DATE DESPRE IMOBILUL NR. 8823

Oficiul de Cadastru şi Publicitate Imobiliară DOLJ
Biroul de Cadastru şi Publicitate Imobiliară Craiova

A. Partea I. Descrierea imobilului

TEREN Extravilan

Adresa: Jud. Dolj, T75, P1

Nr. Crt	Nr cadastral Nr. topografic	Suprafaţa* (mp)	Observaţii / Referinţe
A1		4.867	Sector cadastral:21 Teren neimprejmuit; Imobilul a fost diminuat cu un procent de 2.65%

B. Partea II. Proprietari şi acte

Inscrieri privitoare la dreptul de proprietate şi alte drepturi reale		Referinţe
/		
Act Administrativ nr. TDP 686-59453, din 15/05/1995 emis de CJSDPAT DOLJ;		
B1	Intabulare, drept de PROPRIETATE, dobandit prin Reconstituire, cota actuala 1/1, cota initiala 1/1	A1
	1) **GATEA CONSTANTIN**, LIPSA CNP	

C. Partea III. SARCINI .

Inscrieri privind dezmembramintele dreptului de proprietate, drepturi reale de garanţie şi sarcini	Referinţe
NU SUNT	

Document care conține date cu caracter personal, protejat de prevederile Regulamentului (UE) nr. 679/2016 și Legii 190/2018

Anexa Nr. 1 La Partea I

Teren

Nr cadastral	Suprafaţa (mp)*	Observaţii / Referinţe
	4.867	Imobilul a fost diminuat cu un procent de 2.65%

* Suprafaţa este determinată in planul de proiecţie Stereo 70.

DETALII LINIARE IMOBIL

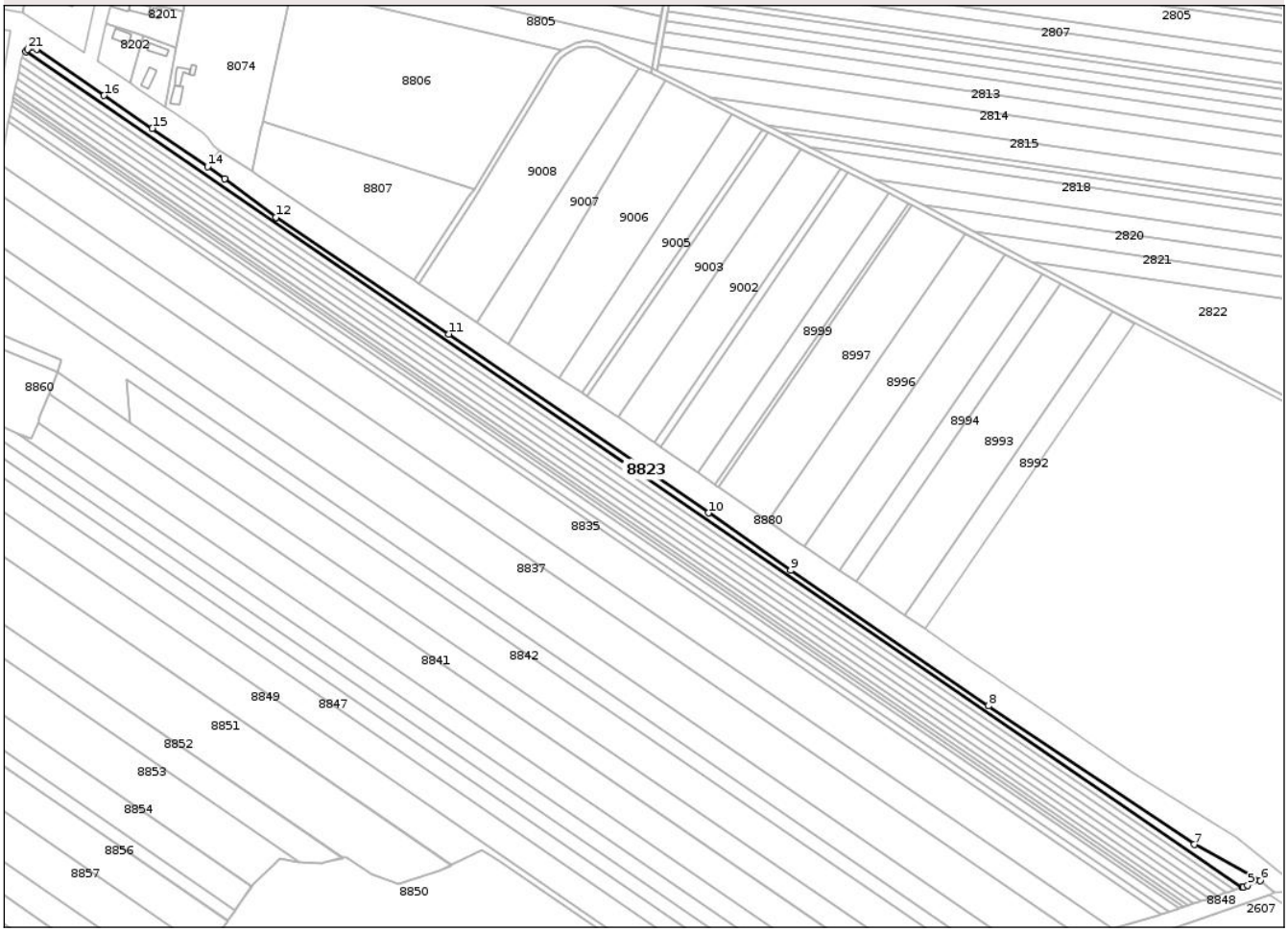

Date referitoare la teren

Crt	Categorie folosință	Intra vilan	Suprafaţa (mp)	Tarla	Parcelă	Nr. topo	Observaţii / Referinţe
1	arabil	NU	4.867	75	1	-	

Lungime Segmente

1) Valorile lungimilor segmentelor sunt obţinute din proiecţie în plan.

Punct început	X / Y	Punct sfârşit	X / Y	Lungime segment (** (m)
1	384.365,494 278.568,861	2	384.364,908 278.568,062	0.991
3	385.214,705 277.984,73	4	385.215,55 277.985,011	0.89
5	385.218,552 277.986,01	6	385.227,262 277.989,48	9.376
7	385.181,248 278.014,637	8	385.037,337 278.111,31	173.367
9	384.899,159 278.205,9	10	384.841,709 278.245,979	70.049

Punct început	X / Y	Punct sfârşit	X / Y	Lungime segment (** (m)
2	384.364,908 278.568,062	3	385.214,705 277.984,73	1030.743
4	385.215,55 277.985,011	5	385.218,552 277.986,01	3.164
6	385.227,262 277.989,48	7	385.181,248 278.014,637	52.442
8	385.037,337 278.111,31	9	384.899,159 278.205,9	167.453
10	384.841,709 278.245,979	11	384.660,401 278.370,806	220.124

Document care conține date cu caracter personal, protejat de prevederile Regulamentului (UE) nr. 679/2016 și Legii 190/2018

Punct început	X / Y	Punct sfârşit	X / Y	Lungime segment (** (m)
11	384.660,401 278.370,806	12	384.539,462 278.452,434	145.909
13	384.503,964 278.479,336	14	384.491,861 278.487,707	14.716
15	384.453,21 278.514,441	16	384.419,553 278.537,353	40.716
17	384.372,533 278.569,769	18	384.368,944 278.572,243	4.359
19	384.368,238 278.571,292	20	384.367,214 278.570,696	1.185
21	384.366,121 278.569,717	1	384.365,494 278.568,861	1.061

Punct început	X / Y	Punct sfârşit	X / Y	Lungime segment (** (m)
12	384.539,462 278.452,434	13	384.503,964 278.479,336	44.54
14	384.491,861 278.487,707	15	384.453,21 278.514,441	46.996
16	384.419,553 278.537,353	17	384.372,533 278.569,769	57.111
18	384.368,944 278.572,243	19	384.368,238 278.571,292	1.184
20	384.367,214 278.570,696	21	384.366,121 278.569,717	1.467

** Lungimile segmentelor sunt determinate în planul de proiecţie Stereo 70 şi sunt rotunjite la 1 milimetru.
*** Distanţa dintre puncte este formată din segmente cumulate ce sunt mai mici decât valoarea 1 milimetru.

Document care conține date cu caracter personal, protejat de prevederile Regulamentului (UE) nr. 679/2016 și Legii 190/2018

DATE DESPRE IMOBILUL NR. 8824

Oficiul de Cadastru şi Publicitate Imobiliară DOLJ
Biroul de Cadastru şi Publicitate Imobiliară Craiova

A. Partea I. Descrierea imobilului

TEREN Extravilan

Adresa: Jud. Dolj, T75, P2

Nr. Crt	Nr cadastral Nr. topografic	Suprafaţa* (mp)	Observaţii / Referinţe
A1		4.867	Sector cadastral:21 Teren neimprejmuit; Imobilul a fost diminuat cu un procent de 2.65%

B. Partea II. Proprietari şi acte

Inscrieri privitoare la dreptul de proprietate şi alte drepturi reale		Referinţe
/		
Act Notarial nr. CM 37, din 11/12/2019 emis de BIN CREȚAN CARMEN-MIHAELA;		
B1	Intabulare, drept de PROPRIETATE, dobandit prin Succesiune, cota actuala 1/2, cota initiala 1/2	A1
	1) **TEIANU PETRIȘOR**	
B2	Intabulare, drept de PROPRIETATE, dobandit prin Succesiune, cota actuala 1/2, cota initiala 1/2	A1
	1) **BĂRĂGAN ADINA**	

C. Partea III. SARCINI .

Inscrieri privind dezmembramintele dreptului de proprietate, drepturi reale de garanţie şi sarcini	Referinţe
NU SUNT	

Document care conține date cu caracter personal, protejat de prevederile Regulamentului (UE) nr. 679/2016 și Legii 190/2018

Anexa Nr. 1 La Partea I

Teren

Nr cadastral	Suprafaţa (mp)*	Observaţii / Referinţe
	4.867	Imobilul a fost diminuat cu un procent de 2.65%

* Suprafaţa este determinată in planul de proiecţie Stereo 70.

DETALII LINIARE IMOBIL

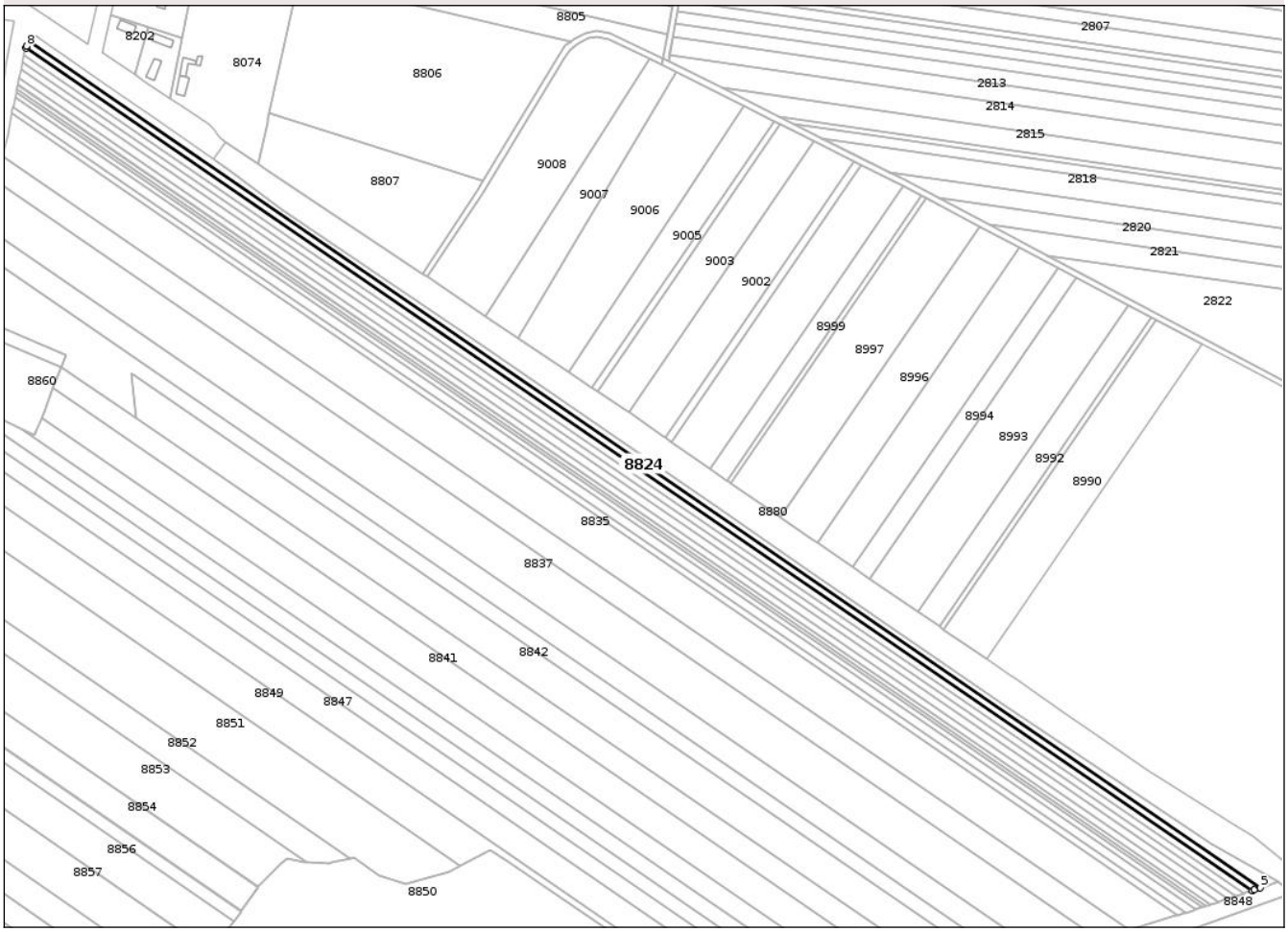

Date referitoare la teren

Crt	Categorie folosință	Intra vilan	Suprafaţa (mp)	Tarla	Parcelă	Nr. topo	Observaţii / Referinţe
1	arabil	NU	4.867	75	2	-	

Lungime Segmente
1) Valorile lungimilor segmentelor sunt obţinute din proiecţie în plan.

Punct început	X / Y	Punct sfârşit	X / Y	Lungime segment (** (m)
1	384.362,687 278.564,867	2	384.362,337 278.564,09	0.852
2	384.362,337 278.564,09	3	385.209,077 277.982,856	1027.035
3	385.209,077 277.982,856	4	385.210,657 277.983,382	1.665
4	385.210,657 277.983,382	5	385.214,705 277.984,73	4.267
5	385.214,705 277.984,73	6	384.364,908 278.568,062	1030.743

Document care conține date cu caracter personal, protejat de prevederile Regulamentului (UE) nr. 679/2016 și Legii 190/2018

Punct început	X / Y	Punct sfârşit	X / Y	Lungime segment (** (m)
6	384.364,908 278.568,062	7	384.364,573 278.567,605	0.567
7	384.364,573 278.567,605	8	384.362,878 278.565,292	2.868
8	384.362,878 278.565,292	1	384.362,687 278.564,867	0.466

** Lungimile segmentelor sunt determinate în planul de proiecţie Stereo 70 şi sunt rotunjite la 1 milimetru.
*** Distanţa dintre puncte este formată din segmente cumulate ce sunt mai mici decât valoarea 1 milimetru.

Document care conține date cu caracter personal, protejat de prevederile Regulamentului (UE) nr. 679/2016 și Legii 190/2018

DATE DESPRE IMOBILUL NR. 8825

Oficiul de Cadastru şi Publicitate Imobiliară DOLJ
Biroul de Cadastru şi Publicitate Imobiliară Craiova

A. Partea I. Descrierea imobilului

TEREN Extravilan

Adresa: Jud. Dolj, T75, P3

Nr. Crt	Nr cadastral Nr. topografic	Suprafaţa* (mp)	Observaţii / Referinţe
A1	34842	5.000	Sector cadastral:21 Teren neimprejmuit;

B. Partea II. Proprietari şi acte

Inscrieri privitoare la dreptul de proprietate şi alte drepturi reale		Referinţe
226670 / 16/09/2024		
Act Notarial nr. CM 2, din 11/01/2017 emis de NP IONASCU NICOLAE (act administrativ nr TDP 1110_2203 din 18.03.1997, emis de CJ DOLJ);		
B1	Intabulare, drept de PROPRIETATE, dobandit prin Succesiune, cota actuala 1/1, cota initiala 1/1	A1
	1) **MĂCEȘANU GABRIEL GIGEL**	
322541 / 11/11/2024		
Act Notarial nr. PROMISIUNE DE VANZARE NR.2457, din 08/11/2024 emis de Mladin Preoteasa Alina Corina;		
B2	se noteaza promisiunea bilaterala de vanzare cumparare dintre promitentul vanzator de sub B1 si promitentul cumparator AGRIFARM ALIPROD SRL asupra imobilului de sub A1 pentru pretul de 133200 LEI urmand ca perfectarea contractului in forma autentica sa se faca pana la data de 31.12.2029	A1

C. Partea III. SARCINI .

Inscrieri privind dezmembramintele dreptului de proprietate, drepturi reale de garanţie şi sarcini	Referinţe
NU SUNT	

Anexa Nr. 1 La Partea I

Teren

Nr cadastral	Suprafaţa (mp)*	Observaţii / Referinţe
34842	5.000	

* Suprafaţa este determinată in planul de proiecţie Stereo 70.

DETALII LINIARE IMOBIL

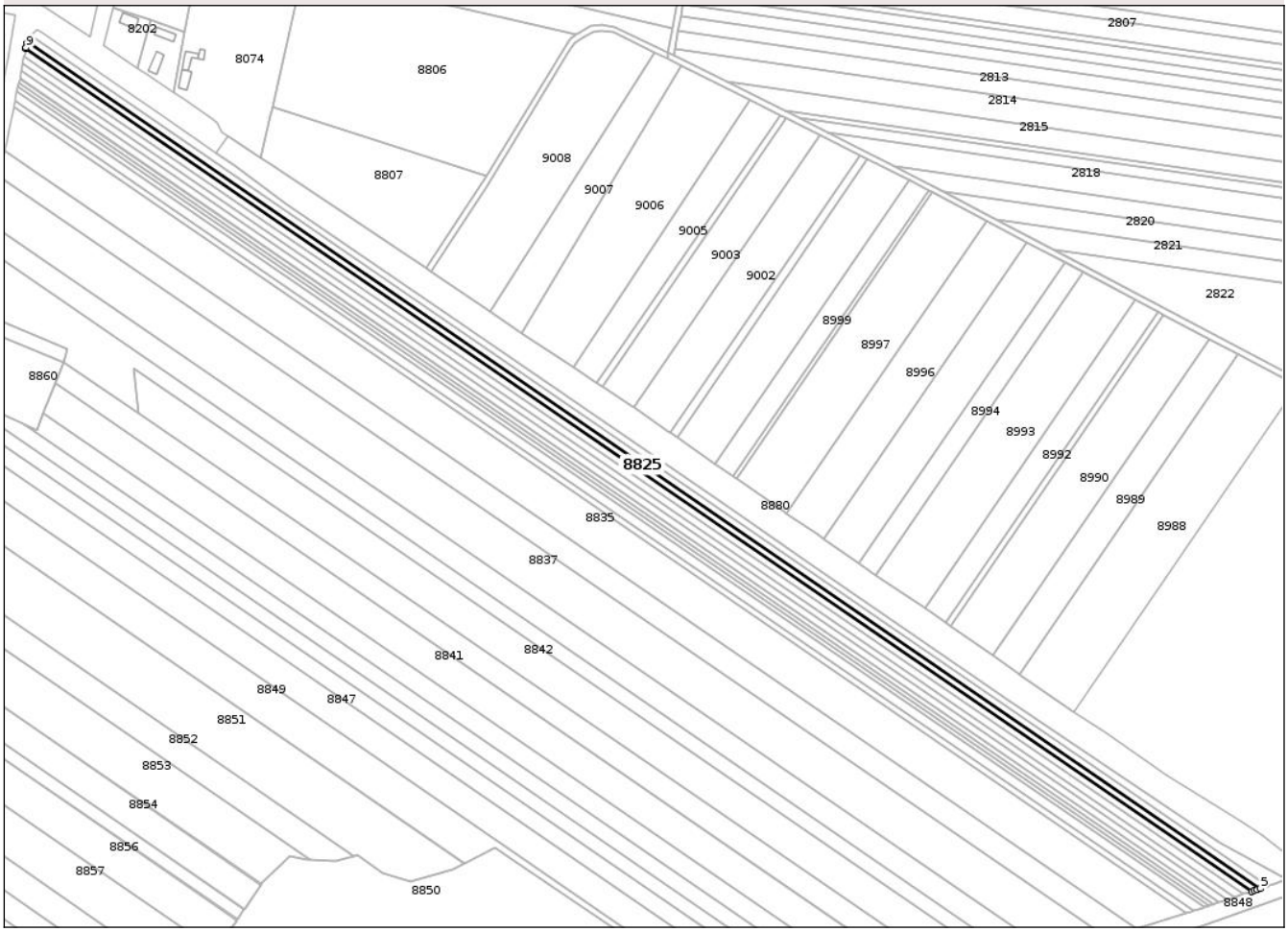

Date referitoare la teren

Crt	Categorie folosință	Intra vilan	Suprafaţa (mp)	Tarla	Parcelă	Nr. topo	Observaţii / Referinţe
1	arabil	NU	5.000	75	3	-	

Lungime Segmente
1) Valorile lungimilor segmentelor sunt obţinute din proiecţie în plan.

Punct început	X / Y	Punct sfârşit	X / Y	Lungime segment (** (m)
1	384.361,012 278.559,079	2	385.203,268 277.980,923	1021.597
2	385.203,268 277.980,923	3	385.204,86 277.981,453	1.678
3	385.204,86 277.981,453	4	385.207,025 277.982,173	2.282
4	385.207,025 277.982,173	5	385.209,077 277.982,856	2.163
5	385.209,077 277.982,856	6	384.362,337 278.564,09	1027.035

Document care conține date cu caracter personal, protejat de prevederile Regulamentului (UE) nr. 679/2016 și Legii 190/2018

Punct început	X / Y	Punct sfârşit	X / Y	Lungime segment (** (m)
6	384.362,337 278.564,09	7	384.362,103 278.563,57	0.57
7	384.362,103 278.563,57	8	384.361,807 278.562,913	0.721
8	384.361,807 278.562,913	9	384.361,199 278.559,983	2.992
9	384.361,199 278.559,983	1	384.361,012 278.559,079	0.923

** Lungimile segmentelor sunt determinate în planul de proiecţie Stereo 70 şi sunt rotunjite la 1 milimetru.
*** Distanţa dintre puncte este formată din segmente cumulate ce sunt mai mici decât valoarea 1 milimetru.

Document care conține date cu caracter personal, protejat de prevederile Regulamentului (UE) nr. 679/2016 și Legii 190/2018

DATE DESPRE IMOBILUL NR. 8826

Oficiul de Cadastru şi Publicitate Imobiliară DOLJ
Biroul de Cadastru şi Publicitate Imobiliară Craiova

A. Partea I. Descrierea imobilului

TEREN Extravilan

Adresa: Jud. Dolj, T75, P4

Nr. Crt	Nr cadastral Nr. topografic	Suprafaţa* (mp)	Observaţii / Referinţe
A1		4.920	Sector cadastral:21 Teren neimprejmuit; Imobilul a fost diminuat cu un procent de 2.65%

B. Partea II. Proprietari şi acte

Inscrieri privitoare la dreptul de proprietate şi alte drepturi reale		Referinţe
/		
Act Administrativ nr. TDP 1214-1378, din 06/07/1997 emis de CJSDPAT DOLJ;		
B1	Intabulare, drept de PROPRIETATE, dobandit prin Reconstituire, cota actuala 1/1, cota initiala 1/1	A1
	1) **VOICU PANTELIE**, LIPSA CNP	

C. Partea III. SARCINI .

Inscrieri privind dezmembramintele dreptului de proprietate, drepturi reale de garanţie şi sarcini	Referinţe
NU SUNT	

Document care conține date cu caracter personal, protejat de prevederile Regulamentului (UE) nr. 679/2016 și Legii 190/2018

Anexa Nr. 1 La Partea I

Teren

Nr cadastral	Suprafaţa (mp)*	Observaţii / Referinţe
	4.920	Imobilul a fost diminuat cu un procent de 2.65%

* Suprafaţa este determinată in planul de proiecţie Stereo 70.

DETALII LINIARE IMOBIL

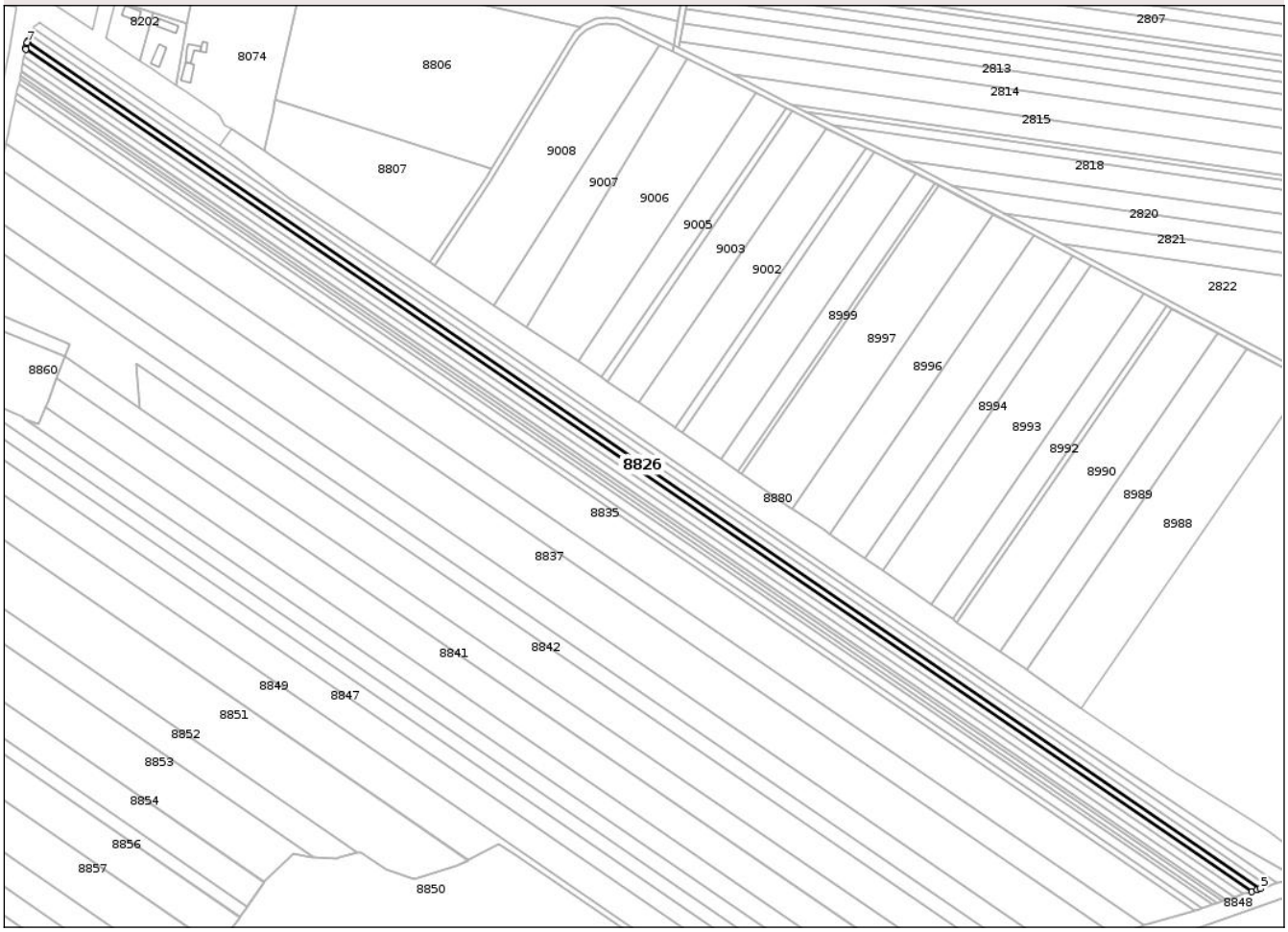

Date referitoare la teren

Crt	Categorie folosință	Intra vilan	Suprafaţa (mp)	Tarla	Parcelă	Nr. topo	Observaţii / Referinţe
1	arabil	NU	4.920	75	4	-	

Lungime Segmente
1) Valorile lungimilor segmentelor sunt obţinute din proiecţie în plan.

Punct început	X / Y	Punct sfârşit	X / Y	Lungime segment (** (m)
1	384.360,132 278.554,837	2	384.359,948 278.553,952	0.904
2	384.359,948 278.553,952	3	385.197,521 277.979,01	1015.917
3	385.197,521 277.979,01	4	385.201,247 277.980,25	3.927
4	385.201,247 277.980,25	5	385.203,268 277.980,923	2.13
5	385.203,268 277.980,923	6	384.361,012 278.559,079	1021.597

Document care conține date cu caracter personal, protejat de prevederile Regulamentului (UE) nr. 679/2016 și Legii 190/2018

Punct început	X / Y	Punct sfârşit	X / Y	Lungime segment (** (m)
6	384.361,012 278.559,079	7	384.360,888 278.558,48	0.612
7	384.360,888 278.558,48	1	384.360,132 278.554,837	3.721

** Lungimile segmentelor sunt determinate în planul de proiecţie Stereo 70 şi sunt rotunjite la 1 milimetru.
*** Distanţa dintre puncte este formată din segmente cumulate ce sunt mai mici decât valoarea 1 milimetru.

Document care conține date cu caracter personal, protejat de prevederile Regulamentului (UE) nr. 679/2016 și Legii 190/2018

DATE DESPRE IMOBILUL NR. 8827

Oficiul de Cadastru şi Publicitate Imobiliară DOLJ
Biroul de Cadastru şi Publicitate Imobiliară Craiova

A. Partea I. Descrierea imobilului

TEREN Extravilan

Adresa: Jud. Dolj, T75, P5

Nr. Crt	Nr cadastral Nr. topografic	Suprafaţa* (mp)	Observaţii / Referinţe
A1		4.867	Sector cadastral:21 Teren neimprejmuit; Imobilul a fost diminuat cu un procent de 2.65%

B. Partea II. Proprietari şi acte

Inscrieri privitoare la dreptul de proprietate şi alte drepturi reale		Referinţe
/		
Act Administrativ nr. TDP 867-45424, din 12/12/1995 emis de CJSDPAT DOLJ;		
B1	Intabulare, drept de PROPRIETATE, dobandit prin Reconstituire, cota actuala 1/1, cota initiala 1/1	A1
	1) **CIMPEANU GHEORGHE**, LIPSA CNP	

C. Partea III. SARCINI .

Inscrieri privind dezmembramintele dreptului de proprietate, drepturi reale de garanţie şi sarcini	Referinţe
NU SUNT	

Document care conține date cu caracter personal, protejat de prevederile Regulamentului (UE) nr. 679/2016 și Legii 190/2018

Anexa Nr. 1 La Partea I

Teren

Nr cadastral	Suprafaţa (mp)*	Observaţii / Referinţe
	4.867	Imobilul a fost diminuat cu un procent de 2.65%

* Suprafaţa este determinată in planul de proiecţie Stereo 70.

DETALII LINIARE IMOBIL

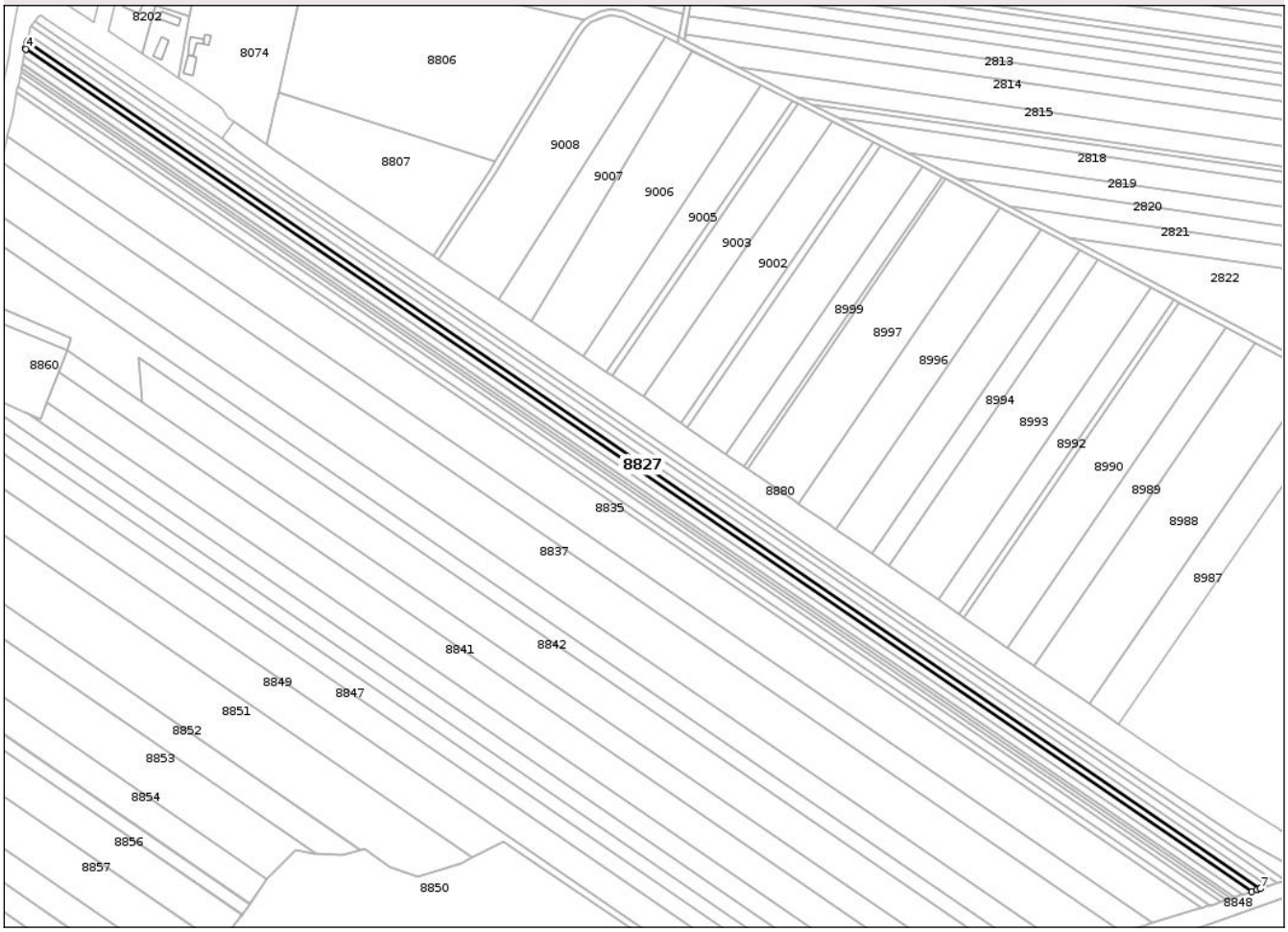

Date referitoare la teren

Crt	Categorie folosință	Intra vilan	Suprafaţa (mp)	Tarla	Parcelă	Nr. topo	Observaţii / Referinţe
1	arabil	NU	4.867	75	5	-	

Lungime Segmente
1) Valorile lungimilor segmentelor sunt obţinute din proiecţie în plan.

Punct început	X / Y	Punct sfârşit	X / Y	Lungime segment (** (m)
1	384.359,948 278.553,952	2	384.359,825 278.553,357	0.608
2	384.359,825 278.553,357	3	384.359,059 278.549,663	3.773
3	384.359,059 278.549,663	4	384.358,89 278.548,851	0.829
4	384.358,89 278.548,851	5	385.191,804 277.977,108	1010.265
5	385.191,804 277.977,108	6	385.195,498 277.978,337	3.893

Document care conține date cu caracter personal, protejat de prevederile Regulamentului (UE) nr. 679/2016 și Legii 190/2018

Punct început	X / Y	Punct sfârşit	X / Y	Lungime segment (** (m)
6	385.195,498 277.978,337	7	385.197,521 277.979,01	2.132
7	385.197,521 277.979,01	1	384.359,948 278.553,952	1015.917

** Lungimile segmentelor sunt determinate în planul de proiecţie Stereo 70 şi sunt rotunjite la 1 milimetru.
*** Distanţa dintre puncte este formată din segmente cumulate ce sunt mai mici decât valoarea 1 milimetru.

Document care conține date cu caracter personal, protejat de prevederile Regulamentului (UE) nr. 679/2016 și Legii 190/2018

DATE DESPRE IMOBILUL NR. 8828

Oficiul de Cadastru şi Publicitate Imobiliară DOLJ
Biroul de Cadastru şi Publicitate Imobiliară Craiova

A. Partea I. Descrierea imobilului

TEREN Extravilan

Adresa: Jud. Dolj, T75, P6

Nr. Crt	Nr cadastral Nr. topografic	Suprafaţa* (mp)	Observaţii / Referinţe
A1		4.867	Sector cadastral:21 Teren neimprejmuit; Imobilul a fost diminuat cu un procent de 2.65%

B. Partea II. Proprietari şi acte

Inscrieri privitoare la dreptul de proprietate şi alte drepturi reale		Referinţe
/		
Act Administrativ nr. TDP 929-44621, din 25/08/1996 emis de CJSDPAT DOLJ;		
B1	Intabulare, drept de PROPRIETATE, dobandit prin Reconstituire, cota actuala 1/1, cota initiala 1/1	A1
	1) **MĂNESCU ECATERINA**, LIPSA CNP	

C. Partea III. SARCINI .

Inscrieri privind dezmembramintele dreptului de proprietate, drepturi reale de garanţie şi sarcini	Referinţe
NU SUNT	

Document care conține date cu caracter personal, protejat de prevederile Regulamentului (UE) nr. 679/2016 și Legii 190/2018

Anexa Nr. 1 La Partea I

Teren

Nr cadastral	Suprafaţa (mp)*	Observaţii / Referinţe
	4.867	Imobilul a fost diminuat cu un procent de 2.65%

* Suprafaţa este determinată in planul de proiecţie Stereo 70.

DETALII LINIARE IMOBIL

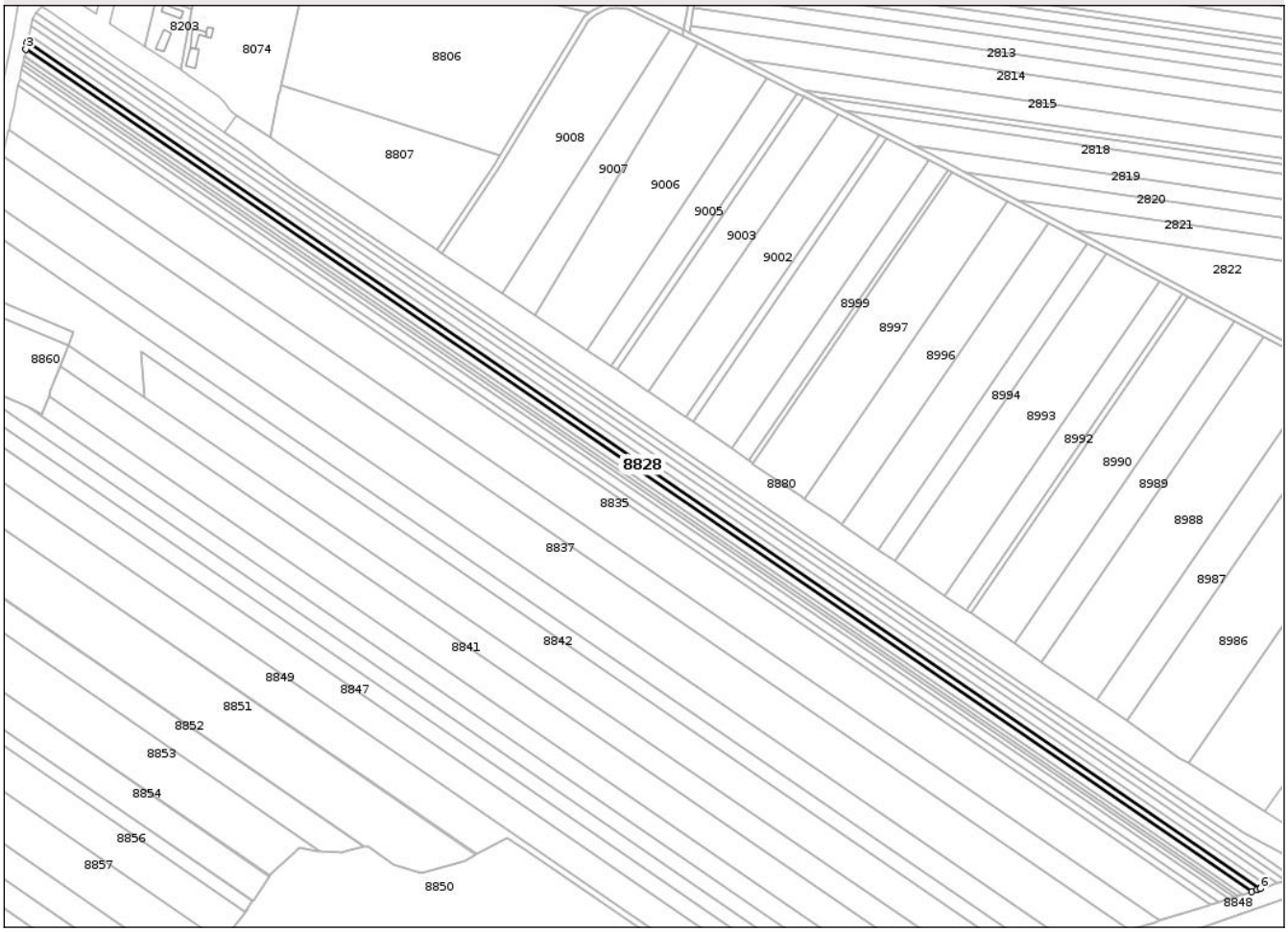

Date referitoare la teren

Crt	Categorie folosință	Intra vilan	Suprafaţa (mp)	Tarla	Parcelă	Nr. topo	Observaţii / Referinţe
1	arabil	NU	4.867	75	6	-	

Lungime Segmente
1) Valorile lungimilor segmentelor sunt obţinute din proiecţie în plan.

Punct început	X / Y	Punct sfârşit	X / Y	Lungime segment (** (m)
1	384.358,89 278.548,851	2	384.358,768 278.548,261	0.602
2	384.358,768 278.548,261	3	384.357,826 278.543,721	4.637
3	384.357,826 278.543,721	4	385.186,055 277.975,194	1004.583
4	385.186,055 277.975,194	5	385.189,78 277.976,434	3.926
5	385.189,78 277.976,434	6	385.191,804 277.977,108	2.133

Document care conține date cu caracter personal, protejat de prevederile Regulamentului (UE) nr. 679/2016 și Legii 190/2018

Punct început	X / Y	Punct sfârşit	X / Y	Lungime segment (** (m)
6	385.191,804 277.977,108	1	384.358,89 278.548,851	1010.265

** Lungimile segmentelor sunt determinate în planul de proiecţie Stereo 70 şi sunt rotunjite la 1 milimetru.
*** Distanţa dintre puncte este formată din segmente cumulate ce sunt mai mici decât valoarea 1 milimetru.

Document care conține date cu caracter personal, protejat de prevederile Regulamentului (UE) nr. 679/2016 și Legii 190/2018

DATE DESPRE IMOBILUL NR. 8829

Oficiul de Cadastru şi Publicitate Imobiliară DOLJ
Biroul de Cadastru şi Publicitate Imobiliară Craiova

A. Partea I. Descrierea imobilului

TEREN Extravilan

Adresa: Jud. Dolj, T75, P7

Nr. Crt	Nr cadastral Nr. topografic	Suprafaţa* (mp)	Observaţii / Referinţe
A1		4.867	Sector cadastral:21 Teren neimprejmuit; Imobilul a fost diminuat cu un procent de 2.65%

B. Partea II. Proprietari şi acte

Inscrieri privitoare la dreptul de proprietate şi alte drepturi reale		Referinţe
/		
Act Administrativ nr. TDP 907-44621, din 18/12/1996 emis de CJSDPAT DOLJ;		
B1	Intabulare, drept de PROPRIETATE, dobandit prin Reconstituire, cota actuala 1/1, cota initiala 1/1	A1
	1) **ZAMFIR ELENA**, LIPSA CNP	

C. Partea III. SARCINI .

Inscrieri privind dezmembramintele dreptului de proprietate, drepturi reale de garanţie şi sarcini	Referinţe
NU SUNT	

Document care conține date cu caracter personal, protejat de prevederile Regulamentului (UE) nr. 679/2016 și Legii 190/2018

Anexa Nr. 1 La Partea I

Teren

Nr cadastral	Suprafaţa (mp)*	Observaţii / Referinţe
	4.867	Imobilul a fost diminuat cu un procent de 2.65%

* Suprafaţa este determinată in planul de proiecţie Stereo 70.

DETALII LINIARE IMOBIL

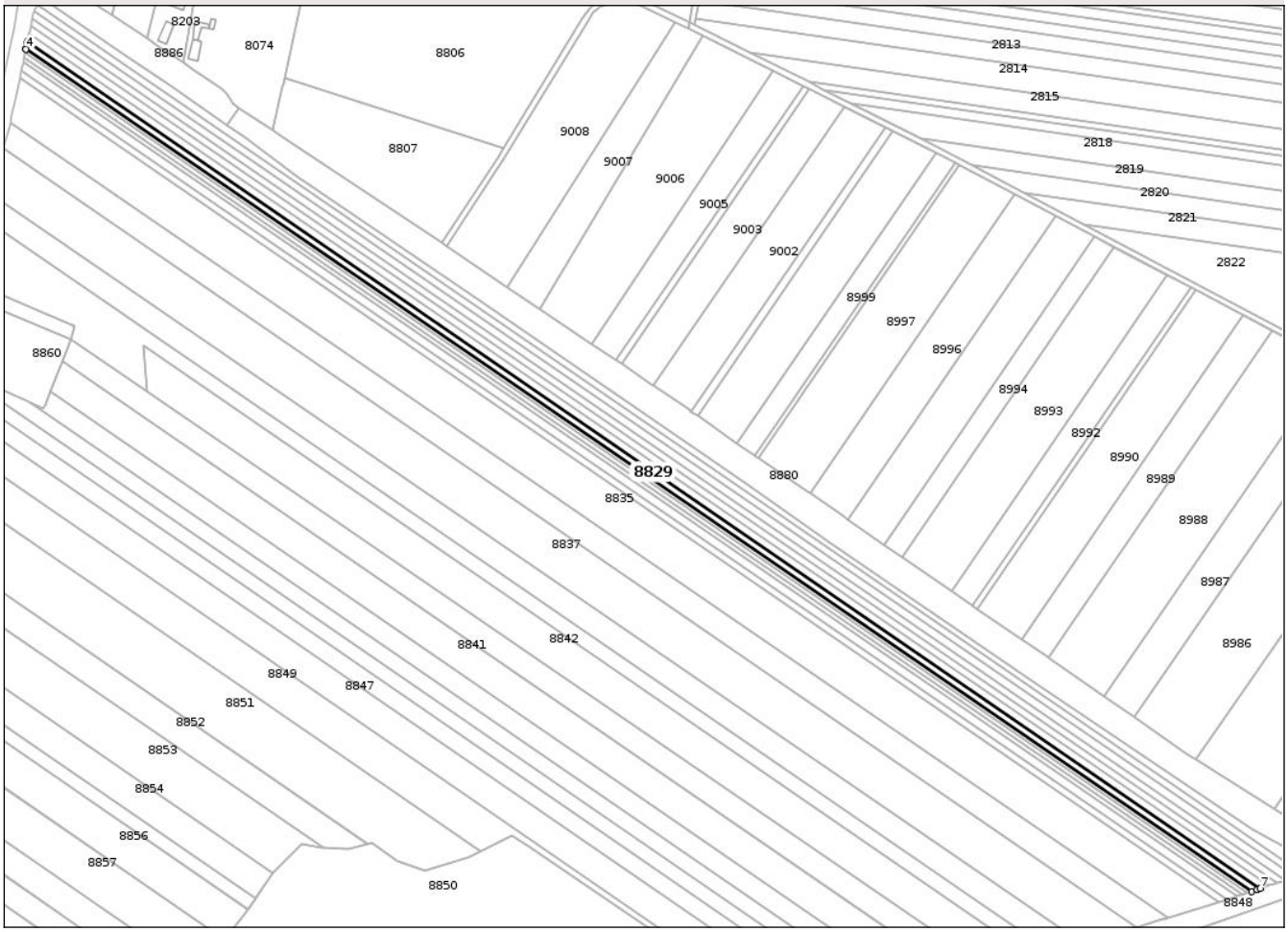

Date referitoare la teren

Crt	Categorie folosință	Intra vilan	Suprafaţa (mp)	Tarla	Parcelă	Nr. topo	Observaţii / Referinţe
1	arabil	NU	4.867	75	7	-	

Lungime Segmente
1) Valorile lungimilor segmentelor sunt obţinute din proiecţie în plan.

Punct început	X / Y	Punct sfârşit	X / Y	Lungime segment (** (m)
1	384.357,826 278.543,721	2	384.357,705 278.543,136	0.597
2	384.357,705 278.543,136	3	384.356,861 278.539,067	4.156
3	384.356,861 278.539,067	4	384.356,756 278.538,562	0.516
4	384.356,756 278.538,562	5	385.180,273 277.973,269	998.868
5	385.180,273 277.973,269	6	385.184,03 277.974,52	3.96

Document care conține date cu caracter personal, protejat de prevederile Regulamentului (UE) nr. 679/2016 și Legii 190/2018

Punct început	X / Y	Punct sfârşit	X / Y	Lungime segment (** (m)
6	385.184,03 277.974,52	7	385.186,055 277.975,194	2.134
7	385.186,055 277.975,194	1	384.357,826 278.543,721	1004.583

** Lungimile segmentelor sunt determinate în planul de proiecţie Stereo 70 şi sunt rotunjite la 1 milimetru.
*** Distanţa dintre puncte este formată din segmente cumulate ce sunt mai mici decât valoarea 1 milimetru.

Document care conține date cu caracter personal, protejat de prevederile Regulamentului (UE) nr. 679/2016 și Legii 190/2018

DATE DESPRE IMOBILUL NR. 8830

Oficiul de Cadastru şi Publicitate Imobiliară DOLJ
Biroul de Cadastru şi Publicitate Imobiliară Craiova

A. Partea I. Descrierea imobilului

TEREN Extravilan

Adresa: Jud. Dolj, T75, P8

Nr. Crt	Nr cadastral Nr. topografic	Suprafaţa* (mp)	Observaţii / Referinţe
A1	30888	2.547	Sector cadastral:21 Teren neimprejmuit;

B. Partea II. Proprietari şi acte

Inscrieri privitoare la dreptul de proprietate şi alte drepturi reale		Referinţe
129172 / 28/08/2017		
Act Notarial nr. Contract de Vânzare autentificat sub numărul 189, din 25/08/2017 emis de Mladin Preoteasa Alina Corina;		
B2	Intabulare, drept de PROPRIETATE, dobandit prin Conventie, cota actuala 1/1, cota initiala 1/1	A1
	1) **AGRIFARM ALIPROD SRL**, CIF:6589810	

C. Partea III. SARCINI .

Inscrieri privind dezmembramintele dreptului de proprietate, drepturi reale de garanţie şi sarcini	Referinţe
NU SUNT	

Anexa Nr. 1 La Partea I

Teren

Nr cadastral	Suprafaţa (mp)*	Observaţii / Referinţe
30888	2.547	

* Suprafaţa este determinată in planul de proiecţie Stereo 70.

DETALII LINIARE IMOBIL

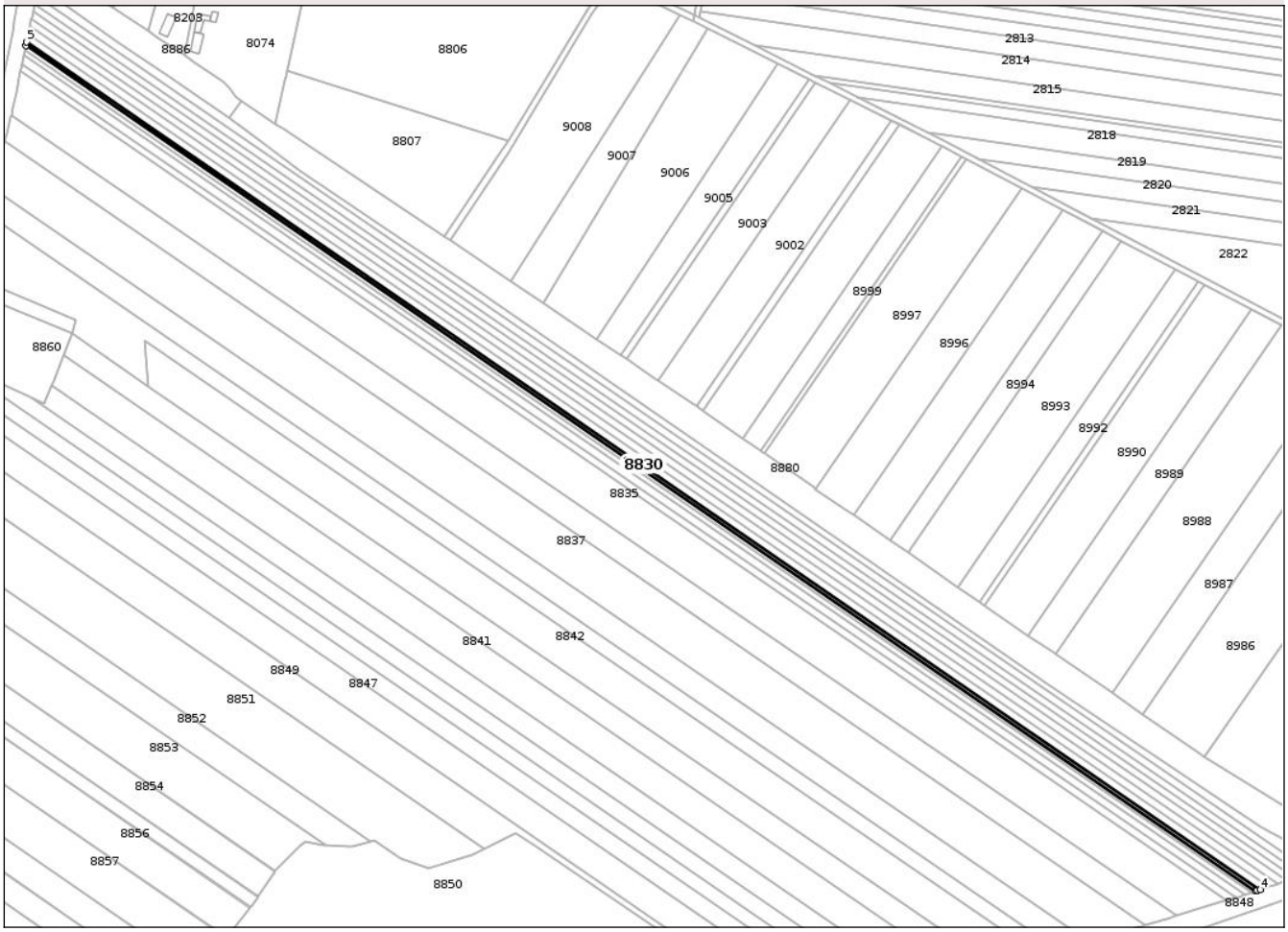

Date referitoare la teren

Crt	Categorie folosință	Intra vilan	Suprafaţa (mp)	Tarla	Parcelă	Nr. topo	Observaţii / Referinţe
1	arabil	NU	2.547	75	8	-	

Lungime Segmente
1) Valorile lungimilor segmentelor sunt obţinute din proiecţie în plan.

Punct început	X / Y	Punct sfârşit	X / Y	Lungime segment (** (m)
1	384.356,194 278.535,85	2	385.177,234 277.972,258	995.863
2	385.177,234 277.972,258	3	385.178,247 277.972,595	1.068
3	385.178,247 277.972,595	4	385.180,273 277.973,269	2.135
4	385.180,273 277.973,269	5	384.356,756 278.538,562	998.868
5	384.356,756 278.538,562	1	384.356,194 278.535,85	2.77

Document care conține date cu caracter personal, protejat de prevederile Regulamentului (UE) nr. 679/2016 și Legii 190/2018

** Lungimile segmentelor sunt determinate în planul de proiecţie Stereo 70 şi sunt rotunjite la 1 milimetru.
*** Distanţa dintre puncte este formată din segmente cumulate ce sunt mai mici decât valoarea 1 milimetru.

DATE DESPRE IMOBILUL NR. 8831

Oficiul de Cadastru şi Publicitate Imobiliară DOLJ
Biroul de Cadastru şi Publicitate Imobiliară Craiova

A. Partea I. Descrierea imobilului

TEREN Extravilan

Adresa: Jud. Dolj, T75, P9

Nr. Crt	Nr cadastral Nr. topografic	Suprafaţa* (mp)	Observaţii / Referinţe
A1	31108	2.500	Sector cadastral:21 Teren neimprejmuit;

B. Partea II. Proprietari şi acte

Inscrieri privitoare la dreptul de proprietate şi alte drepturi reale		Referinţe
120393 / 22/06/2018		
Act Notarial nr. CVC 2947, din 30/09/2011 emis de DANA TOMITA;		
B1	Intabulare, drept de PROPRIETATE, dobandit prin Conventie, cota actuala 1/1, cota initiala 1/1	A1
	1) **SC ELLIOS INTERNATIONAL SRL**, CIF:15320100	

C. Partea III. SARCINI .

Inscrieri privind dezmembramintele dreptului de proprietate, drepturi reale de garanţie şi sarcini	Referinţe
NU SUNT	

Document care conține date cu caracter personal, protejat de prevederile Regulamentului (UE) nr. 679/2016 și Legii 190/2018

Anexa Nr. 1 La Partea I

Teren

Nr cadastral	Suprafaţa (mp)*	Observaţii / Referinţe
31108	2.500	

* Suprafaţa este determinată in planul de proiecţie Stereo 70.

DETALII LINIARE IMOBIL

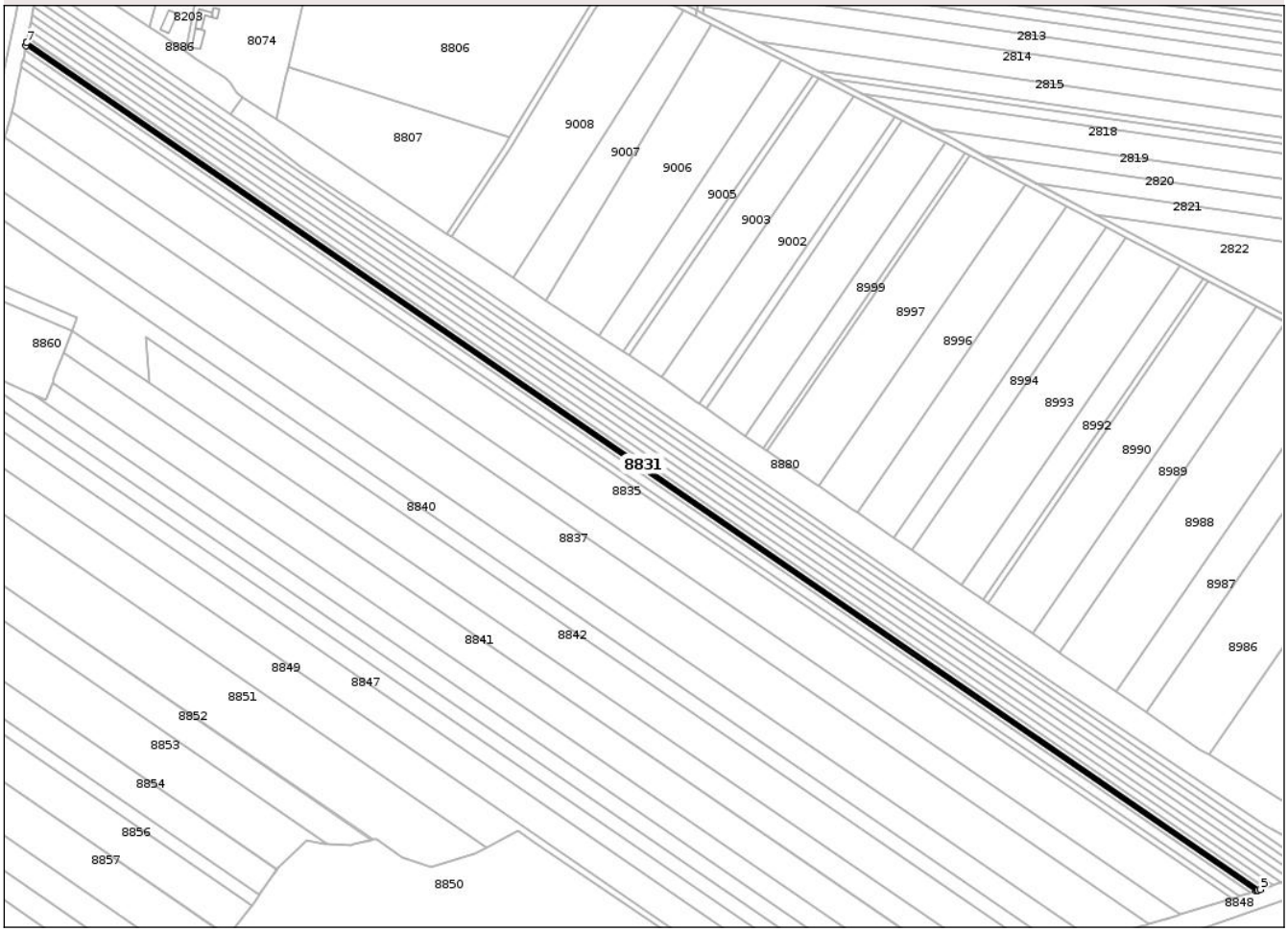

Date referitoare la teren

Crt	Categorie folosință	Intra vilan	Suprafaţa (mp)	Tarla	Parcelă	Nr. topo	Observaţii / Referinţe
1	arabil	NU	2.500	75	9	-	

Lungime Segmente
1) Valorile lungimilor segmentelor sunt obţinute din proiecţie în plan.

Punct început	X / Y	Punct sfârşit	X / Y	Lungime segment (** (m)
1	384.355,64 278.533,181	2	385.174,242 277.971,262	992.906
2	385.174,242 277.971,262	3	385.175,228 277.971,59	1.039
3	385.175,228 277.971,59	4	385.175,807 277.971,783	0.61
4	385.175,807 277.971,783	5	385.177,234 277.972,258	1.504
5	385.177,234 277.972,258	6	384.356,194 278.535,85	995.863

Document care conține date cu caracter personal, protejat de prevederile Regulamentului (UE) nr. 679/2016 și Legii 190/2018

Punct început	X / Y	Punct sfârşit	X / Y	Lungime segment (** (m)
6	384.356,194 278.535,85	7	384.356,073 278.535,269	0.593
7	384.356,073 278.535,269	1	384.355,64 278.533,181	2.132

** Lungimile segmentelor sunt determinate în planul de proiecţie Stereo 70 şi sunt rotunjite la 1 milimetru.
*** Distanţa dintre puncte este formată din segmente cumulate ce sunt mai mici decât valoarea 1 milimetru.

Document care conține date cu caracter personal, protejat de prevederile Regulamentului (UE) nr. 679/2016 și Legii 190/2018

DATE DESPRE IMOBILUL NR. 8832

Oficiul de Cadastru şi Publicitate Imobiliară DOLJ
Biroul de Cadastru şi Publicitate Imobiliară Craiova

A. Partea I. Descrierea imobilului

Nr. CF vechi:122
Nr. cadastral vechi:151

TEREN Extravilan

Adresa: Jud. Dolj, T75, P10

Nr. Crt	Nr cadastral Nr. topografic	Suprafaţa* (mp)	Observaţii / Referinţe
A1	30044	3.000	Sector cadastral:21 Teren neimprejmuit;

B. Partea II. Proprietari şi acte

Inscrieri privitoare la dreptul de proprietate şi alte drepturi reale		Referinţe
30098 / 12/04/2012		
Act Notarial nr. Contract de Vanzare Cumparare aut. nr. 929, din 05/04/2012 emis de NP DEFTA EMIL;		
B2	Intabulare, drept de PROPRIETATE, dobandit prin Conventie, cota actuala 1/1, cota initiala 1/1	A1
	1) **SC QUEEN VERTAGRI SRL**, CIF:25496610	

C. Partea III. SARCINI .

Inscrieri privind dezmembramintele dreptului de proprietate, drepturi reale de garanţie şi sarcini	Referinţe
NU SUNT	

Anexa Nr. 1 La Partea I

Teren

Nr cadastral	Suprafaţa (mp)*	Observaţii / Referinţe
30044	3.000	

* Suprafaţa este determinată in planul de proiecţie Stereo 70.

DETALII LINIARE IMOBIL

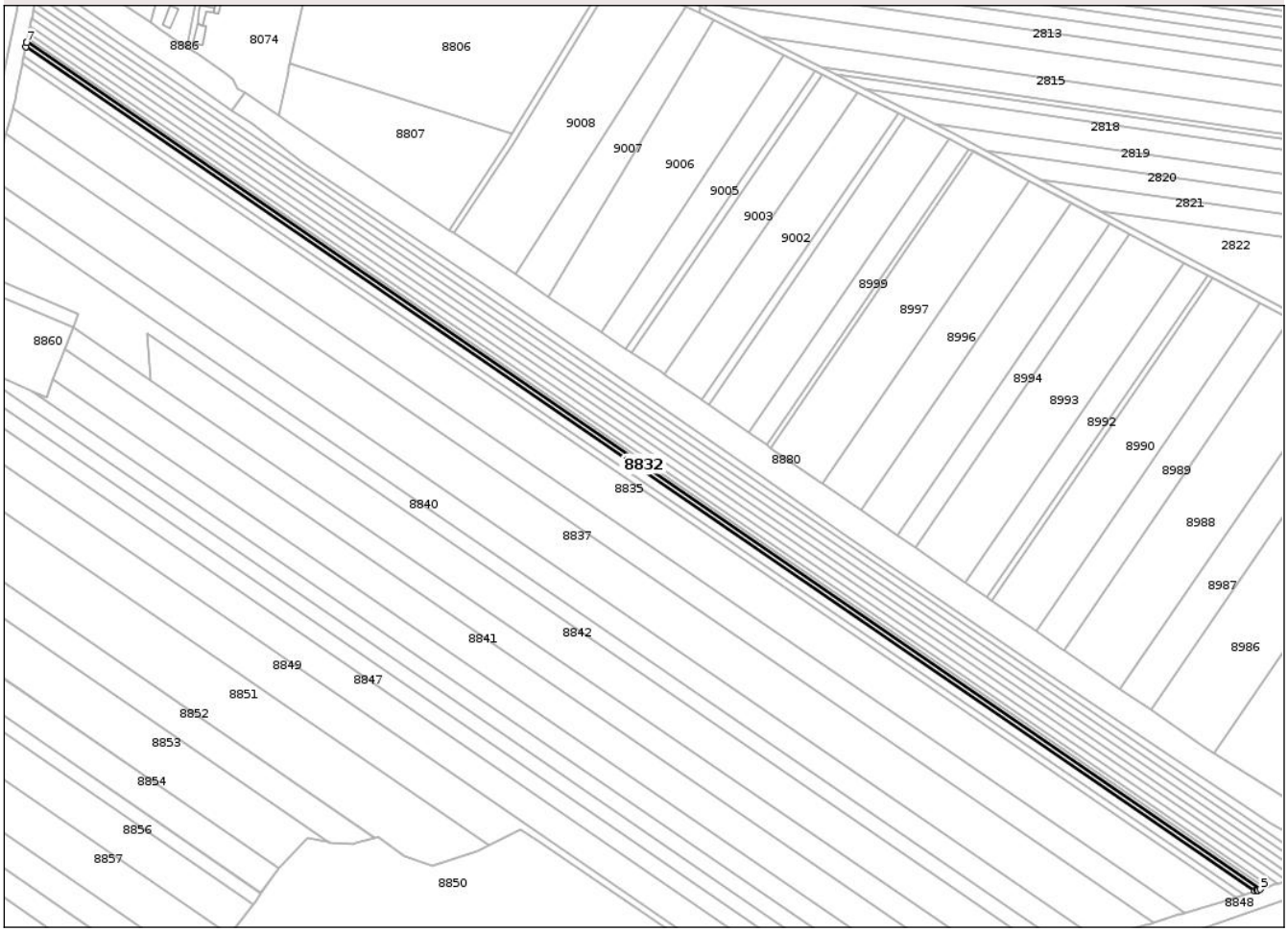

Date referitoare la teren

Crt	Categorie folosință	Intra vilan	Suprafaţa (mp)	Tarla	Parcelă	Nr. topo	Observaţii / Referinţe
1	arabil	NU	3.000	75	10	-	

Lungime Segmente
1) Valorile lungimilor segmentelor sunt obţinute din proiecţie în plan.

Punct început	X / Y	Punct sfârşit	X / Y	Lungime segment (** (m)
1	384.354,973 278.529,967	2	385.170,64 277.970,063	989.346
2	385.170,64 277.970,063	3	385.172,256 277.970,601	1.703
3	385.172,256 277.970,601	4	385.172,743 277.970,763	0.513
4	385.172,743 277.970,763	5	385.174,242 277.971,262	1.58
5	385.174,242 277.971,262	6	384.355,64 278.533,181	992.906

Document care conține date cu caracter personal, protejat de prevederile Regulamentului (UE) nr. 679/2016 și Legii 190/2018

Punct început	X / Y	Punct sfârşit	X / Y	Lungime segment (** (m)
6	384.355,64 278.533,181	7	384.355,519 278.532,598	0.595
7	384.355,519 278.532,598	1	384.354,973 278.529,967	2.687

** Lungimile segmentelor sunt determinate în planul de proiecţie Stereo 70 şi sunt rotunjite la 1 milimetru.
*** Distanţa dintre puncte este formată din segmente cumulate ce sunt mai mici decât valoarea 1 milimetru.

Document care conține date cu caracter personal, protejat de prevederile Regulamentului (UE) nr. 679/2016 și Legii 190/2018

DATE DESPRE IMOBILUL NR. 8833

Oficiul de Cadastru şi Publicitate Imobiliară DOLJ
Biroul de Cadastru şi Publicitate Imobiliară Craiova

A. Partea I. Descrierea imobilului

TEREN Extravilan

Adresa: Jud. Dolj, T75, P11

Nr. Crt	Nr cadastral Nr. topografic	Suprafaţa* (mp)	Observaţii / Referinţe
A1		5.817	Sector cadastral:21 Teren neimprejmuit; Imobilul a fost diminuat cu un procent de 2.65%

B. Partea II. Proprietari şi acte

Inscrieri privitoare la dreptul de proprietate şi alte drepturi reale		Referinţe
/		
Act Notarial nr. APV 420, din 24/02/2014 emis de ZAVOI AURELIAN PAUL;		
B1	Intabulare, drept de PROPRIETATE, dobandit prin Iesire Din Indiviziune, cota actuala 1/1, cota initiala 1/1	A1
	1) **TEIANU MARIUS OCTAVIAN**, 13	

C. Partea III. SARCINI .

Inscrieri privind dezmembramintele dreptului de proprietate, drepturi reale de garanţie şi sarcini	Referinţe
NU SUNT	

Document care conține date cu caracter personal, protejat de prevederile Regulamentului (UE) nr. 679/2016 și Legii 190/2018

Anexa Nr. 1 La Partea I

Teren

Nr cadastral	Suprafaţa (mp)*	Observaţii / Referinţe
	5.817	Imobilul a fost diminuat cu un procent de 2.65%

* Suprafaţa este determinată in planul de proiecţie Stereo 70.

DETALII LINIARE IMOBIL

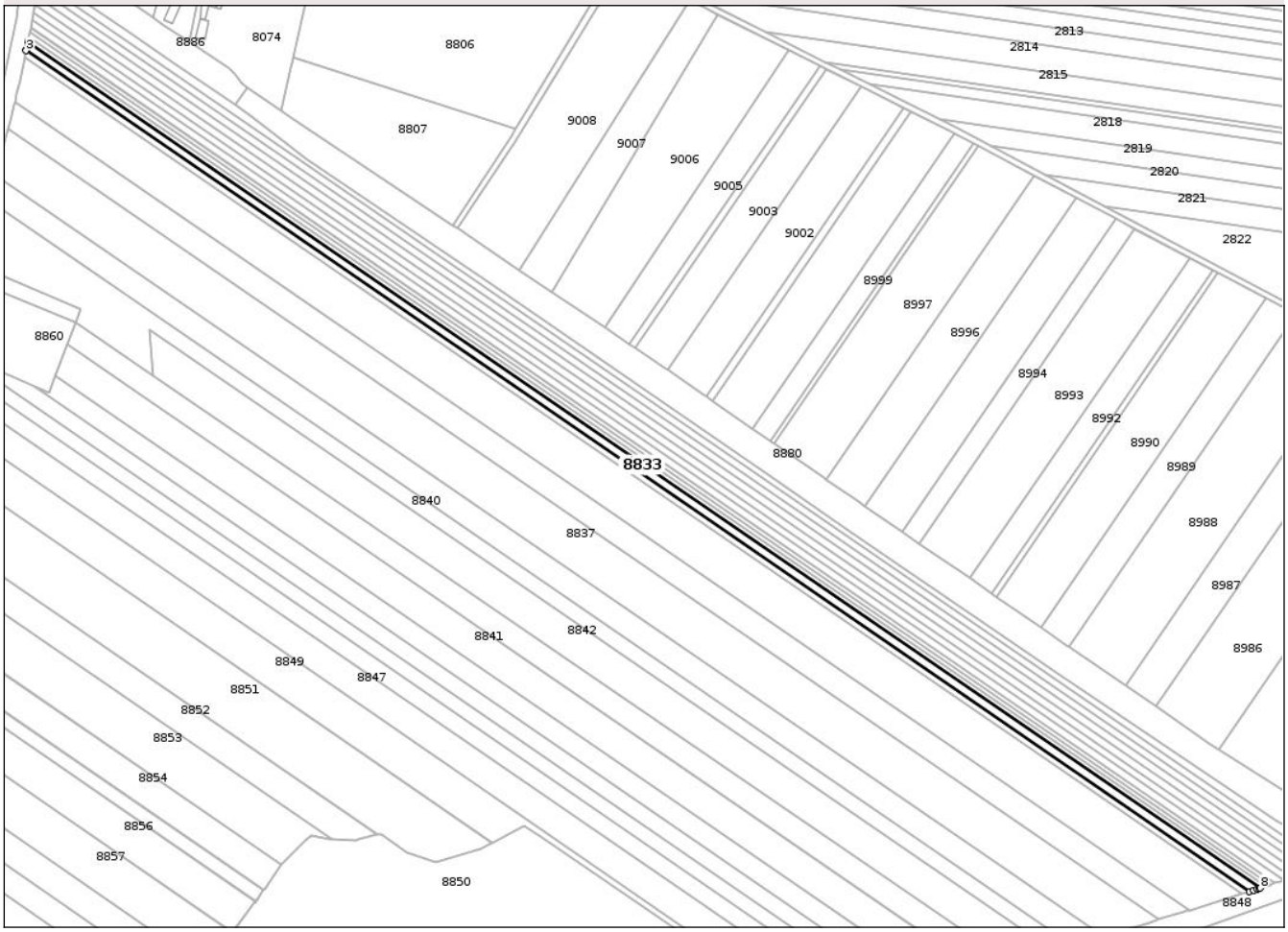

Date referitoare la teren

Crt	Categorie folosință	Intra vilan	Suprafaţa (mp)	Tarla	Parcelă	Nr. topo	Observaţii / Referinţe
1	arabil	NU	5.817	75	11	-	

Lungime Segmente
1) Valorile lungimilor segmentelor sunt obţinute din proiecţie în plan.

Punct început	X / Y	Punct sfârşit	X / Y	Lungime segment (** (m)
1	384.354,973 278.529,967	2	384.353,889 278.524,738	5.34
2	384.353,889 278.524,738	3	384.353,674 278.523,702	1.058
3	384.353,674 278.523,702	4	385.163,598 277.967,74	982.38
4	385.163,598 277.967,74	5	385.166,14 277.968,518	2.658
5	385.166,14 277.968,518	6	385.168,691 277.969,4	2.699

Document care conține date cu caracter personal, protejat de prevederile Regulamentului (UE) nr. 679/2016 și Legii 190/2018

Punct început	X / Y	Punct sfârşit	X / Y	Lungime segment (** (m)
6	385.168,691 277.969,4	7	385.169,726 277.969,759	1.095
7	385.169,726 277.969,759	8	385.170,64 277.970,063	0.963
8	385.170,64 277.970,063	1	384.354,973 278.529,967	989.346

** Lungimile segmentelor sunt determinate în planul de proiecţie Stereo 70 şi sunt rotunjite la 1 milimetru.
*** Distanţa dintre puncte este formată din segmente cumulate ce sunt mai mici decât valoarea 1 milimetru.

Document care conține date cu caracter personal, protejat de prevederile Regulamentului (UE) nr. 679/2016 și Legii 190/2018

DATE DESPRE IMOBILUL NR. 8834

Oficiul de Cadastru şi Publicitate Imobiliară DOLJ
Biroul de Cadastru şi Publicitate Imobiliară Craiova

A. Partea I. Descrierea imobilului

TEREN Extravilan

Adresa: Jud. Dolj, T75, P8

Nr. Crt	Nr cadastral Nr. topografic	Suprafaţa* (mp)	Observaţii / Referinţe
A1		4.381	Sector cadastral:21 Teren neimprejmuit; Imobilul a fost diminuat cu un procent de 2.65%

B. Partea II. Proprietari şi acte

Inscrieri privitoare la dreptul de proprietate şi alte drepturi reale		Referinţe
/		
Act Administrativ nr. TDP 976-44621, din 09/09/1997 emis de CJSDPAT DOLJ;		
B1	Intabulare, drept de PROPRIETATE, dobandit prin Reconstituire, cota actuala 1/1, cota initiala 1/1	A1
	1) **SURUGIU ILIE**, LIPSA CNP	

C. Partea III. SARCINI .

Inscrieri privind dezmembramintele dreptului de proprietate, drepturi reale de garanţie şi sarcini	Referinţe
NU SUNT	

Document care conține date cu caracter personal, protejat de prevederile Regulamentului (UE) nr. 679/2016 și Legii 190/2018

Anexa Nr. 1 La Partea I

Teren

Nr cadastral	Suprafaţa (mp)*	Observaţii / Referinţe
	4.381	Imobilul a fost diminuat cu un procent de 2.65%

* Suprafaţa este determinată in planul de proiecţie Stereo 70.

DETALII LINIARE IMOBIL

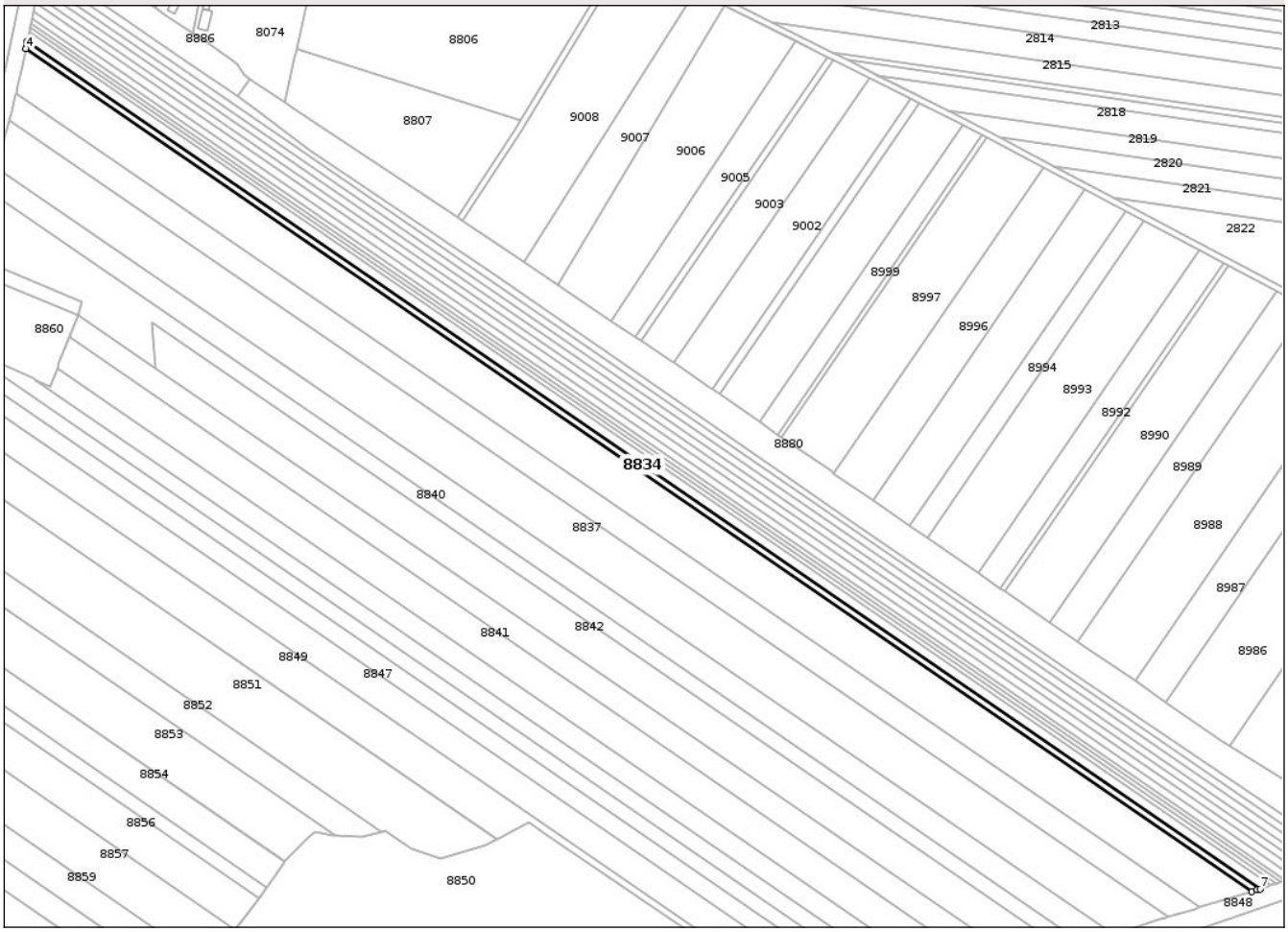

Date referitoare la teren

Crt	Categorie folosință	Intra vilan	Suprafaţa (mp)	Tarla	Parcelă	Nr. topo	Observaţii / Referinţe
1	arabil	NU	4.381	75	8	-	

Lungime Segmente
1) Valorile lungimilor segmentelor sunt obţinute din proiecţie în plan.

Punct început	X / Y	Punct sfârşit	X / Y	Lungime segment (** (m)
1	384.353,674 278.523,702	2	384.353,554 278.523,123	0.591
2	384.353,554 278.523,123	3	384.352,916 278.521,082	2.138
3	384.352,916 278.521,082	4	384.352,689 278.518,955	2.139
4	384.352,689 278.518,955	5	385.158,132 277.966,069	976.945
5	385.158,132 277.966,069	6	385.161,581 277.967,123	3.606

Document care conține date cu caracter personal, protejat de prevederile Regulamentului (UE) nr. 679/2016 și Legii 190/2018

Punct început	X / Y	Punct sfârşit	X / Y	Lungime segment (** (m)
6	385.161,581 277.967,123	7	385.163,598 277.967,74	2.109
7	385.163,598 277.967,74	1	384.353,674 278.523,702	982.38

** Lungimile segmentelor sunt determinate în planul de proiecţie Stereo 70 şi sunt rotunjite la 1 milimetru.
*** Distanţa dintre puncte este formată din segmente cumulate ce sunt mai mici decât valoarea 1 milimetru.

DATE DESPRE IMOBILUL NR. 8835

Oficiul de Cadastru şi Publicitate Imobiliară DOLJ
Biroul de Cadastru şi Publicitate Imobiliară Craiova

A. Partea I. Descrierea imobilului

TEREN Extravilan

Adresa: Jud. Dolj, T75, P13

Nr. Crt	Nr cadastral Nr. topografic	Suprafaţa* (mp)	Observaţii / Referinţe
A1		26.792	Sector cadastral:21 Teren neimprejmuit; Imobilul a fost diminuat cu un procent de 2.65%

B. Partea II. Proprietari şi acte

Inscrieri privitoare la dreptul de proprietate şi alte drepturi reale		Referinţe
/		
Act Administrativ nr. TDP 1177/2203, din 16/03/1997 emis de CJSDPAT DOLJ;		
B1	Intabulare, drept de PROPRIETATE, dobandit prin Reconstituire, cota actuala 1/1, cota initiala 1/1	A1
	1) **LUPESCU CONSTANTIN**, LIPSA CNP	

C. Partea III. SARCINI .

Inscrieri privind dezmembramintele dreptului de proprietate, drepturi reale de garanţie şi sarcini	Referinţe
NU SUNT	

Document care conține date cu caracter personal, protejat de prevederile Regulamentului (UE) nr. 679/2016 și Legii 190/2018

Anexa Nr. 1 La Partea I

Teren

Nr cadastral	Suprafaţa (mp)*	Observaţii / Referinţe
	26.792	Imobilul a fost diminuat cu un procent de 2.65%

* Suprafaţa este determinată in planul de proiecţie Stereo 70.

DETALII LINIARE IMOBIL

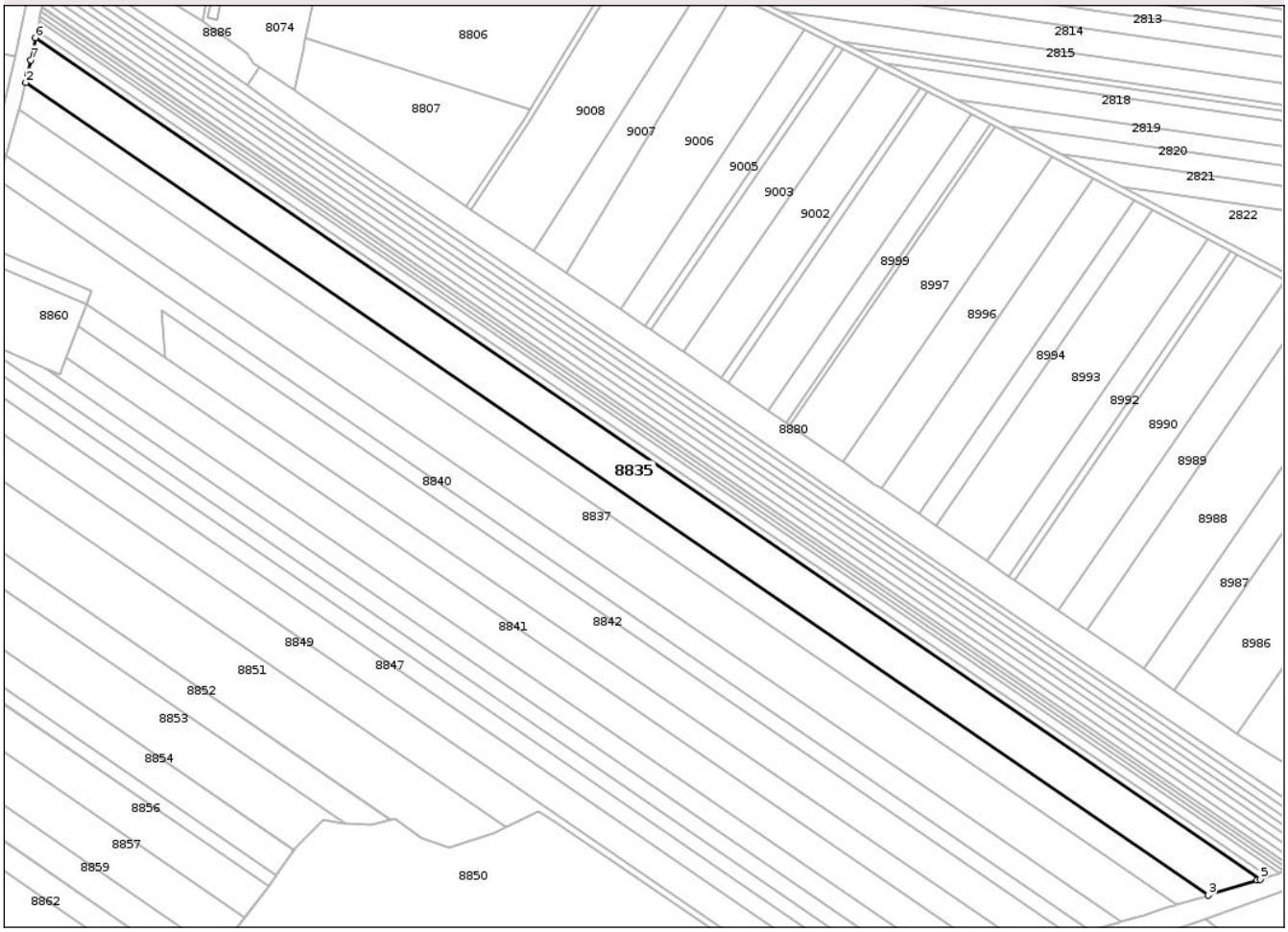

Date referitoare la teren

Crt	Categorie folosință	Intra vilan	Suprafaţa (mp)	Tarla	Parcelă	Nr. topo	Observaţii / Referinţe
1	arabil	NU	26.792	75	13	-	

Lungime Segmente
1) Valorile lungimilor segmentelor sunt obţinute din proiecţie în plan.

Punct început	X / Y	Punct sfârşit	X / Y	Lungime segment (** (m)
1	384.347,578 278.494,922	2	384.346,369 278.489,444	5.61
2	384.346,369 278.489,444	3	385.124,019 277.955,636	943.234
3	385.124,019 277.955,636	4	385.156,116 277.965,452	33.564
4	385.156,116 277.965,452	5	385.158,132 277.966,069	2.108
5	385.158,132 277.966,069	6	384.352,689 278.518,955	976.945

Document care conține date cu caracter personal, protejat de prevederile Regulamentului (UE) nr. 679/2016 și Legii 190/2018

Punct început	X / Y	Punct sfârşit	X / Y	Lungime segment (** (m)
6	384.352,689 278.518,955	7	384.349,665 278.504,377	14.888
7	384.349,665 278.504,377	1	384.347,578 278.494,922	9.683

** Lungimile segmentelor sunt determinate în planul de proiecţie Stereo 70 şi sunt rotunjite la 1 milimetru.
*** Distanţa dintre puncte este formată din segmente cumulate ce sunt mai mici decât valoarea 1 milimetru.

Document care conține date cu caracter personal, protejat de prevederile Regulamentului (UE) nr. 679/2016 și Legii 190/2018

DATE DESPRE IMOBILUL NR. 8836

Oficiul de Cadastru şi Publicitate Imobiliară DOLJ
Biroul de Cadastru şi Publicitate Imobiliară Craiova

A. Partea I. Descrierea imobilului

TEREN Extravilan

Adresa: Jud. Dolj, T75, P14

Nr. Crt	Nr cadastral Nr. topografic	Suprafaţa* (mp)	Observaţii / Referinţe
A1	34516	15.786	Sector cadastral:21 Teren neimprejmuit;

B. Partea II. Proprietari şi acte

Inscrieri privitoare la dreptul de proprietate şi alte drepturi reale		Referinţe
190675 / 11/08/2021		
Act Notarial nr. ACT PARTAJ VOLUNTAR Nr. 1508, din 22/07/2019 emis de NP BELU AUREL (act administrativ nr TDP Nr. 1153/2203 din 18.03.1997, emis de Comisia Jud. Dolj;act notarial nr CM Nr. 303 din 22.07.2019, emis de NP Aurel Belu;act notarial nr CM Nr.295 din 17.07.2019, emis de NP AUREL BELU);		
B1	Intabulare, drept de PROPRIETATE, dobandit prin Iesire Din Indiviziune, cota actuala 1/1, cota initiala 1/1	A1
	1) **IORDACHE FLORINA**	

C. Partea III. SARCINI .

Inscrieri privind dezmembramintele dreptului de proprietate, drepturi reale de garanţie şi sarcini	Referinţe
NU SUNT	

Document care conține date cu caracter personal, protejat de prevederile Regulamentului (UE) nr. 679/2016 și Legii 190/2018

Anexa Nr. 1 La Partea I

Teren

Nr cadastral	Suprafaţa (mp)*	Observaţii / Referinţe
34516	15.786	

* Suprafaţa este determinată in planul de proiecţie Stereo 70.

DETALII LINIARE IMOBIL

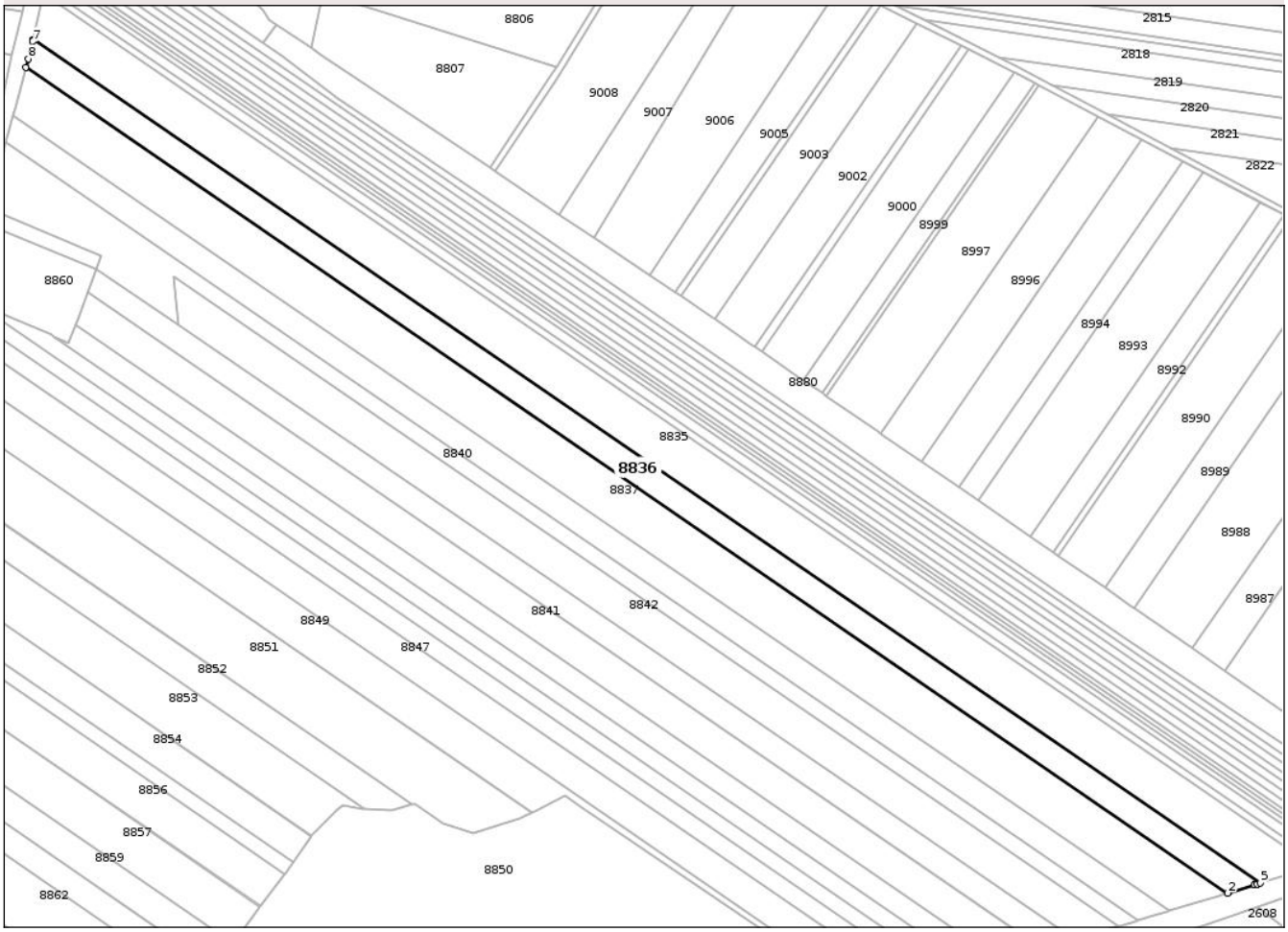

Date referitoare la teren

Crt	Categorie folosință	Intra vilan	Suprafaţa (mp)	Tarla	Parcelă	Nr. topo	Observaţii / Referinţe
1	arabil	NU	15.786	75	14	-	

Lungime Segmente
1) Valorile lungimilor segmentelor sunt obţinute din proiecţie în plan.

Punct început	X / Y	Punct sfârşit	X / Y	Lungime segment (** (m)
1	384.341,736 278.472,112	2	385.103,348 277.949,313	923.781
2	385.103,348 277.949,313	3	385.120,31 277.954,501	17.738
3	385.120,31 277.954,501	4	385.122,002 277.955,019	1.77
4	385.122,002 277.955,019	5	385.124,019 277.955,636	2.109
5	385.124,019 277.955,636	6	384.346,369 278.489,444	943.234

Document care conține date cu caracter personal, protejat de prevederile Regulamentului (UE) nr. 679/2016 și Legii 190/2018

Punct început	X / Y	Punct sfârşit	X / Y	Lungime segment (** (m)
6	384.346,369 278.489,444	7	384.346,113 278.488,284	1.188
7	384.346,113 278.488,284	8	384.343,166 278.477,396	11.28
8	384.343,166 278.477,396	1	384.341,736 278.472,112	5.474

** Lungimile segmentelor sunt determinate în planul de proiecţie Stereo 70 şi sunt rotunjite la 1 milimetru.
*** Distanţa dintre puncte este formată din segmente cumulate ce sunt mai mici decât valoarea 1 milimetru.

Document care conține date cu caracter personal, protejat de prevederile Regulamentului (UE) nr. 679/2016 și Legii 190/2018

DATE DESPRE IMOBILUL NR. 8837

Oficiul de Cadastru şi Publicitate Imobiliară DOLJ
Biroul de Cadastru şi Publicitate Imobiliară Craiova

A. Partea I. Descrierea imobilului

TEREN Extravilan

Adresa: Jud. Dolj, T75, P15

Nr. Crt	Nr cadastral Nr. topografic	Suprafaţa* (mp)	Observaţii / Referinţe
A1		27.226	Sector cadastral:21 Teren neimprejmuit; Imobilul a fost diminuat cu un procent de 2.65%

B. Partea II. Proprietari şi acte

Inscrieri privitoare la dreptul de proprietate şi alte drepturi reale		Referinţe
/		
Act Administrativ nr. TDP 1155/2203, din 18/03/1997 emis de CJSDPAT DOLJ;		
B1	Intabulare, drept de PROPRIETATE, dobandit prin Reconstituire, cota actuala 1/1, cota initiala 1/1	A1
	1) **MANOLEA NICOLAE**, LIPSA CNP 2) **MANOLEA AUREL**, LIPSA CNP 3) **MANOLEA LILICA**, LIPSA CNP 4) **MANOLEA CRISTIAN LEONARD**, LIPSA CNP 5) **MANOLEA ION**, LIPSA CNP 6) **BORS ECATERINA**, LIPSA CNP	

C. Partea III. SARCINI .

Inscrieri privind dezmembramintele dreptului de proprietate, drepturi reale de garanţie şi sarcini	Referinţe
NU SUNT	

Document care conține date cu caracter personal, protejat de prevederile Regulamentului (UE) nr. 679/2016 și Legii 190/2018

Anexa Nr. 1 La Partea I

Teren

Nr cadastral	Suprafaţa (mp)*	Observaţii / Referinţe
	27.226	Imobilul a fost diminuat cu un procent de 2.65%

* Suprafaţa este determinată in planul de proiecţie Stereo 70.

DETALII LINIARE IMOBIL

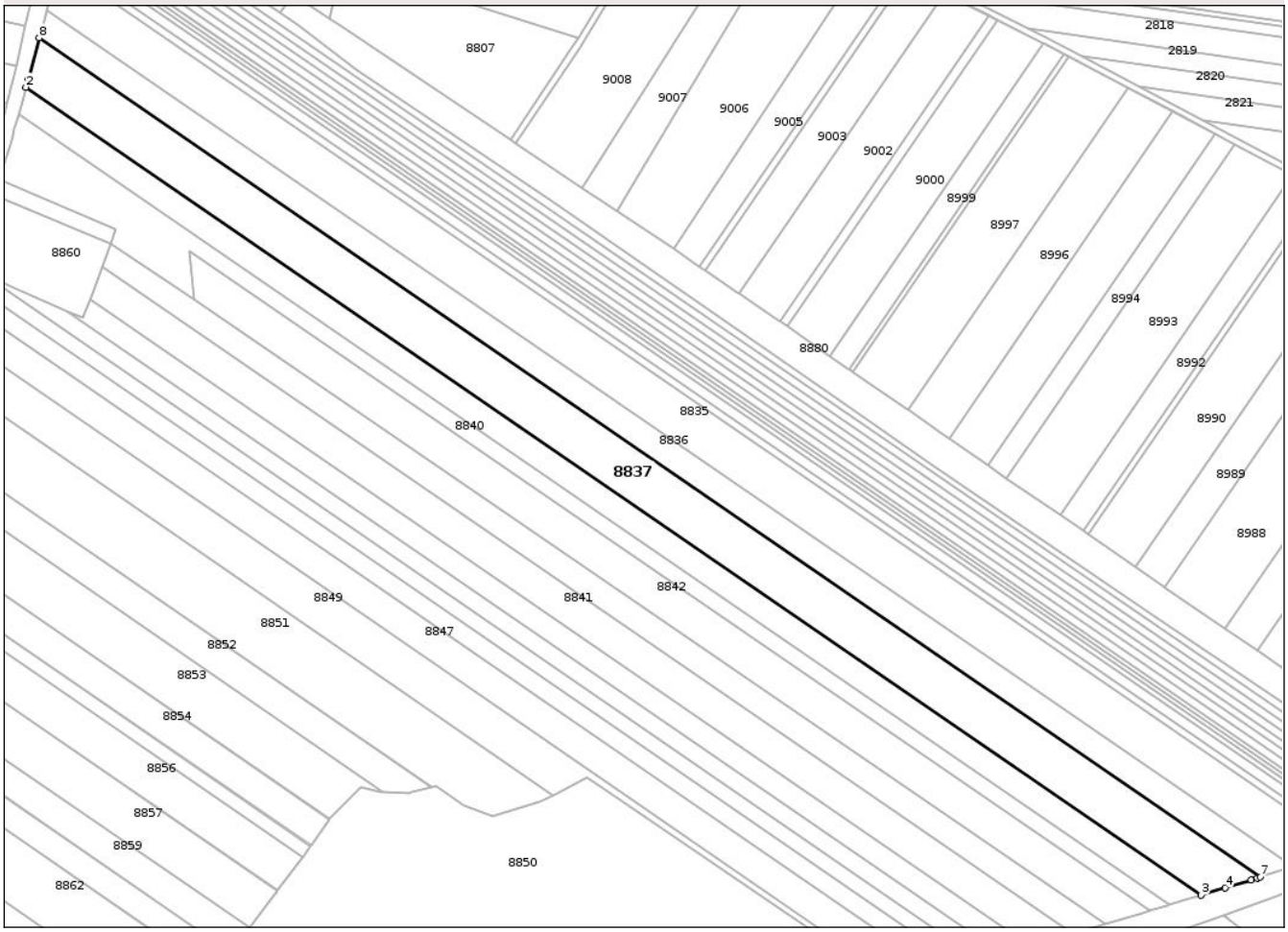

Date referitoare la teren

Crt	Categorie folosință	Intra vilan	Suprafaţa (mp)	Tarla	Parcelă	Nr. topo	Observaţii / Referinţe
1	arabil	NU	27.226	75	15	-	

Lungime Segmente
1) Valorile lungimilor segmentelor sunt obţinute din proiecţie în plan.

Punct început	X / Y	Punct sfârşit	X / Y	Lungime segment (** (m)
1	384.334,781 278.446,408	2	384.333,423 278.441,391	5.198
2	384.333,423 278.441,391	3	385.066,593 277.938,116	889.283
3	385.066,593 277.938,116	4	385.081,33 277.942,579	15.398
4	385.081,33 277.942,579	5	385.097,728 277.947,594	17.148
5	385.097,728 277.947,594	6	385.101,464 277.948,737	3.907

Document care conține date cu caracter personal, protejat de prevederile Regulamentului (UE) nr. 679/2016 și Legii 190/2018

Punct început	X / Y	Punct sfârşit	X / Y	Lungime segment (** (m)
6	385.101,464 277.948,737	7	385.103,348 277.949,313	1.97
7	385.103,348 277.949,313	8	384.341,736 278.472,112	923.781
8	384.341,736 278.472,112	1	384.334,781 278.446,408	26.628

** Lungimile segmentelor sunt determinate în planul de proiecţie Stereo 70 şi sunt rotunjite la 1 milimetru.
*** Distanţa dintre puncte este formată din segmente cumulate ce sunt mai mici decât valoarea 1 milimetru.

Document care conține date cu caracter personal, protejat de prevederile Regulamentului (UE) nr. 679/2016 și Legii 190/2018

DATE DESPRE IMOBILUL NR. 8838

Oficiul de Cadastru şi Publicitate Imobiliară DOLJ
Biroul de Cadastru şi Publicitate Imobiliară Craiova

A. Partea I. Descrierea imobilului

TEREN Extravilan

Adresa: Jud. Dolj, T75, P19

Nr. Crt	Nr cadastral Nr. topografic	Suprafaţa* (mp)	Observaţii / Referinţe
A1		11.682	Sector cadastral:21 Teren neimprejmuit; Imobilul a fost diminuat cu un procent de 2.65%.

B. Partea II. Proprietari şi acte

Inscrieri privitoare la dreptul de proprietate şi alte drepturi reale		Referinţe
/		
Act Administrativ nr. TDP 1063/1374, din 11/03/1997 emis de CJSDPAT DOLJ;		
B1	Intabulare, drept de PROPRIETATE, dobandit prin Reconstituire, cota actuala 1/1, cota initiala 1/1	A1
	1) **MIU ION**, LIPSA CNP	

C. Partea III. SARCINI .

Inscrieri privind dezmembramintele dreptului de proprietate, drepturi reale de garanţie şi sarcini	Referinţe
NU SUNT	

Anexa Nr. 1 La Partea I

Teren

Nr cadastral	Suprafaţa (mp)*	Observaţii / Referinţe
	11.682	Imobilul a fost diminuat cu un procent de 2.65%.

* Suprafaţa este determinată in planul de proiecţie Stereo 70.

DETALII LINIARE IMOBIL

Date referitoare la teren

Crt	Categorie folosință	Intra vilan	Suprafaţa (mp)	Tarla	Parcelă	Nr. topo	Observaţii / Referinţe
1	arabil	NU	11.682	75	19	-	

Lungime Segmente
1) Valorile lungimilor segmentelor sunt obţinute din proiecţie în plan.

Punct început	X / Y	Punct sfârşit	X / Y	Lungime segment (** (m)
1	384.986,53 277.913,874	2	385.004,05 277.919,179	18.306
2	385.004,05 277.919,179	3	385.006,572 277.919,942	2.635
3	385.006,572 277.919,942	4	384.438,068 278.308,823	688.785
4	384.438,068 278.308,823	5	384.386,7 278.343,961	62.236
5	384.386,7 278.343,961	6	384.381,082 278.329,476	15.536

Document care conține date cu caracter personal, protejat de prevederile Regulamentului (UE) nr. 679/2016 și Legii 190/2018

Punct început	X / Y	Punct sfârşit	X / Y	Lungime segment (** (m)
6	384.381,082 278.329,476	1	384.986,53 277.913,874	734.365

** Lungimile segmentelor sunt determinate în planul de proiecţie Stereo 70 şi sunt rotunjite la 1 milimetru.
*** Distanţa dintre puncte este formată din segmente cumulate ce sunt mai mici decât valoarea 1 milimetru.

Document care conține date cu caracter personal, protejat de prevederile Regulamentului (UE) nr. 679/2016 și Legii 190/2018

DATE DESPRE IMOBILUL NR. 8839

Oficiul de Cadastru şi Publicitate Imobiliară DOLJ
Biroul de Cadastru şi Publicitate Imobiliară Craiova

A. Partea I. Descrierea imobilului

TEREN Extravilan

Adresa: Jud. Dolj, T75, P16

Nr. Crt	Nr cadastral Nr. topografic	Suprafaţa* (mp)	Observaţii / Referinţe
A1		14.213	Sector cadastral:21 Teren neimprejmuit; Imobilul a fost diminuat cu un procent de 2.65%

B. Partea II. Proprietari şi acte

Inscrieri privitoare la dreptul de proprietate şi alte drepturi reale		Referinţe
/		
Act Administrativ nr. TDP 1287-1378, din 11/07/1997 emis de CJSDPAT DOLJ;		
B1	Intabulare, drept de PROPRIETATE, dobandit prin Reconstituire, cota actuala 1/1, cota initiala 1/1	A1
	1) **DINU STANCU**, LIPSA CNP	

C. Partea III. SARCINI .

Inscrieri privind dezmembramintele dreptului de proprietate, drepturi reale de garanţie şi sarcini	Referinţe
NU SUNT	

Document care conține date cu caracter personal, protejat de prevederile Regulamentului (UE) nr. 679/2016 și Legii 190/2018

Anexa Nr. 1 La Partea I

Teren

Nr cadastral	Suprafaţa (mp)*	Observaţii / Referinţe
	14.213	Imobilul a fost diminuat cu un procent de 2.65%

* Suprafaţa este determinată in planul de proiecţie Stereo 70.

DETALII LINIARE IMOBIL

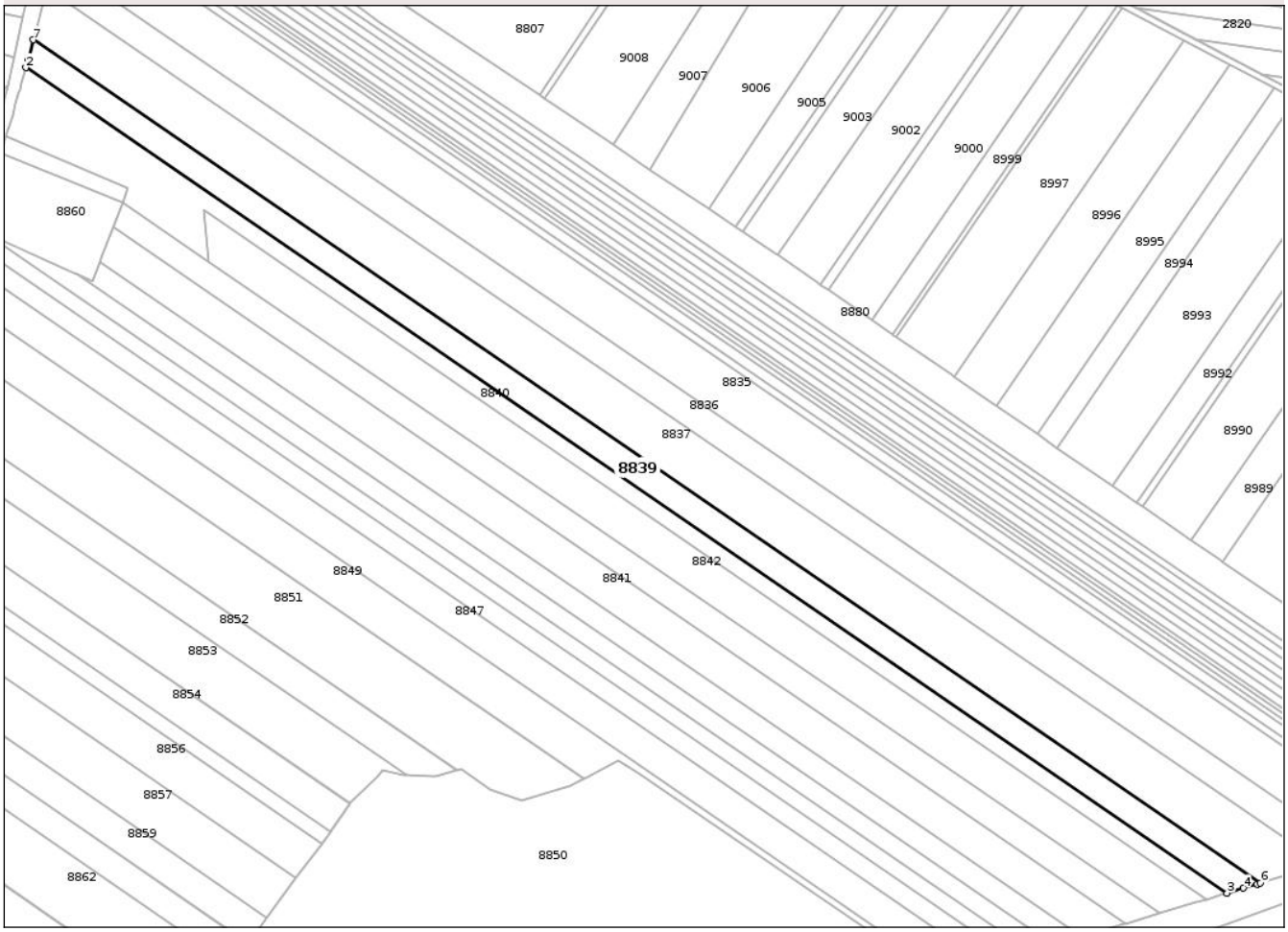

Date referitoare la teren

Crt	Categorie folosință	Intra vilan	Suprafaţa (mp)	Tarla	Parcelă	Nr. topo	Observaţii / Referinţe
1	arabil	NU	14.213	75	16	-	

Lungime Segmente
1) Valorile lungimilor segmentelor sunt obţinute din proiecţie în plan.

Punct început	X / Y	Punct sfârşit	X / Y	Lungime segment (** (m)
1	384.330,271 278.429,742	2	384.328,952 278.424,87	5.047
2	384.328,952 278.424,87	3	385.046,789 277.932,12	870.685
3	385.046,789 277.932,12	4	385.056,48 277.935,054	10.125
4	385.056,48 277.935,054	5	385.064,69 277.937,54	8.578
5	385.064,69 277.937,54	6	385.066,593 277.938,116	1.988

Document care conține date cu caracter personal, protejat de prevederile Regulamentului (UE) nr. 679/2016 și Legii 190/2018

Punct început	X / Y	Punct sfârşit	X / Y	Lungime segment (** (m)
6	385.066,593 277.938,116	7	384.333,423 278.441,391	889.283
7	384.333,423 278.441,391	1	384.330,271 278.429,742	12.068

** Lungimile segmentelor sunt determinate în planul de proiecţie Stereo 70 şi sunt rotunjite la 1 milimetru.
*** Distanţa dintre puncte este formată din segmente cumulate ce sunt mai mici decât valoarea 1 milimetru.

Document care conține date cu caracter personal, protejat de prevederile Regulamentului (UE) nr. 679/2016 și Legii 190/2018

DATE DESPRE IMOBILUL NR. 8840

Oficiul de Cadastru şi Publicitate Imobiliară DOLJ
Biroul de Cadastru şi Publicitate Imobiliară Craiova

A. Partea I. Descrierea imobilului

TEREN Extravilan

Adresa: Jud. Dolj, T75, P17

Nr. Crt	Nr cadastral Nr. topografic	Suprafaţa* (mp)	Observaţii / Referinţe
A1	31012	11.877	Sector cadastral:21 Teren neimprejmuit;

B. Partea II. Proprietari şi acte

Inscrieri privitoare la dreptul de proprietate şi alte drepturi reale		Referinţe
48848 / 26/02/2018		
Hotarare Judecatoreasca nr. SENTINTA CIVILA NR.1760, din 24/06/2014 emis de JUDECATORIA BAILESTI dosar nr 737/183/2014;		
B1	Intabulare, drept de PROPRIETATE, dobandit prin Hotarare Judecatoreasca, cota actuala 1/1, cota initiala 1/1	A1
	1) **SC ELLIOS INTERNATIONAL SRL**, CIF:15320100	

C. Partea III. SARCINI .

Inscrieri privind dezmembramintele dreptului de proprietate, drepturi reale de garanţie şi sarcini	Referinţe
NU SUNT	

Document care conține date cu caracter personal, protejat de prevederile Regulamentului (UE) nr. 679/2016 și Legii 190/2018

Anexa Nr. 1 La Partea I

Teren

Nr cadastral	Suprafaţa (mp)*	Observaţii / Referinţe
31012	11.877	

* Suprafaţa este determinată in planul de proiecţie Stereo 70.

DETALII LINIARE IMOBIL

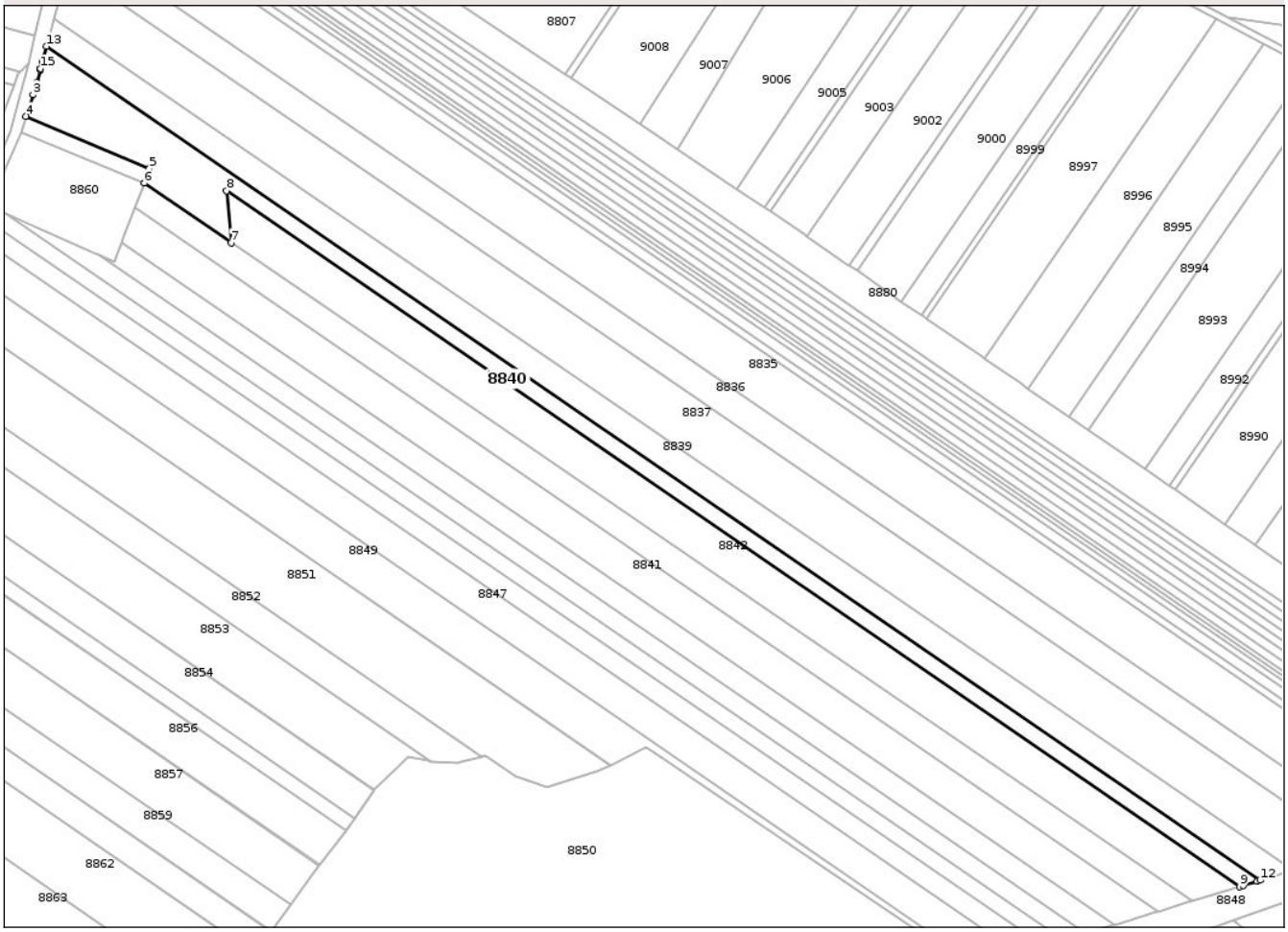

Date referitoare la teren

Crt	Categorie folosință	Intra vilan	Suprafaţa (mp)	Tarla	Parcelă	Nr. topo	Observaţii / Referinţe
1	arabil	NU	11.877	75	17	-	

Lungime Segmente
1) Valorile lungimilor segmentelor sunt obţinute din proiecţie în plan.

Punct început	X / Y	Punct sfârşit	X / Y	Lungime segment (** (m)
1	384.325,109 278.410,811	2	384.322,933 278.403,598	7.534
2	384.322,933 278.403,598	3	384.320,878 278.396,272	7.609
3	384.320,878 278.396,272	4	384.316,662 278.383,604	13.351
4	384.316,662 278.383,604	5	384.389,751 278.352,658	79.37
5	384.389,751 278.352,658	6	384.386,7 278.343,961	9.217

Document care conține date cu caracter personal, protejat de prevederile Regulamentului (UE) nr. 679/2016 și Legii 190/2018

Punct început	X / Y	Punct sfârşit	X / Y	Lungime segment (** (m)
6	384.386,7 278.343,961	7	384.438,068 278.308,823	62.236
7	384.438,068 278.308,823	8	384.435,478 278.339,638	30.924
8	384.435,478 278.339,638	9	385.034,56 277.928,417	726.637
9	385.034,56 277.928,417	10	385.036,93 277.929,135	2.476
10	385.036,93 277.929,135	11	385.044,879 277.931,542	8.305
11	385.044,879 277.931,542	12	385.046,789 277.932,12	1.996
12	385.046,789 277.932,12	13	384.328,952 278.424,87	870.685
13	384.328,952 278.424,87	14	384.326,452 278.415,632	9.57
14	384.326,452 278.415,632	15	384.325,399 278.411,739	4.033
15	384.325,399 278.411,739	1	384.325,109 278.410,811	0.972

** Lungimile segmentelor sunt determinate în planul de proiecţie Stereo 70 şi sunt rotunjite la 1 milimetru.
*** Distanţa dintre puncte este formată din segmente cumulate ce sunt mai mici decât valoarea 1 milimetru.

Document care conține date cu caracter personal, protejat de prevederile Regulamentului (UE) nr. 679/2016 și Legii 190/2018

DATE DESPRE IMOBILUL NR. 8841

Oficiul de Cadastru şi Publicitate Imobiliară DOLJ
Biroul de Cadastru şi Publicitate Imobiliară Craiova

A. Partea I. Descrierea imobilului

TEREN Extravilan

Adresa: Jud. Dolj, T75, P20

Nr. Crt	Nr cadastral Nr. topografic	Suprafaţa* (mp)	Observaţii / Referinţe
A1		15.368	Sector cadastral:21 Teren neimprejmuit; Imobilul a fost diminuat cu un procent de 2.65%.

B. Partea II. Proprietari şi acte

Inscrieri privitoare la dreptul de proprietate şi alte drepturi reale		Referinţe
/		
Act Administrativ nr. TDP 1154/2203, din 18/03/1997 emis de CJSDPAT DOLJ;		
B1	Intabulare, drept de PROPRIETATE, dobandit prin Reconstituire, cota actuala 1/1, cota initiala 1/1	A1
	1) **MIU IOANA**, LIPSA CNP	

C. Partea III. SARCINI .

Inscrieri privind dezmembramintele dreptului de proprietate, drepturi reale de garanţie şi sarcini	Referinţe
NU SUNT	

Document care conține date cu caracter personal, protejat de prevederile Regulamentului (UE) nr. 679/2016 și Legii 190/2018

Anexa Nr. 1 La Partea I

Teren

Nr cadastral	Suprafaţa (mp)*	Observaţii / Referinţe
	15.368	Imobilul a fost diminuat cu un procent de 2.65%.

* Suprafaţa este determinată in planul de proiecţie Stereo 70.

DETALII LINIARE IMOBIL

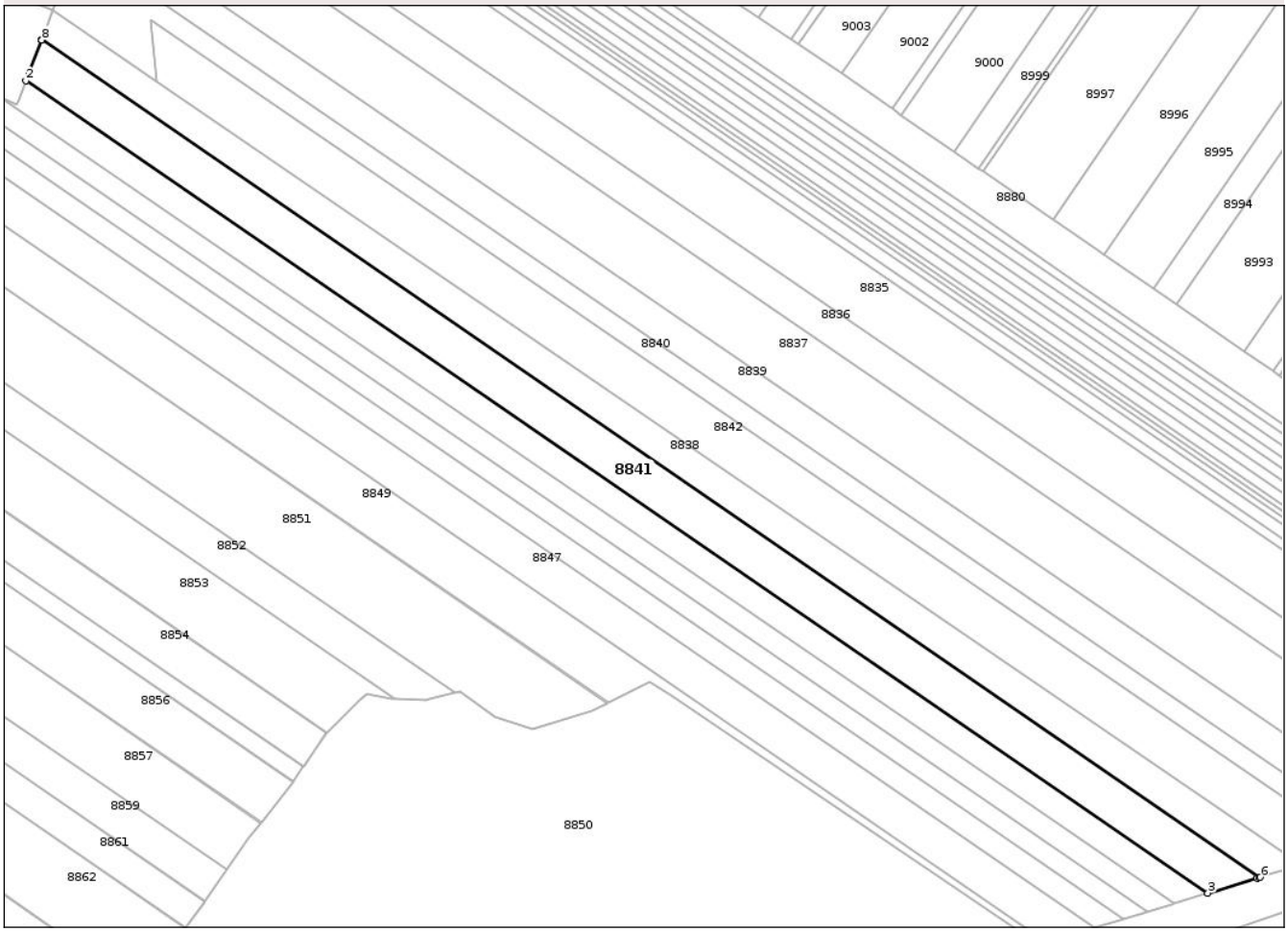

Date referitoare la teren

Crt	Categorie folosință	Intra vilan	Suprafaţa (mp)	Tarla	Parcelă	Nr. topo	Observaţii / Referinţe
1	arabil	NU	15.368	75	20	-	

Lungime Segmente
1) Valorile lungimilor segmentelor sunt obţinute din proiecţie în plan.

Punct început	X / Y	Punct sfârşit	X / Y	Lungime segment (** (m)
1	384.374,721 278.313,072	2	384.373,189 278.309,124	4.235
2	384.373,189 278.309,124	3	384.960,48 277.905,986	712.342
3	384.960,48 277.905,986	4	384.985,121 277.913,447	25.746
4	384.985,121 277.913,447	5	384.986,331 277.913,814	1.264
5	384.986,331 277.913,814	6	384.986,53 277.913,874	0.208

Document care conține date cu caracter personal, protejat de prevederile Regulamentului (UE) nr. 679/2016 și Legii 190/2018

Punct început	X / Y	Punct sfârşit	X / Y	Lungime segment (** (m)
6	384.986,53 277.913,874	7	384.381,082 278.329,476	734.365
7	384.381,082 278.329,476	8	384.381,05 278.329,392	0.09
8	384.381,05 278.329,392	1	384.374,721 278.313,072	17.504

** Lungimile segmentelor sunt determinate în planul de proiecţie Stereo 70 şi sunt rotunjite la 1 milimetru.
*** Distanţa dintre puncte este formată din segmente cumulate ce sunt mai mici decât valoarea 1 milimetru.

Document care conține date cu caracter personal, protejat de prevederile Regulamentului (UE) nr. 679/2016 și Legii 190/2018

DATE DESPRE IMOBILUL NR. 8842

Oficiul de Cadastru şi Publicitate Imobiliară DOLJ
Biroul de Cadastru şi Publicitate Imobiliară Craiova

A. Partea I. Descrierea imobilului

TEREN Extravilan

Adresa: Jud. Dolj, T75, P18

Nr. Crt	Nr cadastral Nr. topografic	Suprafaţa* (mp)	Observaţii / Referinţe
A1		16.549	Sector cadastral:21 Teren neimprejmuit; Imobilul a fost diminuat cu un procent de 2.65%

B. Partea II. Proprietari şi acte

Inscrieri privitoare la dreptul de proprietate şi alte drepturi reale		Referinţe
/		
Hotarare Judecatoreasca nr. SC 698, din 14/06/2007 emis de JUDECATORIA BAILESTI;		
B1	Intabulare, drept de PROPRIETATE, dobandit prin Conventie, cota actuala 1/1, cota initiala 1/1	A1
	1) **Goaga Gigi**, ,LIPSĂ CNP	

C. Partea III. SARCINI .

Inscrieri privind dezmembramintele dreptului de proprietate, drepturi reale de garanţie şi sarcini	Referinţe
NU SUNT	

Document care conține date cu caracter personal, protejat de prevederile Regulamentului (UE) nr. 679/2016 și Legii 190/2018

Anexa Nr. 1 La Partea I

Teren

Nr cadastral	Suprafaţa (mp)*	Observaţii / Referinţe
	16.549	Imobilul a fost diminuat cu un procent de 2.65%

* Suprafaţa este determinată in planul de proiecţie Stereo 70.

DETALII LINIARE IMOBIL

Date referitoare la teren

Crt	Categorie folosință	Intra vilan	Suprafaţa (mp)	Tarla	Parcelă	Nr. topo	Observaţii / Referinţe
1	arabil	NU	16.549	75	18	-	

Lungime Segmente
1) Valorile lungimilor segmentelor sunt obţinute din proiecţie în plan.

Punct început	X / Y	Punct sfârşit	X / Y	Lungime segment (** (m)
1	384.438,068 278.308,823	2	385.006,572 277.919,942	688.785
2	385.006,572 277.919,942	3	385.028,105 277.926,463	22.499
3	385.028,105 277.926,463	4	385.034,56 277.928,417	6.744
4	385.034,56 277.928,417	5	384.435,478 278.339,638	726.637
5	384.435,478 278.339,638	1	384.438,068 278.308,823	30.924

Document care conține date cu caracter personal, protejat de prevederile Regulamentului (UE) nr. 679/2016 și Legii 190/2018

** Lungimile segmentelor sunt determinate în planul de proiecţie Stereo 70 şi sunt rotunjite la 1 milimetru.
*** Distanţa dintre puncte este formată din segmente cumulate ce sunt mai mici decât valoarea 1 milimetru.

Document care conține date cu caracter personal, protejat de prevederile Regulamentului (UE) nr. 679/2016 și Legii 190/2018

DATE DESPRE IMOBILUL NR. 8843

Oficiul de Cadastru şi Publicitate Imobiliară DOLJ
Biroul de Cadastru şi Publicitate Imobiliară Craiova

A. Partea I. Descrierea imobilului

TEREN Extravilan

Adresa: Jud. Dolj, T75, P21

Nr. Crt	Nr cadastral Nr. topografic	Suprafaţa* (mp)	Observaţii / Referinţe
A1	30602	9.798	Sector cadastral:21 Teren neimprejmuit;

B. Partea II. Proprietari şi acte

Inscrieri privitoare la dreptul de proprietate şi alte drepturi reale		Referinţe
79113 / 13/06/2016		
Act Notarial nr. cvc aut nr 1886, din 07/06/2016 emis de Defta Emil;		
B3	Intabulare, drept de PROPRIETATE, dobandit prin Conventie, cota actuala 1/1, cota initiala 1/1	A1
	1) **SC QUEEN VERTAGRI SRL**, CIF:25496610	

C. Partea III. SARCINI .

Inscrieri privind dezmembramintele dreptului de proprietate, drepturi reale de garanţie şi sarcini	Referinţe
NU SUNT	

Anexa Nr. 1 La Partea I

Teren

Nr cadastral	Suprafaţa (mp)*	Observaţii / Referinţe
30602	9.798	

* Suprafaţa este determinată in planul de proiecţie Stereo 70.

DETALII LINIARE IMOBIL

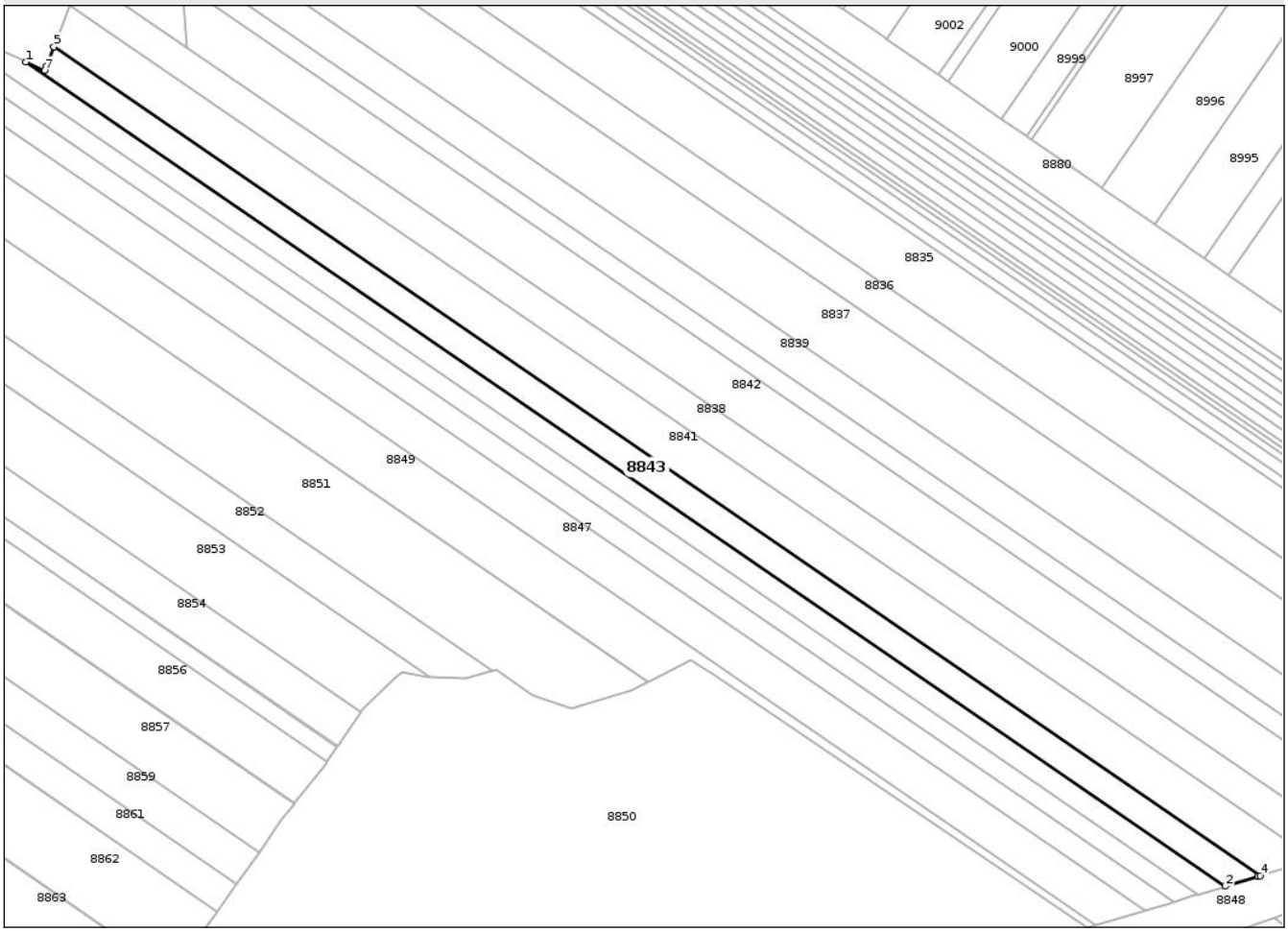

Date referitoare la teren

Crt	Categorie folosință	Intra vilan	Suprafaţa (mp)	Tarla	Parcelă	Nr. topo	Observaţii / Referinţe
1	arabil	NU	9.798	75	21	-	

Lungime Segmente
1) Valorile lungimilor segmentelor sunt obţinute din proiecţie în plan.

Punct început	X / Y	Punct sfârşit	X / Y	Lungime segment (** (m)
1	384.359,528 278.301,664	2	384.943,459 277.900,832	708.267
2	384.943,459 277.900,832	3	384.959,194 277.905,597	16.441
3	384.959,194 277.905,597	4	384.960,48 277.905,986	1.344
4	384.960,48 277.905,986	5	384.373,189 278.309,124	712.342
5	384.373,189 278.309,124	6	384.369,551 278.299,742	10.063

Document care conține date cu caracter personal, protejat de prevederile Regulamentului (UE) nr. 679/2016 și Legii 190/2018

Punct început	X / Y	Punct sfârşit	X / Y	Lungime segment (** (m)
6	384.369,551 278.299,742	7	384.368,698 278.297,543	2.359
7	384.368,698 278.297,543	1	384.359,528 278.301,664	10.053

** Lungimile segmentelor sunt determinate în planul de proiecţie Stereo 70 şi sunt rotunjite la 1 milimetru.
*** Distanţa dintre puncte este formată din segmente cumulate ce sunt mai mici decât valoarea 1 milimetru.

Document care conține date cu caracter personal, protejat de prevederile Regulamentului (UE) nr. 679/2016 și Legii 190/2018

DATE DESPRE IMOBILUL NR. 8844

Oficiul de Cadastru şi Publicitate Imobiliară DOLJ
Biroul de Cadastru şi Publicitate Imobiliară Craiova

A. Partea I. Descrierea imobilului

TEREN Extravilan

Adresa: Jud. Dolj, T75, P22

Nr. Crt	Nr cadastral Nr. topografic	Suprafaţa* (mp)	Observaţii / Referinţe
A1	30660	7.900	Sector cadastral:21 Teren neimprejmuit;

B. Partea II. Proprietari şi acte

Inscrieri privitoare la dreptul de proprietate şi alte drepturi reale		Referinţe
62646 / 06/05/2016		
Act Notarial nr. CVC AUT NR.419, din 04/05/2016 emis de NP Mladin Preoteasa Alina Corina;		
B3	Intabulare, drept de PROPRIETATE, dobandit prin Conventie, cota actuala 1/1, cota initiala 1/1	A1
	1) **SC AGRIFARM ALIPROD SRL**, CIF:6589810	

C. Partea III. SARCINI .

Inscrieri privind dezmembramintele dreptului de proprietate, drepturi reale de garanţie şi sarcini	Referinţe
NU SUNT	

Document care conține date cu caracter personal, protejat de prevederile Regulamentului (UE) nr. 679/2016 și Legii 190/2018

Anexa Nr. 1 La Partea I

Teren

Nr cadastral	Suprafaţa (mp)*	Observaţii / Referinţe
30660	7.900	

* Suprafaţa este determinată in planul de proiecţie Stereo 70.

DETALII LINIARE IMOBIL

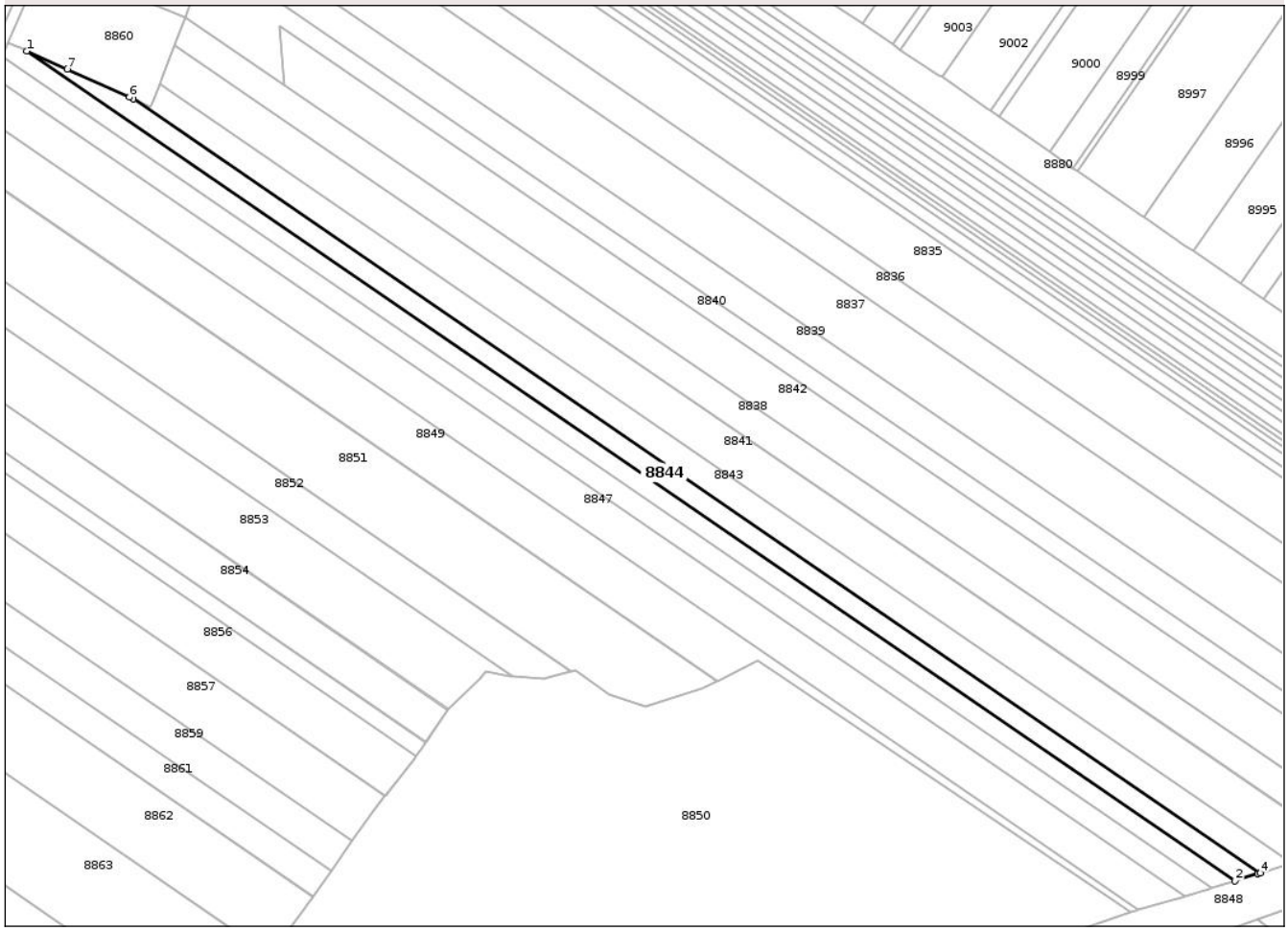

Date referitoare la teren

Crt	Categorie folosință	Intra vilan	Suprafaţa (mp)	Tarla	Parcelă	Nr. topo	Observaţii / Referinţe
1	arabil	NU	7.900	75	22	-	

Lungime Segmente
1) Valorile lungimilor segmentelor sunt obţinute din proiecţie în plan.

Punct început	X / Y	Punct sfârşit	X / Y	Lungime segment (** (m)
1	384.304,44 278.326,417	2	384.930,256 277.896,834	759.07
2	384.930,256 277.896,834	3	384.942,26 277.900,469	12.542
3	384.942,26 277.900,469	4	384.943,459 277.900,832	1.253
4	384.943,459 277.900,832	5	384.359,528 278.301,664	708.267
5	384.359,528 278.301,664	6	384.357,634 278.302,515	2.076

Document care conține date cu caracter personal, protejat de prevederile Regulamentului (UE) nr. 679/2016 și Legii 190/2018

Punct început	X / Y	Punct sfârşit	X / Y	Lungime segment (** (m)
6	384.357,634 278.302,515	7	384.325,377 278.317,009	35.364
7	384.325,377 278.317,009	1	384.304,44 278.326,417	22.954

** Lungimile segmentelor sunt determinate în planul de proiecţie Stereo 70 şi sunt rotunjite la 1 milimetru.
*** Distanţa dintre puncte este formată din segmente cumulate ce sunt mai mici decât valoarea 1 milimetru.

Document care conține date cu caracter personal, protejat de prevederile Regulamentului (UE) nr. 679/2016 și Legii 190/2018

DATE DESPRE IMOBILUL NR. 8845

Oficiul de Cadastru şi Publicitate Imobiliară DOLJ
Biroul de Cadastru şi Publicitate Imobiliară Craiova

A. Partea I. Descrierea imobilului

TEREN Extravilan

Adresa: Jud. Dolj, T75, P23

Nr. Crt	Nr cadastral Nr. topografic	Suprafaţa* (mp)	Observaţii / Referinţe
A1		7.301	Sector cadastral:21 Teren neimprejmuit; Imobilul a fost diminuat cu un procent de 2.65%

B. Partea II. Proprietari şi acte

Inscrieri privitoare la dreptul de proprietate şi alte drepturi reale		Referinţe
/		
Act Administrativ nr. TDP 1156/2203, din 18/03/1997 emis de CJSDPAT DOLJ;		
B1	Intabulare, drept de PROPRIETATE, dobandit prin Reconstituire, cota actuala 1/1, cota initiala 1/1	A1
	1) **ICU DINA**, LIPSA CNP	

C. Partea III. SARCINI .

Inscrieri privind dezmembramintele dreptului de proprietate, drepturi reale de garanţie şi sarcini	Referinţe
NU SUNT	

Document care conține date cu caracter personal, protejat de prevederile Regulamentului (UE) nr. 679/2016 și Legii 190/2018

Anexa Nr. 1 La Partea I

Teren

Nr cadastral	Suprafaţa (mp)*	Observaţii / Referinţe
	7.301	Imobilul a fost diminuat cu un procent de 2.65%

* Suprafaţa este determinată in planul de proiecţie Stereo 70.

DETALII LINIARE IMOBIL

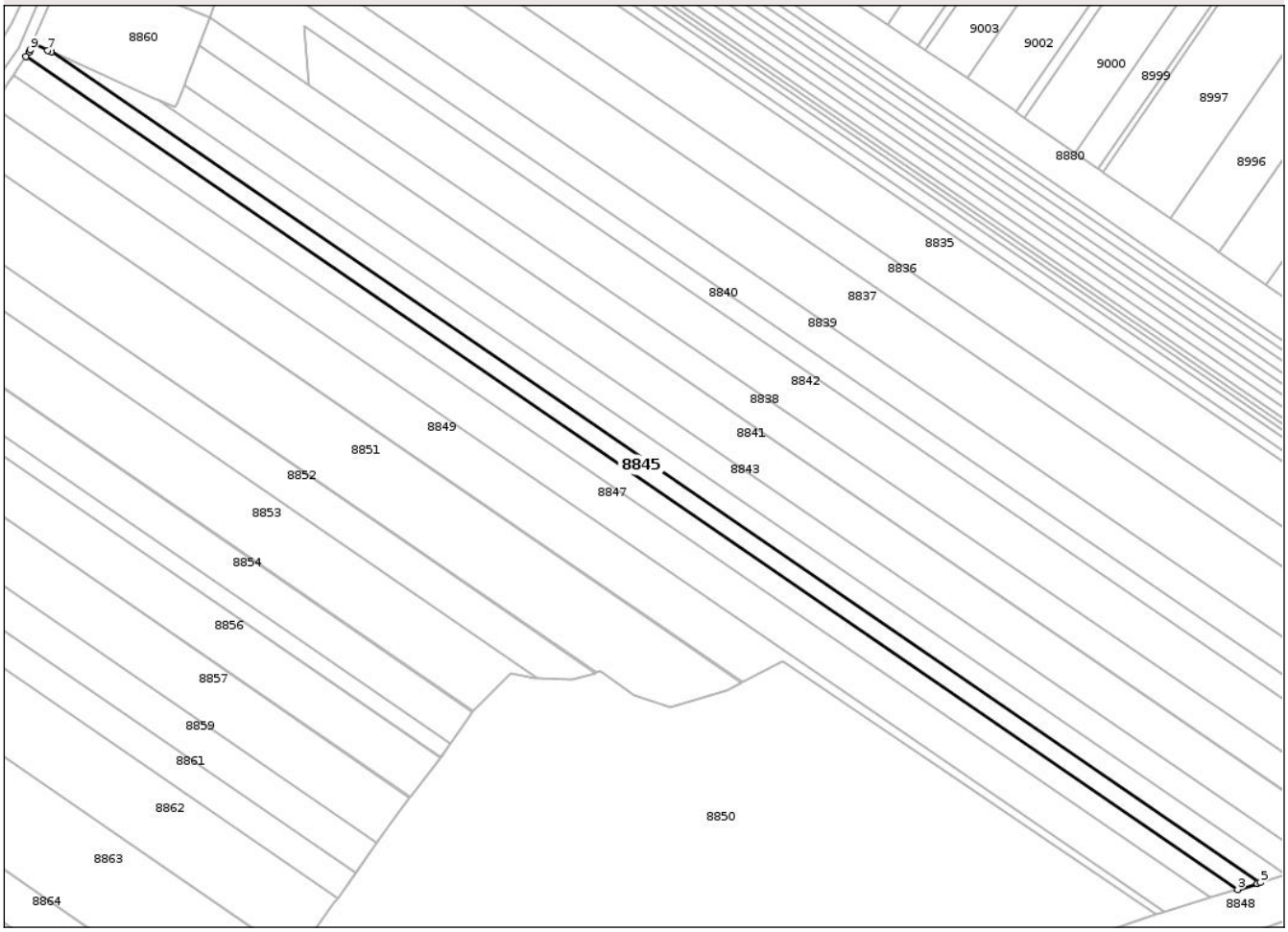

Date referitoare la teren

Crt	Categorie folosință	Intra vilan	Suprafaţa (mp)	Tarla	Parcelă	Nr. topo	Observaţii / Referinţe
1	arabil	NU	7.301	75	23	-	

Lungime Segmente
1) Valorile lungimilor segmentelor sunt obţinute din proiecţie în plan.

Punct început	X / Y	Punct sfârşit	X / Y	Lungime segment (** (m)
1	384.292,876 278.326,178	2	384.291,326 278.323,829	2.814
2	384.291,326 278.323,829	3	384.918,539 277.893,286	760.765
3	384.918,539 277.893,286	4	384.928,729 277.896,372	10.647
4	384.928,729 277.896,372	5	384.930,256 277.896,834	1.595
5	384.930,256 277.896,834	6	384.304,44 278.326,417	759.07

Document care conține date cu caracter personal, protejat de prevederile Regulamentului (UE) nr. 679/2016 și Legii 190/2018

Punct început	X / Y	Punct sfârşit	X / Y	Lungime segment (** (m)
6	384.304,44 278.326,417	7	384.302,673 278.327,211	1.937
7	384.302,673 278.327,211	8	384.294,87 278.330,717	8.554
8	384.294,87 278.330,717	9	384.293,416 278.327,407	3.615
9	384.293,416 278.327,407	1	384.292,876 278.326,178	1.342

** Lungimile segmentelor sunt determinate în planul de proiecţie Stereo 70 şi sunt rotunjite la 1 milimetru.
*** Distanţa dintre puncte este formată din segmente cumulate ce sunt mai mici decât valoarea 1 milimetru.

Document care conține date cu caracter personal, protejat de prevederile Regulamentului (UE) nr. 679/2016 și Legii 190/2018

DATE DESPRE IMOBILUL NR. 8846

Oficiul de Cadastru şi Publicitate Imobiliară DOLJ
Biroul de Cadastru şi Publicitate Imobiliară Craiova

A. Partea I. Descrierea imobilului

TEREN Extravilan

Adresa: Jud. Dolj, T75, P24

Nr. Crt	Nr cadastral Nr. topografic	Suprafaţa* (mp)	Observaţii / Referinţe
A1		8.710	Sector cadastral:21 Teren neimprejmuit; Imobilul a fost diminuat cu un procent de 2.65%

B. Partea II. Proprietari şi acte

Inscrieri privitoare la dreptul de proprietate şi alte drepturi reale		Referinţe
/		
Act Administrativ nr. TDP 1231-1378, din 07/07/1997 emis de CJSDPAT DOLJ;		
B1	Intabulare, drept de PROPRIETATE, dobandit prin Reconstituire, cota actuala 1/1, cota initiala 1/1	A1
	1) **DOBRESCU FLOAREA**, LIPSA CNP	

C. Partea III. SARCINI .

Inscrieri privind dezmembramintele dreptului de proprietate, drepturi reale de garanţie şi sarcini	Referinţe
NU SUNT	

Document care conține date cu caracter personal, protejat de prevederile Regulamentului (UE) nr. 679/2016 și Legii 190/2018

Anexa Nr. 1 La Partea I

Teren

Nr cadastral	Suprafaţa (mp)*	Observaţii / Referinţe
	8.710	Imobilul a fost diminuat cu un procent de 2.65%

* Suprafaţa este determinată in planul de proiecţie Stereo 70.

DETALII LINIARE IMOBIL

Date referitoare la teren

Crt	Categorie folosință	Intra vilan	Suprafaţa (mp)	Tarla	Parcelă	Nr. topo	Observaţii / Referinţe
1	arabil	NU	8.710	75	24	-	

Lungime Segmente
1) Valorile lungimilor segmentelor sunt obţinute din proiecţie în plan.

Punct început	X / Y	Punct sfârşit	X / Y	Lungime segment (** (m)
1	384.287,204 278.317,582	2	384.284,98 278.314,212	4.038
2	384.284,98 278.314,212	3	384.904,415 277.889,009	751.33
3	384.904,415 277.889,009	4	384.916,845 277.892,773	12.987
4	384.916,845 277.892,773	5	384.918,539 277.893,286	1.77
5	384.918,539 277.893,286	6	384.291,326 278.323,829	760.765

Document care conține date cu caracter personal, protejat de prevederile Regulamentului (UE) nr. 679/2016 și Legii 190/2018

Punct început	X / Y	Punct sfârşit	X / Y	Lungime segment (** (m)
6	384.291,326 278.323,829	7	384.291,144 278.323,554	0.33
7	384.291,144 278.323,554	1	384.287,204 278.317,582	7.155

** Lungimile segmentelor sunt determinate în planul de proiecţie Stereo 70 şi sunt rotunjite la 1 milimetru.
*** Distanţa dintre puncte este formată din segmente cumulate ce sunt mai mici decât valoarea 1 milimetru.

Document care conține date cu caracter personal, protejat de prevederile Regulamentului (UE) nr. 679/2016 și Legii 190/2018

DATE DESPRE IMOBILUL NR. 8847

Oficiul de Cadastru şi Publicitate Imobiliară DOLJ
Biroul de Cadastru şi Publicitate Imobiliară Craiova

A. Partea I. Descrierea imobilului

TEREN Extravilan

Adresa: Jud. Dolj, T75, P25

Nr. Crt	Nr cadastral Nr. topografic	Suprafaţa* (mp)	Observaţii / Referinţe
A1		14.569	Sector cadastral:21 Teren neimprejmuit; Imobilul a fost diminuat cu un procent de 2.65%

B. Partea II. Proprietari şi acte

Inscrieri privitoare la dreptul de proprietate şi alte drepturi reale		Referinţe
/		
Act Administrativ nr. TDP 1277-1378, din 11/07/1997 emis de CJSDPAT DOLJ;		
B1	Intabulare, drept de PROPRIETATE, dobandit prin Reconstituire, cota actuala 1/1, cota initiala 1/1	A1
	1) **FLORESCU ION**, LIPSA CNP	

C. Partea III. SARCINI .

Inscrieri privind dezmembramintele dreptului de proprietate, drepturi reale de garanţie şi sarcini	Referinţe
NU SUNT	

Document care conține date cu caracter personal, protejat de prevederile Regulamentului (UE) nr. 679/2016 și Legii 190/2018

Anexa Nr. 1 La Partea I

Teren

Nr cadastral	Suprafaţa (mp)*	Observaţii / Referinţe
	14.569	Imobilul a fost diminuat cu un procent de 2.65%

* Suprafaţa este determinată in planul de proiecţie Stereo 70.

DETALII LINIARE IMOBIL

Date referitoare la teren

Crt	Categorie folosință	Intra vilan	Suprafaţa (mp)	Tarla	Parcelă	Nr. topo	Observaţii / Referinţe
1	arabil	NU	14.569	75	25	-	

Lungime Segmente
1) Valorile lungimilor segmentelor sunt obţinute din proiecţie în plan.

Punct început	X / Y	Punct sfârşit	X / Y	Lungime segment (** (m)
1	384.276,494 278.300,958	2	384.274,424 278.297,681	3.876
2	384.274,424 278.297,681	3	384.880,379 277.881,731	734.98
3	384.880,379 277.881,731	4	384.902,688 277.888,486	23.309
4	384.902,688 277.888,486	5	384.904,415 277.889,009	1.804
5	384.904,415 277.889,009	6	384.284,98 278.314,212	751.33

Document care conține date cu caracter personal, protejat de prevederile Regulamentului (UE) nr. 679/2016 și Legii 190/2018

Punct început	X / Y	Punct sfârşit	X / Y	Lungime segment (** (m)
6	384.284,98 278.314,212	7	384.284,807 278.313,949	0.315
7	384.284,807 278.313,949	8	384.282,376 278.310,265	4.414
8	384.282,376 278.310,265	1	384.276,494 278.300,958	11.01

** Lungimile segmentelor sunt determinate în planul de proiecţie Stereo 70 şi sunt rotunjite la 1 milimetru.
*** Distanţa dintre puncte este formată din segmente cumulate ce sunt mai mici decât valoarea 1 milimetru.

Document care conține date cu caracter personal, protejat de prevederile Regulamentului (UE) nr. 679/2016 și Legii 190/2018

DATE DESPRE IMOBILUL NR. 8848

Oficiul de Cadastru şi Publicitate Imobiliară DOLJ
Biroul de Cadastru şi Publicitate Imobiliară Craiova

A. Partea I. Descrierea imobilului

TEREN Extravilan

Adresa: Jud. Dolj, T75, P12/1

Nr. Crt	Nr cadastral Nr. topografic	Suprafaţa* (mp)	Observaţii / Referinţe
A1	30430	37.914	Sector cadastral:21 Teren neimprejmuit;

B. Partea II. Proprietari şi acte

Inscrieri privitoare la dreptul de proprietate şi alte drepturi reale		Referinţe
70934 / 22/06/2015		
Act Normativ nr. Ordin nr. 108, din 20/04/2005 emis de INSTITUTIA PREFECTULUI JUDETUL DOLJ (Anexa 16 la Odinul nr. 108/20.04.2005);		
B1	Intabulare, drept de PROPRIETATE, dobandit prin Lege, cota actuala 1/1, cota initiala 1/1	A1
	1) **COMUNA URZICUTA - DOMENIUL PRIVAT**, CIF:5046726	

C. Partea III. SARCINI .

Inscrieri privind dezmembramintele dreptului de proprietate, drepturi reale de garanţie şi sarcini	Referinţe
NU SUNT	

Document care conține date cu caracter personal, protejat de prevederile Regulamentului (UE) nr. 679/2016 și Legii 190/2018

Anexa Nr. 1 La Partea I

Teren

Nr cadastral	Suprafaţa (mp)*	Observaţii / Referinţe
30430	37.914	

* Suprafaţa este determinată in planul de proiecţie Stereo 70.

DETALII LINIARE IMOBIL

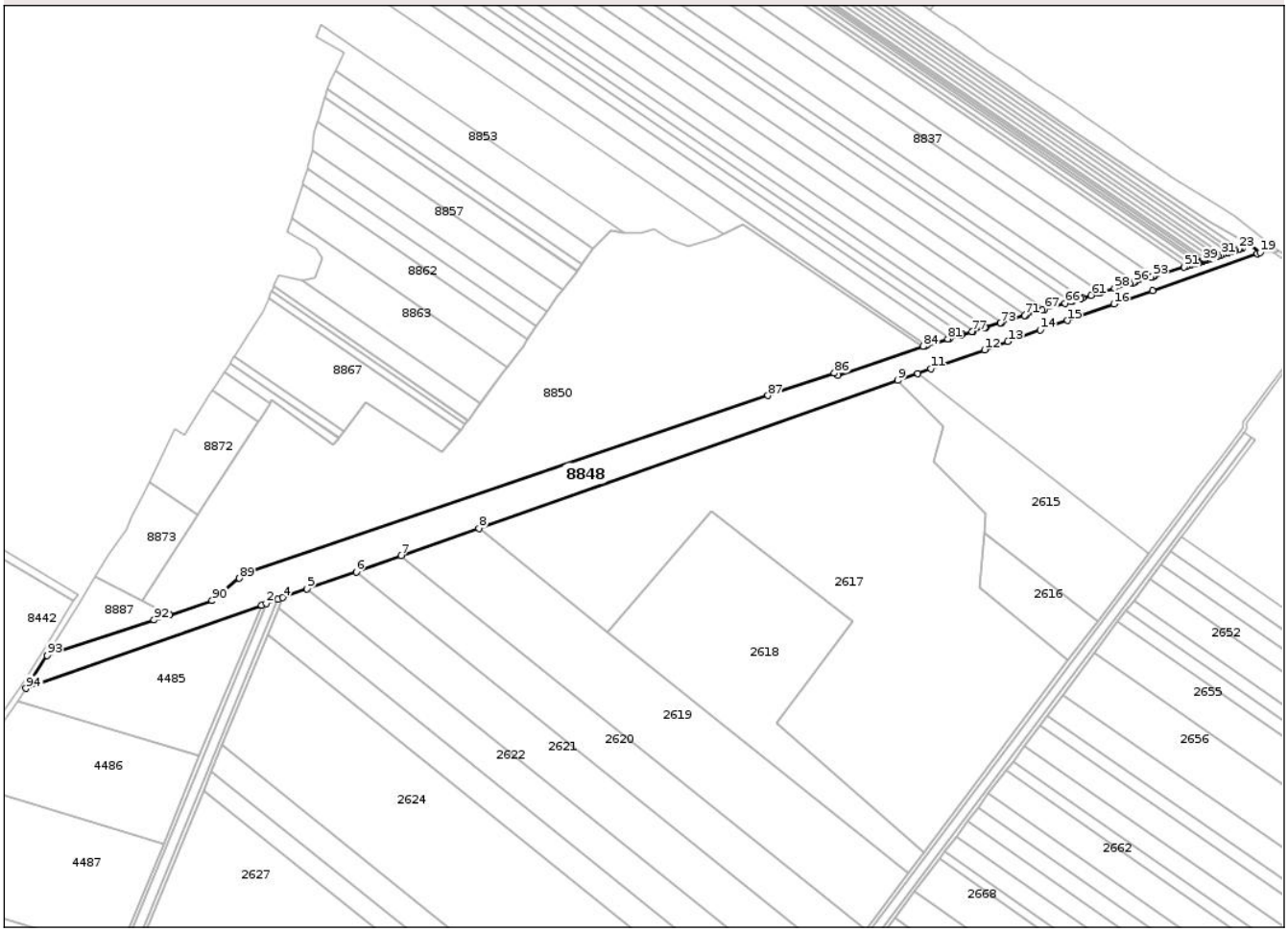

Date referitoare la teren

Crt	Categorie folosință	Intra vilan	Suprafaţa (mp)	Tarla	Parcelă	Nr. topo	Observaţii / Referinţe
1	arabil	NU	37.914	75	12/1	-	

Lungime Segmente

1) Valorile lungimilor segmentelor sunt obţinute din proiecţie în plan.

Punct început	X / Y	Punct sfârşit	X / Y	Lungime segment
1	384.167,459 277.603,556	2	384.172,52 277.605,342	5.367
4	384.190,237 277.611,592	5	384.216,267 277.620,776	27.603
7	384.317,164 277.656,374	8	384.400,191 277.685,667	88.043
10	384.870,606 277.851,635	11	384.884,371 277.856,491	14.596
13	384.967,117 277.885,685	14	385.001,805 277.897,923	36.784
16	385.080,532 277.925,699	17	385.122,062 277.940,351	44.039

Punct început	X / Y	Punct sfârşit	X / Y	Lungime segment
2	384.172,52 277.605,342	3	384.185,175 277.609,807	13.42
5	384.216,267 277.620,776	6	384.268,722 277.639,283	55.624
8	384.400,191 277.685,667	9	384.849,194 277.844,08	476.129
11	384.884,371 277.856,491	12	384.942,249 277.876,911	61.375
14	385.001,805 277.897,923	15	385.030,861 277.908,174	30.811
17	385.122,062 277.940,351	18	385.234,053 277.979,863	118.757

Punct început	X / Y	Punct sfârşit	X / Y	Lungime segment
3	384.185,175 277.609,807	4	384.190,237 277.611,592	5.368
6	384.268,722 277.639,283	7	384.317,164 277.656,374	51.369
9	384.849,194 277.844,08	10	384.870,606 277.851,635	22.706
12	384.942,249 277.876,911	13	384.967,117 277.885,685	26.37
15	385.030,861 277.908,174	16	385.080,532 277.925,699	52.672
18	385.234,053 277.979,863	19	385.237,421 277.981,051	3.571

Document care conține date cu caracter personal, protejat de prevederile Regulamentului (UE) nr. 679/2016 și Legii 190/2018

Punct început	X / Y	Punct sfârşit	X / Y	Lungime segment
19	385.237,421 277.981,051	20	385.227,262 277.989,48	13.201
22	385.215,55 277.985,011	23	385.214,705 277.984,73	0.89
25	385.209,077 277.982,856	26	385.207,025 277.982,173	2.163
28	385.203,268 277.980,923	29	385.201,247 277.980,25	2.13
31	385.195,498 277.978,337	32	385.191,804 277.977,108	3.893
34	385.186,055 277.975,194	35	385.184,03 277.974,52	2.134
37	385.178,247 277.972,595	38	385.177,234 277.972,258	1.068
40	385.175,228 277.971,59	41	385.174,242 277.971,262	1.039
43	385.172,256 277.970,601	44	385.170,64 277.970,063	1.703
46	385.168,691 277.969,4	47	385.166,14 277.968,518	2.699
49	385.161,581 277.967,123	50	385.158,132 277.966,069	3.606
52	385.124,019 277.955,636	53	385.122,002 277.955,019	2.109
55	385.103,348 277.949,313	56	385.101,464 277.948,737	1.97
58	385.081,33 277.942,579	59	385.066,593 277.938,116	15.398
61	385.056,48 277.935,054	62	385.046,789 277.932,12	10.125
64	385.036,93 277.929,135	65	385.034,56 277.928,417	2.476
67	385.006,572 277.919,942	68	385.004,05 277.919,179	2.635
70	384.986,331 277.913,814	71	384.985,121 277.913,447	1.264
73	384.959,194 277.905,597	74	384.943,459 277.900,832	16.441
76	384.930,256 277.896,834	77	384.928,729 277.896,372	1.595
79	384.916,845 277.892,773	80	384.904,415 277.889,009	12.987
82	384.880,379 277.881,731	83	384.878,597 277.881,192	1.862
85	384.784,866 277.849,521	86	384.781,295 277.851,939	4.313
88	384.146,434 277.636,885	89	384.143,68 277.632,325	5.327
91	384.068,697 277.593,08	92	384.052,379 277.587,602	17.213
94	383.914,944 277.514,466	1	384.167,459 277.603,556	267.77

Punct început	X / Y	Punct sfârşit	X / Y	Lungime segment
20	385.227,262 277.989,48	21	385.218,552 277.986,01	9.376
23	385.214,705 277.984,73	24	385.210,657 277.983,382	4.267
26	385.207,025 277.982,173	27	385.204,86 277.981,453	2.282
29	385.201,247 277.980,25	30	385.197,521 277.979,01	3.927
32	385.191,804 277.977,108	33	385.189,78 277.976,434	2.133
35	385.184,03 277.974,52	36	385.180,273 277.973,269	3.96
38	385.177,234 277.972,258	39	385.175,807 277.971,783	1.504
41	385.174,242 277.971,262	42	385.172,743 277.970,763	1.58
44	385.170,64 277.970,063	45	385.169,726 277.969,759	0.963
47	385.166,14 277.968,518	48	385.163,598 277.967,74	2.658
50	385.158,132 277.966,069	51	385.156,116 277.965,452	2.108
53	385.122,002 277.955,019	54	385.120,31 277.954,501	1.77
56	385.101,464 277.948,737	57	385.097,728 277.947,594	3.907
59	385.066,593 277.938,116	60	385.064,69 277.937,54	1.988
62	385.046,789 277.932,12	63	385.044,879 277.931,542	1.996
65	385.034,56 277.928,417	66	385.028,105 277.926,463	6.744
68	385.004,05 277.919,179	69	384.986,53 277.913,874	18.306
71	384.985,121 277.913,447	72	384.960,48 277.905,986	25.746
74	384.943,459 277.900,832	75	384.942,26 277.900,469	1.253
77	384.928,729 277.896,372	78	384.918,539 277.893,286	10.647
80	384.904,415 277.889,009	81	384.902,688 277.888,486	1.804
83	384.878,597 277.881,192	84	384.876,356 277.880,513	2.342
86	384.781,295 277.851,939	87	384.710,106 277.827,824	75.163
89	384.143,68 277.632,325	90	384.114,357 277.608,409	37.839
92	384.052,379 277.587,602	93	383.937,825 277.549,636	120.682

Punct început	X / Y	Punct sfârşit	X / Y	Lungime segment
21	385.218,552 277.986,01	22	385.215,55 277.985,011	3.164
24	385.210,657 277.983,382	25	385.209,077 277.982,856	1.665
27	385.204,86 277.981,453	28	385.203,268 277.980,923	1.678
30	385.197,521 277.979,01	31	385.195,498 277.978,337	2.132
33	385.189,78 277.976,434	34	385.186,055 277.975,194	3.926
36	385.180,273 277.973,269	37	385.178,247 277.972,595	2.135
39	385.175,807 277.971,783	40	385.175,228 277.971,59	0.61
42	385.172,743 277.970,763	43	385.172,256 277.970,601	0.513
45	385.169,726 277.969,759	46	385.168,691 277.969,4	1.095
48	385.163,598 277.967,74	49	385.161,581 277.967,123	2.109
51	385.156,116 277.965,452	52	385.124,019 277.955,636	33.564
54	385.120,31 277.954,501	55	385.103,348 277.949,313	17.738
57	385.097,728 277.947,594	58	385.081,33 277.942,579	17.148
60	385.064,69 277.937,54	61	385.056,48 277.935,054	8.578
63	385.044,879 277.931,542	64	385.036,93 277.929,135	8.305
66	385.028,105 277.926,463	67	385.006,572 277.919,942	22.499
69	384.986,53 277.913,874	70	384.986,331 277.913,814	0.208
72	384.960,48 277.905,986	73	384.959,194 277.905,597	1.344
75	384.942,26 277.900,469	76	384.930,256 277.896,834	12.542
78	384.918,539 277.893,286	79	384.916,845 277.892,773	1.77
81	384.902,688 277.888,486	82	384.880,379 277.881,731	23.309
84	384.876,356 277.880,513	85	384.784,866 277.849,521	96.597
87	384.710,106 277.827,824	88	384.146,434 277.636,885	595.133
90	384.114,357 277.608,409	91	384.068,697 277.593,08	48.164
93	383.937,825 277.549,636	94	383.914,944 277.514,466	41.958

**** Lungimile segmentelor sunt determinate în planul de proiecţie Stereo 70 şi sunt rotunjite la 1 milimetru.**
***** Distanţa dintre puncte este formată din segmente cumulate ce sunt mai mici decât valoarea 1 milimetru.**

Document care conține date cu caracter personal, protejat de prevederile Regulamentului (UE) nr. 679/2016 și Legii 190/2018

DATE DESPRE IMOBILUL NR. 8849

Oficiul de Cadastru şi Publicitate Imobiliară DOLJ
Biroul de Cadastru şi Publicitate Imobiliară Craiova

A. Partea I. Descrierea imobilului

TEREN Extravilan

Adresa: Jud. Dolj, T75, P26

Nr. Crt	Nr cadastral Nr. topografic	Suprafaţa* (mp)	Observaţii / Referinţe
A1		13.552	Sector cadastral:21 Teren neimprejmuit; Imobilul a fost diminuat cu un procent de 2.65%

B. Partea II. Proprietari şi acte

Inscrieri privitoare la dreptul de proprietate şi alte drepturi reale		Referinţe
/		
Act Administrativ nr. TDP 1103/2203, din 17/03/1997 emis de CJSDPAT DOLJ;		
B1	Intabulare, drept de PROPRIETATE, dobandit prin Reconstituire, cota actuala 1/1, cota initiala 1/1	A1
	1) **FLORESCU ELENA**, LIPSA CNP	

C. Partea III. SARCINI .

Inscrieri privind dezmembramintele dreptului de proprietate, drepturi reale de garanţie şi sarcini	Referinţe
NU SUNT	

Document care conține date cu caracter personal, protejat de prevederile Regulamentului (UE) nr. 679/2016 și Legii 190/2018

Anexa Nr. 1 La Partea I

Teren

Nr cadastral	Suprafaţa (mp)*	Observaţii / Referinţe
	13.552	Imobilul a fost diminuat cu un procent de 2.65%

* Suprafaţa este determinată in planul de proiecţie Stereo 70.

DETALII LINIARE IMOBIL

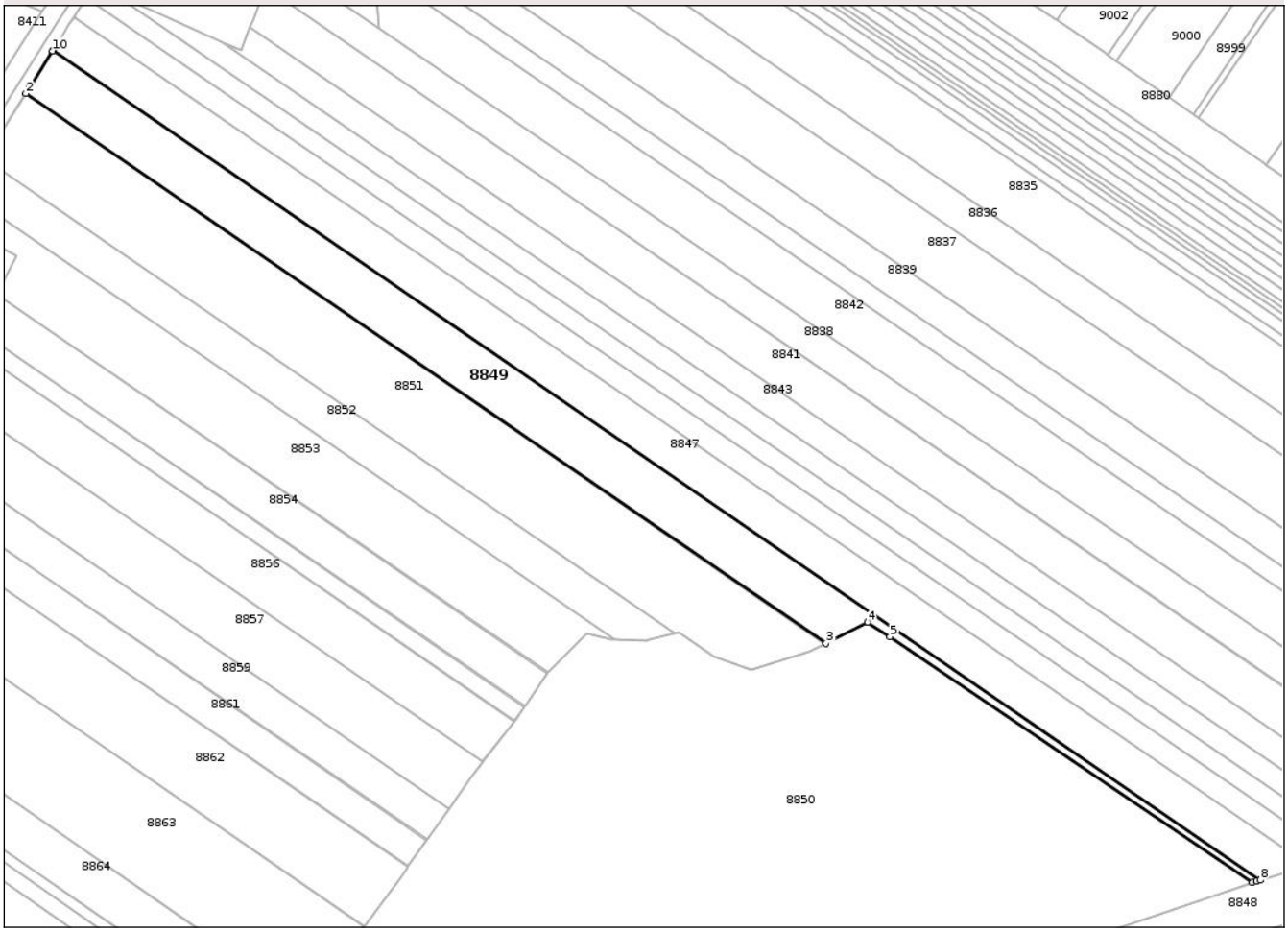

Date referitoare la teren

Crt	Categorie folosință	Intra vilan	Suprafaţa (mp)	Tarla	Parcelă	Nr. topo	Observaţii / Referinţe
1	arabil	NU	13.552	75	26	-	

Lungime Segmente
1) Valorile lungimilor segmentelor sunt obţinute din proiecţie în plan.

Punct început	X / Y	Punct sfârşit	X / Y	Lungime segment (** (m)
1	384.262,609 278.278,984	2	384.260,79 278.276,106	3.405
2	384.260,79 278.276,106	3	384.662,448 278.000,393	487.183
3	384.662,448 278.000,393	4	384.683,167 278.011,046	23.297
4	384.683,167 278.011,046	5	384.694,466 278.003,65	13.504
5	384.694,466 278.003,65	6	384.876,356 277.880,513	219.651

Document care conține date cu caracter personal, protejat de prevederile Regulamentului (UE) nr. 679/2016 și Legii 190/2018

Punct început	X / Y	Punct sfârşit	X / Y	Lungime segment (** (m)
6	384.876,356 277.880,513	7	384.878,597 277.881,192	2.342
7	384.878,597 277.881,192	8	384.880,379 277.881,731	1.862
8	384.880,379 277.881,731	9	384.274,424 278.297,681	734.98
9	384.274,424 278.297,681	10	384.274,269 278.297,436	0.29
10	384.274,269 278.297,436	1	384.262,609 278.278,984	21.827

** Lungimile segmentelor sunt determinate în planul de proiecţie Stereo 70 şi sunt rotunjite la 1 milimetru.
*** Distanţa dintre puncte este formată din segmente cumulate ce sunt mai mici decât valoarea 1 milimetru.

Document care conține date cu caracter personal, protejat de prevederile Regulamentului (UE) nr. 679/2016 și Legii 190/2018

DATE DESPRE IMOBILUL NR. 8850

Oficiul de Cadastru şi Publicitate Imobiliară DOLJ
Biroul de Cadastru şi Publicitate Imobiliară Craiova

A. Partea I. Descrierea imobilului

TEREN Extravilan

Adresa: Jud. Dolj, T75, P41,41/1,598

Nr. Crt	Nr cadastral Nr. topografic	Suprafaţa* (mp)	Observaţii / Referinţe
A1	30429	109.500	Sector cadastral:21 Teren neimprejmuit;

B. Partea II. Proprietari şi acte

Inscrieri privitoare la dreptul de proprietate şi alte drepturi reale		Referinţe
70925 / 22/06/2015		
Act Administrativ nr. Ordinul 108, din 20/04/2005 emis de INSTITUTIA PREFECTULUI JUDETUL DOLJ (anexa nr 16,);		
B1	Intabulare, drept de PROPRIETATE, dobandit prin Lege, cota actuala 1/1, cota initiala 1/1	A1
	1) **COMUNA URZICUTA DOMENIU PRIVAT**, CIF:9999999999999, LIPSA CUI	

C. Partea III. SARCINI .

Inscrieri privind dezmembramintele dreptului de proprietate, drepturi reale de garanţie şi sarcini	Referinţe
NU SUNT	

Document care conține date cu caracter personal, protejat de prevederile Regulamentului (UE) nr. 679/2016 și Legii 190/2018

Anexa Nr. 1 La Partea I

Teren

Nr cadastral	Suprafaţa (mp)*	Observaţii / Referinţe
30429	109.500	

* Suprafaţa este determinată in planul de proiecţie Stereo 70.

DETALII LINIARE IMOBIL

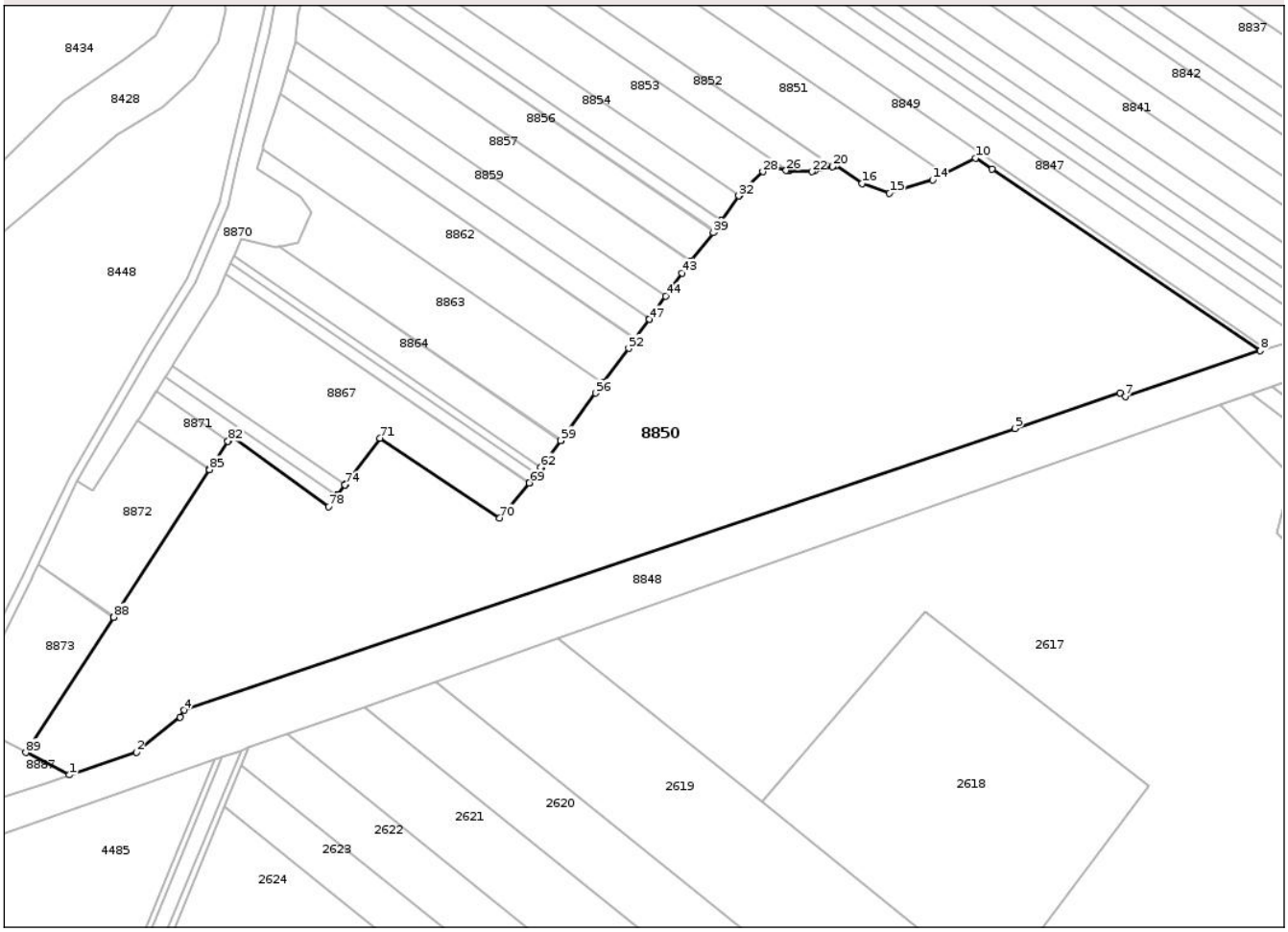

Date referitoare la teren

Crt	Categorie folosință	Intra vilan	Suprafaţa (mp)	Tarla	Parcelă	Nr. topo	Observaţii / Referinţe
1	pasune	NU	77.200	75	41	-	
2	pasune	NU	16.000	75	41/1	-	
3	pasune	NU	16.300	75	598	-	

Lungime Segmente

1) Valorile lungimilor segmentelor sunt obţinute din proiecţie în plan.

Punct început	X / Y	Punct sfârşit	X / Y	Lungime segment
1	384.068,697 277.593,08	2	384.114,357 277.608,409	48.164
4	384.146,434 277.636,885	5	384.710,106 277.827,824	595.133
7	384.784,866 277.849,521	8	384.876,356 277.880,513	96.597
10	384.683,167 278.011,046	11	384.662,448 278.000,393	23.297

Punct început	X / Y	Punct sfârşit	X / Y	Lungime segment
2	384.114,357 277.608,409	3	384.143,68 277.632,325	37.839
5	384.710,106 277.827,824	6	384.781,295 277.851,939	75.163
8	384.876,356 277.880,513	9	384.694,466 278.003,65	219.651
11	384.662,448 278.000,393	12	384.662,313 278.000,324	0.152

Punct început	X / Y	Punct sfârşit	X / Y	Lungime segment
3	384.143,68 277.632,325	4	384.146,434 277.636,885	5.327
6	384.781,295 277.851,939	7	384.784,866 277.849,521	4.313
9	384.694,466 278.003,65	10	384.683,167 278.011,046	13.504
12	384.662,313 278.000,324	13	384.662,052 278.000,189	0.294

Document care conține date cu caracter personal, protejat de prevederile Regulamentului (UE) nr. 679/2016 și Legii 190/2018

Punct început	X / Y	Punct sfârşit	X / Y	Lungime segment
13	384.662,052 278.000,189	14	384.654,253 277.996,179	8.77
16	384.606,203 277.993,63	17	384.588,769 278.005,949	21.347
19	384.586,592 278.005,391	20	384.586,096 278.005,264	0.512
22	384.572,186 278.001,701	23	384.556,8 278.002,451	15.404
25	384.555,491 278.002,515	26	384.554,752 278.002,551	0.74
28	384.538,951 278.001,71	29	384.523,286 277.986,409	21.898
31	384.522,762 277.985,649	32	384.522,521 277.985,298	0.426
34	384.511,169 277.968,829	35	384.510,943 277.968,501	0.398
37	384.506,141 277.961,533	38	384.505,921 277.961,215	0.387
40	384.490,442 277.941,357	41	384.490,24 277.941,1	0.327
43	384.484,03 277.933,168	44	384.473,046 277.917,493	19.14
46	384.462,151 277.901,945	47	384.461,978 277.901,699	0.301
49	384.452,798 277.888,597	50	384.452,637 277.888,368	0.28
52	384.448,08 277.882,104	53	384.430,734 277.858,64	29.179
55	384.430,441 277.858,244	56	384.425,619 277.851,722	8.111
58	384.402,056 277.819,85	59	384.401,894 277.819,63	0.273
61	384.388,555 277.801,588	62	384.388,442 277.801,435	0.19
64	384.385,441 277.797,375	65	384.385,347 277.797,249	0.157
67	384.380,696 277.791,0	68	384.380,637 277.790,93	0.092
70	384.360,539 277.767,088	71	384.279,348 277.821,197	97.569
73	384.255,706 277.789,761	74	384.255,592 277.789,609	0.19
76	384.250,194 277.782,431	77	384.250,079 277.782,279	0.191
79	384.178,43 277.822,576	80	384.177,27 277.820,79	2.13
82	384.176,21 277.819,158	83	384.164,641 277.801,345	21.24
85	384.163,68 277.799,865	86	384.103,311 277.706,916	110.833
88	384.098,802 277.699,973	89	384.039,201 277.608,206	109.423

Punct început	X / Y	Punct sfârşit	X / Y	Lungime segment
14	384.654,253 277.996,179	15	384.624,913 277.987,259	30.666
17	384.588,769 278.005,949	18	384.586,69 278.005,416	2.146
20	384.586,096 278.005,264	21	384.573,939 278.002,15	12.549
23	384.556,8 278.002,451	24	384.556,274 278.002,477	0.527
26	384.554,752 278.002,551	27	384.542,421 278.005,099	12.591
29	384.523,286 277.986,409	30	384.523,079 277.986,108	0.365
32	384.522,521 277.985,298	33	384.511,427 277.969,203	19.548
35	384.510,943 277.968,501	36	384.506,379 277.961,879	8.042
38	384.505,921 277.961,215	39	384.505,427 277.960,498	0.871
41	384.490,24 277.941,1	42	384.490,02 277.940,819	0.357
44	384.473,046 277.917,493	45	384.462,248 277.902,084	18.816
47	384.461,978 277.901,699	48	384.452,855 277.888,679	15.898
50	384.452,637 277.888,368	51	384.451,288 277.886,443	2.351
53	384.430,734 277.858,64	54	384.430,615 277.858,479	0.2
56	384.425,619 277.851,722	57	384.402,237 277.820,095	39.332
59	384.401,894 277.819,63	60	384.388,569 277.801,608	22.413
62	384.388,442 277.801,435	63	384.385,47 277.797,416	4.999
65	384.385,347 277.797,249	66	384.380,949 277.791,3	7.398
68	384.380,637 277.790,93	69	384.380,569 277.790,849	0.106
71	384.279,348 277.821,197	72	384.255,871 277.789,98	39.06
74	384.255,592 277.789,609	75	384.250,363 277.782,657	8.699
77	384.250,079 277.782,279	78	384.244,425 277.774,761	9.407
80	384.177,27 277.820,79	81	384.176,438 277.819,508	1.528
83	384.164,641 277.801,345	84	384.163,889 277.800,186	1.382
86	384.103,311 277.706,916	87	384.098,893 277.700,114	8.111
89	384.039,201 277.608,206	1	384.068,697 277.593,08	33.148

Punct început	X / Y	Punct sfârşit	X / Y	Lungime segment
15	384.624,913 277.987,259	16	384.606,203 277.993,63	19.765
18	384.586,69 278.005,416	19	384.586,592 278.005,391	0.101
21	384.573,939 278.002,15	22	384.572,186 278.001,701	1.81
24	384.556,274 278.002,477	25	384.555,491 278.002,515	0.784
27	384.542,421 278.005,099	28	384.538,951 278.001,71	4.85
30	384.523,079 277.986,108	31	384.522,762 277.985,649	0.558
33	384.511,427 277.969,203	34	384.511,169 277.968,829	0.454
36	384.506,379 277.961,879	37	384.506,141 277.961,533	0.42
39	384.505,427 277.960,498	40	384.490,442 277.941,357	24.309
42	384.490,02 277.940,819	43	384.484,03 277.933,168	9.717
45	384.462,248 277.902,084	46	384.462,151 277.901,945	0.169
48	384.452,855 277.888,679	49	384.452,798 277.888,597	0.1
51	384.451,288 277.886,443	52	384.448,08 277.882,104	5.396
54	384.430,615 277.858,479	55	384.430,441 277.858,244	0.292
57	384.402,237 277.820,095	58	384.402,056 277.819,85	0.305
60	384.388,569 277.801,608	61	384.388,555 277.801,588	0.024
63	384.385,47 277.797,416	64	384.385,441 277.797,375	0.05
66	384.380,949 277.791,3	67	384.380,696 277.791,0	0.392
69	384.380,569 277.790,849	70	384.360,539 277.767,088	31.077
72	384.255,871 277.789,98	73	384.255,706 277.789,761	0.274
75	384.250,363 277.782,657	76	384.250,194 277.782,431	0.282
78	384.244,425 277.774,761	79	384.178,43 277.822,576	81.496
81	384.176,438 277.819,508	82	384.176,21 277.819,158	0.418
84	384.163,889 277.800,186	85	384.163,68 277.799,865	0.383
87	384.098,893 277.700,114	88	384.098,802 277.699,973	0.168

**** Lungimile segmentelor sunt determinate în planul de proiecţie Stereo 70 şi sunt rotunjite la 1 milimetru.**
***** Distanţa dintre puncte este formată din segmente cumulate ce sunt mai mici decât valoarea 1 milimetru.**

Document care conține date cu caracter personal, protejat de prevederile Regulamentului (UE) nr. 679/2016 și Legii 190/2018

DATE DESPRE IMOBILUL NR. 8851

Oficiul de Cadastru şi Publicitate Imobiliară DOLJ
Biroul de Cadastru şi Publicitate Imobiliară Craiova

A. Partea I. Descrierea imobilului

TEREN Extravilan

Adresa: Jud. Dolj, T75, P27

Nr. Crt	Nr cadastral Nr. topografic	Suprafaţa* (mp)	Observaţii / Referinţe
A1		18.256	Sector cadastral:21 Teren neimprejmuit; Imobilul a fost diminuat cu un procent de 2.65%

B. Partea II. Proprietari şi acte

Inscrieri privitoare la dreptul de proprietate şi alte drepturi reale		Referinţe
/		
Act Administrativ nr. TDP 1144/2203, din 17/03/1997 emis de CJSDPAT DOLJ;		
B1	Intabulare, drept de PROPRIETATE, dobandit prin Reconstituire, cota actuala 1/1, cota initiala 1/1	A1
	1) **CISMARU FLOAREA**, LIPSA CNP 2) **CISMARU DUMITRA**, LIPSA CNP	

C. Partea III. SARCINI .

Inscrieri privind dezmembramintele dreptului de proprietate, drepturi reale de garanţie şi sarcini	Referinţe
NU SUNT	

Document care conține date cu caracter personal, protejat de prevederile Regulamentului (UE) nr. 679/2016 și Legii 190/2018

Anexa Nr. 1 La Partea I

Teren

Nr cadastral	Suprafaţa (mp)*	Observaţii / Referinţe
	18.256	Imobilul a fost diminuat cu un procent de 2.65%

* Suprafaţa este determinată in planul de proiecţie Stereo 70.

DETALII LINIARE IMOBIL

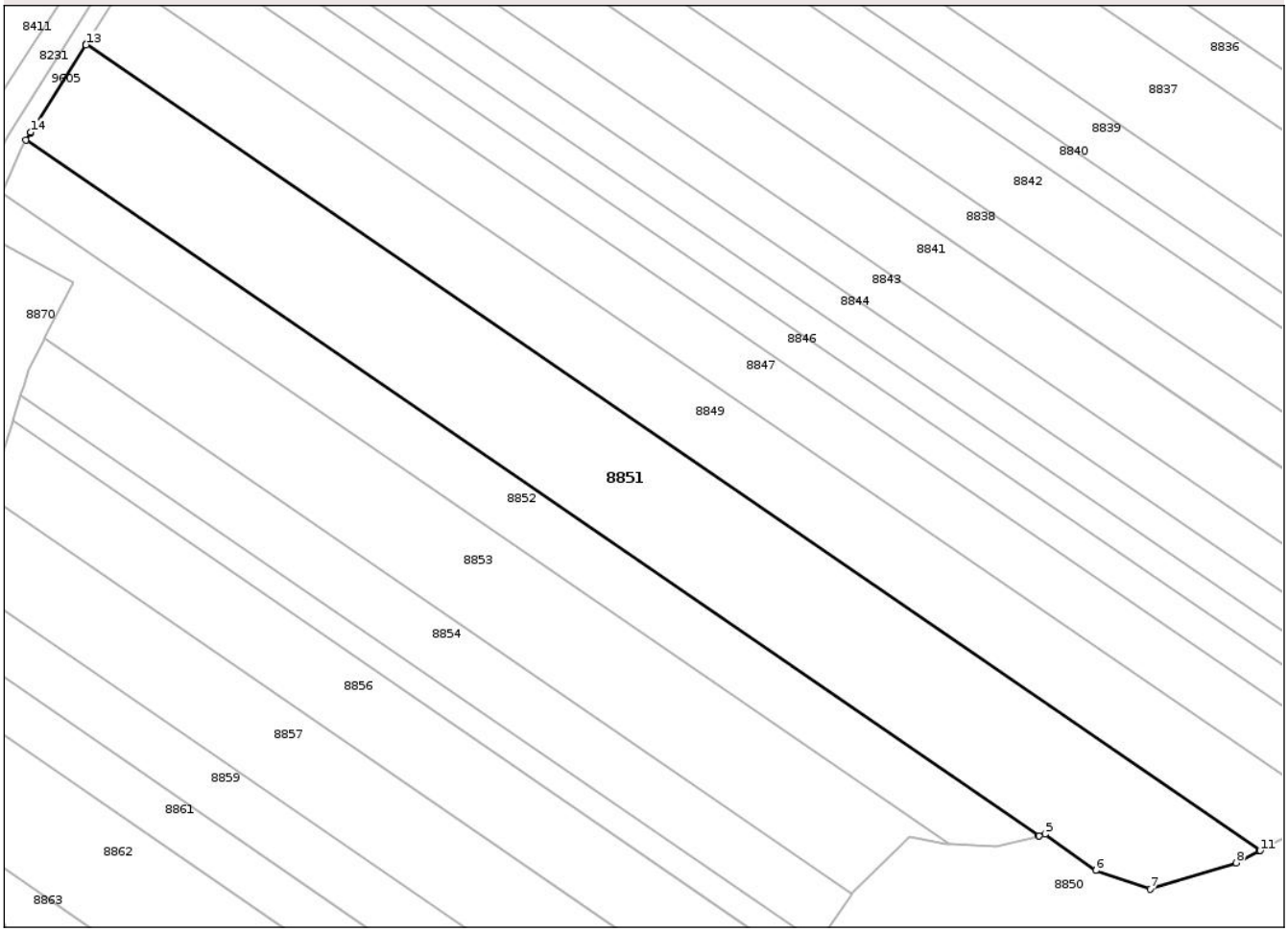

Date referitoare la teren

Crt	Categorie folosință	Intra vilan	Suprafaţa (mp)	Tarla	Parcelă	Nr. topo	Observaţii / Referinţe
1	arabil	NU	18.256	75	27	-	

Lungime Segmente
1) Valorile lungimilor segmentelor sunt obţinute din proiecţie în plan.

Punct început	X / Y	Punct sfârşit	X / Y	Lungime segment (** (m)
1	384.241,602 278.245,742	2	384.240,044 278.243,275	2.918
2	384.240,044 278.243,275	3	384.586,592 278.005,391	420.338
3	384.586,592 278.005,391	4	384.586,69 278.005,416	0.101
4	384.586,69 278.005,416	5	384.588,769 278.005,949	2.146
5	384.588,769 278.005,949	6	384.606,203 277.993,63	21.347

Document care conține date cu caracter personal, protejat de prevederile Regulamentului (UE) nr. 679/2016 și Legii 190/2018

Punct început	X / Y	Punct sfârşit	X / Y	Lungime segment (** (m)
6	384.606,203 277.993,63	7	384.624,913 277.987,259	19.765
7	384.624,913 277.987,259	8	384.654,253 277.996,179	30.666
8	384.654,253 277.996,179	9	384.662,052 278.000,189	8.77
9	384.662,052 278.000,189	10	384.662,313 278.000,324	0.294
10	384.662,313 278.000,324	11	384.662,448 278.000,393	0.152
11	384.662,448 278.000,393	12	384.260,79 278.276,106	487.183
12	384.260,79 278.276,106	13	384.260,58 278.275,774	0.393
13	384.260,58 278.275,774	14	384.241,716 278.245,921	35.314
14	384.241,716 278.245,921	1	384.241,602 278.245,742	0.212

** Lungimile segmentelor sunt determinate în planul de proiecţie Stereo 70 şi sunt rotunjite la 1 milimetru.
*** Distanţa dintre puncte este formată din segmente cumulate ce sunt mai mici decât valoarea 1 milimetru.

Document care conține date cu caracter personal, protejat de prevederile Regulamentului (UE) nr. 679/2016 și Legii 190/2018

DATE DESPRE IMOBILUL NR. 8852

Oficiul de Cadastru şi Publicitate Imobiliară DOLJ
Biroul de Cadastru şi Publicitate Imobiliară Craiova

A. Partea I. Descrierea imobilului

TEREN Extravilan

Adresa: Jud. Dolj, T75, P28

Nr. Crt	Nr cadastral Nr. topografic	Suprafaţa* (mp)	Observaţii / Referinţe
A1	31268	8.000	Sector cadastral:21 Teren neimprejmuit;

B. Partea II. Proprietari şi acte

Inscrieri privitoare la dreptul de proprietate şi alte drepturi reale		Referinţe
236396 / 21/10/2019		
Act Notarial nr. Aut.2721, din 18/10/2019 emis de Mladin Preoteasa Alina Corina;		
B2	Intabulare, drept de PROPRIETATE, dobandit prin Conventie, cota actuala 1/1, cota initiala 1/1	A1
	1) **AGRIFARM ALIPROD SRL**, CIF:6589810	

C. Partea III. SARCINI .

Inscrieri privind dezmembramintele dreptului de proprietate, drepturi reale de garanţie şi sarcini	Referinţe
NU SUNT	

Anexa Nr. 1 La Partea I

Teren

Nr cadastral	Suprafaţa (mp)*	Observaţii / Referinţe
31268	8.000	

* Suprafaţa este determinată in planul de proiecţie Stereo 70.

DETALII LINIARE IMOBIL

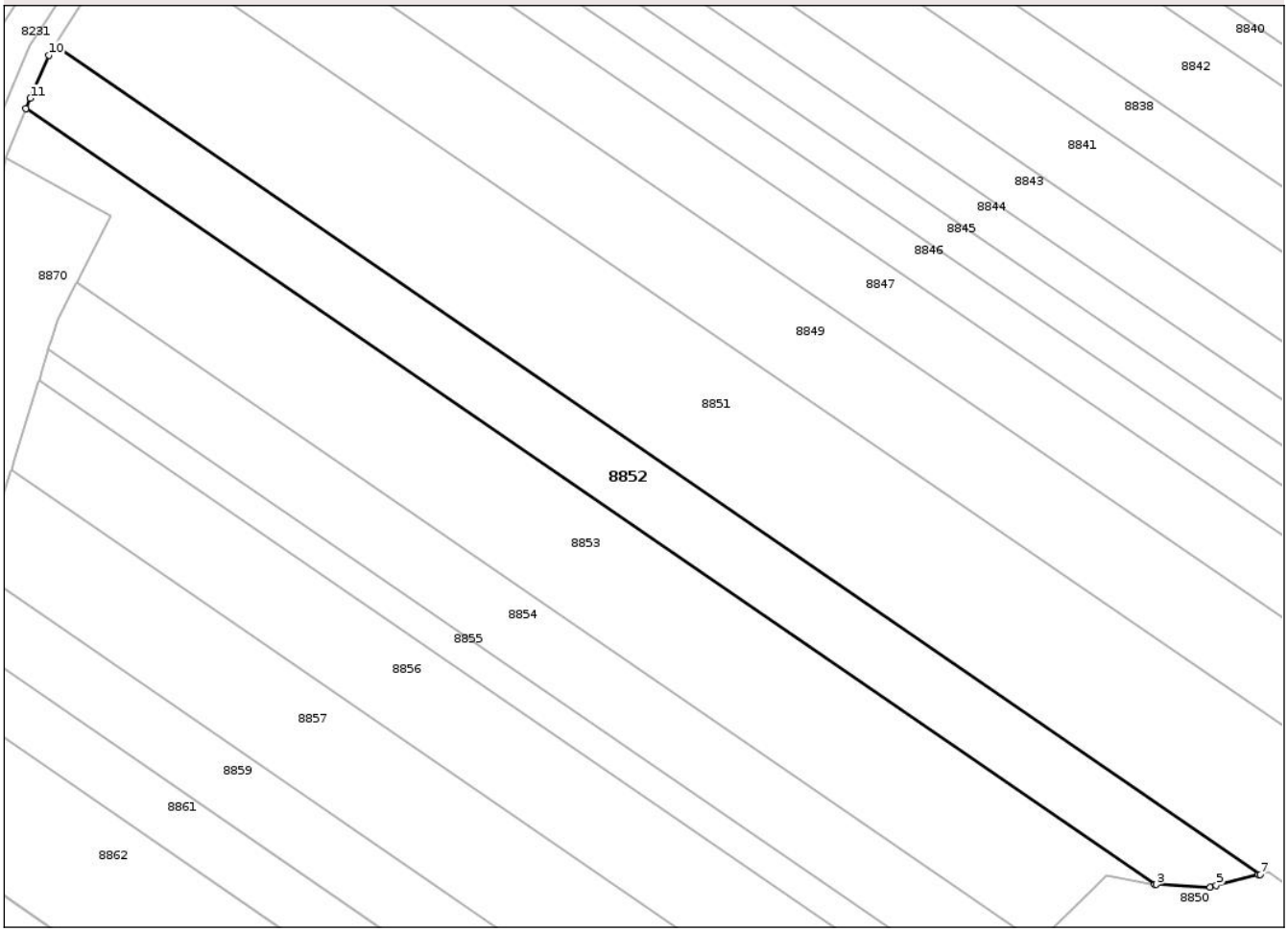

Date referitoare la teren

Crt	Categorie folosință	Intra vilan	Suprafaţa (mp)	Tarla	Parcelă	Nr. topo	Observaţii / Referinţe
1	arabil	NU	8.000	75	28	-	

Lungime Segmente
1) Valorile lungimilor segmentelor sunt obţinute din proiecţie în plan.

Punct început	X / Y	Punct sfârşit	X / Y	Lungime segment (** (m)
1	384.231,785 278.225,218	2	384.556,274 278.002,477	393.582
2	384.556,274 278.002,477	3	384.556,8 278.002,451	0.527
3	384.556,8 278.002,451	4	384.572,186 278.001,701	15.404
4	384.572,186 278.001,701	5	384.573,939 278.002,15	1.81
5	384.573,939 278.002,15	6	384.586,096 278.005,264	12.549

Document care conține date cu caracter personal, protejat de prevederile Regulamentului (UE) nr. 679/2016 și Legii 190/2018

Punct început	X / Y	Punct sfârşit	X / Y	Lungime segment (** (m)
6	384.586,096 278.005,264	7	384.586,592 278.005,391	0.512
7	384.586,592 278.005,391	8	384.240,044 278.243,275	420.338
8	384.240,044 278.243,275	9	384.239,838 278.242,949	0.386
9	384.239,838 278.242,949	10	384.238,352 278.240,598	2.781
10	384.238,352 278.240,598	11	384.233,012 278.228,186	13.512
11	384.233,012 278.228,186	1	384.231,785 278.225,218	3.212

** Lungimile segmentelor sunt determinate în planul de proiecţie Stereo 70 şi sunt rotunjite la 1 milimetru.
*** Distanţa dintre puncte este formată din segmente cumulate ce sunt mai mici decât valoarea 1 milimetru.

Document care conține date cu caracter personal, protejat de prevederile Regulamentului (UE) nr. 679/2016 și Legii 190/2018

DATE DESPRE IMOBILUL NR. 8853

Oficiul de Cadastru şi Publicitate Imobiliară DOLJ
Biroul de Cadastru şi Publicitate Imobiliară Craiova

A. Partea I. Descrierea imobilului

TEREN Extravilan

Adresa: Jud. Dolj, T75, P29

Nr. Crt	Nr cadastral Nr. topografic	Suprafaţa* (mp)	Observaţii / Referinţe
A1		11.682	Sector cadastral:21 Teren neimprejmuit; Imobilul a fost diminuat cu un procent de 2.65%

B. Partea II. Proprietari şi acte

Inscrieri privitoare la dreptul de proprietate şi alte drepturi reale		Referinţe
/		
Act Administrativ nr. TDP 1232-1378, din 07/07/1997 emis de CJSDPAT DOLJ;		
B1	Intabulare, drept de PROPRIETATE, dobandit prin Reconstituire, cota actuala 1/1, cota initiala 1/1	A1
	1) **BUTARIN DUMITRU**, LIPSA CNP 2) **MOGOI VANELIA**, LIPSA CNP	

C. Partea III. SARCINI .

Inscrieri privind dezmembramintele dreptului de proprietate, drepturi reale de garanţie şi sarcini	Referinţe
NU SUNT	

Document care conține date cu caracter personal, protejat de prevederile Regulamentului (UE) nr. 679/2016 și Legii 190/2018

Anexa Nr. 1 La Partea I

Teren

Nr cadastral	Suprafaţa (mp)*	Observaţii / Referinţe
	11.682	Imobilul a fost diminuat cu un procent de 2.65%

* Suprafaţa este determinată in planul de proiecţie Stereo 70.

DETALII LINIARE IMOBIL

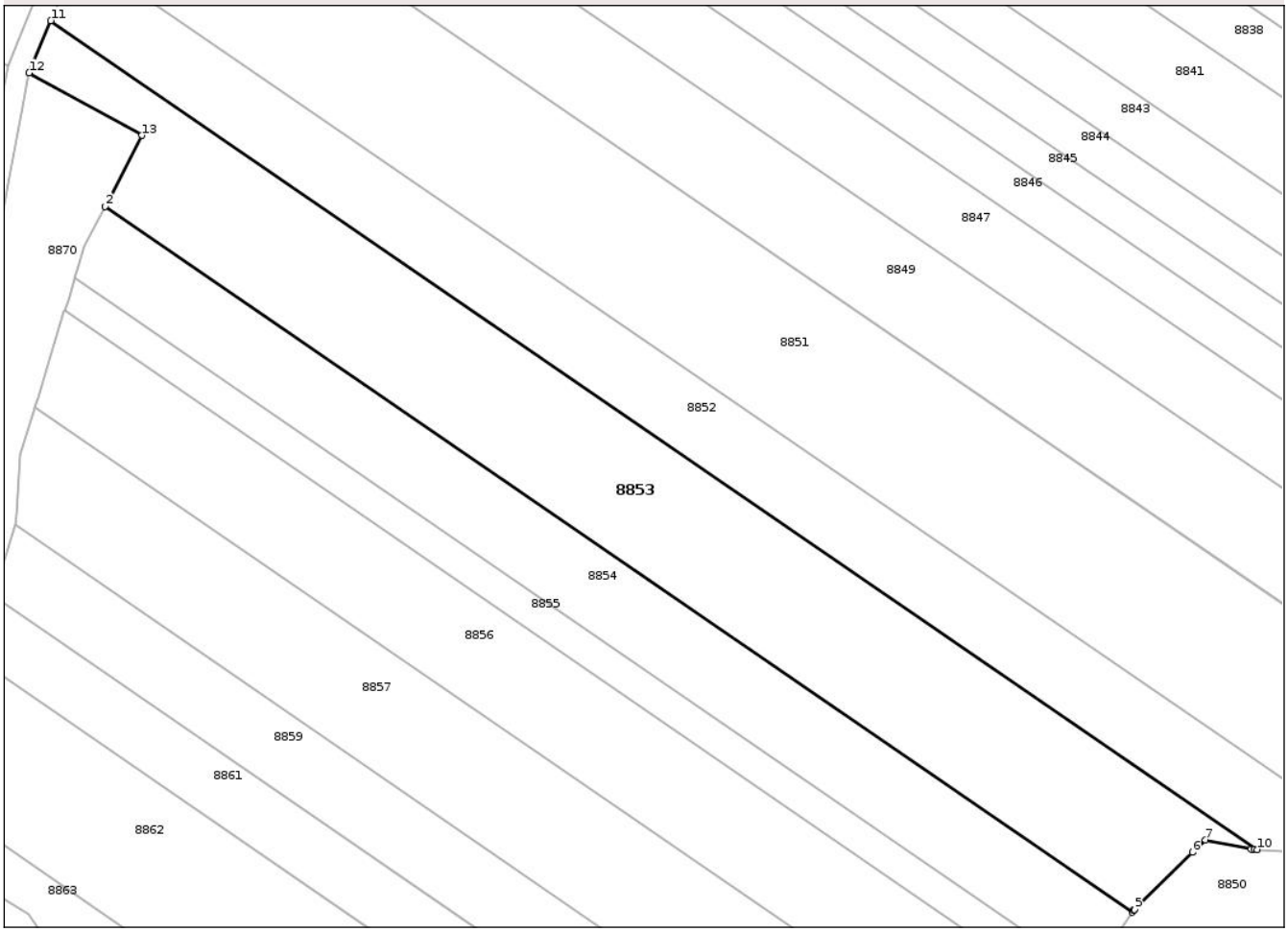

Date referitoare la teren

Crt	Categorie folosință	Intra vilan	Suprafaţa (mp)	Tarla	Parcelă	Nr. topo	Observaţii / Referinţe
1	arabil	NU	11.682	75	29	-	

Lungime Segmente
1) Valorile lungimilor segmentelor sunt obţinute din proiecţie în plan.

Punct început	X / Y	Punct sfârşit	X / Y	Lungime segment (** (m)
1	384.247,79 278.178,03	2	384.246,409 278.175,349	3.016
2	384.246,409 278.175,349	3	384.522,762 277.985,649	335.197
3	384.522,762 277.985,649	4	384.523,079 277.986,108	0.558
4	384.523,079 277.986,108	5	384.523,286 277.986,409	0.365
5	384.523,286 277.986,409	6	384.538,951 278.001,71	21.898

Document care conține date cu caracter personal, protejat de prevederile Regulamentului (UE) nr. 679/2016 și Legii 190/2018

Punct început	X / Y	Punct sfârşit	X / Y	Lungime segment (** (m)
6	384.538,951 278.001,71	7	384.542,421 278.005,099	4.85
7	384.542,421 278.005,099	8	384.554,752 278.002,551	12.591
8	384.554,752 278.002,551	9	384.555,491 278.002,515	0.74
9	384.555,491 278.002,515	10	384.556,274 278.002,477	0.784
10	384.556,274 278.002,477	11	384.231,785 278.225,218	393.582
11	384.231,785 278.225,218	12	384.225,987 278.211,182	15.186
12	384.225,987 278.211,182	13	384.256,223 278.194,402	34.58
13	384.256,223 278.194,402	1	384.247,79 278.178,03	18.416

** Lungimile segmentelor sunt determinate în planul de proiecţie Stereo 70 şi sunt rotunjite la 1 milimetru.
*** Distanţa dintre puncte este formată din segmente cumulate ce sunt mai mici decât valoarea 1 milimetru.

Document care conține date cu caracter personal, protejat de prevederile Regulamentului (UE) nr. 679/2016 și Legii 190/2018

DATE DESPRE IMOBILUL NR. 8854

Oficiul de Cadastru şi Publicitate Imobiliară DOLJ
Biroul de Cadastru şi Publicitate Imobiliară Craiova

A. Partea I. Descrierea imobilului

TEREN Extravilan

Adresa: Jud. Dolj, T75, P30

Nr. Crt	Nr cadastral Nr. topografic	Suprafaţa* (mp)	Observaţii / Referinţe
A1		6.814	Sector cadastral:21 Teren neimprejmuit; Imobilul a fost diminuat cu un procent de 2.65%

B. Partea II. Proprietari şi acte

Inscrieri privitoare la dreptul de proprietate şi alte drepturi reale		Referinţe
/		
Act Administrativ nr. TDP 1151/2203, din 17/03/1997 emis de CJSDPAT DOLJ;		
B1	Intabulare, drept de PROPRIETATE, dobandit prin Reconstituire, cota actuala 1/1, cota initiala 1/1	A1
	1) **TROANTA ARITINA**, LIPSA CNP 2) **DOBRESCU ION**, LIPSA CNP	

C. Partea III. SARCINI .

Inscrieri privind dezmembramintele dreptului de proprietate, drepturi reale de garanţie şi sarcini	Referinţe
NU SUNT	

Document care conține date cu caracter personal, protejat de prevederile Regulamentului (UE) nr. 679/2016 și Legii 190/2018

Anexa Nr. 1 La Partea I

Teren

Nr cadastral	Suprafaţa (mp)*	Observaţii / Referinţe
	6.814	Imobilul a fost diminuat cu un procent de 2.65%

* Suprafaţa este determinată in planul de proiecţie Stereo 70.

DETALII LINIARE IMOBIL

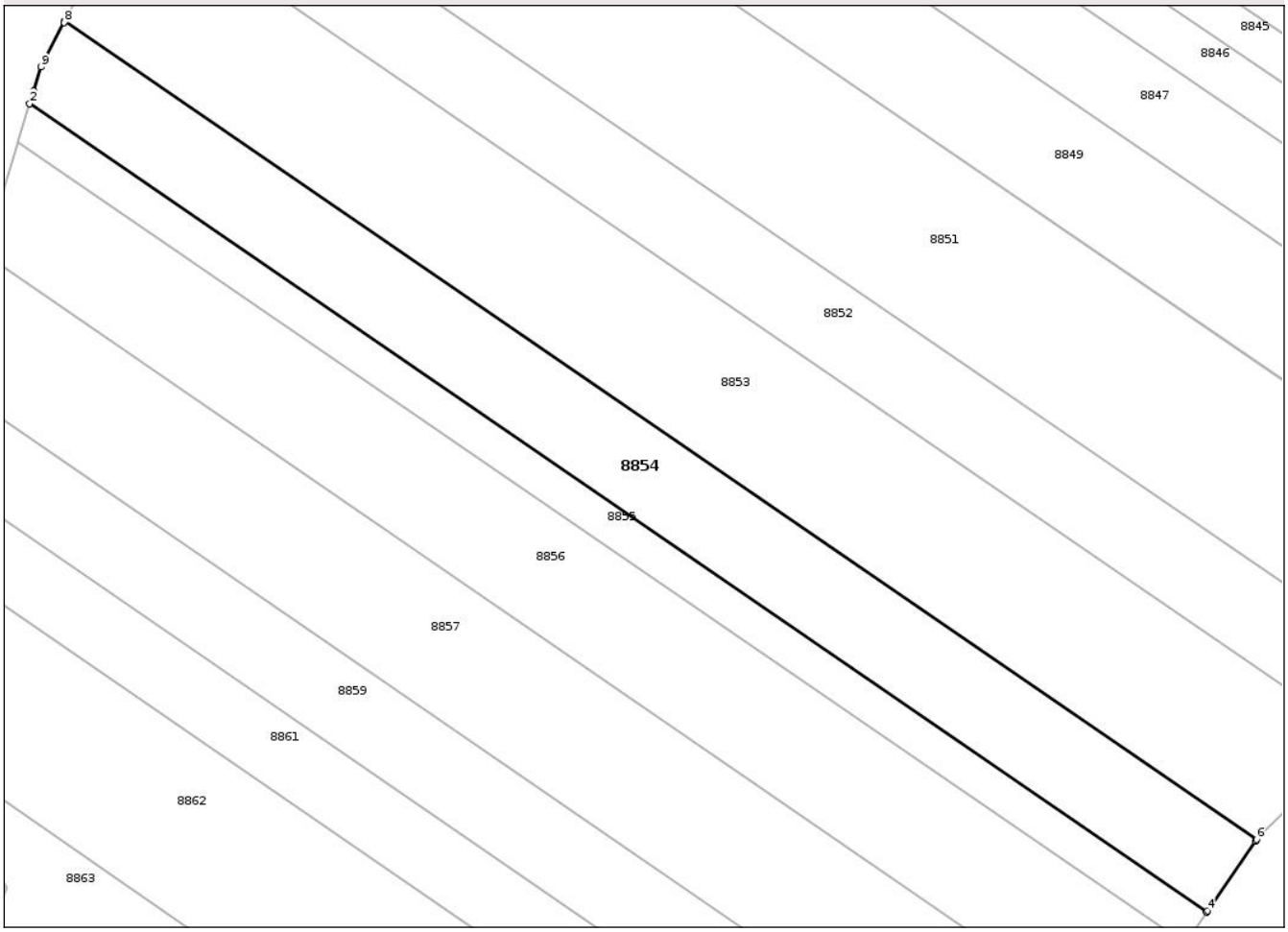

Date referitoare la teren

Crt	Categorie folosință	Intra vilan	Suprafaţa (mp)	Tarla	Parcelă	Nr. topo	Observaţii / Referinţe
1	arabil	NU	6.814	75	30	-	

Lungime Segmente
1) Valorile lungimilor segmentelor sunt obţinute din proiecţie în plan.

Punct început	X / Y	Punct sfârşit	X / Y	Lungime segment (** (m)
1	384.239,157 278.159,021	2	384.238,271 278.156,155	3.0
2	384.238,271 278.156,155	3	384.511,169 277.968,829	331.005
3	384.511,169 277.968,829	4	384.511,427 277.969,203	0.454
4	384.511,427 277.969,203	5	384.522,521 277.985,298	19.548
5	384.522,521 277.985,298	6	384.522,762 277.985,649	0.426

Document care conține date cu caracter personal, protejat de prevederile Regulamentului (UE) nr. 679/2016 și Legii 190/2018

Punct început	X / Y	Punct sfârşit	X / Y	Lungime segment (** (m)
6	384.522,762 277.985,649	7	384.246,409 278.175,349	335.197
7	384.246,409 278.175,349	8	384.246,212 278.174,967	0.43
8	384.246,212 278.174,967	9	384.240,894 278.164,643	11.613
9	384.240,894 278.164,643	1	384.239,157 278.159,021	5.884

** Lungimile segmentelor sunt determinate în planul de proiecţie Stereo 70 şi sunt rotunjite la 1 milimetru.
*** Distanţa dintre puncte este formată din segmente cumulate ce sunt mai mici decât valoarea 1 milimetru.

Document care conține date cu caracter personal, protejat de prevederile Regulamentului (UE) nr. 679/2016 și Legii 190/2018

DATE DESPRE IMOBILUL NR. 8855

Oficiul de Cadastru şi Publicitate Imobiliară DOLJ
Biroul de Cadastru şi Publicitate Imobiliară Craiova

A. Partea I. Descrierea imobilului

TEREN Extravilan

Adresa: Jud. Dolj, T75, P30/1

Nr. Crt	Nr cadastral Nr. topografic	Suprafaţa* (mp)	Observaţii / Referinţe
A1		2.920	Sector cadastral:21 Teren neimprejmuit; Imobilul a fost diminuat cu un procent de 2.65%

B. Partea II. Proprietari şi acte

Inscrieri privitoare la dreptul de proprietate şi alte drepturi reale		Referinţe
/		
Act Notarial nr. CVC 973, din 25/01/2005 emis de TUDOR MARINELA - DANIELA;		
B1	Intabulare, drept de PROPRIETATE, dobandit prin Conventie, cota actuala 1/1, cota initiala 1/1	A1
	1) **MARIN ILIE**	

C. Partea III. SARCINI .

Inscrieri privind dezmembramintele dreptului de proprietate, drepturi reale de garanţie şi sarcini	Referinţe
NU SUNT	

Document care conține date cu caracter personal, protejat de prevederile Regulamentului (UE) nr. 679/2016 și Legii 190/2018

Anexa Nr. 1 La Partea I

Teren

Nr cadastral	Suprafaţa (mp)*	Observaţii / Referinţe
	2.920	Imobilul a fost diminuat cu un procent de 2.65%

* Suprafaţa este determinată in planul de proiecţie Stereo 70.

DETALII LINIARE IMOBIL

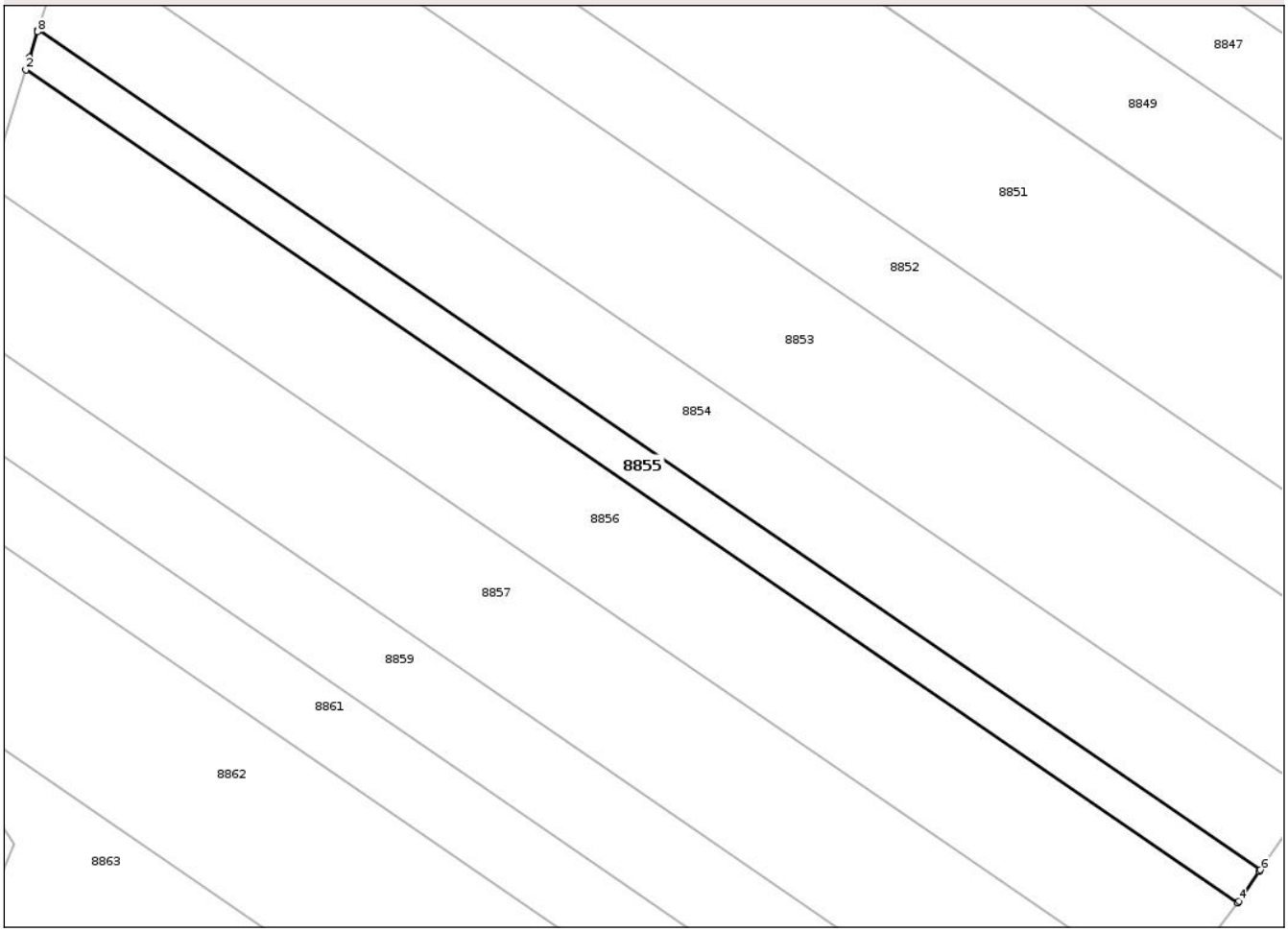

Date referitoare la teren

Crt	Categorie folosință	Intra vilan	Suprafaţa (mp)	Tarla	Parcelă	Nr. topo	Observaţii / Referinţe
1	arabil	NU	2.920	75	30/1	-	

Lungime Segmente
1) Valorile lungimilor segmentelor sunt obţinute din proiecţie în plan.

Punct început	X / Y	Punct sfârşit	X / Y	Lungime segment (** (m)
1	384.236,4 278.150,099	2	384.235,532 278.147,29	2.94
2	384.235,532 278.147,29	3	384.506,141 277.961,533	328.23
3	384.506,141 277.961,533	4	384.506,379 277.961,879	0.42
4	384.506,379 277.961,879	5	384.510,943 277.968,501	8.042
5	384.510,943 277.968,501	6	384.511,169 277.968,829	0.398

Document care conține date cu caracter personal, protejat de prevederile Regulamentului (UE) nr. 679/2016 și Legii 190/2018

Punct început	X / Y	Punct sfârşit	X / Y	Lungime segment (** (m)
6	384.511,169 277.968,829	7	384.238,271 278.156,155	331.005
7	384.238,271 278.156,155	8	384.238,148 278.155,757	0.417
8	384.238,148 278.155,757	1	384.236,4 278.150,099	5.922

** Lungimile segmentelor sunt determinate în planul de proiecţie Stereo 70 şi sunt rotunjite la 1 milimetru.
*** Distanţa dintre puncte este formată din segmente cumulate ce sunt mai mici decât valoarea 1 milimetru.

Document care conține date cu caracter personal, protejat de prevederile Regulamentului (UE) nr. 679/2016 și Legii 190/2018

DATE DESPRE IMOBILUL NR. 8856

Oficiul de Cadastru şi Publicitate Imobiliară DOLJ
Biroul de Cadastru şi Publicitate Imobiliară Craiova

A. Partea I. Descrierea imobilului

TEREN Extravilan

Adresa: Jud. Dolj, T75, P31

Nr. Crt	Nr cadastral Nr. topografic	Suprafaţa* (mp)	Observaţii / Referinţe
A1		8.360	Sector cadastral:21 Teren neimprejmuit; Imobilul a fost diminuat cu un procent de 2.65%

B. Partea II. Proprietari şi acte

Inscrieri privitoare la dreptul de proprietate şi alte drepturi reale		Referinţe
/		
Act Administrativ nr. TDP 1150/2203, din 17/03/1997 emis de CJSDPAT DOLJ;		
B1	Intabulare, drept de PROPRIETATE, dobandit prin Reconstituire, cota actuala 1/1, cota initiala 1/1	A1
	1) **CISMARU VALENTINA**, LIPSA CNP 2) **CISMARU FLOAREA**, LIPSA CNP	

C. Partea III. SARCINI .

Inscrieri privind dezmembramintele dreptului de proprietate, drepturi reale de garanţie şi sarcini	Referinţe
NU SUNT	

Document care conține date cu caracter personal, protejat de prevederile Regulamentului (UE) nr. 679/2016 și Legii 190/2018

Anexa Nr. 1 La Partea I

Teren

Nr cadastral	Suprafaţa (mp)*	Observaţii / Referinţe
	8.360	Imobilul a fost diminuat cu un procent de 2.65%

* Suprafaţa este determinată in planul de proiecţie Stereo 70.

DETALII LINIARE IMOBIL

Date referitoare la teren

Crt	Categorie folosință	Intra vilan	Suprafaţa (mp)	Tarla	Parcelă	Nr. topo	Observaţii / Referinţe
1	arabil	NU	8.360	75	31	-	

Lungime Segmente
1) Valorile lungimilor segmentelor sunt obţinute din proiecţie în plan.

Punct început	X / Y	Punct sfârşit	X / Y	Lungime segment (** (m)
1	384.228,358 278.124,073	2	384.227,54 278.121,427	2.77
2	384.227,54 278.121,427	3	384.490,24 277.941,1	318.636
3	384.490,24 277.941,1	4	384.490,442 277.941,357	0.327
4	384.490,442 277.941,357	5	384.505,427 277.960,498	24.309
5	384.505,427 277.960,498	6	384.505,921 277.961,215	0.871

Document care conține date cu caracter personal, protejat de prevederile Regulamentului (UE) nr. 679/2016 și Legii 190/2018

Punct început	X / Y	Punct sfârşit	X / Y	Lungime segment (** (m)
6	384.505,921 277.961,215	7	384.506,141 277.961,533	0.387
7	384.506,141 277.961,533	8	384.235,532 278.147,29	328.23
8	384.235,532 278.147,29	9	384.235,412 278.146,902	0.406
9	384.235,412 278.146,902	1	384.228,358 278.124,073	23.894

** Lungimile segmentelor sunt determinate în planul de proiecţie Stereo 70 şi sunt rotunjite la 1 milimetru.
*** Distanţa dintre puncte este formată din segmente cumulate ce sunt mai mici decât valoarea 1 milimetru.

Document care conține date cu caracter personal, protejat de prevederile Regulamentului (UE) nr. 679/2016 și Legii 190/2018

DATE DESPRE IMOBILUL NR. 8857

Oficiul de Cadastru şi Publicitate Imobiliară DOLJ
Biroul de Cadastru şi Publicitate Imobiliară Craiova

A. Partea I. Descrierea imobilului

TEREN Extravilan

Adresa: Jud. Dolj, T75, P32

Nr. Crt	Nr cadastral Nr. topografic	Suprafaţa* (mp)	Observaţii / Referinţe
A1		9.116	Sector cadastral:21 Teren neimprejmuit; Imobilul a fost diminuat cu un procent de 2.65%

B. Partea II. Proprietari şi acte

Inscrieri privitoare la dreptul de proprietate şi alte drepturi reale		Referinţe
/		
Act Administrativ nr. TDP 1239-1378, din 07/07/1997 emis de CJSDPAT DOLJ;		
B1	Intabulare, drept de PROPRIETATE, dobandit prin Reconstituire, cota actuala 1/1, cota initiala 1/1	A1
	1) **BUTARIN NICOLIŢA**, LIPSA CNP	

C. Partea III. SARCINI .

Inscrieri privind dezmembramintele dreptului de proprietate, drepturi reale de garanţie şi sarcini	Referinţe
NU SUNT	

Document care conține date cu caracter personal, protejat de prevederile Regulamentului (UE) nr. 679/2016 și Legii 190/2018

Anexa Nr. 1 La Partea I

Teren

Nr cadastral	Suprafaţa (mp)*	Observaţii / Referinţe
	9.116	Imobilul a fost diminuat cu un procent de 2.65%

* Suprafaţa este determinată in planul de proiecţie Stereo 70.

DETALII LINIARE IMOBIL

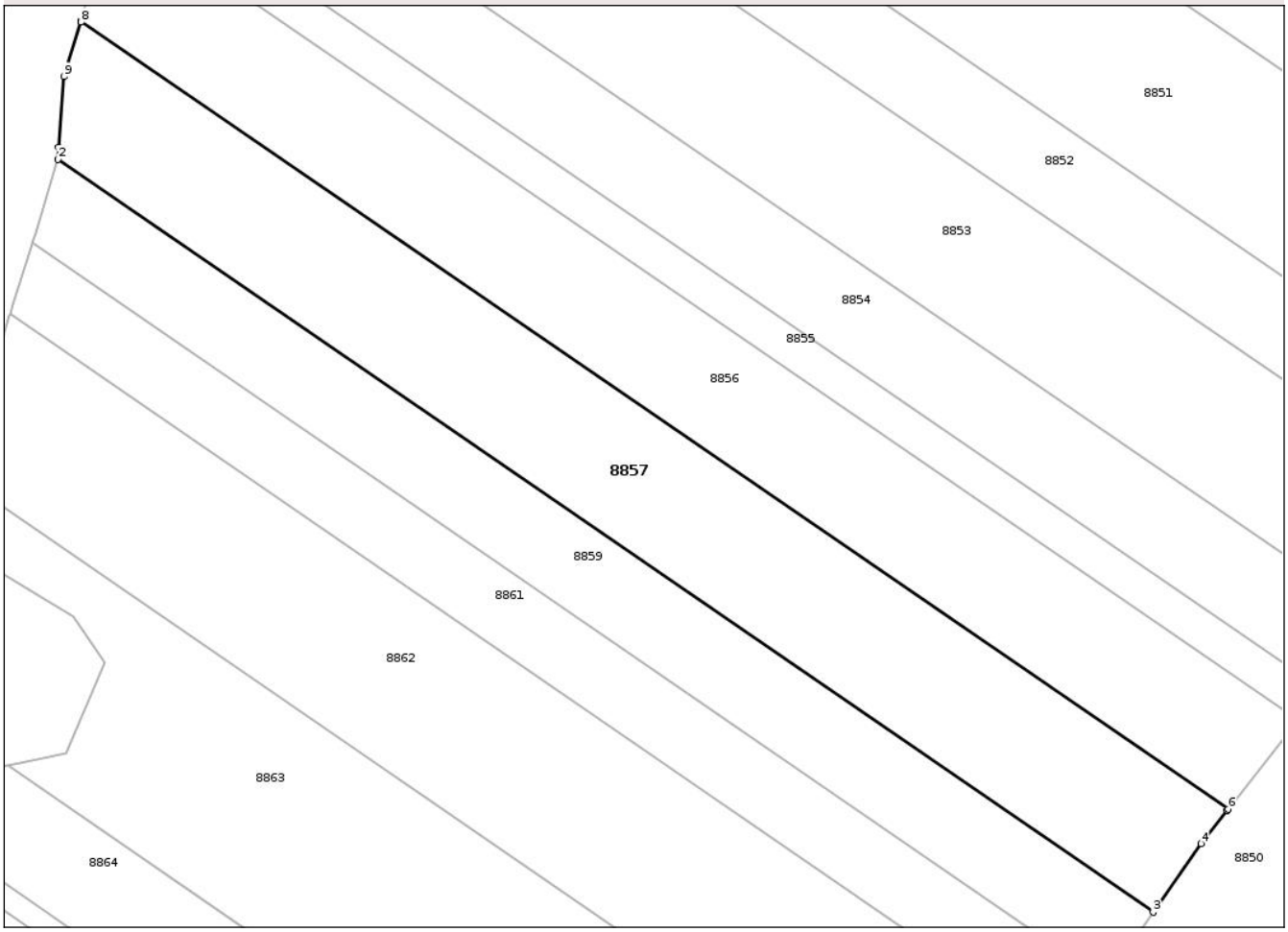

Date referitoare la teren

Crt	Categorie folosință	Intra vilan	Suprafaţa (mp)	Tarla	Parcelă	Nr. topo	Observaţii / Referinţe
1	arabil	NU	9.116	75	32	-	

Lungime Segmente
1) Valorile lungimilor segmentelor sunt obţinute din proiecţie în plan.

Punct început	X / Y	Punct sfârşit	X / Y	Lungime segment (** (m)
1	384.222,414 278.092,525	2	384.222,207 278.089,679	2.854
2	384.222,207 278.089,679	3	384.473,046 277.917,493	304.25
3	384.473,046 277.917,493	4	384.484,03 277.933,168	19.14
4	384.484,03 277.933,168	5	384.490,02 277.940,819	9.717
5	384.490,02 277.940,819	6	384.490,24 277.941,1	0.357

Document care conține date cu caracter personal, protejat de prevederile Regulamentului (UE) nr. 679/2016 și Legii 190/2018

Punct început	X / Y	Punct sfârşit	X / Y	Lungime segment (** (m)
6	384.490,24 277.941,1	7	384.227,54 278.121,427	318.636
7	384.227,54 278.121,427	8	384.227,43 278.121,07	0.374
8	384.227,43 278.121,07	9	384.223,58 278.108,61	13.041
9	384.223,58 278.108,61	1	384.222,414 278.092,525	16.127

** Lungimile segmentelor sunt determinate în planul de proiecţie Stereo 70 şi sunt rotunjite la 1 milimetru.
*** Distanţa dintre puncte este formată din segmente cumulate ce sunt mai mici decât valoarea 1 milimetru.

Document care conține date cu caracter personal, protejat de prevederile Regulamentului (UE) nr. 679/2016 și Legii 190/2018

DATE DESPRE IMOBILUL NR. 8858

Oficiul de Cadastru şi Publicitate Imobiliară DOLJ
Biroul de Cadastru şi Publicitate Imobiliară Craiova

A. Partea I. Descrierea imobilului

TEREN Extravilan

Adresa: Jud. Dolj, T75, P19/1

Nr. Crt	Nr cadastral Nr. topografic	Suprafaţa* (mp)	Observaţii / Referinţe
A1		756	Sector cadastral:21 Teren neimprejmuit; Imobilul a fost diminuat cu un procent de 2.65%.

B. Partea II. Proprietari şi acte

Inscrieri privitoare la dreptul de proprietate şi alte drepturi reale		Referinţe
/		
Act Administrativ nr. TDP 20736, din 28/11/2018 emis de CJSDPAT DOLJ;		
B1	Intabulare, drept de PROPRIETATE, dobandit prin Reconstituire, cota actuala 1/1, cota initiala 1/1	A1
	1) **LOCUSTEANU VALERIU**, LIPSA CNP 2) **LOCUSTEANU CARMINA**, LIPSA CNP	

C. Partea III. SARCINI .

Inscrieri privind dezmembramintele dreptului de proprietate, drepturi reale de garanţie şi sarcini	Referinţe
NU SUNT	

Anexa Nr. 1 La Partea I

Teren

Nr cadastral	Suprafaţa (mp)*	Observaţii / Referinţe
	756	Imobilul a fost diminuat cu un procent de 2.65%.

* Suprafaţa este determinată in planul de proiecţie Stereo 70.

DETALII LINIARE IMOBIL

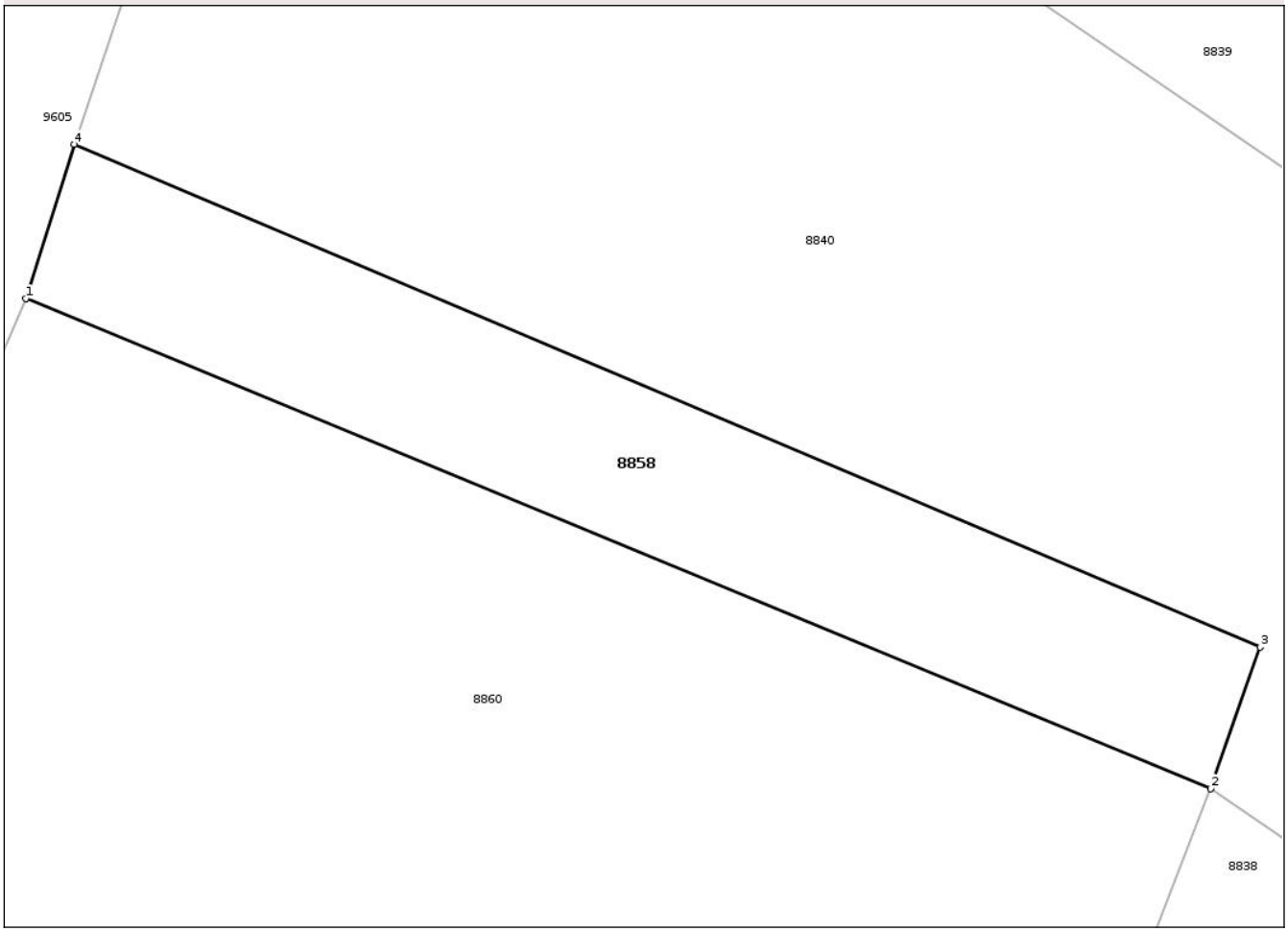

Date referitoare la teren

Crt	Categorie folosință	Intra vilan	Suprafaţa (mp)	Tarla	Parcelă	Nr. topo	Observaţii / Referinţe
1	arabil	NU	756	75	19/1	-	

Lungime Segmente
1) Valorile lungimilor segmentelor sunt obţinute din proiecţie în plan.

Punct început	X / Y	Punct sfârşit	X / Y	Lungime segment (** (m)
1	384.313,678 278.374,125	2	384.386,7 278.343,961	79.007
2	384.386,7 278.343,961	3	384.389,751 278.352,658	9.217
3	384.389,751 278.352,658	4	384.316,662 278.383,604	79.37
4	384.316,662 278.383,604	1	384.313,678 278.374,125	9.938

**** Lungimile segmentelor sunt determinate în planul de proiecţie Stereo 70 şi sunt rotunjite la 1 milimetru.**

Document care conține date cu caracter personal, protejat de prevederile Regulamentului (UE) nr. 679/2016 și Legii 190/2018

***** Distanţa dintre puncte este formată din segmente cumulate ce sunt mai mici decât valoarea 1 milimetru.**

Document care conține date cu caracter personal, protejat de prevederile Regulamentului (UE) nr. 679/2016 și Legii 190/2018

DATE DESPRE IMOBILUL NR. 8859

Oficiul de Cadastru şi Publicitate Imobiliară DOLJ
Biroul de Cadastru şi Publicitate Imobiliară Craiova

A. Partea I. Descrierea imobilului

TEREN Extravilan

Adresa: Jud. Dolj, T75, P33

Nr. Crt	Nr cadastral Nr. topografic	Suprafaţa* (mp)	Observaţii / Referinţe
A1		5.718	Sector cadastral:21 Teren neimprejmuit; Imobilul a fost diminuat cu un procent de 2.65%

B. Partea II. Proprietari şi acte

Inscrieri privitoare la dreptul de proprietate şi alte drepturi reale		Referinţe
/		
Act Administrativ nr. TDP 1149/2203, din 17/03/1997 emis de CJSDPAT DOLJ;		
B1	Intabulare, drept de PROPRIETATE, dobandit prin Reconstituire, cota actuala 1/1, cota initiala 1/1	A1
	1) **BUTARIN FLOAREA**, LIPSA CNP 2) **BUTARIN MARIN**, LIPSA CNP	

C. Partea III. SARCINI .

Inscrieri privind dezmembramintele dreptului de proprietate, drepturi reale de garanţie şi sarcini	Referinţe
NU SUNT	

Document care conține date cu caracter personal, protejat de prevederile Regulamentului (UE) nr. 679/2016 și Legii 190/2018

Anexa Nr. 1 La Partea I

Teren

Nr cadastral	Suprafaţa (mp)*	Observaţii / Referinţe
	5.718	Imobilul a fost diminuat cu un procent de 2.65%

* Suprafaţa este determinată in planul de proiecţie Stereo 70.

DETALII LINIARE IMOBIL



Date referitoare la teren

Crt	Categorie folosință	Intra vilan	Suprafaţa (mp)	Tarla	Parcelă	Nr. topo	Observaţii / Referinţe
1	arabil	NU	5.718	75	33	-	

Lungime Segmente
1) Valorile lungimilor segmentelor sunt obţinute din proiecţie în plan.

Punct început	X / Y	Punct sfârşit	X / Y	Lungime segment (** (m)
1	384.217,062 278.073,019	2	384.216,339 278.070,68	2.448
2	384.216,339 278.070,68	3	384.462,151 277.901,945	298.153
3	384.462,151 277.901,945	4	384.462,248 277.902,084	0.169
4	384.462,248 277.902,084	5	384.473,046 277.917,493	18.816
5	384.473,046 277.917,493	6	384.222,207 278.089,679	304.25

Document care conține date cu caracter personal, protejat de prevederile Regulamentului (UE) nr. 679/2016 și Legii 190/2018

Punct început	X / Y	Punct sfârşit	X / Y	Lungime segment (** (m)
6	384.222,207 278.089,679	1	384.217,062 278.073,019	17.436

** Lungimile segmentelor sunt determinate în planul de proiecţie Stereo 70 şi sunt rotunjite la 1 milimetru.
*** Distanţa dintre puncte este formată din segmente cumulate ce sunt mai mici decât valoarea 1 milimetru.

Document care conține date cu caracter personal, protejat de prevederile Regulamentului (UE) nr. 679/2016 și Legii 190/2018

DATE DESPRE IMOBILUL NR. 8860

Oficiul de Cadastru şi Publicitate Imobiliară DOLJ
Biroul de Cadastru şi Publicitate Imobiliară Craiova

A. Partea I. Descrierea imobilului

TEREN Extravilan

Adresa: Nr. 86A, Jud. Dolj, T75, P19/2

Nr. Crt	Nr cadastral Nr. topografic	Suprafaţa* (mp)	Observaţii / Referinţe
A1	30230	3.881	Sector cadastral:21 Teren neimprejmuit;

B. Partea II. Proprietari şi acte

Inscrieri privitoare la dreptul de proprietate şi alte drepturi reale		Referinţe
97436 / 04/10/2013		
Hotarare Judecatoreasca nr. Sentinta Civila nr 1031, din 28/04/2011 emis de Judecatoria Bailesti dosar nr 427/183/2011 (adeverinta nr 6573/03.09.2013 Primaria Urzicuta, , CNS nr 6578/03.09.2013 Primaria Urzicuta);		
B1	Intabulare, drept de PROPRIETATE, dobandit prin Hotarare Judecatoreasca, cota actuala 1/1, cota initiala 1/1	A1
	1) **RADU LOREDANA**	

C. Partea III. SARCINI .

Inscrieri privind dezmembramintele dreptului de proprietate, drepturi reale de garanţie şi sarcini	Referinţe
NU SUNT	

Document care conține date cu caracter personal, protejat de prevederile Regulamentului (UE) nr. 679/2016 și Legii 190/2018

Anexa Nr. 1 La Partea I

Teren

Nr cadastral	Suprafaţa (mp)*	Observaţii / Referinţe
30230	3.881	

* Suprafaţa este determinată in planul de proiecţie Stereo 70.

DETALII LINIARE IMOBIL

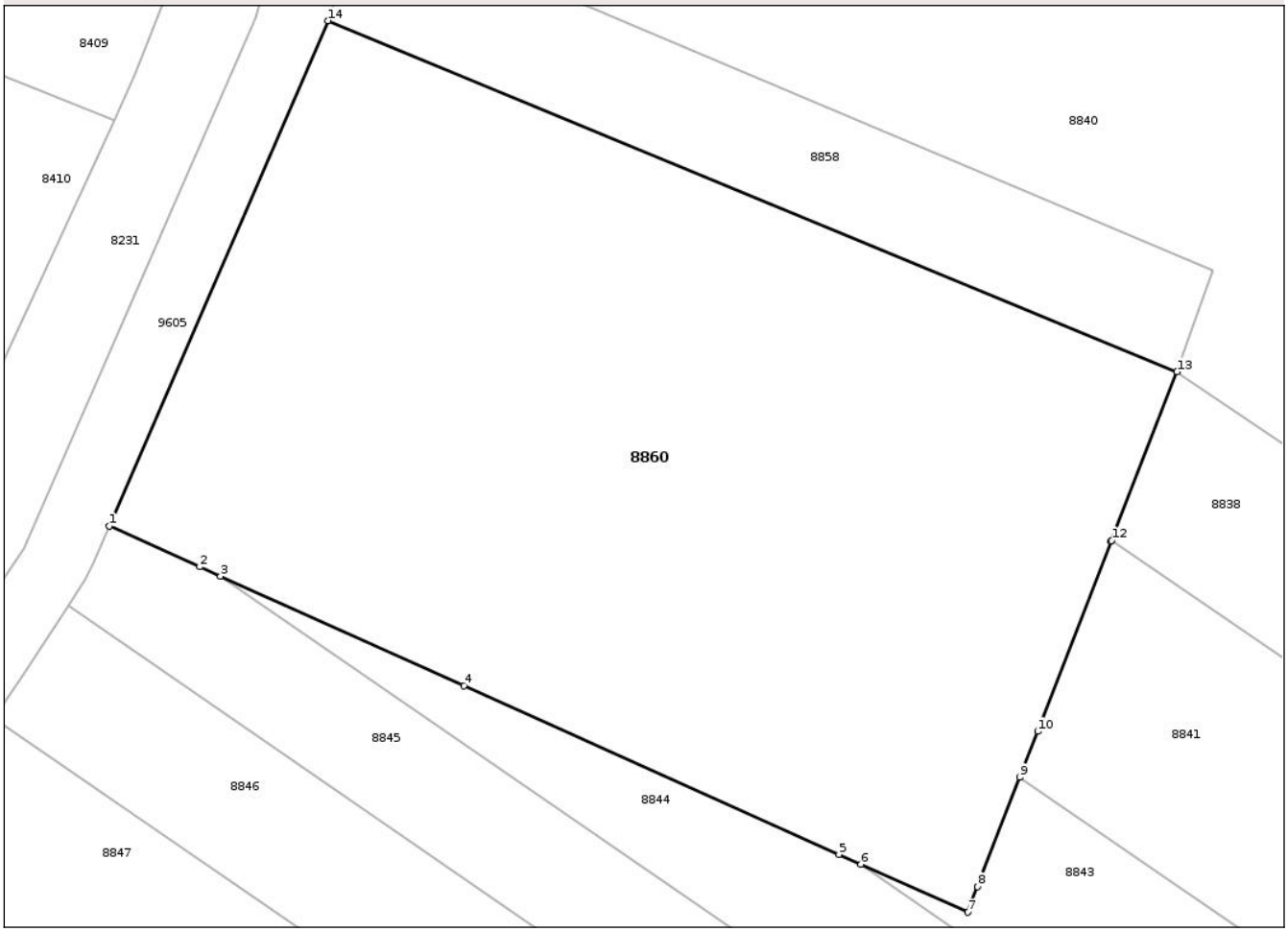

Date referitoare la teren

Crt	Categorie folosință	Intra vilan	Suprafaţa (mp)	Tarla	Parcelă	Nr. topo	Observaţii / Referinţe
1	arabil	NU	3.881	75	19/2	-	Imobil imprejmuit cu gard sarma ghimpata.

Lungime Segmente

1) Valorile lungimilor segmentelor sunt obţinute din proiecţie în plan.

Punct început	X / Y	Punct sfârşit	X / Y	Lungime segment (** (m)
1	384.294,87 278.330,717	2	384.302,673 278.327,211	8.554
2	384.302,673 278.327,211	3	384.304,44 278.326,417	1.937
3	384.304,44 278.326,417	4	384.325,377 278.317,009	22.954
4	384.325,377 278.317,009	5	384.357,634 278.302,515	35.364
5	384.357,634 278.302,515	6	384.359,528 278.301,664	2.076

Document care conține date cu caracter personal, protejat de prevederile Regulamentului (UE) nr. 679/2016 și Legii 190/2018

Punct început	X / Y	Punct sfârşit	X / Y	Lungime segment (** (m)
6	384.359,528 278.301,664	7	384.368,698 278.297,543	10.053
7	384.368,698 278.297,543	8	384.369,551 278.299,742	2.359
8	384.369,551 278.299,742	9	384.373,189 278.309,124	10.063
9	384.373,189 278.309,124	10	384.374,721 278.313,072	4.235
10	384.374,721 278.313,072	11	384.381,05 278.329,392	17.504
11	384.381,05 278.329,392	12	384.381,082 278.329,476	0.09
12	384.381,082 278.329,476	13	384.386,7 278.343,961	15.536
13	384.386,7 278.343,961	14	384.313,678 278.374,125	79.007
14	384.313,678 278.374,125	1	384.294,87 278.330,717	47.307

** Lungimile segmentelor sunt determinate în planul de proiecţie Stereo 70 şi sunt rotunjite la 1 milimetru.
*** Distanţa dintre puncte este formată din segmente cumulate ce sunt mai mici decât valoarea 1 milimetru.

Document care conține date cu caracter personal, protejat de prevederile Regulamentului (UE) nr. 679/2016 și Legii 190/2018

DATE DESPRE IMOBILUL NR. 8861

Oficiul de Cadastru şi Publicitate Imobiliară DOLJ
Biroul de Cadastru şi Publicitate Imobiliară Craiova

A. Partea I. Descrierea imobilului

TEREN Extravilan

Adresa: Jud. Dolj, T75, P34

Nr. Crt	Nr cadastral Nr. topografic	Suprafaţa* (mp)	Observaţii / Referinţe
A1		4.817	Sector cadastral:21 Teren neimprejmuit; Imobilul a fost diminuat cu un procent de 2.65%

B. Partea II. Proprietari şi acte

Inscrieri privitoare la dreptul de proprietate şi alte drepturi reale		Referinţe
/		
Act Administrativ nr. TDP 1285-1378, din 11/07/1997 emis de CJSDPAT DOLJ;		
B1	Intabulare, drept de PROPRIETATE, dobandit prin Reconstituire, cota actuala 1/1, cota initiala 1/1	A1
	1) **FLORESCU GHEORGHE**, LIPSA CNP	

C. Partea III. SARCINI .

Inscrieri privind dezmembramintele dreptului de proprietate, drepturi reale de garanţie şi sarcini	Referinţe
NU SUNT	

Document care conține date cu caracter personal, protejat de prevederile Regulamentului (UE) nr. 679/2016 și Legii 190/2018

Anexa Nr. 1 La Partea I

Teren

Nr cadastral	Suprafaţa (mp)*	Observaţii / Referinţe
	4.817	Imobilul a fost diminuat cu un procent de 2.65%

* Suprafaţa este determinată in planul de proiecţie Stereo 70.

DETALII LINIARE IMOBIL

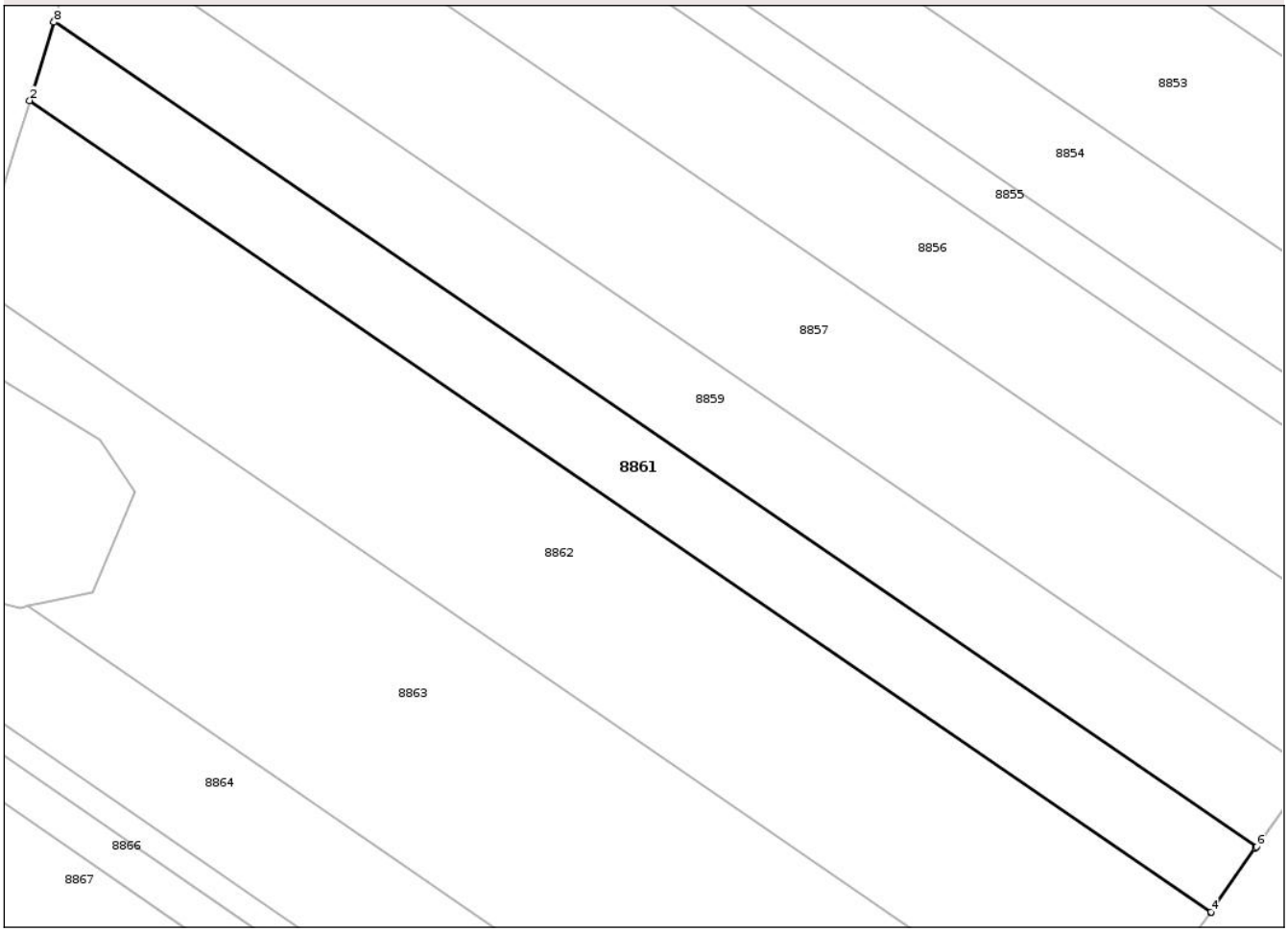

Date referitoare la teren

Crt	Categorie folosință	Intra vilan	Suprafaţa (mp)	Tarla	Parcelă	Nr. topo	Observaţii / Referinţe
1	arabil	NU	4.817	75	34	-	

Lungime Segmente
1) Valorile lungimilor segmentelor sunt obţinute din proiecţie în plan.

Punct început	X / Y	Punct sfârşit	X / Y	Lungime segment (** (m)
1	384.211,99 278.056,602	2	384.211,301 278.054,37	2.336
2	384.211,301 278.054,37	3	384.452,798 277.888,597	292.919
3	384.452,798 277.888,597	4	384.452,855 277.888,679	0.1
4	384.452,855 277.888,679	5	384.461,978 277.901,699	15.898
5	384.461,978 277.901,699	6	384.462,151 277.901,945	0.301

Document care conține date cu caracter personal, protejat de prevederile Regulamentului (UE) nr. 679/2016 și Legii 190/2018

Punct început	X / Y	Punct sfârşit	X / Y	Lungime segment (** (m)
6	384.462,151 277.901,945	7	384.216,339 278.070,68	298.153
7	384.216,339 278.070,68	8	384.216,246 278.070,379	0.315
8	384.216,246 278.070,379	1	384.211,99 278.056,602	14.419

** Lungimile segmentelor sunt determinate în planul de proiecţie Stereo 70 şi sunt rotunjite la 1 milimetru.
*** Distanţa dintre puncte este formată din segmente cumulate ce sunt mai mici decât valoarea 1 milimetru.

DATE DESPRE IMOBILUL NR. 8862

Oficiul de Cadastru şi Publicitate Imobiliară DOLJ
Biroul de Cadastru şi Publicitate Imobiliară Craiova

A. Partea I. Descrierea imobilului

TEREN Extravilan

Adresa: Jud. Dolj, T75, P35

Nr. Crt	Nr cadastral Nr. topografic	Suprafaţa* (mp)	Observaţii / Referinţe
A1	30731	10.711	Sector cadastral:21 Teren neimprejmuit;

B. Partea II. Proprietari şi acte

Inscrieri privitoare la dreptul de proprietate şi alte drepturi reale		Referinţe
128232 / 04/10/2016		
Act Notarial nr. contract de vanzare 280, din 03/10/2016 emis de NP Vladoianu Teodora (Contract de vanzare);		
B5	Intabulare, drept de PROPRIETATE, dobandit prin Conventie, cota actuala 1/1, cota initiala 1/1	A1
	1) **STANCA GHEORGHE** 2) **STANCA JANINA-MĂDĂLINA**	

C. Partea III. SARCINI .

Inscrieri privind dezmembramintele dreptului de proprietate, drepturi reale de garanţie şi sarcini	Referinţe
NU SUNT	

Document care conține date cu caracter personal, protejat de prevederile Regulamentului (UE) nr. 679/2016 și Legii 190/2018

Anexa Nr. 1 La Partea I

Teren

Nr cadastral	Suprafaţa (mp)*	Observaţii / Referinţe
30731	10.711	

* Suprafaţa este determinată in planul de proiecţie Stereo 70.

DETALII LINIARE IMOBIL

Date referitoare la teren

Crt	Categorie folosință	Intra vilan	Suprafaţa (mp)	Tarla	Parcelă	Nr. topo	Observaţii / Referinţe
1	arabil	NU	10.711	75	35	-	

Lungime Segmente
1) Valorile lungimilor segmentelor sunt obţinute din proiecţie în plan.

Punct început	X / Y	Punct sfârşit	X / Y	Lungime segment (** (m)
1	384.199,744 278.016,958	2	384.430,615 277.858,479	280.03
2	384.430,615 277.858,479	3	384.430,734 277.858,64	0.2
3	384.430,734 277.858,64	4	384.448,08 277.882,104	29.179
4	384.448,08 277.882,104	5	384.451,288 277.886,443	5.396
5	384.451,288 277.886,443	6	384.452,637 277.888,368	2.351

Document care conține date cu caracter personal, protejat de prevederile Regulamentului (UE) nr. 679/2016 și Legii 190/2018

Punct început	X / Y	Punct sfârşit	X / Y	Lungime segment (** (m)
6	384.452,637 277.888,368	7	384.452,798 277.888,597	0.28
7	384.452,798 277.888,597	8	384.211,301 278.054,37	292.919
8	384.211,301 278.054,37	9	384.211,214 278.054,09	0.293
9	384.211,214 278.054,09	10	384.208,82 278.046,341	8.11
10	384.208,82 278.046,341	11	384.200,435 278.019,197	28.41
11	384.200,435 278.019,197	1	384.199,744 278.016,958	2.343

** Lungimile segmentelor sunt determinate în planul de proiecţie Stereo 70 şi sunt rotunjite la 1 milimetru.
*** Distanţa dintre puncte este formată din segmente cumulate ce sunt mai mici decât valoarea 1 milimetru.

Document care conține date cu caracter personal, protejat de prevederile Regulamentului (UE) nr. 679/2016 și Legii 190/2018

DATE DESPRE IMOBILUL NR. 8863

Oficiul de Cadastru şi Publicitate Imobiliară DOLJ
Biroul de Cadastru şi Publicitate Imobiliară Craiova

A. Partea I. Descrierea imobilului

TEREN Extravilan

Adresa: Jud. Dolj, T75, P36

Nr. Crt	Nr cadastral Nr. topografic	Suprafaţa* (mp)	Observaţii / Referinţe
A1		11.527	Sector cadastral:21 Teren neimprejmuit; Imobilul a fost diminuat cu un procent de 2.65%

B. Partea II. Proprietari şi acte

Inscrieri privitoare la dreptul de proprietate şi alte drepturi reale		Referinţe
/		
Act Notarial nr. CM 10, din 13/02/2023 emis de BIN MARINESCU MARIA DANIELA;		
B1	Intabulare, drept de PROPRIETATE, dobandit prin Succesiune, cota actuala 2/8, cota initiala 2/8	A1
	1) **DAJA ELENA**	
B2	Intabulare, drept de PROPRIETATE, dobandit prin Succesiune, cota actuala 3/8, cota initiala 3/8	A1
	1) **DIACONESCU-CĂRBUNESCU FLORENTINA-MARIANA**	
B3	Intabulare, drept de PROPRIETATE, dobandit prin Succesiune, cota actuala 3/8, cota initiala 3/8	A1
	1) **DAJA BOGDAN-EUGEN**	

C. Partea III. SARCINI .

Inscrieri privind dezmembramintele dreptului de proprietate, drepturi reale de garanţie şi sarcini	Referinţe
NU SUNT	

Document care conține date cu caracter personal, protejat de prevederile Regulamentului (UE) nr. 679/2016 și Legii 190/2018

Anexa Nr. 1 La Partea I

Teren

Nr cadastral	Suprafaţa (mp)*	Observaţii / Referinţe
	11.527	Imobilul a fost diminuat cu un procent de 2.65%

* Suprafaţa este determinată in planul de proiecţie Stereo 70.

DETALII LINIARE IMOBIL

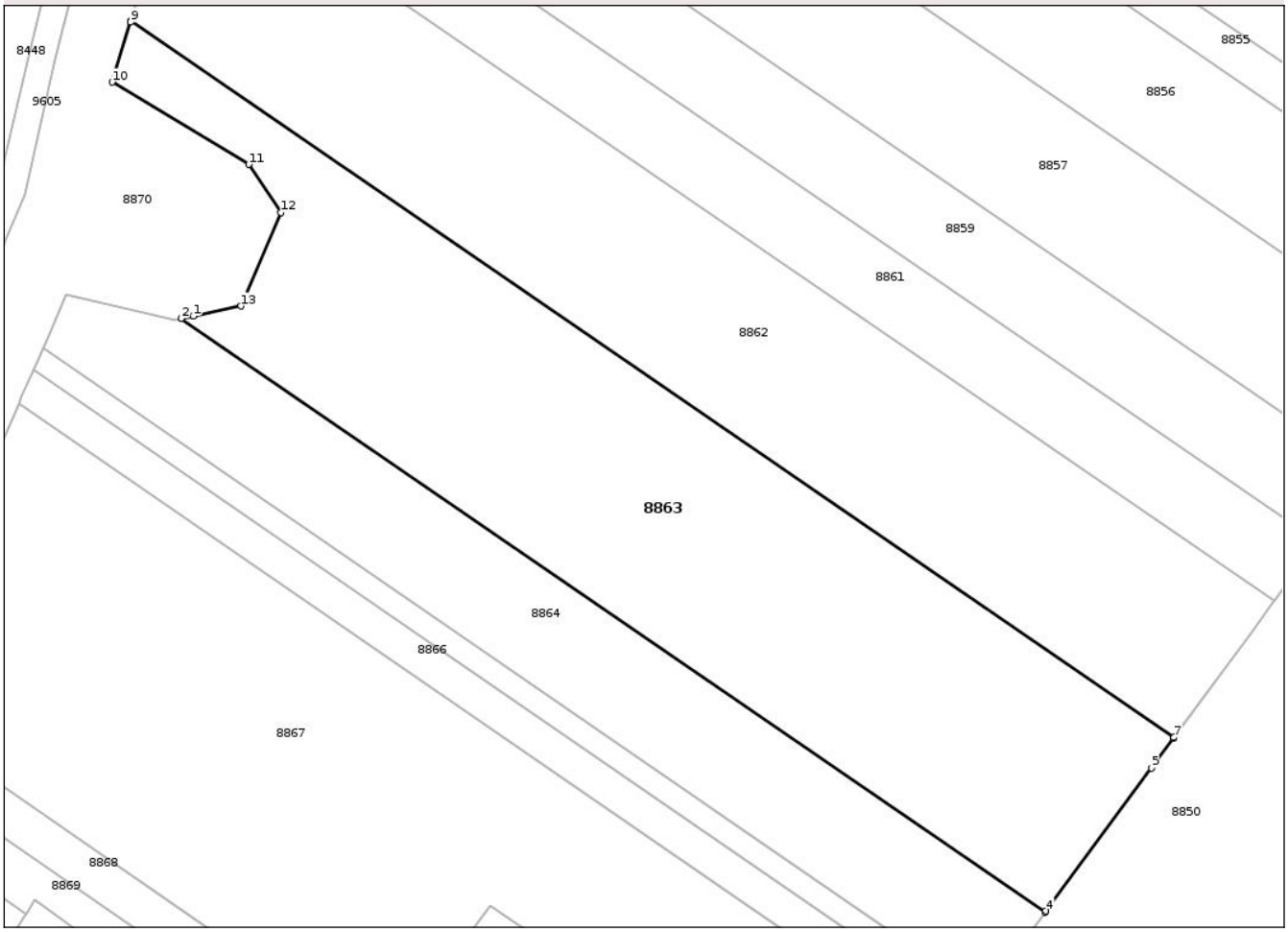

Date referitoare la teren

Crt	Categorie folosință	Intra vilan	Suprafaţa (mp)	Tarla	Parcelă	Nr. topo	Observaţii / Referinţe
1	arabil	NU	11.527	75	36	-	

Lungime Segmente
1) Valorile lungimilor segmentelor sunt obţinute din proiecţie în plan.

Punct început	X / Y	Punct sfârşit	X / Y	Lungime segment (** (m)
1	384.213,516 277.951,665	2	384.210,84 277.951,108	2.733
2	384.210,84 277.951,108	3	384.402,056 277.819,85	231.932
3	384.402,056 277.819,85	4	384.402,237 277.820,095	0.305
4	384.402,237 277.820,095	5	384.425,619 277.851,722	39.332
5	384.425,619 277.851,722	6	384.430,441 277.858,244	8.111

Document care conține date cu caracter personal, protejat de prevederile Regulamentului (UE) nr. 679/2016 și Legii 190/2018

Punct început	X / Y	Punct sfârşit	X / Y	Lungime segment (** (m)
6	384.430,441 277.858,244	7	384.430,615 277.858,479	0.292
7	384.430,615 277.858,479	8	384.199,744 278.016,958	280.03
8	384.199,744 278.016,958	9	384.199,653 278.016,665	0.307
9	384.199,653 278.016,665	10	384.195,55 278.003,382	13.902
10	384.195,55 278.003,382	11	384.225,768 277.985,166	35.284
11	384.225,768 277.985,166	12	384.232,919 277.974,559	12.792
12	384.232,919 277.974,559	13	384.224,077 277.953,863	22.506
13	384.224,077 277.953,863	1	384.213,516 277.951,665	10.787

** Lungimile segmentelor sunt determinate în planul de proiecţie Stereo 70 şi sunt rotunjite la 1 milimetru.
*** Distanţa dintre puncte este formată din segmente cumulate ce sunt mai mici decât valoarea 1 milimetru.

Document care conține date cu caracter personal, protejat de prevederile Regulamentului (UE) nr. 679/2016 și Legii 190/2018

DATE DESPRE IMOBILUL NR. 8864

Oficiul de Cadastru şi Publicitate Imobiliară DOLJ
Biroul de Cadastru şi Publicitate Imobiliară Craiova

A. Partea I. Descrierea imobilului

TEREN Extravilan

Adresa: Jud. Dolj, T75, P37

Nr. Crt	Nr cadastral Nr. topografic	Suprafaţa* (mp)	Observaţii / Referinţe
A1		5.648	Sector cadastral:21 Teren neimprejmuit; Imobilul a fost diminuat cu un procent de 2.65%

B. Partea II. Proprietari şi acte

Inscrieri privitoare la dreptul de proprietate şi alte drepturi reale		Referinţe
/		
Act Administrativ nr. TDP 1113-2203, din 18/03/1997 emis de CJSDPAT DOLJ;		
B1	Intabulare, drept de PROPRIETATE, dobandit prin Reconstituire, cota actuala 1/1, cota initiala 1/1	A1
	1) **STEFANESCU LEONTINA**, LIPSA CNP	

C. Partea III. SARCINI .

Inscrieri privind dezmembramintele dreptului de proprietate, drepturi reale de garanţie şi sarcini	Referinţe
NU SUNT	

Document care conține date cu caracter personal, protejat de prevederile Regulamentului (UE) nr. 679/2016 și Legii 190/2018

Anexa Nr. 1 La Partea I

Teren

Nr cadastral	Suprafaţa (mp)*	Observaţii / Referinţe
	5.648	Imobilul a fost diminuat cu un procent de 2.65%

* Suprafaţa este determinată in planul de proiecţie Stereo 70.

DETALII LINIARE IMOBIL

Date referitoare la teren

Crt	Categorie folosință	Intra vilan	Suprafaţa (mp)	Tarla	Parcelă	Nr. topo	Observaţii / Referinţe
1	arabil	NU	5.648	75	37	-	

Lungime Segmente
1) Valorile lungimilor segmentelor sunt obţinute din proiecţie în plan.

Punct început	X / Y	Punct sfârşit	X / Y	Lungime segment (** (m)
1	384.181,001 277.946,288	2	384.180,264 277.944,596	1.846
2	384.180,264 277.944,596	3	384.388,569 277.801,608	252.659
3	384.388,569 277.801,608	4	384.401,894 277.819,63	22.413
4	384.401,894 277.819,63	5	384.402,056 277.819,85	0.273
5	384.402,056 277.819,85	6	384.210,84 277.951,108	231.932

Document care conține date cu caracter personal, protejat de prevederile Regulamentului (UE) nr. 679/2016 și Legii 190/2018

Punct început	X / Y	Punct sfârşit	X / Y	Lungime segment (** (m)
6	384.210,84 277.951,108	7	384.210,47 277.951,031	0.378
7	384.210,47 277.951,031	8	384.209,333 277.950,794	1.161
8	384.209,333 277.950,794	9	384.185,373 277.956,317	24.588
9	384.185,373 277.956,317	1	384.181,001 277.946,288	10.941

** Lungimile segmentelor sunt determinate în planul de proiecţie Stereo 70 şi sunt rotunjite la 1 milimetru.
*** Distanţa dintre puncte este formată din segmente cumulate ce sunt mai mici decât valoarea 1 milimetru.

Document care conține date cu caracter personal, protejat de prevederile Regulamentului (UE) nr. 679/2016 și Legii 190/2018

DATE DESPRE IMOBILUL NR. 8865

Oficiul de Cadastru şi Publicitate Imobiliară DOLJ
Biroul de Cadastru şi Publicitate Imobiliară Craiova

A. Partea I. Descrierea imobilului

TEREN Extravilan

Adresa: Jud. Dolj, T75, P38

Nr. Crt	Nr cadastral Nr. topografic	Suprafaţa* (mp)	Observaţii / Referinţe
A1		1.313	Sector cadastral:21 Teren neimprejmuit; Imobilul a fost diminuat cu un procent de 2.65%

B. Partea II. Proprietari şi acte

Inscrieri privitoare la dreptul de proprietate şi alte drepturi reale		Referinţe
/		
Act Administrativ nr. TDP 1146/2203, din 17/03/1997 emis de CJSDPAT DOLJ;		
B1	Intabulare, drept de PROPRIETATE, dobandit prin Reconstituire, cota actuala 1/1, cota initiala 1/1	A1
	1) **ZAMFIR SPIRIDON**, LIPSA CNP	

C. Partea III. SARCINI .

Inscrieri privind dezmembramintele dreptului de proprietate, drepturi reale de garanţie şi sarcini	Referinţe
NU SUNT	

Document care conține date cu caracter personal, protejat de prevederile Regulamentului (UE) nr. 679/2016 și Legii 190/2018

Anexa Nr. 1 La Partea I

Teren

Nr cadastral	Suprafaţa (mp)*	Observaţii / Referinţe
	1.313	Imobilul a fost diminuat cu un procent de 2.65%

* Suprafaţa este determinată in planul de proiecţie Stereo 70.

DETALII LINIARE IMOBIL

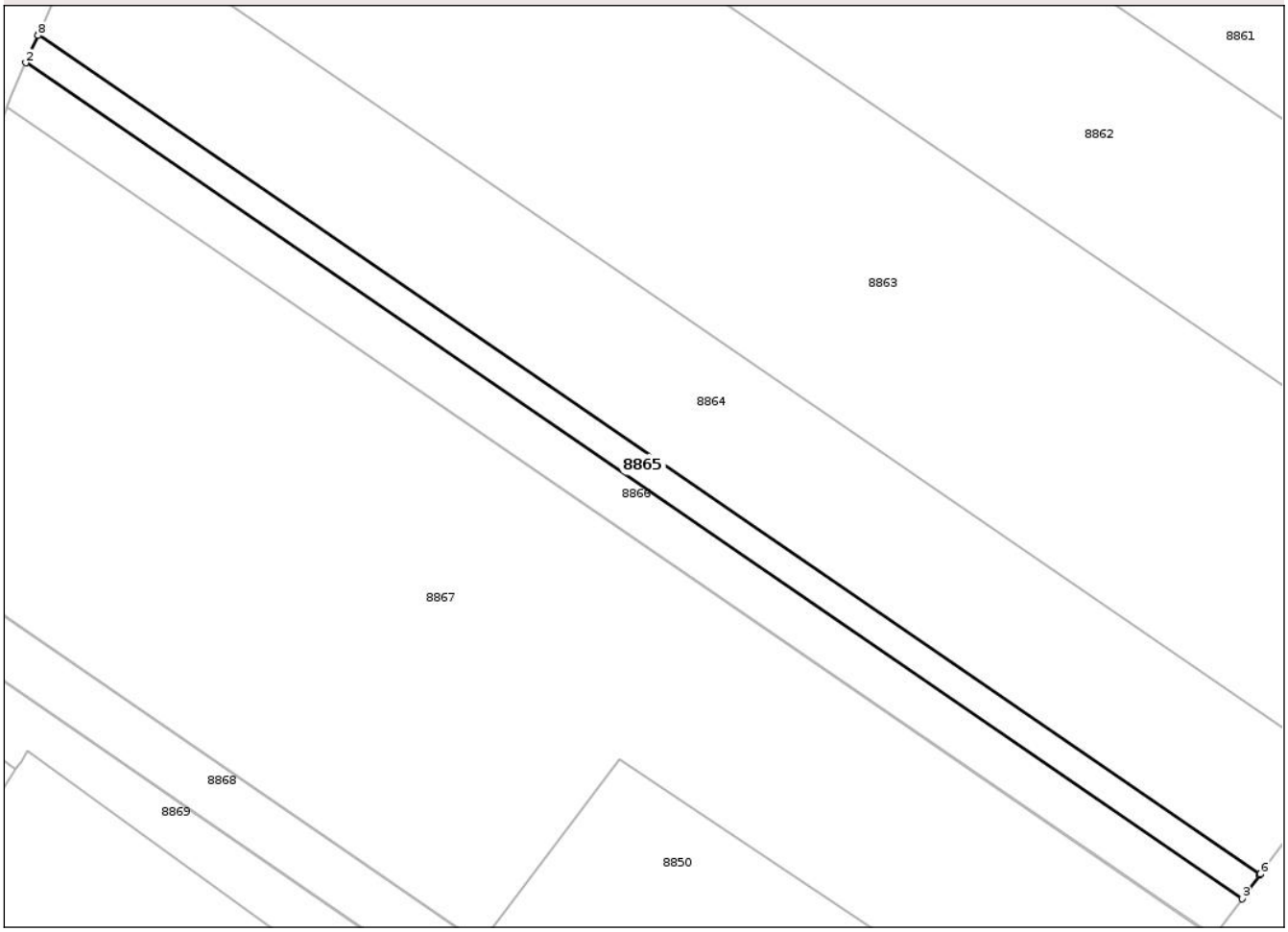

Date referitoare la teren

Crt	Categorie folosință	Intra vilan	Suprafaţa (mp)	Tarla	Parcelă	Nr. topo	Observaţii / Referinţe
1	arabil	NU	1.313	75	38	-	

Lungime Segmente
1) Valorile lungimilor segmentelor sunt obţinute din proiecţie în plan.

Punct început	X / Y	Punct sfârşit	X / Y	Lungime segment (** (m)
1	384.178,867 277.941,392	2	384.178,143 277.939,733	1.81
2	384.178,143 277.939,733	3	384.385,47 277.797,416	251.473
3	384.385,47 277.797,416	4	384.388,442 277.801,435	4.999
4	384.388,442 277.801,435	5	384.388,555 277.801,588	0.19
5	384.388,555 277.801,588	6	384.388,569 277.801,608	0.024

Document care conține date cu caracter personal, protejat de prevederile Regulamentului (UE) nr. 679/2016 și Legii 190/2018

Punct început	X / Y	Punct sfârşit	X / Y	Lungime segment (** (m)
6	384.388,569 277.801,608	7	384.180,264 277.944,596	252.659
7	384.180,264 277.944,596	8	384.180,176 277.944,396	0.219
8	384.180,176 277.944,396	1	384.178,867 277.941,392	3.277

** Lungimile segmentelor sunt determinate în planul de proiecţie Stereo 70 şi sunt rotunjite la 1 milimetru.
*** Distanţa dintre puncte este formată din segmente cumulate ce sunt mai mici decât valoarea 1 milimetru.

Document care conține date cu caracter personal, protejat de prevederile Regulamentului (UE) nr. 679/2016 și Legii 190/2018

DATE DESPRE IMOBILUL NR. 8866

Oficiul de Cadastru şi Publicitate Imobiliară DOLJ
Biroul de Cadastru şi Publicitate Imobiliară Craiova

A. Partea I. Descrierea imobilului

TEREN Extravilan

Adresa: Jud. Dolj, T75, P39

Nr. Crt	Nr cadastral Nr. topografic	Suprafaţa* (mp)	Observaţii / Referinţe
A1		2.002	Sector cadastral:21 Teren neimprejmuit; Imobilul a fost diminuat cu un procent de 2.65%

B. Partea II. Proprietari şi acte

Inscrieri privitoare la dreptul de proprietate şi alte drepturi reale		Referinţe
/		
Act Notarial nr. APV 332, din 11/09/2019 emis de GIURCAN GABRIELA;		
B1	Intabulare, drept de PROPRIETATE, dobandit prin Iesire Din Indiviziune, cota actuala 1/1, cota initiala 1/1	A1
	1) **CIOBANU ION**	

C. Partea III. SARCINI .

Inscrieri privind dezmembramintele dreptului de proprietate, drepturi reale de garanţie şi sarcini	Referinţe
NU SUNT	

Document care conține date cu caracter personal, protejat de prevederile Regulamentului (UE) nr. 679/2016 și Legii 190/2018

Anexa Nr. 1 La Partea I

Teren

Nr cadastral	Suprafaţa (mp)*	Observaţii / Referinţe
	2.002	Imobilul a fost diminuat cu un procent de 2.65%

* Suprafaţa este determinată in planul de proiecţie Stereo 70.

DETALII LINIARE IMOBIL

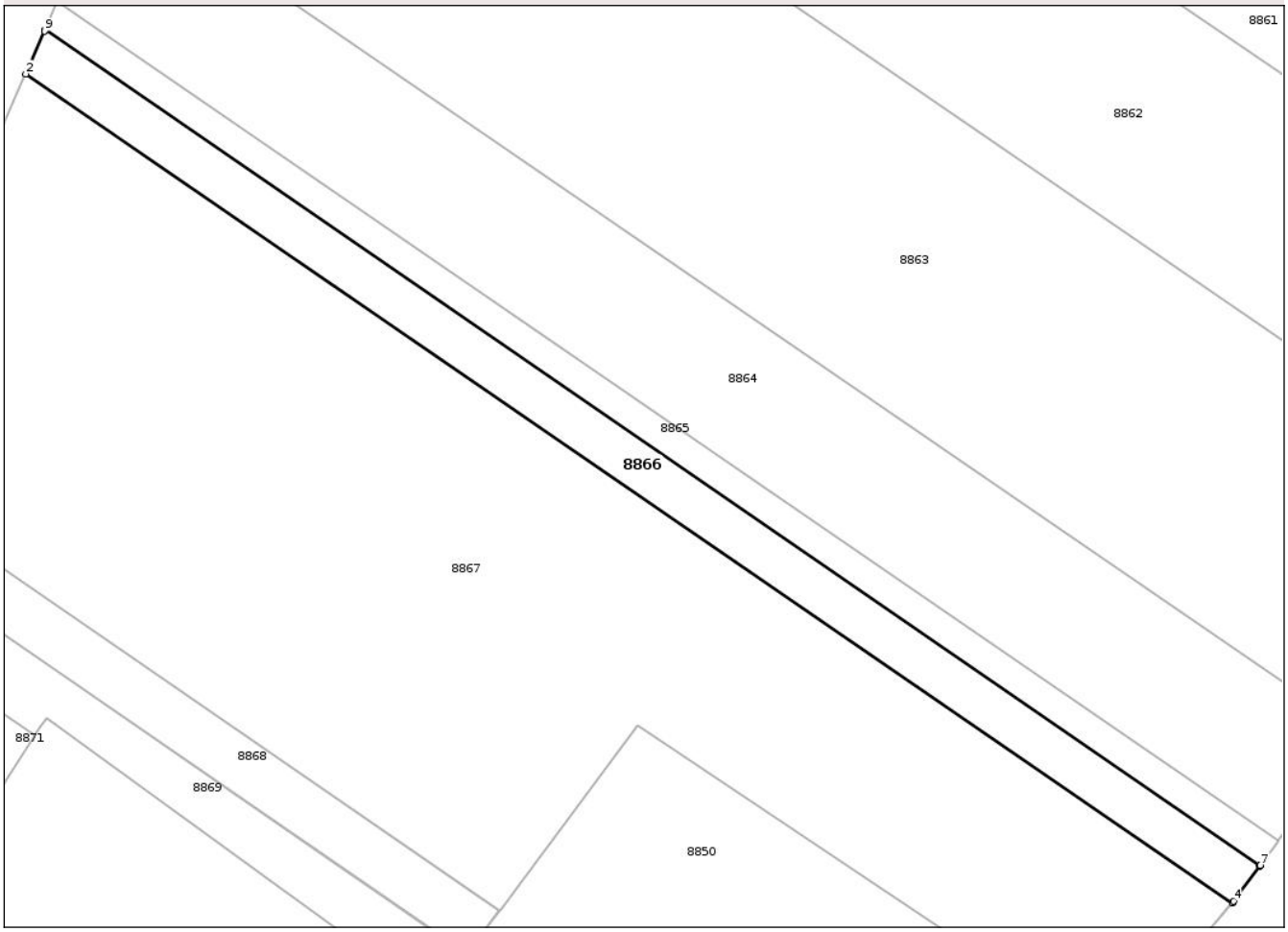

Date referitoare la teren

Crt	Categorie folosință	Intra vilan	Suprafaţa (mp)	Tarla	Parcelă	Nr. topo	Observaţii / Referinţe
1	arabil	NU	2.002	75	39	-	

Lungime Segmente
1) Valorile lungimilor segmentelor sunt obţinute din proiecţie în plan.

Punct început	X / Y	Punct sfârşit	X / Y	Lungime segment (** (m)
1	384.175,592 277.933,88	2	384.174,891 277.932,272	1.754
2	384.174,891 277.932,272	3	384.380,696 277.791,0	249.627
3	384.380,696 277.791,0	4	384.380,949 277.791,3	0.392
4	384.380,949 277.791,3	5	384.385,347 277.797,249	7.398
5	384.385,347 277.797,249	6	384.385,441 277.797,375	0.157

Document care conține date cu caracter personal, protejat de prevederile Regulamentului (UE) nr. 679/2016 și Legii 190/2018

Punct început	X / Y	Punct sfârşit	X / Y	Lungime segment (** (m)
6	384.385,441 277.797,375	7	384.385,47 277.797,416	0.05
7	384.385,47 277.797,416	8	384.178,143 277.939,733	251.473
8	384.178,143 277.939,733	9	384.178,059 277.939,539	0.211
9	384.178,059 277.939,539	1	384.175,592 277.933,88	6.173

** Lungimile segmentelor sunt determinate în planul de proiecţie Stereo 70 şi sunt rotunjite la 1 milimetru.
*** Distanţa dintre puncte este formată din segmente cumulate ce sunt mai mici decât valoarea 1 milimetru.

Document care conține date cu caracter personal, protejat de prevederile Regulamentului (UE) nr. 679/2016 și Legii 190/2018

DATE DESPRE IMOBILUL NR. 8867

Oficiul de Cadastru şi Publicitate Imobiliară DOLJ
Biroul de Cadastru şi Publicitate Imobiliară Craiova

A. Partea I. Descrierea imobilului

TEREN Extravilan

Adresa: Jud. Dolj, T75, P40

Nr. Crt	Nr cadastral Nr. topografic	Suprafaţa* (mp)	Observaţii / Referinţe
A1		13.560	Sector cadastral:21 Teren neimprejmuit; Imobilul a fost diminuat cu un procent de 2.65%

B. Partea II. Proprietari şi acte

Inscrieri privitoare la dreptul de proprietate şi alte drepturi reale		Referinţe
/		
Act Administrativ nr. TDP 1059/1374, din 11/03/1997 emis de CJSDPAT DOLJ;		
B1	Intabulare, drept de PROPRIETATE, dobandit prin Reconstituire, cota actuala 1/1, cota initiala 1/1	A1
	1) **VADUVA DUMITRU**, LIPSA CNP	

C. Partea III. SARCINI .

Inscrieri privind dezmembramintele dreptului de proprietate, drepturi reale de garanţie şi sarcini	Referinţe
NU SUNT	

Document care conține date cu caracter personal, protejat de prevederile Regulamentului (UE) nr. 679/2016 și Legii 190/2018

Anexa Nr. 1 La Partea I

Teren

Nr cadastral	Suprafaţa (mp)*	Observaţii / Referinţe
	13.560	Imobilul a fost diminuat cu un procent de 2.65%

* Suprafaţa este determinată in planul de proiecţie Stereo 70.

DETALII LINIARE IMOBIL

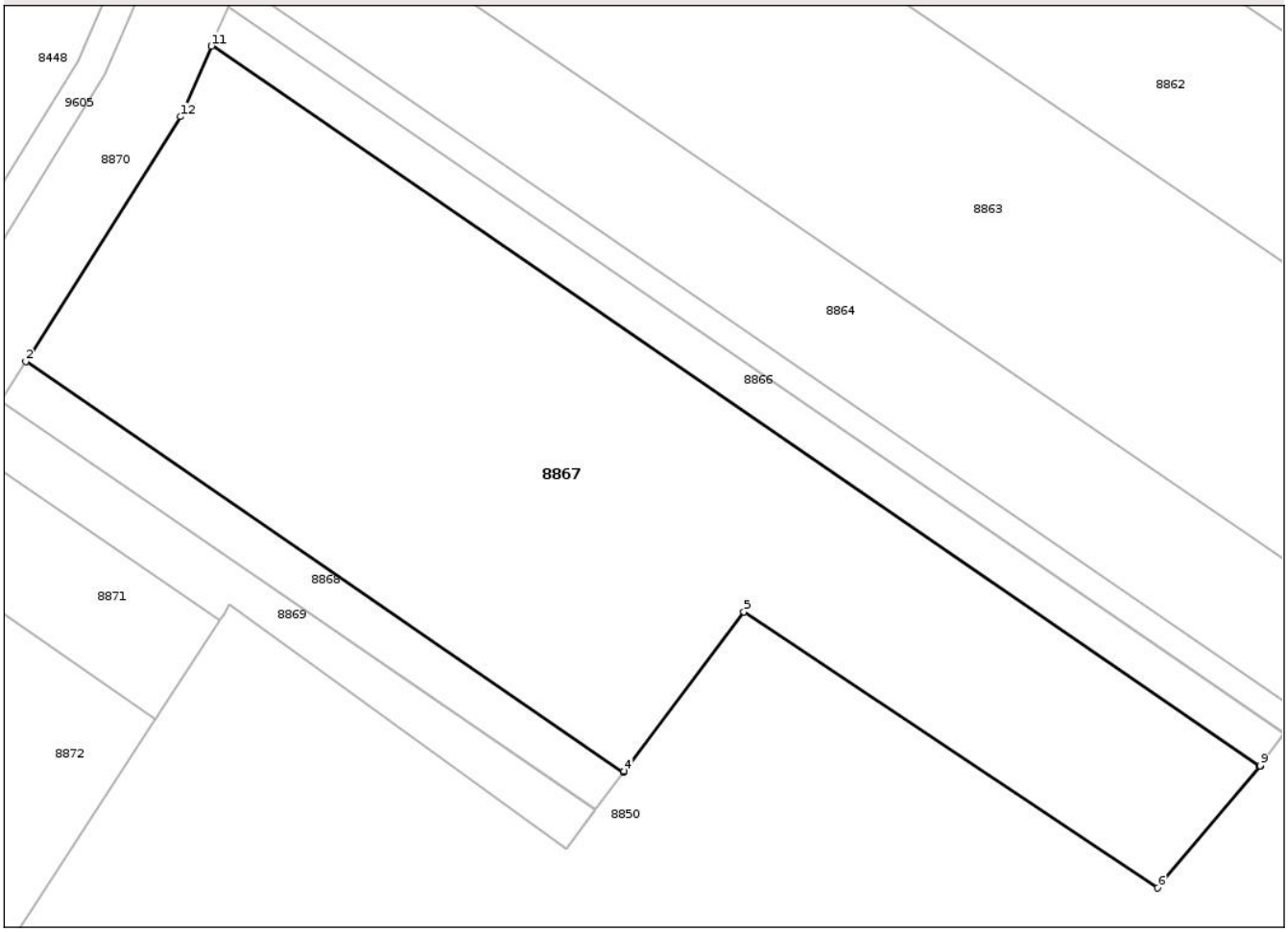

Date referitoare la teren

Crt	Categorie folosință	Intra vilan	Suprafaţa (mp)	Tarla	Parcelă	Nr. topo	Observaţii / Referinţe
1	arabil	NU	13.560	75	40	-	

Lungime Segmente
1) Valorile lungimilor segmentelor sunt obţinute din proiecţie în plan.

Punct început	X / Y	Punct sfârşit	X / Y	Lungime segment (** (m)
1	384.139,119 277.871,376	2	384.138,42 277.870,27	1.308
2	384.138,42 277.870,27	3	384.255,706 277.789,761	142.259
3	384.255,706 277.789,761	4	384.255,871 277.789,98	0.274
4	384.255,871 277.789,98	5	384.279,348 277.821,197	39.06
5	384.279,348 277.821,197	6	384.360,539 277.767,088	97.569

Document care conține date cu caracter personal, protejat de prevederile Regulamentului (UE) nr. 679/2016 și Legii 190/2018

Punct început	X / Y	Punct sfârşit	X / Y	Lungime segment (** (m)
6	384.360,539 277.767,088	7	384.380,569 277.790,849	31.077
7	384.380,569 277.790,849	8	384.380,637 277.790,93	0.106
8	384.380,637 277.790,93	9	384.380,696 277.791,0	0.092
9	384.380,696 277.791,0	10	384.174,891 277.932,272	249.627
10	384.174,891 277.932,272	11	384.174,811 277.932,089	0.2
11	384.174,811 277.932,089	12	384.168,786 277.918,268	15.077
12	384.168,786 277.918,268	1	384.139,119 277.871,376	55.489

** Lungimile segmentelor sunt determinate în planul de proiecţie Stereo 70 şi sunt rotunjite la 1 milimetru.
*** Distanţa dintre puncte este formată din segmente cumulate ce sunt mai mici decât valoarea 1 milimetru.

Document care conține date cu caracter personal, protejat de prevederile Regulamentului (UE) nr. 679/2016 și Legii 190/2018

DATE DESPRE IMOBILUL NR. 8868

Oficiul de Cadastru şi Publicitate Imobiliară DOLJ
Biroul de Cadastru şi Publicitate Imobiliară Craiova

A. Partea I. Descrierea imobilului

TEREN Extravilan

Adresa: Jud. Dolj, T75, P42

Nr. Crt	Nr cadastral Nr. topografic	Suprafaţa* (mp)	Observaţii / Referinţe
A1	32670	1.300	Sector cadastral:21 Teren neimprejmuit;

B. Partea II. Proprietari şi acte

Inscrieri privitoare la dreptul de proprietate şi alte drepturi reale		Referinţe
239126 / 25/10/2019		
Act Notarial nr. CM nr 40, din 31/05/2018 emis de BNP GHEORGHE ALISA-ANDA (act notarial nr CM nr 149 din 26.05.1999, emis de BNP AUREL BELU;act notarial nr CM nr 167 din 10.07.2008, emis de NP Belu Aurel; act administrativ nr TDP Nr 1329-19530 din 20.11.1997, emis de CJ DOLJ);		
B1	Intabulare, drept de PROPRIETATE, dobandit prin Succesiune, cota actuala 1/1, cota initiala 1/1	A1
	1) **TOMESCU BOGDAN**	
	OBSERVATII: defunct Iures Emil, Iures Ana	

C. Partea III. SARCINI .

Inscrieri privind dezmembramintele dreptului de proprietate, drepturi reale de garanţie şi sarcini	Referinţe
NU SUNT	

Document care conține date cu caracter personal, protejat de prevederile Regulamentului (UE) nr. 679/2016 și Legii 190/2018

Anexa Nr. 1 La Partea I

Teren

Nr cadastral	Suprafaţa (mp)*	Observaţii / Referinţe
32670	1.300	

* Suprafaţa este determinată in planul de proiecţie Stereo 70.

DETALII LINIARE IMOBIL

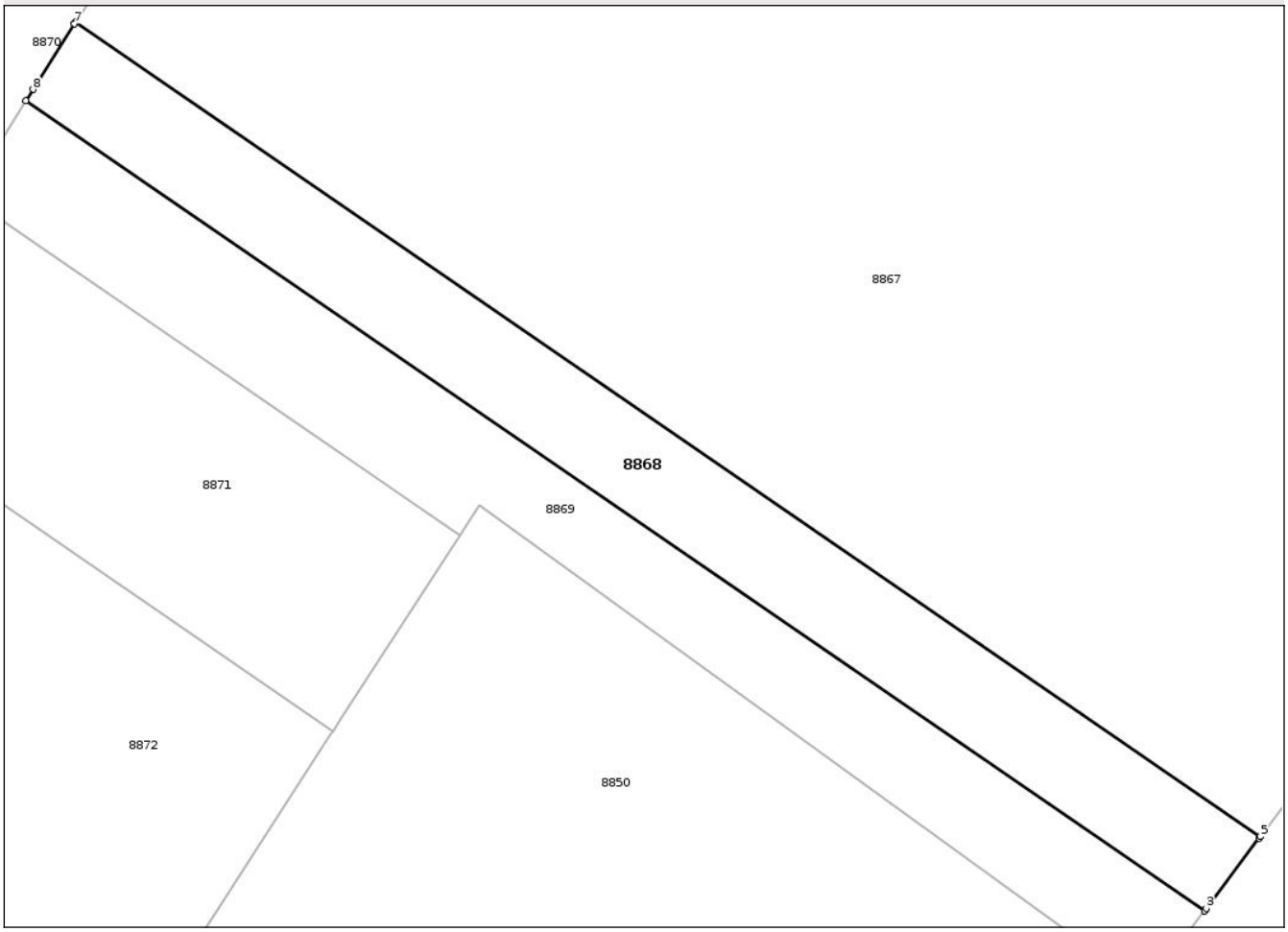

Date referitoare la teren

Crt	Categorie folosință	Intra vilan	Suprafaţa (mp)	Tarla	Parcelă	Nr. topo	Observaţii / Referinţe
1	arabil	NU	1.300	75	42	-	

Lungime Segmente
1) Valorile lungimilor segmentelor sunt obţinute din proiecţie în plan.

Punct început	X / Y	Punct sfârşit	X / Y	Lungime segment (** (m)
1	384.133,518 277.862,522	2	384.250,194 277.782,431	141.52
2	384.250,194 277.782,431	3	384.250,363 277.782,657	0.282
3	384.250,363 277.782,657	4	384.255,592 277.789,609	8.699
4	384.255,592 277.789,609	5	384.255,706 277.789,761	0.19
5	384.255,706 277.789,761	6	384.138,42 277.870,27	142.259

Document care conține date cu caracter personal, protejat de prevederile Regulamentului (UE) nr. 679/2016 și Legii 190/2018

Punct început	X / Y	Punct sfârşit	X / Y	Lungime segment (** (m)
6	384.138,42 277.870,27	7	384.138,318 277.870,11	0.19
7	384.138,318 277.870,11	8	384.134,218 277.863,629	7.669
8	384.134,218 277.863,629	1	384.133,518 277.862,522	1.31

** Lungimile segmentelor sunt determinate în planul de proiecţie Stereo 70 şi sunt rotunjite la 1 milimetru.
*** Distanţa dintre puncte este formată din segmente cumulate ce sunt mai mici decât valoarea 1 milimetru.

Document care conține date cu caracter personal, protejat de prevederile Regulamentului (UE) nr. 679/2016 și Legii 190/2018

DATE DESPRE IMOBILUL NR. 8869

Oficiul de Cadastru şi Publicitate Imobiliară DOLJ
Biroul de Cadastru şi Publicitate Imobiliară Craiova

A. Partea I. Descrierea imobilului

TEREN Extravilan

Adresa: Jud. Dolj, T75, P43

Nr. Crt	Nr cadastral Nr. topografic	Suprafaţa* (mp)	Observaţii / Referinţe
A1		1.363	Sector cadastral:21 Teren neimprejmuit; Imobilul a fost diminuat cu un procent de 2.65%

B. Partea II. Proprietari şi acte

Inscrieri privitoare la dreptul de proprietate şi alte drepturi reale		Referinţe
/		
Act Administrativ nr. TDP 1528-2028, din 09/04/2002 emis de CJSDPAT DOLJ;		
B1	Intabulare, drept de PROPRIETATE, dobandit prin Reconstituire, cota actuala 1/1, cota initiala 1/1	A1
	1) **MLADIN IRIMIA**, LIPSA CNP	

C. Partea III. SARCINI .

Inscrieri privind dezmembramintele dreptului de proprietate, drepturi reale de garanţie şi sarcini	Referinţe
NU SUNT	

Document care conține date cu caracter personal, protejat de prevederile Regulamentului (UE) nr. 679/2016 și Legii 190/2018

Anexa Nr. 1 La Partea I

Teren

Nr cadastral	Suprafaţa (mp)*	Observaţii / Referinţe
	1.363	Imobilul a fost diminuat cu un procent de 2.65%

* Suprafaţa este determinată in planul de proiecţie Stereo 70.

DETALII LINIARE IMOBIL

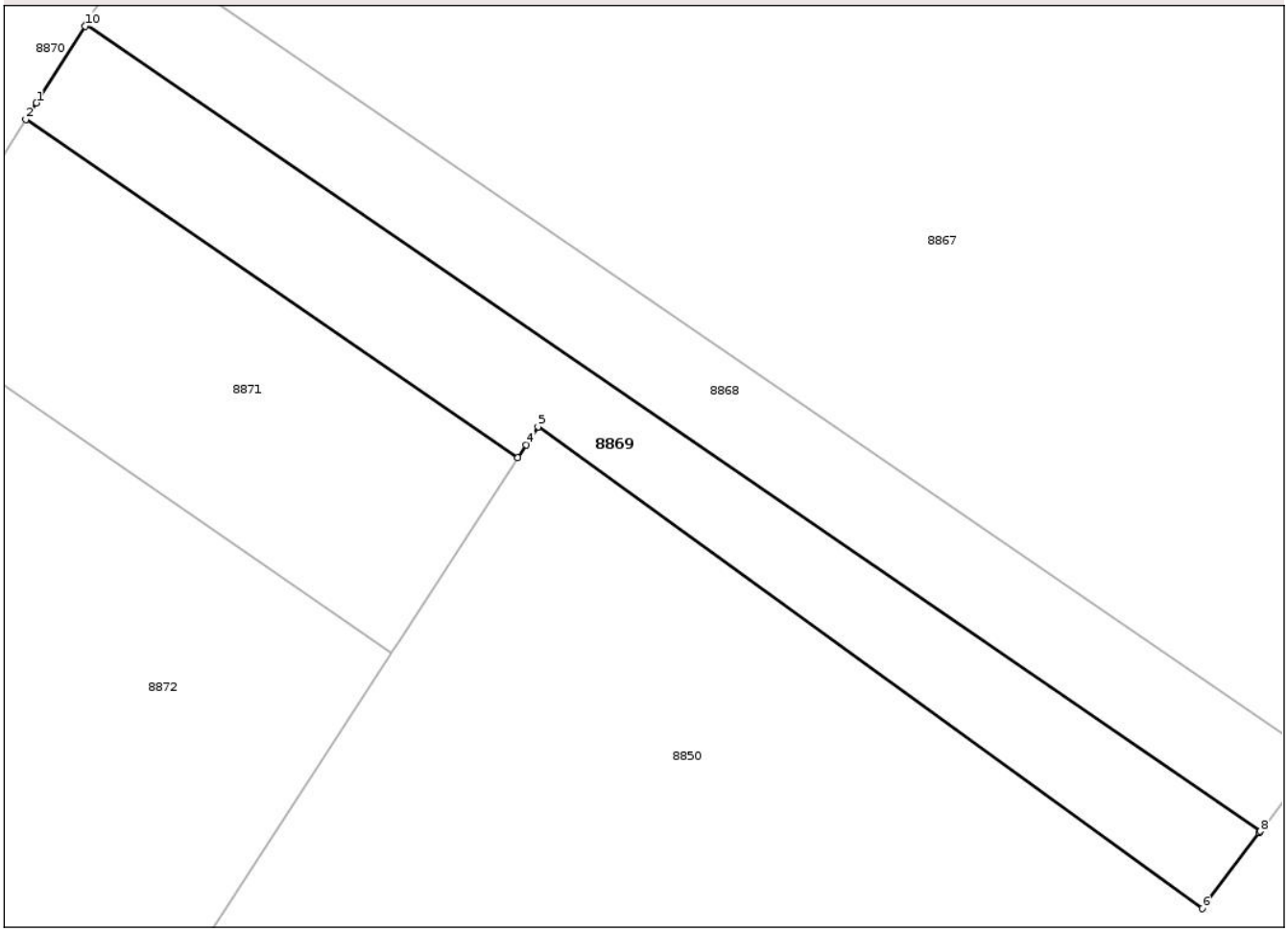

Date referitoare la teren

Crt	Categorie folosință	Intra vilan	Suprafaţa (mp)	Tarla	Parcelă	Nr. topo	Observaţii / Referinţe
1	arabil	NU	1.363	75	43	-	

Lungime Segmente
1) Valorile lungimilor segmentelor sunt obţinute din proiecţie în plan.

Punct început	X / Y	Punct sfârşit	X / Y	Lungime segment (** (m)
1	384.128,588 277.854,729	2	384.127,54 277.853,074	1.959
2	384.127,54 277.853,074	3	384.176,438 277.819,508	59.31
3	384.176,438 277.819,508	4	384.177,27 277.820,79	1.528
4	384.177,27 277.820,79	5	384.178,43 277.822,576	2.13
5	384.178,43 277.822,576	6	384.244,425 277.774,761	81.496

Document care conține date cu caracter personal, protejat de prevederile Regulamentului (UE) nr. 679/2016 și Legii 190/2018

Punct început	X / Y	Punct sfârşit	X / Y	Lungime segment (** (m)
6	384.244,425 277.774,761	7	384.250,079 277.782,279	9.407
7	384.250,079 277.782,279	8	384.250,194 277.782,431	0.191
8	384.250,194 277.782,431	9	384.133,518 277.862,522	141.52
9	384.133,518 277.862,522	10	384.133,416 277.862,361	0.191
10	384.133,416 277.862,361	1	384.128,588 277.854,729	9.031

** Lungimile segmentelor sunt determinate în planul de proiecţie Stereo 70 şi sunt rotunjite la 1 milimetru.
*** Distanţa dintre puncte este formată din segmente cumulate ce sunt mai mici decât valoarea 1 milimetru.

Document care conține date cu caracter personal, protejat de prevederile Regulamentului (UE) nr. 679/2016 și Legii 190/2018

DATE DESPRE IMOBILUL NR. 8870

Oficiul de Cadastru şi Publicitate Imobiliară DOLJ
Biroul de Cadastru şi Publicitate Imobiliară Craiova

A. Partea I. Descrierea imobilului

TEREN Extravilan

Adresa: Jud. Dolj, T75, P26/1

Nr. Crt	Nr cadastral Nr. topografic	Suprafaţa* (mp)	Observaţii / Referinţe
A1	30419	9.400	Sector cadastral:21 Teren neimprejmuit;

B. Partea II. Proprietari şi acte

Inscrieri privitoare la dreptul de proprietate şi alte drepturi reale		Referinţe
63101 / 04/06/2015		
Act Administrativ nr. ORDINUL 108, din 20/04/2005 emis de INSTITUTIA PREFECTULUI JUDETUL DOLJ (Anexa 16 -cu privire la reconstituire izlazului comunal);		
B1	Intabulare, drept de PROPRIETATE, dobandit prin Reconstituire, cota actuala 1/1, cota initiala 1/1	A1
	1) **COMUNA URZICUTA - DOMENIUL PRIVAT**, CIF:5046726	

C. Partea III. SARCINI .

Inscrieri privind dezmembramintele dreptului de proprietate, drepturi reale de garanţie şi sarcini	Referinţe
NU SUNT	

Document care conține date cu caracter personal, protejat de prevederile Regulamentului (UE) nr. 679/2016 și Legii 190/2018

Anexa Nr. 1 La Partea I

Teren

Nr cadastral	Suprafaţa (mp)*	Observaţii / Referinţe
30419	9.400	

* Suprafaţa este determinată in planul de proiecţie Stereo 70.

DETALII LINIARE IMOBIL

Date referitoare la teren

Crt	Categorie folosință	Intra vilan	Suprafaţa (mp)	Tarla	Parcelă	Nr. topo	Observaţii / Referinţe
1	arabil	NU	9.400	75	26/1	-	

Lungime Segmente

1) Valorile lungimilor segmentelor sunt obţinute din proiecţie în plan.

Punct început	X / Y	Punct sfârşit	X / Y	Lungime segment
1	384.225,987 278.211,182	2	384.224,1 278.202,093	9.283
4	384.211,361 278.133,256	5	384.203,767 278.094,783	39.215
7	384.176,185 277.978,7	8	384.154,007 277.926,476	56.738
10	384.073,911 277.791,825	11	384.084,739 277.785,42	12.581
13	384.115,013 277.833,272	14	384.115,218 277.833,596	0.383
16	384.127,317 277.852,72	17	384.127,54 277.853,074	0.418

Punct început	X / Y	Punct sfârşit	X / Y	Lungime segment
2	384.224,1 278.202,093	3	384.220,61 278.183,236	19.177
5	384.203,767 278.094,783	6	384.183,094 278.008,685	88.545
8	384.154,007 277.926,476	9	384.125,797 277.881,094	53.435
11	384.084,739 277.785,42	12	384.112,562 277.829,398	52.04
14	384.115,218 277.833,596	15	384.116,186 277.835,127	1.811
17	384.127,54 277.853,074	18	384.128,588 277.854,729	1.959

Punct început	X / Y	Punct sfârşit	X / Y	Lungime segment
3	384.220,61 278.183,236	4	384.211,361 278.133,256	50.829
6	384.183,094 278.008,685	7	384.176,185 277.978,7	30.771
9	384.125,797 277.881,094	10	384.073,911 277.791,825	103.253
12	384.112,562 277.829,398	13	384.115,013 277.833,272	4.584
15	384.116,186 277.835,127	16	384.127,317 277.852,72	20.819
18	384.128,588 277.854,729	19	384.133,416 277.862,361	9.031

Document care conține date cu caracter personal, protejat de prevederile Regulamentului (UE) nr. 679/2016 și Legii 190/2018

Punct început	X / Y	Punct sfârşit	X / Y	Lungime segment
19	384.133,416 277.862,361	20	384.133,518 277.862,522	0.191
22	384.138,318 277.870,11	23	384.138,42 277.870,27	0.19
25	384.168,786 277.918,268	26	384.174,811 277.932,089	15.077
28	384.175,592 277.933,88	29	384.178,059 277.939,539	6.173
31	384.178,867 277.941,392	32	384.180,176 277.944,396	3.277
34	384.181,001 277.946,288	35	384.185,373 277.956,317	10.941
37	384.210,47 277.951,031	38	384.210,84 277.951,108	0.378
40	384.224,077 277.953,863	41	384.232,919 277.974,559	22.506
43	384.195,55 278.003,382	44	384.199,653 278.016,665	13.902
46	384.200,435 278.019,197	47	384.208,82 278.046,341	28.41
49	384.211,301 278.054,37	50	384.211,99 278.056,602	2.336
52	384.216,339 278.070,68	53	384.217,062 278.073,019	2.448
55	384.222,414 278.092,525	56	384.223,58 278.108,61	16.127
58	384.227,54 278.121,427	59	384.228,358 278.124,073	2.77
61	384.235,532 278.147,29	62	384.236,4 278.150,099	2.94
64	384.238,271 278.156,155	65	384.239,157 278.159,021	3.0
67	384.246,212 278.174,967	68	384.246,409 278.175,349	0.43
70	384.256,223 278.194,402	1	384.225,987 278.211,182	34.58

Punct început	X / Y	Punct sfârşit	X / Y	Lungime segment
20	384.133,518 277.862,522	21	384.134,218 277.863,629	1.31
23	384.138,42 277.870,27	24	384.139,119 277.871,376	1.308
26	384.174,811 277.932,089	27	384.174,891 277.932,272	0.2
29	384.178,059 277.939,539	30	384.178,143 277.939,733	0.211
32	384.180,176 277.944,396	33	384.180,264 277.944,596	0.219
35	384.185,373 277.956,317	36	384.209,333 277.950,794	24.588
38	384.210,84 277.951,108	39	384.213,516 277.951,665	2.733
41	384.232,919 277.974,559	42	384.225,768 277.985,166	12.792
44	384.199,653 278.016,665	45	384.199,744 278.016,958	0.307
47	384.208,82 278.046,341	48	384.211,214 278.054,09	8.11
50	384.211,99 278.056,602	51	384.216,246 278.070,379	14.419
53	384.217,062 278.073,019	54	384.222,207 278.089,679	17.436
56	384.223,58 278.108,61	57	384.227,43 278.121,07	13.041
59	384.228,358 278.124,073	60	384.235,412 278.146,902	23.894
62	384.236,4 278.150,099	63	384.238,148 278.155,757	5.922
65	384.239,157 278.159,021	66	384.240,894 278.164,643	5.884
68	384.246,409 278.175,349	69	384.247,79 278.178,03	3.016

Punct început	X / Y	Punct sfârşit	X / Y	Lungime segment
21	384.134,218 277.863,629	22	384.138,318 277.870,11	7.669
24	384.139,119 277.871,376	25	384.168,786 277.918,268	55.489
27	384.174,891 277.932,272	28	384.175,592 277.933,88	1.754
30	384.178,143 277.939,733	31	384.178,867 277.941,392	1.81
33	384.180,264 277.944,596	34	384.181,001 277.946,288	1.846
36	384.209,333 277.950,794	37	384.210,47 277.951,031	1.161
39	384.213,516 277.951,665	40	384.224,077 277.953,863	10.787
42	384.225,768 277.985,166	43	384.195,55 278.003,382	35.284
45	384.199,744 278.016,958	46	384.200,435 278.019,197	2.343
48	384.211,214 278.054,09	49	384.211,301 278.054,37	0.293
51	384.216,246 278.070,379	52	384.216,339 278.070,68	0.315
54	384.222,207 278.089,679	55	384.222,414 278.092,525	2.854
57	384.227,43 278.121,07	58	384.227,54 278.121,427	0.374
60	384.235,412 278.146,902	61	384.235,532 278.147,29	0.406
63	384.238,148 278.155,757	64	384.238,271 278.156,155	0.417
66	384.240,894 278.164,643	67	384.246,212 278.174,967	11.613
69	384.247,79 278.178,03	70	384.256,223 278.194,402	18.416

**** Lungimile segmentelor sunt determinate în planul de proiecţie Stereo 70 şi sunt rotunjite la 1 milimetru.**
***** Distanţa dintre puncte este formată din segmente cumulate ce sunt mai mici decât valoarea 1 milimetru.**

Document care conține date cu caracter personal, protejat de prevederile Regulamentului (UE) nr. 679/2016 și Legii 190/2018

DATE DESPRE IMOBILUL NR. 8871

Oficiul de Cadastru şi Publicitate Imobiliară DOLJ
Biroul de Cadastru şi Publicitate Imobiliară Craiova

A. Partea I. Descrierea imobilului

TEREN Extravilan

Adresa: Jud. Dolj, T75, P43/1

Nr. Crt	Nr cadastral Nr. topografic	Suprafaţa* (mp)	Observaţii / Referinţe
A1		1.363	Sector cadastral:21 Teren neimprejmuit; Imobilul a fost diminuat cu un procent de 2.65%

B. Partea II. Proprietari şi acte

Inscrieri privitoare la dreptul de proprietate şi alte drepturi reale		Referinţe
/		
Act Administrativ nr. TDP 1575-2028, din 11/06/2002 emis de CJSDPAT DOLJ;		
B1	Intabulare, drept de PROPRIETATE, dobandit prin Reconstituire, cota actuala 1/1, cota initiala 1/1	A1
	1) **POPESCU NICOLAE**, LIPSA CNP	

C. Partea III. SARCINI .

Inscrieri privind dezmembramintele dreptului de proprietate, drepturi reale de garanţie şi sarcini	Referinţe
NU SUNT	

Document care conține date cu caracter personal, protejat de prevederile Regulamentului (UE) nr. 679/2016 și Legii 190/2018

Anexa Nr. 1 La Partea I

Teren

Nr cadastral	Suprafaţa (mp)*	Observaţii / Referinţe
	1.363	Imobilul a fost diminuat cu un procent de 2.65%

* Suprafaţa este determinată in planul de proiecţie Stereo 70.

DETALII LINIARE IMOBIL

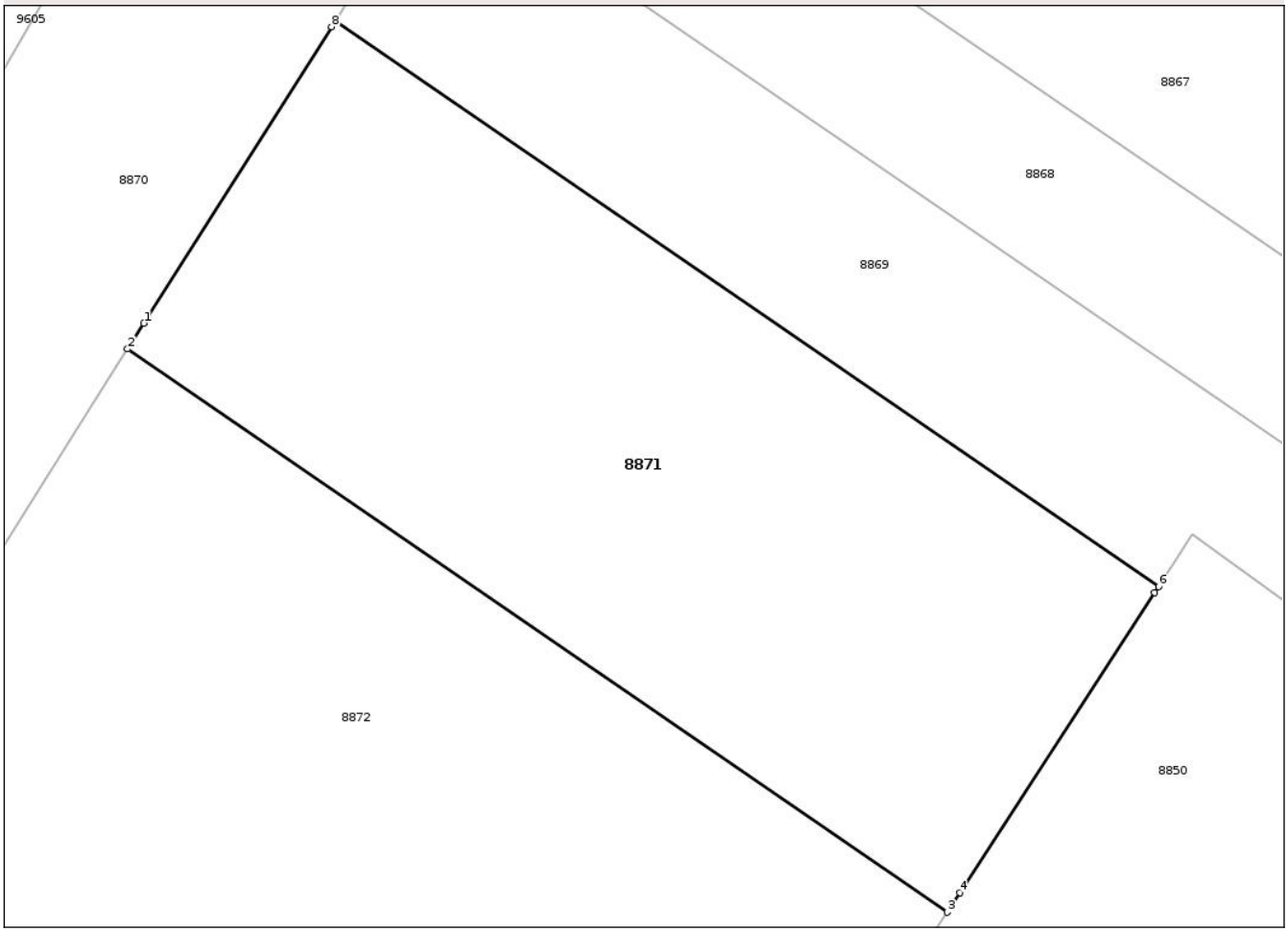

Date referitoare la teren

Crt	Categorie folosință	Intra vilan	Suprafaţa (mp)	Tarla	Parcelă	Nr. topo	Observaţii / Referinţe
1	arabil	NU	1.363	75	43/1	-	

Lungime Segmente
1) Valorile lungimilor segmentelor sunt obţinute din proiecţie în plan.

Punct început	X / Y	Punct sfârşit	X / Y	Lungime segment (** (m)
1	384.116,186 277.835,127	2	384.115,218 277.833,596	1.811
2	384.115,218 277.833,596	3	384.163,889 277.800,186	59.035
3	384.163,889 277.800,186	4	384.164,641 277.801,345	1.382
4	384.164,641 277.801,345	5	384.176,21 277.819,158	21.24
5	384.176,21 277.819,158	6	384.176,438 277.819,508	0.418

Document care conține date cu caracter personal, protejat de prevederile Regulamentului (UE) nr. 679/2016 și Legii 190/2018

Punct început	X / Y	Punct sfârşit	X / Y	Lungime segment (** (m)
6	384.176,438 277.819,508	7	384.127,54 277.853,074	59.31
7	384.127,54 277.853,074	8	384.127,317 277.852,72	0.418
8	384.127,317 277.852,72	1	384.116,186 277.835,127	20.819

** Lungimile segmentelor sunt determinate în planul de proiecţie Stereo 70 şi sunt rotunjite la 1 milimetru.
*** Distanţa dintre puncte este formată din segmente cumulate ce sunt mai mici decât valoarea 1 milimetru.

DATE DESPRE IMOBILUL NR. 8872

Oficiul de Cadastru şi Publicitate Imobiliară DOLJ
Biroul de Cadastru şi Publicitate Imobiliară Craiova

A. Partea I. Descrierea imobilului

TEREN Extravilan

Adresa: Jud. Dolj, T75, P598/1

Nr. Crt	Nr cadastral Nr. topografic	Suprafaţa* (mp)	Observaţii / Referinţe
A1		7.496	Sector cadastral:21 Teren neimprejmuit; Imobilul a fost diminuat cu un procent de 2.65%

B. Partea II. Proprietari şi acte

Inscrieri privitoare la dreptul de proprietate şi alte drepturi reale		Referinţe
/		
Act Administrativ nr. TDP 1553-2028, din 19/04/2002 emis de CJSDPAT DOLJ;		
B1	Intabulare, drept de PROPRIETATE, dobandit prin Reconstituire, cota actuala 1/1, cota initiala 1/1	A1
	1) **SIMIONESCU MARIA**, LIPSA CNP	

C. Partea III. SARCINI .

Inscrieri privind dezmembramintele dreptului de proprietate, drepturi reale de garanţie şi sarcini	Referinţe
NU SUNT	

Document care conține date cu caracter personal, protejat de prevederile Regulamentului (UE) nr. 679/2016 și Legii 190/2018

Anexa Nr. 1 La Partea I

Teren

Nr cadastral	Suprafaţa (mp)*	Observaţii / Referinţe
	7.496	Imobilul a fost diminuat cu un procent de 2.65%

* Suprafaţa este determinată in planul de proiecţie Stereo 70.

DETALII LINIARE IMOBIL

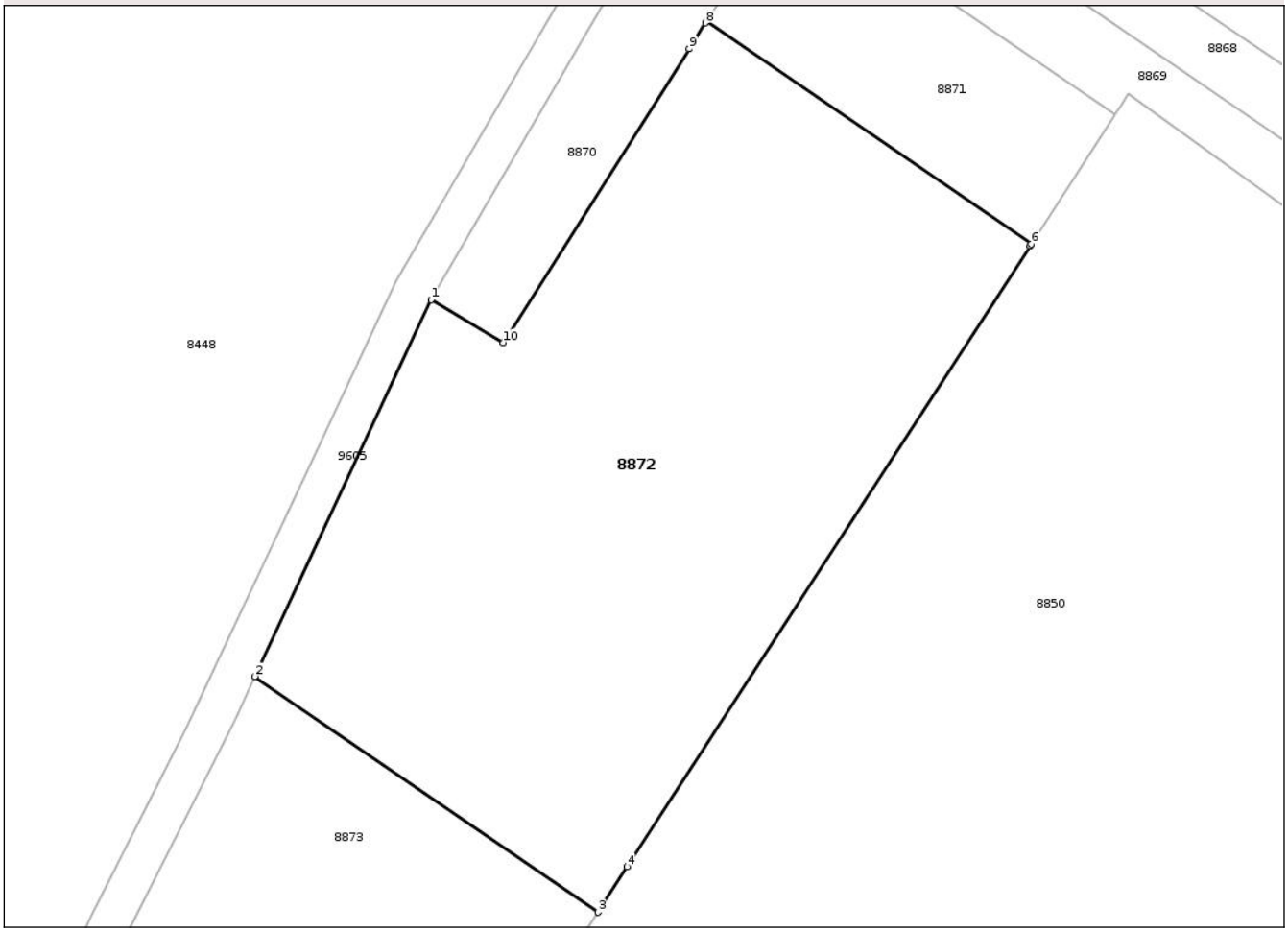

Date referitoare la teren

Crt	Categorie folosință	Intra vilan	Suprafaţa (mp)	Tarla	Parcelă	Nr. topo	Observaţii / Referinţe
1	arabil	NU	7.496	75	598/1	-	

Lungime Segmente
1) Valorile lungimilor segmentelor sunt obţinute din proiecţie în plan.

Punct început	X / Y	Punct sfârşit	X / Y	Lungime segment (** (m)
1	384.073,911 277.791,825	2	384.047,468 277.735,414	62.301
2	384.047,468 277.735,414	3	384.098,893 277.700,114	62.375
3	384.098,893 277.700,114	4	384.103,311 277.706,916	8.111
4	384.103,311 277.706,916	5	384.163,68 277.799,865	110.833
5	384.163,68 277.799,865	6	384.163,889 277.800,186	0.383

Document care conține date cu caracter personal, protejat de prevederile Regulamentului (UE) nr. 679/2016 și Legii 190/2018

Punct început	X / Y	Punct sfârşit	X / Y	Lungime segment (** (m)
6	384.163,889 277.800,186	7	384.115,218 277.833,596	59.035
7	384.115,218 277.833,596	8	384.115,013 277.833,272	0.383
8	384.115,013 277.833,272	9	384.112,562 277.829,398	4.584
9	384.112,562 277.829,398	10	384.084,739 277.785,42	52.04
10	384.084,739 277.785,42	1	384.073,911 277.791,825	12.581

** Lungimile segmentelor sunt determinate în planul de proiecţie Stereo 70 şi sunt rotunjite la 1 milimetru.
*** Distanţa dintre puncte este formată din segmente cumulate ce sunt mai mici decât valoarea 1 milimetru.

Document care conține date cu caracter personal, protejat de prevederile Regulamentului (UE) nr. 679/2016 și Legii 190/2018

DATE DESPRE IMOBILUL NR. 8873

Oficiul de Cadastru şi Publicitate Imobiliară DOLJ
Biroul de Cadastru şi Publicitate Imobiliară Craiova

A. Partea I. Descrierea imobilului

TEREN Extravilan

Adresa: Jud. Dolj, T75, P599

Nr. Crt	Nr cadastral Nr. topografic	Suprafaţa* (mp)	Observaţii / Referinţe
A1		6.522	Sector cadastral:21 Teren neimprejmuit; Imobilul a fost diminuat cu un procent de 2.65%

B. Partea II. Proprietari şi acte

Inscrieri privitoare la dreptul de proprietate şi alte drepturi reale		Referinţe
/		
Hotarare Judecatoreasca nr. SC 1124, din 25/05/2017 emis de JUDECATORIA BAILESTI;		
B1	Intabulare, drept de PROPRIETATE, dobandit prin Iesire Din Indiviziune, cota actuala 1/1, cota initiala 1/1	A1
	1) **MANEA CORNELIA**, LIPSA CNP	

C. Partea III. SARCINI

Inscrieri privind dezmembramintele dreptului de proprietate, drepturi reale de garanţie şi sarcini		Referinţe
/		
Hotarare Judecatoreasca nr. SC 1124, din 25/05/2017 emis de JUDECATORIA BAILESTI;		
C1	Intabulare, drept de IPOTECA LEGALA, Valoare:239.84 RON	A1
	1) **ANȚILĂ LUCIAN**, LIPSA CNP	

Document care conține date cu caracter personal, protejat de prevederile Regulamentului (UE) nr. 679/2016 și Legii 190/2018

Anexa Nr. 1 La Partea I

Teren

Nr cadastral	Suprafaţa (mp)*	Observaţii / Referinţe
	6.522	Imobilul a fost diminuat cu un procent de 2.65%

* Suprafaţa este determinată in planul de proiecţie Stereo 70.

DETALII LINIARE IMOBIL

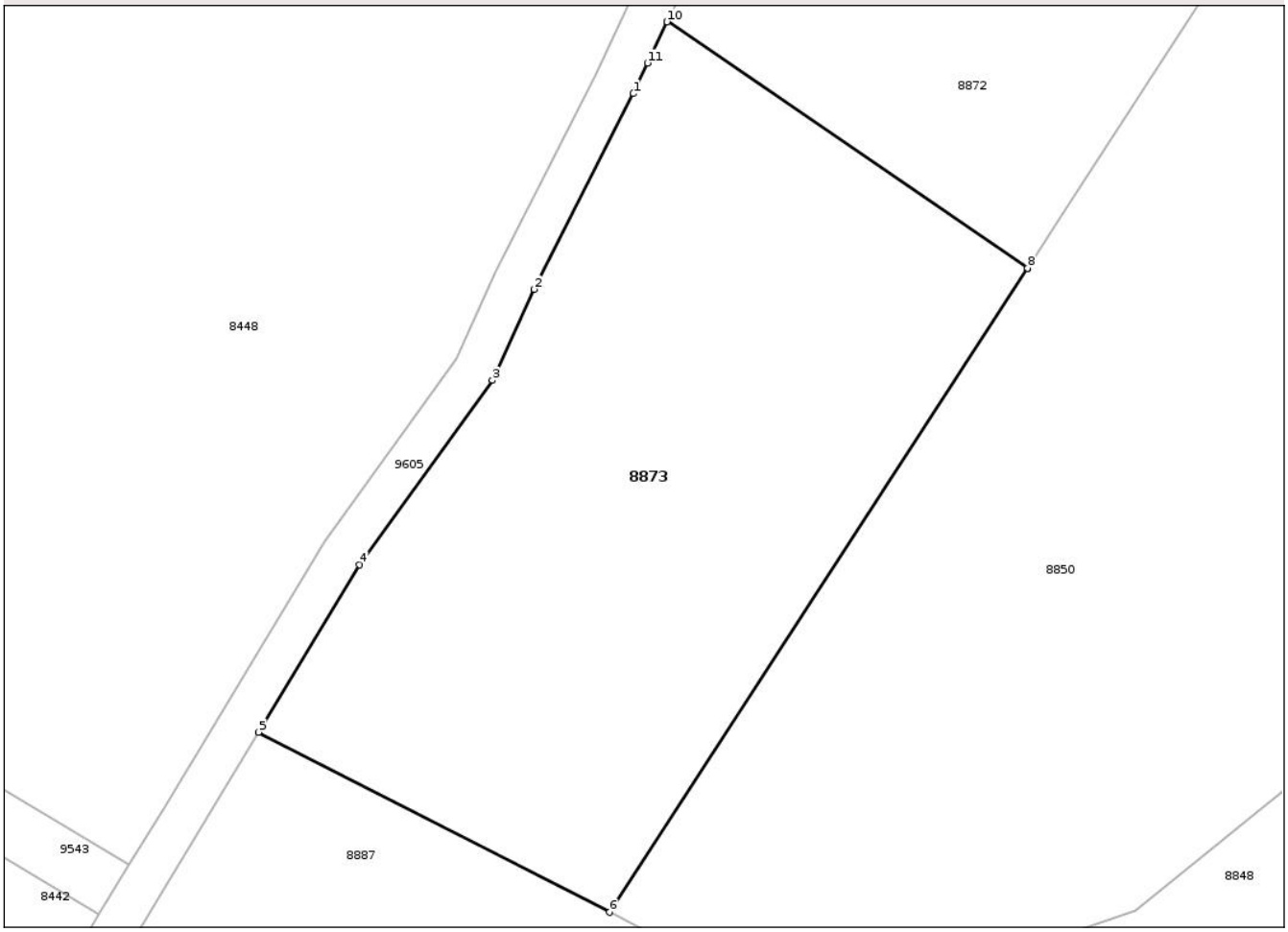

Date referitoare la teren

Crt	Categorie folosință	Intra vilan	Suprafaţa (mp)	Tarla	Parcelă	Nr. topo	Observaţii / Referinţe
1	arabil	NU	6.522	75	599	-	

Lungime Segmente
1) Valorile lungimilor segmentelor sunt obţinute din proiecţie în plan.

Punct început	X / Y	Punct sfârşit	X / Y	Lungime segment (** (m)
1	384.042,584 277.724,994	2	384.028,433 277.697,1	31.278
2	384.028,433 277.697,1	3	384.022,475 277.684,107	14.294
3	384.022,475 277.684,107	4	384.003,495 277.657,799	32.44
4	384.003,495 277.657,799	5	383.989,097 277.633,902	27.899
5	383.989,097 277.633,902	6	384.039,201 277.608,206	56.309

Document care conține date cu caracter personal, protejat de prevederile Regulamentului (UE) nr. 679/2016 și Legii 190/2018

Punct început	X / Y	Punct sfârşit	X / Y	Lungime segment (** (m)
6	384.039,201 277.608,206	7	384.098,802 277.699,973	109.423
7	384.098,802 277.699,973	8	384.098,893 277.700,114	0.168
8	384.098,893 277.700,114	9	384.047,468 277.735,414	62.375
9	384.047,468 277.735,414	10	384.047,396 277.735,259	0.171
10	384.047,396 277.735,259	11	384.044,642 277.729,383	6.489
11	384.044,642 277.729,383	1	384.042,584 277.724,994	4.848

** Lungimile segmentelor sunt determinate în planul de proiecţie Stereo 70 şi sunt rotunjite la 1 milimetru.
*** Distanţa dintre puncte este formată din segmente cumulate ce sunt mai mici decât valoarea 1 milimetru.

Document care conține date cu caracter personal, protejat de prevederile Regulamentului (UE) nr. 679/2016 și Legii 190/2018

DATE DESPRE IMOBILUL NR. 8887

Oficiul de Cadastru şi Publicitate Imobiliară DOLJ
Biroul de Cadastru şi Publicitate Imobiliară Craiova

A. Partea I. Descrierea imobilului

TEREN Extravilan

Adresa: Jud. Dolj, T75, P598/2

Nr. Crt	Nr cadastral Nr. topografic	Suprafaţa* (mp)	Observaţii / Referinţe
A1	30428	4.400	Sector cadastral:21 Teren neimprejmuit;

B. Partea II. Proprietari şi acte

Inscrieri privitoare la dreptul de proprietate şi alte drepturi reale		Referinţe
70950 / 22/06/2015		
Act Administrativ nr. Ordiul r. 108, din 20/04/2005 emis de INSTITUTIA PREFECTULUI JUDETUL DOLJ (anexa 16 privind reconstituirea izlazului comunal);		
B1	Intabulare, drept de PROPRIETATE, dobandit prin Reconstituire, cota actuala 1/1, cota initiala 1/1	A1
	1) **COMUNA URZICUTA DOMENIU PRIVAT**, CIF:9999999999999, LIPSA CUI	

C. Partea III. SARCINI .

Inscrieri privind dezmembramintele dreptului de proprietate, drepturi reale de garanţie şi sarcini	Referinţe
NU SUNT	

Document care conține date cu caracter personal, protejat de prevederile Regulamentului (UE) nr. 679/2016 și Legii 190/2018

Anexa Nr. 1 La Partea I

Teren

Nr cadastral	Suprafaţa (mp)*	Observaţii / Referinţe
30428	4.400	

* Suprafaţa este determinată in planul de proiecţie Stereo 70.

DETALII LINIARE IMOBIL

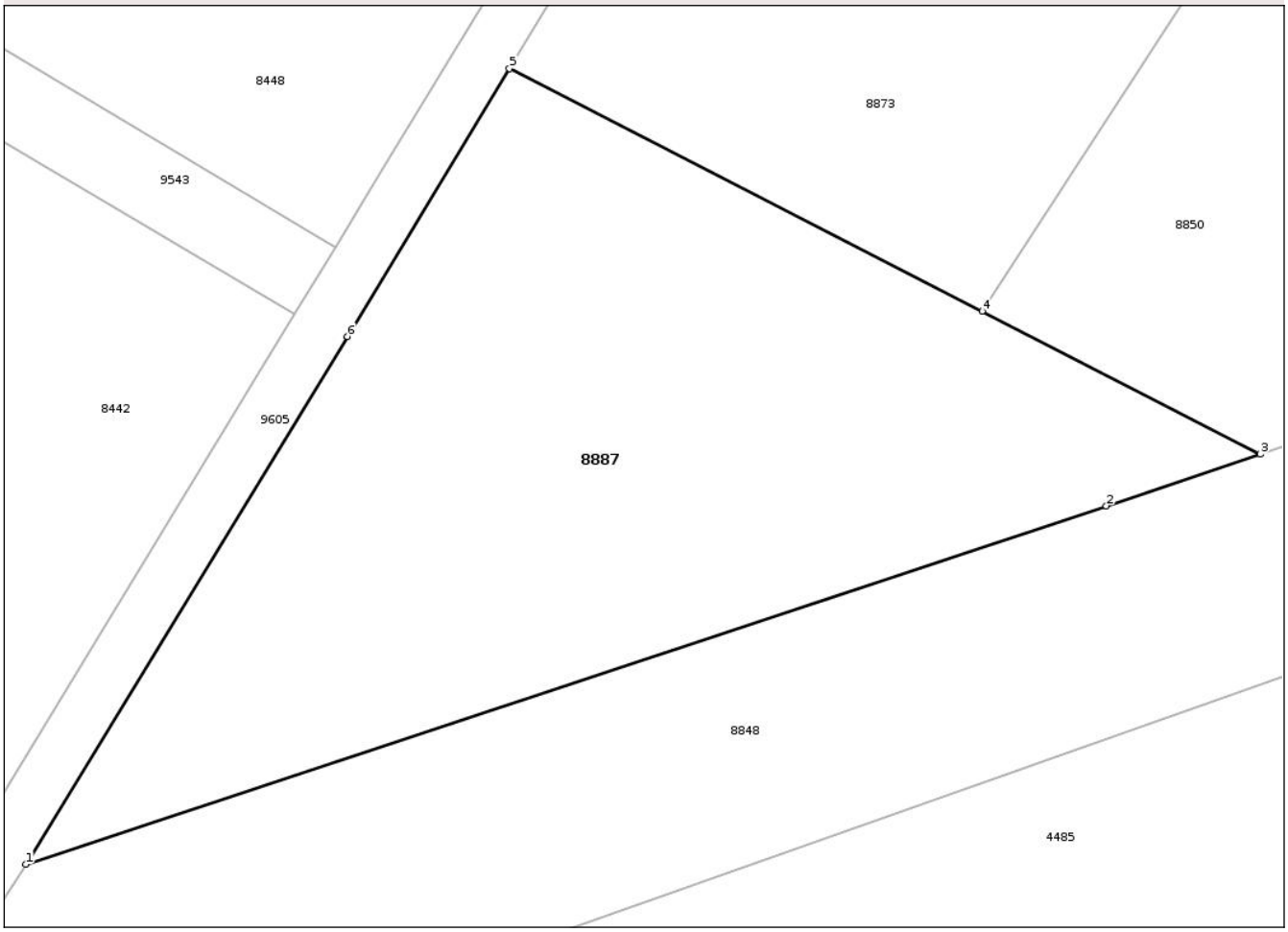

Date referitoare la teren

Crt	Categorie folosință	Intra vilan	Suprafaţa (mp)	Tarla	Parcelă	Nr. topo	Observaţii / Referinţe
1	pasune	NU	4.400	75	598/2	-	

Lungime Segmente
1) Valorile lungimilor segmentelor sunt obţinute din proiecţie în plan.

Punct început	X / Y	Punct sfârşit	X / Y	Lungime segment (** (m)
1	383.937,825 277.549,636	2	384.052,379 277.587,602	120.682
2	384.052,379 277.587,602	3	384.068,697 277.593,08	17.213
3	384.068,697 277.593,08	4	384.039,201 277.608,206	33.148
4	384.039,201 277.608,206	5	383.989,097 277.633,902	56.309
5	383.989,097 277.633,902	6	383.971,931 277.605,525	33.165

Document care conține date cu caracter personal, protejat de prevederile Regulamentului (UE) nr. 679/2016 și Legii 190/2018

Punct început	X / Y	Punct sfârşit	X / Y	Lungime segment (** (m)
6	383.971,931 277.605,525	1	383.937,825 277.549,636	65.474

** Lungimile segmentelor sunt determinate în planul de proiecţie Stereo 70 şi sunt rotunjite la 1 milimetru.
*** Distanţa dintre puncte este formată din segmente cumulate ce sunt mai mici decât valoarea 1 milimetru.

Document care conține date cu caracter personal, protejat de prevederile Regulamentului (UE) nr. 679/2016 și Legii 190/2018