DATE DESPRE IMOBILUL NR. 1

Oficiul de Cadastru şi Publicitate Imobiliară DOLJ
Biroul de Cadastru şi Publicitate Imobiliară Craiova

A. Partea I. Descrierea imobilului

Nr. CF vechi:159
Nr. cadastral vechi:174/4

Unitate individuală

Adresa: Loc. Urzicuta, Str Petre Udrea, Nr. 9, Jud. Dolj, T46, P25/3

Părţi comune: -

Nr crt	Nr cadastral	Suprafaţa construită	Suprafaţa utilă (mp)	Cote părţi comune	Cote teren	Observaţii / Referinţe
A1	CAD: 174/4	0	-	..	..	apartament cu 4 camere si dependinte cu Su 56.50 mp, St - 58.89 mp

B. Partea II. Proprietari şi acte

Inscrieri privitoare la dreptul de proprietate şi alte drepturi reale		Referinţe
49776 / 04/03/2024		
Act Notarial nr. Contract donatie aut nr 243, din 01/03/2024 emis de Belu Aurel (Contract donatie aut 243/2024);		
B2	Intabulare, drept de PROPRIETATE, dobandit prin Conventie, cota actuala 1/1, cota initiala 1/1	A1
	1) **PREJBEANU NICUSOR**	

C. Partea III. SARCINI .

Inscrieri privind dezmembramintele dreptului de proprietate, drepturi reale de garanţie şi sarcini	Referinţe
NU SUNT	

Document care conține date cu caracter personal, protejat de prevederile Regulamentului (UE) nr. 679/2016 și Legii 190/2018

Anexa Nr. 1 La Partea I

Unitate individuală, Adresa: Loc. Urzicuta, Str Petre Udrea, Nr. 9, Jud. Dolj, T46, P25/3
Părţi comune: -

Nr crt	Nr cadastral	Suprafaţa construită	Suprafaţa utilă (mp)	Cote părţi comune	Cote teren	Observaţii / Referinţe
A1	CAD: 174/4	0	-	..	..	apartament cu 4 camere si dependinte cu Su 56.50 mp, St - 58.89 mp

Document care conține date cu caracter personal, protejat de prevederile Regulamentului (UE) nr. 679/2016 și Legii 190/2018

DATE DESPRE IMOBILUL NR. 2

Oficiul de Cadastru şi Publicitate Imobiliară DOLJ
Biroul de Cadastru şi Publicitate Imobiliară Craiova

A. Partea I. Descrierea imobilului

Unitate individuală
Adresa: Loc. Urzicuta, Str Petre Udrea, Nr. 9, Jud. Dolj, T46, P25/3
Părţi comune: -

Nr crt	Nr cadastral	Suprafaţa construită	Suprafaţa utilă (mp)	Cote părţi comune	Cote teren	Observaţii / Referinţe
A1		0	-	..	..	

B. Partea II. Proprietari şi acte

null	Referinţe

Anexa Nr. 1 La Partea I

Unitate individuală, Adresa: Loc. Urzicuta, Str Petre Udrea, Nr. 9, Jud. Dolj, T46, P25/3
Părţi comune: -

Nr crt	Nr cadastral	Suprafaţa construită	Suprafaţa utilă (mp)	Cote părţi comune	Cote teren	Observaţii / Referinţe
A1		0	-	..	..	

Document care conține date cu caracter personal, protejat de prevederile Regulamentului (UE) nr. 679/2016 și Legii 190/2018

DATE DESPRE IMOBILUL NR. 8927

Oficiul de Cadastru şi Publicitate Imobiliară DOLJ
Biroul de Cadastru şi Publicitate Imobiliară Craiova

A. Partea I. Descrierea imobilului

Nr. CF vechi:92
Nr. cadastral vechi:125

TEREN Intravilan

Adresa: Loc. Urzicuta, Calea Craiovei, Nr. 27, Jud. Dolj, T46,P25

Nr. Crt	Nr cadastral Nr. topografic	Suprafaţa* (mp)	Observaţii / Referinţe
A1	30136	1.328	Sector cadastral:23 Teren imprejmuit;

Construcţii

Crt	Nr cadastral Nr. topografic	Adresa	Observaţii / Referinţe
A1.1	30136-C1	Loc. Urzicuta, Calea Craiovei, Nr. 27, Jud. Dolj, T46,P25	Nr. niveluri:2; S. construita la sol:453 mp; C 1 - scoala cu Sc - 196 mp

B. Partea II. Proprietari şi acte

Inscrieri privitoare la dreptul de proprietate şi alte drepturi reale		Referinţe
48260 / 07/08/2008		
Act Normativ nr. 965 din 2002, din 01/01/2002 emis de Parlamentul Romaniei (anexa 95 din 18.09.2002);		
B1	Intabulare, drept de PROPRIETATE, dobandit prin Lege, cota actuala 1/1, cota initiala 1/1	A1, A1.1
	1) **COMUNA URZICUTA- DOMENIUL PUBLIC**, CIF:9999999999999, LIPSA CUI	
	OBSERVATII: (provenita din conversia CF 92)	
Act Normativ nr. 965 DIN 2002, din 01/01/2002 emis de Parlamentul Romaniei;		
B2	Intabulare, drept de ADMINISTRARE, dobandit prin Lege	A1, A1.1
	1) **CONSILIUL LOCAL URZICUTA**, CIF:9999999999999, LIPSA CUI	
	OBSERVATII: (provenita din conversia CF 92)	

C. Partea III. SARCINI .

Inscrieri privind dezmembramintele dreptului de proprietate, drepturi reale de garanţie şi sarcini	Referinţe
NU SUNT	

Document care conține date cu caracter personal, protejat de prevederile Regulamentului (UE) nr. 679/2016 și Legii 190/2018

Anexa Nr. 1 La Partea I

Teren

Nr cadastral	Suprafaţa (mp)*	Observaţii / Referinţe
30136	1.328	

* Suprafaţa este determinată in planul de proiecţie Stereo 70.

DETALII LINIARE IMOBIL

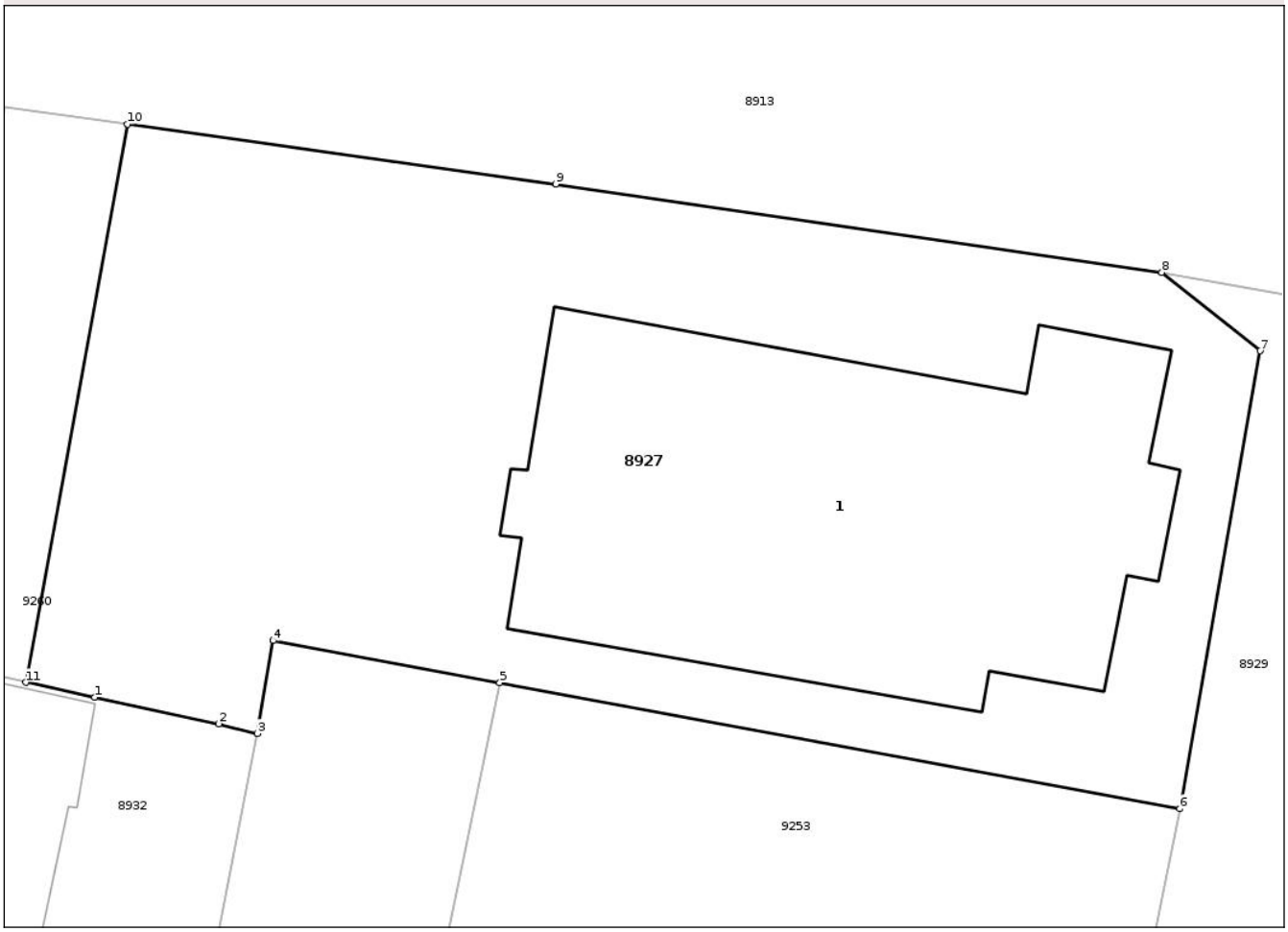

Date referitoare la teren

Crt	Categorie folosință	Intra vilan	Suprafaţa (mp)	Tarla	Parcelă	Nr. topo	Observaţii / Referinţe
1	curti constructii	DA	1.328	46	25	-	

Date referitoare la construcţii

Crt	Număr	Destinaţie construcţie	Supraf. (mp)	Situaţie juridică	Observaţii / Referinţe
A1.1	30136-C1	constructii administrative si social culturale	453	Cu acte	Nr. niveluri:2; S. construita la sol:453 mp; C 1 - scoala cu Sc - 196 mp

Lungime Segmente
1) Valorile lungimilor segmentelor sunt obţinute din proiecţie în plan.

Punct început	X / Y	Punct sfârşit	X / Y	Lungime segment (** (m)
1	383.029,006 279.881,106	2	383.034,833 279.879,866	5.957
2	383.034,833 279.879,866	3	383.036,645 279.879,406	1.869
3	383.036,645 279.879,406	4	383.037,394 279.883,763	4.421

Document care conține date cu caracter personal, protejat de prevederile Regulamentului (UE) nr. 679/2016 și Legii 190/2018

Punct început	X / Y	Punct sfârşit	X / Y	Lungime segment (** (m)
4	383.037,394 279.883,763	5	383.048,035 279.881,791	10.822
5	383.048,035 279.881,791	6	383.079,98 279.875,87	32.489
6	383.079,98 279.875,87	7	383.083,758 279.897,362	21.822
7	383.083,758 279.897,362	8	383.079,141 279.901,044	5.905
8	383.079,141 279.901,044	9	383.050,668 279.905,185	28.773
9	383.050,668 279.905,185	10	383.030,552 279.908,003	20.312
10	383.030,552 279.908,003	11	383.025,78 279.881,802	26.632
11	383.025,78 279.881,802	1	383.029,006 279.881,106	3.3

** Lungimile segmentelor sunt determinate în planul de proiecţie Stereo 70 şi sunt rotunjite la 1 milimetru.
*** Distanţa dintre puncte este formată din segmente cumulate ce sunt mai mici decât valoarea 1 milimetru.

Document care conține date cu caracter personal, protejat de prevederile Regulamentului (UE) nr. 679/2016 și Legii 190/2018

DATE DESPRE IMOBILUL NR. 8932

Oficiul de Cadastru şi Publicitate Imobiliară DOLJ
Biroul de Cadastru şi Publicitate Imobiliară Craiova

A. Partea I. Descrierea imobilului

TEREN Intravilan

Adresa: Loc. Urzicuta, Calea Craiovei, Nr. 29, Jud. Dolj, T46,P25

Nr. Crt	Nr cadastral Nr. topografic	Suprafaţa* (mp)	Observaţii / Referinţe
A1	30323	482	Sector cadastral:23 Teren imprejmuit;

Construcţii

Crt	Nr cadastral Nr. topografic	Adresa	Observaţii / Referinţe
A1.1		Loc. Urzicuta, Calea Craiovei, Nr. 29, Jud. Dolj, T46,P25	Nr. niveluri:2; S. construita la sol:231 mp;

B. Partea II. Proprietari şi acte

Inscrieri privitoare la dreptul de proprietate şi alte drepturi reale		Referinţe
153104 / 15/12/2014		
Act Administrativ nr. Hotarare 41, din 19/09/2006 emis de Consiliul Local Urzicuta (ANEXA/19.09.2006; REFERAT 12217,12218/09.11.2006 INSTITUTIA PREFECTULUI JUDETULUI DOLJ; ADEVERINTA nr. 8011/26-11-2014 emis de Primaria Comunei Urzicuta; CNS 7751/11.11.2014 PRIMARIA COM. URZICUTA);		
B1	Intabulare, drept de PROPRIETATE, dobandit prin Lege, cota actuala 1/1, cota initiala 1/1	A1
	1) **COMUNA URZICUTA - DOMENIUL PRIVAT**, CIF:9999999999999, LIPSA CUI	
/		
Act Normativ nr. Legea 7, din 13/03/1996 emis de PARLAMENTUL ROMÂNIEI;		
B2	Intabulare, drept de PROPRIETATE, dobandit prin Lege, cota actuala 1/1, cota initiala 1/1	A1.1
	1) **COMUNA URZICUTA - DOMENIUL PRIVAT**, CIF:9999999999999, LIPSA CUI	

C. Partea III. SARCINI .

Inscrieri privind dezmembramintele dreptului de proprietate, drepturi reale de garanţie şi sarcini	Referinţe
NU SUNT	

Document care conține date cu caracter personal, protejat de prevederile Regulamentului (UE) nr. 679/2016 și Legii 190/2018

Anexa Nr. 1 La Partea I

Teren

Nr cadastral	Suprafaţa (mp)*	Observaţii / Referinţe
30323	482	

* Suprafaţa este determinată in planul de proiecţie Stereo 70.

DETALII LINIARE IMOBIL

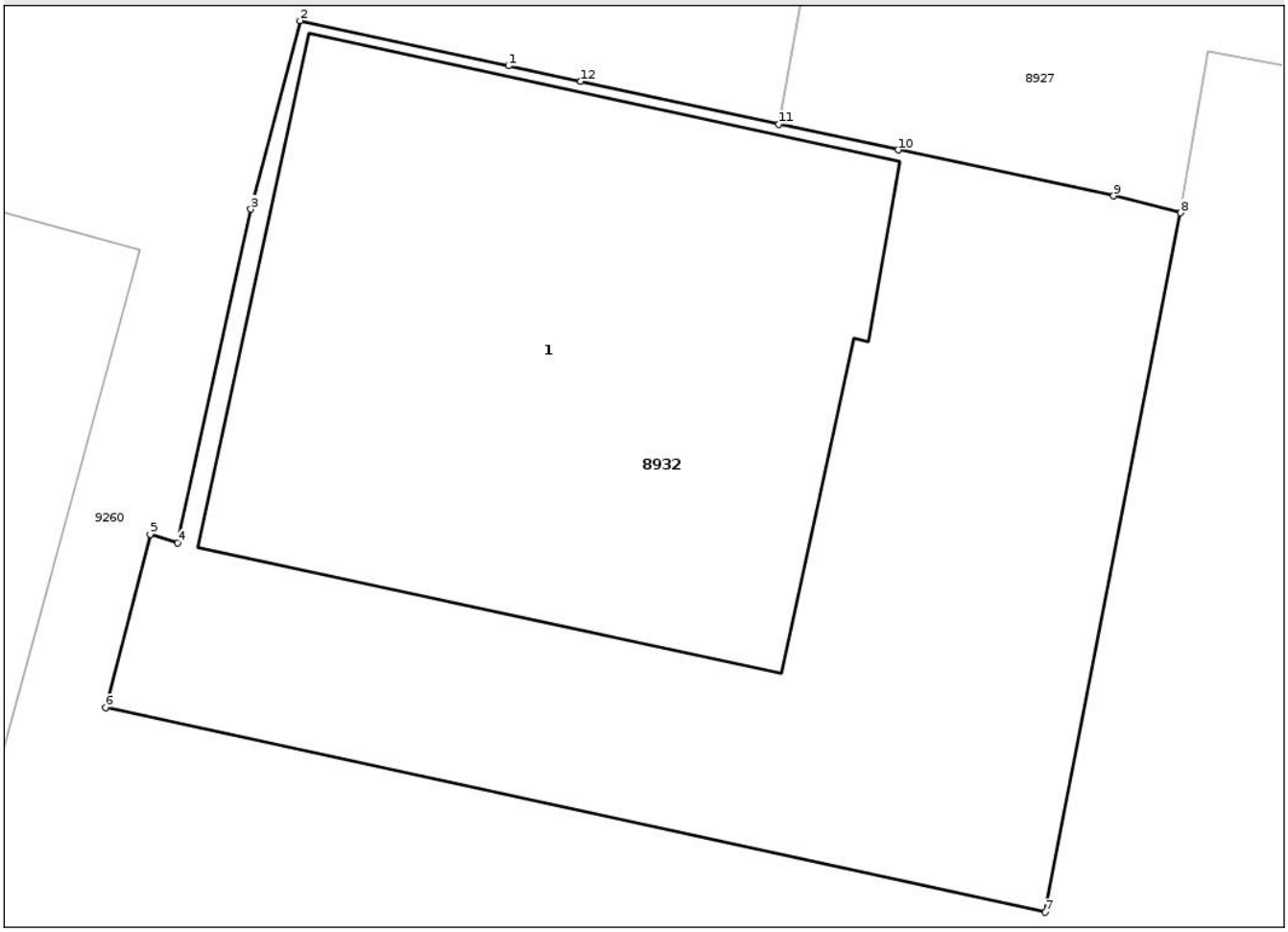

Date referitoare la teren

Crt	Categorie folosință	Intra vilan	Suprafaţa (mp)	Tarla	Parcelă	Nr. topo	Observaţii / Referinţe
1	curti constructii	DA	482	-	-	-	Teren imprejmuit cu gard de scandura,Plasa de sarma,zid constructie

Date referitoare la construcţii

Crt	Număr	Destinaţie construcţie	Supraf. (mp)	Situaţie juridică	Observaţii / Referinţe
A1.1		constructii administrative si social culturale	231	Cu acte	Nr. niveluri:2; S. construita la sol:231 mp;

Lungime Segmente
1) Valorile lungimilor segmentelor sunt obţinute din proiecţie în plan.

Punct început	X / Y	Punct sfârşit	X / Y	Lungime segment (** (m)
1	383.018,465 279.883,381	2	383.012,827 279.884,598	5.768
2	383.012,827 279.884,598	3	383.011,496 279.879,506	5.263
3	383.011,496 279.879,506	4	383.009,514 279.870,488	9.233

Document care conține date cu caracter personal, protejat de prevederile Regulamentului (UE) nr. 679/2016 și Legii 190/2018

Punct început	X / Y	Punct sfârşit	X / Y	Lungime segment (** (m)
4	383.009,514 279.870,488	5	383.008,772 279.870,722	0.778
5	383.008,772 279.870,722	6	383.007,564 279.866,04	4.835
6	383.007,564 279.866,04	7	383.032,984 279.860,513	26.014
7	383.032,984 279.860,513	8	383.036,645 279.879,406	19.244
8	383.036,645 279.879,406	9	383.034,833 279.879,866	1.869
9	383.034,833 279.879,866	10	383.029,006 279.881,106	5.957
10	383.029,006 279.881,106	11	383.025,78 279.881,802	3.3
11	383.025,78 279.881,802	12	383.020,42 279.882,959	5.483
12	383.020,42 279.882,959	1	383.018,465 279.883,381	2.0

** Lungimile segmentelor sunt determinate în planul de proiecţie Stereo 70 şi sunt rotunjite la 1 milimetru.
*** Distanţa dintre puncte este formată din segmente cumulate ce sunt mai mici decât valoarea 1 milimetru.

Document care conține date cu caracter personal, protejat de prevederile Regulamentului (UE) nr. 679/2016 și Legii 190/2018

DATE DESPRE IMOBILUL NR. 9247

Oficiul de Cadastru şi Publicitate Imobiliară DOLJ
Biroul de Cadastru şi Publicitate Imobiliară Craiova

A. Partea I. Descrierea imobilului

TEREN Intravilan

Adresa: Loc. Urzicuta, Calea Craiovei, Nr. 55, Jud. Dolj, T46, P1

Nr. Crt	Nr cadastral Nr. topografic	Suprafaţa* (mp)	Observaţii / Referinţe
A1		1.908	Sector cadastral:23 Teren imprejmuit;

Construcţii

Crt	Nr cadastral Nr. topografic	Adresa	Observaţii / Referinţe
A1.1		Loc. Urzicuta, Calea Craiovei, Nr. 55, Jud. Dolj, T46, P1	Nr. niveluri:1; S. construita la sol:111 mp;

B. Partea II. Proprietari şi acte

Inscrieri privitoare la dreptul de proprietate şi alte drepturi reale		Referinţe
/		
Act Administrativ nr. TDP 1449-19501, din 06/07/1998 emis de CJSDPAT DOLJ;		
B1	Intabulare, drept de PROPRIETATE, dobandit prin Reconstituire, cota actuala 1/1, cota initiala 1/1	A1
	1) **MITU AURICA**, LIPSA CNP	
Act Normativ nr. Legea 7, din 13/03/1996 emis de PARLAMENTUL ROMÂNIEI;		
B2	Intabulare, drept de PROPRIETATE, dobandit prin Lege, cota actuala 1/1, cota initiala 1/1	A1.1
	1) **MITU AURICA**, LIPSA CNP	

C. Partea III. SARCINI .

Inscrieri privind dezmembramintele dreptului de proprietate, drepturi reale de garanţie şi sarcini	Referinţe
NU SUNT	

Document care conține date cu caracter personal, protejat de prevederile Regulamentului (UE) nr. 679/2016 și Legii 190/2018

Anexa Nr. 1 La Partea I

Teren

Nr cadastral	Suprafaţa (mp)*	Observaţii / Referinţe
	1.908	

* Suprafaţa este determinată in planul de proiecţie Stereo 70.

DETALII LINIARE IMOBIL

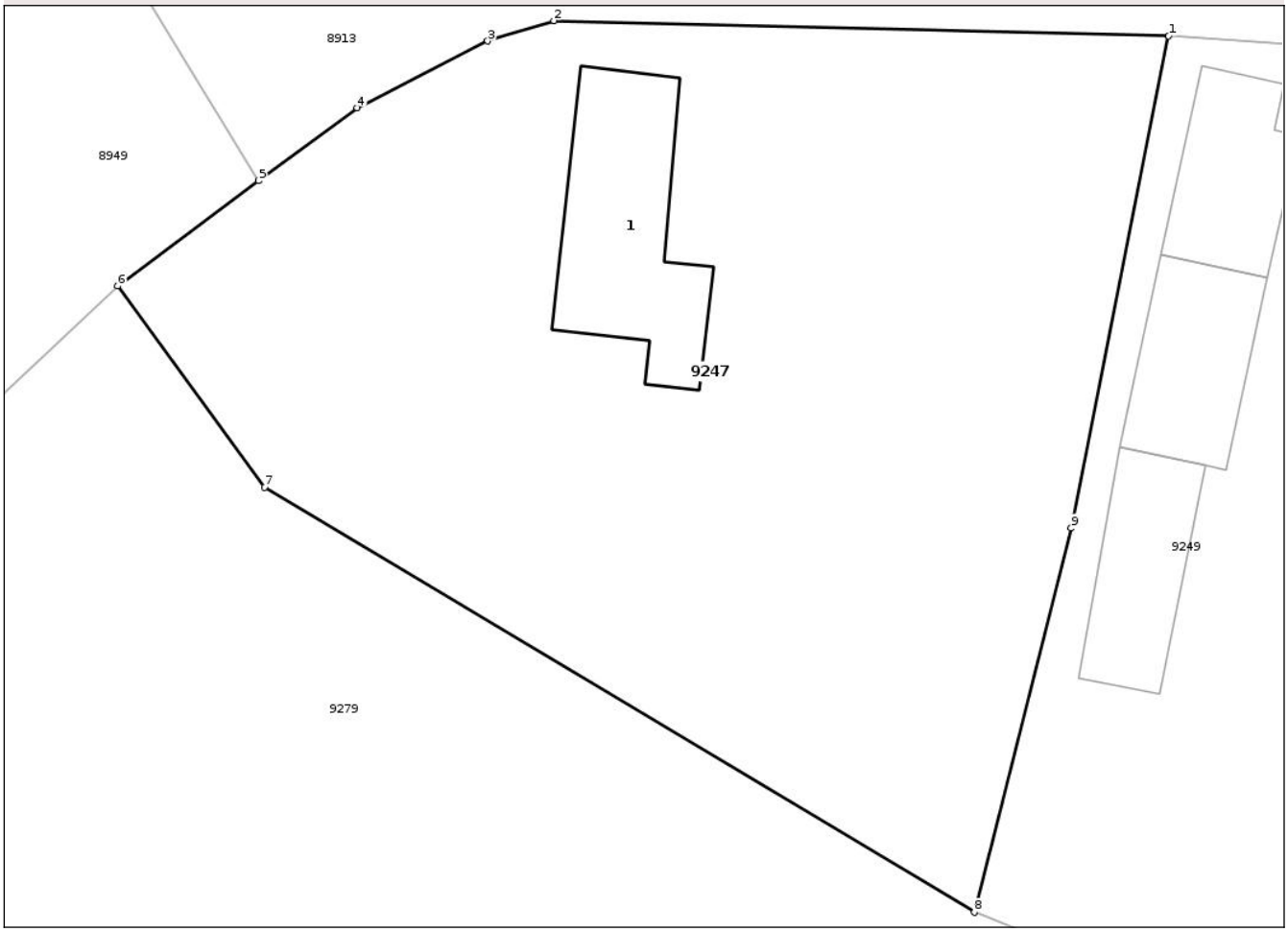

Date referitoare la teren

Crt	Categorie folosință	Intra vilan	Suprafaţa (mp)	Tarla	Parcelă	Nr. topo	Observaţii / Referinţe
1	curti constructii	DA	122	46	1	-	
2	arabil	DA	1.786	46	1	-	

Date referitoare la construcţii

Crt	Număr	Destinaţie construcţie	Supraf. (mp)	Situaţie juridică	Observaţii / Referinţe
A1.1		constructii de locuinte	111	Cu acte	Nr. niveluri:1; S. construita la sol:111 mp;

Lungime Segmente
1) Valorile lungimilor segmentelor sunt obţinute din proiecţie în plan.

Punct început	X / Y	Punct sfârşit	X / Y	Lungime segment (** (m)
1	382.706,12 279.933,425	2	382.670,674 279.934,301	35.457
2	382.670,674 279.934,301	3	382.666,85 279.933,131	3.999
3	382.666,85 279.933,131	4	382.659,325 279.929,281	8.453

Document care conține date cu caracter personal, protejat de prevederile Regulamentului (UE) nr. 679/2016 și Legii 190/2018

Punct început	X / Y	Punct sfârşit	X / Y	Lungime segment (** (m)
4	382.659,325 279.929,281	5	382.653,632 279.925,095	7.066
5	382.653,632 279.925,095	6	382.645,506 279.919,03	10.14
6	382.645,506 279.919,03	7	382.653,976 279.907,423	14.369
7	382.653,976 279.907,423	8	382.694,923 279.882,953	47.702
8	382.694,923 279.882,953	9	382.700,494 279.905,079	22.817
9	382.700,494 279.905,079	1	382.706,12 279.933,425	28.899

** Lungimile segmentelor sunt determinate în planul de proiecţie Stereo 70 şi sunt rotunjite la 1 milimetru.
*** Distanţa dintre puncte este formată din segmente cumulate ce sunt mai mici decât valoarea 1 milimetru.

Document care conține date cu caracter personal, protejat de prevederile Regulamentului (UE) nr. 679/2016 și Legii 190/2018

DATE DESPRE IMOBILUL NR. 9248

Oficiul de Cadastru şi Publicitate Imobiliară DOLJ
Biroul de Cadastru şi Publicitate Imobiliară Craiova

A. Partea I. Descrierea imobilului

TEREN Intravilan

Adresa: Loc. Urzicuta, Calea Craiovei, Nr. 31, Jud. Dolj, T46, P25

Nr. Crt	Nr cadastral Nr. topografic	Suprafaţa* (mp)	Observaţii / Referinţe
A1	30620	57	Sector cadastral:23 Teren imprejmuit;

B. Partea II. Proprietari şi acte

Inscrieri privitoare la dreptul de proprietate şi alte drepturi reale		Referinţe
113063 / 18/09/2015		
Act Administrativ nr. HCL nr 41, din 19/09/2006 emis de Consiliul Local Urzicuta,Judetul Dolj (referat nr 12217 si 12218/2006 Prefectura Dolj, anexa din data 19.09.2006);		
B1	Intabulare, drept de PROPRIETATE, dobandit prin Lege, cota actuala 1/1, cota initiala 1/1	A1
	1) **COMUNA URZICUTA - DOMENIUL PRIVAT**, CIF:9999999999999, LIPSA CUI	

C. Partea III. SARCINI .

Inscrieri privind dezmembramintele dreptului de proprietate, drepturi reale de garanţie şi sarcini	Referinţe
NU SUNT	

Document care conține date cu caracter personal, protejat de prevederile Regulamentului (UE) nr. 679/2016 și Legii 190/2018

Anexa Nr. 1 La Partea I

Teren

Nr cadastral	Suprafaţa (mp)*	Observaţii / Referinţe
30620	57	

* Suprafaţa este determinată in planul de proiecţie Stereo 70.

DETALII LINIARE IMOBIL

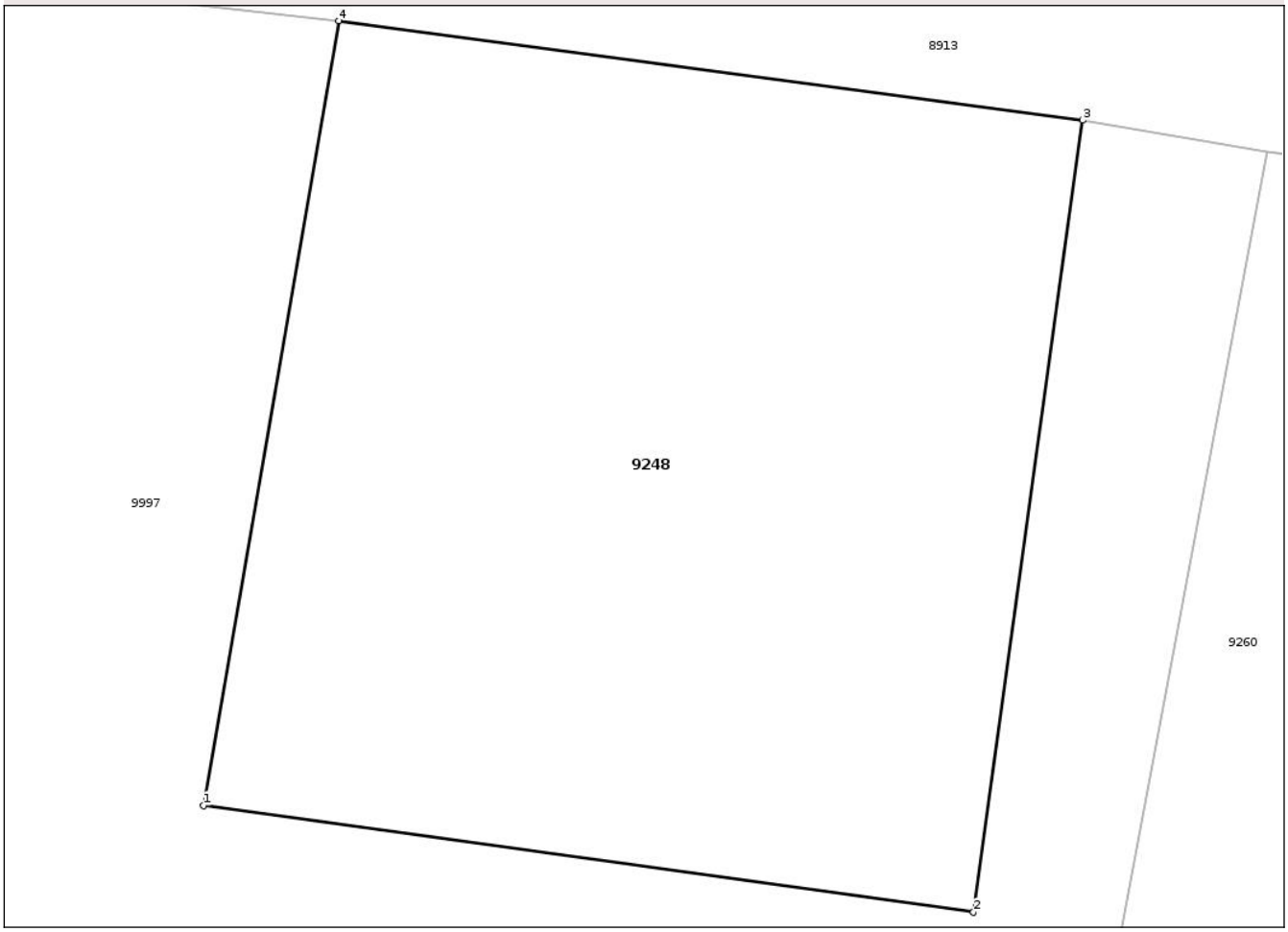

Date referitoare la teren

Crt	Categorie folosință	Intra vilan	Suprafaţa (mp)	Tarla	Parcelă	Nr. topo	Observaţii / Referinţe
1	curti constructii	DA	57	46	25	-	Imobil imprejmuit cu zid constructie.

Lungime Segmente
1) Valorile lungimilor segmentelor sunt obţinute din proiecţie în plan.

Punct început	X / Y	Punct sfârşit	X / Y	Lungime segment (** (m)
1	383.014,452 279.902,441	2	383.021,927 279.901,405	7.546
2	383.021,927 279.901,405	3	383.022,987 279.909,085	7.753
3	383.022,987 279.909,085	4	383.015,765 279.910,049	7.286
4	383.015,765 279.910,049	1	383.014,452 279.902,441	7.72

Document care conține date cu caracter personal, protejat de prevederile Regulamentului (UE) nr. 679/2016 și Legii 190/2018

** Lungimile segmentelor sunt determinate în planul de proiecţie Stereo 70 şi sunt rotunjite la 1 milimetru.
*** Distanţa dintre puncte este formată din segmente cumulate ce sunt mai mici decât valoarea 1 milimetru.

Document care conține date cu caracter personal, protejat de prevederile Regulamentului (UE) nr. 679/2016 și Legii 190/2018

DATE DESPRE IMOBILUL NR. 9249

Oficiul de Cadastru şi Publicitate Imobiliară DOLJ
Biroul de Cadastru şi Publicitate Imobiliară Craiova

A. Partea I. Descrierea imobilului

TEREN Intravilan

Adresa: Loc. Urzicuta, Calea Craiovei, Nr. 53, Jud. Dolj, T46, P2,3

Nr. Crt	Nr cadastral Nr. topografic	Suprafaţa* (mp)	Observaţii / Referinţe
A1		1.527	Sector cadastral:23 Teren imprejmuit;

Construcţii

Crt	Nr cadastral Nr. topografic	Adresa	Observaţii / Referinţe
A1.1		Loc. Urzicuta, Calea Craiovei, Nr. 53, Jud. Dolj, T46, P2,3	Nr. niveluri:1; S. construita la sol:69 mp;
A1.2		Loc. Urzicuta, Calea Craiovei, Nr. 53, Jud. Dolj, T46, P2,3	Nr. niveluri:1; S. construita la sol:71 mp;
A1.3		Loc. Urzicuta, Calea Craiovei, Nr. 53, Jud. Dolj, T46, P2,3	Nr. niveluri:1; S. construita la sol:66 mp;

B. Partea II. Proprietari şi acte

Inscrieri privitoare la dreptul de proprietate şi alte drepturi reale		Referinţe
/		
Act Administrativ nr. TDP 1387-19530, din 23/02/1998 emis de CJSDPAT DOLJ;		
B1	Intabulare, drept de PROPRIETATE, dobandit prin Reconstituire, cota actuala 1/1, cota initiala 1/1	A1
	1) **VĂCĂRESCU CONSTANTIN**, LIPSA CNP	
Act Normativ nr. Legea 7, din 13/03/1996 emis de PARLAMENTUL ROMÂNIEI;		
B2	Intabulare, drept de PROPRIETATE, dobandit prin Lege, cota actuala 1/1, cota initiala 1/1	A1.1, A1.2, A1.3
	1) **VĂCĂRESCU CONSTANTIN**, LIPSA CNP	

C. Partea III. SARCINI .

Inscrieri privind dezmembramintele dreptului de proprietate, drepturi reale de garanţie şi sarcini	Referinţe
NU SUNT	

Document care conține date cu caracter personal, protejat de prevederile Regulamentului (UE) nr. 679/2016 și Legii 190/2018

Anexa Nr. 1 La Partea I

Teren

Nr cadastral	Suprafaţa (mp)*	Observaţii / Referinţe
	1.527	

* Suprafaţa este determinată in planul de proiecţie Stereo 70.

DETALII LINIARE IMOBIL

Date referitoare la teren

Crt	Categorie folosință	Intra vilan	Suprafaţa (mp)	Tarla	Parcelă	Nr. topo	Observaţii / Referinţe
1	curti constructii	DA	1.000	46	2	-	
2	arabil	DA	527	46	3	-	

Date referitoare la construcţii

Crt	Număr	Destinaţie construcţie	Supraf. (mp)	Situaţie juridică	Observaţii / Referinţe
A1.1		constructii de locuinte	69	Cu acte	Nr. niveluri:1; S. construita la sol:69 mp;
A1.2		constructii anexa	71	Cu acte	Nr. niveluri:1; S. construita la sol:71 mp;
A1.3		constructii anexa	66	Cu acte	Nr. niveluri:1; S. construita la sol:66 mp;

Lungime Segmente

1) Valorile lungimilor segmentelor sunt obţinute din proiecţie în plan.

Punct început	X / Y	Punct sfârşit	X / Y	Lungime segment (** (m)
1	382.732,22 279.931,608	2	382.706,12 279.933,425	26.163

Document care conține date cu caracter personal, protejat de prevederile Regulamentului (UE) nr. 679/2016 și Legii 190/2018

Punct început	X / Y	Punct sfârşit	X / Y	Lungime segment (** (m)
2	382.706,12 279.933,425	3	382.700,494 279.905,079	28.899
3	382.700,494 279.905,079	4	382.694,923 279.882,953	22.817
4	382.694,923 279.882,953	5	382.722,533 279.872,038	29.689
5	382.722,533 279.872,038	1	382.732,22 279.931,608	60.352

** Lungimile segmentelor sunt determinate în planul de proiecţie Stereo 70 şi sunt rotunjite la 1 milimetru.
*** Distanţa dintre puncte este formată din segmente cumulate ce sunt mai mici decât valoarea 1 milimetru.

Document care conține date cu caracter personal, protejat de prevederile Regulamentului (UE) nr. 679/2016 și Legii 190/2018

DATE DESPRE IMOBILUL NR. 9250

Oficiul de Cadastru şi Publicitate Imobiliară DOLJ
Biroul de Cadastru şi Publicitate Imobiliară Craiova

A. Partea I. Descrierea imobilului

TEREN Intravilan

Adresa: Loc. Urzicuta, Calea Craiovei, Nr. 41, Jud. Dolj, T46, P14,15

Nr. Crt	Nr cadastral Nr. topografic	Suprafaţa* (mp)	Observaţii / Referinţe
A1	34673	1.616	Sector cadastral:23 Teren imprejmuit; Teren intravilan imprejmuit cu gard plasa de sarma si gard de beton

Construcţii

Crt	Nr cadastral Nr. topografic	Adresa	Observaţii / Referinţe
A1.1	34673-C1	Loc. Urzicuta, Calea Craiovei, Nr. 41, Jud. Dolj, T46, P14,15	Nr. niveluri:1; S. construita la sol:110 mp; S. construita desfasurata:110 mp; Casa de locuit cu regim de inaltime parter, avand o SCD=110mp
A1.2	34673-C2	Loc. Urzicuta, Calea Craiovei, Nr. 41, Jud. Dolj, T46, P14,15	Nr. niveluri:1; S. construita la sol:21 mp; S. construita desfasurata:21 mp; Constructie anexa cu regim de inaltime parter, avand o SCD=21mp
A1.3	34673-C3	Loc. Urzicuta, Calea Craiovei, Nr. 41, Jud. Dolj, T46, P14,15	Nr. niveluri:1; S. construita la sol:56 mp; S. construita desfasurata:56 mp; Casa de locuit cu regim de inaltime parter, avand o SCD=56mp
A1.4	34673-C4	Loc. Urzicuta, Calea Craiovei, Nr. 41, Jud. Dolj, T46, P14,15	Nr. niveluri:1; S. construita la sol:60 mp; S. construita desfasurata:60 mp; Casa de locuit cu regim de inaltime parter, avand o SCD=60mp

B. Partea II. Proprietari şi acte

Inscrieri privitoare la dreptul de proprietate şi alte drepturi reale		Referinţe
56091 / 24/02/2023		
Act Notarial nr. CVC AUT NR.2347, din 08/10/2021 emis de NP UNGUREANU-DUVAL ANAMARIA ANDRA;		
B2	Intabulare, drept de PROPRIETATE, dobandit prin Conventie, cota actuala 1/1, cota initiala 1/1	A1, A1.1, A1.2, A1.3, A1.4
	1) **DURAC GICU** 2) **DURAC ZINCA**	
	OBSERVATII: pozitie transcrisa din CF 34359/Urzicuta, inscrisa prin incheierea nr. 243250 din 11/10/2021;	

C. Partea III. SARCINI .

Inscrieri privind dezmembramintele dreptului de proprietate, drepturi reale de garanţie şi sarcini	Referinţe
NU SUNT	

Document care conține date cu caracter personal, protejat de prevederile Regulamentului (UE) nr. 679/2016 și Legii 190/2018

Anexa Nr. 1 La Partea I

Teren

Nr cadastral	Suprafaţa (mp)*	Observaţii / Referinţe
34673	1.616	Teren intravilan imprejmuit cu gard plasa de sarma si gard de beton

* Suprafaţa este determinată in planul de proiecţie Stereo 70.

DETALII LINIARE IMOBIL

Date referitoare la teren

Crt	Categorie folosință	Intra vilan	Suprafaţa (mp)	Tarla	Parcelă	Nr. topo	Observaţii / Referinţe
1	curti constructii	DA	1.000	46	14	-	Teren intravilan imprejmuit cu gard plasa de sarma si gard de beton.
2	arabil	DA	616	46	15	-	Teren intravilan imprejmuit cu gard plasa de sarma si gard de beton.

Date referitoare la construcţii

Crt	Număr	Destinaţie construcţie	Supraf. (mp)	Situaţie juridică	Observaţii / Referinţe
A1.1	34673-C1	constructii de locuinte	110	Cu acte	Nr. niveluri:1; S. construita la sol:110 mp; S. construita desfasurata:110 mp; Casa de locuit cu regim de inaltime parter, avand o SCD=110mp
A1.2	34673-C2	constructii anexa	21	Cu acte	Nr. niveluri:1; S. construita la sol:21 mp; S. construita desfasurata:21 mp; Constructie anexa cu regim de inaltime parter, avand o SCD=21mp
A1.3	34673-C3	constructii de locuinte	56	Cu acte	Nr. niveluri:1; S. construita la sol:56 mp; S. construita desfasurata:56 mp; Casa de locuit cu regim de inaltime parter, avand o SCD=56mp
A1.4	34673-C4	constructii de locuinte	60	Cu acte	Nr. niveluri:1; S. construita la sol:60 mp; S. construita desfasurata:60 mp; Casa de locuit cu regim de inaltime parter, avand o SCD=60mp

Document care conține date cu caracter personal, protejat de prevederile Regulamentului (UE) nr. 679/2016 și Legii 190/2018

Lungime Segmente
1) Valorile lungimilor segmentelor sunt obţinute din proiecţie în plan.

Punct început	X / Y	Punct sfârşit	X / Y	Lungime segment (** (m)
1	382.824,206 279.847,873	2	382.824,759 279.850,066	2.262
2	382.824,759 279.850,066	3	382.826,567 279.855,955	6.16
3	382.826,567 279.855,955	4	382.833,779 279.879,451	24.578
4	382.833,779 279.879,451	5	382.835,445 279.884,877	5.676
5	382.835,445 279.884,877	6	382.846,886 279.925,855	42.545
6	382.846,886 279.925,855	7	382.839,272 279.926,382	7.632
7	382.839,272 279.926,382	8	382.824,782 279.927,172	14.512
8	382.824,782 279.927,172	9	382.813,682 279.880,548	47.927
9	382.813,682 279.880,548	10	382.811,871 279.872,944	7.817
10	382.811,871 279.872,944	11	382.808,254 279.859,409	14.01
11	382.808,254 279.859,409	12	382.807,173 279.855,157	4.387
12	382.807,173 279.855,157	13	382.805,649 279.849,158	6.19
13	382.805,649 279.849,158	1	382.824,206 279.847,873	18.601

** Lungimile segmentelor sunt determinate în planul de proiecţie Stereo 70 şi sunt rotunjite la 1 milimetru.
*** Distanţa dintre puncte este formată din segmente cumulate ce sunt mai mici decât valoarea 1 milimetru.

Document care conține date cu caracter personal, protejat de prevederile Regulamentului (UE) nr. 679/2016 și Legii 190/2018

DATE DESPRE IMOBILUL NR. 9251

Oficiul de Cadastru şi Publicitate Imobiliară DOLJ
Biroul de Cadastru şi Publicitate Imobiliară Craiova

A. Partea I. Descrierea imobilului

TEREN Intravilan

Adresa: Loc. Urzicuta, Calea Craiovei, Nr. 33, Jud. Dolj, T46, P46

Nr. Crt	Nr cadastral Nr. topografic	Suprafaţa* (mp)	Observaţii / Referinţe
A1	34762	4.985	Sector cadastral:23 Teren imprejmuit;

Construcţii

Crt	Nr cadastral Nr. topografic	Adresa	Observaţii / Referinţe
A1.1	34762-C1	Loc. Urzicuta, Calea Craiovei, Nr. 33, Jud. Dolj, T46, P46	Nr. niveluri:1; S. construita la sol:250 mp; C1 - Biserica cu Hramul ' Sfantul Mare Mucenic Gheorghe ' construita in anul 1874, Sc=Sd=250mp
A1.2	34762-C2	Loc. Urzicuta, Calea Craiovei, Nr. 33, Jud. Dolj, T46, P46	Nr. niveluri:1; S. construita la sol:12 mp; S. construita desfasurata:12 mp; C2 - Anexa (magazie), construita in anul 1949, Sc=Sd=12mp
A1.3	34762-C3	Loc. Urzicuta, Calea Craiovei, Nr. 33, Jud. Dolj, T46, P46	Nr. niveluri:1; S. construita la sol:4 mp; S. construita desfasurata:4 mp; C3 - Anexa (Clopotnita) construita in anul 1949, Sc=Sd=4mp
A1.4	34762-C4	Loc. Urzicuta, Calea Craiovei, Nr. 33, Jud. Dolj, T46, P46	Nr. niveluri:1; S. construita la sol:51 mp; S. construita desfasurata:51 mp; C4 - Anexa (Capela), construita in anul 2012, Sc=Sd=51mp

B. Partea II. Proprietari şi acte

Inscrieri privitoare la dreptul de proprietate şi alte drepturi reale		Referinţe
178 / 03/01/2024		
Hotarare Judecatoreasca nr. Sentinta civila nr.86, din 27/01/2022 emis de Judecatoria Bailesti DOSAR NR 1383/183/2021 (act administrativ nr Certificat fiscal din 11.12.2023, emis de Primaria com Urzicuta);		
B1	Intabulare, drept de PROPRIETATE, dobandit prin Hotarare Judecatoreasca, cota actuala 1/1, cota initiala 1/1	A1, A1.1, A1.2, A1.3, A1.4
	1) **PAROHIA URZICUTA**, CIF:10397723	

C. Partea III. SARCINI .

Inscrieri privind dezmembramintele dreptului de proprietate, drepturi reale de garanţie şi sarcini	Referinţe
NU SUNT	

Document care conține date cu caracter personal, protejat de prevederile Regulamentului (UE) nr. 679/2016 și Legii 190/2018

Anexa Nr. 1 La Partea I

Teren

Nr cadastral	Suprafaţa (mp)*	Observaţii / Referinţe
34762	4.985	

* Suprafaţa este determinată in planul de proiecţie Stereo 70.

DETALII LINIARE IMOBIL

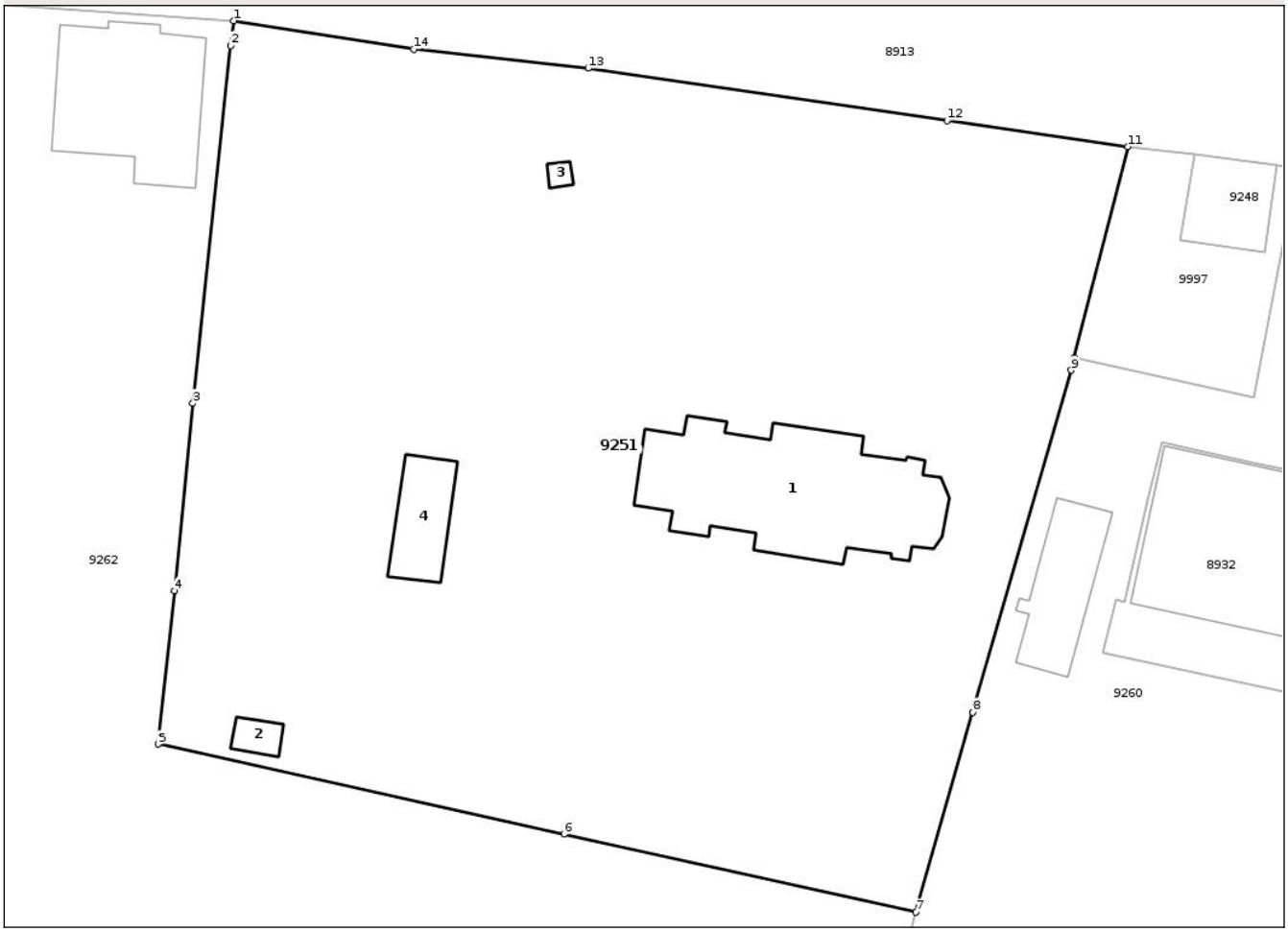

Date referitoare la teren

Crt	Categorie folosință	Intra vilan	Suprafaţa (mp)	Tarla	Parcelă	Nr. topo	Observaţii / Referinţe
1	curti constructii	DA	4.985	46	46	-	

Date referitoare la construcţii

Crt	Număr	Destinaţie construcţie	Supraf. (mp)	Situaţie juridică	Observaţii / Referinţe
A1.1	34762-C1	constructii administrative si social culturale	250	Cu acte	Nr. niveluri:1; S. construita la sol:250 mp; C1 - Biserica cu Hramul ' Sfantul Mare Mucenic Gheorghe ' construita in anul 1874, Sc=Sd=250mp
A1.2	34762-C2	constructii anexa	12	Cu acte	Nr. niveluri:1; S. construita la sol:12 mp; S. construita desfasurata:12 mp; C2 - Anexa (magazie), construita in anul 1949, Sc=Sd=12mp
A1.3	34762-C3	constructii anexa	4	Cu acte	Nr. niveluri:1; S. construita la sol:4 mp; S. construita desfasurata:4 mp; C3 - Anexa (Clopotnita) construita in anul 1949, Sc=Sd=4mp
A1.4	34762-C4	constructii anexa	51	Cu acte	Nr. niveluri:1; S. construita la sol:51 mp; S. construita desfasurata:51 mp; C4 - Anexa (Capela), construita in anul 2012, Sc=Sd=51mp

Document care conține date cu caracter personal, protejat de prevederile Regulamentului (UE) nr. 679/2016 și Legii 190/2018

Lungime Segmente
1) Valorile lungimilor segmentelor sunt obţinute din proiecţie în plan.

Punct început	X / Y	Punct sfârşit	X / Y	Lungime segment (** (m)
1	382.930,76 279.921,852	2	382.930,485 279.919,658	2.211
2	382.930,485 279.919,658	3	382.927,141 279.888,058	31.776
3	382.927,141 279.888,058	4	382.925,504 279.871,508	16.631
4	382.925,504 279.871,508	5	382.924,078 279.857,961	13.622
5	382.924,078 279.857,961	6	382.959,953 279.850,014	36.745
6	382.959,953 279.850,014	7	382.991,07 279.843,122	31.871
7	382.991,07 279.843,122	8	382.996,099 279.860,785	18.365
8	382.996,099 279.860,785	9	383.004,782 279.890,994	31.432
9	383.004,782 279.890,994	10	383.005,083 279.892,07	1.117
10	383.005,083 279.892,07	11	383.009,81 279.910,725	19.245
11	383.009,81 279.910,725	12	382.993,813 279.913,022	16.161
12	382.993,813 279.913,022	13	382.962,103 279.917,649	32.046
13	382.962,103 279.917,649	14	382.946,662 279.919,33	15.532
14	382.946,662 279.919,33	1	382.930,76 279.921,852	16.101

** Lungimile segmentelor sunt determinate în planul de proiecţie Stereo 70 şi sunt rotunjite la 1 milimetru.
*** Distanţa dintre puncte este formată din segmente cumulate ce sunt mai mici decât valoarea 1 milimetru.

Document care conține date cu caracter personal, protejat de prevederile Regulamentului (UE) nr. 679/2016 și Legii 190/2018

DATE DESPRE IMOBILUL NR. 9252

Oficiul de Cadastru şi Publicitate Imobiliară DOLJ
Biroul de Cadastru şi Publicitate Imobiliară Craiova

A. Partea I. Descrierea imobilului

TEREN Intravilan

Adresa: Loc. Urzicuta, Calea Craiovei, Nr. 51, Jud. Dolj, T46, P5

Nr. Crt	Nr cadastral Nr. topografic	Suprafaţa* (mp)	Observaţii / Referinţe
A1	34775	1.596	Sector cadastral:23 Teren imprejmuit;

Construcţii

Crt	Nr cadastral Nr. topografic	Adresa	Observaţii / Referinţe
A1.1	34775-C1	Loc. Urzicuta, Calea Craiovei, Nr. 51, Jud. Dolj, T46, P5	Nr. niveluri:1; S. construita la sol:81 mp; S. construita desfasurata:81 mp; C1 - Locuinta edificata in anul 1965 mp, avand regim de inaltime P, Scd = 81mp.
A1.2	34775-C2	Loc. Urzicuta, Calea Craiovei, Nr. 51, Jud. Dolj, T46, P5	Nr. niveluri:1; S. construita la sol:49 mp; S. construita desfasurata:49 mp; C2 - Anexa edificata in anul 1970 mp, avand regim de inaltime P, Scd = 49mp.
A1.3	34775-C3	Loc. Urzicuta, Calea Craiovei, Nr. 51, Jud. Dolj, T46, P5	Nr. niveluri:1; S. construita la sol:16 mp; S. construita desfasurata:16 mp; C3 - Anexa edificata in anul 1970 mp, avand regim de inaltime P, Scd = 16mp.

B. Partea II. Proprietari şi acte

Inscrieri privitoare la dreptul de proprietate şi alte drepturi reale		Referinţe
103527 / 17/04/2025		
Act Notarial nr. cvc 481, din 17/04/2025 emis de Florea ANA -MARIA;		
B2	Intabulare, drept de PROPRIETATE, dobandit prin Conventie, cota actuala 1/1, cota initiala 1/1	A1, A1.1, A1.2, A1.3
	1) **MACESANU MARIN** 2) **MACESANU MARIA**	

C. Partea III. SARCINI .

Inscrieri privind dezmembramintele dreptului de proprietate, drepturi reale de garanţie şi sarcini	Referinţe
NU SUNT	

Document care conține date cu caracter personal, protejat de prevederile Regulamentului (UE) nr. 679/2016 și Legii 190/2018

Anexa Nr. 1 La Partea I

Teren

Nr cadastral	Suprafaţa (mp)*	Observaţii / Referinţe
34775	1.596	

* Suprafaţa este determinată in planul de proiecţie Stereo 70.

DETALII LINIARE IMOBIL

Date referitoare la teren

Crt	Categorie folosință	Intra vilan	Suprafaţa (mp)	Tarla	Parcelă	Nr. topo	Observaţii / Referinţe
1	curti constructii	DA	1.000	46	5	-	
2	arabil	DA	596	46	5	-	

Date referitoare la construcţii

Crt	Număr	Destinaţie construcţie	Supraf. (mp)	Situaţie juridică	Observaţii / Referinţe
A1.1	34775-C1	constructii de locuinte	81	Cu acte	Nr. niveluri:1; S. construita la sol:81 mp; S. construita desfasurata:81 mp; C1 - Locuinta edificata in anul 1965 mp, avand regim de inaltime P, Scd = 81mp.
A1.2	34775-C2	constructii anexa	49	Cu acte	Nr. niveluri:1; S. construita la sol:49 mp; S. construita desfasurata:49 mp; C2 - Anexa edificata in anul 1970 mp, avand regim de inaltime P, Scd = 49mp.
A1.3	34775-C3	constructii anexa	16	Cu acte	Nr. niveluri:1; S. construita la sol:16 mp; S. construita desfasurata:16 mp; C3 - Anexa edificata in anul 1970 mp, avand regim de inaltime P, Scd = 16mp.

Document care conține date cu caracter personal, protejat de prevederile Regulamentului (UE) nr. 679/2016 și Legii 190/2018

Lungime Segmente
1) Valorile lungimilor segmentelor sunt obţinute din proiecţie în plan.

Punct început	X / Y	Punct sfârşit	X / Y	Lungime segment (** (m)
1	382.739,236 279.882,73	2	382.745,645 279.931,002	48.696
2	382.745,645 279.931,002	3	382.732,22 279.931,608	13.439
3	382.732,22 279.931,608	4	382.722,533 279.872,038	60.352
4	382.722,533 279.872,038	5	382.721,112 279.852,703	19.387
5	382.721,112 279.852,703	6	382.708,335 279.804,634	49.738
6	382.708,335 279.804,634	7	382.716,639 279.800,659	9.206
7	382.716,639 279.800,659	8	382.731,644 279.852,228	53.708
8	382.731,644 279.852,228	9	382.735,761 279.866,808	15.15
9	382.735,761 279.866,808	1	382.739,236 279.882,73	16.297

** Lungimile segmentelor sunt determinate în planul de proiecţie Stereo 70 şi sunt rotunjite la 1 milimetru.
*** Distanţa dintre puncte este formată din segmente cumulate ce sunt mai mici decât valoarea 1 milimetru.

Document care conține date cu caracter personal, protejat de prevederile Regulamentului (UE) nr. 679/2016 și Legii 190/2018

DATE DESPRE IMOBILUL NR. 9253

Oficiul de Cadastru şi Publicitate Imobiliară DOLJ
Biroul de Cadastru şi Publicitate Imobiliară Craiova

A. Partea I. Descrierea imobilului

Nr. CF vechi:148
Nr. cadastral vechi:174

TEREN Intravilan

Adresa: Loc. Urzicuta, Str Petre Udrea, Nr. 9, Jud. Dolj, T46, P25/3

Nr. Crt	Nr cadastral Nr. topografic	Suprafaţa* (mp)	Observaţii / Referinţe
A1	34766	1.400	Sector cadastral:23 Teren imprejmuit; Constructia C1 inscrisa in CF 34766-C1;

B. Partea II. Proprietari şi acte

Inscrieri privitoare la dreptul de proprietate şi alte drepturi reale		Referinţe
38443 / 10/07/2009		
Act Normativ nr. 962 - MO 687 BIS- ANEXA 95, din 01/01/2002 emis de . (act nr REFERAT DE LEGALITATE 12217-12218 din 09.11.2006, emis de INSTITUTIA PREFECTULUI DOLJ;hotarare nr NR 39 din 19.09.2006, emis de C L URZICUTA);		
B1	Intabulare, drept de PROPRIETATE, dobandit prin Conventie, cota actuala 1/1, cota initiala 1/1	A1
	1) **COMUNA URZICUTA - DOMENIUL PRIVAT**, CIF:9999999999999, LIPSA CUI	
B2	Intabulare, drept de ADMINISTRARE	A1
	1) **CONSILIUL LOCAL AL COMUNEI URZICUTA**, CIF:9999999999999, LIPSA CUI	

C. Partea III. SARCINI

Inscrieri privind dezmembramintele dreptului de proprietate, drepturi reale de garanţie şi sarcini		Referinţe
49776 / 04/03/2024		
Act Notarial nr. Contract donatie aut nr 243, din 01/03/2024 emis de Belu Aurel (Contract donatie aut 243/2024);		
C1	Intabulare, drept de FOLOSINTA, dobandit prin Conventie, cota actuala 305578/1400000, cota initiala 305578/1400000	A1
	1) **PREJBEANU NICUSOR**	
	OBSERVATII: 305.578 mp aferent CFE 34766-C1-U1 Urzicuta	

Document care conține date cu caracter personal, protejat de prevederile Regulamentului (UE) nr. 679/2016 și Legii 190/2018

Anexa Nr. 1 La Partea I

Teren

Nr cadastral	Suprafaţa (mp)*	Observaţii / Referinţe
34766	1.400	

* Suprafaţa este determinată in planul de proiecţie Stereo 70.

DETALII LINIARE IMOBIL

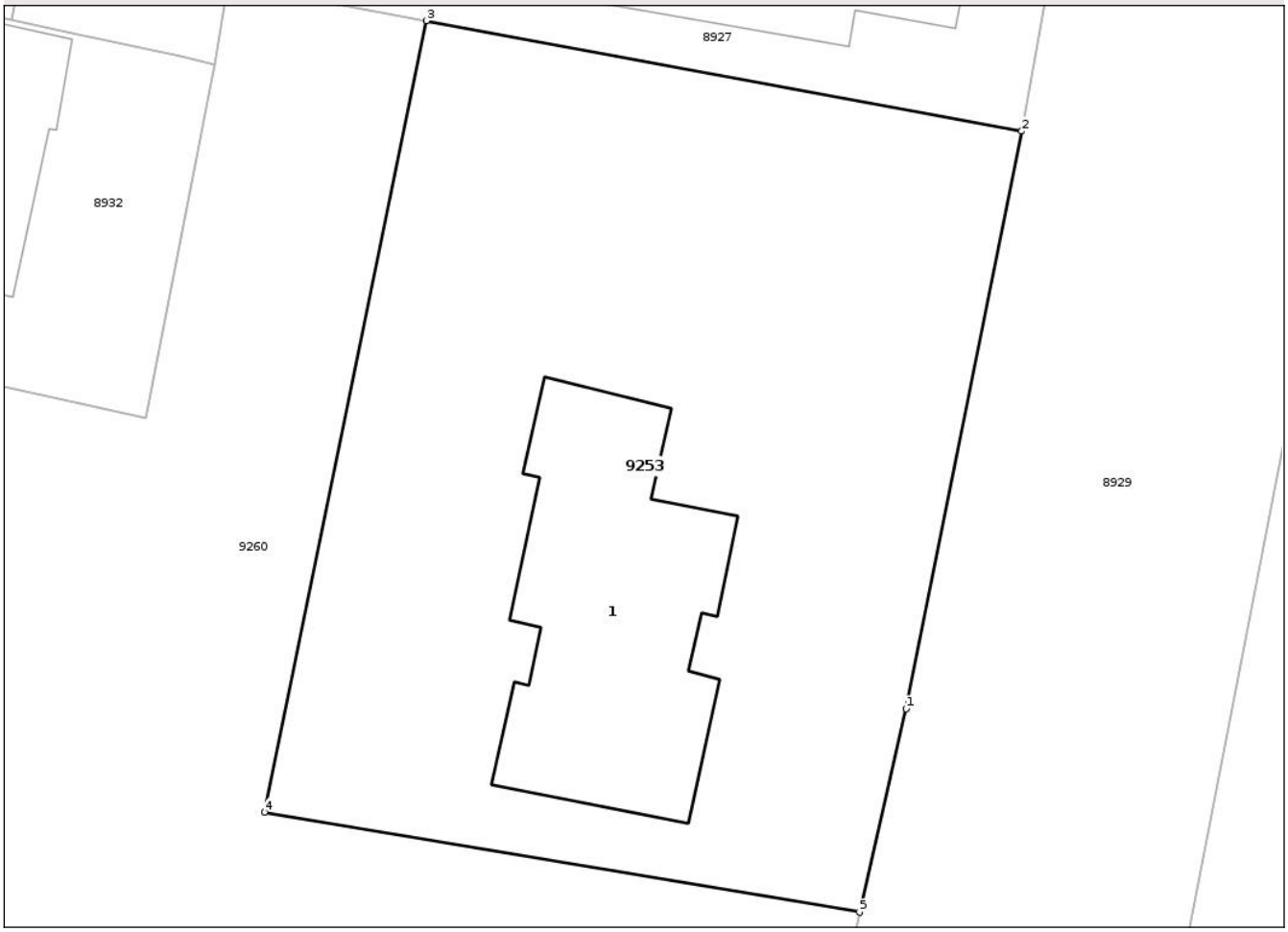

Date referitoare la teren

Crt	Categorie folosință	Intra vilan	Suprafaţa (mp)	Tarla	Parcelă	Nr. topo	Observaţii / Referinţe
1	curti constructii	DA	1.400	46	25/3	-	

Lungime Segmente
1) Valorile lungimilor segmentelor sunt obţinute din proiecţie în plan.

Punct început	X / Y	Punct sfârşit	X / Y	Lungime segment (** (m)
1	383.073,774 279.844,91	2	383.079,98 279.875,87	31.576
2	383.079,98 279.875,87	3	383.048,035 279.881,791	32.489
3	383.048,035 279.881,791	4	383.039,337 279.839,36	43.313
4	383.039,337 279.839,36	5	383.071,272 279.834,01	32.38
5	383.071,272 279.834,01	1	383.073,774 279.844,91	11.183

Document care conține date cu caracter personal, protejat de prevederile Regulamentului (UE) nr. 679/2016 și Legii 190/2018

** Lungimile segmentelor sunt determinate în planul de proiecţie Stereo 70 şi sunt rotunjite la 1 milimetru.
*** Distanţa dintre puncte este formată din segmente cumulate ce sunt mai mici decât valoarea 1 milimetru.

Document care conține date cu caracter personal, protejat de prevederile Regulamentului (UE) nr. 679/2016 și Legii 190/2018

DATE DESPRE IMOBILUL NR. 9254

Oficiul de Cadastru şi Publicitate Imobiliară DOLJ
Biroul de Cadastru şi Publicitate Imobiliară Craiova

A. Partea I. Descrierea imobilului

TEREN Intravilan

Adresa: Loc. Urzicuta, Calea Craiovei, Nr. 49, Jud. Dolj, T46, P6,7

Nr. Crt	Nr cadastral Nr. topografic	Suprafaţa* (mp)	Observaţii / Referinţe
A1		2.890	Sector cadastral:23 Teren imprejmuit;

Construcţii

Crt	Nr cadastral Nr. topografic	Adresa	Observaţii / Referinţe
A1.1		Loc. Urzicuta, Calea Craiovei, Nr. 49, Jud. Dolj, T46, P6,7	Nr. niveluri:1; S. construita la sol:72 mp;
A1.2		Loc. Urzicuta, Calea Craiovei, Nr. 49, Jud. Dolj, T46, P6,7	Nr. niveluri:1; S. construita la sol:61 mp;
A1.3		Loc. Urzicuta, Calea Craiovei, Nr. 49, Jud. Dolj, T46, P6,7	Nr. niveluri:1; S. construita la sol:37 mp;

B. Partea II. Proprietari şi acte

Inscrieri privitoare la dreptul de proprietate şi alte drepturi reale		Referinţe
/		
Act Notarial nr. CM 141, din 17/10/2024 emis de BIN CANȚĂR ELENA;		
B1	Intabulare, drept de PROPRIETATE, dobandit prin Succesiune, cota actuala 2/8, cota initiala 2/8	A1, A1.1, A1.2, A1.3
	1) **MĂCEȘANU NICOLIȚA**	
B3	Intabulare, drept de PROPRIETATE, dobandit prin Succesiune, cota actuala 3/8, cota initiala 3/8	A1, A1.1, A1.2, A1.3
	1) **MĂCEȘANU EMILIA**	
B4	Intabulare, drept de PROPRIETATE, dobandit prin Succesiune, cota actuala 3/8, cota initiala 3/8	A1, A1.1, A1.2, A1.3
	1) **POPA ALEXANDRA-MARIA**	

C. Partea III. SARCINI .

Inscrieri privind dezmembramintele dreptului de proprietate, drepturi reale de garanţie şi sarcini	Referinţe
NU SUNT	

Document care conține date cu caracter personal, protejat de prevederile Regulamentului (UE) nr. 679/2016 și Legii 190/2018

Anexa Nr. 1 La Partea I

Teren

Nr cadastral	Suprafaţa (mp)*	Observaţii / Referinţe
	2.890	

* Suprafaţa este determinată in planul de proiecţie Stereo 70.

DETALII LINIARE IMOBIL

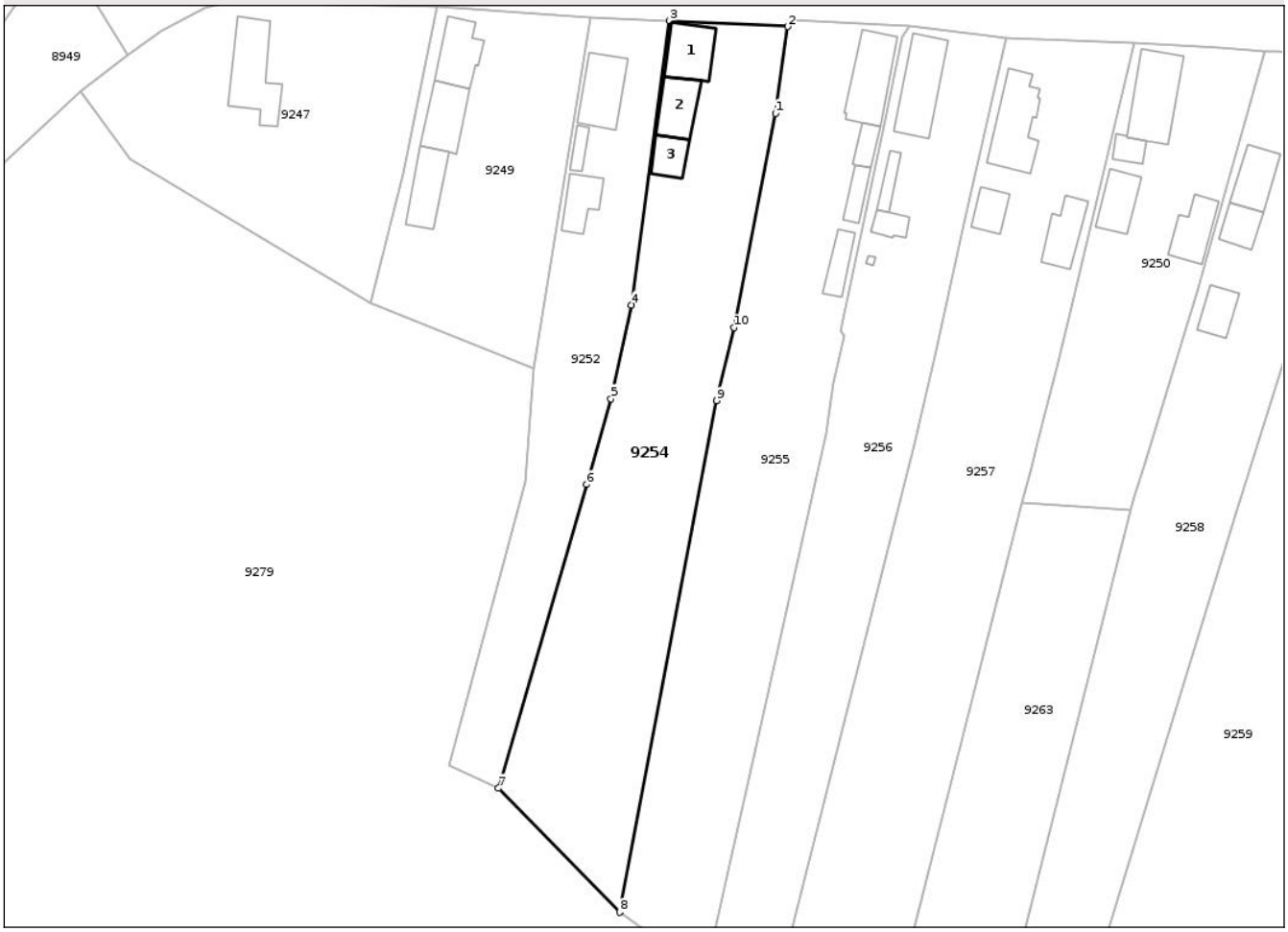

Date referitoare la teren

Crt	Categorie folosință	Intra vilan	Suprafaţa (mp)	Tarla	Parcelă	Nr. topo	Observaţii / Referinţe
1	curti constructii	DA	1.000	46	6	-	
2	arabil	DA	1.890	46	7	-	

Date referitoare la construcţii

Crt	Număr	Destinaţie construcţie	Supraf. (mp)	Situaţie juridică	Observaţii / Referinţe
A1.1		constructii de locuinte	72	Cu acte	Nr. niveluri:1; S. construita la sol:72 mp;
A1.2		constructii anexa	61	Cu acte	Nr. niveluri:1; S. construita la sol:61 mp;
A1.3		constructii anexa	37	Cu acte	Nr. niveluri:1; S. construita la sol:37 mp;

Lungime Segmente

1) Valorile lungimilor segmentelor sunt obţinute din proiecţie în plan.

Punct început	X / Y	Punct sfârşit	X / Y	Lungime segment (** (m)
1	382.763,75 279.915,286	2	382.765,803 279.930,013	14.869

Document care conține date cu caracter personal, protejat de prevederile Regulamentului (UE) nr. 679/2016 și Legii 190/2018

Punct început	X / Y	Punct sfârşit	X / Y	Lungime segment (** (m)
2	382.765,803 279.930,013	3	382.745,645 279.931,002	20.182
3	382.745,645 279.931,002	4	382.739,236 279.882,73	48.696
4	382.739,236 279.882,73	5	382.735,761 279.866,808	16.297
5	382.735,761 279.866,808	6	382.731,644 279.852,228	15.15
6	382.731,644 279.852,228	7	382.716,639 279.800,659	53.708
7	382.716,639 279.800,659	8	382.737,247 279.779,605	29.461
8	382.737,247 279.779,605	9	382.753,747 279.866,476	88.424
9	382.753,747 279.866,476	10	382.756,706 279.878,88	12.752
10	382.756,706 279.878,88	1	382.763,75 279.915,286	37.081

** Lungimile segmentelor sunt determinate în planul de proiecţie Stereo 70 şi sunt rotunjite la 1 milimetru.
*** Distanţa dintre puncte este formată din segmente cumulate ce sunt mai mici decât valoarea 1 milimetru.

Document care conține date cu caracter personal, protejat de prevederile Regulamentului (UE) nr. 679/2016 și Legii 190/2018

DATE DESPRE IMOBILUL NR. 9255

Oficiul de Cadastru şi Publicitate Imobiliară DOLJ
Biroul de Cadastru şi Publicitate Imobiliară Craiova

A. Partea I. Descrierea imobilului

TEREN Intravilan

Adresa: Loc. Urzicuta, Calea Craiovei, Nr. 47, Jud. Dolj, T46, P8,9

Nr. Crt	Nr cadastral Nr. topografic	Suprafaţa* (mp)	Observaţii / Referinţe
A1		2.896	Sector cadastral:23 Teren imprejmuit;

Construcţii

Crt	Nr cadastral Nr. topografic	Adresa	Observaţii / Referinţe
A1.1		Loc. Urzicuta, Calea Craiovei, Nr. 47, Jud. Dolj, T46, P8,9	Nr. niveluri:1; S. construita la sol:96 mp;
A1.2		Loc. Urzicuta, Calea Craiovei, Nr. 47, Jud. Dolj, T46, P8,9	Nr. niveluri:1; S. construita la sol:23 mp;
A1.3		Loc. Urzicuta, Calea Craiovei, Nr. 47, Jud. Dolj, T46, P8,9	Nr. niveluri:1; S. construita la sol:26 mp;
A1.4		Loc. Urzicuta, Calea Craiovei, Nr. 47, Jud. Dolj, T46, P8,9	Nr. niveluri:1; S. construita la sol:35 mp;

B. Partea II. Proprietari şi acte

Inscrieri privitoare la dreptul de proprietate şi alte drepturi reale		Referinţe
/		
Act Administrativ nr. TDP 938-44621, din 27/08/1996 emis de CJSDPAT DOLJ;		
B1	Intabulare, drept de PROPRIETATE, dobandit prin Reconstituire, cota actuala 1/1, cota initiala 1/1	A1
	1) **PANA PETRE**, LIPSA CNP 2) **PANA CONSTANTIN**, LIPSA CNP	
Act Normativ nr. Legea 7, din 13/03/1996 emis de PARLAMENTUL ROMÂNIEI;		
B2	Intabulare, drept de PROPRIETATE, dobandit prin Lege, cota actuala 1/1, cota initiala 1/1	A1.1, A1.2, A1.3, A1.4
	1) **PANA PETRE**, LIPSA CNP 2) **PANA CONSTANTIN**, LIPSA CNP	

C. Partea III. SARCINI .

Inscrieri privind dezmembramintele dreptului de proprietate, drepturi reale de garanţie şi sarcini	Referinţe
NU SUNT	

Document care conține date cu caracter personal, protejat de prevederile Regulamentului (UE) nr. 679/2016 și Legii 190/2018

Anexa Nr. 1 La Partea I

Teren

Nr cadastral	Suprafaţa (mp)*	Observaţii / Referinţe
	2.896	

* Suprafaţa este determinată in planul de proiecţie Stereo 70.

DETALII LINIARE IMOBIL

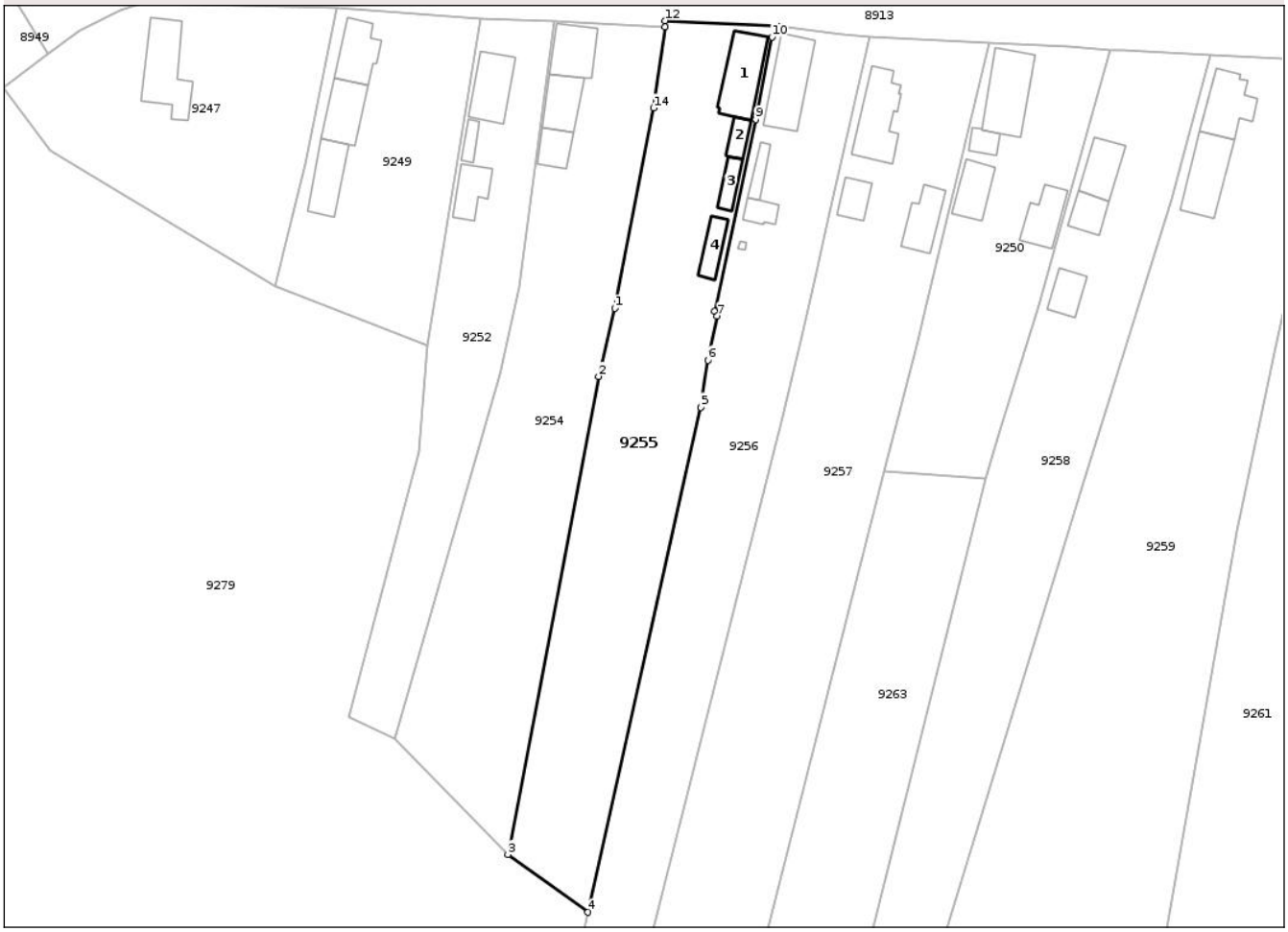

Date referitoare la teren

Crt	Categorie folosință	Intra vilan	Suprafaţa (mp)	Tarla	Parcelă	Nr. topo	Observaţii / Referinţe
1	curti constructii	DA	500	46	9	-	
2	arabil	DA	2.396	46	8	-	

Date referitoare la construcţii

Crt	Număr	Destinaţie construcţie	Supraf. (mp)	Situaţie juridică	Observaţii / Referinţe
A1.1		constructii de locuinte	96	Cu acte	Nr. niveluri:1; S. construita la sol:96 mp;
A1.2		constructii anexa	23	Cu acte	Nr. niveluri:1; S. construita la sol:23 mp;
A1.3		constructii anexa	26	Cu acte	Nr. niveluri:1; S. construita la sol:26 mp;
A1.4		constructii anexa	35	Cu acte	Nr. niveluri:1; S. construita la sol:35 mp;

Lungime Segmente
1) Valorile lungimilor segmentelor sunt obţinute din proiecţie în plan.

Punct început	X / Y	Punct sfârşit	X / Y	Lungime segment (** (m)
1	382.756,706 279.878,88	2	382.753,747 279.866,476	12.752

Document care conține date cu caracter personal, protejat de prevederile Regulamentului (UE) nr. 679/2016 și Legii 190/2018

Punct început	X / Y	Punct sfârşit	X / Y	Lungime segment (** (m)
2	382.753,747 279.866,476	3	382.737,247 279.779,605	88.424
3	382.737,247 279.779,605	4	382.751,819 279.769,113	17.956
4	382.751,819 279.769,113	5	382.772,306 279.860,898	94.044
5	382.772,306 279.860,898	6	382.773,619 279.869,441	8.643
6	382.773,619 279.869,441	7	382.775,339 279.877,475	8.216
7	382.775,339 279.877,475	8	382.774,811 279.878,324	1.0
8	382.774,811 279.878,324	9	382.782,301 279.913,171	35.643
9	382.782,301 279.913,171	10	382.785,298 279.928,201	15.326
10	382.785,298 279.928,201	11	382.786,424 279.930,142	2.244
11	382.786,424 279.930,142	12	382.765,892 279.931,136	20.556
12	382.765,892 279.931,136	13	382.765,803 279.930,013	1.127
13	382.765,803 279.930,013	14	382.763,75 279.915,286	14.869
14	382.763,75 279.915,286	1	382.756,706 279.878,88	37.081

** Lungimile segmentelor sunt determinate în planul de proiecţie Stereo 70 şi sunt rotunjite la 1 milimetru.
*** Distanţa dintre puncte este formată din segmente cumulate ce sunt mai mici decât valoarea 1 milimetru.

Document care conține date cu caracter personal, protejat de prevederile Regulamentului (UE) nr. 679/2016 și Legii 190/2018

DATE DESPRE IMOBILUL NR. 9256

Oficiul de Cadastru şi Publicitate Imobiliară DOLJ
Biroul de Cadastru şi Publicitate Imobiliară Craiova

A. Partea I. Descrierea imobilului

TEREN Intravilan

Adresa: Loc. Urzicuta, Calea Craiovei, Nr. 45, Jud. Dolj, T46, P10,11

Nr. Crt	Nr cadastral Nr. topografic	Suprafaţa* (mp)	Observaţii / Referinţe
A1	30353	2.596	Sector cadastral:23 Teren imprejmuit;

Construcţii

Crt	Nr cadastral Nr. topografic	Adresa	Observaţii / Referinţe
A1.1	30353-C1	Loc. Urzicuta, Calea Craiovei, Nr. 45, Jud. Dolj, T46, P10,11	Nr. niveluri:1; S. construita la sol:104 mp; C1- LOCUINTA
A1.2	30353-C2	Loc. Urzicuta, Calea Craiovei, Nr. 45, Jud. Dolj, T46, P10,11	Nr. niveluri:1; S. construita la sol:21 mp; C2- PATUL
A1.3	30353-C3	Loc. Urzicuta, Calea Craiovei, Nr. 45, Jud. Dolj, T46, P10,11	Nr. niveluri:1; S. construita la sol:22 mp; C3- MAGAZIE
A1.4	30353-C4	Loc. Urzicuta, Calea Craiovei, Nr. 45, Jud. Dolj, T46, P10,11	Nr. niveluri:1; S. construita la sol:2 mp; C4- WC

B. Partea II. Proprietari şi acte

Inscrieri privitoare la dreptul de proprietate şi alte drepturi reale		Referinţe
67535 / 15/06/2015		
Act Notarial nr. cvc aut nr 637, din 15/06/2015 emis de Marta Elena Daniela;		
B2	Intabulare, drept de PROPRIETATE, dobandit prin Conventie, cota actuala 1/1, cota initiala 1/1	A1, A1.1, A1.2, A1.3
	1) **FLORESCU-GRIGORESCU ALEXANDRU**	
/		
Act Normativ nr. Legea 7, din 13/03/1996 emis de PARLAMENTUL ROMÂNIEI;		
B3	Intabulare, drept de PROPRIETATE, dobandit prin Lege, cota actuala 1/1, cota initiala 1/1	A1.4
	1) **FLORESCU-GRIGORESCU ALEXANDRU**	

C. Partea III. SARCINI .

Inscrieri privind dezmembramintele dreptului de proprietate, drepturi reale de garanţie şi sarcini	Referinţe
NU SUNT	

Document care conține date cu caracter personal, protejat de prevederile Regulamentului (UE) nr. 679/2016 și Legii 190/2018

Anexa Nr. 1 La Partea I

Teren

Nr cadastral	Suprafaţa (mp)*	Observaţii / Referinţe
30353	2.596	

* Suprafaţa este determinată in planul de proiecţie Stereo 70.

DETALII LINIARE IMOBIL

Date referitoare la teren

Crt	Categorie folosință	Intra vilan	Suprafaţa (mp)	Tarla	Parcelă	Nr. topo	Observaţii / Referinţe
1	curti constructii	DA	1.170	46	10	-	
2	arabil	DA	1.426	46	11	-	

Date referitoare la construcţii

Crt	Număr	Destinaţie construcţie	Supraf. (mp)	Situaţie juridică	Observaţii / Referinţe
A1.1	30353-C1	constructii de locuinte	104	Cu acte	Nr. niveluri:1; S. construita la sol:104 mp; C1-LOCUINTA
A1.2	30353-C2	constructii anexa	21	Cu acte	Nr. niveluri:1; S. construita la sol:21 mp; C2-PATUL
A1.3	30353-C3	constructii anexa	22	Cu acte	Nr. niveluri:1; S. construita la sol:22 mp; C3-MAGAZIE
A1.4	30353-C4	constructii anexa	2	Cu acte	Nr. niveluri:1; S. construita la sol:2 mp; C4- WC

Lungime Segmente

1) Valorile lungimilor segmentelor sunt obţinute din proiecţie în plan.

Punct început	X / Y	Punct sfârşit	X / Y	Lungime segment (** (m)

Punct început	X / Y	Punct sfârşit	X / Y	Lungime segment (** (m)
1	382.794,718 279.929,158	2	382.786,424 279.930,142	8.352
2	382.786,424 279.930,142	3	382.785,298 279.928,201	2.244
3	382.785,298 279.928,201	4	382.782,301 279.913,171	15.326
4	382.782,301 279.913,171	5	382.774,811 279.878,324	35.643
5	382.774,811 279.878,324	6	382.775,339 279.877,475	1.0
6	382.775,339 279.877,475	7	382.773,619 279.869,441	8.216
7	382.773,619 279.869,441	8	382.772,306 279.860,898	8.643
8	382.772,306 279.860,898	9	382.751,819 279.769,113	94.044
9	382.751,819 279.769,113	10	382.749,615 279.759,239	10.117
10	382.749,615 279.759,239	11	382.761,306 279.756,052	12.118
11	382.761,306 279.756,052	12	382.763,154 279.763,38	7.557
12	382.763,154 279.763,38	13	382.787,288 279.859,062	98.679
13	382.787,288 279.859,062	14	382.790,779 279.873,911	15.254
14	382.790,779 279.873,911	15	382.793,062 279.884,356	10.692
15	382.793,062 279.884,356	16	382.795,644 279.895,52	11.459
16	382.795,644 279.895,52	17	382.803,007 279.928,127	33.428
17	382.803,007 279.928,127	18	382.798,289 279.928,716	4.755
18	382.798,289 279.928,716	1	382.794,718 279.929,158	3.598

**** Lungimile segmentelor sunt determinate în planul de proiecţie Stereo 70 şi sunt rotunjite la 1 milimetru.**
***** Distanţa dintre puncte este formată din segmente cumulate ce sunt mai mici decât valoarea 1 milimetru.**

Document care conține date cu caracter personal, protejat de prevederile Regulamentului (UE) nr. 679/2016 și Legii 190/2018

DATE DESPRE IMOBILUL NR. 9257

Oficiul de Cadastru şi Publicitate Imobiliară DOLJ
Biroul de Cadastru şi Publicitate Imobiliară Craiova

A. Partea I. Descrierea imobilului

TEREN Intravilan

Adresa: Loc. Urzicuta, Calea Craiovei, Nr. 43, Jud. Dolj, T46, P13,15

Nr. Crt	Nr cadastral Nr. topografic	Suprafaţa* (mp)	Observaţii / Referinţe
A1		3.493	Sector cadastral:23 Teren imprejmuit;

Construcţii

Crt	Nr cadastral Nr. topografic	Adresa	Observaţii / Referinţe
A1.1		Loc. Urzicuta, Calea Craiovei, Nr. 43, Jud. Dolj, T46, P13,15	Nr. niveluri:1; S. construita la sol:103 mp;
A1.2		Loc. Urzicuta, Calea Craiovei, Nr. 43, Jud. Dolj, T46, P13,15	Nr. niveluri:1; S. construita la sol:58 mp;
A1.3		Loc. Urzicuta, Calea Craiovei, Nr. 43, Jud. Dolj, T46, P13,15	Nr. niveluri:1; S. construita la sol:35 mp;

B. Partea II. Proprietari şi acte

Inscrieri privitoare la dreptul de proprietate şi alte drepturi reale		Referinţe
/		
Act Notarial nr. CM 130, din 03/03/2006 emis de BIN AUREL BELU;		
B1	Intabulare, drept de PROPRIETATE, dobandit prin Iesire Din Indiviziune, cota actuala 1/1, cota initiala 1/1	A1, A1.1, A1.2, A1.3
	1) **MITU GHEORGHE**, LIPSA CNP	

C. Partea III. SARCINI .

Inscrieri privind dezmembramintele dreptului de proprietate, drepturi reale de garanţie şi sarcini	Referinţe
NU SUNT	

Document care conține date cu caracter personal, protejat de prevederile Regulamentului (UE) nr. 679/2016 și Legii 190/2018

Anexa Nr. 1 La Partea I

Teren

Nr cadastral	Suprafaţa (mp)*	Observaţii / Referinţe
	3.493	

* Suprafaţa este determinată in planul de proiecţie Stereo 70.

DETALII LINIARE IMOBIL

Date referitoare la teren

Crt	Categorie folosință	Intra vilan	Suprafaţa (mp)	Tarla	Parcelă	Nr. topo	Observaţii / Referinţe
1	curti constructii	DA	1.000	46	13	-	
2	arabil	DA	2.493	46	15	-	

Date referitoare la construcţii

Crt	Număr	Destinaţie construcţie	Supraf. (mp)	Situaţie juridică	Observaţii / Referinţe
A1.1		constructii de locuinte	103	Cu acte	Nr. niveluri:1; S. construita la sol:103 mp;
A1.2		constructii anexa	58	Cu acte	Nr. niveluri:1; S. construita la sol:58 mp;
A1.3		constructii anexa	35	Cu acte	Nr. niveluri:1; S. construita la sol:35 mp;

Lungime Segmente

1) Valorile lungimilor segmentelor sunt obţinute din proiecţie în plan.

Punct început	X / Y	Punct sfârşit	X / Y	Lungime segment (** (m)
1	382.803,007 279.928,127	2	382.795,644 279.895,52	33.428

Document care conține date cu caracter personal, protejat de prevederile Regulamentului (UE) nr. 679/2016 și Legii 190/2018

Punct început	X / Y	Punct sfârşit	X / Y	Lungime segment (** (m)
2	382.795,644 279.895,52	3	382.793,062 279.884,356	11.459
3	382.793,062 279.884,356	4	382.790,779 279.873,911	10.692
4	382.790,779 279.873,911	5	382.787,288 279.859,062	15.254
5	382.787,288 279.859,062	6	382.763,154 279.763,38	98.679
6	382.763,154 279.763,38	7	382.783,216 279.760,881	20.217
7	382.783,216 279.760,881	8	382.805,649 279.849,158	91.083
8	382.805,649 279.849,158	9	382.807,173 279.855,157	6.19
9	382.807,173 279.855,157	10	382.808,254 279.859,409	4.387
10	382.808,254 279.859,409	11	382.811,871 279.872,944	14.01
11	382.811,871 279.872,944	12	382.813,682 279.880,548	7.817
12	382.813,682 279.880,548	13	382.824,782 279.927,172	47.927
13	382.824,782 279.927,172	1	382.803,007 279.928,127	21.796

** Lungimile segmentelor sunt determinate în planul de proiecţie Stereo 70 şi sunt rotunjite la 1 milimetru.
*** Distanţa dintre puncte este formată din segmente cumulate ce sunt mai mici decât valoarea 1 milimetru.

Document care conține date cu caracter personal, protejat de prevederile Regulamentului (UE) nr. 679/2016 și Legii 190/2018

DATE DESPRE IMOBILUL NR. 9258

Oficiul de Cadastru şi Publicitate Imobiliară DOLJ
Biroul de Cadastru şi Publicitate Imobiliară Craiova

A. Partea I. Descrierea imobilului

TEREN Intravilan

Adresa: Loc. Urzicuta, Calea Craiovei, Nr. 39, Jud. Dolj, T46, P16,17

Nr. Crt	Nr cadastral Nr. topografic	Suprafaţa* (mp)	Observaţii / Referinţe
A1		2.855	Sector cadastral:23 Teren imprejmuit;

Construcţii

Crt	Nr cadastral Nr. topografic	Adresa	Observaţii / Referinţe
A1.1		Loc. Urzicuta, Calea Craiovei, Nr. 39, Jud. Dolj, T46, P16,17	Nr. niveluri:1; S. construita la sol:61 mp;
A1.2		Loc. Urzicuta, Calea Craiovei, Nr. 39, Jud. Dolj, T46, P16,17	Nr. niveluri:1; S. construita la sol:41 mp;
A1.3		Loc. Urzicuta, Calea Craiovei, Nr. 39, Jud. Dolj, T46, P16,17	Nr. niveluri:1; S. construita la sol:39 mp;

B. Partea II. Proprietari şi acte

Inscrieri privitoare la dreptul de proprietate şi alte drepturi reale		Referinţe
/		
Act Administrativ nr. TDP 415-9696, din 10/03/1994 emis de CJSDPAT DOLJ;		
B1	Intabulare, drept de PROPRIETATE, dobandit prin Reconstituire, cota actuala 1/1, cota initiala 1/1	A1
	1) **ARANGHEL DUMITRU**, LIPSA CNP	
Act Normativ nr. Legea 7, din 13/03/1996 emis de PARLAMENTUL ROMÂNIEI;		
B2	Intabulare, drept de PROPRIETATE, dobandit prin Lege, cota actuala 1/1, cota initiala 1/1	A1.1, A1.2, A1.3
	1) **ARANGHEL DUMITRU**, LIPSA CNP	

C. Partea III. SARCINI .

Inscrieri privind dezmembramintele dreptului de proprietate, drepturi reale de garanţie şi sarcini	Referinţe
NU SUNT	

Document care conține date cu caracter personal, protejat de prevederile Regulamentului (UE) nr. 679/2016 și Legii 190/2018

Anexa Nr. 1 La Partea I

Teren

Nr cadastral	Suprafaţa (mp)*	Observaţii / Referinţe
	2.855	

* Suprafaţa este determinată in planul de proiecţie Stereo 70.

DETALII LINIARE IMOBIL

Date referitoare la teren

Crt	Categorie folosință	Intra vilan	Suprafaţa (mp)	Tarla	Parcelă	Nr. topo	Observaţii / Referinţe
1	curti constructii	DA	1.000	46	17	-	
2	arabil	DA	1.855	46	16	-	

Date referitoare la construcţii

Crt	Număr	Destinaţie construcţie	Supraf. (mp)	Situaţie juridică	Observaţii / Referinţe
A1.1		constructii de locuinte	61	Cu acte	Nr. niveluri:1; S. construita la sol:61 mp;
A1.2		constructii anexa	41	Cu acte	Nr. niveluri:1; S. construita la sol:41 mp;
A1.3		constructii anexa	39	Cu acte	Nr. niveluri:1; S. construita la sol:39 mp;

Lungime Segmente

1) Valorile lungimilor segmentelor sunt obţinute din proiecţie în plan.

Punct început	X / Y	Punct sfârşit	X / Y	Lungime segment (** (m)
1	382.864,967 279.924,861	2	382.849,187 279.925,696	15.802

Document care conține date cu caracter personal, protejat de prevederile Regulamentului (UE) nr. 679/2016 și Legii 190/2018

Punct început	X / Y	Punct sfârşit	X / Y	Lungime segment (** (m)
2	382.849,187 279.925,696	3	382.846,886 279.925,855	2.306
3	382.846,886 279.925,855	4	382.835,445 279.884,877	42.545
4	382.835,445 279.884,877	5	382.833,779 279.879,451	5.676
5	382.833,779 279.879,451	6	382.826,567 279.855,955	24.578
6	382.826,567 279.855,955	7	382.824,759 279.850,066	6.16
7	382.824,759 279.850,066	8	382.824,206 279.847,873	2.262
8	382.824,206 279.847,873	9	382.801,244 279.756,855	93.87
9	382.801,244 279.756,855	10	382.813,17 279.753,609	12.36
10	382.813,17 279.753,609	11	382.842,269 279.847,951	98.728
11	382.842,269 279.847,951	12	382.858,024 279.898,638	53.079
12	382.858,024 279.898,638	1	382.864,967 279.924,861	27.127

** Lungimile segmentelor sunt determinate în planul de proiecţie Stereo 70 şi sunt rotunjite la 1 milimetru.
*** Distanţa dintre puncte este formată din segmente cumulate ce sunt mai mici decât valoarea 1 milimetru.

Document care conține date cu caracter personal, protejat de prevederile Regulamentului (UE) nr. 679/2016 și Legii 190/2018

DATE DESPRE IMOBILUL NR. 9259

Oficiul de Cadastru şi Publicitate Imobiliară DOLJ
Biroul de Cadastru şi Publicitate Imobiliară Craiova

A. Partea I. Descrierea imobilului

TEREN Intravilan

Adresa: Loc. Urzicuta, Calea Craiovei, Nr. 37, Jud. Dolj, T46, P18,19

Nr. Crt	Nr cadastral Nr. topografic	Suprafaţa* (mp)	Observaţii / Referinţe
A1		5.101	Sector cadastral:23 Teren imprejmuit;

Construcţii

Crt	Nr cadastral Nr. topografic	Adresa	Observaţii / Referinţe
A1.1		Loc. Urzicuta, Calea Craiovei, Nr. 37, Jud. Dolj, T46, P18,19	Nr. niveluri:1; S. construita la sol:84 mp;
A1.2		Loc. Urzicuta, Calea Craiovei, Nr. 37, Jud. Dolj, T46, P18,19	Nr. niveluri:1; S. construita la sol:95 mp;

B. Partea II. Proprietari şi acte

Inscrieri privitoare la dreptul de proprietate şi alte drepturi reale		Referinţe
/		
Act Notarial nr. CM 132, din 17/05/2007 emis de BIN AUREL BELU;		
B1	Intabulare, drept de PROPRIETATE, dobandit prin Iesire Din Indiviziune, cota actuala 1/1, cota initiala 1/1	A1
	1) **PETCU GHEORGHE**, LIPSA CNP	
Act Normativ nr. Legea 7, din 13/03/1996 emis de PARLAMENTUL ROMÂNIEI;		
B2	Intabulare, drept de PROPRIETATE, dobandit prin Lege, cota actuala 1/1, cota initiala 1/1	A1.1, A1.2
	1) **PETCU GHEORGHE**, LIPSA CNP	

C. Partea III. SARCINI .

Inscrieri privind dezmembramintele dreptului de proprietate, drepturi reale de garanţie şi sarcini	Referinţe
NU SUNT	

Document care conține date cu caracter personal, protejat de prevederile Regulamentului (UE) nr. 679/2016 și Legii 190/2018

Anexa Nr. 1 La Partea I

Teren

Nr cadastral	Suprafaţa (mp)*	Observaţii / Referinţe
	5.101	

* Suprafaţa este determinată in planul de proiecţie Stereo 70.

DETALII LINIARE IMOBIL

Date referitoare la teren

Crt	Categorie folosință	Intra vilan	Suprafaţa (mp)	Tarla	Parcelă	Nr. topo	Observaţii / Referinţe
1	curti constructii	DA	1.000	46	18	-	
2	arabil	DA	4.101	46	19	-	

Date referitoare la construcţii

Crt	Număr	Destinaţie construcţie	Supraf. (mp)	Situaţie juridică	Observaţii / Referinţe
A1.1		constructii de locuinte	84	Cu acte	Nr. niveluri:1; S. construita la sol:84 mp;
A1.2		constructii anexa	95	Cu acte	Nr. niveluri:1; S. construita la sol:95 mp;

Lungime Segmente

1) Valorile lungimilor segmentelor sunt obţinute din proiecţie în plan.

Punct început	X / Y	Punct sfârşit	X / Y	Lungime segment (** (m)
1	382.842,269 279.847,951	2	382.813,17 279.753,609	98.728
2	382.813,17 279.753,609	3	382.856,86 279.765,08	45.171

Document care conține date cu caracter personal, protejat de prevederile Regulamentului (UE) nr. 679/2016 și Legii 190/2018

Punct început	X / Y	Punct sfârşit	X / Y	Lungime segment (** (m)
3	382.856,86 279.765,08	4	382.869,88 279.838,4	74.467
4	382.869,88 279.838,4	5	382.870,536 279.841,507	3.175
5	382.870,536 279.841,507	6	382.876,72 279.870,8	29.939
6	382.876,72 279.870,8	7	382.879,84 279.884,95	14.49
7	382.879,84 279.884,95	8	382.882,23 279.896,03	11.335
8	382.882,23 279.896,03	9	382.883,85 279.904,06	8.192
9	382.883,85 279.904,06	10	382.885,68 279.913,08	9.204
10	382.885,68 279.913,08	11	382.887,559 279.923,902	10.984
11	382.887,559 279.923,902	12	382.864,967 279.924,861	22.612
12	382.864,967 279.924,861	13	382.858,024 279.898,638	27.127
13	382.858,024 279.898,638	1	382.842,269 279.847,951	53.079

** Lungimile segmentelor sunt determinate în planul de proiecţie Stereo 70 şi sunt rotunjite la 1 milimetru.
*** Distanţa dintre puncte este formată din segmente cumulate ce sunt mai mici decât valoarea 1 milimetru.

Document care conține date cu caracter personal, protejat de prevederile Regulamentului (UE) nr. 679/2016 și Legii 190/2018

DATE DESPRE IMOBILUL NR. 9260

Oficiul de Cadastru şi Publicitate Imobiliară DOLJ
Biroul de Cadastru şi Publicitate Imobiliară Craiova

A. Partea I. Descrierea imobilului

TEREN Intravilan

Adresa: Loc. Urzicuta, Calea Craiovei, Nr. FN, Jud. Dolj, T46, P25

Nr. Crt	Nr cadastral Nr. topografic	Suprafaţa* (mp)	Observaţii / Referinţe
A1		5.828	Sector cadastral:23 Teren imprejmuit;

Construcţii

Crt	Nr cadastral Nr. topografic	Adresa	Observaţii / Referinţe
A1.1		Loc. Urzicuta, Calea Craiovei, Nr. FN, Jud. Dolj, T46, P25	Nr. niveluri:1; S. construita la sol:35 mp;
A1.2		Loc. Urzicuta, Calea Craiovei, Nr. FN, Jud. Dolj, T46, P25	Nr. niveluri:1; S. construita la sol:42 mp; bazin apa
A1.3		Loc. Urzicuta, Calea Craiovei, Nr. FN, Jud. Dolj, T46, P25	Nr. niveluri:1; S. construita la sol:47 mp; bazin apa
A1.4		Loc. Urzicuta, Calea Craiovei, Nr. FN, Jud. Dolj, T46, P25	Nr. niveluri:1; S. construita la sol:21 mp;
A1.5		Loc. Urzicuta, Calea Craiovei, Nr. FN, Jud. Dolj, T46, P25	Nr. niveluri:1; S. construita la sol:90 mp;
A1.6		Loc. Urzicuta, Calea Craiovei, Nr. FN, Jud. Dolj, T46, P25	Nr. niveluri:1; S. construita la sol:77 mp;

B. Partea II. Proprietari şi acte

Inscrieri privitoare la dreptul de proprietate şi alte drepturi reale		Referinţe
/		
Act Administrativ nr. HCL 19, din 30/03/2009 emis de CONSILIUL LOCAL AL COMUNEI URZICUTA;		
B1	Intabulare, drept de PROPRIETATE, dobandit prin Lege, cota actuala 1/1, cota initiala 1/1	A1, A1.1, A1.2, A1.3, A1.4, A1.5, A1.6
	1) **COMUNA URZICUTA-DOMENIUL PRIVAT**, CIF:5046726	

C. Partea III. SARCINI .

Inscrieri privind dezmembramintele dreptului de proprietate, drepturi reale de garanţie şi sarcini	Referinţe
NU SUNT	

Document care conține date cu caracter personal, protejat de prevederile Regulamentului (UE) nr. 679/2016 și Legii 190/2018

Anexa Nr. 1 La Partea I

Teren

Nr cadastral	Suprafaţa (mp)*	Observaţii / Referinţe
	5.828	

* Suprafaţa este determinată in planul de proiecţie Stereo 70.

DETALII LINIARE IMOBIL

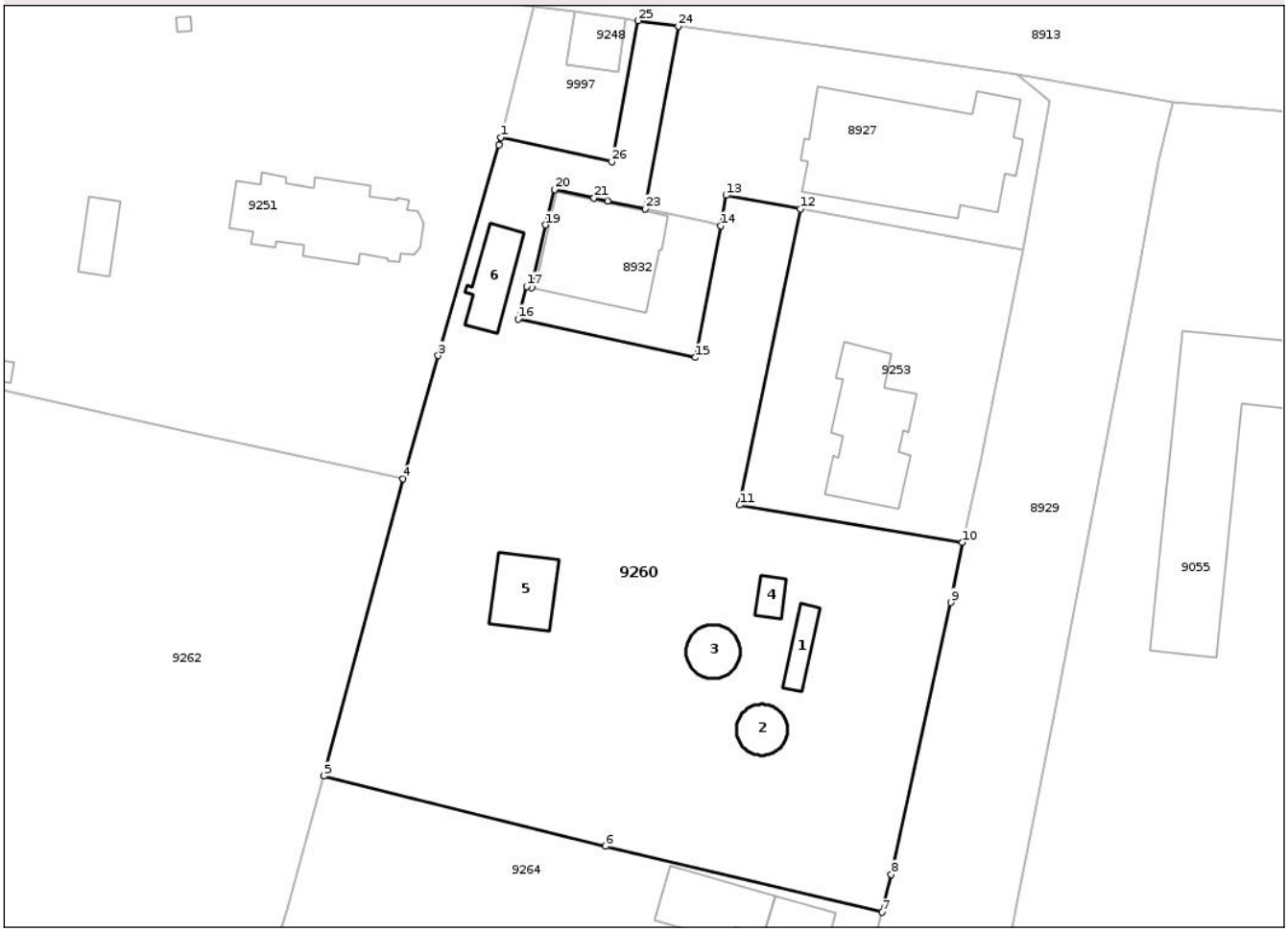

Date referitoare la teren

Crt	Categorie folosință	Intra vilan	Suprafaţa (mp)	Tarla	Parcelă	Nr. topo	Observaţii / Referinţe
1	curti constructii	DA	5.828	46	25	-	

Date referitoare la construcţii

Crt	Număr	Destinaţie construcţie	Supraf. (mp)	Situaţie juridică	Observaţii / Referinţe
A1.1		constructii anexa	35	Cu acte	Nr. niveluri:1; S. construita la sol:35 mp;
A1.2		constructii industriale si edilitare	42	Cu acte	Nr. niveluri:1; S. construita la sol:42 mp; bazin apa
A1.3		constructii industriale si edilitare	47	Cu acte	Nr. niveluri:1; S. construita la sol:47 mp; bazin apa
A1.4		constructii anexa	21	Cu acte	Nr. niveluri:1; S. construita la sol:21 mp;
A1.5		constructii anexa	90	Cu acte	Nr. niveluri:1; S. construita la sol:90 mp;
A1.6		constructii anexa	77	Cu acte	Nr. niveluri:1; S. construita la sol:77 mp;

Document care conține date cu caracter personal, protejat de prevederile Regulamentului (UE) nr. 679/2016 și Legii 190/2018

Lungime Segmente
1) Valorile lungimilor segmentelor sunt obţinute din proiecţie în plan.

Punct început	X / Y	Punct sfârşit	X / Y	Lungime segment (** (m)
1	383.005,083 279.892,07	2	383.004,782 279.890,994	1.117
3	382.996,099 279.860,785	4	382.991,07 279.843,122	18.365
5	382.979,707 279.800,516	6	383.020,075 279.790,496	41.593
7	383.059,757 279.781,024	8	383.061,088 279.786,428	5.565
9	383.069,617 279.825,413	10	383.071,272 279.834,01	8.755
11	383.039,337 279.839,36	12	383.048,035 279.881,791	43.313
13	383.037,394 279.883,763	14	383.036,645 279.879,406	4.421
15	383.032,984 279.860,513	16	383.007,564 279.866,04	26.014
17	383.008,772 279.870,722	18	383.009,514 279.870,488	0.778
19	383.011,496 279.879,506	20	383.012,827 279.884,598	5.263
21	383.018,465 279.883,381	22	383.020,42 279.882,959	2.0
23	383.025,78 279.881,802	24	383.030,552 279.908,003	26.632
25	383.024,783 279.908,782	26	383.020,989 279.888,576	20.559

Punct început	X / Y	Punct sfârşit	X / Y	Lungime segment (** (m)
2	383.004,782 279.890,994	3	382.996,099 279.860,785	31.432
4	382.991,07 279.843,122	5	382.979,707 279.800,516	44.095
6	383.020,075 279.790,496	7	383.059,757 279.781,024	40.797
8	383.061,088 279.786,428	9	383.069,617 279.825,413	39.907
10	383.071,272 279.834,01	11	383.039,337 279.839,36	32.38
12	383.048,035 279.881,791	13	383.037,394 279.883,763	10.822
14	383.036,645 279.879,406	15	383.032,984 279.860,513	19.244
16	383.007,564 279.866,04	17	383.008,772 279.870,722	4.835
18	383.009,514 279.870,488	19	383.011,496 279.879,506	9.233
20	383.012,827 279.884,598	21	383.018,465 279.883,381	5.768
22	383.020,42 279.882,959	23	383.025,78 279.881,802	5.483
24	383.030,552 279.908,003	25	383.024,783 279.908,782	5.821
26	383.020,989 279.888,576	1	383.005,083 279.892,07	16.285

** Lungimile segmentelor sunt determinate în planul de proiecţie Stereo 70 şi sunt rotunjite la 1 milimetru.
*** Distanţa dintre puncte este formată din segmente cumulate ce sunt mai mici decât valoarea 1 milimetru.

Document care conține date cu caracter personal, protejat de prevederile Regulamentului (UE) nr. 679/2016 și Legii 190/2018

DATE DESPRE IMOBILUL NR. 9261

Oficiul de Cadastru şi Publicitate Imobiliară DOLJ
Biroul de Cadastru şi Publicitate Imobiliară Craiova

A. Partea I. Descrierea imobilului

TEREN Intravilan

Adresa: Loc. Urzicuta, Calea Craiovei, Nr. 35A, Jud. Dolj, T46, P20

Nr. Crt	Nr cadastral Nr. topografic	Suprafaţa* (mp)	Observaţii / Referinţe
A1	31104	3.722	Sector cadastral:23 Teren imprejmuit;

B. Partea II. Proprietari şi acte

Inscrieri privitoare la dreptul de proprietate şi alte drepturi reale		Referinţe
119931 / 21/06/2018		
Act Administrativ nr. 1255-1378, din 09/07/1997 emis de Comisia Judeteana Dolj (act notarial nr 46 din 06.07.2016, emis de BIN Giurcan Titu);		
B1	Intabulare, drept de PROPRIETATE, dobandit prin Succesiune, cota actuala 1/2, cota initiala 1/2	A1
	1) **BĂRBULESCU ILEANA-AURORA**	
B2	Intabulare, drept de PROPRIETATE, dobandit prin Succesiune, cota actuala 1/2, cota initiala 1/2	A1
	1) **STOENESCU AUREL-GABRIEL**	

C. Partea III. SARCINI .

Inscrieri privind dezmembramintele dreptului de proprietate, drepturi reale de garanţie şi sarcini	Referinţe
NU SUNT	

Anexa Nr. 1 La Partea I

Teren

Nr cadastral	Suprafaţa (mp)*	Observaţii / Referinţe
31104	3.722	

* Suprafaţa este determinată in planul de proiecţie Stereo 70.

DETALII LINIARE IMOBIL

Date referitoare la teren

Crt	Categorie folosință	Intra vilan	Suprafaţa (mp)	Tarla	Parcelă	Nr. topo	Observaţii / Referinţe
1	arabil	DA	3.722	46	20	-	

Lungime Segmente

1) Valorile lungimilor segmentelor sunt obţinute din proiecţie în plan.

Punct început	X / Y	Punct sfârşit	X / Y	Lungime segment (** (m)
1	382.856,86 279.765,08	2	382.865,33 279.763,01	8.719
3	382.872,11 279.758,43	4	382.879,85 279.750,81	10.861
5	382.882,54 279.745,25	6	382.886,27 279.760,15	15.36
7	382.887,13 279.765,081	8	382.889,77 279.780,22	15.367
9	382.891,226 279.789,756	10	382.893,24 279.802,95	13.347

Punct început	X / Y	Punct sfârşit	X / Y	Lungime segment (** (m)
2	382.865,33 279.763,01	3	382.872,11 279.758,43	8.182
4	382.879,85 279.750,81	5	382.882,54 279.745,25	6.177
6	382.886,27 279.760,15	7	382.887,13 279.765,081	5.005
8	382.889,77 279.780,22	9	382.891,226 279.789,756	9.647
10	382.893,24 279.802,95	11	382.895,69 279.817,11	14.37

Document care conține date cu caracter personal, protejat de prevederile Regulamentului (UE) nr. 679/2016 și Legii 190/2018

Punct început	X / Y	Punct sfârşit	X / Y	Lungime segment (** (m)
11	382.895,69 279.817,11	12	382.897,39 279.826,92	9.956
13	382.898,92 279.834,97	14	382.901,912 279.850,714	16.026
15	382.887,99 279.853,36	16	382.889,93 279.863,47	10.294
17	382.892,4 279.878,67	18	382.892,96 279.883,812	5.172
19	382.894,19 279.895,12	20	382.895,13 279.902,77	7.708
21	382.896,54 279.914,9	22	382.897,363 279.923,654	8.793
23	382.887,559 279.923,902	24	382.885,68 279.913,08	10.984
25	382.883,85 279.904,06	26	382.882,23 279.896,03	8.192
27	382.879,84 279.884,95	28	382.876,72 279.870,8	14.49
29	382.870,536 279.841,507	30	382.869,88 279.838,4	3.175

Punct început	X / Y	Punct sfârşit	X / Y	Lungime segment (** (m)
12	382.897,39 279.826,92	13	382.898,92 279.834,97	8.194
14	382.901,912 279.850,714	15	382.887,99 279.853,36	14.171
16	382.889,93 279.863,47	17	382.892,4 279.878,67	15.399
18	382.892,96 279.883,812	19	382.894,19 279.895,12	11.375
20	382.895,13 279.902,77	21	382.896,54 279.914,9	12.212
22	382.897,363 279.923,654	23	382.887,559 279.923,902	9.807
24	382.885,68 279.913,08	25	382.883,85 279.904,06	9.204
26	382.882,23 279.896,03	27	382.879,84 279.884,95	11.335
28	382.876,72 279.870,8	29	382.870,536 279.841,507	29.939
30	382.869,88 279.838,4	1	382.856,86 279.765,08	74.467

** Lungimile segmentelor sunt determinate în planul de proiecţie Stereo 70 şi sunt rotunjite la 1 milimetru.
*** Distanţa dintre puncte este formată din segmente cumulate ce sunt mai mici decât valoarea 1 milimetru.

Document care conține date cu caracter personal, protejat de prevederile Regulamentului (UE) nr. 679/2016 și Legii 190/2018

DATE DESPRE IMOBILUL NR. 9262

Oficiul de Cadastru şi Publicitate Imobiliară DOLJ
Biroul de Cadastru şi Publicitate Imobiliară Craiova

A. Partea I. Descrierea imobilului

TEREN Intravilan

Adresa: Loc. Urzicuta, Calea Craiovei, Nr. 35, Jud. Dolj, T46, P21,22,23

Nr. Crt	Nr cadastral Nr. topografic	Suprafaţa* (mp)	Observaţii / Referinţe
A1		12.500	Sector cadastral:23 Teren imprejmuit;

Construcţii

Crt	Nr cadastral Nr. topografic	Adresa	Observaţii / Referinţe
A1.1		Loc. Urzicuta, Calea Craiovei, Nr. 35, Jud. Dolj, T46, P21,22,23	Nr. niveluri:1; S. construita la sol:160 mp;
A1.2		Loc. Urzicuta, Calea Craiovei, Nr. 35, Jud. Dolj, T46, P21,22,23	Nr. niveluri:1; S. construita la sol:70 mp;

B. Partea II. Proprietari şi acte

Inscrieri privitoare la dreptul de proprietate şi alte drepturi reale		Referinţe
/		
Act Administrativ nr. TDP 882-45424, din 13/12/1995 emis de CJSDPAT DOLJ;		
B1	Intabulare, drept de PROPRIETATE, dobandit prin Reconstituire, cota actuala 1/1, cota initiala 1/1	A1
	1) **POPESCU NICOLAE**, LIPSA CNP	
Act Normativ nr. Legea 7, din 13/03/1996 emis de PARLAMENTUL ROMÂNIEI;		
B2	Intabulare, drept de PROPRIETATE, dobandit prin Lege, cota actuala 1/1, cota initiala 1/1	A1.1, A1.2
	1) **POPESCU NICOLAE**, LIPSA CNP	

C. Partea III. SARCINI .

Inscrieri privind dezmembramintele dreptului de proprietate, drepturi reale de garanţie şi sarcini	Referinţe
NU SUNT	

Document care conține date cu caracter personal, protejat de prevederile Regulamentului (UE) nr. 679/2016 și Legii 190/2018

Anexa Nr. 1 La Partea I

Teren

Nr cadastral	Suprafaţa (mp)*	Observaţii / Referinţe
	12.500	

* Suprafaţa este determinată in planul de proiecţie Stereo 70.

DETALII LINIARE IMOBIL

Date referitoare la teren

Crt	Categorie folosință	Intra vilan	Suprafaţa (mp)	Tarla	Parcelă	Nr. topo	Observaţii / Referinţe
1	curti constructii	DA	1.000	46	23	-	
2	arabil	DA	10.645	46	21	-	
3	arabil	DA	855	46	22	-	

Date referitoare la construcţii

Crt	Număr	Destinaţie construcţie	Supraf. (mp)	Situaţie juridică	Observaţii / Referinţe
A1.1		constructii de locuinte	160	Cu acte	Nr. niveluri:1; S. construita la sol:160 mp;
A1.2		constructii anexa	70	Cu acte	Nr. niveluri:1; S. construita la sol:70 mp;

Lungime Segmente

1) Valorile lungimilor segmentelor sunt obţinute din proiecţie în plan.

Punct început	X / Y	Punct sfârşit	X / Y	Lungime segment (** (m)
1	382.887,99 279.853,36	2	382.901,912 279.850,714	14.171

Punct început	X / Y	Punct sfârşit	X / Y	Lungime segment (** (m)
2	382.901,912 279.850,714	3	382.898,92 279.834,97	16.026

Document care conține date cu caracter personal, protejat de prevederile Regulamentului (UE) nr. 679/2016 și Legii 190/2018

Punct început	X / Y	Punct sfârşit	X / Y	Lungime segment (** (m)
3	382.898,92 279.834,97	4	382.897,39 279.826,92	8.194
5	382.895,69 279.817,11	6	382.893,24 279.802,95	14.37
7	382.891,226 279.789,756	8	382.889,77 279.780,22	9.647
9	382.887,13 279.765,081	10	382.886,27 279.760,15	5.005
11	382.882,54 279.745,25	12	382.882,696 279.742,937	2.318
13	382.950,474 279.724,904	14	382.957,243 279.723,103	7.004
15	382.957,264 279.723,174	16	382.960,026 279.732,562	9.786
17	382.966,711 279.755,282	18	382.968,923 279.762,801	7.838
19	382.971,159 279.770,399	20	382.973,603 279.778,708	8.661
21	382.974,354 279.781,392	22	382.979,707 279.800,516	19.859
23	382.991,07 279.843,122	24	382.959,953 279.850,014	31.871
25	382.924,078 279.857,961	26	382.925,504 279.871,508	13.622
27	382.927,141 279.888,058	28	382.930,485 279.919,658	31.776
29	382.930,76 279.921,852	30	382.909,557 279.923,316	21.253
31	382.897,363 279.923,654	32	382.896,54 279.914,9	8.793
33	382.895,13 279.902,77	34	382.894,19 279.895,12	7.708
35	382.892,96 279.883,812	36	382.892,4 279.878,67	5.172
37	382.889,93 279.863,47	1	382.887,99 279.853,36	10.294

Punct început	X / Y	Punct sfârşit	X / Y	Lungime segment (** (m)
4	382.897,39 279.826,92	5	382.895,69 279.817,11	9.956
6	382.893,24 279.802,95	7	382.891,226 279.789,756	13.347
8	382.889,77 279.780,22	9	382.887,13 279.765,081	15.367
10	382.886,27 279.760,15	11	382.882,54 279.745,25	15.36
12	382.882,696 279.742,937	13	382.950,474 279.724,904	70.136
14	382.957,243 279.723,103	15	382.957,264 279.723,174	0.074
16	382.960,026 279.732,562	17	382.966,711 279.755,282	23.683
18	382.968,923 279.762,801	19	382.971,159 279.770,399	7.92
20	382.973,603 279.778,708	21	382.974,354 279.781,392	2.787
22	382.979,707 279.800,516	23	382.991,07 279.843,122	44.095
24	382.959,953 279.850,014	25	382.924,078 279.857,961	36.745
26	382.925,504 279.871,508	27	382.927,141 279.888,058	16.631
28	382.930,485 279.919,658	29	382.930,76 279.921,852	2.211
30	382.909,557 279.923,316	31	382.897,363 279.923,654	12.199
32	382.896,54 279.914,9	33	382.895,13 279.902,77	12.212
34	382.894,19 279.895,12	35	382.892,96 279.883,812	11.375
36	382.892,4 279.878,67	37	382.889,93 279.863,47	15.399

**** Lungimile segmentelor sunt determinate în planul de proiecţie Stereo 70 şi sunt rotunjite la 1 milimetru.**
***** Distanţa dintre puncte este formată din segmente cumulate ce sunt mai mici decât valoarea 1 milimetru.**

Document care conține date cu caracter personal, protejat de prevederile Regulamentului (UE) nr. 679/2016 și Legii 190/2018

DATE DESPRE IMOBILUL NR. 9263

Oficiul de Cadastru şi Publicitate Imobiliară DOLJ
Biroul de Cadastru şi Publicitate Imobiliară Craiova

A. Partea I. Descrierea imobilului

TEREN Intravilan

Adresa: Loc. Urzicuta, Jud. Dolj, T46, P15

Nr. Crt	Nr cadastral Nr. topografic	Suprafaţa* (mp)	Observaţii / Referinţe
A1	34672	1.700	Sector cadastral:23 Teren neimprejmuit;

B. Partea II. Proprietari şi acte

Inscrieri privitoare la dreptul de proprietate şi alte drepturi reale		Referinţe
56091 / 24/02/2023		
Act Notarial nr. CVC AUT NR.102, din 03/02/2023 emis de NP OLTEANU IOANA;		
B5	Intabulare, drept de PROPRIETATE, dobandit prin Conventie, cota actuala 1/1, cota initiala 1/1	A1
	1) **DURAC NELU**	

C. Partea III. SARCINI .

Inscrieri privind dezmembramintele dreptului de proprietate, drepturi reale de garanţie şi sarcini	Referinţe
NU SUNT	

Anexa Nr. 1 La Partea I

Teren

Nr cadastral	Suprafaţa (mp)*	Observaţii / Referinţe
34672	1.700	

* Suprafaţa este determinată in planul de proiecţie Stereo 70.

DETALII LINIARE IMOBIL

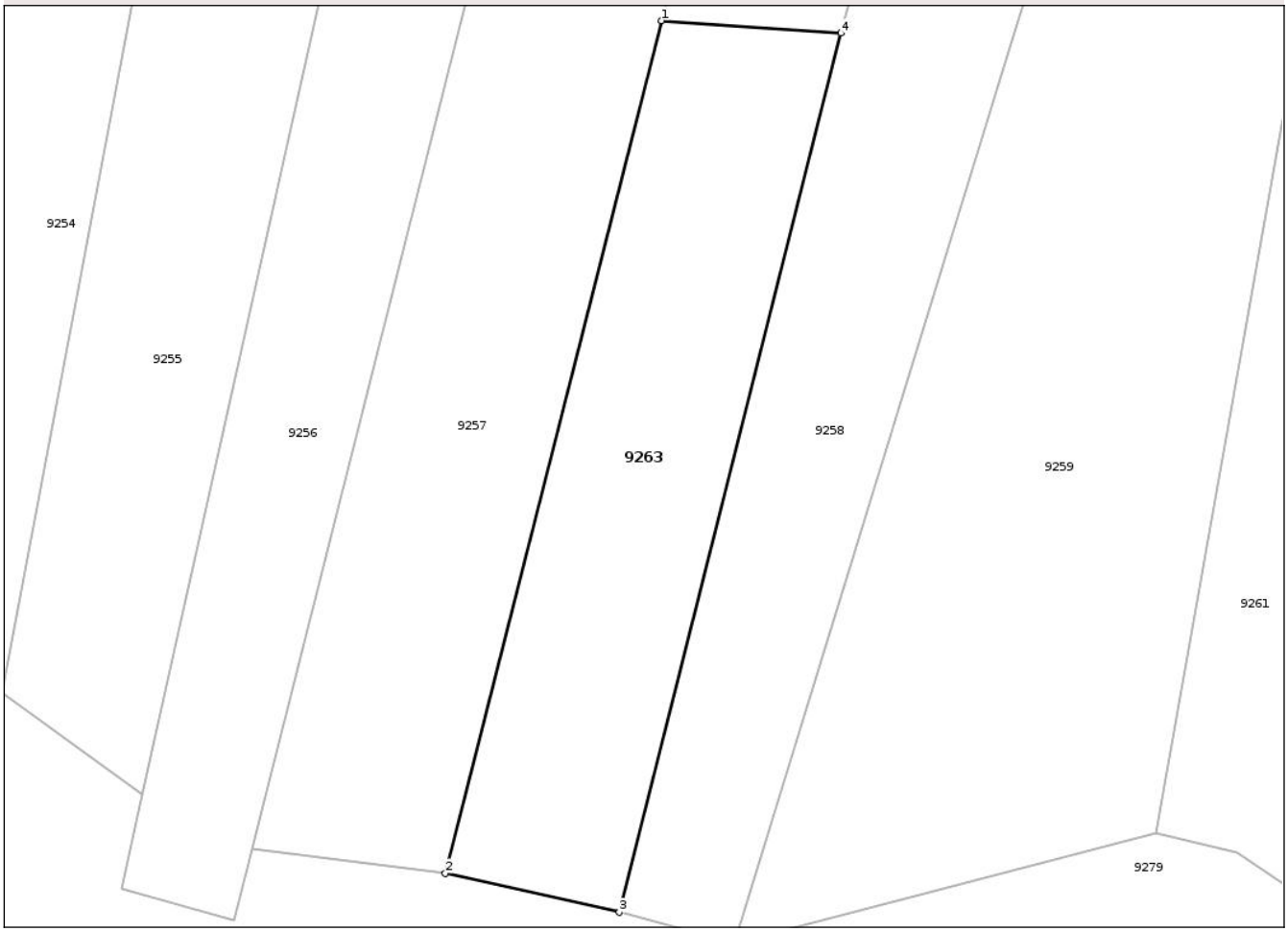

Date referitoare la teren

Crt	Categorie folosință	Intra vilan	Suprafaţa (mp)	Tarla	Parcelă	Nr. topo	Observaţii / Referinţe
1	arabil	DA	1.700	46	15	-	

Lungime Segmente
1) Valorile lungimilor segmentelor sunt obţinute din proiecţie în plan.

Punct început	X / Y	Punct sfârşit	X / Y	Lungime segment (** (m)
1	382.805,649 279.849,158	2	382.783,216 279.760,881	91.083
2	382.783,216 279.760,881	3	382.801,244 279.756,855	18.472
3	382.801,244 279.756,855	4	382.824,206 279.847,873	93.87
4	382.824,206 279.847,873	1	382.805,649 279.849,158	18.601

**** Lungimile segmentelor sunt determinate în planul de proiecţie Stereo 70 şi sunt rotunjite la 1 milimetru.**

Document care conține date cu caracter personal, protejat de prevederile Regulamentului (UE) nr. 679/2016 și Legii 190/2018

***** Distanţa dintre puncte este formată din segmente cumulate ce sunt mai mici decât valoarea 1 milimetru.**

DATE DESPRE IMOBILUL NR. 9264

Oficiul de Cadastru şi Publicitate Imobiliară DOLJ
Biroul de Cadastru şi Publicitate Imobiliară Craiova

A. Partea I. Descrierea imobilului

TEREN Intravilan

Adresa: Loc. Urzicuta, Jud. Dolj, T46, P26

Nr. Crt	Nr cadastral Nr. topografic	Suprafaţa* (mp)	Observaţii / Referinţe
A1		2.000	Sector cadastral:23 Teren neimprejmuit;

Construcţii

Crt	Nr cadastral Nr. topografic	Adresa	Observaţii / Referinţe
A1.1		Loc. Urzicuta, Jud. Dolj, T46, P26	Nr. niveluri:1; S. construita la sol:54 mp;
A1.2		Loc. Urzicuta, Jud. Dolj, T46, P26	Nr. niveluri:1; S. construita la sol:118 mp;

B. Partea II. Proprietari şi acte

Inscrieri privitoare la dreptul de proprietate şi alte drepturi reale		Referinţe
/		
Act Administrativ nr. TDP 857-45424, din 12/11/1997 emis de CJSDPAT DOLJ;		
B1	Intabulare, drept de PROPRIETATE, dobandit prin Reconstituire, cota actuala 1/1, cota initiala 1/1	A1
	1) **STOIAN IONEL**, LIPSA CNP	
Act Normativ nr. Legea 7, din 13/03/1996 emis de PARLAMENTUL ROMÂNIEI;		
B2	Intabulare, drept de PROPRIETATE, dobandit prin Lege, cota actuala 1/1, cota initiala 1/1	A1.1, A1.2
	1) **STOIAN IONEL**, LIPSA CNP	

C. Partea III. SARCINI .

Inscrieri privind dezmembramintele dreptului de proprietate, drepturi reale de garanţie şi sarcini	Referinţe
NU SUNT	

Document care conține date cu caracter personal, protejat de prevederile Regulamentului (UE) nr. 679/2016 și Legii 190/2018

Anexa Nr. 1 La Partea I

Teren

Nr cadastral	Suprafaţa (mp)*	Observaţii / Referinţe
	2.000	

* Suprafaţa este determinată in planul de proiecţie Stereo 70.

DETALII LINIARE IMOBIL

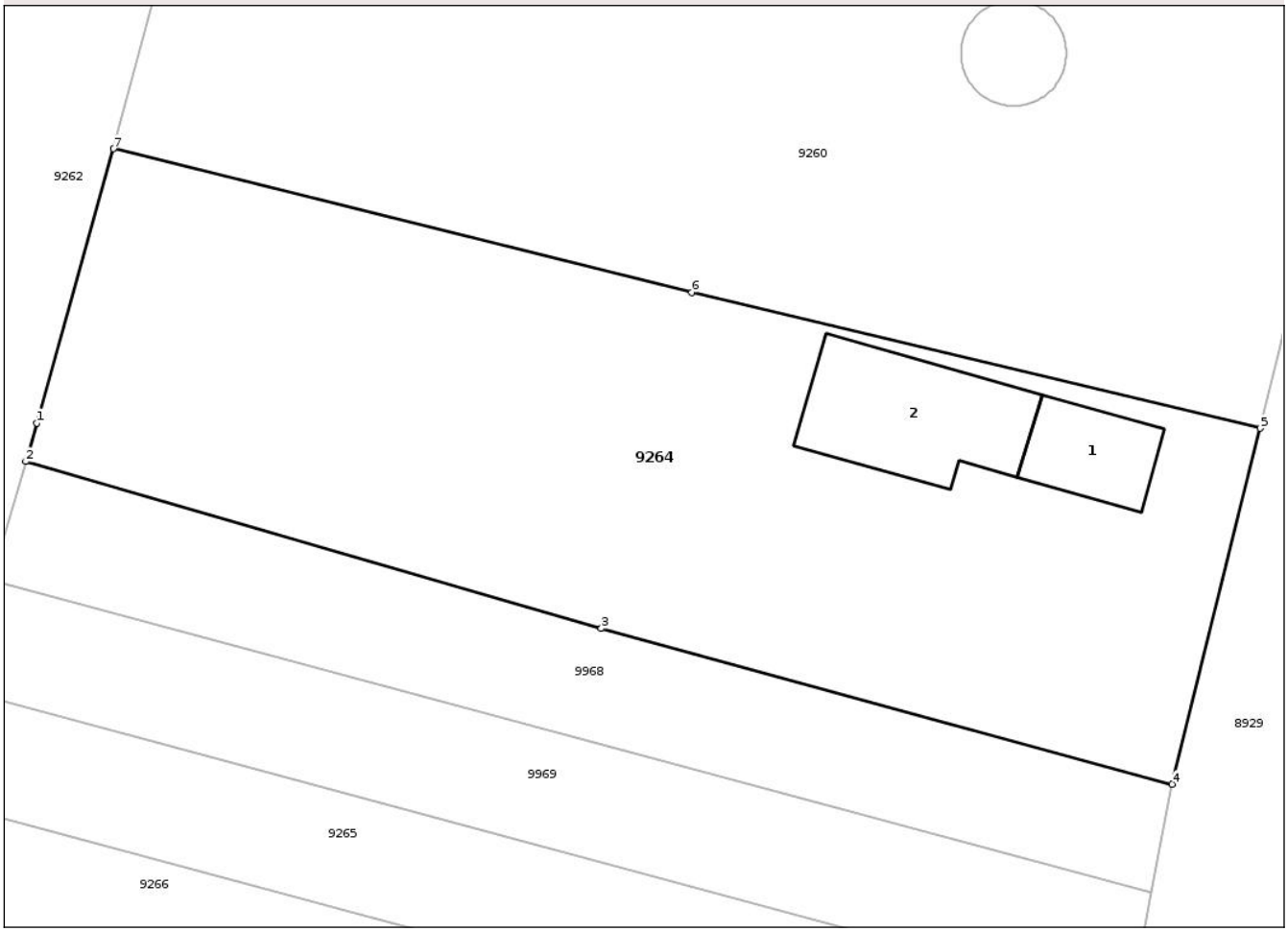

Date referitoare la teren

Crt	Categorie folosință	Intra vilan	Suprafaţa (mp)	Tarla	Parcelă	Nr. topo	Observaţii / Referinţe
1	curti constructii	DA	189	46	26	-	
2	arabil	DA	1.811	46	26	-	

Date referitoare la construcţii

Crt	Număr	Destinaţie construcţie	Supraf. (mp)	Situaţie juridică	Observaţii / Referinţe
A1.1		constructii de locuinte	54	Cu acte	Nr. niveluri:1; S. construita la sol:54 mp;
A1.2		constructii anexa	118	Cu acte	Nr. niveluri:1; S. construita la sol:118 mp;

Lungime Segmente
1) Valorile lungimilor segmentelor sunt obţinute din proiecţie în plan.

Punct început	X / Y	Punct sfârşit	X / Y	Lungime segment (** (m)
1	382.974,354 279.781,392	2	382.973,603 279.778,708	2.787
2	382.973,603 279.778,708	3	383.013,758 279.767,071	41.807

Document care conține date cu caracter personal, protejat de prevederile Regulamentului (UE) nr. 679/2016 și Legii 190/2018

Punct început	X / Y	Punct sfârşit	X / Y	Lungime segment (** (m)
3	383.013,758 279.767,071	4	383.053,605 279.756,212	41.3
4	383.053,605 279.756,212	5	383.059,757 279.781,024	25.563
5	383.059,757 279.781,024	6	383.020,075 279.790,496	40.797
6	383.020,075 279.790,496	7	382.979,707 279.800,516	41.593
7	382.979,707 279.800,516	1	382.974,354 279.781,392	19.859

** Lungimile segmentelor sunt determinate în planul de proiecţie Stereo 70 şi sunt rotunjite la 1 milimetru.
*** Distanţa dintre puncte este formată din segmente cumulate ce sunt mai mici decât valoarea 1 milimetru.

Document care conține date cu caracter personal, protejat de prevederile Regulamentului (UE) nr. 679/2016 și Legii 190/2018

DATE DESPRE IMOBILUL NR. 9265

Oficiul de Cadastru şi Publicitate Imobiliară DOLJ
Biroul de Cadastru şi Publicitate Imobiliară Craiova

A. Partea I. Descrierea imobilului

TEREN Extravilan

Adresa: Jud. Dolj, T46, P26

Nr. Crt	Nr cadastral Nr. topografic	Suprafaţa* (mp)	Observaţii / Referinţe
A1		666	Sector cadastral:23 Teren neimprejmuit;

B. Partea II. Proprietari şi acte

Inscrieri privitoare la dreptul de proprietate şi alte drepturi reale		Referinţe
/		
Hotarare Judecatoreasca nr. SC 516, din 15/04/2008 emis de JUDECATORIA BAILEŞTI JUDEŢUL DOLJ;		
B1	Intabulare, drept de PROPRIETATE, dobandit prin Iesire Din Indiviziune, cota actuala 1/1, cota initiala 1/1	A1
	1) **Păunescu Veronica**, ,LIPSĂ CNP 2) **Tănasie Veronica**, ,LIPSĂ CNP	

C. Partea III. SARCINI .

Inscrieri privind dezmembramintele dreptului de proprietate, drepturi reale de garanţie şi sarcini	Referinţe
NU SUNT	

Document care conține date cu caracter personal, protejat de prevederile Regulamentului (UE) nr. 679/2016 și Legii 190/2018

Anexa Nr. 1 La Partea I

Teren

Nr cadastral	Suprafaţa (mp)*	Observaţii / Referinţe
	666	

* Suprafaţa este determinată in planul de proiecţie Stereo 70.

DETALII LINIARE IMOBIL

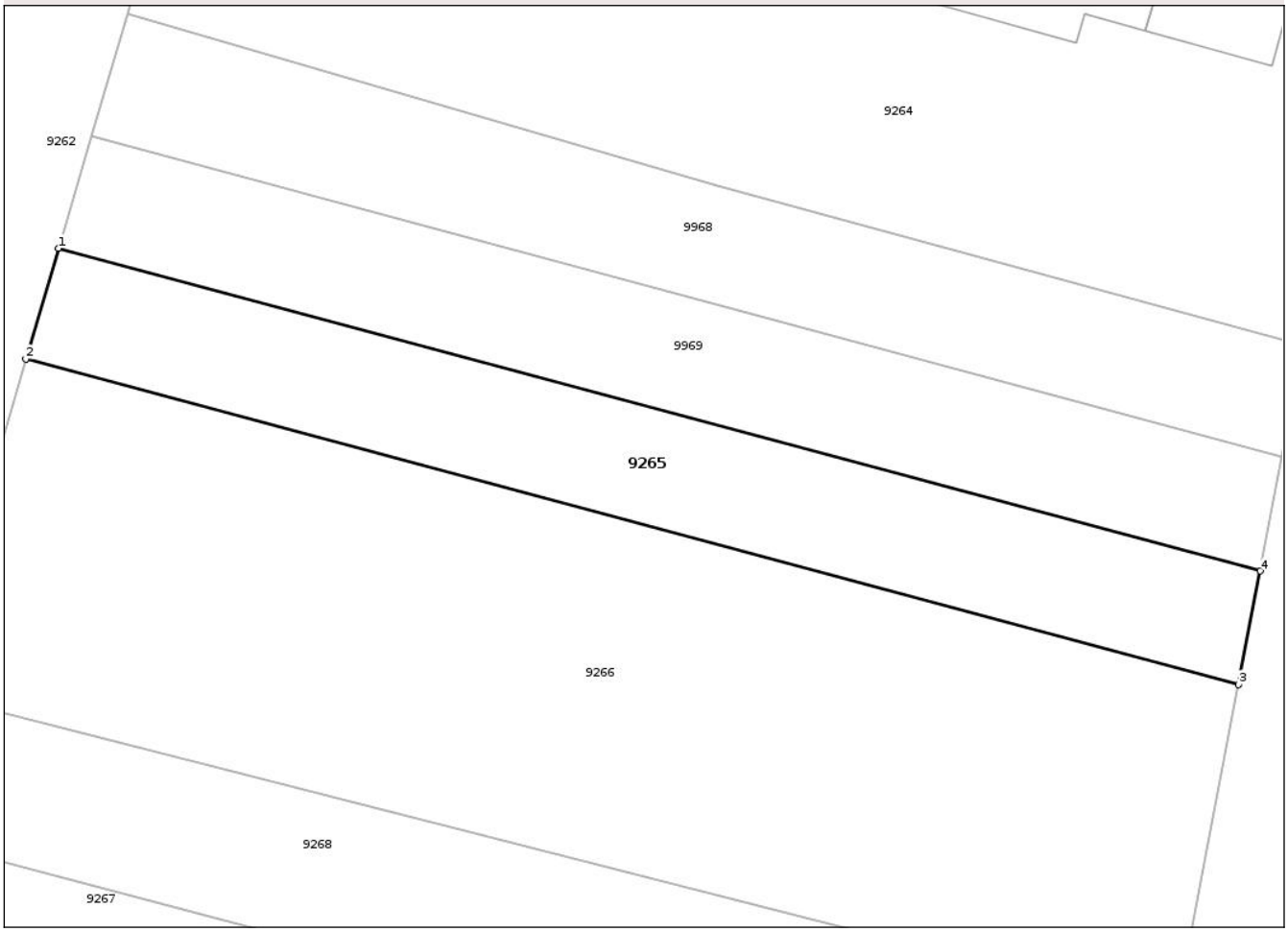

Date referitoare la teren

Crt	Categorie folosință	Intra vilan	Suprafaţa (mp)	Tarla	Parcelă	Nr. topo	Observaţii / Referinţe
1	arabil	NU	666	46	26	-	

Lungime Segmente
1) Valorile lungimilor segmentelor sunt obţinute din proiecţie în plan.

Punct început	X / Y	Punct sfârşit	X / Y	Lungime segment (** (m)
1	382.968,923 279.762,801	2	382.966,711 279.755,282	7.838
2	382.966,711 279.755,282	3	383.049,174 279.733,165	85.377
3	383.049,174 279.733,165	4	383.050,657 279.740,88	7.856
4	383.050,657 279.740,88	1	382.968,923 279.762,801	84.623

**** Lungimile segmentelor sunt determinate în planul de proiecţie Stereo 70 şi sunt rotunjite la 1 milimetru.**

Document care conține date cu caracter personal, protejat de prevederile Regulamentului (UE) nr. 679/2016 și Legii 190/2018

***** Distanţa dintre puncte este formată din segmente cumulate ce sunt mai mici decât valoarea 1 milimetru.**

Document care conține date cu caracter personal, protejat de prevederile Regulamentului (UE) nr. 679/2016 și Legii 190/2018

DATE DESPRE IMOBILUL NR. 9266

Oficiul de Cadastru şi Publicitate Imobiliară DOLJ
Biroul de Cadastru şi Publicitate Imobiliară Craiova

A. Partea I. Descrierea imobilului

TEREN Intravilan

Adresa: Loc. Urzicuta, Jud. Dolj, T46, P28

Nr. Crt	Nr cadastral Nr. topografic	Suprafaţa* (mp)	Observaţii / Referinţe
A1		2.000	Sector cadastral:23 Teren neimprejmuit; In TDP a fost inscris in mod eronat T44, corect fiind T46

B. Partea II. Proprietari şi acte

Inscrieri privitoare la dreptul de proprietate şi alte drepturi reale		Referinţe
/		
Act Administrativ nr. TDP 1169/2203, din 16/03/1997 emis de CJSDPAT DOLJ;		
B1	Intabulare, drept de PROPRIETATE, dobandit prin Reconstituire, cota actuala 1/1, cota initiala 1/1	A1
	1) **TANASE MLADIN**, LIPSA CNP 2) **TANASE GHEORGHE**, LIPSA CNP 3) **VISINIC IOANA**, LIPSA CNP	

C. Partea III. SARCINI .

Inscrieri privind dezmembramintele dreptului de proprietate, drepturi reale de garanţie şi sarcini	Referinţe
NU SUNT	

Document care conține date cu caracter personal, protejat de prevederile Regulamentului (UE) nr. 679/2016 și Legii 190/2018

Anexa Nr. 1 La Partea I

Teren

Nr cadastral	Suprafaţa (mp)*	Observaţii / Referinţe
	2.000	In TDP a fost inscris in mod eronat T44, corect fiind T46

* Suprafaţa este determinată in planul de proiecţie Stereo 70.

DETALII LINIARE IMOBIL

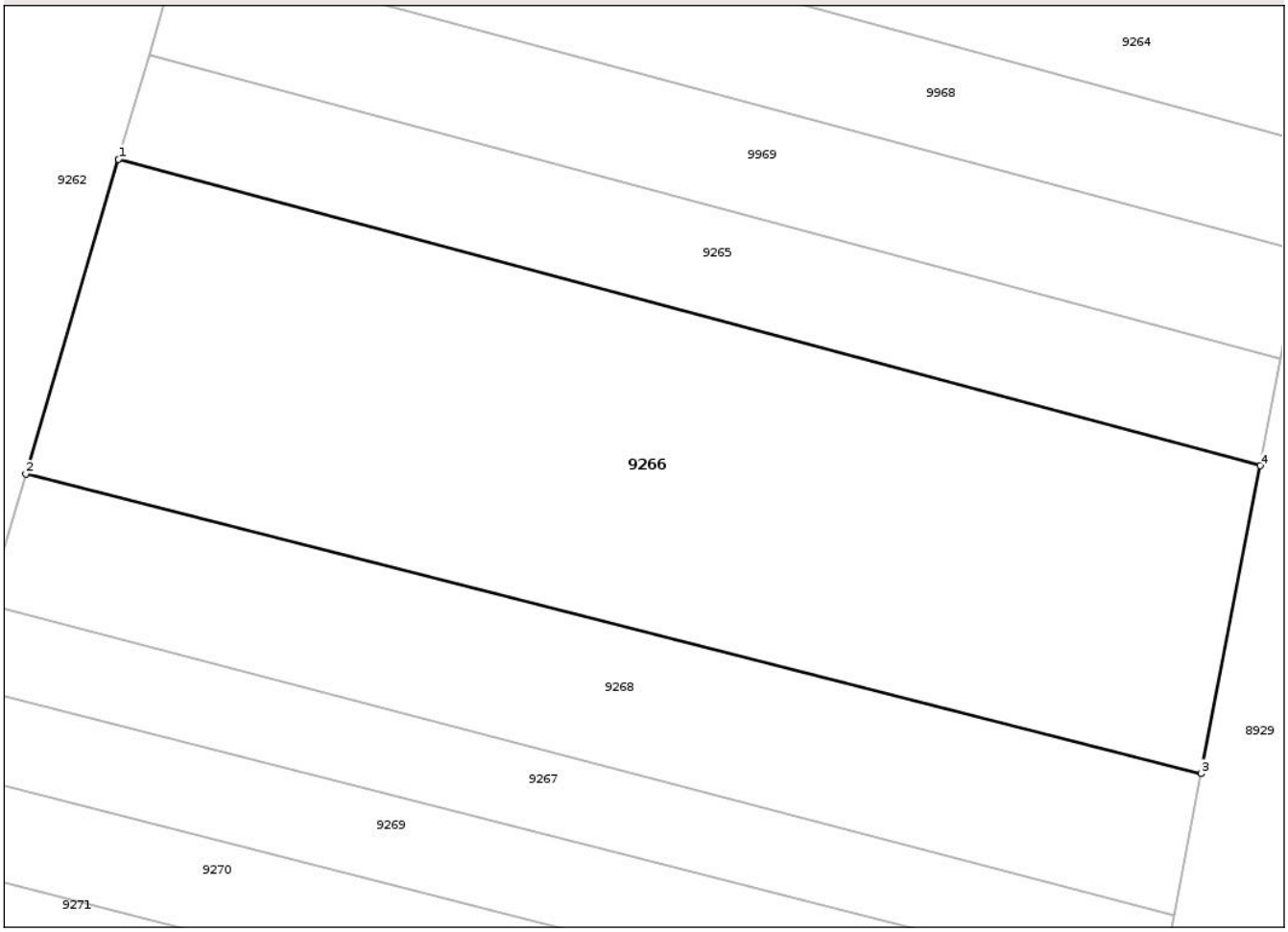

Date referitoare la teren

Crt	Categorie folosință	Intra vilan	Suprafaţa (mp)	Tarla	Parcelă	Nr. topo	Observaţii / Referinţe
1	arabil	DA	2.000	46	28	-	

Lungime Segmente
1) Valorile lungimilor segmentelor sunt obţinute din proiecţie în plan.

Punct început	X / Y	Punct sfârşit	X / Y	Lungime segment (** (m)
1	382.966,711 279.755,282	2	382.960,026 279.732,562	23.683
2	382.960,026 279.732,562	3	383.044,902 279.710,942	87.586
3	383.044,902 279.710,942	4	383.049,174 279.733,165	22.63
4	383.049,174 279.733,165	1	382.966,711 279.755,282	85.377

**** Lungimile segmentelor sunt determinate în planul de proiecţie Stereo 70 şi sunt rotunjite la 1 milimetru.**

Document care conține date cu caracter personal, protejat de prevederile Regulamentului (UE) nr. 679/2016 și Legii 190/2018

***** Distanţa dintre puncte este formată din segmente cumulate ce sunt mai mici decât valoarea 1 milimetru.**

Document care conține date cu caracter personal, protejat de prevederile Regulamentului (UE) nr. 679/2016 și Legii 190/2018

DATE DESPRE IMOBILUL NR. 9267

Oficiul de Cadastru şi Publicitate Imobiliară DOLJ
Biroul de Cadastru şi Publicitate Imobiliară Craiova

A. Partea I. Descrierea imobilului

TEREN Intravilan

Adresa: Loc. Urzicuta, Jud. Dolj, T46, P30

Nr. Crt	Nr cadastral Nr. topografic	Suprafaţa* (mp)	Observaţii / Referinţe
A1		1.000	Sector cadastral:23 Teren neimprejmuit; In TDP a fost inscris in mod eronat T44, corect fiind T46

B. Partea II. Proprietari şi acte

Inscrieri privitoare la dreptul de proprietate şi alte drepturi reale		Referinţe
/		
Act Administrativ nr. TDP 731-2182, din 02/06/1995 emis de CJSDPAT DOLJ;		
B1	Intabulare, drept de PROPRIETATE, dobandit prin Reconstituire, cota actuala 1/1, cota initiala 1/1	A1
	1) **DARIE ILEANA**, LIPSA CNP	

C. Partea III. SARCINI .

Inscrieri privind dezmembramintele dreptului de proprietate, drepturi reale de garanţie şi sarcini	Referinţe
NU SUNT	

Document care conține date cu caracter personal, protejat de prevederile Regulamentului (UE) nr. 679/2016 și Legii 190/2018

Anexa Nr. 1 La Partea I

Teren

Nr cadastral	Suprafaţa (mp)*	Observaţii / Referinţe
	1.000	In TDP a fost inscris in mod eronat T44, corect fiind T46

* Suprafaţa este determinată in planul de proiecţie Stereo 70.

DETALII LINIARE IMOBIL

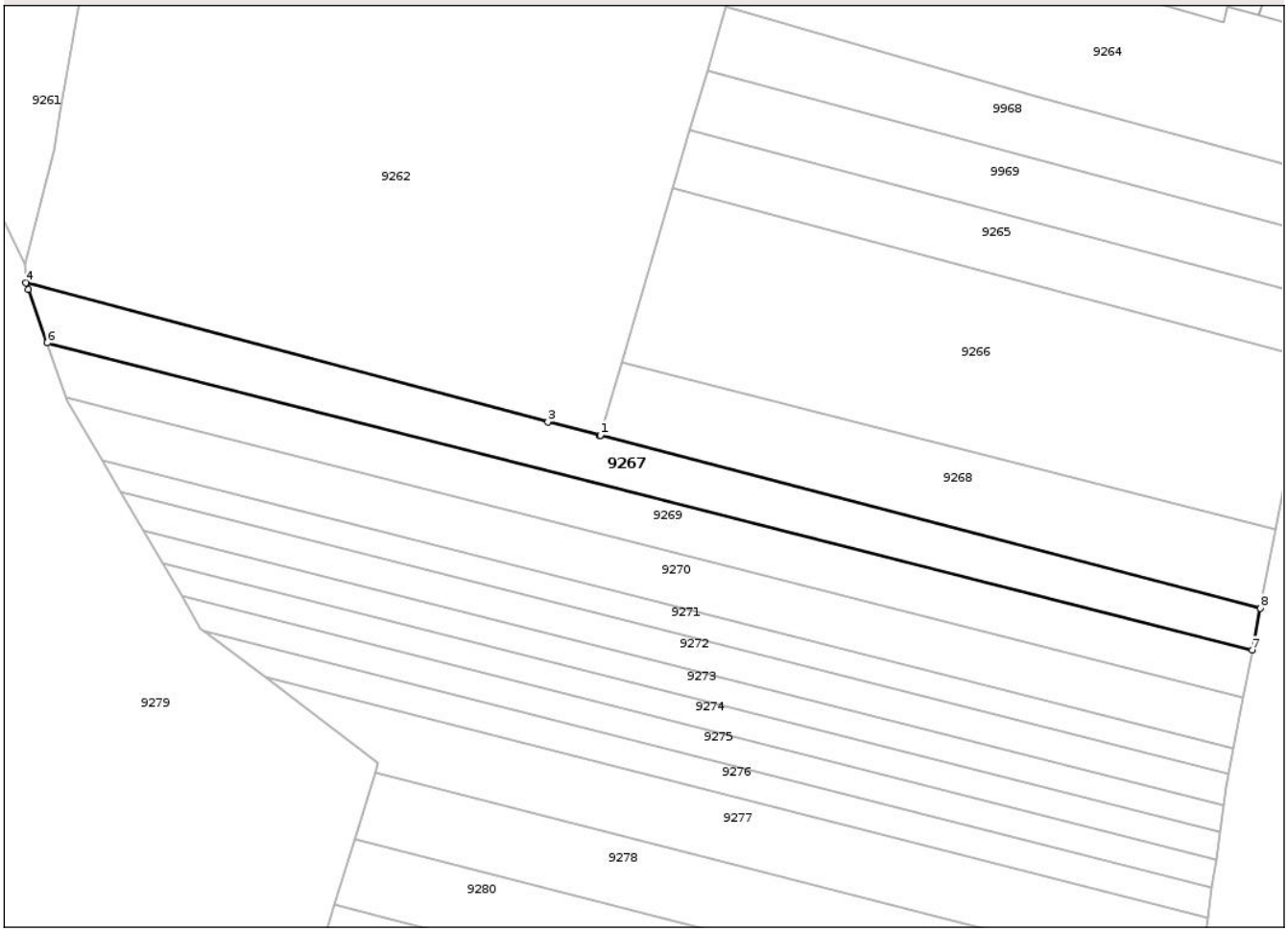

Date referitoare la teren

Crt	Categorie folosință	Intra vilan	Suprafaţa (mp)	Tarla	Parcelă	Nr. topo	Observaţii / Referinţe
1	arabil	DA	1.000	46	30	-	

Lungime Segmente
1) Valorile lungimilor segmentelor sunt obţinute din proiecţie în plan.

Punct început	X / Y	Punct sfârşit	X / Y	Lungime segment (** (m)
1	382.957,264 279.723,174	2	382.957,243 279.723,103	0.074
2	382.957,243 279.723,103	3	382.950,474 279.724,904	7.004
3	382.950,474 279.724,904	4	382.882,696 279.742,937	70.136
4	382.882,696 279.742,937	5	382.882,994 279.742,093	0.895
5	382.882,994 279.742,093	6	382.885,45 279.735,147	7.367

Document care conține date cu caracter personal, protejat de prevederile Regulamentului (UE) nr. 679/2016 și Legii 190/2018

Punct început	X / Y	Punct sfârşit	X / Y	Lungime segment (** (m)
6	382.885,45 279.735,147	7	383.041,895 279.695,296	161.441
7	383.041,895 279.695,296	8	383.042,942 279.700,745	5.549
8	383.042,942 279.700,745	1	382.957,264 279.723,174	88.565

** Lungimile segmentelor sunt determinate în planul de proiecţie Stereo 70 şi sunt rotunjite la 1 milimetru.
*** Distanţa dintre puncte este formată din segmente cumulate ce sunt mai mici decât valoarea 1 milimetru.

Document care conține date cu caracter personal, protejat de prevederile Regulamentului (UE) nr. 679/2016 și Legii 190/2018

DATE DESPRE IMOBILUL NR. 9268

Oficiul de Cadastru şi Publicitate Imobiliară DOLJ
Biroul de Cadastru şi Publicitate Imobiliară Craiova

A. Partea I. Descrierea imobilului

TEREN Intravilan

Adresa: Loc. Urzicuta, Jud. Dolj, T46, P29

Nr. Crt	Nr cadastral Nr. topografic	Suprafaţa* (mp)	Observaţii / Referinţe
A1		887	Sector cadastral:23 Teren neimprejmuit;

B. Partea II. Proprietari şi acte

Inscrieri privitoare la dreptul de proprietate şi alte drepturi reale		Referinţe
/		
Hotarare Judecatoreasca nr. SC 1590, din 11/06/2014 emis de JUDECATORIA BAILESTI;		
B1	Intabulare, drept de PROPRIETATE, dobandit prin Iesire Din Indiviziune, cota actuala 1/1, cota initiala 1/1	A1
	1) **Ninu Ioan**, ,LIPSĂ CNP	

C. Partea III. SARCINI .

Inscrieri privind dezmembramintele dreptului de proprietate, drepturi reale de garanţie şi sarcini	Referinţe
NU SUNT	

Document care conține date cu caracter personal, protejat de prevederile Regulamentului (UE) nr. 679/2016 și Legii 190/2018

Anexa Nr. 1 La Partea I

Teren

Nr cadastral	Suprafaţa (mp)*	Observaţii / Referinţe
	887	

* Suprafaţa este determinată in planul de proiecţie Stereo 70.

DETALII LINIARE IMOBIL



Date referitoare la teren

Crt	Categorie folosință	Intra vilan	Suprafaţa (mp)	Tarla	Parcelă	Nr. topo	Observaţii / Referinţe
1	arabil	DA	887	46	29	-	

Lungime Segmente
1) Valorile lungimilor segmentelor sunt obţinute din proiecţie în plan.

Punct început	X / Y	Punct sfârşit	X / Y	Lungime segment (** (m)
1	382.960,026 279.732,562	2	382.957,264 279.723,174	9.786
2	382.957,264 279.723,174	3	383.042,942 279.700,745	88.565
3	383.042,942 279.700,745	4	383.044,902 279.710,942	10.384
4	383.044,902 279.710,942	1	382.960,026 279.732,562	87.586

**** Lungimile segmentelor sunt determinate în planul de proiecţie Stereo 70 şi sunt rotunjite la 1 milimetru.**

Document care conține date cu caracter personal, protejat de prevederile Regulamentului (UE) nr. 679/2016 și Legii 190/2018

***** Distanţa dintre puncte este formată din segmente cumulate ce sunt mai mici decât valoarea 1 milimetru.**

Document care conține date cu caracter personal, protejat de prevederile Regulamentului (UE) nr. 679/2016 și Legii 190/2018

DATE DESPRE IMOBILUL NR. 9269

Oficiul de Cadastru şi Publicitate Imobiliară DOLJ
Biroul de Cadastru şi Publicitate Imobiliară Craiova

A. Partea I. Descrierea imobilului

TEREN Intravilan

Adresa: Loc. Urzicuta, Jud. Dolj, T46, P31

Nr. Crt	Nr cadastral Nr. topografic	Suprafaţa* (mp)	Observaţii / Referinţe
A1		1.000	Sector cadastral:23 Teren neimprejmuit;

B. Partea II. Proprietari şi acte

Inscrieri privitoare la dreptul de proprietate şi alte drepturi reale		Referinţe
/		
Act Notarial nr. CM 332, din 08/11/2016 emis de BIN AUREL BELU;		
B1	Intabulare, drept de PROPRIETATE, dobandit prin Succesiune, cota actuala 1/2, cota initiala 1/2	A1
	1) **GIOCA ION**	
B2	Intabulare, drept de PROPRIETATE, dobandit prin Succesiune, cota actuala 1/2, cota initiala 1/2	A1
	1) **PĂTRU VASILICA**	

C. Partea III. SARCINI .

Inscrieri privind dezmembramintele dreptului de proprietate, drepturi reale de garanţie şi sarcini	Referinţe
NU SUNT	

Document care conține date cu caracter personal, protejat de prevederile Regulamentului (UE) nr. 679/2016 și Legii 190/2018

Anexa Nr. 1 La Partea I

Teren

Nr cadastral	Suprafaţa (mp)*	Observaţii / Referinţe
	1.000	

* Suprafaţa este determinată in planul de proiecţie Stereo 70.

DETALII LINIARE IMOBIL

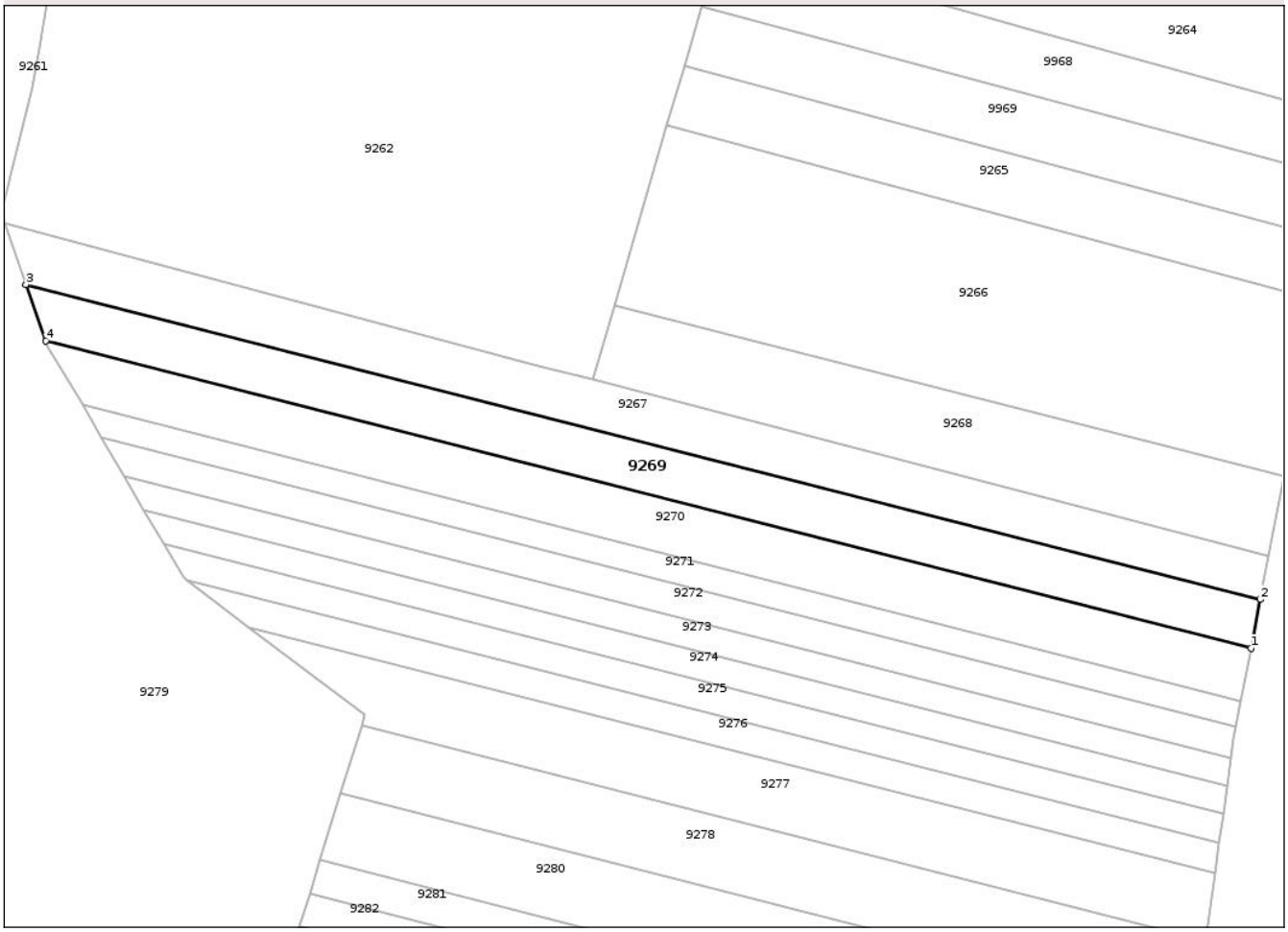

Date referitoare la teren

Crt	Categorie folosință	Intra vilan	Suprafaţa (mp)	Tarla	Parcelă	Nr. topo	Observaţii / Referinţe
1	arabil	DA	1.000	46	31	-	

Lungime Segmente
1) Valorile lungimilor segmentelor sunt obţinute din proiecţie în plan.

Punct început	X / Y	Punct sfârşit	X / Y	Lungime segment (** (m)
1	383.040,709 279.689,129	2	383.041,895 279.695,296	6.28
2	383.041,895 279.695,296	3	382.885,45 279.735,147	161.441
3	382.885,45 279.735,147	4	382.887,965 279.728,038	7.541
4	382.887,965 279.728,038	1	383.040,709 279.689,129	157.622

**** Lungimile segmentelor sunt determinate în planul de proiecţie Stereo 70 şi sunt rotunjite la 1 milimetru.**

Document care conține date cu caracter personal, protejat de prevederile Regulamentului (UE) nr. 679/2016 și Legii 190/2018

***** Distanţa dintre puncte este formată din segmente cumulate ce sunt mai mici decât valoarea 1 milimetru.**

Document care conține date cu caracter personal, protejat de prevederile Regulamentului (UE) nr. 679/2016 și Legii 190/2018

DATE DESPRE IMOBILUL NR. 9270

Oficiul de Cadastru şi Publicitate Imobiliară DOLJ
Biroul de Cadastru şi Publicitate Imobiliară Craiova

A. Partea I. Descrierea imobilului

TEREN Intravilan

Adresa: Loc. Urzicuta, Jud. Dolj, T46, P32

Nr. Crt	Nr cadastral Nr. topografic	Suprafaţa* (mp)	Observaţii / Referinţe
A1		1.044	Sector cadastral:23 Teren neimprejmuit;

B. Partea II. Proprietari şi acte

Inscrieri privitoare la dreptul de proprietate şi alte drepturi reale		Referinţe
/		
Act Notarial nr. CM 74, din 03/03/2021 emis de BIN AUREL BELU;		
B1	Intabulare, drept de PROPRIETATE, dobandit prin Succesiune, cota actuala 1/1, cota initiala 1/1	A1
	1) **BUCĂȚEA GHEORGHE**	

C. Partea III. SARCINI .

Inscrieri privind dezmembramintele dreptului de proprietate, drepturi reale de garanţie şi sarcini	Referinţe
NU SUNT	

Document care conține date cu caracter personal, protejat de prevederile Regulamentului (UE) nr. 679/2016 și Legii 190/2018

Anexa Nr. 1 La Partea I

Teren

Nr cadastral	Suprafaţa (mp)*	Observaţii / Referinţe
	1.044	

* Suprafaţa este determinată in planul de proiecţie Stereo 70.

DETALII LINIARE IMOBIL

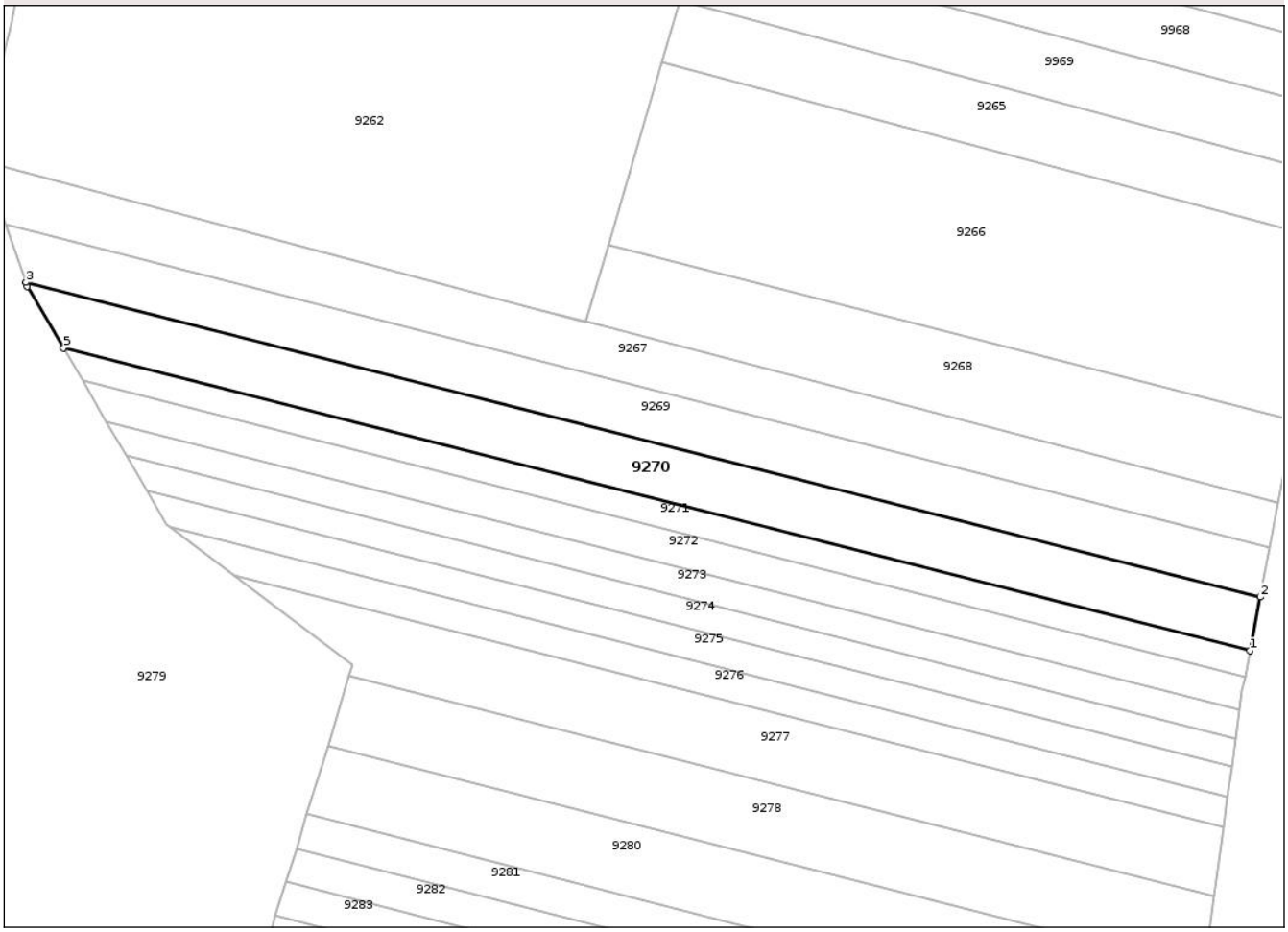

Date referitoare la teren

Crt	Categorie folosință	Intra vilan	Suprafaţa (mp)	Tarla	Parcelă	Nr. topo	Observaţii / Referinţe
1	arabil	DA	1.044	46	32	-	

Lungime Segmente
1) Valorile lungimilor segmentelor sunt obţinute din proiecţie în plan.

Punct început	X / Y	Punct sfârşit	X / Y	Lungime segment (** (m)
1	383.039,432 279.682,487	2	383.040,709 279.689,129	6.764
2	383.040,709 279.689,129	3	382.887,965 279.728,038	157.622
3	382.887,965 279.728,038	4	382.888,148 279.727,52	0.549
4	382.888,148 279.727,52	5	382.892,631 279.719,882	8.856
5	382.892,631 279.719,882	1	383.039,432 279.682,487	151.489

Document care conține date cu caracter personal, protejat de prevederile Regulamentului (UE) nr. 679/2016 și Legii 190/2018

** Lungimile segmentelor sunt determinate în planul de proiecţie Stereo 70 şi sunt rotunjite la 1 milimetru.
*** Distanţa dintre puncte este formată din segmente cumulate ce sunt mai mici decât valoarea 1 milimetru.

Document care conține date cu caracter personal, protejat de prevederile Regulamentului (UE) nr. 679/2016 și Legii 190/2018

DATE DESPRE IMOBILUL NR. 9271

Oficiul de Cadastru şi Publicitate Imobiliară DOLJ
Biroul de Cadastru şi Publicitate Imobiliară Craiova

A. Partea I. Descrierea imobilului

TEREN Intravilan

Adresa: Loc. Urzicuta, Jud. Dolj, T46, P33

Nr. Crt	Nr cadastral Nr. topografic	Suprafaţa* (mp)	Observaţii / Referinţe
A1		500	Sector cadastral:23 Teren neimprejmuit;

B. Partea II. Proprietari şi acte

Inscrieri privitoare la dreptul de proprietate şi alte drepturi reale		Referinţe
/		
Hotarare Judecatoreasca nr. SC 1492, din 22/09/2009 emis de JUDECATORIA BAILEŞTI;		
B1	Intabulare, drept de PROPRIETATE, dobandit prin Iesire Din Indiviziune, cota actuala 1/1, cota initiala 1/1	A1
	1) **CÂŞLARU TUDORA**	

C. Partea III. SARCINI .

Inscrieri privind dezmembramintele dreptului de proprietate, drepturi reale de garanţie şi sarcini	Referinţe
NU SUNT	

Document care conține date cu caracter personal, protejat de prevederile Regulamentului (UE) nr. 679/2016 și Legii 190/2018

Anexa Nr. 1 La Partea I

Teren

Nr cadastral	Suprafaţa (mp)*	Observaţii / Referinţe
	500	

* Suprafaţa este determinată in planul de proiecţie Stereo 70.

DETALII LINIARE IMOBIL

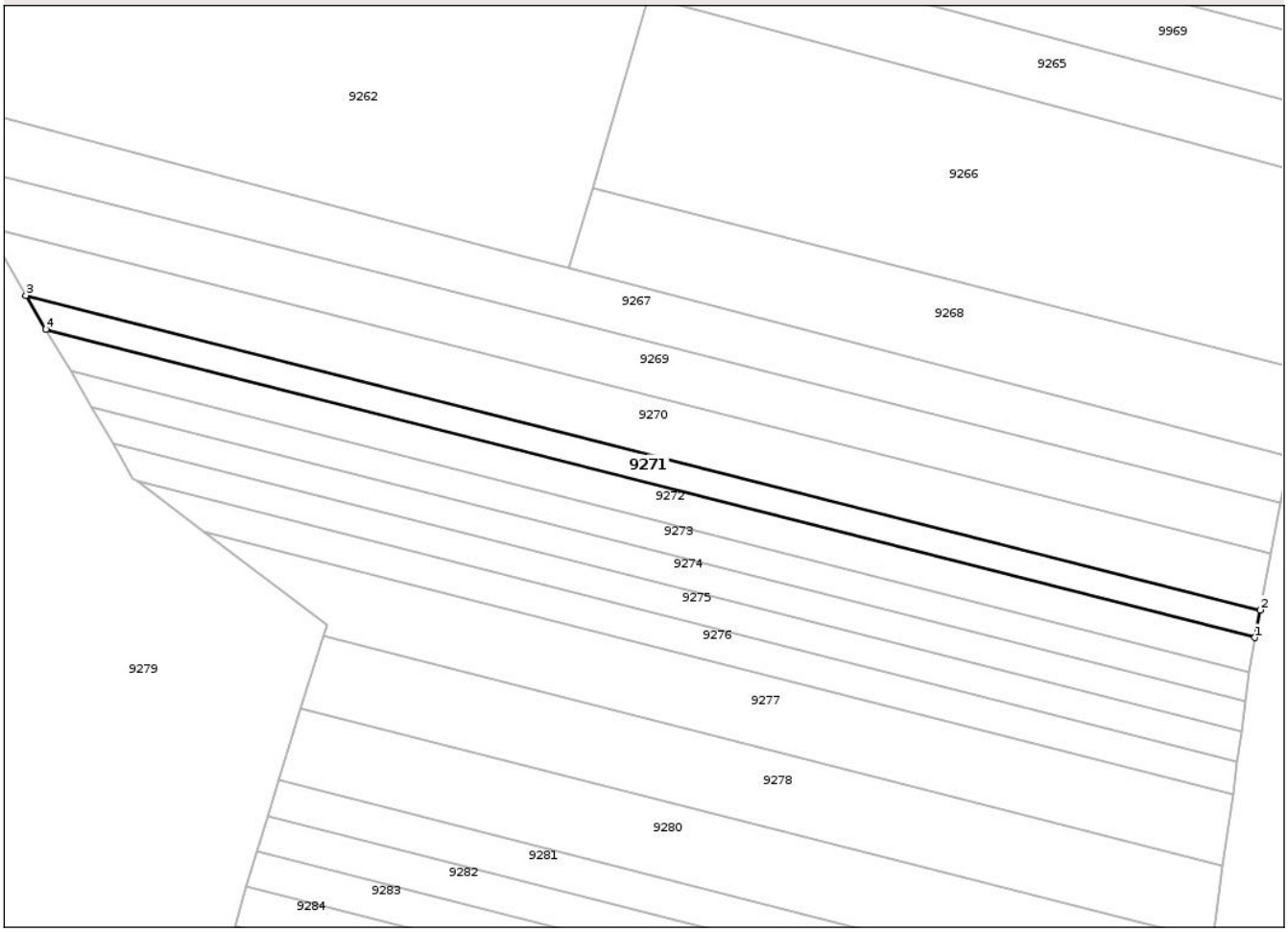

Date referitoare la teren

Crt	Categorie folosință	Intra vilan	Suprafaţa (mp)	Tarla	Parcelă	Nr. topo	Observaţii / Referinţe
1	arabil	DA	500	46	33	-	

Lungime Segmente
1) Valorile lungimilor segmentelor sunt obţinute din proiecţie în plan.

Punct început	X / Y	Punct sfârşit	X / Y	Lungime segment (** (m)
1	383.038,802 279.679,206	2	383.039,432 279.682,487	3.341
2	383.039,432 279.682,487	3	382.892,631 279.719,882	151.489
3	382.892,631 279.719,882	4	382.895,007 279.715,835	4.693
4	382.895,007 279.715,835	1	383.038,802 279.679,206	148.387

**** Lungimile segmentelor sunt determinate în planul de proiecţie Stereo 70 şi sunt rotunjite la 1 milimetru.**

Document care conține date cu caracter personal, protejat de prevederile Regulamentului (UE) nr. 679/2016 și Legii 190/2018

***** Distanţa dintre puncte este formată din segmente cumulate ce sunt mai mici decât valoarea 1 milimetru.**

Document care conține date cu caracter personal, protejat de prevederile Regulamentului (UE) nr. 679/2016 și Legii 190/2018

DATE DESPRE IMOBILUL NR. 9272

Oficiul de Cadastru şi Publicitate Imobiliară DOLJ
Biroul de Cadastru şi Publicitate Imobiliară Craiova

A. Partea I. Descrierea imobilului

TEREN Intravilan

Adresa: Loc. Urzicuta, Jud. Dolj, T46, P34

Nr. Crt	Nr cadastral Nr. topografic	Suprafaţa* (mp)	Observaţii / Referinţe
A1		600	Sector cadastral:23 Teren neimprejmuit;

B. Partea II. Proprietari şi acte

Inscrieri privitoare la dreptul de proprietate şi alte drepturi reale		Referinţe
/		
Act Administrativ nr. TDP 1300-1378, din 16/07/1997 emis de CJSDPAT DOLJ;		
B1	Intabulare, drept de PROPRIETATE, dobandit prin Reconstituire, cota actuala 1/1, cota initiala 1/1	A1
	1) **CIOBANU TUDOR**, LIPSA CNP	

C. Partea III. SARCINI .

Inscrieri privind dezmembramintele dreptului de proprietate, drepturi reale de garanţie şi sarcini	Referinţe
NU SUNT	

Document care conține date cu caracter personal, protejat de prevederile Regulamentului (UE) nr. 679/2016 și Legii 190/2018

Anexa Nr. 1 La Partea I

Teren

Nr cadastral	Suprafaţa (mp)*	Observaţii / Referinţe
	600	

* Suprafaţa este determinată in planul de proiecţie Stereo 70.

DETALII LINIARE IMOBIL

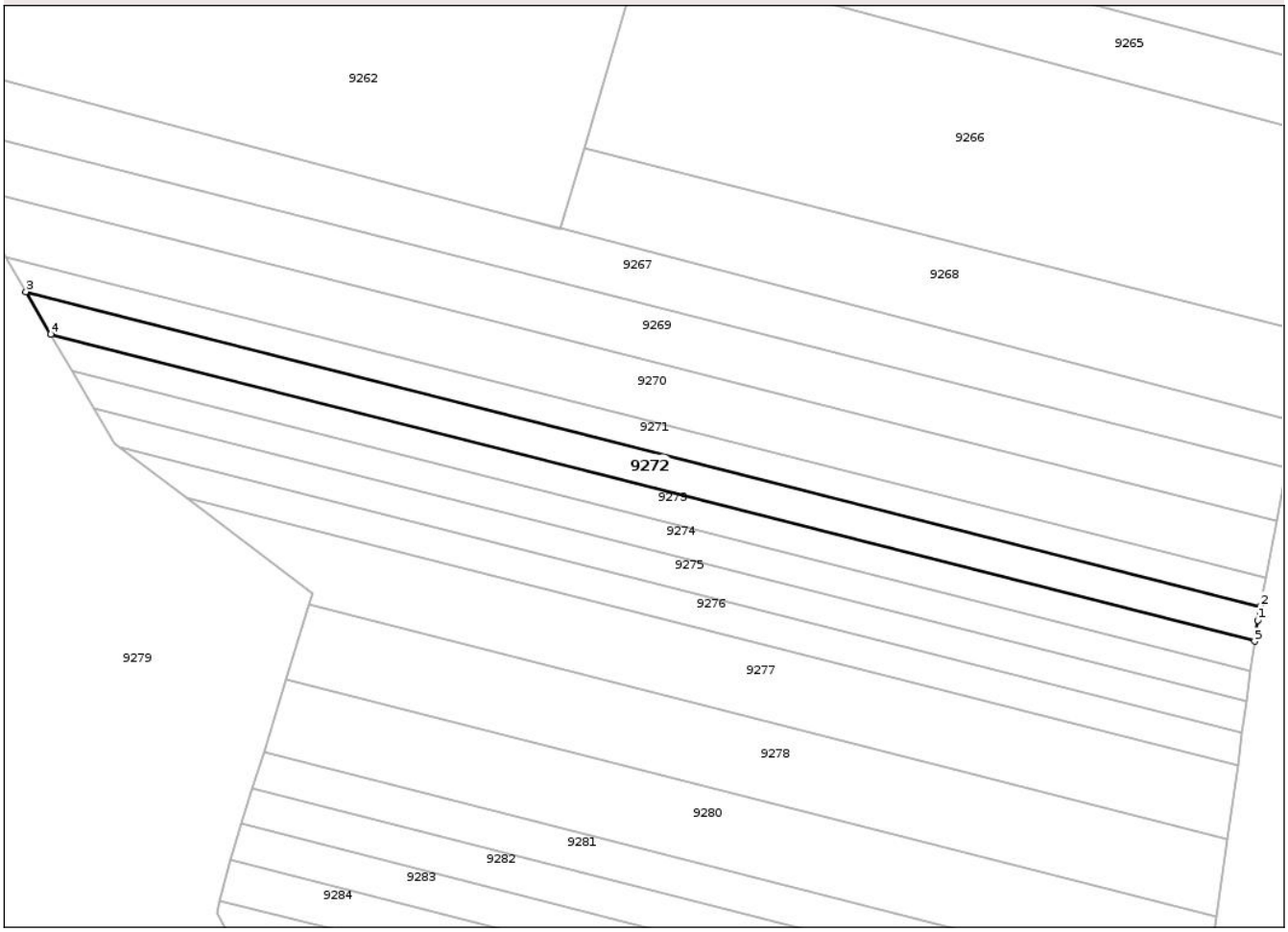

Date referitoare la teren

Crt	Categorie folosință	Intra vilan	Suprafaţa (mp)	Tarla	Parcelă	Nr. topo	Observaţii / Referinţe
1	arabil	DA	600	46	34	-	

Lungime Segmente
1) Valorile lungimilor segmentelor sunt obţinute din proiecţie în plan.

Punct început	X / Y	Punct sfârşit	X / Y	Lungime segment (** (m)
1	383.038,494 279.677,606	2	383.038,802 279.679,206	1.629
2	383.038,802 279.679,206	3	382.895,007 279.715,835	148.387
3	382.895,007 279.715,835	4	382.897,923 279.710,867	5.761
4	382.897,923 279.710,867	5	383.038,156 279.675,145	144.711
5	383.038,156 279.675,145	1	383.038,494 279.677,606	2.484

Document care conține date cu caracter personal, protejat de prevederile Regulamentului (UE) nr. 679/2016 și Legii 190/2018

** Lungimile segmentelor sunt determinate în planul de proiecţie Stereo 70 şi sunt rotunjite la 1 milimetru.
*** Distanţa dintre puncte este formată din segmente cumulate ce sunt mai mici decât valoarea 1 milimetru.

DATE DESPRE IMOBILUL NR. 9273

Oficiul de Cadastru şi Publicitate Imobiliară DOLJ
Biroul de Cadastru şi Publicitate Imobiliară Craiova

A. Partea I. Descrierea imobilului

TEREN Intravilan

Adresa: Loc. Urzicuta, Jud. Dolj, T46, P35

Nr. Crt	Nr cadastral Nr. topografic	Suprafaţa* (mp)	Observaţii / Referinţe
A1		500	Sector cadastral:23 Teren neimprejmuit;

B. Partea II. Proprietari şi acte

Inscrieri privitoare la dreptul de proprietate şi alte drepturi reale		Referinţe
/		
Act Notarial nr. CM 67, din 19/02/2002 emis de BIN AUREL BELU;		
B1	Intabulare, drept de PROPRIETATE, dobandit prin Succesiune, cota actuala 1/1, cota initiala 1/1	A1
	1) **POPESCU FLOREA**, ,LIPSĂ CNP	

C. Partea III. SARCINI .

Inscrieri privind dezmembramintele dreptului de proprietate, drepturi reale de garanţie şi sarcini	Referinţe
NU SUNT	

Document care conține date cu caracter personal, protejat de prevederile Regulamentului (UE) nr. 679/2016 și Legii 190/2018

Anexa Nr. 1 La Partea I

Teren

Nr cadastral	Suprafaţa (mp)*	Observaţii / Referinţe
	500	

* Suprafaţa este determinată in planul de proiecţie Stereo 70.

DETALII LINIARE IMOBIL

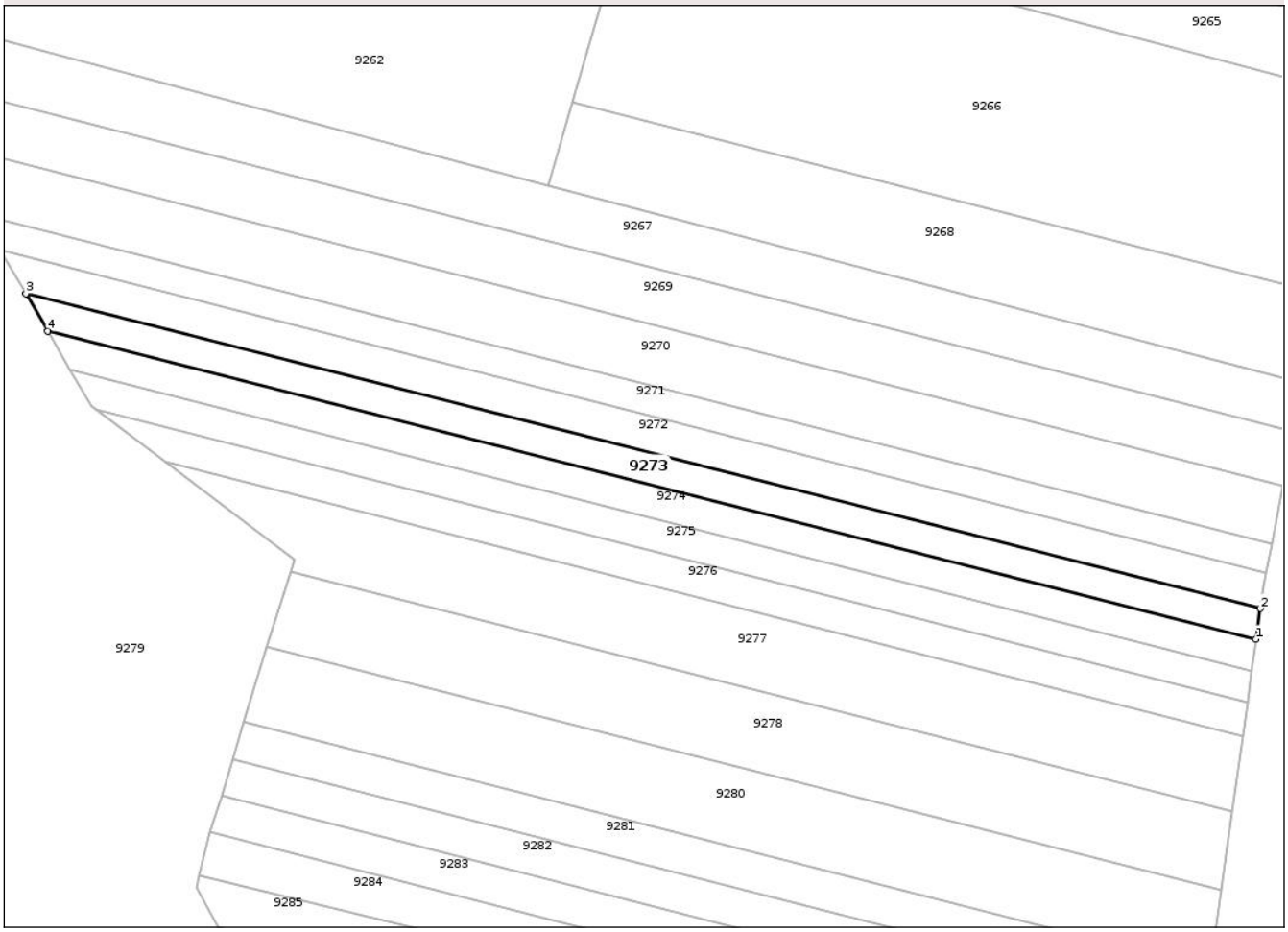

Date referitoare la teren

Crt	Categorie folosință	Intra vilan	Suprafaţa (mp)	Tarla	Parcelă	Nr. topo	Observaţii / Referinţe
1	arabil	DA	500	46	35	-	

Lungime Segmente

1) Valorile lungimilor segmentelor sunt obţinute din proiecţie în plan.

Punct început	X / Y	Punct sfârşit	X / Y	Lungime segment (** (m)
1	383.037,677 279.671,664	2	383.038,156 279.675,145	3.514
2	383.038,156 279.675,145	3	382.897,923 279.710,867	144.711
3	382.897,923 279.710,867	4	382.900,41 279.706,63	4.913
4	382.900,41 279.706,63	1	383.037,677 279.671,664	141.65

**** Lungimile segmentelor sunt determinate în planul de proiecţie Stereo 70 şi sunt rotunjite la 1 milimetru.**

Document care conține date cu caracter personal, protejat de prevederile Regulamentului (UE) nr. 679/2016 și Legii 190/2018

***** Distanţa dintre puncte este formată din segmente cumulate ce sunt mai mici decât valoarea 1 milimetru.**

Document care conține date cu caracter personal, protejat de prevederile Regulamentului (UE) nr. 679/2016 și Legii 190/2018

DATE DESPRE IMOBILUL NR. 9274

Oficiul de Cadastru şi Publicitate Imobiliară DOLJ
Biroul de Cadastru şi Publicitate Imobiliară Craiova

A. Partea I. Descrierea imobilului

TEREN Intravilan

Adresa: Loc. Urzicuta, Jud. Dolj, T46, P36

Nr. Crt	Nr cadastral Nr. topografic	Suprafaţa* (mp)	Observaţii / Referinţe
A1		500	Sector cadastral:23 Teren neimprejmuit;

B. Partea II. Proprietari şi acte

Inscrieri privitoare la dreptul de proprietate şi alte drepturi reale		Referinţe
/		
Act Administrativ nr. TDP 724-2182, din 31/05/1995 emis de CJSDPAT DOLJ;		
B1	Intabulare, drept de PROPRIETATE, dobandit prin Reconstituire, cota actuala 1/1, cota initiala 1/1	A1
	1) **MACESANU ANETA**, LIPSA CNP 2) **MĂCEŞANU GHEORGHE**, LIPSA CNP 3) **MACEŞANU ELENA**, LIPSA CNP	

C. Partea III. SARCINI .

Inscrieri privind dezmembramintele dreptului de proprietate, drepturi reale de garanţie şi sarcini	Referinţe
NU SUNT	

Anexa Nr. 1 La Partea I

Teren

Nr cadastral	Suprafaţa (mp)*	Observaţii / Referinţe
	500	

* Suprafaţa este determinată in planul de proiecţie Stereo 70.

DETALII LINIARE IMOBIL

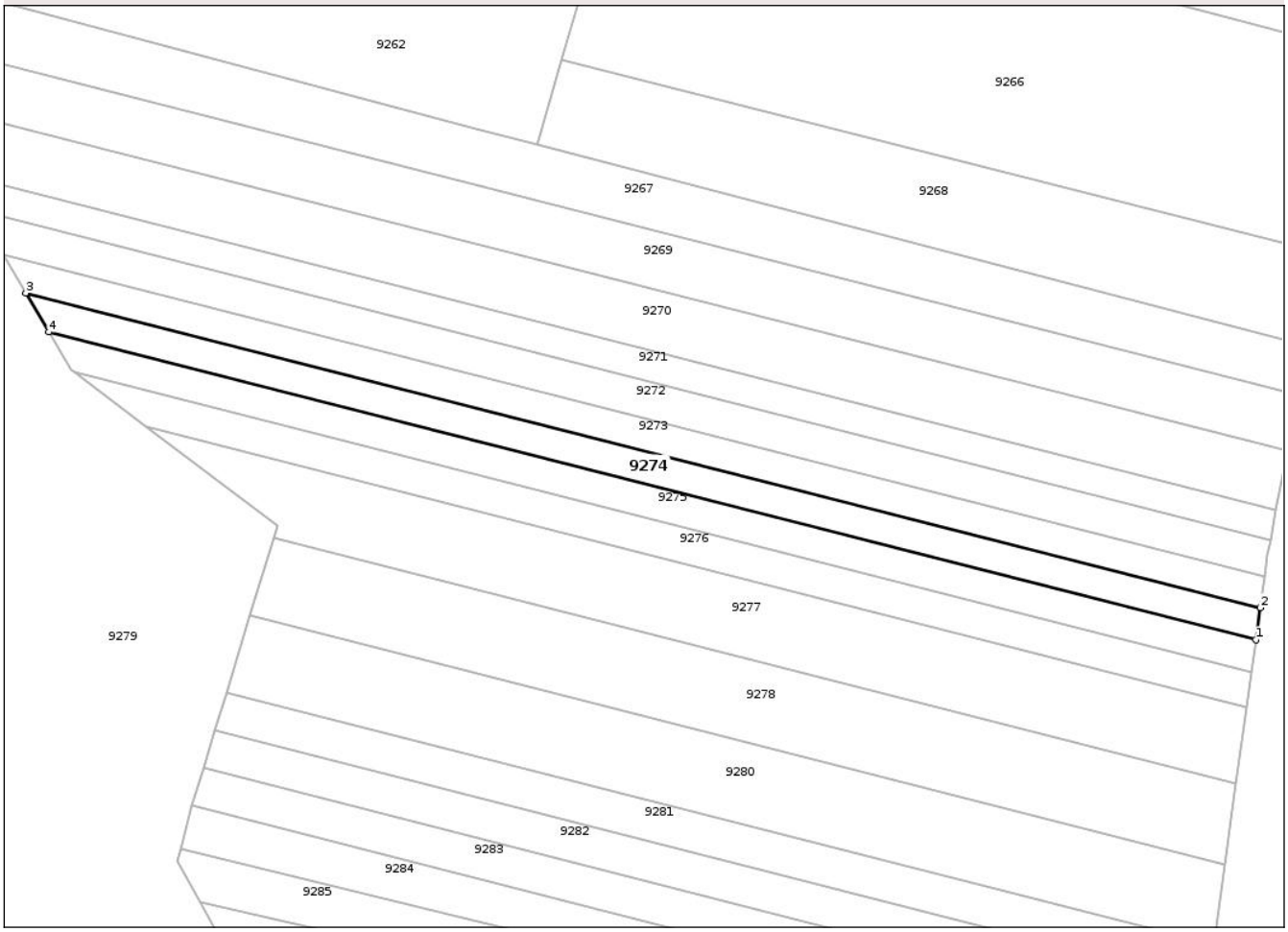

Date referitoare la teren

Crt	Categorie folosință	Intra vilan	Suprafaţa (mp)	Tarla	Parcelă	Nr. topo	Observaţii / Referinţe
1	arabil	DA	500	46	36	-	

Lungime Segmente
1) Valorile lungimilor segmentelor sunt obţinute din proiecţie în plan.

Punct început	X / Y	Punct sfârşit	X / Y	Lungime segment (** (m)
1	383.037,188 279.668,105	2	383.037,677 279.671,664	3.592
2	383.037,677 279.671,664	3	382.900,41 279.706,63	141.65
3	382.900,41 279.706,63	4	382.902,953 279.702,299	5.022
4	382.902,953 279.702,299	1	383.037,188 279.668,105	138.522

**** Lungimile segmentelor sunt determinate în planul de proiecţie Stereo 70 şi sunt rotunjite la 1 milimetru.**

Document care conține date cu caracter personal, protejat de prevederile Regulamentului (UE) nr. 679/2016 și Legii 190/2018

***** Distanţa dintre puncte este formată din segmente cumulate ce sunt mai mici decât valoarea 1 milimetru.**

Document care conține date cu caracter personal, protejat de prevederile Regulamentului (UE) nr. 679/2016 și Legii 190/2018

DATE DESPRE IMOBILUL NR. 9275

Oficiul de Cadastru şi Publicitate Imobiliară DOLJ
Biroul de Cadastru şi Publicitate Imobiliară Craiova

A. Partea I. Descrierea imobilului

TEREN Intravilan

Adresa: Loc. Urzicuta, Jud. Dolj, T46, P37

Nr. Crt	Nr cadastral Nr. topografic	Suprafaţa* (mp)	Observaţii / Referinţe
A1		500	Sector cadastral:23 Teren neimprejmuit;

B. Partea II. Proprietari şi acte

Inscrieri privitoare la dreptul de proprietate şi alte drepturi reale		Referinţe
/		
Act Administrativ nr. TDP 364-2163, din 21/02/1994 emis de CJSDPAT DOLJ;		
B1	Intabulare, drept de PROPRIETATE, dobandit prin Reconstituire, cota actuala 1/1, cota initiala 1/1	A1
	1) **BERCEANU MIHAI**, LIPSA CNP	

C. Partea III. SARCINI .

Inscrieri privind dezmembramintele dreptului de proprietate, drepturi reale de garanţie şi sarcini	Referinţe
NU SUNT	

Document care conține date cu caracter personal, protejat de prevederile Regulamentului (UE) nr. 679/2016 și Legii 190/2018

Anexa Nr. 1 La Partea I

Teren

Nr cadastral	Suprafaţa (mp)*	Observaţii / Referinţe
	500	

* Suprafaţa este determinată in planul de proiecţie Stereo 70.

DETALII LINIARE IMOBIL

Date referitoare la teren

Crt	Categorie folosință	Intra vilan	Suprafaţa (mp)	Tarla	Parcelă	Nr. topo	Observaţii / Referinţe
1	arabil	DA	500	46	37	-	

Lungime Segmente
1) Valorile lungimilor segmentelor sunt obţinute din proiecţie în plan.

Punct început	X / Y	Punct sfârşit	X / Y	Lungime segment (** (m)
1	383.036,687 279.664,464	2	383.037,188 279.668,105	3.675
2	383.037,188 279.668,105	3	382.902,953 279.702,299	138.522
3	382.902,953 279.702,299	4	382.905,385 279.698,154	4.806
4	382.905,385 279.698,154	5	382.905,87 279.697,787	0.608
5	382.905,87 279.697,787	1	383.036,687 279.664,464	134.994

Document care conține date cu caracter personal, protejat de prevederile Regulamentului (UE) nr. 679/2016 și Legii 190/2018

** Lungimile segmentelor sunt determinate în planul de proiecţie Stereo 70 şi sunt rotunjite la 1 milimetru.
*** Distanţa dintre puncte este formată din segmente cumulate ce sunt mai mici decât valoarea 1 milimetru.

DATE DESPRE IMOBILUL NR. 9276

Oficiul de Cadastru şi Publicitate Imobiliară DOLJ
Biroul de Cadastru şi Publicitate Imobiliară Craiova

A. Partea I. Descrierea imobilului

TEREN Intravilan

Adresa: Loc. Urzicuta, Jud. Dolj, T46, P38

Nr. Crt	Nr cadastral Nr. topografic	Suprafaţa* (mp)	Observaţii / Referinţe
A1		500	Sector cadastral:23 Teren neimprejmuit;

B. Partea II. Proprietari şi acte

Inscrieri privitoare la dreptul de proprietate şi alte drepturi reale		Referinţe
/		
Act Administrativ nr. TDP 949-44621, din 29/08/1996 emis de CJSDPAT DOLJ;		
B1	Intabulare, drept de PROPRIETATE, dobandit prin Reconstituire, cota actuala 1/1, cota initiala 1/1	A1
	1) **BERCEANU IULIAN**, LIPSA CNP 2) **BERCEANU ION**, LIPSA CNP	

C. Partea III. SARCINI .

Inscrieri privind dezmembramintele dreptului de proprietate, drepturi reale de garanţie şi sarcini	Referinţe
NU SUNT	

Document care conține date cu caracter personal, protejat de prevederile Regulamentului (UE) nr. 679/2016 și Legii 190/2018

Anexa Nr. 1 La Partea I

Teren

Nr cadastral	Suprafaţa (mp)*	Observaţii / Referinţe
	500	

* Suprafaţa este determinată in planul de proiecţie Stereo 70.

DETALII LINIARE IMOBIL

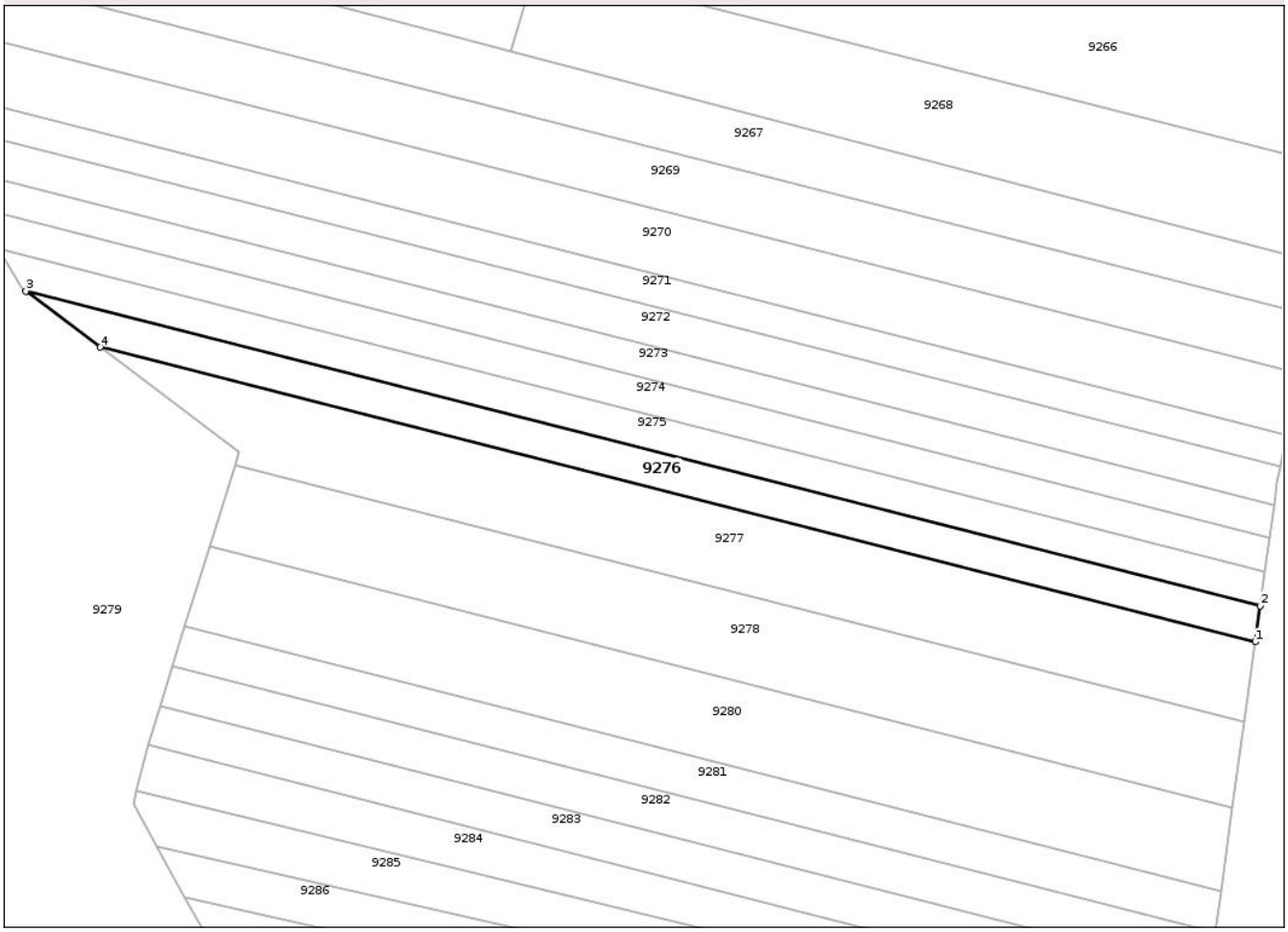

Date referitoare la teren

Crt	Categorie folosință	Intra vilan	Suprafaţa (mp)	Tarla	Parcelă	Nr. topo	Observaţii / Referinţe
1	arabil	DA	500	46	38	-	

Lungime Segmente
1) Valorile lungimilor segmentelor sunt obţinute din proiecţie în plan.

Punct început	X / Y	Punct sfârşit	X / Y	Lungime segment (** (m)
1	383.036,163 279.660,649	2	383.036,687 279.664,464	3.851
2	383.036,687 279.664,464	3	382.905,87 279.697,787	134.994
3	382.905,87 279.697,787	4	382.913,727 279.691,837	9.856
4	382.913,727 279.691,837	1	383.036,163 279.660,649	126.346

**** Lungimile segmentelor sunt determinate în planul de proiecţie Stereo 70 şi sunt rotunjite la 1 milimetru.**

Document care conține date cu caracter personal, protejat de prevederile Regulamentului (UE) nr. 679/2016 și Legii 190/2018

***** Distanţa dintre puncte este formată din segmente cumulate ce sunt mai mici decât valoarea 1 milimetru.**

Document care conține date cu caracter personal, protejat de prevederile Regulamentului (UE) nr. 679/2016 și Legii 190/2018

DATE DESPRE IMOBILUL NR. 9277

Oficiul de Cadastru şi Publicitate Imobiliară DOLJ
Biroul de Cadastru şi Publicitate Imobiliară Craiova

A. Partea I. Descrierea imobilului

TEREN Intravilan

Adresa: Loc. Urzicuta, Jud. Dolj, T46, P39

Nr. Crt	Nr cadastral Nr. topografic	Suprafaţa* (mp)	Observaţii / Referinţe
A1		1.000	Sector cadastral:23 Teren neimprejmuit;

B. Partea II. Proprietari şi acte

Inscrieri privitoare la dreptul de proprietate şi alte drepturi reale		Referinţe
/		
Act Administrativ nr. TDP 445-9696, din 06/04/1994 emis de CJSDPAT DOLJ;		
B1	Intabulare, drept de PROPRIETATE, dobandit prin Reconstituire, cota actuala 1/1, cota initiala 1/1	A1
	1) **GATEA FLORIN**, LIPSA CNP	

C. Partea III. SARCINI .

Inscrieri privind dezmembramintele dreptului de proprietate, drepturi reale de garanţie şi sarcini	Referinţe
NU SUNT	

Document care conține date cu caracter personal, protejat de prevederile Regulamentului (UE) nr. 679/2016 și Legii 190/2018

Anexa Nr. 1 La Partea I

Teren

Nr cadastral	Suprafaţa (mp)*	Observaţii / Referinţe
	1.000	

* Suprafaţa este determinată in planul de proiecţie Stereo 70.

DETALII LINIARE IMOBIL



Date referitoare la teren

Crt	Categorie folosință	Intra vilan	Suprafaţa (mp)	Tarla	Parcelă	Nr. topo	Observaţii / Referinţe
1	arabil	DA	1.000	46	39	-	

Lungime Segmente
1) Valorile lungimilor segmentelor sunt obţinute din proiecţie în plan.

Punct început	X / Y	Punct sfârşit	X / Y	Lungime segment (** (m)
1	383.034,99 279.652,124	2	383.036,163 279.660,649	8.605
2	383.036,163 279.660,649	3	382.913,727 279.691,837	126.346
3	382.913,727 279.691,837	4	382.928,41 279.680,716	18.419
4	382.928,41 279.680,716	5	382.927,997 279.679,379	1.399
5	382.927,997 279.679,379	1	383.034,99 279.652,124	110.41

Document care conține date cu caracter personal, protejat de prevederile Regulamentului (UE) nr. 679/2016 și Legii 190/2018

** Lungimile segmentelor sunt determinate în planul de proiecţie Stereo 70 şi sunt rotunjite la 1 milimetru.
*** Distanţa dintre puncte este formată din segmente cumulate ce sunt mai mici decât valoarea 1 milimetru.

Document care conține date cu caracter personal, protejat de prevederile Regulamentului (UE) nr. 679/2016 și Legii 190/2018

DATE DESPRE IMOBILUL NR. 9278

Oficiul de Cadastru şi Publicitate Imobiliară DOLJ
Biroul de Cadastru şi Publicitate Imobiliară Craiova

A. Partea I. Descrierea imobilului

TEREN Intravilan

Adresa: Loc. Urzicuta, Jud. Dolj, T46, P40

Nr. Crt	Nr cadastral Nr. topografic	Suprafaţa* (mp)	Observaţii / Referinţe
A1		1.000	Sector cadastral:23 Teren neimprejmuit;

B. Partea II. Proprietari şi acte

Inscrieri privitoare la dreptul de proprietate şi alte drepturi reale		Referinţe
/		
Hotarare Judecatoreasca nr. SC 2444, din 21/10/1010 emis de JUDECATORIA BAILESTI;		
B1	Intabulare, drept de PROPRIETATE, dobandit prin Iesire Din Indiviziune, cota actuala 1/1, cota initiala 1/1	A1
	1) **Ghita Alexandra**, LIPSA CNP	

C. Partea III. SARCINI .

Inscrieri privind dezmembramintele dreptului de proprietate, drepturi reale de garanţie şi sarcini	Referinţe
NU SUNT	

Document care conține date cu caracter personal, protejat de prevederile Regulamentului (UE) nr. 679/2016 și Legii 190/2018

Anexa Nr. 1 La Partea I

Teren

Nr cadastral	Suprafaţa (mp)*	Observaţii / Referinţe
	1.000	

* Suprafaţa este determinată in planul de proiecţie Stereo 70.

DETALII LINIARE IMOBIL



Date referitoare la teren

Crt	Categorie folosință	Intra vilan	Suprafaţa (mp)	Tarla	Parcelă	Nr. topo	Observaţii / Referinţe
1	arabil	DA	1.000	46	40	-	

Lungime Segmente
1) Valorile lungimilor segmentelor sunt obţinute din proiecţie în plan.

Punct început	X / Y	Punct sfârşit	X / Y	Lungime segment (** (m)
1	383.033,757 279.643,154	2	383.034,99 279.652,124	9.054
2	383.034,99 279.652,124	3	382.927,997 279.679,379	110.41
3	382.927,997 279.679,379	4	382.925,342 279.670,771	9.008
4	382.925,342 279.670,771	1	383.033,757 279.643,154	111.877

**** Lungimile segmentelor sunt determinate în planul de proiecţie Stereo 70 şi sunt rotunjite la 1 milimetru.**

Document care conține date cu caracter personal, protejat de prevederile Regulamentului (UE) nr. 679/2016 și Legii 190/2018

***** Distanţa dintre puncte este formată din segmente cumulate ce sunt mai mici decât valoarea 1 milimetru.**

Document care conține date cu caracter personal, protejat de prevederile Regulamentului (UE) nr. 679/2016 și Legii 190/2018

DATE DESPRE IMOBILUL NR. 9280

Oficiul de Cadastru şi Publicitate Imobiliară DOLJ
Biroul de Cadastru şi Publicitate Imobiliară Craiova

A. Partea I. Descrierea imobilului

TEREN Intravilan

Adresa: Loc. Urzicuta, Jud. Dolj, T46, P41

Nr. Crt	Nr cadastral Nr. topografic	Suprafaţa* (mp)	Observaţii / Referinţe
A1		1.000	Sector cadastral:23 Teren neimprejmuit;

B. Partea II. Proprietari şi acte

Inscrieri privitoare la dreptul de proprietate şi alte drepturi reale		Referinţe
/		
Act Notarial nr. CM 16, din 07/02/2020 emis de BIN GIURCAN TITU;		
B1	Intabulare, drept de PROPRIETATE, dobandit prin Succesiune, cota actuala 1/8, cota initiala 1/8	A1
	1) **GRIGORIE ELIANA**	
B2	Intabulare, drept de PROPRIETATE, dobandit prin Succesiune, cota actuala 3/8, cota initiala 3/8	A1
	1) **WEGNER MARIA-ADRIANA**	
B3	Intabulare, drept de PROPRIETATE, dobandit prin Succesiune, cota actuala 4/8, cota initiala 4/8	A1
	1) **GRIGORESCU ARITON**	

C. Partea III. SARCINI .

Inscrieri privind dezmembramintele dreptului de proprietate, drepturi reale de garanţie şi sarcini	Referinţe
NU SUNT	

Anexa Nr. 1 La Partea I

Teren

Nr cadastral	Suprafaţa (mp)*	Observaţii / Referinţe
	1.000	

* Suprafaţa este determinată in planul de proiecţie Stereo 70.

DETALII LINIARE IMOBIL



Date referitoare la teren

Crt	Categorie folosință	Intra vilan	Suprafaţa (mp)	Tarla	Parcelă	Nr. topo	Observaţii / Referinţe
1	arabil	DA	1.000	46	41	-	

Lungime Segmente
1) Valorile lungimilor segmentelor sunt obţinute din proiecţie în plan.

Punct început	X / Y	Punct sfârşit	X / Y	Lungime segment (** (m)
1	383.032,54 279.634,3	2	383.033,757 279.643,154	8.937
2	383.033,757 279.643,154	3	382.925,342 279.670,771	111.877
3	382.925,342 279.670,771	4	382.922,721 279.662,274	8.892
4	382.922,721 279.662,274	1	383.032,54 279.634,3	113.326

**** Lungimile segmentelor sunt determinate în planul de proiecţie Stereo 70 şi sunt rotunjite la 1 milimetru.**

Document care conține date cu caracter personal, protejat de prevederile Regulamentului (UE) nr. 679/2016 și Legii 190/2018

***** Distanţa dintre puncte este formată din segmente cumulate ce sunt mai mici decât valoarea 1 milimetru.**

DATE DESPRE IMOBILUL NR. 9281

Oficiul de Cadastru şi Publicitate Imobiliară DOLJ
Biroul de Cadastru şi Publicitate Imobiliară Craiova

A. Partea I. Descrierea imobilului

TEREN Intravilan

Adresa: Loc. Urzicuta, Jud. Dolj, T46, P43

Nr. Crt	Nr cadastral Nr. topografic	Suprafaţa* (mp)	Observaţii / Referinţe
A1		500	Sector cadastral:23 Teren neimprejmuit;

B. Partea II. Proprietari şi acte

Inscrieri privitoare la dreptul de proprietate şi alte drepturi reale		Referinţe
/		
Act Administrativ nr. TDP 466-9696, din 05/04/1994 emis de CJSDPAT DOLJ;		
B1	Intabulare, drept de PROPRIETATE, dobandit prin Reconstituire, cota actuala 1/1, cota initiala 1/1	A1
	1) **POPESCU GICA**, LIPSA CNP	

C. Partea III. SARCINI .

Inscrieri privind dezmembramintele dreptului de proprietate, drepturi reale de garanţie şi sarcini	Referinţe
NU SUNT	

Document care conține date cu caracter personal, protejat de prevederile Regulamentului (UE) nr. 679/2016 și Legii 190/2018

Anexa Nr. 1 La Partea I

Teren

Nr cadastral	Suprafaţa (mp)*	Observaţii / Referinţe
	500	

* Suprafaţa este determinată in planul de proiecţie Stereo 70.

DETALII LINIARE IMOBIL

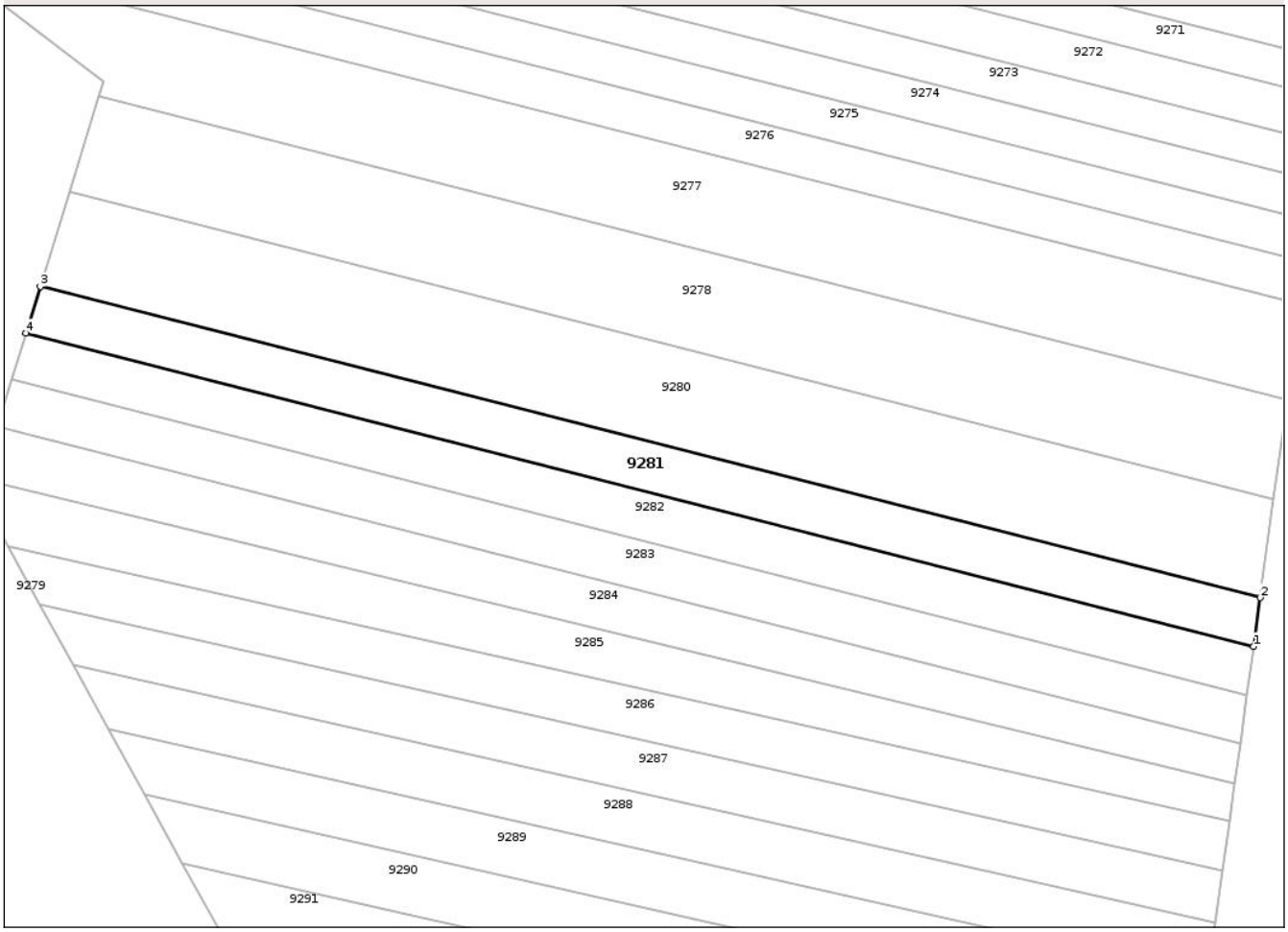

Date referitoare la teren

Crt	Categorie folosință	Intra vilan	Suprafaţa (mp)	Tarla	Parcelă	Nr. topo	Observaţii / Referinţe
1	arabil	DA	500	46	43	-	

Lungime Segmente
1) Valorile lungimilor segmentelor sunt obţinute din proiecţie în plan.

Punct început	X / Y	Punct sfârşit	X / Y	Lungime segment (** (m)
1	383.031,937 279.629,915	2	383.032,54 279.634,3	4.426
2	383.032,54 279.634,3	3	382.922,721 279.662,274	113.326
3	382.922,721 279.662,274	4	382.921,423 279.658,066	4.404
4	382.921,423 279.658,066	1	383.031,937 279.629,915	114.043

**** Lungimile segmentelor sunt determinate în planul de proiecţie Stereo 70 şi sunt rotunjite la 1 milimetru.**

Document care conține date cu caracter personal, protejat de prevederile Regulamentului (UE) nr. 679/2016 și Legii 190/2018

***** Distanţa dintre puncte este formată din segmente cumulate ce sunt mai mici decât valoarea 1 milimetru.**

Document care conține date cu caracter personal, protejat de prevederile Regulamentului (UE) nr. 679/2016 și Legii 190/2018

DATE DESPRE IMOBILUL NR. 9282

Oficiul de Cadastru şi Publicitate Imobiliară DOLJ
Biroul de Cadastru şi Publicitate Imobiliară Craiova

A. Partea I. Descrierea imobilului

TEREN Intravilan

Adresa: Loc. Urzicuta, Jud. Dolj, T46, P44

Nr. Crt	Nr cadastral Nr. topografic	Suprafaţa* (mp)	Observaţii / Referinţe
A1		500	Sector cadastral:23 Teren neimprejmuit;

B. Partea II. Proprietari şi acte

Inscrieri privitoare la dreptul de proprietate şi alte drepturi reale		Referinţe
/		
Act Administrativ nr. TDP 1181/2203, din 16/03/1997 emis de CJSDPAT DOLJ;		
B1	Intabulare, drept de PROPRIETATE, dobandit prin Reconstituire, cota actuala 1/1, cota initiala 1/1	A1
	1) **CIOBANU ION**, LIPSA CNP	

C. Partea III. SARCINI .

Inscrieri privind dezmembramintele dreptului de proprietate, drepturi reale de garanţie şi sarcini	Referinţe
NU SUNT	

Document care conține date cu caracter personal, protejat de prevederile Regulamentului (UE) nr. 679/2016 și Legii 190/2018

Anexa Nr. 1 La Partea I

Teren

Nr cadastral	Suprafaţa (mp)*	Observaţii / Referinţe
	500	

* Suprafaţa este determinată in planul de proiecţie Stereo 70.

DETALII LINIARE IMOBIL

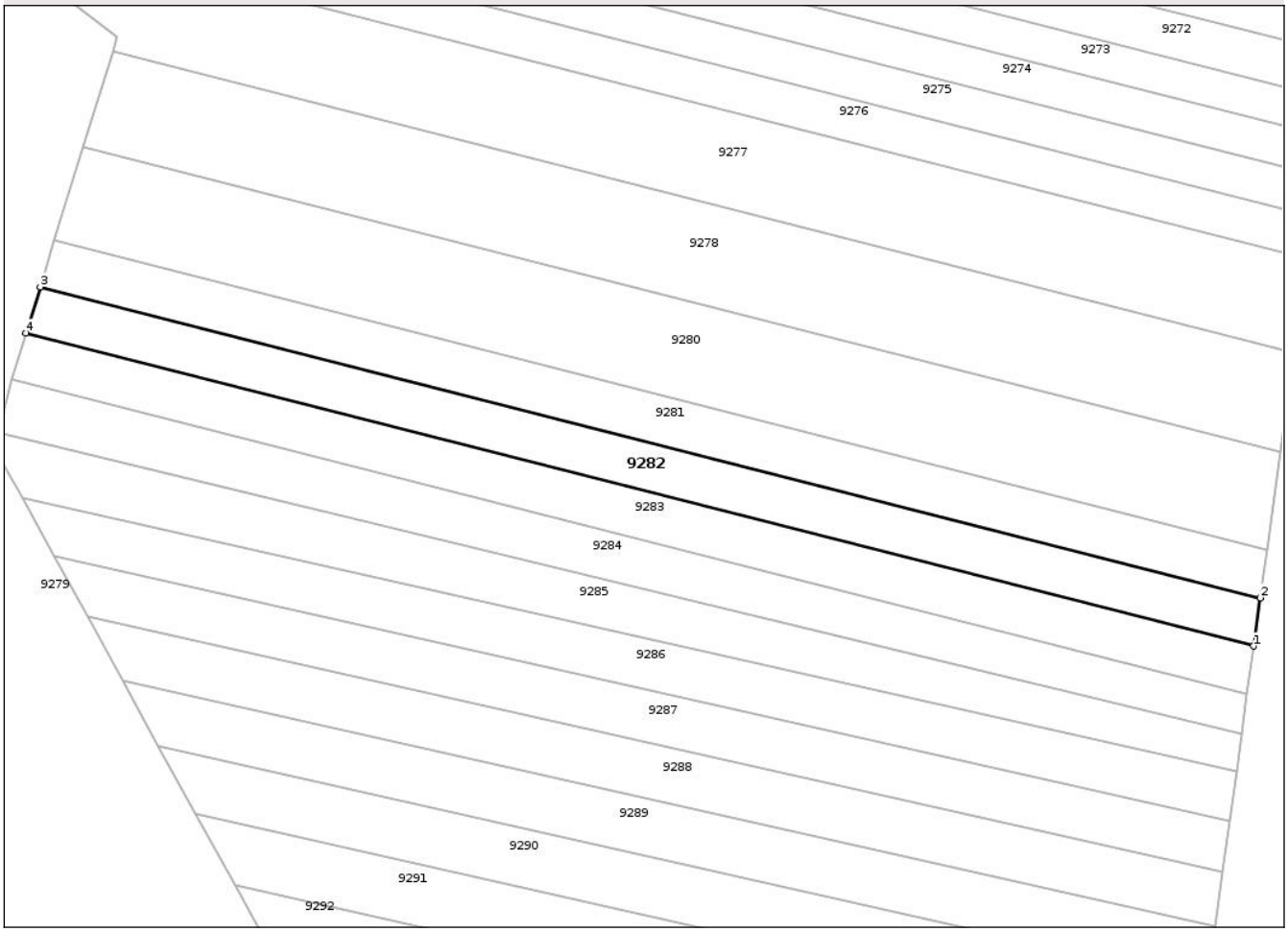

Date referitoare la teren

Crt	Categorie folosință	Intra vilan	Suprafaţa (mp)	Tarla	Parcelă	Nr. topo	Observaţii / Referinţe
1	arabil	DA	500	46	44	-	

Lungime Segmente
1) Valorile lungimilor segmentelor sunt obţinute din proiecţie în plan.

Punct început	X / Y	Punct sfârşit	X / Y	Lungime segment (** (m)
1	383.031,338 279.625,557	2	383.031,937 279.629,915	4.399
2	383.031,937 279.629,915	3	382.921,423 279.658,066	114.043
3	382.921,423 279.658,066	4	382.920,133 279.653,884	4.376
4	382.920,133 279.653,884	1	383.031,338 279.625,557	114.756

**** Lungimile segmentelor sunt determinate în planul de proiecţie Stereo 70 şi sunt rotunjite la 1 milimetru.**

Document care conține date cu caracter personal, protejat de prevederile Regulamentului (UE) nr. 679/2016 și Legii 190/2018

***** Distanţa dintre puncte este formată din segmente cumulate ce sunt mai mici decât valoarea 1 milimetru.**

Document care conține date cu caracter personal, protejat de prevederile Regulamentului (UE) nr. 679/2016 și Legii 190/2018

DATE DESPRE IMOBILUL NR. 9283

Oficiul de Cadastru şi Publicitate Imobiliară DOLJ
Biroul de Cadastru şi Publicitate Imobiliară Craiova

A. Partea I. Descrierea imobilului

TEREN Intravilan

Adresa: Loc. Urzicuta, Jud. Dolj, T46, P45

Nr. Crt	Nr cadastral Nr. topografic	Suprafaţa* (mp)	Observaţii / Referinţe
A1		500	Sector cadastral:23 Teren neimprejmuit;

B. Partea II. Proprietari şi acte

Inscrieri privitoare la dreptul de proprietate şi alte drepturi reale		Referinţe
/		
Hotarare Judecatoreasca nr. SC 1112, din 28/03/2013 emis de JUDECĂTORIA BĂILEȘTI;		
B1	Intabulare, drept de PROPRIETATE, dobandit prin Iesire Din Indiviziune, cota actuala 1/1, cota initiala 1/1	A1
	1) **MITITELU MARIANA**, ,LIPSĂ CNP	

C. Partea III. SARCINI .

Inscrieri privind dezmembramintele dreptului de proprietate, drepturi reale de garanţie şi sarcini	Referinţe
NU SUNT	

Document care conține date cu caracter personal, protejat de prevederile Regulamentului (UE) nr. 679/2016 și Legii 190/2018

Anexa Nr. 1 La Partea I

Teren

Nr cadastral	Suprafaţa (mp)*	Observaţii / Referinţe
	500	

* Suprafaţa este determinată in planul de proiecţie Stereo 70.

DETALII LINIARE IMOBIL

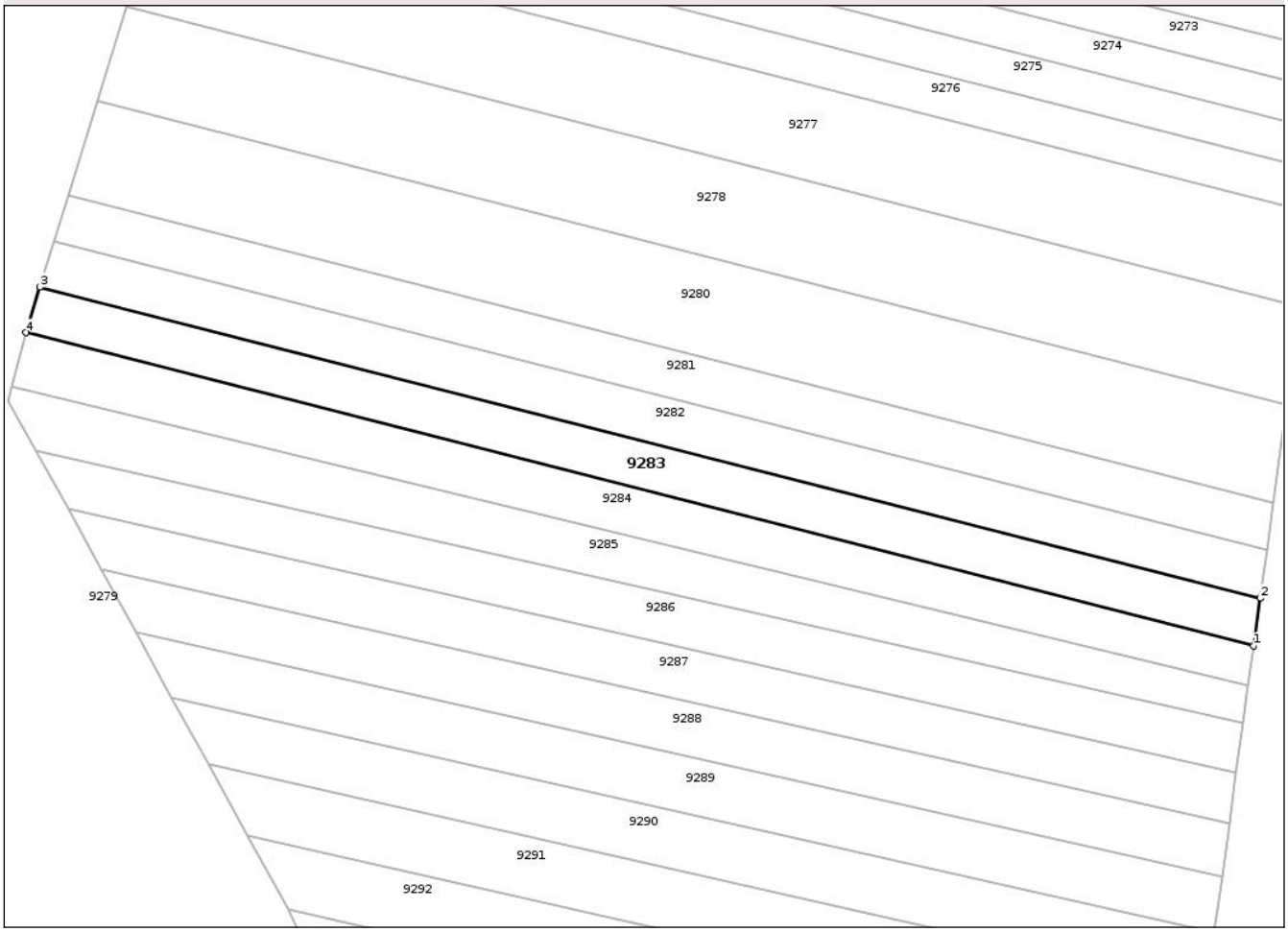

Date referitoare la teren

Crt	Categorie folosință	Intra vilan	Suprafaţa (mp)	Tarla	Parcelă	Nr. topo	Observaţii / Referinţe
1	arabil	DA	500	46	45	-	

Lungime Segmente
1) Valorile lungimilor segmentelor sunt obţinute din proiecţie în plan.

Punct început	X / Y	Punct sfârşit	X / Y	Lungime segment (** (m)
1	383.030,742 279.621,226	2	383.031,338 279.625,557	4.372
2	383.031,338 279.625,557	3	382.920,133 279.653,884	114.756
3	382.920,133 279.653,884	4	382.918,851 279.649,728	4.349
4	382.918,851 279.649,728	1	383.030,742 279.621,226	115.464

**** Lungimile segmentelor sunt determinate în planul de proiecţie Stereo 70 şi sunt rotunjite la 1 milimetru.**

Document care conține date cu caracter personal, protejat de prevederile Regulamentului (UE) nr. 679/2016 și Legii 190/2018

***** Distanţa dintre puncte este formată din segmente cumulate ce sunt mai mici decât valoarea 1 milimetru.**

Document care conține date cu caracter personal, protejat de prevederile Regulamentului (UE) nr. 679/2016 și Legii 190/2018

DATE DESPRE IMOBILUL NR. 9284

Oficiul de Cadastru şi Publicitate Imobiliară DOLJ
Biroul de Cadastru şi Publicitate Imobiliară Craiova

A. Partea I. Descrierea imobilului

TEREN Extravilan

Adresa: Jud. Dolj, T46, P46

Nr. Crt	Nr cadastral Nr. topografic	Suprafaţa* (mp)	Observaţii / Referinţe
A1		500	Sector cadastral:23 Teren neimprejmuit;

B. Partea II. Proprietari şi acte

Inscrieri privitoare la dreptul de proprietate şi alte drepturi reale		Referinţe
/		
Act Administrativ nr. TDP 363-2163, din 21/02/1994 emis de CJSDPAT DOLJ;		
B1	Intabulare, drept de PROPRIETATE, dobandit prin Reconstituire, cota actuala 1/1, cota initiala 1/1	A1
	1) **NIŢĂ VETA**, LIPSA CNP	

C. Partea III. SARCINI .

Inscrieri privind dezmembramintele dreptului de proprietate, drepturi reale de garanţie şi sarcini	Referinţe
NU SUNT	

Document care conține date cu caracter personal, protejat de prevederile Regulamentului (UE) nr. 679/2016 și Legii 190/2018

Anexa Nr. 1 La Partea I

Teren

Nr cadastral	Suprafaţa (mp)*	Observaţii / Referinţe
	500	

* Suprafaţa este determinată in planul de proiecţie Stereo 70.

DETALII LINIARE IMOBIL



Date referitoare la teren

Crt	Categorie folosință	Intra vilan	Suprafaţa (mp)	Tarla	Parcelă	Nr. topo	Observaţii / Referinţe
1	arabil	NU	500	46	46	-	

Lungime Segmente
1) Valorile lungimilor segmentelor sunt obţinute din proiecţie în plan.

Punct început	X / Y	Punct sfârşit	X / Y	Lungime segment (** (m)
1	382.918,851 279.649,728	2	382.917,594 279.644,876	5.012
2	382.917,594 279.644,876	3	383.030,245 279.617,608	115.904
3	383.030,245 279.617,608	4	383.030,742 279.621,226	3.652
4	383.030,742 279.621,226	1	382.918,851 279.649,728	115.464

**** Lungimile segmentelor sunt determinate în planul de proiecţie Stereo 70 şi sunt rotunjite la 1 milimetru.**

Document care conține date cu caracter personal, protejat de prevederile Regulamentului (UE) nr. 679/2016 și Legii 190/2018

***** Distanţa dintre puncte este formată din segmente cumulate ce sunt mai mici decât valoarea 1 milimetru.**

DATE DESPRE IMOBILUL NR. 9285

Oficiul de Cadastru şi Publicitate Imobiliară DOLJ
Biroul de Cadastru şi Publicitate Imobiliară Craiova

A. Partea I. Descrierea imobilului

TEREN Extravilan

Adresa: Jud. Dolj, T46, P47

Nr. Crt	Nr cadastral Nr. topografic	Suprafaţa* (mp)	Observaţii / Referinţe
A1		500	Sector cadastral:23 Teren neimprejmuit;

B. Partea II. Proprietari şi acte

Inscrieri privitoare la dreptul de proprietate şi alte drepturi reale		Referinţe
/		
Act Administrativ nr. TDP 417-9696, din 10/03/1994 emis de CJSDPAT DOLJ;		
B1	Intabulare, drept de PROPRIETATE, dobandit prin Reconstituire, cota actuala 1/1, cota initiala 1/1	A1
	1) **NIŢĂ CONSTANTIN**, LIPSA CNP 2) **NIŢĂ GHEORGHE**, LIPSA CNP	

C. Partea III. SARCINI .

Inscrieri privind dezmembramintele dreptului de proprietate, drepturi reale de garanţie şi sarcini	Referinţe
NU SUNT	

Anexa Nr. 1 La Partea I

Teren

Nr cadastral	Suprafaţa (mp)*	Observaţii / Referinţe
	500	

* Suprafaţa este determinată in planul de proiecţie Stereo 70.

DETALII LINIARE IMOBIL

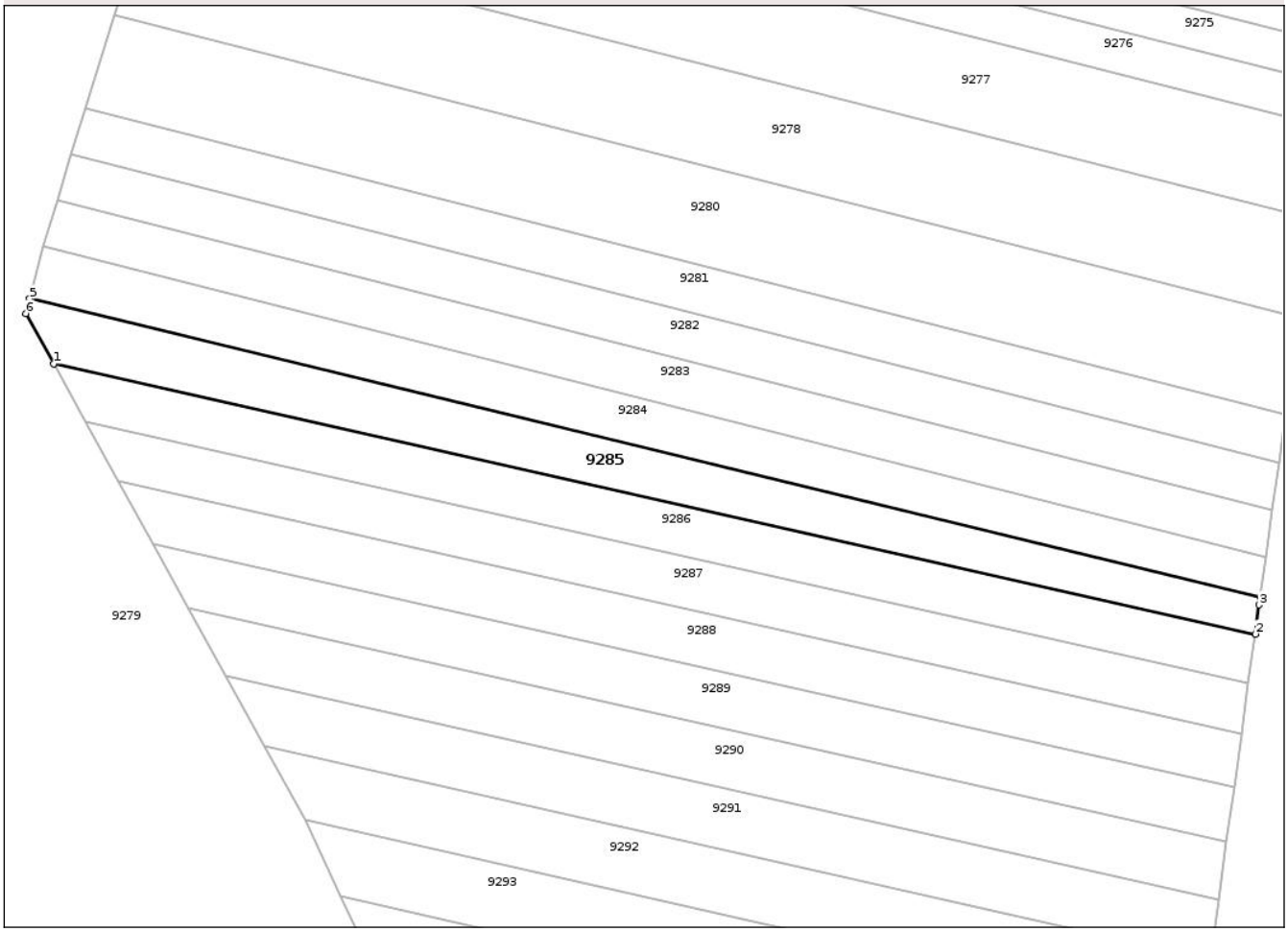

Date referitoare la teren

Crt	Categorie folosință	Intra vilan	Suprafaţa (mp)	Tarla	Parcelă	Nr. topo	Observaţii / Referinţe
1	arabil	NU	500	46	47	-	

Lungime Segmente
1) Valorile lungimilor segmentelor sunt obţinute din proiecţie în plan.

Punct început	X / Y	Punct sfârşit	X / Y	Lungime segment (** (m)
1	382.919,784 279.638,937	2	383.029,777 279.614,206	112.739
2	383.029,777 279.614,206	3	383.030,144 279.616,875	2.694
3	383.030,144 279.616,875	4	383.030,245 279.617,608	0.74
4	383.030,245 279.617,608	5	382.917,594 279.644,876	115.904
5	382.917,594 279.644,876	6	382.917,247 279.643,535	1.385

Document care conține date cu caracter personal, protejat de prevederile Regulamentului (UE) nr. 679/2016 și Legii 190/2018

Punct început	X / Y	Punct sfârşit	X / Y	Lungime segment (** (m)
6	382.917,247 279.643,535	1	382.919,784 279.638,937	5.251

** Lungimile segmentelor sunt determinate în planul de proiecţie Stereo 70 şi sunt rotunjite la 1 milimetru.
*** Distanţa dintre puncte este formată din segmente cumulate ce sunt mai mici decât valoarea 1 milimetru.

Document care conține date cu caracter personal, protejat de prevederile Regulamentului (UE) nr. 679/2016 și Legii 190/2018

DATE DESPRE IMOBILUL NR. 9286

Oficiul de Cadastru şi Publicitate Imobiliară DOLJ
Biroul de Cadastru şi Publicitate Imobiliară Craiova

A. Partea I. Descrierea imobilului

TEREN Extravilan

Adresa: Jud. Dolj, T46, P48

Nr. Crt	Nr cadastral Nr. topografic	Suprafaţa* (mp)	Observaţii / Referinţe
A1		500	Sector cadastral:23 Teren neimprejmuit;

B. Partea II. Proprietari şi acte

Inscrieri privitoare la dreptul de proprietate şi alte drepturi reale		Referinţe
/		
Act Administrativ nr. TDP 428-9696, din 10/03/1994 emis de CJSDPAT DOLJ;		
B1	Intabulare, drept de PROPRIETATE, dobandit prin Reconstituire, cota actuala 1/1, cota initiala 1/1	A1
	1) **NIŢĂ GHEORGHE**, LIPSA CNP	

C. Partea III. SARCINI .

Inscrieri privind dezmembramintele dreptului de proprietate, drepturi reale de garanţie şi sarcini	Referinţe
NU SUNT	

Document care conține date cu caracter personal, protejat de prevederile Regulamentului (UE) nr. 679/2016 și Legii 190/2018

Anexa Nr. 1 La Partea I

Teren

Nr cadastral	Suprafaţa (mp)*	Observaţii / Referinţe
	500	

* Suprafaţa este determinată in planul de proiecţie Stereo 70.

DETALII LINIARE IMOBIL

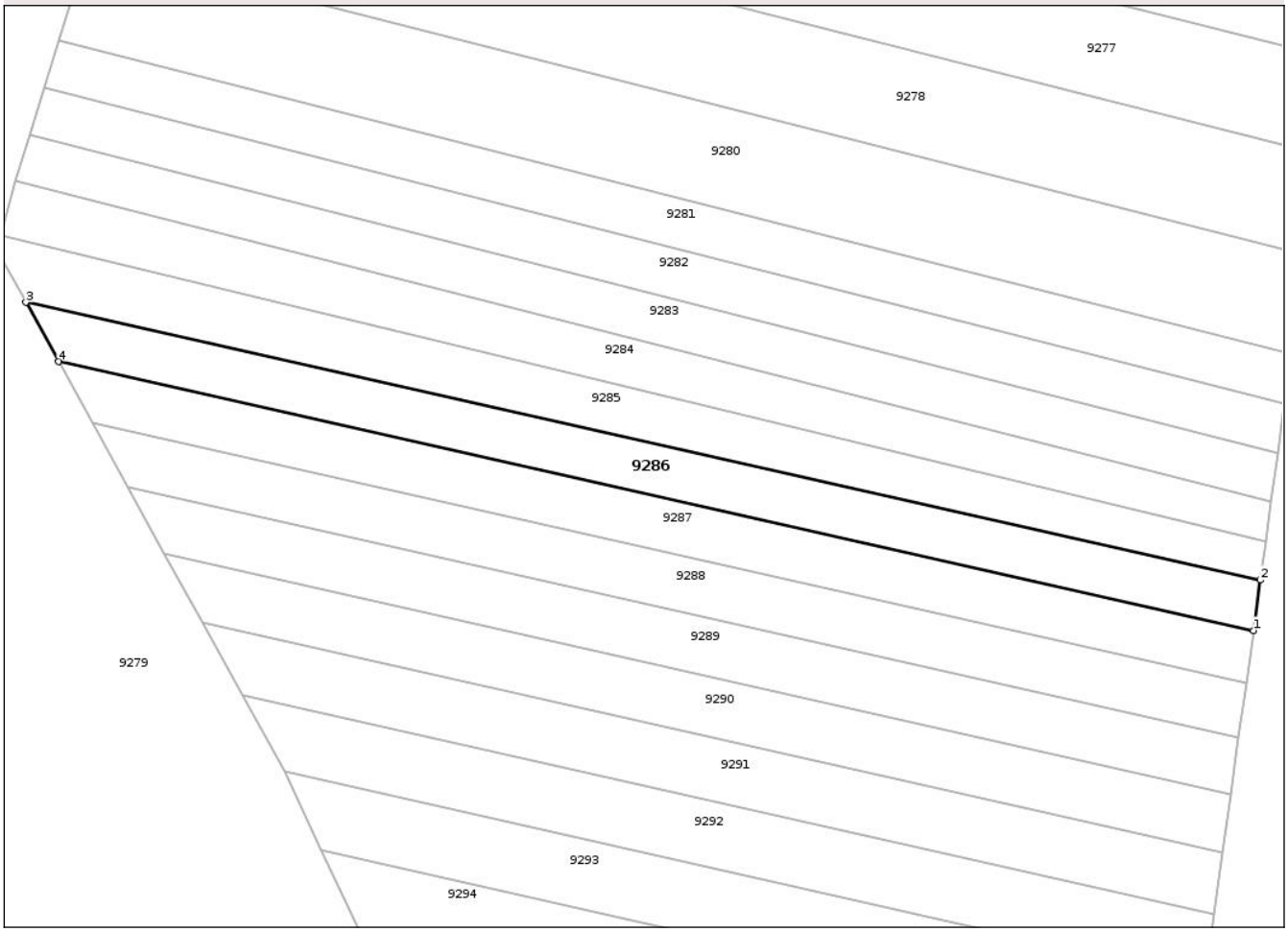

Date referitoare la teren

Crt	Categorie folosință	Intra vilan	Suprafaţa (mp)	Tarla	Parcelă	Nr. topo	Observaţii / Referinţe
1	arabil	NU	500	46	48	-	

Lungime Segmente
1) Valorile lungimilor segmentelor sunt obţinute din proiecţie în plan.

Punct început	X / Y	Punct sfârşit	X / Y	Lungime segment (** (m)
1	383.029,161 279.609,725	2	383.029,777 279.614,206	4.523
2	383.029,777 279.614,206	3	382.919,784 279.638,937	112.739
3	382.919,784 279.638,937	4	382.922,694 279.633,663	6.024
4	382.922,694 279.633,663	1	383.029,161 279.609,725	109.125

**** Lungimile segmentelor sunt determinate în planul de proiecţie Stereo 70 şi sunt rotunjite la 1 milimetru.**

Document care conține date cu caracter personal, protejat de prevederile Regulamentului (UE) nr. 679/2016 și Legii 190/2018

***** Distanţa dintre puncte este formată din segmente cumulate ce sunt mai mici decât valoarea 1 milimetru.**

DATE DESPRE IMOBILUL NR. 9287

Oficiul de Cadastru şi Publicitate Imobiliară DOLJ
Biroul de Cadastru şi Publicitate Imobiliară Craiova

A. Partea I. Descrierea imobilului

TEREN Extravilan

Adresa: Jud. Dolj, T46, P49

Nr. Crt	Nr cadastral Nr. topografic	Suprafaţa* (mp)	Observaţii / Referinţe
A1		500	Sector cadastral:23 Teren neimprejmuit;

B. Partea II. Proprietari şi acte

Inscrieri privitoare la dreptul de proprietate şi alte drepturi reale		Referinţe
/		
Act Administrativ nr. TDP 643-59453, din 02/06/1997 emis de CJSDPAT DOLJ;		
B1	Intabulare, drept de PROPRIETATE, dobandit prin Reconstituire, cota actuala 1/1, cota initiala 1/1	A1
	1) **NITA ELENA**, LIPSA CNP 2) **BOBOLEA IOANA**, LIPSA CNP 3) **NICOLA IOANA**, LIPSA CNP	

C. Partea III. SARCINI .

Inscrieri privind dezmembramintele dreptului de proprietate, drepturi reale de garanţie şi sarcini	Referinţe
NU SUNT	

Document care conține date cu caracter personal, protejat de prevederile Regulamentului (UE) nr. 679/2016 și Legii 190/2018

Anexa Nr. 1 La Partea I

Teren

Nr cadastral	Suprafaţa (mp)*	Observaţii / Referinţe
	500	

* Suprafaţa este determinată in planul de proiecţie Stereo 70.

DETALII LINIARE IMOBIL

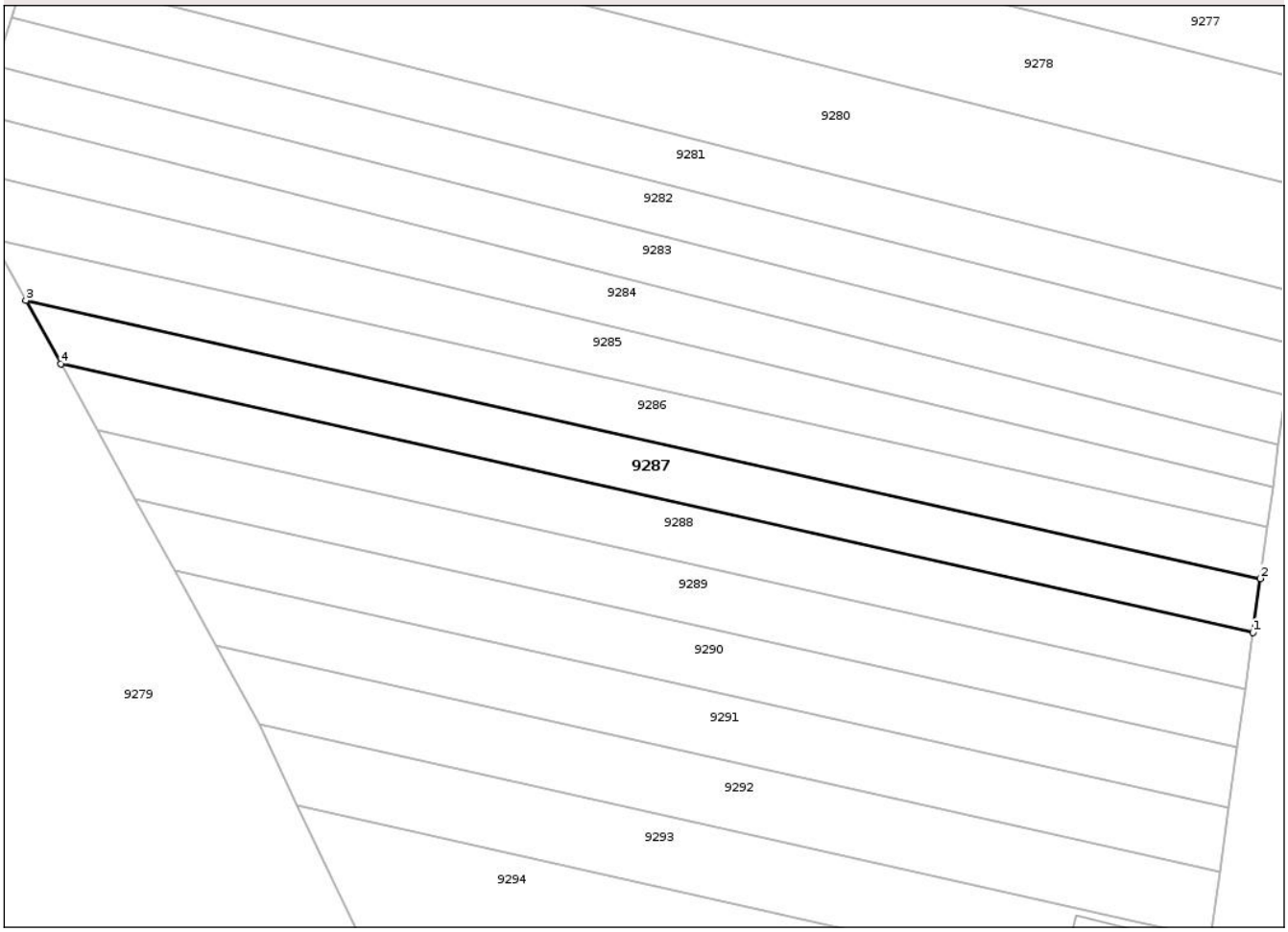

Date referitoare la teren

Crt	Categorie folosință	Intra vilan	Suprafaţa (mp)	Tarla	Parcelă	Nr. topo	Observaţii / Referinţe
1	arabil	NU	500	46	49	-	

Lungime Segmente
1) Valorile lungimilor segmentelor sunt obţinute din proiecţie în plan.

Punct început	X / Y	Punct sfârşit	X / Y	Lungime segment (** (m)
1	383.028,524 279.605,09	2	383.029,161 279.609,725	4.679
2	383.029,161 279.609,725	3	382.922,694 279.633,663	109.125
3	382.922,694 279.633,663	4	382.925,703 279.628,209	6.229
4	382.925,703 279.628,209	1	383.028,524 279.605,09	105.388

**** Lungimile segmentelor sunt determinate în planul de proiecţie Stereo 70 şi sunt rotunjite la 1 milimetru.**

Document care conține date cu caracter personal, protejat de prevederile Regulamentului (UE) nr. 679/2016 și Legii 190/2018

***** Distanţa dintre puncte este formată din segmente cumulate ce sunt mai mici decât valoarea 1 milimetru.**

Document care conține date cu caracter personal, protejat de prevederile Regulamentului (UE) nr. 679/2016 și Legii 190/2018

DATE DESPRE IMOBILUL NR. 9288

Oficiul de Cadastru şi Publicitate Imobiliară DOLJ
Biroul de Cadastru şi Publicitate Imobiliară Craiova

A. Partea I. Descrierea imobilului

TEREN Extravilan

Adresa: Jud. Dolj, T46, P50

Nr. Crt	Nr cadastral Nr. topografic	Suprafaţa* (mp)	Observaţii / Referinţe
A1		508	Sector cadastral:23 Teren neimprejmuit;

B. Partea II. Proprietari şi acte

Inscrieri privitoare la dreptul de proprietate şi alte drepturi reale		Referinţe
/		
Act Administrativ nr. TDP 489-9696, din 09/05/1994 emis de CJSDPAT DOLJ;		
B1	Intabulare, drept de PROPRIETATE, dobandit prin Reconstituire, cota actuala 1/1, cota initiala 1/1	A1
	1) **POPESCU ION**, LIPSA CNP	

C. Partea III. SARCINI .

Inscrieri privind dezmembramintele dreptului de proprietate, drepturi reale de garanţie şi sarcini	Referinţe
NU SUNT	

Document care conține date cu caracter personal, protejat de prevederile Regulamentului (UE) nr. 679/2016 și Legii 190/2018

Anexa Nr. 1 La Partea I

Teren

Nr cadastral	Suprafaţa (mp)*	Observaţii / Referinţe
	508	

* Suprafaţa este determinată in planul de proiecţie Stereo 70.

DETALII LINIARE IMOBIL

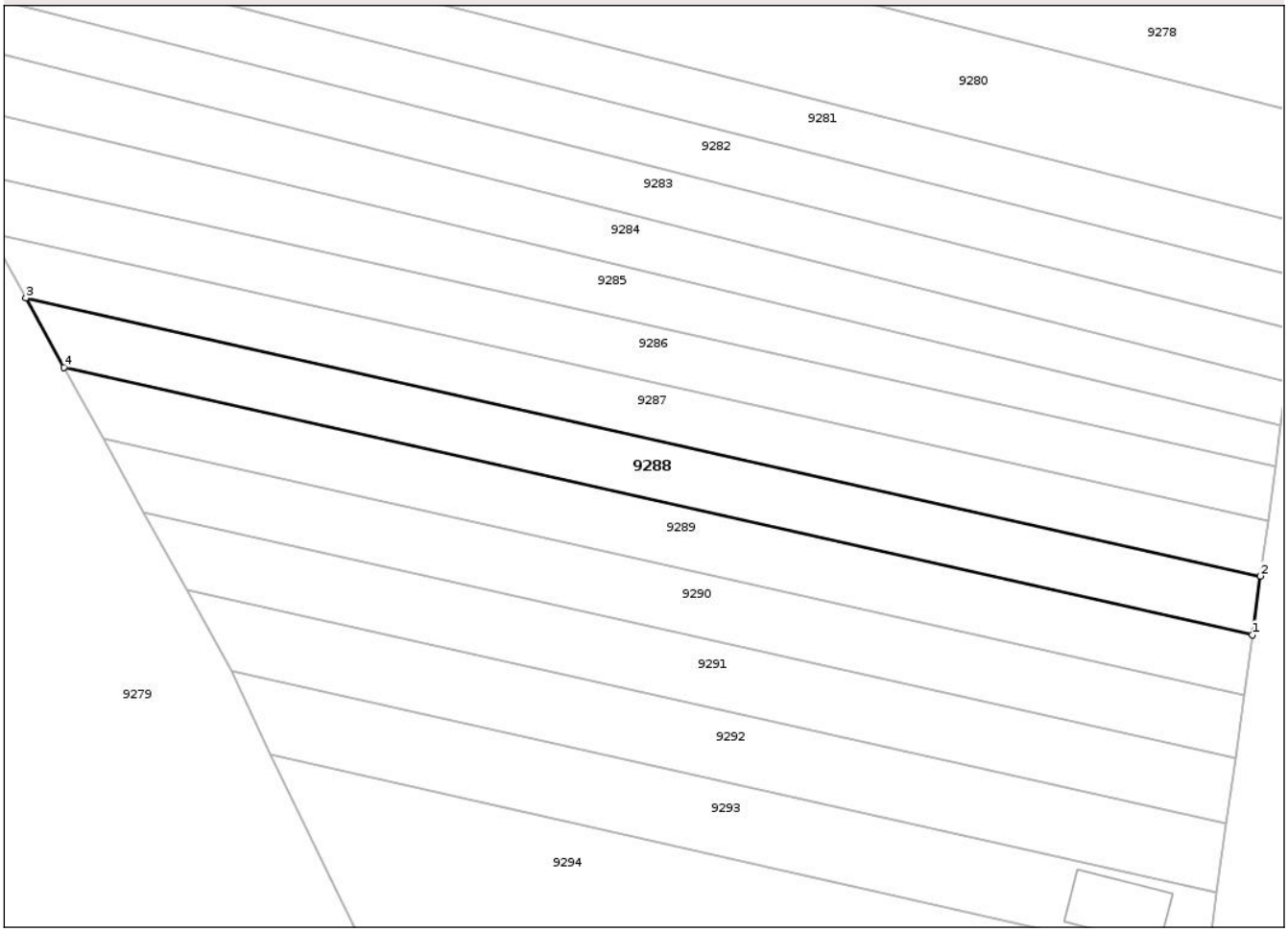

Date referitoare la teren

Crt	Categorie folosință	Intra vilan	Suprafaţa (mp)	Tarla	Parcelă	Nr. topo	Observaţii / Referinţe
1	arabil	NU	508	46	50	-	

Lungime Segmente
1) Valorile lungimilor segmentelor sunt obţinute din proiecţie în plan.

Punct început	X / Y	Punct sfârşit	X / Y	Lungime segment (** (m)
1	383.027,852 279.600,206	2	383.028,524 279.605,09	4.93
2	383.028,524 279.605,09	3	382.925,703 279.628,209	105.388
3	382.925,703 279.628,209	4	382.928,874 279.622,461	6.565
4	382.928,874 279.622,461	1	383.027,852 279.600,206	101.449

**** Lungimile segmentelor sunt determinate în planul de proiecţie Stereo 70 şi sunt rotunjite la 1 milimetru.**

Document care conține date cu caracter personal, protejat de prevederile Regulamentului (UE) nr. 679/2016 și Legii 190/2018

***** Distanţa dintre puncte este formată din segmente cumulate ce sunt mai mici decât valoarea 1 milimetru.**

DATE DESPRE IMOBILUL NR. 9289

Oficiul de Cadastru şi Publicitate Imobiliară DOLJ
Biroul de Cadastru şi Publicitate Imobiliară Craiova

A. Partea I. Descrierea imobilului

TEREN Extravilan

Adresa: Jud. Dolj, T46, P51

Nr. Crt	Nr cadastral Nr. topografic	Suprafaţa* (mp)	Observaţii / Referinţe
A1		502	Sector cadastral:23 Teren neimprejmuit;

B. Partea II. Proprietari şi acte

Inscrieri privitoare la dreptul de proprietate şi alte drepturi reale		Referinţe
/		
Act Notarial nr. CM 732, din 08/12/2005 emis de BIN AUREL BELU;		
B1	Intabulare, drept de PROPRIETATE, dobandit prin Iesire Din Indiviziune, cota actuala 1/1, cota initiala 1/1	A1
	1) **VIDU MARIN**, LIPSA CNP	

C. Partea III. SARCINI .

Inscrieri privind dezmembramintele dreptului de proprietate, drepturi reale de garanţie şi sarcini	Referinţe
NU SUNT	

Document care conține date cu caracter personal, protejat de prevederile Regulamentului (UE) nr. 679/2016 și Legii 190/2018

Anexa Nr. 1 La Partea I

Teren

Nr cadastral	Suprafaţa (mp)*	Observaţii / Referinţe
	502	

* Suprafaţa este determinată in planul de proiecţie Stereo 70.

DETALII LINIARE IMOBIL

Date referitoare la teren

Crt	Categorie folosință	Intra vilan	Suprafaţa (mp)	Tarla	Parcelă	Nr. topo	Observaţii / Referinţe
1	arabil	NU	502	46	51	-	

Lungime Segmente
1) Valorile lungimilor segmentelor sunt obţinute din proiecţie în plan.

Punct început	X / Y	Punct sfârşit	X / Y	Lungime segment (** (m)
1	383.027,162 279.595,186	2	383.027,852 279.600,206	5.067
2	383.027,852 279.600,206	3	382.928,874 279.622,461	101.449
3	382.928,874 279.622,461	4	382.932,134 279.616,553	6.748
4	382.932,134 279.616,553	1	383.027,162 279.595,186	97.401

**** Lungimile segmentelor sunt determinate în planul de proiecţie Stereo 70 şi sunt rotunjite la 1 milimetru.**

Document care conține date cu caracter personal, protejat de prevederile Regulamentului (UE) nr. 679/2016 și Legii 190/2018

***** Distanţa dintre puncte este formată din segmente cumulate ce sunt mai mici decât valoarea 1 milimetru.**

Document care conține date cu caracter personal, protejat de prevederile Regulamentului (UE) nr. 679/2016 și Legii 190/2018

DATE DESPRE IMOBILUL NR. 9290

Oficiul de Cadastru şi Publicitate Imobiliară DOLJ
Biroul de Cadastru şi Publicitate Imobiliară Craiova

A. Partea I. Descrierea imobilului

TEREN Extravilan

Adresa: Jud. Dolj, T46, P52

Nr. Crt	Nr cadastral Nr. topografic	Suprafaţa* (mp)	Observaţii / Referinţe
A1		500	Sector cadastral:23 Teren neimprejmuit;

B. Partea II. Proprietari şi acte

Inscrieri privitoare la dreptul de proprietate şi alte drepturi reale		Referinţe
/		
Hotarare Judecatoreasca nr. SC 1708, din 20/06/2012 emis de JUDECATORIA BAILESTI;		
B1	Intabulare, drept de PROPRIETATE, dobandit prin Conventie, cota actuala 1/1, cota initiala 1/1	A1
	1) **Rada Aurel**, LIPSA CNP	

C. Partea III. SARCINI .

Inscrieri privind dezmembramintele dreptului de proprietate, drepturi reale de garanţie şi sarcini	Referinţe
NU SUNT	

Document care conține date cu caracter personal, protejat de prevederile Regulamentului (UE) nr. 679/2016 și Legii 190/2018

Anexa Nr. 1 La Partea I

Teren

Nr cadastral	Suprafaţa (mp)*	Observaţii / Referinţe
	500	

* Suprafaţa este determinată in planul de proiecţie Stereo 70.

DETALII LINIARE IMOBIL

Date referitoare la teren

Crt	Categorie folosință	Intra vilan	Suprafaţa (mp)	Tarla	Parcelă	Nr. topo	Observaţii / Referinţe
1	arabil	NU	500	46	52	-	

Lungime Segmente
1) Valorile lungimilor segmentelor sunt obţinute din proiecţie în plan.

Punct început	X / Y	Punct sfârşit	X / Y	Lungime segment (** (m)
1	383.026,445 279.589,97	2	383.027,162 279.595,186	5.265
2	383.027,162 279.595,186	3	382.932,134 279.616,553	97.401
3	382.932,134 279.616,553	4	382.935,521 279.610,414	7.011
4	382.935,521 279.610,414	1	383.026,445 279.589,97	93.194

**** Lungimile segmentelor sunt determinate în planul de proiecţie Stereo 70 şi sunt rotunjite la 1 milimetru.**

Document care conține date cu caracter personal, protejat de prevederile Regulamentului (UE) nr. 679/2016 și Legii 190/2018

***** Distanţa dintre puncte este formată din segmente cumulate ce sunt mai mici decât valoarea 1 milimetru.**

Document care conține date cu caracter personal, protejat de prevederile Regulamentului (UE) nr. 679/2016 și Legii 190/2018

DATE DESPRE IMOBILUL NR. 9291

Oficiul de Cadastru şi Publicitate Imobiliară DOLJ
Biroul de Cadastru şi Publicitate Imobiliară Craiova

A. Partea I. Descrierea imobilului

TEREN Extravilan

Adresa: Jud. Dolj, T46, P53

Nr. Crt	Nr cadastral Nr. topografic	Suprafaţa* (mp)	Observaţii / Referinţe
A1		502	Sector cadastral:23 Teren neimprejmuit;

B. Partea II. Proprietari şi acte

Inscrieri privitoare la dreptul de proprietate şi alte drepturi reale		Referinţe
/		
Act Notarial nr. CM 175, din 10/10/2006 emis de BIN GIURCAN GABRIELA;		
B1	Intabulare, drept de PROPRIETATE, dobandit prin Succesiune, cota actuala 1/1, cota initiala 1/1	A1
	1) **STĂNESCU IULICĂ**	

C. Partea III. SARCINI .

Inscrieri privind dezmembramintele dreptului de proprietate, drepturi reale de garanţie şi sarcini	Referinţe
NU SUNT	

Document care conține date cu caracter personal, protejat de prevederile Regulamentului (UE) nr. 679/2016 și Legii 190/2018

Anexa Nr. 1 La Partea I

Teren

Nr cadastral	Suprafaţa (mp)*	Observaţii / Referinţe
	502	

* Suprafaţa este determinată in planul de proiecţie Stereo 70.

DETALII LINIARE IMOBIL

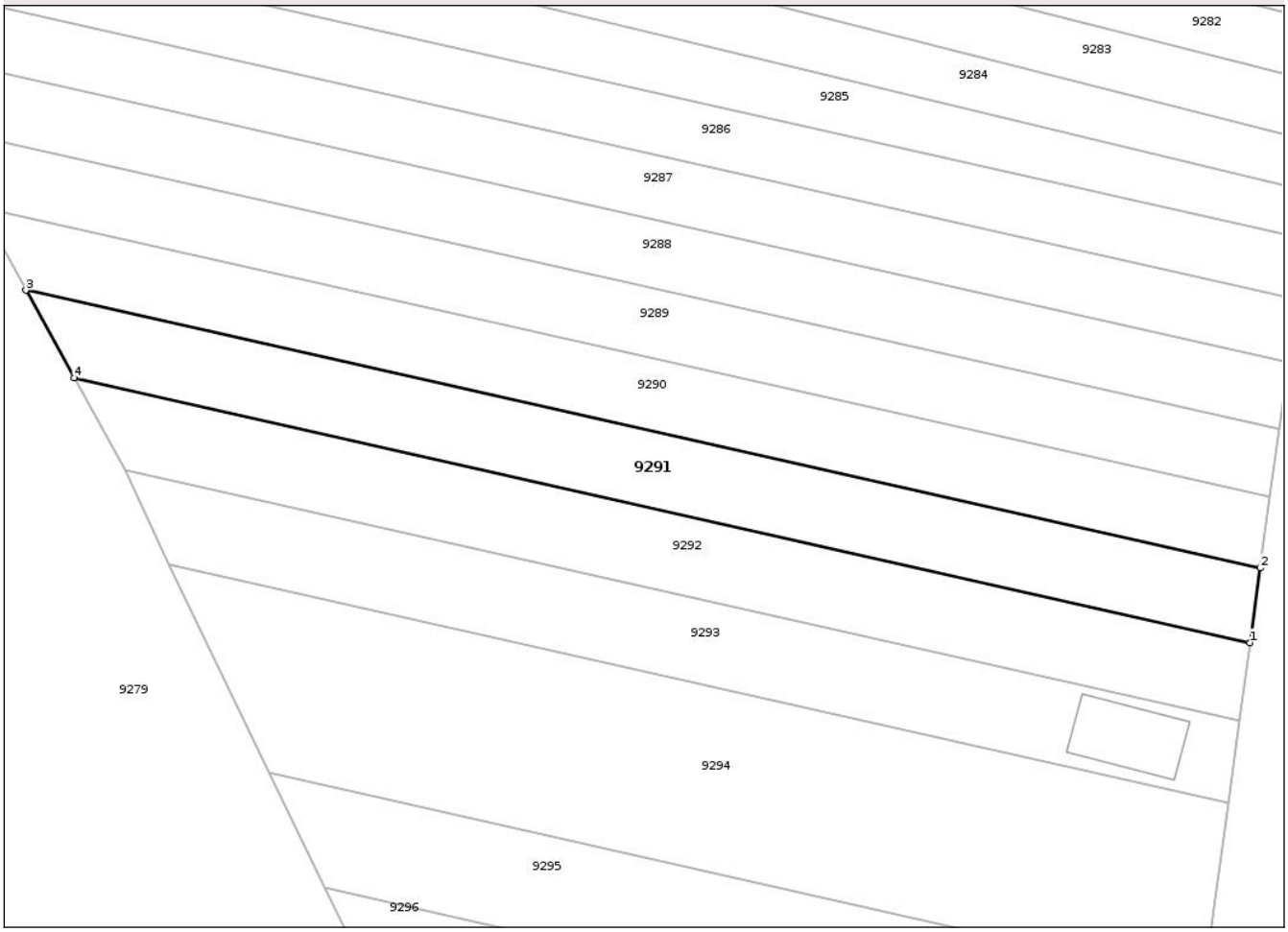

Date referitoare la teren

Crt	Categorie folosință	Intra vilan	Suprafaţa (mp)	Tarla	Parcelă	Nr. topo	Observaţii / Referinţe
1	arabil	NU	502	46	53	-	

Lungime Segmente
1) Valorile lungimilor segmentelor sunt obţinute din proiecţie în plan.

Punct început	X / Y	Punct sfârşit	X / Y	Lungime segment (** (m)
1	383.025,69 279.584,484	2	383.026,445 279.589,97	5.538
2	383.026,445 279.589,97	3	382.935,521 279.610,414	93.194
3	382.935,521 279.610,414	4	382.939,083 279.603,957	7.374
4	382.939,083 279.603,957	1	383.025,69 279.584,484	88.769

**** Lungimile segmentelor sunt determinate în planul de proiecţie Stereo 70 şi sunt rotunjite la 1 milimetru.**

Document care conține date cu caracter personal, protejat de prevederile Regulamentului (UE) nr. 679/2016 și Legii 190/2018

***** Distanţa dintre puncte este formată din segmente cumulate ce sunt mai mici decât valoarea 1 milimetru.**

Document care conține date cu caracter personal, protejat de prevederile Regulamentului (UE) nr. 679/2016 și Legii 190/2018

DATE DESPRE IMOBILUL NR. 9292

Oficiul de Cadastru şi Publicitate Imobiliară DOLJ
Biroul de Cadastru şi Publicitate Imobiliară Craiova

A. Partea I. Descrierea imobilului

TEREN Extravilan

Adresa: Jud. Dolj, T46, P54

Nr. Crt	Nr cadastral Nr. topografic	Suprafaţa* (mp)	Observaţii / Referinţe
A1		500	Sector cadastral:23 Teren neimprejmuit;

B. Partea II. Proprietari şi acte

Inscrieri privitoare la dreptul de proprietate şi alte drepturi reale		Referinţe
/		
Act Administrativ nr. TDP 1407-19501, din 11/03/1998 emis de CJSDPAT DOLJ;		
B1	Intabulare, drept de PROPRIETATE, dobandit prin Reconstituire, cota actuala 1/1, cota initiala 1/1	A1
	1) **ŞCOLARU TRAIAN**, LIPSA CNP	

C. Partea III. SARCINI .

Inscrieri privind dezmembramintele dreptului de proprietate, drepturi reale de garanţie şi sarcini	Referinţe
NU SUNT	

Document care conține date cu caracter personal, protejat de prevederile Regulamentului (UE) nr. 679/2016 și Legii 190/2018

Anexa Nr. 1 La Partea I

Teren

Nr cadastral	Suprafaţa (mp)*	Observaţii / Referinţe
	500	

* Suprafaţa este determinată in planul de proiecţie Stereo 70.

DETALII LINIARE IMOBIL

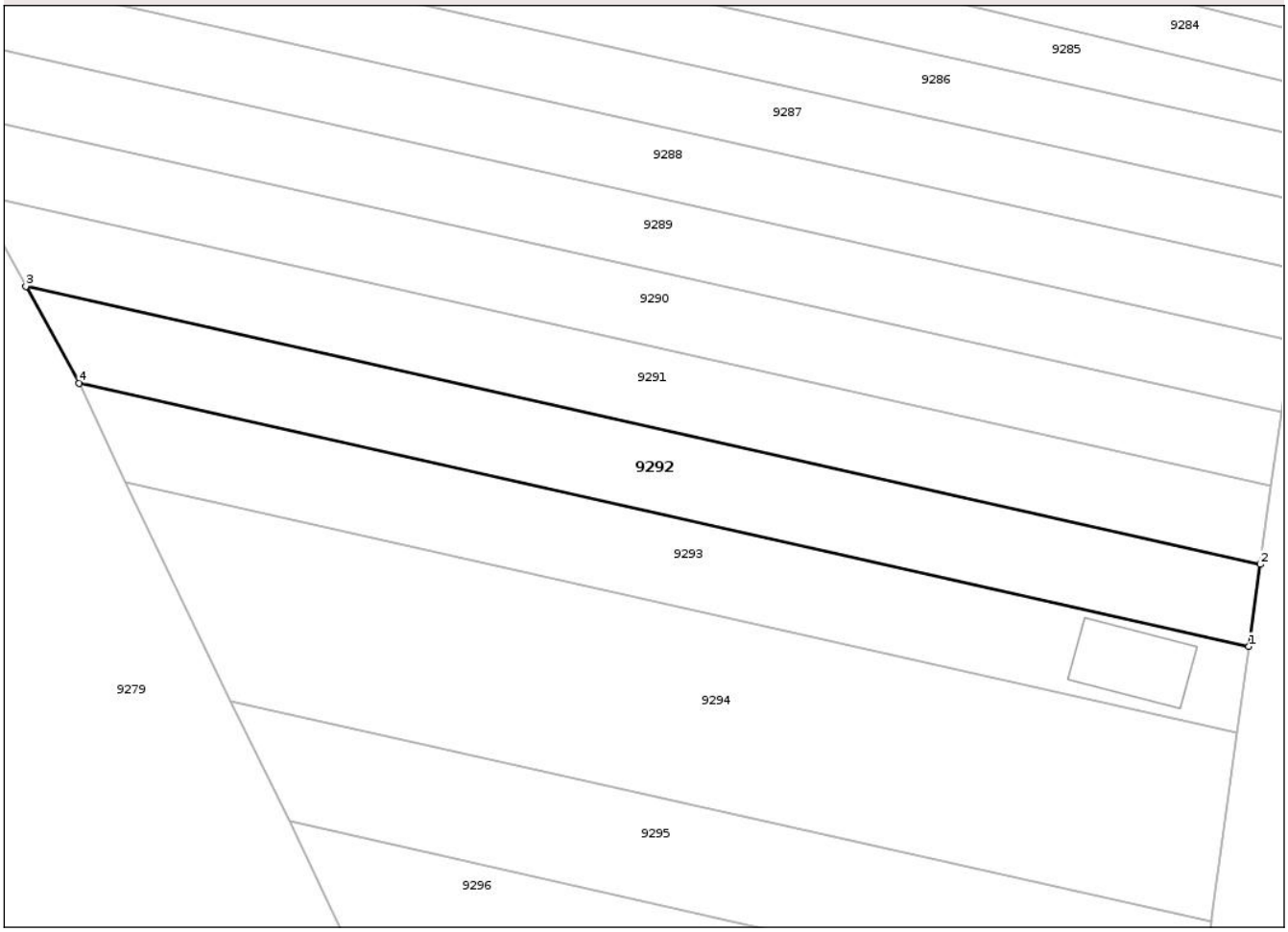

Date referitoare la teren

Crt	Categorie folosință	Intra vilan	Suprafaţa (mp)	Tarla	Parcelă	Nr. topo	Observaţii / Referinţe
1	arabil	NU	500	46	54	-	

Lungime Segmente
1) Valorile lungimilor segmentelor sunt obţinute din proiecţie în plan.

Punct început	X / Y	Punct sfârşit	X / Y	Lungime segment (** (m)
1	383.024,9 279.578,732	2	383.025,69 279.584,484	5.806
2	383.025,69 279.584,484	3	382.939,083 279.603,957	88.769
3	382.939,083 279.603,957	4	382.942,817 279.597,188	7.731
4	382.942,817 279.597,188	1	383.024,9 279.578,732	84.132

**** Lungimile segmentelor sunt determinate în planul de proiecţie Stereo 70 şi sunt rotunjite la 1 milimetru.**

Document care conține date cu caracter personal, protejat de prevederile Regulamentului (UE) nr. 679/2016 și Legii 190/2018

***** Distanţa dintre puncte este formată din segmente cumulate ce sunt mai mici decât valoarea 1 milimetru.**

Document care conține date cu caracter personal, protejat de prevederile Regulamentului (UE) nr. 679/2016 și Legii 190/2018

DATE DESPRE IMOBILUL NR. 9293

Oficiul de Cadastru şi Publicitate Imobiliară DOLJ
Biroul de Cadastru şi Publicitate Imobiliară Craiova

A. Partea I. Descrierea imobilului

TEREN Extravilan

Adresa: Jud. Dolj, T46, P55

Nr. Crt	Nr cadastral Nr. topografic	Suprafaţa* (mp)	Observaţii / Referinţe
A1		500	Sector cadastral:23 Teren neimprejmuit;

Construcţii

Crt	Nr cadastral Nr. topografic	Adresa	Observaţii / Referinţe
A1.1		Jud. Dolj, T46, P55	Nr. niveluri:1; S. construita la sol:36 mp;

B. Partea II. Proprietari şi acte

Inscrieri privitoare la dreptul de proprietate şi alte drepturi reale		Referinţe
/		
Act Administrativ nr. TDP 366-2163, din 21/02/1994 emis de CJSDPAT DOLJ;		
B1	Intabulare, drept de PROPRIETATE, dobandit prin Reconstituire, cota actuala 1/1, cota initiala 1/1	A1
	1) **VADUVA PETRE**, LIPSA CNP 2) **VĂDUVA CONSTANTIN**, LIPSA CNP	
Act Normativ nr. Legea 7, din 13/03/1996 emis de PARLAMENTUL ROMÂNIEI;		
B2	Intabulare, drept de PROPRIETATE, dobandit prin Lege, cota actuala 1/1, cota initiala 1/1	A1.1
	1) **VADUVA PETRE**, LIPSA CNP 2) **VĂDUVA CONSTANTIN**, LIPSA CNP	

C. Partea III. SARCINI .

Inscrieri privind dezmembramintele dreptului de proprietate, drepturi reale de garanţie şi sarcini	Referinţe
NU SUNT	

Document care conține date cu caracter personal, protejat de prevederile Regulamentului (UE) nr. 679/2016 și Legii 190/2018

Anexa Nr. 1 La Partea I

Teren

Nr cadastral	Suprafaţa (mp)*	Observaţii / Referinţe
	500	

* Suprafaţa este determinată in planul de proiecţie Stereo 70.

DETALII LINIARE IMOBIL

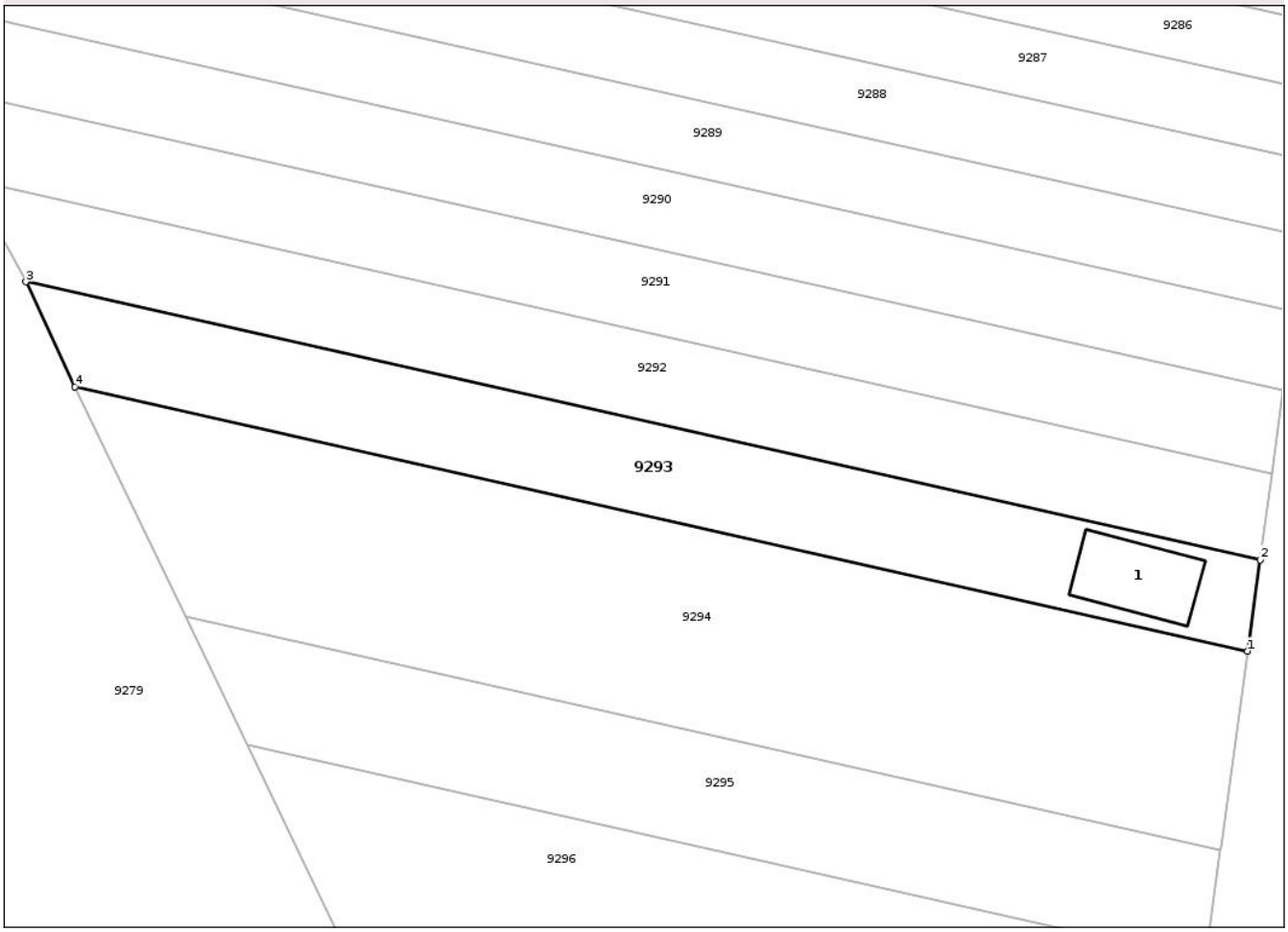

Date referitoare la teren

Crt	Categorie folosință	Intra vilan	Suprafaţa (mp)	Tarla	Parcelă	Nr. topo	Observaţii / Referinţe
1	curti constructii	NU	40	46	55	-	
2	arabil	NU	460	46	55	-	

Date referitoare la construcţii

Crt	Număr	Destinaţie construcţie	Supraf. (mp)	Situaţie juridică	Observaţii / Referinţe
A1.1		constructii de locuinte	36	Cu acte	Nr. niveluri:1; S. construita la sol:36 mp;

Lungime Segmente
1) Valorile lungimilor segmentelor sunt obţinute din proiecţie în plan.

Punct început	X / Y	Punct sfârşit	X / Y	Lungime segment (** (m)
1	383.024,066 279.572,669	2	383.024,9 279.578,732	6.12
2	383.024,9 279.578,732	3	382.942,817 279.597,188	84.132
3	382.942,817 279.597,188	4	382.946,083 279.590,208	7.706

Document care conține date cu caracter personal, protejat de prevederile Regulamentului (UE) nr. 679/2016 și Legii 190/2018

Punct început	X / Y	Punct sfârşit	X / Y	Lungime segment (** (m)
4	382.946,083 279.590,208	1	383.024,066 279.572,669	79.931

** Lungimile segmentelor sunt determinate în planul de proiecţie Stereo 70 şi sunt rotunjite la 1 milimetru.
*** Distanţa dintre puncte este formată din segmente cumulate ce sunt mai mici decât valoarea 1 milimetru.

Document care conține date cu caracter personal, protejat de prevederile Regulamentului (UE) nr. 679/2016 și Legii 190/2018

DATE DESPRE IMOBILUL NR. 9294

Oficiul de Cadastru şi Publicitate Imobiliară DOLJ
Biroul de Cadastru şi Publicitate Imobiliară Craiova

A. Partea I. Descrierea imobilului

TEREN Extravilan

Adresa: Jud. Dolj, T46, P56

Nr. Crt	Nr cadastral Nr. topografic	Suprafaţa* (mp)	Observaţii / Referinţe
A1		1.000	Sector cadastral:23 Teren neimprejmuit;

B. Partea II. Proprietari şi acte

Inscrieri privitoare la dreptul de proprietate şi alte drepturi reale		Referinţe
/		
Act Administrativ nr. TDP 397-2163, din 09/03/1994 emis de CJSDPAT DOLJ;		
B1	Intabulare, drept de PROPRIETATE, dobandit prin Reconstituire, cota actuala 1/1, cota initiala 1/1	A1
	1) **LUPESCU MIHAIL**, LIPSA CNP	

C. Partea III. SARCINI .

Inscrieri privind dezmembramintele dreptului de proprietate, drepturi reale de garanţie şi sarcini	Referinţe
NU SUNT	

Document care conține date cu caracter personal, protejat de prevederile Regulamentului (UE) nr. 679/2016 și Legii 190/2018

Anexa Nr. 1 La Partea I

Teren

Nr cadastral	Suprafaţa (mp)*	Observaţii / Referinţe
	1.000	

* Suprafaţa este determinată in planul de proiecţie Stereo 70.

DETALII LINIARE IMOBIL

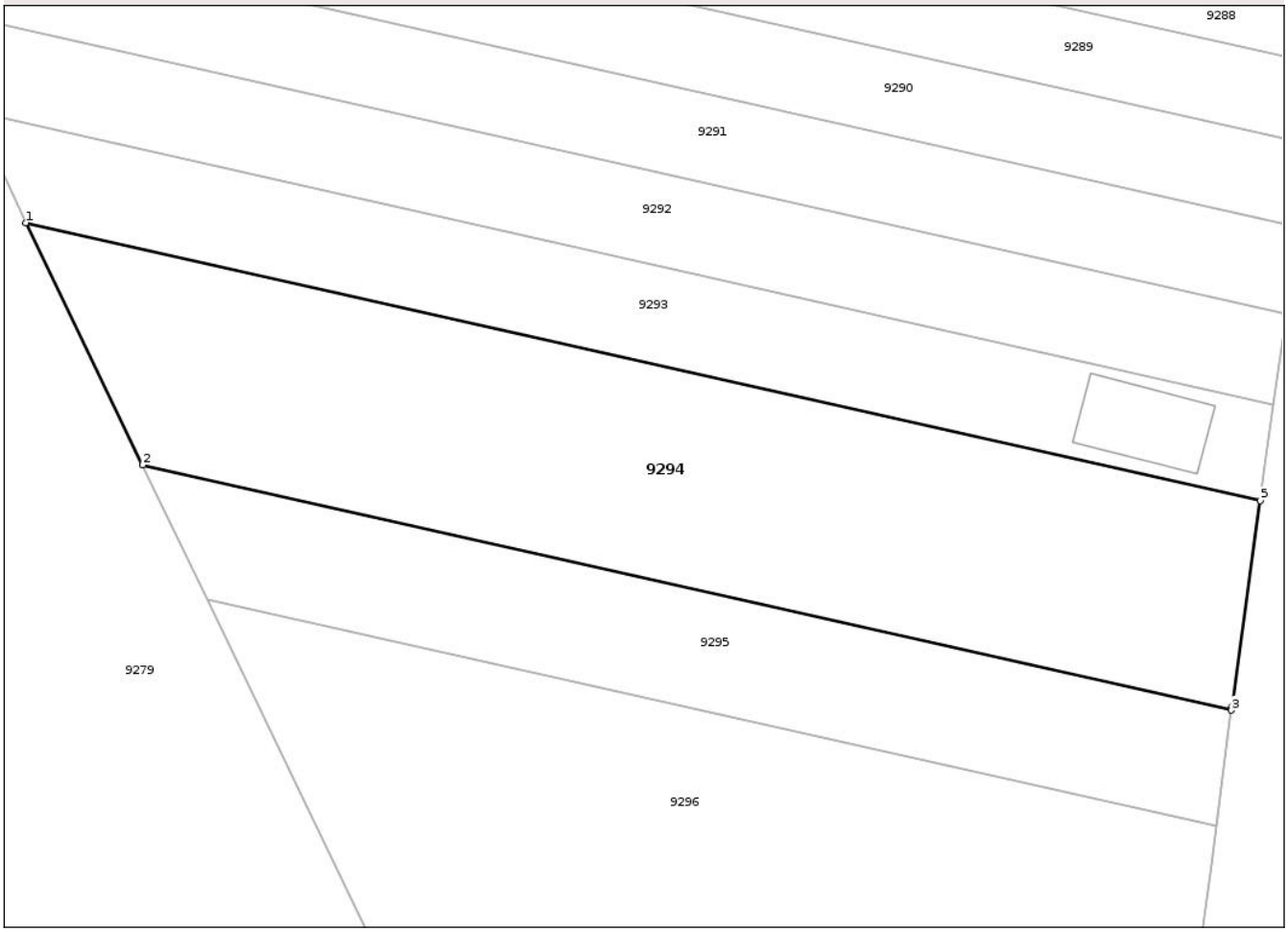

Date referitoare la teren

Crt	Categorie folosință	Intra vilan	Suprafaţa (mp)	Tarla	Parcelă	Nr. topo	Observaţii / Referinţe
1	arabil	NU	1.000	46	56	-	

Lungime Segmente
1) Valorile lungimilor segmentelor sunt obţinute din proiecţie în plan.

Punct început	X / Y	Punct sfârşit	X / Y	Lungime segment (** (m)
1	382.946,083 279.590,208	2	382.953,461 279.574,922	16.973
2	382.953,461 279.574,922	3	383.022,25 279.559,451	70.507
3	383.022,25 279.559,451	4	383.022,278 279.559,668	0.219
4	383.022,278 279.559,668	5	383.024,066 279.572,669	13.123
5	383.024,066 279.572,669	1	382.946,083 279.590,208	79.931

Document care conține date cu caracter personal, protejat de prevederile Regulamentului (UE) nr. 679/2016 și Legii 190/2018

** Lungimile segmentelor sunt determinate în planul de proiecţie Stereo 70 şi sunt rotunjite la 1 milimetru.
*** Distanţa dintre puncte este formată din segmente cumulate ce sunt mai mici decât valoarea 1 milimetru.

Document care conține date cu caracter personal, protejat de prevederile Regulamentului (UE) nr. 679/2016 și Legii 190/2018

DATE DESPRE IMOBILUL NR. 9295

Oficiul de Cadastru şi Publicitate Imobiliară DOLJ
Biroul de Cadastru şi Publicitate Imobiliară Craiova

A. Partea I. Descrierea imobilului

TEREN Extravilan

Adresa: Jud. Dolj, T46, P57

Nr. Crt	Nr cadastral Nr. topografic	Suprafaţa* (mp)	Observaţii / Referinţe
A1		500	Sector cadastral:23 Teren neimprejmuit;

B. Partea II. Proprietari şi acte

Inscrieri privitoare la dreptul de proprietate şi alte drepturi reale		Referinţe
/		
Act Administrativ nr. TDP 1393-19530, din 23/02/1998 emis de CJSDPAT DOLJ;		
B1	Intabulare, drept de PROPRIETATE, dobandit prin Reconstituire, cota actuala 1/1, cota initiala 1/1	A1
	1) **RADU ŞTEFAN**, LIPSA CNP	

C. Partea III. SARCINI .

Inscrieri privind dezmembramintele dreptului de proprietate, drepturi reale de garanţie şi sarcini	Referinţe
NU SUNT	

Document care conține date cu caracter personal, protejat de prevederile Regulamentului (UE) nr. 679/2016 și Legii 190/2018

Anexa Nr. 1 La Partea I

Teren

Nr cadastral	Suprafaţa (mp)*	Observaţii / Referinţe
	500	

* Suprafaţa este determinată in planul de proiecţie Stereo 70.

DETALII LINIARE IMOBIL

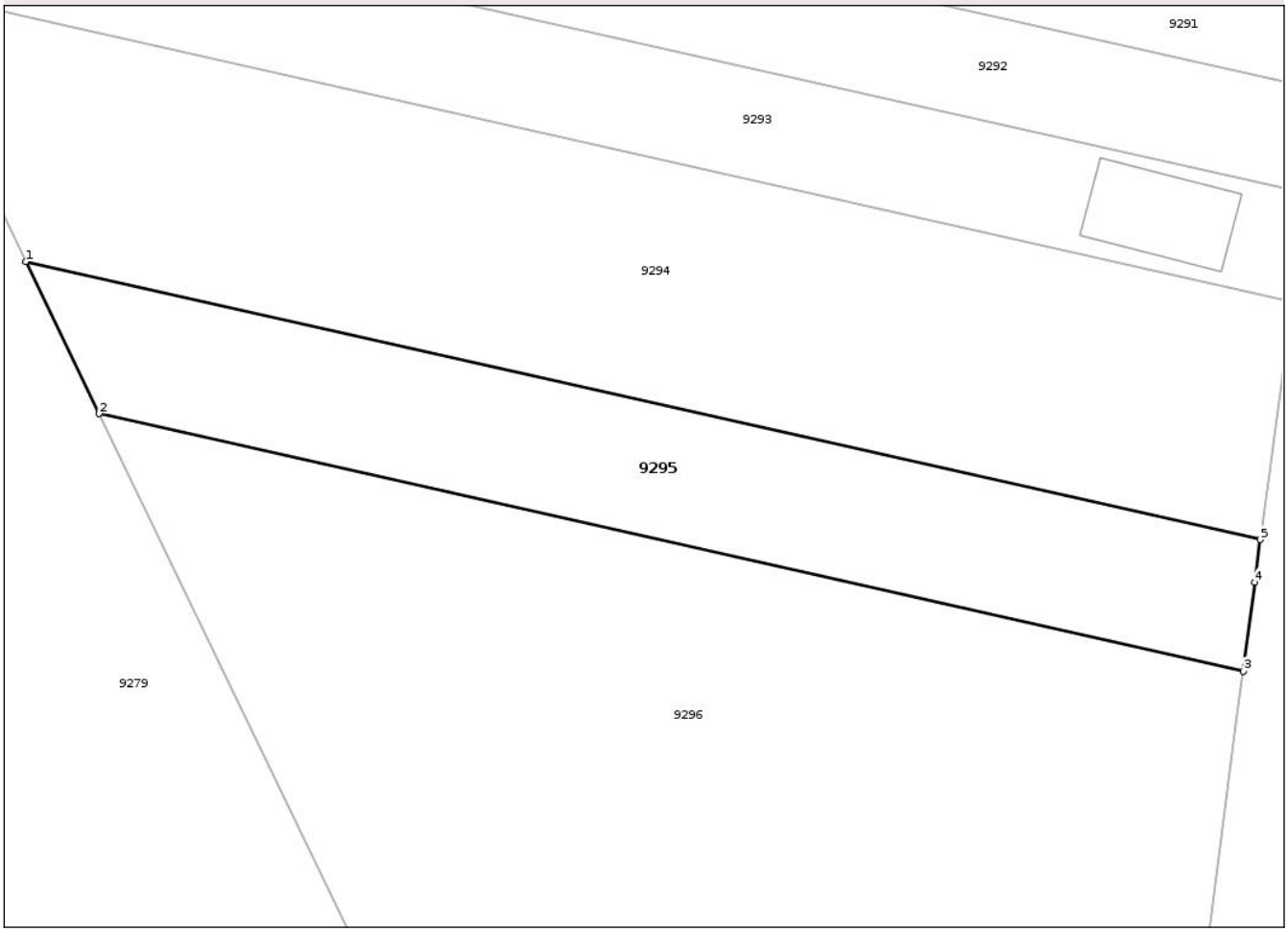

Date referitoare la teren

Crt	Categorie folosință	Intra vilan	Suprafaţa (mp)	Tarla	Parcelă	Nr. topo	Observaţii / Referinţe
1	arabil	NU	500	46	57	-	

Lungime Segmente
1) Valorile lungimilor segmentelor sunt obţinute din proiecţie în plan.

Punct început	X / Y	Punct sfârşit	X / Y	Lungime segment (** (m)
1	382.953,461 279.574,922	2	382.957,546 279.566,458	9.398
2	382.957,546 279.566,458	3	383.021,292 279.552,121	65.338
3	383.021,292 279.552,121	4	383.021,939 279.557,068	4.989
4	383.021,939 279.557,068	5	383.022,25 279.559,451	2.403
5	383.022,25 279.559,451	1	382.953,461 279.574,922	70.507

Document care conține date cu caracter personal, protejat de prevederile Regulamentului (UE) nr. 679/2016 și Legii 190/2018

** Lungimile segmentelor sunt determinate în planul de proiecţie Stereo 70 şi sunt rotunjite la 1 milimetru.
*** Distanţa dintre puncte este formată din segmente cumulate ce sunt mai mici decât valoarea 1 milimetru.

DATE DESPRE IMOBILUL NR. 9296

Oficiul de Cadastru şi Publicitate Imobiliară DOLJ
Biroul de Cadastru şi Publicitate Imobiliară Craiova

A. Partea I. Descrierea imobilului

TEREN Extravilan

Adresa: Jud. Dolj, T46, P58

Nr. Crt	Nr cadastral Nr. topografic	Suprafaţa* (mp)	Observaţii / Referinţe
A1		3.000	Sector cadastral:23 Teren neimprejmuit;

B. Partea II. Proprietari şi acte

Inscrieri privitoare la dreptul de proprietate şi alte drepturi reale		Referinţe
/		
Act Administrativ nr. HCL 19, din 30/03/2009 emis de CONSILIUL LOCAL AL COMUNEI URZICUTA;		
B1	Intabulare, drept de PROPRIETATE, dobandit prin Lege, cota actuala 1/1, cota initiala 1/1	A1
	1) **COMUNA URZICUTA-DOMENIUL PRIVAT**, CIF:5046726	

C. Partea III. SARCINI .

Inscrieri privind dezmembramintele dreptului de proprietate, drepturi reale de garanţie şi sarcini	Referinţe
NU SUNT	

Document care conține date cu caracter personal, protejat de prevederile Regulamentului (UE) nr. 679/2016 și Legii 190/2018

Anexa Nr. 1 La Partea I

Teren

Nr cadastral	Suprafaţa (mp)*	Observaţii / Referinţe
	3.000	

* Suprafaţa este determinată in planul de proiecţie Stereo 70.

DETALII LINIARE IMOBIL

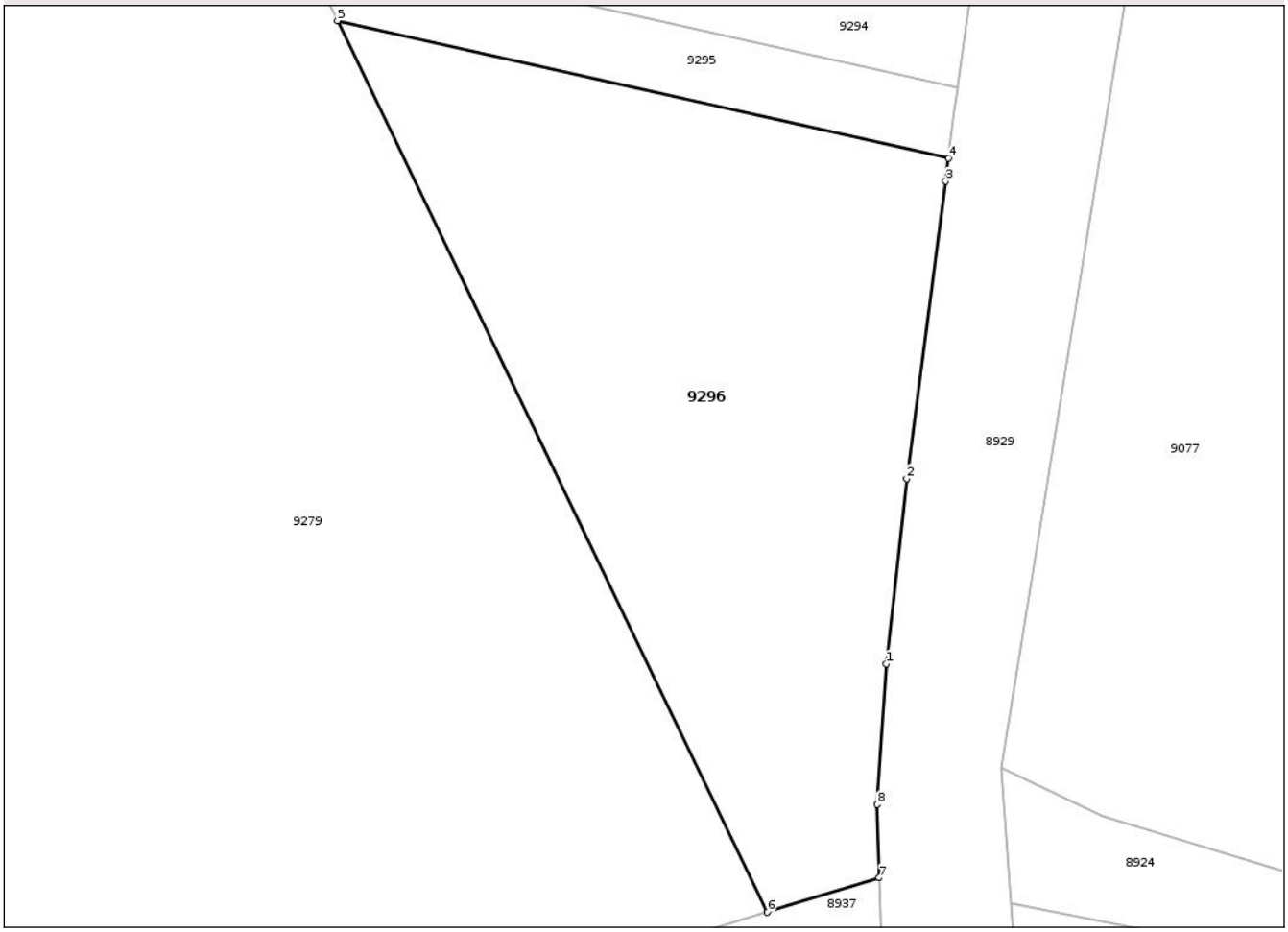

Date referitoare la teren

Crt	Categorie folosință	Intra vilan	Suprafaţa (mp)	Tarla	Parcelă	Nr. topo	Observaţii / Referinţe
1	arabil	NU	3.000	46	58	-	

Lungime Segmente
1) Valorile lungimilor segmentelor sunt obţinute din proiecţie în plan.

Punct început	X / Y	Punct sfârşit	X / Y	Lungime segment (** (m)
1	383.014,818 279.499,439	2	383.016,927 279.518,728	19.404
2	383.016,927 279.518,728	3	383.020,981 279.549,739	31.275
3	383.020,981 279.549,739	4	383.021,292 279.552,121	2.402
4	383.021,292 279.552,121	5	382.957,546 279.566,458	65.338
5	382.957,546 279.566,458	6	383.002,385 279.473,552	103.16

Document care conține date cu caracter personal, protejat de prevederile Regulamentului (UE) nr. 679/2016 și Legii 190/2018

Punct început	X / Y	Punct sfârşit	X / Y	Lungime segment (** (m)
6	383.002,385 279.473,552	7	383.014,055 279.477,131	12.206
7	383.014,055 279.477,131	8	383.013,849 279.484,784	7.656
8	383.013,849 279.484,784	1	383.014,818 279.499,439	14.687

** Lungimile segmentelor sunt determinate în planul de proiecţie Stereo 70 şi sunt rotunjite la 1 milimetru.
*** Distanţa dintre puncte este formată din segmente cumulate ce sunt mai mici decât valoarea 1 milimetru.

Document care conține date cu caracter personal, protejat de prevederile Regulamentului (UE) nr. 679/2016 și Legii 190/2018

DATE DESPRE IMOBILUL NR. 9968

Oficiul de Cadastru şi Publicitate Imobiliară DOLJ
Biroul de Cadastru şi Publicitate Imobiliară Craiova

A. Partea I. Descrierea imobilului

TEREN Extravilan

Adresa: Jud. Dolj, T46, P26

Nr. Crt	Nr cadastral Nr. topografic	Suprafaţa* (mp)	Observaţii / Referinţe
A1		667	Sector cadastral:23 Teren neimprejmuit;

B. Partea II. Proprietari şi acte

Inscrieri privitoare la dreptul de proprietate şi alte drepturi reale		Referinţe
/		
Hotarare Judecatoreasca nr. SC 516, din 15/04/2008 emis de JUDECATORIA BAILEŞTI JUDEŢUL DOLJ;		
B1	Intabulare, drept de PROPRIETATE, dobandit prin Iesire Din Indiviziune, cota actuala 1/1, cota initiala 1/1	A1
	1) **Marinescu Alexandrina**, ,LIPSĂ CNP	

C. Partea III. SARCINI .

Inscrieri privind dezmembramintele dreptului de proprietate, drepturi reale de garanţie şi sarcini	Referinţe
NU SUNT	

Document care conține date cu caracter personal, protejat de prevederile Regulamentului (UE) nr. 679/2016 și Legii 190/2018

Anexa Nr. 1 La Partea I

Teren

Nr cadastral	Suprafaţa (mp)*	Observaţii / Referinţe
	667	

* Suprafaţa este determinată in planul de proiecţie Stereo 70.

DETALII LINIARE IMOBIL

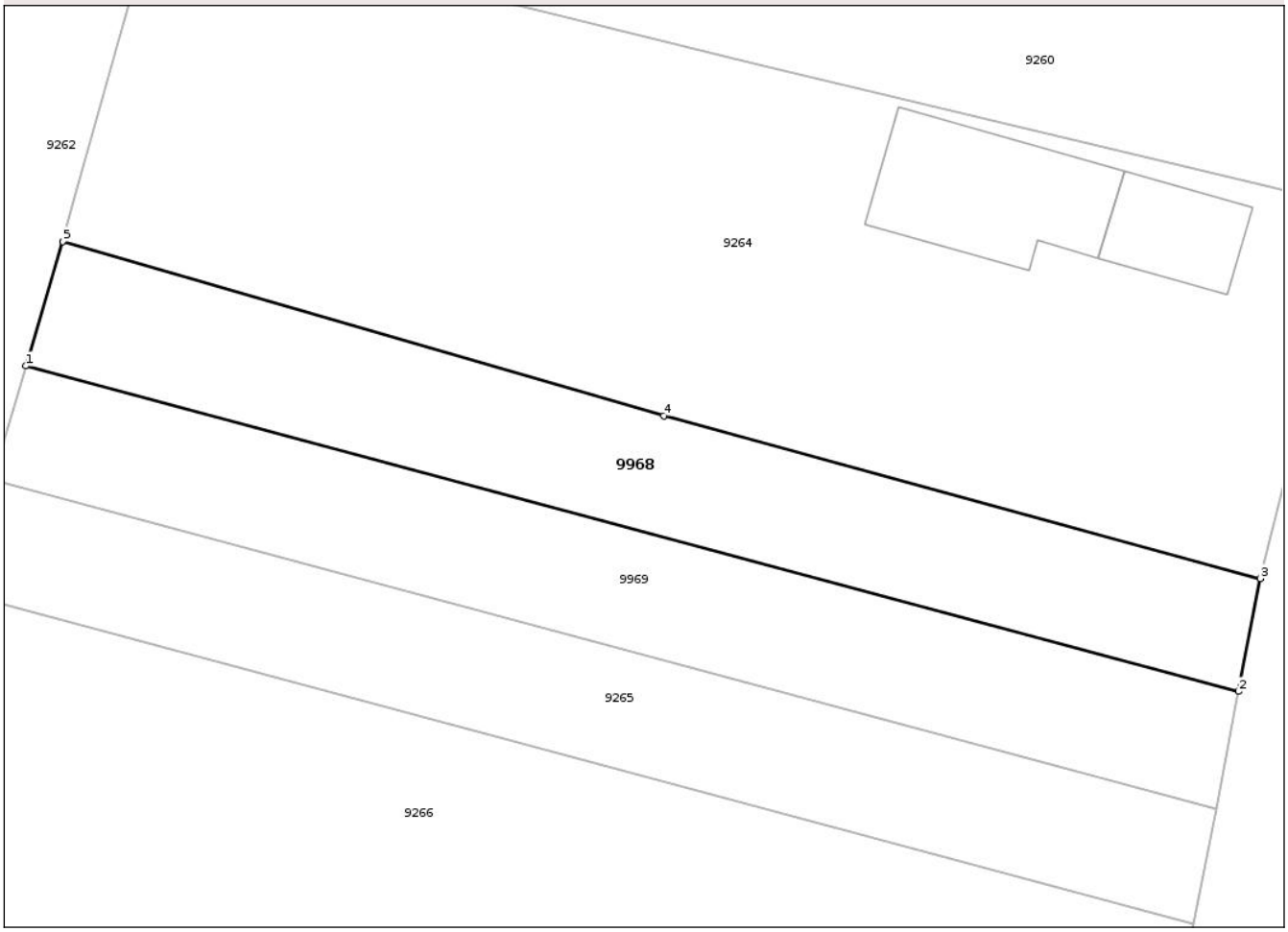

Date referitoare la teren

Crt	Categorie folosință	Intra vilan	Suprafaţa (mp)	Tarla	Parcelă	Nr. topo	Observaţii / Referinţe
1	arabil	NU	667	46	26	-	

Lungime Segmente
1) Valorile lungimilor segmentelor sunt obţinute din proiecţie în plan.

Punct început	X / Y	Punct sfârşit	X / Y	Lungime segment (** (m)
1	382.971,159 279.770,399	2	383.052,156 279.748,675	83.86
2	383.052,156 279.748,675	3	383.053,605 279.756,212	7.675
3	383.053,605 279.756,212	4	383.013,758 279.767,071	41.3
4	383.013,758 279.767,071	5	382.973,603 279.778,708	41.807
5	382.973,603 279.778,708	1	382.971,159 279.770,399	8.661

Document care conține date cu caracter personal, protejat de prevederile Regulamentului (UE) nr. 679/2016 și Legii 190/2018

** Lungimile segmentelor sunt determinate în planul de proiecţie Stereo 70 şi sunt rotunjite la 1 milimetru.
*** Distanţa dintre puncte este formată din segmente cumulate ce sunt mai mici decât valoarea 1 milimetru.

Document care conține date cu caracter personal, protejat de prevederile Regulamentului (UE) nr. 679/2016 și Legii 190/2018

DATE DESPRE IMOBILUL NR. 9969

Oficiul de Cadastru şi Publicitate Imobiliară DOLJ
Biroul de Cadastru şi Publicitate Imobiliară Craiova

A. Partea I. Descrierea imobilului

TEREN Extravilan

Adresa: Jud. Dolj, T46, P26

Nr. Crt	Nr cadastral Nr. topografic	Suprafaţa* (mp)	Observaţii / Referinţe
A1		667	Sector cadastral:23 Teren neimprejmuit;

B. Partea II. Proprietari şi acte

Inscrieri privitoare la dreptul de proprietate şi alte drepturi reale		Referinţe
/		
Hotarare Judecatoreasca nr. SC 516, din 15/04/2008 emis de JUDECATORIA BAILEŞTI JUDEŢUL DOLJ;		
B1	Intabulare, drept de PROPRIETATE, dobandit prin Iesire Din Indiviziune, cota actuala 1/1, cota initiala 1/1	A1
	1) **Chirca George**, ,LIPSĂ CNP 2) **Bădescu Mariana**, ,LIPSĂ CNP	

C. Partea III. SARCINI .

Inscrieri privind dezmembramintele dreptului de proprietate, drepturi reale de garanţie şi sarcini	Referinţe
NU SUNT	

Document care conține date cu caracter personal, protejat de prevederile Regulamentului (UE) nr. 679/2016 și Legii 190/2018

Anexa Nr. 1 La Partea I

Teren

Nr cadastral	Suprafaţa (mp)*	Observaţii / Referinţe
	667	

* Suprafaţa este determinată in planul de proiecţie Stereo 70.

DETALII LINIARE IMOBIL

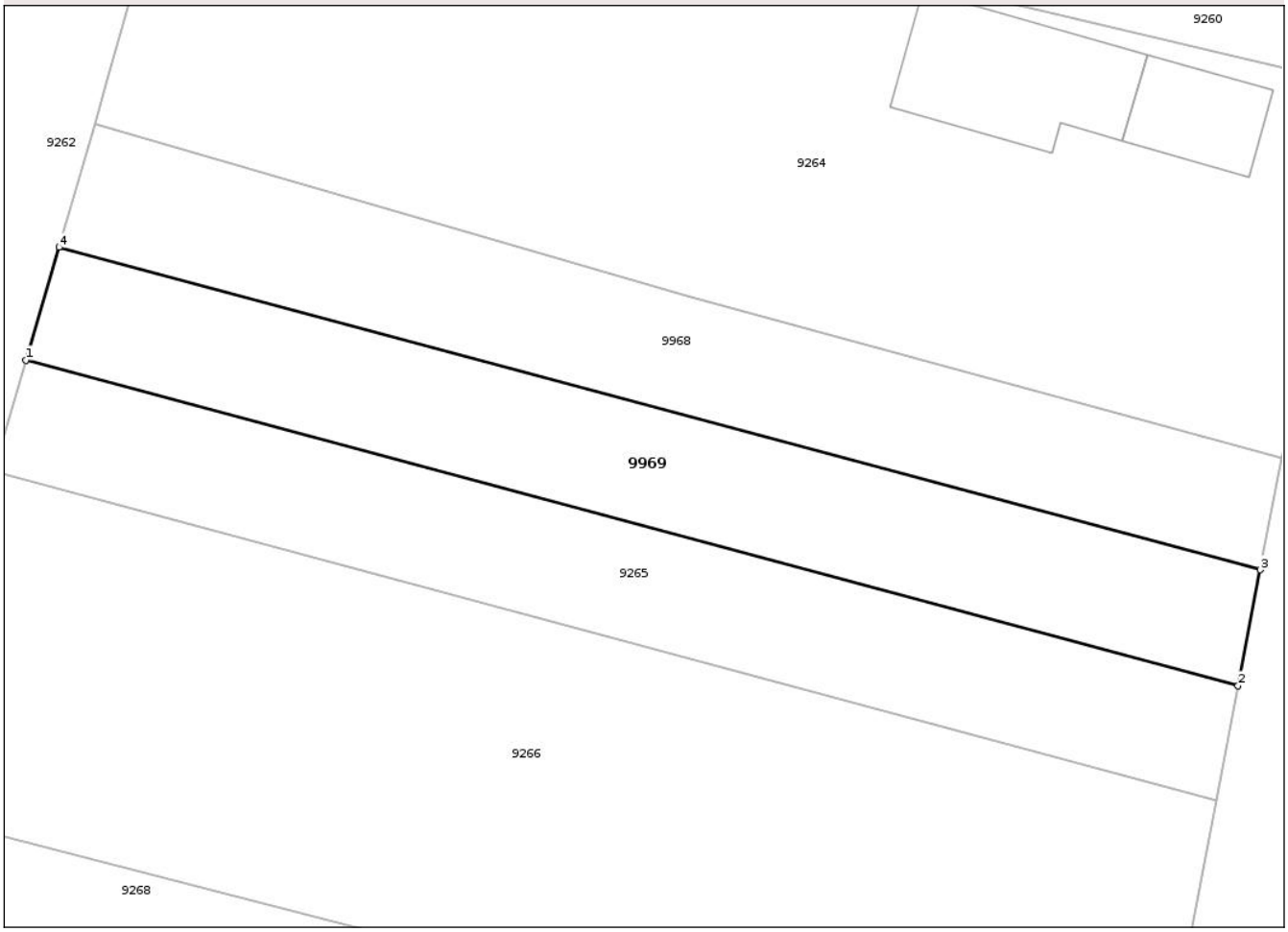

Date referitoare la teren

Crt	Categorie folosință	Intra vilan	Suprafaţa (mp)	Tarla	Parcelă	Nr. topo	Observaţii / Referinţe
1	arabil	NU	667	46	26	-	

Lungime Segmente
1) Valorile lungimilor segmentelor sunt obţinute din proiecţie în plan.

Punct început	X / Y	Punct sfârşit	X / Y	Lungime segment (** (m)
1	382.968,923 279.762,801	2	383.050,657 279.740,88	84.623
2	383.050,657 279.740,88	3	383.052,156 279.748,675	7.938
3	383.052,156 279.748,675	4	382.971,159 279.770,399	83.86
4	382.971,159 279.770,399	1	382.968,923 279.762,801	7.92

**** Lungimile segmentelor sunt determinate în planul de proiecţie Stereo 70 şi sunt rotunjite la 1 milimetru.**

Document care conține date cu caracter personal, protejat de prevederile Regulamentului (UE) nr. 679/2016 și Legii 190/2018

***** Distanţa dintre puncte este formată din segmente cumulate ce sunt mai mici decât valoarea 1 milimetru.**

DATE DESPRE IMOBILUL NR. 9997

Oficiul de Cadastru şi Publicitate Imobiliară DOLJ
Biroul de Cadastru şi Publicitate Imobiliară Craiova

A. Partea I. Descrierea imobilului

TEREN Intravilan

Adresa: Loc. Urzicuta, Calea Craiovei, Nr. FN, Jud. Dolj

Nr. Crt	Nr cadastral Nr. topografic	Suprafaţa* (mp)	Observaţii / Referinţe
A1		255	Sector cadastral:23 Teren imprejmuit;

B. Partea II. Proprietari şi acte

Inscrieri privitoare la dreptul de proprietate şi alte drepturi reale		Referinţe
/		
Act Administrativ nr. HCL 19, din 30/03/2009 emis de CONSILIUL LOCAL AL COMUNEI URZICUTA;		
B1	Intabulare, drept de PROPRIETATE, dobandit prin Lege, cota actuala 1/1, cota initiala 1/1	A1
	1) **COMUNA URZICUTA-DOMENIUL PRIVAT**, CIF:5046726	
Act Administrativ nr. Contract de concesiune nr. 2931, din 30/07/2007 emis de COMUNA URZICUȚA;		
B2	Intabulare, drept de CONCESIUNE, dobandit prin Constituire, cota actuala 1/1, cota initiala 1/1	A1
	1) **SC AGRIA SRL**, CIF:23861786	

C. Partea III. SARCINI .

Inscrieri privind dezmembramintele dreptului de proprietate, drepturi reale de garanţie şi sarcini	Referinţe
NU SUNT	

Anexa Nr. 1 La Partea I

Teren

Nr cadastral	Suprafaţa (mp)*	Observaţii / Referinţe
	255	

* Suprafaţa este determinată in planul de proiecţie Stereo 70.

DETALII LINIARE IMOBIL

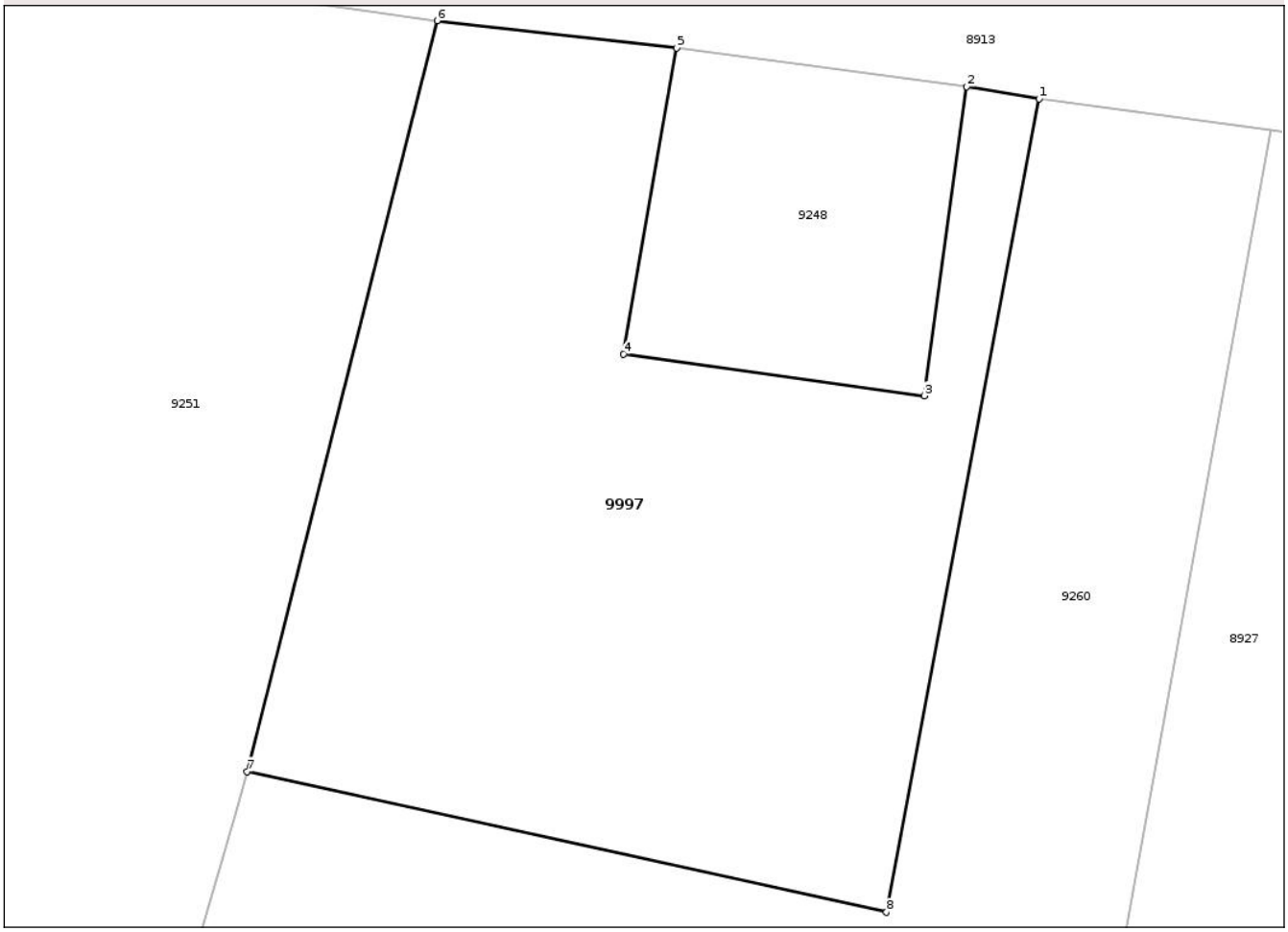

Date referitoare la teren

Crt	Categorie folosință	Intra vilan	Suprafaţa (mp)	Tarla	Parcelă	Nr. topo	Observaţii / Referinţe
1	curti constructii	DA	255	46	25/1	-	

Lungime Segmente
1) Valorile lungimilor segmentelor sunt obţinute din proiecţie în plan.

Punct început	X / Y	Punct sfârşit	X / Y	Lungime segment (** (m)
1	383.024,783 279.908,782	2	383.022,987 279.909,085	1.821
2	383.022,987 279.909,085	3	383.021,927 279.901,405	7.753
3	383.021,927 279.901,405	4	383.014,452 279.902,441	7.546
4	383.014,452 279.902,441	5	383.015,765 279.910,049	7.72
5	383.015,765 279.910,049	6	383.009,81 279.910,725	5.993

Document care conține date cu caracter personal, protejat de prevederile Regulamentului (UE) nr. 679/2016 și Legii 190/2018

Punct început	X / Y	Punct sfârşit	X / Y	Lungime segment (** (m)
6	383.009,81 279.910,725	7	383.005,083 279.892,07	19.245
7	383.005,083 279.892,07	8	383.020,989 279.888,576	16.285
8	383.020,989 279.888,576	1	383.024,783 279.908,782	20.559

** Lungimile segmentelor sunt determinate în planul de proiecţie Stereo 70 şi sunt rotunjite la 1 milimetru.
*** Distanţa dintre puncte este formată din segmente cumulate ce sunt mai mici decât valoarea 1 milimetru.

Document care conține date cu caracter personal, protejat de prevederile Regulamentului (UE) nr. 679/2016 și Legii 190/2018