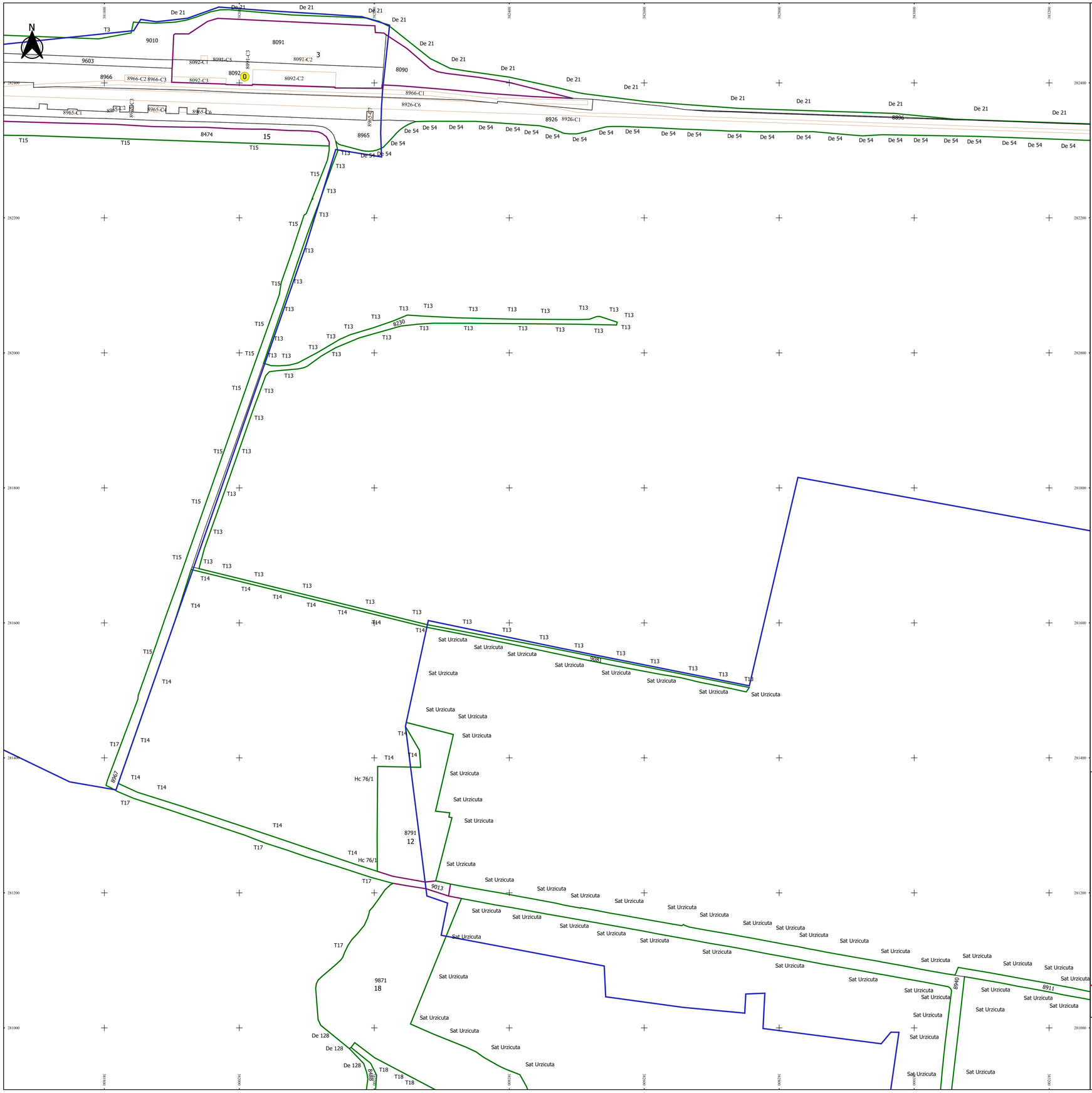

PLAN CADASTRAL

JUDEȚ DOLJ, UAT URZICUTA

Sectorul Cadastral 0

Spre publicare

Scara 1:2000

Sistem de proiecție "STEREO '70"

- Plansa 3 -

Schița de racordare a planșelor

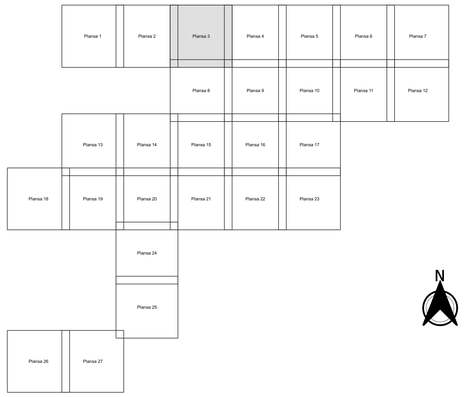

Legendă

- Limită sector
- Limită UAT
- Limită intravilan
- Limită imobil
- Limită construcții
- Limită tarla
- 0 Număr sector
- 8024 Număr imobil
- 8024-C1 Număr construcții
- 12 Număr tarla
- T126 Toponimie

Schița dispunerii sectorului cadastral

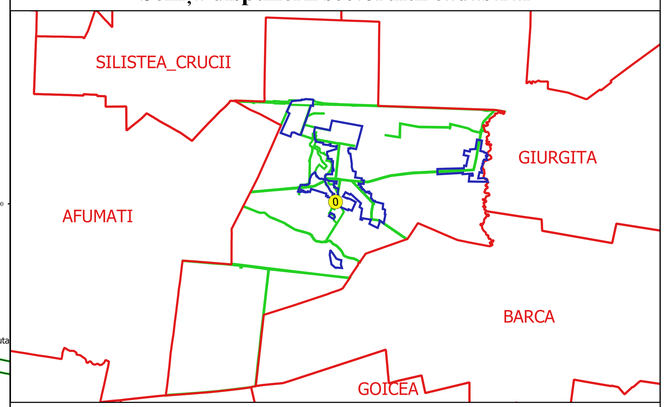

Executant
SC GEOAGRICADASTRU SRL
Ing. FILIP-CONSTANTIN VULTURU
Data.....

FILIP-CONSTANTIN VULTURU
office@geoagricadastru.com

ANCPI - R. C. Nr. 394
Data de atestare 2011
2011392394-1540121469944