

PLAN CADASTRAL

JUDEȚ DOLJ, UAT URZICUȚA

Sectorul Cadastral 1

Spre publicare

Scara 1:2000

Sistem de proiecție "STEREO '70"

- Planșa 3 -

Schița de racordare a planșelor

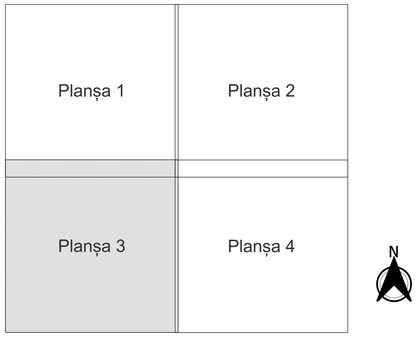

Legendă

Legenda

- Limită sector
- Limită UAT
- Limită intravilan
- Limită imobil
- Limită construcții
- Limită tarla
- 1 Număr sector
- 4921 Număr imobil
- 4921-C1 Număr construcții
- 1 Număr tarla
- T4 Toponimie

Schița dispunerii sectorului cadastral

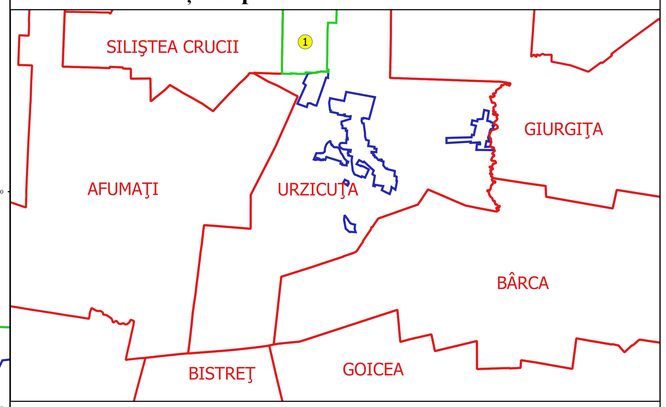

Executant
EC GEOAGRICADASTRU SRL
Ing. FILIP-CONSTANTIN VULTURU
Data.....

FILIP-CONSTANTIN VULTURU
GEODEZIE-CADASTRU - GIS

ANCPI-B. C. Nr. 204
Semnat digital
20110603150419025082