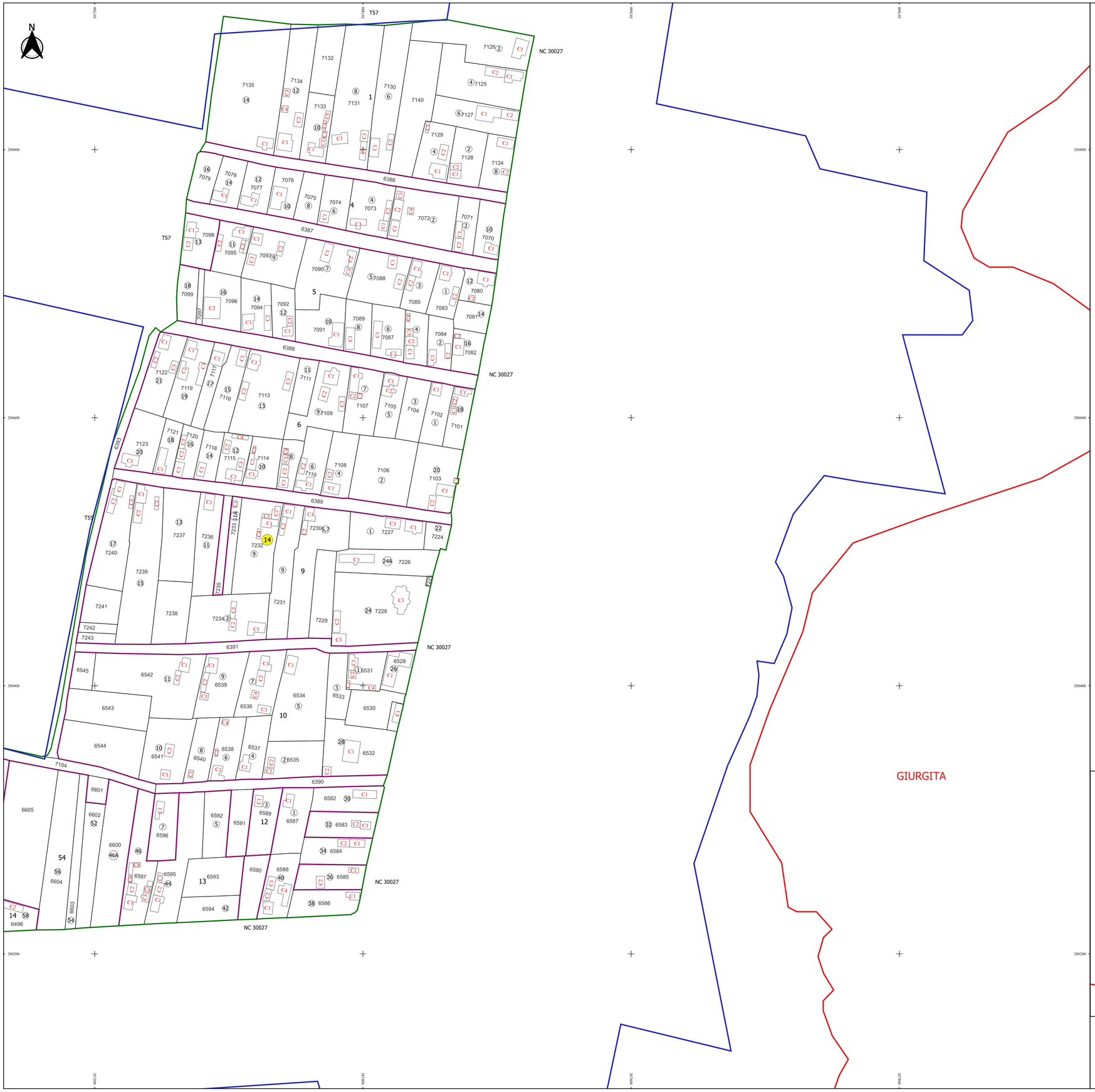

PLAN CADASTRAL

JUDEȚ DOLJ, UAT URZICUTA

Sectorul Cadastral 14

Spre publicare

Scara 1:1000

Sistem de proiecție "STEREO '70"

- Plansa 2 -

Schița de racordare a planșelor

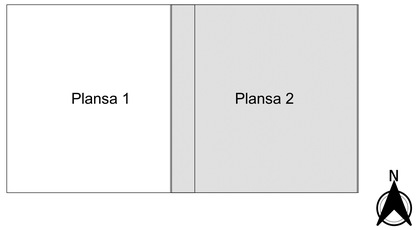

Legendă

- Limită sector
- Limită UAT
- Limită intravilan
- Limită imobil
- Limită construcții
- Limită tarla
- 14 Număr sector
- 2 Numar_administrativ
- 7121 Număr imobil
- 7121-C1 Număr construcții
- 13 Număr tarla
- T57 Toponimie

Schița dispunerii sectorului cadastral

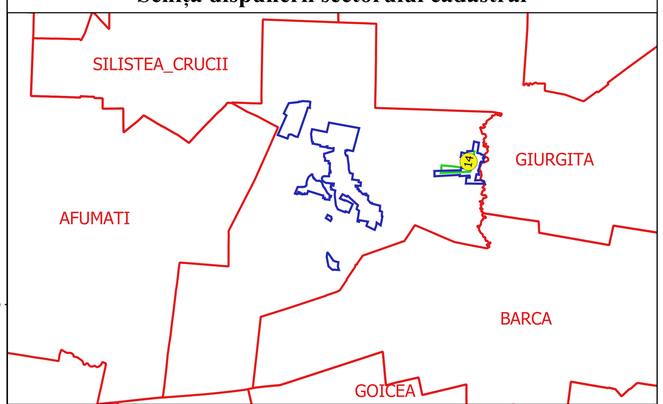

Executant
SC GEOSGRI CADASTRU SRL
ing. FILIP-CONSTANTIN VULTURU
Data.....

FILIP-CONSTANTIN VULTURU
ing.constantin@yahoo.com

ANCPI: R. C. DJ. 394
Tel. 0251.412.000
2011/2015/2015/2016