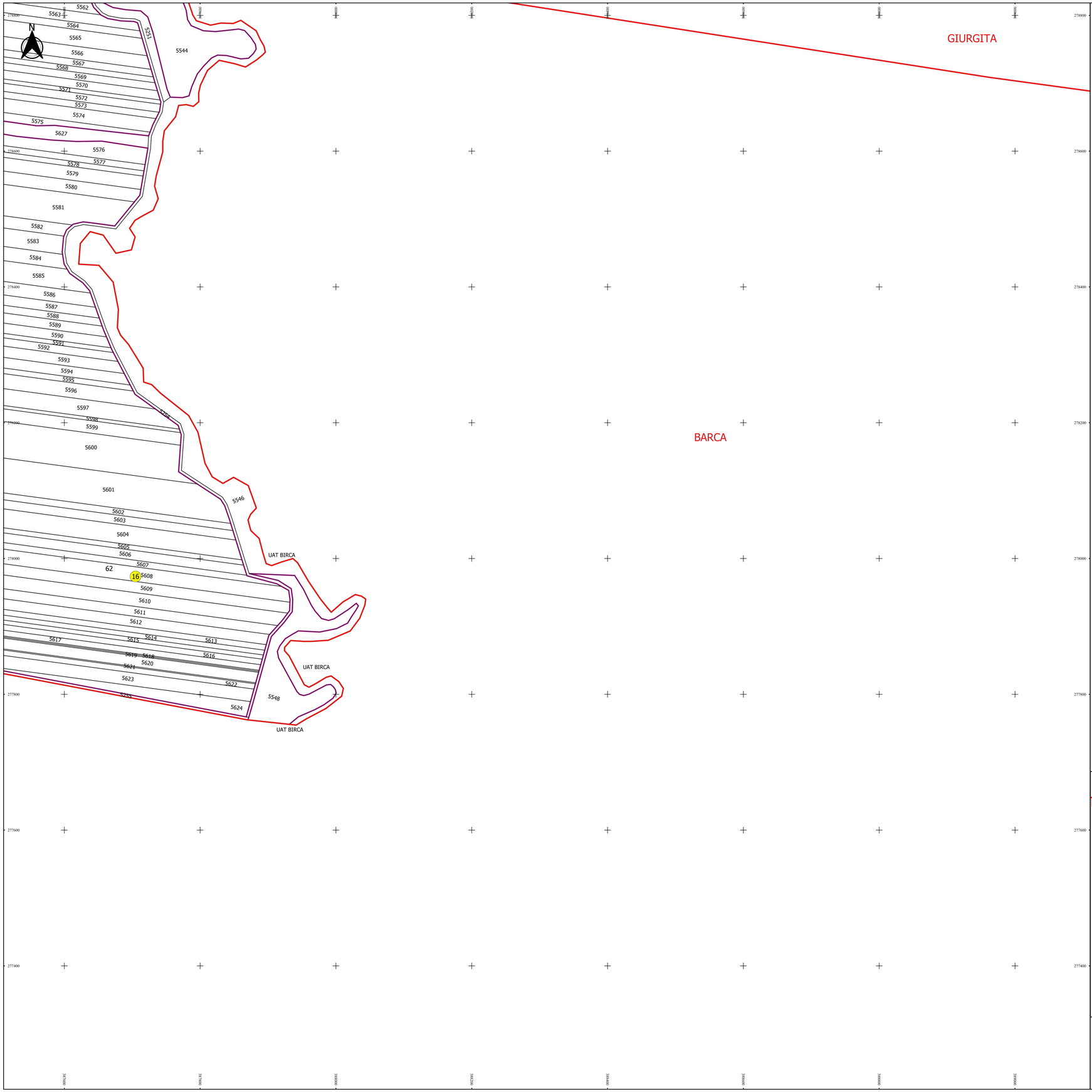

PLAN CADASTRAL

JUDEȚ DOLJ, UAT URZICUTA
Sectorul Cadastral 16
Spre publicare
Scara 1:2000
Sistem de proiecție "STEREO '70"
- Plansa 4 -

Schița de racordare a planșelor

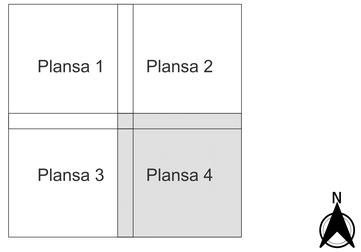

Legendă

- Limită sector
- Limită UAT
- Limită intravilan
- Limită imobil
- Limită construcții
- Limită tarla
- 16 Număr sector
- 5450 Număr imobil
- 5407-C1 Număr construcții
- 62 Număr tarla
- De 482 Toponimie

Schița dispunerii sectorului cadastral

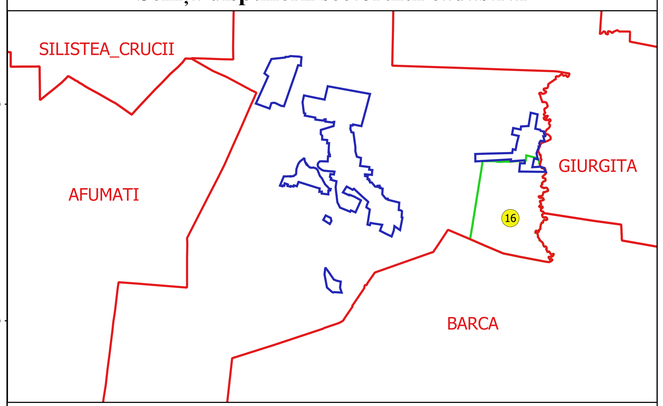

Executant
SC GEOAGRICADASTRU SRL
Ing. FILIP CONSTANTIN
VULTURU
Data.....

FILIP-CONSTANTIN VULTURU
GEOAGRICADASTRU.COM

ANCPI - R. C. Nr. 204
Semnat digital