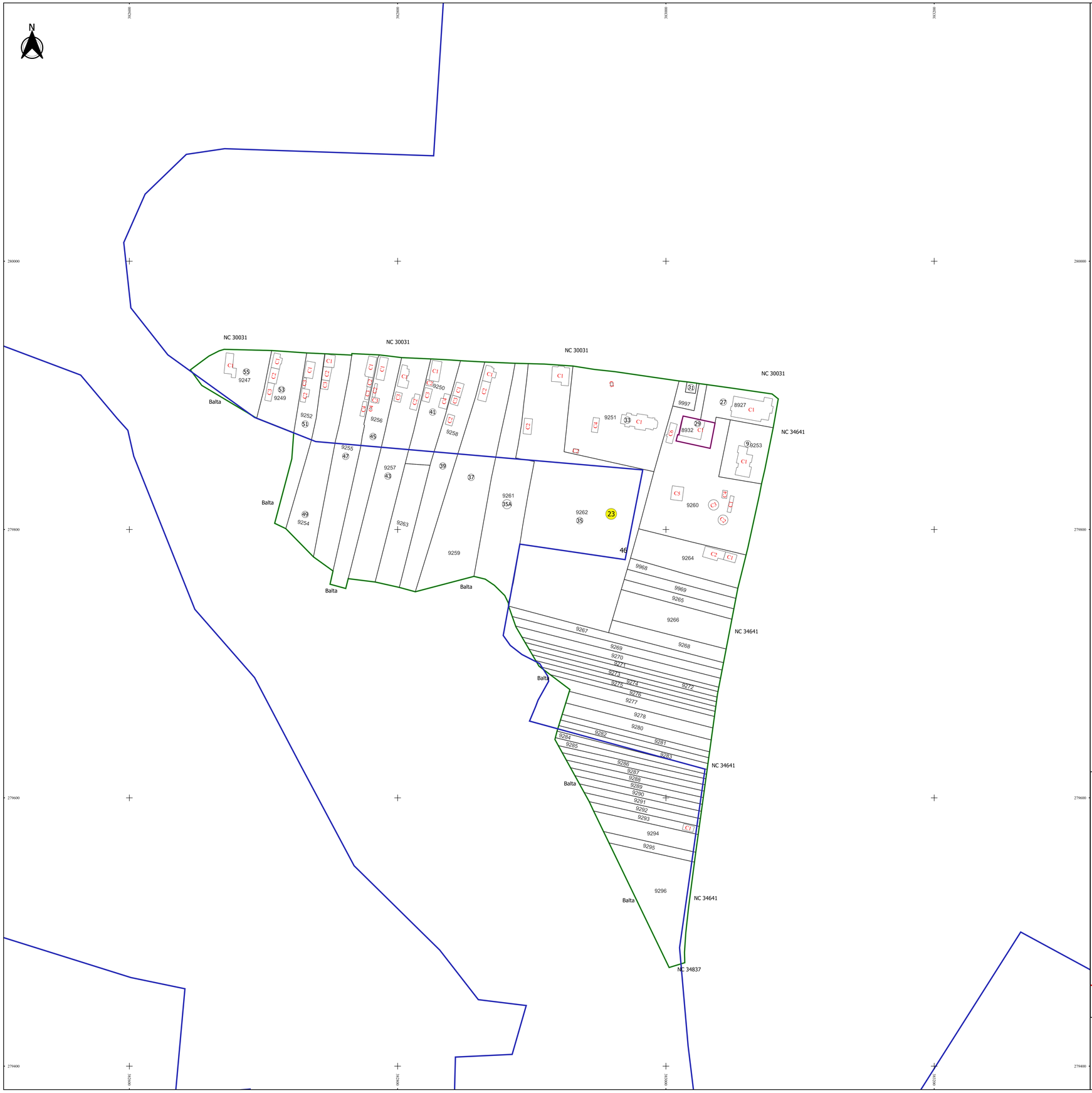

PLAN CADASTRAL

JUDEȚ DOLJ, UAT URZICUTA

Sectorul Cadastral 23

Spre publicare

Scara 1:1000

Sistem de proiecție "STEREO '70"

- Plansa 1 -

Schița de racordare a planșelor

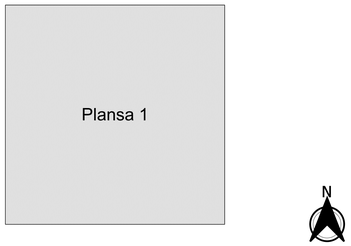

Legendă

- Limită sector
- Limită UAT
- Limită intravilan
- Limită imobil
- Limită construcții
- Limită tarla
- 23 Număr sector
- 35 Numar_administrativ
- 8927 Număr imobil
- 8927-C1 Număr construcții
- 46 Număr tarla
- NC 34641 Toponimie

Schița dispunerii sectorului cadastral

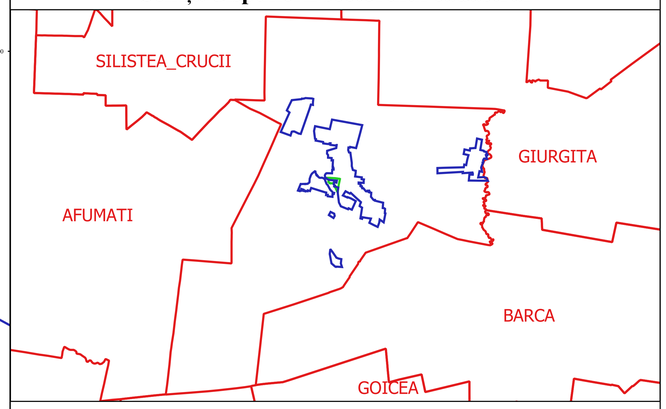

Executant
SC GEOAGRICCADASTRU SRL
Ing. FILIP CONSTANTIN
VULTURU
Data.....

FILIP-CONSTANTIN VULTURU
PROGRAMATOR GEOMATICS - CAD

ANCPI: R. C. Nr. 204
Semnat digital
20110429154815769944