PLAN CADASTRAL

JUDEȚ DOLJ, UAT URZICUȚA

Sectorul Cadastral 6

Spre publicare

Scara 1:2000

Sistem de proiecție "STEREO '70"

- Planșa 1 -

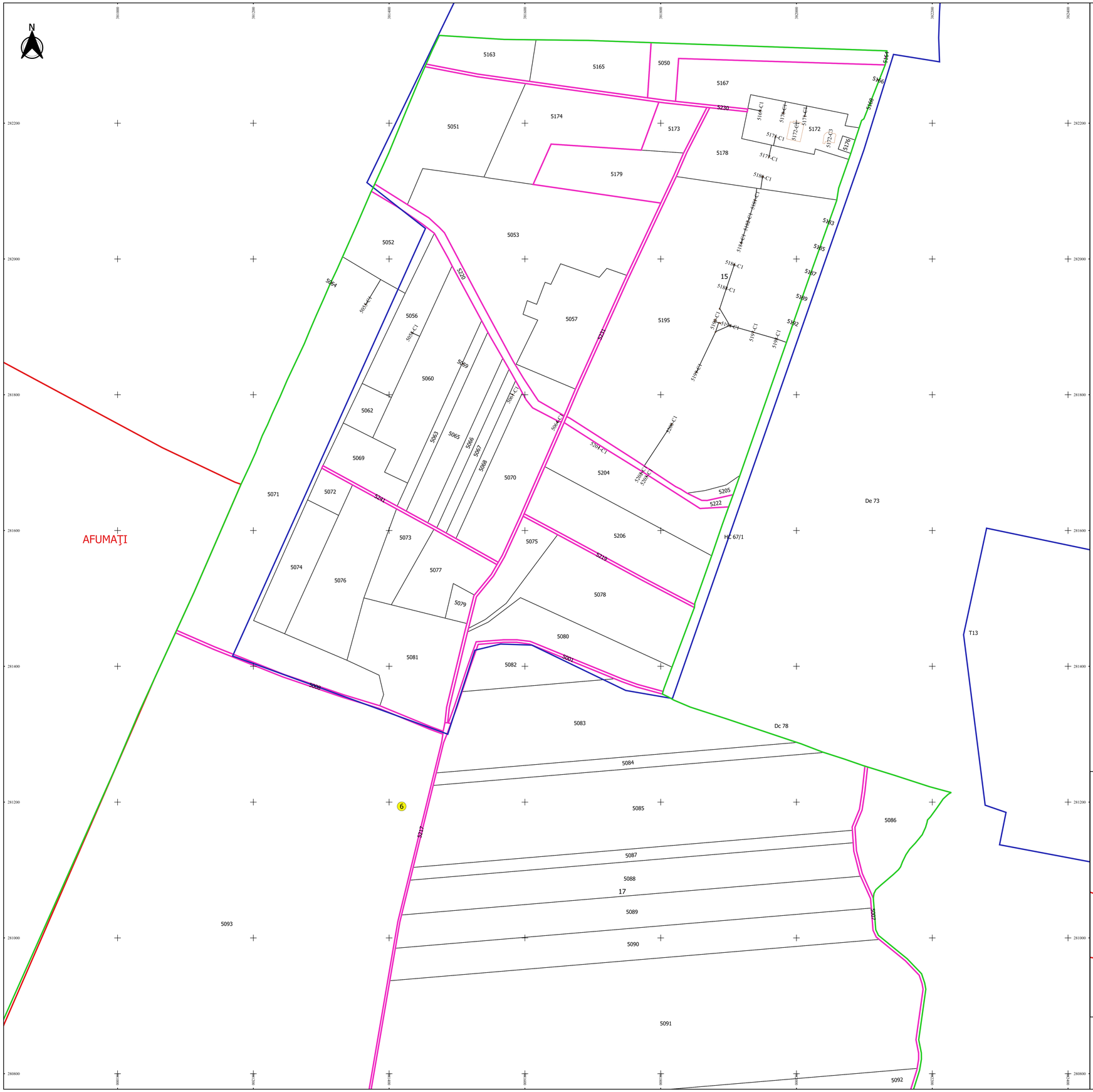

Schița de racordare a planșelor

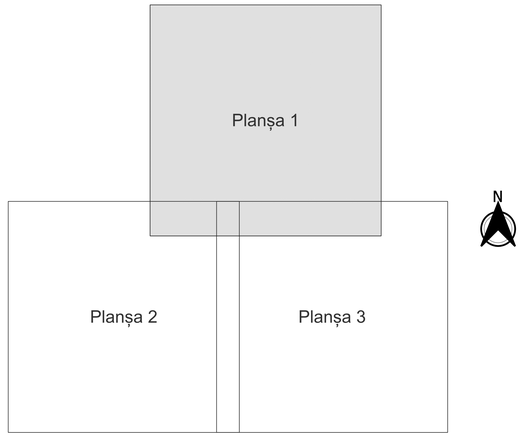

Legendă

- Limită sector
- Limită UAT
- Limită intravilan
- Limită imobil
- Limită construcții
- Limită tarla
- 6 Număr sector
- 5222 Număr imobil
- 5200-C1 Număr construcții
- 15 Număr tarla
- HC 67 Toponimie

Schița dispunerii sectorului cadastral

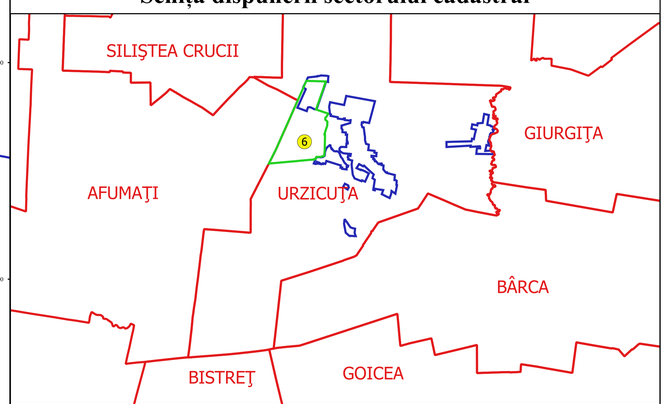

Executat
SC GEOAGRICADASTRU SRL
ing. FILIP-CONSTANTIN
VULTURE
Data.....

FILIP-CONSTANTIN VULTURE
PROGRAMLICENSIAT: 2108

SEMNATURA ELECTRONICA