PLAN CADASTRAL

JUDEȚ DOLJ, UAT URZICUȚA
Sectorul Cadastral 6
Spre publicare
Scara 1:2000
Sistem de proiecție "STEREO '70"
- Planșa 2 -

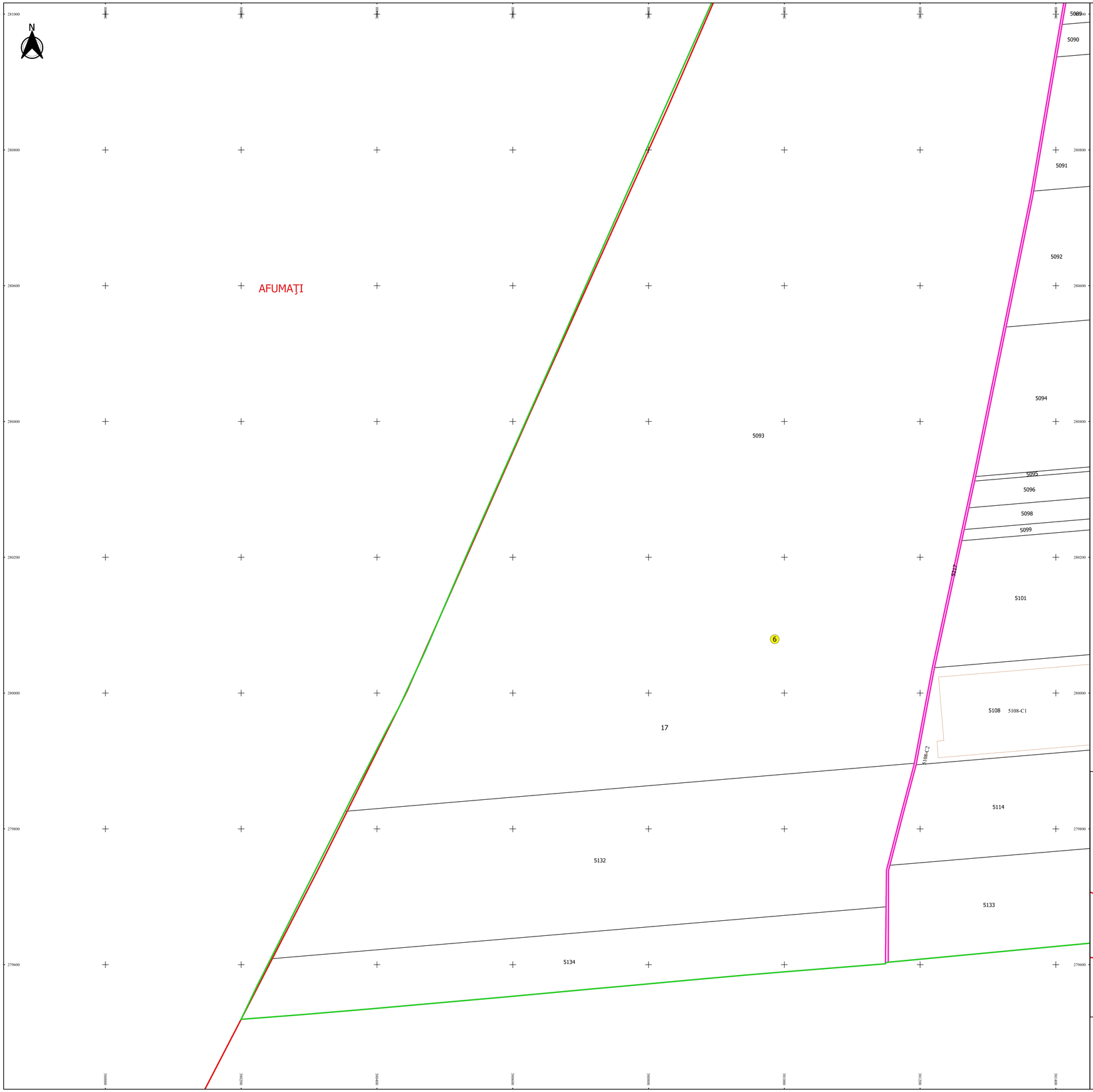

Schița de racordare a planșelor

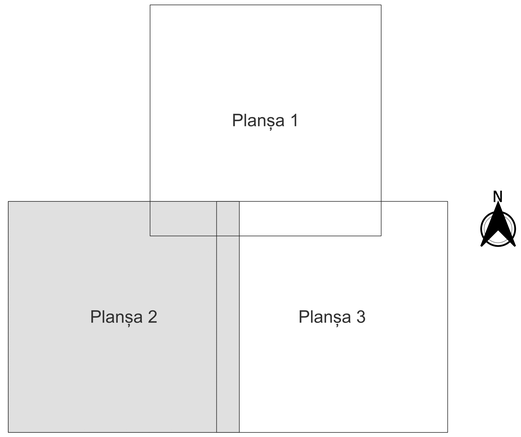

Legendă

- Limită sector
- Limită UAT
- Limită intravilan
- Limită imobil
- Limită construcții
- Limită tarla
- 6 Număr sector
- 5222 Număr imobil
- 5200-C1 Număr construcții
- 15 Număr tarla
- HC 67 Toponimie

Schița dispunerii sectorului cadastral

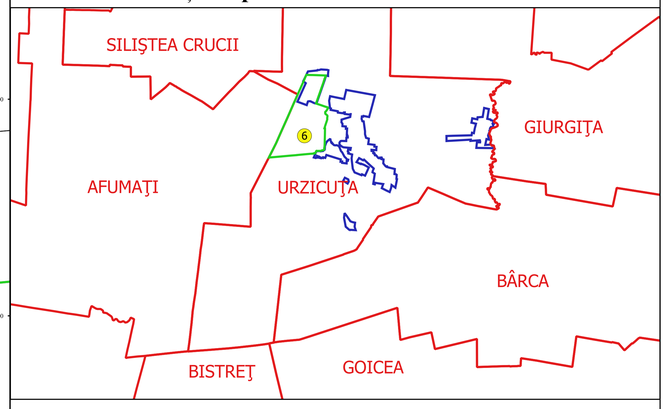

Executat
SC GEOAGRI CADASTRU SRL
Ing. FILIP-CONSTANTIN
VULTURE
Data.....

FILIP-CONSTANTIN VULTURE
PRIN SEMNĂTURĂ ELECTRONICĂ

OFICIU R. C. DJ. 204
Data: 2022.12.21
14:14:22 +02'00'