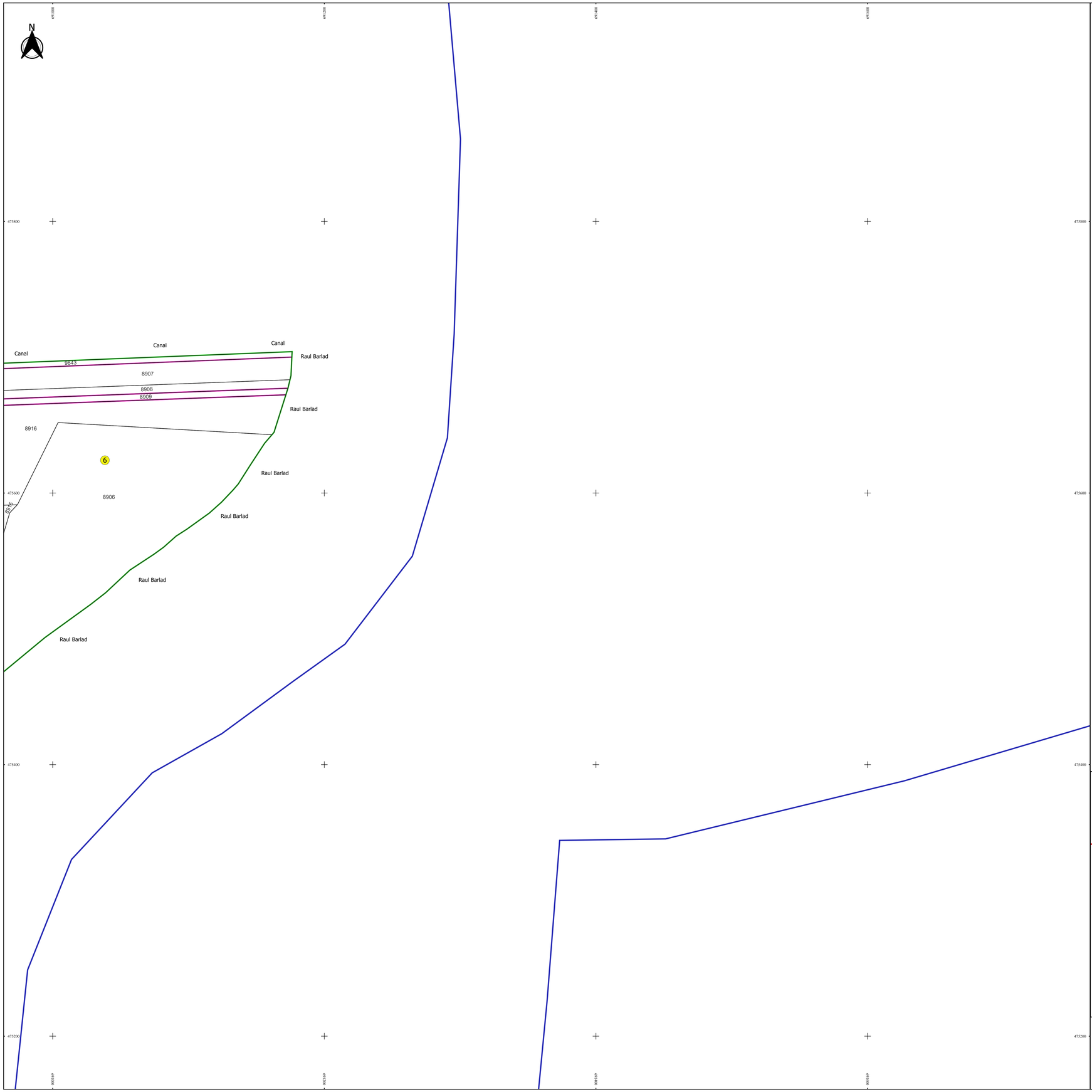


# PLAN CADASTRAL

## JUDEȚ GALATI, UAT BARCEA

**Sectorul Cadastral 6**

**Spre publicare**

**Scara 1:1000**

**Sistem de proiecție "STEREO '70"**

**- Plansa 6 -**

### Schița de racordare a planșelor

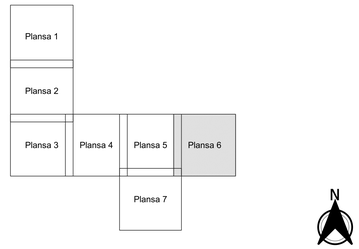


### Legendă

- Limită sector
- Limită UAT
- Limită intravilan
- Limită imobil
- Limită construcții
- Limită tarla
- 6 Număr sector
- 322 Numar_administrativ
- 10563 Număr imobil
- T 3 Toponimie

### Schița dispunerii sectorului cadastral

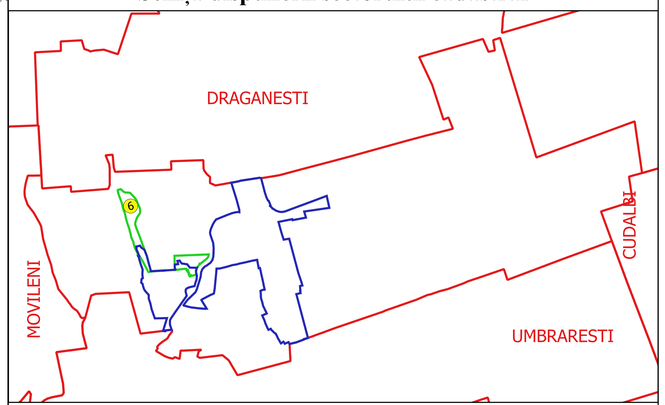


Executant
SC GEOAGRICADASTRU SRL
Ing. ELEONORA-ALINA ANTON
Data.....

ELEONORA-ALINA ANTON
Autorizat, geometrist CGR

MEMBRU A. R. E. CEGRS
Autorizație: 0140/2010
2011/5829/0/0/0/1256/0/0/0