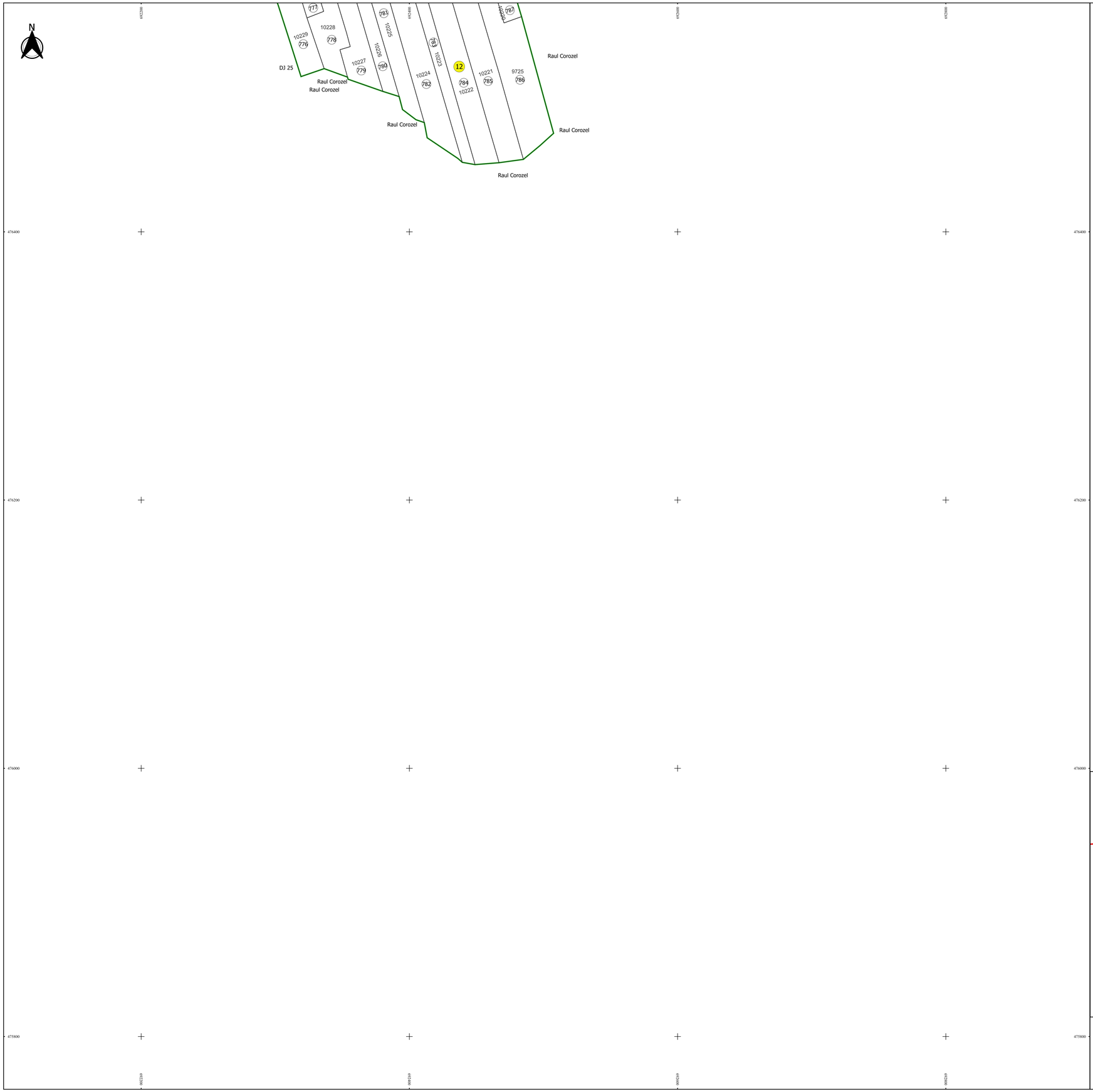


# PLAN CADASTRAL

## JUDEȚ GALATI, UAT BARCEA

## Sectorul Cadastral 12

## Spre publicare

## Scara 1:1000

## Sistem de proiecție "STEREO '70"

## - Plansa 2 -

### Schița de racordare a planșelor

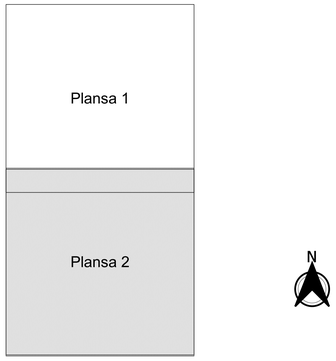


### Legendă

- Limită sector
- Limită UAT
- Limită intravilan
- Limită imobil
- Limită construcții
- Limită tarla
- 12 Număr sector
- 860 Numar_administrativ
- 10495 Număr imobil
- DJ 25 Toponimie

### Schița dispunerii sectorului cadastral

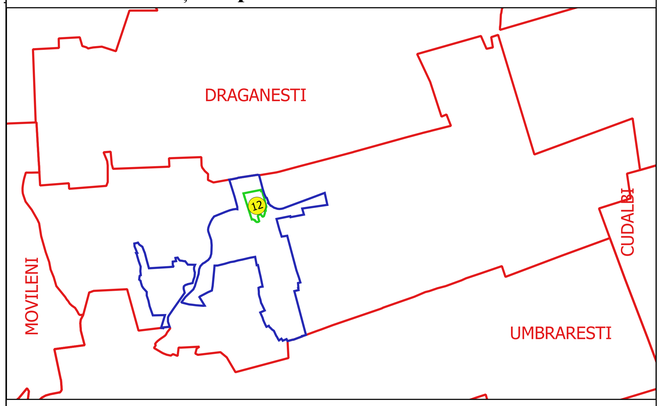


Executant
SC GEOGRIG CADASTRU SRL
Ing. ELEONORA-ALINA ANTON
Data.....

ELEONORA-ALINA ANTON
GEOMATICS, GEOTOPOGRAF

ANCPI - R. N. ISSJ
Contract nr.Q-C-142