PLAN CADASTRAL

JUDEȚ GALATI, UAT BARCEA

Sectorul Cadastral 9

Spre publicare

Scara 1:1000

Sistem de proiecție "STEREO '70"

- Plansa 1 -



Schița de racordare a planșelor

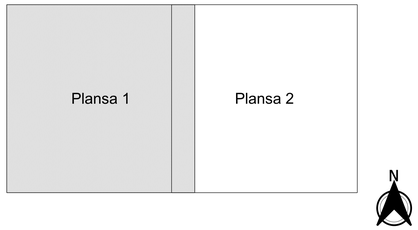

Legendă

- Limită sector
- Limită UAT
- Limită intravilan
- Limită imobil
- Limită construcții
- Limită tarla
- 9 Număr sector
- 987 Numar_administrativ
- 8960 Număr imobil
- T 7 Toponimie

Schița dispunerii sectorului cadastral

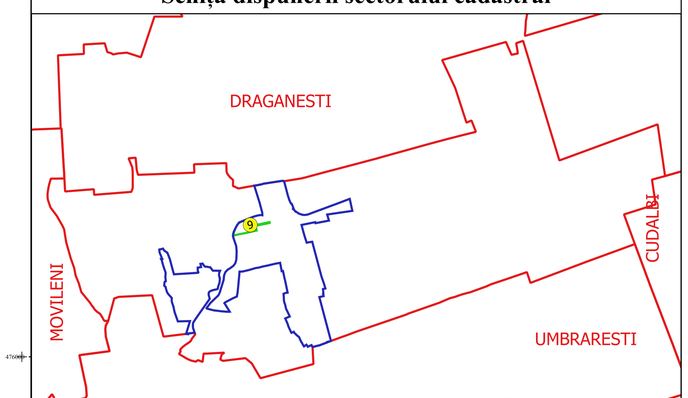

Executant:
S.C GEOSAGRI CADASTRU SRL
Ing. ELEONORA-ALINA ANTON
Data.....

ELEONORA-ALINA ANTON
Semnătura electronică OK

ANCPI - A. N. TGCC
Semnat digital