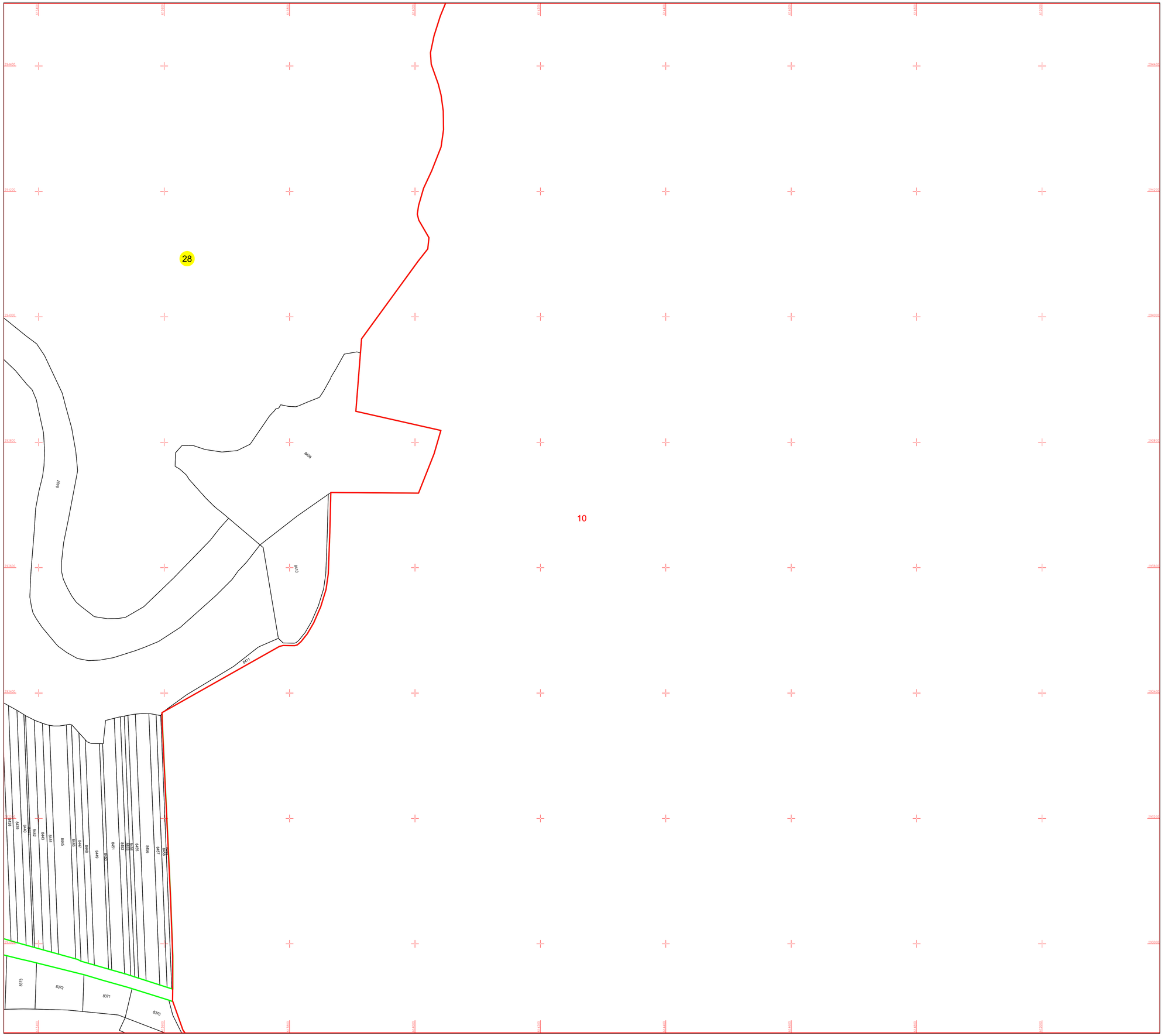

PLAN CADASTRAL

UAT: HOTARELE, JUDEȚUL GIURGIU

Sector Cadastral:
28

Scara 1:2000
PLANȘA 10

N

LEGENDĂ

- Limită UAT
- Limită intravilan
- Limită sector cadastral
- Limită imobil
- Limită construcții
- Număr sector cadastral 7
- Număr identificator imobil 4576
- Număr poștal 15

SCHIȚA DISPUNERII SECTOARELOR CADASTRALE

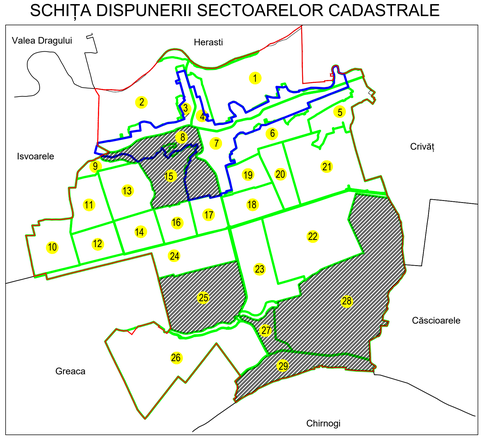

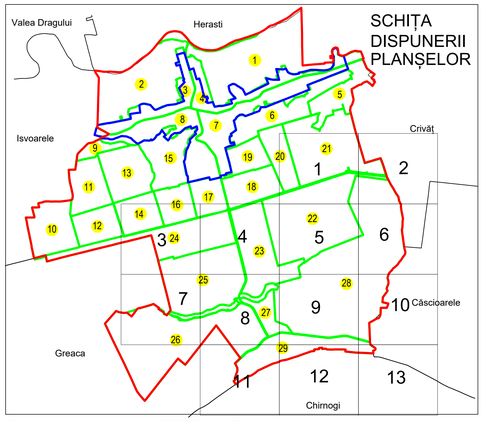

Sistem de proiecție: STEREO 70

COMUNA HOTARELE	
Scara 1:2000	Înregistrarea sistematică în sistemul integrat de cadastru și carte funciară a imobilelor situate UAT Hotarele, din Jud. GIURGIU
Data 29.01.2026	

Executant: SC ANASOF ENGINEERING SRL	AnaSof Engineering SRL
Data	29.01.2026
Semnătura	Virgil Rotaru — Digitally signed by Virgil Rotaru; DN: c=RO, o=ANASOF ENGINEERING S.R.L., cn=Virgil Rotaru, serialNumber=RV135, givenName=Virgil, surname=Rotaru, 2.5.4.97=VKW0980; Date: 2026.01.29 10:59:52 +02'00'

Spre publicare