

Agenția Națională de Cadastru și Publicitate Imobiliară - ANCPI - Ordin nr. 1380/2017 din 26 octombrie 2017

Ordinul nr. 1380/2017 privind aprobarea începerii lucrărilor de înregistrare sistematică a imobilelor, pe sectoare cadastrale, în 7 unități administrativ-teritoriale din județul Gorj

În vigoare de la 17 noiembrie 2017

Publicat în Monitorul Oficial, Partea I nr. 904 din 17 noiembrie 2017. Nu există modificări până la 28 noiembrie 2017.

Având în vedere prevederile art. 11 alin. (1) din Legea cadastrului și a publicității imobiliare nr. 7/1996, republicată, cu modificările și completările ulterioare, și ale art. 15 alin. (3) din Regulamentul de organizare și funcționare a Agenției Naționale de Cadastru și Publicitate Imobiliară, aprobat prin Hotărârea Guvernului nr. 1.288/2012, cu modificările și completările ulterioare,

în temeiul art. 3 alin. (13) din Legea cadastrului și a publicității imobiliare nr. 7/1996, republicată, cu modificările și completările ulterioare,

directorul general al Agenției Naționale de Cadastru și Publicitate Imobiliară emite prezentul ordin.

Art. 1. - Se aprobă începerea lucrărilor de înregistrare sistematică a imobilelor, pe sectoare cadastrale, situate pe teritoriul a 7 unități administrativ-teritoriale din județul Gorj, după cum urmează:

a) unitatea administrativ-teritorială **Albeni** - sectoarele cadastrale nr. 5, 7 și 46;

b) unitatea administrativ-teritorială **Aninoasa** - sectoarele cadastrale nr. 40, 41, 45, 55, 56, 57, 79, 83, 94, 95, 96, 97 și 104;

c) unitatea administrativ-teritorială **Bengești-Ciocadia** - sectoarele cadastrale nr. 100, 118 și 123;

d) unitatea administrativ-teritorială **Borăscu** - sectoarele cadastrale nr. 12, 13, 14, 17, 18, 21, 22, 32, 33, 45, 53, 54, 55, 56, 57, 62, 64, 72, 78, 80, 89, 99 și 123;

e) unitatea administrativ-teritorială **Crușeț** - sectoarele cadastrale nr. 39, 55, 59, 61, 62, 63, 64, 65, 74, 75, 84, 86, 90, 92, 94, 112, 114, 115, 122, 126, 127, 131, 135, 141, 145, 147, 149, 166, 171, 175, 178, 183, 187 și 193;

f) unitatea administrativ-teritorială **Dănești** - sectoarele cadastrale nr. 5, 8, 10, 12, 13, 18, 19, 23, 24, 30, 46, 59, 69, 76, 77 și 80;

g) unitatea administrativ-teritorială **Drăgotești - sectoarele cadastrale nr. 7, 8, 16, 18 și 23.**

Art. 2. - Reprezentarea grafică a sectoarelor cadastrale în care se desfășoară lucrările de înregistrare sistematică a imobilelor este prevăzută în anexele nr. 1-7 la prezentul ordin.

Art. 3. - Anexele nr. 1-7 fac parte integrantă din prezentul ordin.

Art. 4. - Prezentul ordin se publică în Monitorul Oficial al României, Partea I.

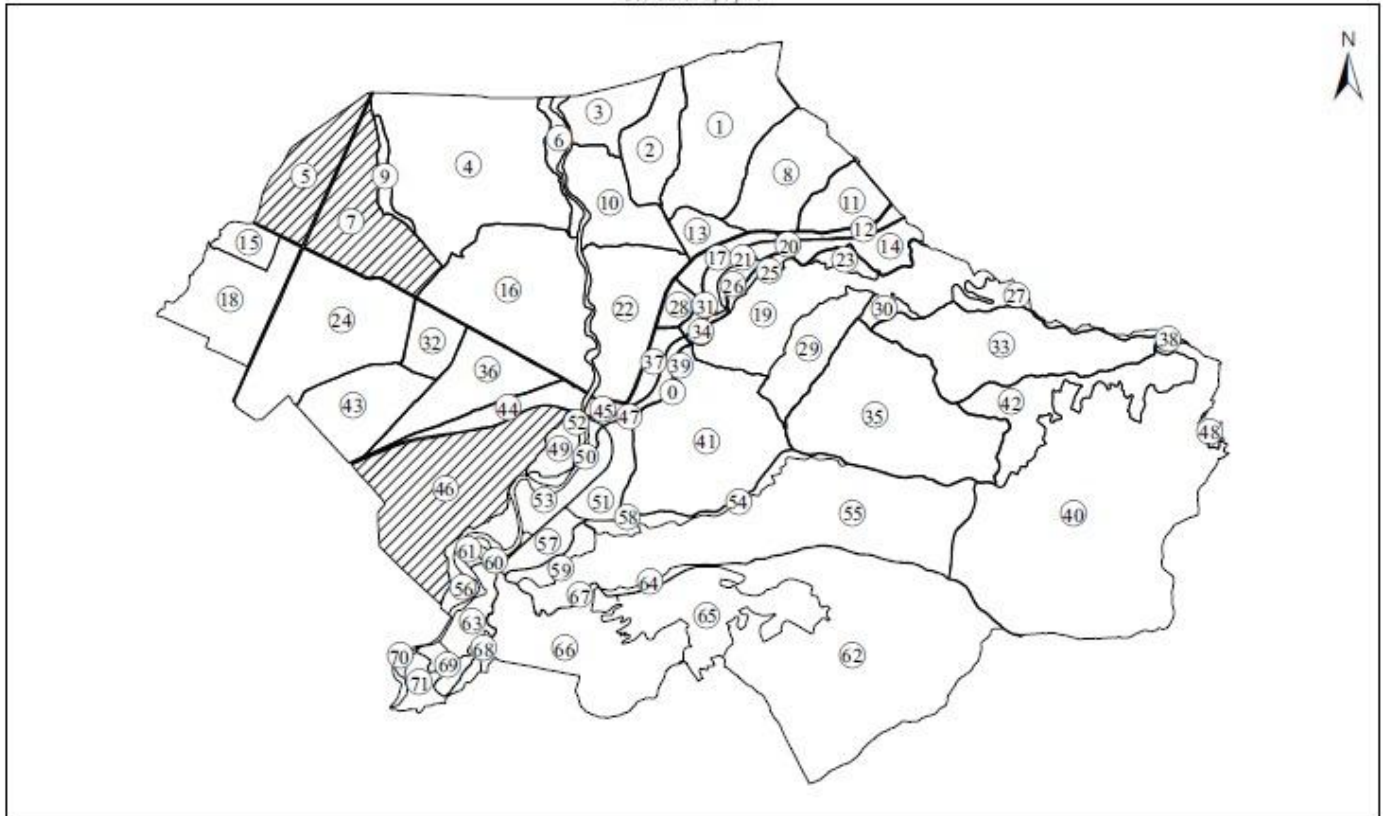
Directorul general al Agenției Naționale de Cadastru și
Publicitate Imobiliară,
Radu Codruț Ștefănescu

București, 26 octombrie 2017.
Nr. 1.380.

ANEXA Nr. 1

Reprezentarea grafică a sectoarelor cadastrale în care se desfășoară lucrări de înregistrare sistematică

Județ: GORJ
UAT: ALBENI
Sectoare: 5, 7, 46



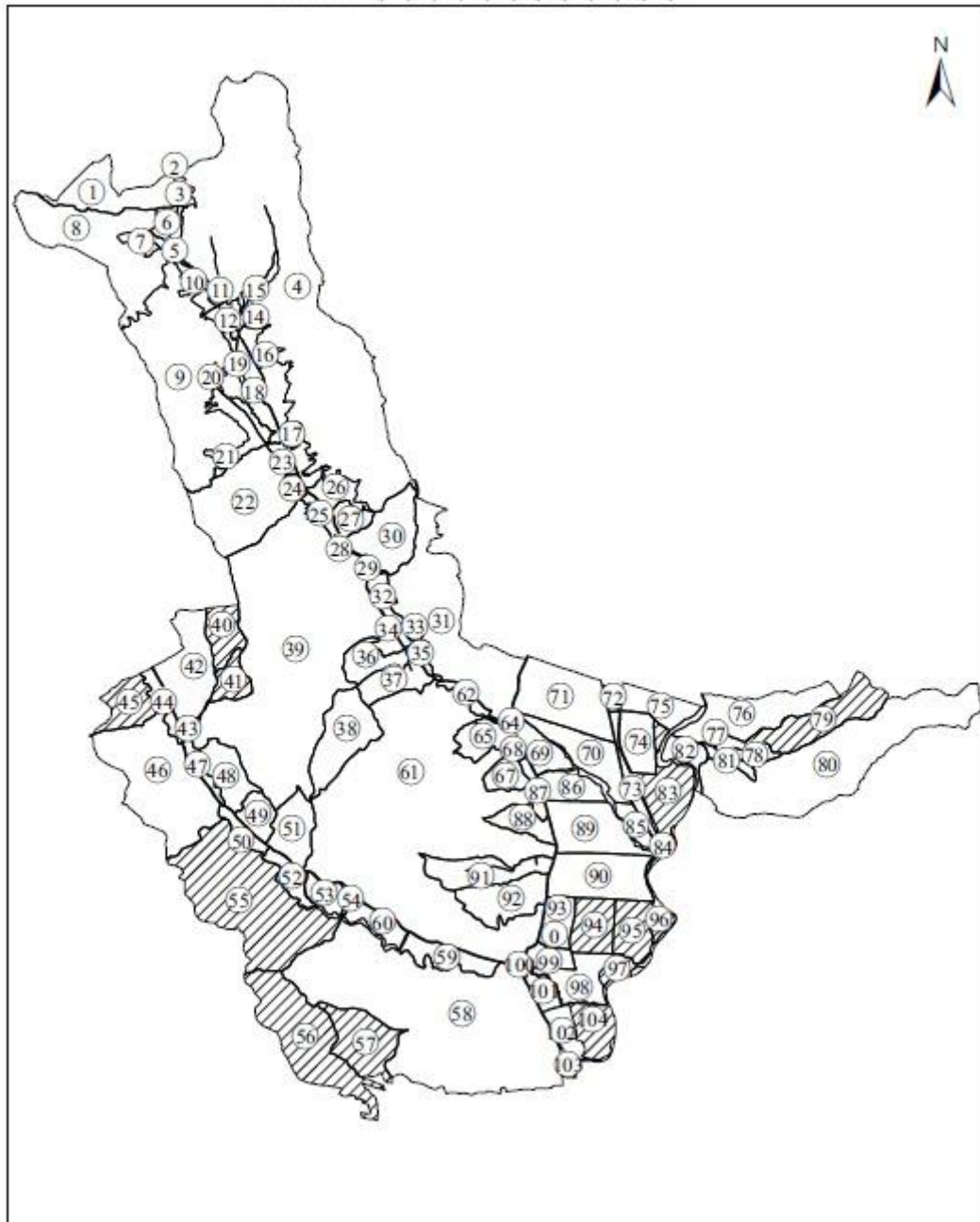
ANEXA Nr. 2

Reprezentarea grafică a sectoarelor cadastrale în care se desfășoară lucrări de înregistrare sistematică

Județ: GORJ

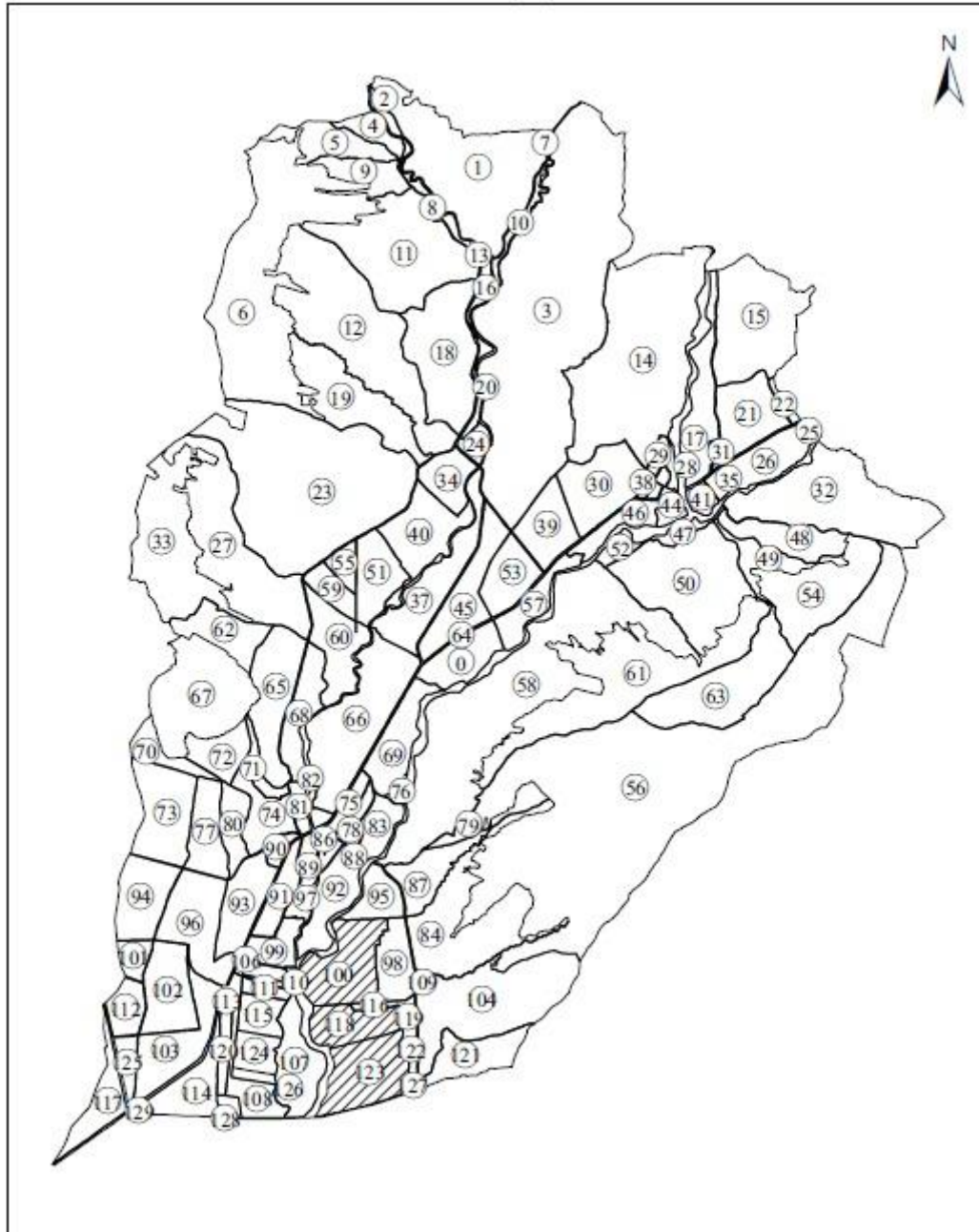
UAT: ANINOASA

Sectoare: 40,41,45,55,56,57,79,83,94,95,96,97,104



ANEXA Nr. 3

Reprezentarea grafică a sectoarelor cadastrale în care se desfășoară lucrări de înregistrare sistematică
Județ: GORJ
UAT: BENGHEȘTI-CIOCADIA
Sectoare: 100,118,123.



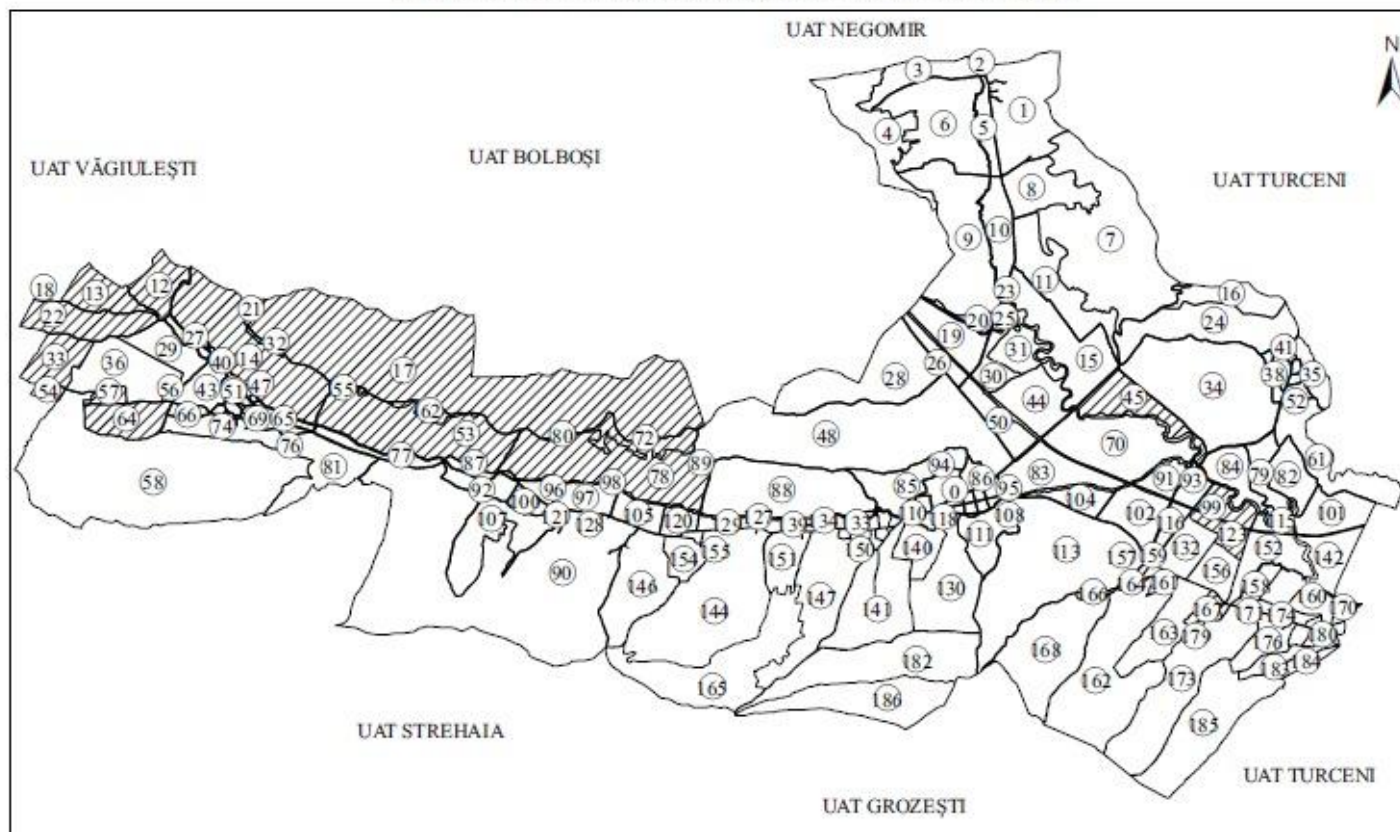
ANEXA Nr. 4

Reprezentarea grafică a sectoarelor cadastrale în care se desfășoară lucrări de înregistrare sistematică

Județ: GORJ

UAT: BORĂSCU

Sectoare: 12,13,14,17,18,21,22,32,33,45,53,54,55,56,57,62,64,72,78,80,89,99,123.



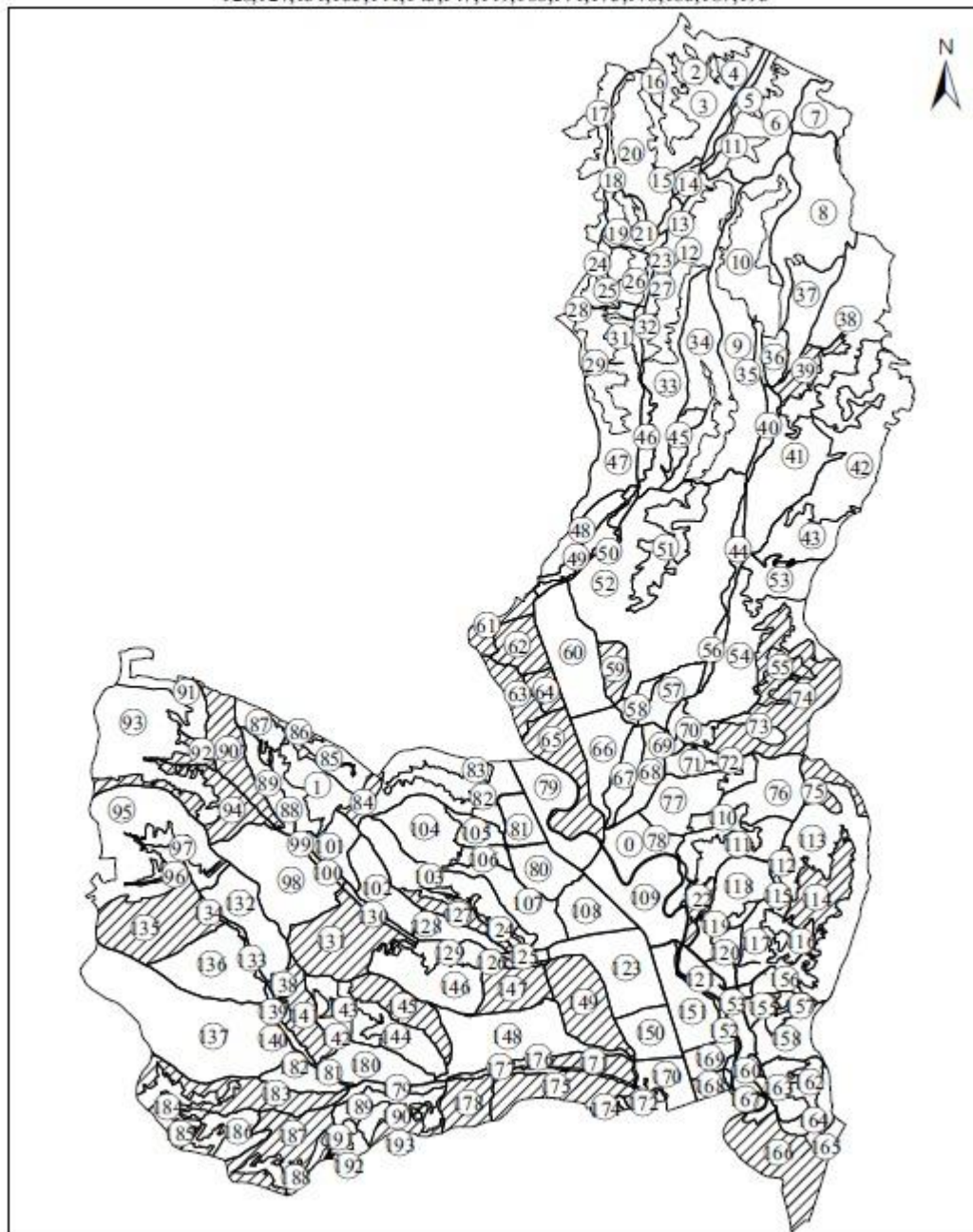
ANEXA Nr. 5

Reprezentarea grafică a sectoarelor cadastrale în care se desfășoară lucrări de înregistrare sistematică

Județ: GORJ

UAT: CRUȘEȚ

Sectoare: 39,55,59,61,62,63,64,65,74,75,84,86,90,92,94,112,114,115,122,
126,127,131,135,141,145,147,149,166,171,175,178,183,187,193



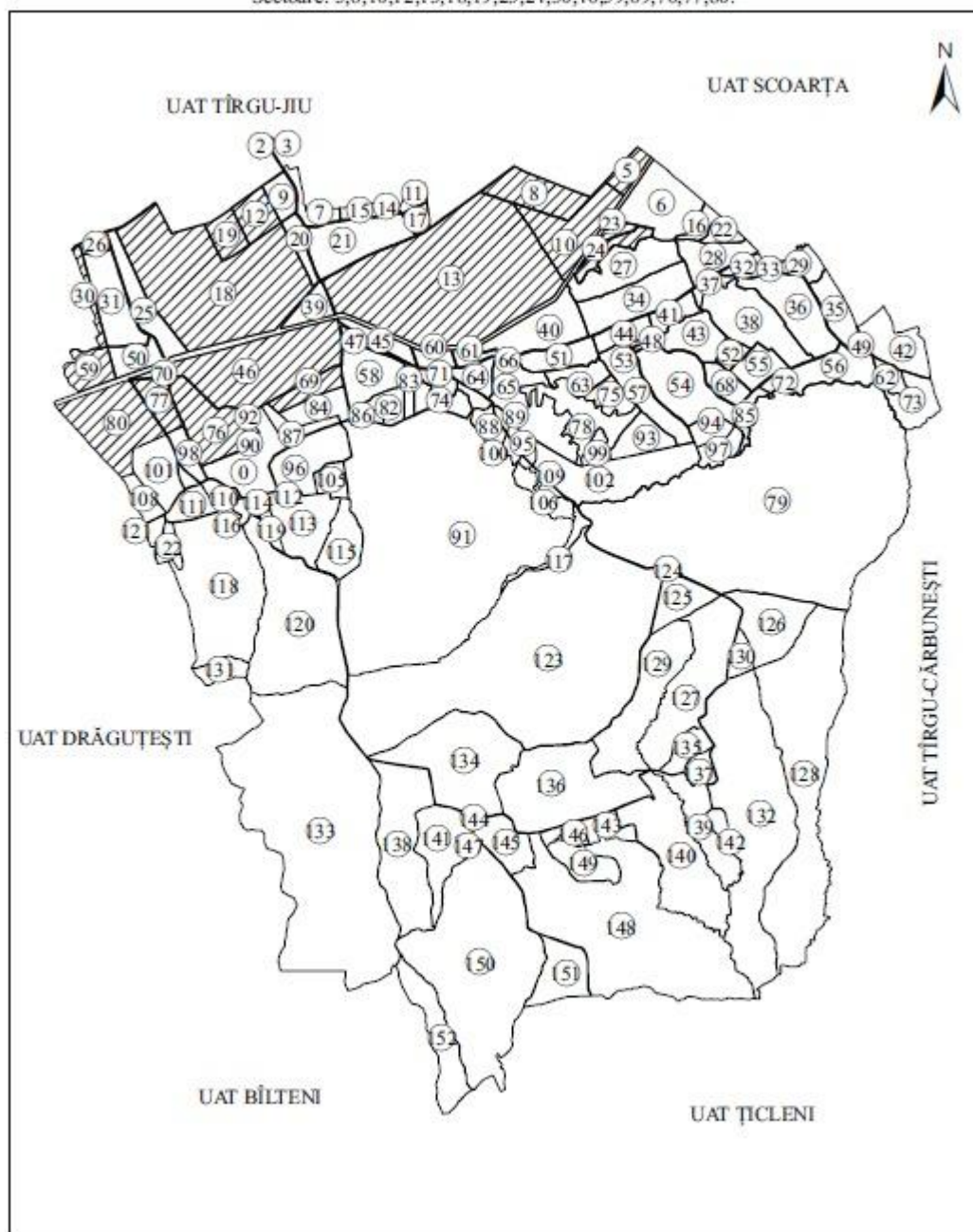
ANEXA Nr. 6

Reprezentarea grafică a sectoarelor cadastrale în care se desfășoară lucrări de înregistrare sistematică

Județ: GORJ

UAT: DĂNEȘTI

Sectoare: 5,8,10,12,13,18,19,23,24,30,46,59,69,76,77,80.



ANEXA Nr. 7

Reprezentarea grafică a sectoarelor cadastrale în care se desfășoară lucrări de înregistrare sistematică
Judet: GORJ
UAT: DRĂGOTEȘTI
Sectoare: 7, 8, 16, 18, 23

