

**DATE DESPRE IMOBILUL NR. 6015**

Oficiul de Cadastru și Publicitate Imobiliară GORJ  
Biroul de Cadastru și Publicitate Imobiliară Targu Jiu

**A. Partea I. Descrierea imobilului**

TEREN Intravilan

Adresa: Loc. Totea, Str Rădăcină, Nr. 2, Jud. Gorj

Nr. Crt	Nr cadastral Nr. topografic	Suprafața* (mp)	Observații / Referințe
A1		1.096	Sector cadastral:121 Teren neimprejmuit;

**Construcții**

Crt	Nr cadastral Nr. topografic	Adresa	Observații / Referințe
A1.1		Loc. Totea, Str Rădăcină, Nr. 2, Jud. Gorj	Nr. niveluri:1; S. construita la sol:40 mp; S. construita desfasurata:40 mp; LOCUINTA

**B. Partea II. Proprietari și acte**

Inscrieri privitoare la dreptul de proprietate și alte drepturi reale		Referințe
<b>0 / 16/04/2026</b>		
Act Normativ nr. 7, din 13/03/1996 emis de PARLAMENTUL ROMANIEI;		
B1	Intabulare, drept de PROPRIETATE, dobandit prin Lege, cota actuala 1/1 1) NEIDENTIFICAT NEIDENTIFICAT	A1
/		
Act Administrativ nr. 1468, din 30/03/2026 emis de PRIMARIA LICURICI;		
B2	Se noteaza posesia factica in favoarea lui MURGU NICOLAE-ALIN 1) MURGU NICOLAE-ALIN	A1
Act Normativ nr. 7, din 13/03/1996 emis de PARLAMENTUL ROMANIEI;		
B3	Intabulare, drept de PROPRIETATE, dobandit prin Lege, cota actuala 1/1 1) MURGU NICOLAE-ALIN	A1.1

**C. Partea III. SARCINI .**

Inscrieri privind dezmembramintele dreptului de proprietate, drepturi reale de garanție și sarcini	Referințe
NU SUNT	

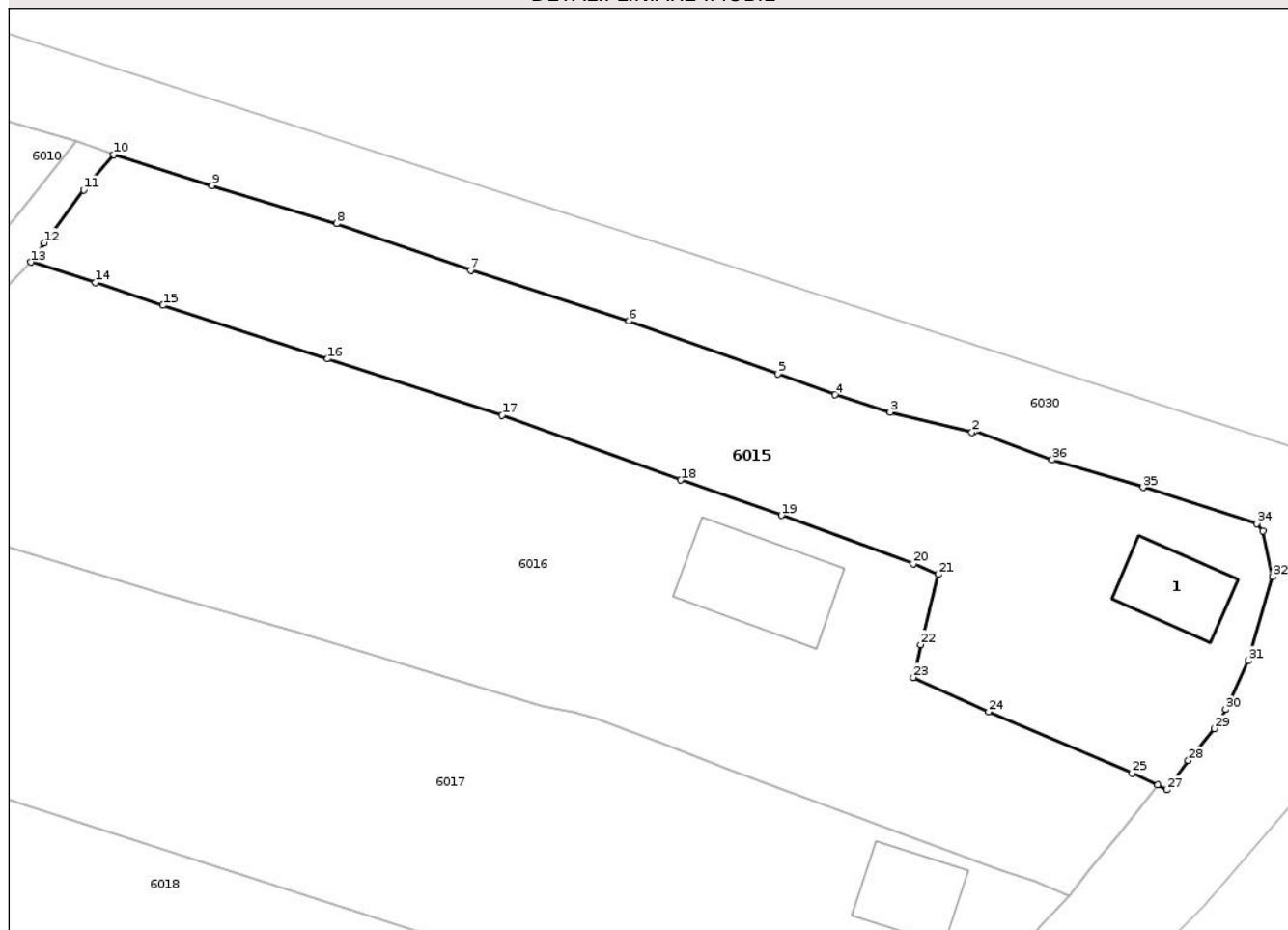
## Anexa Nr. 1 La Partea I

## Teren

Nr cadastral	Suprafaţa (mp)*	Observaţii / Referinţe
	1.096	

\* Suprafaţa este determinată în planul de proiecţie Stereo 70.

## DETALII LINIARE IMOBIL



## Date referitoare la teren

Crt	Categorie folosinţă	Intra vilan	Suprafaţa (mp)	Tarla	Parcelă	Nr. topo	Observaţii / Referinţe
1	curti constructii	DA	448	6	320, 321/1	-	
2	vie	DA	264	6	320, 321/1	-	
3	arabil	DA	384	6	320, 321/1	-	

## Date referitoare la construcţii

Crt	Număr	Destinaţie construcţie	Supraf. (mp)	Situaţie juridică	Observaţii / Referinţe
A1.1		construcţii de locuinţe	40	Cu acte	Nr. niveluri:1; S. construita la sol:40 mp; S. construita desfasurata:40 mp; LOCUINTA

## Lungime Segmente

1) Valorile lungimilor segmentelor sunt obţinute din proiecţie în plan.

Punct început	X / Y	Punct sfârşit	X / Y	Lungime segment (** (m)
1	389.808,291 375.756,649	2	389.808,127 375.756,55	0.192
3	389.802,168 375.758,037	4	389.798,135 375.759,298	4.226

Punct început	X / Y	Punct sfârşit	X / Y	Lungime segment (** (m)
2	389.808,127 375.756,55	3	389.802,168 375.758,037	6.142
4	389.798,135 375.759,298	5	389.793,977 375.760,825	4.43

Punct început	X / Y	Punct sfârșit	X / Y	Lungime segment (** (m)
5	389.793,977 375.760,825	6	389.783,102 375.764,673	11.536
7	389.771,525 375.768,386	8	389.761,729 375.771,788	10.37
9	389.752,647 375.774,546	10	389.745,441 375.776,822	7.557
11	389.743,252 375.774,244	12	389.740,383 375.770,381	4.812
13	389.739,401 375.768,977	14	389.744,111 375.767,475	4.944
15	389.749,043 375.765,821	16	389.761,087 375.761,914	12.662
17	389.773,822 375.757,797	18	389.786,864 375.753,077	13.87
19	389.794,226 375.750,506	20	389.803,852 375.746,985	10.25
21	389.805,689 375.746,195	22	389.804,393 375.741,075	5.281
23	389.803,856 375.738,678	24	389.809,357 375.736,177	6.043
25	389.819,841 375.731,68	26	389.821,689 375.730,829	2.035
27	389.822,378 375.730,474	28	389.823,939 375.732,613	2.648
29	389.825,82 375.734,939	30	389.826,665 375.736,346	1.641
31	389.828,319 375.739,905	32	389.830,097 375.746,019	6.367
33	389.829,394 375.749,356	34	389.828,948 375.749,891	0.697
35	389.820,633 375.752,549	36	389.813,999 375.754,544	6.927

Punct început	X / Y	Punct sfârșit	X / Y	Lungime segment (** (m)
6	389.783,102 375.764,673	7	389.771,525 375.768,386	12.158
8	389.761,729 375.771,788	9	389.752,647 375.774,546	9.492
10	389.745,441 375.776,822	11	389.743,252 375.774,244	3.382
12	389.740,383 375.770,381	13	389.739,401 375.768,977	1.713
14	389.744,111 375.767,475	15	389.749,043 375.765,821	5.202
16	389.761,087 375.761,914	17	389.773,822 375.757,797	13.384
18	389.786,864 375.753,077	19	389.794,226 375.750,506	7.798
20	389.803,852 375.746,985	21	389.805,689 375.746,195	2.0
22	389.804,393 375.741,075	23	389.803,856 375.738,678	2.456
24	389.809,357 375.736,177	25	389.819,841 375.731,68	11.408
26	389.821,689 375.730,829	27	389.822,378 375.730,474	0.775
28	389.823,939 375.732,613	29	389.825,82 375.734,939	2.991
30	389.826,665 375.736,346	31	389.828,319 375.739,905	3.925
32	389.830,097 375.746,019	33	389.829,394 375.749,356	3.41
34	389.828,948 375.749,891	35	389.820,633 375.752,549	8.73
36	389.813,999 375.754,544	1	389.808,291 375.756,649	6.084

\*\* Lungimile segmentelor sunt determinate în plan de proiecție Stereo 70 și sunt rotunjite la 1 milimetru.

\*\*\* Distanța dintre puncte este formată din segmente cumulate ce sunt mai mici decât valoarea 1 milimetru.





## DATE DESPRE IMOBILUL NR. 6042

Oficiul de Cadastru și Publicitate Imobiliară GORJ  
Biroul de Cadastru și Publicitate Imobiliară Targu Jiu

## A. Partea I. Descrierea imobilului

TEREN Intravilan

Adresa: Loc. Totea, Str Principală, Nr. 226, Jud. Gorj

Nr. Crt	Nr cadastral Nr. topografic	Suprafața* (mp)	Observații / Referințe
A1	35763	Din acte: 1.983 Masurata: 2.400	Sector cadastral:121 Teren neimprejmuit; Suprafata CF 1983mp, pentru suprafata de 417mp se noteaza posesia

## Construcții

Crt	Nr cadastral Nr. topografic	Adresa	Observații / Referințe
A1.1	35763-C1	Loc. Totea, Str Principală, Nr. 226, Jud. Gorj	Nr. niveluri:1; S. construita la sol:105 mp; S. construita desfasurata:105 mp; LOCUINTA
A1.2	35763-C2	Loc. Totea, Str Principală, Nr. 226, Jud. Gorj	Nr. niveluri:1; S. construita la sol:78 mp; S. construita desfasurata:78 mp; ANEXA

## B. Partea II. Proprietari și acte

Inscrieri privitoare la dreptul de proprietate și alte drepturi reale		Referințe
<b>57077 / 04/11/2013</b>		
Act Notarial nr. 6332, din 29/10/2013 emis de CLAUDIA PARAU;		
B1	Intabulare, drept de PROPRIETATEcu titlu de drept întreținere, dobândit prin Conventie, cota actuala 1/1, cota initiala 1/1 1) MURGU ION TIBERIU, bun propriu	A1
/		
Act Normativ nr. 7, din 13/03/1996 emis de PARLAMENTUL ROMANIEI;		
B2	Intabulare, drept de PROPRIETATE, dobândit prin Lege, cota actuala 1/1 1) MURGU ION TIBERIU	A1.1, A1.2
Act Administrativ nr. 1468, din 30/03/2026 emis de PRIMARIA LICURICI;		
B3	SE NOTEAZA POSESIA FAPTICA IN FAVOAREA LUI MURGU ION TIBERIU 1) MURGU ION TIBERIU OBSERVATII: pentru suprafata de 417mp se noteaza posesia	A1

## C. Partea III. SARCINI

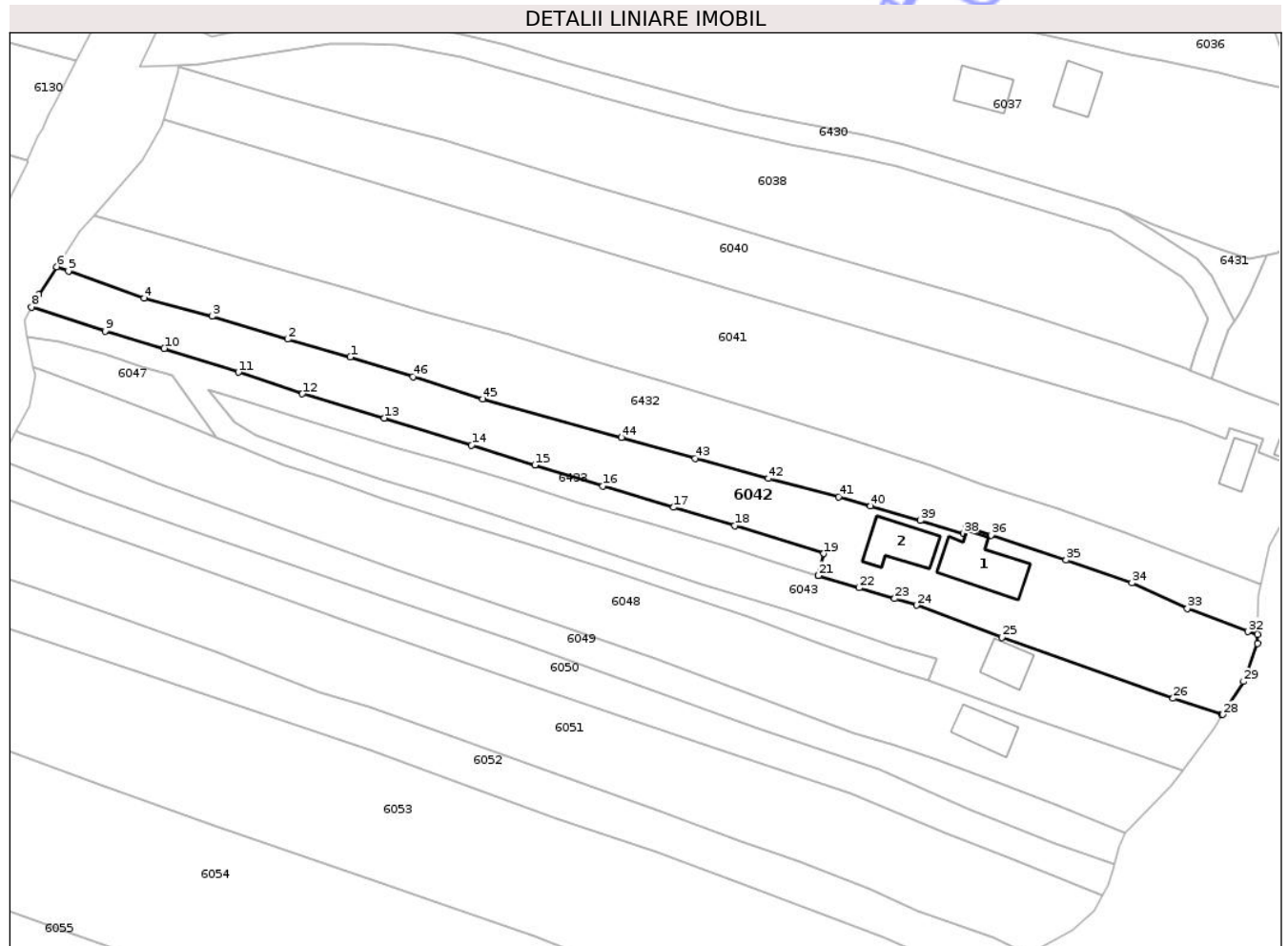
Inscrieri privind dezmembramintele dreptului de proprietate, drepturi reale de garanție și sarcini		Referințe
<b>57077 / 04/11/2013</b>		
Act Notarial nr. 6332, din 29/10/2013 emis de CLAUDIA PARAU;		
C1	Se intabulează dreptul de ipotecă legală privind obligația întreținerii 1) MURGU ELENA 2) MURGU GHEORGHE	A1, A1.1, A1.2

## Anexa Nr. 1 La Partea I

## Teren

Nr cadastral	Suprafața (mp)*	Observații / Referințe
35763	Din acte: 1.983 Masurata: 2.400	Suprafata CF 1983mp, pentru suprafata de 417mp se noteaza posesia

\* Suprafața este determinată în planul de proiecție Stereo 70.



## Date referitoare la teren

Crt	Categorie folosință	Intra vilan	Suprafața (mp)	Tarla	Parcelă	Nr. topo	Observații / Referințe
1	curți constructii	DA	665	8	412	-	
2	arabil	DA	644	8	415, 416	-	
4	arabil	DA	1.091	8	411/1	-	

## Date referitoare la construcții

Crt	Număr	Destinație construcție	Supraf. (mp)	Situație juridică	Observații / Referințe
A1.1	35763-C1	construcții de locuințe	105	Cu acte	Nr. niveluri:1; S. construita la sol:105 mp; S. construita desfasurata:105 mp; LOCUINTA
A1.2	35763-C2	construcții anexa	78	Cu acte	Nr. niveluri:1; S. construita la sol:78 mp; S. construita desfasurata:78 mp; ANEXA

## Lungime Segmente

1) Valorile lungimilor segmentelor sunt obținute din proiecție în plan.

Punct început	X / Y	Punct sfârșit	X / Y	Lungime segment	Punct început	X / Y	Punct sfârșit	X / Y	Lungime segment	Punct început	X / Y	Punct sfârșit	X / Y	Lungime segment
1	389.574,573 375.401,753	2	389.563,677 375.404,847	11.327	2	389.563,677 375.404,847	3	389.550,537 375.408,846	13.735	3	389.550,537 375.408,846	4	389.538,71 375.411,969	12.232

Punct început	X / Y	Punct sfârșit	X / Y	Lungime segment	Punct început	X / Y	Punct sfârșit	X / Y	Lungime segment	Punct început	X / Y	Punct sfârșit	X / Y	Lungime segment
4	389.538,71 375.411,969	5	389.525,564 375.416,707	13.974	5	389.525,564 375.416,707	6	389.523,545 375.417,434	2.146	6	389.523,545 375.417,434	7	389.520,356 375.412,629	5.767
7	389.520,356 375.412,629	8	389.519,138 375.410,443	2.502	8	389.519,138 375.410,443	9	389.531,977 375.406,275	13.499	9	389.531,977 375.406,275	10	389.542,227 375.403,23	10.693
10	389.542,227 375.403,23	11	389.555,114 375.399,097	13.534	11	389.555,114 375.399,097	12	389.566,253 375.395,329	11.759	12	389.566,253 375.395,329	13	389.580,477 375.391,15	14.825
13	389.580,477 375.391,15	14	389.595,681 375.386,436	15.918	14	389.595,681 375.386,436	15	389.606,674 375.382,949	11.533	15	389.606,674 375.382,949	16	389.618,441 375.379,298	12.32
16	389.618,441 375.379,298	17	389.630,831 375.375,601	12.93	17	389.630,831 375.375,601	18	389.641,438 375.372,463	11.061	18	389.641,438 375.372,463	19	389.656,926 375.367,571	16.242
19	389.656,926 375.367,571	20	389.655,985 375.363,738	3.947	20	389.655,985 375.363,738	21	389.655,998 375.363,734	0.014	21	389.655,998 375.363,734	22	389.663,075 375.361,615	7.387
22	389.663,075 375.361,615	23	389.669,246 375.359,74	6.45	23	389.669,246 375.359,74	24	389.673,01 375.358,594	3.935	24	389.673,01 375.358,594	25	389.687,88 375.353,039	15.874
25	389.687,88 375.353,039	26	389.717,667 375.342,41	31.627	26	389.717,667 375.342,41	27	389.726,112 375.339,669	8.879	27	389.726,112 375.339,669	28	389.726,318 375.339,606	0.215
28	389.726,318 375.339,606	29	389.729,884 375.345,329	6.743	29	389.729,884 375.345,329	30	389.732,313 375.351,958	7.06	30	389.732,313 375.351,958	31	389.732,334 375.353,496	1.538
31	389.732,334 375.353,496	32	389.730,659 375.354,011	1.752	32	389.730,659 375.354,011	33	389.720,137 375.358,046	11.269	33	389.720,137 375.358,046	34	389.710,509 375.362,446	10.586
34	389.710,509 375.362,446	35	389.699,055 375.366,461	12.137	35	389.699,055 375.366,461	36	389.685,953 375.370,765	13.791	36	389.685,953 375.370,765	37	389.681,601 375.372,251	4.599
37	389.681,601 375.372,251	38	389.681,198 375.371,097	1.222	38	389.681,198 375.371,097	39	389.673,716 375.373,355	7.815	39	389.673,716 375.373,355	40	389.665,019 375.375,823	9.04
40	389.665,019 375.375,823	41	389.659,46 375.377,464	5.796	41	389.659,46 375.377,464	42	389.647,263 375.380,61	12.596	42	389.647,263 375.380,61	43	389.634,521 375.384,084	13.207
43	389.634,521 375.384,084	44	389.621,725 375.387,746	13.31	44	389.621,725 375.387,746	45	389.597,617 375.394,429	25.017	45	389.597,617 375.394,429	46	389.585,475 375.398,348	12.759
46	389.585,475 375.398,348	1	389.574,573 375.401,753	11.421										

\*\* Lungimile segmentelor sunt determinate în planul de proiecție Stereo 70 și sunt rotunjite la 1 milimetru.

\*\*\* Distanța dintre puncte este formată din segmente cumulate ce sunt mai mici decât valoarea 1 milimetru.



**DATE DESPRE IMOBILUL NR. 6010**

Oficiul de Cadastru și Publicitate Imobiliară GORJ  
Biroul de Cadastru și Publicitate Imobiliară Targu Jiu

**A. Partea I. Descrierea imobilului**

TEREN Intravilan

Adresa: Loc. Totea, Jud. Gorj

Nr. Crt	Nr cadastral Nr. topografic	Suprafața* (mp)	Observații / Referințe
A1		840	Sector cadastral:121 Teren neimprejmuit;

**B. Partea II. Proprietari și acte**

Inscrieri privitoare la dreptul de proprietate și alte drepturi reale		Referințe
<b>0 / 16/04/2026</b>		
Act Normativ nr. 7, din 13/03/1996 emis de PARLAMENTUL ROMANIEI;		
B1	Intabulare, drept de PROPRIETATE, dobandit prin Lege, cota actuala 1/1 1) NEIDENTIFICAT NEIDENTIFICAT	A1
/		
Act Administrativ nr. 1468, din 30/03/2026 emis de PRIMARIA LICURICI;		
B2	Se noteaza posesia factica in favoarea lui MURGU NICOLAE-ALIN 1) MURGU NICOLAE-ALIN	A1

**C. Partea III. SARCINI .**

Inscrieri privind dezmembramintele dreptului de proprietate, drepturi reale de garanție și sarcini	Referințe
NU SUNT	

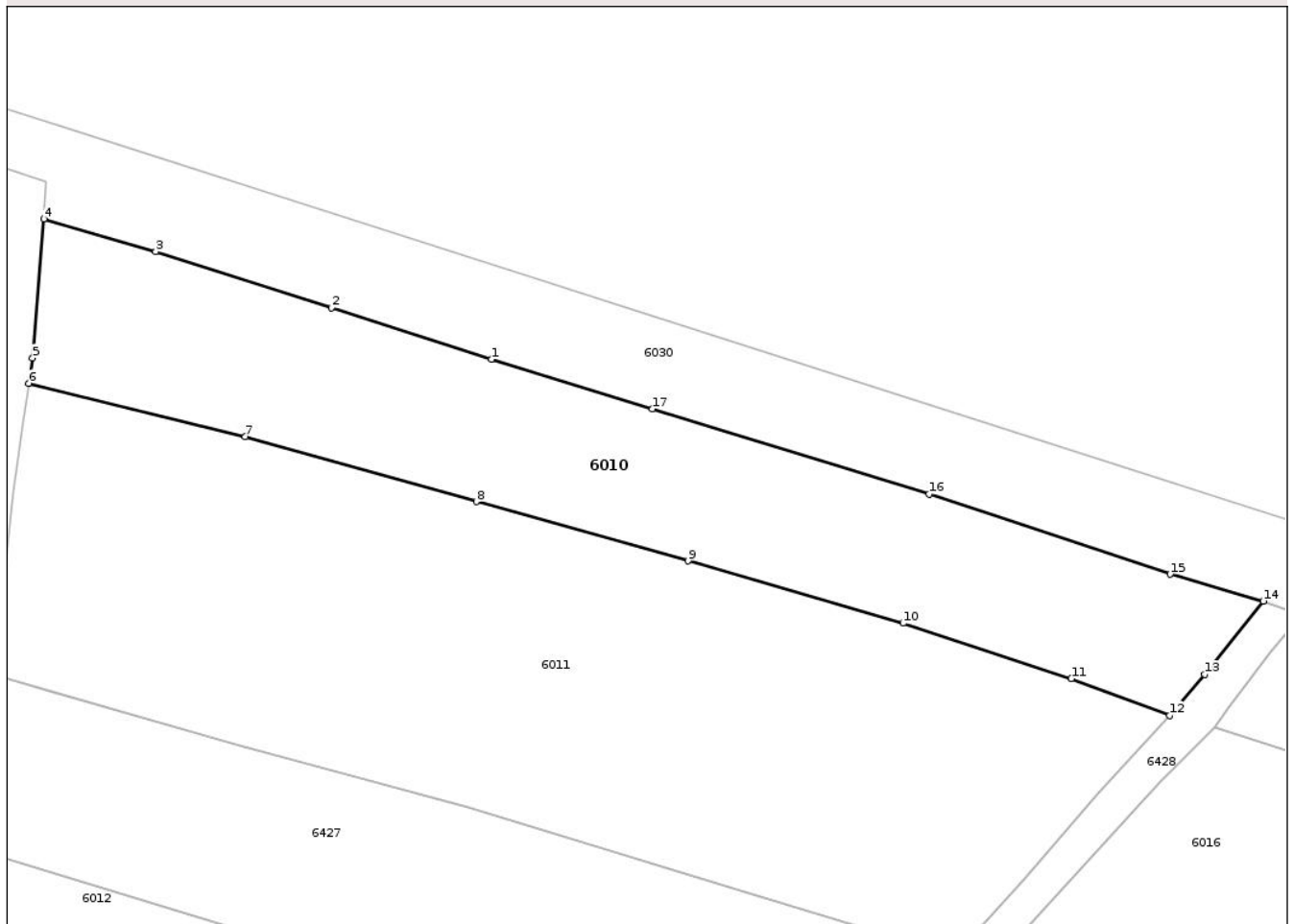
## Anexa Nr. 1 La Partea I

## Teren

Nr cadastral	Suprafața (mp)*	Observații / Referințe
	840	

\* Suprafața este determinată în planul de proiecție Stereo 70.

## DETALII LINIARE IMOBIL



## Date referitoare la teren

Crt	Categorie folosință	Intravilan	Suprafața (mp)	Tarla	Parcelă	Nr. topo	Observații / Referințe
1	arabil	DA	840	6	320/1	-	

## Lungime Segmente

1) Valorile lungimilor segmentelor sunt obținute din proiecție în plan.

Punct început	X / Y	Punct sfârșit	X / Y	Lungime segment (** (m)
1	389.688,942 375.794,622	2	389.677,783 375.798,216	11.723
2	389.677,783 375.798,216	3	389.665,543 375.802,114	12.846
3	389.665,543 375.802,114	4	389.657,735 375.804,404	8.137
4	389.657,735 375.804,404	5	389.656,971 375.794,717	9.717
5	389.656,971 375.794,717	6	389.656,697 375.792,954	1.784

Punct început	X / Y	Punct sfârșit	X / Y	Lungime segment (** (m)
6	389.656,697 375.792,954	7	389.671,792 375.789,225	15.549
7	389.671,792 375.789,225	8	389.687,889 375.784,705	16.72
8	389.687,889 375.784,705	9	389.702,66 375.780,58	15.336
9	389.702,66 375.780,58	10	389.717,646 375.776,241	15.602
10	389.717,646 375.776,241	11	389.729,367 375.772,381	12.34
11	389.729,367 375.772,381	12	389.736,219 375.769,807	7.32
12	389.736,219 375.769,807	13	389.738,659 375.772,67	3.762
13	389.738,659 375.772,67	14	389.742,753 375.777,783	6.55
14	389.742,753 375.777,783	15	389.736,258 375.779,654	6.759
15	389.736,258 375.779,654	16	389.719,459 375.785,251	17.707
16	389.719,459 375.785,251	17	389.700,168 375.791,17	20.179
17	389.700,168 375.791,17	1	389.688,942 375.794,622	11.745

\*\* Lungimile segmentelor sunt determinate în planul de proiecție Stereo 70 și sunt rotunjite la 1 milimetru.

\*\*\* Distanța dintre puncte este formată din segmente cumulate ce sunt mai mici decât valoarea 1 milimetru.



**DATE DESPRE IMOBILUL NR. 6011**

Oficiul de Cadastru și Publicitate Imobiliară GORJ  
Biroul de Cadastru și Publicitate Imobiliară Targu Jiu

**A. Partea I. Descrierea imobilului**

TEREN Intravilan

Adresa: Loc. Totea, Jud. Gorj

Nr. Crt	Nr cadastral Nr. topografic	Suprafața* (mp)	Observații / Referințe
A1		1.592	Sector cadastral:121 Teren neimprejmuit;

**B. Partea II. Proprietari și acte**

Inscrieri privitoare la dreptul de proprietate și alte drepturi reale	Referințe
<b>0 / 16/04/2026</b>	
Act Normativ nr. 7, din 13/03/1996 emis de PARLAMENTUL ROMANIEI;	
B1	A1
Intabulare, drept de PROPRIETATE, dobandit prin Lege, cota actuala 1/1 1) NEIDENTIFICAT NEIDENTIFICAT	
/	
Act Administrativ nr. 1468, din 30/03/2026 emis de PRIMARIA LICURICI;	
B2	A1
Se noteaza posesia factica in favoarea lui MURGU CARMEN 1) MURGU CARMEN	

**C. Partea III. SARCINI .**

Inscrieri privind dezmembramintele dreptului de proprietate, drepturi reale de garanție și sarcini	Referințe
NU SUNT	

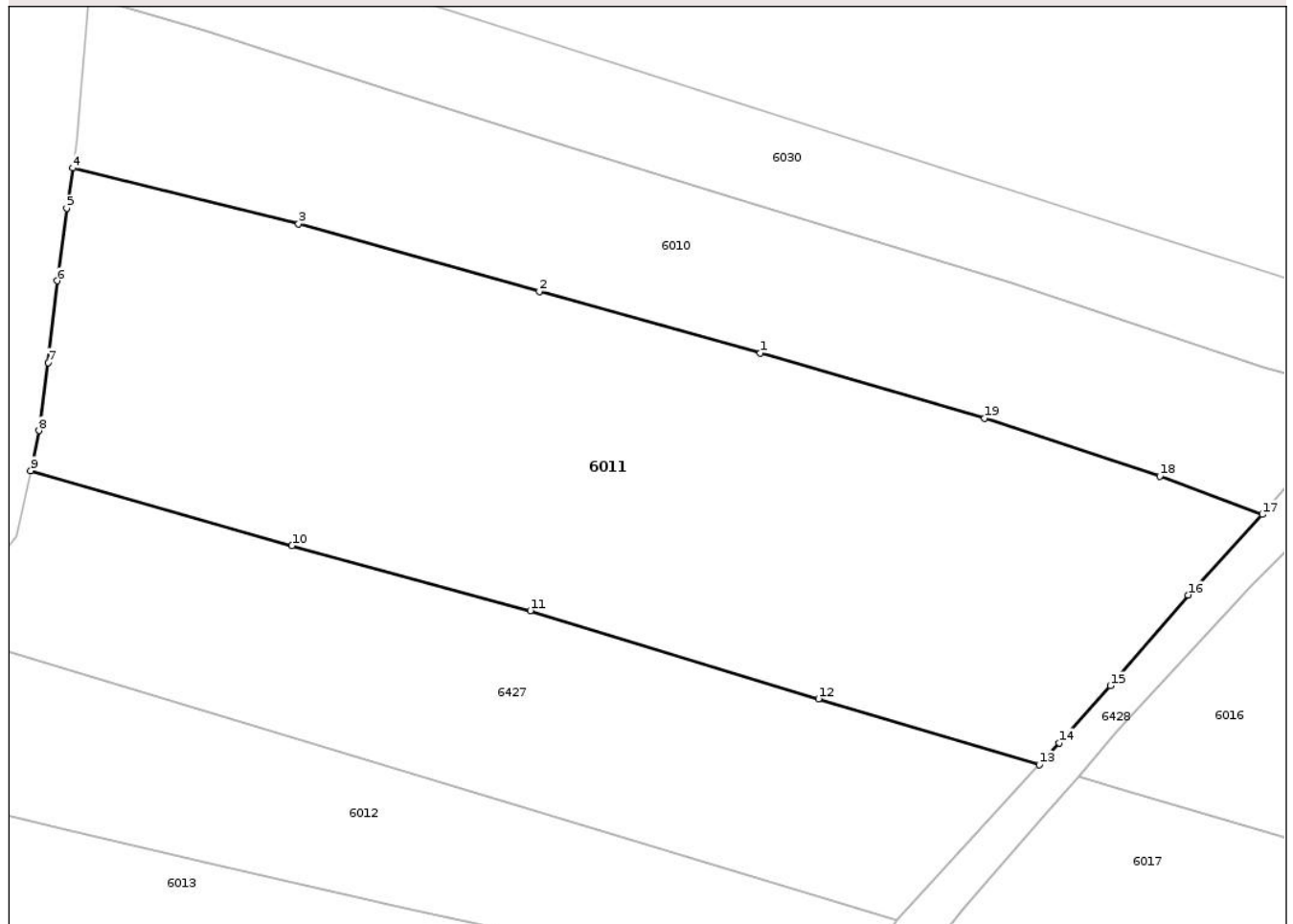
## Anexa Nr. 1 La Partea I

## Teren

Nr cadastral	Suprafața (mp)*	Observații / Referințe
	1.592	

\* Suprafața este determinată în planul de proiecție Stereo 70.

## DETALII LINIARE IMOBIL



## Date referitoare la teren

Crt	Categorie folosință	Intra vilan	Suprafața (mp)	Tarla	Parcelă	Nr. topo	Observații / Referințe
1	arabil	DA	1.592	6	6011	-	

## Lungime Segmente

1) Valorile lungimilor segmentelor sunt obținute din proiecție în plan.

Punct început	X / Y	Punct sfârșit	X / Y	Lungime segment (** (m)
1	389.702,66 375.780,58	2	389.687,889 375.784,705	15.336
2	389.687,889 375.784,705	3	389.671,792 375.789,225	16.72
3	389.671,792 375.789,225	4	389.656,697 375.792,954	15.549
4	389.656,697 375.792,954	5	389.656,279 375.790,258	2.728
5	389.656,279 375.790,258	6	389.655,663 375.785,413	4.884

Punct început	X / Y	Punct sfârşit	X / Y	Lungime segment (** (m)
6	389.655,663 375.785,413	7	389.655,048 375.779,954	5.494
7	389.655,048 375.779,954	8	389.654,433 375.775,417	4.578
8	389.654,433 375.775,417	9	389.653,88 375.772,74	2.734
9	389.653,88 375.772,74	10	389.671,35 375.767,72	18.177
10	389.671,35 375.767,72	11	389.687,285 375.763,385	16.514
11	389.687,285 375.763,385	12	389.706,552 375.757,504	20.145
12	389.706,552 375.757,504	13	389.721,297 375.753,102	15.388
13	389.721,297 375.753,102	14	389.722,639 375.754,562	1.983
14	389.722,639 375.754,562	15	389.726,057 375.758,373	5.119
15	389.726,057 375.758,373	16	389.731,242 375.764,427	7.971
16	389.731,242 375.764,427	17	389.736,219 375.769,807	7.329
17	389.736,219 375.769,807	18	389.729,367 375.772,381	7.32
18	389.729,367 375.772,381	19	389.717,646 375.776,241	12.34
19	389.717,646 375.776,241	1	389.702,66 375.780,58	15.602

\*\* Lungimile segmentelor sunt determinate în planul de proiecţie Stereo 70 şi sunt rotunjite la 1 milimetru.

\*\*\* Distanţa dintre puncte este formată din segmente cumulate ce sunt mai mici decât valoarea 1 milimetru.



**DATE DESPRE IMOBILUL NR. 6012**

Oficiul de Cadastru și Publicitate Imobiliară GORJ  
Biroul de Cadastru și Publicitate Imobiliară Targu Jiu

**A. Partea I. Descrierea imobilului**

TEREN Intravilan

Nr. CF vechi:76

Nr. cadastral vechi:203

Adresa: Loc. Totea, Jud. Gorj

Nr. Crt	Nr cadastral Nr. topografic	Suprafața* (mp)	Observații / Referințe
A1	35577	Din acte: 2.328 Masurata: 606	Sector cadastral:121 Teren neimprejmuit; Suprafata CF 2328 mp, diferenta in id 6017

**B. Partea II. Proprietari și acte**

Inscrieri privitoare la dreptul de proprietate și alte drepturi reale	Referințe
<b>729 / 03/09/2001</b>	
Act Notarial nr. 1137, din 29/08/2001 emis de NP Ciobanu Cezarina;	
B1	A1
Intabulare, drept de PROPRIETATEcu titlu de drept întreținere, dobandit prin Conventie, cota actuala 1/1, cota initiala 1/1	
1) CIOCIOI NICOLAE	
2) CIOCIOI ELENA-NADIA, bun comun	
OBSERVATII: (provenita din conversia CF 76)	

**C. Partea III. SARCINI .**

Inscrieri privind dezmembramintele dreptului de proprietate, drepturi reale de garanție și sarcini	Referințe
NU SUNT	

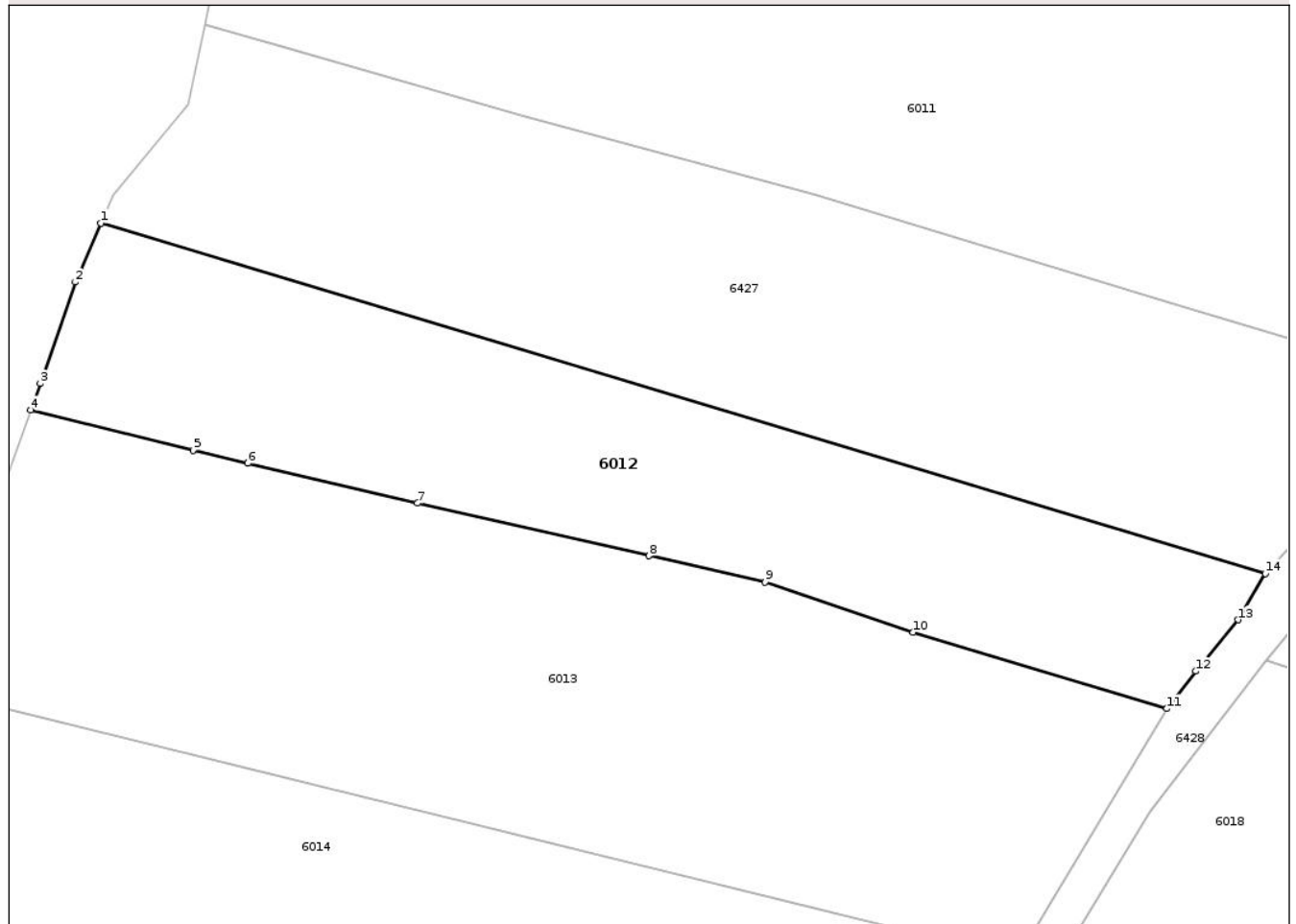
## Anexa Nr. 1 La Partea I

## Teren

Nr cadastral	Suprafața (mp)*	Observații / Referințe
35577	Din acte: 2.328 Masurata: 606	Suprafata CF 2328 mp, diferenta in id 6017

\* Suprafața este determinată în planul de proiecție Stereo 70.

## DETALII LINIARE IMOBIL



## Date referitoare la teren

Crt	Categorie folosință	Intra vilan	Suprafața (mp)	Tarla	Parcelă	Nr. topo	Observații / Referințe
2	arabil	DA	209	6	326	-	
3	vie	DA	397	6	326	-	

## Lungime Segmente

1) Valorile lungimilor segmentelor sunt obținute din proiecție în plan.

Punct început	X / Y	Punct sfârșit	X / Y	Lungime segment (** (m)
1	389.648,226 375.761,88	2	389.646,821 375.758,655	3.518
2	389.646,821 375.758,655	3	389.644,898 375.753,118	5.861
3	389.644,898 375.753,118	4	389.644,385 375.751,659	1.547
4	389.644,385 375.751,659	5	389.653,245 375.749,468	9.127

Punct început	X / Y	Punct sfârșit	X / Y	Lungime segment (** (m)
5	389.653,245 375.749,468	6	389.656,233 375.748,768	3.069
6	389.656,233 375.748,768	7	389.665,491 375.746,583	9.512
7	389.665,491 375.746,583	8	389.678,129 375.743,708	12.961
8	389.678,129 375.743,708	9	389.684,472 375.742,281	6.502
9	389.684,472 375.742,281	10	389.692,554 375.739,532	8.537
10	389.692,554 375.739,532	11	389.706,396 375.735,366	14.455
11	389.706,396 375.735,366	12	389.707,969 375.737,409	2.578
12	389.707,969 375.737,409	13	389.710,275 375.740,216	3.633
13	389.710,275 375.740,216	14	389.711,772 375.742,744	2.938
14	389.711,772 375.742,744	1	389.648,226 375.761,88	66.365

\*\* Lungimile segmentelor sunt determinate în planul de proiecție Stereo 70 și sunt rotunjite la 1 milimetru.

\*\*\* Distanța dintre puncte este formată din segmente cumulate ce sunt mai mici decât valoarea 1 milimetru.



**DATE DESPRE IMOBILUL NR. 6013**

Oficiul de Cadastru și Publicitate Imobiliară GORJ  
Biroul de Cadastru și Publicitate Imobiliară Targu Jiu

**A. Partea I. Descrierea imobilului**

TEREN Intravilan

Adresa: Loc. Totea, Jud. Gorj

Nr. Crt	Nr cadastral Nr. topografic	Suprafața* (mp)	Observații / Referințe
A1		1.000	Sector cadastral:121 Teren neimprejmuit;

**B. Partea II. Proprietari și acte**

Inscrieri privitoare la dreptul de proprietate și alte drepturi reale	Referințe
/	
Act Notarial nr. 1359, din 16/07/1998 emis de NP CIOBANU CEZARINA;	
B1	A1
Intabulare, drept de PROPRIETATEINTRETINERE, dobandit prin Conventie, cota actuala 1/1 1) CIULAVU-MURGU NICOLAE, BUN COMUN	

**C. Partea III. SARCINI .**

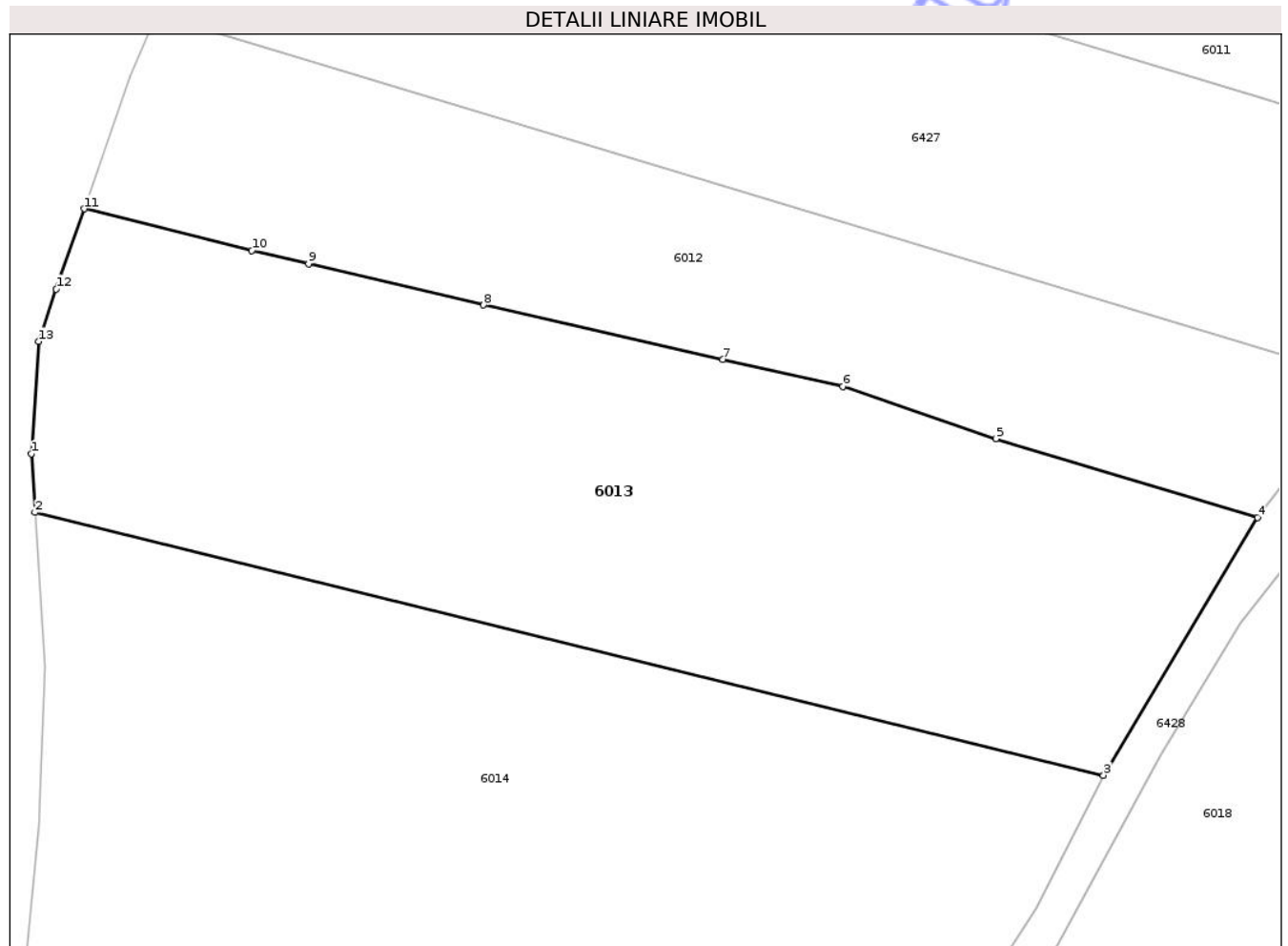
Inscrieri privind dezmembramintele dreptului de proprietate, drepturi reale de garanție și sarcini	Referințe
NU SUNT	

## Anexa Nr. 1 La Partea I

## Teren

Nr cadastral	Suprafața (mp)*	Observații / Referințe
	1.000	

\* Suprafața este determinată în planul de proiecție Stereo 70.



## Date referitoare la teren

Crt	Categorie folosință	Intra vilan	Suprafața (mp)	Tarla	Parcelă	Nr. topo	Observații / Referințe
1	pasune	DA	1.000	6	332/1	-	

## Lungime Segmente

1) Valorile lungimilor segmentelor sunt obținute din proiecție în plan.

Punct început	X / Y	Punct sfârșit	X / Y	Lungime segment (** (m)
1	389.641,592 375.738,74	2	389.641,782 375.735,638	3.108
2	389.641,782 375.735,638	3	389.698,249 375.721,766	58.146
3	389.698,249 375.721,766	4	389.706,396 375.735,366	15.854
4	389.706,396 375.735,366	5	389.692,554 375.739,532	14.455
5	389.692,554 375.739,532	6	389.684,472 375.742,281	8.537

Punct început	X / Y	Punct sfârșit	X / Y	Lungime segment (** (m)
6	389.684,472 375.742,281	7	389.678,129 375.743,708	6.502
7	389.678,129 375.743,708	8	389.665,491 375.746,583	12.961
8	389.665,491 375.746,583	9	389.656,233 375.748,768	9.512
9	389.656,233 375.748,768	10	389.653,245 375.749,468	3.069
10	389.653,245 375.749,468	11	389.644,385 375.751,659	9.127
11	389.644,385 375.751,659	12	389.642,899 375.747,428	4.484
12	389.642,899 375.747,428	13	389.641,977 375.744,66	2.918
13	389.641,977 375.744,66	1	389.641,592 375.738,74	5.933

\*\* Lungimile segmentelor sunt determinate în planul de proiecție Stereo 70 și sunt rotunjite la 1 milimetru.

\*\*\* Distanța dintre puncte este formată din segmente cumulate ce sunt mai mici decât valoarea 1 milimetru.



**DATE DESPRE IMOBILUL NR. 6014**

Oficiul de Cadastru și Publicitate Imobiliară GORJ  
Biroul de Cadastru și Publicitate Imobiliară Targu Jiu

**A. Partea I. Descrierea imobilului**

TEREN Intravilan

Adresa: Loc. Totea, Jud. Gorj

Nr. Crt	Nr cadastral Nr. topografic	Suprafața* (mp)	Observații / Referințe
A1		1.749	Sector cadastral:121 Teren neimprejmuit;

**B. Partea II. Proprietari și acte**

Inscrieri privitoare la dreptul de proprietate și alte drepturi reale		Referințe
<b>0 / 16/04/2026</b>		
Act Normativ nr. 7, din 13/03/1996 emis de PARLAMENTUL ROMANIEI;		
B1	Intabulare, drept de PROPRIETATE, dobandit prin Lege, cota actuala 1/1 1) NEIDENTIFICAT NEIDENTIFICAT	A1
/		
Act Administrativ nr. 1468, din 30/03/2026 emis de PRIMARIA LICURICI;		
B2	Se noteaza posesia factica in favoarea lui MURGU MARIANA 1) MURGU MARIANA	A1

**C. Partea III. SARCINI .**

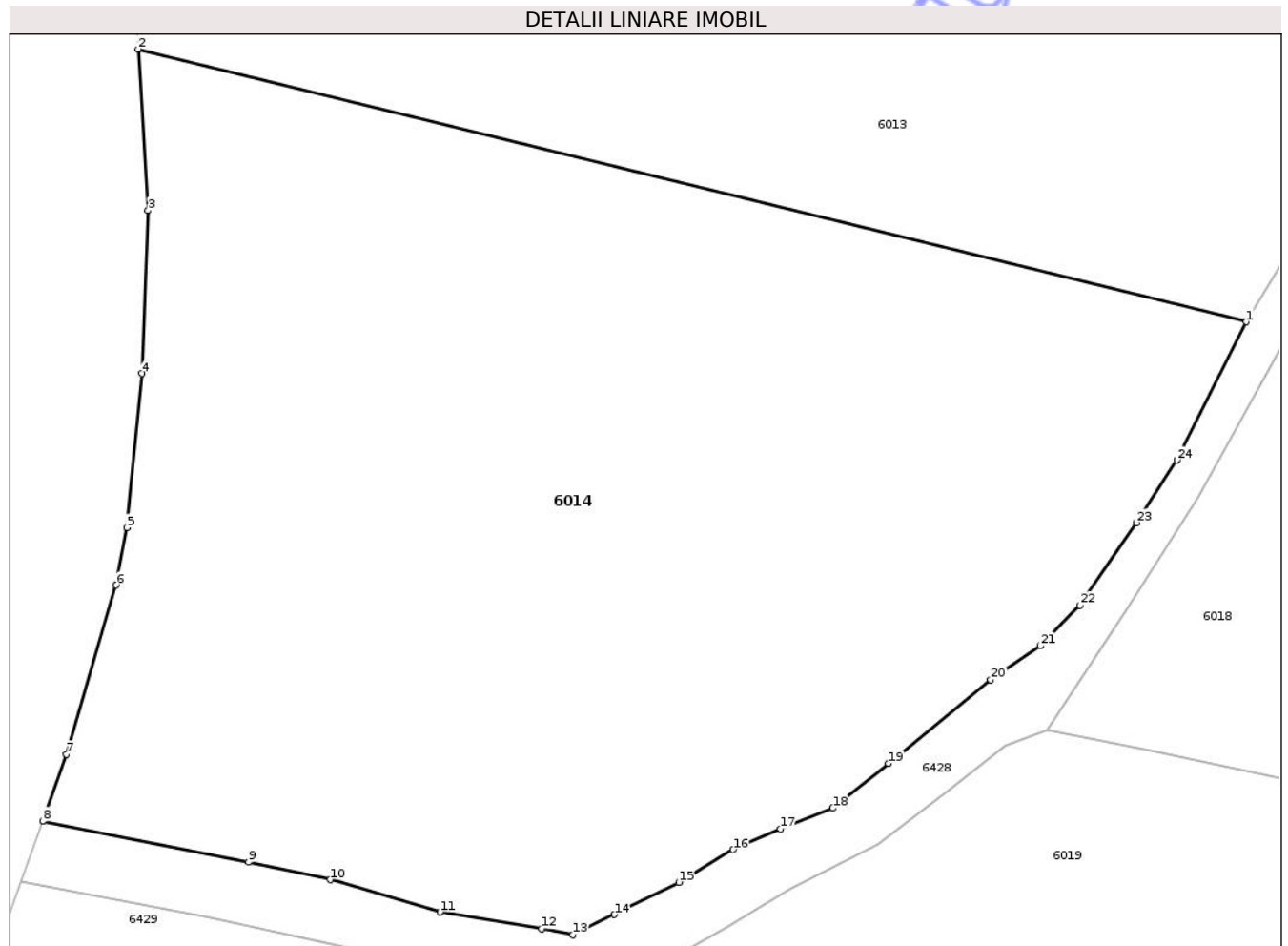
Inscrieri privind dezmembramintele dreptului de proprietate, drepturi reale de garanție și sarcini	Referințe
NU SUNT	

## Anexa Nr. 1 La Partea I

## Teren

Nr cadastral	Suprafața (mp)*	Observații / Referințe
	1.749	

\* Suprafața este determinată în planul de proiecție Stereo 70.



## Date referitoare la teren

Crt	Categorie folosință	Intra vilan	Suprafața (mp)	Tarla	Parcelă	Nr. topo	Observații / Referințe
1	vie	DA	435	6	332/2, 333, 334	-	
2	arabil	DA	1.314	6	332/2, 333, 334	-	

## Lungime Segmente

1) Valorile lungimilor segmentelor sunt obținute din proiecție în plan.

Punct început	X / Y	Punct sfârșit	X / Y	Lungime segment (** (m)
1	389.698,249 375.721,766	2	389.641,782 375.735,638	58.146
3	389.642,284 375.727,436	4	389.641,977 375.719,132	8.31
5	389.641,208 375.711,289	6	389.640,669 375.708,367	2.971
7	389.638,132 375.699,755	8	389.636,912 375.696,354	3.613

Punct început	X / Y	Punct sfârșit	X / Y	Lungime segment (** (m)
2	389.641,782 375.735,638	3	389.642,284 375.727,436	8.217
4	389.641,977 375.719,132	5	389.641,208 375.711,289	7.881
6	389.640,669 375.708,367	7	389.638,132 375.699,755	8.978
8	389.636,912 375.696,354	9	389.647,405 375.694,269	10.698

Punct început	X / Y	Punct sfârșit	X / Y	Lungime segment (** (m)
9	389.647,405 375.694,269	10	389.651,57 375.693,378	4.259
11	389.657,165 375.691,721	12	389.662,332 375.690,882	5.235
13	389.663,928 375.690,568	14	389.666,044 375.691,606	2.357
15	389.669,326 375.693,247	16	389.672,095 375.694,907	3.228
17	389.674,508 375.695,968	18	389.677,182 375.697,019	2.873
19	389.680,013 375.699,295	20	389.685,223 375.703,544	6.723
21	389.687,755 375.705,28	22	389.689,755 375.707,335	2.868
23	389.692,638 375.711,538	24	389.694,705 375.714,726	3.799

Punct început	X / Y	Punct sfârșit	X / Y	Lungime segment (** (m)
10	389.651,57 375.693,378	11	389.657,165 375.691,721	5.835
12	389.662,332 375.690,882	13	389.663,928 375.690,568	1.627
14	389.666,044 375.691,606	15	389.669,326 375.693,247	3.669
16	389.672,095 375.694,907	17	389.674,508 375.695,968	2.636
18	389.677,182 375.697,019	19	389.680,013 375.699,295	3.632
20	389.685,223 375.703,544	21	389.687,755 375.705,28	3.07
22	389.689,755 375.707,335	23	389.692,638 375.711,538	5.097
24	389.694,705 375.714,726	1	389.698,249 375.721,766	7.882

\*\* Lungimile segmentelor sunt determinate în planul de proiecție Stereo 70 și sunt rotunjite la 1 milimetru.

\*\*\* Distanța dintre puncte este formată din segmente cumulate ce sunt mai mici decât valoarea 1 milimetru.



**DATE DESPRE IMOBILUL NR. 6016**

Oficiul de Cadastru și Publicitate Imobiliară GORJ  
Biroul de Cadastru și Publicitate Imobiliară Targu Jiu

**A. Partea I. Descrierea imobilului**

TEREN Intravilan

Adresa: Loc. Totea, Str Rădăcină, Nr. 4, Jud. Gorj

Nr. Crt	Nr cadastral Nr. topografic	Suprafața* (mp)	Observații / Referințe
A1		1.652	Sector cadastral:121 Teren neimprejmuit;

**Construcții**

Crt	Nr cadastral Nr. topografic	Adresa	Observații / Referințe
A1.1		Loc. Totea, Str Rădăcină, Nr. 4, Jud. Gorj	Nr. niveluri:1; S. construita la sol:68 mp; S. construita desfasurata:68 mp; LOCUINTA

**B. Partea II. Proprietari și acte**

Inscrieri privitoare la dreptul de proprietate și alte drepturi reale		Referințe
<b>0 / 16/04/2026</b>		
Act Normativ nr. 7, din 13/03/1996 emis de PARLAMENTUL ROMANIEI;		
B1	Intabulare, drept de PROPRIETATE, dobandit prin Lege, cota actuala 1/1 1) NEIDENTIFICAT NEIDENTIFICAT	A1
/		
Act Administrativ nr. 1468, din 30/03/2026 emis de PRIMARIA LICURICI;		
B2	Se noteaza posesia factica in favoarea lui MURGU CARMEN 1) MURGU CARMEN	A1
Act Normativ nr. 7, din 13/03/1996 emis de PARLAMENTUL ROMANIEI;		
B3	Intabulare, drept de PROPRIETATE, dobandit prin Lege, cota actuala 1/1 1) MURGU CARMEN	A1.1

**C. Partea III. SARCINI .**

Inscrieri privind dezmembramintele dreptului de proprietate, drepturi reale de garanție și sarcini	Referințe
NU SUNT	

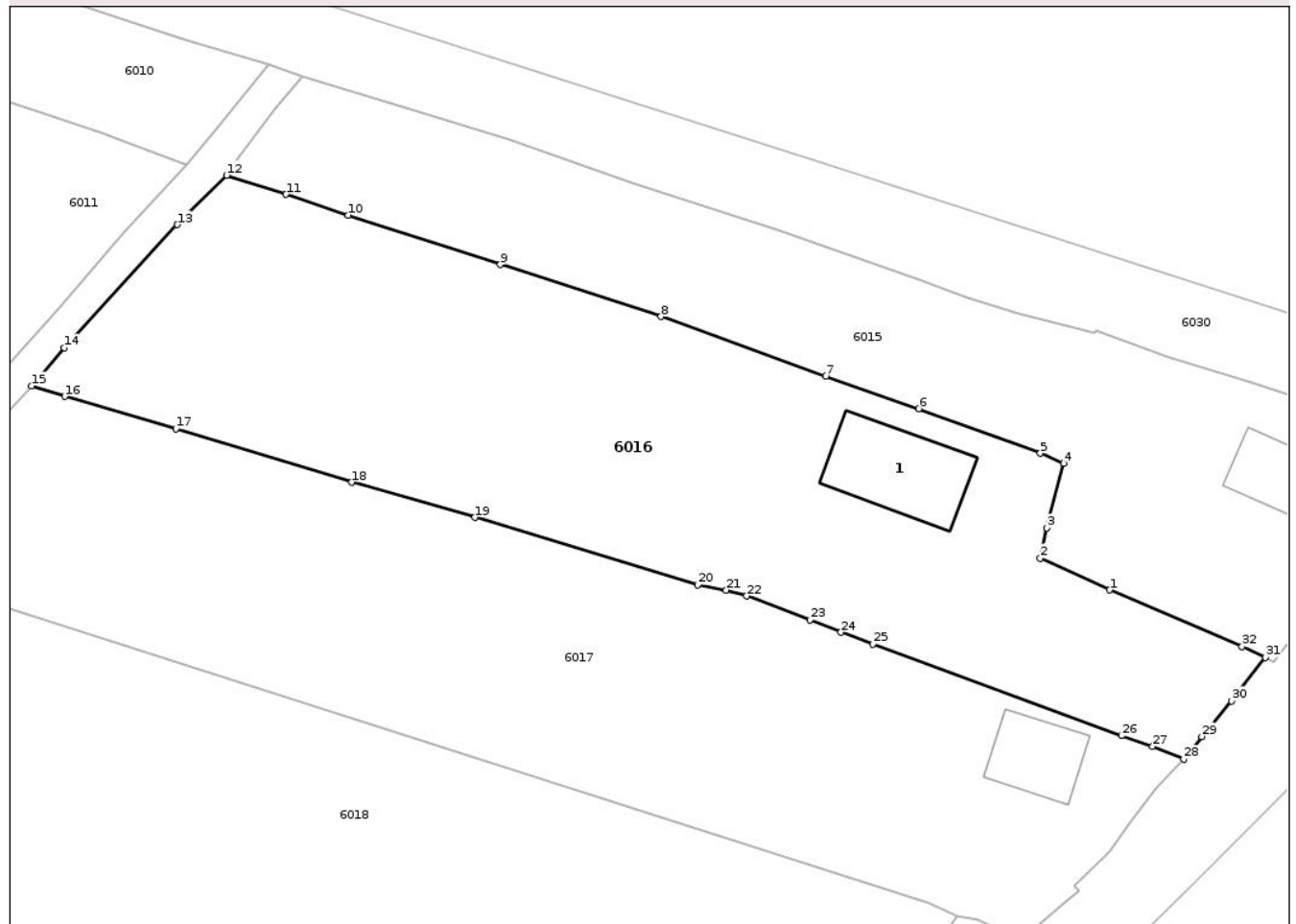
## Anexa Nr. 1 La Partea I

## Teren

Nr cadastral	Suprafața (mp)*	Observații / Referințe
	1.652	

\* Suprafața este determinată în planul de proiecție Stereo 70.

## DETALII LINIARE IMOBIL



## Date referitoare la teren

Crt	Categorie folosință	Intra vilan	Suprafața (mp)	Tarla	Parcelă	Nr. topo	Observații / Referințe
1	curti constructii	DA	541	6	321/2, 322, 323, 327/1	-	
2	arabil	DA	1.111	6	321/2, 322, 323, 327/1	-	

## Date referitoare la construcții

Crt	Număr	Destinație construcție	Supraf. (mp)	Situație juridică	Observații / Referințe
A1.1		construcții de locuințe	68	Cu acte	Nr. niveluri:1; S. construita la sol:68 mp; S. construita desfasurata:68 mp; LOCUINTA

## Lungime Segmente

1) Valorile lungimilor segmentelor sunt obținute din proiecție în plan.

Punct început	X / Y	Punct sfârșit	X / Y	Lungime segment (** (m)
1	389.809,357 375.736,177	2	389.803,856 375.738,678	6.043
3	389.804,393 375.741,075	4	389.805,689 375.746,195	5.281
5	389.803,852 375.746,985	6	389.794,226 375.750,506	10.25

Punct început	X / Y	Punct sfârșit	X / Y	Lungime segment (** (m)
2	389.803,856 375.738,678	3	389.804,393 375.741,075	2.456
4	389.805,689 375.746,195	5	389.803,852 375.746,985	2.0
6	389.794,226 375.750,506	7	389.786,864 375.753,077	7.798

Punct început	X / Y	Punct sfârşit	X / Y	Lungime segment (** (m)
7	389.786,864 375.753,077	8	389.773,822 375.757,797	13.87
9	389.761,087 375.761,914	10	389.749,043 375.765,821	12.662
11	389.744,111 375.767,475	12	389.739,401 375.768,977	4.944
13	389.735,494 375.765,073	14	389.726,537 375.755,329	13.235
15	389.723,953 375.752,309	16	389.726,572 375.751,48	2.747
17	389.735,374 375.748,933	18	389.749,326 375.744,69	14.583
19	389.759,069 375.741,921	20	389.776,727 375.736,581	18.448
21	389.778,981 375.736,163	22	389.780,6 375.735,689	1.687
23	389.785,627 375.733,815	24	389.788,077 375.732,828	2.641
25	389.790,599 375.731,872	26	389.810,292 375.724,632	20.982
27	389.812,757 375.723,789	28	389.815,229 375.722,782	2.669
29	389.816,655 375.724,576	30	389.818,994 375.727,39	3.659
31	389.821,689 375.730,829	32	389.819,841 375.731,68	2.035

Punct început	X / Y	Punct sfârşit	X / Y	Lungime segment (** (m)
8	389.773,822 375.757,797	9	389.761,087 375.761,914	13.384
10	389.749,043 375.765,821	11	389.744,111 375.767,475	5.202
12	389.739,401 375.768,977	13	389.735,494 375.765,073	5.523
14	389.726,537 375.755,329	15	389.723,953 375.752,309	3.975
16	389.726,572 375.751,48	17	389.735,374 375.748,933	9.163
18	389.749,326 375.744,69	19	389.759,069 375.741,921	10.129
20	389.776,727 375.736,581	21	389.778,981 375.736,163	2.292
22	389.780,6 375.735,689	23	389.785,627 375.733,815	5.365
24	389.788,077 375.732,828	25	389.790,599 375.731,872	2.697
26	389.810,292 375.724,632	27	389.812,757 375.723,789	2.605
28	389.815,229 375.722,782	29	389.816,655 375.724,576	2.292
30	389.818,994 375.727,39	31	389.821,689 375.730,829	4.369
32	389.819,841 375.731,68	1	389.809,357 375.736,177	11.408

\*\* Lungimile segmentelor sunt determinate în planul de proiecție Stereo 70 și sunt rotunjite la 1 milimetru.

\*\*\* Distanța dintre puncte este formată din segmente cumulate ce sunt mai mici decât valoarea 1 milimetru.



**DATE DESPRE IMOBILUL NR. 6017**

Oficiul de Cadastru și Publicitate Imobiliară GORJ  
Biroul de Cadastru și Publicitate Imobiliară Targu Jiu

**A. Partea I. Descrierea imobilului**

TEREN Intravilan

Nr. CF vechi:76  
Nr. cadastral vechi:203

Adresa: Loc. Totea, Al Rădăcină, Nr. 6, Jud. Gorj

Nr. Crt	Nr cadastral Nr. topografic	Suprafața* (mp)	Observații / Referințe
A1	35577	Din acte: 2.328 Masurata: 1.722	Sector cadastral:121 Teren neimprejmuit; Suprafata CF 2328 mp, diferenta in id 6012

**Construcții**

Crt	Nr cadastral Nr. topografic	Adresa	Observații / Referințe
A1.1	35577-C1	Loc. Totea, Al Rădăcină, Nr. 6, Jud. Gorj	Nr. niveluri:1; S. construita la sol:40 mp; S. construita desfasurata:40 mp; LOCUINTA

**B. Partea II. Proprietari și acte**

Inscrieri privitoare la dreptul de proprietate și alte drepturi reale		Referințe
<b>729 / 03/09/2001</b>		
Act Notarial nr. 1137, din 29/08/2001 emis de NP Ciobanu Cezarina;		
B1	Intabulare, drept de PROPRIETATEcu titlu de drept întreținere, dobandit prin Conventie, cota actuala 1/1, cota initiala 1/1 1) CIOCIOI NICOLAE 2) CIOCIOI ELENA-NADIA, bun comun OBSERVATII: (provenita din conversia CF 76)	A1
B2	Intabulare, drept de PROPRIETATEcu titlu de drept întreținere, dobandit prin Conventie, cota actuala 1/1, cota initiala 1/1 1) CIOCIOI ELENA-NADIA, bun comun 2) CIOCIOI NICOLAE	A1.1

**C. Partea III. SARCINI .**

Inscrieri privind dezmembramintele dreptului de proprietate, drepturi reale de garanție și sarcini	Referințe
NU SUNT	

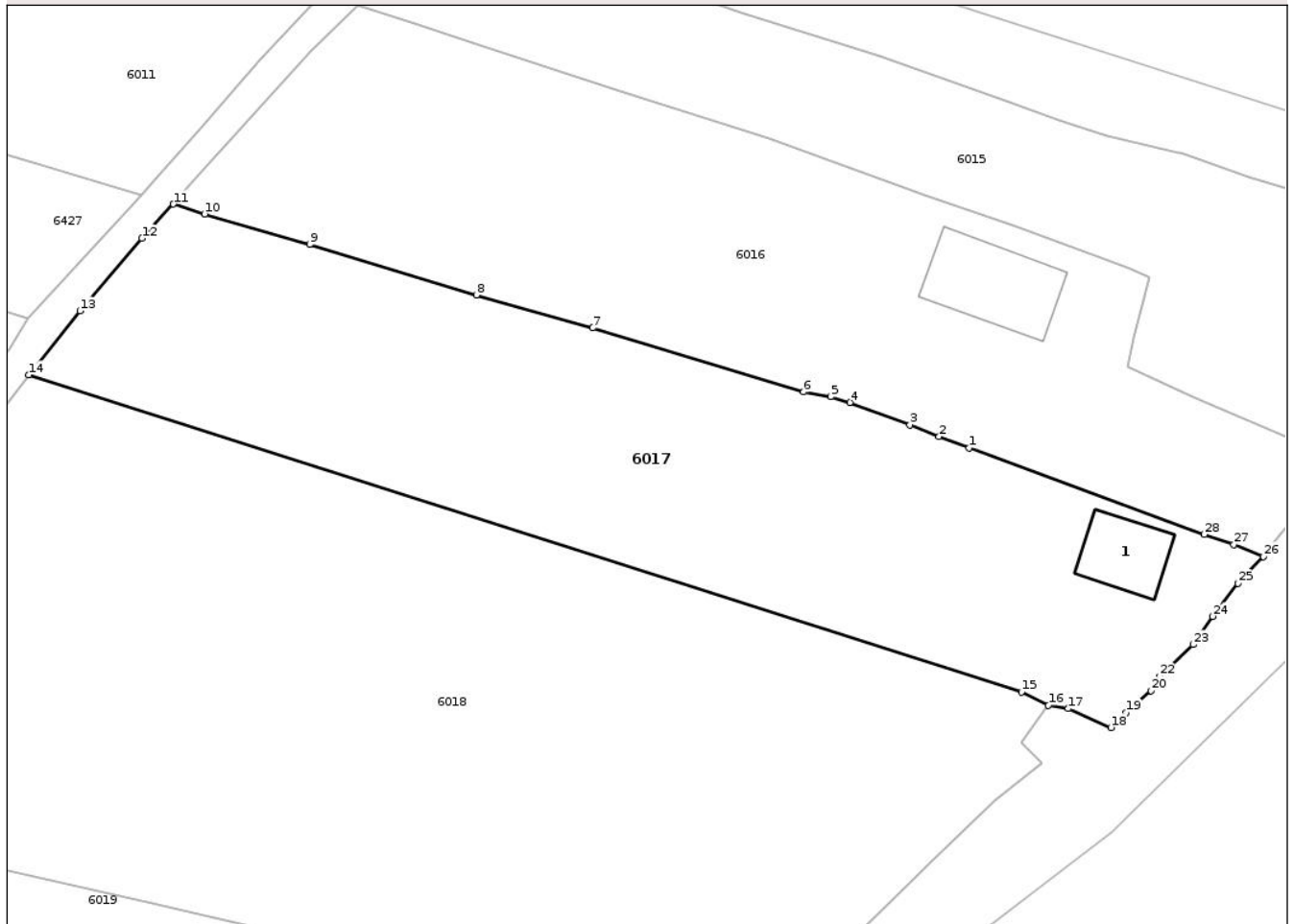
## Anexa Nr. 1 La Partea I

## Teren

Nr cadastral	Suprafața (mp)*	Observații / Referințe
35577	Din acte: 2.328 Masurata: 1.722	Suprafata CF 2328 mp, diferenta in id 6012

\* Suprafața este determinată în planul de proiecție Stereo 70.

## DETALII LINIARE IMOBIL



## Date referitoare la teren

Crt	Categorie folosință	Intra vilan	Suprafața (mp)	Tarla	Parcelă	Nr. topo	Observații / Referințe
1	curți constructii	DA	279	6	327, 328	-	
2	arabil	DA	1.096	6	327, 328	-	
3	vie	DA	347	6	327, 328	-	

## Date referitoare la construcții

Crt	Număr	Destinație construcție	Supraf. (mp)	Situație juridică	Observații / Referințe
A1.1	35577-C1	construcții de locuințe	40	Cu acte	Nr. niveluri:1; S. construita la sol:40 mp; S. construita desfasurata:40 mp; LOCUINTA

## Lungime Segmente

1) Valorile lungimilor segmentelor sunt obținute din proiecție în plan.

Punct început	X / Y	Punct sfârșit	X / Y	Lungime segment (** (m)
1	389.790,599 375.731,872	2	389.788,077 375.732,828	2.697
3	389.785,627 375.733,815	4	389.780,6 375.735,689	5.365

Punct început	X / Y	Punct sfârșit	X / Y	Lungime segment (** (m)
2	389.788,077 375.732,828	3	389.785,627 375.733,815	2.641
4	389.780,6 375.735,689	5	389.778,981 375.736,163	1.687

Punct început	X / Y	Punct sfârșit	X / Y	Lungime segment (** (m)	Punct început	X / Y	Punct sfârșit	X / Y	Lungime segment (** (m)
5	389.778,981 375.736,163	6	389.776,727 375.736,581	2.292	6	389.776,727 375.736,581	7	389.759,069 375.741,921	18.448
7	389.759,069 375.741,921	8	389.749,326 375.744,69	10.129	8	389.749,326 375.744,69	9	389.735,374 375.748,933	14.583
9	389.735,374 375.748,933	10	389.726,572 375.751,48	9.163	10	389.726,572 375.751,48	11	389.723,953 375.752,309	2.747
11	389.723,953 375.752,309	12	389.721,33 375.749,433	3.892	12	389.721,33 375.749,433	13	389.716,142 375.743,353	7.993
13	389.716,142 375.743,353	14	389.711,844 375.737,998	6.867	14	389.711,844 375.737,998	15	389.794,986 375.711,441	87.28
15	389.794,986 375.711,441	16	389.797,229 375.710,33	2.503	16	389.797,229 375.710,33	17	389.798,894 375.710,036	1.691
17	389.798,894 375.710,036	18	389.802,469 375.708,448	3.912	18	389.802,469 375.708,448	19	389.803,755 375.709,703	1.797
19	389.803,755 375.709,703	20	389.805,838 375.711,543	2.779	20	389.805,838 375.711,543	21	389.806,884 375.712,387	1.344
21	389.806,884 375.712,387	22	389.806,565 375.712,731	0.469	22	389.806,565 375.712,731	23	389.809,363 375.715,399	3.866
23	389.809,363 375.715,399	24	389.810,968 375.717,766	2.86	24	389.810,968 375.717,766	25	389.813,092 375.720,529	3.485
25	389.813,092 375.720,529	26	389.815,229 375.722,782	3.105	26	389.815,229 375.722,782	27	389.812,757 375.723,789	2.669
27	389.812,757 375.723,789	28	389.810,292 375.724,632	2.605	28	389.810,292 375.724,632	1	389.790,599 375.731,872	20.982

\*\* Lungimile segmentelor sunt determinate în planul de proiecție Stereo 70 și sunt rotunjite la 1 milimetru.

\*\*\* Distanța dintre puncte este formată din segmente cumulate ce sunt mai mici decât valoarea 1 milimetru.



**DATE DESPRE IMOBILUL NR. 6018**

Oficiul de Cadastru și Publicitate Imobiliară GORJ  
Biroul de Cadastru și Publicitate Imobiliară Targu Jiu

**A. Partea I. Descrierea imobilului**

TEREN Intravilan

Nr. CF vechi:120  
Nr. cadastral vechi:375

Adresa: Loc. Totea, Al Rădăcină, Nr. 8, Jud. Gorj

Nr. Crt	Nr cadastral Nr. topografic	Suprafața* (mp)	Observații / Referințe
A1	35713	Din acte: 0 Masurata: 3.390	Sector cadastral:121 Teren neimprejmuit;

**B. Partea II. Proprietari și acte**

Inscrieri privitoare la dreptul de proprietate și alte drepturi reale	Referințe
<b>270 / 06/04/2004</b>	
Act Notarial nr. 737, din 05/04/2004 emis de NP Ciobanu Cezarina;	
B1	A1
Intabulare, drept de PROPRIETATEcu titlu de drept cumpărare, dobandit prin Conventie, cota actuala 1/1, cota initiala 1/1	
1) <b>MURGU CARMEN</b> , necăsătorită, bun propriu	
OBSERVATII: (provenita din conversia CF 120)	

**C. Partea III. SARCINI .**

Inscrieri privind dezmembramentele dreptului de proprietate, drepturi reale de garanție și sarcini	Referințe
NU SUNT	

## Anexa Nr. 1 La Partea I

## Teren

Nr cadastral	Suprafața (mp)*	Observații / Referințe
35713	Din acte: 0 Masurata: 3.390	

\* Suprafața este determinată în planul de proiecție Stereo 70.

## DETALII LINIARE IMOBIL



## Date referitoare la teren

Crt	Categorie folosință	Intra vilan	Suprafața (mp)	Tarla	Parcelă	Nr. topo	Observații / Referințe
1	curți constructii	DA	582	6	329	-	
2	vie	DA	332	6	330	-	
3	arabil	DA	2.476	6	331, 335	-	

## Lungime Segmente

1) Valorile lungimilor segmentelor sunt obținute din proiecție în plan.

Punct început	X / Y	Punct sfârșit	X / Y	Lungime segment (** (m)
1	389.792,716 375.702,301	2	389.796,729 375.705,481	5.12
3	389.794,976 375.707,166	4	389.797,229 375.710,33	3.884
5	389.794,986 375.711,441	6	389.711,844 375.737,998	87.28

Punct început	X / Y	Punct sfârșit	X / Y	Lungime segment (** (m)
2	389.796,729 375.705,481	3	389.794,976 375.707,166	2.432
4	389.797,229 375.710,33	5	389.794,986 375.711,441	2.503
6	389.711,844 375.737,998	7	389.705,489 375.729,782	10.387

Punct început	X / Y	Punct sfârșit	X / Y	Lungime segment (** (m)
7	389.705,489 375.729,782	8	389.701,322 375.722,861	8.079
9	389.695,83 375.712,837	10	389.692,107 375.707,128	6.816
11	389.688,078 375.701,001	12	389.693,38 375.699,932	5.409
13	389.709,689 375.696,527	14	389.722,152 375.693,693	12.781
15	389.746,375 375.688,156	16	389.756,232 375.685,55	10.196
17	389.763,994 375.682,883	18	389.764,712 375.683,155	0.768
19	389.769,954 375.680,719	20	389.774,094 375.685,188	6.092
21	389.779,311 375.689,634	22	389.781,366 375.691,256	2.618
23	389.787,395 375.697,191	1	389.792,716 375.702,301	7.377

Punct început	X / Y	Punct sfârșit	X / Y	Lungime segment (** (m)
8	389.701,322 375.722,861	9	389.695,83 375.712,837	11.43
10	389.692,107 375.707,128	11	389.688,078 375.701,001	7.333
12	389.693,38 375.699,932	13	389.709,689 375.696,527	16.661
14	389.722,152 375.693,693	15	389.746,375 375.688,156	24.848
16	389.756,232 375.685,55	17	389.763,994 375.682,883	8.207
18	389.764,712 375.683,155	19	389.769,954 375.680,719	5.78
20	389.774,094 375.685,188	21	389.779,311 375.689,634	6.854
22	389.781,366 375.691,256	23	389.787,395 375.697,191	8.46

\*\* Lungimile segmentelor sunt determinate în planul de proiecție Stereo 70 și sunt rotunjite la 1 milimetru.

\*\*\* Distanța dintre puncte este formată din segmente cumulate ce sunt mai mici decât valoarea 1 milimetru.

Neutilizabil în  
Civil



**DATE DESPRE IMOBILUL NR. 6019**

Oficiul de Cadastru și Publicitate Imobiliară GORJ  
Biroul de Cadastru și Publicitate Imobiliară Targu Jiu

**A. Partea I. Descrierea imobilului**

TEREN Intravilan

Adresa: Loc. Totea, Jud. Gorj

Nr. Crt	Nr cadastral Nr. topografic	Suprafața* (mp)	Observații / Referințe
A1		1.201	Sector cadastral:121 Teren neimprejmuit;

**B. Partea II. Proprietari și acte**

Inscrieri privitoare la dreptul de proprietate și alte drepturi reale	Referințe
<b>0 / 16/04/2026</b>	
Act Normativ nr. 7, din 13/03/1996 emis de PARLAMENTUL ROMANIEI;	
B1	A1
Intabulare, drept de PROPRIETATE, dobandit prin Lege, cota actuala 1/1 1) NEIDENTIFICAT NEIDENTIFICAT	
/	
Act Administrativ nr. 1468, din 30/03/2026 emis de PRIMARIA LICURICI;	
B2	A1
Se noteaza posesia factica in favoarea lui BOCSAN MARIA 1) BOCSAN MARIA	

**C. Partea III. SARCINI .**

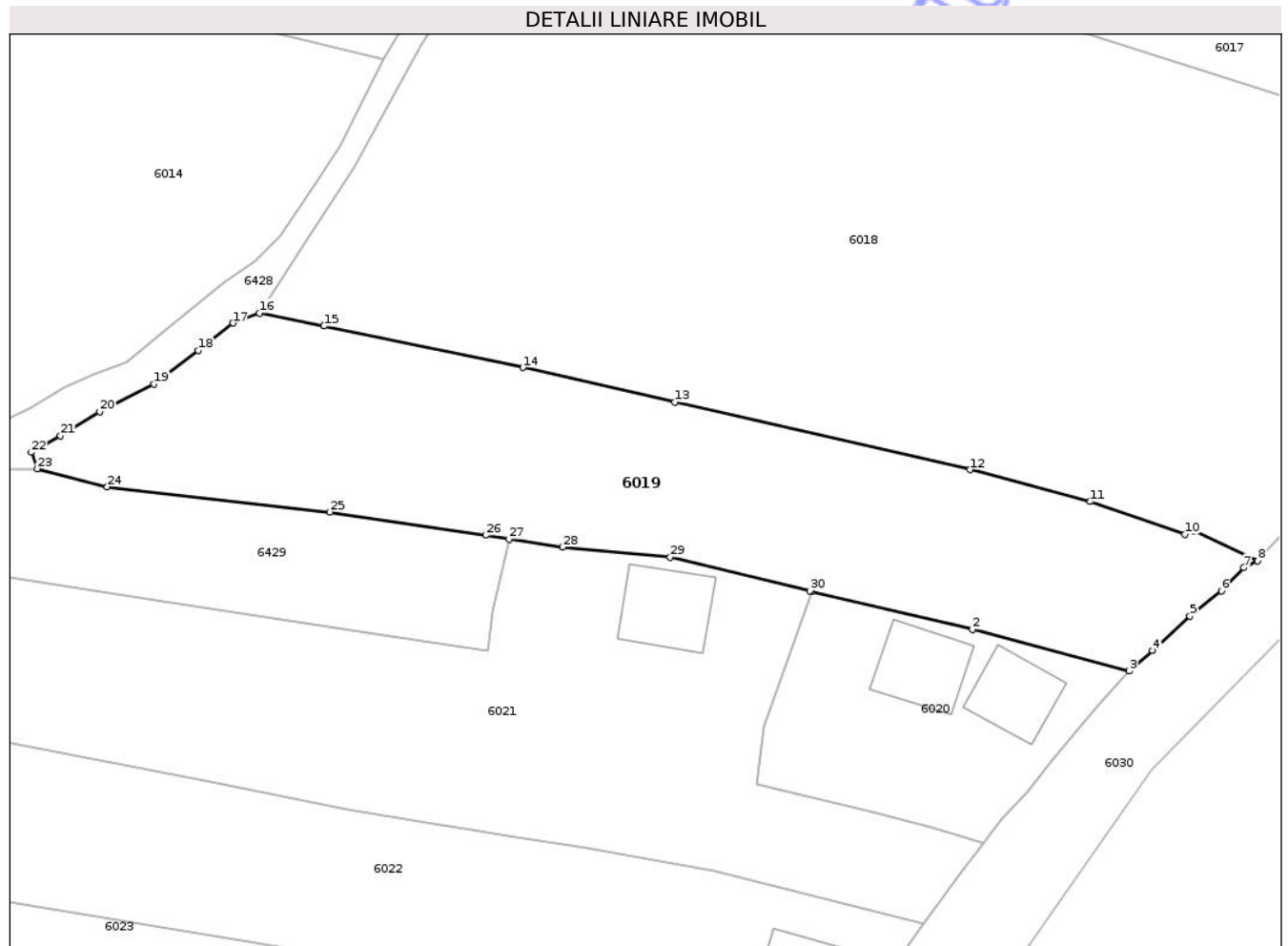
Inscrieri privind dezmembramintele dreptului de proprietate, drepturi reale de garanție și sarcini	Referințe
NU SUNT	

## Anexa Nr. 1 La Partea I

## Teren

Nr cadastral	Suprafața (mp)*	Observații / Referințe
	1.201	

\* Suprafața este determinată în planul de proiecție Stereo 70.



## Date referitoare la teren

Crt	Categorie folosință	Intra vilan	Suprafața (mp)	Tarla	Parcelă	Nr. topo	Observații / Referințe
1	arabil	DA	1.008	6	336, 337/1, 339/1	-	
2	vie	DA	193	6	336, 337/1, 339/1	-	

## Lungime Segmente

1) Valorile lungimilor segmentelor sunt obținute din proiecție în plan.

Punct început	X / Y	Punct sfârșit	X / Y	Lungime segment (** (m))
1	389.733,371 375.678,203	2	389.746,564 375.675,085	13.556
3	389.759,416 375.671,667	4	389.761,338 375.673,344	2.551
5	389.764,406 375.676,177	6	389.766,988 375.678,24	3.305
7	389.768,827 375.680,134	8	389.769,954 375.680,719	1.27

Punct început	X / Y	Punct sfârșit	X / Y	Lungime segment (** (m))
2	389.746,564 375.675,085	3	389.759,416 375.671,667	13.299
4	389.761,338 375.673,344	5	389.764,406 375.676,177	4.176
6	389.766,988 375.678,24	7	389.768,827 375.680,134	2.64
8	389.769,954 375.680,719	9	389.764,712 375.683,155	5.78

Punct început	X / Y	Punct sfârșit	X / Y	Lungime segment (** (m)	Punct început	X / Y	Punct sfârșit	X / Y	Lungime segment (** (m)
9	389.764,712 375.683,155	10	389.763,994 375.682,883	0.768	10	389.763,994 375.682,883	11	389.756,232 375.685,55	8.207
11	389.756,232 375.685,55	12	389.746,375 375.688,156	10.196	12	389.746,375 375.688,156	13	389.722,152 375.693,693	24.848
13	389.722,152 375.693,693	14	389.709,689 375.696,527	12.781	14	389.709,689 375.696,527	15	389.693,38 375.699,932	16.661
15	389.693,38 375.699,932	16	389.688,078 375.701,001	5.409	16	389.688,078 375.701,001	17	389.685,944 375.700,176	2.288
17	389.685,944 375.700,176	18	389.683,08 375.697,934	3.637	18	389.683,08 375.697,934	19	389.679,456 375.695,19	4.546
19	389.679,456 375.695,19	20	389.675,003 375.692,913	5.001	20	389.675,003 375.692,913	21	389.671,774 375.690,93	3.789
21	389.671,774 375.690,93	22	389.669,391 375.689,585	2.736	22	389.669,391 375.689,585	23	389.669,868 375.688,238	1.429
23	389.669,868 375.688,238	24	389.675,61 375.686,773	5.926	24	389.675,61 375.686,773	25	389.693,851 375.684,701	18.358
25	389.693,851 375.684,701	26	389.706,64 375.682,79	12.931	26	389.706,64 375.682,79	27	389.708,554 375.682,485	1.938
27	389.708,554 375.682,485	28	389.712,975 375.681,832	4.469	28	389.712,975 375.681,832	29	389.721,782 375.680,996	8.847
29	389.721,782 375.680,996	30	389.733,221 375.678,238	11.767	30	389.733,221 375.678,238	1	389.733,371 375.678,203	0.154

\*\* Lungimile segmentelor sunt determinate în planul de proiecție Stereo 70 și sunt rotunjite la 1 milimetru.

\*\*\* Distanța dintre puncte este formată din segmente cumulate ce sunt mai mici decât valoarea 1 milimetru.



**DATE DESPRE IMOBILUL NR. 6020**

Oficiul de Cadastru și Publicitate Imobiliară GORJ  
Biroul de Cadastru și Publicitate Imobiliară Targu Jiu

**A. Partea I. Descrierea imobilului**

TEREN Intravilan

Adresa: Loc. Totea, Str Rădăcină, Nr. 10, Jud. Gorj

Nr. Crt	Nr cadastral Nr. topografic	Suprafața* (mp)	Observații / Referințe
A1		384	Sector cadastral:121 Teren neimprejmuit;

**Construcții**

Crt	Nr cadastral Nr. topografic	Adresa	Observații / Referințe
A1.1		Loc. Totea, Str Rădăcină, Nr. 10, Jud. Gorj	Nr. niveluri:1; S. construita la sol:37 mp; S. construita desfasurata:37 mp; LOCUINTA
A1.2		Loc. Totea, Str Rădăcină, Nr. 10, Jud. Gorj	Nr. niveluri:1; S. construita la sol:42 mp; S. construita desfasurata:42 mp; LOCUINTA

**B. Partea II. Proprietari și acte**

Inscrieri privitoare la dreptul de proprietate și alte drepturi reale		Referințe
<b>0 / 16/04/2026</b>		
Act Normativ nr. 7, din 13/03/1996 emis de PARLAMENTUL ROMANIEI;		
B1	Intabulare, drept de PROPRIETATE, dobandit prin Lege, cota actuala 1/1 1) NEIDENTIFICAT NEIDENTIFICAT	A1
/		
Act Administrativ nr. 1468, din 30/03/2026 emis de PRIMARIA LICURICI;		
B2	Se noteaza posesia factica in favoarea lui MIHALACHE MARIAN 1) MIHALACHE MARIAN	A1
Act Normativ nr. 7, din 13/03/1996 emis de PARLAMENTUL ROMANIEI;		
B3	Intabulare, drept de PROPRIETATE, dobandit prin Lege, cota actuala 1/1 1) MIHALACHE MARIAN	A1.1, A1.2

**C. Partea III. SARCINI .**

Inscrieri privind dezmembramintele dreptului de proprietate, drepturi reale de garanție și sarcini	Referințe
NU SUNT	

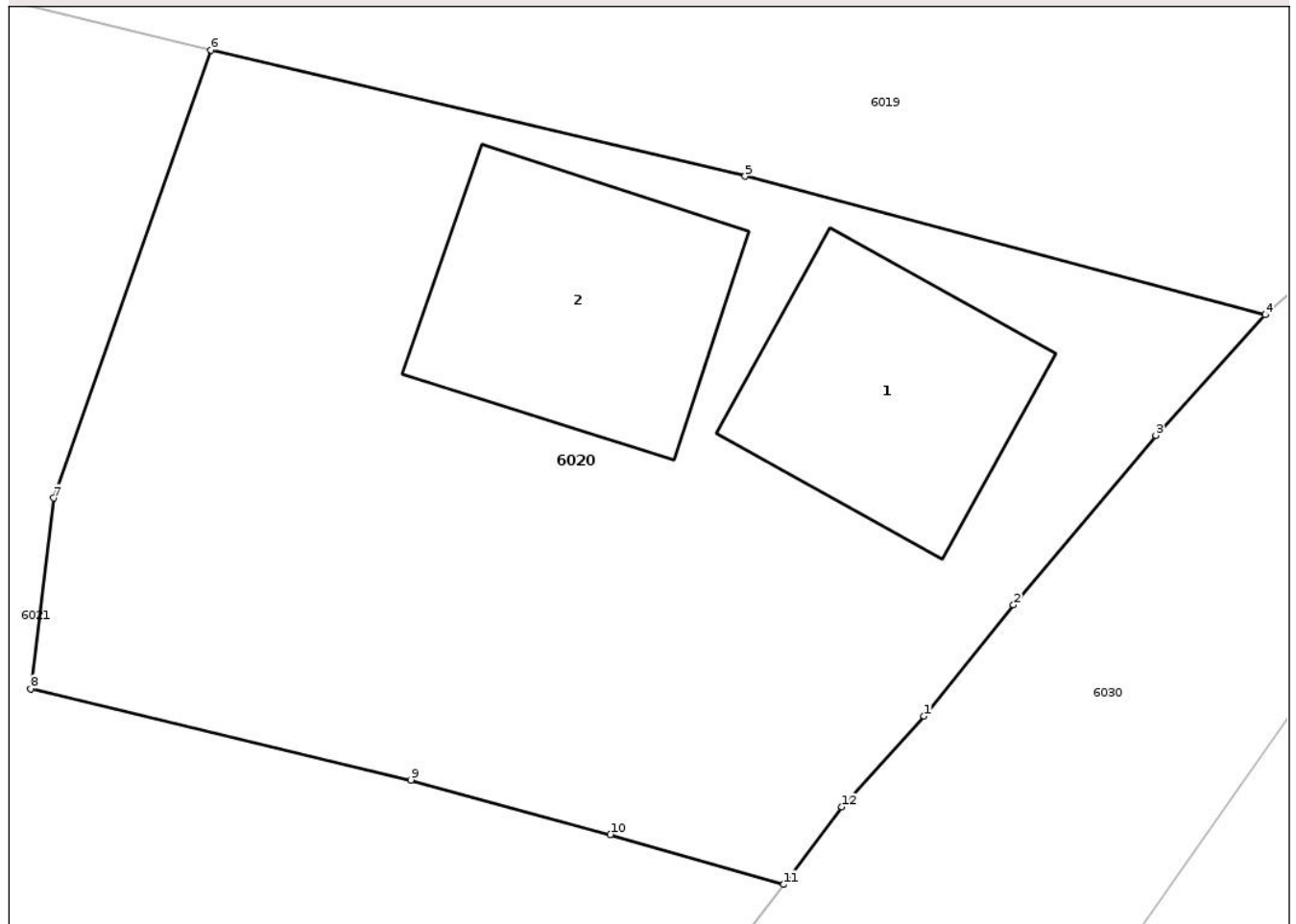
## Anexa Nr. 1 La Partea I

## Teren

Nr cadastral	Suprafața (mp)*	Observații / Referințe
	384	

\* Suprafața este determinată în planul de proiecție Stereo 70.

## DETALII LINIARE IMOBIL



## Date referitoare la teren

Crt	Categorie folosință	Intra vilan	Suprafața (mp)	Tarla	Parcelă	Nr. topo	Observații / Referințe
1	curți constructii	DA	384	6	337/2	-	

## Date referitoare la construcții

Crt	Număr	Destinație construcție	Supraf. (mp)	Situație juridică	Observații / Referințe
A1.1		construcții de locuințe	37	Cu acte	Nr. niveluri:1; S. construita la sol:37 mp; S. construita desfasurata:37 mp; LOCUINTA
A1.2		construcții de locuințe	42	Cu acte	Nr. niveluri:1; S. construita la sol:42 mp; S. construita desfasurata:42 mp; LOCUINTA

## Lungime Segmente

1) Valorile lungimilor segmentelor sunt obținute din proiecție în plan.

Punct început	X / Y	Punct sfârșit	X / Y	Lungime segment (** (m)
1	389.750,986 375.661,757	2	389.753,196 375.664,504	3.526
2	389.753,196 375.664,504	3	389.756,709 375.668,691	5.466
3	389.756,709 375.668,691	4	389.759,416 375.671,667	4.023

Punct început	X / Y	Punct sfârșit	X / Y	Lungime segment (** (m)
4	389.759,416 375.671,667	5	389.746,564 375.675,085	13.299
5	389.746,564 375.675,085	6	389.733,371 375.678,203	13.556
6	389.733,371 375.678,203	7	389.729,489 375.667,14	11.724
7	389.729,489 375.667,14	8	389.728,918 375.662,428	4.746
8	389.728,918 375.662,428	9	389.738,312 375.660,18	9.659
9	389.738,312 375.660,18	10	389.743,237 375.658,832	5.106
10	389.743,237 375.658,832	11	389.747,512 375.657,598	4.45
11	389.747,512 375.657,598	12	389.748,954 375.659,515	2.399
12	389.748,954 375.659,515	1	389.750,986 375.661,757	3.026

\*\* Lungimile segmentelor sunt determinate în planul de proiecție Stereo 70 și sunt rotunjite la 1 milimetru.

\*\*\* Distanța dintre puncte este formată din segmente cumulate ce sunt mai mici decât valoarea 1 milimetru.



**DATE DESPRE IMOBILUL NR. 6021**

Oficiul de Cadastru și Publicitate Imobiliară GORJ  
Biroul de Cadastru și Publicitate Imobiliară Targu Jiu

**A. Partea I. Descrierea imobilului**

TEREN Intravilan

Adresa: Loc. Totea, Str Rădăcină, Nr. 12, Jud. Gorj

Nr. Crt	Nr cadastral Nr. topografic	Suprafața* (mp)	Observații / Referințe
A1		1.738	Sector cadastral:121 Teren neimprejmuit;

**Construcții**

Crt	Nr cadastral Nr. topografic	Adresa	Observații / Referințe
A1.1		Loc. Totea, Str Rădăcină, Nr. 12, Jud. Gorj	Nr. niveluri:1; S. construita la sol:44 mp; S. construita desfasurata:44 mp; LOCUINTA

**B. Partea II. Proprietari și acte**

Inscrieri privitoare la dreptul de proprietate și alte drepturi reale		Referințe
<b>0 / 16/04/2026</b>		
Act Normativ nr. 7, din 13/03/1996 emis de PARLAMENTUL ROMANIEI;		
B1	Intabulare, drept de PROPRIETATE, dobandit prin Lege, cota actuala 1/1 1) NEIDENTIFICAT NEIDENTIFICAT	A1
/		
Act Administrativ nr. 1468, din 30/03/2026 emis de PRIMARIA LICURICI;		
B2	Se noteaza posesia factica in favoarea lui MIHALACHE ELISAVETA 1) MIHALACHE ELISAVETA	A1
Act Normativ nr. 7, din 13/03/1996 emis de PARLAMENTUL ROMANIEI;		
B3	Intabulare, drept de PROPRIETATE, dobandit prin Lege, cota actuala 1/1 1) MIHALACHE ELISAVETA	A1.1

**C. Partea III. SARCINI .**

Inscrieri privind dezmembramintele dreptului de proprietate, drepturi reale de garanție și sarcini	Referințe
NU SUNT	

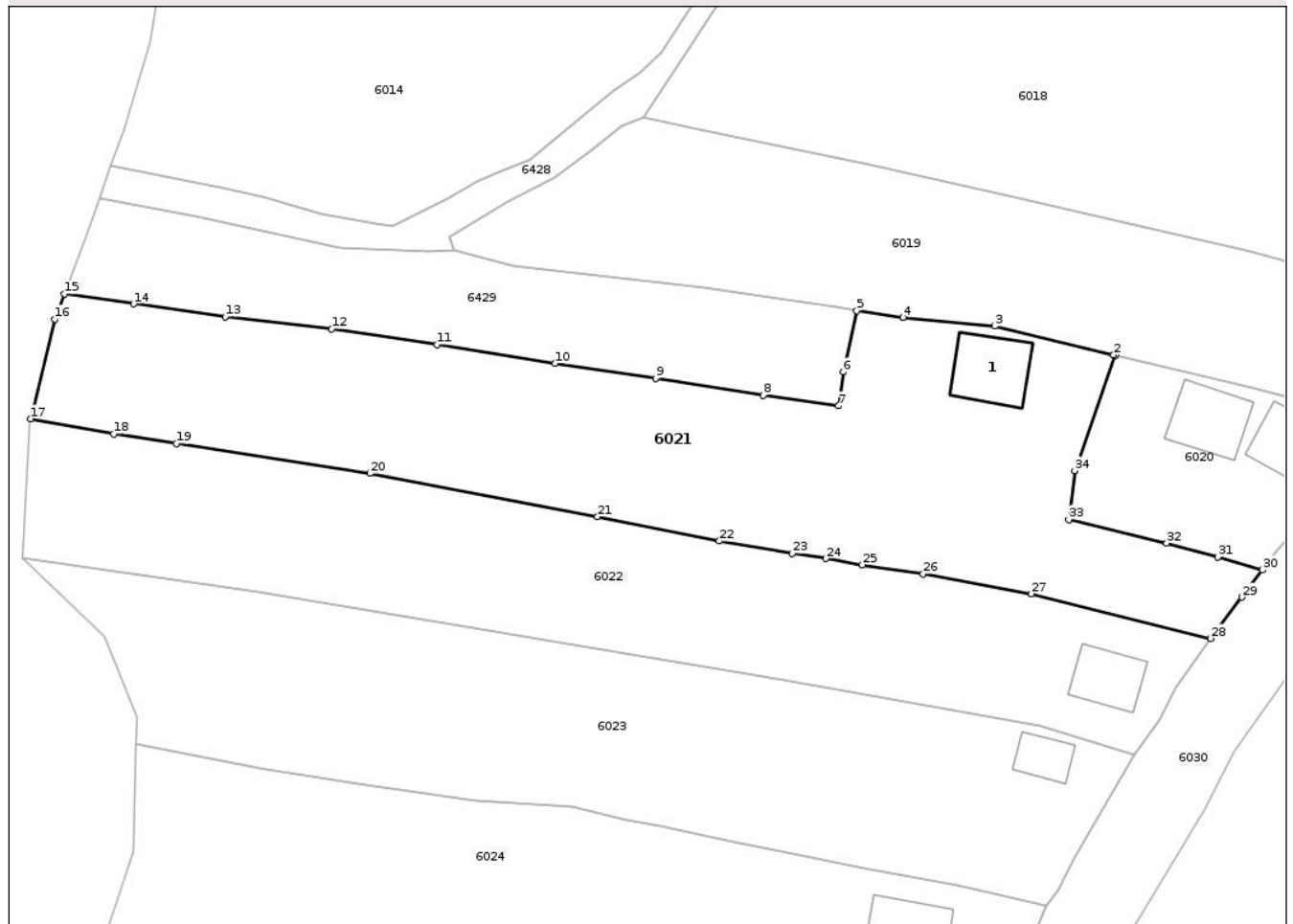
## Anexa Nr. 1 La Partea I

## Teren

Nr cadastral	Suprafața (mp)*	Observații / Referințe
	1.738	

\* Suprafața este determinată în planul de proiecție Stereo 70.

## DETALII LINIARE IMOBIL



## Date referitoare la teren

Crt	Categorie folosință	Intra vilan	Suprafața (mp)	Tarla	Parcelă	Nr. topo	Observații / Referințe
1	curți constructii	DA	714	6	342/2, 343/1, 344/1, 345/1, 337/3, 338	-	
2	arabil	DA	801	6	342/2, 343/1, 344/1, 345/1, 337/3, 338	-	
3	vie	DA	223	6	342/2, 343/1, 344/1, 345/1, 337/3, 338	-	

## Date referitoare la construcții

Crt	Număr	Destinație construcție	Supraf. (mp)	Situație juridică	Observații / Referințe
A1.1		construcții de locuințe	44	Cu acte	Nr. niveluri:1; S. construita la sol:44 mp; S. construita desfasurata:44 mp; LOCUINTA

## Lungime Segmente

1) Valorile lungimilor segmentelor sunt obținute din proiecție în plan.

Punct început	X / Y	Punct sfârșit	X / Y	Lungime segment (** (m)	Punct început	X / Y	Punct sfârșit	X / Y	Lungime segment (** (m)
---------------	-------	---------------	-------	-------------------------	---------------	-------	---------------	-------	-------------------------

Punct început	X / Y	Punct sfârșit	X / Y	Lungime segment (** (m)	Punct început	X / Y	Punct sfârșit	X / Y	Lungime segment (** (m)
1	389.733,371 375.678,203	2	389.733,221 375.678,238	0.154	2	389.733,221 375.678,238	3	389.721,782 375.680,996	11.767
3	389.721,782 375.680,996	4	389.712,975 375.681,832	8.847	4	389.712,975 375.681,832	5	389.708,554 375.682,485	4.469
5	389.708,554 375.682,485	6	389.707,255 375.676,611	6.016	6	389.707,255 375.676,611	7	389.706,814 375.673,353	3.288
7	389.706,814 375.673,353	8	389.699,56 375.674,379	7.326	8	389.699,56 375.674,379	9	389.689,222 375.675,997	10.464
9	389.689,222 375.675,997	10	389.679,576 375.677,43	9.752	10	389.679,576 375.677,43	11	389.668,238 375.679,23	11.48
11	389.668,238 375.679,23	12	389.658,122 375.680,729	10.226	12	389.658,122 375.680,729	13	389.647,875 375.681,91	10.315
13	389.647,875 375.681,91	14	389.639,08 375.683,134	8.88	14	389.639,08 375.683,134	15	389.632,417 375.684,078	6.73
15	389.632,417 375.684,078	16	389.631,519 375.681,685	2.556	16	389.631,519 375.681,685	17	389.629,194 375.672,119	9.844
17	389.629,194 375.672,119	18	389.637,165 375.670,669	8.102	18	389.637,165 375.670,669	19	389.643,194 375.669,712	6.104
19	389.643,194 375.669,712	20	389.661,772 375.666,863	18.795	20	389.661,772 375.666,863	21	389.683,635 375.662,711	22.254
21	389.683,635 375.662,711	22	389.695,335 375.660,38	11.93	22	389.695,335 375.660,38	23	389.702,358 375.659,172	7.126
23	389.702,358 375.659,172	24	389.705,584 375.658,692	3.262	24	389.705,584 375.658,692	25	389.709,082 375.658,101	3.548
25	389.709,082 375.658,101	26	389.714,932 375.657,227	5.915	26	389.714,932 375.657,227	27	389.725,327 375.655,311	10.57
27	389.725,327 375.655,311	28	389.742,518 375.651,021	17.718	28	389.742,518 375.651,021	29	389.745,528 375.654,99	4.981
29	389.745,528 375.654,99	30	389.747,512 375.657,598	3.277	30	389.747,512 375.657,598	31	389.743,237 375.658,832	4.45
31	389.743,237 375.658,832	32	389.738,312 375.660,18	5.106	32	389.738,312 375.660,18	33	389.728,918 375.662,428	9.659
33	389.728,918 375.662,428	34	389.729,489 375.667,14	4.746	34	389.729,489 375.667,14	1	389.733,371 375.678,203	11.724

\*\* Lungimile segmentelor sunt determinate în planul de proiecție Stereo 70 și sunt rotunjite la 1 milimetru.

\*\*\* Distanța dintre puncte este formată din segmente cumulate ce sunt mai mici decât valoarea 1 milimetru.



**DATE DESPRE IMOBILUL NR. 6022**

Oficiul de Cadastru și Publicitate Imobiliară GORJ  
Biroul de Cadastru și Publicitate Imobiliară Targu Jiu

**A. Partea I. Descrierea imobilului**

TEREN Intravilan

Adresa: Loc. Totea, Al Rădăcină, Nr. 14, Jud. Gorj

Nr. Crt	Nr cadastral Nr. topografic	Suprafața* (mp)	Observații / Referințe
A1	35438	1.406	Sector cadastral:121 Teren neimprejmuit;

**Construcții**

Crt	Nr cadastral Nr. topografic	Adresa	Observații / Referințe
A1.1	35438-C1	Loc. Totea, Al Rădăcină, Nr. 14, Jud. Gorj	Nr. niveluri:1; S. construita la sol:33 mp; S. construita desfasurata:33 mp; Constructie locuinta parter din lemn, acoperita cu tigla, cu 2 camere.

**B. Partea II. Proprietari și acte**

Inscrieri privitoare la dreptul de proprietate și alte drepturi reale		Referințe
<b>7982 / 14/02/2013</b>		
Act Notarial nr. 360, din 21/01/2013 emis de CLAUDIA PARAU;		
B1	Intabulare, drept de PROPRIETATEcu titlu de drept întreținere, dobandit prin Conventie, cota actuala 1/1, cota initiala 1/1 1) <b>BOCȘAN MARIA</b> , bun propriu	A1
B2	Intabulare, drept de PROPRIETATEcu titlu de drept întreținere, dobandit prin Conventie, cota actuala 1/1, cota initiala 1/1 1) <b>BOCȘAN MARIA</b> , bun propriu	A1.1

**C. Partea III. SARCINI**

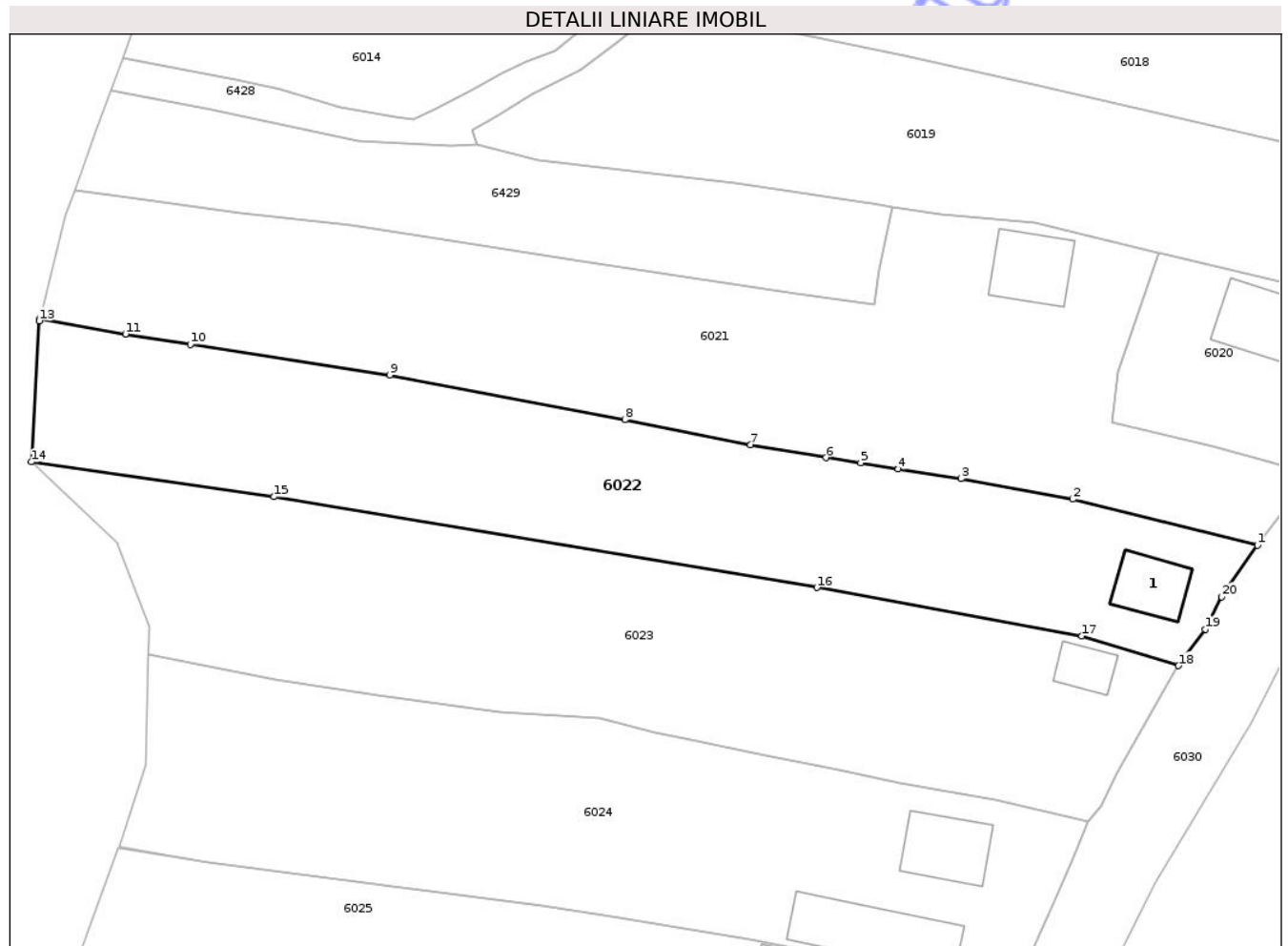
Inscrieri privind dezmembramintele dreptului de proprietate, drepturi reale de garanție și sarcini		Referințe
<b>7982 / 14/02/2013</b>		
Act Notarial nr. 360, din 21/01/2013 emis de CLAUDIA PARAU;		
C1	se intabulează dreptul de ipotecă legală privind obligația întreținerii 1) <b>MIHALACHE GHEORGHE</b> 2) <b>MIHALACHE MARIA</b> , bun comun	A1, A1.1

## Anexa Nr. 1 La Partea I

## Teren

Nr cadastral	Suprafața (mp)*	Observații / Referințe
35438	1.406	

\* Suprafața este determinată în planul de proiecție Stereo 70.



## Date referitoare la teren

Crt	Categorie folosință	Intra vilan	Suprafața (mp)	Tarla	Parcelă	Nr. topo	Observații / Referințe
1	curți constructii	DA	296	6	345	-	
2	vie	DA	54	6	344	-	
3	arabil	DA	855	6	344, 343	-	
4	vie	DA	201	6	343	-	

## Date referitoare la construcții

Crt	Număr	Destinație construcție	Supraf. (mp)	Situație juridică	Observații / Referințe
A1.1	35438-C1	construcții de locuințe	33	Cu acte	Nr. niveluri:1; S. construita la sol:33 mp; S. construita desfasurata:33 mp; Construcție locuința parter din lemn, acoperita cu tigla, cu 2 camere.

## Lungime Segmente

1) Valorile lungimilor segmentelor sunt obținute din proiecție în plan.

Punct început	X / Y	Punct sfârșit	X / Y	Lungime segment (** (m))
1	389.742,518 375.651,021	2	389.725,327 375.655,311	17.718

Punct început	X / Y	Punct sfârșit	X / Y	Lungime segment (** (m)
2	389.725,327 375.655,311	3	389.714,932 375.657,227	10.57
3	389.714,932 375.657,227	4	389.709,082 375.658,101	5.915
4	389.709,082 375.658,101	5	389.705,584 375.658,692	3.548
5	389.705,584 375.658,692	6	389.702,358 375.659,172	3.262
6	389.702,358 375.659,172	7	389.695,335 375.660,38	7.126
7	389.695,335 375.660,38	8	389.683,635 375.662,711	11.93
8	389.683,635 375.662,711	9	389.661,772 375.666,863	22.254
9	389.661,772 375.666,863	10	389.643,194 375.669,712	18.795
10	389.643,194 375.669,712	11	389.637,165 375.670,669	6.104
11	389.637,165 375.670,669	12	389.629,194 375.672,119	8.102
12	389.629,194 375.672,119	13	389.629,139 375.671,892	0.234
13	389.629,139 375.671,892	14	389.628,411 375.658,77	13.142
14	389.628,411 375.658,77	15	389.650,971 375.655,529	22.792
15	389.650,971 375.655,529	16	389.701,505 375.647,095	51.233
16	389.701,505 375.647,095	17	389.726,178 375.642,599	25.079
17	389.726,178 375.642,599	18	389.735,161 375.639,832	9.399
18	389.735,161 375.639,832	19	389.737,643 375.643,235	4.212
19	389.737,643 375.643,235	20	389.739,163 375.646,243	3.37
20	389.739,163 375.646,243	1	389.742,518 375.651,021	5.838

\*\* Lungimile segmentelor sunt determinate în planul de proiecție Stereo 70 și sunt rotunjite la 1 milimetru.

\*\*\* Distanța dintre puncte este formată din segmente cumulate ce sunt mai mici decât valoarea 1 milimetru.



**DATE DESPRE IMOBILUL NR. 6023**

Oficiul de Cadastru și Publicitate Imobiliară GORJ  
Biroul de Cadastru și Publicitate Imobiliară Targu Jiu

**A. Partea I. Descrierea imobilului**

TEREN Intravilan

Adresa: Loc. Totea, Str Rădăcină, Nr. 16, Jud. Gorj

Nr. Crt	Nr cadastral Nr. topografic	Suprafața* (mp)	Observații / Referințe
A1		1.573	Sector cadastral:121 Teren neimprejmuit;

**Construcții**

Crt	Nr cadastral Nr. topografic	Adresa	Observații / Referințe
A1.1		Loc. Totea, Str Rădăcină, Nr. 16, Jud. Gorj	Nr. niveluri:1; S. construita la sol:20 mp; S. construita desfasurata:20 mp; LOCUINTA

**B. Partea II. Proprietari și acte**

Inscrieri privitoare la dreptul de proprietate și alte drepturi reale		Referințe
<b>0 / 16/04/2026</b>		
Act Normativ nr. 7, din 13/03/1996 emis de PARLAMENTUL ROMANIEI;		
B1	Intabulare, drept de PROPRIETATE, dobandit prin Lege, cota actuala 1/1 1) NEIDENTIFICAT NEIDENTIFICAT	A1
/		
Act Administrativ nr. 1468, din 30/03/2026 emis de PRIMARIA LICURICI;		
B2	Se noteaza posesia factica in favoarea lui NICOLAE ION 1) NICOLAE ION	A1
Act Normativ nr. 7, din 13/03/1996 emis de PARLAMENTUL ROMANIEI;		
B3	Intabulare, drept de PROPRIETATE, dobandit prin Lege, cota actuala 1/1 1) NICOLAE ION	A1.1

**C. Partea III. SARCINI .**

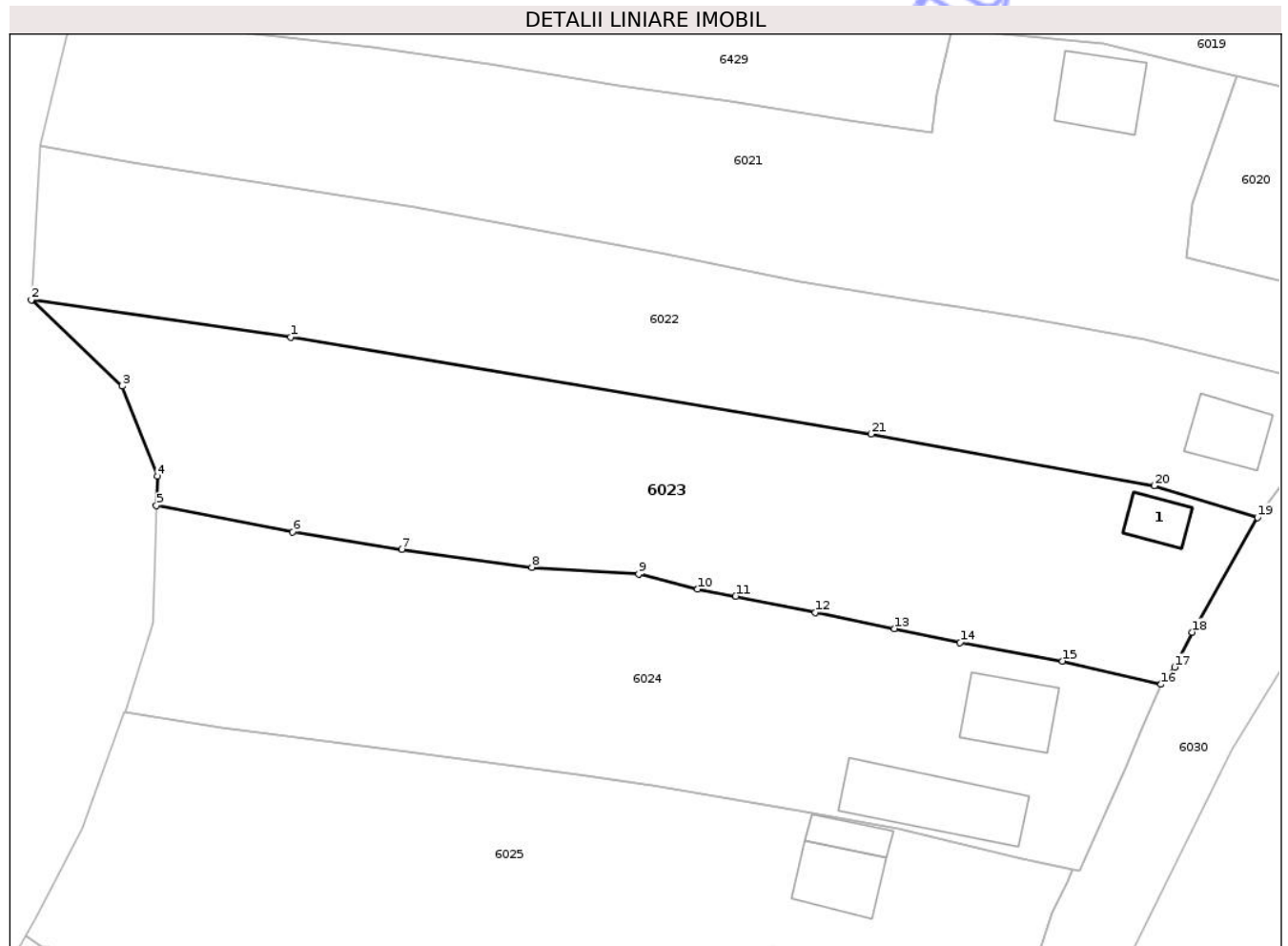
Inscrieri privind dezmembramintele dreptului de proprietate, drepturi reale de garanție și sarcini	Referințe
NU SUNT	

## Anexa Nr. 1 La Partea I

## Teren

Nr cadastral	Suprafața (mp)*	Observații / Referințe
	1.573	

\* Suprafața este determinată în planul de proiecție Stereo 70.



## Date referitoare la teren

Crt	Categorie folosință	Intra vilan	Suprafața (mp)	Tarla	Parcelă	Nr. topo	Observații / Referințe
1	curti constructii	DA	225	6	346/2, 347/2, 348/2, 349, 351/1	-	
2	arabil	DA	1.348	6	346/2, 347/2, 348/2, 349, 351/1	-	

## Date referitoare la construcții

Crt	Număr	Destinație construcție	Supraf. (mp)	Situație juridică	Observații / Referințe
A1.1		construcții de locuințe	20	Cu acte	Nr. niveluri:1; S. construita la sol:20 mp; S. construita desfasurata:20 mp; LOCUINTA

## Lungime Segmente

1) Valorile lungimilor segmentelor sunt obținute din proiecție în plan.

Punct început	X / Y	Punct sfârșit	X / Y	Lungime segment (** (m)	Punct început	X / Y	Punct sfârșit	X / Y	Lungime segment (** (m)
1	389.650,971 375.655,529	2	389.628,411 375.658,77	22.792	2	389.628,411 375.658,77	3	389.636,316 375.651,249	10.911
3	389.636,316 375.651,249	4	389.639,37 375.643,443	8.382	4	389.639,37 375.643,443	5	389.639,301 375.640,858	2.586

Punct început	X / Y	Punct sfârșit	X / Y	Lungime segment (** (m)
5	389.639,301 375.640,858	6	389.651,167 375.638,594	12.08
7	389.660,652 375.637,068	8	389.671,991 375.635,499	11.447
9	389.681,277 375.634,931	10	389.686,4 375.633,605	5.292
11	389.689,723 375.632,986	12	389.696,664 375.631,557	7.087
13	389.703,533 375.630,174	14	389.709,247 375.628,959	5.842
15	389.718,163 375.627,356	16	389.726,771 375.625,319	8.846
17	389.727,939 375.626,827	18	389.729,471 375.629,861	3.399
19	389.735,161 375.639,832	20	389.726,178 375.642,599	9.399
21	389.701,505 375.647,095	1	389.650,971 375.655,529	51.233

Punct început	X / Y	Punct sfârșit	X / Y	Lungime segment (** (m)
6	389.651,167 375.638,594	7	389.660,652 375.637,068	9.607
8	389.671,991 375.635,499	9	389.681,277 375.634,931	9.303
10	389.686,4 375.633,605	11	389.689,723 375.632,986	3.38
12	389.696,664 375.631,557	13	389.703,533 375.630,174	7.007
14	389.709,247 375.628,959	15	389.718,163 375.627,356	9.059
16	389.726,771 375.625,319	17	389.727,939 375.626,827	1.907
18	389.729,471 375.629,861	19	389.735,161 375.639,832	11.48
20	389.726,178 375.642,599	21	389.701,505 375.647,095	25.079

\*\* Lungimile segmentelor sunt determinate în planul de proiecție Stereo 70 și sunt rotunjite la 1 milimetru.

\*\*\* Distanța dintre puncte este formată din segmente cumulate ce sunt mai mici decât valoarea 1 milimetru.



**DATE DESPRE IMOBILUL NR. 6024**

Oficiul de Cadastru și Publicitate Imobiliară GORJ  
Biroul de Cadastru și Publicitate Imobiliară Targu Jiu

**A. Partea I. Descrierea imobilului**

TEREN Intravilan

Adresa: Loc. Totea, Str Rădăcină, Nr. 18, Jud. Gorj

Nr. Crt	Nr cadastral Nr. topografic	Suprafața* (mp)	Observații / Referințe
A1		1.503	Sector cadastral:121 Teren neimprejmuit;

**Construcții**

Crt	Nr cadastral Nr. topografic	Adresa	Observații / Referințe
A1.1		Loc. Totea, Str Rădăcină, Nr. 18, Jud. Gorj	Nr. niveluri:1; S. construita la sol:45 mp; S. construita desfasurata:45 mp; LOCUINTA
A1.2		Loc. Totea, Str Rădăcină, Nr. 18, Jud. Gorj	Nr. niveluri:1; S. construita la sol:73 mp; S. construita desfasurata:73 mp; ANEXA

**B. Partea II. Proprietari și acte**

Inscrieri privitoare la dreptul de proprietate și alte drepturi reale		Referințe
<b>0 / 16/04/2026</b>		
Act Normativ nr. 7, din 13/03/1996 emis de PARLAMENTUL ROMANIEI;		
B1	Intabulare, drept de PROPRIETATE, dobandit prin Lege, cota actuala 1/1 1) NEIDENTIFICAT NEIDENTIFICAT	A1
/		
Act Administrativ nr. 1468, din 30/03/2026 emis de PRIMARIA LICURICI;		
B2	Se noteaza posesia factica in favoarea lui UDREA OCTAVIAN, UDREA IOANA 1) UDREA OCTAVIAN 2) UDREA IOANA	A1
Act Normativ nr. 7, din 13/03/1996 emis de PARLAMENTUL ROMANIEI;		
B3	Intabulare, drept de PROPRIETATE, dobandit prin Lege, cota actuala 1/1 1) UDREA OCTAVIAN 2) UDREA IOANA	A1.1, A1.2

**C. Partea III. SARCINI .**

Inscrieri privind dezmembramintele dreptului de proprietate, drepturi reale de garanție și sarcini	Referințe
NU SUNT	

## Anexa Nr. 1 La Partea I

## Teren

Nr cadastral	Suprafața (mp)*	Observații / Referințe
	1.503	

\* Suprafața este determinată în planul de proiecție Stereo 70.



## Date referitoare la teren

Crt	Categorie folosință	Intra vilan	Suprafața (mp)	Tarla	Parcelă	Nr. topo	Observații / Referințe
1	curți constructii	DA	596	6	350, 351/2, 352/1, 353/1	-	
2	vie	DA	149	6	350, 351/2, 352/1, 353/1	-	
3	arabil	DA	758	6	350, 351/2, 352/1, 353/1	-	

## Date referitoare la construcții

Crt	Număr	Destinație construcție	Supraf. (mp)	Situație juridică	Observații / Referințe
A1.1		construcții de locuințe	45	Cu acte	Nr. niveluri:1; S. construita la sol:45 mp; S. construita desfasurata:45 mp; LOCUINTA
A1.2		construcții anexa	73	Cu acte	Nr. niveluri:1; S. construita la sol:73 mp; S. construita desfasurata:73 mp; ANEXA

## Lungime Segmente

1) Valorile lungimilor segmentelor sunt obținute din proiecție în plan.

Punct început	X / Y	Punct sfârșit	X / Y	Lungime segment (** (m)
1	389.726,771 375.625,319	2	389.718,163 375.627,356	8.846

Punct început	X / Y	Punct sfârșit	X / Y	Lungime segment (** (m)
2	389.718,163 375.627,356	3	389.709,247 375.628,959	9.059

Punct început	X / Y	Punct sfârșit	X / Y	Lungime segment (** (m)	Punct început	X / Y	Punct sfârșit	X / Y	Lungime segment (** (m)
3	389.709,247 375.628,959	4	389.703,533 375.630,174	5.842	4	389.703,533 375.630,174	5	389.696,664 375.631,557	7.007
5	389.696,664 375.631,557	6	389.689,723 375.632,986	7.087	6	389.689,723 375.632,986	7	389.686,4 375.633,605	3.38
7	389.686,4 375.633,605	8	389.681,277 375.634,931	5.292	8	389.681,277 375.634,931	9	389.671,991 375.635,499	9.303
9	389.671,991 375.635,499	10	389.660,652 375.637,068	11.447	10	389.660,652 375.637,068	11	389.651,167 375.638,594	9.607
11	389.651,167 375.638,594	12	389.639,301 375.640,858	12.08	12	389.639,301 375.640,858	13	389.639,028 375.630,626	10.236
13	389.639,028 375.630,626	14	389.636,542 375.622,966	8.053	14	389.636,542 375.622,966	15	389.636,511 375.622,883	0.089
15	389.636,511 375.622,883	16	389.644,907 375.621,576	8.497	16	389.644,907 375.621,576	17	389.661,185 375.619,437	16.418
17	389.661,185 375.619,437	18	389.675,941 375.617,518	14.88	18	389.675,941 375.617,518	19	389.682,432 375.616,519	6.567
19	389.682,432 375.616,519	20	389.695,19 375.614,391	12.934	20	389.695,19 375.614,391	21	389.703,848 375.612,735	8.815
21	389.703,848 375.612,735	22	389.714,616 375.610,186	11.066	22	389.714,616 375.610,186	23	389.719,654 375.609,116	5.15
23	389.719,654 375.609,116	24	389.721,879 375.614,01	5.376	24	389.721,879 375.614,01	25	389.723,732 375.618,228	4.607
25	389.723,732 375.618,228	26	389.725,231 375.621,797	3.871	26	389.725,231 375.621,797	1	389.726,771 375.625,319	3.844

\*\* Lungimile segmentelor sunt determinate în planul de proiecție Stereo 70 și sunt rotunjite la 1 milimetru.

\*\*\* Distanța dintre puncte este formată din segmente cumulate ce sunt mai mici decât valoarea 1 milimetru.





## DATE DESPRE IMOBILUL NR. 6025

Oficiul de Cadastru și Publicitate Imobiliară GORJ  
Biroul de Cadastru și Publicitate Imobiliară Targu Jiu

## A. Partea I. Descrierea imobilului

TEREN Intravilan

Adresa: Loc. Totea, Str Rădăcină, Nr. 20, Jud. Gorj

Nr. Crt	Nr cadastral Nr. topografic	Suprafața* (mp)	Observații / Referințe
A1		1.839	Sector cadastral:121 Teren neimprejmuit;

## Construcții

Crt	Nr cadastral Nr. topografic	Adresa	Observații / Referințe
A1.1		Loc. Totea, Str Rădăcină, Nr. 20, Jud. Gorj	Nr. niveluri:1; S. construita la sol:38 mp; S. construita desfasurata:38 mp; LOCUINTA
A1.2		Loc. Totea, Str Rădăcină, Nr. 20, Jud. Gorj	Nr. niveluri:1; S. construita la sol:17 mp; S. construita desfasurata:17 mp; ANEXA
A1.3		Loc. Totea, Str Rădăcină, Nr. 20, Jud. Gorj	Nr. niveluri:1; S. construita la sol:36 mp; S. construita desfasurata:36 mp; ANEXA

## B. Partea II. Proprietari și acte

Inscrieri privitoare la dreptul de proprietate și alte drepturi reale		Referințe
<b>0 / 16/04/2026</b>		
Act Normativ nr. 7, din 13/03/1996 emis de PARLAMENTUL ROMANIEI;		
B1	Intabulare, drept de PROPRIETATE, dobandit prin Lege, cota actuala 1/1 1) NEIDENTIFICAT NEIDENTIFICAT	A1
/		
Act Administrativ nr. 1468, din 30/03/2026 emis de PRIMARIA LICURICI;		
B2	Se noteaza posesia factica in favoarea lui NICOLAE ION 1) NICOLAE ION	A1
Act Normativ nr. 7, din 13/03/1996 emis de PARLAMENTUL ROMANIEI;		
B3	Intabulare, drept de PROPRIETATE, dobandit prin Lege, cota actuala 1/1 1) NICOLAE ION	A1.1, A1.2, A1.3

## C. Partea III. SARCINI .

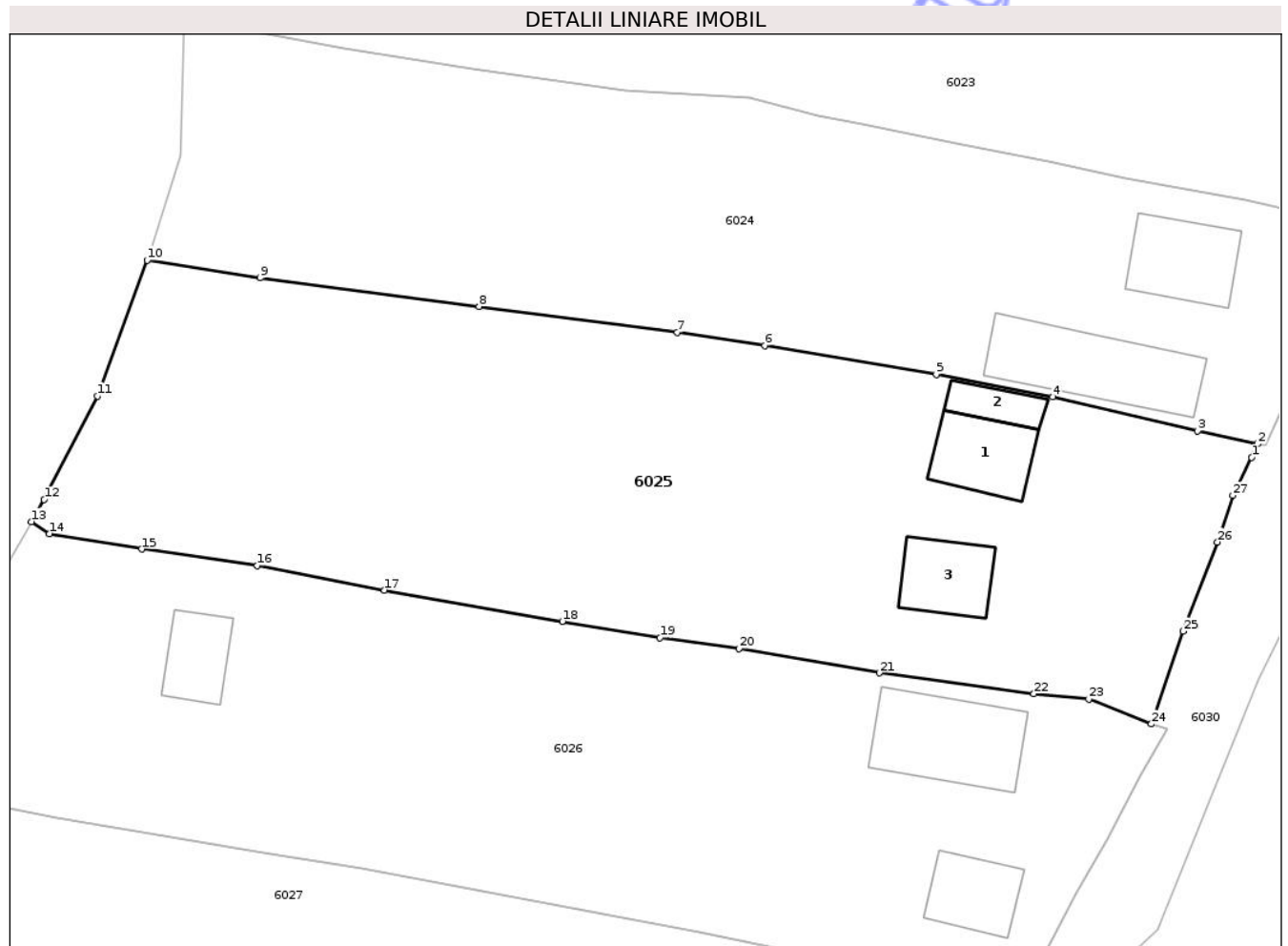
Inscrieri privind dezmembramintele dreptului de proprietate, drepturi reale de garanție și sarcini	Referințe
NU SUNT	

## Anexa Nr. 1 La Partea I

## Teren

Nr cadastral	Suprafața (mp)*	Observații / Referințe
	1.839	

\* Suprafața este determinată în planul de proiecție Stereo 70.



## Date referitoare la teren

Crt	Categorie folosință	Intra vilan	Suprafața (mp)	Tarla	Parcelă	Nr. topo	Observații / Referințe
1	curți constructii	DA	622	6	352/2, 353/2, 354/1, 355/1	-	
2	arabil	DA	1.217	6	352/2, 353/2, 354/1, 355/1	-	

## Date referitoare la construcții

Crt	Număr	Destinație construcție	Supraf. (mp)	Situație juridică	Observații / Referințe
A1.1		construcții de locuințe	38	Cu acte	Nr. niveluri:1; S. construita la sol:38 mp; S. construita desfasurata:38 mp; LOCUINTA
A1.2		construcții anexa	17	Cu acte	Nr. niveluri:1; S. construita la sol:17 mp; S. construita desfasurata:17 mp; ANEXA
A1.3		construcții anexa	36	Cu acte	Nr. niveluri:1; S. construita la sol:36 mp; S. construita desfasurata:36 mp; ANEXA

## Lungime Segmente

1) Valorile lungimilor segmentelor sunt obținute din proiecție în plan.

Punct început	X / Y	Punct sfârșit	X / Y	Lungime segment (** (m))
1	389.718,658 375.608,222	2	389.719,089 375.609,236	1.102

Punct început	X / Y	Punct sfârșit	X / Y	Lungime segment (** (m))
2	389.719,089 375.609,236	3	389.714,616 375.610,186	4.573

Punct început	X / Y	Punct sfârșit	X / Y	Lungime segment (** (m)
3	389.714,616 375.610,186	4	389.703,848 375.612,735	11.066
5	389.695,19 375.614,391	6	389.682,432 375.616,519	12.934
7	389.675,941 375.617,518	8	389.661,185 375.619,437	14.88
9	389.644,907 375.621,576	10	389.636,511 375.622,883	8.497
11	389.632,809 375.612,785	12	389.628,849 375.605,092	8.652
13	389.627,904 375.603,454	14	389.629,245 375.602,573	1.605
15	389.636,106 375.601,425	16	389.644,708 375.600,206	8.688
17	389.654,164 375.598,377	18	389.667,398 375.596,057	13.436
19	389.674,656 375.594,827	20	389.680,53 375.594,034	5.927
21	389.690,959 375.592,221	22	389.702,457 375.590,668	11.602
23	389.706,525 375.590,284	24	389.711,196 375.588,43	5.025
25	389.713,57 375.595,319	26	389.716,103 375.601,947	7.096
27	389.717,257 375.605,408	1	389.718,658 375.608,222	3.143

Punct început	X / Y	Punct sfârșit	X / Y	Lungime segment (** (m)
4	389.703,848 375.612,735	5	389.695,19 375.614,391	8.815
6	389.682,432 375.616,519	7	389.675,941 375.617,518	6.567
8	389.661,185 375.619,437	9	389.644,907 375.621,576	16.418
10	389.636,511 375.622,883	11	389.632,809 375.612,785	10.755
12	389.628,849 375.605,092	13	389.627,904 375.603,454	1.891
14	389.629,245 375.602,573	15	389.636,106 375.601,425	6.956
16	389.644,708 375.600,206	17	389.654,164 375.598,377	9.631
18	389.667,398 375.596,057	19	389.674,656 375.594,827	7.361
20	389.680,53 375.594,034	21	389.690,959 375.592,221	10.585
22	389.702,457 375.590,668	23	389.706,525 375.590,284	4.086
24	389.711,196 375.588,43	25	389.713,57 375.595,319	7.287
26	389.716,103 375.601,947	27	389.717,257 375.605,408	3.648

\*\* Lungimile segmentelor sunt determinate în planul de proiecție Stereo 70 și sunt rotunjite la 1 milimetru.

\*\*\* Distanța dintre puncte este formată din segmente cumulate ce sunt mai mici decât valoarea 1 milimetru.



**DATE DESPRE IMOBILUL NR. 6026**

Oficiul de Cadastru și Publicitate Imobiliară GORJ  
Biroul de Cadastru și Publicitate Imobiliară Targu Jiu

**A. Partea I. Descrierea imobilului**

TEREN Intravilan

Adresa: Loc. Totea, Str Rădăcină, Nr. 22, Jud. Gorj

Nr. Crt	Nr cadastral Nr. topografic	Suprafața* (mp)	Observații / Referințe
A1		1.826	Sector cadastral:121 Teren neimpregmuit;

**Construcții**

Crt	Nr cadastral Nr. topografic	Adresa	Observații / Referințe
A1.1		Loc. Totea, Str Rădăcină, Nr. 22, Jud. Gorj	Nr. niveluri:1; S. construita la sol:67 mp; S. construita desfasurata:67 mp; LOCUINTA
A1.2		Loc. Totea, Str Rădăcină, Nr. 22, Jud. Gorj	Nr. niveluri:1; S. construita la sol:33 mp; S. construita desfasurata:33 mp; ANEXA
A1.3		Loc. Totea, Str Rădăcină, Nr. 22, Jud. Gorj	Nr. niveluri:1; S. construita la sol:29 mp; S. construita desfasurata:29 mp; ANEXA

**B. Partea II. Proprietari și acte**

Inscrieri privitoare la dreptul de proprietate și alte drepturi reale		Referințe
<b>0 / 16/04/2026</b>		
Act Normativ nr. 7, din 13/03/1996 emis de PARLAMENTUL ROMANIEI;		
B1	Intabulare, drept de PROPRIETATE, dobandit prin Lege, cota actuala 1/1 1) NEIDENTIFICAT NEIDENTIFICAT	A1
/		
Act Administrativ nr. 1468, din 30/03/2026 emis de PRIMARIA LICURICI;		
B2	Se noteaza posesia factica in favoarea lui MIHALACHE VASILE 1) MIHALACHE VASILE	A1
Act Normativ nr. 7, din 13/03/1996 emis de PARLAMENTUL ROMANIEI;		
B3	Intabulare, drept de PROPRIETATE, dobandit prin Lege, cota actuala 1/1 1) MIHALACHE VASILE	A1.1, A1.2, A1.3

**C. Partea III. SARCINI .**

Inscrieri privind dezmembramintele dreptului de proprietate, drepturi reale de garanție și sarcini	Referințe
NU SUNT	

## Anexa Nr. 1 La Partea I

## Teren

Nr cadastral	Suprafața (mp)*	Observații / Referințe
	1.826	

\* Suprafața este determinată în planul de proiecție Stereo 70.

## DETALII LINIARE IMOBIL



## Date referitoare la teren

Crt	Categorie folosință	Intra vilan	Suprafața (mp)	Tarla	Parcelă	Nr. topo	Observații / Referințe
1	curți constructii	DA	541	6	354/2, 355/2, 356, 357, 358/1, 359/1, 360/1	-	
2	vie	DA	427	6	354/2, 355/2, 356, 357, 358/1, 359/1, 360/1	-	
3	arabil	DA	858	6	354/2, 355/2, 356, 357, 358/1, 359/1, 360/1	-	

## Date referitoare la construcții

Crt	Număr	Destinație construcție	Supraf. (mp)	Situație juridică	Observații / Referințe
A1.1		construcții de locuințe	67	Cu acte	Nr. niveluri:1; S. construita la sol:67 mp; S. construita desfasurata:67 mp; LOCUINTA
A1.2		construcții anexa	33	Cu acte	Nr. niveluri:1; S. construita la sol:33 mp; S. construita desfasurata:33 mp; ANEXA
A1.3		construcții anexa	29	Cu acte	Nr. niveluri:1; S. construita la sol:29 mp; S. construita desfasurata:29 mp; ANEXA

## Lungime Segmente

1) Valorile lungimilor segmentelor sunt obținute din proiecție în plan.

Punct început	X / Y	Punct sfârșit	X / Y	Lungime segment (** (m)
1	389.711,196 375.588,43	2	389.706,525 375.590,284	5.025
3	389.702,457 375.590,668	4	389.690,959 375.592,221	11.602
5	389.680,53 375.594,034	6	389.674,656 375.594,827	5.927
7	389.667,398 375.596,057	8	389.654,164 375.598,377	13.436
9	389.644,708 375.600,206	10	389.636,106 375.601,425	8.688
11	389.629,245 375.602,573	12	389.627,904 375.603,454	1.605
13	389.623,758 375.596,267	14	389.617,203 375.585,137	12.917
15	389.615,104 375.584,229	16	389.620,603 375.583,102	5.613
17	389.626,683 375.582,082	18	389.629,772 375.581,449	3.153
19	389.637,733 375.580,122	20	389.645,131 375.578,894	7.499
21	389.652,504 375.577,693	22	389.677,571 375.573,011	25.501
23	389.687,491 375.570,944	24	389.696,373 375.569,166	9.058
25	389.701,391 375.568,136	26	389.703,313 375.571,507	3.88
27	389.705,613 375.575,837	28	389.707,901 375.579,862	4.63
29	389.710,355 375.584,48	30	389.712,347 375.588,06	4.097

Punct început	X / Y	Punct sfârșit	X / Y	Lungime segment (** (m)
2	389.706,525 375.590,284	3	389.702,457 375.590,668	4.086
4	389.690,959 375.592,221	5	389.680,53 375.594,034	10.585
6	389.674,656 375.594,827	7	389.667,398 375.596,057	7.361
8	389.654,164 375.598,377	9	389.644,708 375.600,206	9.631
10	389.636,106 375.601,425	11	389.629,245 375.602,573	6.956
12	389.627,904 375.603,454	13	389.623,758 375.596,267	8.297
14	389.617,203 375.585,137	15	389.615,104 375.584,229	2.287
16	389.620,603 375.583,102	17	389.626,683 375.582,082	6.165
18	389.629,772 375.581,449	19	389.637,733 375.580,122	8.071
20	389.645,131 375.578,894	21	389.652,504 375.577,693	7.47
22	389.677,571 375.573,011	23	389.687,491 375.570,944	10.133
24	389.696,373 375.569,166	25	389.701,391 375.568,136	5.123
26	389.703,313 375.571,507	27	389.705,613 375.575,837	4.903
28	389.707,901 375.579,862	29	389.710,355 375.584,48	5.23
30	389.712,347 375.588,06	1	389.711,196 375.588,43	1.209

\*\* Lungimile segmentelor sunt determinate în planul de proiecție Stereo 70 și sunt rotunjite la 1 milimetru.

\*\*\* Distanța dintre puncte este formată din segmente cumulate ce sunt mai mici decât valoarea 1 milimetru.



**DATE DESPRE IMOBILUL NR. 6027**

Oficiul de Cadastru și Publicitate Imobiliară GORJ  
Biroul de Cadastru și Publicitate Imobiliară Targu Jiu

**A. Partea I. Descrierea imobilului**

TEREN Intravilan

Adresa: Loc. Totea, Jud. Gorj

Nr. Crt	Nr cadastral Nr. topografic	Suprafața* (mp)	Observații / Referințe
A1		1.625	Sector cadastral:121 Teren neimprejmuit;

**B. Partea II. Proprietari și acte**

Inscrieri privitoare la dreptul de proprietate și alte drepturi reale		Referințe
<b>0 / 16/04/2026</b>		
Act Normativ nr. 7, din 13/03/1996 emis de PARLAMENTUL ROMANIEI;		
B1	Intabulare, drept de PROPRIETATE, dobandit prin Lege, cota actuala 1/1 1) NEIDENTIFICAT NEIDENTIFICAT	A1
/		
Act Administrativ nr. 1468, din 30/03/2026 emis de PRIMARIA LICURICI;		
B2	Se noteaza posesia factica in favoarea lui CĂLIN CONSTANTIN 1) CĂLIN CONSTANTIN	A1

**C. Partea III. SARCINI .**

Inscrieri privind dezmembramintele dreptului de proprietate, drepturi reale de garanție și sarcini	Referințe
NU SUNT	

## Anexa Nr. 1 La Partea I

## Teren

Nr cadastral	Suprafața (mp)*	Observații / Referințe
	1.625	

\* Suprafața este determinată în planul de proiecție Stereo 70.



## Date referitoare la teren

Crt	Categorie folosință	Intra vilan	Suprafața (mp)	Tarla	Parcelă	Nr. topo	Observații / Referințe
1	pasune	DA	1.625	6	358/2, 359/2, 360/2, 361/1, 362/1, 363/1	-	

## Lungime Segmente

1) Valorile lungimilor segmentelor sunt obținute din proiecție în plan.

Punct început	X / Y	Punct sfârșit	X / Y	Lungime segment (** (m))
1	389.701,352 375.568,145	2	389.696,373 375.569,166	5.083
3	389.687,491 375.570,944	4	389.677,571 375.573,011	10.133
5	389.652,504 375.577,693	6	389.645,131 375.578,894	7.47
7	389.637,733 375.580,122	8	389.629,772 375.581,449	8.071

Punct început	X / Y	Punct sfârșit	X / Y	Lungime segment (** (m))
2	389.696,373 375.569,166	3	389.687,491 375.570,944	9.058
4	389.677,571 375.573,011	5	389.652,504 375.577,693	25.501
6	389.645,131 375.578,894	7	389.637,733 375.580,122	7.499
8	389.629,772 375.581,449	9	389.626,683 375.582,082	3.153

Punct început	X / Y	Punct sfârșit	X / Y	Lungime segment (** (m)	Punct început	X / Y	Punct sfârșit	X / Y	Lungime segment (** (m)
9	389.626,683 375.582,082	10	389.620,603 375.583,102	6.165	10	389.620,603 375.583,102	11	389.615,104 375.584,229	5.613
11	389.615,104 375.584,229	12	389.611,911 375.582,848	3.479	12	389.611,911 375.582,848	13	389.607,254 375.579,83	5.549
13	389.607,254 375.579,83	14	389.602,837 375.575,642	6.087	14	389.602,837 375.575,642	15	389.599,329 375.570,397	6.31
15	389.599,329 375.570,397	16	389.598,181 375.568,094	2.573	16	389.598,181 375.568,094	17	389.598,181 375.567,877	0.217
17	389.598,181 375.567,877	18	389.608,801 375.566,469	10.713	18	389.608,801 375.566,469	19	389.614,882 375.565,668	6.134
19	389.614,882 375.565,668	20	389.623,89 375.564,391	9.098	20	389.623,89 375.564,391	21	389.633,126 375.563,351	9.294
21	389.633,126 375.563,351	22	389.639,123 375.562,421	6.069	22	389.639,123 375.562,421	23	389.645,352 375.561,307	6.328
23	389.645,352 375.561,307	24	389.655,086 375.559,873	9.839	24	389.655,086 375.559,873	25	389.663,969 375.558,343	9.014
25	389.663,969 375.558,343	26	389.673,735 375.556,358	9.966	26	389.673,735 375.556,358	27	389.686,724 375.554,521	13.118
27	389.686,724 375.554,521	28	389.693,167 375.553,106	6.597	28	389.693,167 375.553,106	29	389.696,561 375.559,078	6.869
29	389.696,561 375.559,078	30	389.699,397 375.564,458	6.082	30	389.699,397 375.564,458	1	389.701,352 375.568,145	4.173

\*\* Lungimile segmentelor sunt determinate în planul de proiecție Stereo 70 și sunt rotunjite la 1 milimetru.

\*\*\* Distanța dintre puncte este formată din segmente cumulate ce sunt mai mici decât valoarea 1 milimetru.



**DATE DESPRE IMOBILUL NR. 6028**

Oficiul de Cadastru și Publicitate Imobiliară GORJ  
Biroul de Cadastru și Publicitate Imobiliară Targu Jiu

**A. Partea I. Descrierea imobilului**

TEREN Intravilan

Adresa: Loc. Totea, Str Rădăcină, Nr. 24, Jud. Gorj

Nr. Crt	Nr cadastral Nr. topografic	Suprafața* (mp)	Observații / Referințe
A1		1.701	Sector cadastral:121 Teren neimprejmuit;

**Construcții**

Crt	Nr cadastral Nr. topografic	Adresa	Observații / Referințe
A1.1		Loc. Totea, Str Rădăcină, Nr. 24, Jud. Gorj	Nr. niveluri:1; S. construita la sol:134 mp; S. construita desfasurata:134 mp; LOCUINTA
A1.2		Loc. Totea, Str Rădăcină, Nr. 24, Jud. Gorj	Nr. niveluri:1; S. construita la sol:14 mp; S. construita desfasurata:14 mp; ANEXA

**B. Partea II. Proprietari și acte**

Inscrieri privitoare la dreptul de proprietate și alte drepturi reale		Referințe
<b>0 / 16/04/2026</b>		
Act Normativ nr. 7, din 13/03/1996 emis de PARLAMENTUL ROMANIEI;		
B1	Intabulare, drept de PROPRIETATE, dobandit prin Lege, cota actuala 1/1 1) NEIDENTIFICAT NEIDENTIFICAT	A1
/		
Act Administrativ nr. 1468, din 30/03/2026 emis de PRIMARIA LICURICI;		
B2	Se noteaza posesia factica in favoarea lui BÎRZĂIANU CONSTANTIN-CĂTĂLIN 1) BÎRZĂIANU CONSTANTIN-CĂTĂLIN	A1
Act Normativ nr. 7, din 13/03/1996 emis de PARLAMENTUL ROMANIEI;		
B3	Intabulare, drept de PROPRIETATE, dobandit prin Lege, cota actuala 1/1 1) BÎRZĂIANU CONSTANTIN-CĂTĂLIN	A1.1, A1.2

**C. Partea III. SARCINI .**

Inscrieri privind dezmembramintele dreptului de proprietate, drepturi reale de garanție și sarcini	Referințe
NU SUNT	

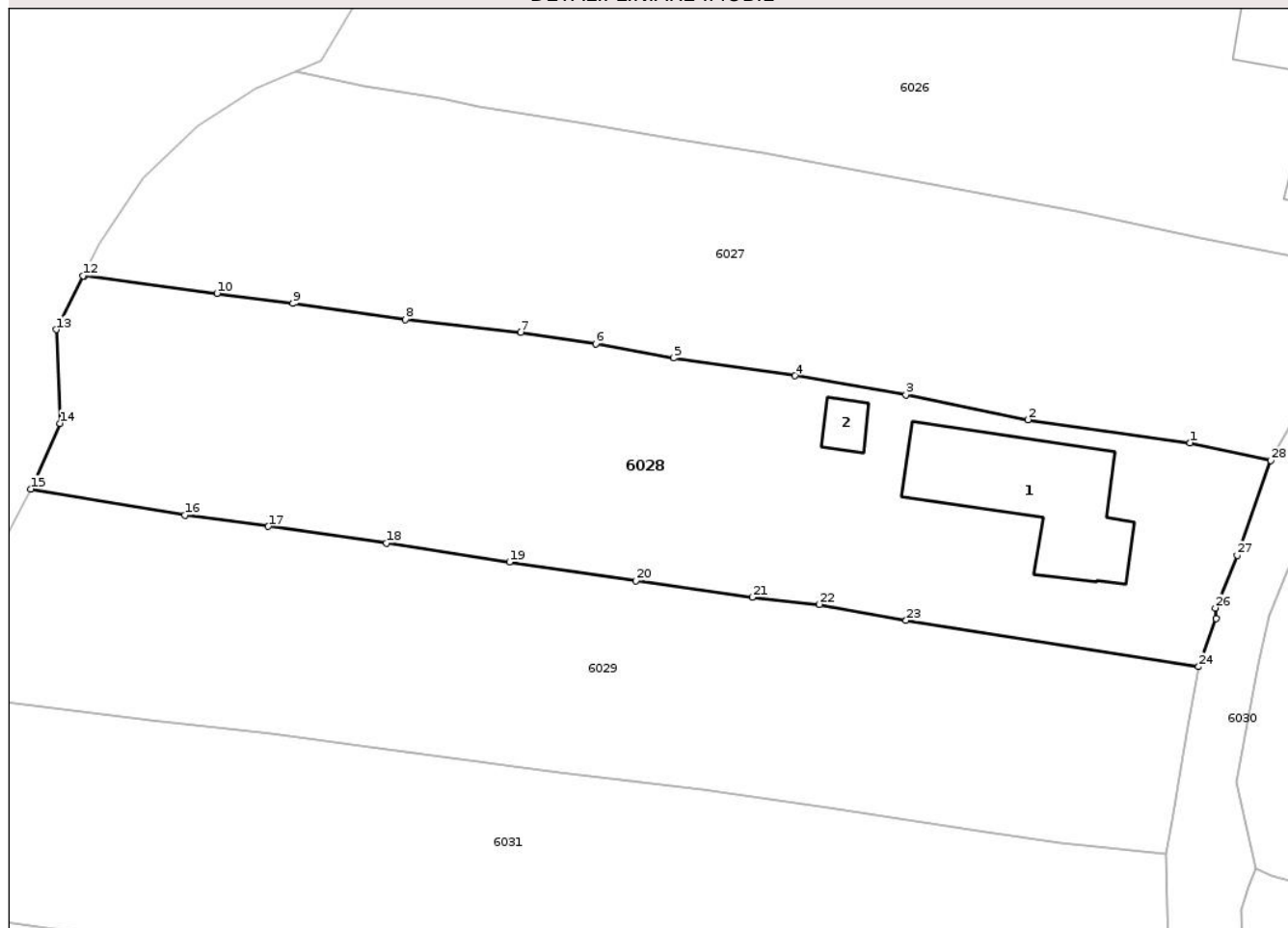
## Anexa Nr. 1 La Partea I

## Teren

Nr cadastral	Suprafața (mp)*	Observații / Referințe
	1.701	

\* Suprafața este determinată în planul de proiecție Stereo 70.

## DETALII LINIARE IMOBIL



## Date referitoare la teren

Crt	Categorie folosință	Intravilan	Suprafața (mp)	Tarla	Parcelă	Nr. topo	Observații / Referințe
1	curti constructii	DA	714	6	361/2, 362/2, 363/2, 364	-	
2	arabil	DA	987	6	361/2, 362/2, 363/2, 364	-	

## Date referitoare la construcții

Crt	Număr	Destinație construcție	Supraf. (mp)	Situație juridică	Observații / Referințe
A1.1		construcții de locuințe	134	Cu acte	Nr. niveluri:1; S. construita la sol:134 mp; S. construita desfasurata:134 mp; LOCUINTA
A1.2		construcții anexa	14	Cu acte	Nr. niveluri:1; S. construita la sol:14 mp; S. construita desfasurata:14 mp; ANEXA

## Lungime Segmente

1) Valorile lungimilor segmentelor sunt obținute din proiecție în plan.

Punct început	X / Y	Punct sfârșit	X / Y	Lungime segment (** (m)
1	389.686,724 375.554,521	2	389.673,735 375.556,358	13.118
3	389.663,969 375.558,343	4	389.655,086 375.559,873	9.014

Punct început	X / Y	Punct sfârșit	X / Y	Lungime segment (** (m)
2	389.673,735 375.556,358	3	389.663,969 375.558,343	9.966
4	389.655,086 375.559,873	5	389.645,352 375.561,307	9.839

Punct început	X / Y	Punct sfârșit	X / Y	Lungime segment (** (m))	Punct început	X / Y	Punct sfârșit	X / Y	Lungime segment (** (m))
5	389.645,352 375.561,307	6	389.639,123 375.562,421	6.328	6	389.639,123 375.562,421	7	389.633,126 375.563,351	6.069
7	389.633,126 375.563,351	8	389.623,89 375.564,391	9.294	8	389.623,89 375.564,391	9	389.614,882 375.565,668	9.098
9	389.614,882 375.565,668	10	389.608,801 375.566,469	6.134	10	389.608,801 375.566,469	11	389.598,181 375.567,877	10.713
11	389.598,181 375.567,877	12	389.598,08 375.567,89	0.102	12	389.598,08 375.567,89	13	389.595,928 375.563,572	4.825
13	389.595,928 375.563,572	14	389.596,254 375.556,081	7.498	14	389.596,254 375.556,081	15	389.593,906 375.550,815	5.766
15	389.593,906 375.550,815	16	389.606,229 375.548,73	12.498	16	389.606,229 375.548,73	17	389.612,918 375.547,829	6.749
17	389.612,918 375.547,829	18	389.622,387 375.546,495	9.563	18	389.622,387 375.546,495	19	389.632,222 375.544,974	9.952
19	389.632,222 375.544,974	20	389.642,33 375.543,475	10.219	20	389.642,33 375.543,475	21	389.651,656 375.542,163	9.418
21	389.651,656 375.542,163	22	389.657,039 375.541,589	5.414	22	389.657,039 375.541,589	23	389.663,978 375.540,3	7.058
23	389.663,978 375.540,3	24	389.687,392 375.536,594	23.705	24	389.687,392 375.536,594	25	389.688,785 375.540,471	4.12
25	389.688,785 375.540,471	26	389.688,734 375.541,298	0.829	26	389.688,734 375.541,298	27	389.690,474 375.545,522	4.568
27	389.690,474 375.545,522	28	389.693,167 375.553,106	8.048	28	389.693,167 375.553,106	1	389.686,724 375.554,521	6.597

\*\* Lungimile segmentelor sunt determinate în planul de proiecție Stereo 70 și sunt rotunjite la 1 milimetru.

\*\*\* Distanța dintre puncte este formată din segmente cumulate ce sunt mai mici decât valoarea 1 milimetru.



**DATE DESPRE IMOBILUL NR. 6029**

Oficiul de Cadastru și Publicitate Imobiliară GORJ  
Biroul de Cadastru și Publicitate Imobiliară Targu Jiu

**A. Partea I. Descrierea imobilului**

TEREN Intravilan

Adresa: Loc. Totea, Jud. Gorj

Nr. Crt	Nr cadastral Nr. topografic	Suprafața* (mp)	Observații / Referințe
A1		1.582	Sector cadastral:121 Teren neimprejmuit;

**B. Partea II. Proprietari și acte**

Inscrieri privitoare la dreptul de proprietate și alte drepturi reale		Referințe
<b>0 / 16/04/2026</b>		
Act Normativ nr. 7, din 13/03/1996 emis de PARLAMENTUL ROMANIEI;		
B1	Intabulare, drept de PROPRIETATE, dobandit prin Lege, cota actuala 1/1 1) NEIDENTIFICAT NEIDENTIFICAT	A1
/		
Act Administrativ nr. 1468, din 30/03/2026 emis de PRIMARIA LICURICI;		
B2	Se noteaza posesia factica in favoarea lui CĂLIN CONSTANTIN 1) CĂLIN CONSTANTIN	A1

**C. Partea III. SARCINI .**

Inscrieri privind dezmembramintele dreptului de proprietate, drepturi reale de garanție și sarcini	Referințe
NU SUNT	

## Anexa Nr. 1 La Partea I

## Teren

Nr cadastral	Suprafața (mp)*	Observații / Referințe
	1.582	

\* Suprafața este determinată în planul de proiecție Stereo 70.



## Date referitoare la teren

Crt	Categorie folosință	Intra vilan	Suprafața (mp)	Tarla	Parcelă	Nr. topo	Observații / Referințe
1	arabil	DA	1.582	6	365	-	

## Lungime Segmente

1) Valorile lungimilor segmentelor sunt obținute din proiecție în plan.

Punct început	X / Y	Punct sfârșit	X / Y	Lungime segment (** (m)
1	389.663,978 375.540,3	2	389.657,039 375.541,589	7.058
3	389.651,656 375.542,163	4	389.642,33 375.543,475	9.418
5	389.632,222 375.544,974	6	389.622,387 375.546,495	9.952
7	389.612,918 375.547,829	8	389.606,229 375.548,73	6.749
9	389.593,906 375.550,815	10	389.593,492 375.549,886	1.017

Punct început	X / Y	Punct sfârșit	X / Y	Lungime segment (** (m)
2	389.657,039 375.541,589	3	389.651,656 375.542,163	5.414
4	389.642,33 375.543,475	5	389.632,222 375.544,974	10.219
6	389.622,387 375.546,495	7	389.612,918 375.547,829	9.563
8	389.606,229 375.548,73	9	389.593,906 375.550,815	12.498
10	389.593,492 375.549,886	11	389.588,634 375.540,779	10.322

Punct început	X / Y	Punct sfârșit	X / Y	Lungime segment (** (m)
11	389.588,634 375.540,779	12	389.582,127 375.535,036	8.679
13	389.589,501 375.534,115	14	389.603,47 375.532,34	14.081
15	389.613,131 375.531,23	16	389.623,184 375.529,901	10.14
17	389.636,231 375.528,161	18	389.647,642 375.526,729	11.501
19	389.657,727 375.525,341	20	389.669,751 375.523,447	12.172
21	389.676,328 375.522,509	22	389.684,778 375.521,601	8.499
23	389.685,345 375.524,846	24	389.686,572 375.531,81	7.071
25	389.687,392 375.536,594	1	389.663,978 375.540,3	23.705

Punct început	X / Y	Punct sfârșit	X / Y	Lungime segment (** (m)
12	389.582,127 375.535,036	13	389.589,501 375.534,115	7.431
14	389.603,47 375.532,34	15	389.613,131 375.531,23	9.725
16	389.623,184 375.529,901	17	389.636,231 375.528,161	13.163
18	389.647,642 375.526,729	19	389.657,727 375.525,341	10.18
20	389.669,751 375.523,447	21	389.676,328 375.522,509	6.644
22	389.684,778 375.521,601	23	389.685,345 375.524,846	3.294
24	389.686,572 375.531,81	25	389.687,392 375.536,594	4.854

\*\* Lungimile segmentelor sunt determinate în planul de proiecție Stereo 70 și sunt rotunjite la 1 milimetru.

\*\*\* Distanța dintre puncte este formată din segmente cumulate ce sunt mai mici decât valoarea 1 milimetru.



**DATE DESPRE IMOBILUL NR. 6030**

Oficiul de Cadastru și Publicitate Imobiliară GORJ  
Biroul de Cadastru și Publicitate Imobiliară Targu Jiu

**A. Partea I. Descrierea imobilului**

TEREN Necunoscut

Adresa: Loc. Totea, Str Rădăcină, Jud. Gorj, DS 7

Nr. Crt	Nr cadastral Nr. topografic	Suprafața* (mp)	Observații / Referințe
A1	36525	4.494	Sector cadastral:121 Teren neimprejmuit;

**B. Partea II. Proprietari și acte**

Inscrieri privitoare la dreptul de proprietate și alte drepturi reale		Referințe
<b>69842 / 24/08/2020</b>		
Act Administrativ nr. HCL nr. 18, din 19/08/1999 emis de CL LICURICI (act normativ nr HG 973 din 05.09.2002, emis de GUVERNUL ROMANIEI;act administrativ nr 5448 din 18.08.2020, emis de PRIMARIA LICURICI;act administrativ nr 5441 din 18.08.2020, emis de PRIMARIA LICURICI;act administrativ nr 10615 din 14.08.2020, emis de INSTITUTIA PREFECTULUI- Judetul Gorj);		
B1	Intabulare, drept de PROPRIETATE_PUBLICĂ, dobandit prin Lege, cota actuala 1/1, cota initiala 1/1 1) COMUNA LICURICI, CIF:4956146	A1

**C. Partea III. SARCINI .**

Inscrieri privind dezmembramintele dreptului de proprietate, drepturi reale de garanție și sarcini	Referințe
NU SUNT	



Punct început	X / Y	Punct sfârșit	X / Y	Lungime segment	Punct început	X / Y	Punct sfârșit	X / Y	Lungime segment	Punct început	X / Y	Punct sfârșit	X / Y	Lungime segment
16	389.761,338 375.673,344	17	389.759,416 375.671,667	2.551	17	389.759,416 375.671,667	18	389.756,709 375.668,691	4.023	18	389.756,709 375.668,691	19	389.753,196 375.664,504	5.466
19	389.753,196 375.664,504	20	389.750,986 375.661,757	3.526	20	389.750,986 375.661,757	21	389.748,954 375.659,515	3.026	21	389.748,954 375.659,515	22	389.747,512 375.657,598	2.399
22	389.747,512 375.657,598	23	389.745,528 375.654,99	3.277	23	389.745,528 375.654,99	24	389.742,518 375.651,021	4.981	24	389.742,518 375.651,021	25	389.739,163 375.646,243	5.838
25	389.739,163 375.646,243	26	389.737,643 375.643,235	3.37	26	389.737,643 375.643,235	27	389.735,161 375.639,832	4.212	27	389.735,161 375.639,832	28	389.729,471 375.629,861	11.48
28	389.729,471 375.629,861	29	389.727,939 375.626,827	3.399	29	389.727,939 375.626,827	30	389.726,771 375.625,319	1.907	30	389.726,771 375.625,319	31	389.725,231 375.621,797	3.844
31	389.725,231 375.621,797	32	389.723,732 375.618,228	3.871	32	389.723,732 375.618,228	33	389.721,879 375.614,01	4.607	33	389.721,879 375.614,01	34	389.719,654 375.609,116	5.376
34	389.719,654 375.609,116	35	389.719,089 375.609,236	0.578	35	389.719,089 375.609,236	36	389.718,658 375.608,222	1.102	36	389.718,658 375.608,222	37	389.717,257 375.605,408	3.143
37	389.717,257 375.605,408	38	389.716,103 375.601,947	3.648	38	389.716,103 375.601,947	39	389.715,602 375.600,637	1.403	39	389.715,602 375.600,637	40	389.713,57 375.595,319	5.693
40	389.713,57 375.595,319	41	389.711,196 375.588,43	7.287	41	389.711,196 375.588,43	42	389.712,347 375.588,06	1.209	42	389.712,347 375.588,06	43	389.710,355 375.584,48	4.097
43	389.710,355 375.584,48	44	389.707,901 375.579,862	5.23	44	389.707,901 375.579,862	45	389.705,613 375.575,837	4.63	45	389.705,613 375.575,837	46	389.703,313 375.571,507	4.903
46	389.703,313 375.571,507	47	389.701,391 375.568,136	3.88	47	389.701,391 375.568,136	48	389.701,352 375.568,145	0.04	48	389.701,352 375.568,145	49	389.699,397 375.564,458	4.173
49	389.699,397 375.564,458	50	389.696,561 375.559,078	6.082	50	389.696,561 375.559,078	51	389.693,167 375.553,106	6.869	51	389.693,167 375.553,106	52	389.690,474 375.545,522	8.048
52	389.690,474 375.545,522	53	389.688,734 375.541,298	4.568	53	389.688,734 375.541,298	54	389.688,785 375.540,471	0.829	54	389.688,785 375.540,471	55	389.687,392 375.536,594	4.12
55	389.687,392 375.536,594	56	389.686,572 375.531,81	4.854	56	389.686,572 375.531,81	57	389.685,345 375.524,846	7.071	57	389.685,345 375.524,846	58	389.684,778 375.521,601	3.294
58	389.684,778 375.521,601	59	389.685,297 375.502,27	19.338	59	389.685,297 375.502,27	60	389.684,017 375.492,935	9.422	60	389.684,017 375.492,935	61	389.682,049 375.491,041	2.731
61	389.682,049 375.491,041	62	389.676,946 375.491,494	5.123	62	389.676,946 375.491,494	63	389.669,623 375.491,894	7.334	63	389.669,623 375.491,894	64	389.662,189 375.492,524	7.461
64	389.662,189 375.492,524	65	389.655,169 375.493,2	7.052	65	389.655,169 375.493,2	66	389.647,899 375.494,007	7.315	66	389.647,899 375.494,007	67	389.640,588 375.494,734	7.347
67	389.640,588 375.494,734	68	389.631,362 375.496,156	9.335	68	389.631,362 375.496,156	69	389.618,45 375.498,021	13.046	69	389.618,45 375.498,021	70	389.608,843 375.499,293	9.691
70	389.608,843 375.499,293	71	389.598,76 375.500,707	10.182	71	389.598,76 375.500,707	72	389.589,615 375.502,225	9.27	72	389.589,615 375.502,225	73	389.577,707 375.504,06	12.049
73	389.577,707 375.504,06	74	389.579,129 375.501,765	2.7	74	389.579,129 375.501,765	75	389.581,145 375.499,764	2.84	75	389.581,145 375.499,764	76	389.582,099 375.498,752	1.391
76	389.582,099 375.498,752	77	389.582,448 375.498,711	0.351	77	389.582,448 375.498,711	78	389.592,779 375.496,777	10.51	78	389.592,779 375.496,777	79	389.603,38 375.495,331	10.699
79	389.603,38 375.495,331	80	389.614,701 375.493,56	11.459	80	389.614,701 375.493,56	81	389.625,877 375.492,203	11.258	81	389.625,877 375.492,203	82	389.635,101 375.490,65	9.354
82	389.635,101 375.490,65	83	389.645,93 375.488,816	10.983	83	389.645,93 375.488,816	84	389.655,763 375.487,157	9.972	84	389.655,763 375.487,157	85	389.663,036 375.487,678	7.292
85	389.663,036 375.487,678	86	389.672,72 375.485,709	9.882	86	389.672,72 375.485,709	87	389.680,883 375.483,968	8.347	87	389.680,883 375.483,968	88	389.687,235 375.482,718	6.474
88	389.687,235 375.482,718	89	389.691,297 375.481,392	4.273	89	389.691,297 375.481,392	90	389.698,449 375.479,676	7.355	90	389.698,449 375.479,676	91	389.704,586 375.477,834	6.407
91	389.704,586 375.477,834	92	389.708,89 375.476,54	4.494	92	389.708,89 375.476,54	93	389.709,451 375.484,435	7.915	93	389.709,451 375.484,435	94	389.709,493 375.491,117	6.682
94	389.709,493 375.491,117	95	389.703,916 375.489,76	5.74	95	389.703,916 375.489,76	96	389.699,993 375.488,892	4.018	96	389.699,993 375.488,892	97	389.693,383 375.489,307	6.623
97	389.693,383 375.489,307	98	389.689,527 375.489,597	3.867	98	389.689,527 375.489,597	99	389.689,996 375.494,433	4.859	99	389.689,996 375.494,433	100	389.691,162 375.501,831	7.489
100	389.691,162 375.501,831	101	389.691,05 375.508,291	6.461	101	389.691,05 375.508,291	102	389.690,771 375.517,189	8.902	102	389.690,771 375.517,189	103	389.691,392 375.519,035	1.948
103	389.691,392 375.519,035	104	389.691,935 375.520,473	1.537	104	389.691,935 375.520,473	105	389.690,434 375.527,34	7.029	105	389.690,434 375.527,34	106	389.692,128 375.536,803	9.613
106	389.692,128 375.536,803	107	389.692,998 375.540,707	4.0	107	389.692,998 375.540,707	108	389.694,47 375.544,267	3.852	108	389.694,47 375.544,267	109	389.699,203 375.553,015	9.946
109	389.699,203 375.553,015	110	389.702,273 375.560,996	8.551	110	389.702,273 375.560,996	111	389.705,611 375.567,637	7.433	111	389.705,611 375.567,637	112	389.711,626 375.573,134	8.148
112	389.711,626 375.573,134	113	389.719,116 375.591,753	20.069	113	389.719,116 375.591,753	114	389.723,527 375.600,637	9.919	114	389.723,527 375.600,637	115	389.732,953 375.619,621	21.195

Punct început	X / Y	Punct sfârșit	X / Y	Lungime segment	Punct început	X / Y	Punct sfârșit	X / Y	Lungime segment	Punct început	X / Y	Punct sfârșit	X / Y	Lungime segment
115	389.732,953 375.619,621	116	389.741,92 375.634,498	17.37	116	389.741,92 375.634,498	117	389.744,836 375.640,169	6.377	117	389.744,836 375.640,169	118	389.761,268 375.663,575	28.598
118	389.761,268 375.663,575	119	389.778,487 375.681,162	24.613	119	389.778,487 375.681,162	120	389.790,37 375.690,339	15.014	120	389.790,37 375.690,339	121	389.802,541 375.699,699	15.354
121	389.802,541 375.699,699	122	389.815,919 375.712,899	18.794	122	389.815,919 375.712,899	123	389.822,63 375.719,522	9.429	123	389.822,63 375.719,522	124	389.825,125 375.722,035	3.541
124	389.825,125 375.722,035	125	389.834,411 375.732,857	14.26	125	389.834,411 375.732,857	126	389.844,708 375.734,853	10.489	126	389.844,708 375.734,853	127	389.879,999 375.730,576	35.549
127	389.879,999 375.730,576	128	389.897,242 375.727,376	17.537	128	389.897,242 375.727,376	129	389.904,242 375.726,312	7.08	129	389.904,242 375.726,312	130	389.948,9 375.719,527	45.17
130	389.948,9 375.719,527	131	389.949,501 375.723,482	4.0	131	389.949,501 375.723,482	132	389.904,781 375.730,276	45.233	132	389.904,781 375.730,276	133	389.897,843 375.731,33	7.018
133	389.897,843 375.731,33	134	389.880,606 375.734,532	17.532	134	389.880,606 375.734,532	135	389.854,515 375.737,236	26.231	135	389.854,515 375.737,236	136	389.835,729 375.739,97	18.984
136	389.835,729 375.739,97	137	389.837,052 375.749,169	9.294	137	389.837,052 375.749,169	138	389.835,179 375.754,321	5.482	138	389.835,179 375.754,321	139	389.823,943 375.757,926	11.8
139	389.823,943 375.757,926	140	389.785,856 375.770,147	40.0	140	389.785,856 375.770,147	141	389.658,686 375.810,952	133.556	141	389.658,686 375.810,952	142	389.650,754 375.813,497	8.33
142	389.650,754 375.813,497	143	389.649,725 375.809,629	4.003	143	389.649,725 375.809,629	144	389.649,725 375.809,627	0.002	144	389.649,725 375.809,627	145	389.657,939 375.806,991	8.627
145	389.657,939 375.806,991	146	389.657,735 375.804,404	2.595	146	389.657,735 375.804,404	147	389.665,543 375.802,114	8.137	147	389.665,543 375.802,114	148	389.677,783 375.798,216	12.846
148	389.677,783 375.798,216	149	389.688,942 375.794,622	11.723	149	389.688,942 375.794,622	150	389.700,168 375.791,17	11.745	150	389.700,168 375.791,17	151	389.719,459 375.785,251	20.179
151	389.719,459 375.785,251	152	389.736,258 375.779,654	17.707	152	389.736,258 375.779,654	153	389.742,753 375.777,783	6.759	153	389.742,753 375.777,783	154	389.745,441 375.776,822	2.855
154	389.745,441 375.776,822	155	389.752,647 375.774,546	7.557	155	389.752,647 375.774,546	156	389.761,729 375.771,788	9.492	156	389.761,729 375.771,788	157	389.771,525 375.768,386	10.37
157	389.771,525 375.768,386	158	389.783,102 375.764,673	12.158	158	389.783,102 375.764,673	159	389.793,977 375.760,825	11.536	159	389.793,977 375.760,825	160	389.798,135 375.759,298	4.43
160	389.798,135 375.759,298	161	389.802,168 375.758,037	4.226	161	389.802,168 375.758,037	162	389.808,127 375.756,55	6.142	162	389.808,127 375.756,55	163	389.808,291 375.756,649	0.192
163	389.808,291 375.756,649	164	389.813,999 375.754,544	6.084	164	389.813,999 375.754,544	165	389.820,633 375.752,549	6.927	165	389.820,633 375.752,549	166	389.828,948 375.749,891	8.73
166	389.828,948 375.749,891	167	389.829,394 375.749,356	0.697	167	389.829,394 375.749,356	168	389.830,097 375.746,019	3.41	168	389.830,097 375.746,019	169	389.828,319 375.739,905	6.367
169	389.828,319 375.739,905	170	389.826,665 375.736,346	3.925	170	389.826,665 375.736,346	171	389.825,82 375.734,939	1.641	171	389.825,82 375.734,939	172	389.823,939 375.732,613	2.991
172	389.823,939 375.732,613	173	389.822,378 375.730,474	2.648	173	389.822,378 375.730,474	174	389.821,689 375.730,829	0.775	174	389.821,689 375.730,829	175	389.818,994 375.727,39	4.369
175	389.818,994 375.727,39	176	389.816,655 375.724,576	3.659	176	389.816,655 375.724,576	177	389.815,229 375.722,782	2.292	177	389.815,229 375.722,782	178	389.813,092 375.720,529	3.105
178	389.813,092 375.720,529	179	389.810,968 375.717,766	3.485	179	389.810,968 375.717,766	180	389.809,363 375.715,399	2.86	180	389.809,363 375.715,399	181	389.806,565 375.712,731	3.866
181	389.806,565 375.712,731	182	389.806,884 375.712,387	0.469	182	389.806,884 375.712,387	183	389.805,838 375.711,543	1.344	183	389.805,838 375.711,543	184	389.803,755 375.709,703	2.779

\*\* Lungimile segmentelor sunt determinate în plan de proiecție Stereo 70 și sunt rotunjite la 1 milimetru.

\*\*\* Distanța dintre puncte este formată din segmente cumulate ce sunt mai mici decât valoarea 1 milimetru.

**DATE DESPRE IMOBILUL NR. 6031**

Oficiul de Cadastru și Publicitate Imobiliară GORJ  
Biroul de Cadastru și Publicitate Imobiliară Targu Jiu

**A. Partea I. Descrierea imobilului**

TEREN Intravilan

Adresa: Loc. Totea, Jud. Gorj

Nr. Crt	Nr cadastral Nr. topografic	Suprafața* (mp)	Observații / Referințe
A1		1.936	Sector cadastral:121 Teren neimprejmuit;

**B. Partea II. Proprietari și acte**

Inscrieri privitoare la dreptul de proprietate și alte drepturi reale	Referințe
<b>0 / 16/04/2026</b>	
Act Normativ nr. 7, din 13/03/1996 emis de PARLAMENTUL ROMANIEI;	
B1	A1
Intabulare, drept de PROPRIETATE, dobandit prin Lege, cota actuala 1/1 1) NEIDENTIFICAT NEIDENTIFICAT	
/	
Act Administrativ nr. 1468, din 30/03/2026 emis de PRIMARIA LICURICI;	
B2	A1
Se noteaza posesia factica in favoarea lui LĂUDAT VASILE 1) LĂUDAT VASILE	

**C. Partea III. SARCINI .**

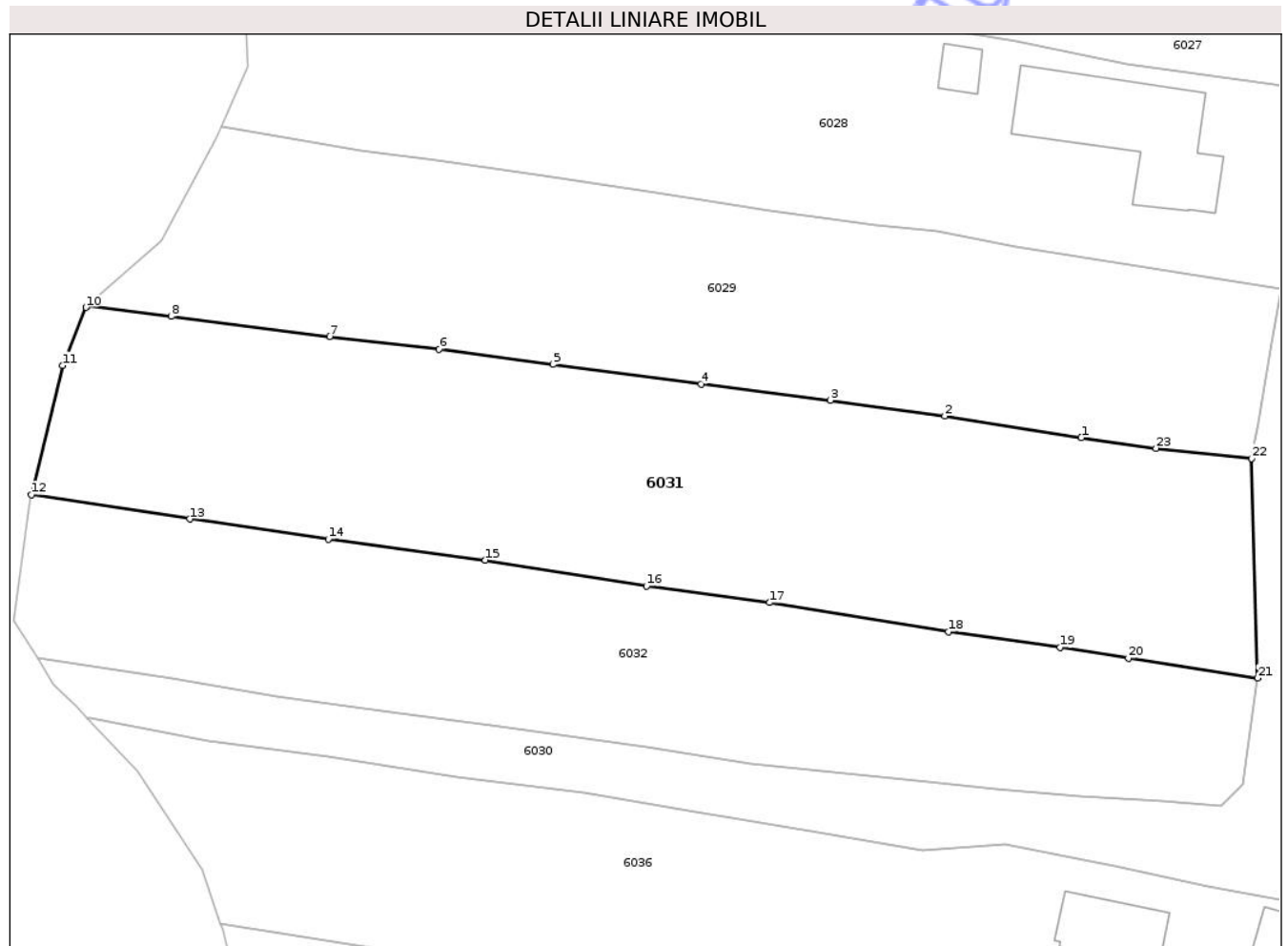
Inscrieri privind dezmembramintele dreptului de proprietate, drepturi reale de garanție și sarcini	Referințe
NU SUNT	

## Anexa Nr. 1 La Partea I

## Teren

Nr cadastral	Suprafața (mp)*	Observații / Referințe
	1.936	

\* Suprafața este determinată în planul de proiecție Stereo 70.



## Date referitoare la teren

Crt	Categorie folosință	Intravilan	Suprafața (mp)	Tarla	Parcelă	Nr. topo	Observații / Referințe
1	vie	DA	656	6	366, 367, 368/1	-	
2	arabil	DA	1.280	6	366, 367, 368/1	-	

## Lungime Segmente

1) Valorile lungimilor segmentelor sunt obținute din proiecție în plan.

Punct început	X / Y	Punct sfârșit	X / Y	Lungime segment (** (m))
1	389.669,751 375.523,447	2	389.657,727 375.525,341	12.172
3	389.647,642 375.526,729	4	389.636,231 375.528,161	11.501
5	389.623,184 375.529,901	6	389.613,131 375.531,23	10.14
7	389.603,47 375.532,34	8	389.589,501 375.534,115	14.081

Punct început	X / Y	Punct sfârșit	X / Y	Lungime segment (** (m))
2	389.657,727 375.525,341	3	389.647,642 375.526,729	10.18
4	389.636,231 375.528,161	5	389.623,184 375.529,901	13.163
6	389.613,131 375.531,23	7	389.603,47 375.532,34	9.725
8	389.589,501 375.534,115	9	389.582,127 375.535,036	7.431

Punct început	X / Y	Punct sfârșit	X / Y	Lungime segment (** (m)
9	389.582,127 375.535,036	10	389.581,991 375.534,916	0.181
11	389.579,962 375.529,799	12	389.577,189 375.518,419	11.713
13	389.591,137 375.516,283	14	389.603,358 375.514,512	12.349
15	389.617,209 375.512,664	16	389.631,421 375.510,366	14.397
17	389.642,263 375.508,914	18	389.658,044 375.506,368	15.985
19	389.667,887 375.504,987	20	389.673,917 375.504,026	6.106
21	389.685,297 375.502,27	22	389.684,778 375.521,601	19.338
23	389.676,328 375.522,509	1	389.669,751 375.523,447	6.644

Punct început	X / Y	Punct sfârșit	X / Y	Lungime segment (** (m)
10	389.581,991 375.534,916	11	389.579,962 375.529,799	5.505
12	389.577,189 375.518,419	13	389.591,137 375.516,283	14.111
14	389.603,358 375.514,512	15	389.617,209 375.512,664	13.974
16	389.631,421 375.510,366	17	389.642,263 375.508,914	10.939
18	389.658,044 375.506,368	19	389.667,887 375.504,987	9.939
20	389.673,917 375.504,026	21	389.685,297 375.502,27	11.515
22	389.684,778 375.521,601	23	389.676,328 375.522,509	8.499

\*\* Lungimile segmentelor sunt determinate în planul de proiecție Stereo 70 și sunt rotunjite la 1 milimetru.

\*\*\* Distanța dintre puncte este formată din segmente cumulate ce sunt mai mici decât valoarea 1 milimetru.

Neutilizabil în Civil



**DATE DESPRE IMOBILUL NR. 6032**

Oficiul de Cadastru și Publicitate Imobiliară GORJ  
Biroul de Cadastru și Publicitate Imobiliară Targu Jiu

**A. Partea I. Descrierea imobilului**

TEREN Intravilan

Adresa: Loc. Totea, Jud. Gorj

Nr. Crt	Nr cadastral Nr. topografic	Suprafața* (mp)	Observații / Referințe
A1		Din acte: 2.600 Masurata: 1.496	Sector cadastral:121 Teren neimprejmuit; Suprafata ACT 2600mp, suprafata masuratori 1496mp.

**B. Partea II. Proprietari și acte**

Inscrieri privitoare la dreptul de proprietate și alte drepturi reale		Referințe
/		
Act Notarial nr. 356, din 22/09/1997 emis de NP CEZARINA CIOBANU;		
B1	Intabulare, drept de PROPRIETATE, dobandit prin Succesiune, cota actuala 1/1 1) MURGU VASILICĂ	A1

**C. Partea III. SARCINI .**

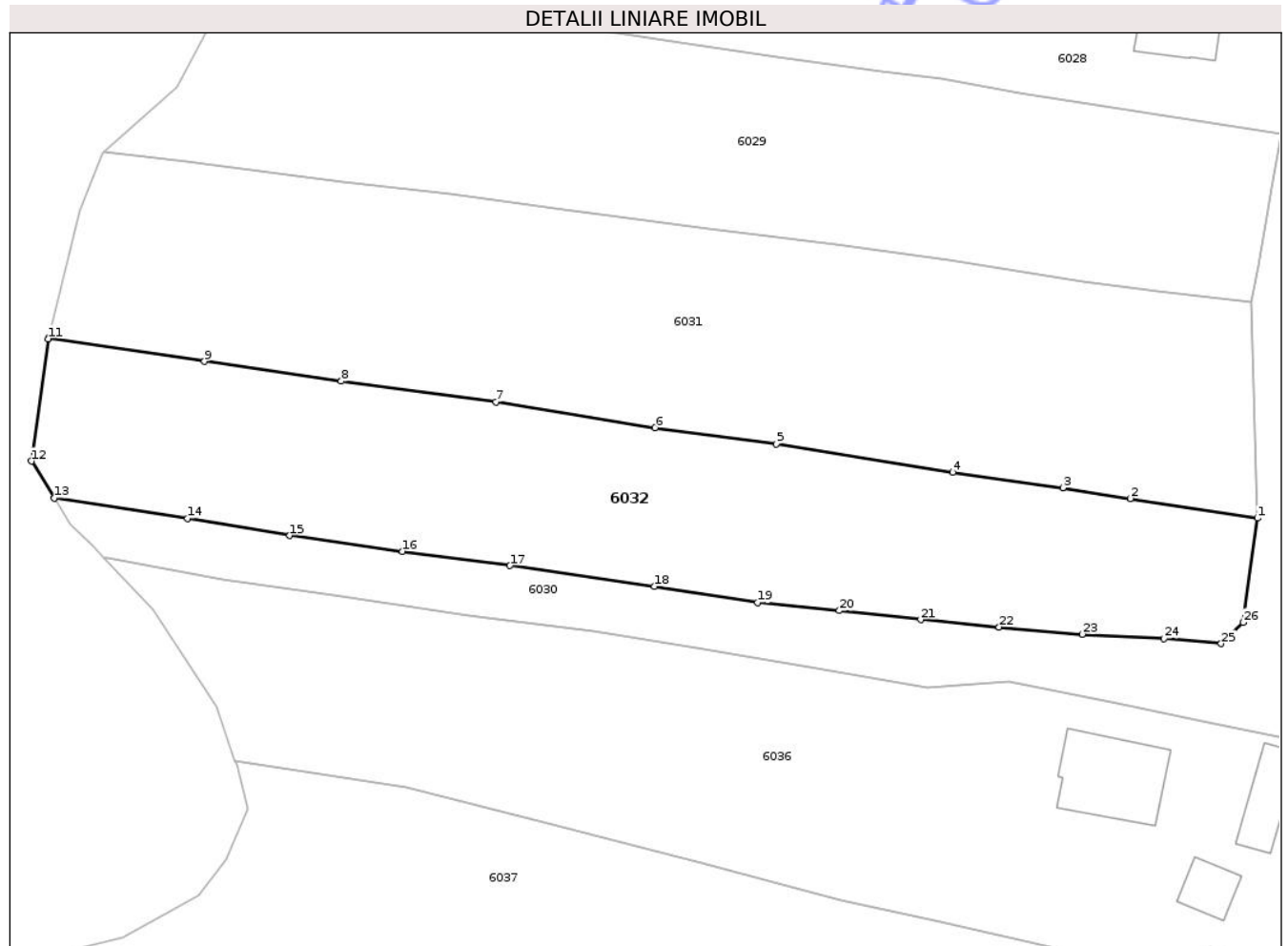
Inscrieri privind dezmembramintele dreptului de proprietate, drepturi reale de garanție și sarcini	Referințe
NU SUNT	

## Anexa Nr. 1 La Partea I

## Teren

Nr cadastral	Suprafața (mp)*	Observații / Referințe
	Din acte: 2.600 Masurata: 1.496	Suprafata ACT 2600mp, suprafata masuratori 1496mp.

\* Suprafața este determinată în planul de proiecție Stereo 70.



## Date referitoare la teren

Crt	Categorie folosință	Intra vilan	Suprafața (mp)	Tarla	Parcelă	Nr. topo	Observații / Referințe
1	vie	DA	155	6	368/2, 369	-	
2	arabil	DA	1.341	6	368/2, 369	-	

## Lungime Segmente

1) Valorile lungimilor segmentelor sunt obținute din proiecție în plan.

Punct început	X / Y	Punct sfârșit	X / Y	Lungime segment (** (m)
1	389.685,297 375.502,27	2	389.673,917 375.504,026	11.515
3	389.667,887 375.504,987	4	389.658,044 375.506,368	9.939
5	389.642,263 375.508,915	6	389.631,421 375.510,366	10.939
7	389.617,209 375.512,664	8	389.603,358 375.514,512	13.974

Punct început	X / Y	Punct sfârșit	X / Y	Lungime segment (** (m)
2	389.673,917 375.504,026	3	389.667,887 375.504,987	6.106
4	389.658,044 375.506,368	5	389.642,263 375.508,915	15.985
6	389.631,421 375.510,366	7	389.617,209 375.512,664	14.397
8	389.603,358 375.514,512	9	389.591,137 375.516,284	12.349

Punct început	X / Y	Punct sfârșit	X / Y	Lungime segment (** (m)
9	389.591,137 375.516,284	10	389.577,189 375.518,419	14.11
11	389.577,159 375.518,295	12	389.575,657 375.507,371	11.027
13	389.577,707 375.504,06	14	389.589,615 375.502,225	12.049
15	389.598,76 375.500,706	16	389.608,843 375.499,293	10.182
17	389.618,45 375.498,021	18	389.631,362 375.496,156	13.046
19	389.640,588 375.494,734	20	389.647,899 375.494,007	7.347
21	389.655,169 375.493,2	22	389.662,189 375.492,524	7.052
23	389.669,623 375.491,894	24	389.676,946 375.491,494	7.334
25	389.682,049 375.491,041	26	389.684,017 375.492,935	2.731

Punct început	X / Y	Punct sfârșit	X / Y	Lungime segment (** (m)
10	389.577,189 375.518,419	11	389.577,159 375.518,295	0.128
12	389.575,657 375.507,371	13	389.577,707 375.504,06	3.894
14	389.589,615 375.502,225	15	389.598,76 375.500,706	9.27
16	389.608,843 375.499,293	17	389.618,45 375.498,021	9.691
18	389.631,362 375.496,156	19	389.640,588 375.494,734	9.335
20	389.647,899 375.494,007	21	389.655,169 375.493,2	7.315
22	389.662,189 375.492,524	23	389.669,623 375.491,894	7.461
24	389.676,946 375.491,494	25	389.682,049 375.491,041	5.123
26	389.684,017 375.492,935	1	389.685,297 375.502,27	9.422

\*\* Lungimile segmentelor sunt determinate în planul de proiecție Stereo 70 și sunt rotunjite la 1 milimetru.

\*\*\* Distanța dintre puncte este formată din segmente cumulate ce sunt mai mici decât valoarea 1 milimetru.

Neutilizabil în  
Civil





## DATE DESPRE IMOBILUL NR. 6036

Oficiul de Cadastru și Publicitate Imobiliară GORJ  
Biroul de Cadastru și Publicitate Imobiliară Targu Jiu

## A. Partea I. Descrierea imobilului

TEREN Necunoscut

Adresa: Loc. Totea, Str Principală, Nr. 234, Jud. Gorj

Nr. Crt	Nr cadastral Nr. topografic	Suprafața* (mp)	Observații / Referințe
A1		2.916	Sector cadastral:121 Teren neimprejmuit;

## Construcții

Crt	Nr cadastral Nr. topografic	Adresa	Observații / Referințe
A1.1		Loc. Totea, Str Principală, Nr. 234, Jud. Gorj	Nr. niveluri:1; S. construita la sol:65 mp; S. construita desfasurata:65 mp; LOCUINTA
A1.2		Loc. Totea, Str Principală, Nr. 234, Jud. Gorj	Nr. niveluri:1; S. construita la sol:30 mp; S. construita desfasurata:30 mp; ANEXA
A1.3		Loc. Totea, Str Principală, Nr. 234, Jud. Gorj	Nr. niveluri:1; S. construita la sol:20 mp; S. construita desfasurata:20 mp; ANEXA
A1.4		Loc. Totea, Str Principală, Nr. 234, Jud. Gorj	Nr. niveluri:1; S. construita la sol:15 mp; S. construita desfasurata:15 mp; ANEXA

## B. Partea II. Proprietari și acte

Inscrieri privitoare la dreptul de proprietate și alte drepturi reale	Referințe
<b>0 / 16/04/2026</b>	
Act Normativ nr. 7, din 13/03/1996 emis de PARLAMENTUL ROMANIEI;	
B1	A1
Intabulare, drept de PROPRIETATE, dobandit prin Lege, cota actuala 1/1 1) NEIDENTIFICAT NEIDENTIFICAT	
/	
Act Administrativ nr. 1468, din 30/03/2026 emis de PRIMARIA LICURICI;	
B2	A1
Se noteaza posesia factica in favoarea lui MURGU NICOLAE 1) MURGU NICOLAE	
Act Normativ nr. 7, din 13/03/1996 emis de PARLAMENTUL ROMANIEI;	
B3	A1.1, A1.2, A1.3, A1.4
Intabulare, drept de PROPRIETATE, dobandit prin Lege, cota actuala 1/1 1) MURGU NICOLAE	

## C. Partea III. SARCINI .

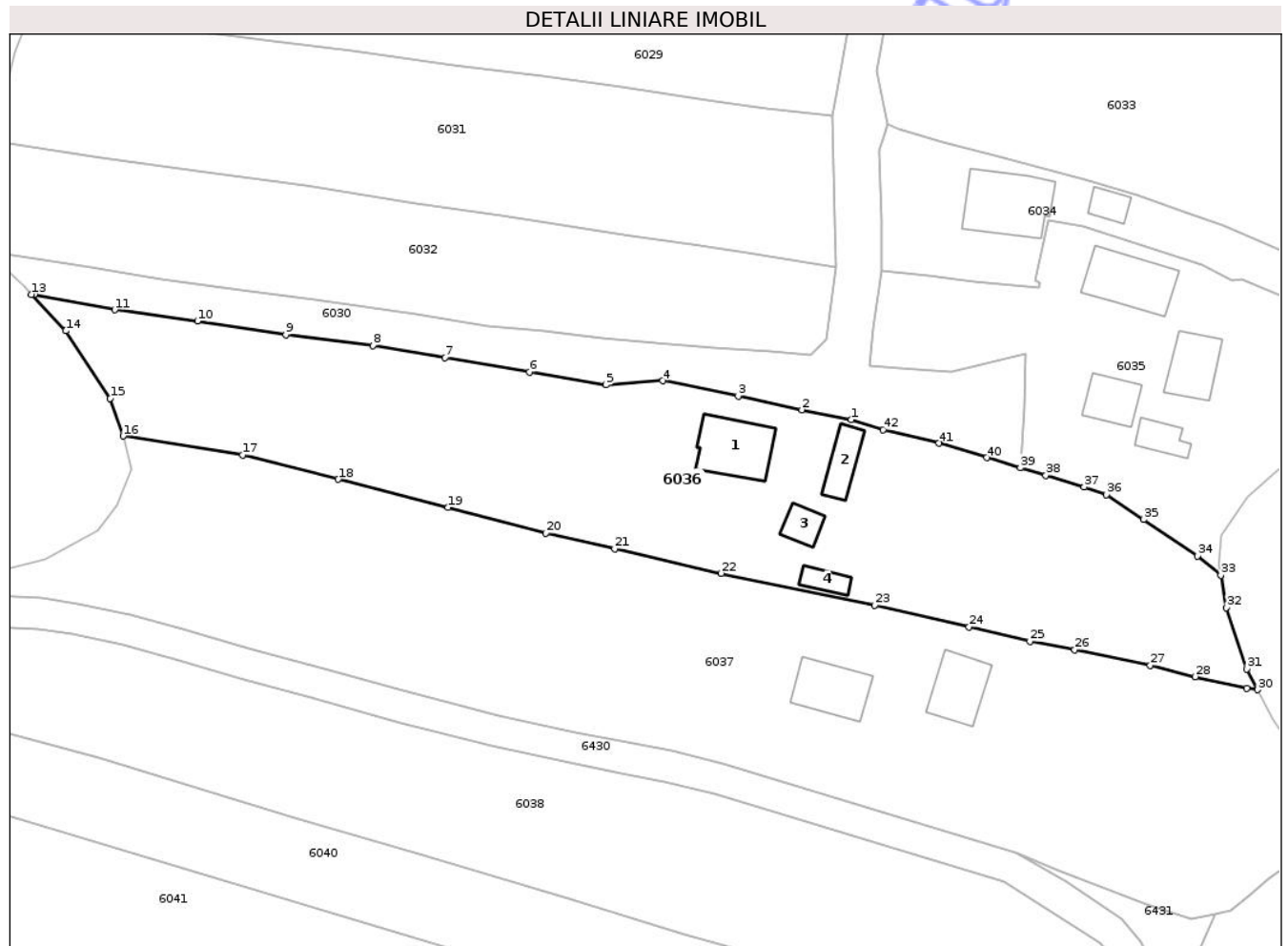
Inscrieri privind dezmembramintele dreptului de proprietate, drepturi reale de garanție și sarcini	Referințe
NU SUNT	

## Anexa Nr. 1 La Partea I

## Teren

Nr cadastral	Suprafața (mp)*	Observații / Referințe
	2.916	

\* Suprafața este determinată în planul de proiecție Stereo 70.



## Date referitoare la teren

Crt	Categorie folosință	Intra vilan	Suprafața (mp)	Tarla	Parcelă	Nr. topo	Observații / Referințe
1	curti constructii	DA	823	8	398, 399, 400	-	
2	arabil	DA	728	8	398, 399, 400	-	
3	vie	DA	549	8	398, 399, 400	-	
4	arabil	DA	620	8	398, 399, 400	-	
5	arabil	NU	196	8	398, 399, 400	-	

## Date referitoare la construcții

Crt	Număr	Destinație construcție	Supraf. (mp)	Situație juridică	Observații / Referințe
A1.1		construcții de locuințe	65	Cu acte	Nr. niveluri:1; S. construita la sol:65 mp; S. construita desfasurata:65 mp; LOCUINTA
A1.2		construcții anexa	30	Cu acte	Nr. niveluri:1; S. construita la sol:30 mp; S. construita desfasurata:30 mp; ANEXA
A1.3		construcții anexa	20	Cu acte	Nr. niveluri:1; S. construita la sol:20 mp; S. construita desfasurata:20 mp; ANEXA
A1.4		construcții anexa	15	Cu acte	Nr. niveluri:1; S. construita la sol:15 mp; S. construita desfasurata:15 mp; ANEXA

## Lungime Segmente

1) Valorile lungimilor segmentelor sunt obținute din proiecție în plan.

Punct început	X / Y	Punct sfârșit	X / Y	Lungime segment	Punct început	X / Y	Punct sfârșit	X / Y	Lungime segment	Punct început	X / Y	Punct sfârșit	X / Y	Lungime segment
1	389.687,235 375.482,718	2	389.680,883 375.483,968	6.474	2	389.680,883 375.483,968	3	389.672,72 375.485,709	8.347	3	389.672,72 375.485,709	4	389.663,036 375.487,678	9.882
4	389.663,036 375.487,678	5	389.655,763 375.487,157	7.292	5	389.655,763 375.487,157	6	389.645,93 375.488,816	9.972	6	389.645,93 375.488,816	7	389.635,101 375.490,65	10.983
7	389.635,101 375.490,65	8	389.625,877 375.492,203	9.354	8	389.625,877 375.492,203	9	389.614,701 375.493,56	11.258	9	389.614,701 375.493,56	10	389.603,38 375.495,331	11.459
10	389.603,38 375.495,331	11	389.592,779 375.496,777	10.699	11	389.592,779 375.496,777	12	389.582,448 375.498,711	10.517	12	389.582,448 375.498,711	13	389.582,099 375.498,752	0.351
13	389.582,099 375.498,752	14	389.586,516 375.494,067	6.439	14	389.586,516 375.494,067	15	389.592,212 375.485,441	10.337	15	389.592,212 375.485,441	16	389.593,874 375.480,607	5.112
16	389.593,874 375.480,607	17	389.609,154 375.478,191	15.47	17	389.609,154 375.478,191	18	389.621,441 375.475,071	12.677	18	389.621,441 375.475,071	19	389.635,527 375.471,469	14.539
19	389.635,527 375.471,469	20	389.648,071 375.468,157	12.974	20	389.648,071 375.468,157	21	389.656,887 375.466,173	9.036	21	389.656,887 375.466,173	22	389.670,535 375.463,041	14.003
22	389.670,535 375.463,041	23	389.690,182 375.458,941	20.07	23	389.690,182 375.458,941	24	389.702,31 375.456,142	12.447	24	389.702,31 375.456,142	25	389.710,118 375.454,299	8.023
25	389.710,118 375.454,299	26	389.715,868 375.453,237	5.847	26	389.715,868 375.453,237	27	389.725,551 375.451,251	9.885	27	389.725,551 375.451,251	28	389.731,306 375.449,777	5.941
28	389.731,306 375.449,777	29	389.737,912 375.448,314	6.766	29	389.737,912 375.448,314	30	389.739,303 375.448,115	1.405	30	389.739,303 375.448,115	31	389.737,944 375.450,758	2.972
31	389.737,944 375.450,758	32	389.735,287 375.458,644	8.322	32	389.735,287 375.458,644	33	389.734,583 375.462,804	4.219	33	389.734,583 375.462,804	34	389.731,57 375.465,245	3.878
34	389.731,57 375.465,245	35	389.724,707 375.469,933	8.311	35	389.724,707 375.469,933	36	389.719,915 375.473,097	5.742	36	389.719,915 375.473,097	37	389.717,068 375.474,063	3.006
37	389.717,068 375.474,063	38	389.712,168 375.475,556	5.122	38	389.712,168 375.475,556	39	389.708,89 375.476,54	3.423	39	389.708,89 375.476,54	40	389.704,586 375.477,834	4.494
40	389.704,586 375.477,834	41	389.698,449 375.479,676	6.407	41	389.698,449 375.479,676	42	389.691,297 375.481,392	7.355	42	389.691,297 375.481,392	1	389.687,235 375.482,718	4.273

\*\* Lungimile segmentelor sunt determinate în planul de proiecție Stereo 70 și sunt rotunjite la 1 milimetru.

\*\*\* Distanța dintre puncte este formată din segmente cumulate ce sunt mai mici decât valoarea 1 milimetru.



**DATE DESPRE IMOBILUL NR. 6037**

Oficiul de Cadastru și Publicitate Imobiliară GORJ  
Biroul de Cadastru și Publicitate Imobiliară Targu Jiu

**A. Partea I. Descrierea imobilului**

TEREN Necunoscut

Adresa: Loc. Totea, Str Principală, Nr. 232, Jud. Gorj

Nr. Crt	Nr cadastral Nr. topografic	Suprafața* (mp)	Observații / Referințe
A1		4.032	Sector cadastral:121 Teren neimprejmuit;

**Construcții**

Crt	Nr cadastral Nr. topografic	Adresa	Observații / Referințe
A1.1		Loc. Totea, Str Principală, Nr. 232, Jud. Gorj	Nr. niveluri:1; S. construita la sol:57 mp; S. construita desfasurata:57 mp; LOCUINTA
A1.2		Loc. Totea, Str Principală, Nr. 232, Jud. Gorj	Nr. niveluri:2; S. construita la sol:53 mp; S. construita desfasurata:106 mp; LOCUINTA

**B. Partea II. Proprietari și acte**

Inscrieri privitoare la dreptul de proprietate și alte drepturi reale		Referințe
/		
Act Notarial nr. 6197, din 15/06/1992 emis de SUVAGĂU NICOLIȚA;		
B1	Intabulare, drept de PROPRIETATE, dobandit prin Conventie, cota actuala 1/1 1) MURGU ION 2) MURGU DOINA, DECEDAT DEFUNCT:Da	A1
Act Normativ nr. 7, din 13/03/1996 emis de PARLAMENTUL ROMANIEI;		
B2	Intabulare, drept de PROPRIETATE, dobandit prin Lege, cota actuala 1/1 1) MURGU ION 2) MURGU DOINA, DECEDAT DEFUNCT:Da	A1.1, A1.2

**C. Partea III. SARCINI .**

Inscrieri privind dezmembramintele dreptului de proprietate, drepturi reale de garanție și sarcini	Referințe
NU SUNT	

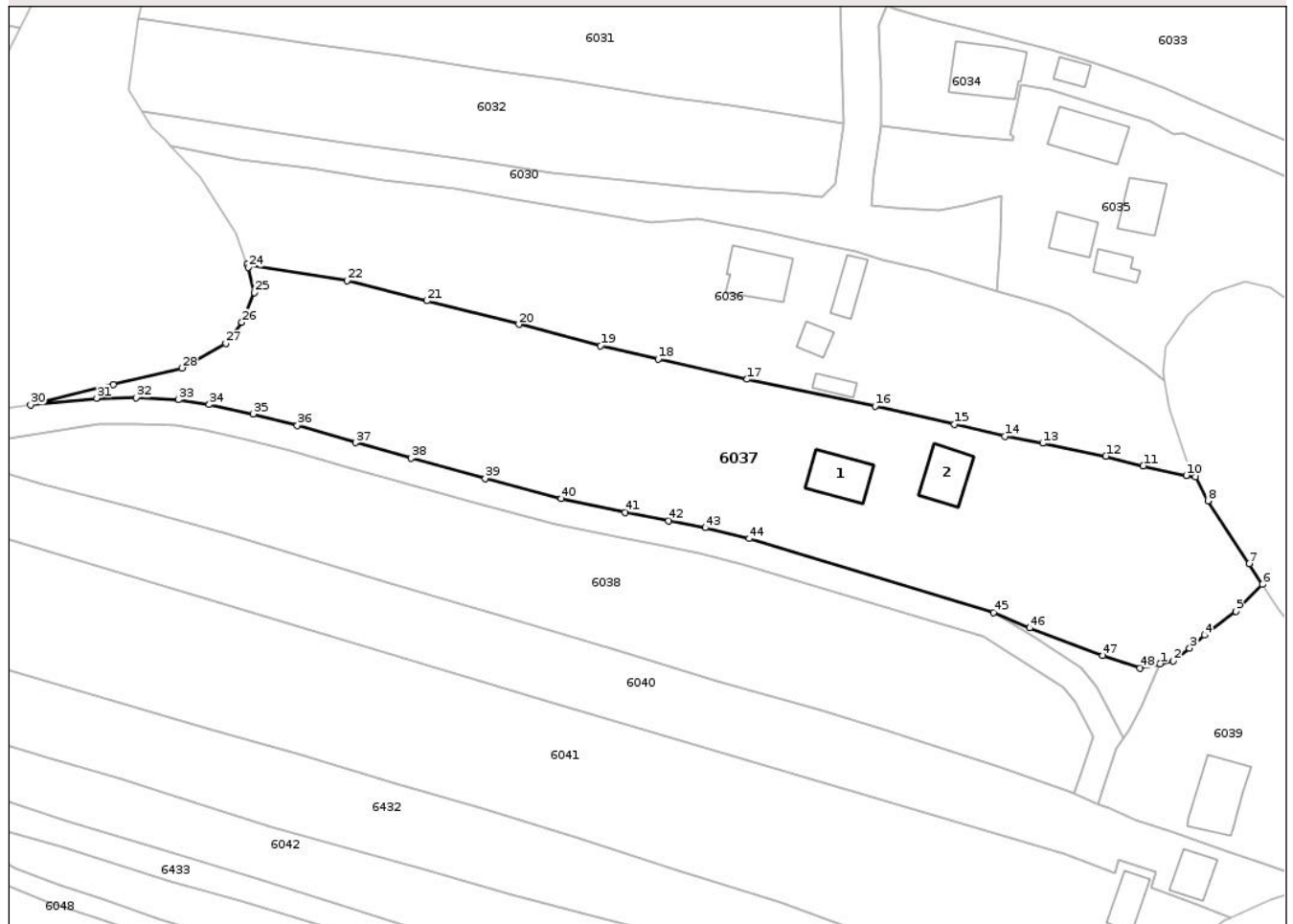
## Anexa Nr. 1 La Partea I

## Teren

Nr cadastral	Suprafața (mp)*	Observații / Referințe
	4.032	

\* Suprafața este determinată în planul de proiecție Stereo 70.

## DETALII LINIARE IMOBIL



## Date referitoare la teren

Crt	Categorie folosință	Intra vilan	Suprafața (mp)	Tarla	Parcelă	Nr. topo	Observații / Referințe
1	curți constructii	DA	858	8	401/1, 402/1, 403, 404/1	-	
2	vie	DA	869	8	401/1, 402/1, 403, 404/1	-	
3	arabil	DA	1.321	8	401/1, 402/1, 403, 404/1	-	
4	livada	DA	957	8	401/1, 402/1, 403, 404/1	-	
5	livada	NU	27	8	401/1, 402/1, 403, 404/1	-	

## Date referitoare la construcții

Crt	Număr	Destinație construcție	Supraf. (mp)	Situație juridică	Observații / Referințe
A1.1		construcții de locuințe	57	Cu acte	Nr. niveluri:1; S. construita la sol:57 mp; S. construita desfasurata:57 mp; LOCUINTA
A1.2		construcții de locuințe	53	Cu acte	Nr. niveluri:2; S. construita la sol:53 mp; S. construita desfasurata:106 mp; LOCUINTA

## Lungime Segmente

1) Valorile lungimilor segmentelor sunt obținute din proiecție în plan.

Punct început	X / Y	Punct sfârșit	X / Y	Lungime segment	Punct început	X / Y	Punct sfârșit	X / Y	Lungime segment	Punct început	X / Y	Punct sfârșit	X / Y	Lungime segment
1	389.733,863 375.419,445	2	389.735,897 375.419,873	2.079	2	389.735,897 375.419,873	3	389.738,409 375.421,84	3.19	3	389.738,409 375.421,84	4	389.740,72 375.423,828	3.048
4	389.740,72 375.423,828	5	389.745,546 375.427,46	6.04	5	389.745,546 375.427,46	6	389.749,572 375.431,593	5.77	6	389.749,572 375.431,593	7	389.747,548 375.434,786	3.78
7	389.747,548 375.434,786	8	389.741,207 375.444,41	11.52 5	8	389.741,207 375.444,41	9	389.739,303 375.448,115	4.166	9	389.739,303 375.448,115	10	389.737,912 375.448,314	1.405
10	389.737,912 375.448,314	11	389.731,306 375.449,777	6.766	11	389.731,306 375.449,777	12	389.725,551 375.451,251	5.941	12	389.725,551 375.451,251	13	389.715,868 375.453,237	9.885
13	389.715,868 375.453,237	14	389.710,118 375.454,299	5.847	14	389.710,118 375.454,299	15	389.702,31 375.456,142	8.023	15	389.702,31 375.456,142	16	389.690,182 375.458,941	12.44 7
16	389.690,182 375.458,941	17	389.670,535 375.463,041	20.07	17	389.670,535 375.463,041	18	389.656,887 375.466,173	14.00 3	18	389.656,887 375.466,173	19	389.648,071 375.468,157	9.036
19	389.648,071 375.468,157	20	389.635,527 375.471,469	12.97 4	20	389.635,527 375.471,469	21	389.621,441 375.475,071	14.53 9	21	389.621,441 375.475,071	22	389.609,154 375.478,191	12.67 7
22	389.609,154 375.478,191	23	389.593,874 375.480,607	15.47	23	389.593,874 375.480,607	24	389.594,003 375.480,233	0.396	24	389.594,003 375.480,233	25	389.594,979 375.476,327	4.026
25	389.594,979 375.476,327	26	389.593,026 375.471,77	4.958	26	389.593,026 375.471,77	27	389.590,585 375.468,514	4.069	27	389.590,585 375.468,514	28	389.583,846 375.464,771	7.709
28	389.583,846 375.464,771	29	389.573,319 375.462,219	10.83 2	29	389.573,319 375.462,219	30	389.560,644 375.459,116	13.04 9	30	389.560,644 375.459,116	31	389.570,782 375.460,13	10.18 9
31	389.570,782 375.460,13	32	389.576,805 375.460,212	6.024	32	389.576,805 375.460,212	33	389.583,316 375.459,923	6.517	33	389.583,316 375.459,923	34	389.588,036 375.459,177	4.779
34	389.588,036 375.459,177	35	389.594,812 375.457,745	6.926	35	389.594,812 375.457,745	36	389.601,558 375.455,955	6.979	36	389.601,558 375.455,955	37	389.610,504 375.453,325	9.325
37	389.610,504 375.453,325	38	389.619,043 375.450,942	8.865	38	389.619,043 375.450,942	39	389.630,375 375.447,813	11.75 6	39	389.630,375 375.447,813	40	389.641,995 375.444,777	12.01
40	389.641,995 375.444,777	41	389.651,856 375.442,646	10.08 9	41	389.651,856 375.442,646	42	389.658,515 375.441,353	6.783	42	389.658,515 375.441,353	43	389.664,09 375.440,293	5.675
43	389.664,09 375.440,293	44	389.670,839 375.438,629	6.951	44	389.670,839 375.438,629	45	389.708,311 375.427,28	39.15 3	45	389.708,311 375.427,28	46	389.713,875 375.424,935	6.038
46	389.713,875 375.424,935	47	389.725,085 375.420,706	11.98 1	47	389.725,085 375.420,706	48	389.730,836 375.418,809	6.056	48	389.730,836 375.418,809	1	389.733,863 375.419,445	3.093

\*\* Lungimile segmentelor sunt determinate în planul de proiecție Stereo 70 și sunt rotunjite la 1 milimetru.

\*\*\* Distanța dintre puncte este formată din segmente cumulate ce sunt mai mici decât valoarea 1 milimetru.



**DATE DESPRE IMOBILUL NR. 6038**

Oficiul de Cadastru și Publicitate Imobiliară GORJ  
 Biroul de Cadastru și Publicitate Imobiliară Targu Jiu

**A. Partea I. Descrierea imobilului**

TEREN Intravilan

Adresa: Loc. Totea, Jud. Gorj

Nr. Crt	Nr cadastral Nr. topografic	Suprafața* (mp)	Observații / Referințe
A1		2.693	Sector cadastral:121 Teren neimprejmuit; Suprafata ACT 4800mp, diferenta de suprafata in id 6039 si in afara sectorului

**B. Partea II. Proprietari și acte**

Inscrieri privitoare la dreptul de proprietate și alte drepturi reale		Referințe
/		
Hotarare Judecatoreasca nr. 2591, din 24/09/2003 emis de JUDECĂTORIA TG-CĂRBUNEȘTI;		
B1	Intabulare, drept de PROPRIETATEACTIUNE IN CONSTATARE, dobandit prin Conventie, cota actuala 1/1 1) MURGU ION	A1

**C. Partea III. SARCINI .**

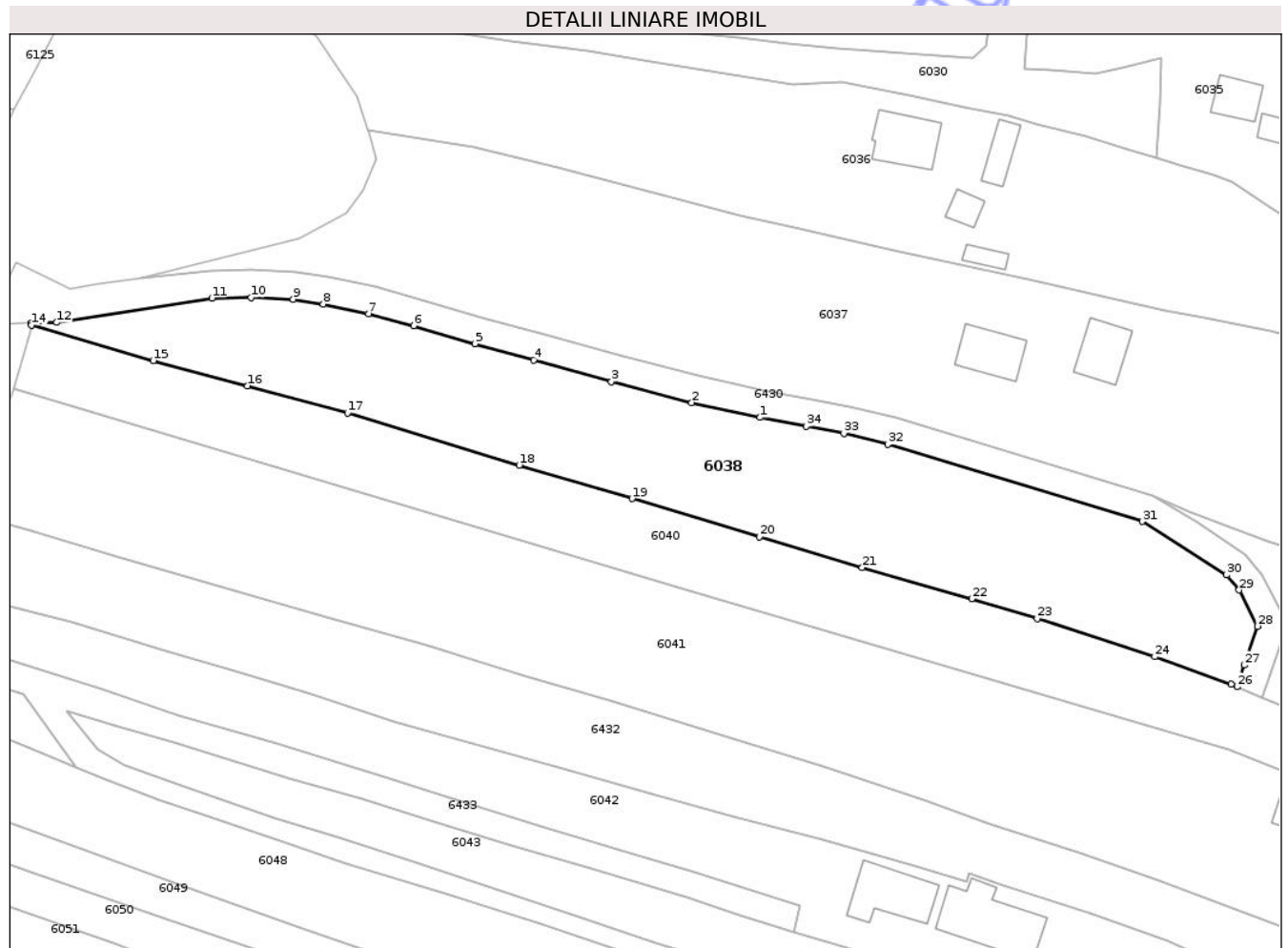
Inscrieri privind dezmembramintele dreptului de proprietate, drepturi reale de garanție și sarcini	Referințe
NU SUNT	

## Anexa Nr. 1 La Partea I

## Teren

Nr cadastral	Suprafața (mp)*	Observații / Referințe
	2.693	Suprafata ACT 4800mp, diferenta de suprafata in id 6039 si in afara sectorului

\* Suprafața este determinată în planul de proiecție Stereo 70.



## Date referitoare la teren

Crt	Categorie folosință	Intra vilan	Suprafața (mp)	Tarla	Parcelă	Nr. topo	Observații / Referințe
1	vie	DA	528	8	411/2	-	
2	arabil	DA	2.165	8	411/2	-	

## Lungime Segmente

1) Valorile lungimilor segmentelor sunt obținute din proiecție în plan.

Punct început	X / Y	Punct sfârșit	X / Y	Lungime segment (** (m))
1	389.651,053 375.438,727	2	389.641,066 375.440,885	10.217
3	389.629,337 375.443,95	4	389.617,973 375.447,088	11.789
5	389.609,403 375.449,48	6	389.600,481 375.452,103	9.3
7	389.593,885 375.453,852	8	389.587,31 375.455,243	6.721

Punct început	X / Y	Punct sfârșit	X / Y	Lungime segment (** (m))
2	389.641,066 375.440,885	3	389.629,337 375.443,95	12.123
4	389.617,973 375.447,088	5	389.609,403 375.449,48	8.898
6	389.600,481 375.452,103	7	389.593,885 375.453,852	6.824
8	389.587,31 375.455,243	9	389.582,914 375.455,937	4.45

Punct început	X / Y	Punct sfârșit	X / Y	Lungime segment (** (m)
9	389.582,914 375.455,937	10	389.576,744 375.456,21	6.176
11	389.571,026 375.456,133	12	389.548,424 375.452,566	22.882
13	389.544,747 375.452,466	14	389.544,706 375.452,181	0.288
15	389.562,469 375.447,004	16	389.576,213 375.443,346	14.222
17	389.590,823 375.439,408	18	389.615,881 375.431,777	26.194
19	389.632,335 375.426,892	20	389.650,903 375.421,331	19.383
21	389.665,923 375.416,842	22	389.681,917 375.412,293	16.628
23	389.691,474 375.409,419	24	389.708,611 375.403,857	18.017
25	389.719,748 375.399,848	26	389.720,622 375.399,488	0.945
27	389.721,704 375.402,642	28	389.723,619 375.408,295	5.969
29	389.720,912 375.413,574	30	389.719,092 375.415,762	2.846
31	389.706,768 375.423,568	32	389.669,679 375.434,801	38.753
33	389.663,237 375.436,383	34	389.657,76 375.437,425	5.575

Punct început	X / Y	Punct sfârșit	X / Y	Lungime segment (** (m)
10	389.576,744 375.456,21	11	389.571,026 375.456,133	5.719
12	389.548,424 375.452,566	13	389.544,747 375.452,466	3.678
14	389.544,706 375.452,181	15	389.562,469 375.447,004	18.502
16	389.576,213 375.443,346	17	389.590,823 375.439,408	15.131
18	389.615,881 375.431,777	19	389.632,335 375.426,892	17.164
20	389.650,903 375.421,331	21	389.665,923 375.416,842	15.676
22	389.681,917 375.412,293	23	389.691,474 375.409,419	9.98
24	389.708,611 375.403,857	25	389.719,748 375.399,848	11.837
26	389.720,622 375.399,488	27	389.721,704 375.402,642	3.334
28	389.723,619 375.408,295	29	389.720,912 375.413,574	5.933
30	389.719,092 375.415,762	31	389.706,768 375.423,568	14.588
32	389.669,679 375.434,801	33	389.663,237 375.436,383	6.633
34	389.657,76 375.437,425	1	389.651,053 375.438,727	6.832

\*\* Lungimile segmentelor sunt determinate în planul de proiecție Stereo 70 și sunt rotunjite la 1 milimetru.

\*\*\* Distanța dintre puncte este formată din segmente cumulate ce sunt mai mici decât valoarea 1 milimetru.



**DATE DESPRE IMOBILUL NR. 6039**

Oficiul de Cadastru și Publicitate Imobiliară GORJ  
Biroul de Cadastru și Publicitate Imobiliară Targu Jiu

**A. Partea I. Descrierea imobilului**

TEREN Necunoscut

Adresa: Loc. Totea, Jud. Gorj

Nr. Crt	Nr cadastral Nr. topografic	Suprafața* (mp)	Observații / Referințe
A1		1.467	Sector cadastral:121 Teren neimprejmuit; Suprafata ACT 4800mp, diferenta de suprafata in id 6038 si in afara sectorului

**Construcții**

Crt	Nr cadastral Nr. topografic	Adresa	Observații / Referințe
A1.1		Loc. Totea, Jud. Gorj	Nr. niveluri:2; S. construita la sol:78 mp; S. construita desfasurata:156 mp; LOCUINTA

**B. Partea II. Proprietari și acte**

Inscrieri privitoare la dreptul de proprietate și alte drepturi reale		Referințe
/		
Hotarare Judecatoreasca nr. 2591, din 24/09/2003 emis de JUDECĂTORIA TG-CĂRBUNEȘTI;		
B1	Intabulare, drept de PROPRIETATEACTIUNE IN CONSTATARE, dobandit prin Conventie, cota actuala 1/1 1) MURGU ION	A1, A1.1

**C. Partea III. SARCINI .**

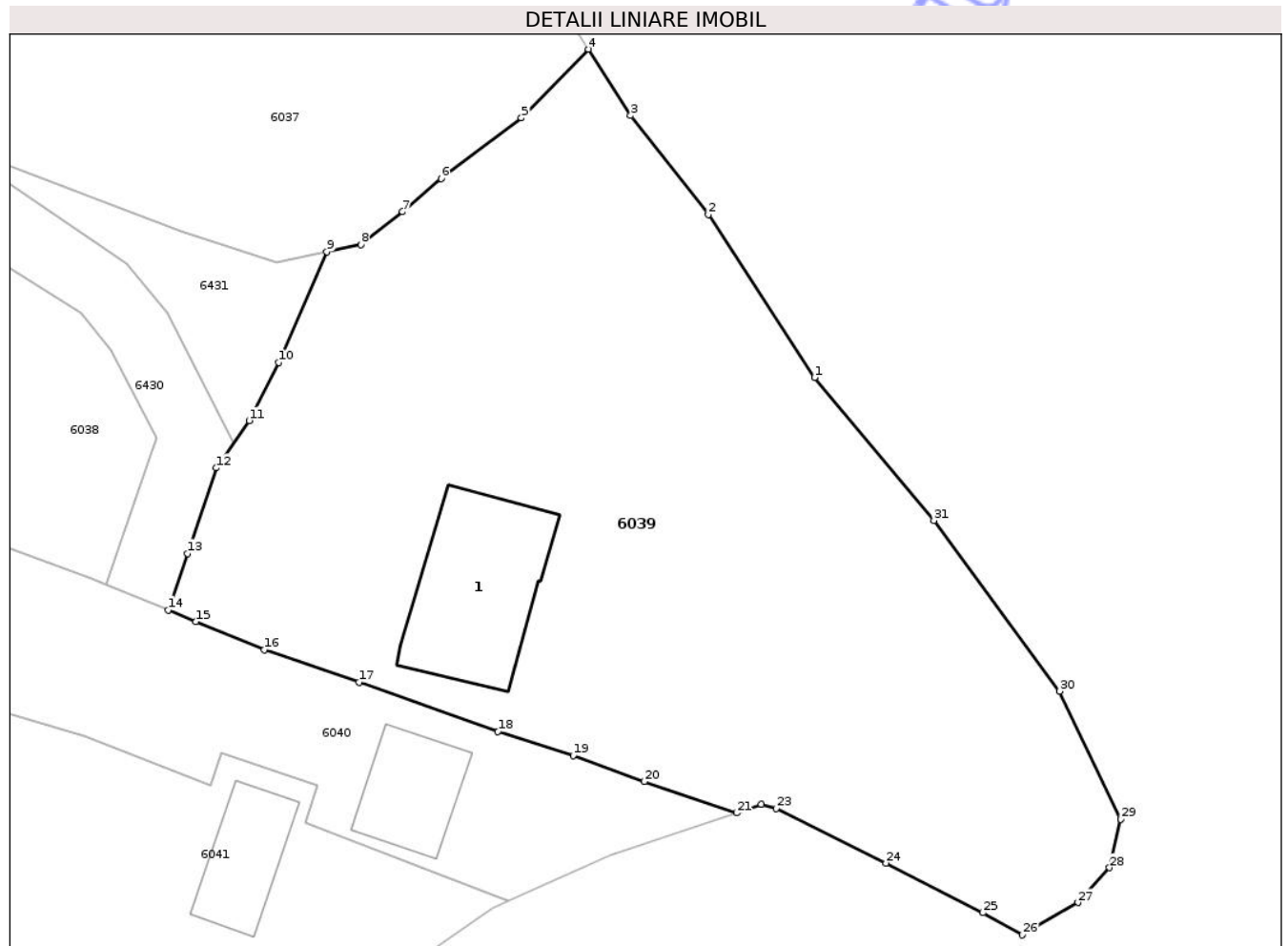
Inscrieri privind dezmembramintele dreptului de proprietate, drepturi reale de garanție și sarcini	Referințe
NU SUNT	

## Anexa Nr. 1 La Partea I

## Teren

Nr cadastral	Suprafața (mp)*	Observații / Referințe
	1.467	Suprafata ACT 4800mp, diferenta de suprafata in id 6038 si in afara sectorului

\* Suprafața este determinată în planul de proiecție Stereo 70.



## Date referitoare la teren

Crt	Categorie folosință	Intra vilan	Suprafața (mp)	Tarla	Parcelă	Nr. topo	Observații / Referințe
1	curți constructii	DA	560	8	404/2, 406/1	-	
2	arabil	DA	794	8	404/2, 406/1	-	
3	arabil	NU	113	8	404/2, 406/1	-	

## Date referitoare la construcții

Crt	Număr	Destinație construcție	Supraf. (mp)	Situație juridică	Observații / Referințe
A1.1		construcții de locuințe	78	Cu acte	Nr. niveluri:2; S. construita la sol:78 mp; S. construita desfasurata:156 mp; LOCUINTA

## Lungime Segmente

1) Valorile lungimilor segmentelor sunt obținute din proiecție în plan.

Punct început	X / Y	Punct sfârșit	X / Y	Lungime segment (** (m)
1	389.763,153 375.411,906	2	389.756,765 375.421,67	11.668
3	389.752,099 375.427,607	4	389.749,572 375.431,593	4.72

Punct început	X / Y	Punct sfârșit	X / Y	Lungime segment (** (m)
2	389.756,765 375.421,67	3	389.752,099 375.427,607	7.551
4	389.749,572 375.431,593	5	389.745,546 375.427,46	5.77

Punct început	X / Y	Punct sfârșit	X / Y	Lungime segment (** (m)
5	389.745,546 375.427,46	6	389.740,72 375.423,828	6.04
7	389.738,409 375.421,84	8	389.735,897 375.419,873	3.19
9	389.733,863 375.419,445	10	389.730,963 375.412,801	7.249
11	389.729,188 375.409,313	12	389.727,227 375.406,48	3.445
13	389.725,49 375.401,352	14	389.724,327 375.397,96	3.586
15	389.726,005 375.397,268	16	389.730,094 375.395,583	4.423
17	389.735,804 375.393,631	18	389.744,131 375.390,673	8.837
19	389.748,65 375.389,219	20	389.752,921 375.387,674	4.542
21	389.758,466 375.385,792	22	389.759,961 375.386,298	1.578
23	389.760,832 375.386,055	24	389.767,433 375.382,783	7.367
25	389.773,259 375.379,801	26	389.775,623 375.378,476	2.71
27	389.778,971 375.380,415	28	389.780,854 375.382,505	2.813
29	389.781,546 375.385,413	30	389.777,867 375.393,097	8.519
31	389.770,315 375.403,335	1	389.763,153 375.411,906	11.169

Punct început	X / Y	Punct sfârșit	X / Y	Lungime segment (** (m)
6	389.740,72 375.423,828	7	389.738,409 375.421,84	3.048
8	389.735,897 375.419,873	9	389.733,863 375.419,445	2.079
10	389.730,963 375.412,801	11	389.729,188 375.409,313	3.914
12	389.727,227 375.406,48	13	389.725,49 375.401,352	5.414
14	389.724,327 375.397,96	15	389.726,005 375.397,268	1.815
16	389.730,094 375.395,583	17	389.735,804 375.393,631	6.034
18	389.744,131 375.390,673	19	389.748,65 375.389,219	4.747
20	389.752,921 375.387,674	21	389.758,466 375.385,792	5.856
22	389.759,961 375.386,298	23	389.760,832 375.386,055	0.904
24	389.767,433 375.382,783	25	389.773,259 375.379,801	6.545
26	389.775,623 375.378,476	27	389.778,971 375.380,415	3.869
28	389.780,854 375.382,505	29	389.781,546 375.385,413	2.989
30	389.777,867 375.393,097	31	389.770,315 375.403,335	12.722

\*\* Lungimile segmentelor sunt determinate în planul de proiecție Stereo 70 și sunt rotunjite la 1 milimetru.

\*\*\* Distanța dintre puncte este formată din segmente cumulate ce sunt mai mici decât valoarea 1 milimetru.



**DATE DESPRE IMOBILUL NR. 6433**

Oficiul de Cadastru și Publicitate Imobiliară GORJ  
Biroul de Cadastru și Publicitate Imobiliară Targu Jiu

**A. Partea I. Descrierea imobilului**

TEREN Intravilan

Adresa: Loc. Totea, Jud. Gorj

Nr. Crt	Nr cadastral Nr. topografic	Suprafața* (mp)	Observații / Referințe
A1		Din acte: 210 Masurata: 1.039	Sector cadastral:121 Teren neimprejmuit;

**B. Partea II. Proprietari și acte**

Inscrieri privitoare la dreptul de proprietate și alte drepturi reale		Referințe
<b>0 / 17/04/2026</b>		
Act Administrativ nr. 1468, din 30/03/2026 emis de PRIMARIA LICURICI;		
B1	Inscrierea posesiei, drept de PROPRIETATE, dobandit prin Constituire, cota actuala 1/1 1) <b>NEIDENTIFICAT NEIDENTIFICAT</b>	A1
/		
Act Normativ nr. 7, din 13/03/1996 emis de PARLAMENTUL ROMANIEI;		
B2	Se noteaza mentiunea de proprietar neidentificat	A1

**C. Partea III. SARCINI .**

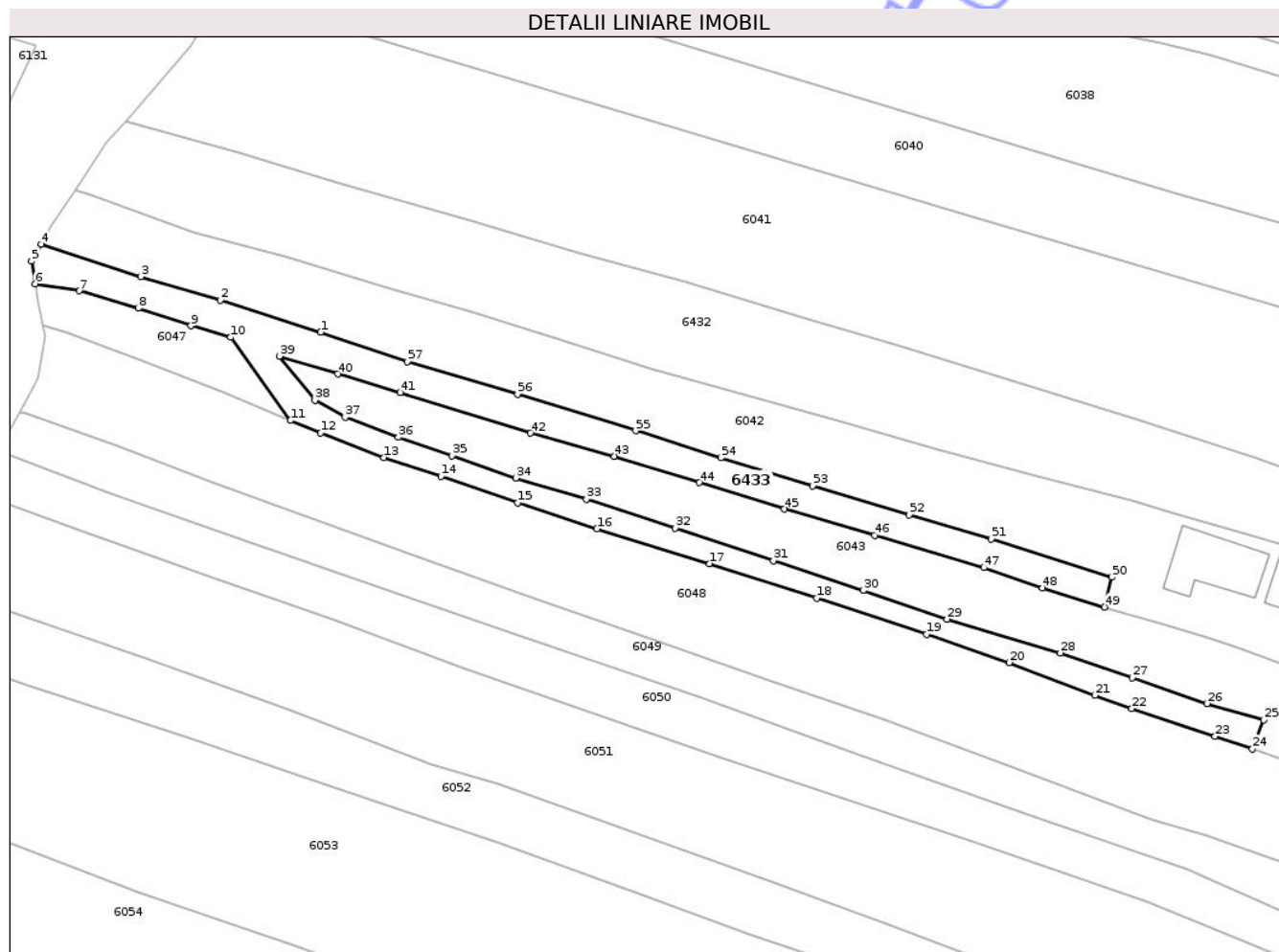
Inscrieri privind dezmembramintele dreptului de proprietate, drepturi reale de garanție și sarcini		Referințe
NU SUNT		

## Anexa Nr. 1 La Partea I

## Teren

Nr cadastral	Suprafața (mp)*	Observații / Referințe
	Din acte: 210 Masurata: 1.039	

\* Suprafața este determinată în planul de proiecție Stereo 70.



## Date referitoare la teren

Crt	Categorie folosință	Intra vilan	Suprafața (mp)	Tarla	Parcelă	Nr. topo	Observații / Referințe
1	drum	DA	1.039	8, 119	417/1, 419/1, 14432/1	-	

## Lungime Segmente

1) Valorile lungimilor segmentelor sunt obținute din proiecție în plan.

Punct început	X / Y	Punct sfârșit	X / Y	Lungime segment	Punct început	X / Y	Punct sfârșit	X / Y	Lungime segment	Punct început	X / Y	Punct sfârșit	X / Y	Lungime segment
1	389.555,114 375.399,097	2	389.542,227 375.403,23	13.534	2	389.542,227 375.403,23	3	389.531,977 375.406,275	10.693	3	389.531,977 375.406,275	4	389.519,138 375.410,443	13.499
4	389.519,138 375.410,443	5	389.517,913 375.408,244	2.517	5	389.517,913 375.408,244	6	389.518,365 375.405,339	2.94	6	389.518,365 375.405,339	7	389.524,019 375.404,443	5.725
7	389.524,019 375.404,443	8	389.531,621 375.402,22	7.92	8	389.531,621 375.402,22	9	389.538,417 375.399,937	7.169	9	389.538,417 375.399,937	10	389.543,54 375.398,47	5.329
10	389.543,54 375.398,47	11	389.551,234 375.387,738	13.205	11	389.551,234 375.387,738	12	389.555,128 375.386,159	4.202	12	389.555,128 375.386,159	13	389.563,251 375.382,983	8.722
13	389.563,251 375.382,983	14	389.570,609 375.380,539	7.753	14	389.570,609 375.380,539	15	389.580,445 375.377,135	10.408	15	389.580,445 375.377,135	16	389.590,685 375.373,789	10.773

Punct început	X / Y	Punct sfârșit	X / Y	Lungime segment	Punct început	X / Y	Punct sfârșit	X / Y	Lungime segment	Punct început	X / Y	Punct sfârșit	X / Y	Lungime segment
16	389.590,685 375.373,789	17	389.605,167 375.369,327	15.154	17	389.605,167 375.369,327	18	389.618,966 375.364,879	14.498	18	389.618,966 375.364,879	19	389.633,076 375.360,208	14.863
19	389.633,076 375.360,208	20	389.643,772 375.356,596	11.289	20	389.643,772 375.356,596	21	389.654,776 375.352,363	11.79	21	389.654,776 375.352,363	22	389.659,536 375.350,664	5.054
22	389.659,536 375.350,664	23	389.670,24 375.347,078	11.289	23	389.670,24 375.347,078	24	389.675,053 375.345,462	5.077	24	389.675,053 375.345,462	25	389.676,504 375.349,216	4.025
25	389.676,504 375.349,216	26	389.669,193 375.351,3	7.602	26	389.669,193 375.351,3	27	389.659,558 375.354,646	10.199	27	389.659,558 375.354,646	28	389.650,334 375.357,827	9.757
28	389.650,334 375.357,827	29	389.635,743 375.362,186	15.228	29	389.635,743 375.362,186	30	389.624,944 375.365,875	11.412	30	389.624,944 375.365,875	31	389.613,4 375.369,691	12.158
31	389.613,4 375.369,691	32	389.600,744 375.373,907	13.34	32	389.600,744 375.373,907	33	389.589,341 375.377,595	11.985	33	389.589,341 375.377,595	34	389.580,218 375.380,348	9.529
34	389.580,218 375.380,348	35	389.572,014 375.383,2	8.686	35	389.572,014 375.383,2	36	389.565,12 375.385,586	7.295	36	389.565,12 375.385,586	37	389.558,243 375.388,153	7.34
37	389.558,243 375.388,153	38	389.554,363 375.390,349	4.458	38	389.554,363 375.390,349	39	389.549,842 375.396,029	7.26	39	389.549,842 375.396,029	40	389.557,313 375.393,737	7.815
40	389.557,313 375.393,737	41	389.565,375 375.391,351	8.408	41	389.565,375 375.391,351	42	389.582,145 375.386,124	17.566	42	389.582,145 375.386,124	43	389.592,936 375.383,149	11.194
43	389.592,936 375.383,149	44	389.603,873 375.379,742	11.455	44	389.603,873 375.379,742	45	389.614,802 375.376,326	11.45	45	389.614,802 375.376,326	46	389.626,402 375.372,943	12.083
46	389.626,402 375.372,943	47	389.640,45 375.368,792	14.648	47	389.640,45 375.368,792	48	389.648,031 375.366,207	8.01	48	389.648,031 375.366,207	49	389.655,985 375.363,738	8.328
49	389.655,985 375.363,738	50	389.656,926 375.367,571	3.947	50	389.656,926 375.367,571	51	389.641,438 375.372,463	16.242	51	389.641,438 375.372,463	52	389.630,831 375.375,601	11.061
52	389.630,831 375.375,601	53	389.618,441 375.379,298	12.93	53	389.618,441 375.379,298	54	389.606,674 375.382,949	12.32	54	389.606,674 375.382,949	55	389.595,681 375.386,436	11.533
55	389.595,681 375.386,436	56	389.580,477 375.391,15	15.918	56	389.580,477 375.391,15	57	389.566,254 375.395,329	14.824	57	389.566,254 375.395,329	1	389.555,114 375.399,097	11.76

\*\* Lungimile segmentelor sunt determinate în planul de proiecție Stereo 70 și sunt rotunjite la 1 milimetru.

\*\*\* Distanța dintre puncte este formată din segmente cumulate ce sunt mai mici decât valoarea 1 milimetru.



**DATE DESPRE IMOBILUL NR. 6040**

Oficiul de Cadastru și Publicitate Imobiliară GORJ  
Biroul de Cadastru și Publicitate Imobiliară Targu Jiu

**A. Partea I. Descrierea imobilului**

TEREN Intravilan

Adresa: Loc. Totea, Str Principală, Nr. 228, Jud. Gorj

Nr. Crt	Nr cadastral Nr. topografic	Suprafața* (mp)	Observații / Referințe
A1	36271	Din acte: 0 Masurata: 2.163	Sector cadastral:121 Teren neimprejmuit;

**Construcții**

Crt	Nr cadastral Nr. topografic	Adresa	Observații / Referințe
A1.1	36271-C1	Loc. Totea, Str Principală, Nr. 228, Jud. Gorj	Nr. niveluri:1; S. construita la sol:37 mp; S. construita desfasurata:37 mp; LOCUINTA

**B. Partea II. Proprietari și acte**

Inscrieri privitoare la dreptul de proprietate și alte drepturi reale		Referințe
<b>52877 / 22/05/2024</b>		
Act Notarial nr. 5395, din 21/05/2024 emis de Calina Marcel Horatiu;		
B7	Intabulare, drept de PROPRIETATEcu titlul de drept donație, dobandit prin Conventie, cota actuala 1/1, cota initiala 1/1 1) RUȘITORU FLORIN -AURELIAN, bun propriu	A1, A1.1

**C. Partea III. SARCINI .**

Inscrieri privind dezmembramintele dreptului de proprietate, drepturi reale de garanție și sarcini	Referințe
NU SUNT	

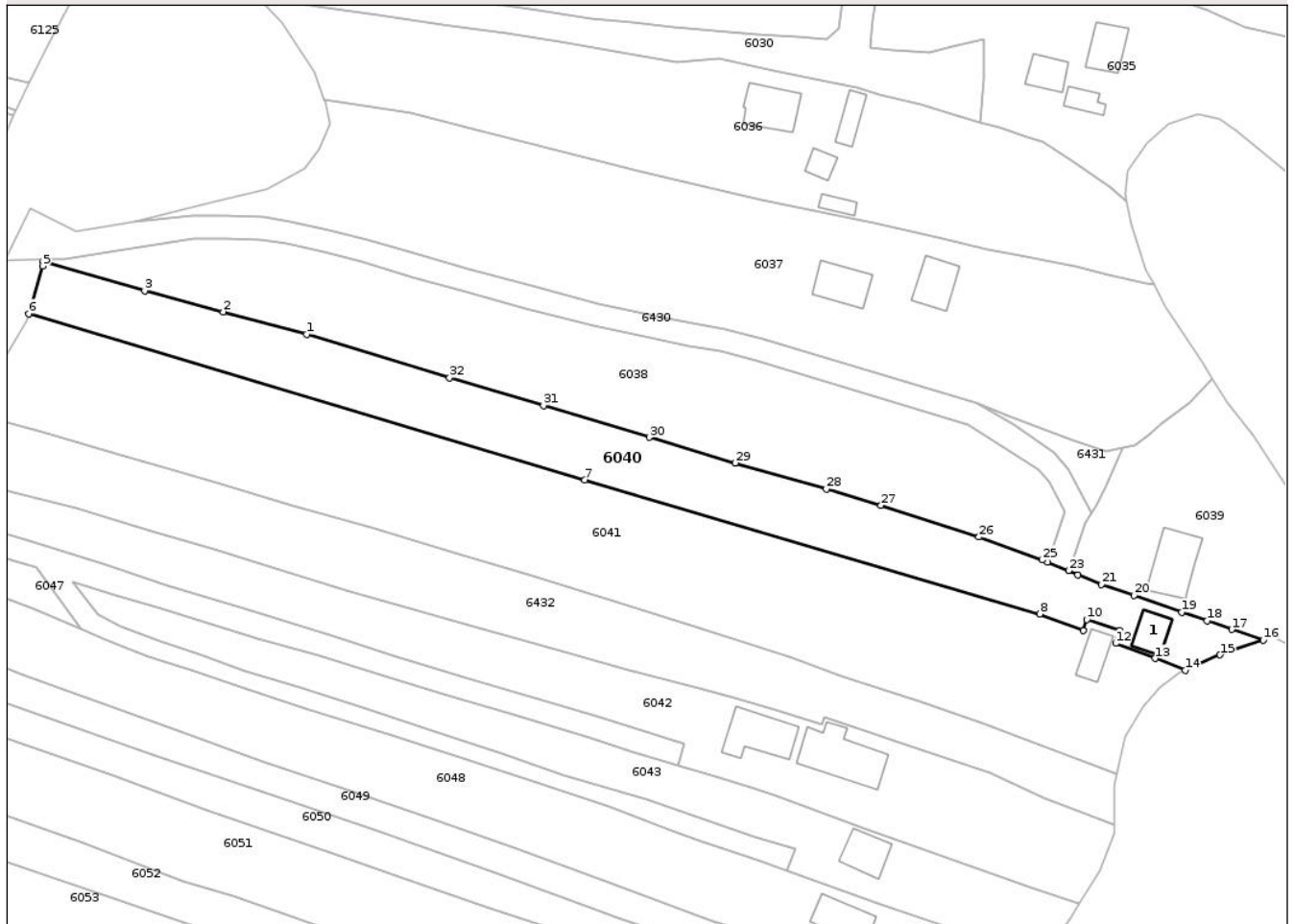
## Anexa Nr. 1 La Partea I

## Teren

Nr cadastral	Suprafața (mp)*	Observații / Referințe
36271	Din acte: 0 Masurata: 2.163	

\* Suprafața este determinată în planul de proiecție Stereo 70.

## DETALII LINIARE IMOBIL



## Date referitoare la teren

Crt	Categorie folosință	Intra vilan	Suprafața (mp)	Tarla	Parcelă	Nr. topo	Observații / Referințe
1	curți constructii	DA	208	8	407/1	-	
2	pasune	DA	89	8	409	-	
3	arabil	DA	1.866	8	411/1	-	

## Date referitoare la construcții

Crt	Număr	Destinație construcție	Supraf. (mp)	Situație juridică	Observații / Referințe
A1.1	36271-C1	construcții de locuințe	37	Cu acte	Nr. niveluri:1; S. construita la sol:37 mp; S. construita desfasurata:37 mp; LOCUINTA

## Lungime Segmente

1) Valorile lungimilor segmentelor sunt obținute din proiecție în plan.

Punct început	X / Y	Punct sfârșit	X / Y	Lungime segment (** (m)
1	389.590,823 375.439,408	2	389.576,213 375.443,346	15.131
3	389.562,469 375.447,004	4	389.544,706 375.452,181	18.502

Punct început	X / Y	Punct sfârșit	X / Y	Lungime segment (** (m)
2	389.576,213 375.443,346	3	389.562,469 375.447,004	14.222
4	389.544,706 375.452,181	5	389.544,592 375.451,394	0.795

Punct început	X / Y	Punct sfârșit	X / Y	Lungime segment (** (m)	Punct început	X / Y	Punct sfârșit	X / Y	Lungime segment (** (m)
5	389.544,592 375.451,394	6	389.542,16 375.442,995	8.744	6	389.542,16 375.442,995	7	389.639,556 375.413,902	101.648
7	389.639,556 375.413,902	8	389.719,285 375.390,378	83.127	8	389.719,285 375.390,378	9	389.726,875 375.387,439	8.139
9	389.726,875 375.387,439	10	389.727,516 375.389,42	2.082	10	389.727,516 375.389,42	11	389.733,302 375.387,461	6.109
11	389.733,302 375.387,461	12	389.732,581 375.385,23	2.345	12	389.732,581 375.385,23	13	389.739,462 375.382,567	7.378
13	389.739,462 375.382,567	14	389.744,757 375.380,517	5.678	14	389.744,757 375.380,517	15	389.750,889 375.383,228	6.705
15	389.750,889 375.383,228	16	389.758,466 375.385,792	7.999	16	389.758,466 375.385,792	17	389.752,921 375.387,674	5.856
17	389.752,921 375.387,674	18	389.748,65 375.389,219	4.542	18	389.748,65 375.389,219	19	389.744,131 375.390,673	4.747
19	389.744,131 375.390,673	20	389.735,804 375.393,631	8.837	20	389.735,804 375.393,631	21	389.730,094 375.395,583	6.034
21	389.730,094 375.395,583	22	389.726,005 375.397,268	4.423	22	389.726,005 375.397,268	23	389.724,327 375.397,96	1.815
23	389.724,327 375.397,96	24	389.720,622 375.399,488	4.008	24	389.720,622 375.399,488	25	389.719,748 375.399,848	0.945
25	389.719,748 375.399,848	26	389.708,611 375.403,857	11.837	26	389.708,611 375.403,857	27	389.691,474 375.409,419	18.017
27	389.691,474 375.409,419	28	389.681,917 375.412,293	9.98	28	389.681,917 375.412,293	29	389.665,923 375.416,842	16.628
29	389.665,923 375.416,842	30	389.650,903 375.421,331	15.676	30	389.650,903 375.421,331	31	389.632,335 375.426,892	19.383
31	389.632,335 375.426,892	32	389.615,881 375.431,777	17.164	32	389.615,881 375.431,777	1	389.590,823 375.439,408	26.194

\*\* Lungimile segmentelor sunt determinate în planul de proiecție Stereo 70 și sunt rotunjite la 1 milimetru.

\*\*\* Distanța dintre puncte este formată din segmente cumulate ce sunt mai mici decât valoarea 1 milimetru.



**DATE DESPRE IMOBILUL NR. 6041**

Oficiul de Cadastru și Publicitate Imobiliară GORJ  
Biroul de Cadastru și Publicitate Imobiliară Targu Jiu

**A. Partea I. Descrierea imobilului**

TEREN Intravilan

Adresa: Loc. Totea, Str Principală, Nr. 228, Jud. Gorj

Nr. Crt	Nr cadastral Nr. topografic	Suprafața* (mp)	Observații / Referințe
A1	36270	Din acte: 4.645 Masurata: 4.120	Sector cadastral:121 Teren neimprejmuit;

**B. Partea II. Proprietari și acte**

Inscrieri privitoare la dreptul de proprietate și alte drepturi reale		Referințe
<b>1696 / 12/01/2018</b>		
Act Notarial nr. 277, din 22/01/2014 emis de BNP Badea Silvia;		
B2	Intabulare, drept de PROPRIETATEcu titlu de drept cumpărare, dobândit prin Conventie, cota actuala 1/1, cota initiala 1/1 1) RUȘITORU FLORIN -AURELIAN, bun propriu	A1
OBSERVATII: pozitie transcrisa din CF 35767/Licurici, inscrisa prin incheierea nr. 4384 din 23/01/2014;		

**C. Partea III. SARCINI .**

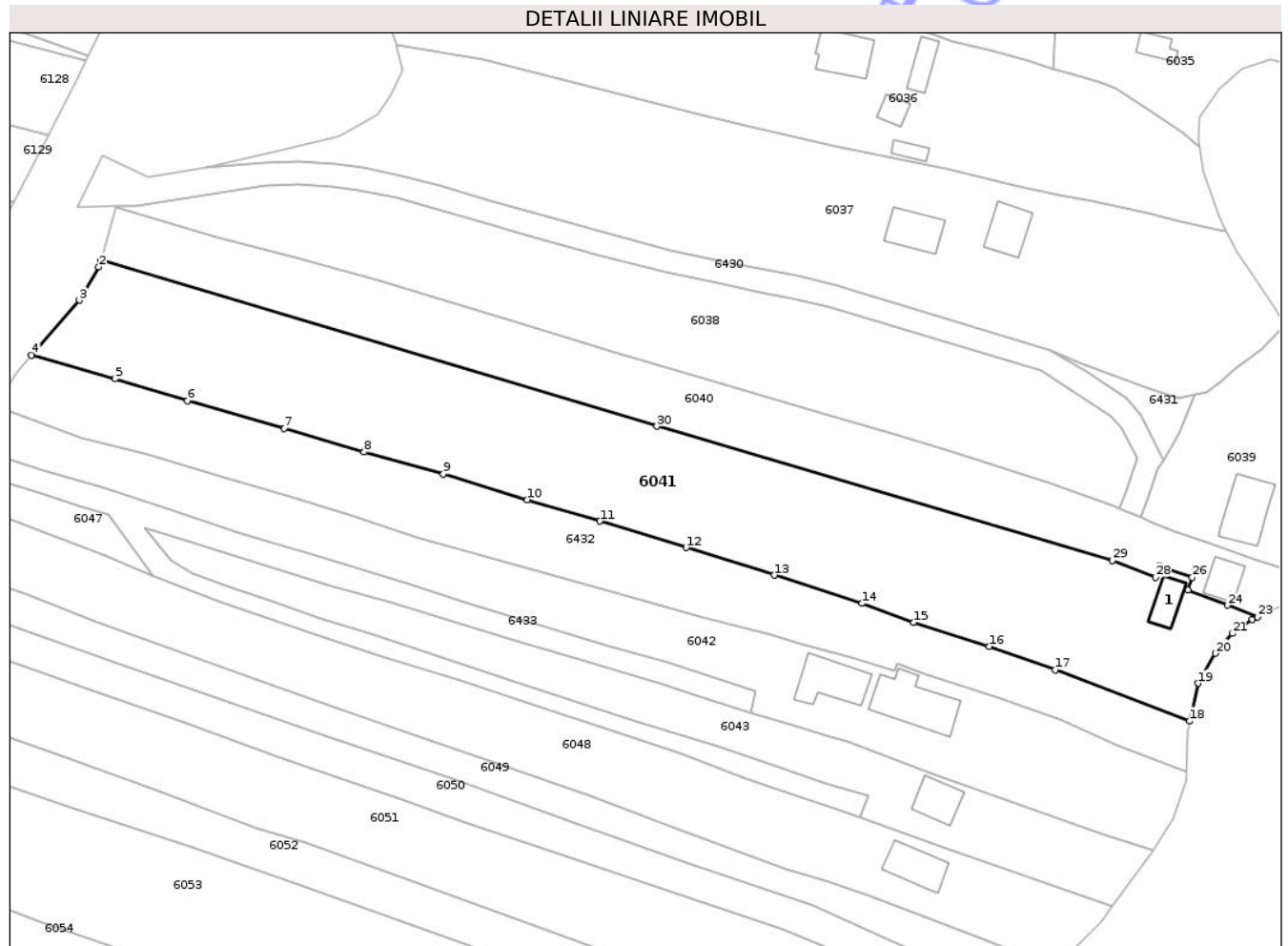
Inscrieri privind dezmembramintele dreptului de proprietate, drepturi reale de garanție și sarcini	Referințe
NU SUNT	

## Anexa Nr. 1 La Partea I

## Teren

Nr cadastral	Suprafața (mp)*	Observații / Referințe
36270	Din acte: 4.645 Masurata: 4.120	

\* Suprafața este determinată în planul de proiecție Stereo 70.



## Date referitoare la teren

Crt	Categorie folosință	Intra vilan	Suprafața (mp)	Tarla	Parcelă	Nr. topo	Observații / Referințe
1	curți constructii	DA	35	8	407/1	-	
2	pasune	DA	410	8	409	-	
3	vie	DA	489	8	408	-	
4	arabil	DA	3.186	8	411/1	-	

## Date referitoare la construcții

Crt	Număr	Destinație construcție	Supraf. (mp)	Situație juridică	Observații / Referințe
A1.1	36270-C1	construcții anexa	35	Fara acte	Nr. niveluri:1; S. construita la sol:35 mp; S. construita desfasurata:35 mp; Casa nu apartine lui Rascol Constantin ci sorei sale Rusitoru Natalia

## Lungime Segmente

1) Valorile lungimilor segmentelor sunt obținute din proiecție în plan.

Punct început	X / Y	Punct sfârșit	X / Y	Lungime segment (** (m)	Punct început	X / Y	Punct sfârșit	X / Y	Lungime segment (** (m)
---------------	-------	---------------	-------	-------------------------	---------------	-------	---------------	-------	-------------------------

Punct început	X / Y	Punct sfârșit	X / Y	Lungime segment (** (m)	Punct început	X / Y	Punct sfârșit	X / Y	Lungime segment (** (m)
1	389.542,16 375.442,995	2	389.541,81 375.441,788	1.257	2	389.541,81 375.441,788	3	389.538,375 375.435,986	6.743
3	389.538,375 375.435,986	4	389.530,01 375.426,33	12.775	4	389.530,01 375.426,33	5	389.544,59 375.422,197	15.154
5	389.544,59 375.422,197	6	389.557,359 375.418,409	13.319	6	389.557,359 375.418,409	7	389.574,315 375.413,523	17.646
7	389.574,315 375.413,523	8	389.588,289 375.409,367	14.579	8	389.588,289 375.409,367	9	389.602,161 375.405,561	14.385
9	389.602,161 375.405,561	10	389.616,802 375.401,045	15.322	10	389.616,802 375.401,045	11	389.629,59 375.397,293	13.327
11	389.629,59 375.397,293	12	389.644,679 375.392,677	15.779	12	389.644,679 375.392,677	13	389.660,1 375.387,819	16.168
13	389.660,1 375.387,819	14	389.675,477 375.382,887	16.149	14	389.675,477 375.382,887	15	389.684,556 375.379,536	9.678
15	389.684,556 375.379,536	16	389.697,73 375.375,35	13.823	16	389.697,73 375.375,35	17	389.709,289 375.371,249	12.265
17	389.709,289 375.371,249	18	389.732,855 375.362,279	25.215	18	389.732,855 375.362,279	19	389.734,329 375.368,911	6.794
19	389.734,329 375.368,911	20	389.737,347 375.374,147	6.044	20	389.737,347 375.374,147	21	389.740,316 375.377,619	4.568
21	389.740,316 375.377,619	22	389.743,85 375.380,116	4.327	22	389.743,85 375.380,116	23	389.744,757 375.380,517	0.992
23	389.744,757 375.380,517	24	389.739,462 375.382,567	5.678	24	389.739,462 375.382,567	25	389.732,581 375.385,23	7.378
25	389.732,581 375.385,23	26	389.733,302 375.387,461	2.345	26	389.733,302 375.387,461	27	389.727,516 375.389,42	6.109
27	389.727,516 375.389,42	28	389.726,875 375.387,439	2.082	28	389.726,875 375.387,439	29	389.719,285 375.390,378	8.139
29	389.719,285 375.390,378	30	389.639,556 375.413,902	83.127	30	389.639,556 375.413,902	1	389.542,16 375.442,995	101.648

\*\* Lungimile segmentelor sunt determinate în planul de proiecție Stereo 70 și sunt rotunjite la 1 milimetru.

\*\*\* Distanța dintre puncte este formată din segmente cumulate ce sunt mai mici decât valoarea 1 milimetru.



**DATE DESPRE IMOBILUL NR. 6043**

Oficiul de Cadastru și Publicitate Imobiliară GORJ  
Biroul de Cadastru și Publicitate Imobiliară Targu Jiu

**A. Partea I. Descrierea imobilului**

TEREN Intravilan

Adresa: Loc. Totea, Str Principală, Nr. 224, Jud. Gorj

Nr. Crt	Nr cadastral Nr. topografic	Suprafața* (mp)	Observații / Referințe
A1		1.445	Sector cadastral:121 Teren neimprejmuit;

**Construcții**

Crt	Nr cadastral Nr. topografic	Adresa	Observații / Referințe
A1.1		Loc. Totea, Str Principală, Nr. 224, Jud. Gorj	Nr. niveluri:2; S. construita la sol:48 mp; S. construita desfasurata:96 mp; LOCUINTA

**B. Partea II. Proprietari și acte**

Inscrieri privitoare la dreptul de proprietate și alte drepturi reale		Referințe
<b>0 / 16/04/2026</b>		
Act Normativ nr. 7, din 13/03/1996 emis de PARLAMENTUL ROMANIEI;		
B1	Intabulare, drept de PROPRIETATE, dobandit prin Lege, cota actuala 1/1 1) NEIDENTIFICAT NEIDENTIFICAT	A1
/		
Act Administrativ nr. 1468, din 30/03/2026 emis de PRIMARIA LICURICI;		
B2	Se noteaza posesia factica in favoarea lui MIHALACHE DUMITRU-NICOLAE 1) MIHALACHE DUMITRU-NICOLAE	A1
Act Normativ nr. 7, din 13/03/1996 emis de PARLAMENTUL ROMANIEI;		
B3	Intabulare, drept de PROPRIETATE, dobandit prin Lege, cota actuala 1/1 1) MIHALACHE DUMITRU-NICOLAE	A1.1

**C. Partea III. SARCINI .**

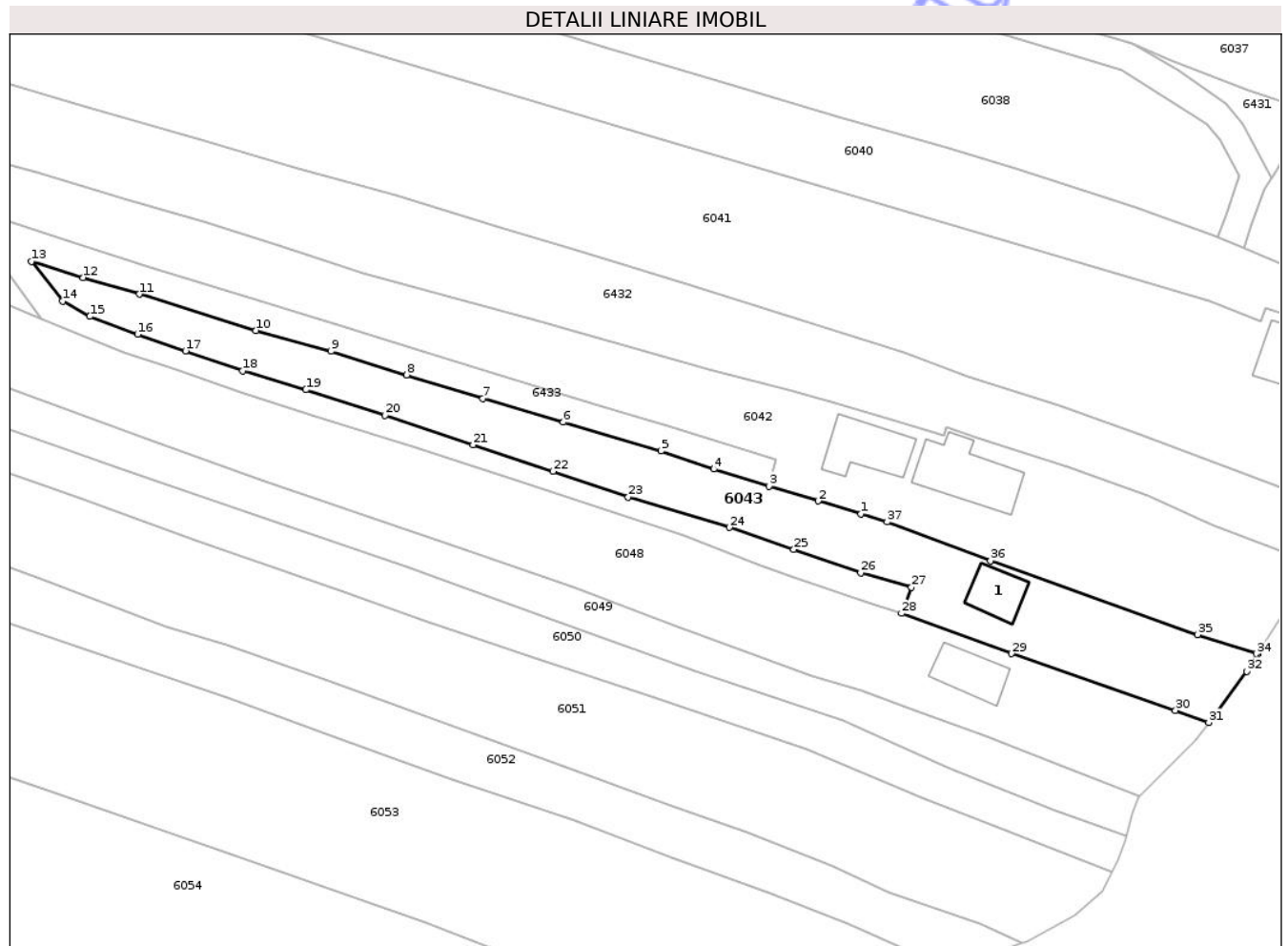
Inscrieri privind dezmembramintele dreptului de proprietate, drepturi reale de garanție și sarcini	Referințe
NU SUNT	

## Anexa Nr. 1 La Partea I

## Teren

Nr cadastral	Suprafaţa (mp)*	Observaţii / Referinţe
	1.445	

\* Suprafaţa este determinată în planul de proiecţie Stereo 70.



## Date referitoare la teren

Crt	Categorie folosinţă	Intravilan	Suprafaţa (mp)	Tarla	Parcelă	Nr. topo	Observaţii / Referinţe
1	curti constructii	DA	538	8	417/2, 418/2, 419/2	-	
2	vie	DA	329	8	417/2, 418/2, 419/2	-	
3	arabil	DA	578	8	417/2, 418/2, 419/2	-	

## Date referitoare la construcţii

Crt	Număr	Destinaţie construcţie	Supraf. (mp)	Situaţie juridică	Observaţii / Referinţe
A1.1		construcţii de locuinţe	48	Cu acte	Nr. niveluri:2; S. construita la sol:48 mp; S. construita desfasurata:96 mp; LOCUINTA

## Lungime Segmente

1) Valorile lungimilor segmentelor sunt obţinute din proiecţie în plan.

Punct început	X / Y	Punct sfârşit	X / Y	Lungime segment (** (m))
1	389.669,246 375.359,74	2	389.663,075 375.361,615	6.45
3	389.655,985 375.363,738	4	389.648,031 375.366,207	8.328

Punct început	X / Y	Punct sfârşit	X / Y	Lungime segment (** (m))
2	389.663,075 375.361,615	3	389.655,985 375.363,738	7.401
4	389.648,031 375.366,207	5	389.640,45 375.368,792	8.01

Punct început	X / Y	Punct sfârșit	X / Y	Lungime segment (** (m)
5	389.640,45 375.368,792	6	389.626,402 375.372,943	14.648
7	389.614,802 375.376,326	8	389.603,873 375.379,742	11.45
9	389.592,936 375.383,149	10	389.582,145 375.386,124	11.194
11	389.565,375 375.391,351	12	389.557,313 375.393,737	8.408
13	389.549,842 375.396,029	14	389.554,362 375.390,349	7.259
15	389.558,243 375.388,153	16	389.565,12 375.385,586	7.34
17	389.572,014 375.383,2	18	389.580,218 375.380,348	8.686
19	389.589,341 375.377,595	20	389.600,744 375.373,907	11.985
21	389.613,4 375.369,691	22	389.624,944 375.365,875	12.158
23	389.635,743 375.362,186	24	389.650,334 375.357,826	15.228
25	389.659,558 375.354,646	26	389.669,193 375.351,3	10.199
27	389.676,504 375.349,216	28	389.675,053 375.345,462	4.025
29	389.690,938 375.339,664	30	389.714,505 375.331,526	24.933
31	389.719,294 375.329,778	32	389.724,775 375.337,131	9.171
33	389.726,318 375.339,606	34	389.726,112 375.339,669	0.215
35	389.717,667 375.342,41	36	389.687,88 375.353,039	31.627
37	389.673,01 375.358,594	1	389.669,246 375.359,74	3.935

Punct început	X / Y	Punct sfârșit	X / Y	Lungime segment (** (m)
6	389.626,402 375.372,943	7	389.614,802 375.376,326	12.083
8	389.603,873 375.379,742	9	389.592,936 375.383,149	11.455
10	389.582,145 375.386,124	11	389.565,375 375.391,351	17.566
12	389.557,313 375.393,737	13	389.549,842 375.396,029	7.815
14	389.554,362 375.390,349	15	389.558,243 375.388,153	4.459
16	389.565,12 375.385,586	17	389.572,014 375.383,2	7.295
18	389.580,218 375.380,348	19	389.589,341 375.377,595	9.529
20	389.600,744 375.373,907	21	389.613,4 375.369,691	13.34
22	389.624,944 375.365,875	23	389.635,743 375.362,186	11.412
24	389.650,334 375.357,826	25	389.659,558 375.354,646	9.757
26	389.669,193 375.351,3	27	389.676,504 375.349,216	7.602
28	389.675,053 375.345,462	29	389.690,938 375.339,664	16.91
30	389.714,505 375.331,526	31	389.719,294 375.329,778	5.098
32	389.724,775 375.337,131	33	389.726,318 375.339,606	2.917
34	389.726,112 375.339,669	35	389.717,667 375.342,41	8.879
36	389.687,88 375.353,039	37	389.673,01 375.358,594	15.874

\*\* Lungimile segmentelor sunt determinate în planul de proiecție Stereo 70 și sunt rotunjite la 1 milimetru.

\*\*\* Distanța dintre puncte este formată din segmente cumulate ce sunt mai mici decât valoarea 1 milimetru.



**DATE DESPRE IMOBILUL NR. 6047**

Oficiul de Cadastru și Publicitate Imobiliară GORJ  
Biroul de Cadastru și Publicitate Imobiliară Targu Jiu

**A. Partea I. Descrierea imobilului**

TEREN Intravilan

Adresa: Loc. Totea, Jud. Gorj

Nr. Crt	Nr cadastral Nr. topografic	Suprafața* (mp)	Observații / Referințe
A1		189	Sector cadastral:121 Teren neimprejmuit;

**B. Partea II. Proprietari și acte**

Inscrieri privitoare la dreptul de proprietate și alte drepturi reale	Referințe
<b>0 / 16/04/2026</b>	
Act Normativ nr. 7, din 13/03/1996 emis de PARLAMENTUL ROMANIEI;	
B1	A1
Intabulare, drept de PROPRIETATE, dobandit prin Lege, cota actuala 1/1	
1) NEIDENTIFICAT NEIDENTIFICAT	
/	
Act Administrativ nr. 1468, din 30/03/2026 emis de PRIMARIA LICURICI;	
B2	A1
Se noteaza posesia factica in favoarea lui MIHALACHE DUMITRU-NICOLAE	
1) MIHALACHE DUMITRU-NICOLAE	

**C. Partea III. SARCINI .**

Inscrieri privind dezmembramintele dreptului de proprietate, drepturi reale de garanție și sarcini	Referințe
NU SUNT	

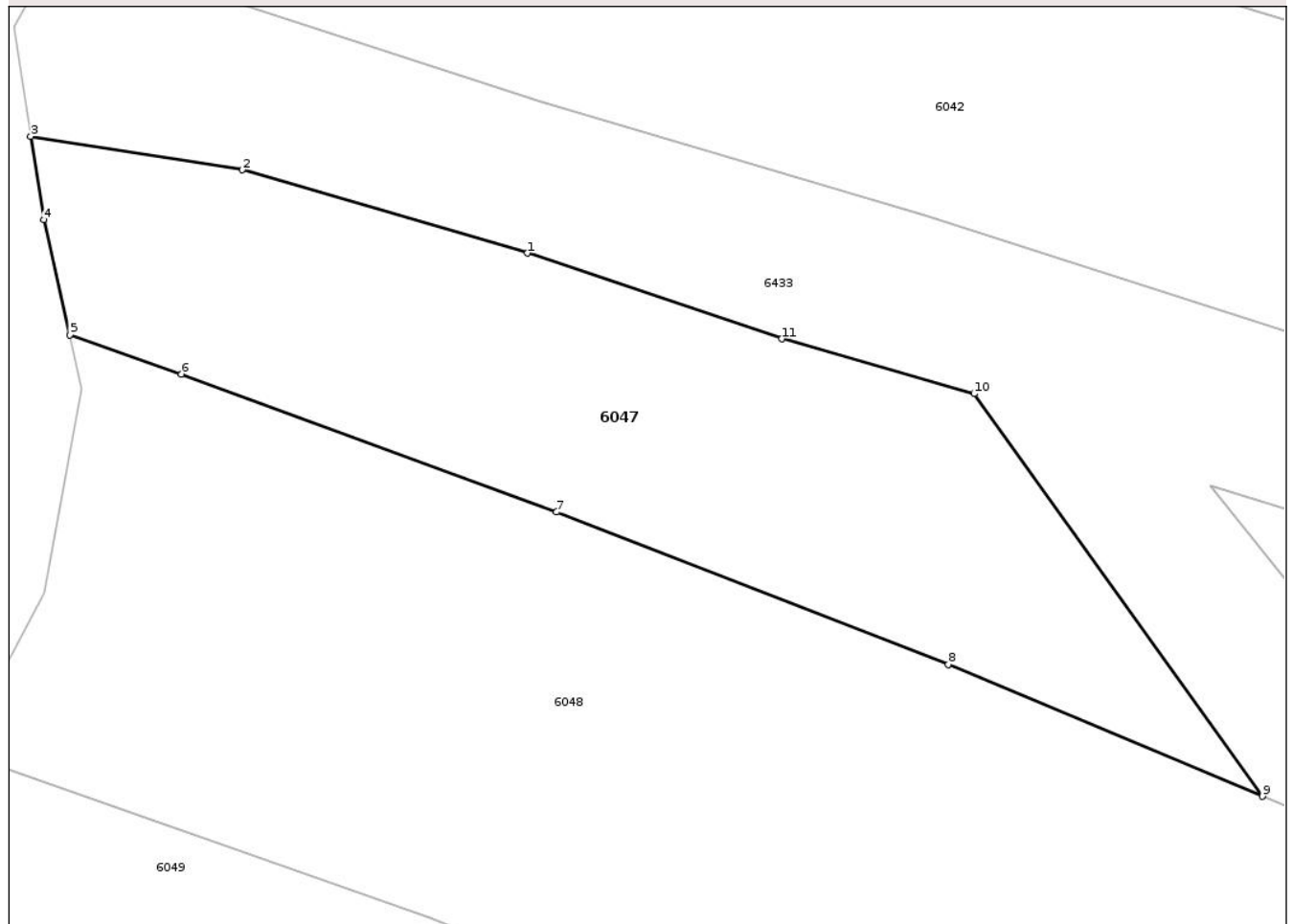
## Anexa Nr. 1 La Partea I

## Teren

Nr cadastral	Suprafața (mp)*	Observații / Referințe
	189	

\* Suprafața este determinată în planul de proiecție Stereo 70.

## DETALII LINIARE IMOBIL



## Date referitoare la teren

Crt	Categorie folosință	Intra vilan	Suprafața (mp)	Tarla	Parcelă	Nr. topo	Observații / Referințe
1	vie	DA	189	119	14432/2	-	

## Lungime Segmente

1) Valorile lungimilor segmentelor sunt obținute din proiecție în plan.

Punct început	X / Y	Punct sfârșit	X / Y	Lungime segment (** (m)
1	389.531,621 375.402,22	2	389.524,019 375.404,443	7.92
2	389.524,019 375.404,443	3	389.518,365 375.405,339	5.725
3	389.518,365 375.405,339	4	389.518,712 375.403,115	2.251
4	389.518,712 375.403,115	5	389.519,407 375.400,047	3.146
5	389.519,407 375.400,047	6	389.522,393 375.398,997	3.165

Punct început	X / Y	Punct sfârșit	X / Y	Lungime segment (** (m)
6	389.522,393 375.398,997	7	389.532,397 375.395,316	10.66
7	389.532,397 375.395,316	8	389.542,849 375.391,251	11.215
8	389.542,849 375.391,251	9	389.551,234 375.387,738	9.091
9	389.551,234 375.387,738	10	389.543,54 375.398,47	13.205
10	389.543,54 375.398,47	11	389.538,417 375.399,937	5.329
11	389.538,417 375.399,937	1	389.531,621 375.402,22	7.169

\*\* Lungimile segmentelor sunt determinate în planul de proiecție Stereo 70 și sunt rotunjite la 1 milimetru.

\*\*\* Distanța dintre puncte este formată din segmente cumulate ce sunt mai mici decât valoarea 1 milimetru.

Neutilizabil în Circuitul Civil



**DATE DESPRE IMOBILUL NR. 6427**

Oficiul de Cadastru și Publicitate Imobiliară GORJ  
Biroul de Cadastru și Publicitate Imobiliară Targu Jiu

**A. Partea I. Descrierea imobilului**

TEREN Intravilan

Adresa: Loc. Totea, Jud. Gorj

Nr. Crt	Nr cadastral Nr. topografic	Suprafața* (mp)	Observații / Referințe
A1		Din acte: 645 Masurata: 845	Sector cadastral:121 Teren neimprejmuit;

**B. Partea II. Proprietari și acte**

Inscrieri privitoare la dreptul de proprietate și alte drepturi reale		Referințe
<b>0 / 17/04/2026</b>		
Act Administrativ nr. 1468, din 30/03/2026 emis de PRIMARIA LICURICI;		
B1	Inscrierea posesiei, drept de PROPRIETATE, dobandit prin Constituire, cota actuala 1/1 1) <b>NEIDENTIFICAT NEIDENTIFICAT</b>	A1
/		
Act Normativ nr. 7, din 13/03/1996 emis de PARLAMENTUL ROMANIEI;		
B2	Se noteaza mentiunea de proprietar neidentificat	A1

**C. Partea III. SARCINI .**

Inscrieri privind dezmembramintele dreptului de proprietate, drepturi reale de garanție și sarcini		Referințe
NU SUNT		

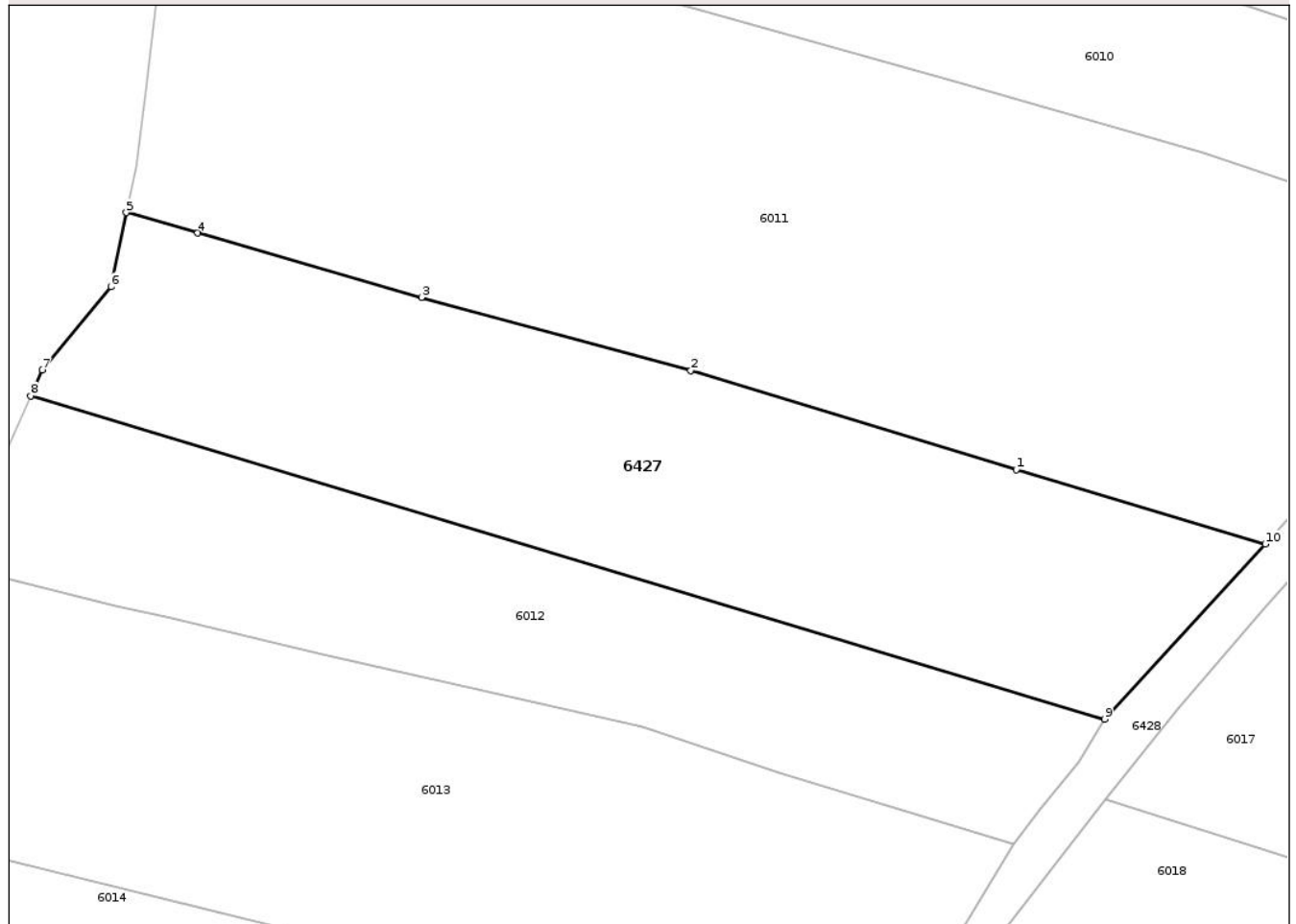
## Anexa Nr. 1 La Partea I

## Teren

Nr cadastral	Suprafața (mp)*	Observații / Referințe
	Din acte: 645 Masurata: 845	

\* Suprafața este determinată în planul de proiecție Stereo 70.

## DETALII LINIARE IMOBIL



## Date referitoare la teren

Crt	Categorie folosință	Intra vilan	Suprafața (mp)	Tarla	Parcelă	Nr. topo	Observații / Referințe
1	arabil	DA	845	6	325	-	

## Lungime Segmente

1) Valorile lungimilor segmentelor sunt obținute din proiecție în plan.

Punct început	X / Y	Punct sfârșit	X / Y	Lungime segment (** (m)
1	389.706,552 375.757,504	2	389.687,285 375.763,385	20.145
2	389.687,285 375.763,385	3	389.671,35 375.767,72	16.514
3	389.671,35 375.767,72	4	389.658,106 375.771,526	13.78
4	389.658,106 375.771,526	5	389.653,88 375.772,74	4.397
5	389.653,88 375.772,74	6	389.652,972 375.768,343	4.49

Punct început	X / Y	Punct sfârșit	X / Y	Lungime segment (** (m)
6	389.652,972 375.768,343	7	389.648,897 375.763,422	6.389
7	389.648,897 375.763,422	8	389.648,226 375.761,88	1.682
8	389.648,226 375.761,88	9	389.711,772 375.742,744	66.365
9	389.711,772 375.742,744	10	389.721,297 375.753,102	14.072
10	389.721,297 375.753,102	1	389.706,552 375.757,504	15.388

\*\* Lungimile segmentelor sunt determinate în planul de proiecție Stereo 70 și sunt rotunjite la 1 milimetru.

\*\*\* Distanța dintre puncte este formată din segmente cumulate ce sunt mai mici decât valoarea 1 milimetru.

Neutilizabil în Circuitul Civil



**DATE DESPRE IMOBILUL NR. 6428**

Oficiul de Cadastru și Publicitate Imobiliară GORJ  
Biroul de Cadastru și Publicitate Imobiliară Targu Jiu

**A. Partea I. Descrierea imobilului**

TEREN Intravilan

Adresa: Loc. Totea, Jud. Gorj

Nr. Crt	Nr cadastral Nr. topografic	Suprafața* (mp)	Observații / Referințe
A1		Din acte: 138 Masurata: 401	Sector cadastral:121 Teren neimprejmuit;

**B. Partea II. Proprietari și acte**

Inscrieri privitoare la dreptul de proprietate și alte drepturi reale		Referințe
<b>0 / 17/04/2026</b>		
Act Administrativ nr. 1468, din 30/03/2026 emis de PRIMARIA LICURICI;		
B1	Inscrierea posesiei, drept de PROPRIETATE, dobandit prin Constituire, cota actuala 1/1 1) NEIDENTIFICAT NEIDENTIFICAT	A1
/		
Act Normativ nr. 7, din 13/03/1996 emis de PARLAMENTUL ROMANIEI;		
B2	Se noteaza mentiunea de proprietar neidentificat	A1

**C. Partea III. SARCINI .**

Inscrieri privind dezmembramintele dreptului de proprietate, drepturi reale de garanție și sarcini		Referințe
NU SUNT		

## Anexa Nr. 1 La Partea I

## Teren

Nr cadastral	Suprafața (mp)*	Observații / Referințe
	Din acte: 138 Masurata: 401	

\* Suprafața este determinată în planul de proiecție Stereo 70.

## DETALII LINIARE IMOBIL



## Date referitoare la teren

Crt	Categorie folosință	Intra vilan	Suprafața (mp)	Tarla	Parcelă	Nr. topo	Observații / Referințe
1	ape curgătoare	DA	401	6	340/1	-	

## Lungime Segmente

1) Valorile lungimilor segmentelor sunt obținute din proiecție în plan.

Punct început	X / Y	Punct sfârșit	X / Y	Lungime segment
1	389.721,331 375.749,434	2	389.723,953 375.752,309	3.891
4	389.735,494 375.765,073	5	389.739,401 375.768,977	5.523
7	389.743,252 375.774,244	8	389.745,441 375.776,822	3.382
10	389.738,659 375.772,67	11	389.736,219 375.769,807	3.762
13	389.726,057 375.758,373	14	389.722,639 375.754,562	5.119
2	389.723,953 375.752,309	3	389.726,537 375.755,329	3.975
5	389.739,401 375.768,977	6	389.740,383 375.770,381	1.713
8	389.745,441 375.776,822	9	389.742,753 375.777,783	2.855
11	389.736,219 375.769,807	12	389.731,242 375.764,427	7.329
14	389.722,639 375.754,562	15	389.721,297 375.753,102	1.983
3	389.726,537 375.755,329	4	389.735,494 375.765,073	13.235
6	389.740,383 375.770,381	7	389.743,252 375.774,244	4.812
9	389.742,753 375.777,783	10	389.738,659 375.772,67	6.55
12	389.731,242 375.764,427	13	389.726,057 375.758,373	7.971
15	389.721,297 375.753,102	16	389.711,772 375.742,744	14.072

Punct început	X / Y	Punct sfârșit	X / Y	Lungime segment	Punct început	X / Y	Punct sfârșit	X / Y	Lungime segment	Punct început	X / Y	Punct sfârșit	X / Y	Lungime segment
16	389.711,772 375.742,744	17	389.710,275 375.740,216	2.938	17	389.710,275 375.740,216	18	389.707,969 375.737,409	3.633	18	389.707,969 375.737,409	19	389.706,396 375.735,366	2.578
19	389.706,396 375.735,366	20	389.698,249 375.721,766	15.854	20	389.698,249 375.721,766	21	389.694,705 375.714,726	7.882	21	389.694,705 375.714,726	22	389.692,638 375.711,538	3.799
22	389.692,638 375.711,538	23	389.689,755 375.707,335	5.097	23	389.689,755 375.707,335	24	389.687,755 375.705,28	2.868	24	389.687,755 375.705,28	25	389.685,223 375.703,544	3.07
25	389.685,223 375.703,544	26	389.680,013 375.699,295	6.723	26	389.680,013 375.699,295	27	389.677,182 375.697,019	3.632	27	389.677,182 375.697,019	28	389.674,508 375.695,968	2.873
28	389.674,508 375.695,968	29	389.672,095 375.694,907	2.636	29	389.672,095 375.694,907	30	389.669,326 375.693,247	3.228	30	389.669,326 375.693,247	31	389.666,044 375.691,606	3.669
31	389.666,044 375.691,606	32	389.663,928 375.690,568	2.357	32	389.663,928 375.690,568	33	389.662,332 375.690,882	1.627	33	389.662,332 375.690,882	34	389.657,165 375.691,721	5.235
34	389.657,165 375.691,721	35	389.651,57 375.693,378	5.835	35	389.651,57 375.693,378	36	389.647,405 375.694,269	4.259	36	389.647,405 375.694,269	37	389.636,912 375.696,354	10.698
37	389.636,912 375.696,354	38	389.635,813 375.693,29	3.255	38	389.635,813 375.693,29	39	389.645,147 375.691,49	9.506	39	389.645,147 375.691,49	40	389.658,849 375.688,564	14.011
40	389.658,849 375.688,564	41	389.667,427 375.688,2	8.586	41	389.667,427 375.688,2	42	389.669,868 375.688,238	2.441	42	389.669,868 375.688,238	43	389.669,391 375.689,585	1.429
43	389.669,391 375.689,585	44	389.671,774 375.690,93	2.736	44	389.671,774 375.690,93	45	389.675,003 375.692,913	3.789	45	389.675,003 375.692,913	46	389.679,456 375.695,19	5.001
46	389.679,456 375.695,19	47	389.683,08 375.697,934	4.546	47	389.683,08 375.697,934	48	389.685,944 375.700,176	3.637	48	389.685,944 375.700,176	49	389.688,078 375.701,001	2.288
49	389.688,078 375.701,001	50	389.692,107 375.707,128	7.333	50	389.692,107 375.707,128	51	389.695,83 375.712,837	6.816	51	389.695,83 375.712,837	52	389.701,322 375.722,861	11.43
52	389.701,322 375.722,861	53	389.705,489 375.729,782	8.079	53	389.705,489 375.729,782	54	389.711,844 375.737,998	10.387	54	389.711,844 375.737,998	55	389.716,142 375.743,353	6.867
55	389.716,142 375.743,353	1	389.721,331 375.749,434	7.994										

\*\* Lungimile segmentelor sunt determinate în planul de proiecție Stereo 70 și sunt rotunjite la 1 milimetru.

\*\*\* Distanța dintre puncte este formată din segmente cumulate ce sunt mai mici decât valoarea 1 milimetru.



**DATE DESPRE IMOBILUL NR. 6429**

Oficiul de Cadastru și Publicitate Imobiliară GORJ  
Biroul de Cadastru și Publicitate Imobiliară Targu Jiu

**A. Partea I. Descrierea imobilului**

TEREN Intravilan

Adresa: Loc. Totea, Jud. Gorj

Nr. Crt	Nr cadastral Nr. topografic	Suprafața* (mp)	Observații / Referințe
A1		Din acte: 322 Masurata: 663	Sector cadastral:121 Teren neimprejmuit;

**B. Partea II. Proprietari și acte**

Inscrieri privitoare la dreptul de proprietate și alte drepturi reale		Referințe
<b>0 / 17/04/2026</b>		
Act Administrativ nr. 1468, din 30/03/2026 emis de PRIMARIA LICURICI;		
B1	Inscrierea posesiei, drept de PROPRIETATE, dobandit prin Constituire, cota actuala 1/1 1) <b>NEIDENTIFICAT NEIDENTIFICAT</b>	A1
/		
Act Normativ nr. 7, din 13/03/1996 emis de PARLAMENTUL ROMANIEI;		
B2	Se noteaza mentiunea de proprietar neidentificat	A1

**C. Partea III. SARCINI .**

Inscrieri privind dezmembramintele dreptului de proprietate, drepturi reale de garanție și sarcini		Referințe
NU SUNT		

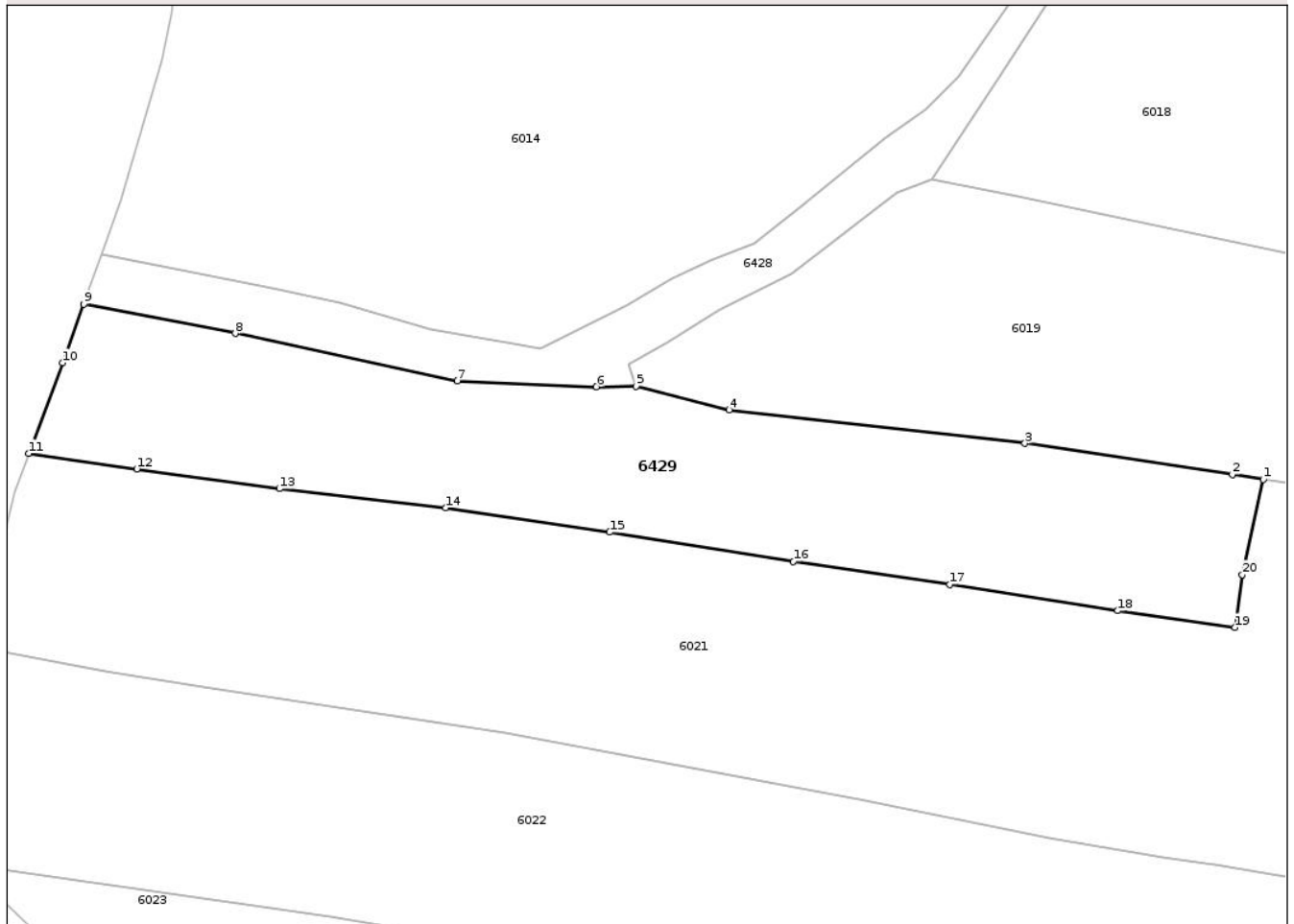
## Anexa Nr. 1 La Partea I

## Teren

Nr cadastral	Suprafața (mp)*	Observații / Referințe
	Din acte: 322 Masurata: 663	

\* Suprafața este determinată în planul de proiecție Stereo 70.

## DETALII LINIARE IMOBIL



## Date referitoare la teren

Crt	Categorie folosință	Intra vilan	Suprafața (mp)	Tarla	Parcelă	Nr. topo	Observații / Referințe
1	pasune	DA	663	6	339/2, 340/2, 341, 342/1	-	

## Lungime Segmente

1) Valorile lungimilor segmentelor sunt obținute din proiecție în plan.

Punct început	X / Y	Punct sfârșit	X / Y	Lungime segment (** (m)
1	389.708,554 375.682,485	2	389.706,64 375.682,79	1.938
2	389.706,64 375.682,79	3	389.693,851 375.684,701	12.931
3	389.693,851 375.684,701	4	389.675,61 375.686,773	18.358
4	389.675,61 375.686,773	5	389.669,868 375.688,238	5.926
5	389.669,868 375.688,238	6	389.667,427 375.688,2	2.441

Punct început	X / Y	Punct sfârșit	X / Y	Lungime segment (** (m)
6	389.667,427 375.688,2	7	389.658,849 375.688,564	8.586
7	389.658,849 375.688,564	8	389.645,147 375.691,49	14.011
8	389.645,147 375.691,49	9	389.635,813 375.693,29	9.506
9	389.635,813 375.693,29	10	389.634,518 375.689,682	3.833
10	389.634,518 375.689,682	11	389.632,417 375.684,078	5.985
11	389.632,417 375.684,078	12	389.639,08 375.683,134	6.73
12	389.639,08 375.683,134	13	389.647,875 375.681,91	8.88
13	389.647,875 375.681,91	14	389.658,122 375.680,729	10.315
14	389.658,122 375.680,729	15	389.668,238 375.679,23	10.226
15	389.668,238 375.679,23	16	389.679,576 375.677,43	11.48
16	389.679,576 375.677,43	17	389.689,222 375.675,997	9.752
17	389.689,222 375.675,997	18	389.699,56 375.674,379	10.464
18	389.699,56 375.674,379	19	389.706,814 375.673,353	7.326
19	389.706,814 375.673,353	20	389.707,255 375.676,611	3.288
20	389.707,255 375.676,611	1	389.708,554 375.682,485	6.016

\*\* Lungimile segmentelor sunt determinate în planul de proiecție Stereo 70 și sunt rotunjite la 1 milimetru.

\*\*\* Distanța dintre puncte este formată din segmente cumulate ce sunt mai mici decât valoarea 1 milimetru.



**DATE DESPRE IMOBILUL NR. 6430**

Oficiul de Cadastru și Publicitate Imobiliară GORJ  
Biroul de Cadastru și Publicitate Imobiliară Targu Jiu

**A. Partea I. Descrierea imobilului**

TEREN Intravilan

Adresa: Loc. Totea, Str Nucilor, Jud. Gorj

Nr. Crt	Nr cadastral Nr. topografic	Suprafața* (mp)	Observații / Referințe
A1	41961	876	Sector cadastral:121 Teren neimprejmuit;

**B. Partea II. Proprietari și acte**

Inscrieri privitoare la dreptul de proprietate și alte drepturi reale	Referințe
<b>40264 / 23/04/2025</b>	
Act Administrativ nr. HCL 15, din 28/02/2025 emis de CONSILIUL LOCAL LICURICI (act administrativ nr HCL 14 din 28.02.2025, emis de CONSILIUL LOCAL LICURICI;act administrativ nr 3398 din 12.03.2025, emis de MAI INSTITUȚIA PREFECTULUI- JUD. GORJ);	
B1	A1
Intabulare, drept de PROPRIETATE-PUBLICĂ, dobandit prin Lege, cota actuala 1/1, cota initiala 1/1	
1) COMUNA LICURICI, CIF:4956146	

**C. Partea III. SARCINI .**

Inscrieri privind dezmembramintele dreptului de proprietate, drepturi reale de garanție și sarcini	Referințe
NU SUNT	

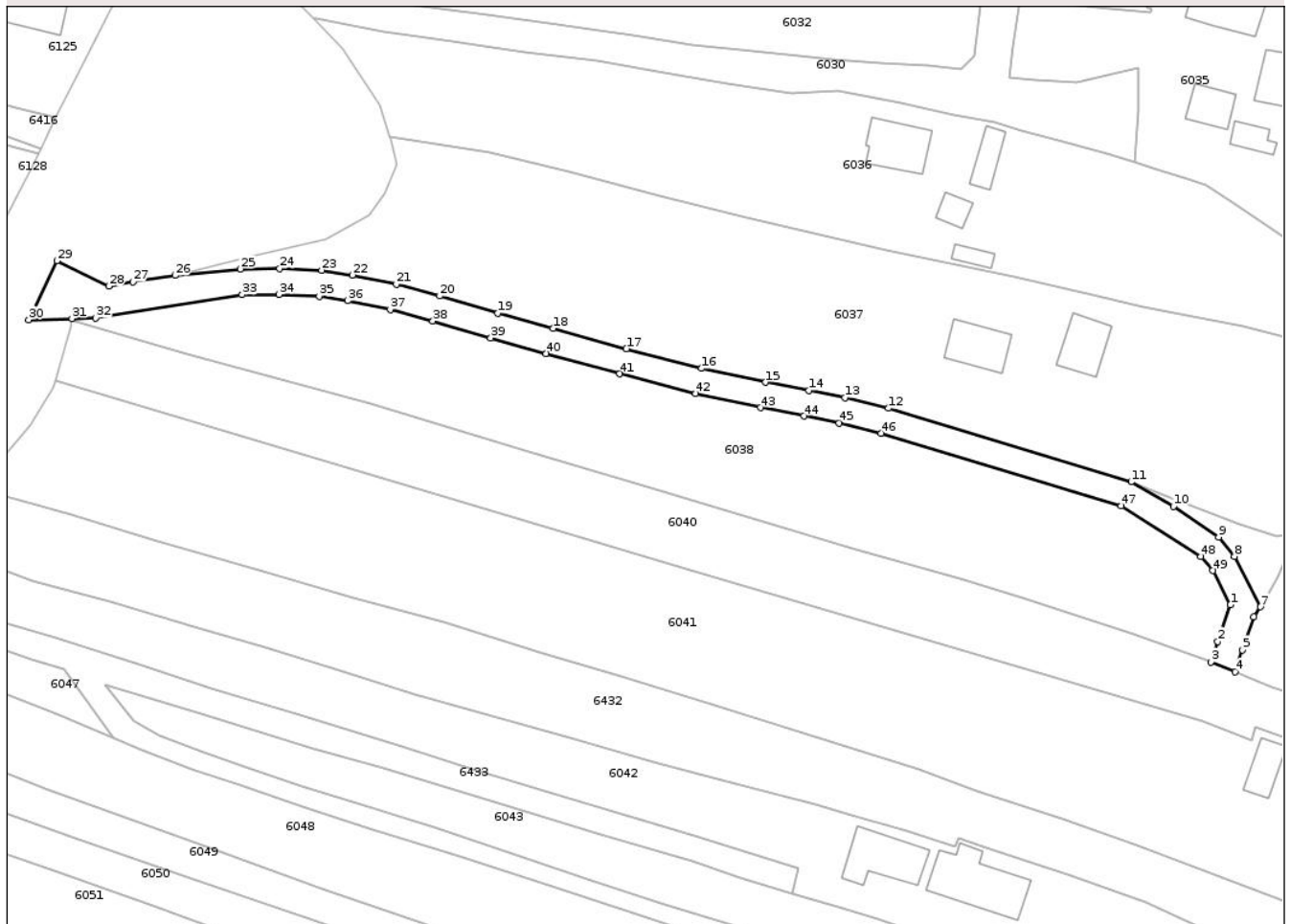
## Anexa Nr. 1 La Partea I

## Teren

Nr cadastral	Suprafața (mp)*	Observații / Referințe
41961	876	

\* Suprafața este determinată în planul de proiecție Stereo 70.

## DETALII LINIARE IMOBIL



## Date referitoare la teren

Crt	Categorie folosință	Intravilan	Suprafața (mp)	Tarla	Parcelă	Nr. topo	Observații / Referințe
1	drum	DA	876	8	405	-	

## Lungime Segmente

1) Valorile lungimilor segmentelor sunt obținute din proiecție în plan.

Punct început	X / Y	Punct sfârșit	X / Y	Lungime segment
1	389.723,619 375.408,295	2	389.721,704 375.402,642	5.969
4	389.724,327 375.397,96	5	389.725,49 375.401,352	3.586
7	389.728,272 375.407,989	8	389.724,27 375.415,792	8.769
10	389.714,826 375.423,491	11	389.708,311 375.427,28	7.537
13	389.664,09 375.440,293	14	389.658,515 375.441,353	5.675
16	389.641,995 375.444,777	17	389.630,375 375.447,813	12.01
2	389.721,704 375.402,642	3	389.720,622 375.399,488	3.334
5	389.725,49 375.401,352	6	389.727,227 375.406,48	5.414
8	389.724,27 375.415,792	9	389.721,806 375.418,755	3.854
11	389.708,311 375.427,28	12	389.670,839 375.438,629	39.15 3
14	389.658,515 375.441,353	15	389.651,857 375.442,646	6.782
17	389.630,375 375.447,813	18	389.619,043 375.450,942	11.75 6
3	389.720,622 375.399,488	4	389.724,327 375.397,96	4.008
6	389.727,227 375.406,48	7	389.728,272 375.407,989	1.836
9	389.721,806 375.418,755	10	389.714,826 375.423,491	8.435
12	389.670,839 375.438,629	13	389.664,09 375.440,293	6.951
15	389.651,857 375.442,646	16	389.641,995 375.444,777	10.09
18	389.619,043 375.450,942	19	389.610,504 375.453,325	8.865

Punct început	X / Y	Punct sfârșit	X / Y	Lungime segment	Punct început	X / Y	Punct sfârșit	X / Y	Lungime segment	Punct început	X / Y	Punct sfârșit	X / Y	Lungime segment
19	389.610,504 375.453,325	20	389.601,558 375.455,955	9.325	20	389.601,558 375.455,955	21	389.594,812 375.457,745	6.979	21	389.594,812 375.457,745	22	389.588,036 375.459,177	6.926
22	389.588,036 375.459,177	23	389.583,316 375.459,923	4.779	23	389.583,316 375.459,923	24	389.576,805 375.460,212	6.517	24	389.576,805 375.460,212	25	389.570,782 375.460,13	6.024
25	389.570,782 375.460,13	26	389.560,644 375.459,116	10.189	26	389.560,644 375.459,116	27	389.554,182 375.458,171	6.531	27	389.554,182 375.458,171	28	389.550,422 375.457,476	3.824
28	389.550,422 375.457,476	29	389.542,42 375.461,4	8.912	29	389.542,42 375.461,4	30	389.538,065 375.452,285	10.102	30	389.538,065 375.452,285	31	389.544,747 375.452,466	6.684
31	389.544,747 375.452,466	32	389.548,424 375.452,566	3.678	32	389.548,424 375.452,566	33	389.571,026 375.456,133	22.882	33	389.571,026 375.456,133	34	389.576,744 375.456,21	5.719
34	389.576,744 375.456,21	35	389.582,914 375.455,937	6.176	35	389.582,914 375.455,937	36	389.587,31 375.455,243	4.45	36	389.587,31 375.455,243	37	389.593,885 375.453,852	6.721
37	389.593,885 375.453,852	38	389.600,481 375.452,103	6.824	38	389.600,481 375.452,103	39	389.609,403 375.449,48	9.3	39	389.609,403 375.449,48	40	389.617,973 375.447,088	8.898
40	389.617,973 375.447,088	41	389.629,337 375.443,95	11.789	41	389.629,337 375.443,95	42	389.641,066 375.440,885	12.123	42	389.641,066 375.440,885	43	389.651,053 375.438,727	10.217
43	389.651,053 375.438,727	44	389.657,76 375.437,425	6.832	44	389.657,76 375.437,425	45	389.663,237 375.436,383	5.575	45	389.663,237 375.436,383	46	389.669,679 375.434,801	6.633
46	389.669,679 375.434,801	47	389.706,768 375.423,568	38.753	47	389.706,768 375.423,568	48	389.719,092 375.415,762	14.588	48	389.719,092 375.415,762	49	389.720,912 375.413,574	2.846
49	389.720,912 375.413,574	1	389.723,619 375.408,295	5.933										

\*\* Lungimile segmentelor sunt determinate în planul de proiecție Stereo 70 și sunt rotunjite la 1 milimetru.

\*\*\* Distanța dintre puncte este formată din segmente cumulate ce sunt mai mici decât valoarea 1 milimetru.

Neutilizabil în Civil



**DATE DESPRE IMOBILUL NR. 6431**

Oficiul de Cadastru și Publicitate Imobiliară GORJ  
Biroul de Cadastru și Publicitate Imobiliară Targu Jiu

**A. Partea I. Descrierea imobilului**

TEREN Intravilan

Adresa: Loc. Totea, Jud. Gorj

Nr. Crt	Nr cadastral Nr. topografic	Suprafața* (mp)	Observații / Referințe
A1		Din acte: 527 Masurata: 95	Sector cadastral:121 Teren neimprejmuit;

**B. Partea II. Proprietari și acte**

Inscrieri privitoare la dreptul de proprietate și alte drepturi reale		Referințe
<b>0 / 17/04/2026</b>		
Act Administrativ nr. 1468, din 30/03/2026 emis de PRIMARIA LICURICI;		
B1	Inscrierea posesiei, drept de PROPRIETATE, dobandit prin Constituire, cota actuala 1/1 1) NEIDENTIFICAT NEIDENTIFICAT	A1
/		
Act Normativ nr. 7, din 13/03/1996 emis de PARLAMENTUL ROMANIEI;		
B2	Se noteaza mentiunea de proprietar neidentificat	A1

**C. Partea III. SARCINI .**

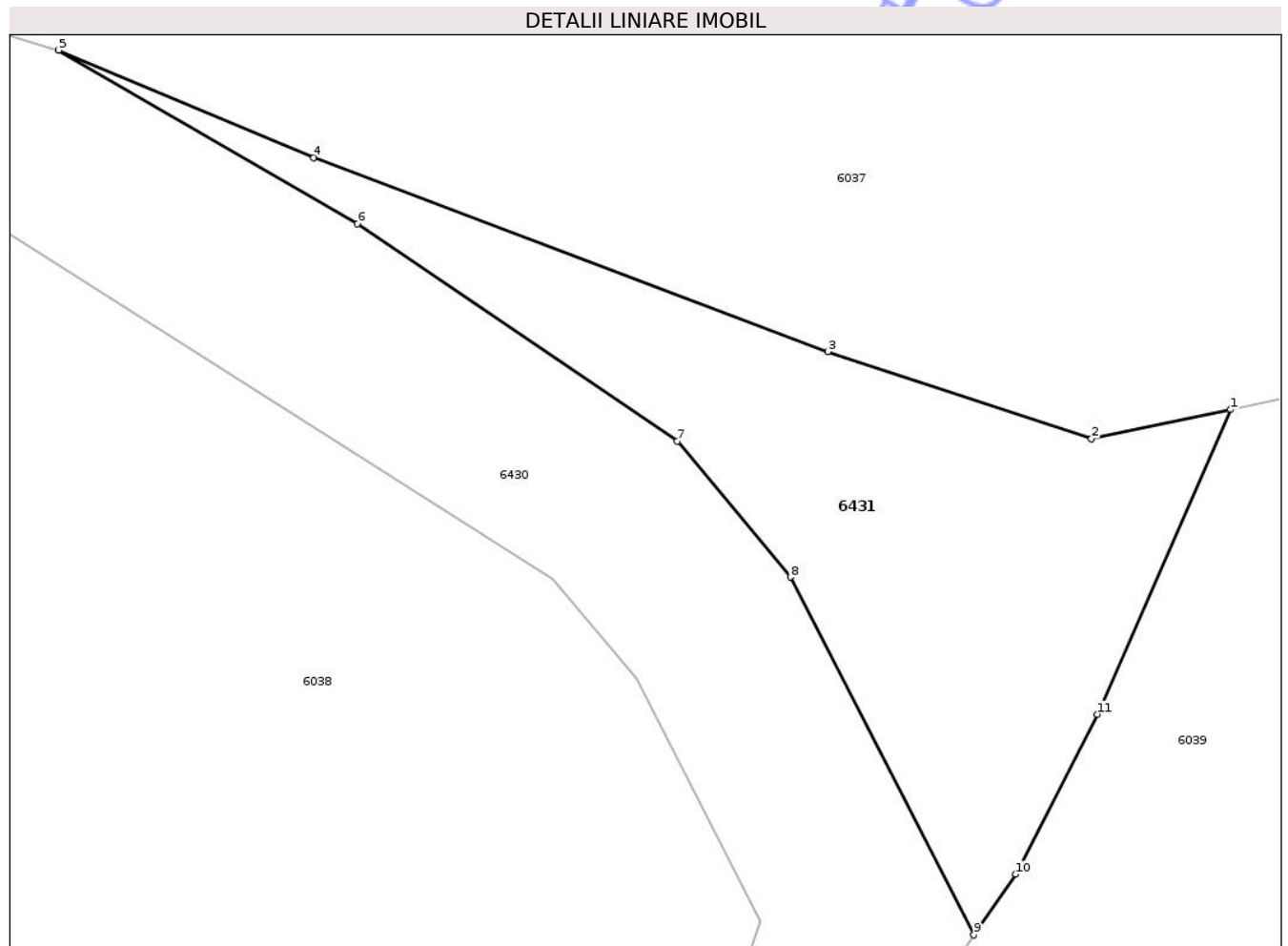
Inscrieri privind dezmembramintele dreptului de proprietate, drepturi reale de garanție și sarcini		Referințe
NU SUNT		

## Anexa Nr. 1 La Partea I

## Teren

Nr cadastral	Suprafața (mp)*	Observații / Referințe
	Din acte: 527 Masurata: 95	

\* Suprafața este determinată în planul de proiecție Stereo 70.



## Date referitoare la teren

Crt	Categorie folosință	Intra vilan	Suprafața (mp)	Tarla	Parcelă	Nr. topo	Observații / Referințe
1	pasune	DA	95	8	407/1	-	

## Lungime Segmente

1) Valorile lungimilor segmentelor sunt obținute din proiecție în plan.

Punct început	X / Y	Punct sfârșit	X / Y	Lungime segment (** (m)
1	389.733,863 375.419,445	2	389.730,836 375.418,809	3.093
2	389.730,836 375.418,809	3	389.725,085 375.420,706	6.056
3	389.725,085 375.420,706	4	389.713,875 375.424,935	11.981
4	389.713,875 375.424,935	5	389.708,311 375.427,28	6.038
5	389.708,311 375.427,28	6	389.714,826 375.423,491	7.537

Punct început	X / Y	Punct sfârșit	X / Y	Lungime segment (** (m)
6	389.714,826 375.423,491	7	389.721,806 375.418,755	8.435
7	389.721,806 375.418,755	8	389.724,27 375.415,792	3.854
8	389.724,27 375.415,792	9	389.728,272 375.407,989	8.769
9	389.728,272 375.407,989	10	389.729,188 375.409,313	1.61
10	389.729,188 375.409,313	11	389.730,963 375.412,8	3.913
11	389.730,963 375.412,8	1	389.733,863 375.419,445	7.25

\*\* Lungimile segmentelor sunt determinate în planul de proiecție Stereo 70 și sunt rotunjite la 1 milimetru.

\*\*\* Distanța dintre puncte este formată din segmente cumulate ce sunt mai mici decât valoarea 1 milimetru.

Neutilizabil în Circuitul Civil



**DATE DESPRE IMOBILUL NR. 6432**

Oficiul de Cadastru și Publicitate Imobiliară GORJ  
Biroul de Cadastru și Publicitate Imobiliară Targu Jiu

**A. Partea I. Descrierea imobilului**

TEREN Intravilan

Adresa: Loc. Totea, Jud. Gorj

Nr. Crt	Nr cadastral Nr. topografic	Suprafața* (mp)	Observații / Referințe
A1		Din acte: 105 Masurata: 2.220	Sector cadastral:121 Teren neimprejmuit;

**B. Partea II. Proprietari și acte**

Inscrieri privitoare la dreptul de proprietate și alte drepturi reale		Referințe
<b>0 / 17/04/2026</b>		
Act Administrativ nr. 1468, din 30/03/2026 emis de PRIMARIA LICURICI;		
B1	Inscrierea posesiei, drept de PROPRIETATE, dobandit prin Constituire, cota actuala 1/1 1) <b>NEIDENTIFICAT NEIDENTIFICAT</b>	A1
/		
Act Normativ nr. 7, din 13/03/1996 emis de PARLAMENTUL ROMANIEI;		
B2	Se noteaza mentiunea de proprietar neidentificat	A1

**C. Partea III. SARCINI .**

Inscrieri privind dezmembramintele dreptului de proprietate, drepturi reale de garanție și sarcini		Referințe
NU SUNT		

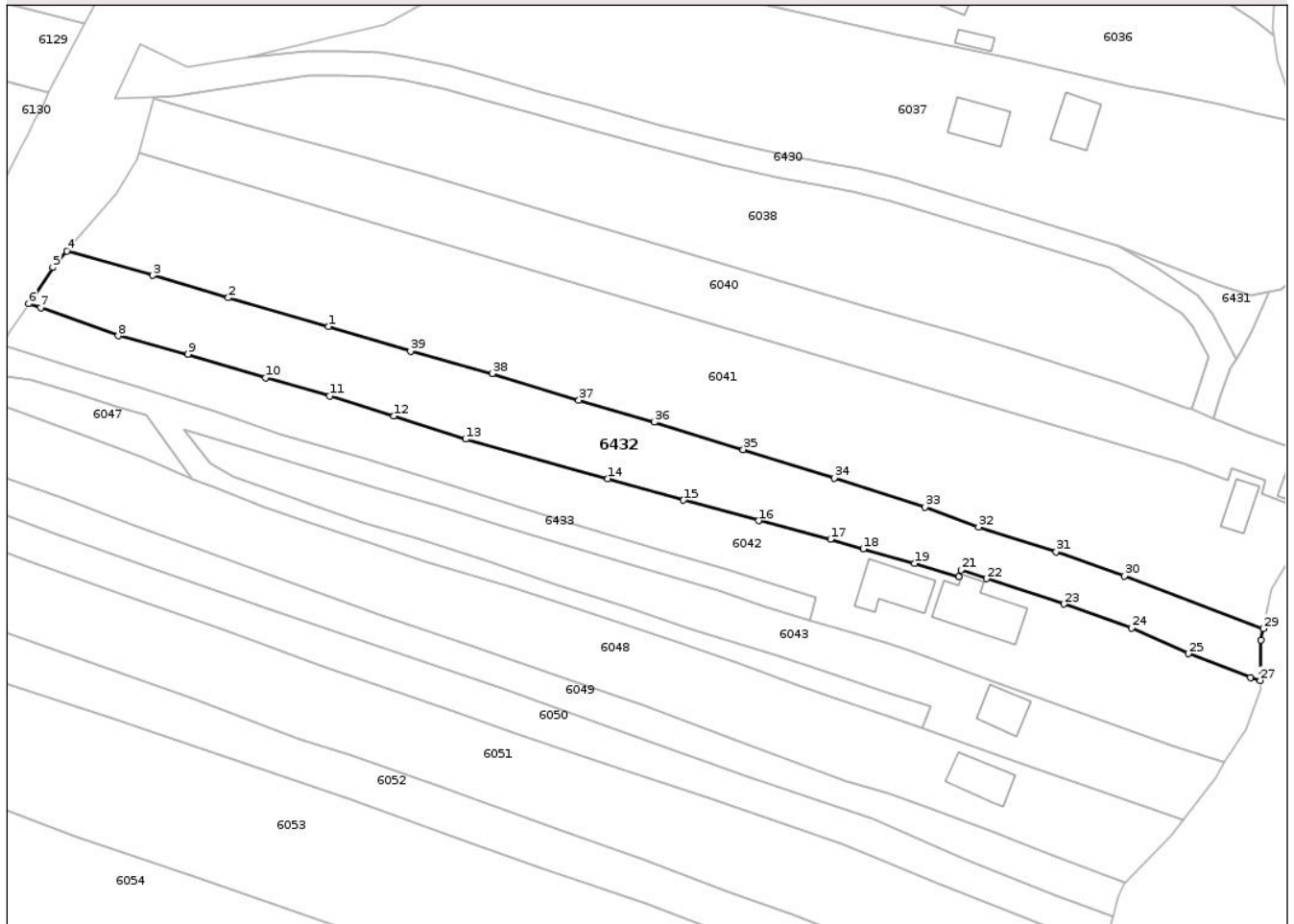
## Anexa Nr. 1 La Partea I

## Teren

Nr cadastral	Suprafața (mp)*	Observații / Referințe
	Din acte: 105 Masurata: 2.220	

\* Suprafața este determinată în planul de proiecție Stereo 70.

## DETALII LINIARE IMOBIL



## Date referitoare la teren

Crt	Categorie folosință	Intra vilan	Suprafața (mp)	Tarla	Parcelă	Nr. topo	Observații / Referințe
1	arabil	DA	1.619	8	410/2, 411/4, 411/1/1, 413, 414/1	-	
2	vie	DA	601	8	410/2, 411/4, 411/1/1, 413, 414/1	-	

## Lungime Segmente

1) Valorile lungimilor segmentelor sunt obținute din proiecție în plan.

Punct început	X / Y	Punct sfârșit	X / Y	Lungime segment (** (m)
1	389.574,315 375.413,523	2	389.557,359 375.418,409	17.646
3	389.544,59 375.422,197	4	389.530,01 375.426,33	15.154
5	389.527,611 375.423,561	6	389.523,545 375.417,434	7.353

Punct început	X / Y	Punct sfârșit	X / Y	Lungime segment (** (m)
2	389.557,359 375.418,409	3	389.544,59 375.422,197	13.319
4	389.530,01 375.426,33	5	389.527,611 375.423,561	3.664
6	389.523,545 375.417,434	7	389.525,564 375.416,707	2.146

Punct început	X / Y	Punct sfârșit	X / Y	Lungime segment (** (m)
7	389.525,564 375.416,707	8	389.538,71 375.411,969	13.974
9	389.550,537 375.408,846	10	389.563,677 375.404,847	13.735
11	389.574,573 375.401,753	12	389.585,475 375.398,348	11.421
13	389.597,617 375.394,429	14	389.621,725 375.387,746	25.017
15	389.634,521 375.384,084	16	389.647,263 375.380,61	13.207
17	389.659,46 375.377,464	18	389.665,019 375.375,823	5.796
19	389.673,716 375.373,355	20	389.681,198 375.371,097	7.815
21	389.681,601 375.372,251	22	389.685,953 375.370,765	4.599
23	389.699,055 375.366,461	24	389.710,509 375.362,446	12.137
25	389.720,137 375.358,046	26	389.730,659 375.354,01	11.27
27	389.732,334 375.353,496	28	389.732,429 375.360,361	6.866
29	389.732,855 375.362,279	30	389.709,289 375.371,249	25.215
31	389.697,73 375.375,35	32	389.684,556 375.379,536	13.823
33	389.675,477 375.382,887	34	389.660,1 375.387,819	16.149
35	389.644,679 375.392,677	36	389.629,59 375.397,293	15.779
37	389.616,802 375.401,045	38	389.602,161 375.405,561	15.322
39	389.588,289 375.409,367	1	389.574,315 375.413,523	14.579

Punct început	X / Y	Punct sfârșit	X / Y	Lungime segment (** (m)
8	389.538,71 375.411,969	9	389.550,537 375.408,846	12.232
10	389.563,677 375.404,847	11	389.574,573 375.401,753	11.327
12	389.585,475 375.398,348	13	389.597,617 375.394,429	12.759
14	389.621,725 375.387,746	15	389.634,521 375.384,084	13.31
16	389.647,263 375.380,61	17	389.659,46 375.377,464	12.596
18	389.665,019 375.375,823	19	389.673,716 375.373,355	9.04
20	389.681,198 375.371,097	21	389.681,601 375.372,251	1.222
22	389.685,953 375.370,765	23	389.699,055 375.366,461	13.791
24	389.710,509 375.362,446	25	389.720,137 375.358,046	10.586
26	389.730,659 375.354,01	27	389.732,334 375.353,496	1.752
28	389.732,429 375.360,361	29	389.732,855 375.362,279	1.965
30	389.709,289 375.371,249	31	389.697,73 375.375,35	12.265
32	389.684,556 375.379,536	33	389.675,477 375.382,887	9.678
34	389.660,1 375.387,819	35	389.644,679 375.392,677	16.168
36	389.629,59 375.397,293	37	389.616,802 375.401,045	13.327
38	389.602,161 375.405,561	39	389.588,289 375.409,367	14.385

\*\* Lungimile segmentelor sunt determinate în planul de proiecție Stereo 70 și sunt rotunjite la 1 milimetru.

\*\*\* Distanța dintre puncte este formată din segmente cumulate ce sunt mai mici decât valoarea 1 milimetru.

