

**DATE DESPRE IMOBILUL NR. 6052**

Oficiul de Cadastru și Publicitate Imobiliară GORJ
Biroul de Cadastru și Publicitate Imobiliară Targu Jiu

A. Partea I. Descrierea imobilului

TEREN Intravilan

Adresa: Loc. Totea, Jud. Gorj

Nr. Crt	Nr cadastral Nr. topografic	Suprafața* (mp)	Observații / Referințe
A1		1.418	Sector cadastral:152 Teren neimprejmuit;

B. Partea II. Proprietari și acte

Inscrieri privitoare la dreptul de proprietate și alte drepturi reale	Referințe
0 / 16/04/2026	
Act Normativ nr. 7, din 13/03/1996 emis de PARLAMENTUL ROMANIEI;	
B1	A1
Intabulare, drept de PROPRIETATE, dobândit prin Lege, cota actuala 1/1	
1) NEIDENTIFICAT NEIDENTIFICAT	
/	
Act Administrativ nr. 1468, din 30/03/2026 emis de PRIMARIA LICURICI;	
B2	A1
Se noteaza posesia factica in favoarea lui UNGUREANU DUMITRU	
1) UNGUREANU DUMITRU	

C. Partea III. SARCINI .

Inscrieri privind dezmembramintele dreptului de proprietate, drepturi reale de garanție și sarcini	Referințe
NU SUNT	

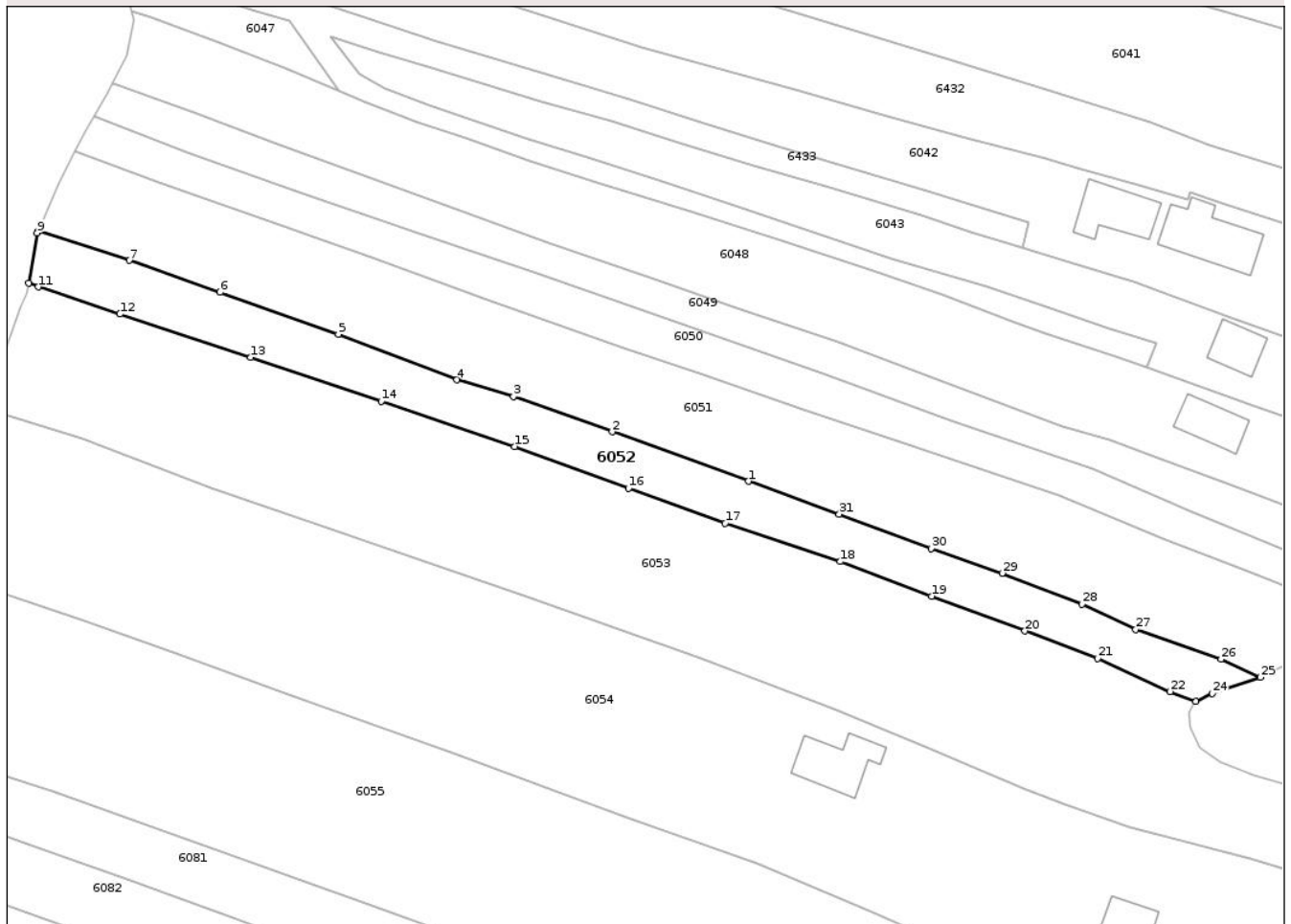
Anexa Nr. 1 La Partea I

Teren

Nr cadastral	Suprafața (mp)*	Observații / Referințe
	1.418	

* Suprafața este determinată în planul de proiecție Stereo 70.

DETALII LINIARE IMOBIL



Date referitoare la teren

Crt	Categorie folosință	Intra vilan	Suprafața (mp)	Tarla	Parcelă	Nr. topo	Observații / Referințe
1	arabil	DA	1.418	119	14441/2, 14442/2, 14444/1	-	

Lungime Segmente

1) Valorile lungimilor segmentelor sunt obținute din proiecție în plan.

Punct început	X / Y	Punct sfârșit	X / Y	Lungime segment (** (m))
1	389.613,948 375.328,022	2	389.593,056 375.335,587	22.219
3	389.577,941 375.340,966	4	389.569,291 375.343,545	9.026
5	389.551,113 375.350,537	6	389.533,0 375.356,957	19.217
7	389.519,094 375.361,821	8	389.505,12 375.366,345	14.688

Punct început	X / Y	Punct sfârșit	X / Y	Lungime segment (** (m))
2	389.593,056 375.335,587	3	389.577,941 375.340,966	16.044
4	389.569,291 375.343,545	5	389.551,113 375.350,537	19.476
6	389.533,0 375.356,957	7	389.519,094 375.361,821	14.732
8	389.505,12 375.366,345	9	389.504,992 375.366,045	0.326

Punct început	X / Y	Punct sfârșit	X / Y	Lungime segment (** (m))	Punct început	X / Y	Punct sfârșit	X / Y	Lungime segment (** (m))
9	389.504,992 375.366,045	10	389.503,677 375.358,338	7.818	10	389.503,677 375.358,338	11	389.505,139 375.357,764	1.571
11	389.505,139 375.357,764	12	389.517,641 375.353,606	13.175	12	389.517,641 375.353,606	13	389.537,682 375.347,0	21.102
13	389.537,682 375.347,0	14	389.557,676 375.340,286	21.091	14	389.557,676 375.340,286	15	389.578,098 375.333,327	21.575
15	389.578,098 375.333,327	16	389.595,575 375.326,967	18.598	16	389.595,575 375.326,967	17	389.610,396 375.321,606	15.761
17	389.610,396 375.321,606	18	389.628,016 375.315,726	18.575	18	389.628,016 375.315,726	19	389.642,003 375.310,419	14.96
19	389.642,003 375.310,419	20	389.656,311 375.305,106	15.263	20	389.656,311 375.305,106	21	389.667,422 375.300,918	11.874
21	389.667,422 375.300,918	22	389.678,568 375.295,837	12.249	22	389.678,568 375.295,837	23	389.682,5 375.294,279	4.229
23	389.682,5 375.294,279	24	389.685,026 375.295,532	2.82	24	389.685,026 375.295,532	25	389.692,381 375.298,019	7.764
25	389.692,381 375.298,019	26	389.686,358 375.300,795	6.632	26	389.686,358 375.300,795	27	389.673,296 375.305,355	13.835
27	389.673,296 375.305,355	28	389.665,047 375.309,189	9.096	28	389.665,047 375.309,189	29	389.652,804 375.313,938	13.132
29	389.652,804 375.313,938	30	389.641,903 375.317,741	11.545	30	389.641,903 375.317,741	31	389.627,85 375.323,0	15.005
31	389.627,85 375.323,0	1	389.613,948 375.328,022	14.781					

** Lungimile segmentelor sunt determinate în planul de proiecție Stereo 70 și sunt rotunjite la 1 milimetru.

*** Distanța dintre puncte este formată din segmente cumulate ce sunt mai mici decât valoarea 1 milimetru.



DATE DESPRE IMOBILUL NR. 6050

Oficiul de Cadastru și Publicitate Imobiliară GORJ
Biroul de Cadastru și Publicitate Imobiliară Targu Jiu

A. Partea I. Descrierea imobilului

TEREN Necunoscut

Adresa: Loc. Totea, Jud. Gorj

Nr. Crt	Nr cadastral Nr. topografic	Suprafața* (mp)	Observații / Referințe
A1		1.215	Sector cadastral:152 Teren neimprejmuit; Suprafata ACT 1260mp, 1127mp in ID 6073, pentru suprafata de 1082mp se noteaza posesia.

B. Partea II. Proprietari și acte

Inscrieri privitoare la dreptul de proprietate și alte drepturi reale		Referințe
/		
Hotarare Judecatoreasca nr. 3732, din 08/10/1997 emis de JUDECĂTORIA TG CĂRBUNEȘTI;		
B1	Intabulare, drept de PROPRIETATEPARTAJ SUCCESORAL, dobandit prin Hotarare Judecatoreasca, cota actuala 1/1 1) SPĂTARU VULTURICA	A1
Act Administrativ nr. 1468, din 30/03/2026 emis de PRIMARIA LICURICI;		
B2	SE NOTEAZA POSESIA FAPTICA IN FAVOAREA LUI SPĂTARU VULTURICA 1) SPĂTARU VULTURICA OBSERVATII: pentru suprafata de 1082mp se noteaza posesia.	A1

C. Partea III. SARCINI .

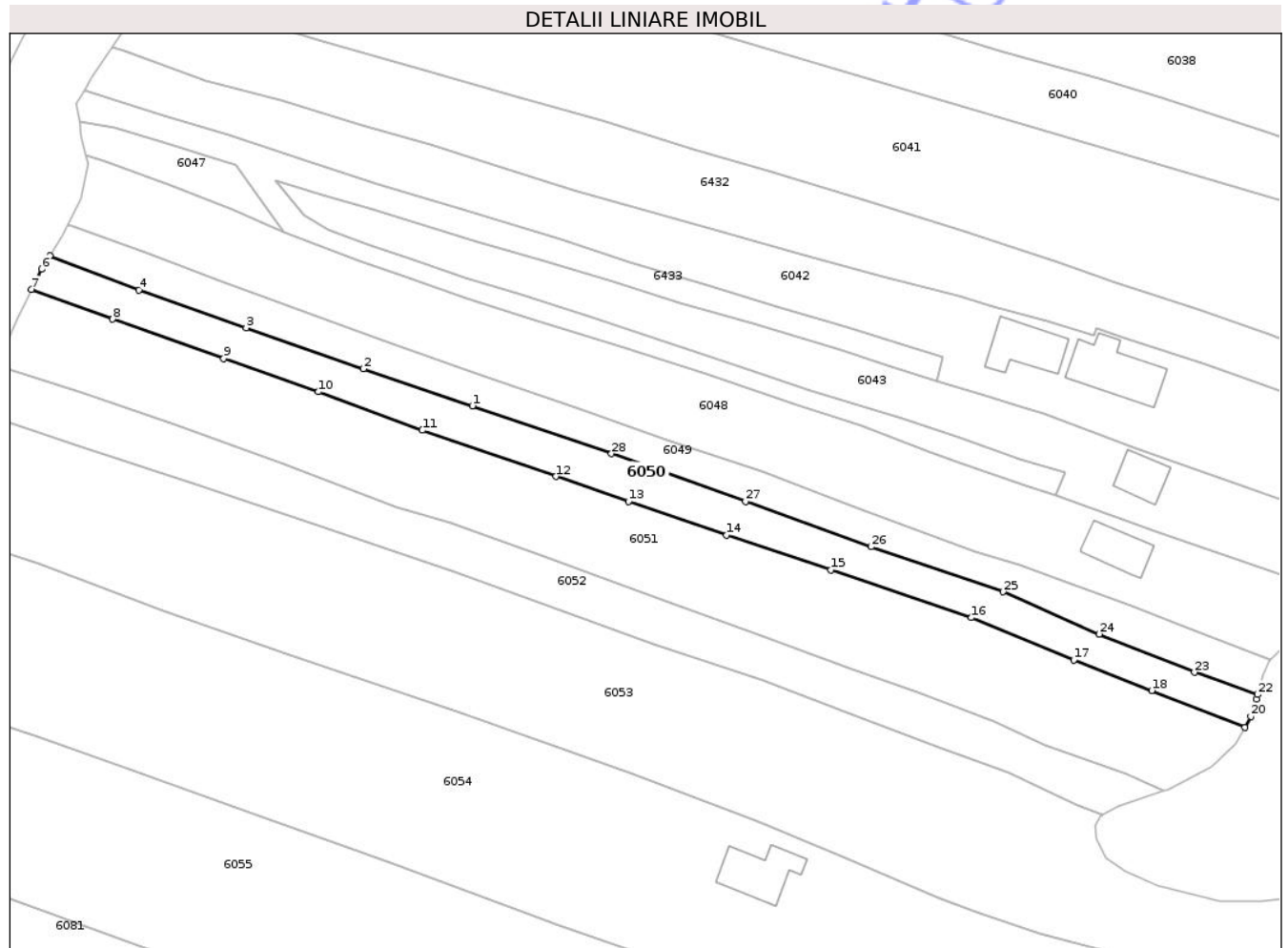
Inscrieri privind dezmembramintele dreptului de proprietate, drepturi reale de garanție și sarcini	Referințe
NU SUNT	

Anexa Nr. 1 La Partea I

Teren

Nr cadastral	Suprafața (mp)*	Observații / Referințe
	1.215	Suprafata ACT 1260mp, 1127mp in ID 6073, pentru suprafata de 1082mp se noteaza posesia.

* Suprafața este determinată în planul de proiecție Stereo 70.



Date referitoare la teren

Crt	Categorie folosință	Intra vilan	Suprafața (mp)	Tarla	Parcelă	Nr. topo	Observații / Referințe
1	arabil	DA	1.210	119	14435/2, 14436/2, 14437/2, 14438/1	-	
2	arabil	NU	5	119	14435/2, 14436/2, 14437/2, 14438/1	-	

Lungime Segmente

1) Valorile lungimilor segmentelor sunt obținute din proiecție în plan.

Punct început	X / Y	Punct sfârșit	X / Y	Lungime segment (** (m)
1	389.581,419 375.359,825	2	389.563,917 375.365,763	18.482
3	389.545,138 375.372,335	4	389.527,934 375.378,378	18.234

Punct început	X / Y	Punct sfârșit	X / Y	Lungime segment (** (m)
2	389.563,917 375.365,763	3	389.545,138 375.372,335	19.896
4	389.527,934 375.378,378	5	389.513,613 375.383,913	15.353

Punct început	X / Y	Punct sfârșit	X / Y	Lungime segment (** (m)	Punct început	X / Y	Punct sfârșit	X / Y	Lungime segment (** (m)
5	389.513,613 375.383,913	6	389.512,321 375.381,725	2.541	6	389.512,321 375.381,725	7	389.510,671 375.378,46	3.658
7	389.510,671 375.378,46	8	389.523,7 375.373,715	13.866	8	389.523,7 375.373,715	9	389.541,525 375.367,38	18.917
9	389.541,525 375.367,38	10	389.556,722 375.362,071	16.098	10	389.556,722 375.362,071	11	389.573,406 375.355,915	17.783
11	389.573,406 375.355,915	12	389.594,874 375.348,495	22.714	12	389.594,874 375.348,495	13	389.606,45 375.344,471	12.255
13	389.606,45 375.344,471	14	389.622,232 375.339,085	16.676	14	389.622,232 375.339,085	15	389.638,977 375.333,49	17.655
15	389.638,977 375.333,49	16	389.661,504 375.325,838	23.791	16	389.661,504 375.325,838	17	389.677,938 375.319,045	17.783
17	389.677,938 375.319,045	18	389.690,423 375.314,151	13.41	18	389.690,423 375.314,151	19	389.705,37 375.308,21	16.084
19	389.705,37 375.308,21	20	389.706,313 375.310,023	2.044	20	389.706,313 375.310,023	21	389.707,235 375.312,821	2.946
21	389.707,235 375.312,821	22	389.707,421 375.313,512	0.716	22	389.707,421 375.313,512	23	389.697,3 375.317,067	10.727
23	389.697,3 375.317,067	24	389.682,032 375.323,199	16.453	24	389.682,032 375.323,199	25	389.666,629 375.329,999	16.837
25	389.666,629 375.329,999	26	389.645,378 375.337,204	22.439	26	389.645,378 375.337,204	27	389.625,254 375.344,482	21.4
27	389.625,254 375.344,482	28	389.603,748 375.352,137	22.828	28	389.603,748 375.352,137	1	389.581,419 375.359,825	23.615

** Lungimile segmentelor sunt determinate în planul de proiecție Stereo 70 și sunt rotunjite la 1 milimetru.

*** Distanța dintre puncte este formată din segmente cumulate ce sunt mai mici decât valoarea 1 milimetru.

**DATE DESPRE IMOBILUL NR. 6054**

Oficiul de Cadastru și Publicitate Imobiliară GORJ
Biroul de Cadastru și Publicitate Imobiliară Targu Jiu

A. Partea I. Descrierea imobilului

TEREN Necunoscut

Adresa: Loc. Totea, Str Principală, Nr. 220, Jud. Gorj

Nr. Crt	Nr cadastral Nr. topografic	Suprafața* (mp)	Observații / Referințe
A1	35119	Din acte: 5.856 Masurata: 6.515	Sector cadastral:152 Teren neimprejmuit; Suprafata CF 5856mp, pentru suprafata de 659mp se noteaza posesia.

Construcții

Crt	Nr cadastral Nr. topografic	Adresa	Observații / Referințe
A1.1	35119-C1	Loc. Totea, Str Principală, Nr. 220, Jud. Gorj	Nr. niveluri:1; S. construita la sol:82 mp; S. construita desfasurata:82 mp; LOCUINTA
A1.2		Loc. Totea, Str Principală, Nr. 220, Jud. Gorj	Nr. niveluri:1; S. construita la sol:38 mp; S. construita desfasurata:38 mp; ANEXA

B. Partea II. Proprietari și acte

Inscrieri privitoare la dreptul de proprietate și alte drepturi reale		Referințe
33235 / 14/09/2010		
Act Notarial nr. 4737, din 10/09/2010 emis de NP CLAUDIA PARAU (Încheiere de îndreptare nr. 26190/29-09-2010 a NP PARAU CLAUDIA);		
B1	Intabulare, drept de PROPRIETATE, dobandit prin Conventie, cota actuala 1/1, cota initiala 1/1 1) MURGU ION , bun propriu	A1
/		
Act Normativ nr. 7, din 13/03/1996 emis de PARLAMENTUL ROMANIEI;		
B2	Intabulare, drept de PROPRIETATE, dobandit prin Lege, cota actuala 1/1 1) MURGU ION	A1.1, A1.2
Act Administrativ nr. 1468, din 30/03/2026 emis de PRIMARIA LICURICI;		
B3	SE NOTEAZA POSESIA FAPTICA IN FAVOAREA LUI MURGU ION 1) MURGU ION <i>OBSERVATII: pentru suprafata de 659mp se noteaza posesia.</i>	A1

C. Partea III. SARCINI .

Inscrieri privind dezmembramintele dreptului de proprietate, drepturi reale de garanție și sarcini	Referințe
NU SUNT	

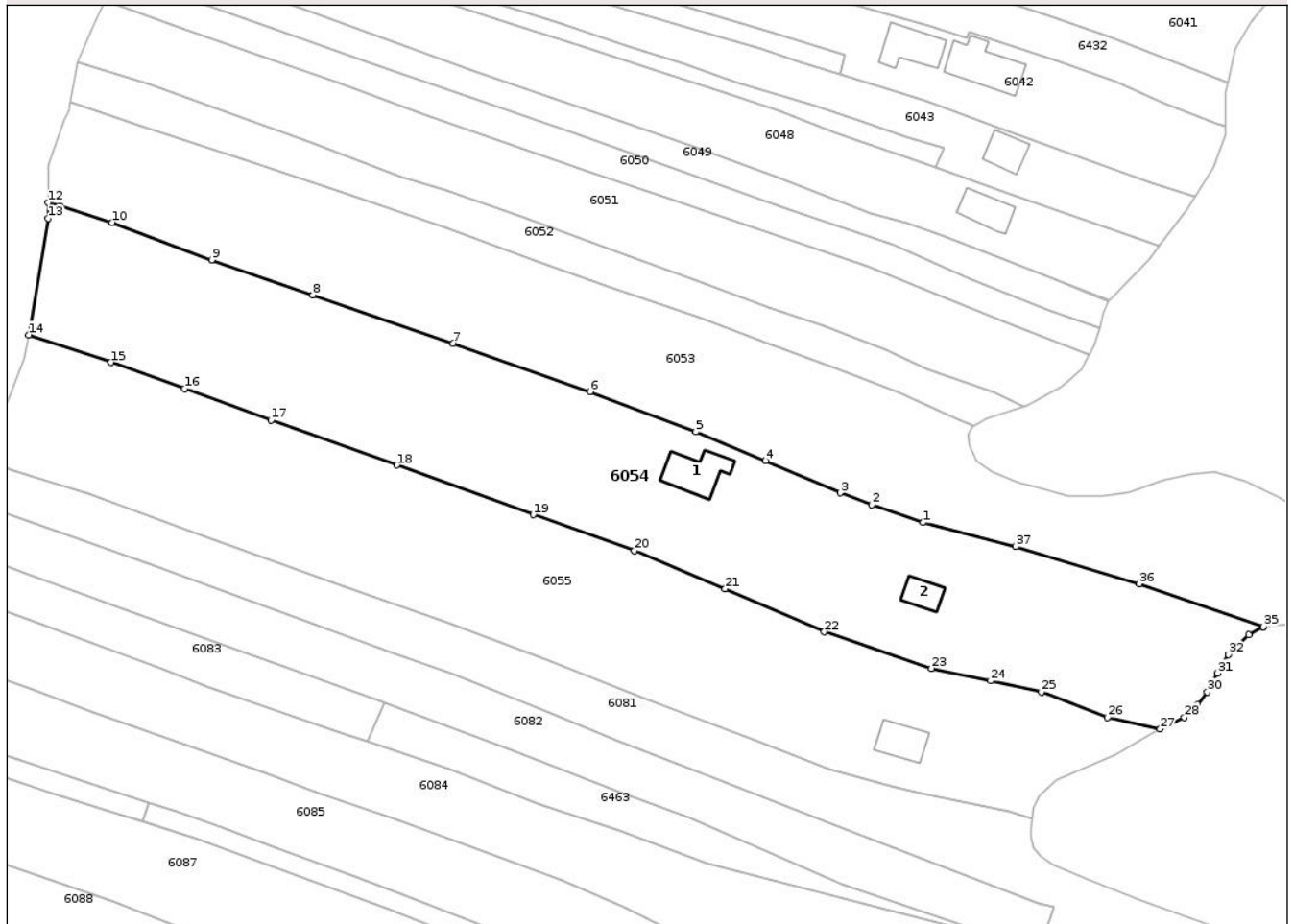
Anexa Nr. 1 La Partea I

Teren

Nr cadastral	Suprafața (mp)*	Observații / Referințe
35119	Din acte: 5.856 Masurata: 6.515	Suprafata CF 5856mp, pentru suprafata de 659mp se noteaza posesia.

* Suprafața este determinată în planul de proiecție Stereo 70.

DETALII LINIARE IMOBIL



Date referitoare la teren

Crt	Categorie folosință	Intra vilan	Suprafața (mp)	Tarla	Parcelă	Nr. topo	Observații / Referințe
1	curți constructii	DA	307	119	14549	-	
2	livada	DA	1.091	119	14548,14549	-	
3	vie	DA	484	119	14452,14453	-	
4	arabil	DA	1.076	119	14452,14453	-	
5	drum	DA	493	119	14451	-	
6	arabil	DA	2.172	119	14445	-	
7	vie	DA	233	119	14446	-	
8	pasune	DA	476	119	14548, 14549	-	
9	pasune	NU	183	119	14548, 14549	-	

Date referitoare la construcții

Crt	Număr	Destinație construcție	Supraf. (mp)	Situație juridică	Observații / Referințe
A1.1	35119-C1	construcții de locuințe	82	Cu acte	Nr. niveluri:1; S. construita la sol:82 mp; S. construita desfasurata:82 mp; LOCUINTA
A1.2		construcții anexa	38	Cu acte	Nr. niveluri:1; S. construita la sol:38 mp; S. construita desfasurata:38 mp; ANEXA

Lungime Segmente

1) Valorile lungimilor segmentelor sunt obținute din proiecție în plan.

Punct început	X / Y	Punct sfârșit	X / Y	Lungime segment (** (m)
1	389.672,436 375.275,07	2	389.662,377 375.278,597	10.659
3	389.656,05 375.280,932	4	389.641,256 375.287,299	16.106
5	389.627,481 375.293,014	6	389.606,547 375.300,985	22.4
7	389.579,429 375.310,516	8	389.551,629 375.320,134	29.417
9	389.531,633 375.327,075	10	389.511,923 375.334,486	21.057
11	389.501,642 375.337,688	12	389.499,326 375.338,41	2.426
13	389.499,313 375.335,282	14	389.495,441 375.312,238	23.367
15	389.511,705 375.306,786	16	389.526,258 375.301,584	15.455
17	389.543,39 375.295,366	18	389.568,324 375.286,435	26.485
19	389.595,298 375.276,602	20	389.615,351 375.269,475	21.282
21	389.633,302 375.261,931	22	389.652,895 375.253,405	21.368
23	389.674,151 375.246,16	24	389.685,831 375.243,699	11.936
25	389.695,915 375.241,52	26	389.709,019 375.236,46	14.047
27	389.719,427 375.234,171	28	389.724,227 375.236,456	5.316
29	389.726,855 375.238,972	30	389.728,743 375.241,512	3.165
31	389.730,731 375.245,214	32	389.732,918 375.248,89	4.277
33	389.736,929 375.252,82	34	389.739,799 375.254,381	3.267
35	389.739,844 375.254,406	36	389.715,303 375.262,924	25.977
37	389.690,821 375.270,275	1	389.672,436 375.275,07	19.0

Punct început	X / Y	Punct sfârșit	X / Y	Lungime segment (** (m)
2	389.662,377 375.278,597	3	389.656,05 375.280,932	6.744
4	389.641,256 375.287,299	5	389.627,481 375.293,014	14.913
6	389.606,547 375.300,985	7	389.579,429 375.310,516	28.744
8	389.551,629 375.320,134	9	389.531,633 375.327,075	21.166
10	389.511,923 375.334,486	11	389.501,642 375.337,688	10.768
12	389.499,326 375.338,41	13	389.499,313 375.335,282	3.128
14	389.495,441 375.312,238	15	389.511,705 375.306,786	17.153
16	389.526,258 375.301,584	17	389.543,39 375.295,366	18.226
18	389.568,324 375.286,435	19	389.595,298 375.276,602	28.71
20	389.615,351 375.269,475	21	389.633,302 375.261,931	19.472
22	389.652,895 375.253,405	23	389.674,151 375.246,16	22.457
24	389.685,831 375.243,699	25	389.695,915 375.241,52	10.317
26	389.709,019 375.236,46	27	389.719,427 375.234,171	10.657
28	389.724,227 375.236,456	29	389.726,855 375.238,972	3.638
30	389.728,743 375.241,512	31	389.730,731 375.245,214	4.202
32	389.732,918 375.248,89	33	389.736,929 375.252,82	5.615
34	389.739,799 375.254,381	35	389.739,844 375.254,406	0.051
36	389.715,303 375.262,924	37	389.690,821 375.270,275	25.562

** Lungimile segmentelor sunt determinate în planul de proiecție Stereo 70 și sunt rotunjite la 1 milimetru.

*** Distanța dintre puncte este formată din segmente cumulate ce sunt mai mici decât valoarea 1 milimetru.

**DATE DESPRE IMOBILUL NR. 6055**

Oficiul de Cadastru și Publicitate Imobiliară GORJ
Biroul de Cadastru și Publicitate Imobiliară Targu Jiu

A. Partea I. Descrierea imobilului

TEREN Necunoscut

Adresa: Loc. Totea, Str Principală, Nr. 218, Jud. Gorj

Nr. Crt	Nr cadastral Nr. topografic	Suprafața* (mp)	Observații / Referințe
A1		5.822	Sector cadastral:152 Teren neimprejmuit;

Construcții

Crt	Nr cadastral Nr. topografic	Adresa	Observații / Referințe
A1.1		Loc. Totea, Str Principală, Nr. 218, Jud. Gorj	Nr. niveluri:2; S. construita la sol:59 mp; S. construita desfasurata:118 mp; LOCUINTA

B. Partea II. Proprietari și acte

Inscrieri privitoare la dreptul de proprietate și alte drepturi reale		Referințe
0 / 16/04/2026		
Act Normativ nr. 7, din 13/03/1996 emis de PARLAMENTUL ROMANIEI;		
B1	Intabulare, drept de PROPRIETATE, dobandit prin Lege, cota actuala 1/1 1) NEIDENTIFICAT NEIDENTIFICAT	A1
/		
Act Administrativ nr. 1468, din 30/03/2026 emis de PRIMARIA LICURICI;		
B2	Se noteaza posesia factica in favoarea lui DRĂGULESCU LIVIU-DORU 1) DRĂGULESCU LIVIU-DORU	A1
Act Normativ nr. 7, din 13/03/1996 emis de PARLAMENTUL ROMANIEI;		
B3	Intabulare, drept de PROPRIETATE, dobandit prin Lege, cota actuala 1/1 1) DRĂGULESCU LIVIU-DORU	A1.1

C. Partea III. SARCINI .

Inscrieri privind dezmembramintele dreptului de proprietate, drepturi reale de garanție și sarcini	Referințe
NU SUNT	

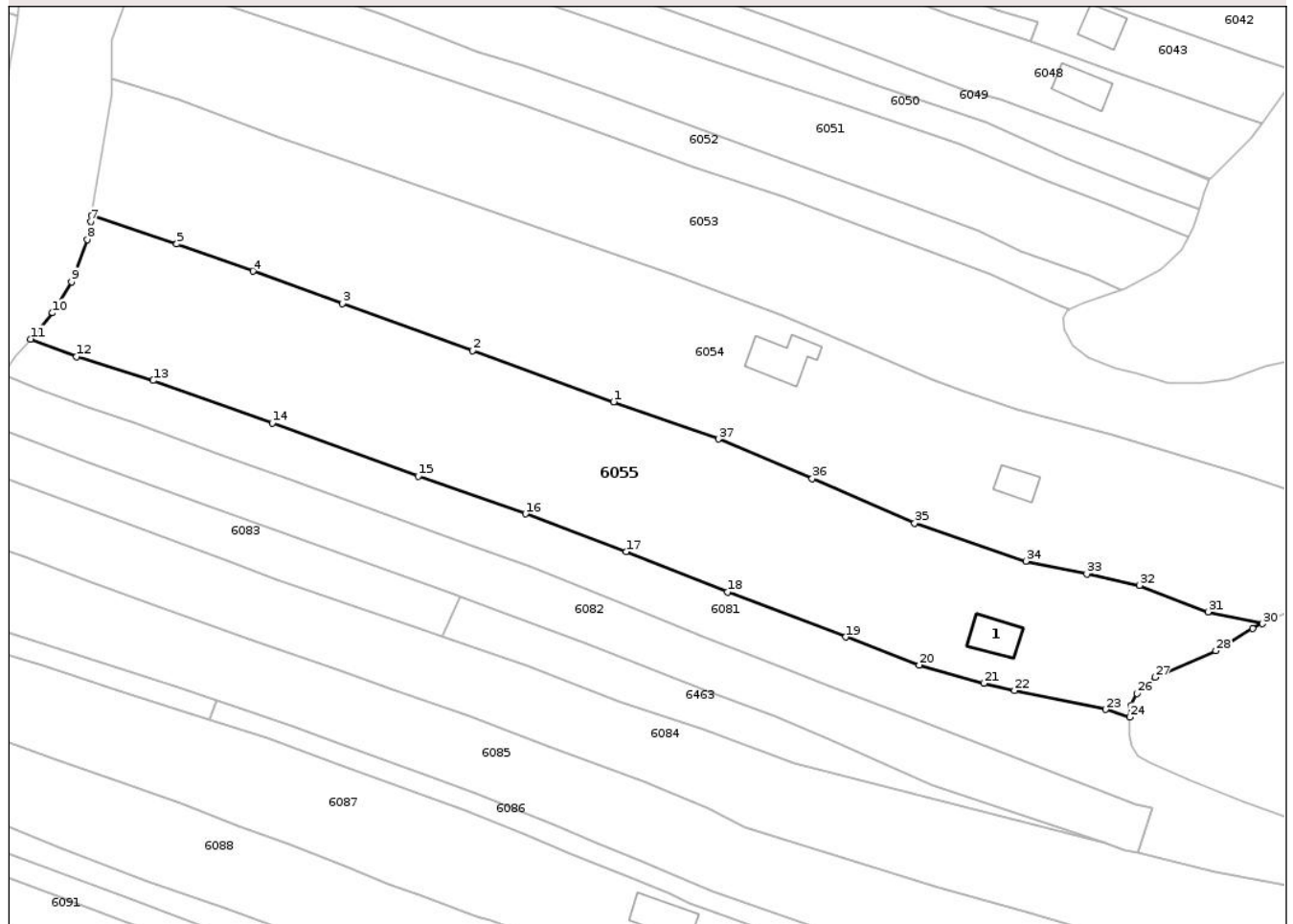
Anexa Nr. 1 La Partea I

Teren

Nr cadastral	Suprafața (mp)*	Observații / Referințe
	5.822	

* Suprafața este determinată în planul de proiecție Stereo 70.

DETALII LINIARE IMOBIL



Date referitoare la teren

Crt	Categorie folosință	Intra vilan	Suprafața (mp)	Tarla	Parcelă	Nr. topo	Observații / Referințe
1	curți constructii	DA	593	119	14454, 14455, 14556/2, 14557, 14559/1,	-	14460, 14461
2	arabil	DA	5.219	119	14454, 14455, 14556/2, 14557, 14559/1,	-	14460, 14461
3	arabil	NU	10	119	14454, 14455, 14556/2, 14557, 14559/1,	-	14460, 14461

Date referitoare la construcții

Crt	Număr	Destinație construcție	Supraf. (mp)	Situație juridică	Observații / Referințe
A1.1		construcții de locuințe	59	Cu acte	Nr. niveluri:2; S. construita la sol:59 mp; S. construita desfasurata:118 mp; LOCUINTA

Lungime Segmente

1) Valorile lungimilor segmentelor sunt obținute din proiecție în plan.

Punct început	X / Y	Punct sfârșit	X / Y	Lungime segment (** (m)
1	389.595,298 375.276,602	2	389.568,324 375.286,435	28.71
3	389.543,39 375.295,366	4	389.526,258 375.301,584	18.226
5	389.511,705 375.306,786	6	389.495,441 375.312,238	17.153
7	389.495,251 375.311,109	8	389.494,552 375.307,653	3.526
9	389.491,541 375.299,571	10	389.487,932 375.293,622	6.958
11	389.483,745 375.288,626	12	389.492,482 375.285,22	9.377
13	389.507,209 375.280,669	14	389.529,952 375.272,52	24.159
15	389.557,91 375.262,43	16	389.578,424 375.255,19	21.754
17	389.597,675 375.247,95	18	389.617,062 375.240,256	20.858
19	389.639,704 375.231,646	20	389.653,774 375.226,3	15.051
21	389.666,12 375.222,787	22	389.671,996 375.221,416	6.034
23	389.689,456 375.217,804	24	389.694,079 375.216,319	4.856
25	389.694,313 375.218,495	26	389.695,428 375.220,865	2.619
27	389.698,943 375.223,948	28	389.710,51 375.229,011	12.627
29	389.717,538 375.233,272	30	389.719,427 375.234,171	2.092
31	389.709,019 375.236,46	32	389.695,915 375.241,52	14.047
33	389.685,831 375.243,699	34	389.674,151 375.246,16	11.936
35	389.652,895 375.253,405	36	389.633,302 375.261,931	21.368
37	389.615,351 375.269,475	1	389.595,298 375.276,602	21.282

Punct început	X / Y	Punct sfârșit	X / Y	Lungime segment (** (m)
2	389.568,324 375.286,435	3	389.543,39 375.295,366	26.485
4	389.526,258 375.301,584	5	389.511,705 375.306,786	15.455
6	389.495,441 375.312,238	7	389.495,251 375.311,109	1.145
8	389.494,552 375.307,653	9	389.491,541 375.299,571	8.625
10	389.487,932 375.293,622	11	389.483,745 375.288,626	6.519
12	389.492,482 375.285,22	13	389.507,209 375.280,669	15.414
14	389.529,952 375.272,52	15	389.557,91 375.262,43	29.723
16	389.578,424 375.255,19	17	389.597,675 375.247,95	20.567
18	389.617,062 375.240,256	19	389.639,704 375.231,646	24.224
20	389.653,774 375.226,3	21	389.666,12 375.222,787	12.836
22	389.671,996 375.221,416	23	389.689,456 375.217,804	17.83
24	389.694,079 375.216,319	25	389.694,313 375.218,495	2.189
26	389.695,428 375.220,865	27	389.698,943 375.223,948	4.675
28	389.710,51 375.229,011	29	389.717,538 375.233,272	8.219
30	389.719,427 375.234,171	31	389.709,019 375.236,46	10.657
32	389.695,915 375.241,52	33	389.685,831 375.243,699	10.317
34	389.674,151 375.246,16	35	389.652,895 375.253,405	22.457
36	389.633,302 375.261,931	37	389.615,351 375.269,475	19.472

** Lungimile segmentelor sunt determinate în planul de proiecție Stereo 70 și sunt rotunjite la 1 milimetru.

*** Distanța dintre puncte este formată din segmente cumulate ce sunt mai mici decât valoarea 1 milimetru.

**DATE DESPRE IMOBILUL NR. 6057**

Oficiul de Cadastru și Publicitate Imobiliară GORJ
Biroul de Cadastru și Publicitate Imobiliară Targu Jiu

A. Partea I. Descrierea imobilului

TEREN Necunoscut

Adresa: Loc. Totea, Jud. Gorj

Nr. Crt	Nr cadastral Nr. topografic	Suprafața* (mp)	Observații / Referințe
A1		1.969	Sector cadastral:152 Teren neimprejmuit;

B. Partea II. Proprietari și acte

Inscrieri privitoare la dreptul de proprietate și alte drepturi reale	Referințe
0 / 16/04/2026	
Act Normativ nr. 7, din 13/03/1996 emis de PARLAMENTUL ROMANIEI;	
B1	A1
Intabulare, drept de PROPRIETATE, dobandit prin Lege, cota actuala 1/1 1) NEIDENTIFICAT NEIDENTIFICAT	
/	
Act Administrativ nr. 1468, din 30/03/2026 emis de PRIMARIA LICURICI;	
B2	A1
Se noteaza posesia factica in favoarea lui NICOLAE ION 1) NICOLAE ION	

C. Partea III. SARCINI .

Inscrieri privind dezmembramintele dreptului de proprietate, drepturi reale de garanție și sarcini	Referințe
NU SUNT	

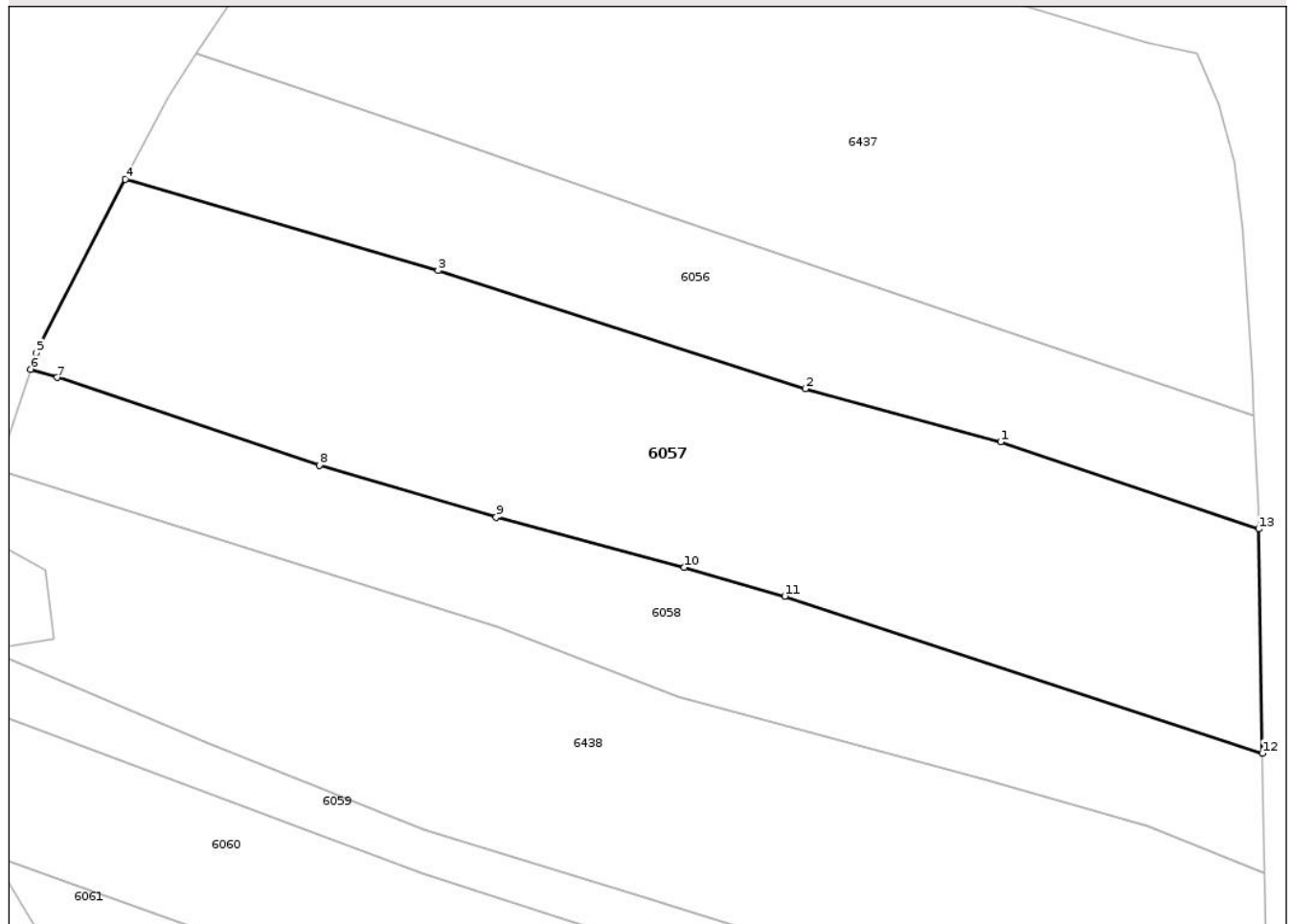
Anexa Nr. 1 La Partea I

Teren

Nr cadastral	Suprafața (mp)*	Observații / Referințe
	1.969	

* Suprafața este determinată în planul de proiecție Stereo 70.

DETALII LINIARE IMOBIL



Date referitoare la teren

Crt	Categorie folosință	Intravilan	Suprafața (mp)	Tarla	Parcelă	Nr. topo	Observații / Referințe
1	pasune	DA	380	119	14366/2, 14367/1	-	
2	pasune	NU	1.589	119	14366/2, 14367/1	-	

Lungime Segmente

1) Valorile lungimilor segmentelor sunt obținute din proiecție în plan.

Punct început	X / Y	Punct sfârșit	X / Y	Lungime segment (** (m)
1	389.863,279 375.608,432	2	389.846,408 375.613,014	17.482
2	389.846,408 375.613,014	3	389.814,701 375.623,208	33.305
3	389.814,701 375.623,208	4	389.787,693 375.631,09	28.135
4	389.787,693 375.631,09	5	389.779,965 375.616,1	16.865

Punct început	X / Y	Punct sfârșit	X / Y	Lungime segment (** (m)
5	389.779,965 375.616,1	6	389.779,503 375.614,69	1.484
6	389.779,503 375.614,69	7	389.781,795 375.613,98	2.399
7	389.781,795 375.613,98	8	389.804,424 375.606,421	23.858
8	389.804,424 375.606,421	9	389.819,703 375.601,93	15.925
9	389.819,703 375.601,93	10	389.835,958 375.597,59	16.824
10	389.835,958 375.597,59	11	389.844,635 375.595,106	9.026
11	389.844,635 375.595,106	12	389.885,9 375.581,544	43.436
12	389.885,9 375.581,544	13	389.885,581 375.600,908	19.367
13	389.885,581 375.600,908	1	389.863,279 375.608,432	23.537

** Lungimile segmentelor sunt determinate în planul de proiecție Stereo 70 și sunt rotunjite la 1 milimetru.

*** Distanța dintre puncte este formată din segmente cumulate ce sunt mai mici decât valoarea 1 milimetru.

**DATE DESPRE IMOBILUL NR. 6059**

Oficiul de Cadastru și Publicitate Imobiliară GORJ
Biroul de Cadastru și Publicitate Imobiliară Targu Jiu

A. Partea I. Descrierea imobilului

TEREN Necunoscut

Adresa: Loc. Totea, Jud. Gorj

Nr. Crt	Nr cadastral Nr. topografic	Suprafața* (mp)	Observații / Referințe
A1		484	Sector cadastral:152 Teren neimprejmuit;

B. Partea II. Proprietari și acte

Inscrieri privitoare la dreptul de proprietate și alte drepturi reale	Referințe
0 / 16/04/2026	
Act Normativ nr. 7, din 13/03/1996 emis de PARLAMENTUL ROMANIEI;	
B1	A1
Intabulare, drept de PROPRIETATE, dobândit prin Lege, cota actuala 1/1 1) NEIDENTIFICAT NEIDENTIFICAT	
/	
Act Administrativ nr. 1468, din 30/03/2026 emis de PRIMARIA LICURICI;	
B2	A1
Se noteaza posesia factica in favoarea lui MURGU CARMEN 1) MURGU CARMEN	

C. Partea III. SARCINI .

Inscrieri privind dezmembramintele dreptului de proprietate, drepturi reale de garanție și sarcini	Referințe
NU SUNT	

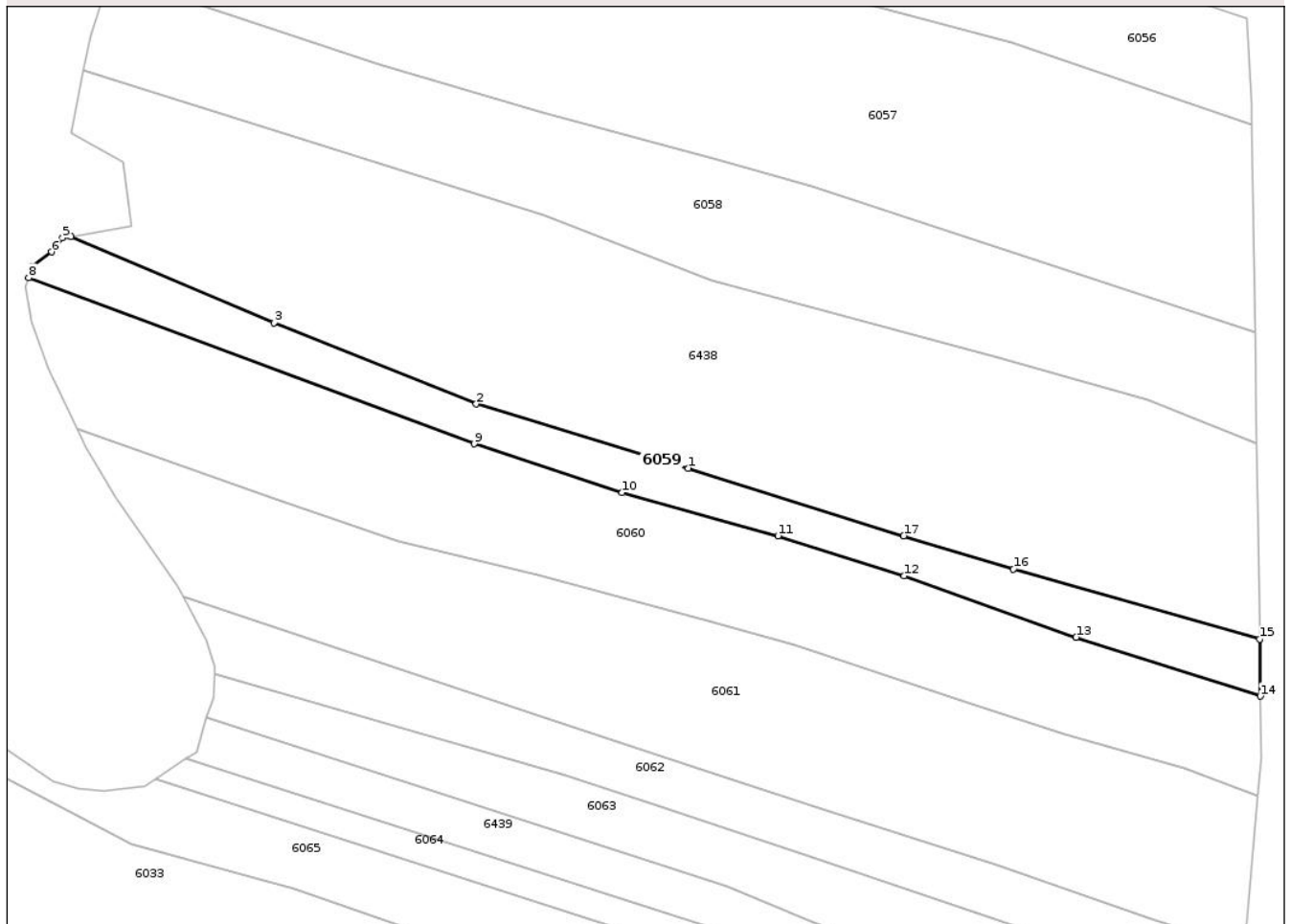
Anexa Nr. 1 La Partea I

Teren

Nr cadastral	Suprafața (mp)*	Observații / Referințe
	484	

* Suprafața este determinată în planul de proiecție Stereo 70.

DETALII LINIARE IMOBIL



Date referitoare la teren

Crt	Categorie folosință	Intra vilan	Suprafața (mp)	Tarla	Parcelă	Nr. topo	Observații / Referințe
1	pasune	DA	52	119	14371	-	
2	pasune	NU	432	119	14371	-	

Lungime Segmente

1) Valorile lungimilor segmentelor sunt obținute din proiecție în plan.

Punct început	X / Y	Punct sfârșit	X / Y	Lungime segment (** (m)
1	389.833,217 375.568,949	2	389.813,529 375.574,922	20.574
2	389.813,529 375.574,922	3	389.794,734 375.582,471	20.254
3	389.794,734 375.582,471	4	389.775,83 375.590,478	20.53
4	389.775,83 375.590,478	5	389.775,068 375.590,346	0.773

Punct început	X / Y	Punct sfârșit	X / Y	Lungime segment (** (m)
5	389.775,068 375.590,346	6	389.774,044 375.589,043	1.657
6	389.774,044 375.589,043	7	389.772,257 375.587,725	2.22
7	389.772,257 375.587,725	8	389.771,924 375.586,655	1.121
8	389.771,924 375.586,655	9	389.813,326 375.571,217	44.187
9	389.813,326 375.571,217	10	389.827,085 375.566,691	14.484
10	389.827,085 375.566,691	11	389.841,552 375.562,678	15.013
11	389.841,552 375.562,678	12	389.853,281 375.558,966	12.302
12	389.853,281 375.558,966	13	389.869,275 375.553,257	16.982
13	389.869,275 375.553,257	14	389.886,409 375.547,791	17.985
14	389.886,409 375.547,791	15	389.886,336 375.553,09	5.3
15	389.886,336 375.553,09	16	389.863,459 375.559,582	23.78
16	389.863,459 375.559,582	17	389.853,252 375.562,674	10.665
17	389.853,252 375.562,674	1	389.833,217 375.568,949	20.995

** Lungimile segmentelor sunt determinate în planul de proiecție Stereo 70 și sunt rotunjite la 1 milimetru.

*** Distanța dintre puncte este formată din segmente cumulate ce sunt mai mici decât valoarea 1 milimetru.

**DATE DESPRE IMOBILUL NR. 6060**

Oficiul de Cadastru și Publicitate Imobiliară GORJ
Biroul de Cadastru și Publicitate Imobiliară Targu Jiu

A. Partea I. Descrierea imobilului

TEREN Necunoscut

Adresa: Loc. Totea, Jud. Gorj

Nr. Crt	Nr cadastral Nr. topografic	Suprafața* (mp)	Observații / Referințe
A1		1.181	Sector cadastral:152 Teren neimprejmuit;

B. Partea II. Proprietari și acte

Inscrieri privitoare la dreptul de proprietate și alte drepturi reale	Referințe
0 / 16/04/2026	
Act Normativ nr. 7, din 13/03/1996 emis de PARLAMENTUL ROMANIEI;	
B1	A1
Intabulare, drept de PROPRIETATE, dobandit prin Lege, cota actuala 1/1 1) NEIDENTIFICAT NEIDENTIFICAT	
/	
Act Administrativ nr. 1468, din 30/03/2026 emis de PRIMARIA LICURICI;	
B2	A1
Se noteaza posesia factica in favoarea lui NICOLAE ION 1) NICOLAE ION	

C. Partea III. SARCINI .

Inscrieri privind dezmembramintele dreptului de proprietate, drepturi reale de garanție și sarcini	Referințe
NU SUNT	

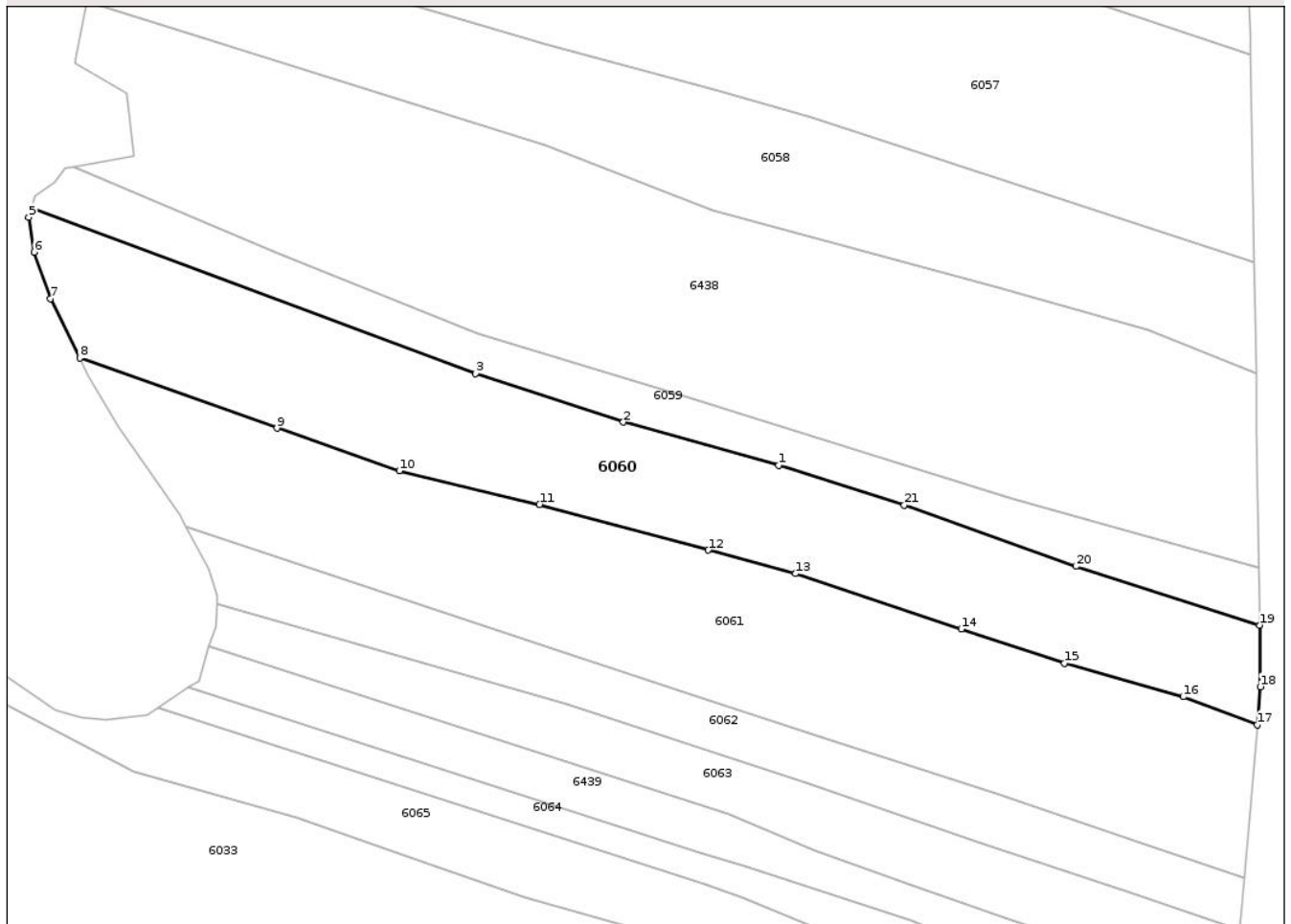
Anexa Nr. 1 La Partea I

Teren

Nr cadastral	Suprafața (mp)*	Observații / Referințe
	1.181	

* Suprafața este determinată în planul de proiecție Stereo 70.

DETALII LINIARE IMOBIL



Date referitoare la teren

Crt	Categorie folosință	Intra vilan	Suprafața (mp)	Tarla	Parcelă	Nr. topo	Observații / Referințe
1	pasune	DA	79	119	14372, 14373/1	-	
2	pasune	NU	1.102	119	14372, 14373/1	-	

Lungime Segmente

1) Valorile lungimilor segmentelor sunt obținute din proiecție în plan.

Punct început	X / Y	Punct sfârșit	X / Y	Lungime segment (** (m)
1	389.841,552 375.562,678	2	389.827,085 375.566,691	15.013
3	389.813,326 375.571,217	4	389.771,924 375.586,655	44.187
5	389.771,653 375.585,784	6	389.772,148 375.582,538	3.284
7	389.773,703 375.578,196	8	389.776,41 375.572,664	6.159

Punct început	X / Y	Punct sfârșit	X / Y	Lungime segment (** (m)
2	389.827,085 375.566,691	3	389.813,326 375.571,217	14.484
4	389.771,924 375.586,655	5	389.771,653 375.585,784	0.912
6	389.772,148 375.582,538	7	389.773,703 375.578,196	4.612
8	389.776,41 375.572,664	9	389.794,784 375.566,132	19.501

Punct început	X / Y	Punct sfârșit	X / Y	Lungime segment (** (m)
9	389.794,784 375.566,132	10	389.806,211 375.562,155	12.099
11	389.819,29 375.559,034	12	389.835,012 375.554,781	16.287
13	389.843,143 375.552,577	14	389.858,592 375.547,42	16.287
15	389.868,202 375.544,248	16	389.879,291 375.541,105	11.526
17	389.886,187 375.538,507	18	389.886,489 375.542,037	3.543
19	389.886,409 375.547,791	20	389.869,275 375.553,258	17.985
21	389.853,281 375.558,966	1	389.841,552 375.562,678	12.302

Punct început	X / Y	Punct sfârșit	X / Y	Lungime segment (** (m)
10	389.806,211 375.562,155	11	389.819,29 375.559,034	13.446
12	389.835,012 375.554,781	13	389.843,143 375.552,577	8.424
14	389.858,592 375.547,42	15	389.868,202 375.544,248	10.12
16	389.879,291 375.541,105	17	389.886,187 375.538,507	7.369
18	389.886,489 375.542,037	19	389.886,409 375.547,791	5.755
20	389.869,275 375.553,258	21	389.853,281 375.558,966	16.982

** Lungimile segmentelor sunt determinate în planul de proiecție Stereo 70 și sunt rotunjite la 1 milimetru.

*** Distanța dintre puncte este formată din segmente cumulate ce sunt mai mici decât valoarea 1 milimetru.

Neutilizabil în Civil

**DATE DESPRE IMOBILUL NR. 6061**

Oficiul de Cadastru și Publicitate Imobiliară GORJ
Biroul de Cadastru și Publicitate Imobiliară Targu Jiu

A. Partea I. Descrierea imobilului

TEREN Extravilan

Adresa: Jud. Gorj

Nr. Crt	Nr cadastral Nr. topografic	Suprafața* (mp)	Observații / Referințe
A1		1.409	Sector cadastral:152 Teren neimprejmuit;

B. Partea II. Proprietari și acte

Inscrieri privitoare la dreptul de proprietate și alte drepturi reale		Referințe
0 / 16/04/2026		
Act Normativ nr. 7, din 13/03/1996 emis de PARLAMENTUL ROMANIEI;		
B1	Intabulare, drept de PROPRIETATE, dobandit prin Lege, cota actuala 1/1 1) NEIDENTIFICAT NEIDENTIFICAT	A1
/		
Act Administrativ nr. 1468, din 30/03/2026 emis de PRIMARIA LICURICI;		
B2	Se noteaza posesia factica in favoarea lui MIHALACHE VASILE 1) MIHALACHE VASILE	A1

C. Partea III. SARCINI .

Inscrieri privind dezmembramintele dreptului de proprietate, drepturi reale de garanție și sarcini	Referințe
NU SUNT	

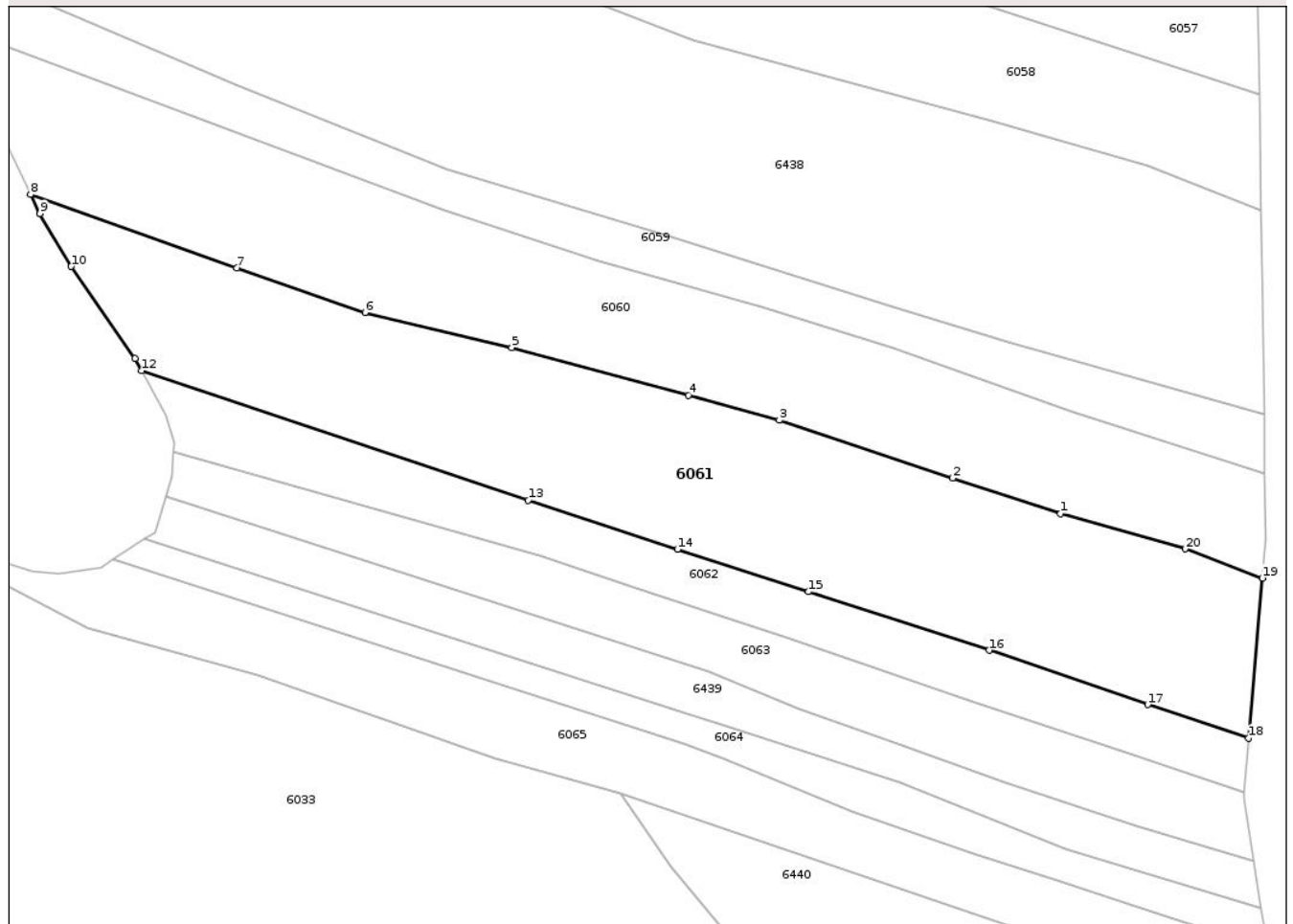
Anexa Nr. 1 La Partea I

Teren

Nr cadastral	Suprafața (mp)*	Observații / Referințe
	1.409	

* Suprafața este determinată în planul de proiecție Stereo 70.

DETALII LINIARE IMOBIL



Date referitoare la teren

Crt	Categorie folosință	Intra vilan	Suprafața (mp)	Tarla	Parcelă	Nr. topo	Observații / Referințe
1	vie	NU	1.409	119	14373/2, 14374/1	-	

Lungime Segmente

1) Valorile lungimilor segmentelor sunt obținute din proiecție în plan.

Punct început	X / Y	Punct sfârșit	X / Y	Lungime segment (** (m)
1	389.868,202 375.544,248	2	389.858,592 375.547,42	10.12
2	389.858,592 375.547,42	3	389.843,143 375.552,577	16.287
3	389.843,143 375.552,577	4	389.835,012 375.554,781	8.424
4	389.835,012 375.554,781	5	389.819,29 375.559,034	16.287
5	389.819,29 375.559,034	6	389.806,211 375.562,155	13.446

Punct început	X / Y	Punct sfârșit	X / Y	Lungime segment (** (m)
6	389.806,211 375.562,155	7	389.794,784 375.566,132	12.099
7	389.794,784 375.566,132	8	389.776,41 375.572,664	19.501
8	389.776,41 375.572,664	9	389.777,241 375.570,965	1.891
9	389.777,241 375.570,965	10	389.780,021 375.566,261	5.464
10	389.780,021 375.566,261	11	389.785,722 375.558,085	9.967
11	389.785,722 375.558,085	12	389.786,311 375.556,977	1.255
12	389.786,311 375.556,977	13	389.820,762 375.545,444	36.33
13	389.820,762 375.545,444	14	389.834,055 375.541,079	13.991
14	389.834,055 375.541,079	15	389.845,742 375.537,29	12.286
15	389.845,742 375.537,29	16	389.861,834 375.532,084	16.913
16	389.861,834 375.532,084	17	389.875,96 375.527,236	14.935
17	389.875,96 375.527,236	18	389.884,966 375.524,267	9.483
18	389.884,966 375.524,267	19	389.886,187 375.538,507	14.292
19	389.886,187 375.538,507	20	389.879,291 375.541,105	7.369
20	389.879,291 375.541,105	1	389.868,202 375.544,248	11.526

** Lungimile segmentelor sunt determinate în planul de proiecție Stereo 70 și sunt rotunjite la 1 milimetru.

*** Distanța dintre puncte este formată din segmente cumulate ce sunt mai mici decât valoarea 1 milimetru.

**DATE DESPRE IMOBILUL NR. 6063**

Oficiul de Cadastru și Publicitate Imobiliară GORJ
Biroul de Cadastru și Publicitate Imobiliară Targu Jiu

A. Partea I. Descrierea imobilului

TEREN Extravilan

Adresa: Jud. Gorj

Nr. Crt	Nr cadastral Nr. topografic	Suprafața* (mp)	Observații / Referințe
A1		530	Sector cadastral:152 Teren neimprejmuit;

B. Partea II. Proprietari și acte

Inscrieri privitoare la dreptul de proprietate și alte drepturi reale	Referințe
0 / 16/04/2026	
Act Normativ nr. 7, din 13/03/1996 emis de PARLAMENTUL ROMANIEI;	
B1	A1
Intabulare, drept de PROPRIETATE, dobandit prin Lege, cota actuala 1/1	
1) NEIDENTIFICAT NEIDENTIFICAT	
/	
Act Administrativ nr. 1468, din 30/03/2026 emis de PRIMARIA LICURICI;	
B2	A1
Se noteaza posesia factica in favoarea lui MIHALACHE VASILE	
1) MIHALACHE VASILE	

C. Partea III. SARCINI .

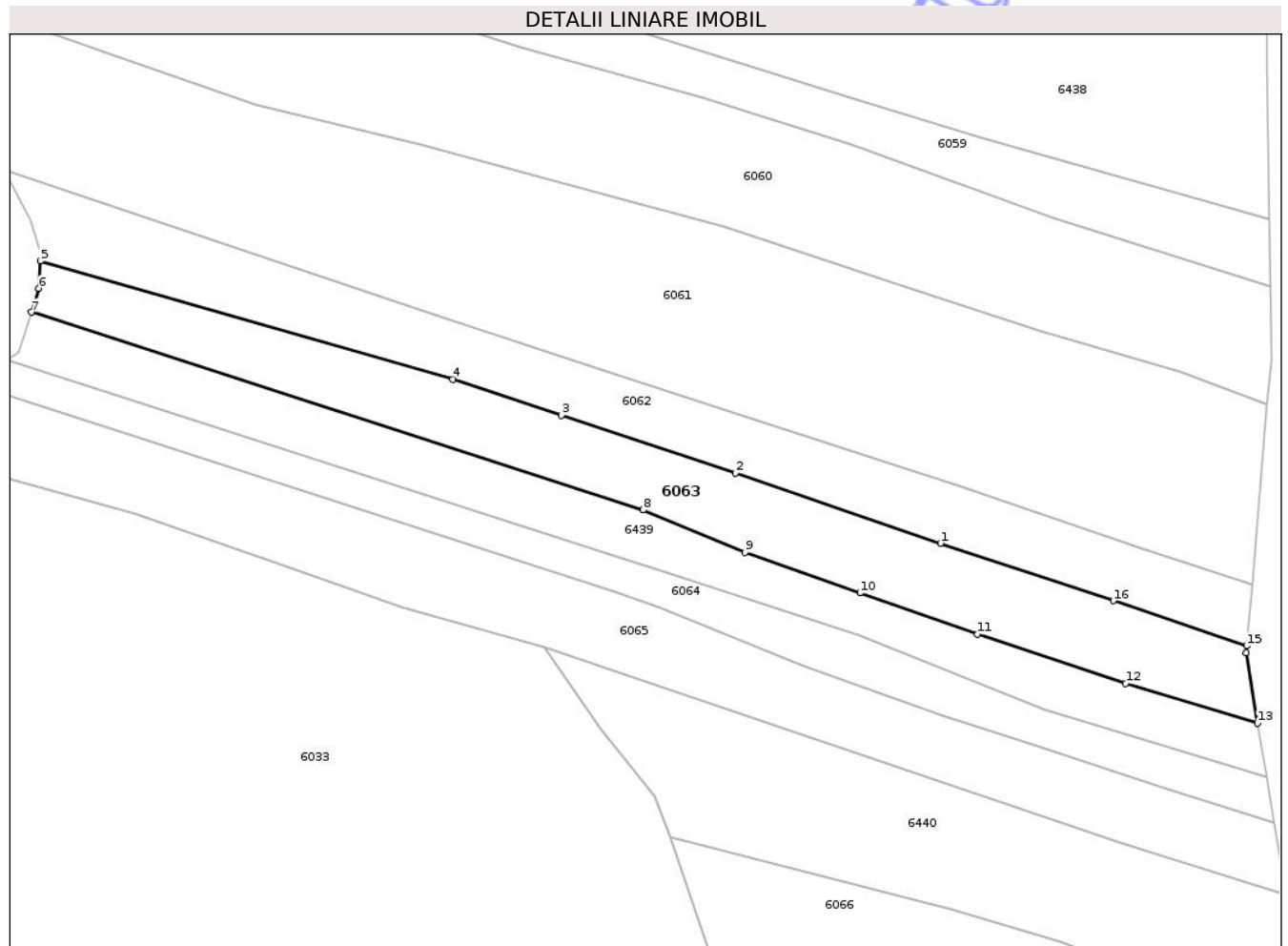
Inscrieri privind dezmembramintele dreptului de proprietate, drepturi reale de garanție și sarcini	Referințe
NU SUNT	

Anexa Nr. 1 La Partea I

Teren

Nr cadastral	Suprafața (mp)*	Observații / Referințe
	530	

* Suprafața este determinată în planul de proiecție Stereo 70.



Date referitoare la teren

Crt	Categorie folosință	Intra vilan	Suprafața (mp)	Tarla	Parcelă	Nr. topo	Observații / Referințe
1	pasune	NU	530	119	14375/2, 14376/1	-	

Lungime Segmente

1) Valorile lungimilor segmentelor sunt obținute din proiecție în plan.

Punct început	X / Y	Punct sfârșit	X / Y	Lungime segment (** (m)
1	389.860,337 375.527,534	2	389.844,133 375.533,063	17.121
2	389.844,133 375.533,063	3	389.830,383 375.537,632	14.489
3	389.830,383 375.537,632	4	389.821,797 375.540,469	9.043
4	389.821,797 375.540,469	5	389.789,171 375.549,809	33.937
5	389.789,171 375.549,809	6	389.789,064 375.547,649	2.163

Punct început	X / Y	Punct sfârșit	X / Y	Lungime segment (** (m)
6	389.789,064 375.547,649	7	389.788,478 375.545,775	1.963
7	389.788,478 375.545,775	8	389.836,842 375.530,162	50.822
8	389.836,842 375.530,162	9	389.844,898 375.526,808	8.726
9	389.844,898 375.526,808	10	389.853,986 375.523,608	9.635
10	389.853,986 375.523,608	11	389.863,27 375.520,34	9.842
11	389.863,27 375.520,34	12	389.874,981 375.516,471	12.334
12	389.874,981 375.516,471	13	389.885,41 375.513,339	10.889
13	389.885,41 375.513,339	14	389.884,505 375.518,886	5.62
14	389.884,505 375.518,886	15	389.884,551 375.519,426	0.542
15	389.884,551 375.519,426	16	389.874,008 375.522,993	11.13
16	389.874,008 375.522,993	1	389.860,337 375.527,534	14.405

** Lungimile segmentelor sunt determinate în planul de proiecție Stereo 70 și sunt rotunjite la 1 milimetru.

*** Distanța dintre puncte este formată din segmente cumulate ce sunt mai mici decât valoarea 1 milimetru.

**DATE DESPRE IMOBILUL NR. 6065**

Oficiul de Cadastru și Publicitate Imobiliară GORJ
Biroul de Cadastru și Publicitate Imobiliară Targu Jiu

A. Partea I. Descrierea imobilului

TEREN Extravilan

Adresa: Jud. Gorj

Nr. Crt	Nr cadastral Nr. topografic	Suprafața* (mp)	Observații / Referințe
A1		688	Sector cadastral:152 Teren neimprejmuit;

B. Partea II. Proprietari și acte

Inscrieri privitoare la dreptul de proprietate și alte drepturi reale	Referințe
0 / 16/04/2026	
Act Normativ nr. 7, din 13/03/1996 emis de PARLAMENTUL ROMANIEI;	
B1	A1
Intabulare, drept de PROPRIETATE, dobandit prin Lege, cota actuala 1/1	
1) NEIDENTIFICAT NEIDENTIFICAT	
/	
Act Administrativ nr. 1468, din 30/03/2026 emis de PRIMARIA LICURICI;	
B2	A1
Se noteaza posesia factica in favoarea lui NICOLAE ION	
1) NICOLAE ION	

C. Partea III. SARCINI .

Inscrieri privind dezmembramintele dreptului de proprietate, drepturi reale de garanție și sarcini	Referințe
NU SUNT	

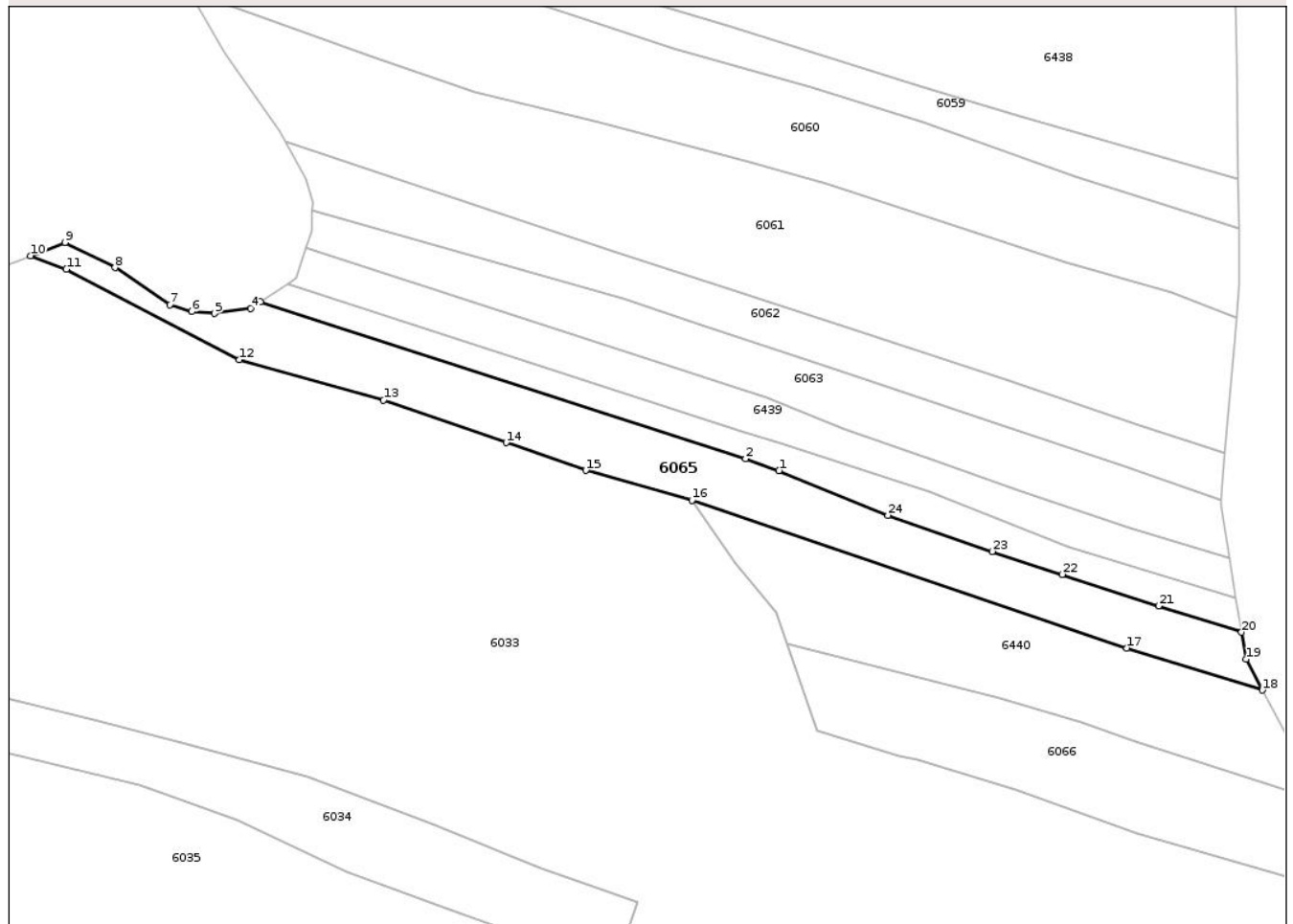
Anexa Nr. 1 La Partea I

Teren

Nr cadastral	Suprafața (mp)*	Observații / Referințe
	688	

* Suprafața este determinată în planul de proiecție Stereo 70.

DETALII LINIARE IMOBIL



Date referitoare la teren

Crt	Categorie folosință	Intra vilan	Suprafața (mp)	Tarla	Parcelă	Nr. topo	Observații / Referințe
1	pasune	NU	688	119	388/2, 14378	-	

Lungime Segmente

1) Valorile lungimilor segmentelor sunt obținute din proiecție în plan.

Punct început	X / Y	Punct sfârșit	X / Y	Lungime segment (** (m)
1	389.838,14 375.522,452	2	389.834,638 375.523,699	3.717
3	389.783,7 375.540,143	4	389.782,658 375.539,467	1.242
5	389.778,887 375.538,939	6	389.776,493 375.539,15	2.403
7	389.774,184 375.539,87	8	389.768,45 375.543,745	6.921
9	389.763,195 375.546,389	10	389.759,586 375.545,002	3.866

Punct început	X / Y	Punct sfârșit	X / Y	Lungime segment (** (m)
2	389.834,638 375.523,699	3	389.783,7 375.540,143	53.526
4	389.782,658 375.539,467	5	389.778,887 375.538,939	3.808
6	389.776,493 375.539,15	7	389.774,184 375.539,87	2.419
8	389.768,45 375.543,745	9	389.763,195 375.546,389	5.883
10	389.759,586 375.545,002	11	389.763,335 375.543,582	4.009

Punct început	X / Y	Punct sfârșit	X / Y	Lungime segment (** (m)
11	389.763,335 375.543,582	12	389.781,479 375.534,08	20.482
13	389.796,64 375.529,861	14	389.809,493 375.525,393	13.607
15	389.817,848 375.522,471	16	389.828,995 375.519,325	11.582
17	389.874,659 375.503,851	18	389.888,878 375.499,428	14.891
19	389.887,151 375.502,68	20	389.886,69 375.505,5	2.857
21	389.877,973 375.508,254	22	389.867,887 375.511,573	10.618
23	389.860,494 375.513,965	24	389.849,572 375.517,764	11.564

Punct început	X / Y	Punct sfârșit	X / Y	Lungime segment (** (m)
12	389.781,479 375.534,08	13	389.796,64 375.529,861	15.737
14	389.809,493 375.525,393	15	389.817,848 375.522,471	8.851
16	389.828,995 375.519,325	17	389.874,659 375.503,851	48.215
18	389.888,878 375.499,428	19	389.887,151 375.502,68	3.682
20	389.886,69 375.505,5	21	389.877,973 375.508,254	9.142
22	389.867,887 375.511,573	23	389.860,494 375.513,965	7.77
24	389.849,572 375.517,764	1	389.838,14 375.522,452	12.356

** Lungimile segmentelor sunt determinate în planul de proiecție Stereo 70 și sunt rotunjite la 1 milimetru.

*** Distanța dintre puncte este formată din segmente cumulate ce sunt mai mici decât valoarea 1 milimetru.

**DATE DESPRE IMOBILUL NR. 6068**

Oficiul de Cadastru și Publicitate Imobiliară GORJ
Biroul de Cadastru și Publicitate Imobiliară Targu Jiu

A. Partea I. Descrierea imobilului

TEREN Extravilan

Adresa: Jud. Gorj

Nr. Crt	Nr cadastral Nr. topografic	Suprafața* (mp)	Observații / Referințe
A1		668	Sector cadastral:152 Teren neimprejmuit;

B. Partea II. Proprietari și acte

Inscrieri privitoare la dreptul de proprietate și alte drepturi reale	Referințe
0 / 16/04/2026	
Act Normativ nr. 7, din 13/03/1996 emis de PARLAMENTUL ROMANIEI;	
B1	A1
Intabulare, drept de PROPRIETATE, dobandit prin Lege, cota actuala 1/1	
1) NEIDENTIFICAT NEIDENTIFICAT	
/	
Act Administrativ nr. 1468, din 30/03/2026 emis de PRIMARIA LICURICI;	
B2	A1
Se noteaza posesia factica in favoarea lui LĂUDAT VASILE	
1) LĂUDAT VASILE	

C. Partea III. SARCINI .

Inscrieri privind dezmembramintele dreptului de proprietate, drepturi reale de garanție și sarcini	Referințe
NU SUNT	

Anexa Nr. 1 La Partea I

Teren

Nr cadastral	Suprafața (mp)*	Observații / Referințe
	668	

* Suprafața este determinată în planul de proiecție Stereo 70.

DETALII LINIARE IMOBIL



Date referitoare la teren

Crt	Categorie folosință	Intra vilan	Suprafața (mp)	Tarla	Parcelă	Nr. topo	Observații / Referințe
1	pasune	NU	668	119	14384/2, 14385/2, 14386/1	-	

Lungime Segmente

1) Valorile lungimilor segmentelor sunt obținute din proiecție în plan.

Punct început	X / Y	Punct sfârșit	X / Y	Lungime segment (** (m))
1	389.922,213 375.415,819	2	389.901,551 375.425,261	22.717
3	389.893,73 375.429,262	4	389.884,818 375.432,619	9.523
5	389.872,008 375.437,784	6	389.851,811 375.445,805	21.731
7	389.852,009 375.440,873	8	389.863,247 375.437,689	11.68

Punct început	X / Y	Punct sfârșit	X / Y	Lungime segment (** (m))
2	389.901,551 375.425,261	3	389.893,73 375.429,262	8.785
4	389.884,818 375.432,619	5	389.872,008 375.437,784	13.812
6	389.851,811 375.445,805	7	389.852,009 375.440,873	4.936
8	389.863,247 375.437,689	9	389.871,853 375.433,71	9.481

Punct început	X / Y	Punct sfârșit	X / Y	Lungime segment (** (m)
9	389.871,853 375.433,71	10	389.883,804 375.429,577	12.645
11	389.900,605 375.421,901	12	389.920,394 375.413,929	21.334
13	389.935,917 375.408,454	14	389.961,215 375.398,505	27.184
15	389.993,796 375.388,005	16	390.030,047 375.368,838	41.006
17	390.030,036 375.372,025	18	390.030,383 375.373,341	1.361
19	390.008,983 375.384,367	20	389.994,1 375.391,747	16.612
21	389.977,362 375.397,089	1	389.922,213 375.415,819	58.243

Punct început	X / Y	Punct sfârșit	X / Y	Lungime segment (** (m)
10	389.883,804 375.429,577	11	389.900,605 375.421,901	18.471
12	389.920,394 375.413,929	13	389.935,917 375.408,454	16.46
14	389.961,215 375.398,505	15	389.993,796 375.388,005	34.231
16	390.030,047 375.368,838	17	390.030,036 375.372,025	3.187
18	390.030,383 375.373,341	19	390.008,983 375.384,367	24.073
20	389.994,1 375.391,747	21	389.977,362 375.397,089	17.57

** Lungimile segmentelor sunt determinate în planul de proiecție Stereo 70 și sunt rotunjite la 1 milimetru.

*** Distanța dintre puncte este formată din segmente cumulate ce sunt mai mici decât valoarea 1 milimetru.

Neutilizabil în Civil

**DATE DESPRE IMOBILUL NR. 6070**

Oficiul de Cadastru și Publicitate Imobiliară GORJ
Biroul de Cadastru și Publicitate Imobiliară Targu Jiu

A. Partea I. Descrierea imobilului

TEREN Extravilan

Adresa: Jud. Gorj

Nr. Crt	Nr cadastral Nr. topografic	Suprafața* (mp)	Observații / Referințe
A1		1.877	Sector cadastral:152 Teren neimprejmuit;

B. Partea II. Proprietari și acte

Inscrieri privitoare la dreptul de proprietate și alte drepturi reale		Referințe
0 / 16/04/2026		
Act Normativ nr. 7, din 13/03/1996 emis de PARLAMENTUL ROMANIEI;		
B1	Intabulare, drept de PROPRIETATE, dobândit prin Lege, cota actuala 1/1 1) NEIDENTIFICAT NEIDENTIFICAT	A1
/		
Act Administrativ nr. 1468, din 30/03/2026 emis de PRIMARIA LICURICI;		
B2	Se noteaza posesia factica in favoarea lui MURGU NICOLAE 1) MURGU NICOLAE	A1

C. Partea III. SARCINI .

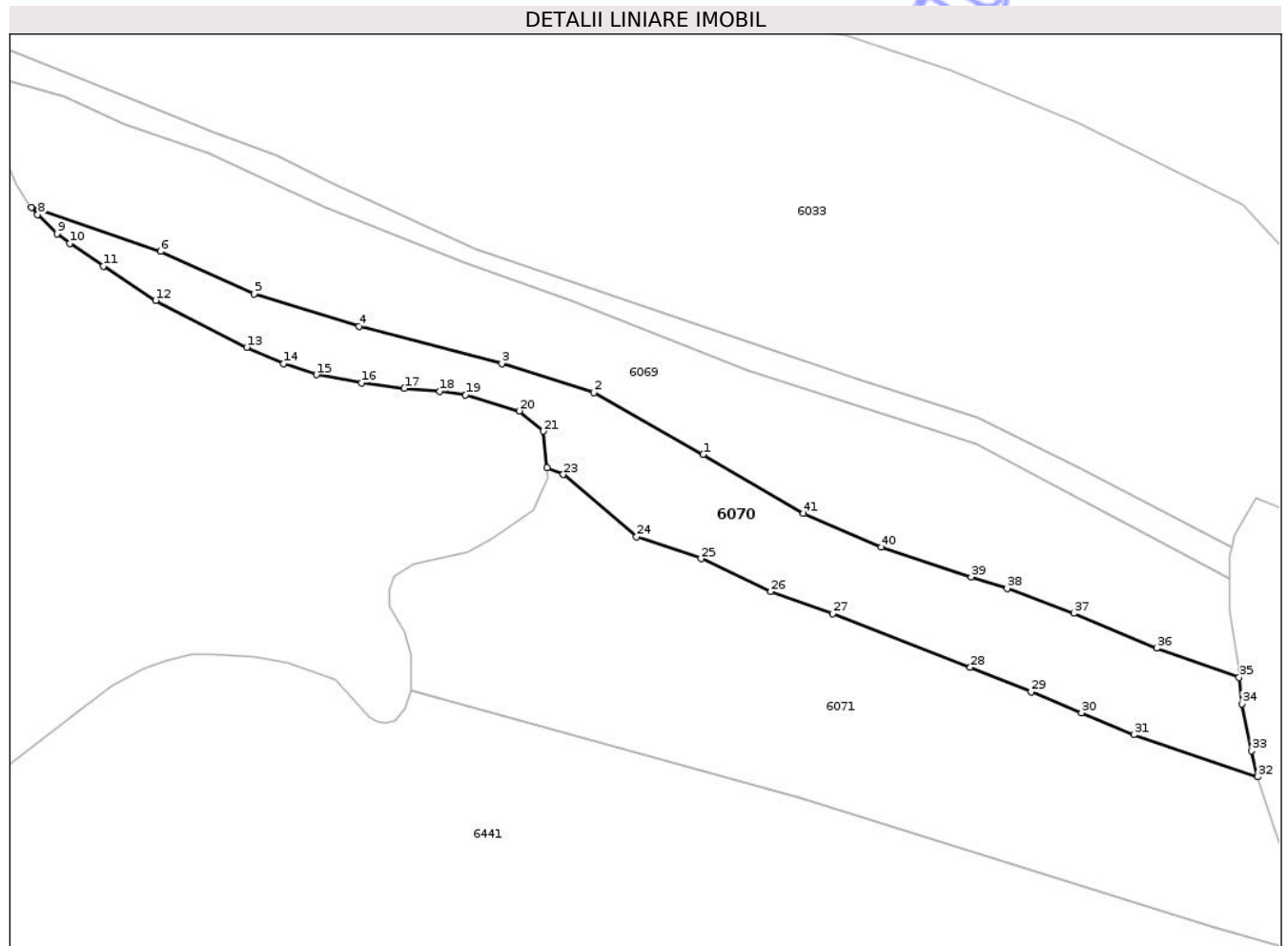
Inscrieri privind dezmembramintele dreptului de proprietate, drepturi reale de garanție și sarcini	Referințe
NU SUNT	

Anexa Nr. 1 La Partea I

Teren

Nr cadastral	Suprafața (mp)*	Observații / Referințe
	1.877	

* Suprafața este determinată în planul de proiecție Stereo 70.



Date referitoare la teren

Crt	Categorie folosință	Intravilan	Suprafața (mp)	Tarla	Parcelă	Nr. topo	Observații / Referințe
1	pasune	NU	1.877	119	14386/3, 14387/2, 14388/1	-	

Lungime Segmente

1) Valorile lungimilor segmentelor sunt obținute din proiecție în plan.

Punct început	X / Y	Punct sfârșit	X / Y	Lungime segment
1	389.954,722 375.386,542	2	389.939,097 375.395,427	17.975
4	389.905,448 375.404,857	5	389.890,451 375.409,474	15.692
7	389.858,569 375.421,887	8	389.859,472 375.420,841	1.382
10	389.864,095 375.416,733	11	389.868,869 375.413,456	5.79
13	389.889,386 375.401,854	14	389.894,695 375.399,549	5.788
2	389.939,097 375.395,427	3	389.925,909 375.399,556	13.819
5	389.890,451 375.409,474	6	389.877,039 375.415,579	14.736
8	389.859,472 375.420,841	9	389.862,226 375.418,12	3.871
11	389.868,869 375.413,456	12	389.876,324 375.408,568	8.915
14	389.894,695 375.399,549	15	389.899,353 375.397,943	4.927
3	389.925,909 375.399,556	4	389.905,448 375.404,857	21.137
6	389.877,039 375.415,579	7	389.858,569 375.421,887	19.517
9	389.862,226 375.418,12	10	389.864,095 375.416,733	2.327
12	389.876,324 375.408,568	13	389.889,386 375.401,854	14.687
15	389.899,353 375.397,943	16	389.905,837 375.396,784	6.587

Punct început	X / Y	Punct sfârșit	X / Y	Lungime segment	Punct început	X / Y	Punct sfârșit	X / Y	Lungime segment	Punct început	X / Y	Punct sfârșit	X / Y	Lungime segment
16	389.905,837 375.396,784	17	389.911,956 375.395,973	6.173	17	389.911,956 375.395,973	18	389.917,035 375.395,567	5.095	18	389.917,035 375.395,567	19	389.920,724 375.395,035	3.727
19	389.920,724 375.395,035	20	389.928,411 375.392,762	8.016	20	389.928,411 375.392,762	21	389.931,821 375.389,859	4.478	21	389.931,821 375.389,859	22	389.932,39 375.384,634	5.256
22	389.932,39 375.384,634	23	389.934,701 375.383,676	2.502	23	389.934,701 375.383,676	24	389.945,193 375.374,754	13.773	24	389.945,193 375.374,754	25	389.954,433 375.371,642	9.75
25	389.954,433 375.371,642	26	389.964,421 375.366,937	11.041	26	389.964,421 375.366,937	27	389.973,254 375.363,768	9.384	27	389.973,254 375.363,768	28	389.992,987 375.356,106	21.168
28	389.992,987 375.356,106	29	390.001,676 375.352,568	9.382	29	390.001,676 375.352,568	30	390.008,897 375.349,595	7.809	30	390.008,897 375.349,595	31	390.016,383 375.346,479	8.109
31	390.016,383 375.346,479	32	390.034,108 375.340,443	18.725	32	390.034,108 375.340,443	33	390.033,226 375.344,147	3.808	33	390.033,226 375.344,147	34	390.031,89 375.350,867	6.852
34	390.031,89 375.350,867	35	390.031,472 375.354,679	3.835	35	390.031,472 375.354,679	36	390.019,673 375.358,823	12.506	36	390.019,673 375.358,823	37	390.007,777 375.363,81	12.899
37	390.007,777 375.363,81	38	389.998,251 375.367,371	10.17	38	389.998,251 375.367,371	39	389.993,096 375.369,026	5.414	39	389.993,096 375.369,026	40	389.980,212 375.373,311	13.578
40	389.980,212 375.373,311	41	389.969,089 375.378,105	12.112	41	389.969,089 375.378,105	1	389.954,722 375.386,542	16.661					

** Lungimile segmentelor sunt determinate în planul de proiecție Stereo 70 și sunt rotunjite la 1 milimetru.

*** Distanța dintre puncte este formată din segmente cumulate ce sunt mai mici decât valoarea 1 milimetru.

Neutilizabil în
Civil

**DATE DESPRE IMOBILUL NR. 6072**

Oficiul de Cadastru și Publicitate Imobiliară GORJ
Biroul de Cadastru și Publicitate Imobiliară Targu Jiu

A. Partea I. Descrierea imobilului

TEREN Extravilan

Adresa: Jud. Gorj

Nr. Crt	Nr cadastral Nr. topografic	Suprafața* (mp)	Observații / Referințe
A1		3.801	Sector cadastral:152 Teren neimprejmuit;

B. Partea II. Proprietari și acte

Inscrieri privitoare la dreptul de proprietate și alte drepturi reale		Referințe
0 / 16/04/2026		
Act Normativ nr. 7, din 13/03/1996 emis de PARLAMENTUL ROMANIEI;		
B1	Intabulare, drept de PROPRIETATE, dobandit prin Lege, cota actuala 1/1 1) NEIDENTIFICAT NEIDENTIFICAT	A1
/		
Act Administrativ nr. 1468, din 30/03/2026 emis de PRIMARIA LICURICI;		
B2	Se noteaza posesia factica in favoarea lui MIHALACHE DUMITRU- NICOLAE 1) MIHALACHE DUMITRU-NICOLAE	A1

C. Partea III. SARCINI .

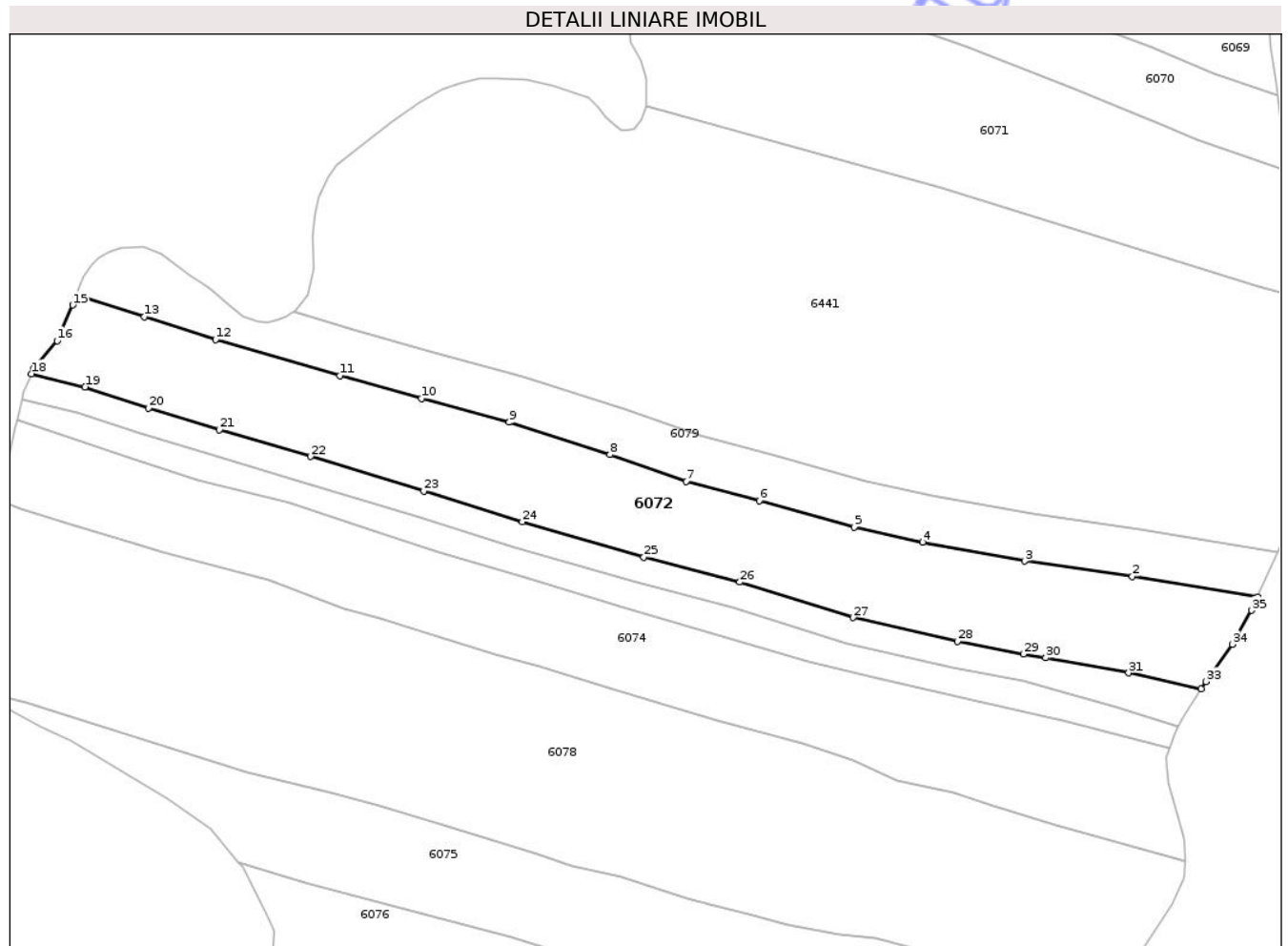
Inscrieri privind dezmembramintele dreptului de proprietate, drepturi reale de garanție și sarcini	Referințe
NU SUNT	

Anexa Nr. 1 La Partea I

Teren

Nr cadastral	Suprafața (mp)*	Observații / Referințe
	3.801	

* Suprafața este determinată în planul de proiecție Stereo 70.



Date referitoare la teren

Crt	Categorie folosință	Intra vilan	Suprafața (mp)	Tarla	Parcelă	Nr. topo	Observații / Referințe
1	pasune	NU	3.801	119	14396/2, 14397/1	-	

Lungime Segmente

1) Valorile lungimilor segmentelor sunt obținute din proiecție în plan.

Punct început	X / Y	Punct sfârșit	X / Y	Lungime segment (** (m)
1	390.027,748 375.260,653	2	390.004,224 375.264,488	23.835
3	389.983,956 375.267,389	4	389.964,805 375.270,932	19.476
5	389.951,956 375.273,741	6	389.934,132 375.278,75	18.514
7	389.920,371 375.282,363	8	389.906,05 375.287,386	15.176
9	389.887,155 375.293,443	10	389.870,628 375.297,873	17.11

Punct început	X / Y	Punct sfârșit	X / Y	Lungime segment (** (m)
2	390.004,224 375.264,488	3	389.983,956 375.267,389	20.475
4	389.964,805 375.270,932	5	389.951,956 375.273,741	13.152
6	389.934,132 375.278,75	7	389.920,371 375.282,363	14.227
8	389.906,05 375.287,386	9	389.887,155 375.293,443	19.842
10	389.870,628 375.297,873	11	389.855,342 375.302,178	15.881

Punct început	X / Y	Punct sfârșit	X / Y	Lungime segment (** (m)
11	389.855,342 375.302,178	12	389.831,944 375.308,917	24.349
13	389.818,595 375.313,217	14	389.805,779 375.317,243	13.433
15	389.805,113 375.315,431	16	389.802,214 375.308,759	7.275
17	389.797,716 375.303,351	18	389.797,381 375.302,533	0.884
19	389.807,448 375.300,078	20	389.819,345 375.296,095	12.546
21	389.832,699 375.292,036	22	389.849,859 375.287,007	17.882
23	389.871,119 375.280,554	24	389.889,577 375.274,764	19.345
25	389.912,449 375.268,144	26	389.930,47 375.263,435	18.626
27	389.951,768 375.256,782	28	389.971,351 375.252,307	20.088
29	389.983,75 375.249,951	30	389.987,956 375.249,262	4.262
31	390.003,514 375.246,391	32	390.017,124 375.243,435	13.927
33	390.018,008 375.244,781	34	390.022,965 375.251,776	8.573
35	390.026,648 375.258,148	1	390.027,748 375.260,653	2.736

Punct început	X / Y	Punct sfârșit	X / Y	Lungime segment (** (m)
12	389.831,944 375.308,917	13	389.818,595 375.313,217	14.024
14	389.805,779 375.317,243	15	389.805,113 375.315,431	1.931
16	389.802,214 375.308,759	17	389.797,716 375.303,351	7.034
18	389.797,381 375.302,533	19	389.807,448 375.300,078	10.362
20	389.819,345 375.296,095	21	389.832,699 375.292,036	13.957
22	389.849,859 375.287,007	23	389.871,119 375.280,554	22.218
24	389.889,577 375.274,764	25	389.912,449 375.268,144	23.811
26	389.930,47 375.263,435	27	389.951,768 375.256,782	22.313
28	389.971,351 375.252,307	29	389.983,75 375.249,951	12.621
30	389.987,956 375.249,262	31	390.003,514 375.246,391	15.821
32	390.017,124 375.243,435	33	390.018,008 375.244,781	1.61
34	390.022,965 375.251,776	35	390.026,648 375.258,148	7.36

** Lungimile segmentelor sunt determinate în planul de proiecție Stereo 70 și sunt rotunjite la 1 milimetru.

*** Distanța dintre puncte este formată din segmente cumulate ce sunt mai mici decât valoarea 1 milimetru.

**DATE DESPRE IMOBILUL NR. 6074**

Oficiul de Cadastru și Publicitate Imobiliară GORJ
Biroul de Cadastru și Publicitate Imobiliară Targu Jiu

A. Partea I. Descrierea imobilului

TEREN Extravilan

Adresa: Jud. Gorj

Nr. Crt	Nr cadastral Nr. topografic	Suprafața* (mp)	Observații / Referințe
A1		3.704	Sector cadastral:152 Teren neimprejmuit;

B. Partea II. Proprietari și acte

Inscrieri privitoare la dreptul de proprietate și alte drepturi reale		Referințe
0 / 16/04/2026		
Act Normativ nr. 7, din 13/03/1996 emis de PARLAMENTUL ROMANIEI;		
B1	Intabulare, drept de PROPRIETATE, dobandit prin Lege, cota actuala 1/1 1) NEIDENTIFICAT NEIDENTIFICAT	A1
/		
Act Administrativ nr. 1468, din 30/03/2026 emis de PRIMARIA LICURICI;		
B2	Se noteaza posesia factica in favoarea lui RĂSCOL-MIHALACHE ELISAVETA-CORNELIA 1) RĂSCOL-MIHALACHE ELISAVETA-CORNELIA	A1

C. Partea III. SARCINI .

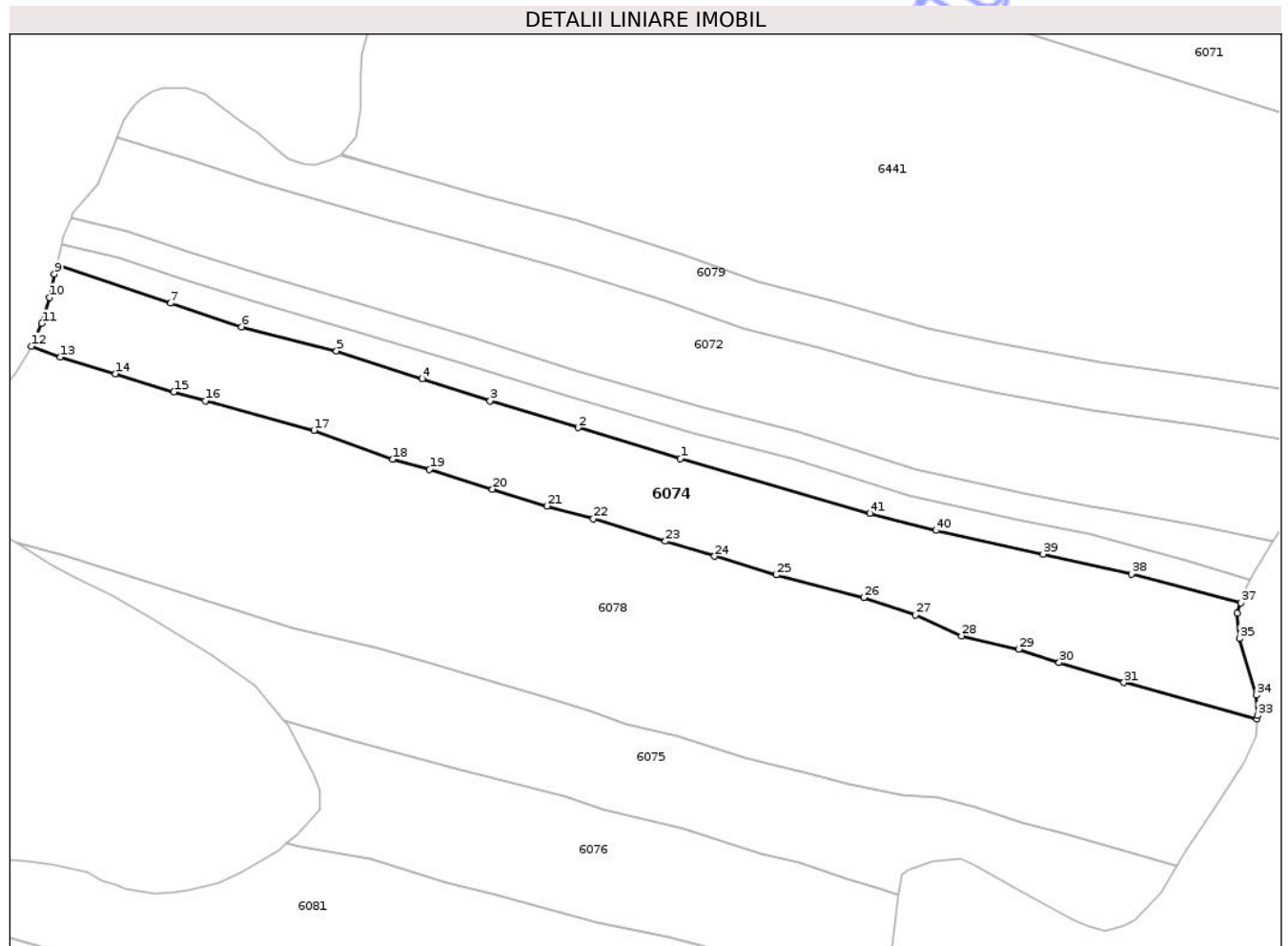
Inscrieri privind dezmembramintele dreptului de proprietate, drepturi reale de garanție și sarcini	Referințe
NU SUNT	

Anexa Nr. 1 La Partea I

Teren

Nr cadastral	Suprafața (mp)*	Observații / Referințe
	3.704	

* Suprafața este determinată în planul de proiecție Stereo 70.



Date referitoare la teren

Crt	Categorie folosință	Intra vilan	Suprafața (mp)	Tarla	Parcelă	Nr. topo	Observații / Referințe
1	pasune	NU	3.704	119	14399/2, 14400, 14401, 14402/1	-	

Lungime Segmente

1) Valorile lungimilor segmentelor sunt obținute din proiecție în plan.

Punct început	X / Y	Punct sfârșit	X / Y	Lungime segment	Punct început	X / Y	Punct sfârșit	X / Y	Lungime segment	Punct început	X / Y	Punct sfârșit	X / Y	Lungime segment
1	389.908,72 375.258,629	2	389.890,055 375.264,277	19.50 1	2	389.890,055 375.264,277	3	389.873,984 375.269,161	16.79 7	3	389.873,984 375.269,161	4	389.861,574 375.273,197	13.05
4	389.861,574 375.273,197	5	389.845,885 375.278,296	16.49 7	5	389.845,885 375.278,296	6	389.828,518 375.282,673	17.91	6	389.828,518 375.282,673	7	389.815,558 375.286,984	13.65 8
7	389.815,558 375.286,984	8	389.794,708 375.293,978	21.99 2	8	389.794,708 375.293,978	9	389.794,302 375.292,318	1.709	9	389.794,302 375.292,318	10	389.793,427 375.288,052	4.355
10	389.793,427 375.288,052	11	389.792,014 375.283,305	4.953	11	389.792,014 375.283,305	12	389.790,125 375.279,129	4.583	12	389.790,125 375.279,129	13	389.795,406 375.277,163	5.635

Punct început	X / Y	Punct sfârșit	X / Y	Lungime segment	Punct început	X / Y	Punct sfârșit	X / Y	Lungime segment	Punct început	X / Y	Punct sfârșit	X / Y	Lungime segment
13	389.795,406 375.277,163	14	389.805,448 375.274,109	10.496	14	389.805,448 375.274,109	15	389.816,139 375.270,788	11.195	15	389.816,139 375.270,788	16	389.821,918 375.269,162	6.003
16	389.821,918 375.269,162	17	389.841,758 375.263,799	20.552	17	389.841,758 375.263,799	18	389.856,179 375.258,487	15.368	18	389.856,179 375.258,487	19	389.862,911 375.256,673	6.972
19	389.862,911 375.256,673	20	389.874,427 375.253,04	12.075	20	389.874,427 375.253,04	21	389.884,381 375.249,969	10.417	21	389.884,381 375.249,969	22	389.892,841 375.247,62	8.78
22	389.892,841 375.247,62	23	389.905,987 375.243,525	13.769	23	389.905,987 375.243,525	24	389.914,993 375.240,777	9.416	24	389.914,993 375.240,777	25	389.926,266 375.237,391	11.771
25	389.926,266 375.237,391	26	389.942,298 375.233,253	16.557	26	389.942,298 375.233,253	27	389.951,711 375.230,13	9.918	27	389.951,711 375.230,13	28	389.960,114 375.226,253	9.254
28	389.960,114 375.226,253	29	389.970,618 375.223,834	10.779	29	389.970,618 375.223,834	30	389.977,982 375.221,397	7.757	30	389.977,982 375.221,397	31	389.989,82 375.217,757	12.385
31	389.989,82 375.217,757	32	390.014,191 375.211,058	25.275	32	390.014,191 375.211,058	33	390.014,25 375.211,733	0.678	33	390.014,25 375.211,733	34	390.014,012 375.215,475	3.75
34	390.014,012 375.215,475	35	390.010,968 375.225,802	10.766	35	390.010,968 375.225,802	36	390.010,484 375.230,404	4.627	36	390.010,484 375.230,404	37	390.011,179 375.232,323	2.041
37	390.011,179 375.232,323	38	389.991,203 375.237,573	20.654	38	389.991,203 375.237,573	39	389.975,071 375.241,195	16.534	39	389.975,071 375.241,195	40	389.955,477 375.245,52	20.066
40	389.955,477 375.245,52	41	389.943,358 375.248,626	12.511	41	389.943,358 375.248,626	1	389.908,72 375.258,629	36.053					

** Lungimile segmentelor sunt determinate în planul de proiecție Stereo 70 și sunt rotunjite la 1 milimetru.

*** Distanța dintre puncte este formată din segmente cumulate ce sunt mai mici decât valoarea 1 milimetru.

Neutilizabil în
Civil

**DATE DESPRE IMOBILUL NR. 6076**

Oficiul de Cadastru și Publicitate Imobiliară GORJ
Biroul de Cadastru și Publicitate Imobiliară Targu Jiu

A. Partea I. Descrierea imobilului

TEREN Extravilan

Adresa: Jud. Gorj

Nr. Crt	Nr cadastral Nr. topografic	Suprafața* (mp)	Observații / Referințe
A1		2.225	Sector cadastral:152 Teren neimprejmuit;

B. Partea II. Proprietari și acte

Inscrieri privitoare la dreptul de proprietate și alte drepturi reale	Referințe
0 / 16/04/2026	
Act Normativ nr. 7, din 13/03/1996 emis de PARLAMENTUL ROMANIEI;	
B1	A1
Intabulare, drept de PROPRIETATE, dobandit prin Lege, cota actuala 1/1 1) NEIDENTIFICAT NEIDENTIFICAT	
/	
Act Administrativ nr. 1468, din 30/03/2026 emis de PRIMARIA LICURICI;	
B2	A1
Se noteaza posesia factica in favoarea lui DRĂGULESCU LIVIU-DORU 1) DRĂGULESCU LIVIU-DORU	

C. Partea III. SARCINI .

Inscrieri privind dezmembramintele dreptului de proprietate, drepturi reale de garanție și sarcini	Referințe
NU SUNT	

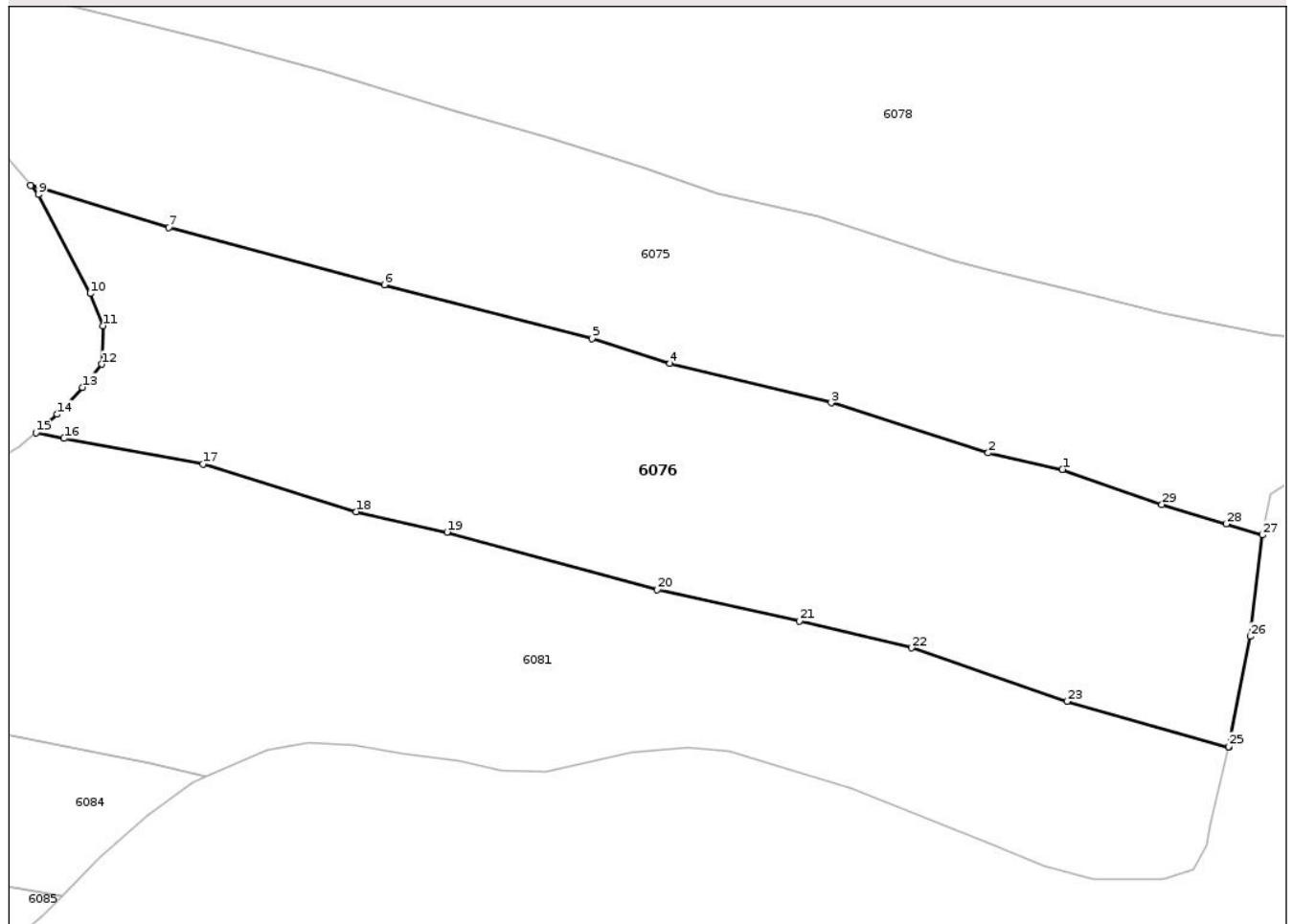
Anexa Nr. 1 La Partea I

Teren

Nr cadastral	Suprafața (mp)*	Observații / Referințe
	2.225	

* Suprafața este determinată în planul de proiecție Stereo 70.

DETALII LINIARE IMOBIL



Date referitoare la teren

Crt	Categorie folosință	Intravilan	Suprafața (mp)	Tarla	Parcelă	Nr. topo	Observații / Referințe
1	pasune	NU	2.225	119	14408/2, 14409/2, 14410/1, 14411/1	-	

Lungime Segmente

1) Valorile lungimilor segmentelor sunt obținute din proiecție în plan.

Punct început	X / Y	Punct sfârșit	X / Y	Lungime segment (** (m))
1	389.930,4 375.185,01	2	389.923,619 375.186,526	6.948
3	389.909,309 375.191,088	4	389.894,616 375.194,663	15.122
5	389.887,508 375.196,939	6	389.868,571 375.201,853	19.564
7	389.848,932 375.207,046	8	389.836,317 375.210,878	13.184

Punct început	X / Y	Punct sfârșit	X / Y	Lungime segment (** (m))
2	389.923,619 375.186,526	3	389.909,309 375.191,088	15.02
4	389.894,616 375.194,663	5	389.887,508 375.196,939	7.464
6	389.868,571 375.201,853	7	389.848,932 375.207,046	20.314
8	389.836,317 375.210,878	9	389.837,021 375.210,057	1.082

Punct început	X / Y	Punct sfârșit	X / Y	Lungime segment (** (m)
9	389.837,021 375.210,057	10	389.841,75 375.201,03	10.191
11	389.842,91 375.198,107	12	389.842,829 375.194,597	3.511
13	389.841,048 375.192,498	14	389.838,748 375.190,037	3.368
15	389.836,801 375.188,347	16	389.839,36 375.187,837	2.609
17	389.852,033 375.185,508	18	389.866,004 375.181,175	14.627
19	389.874,282 375.179,302	20	389.893,46 375.174,047	19.885
21	389.906,425 375.171,223	22	389.916,628 375.168,76	10.496
23	389.930,807 375.163,885	24	389.945,538 375.159,726	15.307
25	389.945,546 375.159,757	26	389.947,546 375.169,805	10.245
27	389.948,629 375.179,033	28	389.945,325 375.180,052	3.458
29	389.939,463 375.181,821	1	389.930,4 375.185,01	9.608

Punct început	X / Y	Punct sfârșit	X / Y	Lungime segment (** (m)
10	389.841,75 375.201,03	11	389.842,91 375.198,107	3.145
12	389.842,829 375.194,597	13	389.841,048 375.192,498	2.753
14	389.838,748 375.190,037	15	389.836,801 375.188,347	2.578
16	389.839,36 375.187,837	17	389.852,033 375.185,508	12.885
18	389.866,004 375.181,175	19	389.874,282 375.179,302	8.487
20	389.893,46 375.174,047	21	389.906,425 375.171,223	13.269
22	389.916,628 375.168,76	23	389.930,807 375.163,885	14.994
24	389.945,538 375.159,726	25	389.945,546 375.159,757	0.032
26	389.947,546 375.169,805	27	389.948,629 375.179,033	9.291
28	389.945,325 375.180,052	29	389.939,463 375.181,821	6.123

** Lungimile segmentelor sunt determinate în planul de proiecție Stereo 70 și sunt rotunjite la 1 milimetru.

*** Distanța dintre puncte este formată din segmente cumulate ce sunt mai mici decât valoarea 1 milimetru.

**DATE DESPRE IMOBILUL NR. 6078**

Oficiul de Cadastru și Publicitate Imobiliară GORJ
Biroul de Cadastru și Publicitate Imobiliară Targu Jiu

A. Partea I. Descrierea imobilului

TEREN Extravilan

Adresa: Jud. Gorj

Nr. Crt	Nr cadastral Nr. topografic	Suprafața* (mp)	Observații / Referințe
A1		7.831	Sector cadastral:152 Teren neimprejmuit;

B. Partea II. Proprietari și acte

Inscrieri privitoare la dreptul de proprietate și alte drepturi reale	Referințe
0 / 16/04/2026	
Act Normativ nr. 7, din 13/03/1996 emis de PARLAMENTUL ROMANIEI;	
B1	A1
Intabulare, drept de PROPRIETATE, dobandit prin Lege, cota actuala 1/1 1) NEIDENTIFICAT NEIDENTIFICAT	
/	
Act Administrativ nr. 1468, din 30/03/2026 emis de PRIMARIA LICURICI;	
B2	A1
Se noteaza posesia factica in favoarea lui MURGU ION-TIBERIU 1) MURGU ION-TIBERIU	

C. Partea III. SARCINI .

Inscrieri privind dezmembramintele dreptului de proprietate, drepturi reale de garanție și sarcini	Referințe
NU SUNT	

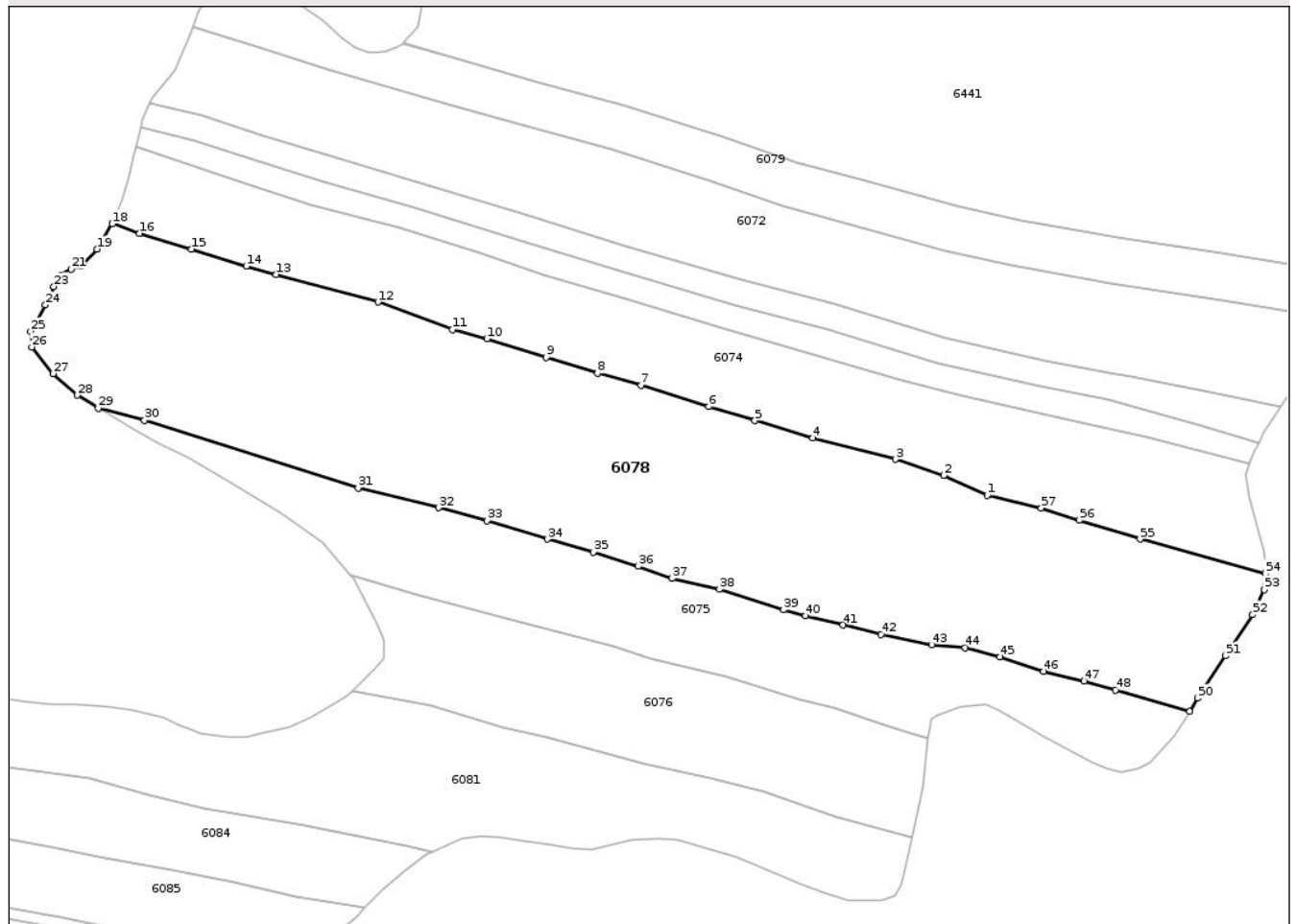
Anexa Nr. 1 La Partea I

Teren

Nr cadastral	Suprafața (mp)*	Observații / Referințe
	7.831	

* Suprafața este determinată în planul de proiecție Stereo 70.

DETALII LINIARE IMOBIL



Date referitoare la teren

Crt	Categorie folosință	Intra vilan	Suprafața (mp)	Tarla	Parcelă	Nr. topo	Observații / Referințe
1	pasune	NU	7.831	119	14402/2, 14403, 14404, 14406/1, 14407/1	-	

Lungime Segmente

1) Valorile lungimilor segmentelor sunt obținute din proiecție în plan.

Punct început	X / Y	Punct sfârșit	X / Y	Lungime segment
1	389.960,114 375.226,253	2	389.951,711 375.230,13	9.254
4	389.926,266 375.237,391	5	389.914,993 375.240,777	11.771
7	389.892,841 375.247,62	8	389.884,381 375.249,969	8.78
10	389.862,911 375.256,673	11	389.856,179 375.258,487	6.972
2	389.951,711 375.230,13	3	389.942,298 375.233,253	9.918
5	389.914,993 375.240,777	6	389.905,987 375.243,525	9.416
8	389.884,381 375.249,969	9	389.874,427 375.253,04	10.417
11	389.856,179 375.258,487	12	389.841,758 375.263,799	15.368
3	389.942,298 375.233,253	4	389.926,266 375.237,391	16.557
6	389.905,987 375.243,525	7	389.892,841 375.247,62	13.769
9	389.874,427 375.253,04	10	389.862,911 375.256,673	12.075
12	389.841,758 375.263,799	13	389.821,918 375.269,162	20.552

Punct început	X / Y	Punct sfârșit	X / Y	Lungime segment	Punct început	X / Y	Punct sfârșit	X / Y	Lungime segment	Punct început	X / Y	Punct sfârșit	X / Y	Lungime segment
13	389.821,918 375.269,162	14	389.816,139 375.270,788	6.003	14	389.816,139 375.270,788	15	389.805,448 375.274,109	11.195	15	389.805,448 375.274,109	16	389.795,406 375.277,163	10.496
16	389.795,406 375.277,163	17	389.790,125 375.279,129	5.635	17	389.790,125 375.279,129	18	389.790,079 375.279,027	0.112	18	389.790,079 375.279,027	19	389.787,12 375.274,106	5.742
19	389.787,12 375.274,106	20	389.784,001 375.270,775	4.563	20	389.784,001 375.270,775	21	389.782,154 375.270,182	1.94	21	389.782,154 375.270,182	22	389.779,991 375.268,996	2.467
22	389.779,991 375.268,996	23	389.778,735 375.266,833	2.501	23	389.778,735 375.266,833	24	389.777,115 375.263,261	3.922	24	389.777,115 375.263,261	25	389.774,248 375.258,116	5.89
25	389.774,248 375.258,116	26	389.774,439 375.255,075	3.047	26	389.774,439 375.255,075	27	389.778,609 375.249,93	6.623	27	389.778,609 375.249,93	28	389.783,245 375.245,738	6.25
28	389.783,245 375.245,738	29	389.787,372 375.243,193	4.849	29	389.787,372 375.243,193	30	389.796,354 375.240,852	9.282	30	389.796,354 375.240,852	31	389.837,869 375.227,723	43.542
31	389.837,869 375.227,723	32	389.853,483 375.223,878	16.08	32	389.853,483 375.223,878	33	389.862,892 375.221,37	9.738	33	389.862,892 375.221,37	34	389.874,716 375.217,751	12.365
34	389.874,716 375.217,751	35	389.883,605 375.215,216	9.243	35	389.883,605 375.215,216	36	389.892,28 375.212,495	9.092	36	389.892,28 375.212,495	37	389.898,884 375.210,142	7.011
37	389.898,884 375.210,142	38	389.908,122 375.208,051	9.472	38	389.908,122 375.208,051	39	389.920,577 375.204,019	13.091	39	389.920,577 375.204,019	40	389.924,817 375.202,848	4.399
40	389.924,817 375.202,848	41	389.932,093 375.201,091	7.485	41	389.932,093 375.201,091	42	389.939,513 375.199,228	7.65	42	389.939,513 375.199,228	43	389.949,303 375.197,277	9.983
43	389.949,303 375.197,277	44	389.955,877 375.196,693	6.6	44	389.955,877 375.196,693	45	389.962,634 375.194,921	6.985	45	389.962,634 375.194,921	46	389.971,09 375.192,09	8.917
46	389.971,09 375.192,09	47	389.978,914 375.190,202	8.049	47	389.978,914 375.190,202	48	389.985,101 375.188,458	6.428	48	389.985,101 375.188,458	49	389.999,46 375.184,319	14.944
49	389.999,46 375.184,319	50	390.000,988 375.186,897	2.997	50	390.000,988 375.186,897	51	390.006,494 375.195,094	9.875	51	390.006,494 375.195,094	52	390.011,755 375.203,065	9.551
52	390.011,755 375.203,065	53	390.013,924 375.207,986	5.378	53	390.013,924 375.207,986	54	390.014,191 375.211,058	3.084	54	390.014,191 375.211,058	55	389.989,82 375.217,757	25.275
55	389.989,82 375.217,757	56	389.977,982 375.221,397	12.385	56	389.977,982 375.221,397	57	389.970,618 375.223,834	7.757	57	389.970,618 375.223,834	1	389.960,114 375.226,253	10.779

** Lungimile segmentelor sunt determinate în planul de proiecție Stereo 70 și sunt rotunjite la 1 milimetru.

*** Distanța dintre puncte este formată din segmente cumulate ce sunt mai mici decât valoarea 1 milimetru.

**DATE DESPRE IMOBILUL NR. 6079**

Oficiul de Cadastru și Publicitate Imobiliară GORJ
Biroul de Cadastru și Publicitate Imobiliară Targu Jiu

A. Partea I. Descrierea imobilului

TEREN Extravilan

Adresa: Jud. Gorj

Nr. Crt	Nr cadastral Nr. topografic	Suprafața* (mp)	Observații / Referințe
A1		2.069	Sector cadastral:152 Teren neimprejmuit;

B. Partea II. Proprietari și acte

Inscrieri privitoare la dreptul de proprietate și alte drepturi reale		Referințe
0 / 16/04/2026		
Act Normativ nr. 7, din 13/03/1996 emis de PARLAMENTUL ROMANIEI;		
B1	Intabulare, drept de PROPRIETATE, dobandit prin Lege, cota actuala 1/1 1) NEIDENTIFICAT NEIDENTIFICAT	A1
/		
Act Administrativ nr. 1468, din 30/03/2026 emis de PRIMARIA LICURICI;		
B2	Se noteaza posesia factica in favoarea lui MURGU ION-TIBERIU 1) MURGU ION-TIBERIU	A1

C. Partea III. SARCINI .

Inscrieri privind dezmembramintele dreptului de proprietate, drepturi reale de garanție și sarcini	Referințe
NU SUNT	

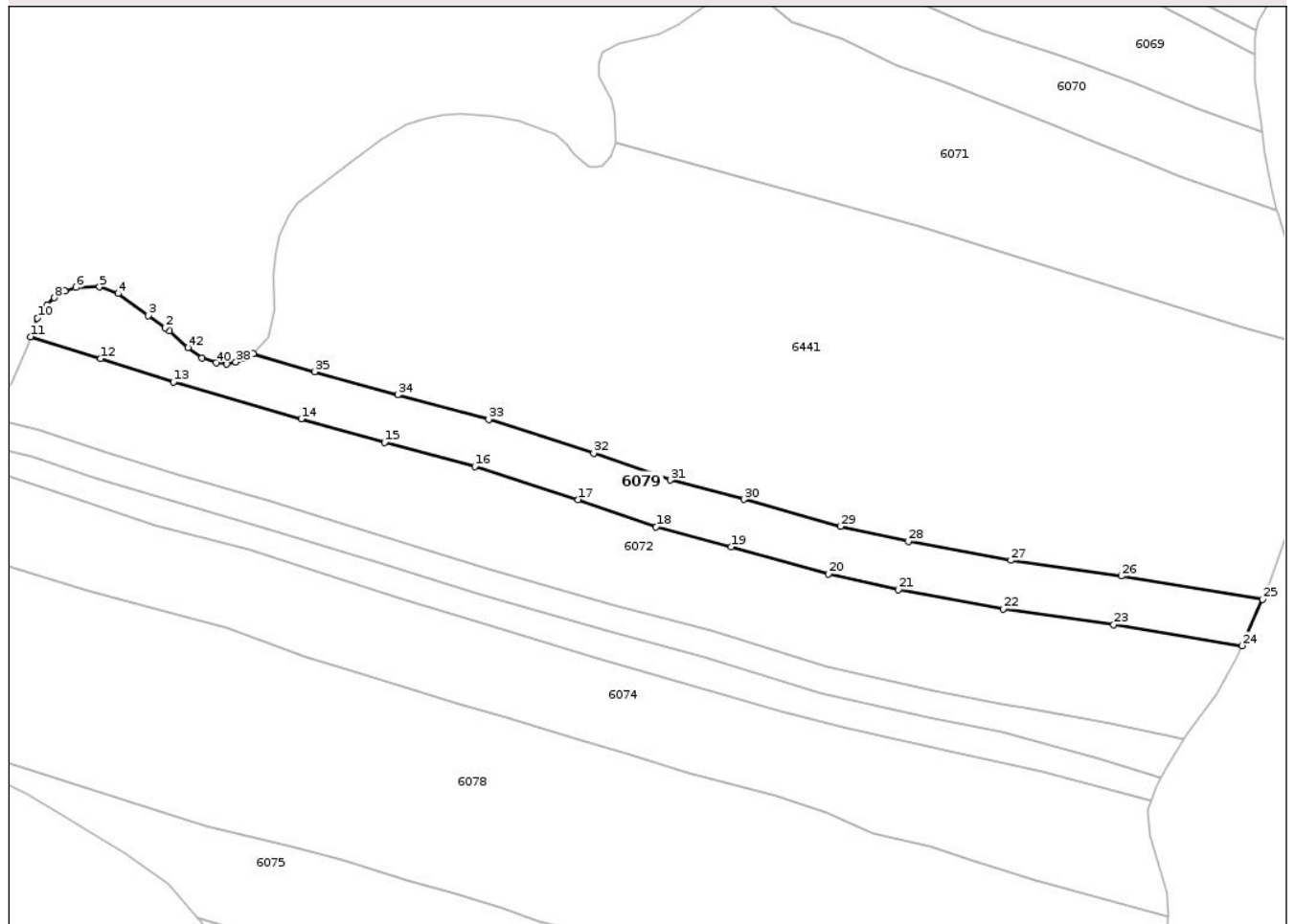
Anexa Nr. 1 La Partea I

Teren

Nr cadastral	Suprafața (mp)*	Observații / Referințe
	2.069	

* Suprafața este determinată în planul de proiecție Stereo 70.

DETALII LINIARE IMOBIL



Date referitoare la teren

Crt	Categorie folosință	Intravilan	Suprafața (mp)	Tarla	Parcelă	Nr. topo	Observații / Referințe
1	pasune	NU	2.069	119	14395, 14396/1	-	

Lungime Segmente

1) Valorile lungimilor segmentelor sunt obținute din proiecție în plan.

Punct început	X / Y	Punct sfârșit	X / Y	Lungime segment
1	389.831,185 375.318,334	2	389.830,436 375.318,858	0.914
4	389.821,81 375.325,108	5	389.818,389 375.326,33	3.633
7	389.812,034 375.325,561	8	389.810,141 375.324,354	2.245
10	389.807,028 375.320,64	11	389.805,779 375.317,243	3.619
13	389.831,944 375.308,917	14	389.855,342 375.302,178	24.349
2	389.830,436 375.318,858	3	389.827,3 375.321,054	3.828
5	389.818,389 375.326,33	6	389.814,113 375.326,23	4.277
8	389.810,141 375.324,354	9	389.808,816 375.322,976	1.912
11	389.805,779 375.317,243	12	389.818,595 375.313,217	13.433
14	389.855,342 375.302,178	15	389.870,628 375.297,873	15.881
3	389.827,3 375.321,054	4	389.821,81 375.325,108	6.825
6	389.814,113 375.326,23	7	389.812,034 375.325,561	2.184
9	389.808,816 375.322,976	10	389.807,028 375.320,64	2.942
12	389.818,595 375.313,217	13	389.831,944 375.308,917	14.024
15	389.870,628 375.297,873	16	389.887,155 375.293,443	17.11

Punct început	X / Y	Punct sfârșit	X / Y	Lungime segment	Punct început	X / Y	Punct sfârșit	X / Y	Lungime segment	Punct început	X / Y	Punct sfârșit	X / Y	Lungime segment
16	389.887,155 375.293,443	17	389.906,05 375.287,386	19.84 2	17	389.906,05 375.287,386	18	389.920,371 375.282,363	15.17 6	18	389.920,371 375.282,363	19	389.934,132 375.278,75	14.22 7
19	389.934,132 375.278,75	20	389.951,956 375.273,741	18.51 4	20	389.951,956 375.273,741	21	389.964,805 375.270,932	13.15 2	21	389.964,805 375.270,932	22	389.983,956 375.267,389	19.47 6
22	389.983,956 375.267,389	23	390.004,224 375.264,488	20.47 5	23	390.004,224 375.264,488	24	390.027,748 375.260,653	23.83 5	24	390.027,748 375.260,653	25	390.031,486 375.269,162	9.294
25	390.031,486 375.269,162	26	390.005,586 375.273,385	26.24 2	26	390.005,586 375.273,385	27	389.985,413 375.276,272	20.37 9	27	389.985,413 375.276,272	28	389.966,585 375.279,755	19.14 7
28	389.966,585 375.279,755	29	389.954,136 375.282,477	12.74 3	29	389.954,136 375.282,477	30	389.936,492 375.287,435	18.32 7	30	389.936,492 375.287,435	31	389.923,007 375.290,976	13.94 2
31	389.923,007 375.290,976	32	389.908,914 375.295,919	14.93 5	32	389.908,914 375.295,919	33	389.889,695 375.302,08	20.18 2	33	389.889,695 375.302,08	34	389.873,013 375.306,551	17.27 1
34	389.873,013 375.306,551	35	389.857,807 375.310,834	15.79 8	35	389.857,807 375.310,834	36	389.846,576 375.314,069	11.68 8	36	389.846,576 375.314,069	37	389.845,15 375.313,206	1.667
37	389.845,15 375.313,206	38	389.843,369 375.312,587	1.886	38	389.843,369 375.312,587	39	389.841,705 375.312,24	1.7	39	389.841,705 375.312,24	40	389.839,768 375.312,415	1.945
40	389.839,768 375.312,415	41	389.837,205 375.313,318	2.717	41	389.837,205 375.313,318	42	389.834,626 375.315,242	3.218	42	389.834,626 375.315,242	1	389.831,185 375.318,334	4.626

** Lungimile segmentelor sunt determinate în planul de proiecție Stereo 70 și sunt rotunjite la 1 milimetru.

*** Distanța dintre puncte este formată din segmente cumulate ce sunt mai mici decât valoarea 1 milimetru.

Neutilizabil în
Civil

**DATE DESPRE IMOBILUL NR. 6081**

Oficiul de Cadastru și Publicitate Imobiliară GORJ
Biroul de Cadastru și Publicitate Imobiliară Targu Jiu

A. Partea I. Descrierea imobilului

TEREN Necunoscut

Adresa: Loc. Totea, Jud. Gorj

Nr. Crt	Nr cadastral Nr. topografic	Suprafața* (mp)	Observații / Referințe
A1		6.369	Sector cadastral:152 Teren neimprejmuit; Suprafata ACT 6972mp, suprafata masuratori 6369mp.

B. Partea II. Proprietari și acte

Inscrieri privitoare la dreptul de proprietate și alte drepturi reale		Referințe
/		
Hotarare Judecatoreasca nr. 3732, din 08/10/1997 emis de JUDECĂTORIA TG CĂRBUNEȘTI;		
B1	Intabulare, drept de PROPRIETATEPARTAJ SUCCESORAL, dobandit prin Hotarare Judecatoreasca, cota actuala 1/1 1) ROMAN IOANA	A1

C. Partea III. SARCINI .

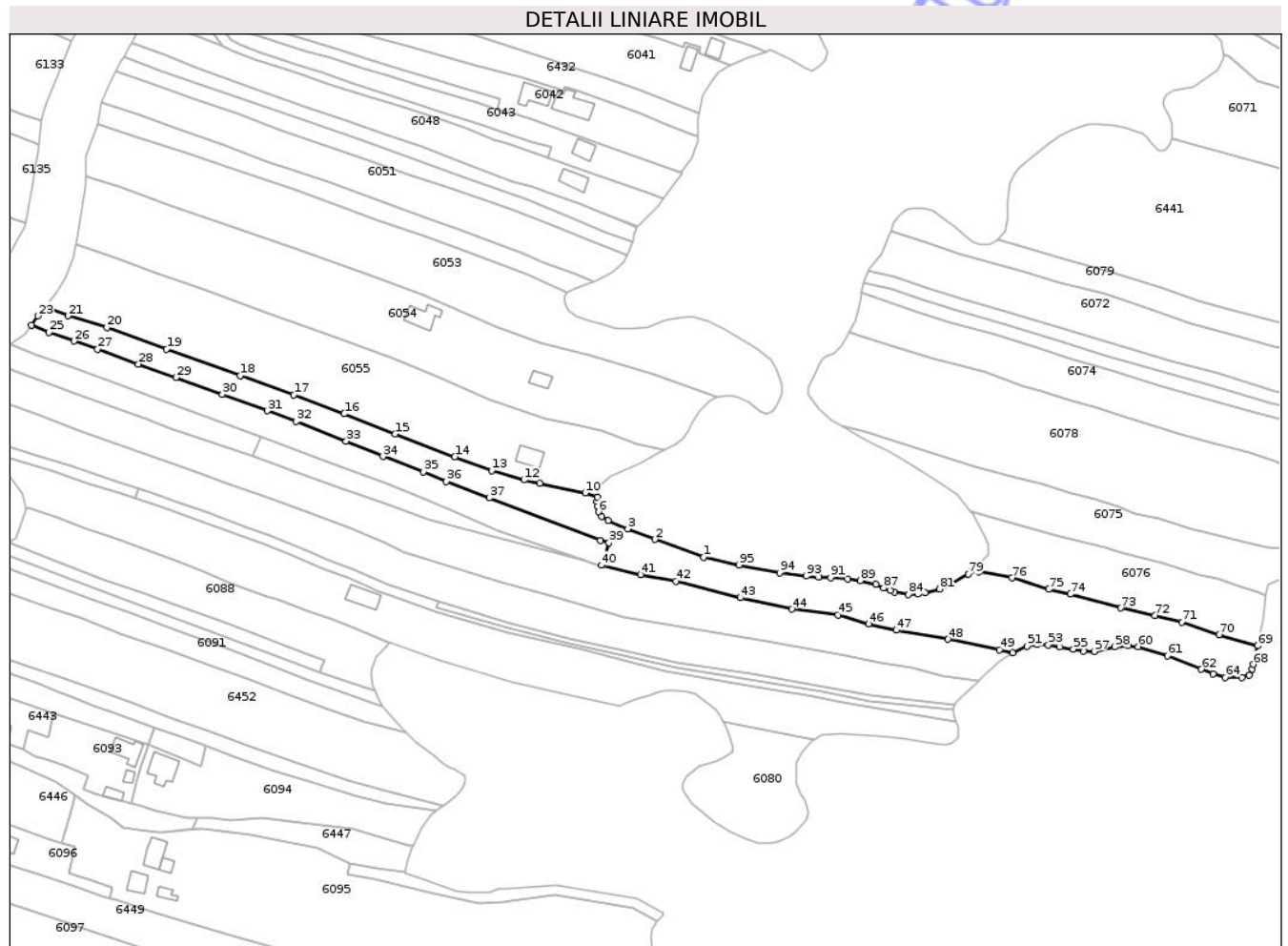
Inscrieri privind dezmembramintele dreptului de proprietate, drepturi reale de garanție și sarcini	Referințe
NU SUNT	

Anexa Nr. 1 La Partea I

Teren

Nr cadastral	Suprafața (mp)*	Observații / Referințe
	6.369	Suprafata ACT 6972mp, suprafata masuratori 6369mp.

* Suprafața este determinată în planul de proiecție Stereo 70.



Date referitoare la teren

Crt	Categorie folosință	Intravilan	Suprafața (mp)	Tarla	Parcelă	Nr. topo	Observații / Referințe
1	arabil	DA	1.994	119	14410/2, 14411/2, 14412/1, 14430/1, 14559/2,	-	14462/1, 14463/1
2	pasune	NU	4.375	119	14410/2, 14411/2, 14412/1, 14430/1, 14559/2,	-	14462/1, 14463/1

Lungime Segmente

1) Valorile lungimilor segmentelor sunt obținute din proiecție în plan.

Punct început	X / Y	Punct sfârșit	X / Y	Lungime segment	Punct început	X / Y	Punct sfârșit	X / Y	Lungime segment	Punct început	X / Y	Punct sfârșit	X / Y	Lungime segment
1	389.734,584 375.193,352	2	389.715,958 375.200,109	19.814	2	389.715,958 375.200,109	3	389.705,621 375.204,163	11.104	3	389.705,621 375.204,163	4	389.698,171 375.207,415	8.129

Punct început	X / Y	Punct sfârșit	X / Y	Lungime segment	Punct început	X / Y	Punct sfârșit	X / Y	Lungime segment	Punct început	X / Y	Punct sfârșit	X / Y	Lungime segment
4	389.698,171 375.207,415	5	389.695,71 375.208,926	2.888	5	389.695,71 375.208,926	6	389.694,409 375.210,681	2.185	6	389.694,409 375.210,681	7	389.693,962 375.212,739	2.106
7	389.693,962 375.212,739	8	389.693,888 375.214,538	1.801	8	389.693,888 375.214,538	9	389.694,079 375.216,319	1.791	9	389.694,079 375.216,319	10	389.689,456 375.217,804	4.856
10	389.689,456 375.217,804	11	389.671,996 375.221,416	17.83	11	389.671,996 375.221,416	12	389.666,12 375.222,787	6.034	12	389.666,12 375.222,787	13	389.653,774 375.226,3	12.836
13	389.653,774 375.226,3	14	389.639,704 375.231,646	15.051	14	389.639,704 375.231,646	15	389.617,062 375.240,256	24.224	15	389.617,062 375.240,256	16	389.597,675 375.247,95	20.858
16	389.597,675 375.247,95	17	389.578,424 375.255,19	20.567	17	389.578,424 375.255,19	18	389.557,91 375.262,43	21.754	18	389.557,91 375.262,43	19	389.529,952 375.272,52	29.723
19	389.529,952 375.272,52	20	389.507,209 375.280,669	24.159	20	389.507,209 375.280,669	21	389.492,482 375.285,22	15.414	21	389.492,482 375.285,22	22	389.483,745 375.288,626	9.377
22	389.483,745 375.288,626	23	389.480,862 375.285,186	4.488	23	389.480,862 375.285,186	24	389.478,443 375.281,732	4.217	24	389.478,443 375.281,732	25	389.485,189 375.278,971	7.289
25	389.485,189 375.278,971	26	389.494,728 375.275,627	10.108	26	389.494,728 375.275,627	27	389.503,62 375.272,491	9.429	27	389.503,62 375.272,491	28	389.519,176 375.266,848	16.548
28	389.519,176 375.266,848	29	389.533,469 375.261,736	15.18	29	389.533,469 375.261,736	30	389.551,147 375.255,295	18.815	30	389.551,147 375.255,295	31	389.568,288 375.249,049	18.244
31	389.568,288 375.249,049	32	389.579,36 375.245,007	11.787	32	389.579,36 375.245,007	33	389.598,343 375.237,517	20.407	33	389.598,343 375.237,517	34	389.612,373 375.231,72	15.18
34	389.612,373 375.231,72	35	389.627,767 375.225,824	16.484	35	389.627,767 375.225,824	36	389.636,48 375.222,278	9.407	36	389.636,48 375.222,278	37	389.652,834 375.215,975	17.527
37	389.652,834 375.215,975	38	389.695,242 375.199,656	45.44	38	389.695,242 375.199,656	39	389.698,45 375.198,88	3.301	39	389.698,45 375.198,88	40	389.695,586 375.190,314	9.032
40	389.695,586 375.190,314	41	389.710,434 375.186,723	15.276	41	389.710,434 375.186,723	42	389.723,889 375.184,305	13.671	42	389.723,889 375.184,305	43	389.748,518 375.177,973	25.43
43	389.748,518 375.177,973	44	389.768,06 375.173,604	20.024	44	389.768,06 375.173,604	45	389.785,653 375.171,382	17.733	45	389.785,653 375.171,382	46	389.797,288 375.168,005	12.115
46	389.797,288 375.168,005	47	389.807,922 375.165,567	10.91	47	389.807,922 375.165,567	48	389.827,492 375.162,137	19.868	48	389.827,492 375.162,137	49	389.847,277 375.158,231	20.167
49	389.847,277 375.158,231	50	389.852,271 375.157,036	5.135	50	389.852,271 375.157,036	51	389.857,849 375.159,5	6.098	51	389.857,849 375.159,5	52	389.861,652 375.160,132	3.855
52	389.861,652 375.160,132	53	389.865,797 375.159,928	4.15	53	389.865,797 375.159,928	54	389.870,197 375.159,173	4.464	54	389.870,197 375.159,173	55	389.875,347 375.158,42	5.205
55	389.875,347 375.158,42	56	389.879,263 375.157,633	3.994	56	389.879,263 375.157,633	57	389.883,306 375.157,514	4.045	57	389.883,306 375.157,514	58	389.891,113 375.159,285	8.005
58	389.891,113 375.159,285	59	389.896,235 375.159,683	5.137	59	389.896,235 375.159,683	60	389.900,041 375.159,356	3.82	60	389.900,041 375.159,356	61	389.911,213 375.155,951	11.679
61	389.911,213 375.155,951	62	389.924,157 375.150,732	13.957	62	389.924,157 375.150,732	63	389.928,661 375.148,914	4.857	63	389.928,661 375.148,914	64	389.933,178 375.147,711	4.674
64	389.933,178 375.147,711	65	389.939,56 375.147,705	6.382	65	389.939,56 375.147,705	66	389.942,353 375.148,584	2.928	66	389.942,353 375.148,584	67	389.943,494 375.150,766	2.462
67	389.943,494 375.150,766	68	389.943,838 375.152,586	1.852	68	389.943,838 375.152,586	69	389.945,538 375.159,726	7.34	69	389.945,538 375.159,726	70	389.930,807 375.163,885	15.307
70	389.930,807 375.163,885	71	389.916,628 375.168,76	14.994	71	389.916,628 375.168,76	72	389.906,425 375.171,223	10.496	72	389.906,425 375.171,223	73	389.893,46 375.174,047	13.269
73	389.893,46 375.174,047	74	389.874,282 375.179,302	19.885	74	389.874,282 375.179,302	75	389.866,004 375.181,175	8.487	75	389.866,004 375.181,175	76	389.852,033 375.185,508	14.627
76	389.852,033 375.185,508	77	389.839,36 375.187,837	12.885	77	389.839,36 375.187,837	78	389.836,801 375.188,347	2.609	78	389.836,801 375.188,347	79	389.835,3 375.187,045	1.987
79	389.835,3 375.187,045	80	389.828,549 375.183,143	7.798	80	389.828,549 375.183,143	81	389.824,378 375.181,294	4.562	81	389.824,378 375.181,294	82	389.818,921 375.179,92	5.627
82	389.818,921 375.179,92	83	389.816,054 375.179,414	2.911	83	389.816,054 375.179,414	84	389.812,506 375.179,229	3.553	84	389.812,506 375.179,229	85	389.807,24 375.180,093	5.336
85	389.807,24 375.180,093	86	389.805,65 375.180,686	1.697	86	389.805,65 375.180,686	87	389.802,999 375.181,674	2.829	87	389.802,999 375.181,674	88	389.800,198 375.183,142	3.162
88	389.800,198 375.183,142	89	389.794,168 375.184,522	6.186	89	389.794,168 375.184,522	90	389.789,408 375.185,231	4.813	90	389.789,408 375.185,231	91	389.782,879 375.185,58	6.538
91	389.782,879 375.185,58	92	389.778,492 375.185,721	4.389	92	389.778,492 375.185,721	93	389.773,665 375.186,226	4.853	93	389.773,665 375.186,226	94	389.763,448 375.187,486	10.294
94	389.763,448 375.187,486	95	389.747,958 375.190,437	15.769	95	389.747,958 375.190,437	1	389.734,584 375.193,352	13.688					

** Lungimile segmentelor sunt determinate în planul de proiecție Stereo 70 și sunt rotunjite la 1 milimetru.

*** Distanța dintre puncte este formată din segmente cumulate ce sunt mai mici decât valoarea 1 milimetru.

**DATE DESPRE IMOBILUL NR. 6082**

Oficiul de Cadastru și Publicitate Imobiliară GORJ
Biroul de Cadastru și Publicitate Imobiliară Targu Jiu

A. Partea I. Descrierea imobilului

TEREN Necunoscut

Adresa: Loc. Totea, Jud. Gorj

Nr. Crt	Nr cadastral Nr. topografic	Suprafața* (mp)	Observații / Referințe
A1		2.320	Sector cadastral:152 Teren neimprejmuit;

B. Partea II. Proprietari și acte

Inscrieri privitoare la dreptul de proprietate și alte drepturi reale	Referințe
/	
Hotarare Judecatoreasca nr. 3732, din 08/10/1997 emis de JUDECĂTORIA TG CĂRBUNEȘTI;	
B1	A1
Intabulare, drept de PROPRIETATEPARTAJ SUCCESORAL, dobandit prin Hotarare Judecatoreasca, cota actuala 1/1	
1) UNGUREANU NICOLAE	

C. Partea III. SARCINI .

Inscrieri privind dezmembramintele dreptului de proprietate, drepturi reale de garanție și sarcini	Referințe
NU SUNT	

Anexa Nr. 1 La Partea I

Teren

Nr cadastral	Suprafața (mp)*	Observații / Referințe
	2.320	

* Suprafața este determinată în planul de proiecție Stereo 70.

DETALII LINIARE IMOBIL



Date referitoare la teren

Crt	Categorie folosință	Intra vilan	Suprafața (mp)	Tarla	Parcelă	Nr. topo	Observații / Referințe
1	arabil	DA	1.771	119	14411/3, 14430/2, 14462/2, 14463/2	-	
2	pasune	NU	549	119	14411/3, 14430/2, 14462/2, 14463/2	-	

Lungime Segmente

1) Valorile lungimilor segmentelor sunt obținute din proiecție în plan.

Punct început	X / Y	Punct sfârșit	X / Y	Lungime segment (** (m)
1	389.689,301 375.192,189	2	389.692,974 375.190,945	3.878
3	389.695,586 375.190,314	4	389.698,45 375.198,88	9.032

Punct început	X / Y	Punct sfârșit	X / Y	Lungime segment (** (m)
2	389.692,974 375.190,945	3	389.695,586 375.190,314	2.687
4	389.698,45 375.198,88	5	389.695,242 375.199,656	3.301

Punct început	X / Y	Punct sfârșit	X / Y	Lungime segment (** (m)	Punct început	X / Y	Punct sfârșit	X / Y	Lungime segment (** (m)
5	389.695,242 375.199,656	6	389.652,834 375.215,975	45.44	6	389.652,834 375.215,975	7	389.636,48 375.222,278	17.527
7	389.636,48 375.222,278	8	389.627,767 375.225,824	9.407	8	389.627,767 375.225,824	9	389.612,373 375.231,72	16.484
9	389.612,373 375.231,72	10	389.598,343 375.237,517	15.18	10	389.598,343 375.237,517	11	389.579,36 375.245,007	20.407
11	389.579,36 375.245,007	12	389.568,288 375.249,049	11.787	12	389.568,288 375.249,049	13	389.551,147 375.255,295	18.244
13	389.551,147 375.255,295	14	389.533,469 375.261,736	18.815	14	389.533,469 375.261,736	15	389.519,176 375.266,848	15.18
15	389.519,176 375.266,848	16	389.503,62 375.272,491	16.548	16	389.503,62 375.272,491	17	389.494,728 375.275,627	9.429
17	389.494,728 375.275,627	18	389.485,189 375.278,971	10.108	18	389.485,189 375.278,971	19	389.478,443 375.281,732	7.289
19	389.478,443 375.281,732	20	389.475,736 375.277,867	4.719	20	389.475,736 375.277,867	21	389.470,315 375.274,256	6.514
21	389.470,315 375.274,256	22	389.480,241 375.270,518	10.607	22	389.480,241 375.270,518	23	389.494,865 375.265,079	15.603
23	389.494,865 375.265,079	24	389.515,845 375.257,424	22.333	24	389.515,845 375.257,424	25	389.537,109 375.249,772	22.599
25	389.537,109 375.249,772	26	389.564,681 375.239,837	29.307	26	389.564,681 375.239,837	27	389.565,917 375.239,372	1.321
27	389.565,917 375.239,372	28	389.590,193 375.230,243	25.936	28	389.590,193 375.230,243	29	389.613,708 375.221,188	25.198
29	389.613,708 375.221,188	30	389.626,096 375.216,546	13.229	30	389.626,096 375.216,546	31	389.637,092 375.211,946	11.919
31	389.637,092 375.211,946	32	389.656,181 375.203,4	20.915	32	389.656,181 375.203,4	1	389.689,301 375.192,189	34.966

** Lungimile segmentelor sunt determinate în planul de proiecție Stereo 70 și sunt rotunjite la 1 milimetru.

*** Distanța dintre puncte este formată din segmente cumulate ce sunt mai mici decât valoarea 1 milimetru.

**DATE DESPRE IMOBILUL NR. 6085**

Oficiul de Cadastru și Publicitate Imobiliară GORJ
Biroul de Cadastru și Publicitate Imobiliară Targu Jiu

A. Partea I. Descrierea imobilului

TEREN Necunoscut

Adresa: Loc. Totea, Jud. Gorj

Nr. Crt	Nr cadastral Nr. topografic	Suprafața* (mp)	Observații / Referințe
A1		5.177	Sector cadastral:152 Teren neimprejmuit;

B. Partea II. Proprietari și acte

Inscrieri privitoare la dreptul de proprietate și alte drepturi reale	Referințe
0 / 16/04/2026	
Act Normativ nr. 7, din 13/03/1996 emis de PARLAMENTUL ROMANIEI;	
B1	A1
Intabulare, drept de PROPRIETATE, dobandit prin Lege, cota actuala 1/1 1) NEIDENTIFICAT NEIDENTIFICAT	
/	
Act Administrativ nr. 1468, din 30/03/2026 emis de PRIMARIA LICURICI;	
B2	A1
Se noteaza posesia factica in favoarea lui DRĂGULESCU ION 1) DRĂGULESCU ION	

C. Partea III. SARCINI .

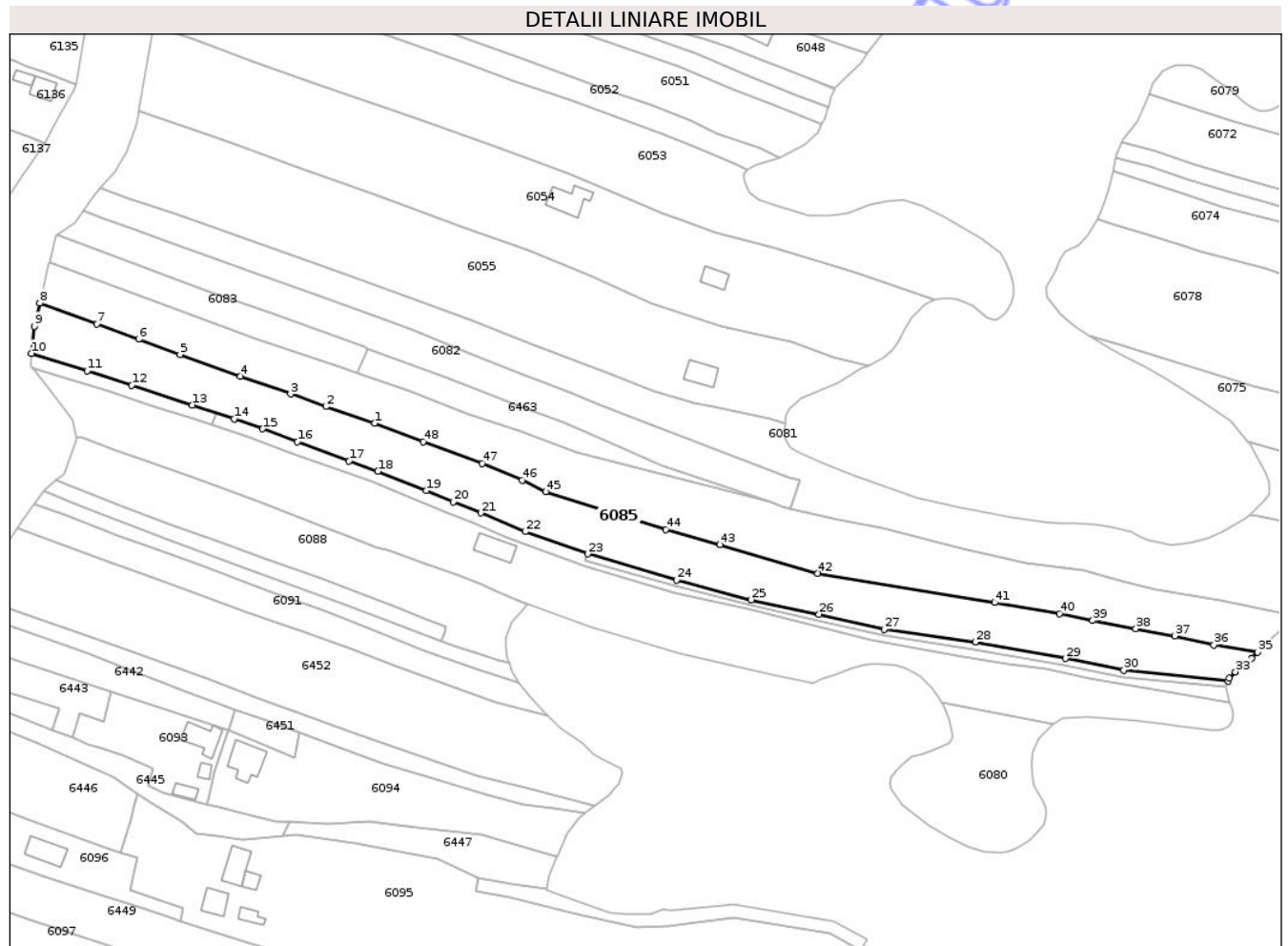
Inscrieri privind dezmembramintele dreptului de proprietate, drepturi reale de garanție și sarcini	Referințe
NU SUNT	

Anexa Nr. 1 La Partea I

Teren

Nr cadastral	Suprafața (mp)*	Observații / Referințe
	5.177	

* Suprafața este determinată în planul de proiecție Stereo 70.



Date referitoare la teren

Crt	Categorie folosință	Intra vilan	Suprafața (mp)	Tarla	Parcelă	Nr. topo	Observații / Referințe
1	arabil	DA	1.722	119	14412/3, 14413, 14430/5, 14464/2, 14465/2	-	
2	vie	DA	528	119	14412/3, 14413, 14430/5, 14464/2, 14465/2	-	
3	pasune	NU	2.927	119	14412/3, 14413, 14430/5, 14464/2, 14465/2	-	

Lungime Segmente

1) Valorile lungimilor segmentelor sunt obținute din proiecție în plan.

Punct început	X / Y	Punct sfârșit	X / Y	Lungime segment	Punct început	X / Y	Punct sfârșit	X / Y	Lungime segment	Punct început	X / Y	Punct sfârșit	X / Y	Lungime segment
1	389.567,862 375.216,449	2	389.553,02 375.221,527	15.687	2	389.553,02 375.221,527	3	389.542,118 375.225,417	11.575	3	389.542,118 375.225,417	4	389.526,631 375.230,905	16.431
4	389.526,631 375.230,905	5	389.508,129 375.237,533	19.653	5	389.508,129 375.237,533	6	389.495,392 375.242,159	13.551	6	389.495,392 375.242,159	7	389.482,555 375.246,91	13.688
7	389.482,555 375.246,91	8	389.465,008 375.253,239	18.654	8	389.465,008 375.253,239	9	389.463,403 375.246,209	7.211	9	389.463,403 375.246,209	10	389.462,473 375.237,868	8.393
10	389.462,473 375.237,868	11	389.479,618 375.232,523	17.959	11	389.479,618 375.232,523	12	389.493,334 375.228,071	14.42	12	389.493,334 375.228,071	13	389.511,936 375.221,991	19.57
13	389.511,936 375.221,991	14	389.524,765 375.217,75	13.512	14	389.524,765 375.217,75	15	389.533,528 375.214,709	9.276	15	389.533,528 375.214,709	16	389.544,246 375.210,765	11.421
16	389.544,246 375.210,765	17	389.560,091 375.204,888	16.9	17	389.560,091 375.204,888	18	389.568,896 375.201,648	9.382	18	389.568,896 375.201,648	19	389.583,833 375.195,74	16.063
19	389.583,833 375.195,74	20	389.592,125 375.192,309	8.974	20	389.592,125 375.192,309	21	389.600,496 375.188,885	9.044	21	389.600,496 375.188,885	22	389.614,155 375.183,143	14.817
22	389.614,155 375.183,143	23	389.633,358 375.176,331	20.375	23	389.633,358 375.176,331	24	389.660,653 375.168,29	28.455	24	389.660,653 375.168,29	25	389.683,628 375.162,23	23.761
25	389.683,628 375.162,23	26	389.704,462 375.157,824	21.295	26	389.704,462 375.157,824	27	389.724,453 375.153,239	20.51	27	389.724,453 375.153,239	28	389.752,449 375.149,285	28.274
28	389.752,449 375.149,285	29	389.780,148 375.144,241	28.155	29	389.780,148 375.144,241	30	389.798,11 375.140,657	18.316	30	389.798,11 375.140,657	31	389.830,121 375.137,375	32.179
31	389.830,121 375.137,375	32	389.830,507 375.138,154	0.869	32	389.830,507 375.138,154	33	389.832,391 375.140,152	2.746	33	389.832,391 375.140,152	34	389.837,426 375.144,386	6.579
34	389.837,426 375.144,386	35	389.839,19 375.146,176	2.513	35	389.839,19 375.146,176	36	389.825,814 375.148,348	13.551	36	389.825,814 375.148,348	37	389.813,8 375.151,171	12.341
37	389.813,8 375.151,171	38	389.801,792 375.153,405	12.214	38	389.801,792 375.153,405	39	389.788,538 375.155,851	13.478	39	389.788,538 375.155,851	40	389.778,298 375.157,958	10.455
40	389.778,298 375.157,958	41	389.758,338 375.161,417	20.257	41	389.758,338 375.161,417	42	389.704,091 375.170,396	54.985	42	389.704,091 375.170,396	43	389.674,053 375.179,196	31.301
43	389.674,053 375.179,196	44	389.657,458 375.183,801	17.222	44	389.657,458 375.183,801	45	389.620,416 375.195,382	38.81	45	389.620,416 375.195,382	46	389.613,217 375.198,968	8.043
46	389.613,217 375.198,968	47	389.600,984 375.204,133	13.279	47	389.600,984 375.204,133	48	389.582,813 375.210,796	19.354	48	389.582,813 375.210,796	1	389.567,862 375.216,449	15.984

** Lungimile segmentelor sunt determinate în planul de proiecție Stereo 70 și sunt rotunjite la 1 milimetru.

*** Distanța dintre puncte este formată din segmente cumulate ce sunt mai mici decât valoarea 1 milimetru.

**DATE DESPRE IMOBILUL NR. 6087**

Oficiul de Cadastru și Publicitate Imobiliară GORJ
Biroul de Cadastru și Publicitate Imobiliară Targu Jiu

A. Partea I. Descrierea imobilului

TEREN Necunoscut

Adresa: Loc. Totea, Str Principală, Nr. 216, Jud. Gorj

Nr. Crt	Nr cadastral Nr. topografic	Suprafața* (mp)	Observații / Referințe
A1		5.746	Sector cadastral:152 Teren neimprejmuit; Suprafata ACT 3000mp, pentru suprafata de 2746mp se noteaza posesia.

Construcții

Crt	Nr cadastral Nr. topografic	Adresa	Observații / Referințe
A1.1		Loc. Totea, Str Principală, Nr. 216, Jud. Gorj	Nr. niveluri:2; S. construita la sol:68 mp; S. construita desfasurata:136 mp; LOCUINTA

B. Partea II. Proprietari și acte

Inscrieri privitoare la dreptul de proprietate și alte drepturi reale		Referințe
/		
Act Notarial nr. 2907, din 04/06/2025 emis de NP PĂRĂU CLAUDIA RĂDIȚA;		
B1	Intabulare, drept de PROPRIETATEINTRETINERE, dobandit prin Conventie, cota actuala 1/1 1) VLĂDUȚ CONSTANTIN 2) VLĂDUȚ ELEONORA	A1, A1.1
Act Administrativ nr. 1468, din 30/03/2026 emis de PRIMARIA LICURICI;		
B2	SE NOTEAZA POSESIA FAPTICA IN FAVOAREA LUI VLĂDUȚ CONSTANTIN 1) VLĂDUȚ CONSTANTIN OBSERVATIIL: pentru suprafata de 2746mp se noteaza posesia.	A1

C. Partea III. SARCINI .

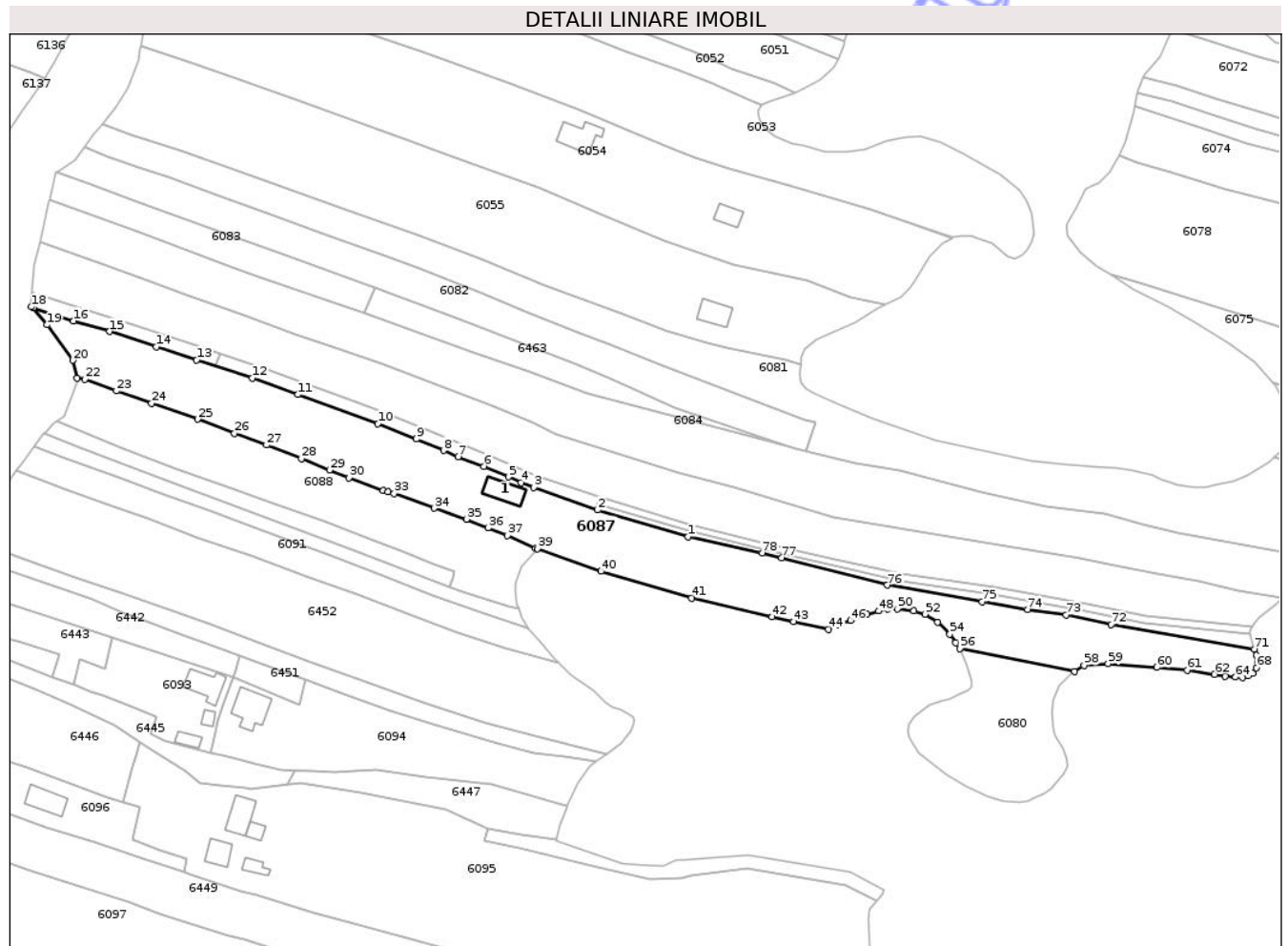
Inscrieri privind dezmembramintele dreptului de proprietate, drepturi reale de garanție și sarcini	Referințe
NU SUNT	

Anexa Nr. 1 La Partea I

Teren

Nr cadastral	Suprafața (mp)*	Observații / Referințe
	5.746	Suprafata ACT 3000mp, pentru suprafata de 2746mp se noteaza posesia.

* Suprafața este determinată în planul de proiecție Stereo 70.



Date referitoare la teren

Crt	Categorie folosință	Intra vilan	Suprafața (mp)	Tarla	Parcelă	Nr. topo	Observații / Referințe
1	curți constructii	DA	1.001	119	14415/2, 14430/7, 14466/2, 14467, 14468, 14469/1	-	
2	arabil	DA	1.619	119	14415/2, 14430/7, 14466/2, 14467, 14468, 14469/1	-	
3	pasune	NU	3.126	119	14415/2, 14430/7, 14466/2, 14467, 14468, 14469/1	-	

Date referitoare la construcții

Crt	Număr	Destinație construcție	Supraf. (mp)	Situație juridică	Observații / Referințe
A1.1		construcții de locuințe	68	Cu acte	Nr. niveluri:2; S. construita la sol:68 mp; S. construita desfasurata:136 mp; LOCUINTA

Lungime Segmente

1) Valorile lungimilor segmentelor sunt obținute din proiecție în plan.

Punct început	X / Y	Punct sfârșit	X / Y	Lungime segment	Punct început	X / Y	Punct sfârșit	X / Y	Lungime segment	Punct început	X / Y	Punct sfârșit	X / Y	Lungime segment
1	389.660,242 375.164,453	2	389.632,946 375.172,494	28.456	2	389.632,946 375.172,494	3	389.613,743 375.179,307	20.376	3	389.613,743 375.179,307	4	389.609,875 375.180,809	4.149
4	389.609,875 375.180,809	5	389.606,126 375.182,475	4.103	5	389.606,126 375.182,475	6	389.598,713 375.185,664	8.07	6	389.598,713 375.185,664	7	389.590,979 375.188,58	8.265
7	389.590,979 375.188,58	8	389.586,586 375.190,443	4.772	8	389.586,586 375.190,443	9	389.578,387 375.193,874	8.888	9	389.578,387 375.193,874	10	389.566,773 375.198,48	12.494
10	389.566,773 375.198,48	11	389.542,672 375.207,242	25.644	11	389.542,672 375.207,242	12	389.529,055 375.212,25	14.509	12	389.529,055 375.212,25	13	389.512,216 375.217,677	17.692
13	389.512,216 375.217,677	14	389.500,026 375.221,543	12.788	14	389.500,026 375.221,543	15	389.486,033 375.226,219	14.754	15	389.486,033 375.226,219	16	389.475,13 375.229,443	11.37
16	389.475,13 375.229,443	17	389.463,018 375.233,331	12.721	17	389.463,018 375.233,331	18	389.462,457 375.233,628	0.635	18	389.462,457 375.233,628	19	389.467,115 375.228,208	7.147
19	389.467,115 375.228,208	20	389.475,002 375.217,537	13.269	20	389.475,002 375.217,537	21	389.476,131 375.212,25	5.406	21	389.476,131 375.212,25	22	389.478,521 375.211,813	2.43
22	389.478,521 375.211,813	23	389.488,041 375.208,332	10.136	23	389.488,041 375.208,332	24	389.498,673 375.204,659	11.249	24	389.498,673 375.204,659	25	389.512,438 375.199,82	14.591
25	389.512,438 375.199,82	26	389.523,596 375.195,528	11.955	26	389.523,596 375.195,528	27	389.533,23 375.192,058	10.24	27	389.533,23 375.192,058	28	389.543,752 375.187,963	11.291
28	389.543,752 375.187,963	29	389.552,201 375.184,498	9.132	29	389.552,201 375.184,498	30	389.558,093 375.182,251	6.306	30	389.558,093 375.182,251	31	389.568,378 375.178,428	10.973
31	389.568,378 375.178,428	32	389.569,849 375.177,924	1.555	32	389.569,849 375.177,924	33	389.571,658 375.177,468	1.866	33	389.571,658 375.177,468	34	389.583,795 375.173,051	12.916
34	389.583,795 375.173,051	35	389.593,432 375.169,78	10.177	35	389.593,432 375.169,78	36	389.599,969 375.167,124	7.056	36	389.599,969 375.167,124	37	389.605,761 375.164,868	6.216
37	389.605,761 375.164,868	38	389.614,342 375.161,064	9.386	38	389.614,342 375.161,064	39	389.614,793 375.160,908	0.477	39	389.614,793 375.160,908	40	389.633,996 375.154,095	20.376
40	389.633,996 375.154,095	41	389.661,292 375.146,054	28.456	41	389.661,292 375.146,054	42	389.685,476 375.140,392	24.838	42	389.685,476 375.140,392	43	389.691,963 375.138,994	6.636
43	389.691,963 375.138,994	44	389.702,524 375.136,607	10.827	44	389.702,524 375.136,607	45	389.705,551 375.138,074	3.364	45	389.705,551 375.138,074	46	389.709,152 375.139,275	3.796
46	389.709,152 375.139,275	47	389.714,015 375.141,057	5.179	47	389.714,015 375.141,057	48	389.717,604 375.142,152	3.752	48	389.717,604 375.142,152	49	389.720,398 375.142,705	2.848
49	389.720,398 375.142,705	50	389.723,242 375.142,717	2.844	50	389.723,242 375.142,717	51	389.728,22 375.142,188	5.006	51	389.728,22 375.142,188	52	389.731,512 375.141,2	3.437
52	389.731,512 375.141,2	53	389.735,297 375.138,713	4.529	53	389.735,297 375.138,713	54	389.739,014 375.135,176	5.131	54	389.739,014 375.135,176	55	389.740,879 375.132,602	3.179
55	389.740,879 375.132,602	56	389.741,974 375.130,788	2.119	56	389.741,974 375.130,788	57	389.776,555 375.123,938	35.253	57	389.776,555 375.123,938	58	389.779,493 375.125,781	3.468
58	389.779,493 375.125,781	59	389.786,716 375.126,28	7.24	59	389.786,716 375.126,28	60	389.801,416 375.125,211	14.739	60	389.801,416 375.125,211	61	389.810,528 375.124,283	9.159
61	389.810,528 375.124,283	62	389.818,759 375.123,079	8.319	62	389.818,759 375.123,079	63	389.822,026 375.122,473	3.323	63	389.822,026 375.122,473	64	389.825,095 375.122,268	3.076
64	389.825,095 375.122,268	65	389.827,155 375.122,207	2.061	65	389.827,155 375.122,207	66	389.828,732 375.122,692	1.65	66	389.828,732 375.122,692	67	389.830,34 375.123,446	1.776
67	389.830,34 375.123,446	68	389.831,404 375.125,022	1.902	68	389.831,404 375.125,022	69	389.831,711 375.127,032	2.033	69	389.831,711 375.127,032	70	389.831,389 375.128,777	1.774
70	389.831,389 375.128,777	71	389.830,76 375.130,721	2.043	71	389.830,76 375.130,721	72	389.787,539 375.138,036	43.836	72	389.787,539 375.138,036	73	389.774,057 375.140,945	13.792
73	389.774,057 375.140,945	74	389.762,417 375.142,604	11.758	74	389.762,417 375.142,604	75	389.748,81 375.144,932	13.805	75	389.748,81 375.144,932	76	389.720,217 375.149,921	29.025
76	389.720,217 375.149,921	77	389.688,359 375.158,188	32.913	77	389.688,359 375.158,188	78	389.682,529 375.159,567	5.991	78	389.682,529 375.159,567	1	389.660,242 375.164,453	22.816

** Lungimile segmentelor sunt determinate în plan de proiecție Stereo 70 și sunt rotunjite la 1 milimetru.

*** Distanța dintre puncte este formată din segmente cumulate ce sunt mai mici decât valoarea 1 milimetru.

**DATE DESPRE IMOBILUL NR. 6091**

Oficiul de Cadastru și Publicitate Imobiliară GORJ
Biroul de Cadastru și Publicitate Imobiliară Targu Jiu

A. Partea I. Descrierea imobilului

TEREN Necunoscut

Adresa: Loc. Totea, Jud. Gorj

Nr. Crt	Nr cadastral Nr. topografic	Suprafața* (mp)	Observații / Referințe
A1		1.367	Sector cadastral:152 Teren neimprejmuit;

B. Partea II. Proprietari și acte

Inscrieri privitoare la dreptul de proprietate și alte drepturi reale		Referințe
0 / 16/04/2026		
Act Normativ nr. 7, din 13/03/1996 emis de PARLAMENTUL ROMANIEI;		
B1	Intabulare, drept de PROPRIETATE, dobândit prin Lege, cota actuala 1/1 1) NEIDENTIFICAT NEIDENTIFICAT	A1
/		
Act Administrativ nr. 1468, din 30/03/2026 emis de PRIMARIA LICURICI;		
B2	Se noteaza posesia factica in favoarea lui RĂSCOL CONSTANTIN 1) RĂSCOL CONSTANTIN	A1

C. Partea III. SARCINI .

Inscrieri privind dezmembramintele dreptului de proprietate, drepturi reale de garanție și sarcini	Referințe
NU SUNT	

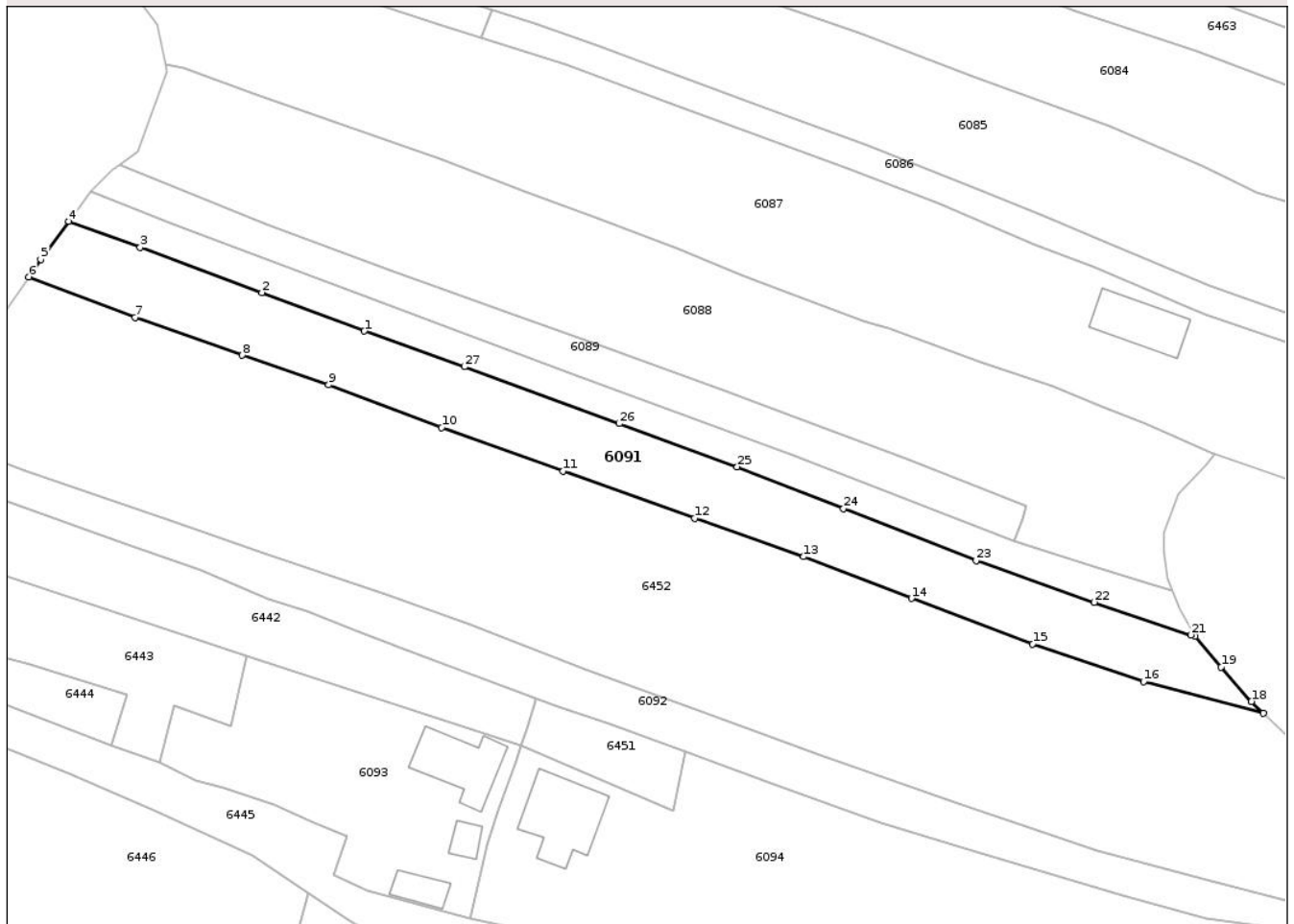
Anexa Nr. 1 La Partea I

Teren

Nr cadastral	Suprafața (mp)*	Observații / Referințe
	1.367	

* Suprafața este determinată în planul de proiecție Stereo 70.

DETALII LINIARE IMOBIL



Date referitoare la teren

Crt	Categorie folosință	Intravilan	Suprafața (mp)	Tarla	Parcelă	Nr. topo	Observații / Referințe
1	arabil	DA	1.354	119	14473/2, 14474/1	-	
2	arabil	NU	13	119	14473/2, 14474/1	-	

Lungime Segmente

1) Valorile lungimilor segmentelor sunt obținute din proiecție în plan.

Punct început	X / Y	Punct sfârșit	X / Y	Lungime segment (** (m)
1	389.502,375 375.177,079	2	389.488,809 375.182,181	14.494
3	389.472,728 375.188,132	4	389.463,298 375.191,559	10.033
5	389.459,587 375.186,575	6	389.457,999 375.184,251	2.815
7	389.472,053 375.178,903	8	389.486,223 375.173,899	15.028

Punct început	X / Y	Punct sfârșit	X / Y	Lungime segment (** (m)
2	389.488,809 375.182,181	3	389.472,728 375.188,132	17.147
4	389.463,298 375.191,559	5	389.459,587 375.186,575	6.214
6	389.457,999 375.184,251	7	389.472,053 375.178,903	15.037
8	389.486,223 375.173,899	9	389.497,667 375.169,993	12.092

Punct început	X / Y	Punct sfârșit	X / Y	Lungime segment (** (m)
9	389.497,667 375.169,993	10	389.512,607 375.164,309	15.985
11	389.528,674 375.158,572	12	389.546,022 375.152,337	18.434
13	389.560,474 375.147,279	14	389.574,709 375.141,747	15.272
15	389.590,763 375.135,743	16	389.605,432 375.130,783	15.485
17	389.621,253 375.126,622	18	389.619,693 375.128,14	2.177
19	389.615,685 375.132,683	20	389.612,214 375.136,783	5.372
21	389.611,691 375.136,948	22	389.598,907 375.141,252	13.489
23	389.583,264 375.146,767	24	389.565,753 375.153,611	18.801
25	389.551,685 375.159,165	26	389.536,071 375.164,867	16.623
27	389.515,633 375.172,378	1	389.502,375 375.177,079	14.067

Punct început	X / Y	Punct sfârșit	X / Y	Lungime segment (** (m)
10	389.512,607 375.164,309	11	389.528,674 375.158,572	17.061
12	389.546,022 375.152,337	13	389.560,474 375.147,279	15.312
14	389.574,709 375.141,747	15	389.590,763 375.135,743	17.14
16	389.605,432 375.130,783	17	389.621,253 375.126,622	16.359
18	389.619,693 375.128,14	19	389.615,685 375.132,683	6.058
20	389.612,214 375.136,783	21	389.611,691 375.136,948	0.548
22	389.598,907 375.141,252	23	389.583,264 375.146,767	16.587
24	389.565,753 375.153,611	25	389.551,685 375.159,165	15.125
26	389.536,071 375.164,867	27	389.515,633 375.172,378	21.774

** Lungimile segmentelor sunt determinate în planul de proiecție Stereo 70 și sunt rotunjite la 1 milimetru.

*** Distanța dintre puncte este formată din segmente cumulate ce sunt mai mici decât valoarea 1 milimetru.



DATE DESPRE IMOBILUL NR. 6089

Oficiul de Cadastru și Publicitate Imobiliară GORJ
Biroul de Cadastru și Publicitate Imobiliară Targu Jiu

A. Partea I. Descrierea imobilului

TEREN Intravilan

Adresa: Loc. Totea, Jud. Gorj

Nr. Crt	Nr cadastral Nr. topografic	Suprafața* (mp)	Observații / Referințe
A1		609	Sector cadastral:152 Teren neimprejmuit;

B. Partea II. Proprietari și acte

Inscrieri privitoare la dreptul de proprietate și alte drepturi reale	Referințe
0 / 16/04/2026	
Act Normativ nr. 7, din 13/03/1996 emis de PARLAMENTUL ROMANIEI;	
B1	A1
Intabulare, drept de PROPRIETATE, dobandit prin Lege, cota actuala 1/1 1) NEIDENTIFICAT NEIDENTIFICAT	
/	
Act Administrativ nr. 1468, din 30/03/2026 emis de PRIMARIA LICURICI;	
B2	A1
Se noteaza posesia factica in favoarea lui DRĂGULESCU ION 1) DRĂGULESCU ION	

C. Partea III. SARCINI .

Inscrieri privind dezmembramintele dreptului de proprietate, drepturi reale de garanție și sarcini	Referințe
NU SUNT	

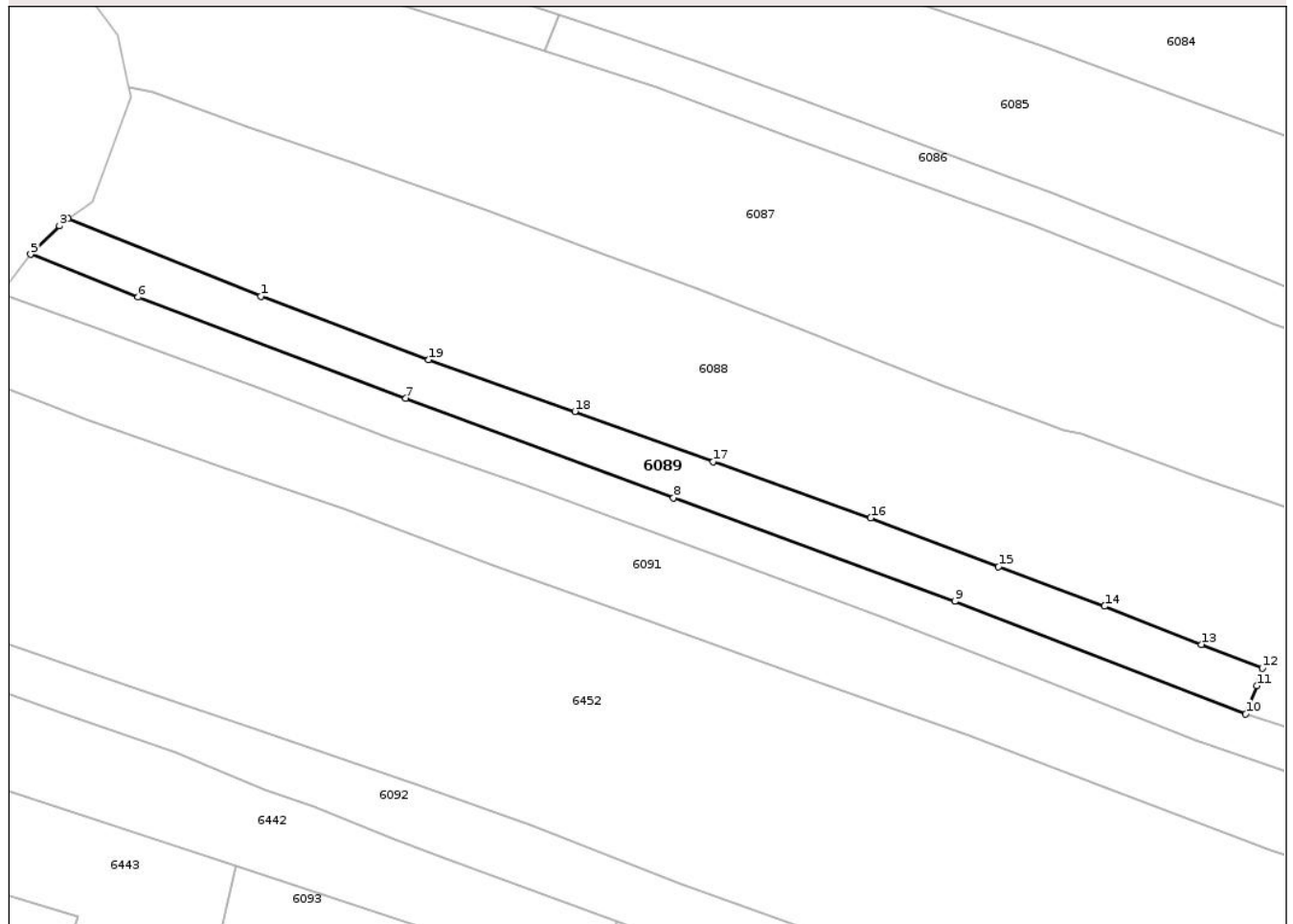
Anexa Nr. 1 La Partea I

Teren

Nr cadastral	Suprafața (mp)*	Observații / Referințe
	609	

* Suprafața este determinată în planul de proiecție Stereo 70.

DETALII LINIARE IMOBIL



Date referitoare la teren

Crt	Categorie folosință	Intra vilan	Suprafața (mp)	Tarla	Parcelă	Nr. topo	Observații / Referințe
1	arabil	DA	243	119	14472/2	-	
2	vie	DA	366	119	14472/2	-	

Lungime Segmente

1) Valorile lungimilor segmentelor sunt obținute din proiecție în plan.

Punct început	X / Y	Punct sfârșit	X / Y	Lungime segment (** (m)
1	389.489,351 375.191,3	2	389.470,007 375.199,081	20.85
2	389.470,007 375.199,081	3	389.469,131 375.198,363	1.133
3	389.469,131 375.198,363	4	389.466,71 375.196,045	3.352
4	389.466,71 375.196,045	5	389.466,242 375.195,515	0.707

Punct început	X / Y	Punct sfârşit	X / Y	Lungime segment (** (m)
5	389.466,242 375.195,515	6	389.477,025 375.191,203	11.613
6	389.477,025 375.191,203	7	389.503,914 375.181,078	28.732
7	389.503,914 375.181,078	8	389.530,782 375.171,097	28.662
8	389.530,782 375.171,097	9	389.559,031 375.160,709	30.098
9	389.559,031 375.160,709	10	389.588,239 375.149,411	31.317
10	389.588,239 375.149,411	11	389.589,337 375.152,228	3.023
11	389.589,337 375.152,228	12	389.589,908 375.154,0	1.862
12	389.589,908 375.154,0	13	389.583,764 375.156,363	6.583
13	389.583,764 375.156,363	14	389.574,063 375.160,211	10.436
14	389.574,063 375.160,211	15	389.563,411 375.164,164	11.362
15	389.563,411 375.164,164	16	389.550,568 375.169,062	13.745
16	389.550,568 375.169,062	17	389.534,774 375.174,72	16.777
17	389.534,774 375.174,72	18	389.520,883 375.179,756	14.776
18	389.520,883 375.179,756	19	389.506,203 375.184,927	15.564
19	389.506,203 375.184,927	1	389.489,351 375.191,3	18.017

** Lungimile segmentelor sunt determinate în planul de proiecție Stereo 70 și sunt rotunjite la 1 milimetru.

*** Distanța dintre puncte este formată din segmente cumulate ce sunt mai mici decât valoarea 1 milimetru.

**DATE DESPRE IMOBILUL NR. 6096**

Oficiul de Cadastru și Publicitate Imobiliară GORJ
Biroul de Cadastru și Publicitate Imobiliară Targu Jiu

A. Partea I. Descrierea imobilului

TEREN Necunoscut

Adresa: Loc. Totea, Str Principală, Nr. 204, Jud. Gorj

Nr. Crt	Nr cadastral Nr. topografic	Suprafața* (mp)	Observații / Referințe
A1		1.049	Sector cadastral:152 Teren neimprejmuit;

Construcții

Crt	Nr cadastral Nr. topografic	Adresa	Observații / Referințe
A1.1		Loc. Totea, Str Principală, Nr. 204, Jud. Gorj	Nr. niveluri:1; S. construita la sol:70 mp; S. construita desfasurata:70 mp; LOCUINTA

B. Partea II. Proprietari și acte

Inscrieri privitoare la dreptul de proprietate și alte drepturi reale		Referințe
0 / 16/04/2026		
Act Normativ nr. 7, din 13/03/1996 emis de PARLAMENTUL ROMANIEI;		
B1	Intabulare, drept de PROPRIETATE, dobandit prin Lege, cota actuala 1/1 1) NEIDENTIFICAT NEIDENTIFICAT	A1
/		
Act Administrativ nr. 1468, din 30/03/2026 emis de PRIMARIA LICURICI;		
B2	Se noteaza posesia factica in favoarea lui UNGUREANU DANIEL 1) UNGUREANU DANIEL	A1
Act Normativ nr. 7, din 13/03/1996 emis de PARLAMENTUL ROMANIEI;		
B3	Intabulare, drept de PROPRIETATE, dobandit prin Lege, cota actuala 1/1 1) UNGUREANU DANIEL	A1.1

C. Partea III. SARCINI .

Inscrieri privind dezmembramintele dreptului de proprietate, drepturi reale de garanție și sarcini	Referințe
NU SUNT	

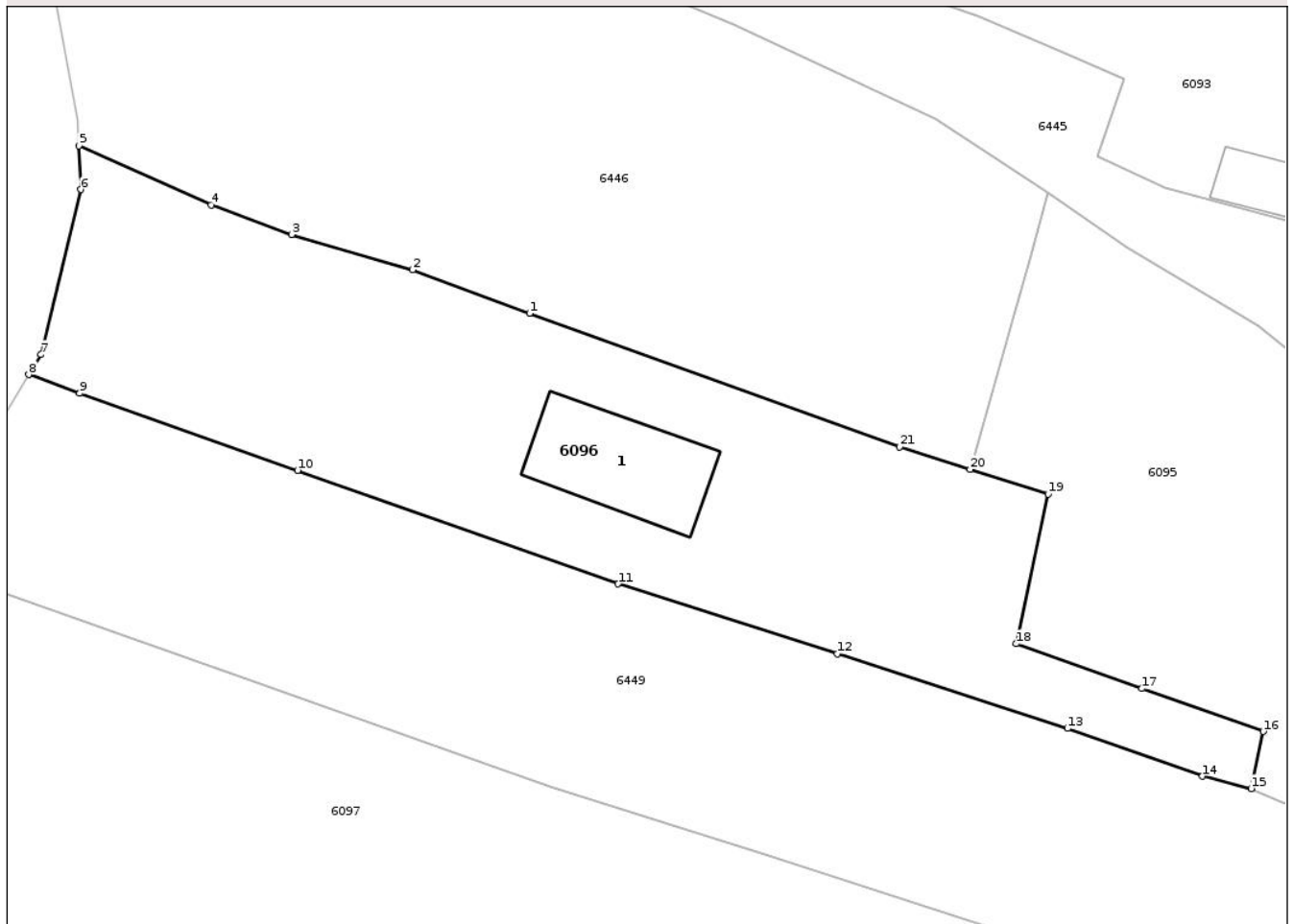
Anexa Nr. 1 La Partea I

Teren

Nr cadastral	Suprafața (mp)*	Observații / Referințe
	1.049	

* Suprafața este determinată în planul de proiecție Stereo 70.

DETALII LINIARE IMOBIL



Date referitoare la teren

Crt	Categorie folosință	Intra vilan	Suprafața (mp)	Tarla	Parcelă	Nr. topo	Observații / Referințe
1	curți constructii	DA	350	119	14501/2, 14502/2, 14503, 14505/2	-	
2	arabil	DA	445	119	14501/2, 14502/2, 14503, 14505/2	-	
3	vie	NU	254	119	14501/2, 14502/2, 14503, 14505/2	-	

Date referitoare la construcții

Crt	Număr	Destinație construcție	Supraf. (mp)	Situație juridică	Observații / Referințe
A1.1		construcții de locuințe	70	Cu acte	Nr. niveluri:1; S. construita la sol:70 mp; S. construita desfasurata:70 mp; LOCUINTA

Lungime Segmente

1) Valorile lungimilor segmentelor sunt obținute din proiecție în plan.

Punct început	X / Y	Punct sfârșit	X / Y	Lungime segment (** (m)
1	389.460,999 375.094,943	2	389.453,315 375.097,81	8.201
3	389.445,371 375.100,125	4	389.440,078 375.102,074	5.64
5	389.431,388 375.105,937	6	389.431,537 375.103,077	2.864
7	389.428,901 375.092,238	8	389.428,112 375.090,933	1.525
9	389.431,458 375.089,703	10	389.445,761 375.084,646	15.171
11	389.466,803 375.077,195	12	389.481,208 375.072,61	15.117
13	389.496,319 375.067,704	14	389.505,185 375.064,576	9.402
15	389.508,375 375.063,761	16	389.509,174 375.067,512	3.835
17	389.501,197 375.070,331	18	389.492,95 375.073,268	8.754
19	389.495,034 375.083,09	20	389.489,931 375.084,709	5.354
21	389.485,301 375.086,177	1	389.460,999 375.094,943	25.835

Punct început	X / Y	Punct sfârșit	X / Y	Lungime segment (** (m)
2	389.453,315 375.097,81	3	389.445,371 375.100,125	8.274
4	389.440,078 375.102,074	5	389.431,388 375.105,937	9.51
6	389.431,537 375.103,077	7	389.428,901 375.092,238	11.155
8	389.428,112 375.090,933	9	389.431,458 375.089,703	3.565
10	389.445,761 375.084,646	11	389.466,803 375.077,195	22.322
12	389.481,208 375.072,61	13	389.496,319 375.067,704	15.887
14	389.505,185 375.064,576	15	389.508,375 375.063,761	3.292
16	389.509,174 375.067,512	17	389.501,197 375.070,331	8.46
18	389.492,95 375.073,268	19	389.495,034 375.083,09	10.041
20	389.489,931 375.084,709	21	389.485,301 375.086,177	4.857

** Lungimile segmentelor sunt determinate în planul de proiecție Stereo 70 și sunt rotunjite la 1 milimetru.

*** Distanța dintre puncte este formată din segmente cumulate ce sunt mai mici decât valoarea 1 milimetru.

**DATE DESPRE IMOBILUL NR. 6437**

Oficiul de Cadastru și Publicitate Imobiliară GORJ
Biroul de Cadastru și Publicitate Imobiliară Targu Jiu

A. Partea I. Descrierea imobilului

TEREN Necunoscut

Adresa: Loc. Totea, Jud. Gorj

Nr. Crt	Nr cadastral Nr. topografic	Suprafața* (mp)	Observații / Referințe
A1		2.272	Sector cadastral:152 Teren neimprejmuit;

B. Partea II. Proprietari și acte

Inscrieri privitoare la dreptul de proprietate și alte drepturi reale		Referințe
0 / 18/04/2026		
Act Administrativ nr. 1468, din 30/03/2026 emis de PRIMARIA LICURICI;		
B1	Inscrierea posesiei, drept de PROPRIETATE, dobandit prin Lege, cota actuala 1/1 1) NEIDENTIFICAT NEIDENTIFICAT	A1
/		
Act Normativ nr. 7, din 13/03/1996 emis de PARLAMENTUL ROMANIEI;		
B2	Se noteaza mentiunea de proprietar neidentificat	A1

C. Partea III. SARCINI .

Inscrieri privind dezmembramintele dreptului de proprietate, drepturi reale de garanție și sarcini	Referințe
NU SUNT	

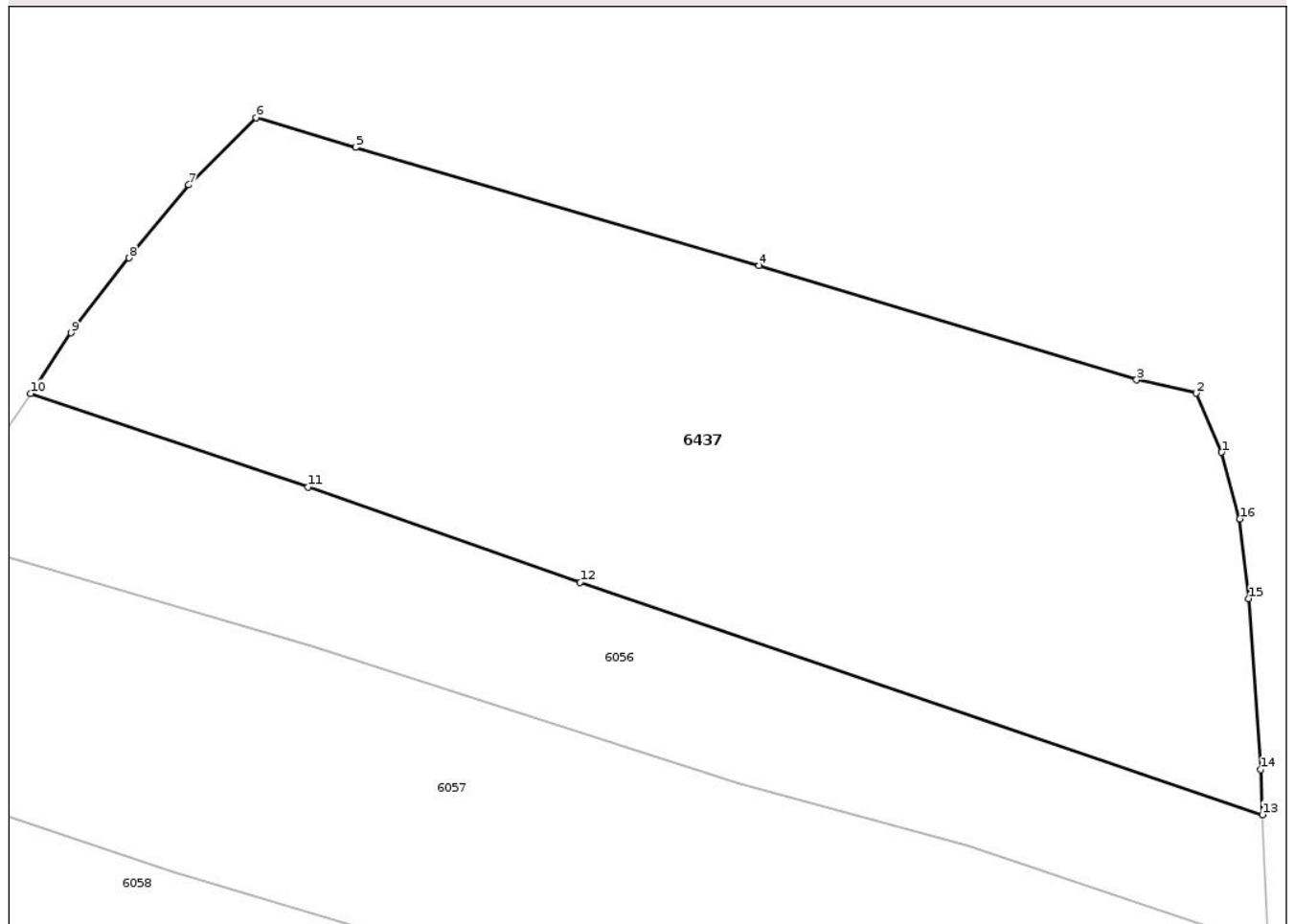
Anexa Nr. 1 La Partea I

Teren

Nr cadastral	Suprafața (mp)*	Observații / Referințe
	2.272	

* Suprafața este determinată în planul de proiecție Stereo 70.

DETALII LINIARE IMOBIL



Date referitoare la teren

Crt	Categorie folosință	Intravilan	Suprafața (mp)	Tarla	Parcelă	Nr. topo	Observații / Referințe
1	pasune	DA	659	119	14362, 14363, 14364, 14365/1	-	
2	pasune	NU	1.613	119	14362, 14363, 14364, 14365/1	-	

Lungime Segmente

1) Valorile lungimilor segmentelor sunt obținute din proiecție în plan.

Punct început	X / Y	Punct sfârșit	X / Y	Lungime segment (** (m)
1	389.882,166 375.637,555	2	389.880,295 375.641,936	4.764
2	389.880,295 375.641,936	3	389.875,859 375.642,922	4.544

Punct început	X / Y	Punct sfârșit	X / Y	Lungime segment (** (m)
3	389.875,859 375.642,922	4	389.847,868 375.651,403	29.248
4	389.847,868 375.651,403	5	389.817,923 375.660,141	31.194
5	389.817,923 375.660,141	6	389.810,559 375.662,341	7.686
6	389.810,559 375.662,341	7	389.805,571 375.657,373	7.04
7	389.805,571 375.657,373	8	389.801,148 375.651,953	6.996
8	389.801,148 375.651,953	9	389.796,836 375.646,401	7.03
9	389.796,836 375.646,401	10	389.793,837 375.641,909	5.401
10	389.793,837 375.641,909	11	389.814,404 375.634,974	21.705
11	389.814,404 375.634,974	12	389.834,597 375.627,926	21.388
12	389.834,597 375.627,926	13	389.885,195 375.610,689	53.453
13	389.885,195 375.610,689	14	389.885,044 375.614,029	3.343
14	389.885,044 375.614,029	15	389.884,178 375.626,705	12.706
15	389.884,178 375.626,705	16	389.883,506 375.632,623	5.956
16	389.883,506 375.632,623	1	389.882,166 375.637,555	5.111

** Lungimile segmentelor sunt determinate în planul de proiecție Stereo 70 și sunt rotunjite la 1 milimetru.

*** Distanța dintre puncte este formată din segmente cumulate ce sunt mai mici decât valoarea 1 milimetru.

**DATE DESPRE IMOBILUL NR. 6439**

Oficiul de Cadastru și Publicitate Imobiliară GORJ
Biroul de Cadastru și Publicitate Imobiliară Targu Jiu

A. Partea I. Descrierea imobilului

TEREN Extravilan

Adresa: Jud. Gorj

Nr. Crt	Nr cadastral Nr. topografic	Suprafața* (mp)	Observații / Referințe
A1		404	Sector cadastral:152 Teren neimprejmuit;

B. Partea II. Proprietari și acte

Inscrieri privitoare la dreptul de proprietate și alte drepturi reale		Referințe
0 / 18/04/2026		
Act Administrativ nr. 1468, din 30/03/2026 emis de PRIMARIA LICURICI;		
B1	Inscrierea posesiei, drept de PROPRIETATE, dobandit prin Lege, cota actuala 1/1 1) NEIDENTIFICAT NEIDENTIFICAT	A1
/		
Act Normativ nr. 7, din 13/03/1996 emis de PARLAMENTUL ROMANIEI;		
B2	Se noteaza mentiunea de proprietar neidentificat	A1

C. Partea III. SARCINI .

Inscrieri privind dezmembramintele dreptului de proprietate, drepturi reale de garanție și sarcini	Referințe
NU SUNT	

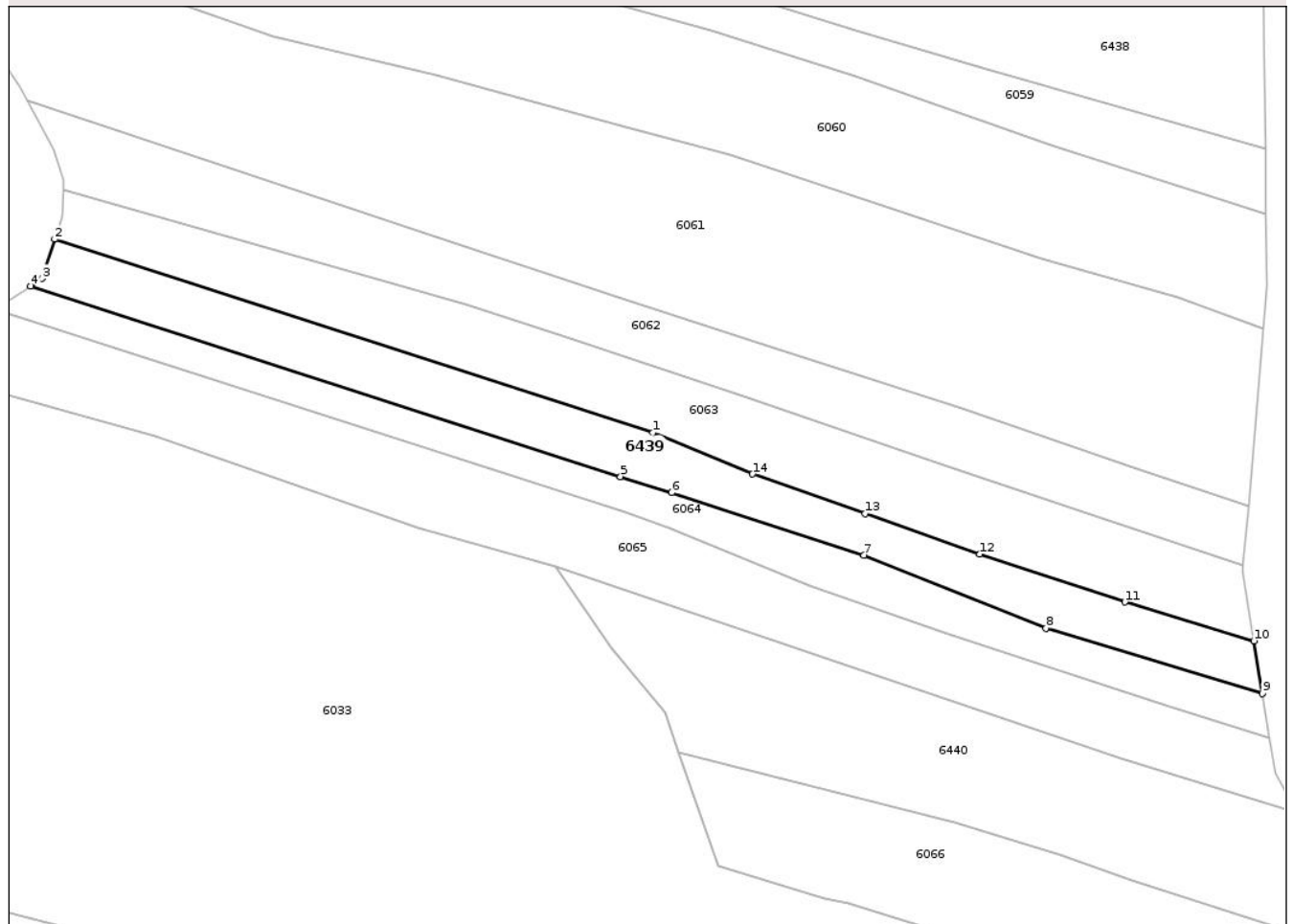
Anexa Nr. 1 La Partea I

Teren

Nr cadastral	Suprafața (mp)*	Observații / Referințe
	404	

* Suprafața este determinată în planul de proiecție Stereo 70.

DETALII LINIARE IMOBIL



Date referitoare la teren

Crt	Categorie folosință	Intra vilan	Suprafața (mp)	Tarla	Parcelă	Nr. topo	Observații / Referințe
1	pasune	NU	404	119	14376/2	-	

Lungime Segmente

1) Valorile lungimilor segmentelor sunt obținute din proiecție în plan.

Punct început	X / Y	Punct sfârșit	X / Y	Lungime segment (** (m)
1	389.836,842 375.530,162	2	389.788,478 375.545,775	50.822
2	389.788,478 375.545,775	3	389.787,486 375.542,601	3.325
3	389.787,486 375.542,601	4	389.786,55 375.541,994	1.116
4	389.786,55 375.541,994	5	389.834,222 375.526,604	50.095
5	389.834,222 375.526,604	6	389.838,371 375.525,317	4.344

Punct început	X / Y	Punct sfârșit	X / Y	Lungime segment (** (m)
6	389.838,371 375.525,317	7	389.853,887 375.520,27	16.316
7	389.853,887 375.520,27	8	389.868,607 375.514,363	15.861
8	389.868,607 375.514,363	9	389.886,103 375.509,099	18.271
9	389.886,103 375.509,099	10	389.885,41 375.513,339	4.296
10	389.885,41 375.513,339	11	389.874,981 375.516,471	10.889
11	389.874,981 375.516,471	12	389.863,27 375.520,34	12.334
12	389.863,27 375.520,34	13	389.853,986 375.523,608	9.842
13	389.853,986 375.523,608	14	389.844,898 375.526,808	9.635
14	389.844,898 375.526,808	1	389.836,842 375.530,162	8.726

** Lungimile segmentelor sunt determinate în planul de proiecție Stereo 70 și sunt rotunjite la 1 milimetru.

*** Distanța dintre puncte este formată din segmente cumulate ce sunt mai mici decât valoarea 1 milimetru.

**DATE DESPRE IMOBILUL NR. 6441**

Oficiul de Cadastru și Publicitate Imobiliară GORJ
Biroul de Cadastru și Publicitate Imobiliară Targu Jiu

A. Partea I. Descrierea imobilului

TEREN Extravilan

Adresa: Jud. Gorj

Nr. Crt	Nr cadastral Nr. topografic	Suprafața* (mp)	Observații / Referințe
A1		9.976	Sector cadastral:152 Teren neimprejmuit;

B. Partea II. Proprietari și acte

Inscrieri privitoare la dreptul de proprietate și alte drepturi reale	Referințe
0 / 18/04/2026	
Act Administrativ nr. 1468, din 30/03/2026 emis de PRIMARIA LICURICI;	
B1	Inscrierea posesiei, drept de PROPRIETATE, dobandit prin Lege, cota actuala 1/1
	1) NEIDENTIFICAT NEIDENTIFICAT
/	
Act Normativ nr. 7, din 13/03/1996 emis de PARLAMENTUL ROMANIEI;	
B2	Se noteaza mentiunea de proprietar neidentificat
	A1

C. Partea III. SARCINI .

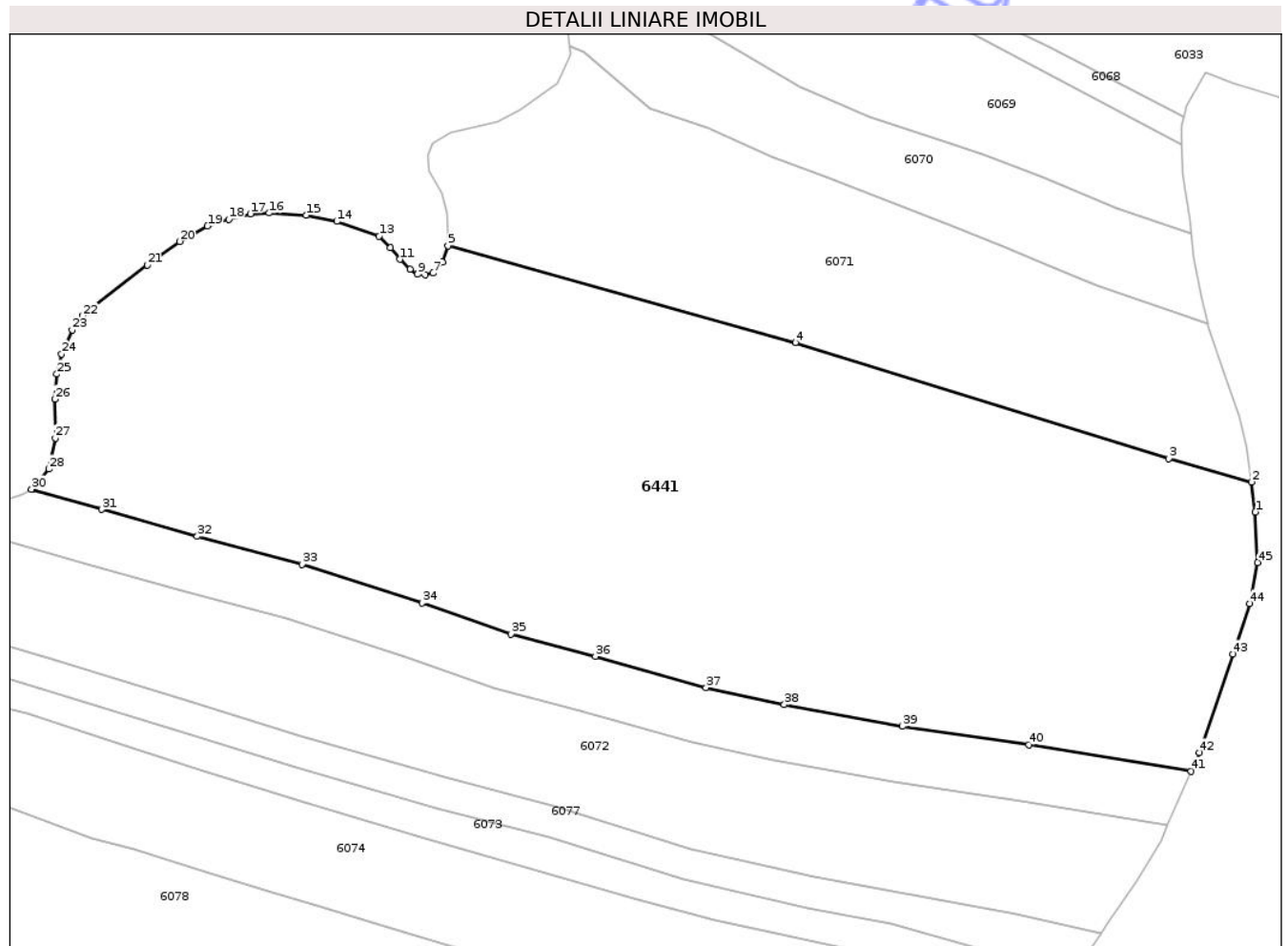
Inscrieri privind dezmembramintele dreptului de proprietate, drepturi reale de garanție și sarcini	Referințe
NU SUNT	

Anexa Nr. 1 La Partea I

Teren

Nr cadastral	Suprafața (mp)*	Observații / Referințe
	9.976	

* Suprafața este determinată în planul de proiecție Stereo 70.



Date referitoare la teren

Crt	Categorie folosință	Intra vilan	Suprafața (mp)	Tarla	Parcelă	Nr. topo	Observații / Referințe
1	pasune	NU	9.976	119	14390/2, 14391/2, 14392, 14393, 14394	-	

Lungime Segmente

1) Valorile lungimilor segmentelor sunt obținute din proiecție în plan.

Punct început	X / Y	Punct sfârșit	X / Y	Lungime segment
1	390.041,728 375.310,439	2	390.041,065 375.315,193	4.8
4	389.968,352 375.337,418	5	389.912,983 375.352,793	57.46 4
7	389.910,596 375.348,464	8	389.909,383 375.348,203	1.241
10	389.906,928 375.349,096	11	389.905,294 375.350,653	2.257
2	390.041,065 375.315,193	3	390.027,879 375.318,917	13.70 2
5	389.912,983 375.352,793	6	389.912,096 375.350,239	2.704
8	389.909,383 375.348,203	9	389.908,144 375.348,28	1.241
11	389.905,294 375.350,653	12	389.903,83 375.352,508	2.363
3	390.027,879 375.318,917	4	389.968,352 375.337,418	62.33 6
6	389.912,096 375.350,239	7	389.910,596 375.348,464	2.324
9	389.908,144 375.348,28	10	389.906,928 375.349,096	1.464
12	389.903,83 375.352,508	13	389.902,025 375.354,375	2.597

Punct început	X / Y	Punct sfârșit	X / Y	Lungime segment	Punct început	X / Y	Punct sfârșit	X / Y	Lungime segment	Punct început	X / Y	Punct sfârșit	X / Y	Lungime segment
13	389.902,025 375.354,375	14	389.895,254 375.356,688	7.155	14	389.895,254 375.356,688	15	389.890,367 375.357,676	4.986	15	389.890,367 375.357,676	16	389.884,505 375.358,038	5.873
16	389.884,505 375.358,038	17	389.881,496 375.357,913	3.012	17	389.881,496 375.357,913	18	389.878,054 375.357,039	3.551	18	389.878,054 375.357,039	19	389.874,651 375.355,938	3.577
19	389.874,651 375.355,938	20	389.870,197 375.353,483	5.086	20	389.870,197 375.353,483	21	389.865,081 375.349,725	6.348	21	389.865,081 375.349,725	22	389.854,738 375.341,661	13.115
22	389.854,738 375.341,661	23	389.853,082 375.339,399	2.803	23	389.853,082 375.339,399	24	389.851,368 375.335,598	4.17	24	389.851,368 375.335,598	25	389.850,625 375.332,374	3.309
25	389.850,625 375.332,374	26	389.850,275 375.328,387	4.002	26	389.850,275 375.328,387	27	389.850,398 375.322,204	6.184	27	389.850,398 375.322,204	28	389.849,367 375.317,249	5.061
28	389.849,367 375.317,249	29	389.846,741 375.314,168	4.048	29	389.846,741 375.314,168	30	389.846,576 375.314,069	0.192	30	389.846,576 375.314,069	31	389.857,807 375.310,834	11.688
31	389.857,807 375.310,834	32	389.873,013 375.306,551	15.798	32	389.873,013 375.306,551	33	389.889,695 375.302,08	17.271	33	389.889,695 375.302,08	34	389.908,914 375.295,919	20.182
34	389.908,914 375.295,919	35	389.923,007 375.290,976	14.935	35	389.923,007 375.290,976	36	389.936,492 375.287,435	13.942	36	389.936,492 375.287,435	37	389.954,136 375.282,477	18.327
37	389.954,136 375.282,477	38	389.966,585 375.279,755	12.743	38	389.966,585 375.279,755	39	389.985,413 375.276,272	19.147	39	389.985,413 375.276,272	40	390.005,586 375.273,385	20.379
40	390.005,586 375.273,385	41	390.031,486 375.269,162	26.242	41	390.031,486 375.269,162	42	390.032,789 375.272,126	3.238	42	390.032,789 375.272,126	43	390.038,176 375.287,823	16.596
43	390.038,176 375.287,823	44	390.040,846 375.295,826	8.437	44	390.040,846 375.295,826	45	390.042,065 375.302,392	6.678	45	390.042,065 375.302,392	1	390.041,728 375.310,439	8.054

** Lungimile segmentelor sunt determinate în planul de proiecție Stereo 70 și sunt rotunjite la 1 milimetru.

*** Distanța dintre puncte este formată din segmente cumulate ce sunt mai mici decât valoarea 1 milimetru.

**DATE DESPRE IMOBILUL NR. 6444**

Oficiul de Cadastru și Publicitate Imobiliară GORJ
Biroul de Cadastru și Publicitate Imobiliară Targu Jiu

A. Partea I. Descrierea imobilului

TEREN Intravilan

Adresa: Loc. Totea, Jud. Gorj

Nr. Crt	Nr cadastral Nr. topografic	Suprafața* (mp)	Observații / Referințe
A1		238	Sector cadastral:152 Teren neimprejmuit;

B. Partea II. Proprietari și acte

Inscrieri privitoare la dreptul de proprietate și alte drepturi reale	Referințe
0 / 16/04/2026	
Act Normativ nr. 7, din 13/03/1996 emis de PARLAMENTUL ROMANIEI;	
B1	A1
Intabulare, drept de PROPRIETATE, dobandit prin Lege, cota actuala 1/1 1) NEIDENTIFICAT NEIDENTIFICAT	
/	
Act Administrativ nr. 1468, din 30/03/2026 emis de PRIMARIA LICURICI;	
B2	A1
Se noteaza posesia factica in favoarea lui UNGUREANU ION 1) UNGUREANU ION	

C. Partea III. SARCINI .

Inscrieri privind dezmembramintele dreptului de proprietate, drepturi reale de garanție și sarcini	Referințe
NU SUNT	

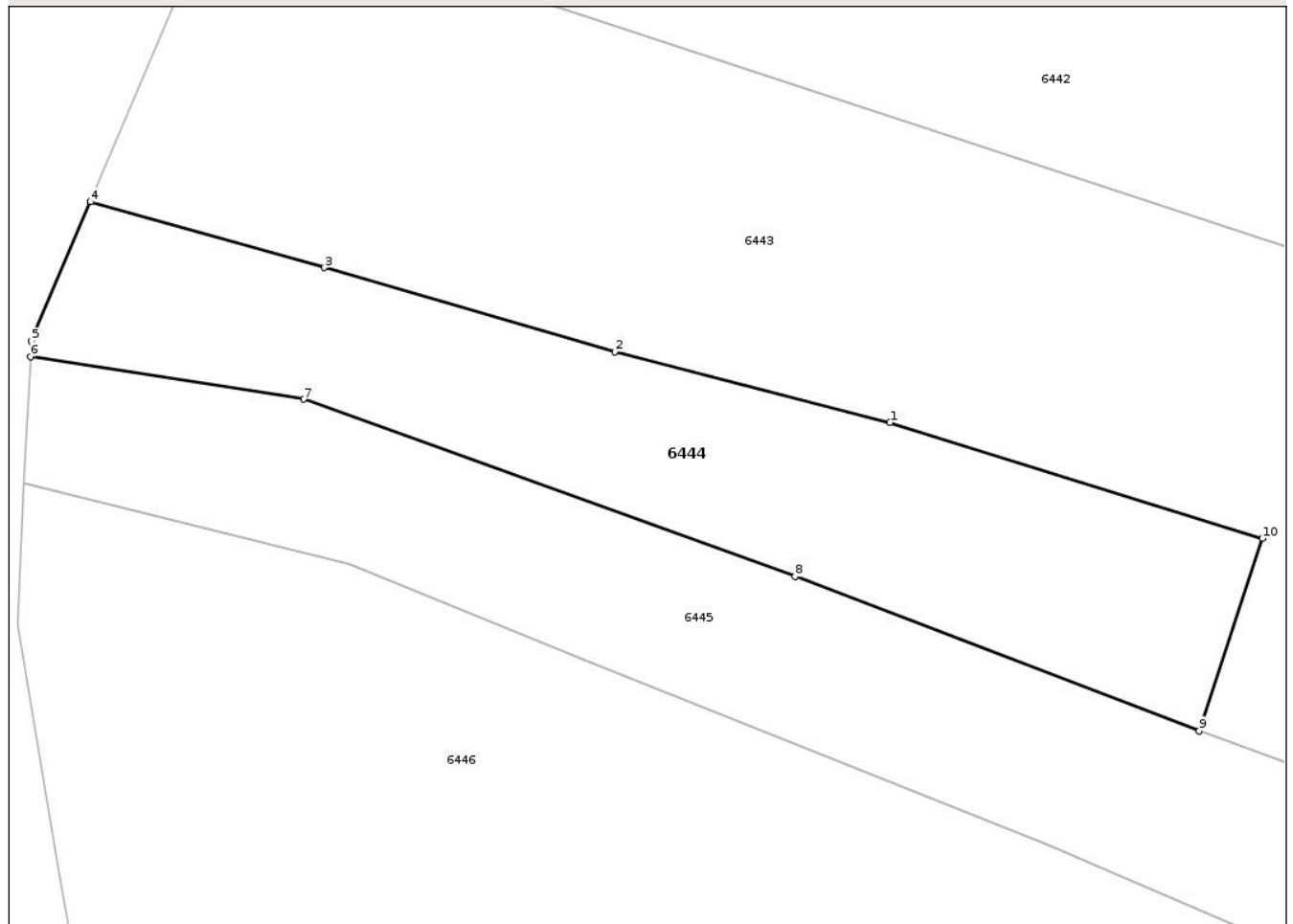
Anexa Nr. 1 La Partea I

Teren

Nr cadastral	Suprafața (mp)*	Observații / Referințe
	238	

* Suprafața este determinată în planul de proiecție Stereo 70.

DETALII LINIARE IMOBIL



Date referitoare la teren

Crt	Categorie folosință	Intra vilan	Suprafața (mp)	Tarla	Parcelă	Nr. topo	Observații / Referințe
1	vie	DA	238	119	14488/1	-	

Lungime Segmente

1) Valorile lungimilor segmentelor sunt obținute din proiecție în plan.

Punct început	X / Y	Punct sfârșit	X / Y	Lungime segment (** (m)
1	389.458,186 375.133,005	2	389.448,701 375.135,446	9.794
2	389.448,701 375.135,446	3	389.438,704 375.138,341	10.408
3	389.438,704 375.138,341	4	389.430,642 375.140,605	8.374
4	389.430,642 375.140,605	5	389.428,609 375.135,809	5.209
5	389.428,609 375.135,809	6	389.428,582 375.135,282	0.528

Punct început	X / Y	Punct sfârșit	X / Y	Lungime segment (** (m)
6	389.428,582 375.135,282	7	389.437,987 375.133,809	9.52
7	389.437,987 375.133,809	8	389.454,92 375.127,706	17.999
8	389.454,92 375.127,706	9	389.468,843 375.122,399	14.9
9	389.468,843 375.122,399	10	389.471,016 375.129,015	6.964
10	389.471,016 375.129,015	1	389.458,186 375.133,005	13.436

** Lungimile segmentelor sunt determinate în planul de proiecție Stereo 70 și sunt rotunjite la 1 milimetru.

*** Distanța dintre puncte este formată din segmente cumulate ce sunt mai mici decât valoarea 1 milimetru.

Neutilizabil în Circuitul Civil

**DATE DESPRE IMOBILUL NR. 6447**

Oficiul de Cadastru și Publicitate Imobiliară GORJ
Biroul de Cadastru și Publicitate Imobiliară Targu Jiu

A. Partea I. Descrierea imobilului

TEREN Necunoscut

Adresa: Loc. Totea, Jud. Gorj

Nr. Crt	Nr cadastral Nr. topografic	Suprafața* (mp)	Observații / Referințe
A1		716	Sector cadastral:152 Teren neimprejmuit;

B. Partea II. Proprietari și acte

Inscrieri privitoare la dreptul de proprietate și alte drepturi reale		Referințe
0 / 18/04/2026		
Act Administrativ nr. 1468, din 30/03/2026 emis de PRIMARIA LICURICI;		
B1	Inscrierea posesiei, drept de PROPRIETATE, dobandit prin Lege, cota actuala 1/1 1) NEIDENTIFICAT NEIDENTIFICAT	A1
/		
Act Normativ nr. 7, din 13/03/1996 emis de PARLAMENTUL ROMANIEI;		
B2	Se noteaza mentiunea de proprietar neidentificat	A1

C. Partea III. SARCINI .

Inscrieri privind dezmembramintele dreptului de proprietate, drepturi reale de garanție și sarcini	Referințe
NU SUNT	

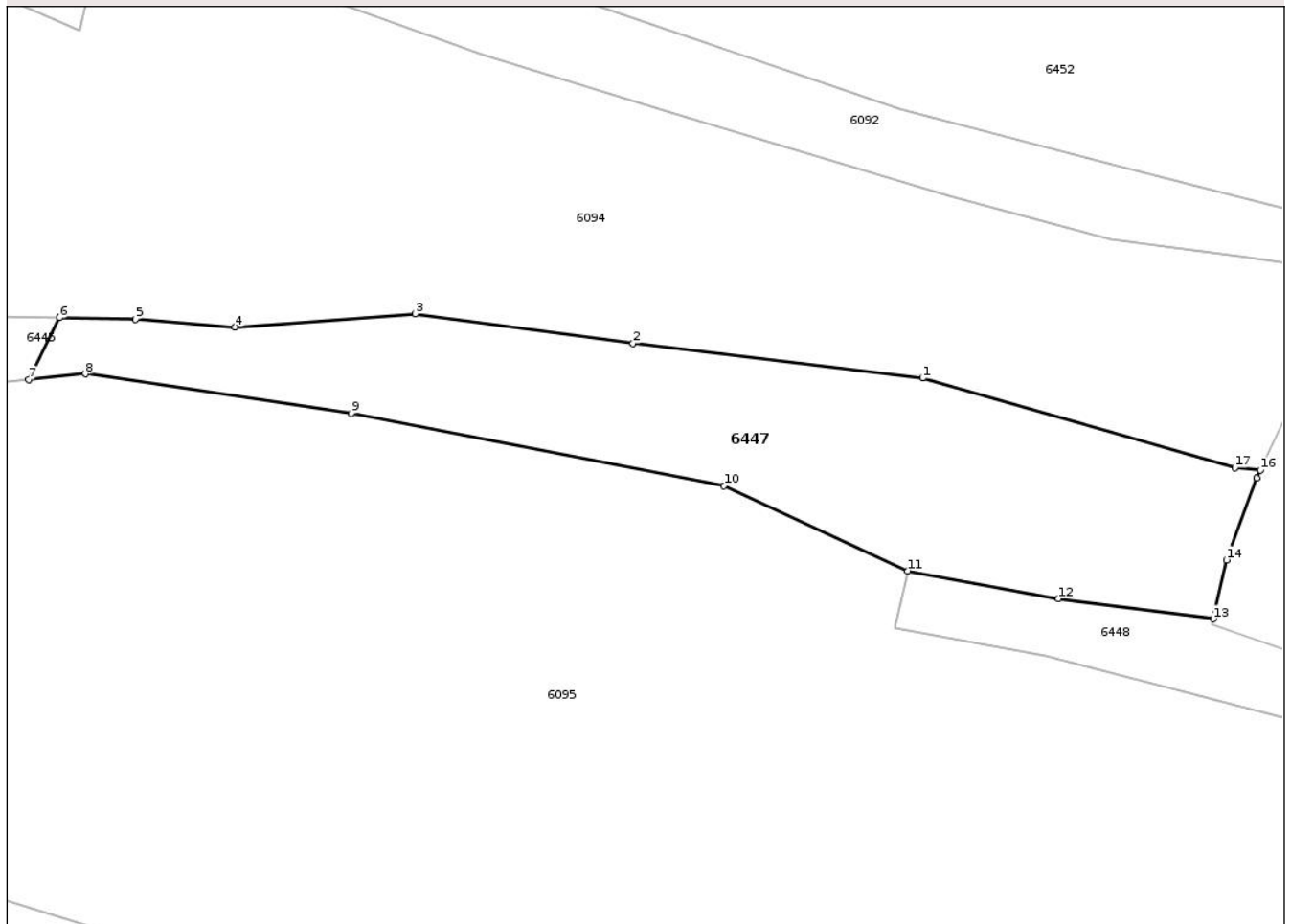
Anexa Nr. 1 La Partea I

Teren

Nr cadastral	Suprafața (mp)*	Observații / Referințe
	716	

* Suprafața este determinată în planul de proiecție Stereo 70.

DETALII LINIARE IMOBIL



Date referitoare la teren

Crt	Categorie folosință	Intravilan	Suprafața (mp)	Tarla	Parcelă	Nr. topo	Observații / Referințe
1	pasune	DA	77	119	14483/2, 14484/2	-	
2	pasune	NU	639	119	14483/2, 14484/2	-	

Lungime Segmente

1) Valorile lungimilor segmentelor sunt obținute din proiecție în plan.

Punct început	X / Y	Punct sfârșit	X / Y	Lungime segment (** (m)
1	389.600,823 375.089,994	2	389.581,012 375.092,359	19.952
2	389.581,012 375.092,359	3	389.566,129 375.094,397	15.022
3	389.566,129 375.094,397	4	389.553,815 375.093,494	12.347
4	389.553,815 375.093,494	5	389.547,017 375.094,022	6.818

Punct început	X / Y	Punct sfârșit	X / Y	Lungime segment (** (m)
5	389.547,017 375.094,022	6	389.541,811 375.094,125	5.207
6	389.541,811 375.094,125	7	389.539,707 375.089,888	4.731
7	389.539,707 375.089,888	8	389.543,588 375.090,288	3.902
8	389.543,588 375.090,288	9	389.561,771 375.087,6	18.381
9	389.561,771 375.087,6	10	389.587,251 375.082,63	25.96
10	389.587,251 375.082,63	11	389.599,811 375.076,832	13.834
11	389.599,811 375.076,832	12	389.610,118 375.074,916	10.484
12	389.610,118 375.074,916	13	389.620,695 375.073,551	10.665
13	389.620,695 375.073,551	14	389.621,591 375.077,582	4.129
14	389.621,591 375.077,582	15	389.623,674 375.083,187	5.98
15	389.623,674 375.083,187	16	389.623,915 375.083,703	0.57
16	389.623,915 375.083,703	17	389.622,173 375.083,876	1.751
17	389.622,173 375.083,876	1	389.600,823 375.089,994	22.209

** Lungimile segmentelor sunt determinate în planul de proiecție Stereo 70 și sunt rotunjite la 1 milimetru.

*** Distanța dintre puncte este formată din segmente cumulate ce sunt mai mici decât valoarea 1 milimetru.

**DATE DESPRE IMOBILUL NR. 6449**

Oficiul de Cadastru și Publicitate Imobiliară GORJ
Biroul de Cadastru și Publicitate Imobiliară Targu Jiu

A. Partea I. Descrierea imobilului

TEREN Extravilan

Adresa: Jud. Gorj

Nr. Crt	Nr cadastral Nr. topografic	Suprafața* (mp)	Observații / Referințe
A1		3.998	Sector cadastral:152 Teren neimprejmuit;

B. Partea II. Proprietari și acte

Inscrieri privitoare la dreptul de proprietate și alte drepturi reale	Referințe
/	
Hotarare Judecatoreasca nr. 2200, din 02/06/1992 emis de JUDECĂTORIA TG CĂRBUNEȘTI;	
B1	A1
Intabulare, drept de PROPRIETATEPARTAJ SUCCESORAL, dobandit prin Hotarare Judecatoreasca, cota actuala 1/1	
1) DRONDOE MARGARETA, DECEDAT DEFUNCT:Da	

C. Partea III. SARCINI .

Inscrieri privind dezmembramintele dreptului de proprietate, drepturi reale de garanție și sarcini	Referințe
NU SUNT	

Punct început	X / Y	Punct sfârșit	X / Y	Lungime segment	Punct început	X / Y	Punct sfârșit	X / Y	Lungime segment	Punct început	X / Y	Punct sfârșit	X / Y	Lungime segment
13	389.431,458 375.089,703	14	389.428,112 375.090,933	3.565	14	389.428,112 375.090,933	15	389.423,219 375.082,834	9.462	15	389.423,219 375.082,834	16	389.419,182 375.079,301	5.365
16	389.419,182 375.079,301	17	389.426,708 375.076,533	8.019	17	389.426,708 375.076,533	18	389.441,091 375.071,448	15.255	18	389.441,091 375.071,448	19	389.462,342 375.063,922	22.544
19	389.462,342 375.063,922	20	389.476,923 375.059,282	15.301	20	389.476,923 375.059,282	21	389.491,827 375.054,442	15.67	21	389.491,827 375.054,442	22	389.501,114 375.051,166	9.848
22	389.501,114 375.051,166	23	389.509,182 375.048,574	8.474	23	389.509,182 375.048,574	24	389.521,679 375.044,544	13.131	24	389.521,679 375.044,544	25	389.526,403 375.043,307	4.883
25	389.526,403 375.043,307	26	389.543,326 375.038,042	17.723	26	389.543,326 375.038,042	27	389.554,603 375.034,807	11.732	27	389.554,603 375.034,807	28	389.572,221 375.030,087	18.239
28	389.572,221 375.030,087	29	389.588,251 375.025,948	16.556	29	389.588,251 375.025,948	30	389.604,573 375.021,673	16.873	30	389.604,573 375.021,673	31	389.623,869 375.017,192	19.809
31	389.623,869 375.017,192	32	389.646,497 375.012,204	23.171	32	389.646,497 375.012,204	33	389.662,523 375.009,152	16.314	33	389.662,523 375.009,152	34	389.676,051 375.007,459	13.634
34	389.676,051 375.007,459	35	389.690,609 375.005,221	14.729	35	389.690,609 375.005,221	36	389.695,299 375.004,265	4.786	36	389.695,299 375.004,265	37	389.699,177 375.006,002	4.249
37	389.699,177 375.006,002	38	389.698,827 375.008,653	2.674	38	389.698,827 375.008,653	39	389.699,656 375.012,083	3.529	39	389.699,656 375.012,083	40	389.700,587 375.015,488	3.53
40	389.700,587 375.015,488	41	389.700,548 375.017,484	1.996	41	389.700,548 375.017,484	42	389.693,071 375.019,007	7.631	42	389.693,071 375.019,007	43	389.677,985 375.021,326	15.263
43	389.677,985 375.021,326	44	389.664,704 375.022,988	13.385	44	389.664,704 375.022,988	45	389.649,314 375.025,919	15.667	45	389.649,314 375.025,919	46	389.626,959 375.030,847	22.892
46	389.626,959 375.030,847	47	389.607,931 375.035,265	19.534	47	389.607,931 375.035,265	48	389.591,775 375.039,498	16.701	48	389.591,775 375.039,498	1	389.575,783 375.043,627	16.516

** Lungimile segmentelor sunt determinate în planul de proiecție Stereo 70 și sunt rotunjite la 1 milimetru.

*** Distanța dintre puncte este formată din segmente cumulate ce sunt mai mici decât valoarea 1 milimetru.

**DATE DESPRE IMOBILUL NR. 6451**

Oficiul de Cadastru și Publicitate Imobiliară GORJ
 Biroul de Cadastru și Publicitate Imobiliară Targu Jiu

A. Partea I. Descrierea imobilului

TEREN Intravilan

Nr. CF vechi:85
 Nr. cadastral vechi:216

Adresa: Loc. Totea, Jud. Gorj

Nr. Crt	Nr cadastral Nr. topografic	Suprafața* (mp)	Observații / Referințe
A1	35594	155	Sector cadastral:152 Teren neimprejmuit;

B. Partea II. Proprietari și acte

Inscrieri privitoare la dreptul de proprietate și alte drepturi reale	Referințe
341 / 18/04/2002	
Act Notarial nr. 4086, din 18/04/2002 emis de NP Anica Merișescu;	
B1	A1
Intabulare, drept de PROPRIETATE cu titlu de drept cumpărare, dobândit prin Conventie, cota actuala 1/1, cota initiala 1/1	
1) UNGUREANU LAURENȚIU, căsătorit	
OBSERVATII: (provenita din conversia CF 85)	

C. Partea III. SARCINI .

Inscrieri privind dezmembramintele dreptului de proprietate, drepturi reale de garanție și sarcini	Referințe
NU SUNT	

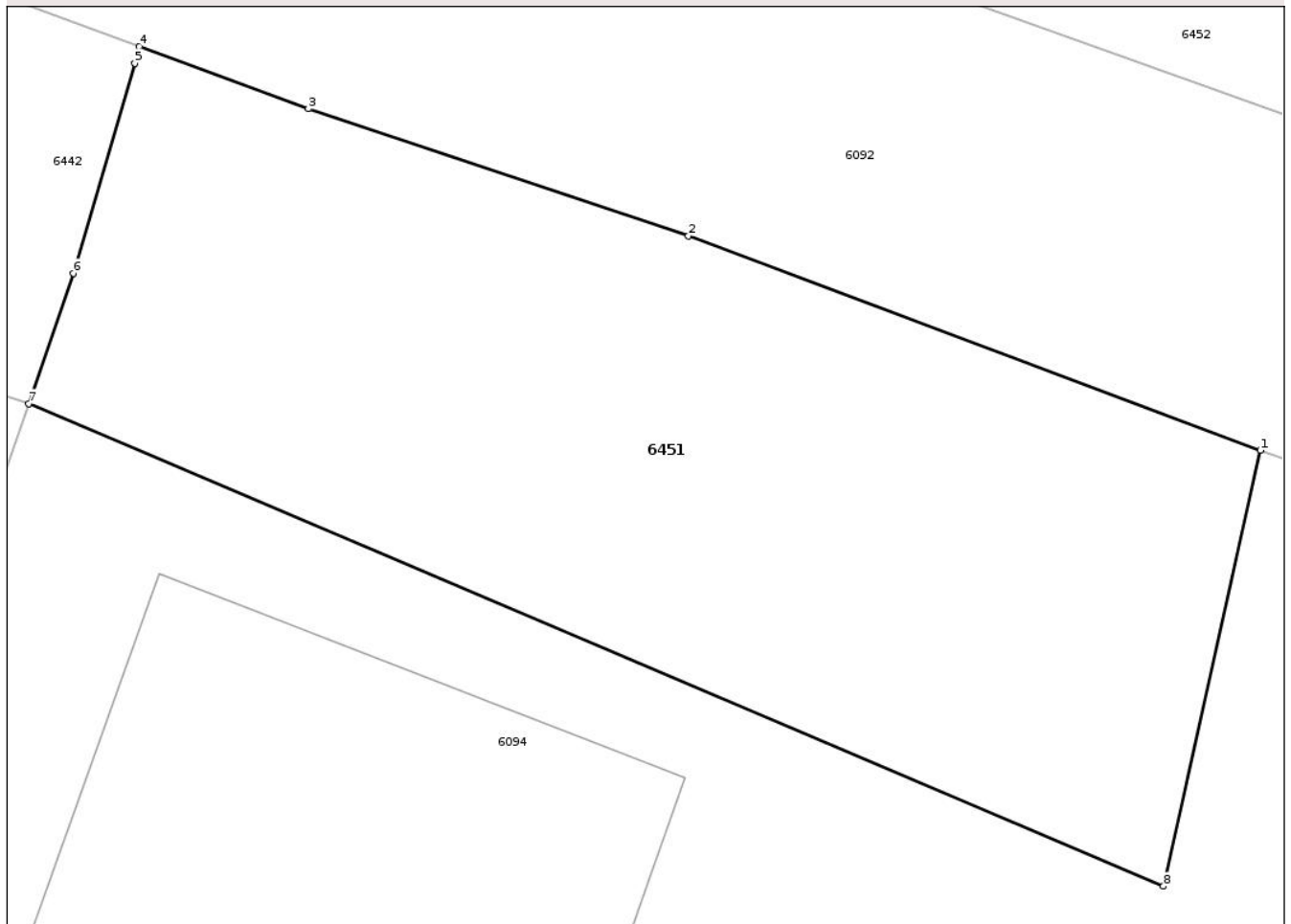
Anexa Nr. 1 La Partea I

Teren

Nr cadastral	Suprafața (mp)*	Observații / Referințe
35594	155	

* Suprafața este determinată în planul de proiecție Stereo 70.

DETALII LINIARE IMOBIL



Date referitoare la teren

Crt	Categorie folosință	Intra vilan	Suprafața (mp)	Tarla	Parcelă	Nr. topo	Observații / Referințe
1	arabil	DA	155	119	14881/2	-	

Lungime Segmente

1) Valorile lungimilor segmentelor sunt obținute din proiecție în plan.

Punct început	X / Y	Punct sfârșit	X / Y	Lungime segment (** (m)
1	389.544,897 375.121,444	2	389.534,781 375.125,233	10.802
2	389.534,781 375.125,233	3	389.528,059 375.127,48	7.088
3	389.528,059 375.127,48	4	389.525,066 375.128,584	3.19
4	389.525,066 375.128,584	5	389.524,989 375.128,285	0.309
5	389.524,989 375.128,285	6	389.523,897 375.124,575	3.867

Punct început	X / Y	Punct sfârșit	X / Y	Lungime segment (** (m)
6	389.523,897 375.124,575	7	389.523,112 375.122,27	2.435
7	389.523,112 375.122,27	8	389.543,184 375.113,74	21.809
8	389.543,184 375.113,74	1	389.544,897 375.121,444	7.892

** Lungimile segmentelor sunt determinate în planul de proiecție Stereo 70 și sunt rotunjite la 1 milimetru.

*** Distanța dintre puncte este formată din segmente cumulate ce sunt mai mici decât valoarea 1 milimetru.

Neutilizabil în Circuitul Civil

**DATE DESPRE IMOBILUL NR. 6086**

Oficiul de Cadastru și Publicitate Imobiliară GORJ
Biroul de Cadastru și Publicitate Imobiliară Targu Jiu

A. Partea I. Descrierea imobilului

TEREN Necunoscut

Adresa: Loc. Totea, Jud. Gorj

Nr. Crt	Nr cadastral Nr. topografic	Suprafața* (mp)	Observații / Referințe
A1		916	Sector cadastral:152 Teren neimprejmuit;

B. Partea II. Proprietari și acte

Inscrieri privitoare la dreptul de proprietate și alte drepturi reale		Referințe
0 / 16/04/2026		
Act Normativ nr. 7, din 13/03/1996 emis de PARLAMENTUL ROMANIEI;		
B1	Intabulare, drept de PROPRIETATE, dobândit prin Lege, cota actuala 1/1 1) NEIDENTIFICAT NEIDENTIFICAT	A1
/		
Act Administrativ nr. 1468, din 30/03/2026 emis de PRIMARIA LICURICI;		
B2	Se noteaza posesia factica in favoarea lui DRĂGULESCU MARIA 1) DRĂGULESCU C. MARIA	A1

C. Partea III. SARCINI .

Inscrieri privind dezmembramintele dreptului de proprietate, drepturi reale de garanție și sarcini	Referințe
NU SUNT	

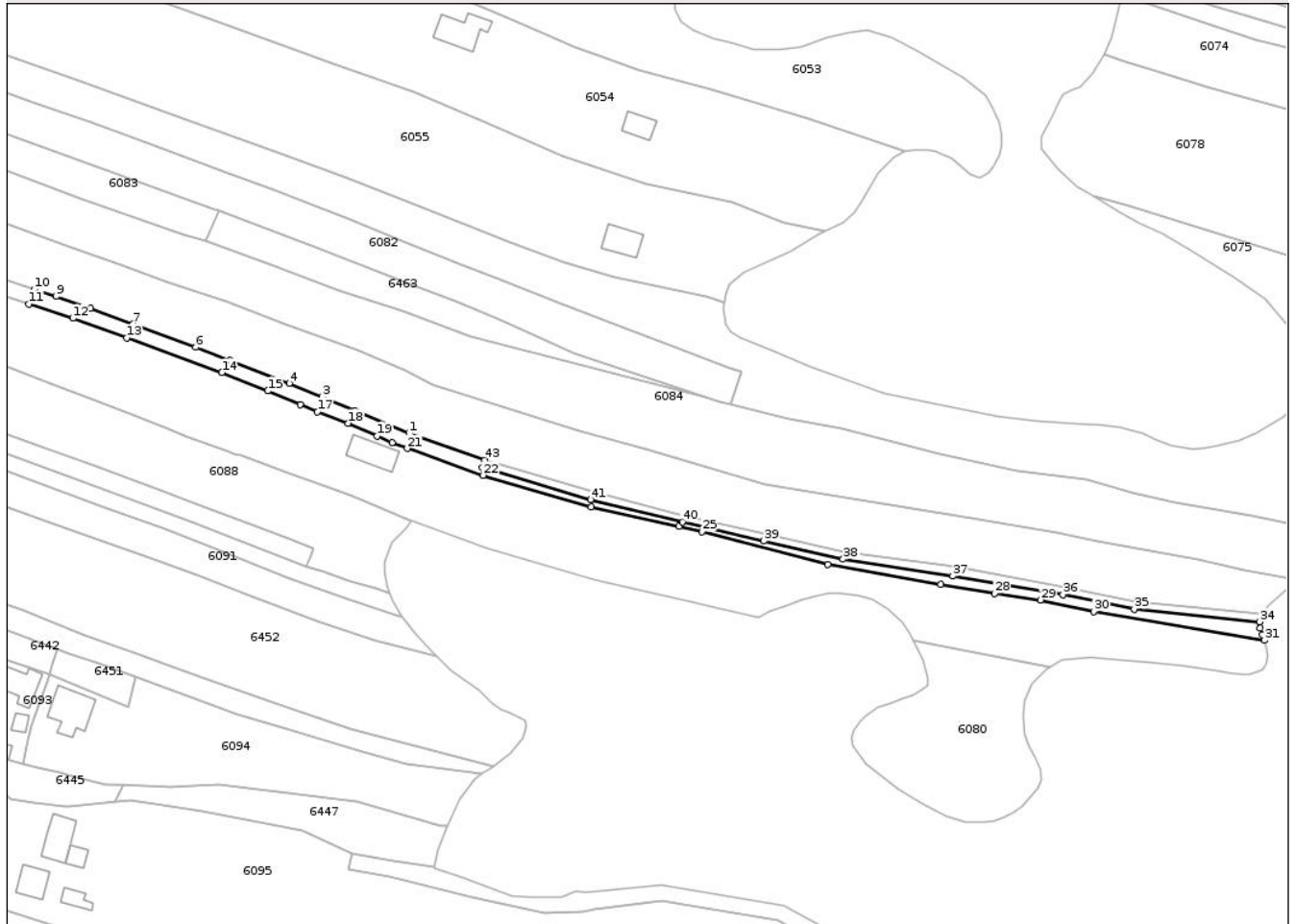
Anexa Nr. 1 La Partea I

Teren

Nr cadastral	Suprafața (mp)*	Observații / Referințe
	916	

* Suprafața este determinată în planul de proiecție Stereo 70.

DETALII LINIARE IMOBIL



Date referitoare la teren

Crt	Categorie folosință	Intra vilan	Suprafața (mp)	Tarla	Parcelă	Nr. topo	Observații / Referințe
1	arabil	DA	221	119	14414, 14415/1, 14430/6, 14464/3, 14466/1	-	
2	vie	DA	167	119	14414, 14415/1, 14430/6, 14464/3, 14466/1	-	
3	pasune	NU	528	119	14414, 14415/1, 14430/6, 14464/3, 14466/1	-	

Lungime Segmente

1) Valorile lungimilor segmentelor sunt obținute din proiecție în plan.

Punct început	X / Y	Punct sfârșit	X / Y	Lungime segment	Punct început	X / Y	Punct sfârșit	X / Y	Lungime segment	Punct început	X / Y	Punct sfârșit	X / Y	Lungime segment
1	389.614,155 375.183,143	2	389.600,496 375.188,885	14.817	2	389.600,496 375.188,885	3	389.592,125 375.192,309	9.044	3	389.592,125 375.192,309	4	389.583,833 375.195,74	8.974
4	389.583,833 375.195,74	5	389.568,896 375.201,648	16.063	5	389.568,896 375.201,648	6	389.560,091 375.204,888	9.382	6	389.560,091 375.204,888	7	389.544,246 375.210,765	16.9
7	389.544,246 375.210,765	8	389.533,528 375.214,709	11.421	8	389.533,528 375.214,709	9	389.524,765 375.217,75	9.276	9	389.524,765 375.217,75	10	389.519,255 375.219,571	5.803
10	389.519,255 375.219,571	11	389.517,889 375.215,849	3.965	11	389.517,889 375.215,849	12	389.529,055 375.212,25	11.732	12	389.529,055 375.212,25	13	389.542,672 375.207,242	14.509
13	389.542,672 375.207,242	14	389.566,773 375.198,48	25.644	14	389.566,773 375.198,48	15	389.578,387 375.193,874	12.494	15	389.578,387 375.193,874	16	389.586,586 375.190,443	8.888
16	389.586,586 375.190,443	17	389.590,979 375.188,58	4.772	17	389.590,979 375.188,58	18	389.598,713 375.185,664	8.265	18	389.598,713 375.185,664	19	389.606,126 375.182,475	8.07
19	389.606,126 375.182,475	20	389.609,875 375.180,809	4.103	20	389.609,875 375.180,809	21	389.613,743 375.179,307	4.149	21	389.613,743 375.179,307	22	389.632,946 375.172,494	20.376
22	389.632,946 375.172,494	23	389.660,242 375.164,453	28.456	23	389.660,242 375.164,453	24	389.682,529 375.159,567	22.816	24	389.682,529 375.159,567	25	389.688,359 375.158,188	5.991
25	389.688,359 375.158,188	26	389.720,217 375.149,921	32.913	26	389.720,217 375.149,921	27	389.748,81 375.144,932	29.025	27	389.748,81 375.144,932	28	389.762,416 375.142,604	13.804
28	389.762,416 375.142,604	29	389.774,057 375.140,945	11.759	29	389.774,057 375.140,945	30	389.787,539 375.138,036	13.792	30	389.787,539 375.138,036	31	389.830,76 375.130,721	43.836
31	389.830,76 375.130,721	32	389.830,273 375.132,227	1.583	32	389.830,273 375.132,227	33	389.829,744 375.133,811	1.67	33	389.829,744 375.133,811	34	389.829,595 375.135,418	1.614
34	389.829,595 375.135,418	35	389.797,811 375.138,677	31.951	35	389.797,811 375.138,677	36	389.779,773 375.142,276	18.394	36	389.779,773 375.142,276	37	389.751,881 375.147,024	28.293
37	389.751,881 375.147,024	38	389.724,089 375.151,27	28.114	38	389.724,089 375.151,27	39	389.704,031 375.155,871	20.579	39	389.704,031 375.155,871	40	389.683,363 375.160,727	21.231
40	389.683,363 375.160,727	41	389.660,116 375.166,363	23.92	41	389.660,116 375.166,363	42	389.632,74 375.174,428	28.539	42	389.632,74 375.174,428	43	389.633,358 375.176,331	2.001
43	389.633,358 375.176,331	1	389.614,155 375.183,143	20.375										

** Lungimile segmentelor sunt determinate în planul de proiecție Stereo 70 și sunt rotunjite la 1 milimetru.

*** Distanța dintre puncte este formată din segmente cumulate ce sunt mai mici decât valoarea 1 milimetru.

**DATE DESPRE IMOBILUL NR. 6034**

Oficiul de Cadastru și Publicitate Imobiliară GORJ
Biroul de Cadastru și Publicitate Imobiliară Targu Jiu

A. Partea I. Descrierea imobilului

TEREN Necunoscut

Adresa: Loc. Totea, Str Principală, Nr. 238, Jud. Gorj

Nr. Crt	Nr cadastral Nr. topografic	Suprafața* (mp)	Observații / Referințe
A1	35776	1.085	Sector cadastral:152 Teren neimprejmuit;

Construcții

Crt	Nr cadastral Nr. topografic	Adresa	Observații / Referințe
A1.1	35776-C1	Loc. Totea, Str Principală, Nr. 238, Jud. Gorj	Nr. niveluri:1; S. construita la sol:83 mp; S. construita desfasurata:83 mp; Constructie locuinta parter din caramida,
A1.2	35776-C2	Loc. Totea, Str Principală, Nr. 238, Jud. Gorj	Nr. niveluri:1; S. construita la sol:17 mp; S. construita desfasurata:17 mp; ANEXA

B. Partea II. Proprietari și acte

Inscrieri privitoare la dreptul de proprietate și alte drepturi reale		Referințe
452 / 07/01/2014		
Act Notarial nr. 7239, din 24/12/2013 emis de PARAU CLAUDIA RADITA;		
B1	Intabulare, drept de PROPRIETATEcu titlu de drept întreținere, dobandit prin Conventie, cota actuala 1/1, cota initiala 1/1 1) LĂUDAT VASILE, bun propriu	A1
/		
Act Normativ nr. 7, din 13/03/1996 emis de PARLAMENTUL ROMANIEI;		
B2	Intabulare, drept de PROPRIETATE, dobandit prin Lege, cota actuala 1/1 1) LĂUDAT VASILE	A1.1, A1.2

C. Partea III. SARCINI

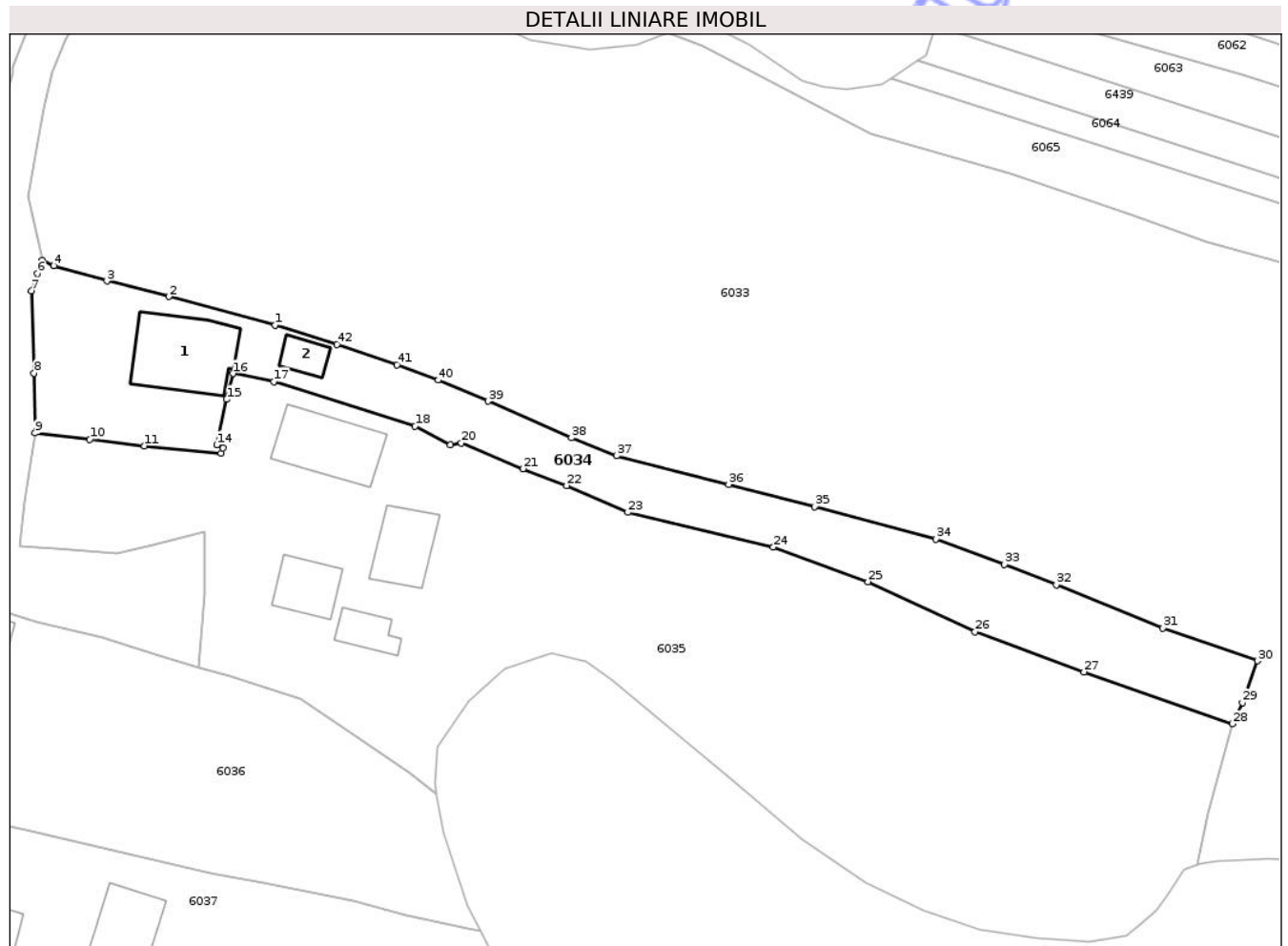
Inscrieri privind dezmembramintele dreptului de proprietate, drepturi reale de garanție și sarcini		Referințe
452 / 07/01/2014		
Act Notarial nr. 7239, din 24/12/2013 emis de PARAU CLAUDIA RADITA;		
C1	se intabulează dreptul de ipotecă legală privind obligația întreținerii 1) LĂUDAT IOANA	A1, A1.1

Anexa Nr. 1 La Partea I

Teren

Nr cadastral	Suprafața (mp)*	Observații / Referințe
35776	1.085	

* Suprafața este determinată în planul de proiecție Stereo 70.



Date referitoare la teren

Crt	Categorie folosință	Intra vilan	Suprafața (mp)	Tarla	Parcelă	Nr. topo	Observații / Referințe
1	curți constructii	DA	534	8	395	-	
2	pasune	NU	551	8	393/1	-	

Date referitoare la construcții

Crt	Număr	Destinație construcție	Supraf. (mp)	Situație juridică	Observații / Referințe
A1.1	35776-C1	construcții de locuințe	83	Cu acte	Nr. niveluri:1; S. construita la sol:83 mp; S. construita desfasurata:83 mp; Construcție locuința parter din caramida,
A1.2	35776-C2	construcții de locuințe	17	Cu acte	Nr. niveluri:1; S. construita la sol:17 mp; S. construita desfasurata:17 mp; ANEXA

Lungime Segmente

1) Valorile lungimilor segmentelor sunt obținute din proiecție în plan.

Punct început	X / Y	Punct sfârșit	X / Y	Lungime segment	Punct început	X / Y	Punct sfârșit	X / Y	Lungime segment	Punct început	X / Y	Punct sfârșit	X / Y	Lungime segment
1	389.717,125 375.513,48	2	389.705,629 375.516,555	11.9	2	389.705,629 375.516,555	3	389.698,934 375.518,245	6.905	3	389.698,934 375.518,245	4	389.693,201 375.519,899	5.967
4	389.693,201 375.519,899	5	389.691,935 375.520,473	1.39	5	389.691,935 375.520,473	6	389.691,392 375.519,035	1.537	6	389.691,392 375.519,035	7	389.690,771 375.517,189	1.948

Punct început	X / Y	Punct sfârșit	X / Y	Lungime segment	Punct început	X / Y	Punct sfârșit	X / Y	Lungime segment	Punct început	X / Y	Punct sfârșit	X / Y	Lungime segment
7	389.690,771 375.517,189	8	389.691,05 375.508,291	8.902	8	389.691,05 375.508,291	9	389.691,162 375.501,831	6.461	9	389.691,162 375.501,831	10	389.697,09 375.501,132	5.969
10	389.697,09 375.501,132	11	389.702,996 375.500,432	5.947	11	389.702,996 375.500,432	12	389.711,273 375.499,641	8.315	12	389.711,273 375.499,641	13	389.711,485 375.500,194	0.592
13	389.711,485 375.500,194	14	389.710,802 375.500,535	0.763	14	389.710,802 375.500,535	15	389.711,893 375.505,454	5.039	15	389.711,893 375.505,454	16	389.712,554 375.508,241	2.864
16	389.712,554 375.508,241	17	389.716,957 375.507,383	4.486	17	389.716,957 375.507,383	18	389.732,252 375.502,557	16.038	18	389.732,252 375.502,557	19	389.736,036 375.500,516	4.299
19	389.736,036 375.500,516	20	389.737,256 375.500,746	1.241	20	389.737,256 375.500,746	21	389.743,922 375.497,962	7.224	21	389.743,922 375.497,962	22	389.748,636 375.496,146	5.052
22	389.748,636 375.496,146	23	389.755,256 375.493,243	7.229	23	389.755,256 375.493,243	24	389.770,984 375.489,495	16.168	24	389.770,984 375.489,495	25	389.781,223 375.485,775	10.894
25	389.781,223 375.485,775	26	389.792,802 375.480,362	12.782	26	389.792,802 375.480,362	27	389.804,561 375.476,016	12.536	27	389.804,561 375.476,016	28	389.820,648 375.470,424	17.031
28	389.820,648 375.470,424	29	389.821,703 375.472,719	2.526	29	389.821,703 375.472,719	30	389.823,344 375.477,225	4.796	30	389.823,344 375.477,225	31	389.813,106 375.480,776	10.836
31	389.813,106 375.480,776	32	389.801,582 375.485,445	12.434	32	389.801,582 375.485,445	33	389.795,988 375.487,644	6.011	33	389.795,988 375.487,644	34	389.788,588 375.490,378	7.889
34	389.788,588 375.490,378	35	389.775,432 375.493,86	13.609	35	389.775,432 375.493,86	36	389.766,167 375.496,277	9.575	36	389.766,167 375.496,277	37	389.754,03 375.499,362	12.523
37	389.754,03 375.499,362	38	389.749,154 375.501,327	5.257	38	389.749,154 375.501,327	39	389.740,171 375.505,257	9.805	39	389.740,171 375.505,257	40	389.734,745 375.507,533	5.884
40	389.734,745 375.507,533	41	389.730,315 375.509,197	4.732	41	389.730,315 375.509,197	42	389.723,828 375.511,412	6.855	42	389.723,828 375.511,412	1	389.717,125 375.513,48	7.015

** Lungimile segmentelor sunt determinate în planul de proiecție Stereo 70 și sunt rotunjite la 1 milimetru.

*** Distanța dintre puncte este formată din segmente cumulate ce sunt mai mici decât valoarea 1 milimetru.



DATE DESPRE IMOBILUL NR. 6093

Oficiul de Cadastru și Publicitate Imobiliară GORJ
Biroul de Cadastru și Publicitate Imobiliară Targu Jiu

A. Partea I. Descrierea imobilului

TEREN Intravilan

Nr. CF vechi:53
Nr. cadastral vechi:127

Adresa: Loc. Totea, Str Principală, Nr. 208, Jud. Gorj

Nr. Crt	Nr cadastral Nr. topografic	Suprafața* (mp)	Observații / Referințe
A1	35528	Din acte: 0 Masurata: 847	Sector cadastral:152 Teren imprejmuit;

Construcții

Crt	Nr cadastral Nr. topografic	Adresa	Observații / Referințe
A1.1	35528-C1	Loc. Totea, Str Principală, Nr. 208, Jud. Gorj	Nr. niveluri:1; S. construita la sol:77 mp; S. construita desfasurata:77 mp; LOCUINTA
A1.2	35528-C2	Loc. Totea, Str Principală, Nr. 208, Jud. Gorj	Nr. niveluri:1; S. construita la sol:16 mp; S. construita desfasurata:16 mp; ANEXA
A1.3	35528-C3	Loc. Totea, Str Principală, Nr. 208, Jud. Gorj	Nr. niveluri:1; S. construita la sol:25 mp; S. construita desfasurata:25 mp; ANEXA

B. Partea II. Proprietari și acte

Inscrieri privitoare la dreptul de proprietate și alte drepturi reale		Referințe
14 / 04/01/2001		
Act Notarial nr. 11882, din 12/12/2000 emis de NP Anica Merișescu;		
B1	Intabulare, drept de PROPRIETATEcu titlu de drept cumpărare, dobandit prin Conventie, cota actuala 1/1, cota initiala 1/1 1) UNGUREANU ION, căsătorit cu 2) UNGUREANU ELENA <i>OBSERVATII: (provenita din conversia CF 53)</i>	A1
B2	Intabulare, drept de PROPRIETATEcu titlu de drept cumpărare, dobandit prin Conventie, cota actuala 1/1, cota initiala 1/1 1) UNGUREANU ELENA 2) UNGUREANU ION, căsătorit cu	A1.2
/		
Act Normativ nr. 7, din 13/03/1996 emis de PARLAMENTUL ROMANIEI;		
B3	Intabulare, drept de PROPRIETATE, dobandit prin Lege, cota actuala 1/1 1) UNGUREANU ION 2) UNGUREANU ELENA	A1.1, A1.3

C. Partea III. SARCINI .

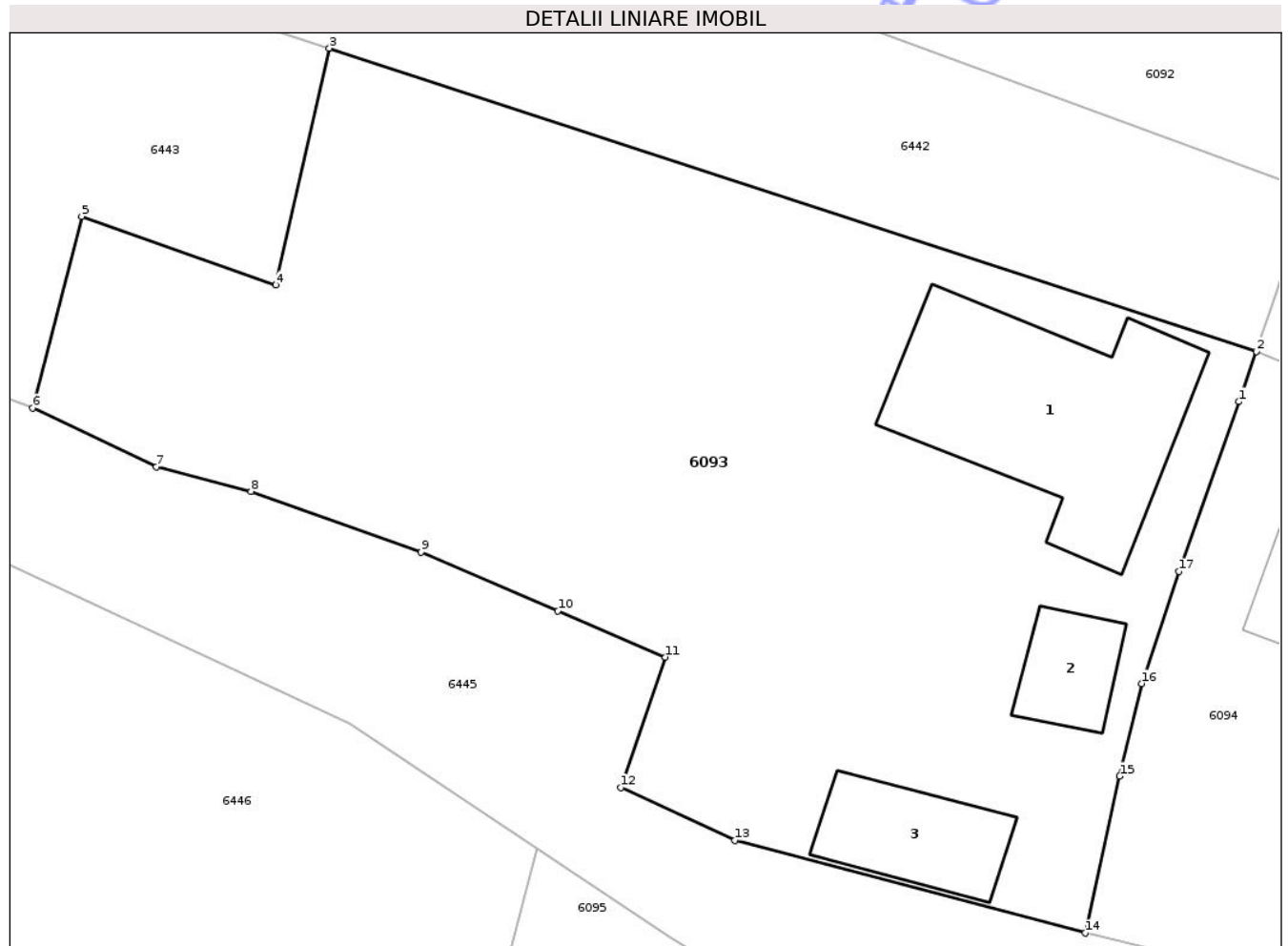
Inscrieri privind dezmembramintele dreptului de proprietate, drepturi reale de garanție și sarcini	Referințe
NU SUNT	

Anexa Nr. 1 La Partea I

Teren

Nr cadastral	Suprafața (mp)*	Observații / Referințe
35528	Din acte: 0 Masurata: 847	

* Suprafața este determinată în planul de proiecție Stereo 70.



Date referitoare la teren

Crt	Categorie folosință	Intra vilan	Suprafața (mp)	Tarla	Parcelă	Nr. topo	Observații / Referințe
1	curți constructii	DA	446	119	14486	-	
2	livada	DA	401	119	14486	-	

Date referitoare la construcții

Crt	Număr	Destinație construcție	Supraf. (mp)	Situație juridică	Observații / Referințe
A1.1	35528-C1	construcții de locuințe	77	Cu acte	Nr. niveluri:1; S. construita la sol:77 mp; S. construita desfasurata:77 mp; LOCUINTA
A1.2	35528-C2	construcții anexa	16	Cu acte	Nr. niveluri:1; S. construita la sol:16 mp; S. construita desfasurata:16 mp; ANEXA
A1.3	35528-C3	construcții anexa	25	Cu acte	Nr. niveluri:1; S. construita la sol:25 mp; S. construita desfasurata:25 mp; ANEXA

Lungime Segmente

1) Valorile lungimilor segmentelor sunt obținute din proiecție în plan.

Punct început	X / Y	Punct sfârșit	X / Y	Lungime segment (** (m)
1	389.522,441 375.120,298	2	389.523,112 375.122,27	2.083

Punct început	X / Y	Punct sfârșit	X / Y	Lungime segment (** (m)
2	389.523,112 375.122,27	3	389.486,857 375.134,122	38.143
3	389.486,857 375.134,122	4	389.484,768 375.124,862	9.493
4	389.484,768 375.124,862	5	389.477,164 375.127,554	8.066
5	389.477,164 375.127,554	6	389.475,253 375.120,063	7.731
6	389.475,253 375.120,063	7	389.480,085 375.117,75	5.357
7	389.480,085 375.117,75	8	389.483,792 375.116,79	3.829
8	389.483,792 375.116,79	9	389.490,449 375.114,425	7.065
9	389.490,449 375.114,425	10	389.495,796 375.112,121	5.822
10	389.495,796 375.112,121	11	389.499,996 375.110,313	4.573
11	389.499,996 375.110,313	12	389.498,266 375.105,212	5.386
12	389.498,266 375.105,212	13	389.502,715 375.103,149	4.904
13	389.502,715 375.103,149	14	389.516,421 375.099,523	14.178
14	389.516,421 375.099,523	15	389.517,766 375.105,655	6.278
15	389.517,766 375.105,655	16	389.518,639 375.109,279	3.728
16	389.518,639 375.109,279	17	389.520,075 375.113,664	4.614
17	389.520,075 375.113,664	1	389.522,441 375.120,298	7.043

** Lungimile segmentelor sunt determinate în planul de proiecție Stereo 70 și sunt rotunjite la 1 milimetru.

*** Distanța dintre puncte este formată din segmente cumulate ce sunt mai mici decât valoarea 1 milimetru.

**DATE DESPRE IMOBILUL NR. 6095**

Oficiul de Cadastru și Publicitate Imobiliară GORJ
Biroul de Cadastru și Publicitate Imobiliară Targu Jiu

A. Partea I. Descrierea imobilului

TEREN Necunoscut

Adresa: Loc. Totea, Str Principală, Nr. 206, Jud. Gorj

Nr. Crt	Nr cadastral Nr. topografic	Suprafața* (mp)	Observații / Referințe
A1	35939	8.066	Sector cadastral:152 Teren neimprejmuit;

Construcții

Crt	Nr cadastral Nr. topografic	Adresa	Observații / Referințe
A1.1	35939-C1	Loc. Totea, Str Principală, Nr. 206, Jud. Gorj	Nr. niveluri:1; S. construita la sol:70 mp; S. construita desfasurata:70 mp; Constructie locuinta parter din caramida, acoperita cu tigla, cu 2 camere.
A1.2	35939-C2	Loc. Totea, Str Principală, Nr. 206, Jud. Gorj	Nr. niveluri:1; S. construita la sol:50 mp; S. construita desfasurata:50 mp; Constructie anexa parter din boltari, acoperita cu tabla.
A1.3		Loc. Totea, Str Principală, Nr. 206, Jud. Gorj	Nr. niveluri:1; S. construita la sol:23 mp; S. construita desfasurata:23 mp; ANEXA
A1.4		Loc. Totea, Str Principală, Nr. 206, Jud. Gorj	Nr. niveluri:1; S. construita la sol:26 mp; S. construita desfasurata:26 mp; ANEXA

B. Partea II. Proprietari și acte

Inscrieri privitoare la dreptul de proprietate și alte drepturi reale		Referințe
50039 / 01/10/2015		
Act Notarial nr. 5182, din 22/09/2015 emis de PARAU CLAUDIA RADITA;		
B1	Intabulare, drept de PROPRIETATEcu titlu de drept întreținere, dobandit prin Conventie, cota actuala 1/1, cota initiala 1/1 1) UNGUREANU DUMITRU 2) UNGUREANU MARIANA, bun comun	A1
B2	Intabulare, drept de PROPRIETATEcu titlu de drept întreținere, dobandit prin Conventie, cota actuala 1/1, cota initiala 1/1 1) UNGUREANU MARIANA, bun comun 2) UNGUREANU DUMITRU	A1.1, A1.2
/		
Act Normativ nr. 7, din 13/03/1996 emis de PARLAMENTUL ROMANIEI;		
B3	Intabulare, drept de PROPRIETATE, dobandit prin Lege, cota actuala 1/1 1) UNGUREANU MARIANA 2) UNGUREANU DUMITRU	A1.3, A1.4

C. Partea III. SARCINI

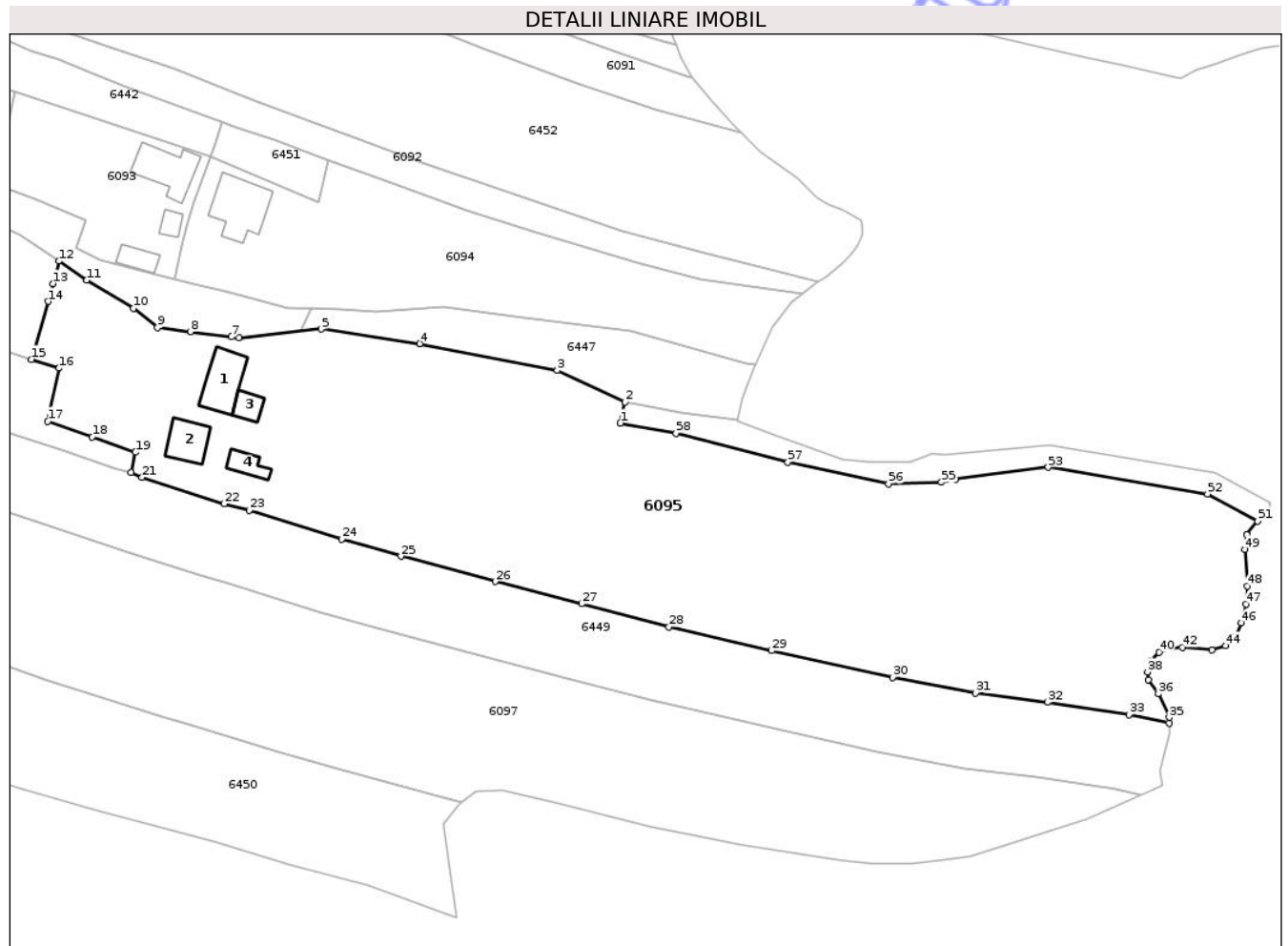
Inscrieri privind dezmembramintele dreptului de proprietate, drepturi reale de garanție și sarcini		Referințe
50039 / 01/10/2015		
Act Notarial nr. 5182, din 22/09/2015 emis de PARAU CLAUDIA RADITA;		
C1	se intabulează dreptul de ipotecă legală privind obligația întreținerii 1) UNGUREANU DORINA	A1, A1.1, A1.2

Anexa Nr. 1 La Partea I

Teren

Nr cadastral	Suprafața (mp)*	Observații / Referințe
35939	8.066	

* Suprafața este determinată în planul de proiecție Stereo 70.



Date referitoare la teren

Crt	Categorie folosință	Intra vilan	Suprafața (mp)	Tarla	Parcelă	Nr. topo	Observații / Referințe
1	curți construcții	DA	704	119	14494, 14495	-	
2	vie	DA	192	119	14494, 14501	-	
3	arabil	DA	349	119	14494	-	
4	vie	NU	529	119	14495, 14496	-	
5	livada	NU	904	119	14496	-	
6	faneata	NU	1.675	119	14496, 14498, 14499	-	
7	vie	NU	965	119	14498, 14499	-	
8	arabil	NU	2.748	119	14493, 14495, 14496, 14498, 14499, 14500	-	

Date referitoare la construcții

Crt	Număr	Destinație construcție	Supraf. (mp)	Situație juridică	Observații / Referințe
-----	-------	------------------------	--------------	-------------------	------------------------

Crt	Număr	Destinație construcție	Supraf. (mp)	Situație juridică	Observații / Referințe
A1.1	35939-C1	construcții de locuințe	70	Cu acte	Nr. niveluri:1; S. construita la sol:70 mp; S. construita desfasurata:70 mp; Construcție locuința parter din caramida, acoperita cu tigla, cu 2 camere.
A1.2	35939-C2	construcții anexa	50	Cu acte	Nr. niveluri:1; S. construita la sol:50 mp; S. construita desfasurata:50 mp; Construcție anexa parter din boltari, acoperita cu tabla.
A1.3		construcții anexa	23	Cu acte	Nr. niveluri:1; S. construita la sol:23 mp; S. construita desfasurata:23 mp; ANEXA
A1.4		construcții anexa	26	Cu acte	Nr. niveluri:1; S. construita la sol:26 mp; S. construita desfasurata:26 mp; ANEXA

Lungime Segmente

1) Valorile lungimilor segmentelor sunt obținute din proiecție în plan.

Punct început	X / Y	Punct sfârșit	X / Y	Lungime segment	Punct început	X / Y	Punct sfârșit	X / Y	Lungime segment	Punct început	X / Y	Punct sfârșit	X / Y	Lungime segment
1	389.598,93 375.072,927	2	389.599,811 375.076,832	4.003	2	389.599,811 375.076,832	3	389.587,251 375.082,63	13.834	3	389.587,251 375.082,63	4	389.561,771 375.087,6	25.96
4	389.561,771 375.087,6	5	389.543,588 375.090,288	18.381	5	389.543,588 375.090,288	6	389.528,323 375.088,715	15.346	6	389.528,323 375.088,715	7	389.526,89 375.088,855	1.44
7	389.526,89 375.088,855	8	389.519,333 375.089,814	7.618	8	389.519,333 375.089,814	9	389.513,242 375.090,568	6.137	9	389.513,242 375.090,568	10	389.508,806 375.094,139	5.695
10	389.508,806 375.094,139	11	389.500,202 375.099,328	10.048	11	389.500,202 375.099,328	12	389.494,996 375.102,848	6.284	12	389.494,996 375.102,848	13	389.493,895 375.098,707	4.285
13	389.493,895 375.098,707	14	389.493,002 375.095,404	3.422	14	389.493,002 375.095,404	15	389.489,931 375.084,709	11.127	15	389.489,931 375.084,709	16	389.495,034 375.083,09	5.354
16	389.495,034 375.083,09	17	389.492,95 375.073,268	10.041	17	389.492,95 375.073,268	18	389.501,197 375.070,331	8.754	18	389.501,197 375.070,331	19	389.509,174 375.067,512	8.46
19	389.509,174 375.067,512	20	389.508,375 375.063,761	3.835	20	389.508,375 375.063,761	21	389.510,428 375.062,882	2.233	21	389.510,428 375.062,882	22	389.525,604 375.057,988	15.946
22	389.525,604 375.057,988	23	389.530,257 375.056,769	4.81	23	389.530,257 375.056,769	24	389.547,336 375.051,457	17.886	24	389.547,336 375.051,457	25	389.558,345 375.048,298	11.453
25	389.558,345 375.048,298	26	389.575,783 375.043,627	18.053	26	389.575,783 375.043,627	27	389.591,775 375.039,498	16.516	27	389.591,775 375.039,498	28	389.607,931 375.035,265	16.701
28	389.607,931 375.035,265	29	389.626,959 375.030,847	19.534	29	389.626,959 375.030,847	30	389.649,314 375.025,919	22.892	30	389.649,314 375.025,919	31	389.664,704 375.022,988	15.667
31	389.664,704 375.022,988	32	389.677,985 375.021,326	13.385	32	389.677,985 375.021,326	33	389.693,071 375.019,007	15.263	33	389.693,071 375.019,007	34	389.700,548 375.017,484	7.631
34	389.700,548 375.017,484	35	389.700,528 375.018,5	1.016	35	389.700,528 375.018,5	36	389.698,552 375.022,884	4.809	36	389.698,552 375.022,884	37	389.696,674 375.025,486	3.209
37	389.696,674 375.025,486	38	389.696,539 375.026,908	1.428	38	389.696,539 375.026,908	39	389.697,183 375.029,045	2.232	39	389.697,183 375.029,045	40	389.698,627 375.030,527	2.069
40	389.698,627 375.030,527	41	389.700,747 375.031,314	2.261	41	389.700,747 375.031,314	42	389.702,96 375.031,491	2.22	42	389.702,96 375.031,491	43	389.708,435 375.030,977	5.499
43	389.708,435 375.030,977	44	389.710,978 375.031,782	2.667	44	389.710,978 375.031,782	45	389.712,824 375.033,484	2.511	45	389.712,824 375.033,484	46	389.713,95 375.035,957	2.717
46	389.713,95 375.035,957	47	389.714,746 375.039,48	3.612	47	389.714,746 375.039,48	48	389.714,968 375.042,819	3.346	48	389.714,968 375.042,819	49	389.714,569 375.049,558	6.751
49	389.714,569 375.049,558	50	389.714,856 375.052,291	2.748	50	389.714,856 375.052,291	51	389.716,896 375.054,828	3.255	51	389.716,896 375.054,828	52	389.707,658 375.059,825	10.503
52	389.707,658 375.059,825	53	389.678,131 375.064,745	29.934	53	389.678,131 375.064,745	54	389.661,0 375.062,597	17.265	54	389.661,0 375.062,597	55	389.658,374 375.061,989	2.695
55	389.658,374 375.061,989	56	389.648,584 375.061,656	9.796	56	389.648,584 375.061,656	57	389.629,962 375.065,671	19.05	57	389.629,962 375.065,671	58	389.609,252 375.071,009	21.387
58	389.609,252 375.071,009	1	389.598,93 375.072,927	10.499										

** Lungimile segmentelor sunt determinate în planul de proiecție Stereo 70 și sunt rotunjite la 1 milimetru.

*** Distanța dintre puncte este formată din segmente cumulate ce sunt mai mici decât valoarea 1 milimetru.

**DATE DESPRE IMOBILUL NR. 6442**

Oficiul de Cadastru și Publicitate Imobiliară GORJ
Biroul de Cadastru și Publicitate Imobiliară Targu Jiu

A. Partea I. Descrierea imobilului

TEREN Intravilan

Nr. CF vechi:86

Nr. cadastral vechi:215

Adresa: Loc. Totea, Jud. Gorj

Nr. Crt	Nr cadastral Nr. topografic	Suprafața* (mp)	Observații / Referințe
A1	35595	Din acte: 0 Masurata: 772	Sector cadastral:152 Teren neimprejmuit;

B. Partea II. Proprietari și acte

Inscrieri privitoare la dreptul de proprietate și alte drepturi reale	Referințe
342 / 18/04/2002	
Act Notarial nr. 4079, din 18/04/2002 emis de NP Anica Merișescu;	
B1	A1
Intabulare, drept de PROPRIETATEcu titlu de drept cumpărare, dobandit prin Conventie, cota actuala 1/1, cota initiala 1/1	
1) UNGUREANU ION , căsătorit	
OBSERVATII: (provenita din conversia CF 86)	

C. Partea III. SARCINI .

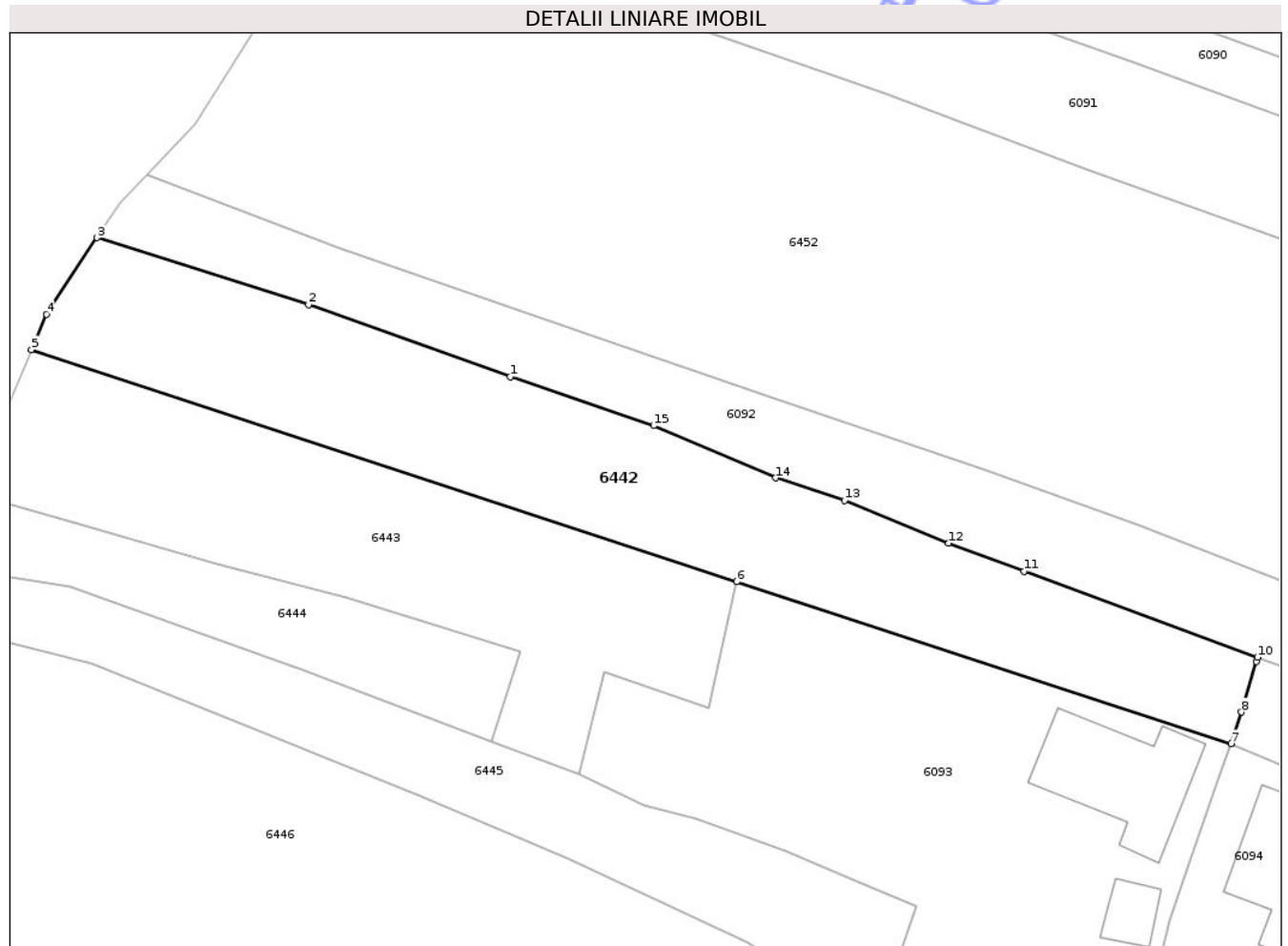
Inscrieri privind dezmembramentele dreptului de proprietate, drepturi reale de garanție și sarcini	Referințe
NU SUNT	

Anexa Nr. 1 La Partea I

Teren

Nr cadastral	Suprafața (mp)*	Observații / Referințe
35595	Din acte: 0 Masurata: 772	

* Suprafața este determinată în planul de proiecție Stereo 70.



Date referitoare la teren

Crt	Categorie folosință	Intra vilan	Suprafața (mp)	Tarla	Parcelă	Nr. topo	Observații / Referințe
1	arabil	DA	772	119	14480, 14881/1	-	

Lungime Segmente

1) Valorile lungimilor segmentelor sunt obținute din proiecție în plan.

Punct început	X / Y	Punct sfârșit	X / Y	Lungime segment (** (m)
1	389.470,242 375.149,178	2	389.455,452 375.154,452	15.702
2	389.455,452 375.154,452	3	389.439,936 375.159,36	16.274
3	389.439,936 375.159,36	4	389.436,22 375.153,762	6.719
4	389.436,22 375.153,762	5	389.435,116 375.151,159	2.827
5	389.435,116 375.151,159	6	389.486,857 375.134,122	54.474

Punct început	X / Y	Punct sfârșit	X / Y	Lungime segment (** (m)
6	389.486,857 375.134,122	7	389.523,112 375.122,27	38.143
7	389.523,112 375.122,27	8	389.523,897 375.124,575	2.435
8	389.523,897 375.124,575	9	389.524,989 375.128,285	3.867
9	389.524,989 375.128,285	10	389.525,066 375.128,584	0.309
10	389.525,066 375.128,584	11	389.507,944 375.134,903	18.251
11	389.507,944 375.134,903	12	389.502,411 375.136,959	5.903
12	389.502,411 375.136,959	13	389.494,768 375.140,099	8.263
13	389.494,768 375.140,099	14	389.489,703 375.141,741	5.325
14	389.489,703 375.141,741	15	389.480,765 375.145,581	9.728
15	389.480,765 375.145,581	1	389.470,242 375.149,178	11.121

** Lungimile segmentelor sunt determinate în planul de proiecție Stereo 70 și sunt rotunjite la 1 milimetru.

*** Distanța dintre puncte este formată din segmente cumulate ce sunt mai mici decât valoarea 1 milimetru.

**DATE DESPRE IMOBILUL NR. 6443**

Oficiul de Cadastru și Publicitate Imobiliară GORJ
Biroul de Cadastru și Publicitate Imobiliară Targu Jiu

A. Partea I. Descrierea imobilului

TEREN Intravilan

Nr. CF vechi:53

Nr. cadastral vechi:126

Adresa: Loc. Totea, Jud. Gorj

Nr. Crt	Nr cadastral Nr. topografic	Suprafața* (mp)	Observații / Referințe
A1	35527	Din acte: 0 Masurata: 615	Sector cadastral:152 Teren neimprejmuit;

B. Partea II. Proprietari și acte

Inscrieri privitoare la dreptul de proprietate și alte drepturi reale	Referințe
14 / 04/01/2001	
Act Notarial nr. 11882, din 12/12/2000 emis de NP Anica Merișescu;	
B1	A1
Intabulare, drept de PROPRIETATE cu titlu de drept cumpărare, dobândit prin Convenție, cota actuala 1/1, cota initiala 1/1	
1) UNGUREANU ION , căsătorit cu	
2) UNGUREANU ELENA	
OBSERVATII: (provenita din conversia CF 53)	

C. Partea III. SARCINI .

Inscrieri privind dezmembramintele dreptului de proprietate, drepturi reale de garanție și sarcini	Referințe
NU SUNT	

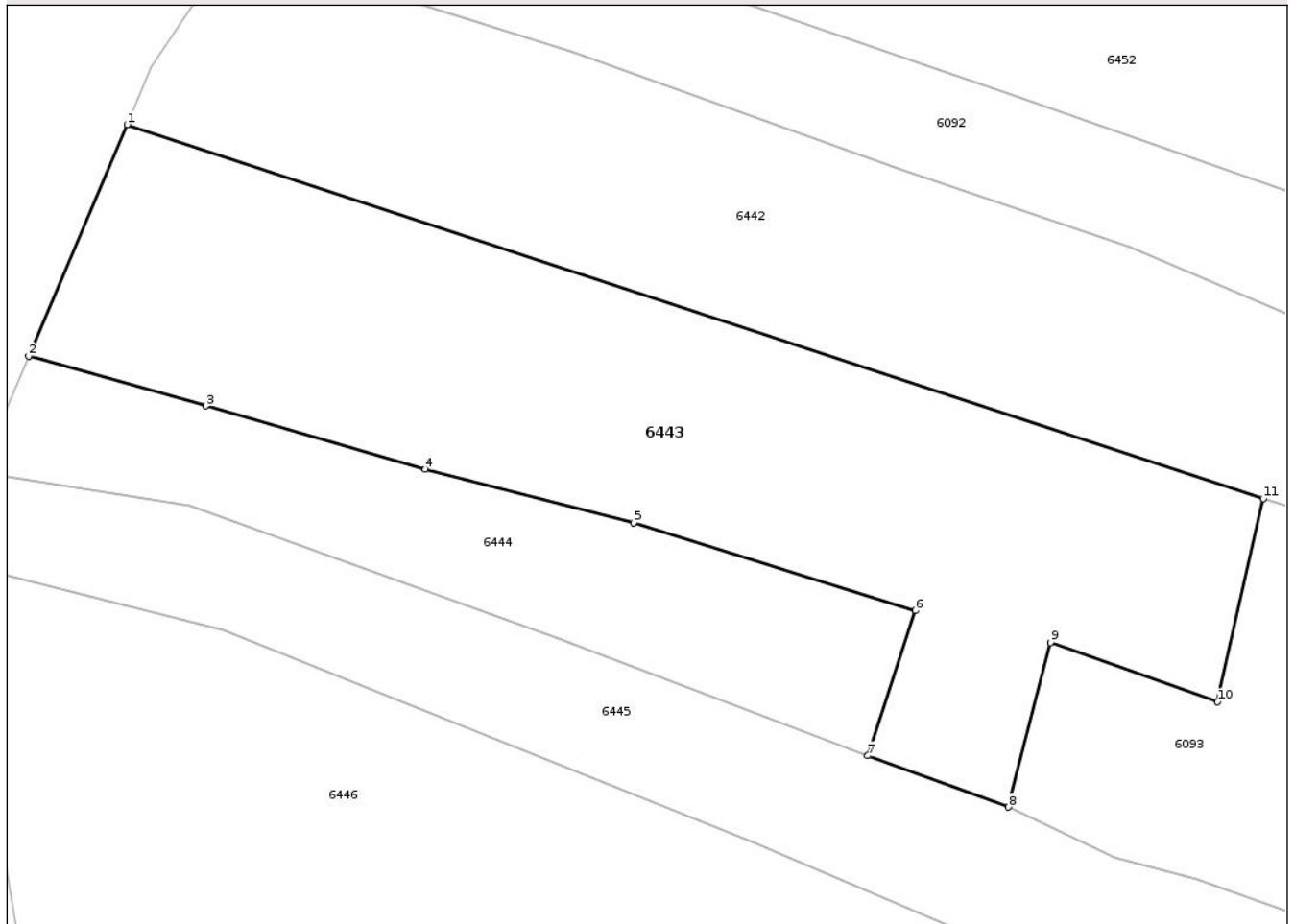
Anexa Nr. 1 La Partea I

Teren

Nr cadastral	Suprafața (mp)*	Observații / Referințe
35527	Din acte: 0 Masurata: 615	

* Suprafața este determinată în planul de proiecție Stereo 70.

DETALII LINIARE IMOBIL



Date referitoare la teren

Crt	Categorie folosință	Intravilan	Suprafața (mp)	Tarla	Parcelă	Nr. topo	Observații / Referințe
1	vie	DA	615	119	14486/2, 14487	-	

Lungime Segmente

1) Valorile lungimilor segmentelor sunt obținute din proiecție în plan.

Punct început	X / Y	Punct sfârșit	X / Y	Lungime segment (** (m)
1	389.435,116 375.151,159	2	389.430,642 375.140,605	11.463
2	389.430,642 375.140,605	3	389.438,704 375.138,341	8.374
3	389.438,704 375.138,341	4	389.448,701 375.135,446	10.408
4	389.448,701 375.135,446	5	389.458,186 375.133,005	9.794
5	389.458,186 375.133,005	6	389.471,016 375.129,015	13.436

Punct început	X / Y	Punct sfârșit	X / Y	Lungime segment (** (m)
6	389.471,016 375.129,015	7	389.468,843 375.122,399	6.964
7	389.468,843 375.122,399	8	389.475,253 375.120,063	6.822
8	389.475,253 375.120,063	9	389.477,164 375.127,554	7.731
9	389.477,164 375.127,554	10	389.484,768 375.124,862	8.066
10	389.484,768 375.124,862	11	389.486,857 375.134,122	9.493
11	389.486,857 375.134,122	1	389.435,116 375.151,159	54.474

** Lungimile segmentelor sunt determinate în planul de proiecție Stereo 70 și sunt rotunjite la 1 milimetru.

*** Distanța dintre puncte este formată din segmente cumulate ce sunt mai mici decât valoarea 1 milimetru.

Neutilizabil în Circuitul Civil

**DATE DESPRE IMOBILUL NR. 6465**

Oficiul de Cadastru și Publicitate Imobiliară GORJ
Biroul de Cadastru și Publicitate Imobiliară Targu Jiu

A. Partea I. Descrierea imobilului

TEREN Extravilan

Nr. CF vechi:123

Nr. cadastral vechi:381

Adresa: Jud. Gorj

Nr. Crt	Nr cadastral Nr. topografic	Suprafața* (mp)	Observații / Referințe
A1	35685	400	Sector cadastral:152 Teren neimprejmuit;

B. Partea II. Proprietari și acte

Inscrieri privitoare la dreptul de proprietate și alte drepturi reale	Referințe
16092 / 23/09/2005	
Act Notarial nr. 987, din 20/09/2005 emis de NP Cezarina Ciobanu;	
B1	A1
Intabulare, drept de PROPRIETATE cu titlu de drept cumpărare, dobândit prin Conventie, cota actuala 1/1, cota initiala 1/1	
1) MÎNDRUȚĂ COSMIN-OCTAVIAN , necăsătorit, bun propriu	
OBSERVATII: (provenita din conversia CF 123)	

C. Partea III. SARCINI .

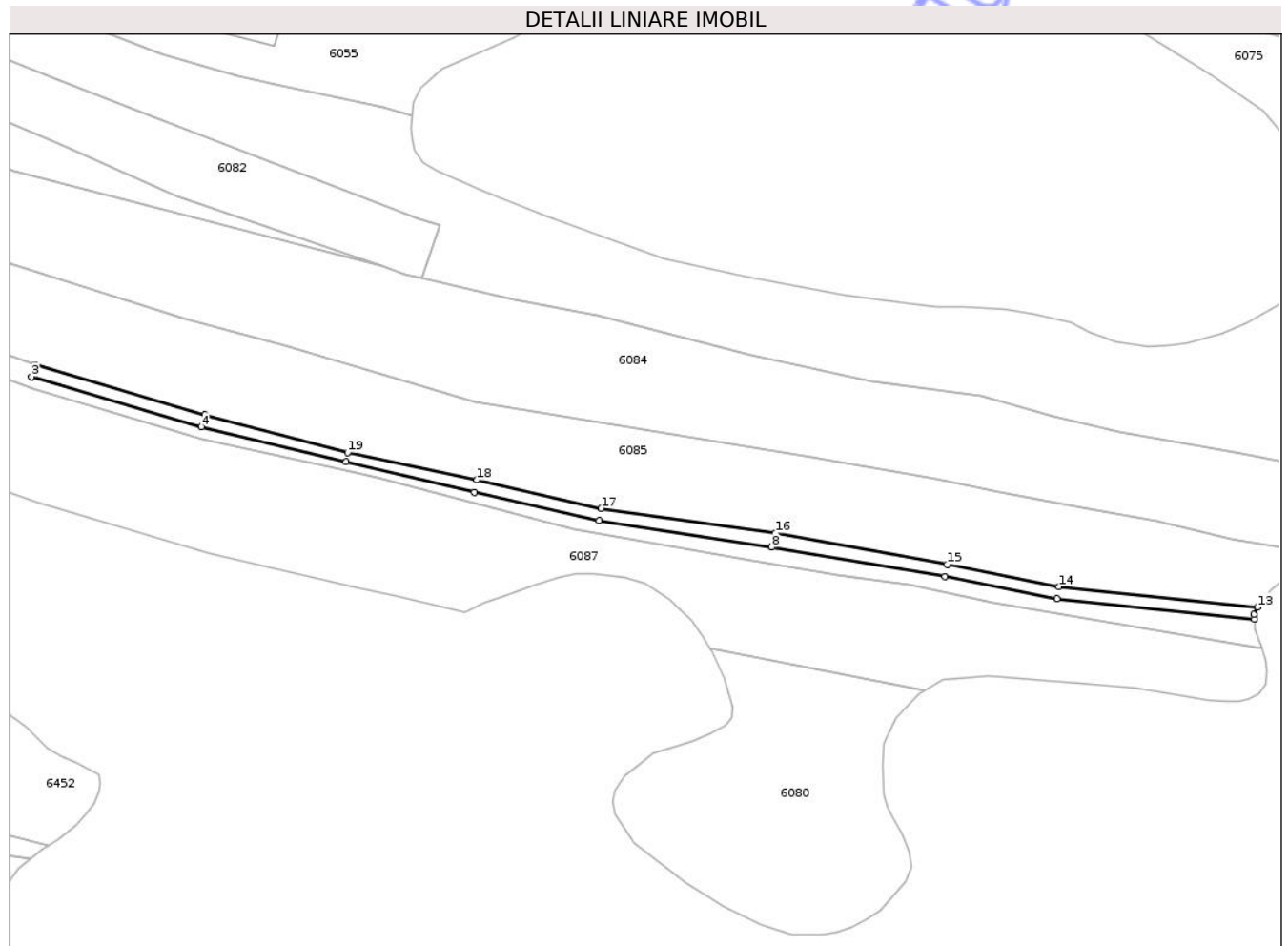
Inscrieri privind dezmembramintele dreptului de proprietate, drepturi reale de garanție și sarcini	Referințe
NU SUNT	

Anexa Nr. 1 La Partea I

Teren

Nr cadastral	Suprafața (mp)*	Observații / Referințe
35685	400	

* Suprafața este determinată în planul de proiecție Stereo 70.



Date referitoare la teren

Crt	Categorie folosință	Intra vilan	Suprafața (mp)	Tarla	Parcelă	Nr. topo	Observații / Referințe
1	pasune	NU	400	119	14414/1	-	

Lungime Segmente

1) Valorile lungimilor segmentelor sunt obținute din proiecție în plan.

Punct început	X / Y	Punct sfârșit	X / Y	Lungime segment (** (m)
1	389.660,653 375.168,29	2	389.633,358 375.176,331	28.455
2	389.633,358 375.176,331	3	389.632,74 375.174,428	2.001
3	389.632,74 375.174,428	4	389.660,116 375.166,363	28.539
4	389.660,116 375.166,363	5	389.683,363 375.160,727	23.92
5	389.683,363 375.160,727	6	389.704,031 375.155,871	21.231

Punct început	X / Y	Punct sfârșit	X / Y	Lungime segment (** (m)
6	389.704,031 375.155,871	7	389.724,089 375.151,27	20.579
7	389.724,089 375.151,27	8	389.751,881 375.147,024	28.114
8	389.751,881 375.147,024	9	389.779,773 375.142,276	28.293
9	389.779,773 375.142,276	10	389.797,811 375.138,677	18.394
10	389.797,811 375.138,677	11	389.829,595 375.135,418	31.951
11	389.829,595 375.135,418	12	389.829,524 375.136,172	0.757
12	389.829,524 375.136,172	13	389.830,121 375.137,375	1.343
13	389.830,121 375.137,375	14	389.798,11 375.140,657	32.179
14	389.798,11 375.140,657	15	389.780,148 375.144,241	18.316
15	389.780,148 375.144,241	16	389.752,449 375.149,285	28.155
16	389.752,449 375.149,285	17	389.724,453 375.153,239	28.274
17	389.724,453 375.153,239	18	389.704,462 375.157,824	20.51
18	389.704,462 375.157,824	19	389.683,628 375.162,23	21.295
19	389.683,628 375.162,23	1	389.660,653 375.168,29	23.761

** Lungimile segmentelor sunt determinate în planul de proiecție Stereo 70 și sunt rotunjite la 1 milimetru.

*** Distanța dintre puncte este formată din segmente cumulate ce sunt mai mici decât valoarea 1 milimetru.

**DATE DESPRE IMOBILUL NR. 6464**

Oficiul de Cadastru și Publicitate Imobiliară GORJ
Biroul de Cadastru și Publicitate Imobiliară Targu Jiu

A. Partea I. Descrierea imobilului

TEREN Intravilan

Nr. CF vechi:123
Nr. cadastral vechi:380

Adresa: Loc. Totea, Jud. Gorj

Nr. Crt	Nr cadastral Nr. topografic	Suprafața* (mp)	Observații / Referințe
A1	35684	243	Sector cadastral:152 Teren neimprejmuit;

B. Partea II. Proprietari și acte

Inscrieri privitoare la dreptul de proprietate și alte drepturi reale	Referințe
16092 / 23/09/2005	
Act Notarial nr. 987, din 20/09/2005 emis de NP Cezarina Ciobanu;	
B1	A1
Intabulare, drept de PROPRIETATE cu titlu de drept cumpărare, dobândit prin Conventie, cota actuala 1/1, cota initiala 1/1	
1) MÎNDRUȚĂ COSMIN-OCTAVIAN , necăsătorit, bun propriu	
OBSERVATII: (provenita din conversia CF 123)	

C. Partea III. SARCINI .

Inscrieri privind dezmembramintele dreptului de proprietate, drepturi reale de garanție și sarcini	Referințe
NU SUNT	

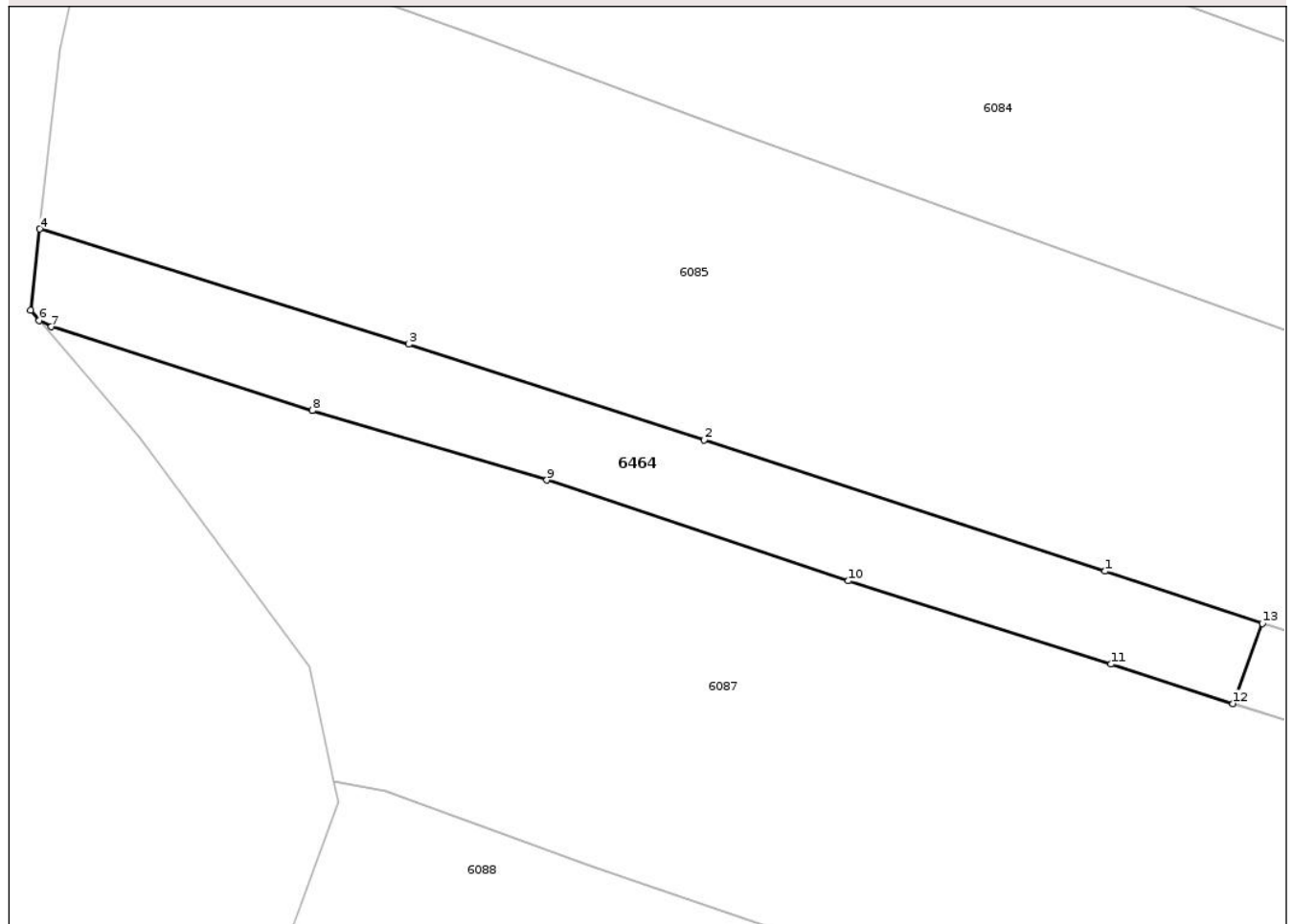
Anexa Nr. 1 La Partea I

Teren

Nr cadastral	Suprafața (mp)*	Observații / Referințe
35684	243	

* Suprafața este determinată în planul de proiecție Stereo 70.

DETALII LINIARE IMOBIL



Date referitoare la teren

Crt	Categorie folosință	Intravilan	Suprafața (mp)	Tarla	Parcelă	Nr. topo	Observații / Referințe
1	arabil	DA	243	119	14464/4	-	

Lungime Segmente

1) Valorile lungimilor segmentelor sunt obținute din proiecție în plan.

Punct început	X / Y	Punct sfârșit	X / Y	Lungime segment (** (m)
1	389.511,936 375.221,991	2	389.493,334 375.228,071	19.57
2	389.493,334 375.228,071	3	389.479,618 375.232,523	14.42
3	389.479,618 375.232,523	4	389.462,473 375.237,868	17.959
4	389.462,473 375.237,868	5	389.462,052 375.234,099	3.792
5	389.462,052 375.234,099	6	389.462,457 375.233,628	0.621

Punct început	X / Y	Punct sfârşit	X / Y	Lungime segment (** (m)
6	389.462,457 375.233,628	7	389.463,018 375.233,331	0.635
7	389.463,018 375.233,331	8	389.475,13 375.229,443	12.721
8	389.475,13 375.229,443	9	389.486,033 375.226,219	11.37
9	389.486,033 375.226,219	10	389.500,026 375.221,543	14.754
10	389.500,026 375.221,543	11	389.512,216 375.217,677	12.788
11	389.512,216 375.217,677	12	389.517,889 375.215,849	5.96
12	389.517,889 375.215,849	13	389.519,255 375.219,571	3.965
13	389.519,255 375.219,571	1	389.511,936 375.221,991	7.709

** Lungimile segmentelor sunt determinate în planul de proiecție Stereo 70 și sunt rotunjite la 1 milimetru.

*** Distanța dintre puncte este formată din segmente cumulate ce sunt mai mici decât valoarea 1 milimetru.

**DATE DESPRE IMOBILUL NR. 6463**

Oficiul de Cadastru și Publicitate Imobiliară GORJ
Biroul de Cadastru și Publicitate Imobiliară Targu Jiu

A. Partea I. Descrierea imobilului

TEREN Necunoscut

Adresa: Loc. Totea, Jud. Gorj

Nr. Crt	Nr cadastral Nr. topografic	Suprafața* (mp)	Observații / Referințe
A1		714	Sector cadastral:152 Teren neimprejmuit;

B. Partea II. Proprietari și acte

Inscrieri privitoare la dreptul de proprietate și alte drepturi reale		Referințe
0 / 18/04/2026		
Act Administrativ nr. 1468, din 30/03/2026 emis de PRIMARIA LICURICI;		
B1	Inscrierea posesiei, drept de PROPRIETATE, dobandit prin Lege, cota actuala 1/1 1) NEIDENTIFICAT NEIDENTIFICAT	A1
/		
Act Normativ nr. 7, din 13/03/1996 emis de PARLAMENTUL ROMANIEI;		
B2	Se noteaza mentiunea de proprietar neidentificat	A1

C. Partea III. SARCINI .

Inscrieri privind dezmembramintele dreptului de proprietate, drepturi reale de garanție și sarcini	Referințe
NU SUNT	

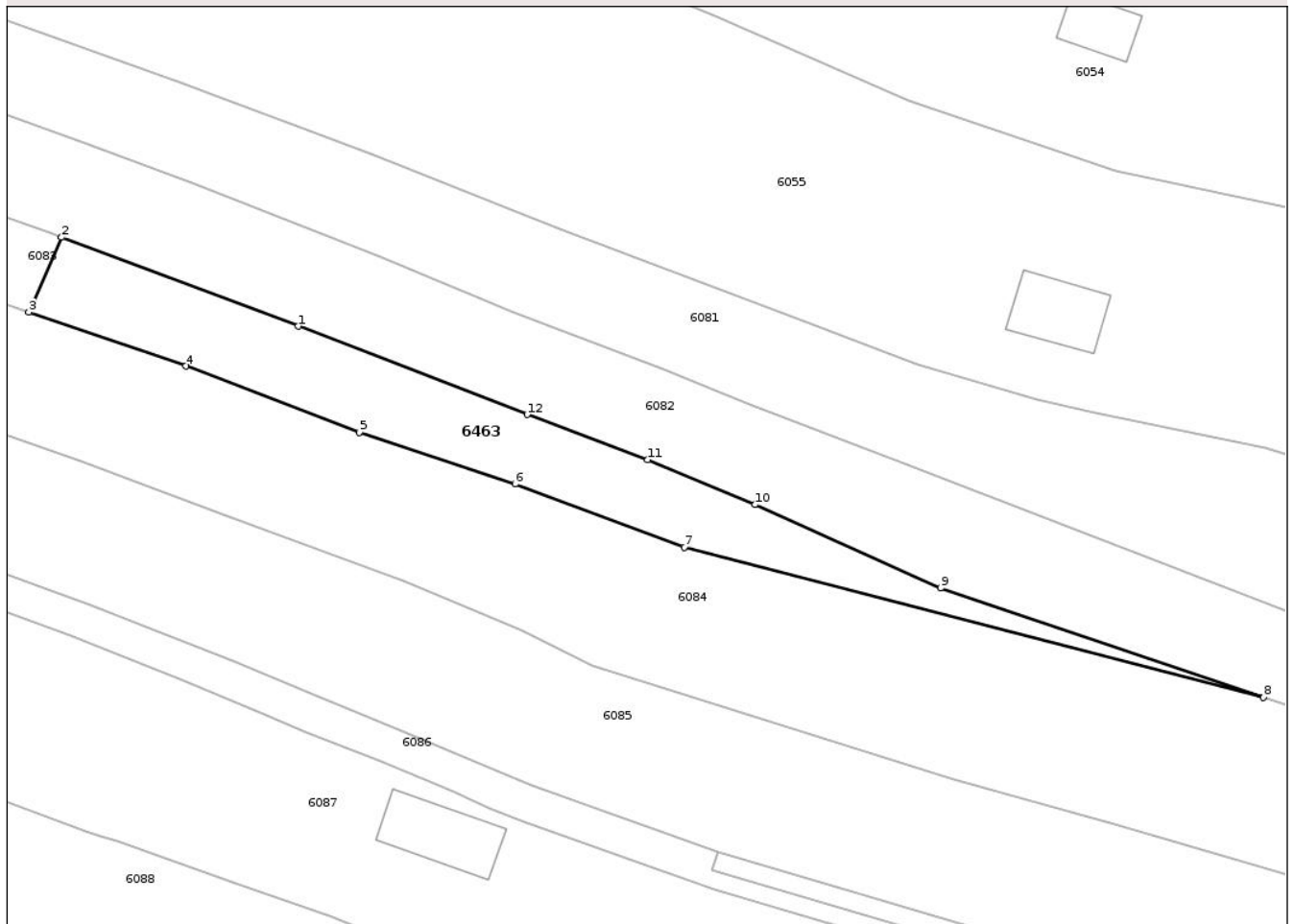
Anexa Nr. 1 La Partea I

Teren

Nr cadastral	Suprafața (mp)*	Observații / Referințe
	714	

* Suprafața este determinată în planul de proiecție Stereo 70.

DETALII LINIARE IMOBIL



Date referitoare la teren

Crt	Categorie folosință	Intra vilan	Suprafața (mp)	Tarla	Parcelă	Nr. topo	Observații / Referințe
1	arabil	DA	561	119	14463/3	-	
2	arabil	NU	153	119	14463/3	-	

Lungime Segmente

1) Valorile lungimilor segmentelor sunt obținute din proiecție în plan.

Punct început	X / Y	Punct sfârșit	X / Y	Lungime segment (** (m)
1	389.590,193 375.230,243	2	389.565,917 375.239,372	25.936
2	389.565,917 375.239,372	3	389.562,538 375.231,68	8.401
3	389.562,538 375.231,68	4	389.578,672 375.226,156	17.053
4	389.578,672 375.226,156	5	389.596,494 375.219,361	19.073

Punct început	X / Y	Punct sfârşit	X / Y	Lungime segment (** (m)
5	389.596,494 375.219,361	6	389.612,471 375.214,053	16.836
6	389.612,471 375.214,053	7	389.629,836 375.207,568	18.536
7	389.629,836 375.207,568	8	389.689,301 375.192,189	61.421
8	389.689,301 375.192,189	9	389.656,181 375.203,4	34.966
9	389.656,181 375.203,4	10	389.637,092 375.211,946	20.915
10	389.637,092 375.211,946	11	389.626,096 375.216,546	11.919
11	389.626,096 375.216,546	12	389.613,708 375.221,188	13.229
12	389.613,708 375.221,188	1	389.590,193 375.230,243	25.198

** Lungimile segmentelor sunt determinate în planul de proiecție Stereo 70 și sunt rotunjite la 1 milimetru.

*** Distanța dintre puncte este formată din segmente cumulate ce sunt mai mici decât valoarea 1 milimetru.

**DATE DESPRE IMOBILUL NR. 6033**

Oficiul de Cadastru și Publicitate Imobiliară GORJ
Biroul de Cadastru și Publicitate Imobiliară Targu Jiu

A. Partea I. Descrierea imobilului

TEREN Necunoscut

Adresa: Loc. Totea, Str Principală, Nr. 242, Jud. Gorj

Nr. Crt	Nr cadastral Nr. topografic	Suprafața* (mp)	Observații / Referințe
A1		16.558	Sector cadastral:152 Teren neimprejmuit;

Construcții

Crt	Nr cadastral Nr. topografic	Adresa	Observații / Referințe
A1.1		Loc. Totea, Str Principală, Nr. 242, Jud. Gorj	Nr. niveluri:1; S. construita la sol:37 mp; S. construita desfasurata:37 mp; LOCUINTA
A1.2		Loc. Totea, Str Principală, Nr. 242, Jud. Gorj	Nr. niveluri:1; S. construita la sol:12 mp; S. construita desfasurata:12 mp; ANEXA

B. Partea II. Proprietari și acte

Inscrieri privitoare la dreptul de proprietate și alte drepturi reale		Referințe
0 / 16/04/2026		
Act Normativ nr. 7, din 13/03/1996 emis de PARLAMENTUL ROMANIEI;		
B1	Intabulare, drept de PROPRIETATE, dobandit prin Lege, cota actuala 1/1 1) NEIDENTIFICAT NEIDENTIFICAT	A1
/		
Act Administrativ nr. 1468, din 30/03/2026 emis de PRIMARIA LICURICI;		
B2	Se noteaza posesia factica in favoarea lui CĂLIN CONSTANTIN 1) CĂLIN CONSTANTIN	A1
Act Normativ nr. 7, din 13/03/1996 emis de PARLAMENTUL ROMANIEI;		
B3	Intabulare, drept de PROPRIETATE, dobandit prin Lege, cota actuala 1/1 1) CĂLIN CONSTANTIN	A1.1, A1.2

C. Partea III. SARCINI .

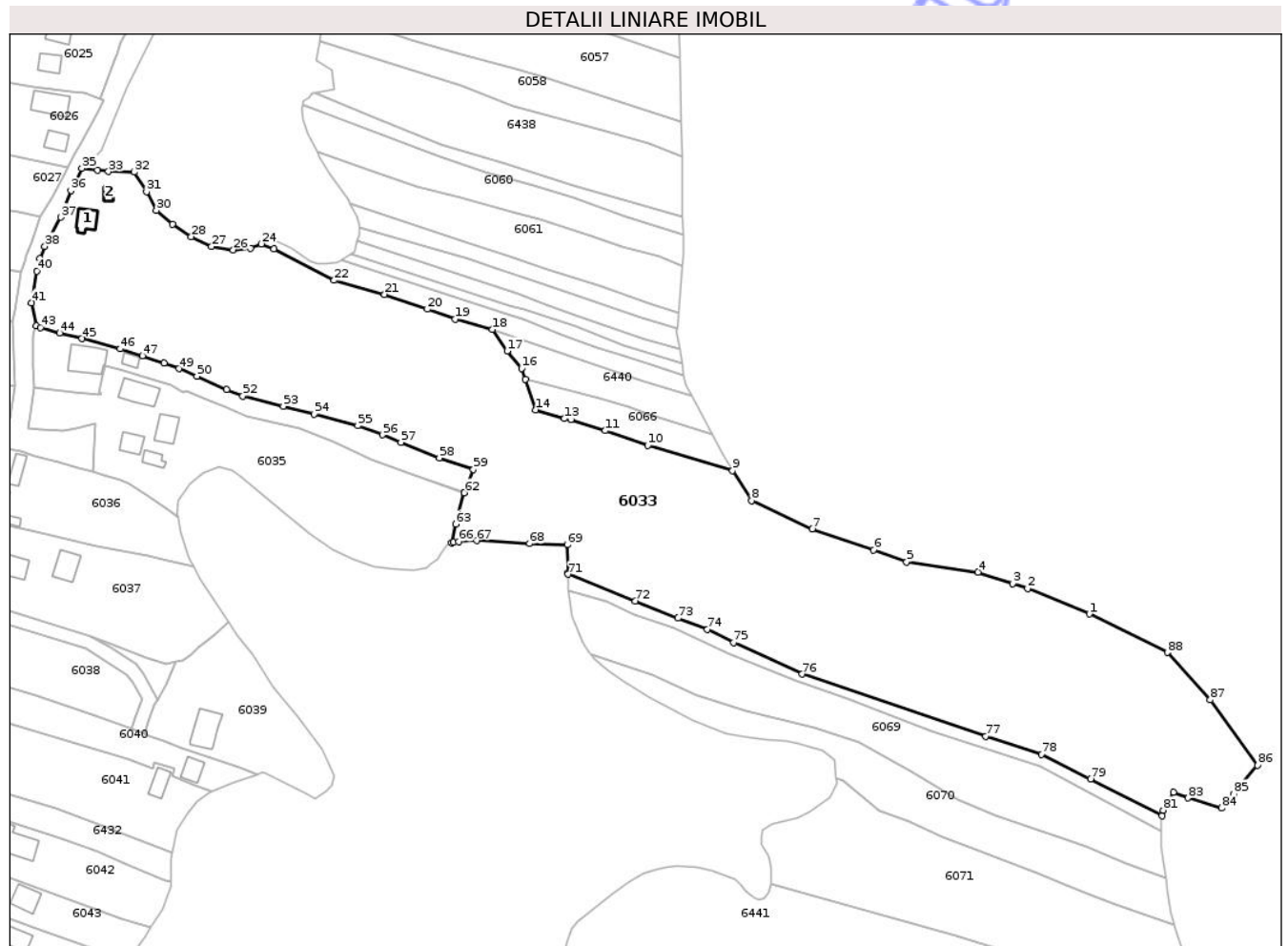
Inscrieri privind dezmembramintele dreptului de proprietate, drepturi reale de garanție și sarcini	Referințe
NU SUNT	

Anexa Nr. 1 La Partea I

Teren

Nr cadastral	Suprafața (mp)*	Observații / Referințe
	16.558	

* Suprafața este determinată în planul de proiecție Stereo 70.



Date referitoare la teren

Crt	Categorie folosință	Intra vilan	Suprafața (mp)	Tarla	Parcelă	Nr. topo	Observații / Referințe
1	curți constructii	DA	575	8	389	-	
2	pasune	DA	2.440	8	388/3, 390, ..., 392, 393/1	-	
3	pasune	NU	3.913	119	14379/3, 14380, 14381/2, 14382/1, 14383,	-	14384/1, 14385/1
4	arabil	NU	6.791	119	14379/3, 14380, 14381/2, 14382/1, 14383,	-	14384/1, 14385/1
5	pasune	NU	2.839	119	14379/3, 14380, 14381/2, 14382/1, 14383,	-	14384/1, 14385/1

Date referitoare la construcții

Crt	Număr	Destinație construcție	Supraf. (mp)	Situație juridică	Observații / Referințe
-----	-------	------------------------	--------------	-------------------	------------------------

Crt	Număr	Destinație construcție	Supraf. (mp)	Situație juridică	Observații / Referințe
A1.1		construcții de locuințe	37	Cu acte	Nr. niveluri:1; S. construita la sol:37 mp; S. construita desfasurata:37 mp; LOCUINTA
A1.2		construcții anexa	12	Cu acte	Nr. niveluri:1; S. construita la sol:12 mp; S. construita desfasurata:12 mp; ANEXA

Lungime Segmente

1) Valorile lungimilor segmentelor sunt obținute din proiecție în plan.

Punct început	X / Y	Punct sfârșit	X / Y	Lungime segment	Punct început	X / Y	Punct sfârșit	X / Y	Lungime segment	Punct început	X / Y	Punct sfârșit	X / Y	Lungime segment
1	390.008,529 375.433,888	2	389.990,008 375.441,495	20.02 2	2	389.990,008 375.441,495	3	389.985,472 375.443,007	4.781	3	389.985,472 375.443,007	4	389.975,125 375.446,456	10.90 7
4	389.975,125 375.446,456	5	389.953,627 375.449,432	21.70 3	5	389.953,627 375.449,432	6	389.943,706 375.453,071	10.56 7	6	389.943,706 375.453,071	7	389.925,185 375.459,354	19.55 8
7	389.925,185 375.459,354	8	389.906,994 375.467,953	20.12 1	8	389.906,994 375.467,953	9	389.901,286 375.476,955	10.65 9	9	389.901,286 375.476,955	10	389.875,722 375.484,477	26.64 8
10	389.875,722 375.484,477	11	389.862,977 375.488,949	13.50 7	11	389.862,977 375.488,949	12	389.852,615 375.492,193	10.85 8	12	389.852,615 375.492,193	13	389.850,715 375.492,532	1.93
13	389.850,715 375.492,532	14	389.842,11 375.495,164	8.999	14	389.842,11 375.495,164	15	389.838,94 375.504,302	9.672	15	389.838,94 375.504,302	16	389.837,797 375.507,597	3.488
16	389.837,797 375.507,597	17	389.833,48 375.512,827	6.782	17	389.833,48 375.512,827	18	389.828,995 375.519,325	7.896	18	389.828,995 375.519,325	19	389.817,848 375.522,471	11.58 2
19	389.817,848 375.522,471	20	389.809,493 375.525,393	8.851	20	389.809,493 375.525,393	21	389.796,64 375.529,861	13.60 7	21	389.796,64 375.529,861	22	389.781,479 375.534,08	15.73 7
22	389.781,479 375.534,08	23	389.763,335 375.543,582	20.48 2	23	389.763,335 375.543,582	24	389.759,586 375.545,002	4.009	24	389.759,586 375.545,002	25	389.756,257 375.543,723	3.566
25	389.756,257 375.543,723	26	389.751,145 375.543,192	5.14	26	389.751,145 375.543,192	27	389.744,617 375.544,26	6.615	27	389.744,617 375.544,26	28	389.738,484 375.547,214	6.807
28	389.738,484 375.547,214	29	389.732,915 375.550,903	6.68	29	389.732,915 375.550,903	30	389.727,976 375.555,034	6.439	30	389.727,976 375.555,034	31	389.725,07 375.560,677	6.347
31	389.725,07 375.560,677	32	389.721,328 375.566,562	6.974	32	389.721,328 375.566,562	33	389.713,596 375.566,759	7.735	33	389.713,596 375.566,759	34	389.710,372 375.567,224	3.257
34	389.710,372 375.567,224	35	389.705,611 375.567,637	4.779	35	389.705,611 375.567,637	36	389.702,273 375.560,996	7.433	36	389.702,273 375.560,996	37	389.699,203 375.553,015	8.551
37	389.699,203 375.553,015	38	389.694,47 375.544,267	9.946	38	389.694,47 375.544,267	39	389.692,998 375.540,707	3.852	39	389.692,998 375.540,707	40	389.692,128 375.536,803	4.0
40	389.692,128 375.536,803	41	389.690,434 375.527,34	9.613	41	389.690,434 375.527,34	42	389.691,935 375.520,473	7.029	42	389.691,935 375.520,473	43	389.693,201 375.519,899	1.39
43	389.693,201 375.519,899	44	389.698,934 375.518,245	5.967	44	389.698,934 375.518,245	45	389.705,629 375.516,555	6.905	45	389.705,629 375.516,555	46	389.717,125 375.513,48	11.9
46	389.717,125 375.513,48	47	389.723,828 375.511,412	7.015	47	389.723,828 375.511,412	48	389.730,315 375.509,197	6.855	48	389.730,315 375.509,197	49	389.734,745 375.507,533	4.732
49	389.734,745 375.507,533	50	389.740,171 375.505,257	5.884	50	389.740,171 375.505,257	51	389.749,154 375.501,327	9.805	51	389.749,154 375.501,327	52	389.754,03 375.499,362	5.257
52	389.754,03 375.499,362	53	389.766,167 375.496,277	12.52 3	53	389.766,167 375.496,277	54	389.775,432 375.493,86	9.575	54	389.775,432 375.493,86	55	389.788,588 375.490,378	13.60 9
55	389.788,588 375.490,378	56	389.795,988 375.487,644	7.889	56	389.795,988 375.487,644	57	389.801,582 375.485,445	6.011	57	389.801,582 375.485,445	58	389.813,106 375.480,776	12.43 4
58	389.813,106 375.480,776	59	389.823,344 375.477,225	10.83 6	59	389.823,344 375.477,225	60	389.821,703 375.472,719	4.796	60	389.821,703 375.472,719	61	389.820,648 375.470,424	2.526
61	389.820,648 375.470,424	62	389.820,577 375.470,268	0.171	62	389.820,577 375.470,268	63	389.817,993 375.460,848	9.768	63	389.817,993 375.460,848	64	389.816,788 375.455,186	5.789
64	389.816,788 375.455,186	65	389.817,223 375.455,332	0.459	65	389.817,223 375.455,332	66	389.818,893 375.455,557	1.685	66	389.818,893 375.455,557	67	389.824,377 375.455,908	5.495
67	389.824,377 375.455,908	68	389.840,207 375.455,045	15.85 4	68	389.840,207 375.455,045	69	389.851,512 375.454,702	11.31	69	389.851,512 375.454,702	70	389.851,795 375.446,187	8.52
70	389.851,795 375.446,187	71	389.851,811 375.445,805	0.382	71	389.851,811 375.445,805	72	389.872,008 375.437,784	21.73 1	72	389.872,008 375.437,784	73	389.884,818 375.432,619	13.81 2
73	389.884,818 375.432,619	74	389.893,73 375.429,262	9.523	74	389.893,73 375.429,262	75	389.901,551 375.425,261	8.785	75	389.901,551 375.425,261	76	389.922,213 375.415,819	22.71 7
76	389.922,213 375.415,819	77	389.977,362 375.397,089	58.24 3	77	389.977,362 375.397,089	78	389.994,1 375.391,747	17.57	78	389.994,1 375.391,747	79	390.008,983 375.384,367	16.61 2
79	390.008,983 375.384,367	80	390.030,383 375.373,341	24.07 3	80	390.030,383 375.373,341	81	390.030,817 375.374,984	1.699	81	390.030,817 375.374,984	82	390.033,823 375.380,337	6.139
82	390.033,823 375.380,337	83	390.038,202 375.378,614	4.706	83	390.038,202 375.378,614	84	390.048,325 375.375,625	10.55 5	84	390.048,325 375.375,625	85	390.051,864 375.379,814	5.484

Punct început	X / Y	Punct sfârșit	X / Y	Lungime segment
85	390.051,864 375.379,814	86	390.059,146 375.388,454	11.299
88	390.032,01 375.422,313	1	390.008,529 375.433,888	26.179

Punct început	X / Y	Punct sfârșit	X / Y	Lungime segment
86	390.059,146 375.388,454	87	390.044,953 375.408,091	24.229

Punct început	X / Y	Punct sfârșit	X / Y	Lungime segment
87	390.044,953 375.408,091	88	390.032,01 375.422,313	19.23

** Lungimile segmentelor sunt determinate în planul de proiecție Stereo 70 și sunt rotunjite la 1 milimetru.

*** Distanța dintre puncte este formată din segmente cumulate ce sunt mai mici decât valoarea 1 milimetru.

Neutilizabil în Circuitul Civil



DATE DESPRE IMOBILUL NR. 6035

Oficiul de Cadastru și Publicitate Imobiliară GORJ
Biroul de Cadastru și Publicitate Imobiliară Targu Jiu

A. Partea I. Descrierea imobilului

TEREN Necunoscut

Adresa: Loc. Totea, Str Principală, Nr. 236, Jud. Gorj

Nr. Crt	Nr cadastral Nr. topografic	Suprafața* (mp)	Observații / Referințe
A1		3.289	Sector cadastral:152 Teren neimprejmuit; Suprafata ACT 360mp, pentru suprafata de 2929mp se noteaza posesia.

Construcții

Crt	Nr cadastral Nr. topografic	Adresa	Observații / Referințe
A1.1		Loc. Totea, Str Principală, Nr. 236, Jud. Gorj	Nr. niveluri:1; S. construita la sol:69 mp; S. construita desfasurata:69 mp; LOCUINTA
A1.2		Loc. Totea, Str Principală, Nr. 236, Jud. Gorj	Nr. niveluri:1; S. construita la sol:47 mp; S. construita desfasurata:47 mp; ANEXA
A1.3		Loc. Totea, Str Principală, Nr. 236, Jud. Gorj	Nr. niveluri:1; S. construita la sol:36 mp; S. construita desfasurata:36 mp; ANEXA
A1.4		Loc. Totea, Str Principală, Nr. 236, Jud. Gorj	Nr. niveluri:1; S. construita la sol:23 mp; S. construita desfasurata:23 mp; ANEXA

B. Partea II. Proprietari și acte

Inscrieri privitoare la dreptul de proprietate și alte drepturi reale		Referințe
/		
Act Notarial nr. 1362, din 22/09/1997 emis de NP CIOBANU CEZARINA;		
B1	Intabulare, drept de PROPRIETATEINTRETINERE, dobandit prin Conventie, cota actuala 1/1 1) MURGU VASILICĂ, BUN COMUN	A1
B2	Intabulare, drept de PROPRIETATEINTRETINERE, dobandit prin Conventie, cota actuala 1/2 1) MURGU VASILICĂ, BUN COMUN	A1.1
Act Normativ nr. 7, din 13/03/1996 emis de PARLAMENTUL ROMANIEI;		
B3	Intabulare, drept de PROPRIETATE, dobandit prin Lege, cota actuala 1/2 1) MURGU VASILICĂ	A1.1
B4	Intabulare, drept de PROPRIETATE, dobandit prin Lege, cota actuala 1/1 1) MURGU VASILICĂ, BUN COMUN	A1.2, A1.3, A1.4
Act Normativ nr. 1468, din 30/03/2026 emis de PRIMARIA LICURICI;		
B5	SE NOTEAZA POSESIA FAPTICA IN FAVOAREA LUI MURGU VASILICĂ 1) MURGU VASILICĂ OBSERVATII: pentru suprafata de 2929mp se noteaza posesia.	A1

C. Partea III. SARCINI .

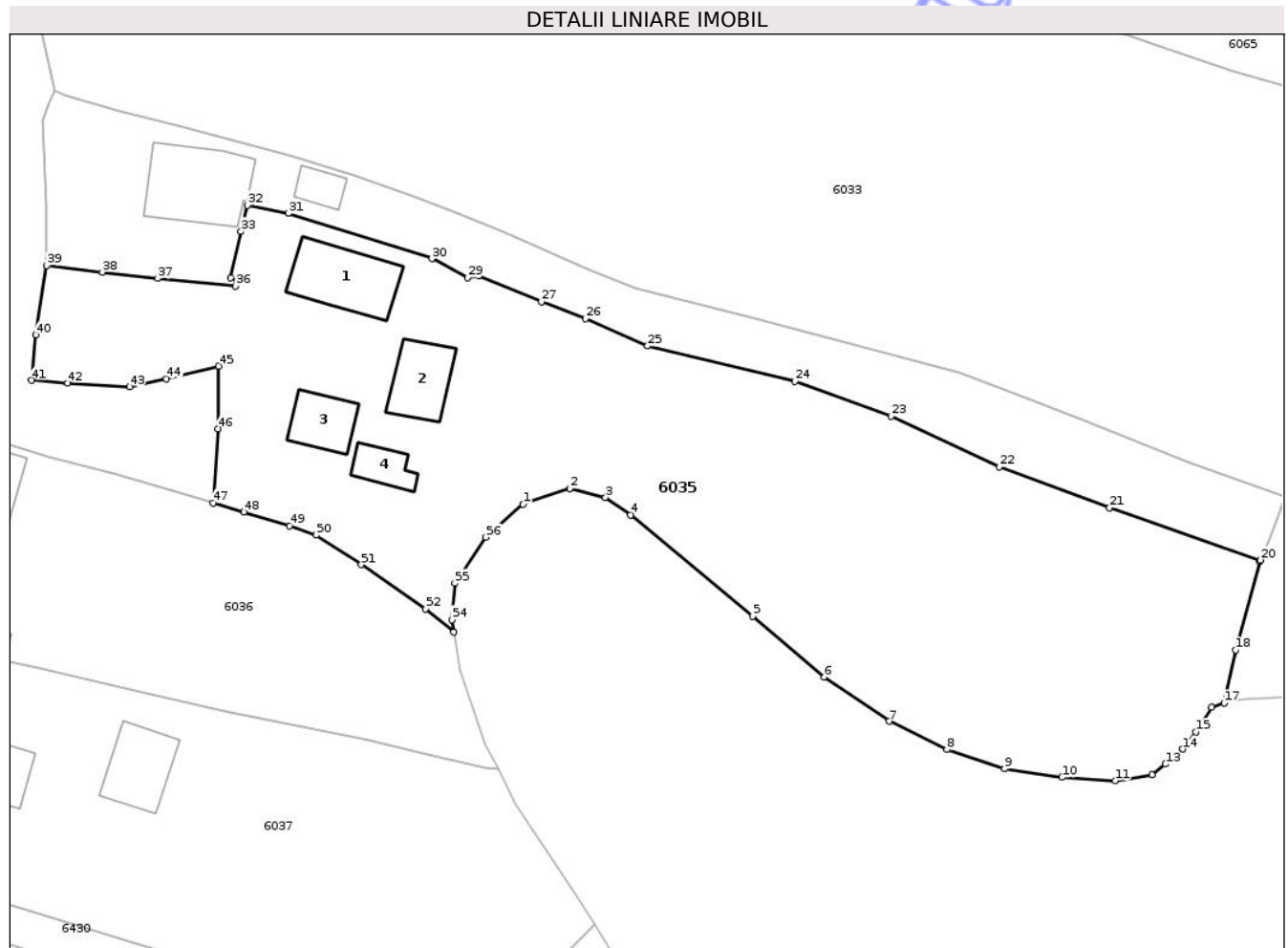
Inscrieri privind dezmembramintele dreptului de proprietate, drepturi reale de garanție și sarcini	Referințe
NU SUNT	

Anexa Nr. 1 La Partea I

Teren

Nr cadastral	Suprafața (mp)*	Observații / Referințe
	3.289	Suprafata ACT 360mp, pentru suprafata de 2929mp se noteaza posesia.

* Suprafața este determinată în planul de proiecție Stereo 70.



Date referitoare la teren

Crt	Categorie folosință	Intravilan	Suprafața (mp)	Tarla	Parcelă	Nr. topo	Observații / Referințe
1	curți constructii	DA	929	8	393/3, 394/2, 396	-	
2	arabil	DA	224	8	393/3, 394/2, 396	-	
3	pasune	NU	2.136	8	393/3, 394/2, 396	-	

Date referitoare la construcții

Crt	Număr	Destinație construcție	Supraf. (mp)	Situație juridică	Observații / Referințe
A1.1		construcții de locuințe	69	Cu acte	Nr. niveluri:1; S. construita la sol:69 mp; S. construita desfasurata:69 mp; LOCUINTA
A1.2		construcții anexa	47	Cu acte	Nr. niveluri:1; S. construita la sol:47 mp; S. construita desfasurata:47 mp; ANEXA
A1.3		construcții anexa	36	Cu acte	Nr. niveluri:1; S. construita la sol:36 mp; S. construita desfasurata:36 mp; ANEXA
A1.4		construcții anexa	23	Cu acte	Nr. niveluri:1; S. construita la sol:23 mp; S. construita desfasurata:23 mp; ANEXA

Lungime Segmente

1) Valorile lungimilor segmentelor sunt obținute din proiecție în plan.

Punct început	X / Y	Punct sfârșit	X / Y	Lungime segment	Punct început	X / Y	Punct sfârșit	X / Y	Lungime segment	Punct început	X / Y	Punct sfârșit	X / Y	Lungime segment
1	389.741,971 375.476,378	2	389.746,992 375.478,074	5.3	2	389.746,992 375.478,074	3	389.750,779 375.477,114	3.907	3	389.750,779 375.477,114	4	389.753,464 375.475,235	3.277
4	389.753,464 375.475,235	5	389.766,484 375.464,47	16.894	5	389.766,484 375.464,47	6	389.774,1 375.457,965	10.016	6	389.774,1 375.457,965	7	389.781,055 375.453,247	8.404
7	389.781,055 375.453,247	8	389.787,185 375.450,234	6.83	8	389.787,185 375.450,234	9	389.793,345 375.448,189	6.491	9	389.793,345 375.448,189	10	389.799,48 375.447,284	6.201
10	389.799,48 375.447,284	11	389.805,172 375.446,905	5.705	11	389.805,172 375.446,905	12	389.809,1 375.447,575	3.985	12	389.809,1 375.447,575	13	389.810,529 375.448,699	1.818
13	389.810,529 375.448,699	14	389.812,353 375.450,297	2.425	14	389.812,353 375.450,297	15	389.813,748 375.452,128	2.302	15	389.813,748 375.452,128	16	389.815,434 375.454,732	3.102
16	389.815,434 375.454,732	17	389.816,788 375.455,186	1.428	17	389.816,788 375.455,186	18	389.817,993 375.460,848	5.789	18	389.817,993 375.460,848	19	389.820,577 375.470,268	9.768
19	389.820,577 375.470,268	20	389.820,648 375.470,424	0.171	20	389.820,648 375.470,424	21	389.804,561 375.476,016	17.031	21	389.804,561 375.476,016	22	389.792,802 375.480,362	12.536
22	389.792,802 375.480,362	23	389.781,223 375.485,775	12.782	23	389.781,223 375.485,775	24	389.770,984 375.489,495	10.894	24	389.770,984 375.489,495	25	389.755,256 375.493,243	16.168
25	389.755,256 375.493,243	26	389.748,636 375.496,146	7.229	26	389.748,636 375.496,146	27	389.743,922 375.497,962	5.052	27	389.743,922 375.497,962	28	389.737,256 375.500,746	7.224
28	389.737,256 375.500,746	29	389.736,036 375.500,516	1.241	29	389.736,036 375.500,516	30	389.732,252 375.502,557	4.299	30	389.732,252 375.502,557	31	389.716,957 375.507,383	16.038
31	389.716,957 375.507,383	32	389.712,554 375.508,241	4.486	32	389.712,554 375.508,241	33	389.711,893 375.505,454	2.864	33	389.711,893 375.505,454	34	389.710,802 375.500,535	5.039
34	389.710,802 375.500,535	35	389.711,485 375.500,194	0.763	35	389.711,485 375.500,194	36	389.711,273 375.499,641	0.592	36	389.711,273 375.499,641	37	389.702,996 375.500,432	8.315
37	389.702,996 375.500,432	38	389.697,09 375.501,132	5.947	38	389.697,09 375.501,132	39	389.691,162 375.501,831	5.969	39	389.691,162 375.501,831	40	389.689,996 375.494,433	7.489
40	389.689,996 375.494,433	41	389.689,527 375.489,597	4.859	41	389.689,527 375.489,597	42	389.693,383 375.489,307	3.867	42	389.693,383 375.489,307	43	389.699,993 375.488,892	6.623
43	389.699,993 375.488,892	44	389.703,916 375.489,76	4.018	44	389.703,916 375.489,76	45	389.709,493 375.491,117	5.74	45	389.709,493 375.491,117	46	389.709,451 375.484,435	6.682
46	389.709,451 375.484,435	47	389.708,89 375.476,54	7.915	47	389.708,89 375.476,54	48	389.712,168 375.475,556	3.423	48	389.712,168 375.475,556	49	389.717,068 375.474,063	5.122
49	389.717,068 375.474,063	50	389.719,915 375.473,097	3.006	50	389.719,915 375.473,097	51	389.724,707 375.469,933	5.742	51	389.724,707 375.469,933	52	389.731,57 375.465,245	8.311
52	389.731,57 375.465,245	53	389.734,583 375.462,804	3.878	53	389.734,583 375.462,804	54	389.734,367 375.464,08	1.294	54	389.734,367 375.464,08	55	389.734,705 375.467,95	3.885
55	389.734,705 375.467,95	56	389.737,993 375.472,868	5.916	56	389.737,993 375.472,868	1	389.741,971 375.476,378	5.305					

** Lungimile segmentelor sunt determinate în planul de proiecție Stereo 70 și sunt rotunjite la 1 milimetru.

*** Distanța dintre puncte este formată din segmente cumulate ce sunt mai mici decât valoarea 1 milimetru.

**DATE DESPRE IMOBILUL NR. 6048**

Oficiul de Cadastru și Publicitate Imobiliară GORJ
Biroul de Cadastru și Publicitate Imobiliară Targu Jiu

A. Partea I. Descrierea imobilului

TEREN Intravilan

Adresa: Loc. Totea, Str Principală, Nr. 222, Jud. Gorj

Nr. Crt	Nr cadastral Nr. topografic	Suprafața* (mp)	Observații / Referințe
A1		2.465	Sector cadastral:152 Teren neimprejmuit;

Construcții

Crt	Nr cadastral Nr. topografic	Adresa	Observații / Referințe
A1.1		Loc. Totea, Str Principală, Nr. 222, Jud. Gorj	Nr. niveluri:1; S. construita la sol:58 mp; S. construita desfasurata:58 mp; LOCUINTA

B. Partea II. Proprietari și acte

Inscrieri privitoare la dreptul de proprietate și alte drepturi reale		Referințe
0 / 16/04/2026		
Act Normativ nr. 7, din 13/03/1996 emis de PARLAMENTUL ROMANIEI;		
B1	Intabulare, drept de PROPRIETATE, dobandit prin Lege, cota actuala 1/1 1) NEIDENTIFICAT NEIDENTIFICAT	A1
/		
Act Administrativ nr. 1468, din 30/03/2026 emis de PRIMARIA LICURICI;		
B2	Se noteaza posesia factica in favoarea lui RĂSCOL-MIHALACHE ELISAVETA-CORNELIA 1) RĂSCOL-MIHALACHE ELISAVETA-CORNELIA	A1
Act Normativ nr. 7, din 13/03/1996 emis de PARLAMENTUL ROMANIEI;		
B3	Intabulare, drept de PROPRIETATE, dobandit prin Lege, cota actuala 1/1 1) RĂSCOL-MIHALACHE ELISAVETA-CORNELIA	A1.1

C. Partea III. SARCINI .

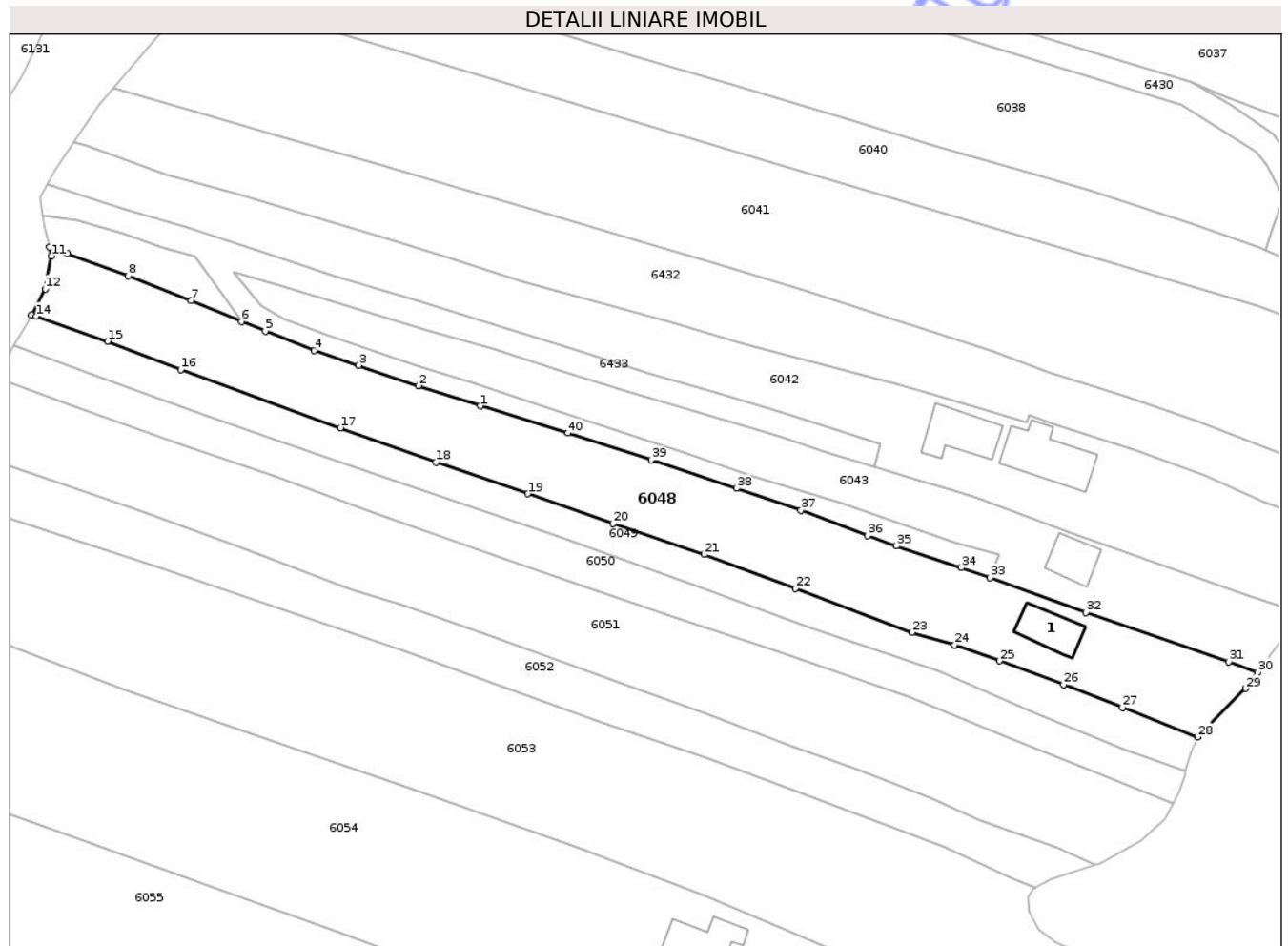
Inscrieri privind dezmembramintele dreptului de proprietate, drepturi reale de garanție și sarcini	Referințe
NU SUNT	

Anexa Nr. 1 La Partea I

Teren

Nr cadastral	Suprafața (mp)*	Observații / Referințe
	2.465	

* Suprafața este determinată în planul de proiecție Stereo 70.



Date referitoare la teren

Crt	Categorie folosință	Intra vilan	Suprafața (mp)	Tarla	Parcelă	Nr. topo	Observații / Referințe
1	curți constructii	DA	589	119	14432/3, 14433, 14434/1	-	
2	arabil	DA	1.876	119	14432/3, 14433, 14434/1	-	

Date referitoare la construcții

Crt	Număr	Destinație construcție	Supraf. (mp)	Situație juridică	Observații / Referințe
A1.1		construcții de locuințe	58	Cu acte	Nr. niveluri:1; S. construita la sol:58 mp; S. construita desfasurata:58 mp; LOCUINTA

Lungime Segmente

1) Valorile lungimilor segmentelor sunt obținute din proiecție în plan.

Punct început	X / Y	Punct sfârșit	X / Y	Lungime segment (** (m)
1	389.590,685 375.373,789	2	389.580,445 375.377,135	10.773
3	389.570,609 375.380,539	4	389.563,251 375.382,983	7.753

Punct început	X / Y	Punct sfârșit	X / Y	Lungime segment (** (m)
2	389.580,445 375.377,135	3	389.570,609 375.380,539	10.408
4	389.563,251 375.382,983	5	389.555,128 375.386,159	8.722

Punct început	X / Y	Punct sfârșit	X / Y	Lungime segment (** (m))
5	389.555,128 375.386,159	6	389.551,234 375.387,738	4.202
7	389.542,849 375.391,251	8	389.532,397 375.395,316	11.215
9	389.522,393 375.398,997	10	389.519,407 375.400,047	3.165
11	389.519,735 375.398,599	12	389.518,712 375.393,145	5.549
13	389.516,446 375.388,865	14	389.517,209 375.388,639	0.796
15	389.529,011 375.384,492	16	389.541,133 375.379,787	13.003
17	389.567,563 375.370,198	18	389.583,365 375.364,52	16.791
19	389.598,562 375.359,302	20	389.612,699 375.354,416	14.958
21	389.627,753 375.349,268	22	389.642,826 375.343,631	16.093
23	389.662,124 375.336,39	24	389.669,201 375.334,327	7.372
25	389.676,648 375.331,696	26	389.687,198 375.327,753	11.263
27	389.696,927 375.323,973	28	389.709,4 375.319,12	13.384
29	389.717,32 375.327,129	30	389.719,294 375.329,778	3.304
31	389.714,505 375.331,526	32	389.690,938 375.339,664	24.933
33	389.675,053 375.345,462	34	389.670,24 375.347,078	5.077
35	389.659,536 375.350,665	36	389.654,776 375.352,363	5.054
37	389.643,772 375.356,596	38	389.633,076 375.360,208	11.289
39	389.618,966 375.364,879	40	389.605,167 375.369,327	14.498

Punct început	X / Y	Punct sfârșit	X / Y	Lungime segment (** (m))
6	389.551,234 375.387,738	7	389.542,849 375.391,251	9.091
8	389.532,397 375.395,316	9	389.522,393 375.398,997	10.66
10	389.519,407 375.400,047	11	389.519,735 375.398,599	1.485
12	389.518,712 375.393,145	13	389.516,446 375.388,865	4.843
14	389.517,209 375.388,639	15	389.529,011 375.384,492	12.509
16	389.541,133 375.379,787	17	389.567,563 375.370,198	28.116
18	389.583,365 375.364,52	19	389.598,562 375.359,302	16.068
20	389.612,699 375.354,416	21	389.627,753 375.349,268	15.91
22	389.642,826 375.343,631	23	389.662,124 375.336,39	20.612
24	389.669,201 375.334,327	25	389.676,648 375.331,696	7.898
26	389.687,198 375.327,753	27	389.696,927 375.323,973	10.438
28	389.709,4 375.319,12	29	389.717,32 375.327,129	11.264
30	389.719,294 375.329,778	31	389.714,505 375.331,526	5.098
32	389.690,938 375.339,664	33	389.675,053 375.345,462	16.91
34	389.670,24 375.347,078	35	389.659,536 375.350,665	11.289
36	389.654,776 375.352,363	37	389.643,772 375.356,596	11.79
38	389.633,076 375.360,208	39	389.618,966 375.364,879	14.863
40	389.605,167 375.369,327	1	389.590,685 375.373,789	15.154

** Lungimile segmentelor sunt determinate în planul de proiecție Stereo 70 și sunt rotunjite la 1 milimetru.

*** Distanța dintre puncte este formată din segmente cumulate ce sunt mai mici decât valoarea 1 milimetru.

**DATE DESPRE IMOBILUL NR. 6049**

Oficiul de Cadastru și Publicitate Imobiliară GORJ
Biroul de Cadastru și Publicitate Imobiliară Targu Jiu

A. Partea I. Descrierea imobilului

TEREN Intravilan

Adresa: Loc. Totea, Jud. Gorj

Nr. Crt	Nr cadastral Nr. topografic	Suprafața* (mp)	Observații / Referințe
A1		1.119	Sector cadastral:152 Teren neimprejmuit;

B. Partea II. Proprietari și acte

Inscrieri privitoare la dreptul de proprietate și alte drepturi reale	Referințe
/	
Act Notarial nr. 1898, din 21/04/1971 emis de NOTARIATUL DE STAT TG CĂRBUNEȘTI;	
B1	A1
Intabulare, drept de PROPRIETATE, dobandit prin Succesiune, cota actuala 1/1 1) UNGUREANU N.D. GHEORGHE	

C. Partea III. SARCINI .

Inscrieri privind dezmembramintele dreptului de proprietate, drepturi reale de garanție și sarcini	Referințe
NU SUNT	

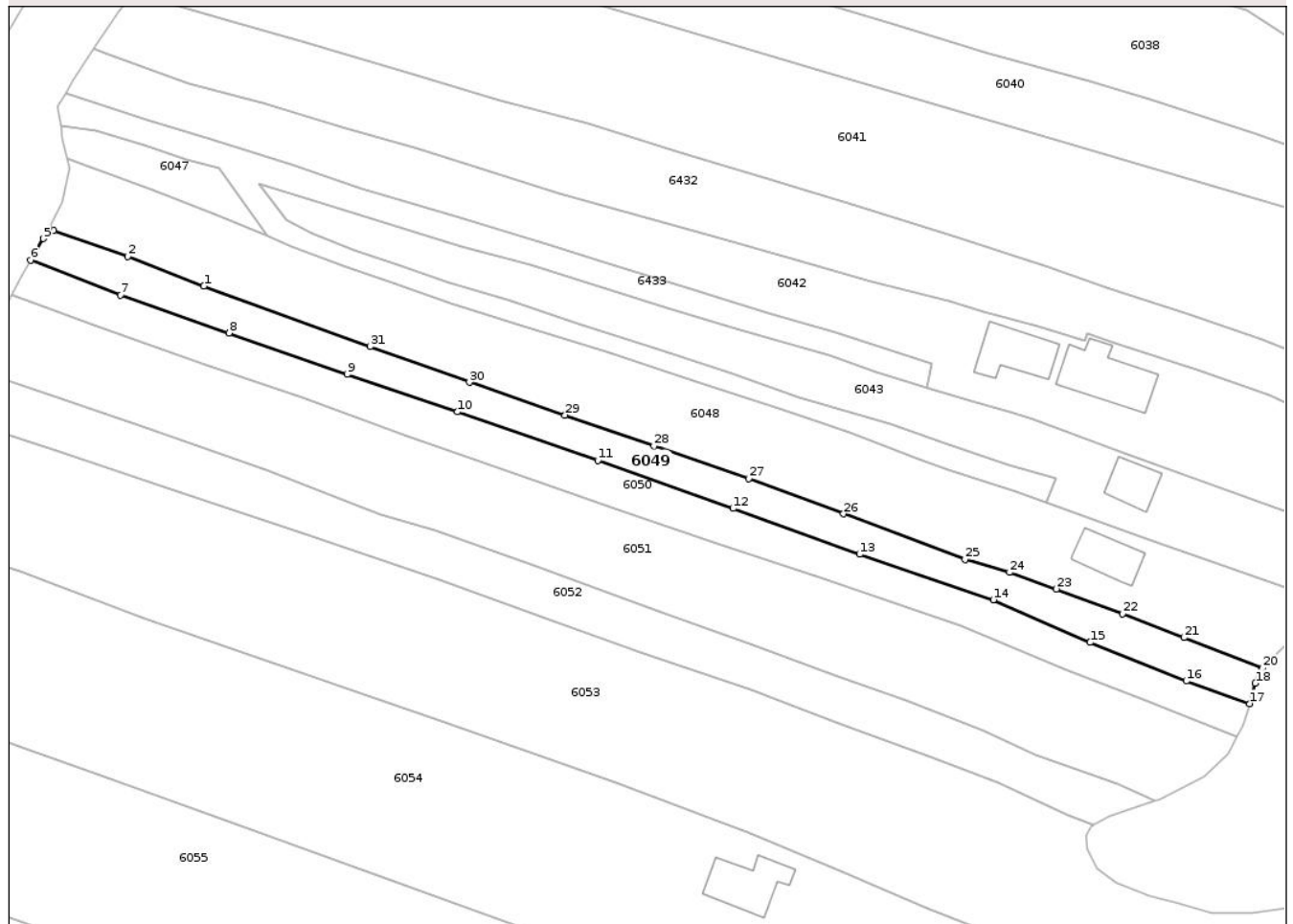
Anexa Nr. 1 La Partea I

Teren

Nr cadastral	Suprafața (mp)*	Observații / Referințe
	1.119	

* Suprafața este determinată în planul de proiecție Stereo 70.

DETALII LINIARE IMOBIL



Date referitoare la teren

Crt	Categorie folosință	Intravilan	Suprafața (mp)	Tarla	Parcelă	Nr. topo	Observații / Referințe
1	arabil	DA	1.119	119	14434/2, 14435/1, 14436/1, 14437/1	-	

Lungime Segmente

1) Valorile lungimilor segmentelor sunt obținute din proiecție în plan.

Punct început	X / Y	Punct sfârșit	X / Y	Lungime segment (** (m)
1	389.541,133 375.379,787	2	389.529,011 375.384,492	13.003
3	389.517,209 375.388,639	4	389.516,446 375.388,865	0.796
5	389.515,644 375.387,35	6	389.513,613 375.383,913	3.992
7	389.527,934 375.378,378	8	389.545,138 375.372,335	18.234

Punct început	X / Y	Punct sfârșit	X / Y	Lungime segment (** (m)
2	389.529,011 375.384,492	3	389.517,209 375.388,639	12.509
4	389.516,446 375.388,865	5	389.515,644 375.387,35	1.714
6	389.513,613 375.383,913	7	389.527,934 375.378,378	15.353
8	389.545,138 375.372,335	9	389.563,917 375.365,763	19.896

Punct început	X / Y	Punct sfârșit	X / Y	Lungime segment (** (m)	Punct început	X / Y	Punct sfârșit	X / Y	Lungime segment (** (m)
9	389.563,917 375.365,763	10	389.581,419 375.359,825	18.482	10	389.581,419 375.359,825	11	389.603,748 375.352,137	23.615
11	389.603,748 375.352,137	12	389.625,254 375.344,482	22.828	12	389.625,254 375.344,482	13	389.645,378 375.337,204	21.4
13	389.645,378 375.337,204	14	389.666,629 375.329,999	22.439	14	389.666,629 375.329,999	15	389.682,032 375.323,199	16.837
15	389.682,032 375.323,199	16	389.697,3 375.317,067	16.453	16	389.697,3 375.317,067	17	389.707,421 375.313,512	10.727
17	389.707,421 375.313,512	18	389.708,279 375.316,707	3.308	18	389.708,279 375.316,707	19	389.709,229 375.318,947	2.433
19	389.709,229 375.318,947	20	389.709,4 375.319,12	0.243	20	389.709,4 375.319,12	21	389.696,927 375.323,973	13.384
21	389.696,927 375.323,973	22	389.687,198 375.327,753	10.438	22	389.687,198 375.327,753	23	389.676,648 375.331,696	11.263
23	389.676,648 375.331,696	24	389.669,201 375.334,327	7.898	24	389.669,201 375.334,327	25	389.662,124 375.336,39	7.372
25	389.662,124 375.336,39	26	389.642,826 375.343,631	20.612	26	389.642,826 375.343,631	27	389.627,753 375.349,268	16.093
27	389.627,753 375.349,268	28	389.612,699 375.354,416	15.91	28	389.612,699 375.354,416	29	389.598,562 375.359,302	14.958
29	389.598,562 375.359,302	30	389.583,365 375.364,52	16.068	30	389.583,365 375.364,52	31	389.567,563 375.370,198	16.791
31	389.567,563 375.370,198	1	389.541,133 375.379,787	28.116					

** Lungimile segmentelor sunt determinate în planul de proiecție Stereo 70 și sunt rotunjite la 1 milimetru.

*** Distanța dintre puncte este formată din segmente cumulate ce sunt mai mici decât valoarea 1 milimetru.

**DATE DESPRE IMOBILUL NR. 6051**

Oficiul de Cadastru și Publicitate Imobiliară GORJ
Biroul de Cadastru și Publicitate Imobiliară Targu Jiu

A. Partea I. Descrierea imobilului

TEREN Intravilan

Adresa: Loc. Totea, Jud. Gorj

Nr. Crt	Nr cadastral Nr. topografic	Suprafața* (mp)	Observații / Referințe
A1		2.723	Sector cadastral:152 Teren neimprejmuit;

B. Partea II. Proprietari și acte

Inscrieri privitoare la dreptul de proprietate și alte drepturi reale	Referințe
0 / 16/04/2026	
Act Normativ nr. 7, din 13/03/1996 emis de PARLAMENTUL ROMANIEI;	
B1	A1
Intabulare, drept de PROPRIETATE, dobandit prin Lege, cota actuala 1/1	
1) NEIDENTIFICAT NEIDENTIFICAT	
/	
Act Administrativ nr. 1468, din 30/03/2026 emis de PRIMARIA LICURICI;	
B2	A1
Se noteaza posesia factica in favoarea lui MIHALACHE DUMITRU-NICOLAE	
1) MIHALACHE DUMITRU-NICOLAE	

C. Partea III. SARCINI .

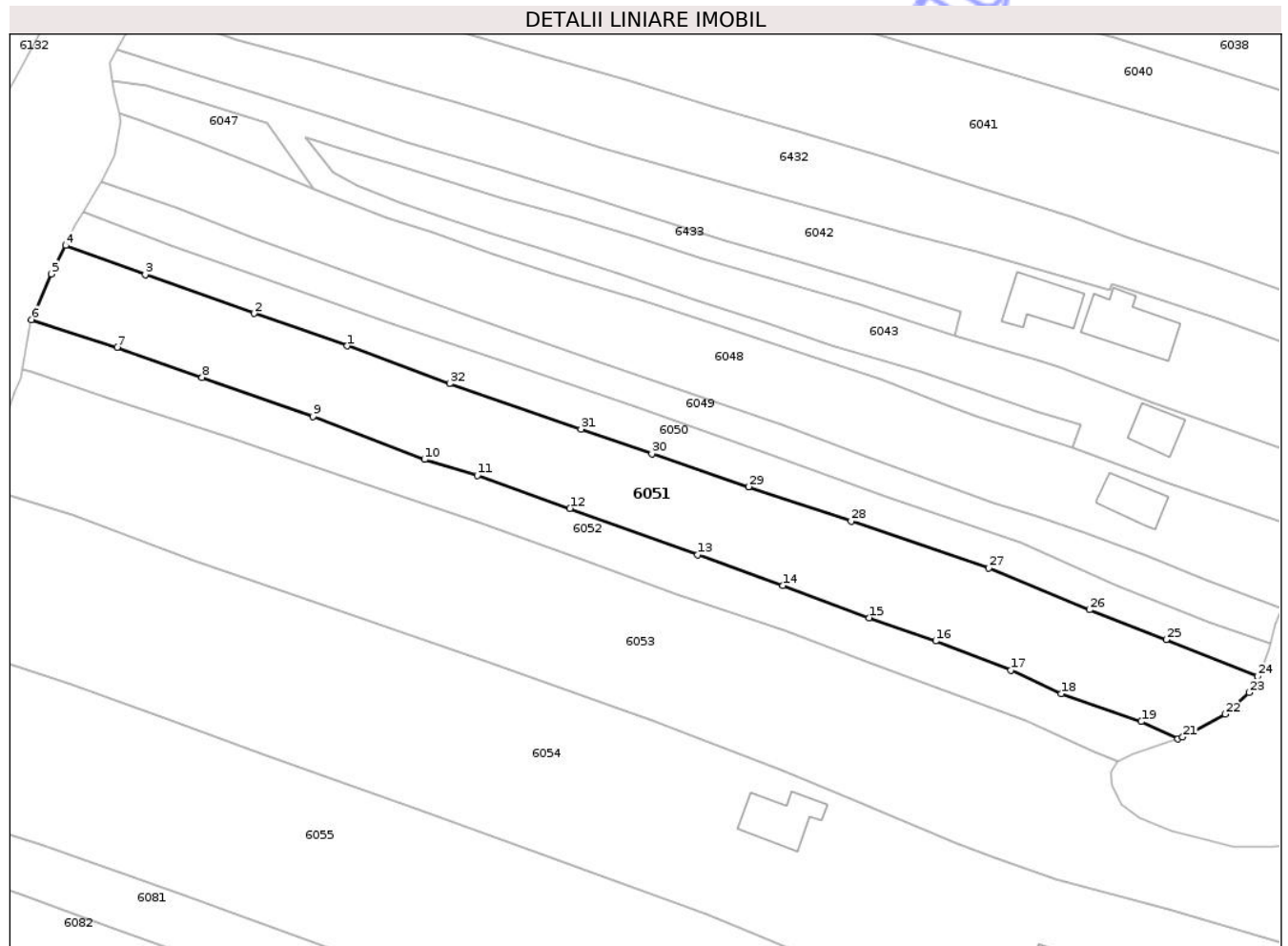
Inscrieri privind dezmembramintele dreptului de proprietate, drepturi reale de garanție și sarcini	Referințe
NU SUNT	

Anexa Nr. 1 La Partea I

Teren

Nr cadastral	Suprafața (mp)*	Observații / Referințe
	2.723	

* Suprafața este determinată în planul de proiecție Stereo 70.



Date referitoare la teren

Crt	Categorie folosință	Intra vilan	Suprafața (mp)	Tarla	Parcelă	Nr. topo	Observații / Referințe
1	arabil	DA	2.723	119	14437/3, 14438/2, 14439, 14440, 14441/1, 14442/1	-	

Lungime Segmente

1) Valorile lungimilor segmentelor sunt obținute din proiecție în plan.

Punct început	X / Y	Punct sfârșit	X / Y	Lungime segment (** (m))
1	389.556,722 375.362,071	2	389.541,525 375.367,38	16.098
3	389.523,7 375.373,715	4	389.510,671 375.378,46	13.866
5	389.508,316 375.373,8	6	389.505,12 375.366,345	8.111

Punct început	X / Y	Punct sfârșit	X / Y	Lungime segment (** (m))
2	389.541,525 375.367,38	3	389.523,7 375.373,715	18.917
4	389.510,671 375.378,46	5	389.508,316 375.373,8	5.221
6	389.505,12 375.366,345	7	389.519,094 375.361,821	14.688

Punct început	X / Y	Punct sfârșit	X / Y	Lungime segment (** (m)
7	389.519,094 375.361,821	8	389.533,0 375.356,957	14.732
9	389.551,113 375.350,537	10	389.569,291 375.343,545	19.476
11	389.577,941 375.340,966	12	389.593,056 375.335,587	16.044
13	389.613,948 375.328,022	14	389.627,85 375.323,0	14.781
15	389.641,903 375.317,741	16	389.652,804 375.313,938	11.545
17	389.665,047 375.309,189	18	389.673,296 375.305,355	9.096
19	389.686,358 375.300,795	20	389.692,381 375.298,019	6.632
21	389.693,149 375.298,279	22	389.700,057 375.302,003	7.848
23	389.703,977 375.305,533	24	389.705,37 375.308,21	3.018
25	389.690,423 375.314,151	26	389.677,938 375.319,045	13.41
27	389.661,504 375.325,838	28	389.638,977 375.333,49	23.791
29	389.622,232 375.339,086	30	389.606,45 375.344,471	16.675
31	389.594,874 375.348,495	32	389.573,406 375.355,916	22.714

Punct început	X / Y	Punct sfârșit	X / Y	Lungime segment (** (m)
8	389.533,0 375.356,957	9	389.551,113 375.350,537	19.217
10	389.569,291 375.343,545	11	389.577,941 375.340,966	9.026
12	389.593,056 375.335,587	13	389.613,948 375.328,022	22.219
14	389.627,85 375.323,0	15	389.641,903 375.317,741	15.005
16	389.652,804 375.313,938	17	389.665,047 375.309,189	13.132
18	389.673,296 375.305,355	19	389.686,358 375.300,795	13.835
20	389.692,381 375.298,019	21	389.693,149 375.298,279	0.811
22	389.700,057 375.302,003	23	389.703,977 375.305,533	5.275
24	389.705,37 375.308,21	25	389.690,423 375.314,151	16.084
26	389.677,938 375.319,045	27	389.661,504 375.325,838	17.783
28	389.638,977 375.333,49	29	389.622,232 375.339,086	17.655
30	389.606,45 375.344,471	31	389.594,874 375.348,495	12.255
32	389.573,406 375.355,916	1	389.556,722 375.362,071	17.783

** Lungimile segmentelor sunt determinate în planul de proiecție Stereo 70 și sunt rotunjite la 1 milimetru.

*** Distanța dintre puncte este formată din segmente cumulate ce sunt mai mici decât valoarea 1 milimetru.

**DATE DESPRE IMOBILUL NR. 6053**

Oficiul de Cadastru și Publicitate Imobiliară GORJ
Biroul de Cadastru și Publicitate Imobiliară Targu Jiu

A. Partea I. Descrierea imobilului

TEREN Necunoscut

Adresa: Loc. Totea, Jud. Gorj

Nr. Crt	Nr cadastral Nr. topografic	Suprafața* (mp)	Observații / Referințe
A1	35774	Din acte: 4.243 Masurata: 5.690	Sector cadastral:152 Teren neimprejmuit; Suprafata CF 4243mp, pentru suprafata de 1447mp se noteaza posesia.

B. Partea II. Proprietari și acte

Inscrieri privitoare la dreptul de proprietate și alte drepturi reale		Referințe
57078 / 04/11/2013		
Act Notarial nr. 6332, din 29/10/2013 emis de NP CLAUDIA PARAU;		
B1	Intabulare, drept de PROPRIETATEcu titlu de drept întreținere, dobandit prin Conventie, cota actuala 1/1, cota initiala 1/1 1) MURGU ION TIBERIU, bun propriu	A1
/		
Act Administrativ nr. 1468, din 30/03/2026 emis de PRIMARIA LICURICI;		
B2	SE NOTEAZA POSESIA FAPTICA IN FAVOAREA LUI MURGU ION TIBERIU 1) MURGU ION TIBERIU <i>OBSERVATII: pentru suprafata de 1447mp se noteaza posesia.</i>	A1

C. Partea III. SARCINI

Inscrieri privind dezmembramintele dreptului de proprietate, drepturi reale de garanție și sarcini		Referințe
57078 / 04/11/2013		
Act Notarial nr. 6332, din 29/10/2013 emis de NP CLAUDIA PARAU;		
C1	Se intabulează dreptul de ipotecă legală privind obligația întreținerii 1) MURGU ELENA 2) MURGU GHEORGHE	A1

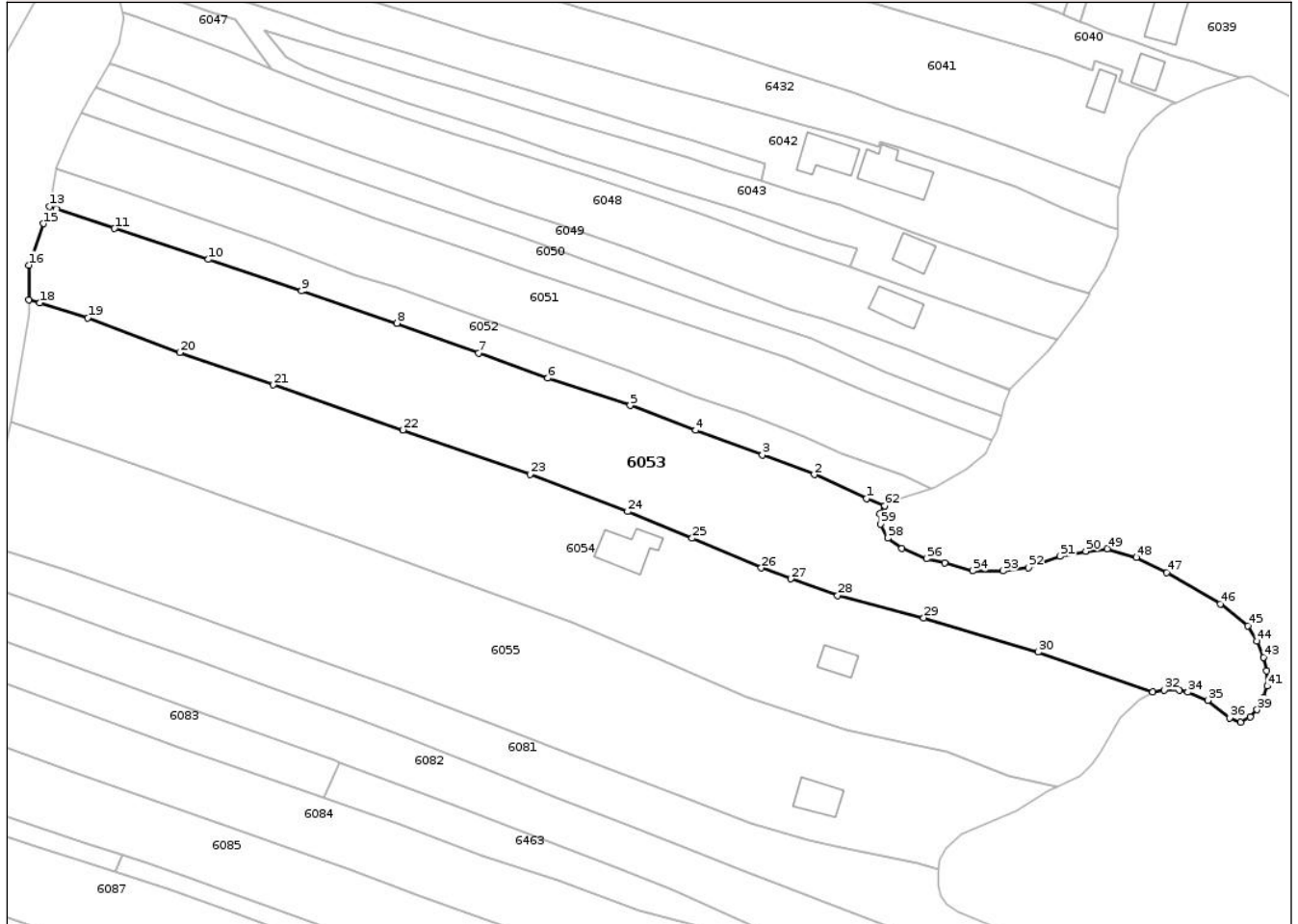
Anexa Nr. 1 La Partea I

Teren

Nr cadastral	Suprafața (mp)*	Observații / Referințe
35774	Din acte: 4.243 Masurata: 5.690	Suprafata CF 4243mp, pentru suprafata de 1447mp se noteaza posesia.

* Suprafața este determinată în planul de proiecție Stereo 70.

DETALII LINIARE IMOBIL



Date referitoare la teren

Crt	Categorie folosință	Intravilan	Suprafața (mp)	Tarla	Parcelă	Nr. topo	Observații / Referințe
1	arabil	DA	3.179	119	14444/1, 14445/1	-	
2	vie	DA	247	119	14444/1	-	
3	livada	DA	214	119	14444/1	-	
4	vie	DA	420	119	14444/1, 14445/1, 14446/1, 14447/1	-	
5	pasune	NU	1.630	119	14446/1, 14447/1	-	TUFARIS

Lungime Segmente

1) Valorile lungimilor segmentelor sunt obținute din proiecție în plan.

Punct început	X / Y	Punct sfârșit	X / Y	Lungime segment	Punct început	X / Y	Punct sfârșit	X / Y	Lungime segment	Punct început	X / Y	Punct sfârșit	X / Y	Lungime segment
1	389.678,568 375.295,837	2	389.667,422 375.300,918	12.249	2	389.667,422 375.300,918	3	389.656,311 375.305,106	11.874	3	389.656,311 375.305,106	4	389.642,003 375.310,419	15.263

Punct început	X / Y	Punct sfârșit	X / Y	Lungime segment	Punct început	X / Y	Punct sfârșit	X / Y	Lungime segment	Punct început	X / Y	Punct sfârșit	X / Y	Lungime segment
4	389.642,003 375.310,419	5	389.628,016 375.315,726	14.96	5	389.628,016 375.315,726	6	389.610,396 375.321,606	18.57 5	6	389.610,396 375.321,606	7	389.595,575 375.326,967	15.76 1
7	389.595,575 375.326,967	8	389.578,098 375.333,327	18.59 8	8	389.578,098 375.333,327	9	389.557,676 375.340,286	21.57 5	9	389.557,676 375.340,286	10	389.537,682 375.347,0	21.09 1
10	389.537,682 375.347,0	11	389.517,641 375.353,606	21.10 2	11	389.517,641 375.353,606	12	389.505,139 375.357,764	13.17 5	12	389.505,139 375.357,764	13	389.503,677 375.358,338	1.571
13	389.503,677 375.358,338	14	389.503,41 375.356,775	1.586	14	389.503,41 375.356,775	15	389.502,483 375.354,665	2.305	15	389.502,483 375.354,665	16	389.499,357 375.345,784	9.415
16	389.499,357 375.345,784	17	389.499,326 375.338,41	7.374	17	389.499,326 375.338,41	18	389.501,642 375.337,688	2.426	18	389.501,642 375.337,688	19	389.511,923 375.334,486	10.76 8
19	389.511,923 375.334,486	20	389.531,633 375.327,075	21.05 7	20	389.531,633 375.327,075	21	389.551,629 375.320,134	21.16 6	21	389.551,629 375.320,134	22	389.579,429 375.310,516	29.41 7
22	389.579,429 375.310,516	23	389.606,547 375.300,985	28.74 4	23	389.606,547 375.300,985	24	389.627,481 375.293,014	22.4	24	389.627,481 375.293,014	25	389.641,256 375.287,299	14.91 3
25	389.641,256 375.287,299	26	389.656,05 375.280,932	16.10 6	26	389.656,05 375.280,932	27	389.662,377 375.278,597	6.744	27	389.662,377 375.278,597	28	389.672,436 375.275,07	10.65 9
28	389.672,436 375.275,07	29	389.690,821 375.270,275	19.0	29	389.690,821 375.270,275	30	389.715,303 375.262,924	25.56 2	30	389.715,303 375.262,924	31	389.739,844 375.254,406	25.97 7
31	389.739,844 375.254,406	32	389.742,255 375.254,792	2.442	32	389.742,255 375.254,792	33	389.745,583 375.254,846	3.328	33	389.745,583 375.254,846	34	389.747,37 375.254,353	1.854
34	389.747,37 375.254,353	35	389.751,634 375.252,626	4.6	35	389.751,634 375.252,626	36	389.756,258 375.248,801	6.001	36	389.756,258 375.248,801	37	389.758,595 375.247,905	2.503
37	389.758,595 375.247,905	38	389.760,704 375.249,031	2.391	38	389.760,704 375.249,031	39	389.762,177 375.250,581	2.138	39	389.762,177 375.250,581	40	389.763,574 375.253,273	3.033
40	389.763,574 375.253,273	41	389.764,35 375.255,653	2.503	41	389.764,35 375.255,653	42	389.764,201 375.258,898	3.248	42	389.764,201 375.258,898	43	389.763,559 375.261,802	2.974
43	389.763,559 375.261,802	44	389.762,101 375.265,321	3.809	44	389.762,101 375.265,321	45	389.760,175 375.268,586	3.791	45	389.760,175 375.268,586	46	389.754,299 375.273,247	7.5
46	389.754,299 375.273,247	47	389.742,858 375.279,963	13.26 7	47	389.742,858 375.279,963	48	389.736,359 375.283,237	7.277	48	389.736,359 375.283,237	49	389.730,13 375.285,082	6.496
49	389.730,13 375.285,082	50	389.725,514 375.284,549	4.647	50	389.725,514 375.284,549	51	389.720,024 375.283,397	5.61	51	389.720,024 375.283,397	52	389.713,253 375.280,999	7.183
52	389.713,253 375.280,999	53	389.707,853 375.280,313	5.443	53	389.707,853 375.280,313	54	389.701,339 375.280,313	6.514	54	389.701,339 375.280,313	55	389.695,278 375.281,977	6.285
55	389.695,278 375.281,977	56	389.691,45 375.282,949	3.949	56	389.691,45 375.282,949	57	389.686,159 375.285,099	5.711	57	389.686,159 375.285,099	58	389.683,148 375.287,315	3.739
58	389.683,148 375.287,315	59	389.681,56 375.290,323	3.401	59	389.681,56 375.290,323	60	389.681,397 375.292,586	2.269	60	389.681,397 375.292,586	61	389.682,314 375.294,187	1.845
61	389.682,314 375.294,187	62	389.682,5 375.294,279	0.208	62	389.682,5 375.294,279	1	389.678,568 375.295,837	4.229					

** Lungimile segmentelor sunt determinate în planul de proiecție Stereo 70 și sunt rotunjite la 1 milimetru.

*** Distanța dintre puncte este formată din segmente cumulate ce sunt mai mici decât valoarea 1 milimetru.

**DATE DESPRE IMOBILUL NR. 6056**

Oficiul de Cadastru și Publicitate Imobiliară GORJ
Biroul de Cadastru și Publicitate Imobiliară Targu Jiu

A. Partea I. Descrierea imobilului

TEREN Necunoscut

Adresa: Loc. Totea, Jud. Gorj

Nr. Crt	Nr cadastral Nr. topografic	Suprafața* (mp)	Observații / Referințe
A1		1.039	Sector cadastral:152 Teren neimprejmuit;

B. Partea II. Proprietari și acte

Inscrieri privitoare la dreptul de proprietate și alte drepturi reale	Referințe
0 / 16/04/2026	
Act Normativ nr. 7, din 13/03/1996 emis de PARLAMENTUL ROMANIEI;	
B1	A1
Intabulare, drept de PROPRIETATE, dobândit prin Lege, cota actuala 1/1 1) NEIDENTIFICAT NEIDENTIFICAT	
/	
Act Administrativ nr. 1468, din 30/03/2026 emis de PRIMARIA LICURICI;	
B2	A1
Se noteaza posesia factica in favoarea lui BOCȘAN MARIA 1) BOCȘAN MARIA	

C. Partea III. SARCINI .

Inscrieri privind dezmembramintele dreptului de proprietate, drepturi reale de garanție și sarcini	Referințe
NU SUNT	

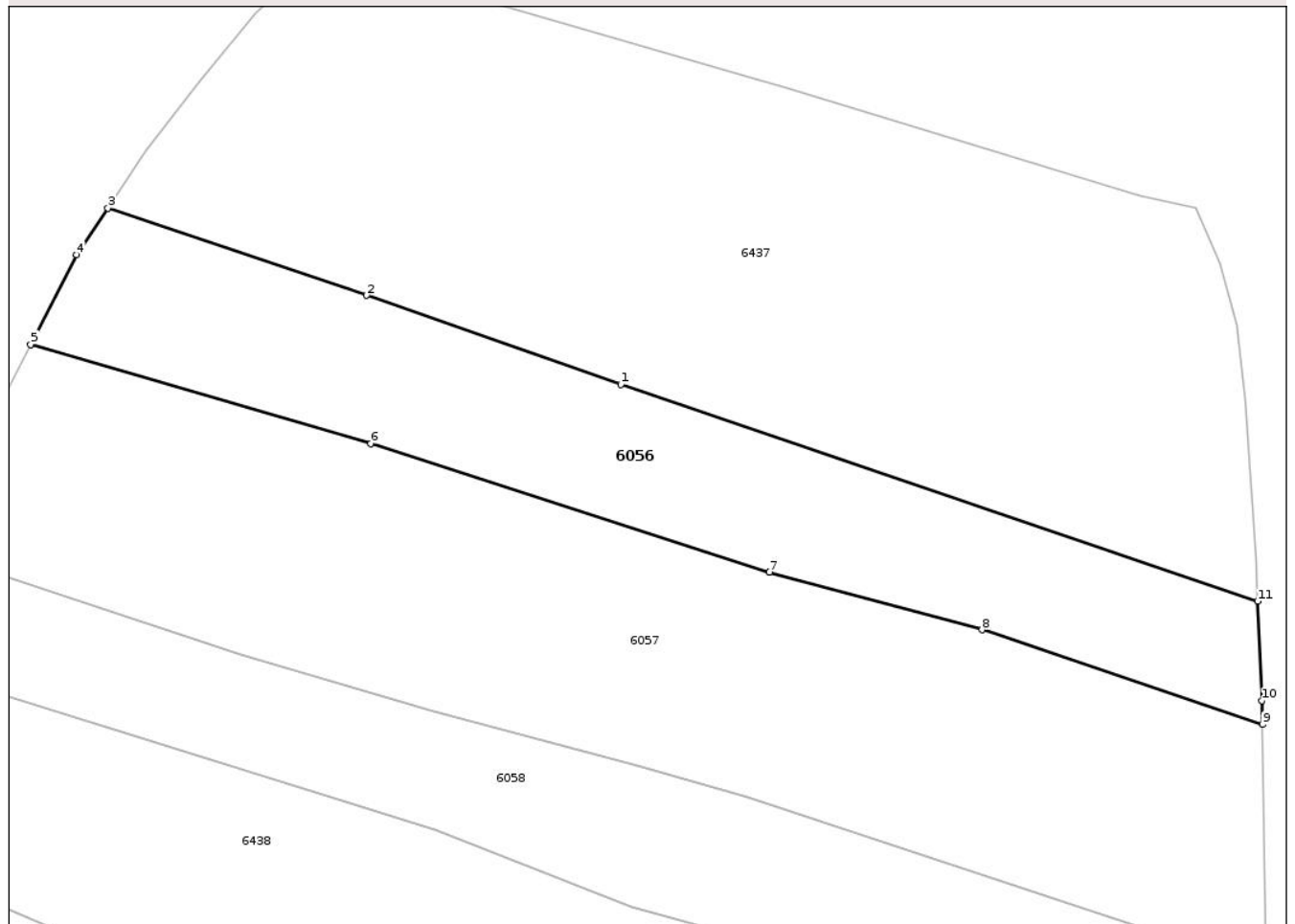
Anexa Nr. 1 La Partea I

Teren

Nr cadastral	Suprafața (mp)*	Observații / Referințe
	1.039	

* Suprafața este determinată în planul de proiecție Stereo 70.

DETALII LINIARE IMOBIL



Date referitoare la teren

Crt	Categorie folosință	Intravilan	Suprafața (mp)	Tarla	Parcelă	Nr. topo	Observații / Referințe
1	pasune	DA	275	119	14365/2, 14366/1	-	
2	pasune	NU	764	119	14365/2, 14366/1	-	

Lungime Segmente

1) Valorile lungimilor segmentelor sunt obținute din proiecție în plan.

Punct început	X / Y	Punct sfârșit	X / Y	Lungime segment (** (m)
1	389.834,597 375.627,926	2	389.814,404 375.634,974	21.388
2	389.814,404 375.634,974	3	389.793,837 375.641,909	21.705
3	389.793,837 375.641,909	4	389.791,352 375.638,187	4.475
4	389.791,352 375.638,187	5	389.787,693 375.631,09	7.985

Punct început	X / Y	Punct sfârșit	X / Y	Lungime segment (** (m)
5	389.787,693 375.631,09	6	389.814,701 375.623,208	28.135
6	389.814,701 375.623,208	7	389.846,408 375.613,014	33.305
7	389.846,408 375.613,014	8	389.863,279 375.608,432	17.482
8	389.863,279 375.608,432	9	389.885,581 375.600,908	23.537
9	389.885,581 375.600,908	10	389.885,55 375.602,807	1.899
10	389.885,55 375.602,807	11	389.885,195 375.610,689	7.89
11	389.885,195 375.610,689	1	389.834,597 375.627,926	53.453

** Lungimile segmentelor sunt determinate în planul de proiecție Stereo 70 și sunt rotunjite la 1 milimetru.

*** Distanța dintre puncte este formată din segmente cumulate ce sunt mai mici decât valoarea 1 milimetru.

**DATE DESPRE IMOBILUL NR. 6058**

Oficiul de Cadastru și Publicitate Imobiliară GORJ
Biroul de Cadastru și Publicitate Imobiliară Targu Jiu

A. Partea I. Descrierea imobilului

TEREN Necunoscut

Adresa: Loc. Totea, Jud. Gorj

Nr. Crt	Nr cadastral Nr. topografic	Suprafața* (mp)	Observații / Referințe
A1		1.075	Sector cadastral:152 Teren neimprejmuit;

B. Partea II. Proprietari și acte

Inscrieri privitoare la dreptul de proprietate și alte drepturi reale		Referințe
0 / 16/04/2026		
Act Normativ nr. 7, din 13/03/1996 emis de PARLAMENTUL ROMANIEI;		
B1	Intabulare, drept de PROPRIETATE, dobandit prin Lege, cota actuala 1/1 1) NEIDENTIFICAT NEIDENTIFICAT 2) NEIDENTIFICAT NEIDENTIFICAT	A1
/		
Act Administrativ nr. 1468, din 30/03/2026 emis de PRIMARIA LICURICI;		
B2	Se noteaza posesia factica in favoarea lui UDREA OCTAVIAN 1) UDREA OCTAVIAN 2) UDREA IOANA	A1

C. Partea III. SARCINI .

Inscrieri privind dezmembramintele dreptului de proprietate, drepturi reale de garanție și sarcini	Referințe
NU SUNT	


Anexa Nr. 1 La Partea I

Teren

Nr cadastral	Suprafaţa (mp)*	Observaţii / Referinţe
	1.075	

* Suprafaţa este determinată în planul de proiecţie Stereo 70.

DETALII LINIARE IMOBIL



Date referitoare la teren

Crt	Categorie folosinţă	Intra vilan	Suprafaţa (mp)	Tarla	Parcelă	Nr. topo	Observaţii / Referinţe
1	pasune	DA	162	119	14367/2, 14368/1	-	
2	pasune	NU	913	119	14367/2, 14368/1	-	

Lungime Segmente

1) Valorile lungimilor segmentelor sunt obţinute din proiecţie în plan.

Punct început	X / Y	Punct sfârşit	X / Y	Lungime segment (** (m)
1	389.844,635 375.595,106	2	389.835,958 375.597,59	9.026
2	389.835,958 375.597,59	3	389.819,703 375.601,93	16.824
3	389.819,703 375.601,93	4	389.804,424 375.606,421	15.925
4	389.804,424 375.606,421	5	389.781,795 375.613,98	23.858

Punct început	X / Y	Punct sfârșit	X / Y	Lungime segment (** (m)
5	389.781,795 375.613,98	6	389.779,503 375.614,69	2.399
6	389.779,503 375.614,69	7	389.777,651 375.609,029	5.956
7	389.777,651 375.609,029	8	389.777,043 375.605,891	3.196
8	389.777,043 375.605,891	9	389.819,814 375.592,509	44.816
9	389.819,814 375.592,509	10	389.835,427 375.586,435	16.753
10	389.835,427 375.586,435	11	389.862,106 375.579,193	27.644
11	389.862,106 375.579,193	12	389.875,968 375.575,281	14.403
12	389.875,968 375.575,281	13	389.886,07 375.571,252	10.876
13	389.886,07 375.571,252	14	389.885,9 375.581,544	10.293
14	389.885,9 375.581,544	1	389.844,635 375.595,106	43.436

** Lungimile segmentelor sunt determinate în planul de proiecție Stereo 70 și sunt rotunjite la 1 milimetru.

*** Distanța dintre puncte este formată din segmente cumulate ce sunt mai mici decât valoarea 1 milimetru.

**DATE DESPRE IMOBILUL NR. 6062**

Oficiul de Cadastru și Publicitate Imobiliară GORJ
Biroul de Cadastru și Publicitate Imobiliară Targu Jiu

A. Partea I. Descrierea imobilului

TEREN Extravilan

Adresa: Jud. Gorj

Nr. Crt	Nr cadastral Nr. topografic	Suprafața* (mp)	Observații / Referințe
A1		488	Sector cadastral:152 Teren neimprejmuit;

B. Partea II. Proprietari și acte

Inscrieri privitoare la dreptul de proprietate și alte drepturi reale		Referințe
0 / 16/04/2026		
Act Normativ nr. 7, din 13/03/1996 emis de PARLAMENTUL ROMANIEI;		
B1	Intabulare, drept de PROPRIETATE, dobandit prin Lege, cota actuala 1/1 1) NEIDENTIFICAT NEIDENTIFICAT	A1
/		
Act Administrativ nr. 1468, din 30/03/2026 emis de PRIMARIA LICURICI;		
B2	Se noteaza posesia factica in favoarea lui RĂSCOL DANIEL 1) RĂSCOL DANIEL	A1

C. Partea III. SARCINI .

Inscrieri privind dezmembramintele dreptului de proprietate, drepturi reale de garanție și sarcini	Referințe
NU SUNT	

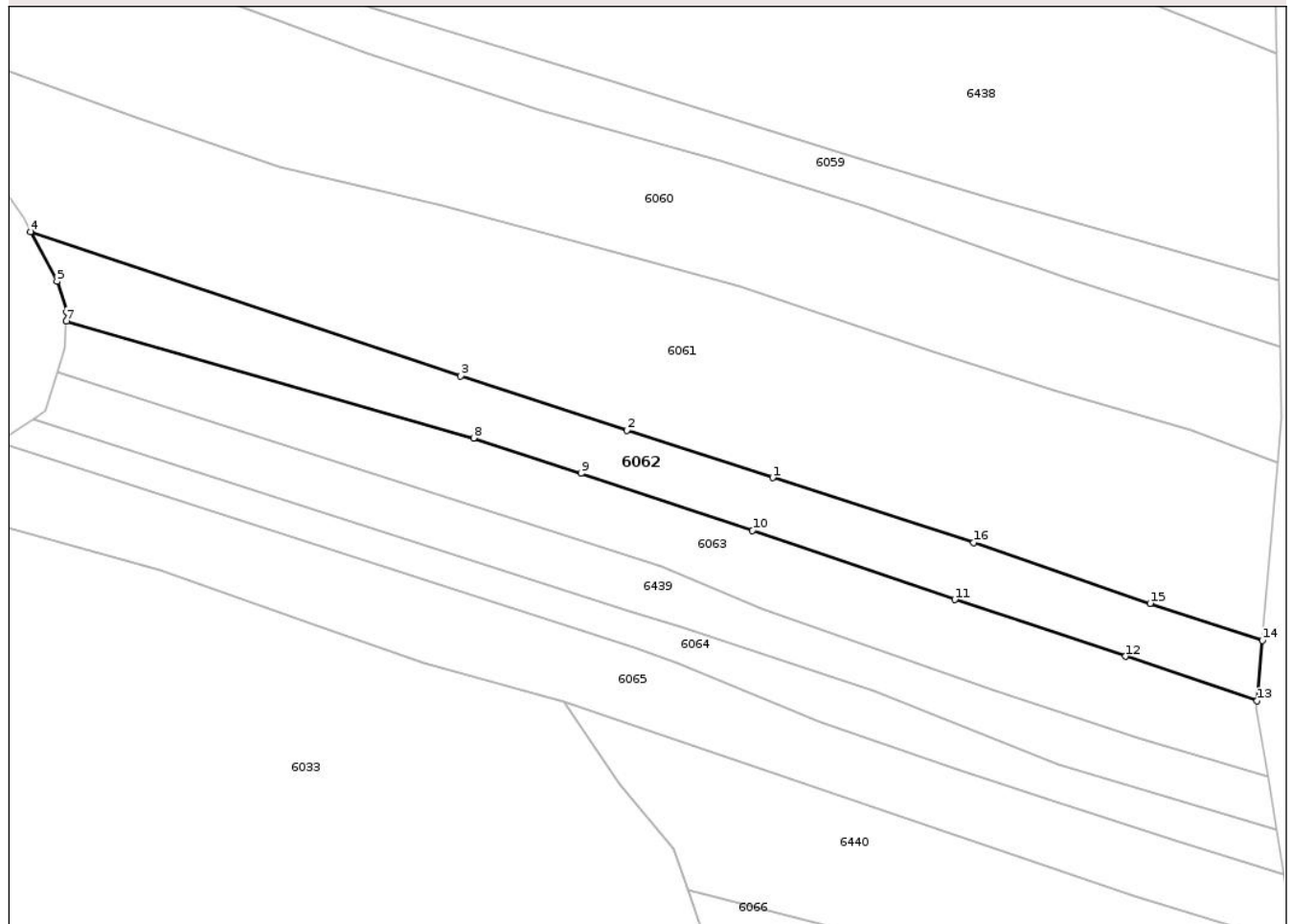
Anexa Nr. 1 La Partea I

Teren

Nr cadastral	Suprafața (mp)*	Observații / Referințe
	488	

* Suprafața este determinată în planul de proiecție Stereo 70.

DETALII LINIARE IMOBIL



Date referitoare la teren

Crt	Categorie folosință	Intra vilan	Suprafața (mp)	Tarla	Parcelă	Nr. topo	Observații / Referințe
1	vie	NU	488	119	14374/2, 14375/1	-	

Lungime Segmente

1) Valorile lungimilor segmentelor sunt obținute din proiecție în plan.

Punct început	X / Y	Punct sfârșit	X / Y	Lungime segment (** (m)
1	389.845,742 375.537,29	2	389.834,055 375.541,079	12.286
2	389.834,055 375.541,079	3	389.820,762 375.545,444	13.991
3	389.820,762 375.545,444	4	389.786,311 375.556,977	36.33
4	389.786,311 375.556,977	5	389.788,424 375.552,998	4.505
5	389.788,424 375.552,998	6	389.789,207 375.550,541	2.579

Punct început	X / Y	Punct sfârșit	X / Y	Lungime segment (** (m)
6	389.789,207 375.550,541	7	389.789,171 375.549,809	0.733
7	389.789,171 375.549,809	8	389.821,797 375.540,469	33.937
8	389.821,797 375.540,469	9	389.830,383 375.537,632	9.043
9	389.830,383 375.537,632	10	389.844,133 375.533,063	14.489
10	389.844,133 375.533,063	11	389.860,337 375.527,534	17.121
11	389.860,337 375.527,534	12	389.874,008 375.522,993	14.405
12	389.874,008 375.522,993	13	389.884,551 375.519,426	11.13
13	389.884,551 375.519,426	14	389.884,966 375.524,267	4.859
14	389.884,966 375.524,267	15	389.875,96 375.527,236	9.483
15	389.875,96 375.527,236	16	389.861,834 375.532,084	14.935
16	389.861,834 375.532,084	1	389.845,742 375.537,29	16.913

** Lungimile segmentelor sunt determinate în planul de proiecție Stereo 70 și sunt rotunjite la 1 milimetru.

*** Distanța dintre puncte este formată din segmente cumulate ce sunt mai mici decât valoarea 1 milimetru.

**DATE DESPRE IMOBILUL NR. 6064**

Oficiul de Cadastru și Publicitate Imobiliară GORJ
Biroul de Cadastru și Publicitate Imobiliară Targu Jiu

A. Partea I. Descrierea imobilului

TEREN Extravilan

Adresa: Jud. Gorj

Nr. Crt	Nr cadastral Nr. topografic	Suprafața* (mp)	Observații / Referințe
A1		314	Sector cadastral:152 Teren neimprejmuit;

B. Partea II. Proprietari și acte

Inscrieri privitoare la dreptul de proprietate și alte drepturi reale		Referințe
0 / 16/04/2026		
Act Normativ nr. 7, din 13/03/1996 emis de PARLAMENTUL ROMANIEI;		
B1	Intabulare, drept de PROPRIETATE, dobândit prin Lege, cota actuala 1/1 1) NEIDENTIFICAT NEIDENTIFICAT 2) NEIDENTIFICAT NEIDENTIFICAT	A1
/		
Act Administrativ nr. 1468, din 30/03/2026 emis de PRIMARIA LICURICI;		
B2	Se noteaza posesia factica in favoarea lui UDREA OCTAVIAN 1) UDREA OCTAVIAN 2) UDREA IOANA	A1

C. Partea III. SARCINI .

Inscrieri privind dezmembramintele dreptului de proprietate, drepturi reale de garanție și sarcini	Referințe
NU SUNT	

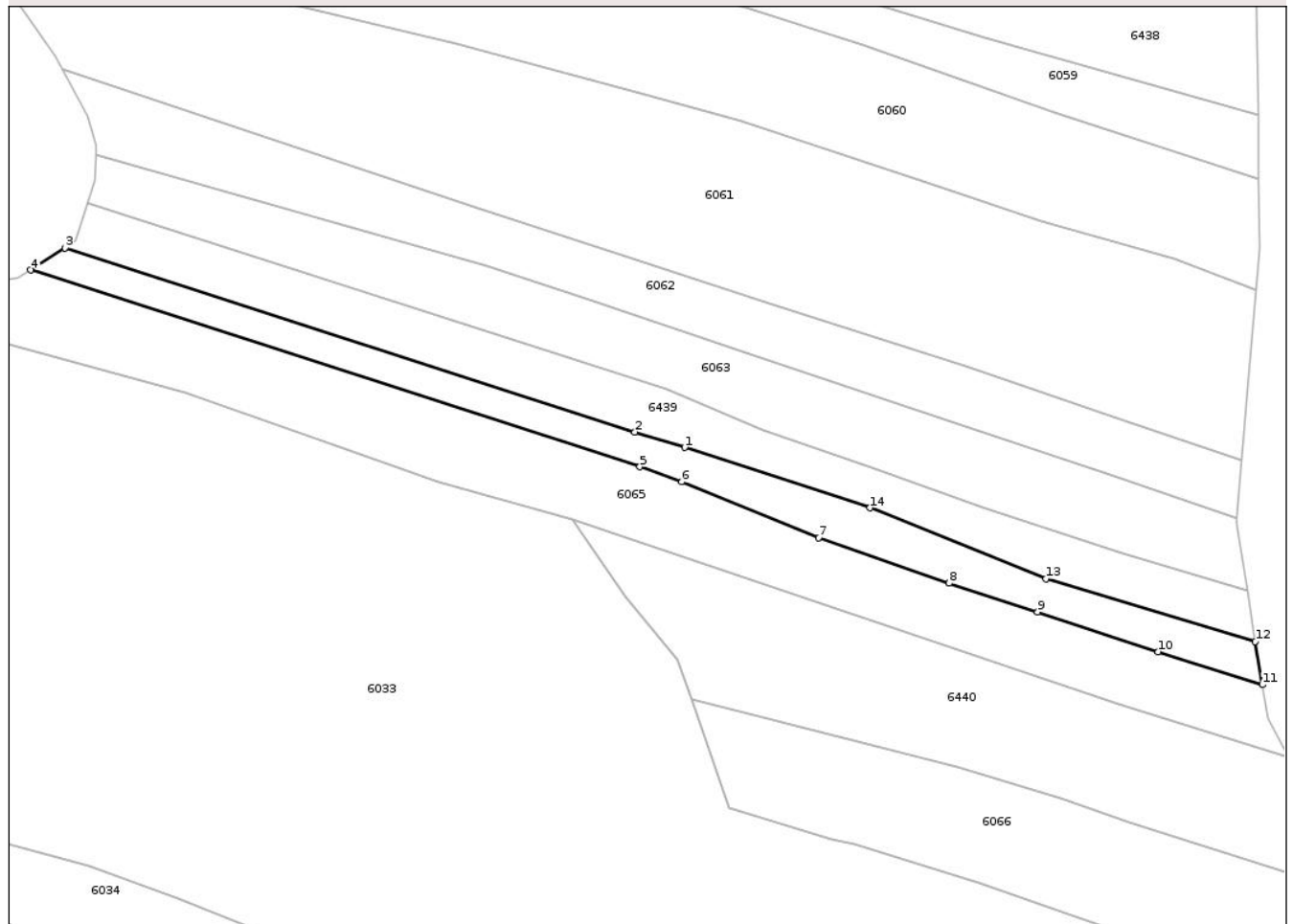
Anexa Nr. 1 La Partea I

Teren

Nr cadastral	Suprafața (mp)*	Observații / Referințe
	314	

* Suprafața este determinată în planul de proiecție Stereo 70.

DETALII LINIARE IMOBIL



Date referitoare la teren

Crt	Categorie folosință	Intra vilan	Suprafața (mp)	Tarla	Parcelă	Nr. topo	Observații / Referințe
1	pasune	NU	314	119	388/1, 14377	-	

Lungime Segmente

1) Valorile lungimilor segmentelor sunt obținute din proiecție în plan.

Punct început	X / Y	Punct sfârșit	X / Y	Lungime segment (** (m)
1	389.838,371 375.525,317	2	389.834,222 375.526,604	4.344
2	389.834,222 375.526,604	3	389.786,55 375.541,994	50.095
3	389.786,55 375.541,994	4	389.783,7 375.540,143	3.398
4	389.783,7 375.540,143	5	389.834,638 375.523,699	53.526
5	389.834,638 375.523,699	6	389.838,14 375.522,452	3.717

Punct început	X / Y	Punct sfârșit	X / Y	Lungime segment (** (m)
6	389.838,14 375.522,452	7	389.849,572 375.517,764	12.356
7	389.849,572 375.517,764	8	389.860,494 375.513,965	11.564
8	389.860,494 375.513,965	9	389.867,887 375.511,573	7.77
9	389.867,887 375.511,573	10	389.877,973 375.508,254	10.618
10	389.877,973 375.508,254	11	389.886,69 375.505,5	9.142
11	389.886,69 375.505,5	12	389.886,103 375.509,099	3.647
12	389.886,103 375.509,099	13	389.868,607 375.514,363	18.271
13	389.868,607 375.514,363	14	389.853,887 375.520,27	15.861
14	389.853,887 375.520,27	1	389.838,371 375.525,317	16.316

** Lungimile segmentelor sunt determinate în planul de proiecție Stereo 70 și sunt rotunjite la 1 milimetru.

*** Distanța dintre puncte este formată din segmente cumulate ce sunt mai mici decât valoarea 1 milimetru.

**DATE DESPRE IMOBILUL NR. 6066**

Oficiul de Cadastru și Publicitate Imobiliară GORJ
Biroul de Cadastru și Publicitate Imobiliară Targu Jiu

A. Partea I. Descrierea imobilului

TEREN Extravilan

Adresa: Jud. Gorj

Nr. Crt	Nr cadastral Nr. topografic	Suprafața* (mp)	Observații / Referințe
A1		520	Sector cadastral:152 Teren neimprejmuit;

B. Partea II. Proprietari și acte

Inscrieri privitoare la dreptul de proprietate și alte drepturi reale	Referințe
0 / 16/04/2026	
Act Normativ nr. 7, din 13/03/1996 emis de PARLAMENTUL ROMANIEI;	
B1	A1
Intabulare, drept de PROPRIETATE, dobandit prin Lege, cota actuala 1/1 1) NEIDENTIFICAT NEIDENTIFICAT	
/	
Act Administrativ nr. 1468, din 30/03/2026 emis de PRIMARIA LICURICI;	
B2	A1
Se noteaza posesia factica in favoarea lui MURGU CARMEN 1) MURGU CARMEN	

C. Partea III. SARCINI .

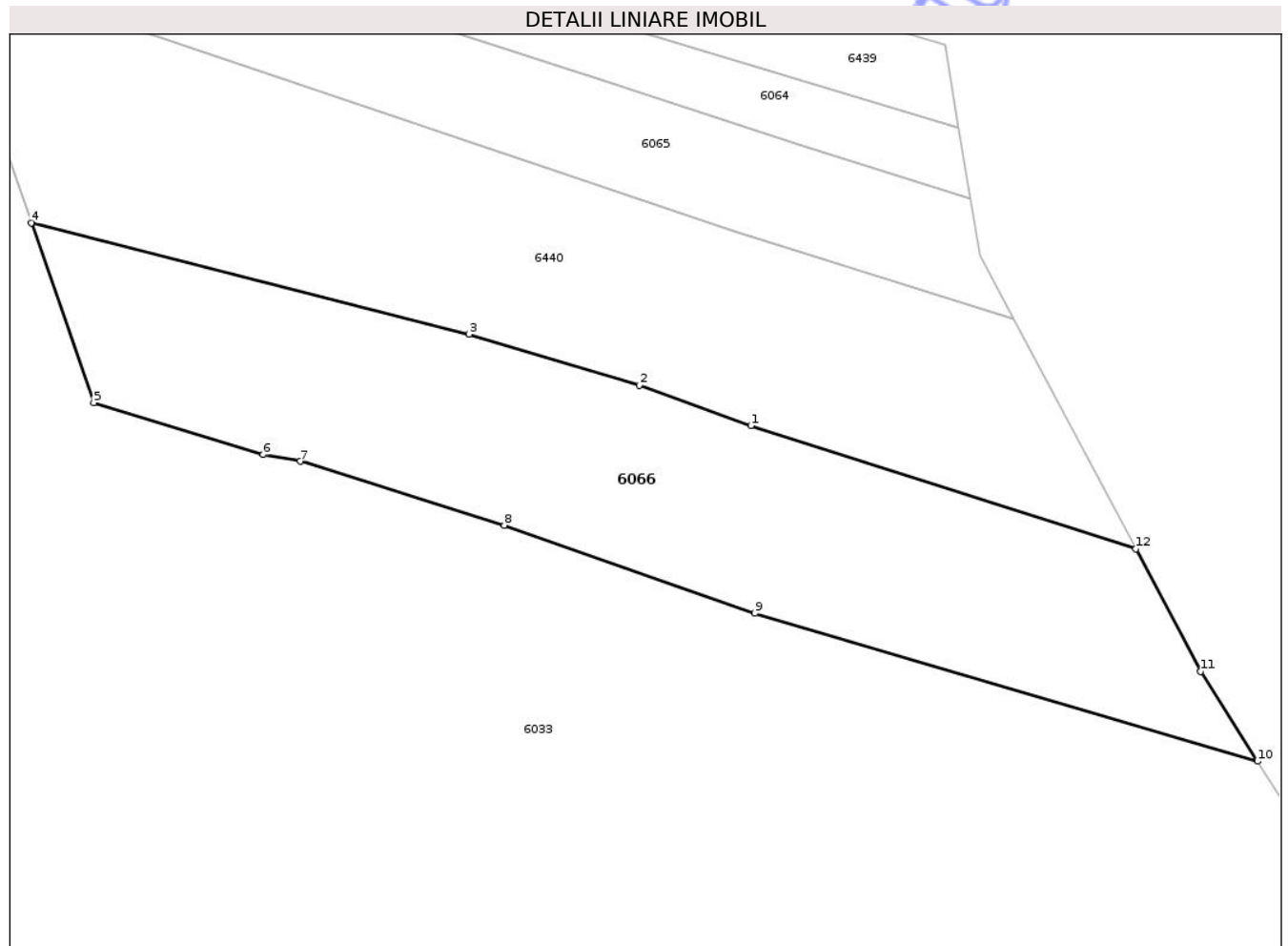
Inscrieri privind dezmembramintele dreptului de proprietate, drepturi reale de garanție și sarcini	Referințe
NU SUNT	

Anexa Nr. 1 La Partea I

Teren

Nr cadastral	Suprafața (mp)*	Observații / Referințe
	520	

* Suprafața este determinată în planul de proiecție Stereo 70.



Date referitoare la teren

Crt	Categorie folosință	Intra vilan	Suprafața (mp)	Tarla	Parcelă	Nr. topo	Observații / Referințe
1	pasune	NU	520	119	14379/2	-	

Lungime Segmente

1) Valorile lungimilor segmentelor sunt obținute din proiecție în plan.

Punct început	X / Y	Punct sfârșit	X / Y	Lungime segment (** (m)
1	389.875,524 375.493,998	2	389.869,845 375.496,056	6.04
2	389.869,845 375.496,056	3	389.861,195 375.498,645	9.029
3	389.861,195 375.498,645	4	389.838,94 375.504,302	22.963
4	389.838,94 375.504,302	5	389.842,11 375.495,164	9.672
5	389.842,11 375.495,164	6	389.850,715 375.492,532	8.999

Punct început	X / Y	Punct sfârșit	X / Y	Lungime segment (** (m)
6	389.850,715 375.492,532	7	389.852,615 375.492,192	1.93
7	389.852,615 375.492,192	8	389.862,977 375.488,949	10.858
8	389.862,977 375.488,949	9	389.875,721 375.484,477	13.506
9	389.875,721 375.484,477	10	389.901,286 375.476,955	26.649
10	389.901,286 375.476,955	11	389.898,396 375.481,513	5.397
11	389.898,396 375.481,513	12	389.895,089 375.487,738	7.049
12	389.895,089 375.487,738	1	389.875,524 375.493,998	20.542

** Lungimile segmentelor sunt determinate în planul de proiecție Stereo 70 și sunt rotunjite la 1 milimetru.

*** Distanța dintre puncte este formată din segmente cumulate ce sunt mai mici decât valoarea 1 milimetru.

Neutilizabil în Circuitul Civil

**DATE DESPRE IMOBILUL NR. 6069**

Oficiul de Cadastru și Publicitate Imobiliară GORJ
Biroul de Cadastru și Publicitate Imobiliară Targu Jiu

A. Partea I. Descrierea imobilului

TEREN Extravilan

Adresa: Jud. Gorj

Nr. Crt	Nr cadastral Nr. topografic	Suprafața* (mp)	Observații / Referințe
A1		2.796	Sector cadastral:152 Teren neimprejmuit;

B. Partea II. Proprietari și acte

Inscrieri privitoare la dreptul de proprietate și alte drepturi reale	Referințe
0 / 16/04/2026	
Act Normativ nr. 7, din 13/03/1996 emis de PARLAMENTUL ROMANIEI;	
B1	A1
Intabulare, drept de PROPRIETATE, dobandit prin Lege, cota actuala 1/1 1) NEIDENTIFICAT NEIDENTIFICAT	
/	
Act Administrativ nr. 1468, din 30/03/2026 emis de PRIMARIA LICURICI;	
B2	A1
Se noteaza posesia factica in favoarea lui MURGU VASILICĂ 1) MURGU VASILICĂ	

C. Partea III. SARCINI .

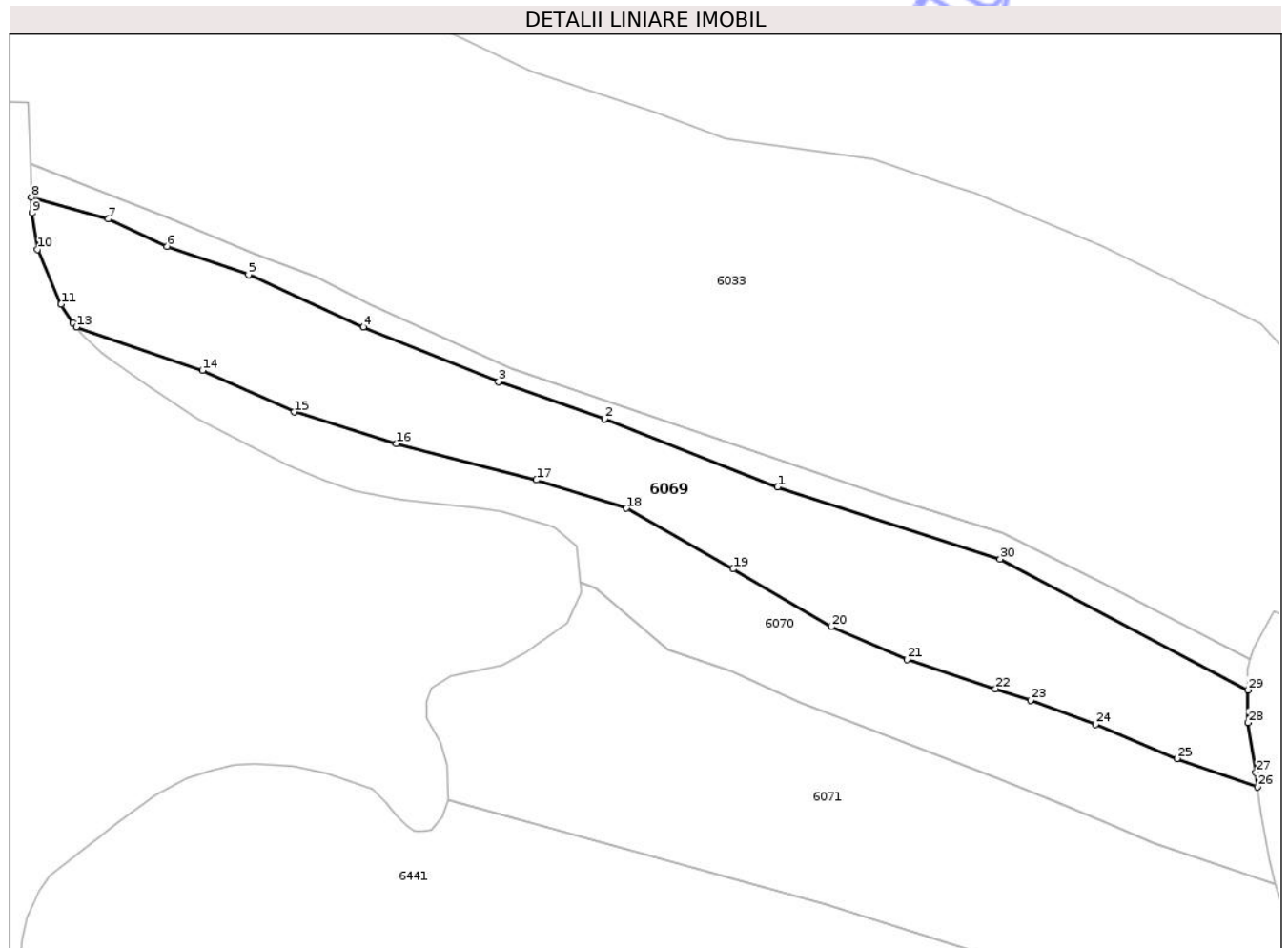
Inscrieri privind dezmembramintele dreptului de proprietate, drepturi reale de garanție și sarcini	Referințe
NU SUNT	

Anexa Nr. 1 La Partea I

Teren

Nr cadastral	Suprafața (mp)*	Observații / Referințe
	2.796	

* Suprafața este determinată în planul de proiecție Stereo 70.



Date referitoare la teren

Crt	Categorie folosință	Intra vilan	Suprafața (mp)	Tarla	Parcelă	Nr. topo	Observații / Referințe
1	pasune	NU	2.796	119	14385/3, 14386/2, 14387/1	-	

Lungime Segmente

1) Valorile lungimilor segmentelor sunt obținute din proiecție în plan.

Punct început	X / Y	Punct sfârșit	X / Y	Lungime segment (** (m))	Punct început	X / Y	Punct sfârșit	X / Y	Lungime segment (** (m))
1	389.961,215 375.398,505	2	389.935,917 375.408,454	27.184	2	389.935,917 375.408,454	3	389.920,394 375.413,929	16.46
3	389.920,394 375.413,929	4	389.900,605 375.421,901	21.334	4	389.900,605 375.421,901	5	389.883,804 375.429,577	18.471
5	389.883,804 375.429,577	6	389.871,853 375.433,71	12.645	6	389.871,853 375.433,71	7	389.863,247 375.437,689	9.481
7	389.863,247 375.437,689	8	389.852,009 375.440,873	11.68	8	389.852,009 375.440,873	9	389.852,103 375.438,558	2.317

Punct început	X / Y	Punct sfârșit	X / Y	Lungime segment (** (m)	Punct început	X / Y	Punct sfârșit	X / Y	Lungime segment (** (m)
9	389.852,103 375.438,558	10	389.852,872 375.433,219	5.394	10	389.852,872 375.433,219	11	389.856,344 375.425,24	8.702
11	389.856,344 375.425,24	12	389.858,062 375.422,474	3.256	12	389.858,062 375.422,474	13	389.858,569 375.421,887	0.776
13	389.858,569 375.421,887	14	389.877,039 375.415,579	19.517	14	389.877,039 375.415,579	15	389.890,451 375.409,474	14.736
15	389.890,451 375.409,474	16	389.905,447 375.404,857	15.691	16	389.905,447 375.404,857	17	389.925,909 375.399,556	21.138
17	389.925,909 375.399,556	18	389.939,097 375.395,427	13.819	18	389.939,097 375.395,427	19	389.954,722 375.386,542	17.975
19	389.954,722 375.386,542	20	389.969,089 375.378,105	16.661	20	389.969,089 375.378,105	21	389.980,212 375.373,311	12.112
21	389.980,212 375.373,311	22	389.993,096 375.369,026	13.578	22	389.993,096 375.369,026	23	389.998,251 375.367,371	5.414
23	389.998,251 375.367,371	24	390.007,777 375.363,81	10.17	24	390.007,777 375.363,81	25	390.019,673 375.358,823	12.899
25	390.019,673 375.358,823	26	390.031,472 375.354,679	12.506	26	390.031,472 375.354,679	27	390.031,242 375.356,779	2.113
27	390.031,242 375.356,779	28	390.030,063 375.364,086	7.402	28	390.030,063 375.364,086	29	390.030,047 375.368,838	4.752
29	390.030,047 375.368,838	30	389.993,796 375.388,005	41.006	30	389.993,796 375.388,005	1	389.961,215 375.398,505	34.231

** Lungimile segmentelor sunt determinate în planul de proiecție Stereo 70 și sunt rotunjite la 1 milimetru.

*** Distanța dintre puncte este formată din segmente cumulate ce sunt mai mici decât valoarea 1 milimetru.

**DATE DESPRE IMOBILUL NR. 6071**

Oficiul de Cadastru și Publicitate Imobiliară GORJ
Biroul de Cadastru și Publicitate Imobiliară Targu Jiu

A. Partea I. Descrierea imobilului

TEREN Extravilan

Adresa: Jud. Gorj

Nr. Crt	Nr cadastral Nr. topografic	Suprafața* (mp)	Observații / Referințe
A1		3.400	Sector cadastral:152 Teren neimprejmuit;

B. Partea II. Proprietari și acte

Inscrieri privitoare la dreptul de proprietate și alte drepturi reale	Referințe
/	
Act Notarial nr. 6197, din 15/06/1992 emis de SUVAGĂU NICOLIȚA;	
B1	A1
Intabulare, drept de PROPRIETATE, dobandit prin Conventie, cota actuala 1/1	
1) MURGU ION	
2) MURGU DOINA, DECEDAT DEFUNCT:Da	

C. Partea III. SARCINI .

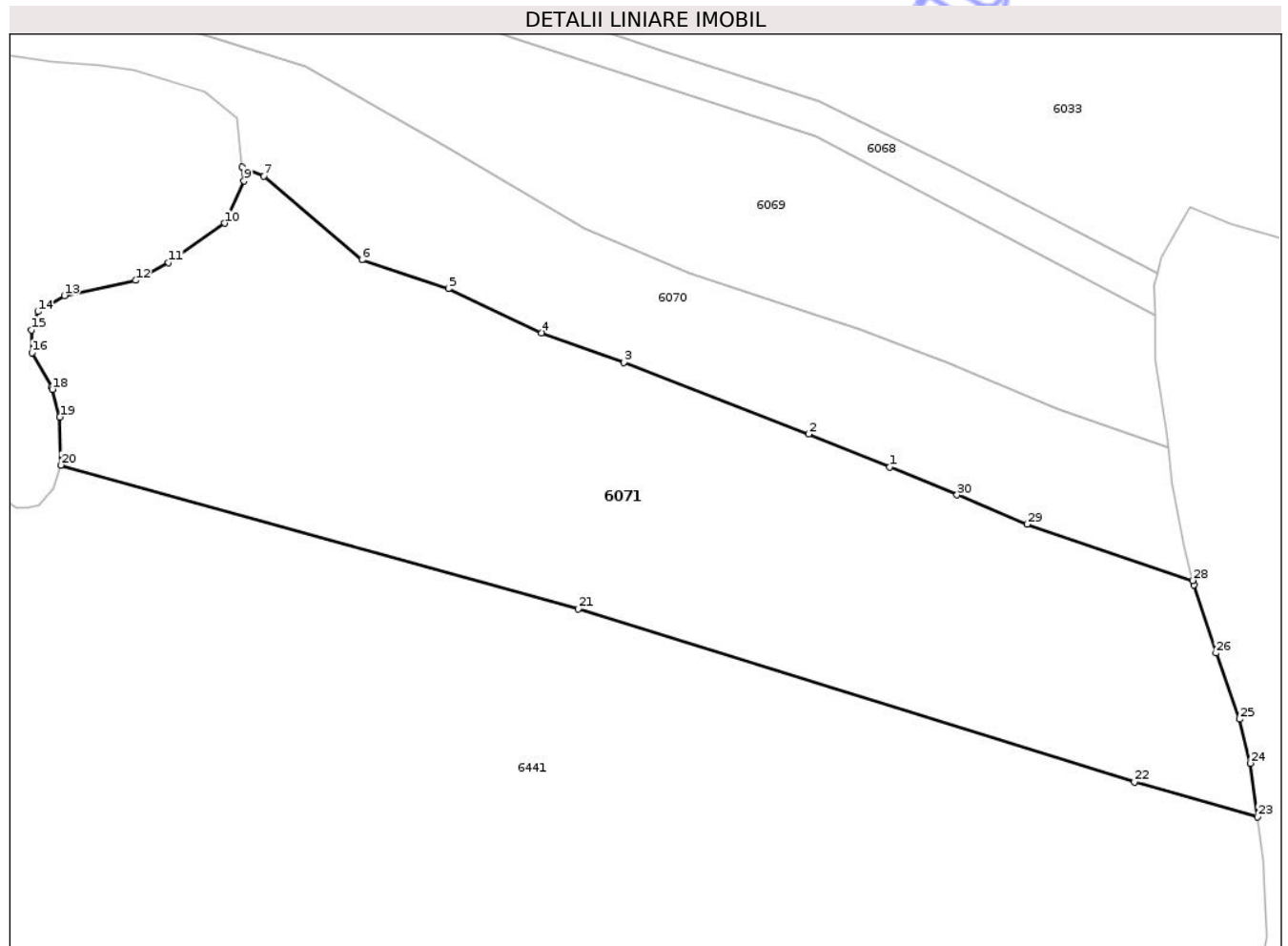
Inscrieri privind dezmembramintele dreptului de proprietate, drepturi reale de garanție și sarcini	Referințe
NU SUNT	

Anexa Nr. 1 La Partea I

Teren

Nr cadastral	Suprafața (mp)*	Observații / Referințe
	3.400	

* Suprafața este determinată în planul de proiecție Stereo 70.



Date referitoare la teren

Crt	Categorie folosință	Intra vilan	Suprafața (mp)	Tarla	Parcelă	Nr. topo	Observații / Referințe
1	pasune	NU	3.400	119	14388/2, 14389, 14390/1, 14391/1	-	

Lungime Segmente

1) Valorile lungimilor segmentelor sunt obținute din proiecție în plan.

Punct început	X / Y	Punct sfârșit	X / Y	Lungime segment (** (m))
1	390.001,676 375.352,568	2	389.992,987 375.356,106	9.382
3	389.973,254 375.363,768	4	389.964,421 375.366,937	9.384
5	389.954,433 375.371,642	6	389.945,193 375.374,754	9.75
7	389.934,701 375.383,676	8	389.932,39 375.384,634	2.502

Punct început	X / Y	Punct sfârșit	X / Y	Lungime segment (** (m))
2	389.992,987 375.356,106	3	389.973,254 375.363,768	21.168
4	389.964,421 375.366,937	5	389.954,433 375.371,642	11.041
6	389.945,193 375.374,754	7	389.934,701 375.383,676	13.773
8	389.932,39 375.384,634	9	389.932,547 375.383,195	1.448

Punct început	X / Y	Punct sfârșit	X / Y	Lungime segment (** (m))	Punct început	X / Y	Punct sfârșit	X / Y	Lungime segment (** (m))
9	389.932,547 375.383,195	10	389.930,49 375.378,654	4.985	10	389.930,49 375.378,654	11	389.924,49 375.374,457	7.322
11	389.924,49 375.374,457	12	389.920,967 375.372,537	4.012	12	389.920,967 375.372,537	13	389.913,339 375.370,909	7.8
13	389.913,339 375.370,909	14	389.910,511 375.369,196	3.306	14	389.910,511 375.369,196	15	389.909,813 375.367,236	2.081
15	389.909,813 375.367,236	16	389.909,878 375.364,801	2.436	16	389.909,878 375.364,801	17	389.911,988 375.361,103	4.258
17	389.911,988 375.361,103	18	389.912,043 375.360,899	0.211	18	389.912,043 375.360,899	19	389.912,845 375.357,942	3.064
19	389.912,845 375.357,942	20	389.912,983 375.352,793	5.151	20	389.912,983 375.352,793	21	389.968,352 375.337,418	57.464
21	389.968,352 375.337,418	22	390.027,879 375.318,917	62.336	22	390.027,879 375.318,917	23	390.041,065 375.315,193	13.702
23	390.041,065 375.315,193	24	390.040,268 375.320,916	5.778	24	390.040,268 375.320,916	25	390.039,142 375.325,634	4.851
25	390.039,142 375.325,634	26	390.036,607 375.332,695	7.502	26	390.036,607 375.332,695	27	390.034,222 375.339,963	7.649
27	390.034,222 375.339,963	28	390.034,108 375.340,443	0.493	28	390.034,108 375.340,443	29	390.016,383 375.346,479	18.725
29	390.016,383 375.346,479	30	390.008,897 375.349,595	8.109	30	390.008,897 375.349,595	1	390.001,676 375.352,568	7.809

** Lungimile segmentelor sunt determinate în planul de proiecție Stereo 70 și sunt rotunjite la 1 milimetru.

*** Distanța dintre puncte este formată din segmente cumulate ce sunt mai mici decât valoarea 1 milimetru.

**DATE DESPRE IMOBILUL NR. 6073**

Oficiul de Cadastru și Publicitate Imobiliară GORJ
Biroul de Cadastru și Publicitate Imobiliară Targu Jiu

A. Partea I. Descrierea imobilului

TEREN Extravilan

Adresa: Jud. Gorj

Nr. Crt	Nr cadastral Nr. topografic	Suprafața* (mp)	Observații / Referințe
A1		Din acte: 1.260 Masurata: 1.127	Sector cadastral:152 Teren neimprejmuit; Suprafata ACT 1260mp, suprafata masuratori 1127mp, diferenta de 133mp in ID 6050.

B. Partea II. Proprietari și acte

Inscrieri privitoare la dreptul de proprietate și alte drepturi reale	Referințe
/	
Hotarare Judecatoreasca nr. 3732, din 08/10/1997 emis de JUDECĂTORIA TG CĂRBUNEȘTI;	
B1	A1
Intabulare, drept de PROPRIETATEPARTAJ SUCCESORAL, dobandit prin Hotarare Judecatoreasca, cota actuala 1/1 1) SPĂTARU VULTURICA	

C. Partea III. SARCINI .

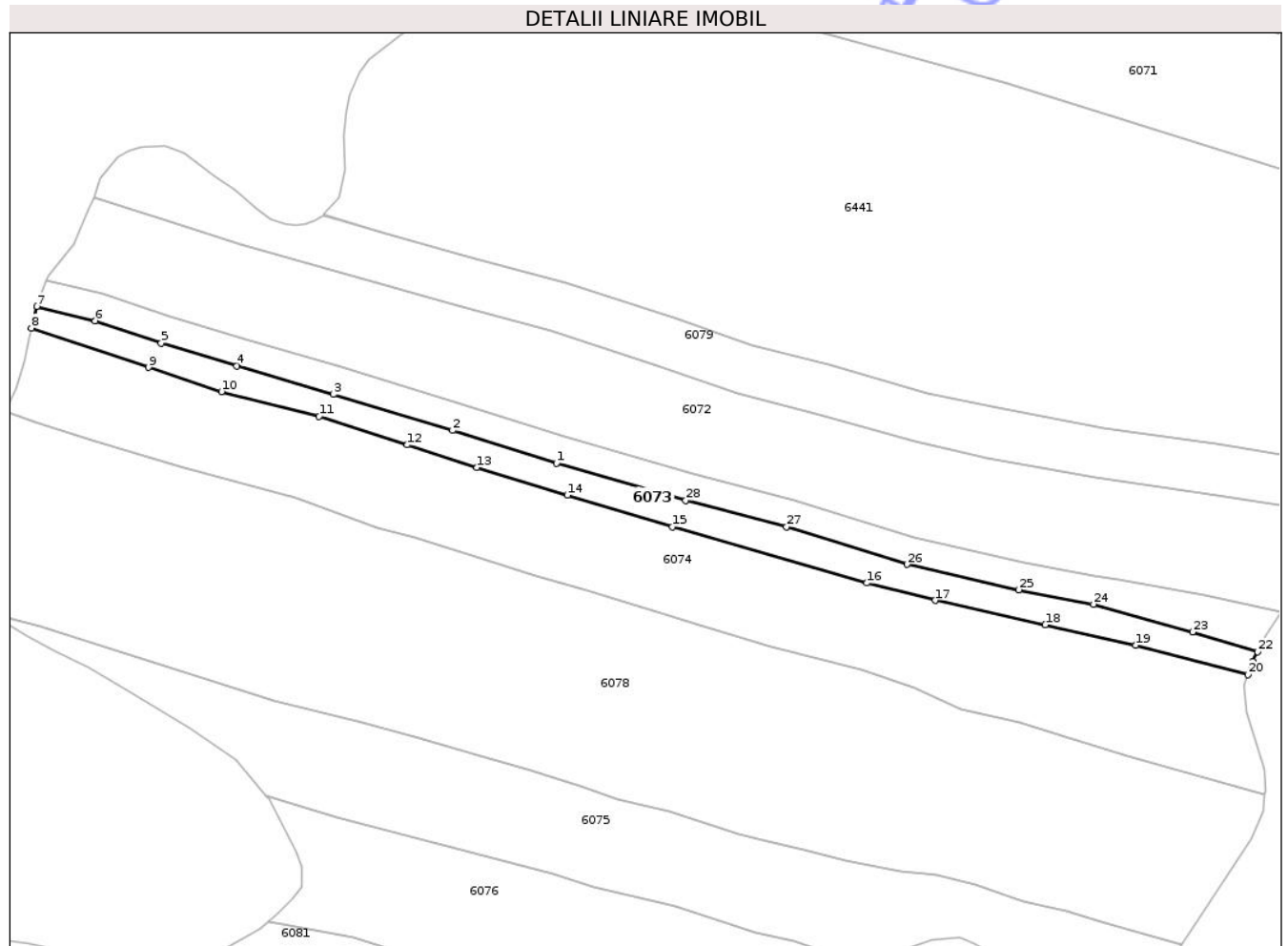
Inscrieri privind dezmembramintele dreptului de proprietate, drepturi reale de garanție și sarcini	Referințe
NU SUNT	

Anexa Nr. 1 La Partea I

Teren

Nr cadastral	Suprafața (mp)*	Observații / Referințe
	Din acte: 1.260 Masurata: 1.127	Suprafata ACT 1260mp, suprafata masuratori 1127mp, diferenta de 133mp in ID 6050.

* Suprafața este determinată în planul de proiecție Stereo 70.



Date referitoare la teren

Crt	Categorie folosință	Intra vilan	Suprafața (mp)	Tarla	Parcelă	Nr. topo	Observații / Referințe
1	pasune	NU	1.127	119	14398/2, 14399/1	-	

Lungime Segmente

1) Valorile lungimilor segmentelor sunt obținute din proiecție în plan.

Punct început	X / Y	Punct sfârșit	X / Y	Lungime segment (** (m)
1	389.888,133 375.269,977	2	389.869,645 375.275,776	19.376
3	389.848,43 375.282,215	4	389.831,268 375.287,244	17.884
5	389.817,823 375.291,331	6	389.806,06 375.295,27	12.405
7	389.795,648 375.297,809	8	389.794,708 375.293,978	3.945
9	389.815,558 375.286,984	10	389.828,518 375.282,673	13.658

Punct început	X / Y	Punct sfârșit	X / Y	Lungime segment (** (m)
2	389.869,645 375.275,776	3	389.848,43 375.282,215	22.171
4	389.831,268 375.287,244	5	389.817,823 375.291,331	14.052
6	389.806,06 375.295,27	7	389.795,648 375.297,809	10.717
8	389.794,708 375.293,978	9	389.815,558 375.286,984	21.992
10	389.828,518 375.282,673	11	389.845,885 375.278,296	17.91

Punct început	X / Y	Punct sfârşit	X / Y	Lungime segment (** (m)
11	389.845,885 375.278,296	12	389.861,574 375.273,197	16.497
13	389.873,984 375.269,161	14	389.890,055 375.264,277	16.797
15	389.908,72 375.258,629	16	389.943,358 375.248,626	36.053
17	389.955,477 375.245,52	18	389.975,071 375.241,195	20.066
19	389.991,203 375.237,573	20	390.011,179 375.232,323	20.654
21	390.012,029 375.234,671	22	390.012,866 375.236,405	1.925
23	390.001,318 375.239,899	24	389.983,683 375.244,875	18.324
25	389.970,327 375.247,412	26	389.950,464 375.251,951	20.375
27	389.929,092 375.258,627	28	389.911,121 375.263,323	18.574

Punct început	X / Y	Punct sfârşit	X / Y	Lungime segment (** (m)
12	389.861,574 375.273,197	13	389.873,984 375.269,161	13.05
14	389.890,055 375.264,277	15	389.908,72 375.258,629	19.501
16	389.943,358 375.248,626	17	389.955,477 375.245,52	12.511
18	389.975,071 375.241,195	19	389.991,203 375.237,573	16.534
20	390.011,179 375.232,323	21	390.012,029 375.234,671	2.497
22	390.012,866 375.236,405	23	390.001,318 375.239,899	12.065
24	389.983,683 375.244,875	25	389.970,327 375.247,412	13.595
26	389.950,464 375.251,951	27	389.929,092 375.258,627	22.39
28	389.911,121 375.263,323	1	389.888,133 375.269,977	23.932

** Lungimile segmentelor sunt determinate în planul de proiecție Stereo 70 și sunt rotunjite la 1 milimetru.

*** Distanța dintre puncte este formată din segmente cumulate ce sunt mai mici decât valoarea 1 milimetru.

Neutilizabil în
Civil

**DATE DESPRE IMOBILUL NR. 6075**

Oficiul de Cadastru și Publicitate Imobiliară GORJ
Biroul de Cadastru și Publicitate Imobiliară Targu Jiu

A. Partea I. Descrierea imobilului

TEREN Extravilan

Adresa: Jud. Gorj

Nr. Crt	Nr cadastral Nr. topografic	Suprafața* (mp)	Observații / Referințe
A1		2.898	Sector cadastral:152 Teren neimprejmuit;

B. Partea II. Proprietari și acte

Inscrieri privitoare la dreptul de proprietate și alte drepturi reale	Referințe
0 / 16/04/2026	
Act Normativ nr. 7, din 13/03/1996 emis de PARLAMENTUL ROMANIEI;	
B1	A1
Intabulare, drept de PROPRIETATE, dobândit prin Lege, cota actuala 1/1 1) NEIDENTIFICAT NEIDENTIFICAT	
/	
Act Administrativ nr. 1468, din 30/03/2026 emis de PRIMARIA LICURICI;	
B2	A1
Se noteaza posesia factica in favoarea lui MURGU ION 1) MURGU ION	

C. Partea III. SARCINI .

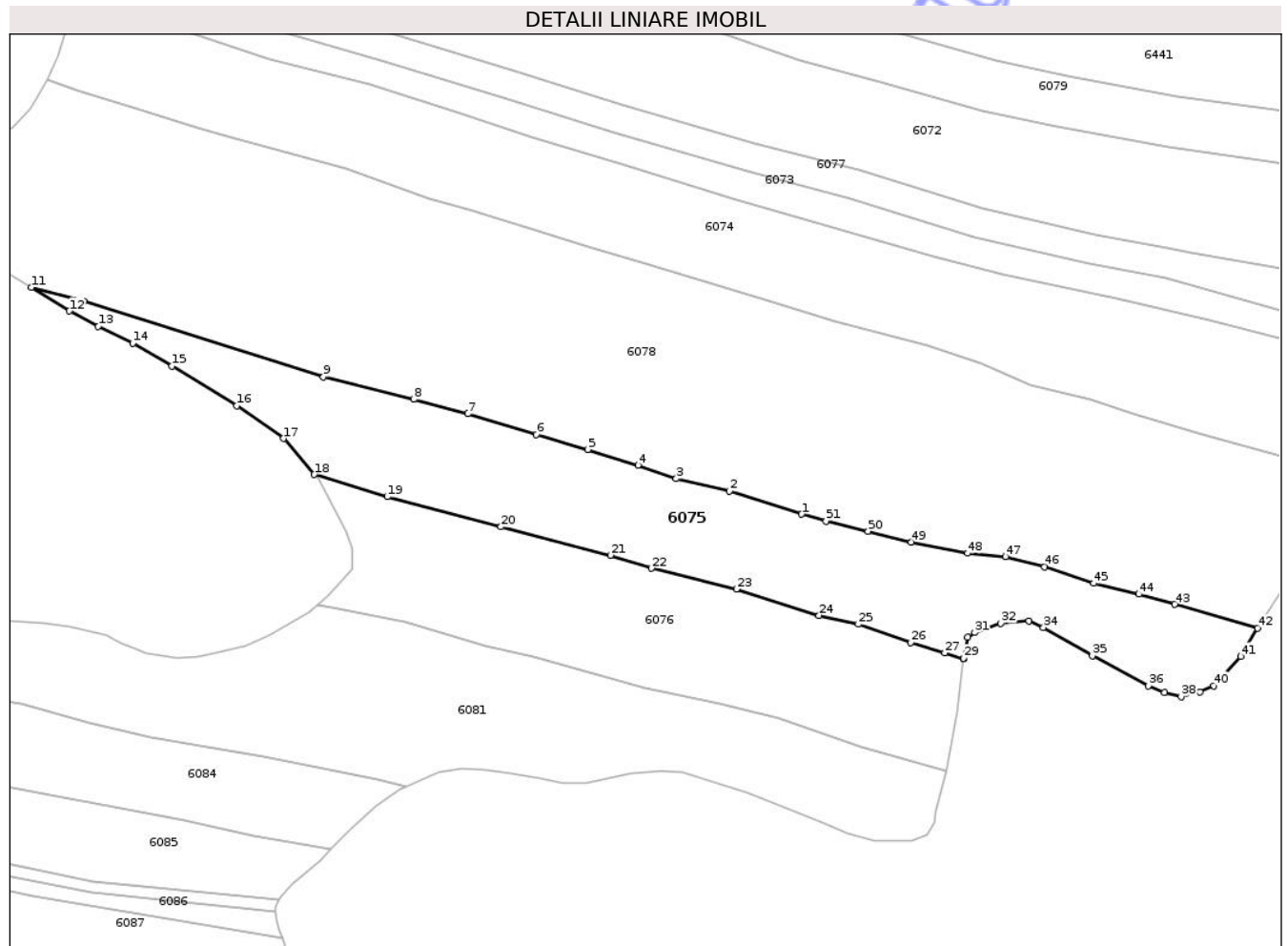
Inscrieri privind dezmembramintele dreptului de proprietate, drepturi reale de garanție și sarcini	Referințe
NU SUNT	

Anexa Nr. 1 La Partea I

Teren

Nr cadastral	Suprafața (mp)*	Observații / Referințe
	2.898	

* Suprafața este determinată în planul de proiecție Stereo 70.



Date referitoare la teren

Crt	Categorie folosință	Intra vilan	Suprafața (mp)	Tarla	Parcelă	Nr. topo	Observații / Referințe
1	pasune	NU	2.898	119	14406/2, 14407/2, 14408/1, 14409/1	-	

Lungime Segmente

1) Valorile lungimilor segmentelor sunt obținute din proiecție în plan.

Punct început	X / Y	Punct sfârșit	X / Y	Lungime segment
1	389.920,577 375.204,019	2	389.908,122 375.208,051	13.091
4	389.892,28 375.212,495	5	389.883,605 375.215,216	9.092
7	389.862,892 375.221,371	8	389.853,483 375.223,878	9.737
10	389.796,354 375.240,852	11	389.787,372 375.243,193	9.282
2	389.908,122 375.208,051	3	389.898,884 375.210,142	9.472
5	389.883,605 375.215,216	6	389.874,716 375.217,752	9.244
8	389.853,483 375.223,878	9	389.837,869 375.227,723	16.08
11	389.787,372 375.243,193	12	389.793,96 375.239,129	7.741
3	389.898,884 375.210,142	4	389.892,28 375.212,495	7.011
6	389.874,716 375.217,752	7	389.862,892 375.221,371	12.365
9	389.837,869 375.227,723	10	389.796,354 375.240,852	43.542
12	389.793,96 375.239,129	13	389.798,933 375.236,442	5.652

Punct început	X / Y	Punct sfârșit	X / Y	Lungime segment	Punct început	X / Y	Punct sfârșit	X / Y	Lungime segment	Punct început	X / Y	Punct sfârșit	X / Y	Lungime segment
13	389.798,933 375.236,442	14	389.804,866 375.233,585	6.585	14	389.804,866 375.233,585	15	389.811,69 375.229,619	7.893	15	389.811,69 375.229,619	16	389.822,922 375.222,784	13.148
16	389.822,922 375.222,784	17	389.830,963 375.217,121	9.835	17	389.830,963 375.217,121	18	389.836,317 375.210,878	8.224	18	389.836,317 375.210,878	19	389.848,932 375.207,046	13.184
19	389.848,932 375.207,046	20	389.868,571 375.201,853	20.314	20	389.868,571 375.201,853	21	389.887,508 375.196,939	19.564	21	389.887,508 375.196,939	22	389.894,616 375.194,663	7.464
22	389.894,616 375.194,663	23	389.909,309 375.191,088	15.122	23	389.909,309 375.191,088	24	389.923,619 375.186,526	15.02	24	389.923,619 375.186,526	25	389.930,4 375.185,009	6.949
25	389.930,4 375.185,009	26	389.939,463 375.181,82	9.608	26	389.939,463 375.181,82	27	389.945,325 375.180,052	6.123	27	389.945,325 375.180,052	28	389.948,629 375.179,033	3.458
28	389.948,629 375.179,033	29	389.948,639 375.179,118	0.086	29	389.948,639 375.179,118	30	389.949,358 375.182,751	3.703	30	389.949,358 375.182,751	31	389.950,558 375.183,584	1.461
31	389.950,558 375.183,584	32	389.955,014 375.185,161	4.727	32	389.955,014 375.185,161	33	389.959,932 375.185,594	4.937	33	389.959,932 375.185,594	34	389.962,435 375.184,45	2.752
34	389.962,435 375.184,45	35	389.970,867 375.179,545	9.755	35	389.970,867 375.179,545	36	389.980,61 375.174,385	11.025	36	389.980,61 375.174,385	37	389.983,333 375.173,249	2.95
37	389.983,333 375.173,249	38	389.986,245 375.172,508	3.005	38	389.986,245 375.172,508	39	389.989,537 375.173,28	3.381	39	389.989,537 375.173,28	40	389.991,869 375.174,371	2.575
40	389.991,869 375.174,371	41	389.996,576 375.179,454	6.928	41	389.996,576 375.179,454	42	389.999,46 375.184,319	5.656	42	389.999,46 375.184,319	43	389.985,101 375.188,458	14.944
43	389.985,101 375.188,458	44	389.978,914 375.190,202	6.428	44	389.978,914 375.190,202	45	389.971,09 375.192,09	8.049	45	389.971,09 375.192,09	46	389.962,634 375.194,921	8.917
46	389.962,634 375.194,921	47	389.955,877 375.196,693	6.985	47	389.955,877 375.196,693	48	389.949,303 375.197,277	6.6	48	389.949,303 375.197,277	49	389.939,513 375.199,228	9.983
49	389.939,513 375.199,228	50	389.932,093 375.201,091	7.65	50	389.932,093 375.201,091	51	389.924,817 375.202,848	7.485	51	389.924,817 375.202,848	1	389.920,577 375.204,019	4.399

** Lungimile segmentelor sunt determinate în planul de proiecție Stereo 70 și sunt rotunjite la 1 milimetru.

*** Distanța dintre puncte este formată din segmente cumulate ce sunt mai mici decât valoarea 1 milimetru.

**DATE DESPRE IMOBILUL NR. 6077**

Oficiul de Cadastru și Publicitate Imobiliară GORJ
Biroul de Cadastru și Publicitate Imobiliară Targu Jiu

A. Partea I. Descrierea imobilului

TEREN Extravilan

Adresa: Jud. Gorj

Nr. Crt	Nr cadastral Nr. topografic	Suprafața* (mp)	Observații / Referințe
A1		1.182	Sector cadastral:152 Teren neimprejmuit;

B. Partea II. Proprietari și acte

Inscrieri privitoare la dreptul de proprietate și alte drepturi reale	Referințe
/	
Act Notarial nr. 1898, din 21/04/1971 emis de NOTARIATUL DE STAT TG CĂRBUNEȘTI;	
B1	A1
Intabulare, drept de PROPRIETATEPARTAJ VOLUNTAR, dobandit prin Conventie, cota actuala 1/1 1) UNGUREANU N.D. GHEORGHE	

C. Partea III. SARCINI .

Inscrieri privind dezmembramintele dreptului de proprietate, drepturi reale de garanție și sarcini	Referințe
NU SUNT	

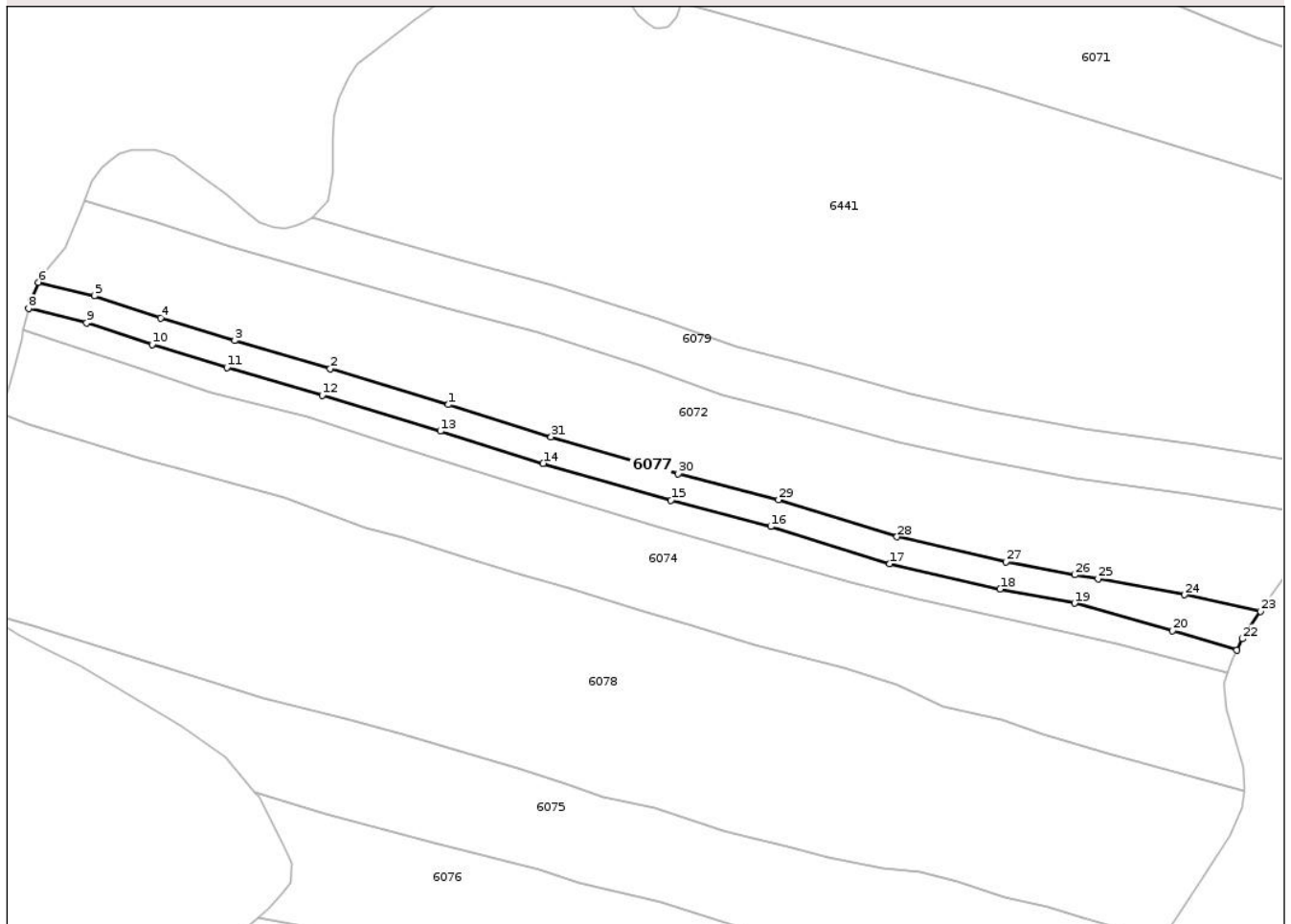
Anexa Nr. 1 La Partea I

Teren

Nr cadastral	Suprafața (mp)*	Observații / Referințe
	1.182	

* Suprafața este determinată în planul de proiecție Stereo 70.

DETALII LINIARE IMOBIL



Date referitoare la teren

Crt	Categorie folosință	Intravilan	Suprafața (mp)	Tarla	Parcelă	Nr. topo	Observații / Referințe
1	pasune	NU	1.182	119	14397/2, 14398/1	-	

Lungime Segmente

1) Valorile lungimilor segmentelor sunt obținute din proiecție în plan.

Punct început	X / Y	Punct sfârșit	X / Y	Lungime segment (** (m)
1	389.871,119 375.280,554	2	389.849,859 375.287,007	22.218
3	389.832,699 375.292,036	4	389.819,345 375.296,095	13.957
5	389.807,448 375.300,078	6	389.797,381 375.302,533	10.362
7	389.795,953 375.299,052	8	389.795,648 375.297,809	1.28
9	389.806,06 375.295,27	10	389.817,823 375.291,331	12.405

Punct început	X / Y	Punct sfârșit	X / Y	Lungime segment (** (m)
2	389.849,859 375.287,007	3	389.832,699 375.292,036	17.882
4	389.819,345 375.296,095	5	389.807,448 375.300,078	12.546
6	389.797,381 375.302,533	7	389.795,953 375.299,052	3.763
8	389.795,648 375.297,809	9	389.806,06 375.295,27	10.717
10	389.817,823 375.291,331	11	389.831,268 375.287,244	14.052

Punct început	X / Y	Punct sfârșit	X / Y	Lungime segment (** (m)
11	389.831,268 375.287,244	12	389.848,43 375.282,215	17.884
13	389.869,645 375.275,776	14	389.888,133 375.269,977	19.376
15	389.911,121 375.263,323	16	389.929,092 375.258,627	18.574
17	389.950,464 375.251,951	18	389.970,327 375.247,412	20.375
19	389.983,683 375.244,875	20	390.001,318 375.239,899	18.324
21	390.012,866 375.236,405	22	390.013,865 375.238,477	2.3
23	390.017,124 375.243,435	24	390.003,514 375.246,391	13.927
25	389.987,956 375.249,262	26	389.983,75 375.249,951	4.262
27	389.971,351 375.252,307	28	389.951,768 375.256,782	20.088
29	389.930,47 375.263,435	30	389.912,449 375.268,144	18.626
31	389.889,577 375.274,764	1	389.871,119 375.280,554	19.345

Punct început	X / Y	Punct sfârșit	X / Y	Lungime segment (** (m)
12	389.848,43 375.282,215	13	389.869,645 375.275,776	22.171
14	389.888,133 375.269,977	15	389.911,121 375.263,323	23.932
16	389.929,092 375.258,627	17	389.950,464 375.251,951	22.39
18	389.970,327 375.247,412	19	389.983,683 375.244,875	13.595
20	390.001,318 375.239,899	21	390.012,866 375.236,405	12.065
22	390.013,865 375.238,477	23	390.017,124 375.243,435	5.933
24	390.003,514 375.246,391	25	389.987,956 375.249,262	15.821
26	389.983,75 375.249,951	27	389.971,351 375.252,307	12.621
28	389.951,768 375.256,782	29	389.930,47 375.263,435	22.313
30	389.912,449 375.268,144	31	389.889,577 375.274,764	23.811

** Lungimile segmentelor sunt determinate în planul de proiecție Stereo 70 și sunt rotunjite la 1 milimetru.

*** Distanța dintre puncte este formată din segmente cumulate ce sunt mai mici decât valoarea 1 milimetru.

**DATE DESPRE IMOBILUL NR. 6080**

Oficiul de Cadastru și Publicitate Imobiliară GORJ
Biroul de Cadastru și Publicitate Imobiliară Targu Jiu

A. Partea I. Descrierea imobilului

TEREN Extravilan

Adresa: Jud. Gorj

Nr. Crt	Nr cadastral Nr. topografic	Suprafața* (mp)	Observații / Referințe
A1		1.469	Sector cadastral:152 Teren neimprejmuit;

B. Partea II. Proprietari și acte

Inscrieri privitoare la dreptul de proprietate și alte drepturi reale		Referințe
0 / 18/04/2026		
Act Administrativ nr. 1468, din 30/03/2026 emis de PRIMARIA LICURICI;		
B1	Inscrierea posesiei, drept de PROPRIETATE, dobandit prin Lege, cota actuala 1/1 1) NEIDENTIFICAT NEIDENTIFICAT	A1
/		
Act Normativ nr. 7, din 13/03/1996 emis de PARLAMENTUL ROMANIEI;		
B2	Se noteaza mentiunea de proprietar neidentificat	A1

C. Partea III. SARCINI .

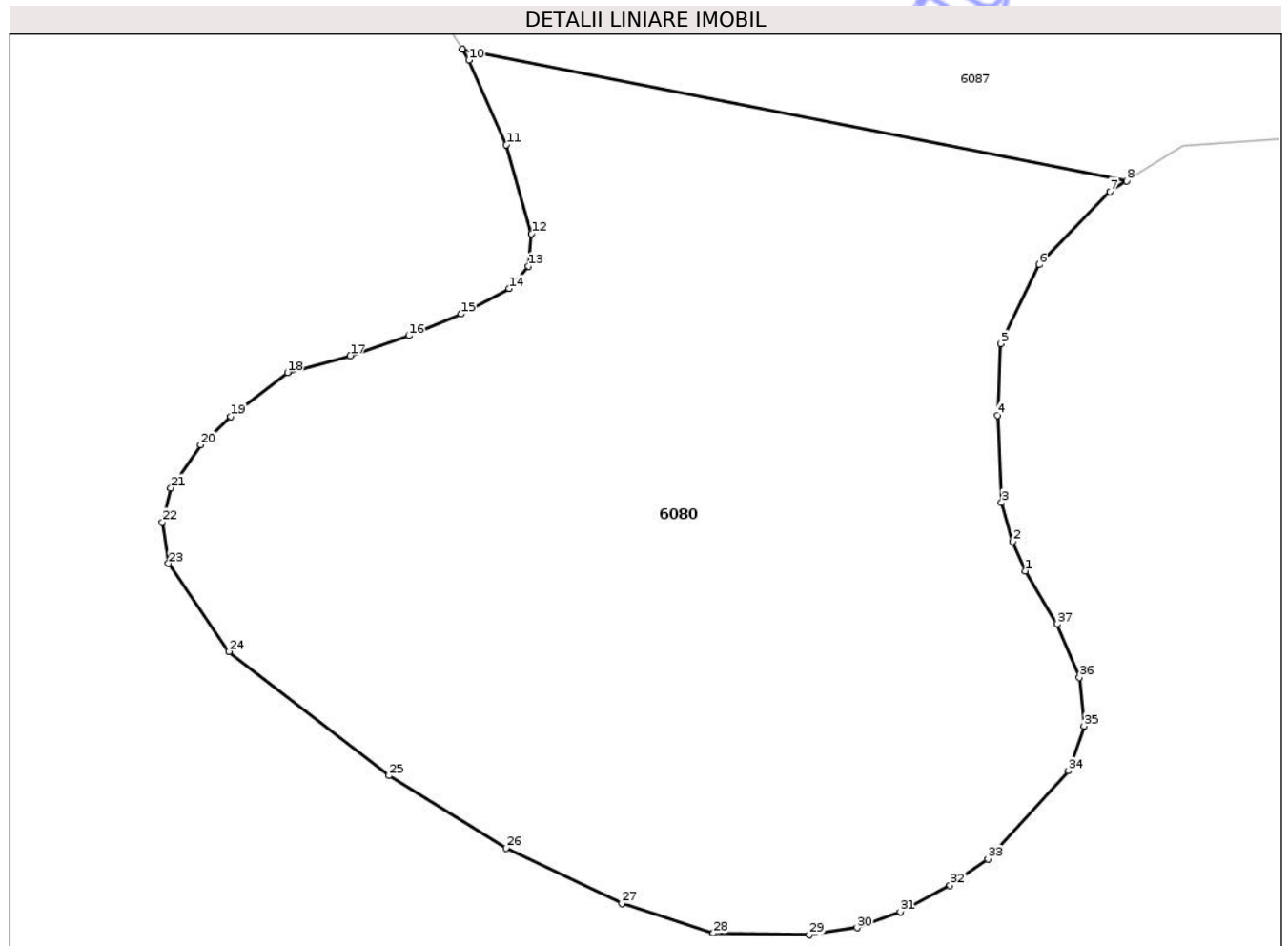
Inscrieri privind dezmembramintele dreptului de proprietate, drepturi reale de garanție și sarcini	Referințe
NU SUNT	

Anexa Nr. 1 La Partea I

Teren

Nr cadastral	Suprafața (mp)*	Observații / Referințe
	1.469	

* Suprafața este determinată în planul de proiecție Stereo 70.



Date referitoare la teren

Crt	Categorie folosință	Intra vilan	Suprafața (mp)	Tarla	Parcelă	Nr. topo	Observații / Referințe
1	pasune	NU	1.469	119	14416, ..., 14420	-	

Lungime Segmente

1) Valorile lungimilor segmentelor sunt obținute din proiecție în plan.

Punct început	X / Y	Punct sfârșit	X / Y	Lungime segment (** (m))
1	389.771,268 375.103,659	2	389.770,624 375.105,197	1.667
3	389.770,045 375.107,203	4	389.769,839 375.111,757	4.559
5	389.770,013 375.115,473	6	389.771,996 375.119,589	4.569
7	389.775,676 375.123,387	8	389.776,555 375.123,938	1.037
9	389.741,974 375.130,788	10	389.742,315 375.130,222	0.661

Punct început	X / Y	Punct sfârșit	X / Y	Lungime segment (** (m))
2	389.770,624 375.105,197	3	389.770,045 375.107,203	2.088
4	389.769,839 375.111,757	5	389.770,013 375.115,473	3.72
6	389.771,996 375.119,589	7	389.775,676 375.123,387	5.288
8	389.776,555 375.123,938	9	389.741,974 375.130,788	35.253
10	389.742,315 375.130,222	11	389.744,258 375.125,824	4.808

Punct început	X / Y	Punct sfârșit	X / Y	Lungime segment (** (m)
11	389.744,258 375.125,824	12	389.745,571 375.121,199	4.808
13	389.745,413 375.119,512	14	389.744,401 375.118,34	1.548
15	389.741,898 375.117,022	16	389.739,187 375.115,893	2.937
17	389.736,143 375.114,854	18	389.732,867 375.113,976	3.392
19	389.729,911 375.111,691	20	389.728,336 375.110,216	2.158
21	389.726,788 375.107,975	22	389.726,355 375.106,196	1.831
23	389.726,672 375.104,048	24	389.729,831 375.099,475	5.558
25	389.738,154 375.093,01	26	389.744,249 375.089,255	7.159
27	389.750,277 375.086,361	28	389.755,044 375.084,824	5.009
29	389.760,03 375.084,734	30	389.762,521 375.085,101	2.518
31	389.764,766 375.085,924	32	389.767,358 375.087,317	2.943
33	389.769,331 375.088,691	34	389.773,525 375.093,26	6.202
35	389.774,333 375.095,594	36	389.774,098 375.098,118	2.535
37	389.772,946 375.100,9	1	389.771,268 375.103,659	3.229

Punct început	X / Y	Punct sfârșit	X / Y	Lungime segment (** (m)
12	389.745,571 375.121,199	13	389.745,413 375.119,512	1.694
14	389.744,401 375.118,34	15	389.741,898 375.117,022	2.829
16	389.739,187 375.115,893	17	389.736,143 375.114,854	3.216
18	389.732,867 375.113,976	19	389.729,911 375.111,691	3.736
20	389.728,336 375.110,216	21	389.726,788 375.107,975	2.724
22	389.726,355 375.106,196	23	389.726,672 375.104,048	2.171
24	389.729,831 375.099,475	25	389.738,154 375.093,01	10.539
26	389.744,249 375.089,255	27	389.750,277 375.086,361	6.687
28	389.755,044 375.084,824	29	389.760,03 375.084,734	4.987
30	389.762,521 375.085,101	31	389.764,766 375.085,924	2.391
32	389.767,358 375.087,317	33	389.769,331 375.088,691	2.404
34	389.773,525 375.093,26	35	389.774,333 375.095,594	2.47
36	389.774,098 375.098,118	37	389.772,946 375.100,9	3.011

** Lungimile segmentelor sunt determinate în planul de proiecție Stereo 70 și sunt rotunjite la 1 milimetru.

*** Distanța dintre puncte este formată din segmente cumulate ce sunt mai mici decât valoarea 1 milimetru.

**DATE DESPRE IMOBILUL NR. 6083**

Oficiul de Cadastru și Publicitate Imobiliară GORJ
Biroul de Cadastru și Publicitate Imobiliară Targu Jiu

A. Partea I. Descrierea imobilului

TEREN Intravilan

Adresa: Loc. Totea, Jud. Gorj

Nr. Crt	Nr cadastral Nr. topografic	Suprafața* (mp)	Observații / Referințe
A1	36449	874	Sector cadastral:152 Teren neimprejmuit;

B. Partea II. Proprietari și acte

Inscrieri privitoare la dreptul de proprietate și alte drepturi reale		Referințe
79645 / 19/11/2019		
Hotarare Judecatoreasca nr. 3732, din 08/10/1997 emis de JUDECATORIA TG CARBUNESTI, în dosar nr. 5613/1996 (act administrativ nr 6803 din 12.11.2019, emis de PRIMARIA LICURICI);		
B1	Intabulare, drept de PROPRIETATE, cu titlu de drept partaj succesoral, dobandit prin Hotarare Judecatoreasca, cota actuala 1/1, cota initiala 1/1 1) UNGUREANU DUMITRU, bun propriu	A1

C. Partea III. SARCINI

Inscrieri privind dezmembramintele dreptului de proprietate, drepturi reale de garanție și sarcini		Referințe
79645 / 19/11/2019		
Hotarare Judecatoreasca nr. 3732, din 08/10/1997 emis de JUDECATORIA TG CARBUNESTI, în dosar nr. 5613/1996 (act administrativ nr 6803 din 12.11.2019, emis de PRIMARIA LICURICI);		
C1	Se inscrie privilegiul copărtășului (sultă) pentru suma de 124565 lei 1) SPĂTARU VULTURICA	A1
C2	Se inscrie privilegiul copărtășului (sultă) pentru suma de 444984 lei 1) ROMAN IOANA	A1

Anexa Nr. 1 La Partea I

Teren

Nr cadastral	Suprafața (mp)*	Observații / Referințe
36449	874	

* Suprafața este determinată în planul de proiecție Stereo 70.

DETALII LINIARE IMOBIL



Date referitoare la teren

Crt	Categorie folosință	Intra vilan	Suprafața (mp)	Tarla	Parcelă	Nr. topo	Observații / Referințe
1	arabil	DA	874	119	14462, 14463	-	

Lungime Segmente

1) Valorile lungimilor segmentelor sunt obținute din proiecție în plan.

Punct început	X / Y	Punct sfârșit	X / Y	Lungime segment (** (m)
1	389.565,917 375.239,372	2	389.564,681 375.239,837	1.321
2	389.564,681 375.239,837	3	389.537,109 375.249,772	29.307
3	389.537,109 375.249,772	4	389.515,845 375.257,424	22.599
4	389.515,845 375.257,424	5	389.494,865 375.265,079	22.333
5	389.494,865 375.265,079	6	389.480,241 375.270,518	15.603

Punct început	X / Y	Punct sfârșit	X / Y	Lungime segment (** (m)
6	389.480,241 375.270,518	7	389.470,315 375.274,256	10.607
7	389.470,315 375.274,256	8	389.469,907 375.273,984	0.49
8	389.469,907 375.273,984	9	389.467,923 375.265,951	8.274
9	389.467,923 375.265,951	10	389.495,164 375.255,878	29.044
10	389.495,164 375.255,878	11	389.521,879 375.246,003	28.482
11	389.521,879 375.246,003	12	389.530,956 375.242,524	9.721
12	389.530,956 375.242,524	13	389.557,199 375.233,508	27.749
13	389.557,199 375.233,508	14	389.562,538 375.231,68	5.643
14	389.562,538 375.231,68	1	389.565,917 375.239,372	8.401

** Lungimile segmentelor sunt determinate în planul de proiecție Stereo 70 și sunt rotunjite la 1 milimetru.

*** Distanța dintre puncte este formată din segmente cumulate ce sunt mai mici decât valoarea 1 milimetru.

**DATE DESPRE IMOBILUL NR. 6084**

Oficiul de Cadastru și Publicitate Imobiliară GORJ
Biroul de Cadastru și Publicitate Imobiliară Targu Jiu

A. Partea I. Descrierea imobilului

TEREN Necunoscut

Adresa: Loc. Totea, Jud. Gorj

Nr. Crt	Nr cadastral Nr. topografic	Suprafața* (mp)	Observații / Referințe
A1		5.583	Sector cadastral:152 Teren neimprejmuit;

B. Partea II. Proprietari și acte

Inscrieri privitoare la dreptul de proprietate și alte drepturi reale	Referințe
0 / 16/04/2026	
Act Normativ nr. 7, din 13/03/1996 emis de PARLAMENTUL ROMANIEI;	
B1	A1
Intabulare, drept de PROPRIETATE, dobândit prin Lege, cota actuala 1/1 1) NEIDENTIFICAT NEIDENTIFICAT	
/	
Act Administrativ nr. 1468, din 30/03/2026 emis de PRIMARIA LICURICI;	
B2	A1
Se noteaza posesia factica in favoarea lui DRĂGULESCU LIVIU-DORU 1) DRĂGULESCU LIVIU-DORU	

C. Partea III. SARCINI .

Inscrieri privind dezmembramintele dreptului de proprietate, drepturi reale de garanție și sarcini	Referințe
NU SUNT	

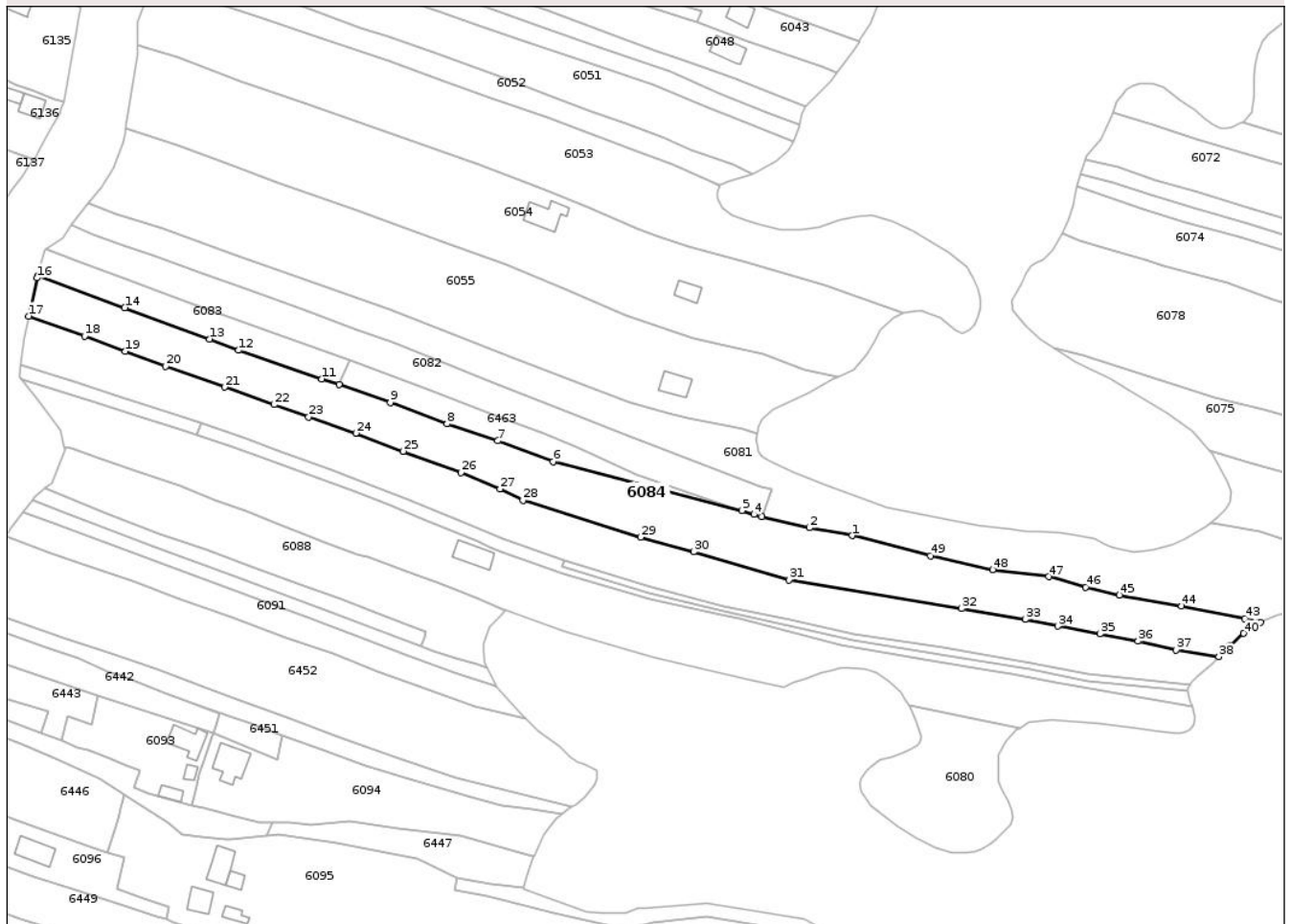
Anexa Nr. 1 La Partea I

Teren

Nr cadastral	Suprafața (mp)*	Observații / Referințe
	5.583	

* Suprafața este determinată în planul de proiecție Stereo 70.

DETALII LINIARE IMOBIL



Date referitoare la teren

Crt	Categorie folosință	Intra vilan	Suprafața (mp)	Tarla	Parcelă	Nr. topo	Observații / Referințe
1	arabil	DA	2.162	119	14412/2, 14430/4, 14464/1, 14465/1	-	
2	pasune	NU	3.421	119	14412/2, 14430/4, 14464/1, 14465/1	-	

Lungime Segmente

1) Valorile lungimilor segmentelor sunt obținute din proiecție în plan.

Punct început	X / Y	Punct sfârșit	X / Y	Lungime segment	Punct început	X / Y	Punct sfârșit	X / Y	Lungime segment	Punct început	X / Y	Punct sfârșit	X / Y	Lungime segment
1	389.723,889 375.184,305	2	389.710,434 375.186,723	13.671	2	389.710,434 375.186,723	3	389.695,586 375.190,314	15.276	3	389.695,586 375.190,314	4	389.692,974 375.190,945	2.687
4	389.692,974 375.190,945	5	389.689,301 375.192,189	3.878	5	389.689,301 375.192,189	6	389.629,836 375.207,568	61.421	6	389.629,836 375.207,568	7	389.612,471 375.214,053	18.536

Punct început	X / Y	Punct sfârșit	X / Y	Lungime segment	Punct început	X / Y	Punct sfârșit	X / Y	Lungime segment	Punct început	X / Y	Punct sfârșit	X / Y	Lungime segment
7	389.612,471 375.214,053	8	389.596,494 375.219,361	16.836	8	389.596,494 375.219,361	9	389.578,672 375.226,156	19.073	9	389.578,672 375.226,156	10	389.562,538 375.231,68	17.053
10	389.562,538 375.231,68	11	389.557,199 375.233,508	5.643	11	389.557,199 375.233,508	12	389.530,956 375.242,524	27.749	12	389.530,956 375.242,524	13	389.521,879 375.246,003	9.721
13	389.521,879 375.246,003	14	389.495,164 375.255,878	28.482	14	389.495,164 375.255,878	15	389.467,923 375.265,951	29.044	15	389.467,923 375.265,951	16	389.467,745 375.265,231	0.742
16	389.467,745 375.265,231	17	389.465,008 375.253,239	12.3	17	389.465,008 375.253,239	18	389.482,555 375.246,91	18.654	18	389.482,555 375.246,91	19	389.495,392 375.242,159	13.688
19	389.495,392 375.242,159	20	389.508,129 375.237,533	13.551	20	389.508,129 375.237,533	21	389.526,631 375.230,905	19.653	21	389.526,631 375.230,905	22	389.542,118 375.225,417	16.431
22	389.542,118 375.225,417	23	389.553,02 375.221,527	11.575	23	389.553,02 375.221,527	24	389.567,862 375.216,449	15.687	24	389.567,862 375.216,449	25	389.582,813 375.210,796	15.984
25	389.582,813 375.210,796	26	389.600,984 375.204,133	19.354	26	389.600,984 375.204,133	27	389.613,217 375.198,968	13.279	27	389.613,217 375.198,968	28	389.620,416 375.195,382	8.043
28	389.620,416 375.195,382	29	389.657,458 375.183,801	38.81	29	389.657,458 375.183,801	30	389.674,053 375.179,196	17.222	30	389.674,053 375.179,196	31	389.704,091 375.170,396	31.301
31	389.704,091 375.170,396	32	389.758,338 375.161,417	54.985	32	389.758,338 375.161,417	33	389.778,298 375.157,958	20.257	33	389.778,298 375.157,958	34	389.788,538 375.155,851	10.455
34	389.788,538 375.155,851	35	389.801,792 375.153,405	13.478	35	389.801,792 375.153,405	36	389.813,8 375.151,171	12.214	36	389.813,8 375.151,171	37	389.825,814 375.148,348	12.341
37	389.825,814 375.148,348	38	389.839,19 375.146,176	13.551	38	389.839,19 375.146,176	39	389.842,584 375.149,618	4.834	39	389.842,584 375.149,618	40	389.847,034 375.153,547	5.936
40	389.847,034 375.153,547	41	389.851,104 375.156,52	5.04	41	389.851,104 375.156,52	42	389.852,271 375.157,036	1.276	42	389.852,271 375.157,036	43	389.847,278 375.158,231	5.134
43	389.847,278 375.158,231	44	389.827,492 375.162,137	20.168	44	389.827,492 375.162,137	45	389.807,922 375.165,567	19.868	45	389.807,922 375.165,567	46	389.797,288 375.168,005	10.91
46	389.797,288 375.168,005	47	389.785,653 375.171,382	12.115	47	389.785,653 375.171,382	48	389.768,06 375.173,604	17.733	48	389.768,06 375.173,604	49	389.748,518 375.177,973	20.024
49	389.748,518 375.177,973	1	389.723,889 375.184,305	25.43										

** Lungimile segmentelor sunt determinate în planul de proiecție Stereo 70 și sunt rotunjite la 1 milimetru.

*** Distanța dintre puncte este formată din segmente cumulate ce sunt mai mici decât valoarea 1 milimetru.

**DATE DESPRE IMOBILUL NR. 6088**

Oficiul de Cadastru și Publicitate Imobiliară GORJ
Biroul de Cadastru și Publicitate Imobiliară Targu Jiu

A. Partea I. Descrierea imobilului

TEREN Intravilan

Adresa: Loc. Totea, Jud. Gorj

Nr. Crt	Nr cadastral Nr. topografic	Suprafața* (mp)	Observații / Referințe
A1		2.355	Sector cadastral:152 Teren neimprejmuit;

B. Partea II. Proprietari și acte

Inscrieri privitoare la dreptul de proprietate și alte drepturi reale		Referințe
0 / 16/04/2026		
Act Normativ nr. 7, din 13/03/1996 emis de PARLAMENTUL ROMANIEI;		
B1	Intabulare, drept de PROPRIETATE, dobândit prin Lege, cota actuala 1/1 1) NEIDENTIFICAT NEIDENTIFICAT	A1
/		
Act Administrativ nr. 1468, din 30/03/2026 emis de PRIMARIA LICURICI;		
B2	Se noteaza posesia factica in favoarea lui DRĂGULESCU NICOLAE 1) DRĂGULESCU NICOLAE	A1

C. Partea III. SARCINI .

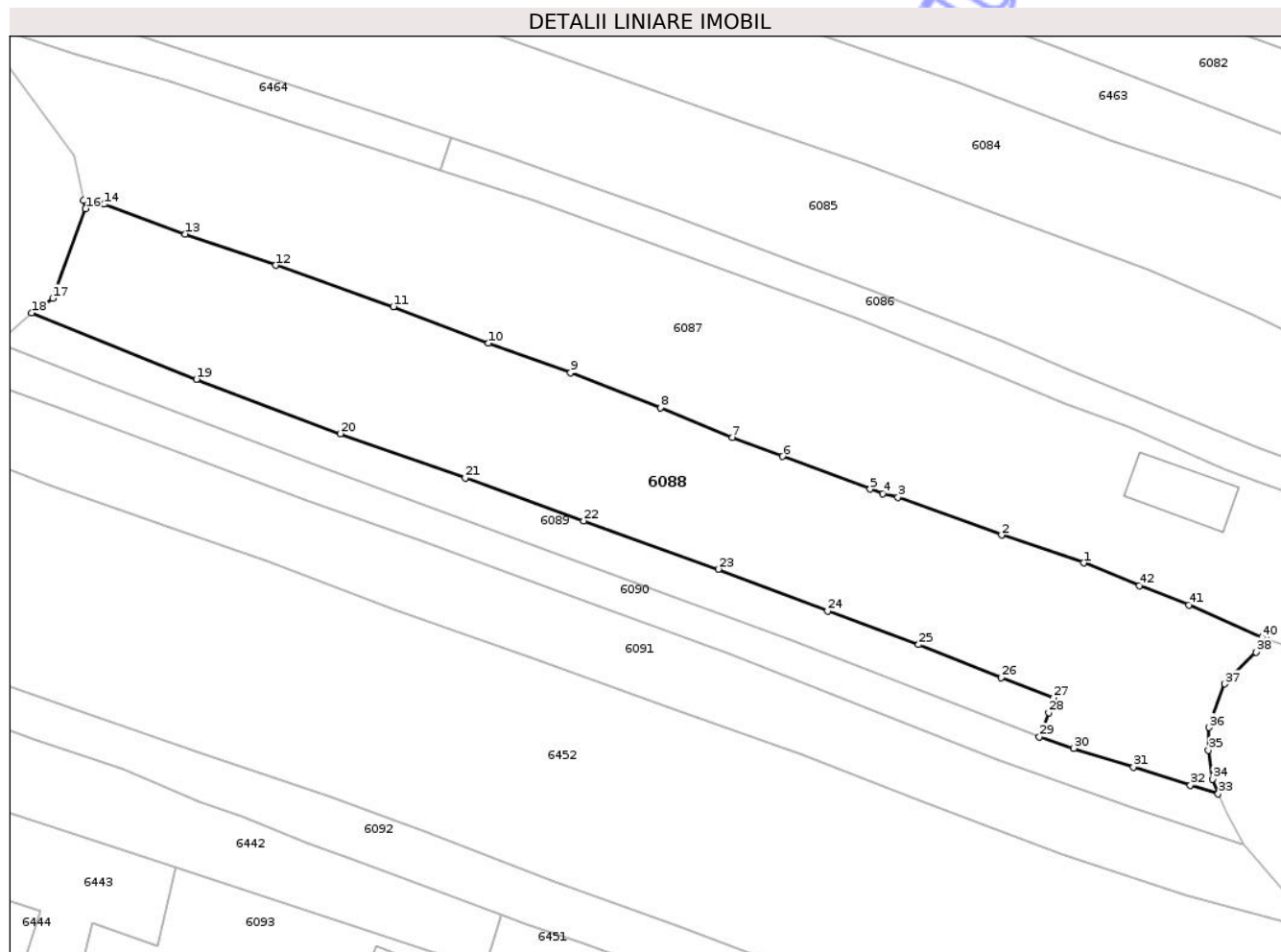
Inscrieri privind dezmembramintele dreptului de proprietate, drepturi reale de garanție și sarcini	Referințe
NU SUNT	

Anexa Nr. 1 La Partea I

Teren

Nr cadastral	Suprafața (mp)*	Observații / Referințe
	2.355	

* Suprafața este determinată în planul de proiecție Stereo 70.



Date referitoare la teren

Crt	Categorie folosință	Intra vilan	Suprafața (mp)	Tarla	Parcelă	Nr. topo	Observații / Referințe
1	arabil	DA	2.355	119	14469/2, 14470, 14471, 14472/1	-	

Lungime Segmente

1) Valorile lungimilor segmentelor sunt obținute din proiecție în plan.

Punct început	X / Y	Punct sfârșit	X / Y	Lungime segment	Punct început	X / Y	Punct sfârșit	X / Y	Lungime segment	Punct început	X / Y	Punct sfârșit	X / Y	Lungime segment
1	389.593,432 375.169,78	2	389.583,795 375.173,051	10.177	2	389.583,795 375.173,051	3	389.571,658 375.177,468	12.916	3	389.571,658 375.177,468	4	389.569,849 375.177,924	1.866
4	389.569,849 375.177,924	5	389.568,378 375.178,428	1.555	5	389.568,378 375.178,428	6	389.558,093 375.182,251	10.973	6	389.558,093 375.182,251	7	389.552,201 375.184,498	6.306
7	389.552,201 375.184,498	8	389.543,752 375.187,963	9.132	8	389.543,752 375.187,963	9	389.533,23 375.192,058	11.291	9	389.533,23 375.192,058	10	389.523,596 375.195,528	10.24
10	389.523,596 375.195,528	11	389.512,438 375.199,82	11.955	11	389.512,438 375.199,82	12	389.498,673 375.204,659	14.591	12	389.498,673 375.204,659	13	389.488,041 375.208,332	11.249

Punct început	X / Y	Punct sfârșit	X / Y	Lungime segment	Punct început	X / Y	Punct sfârșit	X / Y	Lungime segment	Punct început	X / Y	Punct sfârșit	X / Y	Lungime segment
13	389.488,041 375.208,332	14	389.478,521 375.211,813	10.136	14	389.478,521 375.211,813	15	389.476,131 375.212,25	2.43	15	389.476,131 375.212,25	16	389.476,333 375.211,304	0.967
16	389.476,333 375.211,304	17	389.472,47 375.200,774	11.216	17	389.472,47 375.200,774	18	389.470,007 375.199,081	2.989	18	389.470,007 375.199,081	19	389.489,351 375.191,3	20.85
19	389.489,351 375.191,3	20	389.506,203 375.184,927	18.017	20	389.506,203 375.184,927	21	389.520,883 375.179,756	15.564	21	389.520,883 375.179,756	22	389.534,774 375.174,72	14.776
22	389.534,774 375.174,72	23	389.550,568 375.169,062	16.777	23	389.550,568 375.169,062	24	389.563,411 375.164,164	13.745	24	389.563,411 375.164,164	25	389.574,063 375.160,211	11.362
25	389.574,063 375.160,211	26	389.583,764 375.156,363	10.436	26	389.583,764 375.156,363	27	389.589,908 375.154,0	6.583	27	389.589,908 375.154,0	28	389.589,337 375.152,228	1.862
28	389.589,337 375.152,228	29	389.588,239 375.149,411	3.023	29	389.588,239 375.149,411	30	389.592,268 375.148,055	4.251	30	389.592,268 375.148,055	31	389.599,27 375.145,838	7.345
31	389.599,27 375.145,838	32	389.605,965 375.143,744	7.015	32	389.605,965 375.143,744	33	389.609,221 375.142,751	3.404	33	389.609,221 375.142,751	34	389.608,544 375.144,422	1.803
34	389.608,544 375.144,422	35	389.608,062 375.147,825	3.437	35	389.608,062 375.147,825	36	389.608,159 375.150,5	2.677	36	389.608,159 375.150,5	37	389.609,995 375.155,606	5.426
37	389.609,995 375.155,606	38	389.613,627 375.159,349	5.216	38	389.613,627 375.159,349	39	389.614,793 375.160,908	1.947	39	389.614,793 375.160,908	40	389.614,342 375.161,064	0.477
40	389.614,342 375.161,064	41	389.605,761 375.164,868	9.386	41	389.605,761 375.164,868	42	389.599,969 375.167,124	6.216	42	389.599,969 375.167,124	1	389.593,432 375.169,78	7.056

** Lungimile segmentelor sunt determinate în planul de proiecție Stereo 70 și sunt rotunjite la 1 milimetru.

*** Distanța dintre puncte este formată din segmente cumulate ce sunt mai mici decât valoarea 1 milimetru.

**DATE DESPRE IMOBILUL NR. 6090**

Oficiul de Cadastru și Publicitate Imobiliară GORJ
Biroul de Cadastru și Publicitate Imobiliară Targu Jiu

A. Partea I. Descrierea imobilului

TEREN Intravilan

Adresa: Loc. Totea, Jud. Gorj

Nr. Crt	Nr cadastral Nr. topografic	Suprafața* (mp)	Observații / Referințe
A1		658	Sector cadastral:152 Teren neimprejmuit;

B. Partea II. Proprietari și acte

Inscrieri privitoare la dreptul de proprietate și alte drepturi reale		Referințe
0 / 16/04/2026		
Act Normativ nr. 7, din 13/03/1996 emis de PARLAMENTUL ROMANIEI;		
B1	Intabulare, drept de PROPRIETATE, dobandit prin Lege, cota actuala 1/1 1) NEIDENTIFICAT NEIDENTIFICAT	A1
/		
Act Administrativ nr. 1468, din 30/03/2026 emis de PRIMARIA LICURICI;		
B2	Se noteaza posesia factica in favoarea lui DRĂGULESCU NICOLAE 1) DRĂGULESCU NICOLAE	A1

C. Partea III. SARCINI .

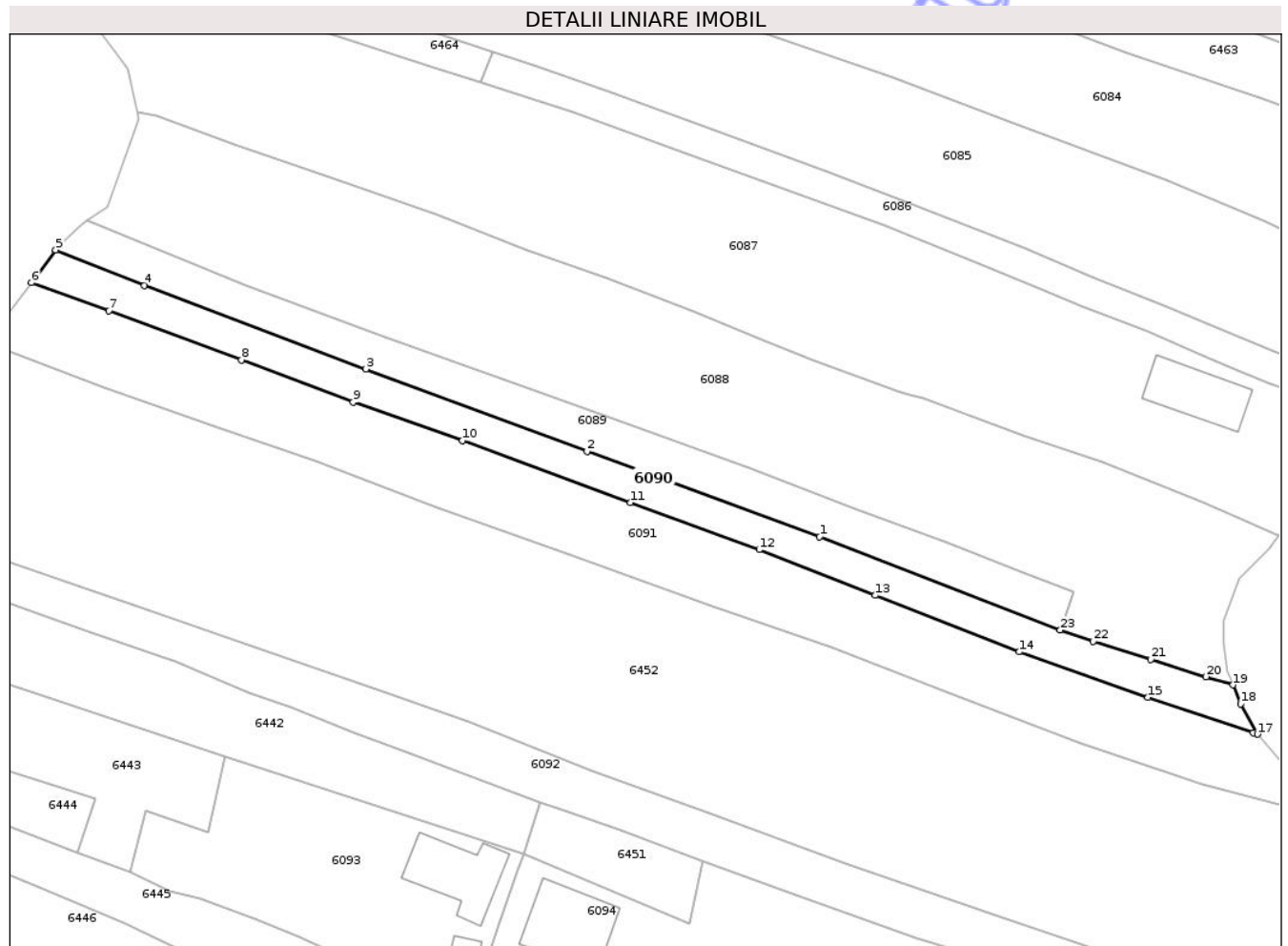
Inscrieri privind dezmembramintele dreptului de proprietate, drepturi reale de garanție și sarcini	Referințe
NU SUNT	

Anexa Nr. 1 La Partea I

Teren

Nr cadastral	Suprafața (mp)*	Observații / Referințe
	658	

* Suprafața este determinată în planul de proiecție Stereo 70.



Date referitoare la teren

Crt	Categorie folosință	Intra vilan	Suprafața (mp)	Tarla	Parcelă	Nr. topo	Observații / Referințe
1	arabil	DA	658	119	14472/3, 14473/1	-	

Lungime Segmente

1) Valorile lungimilor segmentelor sunt obținute din proiecție în plan.

Punct început	X / Y	Punct sfârșit	X / Y	Lungime segment (** (m)
1	389.559,031 375.160,709	2	389.530,782 375.171,097	30.098
3	389.503,914 375.181,078	4	389.477,025 375.191,203	28.732
5	389.466,242 375.195,515	6	389.463,298 375.191,559	4.931
7	389.472,728 375.188,132	8	389.488,809 375.182,181	17.147
9	389.502,375 375.177,079	10	389.515,633 375.172,378	14.067

Punct început	X / Y	Punct sfârșit	X / Y	Lungime segment (** (m)
2	389.530,782 375.171,097	3	389.503,914 375.181,078	28.662
4	389.477,025 375.191,203	5	389.466,242 375.195,515	11.613
6	389.463,298 375.191,559	7	389.472,728 375.188,132	10.033
8	389.488,809 375.182,181	9	389.502,375 375.177,079	14.494
10	389.515,633 375.172,378	11	389.536,071 375.164,867	21.774

Punct început	X / Y	Punct sfârșit	X / Y	Lungime segment (** (m)
11	389.536,071 375.164,867	12	389.551,685 375.159,165	16.623
13	389.565,753 375.153,611	14	389.583,264 375.146,767	18.801
15	389.598,907 375.141,252	16	389.611,691 375.136,948	13.489
17	389.612,214 375.136,783	18	389.610,16 375.140,435	4.19
19	389.609,221 375.142,751	20	389.605,965 375.143,744	3.404
21	389.599,27 375.145,838	22	389.592,268 375.148,055	7.345
23	389.588,239 375.149,411	1	389.559,031 375.160,709	31.317

Punct început	X / Y	Punct sfârșit	X / Y	Lungime segment (** (m)
12	389.551,685 375.159,165	13	389.565,753 375.153,611	15.125
14	389.583,264 375.146,767	15	389.598,907 375.141,252	16.587
16	389.611,691 375.136,948	17	389.612,214 375.136,783	0.548
18	389.610,16 375.140,435	19	389.609,221 375.142,751	2.499
20	389.605,965 375.143,744	21	389.599,27 375.145,838	7.015
22	389.592,268 375.148,055	23	389.588,239 375.149,411	4.251

** Lungimile segmentelor sunt determinate în planul de proiecție Stereo 70 și sunt rotunjite la 1 milimetru.

*** Distanța dintre puncte este formată din segmente cumulate ce sunt mai mici decât valoarea 1 milimetru.

**DATE DESPRE IMOBILUL NR. 6092**

Oficiul de Cadastru și Publicitate Imobiliară GORJ
Biroul de Cadastru și Publicitate Imobiliară Targu Jiu

A. Partea I. Descrierea imobilului

TEREN Necunoscut

Adresa: Loc. Totea, Jud. Gorj

Nr. Crt	Nr cadastral Nr. topografic	Suprafața* (mp)	Observații / Referințe
A1		1.056	Sector cadastral:152 Teren neimprejmuit;

B. Partea II. Proprietari și acte

Inscrieri privitoare la dreptul de proprietate și alte drepturi reale	Referințe
0 / 16/04/2026	
Act Normativ nr. 7, din 13/03/1996 emis de PARLAMENTUL ROMANIEI;	
B1	A1
Intabulare, drept de PROPRIETATE, dobandit prin Lege, cota actuala 1/1 1) NEIDENTIFICAT NEIDENTIFICAT	
/	
Act Administrativ nr. 1468, din 30/03/2026 emis de PRIMARIA LICURICI;	
B2	A1
Se noteaza posesia factica in favoarea lui RĂSCOL CONSTANTIN 1) RĂSCOL CONSTANTIN	

C. Partea III. SARCINI .

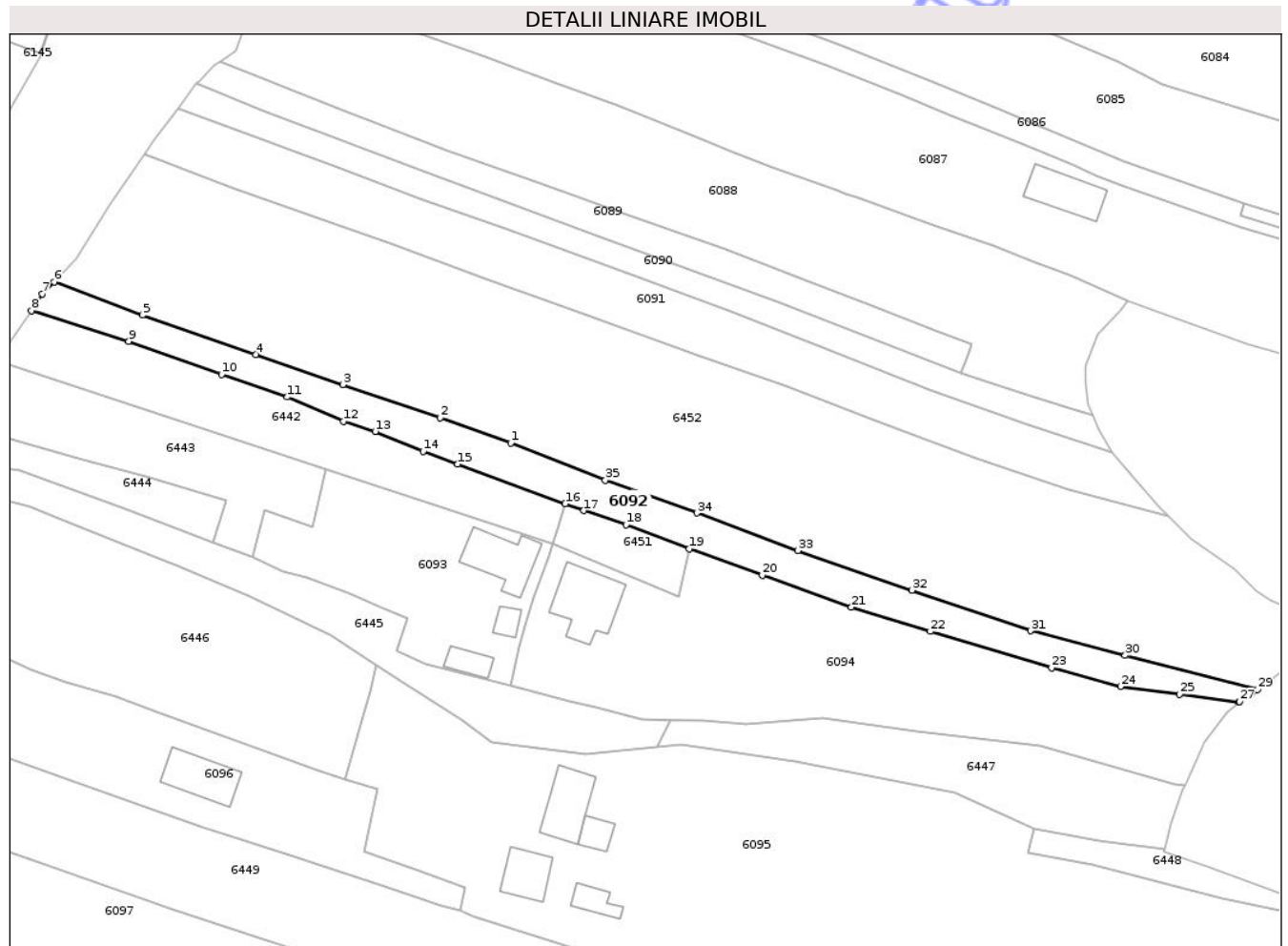
Inscrieri privind dezmembramintele dreptului de proprietate, drepturi reale de garanție și sarcini	Referințe
NU SUNT	

Anexa Nr. 1 La Partea I

Teren

Nr cadastral	Suprafața (mp)*	Observații / Referințe
	1.056	

* Suprafața este determinată în planul de proiecție Stereo 70.



Date referitoare la teren

Crt	Categorie folosință	Intra vilan	Suprafața (mp)	Tarla	Parcelă	Nr. topo	Observații / Referințe
1	arabil	DA	929	119	14476/2, 14477/2, 14478/1, 14479/2	-	
2	arabil	NU	127	119	14476/2, 14477/2, 14478/1, 14479/2	-	

Lungime Segmente

1) Valorile lungimilor segmentelor sunt obținute din proiecție în plan.

Punct început	X / Y	Punct sfârșit	X / Y	Lungime segment (** (m)
1	389.516,415 375.138,296	2	389.505,155 375.142,285	11.946
3	389.489,6 375.147,557	4	389.475,719 375.152,376	14.694

Punct început	X / Y	Punct sfârșit	X / Y	Lungime segment (** (m)
2	389.505,155 375.142,285	3	389.489,6 375.147,557	16.424
4	389.475,719 375.152,376	5	389.457,638 375.158,645	19.137

Punct început	X / Y	Punct sfârșit	X / Y	Lungime segment (** (m)
5	389.457,638 375.158,645	6	389.443,565 375.163,954	15.041
7	389.441,678 375.161,985	8	389.439,936 375.159,36	3.15
9	389.455,452 375.154,452	10	389.470,242 375.149,178	15.702
11	389.480,765 375.145,581	12	389.489,703 375.141,741	9.728
13	389.494,768 375.140,099	14	389.502,411 375.136,959	8.263
15	389.507,944 375.134,903	16	389.525,066 375.128,584	18.251
17	389.528,059 375.127,48	18	389.534,781 375.125,233	7.088
19	389.544,896 375.121,444	20	389.556,54 375.117,221	12.386
21	389.570,718 375.112,093	22	389.583,337 375.108,241	13.194
23	389.602,645 375.102,431	24	389.613,65 375.099,475	11.395
25	389.623,082 375.098,205	26	389.632,522 375.096,942	9.524
27	389.632,667 375.097,067	28	389.634,603 375.098,375	2.336
29	389.635,521 375.098,988	30	389.614,4 375.104,4	21.803
31	389.599,286 375.108,352	32	389.580,379 375.114,812	19.98
33	389.562,224 375.121,131	34	389.546,061 375.127,11	17.233
35	389.531,48 375.132,345	1	389.516,415 375.138,296	16.198

Punct început	X / Y	Punct sfârșit	X / Y	Lungime segment (** (m)
6	389.443,565 375.163,954	7	389.441,678 375.161,985	2.727
8	389.439,936 375.159,36	9	389.455,452 375.154,452	16.274
10	389.470,242 375.149,178	11	389.480,765 375.145,581	11.121
12	389.489,703 375.141,741	13	389.494,768 375.140,099	5.325
14	389.502,411 375.136,959	15	389.507,944 375.134,903	5.903
16	389.525,066 375.128,584	17	389.528,059 375.127,48	3.19
18	389.534,781 375.125,233	19	389.544,896 375.121,444	10.801
20	389.556,54 375.117,221	21	389.570,718 375.112,093	15.077
22	389.583,337 375.108,241	23	389.602,645 375.102,431	20.163
24	389.613,65 375.099,475	25	389.623,082 375.098,205	9.517
26	389.632,522 375.096,942	27	389.632,667 375.097,067	0.191
28	389.634,603 375.098,375	29	389.635,521 375.098,988	1.104
30	389.614,4 375.104,4	31	389.599,286 375.108,352	15.622
32	389.580,379 375.114,812	33	389.562,224 375.121,131	19.223
34	389.546,061 375.127,11	35	389.531,48 375.132,345	15.492

** Lungimile segmentelor sunt determinate în planul de proiecție Stereo 70 și sunt rotunjite la 1 milimetru.

*** Distanța dintre puncte este formată din segmente cumulate ce sunt mai mici decât valoarea 1 milimetru.



DATE DESPRE IMOBILUL NR. 6094

Oficiul de Cadastru și Publicitate Imobiliară GORJ
Biroul de Cadastru și Publicitate Imobiliară Targu Jiu

A. Partea I. Descrierea imobilului

TEREN Necunoscut

Adresa: Loc. Totea, Str Principală, Nr. 210, Jud. Gorj

Nr. Crt	Nr cadastral Nr. topografic	Suprafața* (mp)	Observații / Referințe
A1		2.006	Sector cadastral:152 Teren neimprejmuit; Suprafata ACT 867mp, pentru suprafata de 1139mp se noteaza posesia.

Construcții

Crt	Nr cadastral Nr. topografic	Adresa	Observații / Referințe
A1.1		Loc. Totea, Str Principală, Nr. 210, Jud. Gorj	Nr. niveluri:2; S. construita la sol:95 mp; S. construita desfasurata:190 mp; LOCUINTA

B. Partea II. Proprietari și acte

Inscrieri privitoare la dreptul de proprietate și alte drepturi reale		Referințe
/		
Act Notarial nr. 226, din 19/07/1999 emis de NP CEZARINA CIOBANU;		
B1	Intabulare, drept de PROPRIETATE, dobândit prin Succesiune, cota actuala 1/1 1) UNGUREANU LAURENȚIU	A1, A1.1
Act Administrativ nr. 1468, din 30/03/2026 emis de PRIMARIA LICURICI;		
B2	SE NOTEAZA POSESIA FAPTICA IN FAVOAREA LUI UNGUREANU LAURENȚIU 1) UNGUREANU LAURENȚIU OBSERVATII: pentru suprafata de 1139mp se noteaza posesia.	A1

C. Partea III. SARCINI .

Inscrieri privind dezmembramintele dreptului de proprietate, drepturi reale de garanție și sarcini	Referințe
NU SUNT	

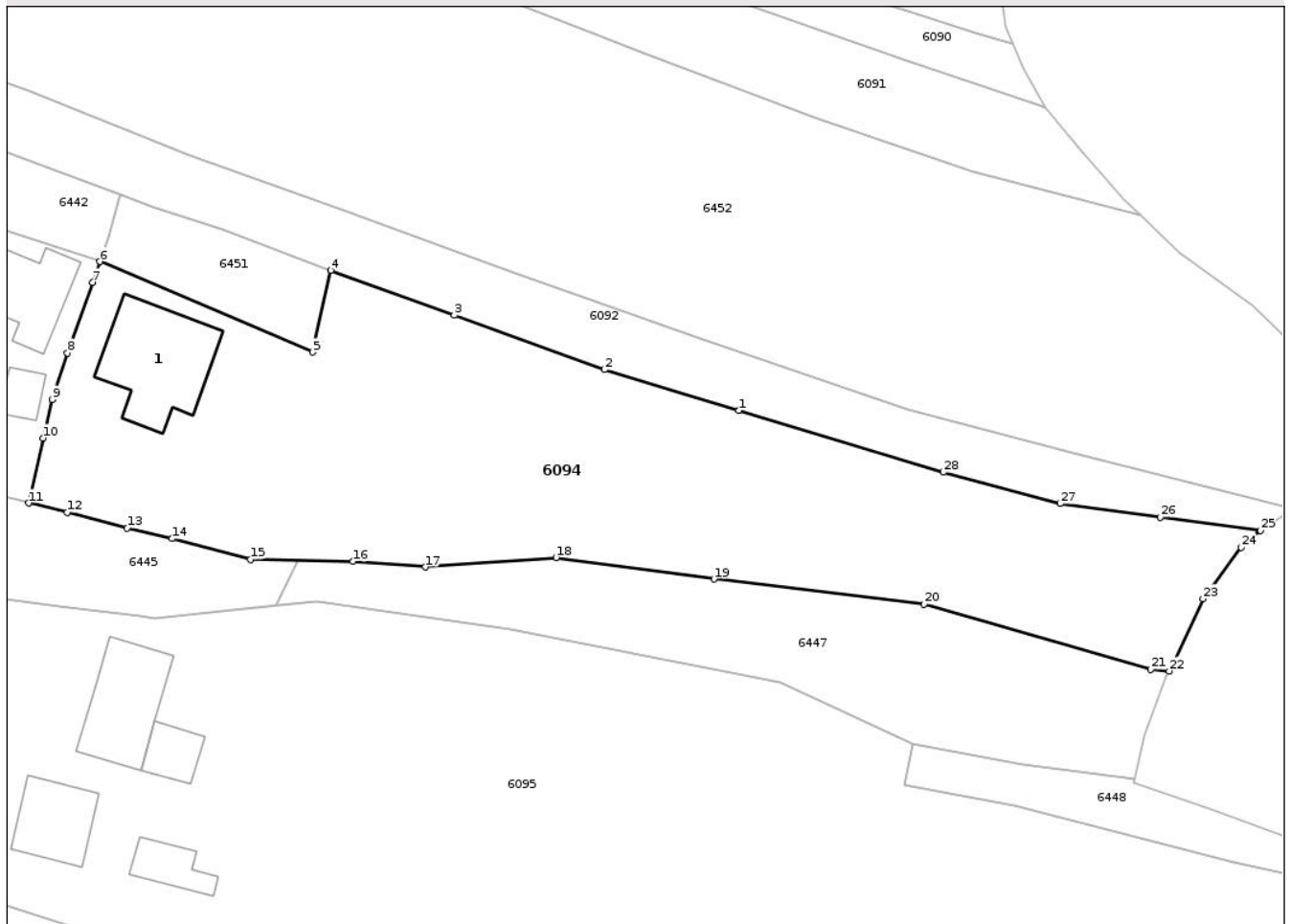
Anexa Nr. 1 La Partea I

Teren

Nr cadastral	Suprafața (mp)*	Observații / Referințe
	2.006	Suprafata ACT 867mp, pentru suprafata de 1139mp se noteaza posesia.

* Suprafața este determinată în planul de proiecție Stereo 70.

DETALII LINIARE IMOBIL



Date referitoare la teren

Crt	Categorie folosință	Intra vilan	Suprafața (mp)	Tarla	Parcelă	Nr. topo	Observații / Referințe
1	curti constructii	DA	1.069	119	14478/2, 14481/3, 14482, 14483/1, 14484/1, 14485/2	-	
2	pasune	NU	937	119	14478/2, 14481/3, 14482, 14483/1, 14484/1, 14485/2	-	

Date referitoare la construcții

Crt	Număr	Destinație construcție	Supraf. (mp)	Situație juridică	Observații / Referințe
A1.1		construcții de locuințe	95	Cu acte	Nr. niveluri:2; S. construita la sol:95 mp; S. construita desfasurata:190 mp; LOCUINTA

Lungime Segmente

1) Valorile lungimilor segmentelor sunt obținute din proiecție în plan.

Punct început	X / Y	Punct sfârșit	X / Y	Lungime segment (** (m)
1	389.583,337 375.108,241	2	389.570,718 375.112,093	13.194
3	389.556,54 375.117,221	4	389.544,897 375.121,444	12.385
5	389.543,184 375.113,74	6	389.523,112 375.122,27	21.809
7	389.522,441 375.120,298	8	389.520,075 375.113,664	7.043
9	389.518,639 375.109,279	10	389.517,766 375.105,655	3.728
11	389.516,421 375.099,523	12	389.520,036 375.098,638	3.722
13	389.525,698 375.097,176	14	389.529,931 375.096,174	4.35
15	389.537,34 375.094,213	16	389.547,017 375.094,022	9.679
17	389.553,815 375.093,494	18	389.566,129 375.094,397	12.347
19	389.581,012 375.092,359	20	389.600,823 375.089,994	19.952
21	389.622,173 375.083,876	22	389.623,915 375.083,703	1.751
23	389.627,107 375.090,514	24	389.630,696 375.095,367	6.036
25	389.632,522 375.096,942	26	389.623,082 375.098,205	9.524
27	389.613,65 375.099,475	28	389.602,645 375.102,431	11.395

Punct început	X / Y	Punct sfârșit	X / Y	Lungime segment (** (m)
2	389.570,718 375.112,093	3	389.556,54 375.117,221	15.077
4	389.544,897 375.121,444	5	389.543,184 375.113,74	7.892
6	389.523,112 375.122,27	7	389.522,441 375.120,298	2.083
8	389.520,075 375.113,664	9	389.518,639 375.109,279	4.614
10	389.517,766 375.105,655	11	389.516,421 375.099,523	6.278
12	389.520,036 375.098,638	13	389.525,698 375.097,176	5.848
14	389.529,931 375.096,174	15	389.537,34 375.094,213	7.664
16	389.547,017 375.094,022	17	389.553,815 375.093,494	6.818
18	389.566,129 375.094,397	19	389.581,012 375.092,359	15.022
20	389.600,823 375.089,994	21	389.622,173 375.083,876	22.209
22	389.623,915 375.083,703	23	389.627,107 375.090,514	7.522
24	389.630,696 375.095,367	25	389.632,522 375.096,942	2.411
26	389.623,082 375.098,205	27	389.613,65 375.099,475	9.517
28	389.602,645 375.102,431	1	389.583,337 375.108,241	20.163

** Lungimile segmentelor sunt determinate în planul de proiecție Stereo 70 și sunt rotunjite la 1 milimetru.

*** Distanța dintre puncte este formată din segmente cumulate ce sunt mai mici decât valoarea 1 milimetru.



DATE DESPRE IMOBILUL NR. 6097

Oficiul de Cadastru și Publicitate Imobiliară GORJ
Biroul de Cadastru și Publicitate Imobiliară Targu Jiu

A. Partea I. Descrierea imobilului

TEREN Extravilan

Adresa: Jud. Gorj

Nr. Crt	Nr cadastral Nr. topografic	Suprafața* (mp)	Observații / Referințe
A1		6.844	Sector cadastral:152 Teren neimprejmuit;

B. Partea II. Proprietari și acte

Inscrieri privitoare la dreptul de proprietate și alte drepturi reale	Referințe
/	
Hotarare Judecatoreasca nr. 2200, din 02/06/1992 emis de JUDECĂTORIA TG CĂRBUNEȘTI;	
B1	A1
Intabulare, drept de PROPRIETATEPARTAJ SUCCESORAL, dobandit prin Hotarare Judecatoreasca, cota actuala 1/1 1) UNGUREANU GHE. CONSTANTIN, DECEDAT DEFUNCT:Da	

C. Partea III. SARCINI .

Inscrieri privind dezmembramintele dreptului de proprietate, drepturi reale de garanție și sarcini	Referințe
NU SUNT	

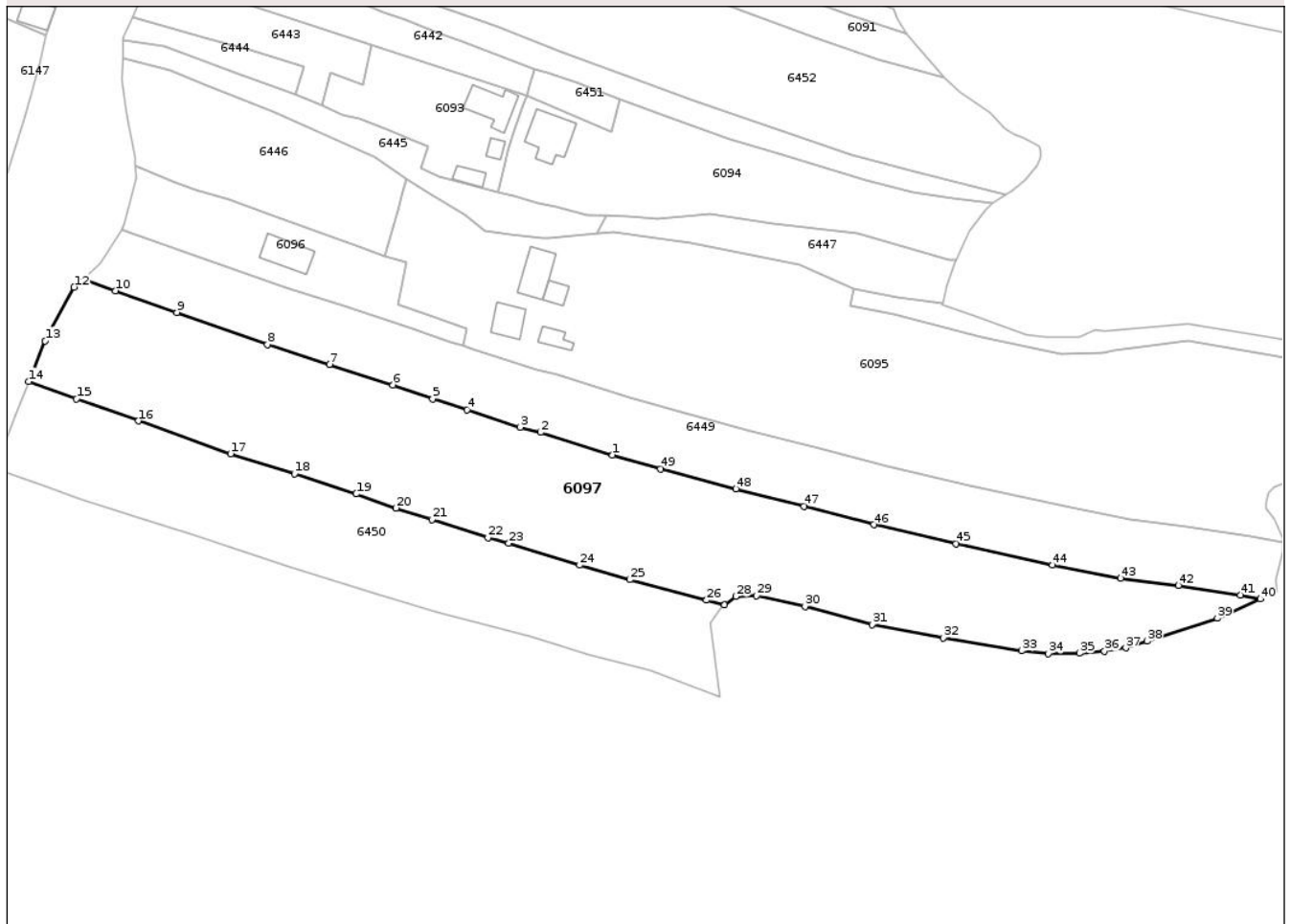
Anexa Nr. 1 La Partea I

Teren

Nr cadastral	Suprafața (mp)*	Observații / Referințe
	6.844	

* Suprafața este determinată în planul de proiecție Stereo 70.

DETALII LINIARE IMOBIL



Date referitoare la teren

Crt	Categorie folosință	Intravilan	Suprafața (mp)	Tarla	Parcelă	Nr. topo	Observații / Referințe
1	arabil	NU	6.844	119, 126	14506, 14507/2, 14508/2, 14509, ..., 15512, 15156/1	-	

Lungime Segmente

1) Valorile lungimilor segmentelor sunt obținute din proiecție în plan.

Punct început	X / Y	Punct sfârșit	X / Y	Lungime segment	Punct început	X / Y	Punct sfârșit	X / Y	Lungime segment	Punct început	X / Y	Punct sfârșit	X / Y	Lungime segment
1	389.543,326 375.038,042	2	389.526,403 375.043,307	17.723	2	389.526,403 375.043,307	3	389.521,679 375.044,544	4.883	3	389.521,679 375.044,544	4	389.509,182 375.048,574	13.131
4	389.509,182 375.048,574	5	389.501,114 375.051,166	8.474	5	389.501,114 375.051,166	6	389.491,827 375.054,442	9.848	6	389.491,827 375.054,442	7	389.476,923 375.059,282	15.67
7	389.476,923 375.059,282	8	389.462,342 375.063,922	15.301	8	389.462,342 375.063,922	9	389.441,091 375.071,448	22.544	9	389.441,091 375.071,448	10	389.426,708 375.076,533	15.255

Punct început	X / Y	Punct sfârşit	X / Y	Lungime segment	Punct început	X / Y	Punct sfârşit	X / Y	Lungime segment	Punct început	X / Y	Punct sfârşit	X / Y	Lungime segment
10	389.426,708 375.076,533	11	389.419,182 375.079,301	8.019	11	389.419,182 375.079,301	12	389.416,995 375.077,387	2.906	12	389.416,995 375.077,387	13	389.410,19 375.064,78	14.326
13	389.410,19 375.064,78	14	389.406,355 375.055,25	10.273	14	389.406,355 375.055,25	15	389.417,549 375.051,133	11.927	15	389.417,549 375.051,133	16	389.432,085 375.045,994	15.418
16	389.432,085 375.045,994	17	389.453,74 375.038,326	22.973	17	389.453,74 375.038,326	18	389.468,66 375.033,578	15.657	18	389.468,66 375.033,578	19	389.483,166 375.028,867	15.252
19	389.483,166 375.028,867	20	389.492,492 375.025,578	9.889	20	389.492,492 375.025,578	21	389.500,909 375.022,873	8.841	21	389.500,909 375.022,873	22	389.514,109 375.018,616	13.869
22	389.514,109 375.018,616	23	389.518,969 375.017,343	5.024	23	389.518,969 375.017,343	24	389.535,591 375.012,172	17.408	24	389.535,591 375.012,172	25	389.547,387 375.008,788	12.272
25	389.547,387 375.008,788	26	389.565,353 375.003,975	18.6	26	389.565,353 375.003,975	27	389.569,61 375.002,876	4.397	27	389.569,61 375.002,876	28	389.572,211 375.004,859	3.271
28	389.572,211 375.004,859	29	389.577,091 375.005,001	4.882	29	389.577,091 375.005,001	30	389.588,465 375.002,474	11.651	30	389.588,465 375.002,474	31	389.604,267 374.998,291	16.346
31	389.604,267 374.998,291	32	389.620,935 374.995,105	16.97	32	389.620,935 374.995,105	33	389.639,245 374.992,159	18.545	33	389.639,245 374.992,159	34	389.645,523 374.991,445	6.318
34	389.645,523 374.991,445	35	389.652,807 374.991,575	7.285	35	389.652,807 374.991,575	36	389.658,716 374.992,065	5.929	36	389.658,716 374.992,065	37	389.663,688 374.992,808	5.027
37	389.663,688 374.992,808	38	389.668,644 374.994,38	5.199	38	389.668,644 374.994,38	39	389.685,216 374.999,748	17.42	39	389.685,216 374.999,748	40	389.695,299 375.004,265	11.049
40	389.695,299 375.004,265	41	389.690,609 375.005,221	4.786	41	389.690,609 375.005,221	42	389.676,051 375.007,459	14.729	42	389.676,051 375.007,459	43	389.662,523 375.009,152	13.634
43	389.662,523 375.009,152	44	389.646,497 375.012,204	16.314	44	389.646,497 375.012,204	45	389.623,869 375.017,192	23.171	45	389.623,869 375.017,192	46	389.604,573 375.021,673	19.809
46	389.604,573 375.021,673	47	389.588,251 375.025,948	16.873	47	389.588,251 375.025,948	48	389.572,221 375.030,087	16.556	48	389.572,221 375.030,087	49	389.554,603 375.034,807	18.239
49	389.554,603 375.034,807	1	389.543,326 375.038,042	11.732										

** Lungimile segmentelor sunt determinate în planul de proiecţie Stereo 70 şi sunt rotunjite la 1 milimetru.

*** Distanţa dintre puncte este formată din segmente cumulate ce sunt mai mici decât valoarea 1 milimetru.

**DATE DESPRE IMOBILUL NR. 6438**

Oficiul de Cadastru și Publicitate Imobiliară GORJ
Biroul de Cadastru și Publicitate Imobiliară Targu Jiu

A. Partea I. Descrierea imobilului

TEREN Necunoscut

Adresa: Loc. Totea, Jud. Gorj

Nr. Crt	Nr cadastral Nr. topografic	Suprafața* (mp)	Observații / Referințe
A1		1.999	Sector cadastral:152 Teren neimprejmuit;

B. Partea II. Proprietari și acte

Inscrieri privitoare la dreptul de proprietate și alte drepturi reale		Referințe
0 / 18/04/2026		
Act Administrativ nr. 1468, din 30/03/2026 emis de PRIMARIA LICURICI;		
B1	Inscrierea posesiei, drept de PROPRIETATE, dobandit prin Lege, cota actuala 1/1 1) NEIDENTIFICAT NEIDENTIFICAT	A1
/		
Act Normativ nr. 7, din 13/03/1996 emis de PARLAMENTUL ROMANIEI;		
B2	Se noteaza mentiunea de proprietar neidentificat	A1

C. Partea III. SARCINI .

Inscrieri privind dezmembramintele dreptului de proprietate, drepturi reale de garanție și sarcini	Referințe
NU SUNT	

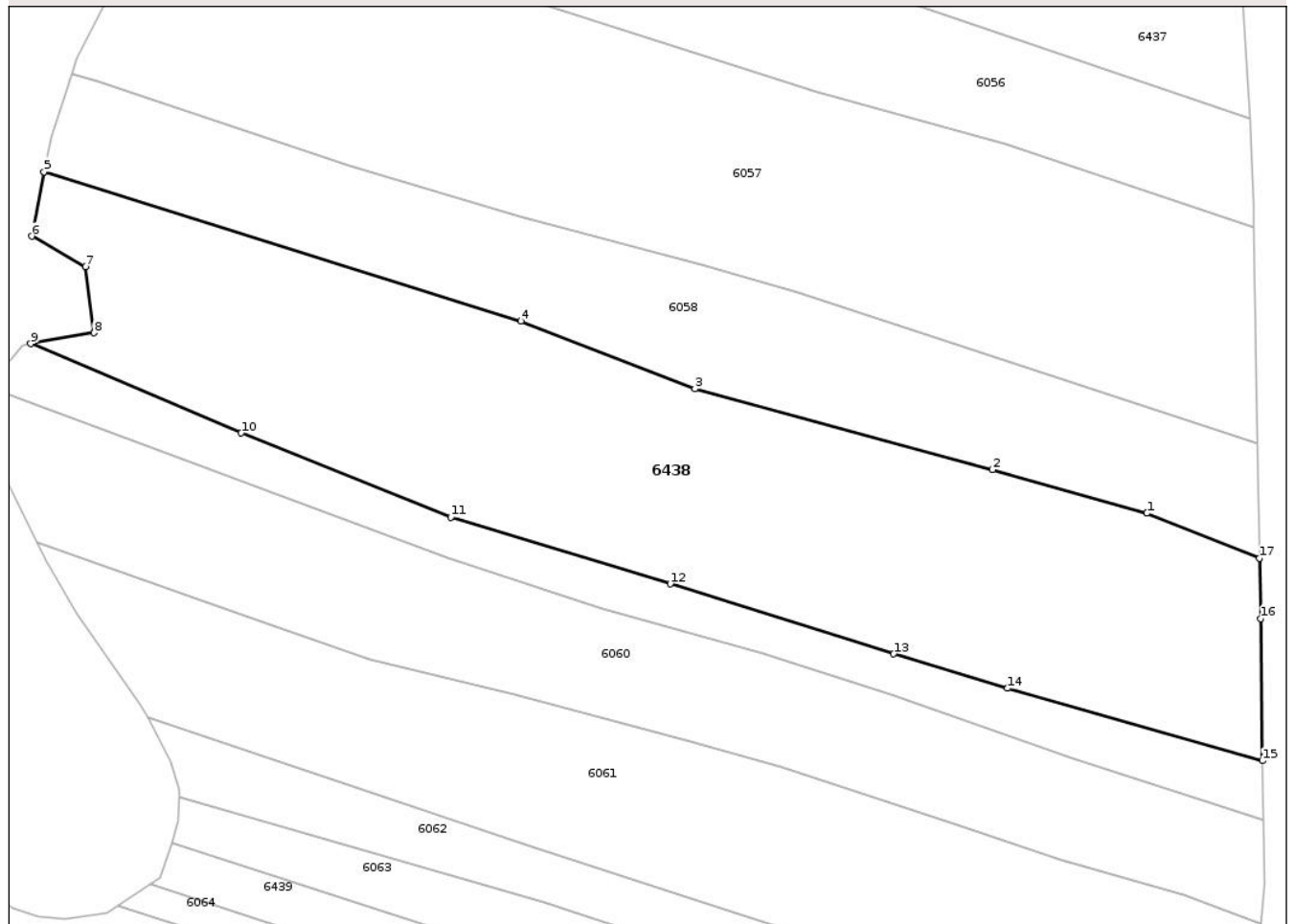
Anexa Nr. 1 La Partea I

Teren

Nr cadastral	Suprafața (mp)*	Observații / Referințe
	1.999	

* Suprafața este determinată în planul de proiecție Stereo 70.

DETALII LINIARE IMOBIL



Date referitoare la teren

Crt	Categorie folosință	Intra vilan	Suprafața (mp)	Tarla	Parcelă	Nr. topo	Observații / Referințe
1	pasune	DA	171	119	14361/1, 14368/2, 14369, 14370	-	
2	pasune	NU	1.828	119	14361/1, 14368/2, 14369, 14370	-	

Lungime Segmente

1) Valorile lungimilor segmentelor sunt obținute din proiecție în plan.

Punct început	X / Y	Punct sfârșit	X / Y	Lungime segment (** (m)
1	389.875,968 375.575,281	2	389.862,106 375.579,193	14.403
2	389.862,106 375.579,193	3	389.835,427 375.586,435	27.644

Punct început	X / Y	Punct sfârșit	X / Y	Lungime segment (** (m)
3	389.835,427 375.586,435	4	389.819,814 375.592,509	16.753
4	389.819,814 375.592,509	5	389.777,043 375.605,891	44.816
5	389.777,043 375.605,891	6	389.775,922 375.600,109	5.89
6	389.775,922 375.600,109	7	389.780,74 375.597,379	5.538
7	389.780,74 375.597,379	8	389.781,513 375.591,46	5.969
8	389.781,513 375.591,46	9	389.775,83 375.590,478	5.767
9	389.775,83 375.590,478	10	389.794,734 375.582,471	20.53
10	389.794,734 375.582,471	11	389.813,528 375.574,922	20.253
11	389.813,528 375.574,922	12	389.833,217 375.568,949	20.575
12	389.833,217 375.568,949	13	389.853,252 375.562,674	20.995
13	389.853,252 375.562,674	14	389.863,459 375.559,582	10.665
14	389.863,459 375.559,582	15	389.886,336 375.553,09	23.78
15	389.886,336 375.553,09	16	389.886,159 375.565,849	12.76
16	389.886,159 375.565,849	17	389.886,07 375.571,252	5.404
17	389.886,07 375.571,252	1	389.875,968 375.575,281	10.876

** Lungimile segmentelor sunt determinate în planul de proiecție Stereo 70 și sunt rotunjite la 1 milimetru.

*** Distanța dintre puncte este formată din segmente cumulate ce sunt mai mici decât valoarea 1 milimetru.

**DATE DESPRE IMOBILUL NR. 6440**

Oficiul de Cadastru și Publicitate Imobiliară GORJ
Biroul de Cadastru și Publicitate Imobiliară Targu Jiu

A. Partea I. Descrierea imobilului

TEREN Extravilan

Adresa: Jud. Gorj

Nr. Crt	Nr cadastral Nr. topografic	Suprafața* (mp)	Observații / Referințe
A1		587	Sector cadastral:152 Teren neimprejmuit;

B. Partea II. Proprietari și acte

Inscrieri privitoare la dreptul de proprietate și alte drepturi reale		Referințe
0 / 18/04/2026		
Act Administrativ nr. 1468, din 30/03/2026 emis de PRIMARIA LICURICI;		
B1	Inscrierea posesiei, drept de PROPRIETATE, dobandit prin Lege, cota actuala 1/1 1) NEIDENTIFICAT NEIDENTIFICAT	A1
/		
Act Normativ nr. 7, din 13/03/1996 emis de PARLAMENTUL ROMANIEI;		
B2	Se noteaza mentiunea de proprietar neidentificat	A1

C. Partea III. SARCINI .

Inscrieri privind dezmembramintele dreptului de proprietate, drepturi reale de garanție și sarcini	Referințe
NU SUNT	

Anexa Nr. 1 La Partea I

Teren

Nr cadastral	Suprafața (mp)*	Observații / Referințe
	587	

* Suprafața este determinată în planul de proiecție Stereo 70.

DETALII LINIARE IMOBIL



Date referitoare la teren

Crt	Categorie folosință	Intra vilan	Suprafața (mp)	Tarla	Parcelă	Nr. topo	Observații / Referințe
1	pasune	NU	587	119	14379/1	-	

Lungime Segmente

1) Valorile lungimilor segmentelor sunt obținute din proiecție în plan.

Punct început	X / Y	Punct sfârșit	X / Y	Lungime segment (** (m)
1	389.888,878 375.499,428	2	389.874,659 375.503,851	14.891
2	389.874,659 375.503,851	3	389.828,995 375.519,325	48.215
3	389.828,995 375.519,325	4	389.833,48 375.512,827	7.896
4	389.833,48 375.512,827	5	389.837,797 375.507,597	6.782
5	389.837,797 375.507,597	6	389.838,94 375.504,302	3.488

Punct început	X / Y	Punct sfârșit	X / Y	Lungime segment (** (m)
6	389.838,94 375.504,302	7	389.861,195 375.498,645	22.963
7	389.861,195 375.498,645	8	389.869,845 375.496,056	9.029
8	389.869,845 375.496,056	9	389.875,524 375.493,998	6.04
9	389.875,524 375.493,998	10	389.895,089 375.487,738	20.542
10	389.895,089 375.487,738	1	389.888,878 375.499,428	13.238

** Lungimile segmentelor sunt determinate în planul de proiecție Stereo 70 și sunt rotunjite la 1 milimetru.

*** Distanța dintre puncte este formată din segmente cumulate ce sunt mai mici decât valoarea 1 milimetru.

Neutilizabil în Circuitul Civil

**DATE DESPRE IMOBILUL NR. 6445**

Oficiul de Cadastru și Publicitate Imobiliară GORJ
Biroul de Cadastru și Publicitate Imobiliară Targu Jiu

A. Partea I. Descrierea imobilului

TEREN Intravilan

Adresa: Loc. Totea, Jud. Gorj

Nr. Crt	Nr cadastral Nr. topografic	Suprafața* (mp)	Observații / Referințe
A1		752	Sector cadastral:152 Teren neimprejmuit;

B. Partea II. Proprietari și acte

Inscrieri privitoare la dreptul de proprietate și alte drepturi reale		Referințe
0 / 18/04/2026		
Act Administrativ nr. 1468, din 30/03/2026 emis de PRIMARIA LICURICI;		
B1	Inscrierea posesiei, drept de PROPRIETATE, dobandit prin Lege, cota actuala 1/1 1) NEIDENTIFICAT NEIDENTIFICAT	A1
/		
Act Normativ nr. 7, din 13/03/1996 emis de PARLAMENTUL ROMANIEI;		
B2	Se noteaza mentiunea de proprietar neidentificat	A1

C. Partea III. SARCINI .

Inscrieri privind dezmembramintele dreptului de proprietate, drepturi reale de garanție și sarcini	Referințe
NU SUNT	

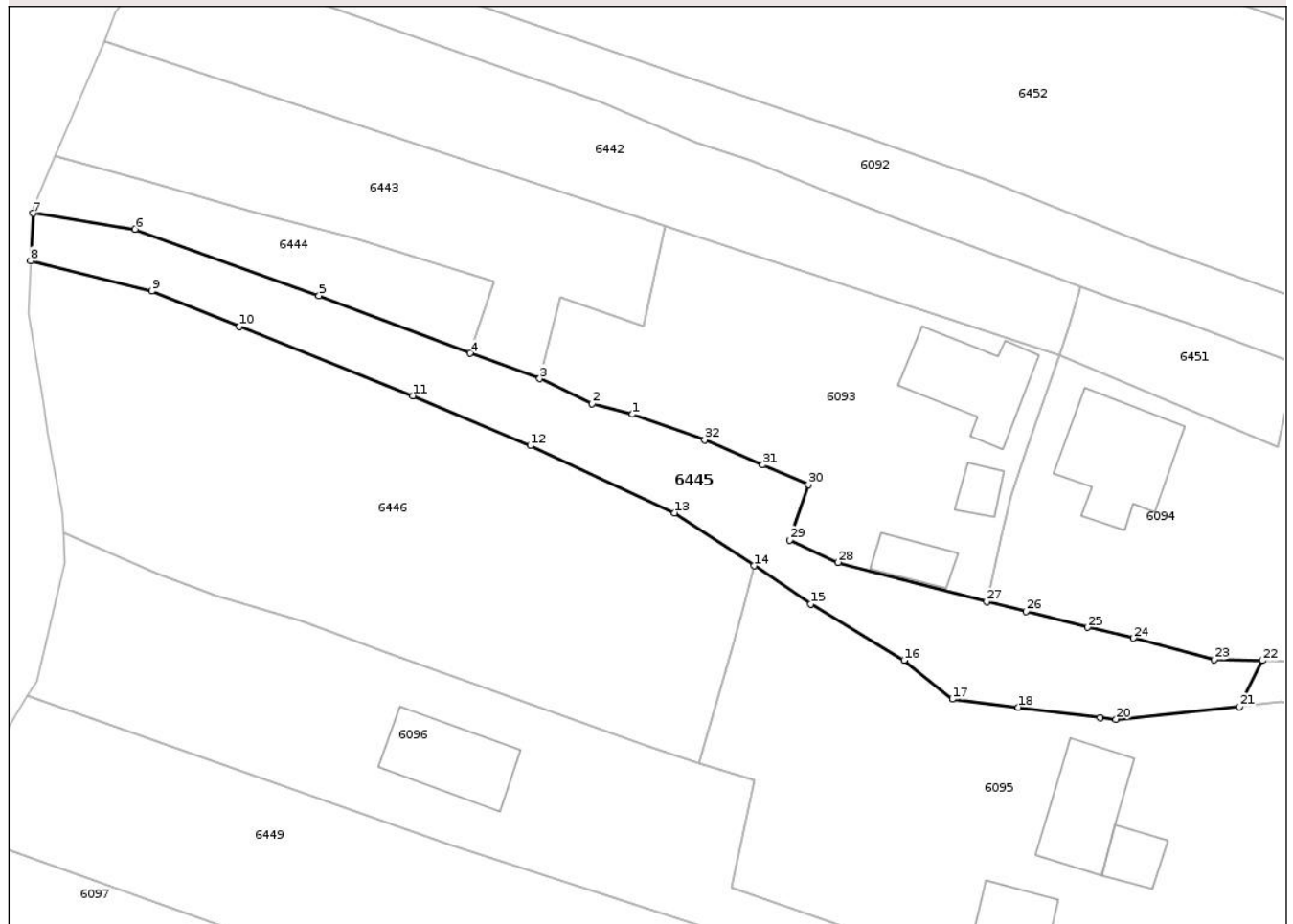
Anexa Nr. 1 La Partea I

Teren

Nr cadastral	Suprafața (mp)*	Observații / Referințe
	752	

* Suprafața este determinată în planul de proiecție Stereo 70.

DETALII LINIARE IMOBIL



Date referitoare la teren

Crt	Categorie folosință	Intra vilan	Suprafața (mp)	Tarla	Parcelă	Nr. topo	Observații / Referințe
1	drum	DA	752	119	14493	-	

Lungime Segmente

1) Valorile lungimilor segmentelor sunt obținute din proiecție în plan.

Punct început	X / Y	Punct sfârșit	X / Y	Lungime segment (** (m)
1	389.483,792 375.116,79	2	389.480,085 375.117,75	3.829
3	389.475,253 375.120,063	4	389.468,843 375.122,399	6.822
5	389.454,92 375.127,706	6	389.437,987 375.133,809	17.999
7	389.428,582 375.135,282	8	389.428,363 375.130,914	4.373
9	389.439,542 375.128,138	10	389.447,599 375.124,868	8.695

Punct început	X / Y	Punct sfârșit	X / Y	Lungime segment (** (m)
2	389.480,085 375.117,75	3	389.475,253 375.120,063	5.357
4	389.468,843 375.122,399	5	389.454,92 375.127,706	14.9
6	389.437,987 375.133,809	7	389.428,582 375.135,282	9.52
8	389.428,363 375.130,914	9	389.439,542 375.128,138	11.519
10	389.447,599 375.124,868	11	389.463,56 375.118,485	17.19

Punct început	X / Y	Punct sfârșit	X / Y	Lungime segment (** (m))	Punct început	X / Y	Punct sfârșit	X / Y	Lungime segment (** (m))
11	389.463,56 375.118,485	12	389.474,381 375.113,893	11.755	12	389.474,381 375.113,893	13	389.487,656 375.107,705	14.646
13	389.487,656 375.107,705	14	389.494,996 375.102,848	8.801	14	389.494,996 375.102,848	15	389.500,202 375.099,328	6.284
15	389.500,202 375.099,328	16	389.508,806 375.094,139	10.048	16	389.508,806 375.094,139	17	389.513,242 375.090,568	5.695
17	389.513,242 375.090,568	18	389.519,333 375.089,814	6.137	18	389.519,333 375.089,814	19	389.526,89 375.088,855	7.618
19	389.526,89 375.088,855	20	389.528,323 375.088,715	1.44	20	389.528,323 375.088,715	21	389.539,707 375.089,888	11.444
21	389.539,707 375.089,888	22	389.541,811 375.094,125	4.731	22	389.541,811 375.094,125	23	389.537,34 375.094,214	4.472
23	389.537,34 375.094,214	24	389.529,931 375.096,174	7.664	24	389.529,931 375.096,174	25	389.525,698 375.097,176	4.35
25	389.525,698 375.097,176	26	389.520,036 375.098,638	5.848	26	389.520,036 375.098,638	27	389.516,421 375.099,523	3.722
27	389.516,421 375.099,523	28	389.502,715 375.103,149	14.178	28	389.502,715 375.103,149	29	389.498,266 375.105,212	4.904
29	389.498,266 375.105,212	30	389.499,996 375.110,313	5.386	30	389.499,996 375.110,313	31	389.495,796 375.112,121	4.573
31	389.495,796 375.112,121	32	389.490,449 375.114,425	5.822	32	389.490,449 375.114,425	1	389.483,792 375.116,79	7.065

** Lungimile segmentelor sunt determinate în planul de proiecție Stereo 70 și sunt rotunjite la 1 milimetru.

*** Distanța dintre puncte este formată din segmente cumulate ce sunt mai mici decât valoarea 1 milimetru.



DATE DESPRE IMOBILUL NR. 6446

Oficiul de Cadastru și Publicitate Imobiliară GORJ
Biroul de Cadastru și Publicitate Imobiliară Targu Jiu

A. Partea I. Descrierea imobilului

TEREN Intravilan

Adresa: Loc. Totea, Jud. Gorj

Nr. Crt	Nr cadastral Nr. topografic	Suprafața* (mp)	Observații / Referințe
A1		1.524	Sector cadastral:152 Teren neimprejmuit; Suprafata ACT 1150mp, pentru suprafata de 374mp se noteaza posesia.

B. Partea II. Proprietari și acte

Inscrieri privitoare la dreptul de proprietate și alte drepturi reale		Referințe
/		
Act Notarial nr. 226, din 19/07/1999 emis de NP CEZARINA CIOBANU;		
B1	Intabulare, drept de PROPRIETATE, dobandit prin Succesiune, cota actuala 1/1 1) UNGUREANU LAURENȚIU	A1
Act Administrativ nr. 1468, din 30/03/2026 emis de PRIMARIA LICURICI;		
B2	SE NOTEAZA POSESIA FAPTICA IN FAVOAREA LUI UNGUREANU LAURENȚIU 1) UNGUREANU LAURENȚIU OBSERVATII: pentru suprafata de 374mp se noteaza posesia.	A1

C. Partea III. SARCINI .

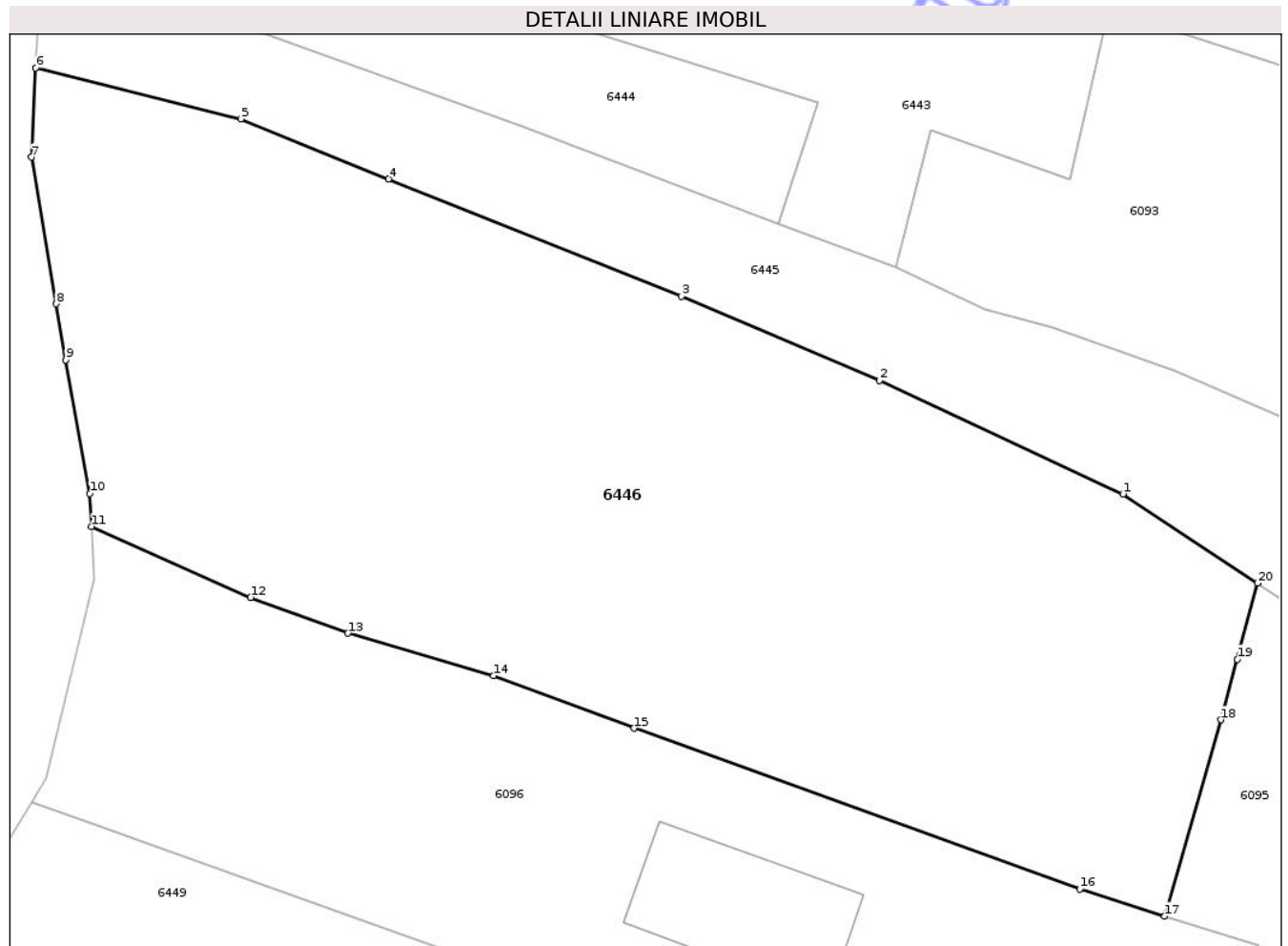
Inscrieri privind dezmembramintele dreptului de proprietate, drepturi reale de garanție și sarcini	Referințe
NU SUNT	

Anexa Nr. 1 La Partea I

Teren

Nr cadastral	Suprafața (mp)*	Observații / Referințe
	1.524	Suprafata ACT 1150mp, pentru suprafata de 374mp se noteaza posesia.

* Suprafața este determinată în planul de proiecție Stereo 70.



Date referitoare la teren

Crt	Categorie folosință	Intra vilan	Suprafața (mp)	Tarla	Parcelă	Nr. topo	Observații / Referințe
1	arabil	DA	1.524	119, 125	14492, 14502/1, 15126/1	-	

Lungime Segmente

1) Valorile lungimilor segmentelor sunt obținute din proiecție în plan.

Punct început	X / Y	Punct sfârșit	X / Y	Lungime segment (** (m))
1	389.487,656 375.107,705	2	389.474,381 375.113,893	14.646
2	389.474,381 375.113,893	3	389.463,56 375.118,485	11.755
3	389.463,56 375.118,485	4	389.447,599 375.124,868	17.19
4	389.447,599 375.124,868	5	389.439,542 375.128,138	8.695

Punct început	X / Y	Punct sfârșit	X / Y	Lungime segment (** (m)
5	389.439,542 375.128,138	6	389.428,363 375.130,914	11.519
6	389.428,363 375.130,914	7	389.428,118 375.126,057	4.863
7	389.428,118 375.126,057	8	389.429,476 375.118,068	8.104
8	389.429,476 375.118,068	9	389.429,997 375.115,007	3.105
9	389.429,997 375.115,007	10	389.431,295 375.107,729	7.393
10	389.431,295 375.107,729	11	389.431,388 375.105,937	1.794
11	389.431,388 375.105,937	12	389.440,078 375.102,074	9.51
12	389.440,078 375.102,074	13	389.445,371 375.100,125	5.64
13	389.445,371 375.100,125	14	389.453,315 375.097,81	8.274
14	389.453,315 375.097,81	15	389.460,999 375.094,943	8.201
15	389.460,999 375.094,943	16	389.485,301 375.086,177	25.835
16	389.485,301 375.086,177	17	389.489,931 375.084,709	4.857
17	389.489,931 375.084,709	18	389.493,002 375.095,404	11.127
18	389.493,002 375.095,404	19	389.493,895 375.098,707	3.422
19	389.493,895 375.098,707	20	389.494,996 375.102,848	4.285
20	389.494,996 375.102,848	1	389.487,656 375.107,705	8.801

** Lungimile segmentelor sunt determinate în planul de proiecție Stereo 70 și sunt rotunjite la 1 milimetru.

*** Distanța dintre puncte este formată din segmente cumulate ce sunt mai mici decât valoarea 1 milimetru.

**DATE DESPRE IMOBILUL NR. 6448**

Oficiul de Cadastru și Publicitate Imobiliară GORJ
Biroul de Cadastru și Publicitate Imobiliară Targu Jiu

A. Partea I. Descrierea imobilului

TEREN Extravilan

Adresa: Jud. Gorj

Nr. Crt	Nr cadastral Nr. topografic	Suprafața* (mp)	Observații / Referințe
A1		498	Sector cadastral:152 Teren neimprejmuit;

B. Partea II. Proprietari și acte

Inscrieri privitoare la dreptul de proprietate și alte drepturi reale	Referințe
0 / 16/04/2026	
Act Normativ nr. 7, din 13/03/1996 emis de PARLAMENTUL ROMANIEI;	
B1	A1
Intabulare, drept de PROPRIETATE, dobandit prin Lege, cota actuala 1/1 1) NEIDENTIFICAT NEIDENTIFICAT	
/	
Act Administrativ nr. 1468, din 30/03/2026 emis de PRIMARIA LICURICI;	
B2	A1
Se noteaza posesia factica in favoarea lui UNGUREANU ION 1) UNGUREANU ION	

C. Partea III. SARCINI .

Inscrieri privind dezmembramintele dreptului de proprietate, drepturi reale de garanție și sarcini	Referințe
NU SUNT	

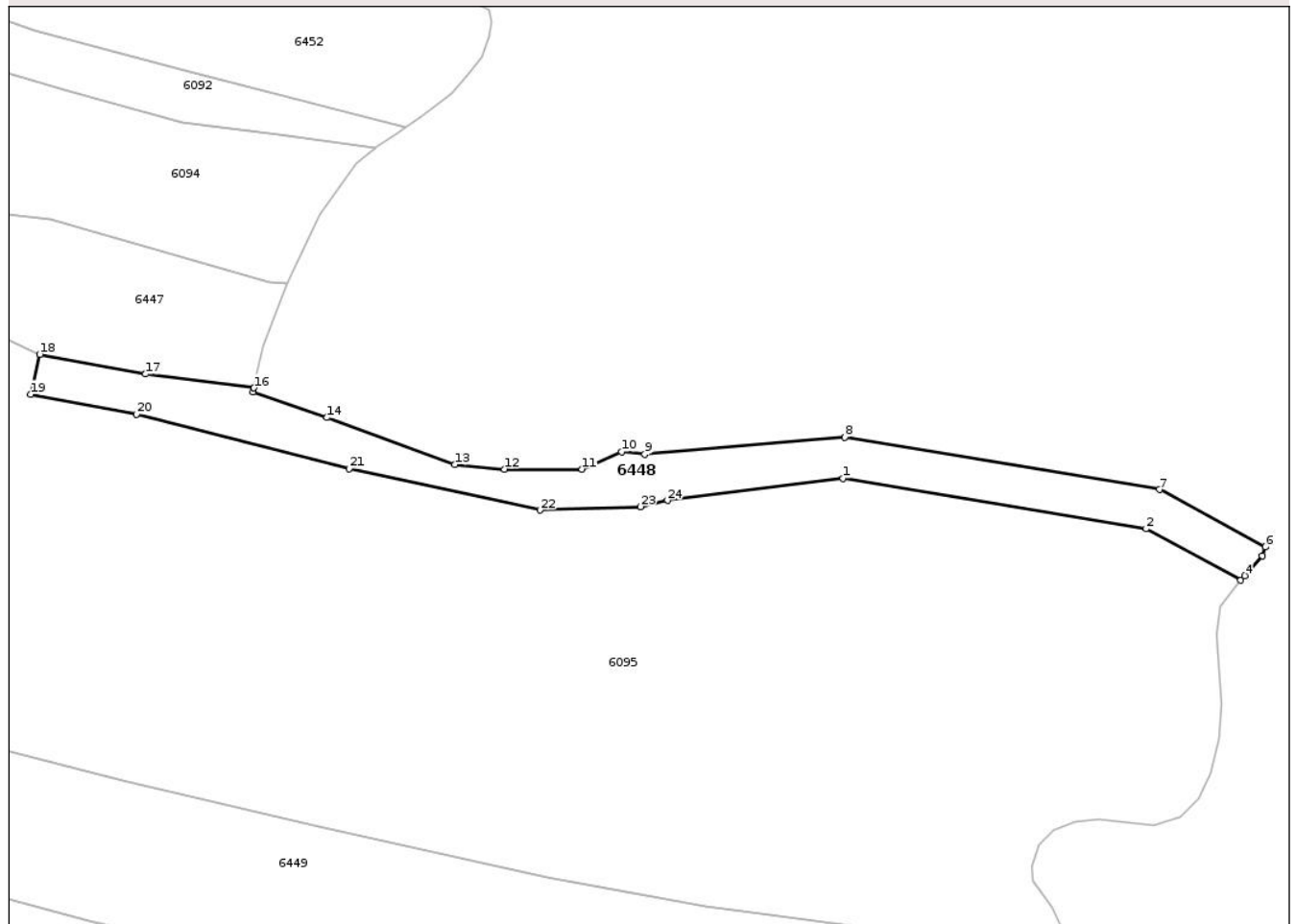
Anexa Nr. 1 La Partea I

Teren

Nr cadastral	Suprafața (mp)*	Observații / Referințe
	498	

* Suprafața este determinată în planul de proiecție Stereo 70.

DETALII LINIARE IMOBIL



Date referitoare la teren

Crt	Categorie folosință	Intra vilan	Suprafața (mp)	Tarla	Parcelă	Nr. topo	Observații / Referințe
1	pasune	NU	498	119	14496/1, 14497/1	-	

Lungime Segmente

1) Valorile lungimilor segmentelor sunt obținute din proiecție în plan.

Punct început	X / Y	Punct sfârșit	X / Y	Lungime segment (** (m)
1	389.678,131 375.064,745	2	389.707,658 375.059,825	29.934
3	389.716,896 375.054,828	4	389.717,258 375.055,279	0.578
5	389.718,968 375.057,221	6	389.719,287 375.058,082	0.918
7	389.708,974 375.063,66	8	389.678,291 375.068,774	31.106
9	389.658,784 375.067,096	10	389.656,529 375.067,352	2.269

Punct început	X / Y	Punct sfârșit	X / Y	Lungime segment (** (m)
2	389.707,658 375.059,825	3	389.716,896 375.054,828	10.503
4	389.717,258 375.055,279	5	389.718,968 375.057,221	2.588
6	389.719,287 375.058,082	7	389.708,974 375.063,66	11.725
8	389.678,291 375.068,774	9	389.658,784 375.067,096	19.579
10	389.656,529 375.067,352	11	389.652,685 375.065,639	4.208

Punct început	X / Y	Punct sfârșit	X / Y	Lungime segment (** (m)
11	389.652,685 375.065,639	12	389.645,108 375.065,653	7.577
13	389.640,259 375.066,097	14	389.627,822 375.070,67	13.251
15	389.620,61 375.073,17	16	389.620,695 375.073,551	0.39
17	389.610,118 375.074,916	18	389.599,811 375.076,832	10.484
19	389.598,93 375.072,927	20	389.609,252 375.071,009	10.499
21	389.629,962 375.065,671	22	389.648,584 375.061,656	19.05
23	389.658,374 375.061,989	24	389.661,0 375.062,597	2.695

Punct început	X / Y	Punct sfârșit	X / Y	Lungime segment (** (m)
12	389.645,108 375.065,653	13	389.640,259 375.066,097	4.869
14	389.627,822 375.070,67	15	389.620,61 375.073,17	7.633
16	389.620,695 375.073,551	17	389.610,118 375.074,916	10.665
18	389.599,811 375.076,832	19	389.598,93 375.072,927	4.003
20	389.609,252 375.071,009	21	389.629,962 375.065,671	21.387
22	389.648,584 375.061,656	23	389.658,374 375.061,989	9.796
24	389.661,0 375.062,597	1	389.678,131 375.064,745	17.265

** Lungimile segmentelor sunt determinate în planul de proiecție Stereo 70 și sunt rotunjite la 1 milimetru.

*** Distanța dintre puncte este formată din segmente cumulate ce sunt mai mici decât valoarea 1 milimetru.

**DATE DESPRE IMOBILUL NR. 6450**

Oficiul de Cadastru și Publicitate Imobiliară GORJ
Biroul de Cadastru și Publicitate Imobiliară Targu Jiu

A. Partea I. Descrierea imobilului

TEREN Extravilan

Adresa: Jud. Gorj

Nr. Crt	Nr cadastral Nr. topografic	Suprafața* (mp)	Observații / Referințe
A1		3.563	Sector cadastral:152 Teren neimprejmuit;

B. Partea II. Proprietari și acte

Inscrieri privitoare la dreptul de proprietate și alte drepturi reale	Referințe
0 / 16/04/2026	
Act Normativ nr. 7, din 13/03/1996 emis de PARLAMENTUL ROMANIEI;	
B1	A1
Intabulare, drept de PROPRIETATE, dobandit prin Lege, cota actuala 1/1	
1) NEIDENTIFICAT NEIDENTIFICAT	
/	
Act Administrativ nr. 1468, din 30/03/2026 emis de PRIMARIA LICURICI;	
B2	A1
Se noteaza posesia factica in favoarea lui UNGUREANU IOANA	
1) UNGUREANU IOANA	

C. Partea III. SARCINI .

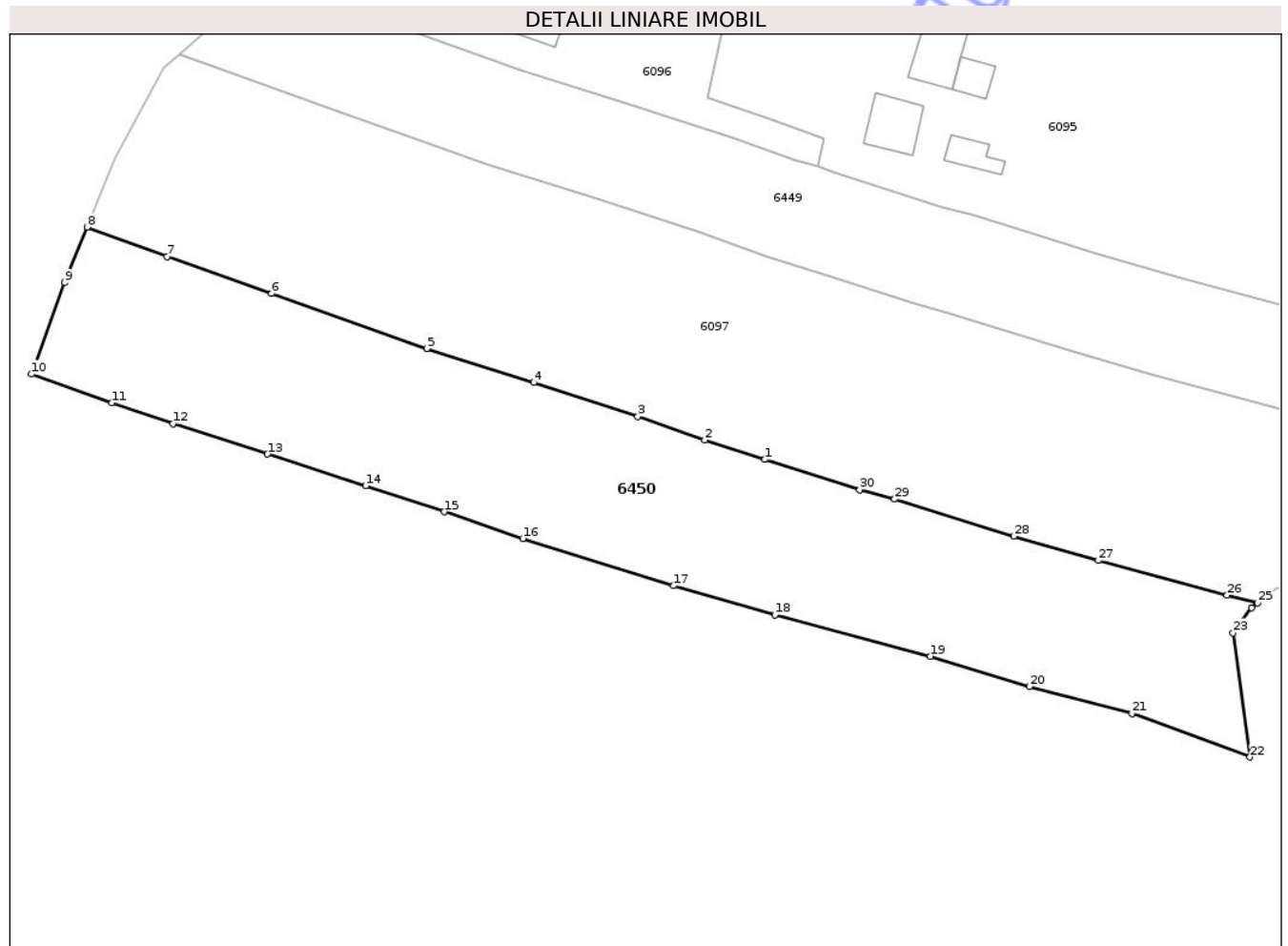
Inscrieri privind dezmembramintele dreptului de proprietate, drepturi reale de garanție și sarcini	Referințe
NU SUNT	

Anexa Nr. 1 La Partea I

Teren

Nr cadastral	Suprafața (mp)*	Observații / Referințe
	3.563	

* Suprafața este determinată în planul de proiecție Stereo 70.



Date referitoare la teren

Crt	Categorie folosință	Intra vilan	Suprafața (mp)	Tarla	Parcelă	Nr. topo	Observații / Referințe
1	arabil	NU	3.563	119, 126	14513, 15156/2	-	

Lungime Segmente

1) Valorile lungimilor segmentelor sunt obținute din proiecție în plan.

Punct început	X / Y	Punct sfârșit	X / Y	Lungime segment (** (m)
1	389.500,909 375.022,873	2	389.492,492 375.025,578	8.841
3	389.483,166 375.028,867	4	389.468,66 375.033,578	15.252
5	389.453,74 375.038,326	6	389.432,085 375.045,994	22.973
7	389.417,549 375.051,133	8	389.406,355 375.055,25	11.927
9	389.403,231 375.047,486	10	389.398,595 375.034,743	13.56

Punct început	X / Y	Punct sfârșit	X / Y	Lungime segment (** (m)
2	389.492,492 375.025,578	3	389.483,166 375.028,867	9.889
4	389.468,66 375.033,578	5	389.453,74 375.038,326	15.657
6	389.432,085 375.045,994	7	389.417,549 375.051,133	15.418
8	389.406,355 375.055,25	9	389.403,231 375.047,486	8.369
10	389.398,595 375.034,743	11	389.409,782 375.030,766	11.873

Punct început	X / Y	Punct sfârșit	X / Y	Lungime segment (** (m))
11	389.409,782 375.030,766	12	389.418,355 375.027,852	9.055
13	389.431,517 375.023,608	14	389.445,219 375.019,215	14.389
15	389.456,183 375.015,586	16	389.467,12 375.011,86	11.554
17	389.488,189 375.005,28	18	389.502,3 375.001,248	14.676
19	389.523,956 374.995,46	20	389.537,787 374.991,229	14.464
21	389.552,104 374.987,514	22	389.568,554 374.981,411	17.546
23	389.566,215 374.998,718	24	389.568,763 375.002,23	4.339
25	389.569,61 375.002,876	26	389.565,353 375.003,975	4.397
27	389.547,387 375.008,788	28	389.535,591 375.012,172	12.272
29	389.518,969 375.017,343	30	389.514,109 375.018,616	5.024

Punct început	X / Y	Punct sfârșit	X / Y	Lungime segment (** (m))
12	389.418,355 375.027,852	13	389.431,517 375.023,608	13.829
14	389.445,219 375.019,215	15	389.456,183 375.015,586	11.549
16	389.467,12 375.011,86	17	389.488,189 375.005,28	22.073
18	389.502,3 375.001,248	19	389.523,956 374.995,46	22.416
20	389.537,787 374.991,229	21	389.552,104 374.987,514	14.791
22	389.568,554 374.981,411	23	389.566,215 374.998,718	17.464
24	389.568,763 375.002,23	25	389.569,61 375.002,876	1.065
26	389.565,353 375.003,975	27	389.547,387 375.008,788	18.6
28	389.535,591 375.012,172	29	389.518,969 375.017,343	17.408
30	389.514,109 375.018,616	1	389.500,909 375.022,873	13.869

** Lungimile segmentelor sunt determinate în planul de proiecție Stereo 70 și sunt rotunjite la 1 milimetru.

*** Distanța dintre puncte este formată din segmente cumulate ce sunt mai mici decât valoarea 1 milimetru.

**DATE DESPRE IMOBILUL NR. 6452**

Oficiul de Cadastru și Publicitate Imobiliară GORJ
Biroul de Cadastru și Publicitate Imobiliară Targu Jiu

A. Partea I. Descrierea imobilului

TEREN Necunoscut

Adresa: Loc. Totea, Jud. Gorj

Nr. Crt	Nr cadastral Nr. topografic	Suprafața* (mp)	Observații / Referințe
A1		4.615	Sector cadastral:152 Teren neimprejmuit;

B. Partea II. Proprietari și acte

Inscrieri privitoare la dreptul de proprietate și alte drepturi reale	Referințe
0 / 18/04/2026	
Act Administrativ nr. 1468, din 30/03/2026 emis de PRIMARIA LICURICI;	
B1	Inscrierea posesiei, drept de PROPRIETATE, dobandit prin Lege, cota actuala 1/1
	1) NEIDENTIFICAT NEIDENTIFICAT
/	
Act Normativ nr. 7, din 13/03/1996 emis de PARLAMENTUL ROMANIEI;	
B2	Se noteaza mentiunea de proprietar neidentificat
	A1

C. Partea III. SARCINI .

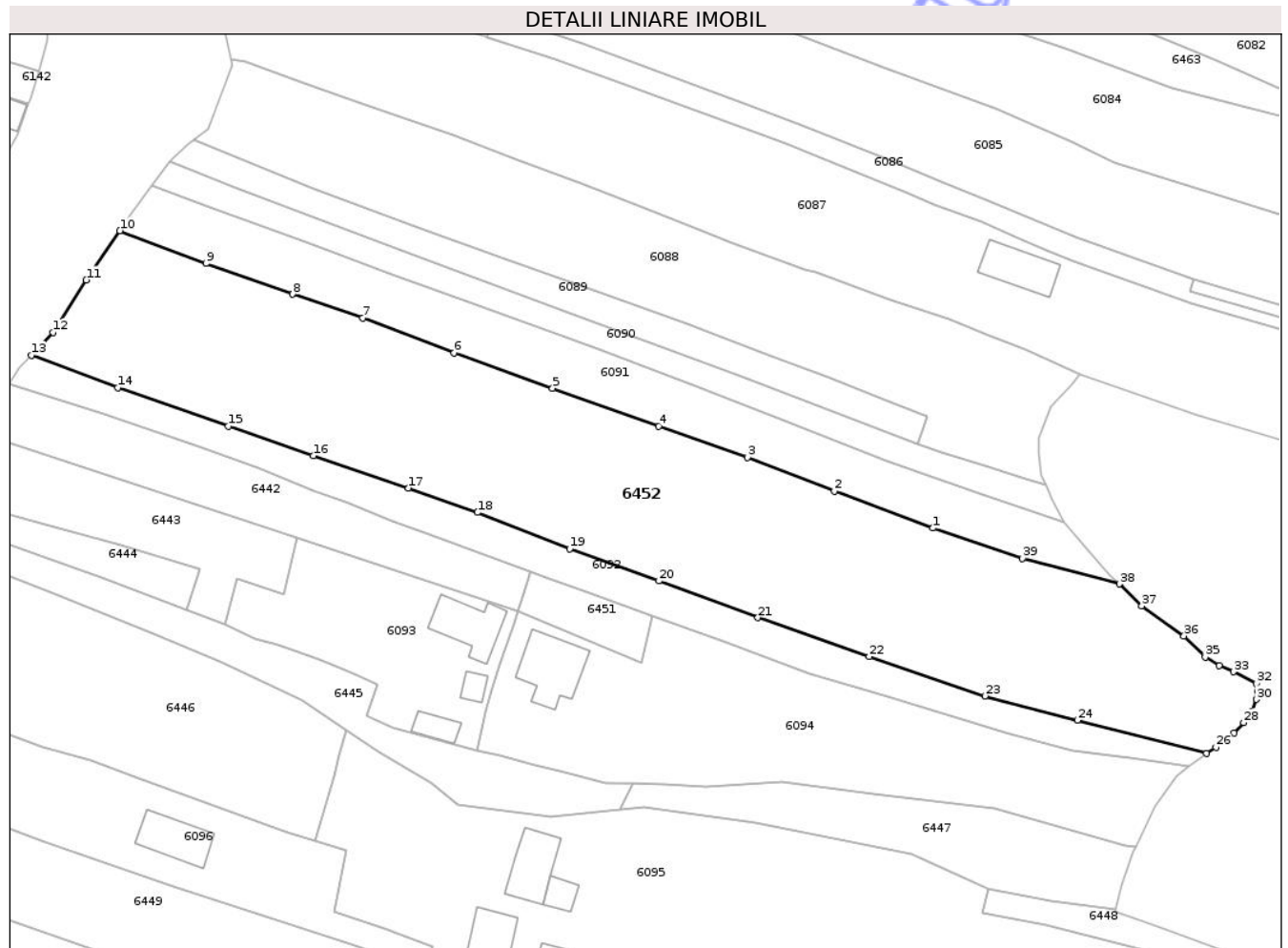
Inscrieri privind dezmembramintele dreptului de proprietate, drepturi reale de garanție și sarcini	Referințe
NU SUNT	

Anexa Nr. 1 La Partea I

Teren

Nr cadastral	Suprafața (mp)*	Observații / Referințe
	4.615	

* Suprafața este determinată în planul de proiecție Stereo 70.



Date referitoare la teren

Crt	Categorie folosință	Intra vilan	Suprafața (mp)	Tarla	Parcelă	Nr. topo	Observații / Referințe
1	arabil	DA	3.980	119	14474/2, 14475, 14476/1, 14477/1, 14479/1	-	
2	arabil	NU	635	119	14474/2, 14475, 14476/1, 14477/1, 14479/1	-	

Lungime Segmente

1) Valorile lungimilor segmentelor sunt obținute din proiecție în plan.

Punct început	X / Y	Punct sfârșit	X / Y	Lungime segment (** (m))
1	389.590,763 375.135,743	2	389.574,709 375.141,747	17.14

Punct început	X / Y	Punct sfârșit	X / Y	Lungime segment (** (m))
2	389.574,709 375.141,747	3	389.560,474 375.147,279	15.272

Punct început	X / Y	Punct sfârșit	X / Y	Lungime segment (** (m)
3	389.560,474 375.147,279	4	389.546,022 375.152,337	15.312
5	389.528,674 375.158,572	6	389.512,607 375.164,309	17.061
7	389.497,667 375.169,993	8	389.486,223 375.173,899	12.092
9	389.472,053 375.178,903	10	389.457,999 375.184,251	15.037
11	389.452,515 375.176,226	12	389.447,101 375.167,642	10.149
13	389.443,565 375.163,954	14	389.457,638 375.158,645	15.041
15	389.475,719 375.152,376	16	389.489,6 375.147,557	14.694
17	389.505,155 375.142,285	18	389.516,415 375.138,296	11.946
19	389.531,48 375.132,345	20	389.546,061 375.127,11	15.492
21	389.562,224 375.121,131	22	389.580,379 375.114,812	19.223
23	389.599,285 375.108,352	24	389.614,4 375.104,4	15.623
25	389.635,521 375.098,988	26	389.637,043 375.100,005	1.831
27	389.639,964 375.102,305	28	389.641,548 375.104,019	2.334
29	389.642,908 375.105,834	30	389.643,649 375.107,797	2.098
31	389.643,832 375.109,165	32	389.643,598 375.110,391	1.248
33	389.639,862 375.112,312	34	389.637,562 375.113,283	2.497
35	389.635,285 375.114,703	36	389.631,799 375.118,151	4.903
37	389.624,912 375.123,063	38	389.621,253 375.126,622	5.104
39	389.605,432 375.130,783	1	389.590,763 375.135,743	15.485

Punct început	X / Y	Punct sfârșit	X / Y	Lungime segment (** (m)
4	389.546,022 375.152,337	5	389.528,674 375.158,572	18.434
6	389.512,607 375.164,309	7	389.497,667 375.169,993	15.985
8	389.486,223 375.173,899	9	389.472,053 375.178,903	15.028
10	389.457,999 375.184,251	11	389.452,515 375.176,226	9.72
12	389.447,101 375.167,642	13	389.443,565 375.163,954	5.109
14	389.457,638 375.158,645	15	389.475,719 375.152,376	19.137
16	389.489,6 375.147,557	17	389.505,155 375.142,285	16.424
18	389.516,415 375.138,296	19	389.531,48 375.132,345	16.198
20	389.546,061 375.127,11	21	389.562,224 375.121,131	17.233
22	389.580,379 375.114,812	23	389.599,285 375.108,352	19.979
24	389.614,4 375.104,4	25	389.635,521 375.098,988	21.803
26	389.637,043 375.100,005	27	389.639,964 375.102,305	3.718
28	389.641,548 375.104,019	29	389.642,908 375.105,834	2.268
30	389.643,649 375.107,797	31	389.643,832 375.109,165	1.38
32	389.643,598 375.110,391	33	389.639,862 375.112,312	4.201
34	389.637,562 375.113,283	35	389.635,285 375.114,703	2.683
36	389.631,799 375.118,151	37	389.624,912 375.123,063	8.459
38	389.621,253 375.126,622	39	389.605,432 375.130,783	16.359

** Lungimile segmentelor sunt determinate în planul de proiecție Stereo 70 și sunt rotunjite la 1 milimetru.

*** Distanța dintre puncte este formată din segmente cumulate ce sunt mai mici decât valoarea 1 milimetru.

