

**DATE DESPRE IMOBILUL NR. 6373**

Oficiul de Cadastru și Publicitate Imobiliară GORJ
Biroul de Cadastru și Publicitate Imobiliară Targu Jiu

A. Partea I. Descrierea imobilului

TEREN Intravilan

Adresa: Loc. Totea, Al Lupoia De Vale, Nr. 12, Jud. Gorj

Nr. Crt	Nr cadastral Nr. topografic	Suprafața* (mp)	Observații / Referințe
A1		1.662	Sector cadastral:30 Teren imprejmuit;

Construcții

Crt	Nr cadastral Nr. topografic	Adresa	Observații / Referințe
A1.1		Loc. Totea, Al Lupoia De Vale, Nr. 12, Jud. Gorj	Nr. niveluri:1; S. construita la sol:71 mp; S. construita desfasurata:71 mp; LOCUINTA
A1.2		Loc. Totea, Al Lupoia De Vale, Nr. 12, Jud. Gorj	Nr. niveluri:1; S. construita la sol:31 mp; S. construita desfasurata:31 mp; ANEXA

B. Partea II. Proprietari și acte

Inscrieri privitoare la dreptul de proprietate și alte drepturi reale		Referințe
/		
Act Notarial nr. 1799, din 18/11/2020 emis de NP CORNESCU IULIANA;		
B1	Intabulare, drept de PROPRIETATE, dobandit prin Succesiune, cota actuala 1/1 1) MÂNDRUȚĂ STELIAN	A1, A1.1, A1.2

C. Partea III. SARCINI .

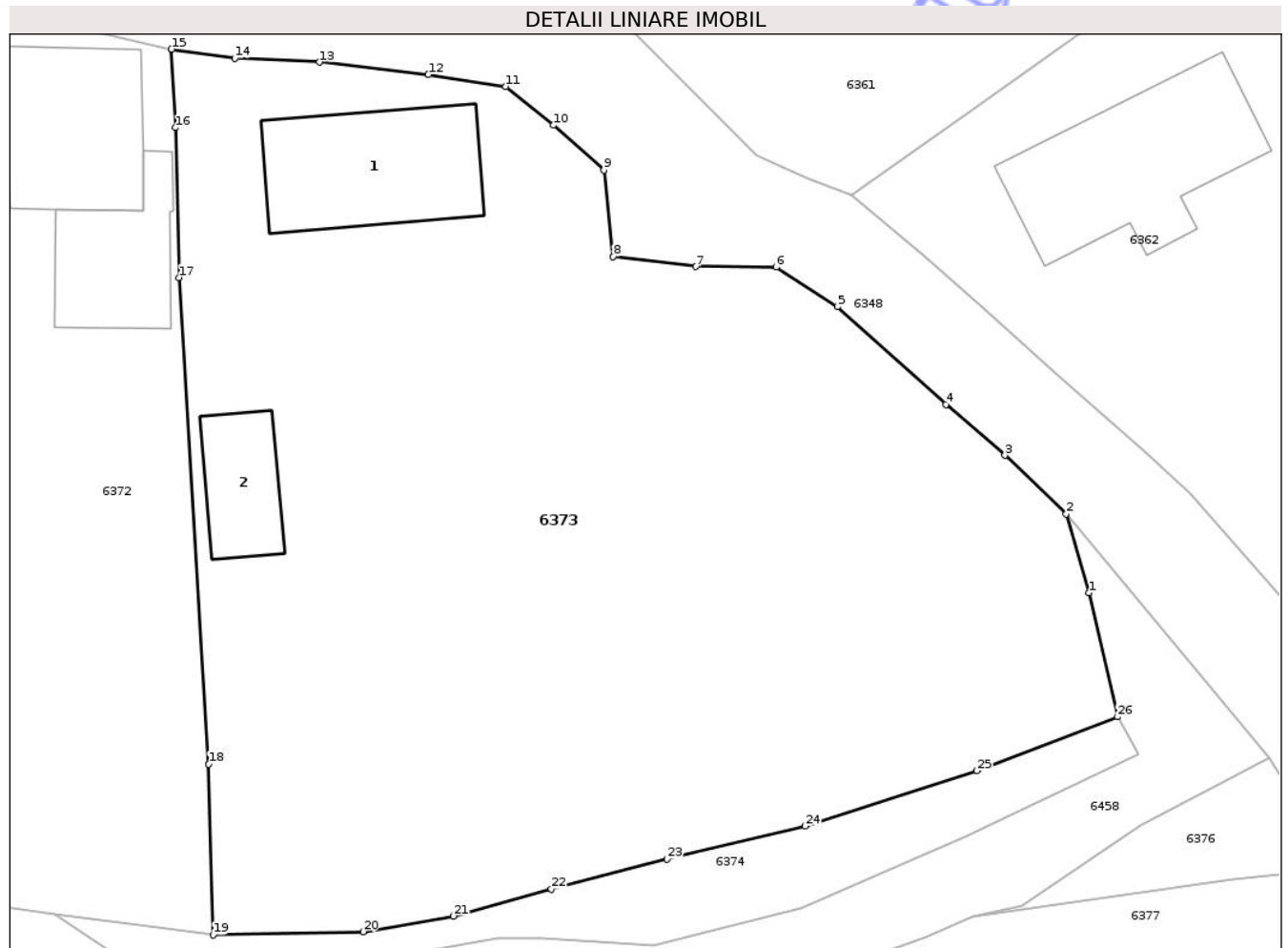
Inscrieri privind dezmembramintele dreptului de proprietate, drepturi reale de garanție și sarcini	Referințe
NU SUNT	

Anexa Nr. 1 La Partea I

Teren

Nr cadastral	Suprafața (mp)*	Observații / Referințe
	1.662	

* Suprafața este determinată în planul de proiecție Stereo 70.



Date referitoare la teren

Crt	Categorie folosință	Intravilan	Suprafața (mp)	Tarla	Parcelă	Nr. topo	Observații / Referințe
1	curți construcții	DA	548	26	777, 778	-	
2	vie	DA	579	26	777, 778	-	
3	arabil	DA	535	26	777, 778	-	

Date referitoare la construcții

Crt	Număr	Destinație construcție	Supraf. (mp)	Situație juridică	Observații / Referințe
A1.1		construcții de locuințe	71	Cu acte	Nr. niveluri:1; S. construita la sol:71 mp; S. construita desfasurata:71 mp; LOCUINTA
A1.2		construcții anexa	31	Cu acte	Nr. niveluri:1; S. construita la sol:31 mp; S. construita desfasurata:31 mp; ANEXA

Lungime Segmente

1) Valorile lungimilor segmentelor sunt obținute din proiecție în plan.

Punct început	X / Y	Punct sfârșit	X / Y	Lungime segment (** (m)
1	390.408,86 372.260,276	2	390.407,641 372.264,534	4.429

Punct început	X / Y	Punct sfârșit	X / Y	Lungime segment (** (m)
2	390.407,641 372.264,534	3	390.404,326 372.267,7	4.584

Punct început	X / Y	Punct sfârșit	X / Y	Lungime segment (** (m)	Punct început	X / Y	Punct sfârșit	X / Y	Lungime segment (** (m)
3	390.404,326 372.267,7	4	390.401,135 372.270,446	4.21	4	390.401,135 372.270,446	5	390.395,26 372.275,724	7.898
5	390.395,26 372.275,724	6	390.391,947 372.277,856	3.94	6	390.391,947 372.277,856	7	390.387,608 372.277,895	4.339
7	390.387,608 372.277,895	8	390.383,141 372.278,422	4.498	8	390.383,141 372.278,422	9	390.382,626 372.283,094	4.7
9	390.382,626 372.283,094	10	390.379,906 372.285,523	3.647	10	390.379,906 372.285,523	11	390.377,329 372.287,615	3.319
11	390.377,329 372.287,615	12	390.373,144 372.288,26	4.234	12	390.373,144 372.288,26	13	390.367,257 372.288,93	5.925
13	390.367,257 372.288,93	14	390.362,67 372.289,137	4.592	14	390.362,67 372.289,137	15	390.359,25 372.289,63	3.455
15	390.359,25 372.289,63	16	390.359,471 372.285,394	4.242	16	390.359,471 372.285,394	17	390.359,658 372.277,301	8.095
17	390.359,658 372.277,301	18	390.361,258 372.251,014	26.336	18	390.361,258 372.251,014	19	390.361,506 372.241,791	9.226
19	390.361,506 372.241,791	20	390.369,609 372.241,975	8.105	20	390.369,609 372.241,975	21	390.374,481 372.242,809	4.943
21	390.374,481 372.242,809	22	390.379,794 372.244,274	5.511	22	390.379,794 372.244,274	23	390.386,063 372.245,899	6.476
23	390.386,063 372.245,899	24	390.393,51 372.247,67	7.655	24	390.393,51 372.247,67	25	390.402,802 372.250,66	9.761
25	390.402,802 372.250,66	26	390.410,411 372.253,572	8.147	26	390.410,411 372.253,572	1	390.408,86 372.260,276	6.881

** Lungimile segmentelor sunt determinate în planul de proiecție Stereo 70 și sunt rotunjite la 1 milimetru.

*** Distanța dintre puncte este formată din segmente cumulate ce sunt mai mici decât valoarea 1 milimetru.

**DATE DESPRE IMOBILUL NR. 6375**

Oficiul de Cadastru și Publicitate Imobiliară GORJ
Biroul de Cadastru și Publicitate Imobiliară Targu Jiu

A. Partea I. Descrierea imobilului

TEREN Intravilan

Adresa: Loc. Totea, Jud. Gorj

Nr. Crt	Nr cadastral Nr. topografic	Suprafața* (mp)	Observații / Referințe
A1		Din acte: 44 Masurata: 45	Sector cadastral:30 Teren neimprejmuit;

B. Partea II. Proprietari și acte

Inscrieri privitoare la dreptul de proprietate și alte drepturi reale		Referințe
0 / 09/04/2026		
Act Normativ nr. 7, din 13/03/1996 emis de PARLAMENTUL ROMANIEI;		
B1	Intabulare, drept de PROPRIETATE, dobandit prin Lege, cota actuala 1/1 1) NEIDENTIFICAT NEIDENTIFICAT	A1
/		
Act Administrativ nr. 1468, din 30/03/2026 emis de PRIMARIA LICURICI;		
B2	Se noteaza posesia factica in favoarea lui MINCIUNĂ DUMITRU 1) MINCIUNĂ DUMITRU	A1

C. Partea III. SARCINI .

Inscrieri privind dezmembramintele dreptului de proprietate, drepturi reale de garanție și sarcini		Referințe
NU SUNT		

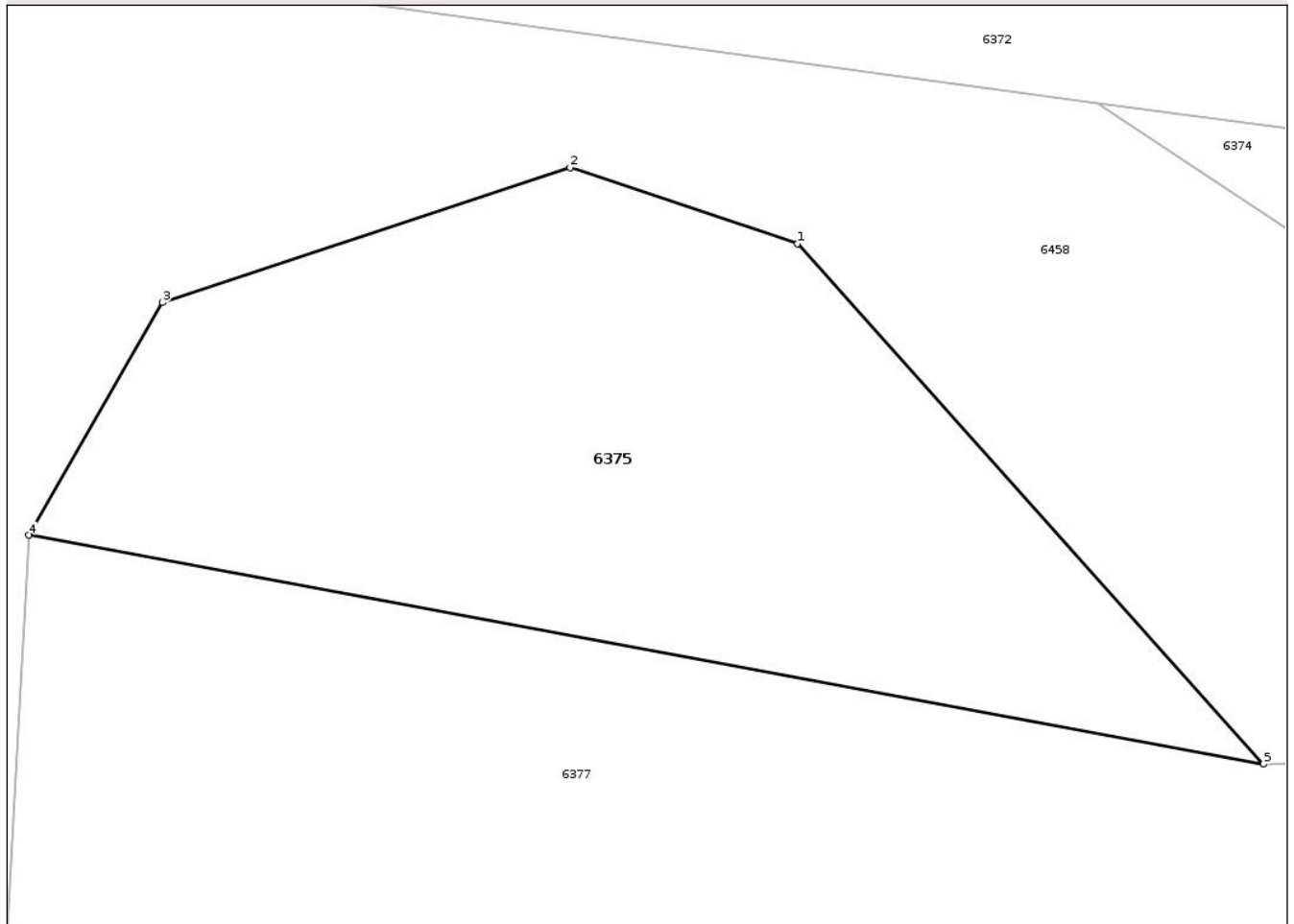
Anexa Nr. 1 La Partea I

Teren

Nr cadastral	Suprafața (mp)*	Observații / Referințe
	Din acte: 44 Masurata: 45	

* Suprafața este determinată în planul de proiecție Stereo 70.

DETALII LINIARE IMOBIL



Date referitoare la teren

Crt	Categorie folosință	Intra vilan	Suprafața (mp)	Tarla	Parcelă	Nr. topo	Observații / Referințe
1	pasune	DA	44	26	779/2	-	

Lungime Segmente

1) Valorile lungimilor segmentelor sunt obținute din proiecție în plan.

Punct început	X / Y	Punct sfârșit	X / Y	Lungime segment (** (m)
1	390.349,644 372.241,395	2	390.347,144 372.242,234	2.637
2	390.347,144 372.242,234	3	390.342,665 372.240,752	4.718
3	390.342,665 372.240,752	4	390.341,201 372.238,194	2.947
4	390.341,201 372.238,194	5	390.354,758 372.235,679	13.788
5	390.354,758 372.235,679	1	390.349,644 372.241,395	7.67

** Lungimile segmentelor sunt determinate în planul de proiecție Stereo 70 și sunt rotunjite la 1 milimetru.

*** Distanța dintre puncte este formată din segmente cumulate ce sunt mai mici decât valoarea 1 milimetru.

Neutilizabil în Circuitul
Civil



DATE DESPRE IMOBILUL NR. 6377

Oficiul de Cadastru și Publicitate Imobiliară GORJ
Biroul de Cadastru și Publicitate Imobiliară Targu Jiu

A. Partea I. Descrierea imobilului

TEREN Intravilan

Adresa: Loc. Totea, Jud. Gorj

Nr. Crt	Nr cadastral Nr. topografic	Suprafața* (mp)	Observații / Referințe
A1		385	Sector cadastral:30 Teren neimprejmuit;

B. Partea II. Proprietari și acte

Inscrieri privitoare la dreptul de proprietate și alte drepturi reale	Referințe
0 / 09/04/2026	
Act Normativ nr. 7, din 13/03/1996 emis de PARLAMENTUL ROMANIEI;	
B1	A1
Intabulare, drept de PROPRIETATE, dobândit prin Lege, cota actuala 1/1	
1) NEIDENTIFICAT NEIDENTIFICAT	
/	
Act Administrativ nr. 1468, din 30/03/2026 emis de PRIMARIA LICURICI;	
B2	A1
Se noteaza posesia factica in favoarea lui MINCIUNĂ STELIAN	
1) MINCIUNĂ STELIAN	

C. Partea III. SARCINI .

Inscrieri privind dezmembramintele dreptului de proprietate, drepturi reale de garanție și sarcini	Referințe
NU SUNT	

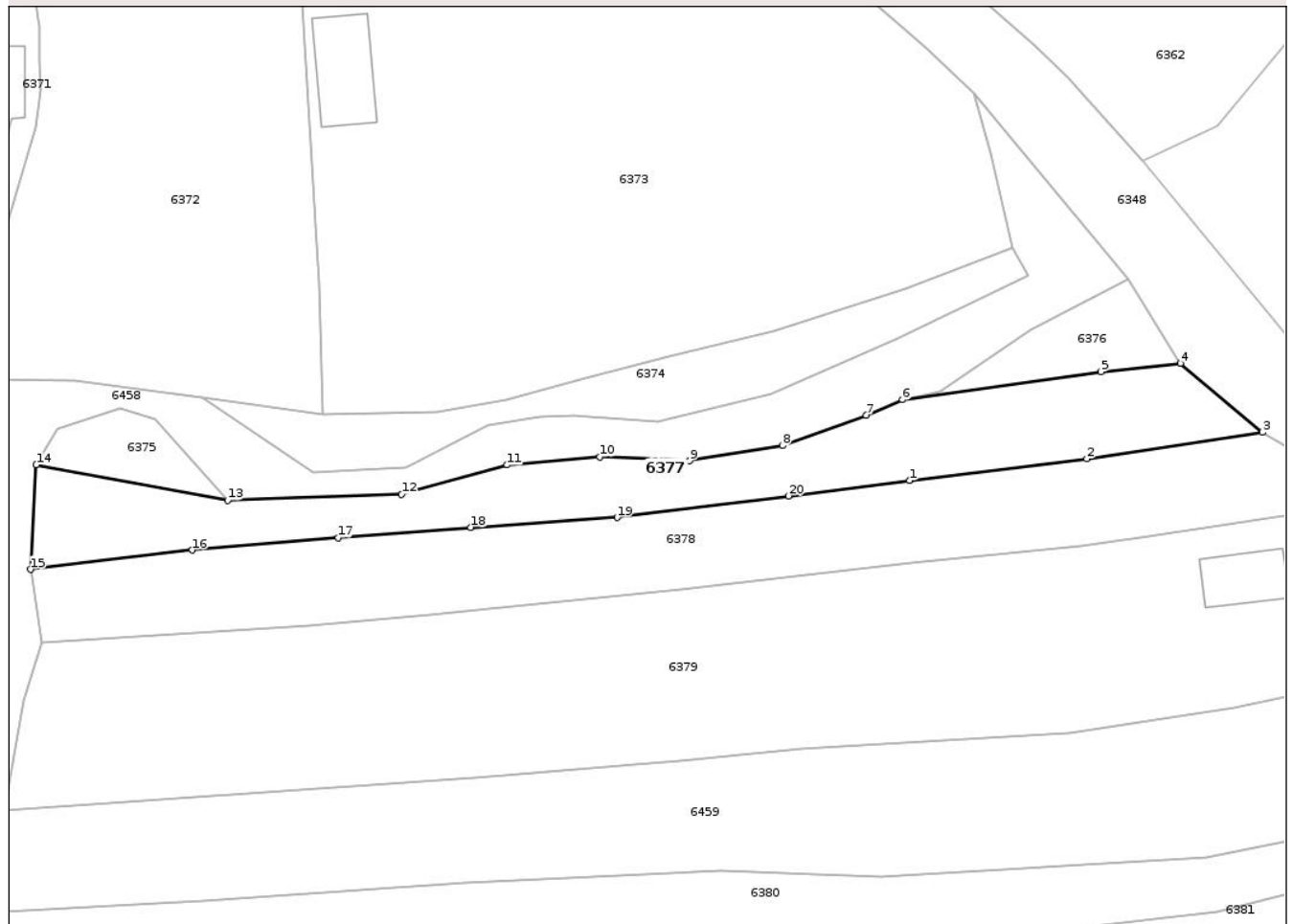
Anexa Nr. 1 La Partea I

Teren

Nr cadastral	Suprafața (mp)*	Observații / Referințe
	385	

* Suprafața este determinată în planul de proiecție Stereo 70.

DETALII LINIARE IMOBIL



Date referitoare la teren

Crt	Categorie folosință	Intra vilan	Suprafața (mp)	Tarla	Parcelă	Nr. topo	Observații / Referințe
1	arabil	DA	385	26	779/4, 780/1	-	

Lungime Segmente

1) Valorile lungimilor segmentelor sunt obținute din proiecție în plan.

Punct început	X / Y	Punct sfârșit	X / Y	Lungime segment (** (m)
1	390.403,11 372.237,085	2	390.415,663 372.238,629	12.648
2	390.415,663 372.238,629	3	390.428,109 372.240,506	12.587
3	390.428,109 372.240,506	4	390.422,306 372.245,392	7.586
4	390.422,306 372.245,392	5	390.416,676 372.244,786	5.663
5	390.416,676 372.244,786	6	390.402,594 372.242,8	14.221

Punct început	X / Y	Punct sfârșit	X / Y	Lungime segment (** (m)
6	390.402,594 372.242,8	7	390.400,026 372.241,695	2.796
7	390.400,026 372.241,695	8	390.394,081 372.239,556	6.318
8	390.394,081 372.239,556	9	390.387,528 372.238,482	6.64
9	390.387,528 372.238,482	10	390.381,137 372.238,746	6.396
10	390.381,137 372.238,746	11	390.374,582 372.238,177	6.58
11	390.374,582 372.238,177	12	390.367,092 372.236,104	7.772
12	390.367,092 372.236,104	13	390.354,758 372.235,679	12.341
13	390.354,758 372.235,679	14	390.341,201 372.238,194	13.788
14	390.341,201 372.238,194	15	390.340,8 372.230,788	7.417
15	390.340,8 372.230,788	16	390.352,253 372.232,158	11.535
16	390.352,253 372.232,158	17	390.362,616 372.233,015	10.398
17	390.362,616 372.233,015	18	390.371,98 372.233,771	9.394
18	390.371,98 372.233,771	19	390.382,366 372.234,465	10.409
19	390.382,366 372.234,465	20	390.394,526 372.235,991	12.255
20	390.394,526 372.235,991	1	390.403,11 372.237,085	8.653

** Lungimile segmentelor sunt determinate în planul de proiecție Stereo 70 și sunt rotunjite la 1 milimetru.

*** Distanța dintre puncte este formată din segmente cumulate ce sunt mai mici decât valoarea 1 milimetru.

**DATE DESPRE IMOBILUL NR. 6379**

Oficiul de Cadastru și Publicitate Imobiliară GORJ
Biroul de Cadastru și Publicitate Imobiliară Targu Jiu

A. Partea I. Descrierea imobilului

TEREN Intravilan

Adresa: Loc. Totea, Jud. Gorj

Nr. Crt	Nr cadastral Nr. topografic	Suprafața* (mp)	Observații / Referințe
A1	35915	Din acte: 1.254 Masurata: 1.242	Sector cadastral:30 Teren neimprejmuit;

Construcții

Crt	Nr cadastral Nr. topografic	Adresa	Observații / Referințe
A1.1	35915-C1	Loc. Totea, Jud. Gorj	Nr. niveluri:1; S. construita la sol:21 mp; S. construita desfasurata:21 mp; Constructie locuinta parter din lemn, acoperita cu tigla, cu 2 camere si beci.

B. Partea II. Proprietari și acte

Inscrieri privitoare la dreptul de proprietate și alte drepturi reale		Referințe
4530 / 30/01/2015		
Act Notarial nr. 71, din 17/01/2003 emis de CIOBANU CEZARINA BNP (act administrativ nr. 435/26-01-2015 emis de PRIMARIA LICURICI);		
B1	Intabulare, drept de PROPRIETATEcu titlu de drept cumpărare, dobandit prin Conventie, cota actuala 1/1, cota initiala 1/1 1) FUGARU NICOLAIE 2) FUGARU LĂCRĂMIOARA, bun comun	A1
B2	Intabulare, drept de PROPRIETATEcu titlu de drept cumpărare, dobandit prin Conventie, cota actuala 1/1, cota initiala 1/1 1) FUGARU LĂCRĂMIOARA, bun comun 2) FUGARU NICOLAIE	A1.1

C. Partea III. SARCINI .

Inscrieri privind dezmembramintele dreptului de proprietate, drepturi reale de garanție și sarcini	Referințe
NU SUNT	

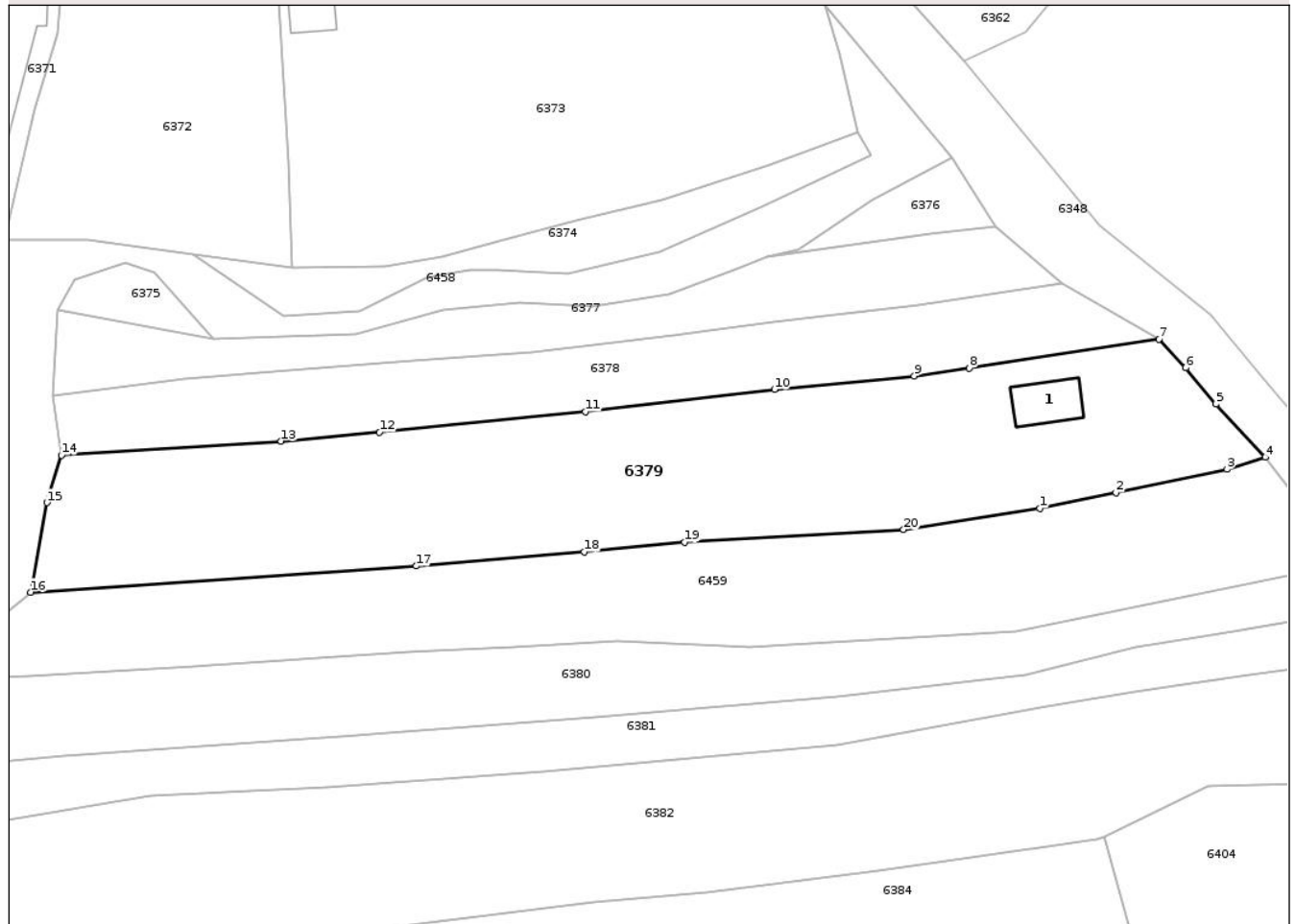
Anexa Nr. 1 La Partea I

Teren

Nr cadastral	Suprafața (mp)*	Observații / Referințe
35915	Din acte: 1.254 Masurata: 1.242	

* Suprafața este determinată în planul de proiecție Stereo 70.

DETALII LINIARE IMOBIL



Date referitoare la teren

Crt	Categorie folosință	Intra vilan	Suprafața (mp)	Tarla	Parcelă	Nr. topo	Observații / Referințe
1	curți constructii	DA	313	27	781	-	
2	arabil	DA	290	27	781	-	
3	vie	DA	539	26	780/1	-	
4	pasune	DA	100	26	780/1	-	PASUNE CU TUFARIS

Date referitoare la construcții

Crt	Număr	Destinație construcție	Supraf. (mp)	Situație juridică	Observații / Referințe
A1.1	35915-C1	construcții de locuințe	21	Cu acte	Nr. niveluri:1; S. construita la sol:21 mp; S. construita desfasurata:21 mp; Construcție locuința parter din lemn, acoperita cu tigla, cu 2 camere si beci.

Lungime Segmente

1) Valorile lungimilor segmentelor sunt obținute din proiecție în plan.

Punct început	X / Y	Punct sfârșit	X / Y	Lungime segment (** (m)

Punct început	X / Y	Punct sfârșit	X / Y	Lungime segment (** (m)
1	390.426,155 372.220,996	2	390.432,757 372.222,364	6.742
2	390.432,757 372.222,364	3	390.442,351 372.224,39	9.806
3	390.442,351 372.224,39	4	390.445,667 372.225,414	3.471
4	390.445,667 372.225,414	5	390.441,403 372.230,033	6.286
5	390.441,403 372.230,033	6	390.438,775 372.233,148	4.075
6	390.438,775 372.233,148	7	390.436,459 372.235,62	3.387
7	390.436,459 372.235,62	8	390.420,073 372.233,141	16.572
8	390.420,073 372.233,141	9	390.415,306 372.232,449	4.817
9	390.415,306 372.232,449	10	390.403,24 372.231,29	12.122
10	390.403,24 372.231,29	11	390.386,876 372.229,352	16.478
11	390.386,876 372.229,352	12	390.369,079 372.227,574	17.886
12	390.369,079 372.227,574	13	390.360,579 372.226,813	8.534
13	390.360,579 372.226,813	14	390.341,573 372.225,592	19.045
14	390.341,573 372.225,592	15	390.340,316 372.221,493	4.287
15	390.340,316 372.221,493	16	390.338,925 372.213,736	7.881
16	390.338,925 372.213,736	17	390.372,278 372.216,016	33.431
17	390.372,278 372.216,016	18	390.386,765 372.217,224	14.537
18	390.386,765 372.217,224	19	390.395,461 372.218,066	8.737
19	390.395,461 372.218,066	20	390.414,391 372.219,167	18.962
20	390.414,391 372.219,167	1	390.426,155 372.220,996	11.905

** Lungimile segmentelor sunt determinate în planul de proiecție Stereo 70 și sunt rotunjite la 1 milimetru.

*** Distanța dintre puncte este formată din segmente cumulate ce sunt mai mici decât valoarea 1 milimetru.

**DATE DESPRE IMOBILUL NR. 6381**

Oficiul de Cadastru și Publicitate Imobiliară GORJ
Biroul de Cadastru și Publicitate Imobiliară Targu Jiu

A. Partea I. Descrierea imobilului

TEREN Intravilan

Adresa: Loc. Totea, Jud. Gorj

Nr. Crt	Nr cadastral Nr. topografic	Suprafața* (mp)	Observații / Referințe
A1		645	Sector cadastral:30 Teren neimprejmuit;

B. Partea II. Proprietari și acte

Inscrieri privitoare la dreptul de proprietate și alte drepturi reale	Referințe
0 / 09/04/2026	
Act Normativ nr. 7, din 13/03/1996 emis de PARLAMENTUL ROMANIEI;	
B1	A1
Intabulare, drept de PROPRIETATE, dobandit prin Lege, cota actuala 1/1 1) NEIDENTIFICAT NEIDENTIFICAT	
/	
Act Administrativ nr. 1468, din 30/03/2026 emis de PRIMARIA LICURICI;	
B2	A1
Se noteaza posesia factica in favoarea lui MÎNDRUȚĂ VALERICĂ 1) MÎNDRUȚĂ VALERICĂ	

C. Partea III. SARCINI .

Inscrieri privind dezmembramintele dreptului de proprietate, drepturi reale de garanție și sarcini	Referințe
NU SUNT	

Punct început	X / Y	Punct sfârșit	X / Y	Lungime segment (** (m)
11	390.408,62 372.204,695	12	390.387,737 372.202,93	20.957
13	390.365,726 372.201,22	14	390.341,785 372.199,551	23.999
15	390.329,882 372.198,577	16	390.316,983 372.197,52	12.942
17	390.307,613 372.196,681	18	390.307,731 372.191,904	4.778
19	390.328,722 372.192,71	20	390.349,334 372.196,093	20.888
21	390.364,574 372.196,923	22	390.383,285 372.198,198	18.754
23	390.408,639 372.200,483	1	390.426,229 372.203,722	17.886

Punct început	X / Y	Punct sfârșit	X / Y	Lungime segment (** (m)
12	390.387,737 372.202,93	13	390.365,726 372.201,22	22.077
14	390.341,785 372.199,551	15	390.329,882 372.198,577	11.943
16	390.316,983 372.197,52	17	390.307,613 372.196,681	9.407
18	390.307,731 372.191,904	19	390.328,722 372.192,71	21.006
20	390.349,334 372.196,093	21	390.364,574 372.196,923	15.263
22	390.383,285 372.198,198	23	390.408,639 372.200,483	25.457

** Lungimile segmentelor sunt determinate în planul de proiecție Stereo 70 și sunt rotunjite la 1 milimetru.

*** Distanța dintre puncte este formată din segmente cumulate ce sunt mai mici decât valoarea 1 milimetru.

**DATE DESPRE IMOBILUL NR. 6385**

Oficiul de Cadastru și Publicitate Imobiliară GORJ
Biroul de Cadastru și Publicitate Imobiliară Targu Jiu

A. Partea I. Descrierea imobilului

TEREN Intravilan

Adresa: Loc. Totea, Jud. Gorj

Nr. Crt	Nr cadastral Nr. topografic	Suprafața* (mp)	Observații / Referințe
A1		1.900	Sector cadastral:30 Teren neimprejmuit;

B. Partea II. Proprietari și acte

Inscrieri privitoare la dreptul de proprietate și alte drepturi reale		Referințe
/		
Act Notarial nr. 216, din 10/04/1998 emis de NP CEZARINA CIOBANU;		
B1	Intabulare, drept de PROPRIETATE, dobandit prin Succesiune, cota actuala 1/4 1) BOBINĂ GRIGORE	A1
B2	Intabulare, drept de PROPRIETATE, dobandit prin Succesiune, cota actuala 1/4 1) BOBINĂ CONSTANTIN	A1
B3	Intabulare, drept de PROPRIETATE, dobandit prin Succesiune, cota actuala 1/4 1) BOBINĂ ION	A1
Act Notarial nr. 2165, din 29/08/1996 emis de NP CEZARINA CIOBANU;		
B4	Intabulare, drept de PROPRIETATE ÎNȚETINERE, dobandit prin Conventie, cota actuala 2/8 1) BOBINĂ GRIGORE	A1

C. Partea III. SARCINI .

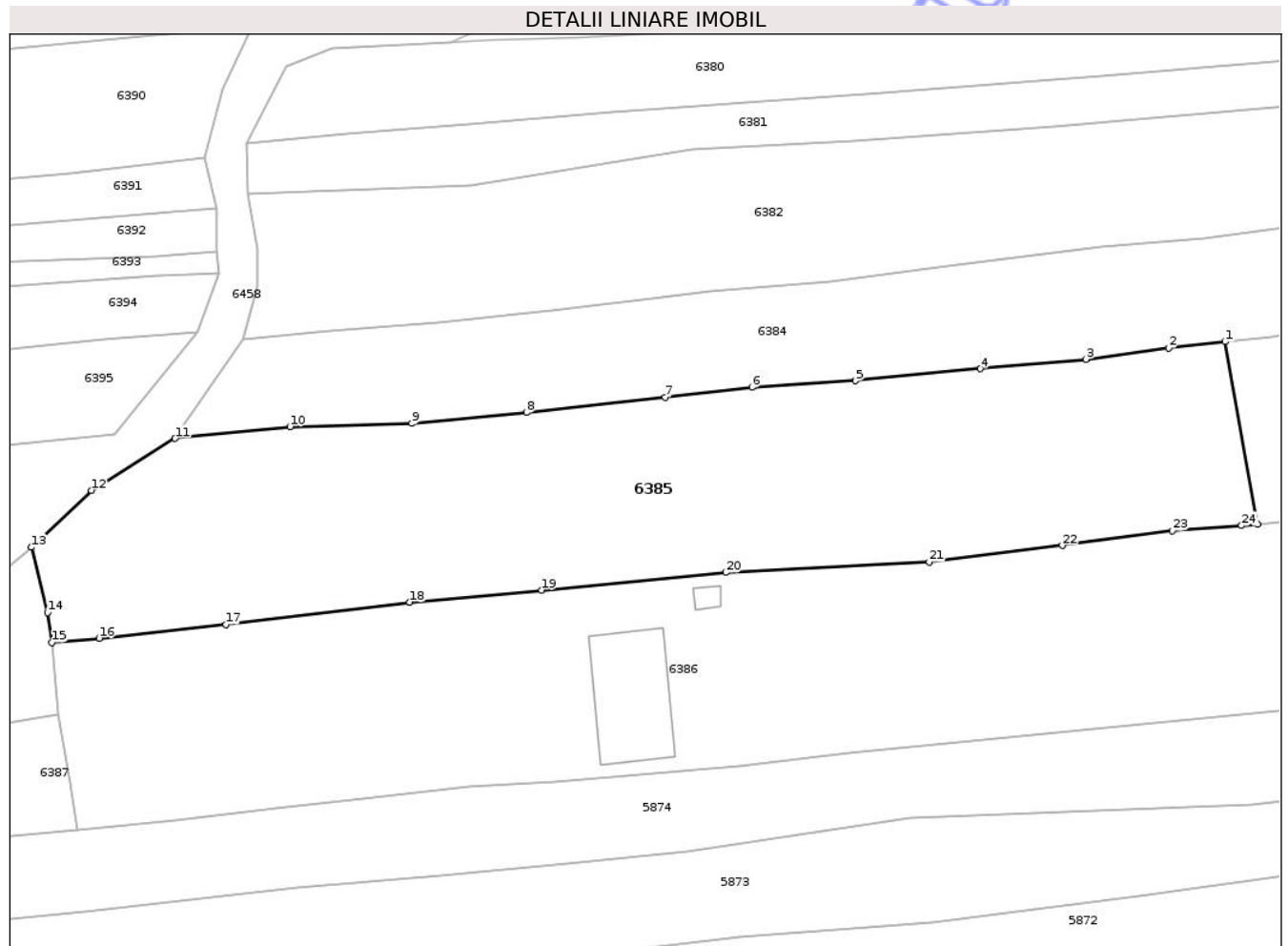
Inscrieri privind dezmembramintele dreptului de proprietate, drepturi reale de garanție și sarcini	Referințe
NU SUNT	

Anexa Nr. 1 La Partea I

Teren

Nr cadastral	Suprafața (mp)*	Observații / Referințe
	1.900	

* Suprafața este determinată în planul de proiecție Stereo 70.



Date referitoare la teren

Crt	Categorie folosință	Intra vilan	Suprafața (mp)	Tarla	Parcelă	Nr. topo	Observații / Referințe
1	pasune	DA	1.900	27	798, 799	-	

Lungime Segmente

1) Valorile lungimilor segmentelor sunt obținute din proiecție în plan.

Punct început	X / Y	Punct sfârșit	X / Y	Lungime segment (** (m)
1	390.399,331 372.178,096	2	390.394,026 372.177,523	5.336
3	390.386,275 372.176,451	4	390.376,377 372.175,558	9.938
5	390.364,697 372.174,437	6	390.354,994 372.173,837	9.722
7	390.346,859 372.172,905	8	390.333,856 372.171,48	13.081
9	390.323,116 372.170,442	10	390.311,71 372.170,138	11.41

Punct început	X / Y	Punct sfârșit	X / Y	Lungime segment (** (m)
2	390.394,026 372.177,523	3	390.386,275 372.176,451	7.825
4	390.376,377 372.175,558	5	390.364,697 372.174,437	11.734
6	390.354,994 372.173,837	7	390.346,859 372.172,905	8.188
8	390.333,856 372.171,48	9	390.323,116 372.170,442	10.79
10	390.311,71 372.170,138	11	390.300,943 372.169,041	10.823

Punct început	X / Y	Punct sfârșit	X / Y	Lungime segment (** (m)
11	390.300,943 372.169,041	12	390.293,077 372.164,181	9.246
13	390.287,475 372.158,856	14	390.288,983 372.152,738	6.301
15	390.289,411 372.149,95	16	390.293,828 372.150,345	4.435
17	390.305,698 372.151,638	18	390.322,927 372.153,722	17.355
19	390.335,26 372.154,846	20	390.352,541 372.156,497	17.36
21	390.371,597 372.157,497	22	390.384,092 372.159,028	12.588
23	390.394,402 372.160,403	24	390.400,877 372.160,887	6.493
25	390.402,369 372.161,028	1	390.399,331 372.178,096	17.336

Punct început	X / Y	Punct sfârșit	X / Y	Lungime segment (** (m)
12	390.293,077 372.164,181	13	390.287,475 372.158,856	7.729
14	390.288,983 372.152,738	15	390.289,411 372.149,95	2.821
16	390.293,828 372.150,345	17	390.305,698 372.151,638	11.94
18	390.322,927 372.153,722	19	390.335,26 372.154,846	12.384
20	390.352,541 372.156,497	21	390.371,597 372.157,497	19.082
22	390.384,092 372.159,028	23	390.394,402 372.160,403	10.401
24	390.400,877 372.160,887	25	390.402,369 372.161,028	1.499

** Lungimile segmentelor sunt determinate în planul de proiecție Stereo 70 și sunt rotunjite la 1 milimetru.

*** Distanța dintre puncte este formată din segmente cumulate ce sunt mai mici decât valoarea 1 milimetru.

**DATE DESPRE IMOBILUL NR. 6386**

Oficiul de Cadastru și Publicitate Imobiliară GORJ
Biroul de Cadastru și Publicitate Imobiliară Targu Jiu

A. Partea I. Descrierea imobilului

TEREN Necunoscut

Adresa: Loc. Totea, Str Principală, Nr. 106, Jud. Gorj

Nr. Crt	Nr cadastral Nr. topografic	Suprafața* (mp)	Observații / Referințe
A1		3.196	Sector cadastral:30 Teren neimprejmuit;

Construcții

Crt	Nr cadastral Nr. topografic	Adresa	Observații / Referințe
A1.1		Loc. Totea, Str Principală, Nr. 106, Jud. Gorj	Nr. niveluri:1; S. construita la sol:84 mp; S. construita desfasurata:84 mp; LOCUINTA
A1.2		Loc. Totea, Str Principală, Nr. 106, Jud. Gorj	Nr. niveluri:1; S. construita la sol:5 mp; S. construita desfasurata:5 mp; ANEXA

B. Partea II. Proprietari și acte

Inscrieri privitoare la dreptul de proprietate și alte drepturi reale		Referințe
0 / 09/04/2026		
Act Normativ nr. 7, din 13/03/1996 emis de PARLAMENTUL ROMANIEI;		
B1	Intabulare, drept de PROPRIETATE, dobandit prin Lege, cota actuala 1/1 1) NEIDENTIFICAT NEIDENTIFICAT	A1
/		
Act Administrativ nr. 1468, din 30/03/2026 emis de PRIMARIA LICURICI;		
B2	Se noteaza posesia factica in favoarea lui BOBINĂ VICTORIA 1) BOBINĂ C. VICTORIA	A1
Act Normativ nr. 7, din 13/03/1996 emis de PARLAMENTUL ROMANIEI;		
B3	Intabulare, drept de PROPRIETATE, dobandit prin Lege, cota actuala 1/1 1) BOBINĂ C. VICTORIA	A1.1, A1.2

C. Partea III. SARCINI .

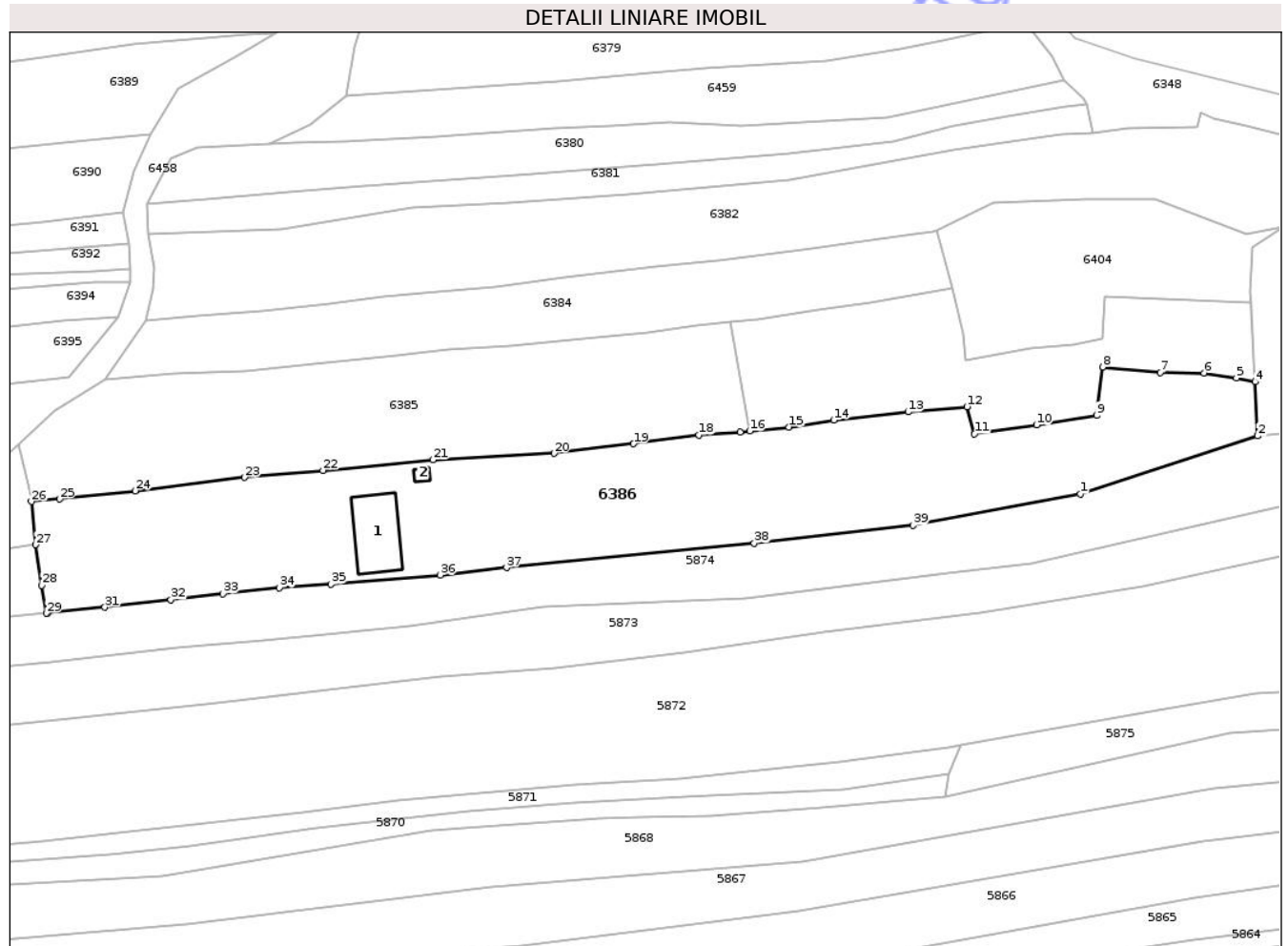
Inscrieri privind dezmembramintele dreptului de proprietate, drepturi reale de garanție și sarcini	Referințe
NU SUNT	

Anexa Nr. 1 La Partea I

Teren

Nr cadastral	Suprafața (mp)*	Observații / Referințe
	3.196	

* Suprafața este determinată în planul de proiecție Stereo 70.



Date referitoare la teren

Crt	Categorie folosință	Intra vilan	Suprafața (mp)	Tarla	Parcelă	Nr. topo	Observații / Referințe
1	curti constructii	DA	599	27	800/2, 801, 801/1, 802	-	
2	arabil	DA	470	27	800/2, 801, 801/1, 802	-	
3	vie	DA	380	27	800/2, 801, 801/1, 802	-	
4	pasune	DA	495	27	800/2, 801, 801/1, 802	-	
5	pasune	NU	1.252	27	800/2, 801, 801/1, 802	-	

Date referitoare la construcții

Crt	Număr	Destinație construcție	Supraf. (mp)	Situație juridică	Observații / Referințe
A1.1		construcții de locuințe	84	Cu acte	Nr. niveluri:1; S. construita la sol:84 mp; S. construita desfasurata:84 mp; LOCUINTA
A1.2		construcții anexa	5	Cu acte	Nr. niveluri:1; S. construita la sol:5 mp; S. construita desfasurata:5 mp; ANEXA

Lungime Segmente

1) Valorile lungimilor segmentelor sunt obținute din proiecție în plan.

Punct început	X / Y	Punct sfârșit	X / Y	Lungime segment (** (m)
1	390.454,373 372.151,127	2	390.482,257 372.160,247	29.338
3	390.482,251 372.160,375	4	390.481,844 372.168,741	8.376
5	390.478,923 372.169,355	6	390.473,817 372.170,147	5.167
7	390.466,94 372.170,18	8	390.457,906 372.171,088	9.08
9	390.456,929 372.163,48	10	390.447,514 372.161,964	9.536
11	390.437,744 372.160,573	12	390.436,531 372.164,838	4.434
13	390.427,321 372.164,026	14	390.415,598 372.162,74	11.793
15	390.408,576 372.161,616	16	390.402,369 372.161,028	6.235
17	390.400,877 372.160,887	18	390.394,402 372.160,403	6.493
19	390.384,092 372.159,028	20	390.371,597 372.157,497	12.588
21	390.352,541 372.156,497	22	390.335,26 372.154,846	17.36
23	390.322,927 372.153,722	24	390.305,698 372.151,638	17.355
25	390.293,828 372.150,345	26	390.289,411 372.149,95	4.435
27	390.290,028 372.143,158	28	390.291,058 372.136,779	6.462
29	390.291,785 372.132,384	30	390.291,915 372.132,396	0.131
31	390.300,968 372.133,329	32	390.311,351 372.134,493	10.448
33	390.319,55 372.135,469	34	390.328,435 372.136,409	8.935
35	390.336,549 372.136,939	36	390.353,709 372.138,381	17.22
37	390.364,126 372.139,563	38	390.403,077 372.143,392	39.139
39	390.428,062 372.146,199	1	390.454,373 372.151,127	26.769

Punct început	X / Y	Punct sfârșit	X / Y	Lungime segment (** (m)
2	390.482,257 372.160,247	3	390.482,251 372.160,375	0.128
4	390.481,844 372.168,741	5	390.478,923 372.169,355	2.985
6	390.473,817 372.170,147	7	390.466,94 372.170,18	6.877
8	390.457,906 372.171,088	9	390.456,929 372.163,48	7.67
10	390.447,514 372.161,964	11	390.437,744 372.160,573	9.869
12	390.436,531 372.164,838	13	390.427,321 372.164,026	9.246
14	390.415,598 372.162,74	15	390.408,576 372.161,616	7.111
16	390.402,369 372.161,028	17	390.400,877 372.160,887	1.499
18	390.394,402 372.160,403	19	390.384,092 372.159,028	10.401
20	390.371,597 372.157,497	21	390.352,541 372.156,497	19.082
22	390.335,26 372.154,846	23	390.322,927 372.153,722	12.384
24	390.305,698 372.151,638	25	390.293,828 372.150,345	11.94
26	390.289,411 372.149,95	27	390.290,028 372.143,158	6.82
28	390.291,058 372.136,779	29	390.291,785 372.132,384	4.455
30	390.291,915 372.132,396	31	390.300,968 372.133,329	9.101
32	390.311,351 372.134,493	33	390.319,55 372.135,469	8.257
34	390.328,435 372.136,409	35	390.336,549 372.136,939	8.131
36	390.353,709 372.138,381	37	390.364,126 372.139,563	10.484
38	390.403,077 372.143,392	39	390.428,062 372.146,199	25.142

** Lungimile segmentelor sunt determinate în planul de proiecție Stereo 70 și sunt rotunjite la 1 milimetru.

*** Distanța dintre puncte este formată din segmente cumulate ce sunt mai mici decât valoarea 1 milimetru.

**DATE DESPRE IMOBILUL NR. 6387**

Oficiul de Cadastru și Publicitate Imobiliară GORJ
Biroul de Cadastru și Publicitate Imobiliară Targu Jiu

A. Partea I. Descrierea imobilului

TEREN Intravilan

Adresa: Loc. Totea, Jud. Gorj

Nr. Crt	Nr cadastral Nr. topografic	Suprafața* (mp)	Observații / Referințe
A1		204	Sector cadastral:30 Teren neimprejmuit;

B. Partea II. Proprietari și acte

Inscrieri privitoare la dreptul de proprietate și alte drepturi reale	Referințe
0 / 09/04/2026	
Act Normativ nr. 7, din 13/03/1996 emis de PARLAMENTUL ROMANIEI;	
B1	A1
Intabulare, drept de PROPRIETATE, dobandit prin Lege, cota actuala 1/1 1) NEIDENTIFICAT NEIDENTIFICAT	
/	
Act Administrativ nr. 1468, din 30/03/2026 emis de PRIMARIA LICURICI;	
B2	A1
Se noteaza posesia factica in favoarea lui BOBINĂ LEONARD-ADRIAN 1) BOBINĂ LEONARD-ADRIAN	

C. Partea III. SARCINI .

Inscrieri privind dezmembramintele dreptului de proprietate, drepturi reale de garanție și sarcini	Referințe
NU SUNT	

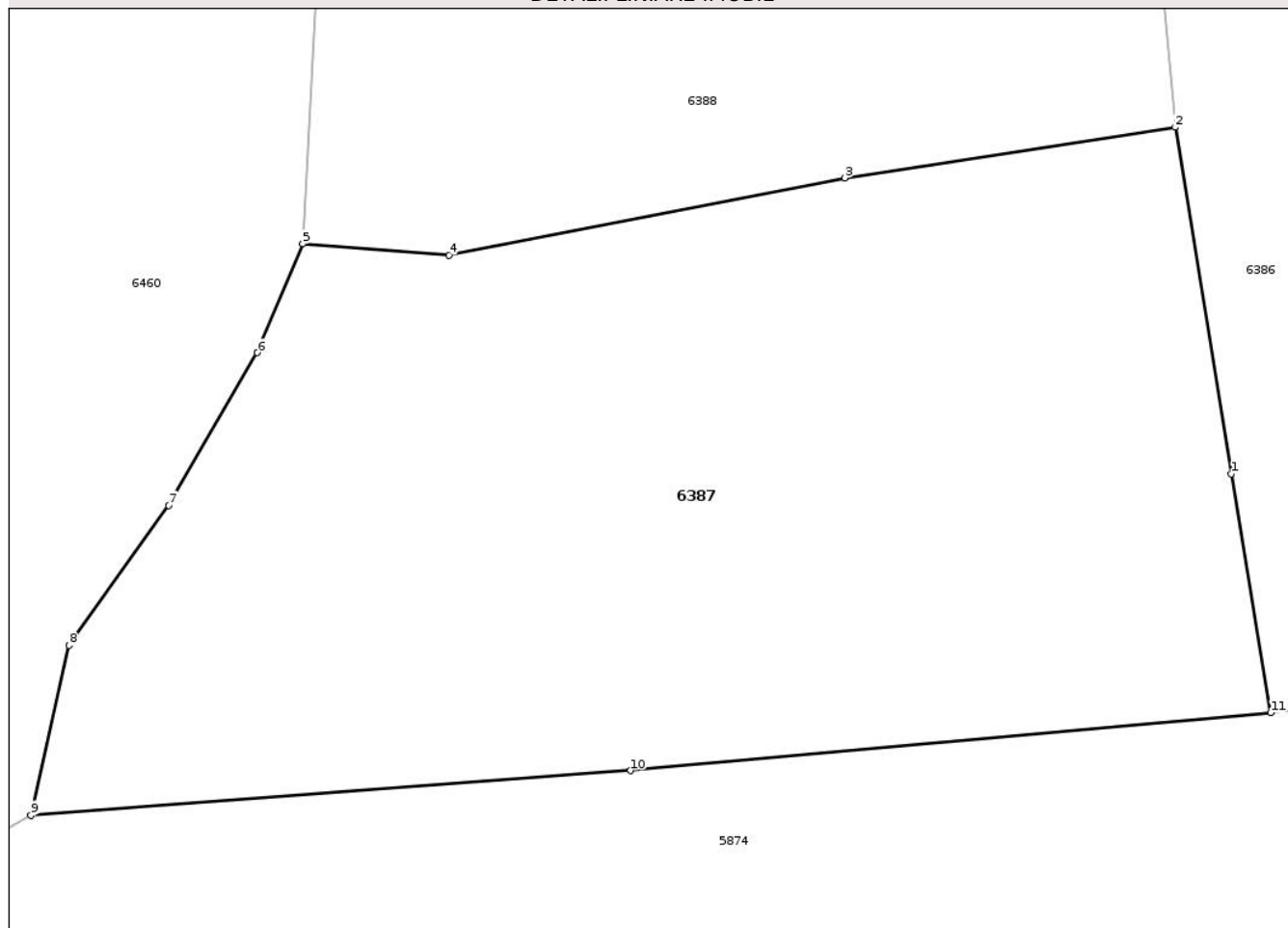
Anexa Nr. 1 La Partea I

Teren

Nr cadastral	Suprafața (mp)*	Observații / Referințe
	204	

* Suprafața este determinată în planul de proiecție Stereo 70.

DETALII LINIARE IMOBIL



Date referitoare la teren

Crt	Categorie folosință	Intravilan	Suprafața (mp)	Tarla	Parcelă	Nr. topo	Observații / Referințe
1	pasune	DA	204	27	800/1	-	

Lungime Segmente

1) Valorile lungimilor segmentelor sunt obținute din proiecție în plan.

Punct început	X / Y	Punct sfârșit	X / Y	Lungime segment (** (m)
1	390.291,058 372.136,779	2	390.290,028 372.143,158	6.462
2	390.290,028 372.143,158	3	390.283,941 372.142,227	6.158
3	390.283,941 372.142,227	4	390.276,654 372.140,804	7.425
4	390.276,654 372.140,804	5	390.273,958 372.141,01	2.704
5	390.273,958 372.141,01	6	390.273,122 372.139,009	2.169

Punct început	X / Y	Punct sfârșit	X / Y	Lungime segment (** (m)
6	390.273,122 372.139,009	7	390.271,487 372.136,199	3.251
7	390.271,487 372.136,199	8	390.269,656 372.133,623	3.16
8	390.269,656 372.133,623	9	390.268,951 372.130,498	3.204
9	390.268,951 372.130,498	10	390.279,997 372.131,317	11.076
10	390.279,997 372.131,317	11	390.291,785 372.132,384	11.836
11	390.291,785 372.132,384	1	390.291,058 372.136,779	4.455

** Lungimile segmentelor sunt determinate în planul de proiecție Stereo 70 și sunt rotunjite la 1 milimetru.

*** Distanța dintre puncte este formată din segmente cumulate ce sunt mai mici decât valoarea 1 milimetru.

Neutilizabil în Circuitul Civil

**DATE DESPRE IMOBILUL NR. 6389**

Oficiul de Cadastru și Publicitate Imobiliară GORJ
Bîroul de Cadastru și Publicitate Imobiliară Targu Jiu

A. Partea I. Descrierea imobilului

TEREN Intravilan

Adresa: Loc. Totea, Str Principală, Nr. 112, Jud. Gorj

Nr. Crt	Nr cadastral Nr. topografic	Suprafața* (mp)	Observații / Referințe
A1	35232	3.422	Sector cadastral:30 Teren neimpregmuit;

Construcții

Crt	Nr cadastral Nr. topografic	Adresa	Observații / Referințe
A1.1	35232-C1	Loc. Totea, Str Principală, Nr. 112, Jud. Gorj	Nr. niveluri:1; S. construita la sol:107 mp; S. construita desfasurata:107 mp; Construita in anul 1978 din caramida si tigla
A1.2	35232-C2	Loc. Totea, Str Principală, Nr. 112, Jud. Gorj	Nr. niveluri:1; S. construita la sol:113 mp; S. construita desfasurata:113 mp; Construita in anul 2004 din BCA si tigla
A1.3	35232-C3	Loc. Totea, Str Principală, Nr. 112, Jud. Gorj	Nr. niveluri:1; S. construita la sol:34 mp; S. construita desfasurata:34 mp; Construita in anul 1992 din prefabricate si placi azbociment
A1.4	35232-C4	Loc. Totea, Str Principală, Nr. 112, Jud. Gorj	Nr. niveluri:1; S. construita la sol:29 mp; S. construita desfasurata:29 mp; Construita in anul 1992 din lemn si placi azbociment
A1.5	35232-C5	Loc. Totea, Str Principală, Nr. 112, Jud. Gorj	Nr. niveluri:1; S. construita la sol:16 mp; S. construita desfasurata:16 mp; Construita in anul 1993 din lemn si tigla
A1.6	35232-C6	Loc. Totea, Str Principală, Nr. 112, Jud. Gorj	Nr. niveluri:1; S. construita la sol:18 mp; S. construita desfasurata:18 mp; Construita in anul 1993 din lemn si placi de azbociment
A1.7	35232-C7	Loc. Totea, Str Principală, Nr. 112, Jud. Gorj	Nr. niveluri:1; S. construita la sol:42 mp; S. construita desfasurata:42 mp; Construita in anul 2003 din prefabricate si placi azbociment
A1.8		Loc. Totea, Str Principală, Nr. 112, Jud. Gorj	Nr. niveluri:1; S. construita la sol:25 mp; S. construita desfasurata:25 mp; ANEXA

B. Partea II. Proprietari și acte

Inscrieri privitoare la dreptul de proprietate și alte drepturi reale	Referințe
17035 / 29/03/2012	
Act Notarial nr. 1337, din 26/03/2012 emis de NP PARAU CLAUDIA RADITA;	
B1	Intabulare, drept de PROPRIETATEcu titlu de drept cumpărare, dobandit prin Conventie, cota actuala 1/1, cota initiala 1/1
	A1, A1.1, A1.2, A1.3, A1.4, A1.5, A1.6, A1.7
	1) CATRINOIU CONSTANTIN 2) CATRINOIU MARIANA, bun comun
/	
Act Normativ nr. 7, din 13/03/1996 emis de PARLAMENTUL ROMANIEI;	
B2	Intabulare, drept de PROPRIETATE, dobandit prin Lege, cota actuala 1/1
	A1.8
	1) CATRINOIU MARIANA 2) CATRINOIU CONSTANTIN

C. Partea III. SARCINI .

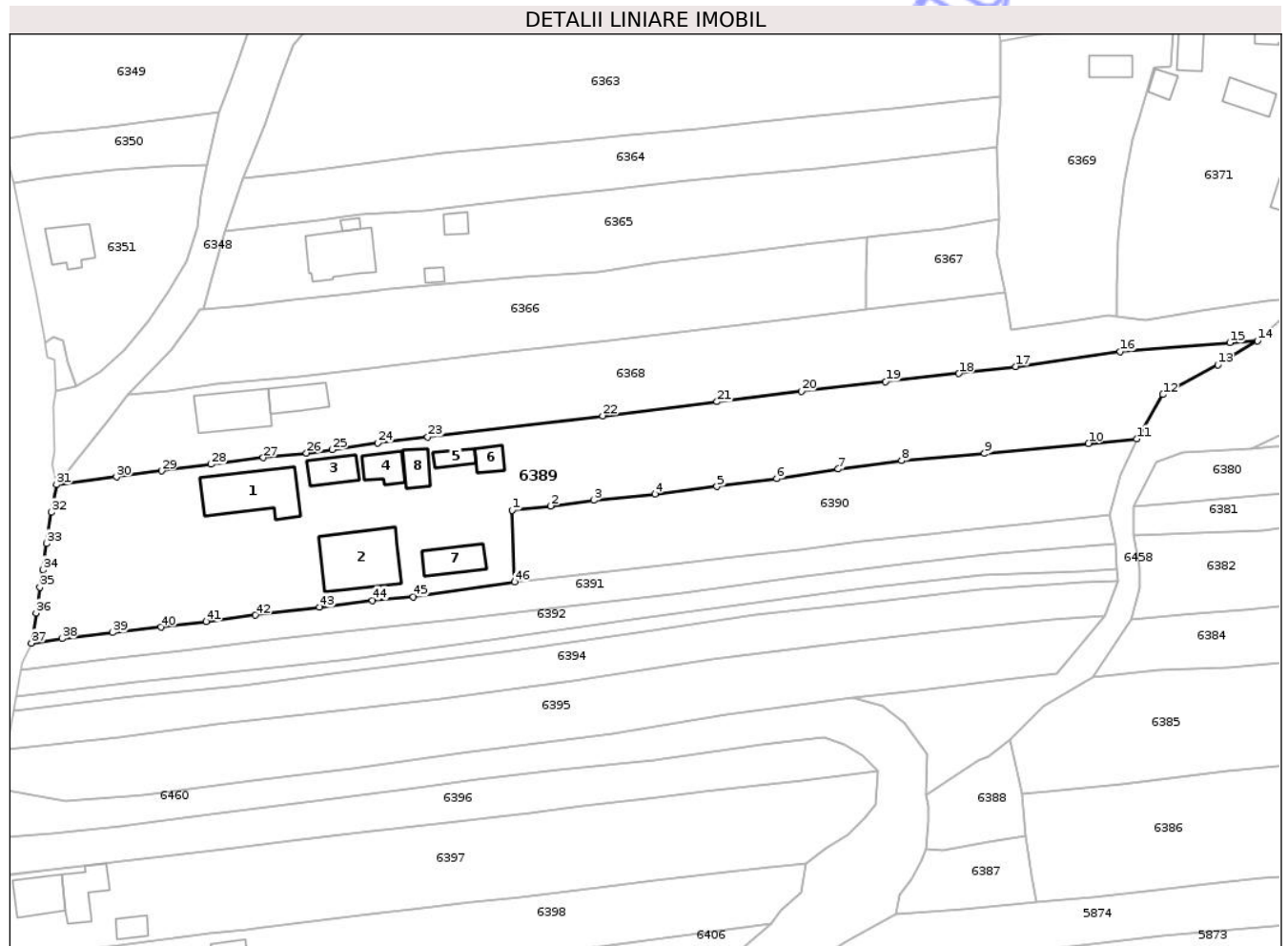
Inscrieri privind dezmembramintele dreptului de proprietate, drepturi reale de garanție și sarcini	Referințe
NU SUNT	

Anexa Nr. 1 La Partea I

Teren

Nr cadastral	Suprafața (mp)*	Observații / Referințe
35232	3.422	

* Suprafața este determinată în planul de proiecție Stereo 70.



Date referitoare la teren

Crt	Categorie folosință	Intra vilan	Suprafața (mp)	Tarla	Parcelă	Nr. topo	Observații / Referințe
1	curți constructii	DA	1.303	159	18996	-	
2	arabil	DA	483	159	18995	-	
3	vie	DA	215	159	18996	-	
4	arabil	DA	588	159	18997	-	
5	vie	DA	637	159	18998	-	
6	livada	DA	196	26	779	-	

Date referitoare la construcții

Crt	Număr	Destinație construcție	Supraf. (mp)	Situație juridică	Observații / Referințe
A1.1	35232-C1	construcții de locuințe	107	Cu acte	Nr. niveluri:1; S. construită la sol:107 mp; S. construită desfasurata:107 mp; Construită în anul 1978 din caramida și țiglă
A1.2	35232-C2	construcții de locuințe	113	Cu acte	Nr. niveluri:1; S. construită la sol:113 mp; S. construită desfasurata:113 mp; Construită în anul 2004 din BCA și țiglă
A1.3	35232-C3	construcții anexa	34	Cu acte	Nr. niveluri:1; S. construită la sol:34 mp; S. construită desfasurata:34 mp; Construită în anul 1992 din prefabricate și plăci azbociment
A1.4	35232-C4	construcții anexa	29	Cu acte	Nr. niveluri:1; S. construită la sol:29 mp; S. construită desfasurata:29 mp; Construită în anul 1992 din lemn și plăci azbociment

Crt	Număr	Destinație construcție	Supraf. (mp)	Situație juridică	Observații / Referințe
A1.5	35232-C5	construcții anexa	16	Cu acte	Nr. niveluri:1; S. construita la sol:16 mp; S. construita desfasurata:16 mp; Construita in anul 1993 din lemn si tigla
A1.6	35232-C6	construcții anexa	18	Cu acte	Nr. niveluri:1; S. construita la sol:18 mp; S. construita desfasurata:18 mp; Construita in anul 1993 din lemn si placi de azbociment
A1.7	35232-C7	construcții anexa	42	Cu acte	Nr. niveluri:1; S. construita la sol:42 mp; S. construita desfasurata:42 mp; Construita in anul 2003 din prefabricate si placi azbociment
A1.8		construcții anexa	25	Cu acte	Nr. niveluri:1; S. construita la sol:25 mp; S. construita desfasurata:25 mp; ANEXA

Lungime Segmente

1) Valorile lungimilor segmentelor sunt obținute din proiecție în plan.

Punct început	X / Y	Punct sfârșit	X / Y	Lungime segment	Punct început	X / Y	Punct sfârșit	X / Y	Lungime segment	Punct început	X / Y	Punct sfârșit	X / Y	Lungime segment
1	390.206,633 372.196,065	2	390.212,899 372.196,75	6.303	2	390.212,899 372.196,75	3	390.219,866 372.197,657	7.026	3	390.219,866 372.197,657	4	390.229,861 372.198,646	10.044
4	390.229,861 372.198,646	5	390.239,911 372.199,891	10.127	5	390.239,911 372.199,891	6	390.249,614 372.201,174	9.787	6	390.249,614 372.201,174	7	390.259,655 372.202,715	10.159
7	390.259,655 372.202,715	8	390.269,938 372.204,116	10.378	8	390.269,938 372.204,116	9	390.283,409 372.205,261	13.52	9	390.283,409 372.205,261	10	390.300,281 372.206,885	16.95
10	390.300,281 372.206,885	11	390.308,153 372.207,638	7.908	11	390.308,153 372.207,638	12	390.312,417 372.214,811	8.345	12	390.312,417 372.214,811	13	390.321,333 372.219,634	10.137
13	390.321,333 372.219,634	14	390.327,779 372.223,523	7.528	14	390.327,779 372.223,523	15	390.323,248 372.223,239	4.54	15	390.323,248 372.223,239	16	390.305,465 372.221,804	17.841
16	390.305,465 372.221,804	17	390.288,509 372.219,367	17.13	17	390.288,509 372.219,367	18	390.279,243 372.218,227	9.336	18	390.279,243 372.218,227	19	390.267,327 372.216,937	11.986
19	390.267,327 372.216,937	20	390.253,644 372.215,346	13.775	20	390.253,644 372.215,346	21	390.239,951 372.213,658	13.797	21	390.239,951 372.213,658	22	390.221,38 372.211,368	18.712
22	390.221,38 372.211,368	23	390.192,938 372.207,916	28.651	23	390.192,938 372.207,916	24	390.184,762 372.206,936	8.235	24	390.184,762 372.206,936	25	390.177,407 372.205,887	7.429
25	390.177,407 372.205,887	26	390.173,224 372.205,325	4.221	26	390.173,224 372.205,325	27	390.166,194 372.204,568	7.071	27	390.166,194 372.204,568	28	390.157,718 372.203,494	8.544
28	390.157,718 372.203,494	29	390.149,666 372.202,421	8.123	29	390.149,666 372.202,421	30	390.142,35 372.201,447	7.381	30	390.142,35 372.201,447	31	390.132,582 372.200,21	9.846
31	390.132,582 372.200,21	32	390.131,74 372.195,684	4.604	32	390.131,74 372.195,684	33	390.130,979 372.190,636	5.105	33	390.130,979 372.190,636	34	390.130,374 372.186,341	4.337
34	390.130,374 372.186,341	35	390.129,914 372.183,53	2.848	35	390.129,914 372.183,53	36	390.129,271 372.179,373	4.206	36	390.129,271 372.179,373	37	390.128,532 372.174,475	4.953
37	390.128,532 372.174,475	38	390.133,504 372.175,224	5.028	38	390.133,504 372.175,224	39	390.141,735 372.176,201	8.289	39	390.141,735 372.176,201	40	390.149,591 372.177,068	7.904
40	390.149,591 372.177,068	41	390.156,957 372.177,966	7.421	41	390.156,957 372.177,966	42	390.164,959 372.179,022	8.071	42	390.164,959 372.179,022	43	390.175,348 372.180,313	10.469
43	390.175,348 372.180,313	44	390.183,953 372.181,427	8.677	44	390.183,953 372.181,427	45	390.190,592 372.182,011	6.665	45	390.190,592 372.182,011	46	390.207,032 372.184,408	16.614
46	390.207,032 372.184,408	1	390.206,633 372.196,065	11.664										

** Lungimile segmentelor sunt determinate în planul de proiecție Stereo 70 și sunt rotunjite la 1 milimetru.

*** Distanța dintre puncte este formată din segmente cumulate ce sunt mai mici decât valoarea 1 milimetru.

**DATE DESPRE IMOBILUL NR. 6390**

Oficiul de Cadastru și Publicitate Imobiliară GORJ
Biroul de Cadastru și Publicitate Imobiliară Targu Jiu

A. Partea I. Descrierea imobilului

TEREN Intravilan

Adresa: Loc. Totea, Jud. Gorj

Nr. Crt	Nr cadastral Nr. topografic	Suprafața* (mp)	Observații / Referințe
A1	36320	1.186	Sector cadastral:30 Teren neimprejmuit;

B. Partea II. Proprietari și acte

Inscrieri privitoare la dreptul de proprietate și alte drepturi reale	Referințe
64605 / 14/09/2018	
Act Notarial nr. 1545, din 14/09/2018 emis de NP Cornescu Iuliana;	
B1	A1
Intabulare, drept de PROPRIETATE cu titlu de drept cumpărare, dobândit prin Convenție, cota actuala 1/1, cota inițiala 1/1 1) MÎNDRUȚĂ CONSTANTIN-NICU, bun propriu	

C. Partea III. SARCINI .

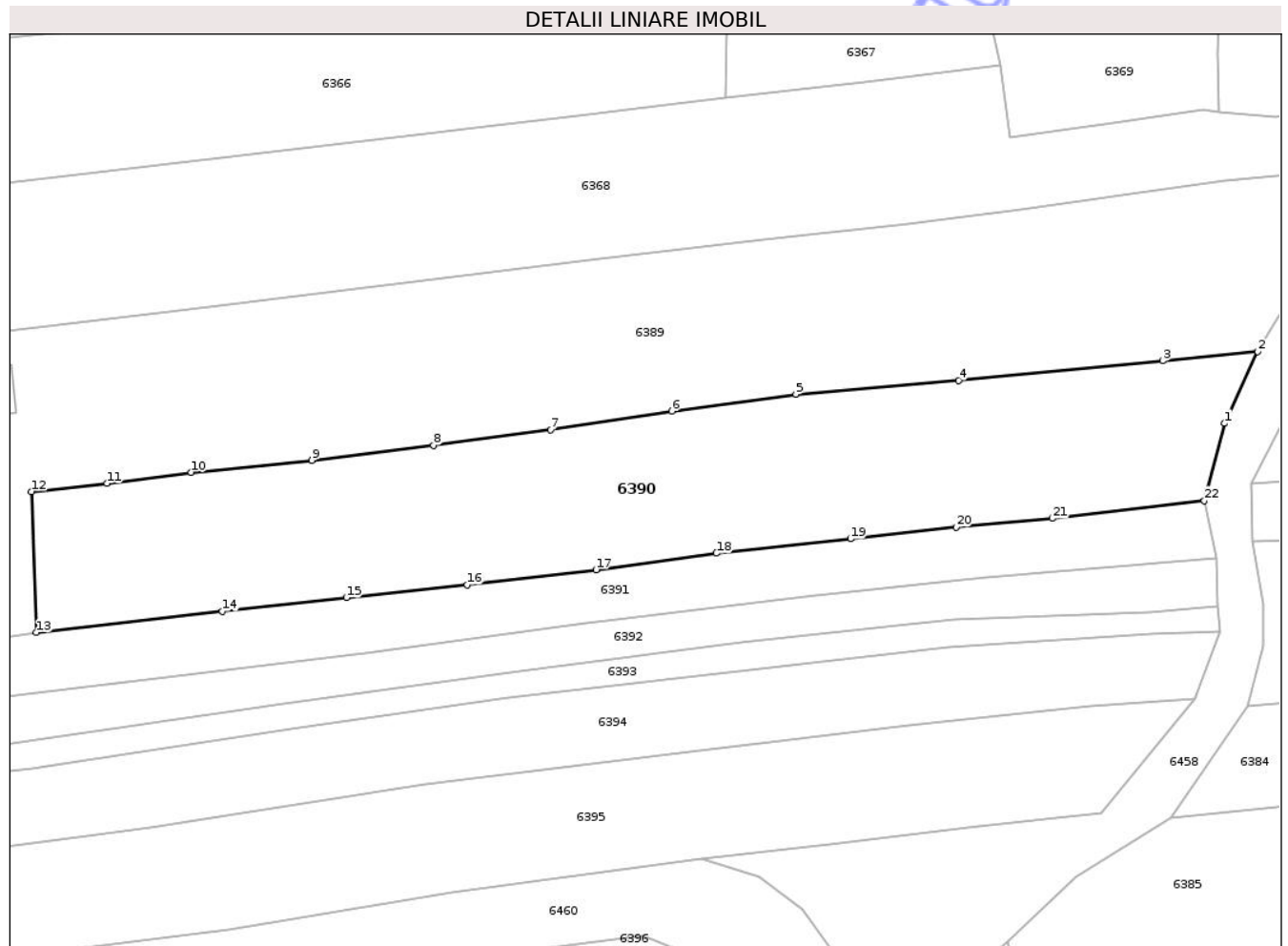
Inscrieri privind dezmembramintele dreptului de proprietate, drepturi reale de garanție și sarcini	Referințe
NU SUNT	

Anexa Nr. 1 La Partea I

Teren

Nr cadastral	Suprafața (mp)*	Observații / Referințe
36320	1.186	

* Suprafața este determinată în planul de proiecție Stereo 70.



Date referitoare la teren

Crt	Categorie folosință	Intravilan	Suprafața (mp)	Tarla	Parcelă	Nr. topo	Observații / Referințe
1	vie	DA	428	159	18997	-	
2	arabil	DA	439	159	18997	-	
3	vie	DA	228	159	18997	-	
4	pasune	DA	91	159	18997	-	

Lungime Segmente

1) Valorile lungimilor segmentelor sunt obținute din proiecție în plan.

Punct început	X / Y	Punct sfârșit	X / Y	Lungime segment (** (m)
1	390.305,441 372.201,693	2	390.308,153 372.207,638	6.534
3	390.300,281 372.206,885	4	390.283,409 372.205,261	16.95
5	390.269,938 372.204,116	6	390.259,655 372.202,715	10.378

Punct început	X / Y	Punct sfârșit	X / Y	Lungime segment (** (m)
2	390.308,153 372.207,638	3	390.300,281 372.206,885	7.908
4	390.283,409 372.205,261	5	390.269,938 372.204,116	13.52
6	390.259,655 372.202,715	7	390.249,614 372.201,174	10.159

Punct început	X / Y	Punct sfârșit	X / Y	Lungime segment (** (m)
7	390.249,614 372.201,174	8	390.239,911 372.199,891	9.787
9	390.229,861 372.198,646	10	390.219,866 372.197,657	10.044
11	390.212,899 372.196,75	12	390.206,633 372.196,065	6.303
13	390.207,032 372.184,408	14	390.222,445 372.186,151	15.511
15	390.232,72 372.187,296	16	390.242,716 372.188,365	10.053
17	390.253,378 372.189,599	18	390.263,339 372.190,962	10.054
19	390.274,463 372.192,156	20	390.283,188 372.193,137	8.78
21	390.291,141 372.193,836	22	390.303,754 372.195,304	12.698

Punct început	X / Y	Punct sfârșit	X / Y	Lungime segment (** (m)
8	390.239,911 372.199,891	9	390.229,861 372.198,646	10.127
10	390.219,866 372.197,657	11	390.212,899 372.196,75	7.026
12	390.206,633 372.196,065	13	390.207,032 372.184,408	11.664
14	390.222,445 372.186,151	15	390.232,72 372.187,296	10.339
16	390.242,716 372.188,365	17	390.253,378 372.189,599	10.733
18	390.263,339 372.190,962	19	390.274,463 372.192,156	11.188
20	390.283,188 372.193,137	21	390.291,141 372.193,836	7.984
22	390.303,754 372.195,304	1	390.305,441 372.201,693	6.608

** Lungimile segmentelor sunt determinate în planul de proiecție Stereo 70 și sunt rotunjite la 1 milimetru.

*** Distanța dintre puncte este formată din segmente cumulate ce sunt mai mici decât valoarea 1 milimetru.

**DATE DESPRE IMOBILUL NR. 6394**

Oficiul de Cadastru și Publicitate Imobiliară GORJ
Biroul de Cadastru și Publicitate Imobiliară Targu Jiu

A. Partea I. Descrierea imobilului

TEREN Intravilan

Adresa: Loc. Totea, Jud. Gorj

Nr. Crt	Nr cadastral Nr. topografic	Suprafața* (mp)	Observații / Referințe
A1		1.096	Sector cadastral:30 Teren neimprejmuit; Suprafata ACT 2010mp, suprafata masuratori 1096mp.

B. Partea II. Proprietari și acte

Inscrieri privitoare la dreptul de proprietate și alte drepturi reale		Referințe
/		
Hotarare Judecatoreasca nr. 451, din 16/02/2011 emis de JUDECĂTORIA TÂRGU-CĂRBUNEȘTI;		
B1	Intabulare, drept de PROPRIETATE, dobandit prin Hotarare Judecatoreasca, cota actuala 1/1 1) AMZA MARIA	A1

C. Partea III. SARCINI .

Inscrieri privind dezmembramintele dreptului de proprietate, drepturi reale de garanție și sarcini	Referințe
NU SUNT	

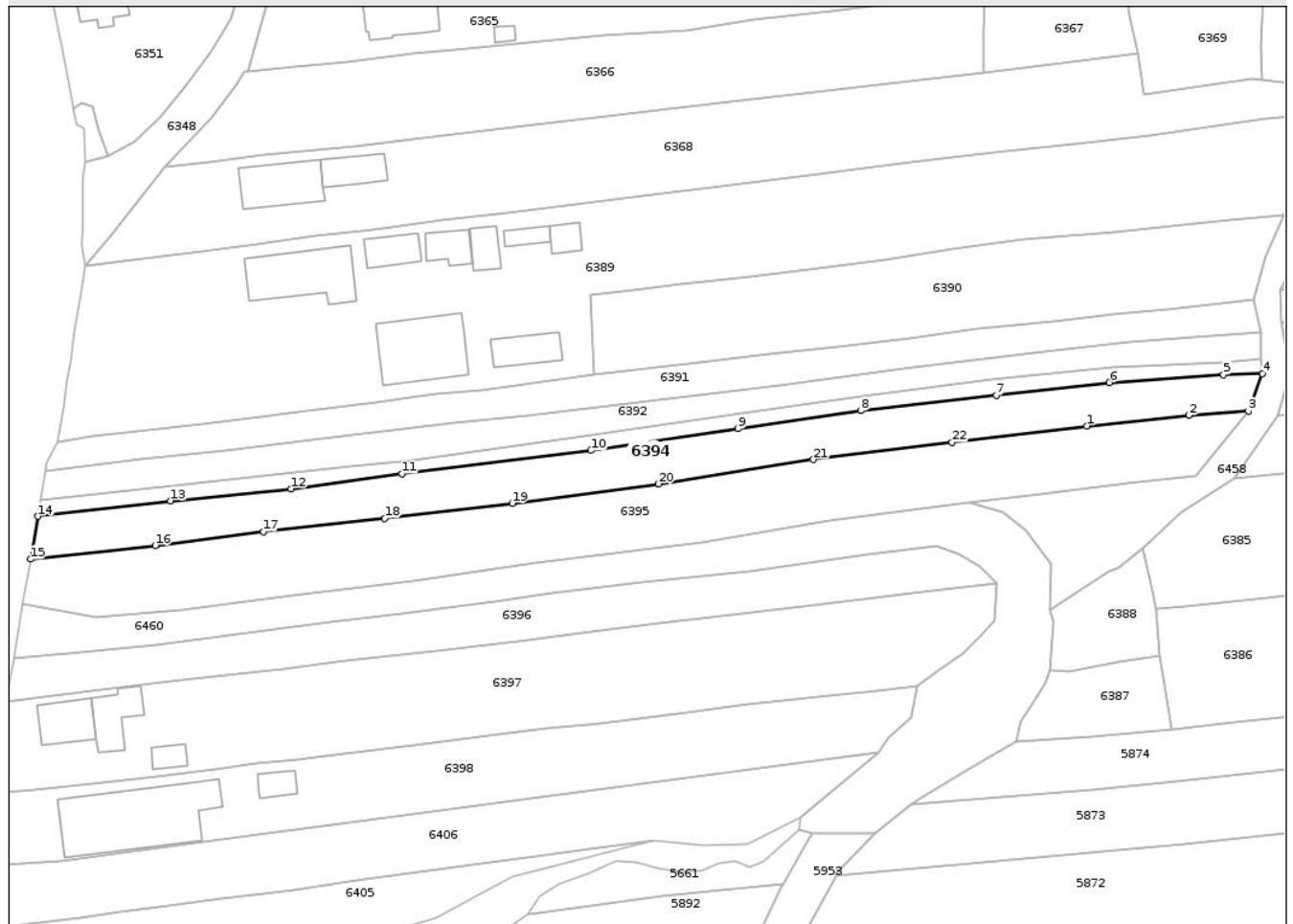
Anexa Nr. 1 La Partea I

Teren

Nr cadastral	Suprafața (mp)*	Observații / Referințe
	1.096	Suprafata ACT 2010mp, suprafata masuratori 1096mp.

* Suprafața este determinată în planul de proiecție Stereo 70.

DETALII LINIARE IMOBIL



Date referitoare la teren

Crt	Categorie folosință	Intra vilan	Suprafața (mp)	Tarla	Parcelă	Nr. topo	Observații / Referințe
1	arabil	DA	1.096	159	18992/1	-	

Lungime Segmente

1) Valorile lungimilor segmentelor sunt obținute din proiecție în plan.

Punct început	X / Y	Punct sfârșit	X / Y	Lungime segment (** (m)
1	390.279,285 372.176,782	2	390.294,295 372.178,35	15.092
3	390.302,981 372.178,966	4	390.305,032 372.184,484	5.887
5	390.299,324 372.184,314	6	390.282,614 372.183,16	16.75
7	390.266,049 372.181,287	8	390.246,156 372.179,034	20.02
9	390.228,174 372.176,402	10	390.206,644 372.173,2	21.767

Punct început	X / Y	Punct sfârșit	X / Y	Lungime segment (** (m)
2	390.294,295 372.178,35	3	390.302,981 372.178,966	8.708
4	390.305,032 372.184,484	5	390.299,324 372.184,314	5.711
6	390.282,614 372.183,16	7	390.266,049 372.181,287	16.671
8	390.246,156 372.179,034	9	390.228,174 372.176,402	18.174
10	390.206,644 372.173,2	11	390.178,914 372.169,782	27.94

Punct început	X / Y	Punct sfârșit	X / Y	Lungime segment (** (m)
11	390.178,914 372.169,782	12	390.162,723 372.167,603	16.337
13	390.145,042 372.165,842	14	390.125,609 372.163,572	19.565
15	390.124,525 372.157,293	16	390.142,8 372.159,286	18.383
17	390.158,647 372.161,282	18	390.176,395 372.163,28	17.86
19	390.195,089 372.165,476	20	390.216,535 372.168,313	21.633
21	390.239,249 372.171,863	22	390.259,557 372.174,379	20.463

Punct început	X / Y	Punct sfârșit	X / Y	Lungime segment (** (m)
12	390.162,723 372.167,603	13	390.145,042 372.165,842	17.768
14	390.125,609 372.163,572	15	390.124,525 372.157,293	6.372
16	390.142,8 372.159,286	17	390.158,647 372.161,282	15.972
18	390.176,395 372.163,28	19	390.195,089 372.165,476	18.823
20	390.216,535 372.168,313	21	390.239,249 372.171,863	22.99
22	390.259,557 372.174,379	1	390.279,285 372.176,782	19.874

** Lungimile segmentelor sunt determinate în planul de proiecție Stereo 70 și sunt rotunjite la 1 milimetru.

*** Distanța dintre puncte este formată din segmente cumulate ce sunt mai mici decât valoarea 1 milimetru.

Neutilizabil în Cămin Civil

**DATE DESPRE IMOBILUL NR. 6395**

Oficiul de Cadastru și Publicitate Imobiliară GORJ
Biroul de Cadastru și Publicitate Imobiliară Targu Jiu

A. Partea I. Descrierea imobilului

TEREN Intravilan

Adresa: Loc. Totea, Jud. Gorj

Nr. Crt	Nr cadastral Nr. topografic	Suprafața* (mp)	Observații / Referințe
A1		1.630	Sector cadastral:30 Teren neimprejmuit;

B. Partea II. Proprietari și acte

Inscrieri privitoare la dreptul de proprietate și alte drepturi reale	Referințe
0 / 09/04/2026	
Act Normativ nr. 7, din 13/03/1996 emis de PARLAMENTUL ROMANIEI;	
B1	A1
Intabulare, drept de PROPRIETATE, dobandit prin Lege, cota actuala 1/1 1) NEIDENTIFICAT NEIDENTIFICAT	
/	
Act Administrativ nr. 1468, din 30/03/2026 emis de PRIMARIA LICURICI;	
B2	A1
Se noteaza posesia factica in favoarea lui FUGARU NICOLAIE 1) FUGARU NICOLAIE	

C. Partea III. SARCINI .

Inscrieri privind dezmembramintele dreptului de proprietate, drepturi reale de garanție și sarcini	Referințe
NU SUNT	

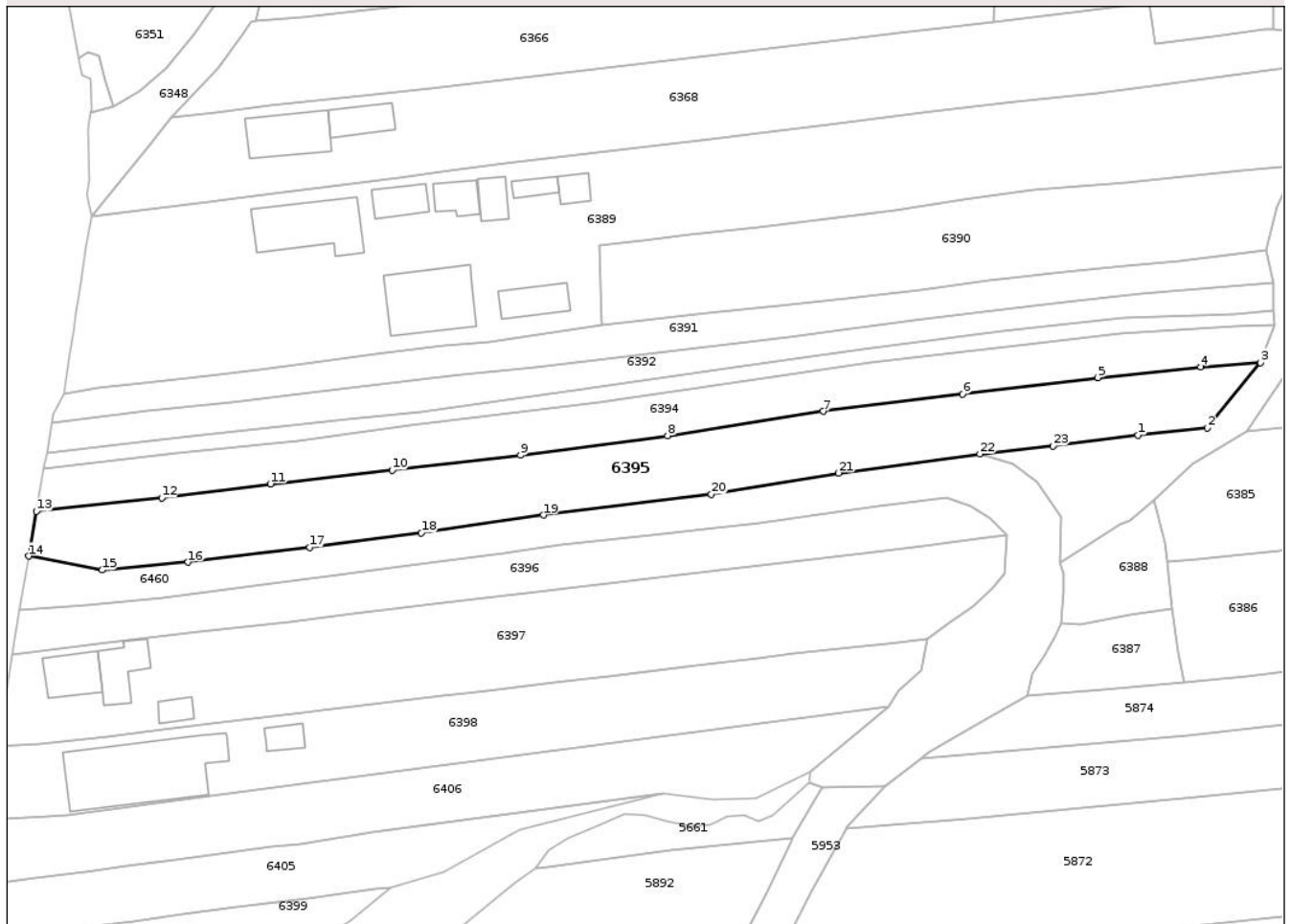
Anexa Nr. 1 La Partea I

Teren

Nr cadastral	Suprafața (mp)*	Observații / Referințe
	1.630	

* Suprafața este determinată în planul de proiecție Stereo 70.

DETALII LINIARE IMOBIL



Date referitoare la teren

Crt	Categorie folosință	Intravilan	Suprafața (mp)	Tarla	Parcelă	Nr. topo	Observații / Referințe
1	arabil	DA	1.630	159	18991/1, 18992/2	-	

Lungime Segmente

1) Valorile lungimilor segmentelor sunt obținute din proiecție în plan.

Punct început	X / Y	Punct sfârșit	X / Y	Lungime segment (** (m)
1	390.285,108 372.168,374	2	390.295,236 372.169,451	10.185
3	390.302,981 372.178,966	4	390.294,295 372.178,35	8.708
5	390.279,285 372.176,782	6	390.259,557 372.174,379	19.874
7	390.239,249 372.171,863	8	390.216,535 372.168,313	22.99
9	390.195,089 372.165,476	10	390.176,395 372.163,28	18.823

Punct început	X / Y	Punct sfârșit	X / Y	Lungime segment (** (m)
2	390.295,236 372.169,451	3	390.302,981 372.178,966	12.269
4	390.294,295 372.178,35	5	390.279,285 372.176,782	15.092
6	390.259,557 372.174,379	7	390.239,249 372.171,863	20.463
8	390.216,535 372.168,313	9	390.195,089 372.165,476	21.633
10	390.176,395 372.163,28	11	390.158,647 372.161,282	17.86

Punct început	X / Y	Punct sfârșit	X / Y	Lungime segment (** (m)
11	390.158,647 372.161,282	12	390.142,8 372.159,286	15.972
13	390.124,525 372.157,293	14	390.123,4 372.150,776	6.613
15	390.134,121 372.148,756	16	390.146,643 372.149,903	12.574
17	390.164,395 372.152,073	18	390.180,652 372.154,142	16.388
19	390.198,429 372.156,744	20	390.222,933 372.159,797	24.693
21	390.241,489 372.162,872	22	390.262,066 372.165,659	20.765
23	390.272,727 372.166,849	1	390.285,108 372.168,374	12.475

Punct început	X / Y	Punct sfârșit	X / Y	Lungime segment (** (m)
12	390.142,8 372.159,286	13	390.124,525 372.157,293	18.383
14	390.123,4 372.150,776	15	390.134,121 372.148,756	10.91
16	390.146,643 372.149,903	17	390.164,395 372.152,073	17.884
18	390.180,652 372.154,142	19	390.198,429 372.156,744	17.966
20	390.222,933 372.159,797	21	390.241,489 372.162,872	18.809
22	390.262,066 372.165,659	23	390.272,727 372.166,849	10.727

** Lungimile segmentelor sunt determinate în planul de proiecție Stereo 70 și sunt rotunjite la 1 milimetru.

*** Distanța dintre puncte este formată din segmente cumulate ce sunt mai mici decât valoarea 1 milimetru.

**DATE DESPRE IMOBILUL NR. 6397**

Oficiul de Cadastru și Publicitate Imobiliară GORJ
Biroul de Cadastru și Publicitate Imobiliară Targu Jiu

A. Partea I. Descrierea imobilului

TEREN Intravilan

Adresa: Loc. Totea, Str Principală, Nr. 110, Jud. Gorj

Nr. Crt	Nr cadastral Nr. topografic	Suprafața* (mp)	Observații / Referințe
A1		1.928	Sector cadastral:30 Teren neimprejmuit;

Construcții

Crt	Nr cadastral Nr. topografic	Adresa	Observații / Referințe
A1.1		Loc. Totea, Str Principală, Nr. 110, Jud. Gorj	Nr. niveluri:1; S. construita la sol:48 mp; S. construita desfasurata:48 mp; LOCUINTA
A1.2		Loc. Totea, Str Principală, Nr. 110, Jud. Gorj	Nr. niveluri:1; S. construita la sol:47 mp; S. construita desfasurata:47 mp; ANEXA
A1.3		Loc. Totea, Str Principală, Nr. 110, Jud. Gorj	Nr. niveluri:1; S. construita la sol:16 mp; S. construita desfasurata:16 mp; ANEXA

B. Partea II. Proprietari și acte

Inscrieri privitoare la dreptul de proprietate și alte drepturi reale		Referințe
0 / 09/04/2026		
Act Normativ nr. 7, din 13/03/1996 emis de PARLAMENTUL ROMANIEI;		
B1	Intabulare, drept de PROPRIETATE, dobandit prin Lege, cota actuala 1/1 1) NEIDENTIFICAT NEIDENTIFICAT	A1
/		
Act Administrativ nr. 1468, din 30/03/2026 emis de PRIMARIA LICURICI;		
B2	Se noteaza posesia factica in favoarea lui BOBINĂ DUMITRU 1) BOBINĂ DUMITRU	A1
Act Normativ nr. 7, din 13/03/1996 emis de PARLAMENTUL ROMANIEI;		
B3	Intabulare, drept de PROPRIETATE, dobandit prin Lege, cota actuala 1/1 1) BOBINĂ DUMITRU	A1.1, A1.2, A1.3

C. Partea III. SARCINI .

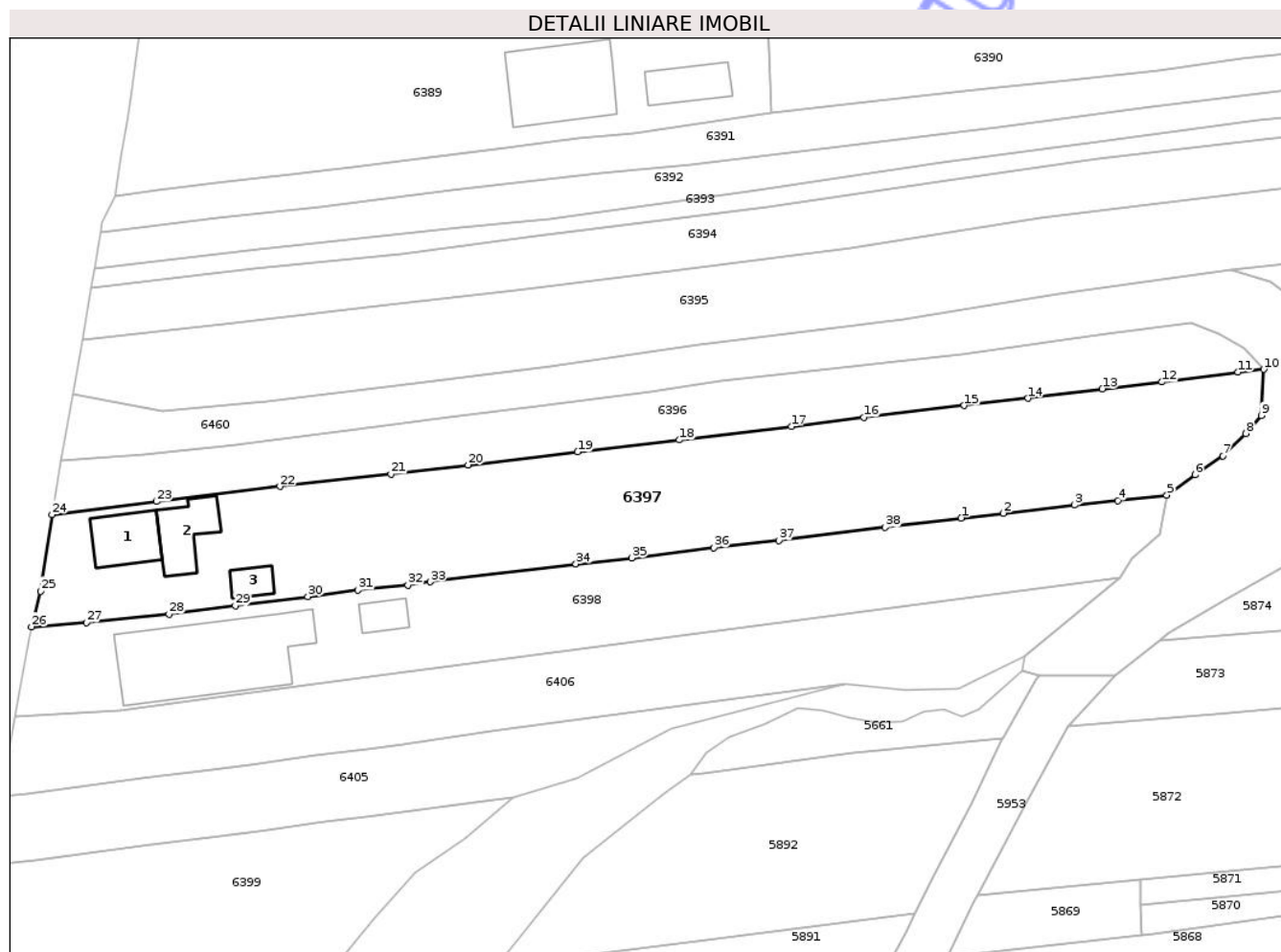
Inscrieri privind dezmembramintele dreptului de proprietate, drepturi reale de garanție și sarcini	Referințe
NU SUNT	

Anexa Nr. 1 La Partea I

Teren

Nr cadastral	Suprafața (mp)*	Observații / Referințe
	1.928	

* Suprafața este determinată în planul de proiecție Stereo 70.



Date referitoare la teren

Crt	Categorie folosință	Intra vilan	Suprafața (mp)	Tarla	Parcelă	Nr. topo	Observații / Referințe
1	curți constructii	DA	635	159	18988, 18989/2	-	
2	arabil	DA	1.293	159	18988, 18989/2	-	

Date referitoare la construcții

Crt	Număr	Destinație construcție	Supraf. (mp)	Situație juridică	Observații / Referințe
A1.1		construcții de locuințe	48	Cu acte	Nr. niveluri:1; S. construita la sol:48 mp; S. construita desfasurata:48 mp; LOCUINTA
A1.2		construcții anexa	47	Cu acte	Nr. niveluri:1; S. construita la sol:47 mp; S. construita desfasurata:47 mp; ANEXA
A1.3		construcții anexa	16	Cu acte	Nr. niveluri:1; S. construita la sol:16 mp; S. construita desfasurata:16 mp; ANEXA

Lungime Segmente

1) Valorile lungimilor segmentelor sunt obținute din proiecție în plan.

Punct început	X / Y	Punct sfârșit	X / Y	Lungime segment (** (m))
1	390.229,786 372.135,984	2	390.234,847 372.136,573	5.095

Punct început	X / Y	Punct sfârșit	X / Y	Lungime segment (** (m))
2	390.234,847 372.136,573	3	390.243,322 372.137,534	8.529

Punct început	X / Y	Punct sfârșit	X / Y	Lungime segment (** (m)
3	390.243,322 372.137,534	4	390.248,572 372.138,063	5.277
5	390.254,42 372.138,721	6	390.257,797 372.141,151	4.16
7	390.261,149 372.143,41	8	390.263,891 372.146,1	3.841
9	390.265,717 372.148,259	10	390.266,031 372.153,785	5.535
11	390.262,958 372.153,43	12	390.253,829 372.152,265	9.203
13	390.246,682 372.151,436	14	390.237,769 372.150,318	8.983
15	390.230,158 372.149,449	16	390.218,117 372.148,041	12.123
17	390.209,456 372.146,937	18	390.196,034 372.145,324	13.519
19	390.183,86 372.143,908	20	390.170,762 372.142,345	13.191
21	390.161,504 372.141,234	22	390.148,236 372.139,764	13.349
23	390.133,472 372.137,959	24	390.120,917 372.136,389	12.653
25	390.119,562 372.127,246	26	390.118,493 372.122,981	4.397
27	390.125,031 372.123,465	28	390.134,95 372.124,504	9.973
29	390.142,885 372.125,495	30	390.151,576 372.126,586	8.759
31	390.157,539 372.127,354	32	390.163,558 372.127,96	6.049
33	390.166,201 372.128,35	34	390.183,665 372.130,497	17.595
35	390.190,325 372.131,21	36	390.200,163 372.132,452	9.916
37	390.207,971 372.133,304	38	390.220,695 372.134,865	12.819

Punct început	X / Y	Punct sfârșit	X / Y	Lungime segment (** (m)
4	390.248,572 372.138,063	5	390.254,42 372.138,721	5.885
6	390.257,797 372.141,151	7	390.261,149 372.143,41	4.042
8	390.263,891 372.146,1	9	390.265,717 372.148,259	2.828
10	390.266,031 372.153,785	11	390.262,958 372.153,43	3.093
12	390.253,829 372.152,265	13	390.246,682 372.151,436	7.195
14	390.237,769 372.150,318	15	390.230,158 372.149,449	7.66
16	390.218,117 372.148,041	17	390.209,456 372.146,937	8.731
18	390.196,034 372.145,324	19	390.183,86 372.143,908	12.256
20	390.170,762 372.142,345	21	390.161,504 372.141,234	9.324
22	390.148,236 372.139,764	23	390.133,472 372.137,959	14.874
24	390.120,917 372.136,389	25	390.119,562 372.127,246	9.243
26	390.118,493 372.122,981	27	390.125,031 372.123,465	6.556
28	390.134,95 372.124,504	29	390.142,885 372.125,495	7.997
30	390.151,576 372.126,586	31	390.157,539 372.127,354	6.012
32	390.163,558 372.127,96	33	390.166,201 372.128,35	2.672
34	390.183,665 372.130,497	35	390.190,325 372.131,21	6.698
36	390.200,163 372.132,452	37	390.207,971 372.133,304	7.854
38	390.220,695 372.134,865	1	390.229,786 372.135,984	9.16

** Lungimile segmentelor sunt determinate în planul de proiecție Stereo 70 și sunt rotunjite la 1 milimetru.

*** Distanța dintre puncte este formată din segmente cumulate ce sunt mai mici decât valoarea 1 milimetru.



DATE DESPRE IMOBILUL NR. 6399

Oficiul de Cadastru și Publicitate Imobiliară GORJ
Biroul de Cadastru și Publicitate Imobiliară Targu Jiu

A. Partea I. Descrierea imobilului

TEREN Intravilan

Adresa: Loc. Totea, Jud. Gorj

Nr. Crt	Nr cadastral Nr. topografic	Suprafața* (mp)	Observații / Referințe
A1		993	Sector cadastral:30 Teren neimprejmuit;

B. Partea II. Proprietari și acte

Inscrieri privitoare la dreptul de proprietate și alte drepturi reale	Referințe
/	
Act Notarial nr. 1799, din 18/11/2020 emis de NP CORNESCU IULIANA;	
B1	A1
Intabulare, drept de PROPRIETATE, dobandit prin Succesiune, cota actuala 1/1	
1) MÂDRUȚĂ STELIAN	

C. Partea III. SARCINI .

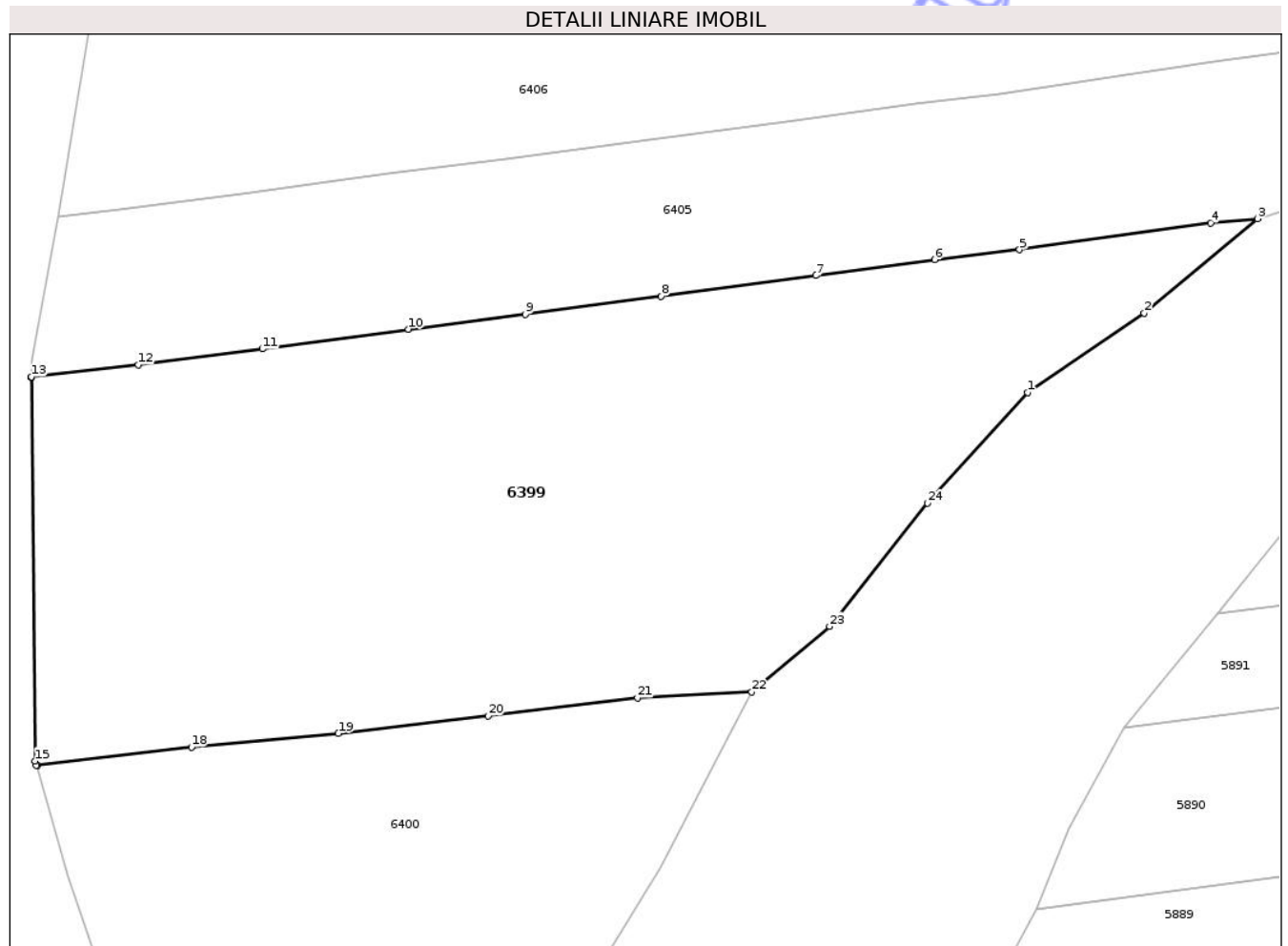
Inscrieri privind dezmembramintele dreptului de proprietate, drepturi reale de garanție și sarcini	Referințe
NU SUNT	

Anexa Nr. 1 La Partea I

Teren

Nr cadastral	Suprafața (mp)*	Observații / Referințe
	993	

* Suprafața este determinată în planul de proiecție Stereo 70.



Date referitoare la teren

Crt	Categorie folosință	Intra vilan	Suprafața (mp)	Tarla	Parcelă	Nr. topo	Observații / Referințe
1	arabil	DA	993	159	18984, 18985/2	-	

Lungime Segmente

1) Valorile lungimilor segmentelor sunt obținute din proiecție în plan.

Punct început	X / Y	Punct sfârșit	X / Y	Lungime segment (** (m)
1	390.164,438 372.093,647	2	390.170,419 372.097,707	7.229
3	390.176,212 372.102,53	4	390.173,816 372.102,307	2.406
5	390.164,034 372.100,946	6	390.159,692 372.100,441	4.371
7	390.153,595 372.099,629	8	390.145,7 372.098,563	7.967
9	390.138,752 372.097,638	10	390.132,765 372.096,889	6.034

Punct început	X / Y	Punct sfârșit	X / Y	Lungime segment (** (m)
2	390.170,419 372.097,707	3	390.176,212 372.102,53	7.538
4	390.173,816 372.102,307	5	390.164,034 372.100,946	9.876
6	390.159,692 372.100,441	7	390.153,595 372.099,629	6.151
8	390.145,7 372.098,563	9	390.138,752 372.097,638	7.009
10	390.132,765 372.096,889	11	390.125,292 372.095,883	7.54

Punct început	X / Y	Punct sfârşit	X / Y	Lungime segment (** (m)
11	390.125,292 372.095,883	12	390.118,949 372.095,059	6.396
13	390.113,475 372.094,456	14	390.113,473 372.094,419	0.037
15	390.113,645 372.074,815	16	390.113,707 372.074,599	0.225
17	390.113,788 372.074,612	18	390.121,664 372.075,523	7.929
19	390.129,18 372.076,234	20	390.136,845 372.077,118	7.716
21	390.144,49 372.078,054	22	390.150,326 372.078,345	5.843
23	390.154,314 372.081,699	24	390.159,333 372.087,997	8.053

Punct început	X / Y	Punct sfârşit	X / Y	Lungime segment (** (m)
12	390.118,949 372.095,059	13	390.113,475 372.094,456	5.507
14	390.113,473 372.094,419	15	390.113,645 372.074,815	19.605
16	390.113,707 372.074,599	17	390.113,788 372.074,612	0.082
18	390.121,664 372.075,523	19	390.129,18 372.076,234	7.55
20	390.136,845 372.077,118	21	390.144,49 372.078,054	7.702
22	390.150,326 372.078,345	23	390.154,314 372.081,699	5.211
24	390.159,333 372.087,997	1	390.164,438 372.093,647	7.615

** Lungimile segmentelor sunt determinate în planul de proiecție Stereo 70 și sunt rotunjite la 1 milimetru.

*** Distanța dintre puncte este formată din segmente cumulate ce sunt mai mici decât valoarea 1 milimetru.

Neutilizabil în Civil

**DATE DESPRE IMOBILUL NR. 6400**

Oficiul de Cadastru și Publicitate Imobiliară GORJ
Biroul de Cadastru și Publicitate Imobiliară Targu Jiu

A. Partea I. Descrierea imobilului

TEREN Intravilan

Adresa: Loc. Totea, Jud. Gorj

Nr. Crt	Nr cadastral Nr. topografic	Suprafața* (mp)	Observații / Referințe
A1		415	Sector cadastral:30 Teren neimprejmuit;

B. Partea II. Proprietari și acte

Inscrieri privitoare la dreptul de proprietate și alte drepturi reale	Referințe
0 / 09/04/2026	
Act Normativ nr. 7, din 13/03/1996 emis de PARLAMENTUL ROMANIEI;	
B1	A1
Intabulare, drept de PROPRIETATE, dobandit prin Lege, cota actuala 1/1 1) NEIDENTIFICAT NEIDENTIFICAT	
/	
Act Administrativ nr. 1468, din 30/03/2026 emis de PRIMARIA LICURICI;	
B2	A1
Se noteaza posesia factica in favoarea lui CĂLINA MARIA-OLIVIA 1) CĂLINA MARIA-OLIVIA	

C. Partea III. SARCINI .

Inscrieri privind dezmembramintele dreptului de proprietate, drepturi reale de garanție și sarcini	Referințe
NU SUNT	

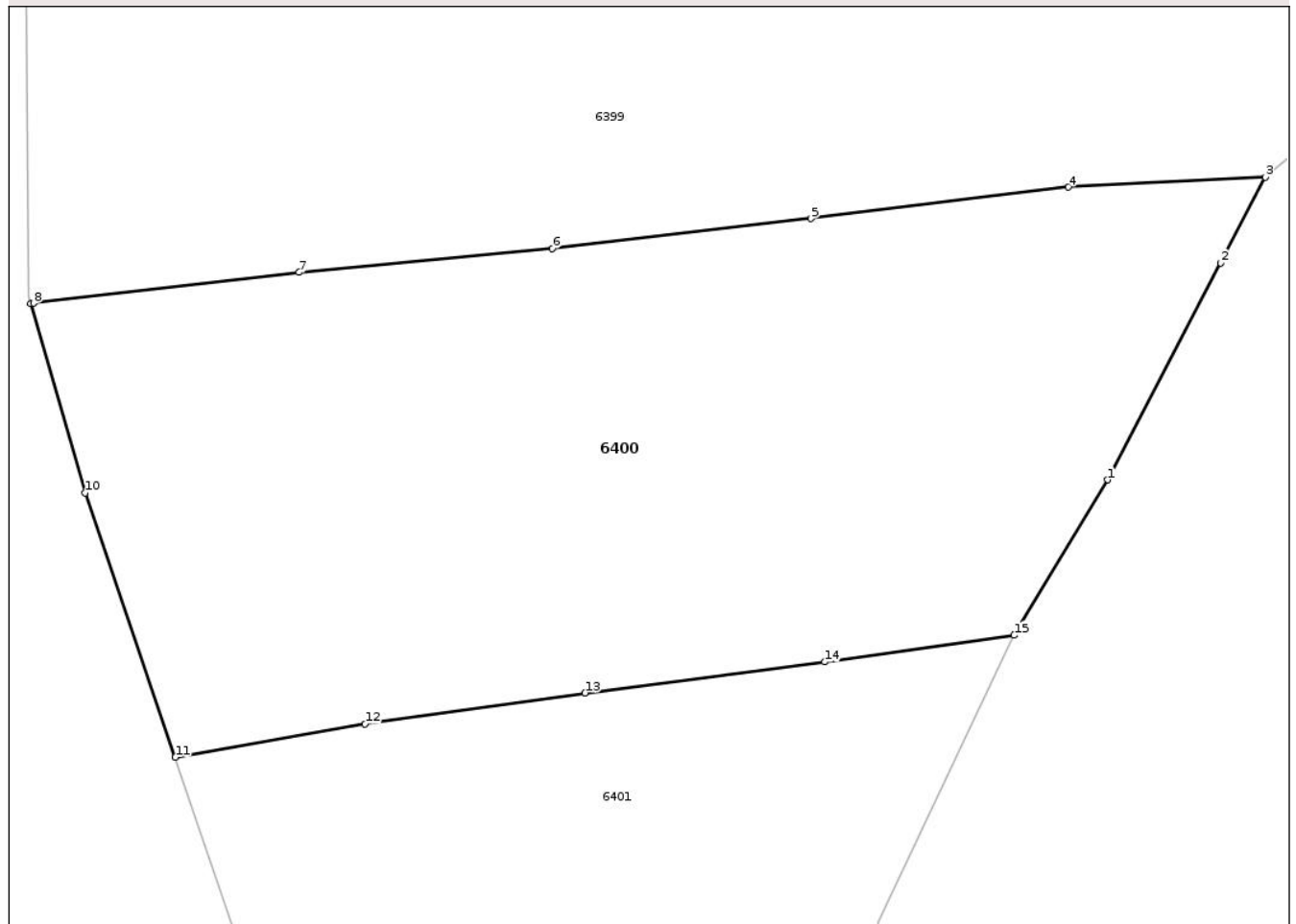
Anexa Nr. 1 La Partea I

Teren

Nr cadastral	Suprafața (mp)*	Observații / Referințe
	415	

* Suprafața este determinată în planul de proiecție Stereo 70.

DETALII LINIARE IMOBIL



Date referitoare la teren

Crt	Categorie folosință	Intra vilan	Suprafața (mp)	Tarla	Parcelă	Nr. topo	Observații / Referințe
1	pasune	DA	415	159	18983	-	

Lungime Segmente

1) Valorile lungimilor segmentelor sunt obținute din proiecție în plan.

Punct început	X / Y	Punct sfârșit	X / Y	Lungime segment (** (m)
1	390.145,644 372.069,375	2	390.148,998 372.075,807	7.254
2	390.148,998 372.075,807	3	390.150,326 372.078,345	2.864
3	390.150,326 372.078,345	4	390.144,49 372.078,054	5.843
4	390.144,49 372.078,054	5	390.136,845 372.077,118	7.702
5	390.136,845 372.077,118	6	390.129,18 372.076,234	7.716

Punct început	X / Y	Punct sfârşit	X / Y	Lungime segment (** (m)
6	390.129,18 372.076,234	7	390.121,664 372.075,523	7.55
7	390.121,664 372.075,523	8	390.113,788 372.074,612	7.929
8	390.113,788 372.074,612	9	390.113,707 372.074,599	0.082
9	390.113,707 372.074,599	10	390.115,329 372.068,993	5.836
10	390.115,329 372.068,993	11	390.117,995 372.061,152	8.282
11	390.117,995 372.061,152	12	390.123,623 372.062,139	5.714
12	390.123,623 372.062,139	13	390.130,151 372.063,06	6.593
13	390.130,151 372.063,06	14	390.137,257 372.063,98	7.165
14	390.137,257 372.063,98	15	390.142,877 372.064,764	5.674
15	390.142,877 372.064,764	1	390.145,644 372.069,375	5.378

** Lungimile segmentelor sunt determinate în planul de proiecție Stereo 70 și sunt rotunjite la 1 milimetru.

*** Distanța dintre puncte este formată din segmente cumulate ce sunt mai mici decât valoarea 1 milimetru.

**DATE DESPRE IMOBILUL NR. 6404**

Oficiul de Cadastru și Publicitate Imobiliară GORJ
Biroul de Cadastru și Publicitate Imobiliară Targu Jiu

A. Partea I. Descrierea imobilului

TEREN Necunoscut

Adresa: Loc. Totea, Jud. Gorj

Nr. Crt	Nr cadastral Nr. topografic	Suprafața* (mp)	Observații / Referințe
A1		872	Sector cadastral:30 Teren neimprejmuit;

B. Partea II. Proprietari și acte

Inscrieri privitoare la dreptul de proprietate și alte drepturi reale	Referințe
0 / 09/04/2026	
Act Normativ nr. 7, din 13/03/1996 emis de PARLAMENTUL ROMANIEI;	
B1	A1
Intabulare, drept de PROPRIETATE, dobândit prin Lege, cota actuala 1/1 1) NEIDENTIFICAT NEIDENTIFICAT	
/	
Act Administrativ nr. 1468, din 30/03/2026 emis de PRIMARIA LICURICI;	
B2	A1
Se noteaza posesia factica in favoarea lui BOBINĂ DĂNUȚ 1) BOBINĂ DĂNUȚ	

C. Partea III. SARCINI .

Inscrieri privind dezmembramintele dreptului de proprietate, drepturi reale de garanție și sarcini	Referințe
NU SUNT	

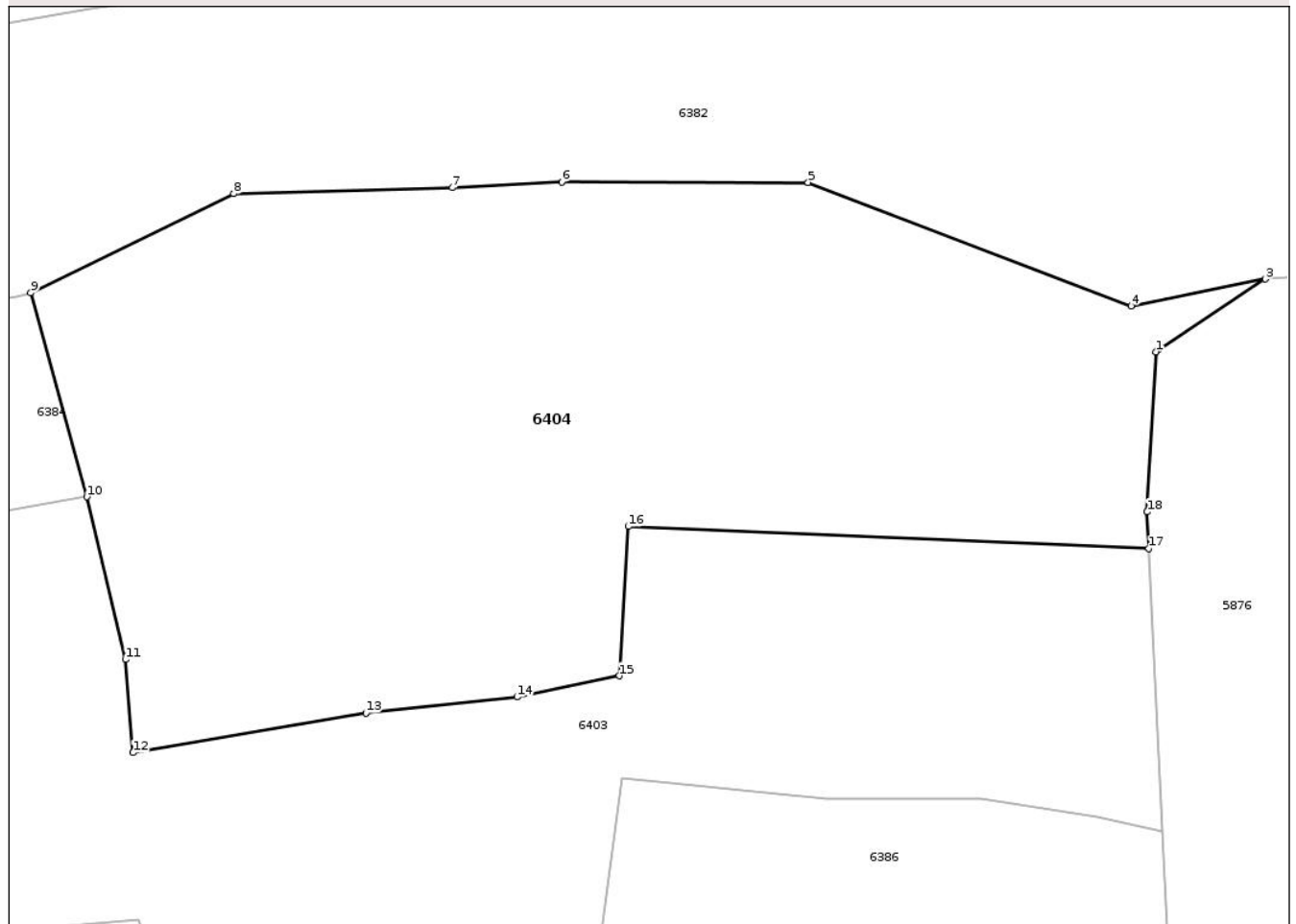
Anexa Nr. 1 La Partea I

Teren

Nr cadastral	Suprafața (mp)*	Observații / Referințe
	872	

* Suprafața este determinată în planul de proiecție Stereo 70.

DETALII LINIARE IMOBIL



Date referitoare la teren

Crt	Categorie folosință	Intra vilan	Suprafața (mp)	Tarla	Parcelă	Nr. topo	Observații / Referințe
1	pasune	DA	581	27	793, 794/2	-	
2	pasune	NU	291	27	793, 794/2	-	

Lungime Segmente

1) Valorile lungimilor segmentelor sunt obținute din proiecție în plan.

Punct început	X / Y	Punct sfârșit	X / Y	Lungime segment (** (m)
1	390.481,539 372.189,94	2	390.481,669 372.190,026	0.156
2	390.481,669 372.190,026	3	390.486,392 372.193,16	5.668
3	390.486,392 372.193,16	4	390.480,451 372.191,965	6.06
4	390.480,451 372.191,965	5	390.466,154 372.197,434	15.307

Punct început	X / Y	Punct sfârşit	X / Y	Lungime segment (** (m)
5	390.466,154 372.197,434	6	390.455,253 372.197,461	10.901
6	390.455,253 372.197,461	7	390.450,406 372.197,195	4.854
7	390.450,406 372.197,195	8	390.440,729 372.196,934	9.681
8	390.440,729 372.196,934	9	390.431,746 372.192,553	9.994
9	390.431,746 372.192,553	10	390.434,223 372.183,522	9.365
10	390.434,223 372.183,522	11	390.435,936 372.176,326	7.397
11	390.435,936 372.176,326	12	390.436,272 372.172,204	4.136
12	390.436,272 372.172,204	13	390.446,582 372.173,96	10.458
13	390.446,582 372.173,96	14	390.453,265 372.174,672	6.721
14	390.453,265 372.174,672	15	390.457,793 372.175,607	4.624
15	390.457,793 372.175,607	16	390.458,192 372.182,213	6.618
16	390.458,192 372.182,213	17	390.481,235 372.181,239	23.064
17	390.481,235 372.181,239	18	390.481,156 372.182,86	1.623
18	390.481,156 372.182,86	1	390.481,539 372.189,94	7.09

** Lungimile segmentelor sunt determinate în planul de proiecție Stereo 70 și sunt rotunjite la 1 milimetru.

*** Distanța dintre puncte este formată din segmente cumulate ce sunt mai mici decât valoarea 1 milimetru.

**DATE DESPRE IMOBILUL NR. 6406**

Oficiul de Cadastru și Publicitate Imobiliară GORJ
Biroul de Cadastru și Publicitate Imobiliară Targu Jiu

A. Partea I. Descrierea imobilului

TEREN Intravilan

Adresa: Loc. Totea, Jud. Gorj

Nr. Crt	Nr cadastral Nr. topografic	Suprafața* (mp)	Observații / Referințe
A1		1.118	Sector cadastral:30 Teren neimprejmuit;

B. Partea II. Proprietari și acte

Inscrieri privitoare la dreptul de proprietate și alte drepturi reale	Referințe
/	
Act Notarial nr. 1799, din 18/11/2020 emis de NP CORNESCU IULIANA;	
B1	A1
Intabulare, drept de PROPRIETATEPARTAJ SUCCESORAL, dobandit prin Conventie, cota actuala 1/1 1) BOBINĂ VALERIA	

C. Partea III. SARCINI .

Inscrieri privind dezmembramintele dreptului de proprietate, drepturi reale de garanție și sarcini	Referințe
NU SUNT	

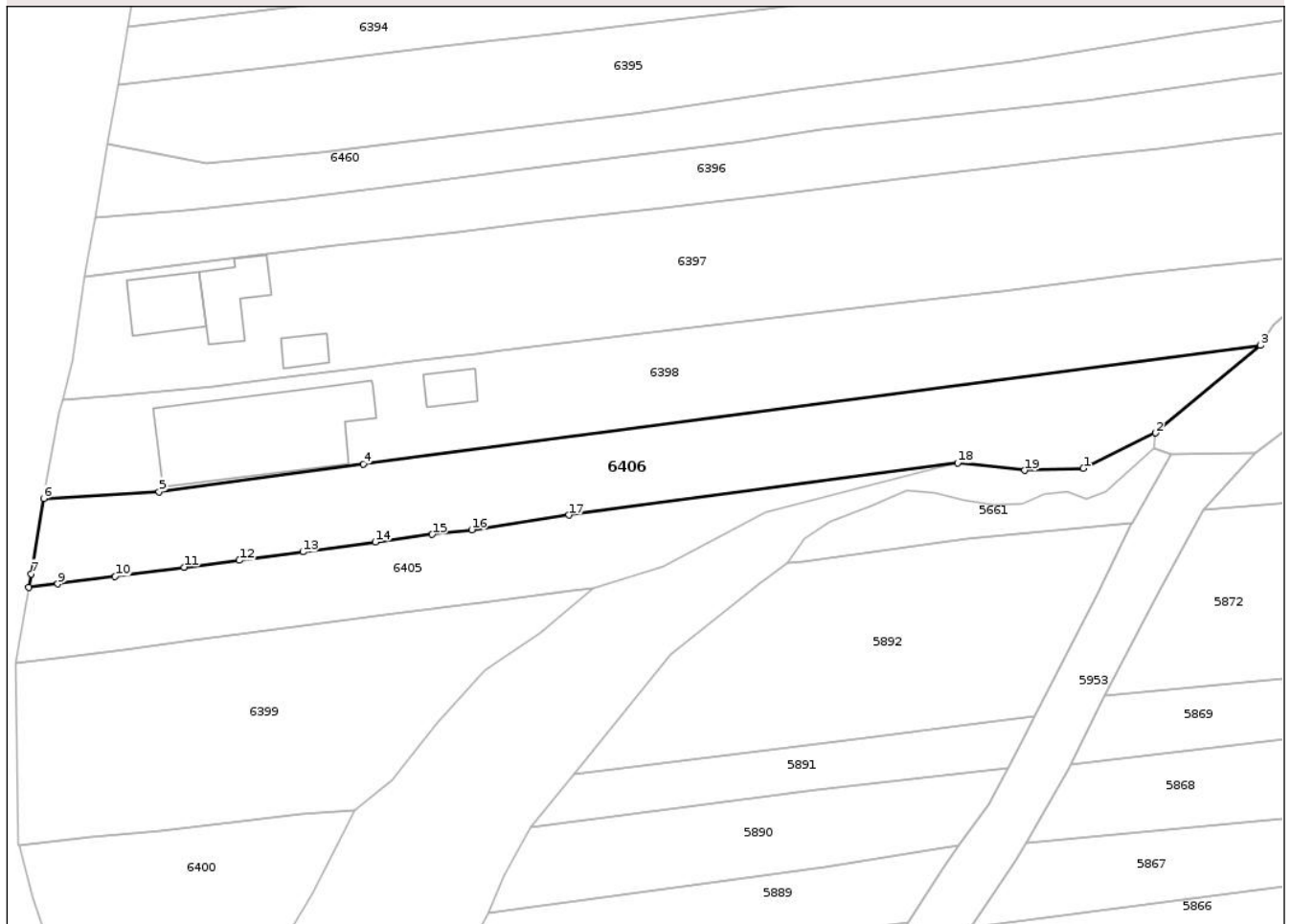
Anexa Nr. 1 La Partea I

Teren

Nr cadastral	Suprafața (mp)*	Observații / Referințe
	1.118	

* Suprafața este determinată în planul de proiecție Stereo 70.

DETALII LINIARE IMOBIL



Date referitoare la teren

Crt	Categorie folosință	Intravilan	Suprafața (mp)	Tarla	Parcelă	Nr. topo	Observații / Referințe
1	arabil	DA	1.118	159	18986/1, 18987/2	-	

Lungime Segmente

1) Valorile lungimilor segmentelor sunt obținute din proiecție în plan.

Punct început	X / Y	Punct sfârșit	X / Y	Lungime segment (** (m)
1	390.229,498 372.115,558	2	390.237,362 372.119,398	8.751
2	390.237,362 372.119,398	3	390.248,763 372.128,916	14.852
3	390.248,763 372.128,916	4	390.151,25 372.116,047	98.359
4	390.151,25 372.116,047	5	390.129,008 372.113,026	22.446
5	390.129,008 372.113,026	6	390.116,461 372.112,283	12.569

Punct început	X / Y	Punct sfârșit	X / Y	Lungime segment (** (m)
6	390.116,461 372.112,283	7	390.115,095 372.104,099	8.297
7	390.115,095 372.104,099	8	390.114,838 372.102,655	1.467
8	390.114,838 372.102,655	9	390.117,996 372.103,002	3.177
9	390.117,996 372.103,002	10	390.124,242 372.103,814	6.299
10	390.124,242 372.103,814	11	390.131,734 372.104,823	7.56
11	390.131,734 372.104,823	12	390.137,728 372.105,573	6.041
12	390.137,728 372.105,573	13	390.144,637 372.106,492	6.97
13	390.144,637 372.106,492	14	390.152,532 372.107,558	7.967
14	390.152,532 372.107,558	15	390.158,702 372.108,38	6.225
15	390.158,702 372.108,38	16	390.163,021 372.108,882	4.348
16	390.163,021 372.108,882	17	390.173,575 372.110,492	10.676
17	390.173,575 372.110,492	18	390.215,833 372.116,142	42.634
18	390.215,833 372.116,142	19	390.223,127 372.115,345	7.337
19	390.223,127 372.115,345	1	390.229,498 372.115,558	6.375

** Lungimile segmentelor sunt determinate în planul de proiecție Stereo 70 și sunt rotunjite la 1 milimetru.

*** Distanța dintre puncte este formată din segmente cumulate ce sunt mai mici decât valoarea 1 milimetru.

**DATE DESPRE IMOBILUL NR. 6407**

Oficiul de Cadastru și Publicitate Imobiliară GORJ
Biroul de Cadastru și Publicitate Imobiliară Targu Jiu

A. Partea I. Descrierea imobilului

TEREN Intravilan

Adresa: Loc. Totea, Jud. Gorj

Nr. Crt	Nr cadastral Nr. topografic	Suprafața* (mp)	Observații / Referințe
A1		408	Sector cadastral:30 Teren neimprejmuit;

Construcții

Crt	Nr cadastral Nr. topografic	Adresa	Observații / Referințe
A1.1		Loc. Totea, Jud. Gorj	Nr. niveluri:1; S. construita la sol:54 mp; S. construita desfasurata:54 mp;

B. Partea II. Proprietari și acte

Inscrieri privitoare la dreptul de proprietate și alte drepturi reale	Referințe
/	
Act Administrativ nr. 51, din 17/10/2025 emis de CONSILIUL LOCAL LICURICI;	
B1	A1, A1.1
Intabulare, drept de PROPRIETATE, dobandit prin Lege, cota actuala 1/1 1) COMUNA LICURICI, CIF:4956146	

C. Partea III. SARCINI .

Inscrieri privind dezmembramintele dreptului de proprietate, drepturi reale de garanție și sarcini	Referințe
NU SUNT	

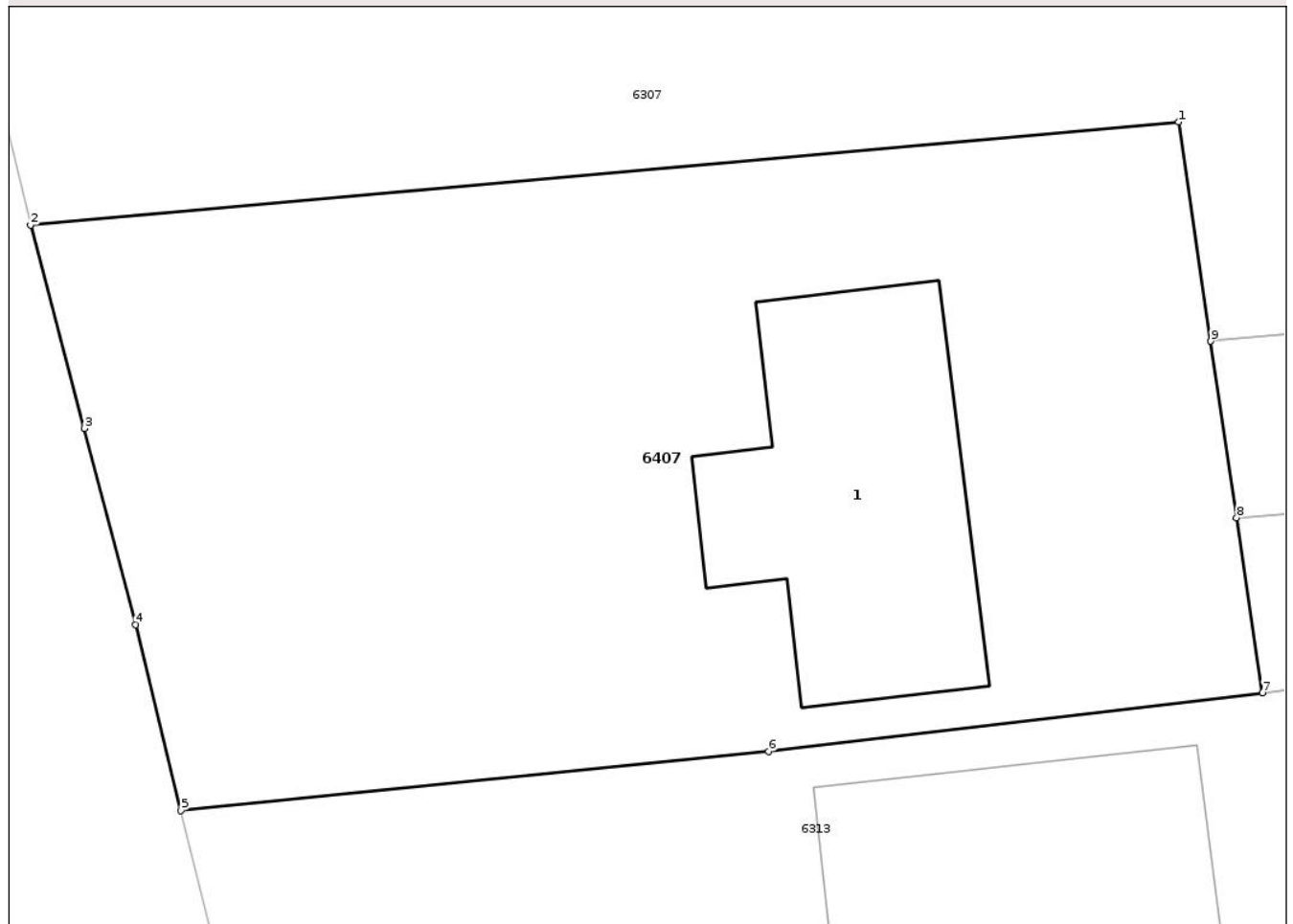
Anexa Nr. 1 La Partea I

Teren

Nr cadastral	Suprafaţa (mp)*	Observaţii / Referinţe
	408	

* Suprafaţa este determinată în planul de proiecţie Stereo 70.

DETALII LINIARE IMOBIL



Date referitoare la teren

Crt	Categorie folosinţă	Intra vilan	Suprafaţa (mp)	Tarla	Parcelă	Nr. topo	Observaţii / Referinţe
1	curti constructii	DA	408	21	731/2, 732/1	-	

Date referitoare la construcţii

Crt	Număr	Destinaţie construcţie	Supraf. (mp)	Situaţie juridică	Observaţii / Referinţe
A1.1		construcţii administrative si social culturale	54	Cu acte	Nr. niveluri:1; S. construita la sol:54 mp; S. construita desfasurata:54 mp;

Lungime Segmente

1) Valorile lungimilor segmentelor sunt obţinute din proiecţie în plan.

Punct început	X / Y	Punct sfârşit	X / Y	Lungime segment (** (m)
1	390.035,649 372.722,108	2	390.007,079 372.719,551	28.684
2	390.007,079 372.719,551	3	390.008,41 372.714,488	5.235
3	390.008,41 372.714,488	4	390.009,694 372.709,606	5.048

Punct început	X / Y	Punct sfârșit	X / Y	Lungime segment (** (m)
4	390.009,694 372.709,606	5	390.010,823 372.704,987	4.755
5	390.010,823 372.704,987	6	390.025,445 372.706,459	14.696
6	390.025,445 372.706,459	7	390.037,735 372.707,913	12.376
7	390.037,735 372.707,913	8	390.037,095 372.712,27	4.404
8	390.037,095 372.712,27	9	390.036,45 372.716,658	4.435
9	390.036,45 372.716,658	1	390.035,649 372.722,108	5.509

** Lungimile segmentelor sunt determinate în planul de proiecție Stereo 70 și sunt rotunjite la 1 milimetru.

*** Distanța dintre puncte este formată din segmente cumulate ce sunt mai mici decât valoarea 1 milimetru.

Neutilizabil în Circuitul Civil

**DATE DESPRE IMOBILUL NR. 6409**

Oficiul de Cadastru și Publicitate Imobiliară GORJ
Biroul de Cadastru și Publicitate Imobiliară Targu Jiu

A. Partea I. Descrierea imobilului

TEREN Intravilan

Adresa: Loc. Totea, Jud. Gorj

Nr. Crt	Nr cadastral Nr. topografic	Suprafața* (mp)	Observații / Referințe
A1		288	Sector cadastral:30 Teren neimprejmuit;

B. Partea II. Proprietari și acte

Inscrieri privitoare la dreptul de proprietate și alte drepturi reale		Referințe
0 / 19/04/2026		
Act Administrativ nr. 1468, din 30/03/2026 emis de PRIMARIA LICURICI;		
B1	Inscrierea posesiei, drept de PROPRIETATE, dobandit prin Lege, cota actuala 1/1 1) NEIDENTIFICAT NEIDENTIFICAT	A1
/		
Act Normativ nr. 7, din 13/03/1996 emis de PARLAMENTUL ROMANIEI;		
B2	Se noteaza mentiunea de proprietar neidentificat	A1

C. Partea III. SARCINI .

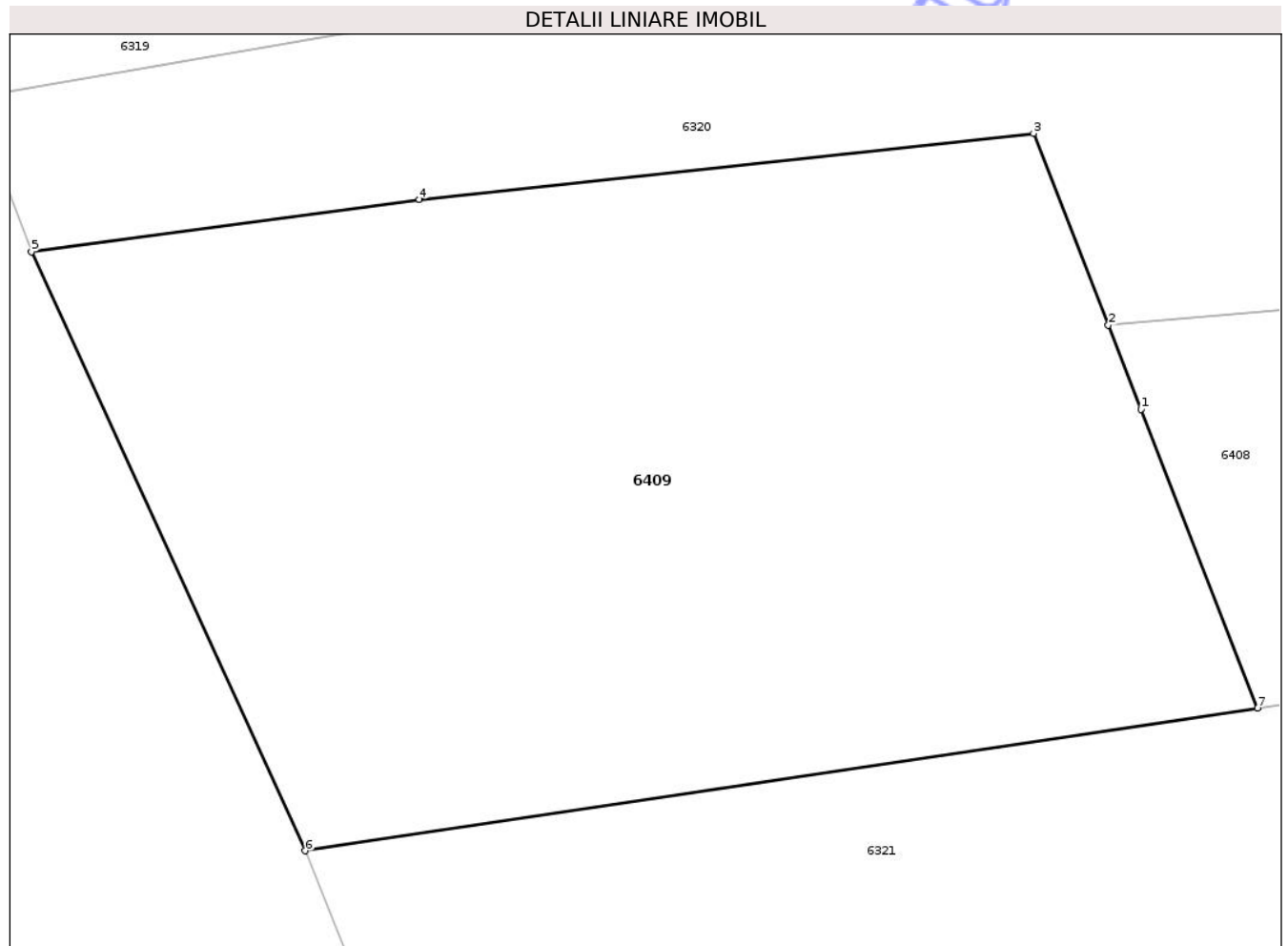
Inscrieri privind dezmembramintele dreptului de proprietate, drepturi reale de garanție și sarcini	Referințe
NU SUNT	

Anexa Nr. 1 La Partea I

Teren

Nr cadastral	Suprafaţa (mp)*	Observaţii / Referinţe
	288	

* Suprafaţa este determinată în planul de proiecţie Stereo 70.



Date referitoare la teren

Crt	Categorie folosinţă	Intra vilan	Suprafaţa (mp)	Tarla	Parcelă	Nr. topo	Observaţii / Referinţe
1	curti constructii	DA	288	158	18925/1/3, 18928/1	-	

Lungime Segmente

1) Valorile lungimilor segmentelor sunt obţinute din proiecţie în plan.

Punct început	X / Y	Punct sfârşit	X / Y	Lungime segment (** (m)
1	390.064,71 372.596,249	2	390.063,997 372.598,076	1.961
2	390.063,997 372.598,076	3	390.062,369 372.602,247	4.477
3	390.062,369 372.602,247	4	390.049,003 372.600,808	13.443
4	390.049,003 372.600,808	5	390.040,564 372.599,671	8.515
5	390.040,564 372.599,671	6	390.046,521 372.586,651	14.318

Punct început	X / Y	Punct sfârșit	X / Y	Lungime segment (** (m)
6	390.046,521 372.586,651	7	390.067,246 372.589,751	20.956
7	390.067,246 372.589,751	1	390.064,71 372.596,249	6.975

** Lungimile segmentelor sunt determinate în planul de proiecție Stereo 70 și sunt rotunjite la 1 milimetru.

*** Distanța dintre puncte este formată din segmente cumulate ce sunt mai mici decât valoarea 1 milimetru.

Neutilizabil în Circuitul Civil

**DATE DESPRE IMOBILUL NR. 6454**

Oficiul de Cadastru și Publicitate Imobiliară GORJ
Biroul de Cadastru și Publicitate Imobiliară Targu Jiu

A. Partea I. Descrierea imobilului

TEREN Necunoscut

Adresa: Loc. Totea, Jud. Gorj

Nr. Crt	Nr cadastral Nr. topografic	Suprafața* (mp)	Observații / Referințe
A1		261	Sector cadastral:30 Teren neimprejmuit;

B. Partea II. Proprietari și acte

Inscrieri privitoare la dreptul de proprietate și alte drepturi reale	Referințe
0 / 09/04/2026	
Act Normativ nr. 7, din 13/03/1996 emis de PARLAMENTUL ROMANIEI;	
B1	A1
Intabulare, drept de PROPRIETATE, dobandit prin Lege, cota actuala 1/1 1) NEIDENTIFICAT NEIDENTIFICAT	
/	
Act Administrativ nr. 1468, din 30/03/2026 emis de PRIMARIA LICURICI;	
B2	A1
Se noteaza posesia factica in favoarea lui BĂDICĂ IONUȚ 1) BĂDICĂ IONUȚ	

C. Partea III. SARCINI .

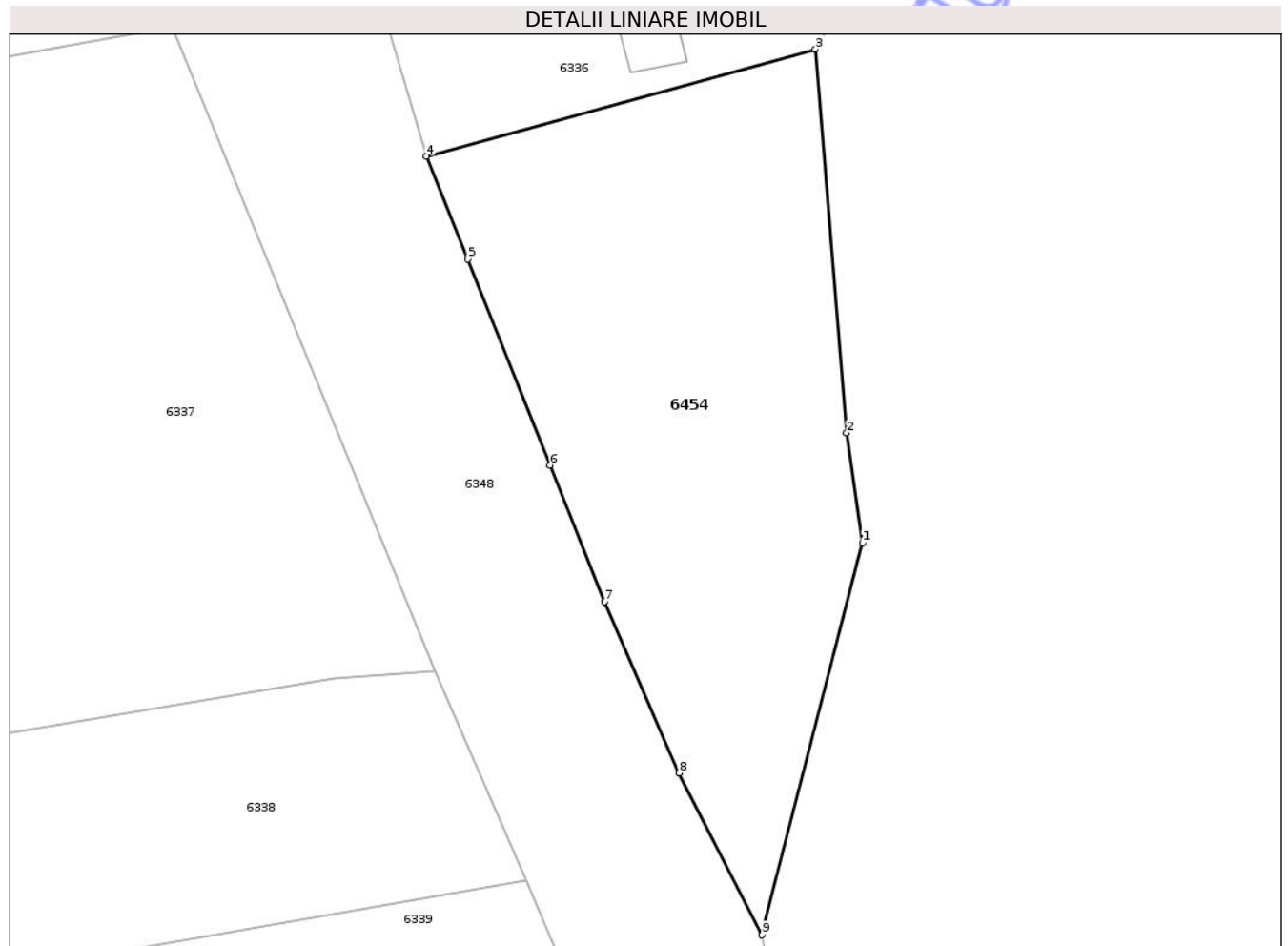
Inscrieri privind dezmembramintele dreptului de proprietate, drepturi reale de garanție și sarcini	Referințe
NU SUNT	

Anexa Nr. 1 La Partea I

Teren

Nr cadastral	Suprafața (mp)*	Observații / Referințe
	261	

* Suprafața este determinată în planul de proiecție Stereo 70.



Date referitoare la teren

Crt	Categorie folosință	Intra vilan	Suprafața (mp)	Tarla	Parcelă	Nr. topo	Observații / Referințe
1	pasune	DA	114	23	743	-	
2	pasune	NU	147	23	743	-	

Lungime Segmente

1) Valorile lungimilor segmentelor sunt obținute din proiecție în plan.

Punct început	X / Y	Punct sfârșit	X / Y	Lungime segment (** (m)
1	390.364,766 372.434,729	2	390.364,204 372.438,609	3.92
2	390.364,204 372.438,609	3	390.363,102 372.452,177	13.613
3	390.363,102 372.452,177	4	390.349,334 372.448,397	14.277
4	390.349,334 372.448,397	5	390.350,79 372.444,755	3.922

Punct început	X / Y	Punct sfârșit	X / Y	Lungime segment (** (m)
5	390.350,79 372.444,755	6	390.353,706 372.437,468	7.849
6	390.353,706 372.437,468	7	390.355,638 372.432,645	5.196
7	390.355,638 372.432,645	8	390.358,275 372.426,589	6.605
8	390.358,275 372.426,589	9	390.361,211 372.420,86	6.438
9	390.361,211 372.420,86	1	390.364,766 372.434,729	14.317

** Lungimile segmentelor sunt determinate în planul de proiecție Stereo 70 și sunt rotunjite la 1 milimetru.

*** Distanța dintre puncte este formată din segmente cumulate ce sunt mai mici decât valoarea 1 milimetru.

Neutilizabil în Circuitul Civil

**DATE DESPRE IMOBILUL NR. 6456**

Oficiul de Cadastru și Publicitate Imobiliară GORJ
Biroul de Cadastru și Publicitate Imobiliară Targu Jiu

A. Partea I. Descrierea imobilului

TEREN Necunoscut

Adresa: Loc. Totea, Jud. Gorj

Nr. Crt	Nr cadastral Nr. topografic	Suprafața* (mp)	Observații / Referințe
A1		717	Sector cadastral:30 Teren neimprejmuit; Suprafata ACT 869mp, suprafata masuratori 717mp.

B. Partea II. Proprietari și acte

Inscrieri privitoare la dreptul de proprietate și alte drepturi reale		Referințe
/		
Act Notarial nr. 2126, din 29/12/2022 emis de NP CORNESCU IULIANA;		
B1	Intabulare, drept de PROPRIETATEPARTAJ SUCCESORAL, dobandit prin Conventie, cota actuala 1/1 1) MINCIUNĂ ȘTEFAN-MARIAN	A1

C. Partea III. SARCINI .

Inscrieri privind dezmembramintele dreptului de proprietate, drepturi reale de garanție și sarcini	Referințe
NU SUNT	

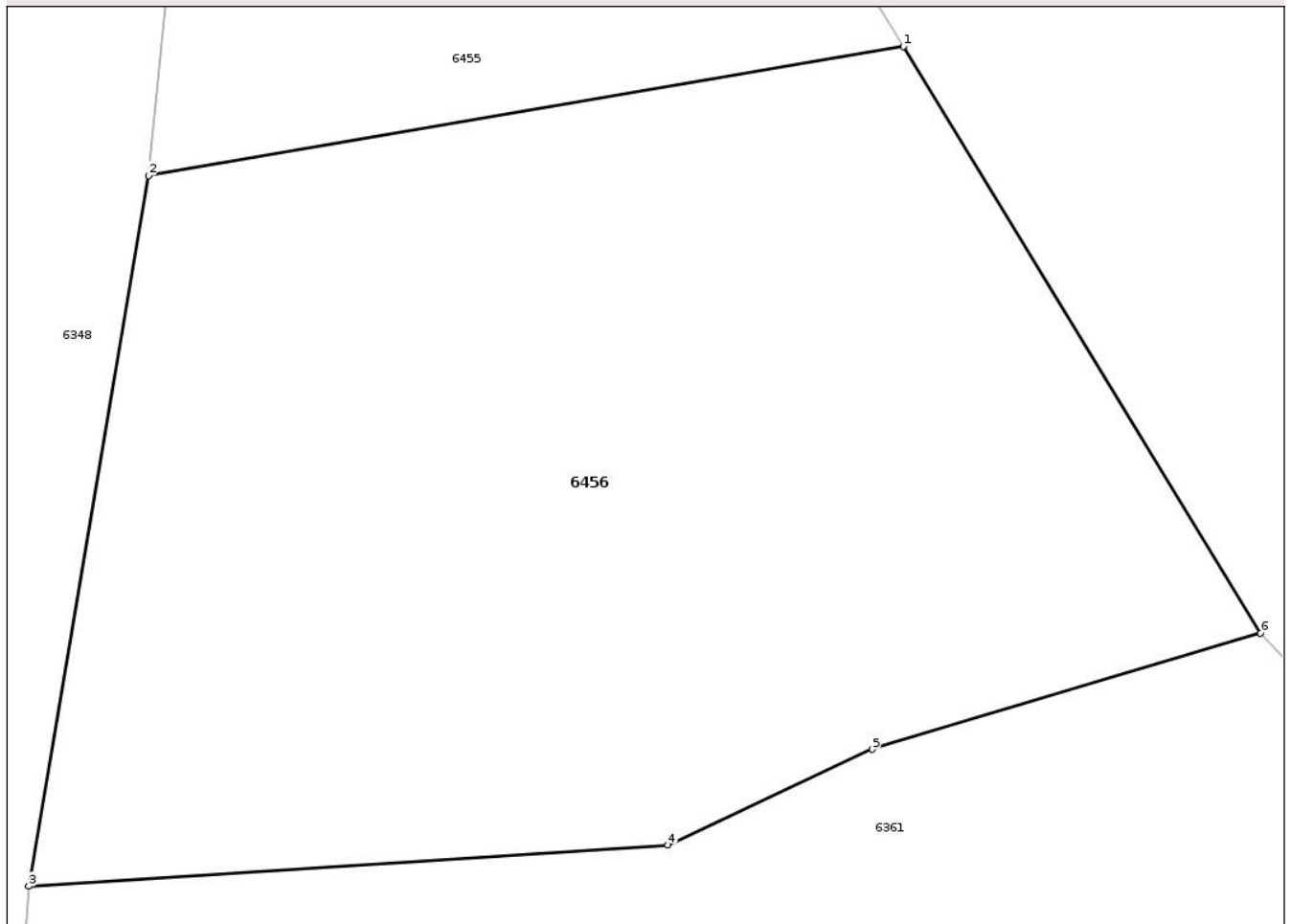
Anexa Nr. 1 La Partea I

Teren

Nr cadastral	Suprafața (mp)*	Observații / Referințe
	717	Suprafata ACT 869mp, suprafata masuratori 717mp.

* Suprafața este determinată în planul de proiecție Stereo 70.

DETALII LINIARE IMOBIL



Date referitoare la teren

Crt	Categorie folosință	Intra vilan	Suprafața (mp)	Tarla	Parcelă	Nr. topo	Observații / Referințe
1	pasune	DA	3	24	748/2, 749	-	
2	pasune	NU	714	24	748/2, 749	-	

Lungime Segmente

1) Valorile lungimilor segmentelor sunt obținute din proiecție în plan.

Punct început	X / Y	Punct sfârșit	X / Y	Lungime segment (** (m)
1	390.411,702 372.356,912	2	390.387,794 372.352,829	24.254
2	390.387,794 372.352,829	3	390.384,002 372.330,347	22.8
3	390.384,002 372.330,347	4	390.404,245 372.331,65	20.285
4	390.404,245 372.331,65	5	390.410,716 372.334,678	7.144

Punct început	X / Y	Punct sfârșit	X / Y	Lungime segment (** (m)
5	390.410,716 372.334,678	6	390.423,004 372.338,356	12.827
6	390.423,004 372.338,356	1	390.411,702 372.356,912	21.727

** Lungimile segmentelor sunt determinate în planul de proiecție Stereo 70 și sunt rotunjite la 1 milimetru.

*** Distanța dintre puncte este formată din segmente cumulate ce sunt mai mici decât valoarea 1 milimetru.

Neutilizabil în Circuitul Civil

**DATE DESPRE IMOBILUL NR. 6458**

Oficiul de Cadastru și Publicitate Imobiliară GORJ
Biroul de Cadastru și Publicitate Imobiliară Targu Jiu

A. Partea I. Descrierea imobilului

TEREN Intravilan

Adresa: Loc. Totea, Jud. Gorj

Nr. Crt	Nr cadastral Nr. topografic	Suprafața* (mp)	Observații / Referințe
A1		1.280	Sector cadastral:30 Teren neimprejmuit;

B. Partea II. Proprietari și acte

Inscrieri privitoare la dreptul de proprietate și alte drepturi reale	Referințe
0 / 19/04/2026	
Act Administrativ nr. 1468, din 30/03/2026 emis de PRIMARIA LICURICI;	
B1	Inscrierea posesiei, drept de PROPRIETATE, dobandit prin Lege, cota actuala 1/1
	1) NEIDENTIFICAT NEIDENTIFICAT
/	
Act Normativ nr. 7, din 13/03/1996 emis de PARLAMENTUL ROMANIEI;	
B2	Se noteaza mentiunea de proprietar neidentificat
	A1

C. Partea III. SARCINI .

Inscrieri privind dezmembramintele dreptului de proprietate, drepturi reale de garanție și sarcini	Referințe
NU SUNT	

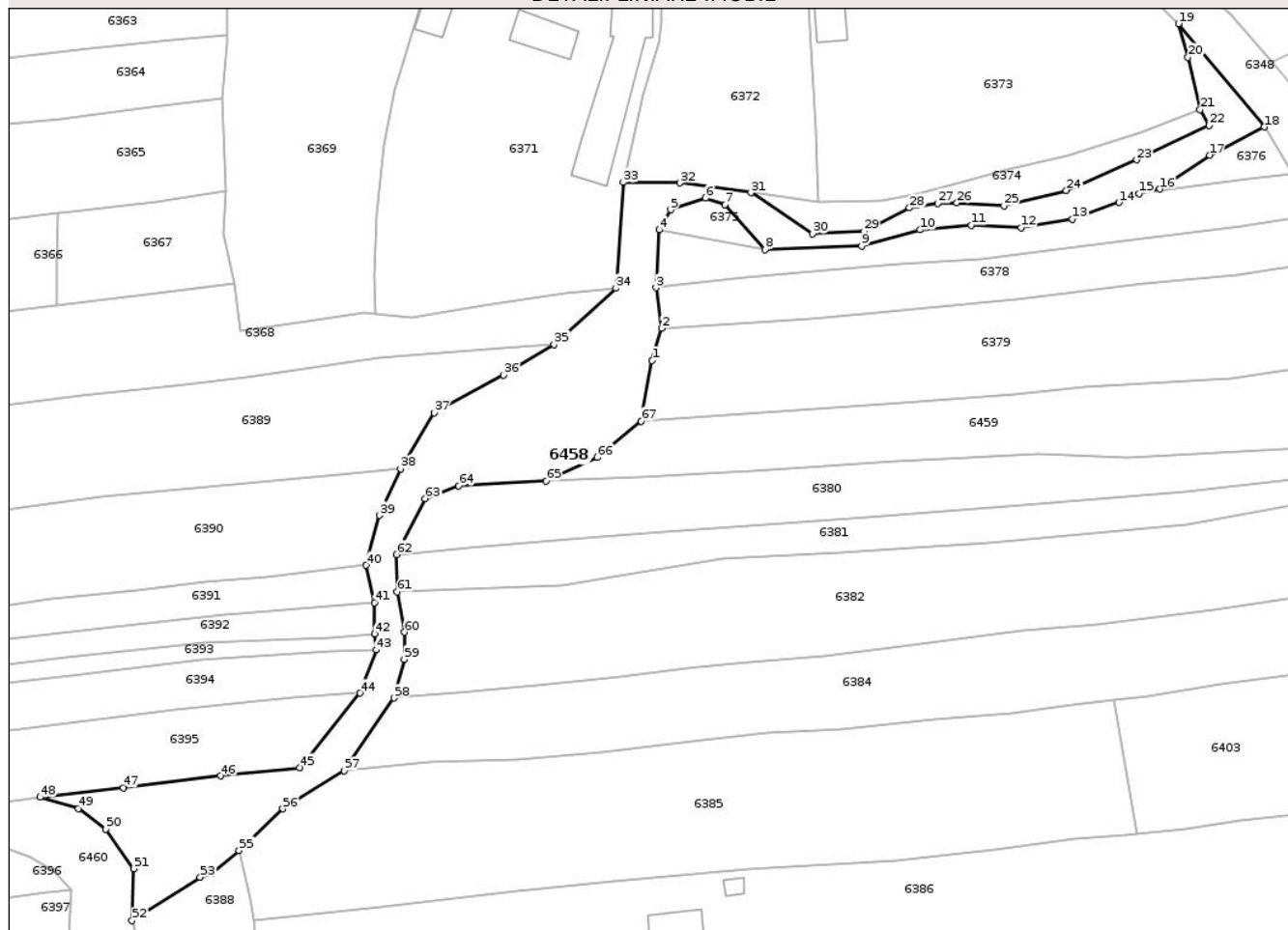
Anexa Nr. 1 La Partea I

Teren

Nr cadastral	Suprafața (mp)*	Observații / Referințe
	1.280	

* Suprafața este determinată în planul de proiecție Stereo 70.

DETALII LINIARE IMOBIL



Date referitoare la teren

Crt	Categorie folosință	Intravilan	Suprafața (mp)	Tarla	Parcelă	Nr. topo	Observații / Referințe
1	ape curgătoare	DA	1.280	26	779/9, 780/5	-	

Lungime Segmente

1) Valorile lungimilor segmentelor sunt obținute din proiecție în plan.

Punct început	X / Y	Punct sfârșit	X / Y	Lungime segment	Punct început	X / Y	Punct sfârșit	X / Y	Lungime segment	Punct început	X / Y	Punct sfârșit	X / Y	Lungime segment
1	390.340,316 372.221,493	2	390.341,573 372.225,592	4.287	2	390.341,573 372.225,592	3	390.340,8 372.230,788	5.253	3	390.340,8 372.230,788	4	390.341,201 372.238,194	7.417
4	390.341,201 372.238,194	5	390.342,665 372.240,752	2.947	5	390.342,665 372.240,752	6	390.347,144 372.242,234	4.718	6	390.347,144 372.242,234	7	390.349,644 372.241,395	2.637
7	390.349,644 372.241,395	8	390.354,758 372.235,679	7.67	8	390.354,758 372.235,679	9	390.367,092 372.236,104	12.341	9	390.367,092 372.236,104	10	390.374,582 372.238,177	7.772
10	390.374,582 372.238,177	11	390.381,137 372.238,746	6.58	11	390.381,137 372.238,746	12	390.387,528 372.238,482	6.396	12	390.387,528 372.238,482	13	390.394,081 372.239,556	6.64
13	390.394,081 372.239,556	14	390.400,026 372.241,695	6.318	14	390.400,026 372.241,695	15	390.402,594 372.242,8	2.796	15	390.402,594 372.242,8	16	390.405,27 372.243,398	2.742

Punct început	X / Y	Punct sfârșit	X / Y	Lungime segment	Punct început	X / Y	Punct sfârșit	X / Y	Lungime segment	Punct început	X / Y	Punct sfârșit	X / Y	Lungime segment
16	390.405,27 372.243,398	17	390.411,644 372.247,726	7.705	17	390.411,644 372.247,726	18	390.418,594 372.251,335	7.831	18	390.418,594 372.251,335	19	390.407,641 372.264,534	17.152
19	390.407,641 372.264,534	20	390.408,86 372.260,276	4.429	20	390.408,86 372.260,276	21	390.410,411 372.253,572	6.881	21	390.410,411 372.253,572	22	390.411,536 372.251,559	2.306
22	390.411,536 372.251,559	23	390.402,267 372.247,136	10.27	23	390.402,267 372.247,136	24	390.393,299 372.243,214	9.788	24	390.393,299 372.243,214	25	390.385,297 372.241,261	8.237
25	390.385,297 372.241,261	26	390.379,286 372.241,643	6.023	26	390.379,286 372.241,643	27	390.376,866 372.241,595	2.42	27	390.376,866 372.241,595	28	390.373,234 372.240,981	3.684
28	390.373,234 372.240,981	29	390.367,403 372.238,015	6.542	29	390.367,403 372.238,015	30	390.360,823 372.237,666	6.589	30	390.360,823 372.237,666	31	390.352,943 372.242,942	9.483
31	390.352,943 372.242,942	32	390.343,861 372.244,18	9.166	32	390.343,861 372.244,18	33	390.336,607 372.244,249	7.254	33	390.336,607 372.244,249	34	390.335,695 372.230,722	13.558
34	390.335,695 372.230,722	35	390.327,779 372.223,523	10.7	35	390.327,779 372.223,523	36	390.321,333 372.219,634	7.528	36	390.321,333 372.219,634	37	390.312,417 372.214,811	10.137
37	390.312,417 372.214,811	38	390.308,153 372.207,638	8.345	38	390.308,153 372.207,638	39	390.305,441 372.201,693	6.534	39	390.305,441 372.201,693	40	390.303,754 372.195,304	6.608
40	390.303,754 372.195,304	41	390.304,798 372.190,531	4.886	41	390.304,798 372.190,531	42	390.304,852 372.186,568	3.963	42	390.304,852 372.186,568	43	390.305,032 372.184,484	2.092
43	390.305,032 372.184,484	44	390.302,981 372.178,966	5.887	44	390.302,981 372.178,966	45	390.295,236 372.169,451	12.269	45	390.295,236 372.169,451	46	390.285,108 372.168,374	10.185
46	390.285,108 372.168,374	47	390.272,727 372.166,849	12.475	47	390.272,727 372.166,849	48	390.262,066 372.165,659	10.727	48	390.262,066 372.165,659	49	390.266,926 372.164,197	5.075
49	390.266,926 372.164,197	50	390.270,428 372.161,572	4.377	50	390.270,428 372.161,572	51	390.274,002 372.156,541	6.171	51	390.274,002 372.156,541	52	390.273,815 372.149,874	6.67
52	390.273,815 372.149,874	53	390.282,512 372.155,429	10.32	53	390.282,512 372.155,429	54	390.284,02 372.155,978	1.605	54	390.284,02 372.155,978	55	390.287,475 372.158,856	4.497
55	390.287,475 372.158,856	56	390.293,077 372.164,181	7.729	56	390.293,077 372.164,181	57	390.300,943 372.169,041	9.246	57	390.300,943 372.169,041	58	390.307,307 372.178,346	11.273
58	390.307,307 372.178,346	59	390.308,61 372.183,294	5.117	59	390.308,61 372.183,294	60	390.308,642 372.186,738	3.444	60	390.308,642 372.186,738	61	390.307,731 372.191,904	5.246
61	390.307,731 372.191,904	62	390.307,613 372.196,681	4.778	62	390.307,613 372.196,681	63	390.311,312 372.203,846	8.063	63	390.311,312 372.203,846	64	390.315,59 372.205,49	4.583
64	390.315,59 372.205,49	65	390.326,791 372.206,114	11.218	65	390.326,791 372.206,114	66	390.333,3 372.209,084	7.155	66	390.333,3 372.209,084	67	390.338,925 372.213,736	7.299
67	390.338,925 372.213,736	1	390.340,316 372.221,493	7.881										

** Lungimile segmentelor sunt determinate în planul de proiecție Stereo 70 și sunt rotunjite la 1 milimetru.

*** Distanța dintre puncte este formată din segmente cumulate ce sunt mai mici decât valoarea 1 milimetru.

**DATE DESPRE IMOBILUL NR. 6460**

Oficiul de Cadastru și Publicitate Imobiliară GORJ
Biroul de Cadastru și Publicitate Imobiliară Targu Jiu

A. Partea I. Descrierea imobilului

TEREN Intravilan

Adresa: Loc. Totea, Jud. Gorj

Nr. Crt	Nr cadastral Nr. topografic	Suprafața* (mp)	Observații / Referințe
A1		1.329	Sector cadastral:30 Teren neimprejmuit; DV 11

B. Partea II. Proprietari și acte

Inscrieri privitoare la dreptul de proprietate și alte drepturi reale		Referințe
0 / 19/04/2026		
Act Normativ nr. 973, din 05/09/2002 emis de GUVERNUL ROMANIEI;		
B1	Intabulare, drept de PROPRIETATE, dobandit prin Lege, cota actuala 1/1 1) COMUNA LICURICI, CIF:4956146	A1

C. Partea III. SARCINI .

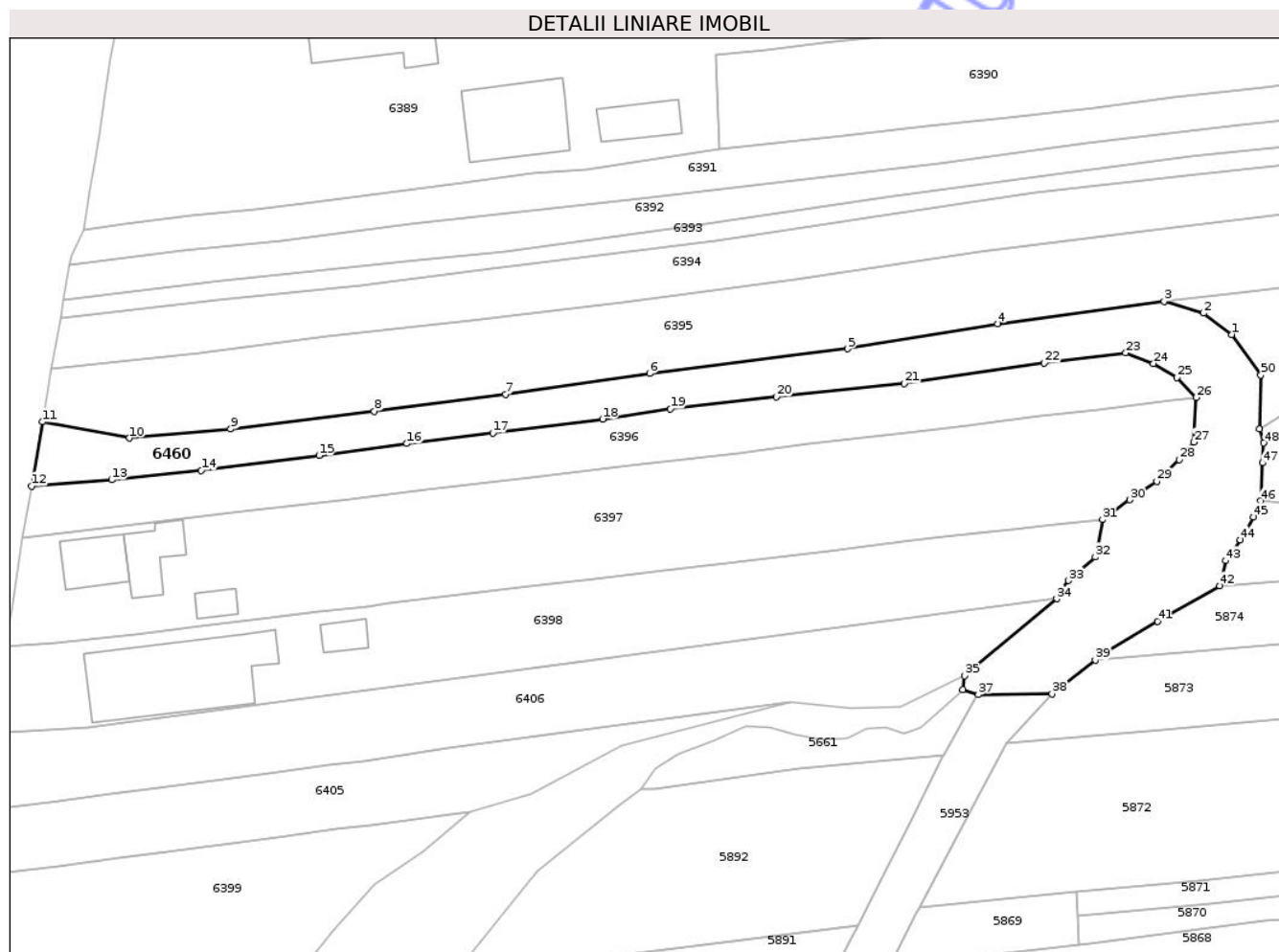
Inscrieri privind dezmembramintele dreptului de proprietate, drepturi reale de garanție și sarcini	Referințe
NU SUNT	

Anexa Nr. 1 La Partea I

Teren

Nr cadastral	Suprafața (mp)*	Observații / Referințe
	1.329	DV 11

* Suprafața este determinată în planul de proiecție Stereo 70.



Date referitoare la teren

Crt	Categorie folosință	Intra vilan	Suprafața (mp)	Tarla	Parcelă	Nr. topo	Observații / Referințe
1	drum	DA	1.329	159	18990/1, 18991/2	-	

Lungime Segmente

1) Valorile lungimilor segmentelor sunt obținute din proiecție în plan.

Punct început	X / Y	Punct sfârșit	X / Y	Lungime segment
1	390.270,428 372.161,572	2	390.266,926 372.164,197	4.377
4	390.241,489 372.162,872	5	390.222,933 372.159,797	18.809
7	390.180,652 372.154,142	8	390.164,395 372.152,073	16.388
10	390.134,121 372.148,756	11	390.123,4 372.150,776	10.91
13	390.131,913 372.143,609	14	390.142,995 372.144,773	11.143
2	390.266,926 372.164,197	3	390.262,066 372.165,659	5.075
5	390.222,933 372.159,797	6	390.198,429 372.156,744	24.693
8	390.164,395 372.152,073	9	390.146,643 372.149,903	17.884
11	390.123,4 372.150,776	12	390.122,03 372.142,846	8.047
14	390.142,995 372.144,773	15	390.157,561 372.146,616	14.682
3	390.262,066 372.165,659	4	390.241,489 372.162,872	20.765
6	390.198,429 372.156,744	7	390.180,652 372.154,142	17.966
9	390.146,643 372.149,903	10	390.134,121 372.148,756	12.574
12	390.122,03 372.142,846	13	390.131,913 372.143,609	9.912
15	390.157,561 372.146,616	16	390.168,438 372.148,1	10.978

Punct început	X / Y	Punct sfârşit	X / Y	Lungime segment	Punct început	X / Y	Punct sfârşit	X / Y	Lungime segment	Punct început	X / Y	Punct sfârşit	X / Y	Lungime segment
16	390.168,438 372.148,1	17	390.179,042 372.149,378	10.681	17	390.179,042 372.149,378	18	390.192,629 372.151,123	13.699	18	390.192,629 372.151,123	19	390.200,994 372.152,396	8.461
19	390.200,994 372.152,396	20	390.214,128 372.153,844	13.214	20	390.214,128 372.153,844	21	390.229,897 372.155,529	15.859	21	390.229,897 372.155,529	22	390.247,244 372.158,026	17.526
22	390.247,244 372.158,026	23	390.257,292 372.159,292	10.127	23	390.257,292 372.159,292	24	390.260,721 372.157,991	3.668	24	390.260,721 372.157,991	25	390.263,636 372.156,241	3.4
25	390.263,636 372.156,241	26	390.266,031 372.153,785	3.43	26	390.266,031 372.153,785	27	390.265,717 372.148,259	5.535	27	390.265,717 372.148,259	28	390.263,891 372.146,1	2.828
28	390.263,891 372.146,1	29	390.261,149 372.143,41	3.841	29	390.261,149 372.143,41	30	390.257,797 372.141,151	4.042	30	390.257,797 372.141,151	31	390.254,42 372.138,721	4.16
31	390.254,42 372.138,721	32	390.253,525 372.134,097	4.71	32	390.253,525 372.134,097	33	390.250,22 372.131,159	4.422	33	390.250,22 372.131,159	34	390.248,763 372.128,916	2.675
34	390.248,763 372.128,916	35	390.237,362 372.119,398	14.852	35	390.237,362 372.119,398	36	390.237,163 372.117,716	1.694	36	390.237,163 372.117,716	37	390.239,079 372.117,073	2.021
37	390.239,079 372.117,073	38	390.248,189 372.117,184	9.111	38	390.248,189 372.117,184	39	390.253,54 372.121,352	6.783	39	390.253,54 372.121,352	40	390.254,554 372.122,142	1.285
40	390.254,554 372.122,142	41	390.261,268 372.126,133	7.811	41	390.261,268 372.126,133	42	390.268,951 372.130,498	8.836	42	390.268,951 372.130,498	43	390.269,656 372.133,623	3.204
43	390.269,656 372.133,623	44	390.271,487 372.136,199	3.16	44	390.271,487 372.136,199	45	390.273,122 372.139,009	3.251	45	390.273,122 372.139,009	46	390.273,958 372.141,01	2.169
46	390.273,958 372.141,01	47	390.274,213 372.145,705	4.702	47	390.274,213 372.145,705	48	390.274,361 372.148,162	2.461	48	390.274,361 372.148,162	49	390.273,815 372.149,874	1.797
49	390.273,815 372.149,874	50	390.274,002 372.156,541	6.67	50	390.274,002 372.156,541	1	390.270,428 372.161,572	6.171					

** Lungimile segmentelor sunt determinate în planul de proiecție Stereo 70 și sunt rotunjite la 1 milimetru.

*** Distanța dintre puncte este formată din segmente cumulate ce sunt mai mici decât valoarea 1 milimetru.

**DATE DESPRE IMOBILUL NR. 6461**

Oficiul de Cadastru și Publicitate Imobiliară GORJ
Biroul de Cadastru și Publicitate Imobiliară Targu Jiu

A. Partea I. Descrierea imobilului

TEREN Intravilan

Adresa: Loc. Totea, Jud. Gorj

Nr. Crt	Nr cadastral Nr. topografic	Suprafața* (mp)	Observații / Referințe
A1		22	Sector cadastral:30 Teren neimprejmuit;

B. Partea II. Proprietari și acte

Inscrieri privitoare la dreptul de proprietate și alte drepturi reale		Referințe
0 / 19/04/2026		
Act Administrativ nr. 1468, din 30/03/2026 emis de PRIMARIA LICURICI;		
B1	Inscrierea posesiei, drept de PROPRIETATE, dobandit prin Lege, cota actuala 1/1 1) NEIDENTIFICAT NEIDENTIFICAT	A1
/		
Act Normativ nr. 7, din 13/03/1996 emis de PARLAMENTUL ROMANIEI;		
B2	Se noteaza mentiunea de proprietar neidentificat	A1

C. Partea III. SARCINI .

Inscrieri privind dezmembramintele dreptului de proprietate, drepturi reale de garanție și sarcini	Referințe
NU SUNT	

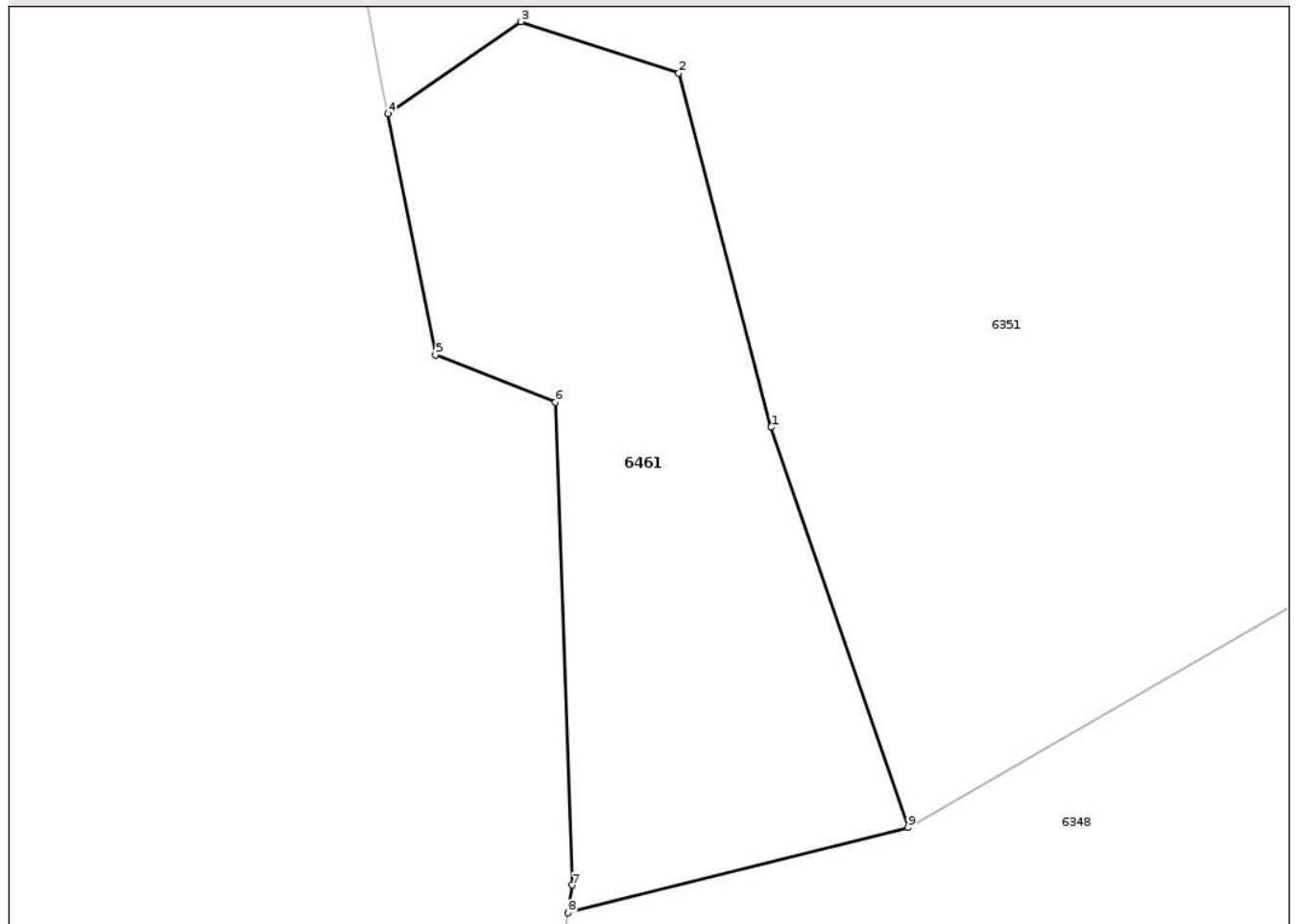
Anexa Nr. 1 La Partea I

Teren

Nr cadastral	Suprafața (mp)*	Observații / Referințe
	22	

* Suprafața este determinată în planul de proiecție Stereo 70.

DETALII LINIARE IMOBIL



Date referitoare la teren

Crt	Categorie folosință	Intra vilan	Suprafața (mp)	Tarla	Parcelă	Nr. topo	Observații / Referințe
1	pasune	DA	22	s	18980/1/1	-	

Lungime Segmente

1) Valorile lungimilor segmentelor sunt obținute din proiecție în plan.

Punct început	X / Y	Punct sfârșit	X / Y	Lungime segment (** (m)
1	390.134,48 372.220,152	2	390.133,576 372.223,61	3.574
2	390.133,576 372.223,61	3	390.132,036 372.224,114	1.62
3	390.132,036 372.224,114	4	390.130,736 372.223,216	1.58
4	390.130,736 372.223,216	5	390.131,199 372.220,858	2.403
5	390.131,199 372.220,858	6	390.132,37 372.220,395	1.259

Punct început	X / Y	Punct sfârșit	X / Y	Lungime segment (** (m)
6	390.132,37 372.220,395	7	390.132,537 372.215,678	4.72
7	390.132,537 372.215,678	8	390.132,497 372.215,408	0.273
8	390.132,497 372.215,408	9	390.135,818 372.216,24	3.424
9	390.135,818 372.216,24	1	390.134,48 372.220,152	4.134

** Lungimile segmentelor sunt determinate în planul de proiecție Stereo 70 și sunt rotunjite la 1 milimetru.

*** Distanța dintre puncte este formată din segmente cumulate ce sunt mai mici decât valoarea 1 milimetru.

Neutilizabil în Circuitul Civil

**DATE DESPRE IMOBILUL NR. 6303**

Oficiul de Cadastru și Publicitate Imobiliară GORJ
Biroul de Cadastru și Publicitate Imobiliară Targu Jiu

A. Partea I. Descrierea imobilului

TEREN Necunoscut

Adresa: Loc. Totea, Str Principală, Nr. 144, Jud. Gorj

Nr. Crt	Nr cadastral Nr. topografic	Suprafața* (mp)	Observații / Referințe
A1	35917	Din acte: 984 Masurata: 3.785	Sector cadastral:30 Teren neimprejmuit; Suprafata CF 984mp, pentru suprafata de 2801mp se noteaza posesia.

Construcții

Crt	Nr cadastral Nr. topografic	Adresa	Observații / Referințe
A1.1	35917-C1	Loc. Totea, Str Principală, Nr. 144, Jud. Gorj	Nr. niveluri:1; S. construita la sol:147 mp; S. construita desfasurata:147 mp; Constructie locuinta parter din caramida, acoperita cu tigla, cu 5 camere si beci.
A1.2	35917-C2	Loc. Totea, Str Principală, Nr. 144, Jud. Gorj	Nr. niveluri:1; S. construita la sol:6 mp; S. construita desfasurata:6 mp; Constructie anexa parter din caramida si lemn, acoperita cu tigla.
A1.3	35917-C3	Loc. Totea, Str Principală, Nr. 144, Jud. Gorj	Nr. niveluri:1; S. construita la sol:46 mp; S. construita desfasurata:46 mp; Constructie anexa parter

B. Partea II. Proprietari și acte

Inscrieri privitoare la dreptul de proprietate și alte drepturi reale		Referințe
15664 / 31/03/2015		
Act Notarial nr. 1539, din 27/03/2015 emis de NP ALDOIU MARIANA MIRELA;		
B1	Intabulare, drept de PROPRIETATEcu titlul de drept întreținere, dobandit prin Conventie, cota actuala 1/1, cota initiala 1/1 1) MUNTEANU IULIAN 2) MUNTEANU ALINA RAMONA, bun comun	A1
B2	Intabulare, drept de PROPRIETATEcu titlul de drept întreținere, dobandit prin Conventie, cota actuala 1/1, cota initiala 1/1 1) MUNTEANU ALINA RAMONA, bun comun 2) MUNTEANU IULIAN	A1.1, A1.2
/		
Act Normativ nr. 7, din 13/03/1996 emis de PARLAMENTUL ROMANIEI;		
B3	Intabulare, drept de PROPRIETATE, dobandit prin Lege, cota actuala 1/1 1) MUNTEANU ALINA RAMONA 2) MUNTEANU IULIAN	A1.3
Act Administrativ nr. 1468, din 30/03/2026 emis de PRIMARIA LICURICI;		
B4	SE NOTEAZA POSESIA FAPTICA IN FAVOAREA LUI MUNTEANU IULIAN, MUNTEANU ALINA RAMONA 1) MUNTEANU ALINA RAMONA 2) MUNTEANU IULIAN <i>OBSERVATII: pentru suprafata de 2801mp se noteaza posesia.</i>	A1

C. Partea III. SARCINI

Inscrieri privind dezmembramintele dreptului de proprietate, drepturi reale de garanție și sarcini		Referințe
15664 / 31/03/2015		
Act Notarial nr. 1539, din 27/03/2015 emis de NP ALDOIU MARIANA MIRELA;		
C1	se intabulează drept de ipotecă legală cu privire la obligația întreținerii, în condițiile art.2386, punctul 4 Cod civil , 1) MUNTEANU CONSTANTIN	A1, A1.1, A1.2, A1.3

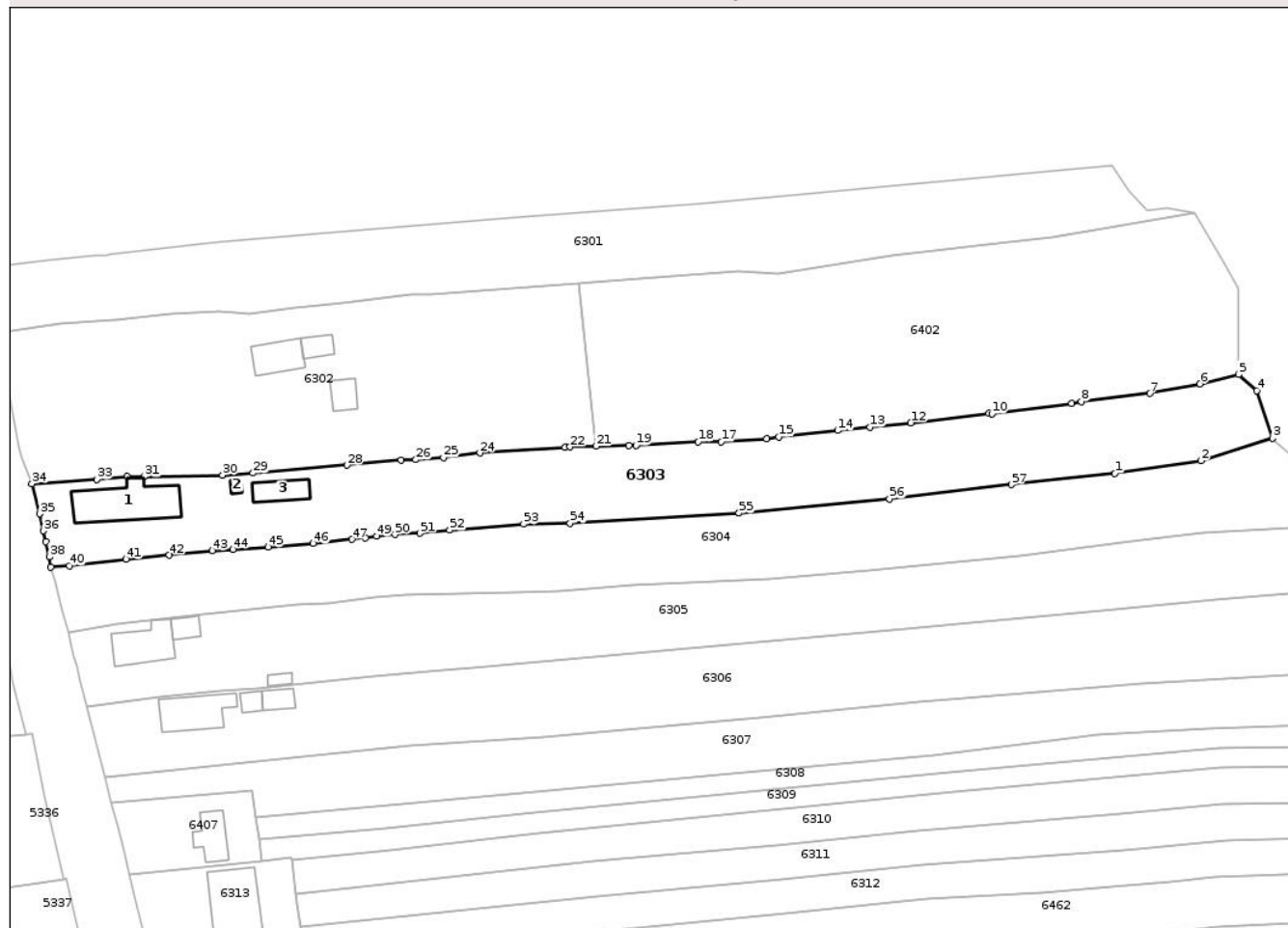
Anexa Nr. 1 La Partea I

Teren

Nr cadastral	Suprafața (mp)*	Observații / Referințe
35917	Din acte: 984 Masurata: 3.785	Suprafata CF 984mp, pentru suprafata de 2801mp se noteaza posesia.

* Suprafața este determinată în planul de proiecție Stereo 70.

DETALII LINIARE IMOBIL



Date referitoare la teren

Crt	Categorie folosință	Intra vilan	Suprafața (mp)	Tarla	Parcelă	Nr. topo	Observații / Referințe
1	curți constructii	DA	519	21	726	-	
2	arabil	DA	882	21	726	-	
3	vie	NU	449	158	18896	-	
4	livada	NU	1.935	158	18896	-	

Date referitoare la construcții

Crt	Număr	Destinație construcție	Supraf. (mp)	Situație juridică	Observații / Referințe
A1.1	35917-C1	construcții de locuințe	147	Cu acte	Nr. niveluri:1; S. construita la sol:147 mp; S. construita desfasurata:147 mp; Constructie locuinta parter din caramida, acoperita cu tigla, cu 5 camere si beci.
A1.2	35917-C2	construcții anexa	6	Cu acte	Nr. niveluri:1; S. construita la sol:6 mp; S. construita desfasurata:6 mp; Constructie anexa parter din caramida si lemn, acoperita cu tigla.

Crt	Număr	Destinație construcție	Supraf. (mp)	Situație juridică	Observații / Referințe
A1.3	35917-C3	construcții anexa	46	Cu acte	Nr. niveluri:1; S. construita la sol:46 mp; S. construita desfasurata:46 mp; Construcție anexa parter

Lungime Segmente

1) Valorile lungimilor segmentelor sunt obținute din proiecție în plan.

Punct început	X / Y	Punct sfârșit	X / Y	Lungime segment	Punct început	X / Y	Punct sfârșit	X / Y	Lungime segment	Punct început	X / Y	Punct sfârșit	X / Y	Lungime segment
1	390.211,129 372.786,592	2	390.228,595 372.789,133	17.65	2	390.228,595 372.789,133	3	390.243,176 372.793,691	15.27 7	3	390.243,176 372.793,691	4	390.239,99 372.803,36	10.18
4	390.239,99 372.803,36	5	390.236,209 372.806,624	4.995	5	390.236,209 372.806,624	6	390.228,393 372.804,74	8.04	6	390.228,393 372.804,74	7	390.218,287 372.802,803	10.29
7	390.218,287 372.802,803	8	390.204,267 372.801,176	14.11 4	8	390.204,267 372.801,176	9	390.202,346 372.800,762	1.965	9	390.202,346 372.800,762	10	390.186,096 372.798,696	16.38 1
10	390.186,096 372.798,696	11	390.185,484 372.798,727	0.613	11	390.185,484 372.798,727	12	390.169,623 372.796,857	15.97 1	12	390.169,623 372.796,857	13	390.161,335 372.795,94	8.339
13	390.161,335 372.795,94	14	390.154,736 372.795,288	6.631	14	390.154,736 372.795,288	15	390.142,785 372.793,963	12.02 4	15	390.142,785 372.793,963	16	390.140,335 372.793,619	2.474
16	390.140,335 372.793,619	17	390.131,098 372.792,979	9.259	17	390.131,098 372.792,979	18	390.126,377 372.792,982	4.721	18	390.126,377 372.792,982	19	390.113,753 372.792,25	12.64 5
19	390.113,753 372.792,25	20	390.112,303 372.792,28	1.45	20	390.112,303 372.792,28	21	390.105,61 372.792,088	6.696	21	390.105,61 372.792,088	22	390.100,354 372.791,937	5.258
22	390.100,354 372.791,937	23	390.099,328 372.791,877	1.028	23	390.099,328 372.791,877	24	390.082,016 372.790,691	17.35 3	24	390.082,016 372.790,691	25	390.074,594 372.789,753	7.481
25	390.074,594 372.789,753	26	390.068,977 372.789,335	5.633	26	390.068,977 372.789,335	27	390.065,987 372.789,246	2.991	27	390.065,987 372.789,246	28	390.054,949 372.788,23	11.08 5
28	390.054,949 372.788,23	29	390.035,915 372.786,613	19.10 3	29	390.035,915 372.786,613	30	390.029,7 372.786,214	6.228	30	390.029,7 372.786,214	31	390.013,812 372.785,89	15.89 1
31	390.013,812 372.785,89	32	390.010,315 372.785,874	3.497	32	390.010,315 372.785,874	33	390.004,141 372.785,34	6.197	33	390.004,141 372.785,34	34	389.990,919 372.784,477	13.25
34	389.990,919 372.784,477	35	389.992,494 372.778,338	6.338	35	389.992,494 372.778,338	36	389.993,314 372.774,882	3.552	36	389.993,314 372.774,882	37	389.993,713 372.772,715	2.203
37	389.993,713 372.772,715	38	389.994,507 372.769,579	3.235	38	389.994,507 372.769,579	39	389.994,788 372.767,58	2.019	39	389.994,788 372.767,58	40	389.998,525 372.767,824	3.745
40	389.998,525 372.767,824	41	390.010,087 372.769,126	11.63 5	41	390.010,087 372.769,126	42	390.018,859 372.769,952	8.811	42	390.018,859 372.769,952	43	390.027,639 372.770,884	8.829
43	390.027,639 372.770,884	44	390.031,845 372.771,132	4.213	44	390.031,845 372.771,132	45	390.038,937 372.771,591	7.107	45	390.038,937 372.771,591	46	390.048,139 372.772,344	9.233
46	390.048,139 372.772,344	47	390.056,037 372.773,168	7.941	47	390.056,037 372.773,168	48	390.058,737 372.773,447	2.714	48	390.058,737 372.773,447	49	390.061,014 372.773,807	2.305
49	390.061,014 372.773,807	50	390.064,762 372.774,161	3.765	50	390.064,762 372.774,161	51	390.069,846 372.774,398	5.09	51	390.069,846 372.774,398	52	390.075,879 372.775,009	6.064
52	390.075,879 372.775,009	53	390.090,875 372.776,289	15.05 1	53	390.090,875 372.776,289	54	390.100,364 372.776,43	9.49	54	390.100,364 372.776,43	55	390.134,694 372.778,516	34.39 3
55	390.134,694 372.778,516	56	390.165,271 372.781,332	30.70 6	56	390.165,271 372.781,332	57	390.190,093 372.784,294	24.99 8	57	390.190,093 372.784,294	1	390.211,129 372.786,592	21.16 1

** Lungimile segmentelor sunt determinate în planul de proiecție Stereo 70 și sunt rotunjite la 1 milimetru.

*** Distanța dintre puncte este formată din segmente cumulate ce sunt mai mici decât valoarea 1 milimetru.

**DATE DESPRE IMOBILUL NR. 6353**

Oficiul de Cadastru și Publicitate Imobiliară GORJ
Biroul de Cadastru și Publicitate Imobiliară Targu Jiu

A. Partea I. Descrierea imobilului

TEREN Intravilan

Adresa: Loc. Totea, Jud. Gorj

Nr. Crt	Nr cadastral Nr. topografic	Suprafața* (mp)	Observații / Referințe
A1		3.810	Sector cadastral:30 Teren neimprejmuit;

Construcții

Crt	Nr cadastral Nr. topografic	Adresa	Observații / Referințe
A1.1		Loc. Totea, Jud. Gorj	Nr. niveluri:1; S. construita la sol:52 mp; S. construita desfasurata:52 mp; LOCUINTA
A1.2		Loc. Totea, Jud. Gorj	Nr. niveluri:1; S. construita la sol:36 mp; S. construita desfasurata:36 mp; ANEXA

B. Partea II. Proprietari și acte

Inscrieri privitoare la dreptul de proprietate și alte drepturi reale		Referințe
0 / 09/04/2026		
Act Normativ nr. 7, din 13/03/1996 emis de PARLAMENTUL ROMANIEI;		
B1	Intabulare, drept de PROPRIETATE, dobandit prin Lege, cota actuala 1/1 1) NEIDENTIFICAT NEIDENTIFICAT	A1
/		
Act Administrativ nr. 1468, din 30/03/2026 emis de PRIMARIA LICURICI;		
B2	Se noteaza posesia factica in favoarea lui BĂDICĂ IONUȚ 1) BĂDICĂ IONUȚ	A1
Act Normativ nr. 7, din 13/03/1996 emis de PARLAMENTUL ROMANIEI;		
B3	Intabulare, drept de PROPRIETATE, dobandit prin Lege, cota actuala 1/1 1) BĂDICĂ IONUȚ	A1.1, A1.2

C. Partea III. SARCINI .

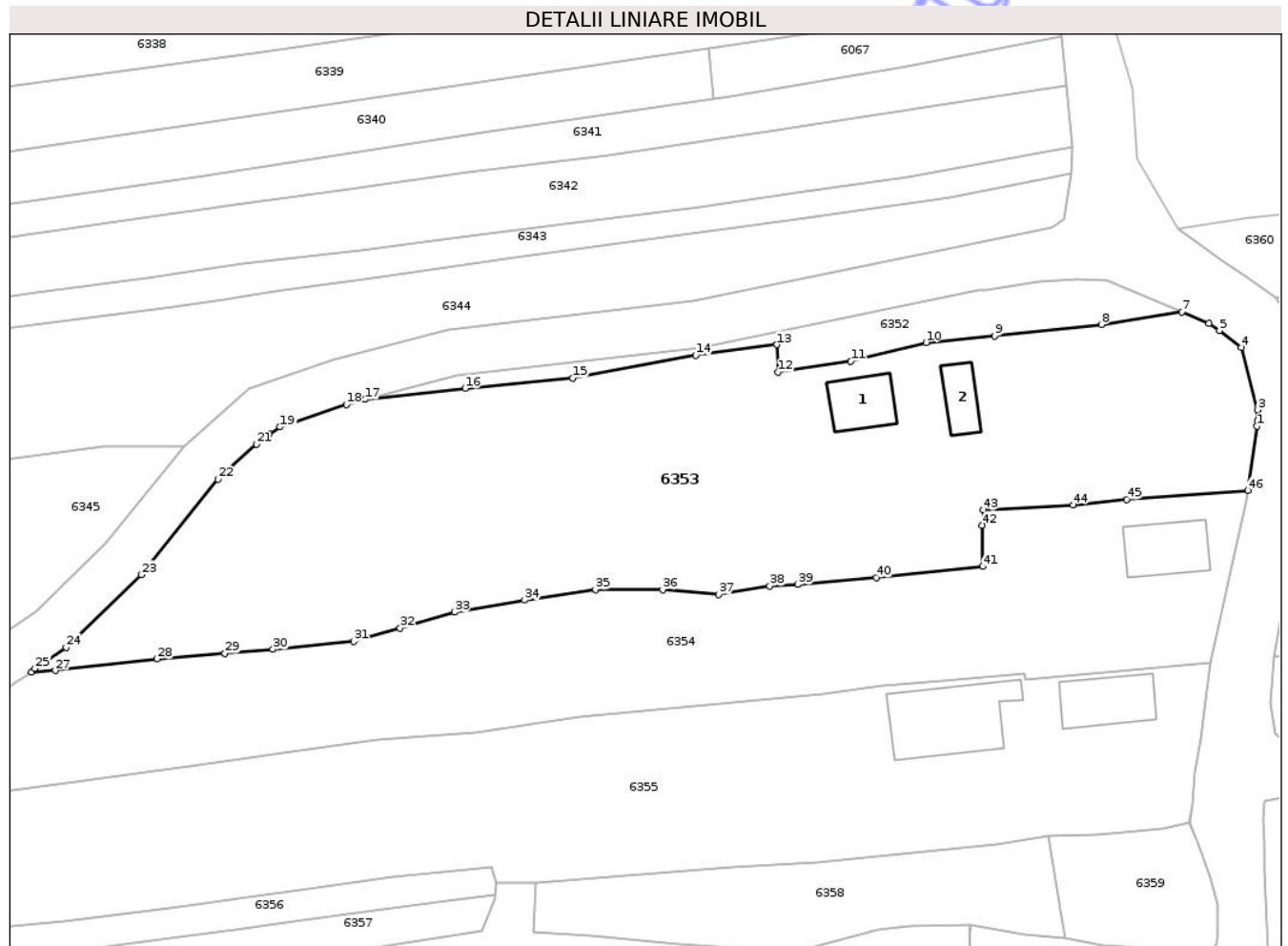
Inscrieri privind dezmembramintele dreptului de proprietate, drepturi reale de garanție și sarcini	Referințe
NU SUNT	

Anexa Nr. 1 La Partea I

Teren

Nr cadastral	Suprafața (mp)*	Observații / Referințe
	3.810	

* Suprafața este determinată în planul de proiecție Stereo 70.



Date referitoare la teren

Crt	Categorie folosință	Intra vilan	Suprafața (mp)	Tarla	Parcelă	Nr. topo	Observații / Referințe
1	curți constructii	DA	731	25	758/2, 759, 759/1, 760, 761, 762/1	-	
2	arabil	DA	724	25	758/2, 759, 759/1, 760, 761, 762/1	-	
3	vie	DA	753	25	758/2, 759, 759/1, 760, 761, 762/1	-	
4	pasune	DA	1.602	25	758/2, 759, 759/1, 760, 761, 762/1	-	

Date referitoare la construcții

Crt	Număr	Destinație construcție	Supraf. (mp)	Situație juridică	Observații / Referințe
A1.1		construcții de locuințe	52	Cu acte	Nr. niveluri:1; S. construita la sol:52 mp; S. construita desfasurata:52 mp; LOCUINTA
A1.2		construcții anexa	36	Cu acte	Nr. niveluri:1; S. construita la sol:36 mp; S. construita desfasurata:36 mp; ANEXA

Lungime Segmente

1) Valorile lungimilor segmentelor sunt obținute din proiecție în plan.

Punct început	X / Y	Punct sfârșit	X / Y	Lungime segment	Punct început	X / Y	Punct sfârșit	X / Y	Lungime segment	Punct început	X / Y	Punct sfârșit	X / Y	Lungime segment
1	390.381,791 372.359,799	2	390.381,839 372.360,491	0.694	2	390.381,839 372.360,491	3	390.381,839 372.361,886	1.395	3	390.381,839 372.361,886	4	390.379,761 372.369,858	8.238
4	390.379,761 372.369,858	5	390.376,973 372.372,053	3.548	5	390.376,973 372.372,053	6	390.375,621 372.372,969	1.633	6	390.375,621 372.372,969	7	390.372,135 372.374,417	3.775
7	390.372,135 372.374,417	8	390.361,838 372.372,805	10.42 2	8	390.361,838 372.372,805	9	390.348,185 372.371,365	13.72 9	9	390.348,185 372.371,365	10	390.339,383 372.370,512	8.843
10	390.339,383 372.370,512	11	390.329,759 372.368,095	9.923	11	390.329,759 372.368,095	12	390.320,432 372.366,734	9.426	12	390.320,432 372.366,734	13	390.320,313 372.370,241	3.509
13	390.320,313 372.370,241	14	390.309,894 372.368,906	10.50 4	14	390.309,894 372.368,906	15	390.294,163 372.365,944	16.00 7	15	390.294,163 372.365,944	16	390.280,373 372.364,636	13.85 2
16	390.280,373 372.364,636	17	390.267,586 372.363,238	12.86 3	17	390.267,586 372.363,238	18	390.265,157 372.362,608	2.509	18	390.265,157 372.362,608	19	390.256,693 372.359,705	8.948
19	390.256,693 372.359,705	20	390.255,28 372.358,773	1.693	20	390.255,28 372.358,773	21	390.253,675 372.357,503	2.047	21	390.253,675 372.357,503	22	390.248,735 372.353,027	6.666
22	390.248,735 372.353,027	23	390.238,896 372.340,82	15.67 9	23	390.238,896 372.340,82	24	390.229,283 372.331,553	13.35 2	24	390.229,283 372.331,553	25	390.225,307 372.328,812	4.829
25	390.225,307 372.328,812	26	390.224,849 372.328,358	0.645	26	390.224,849 372.328,358	27	390.227,915 372.328,567	3.073	27	390.227,915 372.328,567	28	390.240,944 372.330,041	13.11 2
28	390.240,944 372.330,041	29	390.249,624 372.330,737	8.708	29	390.249,624 372.330,737	30	390.255,765 372.331,287	6.166	30	390.255,765 372.331,287	31	390.266,15 372.332,269	10.43 1
31	390.266,15 372.332,269	32	390.272,049 372.334,006	6.149	32	390.272,049 372.334,006	33	390.278,998 372.336,056	7.245	33	390.278,998 372.336,056	34	390.287,983 372.337,553	9.109
34	390.287,983 372.337,553	35	390.297,079 372.338,913	9.197	35	390.297,079 372.338,913	36	390.305,666 372.338,896	8.587	36	390.305,666 372.338,896	37	390.312,827 372.338,288	7.187
37	390.312,827 372.338,288	38	390.319,387 372.339,372	6.649	38	390.319,387 372.339,372	39	390.322,946 372.339,587	3.565	39	390.322,946 372.339,587	40	390.333,024 372.340,442	10.11 4
40	390.333,024 372.340,442	41	390.346,651 372.341,876	13.70 2	41	390.346,651 372.341,876	42	390.346,594 372.347,149	5.273	42	390.346,594 372.347,149	43	390.346,685 372.349,107	1.96
43	390.346,685 372.349,107	44	390.358,232 372.349,737	11.56 4	44	390.358,232 372.349,737	45	390.365,065 372.350,431	6.868	45	390.365,065 372.350,431	46	390.380,582 372.351,606	15.56 1
46	390.380,582 372.351,606	1	390.381,791 372.359,799	8.282										

** Lungimile segmentelor sunt determinate în planul de proiecție Stereo 70 și sunt rotunjite la 1 milimetru.

*** Distanța dintre puncte este formată din segmente cumulate ce sunt mai mici decât valoarea 1 milimetru.

**DATE DESPRE IMOBILUL NR. 6351**

Oficiul de Cadastru și Publicitate Imobiliară GORJ
Biroul de Cadastru și Publicitate Imobiliară Targu Jiu

A. Partea I. Descrierea imobilului

TEREN Intravilan

Adresa: Loc. Totea, Str Principală, Nr. 118, Jud. Gorj

Nr. Crt	Nr cadastral Nr. topografic	Suprafața* (mp)	Observații / Referințe
A1		722	Sector cadastral:30 Teren imprejmuit;

Construcții

Crt	Nr cadastral Nr. topografic	Adresa	Observații / Referințe
A1.1		Loc. Totea, Str Principală, Nr. 118, Jud. Gorj	Nr. niveluri:1; S. construita la sol:44 mp; S. construita desfasurata:44 mp; LOCUINTA

B. Partea II. Proprietari și acte

Inscrieri privitoare la dreptul de proprietate și alte drepturi reale		Referințe
/		
Hotarare Judecatoreasca nr. 2723, din 12/06/1996 emis de JUDECĂTORIA TG. CĂRBUNEȘTI;		
B1	Intabulare, drept de PROPRIETATEPARTAJ SUCCESORAL, dobandit prin Hotarare Judecatoreasca, cota actuala 1/1 1) TULPAN MARIA	A1, A1.1

C. Partea III. SARCINI .

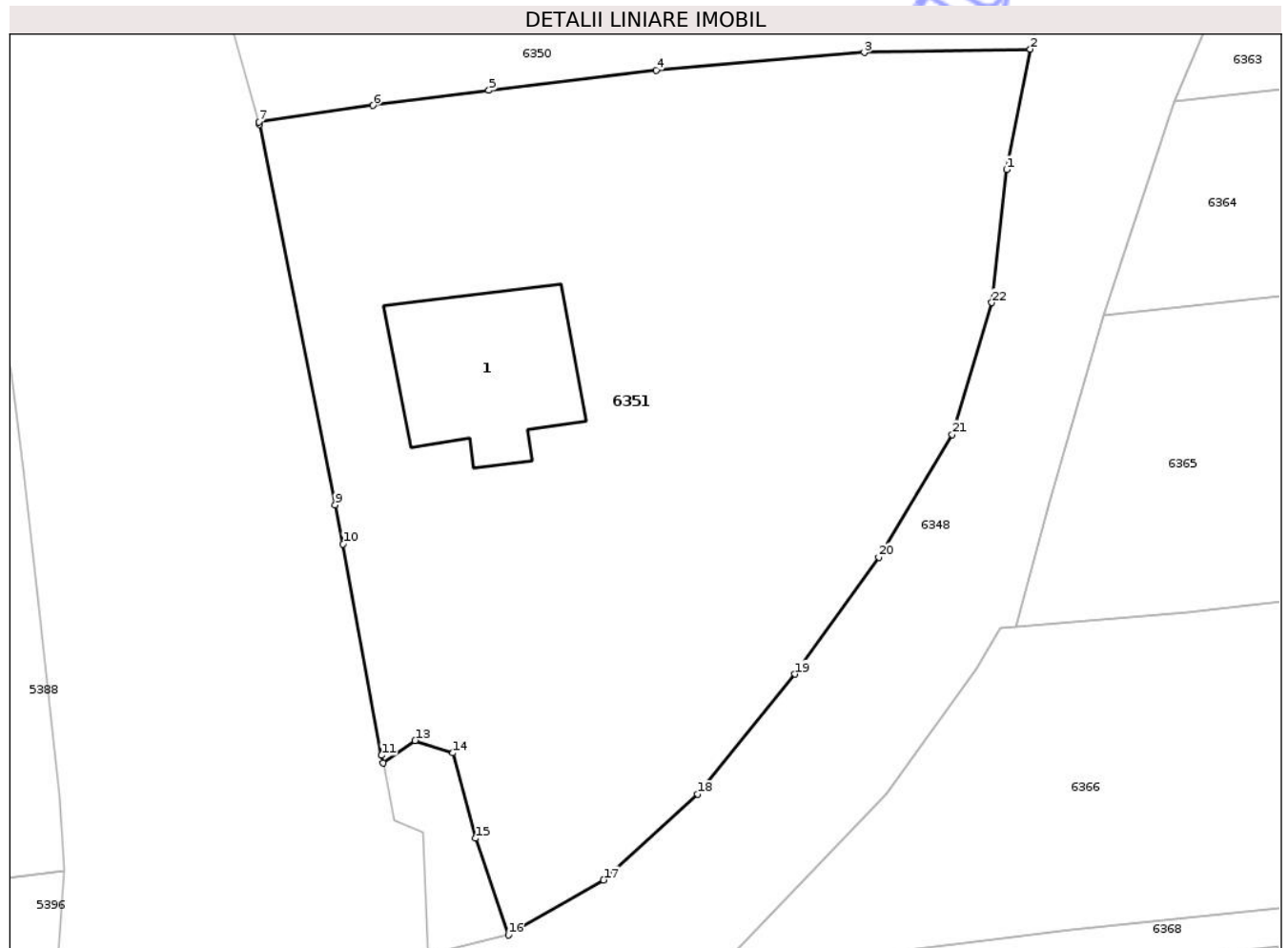
Inscrieri privind dezmembramintele dreptului de proprietate, drepturi reale de garanție și sarcini	Referințe
NU SUNT	

Anexa Nr. 1 La Partea I

Teren

Nr cadastral	Suprafața (mp)*	Observații / Referințe
	722	

* Suprafața este determinată în planul de proiecție Stereo 70.



Date referitoare la teren

Crt	Categorie folosință	Intravilan	Suprafața (mp)	Tarla	Parcelă	Nr. topo	Observații / Referințe
1	curți constructii	DA	722	158	18980, 18980/1	-	

Date referitoare la construcții

Crt	Număr	Destinație construcție	Supraf. (mp)	Situație juridică	Observații / Referințe
A1.1		construcții de locuințe	44	Cu acte	Nr. niveluri:1; S. construita la sol:44 mp; S. construita desfasurata:44 mp; LOCUINTA

Lungime Segmente

1) Valorile lungimilor segmentelor sunt obținute din proiecție în plan.

Punct început	X / Y	Punct sfârșit	X / Y	Lungime segment (** (m)
1	390.156,015 372.247,23	2	390.156,986 372.252,106	4.972
3	390.150,249 372.251,97	4	390.141,818 372.251,259	8.461
5	390.135,032 372.250,443	6	390.130,328 372.249,829	4.744
7	390.125,696 372.249,162	8	390.125,726 372.249,056	0.11

Punct început	X / Y	Punct sfârșit	X / Y	Lungime segment (** (m)
2	390.156,986 372.252,106	3	390.150,249 372.251,97	6.738
4	390.141,818 372.251,259	5	390.135,032 372.250,443	6.835
6	390.130,328 372.249,829	7	390.125,696 372.249,162	4.68
8	390.125,726 372.249,056	9	390.128,801 372.233,652	15.708

Punct început	X / Y	Punct sfârșit	X / Y	Lungime segment (** (m)
9	390.128,801 372.233,652	10	390.129,118 372.232,063	1.62
11	390.130,678 372.223,511	12	390.130,736 372.223,216	0.301
13	390.132,036 372.224,114	14	390.133,576 372.223,61	1.62
15	390.134,48 372.220,152	16	390.135,818 372.216,24	4.134
17	390.139,684 372.218,47	18	390.143,505 372.221,939	5.161
19	390.147,448 372.226,801	20	390.150,84 372.231,541	5.829
21	390.153,824 372.236,5	22	390.155,419 372.241,847	5.58

Punct început	X / Y	Punct sfârșit	X / Y	Lungime segment (** (m)
10	390.129,118 372.232,063	11	390.130,678 372.223,511	8.693
12	390.130,736 372.223,216	13	390.132,036 372.224,114	1.58
14	390.133,576 372.223,61	15	390.134,48 372.220,152	3.574
16	390.135,818 372.216,24	17	390.139,684 372.218,47	4.463
18	390.143,505 372.221,939	19	390.147,448 372.226,801	6.26
20	390.150,84 372.231,541	21	390.153,824 372.236,5	5.788
22	390.155,419 372.241,847	1	390.156,015 372.247,23	5.416

** Lungimile segmentelor sunt determinate în planul de proiecție Stereo 70 și sunt rotunjite la 1 milimetru.

*** Distanța dintre puncte este formată din segmente cumulate ce sunt mai mici decât valoarea 1 milimetru.

Neutilizabil în Civil

**DATE DESPRE IMOBILUL NR. 6355**

Oficiul de Cadastru și Publicitate Imobiliară GORJ
Biroul de Cadastru și Publicitate Imobiliară Targu Jiu

A. Partea I. Descrierea imobilului

TEREN Intravilan

Adresa: Loc. Totea, Jud. Gorj

Nr. Crt	Nr cadastral Nr. topografic	Suprafața* (mp)	Observații / Referințe
A1		3.562	Sector cadastral:30 Teren neimprejmuit;

Construcții

Crt	Nr cadastral Nr. topografic	Adresa	Observații / Referințe
A1.1		Loc. Totea, Jud. Gorj	Nr. niveluri:1; S. construita la sol:128 mp; S. construita desfasurata:128 mp; LOCUINTA
A1.2		Loc. Totea, Jud. Gorj	Nr. niveluri:1; S. construita la sol:72 mp; S. construita desfasurata:72 mp; ANEXA

B. Partea II. Proprietari și acte

Inscrieri privitoare la dreptul de proprietate și alte drepturi reale		Referințe
0 / 09/04/2026		
Act Normativ nr. 7, din 13/03/1996 emis de PARLAMENTUL ROMANIEI;		
B1	Intabulare, drept de PROPRIETATE, dobandit prin Lege, cota actuala 1/1 1) NEIDENTIFICAT NEIDENTIFICAT	A1
/		
Act Administrativ nr. 1468, din 30/03/2026 emis de PRIMARIA LICURICI;		
B2	Se noteaza posesia factica in favoarea lui AMZA COSMIN 1) AMZA COSMIN	A1
Act Normativ nr. 7, din 13/03/1996 emis de PARLAMENTUL ROMANIEI;		
B3	Intabulare, drept de PROPRIETATE, dobandit prin Lege, cota actuala 1/1 1) AMZA COSMIN	A1.1, A1.2

C. Partea III. SARCINI .

Inscrieri privind dezmembramintele dreptului de proprietate, drepturi reale de garanție și sarcini	Referințe
NU SUNT	

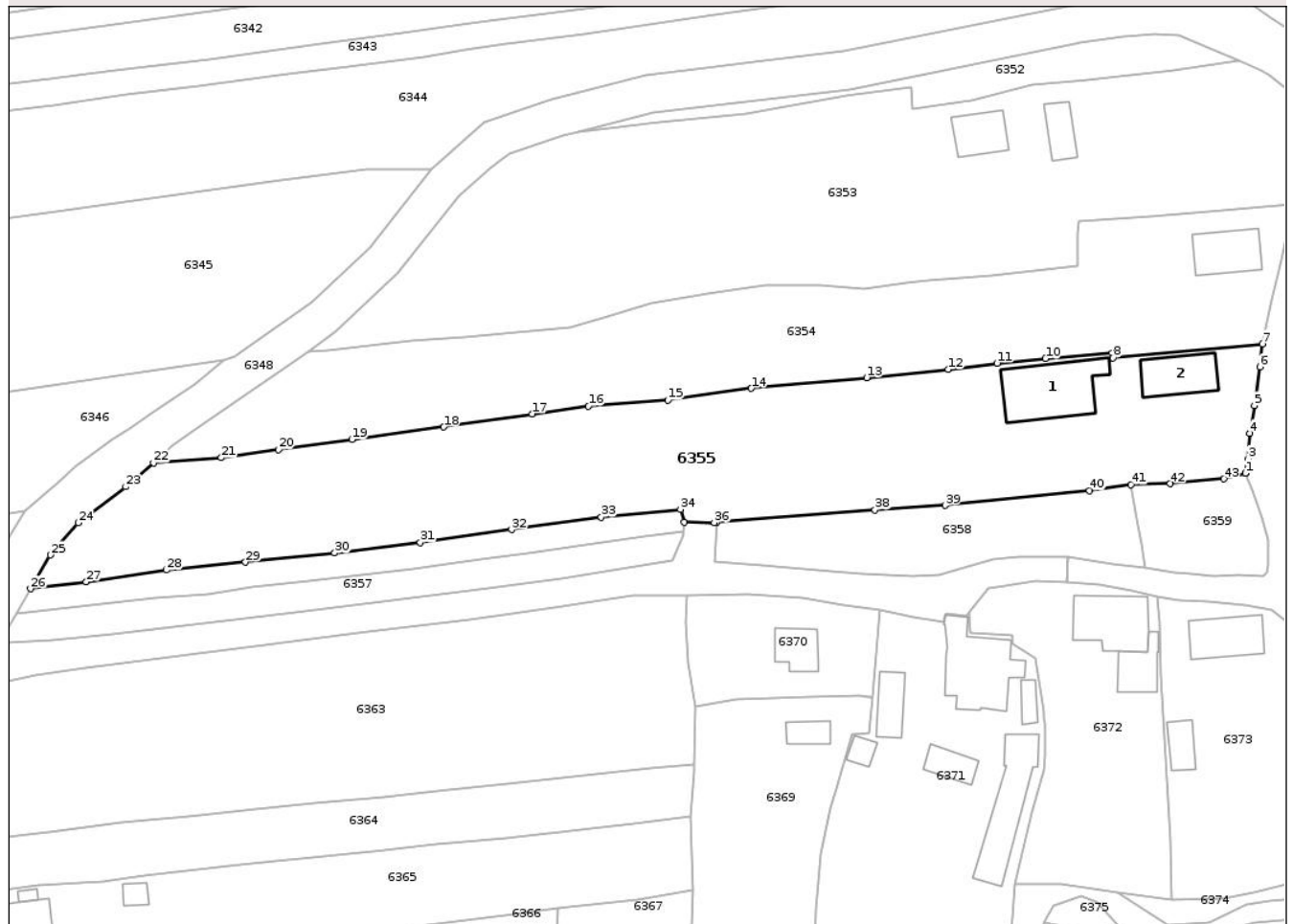
Anexa Nr. 1 La Partea I

Teren

Nr cadastral	Suprafața (mp)*	Observații / Referințe
	3.562	

* Suprafața este determinată în planul de proiecție Stereo 70.

DETALII LINIARE IMOBIL



Date referitoare la teren

Crt	Categorie folosință	Intra vilan	Suprafața (mp)	Tarla	Parcelă	Nr. topo	Observații / Referințe
1	curți constructii	DA	896	25, 159	765/2, 767, 768/1, 19008, 19009/2	-	
2	vie	DA	705	25, 159	765/2, 767, 768/1, 19008, 19009/2	-	
3	arabil	DA	1.961	25, 159	765/2, 767, 768/1, 19008, 19009/2	-	

Date referitoare la construcții

Crt	Număr	Destinație construcție	Supraf. (mp)	Situație juridică	Observații / Referințe
A1.1		construcții de locuințe	128	Cu acte	Nr. niveluri:1; S. construita la sol:128 mp; S. construita desfasurata:128 mp; LOCUINTA
A1.2		construcții anexa	72	Cu acte	Nr. niveluri:1; S. construita la sol:72 mp; S. construita desfasurata:72 mp; ANEXA

Lungime Segmente

1) Valorile lungimilor segmentelor sunt obținute din proiecție în plan.

Punct început	X / Y	Punct sfârșit	X / Y	Lungime segment	Punct început	X / Y	Punct sfârșit	X / Y	Lungime segment	Punct început	X / Y	Punct sfârșit	X / Y	Lungime segment
1	390.373,101 372.309,153	2	390.373,126 372.309,159	0.026	2	390.373,126 372.309,159	3	390.373,499 372.311,358	2.23	3	390.373,499 372.311,358	4	390.373,849 372.315,5	4.157
4	390.373,849 372.315,5	5	390.374,528 372.319,866	4.418	5	390.374,528 372.319,866	6	390.375,393 372.326,005	6.2	6	390.375,393 372.326,005	7	390.375,815 372.329,627	3.647
7	390.375,815 372.329,627	8	390.352,171 372.327,399	23.74 9	8	390.352,171 372.327,399	9	390.352,048 372.328,166	0.777	9	390.352,048 372.328,166	10	390.341,466 372.327,294	10.61 8
10	390.341,466 372.327,294	11	390.333,824 372.326,562	7.677	11	390.333,824 372.326,562	12	390.326,11 372.325,59	7.775	12	390.326,11 372.325,59	13	390.313,171 372.324,266	13.00 7
13	390.313,171 372.324,266	14	390.294,923 372.322,58	18.32 6	14	390.294,923 372.322,58	15	390.281,717 372.320,716	13.33 7	15	390.281,717 372.320,716	16	390.269,147 372.319,777	12.60 5
16	390.269,147 372.319,777	17	390.260,241 372.318,54	8.991	17	390.260,241 372.318,54	18	390.246,257 372.316,495	14.13 3	18	390.246,257 372.316,495	19	390.231,699 372.314,494	14.69 5
19	390.231,699 372.314,494	20	390.220,091 372.312,913	11.71 5	20	390.220,091 372.312,913	21	390.211,04 372.311,628	9.142	21	390.211,04 372.311,628	22	390.200,304 372.310,823	10.76 6
22	390.200,304 372.310,823	23	390.195,901 372.307,028	5.813	23	390.195,901 372.307,028	24	390.188,408 372.301,322	9.418	24	390.188,408 372.301,322	25	390.183,997 372.296,242	6.728
25	390.183,997 372.296,242	26	390.180,867 372.290,904	6.188	26	390.180,867 372.290,904	27	390.189,684 372.291,979	8.882	27	390.189,684 372.291,979	28	390.202,359 372.293,848	12.81 2
28	390.202,359 372.293,848	29	390.214,866 372.295,095	12.56 9	29	390.214,866 372.295,095	30	390.228,979 372.296,567	14.19	30	390.228,979 372.296,567	31	390.242,544 372.298,216	13.66 5
31	390.242,544 372.298,216	32	390.256,971 372.300,252	14.57	32	390.256,971 372.300,252	33	390.271,157 372.302,242	14.32 5	33	390.271,157 372.302,242	34	390.283,693 372.303,476	12.59 7
34	390.283,693 372.303,476	35	390.284,35 372.301,414	2.164	35	390.284,35 372.301,414	36	390.289,064 372.301,373	4.714	36	390.289,064 372.301,373	37	390.289,462 372.301,404	0.399
37	390.289,462 372.301,404	38	390.314,498 372.303,363	25.11 3	38	390.314,498 372.303,363	39	390.325,619 372.304,081	11.14 4	39	390.325,619 372.304,081	40	390.348,451 372.306,396	22.94 9
40	390.348,451 372.306,396	41	390.355,037 372.307,387	6.66	41	390.355,037 372.307,387	42	390.361,228 372.307,503	6.192	42	390.361,228 372.307,503	43	390.369,674 372.308,267	8.48
43	390.369,674 372.308,267	1	390.373,101 372.309,153	3.54										

** Lungimile segmentelor sunt determinate în planul de proiecție Stereo 70 și sunt rotunjite la 1 milimetru.

*** Distanța dintre puncte este formată din segmente cumulate ce sunt mai mici decât valoarea 1 milimetru.

**DATE DESPRE IMOBILUL NR. 6357**

Oficiul de Cadastru și Publicitate Imobiliară GORJ
Biroul de Cadastru și Publicitate Imobiliară Targu Jiu

A. Partea I. Descrierea imobilului

TEREN Intravilan

Adresa: Loc. Totea, Jud. Gorj

Nr. Crt	Nr cadastral Nr. topografic	Suprafața* (mp)	Observații / Referințe
A1		495	Sector cadastral:30 Teren neimprejmuit;

B. Partea II. Proprietari și acte

Inscrieri privitoare la dreptul de proprietate și alte drepturi reale		Referințe
0 / 09/04/2026		
Act Normativ nr. 7, din 13/03/1996 emis de PARLAMENTUL ROMANIEI;		
B1	Intabulare, drept de PROPRIETATE, dobândit prin Lege, cota actuala 1/1 1) NEIDENTIFICAT NEIDENTIFICAT	A1
/		
Act Administrativ nr. 1468, din 30/03/2026 emis de PRIMARIA LICURICI;		
B2	Se noteaza posesia factica in favoarea lui LUPU-MÎNDRUȚĂ MARIUS-ION 1) LUPU-MÎNDRUȚĂ MARIUS-ION	A1

C. Partea III. SARCINI .


Inscrieri privind dezmembramintele dreptului de proprietate, drepturi reale de garanție și sarcini	Referințe
NU SUNT	

Anexa Nr. 1 La Partea I

Teren

Nr cadastral	Suprafața (mp)*	Observații / Referințe
	495	

* Suprafața este determinată în planul de proiecție Stereo 70.



Date referitoare la teren

Crt	Categorie folosință	Intravilan	Suprafața (mp)	Tarla	Parcelă	Nr. topo	Observații / Referințe
1	arabil	DA	495	159	19006/1	-	

Lungime Segmente

1) Valorile lungimilor segmentelor sunt obținute din proiecție în plan.

Punct început	X / Y	Punct sfârșit	X / Y	Lungime segment (** (m)
1	390.254,677 372.291,216	2	390.264,896 372.292,525	10.302
3	390.282,449 372.295,348	4	390.284,138 372.299,463	4.448
5	390.284,186 372.299,901	6	390.278,026 372.299,132	6.208
7	390.269,984 372.298,098	8	390.259,599 372.296,604	10.492
9	390.252,056 372.295,504	10	390.241,497 372.294,13	10.648

Punct început	X / Y	Punct sfârșit	X / Y	Lungime segment (** (m)
2	390.264,896 372.292,525	3	390.282,449 372.295,348	17.779
4	390.284,138 372.299,463	5	390.284,186 372.299,901	0.441
6	390.278,026 372.299,132	7	390.269,984 372.298,098	8.108
8	390.259,599 372.296,604	9	390.252,056 372.295,504	7.623
10	390.241,497 372.294,13	11	390.233,292 372.293,164	8.262

Punct început	X / Y	Punct sfârşit	X / Y	Lungime segment (** (m)
11	390.233,292 372.293,164	12	390.224,88 372.292,139	8.474
13	390.215,868 372.291,102	14	390.208,947 372.290,076	6.997
15	390.200,657 372.289,402	16	390.178,572 372.286,992	22.216
17	390.176,677 372.283,764	18	390.177,308 372.282,393	1.509
19	390.184,44 372.282,736	20	390.193,971 372.283,799	9.59
21	390.221,173 372.287,036	22	390.236,713 372.288,974	15.66

Punct început	X / Y	Punct sfârşit	X / Y	Lungime segment (** (m)
12	390.224,88 372.292,139	13	390.215,868 372.291,102	9.071
14	390.208,947 372.290,076	15	390.200,657 372.289,402	8.317
16	390.178,572 372.286,992	17	390.176,677 372.283,764	3.743
18	390.177,308 372.282,393	19	390.184,44 372.282,736	7.14
20	390.193,971 372.283,799	21	390.221,173 372.287,036	27.394
22	390.236,713 372.288,974	1	390.254,677 372.291,216	18.103

** Lungimile segmentelor sunt determinate în planul de proiecţie Stereo 70 şi sunt rotunjite la 1 milimetru.

*** Distanţa dintre puncte este formată din segmente cumulate ce sunt mai mici decât valoarea 1 milimetru.

Neutilizabil în Cămin Civil

**DATE DESPRE IMOBILUL NR. 6358**

Oficiul de Cadastru și Publicitate Imobiliară GORJ
Biroul de Cadastru și Publicitate Imobiliară Targu Jiu

A. Partea I. Descrierea imobilului

TEREN Intravilan

Adresa: Loc. Totea, Jud. Gorj

Nr. Crt	Nr cadastral Nr. topografic	Suprafața* (mp)	Observații / Referințe
A1		646	Sector cadastral:30 Teren neimprejmuit; Suprafata ACT 670mp, suprafata masuratori 646mp.

B. Partea II. Proprietari și acte

Inscrieri privitoare la dreptul de proprietate și alte drepturi reale		Referințe
/		
Act Notarial nr. 2401, din 26/05/1997 emis de NP ANICA MERISESCU;		
B1	Intabulare, drept de PROPRIETATE, dobandit prin Conventie, cota actuala 1/1 1) VLĂDUȚ ILIE, BUN PROPRIU	A1

C. Partea III. SARCINI .

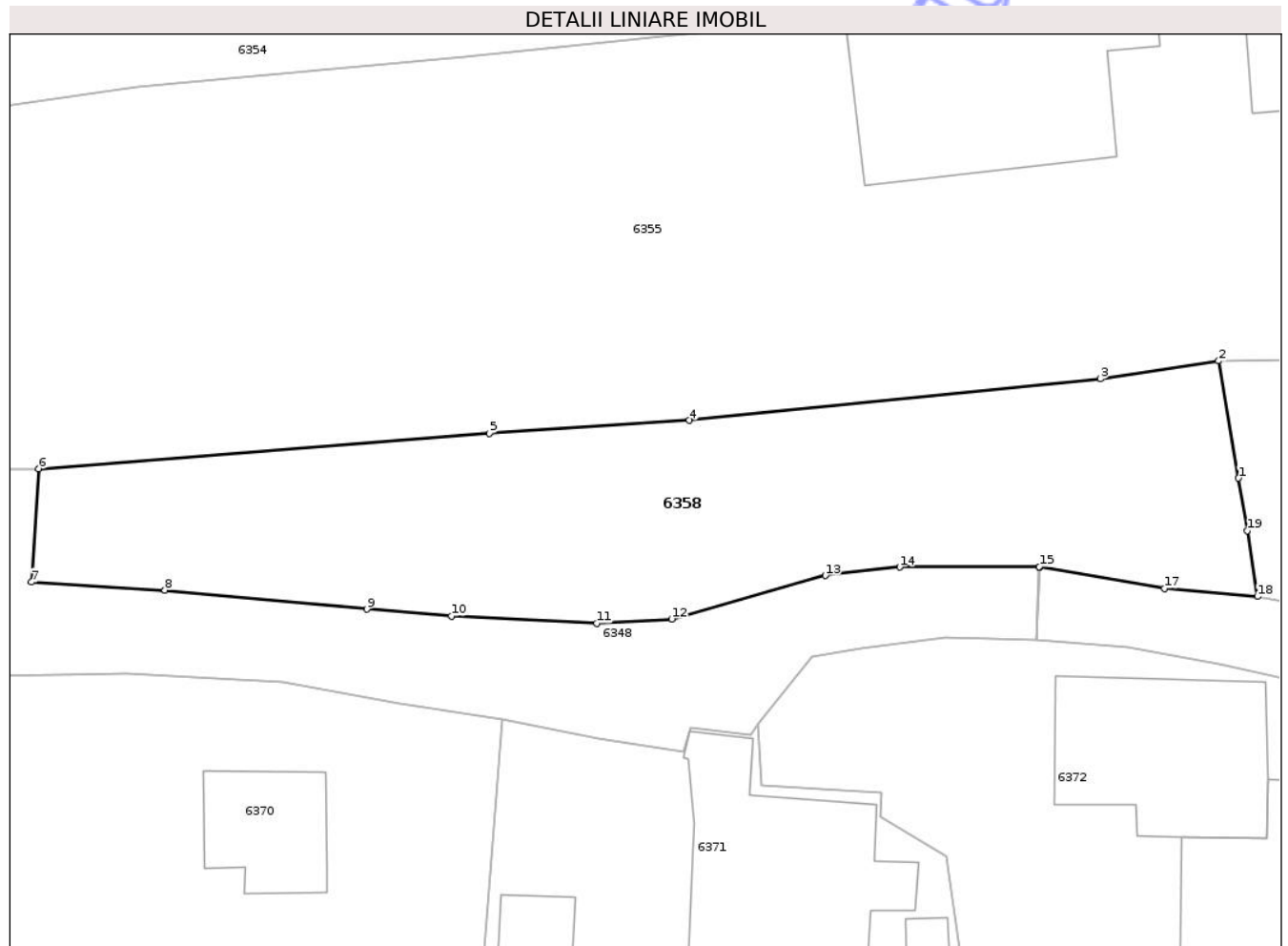
Inscrieri privind dezmembramintele dreptului de proprietate, drepturi reale de garanție și sarcini	Referințe
NU SUNT	

Anexa Nr. 1 La Partea I

Teren

Nr cadastral	Suprafața (mp)*	Observații / Referințe
	646	Suprafata ACT 670mp, suprafata masuratori 646mp.

* Suprafața este determinată în planul de proiecție Stereo 70.



Date referitoare la teren

Crt	Categorie folosință	Intra vilan	Suprafața (mp)	Tarla	Parcelă	Nr. topo	Observații / Referințe
1	vie	DA	646	25	768/2	-	

Lungime Segmente

1) Valorile lungimilor segmentelor sunt obținute din proiecție în plan.

Punct început	X / Y	Punct sfârșit	X / Y	Lungime segment (** (m)
1	390.356,136 372.300,878	2	390.355,037 372.307,387	6.601
2	390.355,037 372.307,387	3	390.348,451 372.306,396	6.66
3	390.348,451 372.306,396	4	390.325,619 372.304,081	22.949
4	390.325,619 372.304,081	5	390.314,498 372.303,363	11.144
5	390.314,498 372.303,363	6	390.289,462 372.301,404	25.113

Punct început	X / Y	Punct sfârşit	X / Y	Lungime segment (** (m)
6	390.289,462 372.301,404	7	390.289,054 372.295,107	6.31
7	390.289,054 372.295,107	8	390.296,475 372.294,66	7.434
8	390.296,475 372.294,66	9	390.307,697 372.293,611	11.271
9	390.307,697 372.293,611	10	390.312,393 372.293,218	4.712
10	390.312,393 372.293,218	11	390.320,471 372.292,83	8.087
11	390.320,471 372.292,83	12	390.324,644 372.293,056	4.179
12	390.324,644 372.293,056	13	390.333,174 372.295,476	8.867
13	390.333,174 372.295,476	14	390.337,303 372.295,944	4.155
14	390.337,303 372.295,944	15	390.345,071 372.295,97	7.768
15	390.345,071 372.295,97	16	390.345,076 372.295,97	0.005
16	390.345,076 372.295,97	17	390.352,03 372.294,753	7.06
17	390.352,03 372.294,753	18	390.357,198 372.294,305	5.187
18	390.357,198 372.294,305	19	390.356,616 372.297,954	3.695
19	390.356,616 372.297,954	1	390.356,136 372.300,878	2.963

** Lungimile segmentelor sunt determinate în planul de proiecţie Stereo 70 şi sunt rotunjite la 1 milimetru.

*** Distanţa dintre puncte este formată din segmente cumulate ce sunt mai mici decât valoarea 1 milimetru.

**DATE DESPRE IMOBILUL NR. 6360**

Oficiul de Cadastru și Publicitate Imobiliară GORJ
Biroul de Cadastru și Publicitate Imobiliară Targu Jiu

A. Partea I. Descrierea imobilului

TEREN Necunoscut

Adresa: Loc. Totea, Jud. Gorj

Nr. Crt	Nr cadastral Nr. topografic	Suprafața* (mp)	Observații / Referințe
A1		198	Sector cadastral:30 Teren neimprejmuit;

B. Partea II. Proprietari și acte

Inscrieri privitoare la dreptul de proprietate și alte drepturi reale	Referințe
0 / 09/04/2026	
Act Normativ nr. 7, din 13/03/1996 emis de PARLAMENTUL ROMANIEI;	
B1	A1
Intabulare, drept de PROPRIETATE, dobândit prin Lege, cota actuala 1/1 1) NEIDENTIFICAT NEIDENTIFICAT	
/	
Act Administrativ nr. 1468, din 30/03/2026 emis de PRIMARIA LICURICI;	
B2	A1
Se noteaza posesia factica in favoarea lui AMZA COSMIN 1) AMZA COSMIN	

C. Partea III. SARCINI .

Inscrieri privind dezmembramintele dreptului de proprietate, drepturi reale de garanție și sarcini	Referințe
NU SUNT	

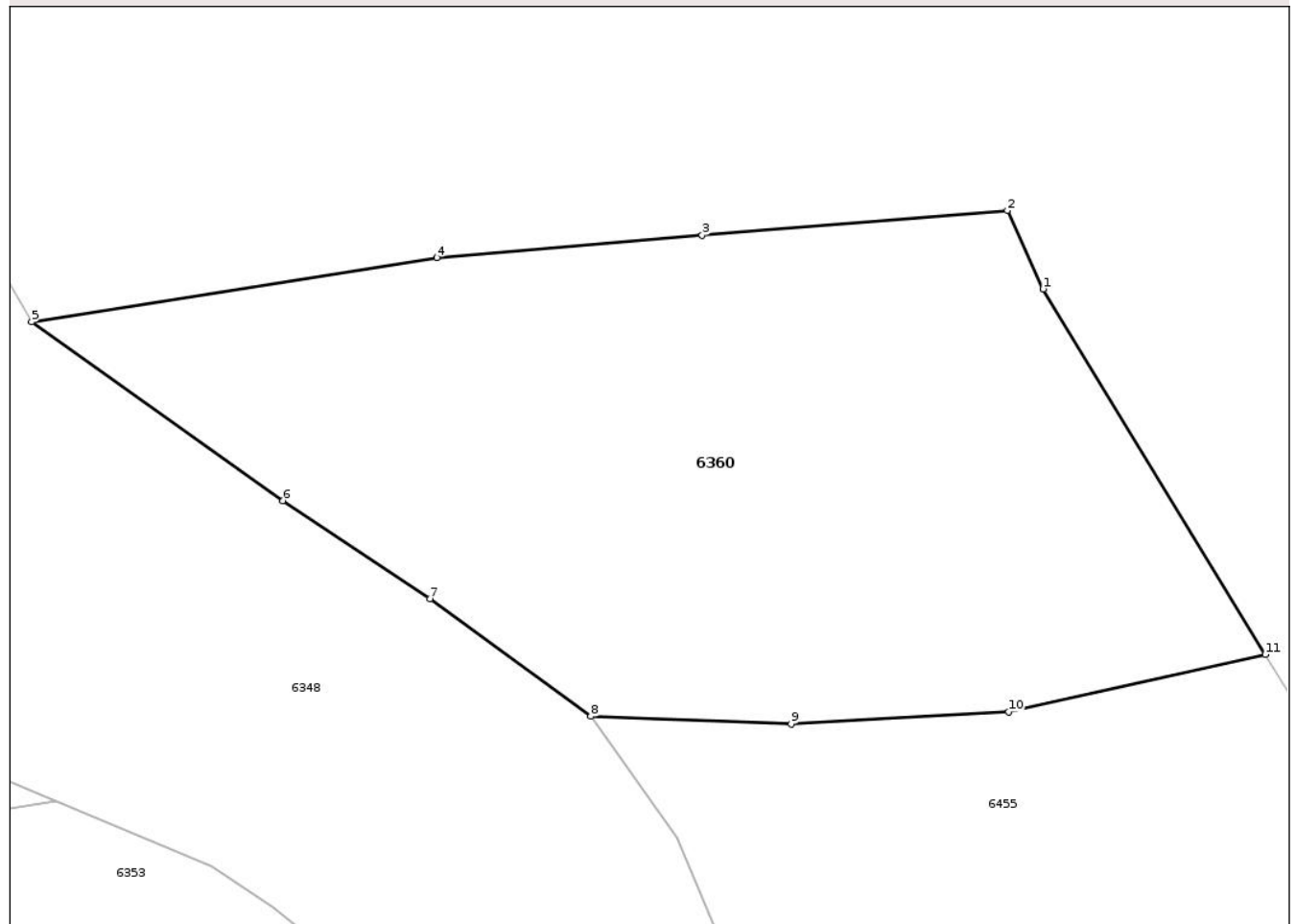
Anexa Nr. 1 La Partea I

Teren

Nr cadastral	Suprafața (mp)*	Observații / Referințe
	198	

* Suprafața este determinată în planul de proiecție Stereo 70.

DETALII LINIARE IMOBIL



Date referitoare la teren

Crt	Categorie folosință	Intra vilan	Suprafața (mp)	Tarla	Parcelă	Nr. topo	Observații / Referințe
1	pasune	DA	51	24	747/1	-	
2	pasune	NU	147	24	747/1	-	

Lungime Segmente

1) Valorile lungimilor segmentelor sunt obținute din proiecție în plan.

Punct început	X / Y	Punct sfârșit	X / Y	Lungime segment (** (m)
1	390.394,107 372.385,8	2	390.393,314 372.387,547	1.919
2	390.393,314 372.387,547	3	390.386,522 372.386,994	6.814
3	390.386,522 372.386,994	4	390.380,616 372.386,495	5.927
4	390.380,616 372.386,495	5	390.371,604 372.385,07	9.124

Punct început	X / Y	Punct sfârșit	X / Y	Lungime segment (** (m)
5	390.371,604 372.385,07	6	390.377,197 372.381,098	6.86
6	390.377,197 372.381,098	7	390.380,465 372.378,922	3.926
7	390.380,465 372.378,922	8	390.384,043 372.376,303	4.434
8	390.384,043 372.376,303	9	390.388,5 372.376,133	4.46
9	390.388,5 372.376,133	10	390.393,338 372.376,402	4.845
10	390.393,338 372.376,402	11	390.399,053 372.377,679	5.856
11	390.399,053 372.377,679	1	390.394,107 372.385,8	9.509

** Lungimile segmentelor sunt determinate în planul de proiecție Stereo 70 și sunt rotunjite la 1 milimetru.

*** Distanța dintre puncte este formată din segmente cumulate ce sunt mai mici decât valoarea 1 milimetru.

**DATE DESPRE IMOBILUL NR. 6361**

Oficiul de Cadastru și Publicitate Imobiliară GORJ
Biroul de Cadastru și Publicitate Imobiliară Targu Jiu

A. Partea I. Descrierea imobilului

TEREN Necunoscut

Adresa: Loc. Totea, Jud. Gorj

Nr. Crt	Nr cadastral Nr. topografic	Suprafața* (mp)	Observații / Referințe
A1		2.015	Sector cadastral:30 Teren neimprejmuit;

Construcții

Crt	Nr cadastral Nr. topografic	Adresa	Observații / Referințe
A1.1		Loc. Totea, Jud. Gorj	Nr. niveluri:1; S. construita la sol:48 mp; S. construita desfasurata:48 mp; LOCUINTA

B. Partea II. Proprietari și acte

Inscrieri privitoare la dreptul de proprietate și alte drepturi reale		Referințe
0 / 09/04/2026		
Act Normativ nr. 7, din 13/03/1996 emis de PARLAMENTUL ROMANIEI;		
B1	Intabulare, drept de PROPRIETATE, dobandit prin Lege, cota actuala 1/1 1) NEIDENTIFICAT NEIDENTIFICAT	A1
/		
Act Administrativ nr. 1468, din 30/03/2026 emis de PRIMARIA LICURICI;		
B2	Se noteaza posesia factica in favoarea lui AMZA MARIA 1) AMZA GH. MARIA	A1
Act Normativ nr. 7, din 13/03/1996 emis de PARLAMENTUL ROMANIEI;		
B3	Intabulare, drept de PROPRIETATE, dobandit prin Lege, cota actuala 1/1 1) AMZA GH. MARIA	A1.1

C. Partea III. SARCINI .

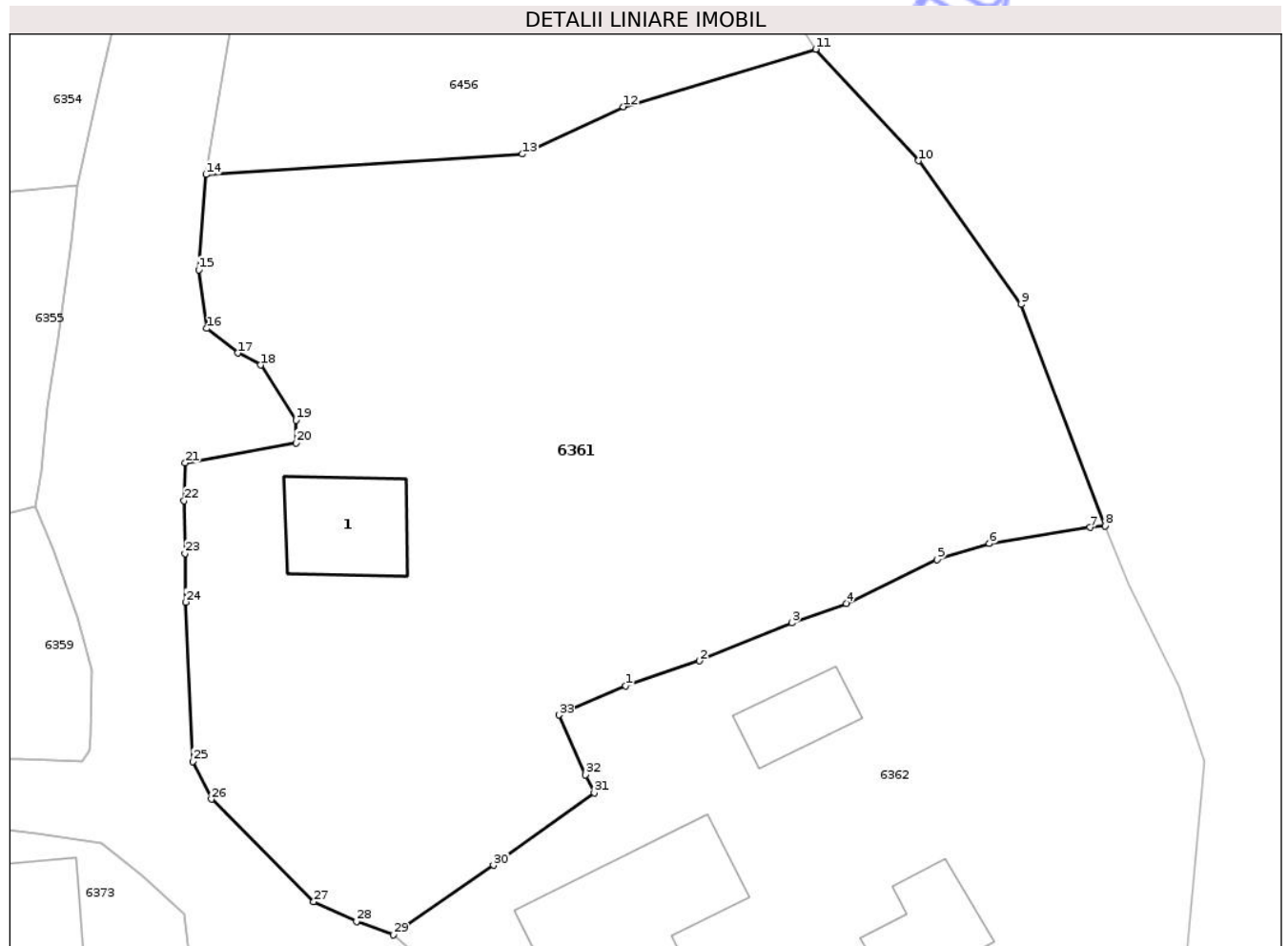
Inscrieri privind dezmembramintele dreptului de proprietate, drepturi reale de garanție și sarcini	Referințe
NU SUNT	

Anexa Nr. 1 La Partea I

Teren

Nr cadastral	Suprafața (mp)*	Observații / Referințe
	2.015	

* Suprafața este determinată în planul de proiecție Stereo 70.



Date referitoare la teren

Crt	Categorie folosință	Intra vilan	Suprafața (mp)	Tarla	Parcelă	Nr. topo	Observații / Referințe
1	curți constructii	DA	560	24	750,...., 753	-	
2	pasune	DA	1.147	24	750,...., 753	-	
3	pasune	NU	308	24	750,...., 753	-	

Date referitoare la construcții

Crt	Număr	Destinație construcție	Supraf. (mp)	Situație juridică	Observații / Referințe
A1.1		construcții de locuințe	48	Cu acte	Nr. niveluri:1; S. construita la sol:48 mp; S. construita desfasurata:48 mp; LOCUINTA

Lungime Segmente

1) Valorile lungimilor segmentelor sunt obținute din proiecție în plan.

Punct început	X / Y	Punct sfârșit	X / Y	Lungime segment (** (m)
1	390.410,859 372.297,688	2	390.415,574 372.299,28	4.977
3	390.421,479 372.301,712	4	390.424,968 372.302,953	3.703

Punct început	X / Y	Punct sfârșit	X / Y	Lungime segment (** (m)
2	390.415,574 372.299,28	3	390.421,479 372.301,712	6.386
4	390.424,968 372.302,953	5	390.430,784 372.305,74	6.449

Punct început	X / Y	Punct sfârșit	X / Y	Lungime segment (** (m)
5	390.430,784 372.305,74	6	390.434,121 372.306,778	3.495
7	390.440,567 372.307,803	8	390.441,51 372.307,898	0.948
9	390.436,154 372.322,055	10	390.429,592 372.331,228	11.278
11	390.423,004 372.338,356	12	390.410,716 372.334,678	12.827
13	390.404,245 372.331,65	14	390.384,002 372.330,347	20.285
15	390.383,545 372.324,263	16	390.384,061 372.320,519	3.779
17	390.386,037 372.318,943	18	390.387,491 372.318,173	1.645
19	390.389,761 372.314,653	20	390.389,764 372.313,194	1.459
21	390.382,674 372.311,919	22	390.382,612 372.309,51	2.41
23	390.382,672 372.306,143	24	390.382,7 372.303,03	3.113
25	390.383,158 372.292,854	26	390.384,362 372.290,444	2.694
27	390.390,906 372.283,893	28	390.393,635 372.282,63	3.007
29	390.396,012 372.281,77	30	390.402,401 372.286,224	7.788
31	390.408,852 372.290,851	32	390.408,293 372.291,995	1.273
33	390.406,576 372.295,818	1	390.410,859 372.297,688	4.673

Punct început	X / Y	Punct sfârșit	X / Y	Lungime segment (** (m)
6	390.434,121 372.306,778	7	390.440,567 372.307,803	6.527
8	390.441,51 372.307,898	9	390.436,154 372.322,055	15.136
10	390.429,592 372.331,228	11	390.423,004 372.338,356	9.706
12	390.410,716 372.334,678	13	390.404,245 372.331,65	7.144
14	390.384,002 372.330,347	15	390.383,545 372.324,263	6.101
16	390.384,061 372.320,519	17	390.386,037 372.318,943	2.528
18	390.387,491 372.318,173	19	390.389,761 372.314,653	4.188
20	390.389,764 372.313,194	21	390.382,674 372.311,919	7.204
22	390.382,612 372.309,51	23	390.382,672 372.306,143	3.368
24	390.382,7 372.303,03	25	390.383,158 372.292,854	10.186
26	390.384,362 372.290,444	27	390.390,906 372.283,893	9.26
28	390.393,635 372.282,63	29	390.396,012 372.281,77	2.528
30	390.402,401 372.286,224	31	390.408,852 372.290,851	7.939
32	390.408,293 372.291,995	33	390.406,576 372.295,818	4.191

** Lungimile segmentelor sunt determinate în planul de proiecție Stereo 70 și sunt rotunjite la 1 milimetru.

*** Distanța dintre puncte este formată din segmente cumulate ce sunt mai mici decât valoarea 1 milimetru.

**DATE DESPRE IMOBILUL NR. 6363**

Oficiul de Cadastru și Publicitate Imobiliară GORJ
Biroul de Cadastru și Publicitate Imobiliară Targu Jiu

A. Partea I. Descrierea imobilului

TEREN Intravilan

Adresa: Loc. Totea, Jud. Gorj

Nr. Crt	Nr cadastral Nr. topografic	Suprafața* (mp)	Observații / Referințe
A1		3.062	Sector cadastral:30 Teren neimprejmuit;

B. Partea II. Proprietari și acte

Inscrieri privitoare la dreptul de proprietate și alte drepturi reale	Referințe
0 / 09/04/2026	
Act Normativ nr. 7, din 13/03/1996 emis de PARLAMENTUL ROMANIEI;	
B1	A1
Intabulare, drept de PROPRIETATE, dobândit prin Lege, cota actuala 1/1 1) NEIDENTIFICAT NEIDENTIFICAT	
/	
Act Administrativ nr. 1468, din 30/03/2026 emis de PRIMARIA LICURICI;	
B2	A1
Se noteaza posesia factica in favoarea lui AMZA COSMIN 1) AMZA COSMIN	

C. Partea III. SARCINI .

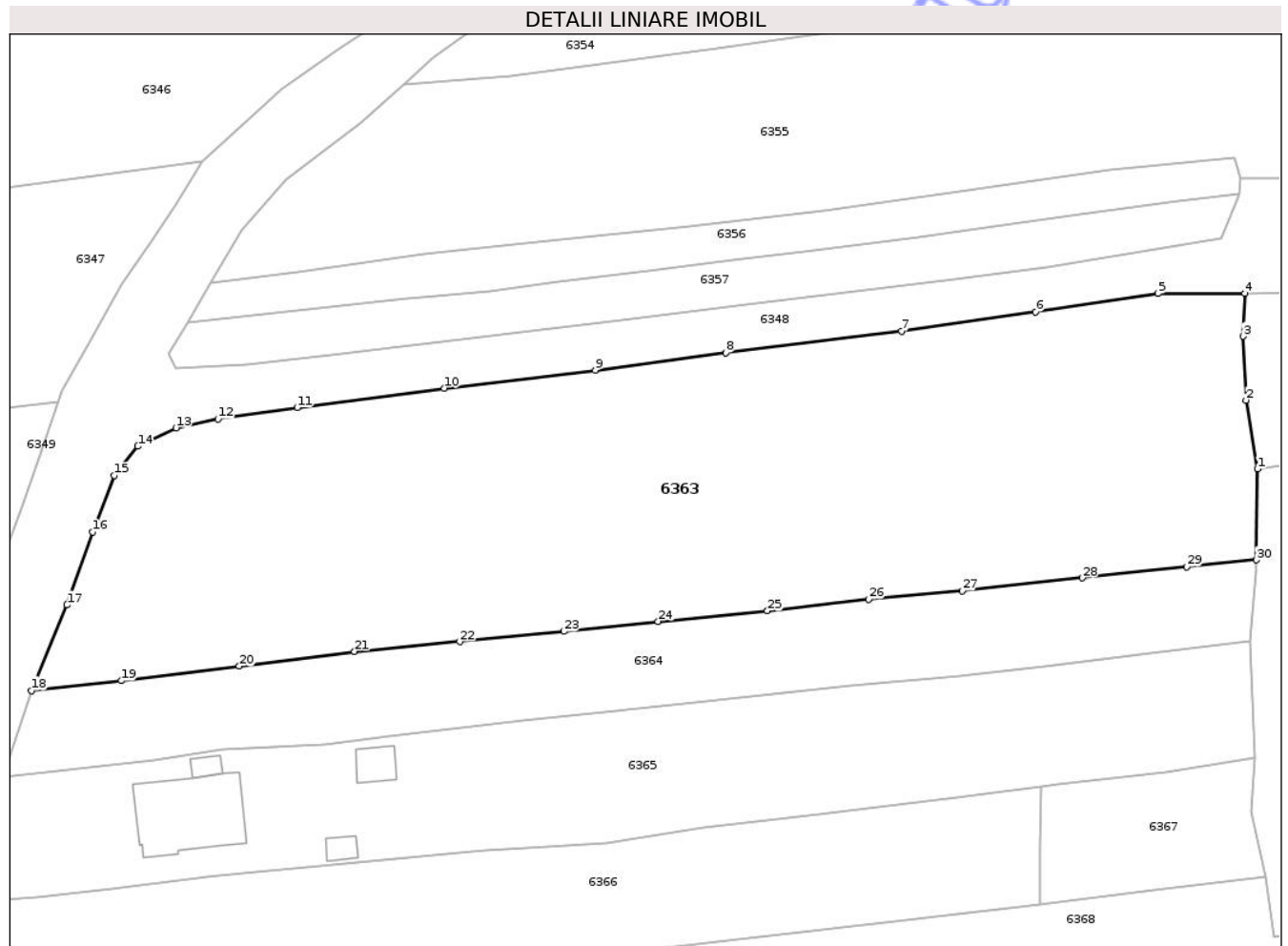
Inscrieri privind dezmembramintele dreptului de proprietate, drepturi reale de garanție și sarcini	Referințe
NU SUNT	

Anexa Nr. 1 La Partea I

Teren

Nr cadastral	Suprafața (mp)*	Observații / Referințe
	3.062	

* Suprafața este determinată în planul de proiecție Stereo 70.



Date referitoare la teren

Crt	Categorie folosință	Intra vilan	Suprafața (mp)	Tarla	Parcelă	Nr. topo	Observații / Referințe
1	arabil	DA	3.062	159	19003/1, 19004, 19005/2	-	

Lungime Segmente

1) Valorile lungimilor segmentelor sunt obținute din proiecție în plan.

Punct început	X / Y	Punct sfârșit	X / Y	Lungime segment (** (m)
1	390.286,06 372.272,261	2	390.284,91 372.279,145	6.979
3	390.284,635 372.285,578	4	390.284,772 372.289,863	4.287
5	390.276,054 372.289,861	6	390.263,766 372.288,011	12.426
7	390.250,289 372.286,084	8	390.232,604 372.283,907	17.818

Punct început	X / Y	Punct sfârșit	X / Y	Lungime segment (** (m)
2	390.284,91 372.279,145	3	390.284,635 372.285,578	6.439
4	390.284,772 372.289,863	5	390.276,054 372.289,861	8.718
6	390.263,766 372.288,011	7	390.250,289 372.286,084	13.614
8	390.232,604 372.283,907	9	390.219,512 372.282,164	13.208

Punct început	X / Y	Punct sfârșit	X / Y	Lungime segment (** (m)	Punct început	X / Y	Punct sfârșit	X / Y	Lungime segment (** (m)
9	390.219,512 372.282,164	10	390.204,315 372.280,362	15.303	10	390.204,315 372.280,362	11	390.189,559 372.278,404	14.885
11	390.189,559 372.278,404	12	390.181,6 372.277,265	8.04	12	390.181,6 372.277,265	13	390.177,372 372.276,374	4.321
13	390.177,372 372.276,374	14	390.173,546 372.274,522	4.251	14	390.173,546 372.274,522	15	390.171,148 372.271,587	3.79
15	390.171,148 372.271,587	16	390.168,971 372.265,92	6.071	16	390.168,971 372.265,92	17	390.166,427 372.258,605	7.745
17	390.166,427 372.258,605	18	390.162,846 372.250,008	9.313	18	390.162,846 372.250,008	19	390.171,874 372.250,998	9.082
19	390.171,874 372.250,998	20	390.183,74 372.252,463	11.956	20	390.183,74 372.252,463	21	390.195,317 372.253,94	11.671
21	390.195,317 372.253,94	22	390.205,884 372.254,93	10.613	22	390.205,884 372.254,93	23	390.216,37 372.255,953	10.536
23	390.216,37 372.255,953	24	390.225,814 372.256,954	9.497	24	390.225,814 372.256,954	25	390.236,813 372.258,008	11.049
25	390.236,813 372.258,008	26	390.246,968 372.259,169	10.221	26	390.246,968 372.259,169	27	390.256,378 372.260,031	9.449
27	390.256,378 372.260,031	28	390.268,444 372.261,32	12.135	28	390.268,444 372.261,32	29	390.278,969 372.262,446	10.585
29	390.278,969 372.262,446	30	390.285,951 372.263,122	7.015	30	390.285,951 372.263,122	1	390.286,06 372.272,261	9.14

** Lungimile segmentelor sunt determinate în planul de proiecție Stereo 70 și sunt rotunjite la 1 milimetru.

*** Distanța dintre puncte este formată din segmente cumulate ce sunt mai mici decât valoarea 1 milimetru.

**DATE DESPRE IMOBILUL NR. 6366**

Oficiul de Cadastru și Publicitate Imobiliară GORJ
Biroul de Cadastru și Publicitate Imobiliară Targu Jiu

A. Partea I. Descrierea imobilului

TEREN Intravilan

Adresa: Loc. Totea, Jud. Gorj

Nr. Crt	Nr cadastral Nr. topografic	Suprafața* (mp)	Observații / Referințe
A1		1.362	Sector cadastral:30 Teren neimprejmuit;

B. Partea II. Proprietari și acte

Inscrieri privitoare la dreptul de proprietate și alte drepturi reale		Referințe
0 / 09/04/2026		
Act Normativ nr. 7, din 13/03/1996 emis de PARLAMENTUL ROMANIEI;		
B1	Intabulare, drept de PROPRIETATE, dobândit prin Lege, cota actuala 1/1 1) NEIDENTIFICAT NEIDENTIFICAT	A1
/		
Act Administrativ nr. 1468, din 30/03/2026 emis de PRIMARIA LICURICI;		
B2	Se noteaza posesia factica in favoarea lui LUPU-MÎNDRUȚĂ MARIUS-ION 1) LUPU-MÎNDRUȚĂ MARIUS-ION	A1

C. Partea III. SARCINI .

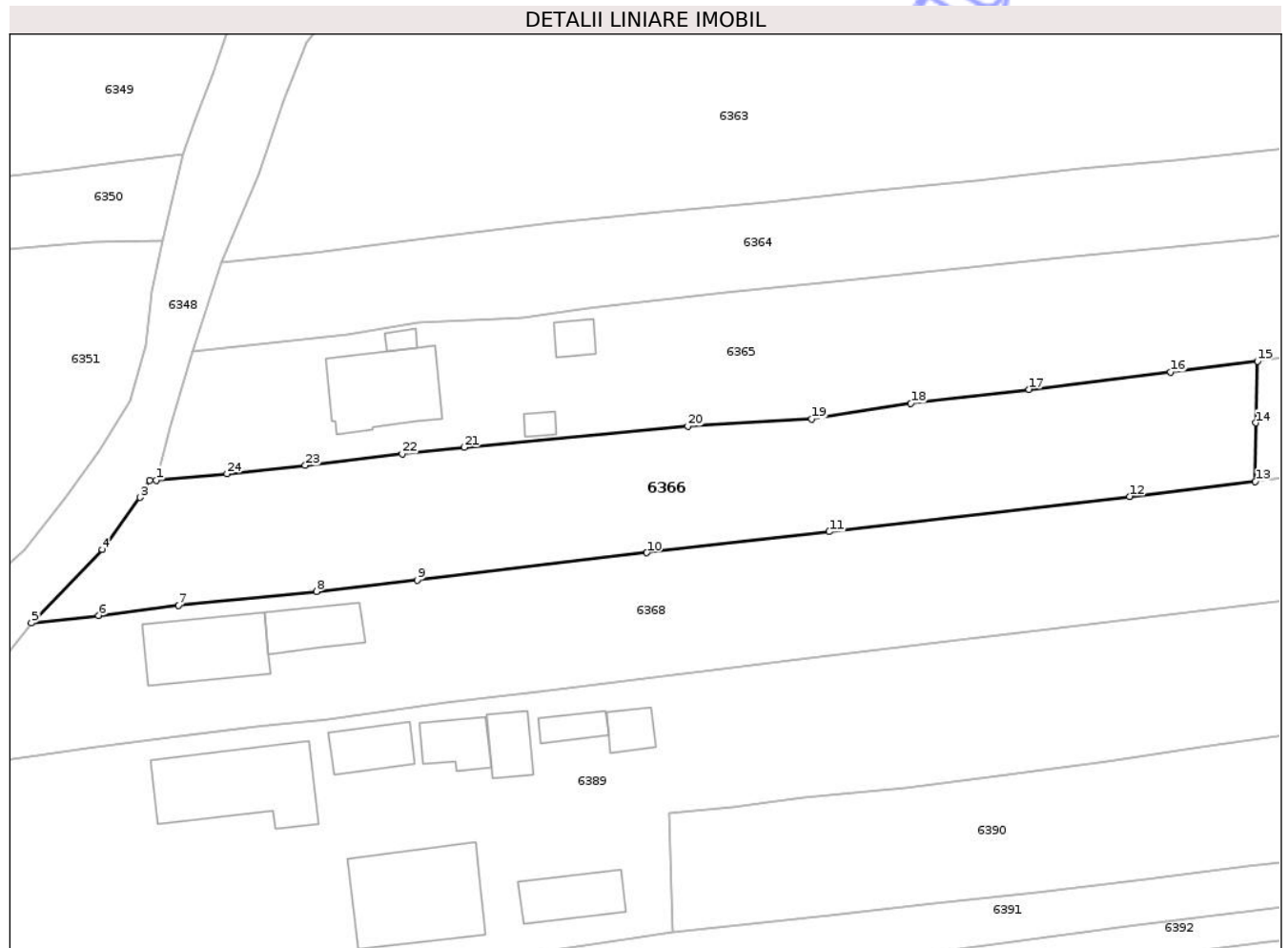
Inscrieri privind dezmembramintele dreptului de proprietate, drepturi reale de garanție și sarcini	Referințe
NU SUNT	

Anexa Nr. 1 La Partea I

Teren

Nr cadastral	Suprafața (mp)*	Observații / Referințe
	1.362	

* Suprafața este determinată în planul de proiecție Stereo 70.



Date referitoare la teren

Crt	Categorie folosință	Intra vilan	Suprafața (mp)	Tarla	Parcelă	Nr. topo	Observații / Referințe
1	arabil	DA	1.362	159	19000/1	-	

Lungime Segmente

1) Valorile lungimilor segmentelor sunt obținute din proiecție în plan.

Punct început	X / Y	Punct sfârșit	X / Y	Lungime segment (** (m)
1	390.156,416 372.228,714	2	390.155,794 372.228,659	0.624
3	390.154,818 372.227,009	4	390.151,124 372.221,933	6.278
5	390.144,19 372.214,713	6	390.150,754 372.215,463	6.607
7	390.158,625 372.216,472	8	390.172,123 372.217,814	13.565
9	390.181,985 372.218,941	10	390.204,501 372.221,606	22.673

Punct început	X / Y	Punct sfârșit	X / Y	Lungime segment (** (m)
2	390.155,794 372.228,659	3	390.154,818 372.227,009	1.917
4	390.151,124 372.221,933	5	390.144,19 372.214,713	10.01
6	390.150,754 372.215,463	7	390.158,625 372.216,472	7.935
8	390.172,123 372.217,814	9	390.181,985 372.218,941	9.926
10	390.204,501 372.221,606	11	390.222,377 372.223,67	17.995

Punct început	X / Y	Punct sfârșit	X / Y	Lungime segment (** (m)
11	390.222,377 372.223,67	12	390.251,829 372.227,119	29.653
13	390.264,149 372.228,593	14	390.264,176 372.234,314	5.721
15	390.264,361 372.240,363	16	390.255,843 372.239,302	8.584
17	390.241,978 372.237,589	18	390.230,39 372.236,224	11.668
19	390.220,651 372.234,702	20	390.208,517 372.233,973	12.156
21	390.186,614 372.231,92	22	390.180,513 372.231,274	6.135
23	390.171,018 372.230,158	24	390.163,342 372.229,325	7.721

Punct început	X / Y	Punct sfârșit	X / Y	Lungime segment (** (m)
12	390.251,829 372.227,119	13	390.264,149 372.228,593	12.408
14	390.264,176 372.234,314	15	390.264,361 372.240,363	6.052
16	390.255,843 372.239,302	17	390.241,978 372.237,589	13.97
18	390.230,39 372.236,224	19	390.220,651 372.234,702	9.857
20	390.208,517 372.233,973	21	390.186,614 372.231,92	21.999
22	390.180,513 372.231,274	23	390.171,018 372.230,158	9.56
24	390.163,342 372.229,325	1	390.156,416 372.228,714	6.953

** Lungimile segmentelor sunt determinate în planul de proiecție Stereo 70 și sunt rotunjite la 1 milimetru.

*** Distanța dintre puncte este formată din segmente cumulate ce sunt mai mici decât valoarea 1 milimetru.

**DATE DESPRE IMOBILUL NR. 6367**

Oficiul de Cadastru și Publicitate Imobiliară GORJ
Biroul de Cadastru și Publicitate Imobiliară Targu Jiu

A. Partea I. Descrierea imobilului

TEREN Intravilan

Adresa: Loc. Totea, Jud. Gorj

Nr. Crt	Nr cadastral Nr. topografic	Suprafața* (mp)	Observații / Referințe
A1		255	Sector cadastral:30 Teren neimprejmuit;

B. Partea II. Proprietari și acte

Inscrieri privitoare la dreptul de proprietate și alte drepturi reale		Referințe
0 / 09/04/2026		
Act Normativ nr. 7, din 13/03/1996 emis de PARLAMENTUL ROMANIEI;		
B1	Intabulare, drept de PROPRIETATE, dobândit prin Lege, cota actuala 1/1 1) NEIDENTIFICAT NEIDENTIFICAT	A1
/		
Act Administrativ nr. 1468, din 30/03/2026 emis de PRIMARIA LICURICI;		
B2	Se noteaza posesia factica in favoarea lui MÂNDRUȚĂ IOANA 1) MÂNDRUȚĂ IOANA	A1

C. Partea III. SARCINI .

Inscrieri privind dezmembramintele dreptului de proprietate, drepturi reale de garanție și sarcini	Referințe
NU SUNT	

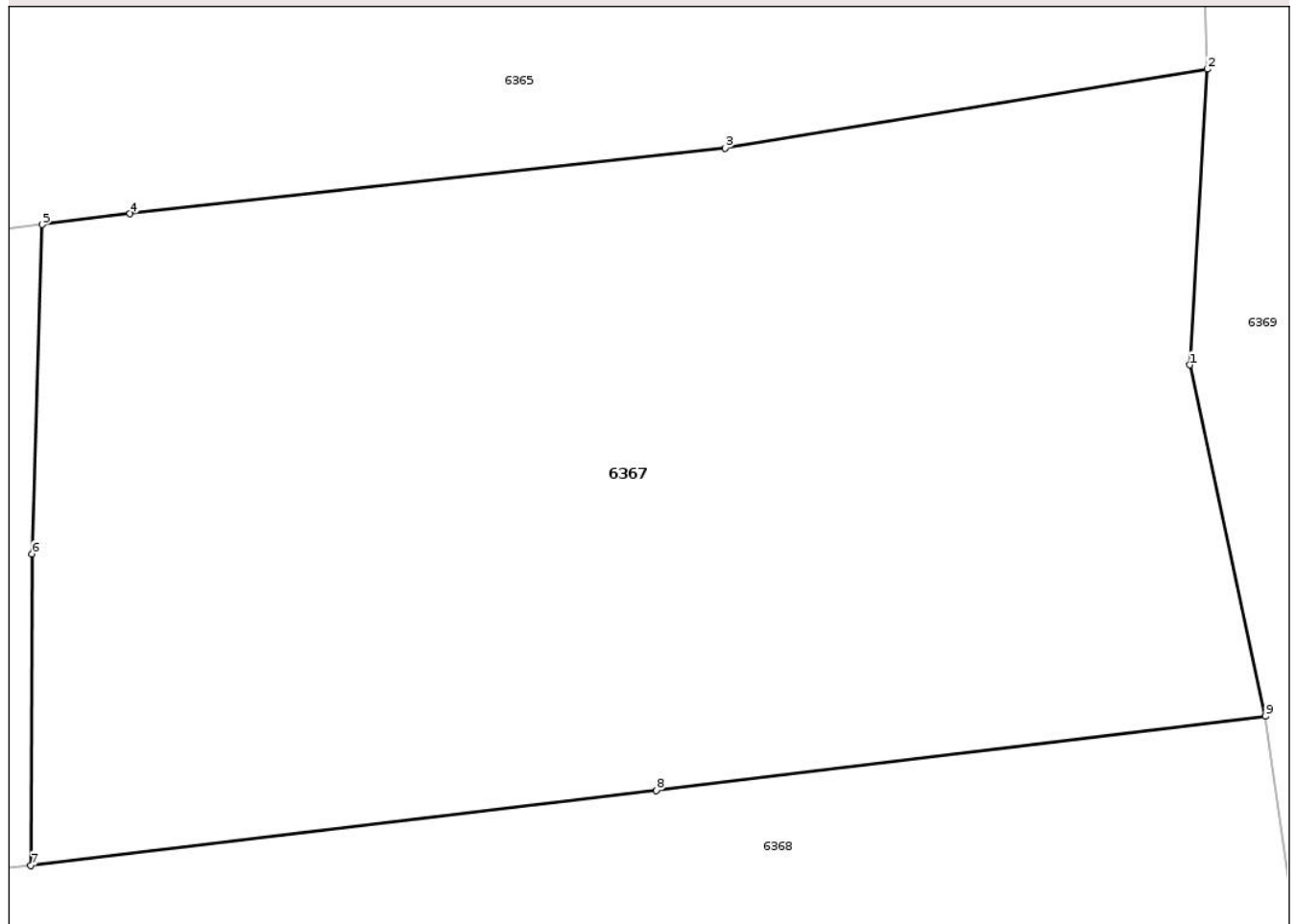
Anexa Nr. 1 La Partea I

Teren

Nr cadastral	Suprafața (mp)*	Observații / Referințe
	255	

* Suprafața este determinată în planul de proiecție Stereo 70.

DETALII LINIARE IMOBIL



Date referitoare la teren

Crt	Categorie folosință	Intra vilan	Suprafața (mp)	Tarla	Parcelă	Nr. topo	Observații / Referințe
1	vie	DA	255	159	19000/2	-	

Lungime Segmente

1) Valorile lungimilor segmentelor sunt obținute din proiecție în plan.

Punct început	X / Y	Punct sfârșit	X / Y	Lungime segment (** (m)
1	390.285,452 372.237,787	2	390.285,782 372.243,219	5.442
2	390.285,782 372.243,219	3	390.276,912 372.241,768	8.988
3	390.276,912 372.241,768	4	390.265,975 372.240,564	11.003
4	390.265,975 372.240,564	5	390.264,361 372.240,363	1.626
5	390.264,361 372.240,363	6	390.264,176 372.234,314	6.052

Punct început	X / Y	Punct sfârșit	X / Y	Lungime segment (** (m)
6	390.264,176 372.234,314	7	390.264,149 372.228,593	5.721
7	390.264,149 372.228,593	8	390.275,649 372.229,969	11.582
8	390.275,649 372.229,969	9	390.286,845 372.231,33	11.278
9	390.286,845 372.231,33	1	390.285,452 372.237,787	6.606

** Lungimile segmentelor sunt determinate în planul de proiecție Stereo 70 și sunt rotunjite la 1 milimetru.

*** Distanța dintre puncte este formată din segmente cumulate ce sunt mai mici decât valoarea 1 milimetru.

Neutilizabil în Circuitul Civil

**DATE DESPRE IMOBILUL NR. 6369**

Oficiul de Cadastru și Publicitate Imobiliară GORJ
Biroul de Cadastru și Publicitate Imobiliară Targu Jiu

A. Partea I. Descrierea imobilului

TEREN Intravilan

Adresa: Loc. Totea, Jud. Gorj

Nr. Crt	Nr cadastral Nr. topografic	Suprafața* (mp)	Observații / Referințe
A1		1.012	Sector cadastral:30 Teren neimprejmuit;

Construcții

Crt	Nr cadastral Nr. topografic	Adresa	Observații / Referințe
A1.1		Loc. Totea, Jud. Gorj	Nr. niveluri:1; S. construita la sol:24 mp; S. construita desfasurata:24 mp; LOCUINTA

B. Partea II. Proprietari și acte

Inscrieri privitoare la dreptul de proprietate și alte drepturi reale		Referințe
0 / 09/04/2026		
Act Normativ nr. 7, din 13/03/1996 emis de PARLAMENTUL ROMANIEI;		
B1	Intabulare, drept de PROPRIETATE, dobandit prin Lege, cota actuala 1/1 1) NEIDENTIFICAT NEIDENTIFICAT	A1
/		
Act Administrativ nr. 1468, din 30/03/2026 emis de PRIMARIA LICURICI;		
B2	Se noteaza posesia factica in favoarea lui LUPU-MÎNDRUȚĂ MARIUS-ION 1) LUPU-MÎNDRUȚĂ MARIUS-ION	A1
Act Normativ nr. 7, din 13/03/1996 emis de PARLAMENTUL ROMANIEI;		
B3	Intabulare, drept de PROPRIETATE, dobandit prin Lege, cota actuala 1/1 1) LUPU-MÎNDRUȚĂ MARIUS-ION	A1.1

C. Partea III. SARCINI .

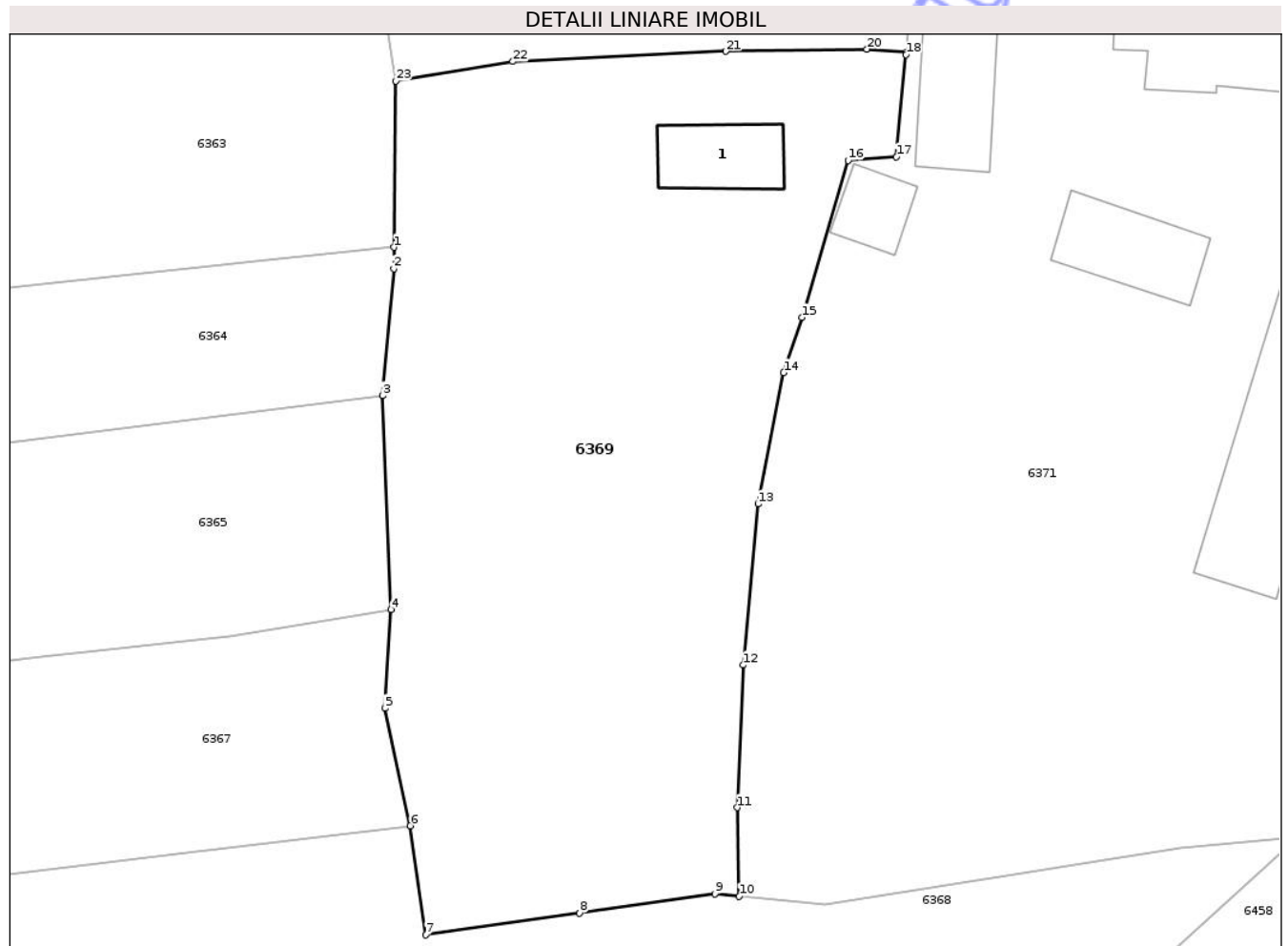
Inscrieri privind dezmembramintele dreptului de proprietate, drepturi reale de garanție și sarcini	Referințe
NU SUNT	

Anexa Nr. 1 La Partea I

Teren

Nr cadastral	Suprafața (mp)*	Observații / Referințe
	1.012	

* Suprafața este determinată în planul de proiecție Stereo 70.



Date referitoare la teren

Crt	Categorie folosință	Intra vilan	Suprafața (mp)	Tarla	Parcelă	Nr. topo	Observații / Referințe
1	curți constructii	DA	501	26	772	-	
2	vie	DA	511	26	772	-	

Date referitoare la construcții

Crt	Număr	Destinație construcție	Supraf. (mp)	Situație juridică	Observații / Referințe
A1.1		construcții de locuințe	24	Cu acte	Nr. niveluri:1; S. construita la sol:24 mp; S. construita desfasurata:24 mp; LOCUINTA

Lungime Segmente

1) Valorile lungimilor segmentelor sunt obținute din proiecție în plan.

Punct început	X / Y	Punct sfârșit	X / Y	Lungime segment (** (m)
1	390.285,951 372.263,122	2	390.285,937 372.261,942	1.18
3	390.285,329 372.254,964	4	390.285,782 372.243,219	11.754
5	390.285,452 372.237,787	6	390.286,845 372.231,33	6.606

Punct început	X / Y	Punct sfârșit	X / Y	Lungime segment (** (m)
2	390.285,937 372.261,942	3	390.285,329 372.254,964	7.004
4	390.285,782 372.243,219	5	390.285,452 372.237,787	5.442
6	390.286,845 372.231,33	7	390.287,699 372.225,333	6.058

Punct început	X / Y	Punct sfârșit	X / Y	Lungime segment (** (m)
7	390.287,699 372.225,333	8	390.296,158 372.226,533	8.544
9	390.303,606 372.227,596	10	390.304,945 372.227,463	1.346
11	390.304,85 372.232,332	12	390.305,16 372.240,159	7.833
13	390.305,985 372.249,016	14	390.307,395 372.256,232	7.352
15	390.308,389 372.259,263	16	390.310,948 372.267,89	8.999
17	390.313,592 372.268,1	18	390.314,131 372.273,706	5.632
19	390.314,141 372.273,836	20	390.311,973 372.274,01	2.175
21	390.304,208 372.273,891	22	390.292,488 372.273,327	11.734
23	390.286,06 372.272,261	1	390.285,951 372.263,122	9.14

Punct început	X / Y	Punct sfârșit	X / Y	Lungime segment (** (m)
8	390.296,158 372.226,533	9	390.303,606 372.227,596	7.523
10	390.304,945 372.227,463	11	390.304,85 372.232,332	4.87
12	390.305,16 372.240,159	13	390.305,985 372.249,016	8.895
14	390.307,395 372.256,232	15	390.308,389 372.259,263	3.19
16	390.310,948 372.267,89	17	390.313,592 372.268,1	2.652
18	390.314,131 372.273,706	19	390.314,141 372.273,836	0.13
20	390.311,973 372.274,01	21	390.304,208 372.273,891	7.766
22	390.292,488 372.273,327	23	390.286,06 372.272,261	6.516

** Lungimile segmentelor sunt determinate în planul de proiecție Stereo 70 și sunt rotunjite la 1 milimetru.

*** Distanța dintre puncte este formată din segmente cumulate ce sunt mai mici decât valoarea 1 milimetru.

Neutilizabil în
Civil



DATE DESPRE IMOBILUL NR. 6371

Oficiul de Cadastru și Publicitate Imobiliară GORJ
Biroul de Cadastru și Publicitate Imobiliară Targu Jiu

A. Partea I. Descrierea imobilului

TEREN Intravilan

Adresa: Loc. Totea, Al Lupoia De Vale, Nr. 8, Jud. Gorj

Nr. Crt	Nr cadastral Nr. topografic	Suprafața* (mp)	Observații / Referințe
A1		1.678	Sector cadastral:30 Teren neimpregmuit;

Construcții

Crt	Nr cadastral Nr. topografic	Adresa	Observații / Referințe
A1.1		Loc. Totea, Al Lupoia De Vale, Nr. 8, Jud. Gorj	Nr. niveluri:2; S. construita la sol:128 mp; S. construita desfasurata:256 mp; LOCUINTA
A1.2		Loc. Totea, Al Lupoia De Vale, Nr. 8, Jud. Gorj	Nr. niveluri:1; S. construita la sol:16 mp; S. construita desfasurata:16 mp; ANEXA
A1.3		Loc. Totea, Al Lupoia De Vale, Nr. 8, Jud. Gorj	Nr. niveluri:1; S. construita la sol:110 mp; S. construita desfasurata:110 mp; ANEXA
A1.4		Loc. Totea, Al Lupoia De Vale, Nr. 8, Jud. Gorj	Nr. niveluri:1; S. construita la sol:32 mp; S. construita desfasurata:32 mp; ANEXA
A1.5		Loc. Totea, Al Lupoia De Vale, Nr. 8, Jud. Gorj	Nr. niveluri:1; S. construita la sol:42 mp; S. construita desfasurata:42 mp; ANEXA
A1.6		Loc. Totea, Al Lupoia De Vale, Nr. 8, Jud. Gorj	Nr. niveluri:1; S. construita la sol:15 mp; S. construita desfasurata:15 mp; ANEXA

B. Partea II. Proprietari și acte

Inscrieri privitoare la dreptul de proprietate și alte drepturi reale	Referințe
0 / 09/04/2026	
Act Normativ nr. 7, din 13/03/1996 emis de PARLAMENTUL ROMANIEI;	
B1	Intabulare, drept de PROPRIETATE, dobandit prin Lege, cota actuala 1/1 1) NEIDENTIFICAT NEIDENTIFICAT
/	
Act Administrativ nr. 1468, din 30/03/2026 emis de PRIMARIA LICURICI;	
B2	Se noteaza posesia factica in favoarea lui MÎNDRUȚĂ VALERICĂ 1) MÎNDRUȚĂ VALERICĂ
Act Normativ nr. 7, din 13/03/1996 emis de PARLAMENTUL ROMANIEI;	
B3	Intabulare, drept de PROPRIETATE, dobandit prin Lege, cota actuala 1/1 1) MÎNDRUȚĂ VALERICĂ

C. Partea III. SARCINI .

Inscrieri privind dezmembramintele dreptului de proprietate, drepturi reale de garanție și sarcini	Referințe
NU SUNT	

Anexa Nr. 1 La Partea I

Teren

Nr cadastral	Suprafața (mp)*	Observații / Referințe
	1.678	

* Suprafața este determinată în planul de proiecție Stereo 70.



Date referitoare la teren

Crt	Categorie folosință	Intra vilan	Suprafața (mp)	Tarla	Parcelă	Nr. topo	Observații / Referințe
1	curți constructii	DA	1.020	26	773, 774, 779/6	-	
2	arabil	DA	296	26	773, 774, 779/6	-	
3	vie	DA	362	26	773, 774, 779/6	-	

Date referitoare la construcții

Crt	Număr	Destinație construcție	Supraf. (mp)	Situație juridică	Observații / Referințe
A1.1		construcții de locuințe	128	Cu acte	Nr. niveluri:2; S. construită la sol:128 mp; S. construită desfasurata:256 mp; LOCUINTA
A1.2		construcții anexa	16	Cu acte	Nr. niveluri:1; S. construită la sol:16 mp; S. construită desfasurata:16 mp; ANEXA
A1.3		construcții anexa	110	Cu acte	Nr. niveluri:1; S. construită la sol:110 mp; S. construită desfasurata:110 mp; ANEXA
A1.4		construcții anexa	32	Cu acte	Nr. niveluri:1; S. construită la sol:32 mp; S. construită desfasurata:32 mp; ANEXA
A1.5		construcții anexa	42	Cu acte	Nr. niveluri:1; S. construită la sol:42 mp; S. construită desfasurata:42 mp; ANEXA
A1.6		construcții anexa	15	Cu acte	Nr. niveluri:1; S. construită la sol:15 mp; S. construită desfasurata:15 mp; ANEXA

Lungime Segmente

1) Valorile lungimilor segmentelor sunt obținute din proiecție în plan.

Punct început	X / Y	Punct sfârșit	X / Y	Lungime segment (** (m)
1	390.314,141 372.273,836	2	390.314,131 372.273,706	0.13
3	390.313,592 372.268,1	4	390.310,948 372.267,89	2.652
5	390.308,389 372.259,263	6	390.307,395 372.256,232	3.19
7	390.305,985 372.249,016	8	390.305,16 372.240,159	8.895
9	390.304,85 372.232,332	10	390.304,945 372.227,463	4.87
11	390.309,662 372.226,994	12	390.318,849 372.228,46	9.303
13	390.329,195 372.230,097	14	390.335,695 372.230,722	6.53
15	390.336,607 372.244,249	16	390.339,238 372.255,487	11.542
17	390.341,203 372.262,124	18	390.341,508 372.264,698	2.592
19	390.341,451 372.266,83	20	390.341,414 372.269,261	2.431
21	390.341,337 372.269,691	22	390.341,285 372.270,343	0.654
23	390.341,139 372.271,494	24	390.339,887 372.279,879	8.478
25	390.336,21 372.282,123	26	390.336,298 372.283,443	1.323
27	390.329,605 372.283,826	28	390.329,437 372.287,256	3.434
29	390.329,055 372.286,612	30	390.325,678 372.287,029	3.403
31	390.325,302 372.285,714	32	390.320,584 372.286,454	4.776
33	390.315,235 372.287,465	1	390.314,141 372.273,836	13.673

Punct început	X / Y	Punct sfârșit	X / Y	Lungime segment (** (m)
2	390.314,131 372.273,706	3	390.313,592 372.268,1	5.632
4	390.310,948 372.267,89	5	390.308,389 372.259,263	8.999
6	390.307,395 372.256,232	7	390.305,985 372.249,016	7.352
8	390.305,16 372.240,159	9	390.304,85 372.232,332	7.833
10	390.304,945 372.227,463	11	390.309,662 372.226,994	4.74
12	390.318,849 372.228,46	13	390.329,195 372.230,097	10.475
14	390.335,695 372.230,722	15	390.336,607 372.244,249	13.558
16	390.339,238 372.255,487	17	390.341,203 372.262,124	6.922
18	390.341,508 372.264,698	19	390.341,451 372.266,83	2.133
20	390.341,414 372.269,261	21	390.341,337 372.269,691	0.437
22	390.341,285 372.270,343	23	390.341,139 372.271,494	1.16
24	390.339,887 372.279,879	25	390.336,21 372.282,123	4.308
26	390.336,298 372.283,443	27	390.329,605 372.283,826	6.704
28	390.329,437 372.287,256	29	390.329,055 372.286,612	0.749
30	390.325,678 372.287,029	31	390.325,302 372.285,714	1.368
32	390.320,584 372.286,454	33	390.315,235 372.287,465	5.444

** Lungimile segmentelor sunt determinate în planul de proiecție Stereo 70 și sunt rotunjite la 1 milimetru.

*** Distanța dintre puncte este formată din segmente cumulate ce sunt mai mici decât valoarea 1 milimetru.

**DATE DESPRE IMOBILUL NR. 6372**

Oficiul de Cadastru și Publicitate Imobiliară GORJ
Biroul de Cadastru și Publicitate Imobiliară Targu Jiu

A. Partea I. Descrierea imobilului

TEREN Intravilan

Adresa: Loc. Totea, Al Lupoia De Vale, Nr. 10, Jud. Gorj

Nr. Crt	Nr cadastral Nr. topografic	Suprafața* (mp)	Observații / Referințe
A1		1.067	Sector cadastral:30 Teren imprejmuit; Suprafata ACT 1161mp, suprafata masuratori 1067mp.

Construcții

Crt	Nr cadastral Nr. topografic	Adresa	Observații / Referințe
A1.1		Loc. Totea, Al Lupoia De Vale, Nr. 10, Jud. Gorj	Nr. niveluri:2; S. construita la sol:95 mp; S. construita desfasurata:190 mp; LOCUINTA
A1.2		Loc. Totea, Al Lupoia De Vale, Nr. 10, Jud. Gorj	Nr. niveluri:1; S. construita la sol:45 mp; S. construita desfasurata:45 mp; ANEXA

B. Partea II. Proprietari și acte

Inscrieri privitoare la dreptul de proprietate și alte drepturi reale		Referințe
/		
Act Notarial nr. 2401, din 26/05/1997 emis de NP ANICA MERISESCU;		
B1	Intabulare, drept de PROPRIETATE, dobândit prin Conventie, cota actuala 1/1 1) VLĂDUȚ ILIE, bun propriu	A1, A1.1, A1.2

C. Partea III. SARCINI .

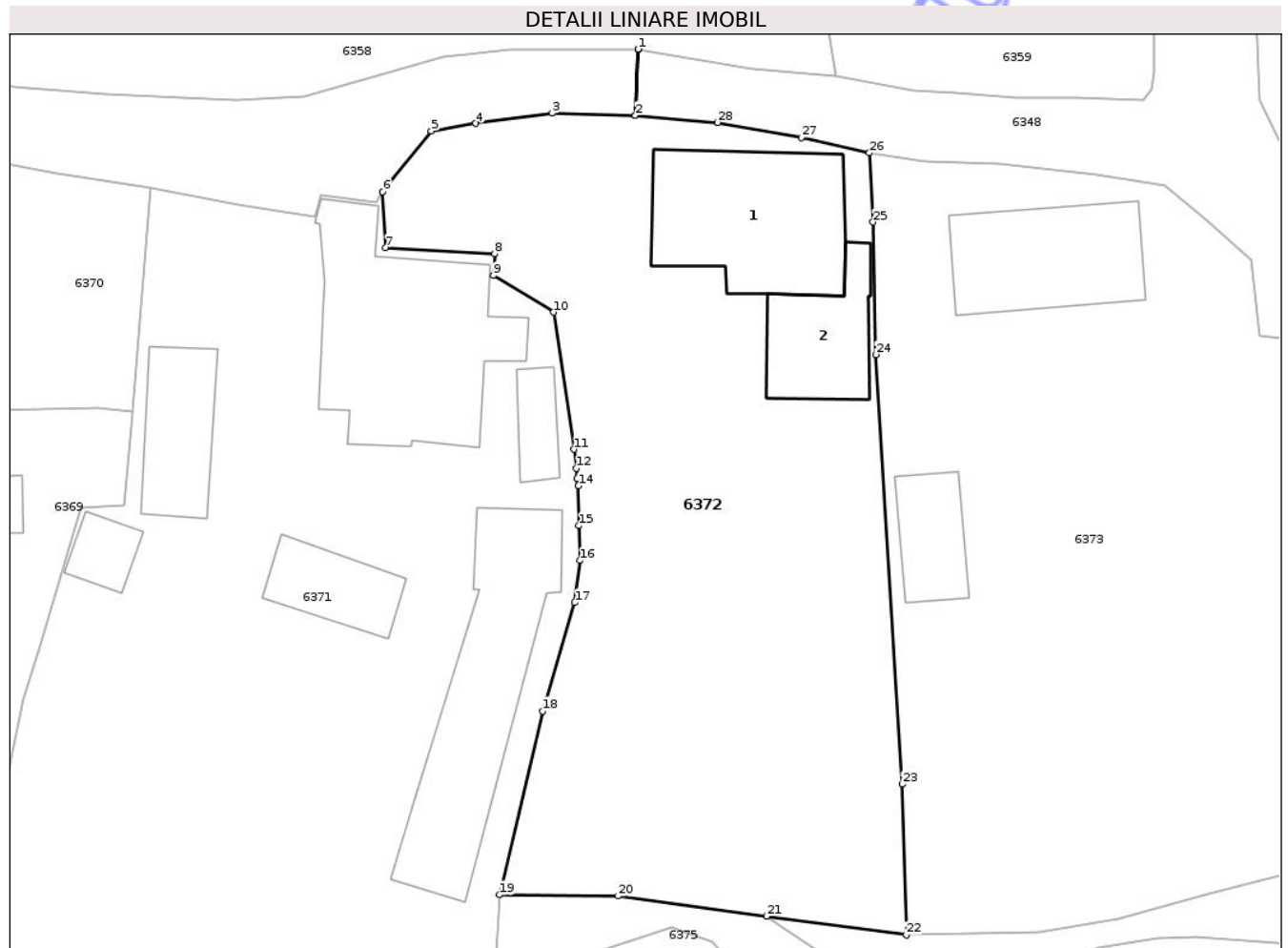
Inscrieri privind dezmembramintele dreptului de proprietate, drepturi reale de garanție și sarcini	Referințe
NU SUNT	

Anexa Nr. 1 La Partea I

Teren

Nr cadastral	Suprafața (mp)*	Observații / Referințe
	1.067	Suprafata ACT 1161mp, suprafata masuratori 1067mp.

* Suprafața este determinată în planul de proiecție Stereo 70.



Date referitoare la teren

Crt	Categorie folosință	Intravilan	Suprafața (mp)	Tarla	Parcelă	Nr. topo	Observații / Referințe
1	curți constructii	DA	600	26	775, 776	-	
2	pasune	DA	467	26	775, 776	-	

Date referitoare la construcții

Crt	Număr	Destinație construcție	Supraf. (mp)	Situație juridică	Observații / Referințe
A1.1		construcții de locuințe	95	Cu acte	Nr. niveluri:2; S. construita la sol:95 mp; S. construita desfasurata:190 mp; LOCUINTA
A1.2		construcții anexa	45	Cu acte	Nr. niveluri:1; S. construita la sol:45 mp; S. construita desfasurata:45 mp; ANEXA

Lungime Segmente

1) Valorile lungimilor segmentelor sunt obținute din proiecție în plan.

Punct început	X / Y	Punct sfârșit	X / Y	Lungime segment (** (m)
1	390.345,071 372.295,97	2	390.344,914 372.291,92	4.053
3	390.339,821 372.292,062	4	390.335,139 372.291,425	4.725

Punct început	X / Y	Punct sfârșit	X / Y	Lungime segment (** (m)
2	390.344,914 372.291,92	3	390.339,821 372.292,062	5.095
4	390.335,139 372.291,425	5	390.332,407 372.290,97	2.77

Punct început	X / Y	Punct sfârșit	X / Y	Lungime segment (** (m)
5	390.332,407 372.290,97	6	390.329,437 372.287,256	4.755
7	390.329,605 372.283,826	8	390.336,298 372.283,443	6.704
9	390.336,21 372.282,123	10	390.339,887 372.279,879	4.308
11	390.341,139 372.271,494	12	390.341,285 372.270,343	1.16
13	390.341,337 372.269,691	14	390.341,414 372.269,261	0.437
15	390.341,451 372.266,83	16	390.341,508 372.264,698	2.133
17	390.341,203 372.262,124	18	390.339,238 372.255,487	6.922
19	390.336,607 372.244,249	20	390.343,861 372.244,18	7.254
21	390.352,943 372.242,942	22	390.361,506 372.241,791	8.64
23	390.361,258 372.251,014	24	390.359,658 372.277,301	26.336
25	390.359,471 372.285,394	26	390.359,25 372.289,63	4.242
27	390.355,069 372.290,555	28	390.349,947 372.291,488	5.206
29	390.344,919 372.291,92	30	390.345,076 372.295,97	4.053

Punct început	X / Y	Punct sfârșit	X / Y	Lungime segment (** (m)
6	390.329,437 372.287,256	7	390.329,605 372.283,826	3.434
8	390.336,298 372.283,443	9	390.336,21 372.282,123	1.323
10	390.339,887 372.279,879	11	390.341,139 372.271,494	8.478
12	390.341,285 372.270,343	13	390.341,337 372.269,691	0.654
14	390.341,414 372.269,261	15	390.341,451 372.266,83	2.431
16	390.341,508 372.264,698	17	390.341,203 372.262,124	2.592
18	390.339,238 372.255,487	19	390.336,607 372.244,249	11.542
20	390.343,861 372.244,18	21	390.352,943 372.242,942	9.166
22	390.361,506 372.241,791	23	390.361,258 372.251,014	9.226
24	390.359,658 372.277,301	25	390.359,471 372.285,394	8.095
26	390.359,25 372.289,63	27	390.355,069 372.290,555	4.282
28	390.349,947 372.291,488	29	390.344,919 372.291,92	5.047
30	390.345,076 372.295,97	1	390.345,071 372.295,97	0.005

** Lungimile segmentelor sunt determinate în planul de proiecție Stereo 70 și sunt rotunjite la 1 milimetru.

*** Distanța dintre puncte este formată din segmente cumulate ce sunt mai mici decât valoarea 1 milimetru.

**DATE DESPRE IMOBILUL NR. 6340**

Oficiul de Cadastru și Publicitate Imobiliară GORJ
Biroul de Cadastru și Publicitate Imobiliară Targu Jiu

A. Partea I. Descrierea imobilului

TEREN Necunoscut

Adresa: Loc. Totea, Jud. Gorj

Nr. Crt	Nr cadastral Nr. topografic	Suprafața* (mp)	Observații / Referințe
A1		Din acte: 1.600 Masurata: 1.604	Sector cadastral:30 Teren neimprejmuit;

B. Partea II. Proprietari și acte

Inscrieri privitoare la dreptul de proprietate și alte drepturi reale		Referințe
/		
Act Notarial nr. 105, din 30/05/2013 emis de NP CEZARINA CIOBANU;		
B1	Intabulare, drept de PROPRIETATE, dobandit prin Succesiune, cota actuala 2/8 1) DOBROMIR AURELIA	A1
B2	Intabulare, drept de PROPRIETATE, dobandit prin Succesiune, cota actuala 3/8 1) CIOCIOI EUGENIA	A1
B3	Intabulare, drept de PROPRIETATE, dobandit prin Succesiune, cota actuala 3/8 1) BURLAN MARCELA	A1

C. Partea III. SARCINI .

Inscrieri privind dezmembramintele dreptului de proprietate, drepturi reale de garanție și sarcini	Referințe
NU SUNT	

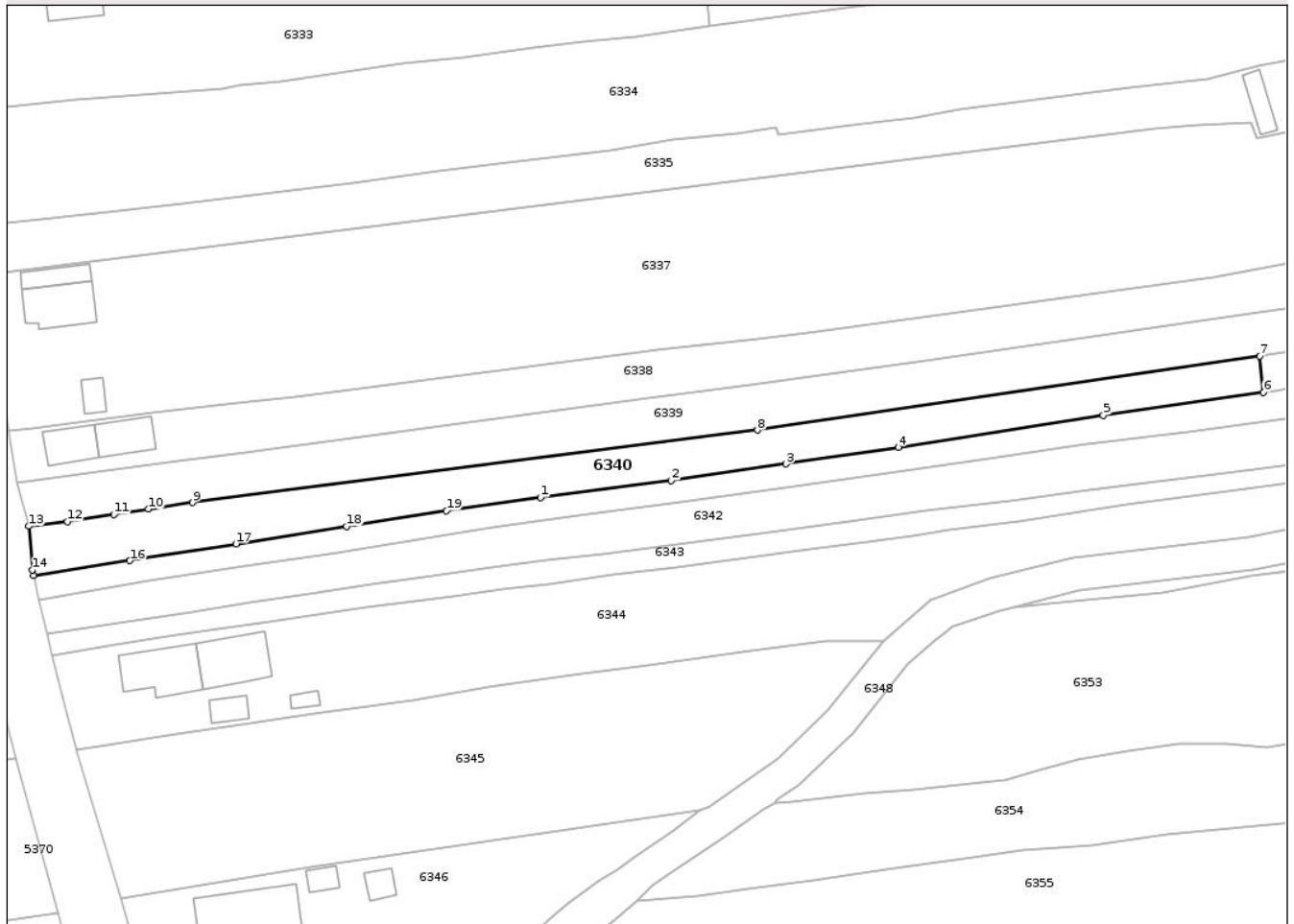
Anexa Nr. 1 La Partea I

Teren

Nr cadastral	Suprafața (mp)*	Observații / Referințe
	Din acte: 1.600 Masurata: 1.604	

* Suprafața este determinată în planul de proiecție Stereo 70.

DETALII LINIARE IMOBIL



Date referitoare la teren

Crt	Categorie folosință	Intra vilan	Suprafața (mp)	Tarla	Parcelă	Nr. topo	Observații / Referințe
1	arabil	DA	1.581	158	18964/2, 18965/1/1	-	
2	arabil	NU	23	158	18964/2, 18965/1/1	-	

Lungime Segmente

1) Valorile lungimilor segmentelor sunt obținute din proiecție în plan.

Punct început	X / Y	Punct sfârșit	X / Y	Lungime segment (** (m)
1	390.183,007 372.382,895	2	390.206,341 372.385,919	23.529
2	390.206,341 372.385,919	3	390.226,879 372.388,859	20.747
3	390.226,879 372.388,859	4	390.246,964 372.391,824	20.303
4	390.246,964 372.391,824	5	390.283,61 372.397,551	37.091

Punct început	X / Y	Punct sfârşit	X / Y	Lungime segment (** (m)
5	390.283,61 372.397,551	6	390.312,188 372.401,675	28.874
6	390.312,188 372.401,675	7	390.311,532 372.408,152	6.51
7	390.311,532 372.408,152	8	390.221,797 372.394,924	90.705
8	390.221,797 372.394,924	9	390.120,873 372.381,967	101.752
9	390.120,873 372.381,967	10	390.112,914 372.380,784	8.046
10	390.112,914 372.380,784	11	390.106,783 372.379,857	6.201
11	390.106,783 372.379,857	12	390.098,47 372.378,582	8.41
12	390.098,47 372.378,582	13	390.091,568 372.377,741	6.953
13	390.091,568 372.377,741	14	390.092,171 372.369,906	7.858
14	390.092,171 372.369,906	15	390.092,404 372.368,91	1.023
15	390.092,404 372.368,91	16	390.109,654 372.371,589	17.457
16	390.109,654 372.371,589	17	390.128,574 372.374,594	19.157
17	390.128,574 372.374,594	18	390.148,399 372.377,706	20.068
18	390.148,399 372.377,706	19	390.166,192 372.380,46	18.005
19	390.166,192 372.380,46	1	390.183,007 372.382,895	16.99

** Lungimile segmentelor sunt determinate în planul de proiecţie Stereo 70 şi sunt rotunjite la 1 milimetru.

*** Distanţa dintre puncte este formată din segmente cumulate ce sunt mai mici decât valoarea 1 milimetru.

**DATE DESPRE IMOBILUL NR. 6342**

Oficiul de Cadastru și Publicitate Imobiliară GORJ
Biroul de Cadastru și Publicitate Imobiliară Targu Jiu

A. Partea I. Descrierea imobilului

TEREN Intravilan

Adresa: Loc. Totea, Jud. Gorj

Nr. Crt	Nr cadastral Nr. topografic	Suprafața* (mp)	Observații / Referințe
A1		1.985	Sector cadastral:30 Teren neimprejmuit;

B. Partea II. Proprietari și acte

Inscrieri privitoare la dreptul de proprietate și alte drepturi reale	Referințe
0 / 09/04/2026	
Act Normativ nr. 7, din 13/03/1996 emis de PARLAMENTUL ROMANIEI;	
B1	A1
Intabulare, drept de PROPRIETATE, dobândit prin Lege, cota actuala 1/1 1) NEIDENTIFICAT NEIDENTIFICAT	
/	
Act Administrativ nr. 1468, din 30/03/2026 emis de PRIMARIA LICURICI;	
B2	A1
Se noteaza posesia factica in favoarea lui BĂDICĂ IONUȚ 1) BĂDICĂ IONUȚ	

C. Partea III. SARCINI .

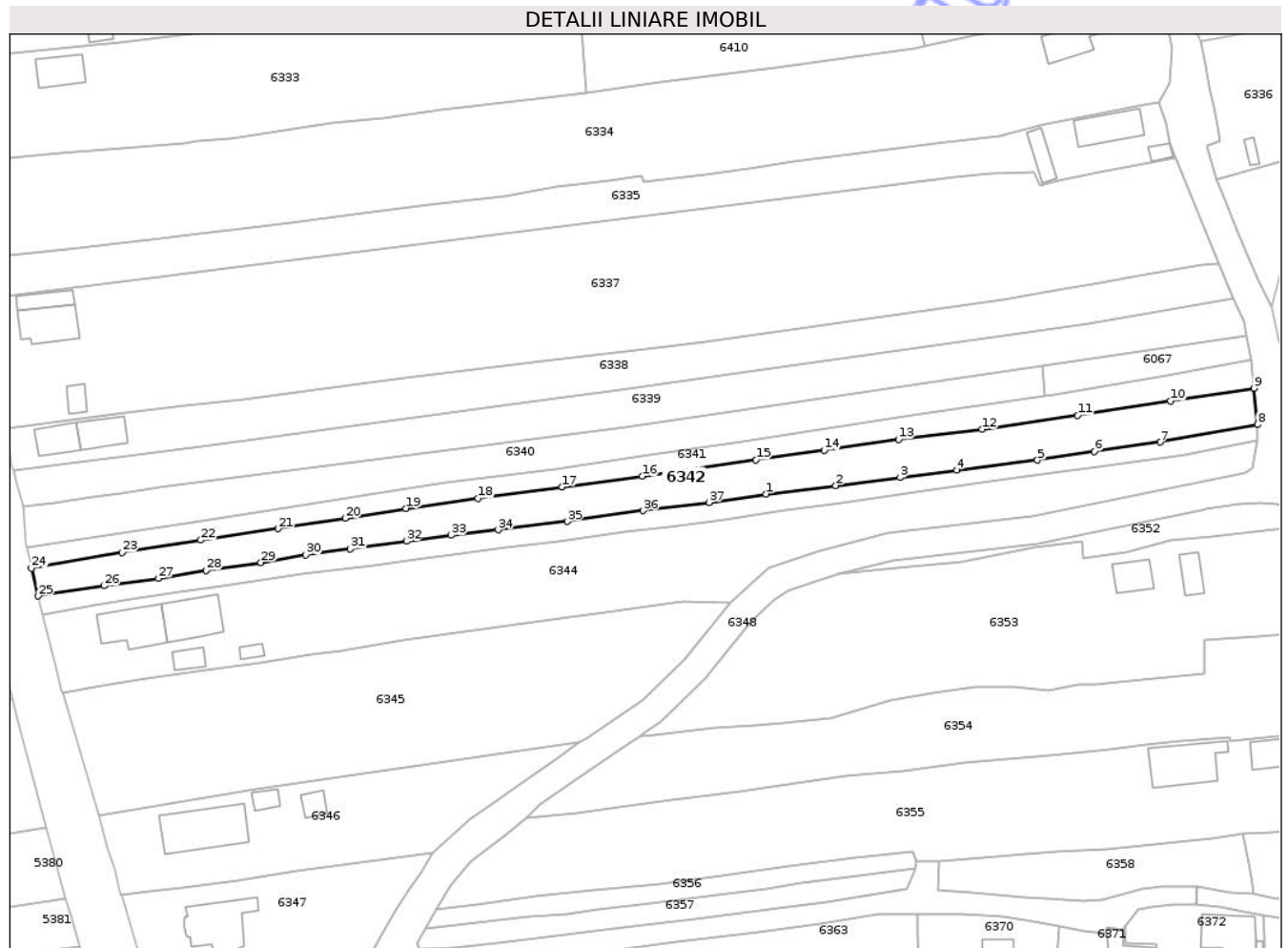
Inscrieri privind dezmembramintele dreptului de proprietate, drepturi reale de garanție și sarcini	Referințe
NU SUNT	

Anexa Nr. 1 La Partea I

Teren

Nr cadastral	Suprafața (mp)*	Observații / Referințe
	1.985	

* Suprafața este determinată în planul de proiecție Stereo 70.



Date referitoare la teren

Crt	Categorie folosință	Intravilan	Suprafața (mp)	Tarla	Parcelă	Nr. topo	Observații / Referințe
1	arabil	DA	1.985	158	18966/2, 18967/2, 18968/1, 18969	-	

Lungime Segmente

1) Valorile lungimilor segmentelor sunt obținute din proiecție în plan.

Punct început	X / Y	Punct sfârșit	X / Y	Lungime segment (** (m))
1	390.251,974 372.380,549	2	390.267,059 372.382,356	15.193
3	390.280,977 372.384,117	4	390.293,145 372.385,672	12.267
5	390.310,567 372.387,826	6	390.322,846 372.389,68	12.418
7	390.337,057 372.391,732	8	390.358,09 372.395,51	21.37

Punct început	X / Y	Punct sfârșit	X / Y	Lungime segment (** (m))
2	390.267,059 372.382,356	3	390.280,977 372.384,117	14.029
4	390.293,145 372.385,672	5	390.310,567 372.387,826	17.555
6	390.322,846 372.389,68	7	390.337,057 372.391,732	14.358
8	390.358,09 372.395,51	9	390.357,334 372.403,334	7.86

Punct început	X / Y	Punct sfârșit	X / Y	Lungime segment (** (m)
9	390.357,334 372.403,334	10	390.339,271 372.400,573	18.273
11	390.319,253 372.397,451	12	390.298,667 372.394,498	20.797
13	390.280,603 372.392,337	14	390.264,544 372.390,015	16.226
15	390.249,819 372.387,94	16	390.225,258 372.384,378	24.818
17	390.208,001 372.382,062	18	390.189,8 372.379,574	18.37
19	390.174,267 372.377,43	20	390.161,141 372.375,321	13.294
21	390.146,717 372.373,073	22	390.129,989 372.370,614	16.908
23	390.112,983 372.367,962	24	390.093,429 372.364,533	19.852
25	390.094,828 372.358,558	26	390.109,111 372.360,736	14.448
27	390.120,873 372.362,356	28	390.131,139 372.364,045	10.404
29	390.142,967 372.365,774	30	390.152,669 372.367,397	9.837
31	390.162,272 372.368,681	32	390.174,336 372.370,368	12.181
33	390.184,035 372.371,624	34	390.194,184 372.372,795	10.216
35	390.209,174 372.374,631	36	390.225,463 372.376,952	16.454
37	390.239,713 372.378,711	1	390.251,974 372.380,549	12.398

Punct început	X / Y	Punct sfârșit	X / Y	Lungime segment (** (m)
10	390.339,271 372.400,573	11	390.319,253 372.397,451	20.26
12	390.298,667 372.394,498	13	390.280,603 372.392,337	18.193
14	390.264,544 372.390,015	15	390.249,819 372.387,94	14.87
16	390.225,258 372.384,378	17	390.208,001 372.382,062	17.412
18	390.189,8 372.379,574	19	390.174,267 372.377,43	15.68
20	390.161,141 372.375,321	21	390.146,717 372.373,073	14.598
22	390.129,989 372.370,614	23	390.112,983 372.367,962	17.212
24	390.093,429 372.364,533	25	390.094,828 372.358,558	6.137
26	390.109,111 372.360,736	27	390.120,873 372.362,356	11.873
28	390.131,139 372.364,045	29	390.142,967 372.365,774	11.954
30	390.152,669 372.367,397	31	390.162,272 372.368,681	9.688
32	390.174,336 372.370,368	33	390.184,035 372.371,624	9.78
34	390.194,184 372.372,795	35	390.209,174 372.374,631	15.102
36	390.225,463 372.376,952	37	390.239,713 372.378,711	14.358

** Lungimile segmentelor sunt determinate în planul de proiecție Stereo 70 și sunt rotunjite la 1 milimetru.

*** Distanța dintre puncte este formată din segmente cumulate ce sunt mai mici decât valoarea 1 milimetru.



DATE DESPRE IMOBILUL NR. 6344

Oficiul de Cadastru și Publicitate Imobiliară GORJ
Biroul de Cadastru și Publicitate Imobiliară Targu Jiu

A. Partea I. Descrierea imobilului

TEREN Intravilan

Adresa: Loc. Totea, Str Principală, Nr. 124, Jud. Gorj

Nr. Crt	Nr cadastral Nr. topografic	Suprafața* (mp)	Observații / Referințe
A1		3.506	Sector cadastral:30 Teren neimprejmuit; Suprafata ACT 2673mp, pentru suprafata de 833mp se noteaza posesia.

Construcții

Crt	Nr cadastral Nr. topografic	Adresa	Observații / Referințe
A1.1		Loc. Totea, Str Principală, Nr. 124, Jud. Gorj	Nr. niveluri:1; S. construita la sol:109 mp; S. construita desfasurata:109 mp; LOCUINTA
A1.2		Loc. Totea, Str Principală, Nr. 124, Jud. Gorj	Nr. niveluri:1; S. construita la sol:103 mp; S. construita desfasurata:103 mp; ANEXA
A1.3		Loc. Totea, Str Principală, Nr. 124, Jud. Gorj	Nr. niveluri:1; S. construita la sol:28 mp; S. construita desfasurata:28 mp; ANEXA
A1.4		Loc. Totea, Str Principală, Nr. 124, Jud. Gorj	Nr. niveluri:1; S. construita la sol:13 mp; S. construita desfasurata:13 mp; ANEXA

B. Partea II. Proprietari și acte

Inscrieri privitoare la dreptul de proprietate și alte drepturi reale		Referințe
/		
Act Notarial nr. 1048, din 13/02/2002 emis de NP MIRELA ALDOIU (1049/ 13.02.2002 NP MIRELA ALDOIU);		
B1	Intabulare, drept de PROPRIETATE, dobandit prin Conventie, cota actuala 1/1 1) VLĂDUȚ PETRE 2) VLĂDUȚ VIORICA	A1
Act Normativ nr. 7, din 13/03/1996 emis de PARLAMENTUL ROMANIEI;		
B2	Intabulare, drept de PROPRIETATE, dobandit prin Lege, cota actuala 1/1 1) VLĂDUȚ PETRE 2) VLĂDUȚ VIORICA	A1.1, A1.2, A1.3, A1.4
Act Administrativ nr. 1468, din 30/03/2026 emis de PRIMARIA LICURICI;		
B3	SE NOTEAZA POSESIA FAPTICA IN FAVOAREA LUI VLĂDUȚ PETRE, VLĂDUȚ VIORICA 1) VLĂDUȚ PETRE 2) VLĂDUȚ VIORICA OBSERVATII: pentru suprafata de 833mp se noteaza posesia.	A1

C. Partea III. SARCINI .

Inscrieri privind dezmembramentele dreptului de proprietate, drepturi reale de garanție și sarcini	Referințe
NU SUNT	

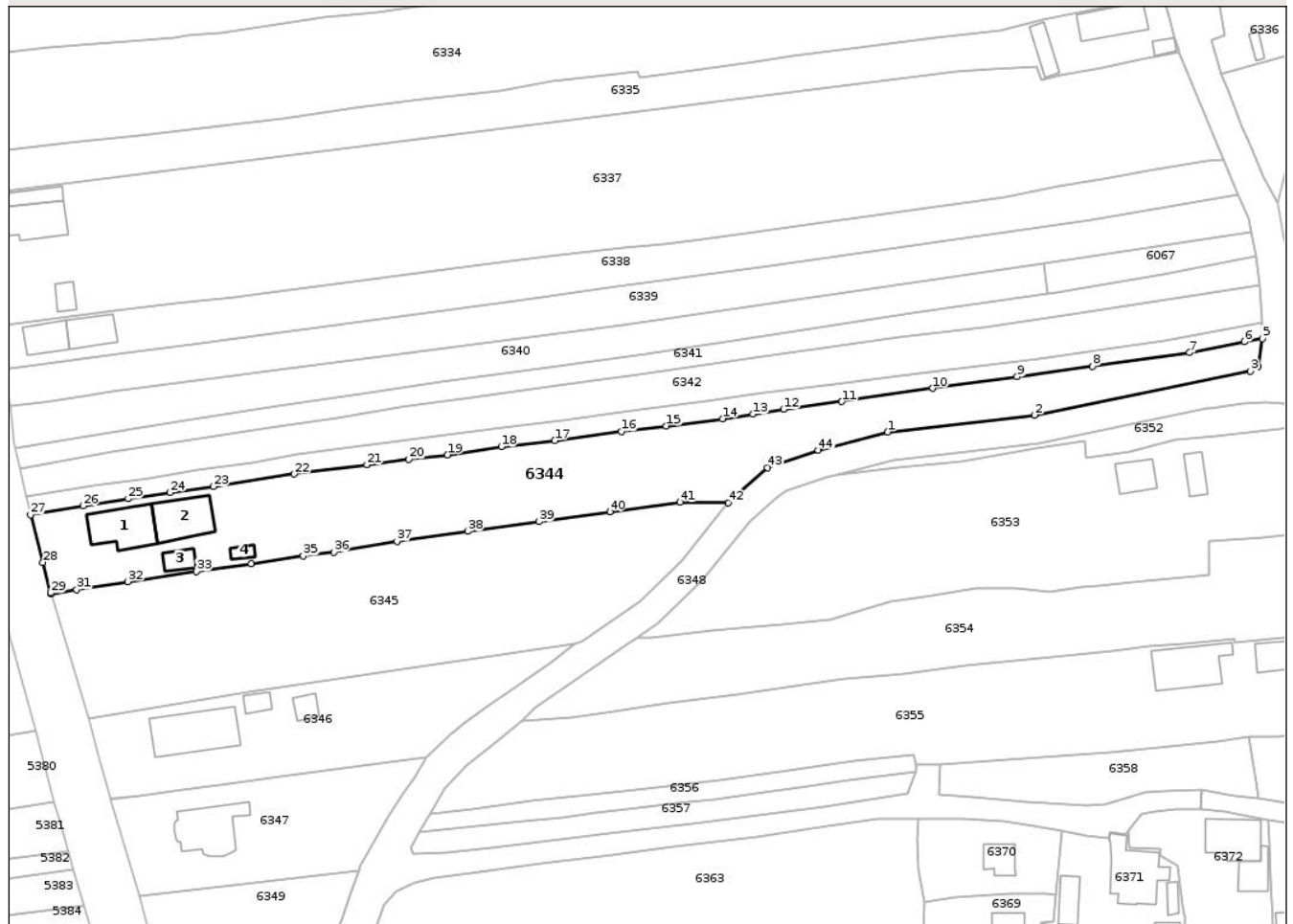
Anexa Nr. 1 La Partea I

Teren

Nr cadastral	Suprafața (mp)*	Observații / Referințe
	3.506	Suprafata ACT 2673mp, pentru suprafata de 833mp se noteaza posesia.

* Suprafața este determinată în planul de proiecție Stereo 70.

DETALII LINIARE IMOBIL



Date referitoare la teren

Crt	Categorie folosință	Intra vilan	Suprafața (mp)	Tarla	Parcelă	Nr. topo	Observații / Referințe
1	curti constructii	DA	1.159	158	18970/2, 18971, 18972, 18973/1	-	
2	arabil	DA	691	158	18970/2, 18971, 18972, 18973/1	-	
3	vie	DA	579	158	18970/2, 18971, 18972, 18973/1	-	
4	livada	DA	1.077	158	18970/2, 18971, 18972, 18973/1	-	

Date referitoare la construcții

Crt	Număr	Destinație construcție	Supraf. (mp)	Situație juridică	Observații / Referințe
A1.1		construcții de locuințe	109	Cu acte	Nr. niveluri:1; S. construita la sol:109 mp; S. construita desfasurata:109 mp; LOCUINTA
A1.2		construcții anexa	103	Cu acte	Nr. niveluri:1; S. construita la sol:103 mp; S. construita desfasurata:103 mp; ANEXA

Crt	Număr	Destinație construcție	Supraf. (mp)	Situație juridică	Observații / Referințe
A1.3		construcții anexa	28	Cu acte	Nr. niveluri:1; S. construita la sol:28 mp; S. construita desfasurata:28 mp; ANEXA
A1.4		construcții anexa	13	Cu acte	Nr. niveluri:1; S. construita la sol:13 mp; S. construita desfasurata:13 mp; ANEXA

Lungime Segmente

1) Valorile lungimilor segmentelor sunt obținute din proiecție în plan.

Punct început	X / Y	Punct sfârșit	X / Y	Lungime segment	Punct început	X / Y	Punct sfârșit	X / Y	Lungime segment	Punct început	X / Y	Punct sfârșit	X / Y	Lungime segment
1	390.278,24 372.372,205	2	390.309,566 372.375,843	31.537	2	390.309,566 372.375,843	3	390.355,523 372.385,167	46.893	3	390.355,523 372.385,167	4	390.357,093 372.386,235	1.899
4	390.357,093 372.386,235	5	390.358,037 372.392,081	5.922	5	390.358,037 372.392,081	6	390.354,21 372.391,41	3.885	6	390.354,21 372.391,41	7	390.342,528 372.389,079	11.912
7	390.342,528 372.389,079	8	390.321,839 372.386,194	20.889	8	390.321,839 372.386,194	9	390.305,818 372.383,997	16.171	9	390.305,818 372.383,997	10	390.287,773 372.381,52	18.214
10	390.287,773 372.381,52	11	390.268,464 372.378,676	19.517	11	390.268,464 372.378,676	12	390.256,087 372.377,07	12.481	12	390.256,087 372.377,07	13	390.249,549 372.376,04	6.619
13	390.249,549 372.376,04	14	390.243,078 372.375,053	6.546	14	390.243,078 372.375,053	15	390.231,102 372.373,534	12.072	15	390.231,102 372.373,534	16	390.221,549 372.372,319	9.63
16	390.221,549 372.372,319	17	390.207,357 372.370,389	14.323	17	390.207,357 372.370,389	18	390.195,963 372.369,101	11.467	18	390.195,963 372.369,101	19	390.184,533 372.367,368	11.561
19	390.184,533 372.367,368	20	390.176,305 372.366,394	8.285	20	390.176,305 372.366,394	21	390.167,336 372.365,251	9.042	21	390.167,336 372.365,251	22	390.151,885 372.363,295	15.574
22	390.151,885 372.363,295	23	390.134,702 372.360,613	17.391	23	390.134,702 372.360,613	24	390.125,41 372.359,332	9.38	24	390.125,41 372.359,332	25	390.116,517 372.358,021	8.989
25	390.116,517 372.358,021	26	390.106,972 372.356,53	9.661	26	390.106,972 372.356,53	27	390.095,759 372.354,587	11.38	27	390.095,759 372.354,587	28	390.098,384 372.344,491	10.432
28	390.098,384 372.344,491	29	390.100,05 372.337,992	6.709	29	390.100,05 372.337,992	30	390.100,113 372.337,782	0.219	30	390.100,113 372.337,782	31	390.105,579 372.338,698	5.542
31	390.105,579 372.338,698	32	390.116,448 372.340,396	11.001	32	390.116,448 372.340,396	33	390.131,08 372.342,53	14.787	33	390.131,08 372.342,53	34	390.142,691 372.344,231	11.735
34	390.142,691 372.344,231	35	390.153,809 372.345,843	11.234	35	390.153,809 372.345,843	36	390.160,273 372.346,663	6.516	36	390.160,273 372.346,663	37	390.173,779 372.348,984	13.704
37	390.173,779 372.348,984	38	390.188,846 372.351,093	15.214	38	390.188,846 372.351,093	39	390.203,988 372.353,138	15.279	39	390.203,988 372.353,138	40	390.219,076 372.355,266	15.237
40	390.219,076 372.355,266	41	390.234,044 372.357,285	15.104	41	390.234,044 372.357,285	42	390.244,354 372.357,153	10.311	42	390.244,354 372.357,153	43	390.252,636 372.364,657	11.176
43	390.252,636 372.364,657	44	390.263,428 372.368,358	11.409	44	390.263,428 372.368,358	1	390.278,24 372.372,205	15.303					

** Lungimile segmentelor sunt determinate în planul de proiecție Stereo 70 și sunt rotunjite la 1 milimetru.

*** Distanța dintre puncte este formată din segmente cumulate ce sunt mai mici decât valoarea 1 milimetru.

**DATE DESPRE IMOBILUL NR. 6346**

Oficiul de Cadastru și Publicitate Imobiliară GORJ
Biroul de Cadastru și Publicitate Imobiliară Targu Jiu

A. Partea I. Descrierea imobilului

TEREN Intravilan

Adresa: Loc. Totea, Str Principală, Nr. 122, Jud. Gorj

Nr. Crt	Nr cadastral Nr. topografic	Suprafața* (mp)	Observații / Referințe
A1	39610	1.600	Sector cadastral:30 Teren imprejmuit;

Construcții

Crt	Nr cadastral Nr. topografic	Adresa	Observații / Referințe
A1.1	39610-C1	Loc. Totea, Str Principală, Nr. 122, Jud. Gorj	Nr. niveluri:2; S. construita la sol:153 mp; S. construita desfasurata:210 mp; 2 niveluri. Supr.constr. desfasurata=210 mp. Constructie locuinta D+P din caramida si BCA, acoperita cu tigla, edificata in anul 1998
A1.2	39610-C2	Loc. Totea, Str Principală, Nr. 122, Jud. Gorj	Nr. niveluri:1; S. construita la sol:21 mp; S. construita desfasurata:21 mp; Supr.constr.desfasurata=21 mp. Constructie anexa parter din lemn, acoperita cu tabla, edificata in anul 1999
A1.3	39610-C3	Loc. Totea, Str Principală, Nr. 122, Jud. Gorj	Nr. niveluri:1; S. construita la sol:24 mp; S. construita desfasurata:24 mp; Supr.constr.desfasurata=24 mp. Constructie anexa parter din boltari si lemn, acoperita cu tabla, edificata in anul 2000

B. Partea II. Proprietari și acte

Inscrieri privitoare la dreptul de proprietate și alte drepturi reale		Referințe
61789 / 26/04/2023		
Act Notarial nr. 2126, din 29/12/2022 emis de BNP CORNESCU IULIANA (act administrativ nr 1426 din 14.03.2023, emis de PRIMARIA LICURICI); act notarial nr 301 din 20.12.2022, emis de BNP CORNESCU IULIANA; act notarial nr 302 din 20.12.2022, emis de BNP CORNESCU IULIANA; act administrativ nr 1429 din 14.03.2023, emis de PRIMARIA LICURICI);		
B1	Intabulare, drept de PROPRIETATEcu titlu de drept partaj succesoral, dobandit prin Conventie, cota actuala 1/2, cota initiala 1/1 1) MINCIUNĂ STELIAN, bun propriu	A1, A1.1, A1.2, A1.3
93630 / 24/07/2023		
Act Notarial nr. 1127, din 21/07/2023 emis de NP Ciobanu Valerica Cezarina;		
B2	Intabulare, drept de PROPRIETATEcu titlu de drept donație, dobandit prin Conventie, cota actuala 1/2, cota initiala 1/2 1) MINCIUNĂ DANA-GIORGIANA, bun propriu	A1, A1.1, A1.2, A1.3

C. Partea III. SARCINI .

Inscrieri privind dezmembramintele dreptului de proprietate, drepturi reale de garanție și sarcini	Referințe
NU SUNT	

Anexa Nr. 1 La Partea I

Teren

Nr cadastral	Suprafața (mp)*	Observații / Referințe
39610	1.600	

* Suprafața este determinată în planul de proiecție Stereo 70.

DETALII LINIARE IMOBIL



Date referitoare la teren

Crt	Categorie folosință	Intravilan	Suprafața (mp)	Tarla	Parcelă	Nr. topo	Observații / Referințe
1	curți constructii	DA	843	158	18975	-	
2	arabil	DA	757	158	18975	-	

Date referitoare la construcții

Crt	Număr	Destinație construcție	Supraf. (mp)	Situație juridică	Observații / Referințe
A1.1	39610-C1	construcții de locuințe	153	Cu acte	Nr. niveluri:2; S. construita la sol:153 mp; S. construita desfasurata:210 mp; 2 niveluri. Supr.constr.desfasurata=210 mp. Construcție locuința D+P din caramida si BCA, acoperita cu tigla, edificata in anul 1998
A1.2	39610-C2	construcții anexa	21	Cu acte	Nr. niveluri:1; S. construita la sol:21 mp; S. construita desfasurata:21 mp; Supr.constr. desfasurata=21 mp. Construcție anexa parter din lemn, acoperita cu tabla, edificata in anul 1999
A1.3	39610-C3	construcții anexa	24	Cu acte	Nr. niveluri:1; S. construita la sol:24 mp; S. construita desfasurata:24 mp; Supr.constr. desfasurata=24 mp. Construcție anexa parter din boltari si lemn, acoperita cu tabla, edificata in anul 2000

Lungime Segmente

1) Valorile lungimilor segmentelor sunt obținute din proiecție în plan.

Punct început	X / Y	Punct sfârșit	X / Y	Lungime segment (** (m)
1	390.188,009 372.310,349	2	390.193,668 372.314,398	6.958
2	390.193,668 372.314,398	3	390.196,716 372.316,363	3.627
3	390.196,716 372.316,363	4	390.199,945 372.318,708	3.991
4	390.199,945 372.318,708	5	390.206,791 372.323,341	8.266
5	390.206,791 372.323,341	6	390.211,513 372.327,063	6.013
6	390.211,513 372.327,063	7	390.142,036 372.316,897	70.217
7	390.142,036 372.316,897	8	390.108,069 372.311,272	34.43
8	390.108,069 372.311,272	9	390.109,882 372.304,234	7.268
9	390.109,882 372.304,234	10	390.111,244 372.299,751	4.685
10	390.111,244 372.299,751	11	390.112,773 372.294,193	5.764
11	390.112,773 372.294,193	12	390.112,823 372.294,027	0.173
12	390.112,823 372.294,027	13	390.118,901 372.294,864	6.135
13	390.118,901 372.294,864	14	390.126,139 372.295,742	7.291
14	390.126,139 372.295,742	15	390.137,957 372.297,312	11.922
15	390.137,957 372.297,312	16	390.150,703 372.299,184	12.883
16	390.150,703 372.299,184	17	390.180,039 372.303,15	29.603
17	390.180,039 372.303,15	18	390.185,234 372.307,842	7.0
18	390.185,234 372.307,842	1	390.188,009 372.310,349	3.74

** Lungimile segmentelor sunt determinate în planul de proiecție Stereo 70 și sunt rotunjite la 1 milimetru.

*** Distanța dintre puncte este formată din segmente cumulate ce sunt mai mici decât valoarea 1 milimetru.

**DATE DESPRE IMOBILUL NR. 6347**

Oficiul de Cadastru și Publicitate Imobiliară GORJ
Biroul de Cadastru și Publicitate Imobiliară Targu Jiu

A. Partea I. Descrierea imobilului

TEREN Intravilan

Adresa: Loc. Totea, Str Principală, Nr. 120, Jud. Gorj

Nr. Crt	Nr cadastral Nr. topografic	Suprafața* (mp)	Observații / Referințe
A1	35756	Din acte: 843 Masurata: 1.233	Sector cadastral:30 Teren neimprejmuit; Suprafata CF 843mp, pentru suprafata de 390mp se noteaza posesia.

Construcții

Crt	Nr cadastral Nr. topografic	Adresa	Observații / Referințe
A1.1		Loc. Totea, Str Principală, Nr. 120, Jud. Gorj	Nr. niveluri:2; S. construita la sol:126 mp; LOCUINTA

B. Partea II. Proprietari și acte

Inscrieri privitoare la dreptul de proprietate și alte drepturi reale		Referințe
40880 / 06/08/2013		
Act Notarial nr. 2845, din 02/08/2013 emis de BADEA SILVIA;		
B1	Intabulare, drept de PROPRIETATEcu titlul de drept cumpărare, dobandit prin Conventie, cota actuala 1/1, cota initiala 1/1 1) CIOBANU GEANINA-MĂDĂLINA 2) CIOBANU OVIDIU-IONUȚ, bun comun	A1
/		
Act Administrativ nr. 1468, din 30/03/2026 emis de PRIMARIA LICURICI;		
B2	SE NOTEAZA POSESIA FAPTICA IN FAVOAREA LUI CIOBANU GEANINA-MĂDĂLINA, CIOBANU OVIDIU-IONUȚ 1) CIOBANU OVIDIU-IONUȚ 2) CIOBANU GEANINA-MĂDĂLINA <i>OBSERVATII: pentru suprafata de 390mp se noteaza posesia.</i>	A1
Act Normativ nr. 7, din 13/03/1996 emis de PARLAMENTUL ROMANIEI;		
B3	Intabulare, drept de PROPRIETATE, dobandit prin Lege, cota actuala 1/1 1) CIOBANU GEANINA-MĂDĂLINA 2) CIOBANU OVIDIU-IONUȚ	A1.1

C. Partea III. SARCINI .

Inscrieri privind dezmembramintele dreptului de proprietate, drepturi reale de garanție și sarcini	Referințe
NU SUNT	

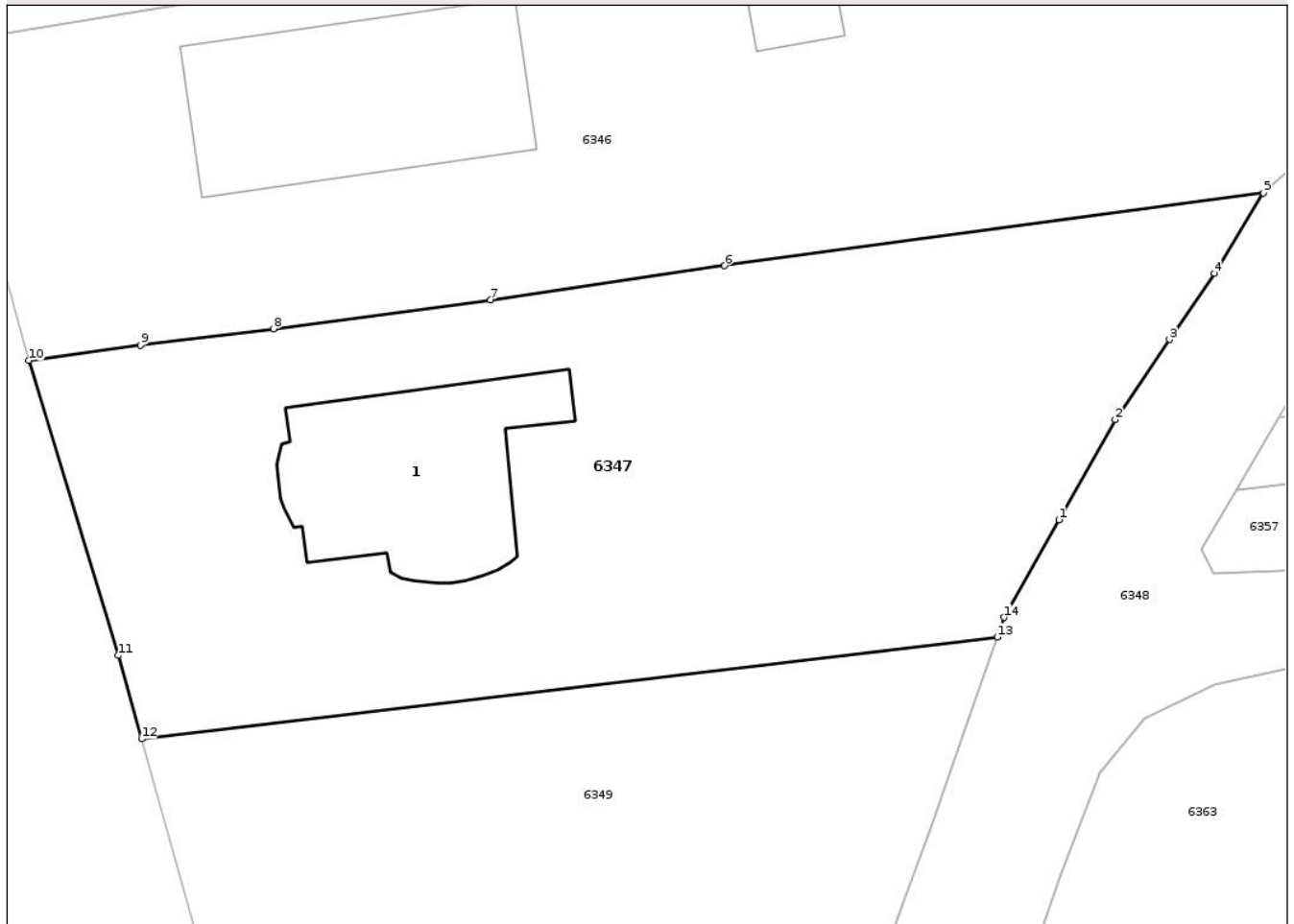
Anexa Nr. 1 La Partea I

Teren

Nr cadastral	Suprafața (mp)*	Observații / Referințe
35756	Din acte: 843 Masurata: 1.233	Suprafata CF 843mp, pentru suprafata de 390mp se noteaza posesia.

* Suprafața este determinată în planul de proiecție Stereo 70.

DETALII LINIARE IMOBIL



Date referitoare la teren

Crt	Categorie folosință	Intra vilan	Suprafața (mp)	Tarla	Parcelă	Nr. topo	Observații / Referințe
1	curți constructii	DA	513	180	18976	-	
2	arabil	DA	720	180	18976	-	

Date referitoare la construcții

Crt	Număr	Destinație construcție	Supraf. (mp)	Situație juridică	Observații / Referințe
A1.1		construcții de locuințe	126	Cu acte	Nr. niveluri:2; S. construita la sol:126 mp; LOCUINTA

Lungime Segmente

1) Valorile lungimilor segmentelor sunt obținute din proiecție în plan.

Punct început	X / Y	Punct sfârșit	X / Y	Lungime segment (** (m)
1	390.168,906 372.285,347	2	390.171,968 372.290,794	6.249
2	390.171,968 372.290,794	3	390.174,932 372.295,168	5.284

Punct început	X / Y	Punct sfârșit	X / Y	Lungime segment (** (m)
3	390.174,932 372.295,168	4	390.177,369 372.298,776	4.354
4	390.177,369 372.298,776	5	390.180,039 372.303,15	5.125
5	390.180,039 372.303,15	6	390.150,703 372.299,184	29.603
6	390.150,703 372.299,184	7	390.137,957 372.297,312	12.883
7	390.137,957 372.297,312	8	390.126,139 372.295,742	11.922
8	390.126,139 372.295,742	9	390.118,901 372.294,864	7.291
9	390.118,901 372.294,864	10	390.112,823 372.294,027	6.135
10	390.112,823 372.294,027	11	390.117,701 372.277,955	16.796
11	390.117,701 372.277,955	12	390.118,962 372.273,415	4.712
12	390.118,962 372.273,415	13	390.165,554 372.278,945	46.919
13	390.165,554 372.278,945	14	390.165,928 372.280,027	1.145
14	390.165,928 372.280,027	1	390.168,906 372.285,347	6.097

** Lungimile segmentelor sunt determinate în planul de proiecție Stereo 70 și sunt rotunjite la 1 milimetru.

*** Distanța dintre puncte este formată din segmente cumulate ce sunt mai mici decât valoarea 1 milimetru.

**DATE DESPRE IMOBILUL NR. 6348**

Oficiul de Cadastru și Publicitate Imobiliară GORJ
Biroul de Cadastru și Publicitate Imobiliară Targu Jiu

A. Partea I. Descrierea imobilului

TEREN Intravilan

Adresa: Loc. Totea, Jud. Gorj, DS 3

Nr. Crt	Nr cadastral Nr. topografic	Suprafața* (mp)	Observații / Referințe
A1	36516	Din acte: 9.000 Masurata: 6.081	Sector cadastral:30 Teren neimprejmuit;

B. Partea II. Proprietari și acte

Inscrieri privitoare la dreptul de proprietate și alte drepturi reale		Referințe
69849 / 24/08/2020		
Act Administrativ nr. Hotărâre nr. 973, din 05/09/2002 emis de Guvernul României (act administrativ nr 10615 din 14.08.2020, emis de INSTITUTIA PREFECTULUI;act administrativ nr 5447 din 18.08.2020, emis de PRIMARIA LICURICI;act administrativ nr HCL nr. 18 din 19.08.1999, emis de CL LICURICI;act administrativ nr 5441 din 18.08.2020, emis de PRIMARIA LICURICI);		
B1	Intabulare, drept de PROPRIETATE_PUBLICĂ, dobandit prin Lege, cota actuala 1/1, cota initiala 1/1 1) COMUNA LICURICI, CIF:4956146	A1

C. Partea III. SARCINI .

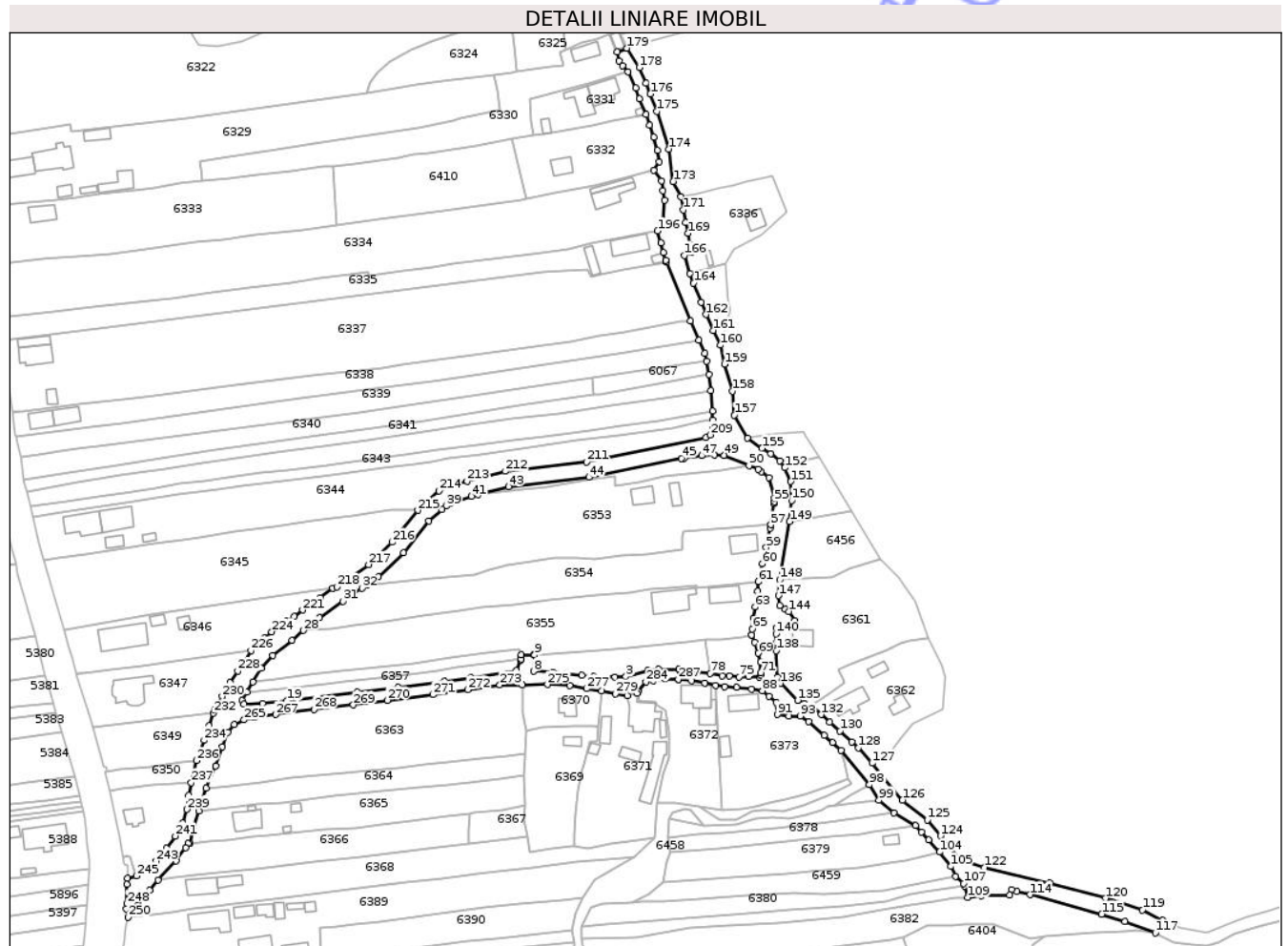
Inscrieri privind dezmembramintele dreptului de proprietate, drepturi reale de garanție și sarcini	Referințe
NU SUNT	

Anexa Nr. 1 La Partea I

Teren

Nr cadastral	Suprafața (mp)*	Observații / Referințe
36516	Din acte: 9.000 Masurata: 6.081	

* Suprafața este determinată în planul de proiecție Stereo 70.



Date referitoare la teren

Crt	Categorie folosință	Intra vilan	Suprafața (mp)	Tarla	Parcelă	Nr. topo	Observații / Referințe
1	drum	DA	6.081	25	743	-	

Lungime Segmente

1) Valorile lungimilor segmentelor sunt obținute din proiecție în plan.

Punct început	X / Y	Punct sfârșit	X / Y	Lungime segment
1	390.337,303 372.295,944	2	390.333,174 372.295,476	4.155
4	390.320,471 372.292,83	5	390.312,393 372.293,218	8.087
7	390.296,475 372.294,66	8	390.289,054 372.295,107	7.434
10	390.289,064 372.301,373	11	390.284,35 372.301,414	4.714
13	390.284,138 372.299,463	14	390.282,449 372.295,348	4.448
2	390.324,644 372.293,056	3	390.324,644 372.293,056	8.867
5	390.312,393 372.293,218	6	390.307,697 372.293,611	4.712
8	390.289,054 372.295,107	9	390.289,462 372.301,404	6.31
11	390.284,35 372.301,414	12	390.284,186 372.299,901	1.522
14	390.282,449 372.295,348	15	390.264,896 372.292,525	17.779
3	390.324,644 372.293,056	4	390.320,471 372.292,83	4.179
6	390.307,697 372.293,611	7	390.296,475 372.294,66	11.271
9	390.289,462 372.301,404	10	390.289,064 372.301,373	0.399
12	390.284,186 372.299,901	13	390.284,138 372.299,463	0.441
15	390.264,896 372.292,525	16	390.254,677 372.291,216	10.302

Punct început	X / Y	Punct sfârșit	X / Y	Lungime segment	Punct început	X / Y	Punct sfârșit	X / Y	Lungime segment	Punct început	X / Y	Punct sfârșit	X / Y	Lungime segment
16	390.254,677 372.291,216	17	390.236,713 372.288,974	18.10 3	17	390.236,713 372.288,974	18	390.221,173 372.287,036	15.66	18	390.221,173 372.287,036	19	390.193,971 372.283,799	27.39 4
19	390.193,971 372.283,799	20	390.184,44 372.282,736	9.59	20	390.184,44 372.282,736	21	390.177,308 372.282,393	7.14	21	390.177,308 372.282,393	22	390.176,677 372.283,764	1.509
22	390.176,677 372.283,764	23	390.178,572 372.286,992	3.743	23	390.178,572 372.286,992	24	390.180,867 372.290,904	4.536	24	390.180,867 372.290,904	25	390.183,997 372.296,242	6.188
25	390.183,997 372.296,242	26	390.188,408 372.301,322	6.728	26	390.188,408 372.301,322	27	390.195,901 372.307,028	9.418	27	390.195,901 372.307,028	28	390.200,304 372.310,823	5.813
28	390.200,304 372.310,823	29	390.203,16 372.313,479	3.9	29	390.203,16 372.313,479	30	390.206,507 372.315,874	4.116	30	390.206,507 372.315,874	31	390.215,557 372.322,091	10.98
31	390.215,557 372.322,091	32	390.222,847 372.327,116	8.854	32	390.222,847 372.327,116	33	390.224,849 372.328,358	2.356	33	390.224,849 372.328,358	34	390.225,307 372.328,812	0.645
34	390.225,307 372.328,812	35	390.229,283 372.331,553	4.829	35	390.229,283 372.331,553	36	390.238,896 372.340,82	13.35 2	36	390.238,896 372.340,82	37	390.248,735 372.353,027	15.67 9
37	390.248,735 372.353,027	38	390.253,675 372.357,503	6.666	38	390.253,675 372.357,503	39	390.255,28 372.358,773	2.047	39	390.255,28 372.358,773	40	390.256,693 372.359,705	1.693
40	390.256,693 372.359,705	41	390.265,157 372.362,608	8.948	41	390.265,157 372.362,608	42	390.267,586 372.363,238	2.509	42	390.267,586 372.363,238	43	390.279,344 372.366,292	12.14 8
43	390.279,344 372.366,292	44	390.310,511 372.369,905	31.37 6	44	390.310,511 372.369,905	45	390.346,141 372.377,14	36.35 7	45	390.346,141 372.377,14	46	390.346,999 372.377,266	0.867
46	390.346,999 372.377,266	47	390.353,853 372.378,225	6.921	47	390.353,853 372.378,225	48	390.358,794 372.378,609	4.956	48	390.358,794 372.378,609	49	390.362,538 372.378,402	3.75
49	390.362,538 372.378,402	50	390.372,135 372.374,417	10.39 1	50	390.372,135 372.374,417	51	390.375,621 372.372,969	3.775	51	390.375,621 372.372,969	52	390.376,973 372.372,053	1.633
52	390.376,973 372.372,053	53	390.379,761 372.369,858	3.548	53	390.379,761 372.369,858	54	390.381,839 372.361,886	8.238	54	390.381,839 372.361,886	55	390.381,839 372.360,491	1.395
55	390.381,839 372.360,491	56	390.381,791 372.359,799	0.694	56	390.381,791 372.359,799	57	390.380,582 372.351,606	8.282	57	390.380,582 372.351,606	58	390.380,383 372.350,255	1.366
58	390.380,383 372.350,255	59	390.378,797 372.342,835	7.588	59	390.378,797 372.342,835	60	390.377,334 372.336,54	6.463	60	390.377,334 372.336,54	61	390.375,815 372.329,627	7.078
61	390.375,815 372.329,627	62	390.375,393 372.326,005	3.647	62	390.375,393 372.326,005	63	390.374,528 372.319,866	6.2	63	390.374,528 372.319,866	64	390.373,849 372.315,5	4.418
64	390.373,849 372.315,5	65	390.373,499 372.311,358	4.157	65	390.373,499 372.311,358	66	390.373,126 372.309,159	2.23	66	390.373,126 372.309,159	67	390.373,101 372.309,153	0.026
67	390.373,101 372.309,153	68	390.374,272 372.306,383	3.007	68	390.374,272 372.306,383	69	390.375,76 372.302,065	4.567	69	390.375,76 372.302,065	70	390.376,67 372.298,683	3.502
70	390.376,67 372.298,683	71	390.376,661 372.294,534	4.149	71	390.376,661 372.294,534	72	390.376,529 372.293,539	1.004	72	390.376,529 372.293,539	73	390.376,051 372.292,875	0.818
73	390.376,051 372.292,875	74	390.372,006 372.293,0	4.047	74	390.372,006 372.293,0	75	390.368,215 372.292,985	3.791	75	390.368,215 372.292,985	76	390.364,546 372.293,288	3.681
76	390.364,546 372.293,288	77	390.361,898 372.293,434	2.652	77	390.361,898 372.293,434	78	390.357,198 372.294,305	4.78	78	390.357,198 372.294,305	79	390.352,03 372.294,753	5.187
79	390.352,03 372.294,753	80	390.345,076 372.295,97	7.06	80	390.345,076 372.295,97	81	390.344,919 372.291,92	4.053	81	390.344,919 372.291,92	82	390.349,947 372.291,488	5.047
82	390.349,947 372.291,488	83	390.355,069 372.290,555	5.206	83	390.355,069 372.290,555	84	390.359,25 372.289,63	4.282	84	390.359,25 372.289,63	85	390.362,67 372.289,137	3.455
85	390.362,67 372.289,137	86	390.367,257 372.288,93	4.592	86	390.367,257 372.288,93	87	390.373,144 372.288,26	5.925	87	390.373,144 372.288,26	88	390.377,329 372.287,615	4.234
88	390.377,329 372.287,615	89	390.379,906 372.285,523	3.319	89	390.379,906 372.285,523	90	390.382,626 372.283,094	3.647	90	390.382,626 372.283,094	91	390.383,141 372.278,422	4.7
91	390.383,141 372.278,422	92	390.387,608 372.277,895	4.498	92	390.387,608 372.277,895	93	390.391,947 372.277,856	4.339	93	390.391,947 372.277,856	94	390.395,26 372.275,724	3.94
94	390.395,26 372.275,724	95	390.401,135 372.270,446	7.898	95	390.401,135 372.270,446	96	390.404,326 372.267,7	4.21	96	390.404,326 372.267,7	97	390.407,641 372.264,534	4.584
97	390.407,641 372.264,534	98	390.418,594 372.251,335	17.15 2	98	390.418,594 372.251,335	99	390.422,306 372.245,392	7.007	99	390.422,306 372.245,392	100	390.428,109 372.240,506	7.586
100	390.428,109 372.240,506	101	390.436,459 372.235,62	9.674	101	390.436,459 372.235,62	102	390.438,775 372.233,148	3.387	102	390.438,775 372.233,148	103	390.441,403 372.230,033	4.075
103	390.441,403 372.230,033	104	390.445,667 372.225,414	6.286	104	390.445,667 372.225,414	105	390.449,907 372.219,864	6.984	105	390.449,907 372.219,864	106	390.451,788 372.216,083	4.223
106	390.451,788 372.216,083	107	390.454,889 372.213,317	4.155	107	390.454,889 372.213,317	108	390.455,319 372.212,34	1.067	108	390.455,319 372.212,34	109	390.456,373 372.207,885	4.578
109	390.456,373 372.207,885	110	390.461,88 372.208,534	5.545	110	390.461,88 372.208,534	111	390.472,696 372.208,78	10.81 9	111	390.472,696 372.208,78	112	390.473,408 372.210,994	2.326
112	390.473,408 372.210,994	113	390.475,445 372.210,162	2.2	113	390.475,445 372.210,162	114	390.480,498 372.208,983	5.189	114	390.480,498 372.208,983	115	390.508,176 372.201,475	28.67 8

Punct început	X / Y	Punct sfârșit	X / Y	Lungime segment	Punct început	X / Y	Punct sfârșit	X / Y	Lungime segment	Punct început	X / Y	Punct sfârșit	X / Y	Lungime segment
115	390.508,176 372.201,475	116	390.517,144 372.198,734	9.378	116	390.517,144 372.198,734	117	390.528,894 372.194,188	12.599	117	390.528,894 372.194,188	118	390.531,765 372.199,007	5.609
118	390.531,765 372.199,007	119	390.523,876 372.202,988	8.837	119	390.523,876 372.202,988	120	390.509,608 372.207,553	14.98	120	390.509,608 372.207,553	121	390.488,233 372.213,363	22.151
121	390.488,233 372.213,363	122	390.462,915 372.219,536	26.06	122	390.462,915 372.219,536	123	390.453,45 372.222,699	9.98	123	390.453,45 372.222,699	124	390.445,971 372.231,689	11.694
124	390.445,971 372.231,689	125	390.440,904 372.237,78	7.923	125	390.440,904 372.237,78	126	390.431,342 372.245,448	12.257	126	390.431,342 372.245,448	127	390.419,596 372.259,7	18.469
127	390.419,596 372.259,7	128	390.414,308 372.265,657	7.965	128	390.414,308 372.265,657	129	390.411,899 372.267,887	3.283	129	390.411,899 372.267,887	130	390.407,202 372.272,014	6.253
130	390.407,202 372.272,014	131	390.403,25 372.275,596	5.334	131	390.403,25 372.275,596	132	390.399,963 372.278,411	4.328	132	390.399,963 372.278,411	133	390.396,012 372.281,77	5.186
133	390.396,012 372.281,77	134	390.393,635 372.282,63	2.528	134	390.393,635 372.282,63	135	390.390,906 372.283,893	3.007	135	390.390,906 372.283,893	136	390.384,362 372.290,444	9.26
136	390.384,362 372.290,444	137	390.383,158 372.292,854	2.694	137	390.383,158 372.292,854	138	390.382,7 372.303,03	10.186	138	390.382,7 372.303,03	139	390.382,672 372.306,143	3.113
139	390.382,672 372.306,143	140	390.382,612 372.309,51	3.368	140	390.382,612 372.309,51	141	390.382,674 372.311,919	2.41	141	390.382,674 372.311,919	142	390.389,764 372.313,194	7.204
142	390.389,764 372.313,194	143	390.389,761 372.314,653	1.459	143	390.389,761 372.314,653	144	390.387,491 372.318,173	4.188	144	390.387,491 372.318,173	145	390.386,037 372.318,943	1.645
145	390.386,037 372.318,943	146	390.384,061 372.320,519	2.528	146	390.384,061 372.320,519	147	390.383,545 372.324,263	3.779	147	390.383,545 372.324,263	148	390.384,002 372.330,347	6.101
148	390.384,002 372.330,347	149	390.387,794 372.352,829	22.8	149	390.387,794 372.352,829	150	390.388,609 372.360,921	8.133	150	390.388,609 372.360,921	151	390.388,226 372.368,244	7.333
151	390.388,226 372.368,244	152	390.385,969 372.373,608	5.819	152	390.385,969 372.373,608	153	390.384,043 372.376,303	3.312	153	390.384,043 372.376,303	154	390.380,465 372.378,922	4.434
154	390.380,465 372.378,922	155	390.377,197 372.381,098	3.926	155	390.377,197 372.381,098	156	390.371,604 372.385,07	6.86	156	390.371,604 372.385,07	157	390.366,452 372.393,915	10.236
157	390.366,452 372.393,915	158	390.365,742 372.403,12	9.232	158	390.365,742 372.403,12	159	390.362,696 372.413,5	10.818	159	390.362,696 372.413,5	160	390.361,211 372.420,86	7.508
160	390.361,211 372.420,86	161	390.358,275 372.426,589	6.438	161	390.358,275 372.426,589	162	390.355,638 372.432,645	6.605	162	390.355,638 372.432,645	163	390.353,706 372.437,468	5.196
163	390.353,706 372.437,468	164	390.350,79 372.444,755	7.849	164	390.350,79 372.444,755	165	390.349,334 372.448,397	3.922	165	390.349,334 372.448,397	166	390.347,254 372.455,481	7.383
166	390.347,254 372.455,481	167	390.349,961 372.456,524	2.901	167	390.349,961 372.456,524	168	390.349,414 372.459,61	3.134	168	390.349,414 372.459,61	169	390.348,623 372.463,994	4.455
169	390.348,623 372.463,994	170	390.347,768 372.468,247	4.338	170	390.347,768 372.468,247	171	390.346,868 372.473,009	4.846	171	390.346,868 372.473,009	172	390.345,894 372.478,163	5.245
172	390.345,894 372.478,163	173	390.342,941 372.483,962	6.508	173	390.342,941 372.483,962	174	390.341,212 372.496,489	12.646	174	390.341,212 372.496,489	175	390.336,689 372.510,971	15.172
175	390.336,689 372.510,971	176	390.334,067 372.517,717	7.238	176	390.334,067 372.517,717	177	390.332,35 372.521,861	4.486	177	390.332,35 372.521,861	178	390.329,802 372.527,847	6.506
178	390.329,802 372.527,847	179	390.325,093 372.535,347	8.856	179	390.325,093 372.535,347	180	390.321,252 372.533,955	4.085	180	390.321,252 372.533,955	181	390.321,92 372.530,529	3.491
181	390.321,92 372.530,529	182	390.323,488 372.528,645	2.451	182	390.323,488 372.528,645	183	390.325,388 372.526,163	3.126	183	390.325,388 372.526,163	184	390.328,375 372.519,982	6.865
184	390.328,375 372.519,982	185	390.329,966 372.515,883	4.397	185	390.329,966 372.515,883	186	390.332,426 372.509,796	6.565	186	390.332,426 372.509,796	187	390.333,751 372.505,657	4.346
187	390.333,751 372.505,657	188	390.335,366 372.501,089	4.845	188	390.335,366 372.501,089	189	390.336,786 372.495,932	5.349	189	390.336,786 372.495,932	190	390.337,617 372.491,648	4.364
190	390.337,617 372.491,648	191	390.335,34 372.488,275	4.07	191	390.335,34 372.488,275	192	390.338,368 372.484,237	5.047	192	390.338,368 372.484,237	193	390.338,961 372.480,505	3.779
193	390.338,961 372.480,505	194	390.339,579 372.476,69	3.865	194	390.339,579 372.476,69	195	390.339,191 372.469,053	7.647	195	390.339,191 372.469,053	196	390.336,866 372.464,934	4.73
196	390.336,866 372.464,934	197	390.338,209 372.460,388	4.74	197	390.338,209 372.460,388	198	390.339,174 372.456,494	4.012	198	390.339,174 372.456,494	199	390.340,134 372.453,527	3.118
199	390.340,134 372.453,527	200	390.340,315 372.452,966	0.589	200	390.340,315 372.452,966	201	390.349,642 372.430,205	24.598	201	390.349,642 372.430,205	202	390.352,846 372.422,803	8.066
202	390.352,846 372.422,803	203	390.355,072 372.417,66	5.604	203	390.355,072 372.417,66	204	390.355,713 372.414,665	3.063	204	390.355,713 372.414,665	205	390.356,801 372.409,584	5.196
205	390.356,801 372.409,584	206	390.357,334 372.403,334	6.273	206	390.357,334 372.403,334	207	390.358,09 372.395,51	7.86	207	390.358,09 372.395,51	208	390.358,037 372.392,081	3.429
208	390.358,037 372.392,081	209	390.357,093 372.386,235	5.922	209	390.357,093 372.386,235	210	390.355,523 372.385,167	1.899	210	390.355,523 372.385,167	211	390.309,566 372.375,843	46.893
211	390.309,566 372.375,843	212	390.278,24 372.372,205	31.537	212	390.278,24 372.372,205	213	390.263,428 372.368,358	15.303	213	390.263,428 372.368,358	214	390.252,636 372.364,657	11.409

Punct început	X / Y	Punct sfârşit	X / Y	Lungime segment	Punct început	X / Y	Punct sfârşit	X / Y	Lungime segment	Punct început	X / Y	Punct sfârşit	X / Y	Lungime segment
214	390.252,636 372.364,657	215	390.244,354 372.357,153	11.176	215	390.244,354 372.357,153	216	390.234,461 372.344,878	15.765	216	390.234,461 372.344,878	217	390.225,473 372.336,214	12.484
217	390.225,473 372.336,214	218	390.213,122 372.327,7	15.001	218	390.213,122 372.327,7	219	390.211,513 372.327,063	1.731	219	390.211,513 372.327,063	220	390.206,791 372.323,341	6.013
220	390.206,791 372.323,341	221	390.199,945 372.318,708	8.266	221	390.199,945 372.318,708	222	390.196,716 372.316,363	3.991	222	390.196,716 372.316,363	223	390.193,668 372.314,398	3.627
223	390.193,668 372.314,398	224	390.188,009 372.310,349	6.958	224	390.188,009 372.310,349	225	390.185,234 372.307,842	3.74	225	390.185,234 372.307,842	226	390.180,039 372.303,15	7.0
226	390.180,039 372.303,15	227	390.177,369 372.298,776	5.125	227	390.177,369 372.298,776	228	390.174,932 372.295,168	4.354	228	390.174,932 372.295,168	229	390.171,968 372.290,794	5.284
229	390.171,968 372.290,794	230	390.168,906 372.285,347	6.249	230	390.168,906 372.285,347	231	390.165,928 372.280,027	6.097	231	390.165,928 372.280,027	232	390.165,554 372.278,945	1.145
232	390.165,554 372.278,945	233	390.163,86 372.274,053	5.177	233	390.163,86 372.274,053	234	390.161,954 372.268,504	5.867	234	390.161,954 372.268,504	235	390.160,379 372.264,258	4.529
235	390.160,379 372.264,258	236	390.159,035 372.260,658	3.843	236	390.159,035 372.260,658	237	390.156,986 372.252,106	8.794	237	390.156,986 372.252,106	238	390.156,015 372.247,23	4.972
238	390.156,015 372.247,23	239	390.155,419 372.241,847	5.416	239	390.155,419 372.241,847	240	390.153,824 372.236,5	5.58	240	390.153,824 372.236,5	241	390.150,84 372.231,541	5.788
241	390.150,84 372.231,541	242	390.147,448 372.226,801	5.829	242	390.147,448 372.226,801	243	390.143,505 372.221,939	6.26	243	390.143,505 372.221,939	244	390.139,684 372.218,47	5.161
244	390.139,684 372.218,47	245	390.135,818 372.216,24	4.463	245	390.135,818 372.216,24	246	390.132,497 372.215,408	3.424	246	390.132,497 372.215,408	247	390.132,13 372.212,928	2.507
247	390.132,13 372.212,928	248	390.132,237 372.205,6	7.329	248	390.132,237 372.205,6	249	390.131,913 372.203,479	2.146	249	390.131,913 372.203,479	250	390.132,582 372.200,21	3.337
250	390.132,582 372.200,21	251	390.136,356 372.204,912	6.029	251	390.136,356 372.204,912	252	390.141,024 372.210,708	7.442	252	390.141,024 372.210,708	253	390.144,19 372.214,713	5.105
253	390.144,19 372.214,713	254	390.151,124 372.221,933	10.01	254	390.151,124 372.221,933	255	390.154,818 372.227,009	6.278	255	390.154,818 372.227,009	256	390.155,794 372.228,659	1.917
256	390.155,794 372.228,659	257	390.156,416 372.228,714	0.624	257	390.156,416 372.228,714	258	390.157,765 372.233,784	5.246	258	390.157,765 372.233,784	259	390.159,979 372.241,328	7.862
259	390.159,979 372.241,328	260	390.162,846 372.250,008	9.141	260	390.162,846 372.250,008	261	390.166,427 372.258,605	9.313	261	390.166,427 372.258,605	262	390.168,971 372.265,92	7.745
262	390.168,971 372.265,92	263	390.171,148 372.271,587	6.071	263	390.171,148 372.271,587	264	390.173,546 372.274,522	3.79	264	390.173,546 372.274,522	265	390.177,372 372.276,374	4.251
265	390.177,372 372.276,374	266	390.181,6 372.277,265	4.321	266	390.181,6 372.277,265	267	390.189,559 372.278,404	8.04	267	390.189,559 372.278,404	268	390.204,315 372.280,362	14.885
268	390.204,315 372.280,362	269	390.219,512 372.282,164	15.303	269	390.219,512 372.282,164	270	390.232,604 372.283,907	13.208	270	390.232,604 372.283,907	271	390.250,289 372.286,084	17.818
271	390.250,289 372.286,084	272	390.263,766 372.288,011	13.614	272	390.263,766 372.288,011	273	390.276,054 372.289,861	12.426	273	390.276,054 372.289,861	274	390.284,772 372.289,863	8.718
274	390.284,772 372.289,863	275	390.294,409 372.290,04	9.639	275	390.294,409 372.290,04	276	390.303,041 372.289,533	8.647	276	390.303,041 372.289,533	277	390.309,518 372.288,366	6.581
277	390.309,518 372.288,366	278	390.315,235 372.287,465	5.788	278	390.315,235 372.287,465	279	390.320,584 372.286,454	5.444	279	390.320,584 372.286,454	280	390.325,302 372.285,714	4.776
280	390.325,302 372.285,714	281	390.325,678 372.287,029	1.368	281	390.325,678 372.287,029	282	390.329,055 372.286,612	3.403	282	390.329,055 372.286,612	283	390.329,437 372.287,256	0.749
283	390.329,437 372.287,256	284	390.332,407 372.290,97	4.755	284	390.332,407 372.290,97	285	390.335,139 372.291,425	2.77	285	390.335,139 372.291,425	286	390.339,821 372.292,062	4.725
286	390.339,821 372.292,062	287	390.344,914 372.291,92	5.095	287	390.344,914 372.291,92	288	390.345,071 372.295,97	4.053	288	390.345,071 372.295,97	1	390.337,303 372.295,944	7.768

** Lungimile segmentelor sunt determinate în planul de proiecție Stereo 70 și sunt rotunjite la 1 milimetru.

*** Distanța dintre puncte este formată din segmente cumulate ce sunt mai mici decât valoarea 1 milimetru.

**DATE DESPRE IMOBILUL NR. 6350**

Oficiul de Cadastru și Publicitate Imobiliară GORJ
Biroul de Cadastru și Publicitate Imobiliară Targu Jiu

A. Partea I. Descrierea imobilului

TEREN Intravilan

Adresa: Loc. Totea, Jud. Gorj

Nr. Crt	Nr cadastral Nr. topografic	Suprafața* (mp)	Observații / Referințe
A1		248	Sector cadastral:30 Teren neimprejmuit;

B. Partea II. Proprietari și acte

Inscrieri privitoare la dreptul de proprietate și alte drepturi reale	Referințe
/	
Act Notarial nr. 2126, din 29/12/2022 emis de NP CORNESCU IULIANA;	
B1	A1
Intabulare, drept de PROPRIETATEPARTAJ SUCCESORAL, dobandit prin Conventie, cota actuala 1/1 1) MINCIUNĂ STELIAN	

C. Partea III. SARCINI .

Inscrieri privind dezmembramintele dreptului de proprietate, drepturi reale de garanție și sarcini	Referințe
NU SUNT	

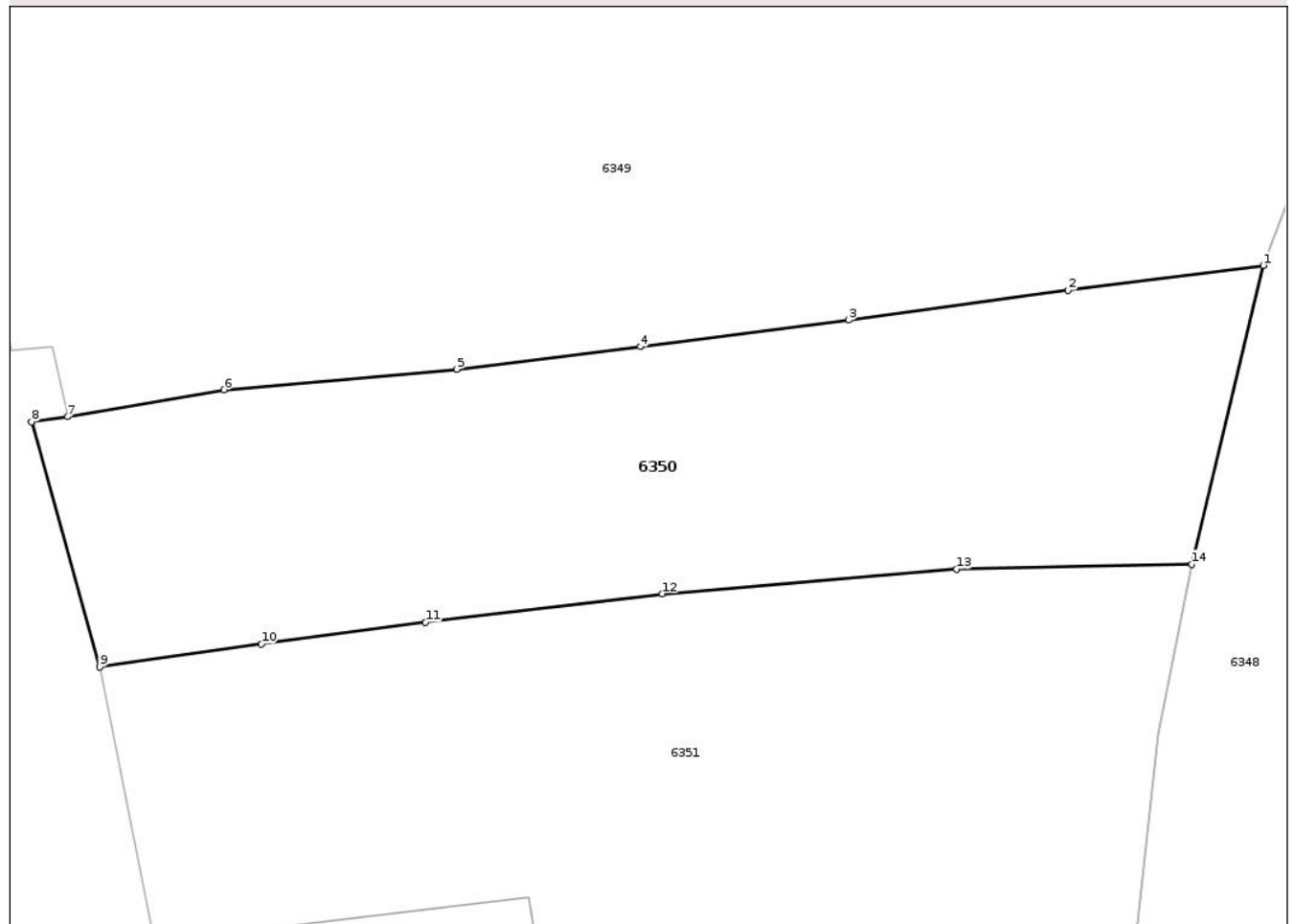
Anexa Nr. 1 La Partea I

Teren

Nr cadastral	Suprafața (mp)*	Observații / Referințe
	248	

* Suprafața este determinată în planul de proiecție Stereo 70.

DETALII LINIARE IMOBIL



Date referitoare la teren

Crt	Categorie folosință	Intra vilan	Suprafața (mp)	Tarla	Parcelă	Nr. topo	Observații / Referințe
1	vie	DA	248	158	18979	-	

Lungime Segmente

1) Valorile lungimilor segmentelor sunt obținute din proiecție în plan.

Punct început	X / Y	Punct sfârșit	X / Y	Lungime segment (** (m)
1	390.159,035 372.260,658	2	390.153,439 372.259,949	5.641
2	390.153,439 372.259,949	3	390.147,153 372.259,093	6.344
3	390.147,153 372.259,093	4	390.141,185 372.258,332	6.016
4	390.141,185 372.258,332	5	390.135,926 372.257,685	5.299
5	390.135,926 372.257,685	6	390.129,254 372.257,104	6.697

Punct început	X / Y	Punct sfârșit	X / Y	Lungime segment (** (m)
6	390.129,254 372.257,104	7	390.124,777 372.256,33	4.543
7	390.124,777 372.256,33	8	390.123,745 372.256,188	1.042
8	390.123,745 372.256,188	9	390.125,696 372.249,162	7.292
9	390.125,696 372.249,162	10	390.130,328 372.249,829	4.68
10	390.130,328 372.249,829	11	390.135,032 372.250,443	4.744
11	390.135,032 372.250,443	12	390.141,818 372.251,259	6.835
12	390.141,818 372.251,259	13	390.150,249 372.251,97	8.461
13	390.150,249 372.251,97	14	390.156,986 372.252,106	6.738
14	390.156,986 372.252,106	1	390.159,035 372.260,658	8.794

** Lungimile segmentelor sunt determinate în planul de proiecție Stereo 70 și sunt rotunjite la 1 milimetru.

*** Distanța dintre puncte este formată din segmente cumulate ce sunt mai mici decât valoarea 1 milimetru.

**DATE DESPRE IMOBILUL NR. 6352**

Oficiul de Cadastru și Publicitate Imobiliară GORJ
Biroul de Cadastru și Publicitate Imobiliară Targu Jiu

A. Partea I. Descrierea imobilului

TEREN Intravilan

Adresa: Loc. Totea, Jud. Gorj

Nr. Crt	Nr cadastral Nr. topografic	Suprafața* (mp)	Observații / Referințe
A1		343	Sector cadastral:30 Teren neimprejmuit;

B. Partea II. Proprietari și acte

Inscrieri privitoare la dreptul de proprietate și alte drepturi reale	Referințe
0 / 09/04/2026	
Act Normativ nr. 7, din 13/03/1996 emis de PARLAMENTUL ROMANIEI;	
B1	A1
Intabulare, drept de PROPRIETATE, dobândit prin Lege, cota actuala 1/1 1) NEIDENTIFICAT NEIDENTIFICAT	
/	
Act Administrativ nr. 1468, din 30/03/2026 emis de PRIMARIA LICURICI;	
B2	A1
Se noteaza posesia factica in favoarea lui AMZA COSMIN 1) AMZA COSMIN	

C. Partea III. SARCINI .

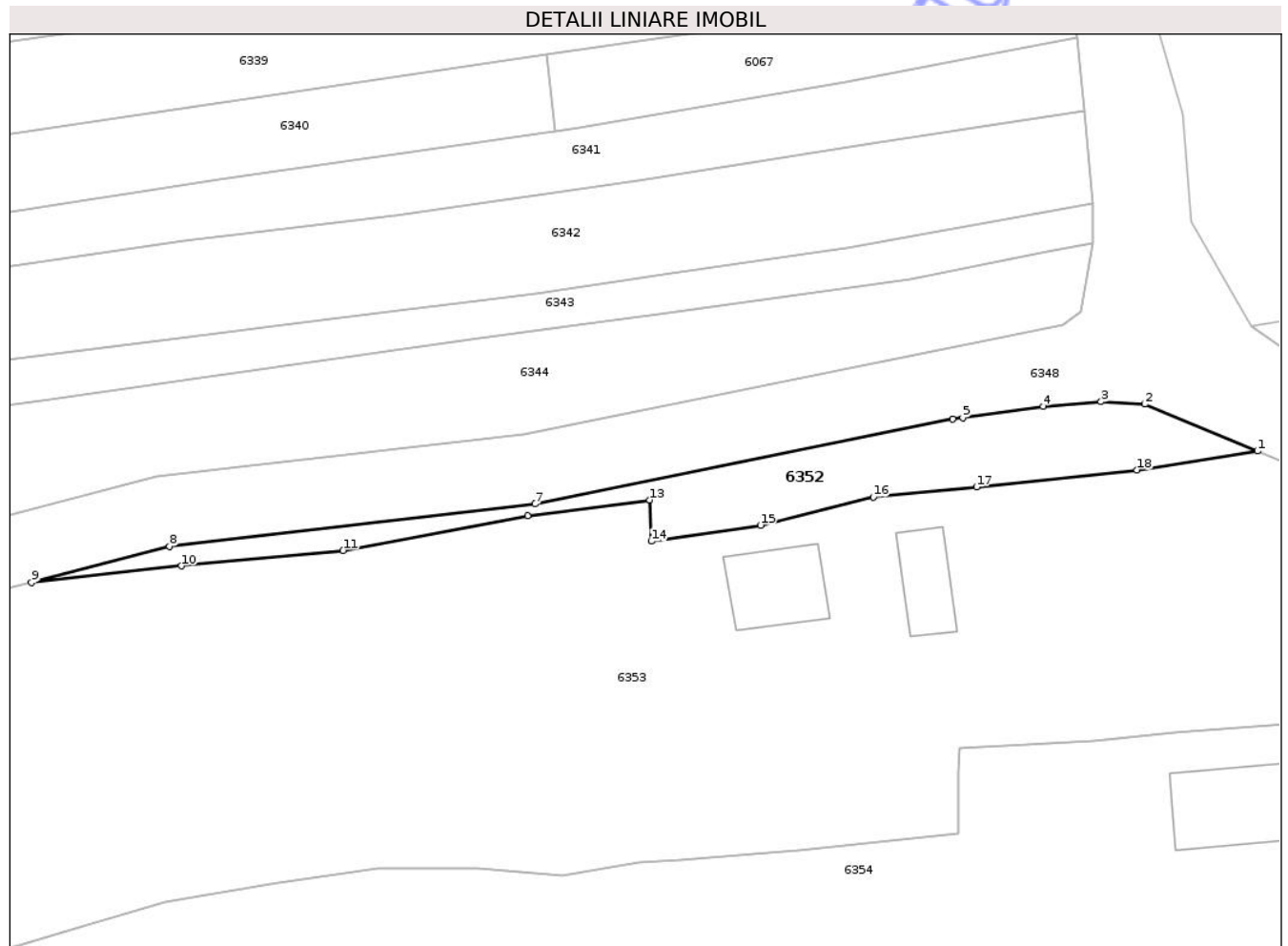
Inscrieri privind dezmembramintele dreptului de proprietate, drepturi reale de garanție și sarcini	Referințe
NU SUNT	

Anexa Nr. 1 La Partea I

Teren

Nr cadastral	Suprafața (mp)*	Observații / Referințe
	343	

* Suprafața este determinată în planul de proiecție Stereo 70.



Date referitoare la teren

Crt	Categorie folosință	Intra vilan	Suprafața (mp)	Tarla	Parcelă	Nr. topo	Observații / Referințe
1	pasune	DA	343	25	758/1	-	

Lungime Segmente

1) Valorile lungimilor segmentelor sunt obținute din proiecție în plan.

Punct început	X / Y	Punct sfârșit	X / Y	Lungime segment (** (m)
1	390.372,135 372.374,417	2	390.362,538 372.378,402	10.391
2	390.362,538 372.378,402	3	390.358,794 372.378,609	3.75
3	390.358,794 372.378,609	4	390.353,853 372.378,225	4.956
4	390.353,853 372.378,225	5	390.346,999 372.377,266	6.921
5	390.346,999 372.377,266	6	390.346,141 372.377,14	0.867

Punct început	X / Y	Punct sfârșit	X / Y	Lungime segment (** (m)
6	390.346,141 372.377,14	7	390.310,511 372.369,905	36.357
7	390.310,511 372.369,905	8	390.279,344 372.366,292	31.376
8	390.279,344 372.366,292	9	390.267,586 372.363,238	12.148
9	390.267,586 372.363,238	10	390.280,373 372.364,636	12.863
10	390.280,373 372.364,636	11	390.294,163 372.365,944	13.852
11	390.294,163 372.365,944	12	390.309,894 372.368,906	16.007
12	390.309,894 372.368,906	13	390.320,313 372.370,241	10.504
13	390.320,313 372.370,241	14	390.320,432 372.366,734	3.509
14	390.320,432 372.366,734	15	390.329,759 372.368,095	9.426
15	390.329,759 372.368,095	16	390.339,383 372.370,512	9.923
16	390.339,383 372.370,512	17	390.348,185 372.371,365	8.843
17	390.348,185 372.371,365	18	390.361,838 372.372,805	13.729
18	390.361,838 372.372,805	1	390.372,135 372.374,417	10.422

** Lungimile segmentelor sunt determinate în planul de proiecție Stereo 70 și sunt rotunjite la 1 milimetru.

*** Distanța dintre puncte este formată din segmente cumulate ce sunt mai mici decât valoarea 1 milimetru.

**DATE DESPRE IMOBILUL NR. 6354**

Oficiul de Cadastru și Publicitate Imobiliară GORJ
Biroul de Cadastru și Publicitate Imobiliară Targu Jiu

A. Partea I. Descrierea imobilului

TEREN Intravilan

Adresa: Loc. Totea, Jud. Gorj

Nr. Crt	Nr cadastral Nr. topografic	Suprafața* (mp)	Observații / Referințe
A1		2.645	Sector cadastral:30 Teren neimprejmuit;

Construcții

Crt	Nr cadastral Nr. topografic	Adresa	Observații / Referințe
A1.1		Loc. Totea, Jud. Gorj	Nr. niveluri:2; S. construita la sol:70 mp; S. construita desfasurata:140 mp; LOCUINTA

B. Partea II. Proprietari și acte

Inscrieri privitoare la dreptul de proprietate și alte drepturi reale		Referințe
/		
Act Notarial nr. 2426, din 29/12/2022 emis de NP CORNESCU IULIANA;		
B1	Intabulare, drept de PROPRIETATEPARTAJ SUCCESORAL, dobandit prin Conventie, cota actuala 1/1 1) MINCIUNĂ ȘTEFAN-MARIAN	A1, A1.1

C. Partea III. SARCINI .

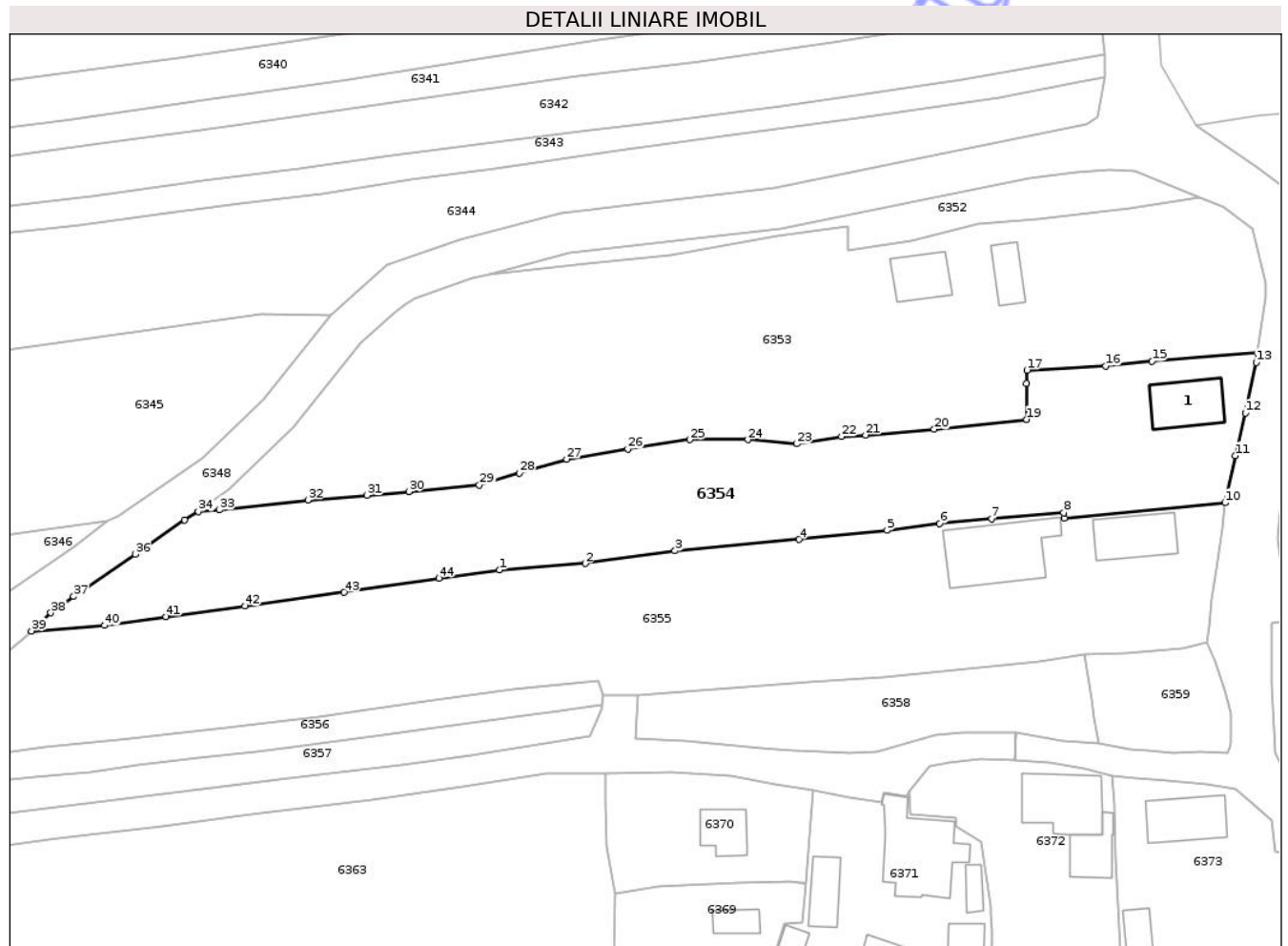
Inscrieri privind dezmembramintele dreptului de proprietate, drepturi reale de garanție și sarcini	Referințe
NU SUNT	

Anexa Nr. 1 La Partea I

Teren

Nr cadastral	Suprafața (mp)*	Observații / Referințe
	2.645	

* Suprafața este determinată în planul de proiecție Stereo 70.



Date referitoare la teren

Crt	Categorie folosință	Intra vilan	Suprafața (mp)	Tarla	Parcelă	Nr. topo	Observații / Referințe
1	curți constructii	DA	543	25, 159	762/2, 763, 764, 765/1, 766, 19009/1	-	
2	pasune	DA	746	25, 159	762/2, 763, 764, 765/1, 766, 19009/1	-	
3	vie	DA	1.356	25, 159	762/2, 763, 764, 765/1, 766, 19009/1	-	

Date referitoare la construcții

Crt	Număr	Destinație construcție	Supraf. (mp)	Situație juridică	Observații / Referințe
A1.1		construcții de locuințe	70	Cu acte	Nr. niveluri:2; S. construita la sol:70 mp; S. construita desfasurata:140 mp; LOCUINTA

Lungime Segmente

1) Valorile lungimilor segmentelor sunt obținute din proiecție în plan.

Punct început	X / Y	Punct sfârșit	X / Y	Lungime segment
1	390.269,147 / 372.319,777	2	390.281,717 / 372.320,716	12.605
2	390.281,717 / 372.320,716	3	390.294,923 / 372.322,58	13.337
3	390.294,923 / 372.322,58	4	390.313,171 / 372.324,266	18.326

Punct început	X / Y	Punct sfârșit	X / Y	Lungime segment	Punct început	X / Y	Punct sfârșit	X / Y	Lungime segment	Punct început	X / Y	Punct sfârșit	X / Y	Lungime segment
4	390.313,171 372.324,266	5	390.326,11 372.325,59	13.007	5	390.326,11 372.325,59	6	390.333,824 372.326,562	7.775	6	390.333,824 372.326,562	7	390.341,466 372.327,294	7.677
7	390.341,466 372.327,294	8	390.352,048 372.328,166	10.618	8	390.352,048 372.328,166	9	390.352,171 372.327,399	0.777	9	390.352,171 372.327,399	10	390.375,815 372.329,627	23.749
10	390.375,815 372.329,627	11	390.377,334 372.336,54	7.078	11	390.377,334 372.336,54	12	390.378,797 372.342,835	6.463	12	390.378,797 372.342,835	13	390.380,383 372.350,255	7.588
13	390.380,383 372.350,255	14	390.380,582 372.351,606	1.366	14	390.380,582 372.351,606	15	390.365,065 372.350,431	15.561	15	390.365,065 372.350,431	16	390.358,232 372.349,737	6.868
16	390.358,232 372.349,737	17	390.346,685 372.349,107	11.564	17	390.346,685 372.349,107	18	390.346,594 372.347,149	1.96	18	390.346,594 372.347,149	19	390.346,651 372.341,876	5.273
19	390.346,651 372.341,876	20	390.333,024 372.340,442	13.702	20	390.333,024 372.340,442	21	390.322,946 372.339,587	10.114	21	390.322,946 372.339,587	22	390.319,387 372.339,372	3.565
22	390.319,387 372.339,372	23	390.312,827 372.338,288	6.649	23	390.312,827 372.338,288	24	390.305,666 372.338,896	7.187	24	390.305,666 372.338,896	25	390.297,079 372.338,913	8.587
25	390.297,079 372.338,913	26	390.287,983 372.337,553	9.197	26	390.287,983 372.337,553	27	390.278,998 372.336,056	9.109	27	390.278,998 372.336,056	28	390.272,049 372.334,006	7.245
28	390.272,049 372.334,006	29	390.266,15 372.332,269	6.149	29	390.266,15 372.332,269	30	390.255,765 372.331,287	10.431	30	390.255,765 372.331,287	31	390.249,624 372.330,737	6.166
31	390.249,624 372.330,737	32	390.240,944 372.330,041	8.708	32	390.240,944 372.330,041	33	390.227,915 372.328,567	13.112	33	390.227,915 372.328,567	34	390.224,849 372.328,358	3.073
34	390.224,849 372.328,358	35	390.222,847 372.327,116	2.356	35	390.222,847 372.327,116	36	390.215,557 372.322,091	8.854	36	390.215,557 372.322,091	37	390.206,507 372.315,874	10.98
37	390.206,507 372.315,874	38	390.203,16 372.313,479	4.116	38	390.203,16 372.313,479	39	390.200,304 372.310,823	3.9	39	390.200,304 372.310,823	40	390.211,04 372.311,628	10.766
40	390.211,04 372.311,628	41	390.220,091 372.312,913	9.142	41	390.220,091 372.312,913	42	390.231,699 372.314,494	11.715	42	390.231,699 372.314,494	43	390.246,257 372.316,495	14.695
43	390.246,257 372.316,495	44	390.260,241 372.318,54	14.133	44	390.260,241 372.318,54	1	390.269,147 372.319,777	8.991					

** Lungimile segmentelor sunt determinate în planul de proiecție Stereo 70 și sunt rotunjite la 1 milimetru.

*** Distanța dintre puncte este formată din segmente cumulate ce sunt mai mici decât valoarea 1 milimetru.

**DATE DESPRE IMOBILUL NR. 6356**

Oficiul de Cadastru și Publicitate Imobiliară GORJ
Biroul de Cadastru și Publicitate Imobiliară Targu Jiu

A. Partea I. Descrierea imobilului

TEREN Intravilan

Adresa: Loc. Totea, Jud. Gorj

Nr. Crt	Nr cadastral Nr. topografic	Suprafața* (mp)	Observații / Referințe
A1		416	Sector cadastral:30 Teren neimprejmuit; Suprafata ACT 200mp, pentru suprafata de 216mp se noteaza posesia.

B. Partea II. Proprietari și acte

Inscrieri privitoare la dreptul de proprietate și alte drepturi reale		Referințe
/		
Act Notarial nr. 238, din 14/02/2001 emis de NP CIOBANU CEZARINA;		
B1	Intabulare, drept de PROPRIETATEPARTAJ SUCCESORAL, dobandit prin Conventie, cota actuala 1/1 1) CIOBANU ELENA	A1
Act Administrativ nr. 1468, din 30/03/2026 emis de PRIMARIA LICURICI;		
B2	SE NOTEAZA POSESIA FAPTICA IN FAVOAREA LUI CIOBANU ELENA 1) CIOBANU ELENA OBSERVATII: pentru suprafata de 216mp se noteaza posesia.	A1

C. Partea III. SARCINI .


Inscrieri privind dezmembramintele dreptului de proprietate, drepturi reale de garanție și sarcini	Referințe
NU SUNT	

Anexa Nr. 1 La Partea I

Teren

Nr cadastral	Suprafața (mp)*	Observații / Referințe
	416	Suprafata ACT 200mp, pentru suprafata de 216mp se noteaza posesia.

* Suprafața este determinată în planul de proiecție Stereo 70.



Date referitoare la teren

Crt	Categorie folosință	Intravilan	Suprafața (mp)	Tarla	Parcelă	Nr. topo	Observații / Referințe
1	arabil	DA	416	159	19007	-	

Lungime Segmente

1) Valorile lungimilor segmentelor sunt obținute din proiecție în plan.

Punct început	X / Y	Punct sfârșit	X / Y	Lungime segment (** (m)
1	390.252,056 372.295,504	2	390.259,599 372.296,604	7.623
3	390.269,984 372.298,098	4	390.278,026 372.299,132	8.108
5	390.284,186 372.299,901	6	390.284,35 372.301,414	1.522
7	390.283,693 372.303,476	8	390.271,157 372.302,242	12.597
9	390.256,971 372.300,252	10	390.242,544 372.298,216	14.57

Punct început	X / Y	Punct sfârșit	X / Y	Lungime segment (** (m)
2	390.259,599 372.296,604	3	390.269,984 372.298,098	10.492
4	390.278,026 372.299,132	5	390.284,186 372.299,901	6.208
6	390.284,35 372.301,414	7	390.283,693 372.303,476	2.164
8	390.271,157 372.302,242	9	390.256,971 372.300,252	14.325
10	390.242,544 372.298,216	11	390.228,979 372.296,567	13.665

Punct început	X / Y	Punct sfârșit	X / Y	Lungime segment (** (m)
11	390.228,979 372.296,567	12	390.214,866 372.295,095	14.19
13	390.202,359 372.293,848	14	390.189,684 372.291,979	12.812
15	390.180,867 372.290,904	16	390.178,572 372.286,992	4.536
17	390.200,657 372.289,402	18	390.208,947 372.290,076	8.317
19	390.215,868 372.291,102	20	390.224,88 372.292,139	9.071
21	390.233,292 372.293,164	22	390.241,497 372.294,13	8.262

Punct început	X / Y	Punct sfârșit	X / Y	Lungime segment (** (m)
12	390.214,866 372.295,095	13	390.202,359 372.293,848	12.569
14	390.189,684 372.291,979	15	390.180,867 372.290,904	8.882
16	390.178,572 372.286,992	17	390.200,657 372.289,402	22.216
18	390.208,947 372.290,076	19	390.215,868 372.291,102	6.997
20	390.224,88 372.292,139	21	390.233,292 372.293,164	8.474
22	390.241,497 372.294,13	1	390.252,056 372.295,504	10.648

** Lungimile segmentelor sunt determinate în planul de proiecție Stereo 70 și sunt rotunjite la 1 milimetru.

*** Distanța dintre puncte este formată din segmente cumulate ce sunt mai mici decât valoarea 1 milimetru.

Neutilizabil în Cămin Civil



DATE DESPRE IMOBILUL NR. 6359

Oficiul de Cadastru și Publicitate Imobiliară GORJ
Biroul de Cadastru și Publicitate Imobiliară Targu Jiu

A. Partea I. Descrierea imobilului

TEREN Intravilan

Adresa: Loc. Totea, Jud. Gorj

Nr. Crt	Nr cadastral Nr. topografic	Suprafața* (mp)	Observații / Referințe
A1		287	Sector cadastral:30 Teren neimprejmuit;

B. Partea II. Proprietari și acte

Inscrieri privitoare la dreptul de proprietate și alte drepturi reale	Referințe
/	
Act Notarial nr. 1799, din 18/11/2020 emis de NP CORNESCU IULIANA;	
B1	A1
Intabulare, drept de PROPRIETATE, dobandit prin Succesiune, cota actuala 1/1	
1) MÂDRUȚĂ STELIAN	

C. Partea III. SARCINI .

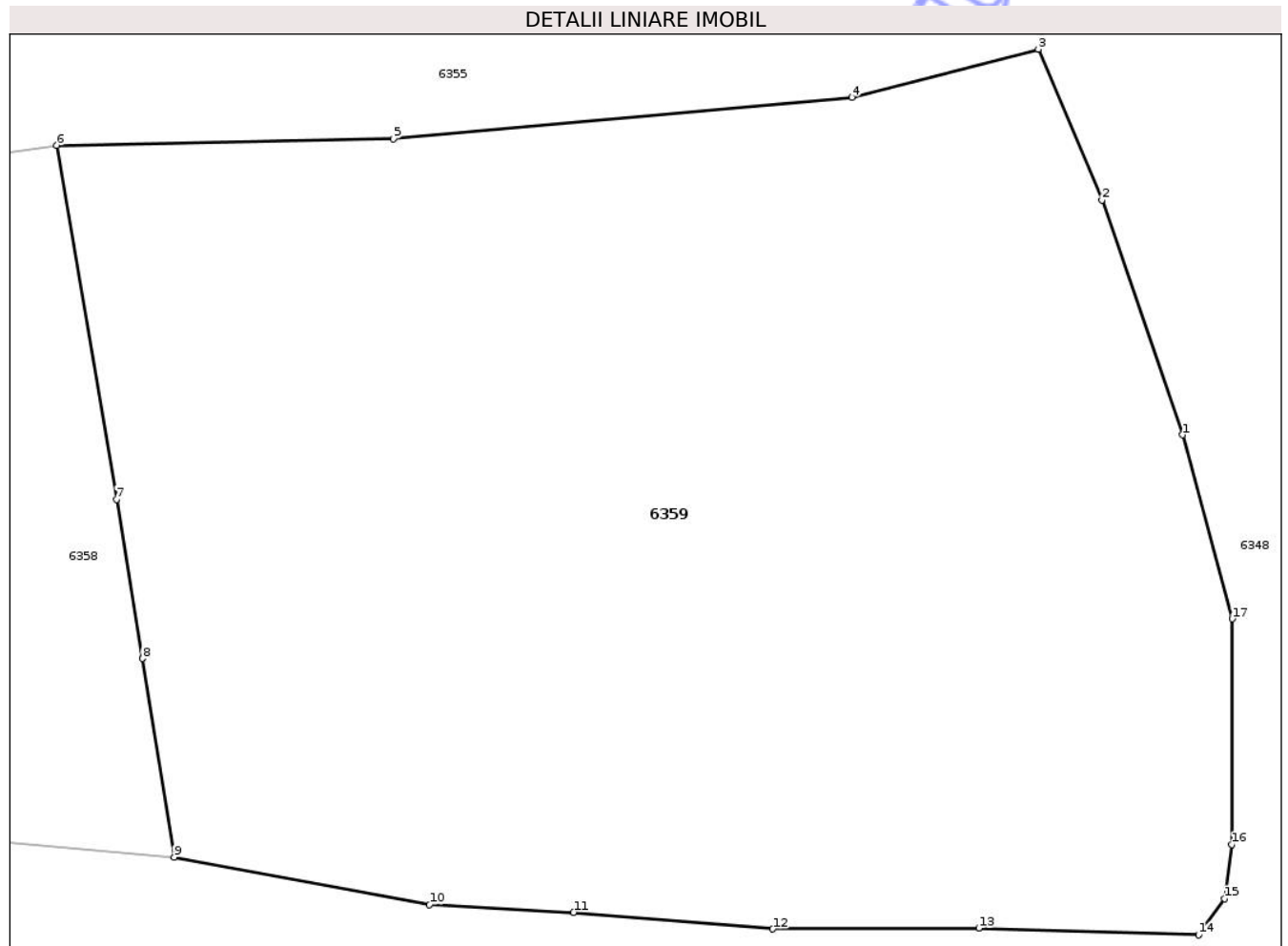
Inscrieri privind dezmembramintele dreptului de proprietate, drepturi reale de garanție și sarcini	Referințe
NU SUNT	

Anexa Nr. 1 La Partea I

Teren

Nr cadastral	Suprafața (mp)*	Observații / Referințe
	287	

* Suprafața este determinată în planul de proiecție Stereo 70.



Date referitoare la teren

Crt	Categorie folosință	Intra vilan	Suprafața (mp)	Tarla	Parcelă	Nr. topo	Observații / Referințe
1	livada	DA	287	25	769	-	

Lungime Segmente

1) Valorile lungimilor segmentelor sunt obținute din proiecție în plan.

Punct început	X / Y	Punct sfârșit	X / Y	Lungime segment (** (m)
1	390.375,76 372.302,065	2	390.374,272 372.306,383	4.567
2	390.374,272 372.306,383	3	390.373,101 372.309,153	3.007
3	390.373,101 372.309,153	4	390.369,674 372.308,267	3.54
4	390.369,674 372.308,267	5	390.361,228 372.307,503	8.48
5	390.361,228 372.307,503	6	390.355,037 372.307,387	6.192

Punct început	X / Y	Punct sfârșit	X / Y	Lungime segment (** (m)
6	390.355,037 372.307,387	7	390.356,136 372.300,878	6.601
7	390.356,136 372.300,878	8	390.356,616 372.297,954	2.963
8	390.356,616 372.297,954	9	390.357,198 372.294,305	3.695
9	390.357,198 372.294,305	10	390.361,898 372.293,434	4.78
10	390.361,898 372.293,434	11	390.364,546 372.293,288	2.652
11	390.364,546 372.293,288	12	390.368,215 372.292,985	3.681
12	390.368,215 372.292,985	13	390.372,006 372.293,0	3.791
13	390.372,006 372.293,0	14	390.376,051 372.292,875	4.047
14	390.376,051 372.292,875	15	390.376,529 372.293,539	0.818
15	390.376,529 372.293,539	16	390.376,661 372.294,534	1.004
16	390.376,661 372.294,534	17	390.376,67 372.298,683	4.149
17	390.376,67 372.298,683	1	390.375,76 372.302,065	3.502

** Lungimile segmentelor sunt determinate în planul de proiecție Stereo 70 și sunt rotunjite la 1 milimetru.

*** Distanța dintre puncte este formată din segmente cumulate ce sunt mai mici decât valoarea 1 milimetru.



DATE DESPRE IMOBILUL NR. 6362

Oficiul de Cadastru și Publicitate Imobiliară GORJ
Biroul de Cadastru și Publicitate Imobiliară Targu Jiu

A. Partea I. Descrierea imobilului

TEREN Intravilan

Adresa: Loc. Totea, Jud. Gorj

Nr. Crt	Nr cadastral Nr. topografic	Suprafața* (mp)	Observații / Referințe
A1		1.415	Sector cadastral:30 Teren neimprejmuit;

Construcții

Crt	Nr cadastral Nr. topografic	Adresa	Observații / Referințe
A1.1		Loc. Totea, Jud. Gorj	Nr. niveluri:1; S. construita la sol:89 mp; S. construita desfasurata:89 mp; LOCUINTA
A1.2		Loc. Totea, Jud. Gorj	Nr. niveluri:1; S. construita la sol:27 mp; S. construita desfasurata:27 mp; ANEXA
A1.3		Loc. Totea, Jud. Gorj	Nr. niveluri:1; S. construita la sol:38 mp; S. construita desfasurata:38 mp; ANEXA

B. Partea II. Proprietari și acte

Inscrieri privitoare la dreptul de proprietate și alte drepturi reale		Referințe
0 / 09/04/2026		
Act Normativ nr. 7, din 13/03/1996 emis de PARLAMENTUL ROMANIEI;		
B1	Intabulare, drept de PROPRIETATE, dobandit prin Lege, cota actuala 1/1 1) NEIDENTIFICAT NEIDENTIFICAT	A1
/		
Act Administrativ nr. 1468, din 30/03/2026 emis de PRIMARIA LICURICI;		
B2	Se noteaza posesia factica in favoarea lui MINCIUNĂ DUMITRU 1) MINCIUNĂ DUMITRU	A1
Act Normativ nr. 7, din 13/03/1996 emis de PARLAMENTUL ROMANIEI;		
B3	Intabulare, drept de PROPRIETATE, dobandit prin Lege, cota actuala 1/1 1) MINCIUNĂ DUMITRU	A1.1, A1.2, A1.3

C. Partea III. SARCINI .

Inscrieri privind dezmembramintele dreptului de proprietate, drepturi reale de garanție și sarcini	Referințe
NU SUNT	

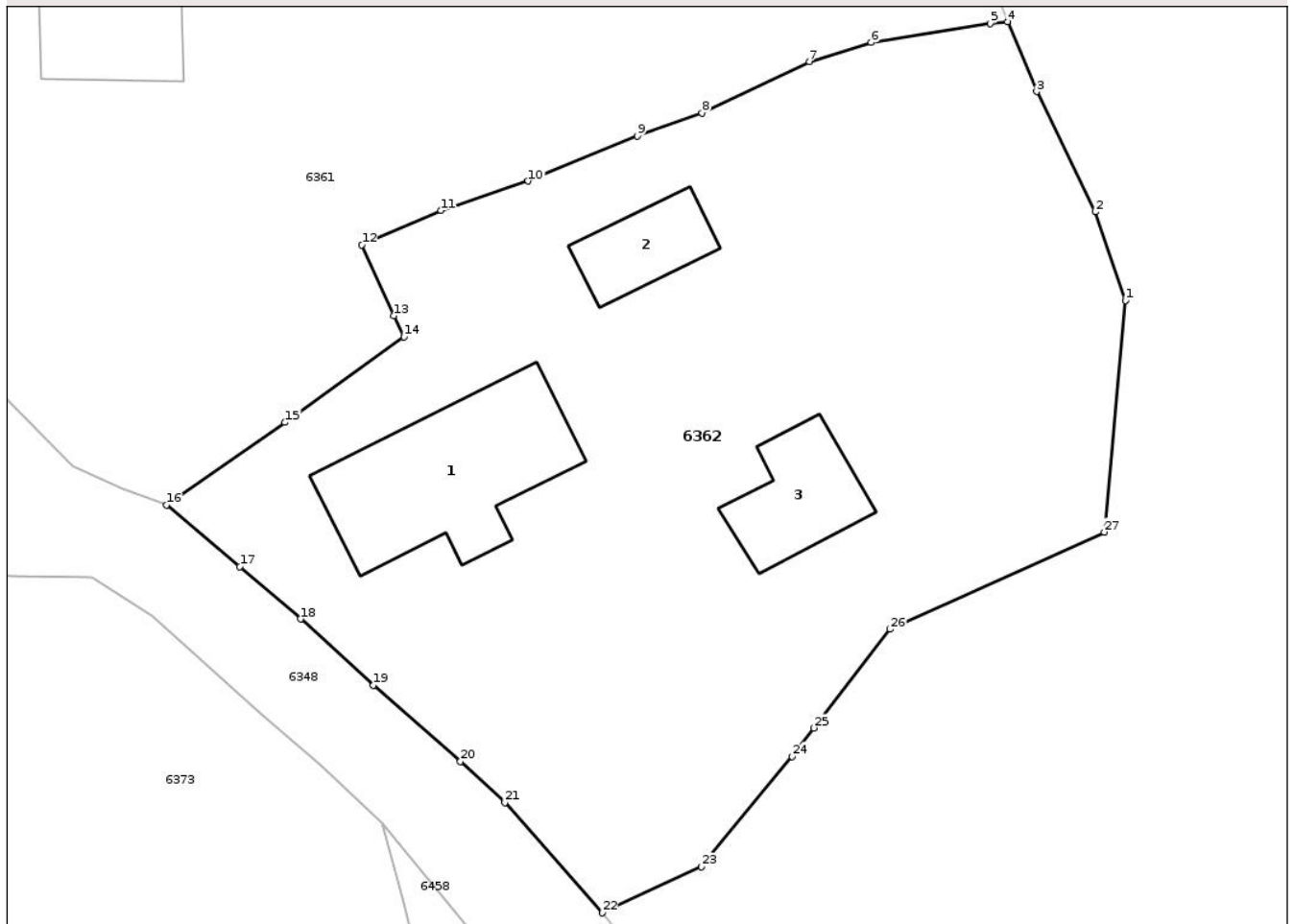
Anexa Nr. 1 La Partea I

Teren

Nr cadastral	Suprafața (mp)*	Observații / Referințe
	1.415	

* Suprafața este determinată în planul de proiecție Stereo 70.

DETALII LINIARE IMOBIL



Date referitoare la teren

Crt	Categorie folosință	Intra vilan	Suprafața (mp)	Tarla	Parcelă	Nr. topo	Observații / Referințe
1	curți constructii	DA	800	24	754, 755, 756	-	
2	pasune	DA	615	24	754, 755, 756	-	

Date referitoare la construcții

Crt	Număr	Destinație construcție	Supraf. (mp)	Situație juridică	Observații / Referințe
A1.1		construcții de locuințe	89	Cu acte	Nr. niveluri:1; S. construita la sol:89 mp; S. construita desfasurata:89 mp; LOCUINTA
A1.2		construcții anexa	27	Cu acte	Nr. niveluri:1; S. construita la sol:27 mp; S. construita desfasurata:27 mp; ANEXA
A1.3		construcții anexa	38	Cu acte	Nr. niveluri:1; S. construita la sol:38 mp; S. construita desfasurata:38 mp; ANEXA

Lungime Segmente

1) Valorile lungimilor segmentelor sunt obținute din proiecție în plan.

Punct început	X / Y	Punct sfârșit	X / Y	Lungime segment (** (m))
1	390.447,89 372.292,825	2	390.446,261 372.297,609	5.054

Punct început	X / Y	Punct sfârșit	X / Y	Lungime segment (** (m))
2	390.446,261 372.297,609	3	390.443,076 372.304,117	7.246

Punct început	X / Y	Punct sfârșit	X / Y	Lungime segment (** (m)
3	390.443,076 372.304,117	4	390.441,51 372.307,898	4.092
5	390.440,567 372.307,803	6	390.434,121 372.306,778	6.527
7	390.430,784 372.305,74	8	390.424,968 372.302,953	6.449
9	390.421,479 372.301,712	10	390.415,574 372.299,28	6.386
11	390.410,859 372.297,688	12	390.406,576 372.295,818	4.673
13	390.408,293 372.291,995	14	390.408,852 372.290,851	1.273
15	390.402,401 372.286,225	16	390.396,012 372.281,77	7.789
17	390.399,963 372.278,411	18	390.403,25 372.275,596	4.328
19	390.407,202 372.272,014	20	390.411,899 372.267,887	6.253
21	390.414,308 372.265,657	22	390.419,596 372.259,7	7.965
23	390.424,939 372.262,189	24	390.429,86 372.268,159	7.737
25	390.431,032 372.269,694	26	390.435,157 372.275,036	6.749
27	390.446,75 372.280,287	1	390.447,89 372.292,825	12.59

Punct început	X / Y	Punct sfârșit	X / Y	Lungime segment (** (m)
4	390.441,51 372.307,898	5	390.440,567 372.307,803	0.948
6	390.434,121 372.306,778	7	390.430,784 372.305,74	3.495
8	390.424,968 372.302,953	9	390.421,479 372.301,712	3.703
10	390.415,574 372.299,28	11	390.410,859 372.297,688	4.977
12	390.406,576 372.295,818	13	390.408,293 372.291,995	4.191
14	390.408,852 372.290,851	15	390.402,401 372.286,225	7.938
16	390.396,012 372.281,77	17	390.399,963 372.278,411	5.186
18	390.403,25 372.275,596	19	390.407,202 372.272,014	5.334
20	390.411,899 372.267,887	21	390.414,308 372.265,657	3.283
22	390.419,596 372.259,7	23	390.424,939 372.262,189	5.894
24	390.429,86 372.268,159	25	390.431,032 372.269,694	1.931
26	390.435,157 372.275,036	27	390.446,75 372.280,287	12.727

** Lungimile segmentelor sunt determinate în planul de proiecție Stereo 70 și sunt rotunjite la 1 milimetru.

*** Distanța dintre puncte este formată din segmente cumulate ce sunt mai mici decât valoarea 1 milimetru.

**DATE DESPRE IMOBILUL NR. 6364**

Oficiul de Cadastru și Publicitate Imobiliară GORJ
Biroul de Cadastru și Publicitate Imobiliară Targu Jiu

A. Partea I. Descrierea imobilului

TEREN Intravilan

Adresa: Loc. Totea, Jud. Gorj

Nr. Crt	Nr cadastral Nr. topografic	Suprafața* (mp)	Observații / Referințe
A1		1.053	Sector cadastral:30 Teren neimprejmuit;

B. Partea II. Proprietari și acte

Inscrieri privitoare la dreptul de proprietate și alte drepturi reale	Referințe
0 / 09/04/2026	
Act Normativ nr. 7, din 13/03/1996 emis de PARLAMENTUL ROMANIEI;	
B1	A1
Intabulare, drept de PROPRIETATE, dobandit prin Lege, cota actuala 1/1 1) NEIDENTIFICAT NEIDENTIFICAT	
/	
Act Administrativ nr. 1468, din 30/03/2026 emis de PRIMARIA LICURICI;	
B2	A1
Se noteaza posesia factica in favoarea lui MÂNDRUȚĂ IOANA 1) MÂNDRUȚĂ IOANA	

C. Partea III. SARCINI .

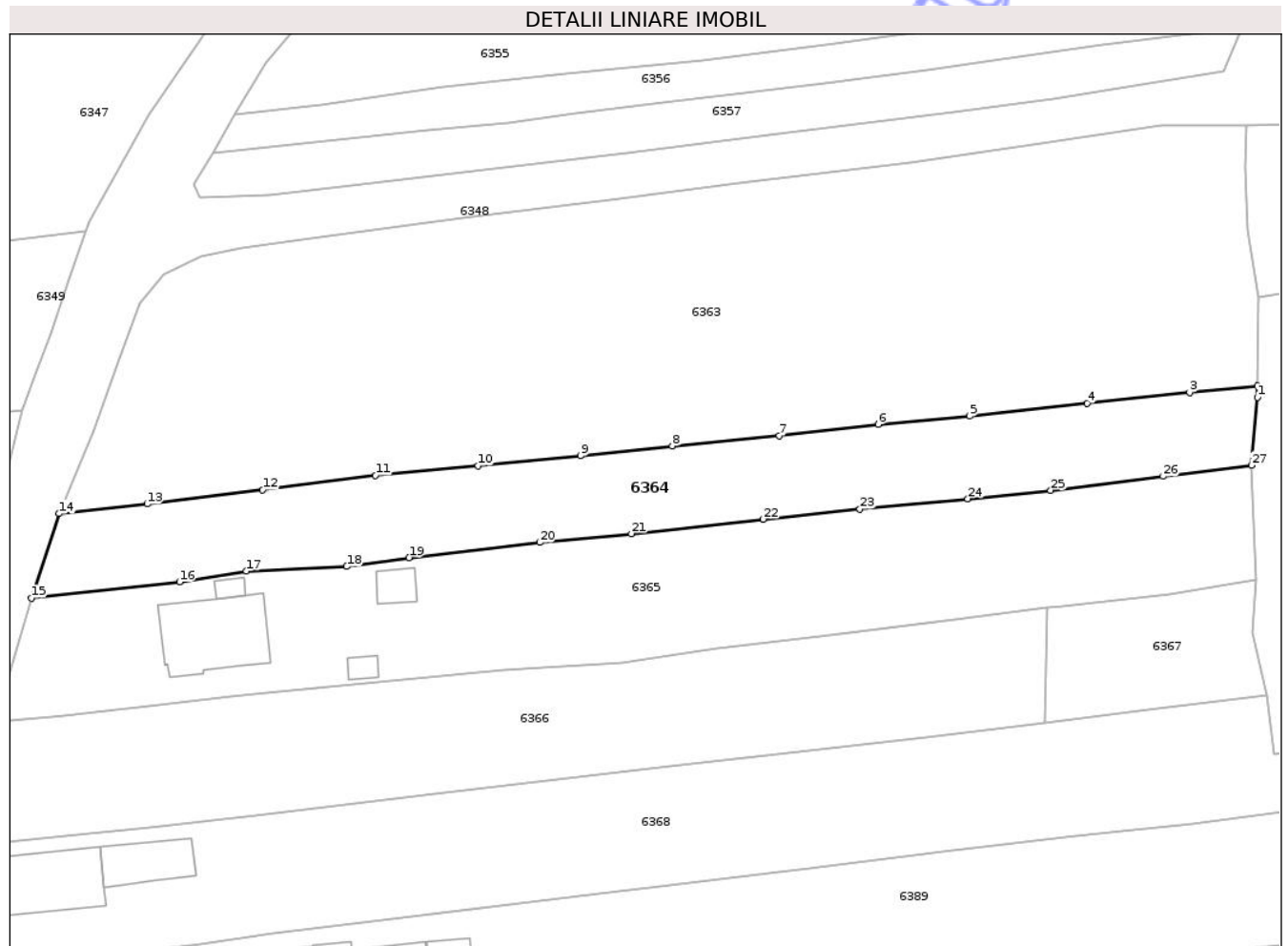
Inscrieri privind dezmembramintele dreptului de proprietate, drepturi reale de garanție și sarcini	Referințe
NU SUNT	

Anexa Nr. 1 La Partea I

Teren

Nr cadastral	Suprafața (mp)*	Observații / Referințe
	1.053	

* Suprafața este determinată în planul de proiecție Stereo 70.



Date referitoare la teren

Crt	Categorie folosință	Intra vilan	Suprafața (mp)	Tarla	Parcelă	Nr. topo	Observații / Referințe
1	arabil	DA	1.053	159	19003/2	-	

Lungime Segmente

1) Valorile lungimilor segmentelor sunt obținute din proiecție în plan.

Punct început	X / Y	Punct sfârșit	X / Y	Lungime segment (** (m)
1	390.285,937 372.261,942	2	390.285,951 372.263,122	1.18
3	390.278,969 372.262,446	4	390.268,444 372.261,32	10.585
5	390.256,378 372.260,031	6	390.246,968 372.259,169	9.449
7	390.236,813 372.258,008	8	390.225,814 372.256,954	11.049
9	390.216,37 372.255,953	10	390.205,884 372.254,93	10.536

Punct început	X / Y	Punct sfârșit	X / Y	Lungime segment (** (m)
2	390.285,951 372.263,122	3	390.278,969 372.262,446	7.015
4	390.268,444 372.261,32	5	390.256,378 372.260,031	12.135
6	390.246,968 372.259,169	7	390.236,813 372.258,008	10.221
8	390.225,814 372.256,954	9	390.216,37 372.255,953	9.497
10	390.205,884 372.254,93	11	390.195,317 372.253,94	10.613

Punct început	X / Y	Punct sfârșit	X / Y	Lungime segment (** (m)
11	390.195,317 372.253,94	12	390.183,74 372.252,463	11.671
13	390.171,874 372.250,998	14	390.162,846 372.250,008	9.082
15	390.159,979 372.241,328	16	390.175,189 372.243,01	15.303
17	390.182,075 372.244,113	18	390.192,366 372.244,588	10.302
19	390.198,769 372.245,485	20	390.212,21 372.247,053	13.532
21	390.221,626 372.247,957	22	390.235,161 372.249,445	13.617
23	390.245,1 372.250,477	24	390.256,171 372.251,53	11.121
25	390.264,689 372.252,399	26	390.276,257 372.253,834	11.657
27	390.285,329 372.254,964	1	390.285,937 372.261,942	7.004

Punct început	X / Y	Punct sfârșit	X / Y	Lungime segment (** (m)
12	390.183,74 372.252,463	13	390.171,874 372.250,998	11.956
14	390.162,846 372.250,008	15	390.159,979 372.241,328	9.141
16	390.175,189 372.243,01	17	390.182,075 372.244,113	6.974
18	390.192,366 372.244,588	19	390.198,769 372.245,485	6.466
20	390.212,21 372.247,053	21	390.221,626 372.247,957	9.459
22	390.235,161 372.249,445	23	390.245,1 372.250,477	9.992
24	390.256,171 372.251,53	25	390.264,689 372.252,399	8.562
26	390.276,257 372.253,834	27	390.285,329 372.254,964	9.142

** Lungimile segmentelor sunt determinate în planul de proiecție Stereo 70 și sunt rotunjite la 1 milimetru.

*** Distanța dintre puncte este formată din segmente cumulate ce sunt mai mici decât valoarea 1 milimetru.

**DATE DESPRE IMOBILUL NR. 6365**

Oficiul de Cadastru și Publicitate Imobiliară GORJ
Biroul de Cadastru și Publicitate Imobiliară Targu Jiu

A. Partea I. Descrierea imobilului

TEREN Intravilan

Adresa: Loc. Totea, Al Lupoia De Vale, Nr. 2, Jud. Gorj

Nr. Crt	Nr cadastral Nr. topografic	Suprafața* (mp)	Observații / Referințe
A1		1.584	Sector cadastral:30 Teren neimprejmuit; Suprafata ACT 720mp, pentru suprafata de 864mp se noteaza posesia.

Construcții

Crt	Nr cadastral Nr. topografic	Adresa	Observații / Referințe
A1.1		Loc. Totea, Al Lupoia De Vale, Nr. 2, Jud. Gorj	Nr. niveluri:1; S. construita la sol:78 mp; S. construita desfasurata:78 mp; LOCUINTA
A1.2		Loc. Totea, Al Lupoia De Vale, Nr. 2, Jud. Gorj	Nr. niveluri:1; S. construita la sol:6 mp; S. construita desfasurata:6 mp; ANEXA
A1.3		Loc. Totea, Al Lupoia De Vale, Nr. 2, Jud. Gorj	Nr. niveluri:1; S. construita la sol:13 mp; S. construita desfasurata:13 mp; ANEXA
A1.4		Loc. Totea, Al Lupoia De Vale, Nr. 2, Jud. Gorj	Nr. niveluri:1; S. construita la sol:7 mp; S. construita desfasurata:7 mp; ANEXA

B. Partea II. Proprietari și acte

Inscrieri privitoare la dreptul de proprietate și alte drepturi reale		Referințe
/		
Hotarare Judecatoreasca nr. 1890, din 19/11/2019 emis de JUDECĂTORIA TÂRGU-CĂRBUNEȘTI;		
B1	Intabulare, drept de PROPRIETATE TRANZACTIE, dobandit prin Hotarare Judecatoreasca, cota actuala 1/1 1) MOGOȘ IOANA	A1, A1.1
Act Normativ nr. 7, din 13/03/1996 emis de PARLAMENTUL ROMANIEI;		
B2	Intabulare, drept de PROPRIETATE, dobandit prin Lege, cota actuala 1/1 1) MOGOȘ IOANA	A1.2, A1.3, A1.4
Act Administrativ nr. 1468, din 30/03/2026 emis de PRIMARIA LICURICI;		
B3	SE NOTEAZA POSESIA FAPTICA IN FAVOAREA LUI MOGOȘ IOANA 1) MOGOȘ IOANA <i>OBSERVATII: pentru suprafata de 864mp se noteaza posesia.</i>	A1

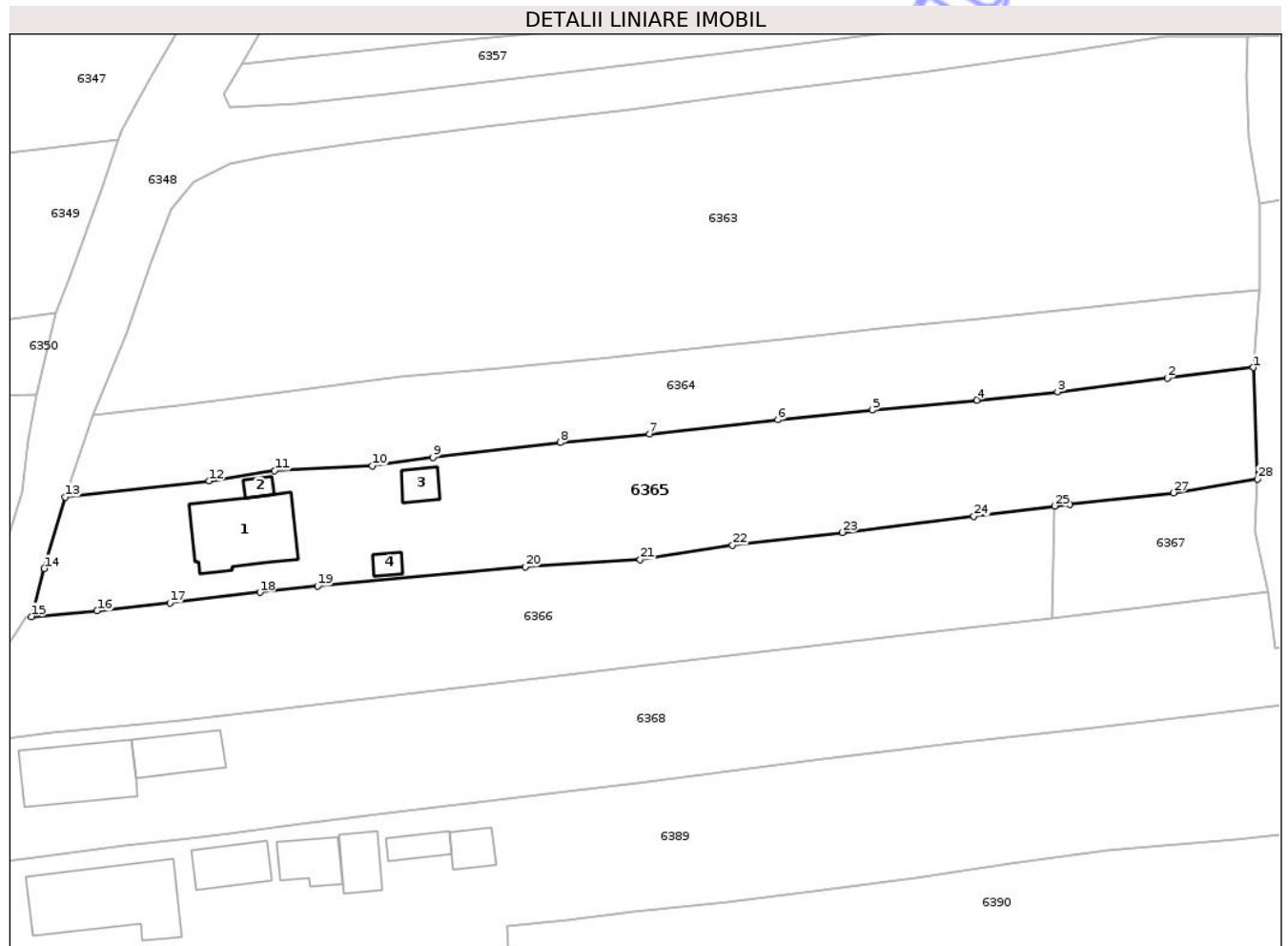
C. Partea III. SARCINI .

Inscrieri privind dezmembramintele dreptului de proprietate, drepturi reale de garanție și sarcini	Referințe
NU SUNT	

Anexa Nr. 1 La Partea I**Teren**

Nr cadastral	Suprafața (mp)*	Observații / Referințe
	1.584	Suprafata ACT 720mp, pentru suprafata de 864mp se noteaza posesia.

* Suprafața este determinată în planul de proiecție Stereo 70.

**Date referitoare la teren**

Crt	Categorie folosință	Intra vilan	Suprafața (mp)	Tarla	Parcelă	Nr. topo	Observații / Referințe
1	curti constructii	DA	478	159	19001, 19002	-	
2	vie	DA	102	159	19001, 19002	-	
3	arabil	DA	1.004	159	19001, 19002	-	

Date referitoare la construcții

Crt	Număr	Destinație construcție	Supraf. (mp)	Situație juridică	Observații / Referințe
A1.1		construcții de locuințe	78	Cu acte	Nr. niveluri:1; S. construita la sol:78 mp; S. construita desfasurata:78 mp; LOCUINTA
A1.2		construcții anexa	6	Cu acte	Nr. niveluri:1; S. construita la sol:6 mp; S. construita desfasurata:6 mp; ANEXA
A1.3		construcții anexa	13	Cu acte	Nr. niveluri:1; S. construita la sol:13 mp; S. construita desfasurata:13 mp; ANEXA
A1.4		construcții anexa	7	Cu acte	Nr. niveluri:1; S. construita la sol:7 mp; S. construita desfasurata:7 mp; ANEXA

Lungime Segmente

1) Valorile lungimilor segmentelor sunt obținute din proiecție în plan.

Punct început	X / Y	Punct sfârșit	X / Y	Lungime segment (** (m)
1	390.285,329 372.254,964	2	390.276,257 372.253,834	9.142
3	390.264,689 372.252,399	4	390.256,171 372.251,53	8.562
5	390.245,1 372.250,477	6	390.235,161 372.249,445	9.992
7	390.221,626 372.247,957	8	390.212,21 372.247,053	9.459
9	390.198,769 372.245,485	10	390.192,366 372.244,588	6.466
11	390.182,075 372.244,113	12	390.175,189 372.243,01	6.974
13	390.159,979 372.241,328	14	390.157,765 372.233,784	7.862
15	390.156,416 372.228,714	16	390.163,342 372.229,325	6.953
17	390.171,018 372.230,158	18	390.180,513 372.231,274	9.56
19	390.186,614 372.231,92	20	390.208,517 372.233,973	21.999
21	390.220,651 372.234,702	22	390.230,39 372.236,224	9.857
23	390.241,978 372.237,589	24	390.255,843 372.239,302	13.97
25	390.264,361 372.240,363	26	390.265,975 372.240,564	1.626
27	390.276,912 372.241,768	28	390.285,782 372.243,219	8.988

Punct început	X / Y	Punct sfârșit	X / Y	Lungime segment (** (m)
2	390.276,257 372.253,834	3	390.264,689 372.252,399	11.657
4	390.256,171 372.251,53	5	390.245,1 372.250,477	11.121
6	390.235,161 372.249,445	7	390.221,626 372.247,957	13.617
8	390.212,21 372.247,053	9	390.198,769 372.245,485	13.532
10	390.192,366 372.244,588	11	390.182,075 372.244,113	10.302
12	390.175,189 372.243,01	13	390.159,979 372.241,328	15.303
14	390.157,765 372.233,784	15	390.156,416 372.228,714	5.246
16	390.163,342 372.229,325	17	390.171,018 372.230,158	7.721
18	390.180,513 372.231,274	19	390.186,614 372.231,92	6.135
20	390.208,517 372.233,973	21	390.220,651 372.234,702	12.156
22	390.230,39 372.236,224	23	390.241,978 372.237,589	11.668
24	390.255,843 372.239,302	25	390.264,361 372.240,363	8.584
26	390.265,975 372.240,564	27	390.276,912 372.241,768	11.003
28	390.285,782 372.243,219	1	390.285,329 372.254,964	11.754

** Lungimile segmentelor sunt determinate în planul de proiecție Stereo 70 și sunt rotunjite la 1 milimetru.

*** Distanța dintre puncte este formată din segmente cumulate ce sunt mai mici decât valoarea 1 milimetru.



DATE DESPRE IMOBILUL NR. 6368

Oficiul de Cadastru și Publicitate Imobiliară GORJ
Biroul de Cadastru și Publicitate Imobiliară Targu Jiu

A. Partea I. Descrierea imobilului

TEREN Intravilan

Adresa: Loc. Totea, Jud. Gorj

Nr. Crt	Nr cadastral Nr. topografic	Suprafața* (mp)	Observații / Referințe
A1		2.095	Sector cadastral:30 Teren neimprejmuit; Suprafata act 1896mp, pentru suprafata de 199mp se noteaza posesia

Construcții

Crt	Nr cadastral Nr. topografic	Adresa	Observații / Referințe
A1.1		Loc. Totea, Jud. Gorj	Nr. niveluri:1; S. construita la sol:72 mp; S. construita desfasurata:72 mp; LOCUINTA
A1.2		Loc. Totea, Jud. Gorj	Nr. niveluri:1; S. construita la sol:38 mp; S. construita desfasurata:38 mp; ANEXA

B. Partea II. Proprietari și acte

Inscrieri privitoare la dreptul de proprietate și alte drepturi reale		Referințe
/		
Act Notarial nr. 2402, din 26/05/1997 emis de NP ANICA MERISESCU;		
B1	Intabulare, drept de PROPRIETATE, dobandit prin Conventie, cota actuala 1/1 1) VLĂDUȚ ION, bun comun	A1, A1.1
Act Normativ nr. 7, din 13/03/1996 emis de PARLAMENTUL ROMANIEI;		
B2	Intabulare, drept de PROPRIETATE, dobandit prin Lege, cota actuala 1/1 1) VLĂDUȚ ION, bun comun	A1.2
Act Administrativ nr. 1468, din 30/03/2026 emis de PRIMARIA LICURICI;		
B3	SE NOTEAZA POSESIA FAPTICA IN FAVOAREA LUI VLĂDUȚ ION 1) VLĂDUȚ ION OBSERVATII: pentru suprafata de 199mp se noteaza posesia	A1

C. Partea III. SARCINI .

Inscrieri privind dezmembramintele dreptului de proprietate, drepturi reale de garanție și sarcini	Referințe
NU SUNT	

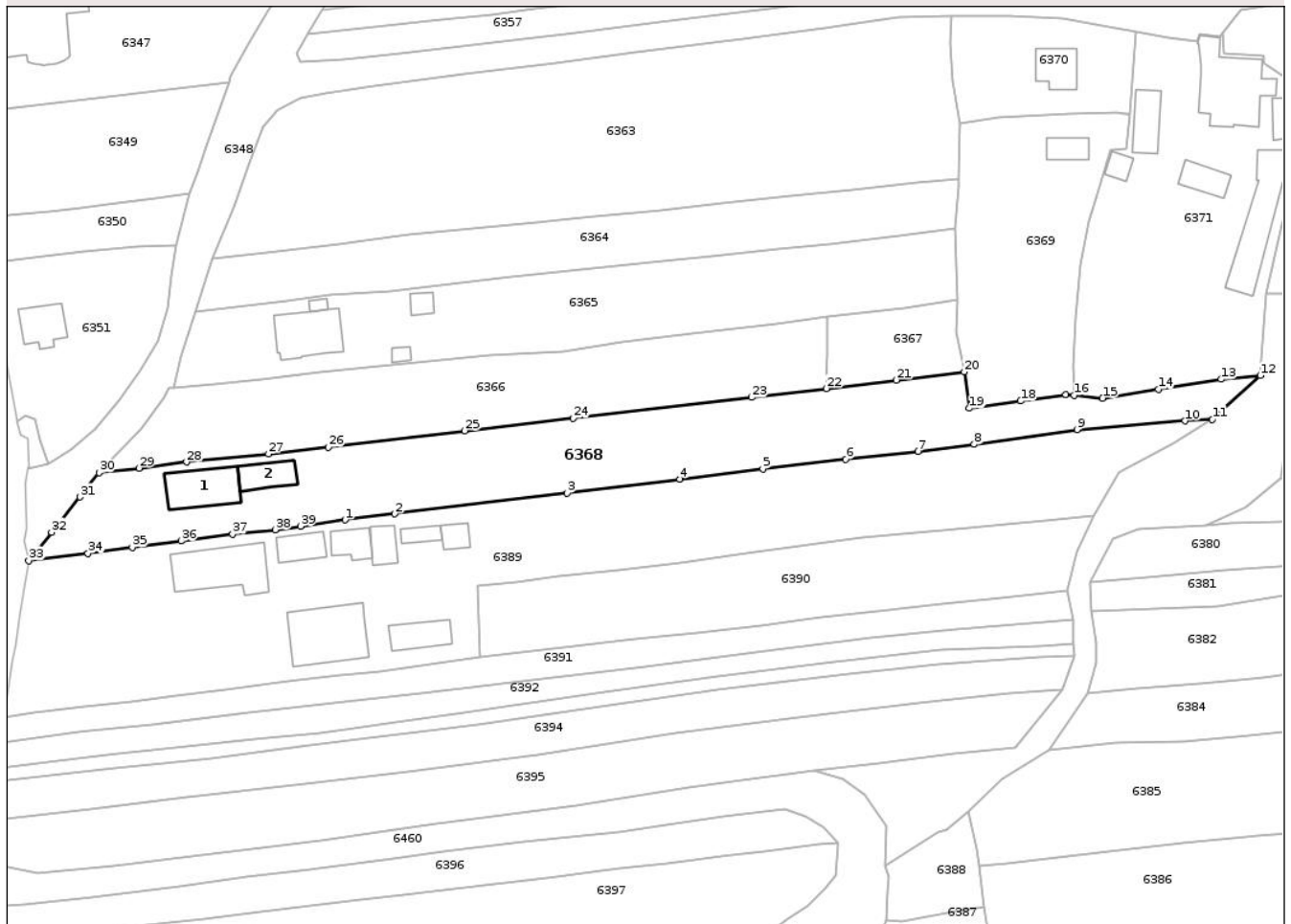
Anexa Nr. 1 La Partea I

Teren

Nr cadastral	Suprafața (mp)*	Observații / Referințe
	2.095	Suprafata act 1896mp, pentru suprafata de 199mp se noteaza posesia

* Suprafața este determinată în planul de proiecție Stereo 70.

DETALII LINIARE IMOBIL



Date referitoare la teren

Crt	Categorie folosință	Intra vilan	Suprafața (mp)	Tarla	Parcelă	Nr. topo	Observații / Referințe
1	curți constructii	DA	644	26, 159	779/7, 19000/3, 18999/1	-	
2	arabil	DA	953	26, 159	779/7, 19000/3, 18999/1	-	
3	vie	DA	342	26, 159	779/7, 19000/3, 18999/1	-	
4	pasune	DA	156	26, 159	779/7, 19000/3, 18999/1	-	

Date referitoare la construcții

Crt	Număr	Destinație construcție	Supraf. (mp)	Situație juridică	Observații / Referințe
A1.1		construcții de locuințe	72	Cu acte	Nr. niveluri:1; S. construita la sol:72 mp; S. construita desfasurata:72 mp; LOCUINTA
A1.2		construcții anexa	38	Cu acte	Nr. niveluri:1; S. construita la sol:38 mp; S. construita desfasurata:38 mp; ANEXA

Lungime Segmente

1) Valorile lungimilor segmentelor sunt obținute din proiecție în plan.

Punct început	X / Y	Punct sfârșit	X / Y	Lungime segment (** (m)
1	390.184,762 372.206,936	2	390.192,938 372.207,916	8.235
3	390.221,38 372.211,368	4	390.239,951 372.213,658	18.712
5	390.253,644 372.215,346	6	390.267,327 372.216,937	13.775
7	390.279,243 372.218,227	8	390.288,509 372.219,367	9.336
9	390.305,465 372.221,804	10	390.323,248 372.223,239	17.841
11	390.327,779 372.223,523	12	390.335,695 372.230,722	10.7
13	390.329,195 372.230,097	14	390.318,849 372.228,46	10.475
15	390.309,662 372.226,994	16	390.304,945 372.227,463	4.74
17	390.303,606 372.227,596	18	390.296,158 372.226,533	7.523
19	390.287,699 372.225,333	20	390.286,845 372.231,33	6.058
21	390.275,649 372.229,969	22	390.264,149 372.228,593	11.582
23	390.251,829 372.227,119	24	390.222,377 372.223,67	29.653
25	390.204,501 372.221,606	26	390.181,985 372.218,941	22.673
27	390.172,123 372.217,814	28	390.158,625 372.216,472	13.565
29	390.150,754 372.215,463	30	390.144,19 372.214,713	6.607
31	390.141,024 372.210,708	32	390.136,356 372.204,912	7.442
33	390.132,582 372.200,21	34	390.142,35 372.201,447	9.846
35	390.149,666 372.202,421	36	390.157,718 372.203,494	8.123
37	390.166,194 372.204,568	38	390.173,224 372.205,325	7.071
39	390.177,407 372.205,887	1	390.184,762 372.206,936	7.429

Punct început	X / Y	Punct sfârșit	X / Y	Lungime segment (** (m)
2	390.192,938 372.207,916	3	390.221,38 372.211,368	28.651
4	390.239,951 372.213,658	5	390.253,644 372.215,346	13.797
6	390.267,327 372.216,937	7	390.279,243 372.218,227	11.986
8	390.288,509 372.219,367	9	390.305,465 372.221,804	17.13
10	390.323,248 372.223,239	11	390.327,779 372.223,523	4.54
12	390.335,695 372.230,722	13	390.329,195 372.230,097	6.53
14	390.318,849 372.228,46	15	390.309,662 372.226,994	9.303
16	390.304,945 372.227,463	17	390.303,606 372.227,596	1.346
18	390.296,158 372.226,533	19	390.287,699 372.225,333	8.544
20	390.286,845 372.231,33	21	390.275,649 372.229,969	11.278
22	390.264,149 372.228,593	23	390.251,829 372.227,119	12.408
24	390.222,377 372.223,67	25	390.204,501 372.221,606	17.995
26	390.181,985 372.218,941	27	390.172,123 372.217,814	9.926
28	390.158,625 372.216,472	29	390.150,754 372.215,463	7.935
30	390.144,19 372.214,713	31	390.141,024 372.210,708	5.105
32	390.136,356 372.204,912	33	390.132,582 372.200,21	6.029
34	390.142,35 372.201,447	35	390.149,666 372.202,421	7.381
36	390.157,718 372.203,494	37	390.166,194 372.204,568	8.544
38	390.173,224 372.205,325	39	390.177,407 372.205,887	4.221

** Lungimile segmentelor sunt determinate în planul de proiecție Stereo 70 și sunt rotunjite la 1 milimetru.

*** Distanța dintre puncte este formată din segmente cumulate ce sunt mai mici decât valoarea 1 milimetru.

**DATE DESPRE IMOBILUL NR. 6370**

Oficiul de Cadastru și Publicitate Imobiliară GORJ
Biroul de Cadastru și Publicitate Imobiliară Targu Jiu

A. Partea I. Descrierea imobilului

TEREN Intravilan

Adresa: Loc. Totea, Al Lupoia De Vale, Nr. 6, Jud. Gorj

Nr. Crt	Nr cadastral Nr. topografic	Suprafața* (mp)	Observații / Referințe
A1		470	Sector cadastral:30 Teren neimprejmuit;

Construcții

Crt	Nr cadastral Nr. topografic	Adresa	Observații / Referințe
A1.1		Loc. Totea, Al Lupoia De Vale, Nr. 6, Jud. Gorj	Nr. niveluri:1; S. construita la sol:43 mp; S. construita desfasurata:43 mp; LOCUINTA

B. Partea II. Proprietari și acte

Inscrieri privitoare la dreptul de proprietate și alte drepturi reale		Referințe
0 / 09/04/2026		
Act Normativ nr. 7, din 13/03/1996 emis de PARLAMENTUL ROMANIEI;		
B1	Intabulare, drept de PROPRIETATE, dobandit prin Lege, cota actuala 1/1 1) NEIDENTIFICAT NEIDENTIFICAT	A1
/		
Act Administrativ nr. 1468, din 30/03/2026 emis de PRIMARIA LICURICI;		
B2	Se noteaza posesia factica in favoarea lui MÂNDRUȚĂ IOANA 1) MÂNDRUȚĂ IOANA	A1
Act Normativ nr. 7, din 13/03/1996 emis de PARLAMENTUL ROMANIEI;		
B3	Intabulare, drept de PROPRIETATE, dobandit prin Lege, cota actuala 1/1 1) MÂNDRUȚĂ IOANA	A1.1

C. Partea III. SARCINI .

Inscrieri privind dezmembramintele dreptului de proprietate, drepturi reale de garanție și sarcini	Referințe
NU SUNT	

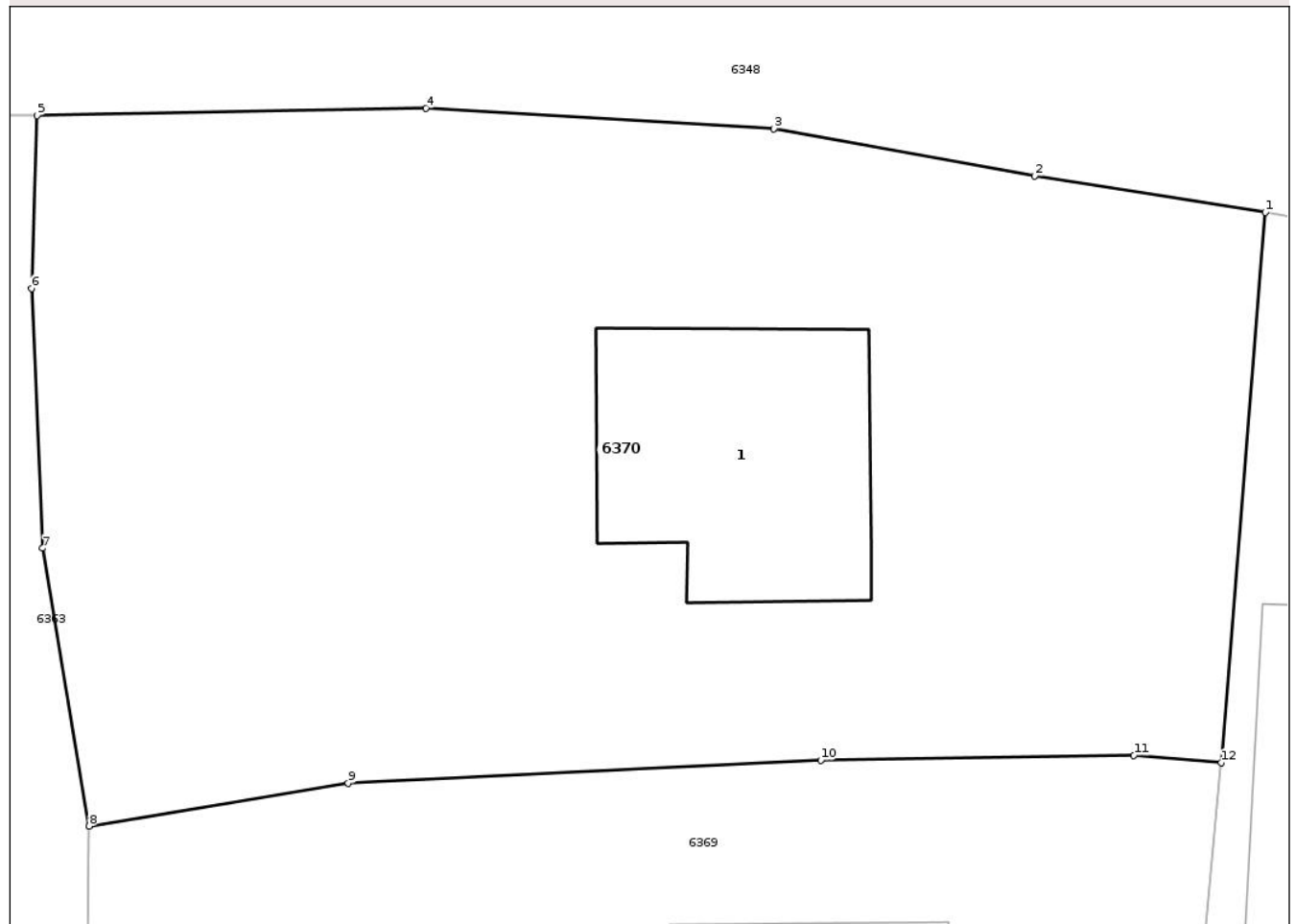
Anexa Nr. 1 La Partea I

Teren

Nr cadastral	Suprafața (mp)*	Observații / Referințe
	470	

* Suprafața este determinată în planul de proiecție Stereo 70.

DETALII LINIARE IMOBIL



Date referitoare la teren

Crt	Categorie folosință	Intra vilan	Suprafața (mp)	Tarla	Parcelă	Nr. topo	Observații / Referințe
1	curți constructii	DA	470	26	771	-	

Date referitoare la construcții

Crt	Număr	Destinație construcție	Supraf. (mp)	Situație juridică	Observații / Referințe
A1.1		construcții de locuințe	43	Cu acte	Nr. niveluri:1; S. construita la sol:43 mp; S. construita desfasurata:43 mp; LOCUINTA

Lungime Segmente

1) Valorile lungimilor segmentelor sunt obținute din proiecție în plan.

Punct început	X / Y	Punct sfârșit	X / Y	Lungime segment (** (m)
1	390.315,235 372.287,465	2	390.309,518 372.288,366	5.788
2	390.309,518 372.288,366	3	390.303,041 372.289,533	6.581
3	390.303,041 372.289,533	4	390.294,409 372.290,04	8.647
4	390.294,409 372.290,04	5	390.284,772 372.289,863	9.639

Punct început	X / Y	Punct sfârșit	X / Y	Lungime segment (** (m)
5	390.284,772 372.289,863	6	390.284,635 372.285,578	4.287
6	390.284,635 372.285,578	7	390.284,91 372.279,145	6.439
7	390.284,91 372.279,145	8	390.286,06 372.272,261	6.979
8	390.286,06 372.272,261	9	390.292,488 372.273,327	6.516
9	390.292,488 372.273,327	10	390.304,208 372.273,891	11.734
10	390.304,208 372.273,891	11	390.311,973 372.274,01	7.766
11	390.311,973 372.274,01	12	390.314,141 372.273,836	2.175
12	390.314,141 372.273,836	1	390.315,235 372.287,465	13.673

** Lungimile segmentelor sunt determinate în planul de proiecție Stereo 70 și sunt rotunjite la 1 milimetru.

*** Distanța dintre puncte este formată din segmente cumulate ce sunt mai mici decât valoarea 1 milimetru.

**DATE DESPRE IMOBILUL NR. 6374**

Oficiul de Cadastru și Publicitate Imobiliară GORJ
Biroul de Cadastru și Publicitate Imobiliară Targu Jiu

A. Partea I. Descrierea imobilului

TEREN Intravilan

Adresa: Loc. Totea, Jud. Gorj

Nr. Crt	Nr cadastral Nr. topografic	Suprafața* (mp)	Observații / Referințe
A1		186	Sector cadastral:30 Teren neimprejmuit;

B. Partea II. Proprietari și acte

Inscrieri privitoare la dreptul de proprietate și alte drepturi reale		Referințe
0 / 09/04/2026		
Act Normativ nr. 7, din 13/03/1996 emis de PARLAMENTUL ROMANIEI;		
B1	Intabulare, drept de PROPRIETATE, dobândit prin Lege, cota actuala 1/1 1) NEIDENTIFICAT NEIDENTIFICAT	A1
/		
Act Administrativ nr. 1468, din 30/03/2026 emis de PRIMARIA LICURICI;		
B2	Se noteaza posesia factica in favoarea lui MINCIUNĂ DUMITRU 1) MINCIUNĂ DUMITRU	A1

C. Partea III. SARCINI .

Inscrieri privind dezmembramintele dreptului de proprietate, drepturi reale de garanție și sarcini	Referințe
NU SUNT	

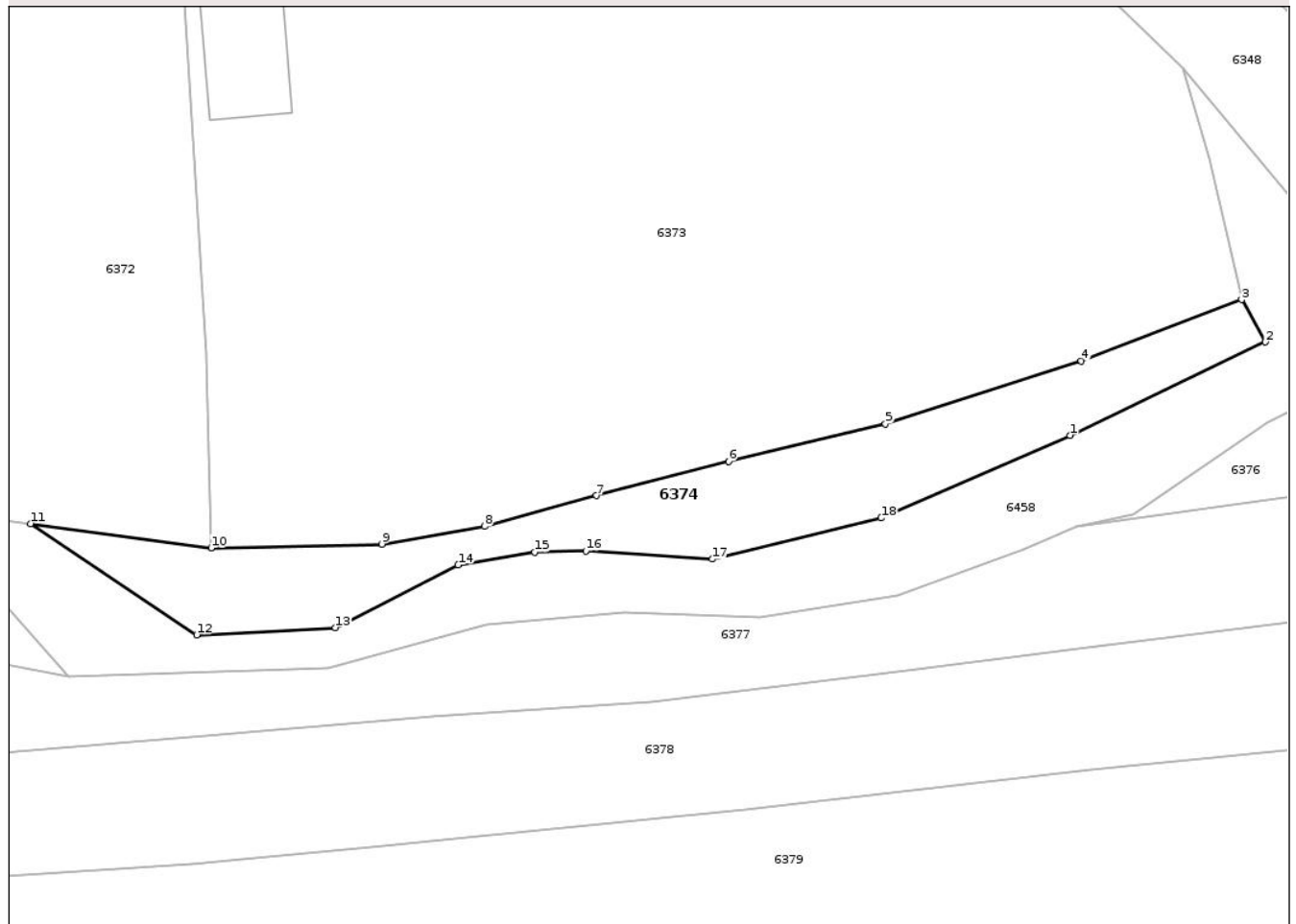
Anexa Nr. 1 La Partea I

Teren

Nr cadastral	Suprafața (mp)*	Observații / Referințe
	186	

* Suprafața este determinată în planul de proiecție Stereo 70.

DETALII LINIARE IMOBIL



Date referitoare la teren

Crt	Categorie folosință	Intra vilan	Suprafața (mp)	Tarla	Parcelă	Nr. topo	Observații / Referințe
1	arabil	DA	186	26	779/1	-	

Lungime Segmente

1) Valorile lungimilor segmentelor sunt obținute din proiecție în plan.

Punct început	X / Y	Punct sfârșit	X / Y	Lungime segment (** (m)
1	390.402,268 372.247,136	2	390.411,536 372.251,559	10.269
2	390.411,536 372.251,559	3	390.410,411 372.253,572	2.306
3	390.410,411 372.253,572	4	390.402,802 372.250,66	8.147
4	390.402,802 372.250,66	5	390.393,51 372.247,67	9.761
5	390.393,51 372.247,67	6	390.386,063 372.245,899	7.655

Punct început	X / Y	Punct sfârșit	X / Y	Lungime segment (** (m)
6	390.386,063 372.245,899	7	390.379,794 372.244,274	6.476
7	390.379,794 372.244,274	8	390.374,481 372.242,809	5.511
8	390.374,481 372.242,809	9	390.369,609 372.241,975	4.943
9	390.369,609 372.241,975	10	390.361,506 372.241,791	8.105
10	390.361,506 372.241,791	11	390.352,943 372.242,942	8.64
11	390.352,943 372.242,942	12	390.360,823 372.237,666	9.483
12	390.360,823 372.237,666	13	390.367,403 372.238,015	6.589
13	390.367,403 372.238,015	14	390.373,234 372.240,981	6.542
14	390.373,234 372.240,981	15	390.376,866 372.241,595	3.684
15	390.376,866 372.241,595	16	390.379,286 372.241,643	2.42
16	390.379,286 372.241,643	17	390.385,297 372.241,261	6.023
17	390.385,297 372.241,261	18	390.393,299 372.243,214	8.237
18	390.393,299 372.243,214	1	390.402,268 372.247,136	9.789

** Lungimile segmentelor sunt determinate în planul de proiecție Stereo 70 și sunt rotunjite la 1 milimetru.

*** Distanța dintre puncte este formată din segmente cumulate ce sunt mai mici decât valoarea 1 milimetru.

**DATE DESPRE IMOBILUL NR. 6376**

Oficiul de Cadastru și Publicitate Imobiliară GORJ
Biroul de Cadastru și Publicitate Imobiliară Targu Jiu

A. Partea I. Descrierea imobilului

TEREN Intravilan

Adresa: Loc. Totea, Jud. Gorj

Nr. Crt	Nr cadastral Nr. topografic	Suprafața* (mp)	Observații / Referințe
A1		59	Sector cadastral:30 Teren neimprejmuit;

B. Partea II. Proprietari și acte

Inscrieri privitoare la dreptul de proprietate și alte drepturi reale		Referințe
0 / 09/04/2026		
Act Normativ nr. 7, din 13/03/1996 emis de PARLAMENTUL ROMANIEI;		
B1	Intabulare, drept de PROPRIETATE, dobandit prin Lege, cota actuala 1/1 1) NEIDENTIFICAT NEIDENTIFICAT	A1
/		
Act Administrativ nr. 1468, din 30/03/2026 emis de PRIMARIA LICURICI;		
B2	Se noteaza posesia factica in favoarea lui MINCIUNĂ DUMITRU 1) MINCIUNĂ DUMITRU	A1

C. Partea III. SARCINI .

Inscrieri privind dezmembramintele dreptului de proprietate, drepturi reale de garanție și sarcini	Referințe
NU SUNT	

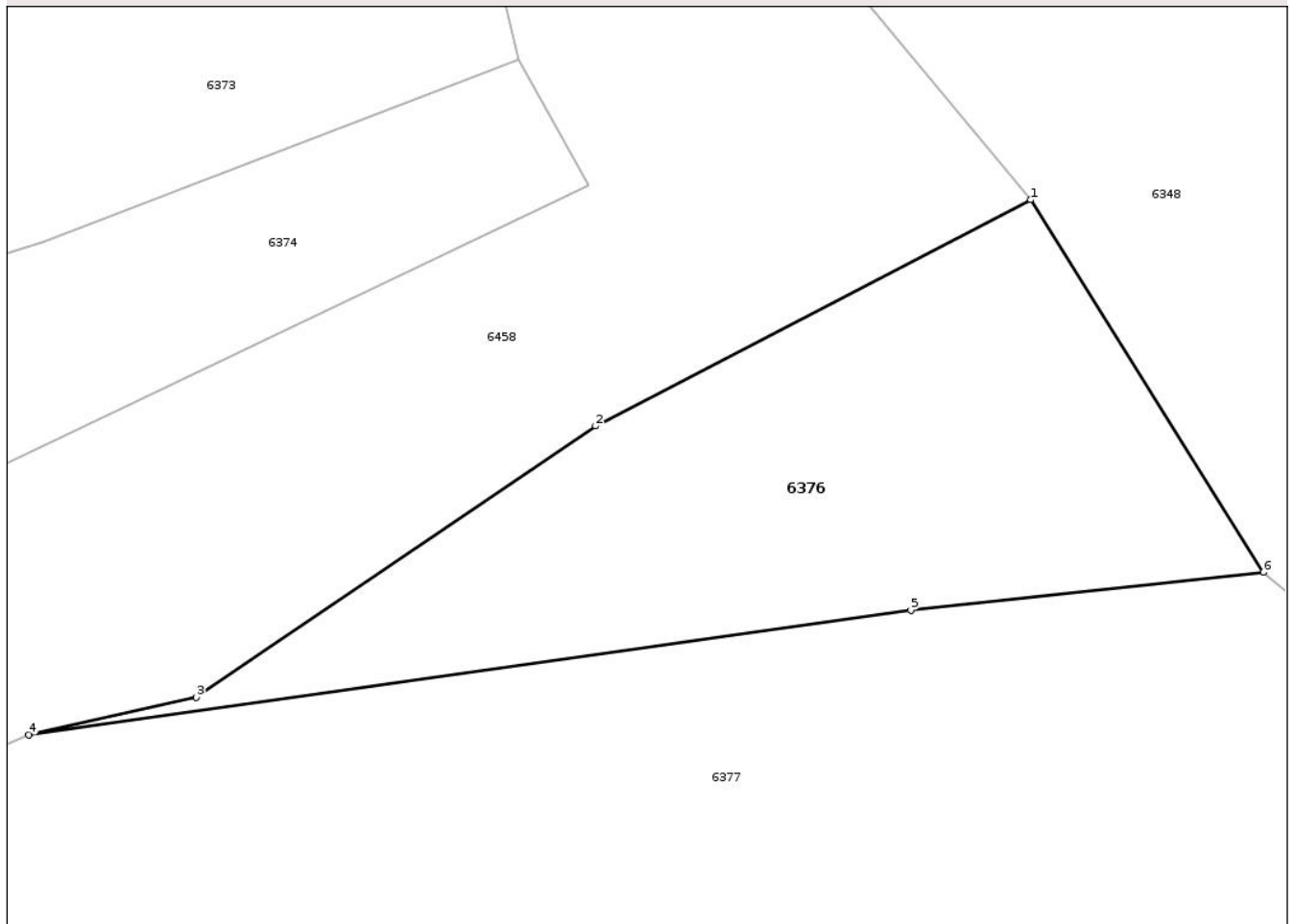
Anexa Nr. 1 La Partea I

Teren

Nr cadastral	Suprafața (mp)*	Observații / Referințe
	59	

* Suprafața este determinată în planul de proiecție Stereo 70.

DETALII LINIARE IMOBIL



Date referitoare la teren

Crt	Categorie folosință	Intra vilan	Suprafața (mp)	Tarla	Parcelă	Nr. topo	Observații / Referințe
1	pasune	DA	59	26	779/3	-	

Lungime Segmente

1) Valorile lungimilor segmentelor sunt obținute din proiecție în plan.

Punct început	X / Y	Punct sfârșit	X / Y	Lungime segment (** (m)
1	390.418,594 372.251,335	2	390.411,644 372.247,726	7.831
2	390.411,644 372.247,726	3	390.405,27 372.243,398	7.705
3	390.405,27 372.243,398	4	390.402,594 372.242,8	2.742
4	390.402,594 372.242,8	5	390.416,676 372.244,786	14.221
5	390.416,676 372.244,786	6	390.422,306 372.245,392	5.663

Punct început	X / Y	Punct sfârșit	X / Y	Lungime segment (** (m)
6	390.422,306 372.245,392	1	390.418,594 372.251,335	7.007

** Lungimile segmentelor sunt determinate în planul de proiecție Stereo 70 și sunt rotunjite la 1 milimetru.

*** Distanța dintre puncte este formată din segmente cumulate ce sunt mai mici decât valoarea 1 milimetru.

Neutilizabil în Circuitul Civil

**DATE DESPRE IMOBILUL NR. 6378**

Oficiul de Cadastru și Publicitate Imobiliară GORJ
Biroul de Cadastru și Publicitate Imobiliară Targu Jiu

A. Partea I. Descrierea imobilului

TEREN Intravilan

Adresa: Loc. Totea, Jud. Gorj

Nr. Crt	Nr cadastral Nr. topografic	Suprafața* (mp)	Observații / Referințe
A1		535	Sector cadastral:30 Teren neimprejmuit;

B. Partea II. Proprietari și acte

Inscrieri privitoare la dreptul de proprietate și alte drepturi reale		Referințe
0 / 09/04/2026		
Act Normativ nr. 7, din 13/03/1996 emis de PARLAMENTUL ROMANIEI;		
B1	Intabulare, drept de PROPRIETATE, dobandit prin Lege, cota actuala 1/1 1) NEIDENTIFICAT NEIDENTIFICAT	A1
/		
Act Administrativ nr. 1468, din 30/03/2026 emis de PRIMARIA LICURICI;		
B2	Se noteaza posesia factica in favoarea lui VLĂDUȚ ILIE 1) VLĂDUȚ ILIE	A1

C. Partea III. SARCINI .

Inscrieri privind dezmembramintele dreptului de proprietate, drepturi reale de garanție și sarcini	Referințe
NU SUNT	

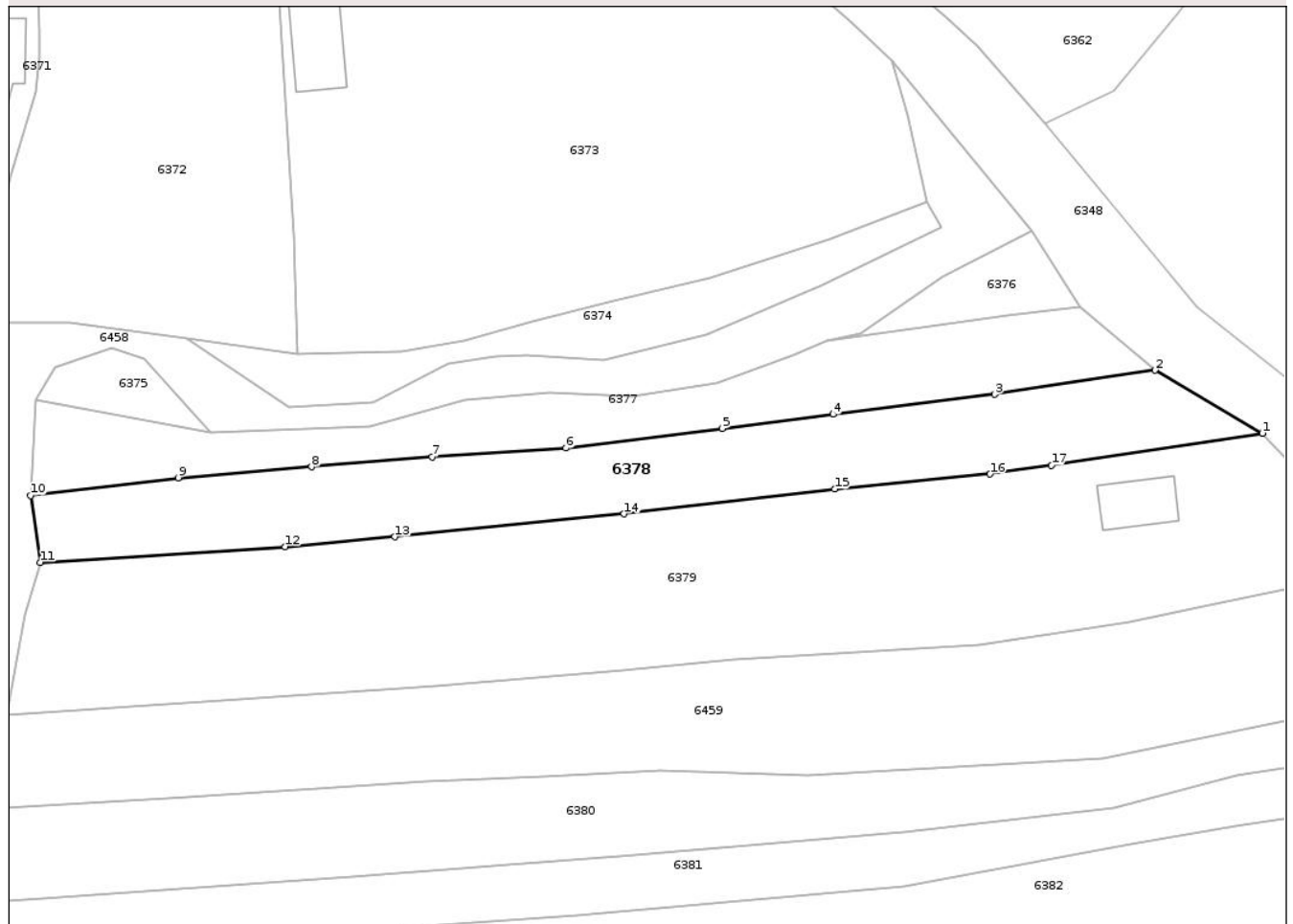
Anexa Nr. 1 La Partea I

Teren

Nr cadastral	Suprafața (mp)*	Observații / Referințe
	535	

* Suprafața este determinată în planul de proiecție Stereo 70.

DETALII LINIARE IMOBIL



Date referitoare la teren

Crt	Categorie folosință	Intravilan	Suprafața (mp)	Tarla	Parcelă	Nr. topo	Observații / Referințe
1	pasune	DA	535	26, 27	779/5, 780/2, 781/1	-	

Lungime Segmente

1) Valorile lungimilor segmentelor sunt obținute din proiecție în plan.

Punct început	X / Y	Punct sfârșit	X / Y	Lungime segment (** (m)
1	390.436,459 372.235,62	2	390.428,109 372.240,506	9.674
2	390.428,109 372.240,506	3	390.415,663 372.238,629	12.587
3	390.415,663 372.238,629	4	390.403,11 372.237,085	12.648
4	390.403,11 372.237,085	5	390.394,526 372.235,991	8.653
5	390.394,526 372.235,991	6	390.382,366 372.234,465	12.255

Punct început	X / Y	Punct sfârșit	X / Y	Lungime segment (** (m)
6	390.382,366 372.234,465	7	390.371,98 372.233,771	10.409
7	390.371,98 372.233,771	8	390.362,616 372.233,015	9.394
8	390.362,616 372.233,015	9	390.352,253 372.232,158	10.398
9	390.352,253 372.232,158	10	390.340,8 372.230,788	11.535
10	390.340,8 372.230,788	11	390.341,573 372.225,592	5.253
11	390.341,573 372.225,592	12	390.360,579 372.226,813	19.045
12	390.360,579 372.226,813	13	390.369,079 372.227,574	8.534
13	390.369,079 372.227,574	14	390.386,876 372.229,352	17.886
14	390.386,876 372.229,352	15	390.403,24 372.231,29	16.478
15	390.403,24 372.231,29	16	390.415,306 372.232,449	12.122
16	390.415,306 372.232,449	17	390.420,073 372.233,141	4.817
17	390.420,073 372.233,141	1	390.436,459 372.235,62	16.572

** Lungimile segmentelor sunt determinate în planul de proiecție Stereo 70 și sunt rotunjite la 1 milimetru.

*** Distanța dintre puncte este formată din segmente cumulate ce sunt mai mici decât valoarea 1 milimetru.

**DATE DESPRE IMOBILUL NR. 6380**

Oficiul de Cadastru și Publicitate Imobiliară GORJ
Biroul de Cadastru și Publicitate Imobiliară Targu Jiu

A. Partea I. Descrierea imobilului

TEREN Intravilan

Adresa: Loc. Totea, Jud. Gorj

Nr. Crt	Nr cadastral Nr. topografic	Suprafața* (mp)	Observații / Referințe
A1		856	Sector cadastral:30 Teren neimprejmuit;

B. Partea II. Proprietari și acte

Inscrieri privitoare la dreptul de proprietate și alte drepturi reale	Referințe
0 / 09/04/2026	
Act Normativ nr. 7, din 13/03/1996 emis de PARLAMENTUL ROMANIEI;	
B1	A1
Intabulare, drept de PROPRIETATE, dobandit prin Lege, cota actuala 1/1 1) NEIDENTIFICAT NEIDENTIFICAT	
/	
Act Administrativ nr. 1468, din 30/03/2026 emis de PRIMARIA LICURICI;	
B2	A1
Se noteaza posesia factica in favoarea lui BĂDICĂ IONUȚ 1) BĂDICĂ IONUȚ	

C. Partea III. SARCINI .

Inscrieri privind dezmembramintele dreptului de proprietate, drepturi reale de garanție și sarcini	Referințe
NU SUNT	

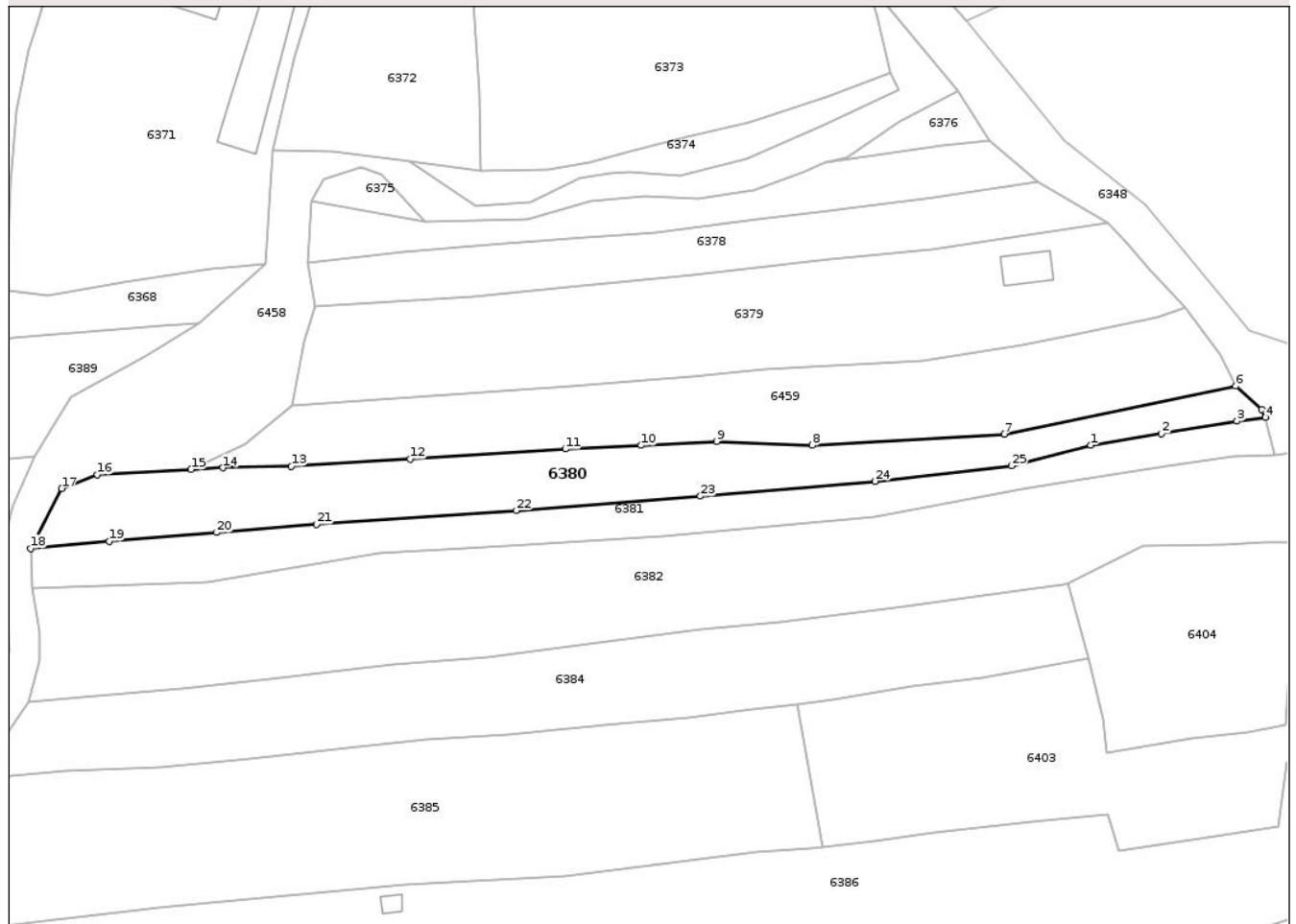
Anexa Nr. 1 La Partea I

Teren

Nr cadastral	Suprafața (mp)*	Observații / Referințe
	856	

* Suprafața este determinată în planul de proiecție Stereo 70.

DETALII LINIARE IMOBIL



Date referitoare la teren

Crt	Categorie folosință	Intravilan	Suprafața (mp)	Tarla	Parcelă	Nr. topo	Observații / Referințe
1	pasune	DA	856	27	783/3, 784/1, 785, 786	-	

Lungime Segmente

1) Valorile lungimilor segmentelor sunt obținute din proiecție în plan.

Punct început	X / Y	Punct sfârșit	X / Y	Lungime segment (** (m)
1	390.434,442 372.209,024	2	390.442,918 372.210,385	8.585
3	390.451,932 372.211,919	4	390.455,319 372.212,34	3.413
5	390.454,889 372.213,317	6	390.451,788 372.216,083	4.155
7	390.424,117 372.210,352	8	390.401,12 372.209,022	23.035
9	390.389,679 372.209,477	10	390.380,647 372.209,004	9.044

Punct început	X / Y	Punct sfârșit	X / Y	Lungime segment (** (m)
2	390.442,918 372.210,385	3	390.451,932 372.211,919	9.144
4	390.455,319 372.212,34	5	390.454,889 372.213,317	1.067
6	390.451,788 372.216,083	7	390.424,117 372.210,352	28.258
8	390.401,12 372.209,022	9	390.389,679 372.209,477	11.45
10	390.380,647 372.209,004	11	390.371,568 372.208,557	9.09

Punct început	X / Y	Punct sfârșit	X / Y	Lungime segment (** (m)
11	390.371,568 372.208,557	12	390.353,009 372.207,351	18.598
13	390.338,81 372.206,526	14	390.330,605 372.206,327	8.207
15	390.326,791 372.206,114	16	390.315,59 372.205,49	11.218
17	390.311,312 372.203,846	18	390.307,613 372.196,681	8.063
19	390.316,983 372.197,52	20	390.329,882 372.198,577	12.942
21	390.341,785 372.199,551	22	390.365,726 372.201,22	23.999
23	390.387,737 372.202,93	24	390.408,62 372.204,695	20.957
25	390.424,949 372.206,557	1	390.434,442 372.209,024	9.808

Punct început	X / Y	Punct sfârșit	X / Y	Lungime segment (** (m)
12	390.353,009 372.207,351	13	390.338,81 372.206,526	14.223
14	390.330,605 372.206,327	15	390.326,791 372.206,114	3.82
16	390.315,59 372.205,49	17	390.311,312 372.203,846	4.583
18	390.307,613 372.196,681	19	390.316,983 372.197,52	9.407
20	390.329,882 372.198,577	21	390.341,785 372.199,551	11.943
22	390.365,726 372.201,22	23	390.387,737 372.202,93	22.077
24	390.408,62 372.204,695	25	390.424,949 372.206,557	16.435

** Lungimile segmentelor sunt determinate în planul de proiecție Stereo 70 și sunt rotunjite la 1 milimetru.

*** Distanța dintre puncte este formată din segmente cumulate ce sunt mai mici decât valoarea 1 milimetru.

**DATE DESPRE IMOBILUL NR. 6382**

Oficiul de Cadastru și Publicitate Imobiliară GORJ
Biroul de Cadastru și Publicitate Imobiliară Targu Jiu

A. Partea I. Descrierea imobilului

TEREN Necunoscut

Adresa: Loc. Totea, Jud. Gorj

Nr. Crt	Nr cadastral Nr. topografic	Suprafața* (mp)	Observații / Referințe
A1		2.493	Sector cadastral:30 Teren neimprejmuit;

B. Partea II. Proprietari și acte

Inscrieri privitoare la dreptul de proprietate și alte drepturi reale		Referințe
0 / 09/04/2026		
Act Normativ nr. 7, din 13/03/1996 emis de PARLAMENTUL ROMANIEI;		
B1	Intabulare, drept de PROPRIETATE, dobândit prin Lege, cota actuala 1/1 1) NEIDENTIFICAT NEIDENTIFICAT	A1
/		
Act Administrativ nr. 1468, din 30/03/2026 emis de PRIMARIA LICURICI;		
B2	Se noteaza posesia factica in favoarea lui CATRINOIU CONSTANTIN-MIRCEA 1) CATRINOIU CONSTANTIN-MIRCEA	A1

C. Partea III. SARCINI .

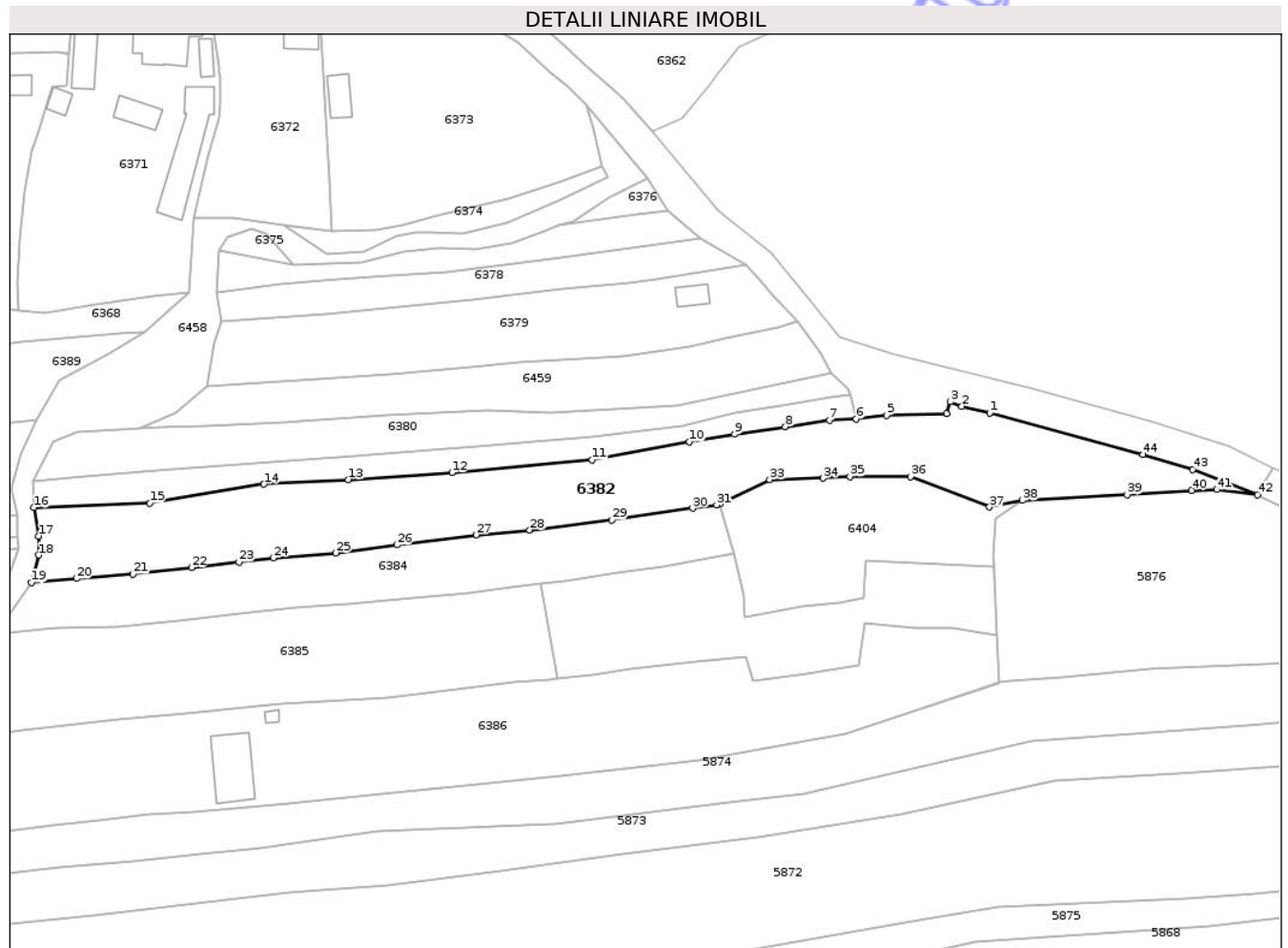
Inscrieri privind dezmembramintele dreptului de proprietate, drepturi reale de garanție și sarcini	Referințe
NU SUNT	

Anexa Nr. 1 La Partea I

Teren

Nr cadastral	Suprafața (mp)*	Observații / Referințe
	2.493	

* Suprafața este determinată în planul de proiecție Stereo 70.



Date referitoare la teren

Crt	Categorie folosință	Intravilan	Suprafața (mp)	Tarla	Parcelă	Nr. topo	Observații / Referințe
1	arabil	DA	605	27	788, 789, 790, 791, 794/1	-	
2	vie	DA	242	27	788, 789, 790, 791, 794/1	-	
3	pasune	DA	968	27	788, 789, 790, 791, 794/1	-	
4	pasune	NU	678	27	788, 789, 790, 791, 794/1	-	

Lungime Segmente

1) Valorile lungimilor segmentelor sunt obținute din proiecție în plan.

Punct început	X / Y	Punct sfârșit	X / Y	Lungime segment	Punct început	X / Y	Punct sfârșit	X / Y	Lungime segment	Punct început	X / Y	Punct sfârșit	X / Y	Lungime segment

Punct început	X / Y	Punct sfârșit	X / Y	Lungime segment	Punct început	X / Y	Punct sfârșit	X / Y	Lungime segment	Punct început	X / Y	Punct sfârșit	X / Y	Lungime segment
1	390.480,498 372.208,983	2	390.475,445 372.210,162	5.189	2	390.475,445 372.210,162	3	390.473,408 372.210,994	2.2	3	390.473,408 372.210,994	4	390.472,696 372.208,78	2.326
4	390.472,696 372.208,78	5	390.461,88 372.208,534	10.819	5	390.461,88 372.208,534	6	390.456,373 372.207,885	5.545	6	390.456,373 372.207,885	7	390.451,529 372.207,631	4.851
7	390.451,529 372.207,631	8	390.443,571 372.206,48	8.041	8	390.443,571 372.206,48	9	390.434,383 372.205,107	9.29	9	390.434,383 372.205,107	10	390.426,229 372.203,722	8.271
10	390.426,229 372.203,722	11	390.408,639 372.200,483	17.886	11	390.408,639 372.200,483	12	390.383,285 372.198,198	25.457	12	390.383,285 372.198,198	13	390.364,574 372.196,923	18.754
13	390.364,574 372.196,923	14	390.349,334 372.196,093	15.263	14	390.349,334 372.196,093	15	390.328,722 372.192,71	20.888	15	390.328,722 372.192,71	16	390.307,731 372.191,904	21.006
16	390.307,731 372.191,904	17	390.308,642 372.186,738	5.246	17	390.308,642 372.186,738	18	390.308,61 372.183,294	3.444	18	390.308,61 372.183,294	19	390.307,307 372.178,346	5.117
19	390.307,307 372.178,346	20	390.315,439 372.179,072	8.164	20	390.315,439 372.179,072	21	390.325,68 372.179,89	10.274	21	390.325,68 372.179,89	22	390.336,22 372.181,061	10.605
22	390.336,22 372.181,061	23	390.344,795 372.182,079	8.635	23	390.344,795 372.182,079	24	390.351,052 372.182,788	6.297	24	390.351,052 372.182,788	25	390.362,303 372.183,696	11.288
25	390.362,303 372.183,696	26	390.373,328 372.185,152	11.121	26	390.373,328 372.185,152	27	390.387,695 372.186,956	14.48	27	390.387,695 372.186,956	28	390.397,367 372.187,805	9.709
28	390.397,367 372.187,805	29	390.412,2 372.189,679	14.951	29	390.412,2 372.189,679	30	390.426,823 372.191,762	14.771	30	390.426,823 372.191,762	31	390.431,144 372.192,357	4.362
31	390.431,144 372.192,357	32	390.431,746 372.192,553	0.633	32	390.431,746 372.192,553	33	390.440,729 372.196,934	9.994	33	390.440,729 372.196,934	34	390.450,406 372.197,195	9.681
34	390.450,406 372.197,195	35	390.455,253 372.197,461	4.854	35	390.455,253 372.197,461	36	390.466,154 372.197,434	10.901	36	390.466,154 372.197,434	37	390.480,451 372.191,965	15.307
37	390.480,451 372.191,965	38	390.486,392 372.193,16	6.06	38	390.486,392 372.193,16	39	390.505,316 372.194,222	18.954	39	390.505,316 372.194,222	40	390.516,997 372.194,983	11.706
40	390.516,997 372.194,983	41	390.521,557 372.195,12	4.562	41	390.521,557 372.195,12	42	390.528,894 372.194,188	7.396	42	390.528,894 372.194,188	43	390.517,144 372.198,734	12.599
43	390.517,144 372.198,734	44	390.508,176 372.201,475	9.378	44	390.508,176 372.201,475	1	390.480,498 372.208,983	28.678					

** Lungimile segmentelor sunt determinate în planul de proiecție Stereo 70 și sunt rotunjite la 1 milimetru.

*** Distanța dintre puncte este formată din segmente cumulate ce sunt mai mici decât valoarea 1 milimetru.

**DATE DESPRE IMOBILUL NR. 6384**

Oficiul de Cadastru și Publicitate Imobiliară GORJ
Biroul de Cadastru și Publicitate Imobiliară Targu Jiu

A. Partea I. Descrierea imobilului

TEREN Intravilan

Adresa: Loc. Totea, Jud. Gorj

Nr. Crt	Nr cadastral Nr. topografic	Suprafața* (mp)	Observații / Referințe
A1		1.230	Sector cadastral:30 Teren neimprejmuit;

B. Partea II. Proprietari și acte

Inscrieri privitoare la dreptul de proprietate și alte drepturi reale		Referințe
0 / 09/04/2026		
Act Normativ nr. 7, din 13/03/1996 emis de PARLAMENTUL ROMANIEI;		
B1	Intabulare, drept de PROPRIETATE, dobândit prin Lege, cota actuala 1/1 1) NEIDENTIFICAT NEIDENTIFICAT	A1
/		
Act Administrativ nr. 1468, din 30/03/2026 emis de PRIMARIA LICURICI;		
B2	Se noteaza posesia factica in favoarea lui FUGARU NICOLAIE 1) FUGARU NICOLAIE	A1

C. Partea III. SARCINI .

Inscrieri privind dezmembramintele dreptului de proprietate, drepturi reale de garanție și sarcini	Referințe
NU SUNT	

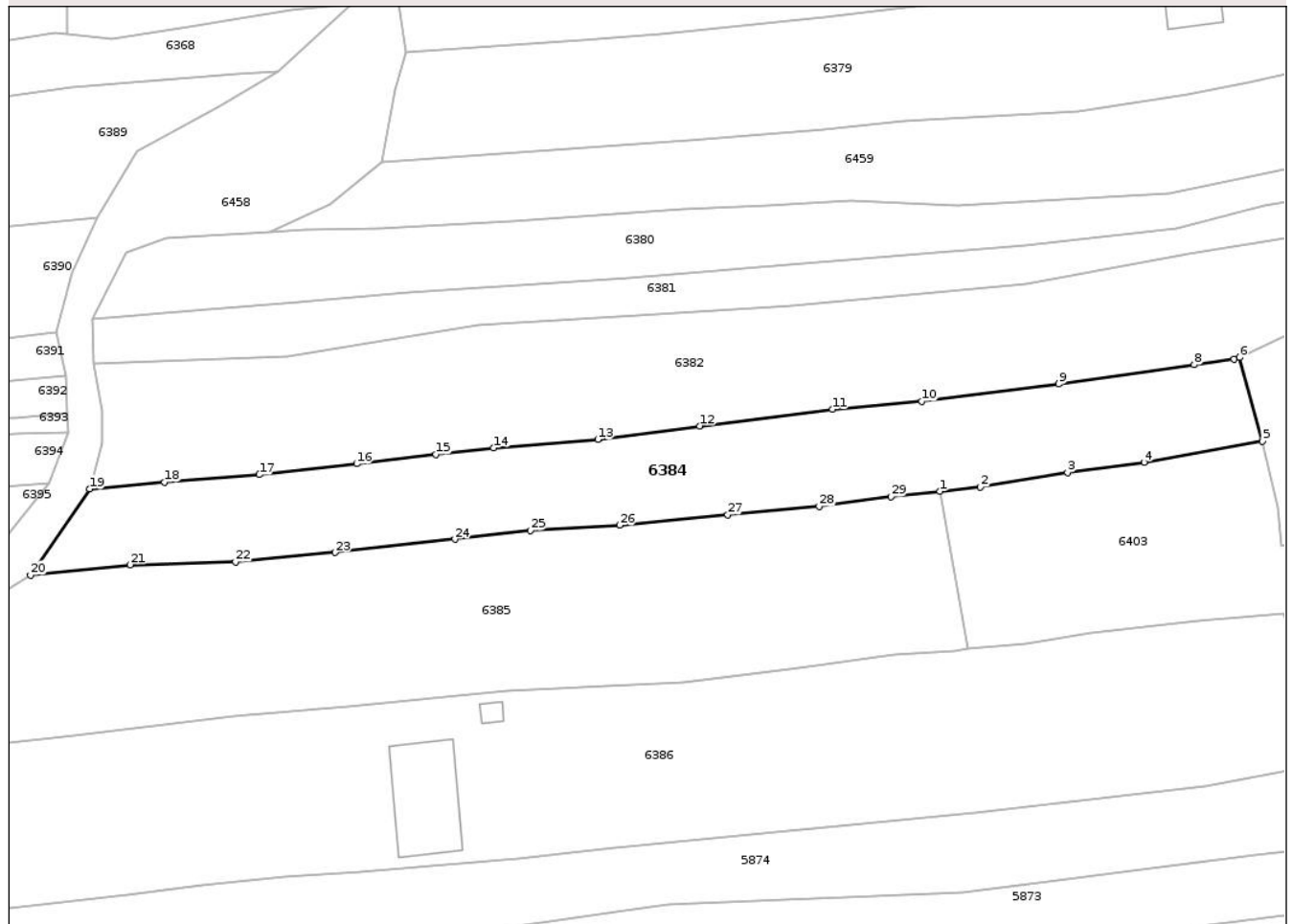
Anexa Nr. 1 La Partea I

Teren

Nr cadastral	Suprafața (mp)*	Observații / Referințe
	1.230	

* Suprafața este determinată în planul de proiecție Stereo 70.

DETALII LINIARE IMOBIL



Date referitoare la teren

Crt	Categorie folosință	Intravilan	Suprafața (mp)	Tarla	Parcelă	Nr. topo	Observații / Referințe
1	pasune	DA	1.230	27	792	-	

Lungime Segmente

1) Valorile lungimilor segmentelor sunt obținute din proiecție în plan.

Punct început	X / Y	Punct sfârșit	X / Y	Lungime segment (** (m)
1	390.399,331 372.178,096	2	390.403,699 372.178,568	4.393
3	390.413,123 372.180,139	4	390.421,404 372.181,22	8.351
5	390.434,223 372.183,522	6	390.431,746 372.192,553	9.365
7	390.431,144 372.192,357	8	390.426,823 372.191,762	4.362
9	390.412,2 372.189,679	10	390.397,367 372.187,805	14.951

Punct început	X / Y	Punct sfârșit	X / Y	Lungime segment (** (m)
2	390.403,699 372.178,568	3	390.413,123 372.180,139	9.554
4	390.421,404 372.181,22	5	390.434,223 372.183,522	13.024
6	390.431,746 372.192,553	7	390.431,144 372.192,357	0.633
8	390.426,823 372.191,762	9	390.412,2 372.189,679	14.771
10	390.397,367 372.187,805	11	390.387,695 372.186,956	9.709

Punct început	X / Y	Punct sfârșit	X / Y	Lungime segment (** (m)
11	390.387,695 372.186,956	12	390.373,328 372.185,152	14.48
13	390.362,303 372.183,696	14	390.351,052 372.182,788	11.288
15	390.344,795 372.182,079	16	390.336,22 372.181,061	8.635
17	390.325,68 372.179,89	18	390.315,439 372.179,072	10.274
19	390.307,307 372.178,346	20	390.300,943 372.169,041	11.273
21	390.311,71 372.170,138	22	390.323,116 372.170,442	11.41
23	390.333,856 372.171,48	24	390.346,859 372.172,905	13.081
25	390.354,994 372.173,837	26	390.364,697 372.174,437	9.722
27	390.376,377 372.175,558	28	390.386,275 372.176,451	9.938
29	390.394,026 372.177,523	1	390.399,331 372.178,096	5.336

Punct început	X / Y	Punct sfârșit	X / Y	Lungime segment (** (m)
12	390.373,328 372.185,152	13	390.362,303 372.183,696	11.121
14	390.351,052 372.182,788	15	390.344,795 372.182,079	6.297
16	390.336,22 372.181,061	17	390.325,68 372.179,89	10.605
18	390.315,439 372.179,072	19	390.307,307 372.178,346	8.164
20	390.300,943 372.169,041	21	390.311,71 372.170,138	10.823
22	390.323,116 372.170,442	23	390.333,856 372.171,48	10.79
24	390.346,859 372.172,905	25	390.354,994 372.173,837	8.188
26	390.364,697 372.174,437	27	390.376,377 372.175,558	11.734
28	390.386,275 372.176,451	29	390.394,026 372.177,523	7.825

** Lungimile segmentelor sunt determinate în planul de proiecție Stereo 70 și sunt rotunjite la 1 milimetru.

*** Distanța dintre puncte este formată din segmente cumulate ce sunt mai mici decât valoarea 1 milimetru.



DATE DESPRE IMOBILUL NR. 6388

Oficiul de Cadastru și Publicitate Imobiliară GORJ
Biroul de Cadastru și Publicitate Imobiliară Targu Jiu

A. Partea I. Descrierea imobilului

TEREN Intravilan

Adresa: Loc. Totea, Jud. Gorj

Nr. Crt	Nr cadastral Nr. topografic	Suprafața* (mp)	Observații / Referințe
A1		194	Sector cadastral:30 Teren neimprejmuit;

B. Partea II. Proprietari și acte

Inscrieri privitoare la dreptul de proprietate și alte drepturi reale	Referințe
0 / 09/04/2026	
Act Normativ nr. 7, din 24/06/1996 emis de PARLAMENTUL ROMANIEI;	
B1	A1
Intabulare, drept de PROPRIETATE, dobandit prin Lege, cota actuala 1/1 1) NEIDENTIFICAT NEIDENTIFICAT	
/	
Act Administrativ nr. 1468, din 30/03/2026 emis de PRIMARIA LICURICI;	
B2	A1
Se noteaza posesia factica in favoarea lui BOBINĂ VICTORIA 1) BOBINĂ C. VICTORIA	

C. Partea III. SARCINI .

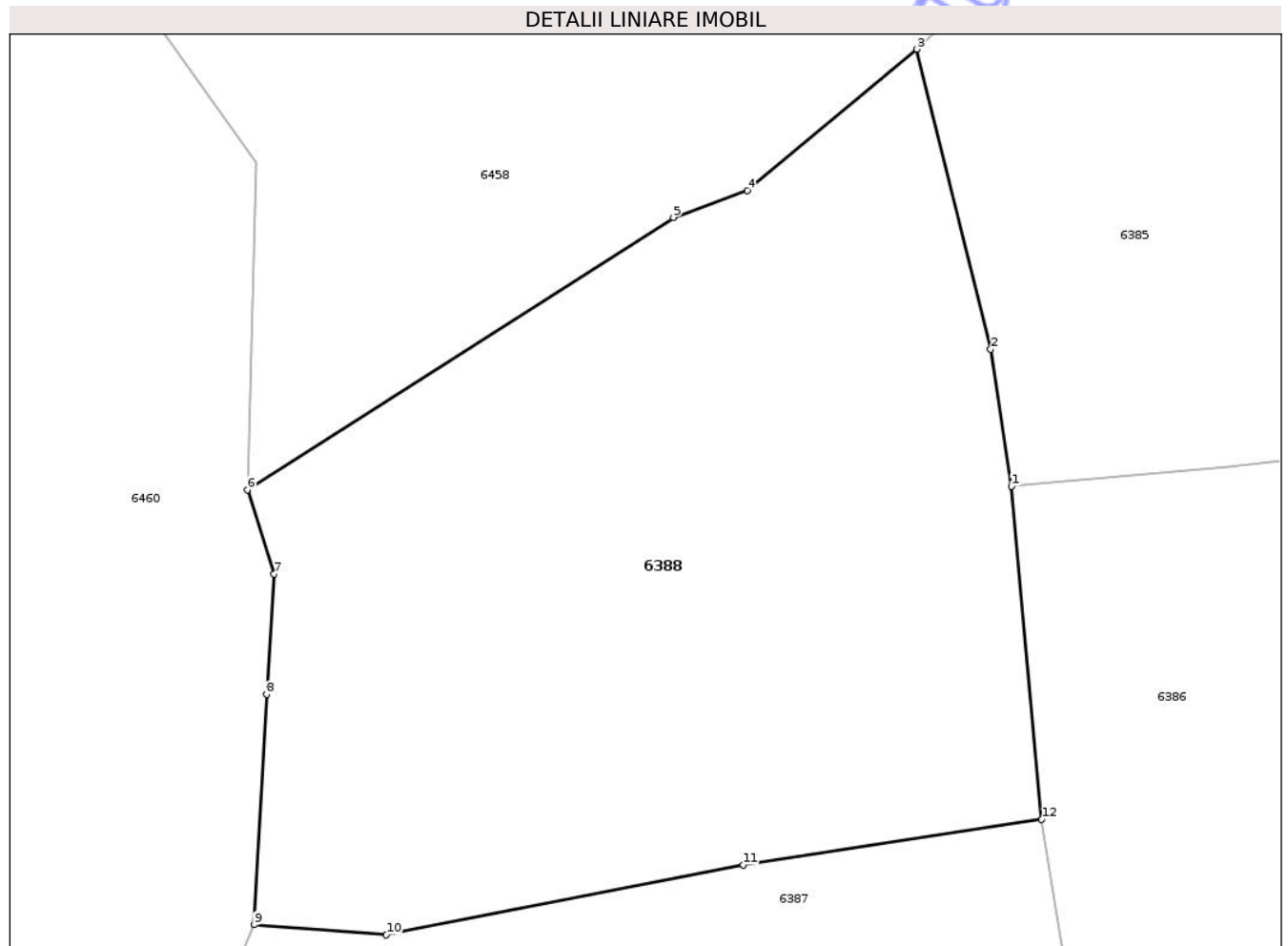
Inscrieri privind dezmembramintele dreptului de proprietate, drepturi reale de garanție și sarcini	Referințe
NU SUNT	

Anexa Nr. 1 La Partea I

Teren

Nr cadastral	Suprafața (mp)*	Observații / Referințe
	194	

* Suprafața este determinată în planul de proiecție Stereo 70.



Date referitoare la teren

Crt	Categorie folosință	Intra vilan	Suprafața (mp)	Tarla	Parcelă	Nr. topo	Observații / Referințe
1	pasune	DA	194	27	800/3	-	

Lungime Segmente

1) Valorile lungimilor segmentelor sunt obținute din proiecție în plan.

Punct început	X / Y	Punct sfârșit	X / Y	Lungime segment (** (m)
1	390.289,411 372.149,95	2	390.288,983 372.152,738	2.821
2	390.288,983 372.152,738	3	390.287,475 372.158,856	6.301
3	390.287,475 372.158,856	4	390.284,02 372.155,978	4.497
4	390.284,02 372.155,978	5	390.282,512 372.155,429	1.605
5	390.282,512 372.155,429	6	390.273,815 372.149,874	10.32

Punct început	X / Y	Punct sfârșit	X / Y	Lungime segment (** (m)
6	390.273,815 372.149,874	7	390.274,361 372.148,162	1.797
7	390.274,361 372.148,162	8	390.274,213 372.145,705	2.461
8	390.274,213 372.145,705	9	390.273,958 372.141,01	4.702
9	390.273,958 372.141,01	10	390.276,654 372.140,804	2.704
10	390.276,654 372.140,804	11	390.283,941 372.142,227	7.425
11	390.283,941 372.142,227	12	390.290,028 372.143,158	6.158
12	390.290,028 372.143,158	1	390.289,411 372.149,95	6.82

** Lungimile segmentelor sunt determinate în planul de proiecție Stereo 70 și sunt rotunjite la 1 milimetru.

*** Distanța dintre puncte este formată din segmente cumulate ce sunt mai mici decât valoarea 1 milimetru.



DATE DESPRE IMOBILUL NR. 6391

Oficiul de Cadastru și Publicitate Imobiliară GORJ
Biroul de Cadastru și Publicitate Imobiliară Targu Jiu

A. Partea I. Descrierea imobilului

TEREN Intravilan

Adresa: Loc. Totea, Jud. Gorj

Nr. Crt	Nr cadastral Nr. topografic	Suprafața* (mp)	Observații / Referințe
A1		793	Sector cadastral:30 Teren neimprejmuit; Suprafata ACT 696mp, pentru suprafata de 97mp se noteaza posesia.

B. Partea II. Proprietari și acte

Inscrieri privitoare la dreptul de proprietate și alte drepturi reale		Referințe
/		
Act Notarial nr. 2126, din 29/12/2022 emis de NP CORNESCUI IULIANA;		
B1	Intabulare, drept de PROPRIETATEPARTAJ SUCCESORAL, dobandit prin Conventie, cota actuala 1/1 1) MINCIUNĂ ȘTEFAN-MARIAN	A1
Act Administrativ nr. 1468, din 30/03/2026 emis de PRIMARIA LICURICI;		
B2	SE NOTEAZA POSESIA FAPTICA IN FAVOAREA LUI MINCIUNĂ ȘTEFAN-MARIAN 1) MINCIUNĂ ȘTEFAN-MARIAN OBSERVATII: pentru suprafata de 97mp se noteaza posesia.	A1

C. Partea III. SARCINI .

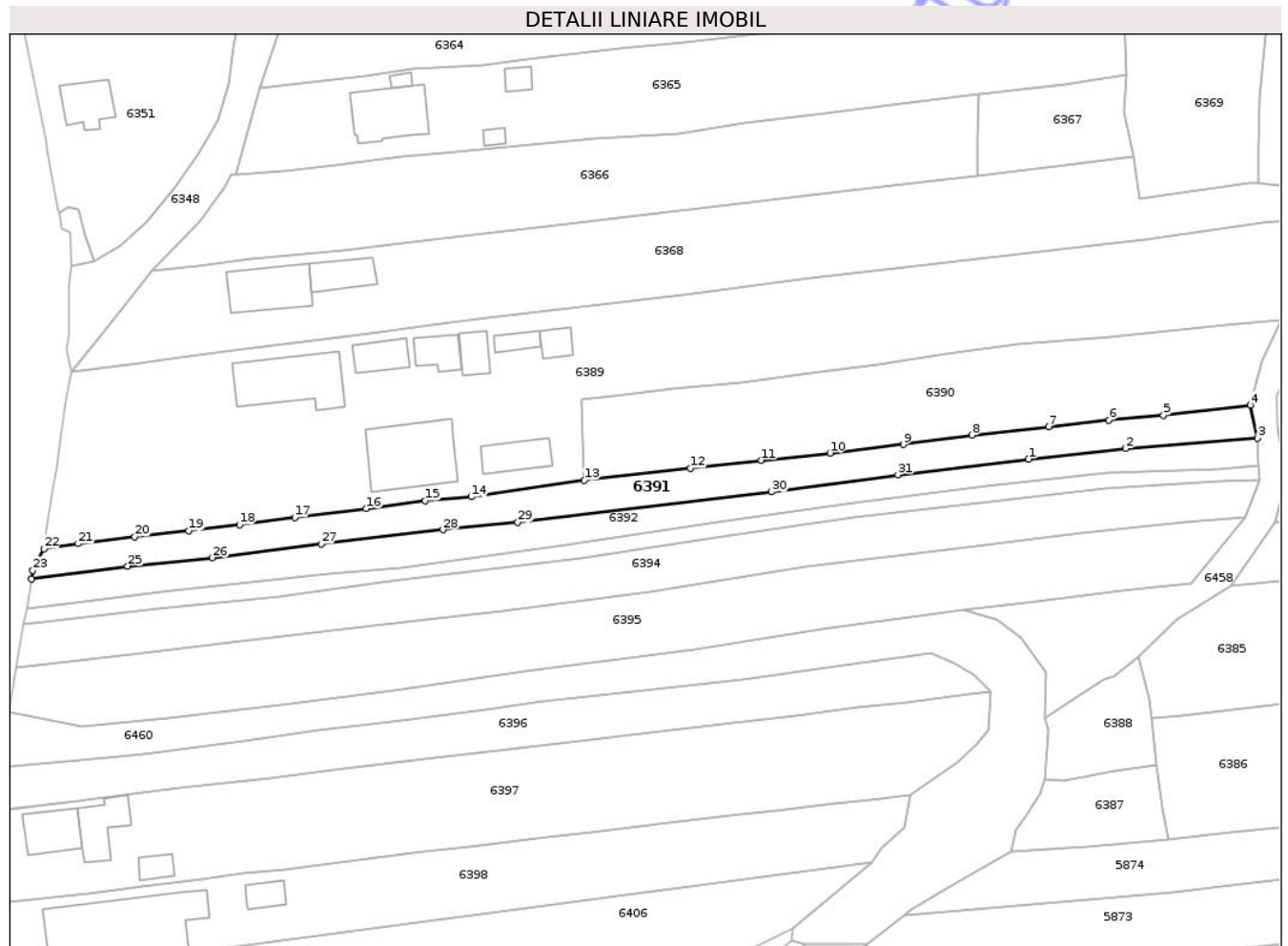
Inscrieri privind dezmembramintele dreptului de proprietate, drepturi reale de garanție și sarcini	Referințe
NU SUNT	

Anexa Nr. 1 La Partea I

Teren

Nr cadastral	Suprafața (mp)*	Observații / Referințe
	793	Suprafata ACT 696mp, pentru suprafata de 97mp se noteaza posesia.

* Suprafața este determinată în planul de proiecție Stereo 70.



Date referitoare la teren

Crt	Categorie folosință	Intravilan	Suprafața (mp)	Tarla	Parcelă	Nr. topo	Observații / Referințe
1	arabil	DA	793	159	18994/1, 18995/2, 18997/3	-	

Lungime Segmente

1) Valorile lungimilor segmentelor sunt obținute din proiecție în plan.

Punct început	X / Y	Punct sfârșit	X / Y	Lungime segment (** (m))	Punct început	X / Y	Punct sfârșit	X / Y	Lungime segment (** (m))
1	390.271,508 372.187,477	2	390.285,619 372.189,008	14.194	2	390.285,619 372.189,008	3	390.304,798 372.190,531	19.239
3	390.304,798 372.190,531	4	390.303,754 372.195,304	4.886	4	390.303,754 372.195,304	5	390.291,141 372.193,836	12.698
5	390.291,141 372.193,836	6	390.283,188 372.193,137	7.984	6	390.283,188 372.193,137	7	390.274,463 372.192,156	8.78
7	390.274,463 372.192,156	8	390.263,339 372.190,962	11.188	8	390.263,339 372.190,962	9	390.253,378 372.189,599	10.054

Punct început	X / Y	Punct sfârșit	X / Y	Lungime segment (** (m)
9	390.253,378 372.189,599	10	390.242,716 372.188,365	10.733
11	390.232,72 372.187,296	12	390.222,445 372.186,151	10.339
13	390.207,032 372.184,408	14	390.190,592 372.182,011	16.614
15	390.183,953 372.181,427	16	390.175,348 372.180,313	8.677
17	390.164,959 372.179,022	18	390.156,957 372.177,966	8.071
19	390.149,591 372.177,068	20	390.141,735 372.176,201	7.904
21	390.133,504 372.175,224	22	390.128,532 372.174,475	5.028
23	390.126,951 372.171,344	24	390.126,737 372.170,105	1.257
25	390.140,712 372.171,972	26	390.153,01 372.173,186	12.358
27	390.168,826 372.175,167	28	390.186,509 372.177,218	17.802
29	390.197,352 372.178,306	30	390.234,239 372.182,705	37.148
31	390.252,562 372.185,221	1	390.271,508 372.187,477	19.08

Punct început	X / Y	Punct sfârșit	X / Y	Lungime segment (** (m)
10	390.242,716 372.188,365	11	390.232,72 372.187,296	10.053
12	390.222,445 372.186,151	13	390.207,032 372.184,408	15.511
14	390.190,592 372.182,011	15	390.183,953 372.181,427	6.665
16	390.175,348 372.180,313	17	390.164,959 372.179,022	10.469
18	390.156,957 372.177,966	19	390.149,591 372.177,068	7.421
20	390.141,735 372.176,201	21	390.133,504 372.175,224	8.289
22	390.128,532 372.174,475	23	390.126,951 372.171,344	3.508
24	390.126,737 372.170,105	25	390.140,712 372.171,972	14.099
26	390.153,01 372.173,186	27	390.168,826 372.175,167	15.94
28	390.186,509 372.177,218	29	390.197,352 372.178,306	10.897
30	390.234,239 372.182,705	31	390.252,562 372.185,221	18.495

** Lungimile segmentelor sunt determinate în planul de proiecție Stereo 70 și sunt rotunjite la 1 milimetru.

*** Distanța dintre puncte este formată din segmente cumulate ce sunt mai mici decât valoarea 1 milimetru.

**DATE DESPRE IMOBILUL NR. 6392**

Oficiul de Cadastru și Publicitate Imobiliară GORJ
Biroul de Cadastru și Publicitate Imobiliară Targu Jiu

A. Partea I. Descrierea imobilului

TEREN Intravilan

Adresa: Loc. Totea, Jud. Gorj

Nr. Crt	Nr cadastral Nr. topografic	Suprafața* (mp)	Observații / Referințe
A1		690	Sector cadastral:30 Teren neimprejmuit;

B. Partea II. Proprietari și acte

Inscrieri privitoare la dreptul de proprietate și alte drepturi reale	Referințe
/	
Act Notarial nr. 1799, din 18/11/2020 emis de NP CORNESCU IULIANA;	
B1	A1
Intabulare, drept de PROPRIETATE, dobandit prin Succesiune, cota actuala 1/1	
1) MÂDRUȚĂ STELIAN	

C. Partea III. SARCINI .

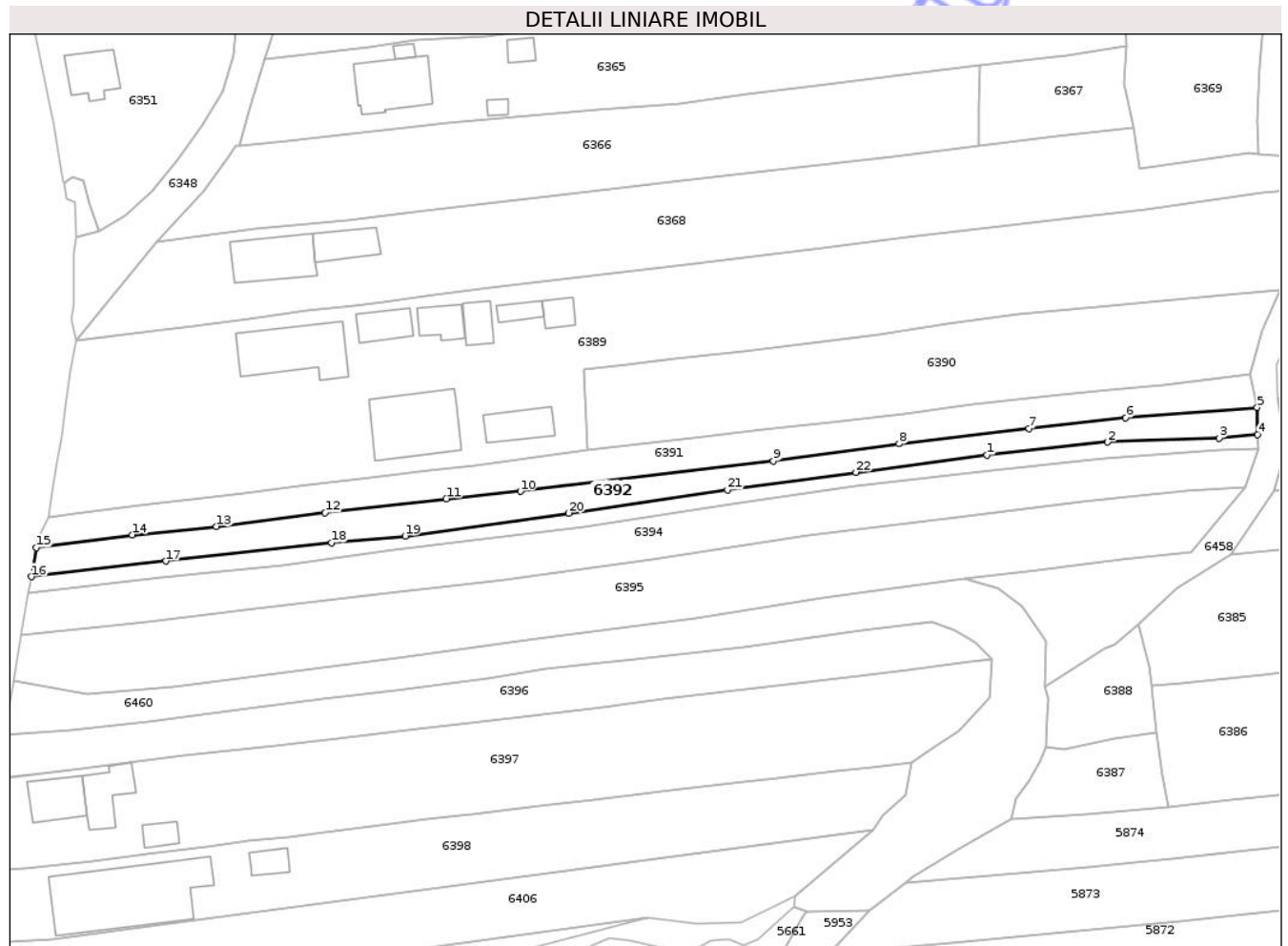
Inscrieri privind dezmembramintele dreptului de proprietate, drepturi reale de garanție și sarcini	Referințe
NU SUNT	

Anexa Nr. 1 La Partea I

Teren

Nr cadastral	Suprafața (mp)*	Observații / Referințe
	690	

* Suprafața este determinată în planul de proiecție Stereo 70.



Date referitoare la teren

Crt	Categorie folosință	Intravilan	Suprafața (mp)	Tarla	Parcelă	Nr. topo	Observații / Referințe
1	arabil	DA	690	159	18993/1, 18994/2	-	

Lungime Segmente

1) Valorile lungimilor segmentelor sunt obținute din proiecție în plan.

Punct început	X / Y	Punct sfârșit	X / Y	Lungime segment (** (m)
1	390.265,366 372.183,57	2	390.282,996 372.185,47	17.732
3	390.299,217 372.186,076	4	390.304,852 372.186,568	5.656
5	390.304,798 372.190,531	6	390.285,619 372.189,008	19.239
7	390.271,508 372.187,477	8	390.252,562 372.185,221	19.08
9	390.234,239 372.182,705	10	390.197,352 372.178,306	37.148

Punct început	X / Y	Punct sfârșit	X / Y	Lungime segment (** (m)
2	390.282,996 372.185,47	3	390.299,217 372.186,076	16.232
4	390.304,852 372.186,568	5	390.304,798 372.190,531	3.963
6	390.285,619 372.189,008	7	390.271,508 372.187,477	14.194
8	390.252,562 372.185,221	9	390.234,239 372.182,705	18.495
10	390.197,352 372.178,306	11	390.186,509 372.177,218	10.897

Punct început	X / Y	Punct sfârșit	X / Y	Lungime segment (** (m)
11	390.186,509 372.177,218	12	390.168,826 372.175,167	17.802
13	390.153,01 372.173,186	14	390.140,712 372.171,972	12.358
15	390.126,737 372.170,105	16	390.126,005 372.165,869	4.299
17	390.145,618 372.168,145	18	390.169,787 372.170,8	24.314
19	390.180,544 372.171,8	20	390.204,397 372.175,104	24.081
21	390.227,512 372.178,509	22	390.246,266 372.181,075	18.929

Punct început	X / Y	Punct sfârșit	X / Y	Lungime segment (** (m)
12	390.168,826 372.175,167	13	390.153,01 372.173,186	15.94
14	390.140,712 372.171,972	15	390.126,737 372.170,105	14.099
16	390.126,005 372.165,869	17	390.145,618 372.168,145	19.745
18	390.169,787 372.170,8	19	390.180,544 372.171,8	10.803
20	390.204,397 372.175,104	21	390.227,512 372.178,509	23.364
22	390.246,266 372.181,075	1	390.265,366 372.183,57	19.262

** Lungimile segmentelor sunt determinate în planul de proiecție Stereo 70 și sunt rotunjite la 1 milimetru.

*** Distanța dintre puncte este formată din segmente cumulate ce sunt mai mici decât valoarea 1 milimetru.

Neutilizabil în Cămin Civil

**DATE DESPRE IMOBILUL NR. 6393**

Oficiul de Cadastru și Publicitate Imobiliară GORJ
Biroul de Cadastru și Publicitate Imobiliară Targu Jiu

A. Partea I. Descrierea imobilului

TEREN Intravilan

Adresa: Loc. Totea, Jud. Gorj

Nr. Crt	Nr cadastral Nr. topografic	Suprafața* (mp)	Observații / Referințe
A1		388	Sector cadastral:30 Teren neimprejmuit;

B. Partea II. Proprietari și acte

Inscrieri privitoare la dreptul de proprietate și alte drepturi reale		Referințe
0 / 09/04/2026		
Act Normativ nr. 7, din 13/03/1996 emis de PARLAMENTUL ROMANIEI;		
B1	Intabulare, drept de PROPRIETATE, dobandit prin Lege, cota actuala 1/1 1) NEIDENTIFICAT NEIDENTIFICAT	A1
/		
Act Administrativ nr. 1468, din 30/03/2026 emis de PRIMARIA LICURICI;		
B2	Se noteaza posesia factica in favoarea lui CATRINOIU CONSTANTIN- MIRCEA 1) CATRINOIU CONSTANTIN-MIRCEA	A1

C. Partea III. SARCINI .

Inscrieri privind dezmembramintele dreptului de proprietate, drepturi reale de garanție și sarcini	Referințe
NU SUNT	

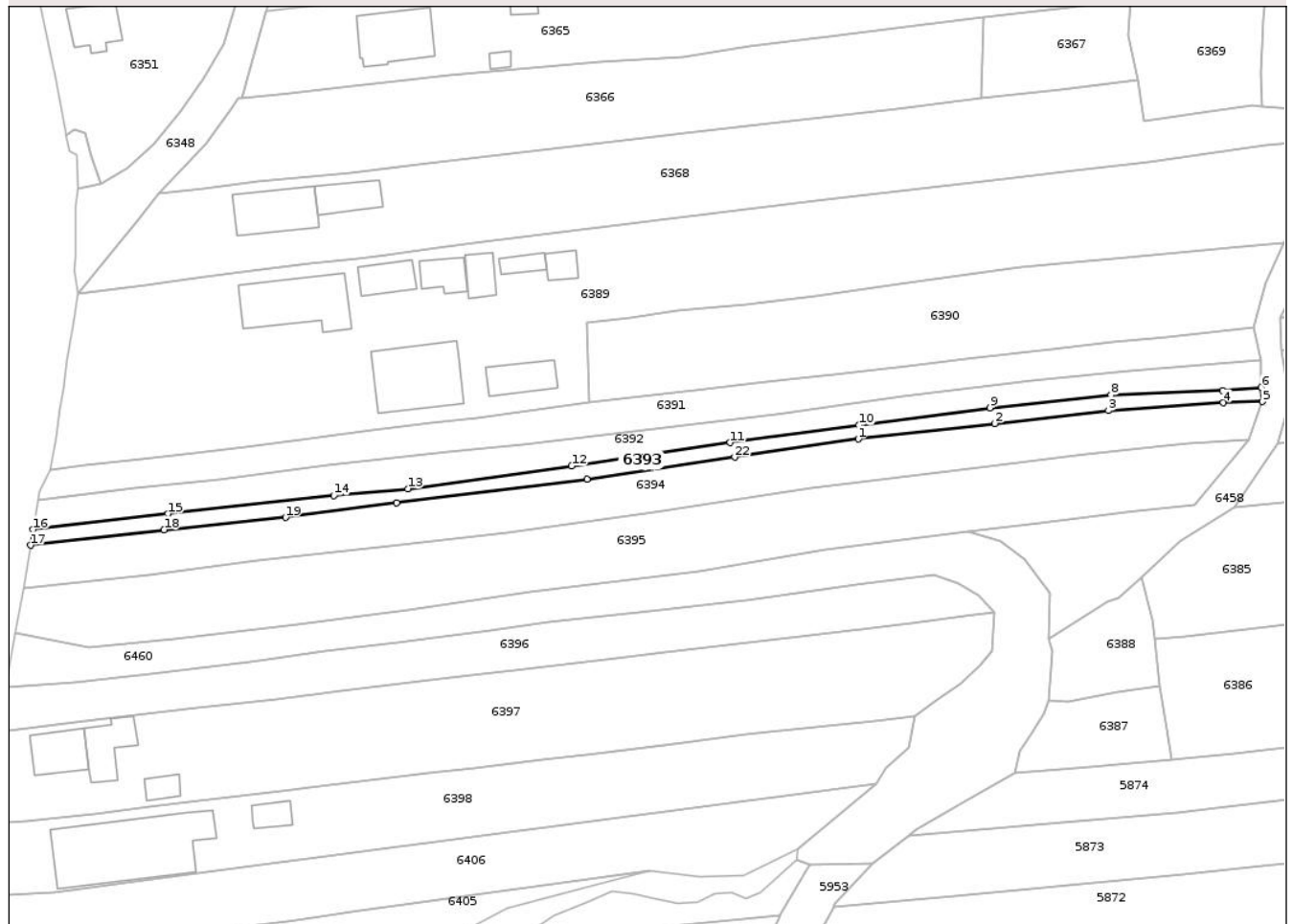
Anexa Nr. 1 La Partea I

Teren

Nr cadastral	Suprafața (mp)*	Observații / Referințe
	388	

* Suprafața este determinată în planul de proiecție Stereo 70.

DETALII LINIARE IMOBIL



Date referitoare la teren

Crt	Categorie folosință	Intra vilan	Suprafața (mp)	Tarla	Parcelă	Nr. topo	Observații / Referințe
1	arabil	DA	388	159	18993/2	-	

Lungime Segmente

1) Valorile lungimilor segmentelor sunt obținute din proiecție în plan.

Punct început	X / Y	Punct sfârșit	X / Y	Lungime segment (** (m)
1	390.246,156 372.179,034	2	390.266,049 372.181,287	20.02
3	390.282,614 372.183,16	4	390.299,324 372.184,314	16.75
5	390.305,032 372.184,484	6	390.304,852 372.186,568	2.092
7	390.299,216 372.186,076	8	390.282,996 372.185,47	16.231
9	390.265,366 372.183,57	10	390.246,266 372.181,075	19.262

Punct început	X / Y	Punct sfârșit	X / Y	Lungime segment (** (m)
2	390.266,049 372.181,287	3	390.282,614 372.183,16	16.671
4	390.299,324 372.184,314	5	390.305,032 372.184,484	5.711
6	390.304,852 372.186,568	7	390.299,216 372.186,076	5.657
8	390.282,996 372.185,47	9	390.265,366 372.183,57	17.732
10	390.246,266 372.181,075	11	390.227,512 372.178,509	18.929

Punct început	X / Y	Punct sfârșit	X / Y	Lungime segment (** (m)
11	390.227,512 372.178,509	12	390.204,397 372.175,104	23.364
13	390.180,544 372.171,8	14	390.169,787 372.170,8	10.803
15	390.145,618 372.168,145	16	390.126,005 372.165,869	19.745
17	390.125,609 372.163,572	18	390.145,042 372.165,842	19.565
19	390.162,723 372.167,603	20	390.178,914 372.169,782	16.337
21	390.206,644 372.173,2	22	390.228,174 372.176,402	21.767

Punct început	X / Y	Punct sfârșit	X / Y	Lungime segment (** (m)
12	390.204,397 372.175,104	13	390.180,544 372.171,8	24.081
14	390.169,787 372.170,8	15	390.145,618 372.168,145	24.314
16	390.126,005 372.165,869	17	390.125,609 372.163,572	2.331
18	390.145,042 372.165,842	19	390.162,723 372.167,603	17.768
20	390.178,914 372.169,782	21	390.206,644 372.173,2	27.94
22	390.228,174 372.176,402	1	390.246,156 372.179,034	18.174

** Lungimile segmentelor sunt determinate în planul de proiecție Stereo 70 și sunt rotunjite la 1 milimetru.

*** Distanța dintre puncte este formată din segmente cumulate ce sunt mai mici decât valoarea 1 milimetru.

Neutilizabil în Cămin Civil

**DATE DESPRE IMOBILUL NR. 6396**

Oficiul de Cadastru și Publicitate Imobiliară GORJ
Biroul de Cadastru și Publicitate Imobiliară Targu Jiu

A. Partea I. Descrierea imobilului

TEREN Intravilan

Adresa: Loc. Totea, Jud. Gorj

Nr. Crt	Nr cadastral Nr. topografic	Suprafața* (mp)	Observații / Referințe
A1		867	Sector cadastral:30 Teren neimprejmuit;

B. Partea II. Proprietari și acte

Inscrieri privitoare la dreptul de proprietate și alte drepturi reale		Referințe
0 / 09/04/2026		
Act Normativ nr. 7, din 13/03/1996 emis de PARLAMENTUL ROMANIEI;		
B1	Intabulare, drept de PROPRIETATE, dobandit prin Lege, cota actuala 1/1 1) NEIDENTIFICAT NEIDENTIFICAT	A1
/		
Act Administrativ nr. 1468, din 30/03/2026 emis de PRIMARIA LICURICI;		
B2	Se noteaza posesia factica in favoarea lui FUGARU NICOLAIE 1) FUGARU NICOLAIE	A1

C. Partea III. SARCINI .

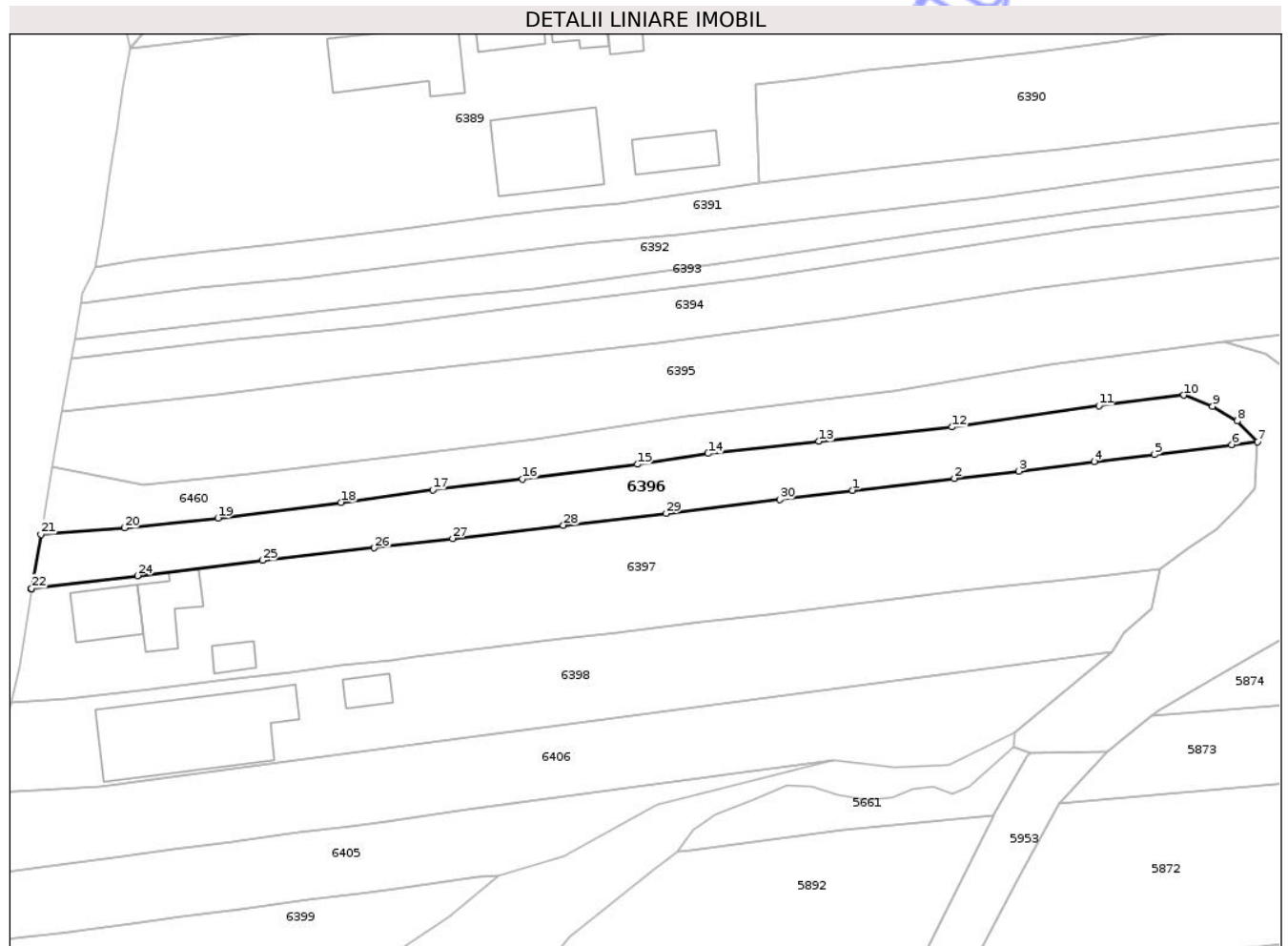
Inscrieri privind dezmembramintele dreptului de proprietate, drepturi reale de garanție și sarcini	Referințe
NU SUNT	

Anexa Nr. 1 La Partea I

Teren

Nr cadastral	Suprafața (mp)*	Observații / Referințe
	867	

* Suprafața este determinată în planul de proiecție Stereo 70.



Date referitoare la teren

Crt	Categorie folosință	Intravilan	Suprafața (mp)	Tarla	Parcelă	Nr. topo	Observații / Referințe
1	arabil	DA	867	159	18989/1, 18990/2	-	

Lungime Segmente

1) Valorile lungimilor segmentelor sunt obținute din proiecție în plan.

Punct început	X / Y	Punct sfârșit	X / Y	Lungime segment (** (m)
1	390.218,117 372.148,041	2	390.230,158 372.149,449	12.123
3	390.237,769 372.150,318	4	390.246,682 372.151,436	8.983
5	390.253,829 372.152,265	6	390.262,958 372.153,43	9.203
7	390.266,031 372.153,785	8	390.263,636 372.156,241	3.43
9	390.260,721 372.157,991	10	390.257,292 372.159,292	3.668

Punct început	X / Y	Punct sfârșit	X / Y	Lungime segment (** (m)
2	390.230,158 372.149,449	3	390.237,769 372.150,318	7.66
4	390.246,682 372.151,436	5	390.253,829 372.152,265	7.195
6	390.262,958 372.153,43	7	390.266,031 372.153,785	3.093
8	390.263,636 372.156,241	9	390.260,721 372.157,991	3.4
10	390.257,292 372.159,292	11	390.247,244 372.158,026	10.127

Punct început	X / Y	Punct sfârșit	X / Y	Lungime segment (** (m)	Punct început	X / Y	Punct sfârșit	X / Y	Lungime segment (** (m)
11	390.247,244 372.158,026	12	390.229,897 372.155,529	17.526	12	390.229,897 372.155,529	13	390.214,128 372.153,844	15.859
13	390.214,128 372.153,844	14	390.200,994 372.152,396	13.214	14	390.200,994 372.152,396	15	390.192,629 372.151,123	8.461
15	390.192,629 372.151,123	16	390.179,042 372.149,378	13.699	16	390.179,042 372.149,378	17	390.168,438 372.148,1	10.681
17	390.168,438 372.148,1	18	390.157,561 372.146,616	10.978	18	390.157,561 372.146,616	19	390.142,995 372.144,773	14.682
19	390.142,995 372.144,773	20	390.131,913 372.143,609	11.143	20	390.131,913 372.143,609	21	390.122,03 372.142,846	9.912
21	390.122,03 372.142,846	22	390.120,924 372.136,439	6.502	22	390.120,924 372.136,439	23	390.120,917 372.136,389	0.05
23	390.120,917 372.136,389	24	390.133,472 372.137,959	12.653	24	390.133,472 372.137,959	25	390.148,236 372.139,764	14.874
25	390.148,236 372.139,764	26	390.161,504 372.141,234	13.349	26	390.161,504 372.141,234	27	390.170,762 372.142,345	9.324
27	390.170,762 372.142,345	28	390.183,86 372.143,908	13.191	28	390.183,86 372.143,908	29	390.196,034 372.145,324	12.256
29	390.196,034 372.145,324	30	390.209,456 372.146,937	13.519	30	390.209,456 372.146,937	1	390.218,117 372.148,041	8.731

** Lungimile segmentelor sunt determinate în planul de proiecție Stereo 70 și sunt rotunjite la 1 milimetru.

*** Distanța dintre puncte este formată din segmente cumulate ce sunt mai mici decât valoarea 1 milimetru.

**DATE DESPRE IMOBILUL NR. 6398**

Oficiul de Cadastru și Publicitate Imobiliară GORJ
Biroul de Cadastru și Publicitate Imobiliară Targu Jiu

A. Partea I. Descrierea imobilului

TEREN Intravilan

Adresa: Loc. Totea, Str Principală, Nr. 108, Jud. Gorj

Nr. Crt	Nr cadastral Nr. topografic	Suprafața* (mp)	Observații / Referințe
A1		1.359	Sector cadastral:30 Teren neimprejmuit; Suprafata ACT 1980mp, suprafata masuratori 1400mp.

Construcții

Crt	Nr cadastral Nr. topografic	Adresa	Observații / Referințe
A1.1		Loc. Totea, Str Principală, Nr. 108, Jud. Gorj	Nr. niveluri:1; S. construita la sol:190 mp; S. construita desfasurata:190 mp; LOCUINTA
A1.2		Loc. Totea, Str Principală, Nr. 108, Jud. Gorj	Nr. niveluri:1; S. construita la sol:20 mp; S. construita desfasurata:20 mp; ANEXA

B. Partea II. Proprietari și acte

Inscrieri privitoare la dreptul de proprietate și alte drepturi reale		Referințe
/		
Act Notarial nr. 2674, din 10/12/1996 emis de NP CIOBANU CEZARINA;		
B1	Intabulare, drept de PROPRIETATEINTRETINERE, dobandit prin Conventie, cota actuala 1/1 1) BOBINĂ LEONARD-ADRIAN	A1
Act Normativ nr. 7, din 13/03/1996 emis de PARLAMENTUL ROMANIEI;		
B2	Intabulare, drept de PROPRIETATE, dobandit prin Lege, cota actuala 1/1 1) BOBINĂ LEONARD-ADRIAN	A1.1, A1.2

C. Partea III. SARCINI

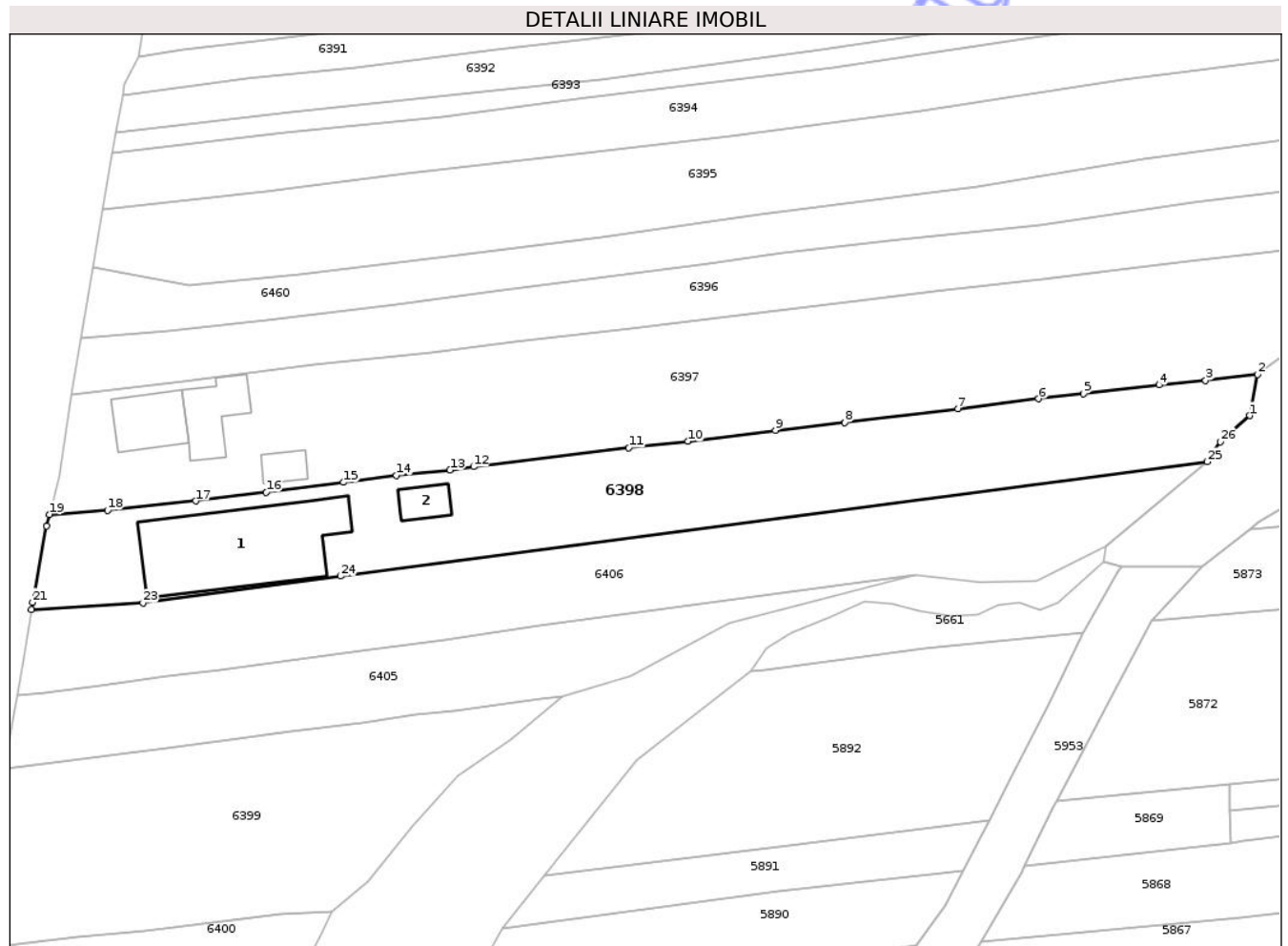
Inscrieri privind dezmembramintele dreptului de proprietate, drepturi reale de garanție și sarcini	Referințe
NU SUNT	

Anexa Nr. 1 La Partea I

Teren

Nr cadastral	Suprafața (mp)*	Observații / Referințe
	1.359	Suprafata ACT 1980mp, suprafata masuratori 1400mp.

* Suprafața este determinată în planul de proiecție Stereo 70.



Date referitoare la teren

Crt	Categorie folosință	Intravilan	Suprafața (mp)	Tarla	Parcelă	Nr. topo	Observații / Referințe
1	curți constructii	DA	682	159	18987/1	-	
2	arabil	DA	677	159	18987/1	-	

Date referitoare la construcții

Crt	Număr	Destinație construcție	Supraf. (mp)	Situație juridică	Observații / Referințe
A1.1		construcții de locuințe	190	Cu acte	Nr. niveluri:1; S. construita la sol:190 mp; S. construita desfasurata:190 mp; LOCUINTA
A1.2		construcții anexa	20	Cu acte	Nr. niveluri:1; S. construita la sol:20 mp; S. construita desfasurata:20 mp; ANEXA

Lungime Segmente

1) Valorile lungimilor segmentelor sunt obținute din proiecție în plan.

Punct început	X / Y	Punct sfârșit	X / Y	Lungime segment (** (m)
1	390.253,525 372.134,097	2	390.254,42 372.138,721	4.71
3	390.248,571 372.138,063	4	390.243,322 372.137,534	5.276

Punct început	X / Y	Punct sfârșit	X / Y	Lungime segment (** (m)
2	390.254,42 372.138,721	3	390.248,571 372.138,063	5.886
4	390.243,322 372.137,534	5	390.234,847 372.136,573	8.529

Punct început	X / Y	Punct sfârșit	X / Y	Lungime segment (** (m))	Punct început	X / Y	Punct sfârșit	X / Y	Lungime segment (** (m))
5	390.234,847 372.136,573	6	390.229,786 372.135,984	5.095	6	390.229,786 372.135,984	7	390.220,695 372.134,865	9.16
7	390.220,695 372.134,865	8	390.207,97 372.133,304	12.82	8	390.207,97 372.133,304	9	390.200,163 372.132,452	7.853
9	390.200,163 372.132,452	10	390.190,325 372.131,21	9.916	10	390.190,325 372.131,21	11	390.183,665 372.130,497	6.698
11	390.183,665 372.130,497	12	390.166,201 372.128,35	17.595	12	390.166,201 372.128,35	13	390.163,558 372.127,96	2.672
13	390.163,558 372.127,96	14	390.157,539 372.127,354	6.049	14	390.157,539 372.127,354	15	390.151,576 372.126,586	6.012
15	390.151,576 372.126,586	16	390.142,885 372.125,495	8.759	16	390.142,885 372.125,495	17	390.134,95 372.124,504	7.997
17	390.134,95 372.124,504	18	390.125,031 372.123,465	9.973	18	390.125,031 372.123,465	19	390.118,493 372.122,981	6.556
19	390.118,493 372.122,981	20	390.118,171 372.121,696	1.325	20	390.118,171 372.121,696	21	390.116,599 372.113,109	8.73
21	390.116,599 372.113,109	22	390.116,461 372.112,283	0.837	22	390.116,461 372.112,283	23	390.129,008 372.113,026	12.569
23	390.129,008 372.113,026	24	390.151,25 372.116,047	22.446	24	390.151,25 372.116,047	25	390.248,763 372.128,916	98.359
25	390.248,763 372.128,916	26	390.250,22 372.131,159	2.675	26	390.250,22 372.131,159	1	390.253,525 372.134,097	4.422

** Lungimile segmentelor sunt determinate în planul de proiecție Stereo 70 și sunt rotunjite la 1 milimetru.

*** Distanța dintre puncte este formată din segmente cumulate ce sunt mai mici decât valoarea 1 milimetru.

**DATE DESPRE IMOBILUL NR. 6401**

Oficiul de Cadastru și Publicitate Imobiliară GORJ
Biroul de Cadastru și Publicitate Imobiliară Targu Jiu

A. Partea I. Descrierea imobilului

TEREN Intravilan

Adresa: Loc. Totea, Jud. Gorj

Nr. Crt	Nr cadastral Nr. topografic	Suprafața* (mp)	Observații / Referințe
A1		414	Sector cadastral:30 Teren neimprejmuit;

B. Partea II. Proprietari și acte

Inscrieri privitoare la dreptul de proprietate și alte drepturi reale	Referințe
0 / 09/04/2026	
Act Normativ nr. 7, din 13/03/1996 emis de PARLAMENTUL ROMANIEI;	
B1	A1
Intabulare, drept de PROPRIETATE, dobandit prin Lege, cota actuala 1/1 1) NEIDENTIFICAT NEIDENTIFICAT	
/	
Act Administrativ nr. 1468, din 30/03/2026 emis de PRIMARIA LICURICI;	
B2	A1
Se noteaza posesia factica in favoarea lui PAVEL ION 1) PAVEL ION	

C. Partea III. SARCINI .

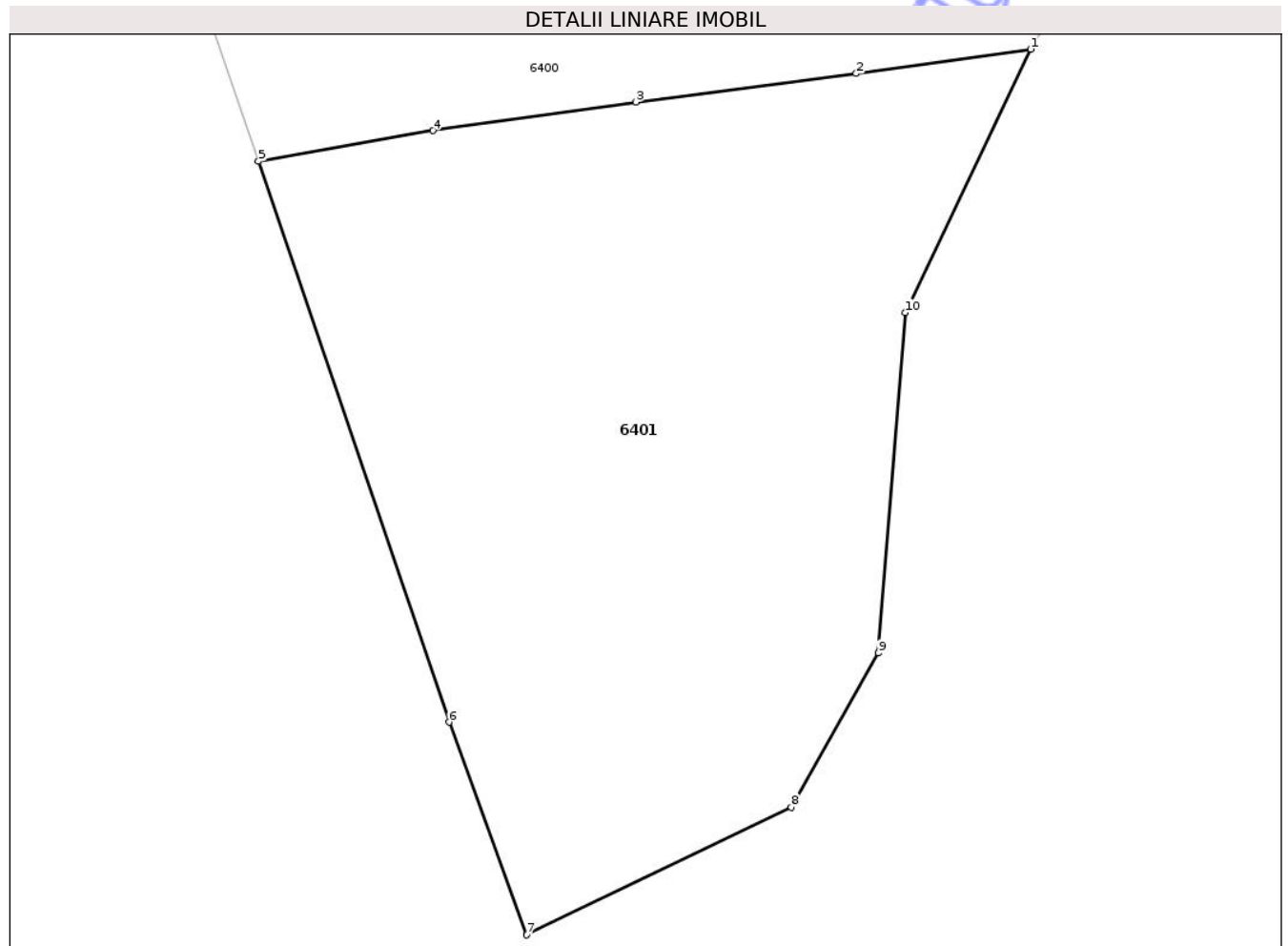
Inscrieri privind dezmembramintele dreptului de proprietate, drepturi reale de garanție și sarcini	Referințe
NU SUNT	

Anexa Nr. 1 La Partea I

Teren

Nr cadastral	Suprafața (mp)*	Observații / Referințe
	414	

* Suprafața este determinată în planul de proiecție Stereo 70.



Date referitoare la teren

Crt	Categorie folosință	Intra vilan	Suprafața (mp)	Tarla	Parcelă	Nr. topo	Observații / Referințe
1	pasune	DA	414	159	18982/1	-	

Lungime Segmente

1) Valorile lungimilor segmentelor sunt obținute din proiecție în plan.

Punct început	X / Y	Punct sfârșit	X / Y	Lungime segment (** (m)
1	390.142,877 372.064,764	2	390.137,257 372.063,98	5.674
2	390.137,257 372.063,98	3	390.130,151 372.063,06	7.165
3	390.130,151 372.063,06	4	390.123,623 372.062,139	6.593
4	390.123,623 372.062,139	5	390.117,995 372.061,152	5.714
5	390.117,995 372.061,152	6	390.124,134 372.043,098	19.069

Punct început	X / Y	Punct sfârșit	X / Y	Lungime segment (** (m)
6	390.124,134 372.043,098	7	390.126,64 372.036,247	7.295
7	390.126,64 372.036,247	8	390.135,164 372.040,357	9.463
8	390.135,164 372.040,357	9	390.137,979 372.045,319	5.705
9	390.137,979 372.045,319	10	390.138,844 372.056,281	10.996
10	390.138,844 372.056,281	1	390.142,877 372.064,764	9.393

** Lungimile segmentelor sunt determinate în planul de proiecție Stereo 70 și sunt rotunjite la 1 milimetru.

*** Distanța dintre puncte este formată din segmente cumulate ce sunt mai mici decât valoarea 1 milimetru.

Neutilizabil în Circuitul Civil

**DATE DESPRE IMOBILUL NR. 6402**

Oficiul de Cadastru și Publicitate Imobiliară GORJ
Biroul de Cadastru și Publicitate Imobiliară Targu Jiu

A. Partea I. Descrierea imobilului

TEREN Extravilan

Adresa: Jud. Gorj

Nr. Crt	Nr cadastral Nr. topografic	Suprafața* (mp)	Observații / Referințe
A1		4.453	Sector cadastral:30 Teren neimprejmuit;

B. Partea II. Proprietari și acte

Inscrieri privitoare la dreptul de proprietate și alte drepturi reale	Referințe
0 / 09/04/2026	
Act Normativ nr. 7, din 13/03/1996 emis de PARLAMENTUL ROMANIEI;	
B1	A1
Intabulare, drept de PROPRIETATE, dobandit prin Lege, cota actuala 1/1	
1) NEIDENTIFICAT NEIDENTIFICAT	
/	
Act Administrativ nr. 1468, din 30/03/2026 emis de PRIMARIA LICURICI;	
B2	A1
Se noteaza posesia factica in favoarea lui TEODORESCU NICOLAE-IULIAN	
1) TEODORESCU NICOLAE-IULIAN	

C. Partea III. SARCINI .

Inscrieri privind dezmembramintele dreptului de proprietate, drepturi reale de garanție și sarcini	Referințe
NU SUNT	

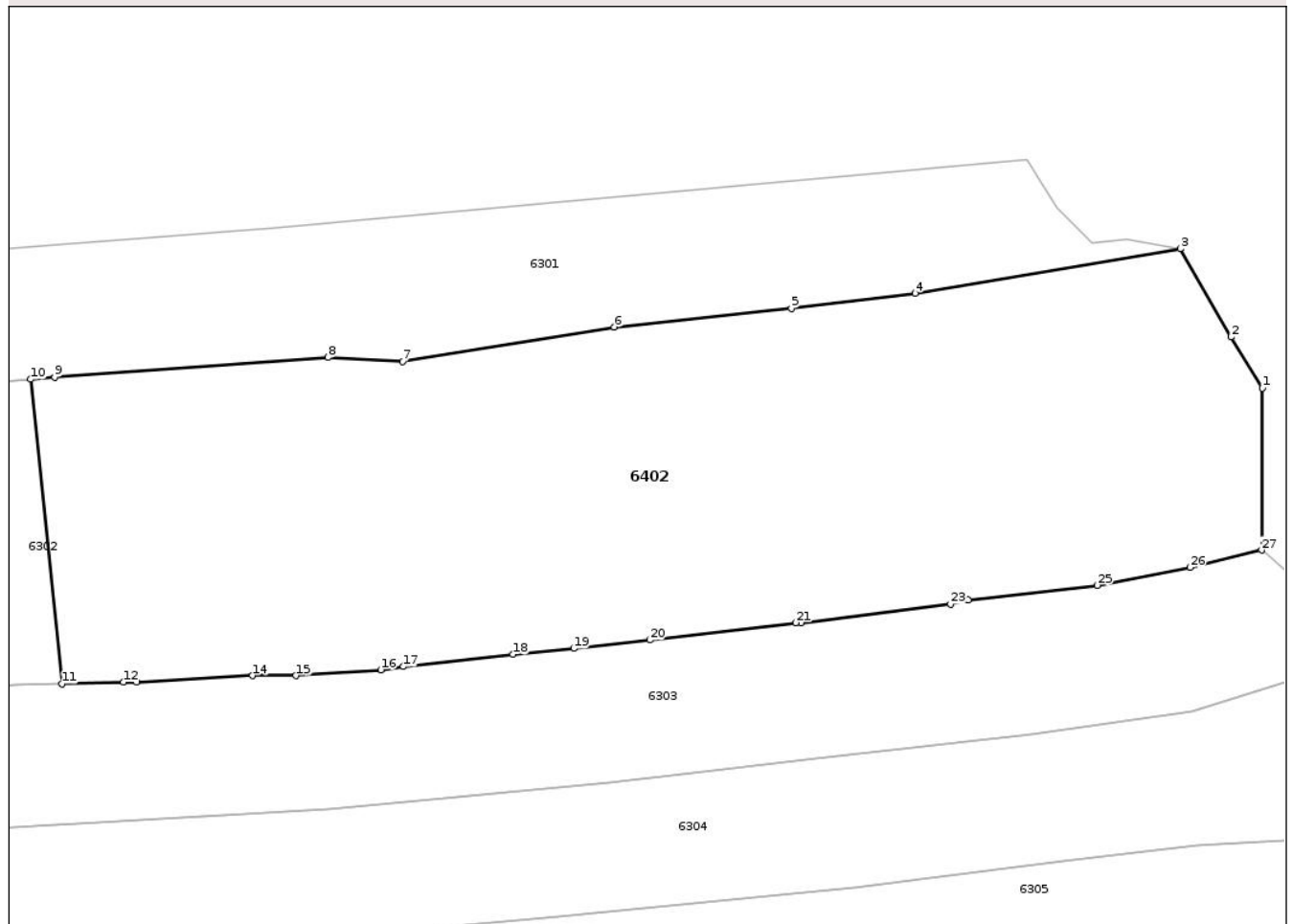
Anexa Nr. 1 La Partea I

Teren

Nr cadastral	Suprafața (mp)*	Observații / Referințe
	4.453	

* Suprafața este determinată în planul de proiecție Stereo 70.

DETALII LINIARE IMOBIL



Date referitoare la teren

Crt	Categorie folosință	Intra vilan	Suprafața (mp)	Tarla	Parcelă	Nr. topo	Observații / Referințe
1	pasune	NU	4.453	157, 158	18884/2, 18886/2, 18887, 18888, 18889,	-	18890/2, 18891/2, 18892, 18893

Lungime Segmente

1) Valorile lungimilor segmentelor sunt obținute din proiecție în plan.

Punct început	X / Y	Punct sfârșit	X / Y	Lungime segment (** (m)
1	390.236,287 372.824,239	2	390.232,882 372.829,807	6.527
3	390.227,334 372.839,405	4	390.198,498 372.834,546	29.243
5	390.185,009 372.832,942	6	390.165,726 372.830,904	19.39

Punct început	X / Y	Punct sfârșit	X / Y	Lungime segment (** (m)
2	390.232,882 372.829,807	3	390.227,334 372.839,405	11.086
4	390.198,498 372.834,546	5	390.185,009 372.832,942	13.584
6	390.165,726 372.830,904	7	390.142,714 372.827,13	23.319

Punct început	X / Y	Punct sfârșit	X / Y	Lungime segment (** (m)
7	390.142,714 372.827,13	8	390.134,57 372.827,599	8.157
9	390.104,82 372.825,417	10	390.102,218 372.825,217	2.61
11	390.105,61 372.792,088	12	390.112,303 372.792,28	6.696
13	390.113,753 372.792,25	14	390.126,377 372.792,982	12.645
15	390.131,098 372.792,979	16	390.140,335 372.793,619	9.259
17	390.142,785 372.793,963	18	390.154,737 372.795,288	12.025
19	390.161,335 372.795,94	20	390.169,623 372.796,857	8.339
21	390.185,484 372.798,727	22	390.186,096 372.798,696	0.613
23	390.202,346 372.800,762	24	390.204,267 372.801,176	1.965
25	390.218,287 372.802,803	26	390.228,393 372.804,74	10.29
27	390.236,209 372.806,624	1	390.236,287 372.824,239	17.615

Punct început	X / Y	Punct sfârșit	X / Y	Lungime segment (** (m)
8	390.134,57 372.827,599	9	390.104,82 372.825,417	29.83
10	390.102,218 372.825,217	11	390.105,61 372.792,088	33.302
12	390.112,303 372.792,28	13	390.113,753 372.792,25	1.45
14	390.126,377 372.792,982	15	390.131,098 372.792,979	4.721
16	390.140,335 372.793,619	17	390.142,785 372.793,963	2.474
18	390.154,737 372.795,288	19	390.161,335 372.795,94	6.63
20	390.169,623 372.796,857	21	390.185,484 372.798,727	15.971
22	390.186,096 372.798,696	23	390.202,346 372.800,762	16.381
24	390.204,267 372.801,176	25	390.218,287 372.802,803	14.114
26	390.228,393 372.804,74	27	390.236,209 372.806,624	8.04

** Lungimile segmentelor sunt determinate în planul de proiecție Stereo 70 și sunt rotunjite la 1 milimetru.

*** Distanța dintre puncte este formată din segmente cumulate ce sunt mai mici decât valoarea 1 milimetru.

**DATE DESPRE IMOBILUL NR. 6403**

Oficiul de Cadastru și Publicitate Imobiliară GORJ
Biroul de Cadastru și Publicitate Imobiliară Targu Jiu

A. Partea I. Descrierea imobilului

TEREN Necunoscut

Adresa: Loc. Totea, Jud. Gorj

Nr. Crt	Nr cadastral Nr. topografic	Suprafața* (mp)	Observații / Referințe
A1		1.152	Sector cadastral:30 Teren neimprejmuit;

B. Partea II. Proprietari și acte

Inscrieri privitoare la dreptul de proprietate și alte drepturi reale	Referințe
0 / 09/04/2026	
Act Normativ nr. 7, din 13/03/1996 emis de PARLAMENTUL ROMANIEI;	
B1	A1
Intabulare, drept de PROPRIETATE, dobândit prin Lege, cota actuala 1/1 1) NEIDENTIFICAT NEIDENTIFICAT	
/	
Act Administrativ nr. 1468, din 30/03/2026 emis de PRIMARIA LICURICI;	
B2	A1
Se noteaza posesia factica in favoarea lui BOBINĂ LEONARD-ADRIAN 1) BOBINĂ LEONARD-ADRIAN	

C. Partea III. SARCINI .

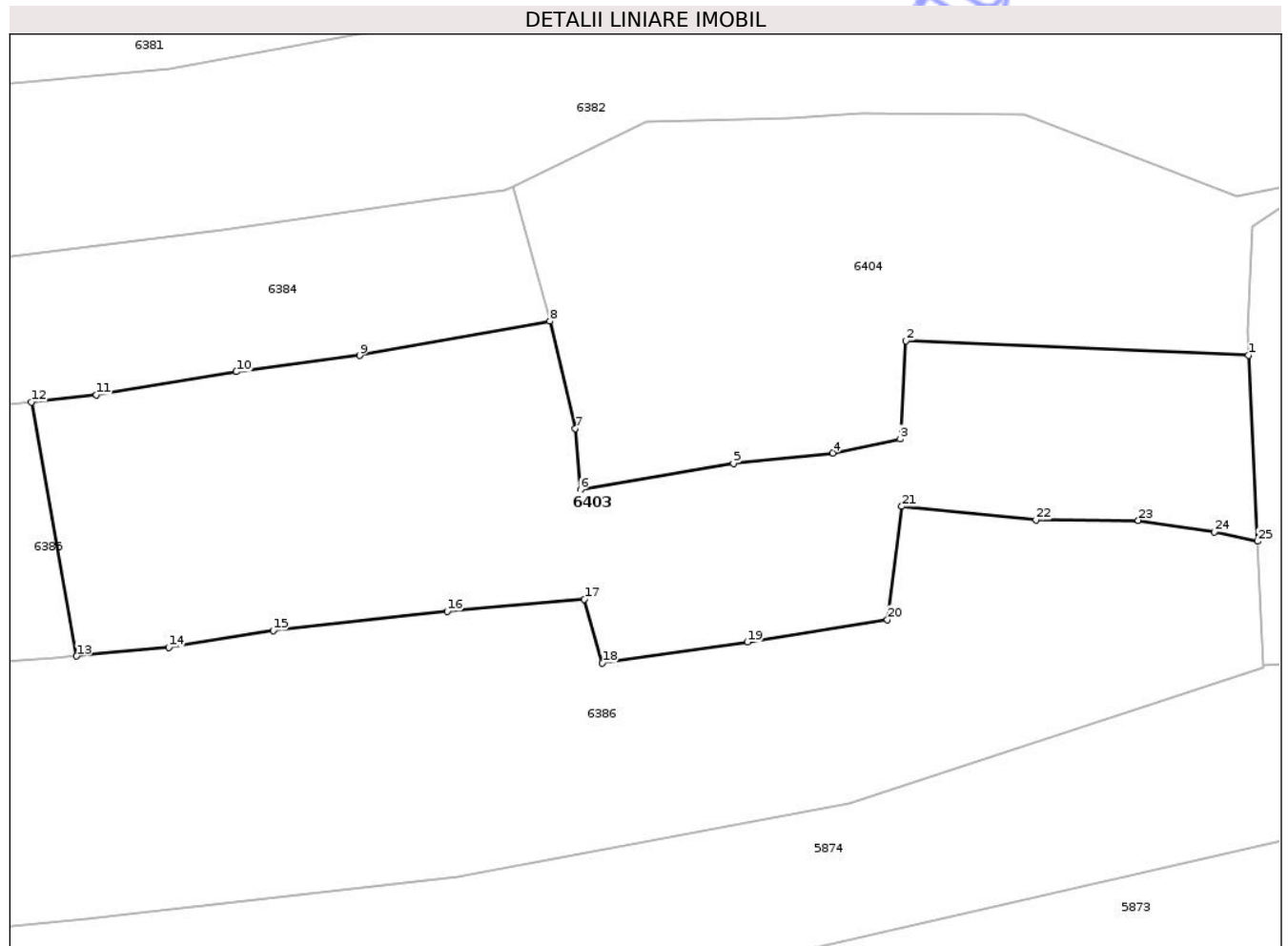
Inscrieri privind dezmembramintele dreptului de proprietate, drepturi reale de garanție și sarcini	Referințe
NU SUNT	

Anexa Nr. 1 La Partea I

Teren

Nr cadastral	Suprafaţa (mp)*	Observaţii / Referinţe
	1.152	

* Suprafaţa este determinată în planul de proiecţie Stereo 70.



Date referitoare la teren

Crt	Categorie folosinţă	Intra vilan	Suprafaţa (mp)	Tarla	Parcelă	Nr. topo	Observaţii / Referinţe
1	pasune	DA	920	27	795, 796, 797	-	
2	pasune	NU	232	27	795, 796, 797	-	

Lungime Segmente

1) Valorile lungimilor segmentelor sunt obţinute din proiecţie în plan.

Punct început	X / Y	Punct sfârşit	X / Y	Lungime segment (** (m))
1	390.481,235 372.181,239	2	390.458,192 372.182,213	23.064
3	390.457,793 372.175,607	4	390.453,265 372.174,672	4.624
5	390.446,582 372.173,96	6	390.436,272 372.172,204	10.458
7	390.435,936 372.176,326	8	390.434,223 372.183,522	7.397

Punct început	X / Y	Punct sfârşit	X / Y	Lungime segment (** (m))
2	390.458,192 372.182,213	3	390.457,793 372.175,607	6.618
4	390.453,265 372.174,672	5	390.446,582 372.173,96	6.721
6	390.436,272 372.172,204	7	390.435,936 372.176,326	4.136
8	390.434,223 372.183,522	9	390.421,404 372.181,22	13.024

Punct început	X / Y	Punct sfârșit	X / Y	Lungime segment (** (m)
9	390.421,404 372.181,22	10	390.413,123 372.180,139	8.351
11	390.403,699 372.178,568	12	390.399,331 372.178,096	4.393
13	390.402,369 372.161,028	14	390.408,576 372.161,616	6.235
15	390.415,598 372.162,74	16	390.427,321 372.164,026	11.793
17	390.436,531 372.164,838	18	390.437,744 372.160,573	4.434
19	390.447,514 372.161,964	20	390.456,929 372.163,48	9.536
21	390.457,906 372.171,088	22	390.466,94 372.170,18	9.08
23	390.473,817 372.170,147	24	390.478,923 372.169,355	5.167
25	390.481,844 372.168,741	1	390.481,235 372.181,239	12.513

Punct început	X / Y	Punct sfârșit	X / Y	Lungime segment (** (m)
10	390.413,123 372.180,139	11	390.403,699 372.178,568	9.554
12	390.399,331 372.178,096	13	390.402,369 372.161,028	17.336
14	390.408,576 372.161,616	15	390.415,598 372.162,74	7.111
16	390.427,321 372.164,026	17	390.436,531 372.164,838	9.246
18	390.437,744 372.160,573	19	390.447,514 372.161,964	9.869
20	390.456,929 372.163,48	21	390.457,906 372.171,088	7.67
22	390.466,94 372.170,18	23	390.473,817 372.170,147	6.877
24	390.478,923 372.169,355	25	390.481,844 372.168,741	2.985

** Lungimile segmentelor sunt determinate în planul de proiecție Stereo 70 și sunt rotunjite la 1 milimetru.

*** Distanța dintre puncte este formată din segmente cumulate ce sunt mai mici decât valoarea 1 milimetru.

Neutilizabil în
Civil

**DATE DESPRE IMOBILUL NR. 6405**

Oficiul de Cadastru și Publicitate Imobiliară GORJ
Biroul de Cadastru și Publicitate Imobiliară Targu Jiu

A. Partea I. Descrierea imobilului

TEREN Intravilan

Adresa: Loc. Totea, Jud. Gorj

Nr. Crt	Nr cadastral Nr. topografic	Suprafața* (mp)	Observații / Referințe
A1		640	Sector cadastral:30 Teren neimprejmuit;

B. Partea II. Proprietari și acte

Inscrieri privitoare la dreptul de proprietate și alte drepturi reale	Referințe
/	
Act Notarial nr. 458, din 29/03/2001 emis de NP CEZARINA CIOBANU;	
B1	A1
Intabulare, drept de PROPRIETATEDONATIE, dobandit prin Conventie, cota actuala 1/1	
1) BOBINĂ LEONARD-ADRIAN	

C. Partea III. SARCINI .

Inscrieri privind dezmembramintele dreptului de proprietate, drepturi reale de garanție și sarcini	Referințe
NU SUNT	

Anexa Nr. 1 La Partea I

Teren

Nr cadastral	Suprafața (mp)*	Observații / Referințe
	640	

* Suprafața este determinată în planul de proiecție Stereo 70.



Date referitoare la teren

Crt	Categorie folosință	Intra vilan	Suprafața (mp)	Tarla	Parcelă	Nr. topo	Observații / Referințe
1	arabil	DA	640	159	18985/1, 18986/2	-	

Lungime Segmente

1) Valorile lungimilor segmentelor sunt obținute din proiecție în plan.

Punct început	X / Y	Punct sfârșit	X / Y	Lungime segment (** (m)
1	390.195,011 372.110,842	2	390.215,833 372.116,142	21.486
3	390.173,575 372.110,492	4	390.163,021 372.108,882	10.676
5	390.158,702 372.108,38	6	390.152,532 372.107,558	6.225
7	390.144,637 372.106,492	8	390.137,728 372.105,573	6.97
9	390.131,734 372.104,823	10	390.124,242 372.103,814	7.56

Punct început	X / Y	Punct sfârșit	X / Y	Lungime segment (** (m)
2	390.215,833 372.116,142	3	390.173,575 372.110,492	42.634
4	390.163,021 372.108,882	5	390.158,702 372.108,38	4.348
6	390.152,532 372.107,558	7	390.144,637 372.106,492	7.967
8	390.137,728 372.105,573	9	390.131,734 372.104,823	6.041
10	390.124,242 372.103,814	11	390.117,996 372.103,002	6.299

Punct început	X / Y	Punct sfârșit	X / Y	Lungime segment (** (m)
11	390.117,996 372.103,002	12	390.114,838 372.102,655	3.177
13	390.113,516 372.095,231	14	390.113,475 372.094,456	0.776
15	390.118,949 372.095,059	16	390.125,292 372.095,883	6.396
17	390.132,765 372.096,889	18	390.138,752 372.097,638	6.034
19	390.145,7 372.098,563	20	390.153,595 372.099,629	7.967
21	390.159,692 372.100,441	22	390.164,034 372.100,946	4.371
23	390.173,816 372.102,307	24	390.176,212 372.102,53	2.406
25	390.183,872 372.104,843	1	390.195,011 372.110,842	12.652

Punct început	X / Y	Punct sfârșit	X / Y	Lungime segment (** (m)
12	390.114,838 372.102,655	13	390.113,516 372.095,231	7.541
14	390.113,475 372.094,456	15	390.118,949 372.095,059	5.507
16	390.125,292 372.095,883	17	390.132,765 372.096,889	7.54
18	390.138,752 372.097,638	19	390.145,7 372.098,563	7.009
20	390.153,595 372.099,629	21	390.159,692 372.100,441	6.151
22	390.164,034 372.100,946	23	390.173,816 372.102,307	9.876
24	390.176,212 372.102,53	25	390.183,872 372.104,843	8.002

** Lungimile segmentelor sunt determinate în planul de proiecție Stereo 70 și sunt rotunjite la 1 milimetru.

*** Distanța dintre puncte este formată din segmente cumulate ce sunt mai mici decât valoarea 1 milimetru.

**DATE DESPRE IMOBILUL NR. 6408**

Oficiul de Cadastru și Publicitate Imobiliară GORJ
Biroul de Cadastru și Publicitate Imobiliară Targu Jiu

A. Partea I. Descrierea imobilului

TEREN Necunoscut

Adresa: Loc. Totea, Jud. Gorj

Nr. Crt	Nr cadastral Nr. topografic	Suprafața* (mp)	Observații / Referințe
A1		941	Sector cadastral:30 Teren neimprejmuit;

B. Partea II. Proprietari și acte

Inscrieri privitoare la dreptul de proprietate și alte drepturi reale	Referințe
0 / 09/04/2026	
Act Normativ nr. 7, din 13/03/1996 emis de PARLAMENTUL ROMANIEI;	
B1	A1
Intabulare, drept de PROPRIETATE, dobândit prin Lege, cota actuala 1/1 1) NEIDENTIFICAT NEIDENTIFICAT	
/	
Act Administrativ nr. 1468, din 30/03/2026 emis de PRIMARIA LICURICI;	
B2	A1
Se noteaza posesia factica in favoarea lui BĂDICĂ IONUȚ 1) BĂDICĂ IONUȚ	

C. Partea III. SARCINI .


Inscrieri privind dezmembramintele dreptului de proprietate, drepturi reale de garanție și sarcini	Referințe
NU SUNT	

Anexa Nr. 1 La Partea I

Teren

Nr cadastral	Suprafața (mp)*	Observații / Referințe
	941	

* Suprafața este determinată în planul de proiecție Stereo 70.



Date referitoare la teren

Crt	Categorie folosință	Intra vilan	Suprafața (mp)	Tarla	Parcelă	Nr. topo	Observații / Referințe
1	pasune	DA	547	158	18926/2, 18928/2	-	
2	pasune	NU	394	158	18926/2, 18928/2	-	

Lungime Segmente

1) Valorile lungimilor segmentelor sunt obținute din proiecție în plan.

Punct început	X / Y	Punct sfârșit	X / Y	Lungime segment (** (m)
1	390.202,992 372.607,258	2	390.177,203 372.605,891	25.825
2	390.177,203 372.605,891	3	390.169,93 372.605,139	7.312
3	390.169,93 372.605,139	4	390.163,37 372.605,0	6.561
4	390.163,37 372.605,0	5	390.154,257 372.604,098	9.158

Punct început	X / Y	Punct sfârșit	X / Y	Lungime segment (** (m)
5	390.154,257 372.604,098	6	390.145,543 372.603,631	8.727
6	390.145,543 372.603,631	7	390.136,737 372.603,147	8.819
7	390.136,737 372.603,147	8	390.127,133 372.602,791	9.611
8	390.127,133 372.602,791	9	390.118,402 372.601,834	8.783
9	390.118,402 372.601,834	10	390.107,017 372.601,272	11.399
10	390.107,017 372.601,272	11	390.096,023 372.600,731	11.007
11	390.096,023 372.600,731	12	390.083,754 372.599,849	12.301
12	390.083,754 372.599,849	13	390.063,997 372.598,076	19.836
13	390.063,997 372.598,076	14	390.064,71 372.596,249	1.961
14	390.064,71 372.596,249	15	390.067,246 372.589,751	6.975
15	390.067,246 372.589,751	16	390.070,947 372.590,305	3.742
16	390.070,947 372.590,305	17	390.139,163 372.597,101	68.554
17	390.139,163 372.597,101	18	390.202,699 372.601,384	63.68
18	390.202,699 372.601,384	1	390.202,992 372.607,258	5.881

** Lungimile segmentelor sunt determinate în planul de proiecție Stereo 70 și sunt rotunjite la 1 milimetru.

*** Distanța dintre puncte este formată din segmente cumulate ce sunt mai mici decât valoarea 1 milimetru.



DATE DESPRE IMOBILUL NR. 6410

Oficiul de Cadastru și Publicitate Imobiliară GORJ
Biroul de Cadastru și Publicitate Imobiliară Targu Jiu

A. Partea I. Descrierea imobilului

TEREN Necunoscut

Adresa: Loc. Totea, Jud. Gorj

Nr. Crt	Nr cadastral Nr. topografic	Suprafața* (mp)	Observații / Referințe
A1		1.657	Sector cadastral:30 Teren neimprejmuit;

B. Partea II. Proprietari și acte

Inscrieri privitoare la dreptul de proprietate și alte drepturi reale	Referințe
0 / 09/04/2026	
Act Normativ nr. 7, din 13/03/1996 emis de PARLAMENTUL ROMANIEI;	
B1	A1
Intabulare, drept de PROPRIETATE, dobandit prin Lege, cota actuala 1/1 1) NEIDENTIFICAT NEIDENTIFICAT	
/	
Act Administrativ nr. 1468, din 30/03/2026 emis de PRIMARIA LICURICI;	
B2	A1
Se noteaza posesia factica in favoarea lui MINCIUNĂ CONSTANTIN 1) MINCIUNĂ CONSTANTIN	

C. Partea III. SARCINI .

Inscrieri privind dezmembramintele dreptului de proprietate, drepturi reale de garanție și sarcini	Referințe
NU SUNT	

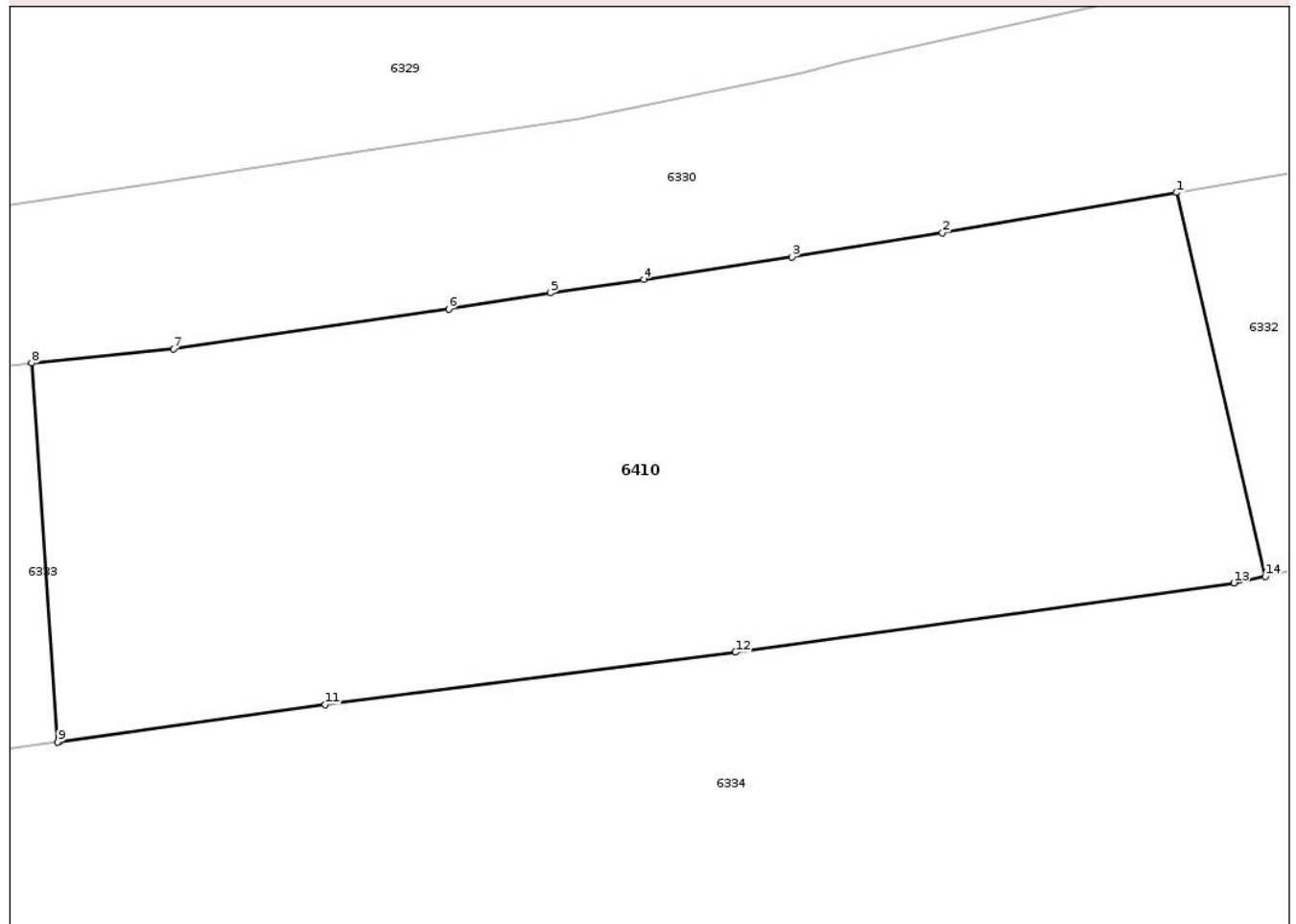
Anexa Nr. 1 La Partea I

Teren

Nr cadastral	Suprafața (mp)*	Observații / Referințe
	1.657	

* Suprafața este determinată în planul de proiecție Stereo 70.

DETALII LINIARE IMOBIL



Date referitoare la teren

Crt	Categorie folosință	Intra vilan	Suprafața (mp)	Tarla	Parcelă	Nr. topo	Observații / Referințe
1	pasune	DA	38	158	18948, 18952/2, 18953/1	-	
2	pasune	NU	1.619	158	18948, 18952/2, 18953/1	-	

Lungime Segmente

1) Valorile lungimilor segmentelor sunt obținute din proiecție în plan.

Punct început	X / Y	Punct sfârșit	X / Y	Lungime segment (** (m)
1	390.280,824 372.500,293	2	390.266,644 372.497,877	14.384
2	390.266,644 372.497,877	3	390.257,531 372.496,405	9.231
3	390.257,531 372.496,405	4	390.248,58 372.495,049	9.053

Punct început	X / Y	Punct sfârșit	X / Y	Lungime segment (** (m)
4	390.248,58 372.495,049	5	390.242,938 372.494,235	5.7
5	390.242,938 372.494,235	6	390.236,781 372.493,254	6.235
6	390.236,781 372.493,254	7	390.220,127 372.490,858	16.825
7	390.220,127 372.490,858	8	390.211,553 372.489,985	8.618
8	390.211,553 372.489,985	9	390.213,139 372.467,106	22.934
9	390.213,139 372.467,106	10	390.213,235 372.467,119	0.097
10	390.213,235 372.467,119	11	390.229,31 372.469,374	16.232
11	390.229,31 372.469,374	12	390.254,114 372.472,522	25.003
12	390.254,114 372.472,522	13	390.284,268 372.476,711	30.444
13	390.284,268 372.476,711	14	390.286,183 372.477,113	1.957
14	390.286,183 372.477,113	1	390.280,824 372.500,293	23.791

** Lungimile segmentelor sunt determinate în planul de proiecție Stereo 70 și sunt rotunjite la 1 milimetru.

*** Distanța dintre puncte este formată din segmente cumulate ce sunt mai mici decât valoarea 1 milimetru.

**DATE DESPRE IMOBILUL NR. 6411**

Oficiul de Cadastru și Publicitate Imobiliară GORJ
Biroul de Cadastru și Publicitate Imobiliară Targu Jiu

A. Partea I. Descrierea imobilului

TEREN Intravilan

Adresa: Loc. Totea, Jud. Gorj

Nr. Crt	Nr cadastral Nr. topografic	Suprafața* (mp)	Observații / Referințe
A1		31	Sector cadastral:30 Teren neimprejmuit;

Construcții

Crt	Nr cadastral Nr. topografic	Adresa	Observații / Referințe
A1.1		Loc. Totea, Jud. Gorj	Nr. niveluri:1; S. construita la sol:23 mp; S. construita desfasurata:23 mp; ANEXA

B. Partea II. Proprietari și acte

Inscrieri privitoare la dreptul de proprietate și alte drepturi reale		Referințe
0 / 09/04/2026		
Act Normativ nr. 7, din 13/03/1996 emis de PARLAMENTUL ROMANIEI;		
B1	Intabulare, drept de PROPRIETATE, dobandit prin Lege, cota actuala 1/1 1) NEIDENTIFICAT NEIDENTIFICAT	A1
/		
Act Administrativ nr. 1468, din 30/03/2026 emis de PRIMARIA LICURICI;		
B2	Se noteaza posesia factica in favoarea lui CLENCIU ION 1) CLENCIU ION	A1
Act Normativ nr. 7, din 13/03/1996 emis de PARLAMENTUL ROMANIEI;		
B3	Intabulare, drept de PROPRIETATE, dobandit prin Lege, cota actuala 1/1 1) CLENCIU ION	A1.1

C. Partea III. SARCINI .

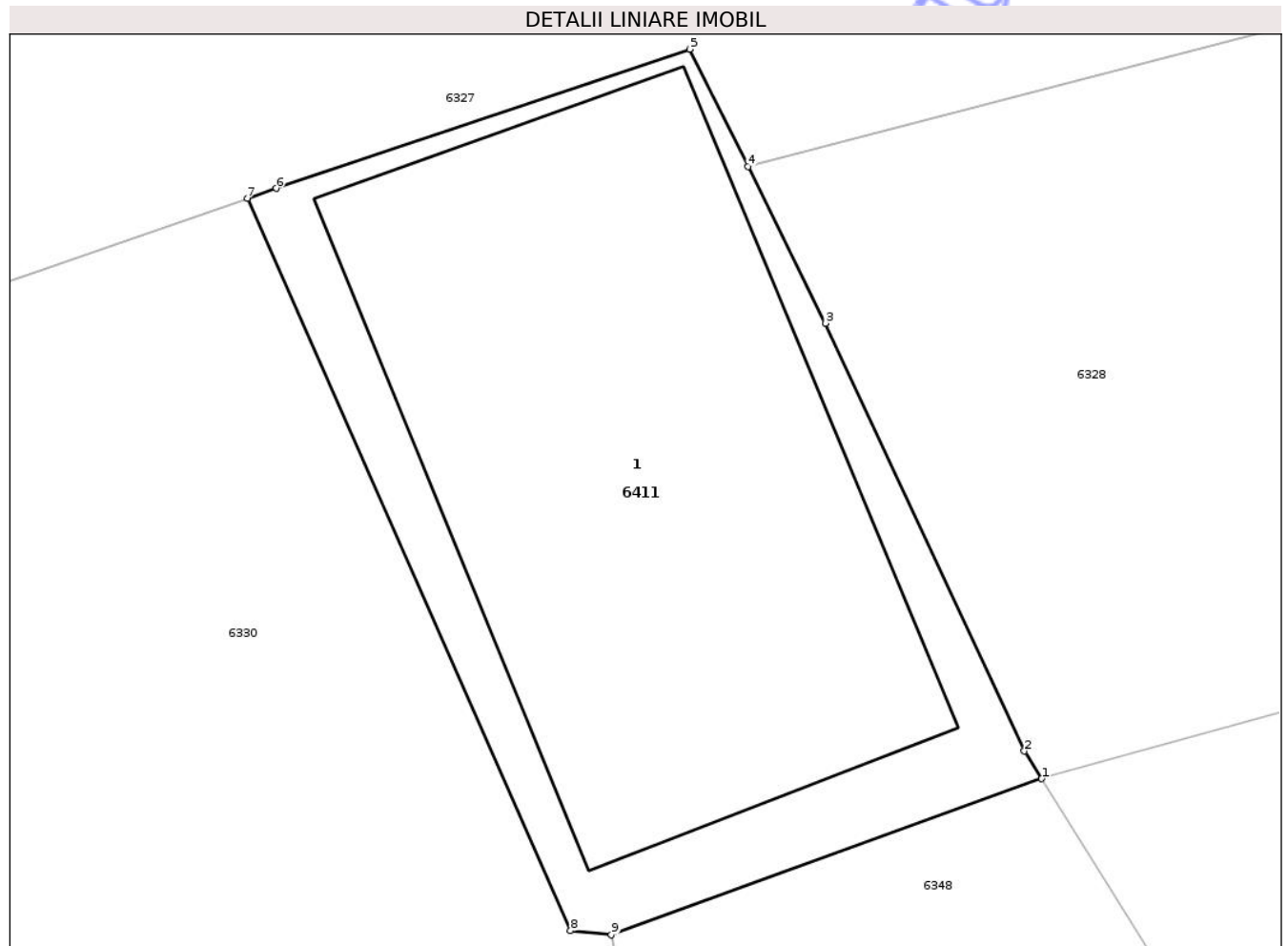
Inscrieri privind dezmembramintele dreptului de proprietate, drepturi reale de garanție și sarcini	Referințe
NU SUNT	

Anexa Nr. 1 La Partea I

Teren

Nr cadastral	Suprafața (mp)*	Observații / Referințe
	31	

* Suprafața este determinată în planul de proiecție Stereo 70.



Date referitoare la teren

Crt	Categorie folosință	Intra vilan	Suprafața (mp)	Tarla	Parcelă	Nr. topo	Observații / Referințe
1	curți constructii	DA	31	22	734/1	-	

Date referitoare la construcții

Crt	Număr	Destinație construcție	Supraf. (mp)	Situație juridică	Observații / Referințe
A1.1		constructii anexa	23	Cu acte	Nr. niveluri:1; S. construita la sol:23 mp; S. construita desfasurata:23 mp; ANEXA

Lungime Segmente

1) Valorile lungimilor segmentelor sunt obținute din proiecție în plan.

Punct început	X / Y	Punct sfârșit	X / Y	Lungime segment (** (m)
1	390.325,093 372.535,347	2	390.324,938 372.535,594	0.292
2	390.324,938 372.535,594	3	390.323,163 372.539,408	4.207
3	390.323,163 372.539,408	4	390.322,471 372.540,803	1.557
4	390.322,471 372.540,803	5	390.321,951 372.541,85	1.169

Punct început	X / Y	Punct sfârșit	X / Y	Lungime segment (** (m)
5	390.321,951 372.541,85	6	390.318,259 372.540,61	3.895
6	390.318,259 372.540,61	7	390.318,002 372.540,52	0.272
7	390.318,002 372.540,52	8	390.320,887 372.533,991	7.138
8	390.320,887 372.533,991	9	390.321,252 372.533,955	0.367
9	390.321,252 372.533,955	1	390.325,093 372.535,347	4.085

** Lungimile segmentelor sunt determinate în planul de proiecție Stereo 70 și sunt rotunjite la 1 milimetru.

*** Distanța dintre puncte este formată din segmente cumulate ce sunt mai mici decât valoarea 1 milimetru.

Neutilizabil în Circuitul Civil

**DATE DESPRE IMOBILUL NR. 6459**

Oficiul de Cadastru și Publicitate Imobiliară GORJ
Biroul de Cadastru și Publicitate Imobiliară Targu Jiu

A. Partea I. Descrierea imobilului

TEREN Intravilan

Adresa: Loc. Totea, Jud. Gorj

Nr. Crt	Nr cadastral Nr. topografic	Suprafața* (mp)	Observații / Referințe
A1		992	Sector cadastral:30 Teren neimprejmuit;

B. Partea II. Proprietari și acte

Inscrieri privitoare la dreptul de proprietate și alte drepturi reale		Referințe
0 / 19/04/2026		
Act Administrativ nr. 1468, din 30/03/2026 emis de PRIMARIA LICURICI;		
B1	Inscrierea posesiei, drept de PROPRIETATE, dobandit prin Lege, cota actuala 1/1 1) NEIDENTIFICAT NEIDENTIFICAT	A1
/		
Act Normativ nr. 7, din 13/03/1996 emis de PARLAMENTUL ROMANIEI;		
B2	Se noteaza mentiunea de proprietar neidentificat	A1

C. Partea III. SARCINI .

Inscrieri privind dezmembramintele dreptului de proprietate, drepturi reale de garanție și sarcini	Referințe
NU SUNT	

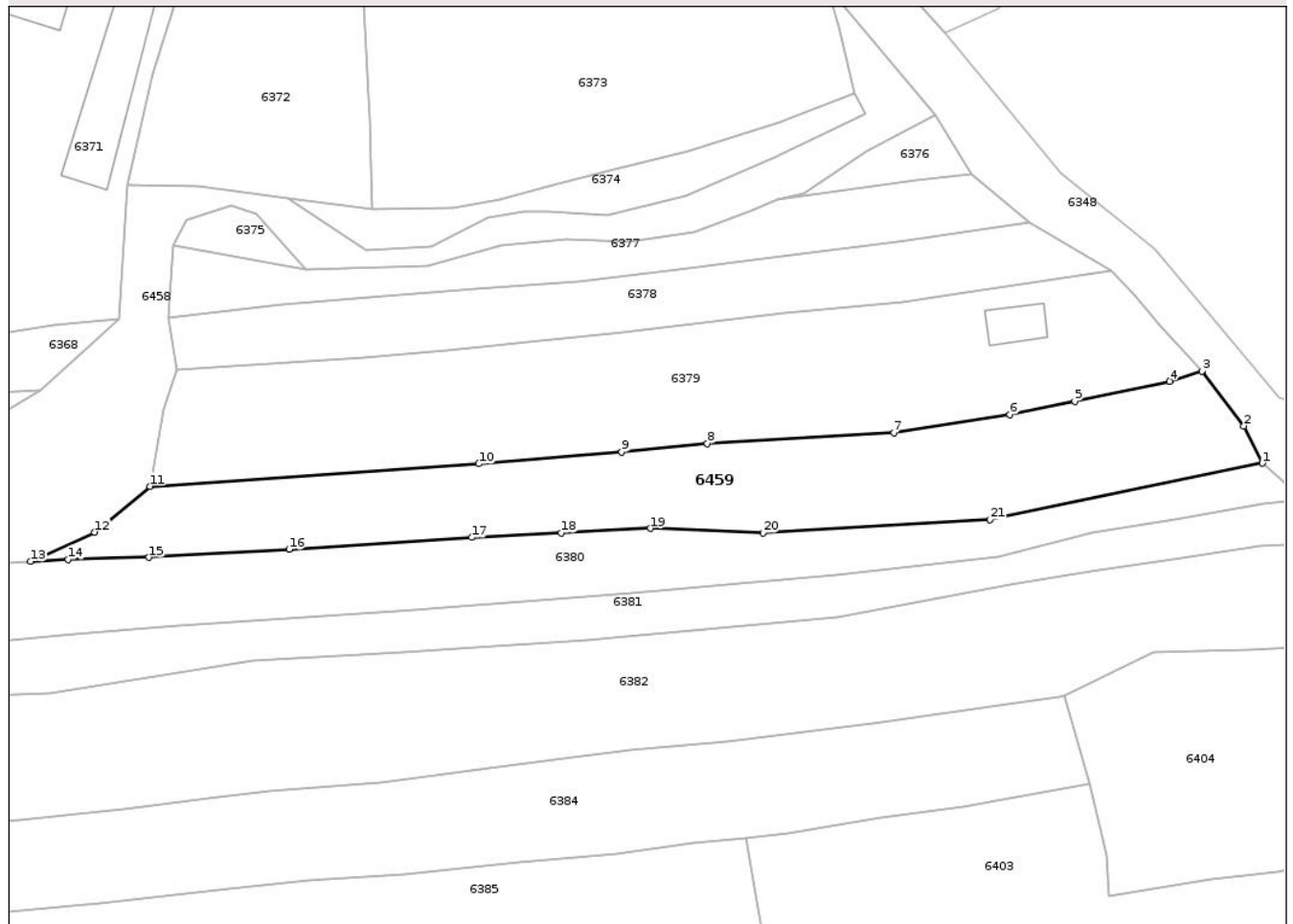
Anexa Nr. 1 La Partea I

Teren

Nr cadastral	Suprafața (mp)*	Observații / Referințe
	992	

* Suprafața este determinată în planul de proiecție Stereo 70.

DETALII LINIARE IMOBIL



Date referitoare la teren

Crt	Categorie folosință	Intravilan	Suprafața (mp)	Tarla	Parcelă	Nr. topo	Observații / Referințe
1	pasune	DA	992	26, 27	780/4, 782, 783/2	-	

Lungime Segmente

1) Valorile lungimilor segmentelor sunt obținute din proiecție în plan.

Punct început	X / Y	Punct sfârșit	X / Y	Lungime segment (** (m)
1	390.451,788 372.216,083	2	390.449,907 372.219,864	4.223
3	390.445,667 372.225,414	4	390.442,351 372.224,39	3.471
5	390.432,757 372.222,364	6	390.426,155 372.220,996	6.742
7	390.414,391 372.219,167	8	390.395,461 372.218,066	18.962
9	390.386,765 372.217,224	10	390.372,278 372.216,016	14.537

Punct început	X / Y	Punct sfârșit	X / Y	Lungime segment (** (m)
2	390.449,907 372.219,864	3	390.445,667 372.225,414	6.984
4	390.442,351 372.224,39	5	390.432,757 372.222,364	9.806
6	390.426,155 372.220,996	7	390.414,391 372.219,167	11.905
8	390.395,461 372.218,066	9	390.386,765 372.217,224	8.737
10	390.372,278 372.216,016	11	390.338,925 372.213,736	33.431

Punct început	X / Y	Punct sfârșit	X / Y	Lungime segment (** (m)
11	390.338,925 372.213,736	12	390.333,3 372.209,084	7.299
13	390.326,791 372.206,114	14	390.330,605 372.206,327	3.82
15	390.338,81 372.206,526	16	390.353,009 372.207,351	14.223
17	390.371,568 372.208,557	18	390.380,647 372.209,004	9.09
19	390.389,679 372.209,477	20	390.401,12 372.209,022	11.45
21	390.424,117 372.210,352	1	390.451,788 372.216,083	28.258

Punct început	X / Y	Punct sfârșit	X / Y	Lungime segment (** (m)
12	390.333,3 372.209,084	13	390.326,791 372.206,114	7.155
14	390.330,605 372.206,327	15	390.338,81 372.206,526	8.207
16	390.353,009 372.207,351	17	390.371,568 372.208,557	18.598
18	390.380,647 372.209,004	19	390.389,679 372.209,477	9.044
20	390.401,12 372.209,022	21	390.424,117 372.210,352	23.035

** Lungimile segmentelor sunt determinate în planul de proiecție Stereo 70 și sunt rotunjite la 1 milimetru.

*** Distanța dintre puncte este formată din segmente cumulate ce sunt mai mici decât valoarea 1 milimetru.

Neutilizabil în Civil

**DATE DESPRE IMOBILUL NR. 6455**

Oficiul de Cadastru și Publicitate Imobiliară GORJ
Biroul de Cadastru și Publicitate Imobiliară Targu Jiu

A. Partea I. Descrierea imobilului

TEREN Extravilan

Adresa: Jud. Gorj

Nr. Crt	Nr cadastral Nr. topografic	Suprafața* (mp)	Observații / Referințe
A1		406	Sector cadastral:30 Teren neimprejmuit;

B. Partea II. Proprietari și acte

Inscrieri privitoare la dreptul de proprietate și alte drepturi reale	Referințe
0 / 09/04/2026	
Act Normativ nr. 7, din 13/03/1996 emis de PARLAMENTUL ROMANIEI;	
B1	A1
Intabulare, drept de PROPRIETATE, dobandit prin Lege, cota actuala 1/1	
1) NEIDENTIFICAT NEIDENTIFICAT	
/	
Act Administrativ nr. 1468, din 30/03/2026 emis de PRIMARIA LICURICI;	
B2	A1
Se noteaza posesia factica in favoarea lui BĂDICĂ IONUȚ	
1) BĂDICĂ IONUȚ	

C. Partea III. SARCINI .

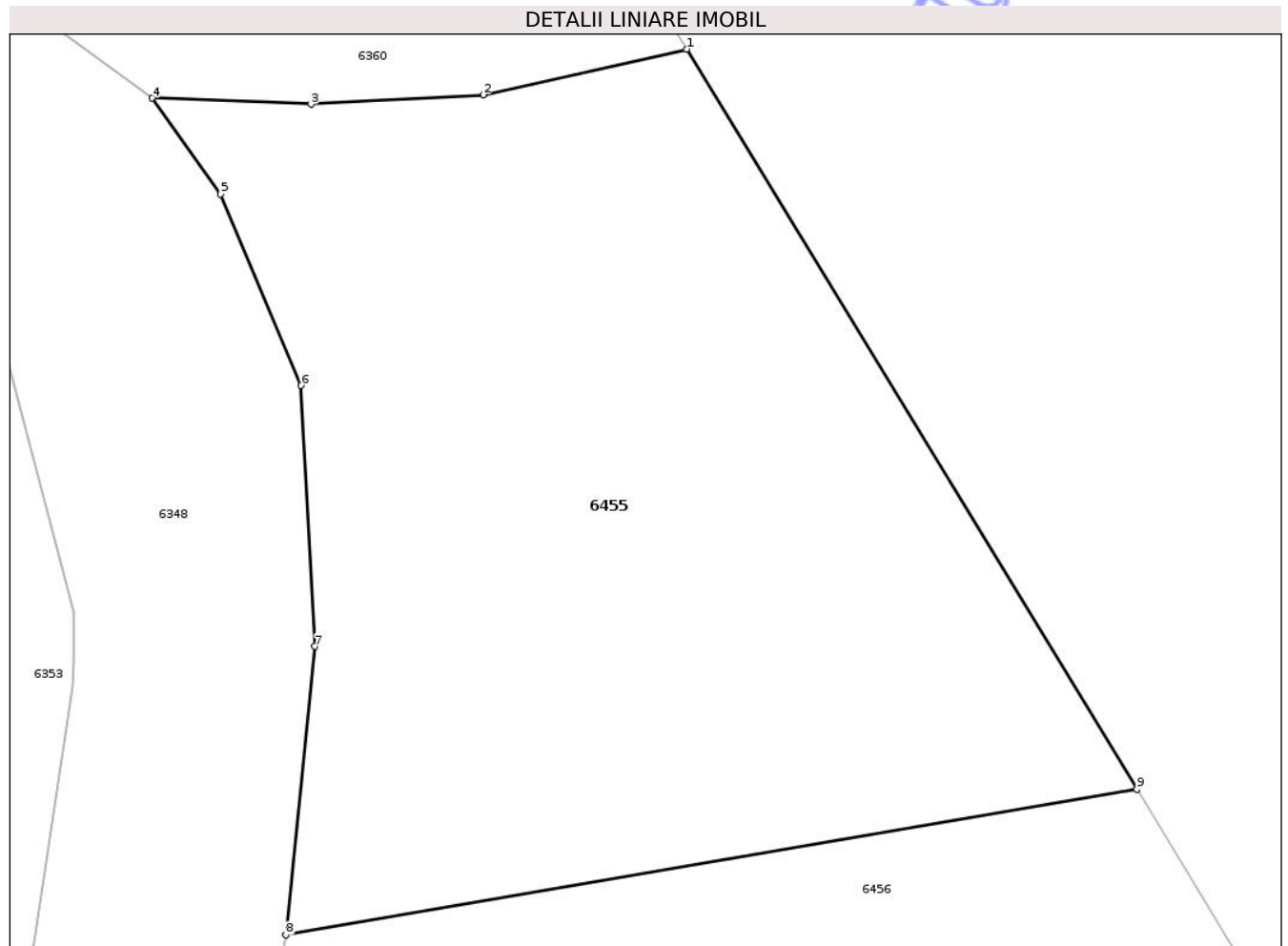
Inscrieri privind dezmembramintele dreptului de proprietate, drepturi reale de garanție și sarcini	Referințe
NU SUNT	

Anexa Nr. 1 La Partea I

Teren

Nr cadastral	Suprafața (mp)*	Observații / Referințe
	406	

* Suprafața este determinată în planul de proiecție Stereo 70.



Date referitoare la teren

Crt	Categorie folosință	Intra vilan	Suprafața (mp)	Tarla	Parcelă	Nr. topo	Observații / Referințe
1	pasune	NU	406	24	747/2, 748/1	-	

Lungime Segmente

1) Valorile lungimilor segmentelor sunt obținute din proiecție în plan.

Punct început	X / Y	Punct sfârșit	X / Y	Lungime segment (** (m)
1	390.399,053 372.377,679	2	390.393,338 372.376,402	5.856
2	390.393,338 372.376,402	3	390.388,5 372.376,133	4.845
3	390.388,5 372.376,133	4	390.384,043 372.376,303	4.46
4	390.384,043 372.376,303	5	390.385,969 372.373,608	3.312
5	390.385,969 372.373,608	6	390.388,226 372.368,244	5.819

Punct început	X / Y	Punct sfârșit	X / Y	Lungime segment (** (m)
6	390.388,226 372.368,244	7	390.388,609 372.360,921	7.333
7	390.388,609 372.360,921	8	390.387,794 372.352,829	8.133
8	390.387,794 372.352,829	9	390.411,702 372.356,912	24.254
9	390.411,702 372.356,912	1	390.399,053 372.377,679	24.316

** Lungimile segmentelor sunt determinate în planul de proiecție Stereo 70 și sunt rotunjite la 1 milimetru.

*** Distanța dintre puncte este formată din segmente cumulate ce sunt mai mici decât valoarea 1 milimetru.

Neutilizabil în Circuitul Civil



DATE DESPRE IMOBILUL NR. 6462

Oficiul de Cadastru și Publicitate Imobiliară GORJ
Biroul de Cadastru și Publicitate Imobiliară Targu Jiu

A. Partea I. Descrierea imobilului

TEREN Necunoscut

Adresa: Loc. Totea, Jud. Gorj

Nr. Crt	Nr cadastral Nr. topografic	Suprafața* (mp)	Observații / Referințe
A1		2.652	Sector cadastral:30 Teren neimprejmuit; Suprafata ACT 2000mp, pentru suprafata de 652mp se noteaza posesia.

B. Partea II. Proprietari și acte

Inscrieri privitoare la dreptul de proprietate și alte drepturi reale		Referințe
/		
Act Notarial nr. 19, din 26/01/2001 emis de NP CIOBANU CEZARINA;		
B1	Intabulare, drept de PROPRIETATE, dobandit prin Succesiune, cota actuala 1/2 1) GRECU ILEANA	A1
B2	Intabulare, drept de PROPRIETATE, dobandit prin Succesiune, cota actuala 1/2 1) CÎRCIMARU ANA	A1
Act Administrativ nr. 1468, din 30/03/2026 emis de PRIMARIA LICURICI;		
B3	SE NOTEAZA POSESIA FAPTICA IN FAVOAREA LUI GRECU ILEANA, CÎRCIMARU ANA 1) GRECU ILEANA 2) CÎRCIMARU ANA OBSERVATII: pentru suprafata de 652mp se noteaza posesia.	A1

C. Partea III. SARCINI .

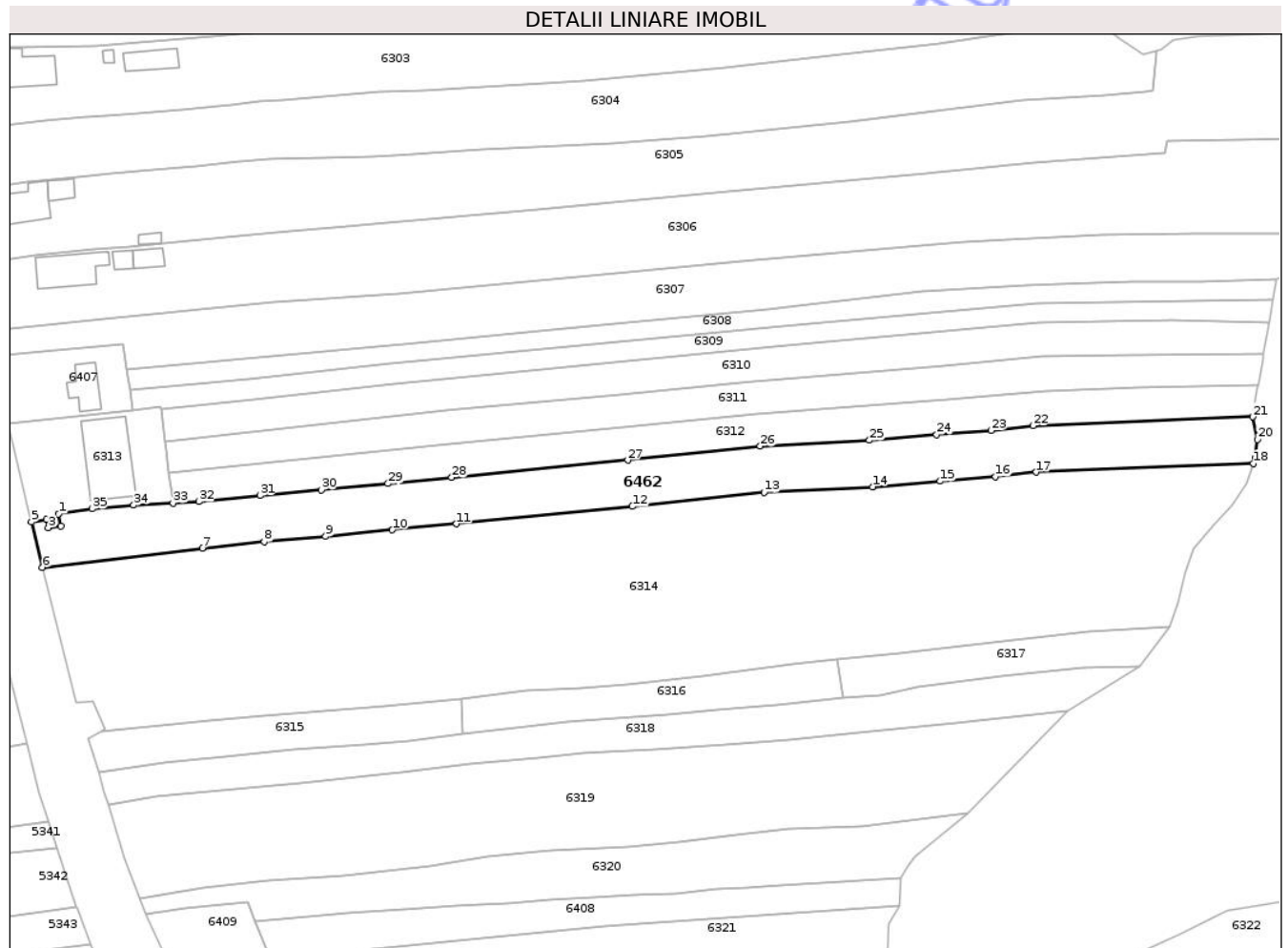
Inscrieri privind dezmembramintele dreptului de proprietate, drepturi reale de garanție și sarcini	Referințe
NU SUNT	

Anexa Nr. 1 La Partea I

Teren

Nr cadastral	Suprafața (mp)*	Observații / Referințe
	2.652	Suprafata ACT 2000mp, pentru suprafata de 652mp se noteaza posesia.

* Suprafața este determinată în planul de proiecție Stereo 70.



Date referitoare la teren

Crt	Categorie folosință	Intra vilan	Suprafața (mp)	Tarla	Parcelă	Nr. topo	Observații / Referințe
1	pasune	DA	964	158	18911/1, 18912/1, 18913/2	-	
2	pasune	NU	1.688	158	18911/1, 18912/1, 18913/2	-	

Lungime Segmente

1) Valorile lungimilor segmentelor sunt obținute din proiecție în plan.

Punct început	X / Y	Punct sfârșit	X / Y	Lungime segment (** (m)
1	390.021,705 372.685,564	2	390.022,218 372.682,957	2.657
3	390.019,5 372.682,577	4	390.019,066 372.684,412	1.886
5	390.015,886 372.683,804	6	390.018,272 372.674,095	9.998

Punct început	X / Y	Punct sfârșit	X / Y	Lungime segment (** (m)
2	390.022,218 372.682,957	3	390.019,5 372.682,577	2.744
4	390.019,066 372.684,412	5	390.015,886 372.683,804	3.238
6	390.018,272 372.674,095	7	390.052,64 372.678,236	34.617

Punct început	X / Y	Punct sfârșit	X / Y	Lungime segment (** (m)
7	390.052,64 372.678,236	8	390.065,972 372.679,568	13.398
9	390.079,169 372.680,748	10	390.093,549 372.682,123	14.446
11	390.107,296 372.683,435	12	390.145,183 372.687,164	38.07
13	390.173,48 372.690,162	14	390.196,849 372.691,403	23.402
15	390.211,426 372.692,6	16	390.223,311 372.693,549	11.923
17	390.232,09 372.694,522	18	390.278,787 372.696,407	46.735
19	390.279,195 372.697,517	20	390.279,676 372.701,53	4.042
21	390.278,579 372.706,407	22	390.231,336 372.704,5	47.281
23	390.222,362 372.703,505	24	390.210,619 372.702,567	11.78
25	390.196,175 372.701,381	26	390.172,688 372.700,134	23.52
27	390.144,166 372.697,112	28	390.106,331 372.693,388	38.018
29	390.092,598 372.692,078	30	390.078,248 372.690,706	14.415
31	390.065,03 372.689,524	32	390.051,879 372.688,21	13.216
33	390.046,328 372.687,917	34	390.037,877 372.687,47	8.463
35	390.028,985 372.686,669	1	390.021,705 372.685,564	7.363

Punct început	X / Y	Punct sfârșit	X / Y	Lungime segment (** (m)
8	390.065,972 372.679,568	9	390.079,169 372.680,748	13.25
10	390.093,549 372.682,123	11	390.107,296 372.683,435	13.809
12	390.145,183 372.687,164	13	390.173,48 372.690,162	28.455
14	390.196,849 372.691,403	15	390.211,426 372.692,6	14.626
16	390.223,311 372.693,549	17	390.232,09 372.694,522	8.833
18	390.278,787 372.696,407	19	390.279,195 372.697,517	1.183
20	390.279,676 372.701,53	21	390.278,579 372.706,407	4.999
22	390.231,336 372.704,5	23	390.222,362 372.703,505	9.029
24	390.210,619 372.702,567	25	390.196,175 372.701,381	14.493
26	390.172,688 372.700,134	27	390.144,166 372.697,112	28.682
28	390.106,331 372.693,388	29	390.092,598 372.692,078	13.795
30	390.078,248 372.690,706	31	390.065,03 372.689,524	13.271
32	390.051,879 372.688,21	33	390.046,328 372.687,917	5.559
34	390.037,877 372.687,47	35	390.028,985 372.686,669	8.928

** Lungimile segmentelor sunt determinate în planul de proiecție Stereo 70 și sunt rotunjite la 1 milimetru.

*** Distanța dintre puncte este formată din segmente cumulate ce sunt mai mici decât valoarea 1 milimetru.

**DATE DESPRE IMOBILUL NR. 6322**

Oficiul de Cadastru și Publicitate Imobiliară GORJ
Biroul de Cadastru și Publicitate Imobiliară Targu Jiu

A. Partea I. Descrierea imobilului

TEREN Necunoscut

Nr. CF vechi:116

Nr. cadastral vechi:348/2

Adresa: Loc. Totea, Jud. Gorj

Nr. Crt	Nr cadastral Nr. topografic	Suprafața* (mp)	Observații / Referințe
A1	35689	Din acte: 0 Masurata: 17.399	Sector cadastral:30 Teren neimprejmuit; Suprafata CF 15270mp, pentru suprafata de 2129mp se noteaza posesia.

B. Partea II. Proprietari și acte

Inscrieri privitoare la dreptul de proprietate și alte drepturi reale	Referințe
139 / 23/02/2004	
Act Notarial nr. 794, din 18/02/2004 emis de NP Mariana Dumitru (act de dezmembrare nr. 1446 din 09.12.2005, NP Cezarina Ciobanu);	
B1	A1
Intabulare, drept de PROPRIETATE cu titlu de drept donație, dobandit prin Conventie, cota actuala 1/1, cota initiala 1/1	
1) GLĂVAN MARIA-SORINA , căsătorit cu	
2) GLĂVAN GABRIEL	
OBSERVATII: (provenita din conversia CF 116)	
/	
Act Administrativ nr. 1468, din 30/03/2026 emis de PRIMARIA LICURICI;	
B2	A1
SE NOTEAZA POSESIA FAPTICA IN FAVOAREA LUI GLĂVAN MARIA-SORINA, GLĂVAN GABRIEL	
1) GLĂVAN GABRIEL	
2) GLĂVAN MARIA-SORINA	
OBSERVATII: pentru suprafata de 2129mp se noteaza posesia.	

C. Partea III. SARCINI .

Inscrieri privind dezmembramintele dreptului de proprietate, drepturi reale de garanție și sarcini	Referințe
NU SUNT	

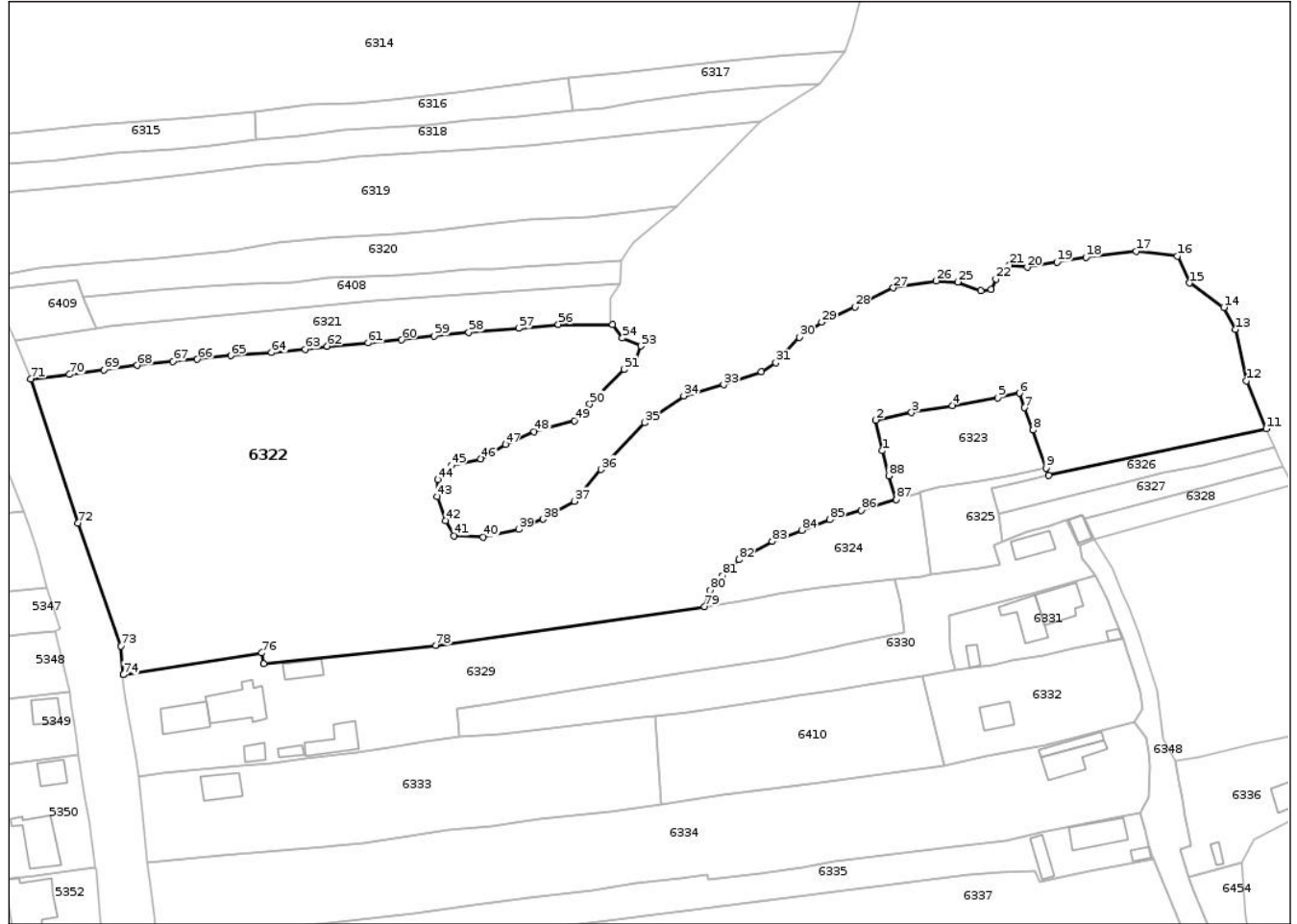
Anexa Nr. 1 La Partea I

Teren

Nr cadastral	Suprafața (mp)*	Observații / Referințe
35689	Din acte: 0 Masurata: 17.399	Suprafata CF 15270mp, pentru suprafata de 2129mp se noteaza posesia.

* Suprafața este determinată în planul de proiecție Stereo 70.

DETALII LINIARE IMOBIL



Date referitoare la teren

Crt	Categorie folosință	Intra vilan	Suprafața (mp)	Tarla	Parcelă	Nr. topo	Observații / Referințe
1	vie	DA	310	158, 160	18929, ..., 18943, 19038	-	
2	arabil	DA	3.282	158, 160	18929, ..., 18943, 19038	-	
3	pasune	DA	3.606	158, 160	18929, ..., 18943, 19038	-	
4	vie	NU	678	158, 160	18929, ..., 18943, 19038	-	
5	pasune	NU	9.523	158, 160	18929, ..., 18943, 19038	-	

Lungime Segmente

1) Valorile lungimilor segmentelor sunt obținute din proiecție în plan.

Punct început	X / Y	Punct sfârșit	X / Y	Lungime segment	Punct început	X / Y	Punct sfârșit	X / Y	Lungime segment	Punct început	X / Y	Punct sfârșit	X / Y	Lungime segment
1	390.270,285 372.558,278	2	390.268,606 372.566,197	8.095	2	390.268,606 372.566,197	3	390.277,879 372.568,128	9.472	3	390.277,879 372.568,128	4	390.288,412 372.569,96	10.691
4	390.288,412 372.569,96	5	390.300,205 372.571,928	11.956	5	390.300,205 372.571,928	6	390.305,698 372.573,105	5.618	6	390.305,698 372.573,105	7	390.307,021 372.569,386	3.947
7	390.307,021 372.569,386	8	390.309,278 372.563,592	6.218	8	390.309,278 372.563,592	9	390.312,633 372.553,826	10.326	9	390.312,633 372.553,826	10	390.313,303 372.551,876	2.062
10	390.313,303 372.551,876	11	390.369,493 372.563,974	57.478	11	390.369,493 372.563,974	12	390.364,36 372.576,286	13.339	12	390.364,36 372.576,286	13	390.361,453 372.589,563	13.592
13	390.361,453 372.589,563	14	390.358,538 372.595,284	6.421	14	390.358,538 372.595,284	15	390.349,601 372.601,564	10.923	15	390.349,601 372.601,564	16	390.346,49 372.608,473	7.577
16	390.346,49 372.608,473	17	390.335,849 372.609,801	10.724	17	390.335,849 372.609,801	18	390.322,924 372.608,207	13.023	18	390.322,924 372.608,207	19	390.315,41 372.606,933	7.621
19	390.315,41 372.606,933	20	390.307,745 372.605,614	7.778	20	390.307,745 372.605,614	21	390.303,137 372.606,19	4.644	21	390.303,137 372.606,19	22	390.299,681 372.602,62	4.969
22	390.299,681 372.602,62	23	390.298,414 372.599,972	2.936	23	390.298,414 372.599,972	24	390.295,764 372.599,511	2.69	24	390.295,764 372.599,511	25	390.289,773 372.601,814	6.418
25	390.289,773 372.601,814	26	390.284,244 372.602,16	5.54	26	390.284,244 372.602,16	27	390.273,184 372.600,317	11.213	27	390.273,184 372.600,317	28	390.263,277 372.595,366	11.075
28	390.263,277 372.595,366	29	390.254,705 372.591,451	9.424	29	390.254,705 372.591,451	30	390.248,944 372.587,536	6.965	30	390.248,944 372.587,536	31	390.242,839 372.580,973	8.963
31	390.242,839 372.580,973	32	390.239,065 372.578,694	4.409	32	390.239,065 372.578,694	33	390.229,349 372.575,302	10.291	33	390.229,349 372.575,302	34	390.219,089 372.572,432	10.654
34	390.219,089 372.572,432	35	390.208,973 372.565,515	12.255	35	390.208,973 372.565,515	36	390.197,718 372.553,462	16.491	36	390.197,718 372.553,462	37	390.190,84 372.545,254	10.709
37	390.190,84 372.545,254	38	390.182,776 372.540,648	9.287	38	390.182,776 372.540,648	39	390.176,44 372.537,999	6.867	39	390.176,44 372.537,999	40	390.167,303 372.536,02	9.349
40	390.167,303 372.536,02	41	390.159,815 372.536,365	7.496	41	390.159,815 372.536,365	42	390.157,501 372.540,275	4.543	42	390.157,501 372.540,275	43	390.155,442 372.546,45	6.509
43	390.155,442 372.546,45	44	390.155,508 372.550,831	4.381	44	390.155,508 372.550,831	45	390.159,096 372.554,549	5.167	45	390.159,096 372.554,549	46	390.166,669 372.556,209	7.753
46	390.166,669 372.556,209	47	390.172,98 372.559,927	7.325	47	390.172,98 372.559,927	48	390.180,42 372.563,18	8.12	48	390.180,42 372.563,18	49	390.190,916 372.566,034	10.877
49	390.190,916 372.566,034	50	390.194,801 372.570,302	5.771	50	390.194,801 372.570,302	51	390.203,707 372.579,2	12.589	51	390.203,707 372.579,2	52	390.206,241 372.580,697	2.943
52	390.206,241 372.580,697	53	390.207,969 372.585,303	4.919	53	390.207,969 372.585,303	54	390.203,246 372.587,375	5.158	54	390.203,246 372.587,375	55	390.200,687 372.590,88	4.34
55	390.200,687 372.590,88	56	390.186,698 372.590,908	13.989	56	390.186,698 372.590,908	57	390.176,397 372.589,862	10.354	57	390.176,397 372.589,862	58	390.163,53 372.588,827	12.909
58	390.163,53 372.588,827	59	390.154,662 372.587,857	8.921	59	390.154,662 372.587,857	60	390.146,232 372.586,893	8.485	60	390.146,232 372.586,893	61	390.137,558 372.586,104	8.71
61	390.137,558 372.586,104	62	390.126,988 372.585,249	10.605	62	390.126,988 372.585,249	63	390.121,268 372.584,497	5.769	63	390.121,268 372.584,497	64	390.112,625 372.583,609	8.688
64	390.112,625 372.583,609	65	390.102,067 372.582,802	10.589	65	390.102,067 372.582,802	66	390.093,459 372.581,88	8.657	66	390.093,459 372.581,88	67	390.087,157 372.581,337	6.325
67	390.087,157 372.581,337	68	390.077,9 372.580,296	9.315	68	390.077,9 372.580,296	69	390.069,314 372.579,126	8.665	69	390.069,314 372.579,126	70	390.060,438 372.577,953	8.953
70	390.060,438 372.577,953	71	390.050,444 372.576,834	10.056	71	390.050,444 372.576,834	72	390.062,638 372.539,647	39.135	72	390.062,638 372.539,647	73	390.073,773 372.507,862	33.679
73	390.073,773 372.507,862	74	390.074,337 372.500,478	7.406	74	390.074,337 372.500,478	75	390.074,338 372.500,476	0.002	75	390.074,338 372.500,476	76	390.110,153 372.506,093	36.253
76	390.110,153 372.506,093	77	390.110,589 372.503,309	2.818	77	390.110,589 372.503,309	78	390.155,015 372.508,1	44.684	78	390.155,015 372.508,1	79	390.224,482 372.518,048	70.176
79	390.224,482 372.518,048	80	390.225,858 372.522,245	4.417	80	390.225,858 372.522,245	81	390.229,005 372.526,064	4.949	81	390.229,005 372.526,064	82	390.233,326 372.530,208	5.987
82	390.233,326 372.530,208	83	390.241,906 372.534,907	9.782	83	390.241,906 372.534,907	84	390.249,492 372.537,742	8.098	84	390.249,492 372.537,742	85	390.256,782 372.540,467	7.783
85	390.256,782 372.540,467	86	390.264,886 372.542,911	8.465	86	390.264,886 372.542,911	87	390.273,98 372.545,655	9.499	87	390.273,98 372.545,655	88	390.272,017 372.551,845	6.494
88	390.272,017 372.551,845	1	390.270,285 372.558,278	6.662										

** Lungimile segmentelor sunt determinate în planul de proiecție Stereo 70 și sunt rotunjite la 1 milimetru.

*** Distanța dintre puncte este formată din segmente cumulate ce sunt mai mici decât valoarea 1 milimetru.



DATE DESPRE IMOBILUL NR. 6328

Oficiul de Cadastru și Publicitate Imobiliară GORJ
Biroul de Cadastru și Publicitate Imobiliară Targu Jiu

A. Partea I. Descrierea imobilului

TEREN Necunoscut

Nr. CF vechi:116

Nr. cadastral vechi:348/5

Adresa: Loc. Totea, Jud. Gorj

Nr. Crt	Nr cadastral Nr. topografic	Suprafața* (mp)	Observații / Referințe
A1	35690	Din acte: 0 Masurata: 291	Sector cadastral:30 Teren neimprejmuit; Suprafata CF 219mp, pentru suprafata de 72mp se noteaza posesia.

B. Partea II. Proprietari și acte

Inscrieri privitoare la dreptul de proprietate și alte drepturi reale	Referințe
139 / 23/02/2004	
Act Notarial nr. 794, din 18/02/2004 emis de NP Mariana Dumitru (act de dezmembrare nr. 1446 din 09.12.2005, emis de NP Cezarina Ciobanu);	
B1	A1
Intabulare, drept de PROPRIETATEcu titlu de drept donație, dobandit prin Conventie, cota actuala 1/1, cota initiala 1/1	
1) GLĂVAN MARIA-SORINA , căsătorită cu	
2) GLĂVAN GABRIEL	
OBSERVATII: (provenita din conversia CF 116)	
/	
Act Administrativ nr. 1468, din 30/03/2026 emis de PRIMARIA LICURICI;	
B2	A1
SE NOTEAZA POSESIA FAPTICA IN FAVOAREA LUI GLĂVAN MARIA-SORINA, GLĂVAN GABRIEL	
1) GLĂVAN GABRIEL	
2) GLĂVAN MARIA-SORINA	
OBSERVATII: pentru suprafata de 72mp se noteaza posesia.	

C. Partea III. SARCINI .

Inscrieri privind dezmembramintele dreptului de proprietate, drepturi reale de garanție și sarcini	Referințe
NU SUNT	

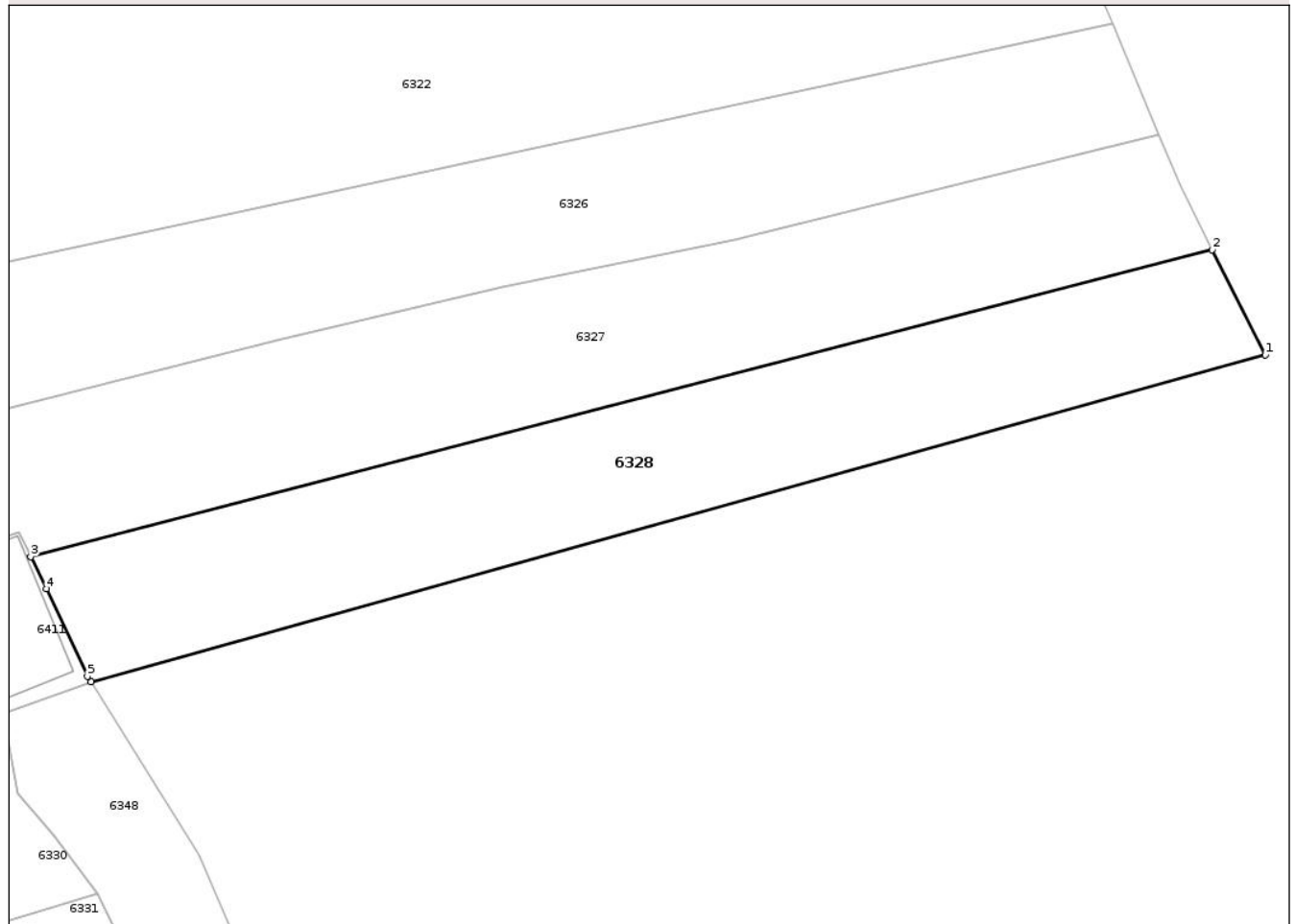
Anexa Nr. 1 La Partea I

Teren

Nr cadastral	Suprafața (mp)*	Observații / Referințe
35690	Din acte: 0 Masurata: 291	Suprafata CF 219mp, pentru suprafata de 72mp se noteaza posesia.

* Suprafața este determinată în planul de proiecție Stereo 70.

DETALII LINIARE IMOBIL



Date referitoare la teren

Crt	Categorie folosință	Intra vilan	Suprafața (mp)	Tarla	Parcelă	Nr. topo	Observații / Referințe
1	vie	DA	21	160	19035/1, 19036/2	-	
2	vie	NU	270	160	19035/1, 19036/2	-	

Lungime Segmente

1) Valorile lungimilor segmentelor sunt obținute din proiecție în plan.

Punct început	X / Y	Punct sfârșit	X / Y	Lungime segment (** (m)
1	390.376,131 372.549,579	2	390.373,828 372.554,153	5.121
2	390.373,828 372.554,153	3	390.322,471 372.540,803	53.064
3	390.322,471 372.540,803	4	390.323,163 372.539,408	1.557
4	390.323,163 372.539,408	5	390.324,938 372.535,594	4.207

Punct început	X / Y	Punct sfârșit	X / Y	Lungime segment (** (m)
5	390.324,938 372.535,594	6	390.325,093 372.535,347	0.292
6	390.325,093 372.535,347	1	390.376,131 372.549,579	52.985

** Lungimile segmentelor sunt determinate în planul de proiecție Stereo 70 și sunt rotunjite la 1 milimetru.

*** Distanța dintre puncte este formată din segmente cumulate ce sunt mai mici decât valoarea 1 milimetru.

Neutilizabil în Circuitul Civil

**DATE DESPRE IMOBILUL NR. 6337**

Oficiul de Cadastru și Publicitate Imobiliară GORJ
Biroul de Cadastru și Publicitate Imobiliară Targu Jiu

A. Partea I. Descrierea imobilului

TEREN Necunoscut

Adresa: Loc. Totea, Str Principală, Nr. 128, Jud. Gorj

Nr. Crt	Nr cadastral Nr. topografic	Suprafața* (mp)	Observații / Referințe
A1	35204	7.198	Sector cadastral:30 Teren neimprejmuit;

Construcții

Crt	Nr cadastral Nr. topografic	Adresa	Observații / Referințe
A1.1	35204-C1	Loc. Totea, Str Principală, Nr. 128, Jud. Gorj	Nr. niveluri:2; S. construita la sol:91 mp; Constructie locuinta P+1 din caramida, acoperita cu tigla, cu 3 camere si beci.
A1.2	35204-C2	Loc. Totea, Str Principală, Nr. 128, Jud. Gorj	Nr. niveluri:1; S. construita la sol:38 mp; S. construita desfasurata:38 mp; Constructie anexa

B. Partea II. Proprietari și acte

Inscrieri privitoare la dreptul de proprietate și alte drepturi reale		Referințe
34328 / 09/04/2021		
Act Notarial nr. 683, din 06/04/2021 emis de Cornescu Iuliana (act notarial nr 86 din 06.04.2021, emis de Cornescu Iuliana);		
B4	Intabulare, drept de PROPRIETATE, dobandit prin Succesiune, cota actuala 3/8, cota initiala 3/8 1) VLĂDUȚ PETRE-TEODOR, bun propriu	A1, A1.1, A1.2
B5	Intabulare, drept de PROPRIETATE, cu titlu de drept întreținere, dobandit prin Conventie, cota actuala 5/8, cota initiala 5/8 1) VLĂDUȚ PETRE-TEODOR, bun propriu	A1, A1.1, A1.2

C. Partea III. SARCINI

Inscrieri privind dezmembramintele dreptului de proprietate, drepturi reale de garanție și sarcini		Referințe
34328 / 09/04/2021		
Act Notarial nr. 683, din 06/04/2021 emis de Cornescu Iuliana (act notarial nr 86 din 06.04.2021, emis de Cornescu Iuliana);		
C3	Se intabulează dreptul de ipotecă legală privind obligația de întreținere conform art. 2386, pct. 4 Cod Civil asupra cotei de 5/8 din imobil 1) VLĂDUȚ MARIA	A1, A1.1, A1.2

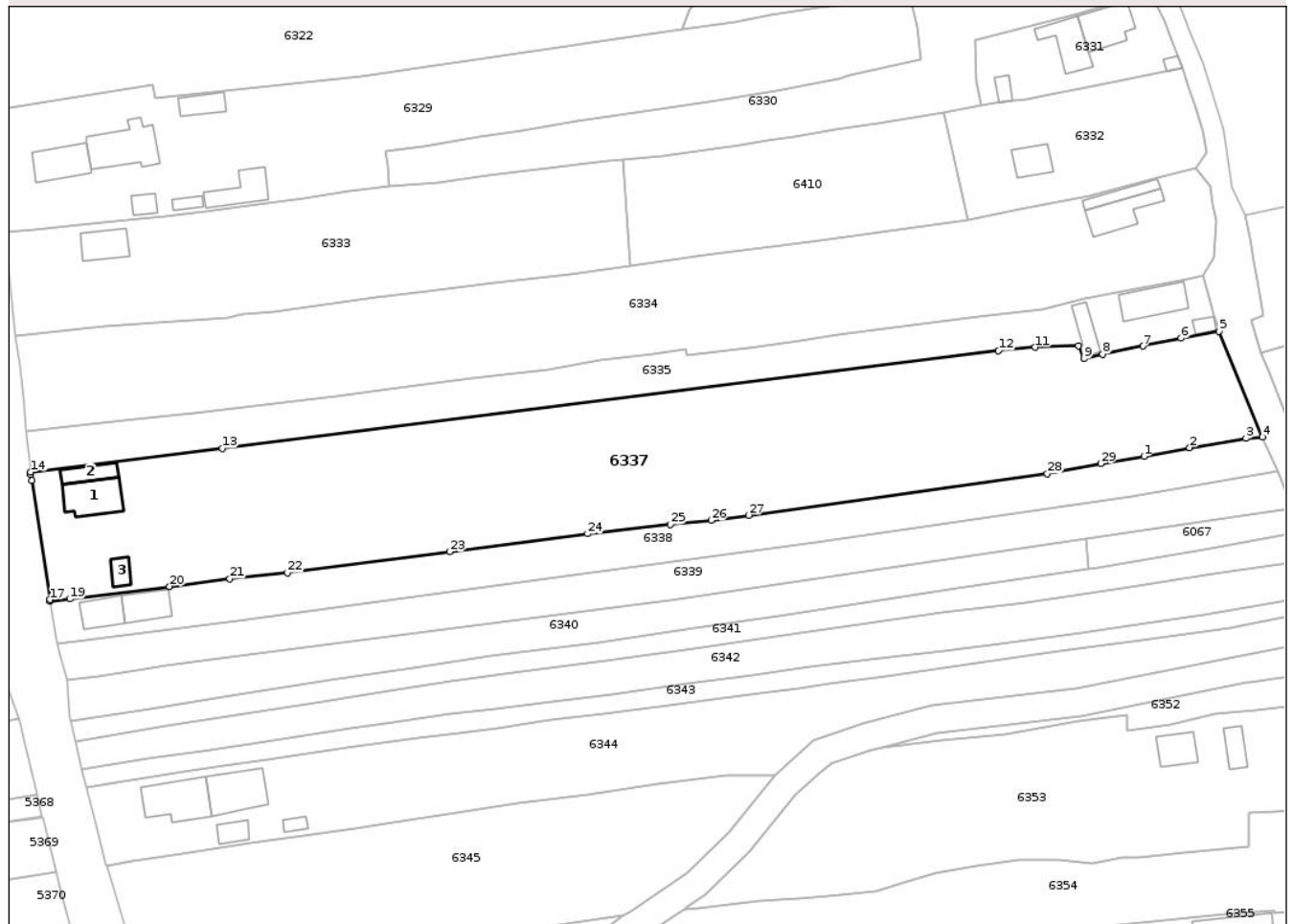
Anexa Nr. 1 La Partea I

Teren

Nr cadastral	Suprafața (mp)*	Observații / Referințe
35204	7.198	

* Suprafața este determinată în planul de proiecție Stereo 70.

DETALII LINIARE IMOBIL



Date referitoare la teren

Crt	Categorie folosință	Intra vilan	Suprafața (mp)	Tarla	Parcelă	Nr. topo	Observații / Referințe
1	curți constructii	DA	1.014	158	18956, 18960	-	
2	arabil	DA	2.014	158	18957, 18959/1	-	
3	arabil	NU	1.656	158	18958, 18959	-	
4	livada	NU	716	158	18958, 18959	-	
5	livada	DA	1.798	158	18958, 18959	-	

Date referitoare la construcții

Crt	Număr	Destinație construcție	Supraf. (mp)	Situație juridică	Observații / Referințe
A1.1	35204-C1	construcții de locuințe	91	Cu acte	Nr. niveluri:2; S. construita la sol:91 mp; Construcție locuința P+1 din caramida, acoperita cu tigla, cu 3 camere și beci.
A1.2	35204-C2	construcții anexa	38	Cu acte	Nr. niveluri:1; S. construita la sol:38 mp; S. construita desfasurata:38 mp; Construcție anexa
A1.3		construcții anexa	24	Fara acte	Nr. niveluri:1; S. construita la sol:24 mp; S. construita desfasurata:24 mp; ANEXA

Lungime Segmente

1) Valorile lungimilor segmentelor sunt obținute din proiecție în plan.

Punct început	X / Y	Punct sfârșit	X / Y	Lungime segment (** (m)
1	390.324,076 372.426,004	2	390.333,92 372.427,881	10.021
3	390.346,085 372.429,922	4	390.349,642 372.430,205	3.568
5	390.340,315 372.452,966	6	390.332,128 372.451,483	8.32
7	390.323,823 372.449,812	8	390.315,117 372.448,05	8.883
9	390.311,087 372.447,101	10	390.309,906 372.449,896	3.034
11	390.300,548 372.449,556	12	390.292,668 372.448,832	7.913
13	390.125,067 372.427,775	14	390.083,718 372.422,611	41.67
15	390.083,77 372.422,164	16	390.083,923 372.420,783	1.389
17	390.087,895 372.395,117	18	390.087,945 372.394,783	0.338
19	390.092,17 372.395,26	20	390.113,711 372.397,949	21.708
21	390.126,731 372.399,585	22	390.139,161 372.400,902	12.5
23	390.174,122 372.405,455	24	390.203,959 372.409,315	30.086
25	390.221,81 372.411,303	26	390.230,641 372.412,215	8.878
27	390.238,746 372.413,302	28	390.303,192 372.422,293	65.07
29	390.314,697 372.424,476	1	390.324,076 372.426,004	9.503

Punct început	X / Y	Punct sfârșit	X / Y	Lungime segment (** (m)
2	390.333,92 372.427,881	3	390.346,085 372.429,922	12.335
4	390.349,642 372.430,205	5	390.340,315 372.452,966	24.598
6	390.332,128 372.451,483	7	390.323,823 372.449,812	8.471
8	390.315,117 372.448,05	9	390.311,087 372.447,101	4.14
10	390.309,906 372.449,896	11	390.300,548 372.449,556	9.364
12	390.292,668 372.448,832	13	390.125,067 372.427,775	168.919
14	390.083,718 372.422,611	15	390.083,77 372.422,164	0.45
16	390.083,923 372.420,783	17	390.087,895 372.395,117	25.972
18	390.087,945 372.394,783	19	390.092,17 372.395,26	4.252
20	390.113,711 372.397,949	21	390.126,731 372.399,585	13.122
22	390.139,161 372.400,902	23	390.174,122 372.405,455	35.256
24	390.203,959 372.409,315	25	390.221,81 372.411,303	17.961
26	390.230,641 372.412,215	27	390.238,746 372.413,302	8.178
28	390.303,192 372.422,293	29	390.314,697 372.424,476	11.71

** Lungimile segmentelor sunt determinate în planul de proiecție Stereo 70 și sunt rotunjite la 1 milimetru.

*** Distanța dintre puncte este formată din segmente cumulate ce sunt mai mici decât valoarea 1 milimetru.



DATE DESPRE IMOBILUL NR. 6339

Oficiul de Cadastru și Publicitate Imobiliară GORJ
Biroul de Cadastru și Publicitate Imobiliară Targu Jiu

A. Partea I. Descrierea imobilului

TEREN Necunoscut

Nr. CF vechi:217
Nr. cadastral vechi:494

Adresa: Loc. Totea, Jud. Gorj

Nr. Crt	Nr cadastral Nr. topografic	Suprafața* (mp)	Observații / Referințe
A1	35332	Din acte: 2.080 Masurata: 2.111	Sector cadastral:30 Teren neimprejmuit;

B. Partea II. Proprietari și acte

Inscrieri privitoare la dreptul de proprietate și alte drepturi reale	Referințe
7406 / 27/03/2007	
Act Notarial nr. 1357, din 12/03/2007 emis de NP MIRELA ALDOIU;	
B1	A1
Intabulare, drept de PROPRIETATEcu titlu de drept cumpărare, dobandit prin Conventie, cota actuala 1/1, cota initiala 1/1	
1) BĂDICĂ IONUȚ , necăsătorit	
OBSERVAȚII: (provenita din conversia CF 217) bun propriu	

C. Partea III. SARCINI .

Inscrieri privind dezmembramintele dreptului de proprietate, drepturi reale de garanție și sarcini	Referințe
NU SUNT	

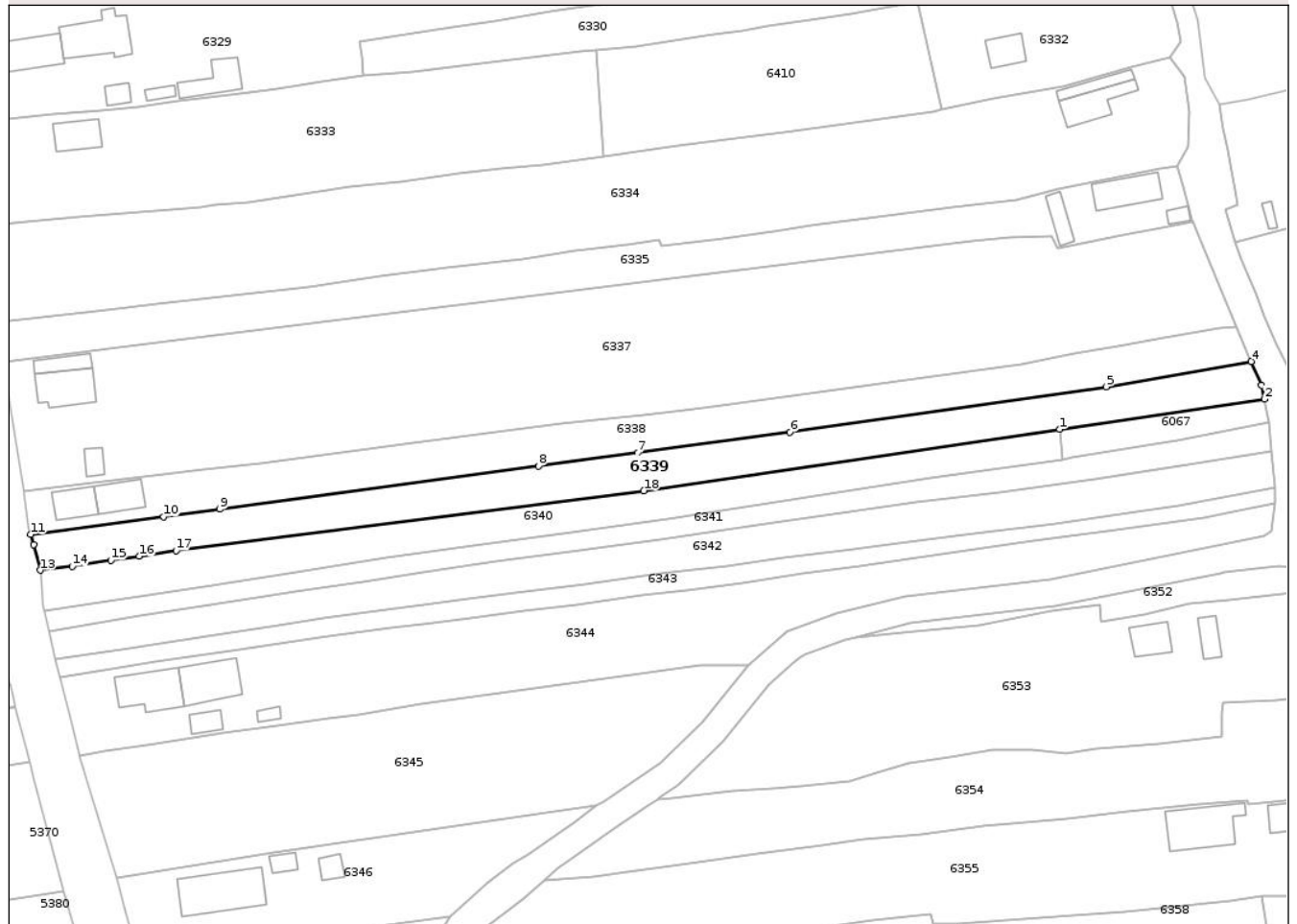
Anexa Nr. 1 La Partea I

Teren

Nr cadastral	Suprafața (mp)*	Observații / Referințe
35332	Din acte: 2.080 Masurata: 2.111	

* Suprafața este determinată în planul de proiecție Stereo 70.

DETALII LINIARE IMOBIL



Date referitoare la teren

Crt	Categorie folosință	Intra vilan	Suprafața (mp)	Tarla	Parcelă	Nr. topo	Observații / Referințe
1	arabil	DA	869	158	18963, 18964	-	
2	arabil	NU	120	158	18963, 18964	-	
3	arabil	DA	1.122	158	18963, 18964	-	

Lungime Segmente

1) Valorile lungimilor segmentelor sunt obținute din proiecție în plan.

Punct început	X / Y	Punct sfârșit	X / Y	Lungime segment (** (m)
1	390.311,532 372.408,152	2	390.355,713 372.414,665	44.658
2	390.355,713 372.414,665	3	390.355,072 372.417,66	3.063
3	390.355,072 372.417,66	4	390.352,846 372.422,803	5.604

Punct început	X / Y	Punct sfârşit	X / Y	Lungime segment (** (m)
4	390.352,846 372.422,803	5	390.321,514 372.417,342	31.804
5	390.321,514 372.417,342	6	390.253,301 372.407,54	68.914
6	390.253,301 372.407,54	7	390.220,496 372.403,097	33.105
7	390.220,496 372.403,097	8	390.199,047 372.400,21	21.642
8	390.199,047 372.400,21	9	390.130,266 372.390,918	69.406
9	390.130,266 372.390,918	10	390.118,223 372.389,314	12.149
10	390.118,223 372.389,314	11	390.089,508 372.385,488	28.969
11	390.089,508 372.385,488	12	390.090,15 372.383,233	2.345
12	390.090,15 372.383,233	13	390.091,568 372.377,741	5.672
13	390.091,568 372.377,741	14	390.098,47 372.378,582	6.953
14	390.098,47 372.378,582	15	390.106,783 372.379,857	8.41
15	390.106,783 372.379,857	16	390.112,914 372.380,784	6.201
16	390.112,914 372.380,784	17	390.120,873 372.381,967	8.046
17	390.120,873 372.381,967	18	390.221,797 372.394,924	101.752
18	390.221,797 372.394,924	1	390.311,532 372.408,152	90.705

** Lungimile segmentelor sunt determinate în planul de proiecție Stereo 70 și sunt rotunjite la 1 milimetru.

*** Distanța dintre puncte este formată din segmente cumulate ce sunt mai mici decât valoarea 1 milimetru.

**DATE DESPRE IMOBILUL NR. 6307**

Oficiul de Cadastru și Publicitate Imobiliară GORJ
Biroul de Cadastru și Publicitate Imobiliară Targu Jiu

A. Partea I. Descrierea imobilului

TEREN Necunoscut

Adresa: Loc. Totea, Jud. Gorj

Nr. Crt	Nr cadastral Nr. topografic	Suprafața* (mp)	Observații / Referințe
A1		2.920	Sector cadastral:30 Teren neimprejmuit;

B. Partea II. Proprietari și acte

Inscrieri privitoare la dreptul de proprietate și alte drepturi reale	Referințe
/	
Act Notarial nr. 113, din 01/03/1991 emis de CIOBANU CEZARINA;	
B1	A1
Intabulare, drept de PROPRIETATE, dobandit prin Succesiune, cota actuala 1/1 1) CLENCIU SABINA	

C. Partea III. SARCINI .

Inscrieri privind dezmembramintele dreptului de proprietate, drepturi reale de garanție și sarcini	Referințe
NU SUNT	

Anexa Nr. 1 La Partea I

Teren

Nr cadastral	Suprafața (mp)*	Observații / Referințe
	2.920	

* Suprafața este determinată în planul de proiecție Stereo 70.

DETALII LINIARE IMOBIL



Date referitoare la teren

Crt	Categorie folosință	Intra vilan	Suprafața (mp)	Tarla	Parcelă	Nr. topo	Observații / Referințe
1	pasune	DA	883	21	730/2, 731/1	-	
2	pasune	NU	2.037	158	18902/2, 18903/1, 18904, 18906/1	-	

Lungime Segmente

1) Valorile lungimilor segmentelor sunt obținute din proiecție în plan.

Punct început	X / Y	Punct sfârșit	X / Y	Lungime segment (** (m))
1	390.138,541 372.726,086	2	390.174,245 372.729,393	35.857
3	390.207,541 372.733,486	4	390.229,942 372.734,805	22.44
5	390.244,433 372.735,173	6	390.252,531 372.735,399	8.101

Punct început	X / Y	Punct sfârșit	X / Y	Lungime segment (** (m))
2	390.174,245 372.729,393	3	390.207,541 372.733,486	33.547
4	390.229,942 372.734,805	5	390.244,433 372.735,173	14.496
6	390.252,531 372.735,399	7	390.267,032 372.735,465	14.501

Punct început	X / Y	Punct sfârșit	X / Y	Lungime segment (** (m)
7	390.267,032 372.735,465	8	390.283,816 372.736,007	16.793
9	390.304,493 372.745,871	10	390.266,116 372.745,82	38.377
11	390.246,061 372.745,616	12	390.216,339 372.743,979	29.767
13	390.171,283 372.740,081	14	390.138,864 372.736,974	32.568
15	390.094,965 372.732,998	16	390.067,782 372.731,157	27.245
17	390.036,705 372.727,947	18	390.005,758 372.724,929	31.094
19	390.007,079 372.719,551	20	390.035,649 372.722,108	28.684
21	390.036,45 372.716,658	22	390.095,97 372.722,116	59.77

Punct început	X / Y	Punct sfârșit	X / Y	Lungime segment (** (m)
8	390.283,816 372.736,007	9	390.304,493 372.745,871	22.909
10	390.266,116 372.745,82	11	390.246,061 372.745,616	20.056
12	390.216,339 372.743,979	13	390.171,283 372.740,081	45.224
14	390.138,864 372.736,974	15	390.094,965 372.732,998	44.079
16	390.067,782 372.731,157	17	390.036,705 372.727,947	31.242
18	390.005,758 372.724,929	19	390.007,079 372.719,551	5.538
20	390.035,649 372.722,108	21	390.036,45 372.716,658	5.509
22	390.095,97 372.722,116	1	390.138,541 372.726,086	42.756

** Lungimile segmentelor sunt determinate în planul de proiecție Stereo 70 și sunt rotunjite la 1 milimetru.

*** Distanța dintre puncte este formată din segmente cumulate ce sunt mai mici decât valoarea 1 milimetru.



DATE DESPRE IMOBILUL NR. 6309

Oficiul de Cadastru și Publicitate Imobiliară GORJ
Biroul de Cadastru și Publicitate Imobiliară Targu Jiu

A. Partea I. Descrierea imobilului

TEREN Necunoscut

Adresa: Loc. Totea, Jud. Gorj

Nr. Crt	Nr cadastral Nr. topografic	Suprafața* (mp)	Observații / Referințe
A1		1.050	Sector cadastral:30 Teren neimprejmuit;

B. Partea II. Proprietari și acte

Inscrieri privitoare la dreptul de proprietate și alte drepturi reale	Referințe
/	
Act Notarial nr. 1516, din 08/10/2002 emis de NP CIOBANU CEZARINA;	
B1	A1
Intabulare, drept de PROPRIETATEPARTAJ SUCCESORAL, dobandit prin Conventie, cota actuala 1/1 1) VĂCARU COANA	

C. Partea III. SARCINI .

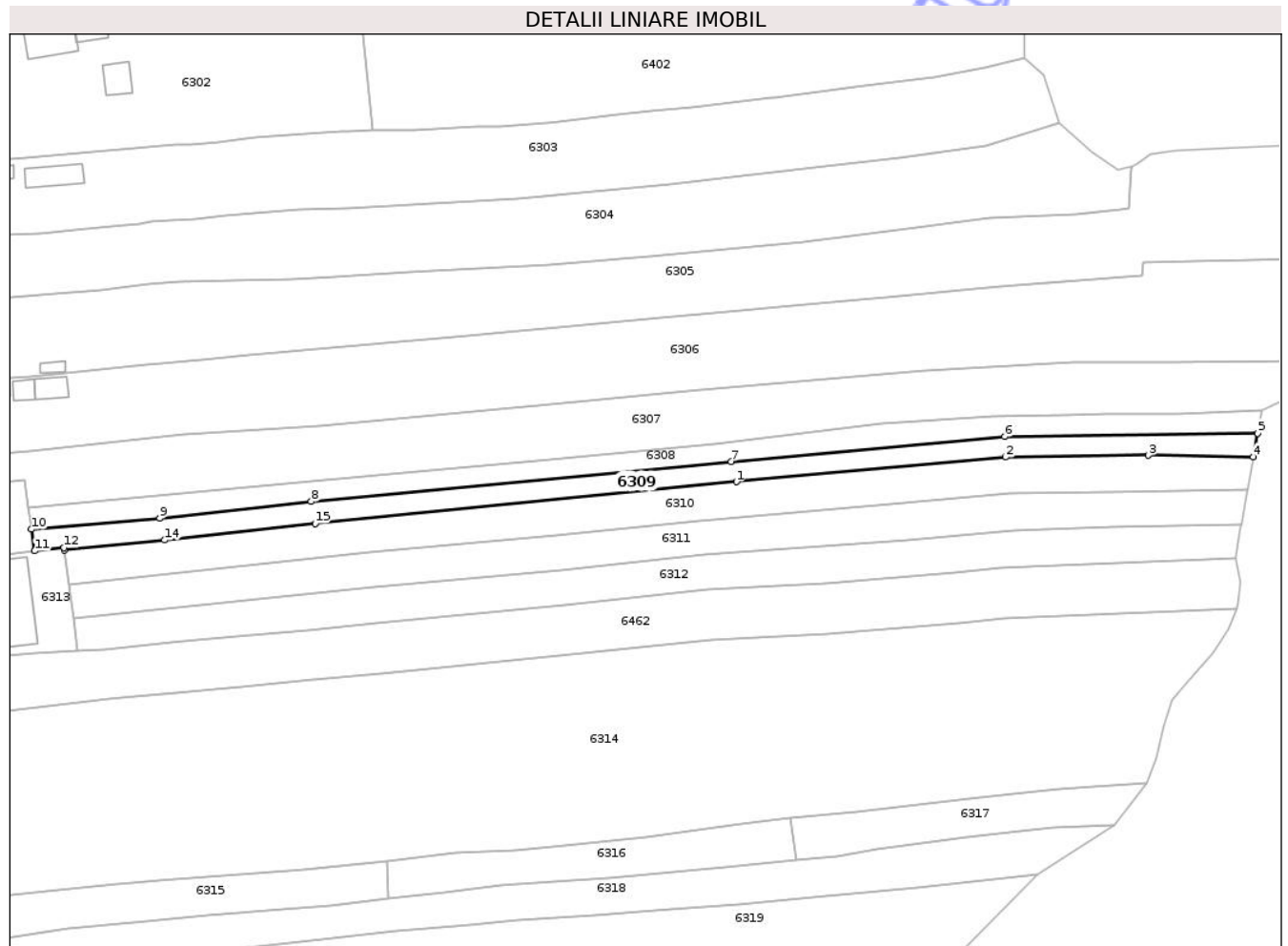
Inscrieri privind dezmembramintele dreptului de proprietate, drepturi reale de garanție și sarcini	Referințe
NU SUNT	

Anexa Nr. 1 La Partea I

Teren

Nr cadastral	Suprafața (mp)*	Observații / Referințe
	1.050	

* Suprafața este determinată în planul de proiecție Stereo 70.



Date referitoare la teren

Crt	Categorie folosință	Intra vilan	Suprafața (mp)	Tarla	Parcelă	Nr. topo	Observații / Referințe
1	pasune	DA	293	158	18905/2, 18906/3, 18907/1, 18908/1	-	
2	pasune	NU	757	158	18905/2, 18906/3, 18907/1, 18908/1	-	

Lungime Segmente

1) Valorile lungimilor segmentelor sunt obținute din proiecție în plan.

Punct început	X / Y	Punct sfârșit	X / Y	Lungime segment (** (m)
1	390.178,479 372.721,773	2	390.232,499 372.726,718	54.246
2	390.232,499 372.726,718	3	390.261,12 372.727,087	28.623

Punct început	X / Y	Punct sfârşit	X / Y	Lungime segment (** (m)
3	390.261,12 372.727,087	4	390.282,173 372.726,718	21.056
4	390.282,173 372.726,718	5	390.283,021 372.731,51	4.866
5	390.283,021 372.731,51	6	390.232,304 372.730,797	50.722
6	390.232,304 372.730,797	7	390.177,488 372.725,793	55.044
7	390.177,488 372.725,793	8	390.093,233 372.717,799	84.633
8	390.093,233 372.717,799	9	390.062,812 372.714,474	30.602
9	390.062,812 372.714,474	10	390.037,095 372.712,27	25.811
10	390.037,095 372.712,27	11	390.037,735 372.707,913	4.404
11	390.037,735 372.707,913	12	390.043,652 372.708,614	5.958
12	390.043,652 372.708,614	13	390.043,723 372.708,071	0.548
13	390.043,723 372.708,071	14	390.063,814 372.710,091	20.192
14	390.063,814 372.710,091	15	390.094,002 372.713,449	30.374
15	390.094,002 372.713,449	1	390.178,479 372.721,773	84.886

** Lungimile segmentelor sunt determinate în planul de proiecție Stereo 70 și sunt rotunjite la 1 milimetru.

*** Distanța dintre puncte este formată din segmente cumulate ce sunt mai mici decât valoarea 1 milimetru.

**DATE DESPRE IMOBILUL NR. 6310**

Oficiul de Cadastru și Publicitate Imobiliară GORJ
Biroul de Cadastru și Publicitate Imobiliară Targu Jiu

A. Partea I. Descrierea imobilului

TEREN Necunoscut

Adresa: Loc. Totea, Jud. Gorj

Nr. Crt	Nr cadastral Nr. topografic	Suprafața* (mp)	Observații / Referințe
A1		1.675	Sector cadastral:30 Teren neimprejmuit;

B. Partea II. Proprietari și acte

Inscrieri privitoare la dreptul de proprietate și alte drepturi reale		Referințe
0 / 09/04/2026		
Act Normativ nr. 7, din 13/03/1996 emis de PARLAMENTUL ROMANIEI;		
B1	Intabulare, drept de PROPRIETATE, dobandit prin Lege, cota actuala 1/1 1) NEIDENTIFICAT NEIDENTIFICAT	A1
/		
Act Administrativ nr. 1468, din 30/03/2026 emis de PRIMARIA LICURICI;		
B2	Se noteaza posesia factica in favoarea lui CALOTĂ ȘTEFAN 1) CALOTĂ ȘTEFAN	A1

C. Partea III. SARCINI .


Inscrieri privind dezmembramintele dreptului de proprietate, drepturi reale de garanție și sarcini	Referințe
NU SUNT	

Anexa Nr. 1 La Partea I

Teren

Nr cadastral	Suprafața (mp)*	Observații / Referințe
	1.675	

* Suprafața este determinată în planul de proiecție Stereo 70.



Date referitoare la teren

Crt	Categorie folosință	Intra vilan	Suprafața (mp)	Tarla	Parcelă	Nr. topo	Observații / Referințe
1	pasune	DA	412	158	18907/2, 18908/2, 18909/1, 18910/1	-	
2	pasune	NU	1.263	158	18907/2, 18908/2, 18909/1, 18910/1	-	

Lungime Segmente

1) Valorile lungimilor segmentelor sunt obținute din proiecție în plan.

Punct început	X / Y	Punct sfârșit	X / Y	Lungime segment (** (m)
1	390.142,455 372.711,13	2	390.171,091 372.714,022	28.782
2	390.171,091 372.714,022	3	390.212,213 372.717,466	41.266

Punct început	X / Y	Punct sfârşit	X / Y	Lungime segment (** (m)
3	390.212,213 372.717,466	4	390.233,278 372.719,359	21.15
4	390.233,278 372.719,359	5	390.253,373 372.719,795	20.1
5	390.253,373 372.719,795	6	390.280,999 372.720,083	27.628
6	390.280,999 372.720,083	7	390.282,173 372.726,718	6.738
7	390.282,173 372.726,718	8	390.261,12 372.727,087	21.056
8	390.261,12 372.727,087	9	390.232,499 372.726,718	28.623
9	390.232,499 372.726,718	10	390.178,479 372.721,773	54.246
10	390.178,479 372.721,773	11	390.094,002 372.713,449	84.886
11	390.094,002 372.713,449	12	390.063,814 372.710,091	30.374
12	390.063,814 372.710,091	13	390.043,723 372.708,071	20.192
13	390.043,723 372.708,071	14	390.044,622 372.701,205	6.925
14	390.044,622 372.701,205	15	390.105,022 372.707,776	60.756
15	390.105,022 372.707,776	1	390.142,455 372.711,13	37.583

** Lungimile segmentelor sunt determinate în planul de proiecție Stereo 70 și sunt rotunjite la 1 milimetru.

*** Distanța dintre puncte este formată din segmente cumulate ce sunt mai mici decât valoarea 1 milimetru.

**DATE DESPRE IMOBILUL NR. 6312**

Oficiul de Cadastru și Publicitate Imobiliară GORJ
Biroul de Cadastru și Publicitate Imobiliară Targu Jiu

A. Partea I. Descrierea imobilului

TEREN Necunoscut

Adresa: Loc. Totea, Jud. Gorj

Nr. Crt	Nr cadastral Nr. topografic	Suprafața* (mp)	Observații / Referințe
A1		1.676	Sector cadastral:30 Teren neimprejmuit;

B. Partea II. Proprietari și acte

Inscrieri privitoare la dreptul de proprietate și alte drepturi reale	Referințe
0 / 09/04/2026	
Act Normativ nr. 7, din 13/03/1996 emis de PARLAMENTUL ROMANIEI;	
B1	A1
Intabulare, drept de PROPRIETATE, dobandit prin Lege, cota actuala 1/1 1) NEIDENTIFICAT NEIDENTIFICAT	
/	
Act Administrativ nr. 1468, din 30/03/2026 emis de PRIMARIA LICURICI;	
B2	A1
Se noteaza posesia factica in favoarea lui VĂCARU MARIA 1) VĂCARU MARIA	

C. Partea III. SARCINI .

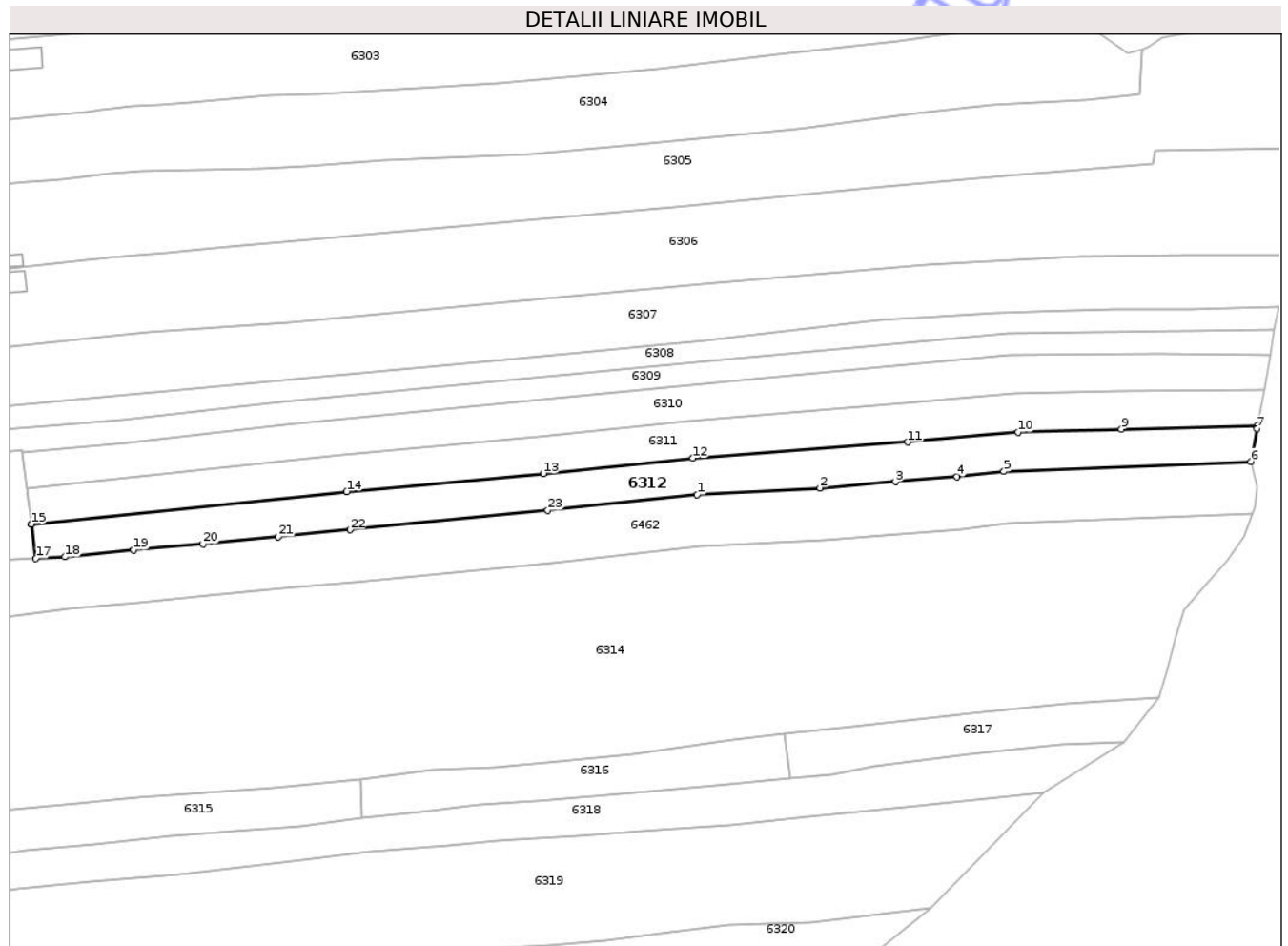
Inscrieri privind dezmembramintele dreptului de proprietate, drepturi reale de garanție și sarcini	Referințe
NU SUNT	

Anexa Nr. 1 La Partea I

Teren

Nr cadastral	Suprafața (mp)*	Observații / Referințe
	1.676	

* Suprafața este determinată în planul de proiecție Stereo 70.



Date referitoare la teren

Crt	Categorie folosință	Intra vilan	Suprafața (mp)	Tarla	Parcelă	Nr. topo	Observații / Referințe
1	pasune	DA	444	158	18907/4, 18908/4, 18909/3, 18910/3, 18913/1	-	
2	pasune	NU	1.232	158	18907/4, 18908/4, 18909/3, 18910/3, 18913/1	-	

Lungime Segmente

1) Valorile lungimilor segmentelor sunt obținute din proiecție în plan.

Punct început	X / Y	Punct sfârșit	X / Y	Lungime segment (** (m))
1	390.172,688 372.700,134	2	390.196,175 372.701,381	23.52

Punct început	X / Y	Punct sfârșit	X / Y	Lungime segment (** (m))
2	390.196,175 372.701,381	3	390.210,619 372.702,567	14.493

Punct început	X / Y	Punct sfârșit	X / Y	Lungime segment (** (m)
3	390.210,619 372.702,567	4	390.222,362 372.703,505	11.78
5	390.231,336 372.704,5	6	390.278,579 372.706,407	47.281
7	390.279,689 372.712,679	8	390.279,793 372.713,269	0.599
9	390.253,746 372.712,607	10	390.234,057 372.712,0	19.698
11	390.212,97 372.710,141	12	390.171,89 372.707,078	41.194
13	390.143,31 372.704,121	14	390.105,747 372.700,669	37.721
15	390.045,487 372.694,486	16	390.045,49 372.694,465	0.021
17	390.046,328 372.687,917	18	390.051,879 372.688,21	5.559
19	390.065,03 372.689,524	20	390.078,248 372.690,706	13.271
21	390.092,598 372.692,078	22	390.106,331 372.693,388	13.795
23	390.144,166 372.697,112	1	390.172,688 372.700,134	28.682

Punct început	X / Y	Punct sfârșit	X / Y	Lungime segment (** (m)
4	390.222,362 372.703,505	5	390.231,336 372.704,5	9.029
6	390.278,579 372.706,407	7	390.279,689 372.712,679	6.369
8	390.279,793 372.713,269	9	390.253,746 372.712,607	26.055
10	390.234,057 372.712,0	11	390.212,97 372.710,141	21.169
12	390.171,89 372.707,078	13	390.143,31 372.704,121	28.733
14	390.105,747 372.700,669	15	390.045,487 372.694,486	60.576
16	390.045,49 372.694,465	17	390.046,328 372.687,917	6.601
18	390.051,879 372.688,21	19	390.065,03 372.689,524	13.216
20	390.078,248 372.690,706	21	390.092,598 372.692,078	14.415
22	390.106,331 372.693,388	23	390.144,166 372.697,112	38.018

** Lungimile segmentelor sunt determinate în planul de proiecție Stereo 70 și sunt rotunjite la 1 milimetru.

*** Distanța dintre puncte este formată din segmente cumulate ce sunt mai mici decât valoarea 1 milimetru.

**DATE DESPRE IMOBILUL NR. 6314**

Oficiul de Cadastru și Publicitate Imobiliară GORJ
Biroul de Cadastru și Publicitate Imobiliară Targu Jiu

A. Partea I. Descrierea imobilului

TEREN Necunoscut

Adresa: Loc. Totea, Jud. Gorj

Nr. Crt	Nr cadastral Nr. topografic	Suprafața* (mp)	Observații / Referințe
A1		9.022	Sector cadastral:30 Teren neimprejmuit; Suprafata act 13224mp, diferenta in afara sectorului

B. Partea II. Proprietari și acte

Inscrieri privitoare la dreptul de proprietate și alte drepturi reale		Referințe
/		
Act Notarial nr. 462, din 21/08/1989 emis de NOTARIATUL DE STAT GORJ;		
B1	Intabulare, drept de PROPRIETATE, dobandit prin Succesiune, cota actuala 1/2 1) MURARETU ELENA	A1
B2	Intabulare, drept de PROPRIETATE, dobandit prin Succesiune, cota actuala 1/2 1) MURARETU PETRE	A1

C. Partea III. SARCINI .

Inscrieri privind dezmembramintele dreptului de proprietate, drepturi reale de garanție și sarcini	Referințe
NU SUNT	

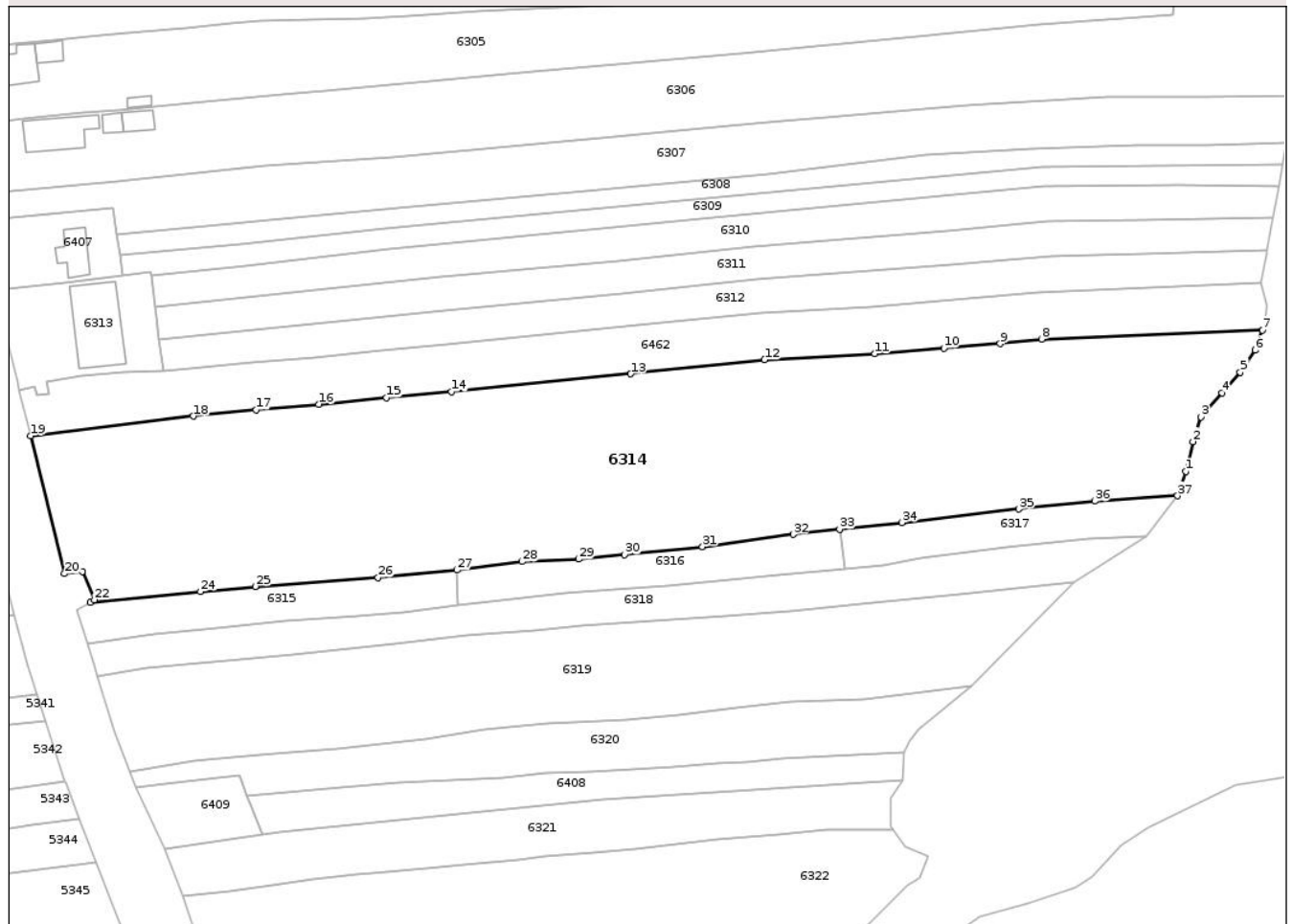
Anexa Nr. 1 La Partea I

Teren

Nr cadastral	Suprafața (mp)*	Observații / Referințe
	9.022	Suprafata act 13224mp, diferenta in afara sectorului

* Suprafața este determinată în planul de proiecție Stereo 70.

DETALII LINIARE IMOBIL



Date referitoare la teren

Crt	Categorie folosință	Intra vilan	Suprafața (mp)	Tarla	Parcelă	Nr. topo	Observații / Referințe
1	pasune	DA	3.536	158	18911/2, 18912/2, 18913/3, 18914, 18915/1	-	
2	pasune	NU	5.486	158	18911/2, 18912/2, 18913/3, 18914, 18915/1	-	

Lungime Segmente

1) Valorile lungimilor segmentelor sunt obținute din proiecție în plan.

Punct început	X / Y	Punct sfârșit	X / Y	Lungime segment (** (m)
1	390.262,636 372.666,54	2	390.264,123 372.672,853	6.486

Punct început	X / Y	Punct sfârșit	X / Y	Lungime segment (** (m)
2	390.264,123 372.672,853	3	390.265,812 372.678,073	5.486

Punct început	X / Y	Punct sfârșit	X / Y	Lungime segment (** (m)
3	390.265,812 372.678,073	4	390.270,195 372.683,167	6.72
5	390.274,105 372.687,51	6	390.277,225 372.692,161	5.601
7	390.278,787 372.696,407	8	390.232,09 372.694,522	46.735
9	390.223,311 372.693,549	10	390.211,426 372.692,6	11.923
11	390.196,849 372.691,403	12	390.173,48 372.690,162	23.402
13	390.145,183 372.687,164	14	390.107,296 372.683,435	38.07
15	390.093,549 372.682,123	16	390.079,169 372.680,748	14.446
17	390.065,972 372.679,568	18	390.052,64 372.678,236	13.398
19	390.018,272 372.674,095	20	390.025,434 372.644,961	30.001
21	390.029,204 372.645,403	22	390.031,79 372.639,402	6.534
23	390.030,914 372.638,873	24	390.054,236 372.641,148	23.433
25	390.065,779 372.642,246	26	390.091,755 372.644,145	26.045
27	390.108,455 372.645,715	28	390.122,255 372.647,518	13.917
29	390.134,174 372.648,029	30	390.143,931 372.648,982	9.803
31	390.160,386 372.650,635	32	390.179,544 372.653,227	19.333
33	390.189,336 372.654,37	34	390.202,53 372.655,737	13.265
35	390.227,24 372.658,584	36	390.243,273 372.660,264	16.121
37	390.260,832 372.661,41	1	390.262,636 372.666,54	5.438

Punct început	X / Y	Punct sfârșit	X / Y	Lungime segment (** (m)
4	390.270,195 372.683,167	5	390.274,105 372.687,51	5.844
6	390.277,225 372.692,161	7	390.278,787 372.696,407	4.524
8	390.232,09 372.694,522	9	390.223,311 372.693,549	8.833
10	390.211,426 372.692,6	11	390.196,849 372.691,403	14.626
12	390.173,48 372.690,162	13	390.145,183 372.687,164	28.455
14	390.107,296 372.683,435	15	390.093,549 372.682,123	13.809
16	390.079,169 372.680,748	17	390.065,972 372.679,568	13.25
18	390.052,64 372.678,236	19	390.018,272 372.674,095	34.617
20	390.025,434 372.644,961	21	390.029,204 372.645,403	3.796
22	390.031,79 372.639,402	23	390.030,914 372.638,873	1.023
24	390.054,236 372.641,148	25	390.065,779 372.642,246	11.595
26	390.091,755 372.644,145	27	390.108,455 372.645,715	16.774
28	390.122,255 372.647,518	29	390.134,174 372.648,029	11.93
30	390.143,931 372.648,982	31	390.160,386 372.650,635	16.538
32	390.179,544 372.653,227	33	390.189,336 372.654,37	9.858
34	390.202,53 372.655,737	35	390.227,24 372.658,584	24.873
36	390.243,273 372.660,264	37	390.260,832 372.661,41	17.596

** Lungimile segmentelor sunt determinate în planul de proiecție Stereo 70 și sunt rotunjite la 1 milimetru.

*** Distanța dintre puncte este formată din segmente cumulate ce sunt mai mici decât valoarea 1 milimetru.

**DATE DESPRE IMOBILUL NR. 6316**

Oficiul de Cadastru și Publicitate Imobiliară GORJ
Biroul de Cadastru și Publicitate Imobiliară Targu Jiu

A. Partea I. Descrierea imobilului

TEREN Necunoscut

Adresa: Loc. Totea, Jud. Gorj

Nr. Crt	Nr cadastral Nr. topografic	Suprafața* (mp)	Observații / Referințe
A1		617	Sector cadastral:30 Teren neimprejmuit;

B. Partea II. Proprietari și acte

Inscrieri privitoare la dreptul de proprietate și alte drepturi reale	Referințe
0 / 09/04/2026	
Act Normativ nr. 7, din 13/03/1996 emis de PARLAMENTUL ROMANIEI;	
B1	A1
Intabulare, drept de PROPRIETATE, dobândit prin Lege, cota actuala 1/1 1) NEIDENTIFICAT NEIDENTIFICAT	
/	
Act Administrativ nr. 1468, din 30/03/2026 emis de PRIMARIA LICURICI;	
B2	A1
Se noteaza posesia factica in favoarea lui GAROAFĂ MARIA-RAMONA 1) GAROAFĂ MARIA-RAMONA	

C. Partea III. SARCINI .

Inscrieri privind dezmembramintele dreptului de proprietate, drepturi reale de garanție și sarcini	Referințe
NU SUNT	

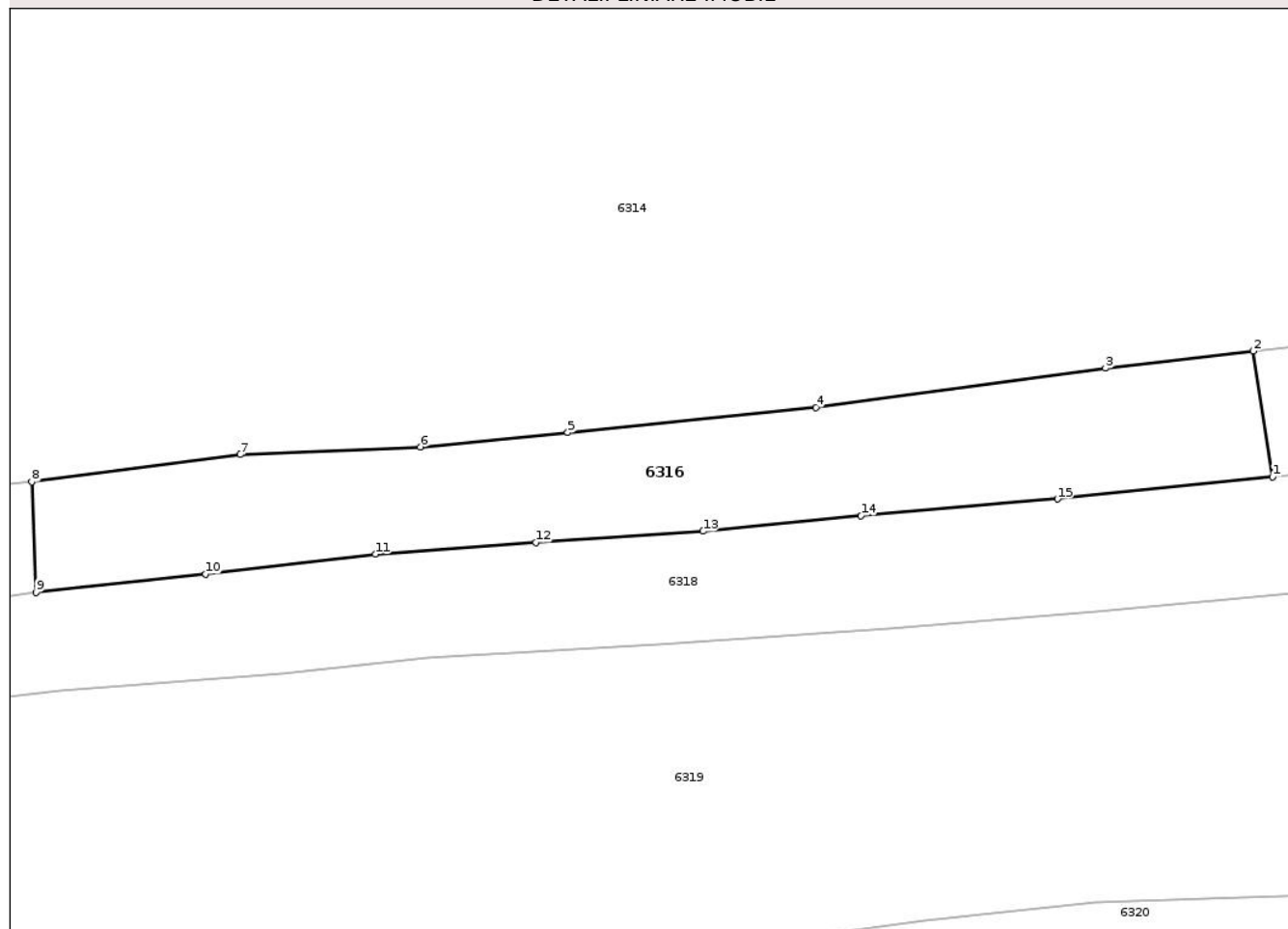
Anexa Nr. 1 La Partea I

Teren

Nr cadastral	Suprafața (mp)*	Observații / Referințe
	617	

* Suprafața este determinată în planul de proiecție Stereo 70.

DETALII LINIARE IMOBIL



Date referitoare la teren

Crt	Categorie folosință	Intra vilan	Suprafața (mp)	Tarla	Parcelă	Nr. topo	Observații / Referințe
1	vie	DA	121	158	18916/1	-	
2	vie	NU	496	158	18916/1	-	

Lungime Segmente

1) Valorile lungimilor segmentelor sunt obținute din proiecție în plan.

Punct început	X / Y	Punct sfârșit	X / Y	Lungime segment (** (m))
1	390.190,604 372.646,041	2	390.189,336 372.654,37	8.425
2	390.189,336 372.654,37	3	390.179,544 372.653,227	9.858
3	390.179,544 372.653,227	4	390.160,386 372.650,635	19.333
4	390.160,386 372.650,635	5	390.143,931 372.648,982	16.538

Punct început	X / Y	Punct sfârșit	X / Y	Lungime segment (** (m)
5	390.143,931 372.648,982	6	390.134,174 372.648,029	9.803
6	390.134,174 372.648,029	7	390.122,255 372.647,518	11.93
7	390.122,255 372.647,518	8	390.108,455 372.645,715	13.917
8	390.108,455 372.645,715	9	390.108,737 372.638,404	7.316
9	390.108,737 372.638,404	10	390.119,971 372.639,602	11.298
10	390.119,971 372.639,602	11	390.131,216 372.640,934	11.324
11	390.131,216 372.640,934	12	390.141,822 372.641,709	10.634
12	390.141,822 372.641,709	13	390.152,892 372.642,45	11.095
13	390.152,892 372.642,45	14	390.163,356 372.643,464	10.513
14	390.163,356 372.643,464	15	390.176,367 372.644,583	13.059
15	390.176,367 372.644,583	1	390.190,604 372.646,041	14.311

** Lungimile segmentelor sunt determinate în planul de proiecție Stereo 70 și sunt rotunjite la 1 milimetru.

*** Distanța dintre puncte este formată din segmente cumulate ce sunt mai mici decât valoarea 1 milimetru.

**DATE DESPRE IMOBILUL NR. 6317**

Oficiul de Cadastru și Publicitate Imobiliară GORJ
Biroul de Cadastru și Publicitate Imobiliară Targu Jiu

A. Partea I. Descrierea imobilului

TEREN Extravilan

Adresa: Jud. Gorj

Nr. Crt	Nr cadastral Nr. topografic	Suprafața* (mp)	Observații / Referințe
A1		537	Sector cadastral:30 Teren neimprejmuit;

B. Partea II. Proprietari și acte

Inscrieri privitoare la dreptul de proprietate și alte drepturi reale	Referințe
0 / 09/04/2026	
Act Normativ nr. 7, din 13/03/1996 emis de PARLAMENTUL ROMANIEI;	
B1	A1
Intabulare, drept de PROPRIETATE, dobandit prin Lege, cota actuala 1/1 1) NEIDENTIFICAT NEIDENTIFICAT	
/	
Act Administrativ nr. 1468, din 30/03/2026 emis de PRIMARIA LICURICI;	
B2	A1
Se noteaza posesia factica in favoarea lui GRECU MARIAN-CLAUDIU 1) GRECU MARIAN-CLAUDIU	

C. Partea III. SARCINI .

Inscrieri privind dezmembramintele dreptului de proprietate, drepturi reale de garanție și sarcini	Referințe
NU SUNT	

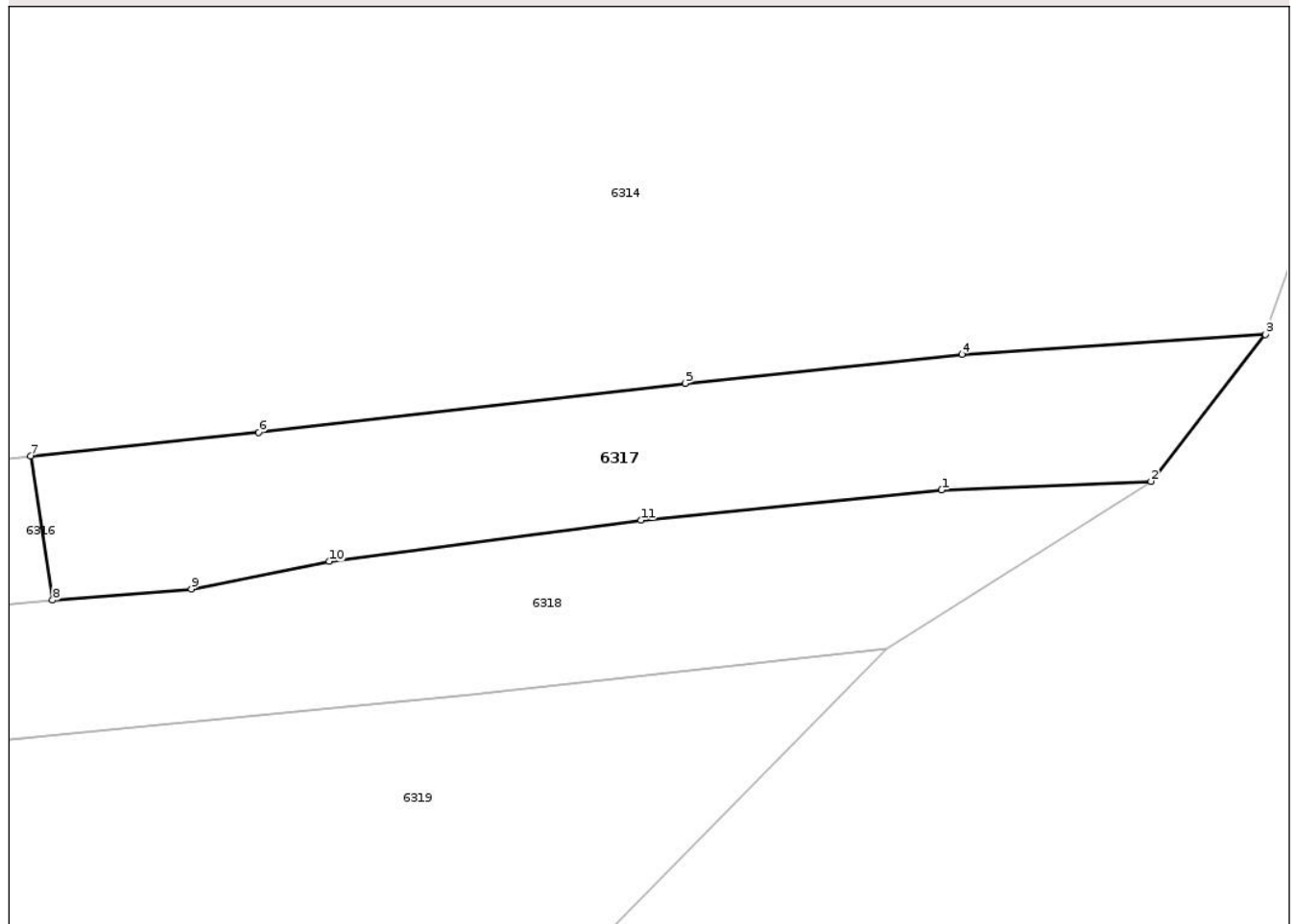
Anexa Nr. 1 La Partea I

Teren

Nr cadastral	Suprafața (mp)*	Observații / Referințe
	537	

* Suprafața este determinată în planul de proiecție Stereo 70.

DETALII LINIARE IMOBIL



Date referitoare la teren

Crt	Categorie folosință	Intravilan	Suprafața (mp)	Tarla	Parcelă	Nr. topo	Observații / Referințe
1	pasune	NU	537	158	18917/1	-	

Lungime Segmente

1) Valorile lungimilor segmentelor sunt obținute din proiecție în plan.

Punct început	X / Y	Punct sfârșit	X / Y	Lungime segment (** (m)
1	390.242,086 372.652,41	2	390.254,207 372.652,912	12.131
2	390.254,207 372.652,912	3	390.260,832 372.661,41	10.775
3	390.260,832 372.661,41	4	390.243,273 372.660,264	17.596
4	390.243,273 372.660,264	5	390.227,24 372.658,584	16.121
5	390.227,24 372.658,584	6	390.202,53 372.655,737	24.873

Punct început	X / Y	Punct sfârșit	X / Y	Lungime segment (** (m)
6	390.202,53 372.655,737	7	390.189,336 372.654,37	13.265
7	390.189,336 372.654,37	8	390.190,604 372.646,041	8.425
8	390.190,604 372.646,041	9	390.198,637 372.646,681	8.058
9	390.198,637 372.646,681	10	390.206,611 372.648,282	8.133
10	390.206,611 372.648,282	11	390.224,694 372.650,66	18.239
11	390.224,694 372.650,66	1	390.242,086 372.652,41	17.48

** Lungimile segmentelor sunt determinate în planul de proiecție Stereo 70 și sunt rotunjite la 1 milimetru.

*** Distanța dintre puncte este formată din segmente cumulate ce sunt mai mici decât valoarea 1 milimetru.

Neutilizabil în Circuitul Civil

**DATE DESPRE IMOBILUL NR. 6319**

Oficiul de Cadastru și Publicitate Imobiliară GORJ
Biroul de Cadastru și Publicitate Imobiliară Targu Jiu

A. Partea I. Descrierea imobilului

TEREN Necunoscut

Adresa: Loc. Totea, Jud. Gorj

Nr. Crt	Nr cadastral Nr. topografic	Suprafața* (mp)	Observații / Referințe
A1		3.900	Sector cadastral:30 Teren neimprejmuit;

B. Partea II. Proprietari și acte

Inscrieri privitoare la dreptul de proprietate și alte drepturi reale		Referințe
0 / 09/04/2026		
Act Normativ nr. 7, din 13/03/1996 emis de PARLAMENTUL ROMANIEI;		
B1	Intabulare, drept de PROPRIETATE, dobandit prin Lege, cota actuala 1/1 1) NEIDENTIFICAT NEIDENTIFICAT	A1
/		
Act Administrativ nr. 1468, din 30/03/2026 emis de PRIMARIA LICURICI;		
B2	Se noteaza posesia factica in favoarea lui MÎNDRUȚĂ COSMIN-NICOLAE 1) MÎNDRUȚĂ COSMIN-NICOLAE	A1

C. Partea III. SARCINI .

Inscrieri privind dezmembramintele dreptului de proprietate, drepturi reale de garanție și sarcini	Referințe
NU SUNT	

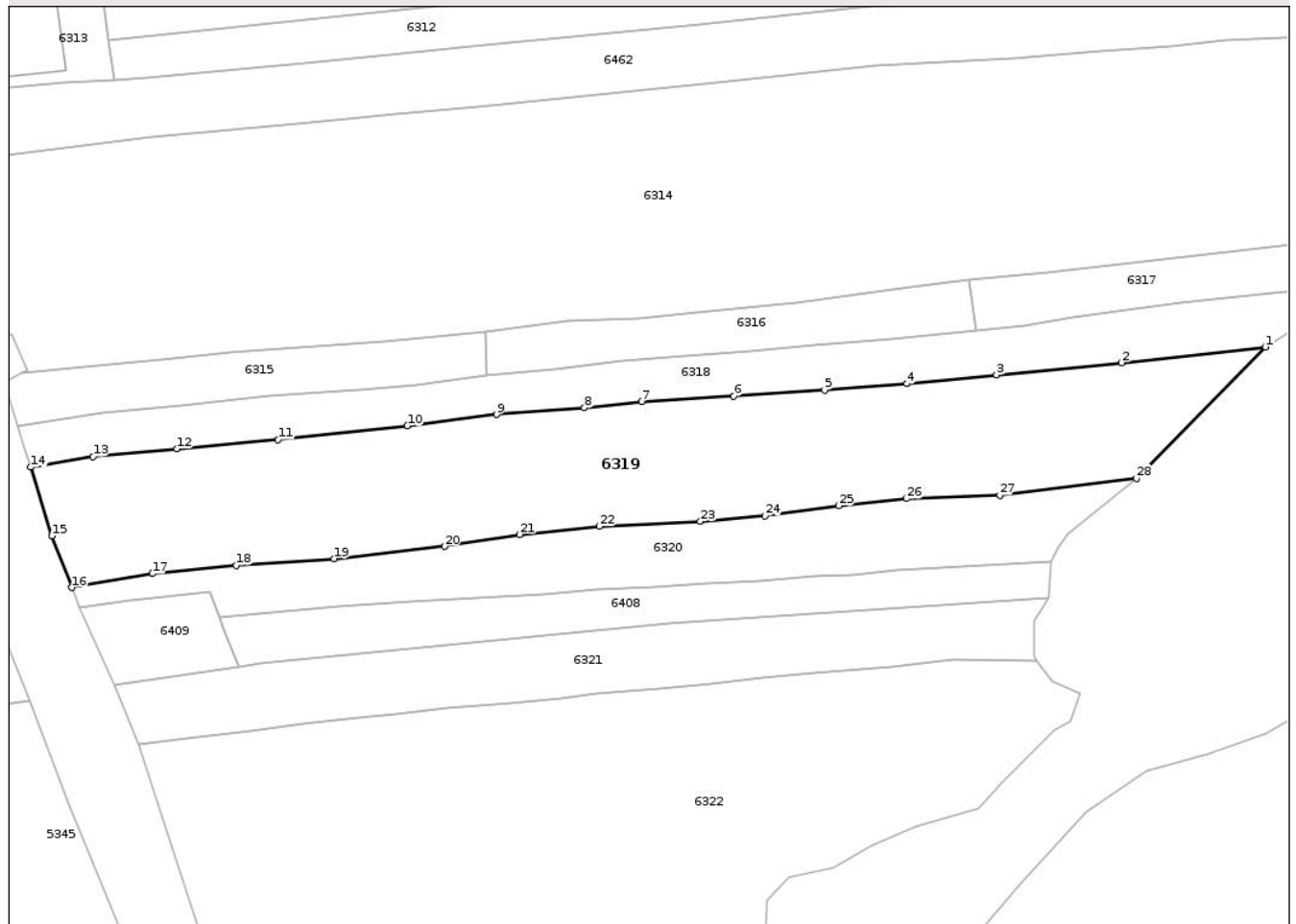
Anexa Nr. 1 La Partea I

Teren

Nr cadastral	Suprafața (mp)*	Observații / Referințe
	3.900	

* Suprafața este determinată în planul de proiecție Stereo 70.

DETALII LINIARE IMOBIL



Date referitoare la teren

Crt	Categorie folosință	Intra vilan	Suprafața (mp)	Tarla	Parcelă	Nr. topo	Observații / Referințe
1	pasune	DA	1.965	158	18918/2, 18920/2, 18921, 18922, 18925/1, 18925/1/1	-	
2	arabil	NU	1.002	158	18918/2, 18920/2, 18921, 18922, 18925/1, 18925/1/1	-	
3	pasune	NU	933	158	18918/2, 18920/2, 18921, 18922, 18925/1, 18925/1/1	-	

Lungime Segmente

1) Valorile lungimilor segmentelor sunt obținute din proiecție în plan.

Punct început	X / Y	Punct sfârșit	X / Y	Lungime segment (** (m)
1	390.238,874 372.643,237	2	390.214,83 372.640,597	24.189
3	390.193,923 372.638,558	4	390.178,93 372.637,105	15.063
5	390.165,164 372.636,026	6	390.149,967 372.634,997	15.232
7	390.134,575 372.634,081	8	390.125,038 372.633,041	9.594
9	390.110,294 372.631,928	10	390.095,412 372.630,044	15.001
11	390.073,771 372.627,739	12	390.056,877 372.626,21	16.963
13	390.042,862 372.624,91	14	390.032,429 372.623,141	10.582
15	390.035,96 372.611,656	16	390.039,278 372.603,019	9.252
17	390.052,775 372.605,365	18	390.066,834 372.606,722	14.124
19	390.083,155 372.607,828	20	390.101,632 372.609,913	18.594
21	390.114,147 372.611,903	22	390.127,512 372.613,279	13.436
23	390.144,413 372.614,092	24	390.155,176 372.614,981	10.8
25	390.167,556 372.616,714	26	390.178,9 372.617,877	11.403
27	390.194,48 372.618,464	28	390.217,316 372.621,283	23.009

Punct început	X / Y	Punct sfârșit	X / Y	Lungime segment (** (m)
2	390.214,83 372.640,597	3	390.193,923 372.638,558	21.006
4	390.178,93 372.637,105	5	390.165,164 372.636,026	13.808
6	390.149,967 372.634,997	7	390.134,575 372.634,081	15.419
8	390.125,038 372.633,041	9	390.110,294 372.631,928	14.786
10	390.095,412 372.630,044	11	390.073,771 372.627,739	21.763
12	390.056,877 372.626,21	13	390.042,862 372.624,91	14.075
14	390.032,429 372.623,141	15	390.035,96 372.611,656	12.016
16	390.039,278 372.603,019	17	390.052,775 372.605,365	13.699
18	390.066,834 372.606,722	19	390.083,155 372.607,828	16.358
20	390.101,632 372.609,913	21	390.114,147 372.611,903	12.672
22	390.127,512 372.613,279	23	390.144,413 372.614,092	16.921
24	390.155,176 372.614,981	25	390.167,556 372.616,714	12.501
26	390.178,9 372.617,877	27	390.194,48 372.618,464	15.591
28	390.217,316 372.621,283	1	390.238,874 372.643,237	30.769

** Lungimile segmentelor sunt determinate în planul de proiecție Stereo 70 și sunt rotunjite la 1 milimetru.

*** Distanța dintre puncte este formată din segmente cumulate ce sunt mai mici decât valoarea 1 milimetru.

**DATE DESPRE IMOBILUL NR. 6321**

Oficiul de Cadastru și Publicitate Imobiliară GORJ
Biroul de Cadastru și Publicitate Imobiliară Targu Jiu

A. Partea I. Descrierea imobilului

TEREN Necunoscut

Nr. CF vechi:169

Nr. cadastral vechi:348/1

Adresa: Loc. Totea, Jud. Gorj

Nr. Crt	Nr cadastral Nr. topografic	Suprafața* (mp)	Observații / Referințe
A1	35282	Din acte: 0 Masurata: 1.589	Sector cadastral:30 Teren neimprejmuit;

B. Partea II. Proprietari și acte

Inscrieri privitoare la dreptul de proprietate și alte drepturi reale	Referințe
22149 / 22/12/2005	
Act Notarial nr. 1483, din 16/12/2005 emis de NP CEZARINA CIOBANU;	
B1	A1
Intabulare, drept de PROPRIETATEcu titlu de drept cumpărare, dobandit prin Conventie, cota actuala 1/1, cota initiala 1/1	
1) BOBINĂ ILIE	
2) BOBINĂ MARIA	
OBSERVATII: (provenita din conversia CF 169) bun comun	

C. Partea III. SARCINI .

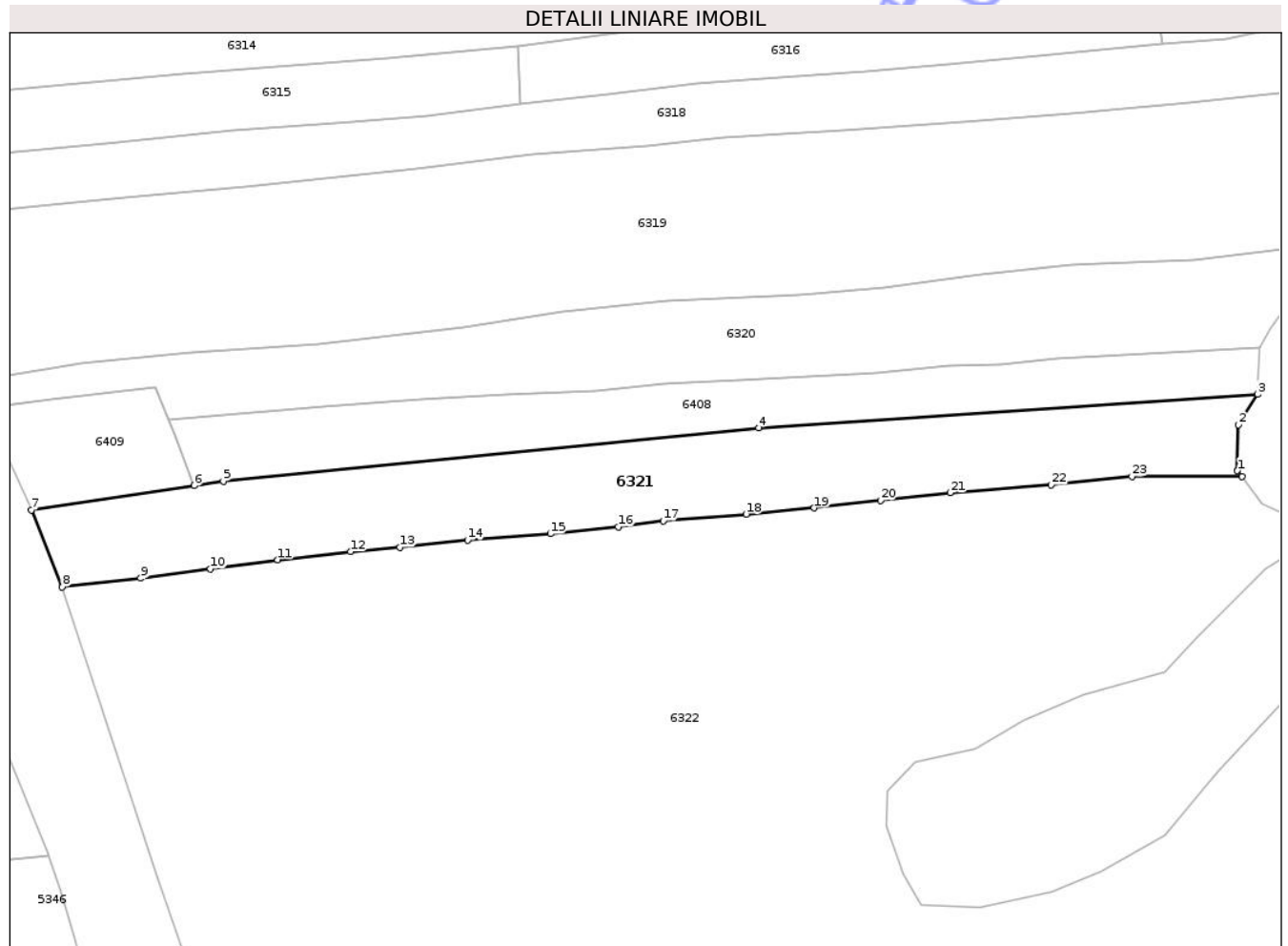
Inscrieri privind dezmembramintele dreptului de proprietate, drepturi reale de garanție și sarcini	Referințe
NU SUNT	

Anexa Nr. 1 La Partea I

Teren

Nr cadastral	Suprafaţa (mp)*	Observaţii / Referinţe
35282	Din acte: 0 Masurata: 1.589	

* Suprafaţa este determinată în planul de proiecţie Stereo 70.



Date referitoare la teren

Crt	Categorie folosinţă	Intra vilan	Suprafaţa (mp)	Tarla	Parcelă	Nr. topo	Observaţii / Referinţe
1	pasune	DA	987	158	18929,18930	-	
2	pasune	NU	602	158	18929,18930	-	

Lungime Segmente

1) Valorile lungimilor segmentelor sunt obţinute din proiecţie în plan.

Punct început	X / Y	Punct sfârşit	X / Y	Lungime segment (** (m)
1	390.200,135 372.591,636	2	390.200,251 372.597,508	5.873
3	390.202,699 372.601,384	4	390.139,163 372.597,101	63.68
5	390.070,947 372.590,305	6	390.067,246 372.589,751	3.742
7	390.046,521 372.586,651	8	390.050,444 372.576,834	10.572

Punct început	X / Y	Punct sfârşit	X / Y	Lungime segment (** (m)
2	390.200,251 372.597,508	3	390.202,699 372.601,384	4.584
4	390.139,163 372.597,101	5	390.070,947 372.590,305	68.554
6	390.067,246 372.589,751	7	390.046,521 372.586,651	20.956
8	390.050,444 372.576,834	9	390.060,438 372.577,953	10.056

Punct început	X / Y	Punct sfârșit	X / Y	Lungime segment (** (m)
9	390.060,438 372.577,953	10	390.069,314 372.579,126	8.953
11	390.077,9 372.580,296	12	390.087,157 372.581,337	9.315
13	390.093,459 372.581,88	14	390.102,067 372.582,802	8.657
15	390.112,625 372.583,609	16	390.121,268 372.584,497	8.688
17	390.126,988 372.585,249	18	390.137,558 372.586,104	10.605
19	390.146,232 372.586,893	20	390.154,662 372.587,857	8.485
21	390.163,53 372.588,826	22	390.176,397 372.589,862	12.909
23	390.186,698 372.590,908	24	390.200,687 372.590,88	13.989

Punct început	X / Y	Punct sfârșit	X / Y	Lungime segment (** (m)
10	390.069,314 372.579,126	11	390.077,9 372.580,296	8.665
12	390.087,157 372.581,337	13	390.093,459 372.581,88	6.325
14	390.102,067 372.582,802	15	390.112,625 372.583,609	10.589
16	390.121,268 372.584,497	17	390.126,988 372.585,249	5.769
18	390.137,558 372.586,104	19	390.146,232 372.586,893	8.71
20	390.154,662 372.587,857	21	390.163,53 372.588,826	8.921
22	390.176,397 372.589,862	23	390.186,698 372.590,908	10.354
24	390.200,687 372.590,88	1	390.200,135 372.591,636	0.936

** Lungimile segmentelor sunt determinate în planul de proiecție Stereo 70 și sunt rotunjite la 1 milimetru.

*** Distanța dintre puncte este formată din segmente cumulate ce sunt mai mici decât valoarea 1 milimetru.

**DATE DESPRE IMOBILUL NR. 6323**

Oficiul de Cadastru și Publicitate Imobiliară GORJ
Biroul de Cadastru și Publicitate Imobiliară Targu Jiu

A. Partea I. Descrierea imobilului

TEREN Extravilan

Nr. CF vechi:168

Nr. cadastral vechi:348/3

Adresa: Jud. Gorj

Nr. Crt	Nr cadastral Nr. topografic	Suprafața* (mp)	Observații / Referințe
A1	35291	Din acte: 0 Masurata: 795	Sector cadastral:30 Teren neimprejmuit;

B. Partea II. Proprietari și acte

Inscrieri privitoare la dreptul de proprietate și alte drepturi reale	Referințe
22196 / 22/12/2005	
Act Notarial nr. 1482, din 16/12/2005 emis de NP CEZARINA CIOBANU;	
B1	A1
Intabulare, drept de PROPRIETATEcu titlu de drept cumpărare, dobandit prin Conventie, cota actuala 1/1, cota initiala 1/1	
1) MUNTEANU MARIUS CONSTANTIN , necăsătorit	
OBSERVATII: (provenita din conversia CF 168) bun propriu	

C. Partea III. SARCINI .

Inscrieri privind dezmembramintele dreptului de proprietate, drepturi reale de garanție și sarcini	Referințe
NU SUNT	

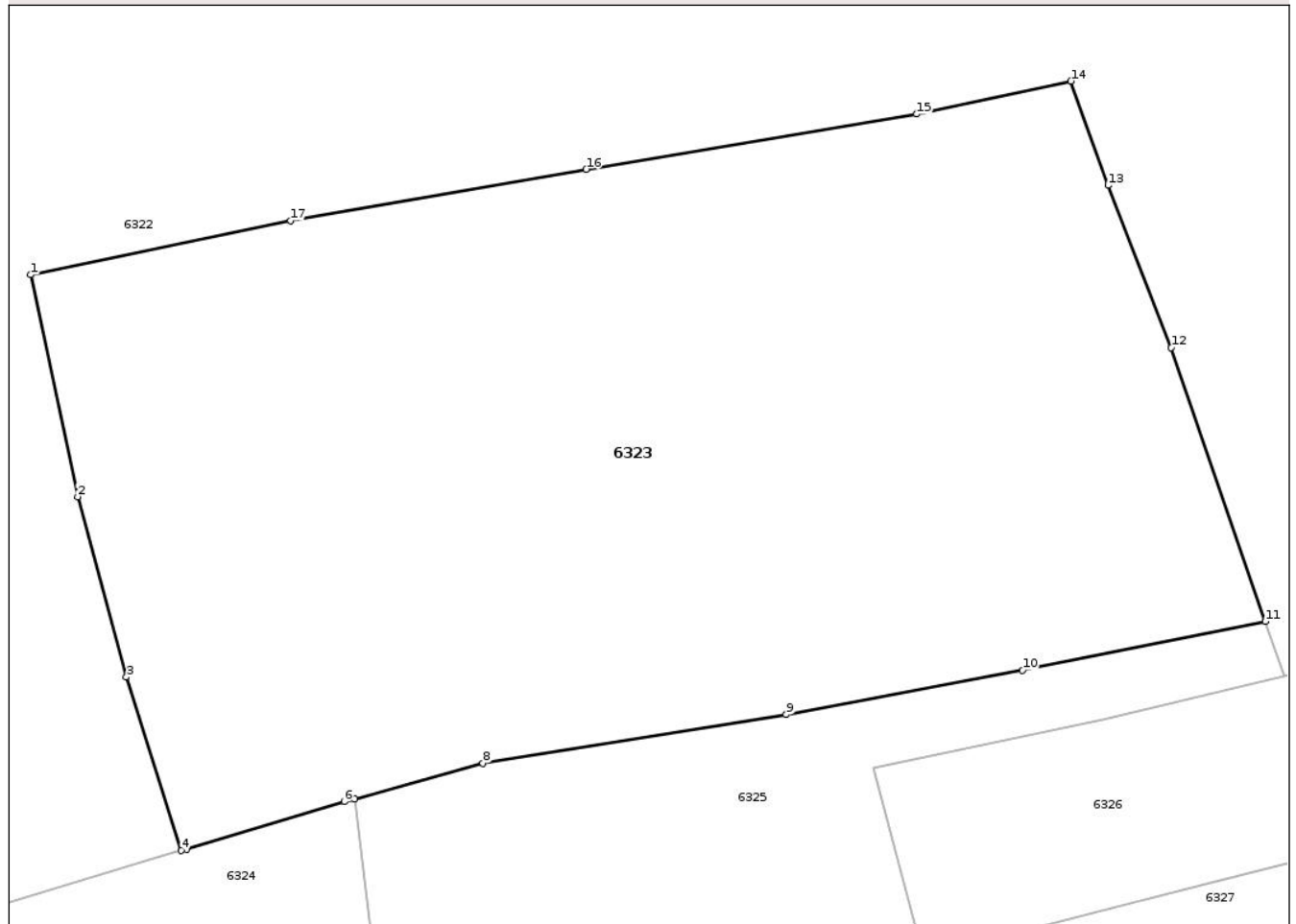
Anexa Nr. 1 La Partea I

Teren

Nr cadastral	Suprafața (mp)*	Observații / Referințe
35291	Din acte: 0 Masurata: 795	

* Suprafața este determinată în planul de proiecție Stereo 70.

DETALII LINIARE IMOBIL



Date referitoare la teren

Crt	Categorie folosință	Intra vilan	Suprafața (mp)	Tarla	Parcelă	Nr. topo	Observații / Referințe
1	livada	NU	795	158	18932, 18941	-	

Lungime Segmente

1) Valorile lungimilor segmentelor sunt obținute din proiecție în plan.

Punct început	X / Y	Punct sfârșit	X / Y	Lungime segment (** (m)
1	390.268,606 372.566,197	2	390.270,285 372.558,278	8.095
2	390.270,285 372.558,278	3	390.272,017 372.551,845	6.662
3	390.272,017 372.551,845	4	390.273,98 372.545,655	6.494
4	390.273,98 372.545,655	5	390.274,169 372.545,712	0.197
5	390.274,169 372.545,712	6	390.279,784 372.547,398	5.863

Punct început	X / Y	Punct sfârşit	X / Y	Lungime segment (** (m)
6	390.279,784 372.547,398	7	390.280,147 372.547,498	0.377
7	390.280,147 372.547,498	8	390.284,729 372.548,764	4.754
8	390.284,729 372.548,764	9	390.295,542 372.550,509	10.953
9	390.295,542 372.550,509	10	390.303,98 372.552,09	8.585
10	390.303,98 372.552,09	11	390.312,633 372.553,826	8.825
11	390.312,633 372.553,826	12	390.309,278 372.563,592	10.326
12	390.309,278 372.563,592	13	390.307,021 372.569,386	6.218
13	390.307,021 372.569,386	14	390.305,698 372.573,105	3.947
14	390.305,698 372.573,105	15	390.300,205 372.571,928	5.618
15	390.300,205 372.571,928	16	390.288,412 372.569,96	11.956
16	390.288,412 372.569,96	17	390.277,879 372.568,128	10.691
17	390.277,879 372.568,128	1	390.268,606 372.566,197	9.472

** Lungimile segmentelor sunt determinate în planul de proiecţie Stereo 70 şi sunt rotunjite la 1 milimetru.

*** Distanţa dintre puncte este formată din segmente cumulate ce sunt mai mici decât valoarea 1 milimetru.

**DATE DESPRE IMOBILUL NR. 6325**

Oficiul de Cadastru și Publicitate Imobiliară GORJ
Biroul de Cadastru și Publicitate Imobiliară Targu Jiu

A. Partea I. Descrierea imobilului

TEREN Necunoscut

Adresa: Loc. Totea, Jud. Gorj

Nr. Crt	Nr cadastral Nr. topografic	Suprafața* (mp)	Observații / Referințe
A1		446	Sector cadastral:30 Teren neimprejmuit;

B. Partea II. Proprietari și acte

Inscrieri privitoare la dreptul de proprietate și alte drepturi reale		Referințe
0 / 09/04/2026		
Act Normativ nr. 7, din 13/03/1996 emis de PARLAMENTUL ROMANIEI;		
B1	Intabulare, drept de PROPRIETATE, dobândit prin Lege, cota actuala 1/1 1) NEIDENTIFICAT NEIDENTIFICAT	A1
/		
Act Administrativ nr. 1468, din 30/03/2026 emis de PRIMARIA LICURICI;		
B2	Se noteaza posesia factica in favoarea lui MUNTEANU ILIE 1) MUNTEANU ILIE	A1

C. Partea III. SARCINI .

Inscrieri privind dezmembramintele dreptului de proprietate, drepturi reale de garanție și sarcini	Referințe
NU SUNT	

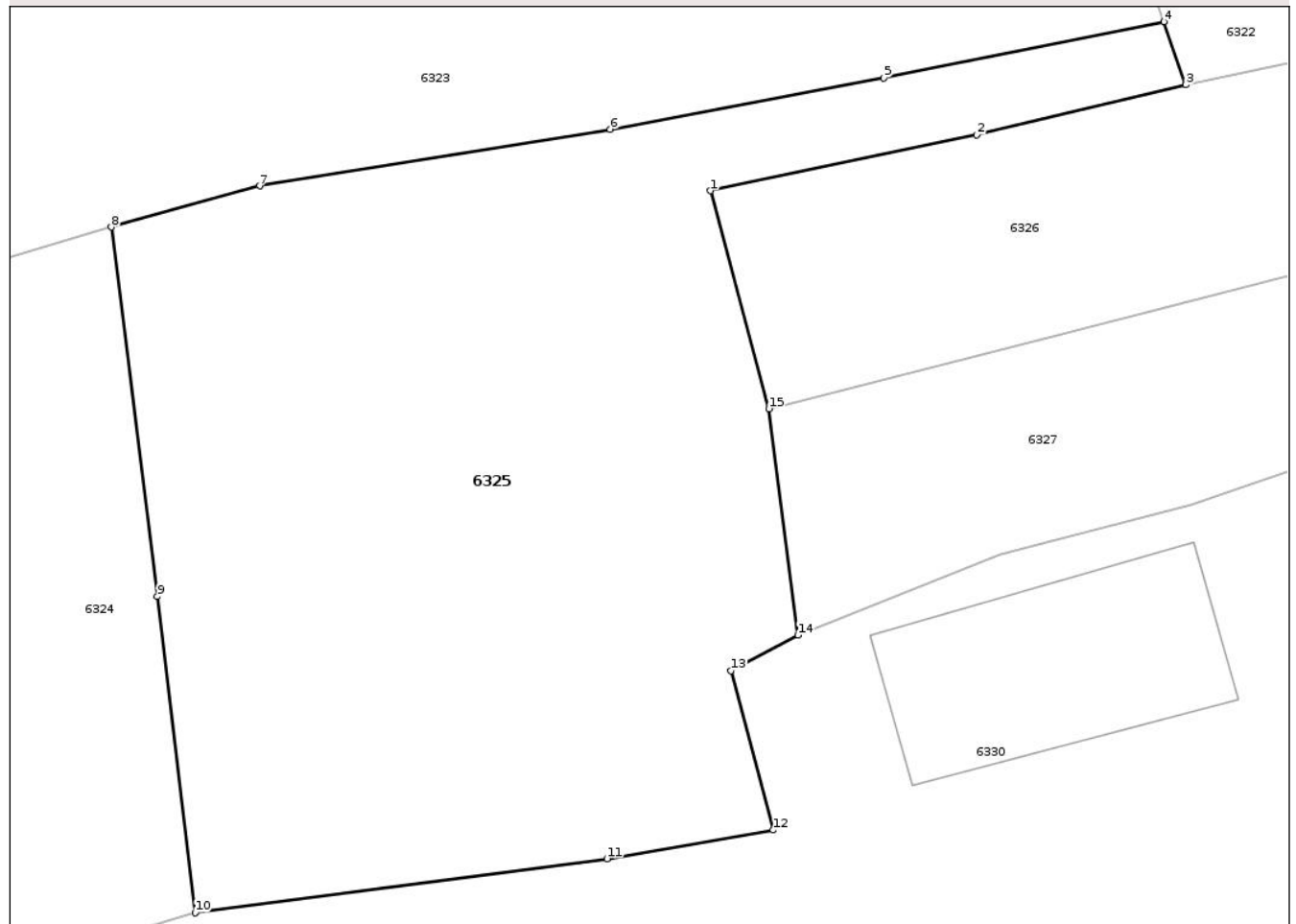
Anexa Nr. 1 La Partea I

Teren

Nr cadastral	Suprafața (mp)*	Observații / Referințe
	446	

* Suprafața este determinată în planul de proiecție Stereo 70.

DETALII LINIARE IMOBIL



Date referitoare la teren

Crt	Categorie folosință	Intravilan	Suprafața (mp)	Tarla	Parcelă	Nr. topo	Observații / Referințe
1	pasune	DA	325	22	733/1	-	
2	pasune	NU	121	22	733/1	-	

Lungime Segmente

1) Valorile lungimilor segmentelor sunt obținute din proiecție în plan.

Punct început	X / Y	Punct sfârșit	X / Y	Lungime segment (** (m))
1	390.298,638 372.548,618	2	390.306,847 372.550,34	8.388
2	390.306,847 372.550,34	3	390.313,303 372.551,876	6.636
3	390.313,303 372.551,876	4	390.312,633 372.553,826	2.062
4	390.312,633 372.553,826	5	390.303,98 372.552,09	8.825

Punct început	X / Y	Punct sfârșit	X / Y	Lungime segment (** (m)
5	390.303,98 372.552,09	6	390.295,542 372.550,509	8.585
6	390.295,542 372.550,509	7	390.284,729 372.548,764	10.953
7	390.284,729 372.548,764	8	390.280,147 372.547,498	4.754
8	390.280,147 372.547,498	9	390.281,578 372.536,111	11.477
9	390.281,578 372.536,111	10	390.282,744 372.526,368	9.813
10	390.282,744 372.526,368	11	390.295,442 372.528,034	12.807
11	390.295,442 372.528,034	12	390.300,564 372.528,918	5.198
12	390.300,564 372.528,918	13	390.299,269 372.533,831	5.081
13	390.299,269 372.533,831	14	390.301,334 372.534,924	2.336
14	390.301,334 372.534,924	15	390.300,437 372.541,9	7.033
15	390.300,437 372.541,9	1	390.298,638 372.548,618	6.955

** Lungimile segmentelor sunt determinate în planul de proiecție Stereo 70 și sunt rotunjite la 1 milimetru.

*** Distanța dintre puncte este formată din segmente cumulate ce sunt mai mici decât valoarea 1 milimetru.



DATE DESPRE IMOBILUL NR. 6327

Oficiul de Cadastru și Publicitate Imobiliară GORJ
Biroul de Cadastru și Publicitate Imobiliară Targu Jiu

A. Partea I. Descrierea imobilului

TEREN Necunoscut

Nr. CF vechi:167

Nr. cadastral vechi:348/4/2

Adresa: Loc. Totea, Jud. Gorj

Nr. Crt	Nr cadastral Nr. topografic	Suprafața* (mp)	Observații / Referințe
A1	35290	444	Sector cadastral:30 Teren neimprejmuit;

B. Partea II. Proprietari și acte

Inscrieri privitoare la dreptul de proprietate și alte drepturi reale	Referințe
22196 / 22/12/2005	
Act Notarial nr. 1482, din 16/12/2005 emis de NP CEZARINA CIOBANU;	
B1	A1
Intabulare, drept de PROPRIETATEcu titlu de drept cumpărare, dobândit prin Conventie, cota actuala 1/1, cota initiala 1/1	
1) MUNTEANU MARIUS CONSTANTIN, necăsătorit	
OBSERVATII: (provenita din conversia CF 167) bun propriu	

C. Partea III. SARCINI .

Inscrieri privind dezmembramintele dreptului de proprietate, drepturi reale de garanție și sarcini	Referințe
NU SUNT	

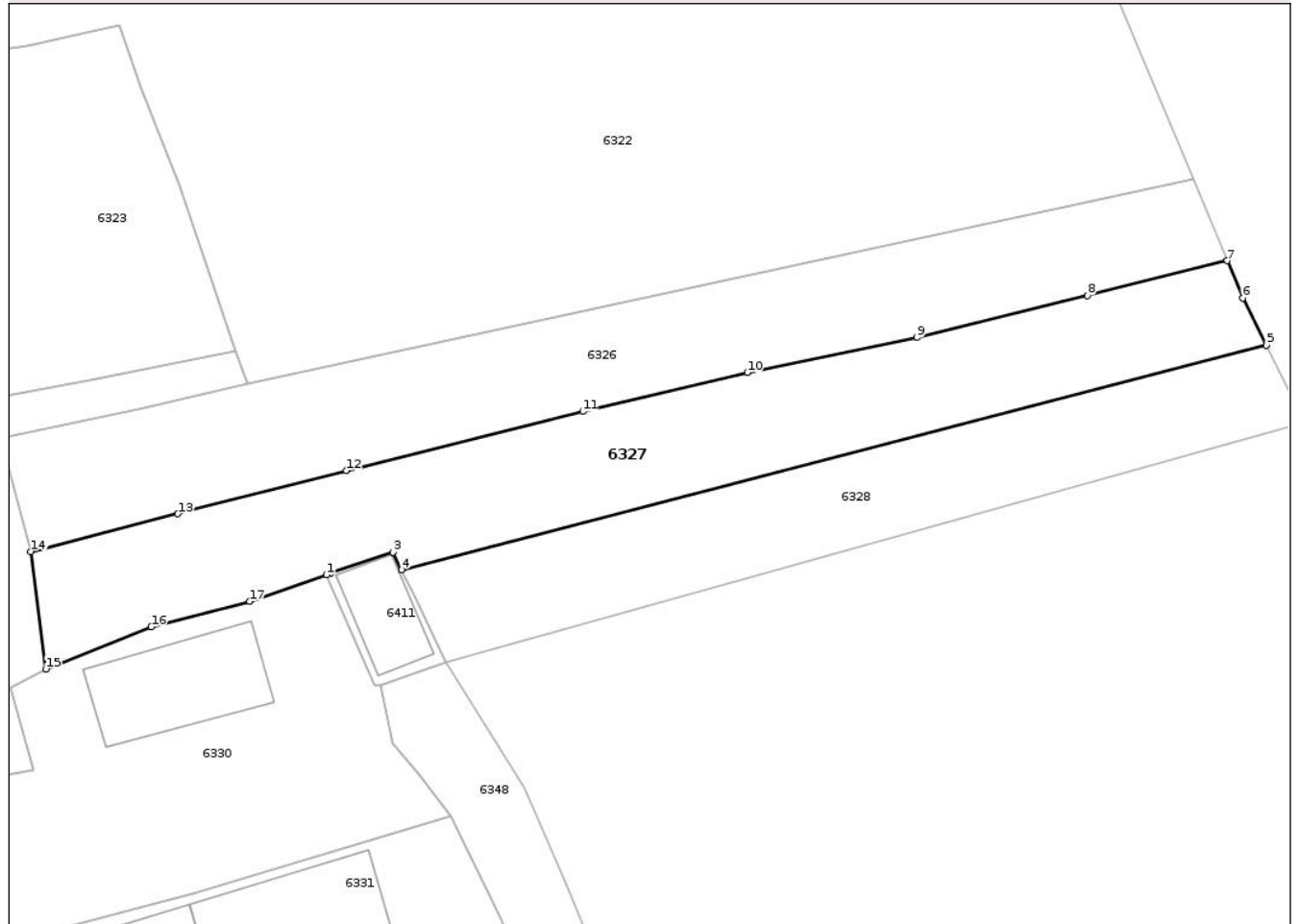
Anexa Nr. 1 La Partea I

Teren

Nr cadastral	Suprafața (mp)*	Observații / Referințe
35290	444	

* Suprafața este determinată în planul de proiecție Stereo 70.

DETALII LINIARE IMOBIL



Date referitoare la teren

Crt	Categorie folosință	Intra vilan	Suprafața (mp)	Tarla	Parcelă	Nr. topo	Observații / Referințe
1	vie	DA	144	160	19036	-	
2	vie	NU	300	160	19036	-	

Lungime Segmente

1) Valorile lungimilor segmentelor sunt obținute din proiecție în plan.

Punct început	X / Y	Punct sfârșit	X / Y	Lungime segment (** (m))
1	390.318,002 372.540,52	2	390.318,259 372.540,61	0.272
2	390.318,259 372.540,61	3	390.321,951 372.541,85	3.895
3	390.321,951 372.541,85	4	390.322,471 372.540,803	1.169
4	390.322,471 372.540,803	5	390.373,828 372.554,153	53.064

Punct început	X / Y	Punct sfârşit	X / Y	Lungime segment (** (m)
5	390.373,828 372.554,153	6	390.372,424 372.556,941	3.122
6	390.372,424 372.556,941	7	390.371,501 372.559,156	2.4
7	390.371,501 372.559,156	8	390.363,206 372.557,088	8.549
8	390.363,206 372.557,088	9	390.353,06 372.554,598	10.447
9	390.353,06 372.554,598	10	390.342,99 372.552,519	10.282
10	390.342,99 372.552,519	11	390.333,218 372.550,206	10.042
11	390.333,218 372.550,206	12	390.319,192 372.546,702	14.457
12	390.319,192 372.546,702	13	390.309,174 372.544,131	10.343
13	390.309,174 372.544,131	14	390.300,437 372.541,9	9.017
14	390.300,437 372.541,9	15	390.301,334 372.534,924	7.033
15	390.301,334 372.534,924	16	390.307,598 372.537,431	6.747
16	390.307,598 372.537,431	17	390.313,455 372.538,934	6.047
17	390.313,455 372.538,934	1	390.318,002 372.540,52	4.816

** Lungimile segmentelor sunt determinate în planul de proiecție Stereo 70 și sunt rotunjite la 1 milimetru.

*** Distanța dintre puncte este formată din segmente cumulate ce sunt mai mici decât valoarea 1 milimetru.

**DATE DESPRE IMOBILUL NR. 6331**

Oficiul de Cadastru și Publicitate Imobiliară GORJ
Biroul de Cadastru și Publicitate Imobiliară Targu Jiu

A. Partea I. Descrierea imobilului

TEREN Intravilan

Adresa: Loc. Totea, Jud. Gorj

Nr. Crt	Nr cadastral Nr. topografic	Suprafața* (mp)	Observații / Referințe
A1		665	Sector cadastral:30 Teren neimprejmuit; Suprafata ACT 266mp, pentru suprafata de 399mp se noteaza posesia.

Construcții

Crt	Nr cadastral Nr. topografic	Adresa	Observații / Referințe
A1.1		Loc. Totea, Jud. Gorj	Nr. niveluri:1; S. construita la sol:85 mp; S. construita desfasurata:85 mp; LOCUINTA
A1.2		Loc. Totea, Jud. Gorj	Nr. niveluri:1; S. construita la sol:77 mp; S. construita desfasurata:77 mp; ANEXA
A1.3		Loc. Totea, Jud. Gorj	Nr. niveluri:1; S. construita la sol:17 mp; S. construita desfasurata:17 mp; ANEXA
A1.4		Loc. Totea, Jud. Gorj	Nr. niveluri:1; S. construita la sol:9 mp; S. construita desfasurata:9 mp; ANEXA

B. Partea II. Proprietari și acte

Inscrieri privitoare la dreptul de proprietate și alte drepturi reale		Referințe
/		
Act Notarial nr. 4238, din 21/09/2001 emis de NP CLAUDIA PĂRĂU;		
B1	Intabulare, drept de PROPRIETATE, dobandit prin Conventie, cota actuala 1/1 1) CLENCIU ION 2) CLENCIU MARIA-CLAUDIA	A1
Act Normativ nr. 7, din 13/03/1996 emis de PARLAMENTUL ROMANIEI;		
B2	Intabulare, drept de PROPRIETATE, dobandit prin Lege, cota actuala 1/1 1) CLENCIU ION 2) CLENCIU MARIA-CLAUDIA	A1.1, A1.2, A1.3, A1.4
Act Administrativ nr. 1468, din 30/03/2026 emis de PRIMARIA LICURICI;		
B3	SE NOTEAZA POSESIA FAPTICA IN FAVOAREA LUI CLENCIU ION 1) CLENCIU ION OBSERVATII: pentru suprafata de 399mp se noteaza posesia.	A1

C. Partea III. SARCINI .

Inscrieri privind dezmembramintele dreptului de proprietate, drepturi reale de garanție și sarcini	Referințe
NU SUNT	

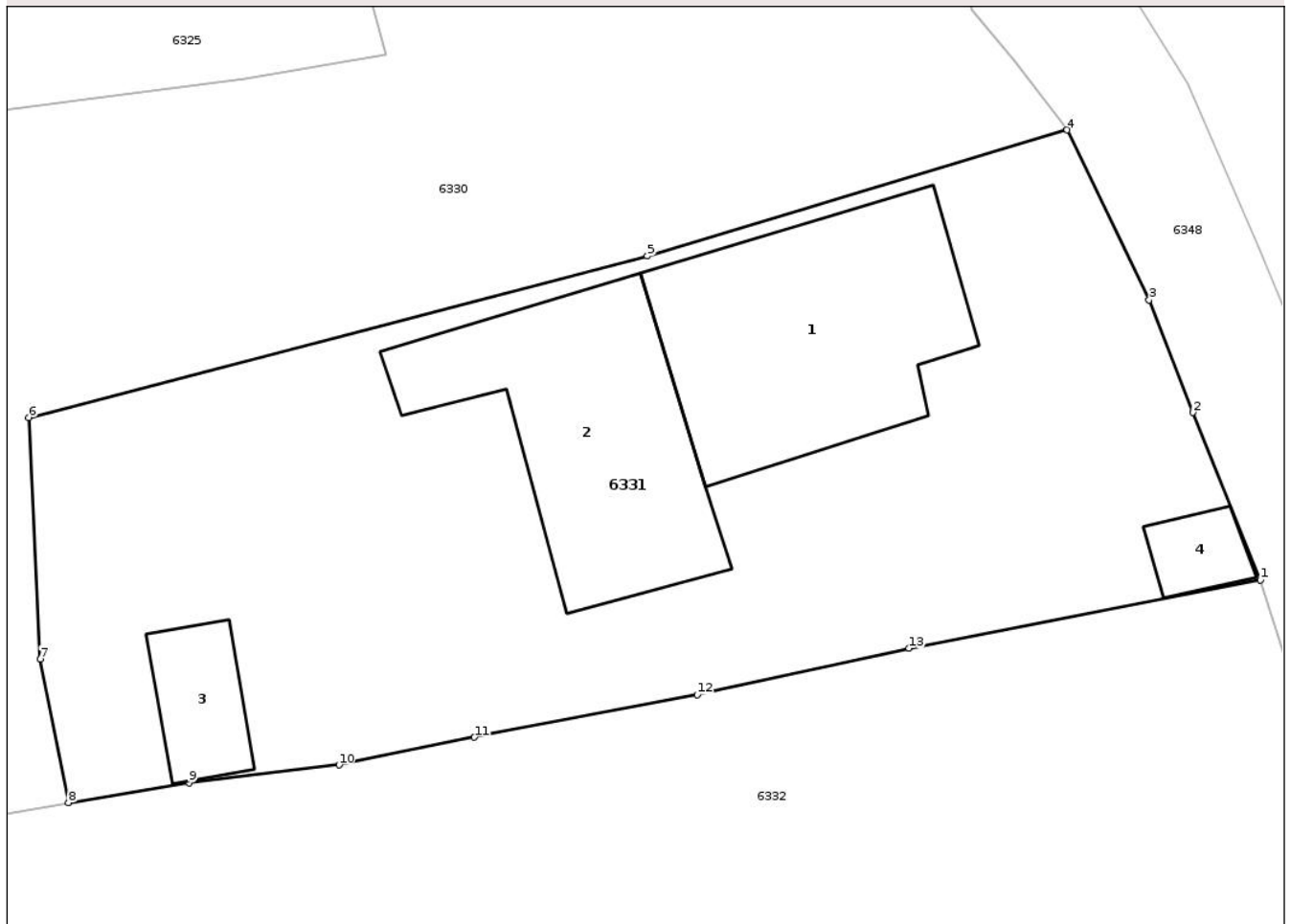
Anexa Nr. 1 La Partea I

Teren

Nr cadastral	Suprafaţa (mp)*	Observaţii / Referinţe
	665	Suprafata ACT 266mp, pentru suprafata de 399mp se noteaza posesia.

* Suprafaţa este determinată in planul de proiecţie Stereo 70.

DETALII LINIARE IMOBIL



Date referitoare la teren

Crt	Categorie folosinţă	Intra vilan	Suprafaţa (mp)	Tarla	Parcelă	Nr. topo	Observaţii / Referinţe
1	curti constructii	DA	665	22	736/2, 737, 738, 739/2	-	

Date referitoare la construcţii

Crt	Număr	Destinaţie construcţie	Supraf. (mp)	Situaţie juridică	Observaţii / Referinţe
A1.1		construcţii de locuinţe	85	Cu acte	Nr. niveluri:1; S. construita la sol:85 mp; S. construita desfasurata:85 mp; LOCUINTA
A1.2		construcţii anexa	77	Cu acte	Nr. niveluri:1; S. construita la sol:77 mp; S. construita desfasurata:77 mp; ANEXA
A1.3		construcţii anexa	17	Cu acte	Nr. niveluri:1; S. construita la sol:17 mp; S. construita desfasurata:17 mp; ANEXA
A1.4		construcţii anexa	9	Cu acte	Nr. niveluri:1; S. construita la sol:9 mp; S. construita desfasurata:9 mp; ANEXA

Lungime Segmente

1) Valorile lungimilor segmentelor sunt obţinute din proiecţie în plan.

Punct început	X / Y	Punct sfârşit	X / Y	Lungime segment (** (m)
1	390.332,426 372.509,796	2	390.329,966 372.515,883	6.565

Punct început	X / Y	Punct sfârșit	X / Y	Lungime segment (** (m)
2	390.329,966 372.515,883	3	390.328,375 372.519,982	4.397
3	390.328,375 372.519,982	4	390.325,388 372.526,163	6.865
4	390.325,388 372.526,163	5	390.310,099 372.521,578	15.962
5	390.310,099 372.521,578	6	390.287,575 372.515,698	23.279
6	390.287,575 372.515,698	7	390.288,0 372.506,906	8.802
7	390.288,0 372.506,906	8	390.289,023 372.501,689	5.316
8	390.289,023 372.501,689	9	390.293,408 372.502,414	4.445
9	390.293,408 372.502,414	10	390.298,878 372.503,056	5.508
10	390.298,878 372.503,056	11	390.303,803 372.504,066	5.027
11	390.303,803 372.504,066	12	390.311,917 372.505,616	8.261
12	390.311,917 372.505,616	13	390.319,635 372.507,305	7.901
13	390.319,635 372.507,305	1	390.332,426 372.509,796	13.031

** Lungimile segmentelor sunt determinate în planul de proiecție Stereo 70 și sunt rotunjite la 1 milimetru.

*** Distanța dintre puncte este formată din segmente cumulate ce sunt mai mici decât valoarea 1 milimetru.

**DATE DESPRE IMOBILUL NR. 6334**

Oficiul de Cadastru și Publicitate Imobiliară GORJ
Biroul de Cadastru și Publicitate Imobiliară Targu Jiu

A. Partea I. Descrierea imobilului

TEREN Necunoscut

Adresa: Loc. Totea, Jud. Gorj

Nr. Crt	Nr cadastral Nr. topografic	Suprafața* (mp)	Observații / Referințe
A1		5.345	Sector cadastral:30 Teren neimprejmuit;

Construcții

Crt	Nr cadastral Nr. topografic	Adresa	Observații / Referințe
A1.1		Loc. Totea, Jud. Gorj	Nr. niveluri:1; S. construita la sol:78 mp; S. construita desfasurata:78 mp; LOCUINTA
A1.2		Loc. Totea, Jud. Gorj	Nr. niveluri:1; S. construita la sol:37 mp; S. construita desfasurata:37 mp; ANEXA

B. Partea II. Proprietari și acte

Inscrieri privitoare la dreptul de proprietate și alte drepturi reale		Referințe
0 / 09/04/2026		
Act Normativ nr. 7, din 13/03/1996 emis de PARLAMENTUL ROMANIEI;		
B1	Intabulare, drept de PROPRIETATE, dobandit prin Lege, cota actuala 1/1 1) NEIDENTIFICAT NEIDENTIFICAT	A1
/		
Act Administrativ nr. 1468, din 30/03/2026 emis de PRIMARIA LICURICI;		
B2	Se noteaza posesia factica in favoarea lui GRECU ILEANA 1) GRECU ILEANA	A1
Act Normativ nr. 7, din 13/03/1996 emis de PARLAMENTUL ROMANIEI;		
B3	Intabulare, drept de PROPRIETATE, dobandit prin Lege, cota actuala 1/1 1) GRECU ILEANA	A1.1, A1.2

C. Partea III. SARCINI .

Inscrieri privind dezmembramintele dreptului de proprietate, drepturi reale de garanție și sarcini	Referințe
NU SUNT	

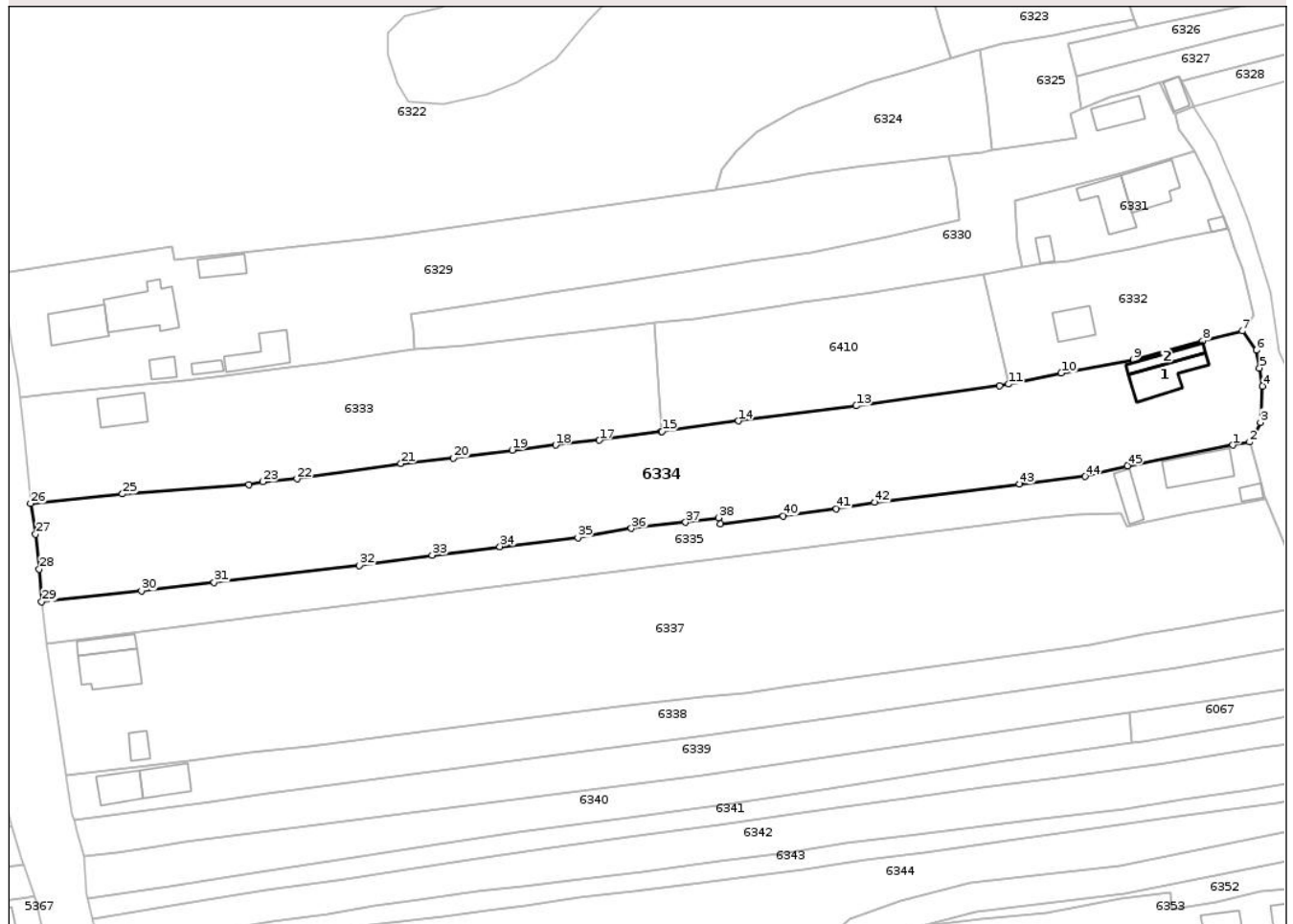
Anexa Nr. 1 La Partea I

Teren

Nr cadastral	Suprafața (mp)*	Observații / Referințe
	5.345	

* Suprafața este determinată în planul de proiecție Stereo 70.

DETALII LINIARE IMOBIL



Date referitoare la teren

Crt	Categorie folosință	Intra vilan	Suprafața (mp)	Tarla	Parcelă	Nr. topo	Observații / Referințe
1	curți constructii	DA	1.235	22, 158	741, 742, 18951/1, 18952/3, 18953/2	-	
2	vie	NU	1.312	22, 158	741, 742, 18951/1, 18952/3, 18953/2	-	
3	pasune	NU	761	22, 158	741, 742, 18951/1, 18952/3, 18953/2	-	
4	arabil	DA	1.513	22, 158	741, 742, 18951/1, 18952/3, 18953/2	-	
5	vie	DA	524	22, 158	741, 742, 18951/1, 18952/3, 18953/2	-	

Date referitoare la construcții

Crt	Număr	Destinație construcție	Supraf. (mp)	Situație juridică	Observații / Referințe
-----	-------	------------------------	--------------	-------------------	------------------------

Crt	Număr	Destinație construcție	Supraf. (mp)	Situație juridică	Observații / Referințe
A1.1		construcții de locuințe	78	Cu acte	Nr. niveluri:1; S. construita la sol:78 mp; S. construita desfasurata:78 mp; LOCUINTA
A1.2		construcții anexa	37	Cu acte	Nr. niveluri:1; S. construita la sol:37 mp; S. construita desfasurata:37 mp; ANEXA

Lungime Segmente

1) Valorile lungimilor segmentelor sunt obținute din proiecție în plan.

Punct început	X / Y	Punct sfârșit	X / Y	Lungime segment	Punct început	X / Y	Punct sfârșit	X / Y	Lungime segment	Punct început	X / Y	Punct sfârșit	X / Y	Lungime segment
1	390.333,359 372.464,276	2	390.336,866 372.464,934	3.568	2	390.336,866 372.464,934	3	390.339,191 372.469,053	4.73	3	390.339,191 372.469,053	4	390.339,579 372.476,69	7.647
4	390.339,579 372.476,69	5	390.338,961 372.480,505	3.865	5	390.338,961 372.480,505	6	390.338,368 372.484,237	3.779	6	390.338,368 372.484,237	7	390.335,34 372.488,275	5.047
7	390.335,34 372.488,275	8	390.327,001 372.486,184	8.597	8	390.327,001 372.486,184	9	390.312,454 372.482,227	15.076	9	390.312,454 372.482,227	10	390.297,265 372.479,443	15.442
10	390.297,265 372.479,443	11	390.286,183 372.477,113	11.324	11	390.286,183 372.477,113	12	390.284,268 372.476,711	1.957	12	390.284,268 372.476,711	13	390.254,114 372.472,522	30.444
13	390.254,114 372.472,522	14	390.229,31 372.469,374	25.003	14	390.229,31 372.469,374	15	390.213,235 372.467,119	16.232	15	390.213,235 372.467,119	16	390.213,139 372.467,106	0.097
16	390.213,139 372.467,106	17	390.200,09 372.465,309	13.172	17	390.200,09 372.465,309	18	390.190,838 372.464,302	9.307	18	390.190,838 372.464,302	19	390.181,726 372.463,236	9.174
19	390.181,726 372.463,236	20	390.169,393 372.461,542	12.449	20	390.169,393 372.461,542	21	390.158,309 372.460,412	11.141	21	390.158,309 372.460,412	22	390.136,456 372.457,168	22.092
22	390.136,456 372.457,168	23	390.129,223 372.456,563	7.258	23	390.129,223 372.456,563	24	390.126,281 372.456,017	2.992	24	390.126,281 372.456,017	25	390.099,741 372.454,003	26.616
25	390.099,741 372.454,003	26	390.080,403 372.452,022	19.439	26	390.080,403 372.452,022	27	390.081,452 372.445,525	6.581	27	390.081,452 372.445,525	28	390.082,235 372.438,223	7.344
28	390.082,235 372.438,223	29	390.082,713 372.431,375	6.865	29	390.082,713 372.431,375	30	390.103,707 372.433,682	21.12	30	390.103,707 372.433,682	31	390.119,019 372.435,412	15.409
31	390.119,019 372.435,412	32	390.149,587 372.438,981	30.776	32	390.149,587 372.438,981	33	390.164,891 372.441,154	15.458	33	390.164,891 372.441,154	34	390.179,139 372.442,942	14.36
34	390.179,139 372.442,942	35	390.195,575 372.444,825	16.544	35	390.195,575 372.444,825	36	390.206,779 372.446,767	11.371	36	390.206,779 372.446,767	37	390.218,21 372.448,052	11.503
37	390.218,21 372.448,052	38	390.225,089 372.449,013	6.946	38	390.225,089 372.449,013	39	390.225,524 372.447,755	1.331	39	390.225,524 372.447,755	40	390.238,781 372.449,364	13.354
40	390.238,781 372.449,364	41	390.249,941 372.450,855	11.259	41	390.249,941 372.450,855	42	390.258,001 372.452,213	8.174	42	390.258,001 372.452,213	43	390.288,469 372.456,099	30.715
43	390.288,469 372.456,099	44	390.302,222 372.457,683	13.844	44	390.302,222 372.457,683	45	390.311,213 372.459,949	9.272	45	390.311,213 372.459,949	1	390.333,359 372.464,276	22.565

** Lungimile segmentelor sunt determinate în planul de proiecție Stereo 70 și sunt rotunjite la 1 milimetru.

*** Distanța dintre puncte este formată din segmente cumulate ce sunt mai mici decât valoarea 1 milimetru.

**DATE DESPRE IMOBILUL NR. 6336**

Oficiul de Cadastru și Publicitate Imobiliară GORJ
Biroul de Cadastru și Publicitate Imobiliară Targu Jiu

A. Partea I. Descrierea imobilului

TEREN Necunoscut

Adresa: Loc. Totea, Jud. Gorj

Nr. Crt	Nr cadastral Nr. topografic	Suprafața* (mp)	Observații / Referințe
A1		923	Sector cadastral:30 Teren neimprejmuit;

Construcții

Crt	Nr cadastral Nr. topografic	Adresa	Observații / Referințe
A1.1		Loc. Totea, Jud. Gorj	Nr. niveluri:1; S. construita la sol:43 mp; S. construita desfasurata:43 mp; LOCUINTA
A1.2		Loc. Totea, Jud. Gorj	Nr. niveluri:1; S. construita la sol:12 mp; S. construita desfasurata:12 mp; ANEXA

B. Partea II. Proprietari și acte

Inscrieri privitoare la dreptul de proprietate și alte drepturi reale		Referințe
0 / 09/04/2026		
Act Normativ nr. 7, din 13/03/1996 emis de PARLAMENTUL ROMANIEI;		
B1	Intabulare, drept de PROPRIETATE, dobandit prin Lege, cota actuala 1/1 1) NEIDENTIFICAT NEIDENTIFICAT	A1
/		
Act Administrativ nr. 1468, din 30/03/2026 emis de PRIMARIA LICURICI;		
B2	Se noteaza posesia factica in favoarea lui MÎNDRUȚĂ COSMIN-NICOLAE 1) MÎNDRUȚĂ COSMIN-NICOLAE	A1
Act Normativ nr. 7, din 13/03/1996 emis de PARLAMENTUL ROMANIEI;		
B3	Intabulare, drept de PROPRIETATE, dobandit prin Lege, cota actuala 1/1 1) MÎNDRUȚĂ COSMIN-NICOLAE	A1.1, A1.2

C. Partea III. SARCINI .

Inscrieri privind dezmembramintele dreptului de proprietate, drepturi reale de garanție și sarcini	Referințe
NU SUNT	

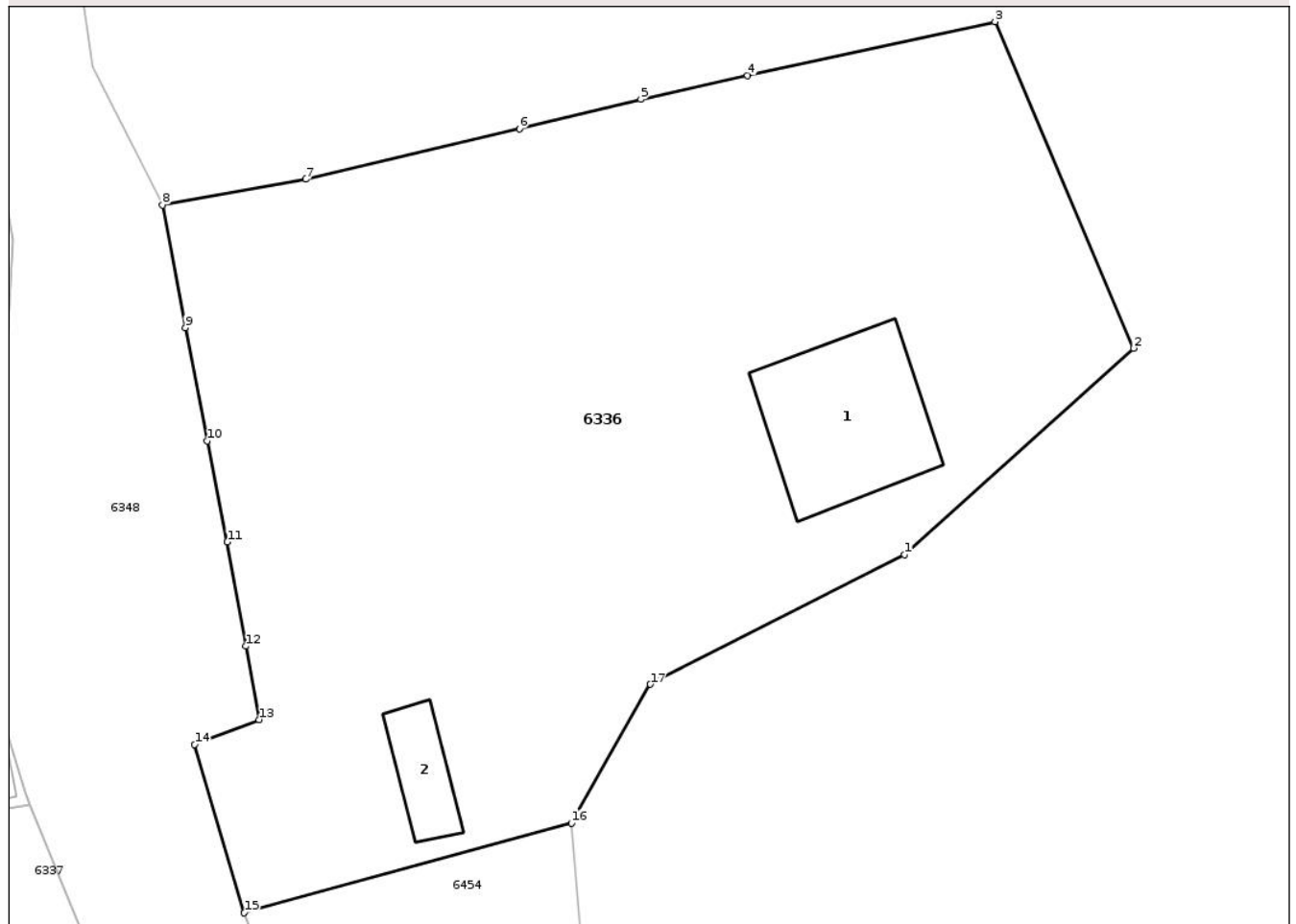
Anexa Nr. 1 La Partea I

Teren

Nr cadastral	Suprafața (mp)*	Observații / Referințe
	923	

* Suprafața este determinată în planul de proiecție Stereo 70.

DETALII LINIARE IMOBIL



Date referitoare la teren

Crt	Categorie folosință	Intra vilan	Suprafața (mp)	Tarla	Parcelă	Nr. topo	Observații / Referințe
1	curți constructii	DA	384	23	744, 745/1	-	
2	pasune	NU	539	23	744, 745/1	-	

Date referitoare la construcții

Crt	Număr	Destinație construcție	Supraf. (mp)	Situație juridică	Observații / Referințe
A1.1		construcții de locuințe	43	Cu acte	Nr. niveluri:1; S. construita la sol:43 mp; S. construita desfasurata:43 mp; LOCUINTA
A1.2		construcții anexa	12	Cu acte	Nr. niveluri:1; S. construita la sol:12 mp; S. construita desfasurata:12 mp; ANEXA

Lungime Segmente

1) Valorile lungimilor segmentelor sunt obținute din proiecție în plan.

Punct început	X / Y	Punct sfârșit	X / Y	Lungime segment (** (m))
1	390.377,119 372.463,463	2	390.386,762 372.472,144	12.975
2	390.386,762 372.472,144	3	390.380,927 372.485,877	14.921

Punct început	X / Y	Punct sfârșit	X / Y	Lungime segment (** (m)
3	390.380,927 372.485,877	4	390.370,517 372.483,617	10.652
4	390.370,517 372.483,617	5	390.366,029 372.482,612	4.599
5	390.366,029 372.482,612	6	390.360,913 372.481,367	5.265
6	390.360,913 372.481,367	7	390.351,93 372.479,252	9.229
7	390.351,93 372.479,252	8	390.345,894 372.478,163	6.133
8	390.345,894 372.478,163	9	390.346,868 372.473,009	5.245
9	390.346,868 372.473,009	10	390.347,768 372.468,247	4.846
10	390.347,768 372.468,247	11	390.348,623 372.463,994	4.338
11	390.348,623 372.463,994	12	390.349,414 372.459,61	4.455
12	390.349,414 372.459,61	13	390.349,961 372.456,524	3.134
13	390.349,961 372.456,524	14	390.347,254 372.455,481	2.901
14	390.347,254 372.455,481	15	390.349,334 372.448,397	7.383
15	390.349,334 372.448,397	16	390.363,102 372.452,177	14.277
16	390.363,102 372.452,177	17	390.366,425 372.458,011	6.714
17	390.366,425 372.458,011	1	390.377,119 372.463,463	12.004

** Lungimile segmentelor sunt determinate în planul de proiecție Stereo 70 și sunt rotunjite la 1 milimetru.

*** Distanța dintre puncte este formată din segmente cumulate ce sunt mai mici decât valoarea 1 milimetru.



DATE DESPRE IMOBILUL NR. 6338

Oficiul de Cadastru și Publicitate Imobiliară GORJ
Biroul de Cadastru și Publicitate Imobiliară Targu Jiu

A. Partea I. Descrierea imobilului

TEREN Necunoscut

Adresa: Loc. Totea, Str Principală, Nr. 126, Jud. Gorj

Nr. Crt	Nr cadastral Nr. topografic	Suprafața* (mp)	Observații / Referințe
A1	36244	Din acte: 2.192 Masurata: 2.191	Sector cadastral:30 Teren neimprejmuit;

Construcții

Crt	Nr cadastral Nr. topografic	Adresa	Observații / Referințe
A1.1	36244-C1	Loc. Totea, Str Principală, Nr. 126, Jud. Gorj	Nr. niveluri:1; S. construita la sol:55 mp; S. construita desfasurata:55 mp; Supr.constr.desfasurata= 55 mp. Constructie locuinta parter acoperita cu tigla, cu 3 camere si sala.
A1.2	36244-C2	Loc. Totea, Str Principală, Nr. 126, Jud. Gorj	Nr. niveluri:1; S. construita la sol:62 mp; S. construita desfasurata:62 mp; Supr.constr.desfasurata= 19 mp. Constructie anexa parter (Bucatarie) acoperita cu placi azbciment.

B. Partea II. Proprietari și acte

Inscrieri privitoare la dreptul de proprietate și alte drepturi reale		Referințe
71050 / 26/08/2020		
Act Notarial nr. 1195, din 20/08/2020 emis de Cornescu Iuliana;		
B1	Intabulare, drept de PROPRIETATE, cu titlu de drept cumpărare, dobandit prin Conventie, cota actuala 1/1, cota initiala 1/1 1) BĂDICĂ IONUȚ, bun propriu	A1, A1.1
/		
Act Normativ nr. 7, din 13/03/1996 emis de PARLAMENTUL ROMANIEI;		
B2	Intabulare, drept de PROPRIETATE, dobandit prin Lege, cota actuala 1/1 1) BĂDICĂ IONUȚ	A1.2

C. Partea III. SARCINI .

Inscrieri privind dezmembramintele dreptului de proprietate, drepturi reale de garanție și sarcini	Referințe
NU SUNT	

Anexa Nr. 1 La Partea I

Teren

Nr cadastral	Suprafața (mp)*	Observații / Referințe
36244	Din acte: 2.192 Masurata: 2.191	

* Suprafața este determinată în planul de proiecție Stereo 70.

DETALII LINIARE IMOBIL



Date referitoare la teren

Crt	Categorie folosință	Intra vilan	Suprafața (mp)	Tarla	Parcelă	Nr. topo	Observații / Referințe
1	curți constructii	DA	281	158	18961	-	
2	arabil	DA	445	158	18961	-	
3	vie	DA	243	158	18961	-	
4	vie	NU	62	158	18961	-	
5	arabil	NU	160	158	18961	-	
6	vie	DA	51	158	18961	-	
7	arabil	DA	162	158	18961	-	
8	livada	DA	787	158	18962	-	

Date referitoare la construcții

Crt	Număr	Destinație construcție	Supraf. (mp)	Situație juridică	Observații / Referințe
A1.1	36244-C1	construcții de locuințe	55	Cu acte	Nr. niveluri:1; S. construita la sol:55 mp; S. construita desfasurata:55 mp; Supr.constr. desfasurata= 55 mp. Construcție locuinta parter acoperita cu tigla, cu 3 camere si sala.
A1.2	36244-C2	construcții anexa	62	Cu acte	Nr. niveluri:1; S. construita la sol:62 mp; S. construita desfasurata:62 mp; Supr.constr. desfasurata= 19 mp. Construcție anexa parter (Bucatarie) acoperita cu placi azbciment.

Lungime Segmente

1) Valorile lungimilor segmentelor sunt obținute din proiecție în plan.

Punct început	X / Y	Punct sfârșit	X / Y	Lungime segment (** (m))
1	390.199,047 372.400,21	2	390.220,496 372.403,097	21.642
3	390.253,301 372.407,54	4	390.321,514 372.417,342	68.914
5	390.352,846 372.422,803	6	390.349,642 372.430,205	8.066
7	390.346,085 372.429,922	8	390.333,92 372.427,881	12.335
9	390.324,076 372.426,004	10	390.314,697 372.424,476	9.503
11	390.303,192 372.422,293	12	390.238,746 372.413,302	65.07
13	390.230,641 372.412,215	14	390.221,81 372.411,303	8.878
15	390.203,959 372.409,315	16	390.174,122 372.405,455	30.086
17	390.139,161 372.400,902	18	390.126,731 372.399,585	12.5
19	390.113,711 372.397,949	20	390.092,17 372.395,26	21.708
21	390.087,945 372.394,783	22	390.089,156 372.386,724	8.149
23	390.089,508 372.385,488	24	390.118,223 372.389,314	28.969
25	390.130,266 372.390,918	1	390.199,047 372.400,21	69.406

Punct început	X / Y	Punct sfârșit	X / Y	Lungime segment (** (m))
2	390.220,496 372.403,097	3	390.253,301 372.407,54	33.105
4	390.321,514 372.417,342	5	390.352,846 372.422,803	31.804
6	390.349,642 372.430,205	7	390.346,085 372.429,922	3.568
8	390.333,92 372.427,881	9	390.324,076 372.426,004	10.021
10	390.314,697 372.424,476	11	390.303,192 372.422,293	11.71
12	390.238,746 372.413,302	13	390.230,641 372.412,215	8.178
14	390.221,81 372.411,303	15	390.203,959 372.409,315	17.961
16	390.174,122 372.405,455	17	390.139,161 372.400,902	35.256
18	390.126,731 372.399,585	19	390.113,711 372.397,949	13.122
20	390.092,17 372.395,26	21	390.087,945 372.394,783	4.252
22	390.089,156 372.386,724	23	390.089,508 372.385,488	1.285
24	390.118,223 372.389,314	25	390.130,266 372.390,918	12.149

** Lungimile segmentelor sunt determinate în planul de proiecție Stereo 70 și sunt rotunjite la 1 milimetru.

*** Distanța dintre puncte este formată din segmente cumulate ce sunt mai mici decât valoarea 1 milimetru.

**DATE DESPRE IMOBILUL NR. 6305**

Oficiul de Cadastru și Publicitate Imobiliară GORJ
Biroul de Cadastru și Publicitate Imobiliară Targu Jiu

A. Partea I. Descrierea imobilului

TEREN Necunoscut

Adresa: Loc. Totea, Str Principală, Nr. 142, Jud. Gorj

Nr. Crt	Nr cadastral Nr. topografic	Suprafața* (mp)	Observații / Referințe
A1		4.949	Sector cadastral:30 Teren neimpregmuit;

Construcții

Crt	Nr cadastral Nr. topografic	Adresa	Observații / Referințe
A1.1		Loc. Totea, Str Principală, Nr. 142, Jud. Gorj	Nr. niveluri:2; S. construita la sol:87 mp; S. construita desfasurata:174 mp; LOCUINTA
A1.2		Loc. Totea, Str Principală, Nr. 142, Jud. Gorj	Nr. niveluri:1; S. construita la sol:24 mp; S. construita desfasurata:24 mp; ANEXA
A1.3		Loc. Totea, Str Principală, Nr. 142, Jud. Gorj	Nr. niveluri:1; S. construita la sol:11 mp; S. construita desfasurata:11 mp; ANEXA

B. Partea II. Proprietari și acte

Inscrieri privitoare la dreptul de proprietate și alte drepturi reale		Referințe
/		
Hotarare Judecatoreasca nr. 1085, din 02/04/2013 emis de JUDECĂTORIA TÂRGU-CĂRBUNEȘTI;		
B1	Intabulare, drept de PROPRIETATEPARTAJ SUCCESORAL, dobandit prin Hotarare Judecatoreasca, cota actuala 1/1 1) MUNTEANU GHEORGHE	A1, A1.1, A1.2, A1.3

C. Partea III. SARCINI .

Inscrieri privind dezmembramintele dreptului de proprietate, drepturi reale de garanție și sarcini	Referințe
NU SUNT	

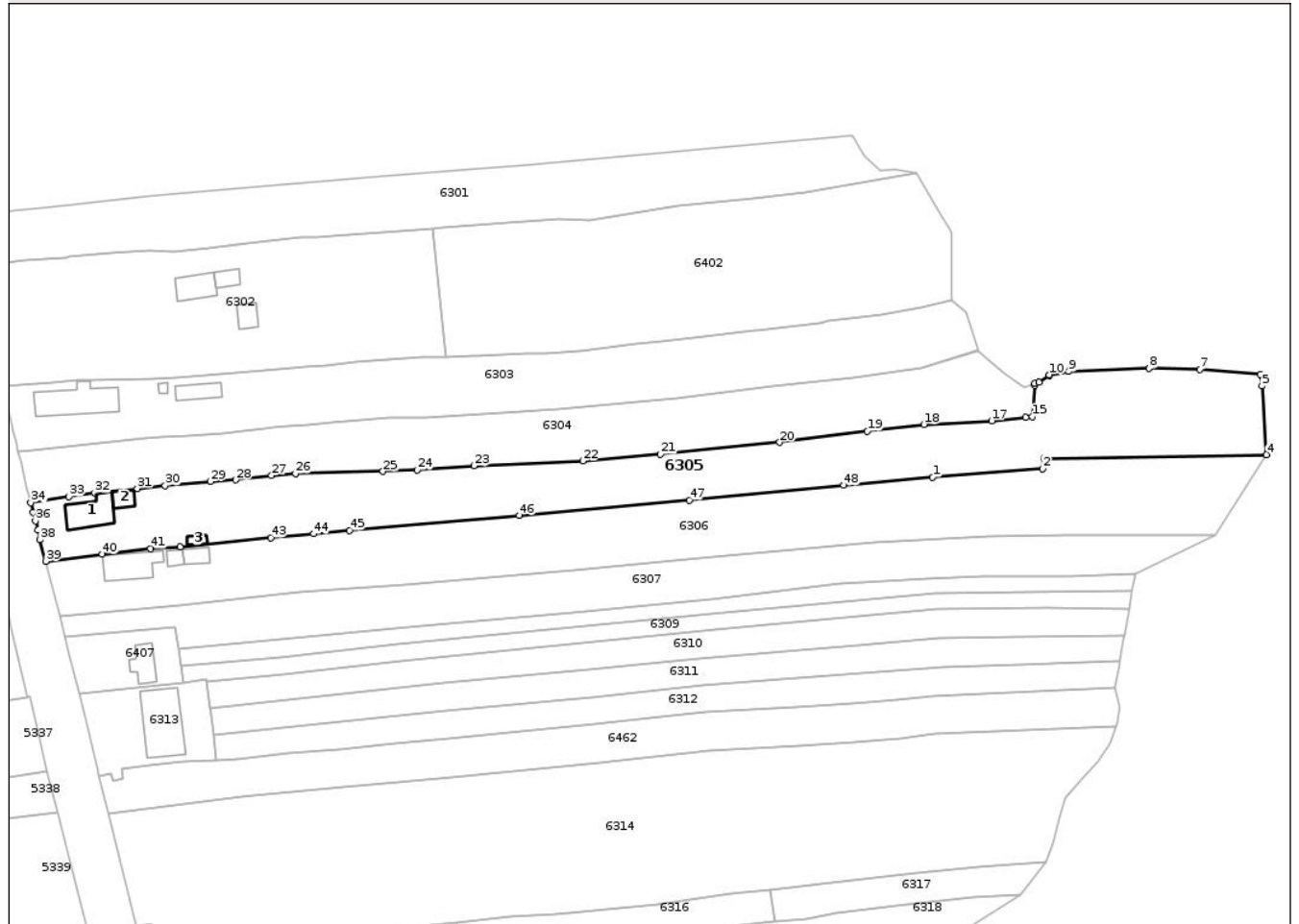
Anexa Nr. 1 La Partea I

Teren

Nr cadastral	Suprafața (mp)*	Observații / Referințe
	4.949	

* Suprafața este determinată în planul de proiecție Stereo 70.

DETALII LINIARE IMOBIL



Date referitoare la teren

Crt	Categorie folosință	Intravilan	Suprafața (mp)	Tarla	Parcelă	Nr. topo	Observații / Referințe
1	curți construcții	DA	800	21	728/2, 729/1	-	
2	arabil	DA	631	157, 158	18895/2, 18898, 18899	-	
3	livada	NU	1.904	157, 158	18895/2, 18898, 18899	-	
4	arabil	NU	1.614	157, 158	18895/2, 18898, 18899	-	

Date referitoare la construcții

Crt	Număr	Destinație construcție	Supraf. (mp)	Situație juridică	Observații / Referințe
A1.1		construcții de locuințe	87	Cu acte	Nr. niveluri:2; S. construita la sol:87 mp; S. construita desfasurata:174 mp; LOCUINTA
A1.2		construcții anexa	24	Cu acte	Nr. niveluri:1; S. construita la sol:24 mp; S. construita desfasurata:24 mp; ANEXA
A1.3		construcții anexa	11	Cu acte	Nr. niveluri:1; S. construita la sol:11 mp; S. construita desfasurata:11 mp; ANEXA

Lungime Segmente

1) Valorile lungimilor segmentelor sunt obținute din proiecție în plan.

Punct început	X / Y	Punct sfârșit	X / Y	Lungime segment	Punct început	X / Y	Punct sfârșit	X / Y	Lungime segment	Punct început	X / Y	Punct sfârșit	X / Y	Lungime segment
1	390.231,462 372.760,93	2	390.259,839 372.763,121	28.46 1	2	390.259,839 372.763,121	3	390.260,143 372.765,781	2.677	3	390.260,143 372.765,781	4	390.317,697 372.766,744	57.56 2
4	390.317,697 372.766,744	5	390.316,556 372.784,475	17.76 8	5	390.316,556 372.784,475	6	390.316,204 372.787,474	3.02	6	390.316,204 372.787,474	7	390.300,556 372.788,749	15.7
7	390.300,556 372.788,749	8	390.287,346 372.789,019	13.21 3	8	390.287,346 372.789,019	9	390.266,619 372.788,21	20.74 3	9	390.266,619 372.788,21	10	390.261,61 372.787,39	5.076
10	390.261,61 372.787,39	11	390.261,532 372.787,239	0.17	11	390.261,532 372.787,239	12	390.258,883 372.785,397	3.226	12	390.258,883 372.785,397	13	390.257,816 372.785,083	1.112
13	390.257,816 372.785,083	14	390.257,791 372.784,609	0.475	14	390.257,791 372.784,609	15	390.257,199 372.776,524	8.107	15	390.257,199 372.776,524	16	390.255,499 372.776,338	1.71
16	390.255,499 372.776,338	17	390.246,717 372.775,462	8.826	17	390.246,717 372.775,462	18	390.229,156 372.774,543	17.58 5	18	390.229,156 372.774,543	19	390.214,569 372.772,763	14.69 5
19	390.214,569 372.772,763	20	390.191,848 372.769,917	22.89 9	20	390.191,848 372.769,917	21	390.161,109 372.766,841	30.89 3	21	390.161,109 372.766,841	22	390.140,971 372.765,116	20.21 2
22	390.140,971 372.765,116	23	390.112,874 372.763,867	28.12 5	23	390.112,874 372.763,867	24	390.098,174 372.762,765	14.74 1	24	390.098,174 372.762,765	25	390.089,345 372.762,399	8.837
25	390.089,345 372.762,399	26	390.066,726 372.761,856	22.62 6	26	390.066,726 372.761,856	27	390.060,548 372.761,341	6.199	27	390.060,548 372.761,341	28	390.051,219 372.760,185	9.4
28	390.051,219 372.760,185	29	390.044,783 372.759,808	6.447	29	390.044,783 372.759,808	30	390.033,042 372.758,686	11.79 4	30	390.033,042 372.758,686	31	390.025,796 372.757,982	7.28
31	390.025,796 372.757,982	32	390.014,799 372.756,822	11.05 8	32	390.014,799 372.756,822	33	390.008,175 372.755,884	6.69	33	390.008,175 372.755,884	34	389.998,276 372.754,335	10.01 9
34	389.998,276 372.754,335	35	389.998,91 372.751,878	2.537	35	389.998,91 372.751,878	36	389.999,491 372.749,638	2.314	36	389.999,491 372.749,638	37	390.000,088 372.747,301	2.412
37	390.000,088 372.747,301	38	390.000,687 372.744,743	2.627	38	390.000,687 372.744,743	39	390.002,126 372.739,167	5.759	39	390.002,126 372.739,167	40	390.016,789 372.741,043	14.78 3
40	390.016,789 372.741,043	41	390.029,262 372.742,411	12.54 8	41	390.029,262 372.742,411	42	390.036,896 372.742,869	7.648	42	390.036,896 372.742,869	43	390.060,331 372.745,234	23.55 4
43	390.060,331 372.745,234	44	390.071,375 372.746,266	11.09 2	44	390.071,375 372.746,266	45	390.080,659 372.747,107	9.322	45	390.080,659 372.747,107	46	390.124,561 372.751,081	44.08 1
46	390.124,561 372.751,081	47	390.168,498 372.754,997	44.11 1	47	390.168,498 372.754,997	48	390.208,448 372.758,802	40.13 1	48	390.208,448 372.758,802	1	390.231,462 372.760,93	23.11 2

** Lungimile segmentelor sunt determinate în planul de proiecție Stereo 70 și sunt rotunjite la 1 milimetru.

*** Distanța dintre puncte este formată din segmente cumulate ce sunt mai mici decât valoarea 1 milimetru.

**DATE DESPRE IMOBILUL NR. 6335**

Oficiul de Cadastru și Publicitate Imobiliară GORJ
Biroul de Cadastru și Publicitate Imobiliară Targu Jiu

A. Partea I. Descrierea imobilului

TEREN Necunoscut

Adresa: Loc. Totea, Jud. Gorj

Nr. Crt	Nr cadastral Nr. topografic	Suprafața* (mp)	Observații / Referințe
A1	35208	2.212	Sector cadastral:30 Teren neimprejmuit;

Construcții

Crt	Nr cadastral Nr. topografic	Adresa	Observații / Referințe
A1.1	35208-C1	Loc. Totea, Jud. Gorj	Nr. niveluri:1; S. construita la sol:85 mp; S. construita desfasurata:85 mp; Constructie locuinta parter din caramida, acoperita cu tigla, cu 3 camere si beci.
A1.2	35208-C2	Loc. Totea, Jud. Gorj	Nr. niveluri:1; S. construita la sol:14 mp; S. construita desfasurata:14 mp; Constructie anexa din caramida, acoperita cu tigla.
A1.3	35208-C3	Loc. Totea, Jud. Gorj	Nr. niveluri:1; S. construita la sol:37 mp; S. construita desfasurata:37 mp; Constructie anexa din caramida, acoperita cu tabla.

B. Partea II. Proprietari și acte

Inscrieri privitoare la dreptul de proprietate și alte drepturi reale		Referințe
1626 / 11/01/2012		
Act Notarial nr. 7637, din 29/12/2011 emis de NP PARAU CLAUDIA;		
B1	Intabulare, drept de PROPRIETATEcu titlu de drept intretinere, dobandit prin Conventie, cota actuala 1/1, cota initiala 1/1 1) MÎNDRUȚĂ COSMIN NICOLAE, bun propriu	A1, A1.2, A1.3
/		
Act Normativ nr. 7, din 13/03/1996 emis de PARLAMENTUL ROMANIEI;		
B2	Intabulare, drept de PROPRIETATE, dobandit prin Lege, cota actuala 1/1 1) MÎNDRUȚĂ COSMIN NICOLAE	A1.1

C. Partea III. SARCINI

Inscrieri privind dezmembramintele dreptului de proprietate, drepturi reale de garanție și sarcini		Referințe
1626 / 11/01/2012		
Act Notarial nr. 7637, din 29/12/2011 emis de NP PARAU CLAUDIA;		
C1	Se intabuleaza dreptul de ipotecă legală privind obligația intretinerii 1) MÂNDRUȚĂ MARIANA 2) MÂNDRUȚĂ ION	A1, A1.1, A1.2, A1.3

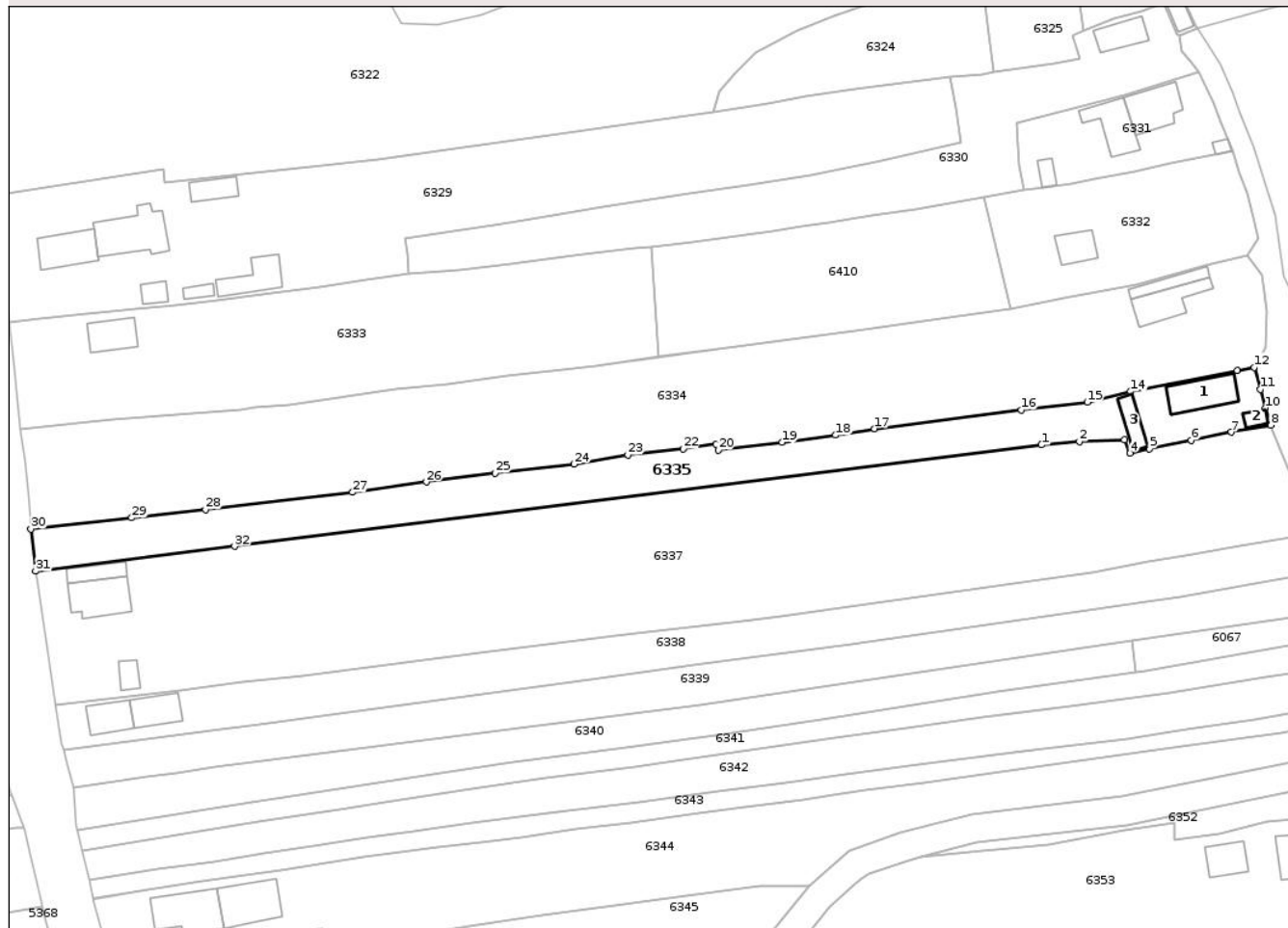
Anexa Nr. 1 La Partea I

Teren

Nr cadastral	Suprafața (mp)*	Observații / Referințe
35208	2.212	

* Suprafața este determinată în planul de proiecție Stereo 70.

DETALII LINIARE IMOBIL



Date referitoare la teren

Crt	Categorie folosință	Intra vilan	Suprafața (mp)	Tarla	Parcelă	Nr. topo	Observații / Referințe
1	curți constructii	DA	372	22	743	-	
2	livada	DA	198	158	18954	-	
3	vie	NU	209	158	18954	-	
4	livada	NU	563	158	18954	-	
5	vie	DA	410	158	18955	-	
6	arabil	DA	460	158	18955	-	

Date referitoare la construcții

Crt	Număr	Destinație construcție	Supraf. (mp)	Situație juridică	Observații / Referințe
A1.1	35208-C1	construcții de locuințe	85	Cu acte	Nr. niveluri:1; S. construita la sol:85 mp; S. construita desfasurata:85 mp; Construcție locuința parter din caramida, acoperita cu tigla, cu 3 camere și beci.
A1.2	35208-C2	construcții anexa	14	Cu acte	Nr. niveluri:1; S. construita la sol:14 mp; S. construita desfasurata:14 mp; Construcție anexa din caramida, acoperita cu tigla.
A1.3	35208-C3	construcții anexa	37	Cu acte	Nr. niveluri:1; S. construita la sol:37 mp; S. construita desfasurata:37 mp; Construcție anexa din caramida, acoperita cu tabla.

Lungime Segmente

1) Valorile lungimilor segmentelor sunt obținute din proiecție în plan.

Punct început	X / Y	Punct sfârșit	X / Y	Lungime segment (** (m)
1	390.292,668 372.448,832	2	390.300,548 372.449,556	7.913
3	390.309,906 372.449,896	4	390.311,087 372.447,101	3.034
5	390.315,117 372.448,05	6	390.323,823 372.449,812	8.883
7	390.332,128 372.451,483	8	390.340,315 372.452,966	8.32
9	390.340,134 372.453,527	10	390.339,174 372.456,494	3.118
11	390.338,209 372.460,388	12	390.336,866 372.464,934	4.74
13	390.333,359 372.464,276	14	390.311,213 372.459,949	22.565
15	390.302,222 372.457,683	16	390.288,469 372.456,099	13.844
17	390.258,001 372.452,213	18	390.249,941 372.450,855	8.174
19	390.238,781 372.449,365	20	390.225,524 372.447,755	13.354
21	390.225,089 372.449,013	22	390.218,21 372.448,052	6.946
23	390.206,779 372.446,767	24	390.195,575 372.444,825	11.371
25	390.179,139 372.442,942	26	390.164,891 372.441,154	14.36
27	390.149,587 372.438,981	28	390.119,019 372.435,412	30.776
29	390.103,707 372.433,682	30	390.082,713 372.431,375	21.12
31	390.083,718 372.422,611	32	390.125,067 372.427,775	41.67

Punct început	X / Y	Punct sfârșit	X / Y	Lungime segment (** (m)
2	390.300,548 372.449,556	3	390.309,906 372.449,896	9.364
4	390.311,087 372.447,101	5	390.315,117 372.448,05	4.14
6	390.323,823 372.449,812	7	390.332,128 372.451,483	8.471
8	390.340,315 372.452,966	9	390.340,134 372.453,527	0.589
10	390.339,174 372.456,494	11	390.338,209 372.460,388	4.012
12	390.336,866 372.464,934	13	390.333,359 372.464,276	3.568
14	390.311,213 372.459,949	15	390.302,222 372.457,683	9.272
16	390.288,469 372.456,099	17	390.258,001 372.452,213	30.715
18	390.249,941 372.450,855	19	390.238,781 372.449,365	11.259
20	390.225,524 372.447,755	21	390.225,089 372.449,013	1.331
22	390.218,21 372.448,052	23	390.206,779 372.446,767	11.503
24	390.195,575 372.444,825	25	390.179,139 372.442,942	16.544
26	390.164,891 372.441,154	27	390.149,587 372.438,981	15.458
28	390.119,019 372.435,412	29	390.103,707 372.433,682	15.409
30	390.082,713 372.431,375	31	390.083,718 372.422,611	8.821
32	390.125,067 372.427,775	1	390.292,668 372.448,832	168.919

** Lungimile segmentelor sunt determinate în planul de proiecție Stereo 70 și sunt rotunjite la 1 milimetru.

*** Distanța dintre puncte este formată din segmente cumulate ce sunt mai mici decât valoarea 1 milimetru.

**DATE DESPRE IMOBILUL NR. 6067**

Oficiul de Cadastru și Publicitate Imobiliară GORJ
Biroul de Cadastru și Publicitate Imobiliară Targu Jiu

A. Partea I. Descrierea imobilului

TEREN Intravilan

Adresa: Loc. Totea, Jud. Gorj

Nr. Crt	Nr cadastral Nr. topografic	Suprafața* (mp)	Observații / Referințe
A1		269	Sector cadastral:30 Teren neimprejmuit;

B. Partea II. Proprietari și acte

Inscrieri privitoare la dreptul de proprietate și alte drepturi reale	Referințe
0 / 09/04/2026	
Act Normativ nr. 7, din 13/03/1996 emis de PARLAMENTUL ROMANIEI;	
B1	A1
Intabulare, drept de PROPRIETATE, dobândit prin Lege, cota actuala 1/1	
1) NEIDENTIFICAT NEIDENTIFICAT	
/	
Act Administrativ nr. 1468, din 30/03/2026 emis de PRIMARIA LICURICI;	
B2	A1
Se noteaza posesia factica in favoarea lui MINCIUNĂ ILIE-IONUȚ	
1) MINCIUNĂ ILIE-IONUȚ	

C. Partea III. SARCINI .

Inscrieri privind dezmembramintele dreptului de proprietate, drepturi reale de garanție și sarcini	Referințe
NU SUNT	

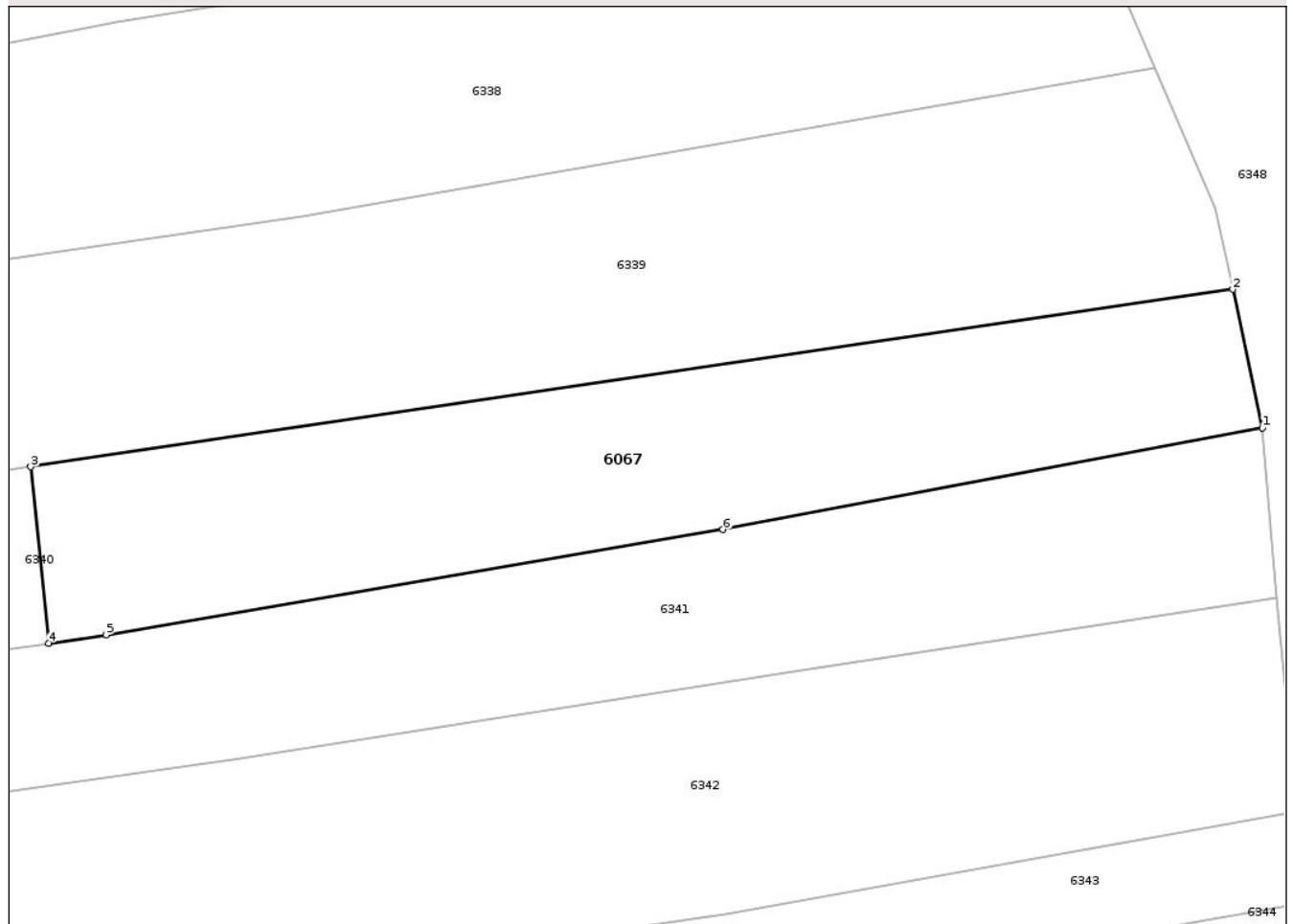
Anexa Nr. 1 La Partea I

Teren

Nr cadastral	Suprafața (mp)*	Observații / Referințe
	269	

* Suprafața este determinată în planul de proiecție Stereo 70.

DETALII LINIARE IMOBIL



Date referitoare la teren

Crt	Categorie folosință	Intravilan	Suprafața (mp)	Tarla	Parcelă	Nr. topo	Observații / Referințe
1	arabil	DA	269	158	18965/1	-	

Lungime Segmente

1) Valorile lungimilor segmentelor sunt obținute din proiecție în plan.

Punct început	X / Y	Punct sfârșit	X / Y	Lungime segment (** (m)
1	390.356,801 372.409,584	2	390.355,713 372.414,665	5.196
2	390.355,713 372.414,665	3	390.311,532 372.408,152	44.658
3	390.311,532 372.408,152	4	390.312,188 372.401,675	6.51
4	390.312,188 372.401,675	5	390.314,3 372.401,98	2.134
5	390.314,3 372.401,98	6	390.336,974 372.405,843	23.001

Punct început	X / Y	Punct sfârșit	X / Y	Lungime segment (** (m)
6	390.336,974 372.405,843	1	390.356,801 372.409,584	20.177

** Lungimile segmentelor sunt determinate în planul de proiecție Stereo 70 și sunt rotunjite la 1 milimetru.

*** Distanța dintre puncte este formată din segmente cumulate ce sunt mai mici decât valoarea 1 milimetru.

Neutilizabil în Circuitul Civil

**DATE DESPRE IMOBILUL NR. 6301**

Oficiul de Cadastru și Publicitate Imobiliară GORJ
Biroul de Cadastru și Publicitate Imobiliară Targu Jiu

A. Partea I. Descrierea imobilului

TEREN Necunoscut

Adresa: Loc. Totea, Jud. Gorj

Nr. Crt	Nr cadastral Nr. topografic	Suprafața* (mp)	Observații / Referințe
A1		3.291	Sector cadastral:30 Teren neimprejmuit;

B. Partea II. Proprietari și acte

Inscrieri privitoare la dreptul de proprietate și alte drepturi reale	Referințe
0 / 09/04/2026	
Act Normativ nr. 7, din 13/03/1996 emis de PARLAMENTUL ROMANIEI;	
B1	A1
Intabulare, drept de PROPRIETATE, dobândit prin Lege, cota actuala 1/1 1) NEIDENTIFICAT NEIDENTIFICAT	
/	
Act Administrativ nr. 1468, din 30/03/2026 emis de PRIMARIA LICURICI;	
B2	A1
Se noteaza posesia factica in favoarea lui CIOBANU EMIL 1) CIOBANU EMIL	

C. Partea III. SARCINI .

Inscrieri privind dezmembramintele dreptului de proprietate, drepturi reale de garanție și sarcini	Referințe
NU SUNT	

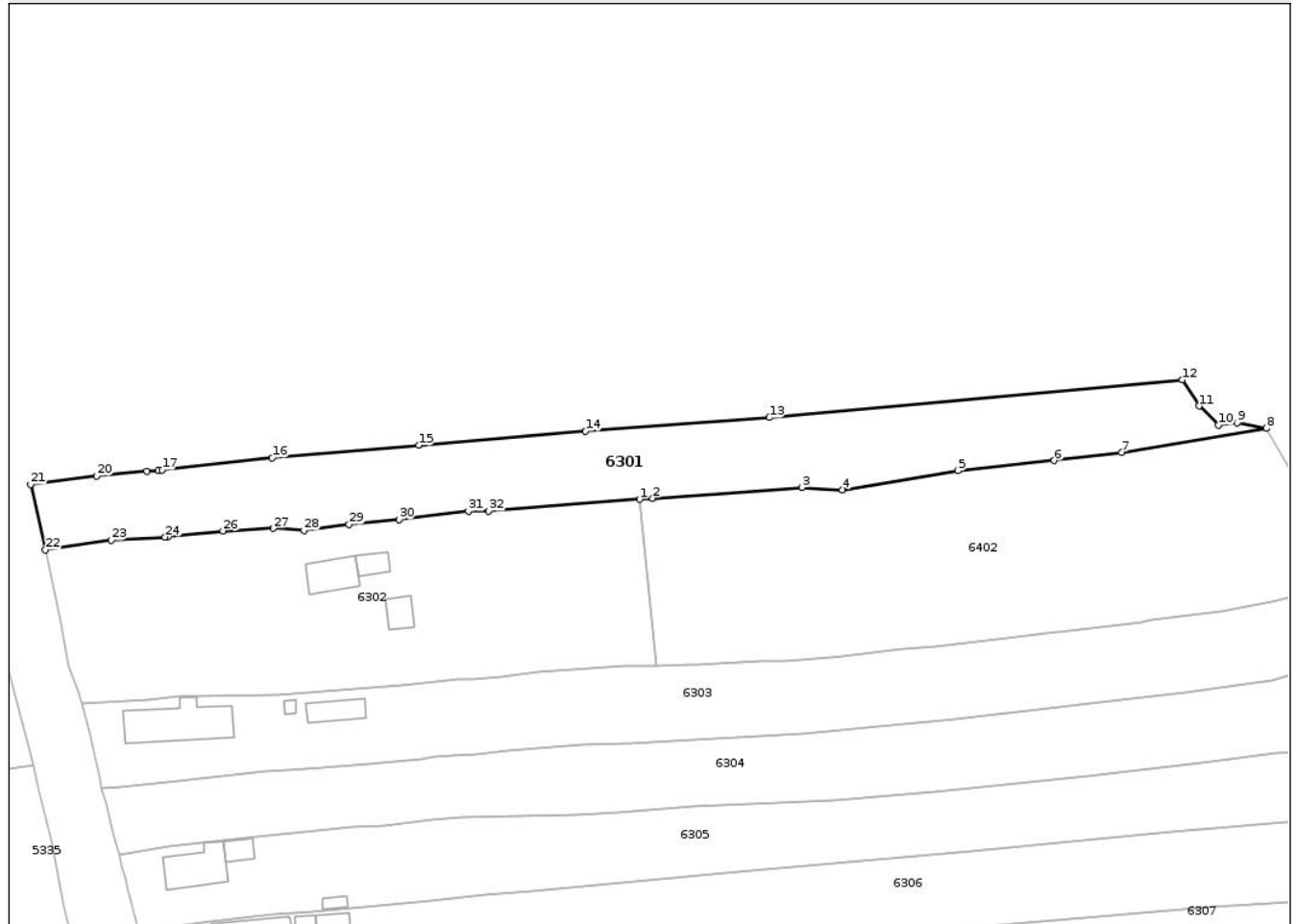
Anexa Nr. 1 La Partea I

Teren

Nr cadastral	Suprafața (mp)*	Observații / Referințe
	3.291	

* Suprafața este determinată în planul de proiecție Stereo 70.

DETALII LINIARE IMOBIL



Date referitoare la teren

Crt	Categorie folosință	Intra vilan	Suprafața (mp)	Tarla	Parcelă	Nr. topo	Observații / Referințe
1	arabil	DA	344	21	722/1	-	
2	pasune	DA	966	21	723/1, 724/1	-	
3	pasune	NU	1.981	157	18882, 18883, 18885, 18886/1	-	

Lungime Segmente

1) Valorile lungimilor segmentelor sunt obținute din proiecție în plan.

Punct început	X / Y	Punct sfârșit	X / Y	Lungime segment (** (m))
1	390.102,218 372.825,217	2	390.104,82 372.825,417	2.61
3	390.134,57 372.827,599	4	390.142,714 372.827,13	8.157

Punct început	X / Y	Punct sfârșit	X / Y	Lungime segment (** (m))
2	390.104,82 372.825,417	3	390.134,57 372.827,599	29.83
4	390.142,714 372.827,13	5	390.165,726 372.830,904	23.319

Punct început	X / Y	Punct sfârșit	X / Y	Lungime segment (** (m)
5	390.165,726 372.830,904	6	390.185,009 372.832,942	19.39
7	390.198,498 372.834,546	8	390.227,334 372.839,405	29.243
9	390.221,541 372.840,475	10	390.217,739 372.840,014	3.83
11	390.213,902 372.843,839	12	390.210,609 372.849,061	6.174
13	390.128,117 372.841,548	14	390.091,406 372.838,784	36.815
15	390.058,122 372.836,021	16	390.028,882 372.833,526	29.346
17	390.006,888 372.831,049	18	390.006,148 372.830,906	0.754
19	390.003,828 372.830,852	20	389.993,85 372.829,877	10.026
21	389.980,656 372.828,221	22	389.983,566 372.815,125	13.415
23	389.996,748 372.817,067	24	390.007,496 372.817,69	10.766
25	390.008,113 372.817,838	26	390.019,048 372.818,91	10.987
27	390.029,134 372.819,434	28	390.035,179 372.819,048	6.057
29	390.044,21 372.820,182	30	390.054,182 372.821,203	10.024
31	390.068,055 372.822,833	32	390.072,064 372.822,91	4.01

Punct început	X / Y	Punct sfârșit	X / Y	Lungime segment (** (m)
6	390.185,009 372.832,942	7	390.198,498 372.834,546	13.584
8	390.227,334 372.839,405	9	390.221,541 372.840,475	5.891
10	390.217,739 372.840,014	11	390.213,902 372.843,839	5.418
12	390.210,609 372.849,061	13	390.128,117 372.841,548	82.833
14	390.091,406 372.838,784	15	390.058,122 372.836,021	33.398
16	390.028,882 372.833,526	17	390.006,888 372.831,049	22.133
18	390.006,148 372.830,906	19	390.003,828 372.830,852	2.321
20	389.993,85 372.829,877	21	389.980,656 372.828,221	13.298
22	389.983,566 372.815,125	23	389.996,748 372.817,067	13.324
24	390.007,496 372.817,69	25	390.008,113 372.817,838	0.635
26	390.019,048 372.818,91	27	390.029,134 372.819,434	10.1
28	390.035,179 372.819,048	29	390.044,21 372.820,182	9.102
30	390.054,182 372.821,203	31	390.068,055 372.822,833	13.968
32	390.072,064 372.822,91	1	390.102,218 372.825,217	30.242

** Lungimile segmentelor sunt determinate în planul de proiecție Stereo 70 și sunt rotunjite la 1 milimetru.

*** Distanța dintre puncte este formată din segmente cumulate ce sunt mai mici decât valoarea 1 milimetru.

**DATE DESPRE IMOBILUL NR. 6302**

Oficiul de Cadastru și Publicitate Imobiliară GORJ
Biroul de Cadastru și Publicitate Imobiliară Targu Jiu

A. Partea I. Descrierea imobilului

TEREN Necunoscut

Adresa: Loc. Totea, Str Principală, Nr. 146, Jud. Gorj

Nr. Crt	Nr cadastral Nr. topografic	Suprafața* (mp)	Observații / Referințe
A1		3.840	Sector cadastral:30 Teren neimprejmuit;

Construcții

Crt	Nr cadastral Nr. topografic	Adresa	Observații / Referințe
A1.1		Loc. Totea, Str Principală, Nr. 146, Jud. Gorj	Nr. niveluri:1; S. construita la sol:61 mp; S. construita desfasurata:61 mp; LOQUINTA
A1.2		Loc. Totea, Str Principală, Nr. 146, Jud. Gorj	Nr. niveluri:1; S. construita la sol:26 mp; S. construita desfasurata:26 mp; ANEXA
A1.3		Loc. Totea, Str Principală, Nr. 146, Jud. Gorj	Nr. niveluri:1; S. construita la sol:32 mp; S. construita desfasurata:32 mp; ANEXA

B. Partea II. Proprietari și acte

Inscrieri privitoare la dreptul de proprietate și alte drepturi reale		Referințe
/		
Act Notarial nr. 602, din 01/04/1994 emis de CEZARINA CIOBANU;		
B1	Intabulare, drept de PROPRIETATEINTRETINERE, dobandit prin Conventie, cota actuala 1/1 1) TEODORESCU MARIA, DECEDAT DEFUNCT:Da	A1, A1.1, A1.2, A1.3

C. Partea III. SARCINI .

Inscrieri privind dezmembramintele dreptului de proprietate, drepturi reale de garanție și sarcini	Referințe
NU SUNT	

Anexa Nr. 1 La Partea I

Teren

Nr cadastral	Suprafața (mp)*	Observații / Referințe
	3.840	

* Suprafața este determinată în planul de proiecție Stereo 70.

DETALII LINIARE IMOBIL



Date referitoare la teren

Crt	Categorie folosință	Intra vilan	Suprafața (mp)	Tarla	Parcelă	Nr. topo	Observații / Referințe
1	curți construcții	DA	600	21	725	-	
2	arabil	DA	620	21	722/2, 724/1	-	
3	vie	DA	287	21	723/2	-	
4	vie	DA	265	21	726/1	-	
5	pasune	DA	1.165	21	723/2, 724/2	-	
6	pasune	NU	903	157, 158	18884/1, 18890/1, 18891/1	-	

Date referitoare la construcții

Crt	Număr	Destinație construcție	Supraf. (mp)	Situație juridică	Observații / Referințe
A1.1		construcții de locuințe	61	Cu acte	Nr. niveluri:1; S. construita la sol:61 mp; S. construita desfasurata:61 mp; LOCUINTA
A1.2		construcții anexa	26	Cu acte	Nr. niveluri:1; S. construita la sol:26 mp; S. construita desfasurata:26 mp; ANEXA
A1.3		construcții anexa	32	Cu acte	Nr. niveluri:1; S. construita la sol:32 mp; S. construita desfasurata:32 mp; ANEXA

Lungime Segmente

1) Valorile lungimilor segmentelor sunt obținute din proiecție în plan.

Punct început	X / Y	Punct sfârșit	X / Y	Lungime segment (** (m)
1	390.102,218 372.825,217	2	390.072,064 372.822,91	30.242
3	390.068,055 372.822,833	4	390.054,182 372.821,203	13.968
5	390.044,21 372.820,182	6	390.035,179 372.819,048	9.102
7	390.029,134 372.819,434	8	390.019,048 372.818,91	10.1
9	390.008,113 372.817,838	10	390.007,496 372.817,69	0.635
11	389.996,748 372.817,067	12	389.983,566 372.815,125	13.324
13	389.986,616 372.801,397	14	389.988,204 372.792,102	9.43
15	389.988,879 372.790,066	16	389.990,086 372.786,935	3.356
17	389.990,919 372.784,477	18	390.004,141 372.785,34	13.25
19	390.010,315 372.785,874	20	390.013,812 372.785,89	3.497
21	390.029,7 372.786,214	22	390.035,915 372.786,613	6.228
23	390.054,949 372.788,23	24	390.065,987 372.789,246	11.085
25	390.068,977 372.789,335	26	390.074,594 372.789,753	5.633
27	390.082,016 372.790,691	28	390.099,328 372.791,877	17.353
29	390.100,354 372.791,937	30	390.105,61 372.792,088	5.258

Punct început	X / Y	Punct sfârșit	X / Y	Lungime segment (** (m)
2	390.072,064 372.822,91	3	390.068,055 372.822,833	4.01
4	390.054,182 372.821,203	5	390.044,21 372.820,182	10.024
6	390.035,179 372.819,048	7	390.029,134 372.819,434	6.057
8	390.019,048 372.818,91	9	390.008,113 372.817,838	10.987
10	390.007,496 372.817,69	11	389.996,748 372.817,067	10.766
12	389.983,566 372.815,125	13	389.986,616 372.801,397	14.063
14	389.988,204 372.792,102	15	389.988,879 372.790,066	2.145
16	389.990,086 372.786,935	17	389.990,919 372.784,477	2.595
18	390.004,141 372.785,34	19	390.010,315 372.785,874	6.197
20	390.013,812 372.785,89	21	390.029,7 372.786,214	15.891
22	390.035,915 372.786,613	23	390.054,949 372.788,23	19.103
24	390.065,987 372.789,246	25	390.068,977 372.789,335	2.991
26	390.074,594 372.789,753	27	390.082,016 372.790,691	7.481
28	390.099,328 372.791,877	29	390.100,354 372.791,937	1.028
30	390.105,61 372.792,088	1	390.102,218 372.825,217	33.302

** Lungimile segmentelor sunt determinate în planul de proiecție Stereo 70 și sunt rotunjite la 1 milimetru.

*** Distanța dintre puncte este formată din segmente cumulate ce sunt mai mici decât valoarea 1 milimetru.

**DATE DESPRE IMOBILUL NR. 6306**

Oficiul de Cadastru și Publicitate Imobiliară GORJ
Biroul de Cadastru și Publicitate Imobiliară Targu Jiu

A. Partea I. Descrierea imobilului

TEREN Necunoscut

Adresa: Loc. Totea, Str Principală, Nr. 140, Jud. Gorj

Nr. Crt	Nr cadastral Nr. topografic	Suprafața* (mp)	Observații / Referințe
A1	42680	4.980	Sector cadastral:30 Teren neimpregmuit;

Construcții

Crt	Nr cadastral Nr. topografic	Adresa	Observații / Referințe
A1.1	42680-C1	Loc. Totea, Str Principală, Nr. 140, Jud. Gorj	Nr. niveluri:2; S. construita la sol:95 mp; S. construita desfasurata:190 mp; Locuinta P+1, an constructie= 2000, S. constr. desaturata= 190 mp.
A1.2	42680-C2	Loc. Totea, Str Principală, Nr. 140, Jud. Gorj	Nr. niveluri:1; S. construita la sol:17 mp; S. construita desfasurata:17 mp; Anexa P, an constructie= 2000 , S. constr. desfasurata= 17.1 mp.
A1.3	42680-C3	Loc. Totea, Str Principală, Nr. 140, Jud. Gorj	Nr. niveluri:1; S. construita la sol:26 mp; S. construita desfasurata:26 mp; Anexa P, an constructie= 2000 , S. constr. desfasurata= 26.4 mp.

B. Partea II. Proprietari și acte

Inscrieri privitoare la dreptul de proprietate și alte drepturi reale	Referințe
11061 / 03/02/2026	
Hotarare Judecatoreasca nr. 1085, din 02/04/2013 emis de JUDECATORIA TG CARBUNESTI, in dosar 3736/317/2011 (act administrativ nr 00252447570 din 29.01.2026, emis de DESTINE BROKER DE ASIGURARE REASIGURARE SRL;act administrativ nr 80 din 09.01.2026, emis de UAT. LICURICI;hotarare judecatoreasca nr 109 din 15.03.2024, emis de JUDECATORIA TG CARBUNESTI, in dosar 1409/317/2022;act administrativ nr 3482 din 03.07.2025, emis de PRIMARIA COMUNEI LICURICI);	
B1 Intabulare, drept de PROPRIETATEcu titlu de drept partaj succesoral, dobandit prin Hotarare Judecatoreasca, cota actuala 1/1, cota initiala 1/1 1) MUNTEANU TUDOR, bun propriu	A1, A1.1, A1.2, A1.3

C. Partea III. SARCINI .

Inscrieri privind dezmembramintele dreptului de proprietate, drepturi reale de garanție și sarcini	Referințe
NU SUNT	

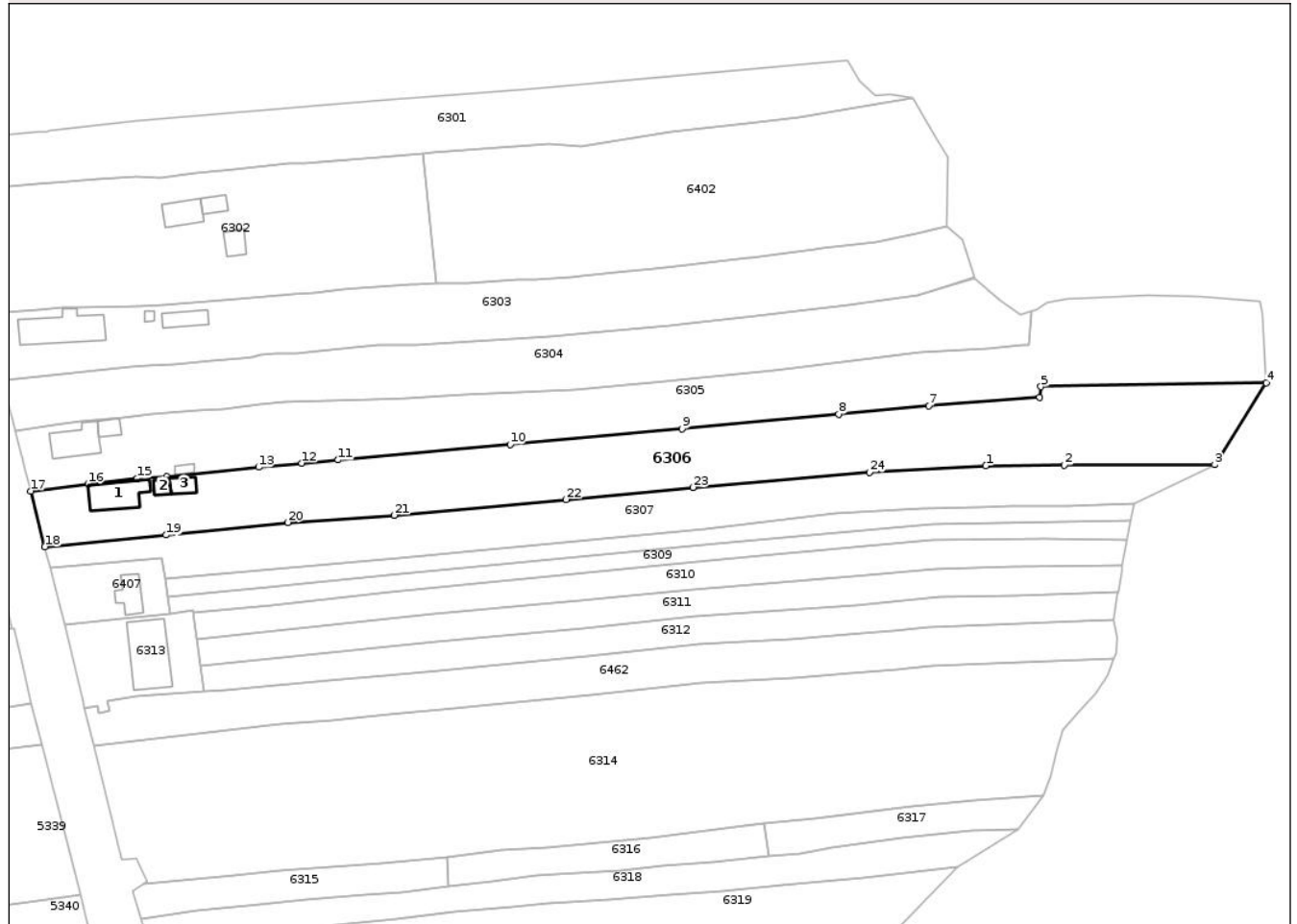
Anexa Nr. 1 La Partea I

Teren

Nr cadastral	Suprafața (mp)*	Observații / Referințe
42680	4.980	

* Suprafața este determinată în planul de proiecție Stereo 70.

DETALII LINIARE IMOBIL



Date referitoare la teren

Crt	Categorie folosință	Intravilan	Suprafața (mp)	Tarla	Parcelă	Nr. topo	Observații / Referințe
1	curți constructii	DA	855	21	729	-	
2	arabil	DA	365	21	729	-	
3	livada	DA	148	21	729	-	
4	arabil	NU	554	158	18900,18901,18895/1	-	
5	livada	NU	1.244	158	18900,18901,18895/1	-	
6	vie	NU	826	158	18900,18901,18895/1	-	
7	arabil	NU	988	158	18900,18901,18895/1	-	

Date referitoare la construcții

Crt	Număr	Destinație construcție	Supraf. (mp)	Situație juridică	Observații / Referințe
A1.1	42680-C1	construcții de locuințe	95	Cu acte	Nr. niveluri:2; S. construita la sol:95 mp; S. construita desfasurata:190 mp; Locuinta P+1, an constructie= 2000, S. constr. desasurata= 190 mp.
A1.2	42680-C2	construcții anexa	17	Cu acte	Nr. niveluri:1; S. construita la sol:17 mp; S. construita desfasurata:17 mp; Anexa P, an constructie= 2000, S. constr. desfasurata= 17.1 mp.

Crt	Număr	Destinație construcție	Supraf. (mp)	Situație juridică	Observații / Referințe
A1.3	42680-C3	construcții anexa	26	Cu acte	Nr. niveluri:1; S. construita la sol:26 mp; S. construita desfasurata:26 mp; Anexa P, an constructie= 2000 , S. constr. desfasurata= 26.4 mp.

Lungime Segmente

1) Valorile lungimilor segmentelor sunt obținute din proiecție în plan.

Punct început	X / Y	Punct sfârșit	X / Y	Lungime segment (** (m))	Punct început	X / Y	Punct sfârșit	X / Y	Lungime segment (** (m))
1	390.246,061 372.745,616	2	390.266,116 372.745,82	20.056	2	390.266,116 372.745,82	3	390.304,493 372.745,871	38.377
3	390.304,493 372.745,871	4	390.317,697 372.766,744	24.699	4	390.317,697 372.766,744	5	390.260,143 372.765,781	57.562
5	390.260,143 372.765,781	6	390.259,839 372.763,121	2.677	6	390.259,839 372.763,121	7	390.231,462 372.760,93	28.461
7	390.231,462 372.760,93	8	390.208,448 372.758,802	23.112	8	390.208,448 372.758,802	9	390.168,498 372.754,997	40.131
9	390.168,498 372.754,997	10	390.124,561 372.751,081	44.111	10	390.124,561 372.751,081	11	390.080,659 372.747,107	44.081
11	390.080,659 372.747,107	12	390.071,375 372.746,266	9.322	12	390.071,375 372.746,266	13	390.060,331 372.745,234	11.092
13	390.060,331 372.745,234	14	390.036,896 372.742,869	23.554	14	390.036,896 372.742,869	15	390.029,262 372.742,411	7.648
15	390.029,262 372.742,411	16	390.016,789 372.741,043	12.548	16	390.016,789 372.741,043	17	390.002,126 372.739,167	14.783
17	390.002,126 372.739,167	18	390.005,758 372.724,929	14.694	18	390.005,758 372.724,929	19	390.036,705 372.727,947	31.094
19	390.036,705 372.727,947	20	390.067,782 372.731,157	31.242	20	390.067,782 372.731,157	21	390.094,965 372.732,998	27.245
21	390.094,965 372.732,998	22	390.138,864 372.736,974	44.079	22	390.138,864 372.736,974	23	390.171,283 372.740,081	32.568
23	390.171,283 372.740,081	24	390.216,339 372.743,979	45.224	24	390.216,339 372.743,979	1	390.246,061 372.745,616	29.767

** Lungimile segmentelor sunt determinate în plan de proiecție Stereo 70 și sunt rotunjite la 1 milimetru.

*** Distanța dintre puncte este formată din segmente cumulate ce sunt mai mici decât valoarea 1 milimetru.

**DATE DESPRE IMOBILUL NR. 6308**

Oficiul de Cadastru și Publicitate Imobiliară GORJ
Biroul de Cadastru și Publicitate Imobiliară Targu Jiu

A. Partea I. Descrierea imobilului

TEREN Necunoscut

Adresa: Loc. Totea, Jud. Gorj

Nr. Crt	Nr cadastral Nr. topografic	Suprafața* (mp)	Observații / Referințe
A1		1.050	Sector cadastral:30 Teren neimprejmuit;

B. Partea II. Proprietari și acte

Inscrieri privitoare la dreptul de proprietate și alte drepturi reale	Referințe
/	
Act Notarial nr. 1516, din 08/10/2002 emis de NP CIOBANU CEZARINA;	
B1	A1
Intabulare, drept de PROPRIETATEPARTAJ SUCCESORAL, dobandit prin Conventie, cota actuala 1/1 1) GAROAFĂ GH. AUREL	

C. Partea III. SARCINI .

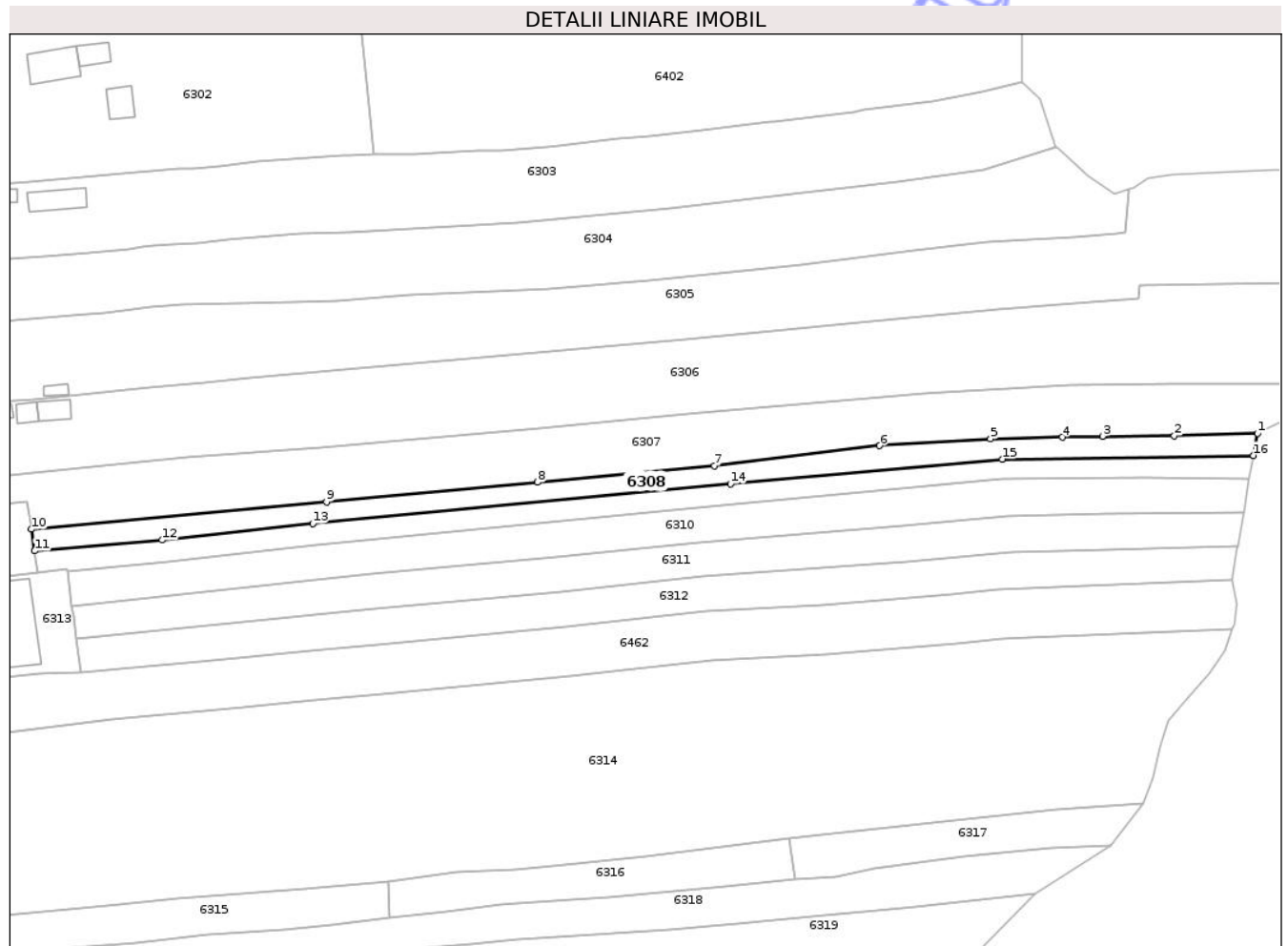
Inscrieri privind dezmembramintele dreptului de proprietate, drepturi reale de garanție și sarcini	Referințe
NU SUNT	

Anexa Nr. 1 La Partea I

Teren

Nr cadastral	Suprafața (mp)*	Observații / Referințe
	1.050	

* Suprafața este determinată în planul de proiecție Stereo 70.



Date referitoare la teren

Crt	Categorie folosință	Intra vilan	Suprafața (mp)	Tarla	Parcelă	Nr. topo	Observații / Referințe
1	pasune	DA	283	158	18903/2, 18905/1, 18906/2	-	
2	pasune	NU	767	158	18903/2, 18905/1, 18906/2	-	

Lungime Segmente

1) Valorile lungimilor segmentelor sunt obținute din proiecție în plan.

Punct început	X / Y	Punct sfârșit	X / Y	Lungime segment (** (m)
1	390.283,816 372.736,007	2	390.267,032 372.735,465	16.793
2	390.267,032 372.735,465	3	390.252,531 372.735,399	14.501
3	390.252,531 372.735,399	4	390.244,433 372.735,173	8.101

Punct început	X / Y	Punct sfârşit	X / Y	Lungime segment (** (m)
4	390.244,433 372.735,173	5	390.229,942 372.734,805	14.496
5	390.229,942 372.734,805	6	390.207,541 372.733,486	22.44
6	390.207,541 372.733,486	7	390.174,245 372.729,393	33.547
7	390.174,245 372.729,393	8	390.138,541 372.726,086	35.857
8	390.138,541 372.726,086	9	390.095,97 372.722,116	42.756
9	390.095,97 372.722,116	10	390.036,45 372.716,658	59.77
10	390.036,45 372.716,658	11	390.037,095 372.712,27	4.435
11	390.037,095 372.712,27	12	390.062,812 372.714,474	25.811
12	390.062,812 372.714,474	13	390.093,233 372.717,799	30.602
13	390.093,233 372.717,799	14	390.177,488 372.725,793	84.633
14	390.177,488 372.725,793	15	390.232,304 372.730,797	55.044
15	390.232,304 372.730,797	16	390.283,021 372.731,51	50.722
16	390.283,021 372.731,51	1	390.283,816 372.736,007	4.567

** Lungimile segmentelor sunt determinate în planul de proiecție Stereo 70 și sunt rotunjite la 1 milimetru.

*** Distanța dintre puncte este formată din segmente cumulate ce sunt mai mici decât valoarea 1 milimetru.

**DATE DESPRE IMOBILUL NR. 6311**

Oficiul de Cadastru și Publicitate Imobiliară GORJ
Biroul de Cadastru și Publicitate Imobiliară Targu Jiu

A. Partea I. Descrierea imobilului

TEREN Necunoscut

Adresa: Loc. Totea, Jud. Gorj

Nr. Crt	Nr cadastral Nr. topografic	Suprafața* (mp)	Observații / Referințe
A1		1.676	Sector cadastral:30 Teren neimprejmuit;

B. Partea II. Proprietari și acte

Inscrieri privitoare la dreptul de proprietate și alte drepturi reale		Referințe
0 / 09/04/2026		
Act Normativ nr. 7, din 13/03/1996 emis de PARLAMENTUL ROMANIEI;		
B1	Intabulare, drept de PROPRIETATE, dobândit prin Lege, cota actuala 1/1 1) NEIDENTIFICAT NEIDENTIFICAT	A1
/		
Act Administrativ nr. 1468, din 30/03/2026 emis de PRIMARIA LICURICI;		
B2	Se noteaza posesia factica in favoarea lui CIOBANU ION 1) CIOBANU ION	A1

C. Partea III. SARCINI .


Inscrieri privind dezmembramintele dreptului de proprietate, drepturi reale de garanție și sarcini	Referințe
NU SUNT	

Anexa Nr. 1 La Partea I

Teren

Nr cadastral	Suprafața (mp)*	Observații / Referințe
	1.676	

* Suprafața este determinată în planul de proiecție Stereo 70.



Date referitoare la teren

Crt	Categorie folosință	Intra vilan	Suprafața (mp)	Tarla	Parcelă	Nr. topo	Observații / Referințe
1	pasune	DA	429	158	18907/3, 18908/3, 18909/2, 18910/2	-	
2	pasune	NU	1.247	158	18907/3, 18908/3, 18909/2, 18910/2	-	

Lungime Segmente

1) Valorile lungimilor segmentelor sunt obținute din proiecție în plan.

Punct început	X / Y	Punct sfârșit	X / Y	Lungime segment (** (m)
1	390.143,31 372.704,121	2	390.171,89 372.707,078	28.733
2	390.171,89 372.707,078	3	390.212,97 372.710,141	41.194

Punct început	X / Y	Punct sfârșit	X / Y	Lungime segment (** (m)
3	390.212,97 372.710,141	4	390.234,057 372.712,0	21.169
4	390.234,057 372.712,0	5	390.253,746 372.712,607	19.698
5	390.253,746 372.712,607	6	390.279,793 372.713,269	26.055
6	390.279,793 372.713,269	7	390.280,792 372.718,912	5.731
7	390.280,792 372.718,912	8	390.280,999 372.720,083	1.189
8	390.280,999 372.720,083	9	390.253,373 372.719,795	27.628
9	390.253,373 372.719,795	10	390.233,278 372.719,359	20.1
10	390.233,278 372.719,359	11	390.212,213 372.717,466	21.15
11	390.212,213 372.717,466	12	390.171,091 372.714,022	41.266
12	390.171,091 372.714,022	13	390.142,455 372.711,13	28.782
13	390.142,455 372.711,13	14	390.105,022 372.707,776	37.583
14	390.105,022 372.707,776	15	390.044,622 372.701,205	60.756
15	390.044,622 372.701,205	16	390.044,88 372.699,236	1.986
16	390.044,88 372.699,236	17	390.045,487 372.694,486	4.789
17	390.045,487 372.694,486	18	390.105,747 372.700,669	60.576
18	390.105,747 372.700,669	1	390.143,31 372.704,121	37.721

** Lungimile segmentelor sunt determinate în planul de proiecție Stereo 70 și sunt rotunjite la 1 milimetru.

*** Distanța dintre puncte este formată din segmente cumulate ce sunt mai mici decât valoarea 1 milimetru.

**DATE DESPRE IMOBILUL NR. 6313**

Oficiul de Cadastru și Publicitate Imobiliară GORJ
Biroul de Cadastru și Publicitate Imobiliară Targu Jiu

A. Partea I. Descrierea imobilului

TEREN Intravilan

Adresa: Loc. Totea, Str Principală, Nr. 136, Jud. Gorj

Nr. Crt	Nr cadastral Nr. topografic	Suprafața* (mp)	Observații / Referințe
A1	35002	Din acte: 660 Masurata: 661	Sector cadastral:30 Teren neimprejmuit;

B. Partea II. Proprietari și acte

Inscrieri privitoare la dreptul de proprietate și alte drepturi reale	Referințe
2231 / 26/01/2009	
Hotarare Judecatoreasca nr. 3990, din 06/11/2007 emis de JUDECATORIA TG.CARBUNESTI (administrative nr. 6889/12-12-2008 emis de PRIMARIA LICURICI; administrative nr. 6880/12-12-2008 emis de PRIMARIA LICURICI; administrative nr. 6582/02-12-2008 emis de PRIMARIA LICURICI; administrative nr. 111/12-01-2009 emis de A F P TG.JIU.);	
B1 Intabulare, drept de PROPRIETATE, dobandit prin Hotarare Judecatoreasca, cota actuala 1/1, cota initiala 1/1 1) COMAN ION, bun propriu	A1

C. Partea III. SARCINI .

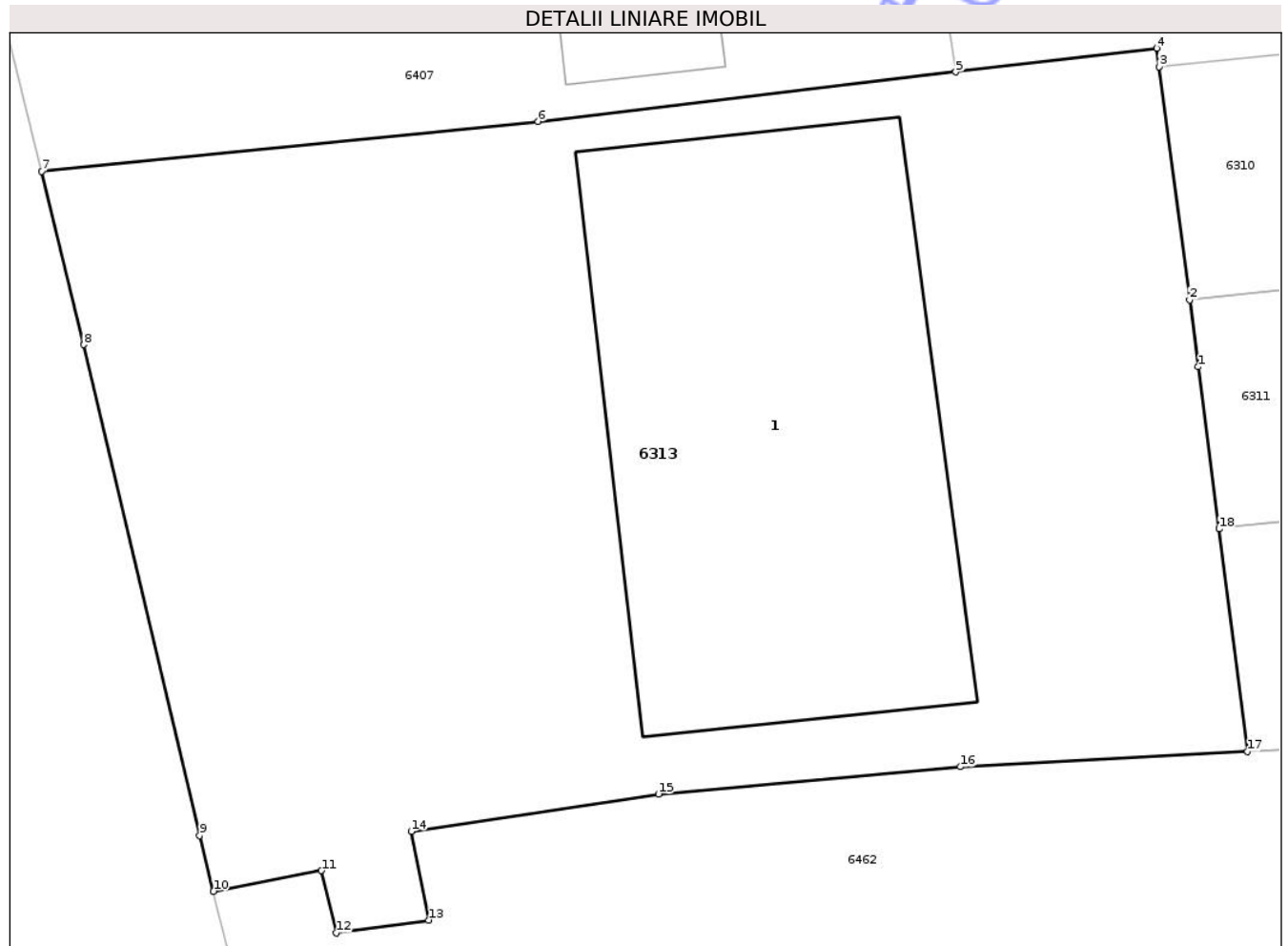
Inscrieri privind dezmembramintele dreptului de proprietate, drepturi reale de garanție și sarcini	Referințe
NU SUNT	

Anexa Nr. 1 La Partea I

Teren

Nr cadastral	Suprafața (mp)*	Observații / Referințe
35002	Din acte: 660 Masurata: 661	

* Suprafața este determinată în planul de proiecție Stereo 70.



Date referitoare la teren

Crt	Categorie folosință	Intra vilan	Suprafața (mp)	Tarla	Parcelă	Nr. topo	Observații / Referințe
1	curți constructii	DA	661	21	732	-	

Date referitoare la construcții

Crt	Număr	Destinație construcție	Supraf. (mp)	Situație juridică	Observații / Referințe
A1.1	35002-C1	construcții industriale și edilitare	169	Fara acte	Nr. niveluri:1; S. construita la sol:169 mp; S. construita desfasurata:169 mp; MAGAZIN

Lungime Segmente

1) Valorile lungimilor segmentelor sunt obținute din proiecție în plan.

Punct început	X / Y	Punct sfârșit	X / Y	Lungime segment (** (m)
1	390.044,88 372.699,236	2	390.044,622 372.701,205	1.986
2	390.044,622 372.701,205	3	390.043,723 372.708,071	6.925
3	390.043,723 372.708,071	4	390.043,652 372.708,614	0.548

Punct început	X / Y	Punct sfârșit	X / Y	Lungime segment (** (m)
4	390.043,652 372.708,614	5	390.037,735 372.707,913	5.958
5	390.037,735 372.707,913	6	390.025,445 372.706,459	12.376
6	390.025,445 372.706,459	7	390.010,823 372.704,987	14.696
7	390.010,823 372.704,987	8	390.012,07 372.699,89	5.247
8	390.012,07 372.699,89	9	390.015,483 372.685,444	14.844
9	390.015,483 372.685,444	10	390.015,886 372.683,804	1.689
10	390.015,886 372.683,804	11	390.019,066 372.684,412	3.238
11	390.019,066 372.684,412	12	390.019,5 372.682,577	1.886
12	390.019,5 372.682,577	13	390.022,218 372.682,957	2.744
13	390.022,218 372.682,957	14	390.021,705 372.685,564	2.657
14	390.021,705 372.685,564	15	390.028,985 372.686,669	7.363
15	390.028,985 372.686,669	16	390.037,877 372.687,47	8.928
16	390.037,877 372.687,47	17	390.046,328 372.687,917	8.463
17	390.046,328 372.687,917	18	390.045,49 372.694,465	6.601
18	390.045,49 372.694,465	19	390.045,487 372.694,486	0.021
19	390.045,487 372.694,486	1	390.044,88 372.699,236	4.789

** Lungimile segmentelor sunt determinate în planul de proiecție Stereo 70 și sunt rotunjite la 1 milimetru.

*** Distanța dintre puncte este formată din segmente cumulate ce sunt mai mici decât valoarea 1 milimetru.

**DATE DESPRE IMOBILUL NR. 6318**

Oficiul de Cadastru și Publicitate Imobiliară GORJ
Biroul de Cadastru și Publicitate Imobiliară Targu Jiu

A. Partea I. Descrierea imobilului

TEREN Necunoscut

Adresa: Loc. Totea, Jud. Gorj

Nr. Crt	Nr cadastral Nr. topografic	Suprafața* (mp)	Observații / Referințe
A1		1.625	Sector cadastral:30 Teren neimprejmuit;

B. Partea II. Proprietari și acte

Inscrieri privitoare la dreptul de proprietate și alte drepturi reale		Referințe
0 / 09/04/2026		
Act Normativ nr. 7, din 13/03/1996 emis de PARLAMENTUL ROMANIEI;		
B1	Intabulare, drept de PROPRIETATE, dobândit prin Lege, cota actuala 1/1 1) NEIDENTIFICAT NEIDENTIFICAT	A1
/		
Act Administrativ nr. 1468, din 30/03/2026 emis de PRIMARIA LICURICI;		
B2	Se noteaza posesia factica in favoarea lui FLOROIU DUMITRU 1) FLOROIU DUMITRU	A1

C. Partea III. SARCINI .

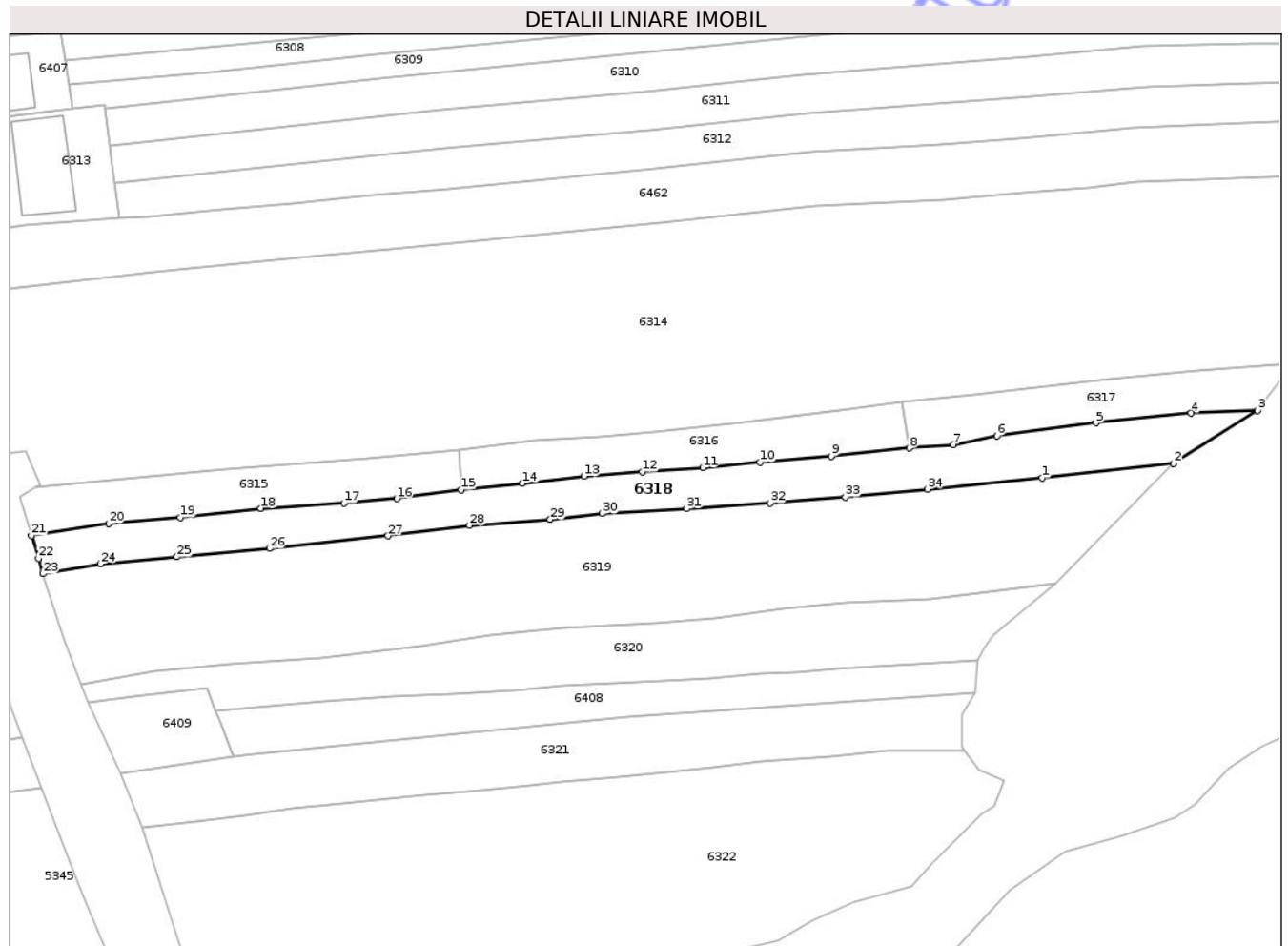
Inscrieri privind dezmembramintele dreptului de proprietate, drepturi reale de garanție și sarcini	Referințe
NU SUNT	

Anexa Nr. 1 La Partea I

Teren

Nr cadastral	Suprafața (mp)*	Observații / Referințe
	1.625	

* Suprafața este determinată în planul de proiecție Stereo 70.



Date referitoare la teren

Crt	Categorie folosință	Intra vilan	Suprafața (mp)	Tarla	Parcelă	Nr. topo	Observații / Referințe
1	pasune	DA	599	158	18916/2, 18917/2, 18918/1, 18919/2, 18920/1	-	
2	vie	DA	72	158	18916/2, 18917/2, 18918/1, 18919/2, 18920/1	-	
3	vie	NU	411	158	18916/2, 18917/2, 18918/1, 18919/2, 18920/1	-	
4	pasune	NU	543	158	18916/2, 18917/2, 18918/1, 18919/2, 18920/1	-	

Lungime Segmente

1) Valorile lungimilor segmentelor sunt obținute din proiecție în plan.

Punct început	X / Y	Punct sfârșit	X / Y	Lungime segment (** (m)
1	390.214,83 372.640,597	2	390.238,874 372.643,237	24.189
3	390.254,207 372.652,912	4	390.242,086 372.652,41	12.131
5	390.224,694 372.650,66	6	390.206,611 372.648,282	18.239
7	390.198,637 372.646,681	8	390.190,604 372.646,041	8.058
9	390.176,367 372.644,583	10	390.163,356 372.643,464	13.059
11	390.152,892 372.642,45	12	390.141,822 372.641,709	11.095
13	390.131,216 372.640,934	14	390.119,971 372.639,602	11.324
15	390.108,737 372.638,404	16	390.097,021 372.636,842	11.82
17	390.087,381 372.636,027	18	390.072,218 372.635,029	15.196
19	390.057,514 372.633,391	20	390.044,403 372.632,25	13.161
21	390.030,301 372.630,075	22	390.031,565 372.625,949	4.315
23	390.032,429 372.623,141	24	390.042,862 372.624,91	10.582
25	390.056,877 372.626,21	26	390.073,771 372.627,739	16.963
27	390.095,412 372.630,044	28	390.110,294 372.631,928	15.001
29	390.125,038 372.633,041	30	390.134,575 372.634,081	9.594
31	390.149,967 372.634,997	32	390.165,164 372.636,026	15.232
33	390.178,93 372.637,105	34	390.193,923 372.638,558	15.063

Punct început	X / Y	Punct sfârșit	X / Y	Lungime segment (** (m)
2	390.238,874 372.643,237	3	390.254,207 372.652,912	18.13
4	390.242,086 372.652,41	5	390.224,694 372.650,66	17.48
6	390.206,611 372.648,282	7	390.198,637 372.646,681	8.133
8	390.190,604 372.646,041	9	390.176,367 372.644,583	14.311
10	390.163,356 372.643,464	11	390.152,892 372.642,45	10.513
12	390.141,822 372.641,709	13	390.131,216 372.640,934	10.634
14	390.119,971 372.639,602	15	390.108,737 372.638,404	11.298
16	390.097,021 372.636,842	17	390.087,381 372.636,027	9.674
18	390.072,218 372.635,029	19	390.057,514 372.633,391	14.795
20	390.044,403 372.632,25	21	390.030,301 372.630,075	14.269
22	390.031,565 372.625,949	23	390.032,429 372.623,141	2.938
24	390.042,862 372.624,91	25	390.056,877 372.626,21	14.075
26	390.073,771 372.627,739	27	390.095,412 372.630,044	21.763
28	390.110,294 372.631,928	29	390.125,038 372.633,041	14.786
30	390.134,575 372.634,081	31	390.149,967 372.634,997	15.419
32	390.165,164 372.636,026	33	390.178,93 372.637,105	13.808
34	390.193,923 372.638,558	1	390.214,83 372.640,597	21.006

** Lungimile segmentelor sunt determinate în planul de proiecție Stereo 70 și sunt rotunjite la 1 milimetru.

*** Distanța dintre puncte este formată din segmente cumulate ce sunt mai mici decât valoarea 1 milimetru.

**DATE DESPRE IMOBILUL NR. 6315**

Oficiul de Cadastru și Publicitate Imobiliară GORJ
Biroul de Cadastru și Publicitate Imobiliară Targu Jiu

A. Partea I. Descrierea imobilului

TEREN Intravilan

Adresa: Loc. Totea, Jud. Gorj

Nr. Crt	Nr cadastral Nr. topografic	Suprafața* (mp)	Observații / Referințe
A1		628	Sector cadastral:30 Teren neimprejmuit;

B. Partea II. Proprietari și acte

Inscrieri privitoare la dreptul de proprietate și alte drepturi reale	Referințe
0 / 09/04/2026	
Act Normativ nr. 7, din 13/03/1996 emis de PARLAMENTUL ROMANIEI;	
B1	A1
Intabulare, drept de PROPRIETATE, dobandit prin Lege, cota actuala 1/1 1) NEIDENTIFICAT NEIDENTIFICAT	
/	
Act Administrativ nr. 1468, din 30/03/2026 emis de PRIMARIA LICURICI;	
B2	A1
Se noteaza posesia factica in favoarea lui GRECU MARIAN-CLAUDIU 1) GRECU MARIAN-CLAUDIU	

C. Partea III. SARCINI .

Inscrieri privind dezmembramintele dreptului de proprietate, drepturi reale de garanție și sarcini	Referințe
NU SUNT	

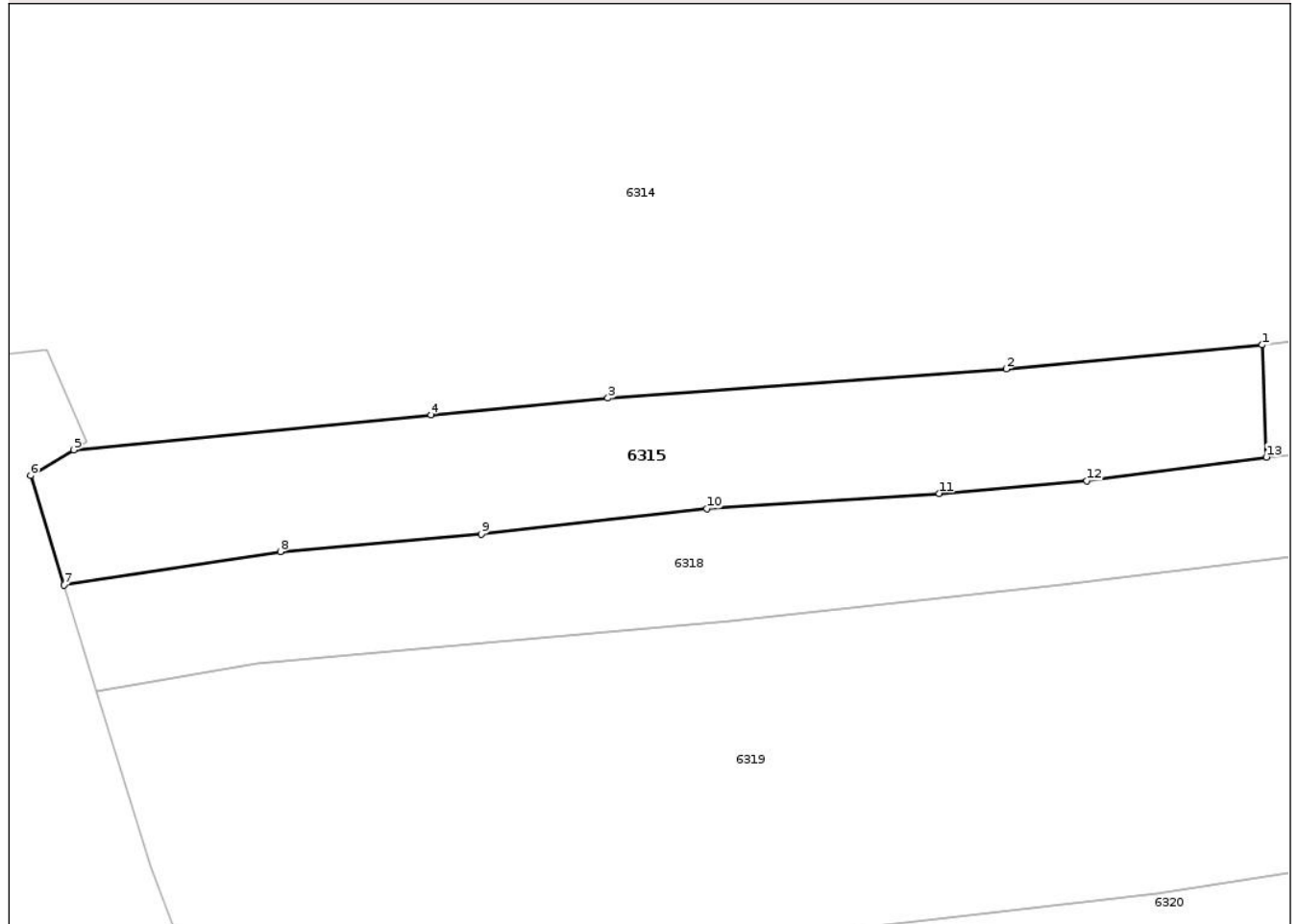
Anexa Nr. 1 La Partea I

Teren

Nr cadastral	Suprafața (mp)*	Observații / Referințe
	628	

* Suprafața este determinată în planul de proiecție Stereo 70.

DETALII LINIARE IMOBIL



Date referitoare la teren

Crt	Categorie folosință	Intravilan	Suprafața (mp)	Tarla	Parcelă	Nr. topo	Observații / Referințe
1	pasune	DA	628	158	18915/2, 18919/1	-	

Lungime Segmente

1) Valorile lungimilor segmentelor sunt obținute din proiecție în plan.

Punct început	X / Y	Punct sfârșit	X / Y	Lungime segment (** (m)
1	390.108,455 372.645,715	2	390.091,755 372.644,145	16.774
2	390.091,755 372.644,145	3	390.065,779 372.642,246	26.045
3	390.065,779 372.642,246	4	390.054,236 372.641,148	11.595
4	390.054,236 372.641,148	5	390.030,914 372.638,873	23.433
5	390.030,914 372.638,873	6	390.028,121 372.637,187	3.262

Punct început	X / Y	Punct sfârşit	X / Y	Lungime segment (** (m)
6	390.028,121 372.637,187	7	390.030,301 372.630,075	7.439
7	390.030,301 372.630,075	8	390.044,403 372.632,25	14.269
8	390.044,403 372.632,25	9	390.057,514 372.633,391	13.161
9	390.057,514 372.633,391	10	390.072,218 372.635,029	14.795
10	390.072,218 372.635,029	11	390.087,381 372.636,027	15.196
11	390.087,381 372.636,027	12	390.097,021 372.636,842	9.674
12	390.097,021 372.636,842	13	390.108,737 372.638,404	11.82
13	390.108,737 372.638,404	1	390.108,455 372.645,715	7.316

** Lungimile segmentelor sunt determinate în planul de proiecţie Stereo 70 şi sunt rotunjite la 1 milimetru.

*** Distanţa dintre puncte este formată din segmente cumulate ce sunt mai mici decât valoarea 1 milimetru.

**DATE DESPRE IMOBILUL NR. 6320**

Oficiul de Cadastru și Publicitate Imobiliară GORJ
Biroul de Cadastru și Publicitate Imobiliară Targu Jiu

A. Partea I. Descrierea imobilului

TEREN Necunoscut

Adresa: Loc. Totea, Jud. Gorj

Nr. Crt	Nr cadastral Nr. topografic	Suprafața* (mp)	Observații / Referințe
A1		1.595	Sector cadastral:30 Teren neimprejmuit;

B. Partea II. Proprietari și acte

Inscrieri privitoare la dreptul de proprietate și alte drepturi reale	Referințe
0 / 09/04/2026	
Act Normativ nr. 7, din 13/03/1996 emis de PARLAMENTUL ROMANIEI;	
B1	A1
Intabulare, drept de PROPRIETATE, dobandit prin Lege, cota actuala 1/1 1) NEIDENTIFICAT NEIDENTIFICAT	
/	
Act Administrativ nr. 1468, din 30/03/2026 emis de PRIMARIA LICURICI;	
B2	A1
Se noteaza posesia factica in favoarea lui MINCIUNĂ NICOLAIE 1) MINCIUNĂ NICOLAIE	

C. Partea III. SARCINI .

Inscrieri privind dezmembramintele dreptului de proprietate, drepturi reale de garanție și sarcini	Referințe
NU SUNT	

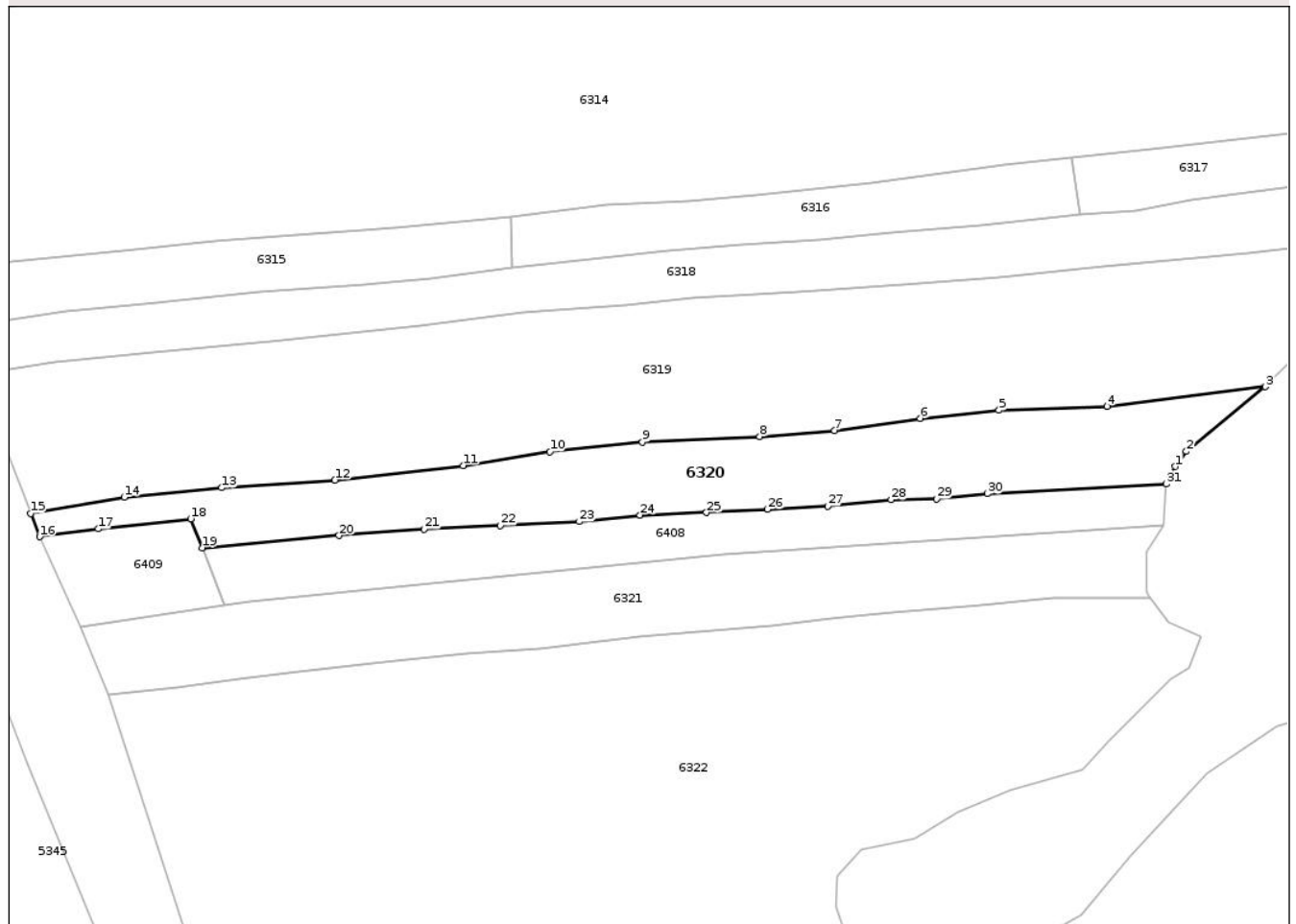
Anexa Nr. 1 La Partea I

Teren

Nr cadastral	Suprafața (mp)*	Observații / Referințe
	1.595	

* Suprafața este determinată în planul de proiecție Stereo 70.

DETALII LINIARE IMOBIL



Date referitoare la teren

Crt	Categorie folosință	Intra vilan	Suprafața (mp)	Tarla	Parcelă	Nr. topo	Observații / Referințe
1	pasune	DA	541	158	18923, 18924, 18925/2, 18925/1/2, 18926/1, 18927	-	
2	vie	DA	215	158	18923, 18924, 18925/2, 18925/1/2, 18926/1, 18927	-	
3	vie	NU	432	158	18923, 18924, 18925/2, 18925/1/2, 18926/1, 18927	-	
4	pasune	NU	407	158	18923, 18924, 18925/2, 18925/1/2, 18926/1, 18927	-	

Lungime Segmente

1) Valorile lungimilor segmentelor sunt obținute din proiecție în plan.

Punct început	X / Y	Punct sfârșit	X / Y	Lungime segment (** (m))
1	390.204,359 372.609,783	2	390.205,924 372.611,953	2.675
3	390.217,316 372.621,283	4	390.194,48 372.618,464	23.009
5	390.178,9 372.617,877	6	390.167,556 372.616,714	11.403
7	390.155,176 372.614,981	8	390.144,413 372.614,092	10.8
9	390.127,512 372.613,279	10	390.114,147 372.611,903	13.436
11	390.101,632 372.609,913	12	390.083,155 372.607,828	18.594
13	390.066,834 372.606,722	14	390.052,775 372.605,365	14.124
15	390.039,278 372.603,019	16	390.040,564 372.599,671	3.586
17	390.049,003 372.600,808	18	390.062,369 372.602,247	13.443
19	390.063,997 372.598,076	20	390.083,754 372.599,849	19.836
21	390.096,023 372.600,731	22	390.107,017 372.601,272	11.007
23	390.118,402 372.601,834	24	390.127,133 372.602,791	8.783
25	390.136,737 372.603,147	26	390.145,543 372.603,631	8.819
27	390.154,257 372.604,098	28	390.163,37 372.605,0	9.158
29	390.169,93 372.605,139	30	390.177,203 372.605,891	7.312
31	390.202,992 372.607,258	1	390.204,359 372.609,783	2.871

Punct început	X / Y	Punct sfârșit	X / Y	Lungime segment (** (m))
2	390.205,924 372.611,953	3	390.217,316 372.621,283	14.725
4	390.194,48 372.618,464	5	390.178,9 372.617,877	15.591
6	390.167,556 372.616,714	7	390.155,176 372.614,981	12.501
8	390.144,413 372.614,092	9	390.127,512 372.613,279	16.921
10	390.114,147 372.611,903	11	390.101,632 372.609,913	12.672
12	390.083,155 372.607,828	13	390.066,834 372.606,722	16.358
14	390.052,775 372.605,365	15	390.039,278 372.603,019	13.699
16	390.040,564 372.599,671	17	390.049,003 372.600,808	8.515
18	390.062,369 372.602,247	19	390.063,997 372.598,076	4.477
20	390.083,754 372.599,849	21	390.096,023 372.600,731	12.301
22	390.107,017 372.601,272	23	390.118,402 372.601,834	11.399
24	390.127,133 372.602,791	25	390.136,737 372.603,147	9.611
26	390.145,543 372.603,631	27	390.154,257 372.604,098	8.727
28	390.163,37 372.605,0	29	390.169,93 372.605,139	6.561
30	390.177,203 372.605,891	31	390.202,992 372.607,258	25.825

** Lungimile segmentelor sunt determinate în planul de proiecție Stereo 70 și sunt rotunjite la 1 milimetru.

*** Distanța dintre puncte este formată din segmente cumulate ce sunt mai mici decât valoarea 1 milimetru.

**DATE DESPRE IMOBILUL NR. 6324**

Oficiul de Cadastru și Publicitate Imobiliară GORJ
Biroul de Cadastru și Publicitate Imobiliară Targu Jiu

A. Partea I. Descrierea imobilului

TEREN Necunoscut

Nr. CF vechi:166

Nr. cadastral vechi:348/6

Adresa: Loc. Totea, Jud. Gorj

Nr. Crt	Nr cadastral Nr. topografic	Suprafața* (mp)	Observații / Referințe
A1	35283	882	Sector cadastral:30 Teren neimprejmuit;

B. Partea II. Proprietari și acte

Inscrieri privitoare la dreptul de proprietate și alte drepturi reale		Referințe
22281 / 22/12/2005		
Act Notarial nr. 1484, din 16/12/2005 emis de NP CEZARINA CIOBANU;		
B1	Intabulare, drept de PROPRIETATE cu titlu de drept cumpărare, dobândit prin Conventie, cota actuala 1/1, cota initiala 1/1	A1
	1) MUNTEANU TUDOR	
	2) MUNTEANU VALERIA	
	OBSERVATII: (provenita din conversia CF 166) bun comun	

C. Partea III. SARCINI .

Inscrieri privind dezmembramintele dreptului de proprietate, drepturi reale de garanție și sarcini	Referințe
NU SUNT	

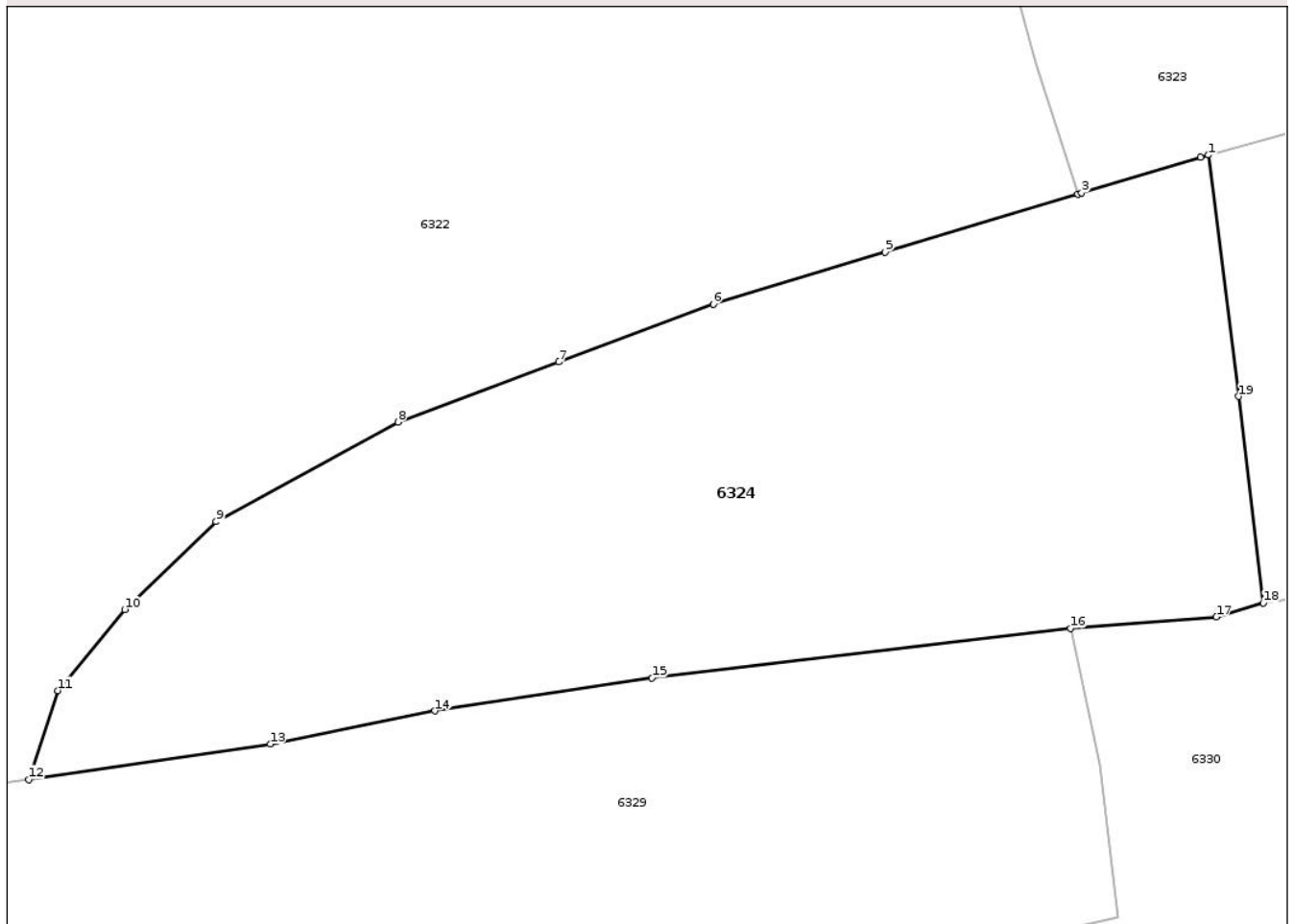
Anexa Nr. 1 La Partea I

Teren

Nr cadastral	Suprafața (mp)*	Observații / Referințe
35283	882	

* Suprafața este determinată în planul de proiecție Stereo 70.

DETALII LINIARE IMOBIL



Date referitoare la teren

Crt	Categorie folosință	Intravilan	Suprafața (mp)	Tarla	Parcelă	Nr. topo	Observații / Referințe
1	vie	DA	612	158	18942	-	
2	vie	NU	270	158	18942	-	

Lungime Segmente

1) Valorile lungimilor segmentelor sunt obținute din proiecție în plan.

Punct început	X / Y	Punct sfârșit	X / Y	Lungime segment (** (m)
1	390.280,147 372.547,498	2	390.279,784 372.547,398	0.377
2	390.279,784 372.547,398	3	390.274,169 372.545,712	5.863
3	390.274,169 372.545,712	4	390.273,98 372.545,655	0.197
4	390.273,98 372.545,655	5	390.264,886 372.542,911	9.499

Punct început	X / Y	Punct sfârşit	X / Y	Lungime segment (** (m)
5	390.264,886 372.542,911	6	390.256,782 372.540,467	8.465
6	390.256,782 372.540,467	7	390.249,492 372.537,742	7.783
7	390.249,492 372.537,742	8	390.241,906 372.534,907	8.098
8	390.241,906 372.534,907	9	390.233,326 372.530,208	9.782
9	390.233,326 372.530,208	10	390.229,005 372.526,064	5.987
10	390.229,005 372.526,064	11	390.225,858 372.522,245	4.949
11	390.225,858 372.522,245	12	390.224,482 372.518,048	4.417
12	390.224,482 372.518,048	13	390.235,88 372.519,72	11.52
13	390.235,88 372.519,72	14	390.243,645 372.521,279	7.92
14	390.243,645 372.521,279	15	390.253,885 372.522,829	10.357
15	390.253,885 372.522,829	16	390.273,64 372.525,17	19.893
16	390.273,64 372.525,17	17	390.280,532 372.525,715	6.914
17	390.280,532 372.525,715	18	390.282,744 372.526,368	2.306
18	390.282,744 372.526,368	19	390.281,578 372.536,111	9.813
19	390.281,578 372.536,111	1	390.280,147 372.547,498	11.477

** Lungimile segmentelor sunt determinate în planul de proiecție Stereo 70 și sunt rotunjite la 1 milimetru.

*** Distanța dintre puncte este formată din segmente cumulate ce sunt mai mici decât valoarea 1 milimetru.

**DATE DESPRE IMOBILUL NR. 6326**

Oficiul de Cadastru și Publicitate Imobiliară GORJ
Biroul de Cadastru și Publicitate Imobiliară Targu Jiu

A. Partea I. Descrierea imobilului

TEREN Necunoscut

Nr. CF vechi:165

Nr. cadastral vechi:348/4/1

Adresa: Loc. Totea, Jud. Gorj

Nr. Crt	Nr cadastral Nr. topografic	Suprafața* (mp)	Observații / Referințe
A1	35284	433	Sector cadastral:30 Teren neimprejmuit;

B. Partea II. Proprietari și acte

Inscrieri privitoare la dreptul de proprietate și alte drepturi reale		Referințe
22195 / 22/12/2005		
Act Notarial nr. 1481, din 16/12/2005 emis de NP CEZARINA CIOBANU;		
B1	Intabulare, drept de PROPRIETATE cu titlu de drept cumpărare, dobândit prin Conventie, cota actuala 1/1, cota initiala 1/1 1) CATRINOIU MARIANA , căsătorită <i>OBSERVATII: (provenita din conversia CF 165) bun comun</i>	A1

C. Partea III. SARCINI .

Inscrieri privind dezmembramintele dreptului de proprietate, drepturi reale de garanție și sarcini	Referințe
NU SUNT	

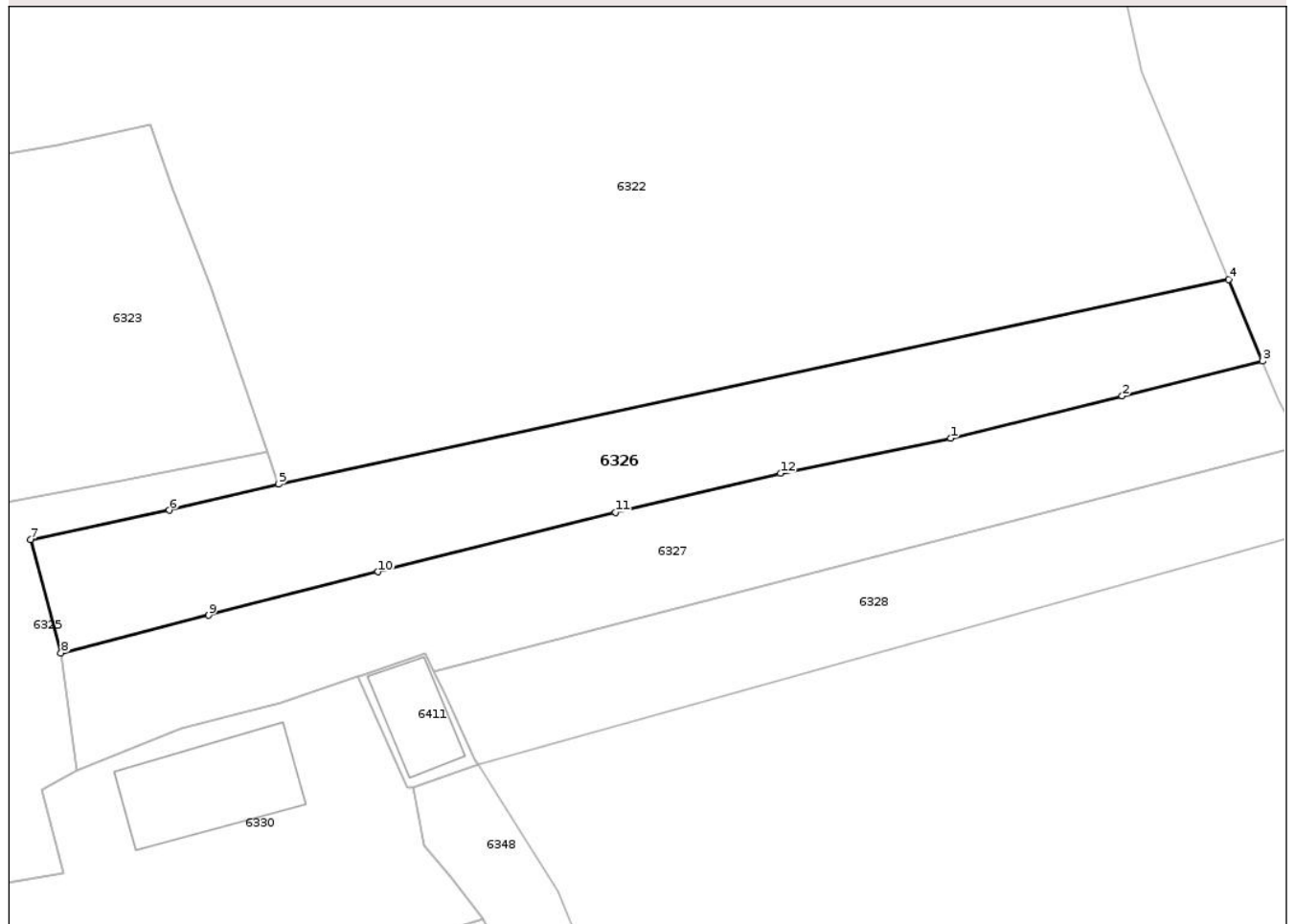
Anexa Nr. 1 La Partea I

Teren

Nr cadastral	Suprafața (mp)*	Observații / Referințe
35284	433	

* Suprafața este determinată în planul de proiecție Stereo 70.

DETALII LINIARE IMOBIL



Date referitoare la teren

Crt	Categorie folosință	Intravilan	Suprafața (mp)	Tarla	Parcelă	Nr. topo	Observații / Referințe
1	vie	DA	103	160	19036	-	
2	vie	NU	330	160	19036	-	

Lungime Segmente

1) Valorile lungimilor segmentelor sunt obținute din proiecție în plan.

Punct început	X / Y	Punct sfârșit	X / Y	Lungime segment (** (m)
1	390.353,06 372.554,598	2	390.363,206 372.557,088	10.447
2	390.363,206 372.557,088	3	390.371,501 372.559,156	8.549
3	390.371,501 372.559,156	4	390.369,493 372.563,974	5.22
4	390.369,493 372.563,974	5	390.313,303 372.551,876	57.478

Punct început	X / Y	Punct sfârşit	X / Y	Lungime segment (** (m)
5	390.313,303 372.551,876	6	390.306,847 372.550,34	6.636
6	390.306,847 372.550,34	7	390.298,638 372.548,618	8.388
7	390.298,638 372.548,618	8	390.300,437 372.541,9	6.955
8	390.300,437 372.541,9	9	390.309,174 372.544,131	9.017
9	390.309,174 372.544,131	10	390.319,192 372.546,702	10.343
10	390.319,192 372.546,702	11	390.333,218 372.550,206	14.457
11	390.333,218 372.550,206	12	390.342,99 372.552,519	10.042
12	390.342,99 372.552,519	1	390.353,06 372.554,598	10.282

** Lungimile segmentelor sunt determinate în planul de proiecție Stereo 70 și sunt rotunjite la 1 milimetru.

*** Distanța dintre puncte este formată din segmente cumulate ce sunt mai mici decât valoarea 1 milimetru.



DATE DESPRE IMOBILUL NR. 6329

Oficiul de Cadastru și Publicitate Imobiliară GORJ
Biroul de Cadastru și Publicitate Imobiliară Targu Jiu

A. Partea I. Descrierea imobilului

TEREN Necunoscut

Adresa: Loc. Totea, Str Principală, Nr. 132, Jud. Gorj

Nr. Crt	Nr cadastral Nr. topografic	Suprafața* (mp)	Observații / Referințe
A1	35023	Din acte: 3.213 Masurata: 4.080	Sector cadastral:30 Teren neimprejmuț; Suprafata CF 3223mp, pentru suprafata de 857mp se noteaza posesia.

Construcții

Crt	Nr cadastral Nr. topografic	Adresa	Observații / Referințe
A1.1	35023-C1	Loc. Totea, Str Principală, Nr. 132, Jud. Gorj	Nr. niveluri:1; S. construita la sol:117 mp; S. construita desfasurata:117 mp; LOCUINTA
A1.2	35023-C2	Loc. Totea, Str Principală, Nr. 132, Jud. Gorj	Nr. niveluri:1; S. construita la sol:40 mp; S. construita desfasurata:40 mp; ANEXA
A1.3	35023-C3	Loc. Totea, Str Principală, Nr. 132, Jud. Gorj	Nr. niveluri:1; S. construita la sol:68 mp; S. construita desfasurata:68 mp; ANEXA
A1.4	35023-C4	Loc. Totea, Str Principală, Nr. 132, Jud. Gorj	Nr. niveluri:1; S. construita la sol:15 mp; S. construita desfasurata:15 mp; ANEXA
A1.5	35023-C5	Loc. Totea, Str Principală, Nr. 132, Jud. Gorj	Nr. niveluri:1; S. construita la sol:22 mp; S. construita desfasurata:22 mp; ANEXA
A1.6		Loc. Totea, Str Principală, Nr. 132, Jud. Gorj	Nr. niveluri:1; S. construita la sol:80 mp; S. construita desfasurata:80 mp; LOCUINTA

B. Partea II. Proprietari și acte

Inscrieri privitoare la dreptul de proprietate și alte drepturi reale		Referințe
9325 / 18/03/2009		
Act Notarial nr. 2203, din 13/05/2002 emis de B.N.P. NEACSA NISTORESCU (act administrativ nr.993/24.02.2009 emis de Primăria Licurici, act administrativ nr.10/23.10.2000 emis de Primăria Licurici, act administrativ nr.23/28.12.1995 emis de Primăria Licurici, act administrativ nr.1312/10.03.2009 emis de Primăria Licurici, act administrativ nr.990/24.02.2009 emis de Primăria Licurici, act administrativ nr.989/24.02.2009 emis de Primăria Licurici,);		
B1	Intabulare, drept de PROPRIETATE, dobandit prin Conventie, cota actuala 1/1, cota initiala 1/1 1) GLĂVAN GABRIEL, căsătorit, bun comun	A1, A1.1, A1.2, A1.3, A1.4
/		
Act Normativ nr. 7, din 13/03/1996 emis de PARLAMENTUL ROMANIEI;		
B2	Intabulare, drept de PROPRIETATE, dobandit prin Lege, cota actuala 1/1 1) GLĂVAN GABRIEL, casatorit, bun comun	A1.5, A1.6
Act Administrativ nr. 1468, din 30/03/2026 emis de PRIMARIA LICURICI;		
B3	SE NOTEAZA POSESIA FAPTICA IN FAVOAREA LUI GLĂVAN GABRIEL 1) GLĂVAN GABRIEL OBSERVATIIL: pentru suprafata de 857mp se noteaza posesia.	A1

C. Partea III. SARCINI .

Inscrieri privind dezmembramentele dreptului de proprietate, drepturi reale de garanție și sarcini	Referințe
NU SUNT	

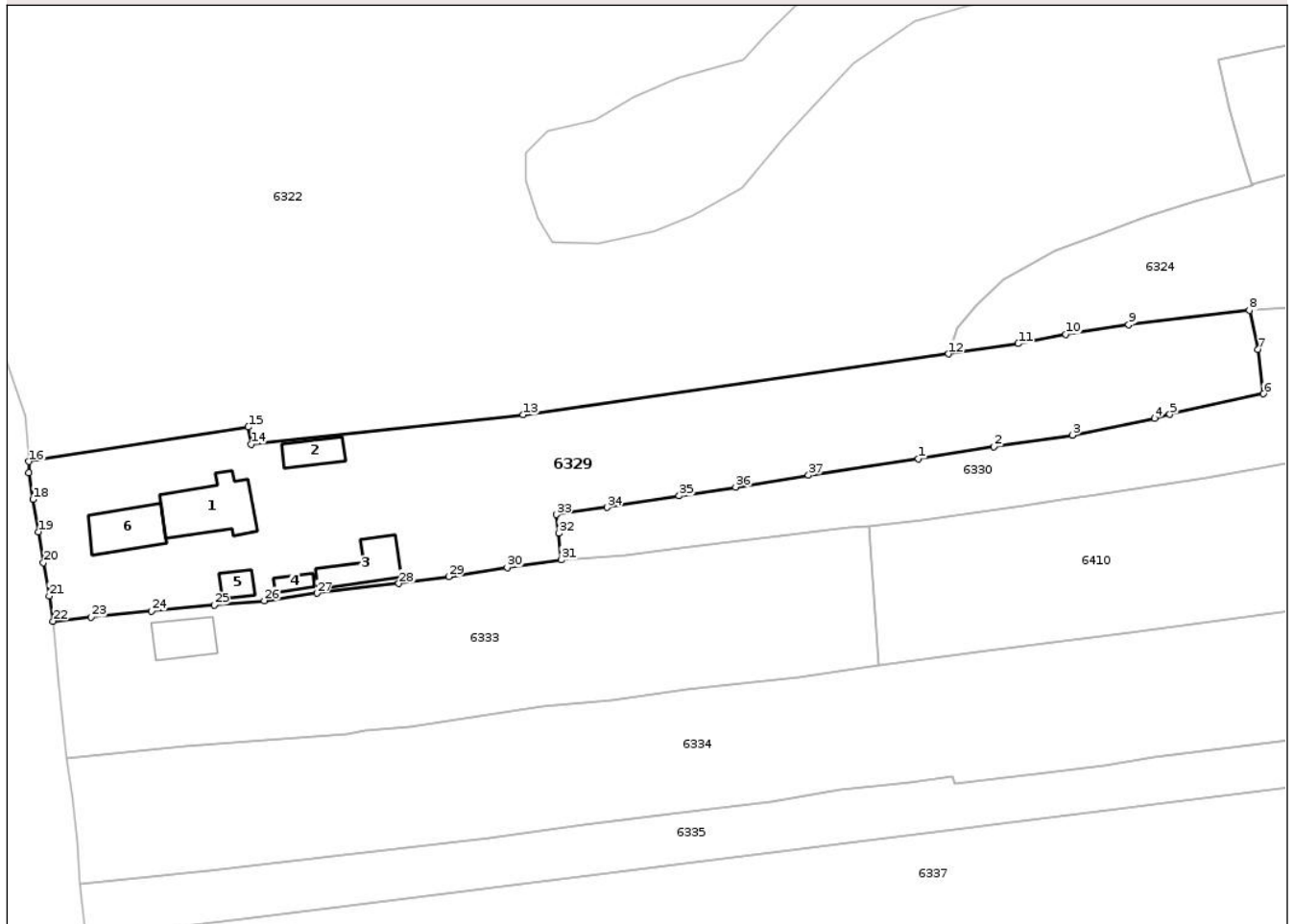
Anexa Nr. 1 La Partea I

Teren

Nr cadastral	Suprafața (mp)*	Observații / Referințe
35023	Din acte: 3.213 Masurata: 4.080	Suprafata CF 3223mp, pentru suprafata de 857mp se noteaza posesia.

* Suprafața este determinată în planul de proiecție Stereo 70.

DETALII LINIARE IMOBIL



Date referitoare la teren

Crt	Categorie folosință	Intra vilan	Suprafața (mp)	Tarla	Parcelă	Nr. topo	Observații / Referințe
1	curți constructii	DA	1.216	158	18946	-	
2	vie	DA	235	158	18945	-	
3	arabil	DA	887	158	18945	-	
4	livada	NU	1.661	158	18947/1	-	
5	livada	DA	81	158	18947/1	-	

Date referitoare la construcții

Crt	Număr	Destinație construcție	Supraf. (mp)	Situație juridică	Observații / Referințe
A1.1	35023-C1	construcții de locuințe	117	Cu acte	Nr. niveluri:1; S. construita la sol:117 mp; S. construita desfasurata:117 mp; LOCUINTA
A1.2	35023-C2	construcții anexa	40	Cu acte	Nr. niveluri:1; S. construita la sol:40 mp; S. construita desfasurata:40 mp; ANEXA
A1.3	35023-C3	construcții anexa	68	Cu acte	Nr. niveluri:1; S. construita la sol:68 mp; S. construita desfasurata:68 mp; ANEXA
A1.4	35023-C4	construcții anexa	15	Cu acte	Nr. niveluri:1; S. construita la sol:15 mp; S. construita desfasurata:15 mp; ANEXA
A1.5	35023-C5	construcții de locuințe	22	Cu acte	Nr. niveluri:1; S. construita la sol:22 mp; S. construita desfasurata:22 mp; ANEXA
A1.6		construcții de locuințe	80	Cu acte	Nr. niveluri:1; S. construita la sol:80 mp; S. construita desfasurata:80 mp; LOCUINTA

Lungime Segmente

1) Valorile lungimilor segmentelor sunt obținute din proiecție în plan.

Punct început	X / Y	Punct sfârșit	X / Y	Lungime segment (** (m)
1	390.219,574 372.500,955	2	390.231,896 372.502,859	12.468
3	390.244,674 372.504,765	4	390.258,175 372.507,506	13.776
5	390.260,642 372.508,169	6	390.275,902 372.511,534	15.627
7	390.275,022 372.518,756	8	390.273,64 372.525,17	6.561
9	390.253,885 372.522,829	10	390.243,645 372.521,279	10.357
11	390.235,88 372.519,72	12	390.224,482 372.518,048	11.52
13	390.155,015 372.508,1	14	390.110,589 372.503,309	44.684
15	390.110,153 372.506,093	16	390.074,338 372.500,476	36.253
17	390.074,294 372.498,663	18	390.074,983 372.494,29	4.427
19	390.075,834 372.488,994	20	390.076,703 372.483,972	5.097
21	390.077,625 372.478,498	22	390.078,27 372.474,371	4.177
23	390.084,442 372.475,024	24	390.094,323 372.476,071	9.936
25	390.104,591 372.477,003	26	390.112,757 372.477,754	8.2
27	390.121,321 372.478,945	28	390.134,737 372.480,537	13.51
29	390.142,853 372.481,66	30	390.152,438 372.483,17	9.703
31	390.161,202 372.484,378	32	390.160,862 372.488,763	4.398
33	390.160,439 372.491,802	34	390.168,762 372.492,981	8.406
35	390.180,519 372.494,847	36	390.189,733 372.496,311	9.33
37	390.201,629 372.498,23	1	390.219,574 372.500,955	18.151

Punct început	X / Y	Punct sfârșit	X / Y	Lungime segment (** (m)
2	390.231,896 372.502,859	3	390.244,674 372.504,765	12.919
4	390.258,175 372.507,506	5	390.260,642 372.508,169	2.555
6	390.275,902 372.511,534	7	390.275,022 372.518,756	7.275
8	390.273,64 372.525,17	9	390.253,885 372.522,829	19.893
10	390.243,645 372.521,279	11	390.235,88 372.519,72	7.92
12	390.224,482 372.518,048	13	390.155,015 372.508,1	70.176
14	390.110,589 372.503,309	15	390.110,153 372.506,093	2.818
16	390.074,338 372.500,476	17	390.074,294 372.498,663	1.814
18	390.074,983 372.494,29	19	390.075,834 372.488,994	5.364
20	390.076,703 372.483,972	21	390.077,625 372.478,498	5.551
22	390.078,27 372.474,371	23	390.084,442 372.475,024	6.206
24	390.094,323 372.476,071	25	390.104,591 372.477,003	10.31
26	390.112,757 372.477,754	27	390.121,321 372.478,945	8.646
28	390.134,737 372.480,537	29	390.142,853 372.481,66	8.193
30	390.152,438 372.483,17	31	390.161,202 372.484,378	8.847
32	390.160,862 372.488,763	33	390.160,439 372.491,802	3.068
34	390.168,762 372.492,981	35	390.180,519 372.494,847	11.904
36	390.189,733 372.496,311	37	390.201,629 372.498,23	12.05

** Lungimile segmentelor sunt determinate în planul de proiecție Stereo 70 și sunt rotunjite la 1 milimetru.

*** Distanța dintre puncte este formată din segmente cumulate ce sunt mai mici decât valoarea 1 milimetru.

**DATE DESPRE IMOBILUL NR. 6330**

Oficiul de Cadastru și Publicitate Imobiliară GORJ
Biroul de Cadastru și Publicitate Imobiliară Targu Jiu

A. Partea I. Descrierea imobilului

TEREN Necunoscut

Adresa: Loc. Totea, Jud. Gorj

Nr. Crt	Nr cadastral Nr. topografic	Suprafața* (mp)	Observații / Referințe
A1		1.929	Sector cadastral:30 Teren neimprejmuit; Suprafata ACT 1640mp, pentru suprafata de 289mp se noteaza posesia.

Construcții

Crt	Nr cadastral Nr. topografic	Adresa	Observații / Referințe
A1.1		Loc. Totea, Jud. Gorj	Nr. niveluri:1; S. construita la sol:51 mp; S. construita desfasurata:51 mp; LOCUINTA

B. Partea II. Proprietari și acte

Inscrieri privitoare la dreptul de proprietate și alte drepturi reale		Referințe
/		
Act Notarial nr. 113, din 01/03/1991 emis de CIOBANU CEZARINA;		
B1	Intabulare, drept de PROPRIETATE, dobandit prin Succesiune, cota actuala 1/1 1) CLENCIU SABINA	A1, A1.1
Act Administrativ nr. 1468, din 30/03/2026 emis de PRIMARIA LICURICI;		
B2	SE NOTEAZA POSESIA FAPTICA IN FAVOAREA LUI CLANCIU SABINA 1) CLENCIU SABINA <i>OBSERVATII: pentru suprafata de 289mp se noteaza posesia.</i>	A1

C. Partea III. SARCINI .

Inscrieri privind dezmembramintele dreptului de proprietate, drepturi reale de garanție și sarcini	Referințe
NU SUNT	

Anexa Nr. 1 La Partea I

Teren

Nr cadastral	Suprafața (mp)*	Observații / Referințe
	1.929	Suprafata ACT 1640mp, pentru suprafata de 289mp se noteaza posesia.

* Suprafața este determinată în planul de proiecție Stereo 70.

DETALII LINIARE IMOBIL



Date referitoare la teren

Crt	Categorie folosință	Intra vilan	Suprafața (mp)	Tarla	Parcelă	Nr. topo	Observații / Referințe
1	curți constructii	DA	465	22, 158	733/4, 734, 735, 736/1, 739/1, 18947/2	-	
2	arabil	DA	337	22, 158	733/4, 734, 735, 736/1, 739/1, 18947/2	-	
3	arabil	NU	1.042	22, 158	733/4, 734, 735, 736/1, 739/1, 18947/2	-	
4	arabil	DA	85	22, 158	733/4, 734, 735, 736/1, 739/1, 18947/2	-	

Date referitoare la construcții

Crt	Număr	Destinație construcție	Supraf. (mp)	Situație juridică	Observații / Referințe
A1.1		construcții de locuinte	51	Cu acte	Nr. niveluri:1; S. construita la sol:51 mp; S. construita desfasurata:51 mp; LOCUINTA

Lungime Segmente

1) Valorile lungimilor segmentelor sunt obținute din proiecție în plan.

Punct început	X / Y	Punct sfârșit	X / Y	Lungime segment	Punct început	X / Y	Punct sfârșit	X / Y	Lungime segment	Punct început	X / Y	Punct sfârșit	X / Y	Lungime segment
1	390.280,824 372.500,293	2	390.289,023 372.501,689	8.317	2	390.289,023 372.501,689	3	390.288,0 372.506,906	5.316	3	390.288,0 372.506,906	4	390.287,575 372.515,698	8.802
4	390.287,575 372.515,698	5	390.310,099 372.521,578	23.279	5	390.310,099 372.521,578	6	390.325,388 372.526,163	15.962	6	390.325,388 372.526,163	7	390.323,488 372.528,645	3.126
7	390.323,488 372.528,645	8	390.321,92 372.530,529	2.451	8	390.321,92 372.530,529	9	390.321,252 372.533,955	3.491	9	390.321,252 372.533,955	10	390.320,887 372.533,991	0.367
10	390.320,887 372.533,991	11	390.318,002 372.540,52	7.138	11	390.318,002 372.540,52	12	390.313,455 372.538,934	4.816	12	390.313,455 372.538,934	13	390.307,598 372.537,431	6.047
13	390.307,598 372.537,431	14	390.301,334 372.534,924	6.747	14	390.301,334 372.534,924	15	390.299,269 372.533,831	2.336	15	390.299,269 372.533,831	16	390.300,564 372.528,918	5.081
16	390.300,564 372.528,918	17	390.295,442 372.528,034	5.198	17	390.295,442 372.528,034	18	390.282,744 372.526,368	12.807	18	390.282,744 372.526,368	19	390.280,532 372.525,715	2.306
19	390.280,532 372.525,715	20	390.273,64 372.525,17	6.914	20	390.273,64 372.525,17	21	390.275,022 372.518,756	6.561	21	390.275,022 372.518,756	22	390.275,902 372.511,534	7.275
22	390.275,902 372.511,534	23	390.260,642 372.508,169	15.627	23	390.260,642 372.508,169	24	390.258,175 372.507,506	2.555	24	390.258,175 372.507,506	25	390.244,674 372.504,765	13.776
25	390.244,674 372.504,765	26	390.231,896 372.502,859	12.919	26	390.231,896 372.502,859	27	390.219,574 372.500,955	12.468	27	390.219,574 372.500,955	28	390.201,629 372.498,23	18.151
28	390.201,629 372.498,23	29	390.189,733 372.496,311	12.05	29	390.189,733 372.496,311	30	390.180,519 372.494,847	9.33	30	390.180,519 372.494,847	31	390.168,762 372.492,981	11.904
31	390.168,762 372.492,981	32	390.160,439 372.491,802	8.406	32	390.160,439 372.491,802	33	390.160,862 372.488,763	3.068	33	390.160,862 372.488,763	34	390.161,202 372.484,378	4.398
34	390.161,202 372.484,378	35	390.171,803 372.485,167	10.63	35	390.171,803 372.485,167	36	390.182,33 372.486,524	10.614	36	390.182,33 372.486,524	37	390.195,396 372.488,107	13.162
37	390.195,396 372.488,107	38	390.208,21 372.489,645	12.906	38	390.208,21 372.489,645	39	390.211,553 372.489,985	3.36	39	390.211,553 372.489,985	40	390.220,127 372.490,858	8.618
40	390.220,127 372.490,858	41	390.236,781 372.493,254	16.825	41	390.236,781 372.493,254	42	390.242,938 372.494,235	6.235	42	390.242,938 372.494,235	43	390.248,58 372.495,049	5.7
43	390.248,58 372.495,049	44	390.257,531 372.496,405	9.053	44	390.257,531 372.496,405	45	390.266,644 372.497,877	9.231	45	390.266,644 372.497,877	1	390.280,824 372.500,293	14.384

** Lungimile segmentelor sunt determinate în planul de proiecție Stereo 70 și sunt rotunjite la 1 milimetru.

*** Distanța dintre puncte este formată din segmente cumulate ce sunt mai mici decât valoarea 1 milimetru.

**DATE DESPRE IMOBILUL NR. 6332**

Oficiul de Cadastru și Publicitate Imobiliară GORJ
Biroul de Cadastru și Publicitate Imobiliară Targu Jiu

A. Partea I. Descrierea imobilului

TEREN Intravilan

Adresa: Loc. Totea, Jud. Gorj

Nr. Crt	Nr cadastral Nr. topografic	Suprafața* (mp)	Observații / Referințe
A1	37990	1.208	Sector cadastral:30 Teren neimprejmuit;

B. Partea II. Proprietari și acte

Inscrieri privitoare la dreptul de proprietate și alte drepturi reale	Referințe
73975 / 25/07/2024	
Act Administrativ nr. 1503460, din 08/07/2024 emis de COMISIA JUDEȚEANĂ GORJ;	
B1	A1
Intabulare, drept de PROPRIETATE, dobandit prin Constituire, cota actuala 1/1, cota initiala 1/1	
1) MINCIUNĂ CONSTANTIN, (defunct) bun propriu	

C. Partea III. SARCINI .

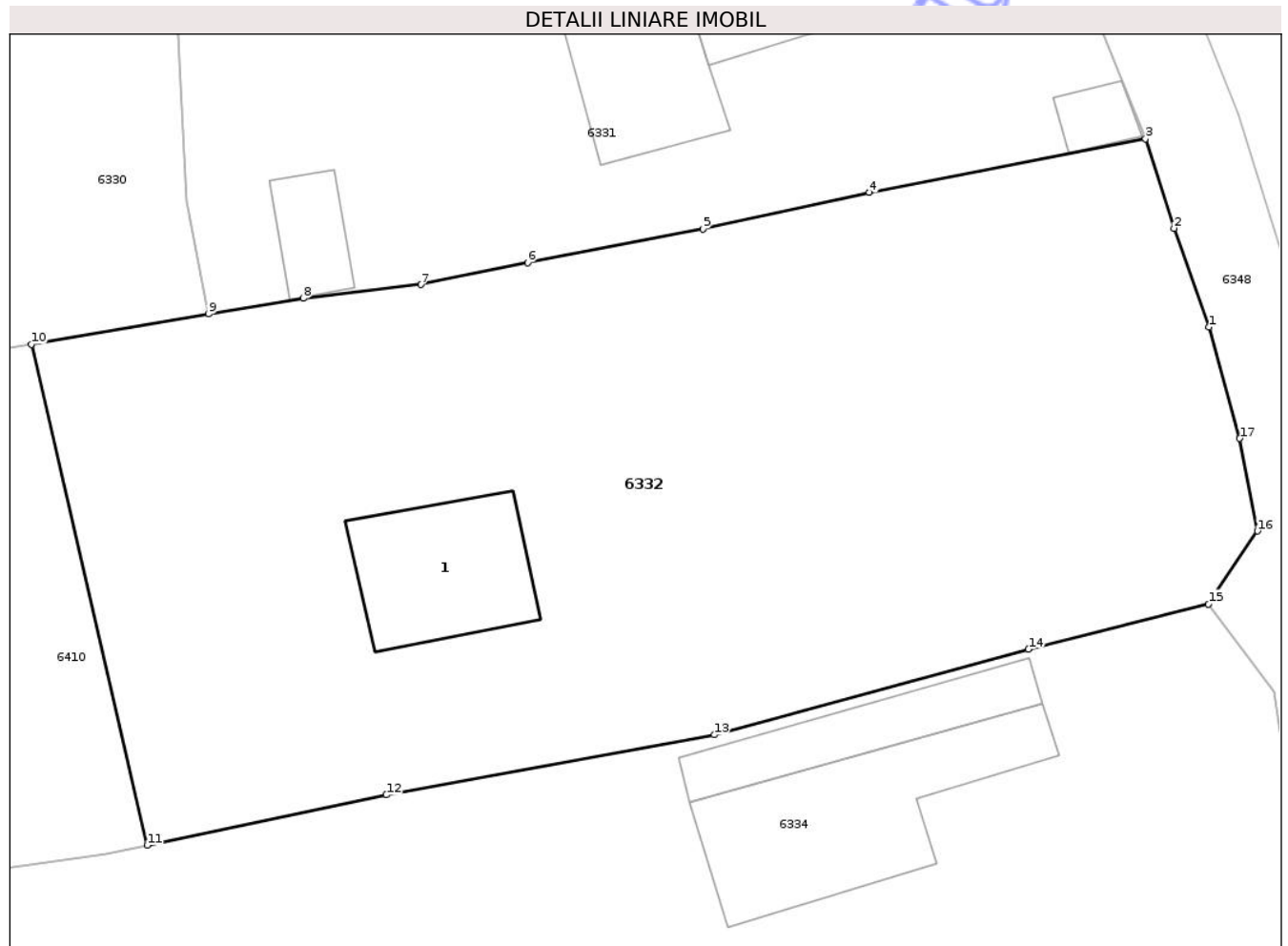
Inscrieri privind dezmembramintele dreptului de proprietate, drepturi reale de garanție și sarcini	Referințe
NU SUNT	

Anexa Nr. 1 La Partea I

Teren

Nr cadastral	Suprafața (mp)*	Observații / Referințe
37990	1.208	

* Suprafața este determinată în planul de proiecție Stereo 70.



Date referitoare la teren

Crt	Categorie folosință	Intra vilan	Suprafața (mp)	Tarla	Parcelă	Nr. topo	Observații / Referințe
1	curți constructii	DA	969	22	740	-	
2	curți constructii	DA	239	158	18948/1	-	

Date referitoare la construcții

Crt	Număr	Destinație construcție	Supraf. (mp)	Situație juridică	Observații / Referințe
A1.1	37990-C1	construcții de locuințe	Din acte: 0 Masurata: 48	Fara acte	Nr. niveluri:2; S. construita la sol:48 mp; S. construita desfasurata:100 mp; Construcție de locuit. Suprafața construită desfășurată este de 100 mp.

Lungime Segmente

1) Valorile lungimilor segmentelor sunt obținute din proiecție în plan.

Punct început	X / Y	Punct sfârșit	X / Y	Lungime segment (** (m)
1	390.335,366 372.501,089	2	390.333,751 372.505,657	4.845
2	390.333,751 372.505,657	3	390.332,426 372.509,796	4.346

Punct început	X / Y	Punct sfârșit	X / Y	Lungime segment (** (m)
3	390.332,426 372.509,796	4	390.319,635 372.507,305	13.031
4	390.319,635 372.507,305	5	390.311,917 372.505,616	7.901
5	390.311,917 372.505,616	6	390.303,803 372.504,066	8.261
6	390.303,803 372.504,066	7	390.298,878 372.503,056	5.027
7	390.298,878 372.503,056	8	390.293,408 372.502,415	5.507
8	390.293,408 372.502,415	9	390.289,023 372.501,689	4.445
9	390.289,023 372.501,689	10	390.280,824 372.500,293	8.317
10	390.280,824 372.500,293	11	390.286,183 372.477,113	23.791
11	390.286,183 372.477,113	12	390.297,265 372.479,443	11.324
12	390.297,265 372.479,443	13	390.312,454 372.482,227	15.442
13	390.312,454 372.482,227	14	390.327,001 372.486,184	15.076
14	390.327,001 372.486,184	15	390.335,34 372.488,275	8.597
15	390.335,34 372.488,275	16	390.337,617 372.491,648	4.07
16	390.337,617 372.491,648	17	390.336,786 372.495,932	4.364
17	390.336,786 372.495,932	1	390.335,366 372.501,089	5.349

** Lungimile segmentelor sunt determinate în planul de proiecție Stereo 70 și sunt rotunjite la 1 milimetru.

*** Distanța dintre puncte este formată din segmente cumulate ce sunt mai mici decât valoarea 1 milimetru.

**DATE DESPRE IMOBILUL NR. 6333**

Oficiul de Cadastru și Publicitate Imobiliară GORJ
Biroul de Cadastru și Publicitate Imobiliară Targu Jiu

A. Partea I. Descrierea imobilului

TEREN Necunoscut

Adresa: Loc. Totea, Str Principală, Nr. 130, Jud. Gorj

Nr. Crt	Nr cadastral Nr. topografic	Suprafața* (mp)	Observații / Referințe
A1		3.084	Sector cadastral:30 Teren neimprejmuit;

Construcții

Crt	Nr cadastral Nr. topografic	Adresa	Observații / Referințe
A1.1		Loc. Totea, Str Principală, Nr. 130, Jud. Gorj	Nr. niveluri:1; S. construita la sol:61 mp; S. construita desfasurata:61 mp; LOCUINTA

B. Partea II. Proprietari și acte

Inscrieri privitoare la dreptul de proprietate și alte drepturi reale		Referințe
0 / 09/04/2026		
Act Normativ nr. 7, din 13/03/1996 emis de PARLAMENTUL ROMANIEI;		
B1	Intabulare, drept de PROPRIETATE, dobandit prin Lege, cota actuala 1/1 1) NEIDENTIFICAT NEIDENTIFICAT	A1
/		
Act Administrativ nr. 1468, din 30/03/2026 emis de PRIMARIA LICURICI;		
B2	Se noteaza posesia factica in favoarea lui MINCIUNĂ ȘTEFAN 1) MINCIUNĂ ȘTEFAN	A1
Act Normativ nr. 7, din 13/03/1996 emis de PARLAMENTUL ROMANIEI;		
B3	Intabulare, drept de PROPRIETATE, dobandit prin Lege, cota actuala 1/1 1) MINCIUNĂ ȘTEFAN	A1.1

C. Partea III. SARCINI .

Inscrieri privind dezmembramintele dreptului de proprietate, drepturi reale de garanție și sarcini	Referințe
NU SUNT	

Anexa Nr. 1 La Partea I

Teren

Nr cadastral	Suprafaţa (mp)*	Observaţii / Referinţe
	3.084	

* Suprafaţa este determinată în planul de proiecţie Stereo 70.

DETALII LINIARE IMOBIL



Date referitoare la teren

Crt	Categorie folosinţă	Intra vilan	Suprafaţa (mp)	Tarla	Parcelă	Nr. topo	Observaţii / Referinţe
1	curti constructii	DA	557	158	18949, 18950, 18952/2/1	-	
2	pasune	DA	1.688	158	18949, 18950, 18952/2/1	-	
3	pasune	NU	839	158	18949, 18950, 18952/2/1	-	

Date referitoare la construcţii

Crt	Număr	Destinaţie construcţie	Supraf. (mp)	Situaţie juridică	Observaţii / Referinţe
A1.1		construcţii de locuinţe	61	Cu acte	Nr. niveluri:1; S. construita la sol:61 mp; S. construita desfasurata:61 mp; LOCUINTA

Lungime Segmente

1) Valorile lungimilor segmentelor sunt obţinute din proiecţie în plan.

Punct început	X / Y	Punct sfârşit	X / Y	Lungime segment (** (m)	Punct început	X / Y	Punct sfârşit	X / Y	Lungime segment (** (m)
---------------	-------	---------------	-------	-------------------------	---------------	-------	---------------	-------	-------------------------

Punct început	X / Y	Punct sfârșit	X / Y	Lungime segment (** (m)
1	390.211,553 372.489,985	2	390.208,21 372.489,645	3.36
3	390.195,396 372.488,107	4	390.182,33 372.486,524	13.162
5	390.171,803 372.485,167	6	390.161,202 372.484,378	10.63
7	390.152,438 372.483,17	8	390.142,853 372.481,66	9.703
9	390.134,737 372.480,537	10	390.121,321 372.478,945	13.51
11	390.112,757 372.477,754	12	390.104,591 372.477,003	8.2
13	390.094,323 372.476,071	14	390.084,442 372.475,024	9.936
15	390.078,27 372.474,371	16	390.079,154 372.465,15	9.263
17	390.080,403 372.452,022	18	390.099,741 372.454,003	19.439
19	390.126,281 372.456,017	20	390.129,223 372.456,563	2.992
21	390.136,456 372.457,168	22	390.158,309 372.460,412	22.092
23	390.169,393 372.461,542	24	390.181,726 372.463,236	12.449
25	390.190,838 372.464,302	26	390.200,09 372.465,309	9.307
27	390.213,139 372.467,106	1	390.211,553 372.489,985	22.934

Punct început	X / Y	Punct sfârșit	X / Y	Lungime segment (** (m)
2	390.208,21 372.489,645	3	390.195,396 372.488,107	12.906
4	390.182,33 372.486,524	5	390.171,803 372.485,167	10.614
6	390.161,202 372.484,378	7	390.152,438 372.483,17	8.847
8	390.142,853 372.481,66	9	390.134,737 372.480,537	8.193
10	390.121,321 372.478,945	11	390.112,757 372.477,754	8.646
12	390.104,591 372.477,003	13	390.094,323 372.476,071	10.31
14	390.084,442 372.475,024	15	390.078,27 372.474,371	6.206
16	390.079,154 372.465,15	17	390.080,403 372.452,022	13.187
18	390.099,741 372.454,003	19	390.126,281 372.456,017	26.616
20	390.129,223 372.456,563	21	390.136,456 372.457,168	7.258
22	390.158,309 372.460,412	23	390.169,393 372.461,542	11.141
24	390.181,726 372.463,236	25	390.190,838 372.464,302	9.174
26	390.200,09 372.465,309	27	390.213,139 372.467,106	13.172

** Lungimile segmentelor sunt determinate în planul de proiecție Stereo 70 și sunt rotunjite la 1 milimetru.

*** Distanța dintre puncte este formată din segmente cumulate ce sunt mai mici decât valoarea 1 milimetru.

**DATE DESPRE IMOBILUL NR. 6341**

Oficiul de Cadastru și Publicitate Imobiliară GORJ
Biroul de Cadastru și Publicitate Imobiliară Targu Jiu

A. Partea I. Descrierea imobilului

TEREN Intravilan

Adresa: Loc. Totea, Jud. Gorj

Nr. Crt	Nr cadastral Nr. topografic	Suprafața* (mp)	Observații / Referințe
A1		1.223	Sector cadastral:30 Teren neimprejmuit;

B. Partea II. Proprietari și acte

Inscrieri privitoare la dreptul de proprietate și alte drepturi reale		Referințe
0 / 09/04/2026		
Act Normativ nr. 7, din 13/03/1996 emis de PARLAMENTUL ROMANIEI;		
B1	Intabulare, drept de PROPRIETATE, dobândit prin Lege, cota actuala 1/1 1) NEIDENTIFICAT NEIDENTIFICAT	A1
/		
Act Administrativ nr. 1468, din 30/03/2026 emis de PRIMARIA LICURICI;		
B2	Se noteaza posesia factica in favoarea lui FLOROIU VASILE 1) FLOROIU VASILE	A1

C. Partea III. SARCINI .

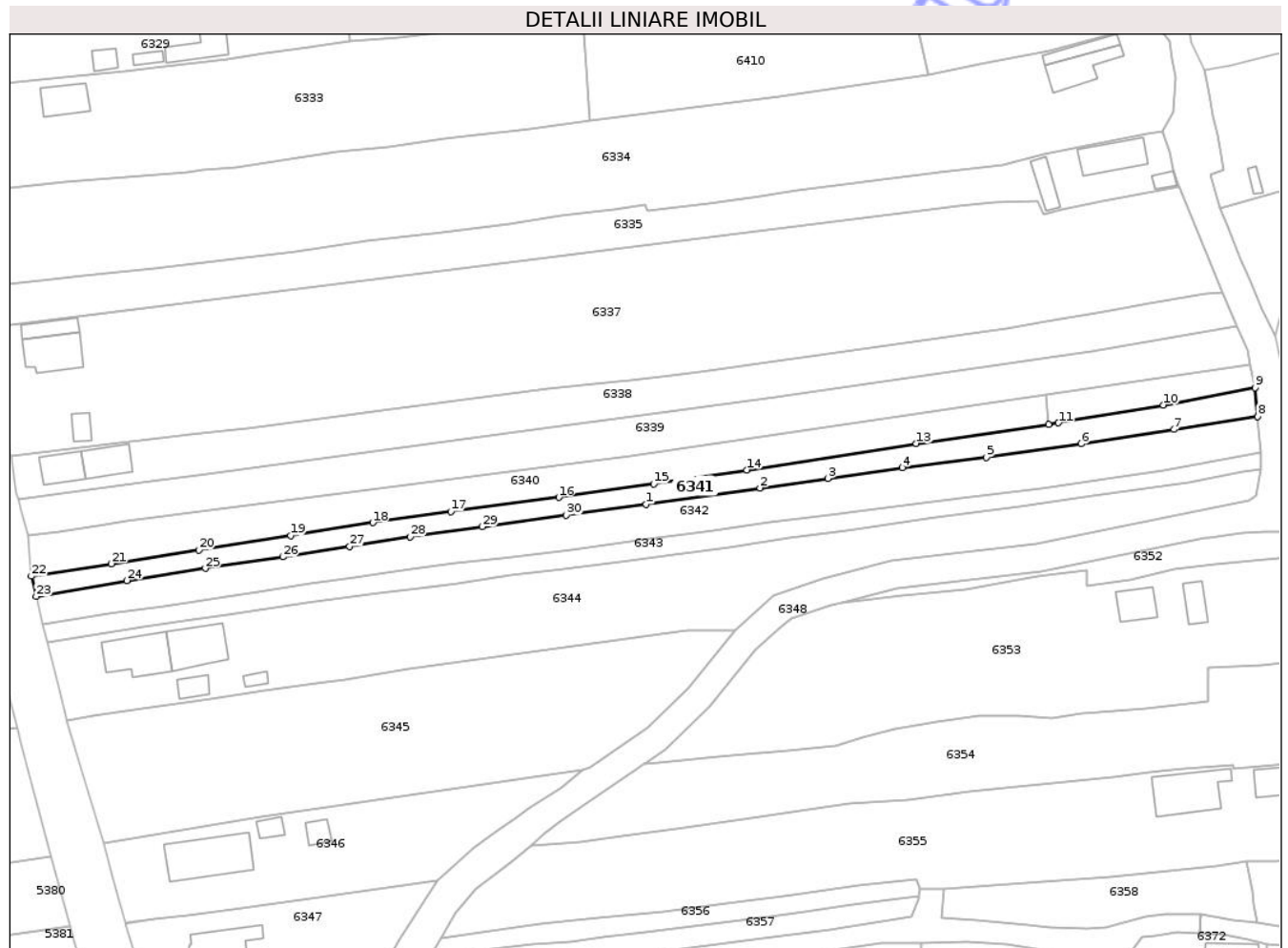
Inscrieri privind dezmembramintele dreptului de proprietate, drepturi reale de garanție și sarcini	Referințe
NU SUNT	

Anexa Nr. 1 La Partea I

Teren

Nr cadastral	Suprafața (mp)*	Observații / Referințe
	1.223	

* Suprafața este determinată în planul de proiecție Stereo 70.



Date referitoare la teren

Crt	Categorie folosință	Intra vilan	Suprafața (mp)	Tarla	Parcelă	Nr. topo	Observații / Referințe
1	arabil	DA	1.223	158	18965/2, 18965/1/2, 18966/1, 18967/1	-	

Lungime Segmente

1) Valorile lungimilor segmentelor sunt obținute din proiecție în plan.

Punct început	X / Y	Punct sfârșit	X / Y	Lungime segment (** (m)
1	390.225,258 372.384,378	2	390.249,819 372.387,94	24.818
3	390.264,544 372.390,015	4	390.280,603 372.392,337	16.226
5	390.298,667 372.394,498	6	390.319,253 372.397,451	20.797
7	390.339,271 372.400,573	8	390.357,334 372.403,334	18.273

Punct început	X / Y	Punct sfârșit	X / Y	Lungime segment (** (m)
2	390.249,819 372.387,94	3	390.264,544 372.390,015	14.87
4	390.280,603 372.392,337	5	390.298,667 372.394,498	18.193
6	390.319,253 372.397,451	7	390.339,271 372.400,573	20.26
8	390.357,334 372.403,334	9	390.356,801 372.409,584	6.273

Punct început	X / Y	Punct sfârșit	X / Y	Lungime segment (** (m)	Punct început	X / Y	Punct sfârșit	X / Y	Lungime segment (** (m)
9	390.356,801 372.409,584	10	390.336,974 372.405,843	20.177	10	390.336,974 372.405,843	11	390.314,3 372.401,98	23.001
11	390.314,3 372.401,98	12	390.312,188 372.401,675	2.134	12	390.312,188 372.401,675	13	390.283,61 372.397,551	28.874
13	390.283,61 372.397,551	14	390.246,964 372.391,824	37.091	14	390.246,964 372.391,824	15	390.226,879 372.388,859	20.303
15	390.226,879 372.388,859	16	390.206,341 372.385,919	20.747	16	390.206,341 372.385,919	17	390.183,007 372.382,895	23.529
17	390.183,007 372.382,895	18	390.166,192 372.380,46	16.99	18	390.166,192 372.380,46	19	390.148,399 372.377,706	18.005
19	390.148,399 372.377,706	20	390.128,574 372.374,594	20.068	20	390.128,574 372.374,594	21	390.109,654 372.371,589	19.157
21	390.109,654 372.371,589	22	390.092,404 372.368,91	17.457	22	390.092,404 372.368,91	23	390.093,429 372.364,533	4.495
23	390.093,429 372.364,533	24	390.112,983 372.367,962	19.852	24	390.112,983 372.367,962	25	390.129,989 372.370,614	17.212
25	390.129,989 372.370,614	26	390.146,717 372.373,073	16.908	26	390.146,717 372.373,073	27	390.161,141 372.375,321	14.598
27	390.161,141 372.375,321	28	390.174,268 372.377,43	13.295	28	390.174,268 372.377,43	29	390.189,8 372.379,574	15.679
29	390.189,8 372.379,574	30	390.208,001 372.382,062	18.37	30	390.208,001 372.382,062	1	390.225,258 372.384,378	17.412

** Lungimile segmentelor sunt determinate în planul de proiecție Stereo 70 și sunt rotunjite la 1 milimetru.

*** Distanța dintre puncte este formată din segmente cumulate ce sunt mai mici decât valoarea 1 milimetru.

**DATE DESPRE IMOBILUL NR. 6343**

Oficiul de Cadastru și Publicitate Imobiliară GORJ
Biroul de Cadastru și Publicitate Imobiliară Targu Jiu

A. Partea I. Descrierea imobilului

TEREN Intravilan

Adresa: Loc. Totea, Jud. Gorj

Nr. Crt	Nr cadastral Nr. topografic	Suprafața* (mp)	Observații / Referințe
A1		1.003	Sector cadastral:30 Teren neimprejmuit;

B. Partea II. Proprietari și acte

Inscrieri privitoare la dreptul de proprietate și alte drepturi reale	Referințe
0 / 09/04/2026	
Act Normativ nr. 7, din 13/03/1996 emis de PARLAMENTUL ROMANIEI;	
B1	A1
Intabulare, drept de PROPRIETATE, dobândit prin Lege, cota actuala 1/1 1) NEIDENTIFICAT NEIDENTIFICAT	
/	
Act Administrativ nr. 1468, din 30/03/2026 emis de PRIMARIA LICURICI;	
B2	A1
Se noteaza posesia factica in favoarea lui MINCIUNĂ ȘTEFAN 1) MINCIUNĂ ȘTEFAN	

C. Partea III. SARCINI .

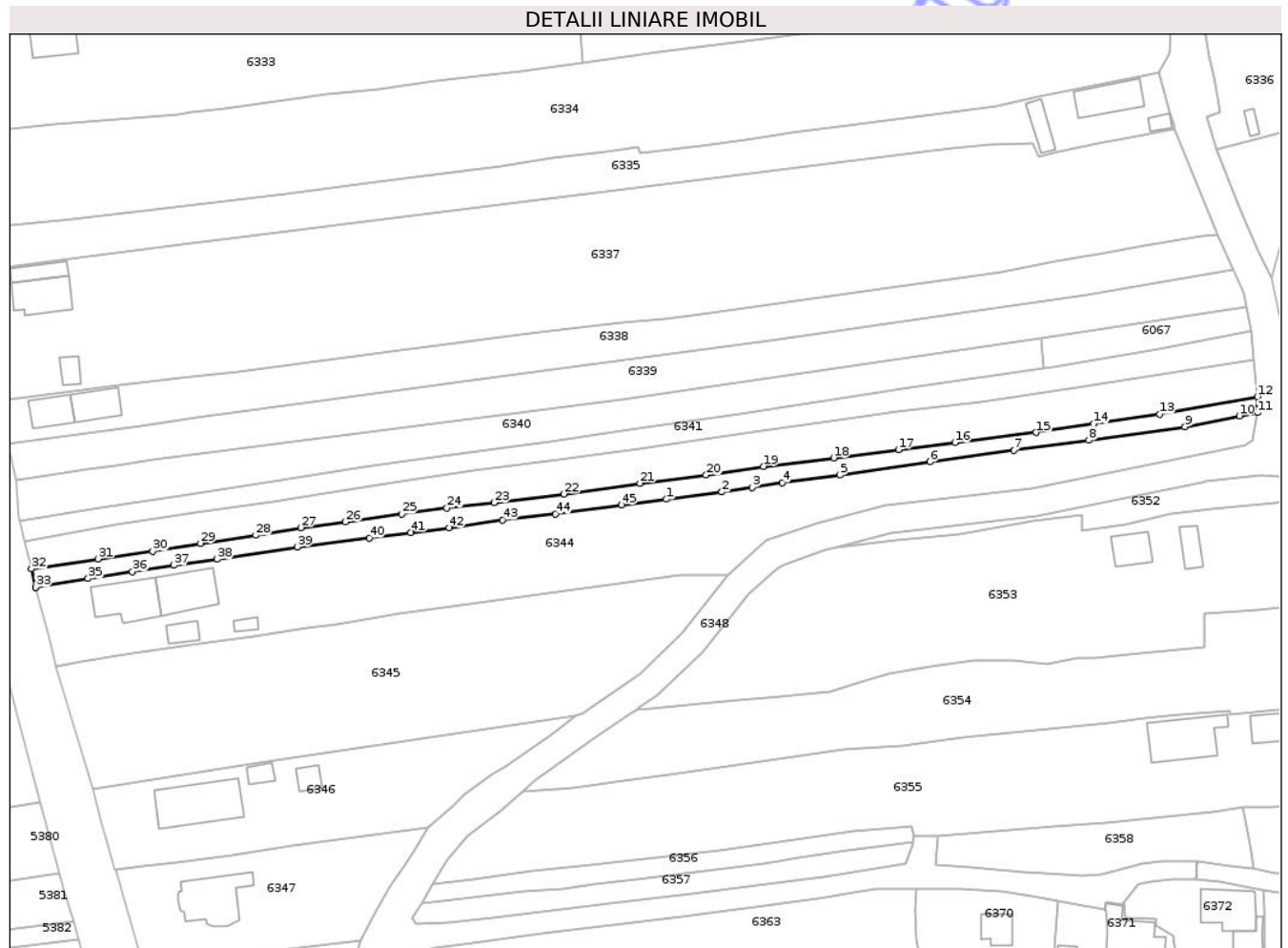
Inscrieri privind dezmembramintele dreptului de proprietate, drepturi reale de garanție și sarcini	Referințe
NU SUNT	

Anexa Nr. 1 La Partea I

Teren

Nr cadastral	Suprafața (mp)*	Observații / Referințe
	1.003	

* Suprafața este determinată în planul de proiecție Stereo 70.



Date referitoare la teren

Crt	Categorie folosință	Intravilan	Suprafața (mp)	Tarla	Parcelă	Nr. topo	Observații / Referințe
1	arabil	DA	1.003	158	18968/2, 18970/1	-	

Lungime Segmente

1) Valorile lungimilor segmentelor sunt obținute din proiecție în plan.

Punct început	X / Y	Punct sfârșit	X / Y	Lungime segment	Punct început	X / Y	Punct sfârșit	X / Y	Lungime segment	Punct început	X / Y	Punct sfârșit	X / Y	Lungime segment
1	390.231,102 372.373,534	2	390.243,078 372.375,053	12.07 2	2	390.243,078 372.375,053	3	390.249,549 372.376,04	6.546	3	390.249,549 372.376,04	4	390.256,087 372.377,07	6.619
4	390.256,087 372.377,07	5	390.268,464 372.378,676	12.48 1	5	390.268,464 372.378,676	6	390.287,773 372.381,52	19.51 7	6	390.287,773 372.381,52	7	390.305,818 372.383,997	18.21 4
7	390.305,818 372.383,997	8	390.321,839 372.386,194	16.17 1	8	390.321,839 372.386,194	9	390.342,528 372.389,079	20.88 9	9	390.342,528 372.389,079	10	390.354,21 372.391,41	11.91 2
10	390.354,21 372.391,41	11	390.358,037 372.392,081	3.885	11	390.358,037 372.392,081	12	390.358,09 372.395,51	3.429	12	390.358,09 372.395,51	13	390.337,057 372.391,732	21.37
13	390.337,057 372.391,732	14	390.322,846 372.389,68	14.35 8	14	390.322,846 372.389,68	15	390.310,567 372.387,826	12.41 8	15	390.310,567 372.387,826	16	390.293,145 372.385,672	17.55 5

Punct început	X / Y	Punct sfârșit	X / Y	Lungime segment	Punct început	X / Y	Punct sfârșit	X / Y	Lungime segment	Punct început	X / Y	Punct sfârșit	X / Y	Lungime segment
16	390.293,145 372.385,672	17	390.280,977 372.384,117	12.267	17	390.280,977 372.384,117	18	390.267,059 372.382,356	14.029	18	390.267,059 372.382,356	19	390.251,974 372.380,549	15.193
19	390.251,974 372.380,549	20	390.239,713 372.378,712	12.398	20	390.239,713 372.378,712	21	390.225,463 372.376,952	14.358	21	390.225,463 372.376,952	22	390.209,174 372.374,631	16.454
22	390.209,174 372.374,631	23	390.194,184 372.372,795	15.102	23	390.194,184 372.372,795	24	390.184,035 372.371,624	10.216	24	390.184,035 372.371,624	25	390.174,336 372.370,368	9.78
25	390.174,336 372.370,368	26	390.162,272 372.368,681	12.181	26	390.162,272 372.368,681	27	390.152,669 372.367,397	9.688	27	390.152,669 372.367,397	28	390.142,967 372.365,774	9.837
28	390.142,967 372.365,774	29	390.131,139 372.364,045	11.954	29	390.131,139 372.364,045	30	390.120,873 372.362,356	10.404	30	390.120,873 372.362,356	31	390.109,111 372.360,736	11.873
31	390.109,111 372.360,736	32	390.094,828 372.358,558	14.448	32	390.094,828 372.358,558	33	390.095,751 372.354,618	4.047	33	390.095,751 372.354,618	34	390.095,759 372.354,587	0.032
34	390.095,759 372.354,587	35	390.106,972 372.356,53	11.38	35	390.106,972 372.356,53	36	390.116,517 372.358,021	9.661	36	390.116,517 372.358,021	37	390.125,41 372.359,332	8.989
37	390.125,41 372.359,332	38	390.134,702 372.360,613	9.38	38	390.134,702 372.360,613	39	390.151,885 372.363,295	17.391	39	390.151,885 372.363,295	40	390.167,336 372.365,251	15.574
40	390.167,336 372.365,251	41	390.176,305 372.366,394	9.042	41	390.176,305 372.366,394	42	390.184,533 372.367,368	8.285	42	390.184,533 372.367,368	43	390.195,963 372.369,101	11.561
43	390.195,963 372.369,101	44	390.207,357 372.370,389	11.467	44	390.207,357 372.370,389	45	390.221,549 372.372,319	14.323	45	390.221,549 372.372,319	1	390.231,102 372.373,534	9.63

** Lungimile segmentelor sunt determinate în planul de proiecție Stereo 70 și sunt rotunjite la 1 milimetru.

*** Distanța dintre puncte este formată din segmente cumulate ce sunt mai mici decât valoarea 1 milimetru.

Neutilizabil în Civil

**DATE DESPRE IMOBILUL NR. 6345**

Oficiul de Cadastru și Publicitate Imobiliară GORJ
Biroul de Cadastru și Publicitate Imobiliară Targu Jiu

A. Partea I. Descrierea imobilului

TEREN Intravilan

Adresa: Loc. Totea, Jud. Gorj

Nr. Crt	Nr cadastral Nr. topografic	Suprafața* (mp)	Observații / Referințe
A1		3.479	Sector cadastral:30 Teren neimprejmuit;

B. Partea II. Proprietari și acte

Inscrieri privitoare la dreptul de proprietate și alte drepturi reale	Referințe
0 / 09/04/2026	
Act Normativ nr. 7, din 13/03/1996 emis de PARLAMENTUL ROMANIEI;	
B1	A1
Intabulare, drept de PROPRIETATE, dobandit prin Lege, cota actuala 1/1 1) NEIDENTIFICAT NEIDENTIFICAT	
/	
Act Administrativ nr. 1468, din 30/03/2026 emis de PRIMARIA LICURICI;	
B2	A1
Se noteaza posesia factica in favoarea lui BĂDICĂ IONUȚ 1) BĂDICĂ IONUȚ	

C. Partea III. SARCINI .

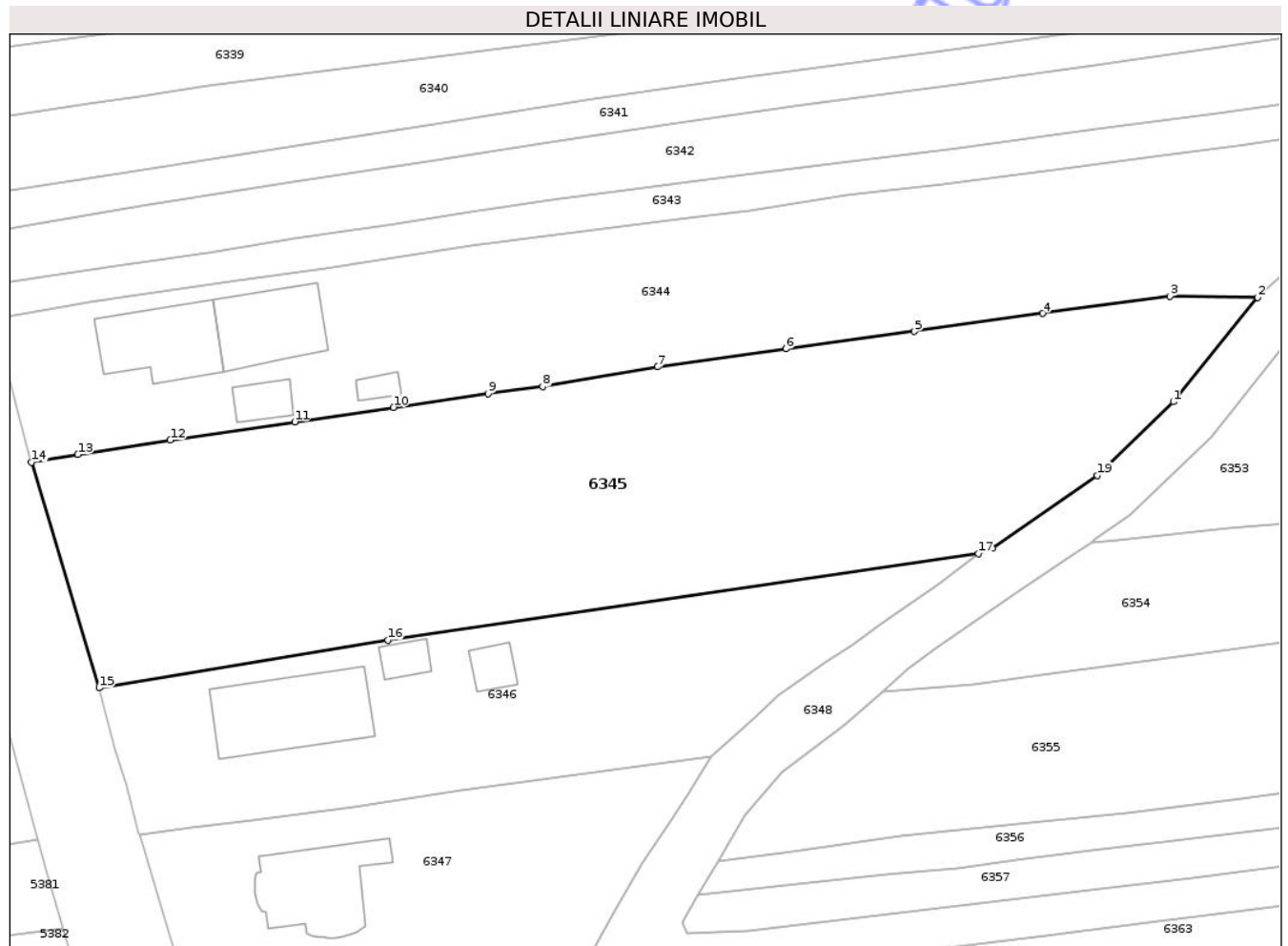
Inscrieri privind dezmembramintele dreptului de proprietate, drepturi reale de garanție și sarcini	Referințe
NU SUNT	

Anexa Nr. 1 La Partea I

Teren

Nr cadastral	Suprafața (mp)*	Observații / Referințe
	3.479	

* Suprafața este determinată în planul de proiecție Stereo 70.



Date referitoare la teren

Crt	Categorie folosință	Intra vilan	Suprafața (mp)	Tarla	Parcelă	Nr. topo	Observații / Referințe
1	arabil	DA	3.479	158	18973/2, 18974	-	

Lungime Segmente

1) Valorile lungimilor segmentelor sunt obținute din proiecție în plan.

Punct început	X / Y	Punct sfârșit	X / Y	Lungime segment (** (m)
1	390.234,461 372.344,878	2	390.244,354 372.357,153	15.765
2	390.244,354 372.357,153	3	390.234,044 372.357,285	10.311
3	390.234,044 372.357,285	4	390.219,076 372.355,266	15.104
4	390.219,076 372.355,266	5	390.203,988 372.353,138	15.237
5	390.203,988 372.353,138	6	390.188,846 372.351,093	15.279

Punct început	X / Y	Punct sfârşit	X / Y	Lungime segment (** (m)
6	390.188,846 372.351,093	7	390.173,779 372.348,984	15.214
7	390.173,779 372.348,984	8	390.160,273 372.346,663	13.704
8	390.160,273 372.346,663	9	390.153,809 372.345,843	6.516
9	390.153,809 372.345,843	10	390.142,691 372.344,231	11.234
10	390.142,691 372.344,231	11	390.131,08 372.342,53	11.735
11	390.131,08 372.342,53	12	390.116,448 372.340,396	14.787
12	390.116,448 372.340,396	13	390.105,579 372.338,698	11.001
13	390.105,579 372.338,698	14	390.100,113 372.337,782	5.542
14	390.100,113 372.337,782	15	390.108,069 372.311,272	27.678
15	390.108,069 372.311,272	16	390.142,036 372.316,897	34.43
16	390.142,036 372.316,897	17	390.211,513 372.327,063	70.217
17	390.211,513 372.327,063	18	390.213,122 372.327,7	1.731
18	390.213,122 372.327,7	19	390.225,473 372.336,214	15.001
19	390.225,473 372.336,214	1	390.234,461 372.344,878	12.484

** Lungimile segmentelor sunt determinate în planul de proiecţie Stereo 70 şi sunt rotunjite la 1 milimetru.

*** Distanţa dintre puncte este formată din segmente cumulate ce sunt mai mici decât valoarea 1 milimetru.

**DATE DESPRE IMOBILUL NR. 6304**

Oficiul de Cadastru și Publicitate Imobiliară GORJ
Biroul de Cadastru și Publicitate Imobiliară Targu Jiu

A. Partea I. Descrierea imobilului

TEREN Necunoscut

Adresa: Loc. Totea, Jud. Gorj

Nr. Crt	Nr cadastral Nr. topografic	Suprafața* (mp)	Observații / Referințe
A1		3.551	Sector cadastral:30 Teren neimprejmut;

B. Partea II. Proprietari și acte

Inscrieri privitoare la dreptul de proprietate și alte drepturi reale		Referințe
0 / 09/04/2026		
Act Normativ nr. 7, din 13/03/1996 emis de PARLAMENTUL ROMANIEI;		
B1	Intabulare, drept de PROPRIETATE, dobandit prin Lege, cota actuala 1/1 1) NEIDENTIFICAT NEIDENTIFICAT	A1
/		
Act Administrativ nr. 1468, din 30/03/2026 emis de PRIMARIA LICURICI;		
B2	Se noteaza posesia factica in favoarea lui GRECU MARIAN-IULIAN 1) GRECU MARIAN-IULIAN	A1

C. Partea III. SARCINI .

Inscrieri privind dezmembramintele dreptului de proprietate, drepturi reale de garanție și sarcini	Referințe
NU SUNT	

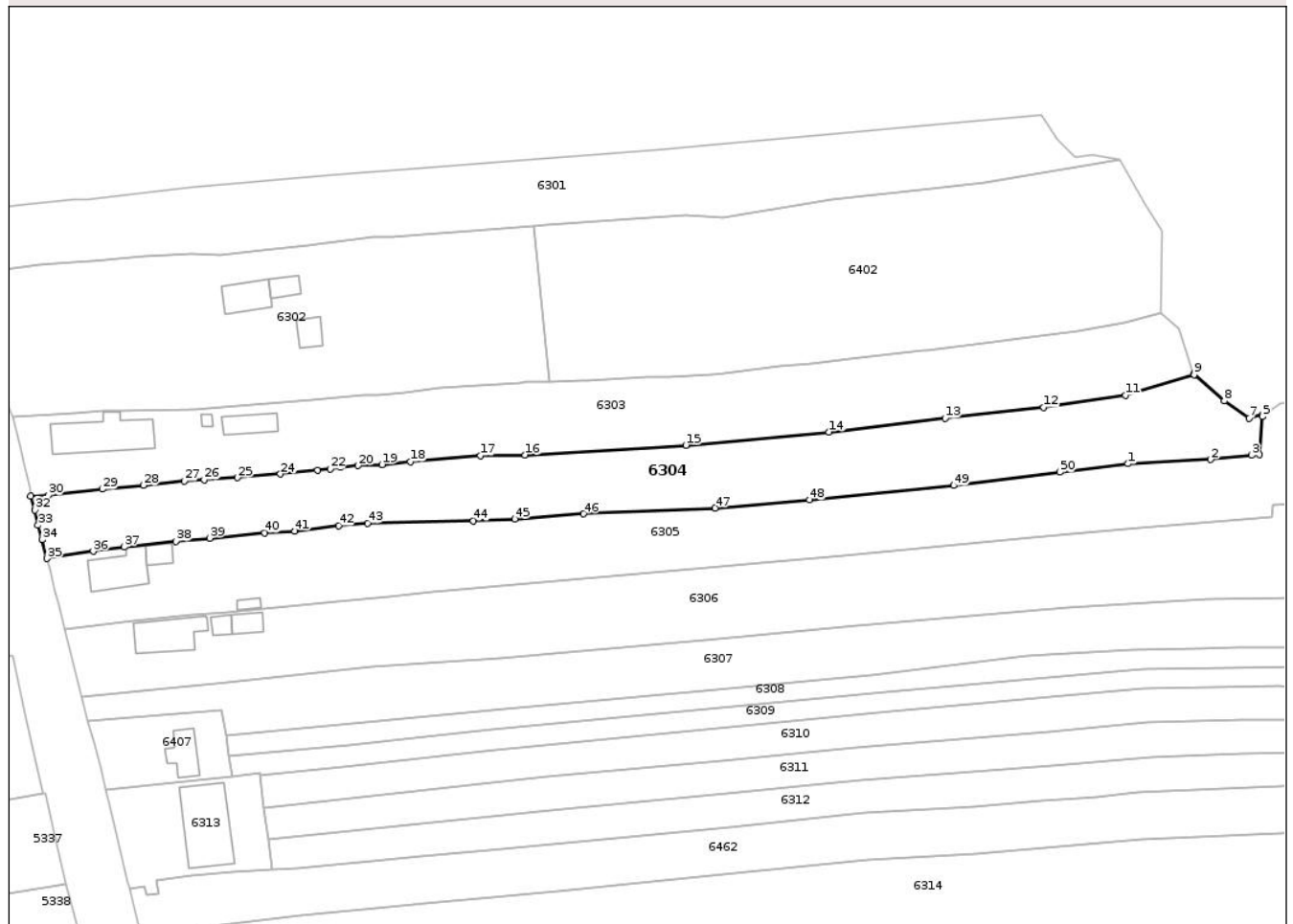
Anexa Nr. 1 La Partea I

Teren

Nr cadastral	Suprafața (mp)*	Observații / Referințe
	3.551	

* Suprafața este determinată în planul de proiecție Stereo 70.

DETALII LINIARE IMOBIL



Date referitoare la teren

Crt	Categorie folosință	Intravilan	Suprafața (mp)	Tarla	Parcelă	Nr. topo	Observații / Referințe
1	pasune	DA	1.147	21	727/2, 728/1	-	
2	pasune	NU	2.404	158	18897	-	

Lungime Segmente

1) Valorile lungimilor segmentelor sunt obținute din proiecție în plan.

Punct început	X / Y	Punct sfârșit	X / Y	Lungime segment	Punct început	X / Y	Punct sfârșit	X / Y	Lungime segment	Punct început	X / Y	Punct sfârșit	X / Y	Lungime segment
1	390.229,156 372.774,543	2	390.246,717 372.775,462	17.585	2	390.246,717 372.775,462	3	390.255,499 372.776,338	8.826	3	390.255,499 372.776,338	4	390.257,199 372.776,524	1.71
4	390.257,199 372.776,524	5	390.257,791 372.784,609	8.107	5	390.257,791 372.784,609	6	390.257,816 372.785,083	0.475	6	390.257,816 372.785,083	7	390.254,966 372.784,245	2.971
7	390.254,966 372.784,245	8	390.249,666 372.787,93	6.455	8	390.249,666 372.787,93	9	390.243,215 372.793,572	8.57	9	390.243,215 372.793,572	10	390.243,176 372.793,691	0.125
10	390.243,176 372.793,691	11	390.228,595 372.789,133	15.277	11	390.228,595 372.789,133	12	390.211,129 372.786,592	17.65	12	390.211,129 372.786,592	13	390.190,093 372.784,294	21.161
13	390.190,093 372.784,294	14	390.165,271 372.781,332	24.998	14	390.165,271 372.781,332	15	390.134,694 372.778,516	30.706	15	390.134,694 372.778,516	16	390.100,364 372.776,43	34.393

Punct început	X / Y	Punct sfârșit	X / Y	Lungime segment	Punct început	X / Y	Punct sfârșit	X / Y	Lungime segment	Punct început	X / Y	Punct sfârșit	X / Y	Lungime segment
16	390.100,364 372.776,43	17	390.090,875 372.776,289	9.49	17	390.090,875 372.776,289	18	390.075,879 372.775,009	15.05 1	18	390.075,879 372.775,009	19	390.069,846 372.774,398	6.064
19	390.069,846 372.774,398	20	390.064,762 372.774,161	5.09	20	390.064,762 372.774,161	21	390.061,014 372.773,807	3.765	21	390.061,014 372.773,807	22	390.058,737 372.773,447	2.305
22	390.058,737 372.773,447	23	390.056,037 372.773,168	2.714	23	390.056,037 372.773,168	24	390.048,139 372.772,344	7.941	24	390.048,139 372.772,344	25	390.038,937 372.771,591	9.233
25	390.038,937 372.771,591	26	390.031,845 372.771,132	7.107	26	390.031,845 372.771,132	27	390.027,639 372.770,884	4.213	27	390.027,639 372.770,884	28	390.018,859 372.769,952	8.829
28	390.018,859 372.769,952	29	390.010,087 372.769,126	8.811	29	390.010,087 372.769,126	30	389.998,525 372.767,824	11.63 5	30	389.998,525 372.767,824	31	389.994,788 372.767,58	3.745
31	389.994,788 372.767,58	32	389.995,717 372.764,663	3.061	32	389.995,717 372.764,663	33	389.996,384 372.761,44	3.291	33	389.996,384 372.761,44	34	389.997,213 372.758,326	3.222
34	389.997,213 372.758,326	35	389.998,276 372.754,335	4.13	35	389.998,276 372.754,335	36	390.008,175 372.755,884	10.01 9	36	390.008,175 372.755,884	37	390.014,799 372.756,822	6.69
37	390.014,799 372.756,822	38	390.025,796 372.757,982	11.05 8	38	390.025,796 372.757,982	39	390.033,042 372.758,686	7.28	39	390.033,042 372.758,686	40	390.044,783 372.759,808	11.79 4
40	390.044,783 372.759,808	41	390.051,219 372.760,185	6.447	41	390.051,219 372.760,185	42	390.060,548 372.761,341	9.4	42	390.060,548 372.761,341	43	390.066,726 372.761,856	6.199
43	390.066,726 372.761,856	44	390.089,345 372.762,399	22.62 6	44	390.089,345 372.762,399	45	390.098,174 372.762,765	8.837	45	390.098,174 372.762,765	46	390.112,874 372.763,867	14.74 1
46	390.112,874 372.763,867	47	390.140,971 372.765,116	28.12 5	47	390.140,971 372.765,116	48	390.161,109 372.766,841	20.21 2	48	390.161,109 372.766,841	49	390.191,848 372.769,917	30.89 3
49	390.191,848 372.769,917	50	390.214,569 372.772,763	22.89 9	50	390.214,569 372.772,763	1	390.229,156 372.774,543	14.69 5					

** Lungimile segmentelor sunt determinate în planul de proiecție Stereo 70 și sunt rotunjite la 1 milimetru.

*** Distanța dintre puncte este formată din segmente cumulate ce sunt mai mici decât valoarea 1 milimetru.

**DATE DESPRE IMOBILUL NR. 6349**

Oficiul de Cadastru și Publicitate Imobiliară GORJ
Biroul de Cadastru și Publicitate Imobiliară Targu Jiu

A. Partea I. Descrierea imobilului

TEREN Intravilan

Adresa: Loc. Totea, Str Principală, Jud. Gorj

Nr. Crt	Nr cadastral Nr. topografic	Suprafața* (mp)	Observații / Referințe
A1	35760	721	Sector cadastral:30 Teren neimprejmut;

B. Partea II. Proprietari și acte

Inscrieri privitoare la dreptul de proprietate și alte drepturi reale	Referințe
40881 / 06/08/2013	
Act Notarial nr. 2845, din 02/08/2013 emis de BADEA SILVIA;	
B1 Intabulare, drept de PROPRIETATEcu titlul de drept cumpărare, dobândit prin Convenție, cota actuala 1/1, cota initiala 1/1	A1
1) CIOBANU GEANINA-MĂDĂLINA	
2) CIOBANU OVIDIU-IONUȚ, bun comun	

C. Partea III. SARCINI .

Inscrieri privind dezmembramintele dreptului de proprietate, drepturi reale de garanție și sarcini	Referințe
NU SUNT	

Anexa Nr. 1 La Partea I

Teren

Nr cadastral	Suprafața (mp)*	Observații / Referințe
35760	721	

* Suprafața este determinată în planul de proiecție Stereo 70.



Date referitoare la teren

Crt	Categorie folosință	Intra vilan	Suprafața (mp)	Tarla	Parcelă	Nr. topo	Observații / Referințe
1	arabil	DA	721	180	18978	-	

Lungime Segmente

1) Valorile lungimilor segmentelor sunt obținute din proiecție în plan.

Punct început	X / Y	Punct sfârșit	X / Y	Lungime segment (** (m)
1	390.160,379 372.264,258	2	390.161,954 372.268,504	4.529
2	390.161,954 372.268,504	3	390.163,86 372.274,053	5.867
3	390.163,86 372.274,053	4	390.165,554 372.278,945	5.177
4	390.165,554 372.278,945	5	390.118,962 372.273,415	46.919
5	390.118,962 372.273,415	6	390.123,182 372.258,219	15.771

Punct început	X / Y	Punct sfârșit	X / Y	Lungime segment (** (m)
6	390.123,182 372.258,219	7	390.124,344 372.258,346	1.169
7	390.124,344 372.258,346	8	390.124,777 372.256,33	2.062
8	390.124,777 372.256,33	9	390.129,254 372.257,104	4.543
9	390.129,254 372.257,104	10	390.135,926 372.257,685	6.697
10	390.135,926 372.257,685	11	390.141,185 372.258,332	5.299
11	390.141,185 372.258,332	12	390.147,153 372.259,093	6.016
12	390.147,153 372.259,093	13	390.153,439 372.259,949	6.344
13	390.153,439 372.259,949	14	390.159,035 372.260,658	5.641
14	390.159,035 372.260,658	1	390.160,379 372.264,258	3.843

** Lungimile segmentelor sunt determinate în planul de proiecție Stereo 70 și sunt rotunjite la 1 milimetru.

*** Distanța dintre puncte este formată din segmente cumulate ce sunt mai mici decât valoarea 1 milimetru.

