



DATE DESPRE IMOBILUL NR. 6141

Oficiul de Cadastru și Publicitate Imobiliară GORJ
Biroul de Cadastru și Publicitate Imobiliară Targu Jiu

A. Partea I. Descrierea imobilului

TEREN Necunoscut

Adresa: Loc. Totea, Str Principală, Nr. 145, Jud. Gorj

Nr. Crt	Nr cadastral Nr. topografic	Suprafața* (mp)	Observații / Referințe
A1	36457	Din acte: 894 Masurata: 1.508	Sector cadastral:60 Teren neimprejmuit; Suprafata CF 894mp, pentru suprafata de 614mp se noteaza posesia

Construcții

Crt	Nr cadastral Nr. topografic	Adresa	Observații / Referințe
A1.1	36457-C1	Loc. Totea, Str Principală, Nr. 145, Jud. Gorj	Nr. niveluri:2; S. construita la sol:86 mp; S. construita desfasurata:158 mp; 2 nivele. Supr.constr.desfasurata= 158 mp. Constructie locuinta P+1 din caramida si lemn, acoperita cu tigla
A1.2	36457-C2	Loc. Totea, Str Principală, Nr. 145, Jud. Gorj	Nr. niveluri:1; S. construita la sol:52 mp; S. construita desfasurata:52 mp; Supr.constr.desfasurata= 52 mp. Constructie anexa parter din boltari, acoperita cu tabla
A1.3	36457-C3	Loc. Totea, Str Principală, Nr. 145, Jud. Gorj	Nr. niveluri:1; S. construita la sol:1 mp; S. construita desfasurata:1 mp; Supr.constr.desfasurata= 1 mp. Constructie anexa parter din caramida, acoperita cu placi azbociment
A1.4	36457-C4	Loc. Totea, Str Principală, Nr. 145, Jud. Gorj	Nr. niveluri:1; S. construita la sol:45 mp; S. construita desfasurata:45 mp; Supr.constr.desfasurata= 45 mp. Constructie anexa parter din caramida, acoperita cu tigla si tabla
A1.5	36457-C5	Loc. Totea, Str Principală, Nr. 145, Jud. Gorj	Nr. niveluri:1; S. construita la sol:53 mp; S. construita desfasurata:53 mp; Supr.constr.desfasurata= 53 mp. Constructie anexa parter din BCA, acoperita cu tigla

B. Partea II. Proprietari și acte

Inscrieri privitoare la dreptul de proprietate și alte drepturi reale	Referințe
9489 / 30/01/2020	
Act Notarial nr. 621, din 23/01/2020 emis de NP PARAU CLAUDIA RADITA;	
B1	A1, A1.1, A1.2, A1.3, A1.4
Intabulare, drept de PROPRIETATEcu titlu de drept intretinere, dobandit prin Conventie, cota actuala 1/1, cota initiala 1/1	
1) DRĂGULESCU ION	
2) DRĂGULESCU DANIELA, bun comun	
/	
Act Administrativ nr. 1468, din 30/03/2026 emis de PRIMARIA LICURICI;	
B3	A1
SE NOTEAZA POSESIA FAPTICA IN FAVOAREA LUI DRĂGULESCU ION	
1) DRĂGULESCU ION	
OBSERVATII: pentru suprafata de 614mp se noteaza posesia	
Act Normativ nr. 7, din 13/03/1996 emis de PARLAMENTUL ROMANIEI;	
B3	A1.5
Intabulare, drept de PROPRIETATE, dobandit prin Lege, cota actuala 1/1	
1) DRĂGULESCU DANIELA	
2) DRĂGULESCU ION	

C. Partea III. SARCINI

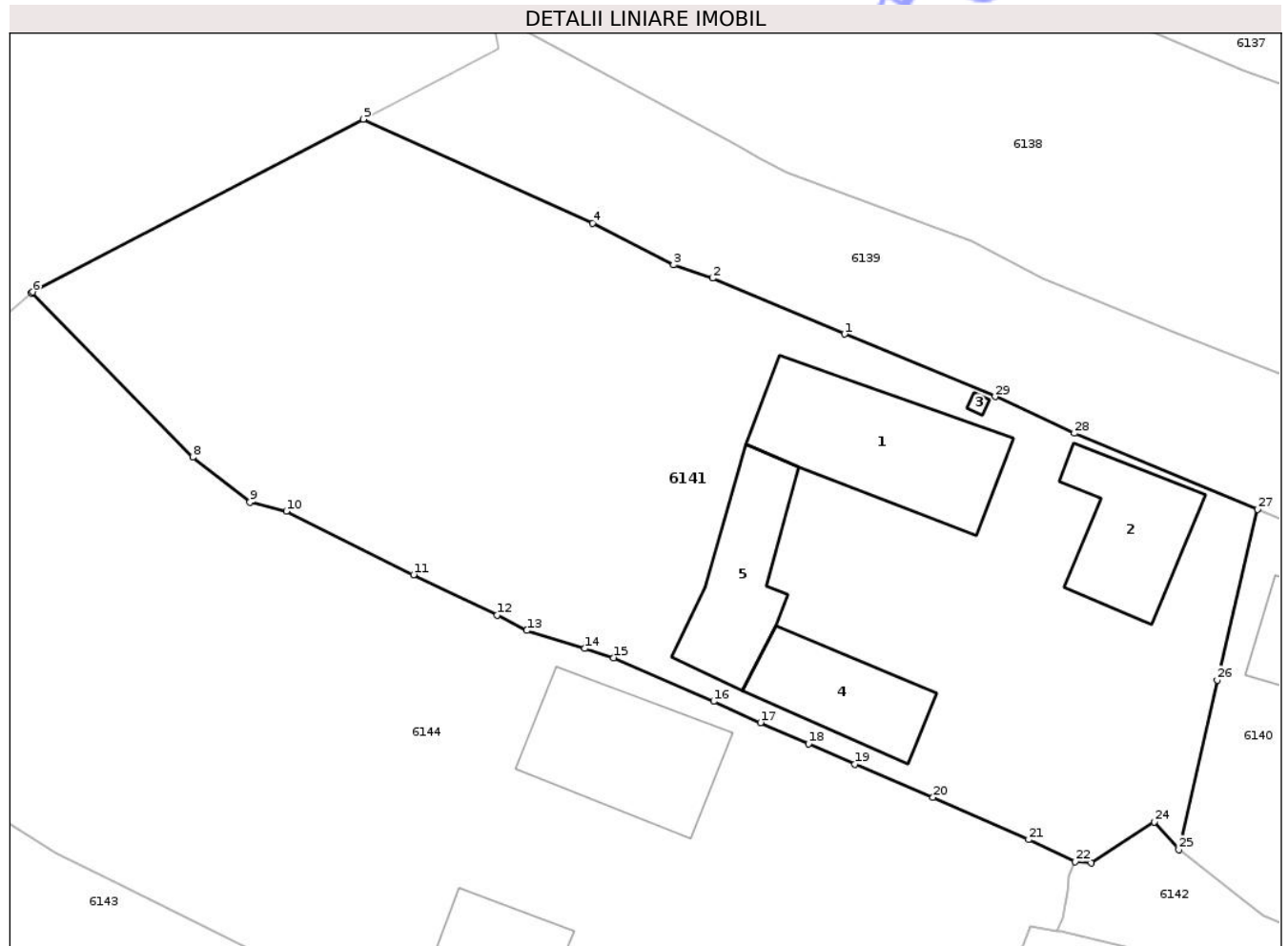
Inscrieri privind dezmembramintele dreptului de proprietate, drepturi reale de garanție și sarcini	Referințe
9489 / 30/01/2020	
Act Notarial nr. 621, din 23/01/2020 emis de NP PARAU CLAUDIA RADITA;	
C1	A1, A1.1, A1.2, A1.3, A1.4, A1.5
Intabulare, drept de IPOTECA LEGALA, Valoare:0 in conditiile art. 2386, pct. 4 Cod civil cu privire la obligatia intretinerii	
1) DRĂGULESCU ANA	
2) DRĂGULESCU EMANOIL	

Anexa Nr. 1 La Partea I

Teren

Nr cadastral	Suprafața (mp)*	Observații / Referințe
36457	Din acte: 894 Masurata: 1.508	Suprafata CF 894mp, pentru suprafata de 614mp se noteaza posesia

* Suprafața este determinată în planul de proiecție Stereo 70.



Date referitoare la teren

Crt	Categorie folosință	Intra vilan	Suprafața (mp)	Tarla	Parcelă	Nr. topo	Observații / Referințe
1	curți construcții	DA	981	5	297	-	
2	pasune	NU	527	5	297	-	

Date referitoare la construcții

Crt	Număr	Destinație construcție	Supraf. (mp)	Situație juridică	Observații / Referințe
A1.1	36457-C1	construcții de locuințe	86	Cu acte	Nr. niveluri:2; S. construita la sol:86 mp; S. construita desfasurata:158 mp; 2 nivele. Supr. constr.desfasurata= 158 mp. Construcție locuinta P+1 din caramida si lemn, acoperita cu tigla
A1.2	36457-C2	construcții anexa	52	Cu acte	Nr. niveluri:1; S. construita la sol:52 mp; S. construita desfasurata:52 mp; Supr.constr. desfasurata= 52 mp. Construcție anexa parter din boltari, acoperita cu tabla

Crt	Număr	Destinație construcție	Supraf. (mp)	Situație juridică	Observații / Referințe
A1.3	36457-C3	construcții anexa	1	Cu acte	Nr. niveluri:1; S. construita la sol:1 mp; S. construita desfasurata:1 mp; Supr.constr. desfasurata= 1 mp. Construcție anexa parter din caramida, acoperita cu placi azbociment
A1.4	36457-C4	construcții anexa	45	Cu acte	Nr. niveluri:1; S. construita la sol:45 mp; S. construita desfasurata:45 mp; Supr.constr. desfasurata= 45 mp. Construcție anexa parter din caramida, acoperita cu tigla si tabla
A1.5	36457-C5	construcții anexa	53	Cu acte	Nr. niveluri:1; S. construita la sol:53 mp; S. construita desfasurata:53 mp; Supr.constr. desfasurata= 53 mp. Construcție anexa parter din BCA, acoperita cu tigla

Lungime Segmente

1) Valorile lungimilor segmentelor sunt obținute din proiecție în plan.

Punct început	X / Y	Punct sfârșit	X / Y	Lungime segment (** (m)
1	389.396,995 375.252,007	2	389.389,25 375.255,283	8.409
3	389.386,949 375.256,054	4	389.382,195 375.258,513	5.352
5	389.368,739 375.264,602	6	389.349,322 375.254,476	21.899
7	389.349,264 375.254,426	8	389.358,73 375.244,793	13.506
9	389.362,086 375.242,155	10	389.364,227 375.241,626	2.205
11	389.371,692 375.237,9	12	389.376,594 375.235,538	5.441
13	389.378,343 375.234,63	14	389.381,739 375.233,579	3.555
15	389.383,443 375.233,031	16	389.389,304 375.230,478	6.393
17	389.392,059 375.229,225	18	389.394,874 375.227,992	3.073
19	389.397,59 375.226,779	20	389.402,185 375.224,847	4.985
21	389.407,797 375.222,367	22	389.410,533 375.221,07	3.028
23	389.411,485 375.221,003	24	389.415,167 375.223,404	4.396
25	389.416,605 375.221,794	26	389.418,864 375.231,723	10.183
27	389.421,233 375.241,735	28	389.410,486 375.246,188	11.633
29	389.405,834 375.248,342	1	389.396,995 375.252,007	9.569

Punct început	X / Y	Punct sfârșit	X / Y	Lungime segment (** (m)
2	389.389,25 375.255,283	3	389.386,949 375.256,054	2.427
4	389.382,195 375.258,513	5	389.368,739 375.264,602	14.77
6	389.349,322 375.254,476	7	389.349,264 375.254,426	0.077
8	389.358,73 375.244,793	9	389.362,086 375.242,155	4.269
10	389.364,227 375.241,626	11	389.371,692 375.237,9	8.343
12	389.376,594 375.235,538	13	389.378,343 375.234,63	1.971
14	389.381,739 375.233,579	15	389.383,443 375.233,031	1.79
16	389.389,304 375.230,478	17	389.392,059 375.229,225	3.027
18	389.394,874 375.227,992	19	389.397,59 375.226,779	2.975
20	389.402,185 375.224,847	21	389.407,797 375.222,367	6.136
22	389.410,533 375.221,07	23	389.411,485 375.221,003	0.954
24	389.415,167 375.223,404	25	389.416,605 375.221,794	2.159
26	389.418,864 375.231,723	27	389.421,233 375.241,735	10.288
28	389.410,486 375.246,188	29	389.405,834 375.248,342	5.126

** Lungimile segmentelor sunt determinate în planul de proiecție Stereo 70 și sunt rotunjite la 1 milimetru.

*** Distanța dintre puncte este formată din segmente cumulate ce sunt mai mici decât valoarea 1 milimetru.



DATE DESPRE IMOBILUL NR. 6146

Oficiul de Cadastru și Publicitate Imobiliară GORJ
Biroul de Cadastru și Publicitate Imobiliară Targu Jiu

A. Partea I. Descrierea imobilului

TEREN Necunoscut

Nr. CF vechi:161
Nr. cadastral vechi:385

Adresa: Loc. Totea, Str Principală, Nr. 135, Jud. Gorj

Nr. Crt	Nr cadastral Nr. topografic	Suprafața* (mp)	Observații / Referințe
A1	35289	Din acte: 0 Masurata: 4.356	Sector cadastral:60 Teren neimprejmit; Suprafata CF 1089mp, pentru suprafata de 3267mp se noteaza posesia

Construcții

Crt	Nr cadastral Nr. topografic	Adresa	Observații / Referințe
A1.1		Loc. Totea, Str Principală, Nr. 135, Jud. Gorj	Nr. niveluri:1; S. construita la sol:67 mp; S. construita desfasurata:67 mp; LOCUINTA
A1.2		Loc. Totea, Str Principală, Nr. 135, Jud. Gorj	Nr. niveluri:2; S. construita la sol:44 mp; S. construita desfasurata:88 mp; LOCUINTA
A1.3		Loc. Totea, Str Principală, Nr. 135, Jud. Gorj	Nr. niveluri:1; S. construita la sol:37 mp; S. construita desfasurata:37 mp; ANEXA
A1.4		Loc. Totea, Str Principală, Nr. 135, Jud. Gorj	Nr. niveluri:1; S. construita la sol:81 mp; S. construita desfasurata:81 mp; ANEXA
A1.5		Loc. Totea, Str Principală, Nr. 135, Jud. Gorj	Nr. niveluri:1; S. construita la sol:44 mp; S. construita desfasurata:44 mp; ANEXA

B. Partea II. Proprietari și acte

Inscrieri privitoare la dreptul de proprietate și alte drepturi reale		Referințe
16130 / 26/10/2005		
Act Notarial nr. 6832, din 25/10/2005 emis de NP SILVIA BADEA;		
B1	Intabulare, drept de PROPRIETATEcu titlu de drept cumpărare, dobandit prin Conventie, cota actuala 1/1, cota initiala 1/1 1) DRĂGULESCU EUGEN 2) DRĂGULESCU MIRELA OBSERVATII: (provenita din conversia CF 161) bun comun	A1
/		
Act Normativ nr. 7, din 13/03/1996 emis de PARLAMENTUL ROMANIEI;		
B2	Intabulare, drept de PROPRIETATE, dobandit prin Lege, cota actuala 1/1 1) DRĂGULESCU EUGEN, BUN COMUN	A1.1, A1.2, A1.3, A1.4, A1.5
Act Administrativ nr. 1468, din 30/03/2026 emis de PRIMARIA LICURICI;		
B3	SE NOTEAZA POSESIA FAPTICA IN FAVOAREA LUI DRĂGULESCU EUGEN 1) DRĂGULESCU EUGEN OBSERVATII: pentru suprafata de 3267mp se noteaza posesia	A1

C. Partea III. SARCINI .

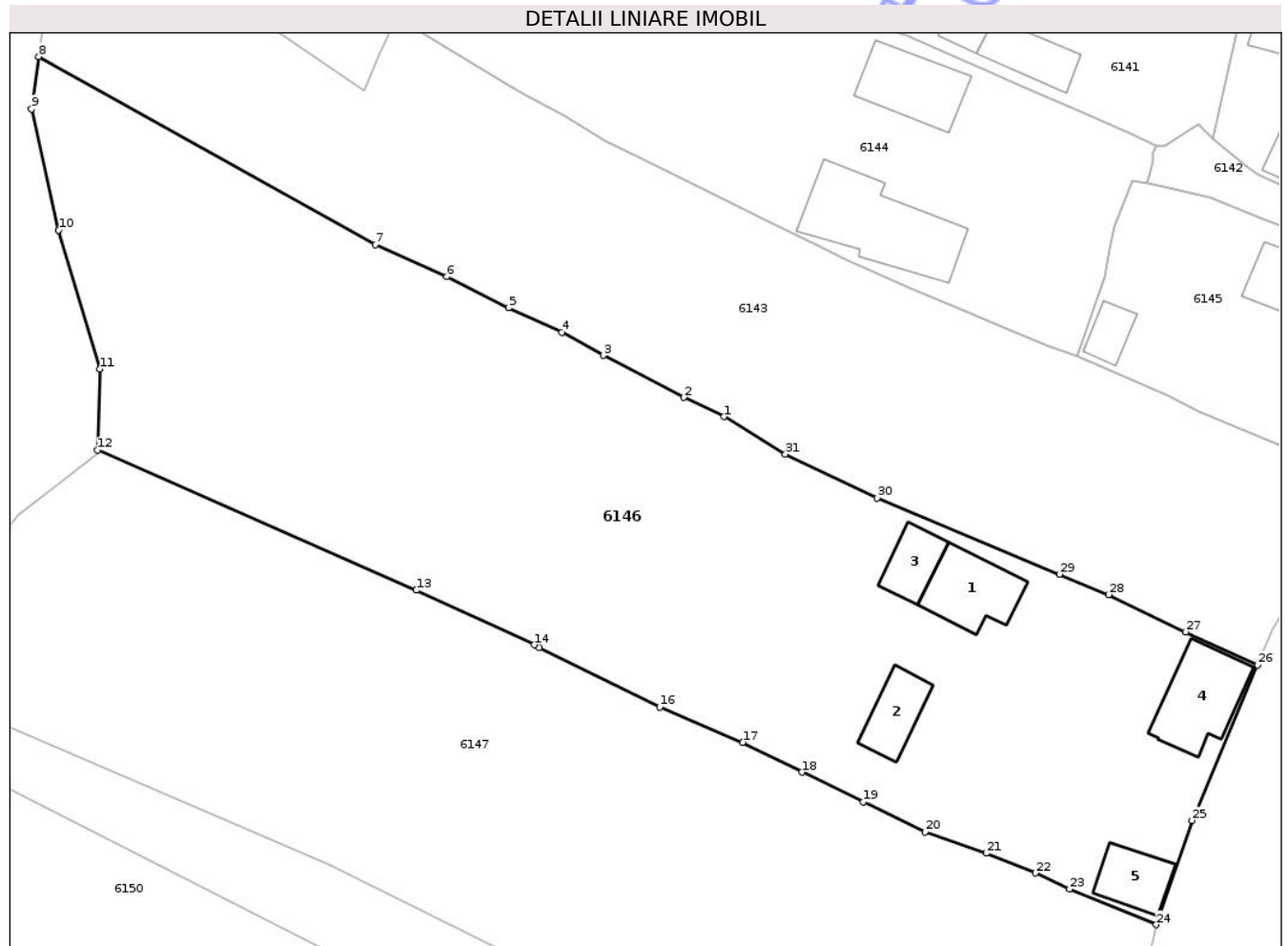
Inscrieri privind dezmembramintele dreptului de proprietate, drepturi reale de garanție și sarcini	Referințe
NU SUNT	

Anexa Nr. 1 La Partea I

Teren

Nr cadastral	Suprafața (mp)*	Observații / Referințe
35289	Din acte: 0 Masurata: 4.356	Suprafata CF 1089mp, pentru suprafata de 3267mp se noteaza posesia

* Suprafața este determinată în planul de proiecție Stereo 70.



Date referitoare la teren

Crt	Categorie folosință	Intra vilan	Suprafața (mp)	Tarla	Parcelă	Nr. topo	Observații / Referințe
1	curți constructii	DA	825	5	309, ..., 313	-	
2	vie	DA	198	5	309, ..., 313	-	
3	vie	DA	601	5	309, ..., 313	-	
4	vie	NU	237	5	309, ..., 313	-	
5	livada	NU	2.495	5	309, ..., 313	-	

Date referitoare la construcții

Crt	Număr	Destinație construcție	Supraf. (mp)	Situație juridică	Observații / Referințe
A1.1		construcții de locuințe	67	Cu acte	Nr. niveluri:1; S. construita la sol:67 mp; S. construita desfasurata:67 mp; LOCUINTA
A1.2		construcții de locuințe	44	Cu acte	Nr. niveluri:2; S. construita la sol:44 mp; S. construita desfasurata:88 mp; LOCUINTA
A1.3		construcții anexa	37	Cu acte	Nr. niveluri:1; S. construita la sol:37 mp; S. construita desfasurata:37 mp; ANEXA
A1.4		construcții anexa	81	Cu acte	Nr. niveluri:1; S. construita la sol:81 mp; S. construita desfasurata:81 mp; ANEXA
A1.5		construcții anexa	44	Cu acte	Nr. niveluri:1; S. construita la sol:44 mp; S. construita desfasurata:44 mp; ANEXA

Lungime Segmente

1) Valorile lungimilor segmentelor sunt obținute din proiecție în plan.

Punct început	X / Y	Punct sfârșit	X / Y	Lungime segment (** (m)
1	389.363,564 375.191,628	2	389.359,224 375.193,724	4.82
3	389.350,48 375.198,272	4	389.345,936 375.200,775	5.188
5	389.340,178 375.203,437	6	389.333,471 375.206,848	7.525
7	389.325,685 375.210,329	8	389.289,137 375.230,742	41.862
9	389.288,332 375.225,046	10	389.291,296 375.211,894	13.482
11	389.295,737 375.196,801	12	389.295,49 375.187,991	8.813
13	389.330,134 375.172,774	14	389.342,934 375.166,852	14.104
15	389.343,519 375.166,55	16	389.356,592 375.160,115	14.571
17	389.365,611 375.156,253	18	389.372,034 375.153,029	7.187
19	389.378,697 375.149,803	20	389.385,419 375.146,536	7.474
21	389.392,035 375.144,211	22	389.397,434 375.142,07	5.808
23	389.401,093 375.140,323	24	389.410,526 375.136,453	10.196
25	389.414,394 375.147,789	26	389.421,526 375.164,678	18.333
27	389.413,714 375.168,255	28	389.405,366 375.172,304	9.278
29	389.399,993 375.174,529	30	389.380,217 375.182,808	21.439
31	389.370,23 375.187,556	1	389.363,564 375.191,628	7.811

Punct început	X / Y	Punct sfârșit	X / Y	Lungime segment (** (m)
2	389.359,224 375.193,724	3	389.350,48 375.198,272	9.856
4	389.345,936 375.200,775	5	389.340,178 375.203,437	6.344
6	389.333,471 375.206,848	7	389.325,685 375.210,329	8.529
8	389.289,137 375.230,742	9	389.288,332 375.225,046	5.753
10	389.291,296 375.211,894	11	389.295,737 375.196,801	15.733
12	389.295,49 375.187,991	13	389.330,134 375.172,774	37.839
14	389.342,934 375.166,852	15	389.343,519 375.166,55	0.658
16	389.356,592 375.160,115	17	389.365,611 375.156,253	9.811
18	389.372,034 375.153,029	19	389.378,697 375.149,803	7.403
20	389.385,419 375.146,536	21	389.392,035 375.144,211	7.013
22	389.397,434 375.142,07	23	389.401,093 375.140,323	4.055
24	389.410,526 375.136,453	25	389.414,394 375.147,789	11.978
26	389.421,526 375.164,678	27	389.413,714 375.168,255	8.592
28	389.405,366 375.172,304	29	389.399,993 375.174,529	5.815
30	389.380,217 375.182,808	31	389.370,23 375.187,556	11.058

** Lungimile segmentelor sunt determinate în planul de proiecție Stereo 70 și sunt rotunjite la 1 milimetru.

*** Distanța dintre puncte este formată din segmente cumulate ce sunt mai mici decât valoarea 1 milimetru.



DATE DESPRE IMOBILUL NR. 6145

Oficiul de Cadastru și Publicitate Imobiliară GORJ
Biroul de Cadastru și Publicitate Imobiliară Targu Jiu

A. Partea I. Descrierea imobilului

TEREN Intravilan

Nr. CF vechi:123
Nr. cadastral vechi:378

Adresa: Loc. Totea, Str Principală, Nr. 139, Jud. Gorj

Nr. Crt	Nr cadastral Nr. topografic	Suprafața* (mp)	Observații / Referințe
A1	35682	Din acte: 860 Masurata: 780	Sector cadastral:60 Teren imprejmuit;

Construcții

Crt	Nr cadastral Nr. topografic	Adresa	Observații / Referințe
A1.1	35682-C1	Loc. Totea, Str Principală, Nr. 139, Jud. Gorj	Nr. niveluri:2; S. construita la sol:51 mp; LOCUINTA
A1.2	35682-C2	Loc. Totea, Str Principală, Nr. 139, Jud. Gorj	Nr. niveluri:1; S. construita la sol:28 mp; S. construita desfasurata:28 mp; ANEXA
A1.3	35682-C3	Loc. Totea, Str Principală, Nr. 139, Jud. Gorj	Nr. niveluri:1; S. construita la sol:23 mp; S. construita desfasurata:23 mp; ANEXA

B. Partea II. Proprietari și acte

Inscrieri privitoare la dreptul de proprietate și alte drepturi reale		Referințe
16092 / 23/09/2005		
Act Notarial nr. 987, din 20/09/2005 emis de NP Cezarina Ciobnau;		
B1	Intabulare, drept de PROPRIETATEcu titlu de drept cumpărare, dobandit prin Conventie, cota actuala 1/1, cota initiala 1/1 1) MÎNDRUȚĂ COSMIN-OCTAVIAN , necăsătorit, bun propriu <i>OBSERVATII: (provenita din conversia CF 123)</i>	A1
B2	Intabulare, drept de PROPRIETATEcu titlu de drept cumpărare, dobandit prin Conventie, cota actuala 1/1, cota initiala 1/1 1) MÎNDRUȚĂ COSMIN-OCTAVIAN , necăsătorit, bun propriu	A1.1, A1.2
/		
Act Normativ nr. 7, din 13/03/1996 emis de PARLAMENTUL ROMANIEI;		
B3	Intabulare, drept de PROPRIETATE, dobandit prin Lege, cota actuala 1/1 1) MÎNDRUȚĂ COSMIN-OCTAVIAN	A1.3

C. Partea III. SARCINI .

Inscrieri privind dezmembramintele dreptului de proprietate, drepturi reale de garanție și sarcini	Referințe
NU SUNT	

Anexa Nr. 1 La Partea I

Teren

Nr cadastral	Suprafața (mp)*	Observații / Referințe
35682	Din acte: 860 Masurata: 780	

* Suprafața este determinată în planul de proiecție Stereo 70.



Date referitoare la teren

Crt	Categorie folosință	Intra vilan	Suprafața (mp)	Tarla	Parcelă	Nr. topo	Observații / Referințe
1	curți constructii	DA	516	5	301, 302	-	
2	vie	DA	264	5	301, 302	-	

Date referitoare la construcții

Crt	Număr	Destinație construcție	Supraf. (mp)	Situație juridică	Observații / Referințe
A1.1	35682-C1	constructii anexa	51	Cu acte	Nr. niveluri:2; S. construita la sol:51 mp; LOCUINTA
A1.2	35682-C2	constructii anexa	28	Cu acte	Nr. niveluri:1; S. construita la sol:28 mp; S. construita desfasurata:28 mp; ANEXA
A1.3	35682-C3	constructii anexa	23	Cu acte	Nr. niveluri:1; S. construita la sol:23 mp; S. construita desfasurata:23 mp; ANEXA

Lungime Segmente

1) Valorile lungimilor segmentelor sunt obținute din proiecție în plan.

Punct început	X / Y	Punct sfârșit	X / Y	Lungime segment (** (m))
1	389.441,256 375.199,82	2	389.443,088 375.204,959	5.456

Punct început	X / Y	Punct sfârșit	X / Y	Lungime segment (** (m))
2	389.443,088 375.204,959	3	389.436,933 375.206,94	6.466

Punct început	X / Y	Punct sfârșit	X / Y	Lungime segment (** (m)
3	389.436,933 375.206,94	4	389.435,68 375.208,091	1.701
5	389.433,212 375.208,957	6	389.427,362 375.211,218	6.272
7	389.422,1 375.213,057	8	389.416,402 375.215,418	6.168
9	389.409,679 375.217,003	10	389.409,443 375.217,038	0.239
11	389.407,879 375.217,27	12	389.405,971 375.212,322	5.303
13	389.405,414 375.209,777	14	389.404,898 375.206,815	3.007
15	389.401,952 375.198,262	16	389.411,85 375.193,892	10.82
17	389.415,166 375.192,186	18	389.423,631 375.188,625	9.184
19	389.428,189 375.187,064	20	389.432,895 375.185,213	5.057
21	389.433,535 375.186,319	22	389.435,369 375.189,407	3.592

Punct început	X / Y	Punct sfârșit	X / Y	Lungime segment (** (m)
4	389.435,68 375.208,091	5	389.433,212 375.208,957	2.616
6	389.427,362 375.211,218	7	389.422,1 375.213,057	5.574
8	389.416,402 375.215,418	9	389.409,679 375.217,003	6.907
10	389.409,443 375.217,038	11	389.407,879 375.217,27	1.581
12	389.405,971 375.212,322	13	389.405,414 375.209,777	2.605
14	389.404,898 375.206,815	15	389.401,952 375.198,262	9.046
16	389.411,85 375.193,892	17	389.415,166 375.192,186	3.729
18	389.423,631 375.188,625	19	389.428,189 375.187,064	4.818
20	389.432,895 375.185,213	21	389.433,535 375.186,319	1.278
22	389.435,369 375.189,407	1	389.441,256 375.199,82	11.962

** Lungimile segmentelor sunt determinate în planul de proiecție Stereo 70 și sunt rotunjite la 1 milimetru.

*** Distanța dintre puncte este formată din segmente cumulate ce sunt mai mici decât valoarea 1 milimetru.

**DATE DESPRE IMOBILUL NR. 6112**

Oficiul de Cadastru și Publicitate Imobiliară GORJ
Biroul de Cadastru și Publicitate Imobiliară Targu Jiu

A. Partea I. Descrierea imobilului

TEREN Necunoscut

Adresa: Loc. Totea, Jud. Gorj

Nr. Crt	Nr cadastral Nr. topografic	Suprafața* (mp)	Observații / Referințe
A1		1.118	Sector cadastral:60 Teren neimprejmuit;

B. Partea II. Proprietari și acte

Inscrieri privitoare la dreptul de proprietate și alte drepturi reale		Referințe
0 / 15/04/2026		
Act Normativ nr. 7, din 13/03/1996 emis de PARLAMENTUL ROMANIEI;		
B1	Intabulare, drept de PROPRIETATE, dobandit prin Lege, cota actuala 1/1 1) NEIDENTIFICAT NEIDENTIFICAT	A1
/		
Act Administrativ nr. 1468, din 30/03/2026 emis de PRIMARIA LICURICI;		
B2	Se noteaza posesia factica in favoarea lui MURGU MARIANA 1) MURGU MARIANA	A1

C. Partea III. SARCINI .

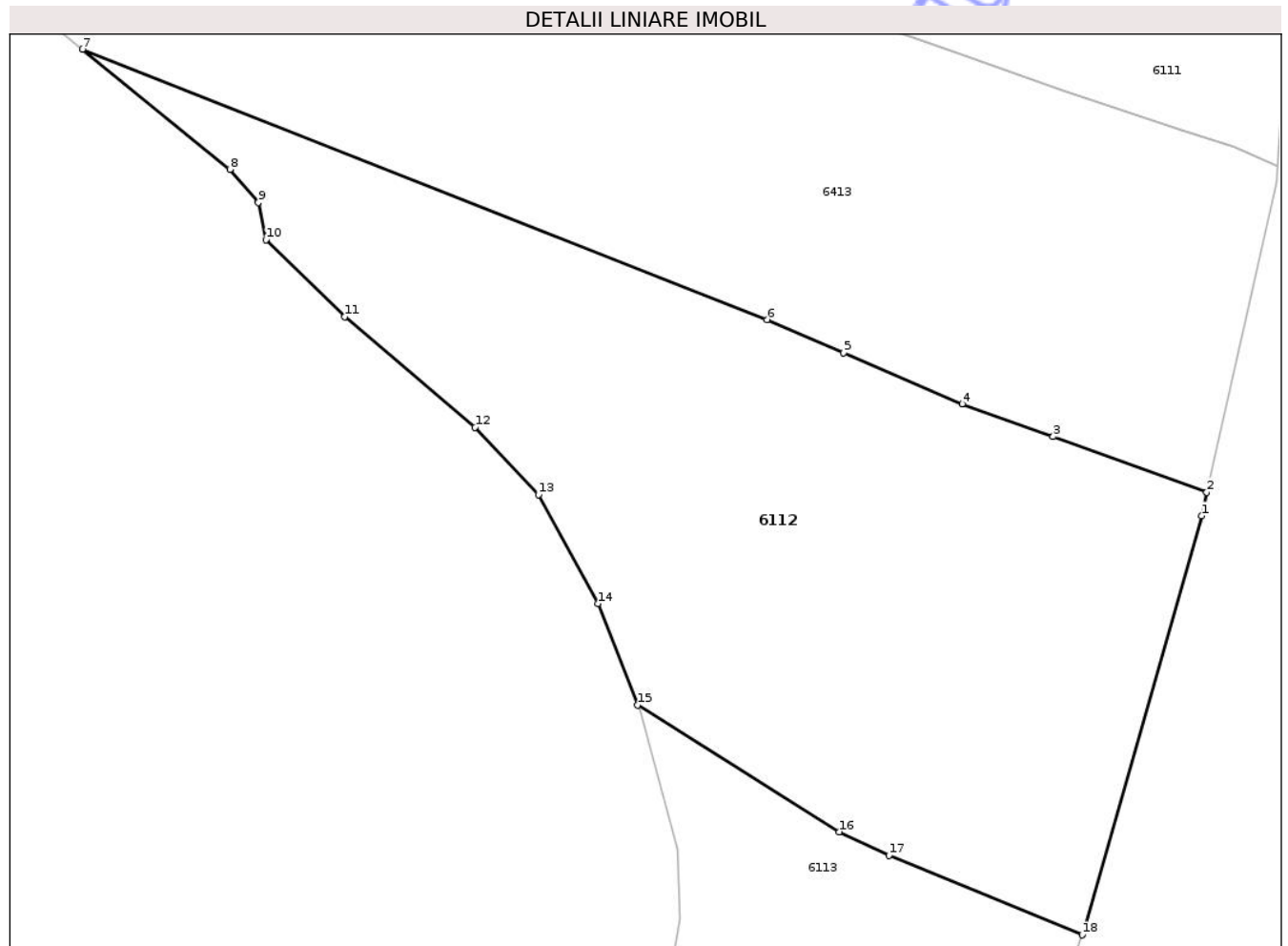
Inscrieri privind dezmembramintele dreptului de proprietate, drepturi reale de garanție și sarcini	Referințe
NU SUNT	

Anexa Nr. 1 La Partea I

Teren

Nr cadastral	Suprafața (mp)*	Observații / Referințe
	1.118	

* Suprafața este determinată în planul de proiecție Stereo 70.



Date referitoare la teren

Crt	Categorie folosință	Intra vilan	Suprafața (mp)	Tarla	Parcelă	Nr. topo	Observații / Referințe
1	arabil	DA	1.069	4	230/2, 231, 232	-	
2	arabil	NU	49	4	230/2, 231, 232	-	

Lungime Segmente

1) Valorile lungimilor segmentelor sunt obținute din proiecție în plan.

Punct început	X / Y	Punct sfârșit	X / Y	Lungime segment (** (m)
1	389.621,117 375.710,145	2	389.621,423 375.711,504	1.393
2	389.621,423 375.711,504	3	389.612,531 375.714,726	9.458
3	389.612,531 375.714,726	4	389.607,265 375.716,613	5.594
4	389.607,265 375.716,613	5	389.600,401 375.719,586	7.48

Punct început	X / Y	Punct sfârşit	X / Y	Lungime segment (** (m)
5	389.600,401 375.719,586	6	389.595,964 375.721,493	4.829
6	389.595,964 375.721,493	7	389.556,324 375.737,127	42.612
7	389.556,324 375.737,127	8	389.564,877 375.730,184	11.016
8	389.564,877 375.730,184	9	389.566,514 375.728,267	2.521
9	389.566,514 375.728,267	10	389.566,953 375.726,109	2.202
10	389.566,953 375.726,109	11	389.571,53 375.721,663	6.381
11	389.571,53 375.721,663	12	389.579,074 375.715,274	9.886
12	389.579,074 375.715,274	13	389.582,738 375.711,377	5.349
13	389.582,738 375.711,377	14	389.586,192 375.705,08	7.182
14	389.586,192 375.705,08	15	389.588,458 375.699,197	6.304
15	389.588,458 375.699,197	16	389.600,146 375.691,881	13.789
16	389.600,146 375.691,881	17	389.603,024 375.690,527	3.181
17	389.603,024 375.690,527	18	389.614,218 375.685,919	12.105
18	389.614,218 375.685,919	19	389.614,418 375.686,482	0.597
19	389.614,418 375.686,482	1	389.621,117 375.710,145	24.593

** Lungimile segmentelor sunt determinate în planul de proiecţie Stereo 70 şi sunt rotunjite la 1 milimetru.

*** Distanţa dintre puncte este formată din segmente cumulate ce sunt mai mici decât valoarea 1 milimetru.



DATE DESPRE IMOBILUL NR. 6115

Oficiul de Cadastru și Publicitate Imobiliară GORJ
Biroul de Cadastru și Publicitate Imobiliară Targu Jiu

A. Partea I. Descrierea imobilului

TEREN Intravilan

Adresa: Loc. Totea, Jud. Gorj

Nr. Crt	Nr cadastral Nr. topografic	Suprafața* (mp)	Observații / Referințe
A1		437	Sector cadastral:60 Teren neimprejmuit; Suprafata ACT 400mp, pentru suprafata de 37mp se noteaza posesia.

B. Partea II. Proprietari și acte

Inscrieri privitoare la dreptul de proprietate și alte drepturi reale		Referințe
/		
Act Notarial nr. 1359, din 16/07/1998 emis de NP CIOBANU CEZARINA;		
B1	Intabulare, drept de PROPRIETATEINTRETINERE, dobandit prin Conventie, cota actuala 1/1 1) CIULAVU-MURGU NICOLAE, BUN COMUN	A1
Act Administrativ nr. 1468, din 30/03/2026 emis de PRIMARIA LICURICI;		
B2	SE NOTEAZA POSESIA FAPTICA IN FAVOAREA LUI CIULAVU-MURGU NICOLAE 1) CIULAVU-MURGU NICOLAE OBSERVATII: pentru suprafata de 37mp se noteaza posesia.	A1

C. Partea III. SARCINI .

Inscrieri privind dezmembramintele dreptului de proprietate, drepturi reale de garanție și sarcini	Referințe
NU SUNT	

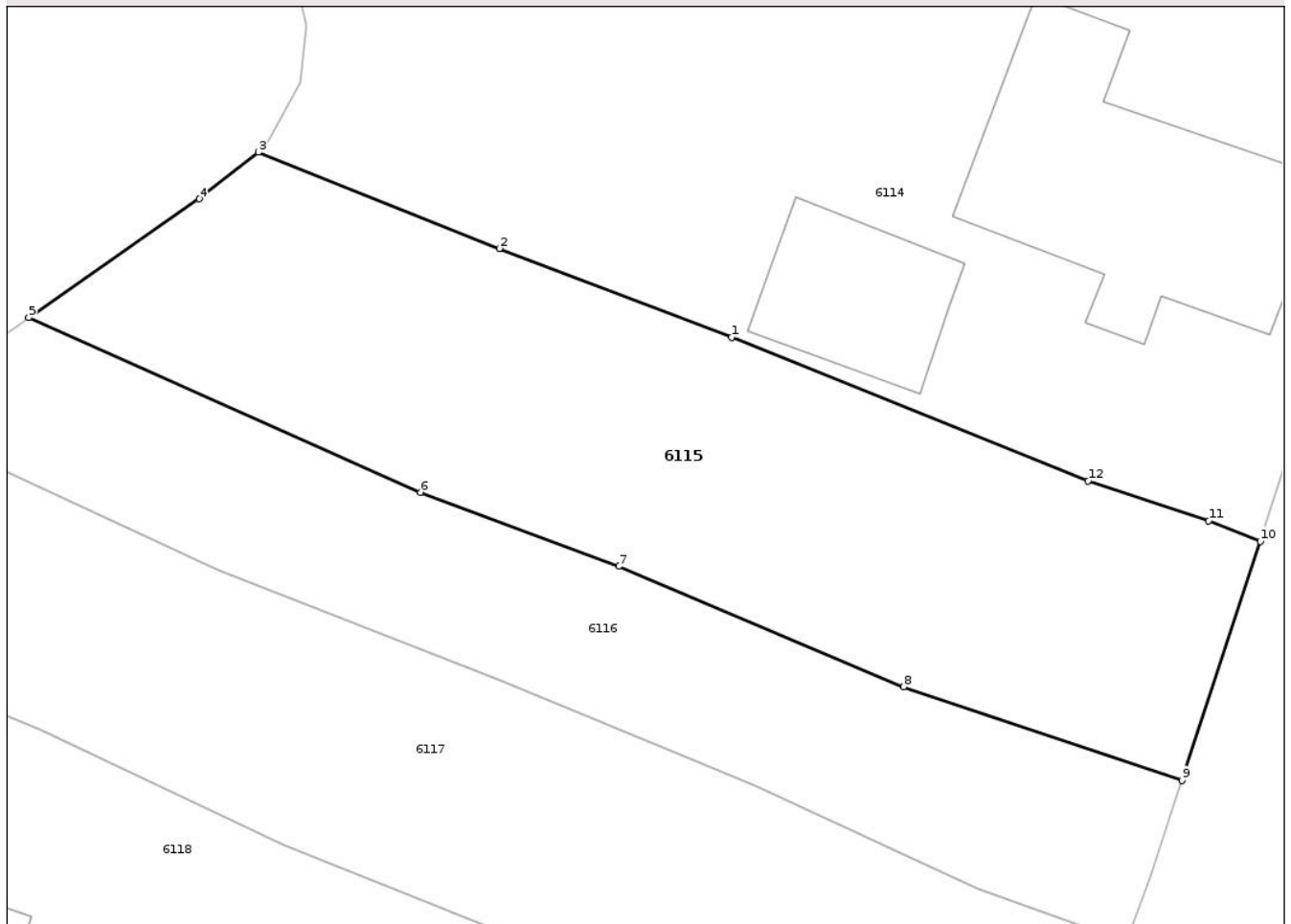
Anexa Nr. 1 La Partea I

Teren

Nr cadastral	Suprafața (mp)*	Observații / Referințe
	437	Suprafata ACT 400mp, pentru suprafata de 37mp se noteaza posesia.

* Suprafața este determinată în planul de proiecție Stereo 70.

DETALII LINIARE IMOBIL



Date referitoare la teren

Crt	Categorie folosință	Intra vilan	Suprafața (mp)	Tarla	Parcelă	Nr. topo	Observații / Referințe
1	arabil	DA	437	4	236, 237	-	

Lungime Segmente

1) Valorile lungimilor segmentelor sunt obținute din proiecție în plan.

Punct început	X / Y	Punct sfârșit	X / Y	Lungime segment (** (m)
1	389.580,292 375.650,765	2	389.571,337 375.654,177	9.583
2	389.571,337 375.654,177	3	389.562,055 375.657,896	9.999
3	389.562,055 375.657,896	4	389.559,765 375.656,093	2.915
4	389.559,765 375.656,093	5	389.553,187 375.651,51	8.017
5	389.553,187 375.651,51	6	389.568,292 375.644,786	16.534

Punct început	X / Y	Punct sfârșit	X / Y	Lungime segment (** (m)
6	389.568,292 375.644,786	7	389.575,943 375.641,929	8.167
7	389.575,943 375.641,929	8	389.586,926 375.637,288	11.923
8	389.586,926 375.637,288	9	389.597,667 375.633,679	11.331
9	389.597,667 375.633,679	10	389.600,695 375.642,897	9.703
10	389.600,695 375.642,897	11	389.598,698 375.643,689	2.148
11	389.598,698 375.643,689	12	389.594,052 375.645,222	4.892
12	389.594,052 375.645,222	1	389.580,292 375.650,765	14.835

** Lungimile segmentelor sunt determinate în planul de proiecție Stereo 70 și sunt rotunjite la 1 milimetru.

*** Distanța dintre puncte este formată din segmente cumulate ce sunt mai mici decât valoarea 1 milimetru.



DATE DESPRE IMOBILUL NR. 6117

Oficiul de Cadastru și Publicitate Imobiliară GORJ
Biroul de Cadastru și Publicitate Imobiliară Targu Jiu

A. Partea I. Descrierea imobilului

TEREN Necunoscut

Adresa: Loc. Totea, Jud. Gorj

Nr. Crt	Nr cadastral Nr. topografic	Suprafața* (mp)	Observații / Referințe
A1		436	Sector cadastral:60 Teren neimprejmuit; Suprafata ACT 400mp, pentru suprafata de 36mp se noteaza posesia.

B. Partea II. Proprietari și acte

Inscrieri privitoare la dreptul de proprietate și alte drepturi reale		Referințe
/		
Act Notarial nr. 1258, din 16/07/1998 emis de NP CIOBANU CEZARINA;		
B1	Intabulare, drept de PROPRIETATEPARTAJ SUCCESORAL, dobandit prin Conventie, cota actuala 1/1 1) CIOBANU V. TUDOR	A1
Act Administrativ nr. 1468, din 30/03/2026 emis de PRIMARIA LICURICI;		
B2	SE NOTEAZA POSESIA FAPTICA IN FAVOAREA LUI CIOBANU TUDOR 1) CIOBANU V. TUDOR OBSERVATII: pentru suprafata de 36mp se noteaza posesia.	A1

C. Partea III. SARCINI .

Inscrieri privind dezmembramintele dreptului de proprietate, drepturi reale de garanție și sarcini	Referințe
NU SUNT	

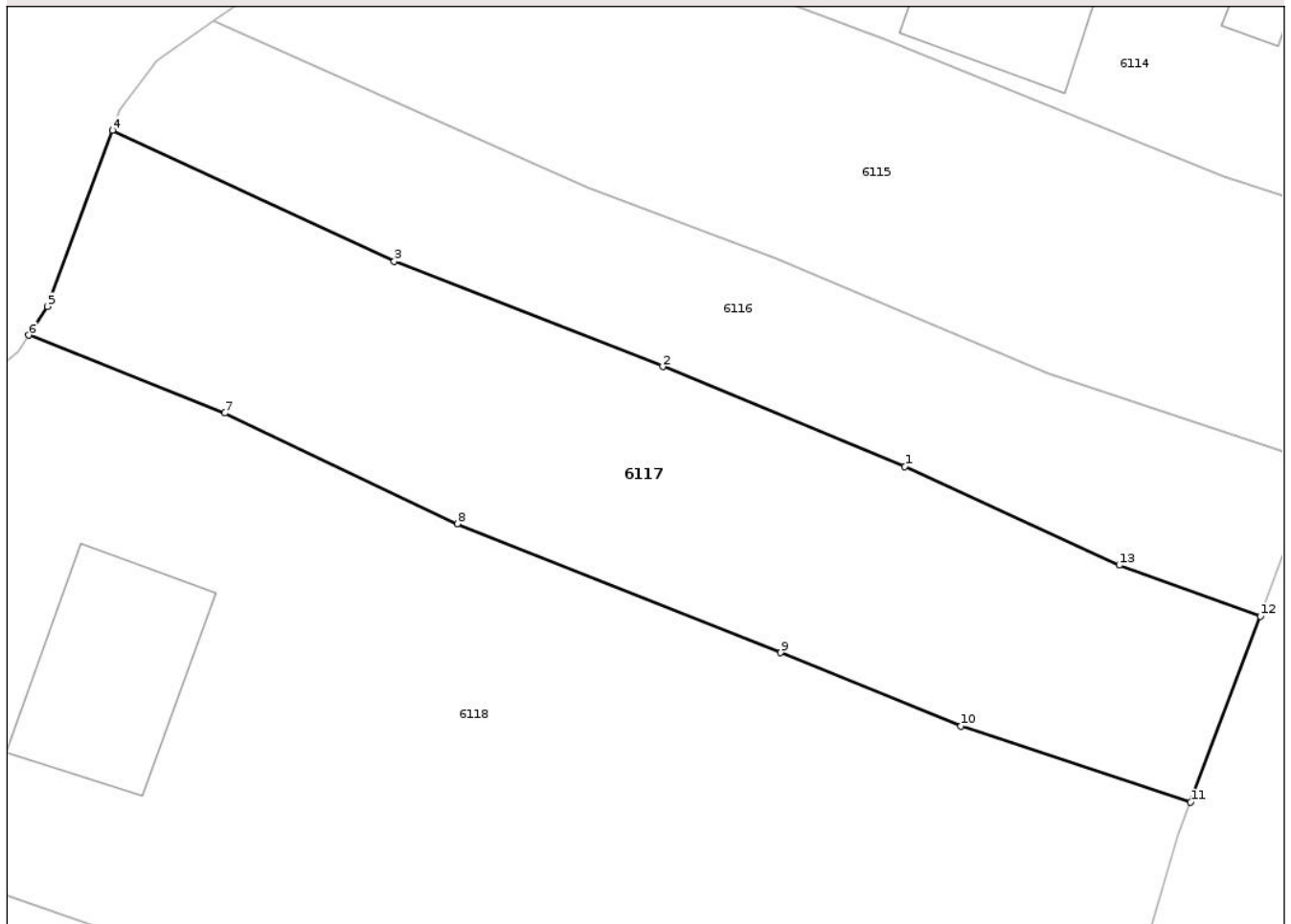
Anexa Nr. 1 La Partea I

Teren

Nr cadastral	Suprafața (mp)*	Observații / Referințe
	436	Suprafata ACT 400mp, pentru suprafata de 36mp se noteaza posesia.

* Suprafața este determinată în planul de proiecție Stereo 70.

DETALII LINIARE IMOBIL



Date referitoare la teren

Crt	Categorie folosință	Intra vilan	Suprafața (mp)	Tarla	Parcelă	Nr. topo	Observații / Referințe
1	vie	DA	433	4	239	-	
2	vie	NU	3	4	239	-	

Lungime Segmente

1) Valorile lungimilor segmentelor sunt obținute din proiecție în plan.

Punct început	X / Y	Punct sfârșit	X / Y	Lungime segment (** (m)
1	389.581,136 375.633,509	2	389.571,35 375.637,549	10.587
2	389.571,35 375.637,549	3	389.560,49 375.641,793	11.66
3	389.560,49 375.641,793	4	389.549,099 375.647,091	12.563
4	389.549,099 375.647,091	5	389.546,471 375.639,98	7.581

Punct început	X / Y	Punct sfârșit	X / Y	Lungime segment (** (m)
5	389.546,471 375.639,98	6	389.545,716 375.638,812	1.391
6	389.545,716 375.638,812	7	389.553,628 375.635,668	8.514
7	389.553,628 375.635,668	8	389.563,042 375.631,199	10.421
8	389.563,042 375.631,199	9	389.576,116 375.625,99	14.073
9	389.576,116 375.625,99	10	389.583,406 375.623,028	7.869
10	389.583,406 375.623,028	11	389.592,683 375.619,951	9.774
11	389.592,683 375.619,951	12	389.595,508 375.627,465	8.028
12	389.595,508 375.627,465	13	389.589,805 375.629,525	6.064
13	389.589,805 375.629,525	1	389.581,136 375.633,509	9.541

** Lungimile segmentelor sunt determinate în planul de proiecție Stereo 70 și sunt rotunjite la 1 milimetru.

*** Distanța dintre puncte este formată din segmente cumulate ce sunt mai mici decât valoarea 1 milimetru.

**DATE DESPRE IMOBILUL NR. 6119**

Oficiul de Cadastru și Publicitate Imobiliară GORJ
Biroul de Cadastru și Publicitate Imobiliară Targu Jiu

A. Partea I. Descrierea imobilului

TEREN Intravilan

Adresa: Loc. Totea, Str Principală, Nr. 171, Jud. Gorj

Nr. Crt	Nr cadastral Nr. topografic	Suprafața* (mp)	Observații / Referințe
A1	35148	Din acte: 274 Masurata: 419	Sector cadastral:60 Teren neimprejmuit; Suprafata CF 274mp, pentru suprafata de 145mp se noteaza posesia

Construcții

Crt	Nr cadastral Nr. topografic	Adresa	Observații / Referințe
A1.1	35148-C1	Loc. Totea, Str Principală, Nr. 171, Jud. Gorj	Nr. niveluri:2; S. construita la sol:92 mp; LOCUINTA
A1.2		Loc. Totea, Str Principală, Nr. 171, Jud. Gorj	Nr. niveluri:1; S. construita la sol:42 mp; S. construita desfasurata:42 mp; ANEXA

B. Partea II. Proprietari și acte

Inscrieri privitoare la dreptul de proprietate și alte drepturi reale	Referințe
41325 / 01/03/2023	
Act Notarial nr. 312, din 28/02/2023 emis de Cornescu Iuliana;	
B1 Intabulare, drept de PROPRIETATEcu titlu de drepOt cumpărare, dobandit prin Conventie, cota actuala 1/1, cota initiala 1/1 1) DRUGAN-BÎRZĂIANU CONSTANTIN, bun propriu	A1, A1.1
/	
Act Normativ nr. 7, din 13/03/1996 emis de PARLAMENTUL ROMANIEI;	
B2 Intabulare, drept de PROPRIETATE, dobandit prin Lege, cota actuala 1/1 1) DRUGAN-BÎRZĂIANU CONSTANTIN	A1.2
Act Administrativ nr. 1468, din 30/03/2026 emis de PRIMARIA LICURICI;	
B3 SE NOTEAZA POSESIA FAPTICA IN FAVOAREA LUI DRUGAN-BÎRZĂIANU CONSTANTIN 1) DRUGAN-BÎRZĂIANU CONSTANTIN OBSERVATII: pentru suprafata de 145mp se noteaza posesia	A1

C. Partea III. SARCINI .

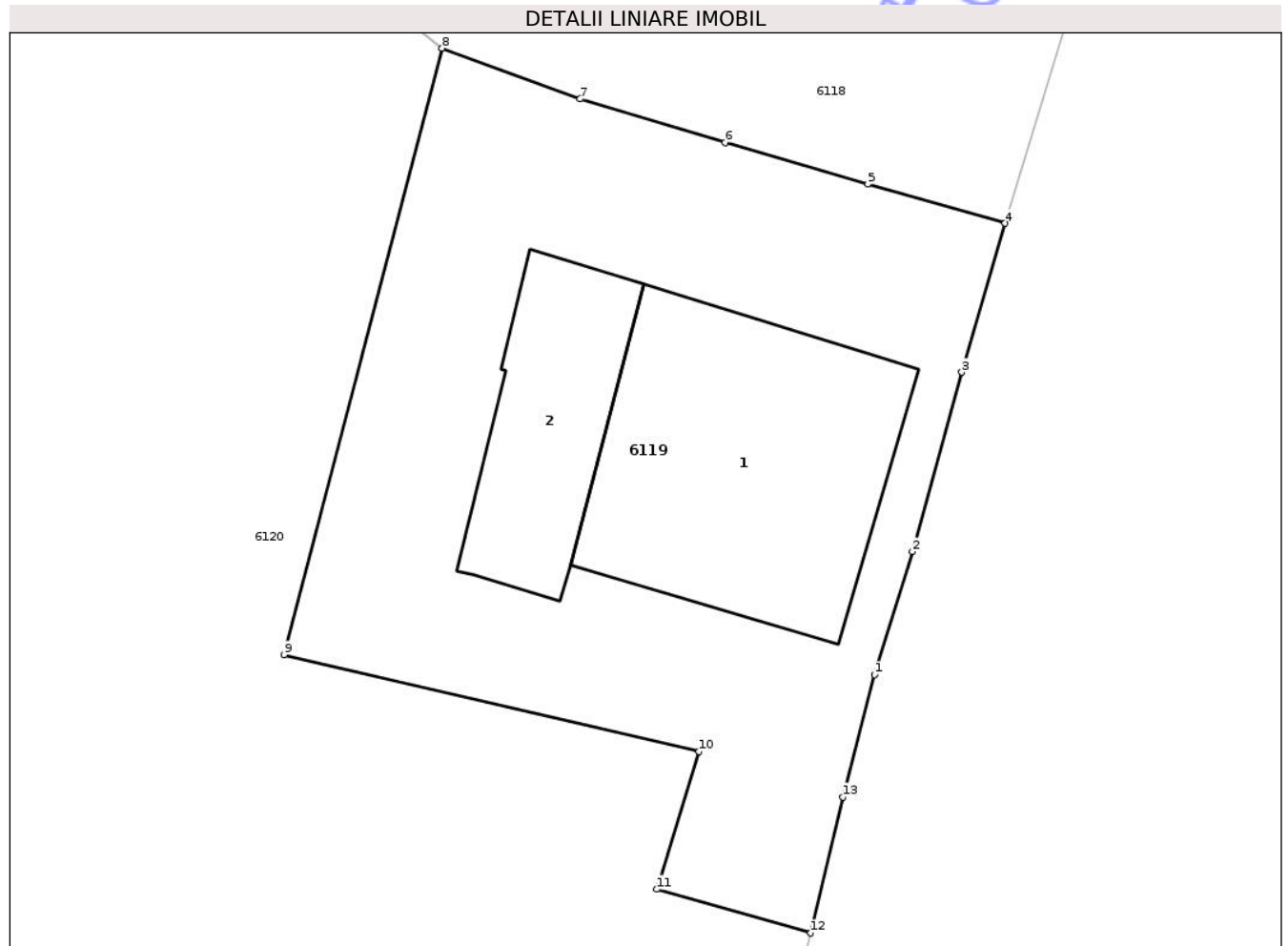
Inscrieri privind dezmembramintele dreptului de proprietate, drepturi reale de garanție și sarcini	Referințe
NU SUNT	

Anexa Nr. 1 La Partea I

Teren

Nr cadastral	Suprafaţa (mp)*	Observaţii / Referinţe
35148	Din acte: 274 Masurata: 419	Suprafata CF 274mp, pentru suprafata de 145mp se noteaza posesia

* Suprafaţa este determinată în planul de proiecţie Stereo 70.



Date referitoare la teren

Crt	Categorie folosinţă	Intra vilan	Suprafaţa (mp)	Tarla	Parcelă	Nr. topo	Observaţii / Referinţe
1	curti constructii	DA	419	4	242,243,245,246	-	

Date referitoare la construcţii

Crt	Număr	Destinaţie construcţie	Supraf. (mp)	Situaţie juridică	Observaţii / Referinţe
A1.1	35148-C1	construcţii anexa	92	Cu acte	Nr. niveluri:2; S. construita la sol:92 mp; LOCUINTA
A1.2		construcţii anexa	42	Cu acte	Nr. niveluri:1; S. construita la sol:42 mp; S. construita desfasurata:42 mp; ANEXA

Lungime Segmente

1) Valorile lungimilor segmentelor sunt obţinute din proiecţie în plan.

Punct început	X / Y	Punct sfârşit	X / Y	Lungime segment (** (m)
1	389.582,72 375.586,745	2	389.583,989 375.590,872	4.318
2	389.583,989 375.590,872	3	389.585,642 375.596,878	6.229

Punct început	X / Y	Punct sfârșit	X / Y	Lungime segment (** (m)
3	389.585,642 375.596,878	4	389.587,095 375.601,87	5.199
4	389.587,095 375.601,87	5	389.582,497 375.603,181	4.781
5	389.582,497 375.603,181	6	389.577,711 375.604,584	4.987
6	389.577,711 375.604,584	7	389.572,85 375.606,037	5.074
7	389.572,85 375.606,037	8	389.568,228 375.607,737	4.925
8	389.568,228 375.607,737	9	389.562,925 375.587,416	21.002
9	389.562,925 375.587,416	10	389.576,839 375.584,173	14.287
10	389.576,839 375.584,173	11	389.575,426 375.579,555	4.829
11	389.575,426 375.579,555	12	389.580,581 375.578,09	5.359
12	389.580,581 375.578,09	13	389.581,652 375.582,649	4.683
13	389.581,652 375.582,649	1	389.582,72 375.586,745	4.233

** Lungimile segmentelor sunt determinate în planul de proiecție Stereo 70 și sunt rotunjite la 1 milimetru.

*** Distanța dintre puncte este formată din segmente cumulate ce sunt mai mici decât valoarea 1 milimetru.

**DATE DESPRE IMOBILUL NR. 6121**

Oficiul de Cadastru și Publicitate Imobiliară GORJ
Biroul de Cadastru și Publicitate Imobiliară Targu Jiu

A. Partea I. Descrierea imobilului

TEREN Necunoscut

Adresa: Loc. Totea, Jud. Gorj

Nr. Crt	Nr cadastral Nr. topografic	Suprafața* (mp)	Observații / Referințe
A1		2.136	Sector cadastral:60 Teren neimprejmuit;

B. Partea II. Proprietari și acte

Inscrieri privitoare la dreptul de proprietate și alte drepturi reale	Referințe
0 / 15/04/2026	
Act Normativ nr. 7, din 13/03/1996 emis de PARLAMENTUL ROMANIEI;	
B1	A1
Intabulare, drept de PROPRIETATE, dobandit prin Lege, cota actuala 1/1 1) NEIDENTIFICAT NEIDENTIFICAT	
/	
Act Administrativ nr. 1468, din 30/03/2026 emis de PRIMARIA LICURICI;	
B2	A1
Se noteaza posesia factica in favoarea lui CIOBANU LAURENȚIU 1) CIOBANU LAURENȚIU	

C. Partea III. SARCINI .

Inscrieri privind dezmembramintele dreptului de proprietate, drepturi reale de garanție și sarcini	Referințe
NU SUNT	

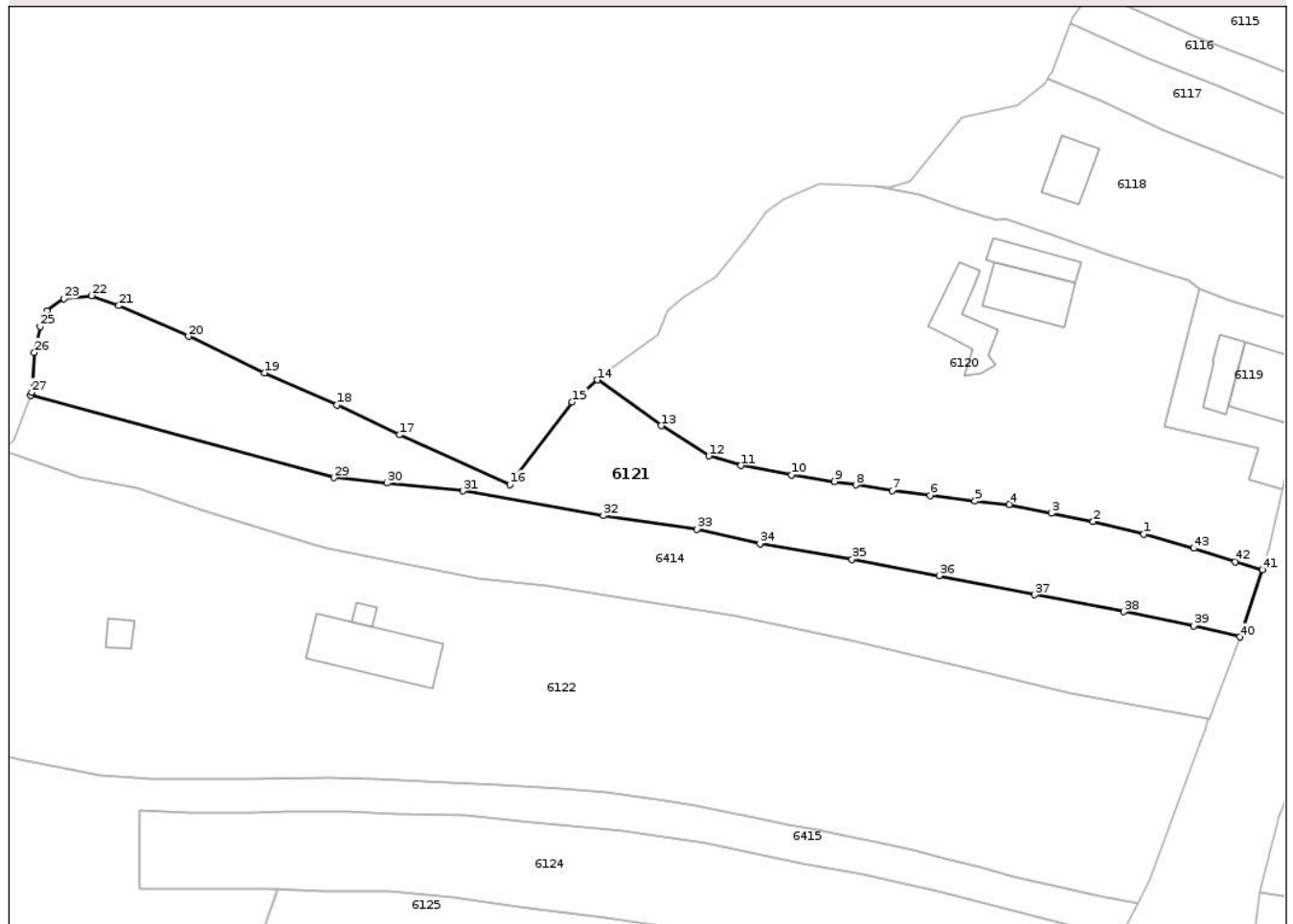
Anexa Nr. 1 La Partea I

Teren

Nr cadastral	Suprafața (mp)*	Observații / Referințe
	2.136	

* Suprafața este determinată în planul de proiecție Stereo 70.

DETALII LINIARE IMOBIL



Date referitoare la teren

Crt	Categorie folosință	Intravilan	Suprafața (mp)	Tarla	Parcelă	Nr. topo	Observații / Referințe
1	arabil	DA	992	4	247, 248/1, 251/1	-	
2	pasune	DA	1.000	4	247, 248/1, 251/1	-	
3	pasune	NU	144	4	247, 248/1, 251/1	-	

Lungime Segmente

1) Valorile lungimilor segmentelor sunt obținute din proiecție în plan.

Punct început	X / Y	Punct sfârșit	X / Y	Lungime segment	Punct început	X / Y	Punct sfârșit	X / Y	Lungime segment	Punct început	X / Y	Punct sfârșit	X / Y	Lungime segment
1	389.559,95 375.571,464	2	389.552,456 375.573,337	7.725	2	389.552,456 375.573,337	3	389.546,246 375.574,601	6.337	3	389.546,246 375.574,601	4	389.540,034 375.575,884	6.343
4	389.540,034 375.575,884	5	389.534,975 375.576,366	5.082	5	389.534,975 375.576,366	6	389.528,305 375.577,19	6.721	6	389.528,305 375.577,19	7	389.522,732 375.577,927	5.622
7	389.522,732 375.577,927	8	389.517,333 375.578,755	5.462	8	389.517,333 375.578,755	9	389.514,196 375.579,275	3.18	9	389.514,196 375.579,275	10	389.507,834 375.580,224	6.432

Punct început	X / Y	Punct sfârșit	X / Y	Lungime segment	Punct început	X / Y	Punct sfârșit	X / Y	Lungime segment	Punct început	X / Y	Punct sfârșit	X / Y	Lungime segment
10	389.507,834 375.580,224	11	389.500,353 375.581,623	7.611	11	389.500,353 375.581,623	12	389.495,554 375.583,043	5.005	12	389.495,554 375.583,043	13	389.488,52 375.587,505	8.33
13	389.488,52 375.587,505	14	389.479,074 375.594,292	11.631	14	389.479,074 375.594,292	15	389.475,376 375.591,006	4.947	15	389.475,376 375.591,006	16	389.466,116 375.578,808	15.315
16	389.466,116 375.578,808	17	389.449,791 375.586,165	17.906	17	389.449,791 375.586,165	18	389.440,571 375.590,577	10.221	18	389.440,571 375.590,577	19	389.429,802 375.595,353	11.781
19	389.429,802 375.595,353	20	389.418,56 375.600,722	12.458	20	389.418,56 375.600,722	21	389.408,264 375.605,275	11.258	21	389.408,264 375.605,275	22	389.404,231 375.606,768	4.3
22	389.404,231 375.606,768	23	389.400,15 375.606,332	4.104	23	389.400,15 375.606,332	24	389.397,604 375.604,545	3.111	24	389.397,604 375.604,545	25	389.396,649 375.602,187	2.544
25	389.396,649 375.602,187	26	389.395,776 375.598,352	3.933	26	389.395,776 375.598,352	27	389.395,388 375.592,446	5.919	27	389.395,388 375.592,446	28	389.395,22 375.591,989	0.487
28	389.395,22 375.591,989	29	389.440,127 375.579,835	46.523	29	389.440,127 375.579,835	30	389.447,928 375.579,04	7.841	30	389.447,928 375.579,04	31	389.459,208 375.577,863	11.341
31	389.459,208 375.577,863	32	389.479,972 375.574,218	21.082	32	389.479,972 375.574,218	33	389.493,838 375.572,229	14.008	33	389.493,838 375.572,229	34	389.503,156 375.570,042	9.571
34	389.503,156 375.570,042	35	389.516,788 375.567,77	13.82	35	389.516,788 375.567,77	36	389.529,661 375.565,355	13.098	36	389.529,661 375.565,355	37	389.543,815 375.562,513	14.437
37	389.543,815 375.562,513	38	389.557,028 375.560,017	13.447	38	389.557,028 375.560,017	39	389.567,373 375.557,907	10.558	39	389.567,373 375.557,907	40	389.574,178 375.556,271	6.999
40	389.574,178 375.556,271	41	389.577,507 375.566,226	10.497	41	389.577,507 375.566,226	42	389.573,489 375.567,404	4.187	42	389.573,489 375.567,404	43	389.567,304 375.569,388	6.495
43	389.567,304 375.569,388	1	389.559,95 375.571,464	7.641										

** Lungimile segmentelor sunt determinate în planul de proiecție Stereo 70 și sunt rotunjite la 1 milimetru.

*** Distanța dintre puncte este formată din segmente cumulate ce sunt mai mici decât valoarea 1 milimetru.

**DATE DESPRE IMOBILUL NR. 6124**

Oficiul de Cadastru și Publicitate Imobiliară GORJ
Biroul de Cadastru și Publicitate Imobiliară Targu Jiu

A. Partea I. Descrierea imobilului

TEREN Intravilan

Adresa: Loc. Totea, Jud. Gorj

Nr. Crt	Nr cadastral Nr. topografic	Suprafața* (mp)	Observații / Referințe
A1		1.740	Sector cadastral:60 Teren neimprejmuit;

B. Partea II. Proprietari și acte

Inscrieri privitoare la dreptul de proprietate și alte drepturi reale	Referințe
0 / 15/04/2026	
Act Normativ nr. 7, din 13/03/1996 emis de PARLAMENTUL ROMANIEI;	
B1	A1
Intabulare, drept de PROPRIETATE, dobândit prin Lege, cota actuala 1/1 1) NEIDENTIFICAT NEIDENTIFICAT	
/	
Act Administrativ nr. 1468, din 30/03/2026 emis de PRIMARIA LICURICI;	
B2	A1
Se noteaza posesia factica in favoarea lui GARCEA PAULINA 1) GARCEA B. PAULINA	

C. Partea III. SARCINI .

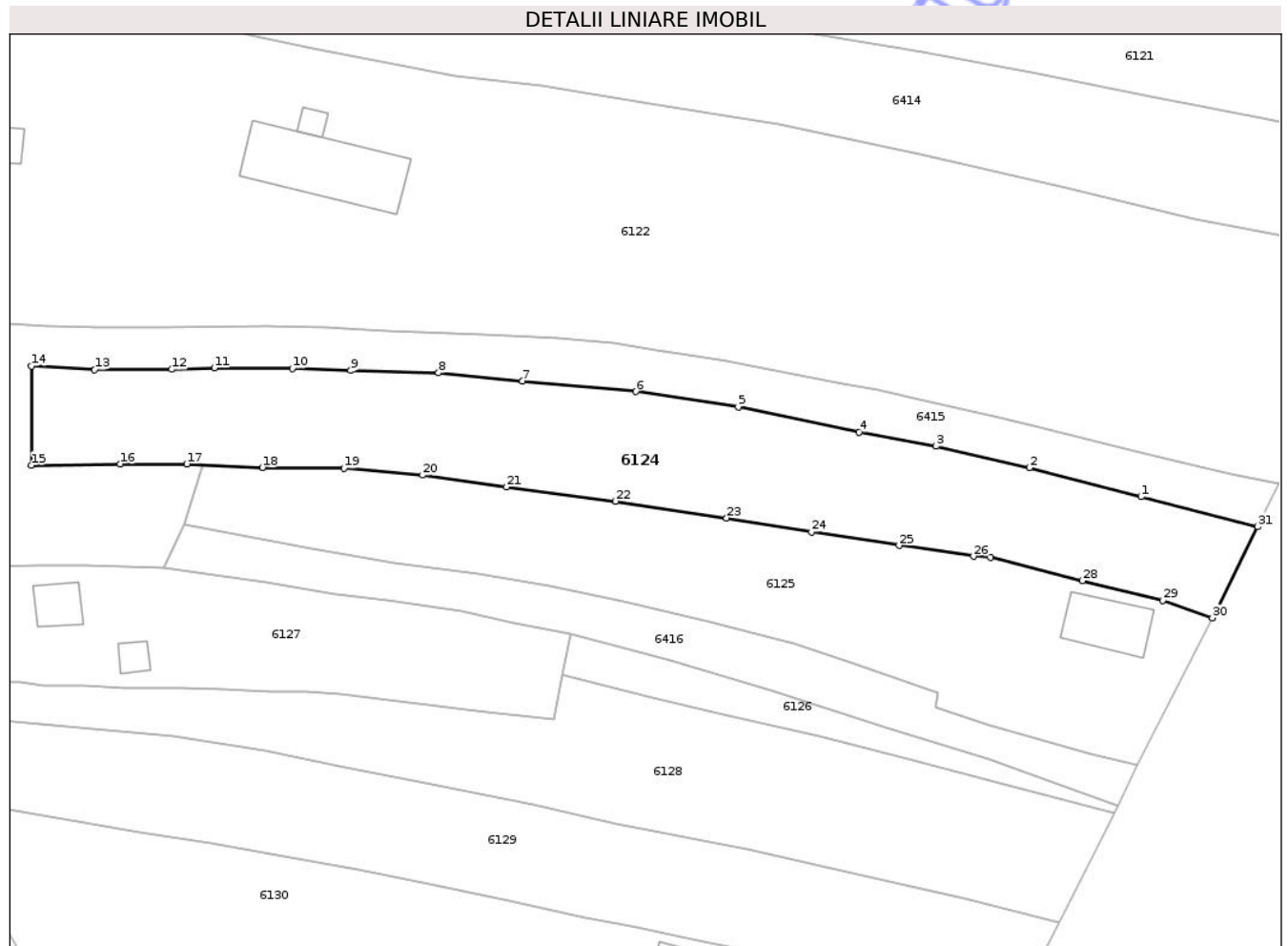
Inscrieri privind dezmembramintele dreptului de proprietate, drepturi reale de garanție și sarcini	Referințe
NU SUNT	

Anexa Nr. 1 La Partea I

Teren

Nr cadastral	Suprafața (mp)*	Observații / Referințe
	1.740	

* Suprafața este determinată în planul de proiecție Stereo 70.



Date referitoare la teren

Crt	Categorie folosință	Intravilan	Suprafața (mp)	Tarla	Parcelă	Nr. topo	Observații / Referințe
1	arabil	DA	1.302	4	258/2, 262/1	-	
2	vie	DA	438	4	258/2, 262/1	-	

Lungime Segmente

1) Valorile lungimilor segmentelor sunt obținute din proiecție în plan.

Punct început	X / Y	Punct sfârșit	X / Y	Lungime segment (** (m))
1	389.542,677 375.515,233	2	389.529,488 375.518,682	13.633
3	389.518,418 375.521,218	4	389.509,328 375.522,872	9.239
5	389.494,993 375.525,873	6	389.482,859 375.527,683	12.268
7	389.469,453 375.528,935	8	389.459,514 375.529,896	9.985

Punct început	X / Y	Punct sfârșit	X / Y	Lungime segment (** (m))
2	389.529,488 375.518,682	3	389.518,418 375.521,218	11.357
4	389.509,328 375.522,872	5	389.494,993 375.525,873	14.646
6	389.482,859 375.527,683	7	389.469,453 375.528,935	13.464
8	389.459,514 375.529,896	9	389.449,112 375.530,176	10.406

Punct început	X / Y	Punct sfârșit	X / Y	Lungime segment (** (m)
9	389.449,112 375.530,176	10	389.442,205 375.530,433	6.912
11	389.432,98 375.530,47	12	389.427,921 375.530,299	5.062
13	389.418,806 375.530,267	14	389.411,338 375.530,677	7.479
15	389.411,316 375.518,965	16	389.421,806 375.519,121	10.491
17	389.429,7 375.519,114	18	389.438,651 375.518,686	8.961
19	389.448,317 375.518,634	20	389.457,637 375.517,785	9.359
21	389.467,579 375.516,386	22	389.480,441 375.514,705	12.971
23	389.493,6 375.512,718	24	389.503,683 375.511,064	10.218
25	389.514,043 375.509,484	26	389.522,85 375.508,191	8.901
27	389.524,829 375.508,07	28	389.535,724 375.505,299	11.242
29	389.545,243 375.502,961	30	389.551,125 375.500,912	6.229
31	389.556,478 375.511,707	1	389.542,677 375.515,233	14.244

Punct început	X / Y	Punct sfârșit	X / Y	Lungime segment (** (m)
10	389.442,205 375.530,433	11	389.432,98 375.530,47	9.225
12	389.427,921 375.530,299	13	389.418,806 375.530,267	9.115
14	389.411,338 375.530,677	15	389.411,316 375.518,965	11.712
16	389.421,806 375.519,121	17	389.429,7 375.519,114	7.894
18	389.438,651 375.518,686	19	389.448,317 375.518,634	9.666
20	389.457,637 375.517,785	21	389.467,579 375.516,386	10.04
22	389.480,441 375.514,705	23	389.493,6 375.512,718	13.308
24	389.503,683 375.511,064	25	389.514,043 375.509,484	10.48
26	389.522,85 375.508,191	27	389.524,829 375.508,07	1.983
28	389.535,724 375.505,299	29	389.545,243 375.502,961	9.802
30	389.551,125 375.500,912	31	389.556,478 375.511,707	12.049

** Lungimile segmentelor sunt determinate în planul de proiecție Stereo 70 și sunt rotunjite la 1 milimetru.

*** Distanța dintre puncte este formată din segmente cumulate ce sunt mai mici decât valoarea 1 milimetru.

**DATE DESPRE IMOBILUL NR. 6127**

Oficiul de Cadastru și Publicitate Imobiliară GORJ
Biroul de Cadastru și Publicitate Imobiliară Targu Jiu

A. Partea I. Descrierea imobilului

TEREN Necunoscut

Adresa: Loc. Totea, Str Principală, Nr. 159, Jud. Gorj

Nr. Crt	Nr cadastral Nr. topografic	Suprafața* (mp)	Observații / Referințe
A1		1.032	Sector cadastral:60 Teren neimprejmuit;

Construcții

Crt	Nr cadastral Nr. topografic	Adresa	Observații / Referințe
A1.1		Loc. Totea, Str Principală, Nr. 159, Jud. Gorj	Nr. niveluri:1; S. construita la sol:27 mp; S. construita desfasurata:27 mp; LOCUINTA
A1.2		Loc. Totea, Str Principală, Nr. 159, Jud. Gorj	Nr. niveluri:1; S. construita la sol:12 mp; S. construita desfasurata:12 mp; ANEXA

B. Partea II. Proprietari și acte

Inscrieri privitoare la dreptul de proprietate și alte drepturi reale		Referințe
0 / 15/04/2026		
Act Normativ nr. 7, din 13/03/1996 emis de PARLAMENTUL ROMANIEI;		
B1	Intabulare, drept de PROPRIETATE, dobandit prin Lege, cota actuala 1/1 1) NEIDENTIFICAT NEIDENTIFICAT	A1
/		
Act Administrativ nr. 1468, din 30/03/2026 emis de PRIMARIA LICURICI;		
B2	Se noteaza posesia factica in favoarea lui GARCEA PAULINA 1) GARCEA B. PAULINA	A1
Act Normativ nr. 7, din 13/03/1996 emis de PARLAMENTUL ROMANIEI;		
B3	Intabulare, drept de PROPRIETATE, dobandit prin Lege, cota actuala 1/1 1) GARCEA B. PAULINA	A1.1, A1.2

C. Partea III. SARCINI .

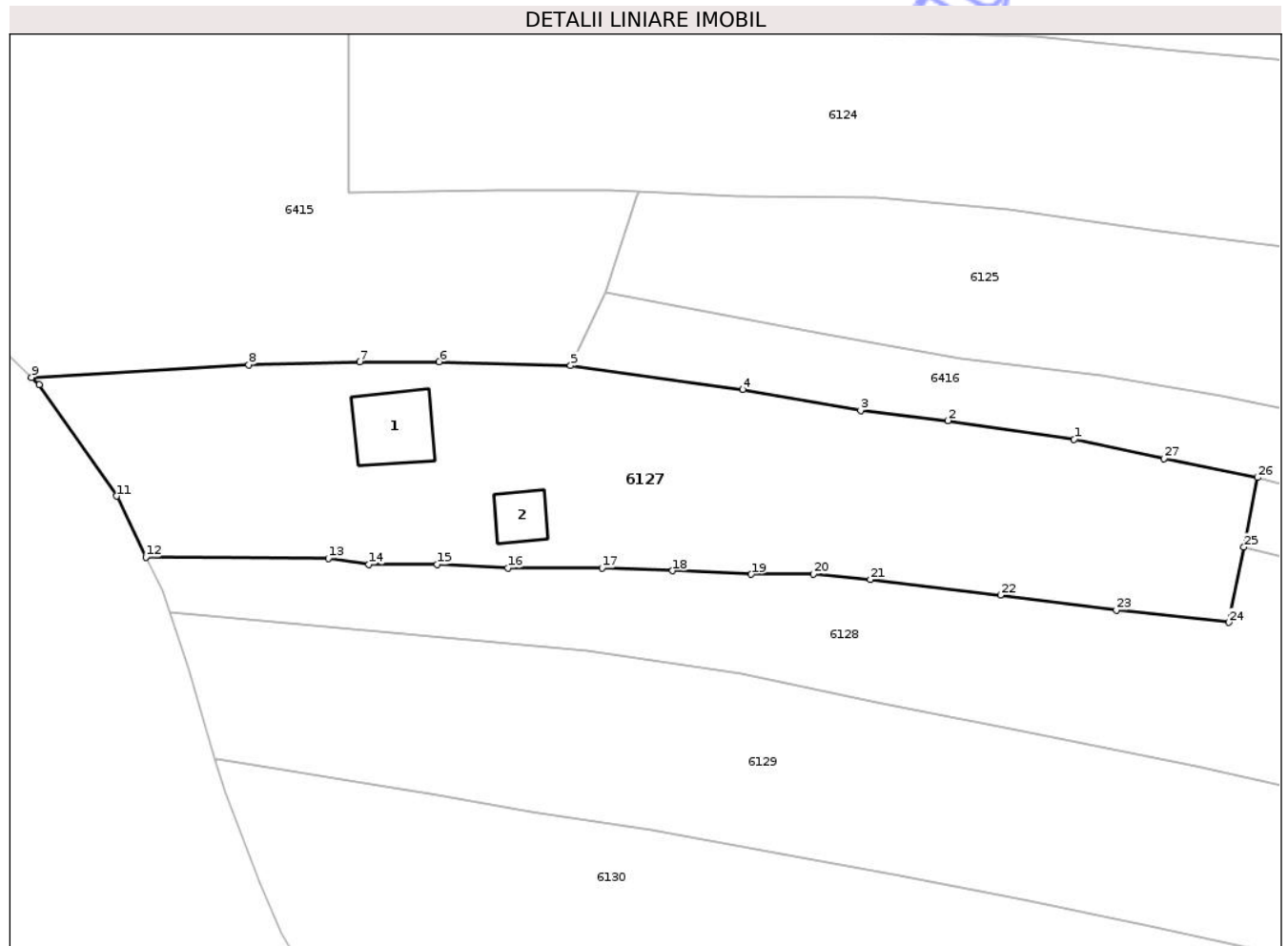
Inscrieri privind dezmembramintele dreptului de proprietate, drepturi reale de garanție și sarcini	Referințe
NU SUNT	

Anexa Nr. 1 La Partea I

Teren

Nr cadastral	Suprafața (mp)*	Observații / Referințe
	1.032	

* Suprafața este determinată în planul de proiecție Stereo 70.



Date referitoare la teren

Crt	Categorie folosință	Intravilan	Suprafața (mp)	Tarla	Parcelă	Nr. topo	Observații / Referințe
1	curți construcții	DA	517	4	265/2, 266/3, 267/2	-	
2	vie	DA	180	4	265/2, 266/3, 267/2	-	
3	arabil	DA	219	4	265/2, 266/3, 267/2	-	
4	pasune	NU	116	4	265/2, 266/3, 267/2	-	

Date referitoare la construcții

Crt	Număr	Destinație construcție	Supraf. (mp)	Situație juridică	Observații / Referințe
A1.1		construcții de locuințe	27	Cu acte	Nr. niveluri:1; S. construita la sol:27 mp; S. construita desfasurata:27 mp; LOCUINTA
A1.2		construcții anexa	12	Cu acte	Nr. niveluri:1; S. construita la sol:12 mp; S. construita desfasurata:12 mp; ANEXA

Lungime Segmente

1) Valorile lungimilor segmentelor sunt obținute din proiecție în plan.

Punct început	X / Y	Punct sfârșit	X / Y	Lungime segment (** (m)	Punct început	X / Y	Punct sfârșit	X / Y	Lungime segment (** (m)
---------------	-------	---------------	-------	-------------------------	---------------	-------	---------------	-------	-------------------------

Punct început	X / Y	Punct sfârșit	X / Y	Lungime segment (** (m)
1	389.462,237 375.501,686	2	389.453,387 375.503,007	8.948
3	389.447,272 375.503,712	4	389.439,006 375.505,178	8.395
5	389.426,917 375.506,862	6	389.417,689 375.507,133	9.232
7	389.412,128 375.507,132	8	389.404,333 375.506,904	7.798
9	389.389,093 375.506,031	10	389.389,634 375.505,514	0.748
11	389.395,058 375.497,709	12	389.397,115 375.493,438	4.741
13	389.409,918 375.493,36	14	389.412,772 375.492,916	2.888
15	389.417,548 375.492,914	16	389.422,506 375.492,683	4.963
17	389.429,126 375.492,685	18	389.434,071 375.492,479	4.949
19	389.439,593 375.492,231	20	389.443,935 375.492,243	4.342
21	389.447,939 375.491,87	22	389.457,073 375.490,777	9.199
23	389.465,209 375.489,74	24	389.473,108 375.488,858	7.948
25	389.474,149 375.494,133	26	389.475,112 375.499,017	4.978
27	389.468,544 375.500,352	1	389.462,237 375.501,686	6.447

Punct început	X / Y	Punct sfârșit	X / Y	Lungime segment (** (m)
2	389.453,387 375.503,007	3	389.447,272 375.503,712	6.156
4	389.439,006 375.505,178	5	389.426,917 375.506,862	12.206
6	389.417,689 375.507,133	7	389.412,128 375.507,132	5.561
8	389.404,333 375.506,904	9	389.389,093 375.506,031	15.265
10	389.389,634 375.505,514	11	389.395,058 375.497,709	9.505
12	389.397,115 375.493,438	13	389.409,918 375.493,36	12.803
14	389.412,772 375.492,916	15	389.417,548 375.492,914	4.776
16	389.422,506 375.492,683	17	389.429,126 375.492,685	6.62
18	389.434,071 375.492,479	19	389.439,593 375.492,231	5.528
20	389.443,935 375.492,243	21	389.447,939 375.491,87	4.021
22	389.457,073 375.490,777	23	389.465,209 375.489,74	8.202
24	389.473,108 375.488,858	25	389.474,149 375.494,133	5.377
26	389.475,112 375.499,017	27	389.468,544 375.500,352	6.702

** Lungimile segmentelor sunt determinate în planul de proiecție Stereo 70 și sunt rotunjite la 1 milimetru.

*** Distanța dintre puncte este formată din segmente cumulate ce sunt mai mici decât valoarea 1 milimetru.

**DATE DESPRE IMOBILUL NR. 6129**

Oficiul de Cadastru și Publicitate Imobiliară GORJ
Biroul de Cadastru și Publicitate Imobiliară Targu Jiu

A. Partea I. Descrierea imobilului

TEREN Necunoscut

Adresa: Loc. Totea, Jud. Gorj

Nr. Crt	Nr cadastral Nr. topografic	Suprafața* (mp)	Observații / Referințe
A1		1.539	Sector cadastral:60 Teren neimprejmuit; Suprafata ACT 1320mp, pentru suprafata de 219mp se noteaza posesia.

B. Partea II. Proprietari și acte

Inscrieri privitoare la dreptul de proprietate și alte drepturi reale		Referințe
/		
Act Notarial nr. 97, din 30/04/2003 emis de NP TITU IONASCU;		
B1	Intabulare, drept de PROPRIETATEPARTAJ VOLUNTAR, dobandit prin Conventie, cota actuala 1/1 1) BÎRZĂIANU CONSTANTIN	A1

C. Partea III. SARCINI .

Inscrieri privind dezmembramintele dreptului de proprietate, drepturi reale de garanție și sarcini	Referințe
NU SUNT	

Anexa Nr. 1 La Partea I

Teren

Nr cadastral	Suprafaţa (mp)*	Observaţii / Referinţe
	1.539	Suprafata ACT 1320mp, pentru suprafata de 219mp se noteaza posesia.

* Suprafaţa este determinată în planul de proiecţie Stereo 70.



Date referitoare la teren

Crt	Categorie folosinţă	Intra vilan	Suprafaţa (mp)	Tarla	Parcelă	Nr. topo	Observaţii / Referinţe
1	arabil	DA	1.445	4	268	-	
2	arabil	NU	94	4	268	-	

Lungime Segmente

1) Valorile lungimilor segmentelor sunt obţinute din proiecţie în plan.

Punct început	X / Y	Punct sfârşit	X / Y	Lungime segment (** (m)
1	389.480,605 375.476,535	2	389.470,82 375.478,78	10.039
3	389.458,688 375.481,194	4	389.448,387 375.483,254	10.505
5	389.438,879 375.485,261	6	389.428,092 375.486,911	10.912
7	389.398,769 375.489,535	8	389.400,106 375.485,527	4.225

Punct început	X / Y	Punct sfârşit	X / Y	Lungime segment (** (m)
2	389.470,82 375.478,78	3	389.458,688 375.481,194	12.37
4	389.448,387 375.483,254	5	389.438,879 375.485,261	9.718
6	389.428,092 375.486,911	7	389.398,769 375.489,535	29.44
8	389.400,106 375.485,527	9	389.402,032 375.479,133	6.678

Punct început	X / Y	Punct sfârșit	X / Y	Lungime segment (** (m))	Punct început	X / Y	Punct sfârșit	X / Y	Lungime segment (** (m))
9	389.402,032 375.479,133	10	389.402,057 375.479,285	0.154	10	389.402,057 375.479,285	11	389.417,6 375.476,756	15.747
11	389.417,6 375.476,756	12	389.424,144 375.475,548	6.655	12	389.424,144 375.475,548	13	389.432,538 375.474,308	8.485
13	389.432,538 375.474,308	14	389.441,214 375.472,757	8.814	14	389.441,214 375.472,757	15	389.449,962 375.471,165	8.892
15	389.449,962 375.471,165	16	389.459,057 375.469,358	9.273	16	389.459,057 375.469,358	17	389.467,915 375.467,487	9.053
17	389.467,915 375.467,487	18	389.476,804 375.465,539	9.1	18	389.476,804 375.465,539	19	389.482,924 375.464,346	6.235
19	389.482,924 375.464,346	20	389.490,998 375.462,655	8.249	20	389.490,998 375.462,655	21	389.497,321 375.461,319	6.463
21	389.497,321 375.461,319	22	389.504,52 375.459,38	7.456	22	389.504,52 375.459,38	23	389.510,492 375.457,729	6.196
23	389.510,492 375.457,729	24	389.516,077 375.456,205	5.789	24	389.516,077 375.456,205	25	389.521,445 375.454,701	5.575
25	389.521,445 375.454,701	26	389.526,934 375.453,179	5.696	26	389.526,934 375.453,179	27	389.526,993 375.453,156	0.063
27	389.526,993 375.453,156	28	389.532,991 375.464,861	13.152	28	389.532,991 375.464,861	29	389.521,77 375.467,769	11.592
29	389.521,77 375.467,769	30	389.507,33 375.471,07	14.813	30	389.507,33 375.471,07	31	389.495,981 375.473,625	11.633
31	389.495,981 375.473,625	1	389.480,605 375.476,535	15.649					

** Lungimile segmentelor sunt determinate în planul de proiecție Stereo 70 și sunt rotunjite la 1 milimetru.

*** Distanța dintre puncte este formată din segmente cumulate ce sunt mai mici decât valoarea 1 milimetru.

**DATE DESPRE IMOBILUL NR. 6131**

Oficiul de Cadastru și Publicitate Imobiliară GORJ
Biroul de Cadastru și Publicitate Imobiliară Targu Jiu

A. Partea I. Descrierea imobilului

TEREN Necunoscut

Adresa: Loc. Totea, Str Principală, Nr. 157, Jud. Gorj

Nr. Crt	Nr cadastral Nr. topografic	Suprafața* (mp)	Observații / Referințe
A1		1.877	Sector cadastral:60 Teren neimprejmuit;

Construcții

Crt	Nr cadastral Nr. topografic	Adresa	Observații / Referințe
A1.1		Loc. Totea, Str Principală, Nr. 157, Jud. Gorj	Nr. niveluri:2; S. construita la sol:32 mp; S. construita desfasurata:64 mp; LOCUINTA
A1.2		Loc. Totea, Str Principală, Nr. 157, Jud. Gorj	Nr. niveluri:1; S. construita la sol:38 mp; S. construita desfasurata:38 mp; LOCUINTA

B. Partea II. Proprietari și acte

Inscrieri privitoare la dreptul de proprietate și alte drepturi reale	Referințe
/	
Hotarare Judecatoreasca nr. 2200, din 02/06/1992 emis de JUDECĂTORIA TG CĂRBUNEȘTI;	
B1	Intabulare, drept de PROPRIETATEPARTAJ SUCCESORAL, dobandit prin Hotarare Judecatoreasca, cota actuala 1/1 1) UNGUREANU GHE. CONSTANTIN, DECEDAT DEFUNCT:Da
	A1, A1.1, A1.2

C. Partea III. SARCINI .

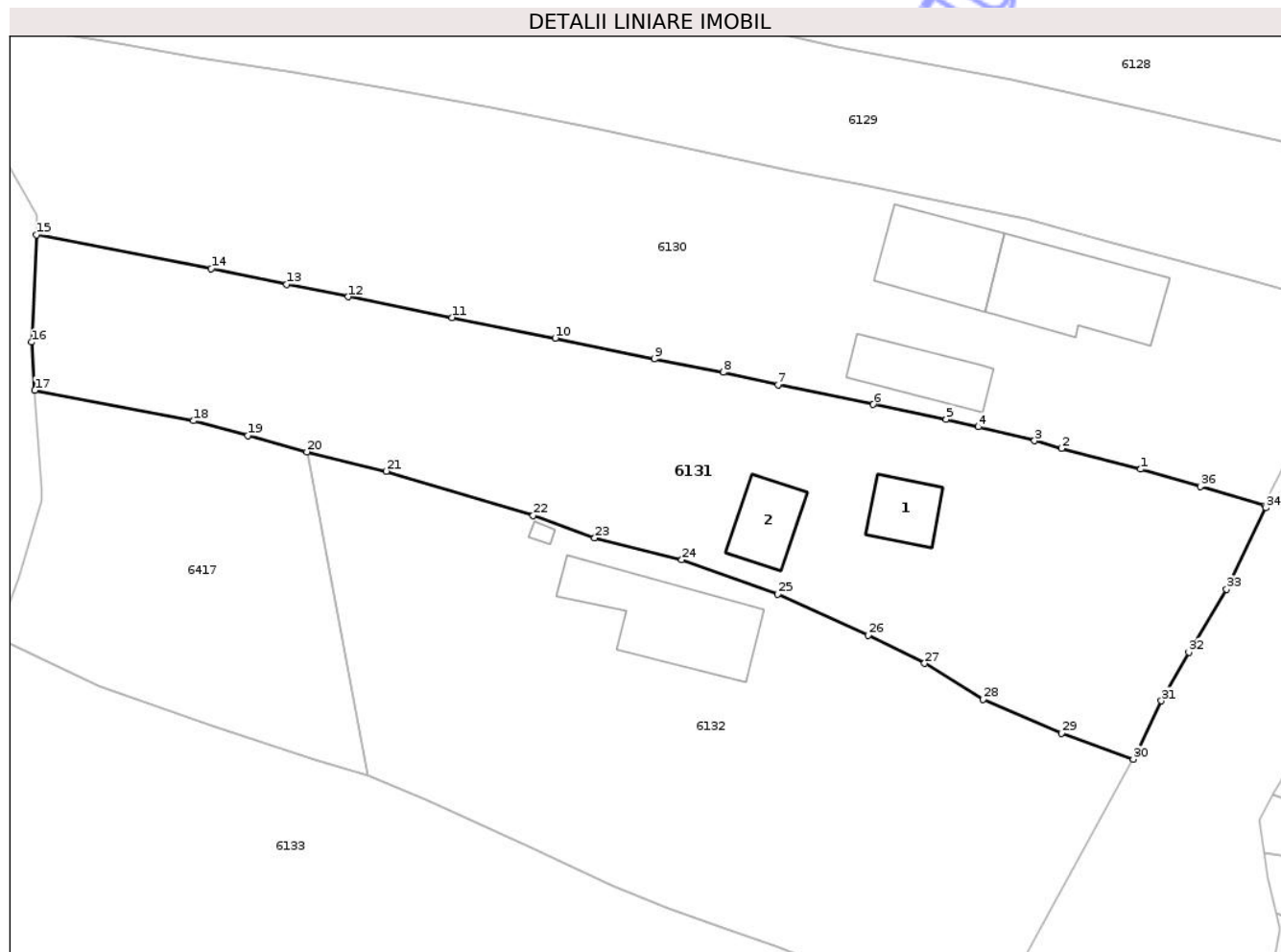
Inscrieri privind dezmembramintele dreptului de proprietate, drepturi reale de garanție și sarcini	Referințe
NU SUNT	

Anexa Nr. 1 La Partea I

Teren

Nr cadastral	Suprafața (mp)*	Observații / Referințe
	1.877	

* Suprafața este determinată în planul de proiecție Stereo 70.



Date referitoare la teren

Crt	Categorie folosință	Intra vilan	Suprafața (mp)	Tarla	Parcelă	Nr. topo	Observații / Referințe
1	curți constructii	DA	592	4	272, 273, 274, 275/2	-	
2	arabil	DA	495	4	272, 273, 274, 275/2	-	
3	livada	NU	790	4	272, 273, 274, 275/2	-	

Date referitoare la construcții

Crt	Număr	Destinație construcție	Supraf. (mp)	Situație juridică	Observații / Referințe
A1.1		construcții de locuințe	32	Cu acte	Nr. niveluri:2; S. construita la sol:32 mp; S. construita desfasurata:64 mp; LOCUINTA
A1.2		construcții de locuințe	38	Cu acte	Nr. niveluri:1; S. construita la sol:38 mp; S. construita desfasurata:38 mp; LOCUINTA

Lungime Segmente

1) Valorile lungimilor segmentelor sunt obținute din proiecție în plan.

Punct început	X / Y	Punct sfârșit	X / Y	Lungime segment (** (m))
1	389.507,419 375.439,246	2	389.500,418 375.441,074	7.236

Punct început	X / Y	Punct sfârșit	X / Y	Lungime segment (** (m))
2	389.500,418 375.441,074	3	389.498,034 375.441,76	2.481

Punct început	X / Y	Punct sfârșit	X / Y	Lungime segment (** (m)
3	389.498,034 375.441,76	4	389.493,067 375.442,983	5.115
5	389.490,219 375.443,619	6	389.483,779 375.444,967	6.58
7	389.475,346 375.446,713	8	389.470,512 375.447,804	4.956
9	389.464,4 375.448,983	10	389.455,646 375.450,814	8.943
11	389.446,53 375.452,643	12	389.437,342 375.454,478	9.369
13	389.431,905 375.455,564	14	389.425,214 375.456,941	6.831
15	389.409,753 375.459,934	16	389.409,341 375.450,459	9.484
17	389.409,618 375.446,213	18	389.423,649 375.443,514	14.288
19	389.428,453 375.442,198	20	389.433,68 375.440,784	5.415
21	389.440,693 375.439,062	22	389.453,697 375.435,146	13.581
23	389.459,139 375.433,176	24	389.466,842 375.431,239	7.943
25	389.475,334 375.428,214	26	389.483,301 375.424,583	8.755
27	389.488,314 375.422,086	28	389.493,492 375.418,919	6.07
29	389.500,412 375.415,912	30	389.506,772 375.413,624	6.759
31	389.509,253 375.418,777	32	389.511,684 375.423,081	4.943
33	389.515,019 375.428,63	34	389.518,476 375.435,825	7.982
35	389.518,399 375.436,024	36	389.512,686 375.437,705	5.955

Punct început	X / Y	Punct sfârșit	X / Y	Lungime segment (** (m)
4	389.493,067 375.442,983	5	389.490,219 375.443,619	2.918
6	389.483,779 375.444,967	7	389.475,346 375.446,713	8.612
8	389.470,512 375.447,804	9	389.464,4 375.448,983	6.225
10	389.455,646 375.450,814	11	389.446,53 375.452,643	9.298
12	389.437,342 375.454,478	13	389.431,905 375.455,564	5.544
14	389.425,214 375.456,941	15	389.409,753 375.459,934	15.748
16	389.409,341 375.450,459	17	389.409,618 375.446,213	4.255
18	389.423,649 375.443,514	19	389.428,453 375.442,198	4.981
20	389.433,68 375.440,784	21	389.440,693 375.439,062	7.221
22	389.453,697 375.435,146	23	389.459,139 375.433,176	5.788
24	389.466,842 375.431,239	25	389.475,334 375.428,214	9.015
26	389.483,301 375.424,583	27	389.488,314 375.422,086	5.6
28	389.493,492 375.418,919	29	389.500,412 375.415,912	7.545
30	389.506,772 375.413,624	31	389.509,253 375.418,777	5.719
32	389.511,684 375.423,081	33	389.515,019 375.428,63	6.474
34	389.518,476 375.435,825	35	389.518,399 375.436,024	0.213
36	389.512,686 375.437,705	1	389.507,419 375.439,246	5.488

** Lungimile segmentelor sunt determinate în planul de proiecție Stereo 70 și sunt rotunjite la 1 milimetru.

*** Distanța dintre puncte este formată din segmente cumulate ce sunt mai mici decât valoarea 1 milimetru.

**DATE DESPRE IMOBILUL NR. 6133**

Oficiul de Cadastru și Publicitate Imobiliară GORJ
Biroul de Cadastru și Publicitate Imobiliară Targu Jiu

A. Partea I. Descrierea imobilului

TEREN Necunoscut

Adresa: Loc. Totea, Jud. Gorj

Nr. Crt	Nr cadastral Nr. topografic	Suprafața* (mp)	Observații / Referințe
A1		2.867	Sector cadastral:60 Teren neimprejmuit;

B. Partea II. Proprietari și acte

Inscrieri privitoare la dreptul de proprietate și alte drepturi reale	Referințe
/	
Act Notarial nr. 1898, din 21/04/1971 emis de NOTARIATUL DE STAT TG CĂRBUNEȘTI;	
B1	A1
Intabulare, drept de PROPRIETATEPARTAJ VOLUNTAR, dobandit prin Conventie, cota actuala 1/1 1) UNGUREANU N.D. GHEORGHE	

C. Partea III. SARCINI .

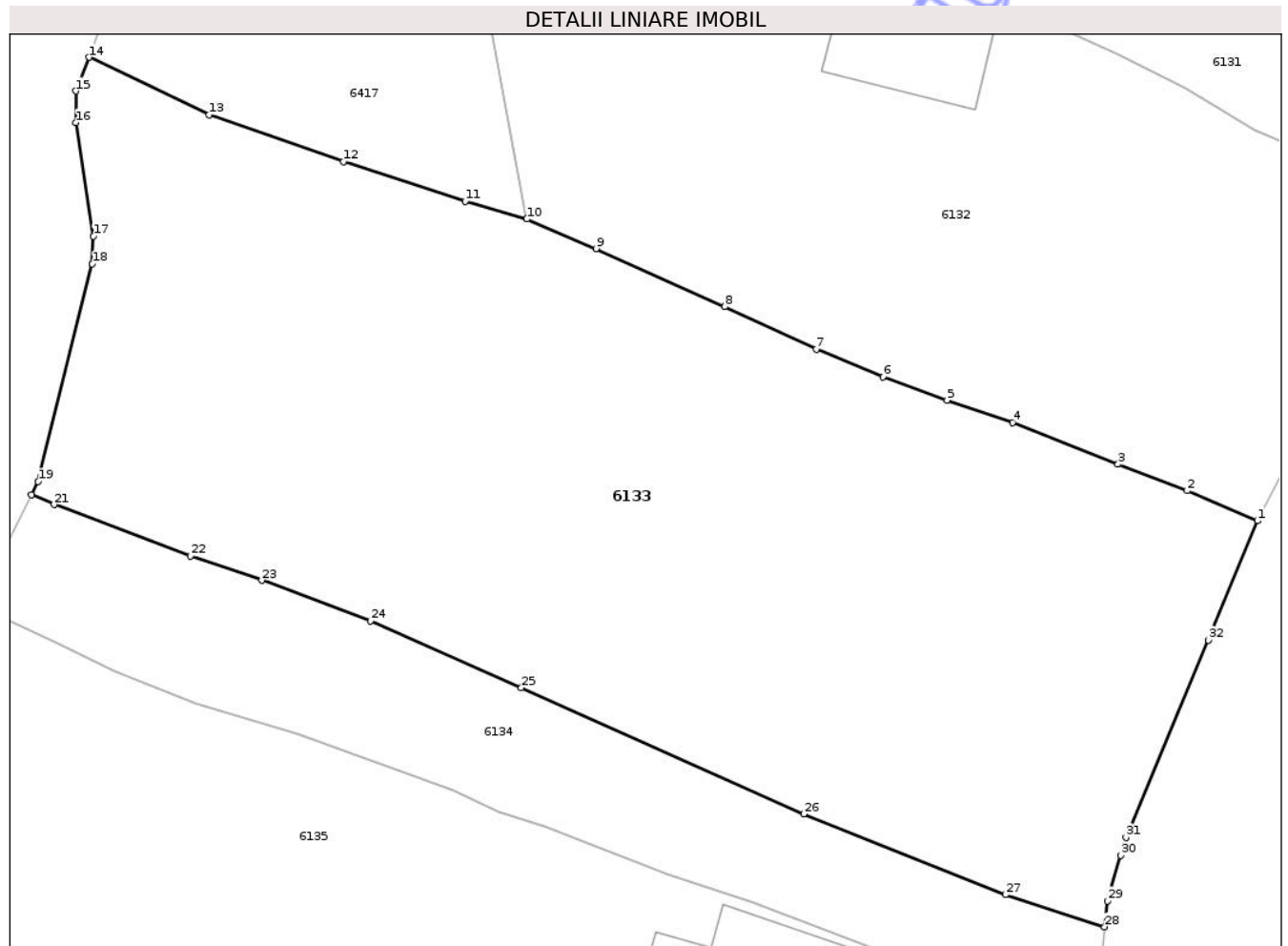
Inscrieri privind dezmembramintele dreptului de proprietate, drepturi reale de garanție și sarcini	Referințe
NU SUNT	

Anexa Nr. 1 La Partea I

Teren

Nr cadastral	Suprafața (mp)*	Observații / Referințe
	2.867	

* Suprafața este determinată în planul de proiecție Stereo 70.



Date referitoare la teren

Crt	Categorie folosință	Intravilan	Suprafața (mp)	Tarla	Parcelă	Nr. topo	Observații / Referințe
1	arabil	DA	2.769	4	179, 280, 281, 281/1	-	
2	arabil	NU	98	4	179, 280, 281, 281/1	-	

Lungime Segmente

1) Valorile lungimilor segmentelor sunt obținute din proiecție în plan.

Punct început	X / Y	Punct sfârșit	X / Y	Lungime segment (** (m))
1	389.493,736 375.389,686	2	389.488,466 375.391,934	5.729
3	389.483,285 375.393,924	4	389.475,4 375.397,049	8.482
5	389.470,498 375.398,713	6	389.465,694 375.400,465	5.114
7	389.460,694 375.402,523	8	389.453,853 375.405,707	7.546

Punct început	X / Y	Punct sfârșit	X / Y	Lungime segment (** (m))
2	389.488,466 375.391,934	3	389.483,285 375.393,924	5.55
4	389.475,4 375.397,049	5	389.470,498 375.398,713	5.177
6	389.465,694 375.400,465	7	389.460,694 375.402,523	5.407
8	389.453,853 375.405,707	9	389.444,209 375.410,042	10.574

Punct început	X / Y	Punct sfârșit	X / Y	Lungime segment (** (m)	Punct început	X / Y	Punct sfârșit	X / Y	Lungime segment (** (m)
9	389.444,209 375.410,042	10	389.439,025 375.412,251	5.635	10	389.439,025 375.412,251	11	389.434,412 375.413,587	4.803
11	389.434,412 375.413,587	12	389.425,297 375.416,556	9.586	12	389.425,297 375.416,556	13	389.415,231 375.420,06	10.658
13	389.415,231 375.420,06	14	389.406,245 375.424,342	9.954	14	389.406,245 375.424,342	15	389.405,284 375.421,824	2.695
15	389.405,284 375.421,824	16	389.405,278 375.419,464	2.36	16	389.405,278 375.419,464	17	389.406,58 375.410,963	8.6
17	389.406,58 375.410,963	18	389.406,498 375.408,894	2.071	18	389.406,498 375.408,894	19	389.402,45 375.392,624	16.766
19	389.402,45 375.392,624	20	389.401,944 375.391,624	1.121	20	389.401,944 375.391,624	21	389.403,645 375.390,898	1.849
21	389.403,645 375.390,898	22	389.413,846 375.387,048	10.903	22	389.413,846 375.387,048	23	389.419,195 375.385,237	5.647
23	389.419,195 375.385,237	24	389.427,324 375.382,213	8.673	24	389.427,324 375.382,213	25	389.438,628 375.377,207	12.363
25	389.438,628 375.377,207	26	389.459,755 375.367,768	23.14	26	389.459,755 375.367,768	27	389.474,864 375.361,74	16.267
27	389.474,864 375.361,74	28	389.482,288 375.359,34	7.802	28	389.482,288 375.359,34	29	389.482,497 375.361,278	1.949
29	389.482,497 375.361,278	30	389.483,492 375.364,671	3.536	30	389.483,492 375.364,671	31	389.483,89 375.366,028	1.414
31	389.483,89 375.366,028	32	389.490,048 375.380,774	15.98	32	389.490,048 375.380,774	1	389.493,736 375.389,686	9.645

** Lungimile segmentelor sunt determinate în planul de proiecție Stereo 70 și sunt rotunjite la 1 milimetru.

*** Distanța dintre puncte este formată din segmente cumulate ce sunt mai mici decât valoarea 1 milimetru.

**DATE DESPRE IMOBILUL NR. 6135**

Oficiul de Cadastru și Publicitate Imobiliară GORJ
Biroul de Cadastru și Publicitate Imobiliară Targu Jiu

A. Partea I. Descrierea imobilului

TEREN Necunoscut

Adresa: Loc. Totea, Str Principală, Nr. 153, Jud. Gorj

Nr. Crt	Nr cadastral Nr. topografic	Suprafața* (mp)	Observații / Referințe
A1		3.131	Sector cadastral:60 Teren neimprejmuit; Suprafata ACT 3496mp, suprafata masuratori 3131mp.

Construcții

Crt	Nr cadastral Nr. topografic	Adresa	Observații / Referințe
A1.1		Loc. Totea, Str Principală, Nr. 153, Jud. Gorj	Nr. niveluri:2; S. construita la sol:156 mp; S. construita desfasurata:312 mp; LOCUINTA

B. Partea II. Proprietari și acte

Inscrieri privitoare la dreptul de proprietate și alte drepturi reale		Referințe
/		
Hotarare Judecatoreasca nr. 3732, din 08/10/1997 emis de JUDECĂTORIA TG CĂRBUNEȘTI;		
B1	Intabulare, drept de PROPRIETATEPARTAJ SUCCESORAL, dobandit prin Hotarare Judecatoreasca, cota actuala 1/1 1) UNGUREANU NICOLAE	A1, A1.1

C. Partea III. SARCINI .

Inscrieri privind dezmembramintele dreptului de proprietate, drepturi reale de garanție și sarcini	Referințe
NU SUNT	

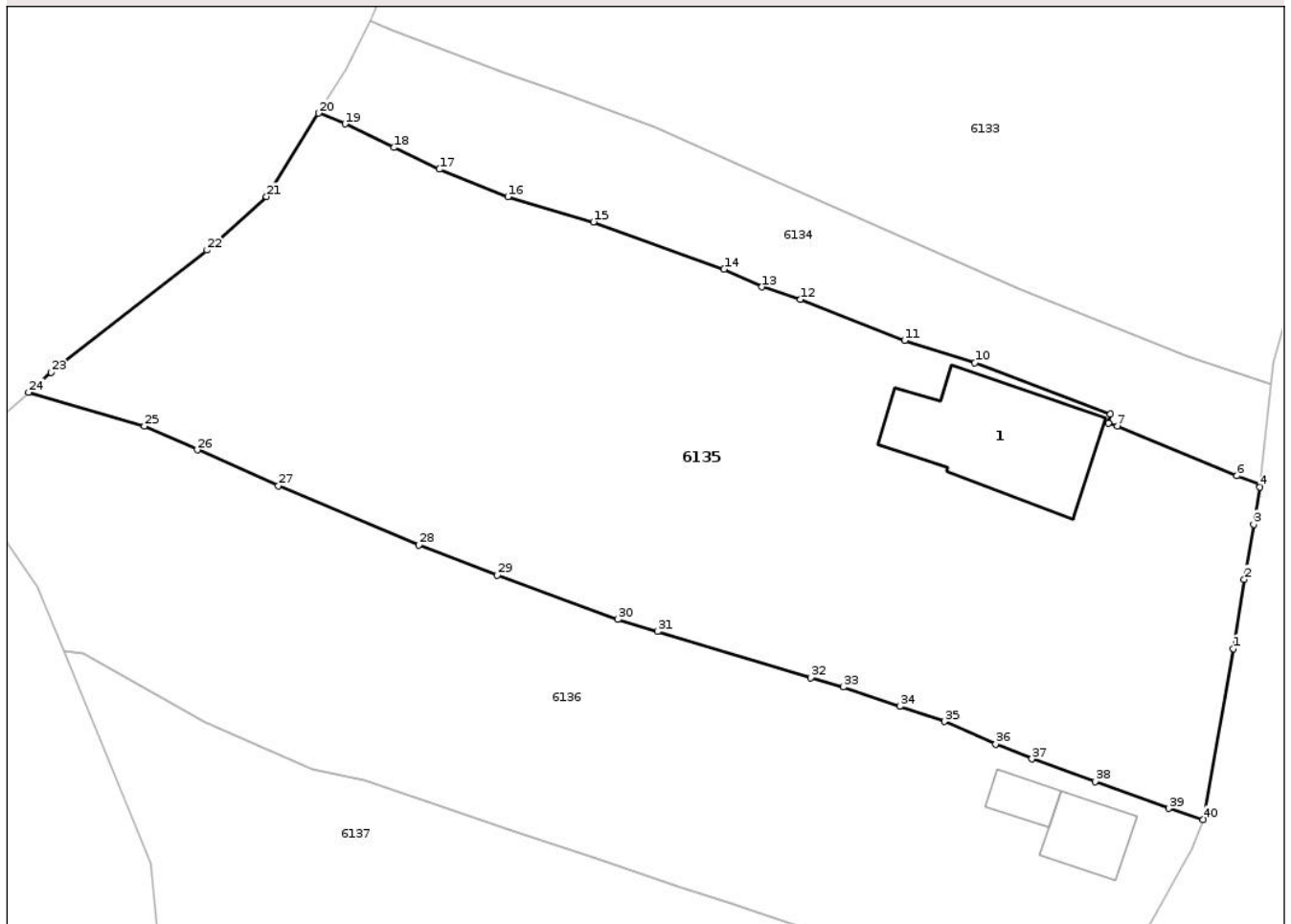
Anexa Nr. 1 La Partea I

Teren

Nr cadastral	Suprafața (mp)*	Observații / Referințe
	3.131	Suprafata ACT 3496mp, suprafata masuratori 3131mp.

* Suprafața este determinată în planul de proiecție Stereo 70.

DETALII LINIARE IMOBIL



Date referitoare la teren

Crt	Categorie folosință	Intravilan	Suprafața (mp)	Tarla	Parcelă	Nr. topo	Observații / Referințe
1	curti constructii	DA	1.113	4	283, 284, 285	-	
2	arabil	DA	478	4	283, 284, 285	-	
3	vie	NU	629	4	283, 284, 285	-	
4	vie	NU	250	4	283, 284, 285	-	
5	arabil	NU	661	4	283, 284, 285	-	

Date referitoare la construcții

Crt	Număr	Destinație construcție	Supraf. (mp)	Situație juridică	Observații / Referințe
A1.1		construcții de locuințe	156	Cu acte	Nr. niveluri:2; S. construita la sol:156 mp; S. construita desfasurata:312 mp; LOCUINTA

Lungime Segmente

1) Valorile lungimilor segmentelor sunt obținute din proiecție în plan.

Punct început	X / Y	Punct sfârșit	X / Y	Lungime segment (** (m)
1	389.478,929 375.335,751	2	389.479,885 375.341,925	6.248
3	389.480,727 375.346,834	4	389.481,294 375.350,14	3.354
5	389.481,322 375.350,392	6	389.479,243 375.351,147	2.212
7	389.468,56 375.355,593	8	389.467,775 375.355,828	0.819
9	389.467,955 375.356,646	10	389.455,854 375.361,212	12.934
11	389.449,607 375.363,215	12	389.440,316 375.366,865	9.982
13	389.436,883 375.367,971	14	389.433,501 375.369,548	3.732
15	389.421,865 375.373,755	16	389.414,244 375.376,006	7.946
17	389.408,138 375.378,46	18	389.404,097 375.380,4	4.483
19	389.399,718 375.382,487	20	389.397,352 375.383,452	2.555
21	389.392,72 375.376,028	22	389.387,419 375.371,251	7.136
23	389.373,502 375.360,383	24	389.371,522 375.358,582	2.677
25	389.381,824 375.355,565	26	389.386,554 375.353,459	5.178
27	389.393,789 375.350,249	28	389.406,318 375.344,989	13.588
29	389.413,297 375.342,316	30	389.424,026 375.338,371	11.431
31	389.427,601 375.337,285	32	389.441,219 375.333,155	14.23
33	389.444,142 375.332,332	34	389.449,166 375.330,631	5.304
35	389.453,143 375.329,272	36	389.457,728 375.327,241	5.015
37	389.460,956 375.325,938	38	389.466,575 375.323,915	5.972
39	389.473,143 375.321,53	40	389.476,23 375.320,548	3.239

Punct început	X / Y	Punct sfârșit	X / Y	Lungime segment (** (m)
2	389.479,885 375.341,925	3	389.480,727 375.346,834	4.981
4	389.481,294 375.350,14	5	389.481,322 375.350,392	0.254
6	389.479,243 375.351,147	7	389.468,56 375.355,593	11.571
8	389.467,775 375.355,828	9	389.467,955 375.356,646	0.838
10	389.455,854 375.361,212	11	389.449,607 375.363,215	6.56
12	389.440,316 375.366,865	13	389.436,883 375.367,971	3.607
14	389.433,501 375.369,548	15	389.421,865 375.373,755	12.373
16	389.414,244 375.376,006	17	389.408,138 375.378,46	6.581
18	389.404,097 375.380,4	19	389.399,718 375.382,487	4.851
20	389.397,352 375.383,452	21	389.392,72 375.376,028	8.75
22	389.387,419 375.371,251	23	389.373,502 375.360,383	17.658
24	389.371,522 375.358,582	25	389.381,824 375.355,565	10.735
26	389.386,554 375.353,459	27	389.393,789 375.350,249	7.915
28	389.406,318 375.344,989	29	389.413,297 375.342,316	7.473
30	389.424,026 375.338,371	31	389.427,601 375.337,285	3.736
32	389.441,219 375.333,155	33	389.444,142 375.332,332	3.037
34	389.449,166 375.330,631	35	389.453,143 375.329,272	4.203
36	389.457,728 375.327,241	37	389.460,956 375.325,938	3.481
38	389.466,575 375.323,915	39	389.473,143 375.321,53	6.988
40	389.476,23 375.320,548	1	389.478,929 375.335,751	15.441

** Lungimile segmentelor sunt determinate în planul de proiecție Stereo 70 și sunt rotunjite la 1 milimetru.

*** Distanța dintre puncte este formată din segmente cumulate ce sunt mai mici decât valoarea 1 milimetru.

**DATE DESPRE IMOBILUL NR. 6138**

Oficiul de Cadastru și Publicitate Imobiliară GORJ
Biroul de Cadastru și Publicitate Imobiliară Targu Jiu

A. Partea I. Descrierea imobilului

TEREN Necunoscut

Nr. CF vechi:98
Nr. cadastral vechi:275

Adresa: Loc. Totea, Jud. Gorj

Nr. Crt	Nr cadastral Nr. topografic	Suprafața* (mp)	Observații / Referințe
A1	35631	Din acte: 490 Masurata: 1.187	Sector cadastral:60 Teren neimprejmuit;

B. Partea II. Proprietari și acte

Inscrieri privitoare la dreptul de proprietate și alte drepturi reale	Referințe
867 / 14/11/2002	
Act Notarial nr. 1144, din 13/06/2002 emis de NP Ciobanu Cezarina;	
B1	A1
Intabulare, drept de PROPRIETATEcu titlu de drept întreținere, dobandit prin Conventie, cota actuala 1/1, cota initiala 1/1	
1) RĂSCOL SORINEL , necăsătorit, bun propriu	
OBSERVATII: (provenita din conversia CF 98)	
/	
Act Administrativ nr. 1468, din 30/03/2026 emis de PRIMARIA LICURICI;	
B2	A1
SE NOTEAZA POSESIA FAPTICA IN FAVOAREA LUI RĂSCOL SORINEL	
1) RĂSCOL SORINEL	
OBSERVATII: pentru suprafata de 729mp se noteaza posesia	

C. Partea III. SARCINI .

Inscrieri privind dezmembramintele dreptului de proprietate, drepturi reale de garanție și sarcini	Referințe
NU SUNT	

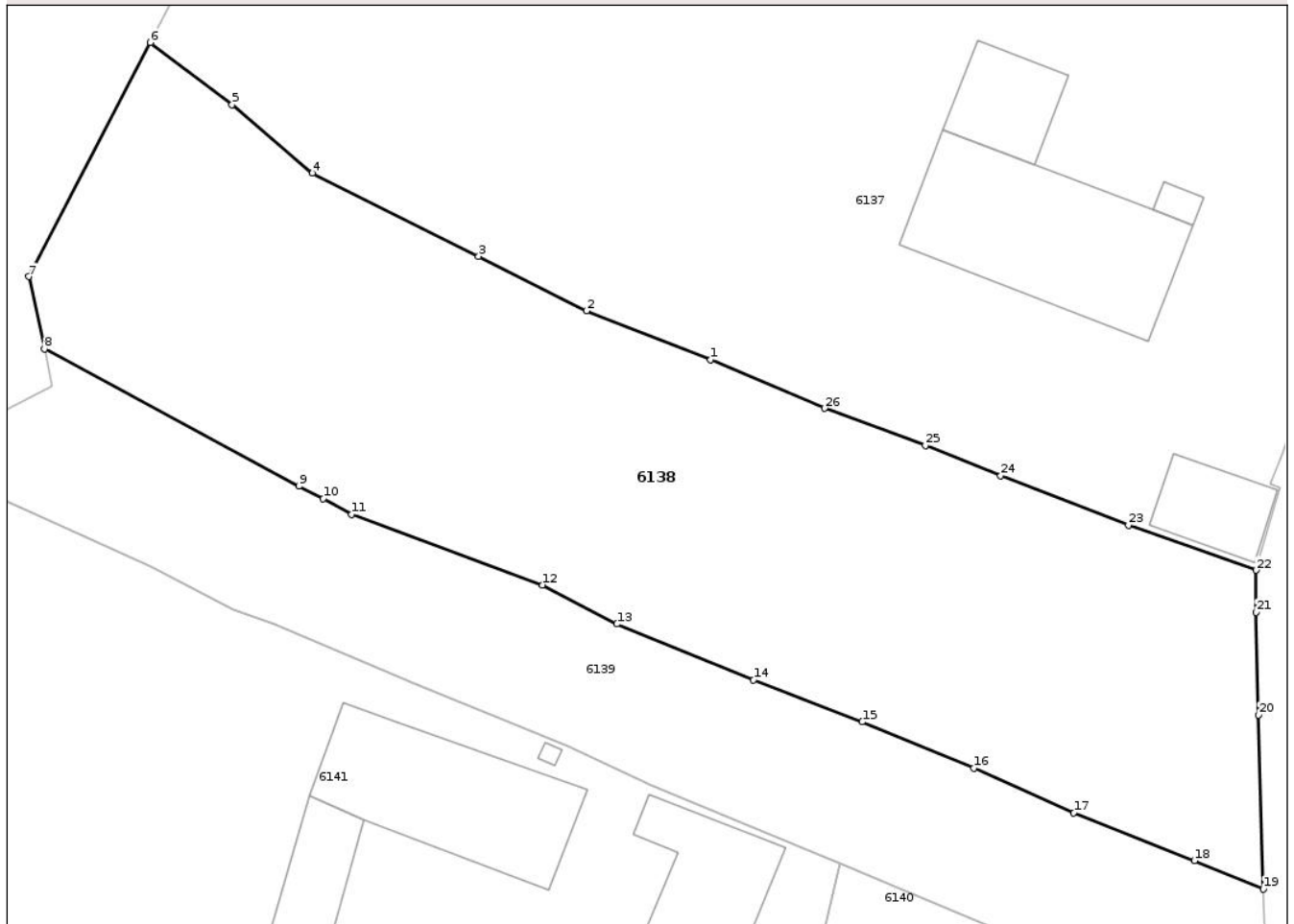
Anexa Nr. 1 La Partea I

Teren

Nr cadastral	Suprafața (mp)*	Observații / Referințe
35631	Din acte: 490 Masurata: 1.187	

* Suprafața este determinată în planul de proiecție Stereo 70.

DETALII LINIARE IMOBIL



Date referitoare la teren

Crt	Categorie folosință	Intra vilan	Suprafața (mp)	Tarla	Parcelă	Nr. topo	Observații / Referințe
1	vie	DA	763	5	239/1, 294	-	
2	livada	NU	424	5	239/1, 294	-	

Lungime Segmente

1) Valorile lungimilor segmentelor sunt obținute din proiecție în plan.

Punct început	X / Y	Punct sfârșit	X / Y	Lungime segment (** (m))	Punct început	X / Y	Punct sfârșit	X / Y	Lungime segment (** (m))
1	389.413,921 375.270,228	2	389.406,901 375.272,984	7.542	2	389.406,901 375.272,984	3	389.400,799 375.276,074	6.84
3	389.400,799 375.276,074	4	389.391,399 375.280,779	10.512	4	389.391,399 375.280,779	5	389.386,851 375.284,645	5.969
5	389.386,851 375.284,645	6	389.382,222 375.288,171	5.819	6	389.382,222 375.288,171	7	389.375,352 375.274,923	14.923
7	389.375,352 375.274,923	8	389.376,243 375.270,827	4.192	8	389.376,243 375.270,827	9	389.390,636 375.263,069	16.351

Punct început	X / Y	Punct sfârșit	X / Y	Lungime segment (** (m)	Punct început	X / Y	Punct sfârșit	X / Y	Lungime segment (** (m)
9	389.390,636 375.263,069	10	389.392,007 375.262,36	1.543	10	389.392,007 375.262,36	11	389.393,611 375.261,465	1.837
11	389.393,611 375.261,465	12	389.404,419 375.257,48	11.519	12	389.404,419 375.257,48	13	389.408,618 375.255,264	4.748
13	389.408,618 375.255,264	14	389.416,349 375.252,107	8.351	14	389.416,349 375.252,107	15	389.422,49 375.249,72	6.589
15	389.422,49 375.249,72	16	389.428,811 375.247,1	6.842	16	389.428,811 375.247,1	17	389.434,456 375.244,589	6.178
17	389.434,456 375.244,589	18	389.441,274 375.241,867	7.341	18	389.441,274 375.241,867	19	389.445,183 375.240,263	4.225
19	389.445,183 375.240,263	20	389.444,913 375.250,109	9.85	20	389.444,913 375.250,109	21	389.444,783 375.255,919	5.811
21	389.444,783 375.255,919	22	389.444,778 375.258,304	2.385	22	389.444,778 375.258,304	23	389.437,556 375.260,845	7.656
23	389.437,556 375.260,845	24	389.430,331 375.263,657	7.753	24	389.430,331 375.263,657	25	389.426,069 375.265,363	4.591
25	389.426,069 375.265,363	26	389.420,374 375.267,471	6.073	26	389.420,374 375.267,471	1	389.413,921 375.270,228	7.017

** Lungimile segmentelor sunt determinate în planul de proiecție Stereo 70 și sunt rotunjite la 1 milimetru.

*** Distanța dintre puncte este formată din segmente cumulate ce sunt mai mici decât valoarea 1 milimetru.

Neutilizabil în
Civil



DATE DESPRE IMOBILUL NR. 6140

Oficiul de Cadastru și Publicitate Imobiliară GORJ
Biroul de Cadastru și Publicitate Imobiliară Targu Jiu

A. Partea I. Descrierea imobilului

TEREN Intravilan

Nr. CF vechi:98
Nr. cadastral vechi:273

Adresa: Loc. Totea, Str Principală, Nr. 135, Jud. Gorj

Nr. Crt	Nr cadastral Nr. topografic	Suprafața* (mp)	Observații / Referințe
A1	35633	Din acte: 576 Masurata: 621	Sector cadastral:60 Teren imprejmuit;

Construcții

Crt	Nr cadastral Nr. topografic	Adresa	Observații / Referințe
A1.1	35633-C1	Loc. Totea, Str Principală, Nr. 135, Jud. Gorj	Nr. niveluri:1; S. construita la sol:77 mp; S. construita desfasurata:77 mp; LOCUINTA
A1.2	35633-C2	Loc. Totea, Str Principală, Nr. 135, Jud. Gorj	Nr. niveluri:1; S. construita la sol:37 mp; S. construita desfasurata:37 mp; ANEXA
A1.3	35633-C3	Loc. Totea, Str Principală, Nr. 135, Jud. Gorj	Nr. niveluri:1; S. construita la sol:40 mp; S. construita desfasurata:40 mp; ANEXA

B. Partea II. Proprietari și acte

Inscrieri privitoare la dreptul de proprietate și alte drepturi reale		Referințe
867 / 14/11/2002		
Act Notarial nr. 1144, din 13/06/2002 emis de NP Ciobanu Cezarina;		
B1	Intabulare, drept de PROPRIETATEcu titlu de drept întreținere, dobândit prin Conventie, cota actuala 1/1, cota initiala 1/1 1) RĂSCOL SORINEL, necăsătorit, bun propriu OBSERVATII: (provenita din conversia CF 98)	A1
B2	Intabulare, drept de PROPRIETATEcu titlu de drept întreținere, dobândit prin Conventie, cota actuala 1/1, cota initiala 1/1 1) RĂSCOL SORINEL, necăsătorit, bun propriu	A1.1, A1.2, A1.3

C. Partea III. SARCINI .

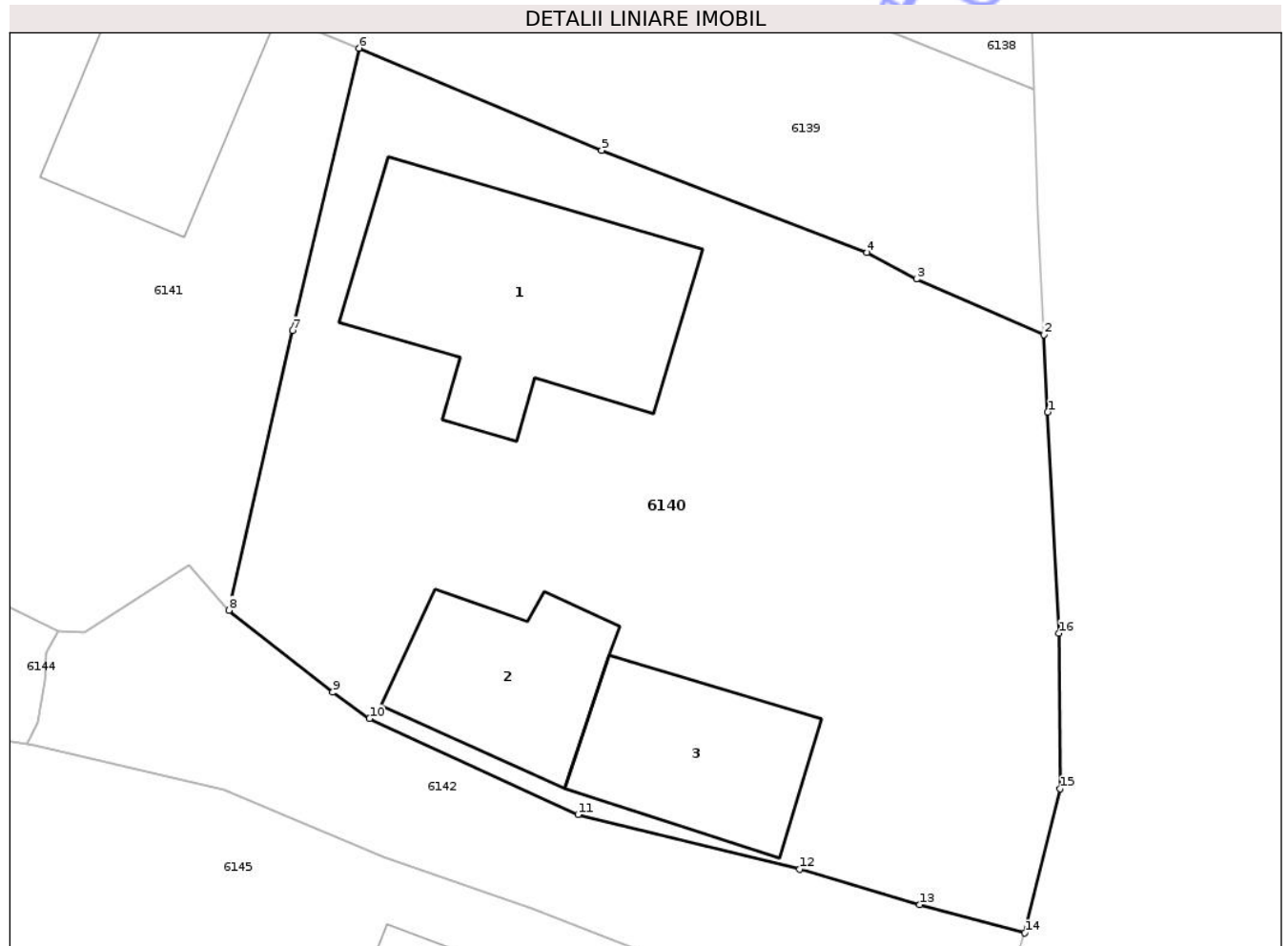
Inscrieri privind dezmembramintele dreptului de proprietate, drepturi reale de garanție și sarcini	Referințe
NU SUNT	

Anexa Nr. 1 La Partea I

Teren

Nr cadastral	Suprafața (mp)*	Observații / Referințe
35633	Din acte: 576 Masurata: 621	

* Suprafața este determinată în planul de proiecție Stereo 70.



Date referitoare la teren

Crt	Categorie folosință	Intra vilan	Suprafața (mp)	Tarla	Parcelă	Nr. topo	Observații / Referințe
1	curți constructii	DA	621	5	296	-	

Date referitoare la construcții

Crt	Număr	Destinație construcție	Supraf. (mp)	Situație juridică	Observații / Referințe
A1.1	35633-C1	construcții de locuințe	77	Cu acte	Nr. niveluri:1; S. construita la sol:77 mp; S. construita desfasurata:77 mp; LOCUINTA
A1.2	35633-C2	construcții anexa	37	Cu acte	Nr. niveluri:1; S. construita la sol:37 mp; S. construita desfasurata:37 mp; ANEXA
A1.3	35633-C3	construcții anexa	40	Cu acte	Nr. niveluri:1; S. construita la sol:40 mp; S. construita desfasurata:40 mp; ANEXA

Lungime Segmente

1) Valorile lungimilor segmentelor sunt obținute din proiecție în plan.

Punct început	X / Y	Punct sfârșit	X / Y	Lungime segment (** (m)
1	389.445,669 375.228,824	2	389.445,528 375.231,565	2.745

Punct început	X / Y	Punct sfârșit	X / Y	Lungime segment (** (m)
2	389.445,528 375.231,565	3	389.441,006 375.233,546	4.937
3	389.441,006 375.233,546	4	389.439,256 375.234,491	1.989
4	389.439,256 375.234,491	5	389.429,833 375.238,116	10.096
5	389.429,833 375.238,116	6	389.421,233 375.241,735	9.33
6	389.421,233 375.241,735	7	389.418,864 375.231,723	10.288
7	389.418,864 375.231,723	8	389.416,605 375.221,794	10.183
8	389.416,605 375.221,794	9	389.420,286 375.218,879	4.695
9	389.420,286 375.218,879	10	389.421,592 375.217,949	1.603
10	389.421,592 375.217,949	11	389.428,992 375.214,54	8.147
11	389.428,992 375.214,54	12	389.436,859 375.212,6	8.103
12	389.436,859 375.212,6	13	389.441,125 375.211,341	4.448
13	389.441,125 375.211,341	14	389.444,856 375.210,339	3.863
14	389.444,856 375.210,339	15	389.446,105 375.215,454	5.265
15	389.446,105 375.215,454	16	389.446,071 375.220,975	5.521
16	389.446,071 375.220,975	1	389.445,669 375.228,824	7.859

** Lungimile segmentelor sunt determinate în planul de proiecție Stereo 70 și sunt rotunjite la 1 milimetru.

*** Distanța dintre puncte este formată din segmente cumulate ce sunt mai mici decât valoarea 1 milimetru.

**DATE DESPRE IMOBILUL NR. 6142**

Oficiul de Cadastru și Publicitate Imobiliară GORJ
Biroul de Cadastru și Publicitate Imobiliară Targu Jiu

A. Partea I. Descrierea imobilului

TEREN Intravilan

Adresa: Loc. Totea, Jud. Gorj

Nr. Crt	Nr cadastral Nr. topografic	Suprafața* (mp)	Observații / Referințe
A1		175	Sector cadastral:60 Teren neimprejmuit;

B. Partea II. Proprietari și acte

Inscrieri privitoare la dreptul de proprietate și alte drepturi reale		Referințe
0 / 18/04/2026		
Act Administrativ nr. 1468, din 30/03/2026 emis de PRIMARIA LICURICI;		
B1	Inscrierea posesiei, drept de PROPRIETATE, dobandit prin Lege, cota actuala 1/1 1) NEIDENTIFICAT NEIDENTIFICAT	A1
/		
Act Normativ nr. 7, din 13/03/1996 emis de PARLAMENTUL ROMANIEI;		
B2	Se noteaza mentiunea de proprietar neidentificat	A1

C. Partea III. SARCINI .

Inscrieri privind dezmembramintele dreptului de proprietate, drepturi reale de garanție și sarcini	Referințe
NU SUNT	

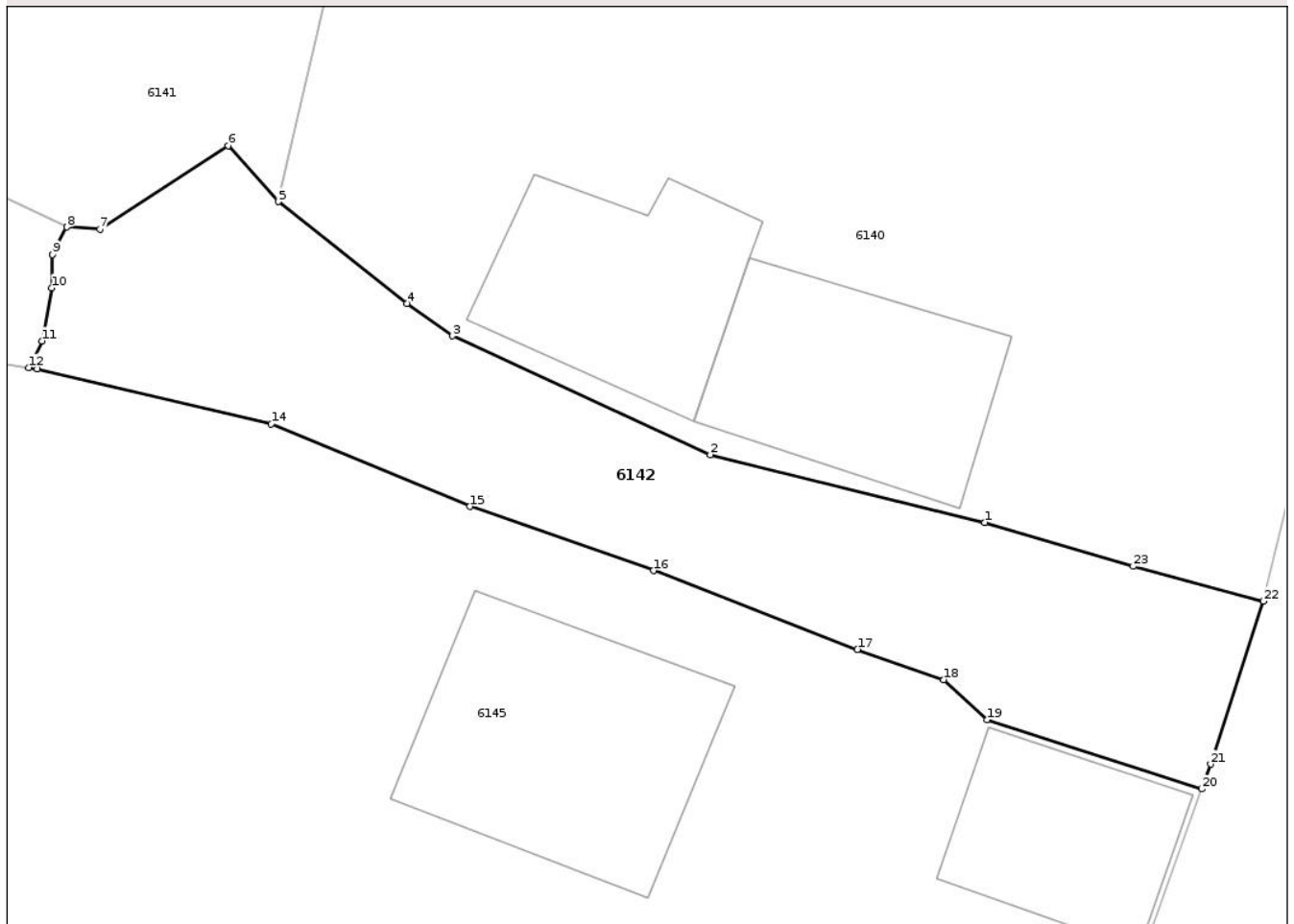
Anexa Nr. 1 La Partea I

Teren

Nr cadastral	Suprafața (mp)*	Observații / Referințe
	175	

* Suprafața este determinată în planul de proiecție Stereo 70.

DETALII LINIARE IMOBIL



Date referitoare la teren

Crt	Categorie folosință	Intra vilan	Suprafața (mp)	Tarla	Parcelă	Nr. topo	Observații / Referințe
1	drum	DA	175	5	300, 301/1	-	

Lungime Segmente

1) Valorile lungimilor segmentelor sunt obținute din proiecție în plan.

Punct început	X / Y	Punct sfârșit	X / Y	Lungime segment (** (m)
1	389.436,859 375.212,6	2	389.428,992 375.214,54	8.103
3	389.421,592 375.217,949	4	389.420,286 375.218,879	1.603
5	389.416,605 375.221,794	6	389.415,167 375.223,404	2.159
7	389.411,485 375.221,003	8	389.410,533 375.221,07	0.954
9	389.410,125 375.220,284	10	389.410,096 375.219,323	0.961

Punct început	X / Y	Punct sfârșit	X / Y	Lungime segment (** (m)
2	389.428,992 375.214,54	3	389.421,592 375.217,949	8.147
4	389.420,286 375.218,879	5	389.416,605 375.221,794	4.695
6	389.415,167 375.223,404	7	389.411,485 375.221,003	4.396
8	389.410,533 375.221,07	9	389.410,125 375.220,284	0.886
10	389.410,096 375.219,323	11	389.409,818 375.217,802	1.546

Punct început	X / Y	Punct sfârșit	X / Y	Lungime segment (** (m)
11	389.409,818 375.217,802	12	389.409,443 375.217,038	0.851
13	389.409,679 375.217,003	14	389.416,402 375.215,418	6.907
15	389.422,1 375.213,057	16	389.427,362 375.211,218	5.574
17	389.433,212 375.208,957	18	389.435,68 375.208,091	2.616
19	389.436,933 375.206,94	20	389.443,088 375.204,959	6.466
21	389.443,341 375.205,671	22	389.444,856 375.210,339	4.908
23	389.441,125 375.211,341	1	389.436,859 375.212,6	4.448

Punct început	X / Y	Punct sfârșit	X / Y	Lungime segment (** (m)
12	389.409,443 375.217,038	13	389.409,679 375.217,003	0.239
14	389.416,402 375.215,418	15	389.422,1 375.213,057	6.168
16	389.427,362 375.211,218	17	389.433,212 375.208,957	6.272
18	389.435,68 375.208,091	19	389.436,933 375.206,94	1.701
20	389.443,088 375.204,959	21	389.443,341 375.205,671	0.756
22	389.444,856 375.210,339	23	389.441,125 375.211,341	3.863

** Lungimile segmentelor sunt determinate în planul de proiecție Stereo 70 și sunt rotunjite la 1 milimetru.

*** Distanța dintre puncte este formată din segmente cumulate ce sunt mai mici decât valoarea 1 milimetru.

Neutilizabil în Civil

**DATE DESPRE IMOBILUL NR. 6144**

Oficiul de Cadastru și Publicitate Imobiliară GORJ
Biroul de Cadastru și Publicitate Imobiliară Targu Jiu

A. Partea I. Descrierea imobilului

TEREN Necunoscut

Adresa: Loc. Totea, Str Principală, Nr. 141, 143, Jud. Gorj

Nr. Crt	Nr cadastral Nr. topografic	Suprafața* (mp)	Observații / Referințe
A1		1.951	Sector cadastral:60 Teren neimpregmuit;

Construcții

Crt	Nr cadastral Nr. topografic	Adresa	Observații / Referințe
A1.1		Loc. Totea, Str Principală, Nr. 141, 143, Jud. Gorj	Nr. niveluri:2; S. construita la sol:73 mp; S. construita desfasurata:146 mp; LOCUINTA
A1.2		Loc. Totea, Str Principală, Nr. 141, 143, Jud. Gorj	Nr. niveluri:2; S. construita la sol:125 mp; S. construita desfasurata:250 mp; LOCUINTA

B. Partea II. Proprietari și acte

Inscrieri privitoare la dreptul de proprietate și alte drepturi reale		Referințe
0 / 15/04/2026		
Act Normativ nr. 7, din 13/03/1996 emis de PARLAMENTUL ROMANIEI;		
B1	Intabulare, drept de PROPRIETATE, dobandit prin Lege, cota actuala 1/1 1) NEIDENTIFICAT NEIDENTIFICAT	A1
/		
Act Administrativ nr. 1468, din 30/03/2026 emis de PRIMARIA LICURICI;		
B2	Se noteaza posesia factica in favoarea lui DRĂGULESCU MARIA, DRĂGULESCU LUCREȚIA 1) DRĂGULESCU C. MARIA 2) DRĂGULESCU LUCREȚIA	A1
Act Normativ nr. 7, din 13/03/1996 emis de PARLAMENTUL ROMANIEI;		
B3	Intabulare, drept de PROPRIETATE, dobandit prin Lege, cota actuala 1/1 1) DRĂGULESCU C. MARIA 2) DRĂGULESCU LUCREȚIA	A1.1, A1.2

C. Partea III. SARCINI .

Inscrieri privind dezmembramintele dreptului de proprietate, drepturi reale de garanție și sarcini	Referințe
NU SUNT	

Anexa Nr. 1 La Partea I

Teren

Nr cadastral	Suprafața (mp)*	Observații / Referințe
	1.951	

* Suprafața este determinată în planul de proiecție Stereo 70.



Date referitoare la teren

Crt	Categorie folosință	Intravilan	Suprafața (mp)	Tarla	Parcelă	Nr. topo	Observații / Referințe
1	curți constructii	DA	854	5	298, 299, 303, 304/1	-	
2	arabil	DA	406	5	298, 299, 303, 304/1	-	
3	pasune	NU	691	5	298, 299, 303, 304/1	-	

Date referitoare la construcții

Crt	Număr	Destinație construcție	Supraf. (mp)	Situație juridică	Observații / Referințe
A1.1		construcții de locuințe	73	Cu acte	Nr. niveluri:2; S. construita la sol:73 mp; S. construita desfasurata:146 mp; LOCUINTA
A1.2		construcții de locuințe	125	Cu acte	Nr. niveluri:2; S. construita la sol:125 mp; S. construita desfasurata:250 mp; LOCUINTA

Lungime Segmente

1) Valorile lungimilor segmentelor sunt obținute din proiecție în plan.

Punct început	X / Y	Punct sfârșit	X / Y	Lungime segment
1	389.394,874 375.227,992	2	389.392,059 375.229,225	3.073
2	389.392,059 375.229,225	3	389.389,304 375.230,478	3.027
3	389.389,304 375.230,478	4	389.383,443 375.233,031	6.393

Punct început	X / Y	Punct sfârșit	X / Y	Lungime segment	Punct început	X / Y	Punct sfârșit	X / Y	Lungime segment	Punct început	X / Y	Punct sfârșit	X / Y	Lungime segment
4	389.383,443 375.233,031	5	389.381,739 375.233,579	1.79	5	389.381,739 375.233,579	6	389.378,343 375.234,63	3.555	6	389.378,343 375.234,63	7	389.376,594 375.235,538	1.971
7	389.376,594 375.235,538	8	389.371,692 375.237,9	5.441	8	389.371,692 375.237,9	9	389.364,227 375.241,626	8.343	9	389.364,227 375.241,626	10	389.362,086 375.242,155	2.205
10	389.362,086 375.242,155	11	389.358,73 375.244,793	4.269	11	389.358,73 375.244,793	12	389.349,264 375.254,426	13.506	12	389.349,264 375.254,426	13	389.346,19 375.251,759	4.07
13	389.346,19 375.251,759	14	389.342,497 375.252,909	3.868	14	389.342,497 375.252,909	15	389.339,937 375.251,092	3.139	15	389.339,937 375.251,092	16	389.335,175 375.246,139	6.871
16	389.335,175 375.246,139	17	389.331,388 375.240,557	6.745	17	389.331,388 375.240,557	18	389.328,065 375.235,04	6.44	18	389.328,065 375.235,04	19	389.340,215 375.227,531	14.283
19	389.340,215 375.227,531	20	389.342,117 375.226,557	2.137	20	389.342,117 375.226,557	21	389.346,264 375.224,349	4.698	21	389.346,264 375.224,349	22	389.350,667 375.221,608	5.186
22	389.350,667 375.221,608	23	389.354,439 375.219,732	4.213	23	389.354,439 375.219,732	24	389.369,255 375.212,453	16.508	24	389.369,255 375.212,453	25	389.373,272 375.210,477	4.477
25	389.373,272 375.210,477	26	389.376,835 375.208,613	4.021	26	389.376,835 375.208,613	27	389.383,916 375.205,476	7.745	27	389.383,916 375.205,476	28	389.389,287 375.203,24	5.818
28	389.389,287 375.203,24	29	389.394,5 375.201,02	5.666	29	389.394,5 375.201,02	30	389.398,93 375.199,218	4.782	30	389.398,93 375.199,218	31	389.401,952 375.198,262	3.17
31	389.401,952 375.198,262	32	389.404,898 375.206,815	9.046	32	389.404,898 375.206,815	33	389.405,414 375.209,777	3.007	33	389.405,414 375.209,777	34	389.405,971 375.212,322	2.605
34	389.405,971 375.212,322	35	389.407,879 375.217,27	5.303	35	389.407,879 375.217,27	36	389.409,443 375.217,038	1.581	36	389.409,443 375.217,038	37	389.409,818 375.217,802	0.851
37	389.409,818 375.217,802	38	389.410,096 375.219,323	1.546	38	389.410,096 375.219,323	39	389.410,125 375.220,284	0.961	39	389.410,125 375.220,284	40	389.410,533 375.221,07	0.886
40	389.410,533 375.221,07	41	389.407,797 375.222,367	3.028	41	389.407,797 375.222,367	42	389.402,185 375.224,847	6.136	42	389.402,185 375.224,847	43	389.397,59 375.226,779	4.985
43	389.397,59 375.226,779	1	389.394,874 375.227,992	2.975										

** Lungimile segmentelor sunt determinate în planul de proiecție Stereo 70 și sunt rotunjite la 1 milimetru.

*** Distanța dintre puncte este formată din segmente cumulate ce sunt mai mici decât valoarea 1 milimetru.

**DATE DESPRE IMOBILUL NR. 6147**

Oficiul de Cadastru și Publicitate Imobiliară GORJ
Biroul de Cadastru și Publicitate Imobiliară Targu Jiu

A. Partea I. Descrierea imobilului

TEREN Necunoscut

Adresa: Loc. Totea, Str Principală, Nr. 133, Jud. Gorj

Nr. Crt	Nr cadastral Nr. topografic	Suprafața* (mp)	Observații / Referințe
A1		4.228	Sector cadastral:60 Teren neimprejmuit;

Construcții

Crt	Nr cadastral Nr. topografic	Adresa	Observații / Referințe
A1.1		Loc. Totea, Str Principală, Nr. 133, Jud. Gorj	Nr. niveluri:1; S. construita la sol:71 mp; S. construita desfasurata:71 mp; LOCUINTA
A1.2		Loc. Totea, Str Principală, Nr. 133, Jud. Gorj	Nr. niveluri:1; S. construita la sol:31 mp; S. construita desfasurata:31 mp; ANEXA

B. Partea II. Proprietari și acte

Inscrieri privitoare la dreptul de proprietate și alte drepturi reale		Referințe
0 / 15/04/2026		
Act Normativ nr. 7, din 13/03/1996 emis de PARLAMENTUL ROMANIEI;		
B1	Intabulare, drept de PROPRIETATE, dobandit prin Lege, cota actuala 1/1 1) NEIDENTIFICAT NEIDENTIFICAT	A1
/		
Act Administrativ nr. 1468, din 30/03/2026 emis de PRIMARIA LICURICI;		
B2	Se noteaza posesia factica in favoarea lui DRĂGULESCU-RĂSCOL ELENA 1) DRĂGULESCU-RĂSCOL I. ELENA	A1
Act Normativ nr. 7, din 13/03/1996 emis de PARLAMENTUL ROMANIEI;		
B3	Intabulare, drept de PROPRIETATE, dobandit prin Lege, cota actuala 1/1 1) DRĂGULESCU-RĂSCOL I. ELENA	A1.1, A1.2

C. Partea III. SARCINI .

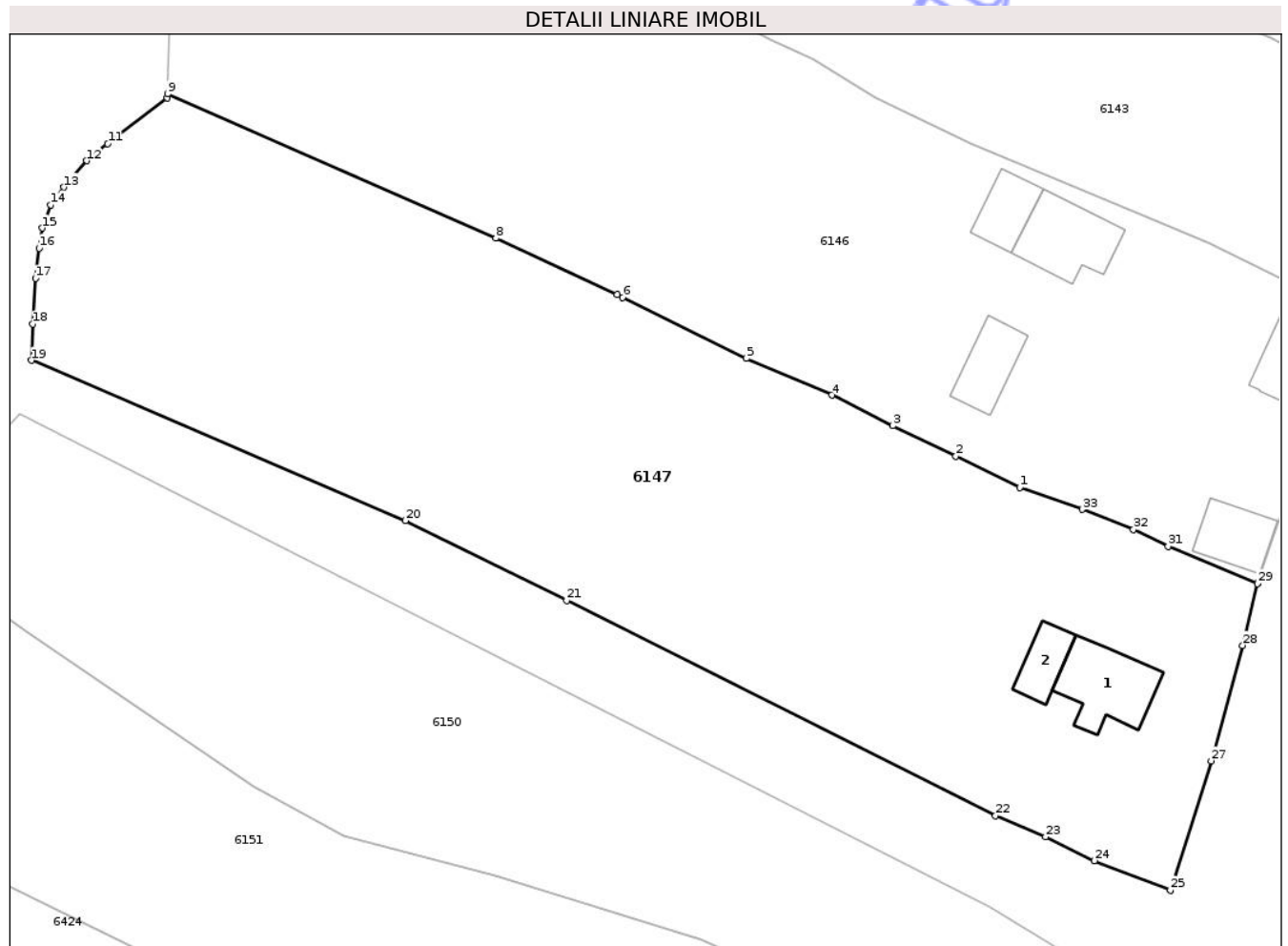
Inscrieri privind dezmembramintele dreptului de proprietate, drepturi reale de garanție și sarcini	Referințe
NU SUNT	

Anexa Nr. 1 La Partea I

Teren

Nr cadastral	Suprafața (mp)*	Observații / Referințe
	4.228	

* Suprafața este determinată în planul de proiecție Stereo 70.



Date referitoare la teren

Crt	Categorie folosință	Intra vilan	Suprafața (mp)	Tarla	Parcelă	Nr. topo	Observații / Referințe
1	curti constructii	DA	525	5, 120	314/2, 315, 316, 317, 14516/3, 14517	-	
2	vie	DA	732	5, 120	314/2, 315, 316, 317, 14516/3, 14517	-	
3	arabil	DA	464	5, 120	314/2, 315, 316, 317, 14516/3, 14517	-	
4	vie	NU	584	5, 120	314/2, 315, 316, 317, 14516/3, 14517	-	
5	pasune	NU	1.923	5, 120	314/2, 315, 316, 317, 14516/3, 14517	-	

Date referitoare la construcții

Crt	Număr	Destinație construcție	Supraf. (mp)	Situație juridică	Observații / Referințe
-----	-------	------------------------	--------------	-------------------	------------------------

Crt	Număr	Destinație construcție	Supraf. (mp)	Situație juridică	Observații / Referințe
A1.1		construcții de locuințe	71	Cu acte	Nr. niveluri:1; S. construita la sol:71 mp; S. construita desfasurata:71 mp; LOCUINTA
A1.2		construcții anexa	31	Cu acte	Nr. niveluri:1; S. construita la sol:31 mp; S. construita desfasurata:31 mp; ANEXA

Lungime Segmente

1) Valorile lungimilor segmentelor sunt obținute din proiecție în plan.

Punct început	X / Y	Punct sfârșit	X / Y	Lungime segment (** (m)
1	389.385,419 375.146,536	2	389.378,697 375.149,803	7.474
3	389.372,034 375.153,029	4	389.365,611 375.156,253	7.187
5	389.356,592 375.160,115	6	389.343,519 375.166,55	14.571
7	389.342,934 375.166,852	8	389.330,134 375.172,774	14.104
9	389.295,49 375.187,991	10	389.295,479 375.187,593	0.398
11	389.289,183 375.182,743	12	389.286,961 375.180,963	2.847
13	389.284,571 375.178,166	14	389.283,172 375.176,302	2.331
15	389.282,258 375.173,865	16	389.281,939 375.171,752	2.137
17	389.281,571 375.168,555	18	389.281,258 375.163,733	4.832
19	389.281,134 375.159,917	20	389.320,619 375.143,025	42.947
21	389.337,626 375.134,589	22	389.382,875 375.111,929	50.606
23	389.388,142 375.109,697	24	389.393,321 375.107,196	5.751
25	389.401,336 375.104,084	26	389.401,351 375.104,126	0.045
27	389.405,637 375.117,71	28	389.408,952 375.129,863	12.597
29	389.410,501 375.136,379	30	389.410,526 375.136,453	0.078
31	389.401,093 375.140,323	32	389.397,434 375.142,07	4.055
33	389.392,035 375.144,211	1	389.385,419 375.146,536	7.013

Punct început	X / Y	Punct sfârșit	X / Y	Lungime segment (** (m)
2	389.378,697 375.149,803	3	389.372,034 375.153,029	7.403
4	389.365,611 375.156,253	5	389.356,592 375.160,115	9.811
6	389.343,519 375.166,55	7	389.342,934 375.166,852	0.658
8	389.330,134 375.172,774	9	389.295,49 375.187,991	37.839
10	389.295,479 375.187,593	11	389.289,183 375.182,743	7.947
12	389.286,961 375.180,963	13	389.284,571 375.178,166	3.679
14	389.283,172 375.176,302	15	389.282,258 375.173,865	2.603
16	389.281,939 375.171,752	17	389.281,571 375.168,555	3.218
18	389.281,258 375.163,733	19	389.281,134 375.159,917	3.818
20	389.320,619 375.143,025	21	389.337,626 375.134,589	18.984
22	389.382,875 375.111,929	23	389.388,142 375.109,697	5.72
24	389.393,321 375.107,196	25	389.401,336 375.104,084	8.598
26	389.401,351 375.104,126	27	389.405,637 375.117,71	14.244
28	389.408,952 375.129,863	29	389.410,501 375.136,379	6.698
30	389.410,526 375.136,453	31	389.401,093 375.140,323	10.196
32	389.397,434 375.142,07	33	389.392,035 375.144,211	5.808

** Lungimile segmentelor sunt determinate în planul de proiecție Stereo 70 și sunt rotunjite la 1 milimetru.

*** Distanța dintre puncte este formată din segmente cumulate ce sunt mai mici decât valoarea 1 milimetru.

**DATE DESPRE IMOBILUL NR. 6415**

Oficiul de Cadastru și Publicitate Imobiliară GORJ
Biroul de Cadastru și Publicitate Imobiliară Targu Jiu

A. Partea I. Descrierea imobilului

TEREN Necunoscut

Adresa: Loc. Totea, Jud. Gorj

Nr. Crt	Nr cadastral Nr. topografic	Suprafața* (mp)	Observații / Referințe
A1		2.533	Sector cadastral:60 Teren neimprejmuit;

B. Partea II. Proprietari și acte

Inscrieri privitoare la dreptul de proprietate și alte drepturi reale		Referințe
0 / 18/04/2026		
Act Administrativ nr. 1468, din 30/03/2026 emis de PRIMARIA LICURICI;		
B1	Inscrierea posesiei, drept de PROPRIETATE, dobandit prin Lege, cota actuala 1/1 1) NEIDENTIFICAT NEIDENTIFICAT	A1
/		
Act Normativ nr. 7, din 13/03/1996 emis de PARLAMENTUL ROMANIEI;		
B2	Se noteaza mentiunea de proprietar neidentificat	A1

C. Partea III. SARCINI .

Inscrieri privind dezmembramintele dreptului de proprietate, drepturi reale de garanție și sarcini	Referințe
NU SUNT	

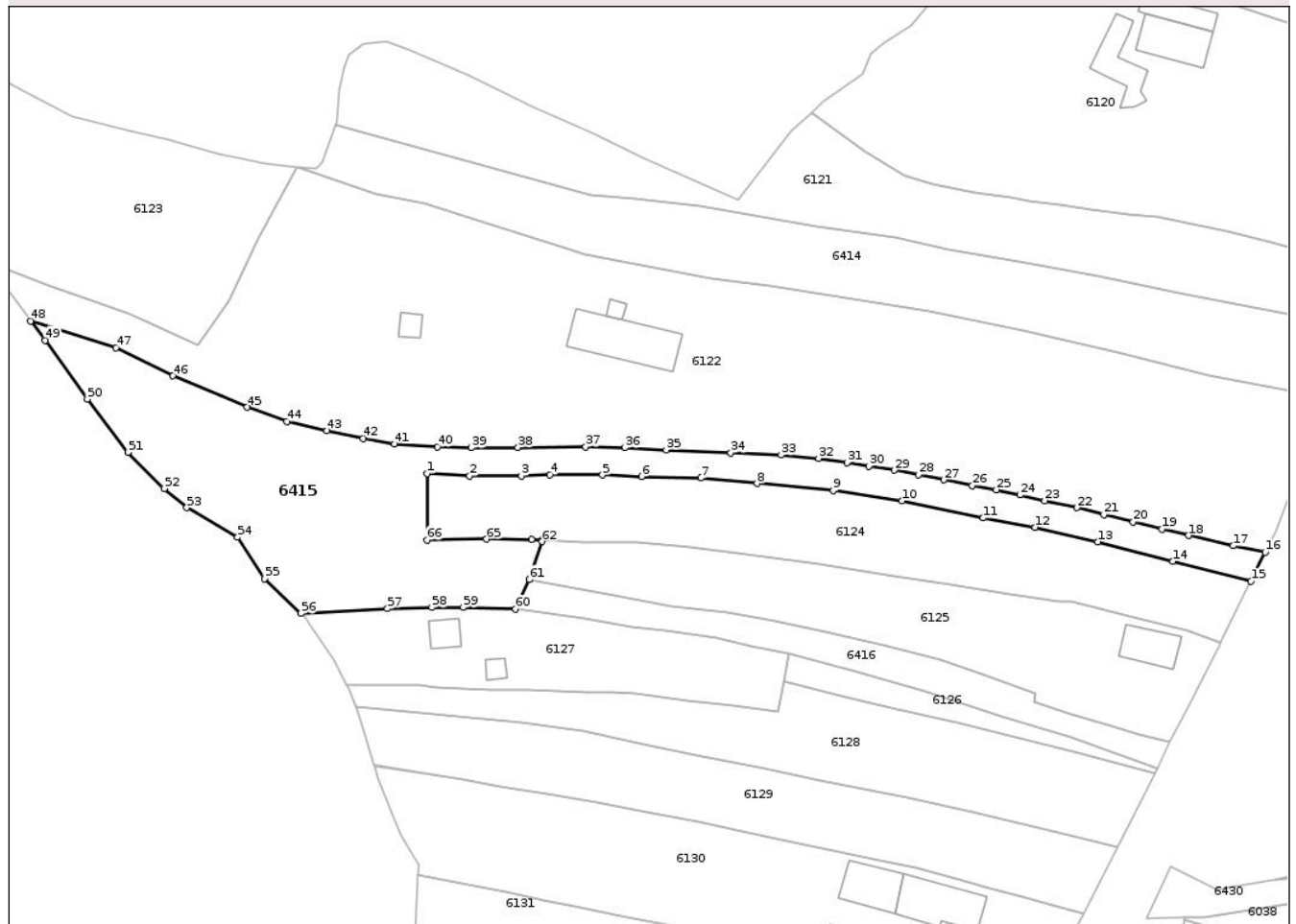
Anexa Nr. 1 La Partea I

Teren

Nr cadastral	Suprafața (mp)*	Observații / Referințe
	2.533	

* Suprafața este determinată în planul de proiecție Stereo 70.

DETALII LINIARE IMOBIL



Date referitoare la teren

Crt	Categorie folosință	Intravilan	Suprafața (mp)	Tarla	Parcelă	Nr. topo	Observații / Referințe
1	arabil	DA	755	4	254/3, 257/2, 258/1, 259, 260, 261, 265/1	-	
2	livada	DA	1.253	4	254/3, 257/2, 258/1, 259, 260, 261, 265/1	-	
3	livada	NU	525	4	254/3, 257/2, 258/1, 259, 260, 261, 265/1	-	

Lungime Segmente

1) Valorile lungimilor segmentelor sunt obținute din proiecție în plan.

Punct început	X / Y	Punct sfârșit	X / Y	Lungime segment	Punct început	X / Y	Punct sfârșit	X / Y	Lungime segment	Punct început	X / Y	Punct sfârșit	X / Y	Lungime segment
1	389.411,338 375.530,677	2	389.418,806 375.530,267	7.479	2	389.418,806 375.530,267	3	389.427,921 375.530,299	9.115	3	389.427,921 375.530,299	4	389.432,98 375.530,47	5.062

Punct început	X / Y	Punct sfârșit	X / Y	Lungime segment	Punct început	X / Y	Punct sfârșit	X / Y	Lungime segment	Punct început	X / Y	Punct sfârșit	X / Y	Lungime segment
4	389.432,98 375.530,47	5	389.442,205 375.530,433	9.225	5	389.442,205 375.530,433	6	389.449,112 375.530,176	6.912	6	389.449,112 375.530,176	7	389.459,514 375.529,896	10.406
7	389.459,514 375.529,896	8	389.469,453 375.528,935	9.985	8	389.469,453 375.528,935	9	389.482,859 375.527,682	13.464	9	389.482,859 375.527,682	10	389.494,993 375.525,873	12.268
10	389.494,993 375.525,873	11	389.509,328 375.522,872	14.646	11	389.509,328 375.522,872	12	389.518,418 375.521,218	9.239	12	389.518,418 375.521,218	13	389.529,488 375.518,682	11.357
13	389.529,488 375.518,682	14	389.542,677 375.515,233	13.633	14	389.542,677 375.515,233	15	389.556,478 375.511,707	14.244	15	389.556,478 375.511,707	16	389.559,022 375.516,837	5.726
16	389.559,022 375.516,837	17	389.553,345 375.517,976	5.79	17	389.553,345 375.517,976	18	389.545,46 375.519,783	8.089	18	389.545,46 375.519,783	19	389.540,785 375.520,914	4.81
19	389.540,785 375.520,914	20	389.535,715 375.522,189	5.228	20	389.535,715 375.522,189	21	389.530,545 375.523,446	5.321	21	389.530,545 375.523,446	22	389.525,846 375.524,665	4.855
22	389.525,846 375.524,665	23	389.520,142 375.525,915	5.839	23	389.520,142 375.525,915	24	389.515,753 375.526,902	4.499	24	389.515,753 375.526,902	25	389.511,59 375.527,83	4.265
25	389.511,59 375.527,83	26	389.507,409 375.528,579	4.248	26	389.507,409 375.528,579	27	389.502,316 375.529,564	5.187	27	389.502,316 375.529,564	28	389.497,872 375.530,504	4.542
28	389.497,872 375.530,504	29	389.493,658 375.531,279	4.285	29	389.493,658 375.531,279	30	389.489,14 375.531,985	4.573	30	389.489,14 375.531,985	31	389.485,297 375.532,597	3.891
31	389.485,297 375.532,597	32	389.480,318 375.533,372	5.039	32	389.480,318 375.533,372	33	389.473,704 375.533,939	6.638	33	389.473,704 375.533,939	34	389.464,822 375.534,347	8.891
34	389.464,822 375.534,347	35	389.453,461 375.534,849	11.372	35	389.453,461 375.534,849	36	389.446,172 375.535,212	7.298	36	389.446,172 375.535,212	37	389.439,259 375.535,408	6.916
37	389.439,259 375.535,408	38	389.427,332 375.535,271	11.928	38	389.427,332 375.535,271	39	389.419,088 375.535,233	8.244	39	389.419,088 375.535,233	40	389.413,147 375.535,353	5.942
40	389.413,147 375.535,353	41	389.405,523 375.535,899	7.644	41	389.405,523 375.535,899	42	389.400,05 375.536,844	5.554	42	389.400,05 375.536,844	43	389.393,686 375.538,23	6.513
43	389.393,686 375.538,23	44	389.386,563 375.539,85	7.305	44	389.386,563 375.539,85	45	389.379,595 375.542,356	7.405	45	389.379,595 375.542,356	46	389.366,523 375.547,895	14.197
46	389.366,523 375.547,895	47	389.356,486 375.552,849	11.193	47	389.356,486 375.552,849	48	389.341,462 375.557,563	15.746	48	389.341,462 375.557,563	49	389.344,025 375.554,156	4.263
49	389.344,025 375.554,156	50	389.351,422 375.543,812	12.717	50	389.351,422 375.543,812	51	389.358,597 375.534,44	11.803	51	389.358,597 375.534,44	52	389.365,029 375.528,063	9.057
52	389.365,029 375.528,063	53	389.368,955 375.524,68	5.182	53	389.368,955 375.524,68	54	389.377,92 375.519,441	10.384	54	389.377,92 375.519,441	55	389.382,64 375.512,196	8.647
55	389.382,64 375.512,196	56	389.389,093 375.506,031	8.925	56	389.389,093 375.506,031	57	389.404,333 375.506,904	15.265	57	389.404,333 375.506,904	58	389.412,128 375.507,132	7.798
58	389.412,128 375.507,132	59	389.417,689 375.507,133	5.561	59	389.417,689 375.507,133	60	389.426,917 375.506,862	9.232	60	389.426,917 375.506,862	61	389.429,361 375.512,016	5.704
61	389.429,361 375.512,016	62	389.431,585 375.518,717	7.06	62	389.431,585 375.518,717	63	389.431,691 375.519,019	0.32	63	389.431,691 375.519,019	64	389.429,7 375.519,114	1.993
64	389.429,7 375.519,114	65	389.421,806 375.519,121	7.894	65	389.421,806 375.519,121	66	389.411,316 375.518,965	10.491	66	389.411,316 375.518,965	1	389.411,338 375.530,677	11.712

** Lungimile segmentelor sunt determinate în planul de proiecție Stereo 70 și sunt rotunjite la 1 milimetru.

*** Distanța dintre puncte este formată din segmente cumulate ce sunt mai mici decât valoarea 1 milimetru.

**DATE DESPRE IMOBILUL NR. 6417**

Oficiul de Cadastru și Publicitate Imobiliară GORJ
Biroul de Cadastru și Publicitate Imobiliară Targu Jiu

A. Partea I. Descrierea imobilului

TEREN Necunoscut

Adresa: Loc. Totea, Jud. Gorj

Nr. Crt	Nr cadastral Nr. topografic	Suprafața* (mp)	Observații / Referințe
A1		707	Sector cadastral:60 Teren neimprejmuit;

B. Partea II. Proprietari și acte

Inscrieri privitoare la dreptul de proprietate și alte drepturi reale	Referințe
/	
Hotarare Judecatoreasca nr. 3732, din 08/10/1997 emis de JUDECĂTORIA TG CĂRBUNEȘTI;	
B1	A1
Intabulare, drept de PROPRIETATEPARTAJ SUCCESORAL, dobandit prin Hotarare Judecatoreasca, cota actuala 1/1	
1) ROMAN IOANA	

C. Partea III. SARCINI .

Inscrieri privind dezmembramintele dreptului de proprietate, drepturi reale de garanție și sarcini	Referințe
NU SUNT	

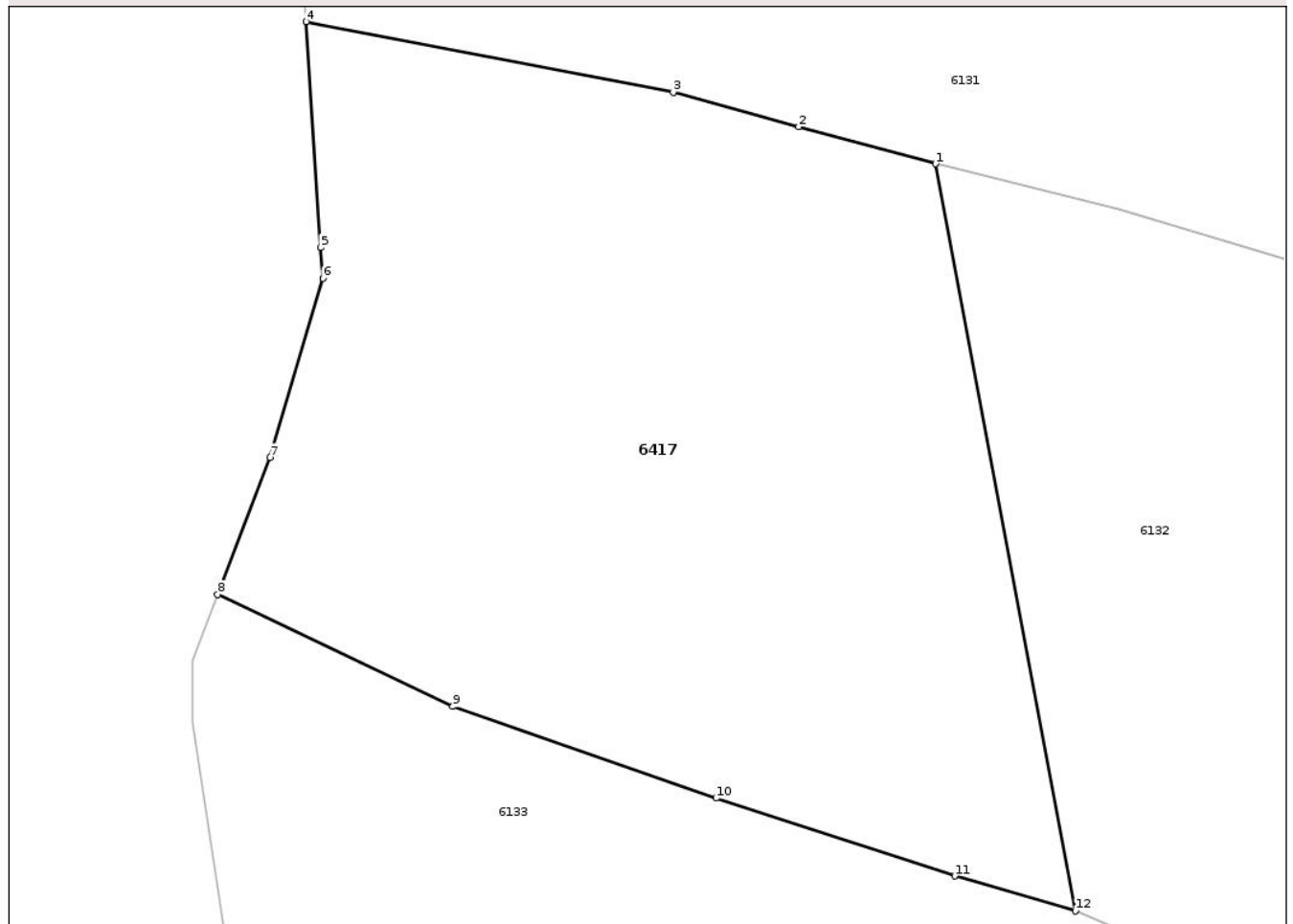
Anexa Nr. 1 La Partea I

Teren

Nr cadastral	Suprafața (mp)*	Observații / Referințe
	707	

* Suprafața este determinată în planul de proiecție Stereo 70.

DETALII LINIARE IMOBIL



Date referitoare la teren

Crt	Categorie folosință	Intra vilan	Suprafața (mp)	Tarla	Parcelă	Nr. topo	Observații / Referințe
1	vie	DA	217	4	276, 276/2/2, 278/2	-	
2	vie	NU	490	4	276, 276/2/2, 278/2	-	

Lungime Segmente

1) Valorile lungimilor segmentelor sunt obținute din proiecție în plan.

Punct început	X / Y	Punct sfârșit	X / Y	Lungime segment (** (m)
1	389.433,68 375.440,784	2	389.428,453 375.442,198	5.415
2	389.428,453 375.442,198	3	389.423,649 375.443,514	4.981
3	389.423,649 375.443,514	4	389.409,618 375.446,213	14.288
4	389.409,618 375.446,213	5	389.410,18 375.437,58	8.651

Punct început	X / Y	Punct sfârșit	X / Y	Lungime segment (** (m)
5	389.410,18 375.437,58	6	389.410,263 375.436,417	1.166
6	389.410,263 375.436,417	7	389.408,24 375.429,569	7.141
7	389.408,24 375.429,569	8	389.406,245 375.424,342	5.595
8	389.406,245 375.424,342	9	389.415,231 375.420,06	9.954
9	389.415,231 375.420,06	10	389.425,297 375.416,556	10.658
10	389.425,297 375.416,556	11	389.434,412 375.413,587	9.586
11	389.434,412 375.413,587	12	389.439,025 375.412,251	4.803
12	389.439,025 375.412,251	1	389.433,68 375.440,784	29.029

** Lungimile segmentelor sunt determinate în planul de proiecție Stereo 70 și sunt rotunjite la 1 milimetru.

*** Distanța dintre puncte este formată din segmente cumulate ce sunt mai mici decât valoarea 1 milimetru.

**DATE DESPRE IMOBILUL NR. 6111**

Oficiul de Cadastru și Publicitate Imobiliară GORJ
Biroul de Cadastru și Publicitate Imobiliară Targu Jiu

A. Partea I. Descrierea imobilului

TEREN Necunoscut

Adresa: Loc. Totea, Str Principală, Nr. 177, Jud. Gorj

Nr. Crt	Nr cadastral Nr. topografic	Suprafața* (mp)	Observații / Referințe
A1	35149	1.957	Sector cadastral:60 Teren neimprejmuit;

Construcții

Crt	Nr cadastral Nr. topografic	Adresa	Observații / Referințe
A1.1	35149-C1	Loc. Totea, Str Principală, Nr. 177, Jud. Gorj	Nr. niveluri:2; S. construita la sol:82 mp; LOCUINTA
A1.2	35149-C2	Loc. Totea, Str Principală, Nr. 177, Jud. Gorj	Nr. niveluri:1; S. construita la sol:18 mp; S. construita desfasurata:18 mp; ANEXA

B. Partea II. Proprietari și acte

Inscrieri privitoare la dreptul de proprietate și alte drepturi reale		Referințe
13429 / 22/03/2011		
Act Notarial nr. 1502, din 21/03/2011 emis de BNP BADEA SILVIA;		
B1	Intabulare, drept de PROPRIETATEcu titlu de drept intretinere, dobandit prin Conventie, cota actuala 1/1, cota initiala 1/1 1) RĂSCOL MARIA-MONICA, necăsătorită, bun propriu	A1, A1.1, A1.2

C. Partea III. SARCINI .

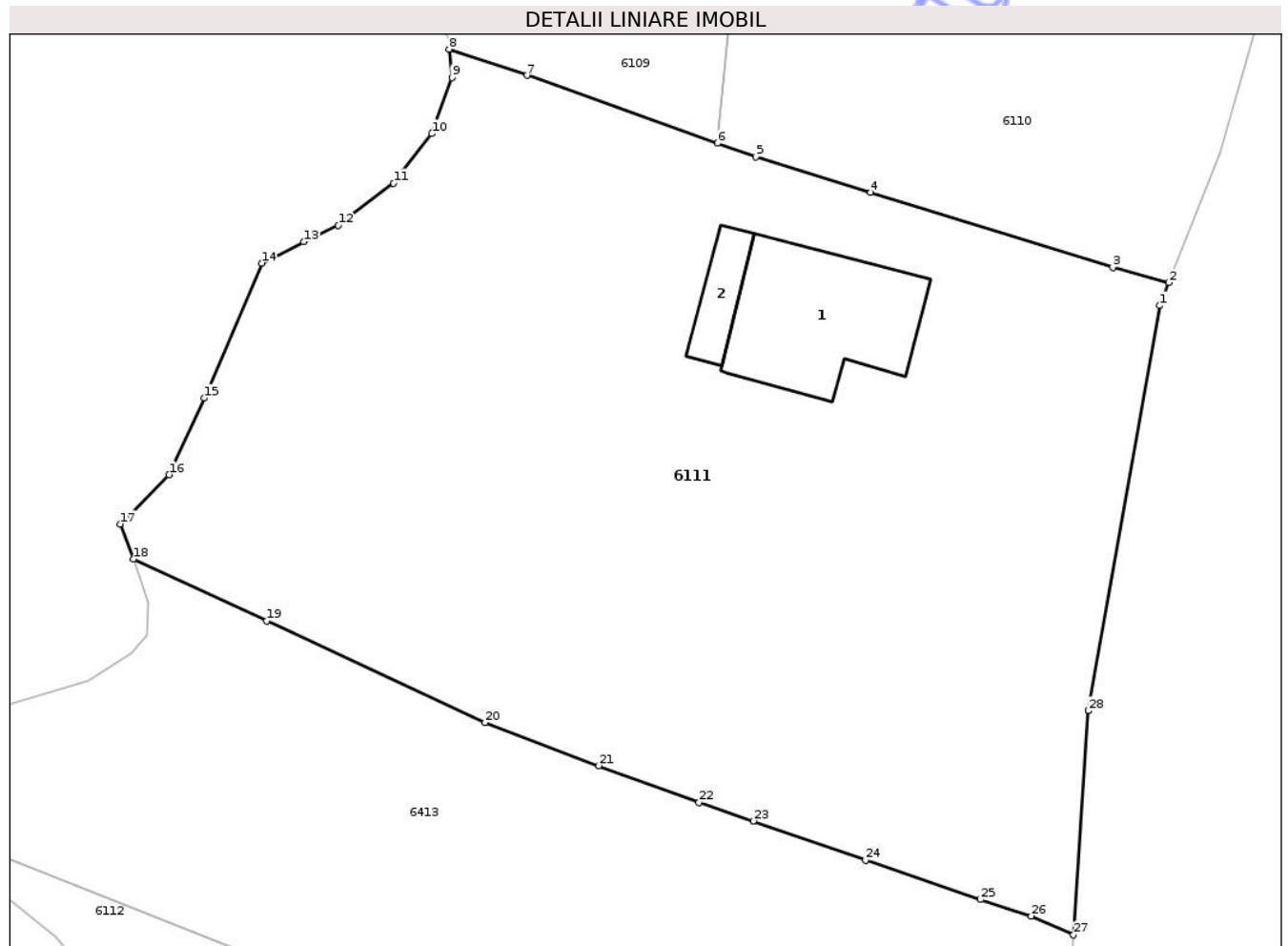
Inscrieri privind dezmembramintele dreptului de proprietate, drepturi reale de garanție și sarcini	Referințe
NU SUNT	

Anexa Nr. 1 La Partea I

Teren

Nr cadastral	Suprafața (mp)*	Observații / Referințe
35149	1.957	

* Suprafața este determinată în planul de proiecție Stereo 70.



Date referitoare la teren

Crt	Categorie folosință	Intra vilan	Suprafața (mp)	Tarla	Parcelă	Nr. topo	Observații / Referințe
1	curți constructii	DA	787	4	222,223	-	
2	livada	DA	1.050	4	224,225	-	
3	livada	NU	120	4	224,225	-	

Date referitoare la construcții

Crt	Număr	Destinație construcție	Supraf. (mp)	Situație juridică	Observații / Referințe
A1.1	35149-C1	construcții de locuințe	82	Cu acte	Nr. niveluri:2; S. construita la sol:82 mp; LOCUINTA
A1.2	35149-C2	construcții anexa	18	Cu acte	Nr. niveluri:1; S. construita la sol:18 mp; S. construita desfasurata:18 mp; ANEXA

Lungime Segmente

1) Valorile lungimilor segmentelor sunt obținute din proiecție în plan.

Punct început	X / Y	Punct sfârșit	X / Y	Lungime segment (** (m)
1	389.630,641 375.767,762	2	389.631,182 375.769,137	1.478

Punct început	X / Y	Punct sfârșit	X / Y	Lungime segment (** (m)
2	389.631,182 375.769,137	3	389.627,84 375.770,039	3.462

Punct început	X / Y	Punct sfârșit	X / Y	Lungime segment (** (m)
3	389.627,84 375.770,039	4	389.613,426 375.774,486	15.084
5	389.606,586 375.776,617	6	389.604,305 375.777,428	2.421
7	389.592,955 375.781,464	8	389.588,319 375.783,019	4.89
9	389.588,487 375.781,325	10	389.587,289 375.777,994	3.54
11	389.585,001 375.775,049	12	389.581,711 375.772,546	4.134
13	389.579,661 375.771,562	14	389.577,159 375.770,29	2.807
15	389.573,734 375.762,265	16	389.571,64 375.757,71	5.013
17	389.568,727 375.754,776	18	389.569,511 375.752,685	2.233
19	389.577,439 375.749,014	20	389.590,449 375.742,956	14.351
21	389.597,218 375.740,39	22	389.603,201 375.738,213	6.367
23	389.606,43 375.737,11	24	389.613,114 375.734,766	7.083
25	389.619,967 375.732,433	26	389.622,992 375.731,456	3.179
27	389.625,508 375.730,328	28	389.626,385 375.743,665	13.366
29	389.626,385 375.743,67	1	389.630,641 375.767,762	24.465

Punct început	X / Y	Punct sfârșit	X / Y	Lungime segment (** (m)
4	389.613,426 375.774,486	5	389.606,586 375.776,617	7.164
6	389.604,305 375.777,428	7	389.592,955 375.781,464	12.046
8	389.588,319 375.783,019	9	389.588,487 375.781,325	1.702
10	389.587,289 375.777,994	11	389.585,001 375.775,049	3.729
12	389.581,711 375.772,546	13	389.579,661 375.771,562	2.274
14	389.577,159 375.770,29	15	389.573,734 375.762,265	8.725
16	389.571,64 375.757,71	17	389.568,727 375.754,776	4.134
18	389.569,511 375.752,685	19	389.577,439 375.749,014	8.737
20	389.590,449 375.742,956	21	389.597,218 375.740,39	7.239
22	389.603,201 375.738,213	23	389.606,43 375.737,11	3.412
24	389.613,114 375.734,766	25	389.619,967 375.732,433	7.239
26	389.622,992 375.731,456	27	389.625,508 375.730,328	2.757
28	389.626,385 375.743,665	29	389.626,385 375.743,67	0.005

** Lungimile segmentelor sunt determinate în planul de proiecție Stereo 70 și sunt rotunjite la 1 milimetru.

*** Distanța dintre puncte este formată din segmente cumulate ce sunt mai mici decât valoarea 1 milimetru.

**DATE DESPRE IMOBILUL NR. 6413**

Oficiul de Cadastru și Publicitate Imobiliară GORJ
Biroul de Cadastru și Publicitate Imobiliară Targu Jiu

A. Partea I. Descrierea imobilului

TEREN Necunoscut

Adresa: Loc. Totea, Jud. Gorj

Nr. Crt	Nr cadastral Nr. topografic	Suprafața* (mp)	Observații / Referințe
A1		1.206	Sector cadastral:60 Teren neimprejmuit;

B. Partea II. Proprietari și acte

Inscrieri privitoare la dreptul de proprietate și alte drepturi reale	Referințe
0 / 18/04/2026	
Act Administrativ nr. 1468, din 30/03/2026 emis de PRIMARIA LICURICI;	
B1	Inscrierea posesiei, drept de PROPRIETATE, dobandit prin Lege, cota actuala 1/1
	1) NEIDENTIFICAT NEIDENTIFICAT
/	
Act Normativ nr. 7, din 13/03/1996 emis de PARLAMENTUL ROMANIEI;	
B2	Se noteaza mentiunea de proprietar neidentificat
	A1

C. Partea III. SARCINI .

Inscrieri privind dezmembramintele dreptului de proprietate, drepturi reale de garanție și sarcini	Referințe
NU SUNT	

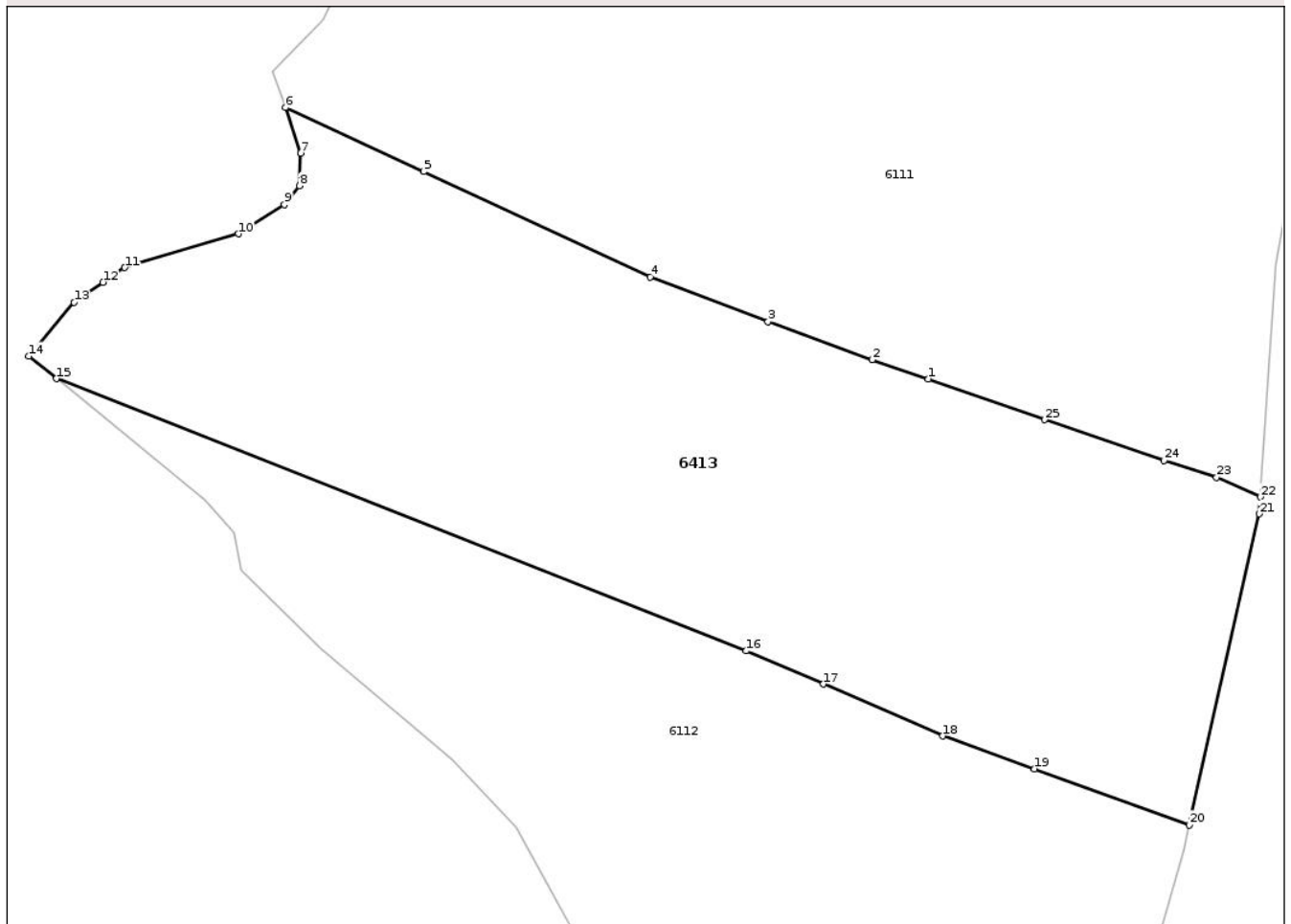
Anexa Nr. 1 La Partea I

Teren

Nr cadastral	Suprafața (mp)*	Observații / Referințe
	1.206	

* Suprafața este determinată în planul de proiecție Stereo 70.

DETALII LINIARE IMOBIL



Date referitoare la teren

Crt	Categorie folosință	Intra vilan	Suprafața (mp)	Tarla	Parcelă	Nr. topo	Observații / Referințe
1	pasune	DA	998	4	226/2, 227, 228, 229, 230/1	-	
2	pasune	NU	208	4	226/2, 227, 228, 229, 230/1	-	

Lungime Segmente

1) Valorile lungimilor segmentelor sunt obținute din proiecție în plan.

Punct început	X / Y	Punct sfârșit	X / Y	Lungime segment (** (m)
1	389.606,43 375.737,11	2	389.603,201 375.738,213	3.412
3	389.597,218 375.740,39	4	389.590,449 375.742,956	7.239
5	389.577,439 375.749,014	6	389.569,511 375.752,685	8.737

Punct început	X / Y	Punct sfârșit	X / Y	Lungime segment (** (m)
2	389.603,201 375.738,213	3	389.597,218 375.740,39	6.367
4	389.590,449 375.742,956	5	389.577,439 375.749,014	14.351
6	389.569,511 375.752,685	7	389.570,361 375.750,07	2.75

Punct început	X / Y	Punct sfârșit	X / Y	Lungime segment (** (m)
7	389.570,361 375.750,07	8	389.570,296 375.748,194	1.877
9	389.569,423 375.747,125	10	389.566,781 375.745,445	3.131
11	389.560,25 375.743,5	12	389.559,011 375.742,653	1.501
13	389.557,345 375.741,513	14	389.554,739 375.738,414	4.049
15	389.556,324 375.737,127	16	389.595,964 375.721,493	42.612
17	389.600,401 375.719,586	18	389.607,265 375.716,613	7.48
19	389.612,531 375.714,726	20	389.621,423 375.711,504	9.458
21	389.625,445 375.729,363	22	389.625,508 375.730,328	0.967
23	389.622,992 375.731,456	24	389.619,967 375.732,433	3.179
25	389.613,114 375.734,766	1	389.606,43 375.737,11	7.083

Punct început	X / Y	Punct sfârșit	X / Y	Lungime segment (** (m)
8	389.570,296 375.748,194	9	389.569,423 375.747,125	1.38
10	389.566,781 375.745,445	11	389.560,25 375.743,5	6.814
12	389.559,011 375.742,653	13	389.557,345 375.741,513	2.019
14	389.554,739 375.738,414	15	389.556,324 375.737,127	2.042
16	389.595,964 375.721,493	17	389.600,401 375.719,586	4.829
18	389.607,265 375.716,613	19	389.612,531 375.714,726	5.594
20	389.621,423 375.711,504	21	389.625,445 375.729,363	18.306
22	389.625,508 375.730,328	23	389.622,992 375.731,456	2.757
24	389.619,967 375.732,433	25	389.613,114 375.734,766	7.239

** Lungimile segmentelor sunt determinate în planul de proiecție Stereo 70 și sunt rotunjite la 1 milimetru.

*** Distanța dintre puncte este formată din segmente cumulate ce sunt mai mici decât valoarea 1 milimetru.

**DATE DESPRE IMOBILUL NR. 6418**

Oficiul de Cadastru și Publicitate Imobiliară GORJ
Biroul de Cadastru și Publicitate Imobiliară Targu Jiu

A. Partea I. Descrierea imobilului

TEREN Necunoscut

Adresa: Loc. Totea, Jud. Gorj

Nr. Crt	Nr cadastral Nr. topografic	Suprafața* (mp)	Observații / Referințe
A1		580	Sector cadastral:60 Teren neimprejmuit;

B. Partea II. Proprietari și acte

Inscrieri privitoare la dreptul de proprietate și alte drepturi reale		Referințe
0 / 18/04/2026		
Act Administrativ nr. 1468, din 30/03/2026 emis de PRIMARIA LICURICI;		
B1	Inscrierea posesiei, drept de PROPRIETATE, dobandit prin Lege, cota actuala 1/1 1) NEIDENTIFICAT NEIDENTIFICAT	A1
/		
Act Normativ nr. 7, din 13/03/1996 emis de PARLAMENTUL ROMANIEI;		
B2	Se noteaza mentiunea de proprietar neidentificat	A1

C. Partea III. SARCINI .

Inscrieri privind dezmembramintele dreptului de proprietate, drepturi reale de garanție și sarcini	Referințe
NU SUNT	

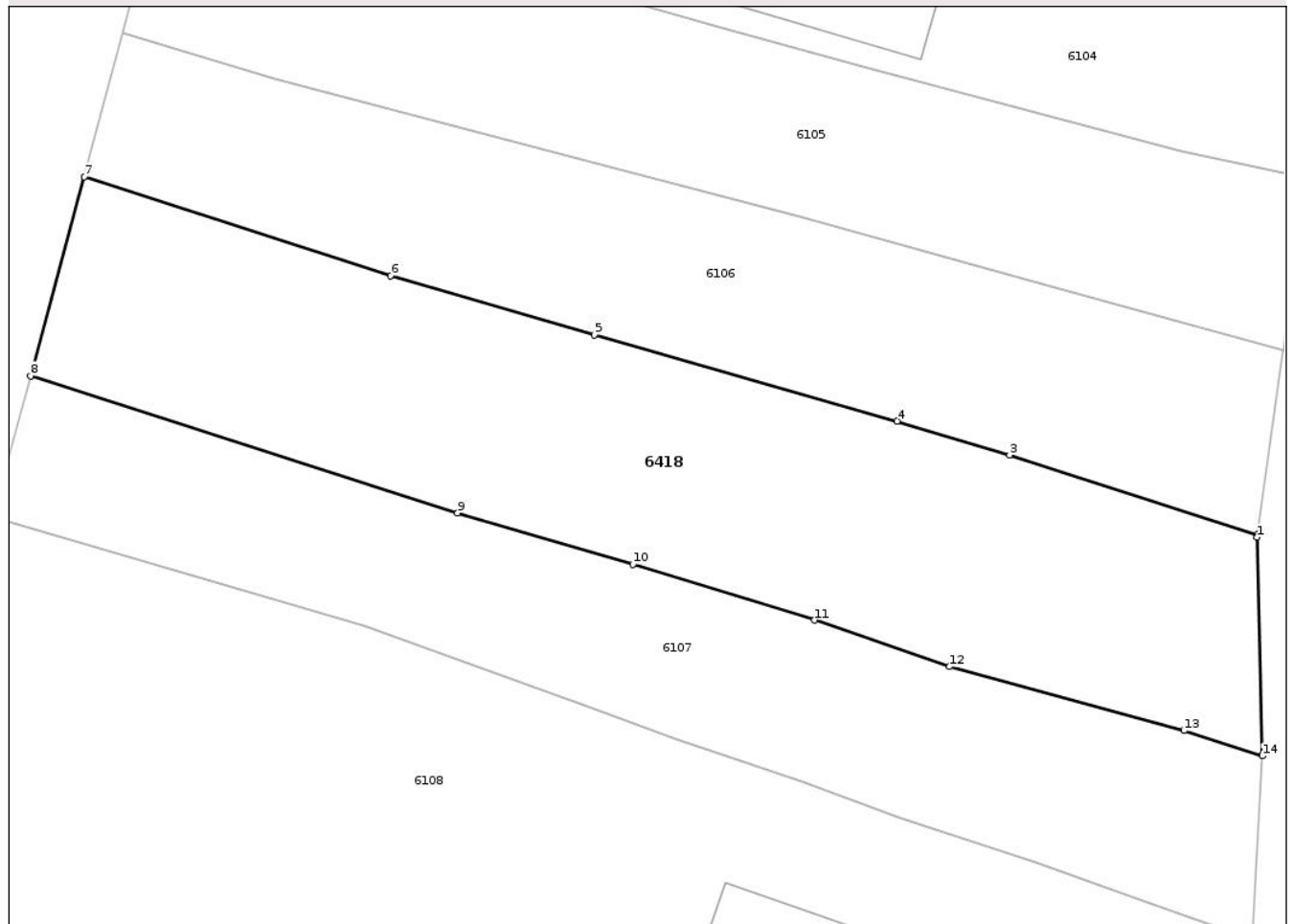
Anexa Nr. 1 La Partea I

Teren

Nr cadastral	Suprafața (mp)*	Observații / Referințe
	580	

* Suprafața este determinată în planul de proiecție Stereo 70.

DETALII LINIARE IMOBIL



Date referitoare la teren

Crt	Categorie folosință	Intra vilan	Suprafața (mp)	Tarla	Parcelă	Nr. topo	Observații / Referințe
1	vie	DA	300	4	210/2, 211, 212	-	
2	arabil	DA	220	4	210/2, 211, 212	-	
3	arabil	NU	60	4	210/2, 211, 212	-	

Lungime Segmente

1) Valorile lungimilor segmentelor sunt obținute din proiecție în plan.

Punct început	X / Y	Punct sfârșit	X / Y	Lungime segment (** (m)
1	389.645,598 375.855,776	2	389.645,613 375.855,886	0.111
2	389.645,613 375.855,886	3	389.634,021 375.859,622	12.179
3	389.634,021 375.859,622	4	389.628,748 375.861,21	5.507

Punct început	X / Y	Punct sfârșit	X / Y	Lungime segment (** (m)
4	389.628,748 375.861,21	5	389.614,576 375.865,245	14.735
5	389.614,576 375.865,245	6	389.605,052 375.868,011	9.918
6	389.605,052 375.868,011	7	389.590,706 375.872,64	15.074
7	389.590,706 375.872,64	8	389.588,199 375.863,321	9.65
8	389.588,199 375.863,321	9	389.608,174 375.856,911	20.978
9	389.608,174 375.856,911	10	389.616,387 375.854,513	8.556
10	389.616,387 375.854,513	11	389.624,892 375.851,903	8.896
11	389.624,892 375.851,903	12	389.631,199 375.849,728	6.671
12	389.631,199 375.849,728	13	389.642,171 375.846,734	11.373
13	389.642,171 375.846,734	14	389.645,841 375.845,553	3.855
14	389.645,841 375.845,553	15	389.645,845 375.845,624	0.071
15	389.645,845 375.845,624	1	389.645,598 375.855,776	10.155

** Lungimile segmentelor sunt determinate în planul de proiecție Stereo 70 și sunt rotunjite la 1 milimetru.

*** Distanța dintre puncte este formată din segmente cumulate ce sunt mai mici decât valoarea 1 milimetru.

**DATE DESPRE IMOBILUL NR. 6099**

Oficiul de Cadastru și Publicitate Imobiliară GORJ
Biroul de Cadastru și Publicitate Imobiliară Targu Jiu

A. Partea I. Descrierea imobilului

TEREN Necunoscut

Adresa: Loc. Totea, Str Principală, Nr. 197, Jud. Gorj

Nr. Crt	Nr cadastral Nr. topografic	Suprafața* (mp)	Observații / Referințe
A1	35156	Din acte: 3.384 Masurata: 4.203	Sector cadastral:60 Teren neimprejmuit; Suprafata CF 3384mp, pentru suprafata de 819mp se noteaza posesia

Construcții

Crt	Nr cadastral Nr. topografic	Adresa	Observații / Referințe
A1.1	35156-C1	Loc. Totea, Str Principală, Nr. 197, Jud. Gorj	Nr. niveluri:1; S. construita la sol:137 mp; S. construita desfasurata:137 mp; LOCUINTA

B. Partea II. Proprietari și acte

Inscrieri privitoare la dreptul de proprietate și alte drepturi reale		Referințe
49157 / 21/09/2011		
Act Notarial nr. 5104, din 26/08/2011 emis de NP TITU IONASCU;		
B1	Intabulare, drept de PROPRIETATEcu titlu de drept donație, dobandit prin Conventie, cota actuala 1/1, cota initiala 1/1 1) CHILIBAN CRISTINA-LOREDANA, bun propriu	A1
/		
Act Normativ nr. 7, din 13/03/1996 emis de PARLAMENTUL ROMANIEI;		
B2	Intabulare, drept de PROPRIETATE, dobandit prin Lege, cota actuala 1/1 1) CHILIBAN CRISTINA-LOREDANA	A1.1
Act Administrativ nr. 1468, din 30/03/2026 emis de PRIMARIA LICURICI;		
B3	SE NOTEAZA POSESIA FAPTICA IN FAVOAREA LUI CHILIBAN CRISTINA-LOREDANA 1) CHILIBAN CRISTINA-LOREDANA OBSERVATII: pentru suprafata de 819mp se noteaza posesia	A1

C. Partea III. SARCINI

Inscrieri privind dezmembramintele dreptului de proprietate, drepturi reale de garanție și sarcini		Referințe
49157 / 21/09/2011		
Act Notarial nr. 5104, din 26/08/2011 emis de NP TITU IONASCU;		
C1	Intabulare, drept de UZUFRACT VIAGER, dobandit prin Conventie, cota actuala 1/1 1) CHILIBAN GRIGORE	A1, A1.1

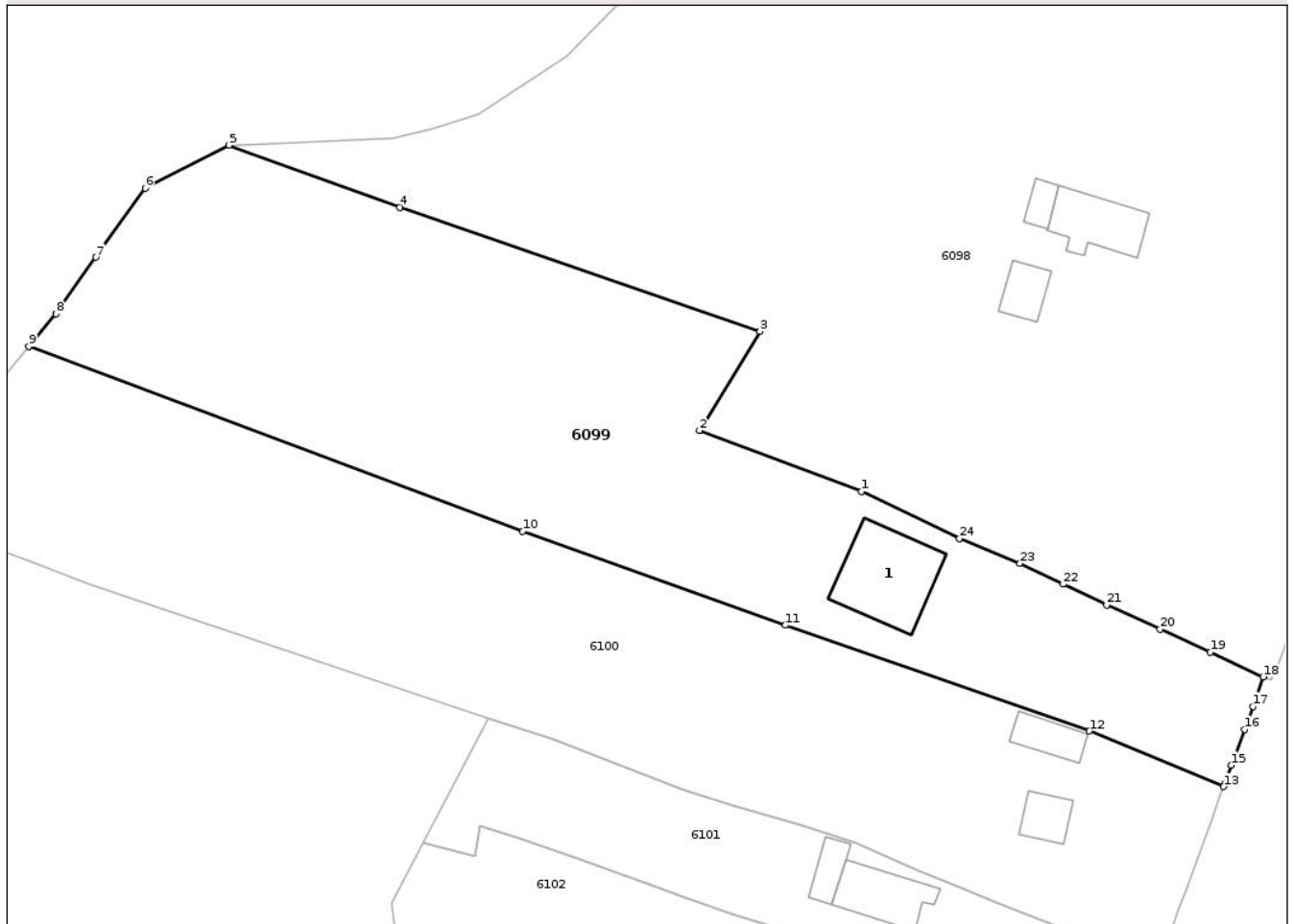
Anexa Nr. 1 La Partea I

Teren

Nr cadastral	Suprafața (mp)*	Observații / Referințe
35156	Din acte: 3.384 Masurata: 4.203	Suprafata CF 3384mp, pentru suprafata de 819mp se noteaza posesia

* Suprafața este determinată în planul de proiecție Stereo 70.

DETALII LINIARE IMOBIL



Date referitoare la teren

Crt	Categorie folosință	Intra vilan	Suprafața (mp)	Tarla	Parcelă	Nr. topo	Observații / Referințe
1	curti constructii	DA	486	4	185, 186, 187, 188	-	
2	vie	DA	152	4	185, 186, 187, 188	-	
3	vie	DA	423	4	185, 186, 187, 188	-	
4	pasune	NU	3.142	96	12311, 12312/1, 12313	-	

Date referitoare la construcții

Crt	Număr	Destinație construcție	Supraf. (mp)	Situație juridică	Observații / Referințe
A1.1	35156-C1	construcții de locuințe	137	Cu acte	Nr. niveluri:1; S. construita la sol:137 mp; S. construita desfasurata:137 mp; LOCUINTA

Lungime Segmente

1) Valorile lungimilor segmentelor sunt obținute din proiecție în plan.

Punct început	X / Y	Punct sfârșit	X / Y	Lungime segment (** (m))	Punct început	X / Y	Punct sfârșit	X / Y	Lungime segment (** (m))
---------------	-------	---------------	-------	--------------------------	---------------	-------	---------------	-------	--------------------------

Punct început	X / Y	Punct sfârșit	X / Y	Lungime segment (** (m)	Punct început	X / Y	Punct sfârșit	X / Y	Lungime segment (** (m)
1	389.629,986 376.007,896	2	389.608,824 376.015,848	22.607	2	389.608,824 376.015,848	3	389.616,739 376.028,74	15.128
3	389.616,739 376.028,74	4	389.569,764 376.044,976	49.702	4	389.569,764 376.044,976	5	389.547,477 376.053,094	23.719
5	389.547,477 376.053,094	6	389.536,55 376.047,452	12.298	6	389.536,55 376.047,452	7	389.530,106 376.038,454	11.067
7	389.530,106 376.038,454	8	389.524,927 376.031,053	9.033	8	389.524,927 376.031,053	9	389.521,361 376.026,809	5.543
9	389.521,361 376.026,809	10	389.585,798 376.002,68	68.807	10	389.585,798 376.002,68	11	389.620,053 375.990,417	36.384
11	389.620,053 375.990,417	12	389.659,715 375.976,628	41.991	12	389.659,715 375.976,628	13	389.677,214 375.969,37	18.944
13	389.677,214 375.969,37	14	389.677,353 375.969,75	0.405	14	389.677,353 375.969,75	15	389.678,191 375.972,163	2.554
15	389.678,191 375.972,163	16	389.679,97 375.976,825	4.99	16	389.679,97 375.976,825	17	389.681,038 375.979,838	3.197
17	389.681,038 375.979,838	18	389.682,4 375.983,705	4.1	18	389.682,4 375.983,705	19	389.675,478 375.986,944	7.642
19	389.675,478 375.986,944	20	389.668,929 375.989,934	7.199	20	389.668,929 375.989,934	21	389.661,967 375.993,085	7.642
21	389.661,967 375.993,085	22	389.656,302 375.995,783	6.275	22	389.656,302 375.995,783	23	389.650,656 375.998,485	6.259
23	389.650,656 375.998,485	24	389.642,771 376.001,762	8.539	24	389.642,771 376.001,762	1	389.629,986 376.007,896	14.18

** Lungimile segmentelor sunt determinate în planul de proiecție Stereo 70 și sunt rotunjite la 1 milimetru.

*** Distanța dintre puncte este formată din segmente cumulate ce sunt mai mici decât valoarea 1 milimetru.

**DATE DESPRE IMOBILUL NR. 6101**

Oficiul de Cadastru și Publicitate Imobiliară GORJ
Biroul de Cadastru și Publicitate Imobiliară Targu Jiu

A. Partea I. Descrierea imobilului

TEREN Necunoscut

Adresa: Loc. Totea, Str Principală, Nr. 193, Jud. Gorj

Nr. Crt	Nr cadastral Nr. topografic	Suprafața* (mp)	Observații / Referințe
A1		1.279	Sector cadastral:60 Teren neimprejmuit;

Construcții

Crt	Nr cadastral Nr. topografic	Adresa	Observații / Referințe
A1.1		Loc. Totea, Str Principală, Nr. 193, Jud. Gorj	Nr. niveluri:2; S. construita la sol:74 mp; S. construita desfasurata:148 mp; LOCUINTA
A1.2		Loc. Totea, Str Principală, Nr. 193, Jud. Gorj	Nr. niveluri:1; S. construita la sol:27 mp; S. construita desfasurata:27 mp; ANEXA

B. Partea II. Proprietari și acte

Inscrieri privitoare la dreptul de proprietate și alte drepturi reale		Referințe
0 / 15/04/2026		
Act Normativ nr. 7, din 13/03/1996 emis de PARLAMENTUL ROMANIEI;		
B1	Intabulare, drept de PROPRIETATE, dobandit prin Lege, cota actuala 1/1 1) NEIDENTIFICAT NEIDENTIFICAT	A1
/		
Act Administrativ nr. 1468, din 30/03/2026 emis de PRIMARIA LICURICI;		
B2	Se noteaza posesia factica in favoarea lui RĂSCOL-PĂTRU IULIAN 1) RĂSCOL-PĂTRU IULIAN	A1
Act Normativ nr. 7, din 13/03/1996 emis de PARLAMENTUL ROMANIEI;		
B3	Intabulare, drept de PROPRIETATE, dobandit prin Lege, cota actuala 1/1 1) RĂSCOL-PĂTRU IULIAN	A1.1, A1.2

C. Partea III. SARCINI .

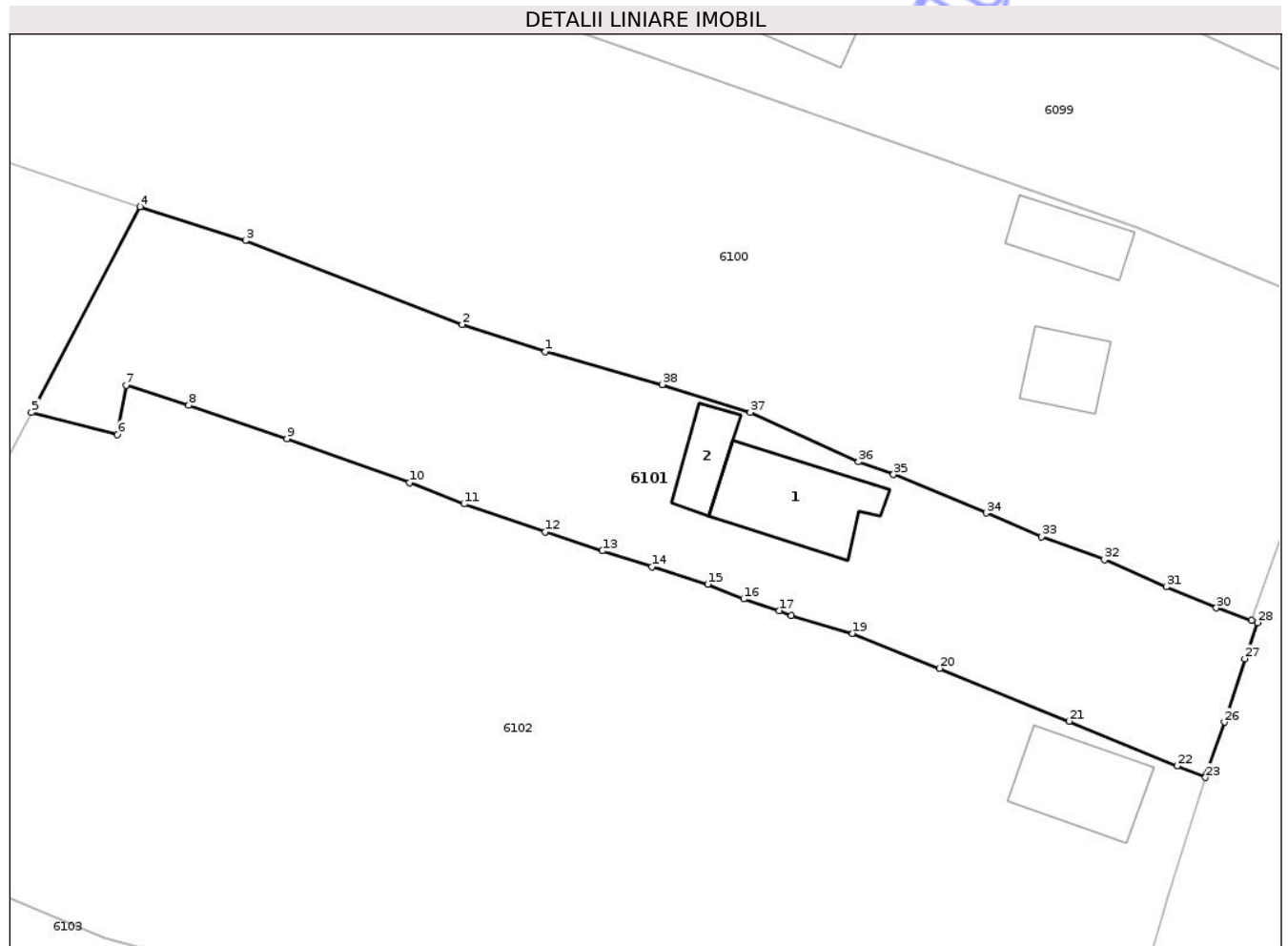
Inscrieri privind dezmembramintele dreptului de proprietate, drepturi reale de garanție și sarcini	Referințe
NU SUNT	

Anexa Nr. 1 La Partea I

Teren

Nr cadastral	Suprafața (mp)*	Observații / Referințe
	1.279	

* Suprafața este determinată în planul de proiecție Stereo 70.



Date referitoare la teren

Crt	Categorie folosință	Intra vilan	Suprafața (mp)	Tarla	Parcelă	Nr. topo	Observații / Referințe
1	curți constructii	DA	512	4	193, 194/1, 195/1, 196/2, 197	-	
2	arabil	DA	288	4	193, 194/1, 195/1, 196/2, 197	-	
3	livada	NU	479	4	193, 194/1, 195/1, 196/2, 197	-	

Date referitoare la construcții

Crt	Număr	Destinație construcție	Supraf. (mp)	Situație juridică	Observații / Referințe
A1.1		construcții de locuințe	74	Cu acte	Nr. niveluri:2; S. construita la sol:74 mp; S. construita desfasurata:148 mp; LOCUINTA
A1.2		construcții anexa	27	Cu acte	Nr. niveluri:1; S. construita la sol:27 mp; S. construita desfasurata:27 mp; ANEXA

Lungime Segmente

1) Valorile lungimilor segmentelor sunt obținute din proiecție în plan.

Punct început	X / Y	Punct sfârșit	X / Y	Lungime segment (** (m)
1	389.613,191 375.966,849	2	389.606,664 375.968,983	6.867
3	389.589,648 375.975,562	4	389.581,375 375.978,231	8.693
5	389.572,839 375.962,079	6	389.579,584 375.960,344	6.965
7	389.580,265 375.964,206	8	389.585,206 375.962,635	5.185
9	389.592,899 375.960,021	10	389.602,544 375.956,581	10.24
11	389.606,826 375.954,902	12	389.613,209 375.952,728	6.743
13	389.617,689 375.951,229	14	389.621,571 375.949,982	4.077
15	389.625,949 375.948,624	16	389.628,785 375.947,454	3.068
17	389.631,572 375.946,548	18	389.632,513 375.946,142	1.025
19	389.637,331 375.944,756	20	389.644,17 375.942,013	7.369
21	389.654,323 375.937,865	22	389.662,82 375.934,36	9.192
23	389.665,049 375.933,453	24	389.665,13 375.933,71	0.269
25	389.665,282 375.934,127	26	389.666,546 375.937,792	3.877
27	389.668,141 375.942,774	28	389.669,143 375.945,608	3.006
29	389.668,679 375.945,771	30	389.665,903 375.946,745	2.942
31	389.661,955 375.948,407	32	389.657,1 375.950,528	5.298
33	389.652,172 375.952,351	34	389.647,831 375.954,192	4.715
35	389.640,548 375.957,217	36	389.637,8 375.958,221	2.926
37	389.629,297 375.962,099	38	389.622,399 375.964,28	7.235

Punct început	X / Y	Punct sfârșit	X / Y	Lungime segment (** (m)
2	389.606,664 375.968,983	3	389.589,648 375.975,562	18.244
4	389.581,375 375.978,231	5	389.572,839 375.962,079	18.269
6	389.579,584 375.960,344	7	389.580,265 375.964,206	3.922
8	389.585,206 375.962,635	9	389.592,899 375.960,021	8.125
10	389.602,544 375.956,581	11	389.606,826 375.954,902	4.599
12	389.613,209 375.952,728	13	389.617,689 375.951,229	4.724
14	389.621,571 375.949,982	15	389.625,949 375.948,624	4.584
16	389.628,785 375.947,454	17	389.631,572 375.946,548	2.931
18	389.632,513 375.946,142	19	389.637,331 375.944,756	5.013
20	389.644,17 375.942,013	21	389.654,323 375.937,865	10.968
22	389.662,82 375.934,36	23	389.665,049 375.933,453	2.406
24	389.665,13 375.933,71	25	389.665,282 375.934,127	0.444
26	389.666,546 375.937,792	27	389.668,141 375.942,774	5.231
28	389.669,143 375.945,608	29	389.668,679 375.945,771	0.492
30	389.665,903 375.946,745	31	389.661,955 375.948,407	4.284
32	389.657,1 375.950,528	33	389.652,172 375.952,351	5.254
34	389.647,831 375.954,192	35	389.640,548 375.957,217	7.886
36	389.637,8 375.958,221	37	389.629,297 375.962,099	9.346
38	389.622,399 375.964,28	1	389.613,191 375.966,849	9.56

** Lungimile segmentelor sunt determinate în planul de proiecție Stereo 70 și sunt rotunjite la 1 milimetru.

*** Distanța dintre puncte este formată din segmente cumulate ce sunt mai mici decât valoarea 1 milimetru.

**DATE DESPRE IMOBILUL NR. 6102**

Oficiul de Cadastru și Publicitate Imobiliară GORJ
Biroul de Cadastru și Publicitate Imobiliară Targu Jiu

A. Partea I. Descrierea imobilului

TEREN Necunoscut

Adresa: Loc. Totea, Str Principală, Nr. 191, Jud. Gorj

Nr. Crt	Nr cadastral Nr. topografic	Suprafața* (mp)	Observații / Referințe
A1		3.841	Sector cadastral:60 Teren neimprejmuit;

B. Partea II. Proprietari și acte

Inscrieri privitoare la dreptul de proprietate și alte drepturi reale		Referințe
0 / 18/04/2026		
Act Administrativ nr. 1468, din 30/03/2026 emis de PRIMARIA LICURICI;		
B1	Inscrierea posesiei, drept de PROPRIETATE, dobandit prin Lege, cota actuala 1/1 1) NEIDENTIFICAT NEIDENTIFICAT	A1
/		
Act Normativ nr. 7, din 13/03/1996 emis de PARLAMENTUL ROMANIEI;		
B2	Se noteaza mentiunea de proprietar neidentificat	A1

C. Partea III. SARCINI .

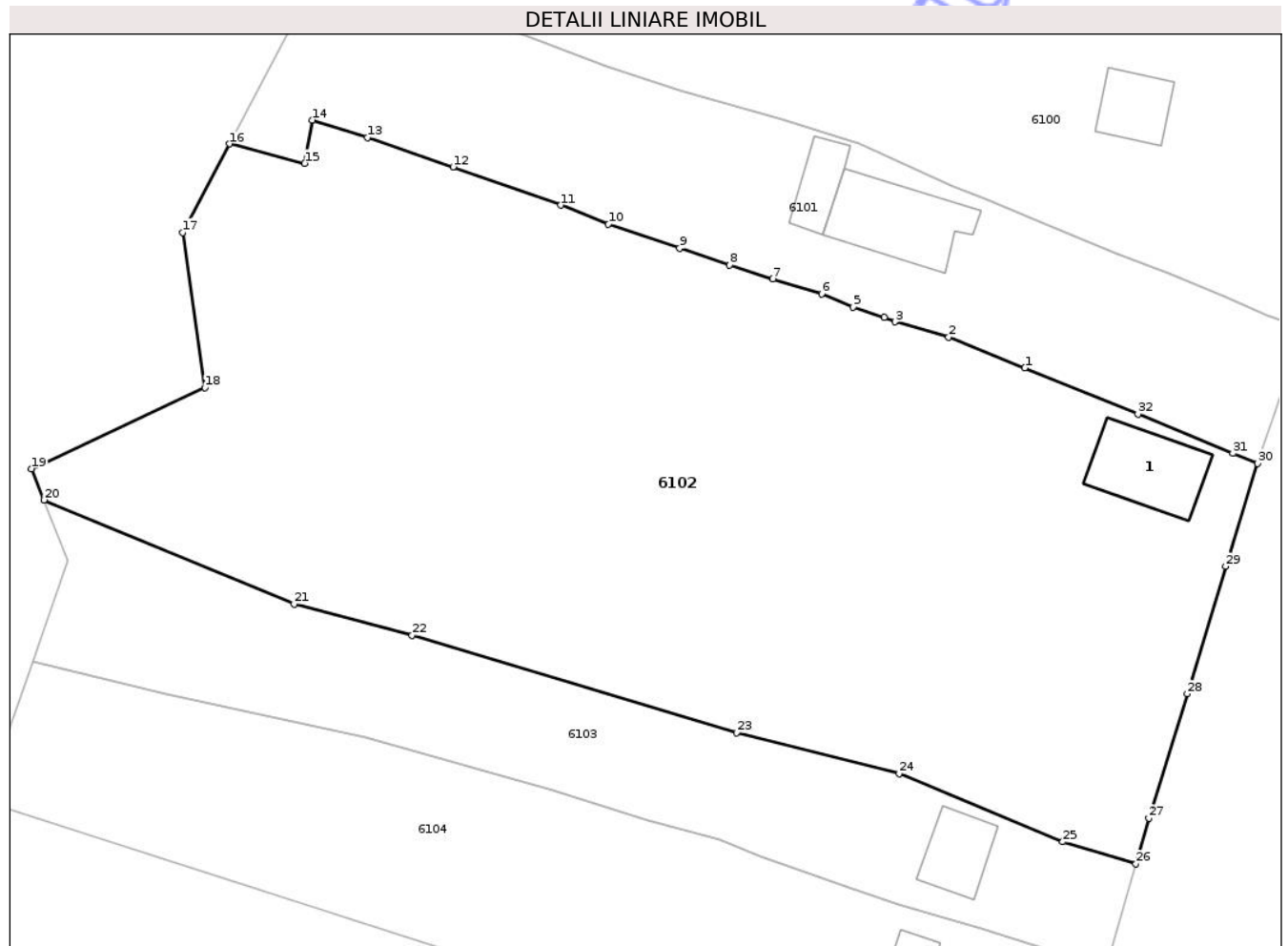
Inscrieri privind dezmembramintele dreptului de proprietate, drepturi reale de garanție și sarcini	Referințe
NU SUNT	

Anexa Nr. 1 La Partea I

Teren

Nr cadastral	Suprafața (mp)*	Observații / Referințe
	3.841	

* Suprafața este determinată în planul de proiecție Stereo 70.



Date referitoare la teren

Crt	Categorie folosință	Intra vilan	Suprafața (mp)	Tarla	Parcelă	Nr. topo	Observații / Referințe
1	curți constructii	DA	957	4	194/2, 195/2, 198, 199, 200	-	
2	vie	DA	1.275	4	194/2, 195/2, 198, 199, 200	-	
3	pășune	NU	1.609	4	194/2, 195/2, 198, 199, 200	-	

Date referitoare la construcții

Crt	Număr	Destinație construcție	Supraf. (mp)	Situație juridică	Observații / Referințe
A1.1		construcții de locuințe	63	Fara acte	Nr. niveluri:1; S. construita la sol:63 mp; S. construita desfasurata:63 mp; LOCUINTA

Lungime Segmente

1) Valorile lungimilor segmentelor sunt obținute din proiecție în plan.

Punct început	X / Y	Punct sfârșit	X / Y	Lungime segment (** (m)	Punct început	X / Y	Punct sfârșit	X / Y	Lungime segment (** (m)
---------------	-------	---------------	-------	-------------------------	---------------	-------	---------------	-------	-------------------------

Punct început	X / Y	Punct sfârșit	X / Y	Lungime segment (** (m)	Punct început	X / Y	Punct sfârșit	X / Y	Lungime segment (** (m)
1	389.644,17 375.942,013	2	389.637,331 375.944,756	7.369	2	389.637,331 375.944,756	3	389.632,513 375.946,142	5.013
3	389.632,513 375.946,142	4	389.631,572 375.946,548	1.025	4	389.631,572 375.946,548	5	389.628,785 375.947,454	2.931
5	389.628,785 375.947,454	6	389.625,949 375.948,625	3.068	6	389.625,949 375.948,625	7	389.621,571 375.949,982	4.583
7	389.621,571 375.949,982	8	389.617,689 375.951,229	4.077	8	389.617,689 375.951,229	9	389.613,209 375.952,728	4.724
9	389.613,209 375.952,728	10	389.606,826 375.954,902	6.743	10	389.606,826 375.954,902	11	389.602,544 375.956,581	4.599
11	389.602,544 375.956,581	12	389.592,899 375.960,021	10.24	12	389.592,899 375.960,021	13	389.585,207 375.962,635	8.124
13	389.585,207 375.962,635	14	389.580,265 375.964,206	5.186	14	389.580,265 375.964,206	15	389.579,584 375.960,344	3.922
15	389.579,584 375.960,344	16	389.572,839 375.962,079	6.965	16	389.572,839 375.962,079	17	389.568,646 375.954,144	8.975
17	389.568,646 375.954,144	18	389.570,63 375.940,253	14.032	18	389.570,63 375.940,253	19	389.555,086 375.932,977	17.163
19	389.555,086 375.932,977	20	389.556,206 375.930,177	3.016	20	389.556,206 375.930,177	21	389.578,642 375.920,879	24.286
21	389.578,642 375.920,879	22	389.589,231 375.918,064	10.957	22	389.589,231 375.918,064	23	389.618,334 375.909,353	30.379
23	389.618,334 375.909,353	24	389.632,911 375.905,668	15.036	24	389.632,911 375.905,668	25	389.647,567 375.899,57	15.874
25	389.647,567 375.899,57	26	389.654,131 375.897,585	6.858	26	389.654,131 375.897,585	27	389.655,284 375.901,681	4.255
27	389.655,284 375.901,681	28	389.658,735 375.912,823	11.664	28	389.658,735 375.912,823	29	389.662,173 375.924,235	11.919
29	389.662,173 375.924,235	30	389.665,049 375.933,453	9.656	30	389.665,049 375.933,453	31	389.662,82 375.934,36	2.406
31	389.662,82 375.934,36	32	389.654,323 375.937,865	9.192	32	389.654,323 375.937,865	1	389.644,17 375.942,013	10.968

** Lungimile segmentelor sunt determinate în planul de proiecție Stereo 70 și sunt rotunjite la 1 milimetru.

*** Distanța dintre puncte este formată din segmente cumulate ce sunt mai mici decât valoarea 1 milimetru.



DATE DESPRE IMOBILUL NR. 6137

Oficiul de Cadastru și Publicitate Imobiliară GORJ
Biroul de Cadastru și Publicitate Imobiliară Targu Jiu

A. Partea I. Descrierea imobilului

TEREN Necunoscut

Adresa: Loc. Totea, Str Principală, Nr. 149, Jud. Gorj

Nr. Crt	Nr cadastral Nr. topografic	Suprafața* (mp)	Observații / Referințe
A1	35162	Din acte: 2.974 Masurata: 3.544	Sector cadastral:60 Teren neimprejmuț; Suprafata CF 3013mp, pentru suprafata de 531mp se noteaza posesia

Construcții

Crt	Nr cadastral Nr. topografic	Adresa	Observații / Referințe
A1.1	35162-C1	Loc. Totea, Str Principală, Nr. 149, Jud. Gorj	Nr. niveluri:1; S. construita la sol:106 mp; S. construita desfasurata:106 mp; LOCUINTA
A1.2	35162-C2	Loc. Totea, Str Principală, Nr. 149, Jud. Gorj	Nr. niveluri:1; S. construita la sol:30 mp; S. construita desfasurata:30 mp; ANEXA
A1.3	35162-C3	Loc. Totea, Str Principală, Nr. 149, Jud. Gorj	Nr. niveluri:1; S. construita la sol:53 mp; S. construita desfasurata:53 mp; ANEXA
A1.4	35162-C4	Loc. Totea, Str Principală, Nr. 149, Jud. Gorj	Nr. niveluri:1; S. construita la sol:4 mp; S. construita desfasurata:4 mp; ANEXA
A1.5	35162-C5	Loc. Totea, Str Principală, Nr. 149, Jud. Gorj	Nr. niveluri:1; S. construita la sol:27 mp; S. construita desfasurata:27 mp; ANEXA

B. Partea II. Proprietari și acte

Inscrieri privitoare la dreptul de proprietate și alte drepturi reale	Referințe
18807 / 15/04/2011	
Act Notarial nr. 372, din 14/03/1995 emis de CEZARINA CIOBANU NOTAR DE STAT (act administrativ nr. 1257/15-03-2011 emis de PRIMARIA LICURICI; act administrativ nr. 1987/15-04-2011 emis de PRIMARIA LICURICI);	
B1	Intabulare, drept de PROPRIETATEcu titlul de drept cumpărare, dobandit prin Conventie, cota actuala 1/1, cota initiala 1/1 1) DRĂGULESCU LIVIU DORU, bun propriu
/	
Act Normativ nr. 7, din 13/03/1996 emis de PARLAMENTUL ROMANIEI;	
B2	Intabulare, drept de PROPRIETATE, dobandit prin Lege, cota actuala 1/1 1) DRĂGULESCU LIVIU DORU
Act Administrativ nr. 1468, din 30/03/2026 emis de PRIMARIA LICURICI;	
B3	SE NOTEAZA POSESIA FAPTICA IN FAVOAREA LUI DRĂGULESCU LIVIU DORU 1) DRĂGULESCU LIVIU DORU OBSERVATII: pentru suprafata de 531mp se noteaza posesia

C. Partea III. SARCINI .

Inscrieri privind dezmembramintele dreptului de proprietate, drepturi reale de garanție și sarcini	Referințe
NU SUNT	

Anexa Nr. 1 La Partea I

Teren

Nr cadastral	Suprafața (mp)*	Observații / Referințe
35162	Din acte: 2.974 Masurata: 3.544	Suprafata CF 3013mp, pentru suprafata de 531mp se noteaza posesia

* Suprafața este determinată în planul de proiecție Stereo 70.



Date referitoare la teren

Crt	Categorie folosință	Intra vilan	Suprafața (mp)	Tarla	Parcelă	Nr. topo	Observații / Referințe
1	curți constructii	DA	1.073	5	289, 290, 291, 292	-	
2	vie	DA	102	5	289, 290, 291, 292	-	
3	vie	DA	677	5	289, 290, 291, 292	-	
4	livada	DA	165	5	289, 290, 291, 292	-	
5	vie	DA	232	5	289, 290, 291, 292	-	
6	vie	NU	451	5	289, 290, 291, 292	-	
7	livada	NU	844	5	289, 290, 291, 292	-	

Date referitoare la construcții

Crt	Număr	Destinație construcție	Supraf. (mp)	Situație juridică	Observații / Referințe
A1.1	35162-C1	construcții de locuințe	106	Cu acte	Nr. niveluri:1; S. construita la sol:106 mp; S. construita desfasurata:106 mp; LOCUINTA
A1.2	35162-C2	construcții anexa	30	Cu acte	Nr. niveluri:1; S. construita la sol:30 mp; S. construita desfasurata:30 mp; ANEXA
A1.3	35162-C3	construcții anexa	53	Cu acte	Nr. niveluri:1; S. construita la sol:53 mp; S. construita desfasurata:53 mp; ANEXA

Crt	Număr	Destinație construcție	Supraf. (mp)	Situație juridică	Observații / Referințe
A1.4	35162-C4	construcții anexa	4	Cu acte	Nr. niveluri:1; S. construita la sol:4 mp; S. construita desfasurata:4 mp; ANEXA
A1.5	35162-C5	construcții anexa	27	Cu acte	Nr. niveluri:1; S. construita la sol:27 mp; S. construita desfasurata:27 mp; ANEXA

Lungime Segmente

1) Valorile lungimilor segmentelor sunt obținute din proiecție în plan.

Punct început	X / Y	Punct sfârșit	X / Y	Lungime segment	Punct început	X / Y	Punct sfârșit	X / Y	Lungime segment	Punct început	X / Y	Punct sfârșit	X / Y	Lungime segment
1	389.453,324 375.282,652	2	389.459,517 375.292,389	11.54	2	389.459,517 375.292,389	3	389.463,134 375.297,523	6.28	3	389.463,134 375.297,523	4	389.465,667 375.301,263	4.517
4	389.465,667 375.301,263	5	389.466,517 375.302,452	1.462	5	389.466,517 375.302,452	6	389.462,356 375.303,972	4.43	6	389.462,356 375.303,972	7	389.453,064 375.307,478	9.931
7	389.453,064 375.307,478	8	389.452,803 375.306,82	0.708	8	389.452,803 375.306,82	9	389.449,619 375.307,875	3.354	9	389.449,619 375.307,875	10	389.445,544 375.309,33	4.327
10	389.445,544 375.309,33	11	389.440,792 375.310,859	4.992	11	389.440,792 375.310,859	12	389.434,062 375.313,031	7.072	12	389.434,062 375.313,031	13	389.429,383 375.314,558	4.922
13	389.429,383 375.314,558	14	389.422,145 375.317,02	7.645	14	389.422,145 375.317,02	15	389.415,009 375.319,392	7.52	15	389.415,009 375.319,392	16	389.407,17 375.322,082	8.288
16	389.407,17 375.322,082	17	389.401,431 375.324,019	6.057	17	389.401,431 375.324,019	18	389.396,811 375.325,01	4.725	18	389.396,811 375.325,01	19	389.387,236 375.329,192	10.448
19	389.387,236 375.329,192	20	389.376,432 375.335,319	12.42	20	389.376,432 375.335,319	21	389.374,687 375.335,517	1.756	21	389.374,687 375.335,517	22	389.382,442 375.316,576	20.467
22	389.382,442 375.316,576	23	389.384,67 375.292,891	23.79	23	389.384,67 375.292,891	24	389.382,222 375.288,171	5.317	24	389.382,222 375.288,171	25	389.386,851 375.284,645	5.819
25	389.386,851 375.284,645	26	389.391,398 375.280,779	5.968	26	389.391,398 375.280,779	27	389.400,799 375.276,074	10.513	27	389.400,799 375.276,074	28	389.406,901 375.272,984	6.84
28	389.406,901 375.272,984	29	389.413,921 375.270,228	7.542	29	389.413,921 375.270,228	30	389.420,374 375.267,471	7.017	30	389.420,374 375.267,471	31	389.426,069 375.265,363	6.073
31	389.426,069 375.265,363	32	389.430,331 375.263,657	4.591	32	389.430,331 375.263,657	33	389.437,556 375.260,845	7.753	33	389.437,556 375.260,845	34	389.444,778 375.258,304	7.656
34	389.444,778 375.258,304	35	389.446,103 375.262,961	4.842	35	389.446,103 375.262,961	36	389.445,587 375.263,223	0.579	36	389.445,587 375.263,223	37	389.446,282 375.264,934	1.847
37	389.446,282 375.264,934	38	389.448,351 375.271,056	6.462	38	389.448,351 375.271,056	39	389.449,442 375.274,311	3.433	39	389.449,442 375.274,311	40	389.450,347 375.276,83	2.677
40	389.450,347 375.276,83	41	389.451,33 375.279,804	3.132	41	389.451,33 375.279,804	1	389.453,324 375.282,652	3.477					

** Lungimile segmentelor sunt determinate în planul de proiecție Stereo 70 și sunt rotunjite la 1 milimetru.

*** Distanța dintre puncte este formată din segmente cumulate ce sunt mai mici decât valoarea 1 milimetru.

**DATE DESPRE IMOBILUL NR. 6105**

Oficiul de Cadastru și Publicitate Imobiliară GORJ
Biroul de Cadastru și Publicitate Imobiliară Targu Jiu

A. Partea I. Descrierea imobilului

TEREN Necunoscut

Adresa: Loc. Totea, Jud. Gorj

Nr. Crt	Nr cadastral Nr. topografic	Suprafața* (mp)	Observații / Referințe
A1		446	Sector cadastral:60 Teren neimprejmuit;

B. Partea II. Proprietari și acte

Inscrieri privitoare la dreptul de proprietate și alte drepturi reale		Referințe
0 / 15/04/2026		
Act Normativ nr. 7, din 13/03/1996 emis de PARLAMENTUL ROMANIEI;		
B1	Intabulare, drept de PROPRIETATE, dobandit prin Lege, cota actuala 1/1 1) NEIDENTIFICAT NEIDENTIFICAT	A1
/		
Act Administrativ nr. 1468, din 30/03/2026 emis de PRIMARIA LICURICI;		
B2	Se noteaza posesia factica in favoarea lui CALOTĂ ȘTEFAN 1) CALOTĂ ȘTEFAN	A1

C. Partea III. SARCINI .

Inscrieri privind dezmembramintele dreptului de proprietate, drepturi reale de garanție și sarcini	Referințe
NU SUNT	

Anexa Nr. 1 La Partea I

Teren

Nr cadastral	Suprafața (mp)*	Observații / Referințe
	446	

* Suprafața este determinată în planul de proiecție Stereo 70.



Date referitoare la teren

Crt	Categorie folosință	Intravilan	Suprafața (mp)	Tarla	Parcelă	Nr. topo	Observații / Referințe
1	arabil	DA	422	4	207/2, 208, 209/1	-	
2	arabil	NU	24	4	207/2, 208, 209/1	-	

Lungime Segmente

1) Valorile lungimilor segmentelor sunt obținute din proiecție în plan.

Punct început	X / Y	Punct sfârșit	X / Y	Lungime segment (** (m)
1	389.642,068 375.873,858	2	389.634,589 375.875,796	7.726
2	389.634,589 375.875,796	3	389.627,154 375.877,803	7.701
3	389.627,154 375.877,803	4	389.620,388 375.879,659	7.016
4	389.620,388 375.879,659	5	389.615,031 375.881,152	5.561

Punct început	X / Y	Punct sfârșit	X / Y	Lungime segment (** (m)
5	389.615,031 375.881,152	6	389.606,166 375.884,015	9.316
6	389.606,166 375.884,015	7	389.597,742 375.887,474	9.107
7	389.597,742 375.887,474	8	389.594,93 375.888,345	2.944
8	389.594,93 375.888,345	9	389.592,507 375.879,337	9.328
9	389.592,507 375.879,337	10	389.599,602 375.877,196	7.411
10	389.599,602 375.877,196	11	389.614,002 375.873,43	14.884
11	389.614,002 375.873,43	12	389.624,137 375.870,767	10.479
12	389.624,137 375.870,767	13	389.636,331 375.867,381	12.655
13	389.636,331 375.867,381	14	389.646,823 375.864,538	10.87
14	389.646,823 375.864,538	15	389.647,624 375.872,669	8.17
15	389.647,624 375.872,669	1	389.642,068 375.873,858	5.682

** Lungimile segmentelor sunt determinate în planul de proiecție Stereo 70 și sunt rotunjite la 1 milimetru.

*** Distanța dintre puncte este formată din segmente cumulate ce sunt mai mici decât valoarea 1 milimetru.

**DATE DESPRE IMOBILUL NR. 6107**

Oficiul de Cadastru și Publicitate Imobiliară GORJ
Biroul de Cadastru și Publicitate Imobiliară Targu Jiu

A. Partea I. Descrierea imobilului

TEREN Necunoscut

Adresa: Loc. Totea, Jud. Gorj

Nr. Crt	Nr cadastral Nr. topografic	Suprafața* (mp)	Observații / Referințe
A1		436	Sector cadastral:60 Teren neimprejmuit;

B. Partea II. Proprietari și acte

Inscrieri privitoare la dreptul de proprietate și alte drepturi reale	Referințe
0 / 15/04/2026	
Act Normativ nr. 7, din 13/03/1996 emis de PARLAMENTUL ROMANIEI;	
B1	A1
Intabulare, drept de PROPRIETATE, dobandit prin Lege, cota actuala 1/1	
1) NEIDENTIFICAT NEIDENTIFICAT	
/	
Act Administrativ nr. 1468, din 30/03/2026 emis de PRIMARIA LICURICI;	
B2	A1
Se noteaza posesia factica in favoarea lui RĂSCOL-PĂTRU IULIAN	
1) RĂSCOL-PĂTRU IULIAN	

C. Partea III. SARCINI .

Inscrieri privind dezmembramintele dreptului de proprietate, drepturi reale de garanție și sarcini	Referințe
NU SUNT	

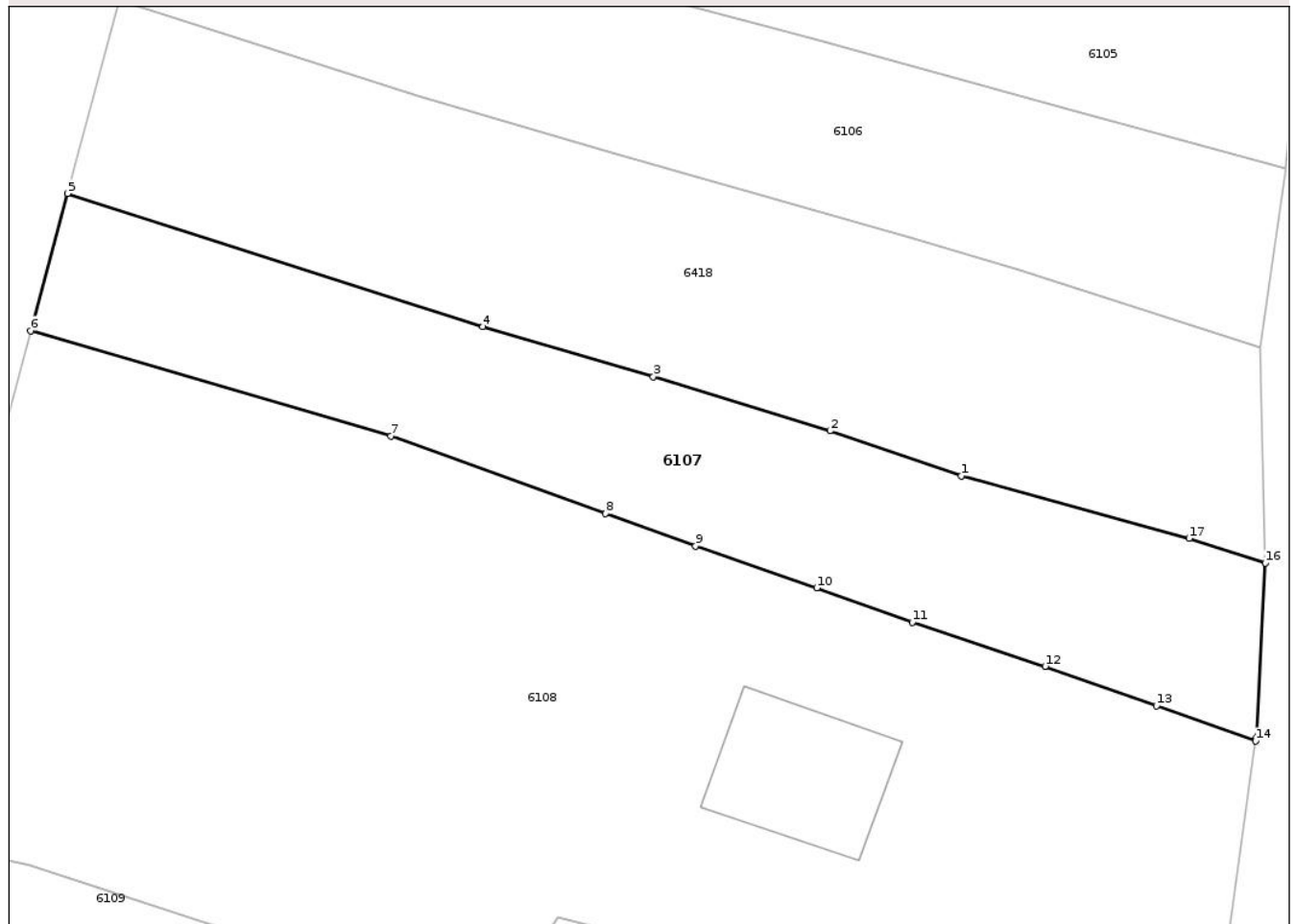
Anexa Nr. 1 La Partea I

Teren

Nr cadastral	Suprafața (mp)*	Observații / Referințe
	436	

* Suprafața este determinată în planul de proiecție Stereo 70.

DETALII LINIARE IMOBIL



Date referitoare la teren

Crt	Categorie folosință	Intravilan	Suprafața (mp)	Tarla	Parcelă	Nr. topo	Observații / Referințe
1	arabil	DA	382	4	213/1	-	
2	arabil	NU	54	4	213/1	-	

Lungime Segmente

1) Valorile lungimilor segmentelor sunt obținute din proiecție în plan.

Punct început	X / Y	Punct sfârșit	X / Y	Lungime segment (** (m)
1	389.631,199 375.849,728	2	389.624,892 375.851,903	6.671
2	389.624,892 375.851,903	3	389.616,387 375.854,513	8.896
3	389.616,387 375.854,513	4	389.608,174 375.856,911	8.556
4	389.608,174 375.856,911	5	389.588,199 375.863,321	20.978

Punct început	X / Y	Punct sfârșit	X / Y	Lungime segment (** (m)
5	389.588,199 375.863,321	6	389.586,422 375.856,717	6.839
6	389.586,422 375.856,717	7	389.603,762 375.851,653	18.064
7	389.603,762 375.851,653	8	389.614,091 375.847,924	10.982
8	389.614,091 375.847,924	9	389.618,422 375.846,362	4.604
9	389.618,422 375.846,362	10	389.624,253 375.844,347	6.169
10	389.624,253 375.844,347	11	389.628,842 375.842,69	4.879
11	389.628,842 375.842,69	12	389.635,242 375.840,572	6.741
12	389.635,242 375.840,572	13	389.640,6 375.838,67	5.686
13	389.640,6 375.838,67	14	389.645,374 375.836,984	5.063
14	389.645,374 375.836,984	15	389.645,394 375.837,128	0.145
15	389.645,394 375.837,128	16	389.645,841 375.845,553	8.437
16	389.645,841 375.845,553	17	389.642,171 375.846,734	3.855
17	389.642,171 375.846,734	1	389.631,199 375.849,728	11.373

** Lungimile segmentelor sunt determinate în planul de proiecție Stereo 70 și sunt rotunjite la 1 milimetru.

*** Distanța dintre puncte este formată din segmente cumulate ce sunt mai mici decât valoarea 1 milimetru.

**DATE DESPRE IMOBILUL NR. 6108**

Oficiul de Cadastru și Publicitate Imobiliară GORJ
Biroul de Cadastru și Publicitate Imobiliară Targu Jiu

A. Partea I. Descrierea imobilului

TEREN Necunoscut

Adresa: Loc. Totea, Str Principală, Nr. 183, Jud. Gorj

Nr. Crt	Nr cadastral Nr. topografic	Suprafața* (mp)	Observații / Referințe
A1		1.472	Sector cadastral:60 Teren neimprejmuit;

Construcții

Crt	Nr cadastral Nr. topografic	Adresa	Observații / Referințe
A1.1		Loc. Totea, Str Principală, Nr. 183, Jud. Gorj	Nr. niveluri:1; S. construita la sol:49 mp; S. construita desfasurata:49 mp; LOCUINTA

B. Partea II. Proprietari și acte

Inscrieri privitoare la dreptul de proprietate și alte drepturi reale		Referințe
0 / 15/04/2026		
Act Normativ nr. 7, din 13/03/1996 emis de PARLAMENTUL ROMANIEI;		
B1	Intabulare, drept de PROPRIETATE, dobandit prin Lege, cota actuala 1/1 1) NEIDENTIFICAT NEIDENTIFICAT	A1
/		
Act Administrativ nr. 1468, din 30/03/2026 emis de PRIMARIA LICURICI;		
B2	Se noteaza posesia factica in favoarea lui TILINĂ GHEORGHE 1) TILINĂ I. GHEORGHE	A1
Act Normativ nr. 7, din 13/03/1996 emis de PARLAMENTUL ROMANIEI;		
B3	Intabulare, drept de PROPRIETATE, dobandit prin Lege, cota actuala 1/1 1) TILINĂ I. GHEORGHE	A1.1

C. Partea III. SARCINI .

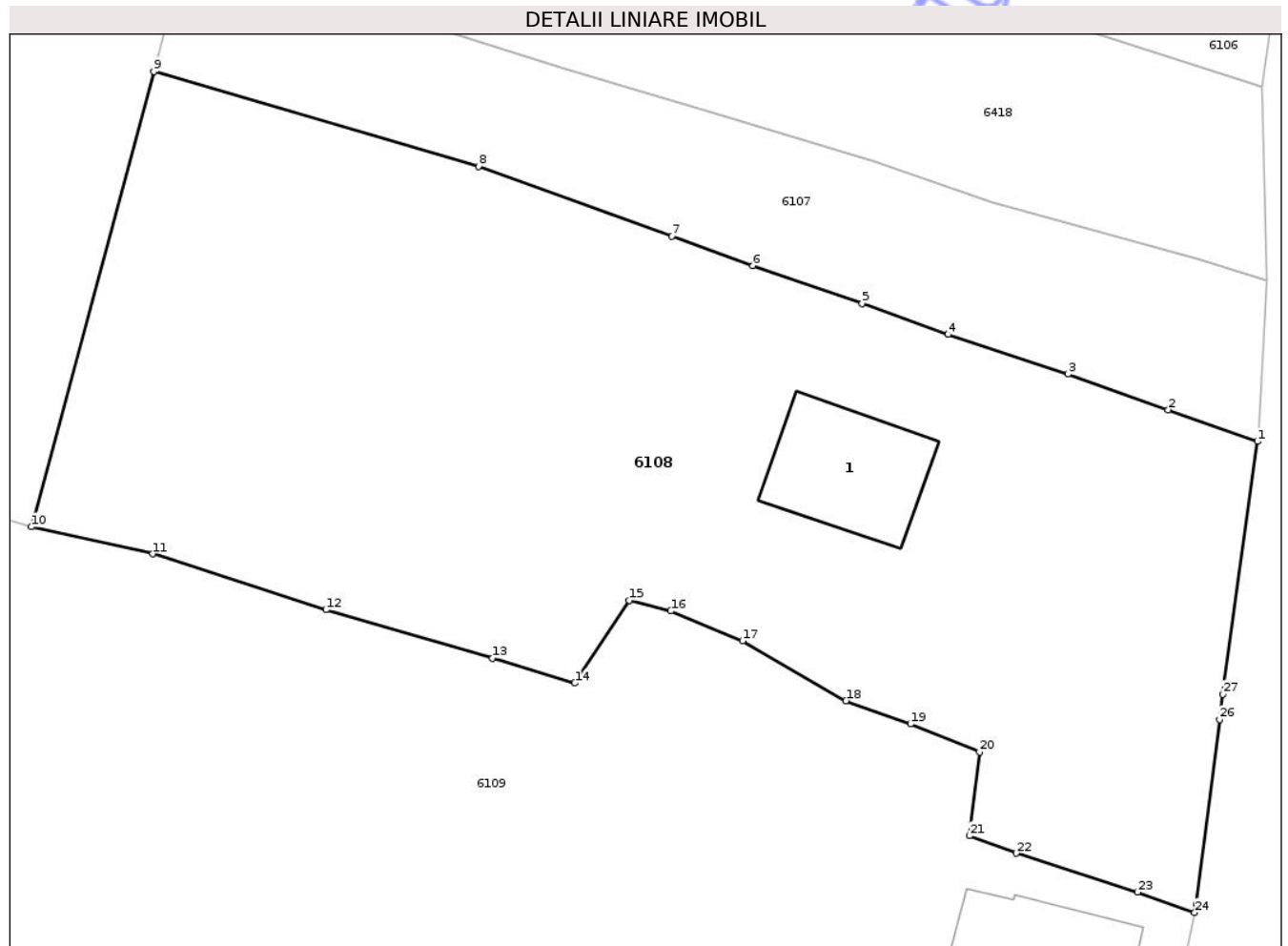
Inscrieri privind dezmembramintele dreptului de proprietate, drepturi reale de garanție și sarcini	Referințe
NU SUNT	

Anexa Nr. 1 La Partea I

Teren

Nr cadastral	Suprafața (mp)*	Observații / Referințe
	1.472	

* Suprafața este determinată în planul de proiecție Stereo 70.



Date referitoare la teren

Crt	Categorie folosință	Intra vilan	Suprafața (mp)	Tarla	Parcelă	Nr. topo	Observații / Referințe
1	curți constructii	DA	350	4	213/2, 214/1, 215	-	
2	vie	DA	313	4	213/2, 214/1, 215	-	
3	pasune	DA	530	4	213/2, 214/1, 215	-	
4	pasune	NU	279	4	213/2, 214/1, 215	-	

Date referitoare la construcții

Crt	Număr	Destinație construcție	Supraf. (mp)	Situație juridică	Observații / Referințe
A1.1		construcții de locuințe	49	Cu acte	Nr. niveluri:1; S. construita la sol:49 mp; S. construita desfasurata:49 mp; LOCUINTA

Lungime Segmente

1) Valorile lungimilor segmentelor sunt obținute din proiecție în plan.

Punct început	X / Y	Punct sfârșit	X / Y	Lungime segment (** (m)
1	389.645,374 375.836,984	2	389.640,6 375.838,67	5.063

Punct început	X / Y	Punct sfârșit	X / Y	Lungime segment (** (m)
2	389.640,6 375.838,67	3	389.635,242 375.840,572	5.686

Punct început	X / Y	Punct sfârșit	X / Y	Lungime segment (** (m)
3	389.635,242 375.840,572	4	389.628,842 375.842,69	6.741
5	389.624,253 375.844,347	6	389.618,422 375.846,362	6.169
7	389.614,091 375.847,924	8	389.603,762 375.851,653	10.982
9	389.586,422 375.856,717	10	389.579,89 375.832,435	25.145
11	389.586,369 375.830,986	12	389.595,629 375.828,01	9.726
13	389.604,521 375.825,435	14	389.608,91 375.824,092	4.59
15	389.611,811 375.828,513	16	389.614,042 375.827,94	2.303
17	389.617,869 375.826,348	18	389.623,389 375.823,154	6.377
19	389.626,842 375.821,913	20	389.630,525 375.820,415	3.976
21	389.630,0 375.815,953	22	389.632,485 375.815,02	2.654
23	389.638,973 375.812,941	24	389.642,011 375.811,855	3.226
25	389.642,108 375.812,303	26	389.643,351 375.822,15	9.925
27	389.643,521 375.823,495	1	389.645,374 375.836,984	13.616

Punct început	X / Y	Punct sfârșit	X / Y	Lungime segment (** (m)
4	389.628,842 375.842,69	5	389.624,253 375.844,347	4.879
6	389.618,422 375.846,362	7	389.614,091 375.847,924	4.604
8	389.603,762 375.851,653	9	389.586,422 375.856,717	18.064
10	389.579,89 375.832,435	11	389.586,369 375.830,986	6.639
12	389.595,629 375.828,01	13	389.604,521 375.825,435	9.257
14	389.608,91 375.824,092	15	389.611,811 375.828,513	5.288
16	389.614,042 375.827,94	17	389.617,869 375.826,348	4.145
18	389.623,389 375.823,154	19	389.626,842 375.821,913	3.669
20	389.630,525 375.820,415	21	389.630,0 375.815,953	4.493
22	389.632,485 375.815,02	23	389.638,973 375.812,941	6.813
24	389.642,011 375.811,855	25	389.642,108 375.812,303	0.458
26	389.643,351 375.822,15	27	389.643,521 375.823,495	1.356

** Lungimile segmentelor sunt determinate în planul de proiecție Stereo 70 și sunt rotunjite la 1 milimetru.

*** Distanța dintre puncte este formată din segmente cumulate ce sunt mai mici decât valoarea 1 milimetru.

**DATE DESPRE IMOBILUL NR. 6110**

Oficiul de Cadastru și Publicitate Imobiliară GORJ
Biroul de Cadastru și Publicitate Imobiliară Targu Jiu

A. Partea I. Descrierea imobilului

TEREN Intravilan

Adresa: Loc. Totea, Jud. Gorj

Nr. Crt	Nr cadastral Nr. topografic	Suprafața* (mp)	Observații / Referințe
A1		477	Sector cadastral:60 Teren neimprejmuit;

B. Partea II. Proprietari și acte

Inscrieri privitoare la dreptul de proprietate și alte drepturi reale	Referințe
0 / 15/04/2026	
Act Normativ nr. 7, din 13/03/1996 emis de PARLAMENTUL ROMANIEI;	
B1	A1
Intabulare, drept de PROPRIETATE, dobandit prin Lege, cota actuala 1/1	
1) NEIDENTIFICAT NEIDENTIFICAT	
/	
Act Administrativ nr. 1468, din 30/03/2026 emis de PRIMARIA LICURICI;	
B2	A1
Se noteaza posesia factica in favoarea lui RĂSCOL VICTOR	
1) RĂSCOL VICTOR	

C. Partea III. SARCINI .

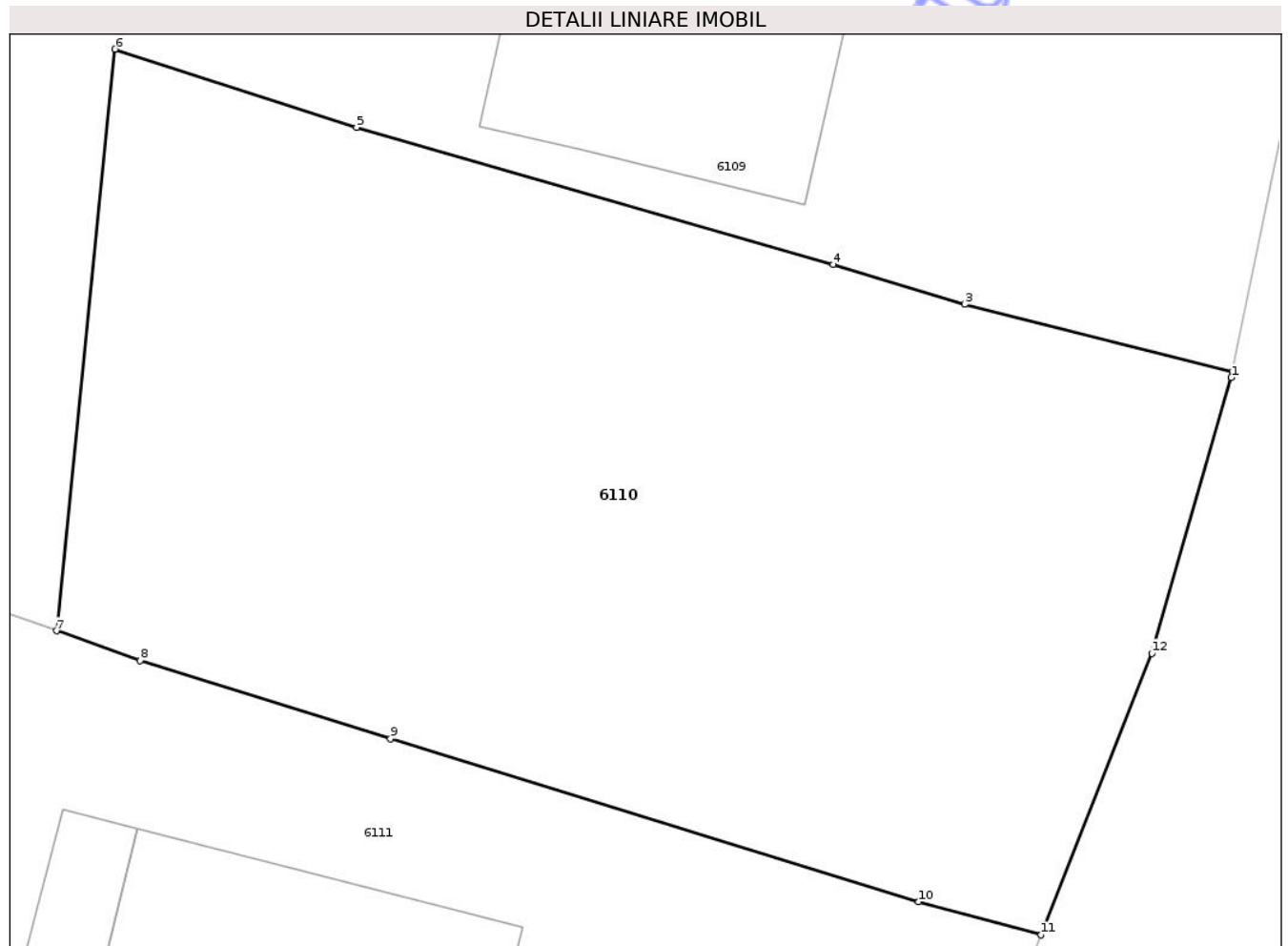
Inscrieri privind dezmembramintele dreptului de proprietate, drepturi reale de garanție și sarcini	Referințe
NU SUNT	

Anexa Nr. 1 La Partea I

Teren

Nr cadastral	Suprafața (mp)*	Observații / Referințe
	477	

* Suprafața este determinată în planul de proiecție Stereo 70.



Date referitoare la teren

Crt	Categorie folosință	Intra vilan	Suprafața (mp)	Tarla	Parcelă	Nr. topo	Observații / Referințe
1	arabil	DA	477	4	221/2	-	

Lungime Segmente

1) Valorile lungimilor segmentelor sunt obținute din proiecție în plan.

Punct început	X / Y	Punct sfârșit	X / Y	Lungime segment (** (m)
1	389.636,371 375.784,328	2	389.636,406 375.784,497	0.173
2	389.636,406 375.784,497	3	389.629,092 375.786,329	7.54
3	389.629,092 375.786,329	4	389.625,501 375.787,412	3.751
4	389.625,501 375.787,412	5	389.612,496 375.791,151	13.532
5	389.612,496 375.791,151	6	389.605,899 375.793,282	6.933

Punct început	X / Y	Punct sfârșit	X / Y	Lungime segment (** (m)
6	389.605,899 375.793,282	7	389.604,305 375.777,428	15.934
7	389.604,305 375.777,428	8	389.606,586 375.776,617	2.421
8	389.606,586 375.776,617	9	389.613,426 375.774,486	7.164
9	389.613,426 375.774,486	10	389.627,84 375.770,039	15.084
10	389.627,84 375.770,039	11	389.631,182 375.769,137	3.462
11	389.631,182 375.769,137	12	389.634,204 375.776,814	8.25
12	389.634,204 375.776,814	1	389.636,371 375.784,328	7.82

** Lungimile segmentelor sunt determinate în planul de proiecție Stereo 70 și sunt rotunjite la 1 milimetru.

*** Distanța dintre puncte este formată din segmente cumulate ce sunt mai mici decât valoarea 1 milimetru.

**DATE DESPRE IMOBILUL NR. 6113**

Oficiul de Cadastru și Publicitate Imobiliară GORJ
Biroul de Cadastru și Publicitate Imobiliară Targu Jiu

A. Partea I. Descrierea imobilului

TEREN Intravilan

Adresa: Loc. Totea, Jud. Gorj

Nr. Crt	Nr cadastral Nr. topografic	Suprafața* (mp)	Observații / Referințe
A1		Din acte: 864 Masurata: 502	Sector cadastral:60 Teren neimprejmuit; Suprafata ACT 864mp, suprafata masuratori 502mp.

B. Partea II. Proprietari și acte

Inscrieri privitoare la dreptul de proprietate și alte drepturi reale		Referințe
/		
Act Notarial nr. 1359, din 16/07/1998 emis de NP CIOBANU CEZARINA;		
B1	Intabulare, drept de PROPRIETATEINTRETINERE, dobandit prin Conventie, cota actuala 1/1 1) CIULAVU-MURGU NICOLAE, BUN COMUN	A1

C. Partea III. SARCINI .

Inscrieri privind dezmembramintele dreptului de proprietate, drepturi reale de garanție și sarcini	Referințe
NU SUNT	

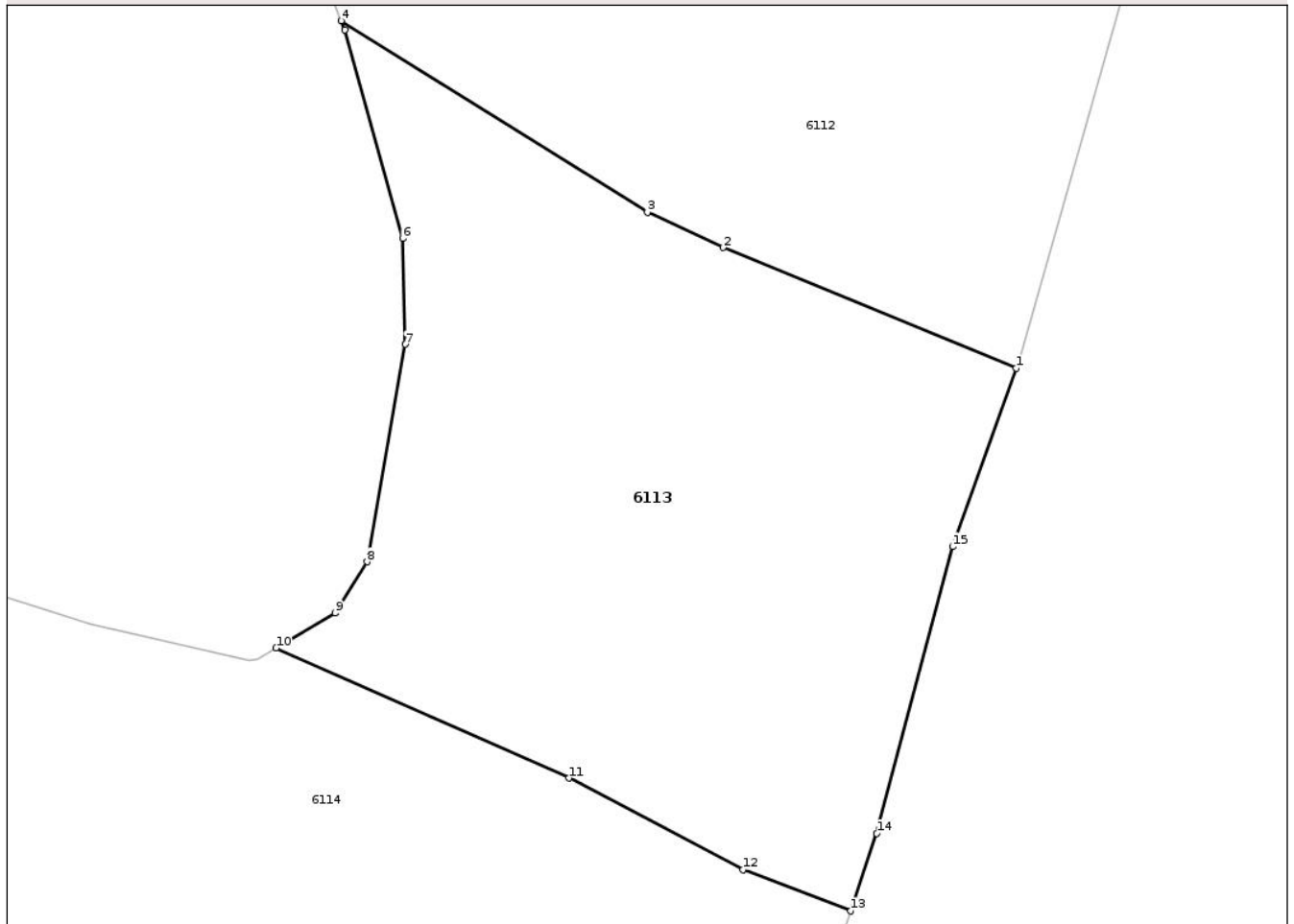
Anexa Nr. 1 La Partea I

Teren

Nr cadastral	Suprafaţa (mp)*	Observaţii / Referinţe
	Din acte: 864 Masurata: 502	Suprafata ACT 864mp, suprafata masuratori 502mp.

* Suprafaţa este determinată în planul de proiecţie Stereo 70.

DETALII LINIARE IMOBIL



Date referitoare la teren

Crt	Categorie folosinţă	Intra vilan	Suprafaţa (mp)	Tarla	Parcelă	Nr. topo	Observaţii / Referinţe
1	arabil	DA	502	4	233, 234	-	

Lungime Segmente

1) Valorile lungimilor segmentelor sunt obţinute din proiecţie în plan.

Punct început	X / Y	Punct sfârşit	X / Y	Lungime segment (** (m)
1	389.614,218 375.685,919	2	389.603,024 375.690,527	12.105
2	389.603,024 375.690,527	3	389.600,146 375.691,881	3.181
3	389.600,146 375.691,881	4	389.588,458 375.699,197	13.789
4	389.588,458 375.699,197	5	389.588,596 375.698,839	0.384
5	389.588,596 375.698,839	6	389.590,796 375.690,885	8.253

Punct început	X / Y	Punct sfârşit	X / Y	Lungime segment (** (m)
6	389.590,796 375.690,885	7	389.590,9 375.686,834	4.052
7	389.590,9 375.686,834	8	389.589,442 375.678,528	8.433
8	389.589,442 375.678,528	9	389.588,22 375.676,576	2.303
9	389.588,22 375.676,576	10	389.585,961 375.675,236	2.627
10	389.585,961 375.675,236	11	389.597,144 375.670,264	12.238
11	389.597,144 375.670,264	12	389.603,792 375.666,775	7.508
12	389.603,792 375.666,775	13	389.607,906 375.665,192	4.408
13	389.607,906 375.665,192	14	389.608,896 375.668,153	3.122
14	389.608,896 375.668,153	15	389.611,794 375.679,107	11.331
15	389.611,794 375.679,107	1	389.614,218 375.685,919	7.23

** Lungimile segmentelor sunt determinate în planul de proiecție Stereo 70 și sunt rotunjite la 1 milimetru.

*** Distanța dintre puncte este formată din segmente cumulate ce sunt mai mici decât valoarea 1 milimetru.

**DATE DESPRE IMOBILUL NR. 6114**

Oficiul de Cadastru și Publicitate Imobiliară GORJ
Biroul de Cadastru și Publicitate Imobiliară Targu Jiu

A. Partea I. Descrierea imobilului

TEREN Necunoscut

Adresa: Loc. Totea, Str Principală, Nr. 175, Jud. Gorj

Nr. Crt	Nr cadastral Nr. topografic	Suprafața* (mp)	Observații / Referințe
A1		1.031	Sector cadastral:60 Teren neimprejmuit;

Construcții

Crt	Nr cadastral Nr. topografic	Adresa	Observații / Referințe
A1.1		Loc. Totea, Str Principală, Nr. 175, Jud. Gorj	Nr. niveluri:1; S. construita la sol:98 mp; S. construita desfasurata:98 mp; LOCUINTA
A1.2		Loc. Totea, Str Principală, Nr. 175, Jud. Gorj	Nr. niveluri:1; S. construita la sol:38 mp; S. construita desfasurata:38 mp; ANEXA

B. Partea II. Proprietari și acte

Inscrieri privitoare la dreptul de proprietate și alte drepturi reale		Referințe
0 / 15/04/2026		
Act Normativ nr. 7, din 13/03/1996 emis de PARLAMENTUL ROMANIEI;		
B1	Intabulare, drept de PROPRIETATE, dobandit prin Lege, cota actuala 1/1 1) NEIDENTIFICAT NEIDENTIFICAT	A1
/		
Act Administrativ nr. 1468, din 30/03/2026 emis de PRIMARIA LICURICI;		
B2	Se noteaza posesia factica in favoarea lui MURGU MARIANA 1) MURGU MARIANA	A1
Act Normativ nr. 7, din 13/03/1996 emis de PARLAMENTUL ROMANIEI;		
B3	Intabulare, drept de PROPRIETATE, dobandit prin Lege, cota actuala 1/1 1) MURGU MARIANA	A1.1, A1.2

C. Partea III. SARCINI .

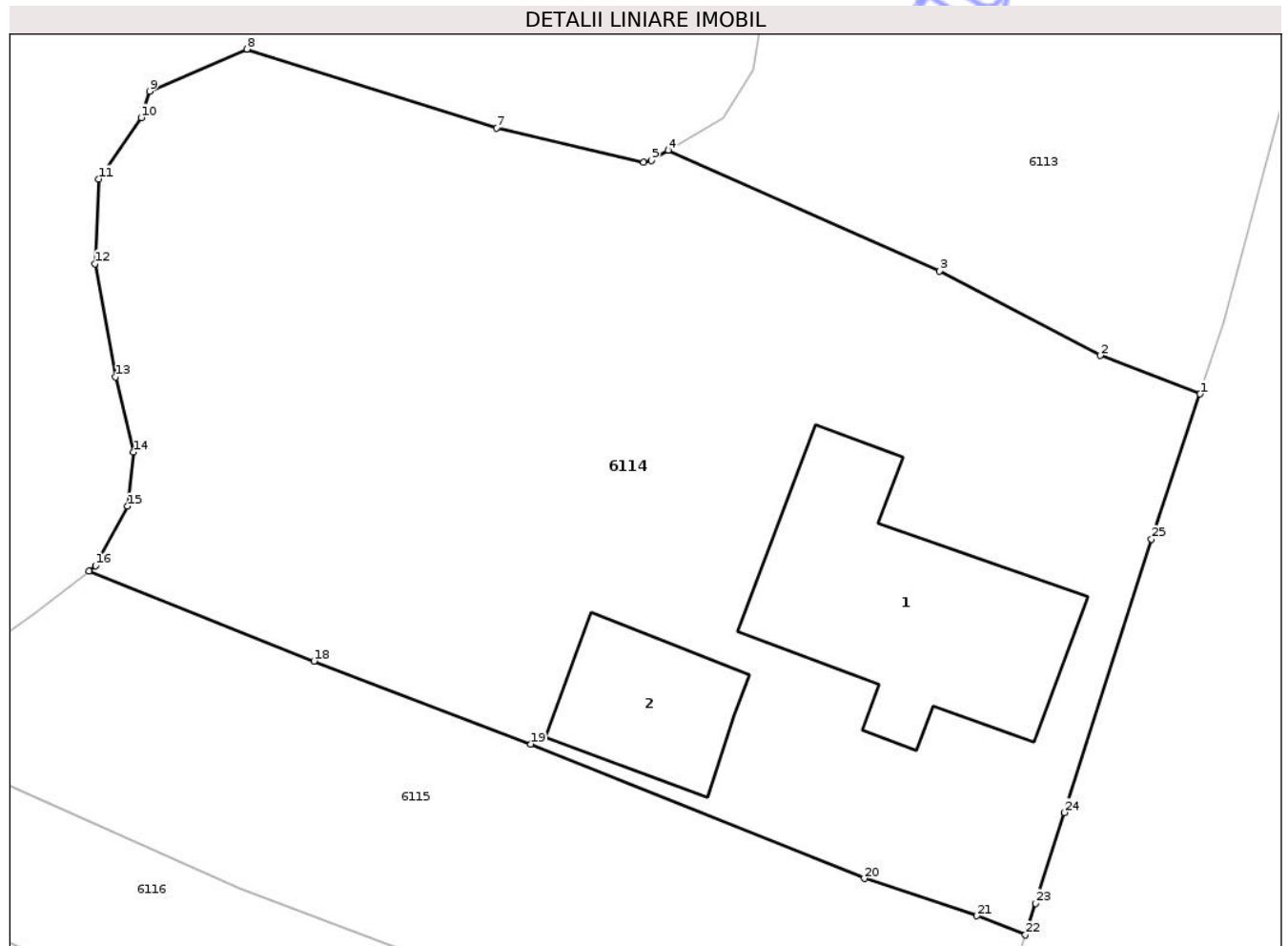
Inscrieri privind dezmembramintele dreptului de proprietate, drepturi reale de garanție și sarcini	Referințe
NU SUNT	

Anexa Nr. 1 La Partea I

Teren

Nr cadastral	Suprafața (mp)*	Observații / Referințe
	1.031	

* Suprafața este determinată în planul de proiecție Stereo 70.



Date referitoare la teren

Crt	Categorie folosință	Intra vilan	Suprafața (mp)	Tarla	Parcelă	Nr. topo	Observații / Referințe
1	curți constructii	DA	535	4	235	-	
2	pasune	DA	481	4	235	-	
3	pasune	NU	15	4	235	-	

Date referitoare la construcții

Crt	Număr	Destinație construcție	Supraf. (mp)	Situație juridică	Observații / Referințe
A1.1		construcții de locuințe	98	Cu acte	Nr. niveluri:1; S. construita la sol:98 mp; S. construita desfasurata:98 mp; LOCUINTA
A1.2		construcții anexa	38	Cu acte	Nr. niveluri:1; S. construita la sol:38 mp; S. construita desfasurata:38 mp; ANEXA

Lungime Segmente

1) Valorile lungimilor segmentelor sunt obținute din proiecție în plan.

Punct început	X / Y	Punct sfârșit	X / Y	Lungime segment (** (m)
1	389.607,906 375.665,192	2	389.603,792 375.666,775	4.408

Punct început	X / Y	Punct sfârșit	X / Y	Lungime segment (** (m)
2	389.603,792 375.666,775	3	389.597,144 375.670,264	7.508

Punct început	X / Y	Punct sfârșit	X / Y	Lungime segment (** (m)	Punct început	X / Y	Punct sfârșit	X / Y	Lungime segment (** (m)
3	389.597,144 375.670,264	4	389.585,961 375.675,236	12.238	4	389.585,961 375.675,236	5	389.585,262 375.674,821	0.813
5	389.585,262 375.674,821	6	389.584,94 375.674,74	0.332	6	389.584,94 375.674,74	7	389.578,871 375.676,148	6.23
7	389.578,871 375.676,148	8	389.568,576 375.679,398	10.796	8	389.568,576 375.679,398	9	389.564,566 375.677,665	4.368
9	389.564,566 375.677,665	10	389.564,21 375.676,576	1.146	10	389.564,21 375.676,576	11	389.562,46 375.674,048	3.075
11	389.562,46 375.674,048	12	389.562,299 375.670,559	3.493	12	389.562,299 375.670,559	13	389.563,153 375.665,887	4.749
13	389.563,153 375.665,887	14	389.563,896 375.662,791	3.184	14	389.563,896 375.662,791	15	389.563,643 375.660,563	2.242
15	389.563,643 375.660,563	16	389.562,325 375.658,108	2.786	16	389.562,325 375.658,108	17	389.562,055 375.657,896	0.343
17	389.562,055 375.657,896	18	389.571,337 375.654,177	9.999	18	389.571,337 375.654,177	19	389.580,292 375.650,765	9.583
19	389.580,292 375.650,765	20	389.594,052 375.645,222	14.835	20	389.594,052 375.645,222	21	389.598,698 375.643,689	4.892
21	389.598,698 375.643,689	22	389.600,695 375.642,897	2.148	22	389.600,695 375.642,897	23	389.601,123 375.644,199	1.371
23	389.601,123 375.644,199	24	389.602,311 375.647,941	3.926	24	389.602,311 375.647,941	25	389.605,9 375.659,198	11.815
25	389.605,9 375.659,198	1	389.607,906 375.665,192	6.321					

** Lungimile segmentelor sunt determinate în planul de proiecție Stereo 70 și sunt rotunjite la 1 milimetru.

*** Distanța dintre puncte este formată din segmente cumulate ce sunt mai mici decât valoarea 1 milimetru.

**DATE DESPRE IMOBILUL NR. 6116**

Oficiul de Cadastru și Publicitate Imobiliară GORJ
Biroul de Cadastru și Publicitate Imobiliară Targu Jiu

A. Partea I. Descrierea imobilului

TEREN Necunoscut

Adresa: Loc. Totea, Jud. Gorj

Nr. Crt	Nr cadastral Nr. topografic	Suprafața* (mp)	Observații / Referințe
A1		293	Sector cadastral:60 Teren neimprejmuit;

B. Partea II. Proprietari și acte

Inscrieri privitoare la dreptul de proprietate și alte drepturi reale		Referințe
0 / 15/04/2026		
Act Normativ nr. 7, din 13/03/1996 emis de PARLAMENTUL ROMANIEI;		
B1	Intabulare, drept de PROPRIETATE, dobandit prin Lege, cota actuala 1/1 1) NEIDENTIFICAT NEIDENTIFICAT	A1
/		
Act Administrativ nr. 1468, din 30/03/2026 emis de PRIMARIA LICURICI;		
B2	Se noteaza posesia factica in favoarea lui MURGU MARIANA 1) MURGU MARIANA	A1

C. Partea III. SARCINI .

Inscrieri privind dezmembramintele dreptului de proprietate, drepturi reale de garanție și sarcini	Referințe
NU SUNT	

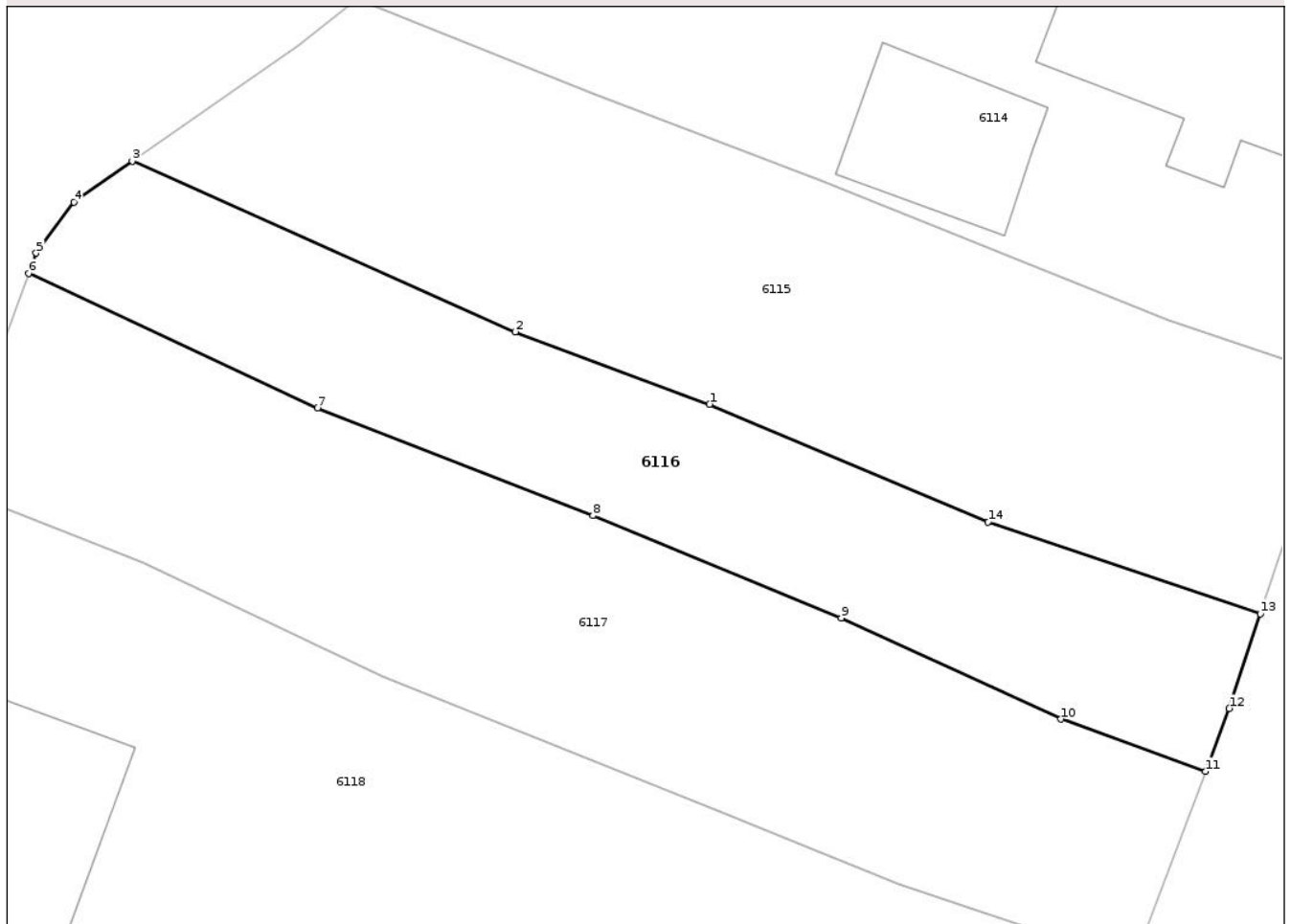
Anexa Nr. 1 La Partea I

Teren

Nr cadastral	Suprafața (mp)*	Observații / Referințe
	293	

* Suprafața este determinată în planul de proiecție Stereo 70.

DETALII LINIARE IMOBIL



Date referitoare la teren

Crt	Categorie folosință	Intra vilan	Suprafața (mp)	Tarla	Parcelă	Nr. topo	Observații / Referințe
1	vie	DA	291	4	238	-	
2	vie	NU	2	4	238	-	

Lungime Segmente

1) Valorile lungimilor segmentelor sunt obținute din proiecție în plan.

Punct început	X / Y	Punct sfârșit	X / Y	Lungime segment (** (m)
1	389.575,943 375.641,929	2	389.568,292 375.644,786	8.167
2	389.568,292 375.644,786	3	389.553,187 375.651,51	16.534
3	389.553,187 375.651,51	4	389.550,877 375.649,901	2.815
4	389.550,877 375.649,901	5	389.549,393 375.647,886	2.502

Punct început	X / Y	Punct sfârșit	X / Y	Lungime segment (** (m)
5	389.549,393 375.647,886	6	389.549,099 375.647,091	0.848
6	389.549,099 375.647,091	7	389.560,49 375.641,793	12.563
7	389.560,49 375.641,793	8	389.571,35 375.637,549	11.66
8	389.571,35 375.637,549	9	389.581,136 375.633,509	10.587
9	389.581,136 375.633,509	10	389.589,805 375.629,525	9.541
10	389.589,805 375.629,525	11	389.595,508 375.627,465	6.064
11	389.595,508 375.627,465	12	389.596,442 375.629,949	2.654
12	389.596,442 375.629,949	13	389.597,667 375.633,679	3.926
13	389.597,667 375.633,679	14	389.586,926 375.637,288	11.331
14	389.586,926 375.637,288	1	389.575,943 375.641,929	11.923

** Lungimile segmentelor sunt determinate în planul de proiecție Stereo 70 și sunt rotunjite la 1 milimetru.

*** Distanța dintre puncte este formată din segmente cumulate ce sunt mai mici decât valoarea 1 milimetru.

**DATE DESPRE IMOBILUL NR. 6118**

Oficiul de Cadastru și Publicitate Imobiliară GORJ
Biroul de Cadastru și Publicitate Imobiliară Targu Jiu

A. Partea I. Descrierea imobilului

TEREN Necunoscut

Adresa: Loc. Totea, Str Principală, Nr. 173, Jud. Gorj

Nr. Crt	Nr cadastral Nr. topografic	Suprafața* (mp)	Observații / Referințe
A1		1.219	Sector cadastral:60 Teren neimprejmuit;

Construcții

Crt	Nr cadastral Nr. topografic	Adresa	Observații / Referințe
A1.1		Loc. Totea, Str Principală, Nr. 173, Jud. Gorj	Nr. niveluri:2; S. construita la sol:51 mp; S. construita desfasurata:102 mp; LOCUINTA

B. Partea II. Proprietari și acte

Inscrieri privitoare la dreptul de proprietate și alte drepturi reale		Referințe
0 / 15/04/2026		
Act Normativ nr. 7, din 13/03/1996 emis de PARLAMENTUL ROMANIEI;		
B1	Intabulare, drept de PROPRIETATE, dobandit prin Lege, cota actuala 1/1 1) NEIDENTIFICAT NEIDENTIFICAT	A1
/		
Act Administrativ nr. 1468, din 30/03/2026 emis de PRIMARIA LICURICI;		
B2	Se noteaza posesia factica in favoarea lui BĂRZĂIANU VALENTIN 1) BĂRZĂIANU VALENTIN	A1
Act Normativ nr. 7, din 13/03/1996 emis de PARLAMENTUL ROMANIEI;		
B3	Intabulare, drept de PROPRIETATE, dobandit prin Lege, cota actuala 1/1 1) BĂRZĂIANU VALENTIN	A1.1

C. Partea III. SARCINI .

Inscrieri privind dezmembramintele dreptului de proprietate, drepturi reale de garanție și sarcini	Referințe
NU SUNT	

Anexa Nr. 1 La Partea I

Teren

Nr cadastral	Suprafața (mp)*	Observații / Referințe
	1.219	

* Suprafața este determinată în planul de proiecție Stereo 70.



Date referitoare la teren

Crt	Categorie folosință	Intravilan	Suprafața (mp)	Tarla	Parcelă	Nr. topo	Observații / Referințe
1	curți constructii	DA	402	4	240, 241	-	
2	arabil	DA	678	4	240, 241	-	
3	pasune	NU	139	4	240, 241	-	

Date referitoare la construcții

Crt	Număr	Destinație construcție	Supraf. (mp)	Situație juridică	Observații / Referințe
A1.1		construcții de locuințe	51	Cu acte	Nr. niveluri:2; S. construita la sol:51 mp; S. construita desfasurata:102 mp; LOCUINTA

Lungime Segmente

1) Valorile lungimilor segmentelor sunt obținute din proiecție în plan.

Punct început	X / Y	Punct sfârșit	X / Y	Lungime segment (** (m)
1	389.583,406 375.623,028	2	389.576,116 375.625,99	7.869
3	389.563,042 375.631,199	4	389.553,628 375.635,668	10.421

Punct început	X / Y	Punct sfârșit	X / Y	Lungime segment (** (m)
2	389.576,116 375.625,99	3	389.563,042 375.631,199	14.073
4	389.553,628 375.635,668	5	389.545,716 375.638,812	8.514

Punct început	X / Y	Punct sfârșit	X / Y	Lungime segment (** (m)	Punct început	X / Y	Punct sfârșit	X / Y	Lungime segment (** (m)
5	389.545,716 375.638,812	6	389.545,29 375.638,153	0.785	6	389.545,29 375.638,153	7	389.541,293 375.634,919	5.141
7	389.541,293 375.634,919	8	389.533,067 375.633,103	8.424	8	389.533,067 375.633,103	9	389.525,294 375.623,671	12.222
9	389.525,294 375.623,671	10	389.522,326 375.622,778	3.099	10	389.522,326 375.622,778	11	389.520,294 375.622,869	2.034
11	389.520,294 375.622,869	12	389.526,859 375.621,65	6.677	12	389.526,859 375.621,65	13	389.532,895 375.619,619	6.369
13	389.532,895 375.619,619	14	389.538,204 375.617,951	5.565	14	389.538,204 375.617,951	15	389.539,409 375.618,068	1.211
15	389.539,409 375.618,068	16	389.546,146 375.615,715	7.136	16	389.546,146 375.615,715	17	389.554,84 375.612,742	9.188
17	389.554,84 375.612,742	18	389.561,393 375.610,596	6.895	18	389.561,393 375.610,596	19	389.566,616 375.609,017	5.456
19	389.566,616 375.609,017	20	389.568,228 375.607,737	2.058	20	389.568,228 375.607,737	21	389.572,85 375.606,037	4.925
21	389.572,85 375.606,037	22	389.577,711 375.604,584	5.074	22	389.577,711 375.604,584	23	389.582,497 375.603,181	4.987
23	389.582,497 375.603,181	24	389.587,095 375.601,87	4.781	24	389.587,095 375.601,87	25	389.589,541 375.609,896	8.39
25	389.589,541 375.609,896	26	389.589,603 375.610,024	0.142	26	389.589,603 375.610,024	27	389.592,196 375.618,655	9.012
27	389.592,196 375.618,655	28	389.592,683 375.619,951	1.384	28	389.592,683 375.619,951	1	389.583,406 375.623,028	9.774

** Lungimile segmentelor sunt determinate în planul de proiecție Stereo 70 și sunt rotunjite la 1 milimetru.

*** Distanța dintre puncte este formată din segmente cumulate ce sunt mai mici decât valoarea 1 milimetru.

**DATE DESPRE IMOBILUL NR. 6122**

Oficiul de Cadastru și Publicitate Imobiliară GORJ
Biroul de Cadastru și Publicitate Imobiliară Targu Jiu

A. Partea I. Descrierea imobilului

TEREN Necunoscut

Nr. CF vechi:134
Nr. cadastral vechi:143

Adresa: Loc. Totea, Str Principală, Nr. 167, Jud. Gorj

Nr. Crt	Nr cadastral Nr. topografic	Suprafața* (mp)	Observații / Referințe
A1	35262	Din acte: 9.942 Masurata: 6.495	Sector cadastral:60 Teren neimprejmuit; Suprafata CF 6495mp, pentru suprafata de 233mp se noteaza posesia

Construcții

Crt	Nr cadastral Nr. topografic	Adresa	Observații / Referințe
A1.1	35262-C1	Loc. Totea, Str Principală, Nr. 167, Jud. Gorj	Nr. niveluri:1; S. construita la sol:129 mp; S. construita desfasurata:129 mp; LOCUINTA
A1.2		Loc. Totea, Str Principală, Nr. 167, Jud. Gorj	Nr. niveluri:1; S. construita la sol:9 mp; S. construita desfasurata:9 mp; ANEXA
A1.3		Loc. Totea, Str Principală, Nr. 167, Jud. Gorj	Nr. niveluri:1; S. construita la sol:16 mp; S. construita desfasurata:16 mp; ANEXA

B. Partea II. Proprietari și acte

Inscrieri privitoare la dreptul de proprietate și alte drepturi reale		Referințe
1084 / 07/02/2005		
Act Notarial nr. 163, din 04/02/2005 emis de NP CEZARINA CIOBANU;		
B1	Intabulare, drept de PROPRIETATEcu titlu de drept cumpărare, dobândit prin Conventie, cota actuala 1/1, cota initiala 1/1 1) RĂSCOL SORINEL 2) RĂSCOL MARIA CLAUDIA OBSERVATII: (provenita din conversia CF 134) bun comun	A1
/		
Act Normativ nr. 7, din 13/03/1996 emis de PARLAMENTUL ROMANIEI;		
B2	Intabulare, drept de PROPRIETATE, dobândit prin Lege, cota actuala 1/1 1) RĂSCOL SORINEL 2) RĂSCOL MARIA CLAUDIA OBSERVATII: bun comun	A1.1, A1.2, A1.3
Act Administrativ nr. 1468, din 30/03/2026 emis de PRIMARIA LICURICI;		
B3	SE NOTEAZA POSESIA FAPTICA IN FAVOAREA LUI RĂSCOL SORINEL 1) RĂSCOL SORINEL OBSERVATII: pentru suprafata de 233mp se noteaza posesia	A1

C. Partea III. SARCINI .

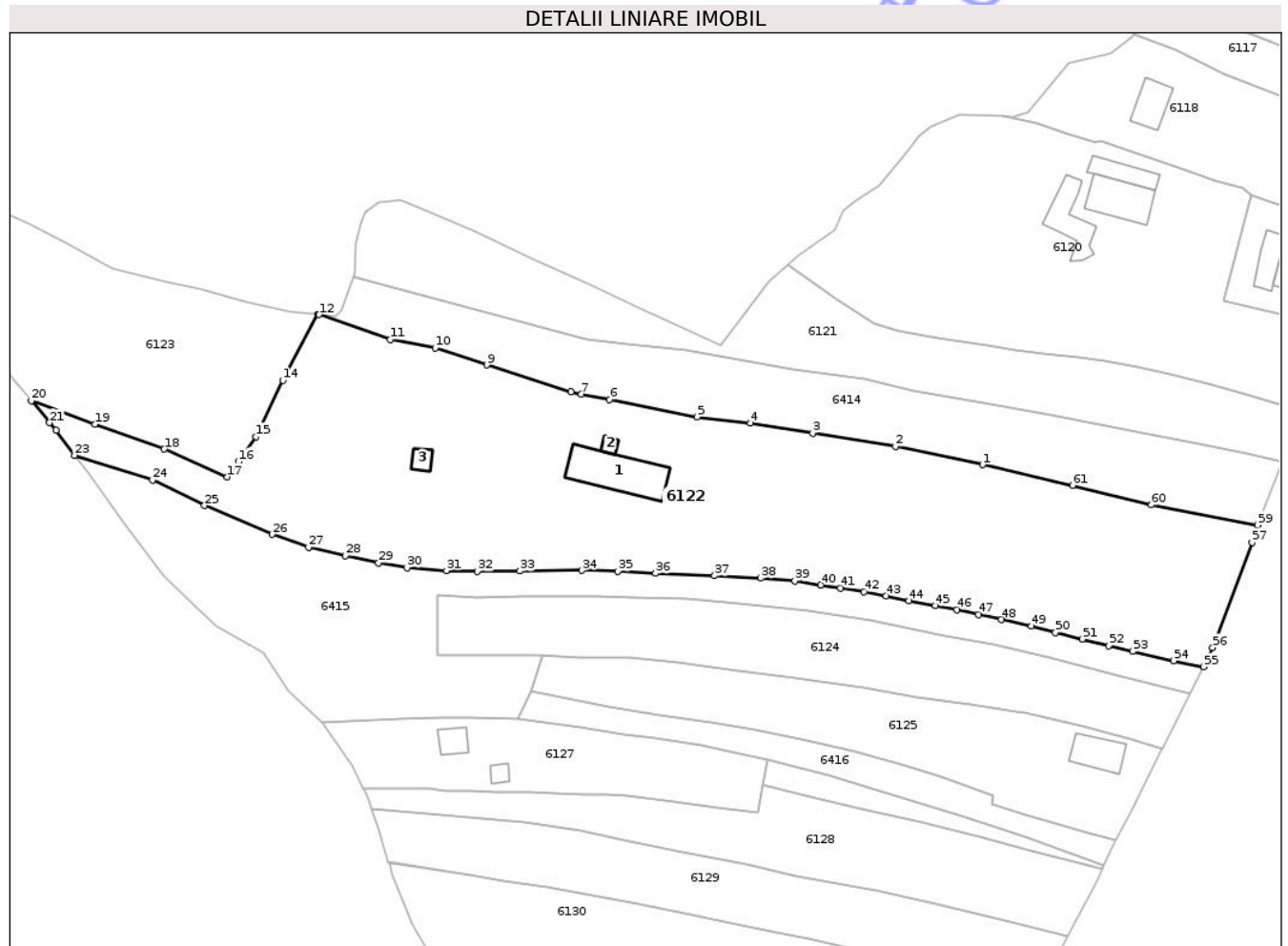
Inscrieri privind dezmembramintele dreptului de proprietate, drepturi reale de garanție și sarcini	Referințe
NU SUNT	

Anexa Nr. 1 La Partea I

Teren

Nr cadastral	Suprafața (mp)*	Observații / Referințe
35262	Din acte: 9.942 Masurata: 6.495	Suprafata CF 6495mp, pentru suprafata de 233mp se noteaza posesia

* Suprafața este determinată în planul de proiecție Stereo 70.



Date referitoare la teren

Crt	Categorie folosință	Intravilan	Suprafața (mp)	Tarla	Parcelă	Nr. topo	Observații / Referințe
1	curți constructii	DA	1.296	4	253	-	
2	arabil	DA	3.004	4	249, 250	-	
3	livada	DA	1.498	4	251/3, 254/1, 255, 256, 257/1	-	
4	vie	DA	426	4	251/3, 254/1, 255, 256, 257/1	-	
5	ape curgatoare	NU	271	4	252/1	-	

Date referitoare la construcții

Crt	Număr	Destinație construcție	Supraf. (mp)	Situație juridică	Observații / Referințe
A1.1	35262-C1	construcții de locuințe	129	Cu acte	Nr. niveluri:1; S. construita la sol:129 mp; S. construita desfasurata:129 mp; LOCUINTA
A1.2		construcții anexa	9	Cu acte	Nr. niveluri:1; S. construita la sol:9 mp; S. construita desfasurata:9 mp; ANEXA
A1.3		construcții anexa	16	Cu acte	Nr. niveluri:1; S. construita la sol:16 mp; S. construita desfasurata:16 mp; ANEXA

Lungime Segmente

1) Valorile lungimilor segmentelor sunt obținute din proiecție în plan.

Punct început	X / Y	Punct sfârșit	X / Y	Lungime segment	Punct început	X / Y	Punct sfârșit	X / Y	Lungime segment	Punct început	X / Y	Punct sfârșit	X / Y	Lungime segment
1	389.516,464 375.555,772	2	389.499,693 375.559,334	17.145	2	389.499,693 375.559,334	3	389.483,75 375.561,878	16.145	3	389.483,75 375.561,878	4	389.471,714 375.563,81	12.19
4	389.471,714 375.563,81	5	389.461,457 375.564,997	10.325	5	389.461,457 375.564,997	6	389.444,575 375.568,296	17.201	6	389.444,575 375.568,296	7	389.439,141 375.569,383	5.542
7	389.439,141 375.569,383	8	389.437,148 375.569,828	2.042	8	389.437,148 375.569,828	9	389.420,911 375.574,961	17.029	9	389.420,911 375.574,961	10	389.410,988 375.578,293	10.467
10	389.410,988 375.578,293	11	389.402,319 375.579,9	8.817	11	389.402,319 375.579,9	12	389.388,584 375.584,682	14.544	12	389.388,584 375.584,682	13	389.388,326 375.584,708	0.259
13	389.388,326 375.584,708	14	389.381,622 375.572,007	14.362	14	389.381,622 375.572,007	15	389.376,471 375.561,166	12.003	15	389.376,471 375.561,166	16	389.373,035 375.556,375	5.896
16	389.373,035 375.556,375	17	389.370,913 375.553,416	3.641	17	389.370,913 375.553,416	18	389.358,772 375.558,786	13.276	18	389.358,772 375.558,786	19	389.345,366 375.563,555	14.229
19	389.345,366 375.563,555	20	389.333,151 375.568,129	13.043	20	389.333,151 375.568,129	21	389.336,634 375.563,855	5.513	21	389.336,634 375.563,855	22	389.337,842 375.562,374	1.911
22	389.337,842 375.562,374	23	389.341,462 375.557,563	6.021	23	389.341,462 375.557,563	24	389.356,486 375.552,849	15.746	24	389.356,486 375.552,849	25	389.366,523 375.547,895	11.193
25	389.366,523 375.547,895	26	389.379,594 375.542,356	14.196	26	389.379,594 375.542,356	27	389.386,563 375.539,85	7.406	27	389.386,563 375.539,85	28	389.393,686 375.538,23	7.305
28	389.393,686 375.538,23	29	389.400,05 375.536,844	6.513	29	389.400,05 375.536,844	30	389.405,523 375.535,899	5.554	30	389.405,523 375.535,899	31	389.413,147 375.535,353	7.644
31	389.413,147 375.535,353	32	389.419,088 375.535,233	5.942	32	389.419,088 375.535,233	33	389.427,332 375.535,271	8.244	33	389.427,332 375.535,271	34	389.439,259 375.535,408	11.928
34	389.439,259 375.535,408	35	389.446,172 375.535,212	6.916	35	389.446,172 375.535,212	36	389.453,461 375.534,849	7.298	36	389.453,461 375.534,849	37	389.464,822 375.534,347	11.372
37	389.464,822 375.534,347	38	389.473,704 375.533,939	8.891	38	389.473,704 375.533,939	39	389.480,318 375.533,372	6.638	39	389.480,318 375.533,372	40	389.485,297 375.532,597	5.039
40	389.485,297 375.532,597	41	389.489,14 375.531,985	3.891	41	389.489,14 375.531,985	42	389.493,658 375.531,279	4.573	42	389.493,658 375.531,279	43	389.497,872 375.530,504	4.285
43	389.497,872 375.530,504	44	389.502,316 375.529,564	4.542	44	389.502,316 375.529,564	45	389.507,409 375.528,579	5.187	45	389.507,409 375.528,579	46	389.511,59 375.527,83	4.248
46	389.511,59 375.527,83	47	389.515,753 375.526,902	4.265	47	389.515,753 375.526,902	48	389.520,142 375.525,915	4.499	48	389.520,142 375.525,915	49	389.525,846 375.524,665	5.839
49	389.525,846 375.524,665	50	389.530,545 375.523,446	4.855	50	389.530,545 375.523,446	51	389.535,715 375.522,189	5.321	51	389.535,715 375.522,189	52	389.540,785 375.520,914	5.228
52	389.540,785 375.520,914	53	389.545,46 375.519,783	4.81	53	389.545,46 375.519,783	54	389.553,345 375.517,976	8.089	54	389.553,345 375.517,976	55	389.559,022 375.516,837	5.79
55	389.559,022 375.516,837	56	389.560,852 375.520,527	4.119	56	389.560,852 375.520,527	57	389.568,411 375.540,82	21.655	57	389.568,411 375.540,82	58	389.569,076 375.542,602	1.902
58	389.569,076 375.542,602	59	389.569,491 375.544,14	1.593	59	389.569,491 375.544,14	60	389.549,036 375.548,031	20.822	60	389.549,036 375.548,031	61	389.533,807 375.551,779	15.683
61	389.533,807 375.551,779	1	389.516,464 375.555,772	17.797										

** Lungimile segmentelor sunt determinate în planul de proiecție Stereo 70 și sunt rotunjite la 1 milimetru.

*** Distanța dintre puncte este formată din segmente cumulate ce sunt mai mici decât valoarea 1 milimetru.

**DATE DESPRE IMOBILUL NR. 6125**

Oficiul de Cadastru și Publicitate Imobiliară GORJ
Biroul de Cadastru și Publicitate Imobiliară Targu Jiu

A. Partea I. Descrierea imobilului

TEREN Intravilan

Adresa: Loc. Totea, Jud. Gorj

Nr. Crt	Nr cadastral Nr. topografic	Suprafața* (mp)	Observații / Referințe
A1		1.585	Sector cadastral:60 Teren neimprejmuit; Suprafata ACT 7300mp, suprafata masuratori 1585mp.

Construcții

Crt	Nr cadastral Nr. topografic	Adresa	Observații / Referințe
A1.1		Loc. Totea, Jud. Gorj	Nr. niveluri:1; S. construita la sol:57 mp; S. construita desfasurata:57 mp; LOCUINTA

B. Partea II. Proprietari și acte

Inscrieri privitoare la dreptul de proprietate și alte drepturi reale		Referințe
/		
Act Notarial nr. 694, din 30/11/1985 emis de CIOBANU CEZARINA;		
B1	Intabulare, drept de PROPRIETATE, dobandit prin Succesiune, cota actuala 1/4 1) BOCEAN ION	A1, A1.1
B2	Intabulare, drept de PROPRIETATE, dobandit prin Succesiune, cota actuala 1/4 1) BOCEAN CONSTANTIN	A1, A1.1
B3	Intabulare, drept de PROPRIETATE, dobandit prin Succesiune, cota actuala 1/4 1) BOCEAN AURELIAN, DECEDAT DEFUNCT:Da	A1, A1.1
B4	Intabulare, drept de PROPRIETATE, dobandit prin Succesiune, cota actuala 1/4 1) SPÎNU VASILE	A1, A1.1

C. Partea III. SARCINI .

Inscrieri privind dezmembramintele dreptului de proprietate, drepturi reale de garanție și sarcini	Referințe
NU SUNT	

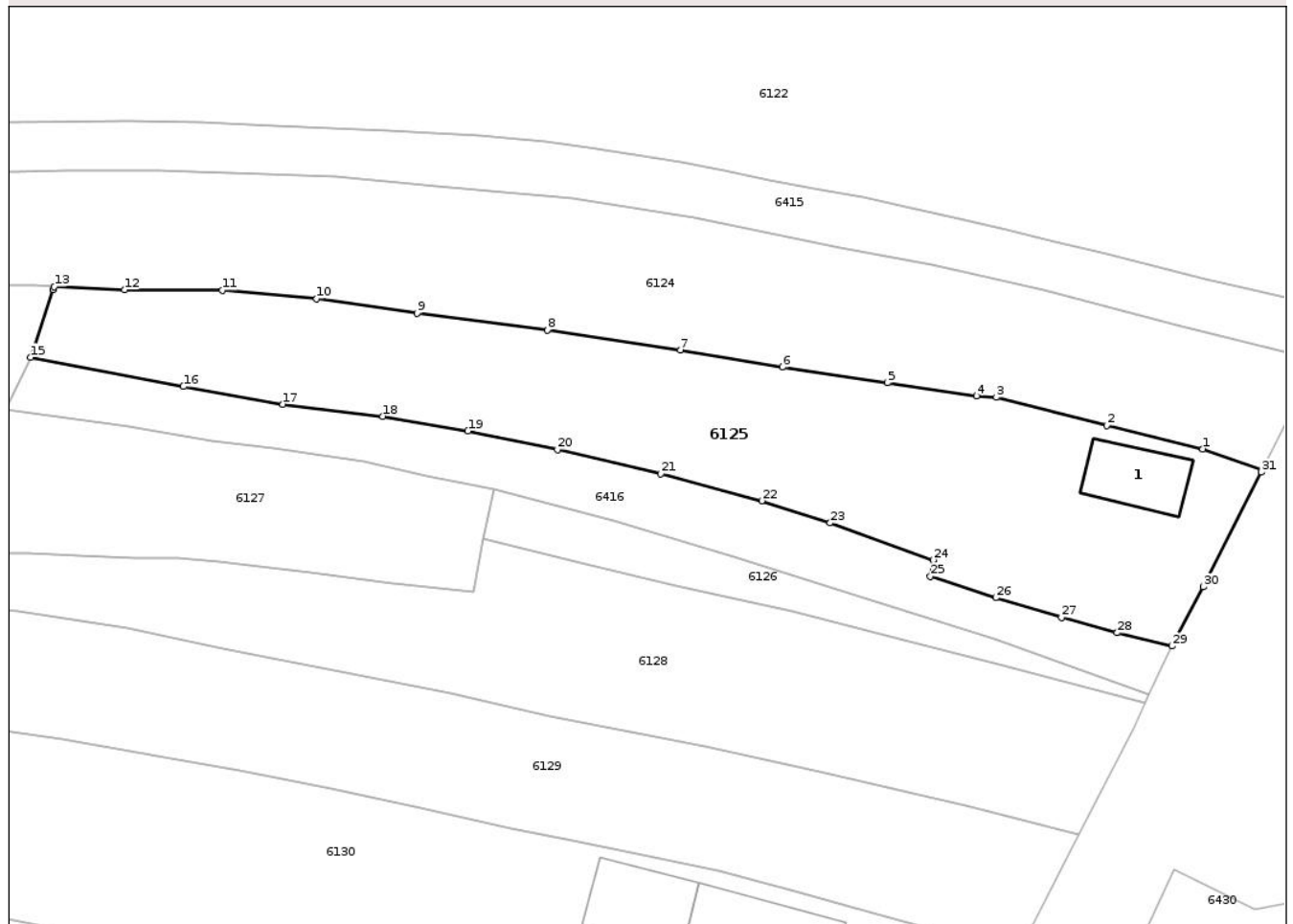
Anexa Nr. 1 La Partea I

Teren

Nr cadastral	Suprafaţa (mp)*	Observaţii / Referinţe
	1.585	Suprafata ACT 7300mp, suprafata masuratori 1585mp.

* Suprafaţa este determinată în planul de proiecţie Stereo 70.

DETALII LINIARE IMOBIL



Date referitoare la teren

Crt	Categorie folosinţă	Intra vilan	Suprafaţa (mp)	Tarla	Parcelă	Nr. topo	Observaţii / Referinţe
1	curti constructii	DA	250	4	262/2, 263, 264/1	-	
2	arabil	DA	1.335	4	262/2, 263, 264/1	-	

Date referitoare la construcţii

Crt	Număr	Destinaţie construcţie	Supraf. (mp)	Situaţie juridică	Observaţii / Referinţe
A1.1		construcţii de locuinţe	57	Cu acte	Nr. niveluri:1; S. construita la sol:57 mp; S. construita desfasurata:57 mp; LOCUINTA

Lungime Segmente

1) Valorile lungimilor segmentelor sunt obţinute din proiecţie în plan.

Punct început	X / Y	Punct sfârşit	X / Y	Lungime segment (** (m)
1	389.545,243 375.502,961	2	389.535,724 375.505,299	9.802
3	389.524,829 375.508,07	4	389.522,85 375.508,191	1.983
5	389.514,043 375.509,484	6	389.503,683 375.511,064	10.48

Punct început	X / Y	Punct sfârşit	X / Y	Lungime segment (** (m)
2	389.535,724 375.505,299	3	389.524,829 375.508,07	11.242
4	389.522,85 375.508,191	5	389.514,043 375.509,484	8.901
6	389.503,683 375.511,064	7	389.493,6 375.512,718	10.218

Punct început	X / Y	Punct sfârșit	X / Y	Lungime segment (** (m))
7	389.493,6 375.512,718	8	389.480,441 375.514,705	13.308
9	389.467,579 375.516,386	10	389.457,637 375.517,785	10.04
11	389.448,317 375.518,634	12	389.438,651 375.518,686	9.666
13	389.431,691 375.519,019	14	389.431,585 375.518,717	0.32
15	389.429,361 375.512,016	16	389.444,46 375.509,127	15.373
17	389.454,3 375.507,38	18	389.464,171 375.506,191	9.942
19	389.472,579 375.504,736	20	389.481,433 375.502,885	9.045
21	389.491,661 375.500,506	22	389.501,628 375.497,85	10.315
23	389.508,393 375.495,654	24	389.518,572 375.492,011	10.811
25	389.518,3 375.490,367	26	389.524,762 375.488,267	6.795
27	389.531,261 375.486,338	28	389.536,763 375.484,807	5.711
29	389.542,203 375.483,487	30	389.545,262 375.489,329	6.594
31	389.551,01 375.500,681	32	389.551,125 375.500,912	0.258

Punct început	X / Y	Punct sfârșit	X / Y	Lungime segment (** (m))
8	389.480,441 375.514,705	9	389.467,579 375.516,386	12.971
10	389.457,637 375.517,785	11	389.448,317 375.518,634	9.359
12	389.438,651 375.518,686	13	389.431,691 375.519,019	6.968
14	389.431,585 375.518,717	15	389.429,361 375.512,016	7.06
16	389.444,46 375.509,127	17	389.454,3 375.507,38	9.994
18	389.464,171 375.506,191	19	389.472,579 375.504,736	8.533
20	389.481,433 375.502,885	21	389.491,661 375.500,506	10.501
22	389.501,628 375.497,85	23	389.508,393 375.495,654	7.112
24	389.518,572 375.492,011	25	389.518,3 375.490,367	1.666
26	389.524,762 375.488,267	27	389.531,261 375.486,338	6.779
28	389.536,763 375.484,807	29	389.542,203 375.483,487	5.598
30	389.545,262 375.489,329	31	389.551,01 375.500,681	12.724
32	389.551,125 375.500,912	1	389.545,243 375.502,961	6.229

** Lungimile segmentelor sunt determinate în planul de proiecție Stereo 70 și sunt rotunjite la 1 milimetru.

*** Distanța dintre puncte este formată din segmente cumulate ce sunt mai mici decât valoarea 1 milimetru.

**DATE DESPRE IMOBILUL NR. 6126**

Oficiul de Cadastru și Publicitate Imobiliară GORJ
Biroul de Cadastru și Publicitate Imobiliară Targu Jiu

A. Partea I. Descrierea imobilului

TEREN Intravilan

Adresa: Loc. Totea, Jud. Gorj

Nr. Crt	Nr cadastral Nr. topografic	Suprafața* (mp)	Observații / Referințe
A1		223	Sector cadastral:60 Teren neimprejmuit;

B. Partea II. Proprietari și acte

Inscrieri privitoare la dreptul de proprietate și alte drepturi reale	Referințe
0 / 15/04/2026	
Act Normativ nr. 7, din 13/03/1996 emis de PARLAMENTUL ROMANIEI;	
B1	A1
Intabulare, drept de PROPRIETATE, dobândit prin Lege, cota actuala 1/1	
1) NEIDENTIFICAT NEIDENTIFICAT	
/	
Act Administrativ nr. 1468, din 30/03/2026 emis de PRIMARIA LICURICI;	
B2	A1
Se noteaza posesia factica in favoarea lui GARCEA PAULINA	
1) GARCEA B. PAULINA	

C. Partea III. SARCINI .

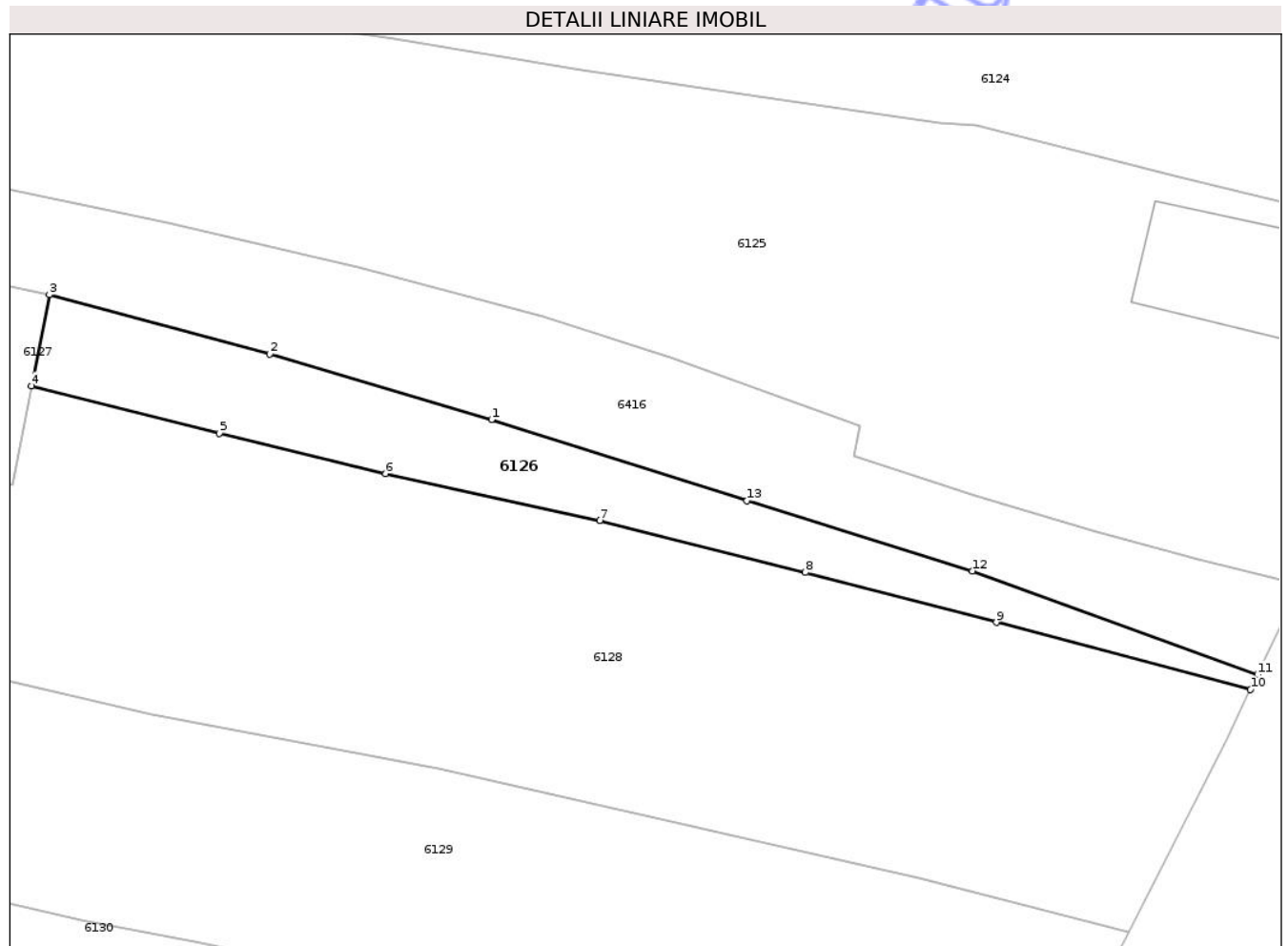
Inscrieri privind dezmembramintele dreptului de proprietate, drepturi reale de garanție și sarcini	Referințe
NU SUNT	

Anexa Nr. 1 La Partea I

Teren

Nr cadastral	Suprafața (mp)*	Observații / Referințe
	223	

* Suprafața este determinată în planul de proiecție Stereo 70.



Date referitoare la teren

Crt	Categorie folosință	Intravilan	Suprafața (mp)	Tarla	Parcelă	Nr. topo	Observații / Referințe
1	arabil	DA	223	4	266/2, 267/1	-	

Lungime Segmente

1) Valorile lungimilor segmentelor sunt obținute din proiecție în plan.

Punct început	X / Y	Punct sfârșit	X / Y	Lungime segment (** (m)
1	389.498,828 375.492,315	2	389.486,942 375.495,831	12.395
2	389.486,942 375.495,831	3	389.475,112 375.499,017	12.252
3	389.475,112 375.499,017	4	389.474,149 375.494,133	4.978
4	389.474,149 375.494,133	5	389.484,238 375.491,581	10.407
5	389.484,238 375.491,581	6	389.493,16 375.489,425	9.179

Punct început	X / Y	Punct sfârșit	X / Y	Lungime segment (** (m)
6	389.493,16 375.489,425	7	389.504,638 375.486,921	11.748
7	389.504,638 375.486,921	8	389.515,661 375.484,126	11.372
8	389.515,661 375.484,126	9	389.525,912 375.481,455	10.593
9	389.525,912 375.481,455	10	389.539,549 375.477,863	14.102
10	389.539,549 375.477,863	11	389.539,927 375.478,665	0.887
11	389.539,927 375.478,665	12	389.524,621 375.484,214	16.281
12	389.524,621 375.484,214	13	389.512,524 375.487,968	12.666
13	389.512,524 375.487,968	1	389.498,828 375.492,315	14.369

** Lungimile segmentelor sunt determinate în planul de proiecție Stereo 70 și sunt rotunjite la 1 milimetru.

*** Distanța dintre puncte este formată din segmente cumulate ce sunt mai mici decât valoarea 1 milimetru.

**DATE DESPRE IMOBILUL NR. 6128**

Oficiul de Cadastru și Publicitate Imobiliară GORJ
Biroul de Cadastru și Publicitate Imobiliară Targu Jiu

A. Partea I. Descrierea imobilului

TEREN Necunoscut

Adresa: Loc. Totea, Jud. Gorj

Nr. Crt	Nr cadastral Nr. topografic	Suprafața* (mp)	Observații / Referințe
A1		1.484	Sector cadastral:60 Teren neimprejmuit; Suprafata ACT 7800mp, suprafata masuratori 1484mp.

B. Partea II. Proprietari și acte

Inscrieri privitoare la dreptul de proprietate și alte drepturi reale		Referințe
/		
Act Notarial nr. 694, din 30/11/1985 emis de NP CIOBANU CEZARINA;		
B1	Intabulare, drept de PROPRIETATE, dobandit prin Succesiune, cota actuala 1/4 1) BOCEAN ION	A1
Act Administrativ nr. 694, din 30/11/1985 emis de NP CIOBANU CEZARINA;		
B2	Intabulare, drept de PROPRIETATE, dobandit prin Succesiune, cota actuala 1/4 1) BOCEAN CONSTANTIN	A1
Act Notarial nr. 694, din 30/11/1985 emis de NP CIOBANU CEZARINA;		
B3	Intabulare, drept de PROPRIETATE, dobandit prin Succesiune, cota actuala 1/4 1) BOCEAN AURELIAN, DECEDAT DEFUNCT:Da	A1
B4	Intabulare, drept de PROPRIETATE, dobandit prin Succesiune, cota actuala 1/4 1) SPĪNU VASILE	A1

C. Partea III. SARCINI .

Inscrieri privind dezmembramintele dreptului de proprietate, drepturi reale de garanție și sarcini	Referințe
NU SUNT	

Anexa Nr. 1 La Partea I

Teren

Nr cadastral	Suprafața (mp)*	Observații / Referințe
	1.484	Suprafata ACT 7800mp, suprafata masuratori 1484mp.

* Suprafața este determinată în planul de proiecție Stereo 70.

DETALII LINIARE IMOBIL



Date referitoare la teren

Crt	Categorie folosință	Intra vilan	Suprafața (mp)	Tarla	Parcelă	Nr. topo	Observații / Referințe
1	arabil	DA	1.445	4	267/3	-	
2	arabil	NU	39	4	267/3	-	

Lungime Segmente

1) Valorile lungimilor segmentelor sunt obținute din proiecție în plan.

Punct început	X / Y	Punct sfârșit	X / Y	Lungime segment (** (m))
1	389.515,661 375.484,126	2	389.504,638 375.486,921	11.372
3	389.493,16 375.489,425	4	389.484,238 375.491,581	9.179
5	389.474,149 375.494,133	6	389.473,108 375.488,858	5.377
7	389.465,209 375.489,74	8	389.457,073 375.490,777	8.202

Punct început	X / Y	Punct sfârșit	X / Y	Lungime segment (** (m))
2	389.504,638 375.486,921	3	389.493,16 375.489,425	11.748
4	389.484,238 375.491,581	5	389.474,149 375.494,133	10.407
6	389.473,108 375.488,858	7	389.465,209 375.489,74	7.948
8	389.457,073 375.490,777	9	389.447,939 375.491,87	9.199

Punct început	X / Y	Punct sfârșit	X / Y	Lungime segment (** (m)	Punct început	X / Y	Punct sfârșit	X / Y	Lungime segment (** (m)
9	389.447,939 375.491,87	10	389.443,935 375.492,243	4.021	10	389.443,935 375.492,243	11	389.439,593 375.492,231	4.342
11	389.439,593 375.492,231	12	389.434,071 375.492,479	5.528	12	389.434,071 375.492,479	13	389.429,126 375.492,685	4.949
13	389.429,126 375.492,685	14	389.422,506 375.492,683	6.62	14	389.422,506 375.492,683	15	389.417,548 375.492,914	4.963
15	389.417,548 375.492,914	16	389.412,772 375.492,916	4.776	16	389.412,772 375.492,916	17	389.409,918 375.493,36	2.888
17	389.409,918 375.493,36	18	389.397,115 375.493,438	12.803	18	389.397,115 375.493,438	19	389.397,445 375.492,754	0.759
19	389.397,445 375.492,754	20	389.398,259 375.491,064	1.876	20	389.398,259 375.491,064	21	389.398,769 375.489,535	1.612
21	389.398,769 375.489,535	22	389.428,092 375.486,911	29.44	22	389.428,092 375.486,911	23	389.438,879 375.485,261	10.912
23	389.438,879 375.485,261	24	389.448,387 375.483,254	9.718	24	389.448,387 375.483,254	25	389.458,688 375.481,194	10.505
25	389.458,688 375.481,194	26	389.470,82 375.478,78	12.37	26	389.470,82 375.478,78	27	389.480,605 375.476,535	10.039
27	389.480,605 375.476,535	28	389.495,981 375.473,625	15.649	28	389.495,981 375.473,625	29	389.507,33 375.471,07	11.633
29	389.507,33 375.471,07	30	389.521,77 375.467,769	14.813	30	389.521,77 375.467,769	31	389.532,991 375.464,861	11.592
31	389.532,991 375.464,861	32	389.538,314 375.475,247	11.671	32	389.538,314 375.475,247	33	389.539,549 375.477,863	2.893
33	389.539,549 375.477,863	34	389.525,912 375.481,455	14.102	34	389.525,912 375.481,455	1	389.515,661 375.484,126	10.593

** Lungimile segmentelor sunt determinate în planul de proiecție Stereo 70 și sunt rotunjite la 1 milimetru.

*** Distanța dintre puncte este formată din segmente cumulate ce sunt mai mici decât valoarea 1 milimetru.



DATE DESPRE IMOBILUL NR. 6130

Oficiul de Cadastru și Publicitate Imobiliară GORJ
Biroul de Cadastru și Publicitate Imobiliară Targu Jiu

A. Partea I. Descrierea imobilului

TEREN Necunoscut

Adresa: Loc. Totea, Str Principală, Nr. 159, Jud. Gorj

Nr. Crt	Nr cadastral Nr. topografic	Suprafața* (mp)	Observații / Referințe
A1	35003	Din acte: 2.091 Masurata: 2.224	Sector cadastral:60 Teren neimprejmuit;

Construcții

Crt	Nr cadastral Nr. topografic	Adresa	Observații / Referințe
A1.1	35003-C1	Loc. Totea, Str Principală, Nr. 159, Jud. Gorj	Nr. niveluri:2; S. construita la sol:101 mp; LOCUINTA
A1.2	35003-C2	Loc. Totea, Str Principală, Nr. 159, Jud. Gorj	Nr. niveluri:1; S. construita la sol:71 mp; S. construita desfasurata:71 mp; ANEXA
A1.3		Loc. Totea, Str Principală, Nr. 159, Jud. Gorj	Nr. niveluri:1; S. construita la sol:49 mp; S. construita desfasurata:49 mp; ANEXA

B. Partea II. Proprietari și acte

Inscrieri privitoare la dreptul de proprietate și alte drepturi reale		Referințe
41418 / 04/12/2009		
Act Notarial nr. 5468, din 03/12/2009 emis de NP ANICA MERISESCU;		
B1	Intabulare, drept de PROPRIETATE, dobandit prin Conventie, cota actuala 1/1, cota initiala 1/1 1) RĂSCOL DANIEL 2) RĂSCOL ELENA, bun comun	A1, A1.1, A1.2
/		
Act Normativ nr. 7, din 13/03/1996 emis de PARLAMENTUL ROMANIEI;		
B2	Intabulare, drept de PROPRIETATE, dobandit prin Lege, cota actuala 1/1 1) RĂSCOL DANIEL 2) RĂSCOL ELENA	A1.3
Act Administrativ nr. 1468, din 30/03/2026 emis de PRIMARIA LICURICI;		
B3	SE NOTEAZA POSESIA FAPTICA IN FAVOAREA LUI RĂSCOL DANIEL 1) RĂSCOL DANIEL OBSERVATII: pentru suprafata de 133mp se noteaza posesia	A1

C. Partea III. SARCINI

Inscrieri privind dezmembramintele dreptului de proprietate, drepturi reale de garanție și sarcini		Referințe
41418 / 04/12/2009		
Act Notarial nr. 5468, din 03/12/2009 emis de NP ANICA MERISESCU;		
C1	se notează obligația întreținerii asupra imobilului descris la A+1, 1) RĂSCOL MARIA 2) RĂSCOL DOREL	A1, A1.1, A1.2

Anexa Nr. 1 La Partea I

Teren

Nr cadastral	Suprafața (mp)*	Observații / Referințe
35003	Din acte: 2.091 Masurata: 2.224	

* Suprafața este determinată în planul de proiecție Stereo 70.

DETALII LINIARE IMOBIL



Date referitoare la teren

Crt	Categorie folosință	Intra vilan	Suprafața (mp)	Tarla	Parcelă	Nr. topo	Observații / Referințe
1	curți constructii	DA	694	4	270	-	
2	vie	DA	276	4	271	-	
3	livada	DA	648	4	269	-	
4	arabil	NU	606	4	269	-	

Date referitoare la construcții

Crt	Număr	Destinație construcție	Supraf. (mp)	Situație juridică	Observații / Referințe
A1.1	35003-C1	construcții de locuințe	101	Cu acte	Nr. niveluri:2; S. construita la sol:101 mp; LOCUINTA
A1.2	35003-C2	construcții anexa	71	Cu acte	Nr. niveluri:1; S. construita la sol:71 mp; S. construita desfasurata:71 mp; ANEXA
A1.3		construcții anexa	49	Cu acte	Nr. niveluri:1; S. construita la sol:49 mp; S. construita desfasurata:49 mp; ANEXA

Lungime Segmente

1) Valorile lungimilor segmentelor sunt obținute din proiecție în plan.

Punct început	X / Y	Punct sfârșit	X / Y	Lungime segment	Punct început	X / Y	Punct sfârșit	X / Y	Lungime segment	Punct început	X / Y	Punct sfârșit	X / Y	Lungime segment
1	389.497,321 375.461,319	2	389.490,998 375.462,655	6.463	2	389.490,998 375.462,655	3	389.482,924 375.464,346	8.249	3	389.482,924 375.464,346	4	389.476,804 375.465,539	6.235
4	389.476,804 375.465,539	5	389.467,915 375.467,487	9.1	5	389.467,915 375.467,487	6	389.459,057 375.469,358	9.053	6	389.459,057 375.469,358	7	389.449,962 375.471,165	9.273
7	389.449,962 375.471,165	8	389.441,214 375.472,757	8.892	8	389.441,214 375.472,757	9	389.432,538 375.474,308	8.814	9	389.432,538 375.474,308	10	389.424,144 375.475,548	8.485
10	389.424,144 375.475,548	11	389.417,6 375.476,756	6.655	11	389.417,6 375.476,756	12	389.402,057 375.479,285	15.747	12	389.402,057 375.479,285	13	389.402,032 375.479,133	0.154
13	389.402,032 375.479,133	14	389.402,662 375.477,041	2.185	14	389.402,662 375.477,041	15	389.405,127 375.470,651	6.849	15	389.405,127 375.470,651	16	389.406,668 375.467,11	3.862
16	389.406,668 375.467,11	17	389.409,827 375.461,644	6.313	17	389.409,827 375.461,644	18	389.409,753 375.459,934	1.712	18	389.409,753 375.459,934	19	389.425,214 375.456,941	15.748
19	389.425,214 375.456,941	20	389.431,905 375.455,564	6.831	20	389.431,905 375.455,564	21	389.437,342 375.454,478	5.544	21	389.437,342 375.454,478	22	389.446,53 375.452,643	9.369
22	389.446,53 375.452,643	23	389.455,646 375.450,813	9.298	23	389.455,646 375.450,813	24	389.464,4 375.448,983	8.943	24	389.464,4 375.448,983	25	389.470,512 375.447,804	6.225
25	389.470,512 375.447,804	26	389.475,346 375.446,713	4.956	26	389.475,346 375.446,713	27	389.483,779 375.444,967	8.612	27	389.483,779 375.444,967	28	389.490,219 375.443,619	6.58
28	389.490,219 375.443,619	29	389.493,067 375.442,983	2.918	29	389.493,067 375.442,983	30	389.498,034 375.441,759	5.116	30	389.498,034 375.441,759	31	389.500,418 375.441,074	2.48
31	389.500,418 375.441,074	32	389.507,419 375.439,246	7.236	32	389.507,419 375.439,246	33	389.512,686 375.437,705	5.488	33	389.512,686 375.437,705	34	389.518,399 375.436,024	5.955
34	389.518,399 375.436,024	35	389.518,676 375.436,779	0.804	35	389.518,676 375.436,779	36	389.520,325 375.440,07	3.681	36	389.520,325 375.440,07	37	389.521,006 375.441,39	1.485
37	389.521,006 375.441,39	38	389.522,188 375.443,83	2.711	38	389.522,188 375.443,83	39	389.523,425 375.446,173	2.649	39	389.523,425 375.446,173	40	389.524,45 375.448,24	2.307
40	389.524,45 375.448,24	41	389.525,751 375.450,756	2.832	41	389.525,751 375.450,756	42	389.526,934 375.453,179	2.696	42	389.526,934 375.453,179	43	389.521,445 375.454,701	5.696
43	389.521,445 375.454,701	44	389.516,077 375.456,205	5.575	44	389.516,077 375.456,205	45	389.510,492 375.457,729	5.789	45	389.510,492 375.457,729	46	389.504,52 375.459,38	6.196
46	389.504,52 375.459,38	1	389.497,321 375.461,319	7.456										

** Lungimile segmentelor sunt determinate în planul de proiecție Stereo 70 și sunt rotunjite la 1 milimetru.

*** Distanța dintre puncte este formată din segmente cumulate ce sunt mai mici decât valoarea 1 milimetru.

**DATE DESPRE IMOBILUL NR. 6132**

Oficiul de Cadastru și Publicitate Imobiliară GORJ
Biroul de Cadastru și Publicitate Imobiliară Targu Jiu

A. Partea I. Descrierea imobilului

TEREN Necunoscut

Adresa: Loc. Totea, Str Principală, Nr. 155, Jud. Gorj

Nr. Crt	Nr cadastral Nr. topografic	Suprafața* (mp)	Observații / Referințe
A1	36450	Din acte: 1.752 Masurata: 1.896	Sector cadastral:60 Teren imprejmuit;

Construcții

Crt	Nr cadastral Nr. topografic	Adresa	Observații / Referințe
A1.1	36450-C1	Loc. Totea, Str Principală, Nr. 155, Jud. Gorj	Nr. niveluri:2; S. construita la sol:102 mp; S. construita desfasurata:119 mp; 2 nivele. Supr.constr.desfasurata=119 mp. Constructie locuinta D+P din caramida, acoperita cu tigla, cu beci de 17 mp la demisol, edificata in anul 1950

B. Partea II. Proprietari și acte

Inscrieri privitoare la dreptul de proprietate și alte drepturi reale		Referințe
79643 / 19/11/2019		
Hotarare Judecatoreasca nr. 3732, din 08/10/1997 emis de JUDECATORIA TG CARBUNESTI în dosar nr. 5613/1996 (act administrativ nr 6803 din 12.11.2019, emis de PRIMARIA LICURICI;act notarial nr 175 din 06.03.1989, emis de BNP CIOBANU CEZARINA;act notarial nr 57 din 15.01.2020, emis de BNP CEZARINA CIOBANU);		
B1	Intabulare, drept de PROPRIETATEcu titlu de drept partaj succesoral, dobandit prin Hotarare Judecatoreasca, cota actuala 1/1, cota initiala 1/1 1) UNGUREANU DUMITRU, bun propriu	A1
B2	Intabulare, drept de PROPRIETATEcu titlu de drept partaj succesoral, dobandit prin Hotarare Judecatoreasca, cota actuala 1/2, cota initiala 1/2 1) UNGUREANU DUMITRU, bun propriu	A1.1
B3	Intabulare, drept de PROPRIETATEcu titlu de drept moștenire, dobandit prin Succesiune, cota actuala 1/2, cota initiala 1/2 1) UNGUREANU DUMITRU, bun propriu	A1.1

C. Partea III. SARCINI

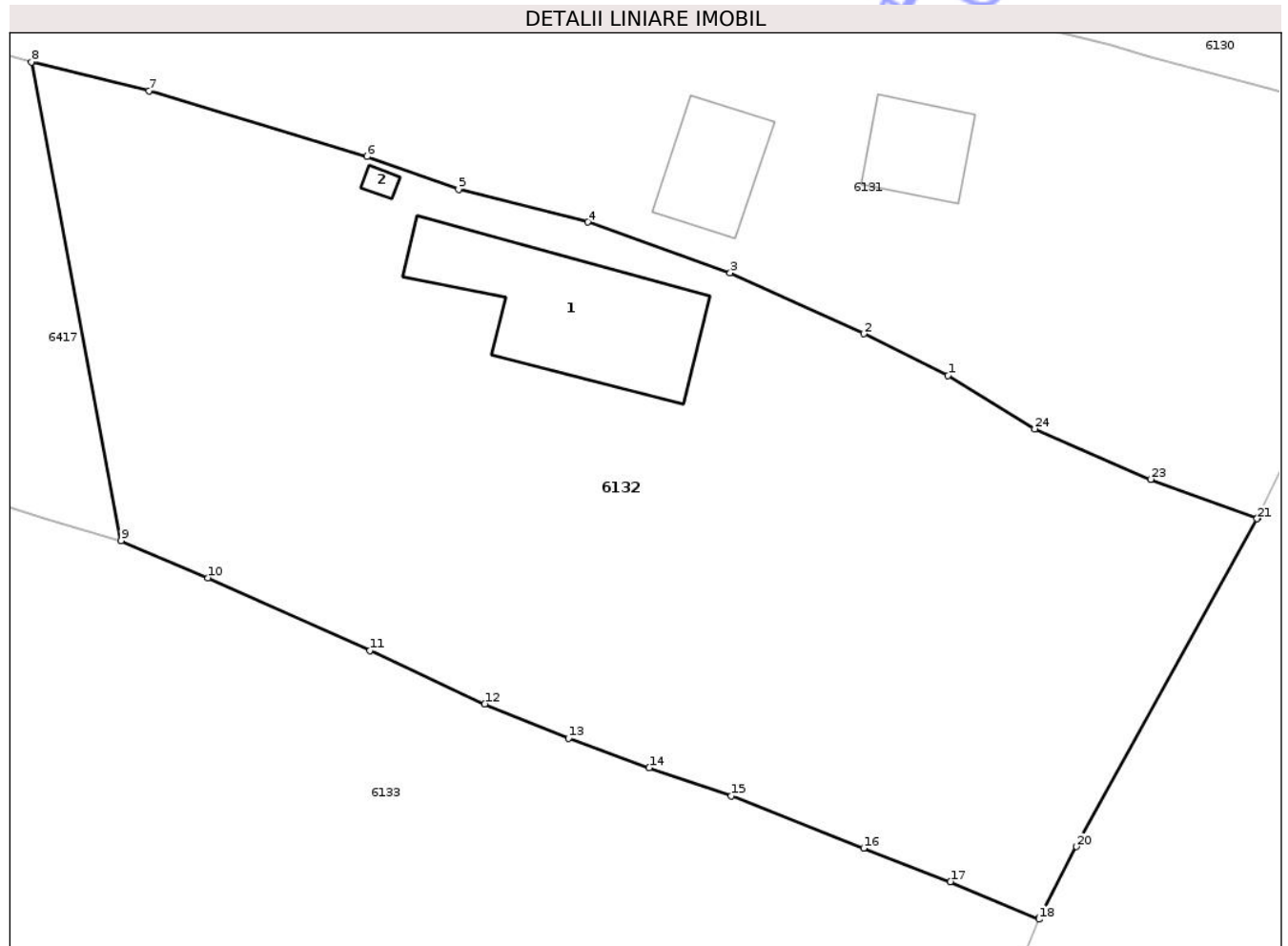
Inscrieri privind dezmembramintele dreptului de proprietate, drepturi reale de garanție și sarcini		Referințe
79643 / 19/11/2019		
Hotarare Judecatoreasca nr. 3732, din 08/10/1997 emis de JUDECATORIA TG CARBUNESTI în dosar nr. 5613/1996 (act administrativ nr 6803 din 12.11.2019, emis de PRIMARIA LICURICI;act notarial nr 175 din 06.03.1989, emis de BNP CIOBANU CEZARINA;act notarial nr 57 din 15.01.2020, emis de BNP CEZARINA CIOBANU);		
C1	Se inscrie privilegiul copărtașului reprezentând sultă pentru suma de 444984 lei ROL 1) ROMAN IOANA	A1, A1.1

Anexa Nr. 1 La Partea I

Teren

Nr cadastral	Suprafața (mp)*	Observații / Referințe
36450	Din acte: 1.752 Masurata: 1.896	

* Suprafața este determinată în planul de proiecție Stereo 70.



Date referitoare la teren

Crt	Categorie folosință	Intra vilan	Suprafața (mp)	Tarla	Parcelă	Nr. topo	Observații / Referințe
1	curți constructii	DA	803	4	276/1, 278	-	
2	vie	DA	696	4	277	-	
3	arabil	NU	397	4	276/1	-	

Date referitoare la construcții

Crt	Număr	Destinație construcție	Supraf. (mp)	Situație juridică	Observații / Referințe
A1.1	36450-C1	construcții de locuințe	102	Cu acte	Nr. niveluri:2; S. construita la sol:102 mp; S. construita desfasurata:119 mp; 2 nivele. Supr. constr.desfasurata= 119 mp. Construcție locuința D+P din caramida, acoperita cu tigla, cu beci de 17 mp la demisol, edificata in anul 1950
A1.2	36450-C2	construcții anexa	Din acte: 0 Masurata: 3	Fara acte	Nr. niveluri:1; S. construita la sol:3 mp; S. construita desfasurata:3 mp; Supr.constr. desfasurata= 3 mp. Construcție anexa parter din boltari, acoperita cu placi azbociment

Lungime Segmente

1) Valorile lungimilor segmentelor sunt obținute din proiecție în plan.

Punct început	X / Y	Punct sfârșit	X / Y	Lungime segment (** (m)
1	389.488,314 375.422,086	2	389.483,301 375.424,583	5.6
3	389.475,334 375.428,214	4	389.466,842 375.431,239	9.015
5	389.459,139 375.433,176	6	389.453,697 375.435,146	5.788
7	389.440,693 375.439,062	8	389.433,68 375.440,784	7.221
9	389.439,025 375.412,251	10	389.444,209 375.410,042	5.635
11	389.453,853 375.405,707	12	389.460,694 375.402,523	7.546
13	389.465,694 375.400,465	14	389.470,498 375.398,713	5.114
15	389.475,4 375.397,049	16	389.483,285 375.393,924	8.482
17	389.488,466 375.391,934	18	389.493,736 375.389,686	5.729
19	389.493,791 375.389,819	20	389.495,978 375.394,02	4.736
21	389.506,737 375.413,553	22	389.506,772 375.413,624	0.079
23	389.500,412 375.415,912	24	389.493,492 375.418,919	7.545

Punct început	X / Y	Punct sfârșit	X / Y	Lungime segment (** (m)
2	389.483,301 375.424,583	3	389.475,334 375.428,214	8.755
4	389.466,842 375.431,239	5	389.459,139 375.433,176	7.943
6	389.453,697 375.435,146	7	389.440,693 375.439,062	13.581
8	389.433,68 375.440,784	9	389.439,025 375.412,251	29.029
10	389.444,209 375.410,042	11	389.453,853 375.405,707	10.574
12	389.460,694 375.402,523	13	389.465,694 375.400,465	5.407
14	389.470,498 375.398,713	15	389.475,4 375.397,049	5.177
16	389.483,285 375.393,924	17	389.488,466 375.391,934	5.55
18	389.493,736 375.389,686	19	389.493,791 375.389,819	0.144
20	389.495,978 375.394,02	21	389.506,737 375.413,553	22.3
22	389.506,772 375.413,624	23	389.500,412 375.415,912	6.759
24	389.493,492 375.418,919	1	389.488,314 375.422,086	6.07

** Lungimile segmentelor sunt determinate în planul de proiecție Stereo 70 și sunt rotunjite la 1 milimetru.

*** Distanța dintre puncte este formată din segmente cumulate ce sunt mai mici decât valoarea 1 milimetru.

**DATE DESPRE IMOBILUL NR. 6134**

Oficiul de Cadastru și Publicitate Imobiliară GORJ
Biroul de Cadastru și Publicitate Imobiliară Targu Jiu

A. Partea I. Descrierea imobilului

TEREN Necunoscut

Adresa: Loc. Totea, Jud. Gorj

Nr. Crt	Nr cadastral Nr. topografic	Suprafața* (mp)	Observații / Referințe
A1		783	Sector cadastral:60 Teren neimprejmuit; DEFUNCT

B. Partea II. Proprietari și acte

Inscrieri privitoare la dreptul de proprietate și alte drepturi reale		Referințe
/		
Hotarare Judecatoreasca nr. 2200, din 02/06/1992 emis de JUDECĂTORIA TG CĂRBUNEȘTI;		
B1	Intabulare, drept de PROPRIETATEPARTAJ SUCCESORAL, dobandit prin Hotarare Judecatoreasca, cota actuala 1/1 1) UNGUREANU GHE. CONSTANTIN, DECEDAT DEFUNCT:Da	A1

C. Partea III. SARCINI .

Inscrieri privind dezmembramintele dreptului de proprietate, drepturi reale de garanție și sarcini	Referințe
NU SUNT	

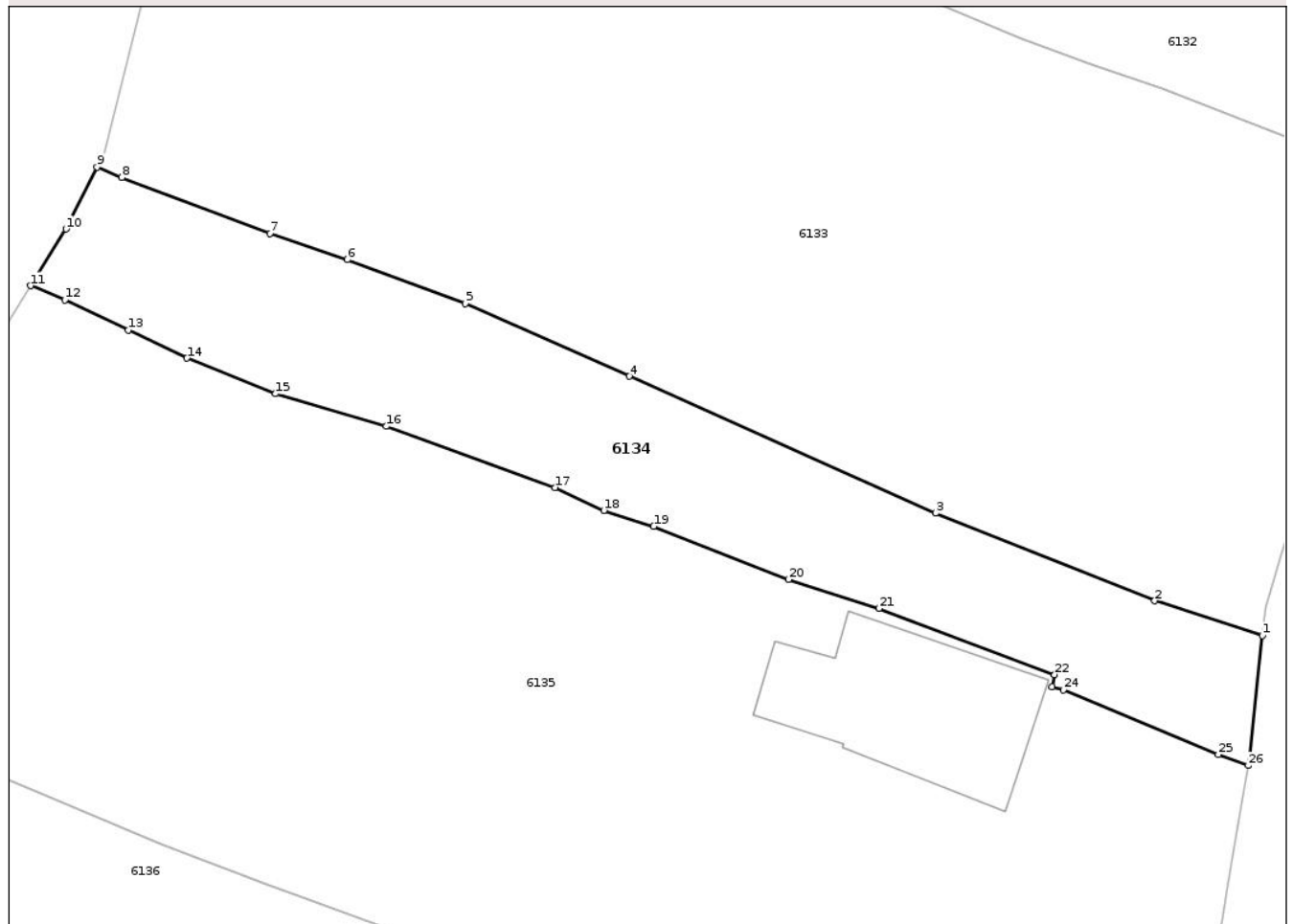
Anexa Nr. 1 La Partea I

Teren

Nr cadastral	Suprafața (mp)*	Observații / Referințe
	783	DEFUNCT

* Suprafața este determinată în planul de proiecție Stereo 70.

DETALII LINIARE IMOBIL



Date referitoare la teren

Crt	Categorie folosință	Intravilan	Suprafața (mp)	Tarla	Parcelă	Nr. topo	Observații / Referințe
1	vie	DA	710	4	282	-	
2	vie	NU	73	4	282	-	

Lungime Segmente

1) Valorile lungimilor segmentelor sunt obținute din proiecție în plan.

Punct început	X / Y	Punct sfârșit	X / Y	Lungime segment (** (m))
1	389.482,288 375.359,34	2	389.474,864 375.361,74	7.802
3	389.459,755 375.367,768	4	389.438,628 375.377,207	23.14
5	389.427,324 375.382,213	6	389.419,195 375.385,237	8.673
7	389.413,846 375.387,048	8	389.403,645 375.390,898	10.903

Punct început	X / Y	Punct sfârșit	X / Y	Lungime segment (** (m))
2	389.474,864 375.361,74	3	389.459,755 375.367,768	16.267
4	389.438,628 375.377,207	5	389.427,324 375.382,213	12.363
6	389.419,195 375.385,237	7	389.413,846 375.387,048	5.647
8	389.403,645 375.390,898	9	389.401,944 375.391,624	1.849

Punct început	X / Y	Punct sfârșit	X / Y	Lungime segment (** (m)
9	389.401,944 375.391,624	10	389.399,786 375.387,354	4.784
11	389.397,352 375.383,452	12	389.399,718 375.382,486	2.556
13	389.404,097 375.380,4	14	389.408,138 375.378,46	4.483
15	389.414,244 375.376,006	16	389.421,865 375.373,755	7.946
17	389.433,501 375.369,548	18	389.436,883 375.367,971	3.732
19	389.440,316 375.366,865	20	389.449,607 375.363,215	9.982
21	389.455,854 375.361,212	22	389.467,955 375.356,646	12.934
23	389.467,775 375.355,828	24	389.468,56 375.355,593	0.819
25	389.479,243 375.351,147	26	389.481,322 375.350,392	2.212

Punct început	X / Y	Punct sfârșit	X / Y	Lungime segment (** (m)
10	389.399,786 375.387,354	11	389.397,352 375.383,452	4.599
12	389.399,718 375.382,486	13	389.404,097 375.380,4	4.85
14	389.408,138 375.378,46	15	389.414,244 375.376,006	6.581
16	389.421,865 375.373,755	17	389.433,501 375.369,548	12.373
18	389.436,883 375.367,971	19	389.440,316 375.366,865	3.607
20	389.449,607 375.363,215	21	389.455,854 375.361,212	6.56
22	389.467,955 375.356,646	23	389.467,775 375.355,828	0.838
24	389.468,56 375.355,593	25	389.479,243 375.351,147	11.571
26	389.481,322 375.350,392	1	389.482,288 375.359,34	9.0

** Lungimile segmentelor sunt determinate în planul de proiecție Stereo 70 și sunt rotunjite la 1 milimetru.

*** Distanța dintre puncte este formată din segmente cumulate ce sunt mai mici decât valoarea 1 milimetru.

Neutilizabil în
Civil

**DATE DESPRE IMOBILUL NR. 6136**

Oficiul de Cadastru și Publicitate Imobiliară GORJ
Biroul de Cadastru și Publicitate Imobiliară Targu Jiu

A. Partea I. Descrierea imobilului

TEREN Necunoscut

Adresa: Loc. Totea, Str Principală, Nr. 151, Jud. Gorj

Nr. Crt	Nr cadastral Nr. topografic	Suprafața* (mp)	Observații / Referințe
A1		2.289	Sector cadastral:60 Teren neimprejmuit;

Construcții

Crt	Nr cadastral Nr. topografic	Adresa	Observații / Referințe
A1.1		Loc. Totea, Str Principală, Nr. 151, Jud. Gorj	Nr. niveluri:1; S. construita la sol:43 mp; S. construita desfasurata:43 mp; LOCUINTA
A1.2		Loc. Totea, Str Principală, Nr. 151, Jud. Gorj	Nr. niveluri:1; S. construita la sol:20 mp; S. construita desfasurata:20 mp; ANEXA

B. Partea II. Proprietari și acte

Inscrieri privitoare la dreptul de proprietate și alte drepturi reale		Referințe
0 / 15/04/2026		
Act Normativ nr. 7, din 13/03/1996 emis de PARLAMENTUL ROMANIEI;		
B1	Intabulare, drept de PROPRIETATE, dobandit prin Lege, cota actuala 1/1 1) NEIDENTIFICAT NEIDENTIFICAT	A1
/		
Act Administrativ nr. 1468, din 30/03/2026 emis de PRIMARIA LICURICI;		
B2	Se noteaza posesia factica in favoarea lui BOCEAN MARIA 1) BOCEAN MARIA	A1
Act Normativ nr. 7, din 13/03/1996 emis de PARLAMENTUL ROMANIEI;		
B3	Intabulare, drept de PROPRIETATE, dobandit prin Lege, cota actuala 1/1 1) BOCEAN MARIA	A1.1, A1.2

C. Partea III. SARCINI .

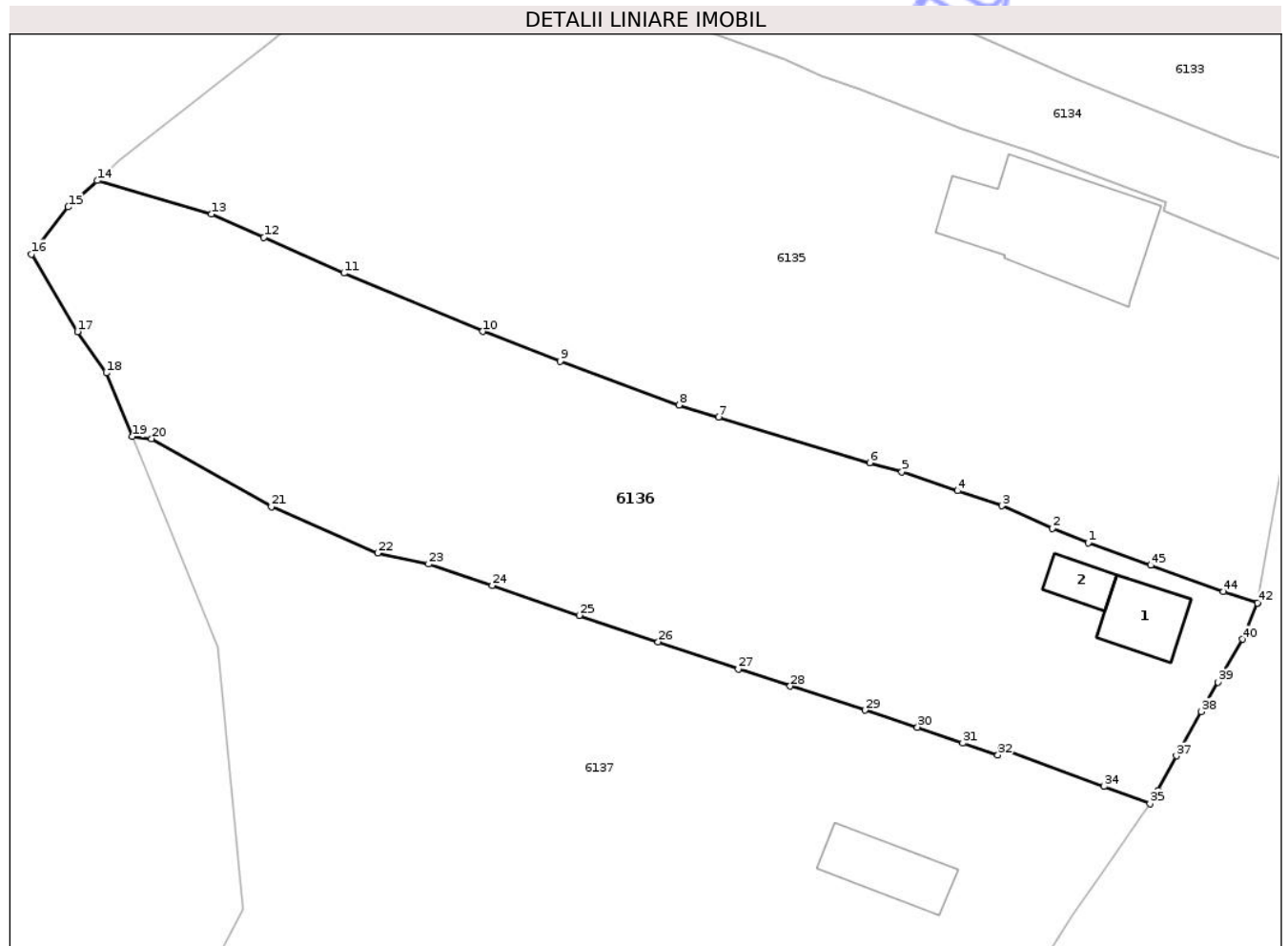
Inscrieri privind dezmembramintele dreptului de proprietate, drepturi reale de garanție și sarcini	Referințe
NU SUNT	

Anexa Nr. 1 La Partea I

Teren

Nr cadastral	Suprafața (mp)*	Observații / Referințe
	2.289	

* Suprafața este determinată în planul de proiecție Stereo 70.



Date referitoare la teren

Crt	Categorie folosință	Intra vilan	Suprafața (mp)	Tarla	Parcelă	Nr. topo	Observații / Referințe
1	curți constructii	DA	403	4	286, 287, 288, 292/1	-	
2	vie	DA	425	4	286, 287, 288, 292/1	-	
3	arabil	DA	201	4	286, 287, 288, 292/1	-	
4	vie	NU	825	4	286, 287, 288, 292/1	-	
5	arabil	NU	435	4	286, 287, 288, 292/1	-	

Date referitoare la construcții

Crt	Număr	Destinație construcție	Supraf. (mp)	Situație juridică	Observații / Referințe
A1.1		construcții de locuințe	43	Cu acte	Nr. niveluri:1; S. construita la sol:43 mp; S. construita desfasurata:43 mp; LOCUINTA
A1.2		construcții anexa	20	Cu acte	Nr. niveluri:1; S. construita la sol:20 mp; S. construita desfasurata:20 mp; ANEXA

Lungime Segmente

1) Valorile lungimilor segmentelor sunt obținute din proiecție în plan.

Punct început	X / Y	Punct sfârșit	X / Y	Lungime segment	Punct început	X / Y	Punct sfârșit	X / Y	Lungime segment	Punct început	X / Y	Punct sfârșit	X / Y	Lungime segment
1	389.460,956 375.325,938	2	389.457,728 375.327,241	3.481	2	389.457,728 375.327,241	3	389.453,143 375.329,272	5.015	3	389.453,143 375.329,272	4	389.449,166 375.330,631	4.203
4	389.449,166 375.330,631	5	389.444,142 375.332,332	5.304	5	389.444,142 375.332,332	6	389.441,219 375.333,155	3.037	6	389.441,219 375.333,155	7	389.427,601 375.337,285	14.23
7	389.427,601 375.337,285	8	389.424,026 375.338,371	3.736	8	389.424,026 375.338,371	9	389.413,297 375.342,316	11.431	9	389.413,297 375.342,316	10	389.406,318 375.344,989	7.473
10	389.406,318 375.344,989	11	389.393,789 375.350,249	13.588	11	389.393,789 375.350,249	12	389.386,554 375.353,459	7.915	12	389.386,554 375.353,459	13	389.381,824 375.355,565	5.178
13	389.381,824 375.355,565	14	389.371,522 375.358,582	10.735	14	389.371,522 375.358,582	15	389.368,899 375.356,197	3.545	15	389.368,899 375.356,197	16	389.365,589 375.351,957	5.379
16	389.365,589 375.351,957	17	389.369,739 375.344,976	8.121	17	389.369,739 375.344,976	18	389.372,338 375.341,253	4.54	18	389.372,338 375.341,253	19	389.374,687 375.335,517	6.198
19	389.374,687 375.335,517	20	389.376,432 375.335,319	1.756	20	389.376,432 375.335,319	21	389.387,236 375.329,192	12.42	21	389.387,236 375.329,192	22	389.396,811 375.325,01	10.448
22	389.396,811 375.325,01	23	389.401,431 375.324,019	4.725	23	389.401,431 375.324,019	24	389.407,17 375.322,082	6.057	24	389.407,17 375.322,082	25	389.415,009 375.319,392	8.288
25	389.415,009 375.319,392	26	389.422,145 375.317,02	7.52	26	389.422,145 375.317,02	27	389.429,383 375.314,558	7.645	27	389.429,383 375.314,558	28	389.434,062 375.313,031	4.922
28	389.434,062 375.313,031	29	389.440,792 375.310,859	7.072	29	389.440,792 375.310,859	30	389.445,544 375.309,33	4.992	30	389.445,544 375.309,33	31	389.449,619 375.307,875	4.327
31	389.449,619 375.307,875	32	389.452,803 375.306,82	3.354	32	389.452,803 375.306,82	33	389.453,064 375.307,478	0.708	33	389.453,064 375.307,478	34	389.462,356 375.303,972	9.931
34	389.462,356 375.303,972	35	389.466,517 375.302,452	4.43	35	389.466,517 375.302,452	36	389.467,253 375.303,618	1.379	36	389.467,253 375.303,618	37	389.468,912 375.306,743	3.538
37	389.468,912 375.306,743	38	389.471,158 375.310,731	4.577	38	389.471,158 375.310,731	39	389.472,674 375.313,387	3.058	39	389.472,674 375.313,387	40	389.474,853 375.317,253	4.438
40	389.474,853 375.317,253	41	389.475,148 375.317,823	0.642	41	389.475,148 375.317,823	42	389.476,224 375.320,515	2.899	42	389.476,224 375.320,515	43	389.476,23 375.320,548	0.034
43	389.476,23 375.320,548	44	389.473,143 375.321,53	3.239	44	389.473,143 375.321,53	45	389.466,575 375.323,915	6.988	45	389.466,575 375.323,915	1	389.460,956 375.325,938	5.972

** Lungimile segmentelor sunt determinate în planul de proiecție Stereo 70 și sunt rotunjite la 1 milimetru.

*** Distanța dintre puncte este formată din segmente cumulate ce sunt mai mici decât valoarea 1 milimetru.

**DATE DESPRE IMOBILUL NR. 6139**

Oficiul de Cadastru și Publicitate Imobiliară GORJ
Biroul de Cadastru și Publicitate Imobiliară Targu Jiu

A. Partea I. Descrierea imobilului

TEREN Necunoscut

Adresa: Loc. Totea, Jud. Gorj

Nr. Crt	Nr cadastral Nr. topografic	Suprafața* (mp)	Observații / Referințe
A1		615	Sector cadastral:60 Teren neimprejmuit; Suprafata ACT 280mp, suprafata masuratori 335mp, pentru suprafata de 55mp se noteaza posesia.

B. Partea II. Proprietari și acte

Inscrieri privitoare la dreptul de proprietate și alte drepturi reale		Referințe
/		
Hotarare Judecatoreasca nr. 3732, din 08/10/1997 emis de JUDECĂTORIA TG CĂRBUNEȘTI;		
B1	Intabulare, drept de PROPRIETATEPARTAJ SUCCESORAL, dobandit prin Hotarare Judecatoreasca, cota actuala 1/1 1) UNGUREANU NICOLAE	A1
Act Administrativ nr. 1468, din 30/03/2026 emis de PRIMARIA LICURICI;		
B2	SE NOTEAZA POSESIA FAPTICA IN FAVOAREA LUI UNGUREANU NICOLAE 1) UNGUREANU NICOLAE OBSERVATII: pentru suprafata de 55mp se noteaza posesia.	A1

C. Partea III. SARCINI .

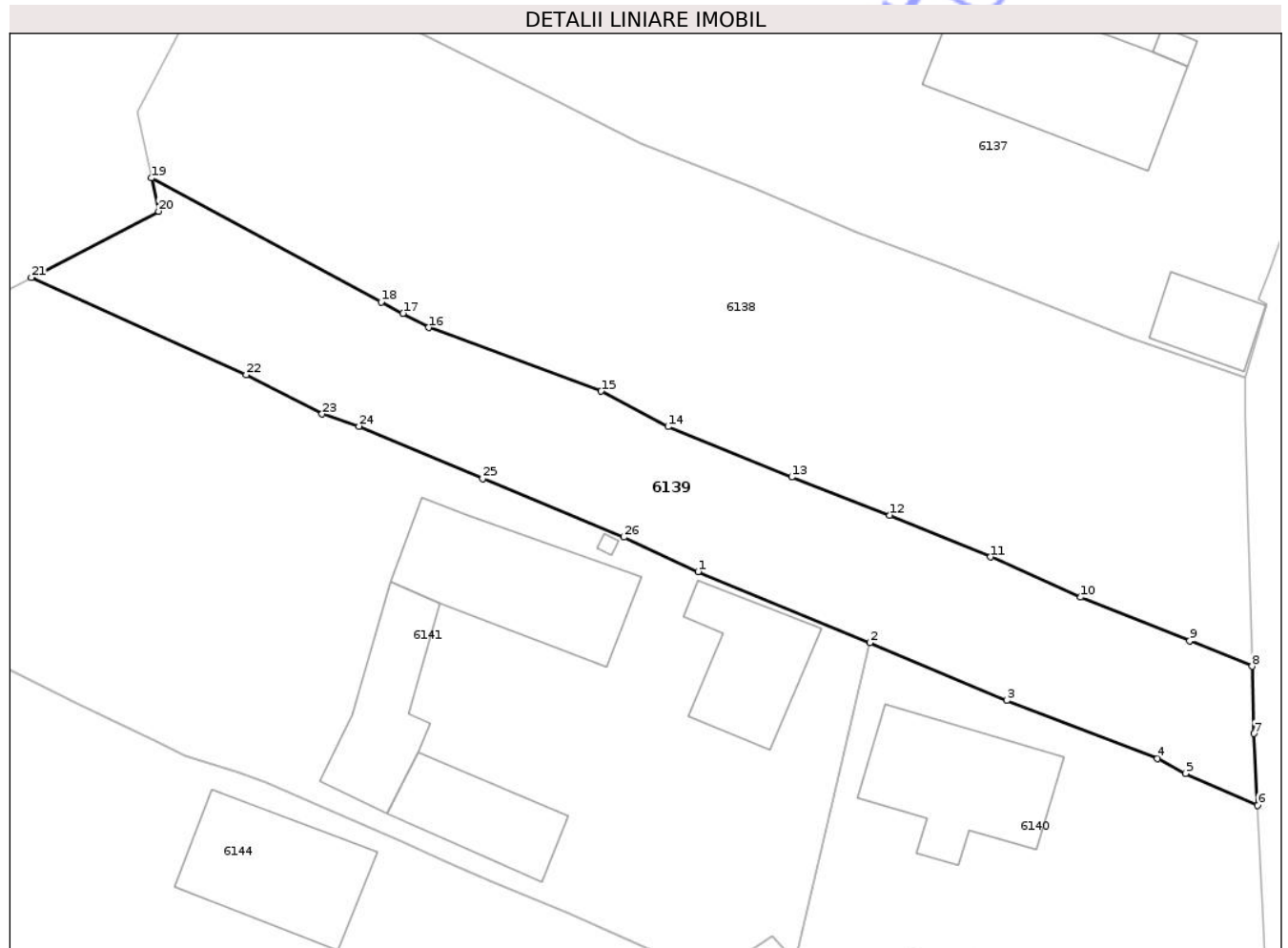
Inscrieri privind dezmembramintele dreptului de proprietate, drepturi reale de garanție și sarcini	Referințe
NU SUNT	

Anexa Nr. 1 La Partea I

Teren

Nr cadastral	Suprafața (mp)*	Observații / Referințe
	615	Suprafata ACT 280mp, suprafata masuratori 335mp, pentru suprafata de 55mp se noteaza posesia.

* Suprafața este determinată în planul de proiecție Stereo 70.



Date referitoare la teren

Crt	Categorie folosință	Intra vilan	Suprafața (mp)	Tarla	Parcelă	Nr. topo	Observații / Referințe
1	arabil	DA	224	5, 94	293/3, 295/2, 12163/3	-	
2	vie	DA	218	5, 94	293/3, 295/2, 12163/3	-	
3	pasune	NU	173	5, 94	293/3, 295/2, 12163/3	-	

Lungime Segmente

1) Valorile lungimilor segmentelor sunt obținute din proiecție în plan.

Punct început	X / Y	Punct sfârșit	X / Y	Lungime segment (** (m))
1	389.410,486 375.246,188	2	389.421,233 375.241,735	11.633
3	389.429,833 375.238,116	4	389.439,256 375.234,491	10.096
5	389.441,006 375.233,546	6	389.445,528 375.231,565	4.937

Punct început	X / Y	Punct sfârșit	X / Y	Lungime segment (** (m))
2	389.421,233 375.241,735	3	389.429,833 375.238,116	9.33
4	389.439,256 375.234,491	5	389.441,006 375.233,546	1.989
6	389.445,528 375.231,565	7	389.445,298 375.236,048	4.489

Punct început	X / Y	Punct sfârșit	X / Y	Lungime segment (** (m)
7	389.445,298 375.236,048	8	389.445,183 375.240,263	4.217
9	389.441,274 375.241,867	10	389.434,457 375.244,589	7.34
11	389.428,811 375.247,1	12	389.422,49 375.249,72	6.842
13	389.416,349 375.252,107	14	389.408,618 375.255,264	8.351
15	389.404,419 375.257,48	16	389.393,611 375.261,465	11.519
17	389.392,007 375.262,36	18	389.390,636 375.263,069	1.543
19	389.376,243 375.270,827	20	389.376,695 375.268,751	2.125
21	389.368,739 375.264,602	22	389.382,195 375.258,513	14.77
23	389.386,949 375.256,054	24	389.389,25 375.255,283	2.427
25	389.396,995 375.252,007	26	389.405,834 375.248,342	9.569

Punct început	X / Y	Punct sfârșit	X / Y	Lungime segment (** (m)
8	389.445,183 375.240,263	9	389.441,274 375.241,867	4.225
10	389.434,457 375.244,589	11	389.428,811 375.247,1	6.179
12	389.422,49 375.249,72	13	389.416,349 375.252,107	6.589
14	389.408,618 375.255,264	15	389.404,419 375.257,48	4.748
16	389.393,611 375.261,465	17	389.392,007 375.262,36	1.837
18	389.390,636 375.263,069	19	389.376,243 375.270,827	16.351
20	389.376,695 375.268,751	21	389.368,739 375.264,602	8.973
22	389.382,195 375.258,513	23	389.386,949 375.256,054	5.352
24	389.389,25 375.255,283	25	389.396,995 375.252,007	8.409
26	389.405,834 375.248,342	1	389.410,486 375.246,188	5.126

** Lungimile segmentelor sunt determinate în planul de proiecție Stereo 70 și sunt rotunjite la 1 milimetru.

*** Distanța dintre puncte este formată din segmente cumulate ce sunt mai mici decât valoarea 1 milimetru.

**DATE DESPRE IMOBILUL NR. 6143**

Oficiul de Cadastru și Publicitate Imobiliară GORJ
Biroul de Cadastru și Publicitate Imobiliară Targu Jiu

A. Partea I. Descrierea imobilului

TEREN Necunoscut

Adresa: Loc. Totea, Jud. Gorj

Nr. Crt	Nr cadastral Nr. topografic	Suprafața* (mp)	Observații / Referințe
A1		3.001	Sector cadastral:60 Teren neimprejmuit;

B. Partea II. Proprietari și acte

Inscrieri privitoare la dreptul de proprietate și alte drepturi reale		Referințe
0 / 18/04/2026		
Act Administrativ nr. 1468, din 30/03/2026 emis de PRIMARIA LICURICI;		
B1	Inscrierea posesiei, drept de PROPRIETATE, dobandit prin Lege, cota actuala 1/1 1) NEIDENTIFICAT NEIDENTIFICAT	A1
/		
Act Normativ nr. 7, din 13/03/1996 emis de PARLAMENTUL ROMANIEI;		
B2	Se noteaza mentiunea de proprietar neidentificat	A1

C. Partea III. SARCINI .

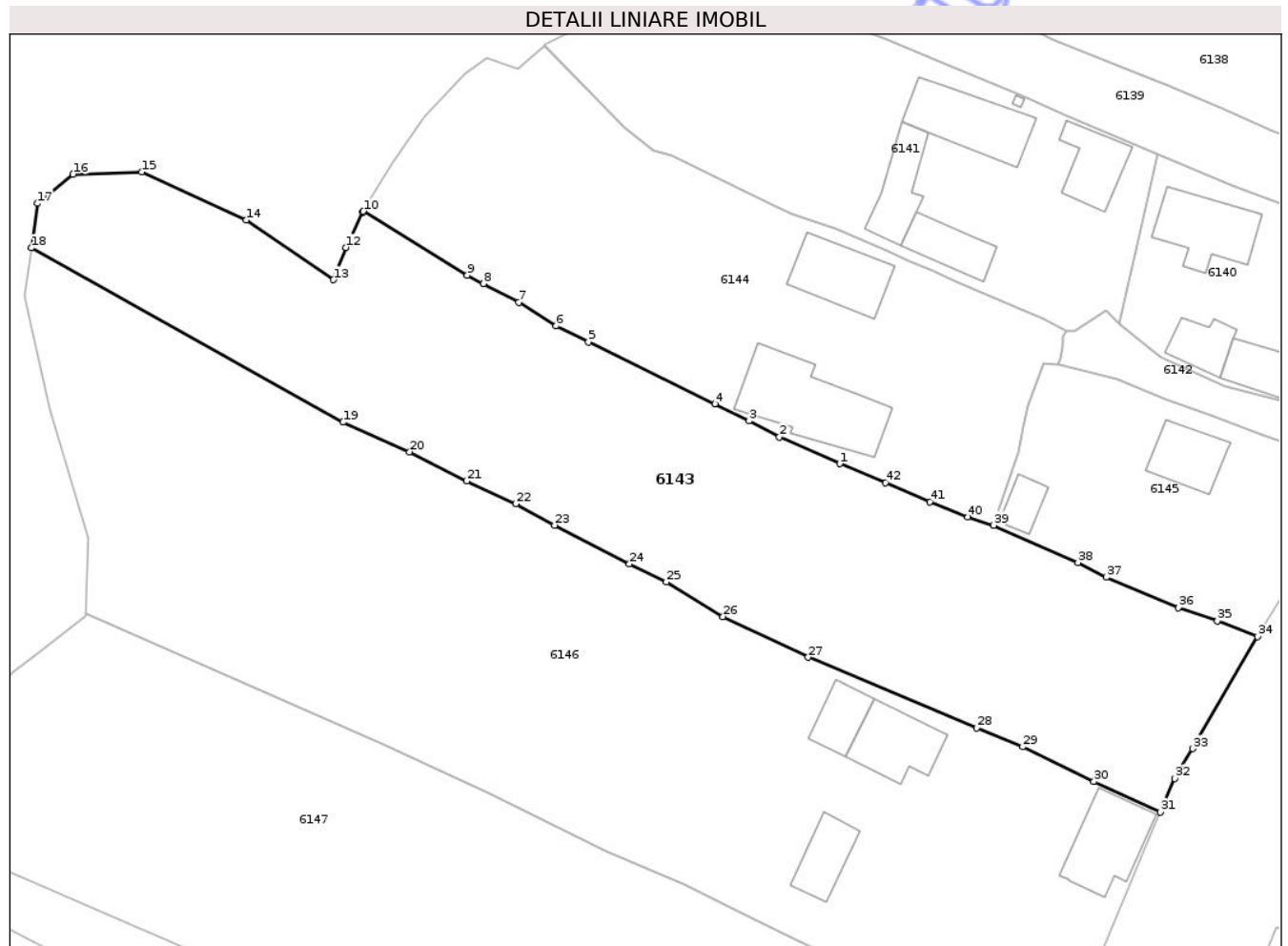
Inscrieri privind dezmembramintele dreptului de proprietate, drepturi reale de garanție și sarcini	Referințe
NU SUNT	

Anexa Nr. 1 La Partea I

Teren

Nr cadastral	Suprafața (mp)*	Observații / Referințe
	3.001	

* Suprafața este determinată în planul de proiecție Stereo 70.



Date referitoare la teren

Crt	Categorie folosință	Intra vilan	Suprafața (mp)	Tarla	Parcelă	Nr. topo	Observații / Referințe
1	curți constructii	DA	466	5, 120	304/2, 305,..., 308, 14516/1	-	
2	arabil	DA	1.104	5, 120	304/2, 305,..., 308, 14516/1	-	
3	livada	NU	1.431	5, 120	304/2, 305,..., 308, 14516/1	-	

Lungime Segmente

1) Valorile lungimilor segmentelor sunt obținute din proiecție în plan.

Punct început	X / Y	Punct sfârșit	X / Y	Lungime segment	Punct început	X / Y	Punct sfârșit	X / Y	Lungime segment	Punct început	X / Y	Punct sfârșit	X / Y	Lungime segment
1	389.383,916 375.205,476	2	389.376,835 375.208,613	7.745	2	389.376,835 375.208,613	3	389.373,272 375.210,477	4.021	3	389.373,272 375.210,477	4	389.369,255 375.212,453	4.477
4	389.369,255 375.212,453	5	389.354,439 375.219,732	16.508	5	389.354,439 375.219,732	6	389.350,667 375.221,608	4.213	6	389.350,667 375.221,608	7	389.346,264 375.224,349	5.186

Punct început	X / Y	Punct sfârșit	X / Y	Lungime segment	Punct început	X / Y	Punct sfârșit	X / Y	Lungime segment	Punct început	X / Y	Punct sfârșit	X / Y	Lungime segment
7	389.346,264 375.224,349	8	389.342,117 375.226,557	4.698	8	389.342,117 375.226,557	9	389.340,215 375.227,531	2.137	9	389.340,215 375.227,531	10	389.328,065 375.235,04	14.283
10	389.328,065 375.235,04	11	389.328,002 375.234,937	0.121	11	389.328,002 375.234,937	12	389.326,041 375.230,79	4.587	12	389.326,041 375.230,79	13	389.324,534 375.227,008	4.071
13	389.324,534 375.227,008	14	389.314,335 375.233,993	12.362	14	389.314,335 375.233,993	15	389.302,085 375.239,62	13.481	15	389.302,085 375.239,62	16	389.294,023 375.239,383	8.065
16	389.294,023 375.239,383	17	389.289,873 375.235,947	5.388	17	389.289,873 375.235,947	18	389.289,137 375.230,742	5.257	18	389.289,137 375.230,742	19	389.325,685 375.210,329	41.862
19	389.325,685 375.210,329	20	389.333,471 375.206,848	8.529	20	389.333,471 375.206,848	21	389.340,178 375.203,437	7.525	21	389.340,178 375.203,437	22	389.345,936 375.200,775	6.344
22	389.345,936 375.200,775	23	389.350,48 375.198,272	5.188	23	389.350,48 375.198,272	24	389.359,224 375.193,724	9.856	24	389.359,224 375.193,724	25	389.363,564 375.191,628	4.82
25	389.363,564 375.191,628	26	389.370,23 375.187,556	7.811	26	389.370,23 375.187,556	27	389.380,217 375.182,808	11.058	27	389.380,217 375.182,808	28	389.399,993 375.174,529	21.439
28	389.399,993 375.174,529	29	389.405,366 375.172,304	5.815	29	389.405,366 375.172,304	30	389.413,714 375.168,255	9.278	30	389.413,714 375.168,255	31	389.421,526 375.164,678	8.592
31	389.421,526 375.164,678	32	389.423,184 375.168,605	4.263	32	389.423,184 375.168,605	33	389.425,309 375.172,097	4.088	33	389.425,309 375.172,097	34	389.432,895 375.185,213	15.152
34	389.432,895 375.185,213	35	389.428,189 375.187,064	5.057	35	389.428,189 375.187,064	36	389.423,631 375.188,625	4.818	36	389.423,631 375.188,625	37	389.415,166 375.192,186	9.184
37	389.415,166 375.192,186	38	389.411,85 375.193,892	3.729	38	389.411,85 375.193,892	39	389.401,952 375.198,262	10.82	39	389.401,952 375.198,262	40	389.398,93 375.199,218	3.17
40	389.398,93 375.199,218	41	389.394,5 375.201,02	4.782	41	389.394,5 375.201,02	42	389.389,287 375.203,24	5.666	42	389.389,287 375.203,24	1	389.383,916 375.205,476	5.818

** Lungimile segmentelor sunt determinate în planul de proiecție Stereo 70 și sunt rotunjite la 1 milimetru.

*** Distanța dintre puncte este formată din segmente cumulate ce sunt mai mici decât valoarea 1 milimetru.

**DATE DESPRE IMOBILUL NR. 6412**

Oficiul de Cadastru și Publicitate Imobiliară GORJ
Biroul de Cadastru și Publicitate Imobiliară Targu Jiu

A. Partea I. Descrierea imobilului

TEREN Necunoscut

Adresa: Loc. Totea, Jud. Gorj

Nr. Crt	Nr cadastral Nr. topografic	Suprafața* (mp)	Observații / Referințe
A1		1.803	Sector cadastral:60 Teren neimprejmuit;

B. Partea II. Proprietari și acte

Inscrieri privitoare la dreptul de proprietate și alte drepturi reale	Referințe
0 / 15/04/2026	
Act Normativ nr. 7, din 13/03/1996 emis de PARLAMENTUL ROMANIEI;	
B1	A1
Intabulare, drept de PROPRIETATE, dobândit prin Lege, cota actuala 1/1	
1) NEIDENTIFICAT NEIDENTIFICAT	
/	
Act Administrativ nr. 1468, din 30/03/2026 emis de PRIMARIA LICURICI;	
B2	A1
Se noteaza posesia factica in favoarea lui MURGU MARIA	
1) MURGU MARIA	

C. Partea III. SARCINI .

Inscrieri privind dezmembramintele dreptului de proprietate, drepturi reale de garanție și sarcini	Referințe
NU SUNT	

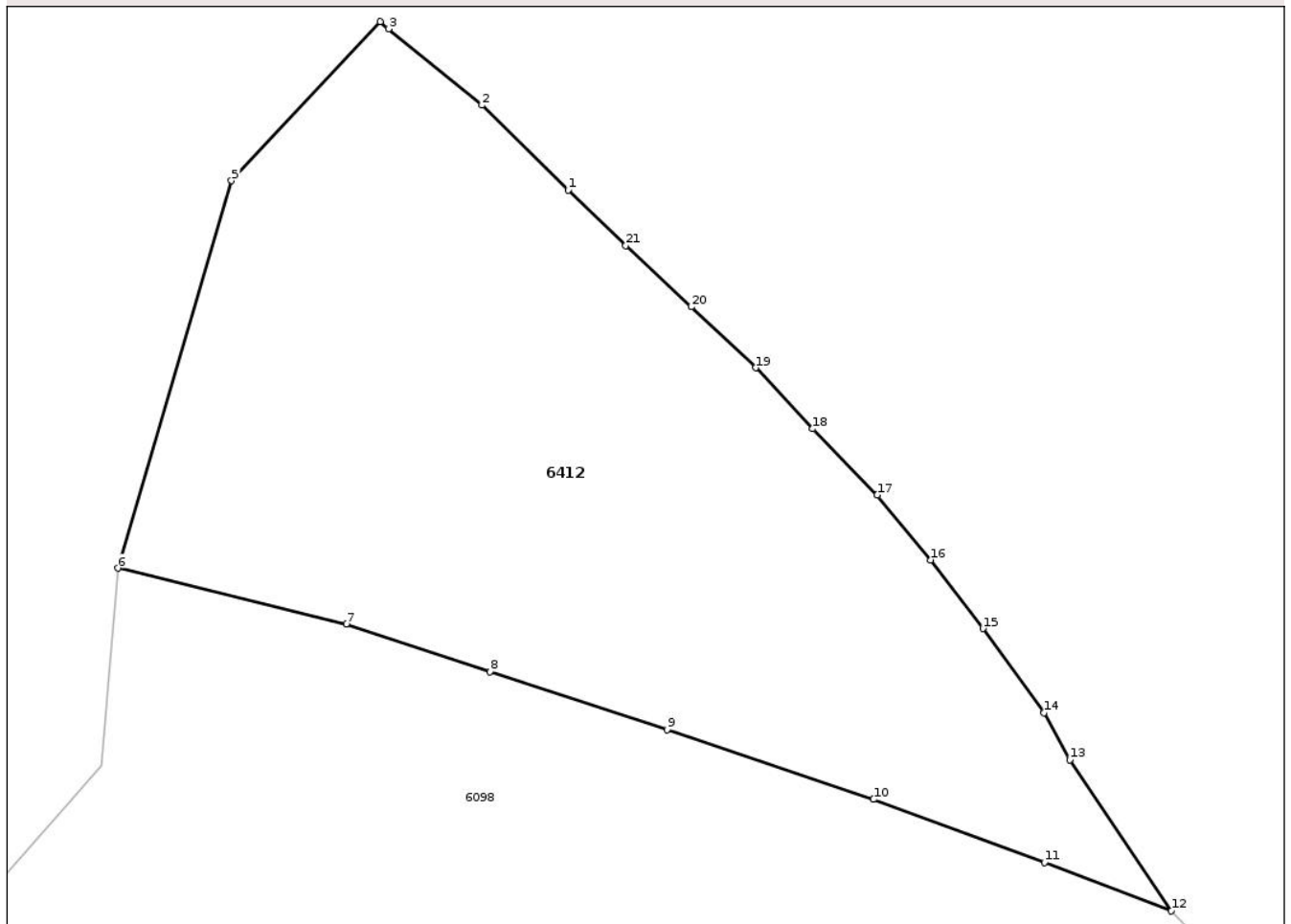
Anexa Nr. 1 La Partea I

Teren

Nr cadastral	Suprafaţa (mp)*	Observaţii / Referinţe
	1.803	

* Suprafaţa este determinată în planul de proiecţie Stereo 70.

DETALII LINIARE IMOBIL



Date referitoare la teren

Crt	Categorie folosinţă	Intravilan	Suprafaţa (mp)	Tarla	Parcelă	Nr. topo	Observaţii / Referinţe
1	arabil	DA	828	4	167, ..., 171, 172/1	-	
2	pasune	NU	975	4	167, ..., 171, 172/1	-	

Lungime Segmente

1) Valorile lungimilor segmentelor sunt obţinute din proiecţie în plan.

Punct început	X / Y	Punct sfârşit	X / Y	Lungime segment (** (m)
1	389.642,41 376.124,328	2	389.636,477 376.130,175	8.33
3	389.630,046 376.135,44	4	389.629,481 376.135,937	0.752
5	389.619,214 376.124,98	6	389.611,383 376.098,304	27.802
7	389.627,129 376.094,456	8	389.637,026 376.091,178	10.426

Punct început	X / Y	Punct sfârşit	X / Y	Lungime segment (** (m)
2	389.636,477 376.130,175	3	389.630,046 376.135,44	8.311
4	389.629,481 376.135,937	5	389.619,214 376.124,98	15.016
6	389.611,383 376.098,304	7	389.627,129 376.094,456	16.209
8	389.637,026 376.091,178	9	389.649,221 376.087,177	12.835

Punct început	X / Y	Punct sfârșit	X / Y	Lungime segment (** (m)
9	389.649,221 376.087,177	10	389.663,462 376.082,385	15.026
11	389.675,235 376.078,043	12	389.683,982 376.074,709	9.361
13	389.676,982 376.085,114	14	389.675,199 376.088,359	3.703
15	389.671,002 376.094,151	16	389.667,39 376.098,874	5.946
17	389.663,715 376.103,343	18	389.659,267 376.107,901	6.369
19	389.655,33 376.112,108	20	389.650,897 376.116,303	6.103
21	389.646,392 376.120,523	1	389.642,41 376.124,328	5.508

Punct început	X / Y	Punct sfârșit	X / Y	Lungime segment (** (m)
10	389.663,462 376.082,385	11	389.675,235 376.078,043	12.548
12	389.683,982 376.074,709	13	389.676,982 376.085,114	12.54
14	389.675,199 376.088,359	15	389.671,002 376.094,151	7.153
16	389.667,39 376.098,874	17	389.663,715 376.103,343	5.786
18	389.659,267 376.107,901	19	389.655,33 376.112,108	5.762
20	389.650,897 376.116,303	21	389.646,392 376.120,523	6.173

** Lungimile segmentelor sunt determinate în planul de proiecție Stereo 70 și sunt rotunjite la 1 milimetru.

*** Distanța dintre puncte este formată din segmente cumulate ce sunt mai mici decât valoarea 1 milimetru.

Neutilizabil în Civil

**DATE DESPRE IMOBILUL NR. 6414**

Oficiul de Cadastru și Publicitate Imobiliară GORJ
Biroul de Cadastru și Publicitate Imobiliară Targu Jiu

A. Partea I. Descrierea imobilului

TEREN Intravilan

Adresa: Loc. Totea, Jud. Gorj

Nr. Crt	Nr cadastral Nr. topografic	Suprafața* (mp)	Observații / Referințe
A1		2.092	Sector cadastral:60 Teren neimprejmuit;

B. Partea II. Proprietari și acte

Inscrieri privitoare la dreptul de proprietate și alte drepturi reale		Referințe
0 / 18/04/2026		
Act Administrativ nr. 1468, din 30/03/2026 emis de PRIMARIA LICURICI;		
B1	Inscrierea posesiei, drept de PROPRIETATE, dobandit prin Lege, cota actuala 1/1 1) NEIDENTIFICAT NEIDENTIFICAT	A1
/		
Act Normativ nr. 7, din 13/03/1996 emis de PARLAMENTUL ROMANIEI;		
B2	Se noteaza mentiunea de proprietar neidentificat	A1

C. Partea III. SARCINI .

Inscrieri privind dezmembramintele dreptului de proprietate, drepturi reale de garanție și sarcini	Referințe
NU SUNT	

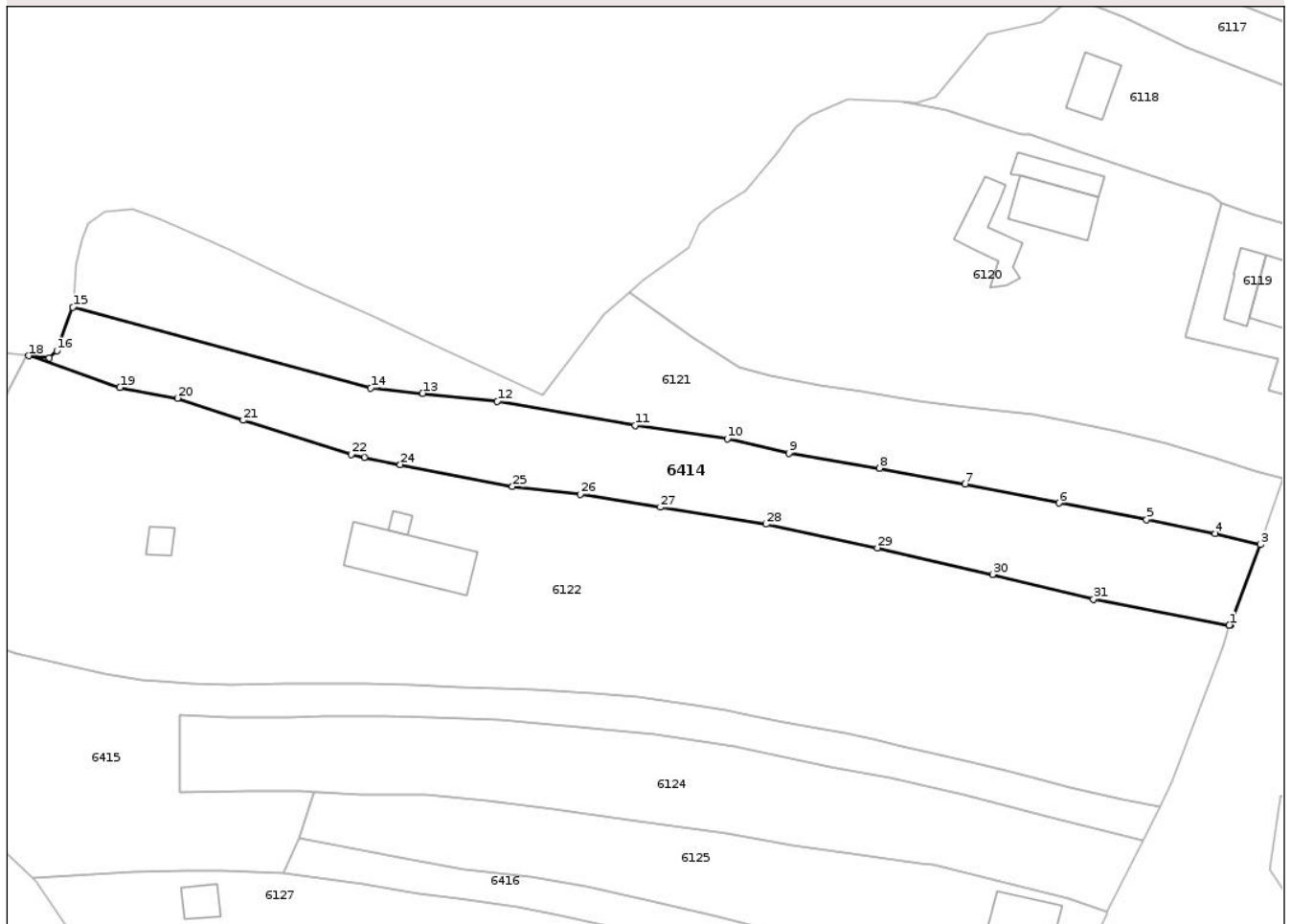
Anexa Nr. 1 La Partea I

Teren

Nr cadastral	Suprafața (mp)*	Observații / Referințe
	2.092	

* Suprafața este determinată în planul de proiecție Stereo 70.

DETALII LINIARE IMOBIL



Date referitoare la teren

Crt	Categorie folosință	Intra vilan	Suprafața (mp)	Tarla	Parcelă	Nr. topo	Observații / Referințe
1	arabil	DA	2.092	4	248/2, 251/2	-	

Lungime Segmente

1) Valorile lungimilor segmentelor sunt obținute din proiecție în plan.

Punct început	X / Y	Punct sfârșit	X / Y	Lungime segment (** (m)
1	389.569,491 375.544,14	2	389.569,64 375.544,112	0.152
3	389.574,178 375.556,271	4	389.567,373 375.557,907	6.999
5	389.557,028 375.560,017	6	389.543,815 375.562,513	13.447
7	389.529,661 375.565,355	8	389.516,788 375.567,77	13.098
9	389.503,156 375.570,042	10	389.493,838 375.572,229	9.571

Punct început	X / Y	Punct sfârșit	X / Y	Lungime segment (** (m)
2	389.569,64 375.544,112	3	389.574,178 375.556,271	12.978
4	389.567,373 375.557,907	5	389.557,028 375.560,017	10.558
6	389.543,815 375.562,513	7	389.529,661 375.565,355	14.437
8	389.516,788 375.567,77	9	389.503,156 375.570,042	13.82
10	389.493,838 375.572,229	11	389.479,972 375.574,218	14.008

Punct început	X / Y	Punct sfârșit	X / Y	Lungime segment (** (m)
11	389.479,972 375.574,218	12	389.459,208 375.577,863	21.082
13	389.447,928 375.579,04	14	389.440,127 375.579,835	7.841
15	389.395,22 375.591,989	16	389.392,81 375.585,435	6.983
17	389.391,706 375.584,358	18	389.388,584 375.584,682	3.139
19	389.402,319 375.579,9	20	389.410,988 375.578,293	8.817
21	389.420,911 375.574,961	22	389.437,148 375.569,828	17.029
23	389.439,141 375.569,383	24	389.444,575 375.568,296	5.542
25	389.461,457 375.564,997	26	389.471,714 375.563,81	10.325
27	389.483,75 375.561,878	28	389.499,693 375.559,334	16.145
29	389.516,464 375.555,772	30	389.533,807 375.551,779	17.797
31	389.549,036 375.548,031	1	389.569,491 375.544,14	20.822

Punct început	X / Y	Punct sfârșit	X / Y	Lungime segment (** (m)
12	389.459,208 375.577,863	13	389.447,928 375.579,04	11.341
14	389.440,127 375.579,835	15	389.395,22 375.591,989	46.523
16	389.392,81 375.585,435	17	389.391,706 375.584,358	1.542
18	389.388,584 375.584,682	19	389.402,319 375.579,9	14.544
20	389.410,988 375.578,293	21	389.420,911 375.574,961	10.467
22	389.437,148 375.569,828	23	389.439,141 375.569,383	2.042
24	389.444,575 375.568,296	25	389.461,457 375.564,997	17.201
26	389.471,714 375.563,81	27	389.483,75 375.561,878	12.19
28	389.499,693 375.559,334	29	389.516,464 375.555,772	17.145
30	389.533,807 375.551,779	31	389.549,036 375.548,031	15.683

** Lungimile segmentelor sunt determinate în planul de proiecție Stereo 70 și sunt rotunjite la 1 milimetru.

*** Distanța dintre puncte este formată din segmente cumulate ce sunt mai mici decât valoarea 1 milimetru.

**DATE DESPRE IMOBILUL NR. 6416**

Oficiul de Cadastru și Publicitate Imobiliară GORJ
Biroul de Cadastru și Publicitate Imobiliară Targu Jiu

A. Partea I. Descrierea imobilului

TEREN Intravilan

Adresa: Loc. Totea, Jud. Gorj

Nr. Crt	Nr cadastral Nr. topografic	Suprafața* (mp)	Observații / Referințe
A1		596	Sector cadastral:60 Teren neimprejmuit;

B. Partea II. Proprietari și acte

Inscrieri privitoare la dreptul de proprietate și alte drepturi reale	Referințe
0 / 18/04/2026	
Act Administrativ nr. 1468, din 30/03/2026 emis de PRIMARIA LICURICI;	
B1	Inscrierea posesiei, drept de PROPRIETATE, dobandit prin Lege, cota actuala 1/1
	1) NEIDENTIFICAT NEIDENTIFICAT
/	
Act Normativ nr. 7, din 13/03/1996 emis de PARLAMENTUL ROMANIEI;	
B2	Se noteaza mentiunea de proprietar neidentificat
	A1

C. Partea III. SARCINI .

Inscrieri privind dezmembramintele dreptului de proprietate, drepturi reale de garanție și sarcini	Referințe
NU SUNT	

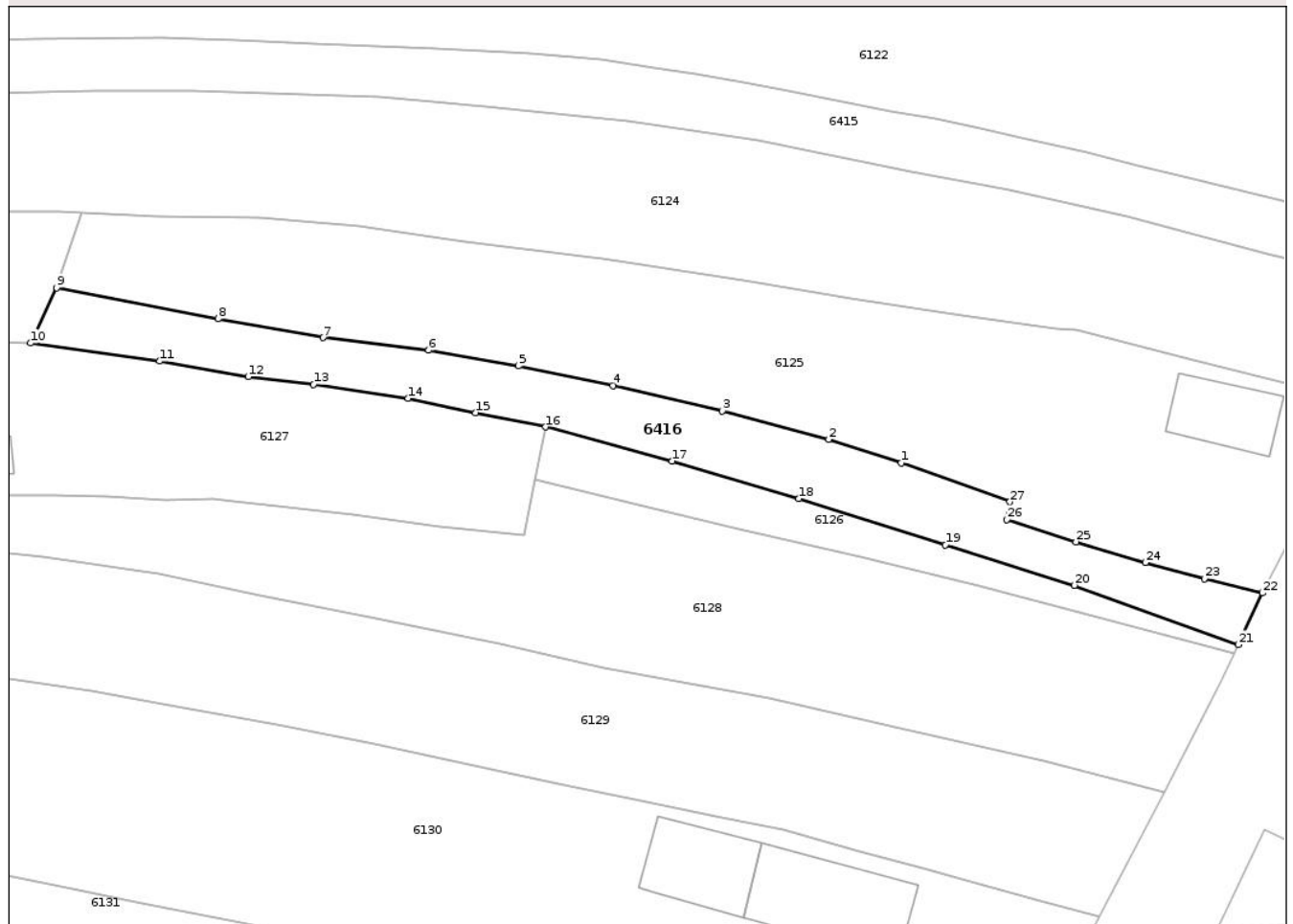
Anexa Nr. 1 La Partea I

Teren

Nr cadastral	Suprafața (mp)*	Observații / Referințe
	596	

* Suprafața este determinată în planul de proiecție Stereo 70.

DETALII LINIARE IMOBIL



Date referitoare la teren

Crt	Categorie folosință	Intra vilan	Suprafața (mp)	Tarla	Parcelă	Nr. topo	Observații / Referințe
1	drum	DA	596	4	264/2, 266/1	-	

Lungime Segmente

1) Valorile lungimilor segmentelor sunt obținute din proiecție în plan.

Punct început	X / Y	Punct sfârșit	X / Y	Lungime segment (** (m)
1	389.508,393 375.495,654	2	389.501,628 375.497,85	7.112
3	389.491,661 375.500,506	4	389.481,433 375.502,885	10.501
5	389.472,579 375.504,736	6	389.464,171 375.506,191	8.533
7	389.454,3 375.507,38	8	389.444,46 375.509,127	9.994
9	389.429,361 375.512,016	10	389.426,917 375.506,862	5.704

Punct început	X / Y	Punct sfârșit	X / Y	Lungime segment (** (m)
2	389.501,628 375.497,85	3	389.491,661 375.500,506	10.315
4	389.481,433 375.502,885	5	389.472,579 375.504,736	9.045
6	389.464,171 375.506,191	7	389.454,3 375.507,38	9.942
8	389.444,46 375.509,127	9	389.429,361 375.512,016	15.373
10	389.426,917 375.506,862	11	389.439,005 375.505,178	12.205

Punct început	X / Y	Punct sfârșit	X / Y	Lungime segment (** (m)
11	389.439,005 375.505,178	12	389.447,272 375.503,712	8.396
13	389.453,387 375.503,007	14	389.462,237 375.501,686	8.948
15	389.468,544 375.500,352	16	389.475,112 375.499,017	6.702
17	389.486,942 375.495,831	18	389.498,828 375.492,315	12.395
19	389.512,524 375.487,968	20	389.524,621 375.484,214	12.666
21	389.539,927 375.478,665	22	389.542,203 375.483,487	5.332
23	389.536,763 375.484,807	24	389.531,261 375.486,338	5.711
25	389.524,762 375.488,267	26	389.518,3 375.490,367	6.795
27	389.518,572 375.492,011	1	389.508,393 375.495,654	10.811

Punct început	X / Y	Punct sfârșit	X / Y	Lungime segment (** (m)
12	389.447,272 375.503,712	13	389.453,387 375.503,007	6.156
14	389.462,237 375.501,686	15	389.468,544 375.500,352	6.447
16	389.475,112 375.499,017	17	389.486,942 375.495,831	12.252
18	389.498,828 375.492,315	19	389.512,524 375.487,968	14.369
20	389.524,621 375.484,214	21	389.539,927 375.478,665	16.281
22	389.542,203 375.483,487	23	389.536,763 375.484,807	5.598
24	389.531,261 375.486,338	25	389.524,762 375.488,267	6.779
26	389.518,3 375.490,367	27	389.518,572 375.492,011	1.666

** Lungimile segmentelor sunt determinate în planul de proiecție Stereo 70 și sunt rotunjite la 1 milimetru.

*** Distanța dintre puncte este formată din segmente cumulate ce sunt mai mici decât valoarea 1 milimetru.

Neutilizabil în
Civil

**DATE DESPRE IMOBILUL NR. 6098**

Oficiul de Cadastru și Publicitate Imobiliară GORJ
Biroul de Cadastru și Publicitate Imobiliară Targu Jiu

A. Partea I. Descrierea imobilului

TEREN Necunoscut

Adresa: Loc. Totea, Str Principală, Nr. 199, Jud. Gorj

Nr. Crt	Nr cadastral Nr. topografic	Suprafața* (mp)	Observații / Referințe
A1	36631	8.645	Sector cadastral:60 Teren neimprejmuit;

Construcții

Crt	Nr cadastral Nr. topografic	Adresa	Observații / Referințe
A1.1	36631-C1	Loc. Totea, Str Principală, Nr. 199, Jud. Gorj	Nr. niveluri:2; S. construita la sol:79 mp; Locuinta , Edificata in anul 1924 Demisol+Parter
A1.2	36631-C2	Loc. Totea, Str Principală, Nr. 199, Jud. Gorj	Nr. niveluri:1; S. construita la sol:36 mp; S. construita desfasurata:36 mp; Anexa
A1.3		Loc. Totea, Str Principală, Nr. 199, Jud. Gorj	Nr. niveluri:1; S. construita la sol:19 mp; S. construita desfasurata:19 mp; ANEXA

B. Partea II. Proprietari și acte

Inscrieri privitoare la dreptul de proprietate și alte drepturi reale	Referințe
22067 / 10/03/2022	
Act Notarial nr. 6669, din 08/10/2021 emis de NP PARAU CLAUDIA RADITA (act notarial nr 53 din 09.03.2022, emis de NP Mirela Aldoiu);	
B1	Intabulare, drept de PROPRIETATEcu titlul de drept donație, dobandit prin Conventie, cota actuala 1/1, cota initiala 1/1 1) MURGU DUMITRU-GABRIEL, bun propriu
/	
Act Normativ nr. 7, din 13/03/1996 emis de PARLAMENTUL ROMANIEI;	
B2	Intabulare, drept de PROPRIETATE, dobandit prin Lege, cota actuala 1/1 1) MURGU DUMITRU-GABRIEL

C. Partea III. SARCINI .

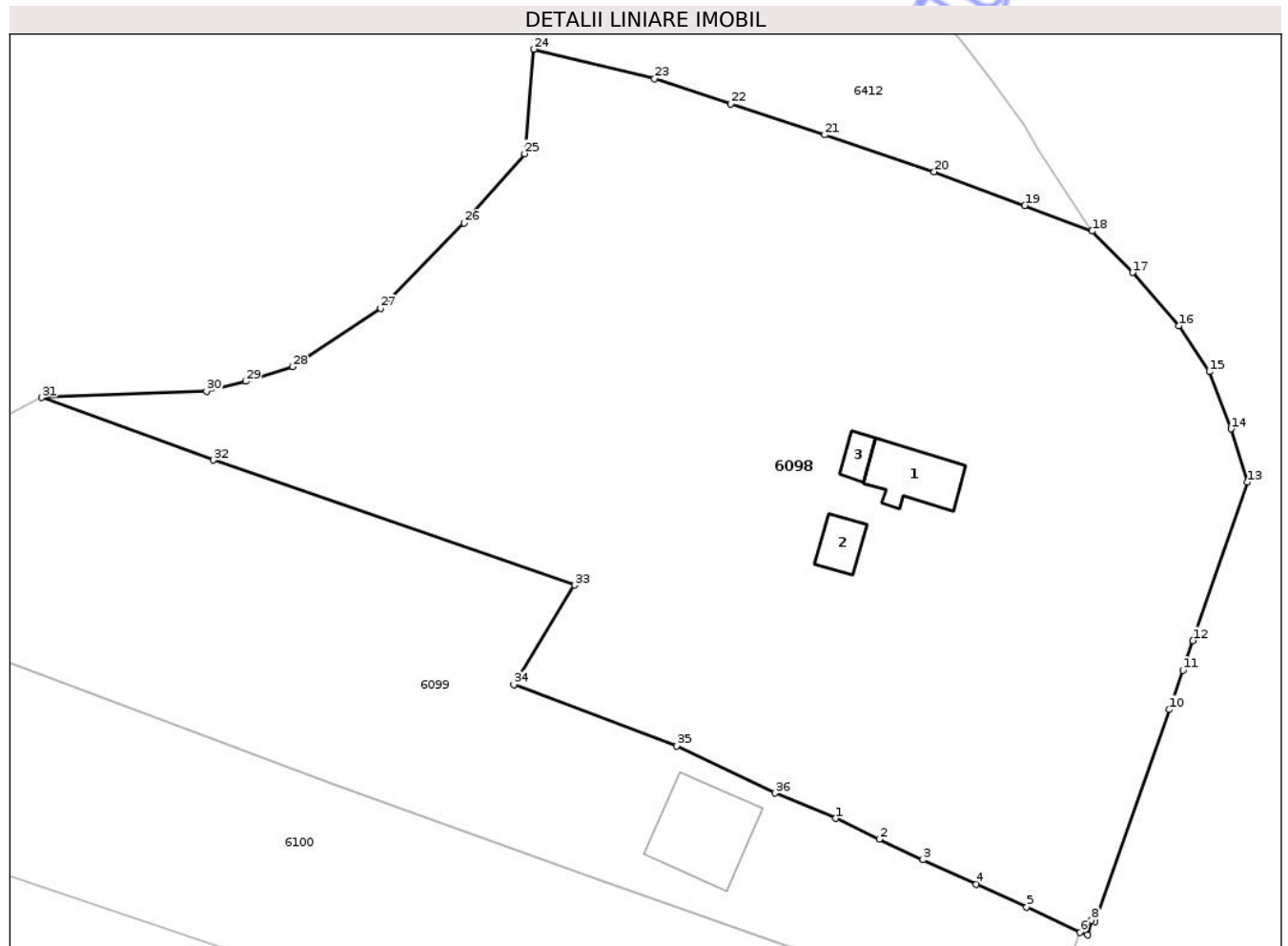
Inscrieri privind dezmembramintele dreptului de proprietate, drepturi reale de garanție și sarcini	Referințe
NU SUNT	

Anexa Nr. 1 La Partea I

Teren

Nr cadastral	Suprafața (mp)*	Observații / Referințe
36631	8.645	

* Suprafața este determinată în planul de proiecție Stereo 70.



Date referitoare la teren

Crt	Categorie folosință	Intra vilan	Suprafața (mp)	Tarla	Parcelă	Nr. topo	Observații / Referințe
1	curti constructii	DA	957	4	176,178,179, 180,181	-	
2	arabil	DA	1.301	4	179,181,182	-	
3	arabil	DA	561	4	172,175	-	
4	vie	DA	798	4	179,180	-	
5	livada	DA	1.923	4	172,173,175, 176,178,179, 182,183,184	-	
6	livada	NU	3.105	4,96	173,175,176, 177,178,183, 184,12312	-	

Date referitoare la construcții

Crt	Număr	Destinație construcție	Supraf. (mp)	Situație juridică	Observații / Referințe
A1.1	36631-C1	construcții de locuințe	79	Cu acte	Nr. niveluri:2; S. construita la sol:79 mp; Locuinta , Edificata in anul 1924 Demisol+Parter
A1.2	36631-C2	construcții anexa	36	Cu acte	Nr. niveluri:1; S. construita la sol:36 mp; S. construita desfasurata:36 mp; Anexa
A1.3		construcții anexa	19	Cu acte	Nr. niveluri:1; S. construita la sol:19 mp; S. construita desfasurata:19 mp; ANEXA

Lungime Segmente

1) Valorile lungimilor segmentelor sunt obținute din proiecție în plan.

Punct început	X / Y	Punct sfârșit	X / Y	Lungime segment (** (m)
1	389.650,656 375.998,485	2	389.656,302 375.995,783	6.259
3	389.661,967 375.993,085	4	389.668,929 375.989,934	7.642
5	389.675,478 375.986,944	6	389.682,4 375.983,705	7.642
7	389.683,39 375.983,356	8	389.683,868 375.985,276	1.979
9	389.684,325 375.985,083	10	389.694,015 376.012,589	29.163
11	389.695,769 376.017,709	12	389.697,078 376.021,531	4.04
13	389.704,133 376.042,127	14	389.702,014 376.049,03	7.221
15	389.699,204 376.056,436	16	389.695,221 376.062,387	7.161
17	389.689,222 376.069,321	18	389.683,982 376.074,709	7.516
19	389.675,235 376.078,043	20	389.663,462 376.082,385	12.548
21	389.649,221 376.087,177	22	389.637,026 376.091,178	12.835
23	389.627,129 376.094,456	24	389.611,383 376.098,304	16.209
25	389.610,234 376.084,75	26	389.602,348 376.075,727	11.983
27	389.591,52 376.064,662	28	389.580,037 376.057,086	13.757
29	389.574,004 376.055,188	30	389.568,894 376.053,912	5.267
31	389.547,477 376.053,094	32	389.569,764 376.044,976	23.719
33	389.616,739 376.028,74	34	389.608,824 376.015,848	15.128
35	389.629,986 376.007,896	36	389.642,771 376.001,762	14.18

Punct început	X / Y	Punct sfârșit	X / Y	Lungime segment (** (m)
2	389.656,302 375.995,783	3	389.661,967 375.993,085	6.275
4	389.668,929 375.989,934	5	389.675,478 375.986,944	7.199
6	389.682,4 375.983,705	7	389.683,39 375.983,356	1.05
8	389.683,868 375.985,276	9	389.684,325 375.985,083	0.496
10	389.694,015 376.012,589	11	389.695,769 376.017,709	5.412
12	389.697,078 376.021,531	13	389.704,133 376.042,127	21.771
14	389.702,014 376.049,03	15	389.699,204 376.056,436	7.921
16	389.695,221 376.062,387	17	389.689,222 376.069,321	9.169
18	389.683,982 376.074,709	19	389.675,235 376.078,043	9.361
20	389.663,462 376.082,385	21	389.649,221 376.087,177	15.026
22	389.637,026 376.091,178	23	389.627,129 376.094,456	10.426
24	389.611,383 376.098,304	25	389.610,234 376.084,75	13.603
26	389.602,348 376.075,727	27	389.591,52 376.064,662	15.482
28	389.580,037 376.057,086	29	389.574,004 376.055,188	6.325
30	389.568,894 376.053,912	31	389.547,477 376.053,094	21.433
32	389.569,764 376.044,976	33	389.616,739 376.028,74	49.702
34	389.608,824 376.015,848	35	389.629,986 376.007,896	22.607
36	389.642,771 376.001,762	1	389.650,656 375.998,485	8.539

** Lungimile segmentelor sunt determinate în planul de proiecție Stereo 70 și sunt rotunjite la 1 milimetru.

*** Distanța dintre puncte este formată din segmente cumulate ce sunt mai mici decât valoarea 1 milimetru.

**DATE DESPRE IMOBILUL NR. 6100**

Oficiul de Cadastru și Publicitate Imobiliară GORJ
Biroul de Cadastru și Publicitate Imobiliară Targu Jiu

A. Partea I. Descrierea imobilului

TEREN Necunoscut

Adresa: Loc. Totea, Str Principală, Nr. 195, Jud. Gorj

Nr. Crt	Nr cadastral Nr. topografic	Suprafața* (mp)	Observații / Referințe
A1	36330	Din acte: 12.960 Masurata: 4.289	Sector cadastral:60 Teren neimprejmuit;

Construcții

Crt	Nr cadastral Nr. topografic	Adresa	Observații / Referințe
A1.1	36330-C1	Loc. Totea, Str Principală, Nr. 195, Jud. Gorj	Nr. niveluri:1; S. construita la sol:35 mp; S. construita desfasurata:35 mp; Locuinta P. S.c.=35mp, S.d.=35mp, construita in anul 1930
A1.2	36330-C2	Loc. Totea, Str Principală, Nr. 195, Jud. Gorj	Nr. niveluri:1; S. construita la sol:38 mp; S. construita desfasurata:38 mp; Anexa P. S.c.=38mp, S.d.=38mp, construita in anul 1930

B. Partea II. Proprietari și acte

Inscrieri privitoare la dreptul de proprietate și alte drepturi reale		Referințe
5489 / 31/01/2019		
Act Notarial nr. 102, din 30/01/2019 emis de NP CHIVU-RĂCEANU Maria;		
B1	Intabulare, drept de PROPRIETATEcu titlu de drept cumpărare, dobandit prin Conventie, cota actuala 1/1, cota initiala 1/1 1) CHILIBAN CRISTINA LOREDANA, bun propriu	A1
B2	Intabulare, drept de PROPRIETATEcu titlu de drept cumpărare, dobandit prin Conventie, cota actuala 1/1, cota initiala 1/1 1) CHILIBAN CRISTINA LOREDANA, bun propriu	A1.1, A1.2

C. Partea III. SARCINI .

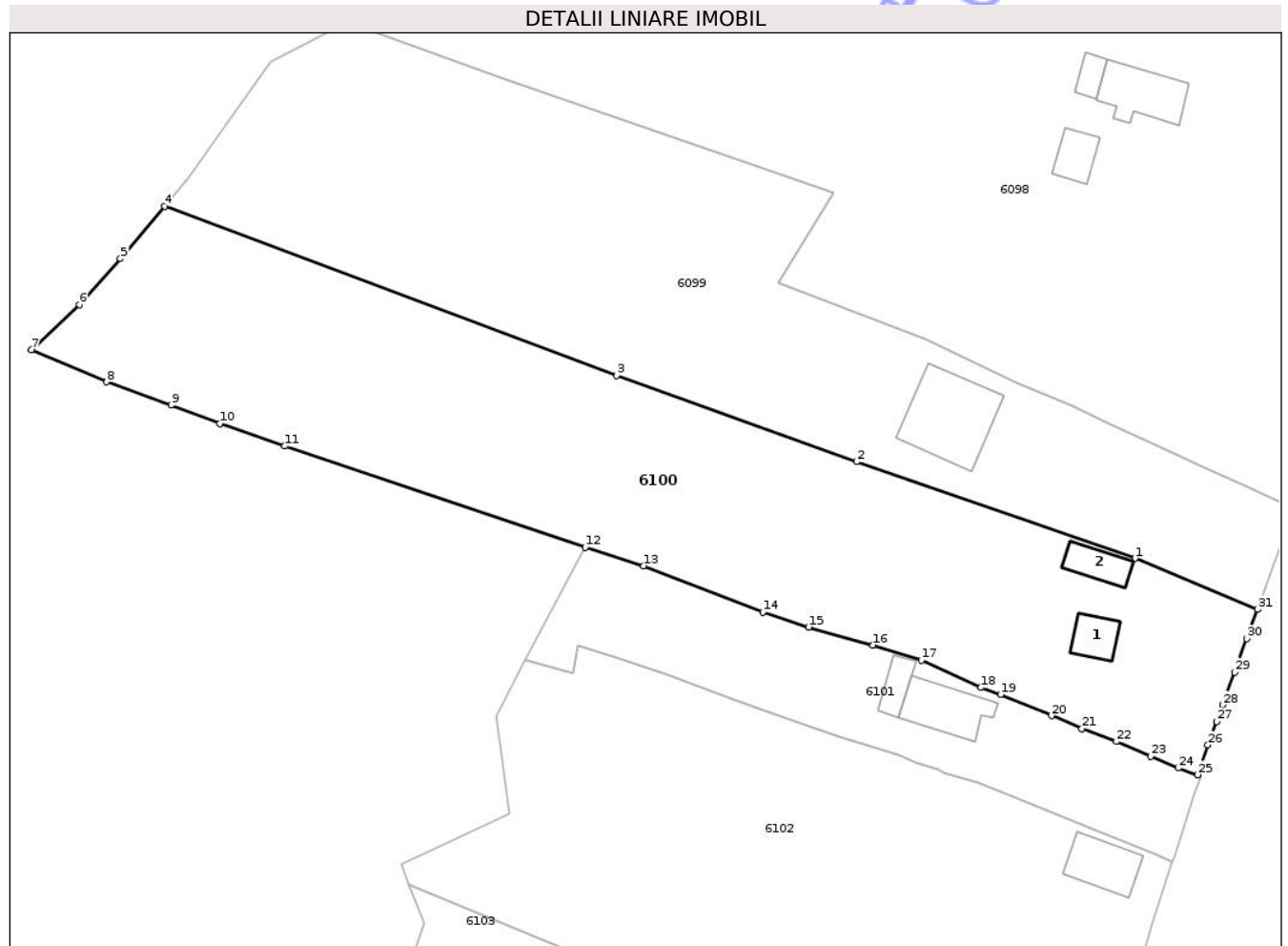
Inscrieri privind dezmembramintele dreptului de proprietate, drepturi reale de garanție și sarcini	Referințe
NU SUNT	

Anexa Nr. 1 La Partea I

Teren

Nr cadastral	Suprafața (mp)*	Observații / Referințe
36330	Din acte: 12.960 Masurata: 4.289	

* Suprafața este determinată în planul de proiecție Stereo 70.



Date referitoare la teren

Crt	Categorie folosință	Intra vilan	Suprafața (mp)	Tarla	Parcelă	Nr. topo	Observații / Referințe
1	curți constructii	DA	1.014	3	189,190	-	
2	livada	DA	483	3	191	-	
3	livada	NU	1.024	3	192	-	
4	vie	NU	1.768	96	12315	-	

Date referitoare la construcții

Crt	Număr	Destinație construcție	Supraf. (mp)	Situație juridică	Observații / Referințe
A1.1	36330-C1	construcții de locuințe	35	Cu acte	Nr. niveluri:1; S. construita la sol:35 mp; S. construita desfasurata:35 mp; Locuinta P. S.c.=35mp, S.d.=35mp, construita in anul 1930
A1.2	36330-C2	construcții anexa	38	Cu acte	Nr. niveluri:1; S. construita la sol:38 mp; S. construita desfasurata:38 mp; Anexa P. S.c.=38mp, S.d.=38mp, construita in anul 1930

Lungime Segmente

1) Valorile lungimilor segmentelor sunt obținute din proiecție în plan.

Punct început	X / Y	Punct sfârșit	X / Y	Lungime segment (** (m)
1	389.659,715 375.976,628	2	389.620,053 375.990,417	41.991
3	389.585,798 376.002,68	4	389.521,361 376.026,809	68.807
5	389.515,1 376.019,358	6	389.509,237 376.012,818	8.783
7	389.502,396 376.006,348	8	389.513,126 376.001,79	11.658
9	389.522,317 375.998,483	10	389.529,265 375.995,837	7.435
11	389.538,507 375.992,63	12	389.581,375 375.978,231	45.222
13	389.589,648 375.975,562	14	389.606,664 375.968,982	18.244
15	389.613,191 375.966,849	16	389.622,399 375.964,28	9.56
17	389.629,297 375.962,099	18	389.637,8 375.958,221	9.346
19	389.640,548 375.957,217	20	389.647,831 375.954,192	7.886
21	389.652,172 375.952,351	22	389.657,1 375.950,528	5.254
23	389.661,955 375.948,407	24	389.665,903 375.946,745	4.284
25	389.668,679 375.945,771	26	389.670,147 375.950,024	4.499
27	389.671,372 375.953,372	28	389.672,247 375.955,745	2.529
29	389.673,952 375.960,401	30	389.675,681 375.965,18	5.082
31	389.677,214 375.969,37	1	389.659,715 375.976,628	18.944

Punct început	X / Y	Punct sfârșit	X / Y	Lungime segment (** (m)
2	389.620,053 375.990,417	3	389.585,798 376.002,68	36.384
4	389.521,361 376.026,809	5	389.515,1 376.019,358	9.732
6	389.509,237 376.012,818	7	389.502,396 376.006,348	9.416
8	389.513,126 376.001,79	9	389.522,317 375.998,483	9.768
10	389.529,265 375.995,837	11	389.538,507 375.992,63	9.783
12	389.581,375 375.978,231	13	389.589,648 375.975,562	8.693
14	389.606,664 375.968,982	15	389.613,191 375.966,849	6.867
16	389.622,399 375.964,28	17	389.629,297 375.962,099	7.235
18	389.637,8 375.958,221	19	389.640,548 375.957,217	2.926
20	389.647,831 375.954,192	21	389.652,172 375.952,351	4.715
22	389.657,1 375.950,528	23	389.661,955 375.948,407	5.298
24	389.665,903 375.946,745	25	389.668,679 375.945,771	2.942
26	389.670,147 375.950,024	27	389.671,372 375.953,372	3.565
28	389.672,247 375.955,745	29	389.673,952 375.960,401	4.958
30	389.675,681 375.965,18	31	389.677,214 375.969,37	4.462

** Lungimile segmentelor sunt determinate în planul de proiecție Stereo 70 și sunt rotunjite la 1 milimetru.

*** Distanța dintre puncte este formată din segmente cumulate ce sunt mai mici decât valoarea 1 milimetru.

**DATE DESPRE IMOBILUL NR. 6120**

Oficiul de Cadastru și Publicitate Imobiliară GORJ
Biroul de Cadastru și Publicitate Imobiliară Targu Jiu

A. Partea I. Descrierea imobilului

TEREN Necunoscut

Adresa: Loc. Totea, Str Principală, Nr. 169, Jud. Gorj

Nr. Crt	Nr cadastral Nr. topografic	Suprafața* (mp)	Observații / Referințe
A1	35147	Din acte: 1.800 Masurata: 3.289	Sector cadastral:60 Teren neimprejmuit; Suprafata CF 1578mp, pentru suprafata de 1711mp se noteaza posesia

Construcții

Crt	Nr cadastral Nr. topografic	Adresa	Observații / Referințe
A1.1	35147-C1	Loc. Totea, Str Principală, Nr. 169, Jud. Gorj	Nr. niveluri:2; S. construita la sol:84 mp; LOCUINTA
A1.2		Loc. Totea, Str Principală, Nr. 169, Jud. Gorj	Nr. niveluri:1; S. construita la sol:44 mp; S. construita desfasurata:44 mp; ANEXA
A1.3		Loc. Totea, Str Principală, Nr. 169, Jud. Gorj	Nr. niveluri:1; S. construita la sol:73 mp; S. construita desfasurata:73 mp; ANEXA

B. Partea II. Proprietari și acte

Inscrieri privitoare la dreptul de proprietate și alte drepturi reale		Referințe
24944 / 20/05/2011		
Act Notarial nr. 1267, din 19/05/2011 emis de NP RACEANU ION;		
B1	Intabulare, drept de PROPRIETATEcu titlu de drept întreținere, dobandit prin Conventie, cota actuala 1/1, cota initiala 1/1 1) DRUGAN-BÎRZĂIANU DOMNICA-DANIELA 2) DRUGAN-BÎRZĂIANU ȘTEFAN, bun comun	A1
/		
Act Normativ nr. 7, din 13/03/1996 emis de PARLAMENTUL ROMANIEI;		
B2	Intabulare, drept de PROPRIETATE, dobandit prin Lege, cota actuala 1/1 1) DRUGAN-BÎRZĂIANU ȘTEFAN 2) DRUGAN-BÎRZĂIANU DOMNICA-DANIELA	A1.1, A1.2, A1.3
Act Administrativ nr. 1468, din 30/03/2026 emis de PRIMARIA LICURICI;		
B3	SE NOTEAZA POSESIA FAPTICA IN FAVOAREA LUI DRUGAN-BÎRZĂIANU DOMNICA-DANIELA, DRUGAN-BÎRZĂIANU ȘTEFAN 1) DRUGAN-BÎRZĂIANU DOMNICA-DANIELA 2) DRUGAN-BÎRZĂIANU ȘTEFAN OBSERVATII: pentru suprafata de 1711mp se noteaza posesia	A1

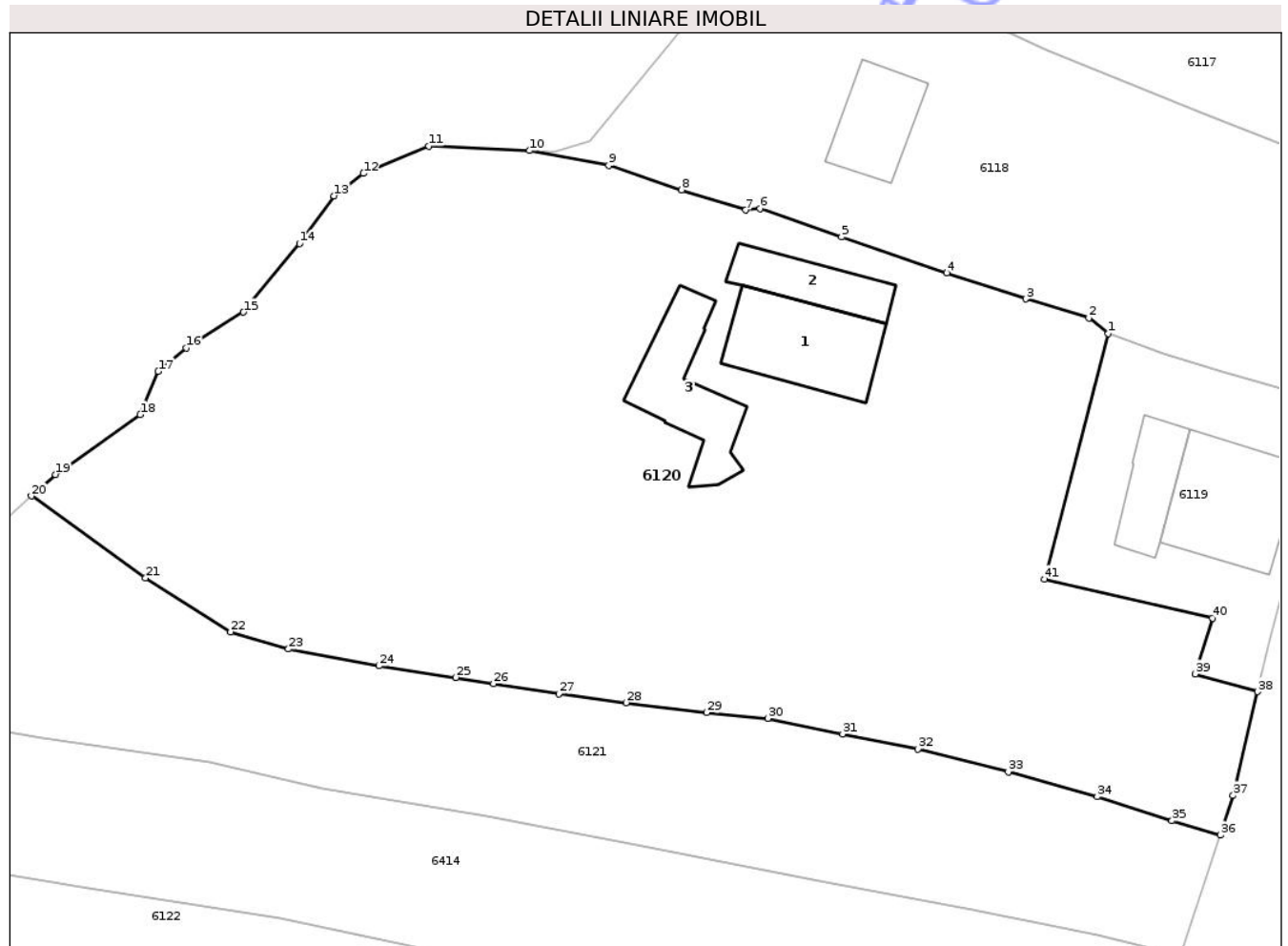
C. Partea III. SARCINI .

Inscrieri privind dezmembramentele dreptului de proprietate, drepturi reale de garanție și sarcini	Referințe
NU SUNT	

Anexa Nr. 1 La Partea I**Teren**

Nr cadastral	Suprafața (mp)*	Observații / Referințe
35147	Din acte: 1.800 Masurata: 3.289	Suprafata CF 1578mp, pentru suprafata de 1711mp se noteaza posesia

* Suprafața este determinată în planul de proiecție Stereo 70.

**Date referitoare la teren**

Crt	Categorie folosință	Intra vilan	Suprafața (mp)	Tarla	Parcelă	Nr. topo	Observații / Referințe
1	curți constructii	DA	1.060	4	242,243,245, 246	-	
2	arabil	DA	755	4	242,243,245, 246	-	
3	vie	DA	666	4	242,243,245, 246	-	
4	livada	NU	808	8	242, 243, 245, 246	-	

Date referitoare la construcții

Crt	Număr	Destinație construcție	Supraf. (mp)	Situație juridică	Observații / Referințe
A1.1	35147-C1	construcții de locuințe	84	Cu acte	Nr. niveluri:2; S. construita la sol:84 mp; LOCUINTA
A1.2		construcții anexa	44	Cu acte	Nr. niveluri:1; S. construita la sol:44 mp; S. construita desfasurata:44 mp; ANEXA
A1.3		construcții anexa	73	Cu acte	Nr. niveluri:1; S. construita la sol:73 mp; S. construita desfasurata:73 mp; ANEXA

Lungime Segmente

1) Valorile lungimilor segmentelor sunt obținute din proiecție în plan.

Punct început	X / Y	Punct sfârșit	X / Y	Lungime segment	Punct început	X / Y	Punct sfârșit	X / Y	Lungime segment	Punct început	X / Y	Punct sfârșit	X / Y	Lungime segment
1	389.568,228 375.607,737	2	389.566,616 375.609,017	2.058	2	389.566,616 375.609,017	3	389.561,393 375.610,596	5.456	3	389.561,393 375.610,596	4	389.554,84 375.612,742	6.895
4	389.554,84 375.612,742	5	389.546,146 375.615,715	9.188	5	389.546,146 375.615,715	6	389.539,409 375.618,068	7.136	6	389.539,409 375.618,068	7	389.538,204 375.617,951	1.211
7	389.538,204 375.617,951	8	389.532,895 375.619,619	5.565	8	389.532,895 375.619,619	9	389.526,859 375.621,65	6.369	9	389.526,859 375.621,65	10	389.520,294 375.622,869	6.677
10	389.520,294 375.622,869	11	389.511,97 375.623,244	8.332	11	389.511,97 375.623,244	12	389.506,553 375.620,98	5.871	12	389.506,553 375.620,98	13	389.504,137 375.619,133	3.041
13	389.504,137 375.619,133	14	389.501,264 375.615,185	4.883	14	389.501,264 375.615,185	15	389.496,626 375.609,5	7.337	15	389.496,626 375.609,5	16	389.491,878 375.606,539	5.596
16	389.491,878 375.606,539	17	389.489,57 375.604,606	3.011	17	389.489,57 375.604,606	18	389.488,085 375.601,015	3.886	18	389.488,085 375.601,015	19	389.481,067 375.596,064	8.589
19	389.481,067 375.596,064	20	389.479,074 375.594,292	2.667	20	389.479,074 375.594,292	21	389.488,519 375.587,505	11.631	21	389.488,519 375.587,505	22	389.495,554 375.583,043	8.331
22	389.495,554 375.583,043	23	389.500,353 375.581,623	5.005	23	389.500,353 375.581,623	24	389.507,834 375.580,224	7.611	24	389.507,834 375.580,224	25	389.514,196 375.579,275	6.432
25	389.514,196 375.579,275	26	389.517,333 375.578,755	3.18	26	389.517,333 375.578,755	27	389.522,732 375.577,927	5.462	27	389.522,732 375.577,927	28	389.528,305 375.577,19	5.622
28	389.528,305 375.577,19	29	389.534,975 375.576,366	6.721	29	389.534,975 375.576,366	30	389.540,034 375.575,884	5.082	30	389.540,034 375.575,884	31	389.546,246 375.574,601	6.343
31	389.546,246 375.574,601	32	389.552,456 375.573,337	6.337	32	389.552,456 375.573,337	33	389.559,95 375.571,464	7.725	33	389.559,95 375.571,464	34	389.567,304 375.569,388	7.641
34	389.567,304 375.569,388	35	389.573,489 375.567,404	6.495	35	389.573,489 375.567,404	36	389.577,507 375.566,226	4.187	36	389.577,507 375.566,226	37	389.578,561 375.569,495	3.435
37	389.578,561 375.569,495	38	389.580,581 375.578,09	8.829	38	389.580,581 375.578,09	39	389.575,426 375.579,555	5.359	39	389.575,426 375.579,555	40	389.576,839 375.584,173	4.829
40	389.576,839 375.584,173	41	389.562,925 375.587,416	14.287	41	389.562,925 375.587,416	1	389.568,228 375.607,737	21.002					

** Lungimile segmentelor sunt determinate în planul de proiecție Stereo 70 și sunt rotunjite la 1 milimetru.

*** Distanța dintre puncte este formată din segmente cumulate ce sunt mai mici decât valoarea 1 milimetru.

**DATE DESPRE IMOBILUL NR. 6123**

Oficiul de Cadastru și Publicitate Imobiliară GORJ
Biroul de Cadastru și Publicitate Imobiliară Targu Jiu

A. Partea I. Descrierea imobilului

TEREN Necunoscut

Adresa: Loc. Totea, Jud. Gorj

Nr. Crt	Nr cadastral Nr. topografic	Suprafața* (mp)	Observații / Referințe
A1		Din acte: 2.128 Masurata: 2.025	Sector cadastral:60 Teren neimprejmuit;

B. Partea II. Proprietari și acte

Inscrieri privitoare la dreptul de proprietate și alte drepturi reale		Referințe
0 / 15/04/2026		
Act Normativ nr. 7, din 13/03/1996 emis de PARLAMENTUL ROMANIEI;		
B1	Intabulare, drept de PROPRIETATE, dobandit prin Lege, cota actuala 1/1 1) NEIDENTIFICAT NEIDENTIFICAT	A1
/		
Act Administrativ nr. 1468, din 30/03/2026 emis de PRIMARIA LICURICI;		
B2	Se noteaza posesia factica in favoarea lui MURGU ION-TIBERIU 1) MURGU ION-TIBERIU	A1

C. Partea III. SARCINI .

Inscrieri privind dezmembramintele dreptului de proprietate, drepturi reale de garanție și sarcini	Referințe
NU SUNT	

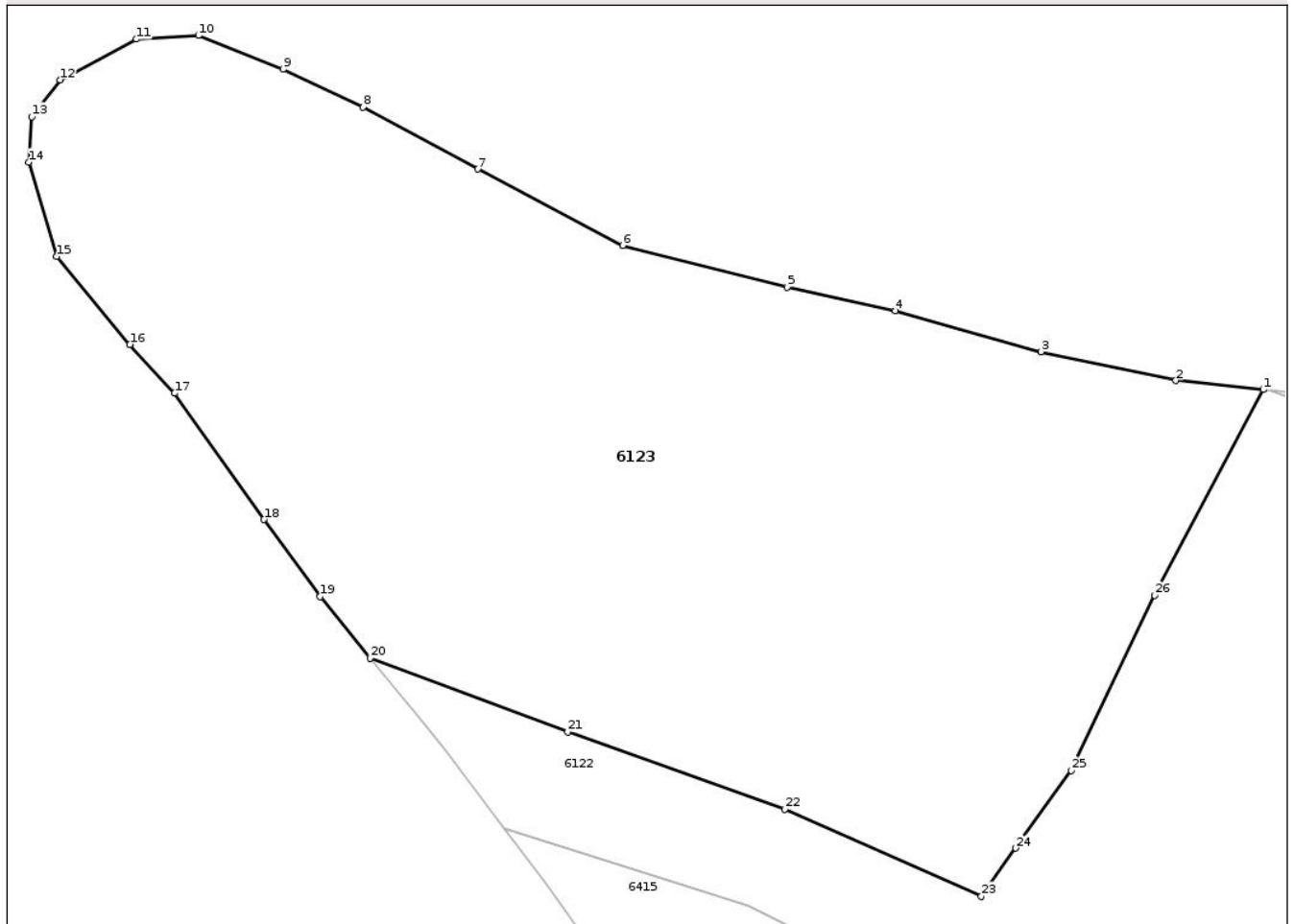
Anexa Nr. 1 La Partea I

Teren

Nr cadastral	Suprafața (mp)*	Observații / Referințe
	Din acte: 2.128 Masurata: 2.025	

* Suprafața este determinată în planul de proiecție Stereo 70.

DETALII LINIARE IMOBIL



Date referitoare la teren

Crt	Categorie folosință	Intra vilan	Suprafața (mp)	Tarla	Parcelă	Nr. topo	Observații / Referințe
1	pasune	DA	144	4	252/2, 254/2	-	
2	pasune	NU	1.881	4	252/2, 254/2	-	

Lungime Segmente

1) Valorile lungimilor segmentelor sunt obținute din proiecție în plan.

Punct început	X / Y	Punct sfârșit	X / Y	Lungime segment (** (m)
1	389.388,326 375.584,708	2	389.382,917 375.585,269	5.438
3	389.374,591 375.587,058	4	389.365,593 375.589,576	9.344
5	389.358,913 375.591,043	6	389.348,749 375.593,624	10.487
7	389.339,805 375.598,336	8	389.332,711 375.602,166	8.062

Punct început	X / Y	Punct sfârșit	X / Y	Lungime segment (** (m)
2	389.382,917 375.585,269	3	389.374,591 375.587,058	8.516
4	389.365,593 375.589,576	5	389.358,913 375.591,043	6.839
6	389.348,749 375.593,624	7	389.339,805 375.598,336	10.109
8	389.332,711 375.602,166	9	389.327,768 375.604,51	5.471

Punct început	X / Y	Punct sfârșit	X / Y	Lungime segment (** (m)
9	389.327,768 375.604,51	10	389.322,553 375.606,589	5.614
11	389.318,706 375.606,369	12	389.313,995 375.603,855	5.34
13	389.312,24 375.601,579	14	389.312,071 375.598,763	2.821
15	389.313,793 375.592,94	16	389.318,311 375.587,499	7.072
17	389.321,081 375.584,491	18	389.326,601 375.576,685	9.561
19	389.330,062 375.571,92	20	389.333,151 375.568,129	4.89
21	389.345,366 375.563,555	22	389.358,772 375.558,786	14.229
23	389.370,913 375.553,416	24	389.373,035 375.556,375	3.641
25	389.376,471 375.561,166	26	389.381,622 375.572,007	12.003

Punct început	X / Y	Punct sfârșit	X / Y	Lungime segment (** (m)
10	389.322,553 375.606,589	11	389.318,706 375.606,369	3.853
12	389.313,995 375.603,855	13	389.312,24 375.601,579	2.874
14	389.312,071 375.598,763	15	389.313,793 375.592,94	6.072
16	389.318,311 375.587,499	17	389.321,081 375.584,491	4.089
18	389.326,601 375.576,685	19	389.330,062 375.571,92	5.889
20	389.333,151 375.568,129	21	389.345,366 375.563,555	13.043
22	389.358,772 375.558,786	23	389.370,913 375.553,416	13.276
24	389.373,035 375.556,375	25	389.376,471 375.561,166	5.896
26	389.381,622 375.572,007	1	389.388,326 375.584,708	14.362

** Lungimile segmentelor sunt determinate în planul de proiecție Stereo 70 și sunt rotunjite la 1 milimetru.

*** Distanța dintre puncte este formată din segmente cumulate ce sunt mai mici decât valoarea 1 milimetru.

Neutilizabil în
Civil

**DATE DESPRE IMOBILUL NR. 6103**

Oficiul de Cadastru și Publicitate Imobiliară GORJ
Biroul de Cadastru și Publicitate Imobiliară Targu Jiu

A. Partea I. Descrierea imobilului

TEREN Necunoscut

Adresa: Loc. Totea, Str Principală, Nr. 189, Jud. Gorj

Nr. Crt	Nr cadastral Nr. topografic	Suprafața* (mp)	Observații / Referințe
A1		1.052	Sector cadastral:60 Teren neimprejmuit;

Construcții

Crt	Nr cadastral Nr. topografic	Adresa	Observații / Referințe
A1.1		Loc. Totea, Str Principală, Nr. 189, Jud. Gorj	Nr. niveluri:1; S. construita la sol:38 mp; S. construita desfasurata:38 mp; LOCUINTA

B. Partea II. Proprietari și acte

Inscrieri privitoare la dreptul de proprietate și alte drepturi reale		Referințe
0 / 15/04/2026		
Act Normativ nr. 7, din 13/03/1996 emis de PARLAMENTUL ROMANIEI;		
B1	Intabulare, drept de PROPRIETATE, dobandit prin Lege, cota actuala 1/1 1) NEIDENTIFICAT NEIDENTIFICAT	A1
/		
Act Administrativ nr. 1468, din 30/03/2026 emis de PRIMARIA LICURICI;		
B2	Se noteaza posesia factica in favoarea lui COJOCARU GABRIEL 1) COJOCARU GABRIEL	A1
Act Normativ nr. 7, din 13/03/1996 emis de PARLAMENTUL ROMANIEI;		
B3	Intabulare, drept de PROPRIETATE, dobandit prin Lege, cota actuala 1/1 1) COJOCARU GABRIEL	A1.1

C. Partea III. SARCINI .

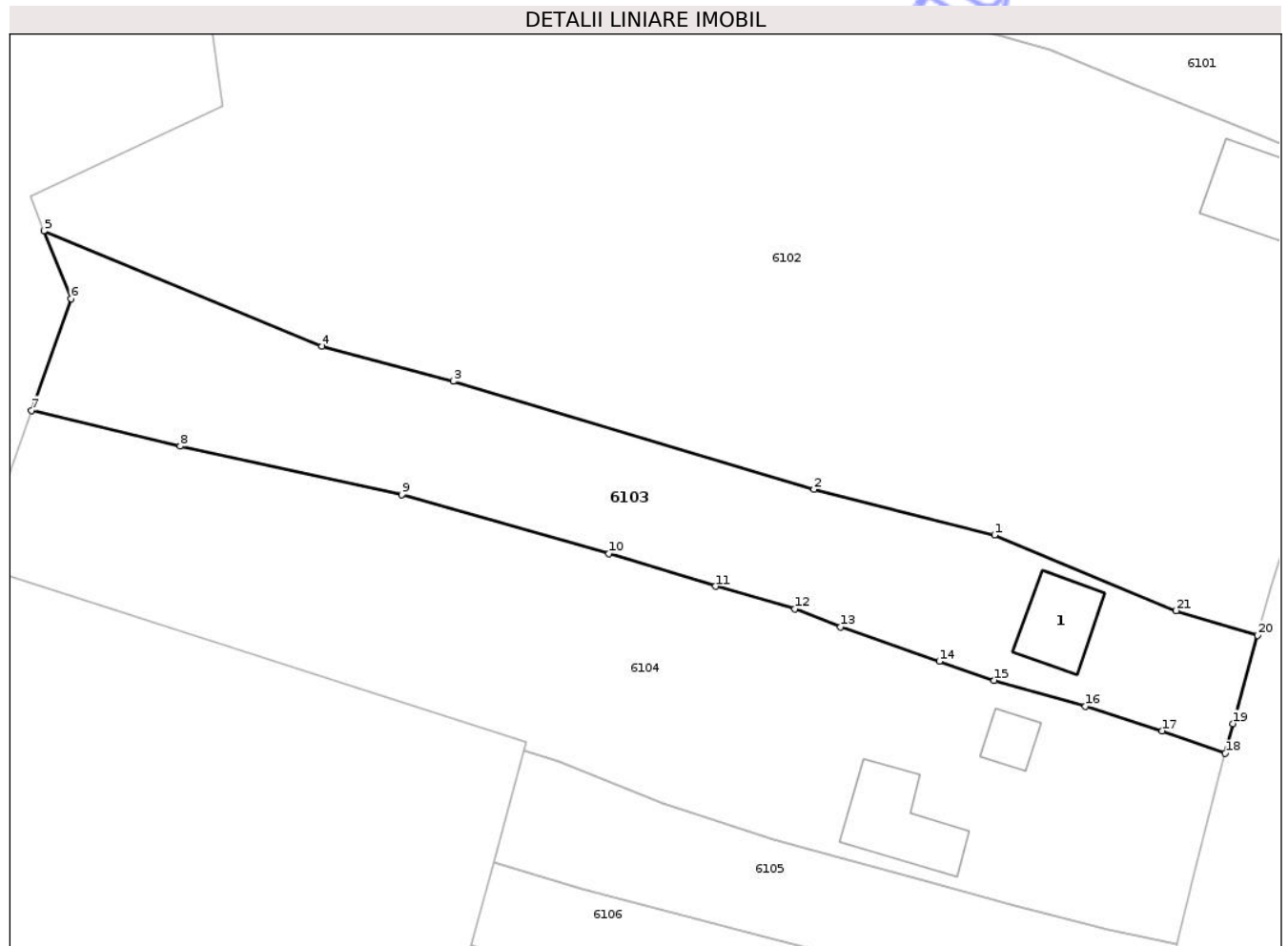
Inscrieri privind dezmembramintele dreptului de proprietate, drepturi reale de garanție și sarcini	Referințe
NU SUNT	

Anexa Nr. 1 La Partea I

Teren

Nr cadastral	Suprafața (mp)*	Observații / Referințe
	1.052	

* Suprafața este determinată în planul de proiecție Stereo 70.



Date referitoare la teren

Crt	Categorie folosință	Intravilan	Suprafața (mp)	Tarla	Parcelă	Nr. topo	Observații / Referințe
1	curți constructii	DA	196	4	201, 202, 203	-	
2	arabil	DA	355	4	201, 202, 203	-	
3	livada	NU	501	4	201, 202, 203	-	

Date referitoare la construcții

Crt	Număr	Destinație construcție	Supraf. (mp)	Situație juridică	Observații / Referințe
A1.1		construcții de locuințe	38	Cu acte	Nr. niveluri:1; S. construita la sol:38 mp; S. construita desfasurata:38 mp; LOCUINTA

Lungime Segmente

1) Valorile lungimilor segmentelor sunt obținute din proiecție în plan.

Punct început	X / Y	Punct sfârșit	X / Y	Lungime segment (** (m))	Punct început	X / Y	Punct sfârșit	X / Y	Lungime segment (** (m))
1	389.632,911 375.905,668	2	389.618,334 375.909,353	15.036	2	389.618,334 375.909,353	3	389.589,231 375.918,064	30.379
3	389.589,231 375.918,064	4	389.578,642 375.920,879	10.957	4	389.578,642 375.920,879	5	389.556,206 375.930,177	24.286

Punct început	X / Y	Punct sfârșit	X / Y	Lungime segment (** (m)
5	389.556,206 375.930,177	6	389.558,393 375.924,709	5.889
7	389.555,206 375.915,702	8	389.567,196 375.912,832	12.329
9	389.585,08 375.908,907	10	389.601,81 375.904,182	17.384
11	389.610,388 375.901,532	12	389.616,807 375.899,727	6.668
13	389.620,5 375.898,264	14	389.628,457 375.895,489	8.427
15	389.632,887 375.893,96	16	389.640,242 375.891,852	7.651
17	389.646,45 375.889,899	18	389.651,521 375.888,081	5.387
19	389.652,131 375.890,479	20	389.654,131 375.897,585	7.382
21	389.647,567 375.899,57	1	389.632,911 375.905,668	15.874

Punct început	X / Y	Punct sfârșit	X / Y	Lungime segment (** (m)
6	389.558,393 375.924,709	7	389.555,206 375.915,702	9.554
8	389.567,196 375.912,832	9	389.585,08 375.908,907	18.31
10	389.601,81 375.904,182	11	389.610,388 375.901,532	8.978
12	389.616,807 375.899,727	13	389.620,5 375.898,264	3.972
14	389.628,457 375.895,489	15	389.632,887 375.893,96	4.686
16	389.640,242 375.891,852	17	389.646,45 375.889,899	6.508
18	389.651,521 375.888,081	19	389.652,131 375.890,479	2.474
20	389.654,131 375.897,585	21	389.647,567 375.899,57	6.858

** Lungimile segmentelor sunt determinate în planul de proiecție Stereo 70 și sunt rotunjite la 1 milimetru.

*** Distanța dintre puncte este formată din segmente cumulate ce sunt mai mici decât valoarea 1 milimetru.

Neutilizabil în
Civil

**DATE DESPRE IMOBILUL NR. 6104**

Oficiul de Cadastru și Publicitate Imobiliară GORJ
Biroul de Cadastru și Publicitate Imobiliară Targu Jiu

A. Partea I. Descrierea imobilului

TEREN Necunoscut

Adresa: Loc. Totea, Str Principală, Nr. 185, 187, Jud. Gorj

Nr. Crt	Nr cadastral Nr. topografic	Suprafața* (mp)	Observații / Referințe
A1		1.643	Sector cadastral:60 Teren neimprejmuit;

Construcții

Crt	Nr cadastral Nr. topografic	Adresa	Observații / Referințe
A1.1		Loc. Totea, Str Principală, Nr. 185, 187, Jud. Gorj	Nr. niveluri:1; S. construita la sol:16 mp; S. construita desfasurata:16 mp; LOCUINTA
A1.2		Loc. Totea, Str Principală, Nr. 185, 187, Jud. Gorj	Nr. niveluri:1; S. construita la sol:53 mp; S. construita desfasurata:53 mp; LOCUINTA

B. Partea II. Proprietari și acte

Inscrieri privitoare la dreptul de proprietate și alte drepturi reale		Referințe
0 / 15/04/2026		
Act Normativ nr. 7, din 13/03/1996 emis de PARLAMENTUL ROMANIEI;		
B1	Intabulare, drept de PROPRIETATE, dobandit prin Lege, cota actuala 1/1 1) NEIDENTIFICAT NEIDENTIFICAT	A1
/		
Act Administrativ nr. 1468, din 30/03/2026 emis de PRIMARIA LICURICI;		
B2	Se noteaza posesia factica in favoarea lui SCORNEA ION 1) SCORNEA ION	A1
Act Normativ nr. 7, din 13/03/1996 emis de PARLAMENTUL ROMANIEI;		
B3	Intabulare, drept de PROPRIETATE, dobandit prin Lege, cota actuala 1/1 1) SCORNEA ION	A1.1, A1.2

C. Partea III. SARCINI .

Inscrieri privind dezmembramintele dreptului de proprietate, drepturi reale de garanție și sarcini	Referințe
NU SUNT	

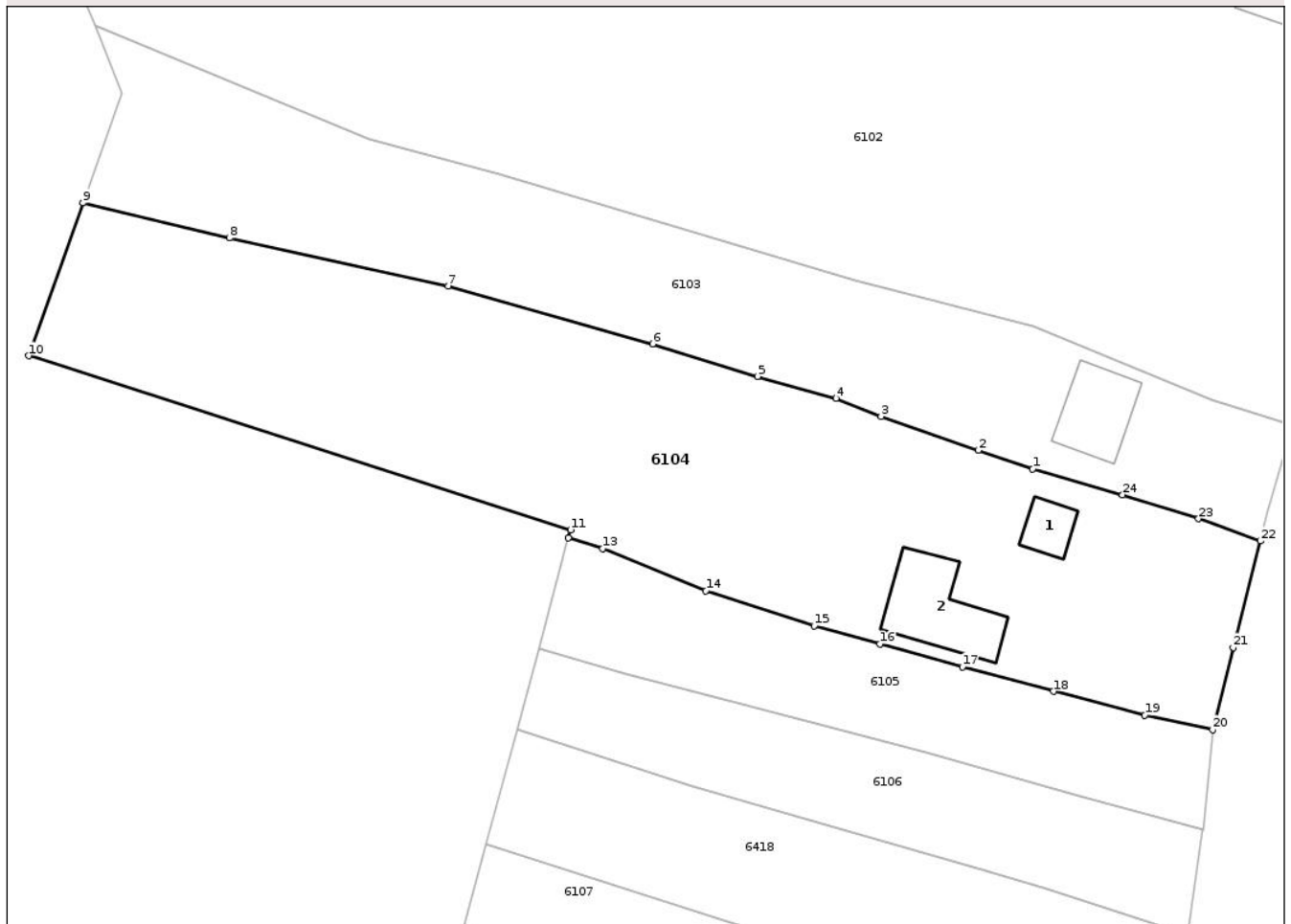
Anexa Nr. 1 La Partea I

Teren

Nr cadastral	Suprafața (mp)*	Observații / Referințe
	1.643	

* Suprafața este determinată în planul de proiecție Stereo 70.

DETALII LINIARE IMOBIL



Date referitoare la teren

Crt	Categorie folosință	Intra vilan	Suprafața (mp)	Tarla	Parcelă	Nr. topo	Observații / Referințe
1	curti constructii	DA	437	4	204, 205, 206, 207/1	-	
2	vie	DA	135	4	204, 205, 206, 207/1	-	
3	vie	DA	368	4	204, 205, 206, 207/1	-	
4	pasune	NU	703	4	204, 205, 206, 207/1	-	

Date referitoare la construcții

Crt	Număr	Destinație construcție	Supraf. (mp)	Situație juridică	Observații / Referințe
A1.1		construcții de locuințe	16	Cu acte	Nr. niveluri:1; S. construita la sol:16 mp; S. construita desfasurata:16 mp; LOCUINTA
A1.2		construcții de locuințe	53	Cu acte	Nr. niveluri:1; S. construita la sol:53 mp; S. construita desfasurata:53 mp; LOCUINTA

Lungime Segmente

1) Valorile lungimilor segmentelor sunt obținute din proiecție în plan.

Punct început	X / Y	Punct sfârșit	X / Y	Lungime segment (** (m)
1	389.632,887 375.893,96	2	389.628,457 375.895,489	4.686
3	389.620,5 375.898,264	4	389.616,807 375.899,727	3.972
5	389.610,388 375.901,532	6	389.601,81 375.904,182	8.978
7	389.585,08 375.908,907	8	389.567,196 375.912,832	18.31
9	389.555,206 375.915,702	10	389.550,786 375.903,212	13.249
11	389.595,104 375.888,99	12	389.594,93 375.888,345	0.668
13	389.597,742 375.887,474	14	389.606,166 375.884,015	9.107
15	389.615,031 375.881,152	16	389.620,388 375.879,659	5.561
17	389.627,154 375.877,803	18	389.634,589 375.875,796	7.701
19	389.642,068 375.873,858	20	389.647,624 375.872,669	5.682
21	389.649,302 375.879,371	22	389.651,521 375.888,081	8.988
23	389.646,45 375.889,899	24	389.640,242 375.891,852	6.508

Punct început	X / Y	Punct sfârșit	X / Y	Lungime segment (** (m)
2	389.628,457 375.895,489	3	389.620,5 375.898,264	8.427
4	389.616,807 375.899,727	5	389.610,388 375.901,532	6.668
6	389.601,81 375.904,182	7	389.585,08 375.908,907	17.384
8	389.567,196 375.912,832	9	389.555,206 375.915,702	12.329
10	389.550,786 375.903,212	11	389.595,104 375.888,99	46.544
12	389.594,93 375.888,345	13	389.597,742 375.887,474	2.944
14	389.606,166 375.884,015	15	389.615,031 375.881,152	9.316
16	389.620,388 375.879,659	17	389.627,154 375.877,803	7.016
18	389.634,589 375.875,796	19	389.642,068 375.873,858	7.726
20	389.647,624 375.872,669	21	389.649,302 375.879,371	6.909
22	389.651,521 375.888,081	23	389.646,45 375.889,899	5.387
24	389.640,242 375.891,852	1	389.632,887 375.893,96	7.651

** Lungimile segmentelor sunt determinate în planul de proiecție Stereo 70 și sunt rotunjite la 1 milimetru.

*** Distanța dintre puncte este formată din segmente cumulate ce sunt mai mici decât valoarea 1 milimetru.

**DATE DESPRE IMOBILUL NR. 6106**

Oficiul de Cadastru și Publicitate Imobiliară GORJ
Biroul de Cadastru și Publicitate Imobiliară Targu Jiu

A. Partea I. Descrierea imobilului

TEREN Necunoscut

Adresa: Loc. Totea, Jud. Gorj

Nr. Crt	Nr cadastral Nr. topografic	Suprafața* (mp)	Observații / Referințe
A1		441	Sector cadastral:60 Teren neimprejmuit;

B. Partea II. Proprietari și acte

Inscrieri privitoare la dreptul de proprietate și alte drepturi reale	Referințe
0 / 15/04/2026	
Act Normativ nr. 7, din 13/03/1996 emis de PARLAMENTUL ROMANIEI;	
B1	A1
Intabulare, drept de PROPRIETATE, dobandit prin Lege, cota actuala 1/1 1) NEIDENTIFICAT NEIDENTIFICAT	
/	
Act Administrativ nr. 1468, din 30/03/2026 emis de PRIMARIA LICURICI;	
B2	A1
Se noteaza posesia factica in favoarea lui SCORNEA ION 1) SCORNEA ION	

C. Partea III. SARCINI .

Inscrieri privind dezmembramintele dreptului de proprietate, drepturi reale de garanție și sarcini	Referințe
NU SUNT	

Anexa Nr. 1 La Partea I

Teren

Nr cadastral	Suprafața (mp)*	Observații / Referințe
	441	

* Suprafața este determinată în planul de proiecție Stereo 70.

DETALII LINIARE IMOBIL



Date referitoare la teren

Crt	Categorie folosință	Intravilan	Suprafața (mp)	Tarla	Parcelă	Nr. topo	Observații / Referințe
1	arabil	DA	100	4	209/2, 210/1	-	
2	vie	DA	311	4	209/2, 210/1	-	
3	vie	NU	30	4	209/2, 210/1	-	

Lungime Segmente

1) Valorile lungimilor segmentelor sunt obținute din proiecție în plan.

Punct început	X / Y	Punct sfârșit	X / Y	Lungime segment (** (m)
1	389.636,331 375.867,381	2	389.624,137 375.870,767	12.655
2	389.624,137 375.870,767	3	389.614,002 375.873,43	10.479
3	389.614,002 375.873,43	4	389.599,602 375.877,196	14.884
4	389.599,602 375.877,196	5	389.592,507 375.879,337	7.411

Punct început	X / Y	Punct sfârșit	X / Y	Lungime segment (** (m)
5	389.592,507 375.879,337	6	389.590,706 375.872,64	6.935
6	389.590,706 375.872,64	7	389.605,052 375.868,011	15.074
7	389.605,052 375.868,011	8	389.614,576 375.865,245	9.918
8	389.614,576 375.865,245	9	389.628,748 375.861,21	14.735
9	389.628,748 375.861,21	10	389.634,021 375.859,622	5.507
10	389.634,021 375.859,622	11	389.645,613 375.855,886	12.179
11	389.645,613 375.855,886	12	389.646,808 375.864,383	8.581
12	389.646,808 375.864,383	13	389.646,823 375.864,538	0.156
13	389.646,823 375.864,538	1	389.636,331 375.867,381	10.87

** Lungimile segmentelor sunt determinate în planul de proiecție Stereo 70 și sunt rotunjite la 1 milimetru.

*** Distanța dintre puncte este formată din segmente cumulate ce sunt mai mici decât valoarea 1 milimetru.

**DATE DESPRE IMOBILUL NR. 6109**

Oficiul de Cadastru și Publicitate Imobiliară GORJ
Biroul de Cadastru și Publicitate Imobiliară Targu Jiu

A. Partea I. Descrierea imobilului

TEREN Necunoscut

Adresa: Loc. Totea, Str Principală, Nr. 179, Jud. Gorj

Nr. Crt	Nr cadastral Nr. topografic	Suprafața* (mp)	Observații / Referințe
A1		2.849	Sector cadastral:60 Teren neimprejmuit;

Construcții

Crt	Nr cadastral Nr. topografic	Adresa	Observații / Referințe
A1.1		Loc. Totea, Str Principală, Nr. 179, Jud. Gorj	Nr. niveluri:2; S. construita la sol:57 mp; S. construita desfasurata:114 mp; LOCUINTA
A1.2		Loc. Totea, Str Principală, Nr. 179, Jud. Gorj	Nr. niveluri:1; S. construita la sol:67 mp; S. construita desfasurata:67 mp; ANEXA

B. Partea II. Proprietari și acte

Inscrieri privitoare la dreptul de proprietate și alte drepturi reale		Referințe
0 / 15/04/2026		
Act Normativ nr. 7, din 13/03/1996 emis de PARLAMENTUL ROMANIEI;		
B1	Intabulare, drept de PROPRIETATE, dobandit prin Lege, cota actuala 1/1 1) NEIDENTIFICAT NEIDENTIFICAT	A1
/		
Act Administrativ nr. 1468, din 30/03/2026 emis de PRIMARIA LICURICI;		
B2	Se noteaza posesia factica in favoarea lui NISTOR DUMITRU 1) NISTOR DUMITRU	A1
Act Normativ nr. 7, din 13/03/1996 emis de PARLAMENTUL ROMANIEI;		
B3	Intabulare, drept de PROPRIETATE, dobandit prin Lege, cota actuala 1/1 1) NISTOR DUMITRU	A1.1, A1.2

C. Partea III. SARCINI .

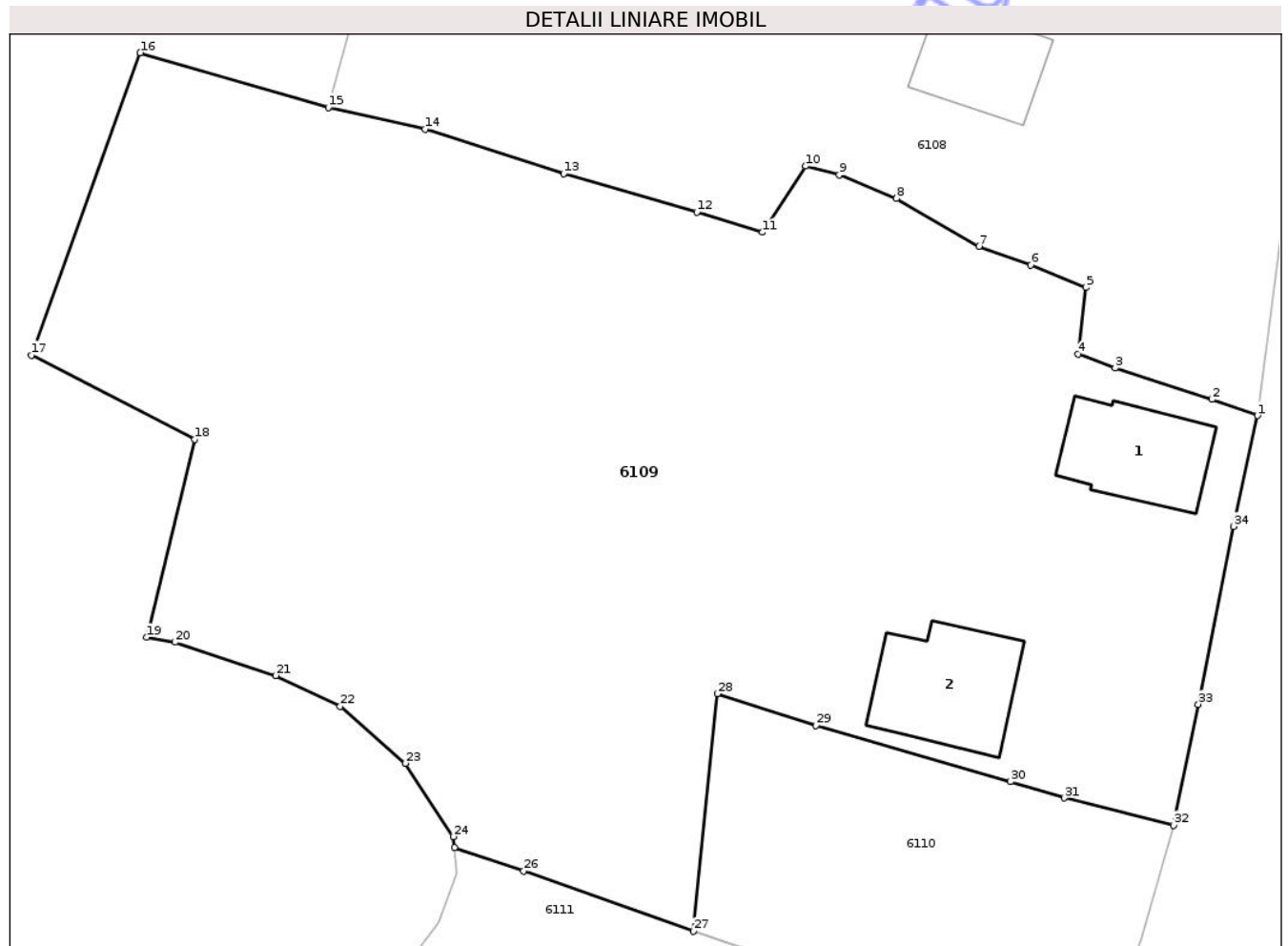
Inscrieri privind dezmembramintele dreptului de proprietate, drepturi reale de garanție și sarcini	Referințe
NU SUNT	

Anexa Nr. 1 La Partea I

Teren

Nr cadastral	Suprafața (mp)*	Observații / Referințe
	2.849	

* Suprafața este determinată în planul de proiecție Stereo 70.



Date referitoare la teren

Crt	Categorie folosință	Intra vilan	Suprafața (mp)	Tarla	Parcelă	Nr. topo	Observații / Referințe
1	curți constructii	DA	733	4	214/2, 216,..., 220, 221/1	-	
2	pasune	DA	1.174	4	214/2, 216,..., 220, 221/1	-	
3	pasune	NU	942	4	214/2, 216,..., 220, 221/1	-	

Date referitoare la construcții

Crt	Număr	Destinație construcție	Supraf. (mp)	Situație juridică	Observații / Referințe
A1.1		construcții de locuințe	57	Cu acte	Nr. niveluri:2; S. construita la sol:57 mp; S. construita desfasurata:114 mp; LOCUINTA
A1.2		construcții anexa	67	Cu acte	Nr. niveluri:1; S. construita la sol:67 mp; S. construita desfasurata:67 mp; ANEXA

Lungime Segmente

1) Valorile lungimilor segmentelor sunt obținute din proiecție în plan.

Punct început	X / Y	Punct sfârșit	X / Y	Lungime segment (** (m)
1	389.642,011 375.811,855	2	389.638,973 375.812,941	3.226
3	389.632,485 375.815,02	4	389.630,0 375.815,953	2.654
5	389.630,525 375.820,415	6	389.626,842 375.821,913	3.976
7	389.623,389 375.823,154	8	389.617,869 375.826,348	6.377
9	389.614,042 375.827,94	10	389.611,811 375.828,513	2.303
11	389.608,91 375.824,092	12	389.604,521 375.825,435	4.59
13	389.595,629 375.828,01	14	389.586,369 375.830,986	9.726
15	389.579,89 375.832,435	16	389.567,323 375.836,074	13.083
17	389.560,047 375.815,899	18	389.570,961 375.810,277	12.277
19	389.567,738 375.797,063	20	389.569,638 375.796,719	1.931
21	389.576,383 375.794,501	22	389.580,687 375.792,437	4.773
23	389.585,04 375.788,65	24	389.588,248 375.783,741	5.864
25	389.588,319 375.783,019	26	389.592,955 375.781,464	4.89
27	389.604,305 375.777,428	28	389.605,899 375.793,282	15.934
29	389.612,496 375.791,151	30	389.625,501 375.787,412	13.532
31	389.629,092 375.786,329	32	389.636,406 375.784,497	7.54
33	389.638,053 375.792,581	34	389.640,407 375.804,461	12.111

Punct început	X / Y	Punct sfârșit	X / Y	Lungime segment (** (m)
2	389.638,973 375.812,941	3	389.632,485 375.815,02	6.813
4	389.630,0 375.815,953	5	389.630,525 375.820,415	4.493
6	389.626,842 375.821,913	7	389.623,389 375.823,154	3.669
8	389.617,869 375.826,348	9	389.614,042 375.827,94	4.145
10	389.611,811 375.828,513	11	389.608,91 375.824,092	5.288
12	389.604,521 375.825,435	13	389.595,629 375.828,01	9.257
14	389.586,369 375.830,986	15	389.579,89 375.832,435	6.639
16	389.567,323 375.836,074	17	389.560,047 375.815,899	21.447
18	389.570,961 375.810,277	19	389.567,738 375.797,063	13.601
20	389.569,638 375.796,719	21	389.576,383 375.794,501	7.1
22	389.580,687 375.792,437	23	389.585,04 375.788,65	5.77
24	389.588,248 375.783,741	25	389.588,319 375.783,019	0.725
26	389.592,955 375.781,464	27	389.604,305 375.777,428	12.046
28	389.605,899 375.793,282	29	389.612,496 375.791,151	6.933
30	389.625,501 375.787,412	31	389.629,092 375.786,329	3.751
32	389.636,406 375.784,497	33	389.638,053 375.792,581	8.25
34	389.640,407 375.804,461	1	389.642,011 375.811,855	7.566

** Lungimile segmentelor sunt determinate în planul de proiecție Stereo 70 și sunt rotunjite la 1 milimetru.

*** Distanța dintre puncte este formată din segmente cumulate ce sunt mai mici decât valoarea 1 milimetru.

