

**DATE DESPRE IMOBILUL NR. 5961**

Oficiul de Cadastru și Publicitate Imobiliară GORJ  
Biroul de Cadastru și Publicitate Imobiliară Targu Jiu

**A. Partea I. Descrierea imobilului**

TEREN Necunoscut

Adresa: Loc. Totea, Jud. Gorj

Nr. Crt	Nr cadastral Nr. topografic	Suprafața* (mp)	Observații / Referințe
A1		307	Sector cadastral:74 Teren neimprejmuit;

**B. Partea II. Proprietari și acte**

Inscrieri privitoare la dreptul de proprietate și alte drepturi reale		Referințe
<b>0 / 17/04/2026</b>		
Act Administrativ nr. 1468, din 30/03/2026 emis de PRIMARIA LICURICI;		
B1	Inscrierea posesiei, drept de PROPRIETATE, dobandit prin Lege, cota actuala 1/1 1) NEIDENTIFICAT NEIDENTIFICAT	A1
/		
Act Normativ nr. 7, din 13/03/1996 emis de PARLAMENTUL ROMANIEI;		
B2	Se noteaza mentiunea de proprietar neidentificat	A1

**C. Partea III. SARCINI .**

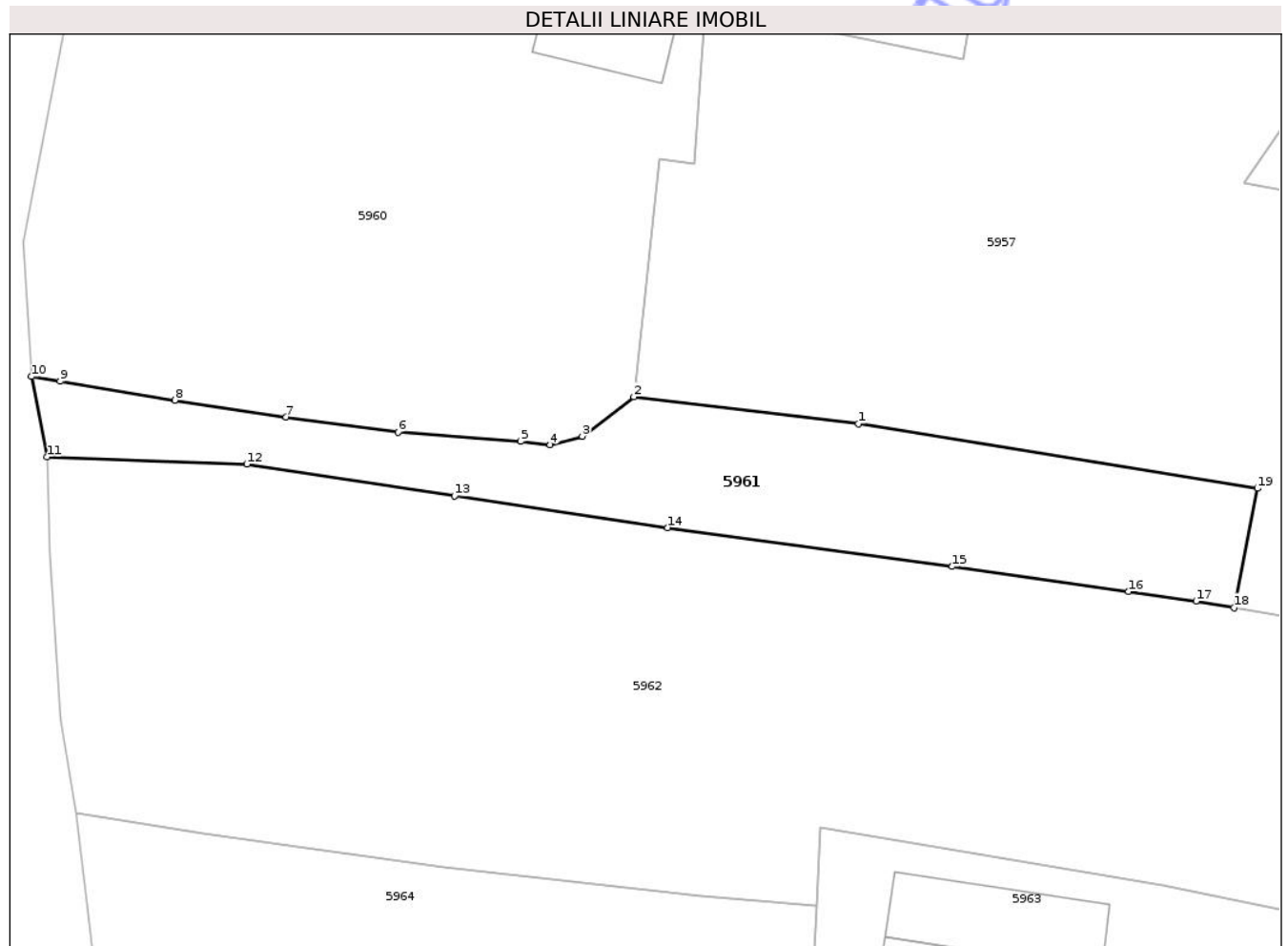
Inscrieri privind dezmembramintele dreptului de proprietate, drepturi reale de garanție și sarcini	Referințe
NU SUNT	

## Anexa Nr. 1 La Partea I

## Teren

Nr cadastral	Suprafața (mp)*	Observații / Referințe
	307	

\* Suprafața este determinată în planul de proiecție Stereo 70.



## Date referitoare la teren

Crt	Categorie folosință	Intra vilan	Suprafața (mp)	Tarla	Parcelă	Nr. topo	Observații / Referințe
1	drum	DA	297	1	10	-	
2	drum	NU	10	1	10	-	

## Lungime Segmente

1) Valorile lungimilor segmentelor sunt obținute din proiecție în plan.

Punct început	X / Y	Punct sfârșit	X / Y	Lungime segment (** (m)
1	390.008,379 376.581,425	2	389.996,824 376.582,798	11.636
2	389.996,824 376.582,798	3	389.994,169 376.580,781	3.334
3	389.994,169 376.580,781	4	389.992,527 376.580,336	1.701
4	389.992,527 376.580,336	5	389.991,005 376.580,515	1.532

Punct început	X / Y	Punct sfârșit	X / Y	Lungime segment (** (m)
5	389.991,005 376.580,515	6	389.984,7 376.580,986	6.323
6	389.984,7 376.580,986	7	389.978,949 376.581,768	5.804
7	389.978,949 376.581,768	8	389.973,235 376.582,632	5.779
8	389.973,235 376.582,632	9	389.967,321 376.583,601	5.993
9	389.967,321 376.583,601	10	389.965,851 376.583,844	1.49
10	389.965,851 376.583,844	11	389.966,665 376.579,711	4.212
11	389.966,665 376.579,711	12	389.976,93 376.579,34	10.272
12	389.976,93 376.579,34	13	389.987,607 376.577,705	10.801
13	389.987,607 376.577,705	14	389.998,572 376.576,088	11.084
14	389.998,572 376.576,088	15	390.013,204 376.574,09	14.768
15	390.013,204 376.574,09	16	390.022,272 376.572,8	9.159
16	390.022,272 376.572,8	17	390.025,735 376.572,307	3.498
17	390.025,735 376.572,307	18	390.027,68 376.571,978	1.973
18	390.027,68 376.571,978	19	390.028,898 376.578,104	6.246
19	390.028,898 376.578,104	1	390.008,379 376.581,425	20.786

\*\* Lungimile segmentelor sunt determinate în planul de proiecție Stereo 70 și sunt rotunjite la 1 milimetru.

\*\*\* Distanța dintre puncte este formată din segmente cumulate ce sunt mai mici decât valoarea 1 milimetru.



**DATE DESPRE IMOBILUL NR. 5958**

Oficiul de Cadastru și Publicitate Imobiliară GORJ  
Biroul de Cadastru și Publicitate Imobiliară Targu Jiu

**A. Partea I. Descrierea imobilului**

TEREN Necunoscut

Adresa: Loc. Totea, Jud. Gorj

Nr. Crt	Nr cadastral Nr. topografic	Suprafața* (mp)	Observații / Referințe
A1		146	Sector cadastral:74 Teren neimprejmuit;

**B. Partea II. Proprietari și acte**

Inscrieri privitoare la dreptul de proprietate și alte drepturi reale	Referințe
<b>0 / 15/04/2026</b>	
Act Normativ nr. 7, din 13/03/1996 emis de PARLAMENTUL ROMANIEI;	
B1	A1
Intabulare, drept de PROPRIETATE, dobandit prin Lege, cota actuala 1/1	
1) NEIDENTIFICAT NEIDENTIFICAT	
<b>/</b>	
Act Administrativ nr. 1468, din 30/03/2026 emis de PRIMARIA LICURICI;	
B2	A1
Se noteaza posesia factica in favoarea lui PRUNĂ IONELA	
1) PRUNĂ IONELA	

**C. Partea III. SARCINI .**

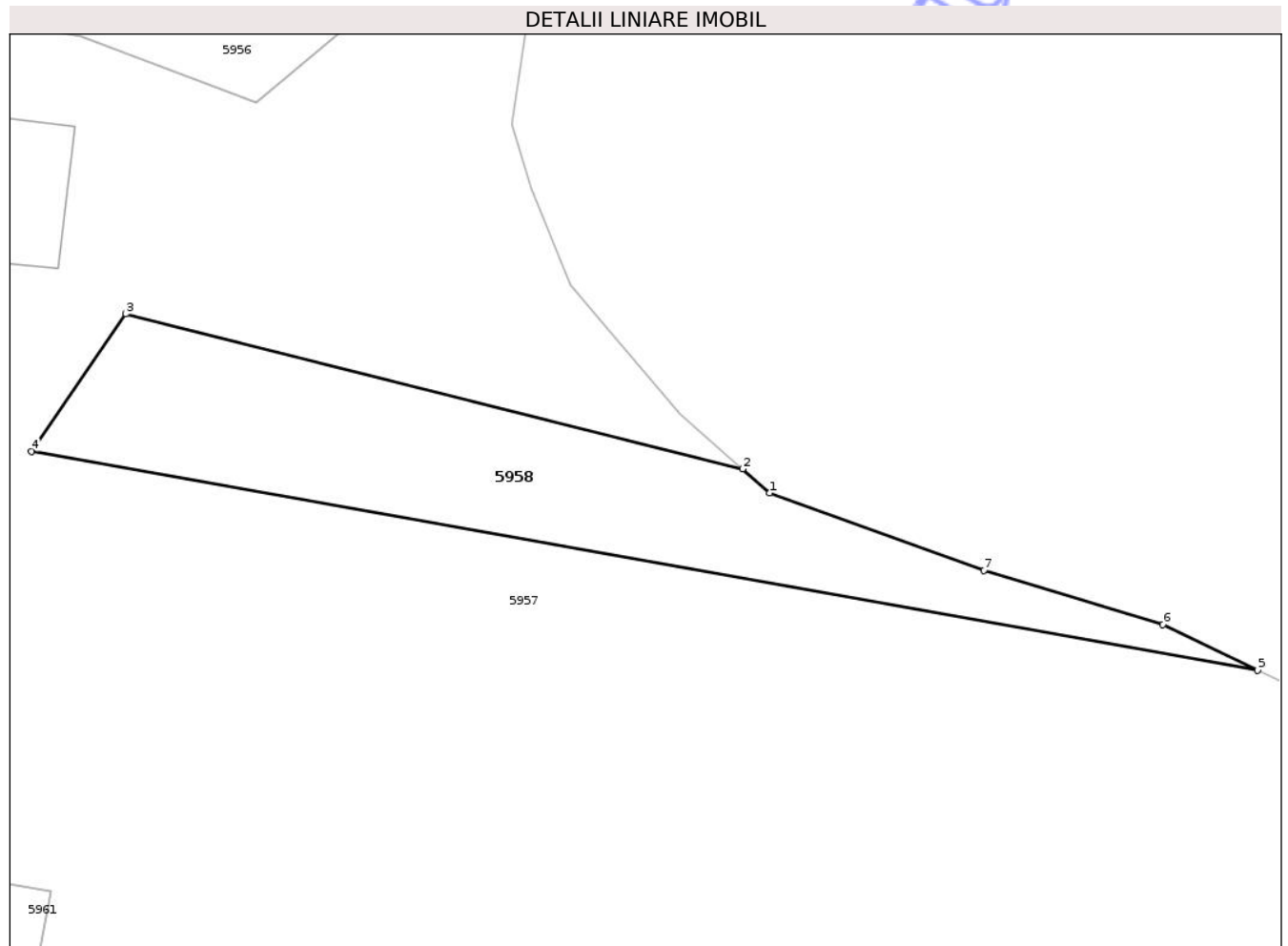
Inscrieri privind dezmembramintele dreptului de proprietate, drepturi reale de garanție și sarcini	Referințe
NU SUNT	

## Anexa Nr. 1 La Partea I

## Teren

Nr cadastral	Suprafața (mp)*	Observații / Referințe
	146	

\* Suprafața este determinată în planul de proiecție Stereo 70.



## Date referitoare la teren

Crt	Categorie folosință	Intravilan	Suprafața (mp)	Tarla	Parcelă	Nr. topo	Observații / Referințe
1	pasune	DA	31	1	6/1/2	-	
2	pasune	NU	115	1	6/1/2	-	

## Lungime Segmente

1) Valorile lungimilor segmentelor sunt obținute din proiecție în plan.

Punct început	X / Y	Punct sfârșit	X / Y	Lungime segment (** (m)
1	390.054,544 376.592,29	2	390.053,575 376.593,147	1.294
2	390.053,575 376.593,147	3	390.031,557 376.598,669	22.7
3	390.031,557 376.598,669	4	390.028,187 376.593,773	5.944
4	390.028,187 376.593,773	5	390.071,96 376.585,977	44.462

Punct început	X / Y	Punct sfârșit	X / Y	Lungime segment (** (m)
5	390.071,96 376.585,977	6	390.068,584 376.587,605	3.748
6	390.068,584 376.587,605	7	390.062,191 376.589,522	6.674
7	390.062,191 376.589,522	1	390.054,544 376.592,29	8.133

\*\* Lungimile segmentelor sunt determinate în planul de proiecție Stereo 70 și sunt rotunjite la 1 milimetru.

\*\*\* Distanța dintre puncte este formată din segmente cumulate ce sunt mai mici decât valoarea 1 milimetru.

Neutilizabil în Circuitul Civil



**DATE DESPRE IMOBILUL NR. 5962**

Oficiul de Cadastru și Publicitate Imobiliară GORJ  
Biroul de Cadastru și Publicitate Imobiliară Targu Jiu

**A. Partea I. Descrierea imobilului**

TEREN Necunoscut

Adresa: Loc. Totea, Jud. Gorj

Nr. Crt	Nr cadastral Nr. topografic	Suprafața* (mp)	Observații / Referințe
A1	41904	1.568	Sector cadastral:74 Teren neimprejmuit;

**B. Partea II. Proprietari și acte**

Inscrieri privitoare la dreptul de proprietate și alte drepturi reale	Referințe
<b>1242 / 13/01/2025</b>	
Act Administrativ nr. 6133, din 07/11/2024 emis de PRIMARIA COMUNEI LICURICI (act administrativ nr 6135 din 07.11.2024, emis de PRIMARIA COMUNEI LICURICI;act administrativ nr PROCEV_VERBAL_DE_VECINATATE din 13.01.2025, emis de MEDINTU MIRCEA ADRIAN;act notarial nr 1862 din 20.11.2024, emis de NP CEZARINA CIOBANU);	
B1 se notează posesia 1) GRECU GHEORGHE-DANIEL, bun propriu	A1
/	
Act Normativ nr. 7, din 13/03/1996 emis de PARLAMENTUL ROMANIEI;	
B2 Intabulare, drept de PROPRIETATE, dobandit prin Lege, cota actuala 1/1 1) NEIDENTIFICAT NEIDENTIFICAT	A1

**C. Partea III. SARCINI .**

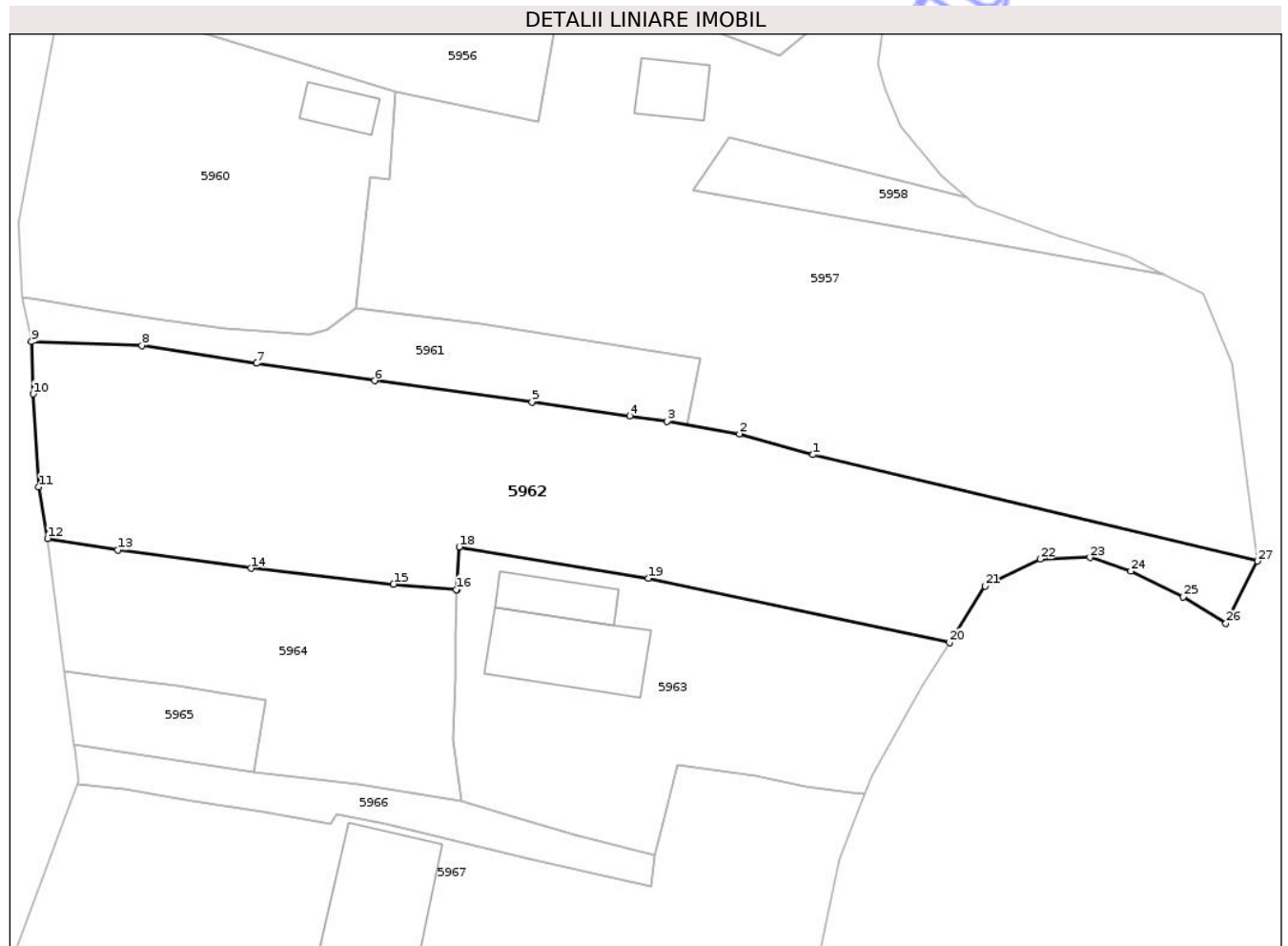
Inscrieri privind dezmembramintele dreptului de proprietate, drepturi reale de garanție și sarcini	Referințe
NU SUNT	

## Anexa Nr. 1 La Partea I

## Teren

Nr cadastral	Suprafața (mp)*	Observații / Referințe
41904	1.568	

\* Suprafața este determinată în planul de proiecție Stereo 70.



## Date referitoare la teren

Crt	Categorie folosință	Intra vilan	Suprafața (mp)	Tarla	Parcelă	Nr. topo	Observații / Referințe
1	arabil	DA	987	1	11,12,13	-	
2	arabil	NU	275	1	11	-	
3	pasune	NU	306	1	11	-	PASUNE IMPADURITA

## Lungime Segmente

1) Valorile lungimilor segmentelor sunt obținute din proiecție în plan.

Punct început	X / Y	Punct sfârșit	X / Y	Lungime segment (** (m)
1	390.039,325 376.569,211	2	390.032,501 376.571,164	7.098
3	390.025,735 376.572,307	4	390.022,272 376.572,8	3.498
5	390.013,204 376.574,09	6	389.998,572 376.576,088	14.768
7	389.987,607 376.577,705	8	389.976,93 376.579,34	10.801

Punct început	X / Y	Punct sfârșit	X / Y	Lungime segment (** (m)
2	390.032,501 376.571,164	3	390.025,735 376.572,307	6.862
4	390.022,272 376.572,8	5	390.013,204 376.574,09	9.159
6	389.998,572 376.576,088	7	389.987,607 376.577,705	11.084
8	389.976,93 376.579,34	9	389.966,665 376.579,711	10.272

Punct început	X / Y	Punct sfârșit	X / Y	Lungime segment (** (m)
9	389.966,665 376.579,711	10	389.966,806 376.574,849	4.864
11	389.967,34 376.566,225	12	389.968,153 376.561,432	4.861
13	389.974,682 376.560,362	14	389.987,064 376.558,668	12.497
15	390.000,33 376.557,196	16	390.006,155 376.556,7	5.846
17	390.006,249 376.556,684	18	390.006,443 376.560,656	3.977
19	390.024,027 376.557,74	20	390.052,009 376.551,789	28.608
21	390.055,34 376.557,003	22	390.060,441 376.559,52	5.688
23	390.065,087 376.559,68	24	390.068,885 376.558,405	4.006
25	390.073,739 376.556,011	26	390.077,726 376.553,543	4.689
27	390.080,662 376.559,339	1	390.039,325 376.569,211	42.499

Punct început	X / Y	Punct sfârșit	X / Y	Lungime segment (** (m)
10	389.966,806 376.574,849	11	389.967,34 376.566,225	8.641
12	389.968,153 376.561,432	13	389.974,682 376.560,362	6.616
14	389.987,064 376.558,668	15	390.000,33 376.557,196	13.347
16	390.006,155 376.556,7	17	390.006,249 376.556,684	0.095
18	390.006,443 376.560,656	19	390.024,027 376.557,74	17.824
20	390.052,009 376.551,789	21	390.055,34 376.557,003	6.187
22	390.060,441 376.559,52	23	390.065,087 376.559,68	4.649
24	390.068,885 376.558,405	25	390.073,739 376.556,011	5.412
26	390.077,726 376.553,543	27	390.080,662 376.559,339	6.497

\*\* Lungimile segmentelor sunt determinate în planul de proiecție Stereo 70 și sunt rotunjite la 1 milimetru.

\*\*\* Distanța dintre puncte este formată din segmente cumulate ce sunt mai mici decât valoarea 1 milimetru.





## DATE DESPRE IMOBILUL NR. 5963

Oficiul de Cadastru și Publicitate Imobiliară GORJ  
Biroul de Cadastru și Publicitate Imobiliară Targu Jiu

## A. Partea I. Descrierea imobilului

TEREN Necunoscut

Adresa: Loc. Totea, Str Principală, Nr. 302, Jud. Gorj

Nr. Crt	Nr cadastral Nr. topografic	Suprafața* (mp)	Observații / Referințe
A1	39766	842	Sector cadastral:74 Teren neimprejmuit;

## Construcții

Crt	Nr cadastral Nr. topografic	Adresa	Observații / Referințe
A1.1	39766-C1	Loc. Totea, Str Principală, Nr. 302, Jud. Gorj	Nr. niveluri:1; S. construita la sol:92 mp; S. construita desfasurata:92 mp; Supr.constr.la sol=92 mp. Supr.constr.desfasurata=92 mp. Constructie locuinta parter edificata in anul 1997
A1.2	39766-C2	Loc. Totea, Str Principală, Nr. 302, Jud. Gorj	Nr. niveluri:1; S. construita la sol:38 mp; S. construita desfasurata:38 mp; Supr.constr.la sol=38 mp. Supr.constr.desfasurata=38 mp. Constructie anexa parter edificata in anul 1999

## B. Partea II. Proprietari și acte

Inscrieri privitoare la dreptul de proprietate și alte drepturi reale		Referințe
<b>38707 / 04/04/2024</b>		
Act Notarial nr. 46, din 20/02/2024 emis de BNP CORNESCU IULIANA (act administrativ nr 994 din 21.02.2024, emis de PRIMARIA LICURICI;act administrativ nr 1624 din 26.03.2024, emis de PRIMARIA LICURICI;act administrativ nr 00209674512 din 27.03.2024, emis de SIGNAL IDUNA ASIGURARI SA;act notarial nr 258 din 20.02.2024, emis de BNP CORNESCU IULIANA;act administrativ nr 1229 din 06.03.2024, emis de PRIMARIA LICURICI);		
B1	Intabulare, drept de PROPRIETATEcu titlu de drept moștenire, dobandit prin Succesiune, cota actuala 1/1, cota initiala 1/1 1) GRECU GHEORGHE-DANIEL, bun propriu	A1
B2	Intabulare, drept de PROPRIETATEcu titlu de drept moștenire, dobandit prin Succesiune, cota actuala 1/2, cota initiala 1/2 1) GRECU GHEORGHE-DANIEL, bun propriu	A1.1, A1.2
B3	Intabulare, drept de PROPRIETATEcu titlu de drept partj voluntar, dobandit prin Conventie, cota actuala 1/2, cota initiala 1/2 1) GRECU GHEORGHE-DANIEL, bun propriu	A1.1, A1.2

## C. Partea III. SARCINI .

Inscrieri privind dezmembramintele dreptului de proprietate, drepturi reale de garanție și sarcini	Referințe
NU SUNT	

## Anexa Nr. 1 La Partea I

## Teren

Nr cadastral	Suprafața (mp)*	Observații / Referințe
39766	842	

\* Suprafața este determinată în planul de proiecție Stereo 70.

## DETALII LINIARE IMOBIL



## Date referitoare la teren

Crt	Categorie folosință	Intra vilan	Suprafața (mp)	Tarla	Parcelă	Nr. topo	Observații / Referințe
1	curți constructii	DA	441	1	11/1,16/1	-	
2	pasune	NU	401	1	11/1,16/1	-	P(tufaris)

## Date referitoare la construcții

Crt	Număr	Destinație construcție	Supraf. (mp)	Situație juridică	Observații / Referințe
A1.1	39766-C1	construcții de locuințe	92	Cu acte	Nr. niveluri:1; S. construita la sol:92 mp; S. construita desfasurata:92 mp; Supr.constr.la sol=92 mp. Supr.constr.desfasurata=92 mp. Constructie locuinta parter edificata in anul 1997
A1.2	39766-C2	construcții anexa	38	Cu acte	Nr. niveluri:1; S. construita la sol:38 mp; S. construita desfasurata:38 mp; Supr.constr.la sol=38 mp. Supr.constr.desfasurata=38 mp. Constructie anexa parter edificata in anul 1999

## Lungime Segmente

1) Valorile lungimilor segmentelor sunt obținute din proiecție în plan.

Punct început	X / Y	Punct sfârșit	X / Y	Lungime segment (** (m)

Punct început	X / Y	Punct sfârșit	X / Y	Lungime segment (** (m)
1	390.049,465 376.547,808	2	390.052,009 376.551,789	4.724
2	390.052,009 376.551,789	3	390.024,027 376.557,74	28.608
3	390.024,027 376.557,74	4	390.006,443 376.560,656	17.824
4	390.006,443 376.560,656	5	390.006,249 376.556,684	3.977
5	390.006,249 376.556,684	6	390.006,034 376.552,451	4.238
6	390.006,034 376.552,451	7	390.006,057 376.548,397	4.054
7	390.006,057 376.548,397	8	390.005,861 376.542,734	5.666
8	390.005,861 376.542,734	9	390.006,615 376.537,078	5.706
9	390.006,615 376.537,078	10	390.011,428 376.535,554	5.049
10	390.011,428 376.535,554	11	390.017,14 376.533,944	5.935
11	390.017,14 376.533,944	12	390.024,593 376.532,014	7.699
12	390.024,593 376.532,014	13	390.025,466 376.535,474	3.568
13	390.025,466 376.535,474	14	390.026,766 376.540,444	5.137
14	390.026,766 376.540,444	15	390.034,011 376.539,379	7.323
15	390.034,011 376.539,379	16	390.038,719 376.538,431	4.802
16	390.038,719 376.538,431	17	390.042,912 376.537,819	4.237
17	390.042,912 376.537,819	18	390.044,126 376.537,691	1.221
18	390.044,126 376.537,691	19	390.044,806 376.539,434	1.871
19	390.044,806 376.539,434	1	390.049,465 376.547,808	9.583

\*\* Lungimile segmentelor sunt determinate în planul de proiecție Stereo 70 și sunt rotunjite la 1 milimetru.

\*\*\* Distanța dintre puncte este formată din segmente cumulate ce sunt mai mici decât valoarea 1 milimetru.



**DATE DESPRE IMOBILUL NR. 5965**

Oficiul de Cadastru și Publicitate Imobiliară GORJ  
Biroul de Cadastru și Publicitate Imobiliară Targu Jiu

**A. Partea I. Descrierea imobilului**

TEREN Intravilan

Adresa: Loc. Totea, Jud. Gorj

Nr. Crt	Nr cadastral Nr. topografic	Suprafața* (mp)	Observații / Referințe
A1	39764	121	Sector cadastral:74 Teren imprejmuit;

**B. Partea II. Proprietari și acte**

Inscrieri privitoare la dreptul de proprietate și alte drepturi reale		Referințe
<b>26385 / 05/03/2024</b>		
Act Notarial nr. 46, din 20/02/2024 emis de BNP CORNESCU IULIANA (act administrativ nr 994 din 21.02.2024, emis de PRIMARIA LICURICI);		
B1	Intabulare, drept de PROPRIETATEcu titlu de drept moștenire, dobandit prin Succesiune, cota actuala 1/1, cota initiala 1/1 1) GRECU GHEORGHE-DANIEL, bun propriu	A1

**C. Partea III. SARCINI .**

Inscrieri privind dezmembramintele dreptului de proprietate, drepturi reale de garanție și sarcini	Referințe
NU SUNT	

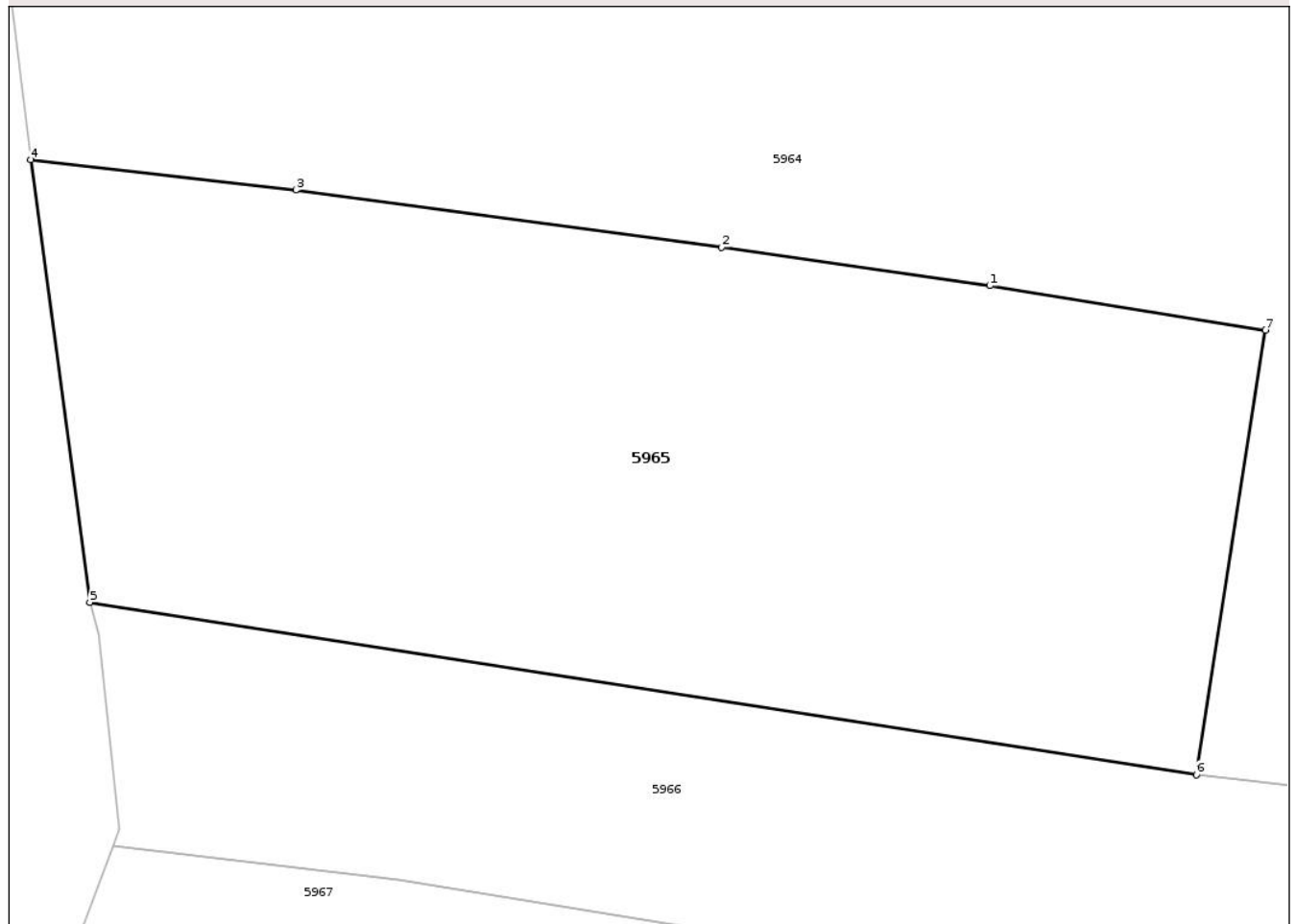
## Anexa Nr. 1 La Partea I

## Teren

Nr cadastral	Suprafața (mp)*	Observații / Referințe
39764	121	

\* Suprafața este determinată în planul de proiecție Stereo 70.

## DETALII LINIARE IMOBIL



## Date referitoare la teren

Crt	Categorie folosință	Intra vilan	Suprafața (mp)	Tarla	Parcelă	Nr. topo	Observații / Referințe
1	arabil	DA	121	1	14	-	

## Lungime Segmente

1) Valorile lungimilor segmentelor sunt obținute din proiecție în plan.

Punct început	X / Y	Punct sfârșit	X / Y	Lungime segment (** (m)
1	389.984,225 376.547,151	2	389.980,155 376.547,731	4.111
2	389.980,155 376.547,731	3	389.973,695 376.548,604	6.519
3	389.973,695 376.548,604	4	389.969,671 376.549,061	4.05
4	389.969,671 376.549,061	5	389.970,567 376.542,349	6.772
5	389.970,567 376.542,349	6	389.987,359 376.539,735	16.994

Punct început	X / Y	Punct sfârșit	X / Y	Lungime segment (** (m)
6	389.987,359 376.539,735	7	389.988,407 376.546,476	6.822
7	389.988,407 376.546,476	1	389.984,225 376.547,151	4.236

\*\* Lungimile segmentelor sunt determinate în planul de proiecție Stereo 70 și sunt rotunjite la 1 milimetru.

\*\*\* Distanța dintre puncte este formată din segmente cumulate ce sunt mai mici decât valoarea 1 milimetru.

Neutilizabil în Circuitul Civil



**DATE DESPRE IMOBILUL NR. 5970**

Oficiul de Cadastru și Publicitate Imobiliară GORJ  
Biroul de Cadastru și Publicitate Imobiliară Targu Jiu

**A. Partea I. Descrierea imobilului**

TEREN Intravilan

Adresa: Loc. Totea, Jud. Gorj

Nr. Crt	Nr cadastral Nr. topografic	Suprafața* (mp)	Observații / Referințe
A1		1.170	Sector cadastral:74 Teren neimprejmuit;

**B. Partea II. Proprietari și acte**

Inscrieri privitoare la dreptul de proprietate și alte drepturi reale		Referințe
<b>0 / 15/04/2026</b>		
Act Normativ nr. 7, din 13/03/1996 emis de PARLAMENTUL ROMANIEI;		
B1	Intabulare, drept de PROPRIETATE, dobandit prin Lege, cota actuala 1/1 1) NEIDENTIFICAT NEIDENTIFICAT	A1
/		
Act Administrativ nr. 1468, din 30/03/2026 emis de PRIMARIA LICURICI;		
B2	Se noteaza posesia factica in favoarea lui DRUGAN-BÎRZĂIANU ȘTEFAN 1) DRUGAN-BÎRZĂIANU ȘTEFAN	A1

**C. Partea III. SARCINI .**

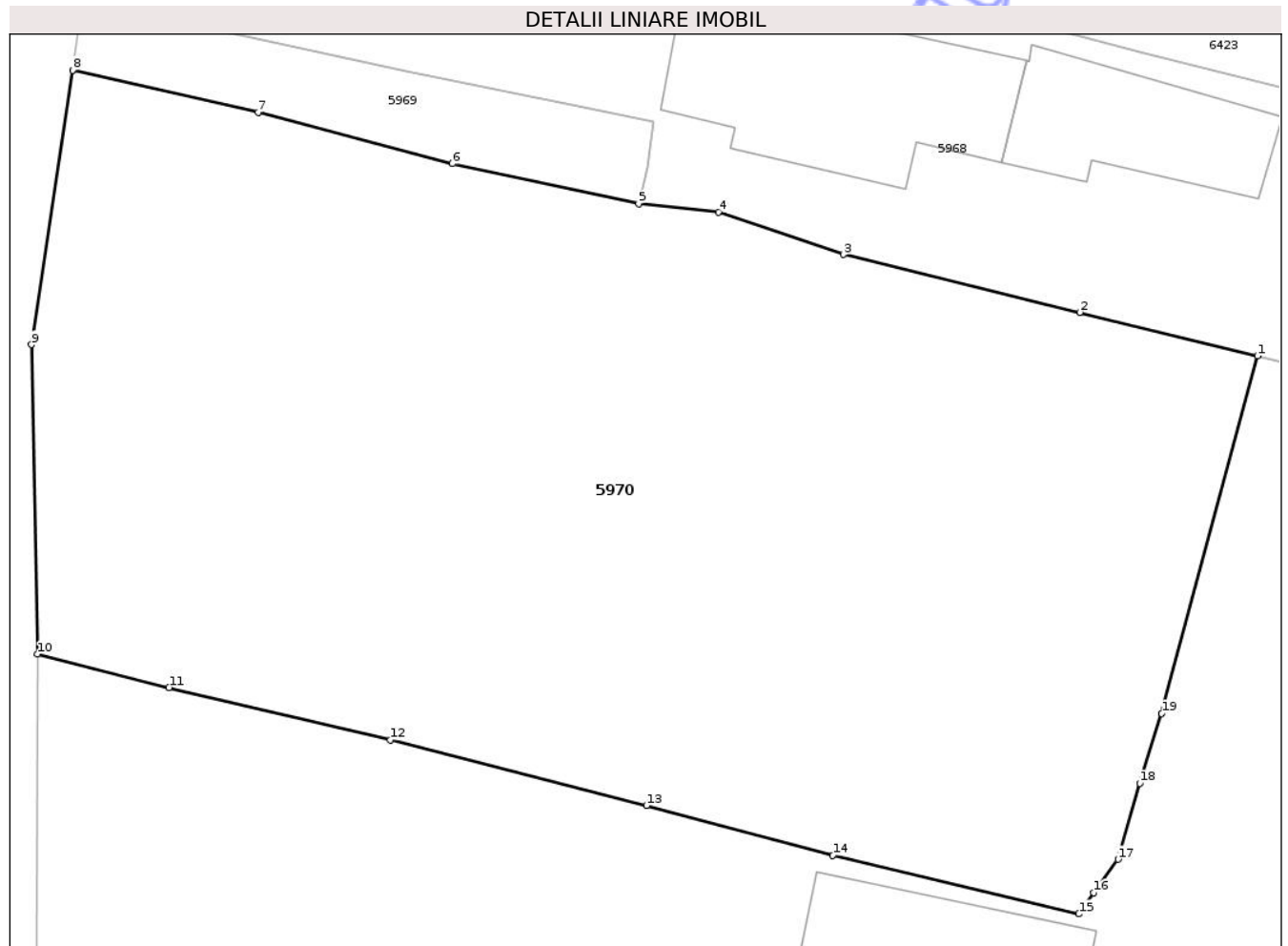
Inscrieri privind dezmembramintele dreptului de proprietate, drepturi reale de garanție și sarcini	Referințe
NU SUNT	

## Anexa Nr. 1 La Partea I

## Teren

Nr cadastral	Suprafața (mp)*	Observații / Referințe
	1.170	

\* Suprafața este determinată în planul de proiecție Stereo 70.



## Date referitoare la teren

Crt	Categorie folosință	Intra vilan	Suprafața (mp)	Tarla	Parcelă	Nr. topo	Observații / Referințe
1	arabil	DA	1.170	1	25, 26/1	-	

## Lungime Segmente

1) Valorile lungimilor segmentelor sunt obținute din proiecție în plan.

Punct început	X / Y	Punct sfârșit	X / Y	Lungime segment (** (m)
1	390.003,743 376.484,588	2	389.996,374 376.486,392	7.587
2	389.996,374 376.486,392	3	389.986,581 376.488,785	10.081
3	389.986,581 376.488,785	4	389.981,388 376.490,549	5.484
4	389.981,388 376.490,549	5	389.978,077 376.490,882	3.328
5	389.978,077 376.490,882	6	389.970,356 376.492,545	7.898

Punct început	X / Y	Punct sfârşit	X / Y	Lungime segment (** (m)
6	389.970,356 376.492,545	7	389.962,3 376.494,676	8.333
7	389.962,3 376.494,676	8	389.954,613 376.496,42	7.882
8	389.954,613 376.496,42	9	389.952,906 376.485,055	11.492
9	389.952,906 376.485,055	10	389.953,154 376.472,237	12.82
10	389.953,154 376.472,237	11	389.958,609 376.470,852	5.628
11	389.958,609 376.470,852	12	389.967,786 376.468,682	9.43
12	389.967,786 376.468,682	13	389.978,403 376.465,965	10.959
13	389.978,403 376.465,965	14	389.986,129 376.463,912	7.994
14	389.986,129 376.463,912	15	389.996,332 376.461,481	10.489
15	389.996,332 376.461,481	16	389.996,94 376.462,355	1.065
16	389.996,94 376.462,355	17	389.997,96 376.463,743	1.722
17	389.997,96 376.463,743	18	389.998,856 376.466,89	3.272
18	389.998,856 376.466,89	19	389.999,768 376.469,78	3.03
19	389.999,768 376.469,78	1	390.003,743 376.484,588	15.332

\*\* Lungimile segmentelor sunt determinate în planul de proiecție Stereo 70 și sunt rotunjite la 1 milimetru.

\*\*\* Distanța dintre puncte este formată din segmente cumulate ce sunt mai mici decât valoarea 1 milimetru.





## DATE DESPRE IMOBILUL NR. 5971

Oficiul de Cadastru și Publicitate Imobiliară GORJ  
Biroul de Cadastru și Publicitate Imobiliară Targu Jiu

## A. Partea I. Descrierea imobilului

TEREN Necunoscut

Nr. CF vechi:104  
Nr. cadastral vechi:297

Adresa: Loc. Totea, Str Principală, Nr. 284, Jud. Gorj

Nr. Crt	Nr cadastral Nr. topografic	Suprafața* (mp)	Observații / Referințe
A1	35660	Din acte: 1.000 Masurata: 2.792	Sector cadastral:74 Teren neimprejmit; Suprafata CF 1000mp, pentru suprafata de 1792mp se noteaza posesia

## Construcții

Crt	Nr cadastral Nr. topografic	Adresa	Observații / Referințe
A1.1		Loc. Totea, Str Principală, Nr. 284, Jud. Gorj	Nr. niveluri:1; S. construita la sol:112 mp; S. construita desfasurata:112 mp; LOCUINTA
A1.2		Loc. Totea, Str Principală, Nr. 284, Jud. Gorj	Nr. niveluri:1; S. construita la sol:23 mp; S. construita desfasurata:23 mp; ANEXA

## B. Partea II. Proprietari și acte

Inscrieri privitoare la dreptul de proprietate și alte drepturi reale		Referințe
<b>44994 / 29/08/2013</b>		
Act Notarial nr. 4921, din 28/08/2013 emis de NP MIRELA ALDOIU;		
B1	Intabulare, drept de PROPRIETATEcu titlu de drept donație, dobandit prin Conventie, cota actuala 1/1, cota initiala 1/1 1) RĂSCOL NICOLAE COSMIN, bun propriu	A1
/		
Act Normativ nr. 7, din 13/03/1996 emis de PARLAMENTUL ROMANIEI;		
B2	Intabulare, drept de PROPRIETATE, dobandit prin Lege, cota actuala 1/1 1) RĂSCOL NICOLAE COSMIN	A1.1, A1.2
Act Administrativ nr. 1468, din 30/03/2026 emis de PRIMARIA LICURICI;		
B3	SE NOTEAZA POSESIA FAPTICA IN FAVOAREA LUI RĂSCOL NICOLAE COSMIN 1) RĂSCOL NICOLAE COSMIN OBSERVATII: pentru suprafata de 1792mp se noteaza posesia	A1

## C. Partea III. SARCINI .

Inscrieri privind dezmembramintele dreptului de proprietate, drepturi reale de garanție și sarcini	Referințe
NU SUNT	

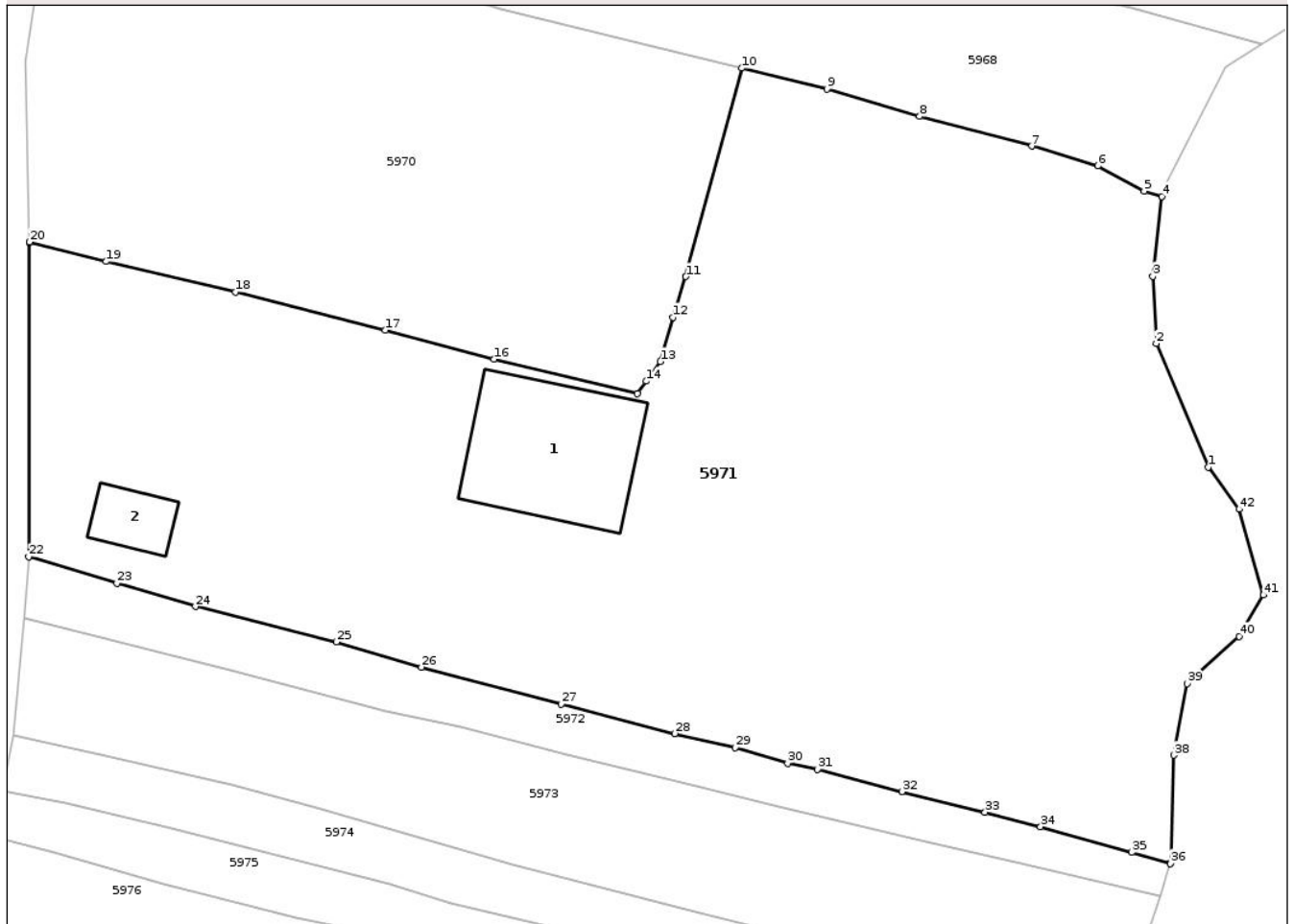
## Anexa Nr. 1 La Partea I

## Teren

Nr cadastral	Suprafața (mp)*	Observații / Referințe
35660	Din acte: 1.000 Masurata: 2.792	Suprafata CF 1000mp, pentru suprafata de 1792mp se noteaza posesia

\* Suprafața este determinată în planul de proiecție Stereo 70.

## DETALII LINIARE IMOBIL



## Date referitoare la teren

Crt	Categorie folosință	Intravilan	Suprafața (mp)	Tarla	Parcelă	Nr. topo	Observații / Referințe
1	curți constructii	DA	703	1	27, 28, 29, 30	-	
2	arabil	DA	363	1	27, 28, 29, 30	-	
3	vie	DA	353	1	27, 28, 29, 30	-	
4	pasune	DA	800	1	27, 28, 29, 30	-	
5	vie	NU	221	1	27, 28, 29, 30	-	
6	pasune	NU	352	1	27, 28, 29, 30	-	

## Date referitoare la construcții

Crt	Număr	Destinație construcție	Supraf. (mp)	Situație juridică	Observații / Referințe
A1.1		construcții de locuințe	112	Cu acte	Nr. niveluri:1; S. construita la sol:112 mp; S. construita desfasurata:112 mp; LOCUINTA
A1.2		construcții anexa	23	Cu acte	Nr. niveluri:1; S. construita la sol:23 mp; S. construita desfasurata:23 mp; ANEXA

## Lungime Segmente

1) Valorile lungimilor segmentelor sunt obținute din proiecție în plan.

Punct început	X / Y	Punct sfârșit	X / Y	Lungime segment	Punct început	X / Y	Punct sfârșit	X / Y	Lungime segment	Punct început	X / Y	Punct sfârșit	X / Y	Lungime segment
1	390.036,848 376.456,242	2	390.033,167 376.465,023	9.521	2	390.033,167 376.465,023	3	390.032,926 376.469,807	4.79	3	390.032,926 376.469,807	4	390.033,57 376.475,477	5.706
4	390.033,57 376.475,477	5	390.032,31 376.475,865	1.318	5	390.032,31 376.475,865	6	390.029,03 376.477,649	3.734	6	390.029,03 376.477,649	7	390.024,331 376.479,051	4.904
7	390.024,331 376.479,051	8	390.016,364 376.481,165	8.243	8	390.016,364 376.481,165	9	390.009,781 376.483,11	6.864	9	390.009,781 376.483,11	10	390.003,743 376.484,588	6.216
10	390.003,743 376.484,588	11	389.999,768 376.469,78	15.33 2	11	389.999,768 376.469,78	12	389.998,856 376.466,89	3.03	12	389.998,856 376.466,89	13	389.997,96 376.463,743	3.272
13	389.997,96 376.463,743	14	389.996,94 376.462,355	1.722	14	389.996,94 376.462,355	15	389.996,332 376.461,481	1.065	15	389.996,332 376.461,481	16	389.986,129 376.463,912	10.48 9
16	389.986,129 376.463,912	17	389.978,403 376.465,965	7.994	17	389.978,403 376.465,965	18	389.967,786 376.468,682	10.95 9	18	389.967,786 376.468,682	19	389.958,609 376.470,852	9.43
19	389.958,609 376.470,852	20	389.953,154 376.472,237	5.628	20	389.953,154 376.472,237	21	389.953,155 376.472,192	0.045	21	389.953,155 376.472,192	22	389.953,1 376.449,868	22.32 4
22	389.953,1 376.449,868	23	389.959,355 376.447,978	6.534	23	389.959,355 376.447,978	24	389.964,941 376.446,34	5.821	24	389.964,941 376.446,34	25	389.974,928 376.443,826	10.29 9
25	389.974,928 376.443,826	26	389.980,984 376.442,028	6.317	26	389.980,984 376.442,028	27	389.990,913 376.439,418	10.26 6	27	389.990,913 376.439,418	28	389.998,964 376.437,317	8.321
28	389.998,964 376.437,317	29	390.003,274 376.436,325	4.423	29	390.003,274 376.436,325	30	390.006,998 376.435,208	3.888	30	390.006,998 376.435,208	31	390.009,116 376.434,758	2.165
31	390.009,116 376.434,758	32	390.015,113 376.433,191	6.198	32	390.015,113 376.433,191	33	390.021,006 376.431,725	6.073	33	390.021,006 376.431,725	34	390.024,953 376.430,698	4.078
34	390.024,953 376.430,698	35	390.031,417 376.428,878	6.715	35	390.031,417 376.428,878	36	390.034,183 376.428,082	2.878	36	390.034,183 376.428,082	37	390.034,207 376.428,156	0.078
37	390.034,207 376.428,156	38	390.034,404 376.435,773	7.62	38	390.034,404 376.435,773	39	390.035,365 376.440,858	5.175	39	390.035,365 376.440,858	40	390.039,051 376.444,225	4.992
40	390.039,051 376.444,225	41	390.040,775 376.447,16	3.404	41	390.040,775 376.447,16	42	390.039,057 376.453,256	6.333	42	390.039,057 376.453,256	1	390.036,848 376.456,242	3.714

\*\* Lungimile segmentelor sunt determinate în planul de proiecție Stereo 70 și sunt rotunjite la 1 milimetru.

\*\*\* Distanța dintre puncte este formată din segmente cumulate ce sunt mai mici decât valoarea 1 milimetru.



**DATE DESPRE IMOBILUL NR. 5973**

Oficiul de Cadastru și Publicitate Imobiliară GORJ  
Biroul de Cadastru și Publicitate Imobiliară Targu Jiu

**A. Partea I. Descrierea imobilului**

TEREN Necunoscut

Adresa: Loc. Totea, Jud. Gorj

Nr. Crt	Nr cadastral Nr. topografic	Suprafața* (mp)	Observații / Referințe
A1		688	Sector cadastral:74 Teren neimprejmuit;

**B. Partea II. Proprietari și acte**

Inscrieri privitoare la dreptul de proprietate și alte drepturi reale	Referințe
<b>0 / 15/04/2026</b>	
Act Normativ nr. 7, din 13/03/1996 emis de PARLAMENTUL ROMANIEI;	
B1	A1
Intabulare, drept de PROPRIETATE, dobandit prin Lege, cota actuala 1/1 1) NEIDENTIFICAT NEIDENTIFICAT	
/	
Act Administrativ nr. 1468, din 30/03/2026 emis de PRIMARIA LICURICI;	
B2	A1
Se noteaza posesia factica in favoarea lui RĂSCOL VICTOR 1) RĂSCOL VICTOR	

**C. Partea III. SARCINI .**

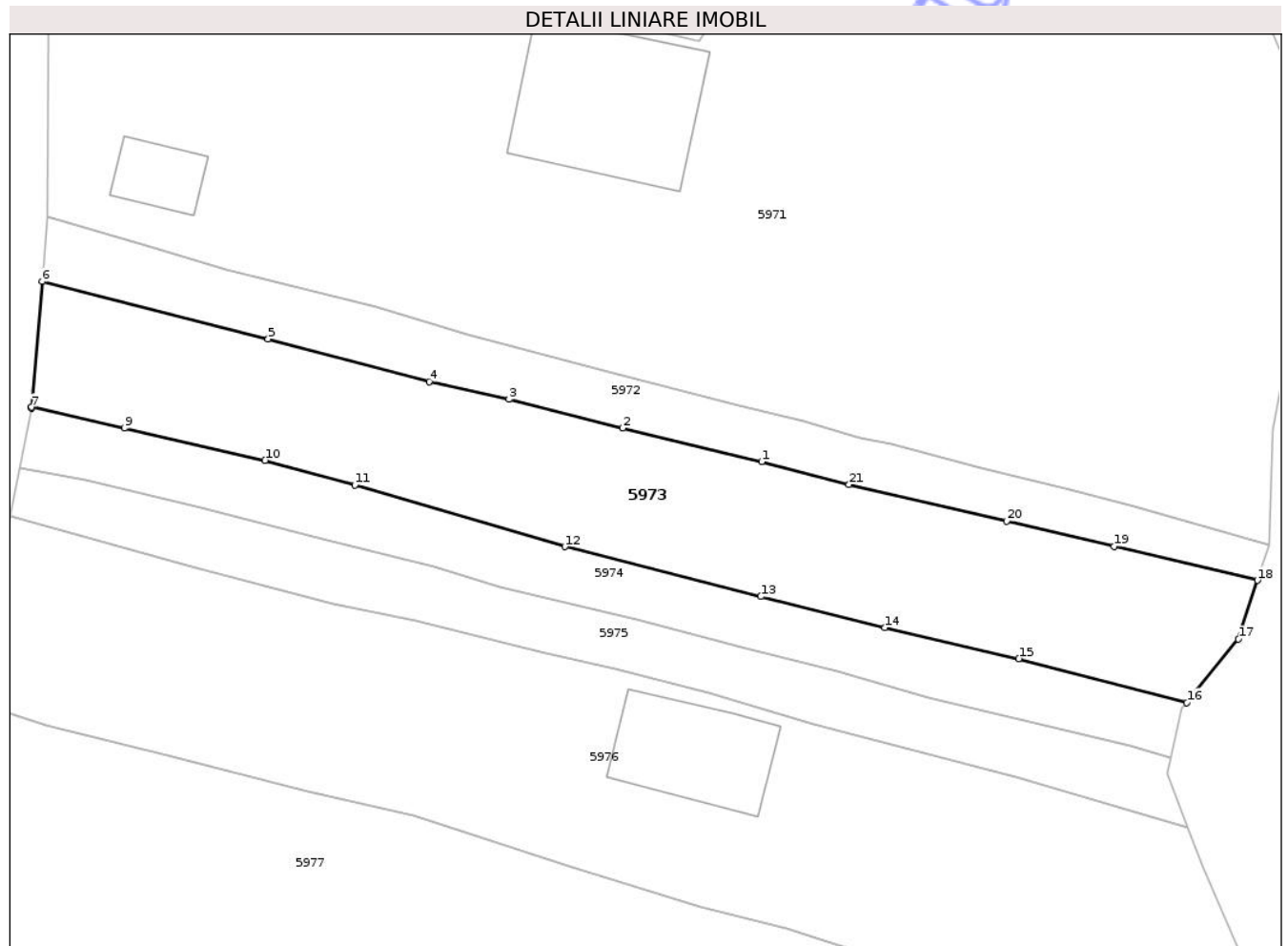
Inscrieri privind dezmembramintele dreptului de proprietate, drepturi reale de garanție și sarcini	Referințe
NU SUNT	

## Anexa Nr. 1 La Partea I

## Teren

Nr cadastral	Suprafața (mp)*	Observații / Referințe
	688	

\* Suprafața este determinată în planul de proiecție Stereo 70.



## Date referitoare la teren

Crt	Categorie folosință	Intra vilan	Suprafața (mp)	Tarla	Parcelă	Nr. topo	Observații / Referințe
1	pasune	DA	496	1	31/2, 32	-	
2	pasune	NU	192	1	31/2, 32	-	

## Lungime Segmente

1) Valorile lungimilor segmentelor sunt obținute din proiecție în plan.

Punct început	X / Y	Punct sfârșit	X / Y	Lungime segment (** (m))
1	390.000,509 376.433,599	2	389.991,291 376.435,828	9.484
3	389.983,736 376.437,75	4	389.978,429 376.438,918	5.434
5	389.967,747 376.441,744	6	389.952,744 376.445,541	15.476
7	389.952,046 376.437,211	8	389.952,035 376.437,157	0.055

Punct început	X / Y	Punct sfârșit	X / Y	Lungime segment (** (m))
2	389.991,291 376.435,828	3	389.983,736 376.437,75	7.796
4	389.978,429 376.438,918	5	389.967,747 376.441,744	11.049
6	389.952,744 376.445,541	7	389.952,046 376.437,211	8.359
8	389.952,035 376.437,157	9	389.958,195 376.435,827	6.302

Punct început	X / Y	Punct sfârșit	X / Y	Lungime segment (** (m)
9	389.958,195 376.435,827	10	389.967,537 376.433,692	9.583
11	389.973,509 376.432,057	12	389.987,451 376.427,971	14.528
13	390.000,443 376.424,659	14	390.008,678 376.422,598	8.489
15	390.017,572 376.420,547	16	390.028,732 376.417,641	11.532
17	390.032,157 376.421,841	18	390.033,424 376.425,743	4.103
19	390.023,899 376.427,979	20	390.016,773 376.429,663	7.322
21	390.006,308 376.432,084	1	390.000,509 376.433,599	5.994

Punct început	X / Y	Punct sfârșit	X / Y	Lungime segment (** (m)
10	389.967,537 376.433,692	11	389.973,509 376.432,057	6.192
12	389.987,451 376.427,971	13	390.000,443 376.424,659	13.408
14	390.008,678 376.422,598	15	390.017,572 376.420,547	9.127
16	390.028,732 376.417,641	17	390.032,157 376.421,841	5.419
18	390.033,424 376.425,743	19	390.023,899 376.427,979	9.784
20	390.016,773 376.429,663	21	390.006,308 376.432,084	10.741

\*\* Lungimile segmentelor sunt determinate în planul de proiecție Stereo 70 și sunt rotunjite la 1 milimetru.

\*\*\* Distanța dintre puncte este formată din segmente cumulate ce sunt mai mici decât valoarea 1 milimetru.

Neutilizabil în Civil



**DATE DESPRE IMOBILUL NR. 5975**

Oficiul de Cadastru și Publicitate Imobiliară GORJ  
Biroul de Cadastru și Publicitate Imobiliară Targu Jiu

**A. Partea I. Descrierea imobilului**

TEREN Necunoscut

Adresa: Loc. Totea, Jud. Gorj

Nr. Crt	Nr cadastral Nr. topografic	Suprafața* (mp)	Observații / Referințe
A1		297	Sector cadastral:74 Teren neimprejmuit;

**B. Partea II. Proprietari și acte**

Inscrieri privitoare la dreptul de proprietate și alte drepturi reale	Referințe
<b>0 / 15/04/2026</b>	
Act Normativ nr. 7, din 13/03/1996 emis de PARLAMENTUL ROMANIEI;	
B1	A1
Intabulare, drept de PROPRIETATE, dobândit prin Lege, cota actuala 1/1 1) NEIDENTIFICAT NEIDENTIFICAT	
/	
Act Administrativ nr. 1468, din 30/03/2026 emis de PRIMARIA LICURICI;	
B2	A1
Se noteaza posesia factica in favoarea lui AMZA ION 1) AMZA ION	

**C. Partea III. SARCINI .**

Inscrieri privind dezmembramintele dreptului de proprietate, drepturi reale de garanție și sarcini	Referințe
NU SUNT	

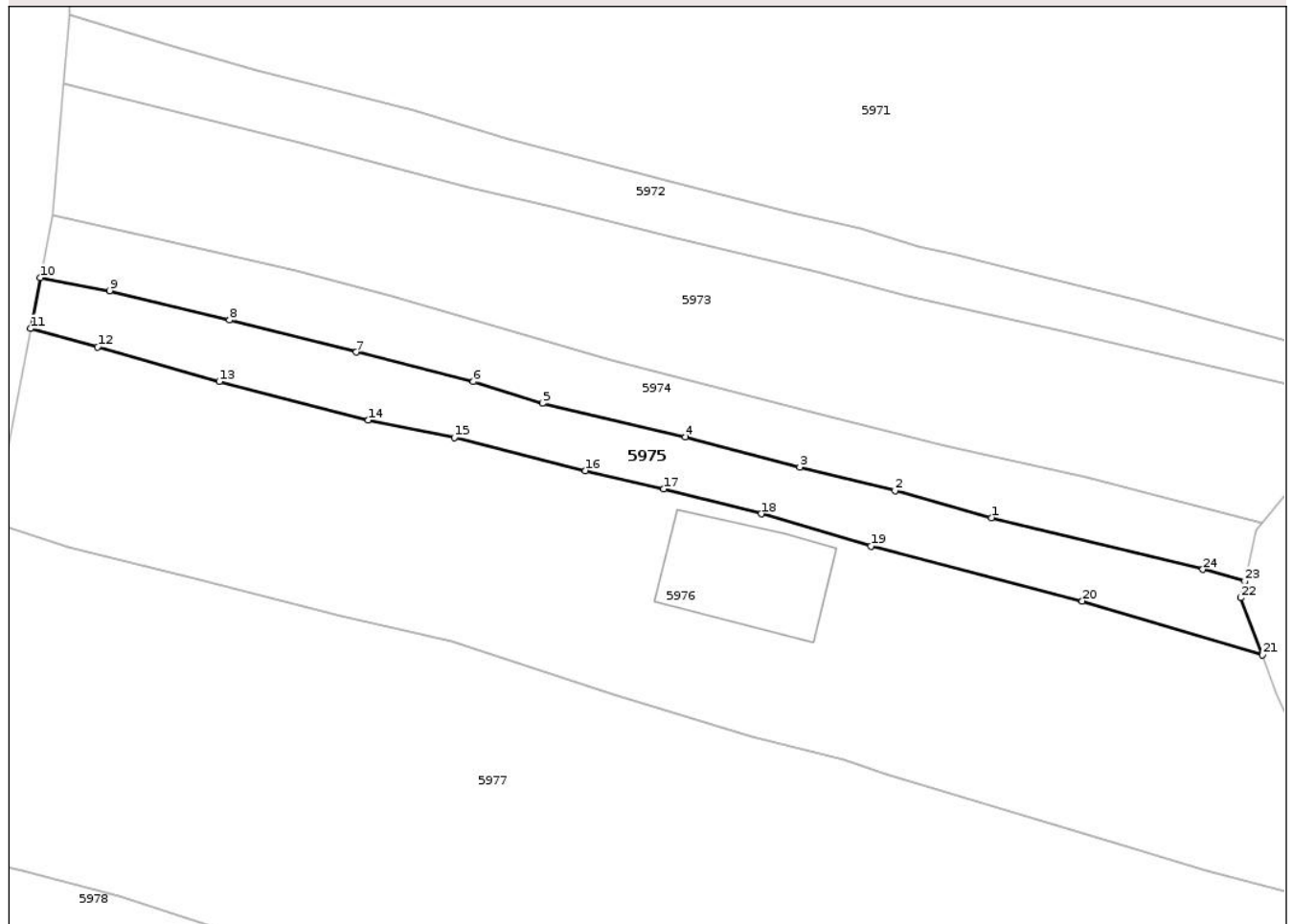
## Anexa Nr. 1 La Partea I

## Teren

Nr cadastral	Suprafața (mp)*	Observații / Referințe
	297	

\* Suprafața este determinată în planul de proiecție Stereo 70.

## DETALII LINIARE IMOBIL



## Date referitoare la teren

Crt	Categorie folosință	Intra vilan	Suprafața (mp)	Tarla	Parcelă	Nr. topo	Observații / Referințe
1	vie	DA	287	1	35/1, 36/1	-	
2	vie	NU	10	1	35/1, 36/1	-	

## Lungime Segmente

1) Valorile lungimilor segmentelor sunt obținute din proiecție în plan.

Punct început	X / Y	Punct sfârșit	X / Y	Lungime segment (** (m))
1	390.011,59 376.418,001	2	390.005,483 376.419,734	6.348
3	389.999,441 376.421,215	4	389.992,182 376.423,117	7.504
5	389.983,112 376.425,255	6	389.978,733 376.426,64	4.593
7	389.971,302 376.428,5	8	389.963,268 376.430,544	8.29

Punct început	X / Y	Punct sfârșit	X / Y	Lungime segment (** (m))
2	390.005,483 376.419,734	3	389.999,441 376.421,215	6.221
4	389.992,182 376.423,117	5	389.983,112 376.425,255	9.319
6	389.978,733 376.426,64	7	389.971,302 376.428,5	7.66
8	389.963,268 376.430,544	9	389.955,671 376.432,394	7.819

Punct început	X / Y	Punct sfârșit	X / Y	Lungime segment (** (m)
9	389.955,671 376.432,394	10	389.951,275 376.433,212	4.471
11	389.950,655 376.429,995	12	389.954,908 376.428,829	4.41
13	389.962,624 376.426,635	14	389.972,078 376.424,19	9.765
15	389.977,522 376.423,091	16	389.985,84 376.420,988	8.58
17	389.990,807 376.419,836	18	389.996,991 376.418,254	6.383
19	390.003,947 376.416,204	20	390.017,355 376.412,735	13.849
21	390.028,775 376.409,32	22	390.027,408 376.412,938	3.868
23	390.027,651 376.413,992	24	390.024,997 376.414,735	2.756

Punct început	X / Y	Punct sfârșit	X / Y	Lungime segment (** (m)
10	389.951,275 376.433,212	11	389.950,655 376.429,995	3.276
12	389.954,908 376.428,829	13	389.962,624 376.426,635	8.022
14	389.972,078 376.424,19	15	389.977,522 376.423,091	5.554
16	389.985,84 376.420,988	17	389.990,807 376.419,836	5.099
18	389.996,991 376.418,254	19	390.003,947 376.416,204	7.252
20	390.017,355 376.412,735	21	390.028,775 376.409,32	11.92
22	390.027,408 376.412,938	23	390.027,651 376.413,992	1.082
24	390.024,997 376.414,735	1	390.011,59 376.418,001	13.799

\*\* Lungimile segmentelor sunt determinate în planul de proiecție Stereo 70 și sunt rotunjite la 1 milimetru.

\*\*\* Distanța dintre puncte este formată din segmente cumulate ce sunt mai mici decât valoarea 1 milimetru.



**DATE DESPRE IMOBILUL NR. 5977**

Oficiul de Cadastru și Publicitate Imobiliară GORJ  
Biroul de Cadastru și Publicitate Imobiliară Targu Jiu

**A. Partea I. Descrierea imobilului**

TEREN Necunoscut

Adresa: Loc. Totea, Jud. Gorj

Nr. Crt	Nr cadastral Nr. topografic	Suprafața* (mp)	Observații / Referințe
A1		1.862	Sector cadastral:74 Teren neimprejmuit;

**B. Partea II. Proprietari și acte**

Inscrieri privitoare la dreptul de proprietate și alte drepturi reale		Referințe
<b>0 / 15/04/2026</b>		
Act Normativ nr. 7, din 13/03/1996 emis de PARLAMENTUL ROMANIEI;		
B1	Intabulare, drept de PROPRIETATE, dobandit prin Lege, cota actuala 1/1 1) NEIDENTIFICAT NEIDENTIFICAT	A1
/		
Act Administrativ nr. 1468, din 30/03/2026 emis de PRIMARIA LICURICI;		
B2	Se noteaza posesia factica in favoarea lui NISTOR ION 1) NISTOR ION	A1

**C. Partea III. SARCINI .**

Inscrieri privind dezmembramintele dreptului de proprietate, drepturi reale de garanție și sarcini	Referințe
NU SUNT	

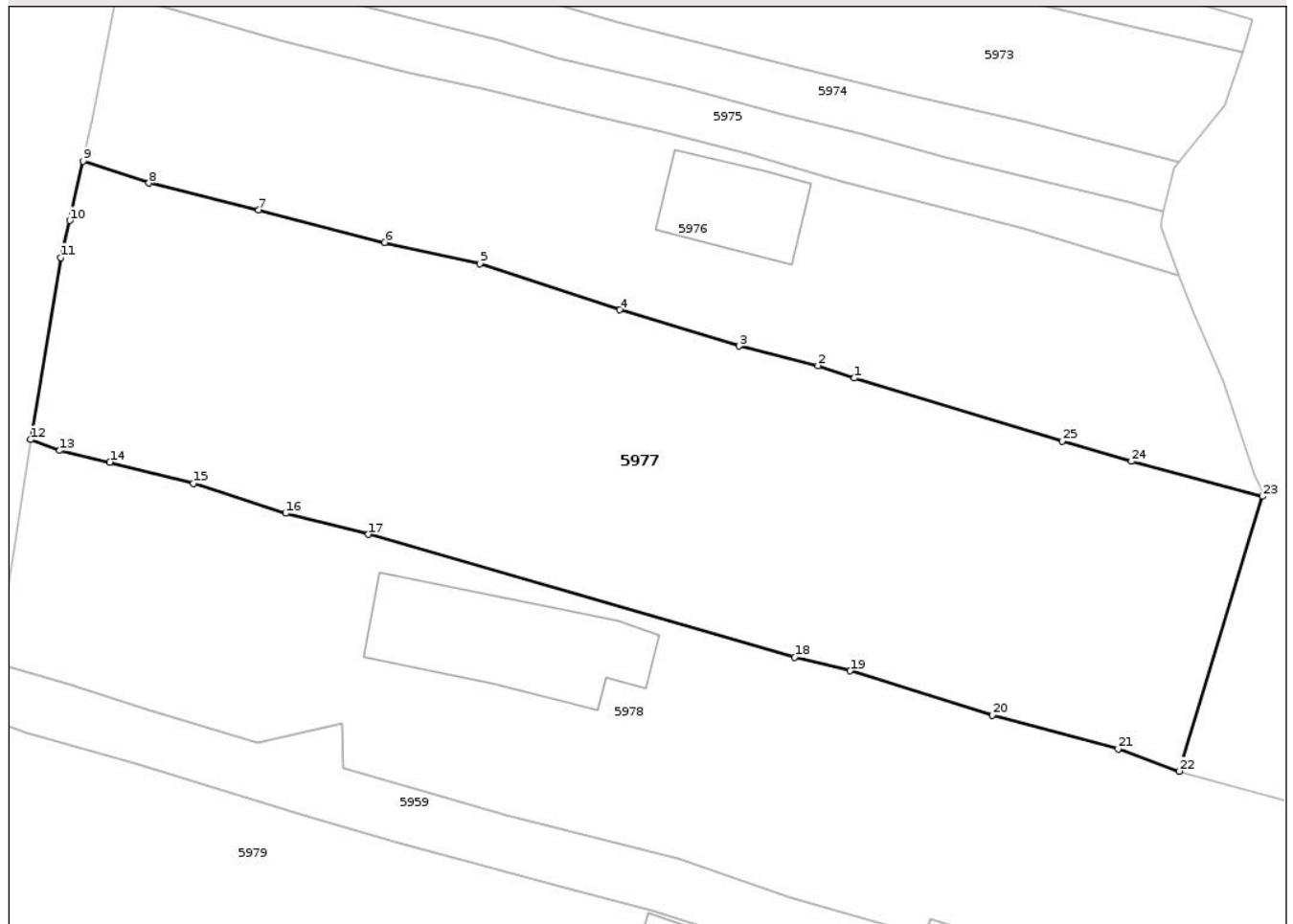
## Anexa Nr. 1 La Partea I

## Teren

Nr cadastral	Suprafața (mp)*	Observații / Referințe
	1.862	

\* Suprafața este determinată în planul de proiecție Stereo 70.

## DETALII LINIARE IMOBIL



## Date referitoare la teren

Crt	Categorie folosință	Intravilan	Suprafața (mp)	Tarla	Parcelă	Nr. topo	Observații / Referințe
1	arabil	DA	1.193	1, 84	37, 11133/1	-	
2	pasune	NU	669	1, 84	37, 11133/1	-	

## Lungime Segmente

1) Valorile lungimilor segmentelor sunt obținute din proiecție în plan.

Punct început	X / Y	Punct sfârșit	X / Y	Lungime segment (** (m))
1	390.004,884 376.401,773	2	390.002,21 376.402,694	2.828
3	389.996,417 376.404,126	4	389.987,642 376.406,794	9.172
5	389.977,359 376.410,186	6	389.970,342 376.411,749	7.189
7	389.961,085 376.414,139	8	389.953,009 376.416,11	8.313

Punct început	X / Y	Punct sfârșit	X / Y	Lungime segment (** (m))
2	390.002,21 376.402,694	3	389.996,417 376.404,126	5.967
4	389.987,642 376.406,794	5	389.977,359 376.410,186	10.828
6	389.970,342 376.411,749	7	389.961,085 376.414,139	9.561
8	389.953,009 376.416,11	9	389.948,173 376.417,713	5.095

Punct început	X / Y	Punct sfârșit	X / Y	Lungime segment (** (m)
9	389.948,173 376.417,713	10	389.947,175 376.413,362	4.464
11	389.946,516 376.410,644	12	389.944,307 376.397,258	13.567
13	389.946,458 376.396,461	14	389.950,132 376.395,606	3.772
15	389.956,278 376.394,045	16	389.963,061 376.391,842	7.132
17	389.969,16 376.390,295	18	390.000,502 376.381,277	32.614
19	390.004,592 376.380,262	20	390.015,033 376.377,018	10.933
21	390.024,29 376.374,532	22	390.028,769 376.372,878	4.775
23	390.034,904 376.393,083	24	390.025,269 376.395,662	9.974
25	390.020,16 376.397,15	1	390.004,884 376.401,773	15.96

Punct început	X / Y	Punct sfârșit	X / Y	Lungime segment (** (m)
10	389.947,175 376.413,362	11	389.946,516 376.410,644	2.797
12	389.944,307 376.397,258	13	389.946,458 376.396,461	2.294
14	389.950,132 376.395,606	15	389.956,278 376.394,045	6.341
16	389.963,061 376.391,842	17	389.969,16 376.390,295	6.292
18	390.000,502 376.381,277	19	390.004,592 376.380,262	4.214
20	390.015,033 376.377,018	21	390.024,29 376.374,532	9.585
22	390.028,769 376.372,878	23	390.034,904 376.393,083	21.116
24	390.025,269 376.395,662	25	390.020,16 376.397,15	5.321

\*\* Lungimile segmentelor sunt determinate în planul de proiecție Stereo 70 și sunt rotunjite la 1 milimetru.

\*\*\* Distanța dintre puncte este formată din segmente cumulate ce sunt mai mici decât valoarea 1 milimetru.

Neutilizabil în  
Civil



**DATE DESPRE IMOBILUL NR. 5980**

Oficiul de Cadastru și Publicitate Imobiliară GORJ  
Biroul de Cadastru și Publicitate Imobiliară Targu Jiu

**A. Partea I. Descrierea imobilului**

TEREN Intravilan

Adresa: Loc. Totea, Str Principală, Nr. 278, Jud. Gorj

Nr. Crt	Nr cadastral Nr. topografic	Suprafața* (mp)	Observații / Referințe
A1		1.160	Sector cadastral:74 Teren neimprejmuit;

**Construcții**

Crt	Nr cadastral Nr. topografic	Adresa	Observații / Referințe
A1.1		Loc. Totea, Str Principală, Nr. 278, Jud. Gorj	Nr. niveluri:1; S. construita la sol:60 mp; S. construita desfasurata:60 mp; LOCUINTA
A1.2		Loc. Totea, Str Principală, Nr. 278, Jud. Gorj	Nr. niveluri:1; S. construita la sol:31 mp; S. construita desfasurata:31 mp; LOCUINTA

**B. Partea II. Proprietari și acte**

Inscrieri privitoare la dreptul de proprietate și alte drepturi reale		Referințe
<b>0 / 15/04/2026</b>		
Act Normativ nr. 7, din 13/03/1996 emis de PARLAMENTUL ROMANIEI;		
B1	Intabulare, drept de PROPRIETATE, dobandit prin Lege, cota actuala 1/1 1) NEIDENTIFICAT NEIDENTIFICAT	A1
/		
Act Administrativ nr. 1468, din 30/03/2026 emis de PRIMARIA LICURICI;		
B2	Se noteaza posesia factica in favoarea lui RĂSCOL AURELIAN 1) RĂSCOL AURELIAN	A1
Act Normativ nr. 7, din 13/03/1996 emis de PARLAMENTUL ROMANIEI;		
B3	Intabulare, drept de PROPRIETATE, dobandit prin Lege, cota actuala 1/1 1) RĂSCOL AURELIAN	A1.1, A1.2

**C. Partea III. SARCINI .**

Inscrieri privind dezmembramintele dreptului de proprietate, drepturi reale de garanție și sarcini	Referințe
NU SUNT	

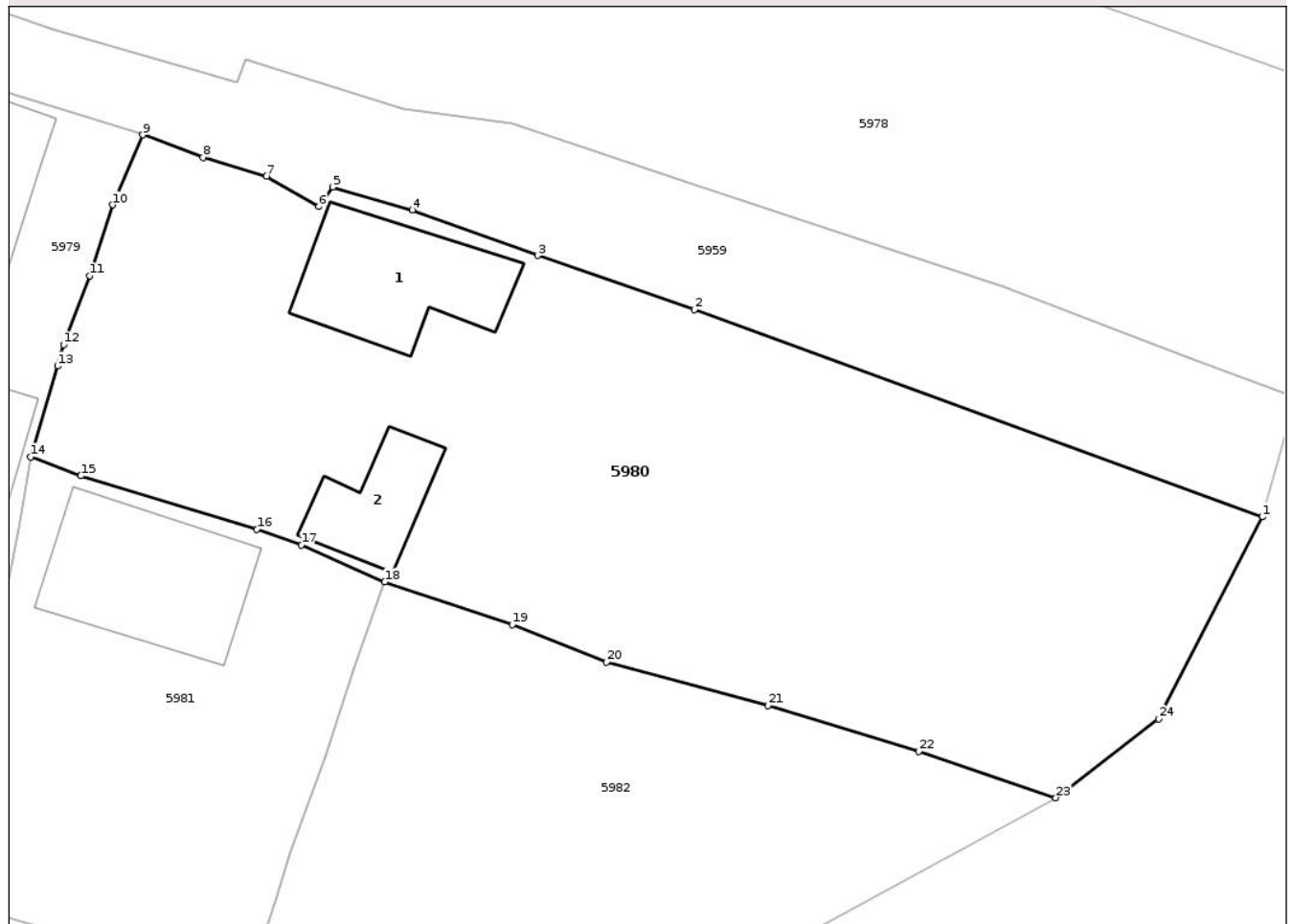
## Anexa Nr. 1 La Partea I

## Teren

Nr cadastral	Suprafața (mp)*	Observații / Referințe
	1.160	

\* Suprafața este determinată în planul de proiecție Stereo 70.

## DETALII LINIARE IMOBIL



## Date referitoare la teren

Crt	Categorie folosință	Intravilan	Suprafața (mp)	Tarla	Parcelă	Nr. topo	Observații / Referințe
1	curți constructii	DA	357	3, 97	59, 60, 12453/1	-	
2	vie	DA	100	3, 97	59, 60, 12453/1	-	
3	pasune	DA	703	3, 97	59, 60, 12453/1	-	

## Date referitoare la construcții

Crt	Număr	Destinație construcție	Supraf. (mp)	Situație juridică	Observații / Referințe
A1.1		construcții de locuințe	60	Cu acte	Nr. niveluri:1; S. construita la sol:60 mp; S. construita desfasurata:60 mp; LOCUINTA
A1.2		construcții de locuințe	31	Cu acte	Nr. niveluri:1; S. construita la sol:31 mp; S. construita desfasurata:31 mp; LOCUINTA

## Lungime Segmente

1) Valorile lungimilor segmentelor sunt obținute din proiecție în plan.

Punct început	X / Y	Punct sfârșit	X / Y	Lungime segment (** (m)
1	390.065,213 376.337,443	2	390.034,652 376.348,598	32.533

Punct început	X / Y	Punct sfârșit	X / Y	Lungime segment (** (m)
2	390.034,652 376.348,598	3	390.026,201 376.351,5	8.935

Punct început	X / Y	Punct sfârşit	X / Y	Lungime segment (** (m)	Punct început	X / Y	Punct sfârşit	X / Y	Lungime segment (** (m)
3	390.026,201 376.351,5	4	390.019,462 376.353,946	7.169	4	390.019,462 376.353,946	5	390.015,196 376.355,182	4.441
5	390.015,196 376.355,182	6	390.014,423 376.354,122	1.312	6	390.014,423 376.354,122	7	390.011,616 376.355,773	3.257
7	390.011,616 376.355,773	8	390.008,188 376.356,771	3.57	8	390.008,188 376.356,771	9	390.004,966 376.357,989	3.445
9	390.004,966 376.357,989	10	390.003,347 376.354,221	4.101	10	390.003,347 376.354,221	11	390.002,098 376.350,402	4.018
11	390.002,098 376.350,402	12	390.000,695 376.346,699	3.96	12	390.000,695 376.346,699	13	390.000,372 376.345,554	1.19
13	390.000,372 376.345,554	14	389.998,924 376.340,668	5.096	14	389.998,924 376.340,668	15	390.001,628 376.339,646	2.891
15	390.001,628 376.339,646	16	390.011,098 376.336,765	9.899	16	390.011,098 376.336,765	17	390.013,496 376.335,939	2.536
17	390.013,496 376.335,939	18	390.017,977 376.333,944	4.905	18	390.017,977 376.333,944	19	390.024,847 376.331,652	7.242
19	390.024,847 376.331,652	20	390.029,923 376.329,632	5.463	20	390.029,923 376.329,632	21	390.038,605 376.327,289	8.993
21	390.038,605 376.327,289	22	390.046,708 376.324,821	8.471	22	390.046,708 376.324,821	23	390.054,098 376.322,338	7.796
23	390.054,098 376.322,338	24	390.059,633 376.326,587	6.978	24	390.059,633 376.326,587	1	390.065,213 376.337,443	12.206

\*\* Lungimile segmentelor sunt determinate în planul de proiecţie Stereo 70 şi sunt rotunjite la 1 milimetru.

\*\*\* Distanţa dintre puncte este formată din segmente cumulate ce sunt mai mici decât valoarea 1 milimetru.





## DATE DESPRE IMOBILUL NR. 5982

Oficiul de Cadastru și Publicitate Imobiliară GORJ  
Biroul de Cadastru și Publicitate Imobiliară Targu Jiu

## A. Partea I. Descrierea imobilului

TEREN Necunoscut

Adresa: Loc. Totea, Jud. Gorj

Nr. Crt	Nr cadastral Nr. topografic	Suprafața* (mp)	Observații / Referințe
A1		3.769	Sector cadastral:74 Teren neimprejmuit;

## B. Partea II. Proprietari și acte

Inscrieri privitoare la dreptul de proprietate și alte drepturi reale	Referințe
<b>0 / 15/04/2026</b>	
Act Normativ nr. 7, din 13/03/1996 emis de PARLAMENTUL ROMANIEI;	
B1	A1
Intabulare, drept de PROPRIETATE, dobandit prin Lege, cota actuala 1/1 1) NEIDENTIFICAT NEIDENTIFICAT	
/	
Act Administrativ nr. 1468, din 30/03/2026 emis de PRIMARIA LICURICI;	
B2	A1
Se noteaza posesia factica in favoarea lui NISTOR ION 1) NISTOR ION	

## C. Partea III. SARCINI .

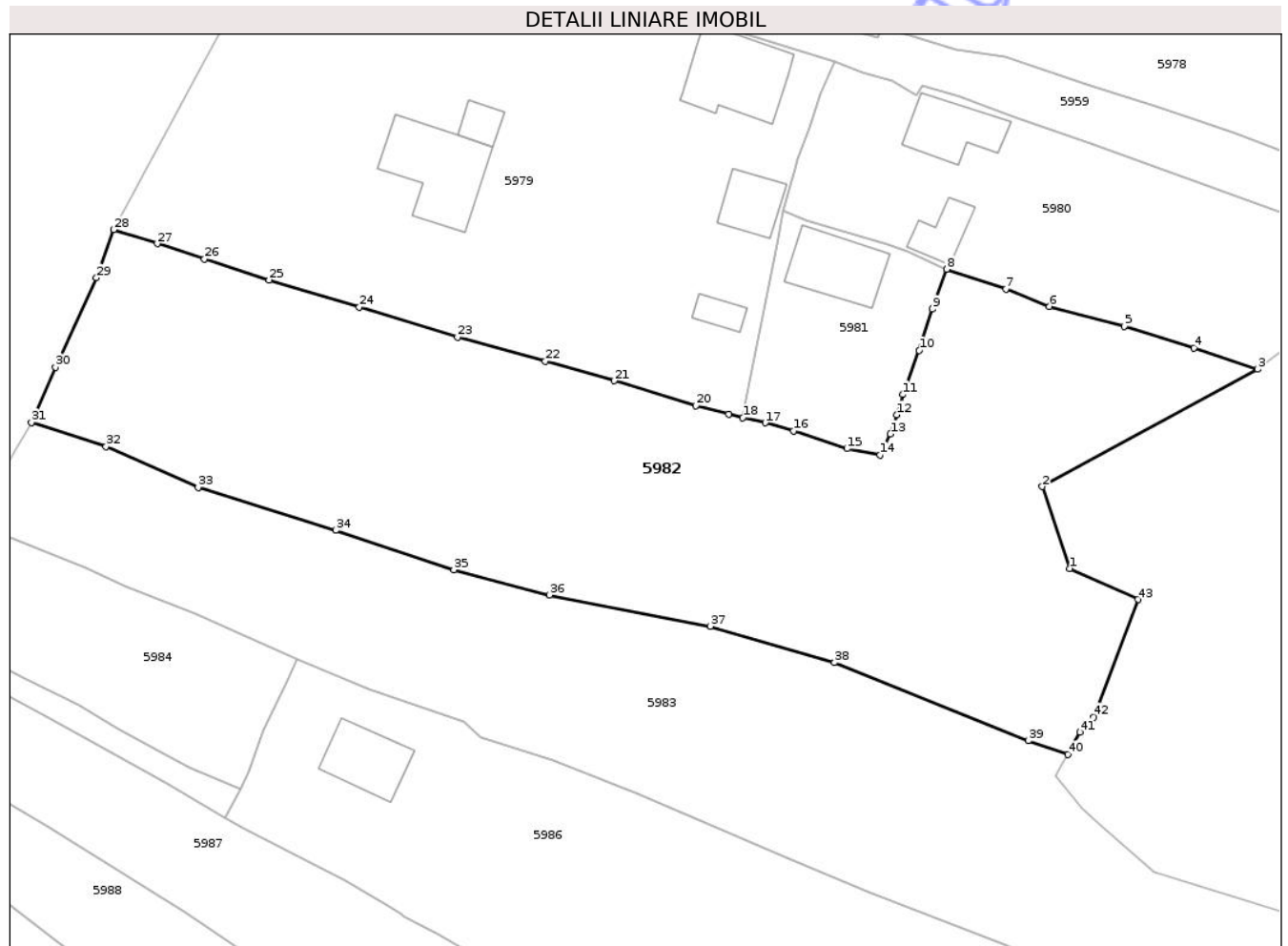
Inscrieri privind dezmembramintele dreptului de proprietate, drepturi reale de garanție și sarcini	Referințe
NU SUNT	

## Anexa Nr. 1 La Partea I

## Teren

Nr cadastral	Suprafața (mp)*	Observații / Referințe
	3.769	

\* Suprafața este determinată în planul de proiecție Stereo 70.



## Date referitoare la teren

Crt	Categorie folosință	Intravilan	Suprafața (mp)	Tarla	Parcelă	Nr. topo	Observații / Referințe
1	arabil	DA	1.402	3, 97	61/2, 66/3, 67, 68, 69/1, 70, 12453/2	-	
2	arabil	NU	1.091	3, 97	61/2, 66/3, 67, 68, 69/1, 70, 12453/2	-	
3	pasune	DA	645	3, 97	61/2, 66/3, 67, 68, 69/1, 70, 12453/2	-	
4	pasune	NU	631	3, 97	61/2, 66/3, 67, 68, 69/1, 70, 12453/2	-	

## Lungime Segmente

1) Valorile lungimilor segmentelor sunt obținute din proiecție în plan.

Punct început	X / Y	Punct sfârșit	X / Y	Lungime segment	Punct început	X / Y	Punct sfârșit	X / Y	Lungime segment	Punct început	X / Y	Punct sfârșit	X / Y	Lungime segment
---------------	-------	---------------	-------	-----------------	---------------	-------	---------------	-------	-----------------	---------------	-------	---------------	-------	-----------------

Punct început	X / Y	Punct sfârșit	X / Y	Lungime segment	Punct început	X / Y	Punct sfârșit	X / Y	Lungime segment	Punct început	X / Y	Punct sfârșit	X / Y	Lungime segment
1	390.032,248 376.299,203	2	390.029,073 376.308,728	10.04	2	390.029,073 376.308,728	3	390.054,098 376.322,338	28.48 7	3	390.054,098 376.322,338	4	390.046,708 376.324,821	7.796
4	390.046,708 376.324,821	5	390.038,605 376.327,29	8.471	5	390.038,605 376.327,29	6	390.029,923 376.329,632	8.992	6	390.029,923 376.329,632	7	390.024,847 376.331,652	5.463
7	390.024,847 376.331,652	8	390.017,977 376.333,944	7.242	8	390.017,977 376.333,944	9	390.016,328 376.329,294	4.934	9	390.016,328 376.329,294	10	390.014,774 376.324,514	5.026
10	390.014,774 376.324,514	11	390.012,871 376.319,404	5.453	11	390.012,871 376.319,404	12	390.012,19 376.317,057	2.444	12	390.012,19 376.317,057	13	390.011,434 376.314,816	2.365
13	390.011,434 376.314,816	14	390.010,249 376.312,389	2.701	14	390.010,249 376.312,389	15	390.006,386 376.313,125	3.932	15	390.006,386 376.313,125	16	390.000,183 376.315,196	6.54
16	390.000,183 376.315,196	17	389.996,886 376.316,118	3.423	17	389.996,886 376.316,118	18	389.994,299 376.316,71	2.654	18	389.994,299 376.316,71	19	389.992,656 376.317,086	1.685
19	389.992,656 376.317,086	20	389.988,822 376.318,129	3.973	20	389.988,822 376.318,129	21	389.979,341 376.321,005	9.908	21	389.979,341 376.321,005	22	389.971,331 376.323,254	8.32
22	389.971,331 376.323,254	23	389.961,143 376.326,045	10.56 3	23	389.961,143 376.326,045	24	389.949,726 376.329,539	11.94	24	389.949,726 376.329,539	25	389.939,252 376.332,698	10.94
25	389.939,252 376.332,698	26	389.931,754 376.335,15	7.889	26	389.931,754 376.335,15	27	389.926,255 376.336,899	5.77	27	389.926,255 376.336,899	28	389.921,198 376.338,532	5.314
28	389.921,198 376.338,532	29	389.919,202 376.332,955	5.923	29	389.919,202 376.332,955	30	389.914,43 376.322,56	11.43 8	30	389.914,43 376.322,56	31	389.911,638 376.316,164	6.979
31	389.911,638 376.316,164	32	389.920,299 376.313,346	9.108	32	389.920,299 376.313,346	33	389.930,997 376.308,611	11.69 9	33	389.930,997 376.308,611	34	389.946,989 376.303,656	16.74 2
34	389.946,989 376.303,656	35	389.960,708 376.299,065	14.46 7	35	389.960,708 376.299,065	36	389.971,847 376.296,146	11.51 5	36	389.971,847 376.296,146	37	389.990,512 376.292,504	19.01 7
37	389.990,512 376.292,504	38	390.004,943 376.288,306	15.02 9	38	390.004,943 376.288,306	39	390.027,457 376.279,218	24.27 9	39	390.027,457 376.279,218	40	390.032,047 376.277,641	4.853
40	390.032,047 376.277,641	41	390.033,459 376.280,212	2.933	41	390.033,459 376.280,212	42	390.035,058 376.281,985	2.388	42	390.035,058 376.281,985	43	390.040,194 376.295,614	14.56 5
43	390.040,194 376.295,614	1	390.032,248 376.299,203	8.719										

\*\* Lungimile segmentelor sunt determinate în planul de proiecție Stereo 70 și sunt rotunjite la 1 milimetru.

\*\*\* Distanța dintre puncte este formată din segmente cumulate ce sunt mai mici decât valoarea 1 milimetru.



**DATE DESPRE IMOBILUL NR. 5984**

Oficiul de Cadastru și Publicitate Imobiliară GORJ  
Biroul de Cadastru și Publicitate Imobiliară Targu Jiu

**A. Partea I. Descrierea imobilului**

TEREN Intravilan

Adresa: Loc. Totea, Jud. Gorj

Nr. Crt	Nr cadastral Nr. topografic	Suprafața* (mp)	Observații / Referințe
A1		608	Sector cadastral:74 Teren neimprejmuit;

**B. Partea II. Proprietari și acte**

Inscrieri privitoare la dreptul de proprietate și alte drepturi reale		Referințe
<b>0 / 15/04/2026</b>		
Act Normativ nr. 7, din 13/03/1996 emis de PARLAMENTUL ROMANIEI;		
B1	Intabulare, drept de PROPRIETATE, dobandit prin Lege, cota actuala 1/1 1) NEIDENTIFICAT NEIDENTIFICAT	A1
/		
Act Administrativ nr. 1468, din 30/03/2026 emis de PRIMARIA LICURICI;		
B2	Se noteaza posesia factica in favoarea lui RĂSCOL VICTOR 1) RĂSCOL VICTOR	A1

**C. Partea III. SARCINI .**

Inscrieri privind dezmembramintele dreptului de proprietate, drepturi reale de garanție și sarcini	Referințe
NU SUNT	

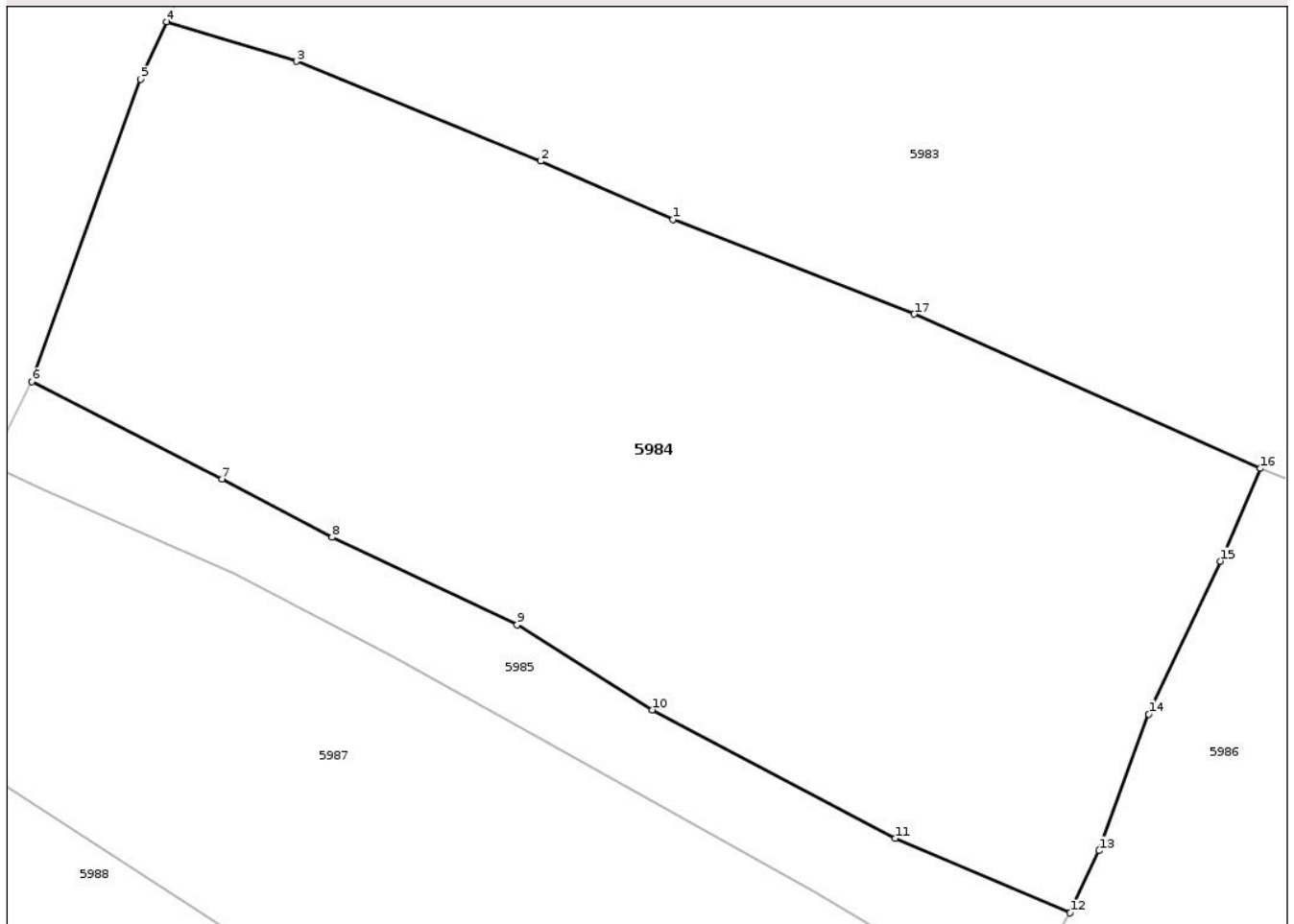
## Anexa Nr. 1 La Partea I

## Teren

Nr cadastral	Suprafața (mp)*	Observații / Referințe
	608	

\* Suprafața este determinată în planul de proiecție Stereo 70.

## DETALII LINIARE IMOBIL



## Date referitoare la teren

Crt	Categorie folosință	Intra vilan	Suprafața (mp)	Tarla	Parcelă	Nr. topo	Observații / Referințe
1	pasune	DA	608	3	80, 81	-	

## Lungime Segmente

1) Valorile lungimilor segmentelor sunt obținute din proiecție în plan.

Punct început	X / Y	Punct sfârșit	X / Y	Lungime segment (** (m)
1	389.922,419 376.297,238	2	389.917,917 376.299,233	4.924
2	389.917,917 376.299,233	3	389.909,592 376.302,628	8.991
3	389.909,592 376.302,628	4	389.905,173 376.303,981	4.621
4	389.905,173 376.303,981	5	389.904,27 376.302,016	2.163
5	389.904,27 376.302,016	6	389.900,568 376.291,718	10.943

Punct început	X / Y	Punct sfârșit	X / Y	Lungime segment (** (m)
6	389.900,568 376.291,718	7	389.907,054 376.288,402	7.285
7	389.907,054 376.288,402	8	389.910,809 376.286,417	4.247
8	389.910,809 376.286,417	9	389.917,111 376.283,437	6.971
9	389.917,111 376.283,437	10	389.921,718 376.280,544	5.44
10	389.921,718 376.280,544	11	389.929,992 376.276,166	9.361
11	389.929,992 376.276,166	12	389.935,952 376.273,629	6.477
12	389.935,952 376.273,629	13	389.936,94 376.275,746	2.336
13	389.936,94 376.275,746	14	389.938,631 376.280,395	4.947
14	389.938,631 376.280,395	15	389.941,079 376.285,61	5.761
15	389.941,079 376.285,61	16	389.942,441 376.288,764	3.436
16	389.942,441 376.288,764	17	389.930,64 376.294,018	12.918
17	389.930,64 376.294,018	1	389.922,419 376.297,238	8.829

\*\* Lungimile segmentelor sunt determinate în planul de proiecție Stereo 70 și sunt rotunjite la 1 milimetru.

\*\*\* Distanța dintre puncte este formată din segmente cumulate ce sunt mai mici decât valoarea 1 milimetru.



**DATE DESPRE IMOBILUL NR. 5986**

Oficiul de Cadastru și Publicitate Imobiliară GORJ  
Biroul de Cadastru și Publicitate Imobiliară Targu Jiu

**A. Partea I. Descrierea imobilului**

TEREN Necunoscut

Adresa: Loc. Totea, Str Principală, Nr. 270, Jud. Gorj

Nr. Crt	Nr cadastral Nr. topografic	Suprafața* (mp)	Observații / Referințe
A1		3.410	Sector cadastral:74 Teren neimprejmuit;

**Construcții**

Crt	Nr cadastral Nr. topografic	Adresa	Observații / Referințe
A1.1		Loc. Totea, Str Principală, Nr. 270, Jud. Gorj	Nr. niveluri:2; S. construita la sol:61 mp; S. construita desfasurata:122 mp; LOCUINTA

**B. Partea II. Proprietari și acte**

Inscrieri privitoare la dreptul de proprietate și alte drepturi reale		Referințe
<b>0 / 15/04/2026</b>		
Act Normativ nr. 7, din 13/03/1996 emis de PARLAMENTUL ROMANIEI;		
B1	Intabulare, drept de PROPRIETATE, dobandit prin Lege, cota actuala 1/1 1) NEIDENTIFICAT NEIDENTIFICAT	A1
/		
Act Administrativ nr. 1468, din 30/03/2026 emis de PRIMARIA LICURICI;		
B2	Se noteaza posesia factica in favoarea lui AGAPI MARIA 1) AGAPI MARIA	A1
Act Normativ nr. 7, din 13/03/1996 emis de PARLAMENTUL ROMANIEI;		
B3	Intabulare, drept de PROPRIETATE, dobandit prin Lege, cota actuala 1/1 1) AGAPI MARIA	A1.1

**C. Partea III. SARCINI .**

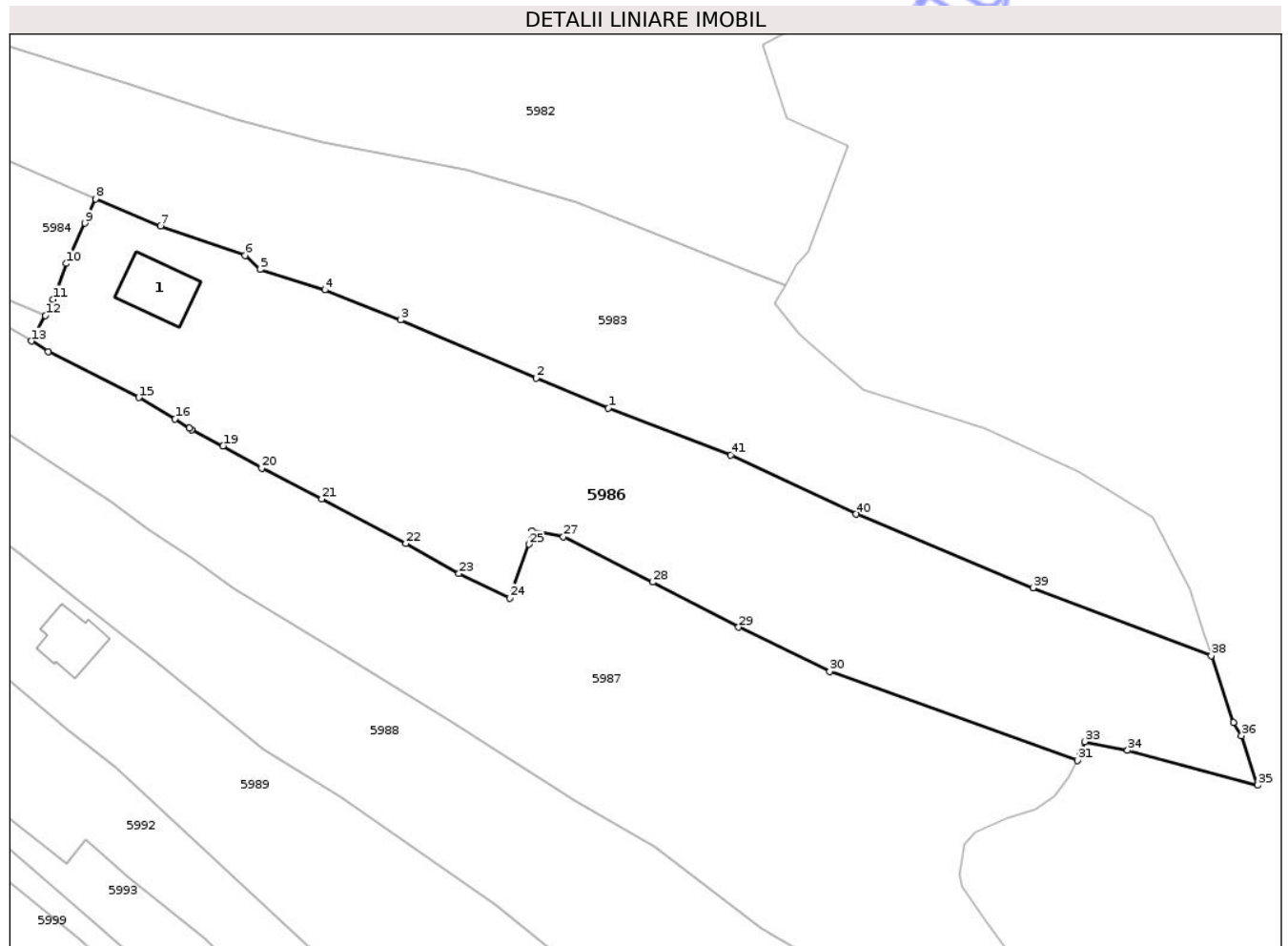
Inscrieri privind dezmembramintele dreptului de proprietate, drepturi reale de garanție și sarcini	Referințe
NU SUNT	

## Anexa Nr. 1 La Partea I

## Teren

Nr cadastral	Suprafața (mp)*	Observații / Referințe
	3.410	

\* Suprafața este determinată în planul de proiecție Stereo 70.



## Date referitoare la teren

Crt	Categorie folosință	Intra vilan	Suprafața (mp)	Tarla	Parcelă	Nr. topo	Observații / Referințe
1	curti constructii	DA	319	3	76, 76/1, 77, 79	-	
2	arabil	DA	406	3	76, 76/1, 77, 79	-	
3	vie	DA	72	3	76, 76/1, 77, 79	-	
4	vie	NU	166	3	76, 76/1, 77, 79	-	
5	arabil	NU	2.447	3	76, 76/1, 77, 79	-	

## Date referitoare la construcții

Crt	Număr	Destinație construcție	Supraf. (mp)	Situație juridică	Observații / Referințe
A1.1		construcții de locuințe	61	Cu acte	Nr. niveluri:2; S. construita la sol:61 mp; S. construita desfasurata:122 mp; LOCUINTA

## Lungime Segmente

1) Valorile lungimilor segmentelor sunt obținute din proiecție în plan.

Punct început	X / Y	Punct sfârșit	X / Y	Lungime segment	Punct început	X / Y	Punct sfârșit	X / Y	Lungime segment	Punct început	X / Y	Punct sfârșit	X / Y	Lungime segment
1	390.009,034 376.261,67	2	389.999,676 376.265,514	10.117	2	389.999,676 376.265,514	3	389.982,053 376.273,053	19.168	3	389.982,053 376.273,053	4	389.972,219 376.276,962	10.582
4	389.972,219 376.276,962	5	389.963,809 376.279,614	8.818	5	389.963,809 376.279,614	6	389.961,859 376.281,42	2.658	6	389.961,859 376.281,42	7	389.950,889 376.285,265	11.624
7	389.950,889 376.285,265	8	389.942,441 376.288,764	9.144	8	389.942,441 376.288,764	9	389.941,079 376.285,611	3.435	9	389.941,079 376.285,611	10	389.938,631 376.280,395	5.762
10	389.938,631 376.280,395	11	389.936,94 376.275,746	4.947	11	389.936,94 376.275,746	12	389.935,952 376.273,629	2.336	12	389.935,952 376.273,629	13	389.934,126 376.270,33	3.771
13	389.934,126 376.270,33	14	389.936,314 376.268,969	2.577	14	389.936,314 376.268,969	15	389.948,054 376.263,013	13.164	15	389.948,054 376.263,013	16	389.952,753 376.260,255	5.449
16	389.952,753 376.260,255	17	389.954,633 376.259,088	2.213	17	389.954,633 376.259,088	18	389.954,904 376.258,849	0.361	18	389.954,904 376.258,849	19	389.958,997 376.256,746	4.602
19	389.958,997 376.256,746	20	389.964,011 376.253,875	5.778	20	389.964,011 376.253,875	21	389.971,818 376.249,867	8.776	21	389.971,818 376.249,867	22	389.982,746 376.244,085	12.363
22	389.982,746 376.244,085	23	389.989,619 376.240,201	7.895	23	389.989,619 376.240,201	24	389.996,224 376.237,002	7.339	24	389.996,224 376.237,002	25	389.998,727 376.243,986	7.419
25	389.998,727 376.243,986	26	389.999,143 376.245,72	1.783	26	389.999,143 376.245,72	27	390.003,192 376.244,978	4.116	27	390.003,192 376.244,978	28	390.014,785 376.239,088	13.003
28	390.014,785 376.239,088	29	390.025,943 376.233,24	12.598	29	390.025,943 376.233,24	30	390.037,766 376.227,495	13.145	30	390.037,766 376.227,495	31	390.069,918 376.215,956	34.16
31	390.069,918 376.215,956	32	390.070,352 376.216,76	0.914	32	390.070,352 376.216,76	33	390.070,844 376.218,391	1.704	33	390.070,844 376.218,391	34	390.076,438 376.217,287	5.702
34	390.076,438 376.217,287	35	390.093,309 376.212,757	17.469	35	390.093,309 376.212,757	36	390.091,22 376.219,178	6.752	36	390.091,22 376.219,178	37	390.090,161 376.220,907	2.028
37	390.090,161 376.220,907	38	390.087,309 376.229,543	9.095	38	390.087,309 376.229,543	39	390.064,146 376.238,351	24.781	39	390.064,146 376.238,351	40	390.041,188 376.247,889	24.86
40	390.041,188 376.247,889	41	390.024,936 376.255,542	17.964	41	390.024,936 376.255,542	1	390.009,034 376.261,67	17.042					

\*\* Lungimile segmentelor sunt determinate în planul de proiecție Stereo 70 și sunt rotunjite la 1 milimetru.

\*\*\* Distanța dintre puncte este formată din segmente cumulate ce sunt mai mici decât valoarea 1 milimetru.



**DATE DESPRE IMOBILUL NR. 5988**

Oficiul de Cadastru și Publicitate Imobiliară GORJ  
Biroul de Cadastru și Publicitate Imobiliară Targu Jiu

**A. Partea I. Descrierea imobilului**

TEREN Necunoscut

Adresa: Loc. Totea, Jud. Gorj

Nr. Crt	Nr cadastral Nr. topografic	Suprafața* (mp)	Observații / Referințe
A1		2.517	Sector cadastral:74 Teren neimprejmuit;

**B. Partea II. Proprietari și acte**

Inscrieri privitoare la dreptul de proprietate și alte drepturi reale		Referințe
/		
Act Notarial nr. 309, din 30/09/1996 emis de NP CEZARINA CIOBANU;		
B1	Intabulare, drept de PROPRIETATE, dobandit prin Succesiune, cota actuala 3/6 1) RASCOL TITU	A1
B2	Intabulare, drept de PROPRIETATE, dobandit prin Succesiune, cota actuala 1/6 1) RADUCU IOANA	A1
B3	Intabulare, drept de PROPRIETATE, dobandit prin Succesiune, cota actuala 1/6 1) RASCOL CONSTANTIN	A1
B4	Intabulare, drept de PROPRIETATE, dobandit prin Succesiune, cota actuala 1/6 1) RĂSCOL DUMITRU	A1

**C. Partea III. SARCINI .**

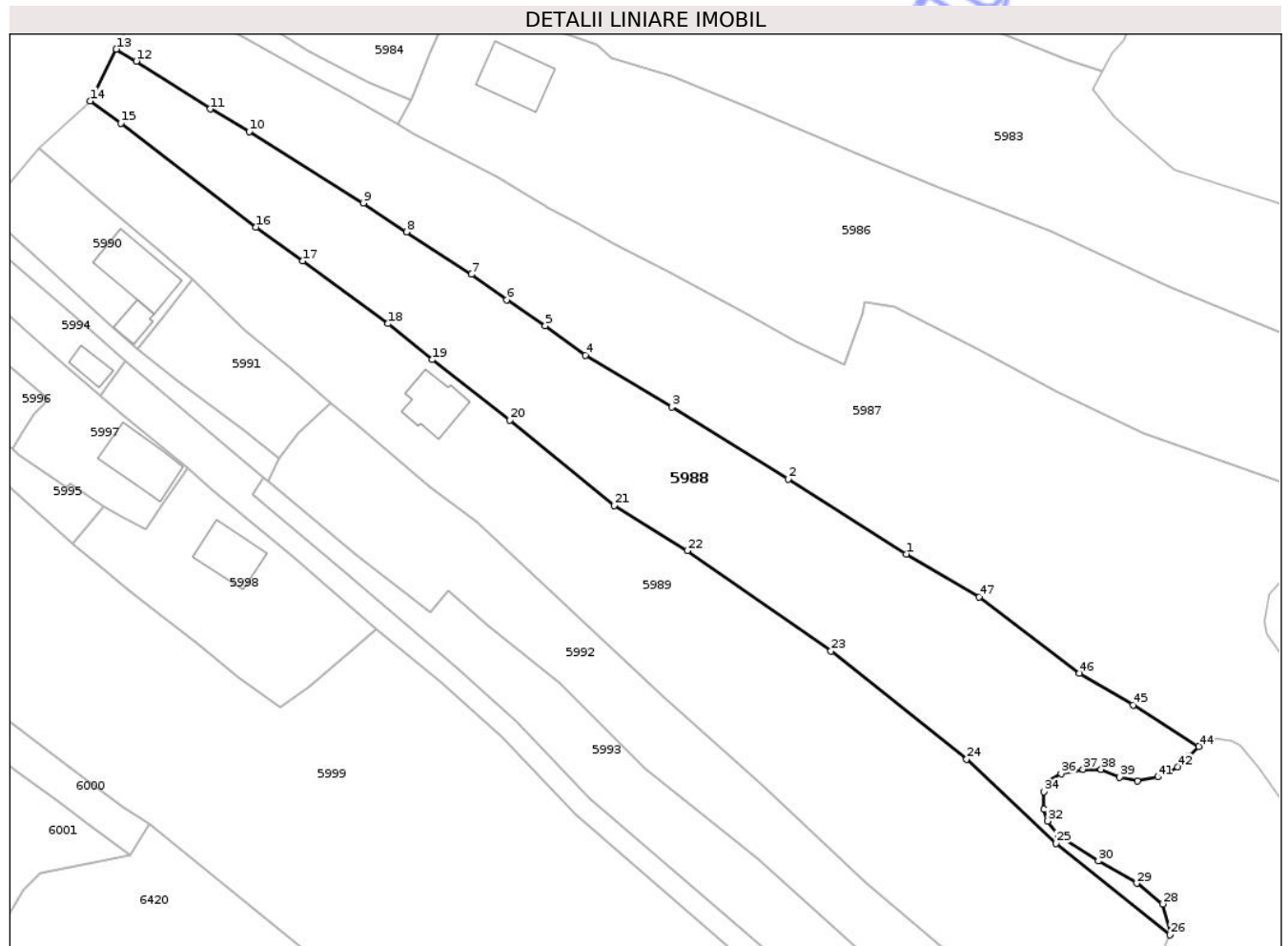
Inscrieri privind dezmembramintele dreptului de proprietate, drepturi reale de garanție și sarcini	Referințe
NU SUNT	

## Anexa Nr. 1 La Partea I

## Teren

Nr cadastral	Suprafața (mp)*	Observații / Referințe
	2.517	

\* Suprafața este determinată în planul de proiecție Stereo 70.



## Date referitoare la teren

Crt	Categorie folosință	Intra vilan	Suprafața (mp)	Tarla	Parcelă	Nr. topo	Observații / Referințe
1	arabil	DA	814	3	87, 88, 89, 90/1	-	
2	pasune	NU	1.703	3	87, 88, 89, 90/1	-	

## Lungime Segmente

1) Valorile lungimilor segmentelor sunt obținute din proiecție în plan.

Punct început	X / Y	Punct sfârșit	X / Y	Lungime segment
1	390.004,833 376.210,708	2	389.988,464 376.221,131	19.406
2	389.988,464 376.221,131	3	389.972,245 376.231,103	19.039
3	389.972,245 376.231,103	4	389.960,279 376.238,293	13.96
4	389.960,279 376.238,293	5	389.954,664 376.242,353	6.929
5	389.954,664 376.242,353	6	389.949,347 376.245,996	6.445
6	389.949,347 376.245,996	7	389.944,437 376.249,521	6.044
7	389.944,437 376.249,521	8	389.935,394 376.255,414	10.794
8	389.935,394 376.255,414	9	389.929,395 376.259,424	7.216
9	389.929,395 376.259,424	10	389.913,525 376.269,338	18.712
10	389.913,525 376.269,338	11	389.908,113 376.272,471	6.253
11	389.908,113 376.272,471	12	389.897,863 376.279,107	12.211
12	389.897,863 376.279,107	13	389.895,072 376.280,766	3.247

Punct început	X / Y	Punct sfârșit	X / Y	Lungime segment	Punct început	X / Y	Punct sfârșit	X / Y	Lungime segment	Punct început	X / Y	Punct sfârșit	X / Y	Lungime segment
13	389.895,072 376.280,766	14	389.891,46 376.273,567	8.054	14	389.891,46 376.273,567	15	389.895,697 376.270,479	5.243	15	389.895,697 376.270,479	16	389.914,464 376.256,082	23.653
16	389.914,464 376.256,082	17	389.920,988 376.251,378	8.043	17	389.920,988 376.251,378	18	389.932,835 376.242,687	14.693	18	389.932,835 376.242,687	19	389.938,974 376.237,671	7.928
19	389.938,974 376.237,671	20	389.949,784 376.229,268	13.692	20	389.949,784 376.229,268	21	389.964,259 376.217,432	18.698	21	389.964,259 376.217,432	22	389.974,401 376.211,181	11.914
22	389.974,401 376.211,181	23	389.994,363 376.197,237	24.35	23	389.994,363 376.197,237	24	390.013,221 376.182,233	24.099	24	390.013,221 376.182,233	25	390.025,64 376.170,549	17.051
25	390.025,64 376.170,549	26	390.041,502 376.157,857	20.315	26	390.041,502 376.157,857	27	390.041,582 376.158,039	0.199	27	390.041,582 376.158,039	28	390.040,477 376.162,161	4.268
28	390.040,477 376.162,161	29	390.036,869 376.165,016	4.601	29	390.036,869 376.165,016	30	390.031,526 376.168,102	6.17	30	390.031,526 376.168,102	31	390.026,069 376.171,572	6.467
31	390.026,069 376.171,572	32	390.024,47 376.173,648	2.62	32	390.024,47 376.173,648	33	390.023,976 376.175,296	1.72	33	390.023,976 376.175,296	34	390.023,946 376.177,735	2.439
34	390.023,946 376.177,735	35	390.024,639 376.179,241	1.658	35	390.024,639 376.179,241	36	390.026,357 376.180,235	1.985	36	390.026,357 376.180,235	37	390.029,385 376.180,852	3.09
37	390.029,385 376.180,852	38	390.031,901 376.180,837	2.516	38	390.031,901 376.180,837	39	390.034,463 376.179,723	2.794	39	390.034,463 376.179,723	40	390.036,943 376.179,243	2.526
40	390.036,943 376.179,243	41	390.039,781 376.179,78	2.888	41	390.039,781 376.179,78	42	390.042,547 376.181,187	3.103	42	390.042,547 376.181,187	43	390.044,065 376.182,657	2.113
43	390.044,065 376.182,657	44	390.045,471 376.184,018	1.957	44	390.045,471 376.184,018	45	390.036,362 376.189,772	10.774	45	390.036,362 376.189,772	46	390.028,893 376.194,165	8.665
46	390.028,893 376.194,165	47	390.014,993 376.204,776	17.487	47	390.014,993 376.204,776	1	390.004,833 376.210,708	11.765					

\*\* Lungimile segmentelor sunt determinate în planul de proiecție Stereo 70 și sunt rotunjite la 1 milimetru.

\*\*\* Distanța dintre puncte este formată din segmente cumulate ce sunt mai mici decât valoarea 1 milimetru.



**DATE DESPRE IMOBILUL NR. 5991**

Oficiul de Cadastru și Publicitate Imobiliară GORJ  
Biroul de Cadastru și Publicitate Imobiliară Targu Jiu

**A. Partea I. Descrierea imobilului**

TEREN Intravilan

Adresa: Loc. Totea, Jud. Gorj

Nr. Crt	Nr cadastral Nr. topografic	Suprafața* (mp)	Observații / Referințe
A1		281	Sector cadastral:74 Teren neimprejmuit;

**B. Partea II. Proprietari și acte**

Inscrieri privitoare la dreptul de proprietate și alte drepturi reale		Referințe
<b>0 / 15/04/2026</b>		
Act Normativ nr. 7, din 13/03/1996 emis de PARLAMENTUL ROMANIEI;		
B1	Intabulare, drept de PROPRIETATE, dobandit prin Lege, cota actuala 1/1 1) NEIDENTIFICAT NEIDENTIFICAT	A1
/		
Act Administrativ nr. 1468, din 30/03/2026 emis de PRIMARIA LICURICI;		
B2	Se noteaza posesia factica in favoarea lui RĂSCOL NICOLAE 1) RĂSCOL NICOLAE	A1

**C. Partea III. SARCINI .**

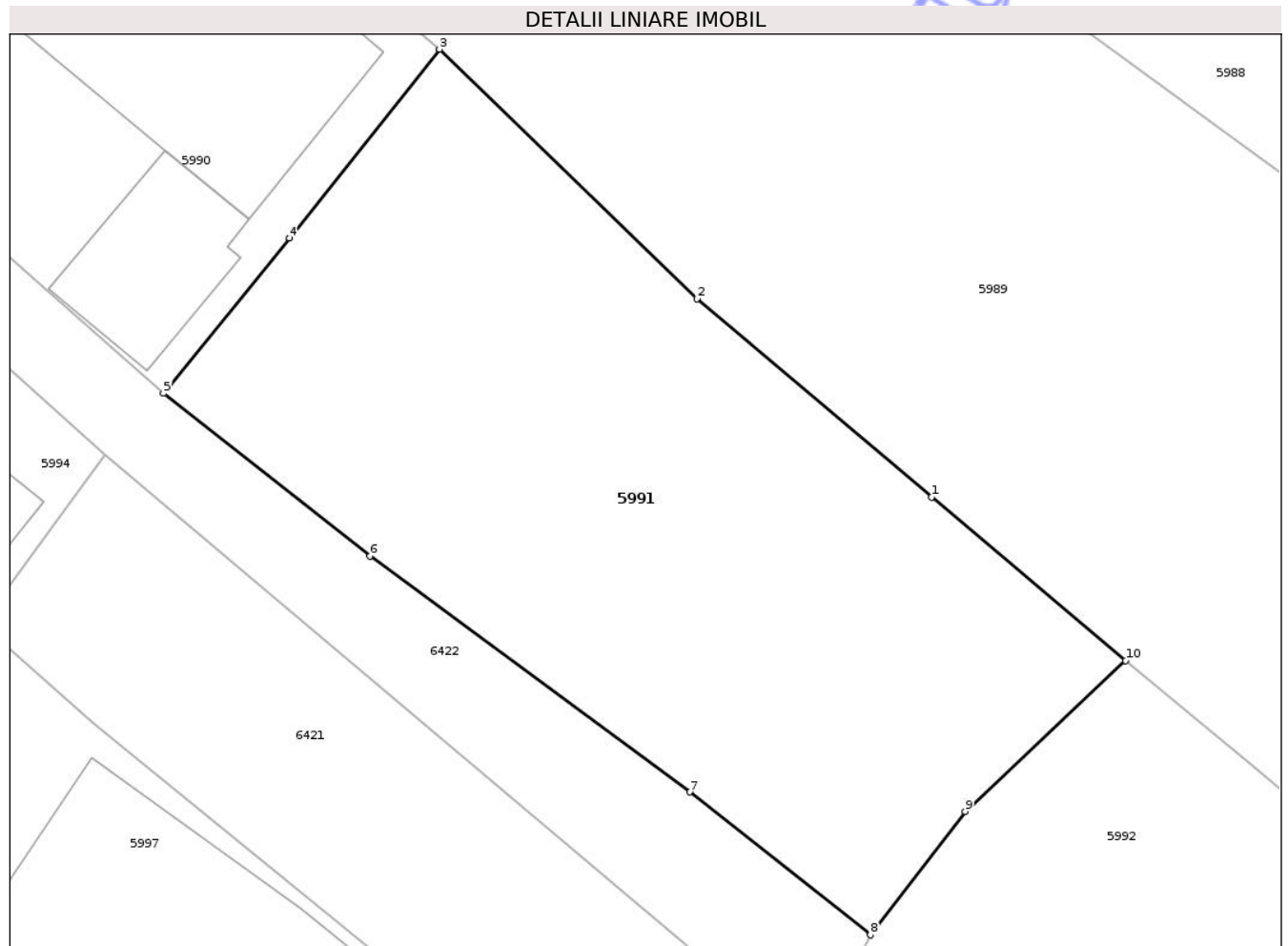
Inscrieri privind dezmembramintele dreptului de proprietate, drepturi reale de garanție și sarcini	Referințe
NU SUNT	

## Anexa Nr. 1 La Partea I

## Teren

Nr cadastral	Suprafața (mp)*	Observații / Referințe
	281	

\* Suprafața este determinată în planul de proiecție Stereo 70.



## Date referitoare la teren

Crt	Categorie folosință	Intra vilan	Suprafața (mp)	Tarla	Parcelă	Nr. topo	Observații / Referințe
1	pasune	DA	281	3	98/1, 99/2	-	

## Lungime Segmente

1) Valorile lungimilor segmentelor sunt obținute din proiecție în plan.

Punct început	X / Y	Punct sfârșit	X / Y	Lungime segment (** (m)
1	389.919,44 376.236,289	2	389.912,874 376.241,831	8.592
2	389.912,874 376.241,831	3	389.905,669 376.248,812	10.032
3	389.905,669 376.248,812	4	389.901,464 376.243,534	6.748
4	389.901,464 376.243,534	5	389.897,941 376.239,189	5.594
5	389.897,941 376.239,189	6	389.903,725 376.234,64	7.359

Punct început	X / Y	Punct sfârșit	X / Y	Lungime segment (** (m)
6	389.903,725 376.234,64	7	389.912,676 376.228,046	11.118
7	389.912,676 376.228,046	8	389.917,732 376.224,048	6.446
8	389.917,732 376.224,048	9	389.920,382 376.227,501	4.353
9	389.920,382 376.227,501	10	389.924,876 376.231,714	6.16
10	389.924,876 376.231,714	1	389.919,44 376.236,289	7.105

\*\* Lungimile segmentelor sunt determinate în planul de proiecție Stereo 70 și sunt rotunjite la 1 milimetru.

\*\*\* Distanța dintre puncte este formată din segmente cumulate ce sunt mai mici decât valoarea 1 milimetru.

Neutilizabil în Circuitul Civil



**DATE DESPRE IMOBILUL NR. 5993**

Oficiul de Cadastru și Publicitate Imobiliară GORJ  
Biroul de Cadastru și Publicitate Imobiliară Targu Jiu

**A. Partea I. Descrierea imobilului**

TEREN Necunoscut

Adresa: Loc. Totea, Jud. Gorj

Nr. Crt	Nr cadastral Nr. topografic	Suprafața* (mp)	Observații / Referințe
A1		986	Sector cadastral:74 Teren neimprejmuit;

**B. Partea II. Proprietari și acte**

Inscrieri privitoare la dreptul de proprietate și alte drepturi reale		Referințe
<b>0 / 15/04/2026</b>		
Act Normativ nr. 7, din 13/03/1996 emis de PARLAMENTUL ROMANIEI;		
B1	Intabulare, drept de PROPRIETATE, dobandit prin Lege, cota actuala 1/1 1) NEIDENTIFICAT NEIDENTIFICAT 2) NEIDENTIFICAT NEIDENTIFICAT	A1
/		
Act Administrativ nr. 1468, din 30/03/2026 emis de PRIMARIA LICURICI;		
B2	Se noteaza posesia factica in favoarea lui STĂNICĂ DUMITRU-OVIDIU, STĂNICĂ-BEDNARS LUMINIȚA 1) STĂNICĂ DUMITRU-OVIDIU 2) STĂNICĂ-BEDNARS LUMINIȚA	A1

**C. Partea III. SARCINI .**

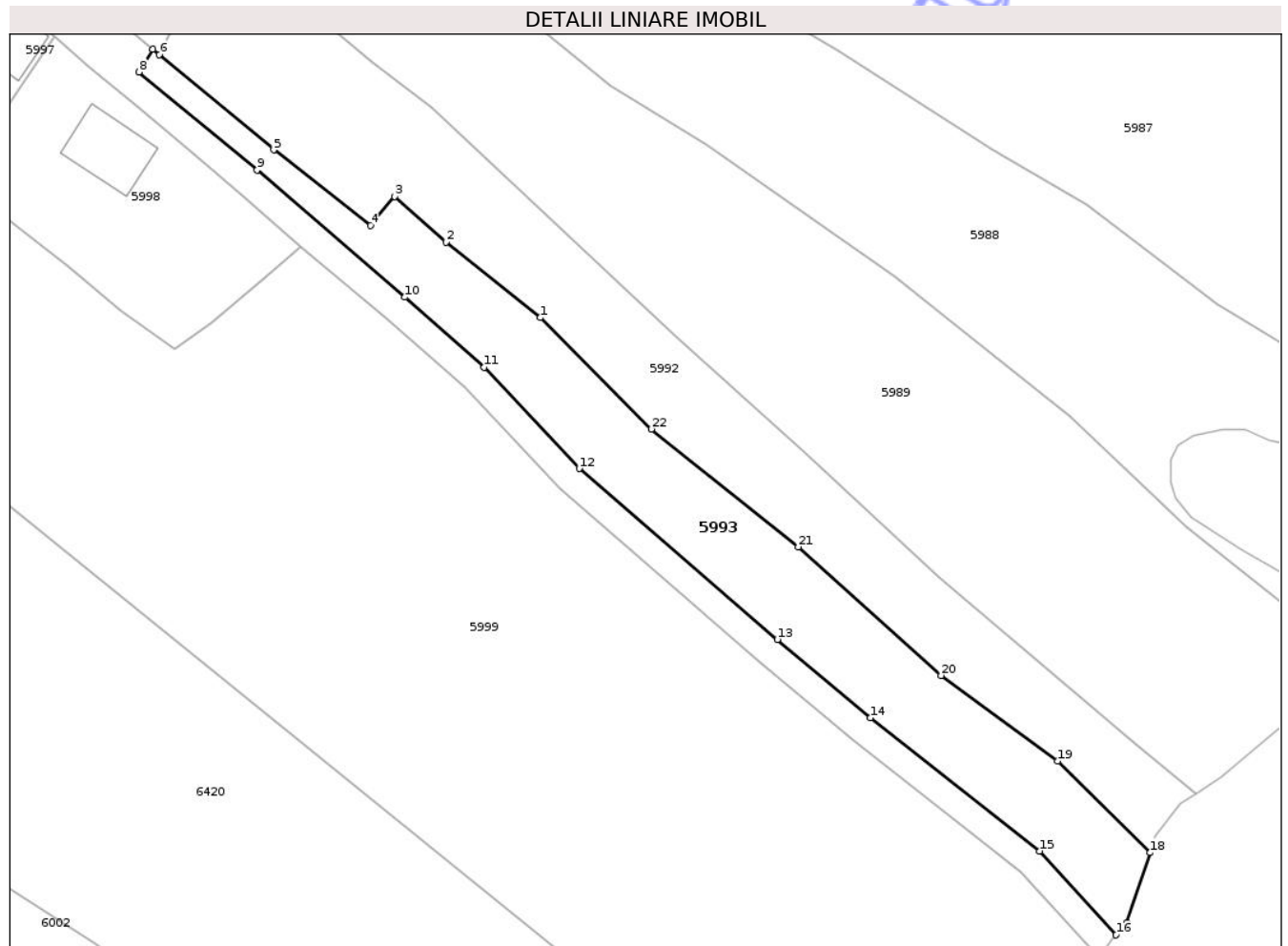
Inscrieri privind dezmembramintele dreptului de proprietate, drepturi reale de garanție și sarcini	Referințe
NU SUNT	

## Anexa Nr. 1 La Partea I

## Teren

Nr cadastral	Suprafața (mp)*	Observații / Referințe
	986	

\* Suprafața este determinată în planul de proiecție Stereo 70.



## Date referitoare la teren

Crt	Categorie folosință	Intra vilan	Suprafața (mp)	Tarla	Parcelă	Nr. topo	Observații / Referințe
1	vie	DA	17	3	96/2, 97/2	-	
2	vie	NU	137	3	96/2, 97/2	-	
3	pasune	NU	832	3	96/2, 97/2	-	

## Lungime Segmente

1) Valorile lungimilor segmentelor sunt obținute din proiecție în plan.

Punct început	X / Y	Punct sfârșit	X / Y	Lungime segment (** (m)
1	389.956,738 376.192,8	2	389.946,678 376.200,841	12.879
3	389.941,219 376.205,681	4	389.938,682 376.202,614	3.98
5	389.928,337 376.210,643	6	389.916,146 376.220,789	15.861
7	389.915,437 376.221,36	8	389.913,973 376.218,924	2.842

Punct început	X / Y	Punct sfârșit	X / Y	Lungime segment (** (m)
2	389.946,678 376.200,841	3	389.941,219 376.205,681	7.296
4	389.938,682 376.202,614	5	389.928,337 376.210,643	13.095
6	389.916,146 376.220,789	7	389.915,437 376.221,36	0.91
8	389.913,973 376.218,924	9	389.926,553 376.208,503	16.336

Punct început	X / Y	Punct sfârşit	X / Y	Lungime segment (** (m)
9	389.926,553 376.208,503	10	389.942,327 376.194,968	20.785
11	389.950,767 376.187,51	12	389.960,883 376.176,73	14.783
13	389.982,009 376.158,538	14	389.991,908 376.150,199	12.943
15	390.009,935 376.136,032	16	390.018,098 376.127,103	12.098
17	390.019,218 376.128,363	18	390.021,718 376.135,858	7.901
19	390.011,867 376.145,607	20	389.999,452 376.154,715	15.398
21	389.984,227 376.168,395	22	389.968,583 376.180,933	20.048

Punct început	X / Y	Punct sfârşit	X / Y	Lungime segment (** (m)
10	389.942,327 376.194,968	11	389.950,767 376.187,51	11.263
12	389.960,883 376.176,73	13	389.982,009 376.158,538	27.879
14	389.991,908 376.150,199	15	390.009,935 376.136,032	22.928
16	390.018,098 376.127,103	17	390.019,218 376.128,363	1.686
18	390.021,718 376.135,858	19	390.011,867 376.145,607	13.859
20	389.999,452 376.154,715	21	389.984,227 376.168,395	20.468
22	389.968,583 376.180,933	1	389.956,738 376.192,8	16.767

\*\* Lungimile segmentelor sunt determinate în planul de proiecție Stereo 70 și sunt rotunjite la 1 milimetru.

\*\*\* Distanța dintre puncte este formată din segmente cumulate ce sunt mai mici decât valoarea 1 milimetru.

Neutilizabil în Civil



**DATE DESPRE IMOBILUL NR. 5995**

Oficiul de Cadastru și Publicitate Imobiliară GORJ  
Biroul de Cadastru și Publicitate Imobiliară Targu Jiu

**A. Partea I. Descrierea imobilului**

TEREN Intravilan

Adresa: Loc. Totea, Jud. Gorj

Nr. Crt	Nr cadastral Nr. topografic	Suprafața* (mp)	Observații / Referințe
A1		186	Sector cadastral:74 Teren neimprejmuit;

**B. Partea II. Proprietari și acte**

Inscrieri privitoare la dreptul de proprietate și alte drepturi reale		Referințe
<b>0 / 17/04/2026</b>		
Act Administrativ nr. 1468, din 30/03/2026 emis de PRIMARIA LICURICI;		
B1	Inscrierea posesiei, drept de PROPRIETATE, dobandit prin Lege, cota actuala 1/1 1) NEIDENTIFICAT NEIDENTIFICAT	A1
/		
Act Normativ nr. 7, din 13/03/1996 emis de PARLAMENTUL ROMANIEI;		
B2	Se noteaza mentiunea de proprietar neidentificat	A1

**C. Partea III. SARCINI .**

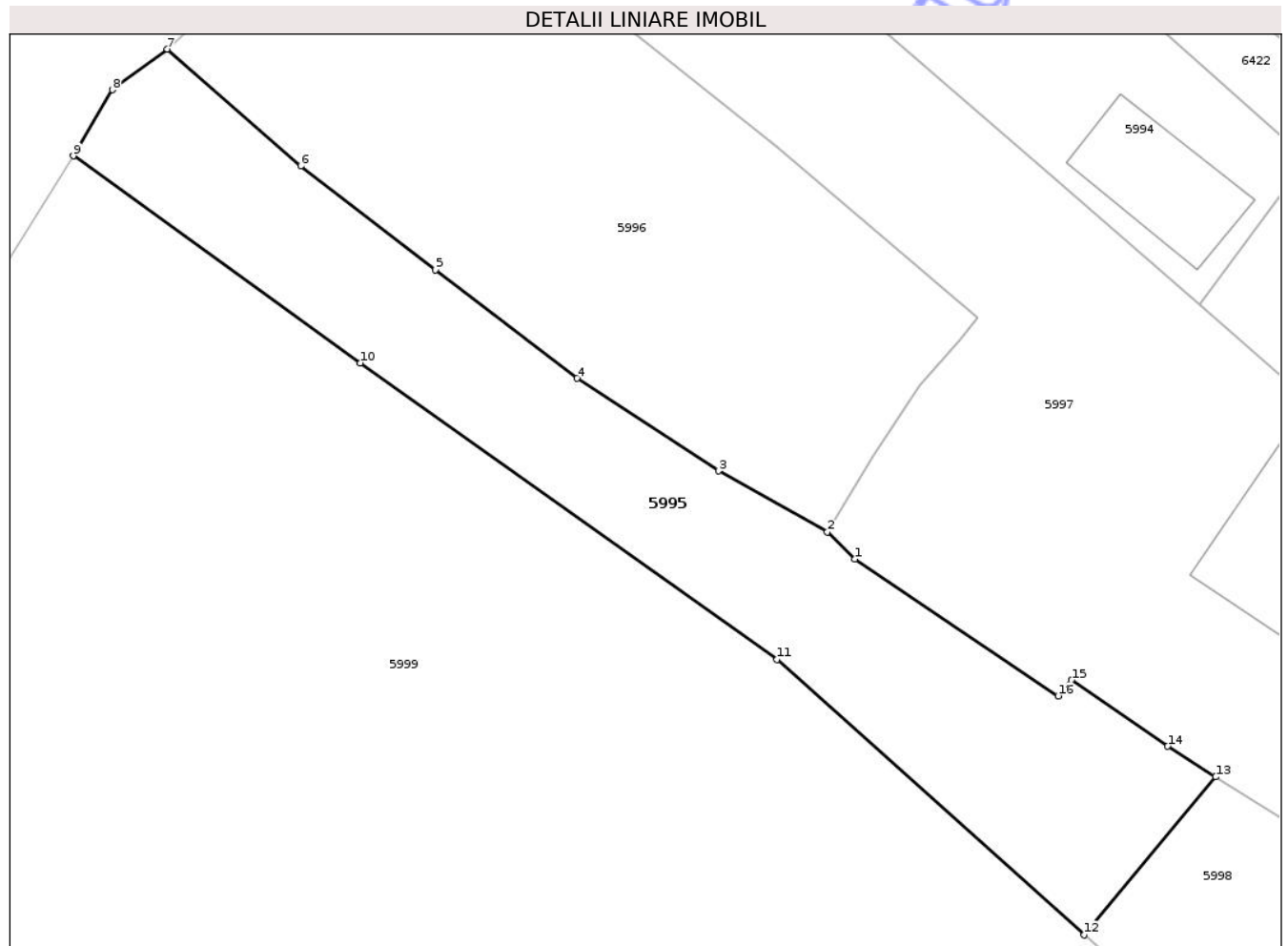
Inscrieri privind dezmembramintele dreptului de proprietate, drepturi reale de garanție și sarcini	Referințe
NU SUNT	

## Anexa Nr. 1 La Partea I

## Teren

Nr cadastral	Suprafața (mp)*	Observații / Referințe
	186	

\* Suprafața este determinată în planul de proiecție Stereo 70.



## Date referitoare la teren

Crt	Categorie folosință	Intravilan	Suprafața (mp)	Tarla	Parcelă	Nr. topo	Observații / Referințe
1	drum	DA	186	3	101/2	-	

## Lungime Segmente

1) Valorile lungimilor segmentelor sunt obținute din proiecție în plan.

Punct început	X / Y	Punct sfârșit	X / Y	Lungime segment (** (m)
1	389.881,572 376.224,455	2	389.880,672 376.225,333	1.257
2	389.880,672 376.225,333	3	389.877,134 376.227,322	4.059
3	389.877,134 376.227,322	4	389.872,515 376.230,34	5.518
4	389.872,515 376.230,34	5	389.867,887 376.233,866	5.818
5	389.867,887 376.233,866	6	389.863,504 376.237,254	5.54

Punct început	X / Y	Punct sfârşit	X / Y	Lungime segment (** (m)
6	389.863,504 376.237,254	7	389.859,156 376.241,055	5.775
7	389.859,156 376.241,055	8	389.857,362 376.239,733	2.228
8	389.857,362 376.239,733	9	389.856,089 376.237,58	2.501
9	389.856,089 376.237,58	10	389.865,445 376.230,838	11.532
10	389.865,445 376.230,838	11	389.879,034 376.221,182	16.67
11	389.879,034 376.221,182	12	389.889,051 376.212,217	13.443
12	389.889,051 376.212,217	13	389.893,336 376.217,363	6.696
13	389.893,336 376.217,363	14	389.891,767 376.218,361	1.86
14	389.891,767 376.218,361	15	389.888,639 376.220,514	3.797
15	389.888,639 376.220,514	16	389.888,194 376.219,994	0.684
16	389.888,194 376.219,994	1	389.881,572 376.224,455	7.984

\*\* Lungimile segmentelor sunt determinate în planul de proiecţie Stereo 70 şi sunt rotunjite la 1 milimetru.

\*\*\* Distanţa dintre puncte este formată din segmente cumulate ce sunt mai mici decât valoarea 1 milimetru.



**DATE DESPRE IMOBILUL NR. 5997**

Oficiul de Cadastru și Publicitate Imobiliară GORJ  
Biroul de Cadastru și Publicitate Imobiliară Targu Jiu

**A. Partea I. Descrierea imobilului**

TEREN Intravilan

Adresa: Loc. Totea, Str Principală, Nr. 262, Jud. Gorj

Nr. Crt	Nr cadastral Nr. topografic	Suprafața* (mp)	Observații / Referințe
A1		394	Sector cadastral:74 Teren neimprejmuit;

**Construcții**

Crt	Nr cadastral Nr. topografic	Adresa	Observații / Referințe
A1.1		Loc. Totea, Str Principală, Nr. 262, Jud. Gorj	Nr. niveluri:1; S. construita la sol:62 mp; S. construita desfasurata:62 mp; LOCUINTA

**B. Partea II. Proprietari și acte**

Inscrieri privitoare la dreptul de proprietate și alte drepturi reale		Referințe
<b>0 / 15/04/2026</b>		
Act Normativ nr. 7, din 13/03/1996 emis de PARLAMENTUL ROMANIEI;		
B1	Intabulare, drept de PROPRIETATE, dobandit prin Lege, cota actuala 1/1 1) NEIDENTIFICAT NEIDENTIFICAT	A1
/		
Act Administrativ nr. 1468, din 30/03/2026 emis de PRIMARIA LICURICI;		
B2	Se noteaza posesia factica in favoarea lui RĂSCOL GHEORGHE 1) RĂSCOL GHEORGHE	A1
Act Normativ nr. 7, din 13/03/1996 emis de PARLAMENTUL ROMANIEI;		
B3	Intabulare, drept de PROPRIETATE, dobandit prin Lege, cota actuala 1/1 1) RĂSCOL GHEORGHE	A1.1

**C. Partea III. SARCINI .**

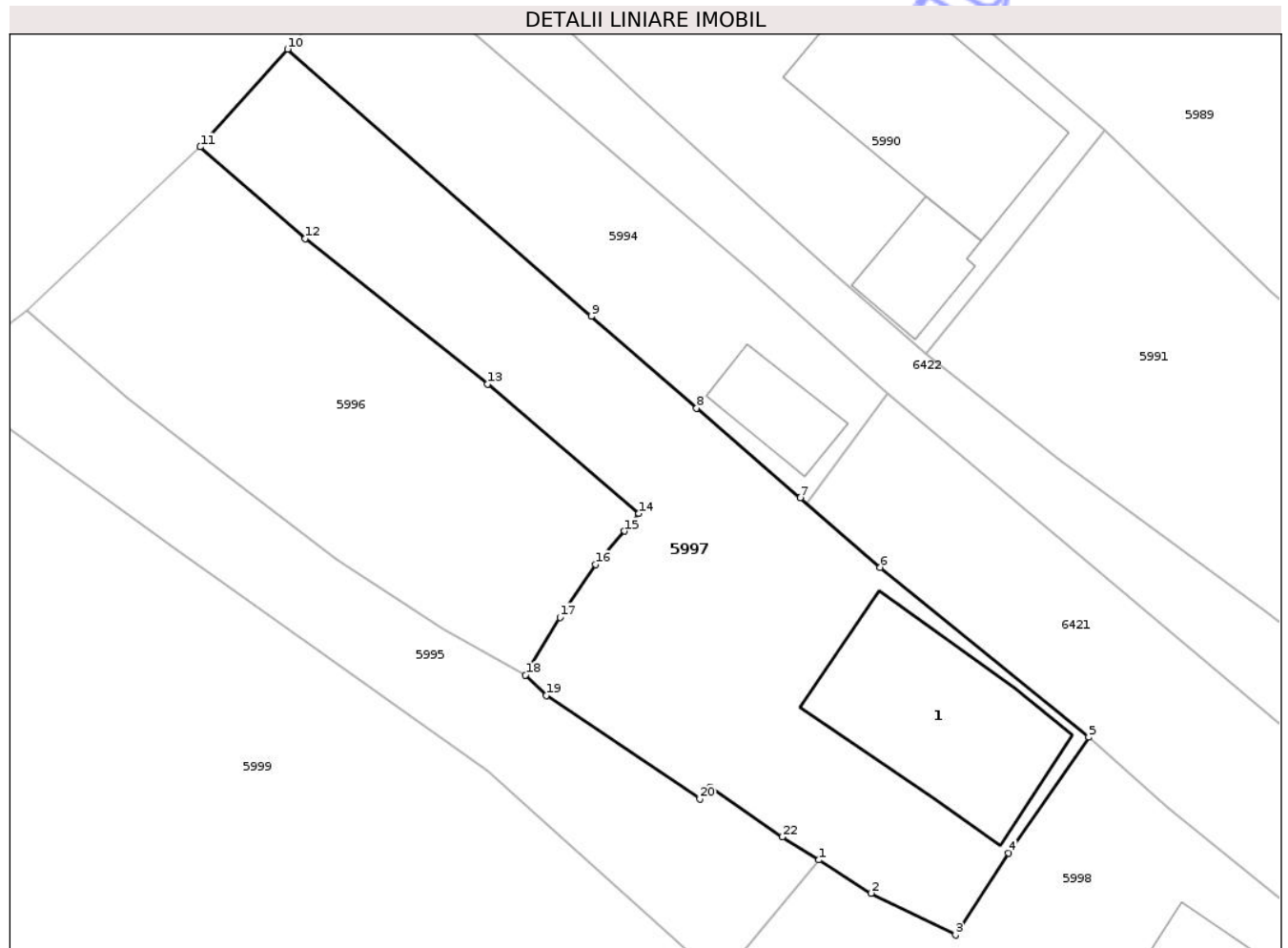
Inscrieri privind dezmembramintele dreptului de proprietate, drepturi reale de garanție și sarcini	Referințe
NU SUNT	

## Anexa Nr. 1 La Partea I

## Teren

Nr cadastral	Suprafața (mp)*	Observații / Referințe
	394	

\* Suprafața este determinată în planul de proiecție Stereo 70.



## Date referitoare la teren

Crt	Categorie folosință	Intravilan	Suprafața (mp)	Tarla	Parcelă	Nr. topo	Observații / Referințe
1	curți construcții	DA	203	3	100/1, 101/1	-	
2	vie	DA	191	3	100/1, 101/1	-	

## Date referitoare la construcții

Crt	Număr	Destinație construcție	Supraf. (mp)	Situație juridică	Observații / Referințe
A1.1		construcții de locuințe	62	Cu acte	Nr. niveluri:1; S. construita la sol:62 mp; S. construita desfasurata:62 mp; LOCUINTA

## Lungime Segmente

1) Valorile lungimilor segmentelor sunt obținute din proiecție în plan.

Punct început	X / Y	Punct sfârșit	X / Y	Lungime segment (** (m)
1	389.893,336 376.217,363	2	389.895,588 376.215,931	2.669
3	389.899,241 376.214,129	4	389.901,524 376.217,659	4.204
5	389.904,99 376.222,661	6	389.895,984 376.229,976	11.602

Punct început	X / Y	Punct sfârșit	X / Y	Lungime segment (** (m)
2	389.895,588 376.215,931	3	389.899,241 376.214,129	4.073
4	389.901,524 376.217,659	5	389.904,99 376.222,661	6.085
6	389.895,984 376.229,976	7	389.892,537 376.232,986	4.576

Punct început	X / Y	Punct sfârșit	X / Y	Lungime segment (** (m)
7	389.892,537 376.232,986	8	389.888,057 376.236,842	5.911
9	389.883,511 376.240,806	10	389.870,4 376.252,32	17.449
11	389.866,627 376.248,107	12	389.871,167 376.244,152	6.021
13	389.879,032 376.237,875	14	389.885,566 376.232,305	8.586
15	389.884,948 376.231,546	16	389.883,691 376.230,101	1.915
17	389.882,155 376.227,829	18	389.880,672 376.225,333	2.903
19	389.881,572 376.224,455	20	389.888,194 376.219,994	7.984
21	389.888,639 376.220,514	22	389.891,767 376.218,361	3.797

Punct început	X / Y	Punct sfârșit	X / Y	Lungime segment (** (m)
8	389.888,057 376.236,842	9	389.883,511 376.240,806	6.032
10	389.870,4 376.252,32	11	389.866,627 376.248,107	5.656
12	389.871,167 376.244,152	13	389.879,032 376.237,875	10.063
14	389.885,566 376.232,305	15	389.884,948 376.231,546	0.979
16	389.883,691 376.230,101	17	389.882,155 376.227,829	2.742
18	389.880,672 376.225,333	19	389.881,572 376.224,455	1.257
20	389.888,194 376.219,994	21	389.888,639 376.220,514	0.684
22	389.891,767 376.218,361	1	389.893,336 376.217,363	1.86

\*\* Lungimile segmentelor sunt determinate în planul de proiecție Stereo 70 și sunt rotunjite la 1 milimetru.

\*\*\* Distanța dintre puncte este formată din segmente cumulate ce sunt mai mici decât valoarea 1 milimetru.





## DATE DESPRE IMOBILUL NR. 6000

Oficiul de Cadastru și Publicitate Imobiliară GORJ  
Biroul de Cadastru și Publicitate Imobiliară Targu Jiu

## A. Partea I. Descrierea imobilului

TEREN Necunoscut

Adresa: Loc. Totea, Jud. Gorj

Nr. Crt	Nr cadastral Nr. topografic	Suprafața* (mp)	Observații / Referințe
A1		337	Sector cadastral:74 Teren neimprejmuit;

## B. Partea II. Proprietari și acte

Inscrieri privitoare la dreptul de proprietate și alte drepturi reale	Referințe
<b>0 / 15/04/2026</b>	
Act Normativ nr. 7, din 13/03/1996 emis de PARLAMENTUL ROMANIEI;	
B1	A1
Intabulare, drept de PROPRIETATE, dobandit prin Lege, cota actuala 1/1 1) NEIDENTIFICAT NEIDENTIFICAT	
/	
Act Administrativ nr. 1468, din 30/03/2026 emis de PRIMARIA LICURICI;	
B2	A1
Se noteaza posesia factica in favoarea lui RĂSCOL NICOLAE-COSMIN 1) RĂSCOL NICOLAE-COSMIN	

## C. Partea III. SARCINI .

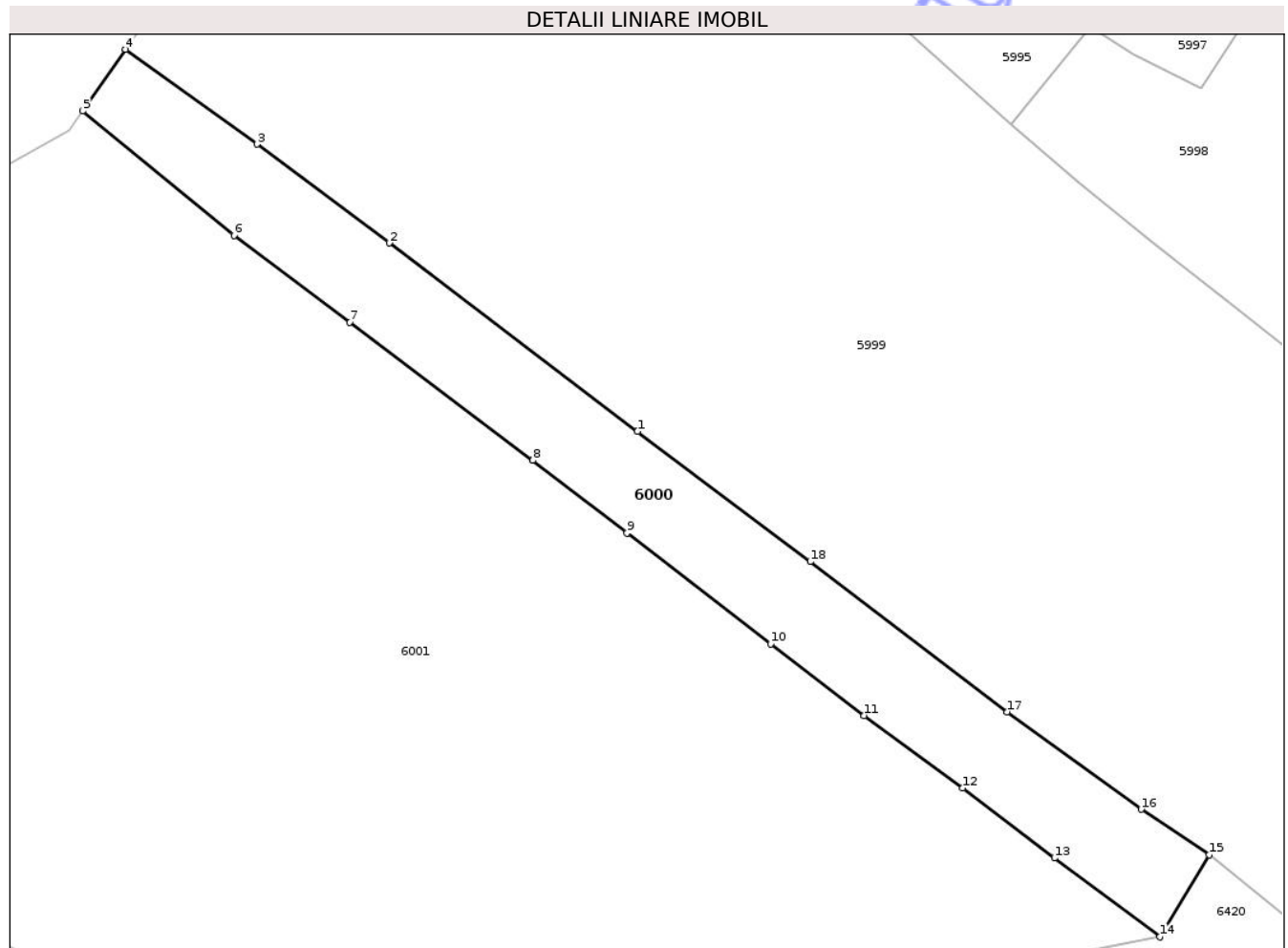
Inscrieri privind dezmembramintele dreptului de proprietate, drepturi reale de garanție și sarcini	Referințe
NU SUNT	

## Anexa Nr. 1 La Partea I

## Teren

Nr cadastral	Suprafața (mp)*	Observații / Referințe
	337	

\* Suprafața este determinată în planul de proiecție Stereo 70.



## Date referitoare la teren

Crt	Categorie folosință	Intra vilan	Suprafața (mp)	Tarla	Parcelă	Nr. topo	Observații / Referințe
1	vie	DA	211	3	113/1, 114/1, 115/1	-	
2	vie	NU	126	3	113/1, 114/1, 115/1	-	

## Lungime Segmente

1) Valorile lungimilor segmentelor sunt obținute din proiecție în plan.

Punct început	X / Y	Punct sfârșit	X / Y	Lungime segment (** (m)
1	389.869,119 376.195,814	2	389.855,866 376.205,864	16.633
2	389.855,866 376.205,864	3	389.848,806 376.211,13	8.808
3	389.848,806 376.211,13	4	389.841,78 376.216,195	8.661
4	389.841,78 376.216,195	5	389.839,491 376.212,905	4.008

Punct început	X / Y	Punct sfârşit	X / Y	Lungime segment (** (m)
5	389.839,491 376.212,905	6	389.847,57 376.206,267	10.456
6	389.847,57 376.206,267	7	389.853,764 376.201,638	7.733
7	389.853,764 376.201,638	8	389.863,53 376.194,275	12.231
8	389.863,53 376.194,275	9	389.868,558 376.190,391	6.353
9	389.868,558 376.190,391	10	389.876,228 376.184,484	9.681
10	389.876,228 376.184,484	11	389.881,221 376.180,656	6.292
11	389.881,221 376.180,656	12	389.886,489 376.176,788	6.536
12	389.886,489 376.176,788	13	389.891,384 376.173,056	6.155
13	389.891,384 376.173,056	14	389.897,021 376.168,852	7.032
14	389.897,021 376.168,852	15	389.899,649 376.173,231	5.107
15	389.899,649 376.173,231	16	389.896,02 376.175,662	4.368
16	389.896,02 376.175,662	17	389.888,855 376.180,859	8.851
17	389.888,855 376.180,859	18	389.878,343 376.188,869	13.216
18	389.878,343 376.188,869	1	389.869,119 376.195,814	11.546

\*\* Lungimile segmentelor sunt determinate în planul de proiecţie Stereo 70 şi sunt rotunjite la 1 milimetru.

\*\*\* Distanţa dintre puncte este formată din segmente cumulate ce sunt mai mici decât valoarea 1 milimetru.



**DATE DESPRE IMOBILUL NR. 6002**

Oficiul de Cadastru și Publicitate Imobiliară GORJ  
Biroul de Cadastru și Publicitate Imobiliară Targu Jiu

**A. Partea I. Descrierea imobilului**

TEREN Necunoscut

Adresa: Loc. Totea, Str Principală, Nr. 254, Jud. Gorj

Nr. Crt	Nr cadastral Nr. topografic	Suprafața* (mp)	Observații / Referințe
A1		6.974	Sector cadastral:74 Teren neimprejmuit;

**Construcții**

Crt	Nr cadastral Nr. topografic	Adresa	Observații / Referințe
A1.1		Loc. Totea, Str Principală, Nr. 254, Jud. Gorj	Nr. niveluri:2; S. construita la sol:86 mp; S. construita desfasurata:172 mp; LOCUINTA

**B. Partea II. Proprietari și acte**

Inscrieri privitoare la dreptul de proprietate și alte drepturi reale		Referințe
<b>0 / 15/04/2026</b>		
Act Normativ nr. 7, din 13/03/1996 emis de PARLAMENTUL ROMANIEI;		
B1	Intabulare, drept de PROPRIETATE, dobandit prin Lege, cota actuala 1/1 1) NEIDENTIFICAT NEIDENTIFICAT	A1
/		
Act Administrativ nr. 1468, din 30/03/2026 emis de PRIMARIA LICURICI;		
B2	Se noteaza posesia factica in favoarea lui RĂSCOL JENICA 1) RĂSCOL JENICA	A1
Act Normativ nr. 7, din 13/03/1996 emis de PARLAMENTUL ROMANIEI;		
B3	Intabulare, drept de PROPRIETATE, dobandit prin Lege, cota actuala 1/1 1) RĂSCOL JENICA	A1.1

**C. Partea III. SARCINI .**

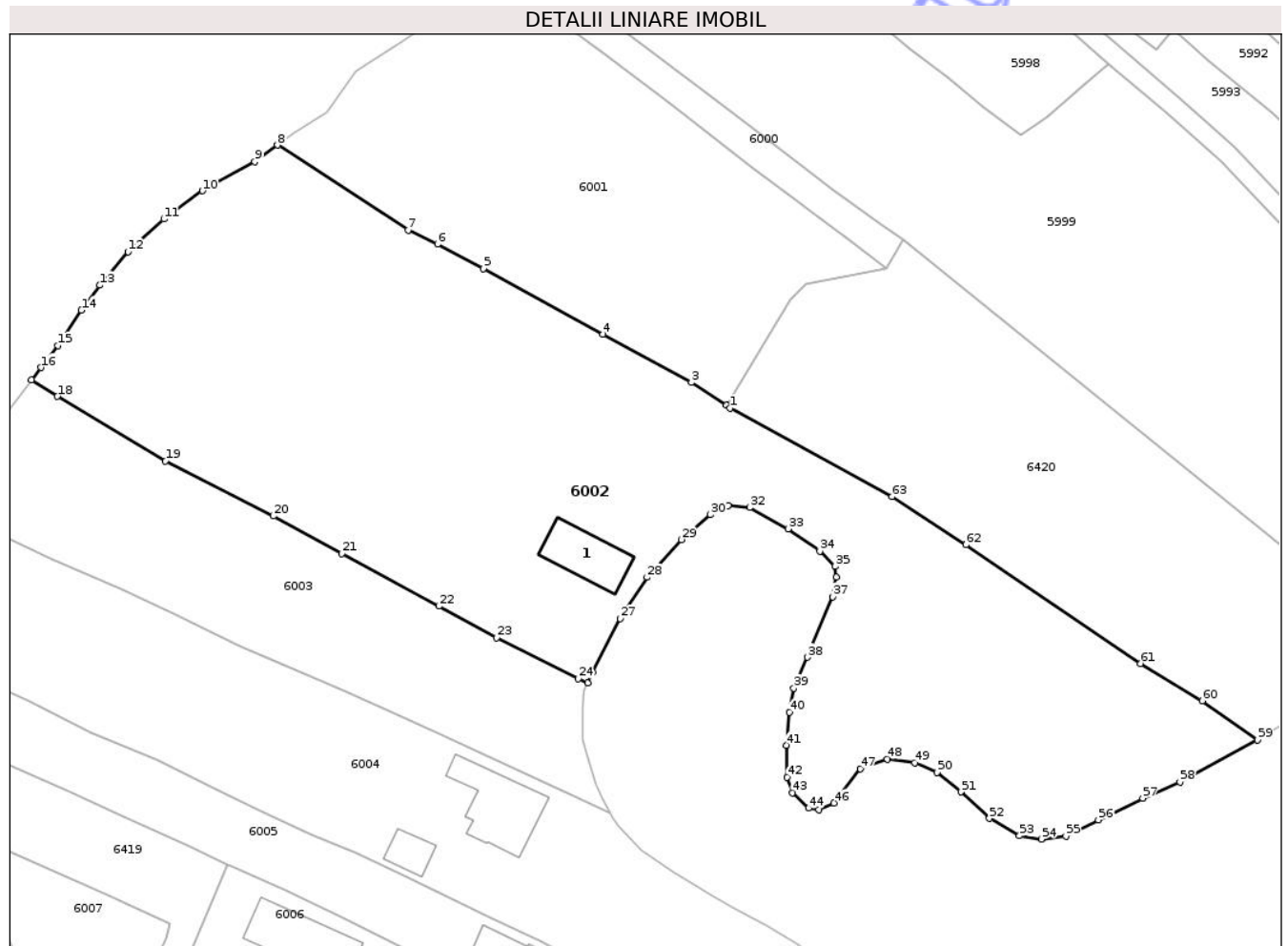
Inscrieri privind dezmembramintele dreptului de proprietate, drepturi reale de garanție și sarcini	Referințe
NU SUNT	

## Anexa Nr. 1 La Partea I

## Teren

Nr cadastral	Suprafața (mp)*	Observații / Referințe
	6.974	

\* Suprafața este determinată în planul de proiecție Stereo 70.



## Date referitoare la teren

Crt	Categorie folosință	Intravilan	Suprafața (mp)	Tarla	Parcelă	Nr. topo	Observații / Referințe
1	curți constructii	DA	366	3	123/2, 124, 125/2, 126, 128, ..., 132	-	
2	vie	DA	949	3	123/2, 124, 125/2, 126, 128, ..., 132	-	
3	arabil	DA	2.287	3	123/2, 124, 125/2, 126, 128, ..., 132	-	
4	arabil	NU	951	3	123/2, 124, 125/2, 126, 128, ..., 132	-	
5	pasune	NU	2.421	3	123/2, 124, 125/2, 126, 128, ..., 132	-	

## Date referitoare la construcții

Crt	Număr	Destinație construcție	Supraf. (mp)	Situație juridică	Observații / Referințe
A1.1		construcții de locuințe	86	Cu acte	Nr. niveluri:2; S. construita la sol:86 mp; S. construita desfasurata:172 mp; LOCUINTA

## Lungime Segmente

1) Valorile lungimilor segmentelor sunt obținute din proiecție în plan.

Punct început	X / Y	Punct sfârșit	X / Y	Lungime segment	Punct început	X / Y	Punct sfârșit	X / Y	Lungime segment	Punct început	X / Y	Punct sfârșit	X / Y	Lungime segment
1	389.872,857 376.147,28	2	389.872,237 376.147,692	0.744	2	389.872,237 376.147,692	3	389.866,875 376.151,263	6.442	3	389.866,875 376.151,263	4	389.853,218 376.158,707	15.554
4	389.853,218 376.158,707	5	389.834,727 376.168,826	21.079	5	389.834,727 376.168,826	6	389.827,646 376.172,558	8.004	6	389.827,646 376.172,558	7	389.823,124 376.174,759	5.029
7	389.823,124 376.174,759	8	389.802,913 376.187,846	24.078	8	389.802,913 376.187,846	9	389.799,439 376.185,316	4.298	9	389.799,439 376.185,316	10	389.791,327 376.180,809	9.28
10	389.791,327 376.180,809	11	389.785,403 376.176,431	7.366	11	389.785,403 376.176,431	12	389.779,866 376.171,409	7.475	12	389.779,866 376.171,409	13	389.775,48 376.166,258	6.765
13	389.775,48 376.166,258	14	389.772,663 376.162,395	4.781	14	389.772,663 376.162,395	15	389.769,042 376.156,922	6.562	15	389.769,042 376.156,922	16	389.766,386 376.153,542	4.299
16	389.766,386 376.153,542	17	389.764,946 376.151,636	2.389	17	389.764,946 376.151,636	18	389.768,947 376.149,084	4.746	18	389.768,947 376.149,084	19	389.785,646 376.139,098	19.457
19	389.785,646 376.139,098	20	389.802,33 376.130,632	18.709	20	389.802,33 376.130,632	21	389.812,907 376.124,862	12.048	21	389.812,907 376.124,862	22	389.827,854 376.116,727	17.017
22	389.827,854 376.116,727	23	389.836,78 376.111,871	10.161	23	389.836,78 376.111,871	24	389.849,374 376.105,549	14.092	24	389.849,374 376.105,549	25	389.850,836 376.104,871	1.612
25	389.850,836 376.104,871	26	389.851,557 376.106,601	1.874	26	389.851,557 376.106,601	27	389.855,834 376.114,835	9.279	27	389.855,834 376.114,835	28	389.860,005 376.121,183	7.596
28	389.860,005 376.121,183	29	389.865,335 376.126,991	7.883	29	389.865,335 376.126,991	30	389.869,809 376.130,863	5.917	30	389.869,809 376.130,863	31	389.872,507 376.132,245	3.031
31	389.872,507 376.132,245	32	389.875,851 376.131,969	3.355	32	389.875,851 376.131,969	33	389.881,824 376.128,673	6.822	33	389.881,824 376.128,673	34	389.886,693 376.125,238	5.959
34	389.886,693 376.125,238	35	389.889,064 376.122,88	3.344	35	389.889,064 376.122,88	36	389.889,271 376.121,192	1.701	36	389.889,271 376.121,192	37	389.888,674 376.118,17	3.08
37	389.888,674 376.118,17	38	389.884,755 376.108,853	10.108	38	389.884,755 376.108,853	39	389.882,692 376.104,093	5.188	39	389.882,692 376.104,093	40	389.881,997 376.100,374	3.783
40	389.881,997 376.100,374	41	389.881,504 376.095,306	5.092	41	389.881,504 376.095,306	42	389.881,648 376.090,364	4.944	42	389.881,648 376.090,364	43	389.882,461 376.087,974	2.524
43	389.882,461 376.087,974	44	389.884,945 376.085,584	3.447	44	389.884,945 376.085,584	45	389.886,547 376.085,352	1.619	45	389.886,547 376.085,352	46	389.888,891 376.086,396	2.566
46	389.888,891 376.086,396	47	389.892,931 376.091,663	6.638	47	389.892,931 376.091,663	48	389.897,109 376.093,148	4.434	48	389.897,109 376.093,148	49	389.901,358 376.092,614	4.282
49	389.901,358 376.092,614	50	389.904,788 376.091,111	3.745	50	389.904,788 376.091,111	51	389.908,477 376.088,094	4.766	51	389.908,477 376.088,094	52	389.912,874 376.083,998	6.009
52	389.912,874 376.083,998	53	389.917,531 376.081,317	5.374	53	389.917,531 376.081,317	54	389.920,885 376.080,833	3.389	54	389.920,885 376.080,833	55	389.924,685 376.081,242	3.822
55	389.924,685 376.081,242	56	389.929,716 376.083,775	5.633	56	389.929,716 376.083,775	57	389.936,551 376.087,13	7.614	57	389.936,551 376.087,13	58	389.942,289 376.089,625	6.257
58	389.942,289 376.089,625	59	389.954,292 376.096,092	13.634	59	389.954,292 376.096,092	60	389.945,737 376.102,146	10.48	60	389.945,737 376.102,146	61	389.936,222 376.107,901	11.12
61	389.936,222 376.107,901	62	389.909,243 376.126,209	32.604	62	389.909,243 376.126,209	63	389.897,806 376.133,608	13.622	63	389.897,806 376.133,608	1	389.872,857 376.147,28	28.45

\*\* Lungimile segmentelor sunt determinate în planul de proiecție Stereo 70 și sunt rotunjite la 1 milimetru.

\*\*\* Distanța dintre puncte este formată din segmente cumulate ce sunt mai mici decât valoarea 1 milimetru.



**DATE DESPRE IMOBILUL NR. 6004**

Oficiul de Cadastru și Publicitate Imobiliară GORJ  
Biroul de Cadastru și Publicitate Imobiliară Targu Jiu

**A. Partea I. Descrierea imobilului**

TEREN Necunoscut

Adresa: Loc. Totea, Str Principală, Nr. 252, Jud. Gorj

Nr. Crt	Nr cadastral Nr. topografic	Suprafața* (mp)	Observații / Referințe
A1		3.778	Sector cadastral:74 Teren neimprejmuit;

**Construcții**

Crt	Nr cadastral Nr. topografic	Adresa	Observații / Referințe
A1.1		Loc. Totea, Str Principală, Nr. 252, Jud. Gorj	Nr. niveluri:1; S. construita la sol:122 mp; S. construita desfasurata:122 mp; LOCUINTA
A1.2		Loc. Totea, Str Principală, Nr. 252, Jud. Gorj	Nr. niveluri:1; S. construita la sol:34 mp; S. construita desfasurata:34 mp; ANEXA

**B. Partea II. Proprietari și acte**

Inscrieri privitoare la dreptul de proprietate și alte drepturi reale		Referințe
<b>0 / 15/04/2026</b>		
Act Normativ nr. 7, din 13/03/1996 emis de PARLAMENTUL ROMANIEI;		
B1	Intabulare, drept de PROPRIETATE, dobandit prin Lege, cota actuala 1/1 1) NEIDENTIFICAT NEIDENTIFICAT	A1
/		
Act Administrativ nr. 1468, din 30/03/2026 emis de PRIMARIA LICURICI;		
B2	Se noteaza posesia factica in favoarea lui NISTOR MARIA 1) NISTOR MARIA	A1
Act Normativ nr. 7, din 13/03/1996 emis de PARLAMENTUL ROMANIEI;		
B3	Intabulare, drept de PROPRIETATE, dobandit prin Lege, cota actuala 1/1 1) NISTOR MARIA	A1.1, A1.2

**C. Partea III. SARCINI .**

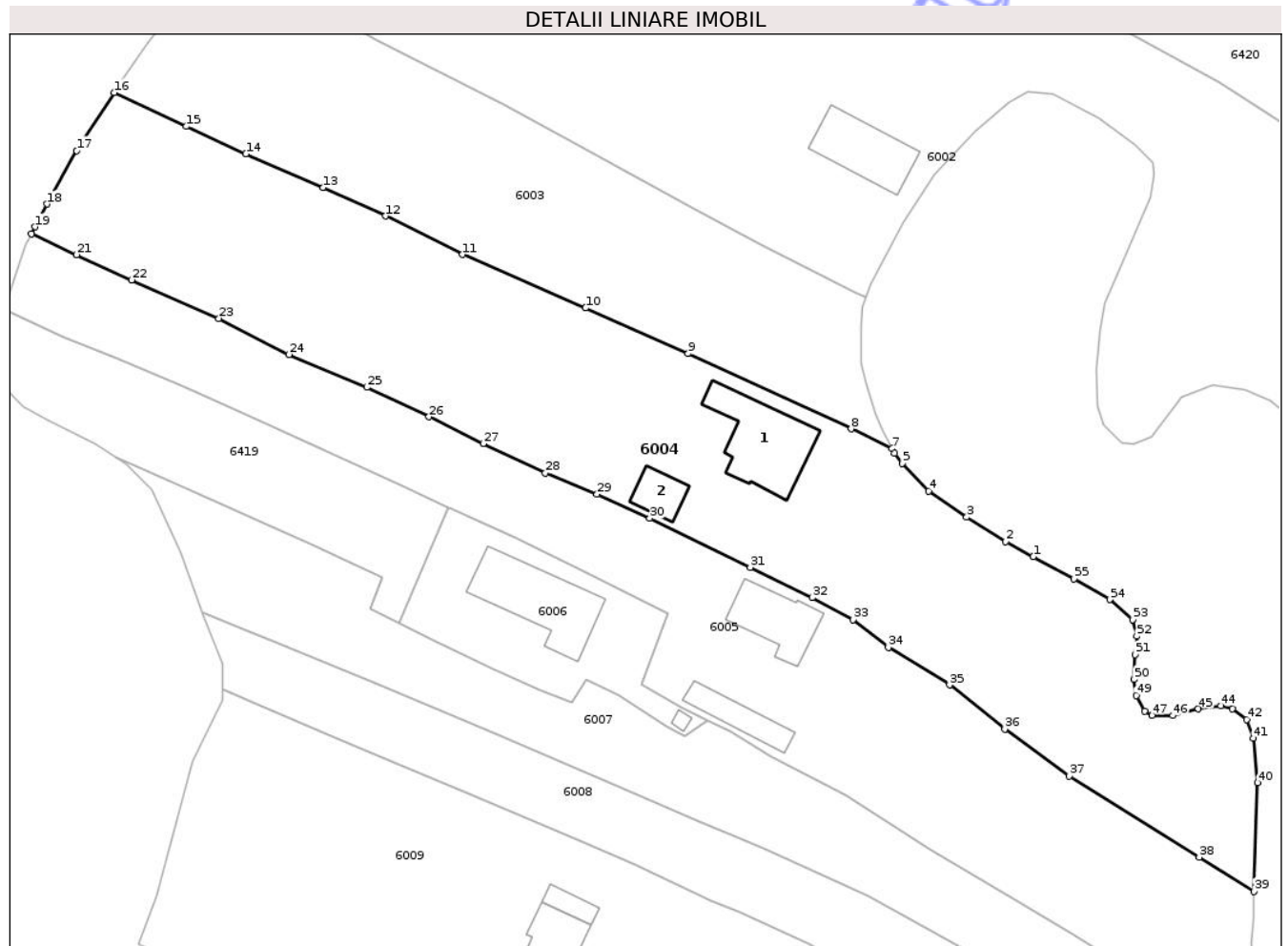
Inscrieri privind dezmembramintele dreptului de proprietate, drepturi reale de garanție și sarcini	Referințe
NU SUNT	

## Anexa Nr. 1 La Partea I

## Teren

Nr cadastral	Suprafața (mp)*	Observații / Referințe
	3.778	

\* Suprafața este determinată în planul de proiecție Stereo 70.



## Date referitoare la teren

Crt	Categorie folosință	Intravilan	Suprafața (mp)	Tarla	Parcelă	Nr. topo	Observații / Referințe
1	curți constructii	DA	736	3	134, 135, 136, 137/1	-	
2	arabil	DA	1.839	3	134, 135, 136, 137/1	-	
3	pasune	NU	1.203	3	134, 135, 136, 137/1	-	

## Date referitoare la construcții

Crt	Număr	Destinație construcție	Supraf. (mp)	Situație juridică	Observații / Referințe
A1.1		construcții de locuințe	122	Cu acte	Nr. niveluri:1; S. construita la sol:122 mp; S. construita desfasurata:122 mp; LOCUINTA
A1.2		construcții anexa	34	Cu acte	Nr. niveluri:1; S. construita la sol:34 mp; S. construita desfasurata:34 mp; ANEXA

## Lungime Segmente

1) Valorile lungimilor segmentelor sunt obținute din proiecție în plan.

Punct început	X / Y	Punct sfârșit	X / Y	Lungime segment	Punct început	X / Y	Punct sfârșit	X / Y	Lungime segment	Punct început	X / Y	Punct sfârșit	X / Y	Lungime segment
1	389.873,136 376.070,377	2	389.869,474 376.072,364	4.166	2	389.869,474 376.072,364	3	389.864,261 376.075,643	6.159	3	389.864,261 376.075,643	4	389.859,236 376.079,137	6.12

Punct început	X / Y	Punct sfârșit	X / Y	Lungime segment	Punct început	X / Y	Punct sfârșit	X / Y	Lungime segment	Punct început	X / Y	Punct sfârșit	X / Y	Lungime segment
4	389.859,236 376.079,137	5	389.855,703 376.082,811	5.097	5	389.855,703 376.082,811	6	389.854,632 376.084,142	1.708	6	389.854,632 376.084,142	7	389.854,32 376.084,747	0.681
7	389.854,32 376.084,747	8	389.848,864 376.087,393	6.064	8	389.848,864 376.087,393	9	389.827,162 376.097,407	23.901	9	389.827,162 376.097,407	10	389.813,492 376.103,474	14.956
10	389.813,492 376.103,474	11	389.797,095 376.110,58	17.871	11	389.797,095 376.110,58	12	389.786,85 376.115,7	11.453	12	389.786,85 376.115,7	13	389.778,528 376.119,491	9.145
13	389.778,528 376.119,491	14	389.768,232 376.123,97	11.228	14	389.768,232 376.123,97	15	389.760,307 376.127,623	8.726	15	389.760,307 376.127,623	16	389.750,694 376.132,135	10.619
16	389.750,694 376.132,135	17	389.745,703 376.124,408	9.199	17	389.745,703 376.124,408	18	389.741,732 376.117,312	8.132	18	389.741,732 376.117,312	19	389.740,162 376.114,264	3.429
19	389.740,162 376.114,264	20	389.739,668 376.113,321	1.065	20	389.739,668 376.113,321	21	389.745,656 376.110,543	6.601	21	389.745,656 376.110,543	22	389.753,006 376.107,189	8.079
22	389.753,006 376.107,189	23	389.764,632 376.102,065	12.705	23	389.764,632 376.102,065	24	389.774,009 376.097,293	10.521	24	389.774,009 376.097,293	25	389.784,364 376.092,913	11.243
25	389.784,364 376.092,913	26	389.792,625 376.088,98	9.149	26	389.792,625 376.088,98	27	389.799,849 376.085,41	8.058	27	389.799,849 376.085,41	28	389.808,13 376.081,525	9.147
28	389.808,13 376.081,525	29	389.815,027 376.078,685	7.459	29	389.815,027 376.078,685	30	389.822,032 376.075,465	7.71	30	389.822,032 376.075,465	31	389.835,441 376.068,961	14.903
31	389.835,441 376.068,961	32	389.843,683 376.064,92	9.179	32	389.843,683 376.064,92	33	389.849,111 376.061,978	6.174	33	389.849,111 376.061,978	34	389.853,839 376.058,308	5.985
34	389.853,839 376.058,308	35	389.861,998 376.053,308	9.569	35	389.861,998 376.053,308	36	389.869,352 376.047,457	9.398	36	389.869,352 376.047,457	37	389.877,955 376.041,194	10.641
37	389.877,955 376.041,194	38	389.895,255 376.030,395	20.394	38	389.895,255 376.030,395	39	389.902,575 376.025,821	8.632	39	389.902,575 376.025,821	40	389.903,024 376.040,32	14.506
40	389.903,024 376.040,32	41	389.902,429 376.046,215	5.925	41	389.902,429 376.046,215	42	389.901,59 376.048,694	2.617	42	389.901,59 376.048,694	43	389.899,69 376.050,122	2.377
43	389.899,69 376.050,122	44	389.898,155 376.050,524	1.587	44	389.898,155 376.050,524	45	389.895,126 376.050,124	3.055	45	389.895,126 376.050,124	46	389.891,711 376.049,239	3.528
46	389.891,711 376.049,239	47	389.888,982 376.049,253	2.729	47	389.888,982 376.049,253	48	389.887,959 376.049,809	1.164	48	389.887,959 376.049,809	49	389.886,832 376.051,909	2.383
49	389.886,832 376.051,909	50	389.886,591 376.054,047	2.152	50	389.886,591 376.054,047	51	389.886,719 376.057,335	3.29	51	389.886,719 376.057,335	52	389.886,948 376.059,812	2.488
52	389.886,948 376.059,812	53	389.886,362 376.061,971	2.237	53	389.886,362 376.061,971	54	389.883,326 376.064,667	4.06	54	389.883,326 376.064,667	55	389.878,548 376.067,455	5.532
55	389.878,548 376.067,455	1	389.873,136 376.070,377	6.15										

\*\* Lungimile segmentelor sunt determinate în planul de proiecție Stereo 70 și sunt rotunjite la 1 milimetru.

\*\*\* Distanța dintre puncte este formată din segmente cumulate ce sunt mai mici decât valoarea 1 milimetru.



**DATE DESPRE IMOBILUL NR. 6006**

Oficiul de Cadastru și Publicitate Imobiliară GORJ  
Biroul de Cadastru și Publicitate Imobiliară Targu Jiu

**A. Partea I. Descrierea imobilului**

TEREN Intravilan

Adresa: Loc. Totea, Str Principală, Nr. 248, Jud. Gorj

Nr. Crt	Nr cadastral Nr. topografic	Suprafața* (mp)	Observații / Referințe
A1	39763	550	Sector cadastral:74 Teren neimprejmuit;

**Construcții**

Crt	Nr cadastral Nr. topografic	Adresa	Observații / Referințe
A1.1	39763-C1	Loc. Totea, Str Principală, Nr. 248, Jud. Gorj	Nr. niveluri:1; S. construita la sol:128 mp; S. construita desfasurata:128 mp; Supr.constr.la sol=128 mp. Supr.constr.desfasurata=128 mp. construcție administrativă, parter edificata in anul 1949
A1.2	39763-C2	Loc. Totea, Str Principală, Nr. 248, Jud. Gorj	Nr. niveluri:1; S. construita la sol:4 mp; S. construita desfasurata:4 mp; Supr.constr.la sol=4 mp. Supr.constr.desfasurata=4 mp. Constructie anexa parter (WC) edificata in anul 1999

**B. Partea II. Proprietari și acte**

Inscrieri privitoare la dreptul de proprietate și alte drepturi reale	Referințe
<b>38010 / 03/04/2024</b>	
Act Normativ nr. HG 973, din 05/09/2002 emis de GUVERNUL ROMÂNIEI (act administrativ nr 18 din 19.08.1999, emis de CL LICURICI;act administrativ nr 10615 din 14.08.2020, emis de INSTITUTIA PREFECTULUI;act administrativ nr 1226 din 06.03.2024, emis de PRIMARIA LICURICI;act administrativ nr 1684 din 28.03.2024, emis de PRIMARIA LICURICI);	
B1	Intabulare, drept de PROPRIETATE_publică, dobandit prin Lege, cota actuala 1/1, cota initiala 1/1 1) COMUNA LICURICI, CIF:4956146
	A1, A1.1, A1.2

**C. Partea III. SARCINI .**

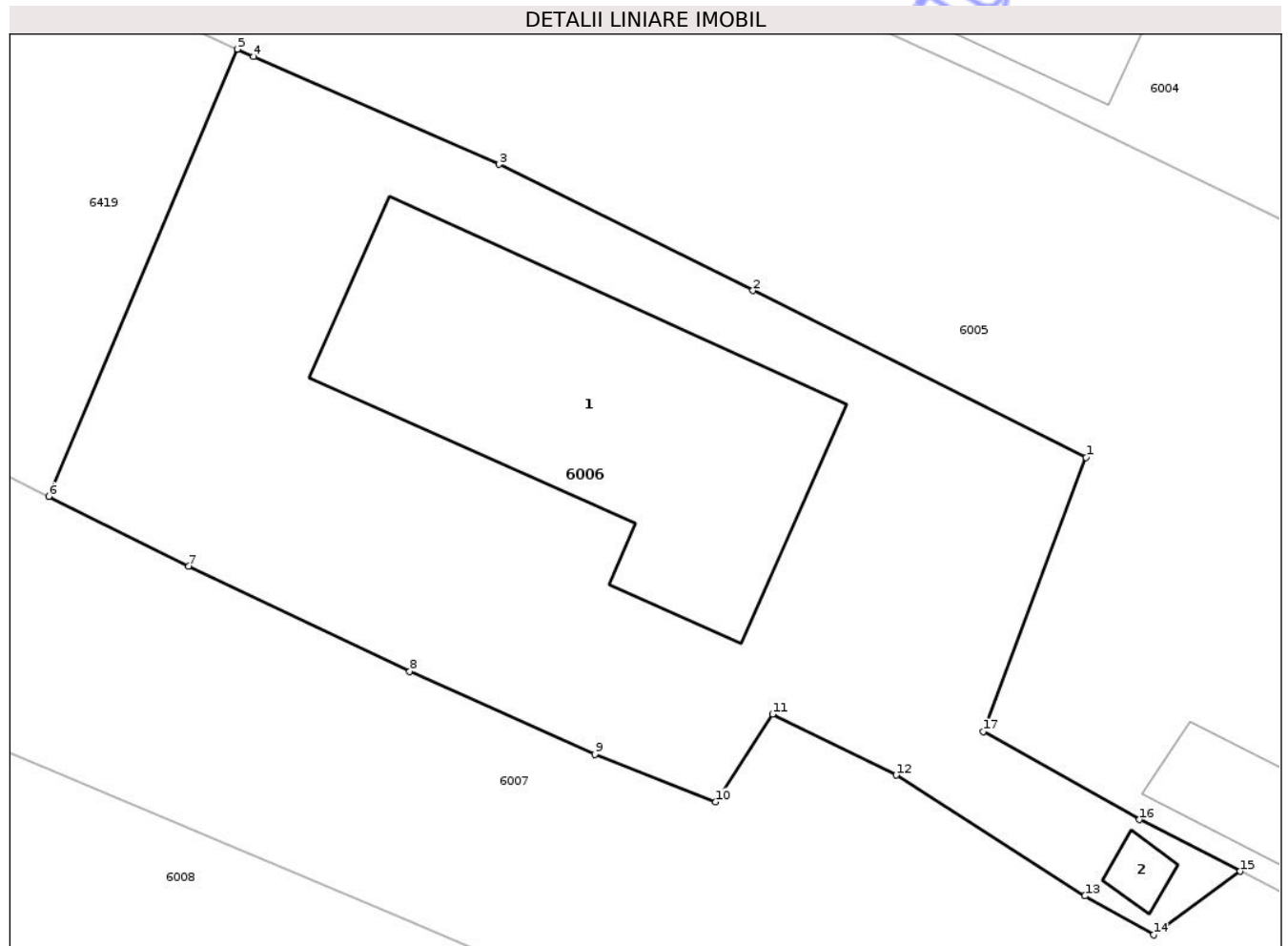
Inscrieri privind dezmembramintele dreptului de proprietate, drepturi reale de garanție și sarcini	Referințe
NU SUNT	

## Anexa Nr. 1 La Partea I

## Teren

Nr cadastral	Suprafața (mp)*	Observații / Referințe
39763	550	

\* Suprafața este determinată în planul de proiecție Stereo 70.



## Date referitoare la teren

Crt	Categorie folosință	Intra vilan	Suprafața (mp)	Tarla	Parcelă	Nr. topo	Observații / Referințe
1	curți constructii	DA	550	3	142,143/1	-	

## Date referitoare la construcții

Crt	Număr	Destinație construcție	Supraf. (mp)	Situație juridică	Observații / Referințe
A1.1	39763-C1	construcții administrative și social culturale	128	Cu acte	Nr. niveluri:1; S. construita la sol:128 mp; S. construita desfasurata:128 mp; Supr.constr.la sol=128 mp. Supr.constr.desfasurata=128 mp. construcție administrativă, parter edificata in anul 1949
A1.2	39763-C2	construcții anexa	4	Cu acte	Nr. niveluri:1; S. construita la sol:4 mp; S. construita desfasurata:4 mp; Supr.constr.la sol=4 mp. Supr.constr.desfasurata=4 mp. Construcție anexa parter (WC) edificata in anul 1999

## Lungime Segmente

1) Valorile lungimilor segmentelor sunt obținute din proiecție în plan.

Punct început	X / Y	Punct sfârșit	X / Y	Lungime segment (** (m)
---------------	-------	---------------	-------	-------------------------

Punct început	X / Y	Punct sfârșit	X / Y	Lungime segment (** (m)
1	389.824,421 376.062,872	2	389.812,937 376.068,616	12.84
2	389.812,937 376.068,616	3	389.804,192 376.072,965	9.767
3	389.804,192 376.072,965	4	389.795,733 376.076,664	9.232
4	389.795,733 376.076,664	5	389.795,181 376.076,925	0.611
5	389.795,181 376.076,925	6	389.788,677 376.061,536	16.707
6	389.788,677 376.061,536	7	389.793,5 376.059,138	5.386
7	389.793,5 376.059,138	8	389.801,118 376.055,516	8.435
8	389.801,118 376.055,516	9	389.807,488 376.052,662	6.98
9	389.807,488 376.052,662	10	389.811,661 376.051,025	4.483
10	389.811,661 376.051,025	11	389.813,618 376.054,039	3.594
11	389.813,618 376.054,039	12	389.817,877 376.051,943	4.747
12	389.817,877 376.051,943	13	389.824,377 376.047,789	7.714
13	389.824,377 376.047,789	14	389.826,739 376.046,447	2.717
14	389.826,739 376.046,447	15	389.829,73 376.048,635	3.706
15	389.829,73 376.048,635	16	389.826,262 376.050,415	3.898
16	389.826,262 376.050,415	17	389.820,869 376.053,441	6.184
17	389.820,869 376.053,441	1	389.824,421 376.062,872	10.078

\*\* Lungimile segmentelor sunt determinate în planul de proiecție Stereo 70 și sunt rotunjite la 1 milimetru.

\*\*\* Distanța dintre puncte este formată din segmente cumulate ce sunt mai mici decât valoarea 1 milimetru.



**DATE DESPRE IMOBILUL NR. 6008**

Oficiul de Cadastru și Publicitate Imobiliară GORJ  
Biroul de Cadastru și Publicitate Imobiliară Targu Jiu

**A. Partea I. Descrierea imobilului**

TEREN Necunoscut

Adresa: Loc. Totea, Jud. Gorj

Nr. Crt	Nr cadastral Nr. topografic	Suprafața* (mp)	Observații / Referințe
A1		1.400	Sector cadastral:74 Teren neimprejmuit;

**B. Partea II. Proprietari și acte**

Inscrieri privitoare la dreptul de proprietate și alte drepturi reale	Referințe
<b>0 / 15/04/2026</b>	
Act Normativ nr. 7, din 13/03/1996 emis de PARLAMENTUL ROMANIEI;	
B1	A1
Intabulare, drept de PROPRIETATE, dobandit prin Lege, cota actuala 1/1 1) NEIDENTIFICAT NEIDENTIFICAT	
/	
Act Administrativ nr. 1468, din 30/03/2026 emis de PRIMARIA LICURICI;	
B2	A1
Se noteaza posesia factica in favoarea lui NISTOR MARIA 1) NISTOR MARIA	

**C. Partea III. SARCINI .**

Inscrieri privind dezmembramintele dreptului de proprietate, drepturi reale de garanție și sarcini	Referințe
NU SUNT	

## Anexa Nr. 1 La Partea I

## Teren

Nr cadastral	Suprafața (mp)*	Observații / Referințe
	1.400	

\* Suprafața este determinată în planul de proiecție Stereo 70.

## DETALII LINIARE IMOBIL



## Date referitoare la teren

Crt	Categorie folosință	Intra vilan	Suprafața (mp)	Tarla	Parcelă	Nr. topo	Observații / Referințe
1	vie	DA	482	3	147/2, 148/2	-	
2	vie	NU	918	3	147/2, 148/2	-	

## Lungime Segmente

1) Valorile lungimilor segmentelor sunt obținute din proiecție în plan.

Punct început	X / Y	Punct sfârșit	X / Y	Lungime segment (** (m))
1	389.801,122 376.046,924	2	389.785,061 376.053,675	17.422
3	389.771,056 376.059,418	4	389.768,608 376.060,388	2.633
5	389.762,433 376.062,929	6	389.762,565 376.062,57	0.382
7	389.765,122 376.056,132	8	389.765,163 376.052,676	3.456

Punct început	X / Y	Punct sfârșit	X / Y	Lungime segment (** (m))
2	389.785,061 376.053,675	3	389.771,056 376.059,418	15.137
4	389.768,608 376.060,388	5	389.762,433 376.062,929	6.677
6	389.762,565 376.062,57	7	389.765,122 376.056,132	6.927
8	389.765,163 376.052,676	9	389.768,808 376.051,127	3.96

Punct început	X / Y	Punct sfârșit	X / Y	Lungime segment (** (m)
9	389.768,808 376.051,127	10	389.772,163 376.049,765	3.621
11	389.778,92 376.046,826	12	389.788,007 376.043,037	9.845
13	389.797,648 376.038,987	14	389.813,108 376.032,492	16.769
15	389.820,11 376.029,317	16	389.830,196 376.024,572	11.146
17	389.833,96 376.023,192	18	389.843,323 376.018,77	10.355
19	389.859,676 376.008,885	20	389.866,903 376.004,233	8.595
21	389.882,937 375.993,661	22	389.893,825 375.987,596	12.463
23	389.893,703 375.987,99	24	389.894,085 375.989,877	1.925
25	389.899,056 375.993,075	26	389.901,673 375.995,114	3.318
27	389.902,235 375.995,868	28	389.884,0 376.005,993	20.857
29	389.874,143 376.011,447	30	389.862,984 376.018,66	13.287
31	389.851,181 376.025,225	32	389.837,123 376.031,549	15.415
33	389.828,56 376.035,19	34	389.815,732 376.040,74	13.977

Punct început	X / Y	Punct sfârșit	X / Y	Lungime segment (** (m)
10	389.772,163 376.049,765	11	389.778,92 376.046,826	7.368
12	389.788,007 376.043,037	13	389.797,648 376.038,987	10.457
14	389.813,108 376.032,492	15	389.820,11 376.029,317	7.688
16	389.830,196 376.024,572	17	389.833,96 376.023,192	4.009
18	389.843,323 376.018,77	19	389.859,676 376.008,885	19.108
20	389.866,903 376.004,233	21	389.882,937 375.993,661	19.206
22	389.893,825 375.987,596	23	389.893,703 375.987,99	0.412
24	389.894,085 375.989,877	25	389.899,056 375.993,075	5.911
26	389.901,673 375.995,114	27	389.902,235 375.995,868	0.94
28	389.884,0 376.005,993	29	389.874,143 376.011,447	11.265
30	389.862,984 376.018,66	31	389.851,181 376.025,225	13.506
32	389.837,123 376.031,549	33	389.828,56 376.035,19	9.305
34	389.815,732 376.040,74	1	389.801,122 376.046,924	15.865

\*\* Lungimile segmentelor sunt determinate în planul de proiecție Stereo 70 și sunt rotunjite la 1 milimetru.

\*\*\* Distanța dintre puncte este formată din segmente cumulate ce sunt mai mici decât valoarea 1 milimetru.



**DATE DESPRE IMOBILUL NR. 6419**

Oficiul de Cadastru și Publicitate Imobiliară GORJ  
Biroul de Cadastru și Publicitate Imobiliară Targu Jiu

**A. Partea I. Descrierea imobilului**

TEREN Intravilan

Adresa: Loc. Totea, Jud. Gorj

Nr. Crt	Nr cadastral Nr. topografic	Suprafața* (mp)	Observații / Referințe
A1		763	Sector cadastral:74 Teren neimprejmuit;

**B. Partea II. Proprietari și acte**

Inscrieri privitoare la dreptul de proprietate și alte drepturi reale		Referințe
<b>0 / 17/04/2026</b>		
Act Administrativ nr. 1468, din 30/03/2026 emis de PRIMARIA LICURICI;		
B1	Inscrierea posesiei, drept de PROPRIETATE, dobandit prin Lege, cota actuala 1/1 1) NEIDENTIFICAT NEIDENTIFICAT	A1
/		
Act Normativ nr. 7, din 13/03/1996 emis de PARLAMENTUL ROMANIEI;		
B2	Se noteaza mentiunea de proprietar neidentificat	A1

**C. Partea III. SARCINI .**

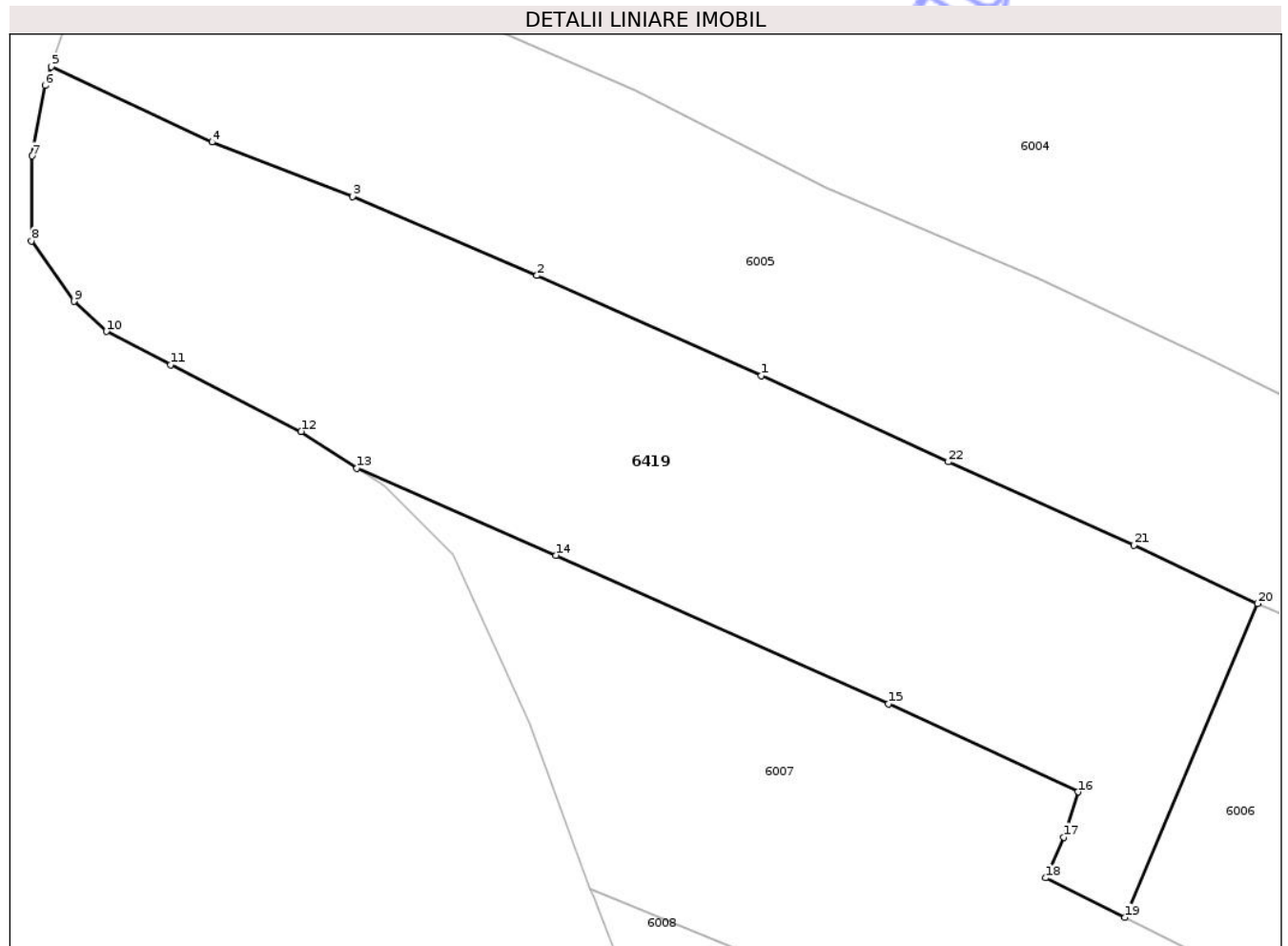
Inscrieri privind dezmembramintele dreptului de proprietate, drepturi reale de garanție și sarcini	Referințe
NU SUNT	

## Anexa Nr. 1 La Partea I

## Teren

Nr cadastral	Suprafața (mp)*	Observații / Referințe
	763	

\* Suprafața este determinată în planul de proiecție Stereo 70.



## Date referitoare la teren

Crt	Categorie folosință	Intra vilan	Suprafața (mp)	Tarla	Parcelă	Nr. topo	Observații / Referințe
1	arabil	DA	763	3	144, 145	-	

## Lungime Segmente

1) Valorile lungimilor segmentelor sunt obținute din proiecție în plan.

Punct început	X / Y	Punct sfârșit	X / Y	Lungime segment (** (m)
1	389.770,826 376.088,102	2	389.759,802 376.093,002	12.064
3	389.750,749 376.096,881	4	389.743,848 376.099,545	7.397
5	389.735,965 376.103,247	6	389.735,654 376.102,315	0.983
7	389.735,021 376.098,874	8	389.734,99 376.094,71	4.164
9	389.737,083 376.091,739	10	389.738,666 376.090,268	2.161

Punct început	X / Y	Punct sfârșit	X / Y	Lungime segment (** (m)
2	389.759,802 376.093,002	3	389.750,749 376.096,881	9.849
4	389.743,848 376.099,545	5	389.735,965 376.103,247	8.709
6	389.735,654 376.102,315	7	389.735,021 376.098,874	3.499
8	389.734,99 376.094,71	9	389.737,083 376.091,739	3.634
10	389.738,666 376.090,268	11	389.741,819 376.088,632	3.552

Punct început	X / Y	Punct sfârșit	X / Y	Lungime segment (** (m)
11	389.741,819 376.088,632	12	389.748,231 376.085,359	7.199
13	389.750,972 376.083,565	14	389.760,737 376.079,291	10.659
15	389.777,055 376.071,999	16	389.786,364 376.067,69	10.258
17	389.785,675 376.065,467	18	389.784,774 376.063,477	2.184
19	389.788,677 376.061,536	20	389.795,181 376.076,925	16.707
21	389.789,111 376.079,797	22	389.780,003 376.083,866	9.976

Punct început	X / Y	Punct sfârșit	X / Y	Lungime segment (** (m)
12	389.748,231 376.085,359	13	389.750,972 376.083,565	3.276
14	389.760,737 376.079,291	15	389.777,055 376.071,999	17.873
16	389.786,364 376.067,69	17	389.785,675 376.065,467	2.327
18	389.784,774 376.063,477	19	389.788,677 376.061,536	4.359
20	389.795,181 376.076,925	21	389.789,111 376.079,797	6.715
22	389.780,003 376.083,866	1	389.770,826 376.088,102	10.107

\*\* Lungimile segmentelor sunt determinate în planul de proiecție Stereo 70 și sunt rotunjite la 1 milimetru.

\*\*\* Distanța dintre puncte este formată din segmente cumulate ce sunt mai mici decât valoarea 1 milimetru.

Neutilizabil în Cămin Civil



**DATE DESPRE IMOBILUL NR. 5956**

Oficiul de Cadastru și Publicitate Imobiliară GORJ  
Biroul de Cadastru și Publicitate Imobiliară Targu Jiu

**A. Partea I. Descrierea imobilului**

TEREN Necunoscut

Adresa: Loc. Totea, Str Principală, Nr. 306, Jud. Gorj

Nr. Crt	Nr cadastral Nr. topografic	Suprafața* (mp)	Observații / Referințe
A1		1.577	Sector cadastral:74 Teren neimprejmuit;

**Construcții**

Crt	Nr cadastral Nr. topografic	Adresa	Observații / Referințe
A1.1		Loc. Totea, Str Principală, Nr. 306, Jud. Gorj	Nr. niveluri:1; S. construita la sol:64 mp; S. construita desfasurata:64 mp; LOCUINTA

**B. Partea II. Proprietari și acte**

Inscrieri privitoare la dreptul de proprietate și alte drepturi reale		Referințe
<b>0 / 15/04/2026</b>		
Act Normativ nr. 7, din 13/03/1996 emis de PARLAMENTUL ROMANIEI;		
B1	Intabulare, drept de PROPRIETATE, dobandit prin Lege, cota actuala 1/1 1) NEIDENTIFICAT NEIDENTIFICAT	A1
/		
Act Administrativ nr. 1468, din 30/03/2026 emis de PRIMARIA LICURICI;		
B2	Se noteaza posesia factica in favoarea lui BĂTULESCU VALENTIN 1) BĂTULESCU VALENTIN	A1
Act Normativ nr. 7, din 13/03/1996 emis de PARLAMENTUL ROMANIEI;		
B3	Intabulare, drept de PROPRIETATE, dobandit prin Lege, cota actuala 1/1 1) BĂTULESCU VALENTIN	A1.1

**C. Partea III. SARCINI .**

Inscrieri privind dezmembramintele dreptului de proprietate, drepturi reale de garanție și sarcini	Referințe
NU SUNT	

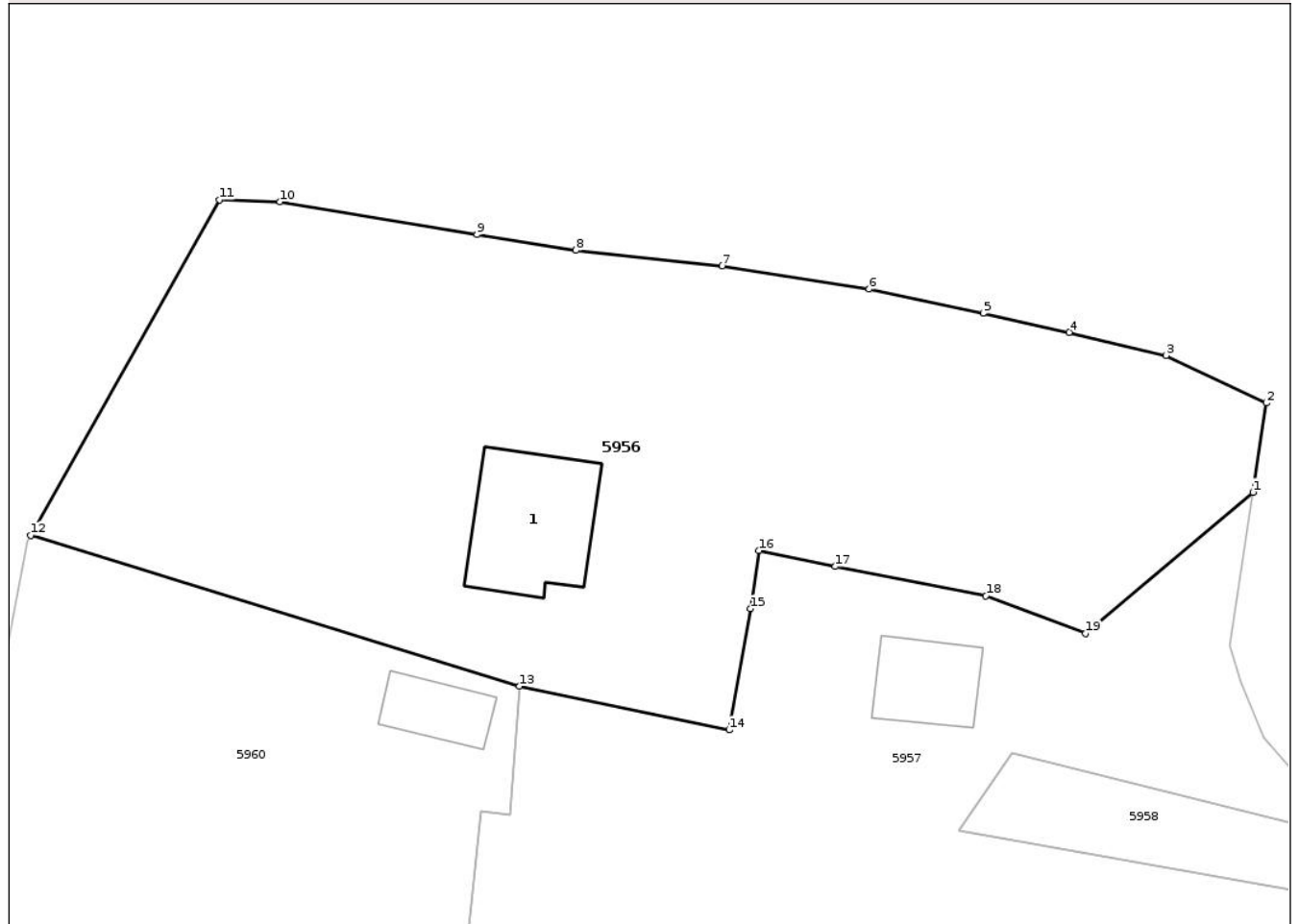
## Anexa Nr. 1 La Partea I

## Teren

Nr cadastral	Suprafața (mp)*	Observații / Referințe
	1.577	

\* Suprafața este determinată în planul de proiecție Stereo 70.

## DETALII LINIARE IMOBIL



## Date referitoare la teren

Crt	Categorie folosință	Intra vilan	Suprafața (mp)	Tarla	Parcelă	Nr. topo	Observații / Referințe
1	curți constructii	DA	447	1	2, 3, 4, 7/1	-	
2	livada	DA	923	1	2, 3, 4, 7/1	-	
3	livada	NU	207	1	2, 3, 4, 7/1	-	

## Date referitoare la construcții

Crt	Număr	Destinație construcție	Supraf. (mp)	Situație juridică	Observații / Referințe
A1.1		construcții de locuințe	64	Cu acte	Nr. niveluri:1; S. construita la sol:64 mp; S. construita desfasurata:64 mp; LOCUINTA

## Lungime Segmente

1) Valorile lungimilor segmentelor sunt obținute din proiecție în plan.

Punct început	X / Y	Punct sfârșit	X / Y	Lungime segment (** (m)
1	390.046,765 376.615,112	2	390.047,606 376.620,73	5.681
2	390.047,606 376.620,73	3	390.041,281 376.623,723	6.997

Punct început	X / Y	Punct sfârșit	X / Y	Lungime segment (** (m)
3	390.041,281 376.623,723	4	390.035,178 376.625,181	6.275
4	390.035,178 376.625,181	5	390.029,751 376.626,385	5.559
5	390.029,751 376.626,385	6	390.022,567 376.627,902	7.342
6	390.022,567 376.627,902	7	390.013,301 376.629,356	9.379
7	390.013,301 376.629,356	8	390.004,079 376.630,348	9.275
8	390.004,079 376.630,348	9	389.997,837 376.631,337	6.32
9	389.997,837 376.631,337	10	389.985,435 376.633,404	12.573
10	389.985,435 376.633,404	11	389.981,622 376.633,534	3.815
11	389.981,622 376.633,534	12	389.969,719 376.612,397	24.258
12	389.969,719 376.612,397	13	390.000,532 376.602,893	32.245
13	390.000,532 376.602,893	14	390.013,75 376.600,132	13.503
14	390.013,75 376.600,132	15	390.015,09 376.607,77	7.755
15	390.015,09 376.607,77	16	390.015,626 376.611,431	3.7
16	390.015,626 376.611,431	17	390.020,43 376.610,434	4.906
17	390.020,43 376.610,434	18	390.029,935 376.608,571	9.686
18	390.029,935 376.608,571	19	390.036,221 376.606,222	6.711
19	390.036,221 376.606,222	1	390.046,765 376.615,112	13.792

\*\* Lungimile segmentelor sunt determinate în planul de proiecție Stereo 70 și sunt rotunjite la 1 milimetru.

\*\*\* Distanța dintre puncte este formată din segmente cumulate ce sunt mai mici decât valoarea 1 milimetru.



**DATE DESPRE IMOBILUL NR. 5957**

Oficiul de Cadastru și Publicitate Imobiliară GORJ  
Biroul de Cadastru și Publicitate Imobiliară Targu Jiu

**A. Partea I. Descrierea imobilului**

TEREN Necunoscut

Adresa: Loc. Totea, Str Principală, Nr. 308, Jud. Gorj

Nr. Crt	Nr cadastral Nr. topografic	Suprafața* (mp)	Observații / Referințe
A1		2.163	Sector cadastral:74 Teren neimprejmuit;

**Construcții**

Crt	Nr cadastral Nr. topografic	Adresa	Observații / Referințe
A1.1		Loc. Totea, Str Principală, Nr. 308, Jud. Gorj	Nr. niveluri:1; S. construita la sol:33 mp; S. construita desfasurata:33 mp; LOCUINTA

**B. Partea II. Proprietari și acte**

Inscrieri privitoare la dreptul de proprietate și alte drepturi reale		Referințe
<b>0 / 15/04/2026</b>		
Act Normativ nr. 7, din 13/03/1996 emis de PARLAMENTUL ROMANIEI;		
B1	Intabulare, drept de PROPRIETATE, dobandit prin Lege, cota actuala 1/1 1) NEIDENTIFICAT NEIDENTIFICAT	A1
/		
Act Administrativ nr. 1468, din 30/03/2026 emis de PRIMARIA LICURICI;		
B2	Se noteaza posesia factica in favoarea lui CĂLIN MARIA 1) CĂLIN MARIA	A1
Act Normativ nr. 7, din 13/03/1996 emis de PARLAMENTUL ROMANIEI;		
B3	Intabulare, drept de PROPRIETATE, dobandit prin Lege, cota actuala 1/1 1) CĂLIN MARIA	A1.1

**C. Partea III. SARCINI .**

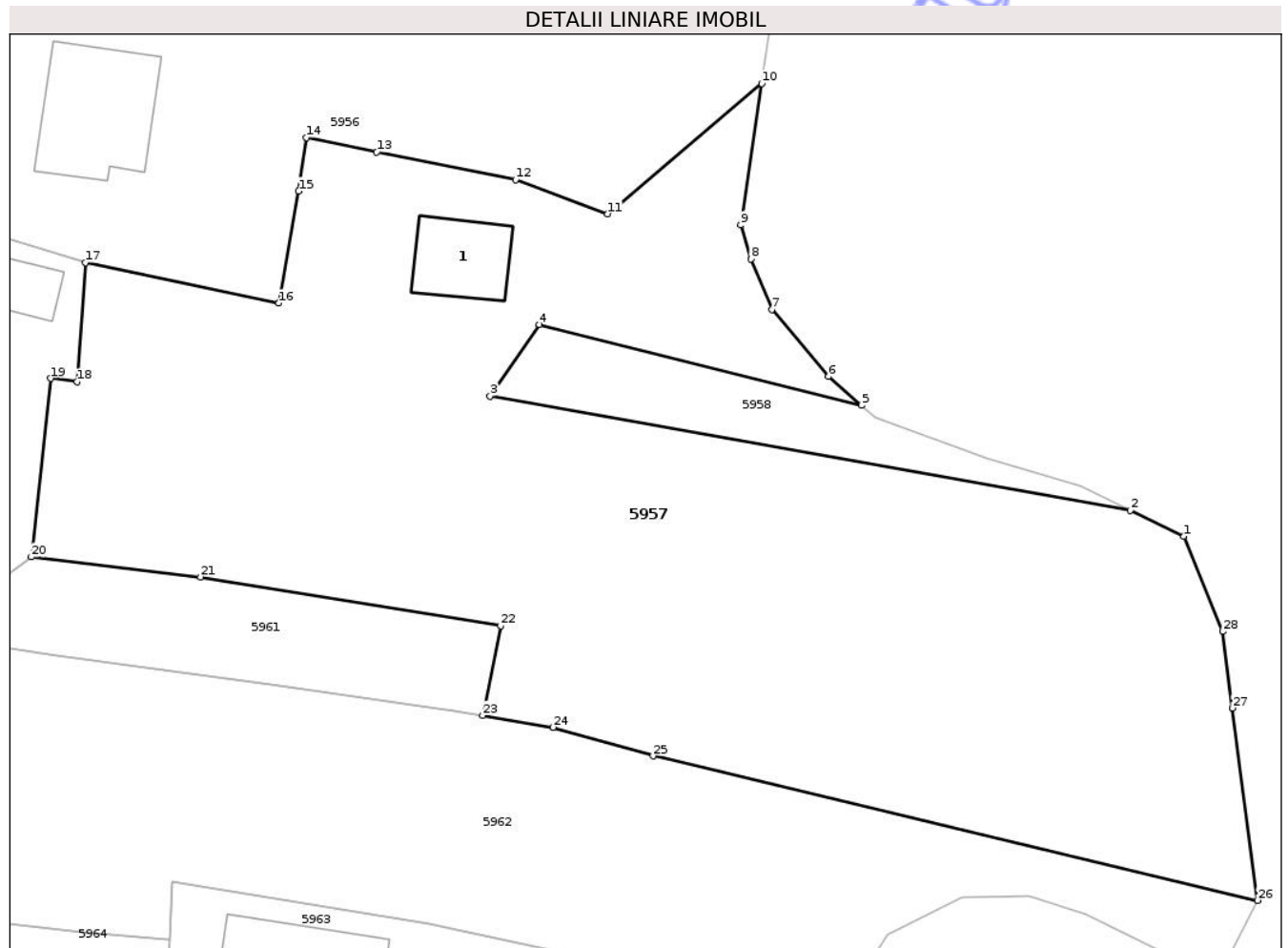
Inscrieri privind dezmembramintele dreptului de proprietate, drepturi reale de garanție și sarcini	Referințe
NU SUNT	

## Anexa Nr. 1 La Partea I

## Teren

Nr cadastral	Suprafața (mp)*	Observații / Referințe
	2.163	

\* Suprafața este determinată în planul de proiecție Stereo 70.



## Date referitoare la teren

Crt	Categorie folosință	Intra vilan	Suprafața (mp)	Tarla	Parcelă	Nr. topo	Observații / Referințe
1	curți constructii	DA	444	1	5, 6/1/1, 7/2, 8, 9	-	
2	pasune	DA	501	1	5, 6/1/1, 7/2, 8, 9	-	
3	pasune	NU	160	1	5, 6/1/1, 7/2, 8, 9	-	
4	pasune	NU	1.058	1	5, 6/1/1, 7/2, 8, 9	-	

## Date referitoare la construcții

Crt	Număr	Destinație construcție	Supraf. (mp)	Situație juridică	Observații / Referințe
A1.1		construcții de locuințe	33	Cu acte	Nr. niveluri:1; S. construita la sol:33 mp; S. construita desfasurata:33 mp; LOCUINTA

## Lungime Segmente

1) Valorile lungimilor segmentelor sunt obținute din proiecție în plan.

Punct început	X / Y	Punct sfârșit	X / Y	Lungime segment (** (m)
1	390.075,631 376.584,207	2	390.071,96 376.585,977	4.075

Punct început	X / Y	Punct sfârșit	X / Y	Lungime segment (** (m)
2	390.071,96 376.585,977	3	390.028,187 376.593,773	44.462

Punct început	X / Y	Punct sfârșit	X / Y	Lungime segment (** (m))
3	390.028,187 376.593,773	4	390.031,557 376.598,669	5.944
5	390.053,575 376.593,147	6	390.051,337 376.595,126	2.987
7	390.047,446 376.599,686	8	390.046,014 376.603,149	3.747
9	390.045,32 376.605,459	10	390.046,765 376.615,112	9.761
11	390.036,221 376.606,222	12	390.029,935 376.608,571	6.711
13	390.020,43 376.610,434	14	390.015,626 376.611,431	4.906
15	390.015,09 376.607,77	16	390.013,75 376.600,132	7.755
17	390.000,532 376.602,893	18	389.999,958 376.594,762	8.151
19	389.998,118 376.594,989	20	389.996,824 376.582,798	12.259
21	390.008,379 376.581,425	22	390.028,898 376.578,104	20.786
23	390.027,68 376.571,978	24	390.032,501 376.571,164	4.889
25	390.039,325 376.569,211	26	390.080,662 376.559,339	42.499
27	390.078,946 376.572,486	28	390.078,265 376.577,703	5.261

Punct început	X / Y	Punct sfârșit	X / Y	Lungime segment (** (m))
4	390.031,557 376.598,669	5	390.053,575 376.593,147	22.7
6	390.051,337 376.595,126	7	390.047,446 376.599,686	5.994
8	390.046,014 376.603,149	9	390.045,32 376.605,459	2.412
10	390.046,765 376.615,112	11	390.036,221 376.606,222	13.792
12	390.029,935 376.608,571	13	390.020,43 376.610,434	9.686
14	390.015,626 376.611,431	15	390.015,09 376.607,77	3.7
16	390.013,75 376.600,132	17	390.000,532 376.602,893	13.503
18	389.999,958 376.594,762	19	389.998,118 376.594,989	1.854
20	389.996,824 376.582,798	21	390.008,379 376.581,425	11.636
22	390.028,898 376.578,104	23	390.027,68 376.571,978	6.246
24	390.032,501 376.571,164	25	390.039,325 376.569,211	7.098
26	390.080,662 376.559,339	27	390.078,946 376.572,486	13.259
28	390.078,265 376.577,703	1	390.075,631 376.584,207	7.017

\*\* Lungimile segmentelor sunt determinate în planul de proiecție Stereo 70 și sunt rotunjite la 1 milimetru.

\*\*\* Distanța dintre puncte este formată din segmente cumulate ce sunt mai mici decât valoarea 1 milimetru.



**DATE DESPRE IMOBILUL NR. 5959**

Oficiul de Cadastru și Publicitate Imobiliară GORJ  
Biroul de Cadastru și Publicitate Imobiliară Targu Jiu

**A. Partea I. Descrierea imobilului**

TEREN Intravilan

Adresa: Loc. Totea, Jud. Gorj

Nr. Crt	Nr cadastral Nr. topografic	Suprafața* (mp)	Observații / Referințe
A1		680	Sector cadastral:74 Teren neimprejmuit; DS 9

**B. Partea II. Proprietari și acte**

Inscrieri privitoare la dreptul de proprietate și alte drepturi reale		Referințe
/		
Act Normativ nr. 973, din 05/09/2002 emis de GUVERNUL ROMANIEI;		
B1	Intabulare, drept de PROPRIETATE, dobandit prin Lege, cota actuala 1/1 1) COMUNA LICURICI, CIF:4956146	A1

**C. Partea III. SARCINI .**

Inscrieri privind dezmembramintele dreptului de proprietate, drepturi reale de garanție și sarcini	Referințe
NU SUNT	

## Anexa Nr. 1 La Partea I

## Teren

Nr cadastral	Suprafața (mp)*	Observații / Referințe
	680	DS 9

\* Suprafața este determinată în planul de proiecție Stereo 70.

## DETALII LINIARE IMOBIL



## Date referitoare la teren

Crt	Categorie folosință	Intra vilan	Suprafața (mp)	Tarla	Parcelă	Nr. topo	Observații / Referințe
1	drum	DA	680	1	56	-	

## Lungime Segmente

1) Valorile lungimilor segmentelor sunt obținute din proiecție în plan.

Punct început	X / Y	Punct sfârșit	X / Y	Lungime segment (** (m)
1	389.991,962 376.366,5	2	389.979,23 376.369,664	13.119
3	389.973,181 376.371,421	4	389.967,256 376.373,077	6.152
5	389.967,239 376.376,399	6	389.960,967 376.375,0	6.426
7	389.953,06 376.377,391	8	389.947,274 376.379,272	6.084
9	389.941,769 376.380,875	10	389.941,554 376.376,599	4.281

Punct început	X / Y	Punct sfârșit	X / Y	Lungime segment (** (m)
2	389.979,23 376.369,664	3	389.973,181 376.371,421	6.299
4	389.967,256 376.373,077	5	389.967,239 376.376,399	3.322
6	389.960,967 376.375,0	7	389.953,06 376.377,391	8.261
8	389.947,274 376.379,272	9	389.941,769 376.380,875	5.734
10	389.941,554 376.376,599	11	389.944,032 376.375,716	2.631

Punct început	X / Y	Punct sfârșit	X / Y	Lungime segment (** (m)
11	389.944,032 376.375,716	12	389.951,939 376.373,486	8.215
13	389.964,373 376.369,675	14	389.971,361 376.367,654	7.274
15	389.984,212 376.364,137	16	389.990,009 376.362,641	5.987
17	390.004,966 376.357,989	18	390.008,188 376.356,771	3.445
19	390.011,616 376.355,773	20	390.014,423 376.354,122	3.257
21	390.015,196 376.355,182	22	390.019,462 376.353,946	4.441
23	390.026,201 376.351,5	24	390.034,652 376.348,598	8.935
25	390.065,213 376.337,443	26	390.066,998 376.343,873	6.673
27	390.061,27 376.346,035	28	390.051,217 376.349,831	10.746
29	390.042,156 376.352,815	30	390.034,302 376.355,427	8.277
31	390.024,83 376.358,625	32	390.018,994 376.359,393	5.886
33	390.010,47 376.362,053	34	390.010,029 376.360,816	1.313
35	390.000,109 376.363,654	1	389.991,962 376.366,5	8.63

Punct început	X / Y	Punct sfârșit	X / Y	Lungime segment (** (m)
12	389.951,939 376.373,486	13	389.964,373 376.369,675	13.005
14	389.971,361 376.367,654	15	389.984,212 376.364,137	13.324
16	389.990,009 376.362,641	17	390.004,966 376.357,989	15.664
18	390.008,188 376.356,771	19	390.011,616 376.355,773	3.57
20	390.014,423 376.354,122	21	390.015,196 376.355,182	1.312
22	390.019,462 376.353,946	23	390.026,201 376.351,5	7.169
24	390.034,652 376.348,598	25	390.065,213 376.337,443	32.533
26	390.066,998 376.343,873	27	390.061,27 376.346,035	6.122
28	390.051,217 376.349,831	29	390.042,156 376.352,815	9.54
30	390.034,302 376.355,427	31	390.024,83 376.358,625	9.997
32	390.018,994 376.359,393	33	390.010,47 376.362,053	8.929
34	390.010,029 376.360,816	35	390.000,109 376.363,654	10.318

\*\* Lungimile segmentelor sunt determinate în planul de proiecție Stereo 70 și sunt rotunjite la 1 milimetru.

\*\*\* Distanța dintre puncte este formată din segmente cumulate ce sunt mai mici decât valoarea 1 milimetru.



**DATE DESPRE IMOBILUL NR. 5960**

Oficiul de Cadastru și Publicitate Imobiliară GORJ  
Biroul de Cadastru și Publicitate Imobiliară Targu Jiu

**A. Partea I. Descrierea imobilului**

TEREN Intravilan

Adresa: Loc. Totea, Str Principală, Nr. 304, Jud. Gorj

Nr. Crt	Nr cadastral Nr. topografic	Suprafața* (mp)	Observații / Referințe
A1		838	Sector cadastral:74 Teren neimprejmuit;

**Construcții**

Crt	Nr cadastral Nr. topografic	Adresa	Observații / Referințe
A1.1		Loc. Totea, Str Principală, Nr. 304, Jud. Gorj	Nr. niveluri:1; S. construita la sol:24 mp; S. construita desfasurata:24 mp; LOCUINTA

**B. Partea II. Proprietari și acte**

Inscrieri privitoare la dreptul de proprietate și alte drepturi reale		Referințe
<b>0 / 15/04/2026</b>		
Act Normativ nr. 7, din 13/03/1996 emis de PARLAMENTUL ROMANIEI;		
B1	Intabulare, drept de PROPRIETATE, dobandit prin Lege, cota actuala 1/1 1) NEIDENTIFICAT NEIDENTIFICAT	A1
/		
Act Administrativ nr. 1468, din 30/03/2026 emis de PRIMARIA LICURICI;		
B2	Se noteaza posesia factica in favoarea lui PRUNĂ IONELA 1) PRUNĂ IONELA	A1
Act Normativ nr. 7, din 13/03/1996 emis de PARLAMENTUL ROMANIEI;		
B3	Intabulare, drept de PROPRIETATE, dobandit prin Lege, cota actuala 1/1 1) PRUNĂ IONELA	A1.1

**C. Partea III. SARCINI .**

Inscrieri privind dezmembramintele dreptului de proprietate, drepturi reale de garanție și sarcini	Referințe
NU SUNT	

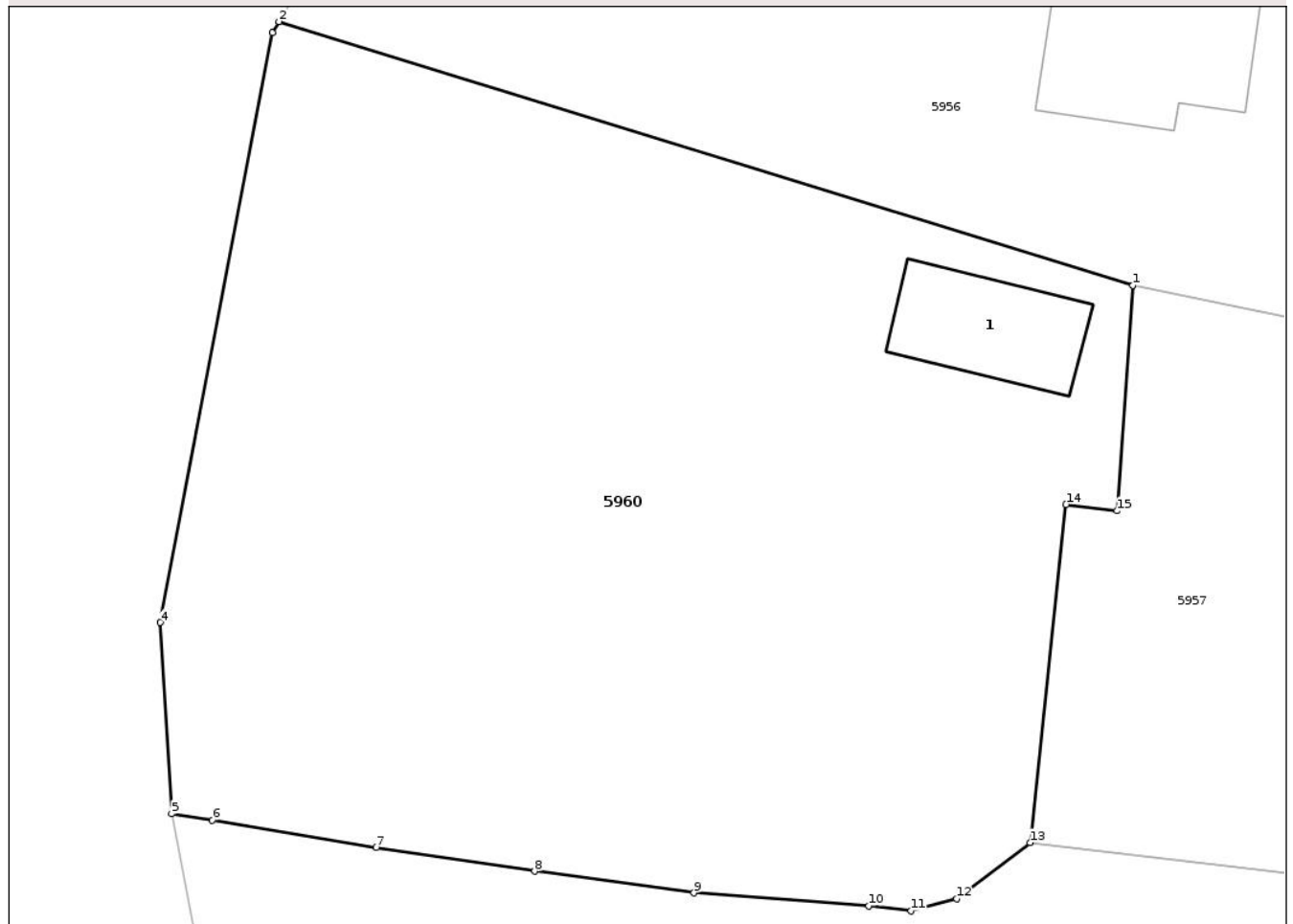
## Anexa Nr. 1 La Partea I

## Teren

Nr cadastral	Suprafața (mp)*	Observații / Referințe
	838	

\* Suprafața este determinată în planul de proiecție Stereo 70.

## DETALII LINIARE IMOBIL



## Date referitoare la teren

Crt	Categorie folosință	Intra vilan	Suprafața (mp)	Tarla	Parcelă	Nr. topo	Observații / Referințe
1	curți constructii	DA	249	1	6, 7/3	-	
2	pasune	DA	589	1	6, 7/3	-	

## Date referitoare la construcții

Crt	Număr	Destinație construcție	Supraf. (mp)	Situație juridică	Observații / Referințe
A1.1		construcții de locuințe	24	Cu acte	Nr. niveluri:1; S. construita la sol:24 mp; S. construita desfasurata:24 mp; LOCUINTA

## Lungime Segmente

1) Valorile lungimilor segmentelor sunt obținute din proiecție în plan.

Punct început	X / Y	Punct sfârșit	X / Y	Lungime segment (** (m)
1	390.000,532 376.602,893	2	389.969,719 376.612,397	32.245
2	389.969,719 376.612,397	3	389.969,49 376.611,991	0.466
3	389.969,49 376.611,991	4	389.965,438 376.590,735	21.639

Punct început	X / Y	Punct sfârșit	X / Y	Lungime segment (** (m)
4	389.965,438 376.590,735	5	389.965,851 376.583,844	6.903
5	389.965,851 376.583,844	6	389.967,321 376.583,601	1.49
6	389.967,321 376.583,601	7	389.973,235 376.582,632	5.993
7	389.973,235 376.582,632	8	389.978,949 376.581,768	5.779
8	389.978,949 376.581,768	9	389.984,7 376.580,986	5.804
9	389.984,7 376.580,986	10	389.991,005 376.580,515	6.323
10	389.991,005 376.580,515	11	389.992,527 376.580,336	1.532
11	389.992,527 376.580,336	12	389.994,169 376.580,781	1.701
12	389.994,169 376.580,781	13	389.996,824 376.582,798	3.334
13	389.996,824 376.582,798	14	389.998,118 376.594,989	12.259
14	389.998,118 376.594,989	15	389.999,958 376.594,762	1.854
15	389.999,958 376.594,762	1	390.000,532 376.602,893	8.151

\*\* Lungimile segmentelor sunt determinate în planul de proiecție Stereo 70 și sunt rotunjite la 1 milimetru.

\*\*\* Distanța dintre puncte este formată din segmente cumulate ce sunt mai mici decât valoarea 1 milimetru.



**DATE DESPRE IMOBILUL NR. 5964**

Oficiul de Cadastru și Publicitate Imobiliară GORJ  
Biroul de Cadastru și Publicitate Imobiliară Targu Jiu

**A. Partea I. Descrierea imobilului**

TEREN Intravilan

Adresa: Loc. Totea, Jud. Gorj

Nr. Crt	Nr cadastral Nr. topografic	Suprafața* (mp)	Observații / Referințe
A1		573	Sector cadastral:74 Teren neimprejmuit;

**B. Partea II. Proprietari și acte**

Inscrieri privitoare la dreptul de proprietate și alte drepturi reale		Referințe
<b>0 / 15/04/2026</b>		
Act Normativ nr. 7, din 13/03/1996 emis de PARLAMENTUL ROMANIEI;		
B1	Intabulare, drept de PROPRIETATE, dobandit prin Lege, cota actuala 1/1 1) NEIDENTIFICAT NEIDENTIFICAT	A1
/		
Act Administrativ nr. 1468, din 30/03/2026 emis de PRIMARIA LICURICI;		
B2	Se noteaza posesia factica in favoarea lui RĂSCOL GHEORGHE 1) RĂSCOL GHEORGHE	A1

**C. Partea III. SARCINI .**

Inscrieri privind dezmembramintele dreptului de proprietate, drepturi reale de garanție și sarcini	Referințe
NU SUNT	

## Anexa Nr. 1 La Partea I

## Teren

Nr cadastral	Suprafața (mp)*	Observații / Referințe
	573	

\* Suprafața este determinată în planul de proiecție Stereo 70.

## DETALII LINIARE IMOBIL



## Date referitoare la teren

Crt	Categorie folosință	Intra vilan	Suprafața (mp)	Tarla	Parcelă	Nr. topo	Observații / Referințe
1	pasune	DA	573	1	14, 15	-	

## Lungime Segmente

1) Valorile lungimilor segmentelor sunt obținute din proiecție în plan.

Punct început	X / Y	Punct sfârșit	X / Y	Lungime segment (** (m)
1	390.006,034 376.552,451	2	390.006,249 376.556,684	4.238
2	390.006,249 376.556,684	3	390.006,155 376.556,7	0.095
3	390.006,155 376.556,7	4	390.000,33 376.557,196	5.846
4	390.000,33 376.557,196	5	389.987,064 376.558,668	13.347
5	389.987,064 376.558,668	6	389.974,682 376.560,362	12.497

Punct început	X / Y	Punct sfârșit	X / Y	Lungime segment (** (m)
6	389.974,682 376.560,362	7	389.968,153 376.561,432	6.616
7	389.968,153 376.561,432	8	389.969,671 376.549,061	12.464
8	389.969,671 376.549,061	9	389.973,695 376.548,604	4.05
9	389.973,695 376.548,604	10	389.980,155 376.547,731	6.519
10	389.980,155 376.547,731	11	389.984,225 376.547,151	4.111
11	389.984,225 376.547,151	12	389.988,407 376.546,476	4.236
12	389.988,407 376.546,476	13	389.987,359 376.539,735	6.822
13	389.987,359 376.539,735	14	389.996,998 376.538,668	9.698
14	389.996,998 376.538,668	15	390.006,615 376.537,078	9.748
15	390.006,615 376.537,078	16	390.005,861 376.542,734	5.706
16	390.005,861 376.542,734	17	390.006,057 376.548,397	5.666
17	390.006,057 376.548,397	1	390.006,034 376.552,451	4.054

\*\* Lungimile segmentelor sunt determinate în planul de proiecție Stereo 70 și sunt rotunjite la 1 milimetru.

\*\*\* Distanța dintre puncte este formată din segmente cumulate ce sunt mai mici decât valoarea 1 milimetru.



**DATE DESPRE IMOBILUL NR. 5966**

Oficiul de Cadastru și Publicitate Imobiliară GORJ  
Biroul de Cadastru și Publicitate Imobiliară Targu Jiu

**A. Partea I. Descrierea imobilului**

TEREN Necunoscut

Adresa: Loc. Totea, Jud. Gorj

Nr. Crt	Nr cadastral Nr. topografic	Suprafața* (mp)	Observații / Referințe
A1		186	Sector cadastral:74 Teren neimprejmuit;

**B. Partea II. Proprietari și acte**

Inscrieri privitoare la dreptul de proprietate și alte drepturi reale		Referințe
<b>0 / 17/04/2026</b>		
Act Administrativ nr. 1468, din 30/03/2026 emis de PRIMARIA LICURICI;		
B1	Inscrierea posesiei, drept de PROPRIETATE, dobandit prin Lege, cota actuala 1/1 1) NEIDENTIFICAT NEIDENTIFICAT	A1
/		
Act Normativ nr. 7, din 13/03/1996 emis de PARLAMENTUL ROMANIEI;		
B2	Se noteaza mentiunea de proprietar neidentificat	A1

**C. Partea III. SARCINI .**

Inscrieri privind dezmembramintele dreptului de proprietate, drepturi reale de garanție și sarcini	Referințe
NU SUNT	

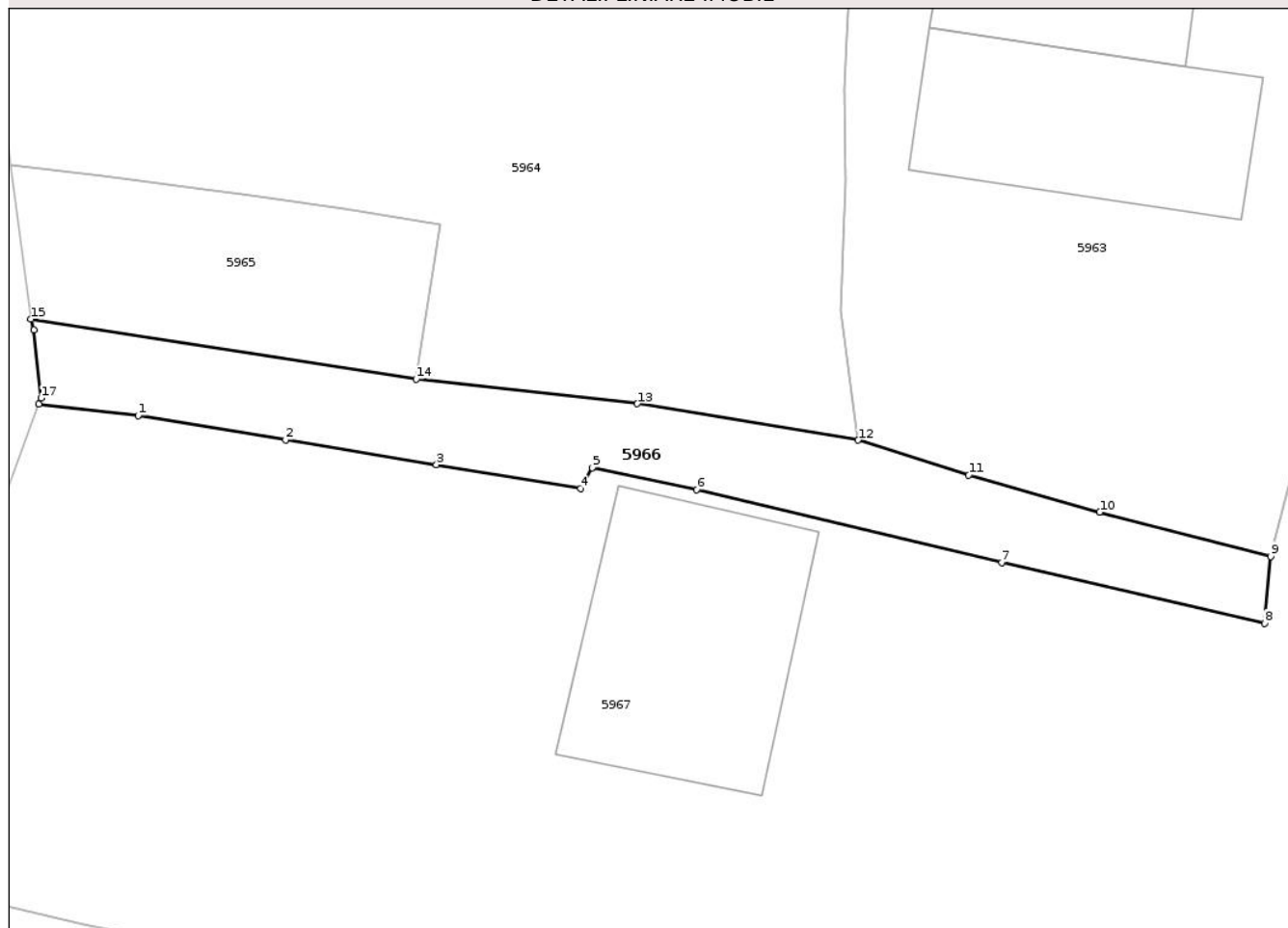
## Anexa Nr. 1 La Partea I

## Teren

Nr cadastral	Suprafața (mp)*	Observații / Referințe
	186	

\* Suprafața este determinată în planul de proiecție Stereo 70.

## DETALII LINIARE IMOBIL



## Date referitoare la teren

Crt	Categorie folosință	Intra vilan	Suprafața (mp)	Tarla	Parcelă	Nr. topo	Observații / Referințe
1	drum	DA	177	1	14/1, 17/1	-	
2	drum	NU	9	1	14/1, 17/1	-	

## Lungime Segmente

1) Valorile lungimilor segmentelor sunt obținute din proiecție în plan.

Punct început	X / Y	Punct sfârșit	X / Y	Lungime segment (** (m)
1	389.975,247 376.538,148	2	389.981,668 376.537,09	6.508
2	389.981,668 376.537,09	3	389.988,241 376.536,014	6.66
3	389.988,241 376.536,014	4	389.994,521 376.534,976	6.365
4	389.994,521 376.534,976	5	389.995,037 376.535,874	1.036

Punct început	X / Y	Punct sfârşit	X / Y	Lungime segment (** (m)
5	389.995,037 376.535,874	6	389.999,576 376.534,93	4.636
6	389.999,576 376.534,93	7	390.012,867 376.531,75	13.666
7	390.012,867 376.531,75	8	390.024,324 376.529,105	11.758
8	390.024,324 376.529,105	9	390.024,593 376.532,014	2.921
9	390.024,593 376.532,014	10	390.017,14 376.533,944	7.699
10	390.017,14 376.533,944	11	390.011,428 376.535,554	5.935
11	390.011,428 376.535,554	12	390.006,615 376.537,078	5.049
12	390.006,615 376.537,078	13	389.996,998 376.538,668	9.748
13	389.996,998 376.538,668	14	389.987,359 376.539,735	9.698
14	389.987,359 376.539,735	15	389.970,567 376.542,349	16.994
15	389.970,567 376.542,349	16	389.970,701 376.541,87	0.497
16	389.970,701 376.541,87	17	389.971,017 376.538,912	2.975
17	389.971,017 376.538,912	18	389.970,924 376.538,662	0.267
18	389.970,924 376.538,662	1	389.975,247 376.538,148	4.353

\*\* Lungimile segmentelor sunt determinate în planul de proiecţie Stereo 70 şi sunt rotunjite la 1 milimetru.

\*\*\* Distanţa dintre puncte este formată din segmente cumulate ce sunt mai mici decât valoarea 1 milimetru.





## DATE DESPRE IMOBILUL NR. 5967

Oficiul de Cadastru și Publicitate Imobiliară GORJ  
Biroul de Cadastru și Publicitate Imobiliară Targu Jiu

## A. Partea I. Descrierea imobilului

TEREN Necunoscut

Adresa: Loc. Totea, Jud. Gorj

Nr. Crt	Nr cadastral Nr. topografic	Suprafața* (mp)	Observații / Referințe
A1		1.975	Sector cadastral:74 Teren neimprejmuit; Suprafata ACT 1026mp, pentru suprafata de 949mp se noteaza posesia,

## Construcții

Crt	Nr cadastral Nr. topografic	Adresa	Observații / Referințe
A1.1		Loc. Totea, Jud. Gorj	Nr. niveluri:1; S. construita la sol:107 mp; S. construita desfasurata:107 mp; LOCUINTA

## B. Partea II. Proprietari și acte

Inscrieri privitoare la dreptul de proprietate și alte drepturi reale		Referințe
/		
Act Notarial nr. 10165, din 19/10/2000 emis de NP ANICA MERIȘESCU;		
B1	Intabulare, drept de PROPRIETATE, dobandit prin Conventie, cota actuala 1/1 1) NISTOR ION	A1
Act Normativ nr. 7, din 13/03/1996 emis de PARLAMENTUL ROMANIEI;		
B2	Intabulare, drept de PROPRIETATE, dobandit prin Lege, cota actuala 1/1 1) NISTOR ION	A1.1
Act Administrativ nr. 1468, din 30/03/2026 emis de PRIMARIA LICURICI;		
B3	SE NOTEAZA POSESIA FAPTICA IN FAVOAREA LUI NISTOR ION 1) NISTOR ION OBSERVATII: pentru suprafata de 949mp se noteaza posesia,	A1

## C. Partea III. SARCINI .

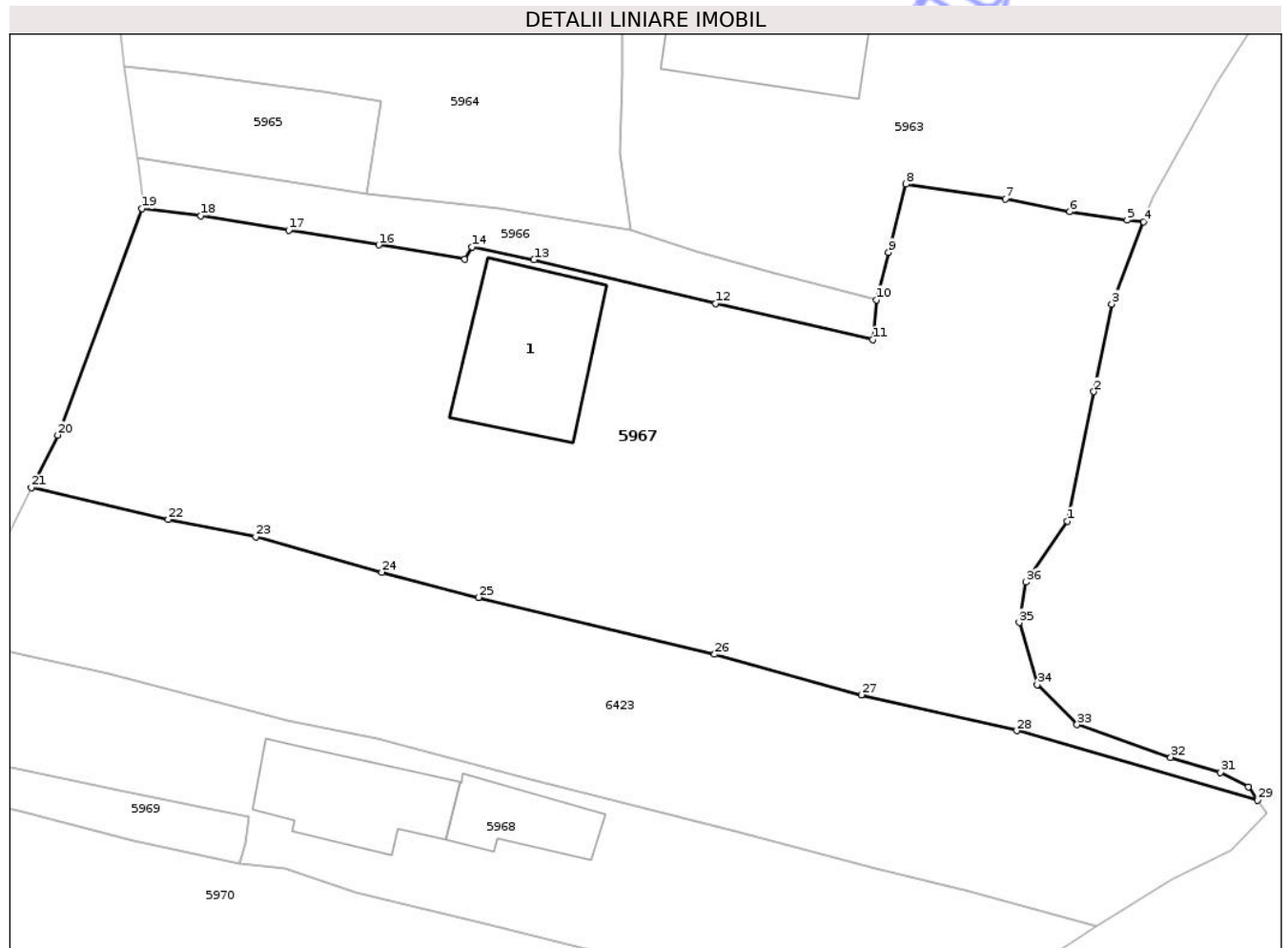
Inscrieri privind dezmembramintele dreptului de proprietate, drepturi reale de garanție și sarcini	Referințe
NU SUNT	

## Anexa Nr. 1 La Partea I

## Teren

Nr cadastral	Suprafața (mp)*	Observații / Referințe
	1.975	Suprafata ACT 1026mp, pentru suprafata de 949mp se noteaza posesia,

\* Suprafața este determinată în planul de proiecție Stereo 70.



## Date referitoare la teren

Crt	Categorie folosință	Intra vilan	Suprafața (mp)	Tarla	Parcelă	Nr. topo	Observații / Referințe
1	curti constructii	DA	536	1	16/2, 17/2, 18, 19	-	
2	arabil	DA	713	1	16/2, 17/2, 18, 19	-	
3	arabil	NU	235	1	16/2, 17/2, 18, 19	-	
4	pasune	NU	491	1	16/2, 17/2, 18, 19	-	

## Date referitoare la construcții

Crt	Număr	Destinație construcție	Supraf. (mp)	Situație juridică	Observații / Referințe
A1.1		construcții de locuințe	107	Cu acte	Nr. niveluri:1; S. construita la sol:107 mp; S. construita desfasurata:107 mp; LOCUINTA

## Lungime Segmente

1) Valorile lungimilor segmentelor sunt obținute din proiecție în plan.

Punct început	X / Y	Punct sfârșit	X / Y	Lungime segment (** (m)
1	390.038,537 376.515,871	2	390.040,48 376.525,306	9.633

Punct început	X / Y	Punct sfârșit	X / Y	Lungime segment (** (m)
2	390.040,48 376.525,306	3	390.041,789 376.531,703	6.53

Punct început	X / Y	Punct sfârșit	X / Y	Lungime segment (** (m))	Punct început	X / Y	Punct sfârșit	X / Y	Lungime segment (** (m))
3	390.041,789 376.531,703	4	390.044,126 376.537,691	6.428	4	390.044,126 376.537,691	5	390.042,912 376.537,819	1.221
5	390.042,912 376.537,819	6	390.038,719 376.538,431	4.237	6	390.038,719 376.538,431	7	390.034,011 376.539,379	4.802
7	390.034,011 376.539,379	8	390.026,766 376.540,444	7.323	8	390.026,766 376.540,444	9	390.025,466 376.535,474	5.137
9	390.025,466 376.535,474	10	390.024,593 376.532,014	3.568	10	390.024,593 376.532,014	11	390.024,324 376.529,105	2.921
11	390.024,324 376.529,105	12	390.012,867 376.531,75	11.758	12	390.012,867 376.531,75	13	389.999,576 376.534,93	13.666
13	389.999,576 376.534,93	14	389.995,037 376.535,874	4.636	14	389.995,037 376.535,874	15	389.994,521 376.534,976	1.036
15	389.994,521 376.534,976	16	389.988,241 376.536,014	6.365	16	389.988,241 376.536,014	17	389.981,668 376.537,09	6.66
17	389.981,668 376.537,09	18	389.975,247 376.538,148	6.508	18	389.975,247 376.538,148	19	389.970,924 376.538,662	4.353
19	389.970,924 376.538,662	20	389.964,773 376.522,132	17.637	20	389.964,773 376.522,132	21	389.962,864 376.518,313	4.27
21	389.962,864 376.518,313	22	389.972,847 376.515,982	10.252	22	389.972,847 376.515,982	23	389.979,248 376.514,722	6.524
23	389.979,248 376.514,722	24	389.988,455 376.512,145	9.561	24	389.988,455 376.512,145	25	389.995,519 376.510,295	7.302
25	389.995,519 376.510,295	26	390.012,773 376.506,143	17.747	26	390.012,773 376.506,143	27	390.023,487 376.503,193	11.113
27	390.023,487 376.503,193	28	390.034,854 376.500,571	11.665	28	390.034,854 376.500,571	29	390.052,438 376.495,516	18.296
29	390.052,438 376.495,516	30	390.051,763 376.496,483	1.179	30	390.051,763 376.496,483	31	390.049,724 376.497,539	2.296
31	390.049,724 376.497,539	32	390.046,098 376.498,636	3.788	32	390.046,098 376.498,636	33	390.039,253 376.501,01	7.245
33	390.039,253 376.501,01	34	390.036,333 376.503,94	4.137	34	390.036,333 376.503,94	35	390.035,029 376.508,464	4.708
35	390.035,029 376.508,464	36	390.035,511 376.511,417	2.992	36	390.035,511 376.511,417	1	390.038,537 376.515,871	5.385

\*\* Lungimile segmentelor sunt determinate în planul de proiecție Stereo 70 și sunt rotunjite la 1 milimetru.

\*\*\* Distanța dintre puncte este formată din segmente cumulate ce sunt mai mici decât valoarea 1 milimetru.



**DATE DESPRE IMOBILUL NR. 5968**

Oficiul de Cadastru și Publicitate Imobiliară GORJ  
Biroul de Cadastru și Publicitate Imobiliară Targu Jiu

**A. Partea I. Descrierea imobilului**

TEREN Intravilan

Adresa: Loc. Totea, Str Principală, Nr. 288, Jud. Gorj

Nr. Crt	Nr cadastral Nr. topografic	Suprafața* (mp)	Observații / Referințe
A1		855	Sector cadastral:74 Teren neimprejmuit;

**Construcții**

Crt	Nr cadastral Nr. topografic	Adresa	Observații / Referințe
A1.1		Loc. Totea, Str Principală, Nr. 288, Jud. Gorj	Nr. niveluri:1; S. construita la sol:80 mp; S. construita desfasurata:80 mp; LOCUINTA
A1.2		Loc. Totea, Str Principală, Nr. 288, Jud. Gorj	Nr. niveluri:1; S. construita la sol:44 mp; S. construita desfasurata:16 mp; ANEXA

**B. Partea II. Proprietari și acte**

Inscrieri privitoare la dreptul de proprietate și alte drepturi reale		Referințe
<b>0 / 15/04/2026</b>		
Act Normativ nr. 7, din 13/03/1996 emis de PARLAMENTUL ROMANIEI;		
B1	Intabulare, drept de PROPRIETATE, dobandit prin Lege, cota actuala 1/1 1) NEIDENTIFICAT NEIDENTIFICAT	A1
/		
Act Administrativ nr. 1468, din 30/03/2026 emis de PRIMARIA LICURICI;		
B2	Se noteaza posesia factica in favoarea lui NISTOR VASILE 1) NISTOR VASILE	A1
Act Normativ nr. 7, din 13/03/1996 emis de PARLAMENTUL ROMANIEI;		
B3	Intabulare, drept de PROPRIETATE, dobandit prin Lege, cota actuala 1/1 1) NISTOR VASILE	A1.1, A1.2

**C. Partea III. SARCINI .**

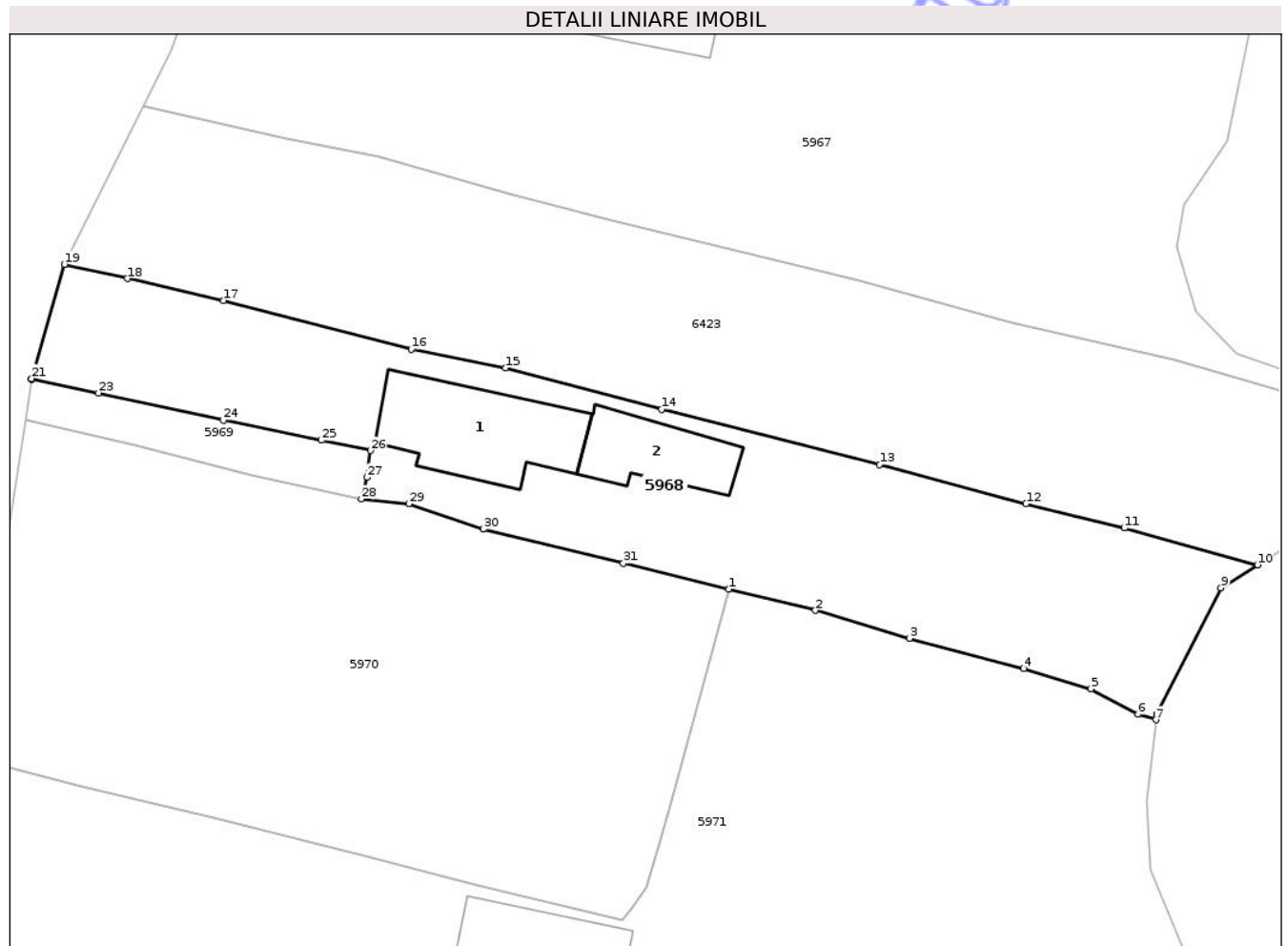
Inscrieri privind dezmembramintele dreptului de proprietate, drepturi reale de garanție și sarcini	Referințe
NU SUNT	

## Anexa Nr. 1 La Partea I

## Teren

Nr cadastral	Suprafața (mp)*	Observații / Referințe
	855	

\* Suprafața este determinată în planul de proiecție Stereo 70.



## Date referitoare la teren

Crt	Categorie folosință	Intra vilan	Suprafața (mp)	Tarla	Parcelă	Nr. topo	Observații / Referințe
1	curți constructii	DA	434	1	21, 22, 23/2	-	
2	arabil	DA	421	1	21, 22, 23/2	-	

## Date referitoare la construcții

Crt	Număr	Destinație construcție	Supraf. (mp)	Situație juridică	Observații / Referințe
A1.1		construcții de locuințe	80	Cu acte	Nr. niveluri:1; S. construita la sol:80 mp; S. construita desfasurata:80 mp; LOCUINTA
A1.2		construcții anexa	Din acte: 16 Masurata: 44	Cu acte	Nr. niveluri:1; S. construita la sol:44 mp; S. construita desfasurata:16 mp; ANEXA

## Lungime Segmente

1) Valorile lungimilor segmentelor sunt obținute din proiecție în plan.

Punct început	X / Y	Punct sfârșit	X / Y	Lungime segment (** (m)
1	390.003,743 376.484,588	2	390.009,781 376.483,11	6.216
3	390.016,364 376.481,165	4	390.024,331 376.479,051	8.243

Punct început	X / Y	Punct sfârșit	X / Y	Lungime segment (** (m)
2	390.009,781 376.483,11	3	390.016,364 376.481,165	6.864
4	390.024,331 376.479,051	5	390.029,03 376.477,649	4.904

Punct început	X / Y	Punct sfârșit	X / Y	Lungime segment (** (m)
5	390.029,03 376.477,649	6	390.032,31 376.475,865	3.734
7	390.033,57 376.475,477	8	390.033,615 376.475,872	0.398
9	390.038,11 376.484,683	10	390.040,663 376.486,292	3.018
11	390.031,355 376.488,852	12	390.024,488 376.490,545	7.073
13	390.014,274 376.493,272	14	389.999,036 376.497,122	15.717
15	389.988,148 376.500,026	16	389.981,56 376.501,33	6.716
17	389.968,469 376.504,729	18	389.961,736 376.506,252	6.903
19	389.957,338 376.507,254	20	389.957,331 376.507,241	0.015
21	389.955,043 376.499,282	22	389.955,036 376.499,239	0.044
23	389.959,722 376.498,274	24	389.968,428 376.496,396	8.906
25	389.975,289 376.494,974	26	389.978,719 376.494,26	3.504
27	389.978,461 376.492,385	28	389.978,077 376.490,882	1.551
29	389.981,388 376.490,549	30	389.986,581 376.488,785	5.484
31	389.996,374 376.486,392	1	390.003,743 376.484,588	7.587

Punct început	X / Y	Punct sfârșit	X / Y	Lungime segment (** (m)
6	390.032,31 376.475,865	7	390.033,57 376.475,477	1.318
8	390.033,615 376.475,872	9	390.038,11 376.484,683	9.891
10	390.040,663 376.486,292	11	390.031,355 376.488,852	9.654
12	390.024,488 376.490,545	13	390.014,274 376.493,272	10.572
14	389.999,036 376.497,122	15	389.988,148 376.500,026	11.269
16	389.981,56 376.501,33	17	389.968,469 376.504,729	13.525
18	389.961,736 376.506,252	19	389.957,338 376.507,254	4.511
20	389.957,331 376.507,241	21	389.955,043 376.499,282	8.281
22	389.955,036 376.499,239	23	389.959,722 376.498,274	4.784
24	389.968,428 376.496,396	25	389.975,289 376.494,974	7.007
26	389.978,719 376.494,26	27	389.978,461 376.492,385	1.893
28	389.978,077 376.490,882	29	389.981,388 376.490,549	3.328
30	389.986,581 376.488,785	31	389.996,374 376.486,392	10.081

\*\* Lungimile segmentelor sunt determinate în planul de proiecție Stereo 70 și sunt rotunjite la 1 milimetru.

\*\*\* Distanța dintre puncte este formată din segmente cumulate ce sunt mai mici decât valoarea 1 milimetru.



**DATE DESPRE IMOBILUL NR. 5969**

Oficiul de Cadastru și Publicitate Imobiliară GORJ  
Biroul de Cadastru și Publicitate Imobiliară Targu Jiu

**A. Partea I. Descrierea imobilului**

TEREN Intravilan

Adresa: Loc. Totea, Jud. Gorj

Nr. Crt	Nr cadastral Nr. topografic	Suprafața* (mp)	Observații / Referințe
A1		77	Sector cadastral:74 Teren neimprejmuit;

**B. Partea II. Proprietari și acte**

Inscrieri privitoare la dreptul de proprietate și alte drepturi reale		Referințe
<b>0 / 17/04/2026</b>		
Act Administrativ nr. 1468, din 30/03/2026 emis de PRIMARIA LICURICI;		
B1	Inscrierea posesiei, drept de PROPRIETATE, dobandit prin Lege, cota actuala 1/1 1) NEIDENTIFICAT NEIDENTIFICAT	A1
/		
Act Normativ nr. 7, din 13/03/1996 emis de PARLAMENTUL ROMANIEI;		
B2	Se noteaza mentiunea de proprietar neidentificat	A1

**C. Partea III. SARCINI .**

Inscrieri privind dezmembramintele dreptului de proprietate, drepturi reale de garanție și sarcini	Referințe
NU SUNT	

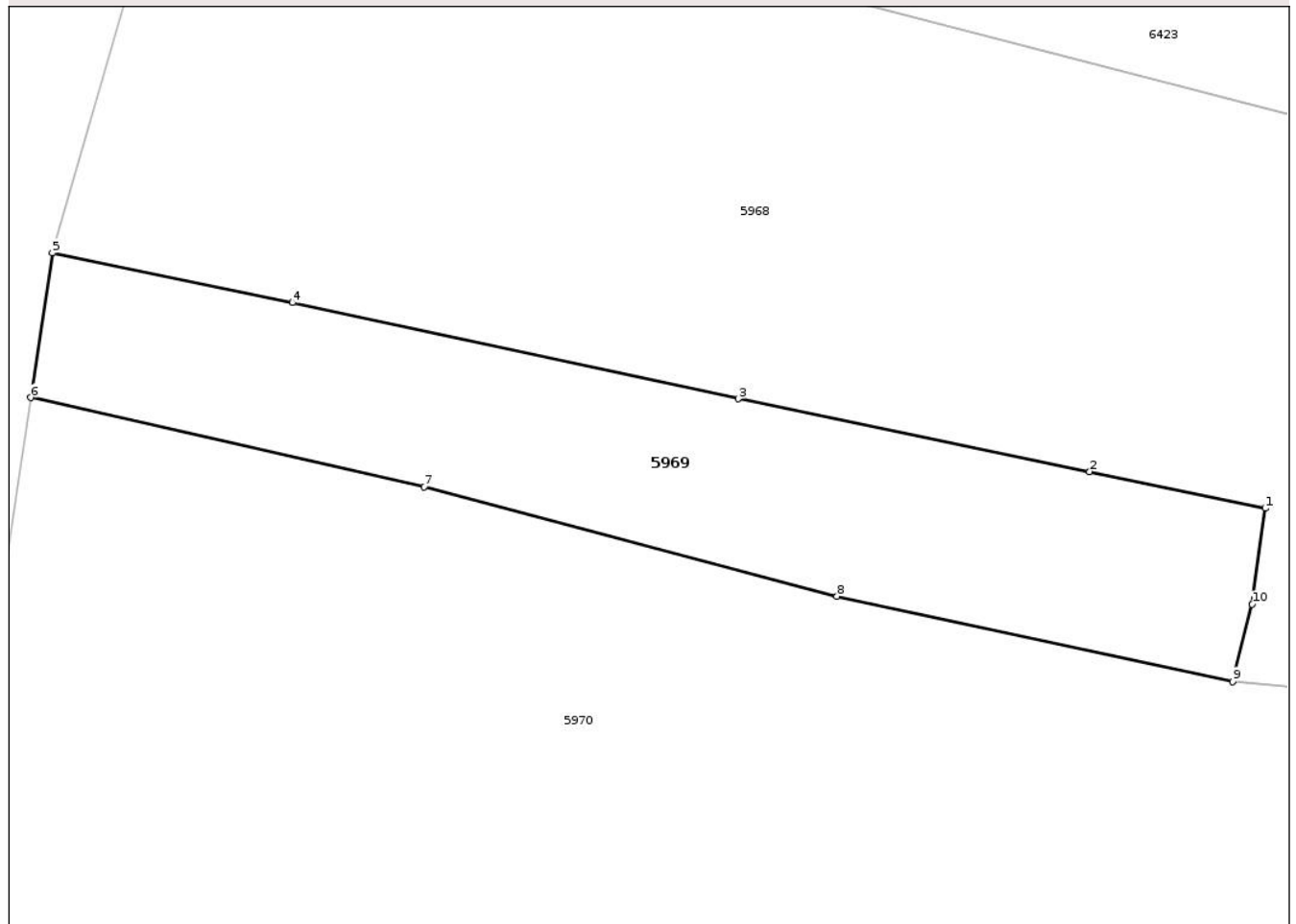
## Anexa Nr. 1 La Partea I

## Teren

Nr cadastral	Suprafața (mp)*	Observații / Referințe
	77	

\* Suprafața este determinată în planul de proiecție Stereo 70.

## DETALII LINIARE IMOBIL



## Date referitoare la teren

Crt	Categorie folosință	Intra vilan	Suprafața (mp)	Tarla	Parcelă	Nr. topo	Observații / Referințe
1	drum	DA	77	1	24	-	

## Lungime Segmente

1) Valorile lungimilor segmentelor sunt obținute din proiecție în plan.

Punct început	X / Y	Punct sfârșit	X / Y	Lungime segment (** (m)
1	389.978,719 376.494,26	2	389.975,289 376.494,974	3.504
2	389.975,289 376.494,974	3	389.968,428 376.496,396	7.007
3	389.968,428 376.496,396	4	389.959,722 376.498,274	8.906
4	389.959,722 376.498,274	5	389.955,036 376.499,239	4.784
5	389.955,036 376.499,239	6	389.954,613 376.496,42	2.851

Punct început	X / Y	Punct sfârșit	X / Y	Lungime segment (** (m)
6	389.954,613 376.496,42	7	389.962,3 376.494,676	7.882
7	389.962,3 376.494,676	8	389.970,356 376.492,545	8.333
8	389.970,356 376.492,545	9	389.978,077 376.490,882	7.898
9	389.978,077 376.490,882	10	389.978,461 376.492,385	1.551
10	389.978,461 376.492,385	1	389.978,719 376.494,26	1.893

\*\* Lungimile segmentelor sunt determinate în planul de proiecție Stereo 70 și sunt rotunjite la 1 milimetru.

\*\*\* Distanța dintre puncte este formată din segmente cumulate ce sunt mai mici decât valoarea 1 milimetru.

Neutilizabil în Circuitul Civil



**DATE DESPRE IMOBILUL NR. 5972**

Oficiul de Cadastru și Publicitate Imobiliară GORJ  
Biroul de Cadastru și Publicitate Imobiliară Targu Jiu

**A. Partea I. Descrierea imobilului**

TEREN Necunoscut

Adresa: Loc. Totea, Jud. Gorj

Nr. Crt	Nr cadastral Nr. topografic	Suprafața* (mp)	Observații / Referințe
A1		283	Sector cadastral:74 Teren neimprejmuit;

**B. Partea II. Proprietari și acte**

Inscrieri privitoare la dreptul de proprietate și alte drepturi reale	Referințe
<b>0 / 15/04/2026</b>	
Act Normativ nr. 7, din 13/03/1996 emis de PARLAMENTUL ROMANIEI;	
B1	A1
Intabulare, drept de PROPRIETATE, dobandit prin Lege, cota actuala 1/1 1) NEIDENTIFICAT NEIDENTIFICAT	
/	
Act Administrativ nr. 1468, din 30/03/2026 emis de PRIMARIA LICURICI;	
B2	A1
Se noteaza posesia factica in favoarea lui AMZA ION 1) AMZA ION	

**C. Partea III. SARCINI .**

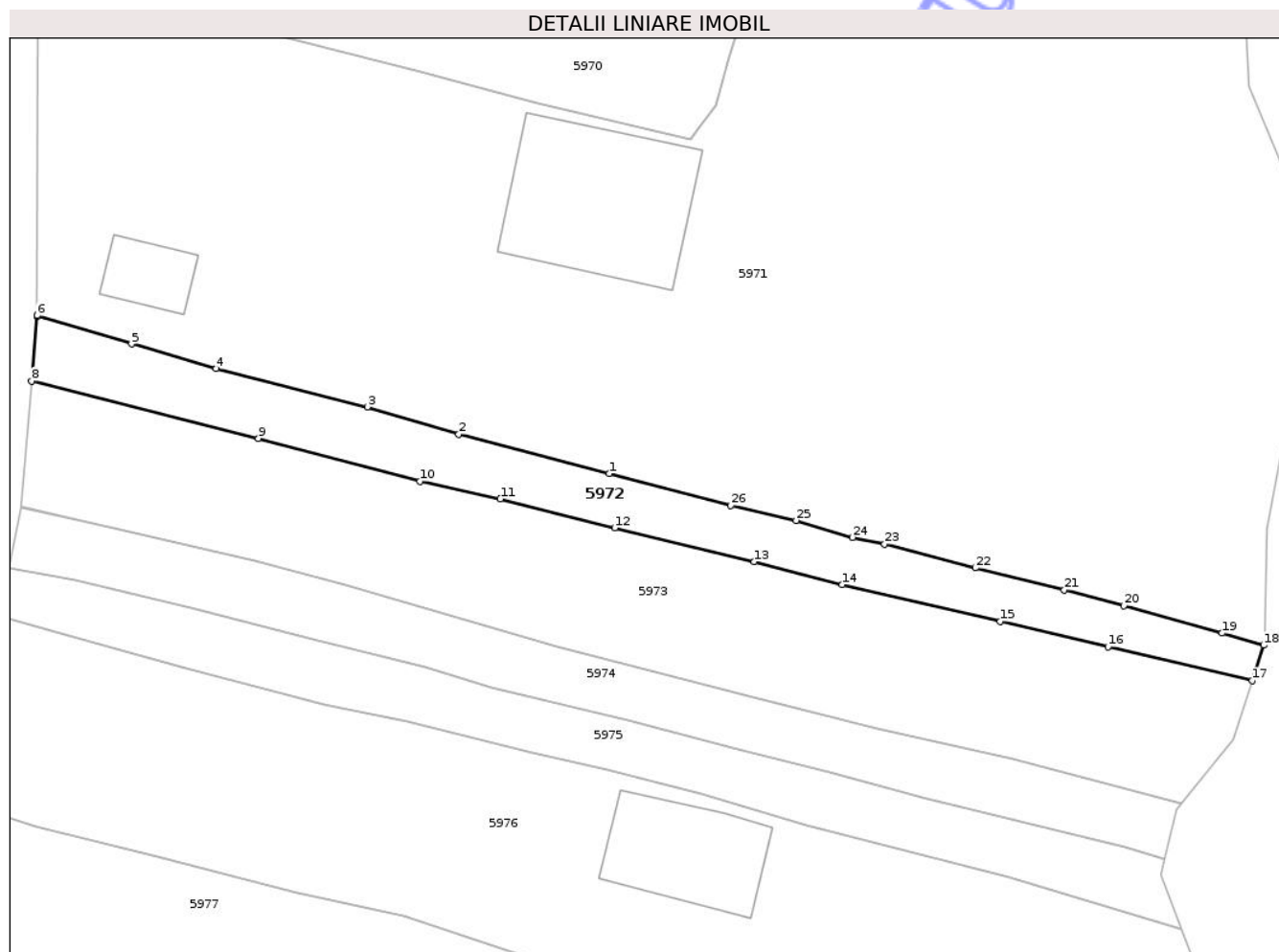
Inscrieri privind dezmembramintele dreptului de proprietate, drepturi reale de garanție și sarcini	Referințe
NU SUNT	

## Anexa Nr. 1 La Partea I

## Teren

Nr cadastral	Suprafața (mp)*	Observații / Referințe
	283	

\* Suprafața este determinată în planul de proiecție Stereo 70.



## Date referitoare la teren

Crt	Categorie folosință	Intra vilan	Suprafața (mp)	Tarla	Parcelă	Nr. topo	Observații / Referințe
1	vie	DA	210	1	30/2, 31/1	-	
2	vie	NU	73	1	30/2, 31/1	-	

## Lungime Segmente

1) Valorile lungimilor segmentelor sunt obținute din proiecție în plan.

Punct început	X / Y	Punct sfârșit	X / Y	Lungime segment (** (m))
1	389.990,913 376.439,418	2	389.980,984 376.442,028	10.266
3	389.974,928 376.443,826	4	389.964,941 376.446,34	10.299
5	389.959,355 376.447,979	6	389.953,1 376.449,868	6.534
7	389.953,1 376.449,788	8	389.952,744 376.445,541	4.262

Punct început	X / Y	Punct sfârșit	X / Y	Lungime segment (** (m))
2	389.980,984 376.442,028	3	389.974,928 376.443,826	6.317
4	389.964,941 376.446,34	5	389.959,355 376.447,979	5.821
6	389.953,1 376.449,868	7	389.953,1 376.449,788	0.08
8	389.952,744 376.445,541	9	389.967,747 376.441,744	15.476

Punct început	X / Y	Punct sfârșit	X / Y	Lungime segment (** (m)
9	389.967,747 376.441,744	10	389.978,429 376.438,918	11.049
11	389.983,736 376.437,75	12	389.991,291 376.435,828	7.796
13	390.000,509 376.433,599	14	390.006,308 376.432,084	5.994
15	390.016,773 376.429,663	16	390.023,899 376.427,979	7.322
17	390.033,424 376.425,743	18	390.034,183 376.428,082	2.459
19	390.031,417 376.428,878	20	390.024,953 376.430,698	6.715
21	390.021,006 376.431,725	22	390.015,113 376.433,191	6.073
23	390.009,116 376.434,758	24	390.006,998 376.435,208	2.165
25	390.003,274 376.436,325	26	389.998,964 376.437,317	4.423

Punct început	X / Y	Punct sfârșit	X / Y	Lungime segment (** (m)
10	389.978,429 376.438,918	11	389.983,736 376.437,75	5.434
12	389.991,291 376.435,828	13	390.000,509 376.433,599	9.484
14	390.006,308 376.432,084	15	390.016,773 376.429,663	10.741
16	390.023,899 376.427,979	17	390.033,424 376.425,743	9.784
18	390.034,183 376.428,082	19	390.031,417 376.428,878	2.878
20	390.024,953 376.430,698	21	390.021,006 376.431,725	4.078
22	390.015,113 376.433,191	23	390.009,116 376.434,758	6.198
24	390.006,998 376.435,208	25	390.003,274 376.436,325	3.888
26	389.998,964 376.437,317	1	389.990,913 376.439,418	8.321

\*\* Lungimile segmentelor sunt determinate în planul de proiecție Stereo 70 și sunt rotunjite la 1 milimetru.

\*\*\* Distanța dintre puncte este formată din segmente cumulate ce sunt mai mici decât valoarea 1 milimetru.

Neutilizabil în  
Civil



**DATE DESPRE IMOBILUL NR. 5974**

Oficiul de Cadastru și Publicitate Imobiliară GORJ  
Biroul de Cadastru și Publicitate Imobiliară Targu Jiu

**A. Partea I. Descrierea imobilului**

TEREN Necunoscut

Adresa: Loc. Totea, Jud. Gorj

Nr. Crt	Nr cadastral Nr. topografic	Suprafața* (mp)	Observații / Referințe
A1		299	Sector cadastral:74 Teren neimprejmuit;

**B. Partea II. Proprietari și acte**

Inscrieri privitoare la dreptul de proprietate și alte drepturi reale	Referințe
<b>0 / 15/04/2026</b>	
Act Normativ nr. 7, din 13/03/1996 emis de PARLAMENTUL ROMANIEI;	
B1	A1
Intabulare, drept de PROPRIETATE, dobândit prin Lege, cota actuala 1/1 1) NEIDENTIFICAT NEIDENTIFICAT	
/	
Act Administrativ nr. 1468, din 30/03/2026 emis de PRIMARIA LICURICI;	
B2	A1
Se noteaza posesia factica in favoarea lui CIOBANU TUDOR 1) CIOBANU TUDOR	

**C. Partea III. SARCINI .**

Inscrieri privind dezmembramintele dreptului de proprietate, drepturi reale de garanție și sarcini	Referințe
NU SUNT	

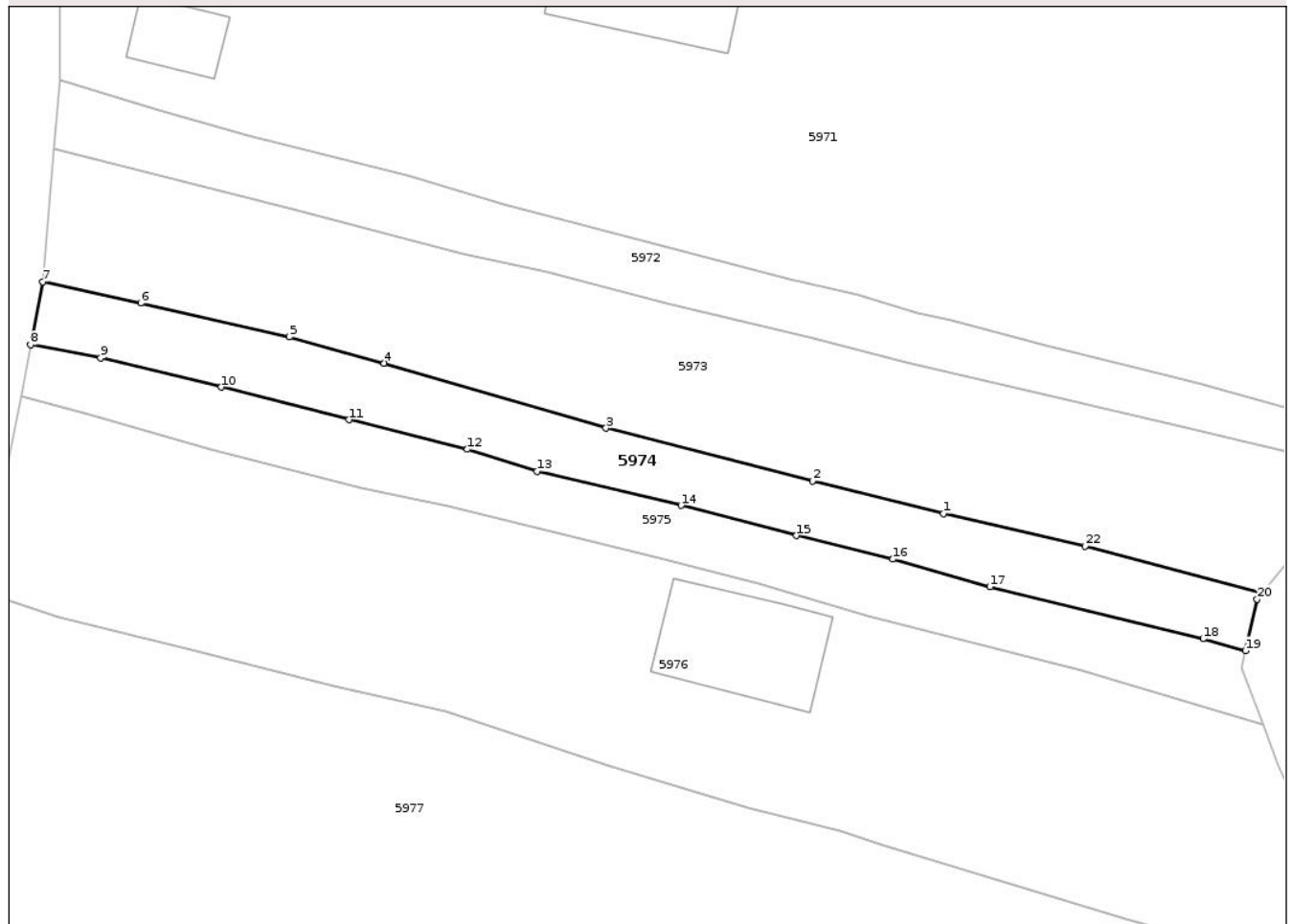
## Anexa Nr. 1 La Partea I

## Teren

Nr cadastral	Suprafața (mp)*	Observații / Referințe
	299	

\* Suprafața este determinată în planul de proiecție Stereo 70.

## DETALII LINIARE IMOBIL



## Date referitoare la teren

Crt	Categorie folosință	Intra vilan	Suprafața (mp)	Tarla	Parcelă	Nr. topo	Observații / Referințe
1	arabil	DA	142	1	33	-	
2	vie	DA	151	1	33	-	
3	vie	NU	6	1	33	-	

## Lungime Segmente

1) Valorile lungimilor segmentelor sunt obținute din proiecție în plan.

Punct început	X / Y	Punct sfârșit	X / Y	Lungime segment (** (m))
1	390.008,678 376.422,598	2	390.000,443 376.424,659	8.489
3	389.987,451 376.427,971	4	389.973,509 376.432,057	14.528
5	389.967,537 376.433,692	6	389.958,195 376.435,827	9.583
7	389.952,035 376.437,157	8	389.951,275 376.433,212	4.018

Punct început	X / Y	Punct sfârșit	X / Y	Lungime segment (** (m))
2	390.000,443 376.424,659	3	389.987,451 376.427,971	13.408
4	389.973,509 376.432,057	5	389.967,537 376.433,692	6.192
6	389.958,195 376.435,827	7	389.952,035 376.437,157	6.302
8	389.951,275 376.433,212	9	389.955,671 376.432,394	4.471

Punct început	X / Y	Punct sfârșit	X / Y	Lungime segment (** (m)
9	389.955,671 376.432,394	10	389.963,268 376.430,544	7.819
11	389.971,302 376.428,5	12	389.978,733 376.426,64	7.66
13	389.983,112 376.425,255	14	389.992,182 376.423,117	9.319
15	389.999,441 376.421,215	16	390.005,483 376.419,734	6.221
17	390.011,59 376.418,001	18	390.024,997 376.414,735	13.799
19	390.027,651 376.413,992	20	390.028,398 376.417,23	3.323
21	390.028,732 376.417,641	22	390.017,572 376.420,547	11.532

Punct început	X / Y	Punct sfârșit	X / Y	Lungime segment (** (m)
10	389.963,268 376.430,544	11	389.971,302 376.428,5	8.29
12	389.978,733 376.426,64	13	389.983,112 376.425,255	4.593
14	389.992,182 376.423,117	15	389.999,441 376.421,215	7.504
16	390.005,483 376.419,734	17	390.011,59 376.418,001	6.348
18	390.024,997 376.414,735	19	390.027,651 376.413,992	2.756
20	390.028,398 376.417,23	21	390.028,732 376.417,641	0.53
22	390.017,572 376.420,547	1	390.008,678 376.422,598	9.127

\*\* Lungimile segmentelor sunt determinate în planul de proiecție Stereo 70 și sunt rotunjite la 1 milimetru.

\*\*\* Distanța dintre puncte este formată din segmente cumulate ce sunt mai mici decât valoarea 1 milimetru.

Neutilizabil în Civil





## DATE DESPRE IMOBILUL NR. 5976

Oficiul de Cadastru și Publicitate Imobiliară GORJ  
Biroul de Cadastru și Publicitate Imobiliară Targu Jiu

## A. Partea I. Descrierea imobilului

TEREN Necunoscut

Adresa: Loc. Totea, Str Principală, Nr. 282, Jud. Gorj

Nr. Crt	Nr cadastral Nr. topografic	Suprafața* (mp)	Observații / Referințe
A1		1.138	Sector cadastral:74 Teren neimpregmuit;

## Construcții

Crt	Nr cadastral Nr. topografic	Adresa	Observații / Referințe
A1.1		Loc. Totea, Str Principală, Nr. 282, Jud. Gorj	Nr. niveluri:2; S. construita la sol:64 mp; S. construita desfasurata:128 mp; LOCUINTA

## B. Partea II. Proprietari și acte

Inscrieri privitoare la dreptul de proprietate și alte drepturi reale		Referințe
<b>0 / 15/04/2026</b>		
Act Normativ nr. 7, din 13/03/1996 emis de PARLAMENTUL ROMANIEI;		
B1	Intabulare, drept de PROPRIETATE, dobandit prin Lege, cota actuala 1/1 1) NEIDENTIFICAT NEIDENTIFICAT	A1
/		
Act Administrativ nr. 1468, din 30/03/2026 emis de PRIMARIA LICURICI;		
B2	Se noteaza posesia factica in favoarea lui PAVEL ION, RĂSCOL IOANA, CÎRSTEA MARIANA 1) PAVEL ION 2) RĂSCOL IOANA 3) CÎRSTEA MARIANA	A1
Act Normativ nr. 7, din 13/03/1996 emis de PARLAMENTUL ROMANIEI;		
B3	Intabulare, drept de PROPRIETATE, dobandit prin Lege, cota actuala 1/1 1) PAVEL ION 2) RĂSCOL IOANA 3) CÎRSTEA MARIANA	A1.1

## C. Partea III. SARCINI .

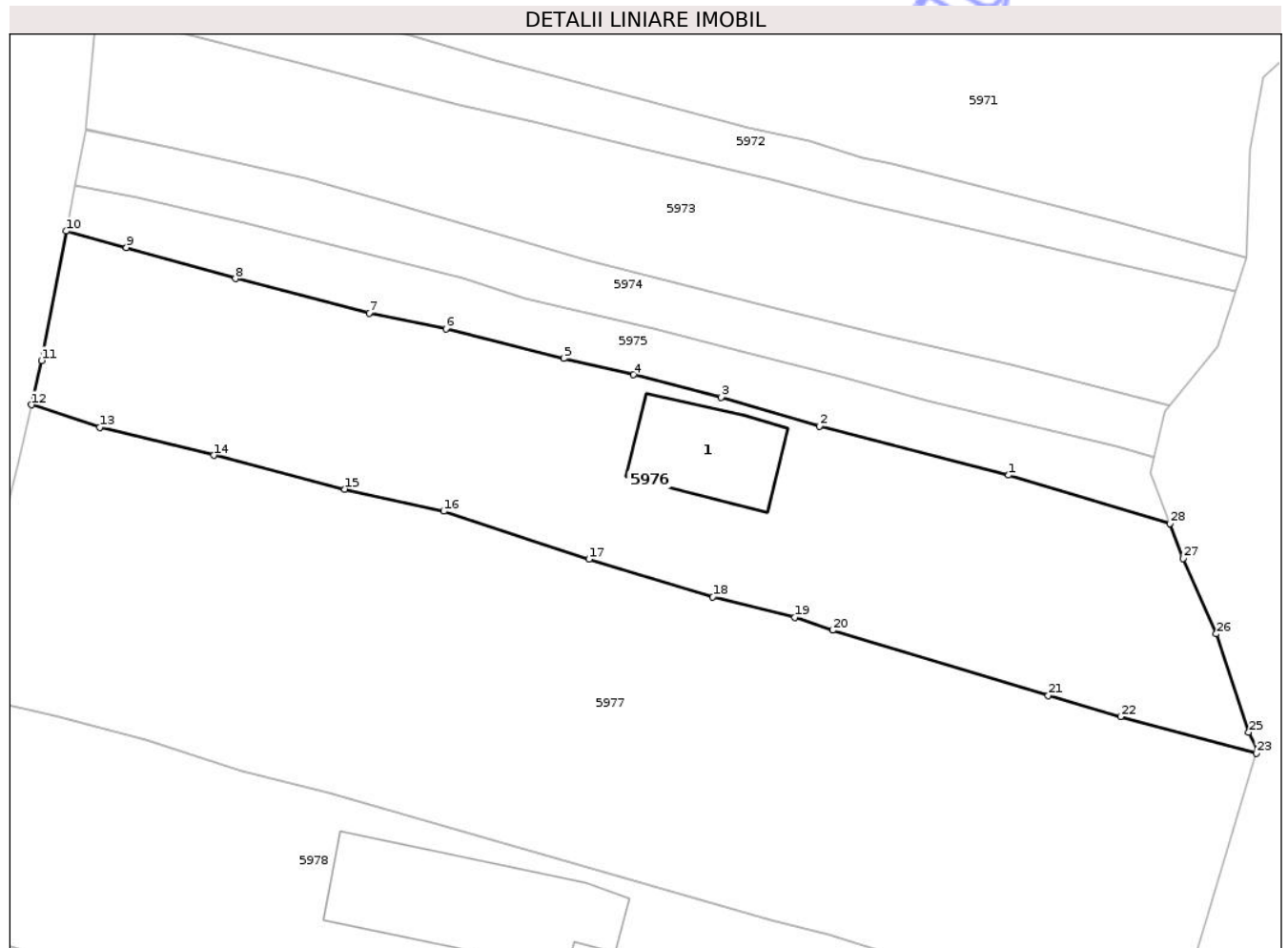
Inscrieri privind dezmembramintele dreptului de proprietate, drepturi reale de garanție și sarcini	Referințe
NU SUNT	

## Anexa Nr. 1 La Partea I

## Teren

Nr cadastral	Suprafața (mp)*	Observații / Referințe
	1.138	

\* Suprafața este determinată în planul de proiecție Stereo 70.



## Date referitoare la teren

Crt	Categorie folosință	Intravilan	Suprafața (mp)	Tarla	Parcelă	Nr. topo	Observații / Referințe
1	curți construcții	DA	298	1	34, 35/2, 36/2	-	
2	arabil	DA	718	1	34, 35/2, 36/2	-	
3	pasune	NU	122	1	34, 35/2, 36/2	-	

## Date referitoare la construcții

Crt	Număr	Destinație construcție	Supraf. (mp)	Situație juridică	Observații / Referințe
A1.1		construcții de locuințe	64	Cu acte	Nr. niveluri:2; S. construita la sol:64 mp; S. construita desfasurata:128 mp; LOCUINTA

## Lungime Segmente

1) Valorile lungimilor segmentelor sunt obținute din proiecție în plan.

Punct început	X / Y	Punct sfârșit	X / Y	Lungime segment (** (m)
1	390.017,355 376.412,735	2	390.003,947 376.416,204	13.849
3	389.996,991 376.418,254	4	389.990,807 376.419,836	6.383

Punct început	X / Y	Punct sfârșit	X / Y	Lungime segment (** (m)
2	390.003,947 376.416,204	3	389.996,991 376.418,254	7.252
4	389.990,807 376.419,836	5	389.985,84 376.420,988	5.099

Punct început	X / Y	Punct sfârșit	X / Y	Lungime segment (** (m)	Punct început	X / Y	Punct sfârșit	X / Y	Lungime segment (** (m)
5	389.985,84 376.420,988	6	389.977,522 376.423,091	8.58	6	389.977,522 376.423,091	7	389.972,078 376.424,19	5.554
7	389.972,078 376.424,19	8	389.962,624 376.426,635	9.765	8	389.962,624 376.426,635	9	389.954,908 376.428,829	8.022
9	389.954,908 376.428,829	10	389.950,655 376.429,995	4.41	10	389.950,655 376.429,995	11	389.948,891 376.420,843	9.32
11	389.948,891 376.420,843	12	389.948,173 376.417,713	3.211	12	389.948,173 376.417,713	13	389.953,009 376.416,11	5.095
13	389.953,009 376.416,11	14	389.961,085 376.414,139	8.313	14	389.961,085 376.414,139	15	389.970,342 376.411,749	9.561
15	389.970,342 376.411,749	16	389.977,359 376.410,186	7.189	16	389.977,359 376.410,186	17	389.987,642 376.406,794	10.828
17	389.987,642 376.406,794	18	389.996,417 376.404,126	9.172	18	389.996,417 376.404,126	19	390.002,21 376.402,694	5.967
19	390.002,21 376.402,694	20	390.004,884 376.401,773	2.828	20	390.004,884 376.401,773	21	390.020,16 376.397,15	15.96
21	390.020,16 376.397,15	22	390.025,269 376.395,662	5.321	22	390.025,269 376.395,662	23	390.034,904 376.393,083	9.974
23	390.034,904 376.393,083	24	390.034,977 376.393,323	0.251	24	390.034,977 376.393,323	25	390.034,352 376.394,56	1.386
25	390.034,352 376.394,56	26	390.032,061 376.401,511	7.319	26	390.032,061 376.401,511	27	390.029,711 376.406,844	5.828
27	390.029,711 376.406,844	28	390.028,775 376.409,32	2.647	28	390.028,775 376.409,32	1	390.017,355 376.412,735	11.92

\*\* Lungimile segmentelor sunt determinate în planul de proiecție Stereo 70 și sunt rotunjite la 1 milimetru.

\*\*\* Distanța dintre puncte este formată din segmente cumulate ce sunt mai mici decât valoarea 1 milimetru.



**DATE DESPRE IMOBILUL NR. 5978**

Oficiul de Cadastru și Publicitate Imobiliară GORJ  
Biroul de Cadastru și Publicitate Imobiliară Targu Jiu

**A. Partea I. Descrierea imobilului**

TEREN Necunoscut

Adresa: Loc. Totea, Str Principală, Nr. 280, Jud. Gorj

Nr. Crt	Nr cadastral Nr. topografic	Suprafața* (mp)	Observații / Referințe
A1	35038	Din acte: 4.498 Masurata: 4.736	Sector cadastral:74 Teren neimprejmuit; Suprafata CF 4498 mp, pentru suprafata de 238mp se noteaza posesia

**Construcții**

Crt	Nr cadastral Nr. topografic	Adresa	Observații / Referințe
A1.1	35038-C1	Loc. Totea, Str Principală, Nr. 280, Jud. Gorj	Nr. niveluri:1; S. construita la sol:127 mp; S. construita desfasurata:127 mp; LOCUINTA

**B. Partea II. Proprietari și acte**

Inscrieri privitoare la dreptul de proprietate și alte drepturi reale		Referințe
<b>27759 / 19/08/2009</b>		
Act Notarial nr. 3461, din 29/06/2009 emis de NP MIRELA ALDOIU;		
B1	Intabulare, drept de PROPRIETATE, dobandit prin Conventie, cota actuala 1/1, cota initiala 1/1 1) CIOBANU TUDOR, necăsătorit bun propriu	A1, A1.1
/		
Act Administrativ nr. 1468, din 30/03/2026 emis de PRIMARIA LICURICI;		
B2	SE NOTEAZA POSESIA FAPTICA IN FAVOAREA LUI CIOBANU TUDOR 1) CIOBANU TUDOR OBSERVATII: pentru suprafata de 238mp se noteaza posesia	A1

**C. Partea III. SARCINI .**

Inscrieri privind dezmembramintele dreptului de proprietate, drepturi reale de garanție și sarcini	Referințe
NU SUNT	

## Anexa Nr. 1 La Partea I

## Teren

Nr cadastral	Suprafața (mp)*	Observații / Referințe
35038	Din acte: 4.498 Masurata: 4.736	Suprafata CF 4498 mp, pentru suprafata de 238mp se noteaza posesia

\* Suprafața este determinată în planul de proiecție Stereo 70.

## DETALII LINIARE IMOBIL



## Date referitoare la teren

Crt	Categorie folosință	Intra vilan	Suprafața (mp)	Tarla	Parcelă	Nr. topo	Observații / Referințe
1	curți constructii	DA	790	1	39	-	
2	arabil	DA	468	1	38	-	
3	livada	NU	1.731	84	11134, 11135	-	
4	arabil	NU	1.485	84	11136	-	
5	arabil	DA	262	84	11136	-	

## Date referitoare la construcții

Crt	Număr	Destinație construcție	Supraf. (mp)	Situație juridică	Observații / Referințe
A1.1	35038-C1	construcții de locuințe	127	Cu acte	Nr. niveluri:1; S. construita la sol:127 mp; S. construita desfasurata:127 mp; LOCUINTA

## Lungime Segmente

1) Valorile lungimilor segmentelor sunt obținute din proiecție în plan.

Punct început	X / Y	Punct sfârșit	X / Y	Lungime segment	Punct început	X / Y	Punct sfârșit	X / Y	Lungime segment	Punct început	X / Y	Punct sfârșit	X / Y	Lungime segment
1	390.066,998 376.343,873	2	390.072,106 376.341,945	5.46	2	390.072,106 376.341,945	3	390.080,856 376.337,784	9.689	3	390.080,856 376.337,784	4	390.090,151 376.335,051	9.688

Punct început	X / Y	Punct sfârșit	X / Y	Lungime segment	Punct început	X / Y	Punct sfârșit	X / Y	Lungime segment	Punct început	X / Y	Punct sfârșit	X / Y	Lungime segment
4	390.090,151 376.335,051	5	390.099,404 376.332,632	9.564	5	390.099,404 376.332,632	6	390.110,231 376.329,218	11.353	6	390.110,231 376.329,218	7	390.118,353 376.325,409	8.971
7	390.118,353 376.325,409	8	390.136,51 376.321,236	18.63	8	390.136,51 376.321,236	9	390.140,774 376.320,452	4.335	9	390.140,774 376.320,452	10	390.141,61 376.327,476	7.074
10	390.141,61 376.327,476	11	390.142,826 376.335,988	8.598	11	390.142,826 376.335,988	12	390.144,285 376.344,66	8.794	12	390.144,285 376.344,66	13	390.145,594 376.352,241	7.693
13	390.145,594 376.352,241	14	390.147,664 376.362,287	10.257	14	390.147,664 376.362,287	15	390.150,503 376.373,613	11.676	15	390.150,503 376.373,613	16	390.144,732 376.376,132	6.297
16	390.144,732 376.376,132	17	390.136,611 376.378,785	8.543	17	390.136,611 376.378,785	18	390.118,941 376.384,465	18.56	18	390.118,941 376.384,465	19	390.116,552 376.374,496	10.251
19	390.116,552 376.374,496	20	390.114,861 376.368,59	6.143	20	390.114,861 376.368,59	21	390.112,844 376.360,229	8.601	21	390.112,844 376.360,229	22	390.110,414 376.347,736	12.727
22	390.110,414 376.347,736	23	390.103,475 376.349,211	7.094	23	390.103,475 376.349,211	24	390.084,388 376.354,786	19.885	24	390.084,388 376.354,786	25	390.066,165 376.361,515	19.426
25	390.066,165 376.361,515	26	390.052,949 376.366,241	14.036	26	390.052,949 376.366,241	27	390.028,769 376.372,878	25.074	27	390.028,769 376.372,878	28	390.024,29 376.374,533	4.775
28	390.024,29 376.374,533	29	390.015,033 376.377,018	9.585	29	390.015,033 376.377,018	30	390.004,592 376.380,262	10.933	30	390.004,592 376.380,262	31	390.000,502 376.381,277	4.214
31	390.000,502 376.381,277	32	389.969,16 376.390,295	32.614	32	389.969,16 376.390,295	33	389.963,061 376.391,842	6.292	33	389.963,061 376.391,842	34	389.956,278 376.394,045	7.132
34	389.956,278 376.394,045	35	389.950,132 376.395,606	6.341	35	389.950,132 376.395,606	36	389.946,458 376.396,461	3.772	36	389.946,458 376.396,461	37	389.944,307 376.397,258	2.294
37	389.944,307 376.397,258	38	389.943,67 376.393,219	4.089	38	389.943,67 376.393,219	39	389.943,16 376.389,717	3.539	39	389.943,16 376.389,717	40	389.941,769 376.380,875	8.951
40	389.941,769 376.380,875	41	389.947,274 376.379,272	5.734	41	389.947,274 376.379,272	42	389.953,06 376.377,391	6.084	42	389.953,06 376.377,391	43	389.960,967 376.375,0	8.261
43	389.960,967 376.375,0	44	389.967,239 376.376,399	6.426	44	389.967,239 376.376,399	45	389.967,256 376.373,077	3.322	45	389.967,256 376.373,077	46	389.973,181 376.371,421	6.152
46	389.973,181 376.371,421	47	389.979,23 376.369,664	6.299	47	389.979,23 376.369,664	48	389.991,962 376.366,5	13.119	48	389.991,962 376.366,5	49	390.000,109 376.363,654	8.63
49	390.000,109 376.363,654	50	390.010,029 376.360,816	10.318	50	390.010,029 376.360,816	51	390.010,47 376.362,053	1.313	51	390.010,47 376.362,053	52	390.018,994 376.359,393	8.929
52	390.018,994 376.359,393	53	390.024,83 376.358,625	5.886	53	390.024,83 376.358,625	54	390.034,302 376.355,427	9.997	54	390.034,302 376.355,427	55	390.042,156 376.352,815	8.277
55	390.042,156 376.352,815	56	390.051,217 376.349,831	9.54	56	390.051,217 376.349,831	57	390.061,27 376.346,035	10.746	57	390.061,27 376.346,035	1	390.066,998 376.343,873	6.122

\*\* Lungimile segmentelor sunt determinate în planul de proiecție Stereo 70 și sunt rotunjite la 1 milimetru.

\*\*\* Distanța dintre puncte este formată din segmente cumulate ce sunt mai mici decât valoarea 1 milimetru.



**DATE DESPRE IMOBILUL NR. 5981**

Oficiul de Cadastru și Publicitate Imobiliară GORJ  
Biroul de Cadastru și Publicitate Imobiliară Targu Jiu

**A. Partea I. Descrierea imobilului**

TEREN Intravilan

Adresa: Loc. Totea, Str Principală, Nr. 276, Jud. Gorj

Nr. Crt	Nr cadastral Nr. topografic	Suprafața* (mp)	Observații / Referințe
A1		438	Sector cadastral:74 Teren neimprejmuit;

**Construcții**

Crt	Nr cadastral Nr. topografic	Adresa	Observații / Referințe
A1.1		Loc. Totea, Str Principală, Nr. 276, Jud. Gorj	Nr. niveluri:1; S. construita la sol:72 mp; S. construita desfasurata:72 mp; LOCUINTA

**B. Partea II. Proprietari și acte**

Inscrieri privitoare la dreptul de proprietate și alte drepturi reale		Referințe
<b>0 / 15/04/2026</b>		
Act Normativ nr. 7, din 13/03/1996 emis de PARLAMENTUL ROMANIEI;		
B1	Intabulare, drept de PROPRIETATE, dobandit prin Lege, cota actuala 1/1 1) NEIDENTIFICAT NEIDENTIFICAT	A1
/		
Act Administrativ nr. 1468, din 30/03/2026 emis de PRIMARIA LICURICI;		
B2	Se noteaza posesia factica in favoarea lui RASCOL MARIUS-CONSTANTIN 1) RĂSCOL MARIUS-CONSTANTIN	A1
Act Normativ nr. 7, din 13/03/1996 emis de PARLAMENTUL ROMANIEI;		
B3	Intabulare, drept de PROPRIETATE, dobandit prin Lege, cota actuala 1/1 1) RĂSCOL MARIUS-CONSTANTIN	A1.1

**C. Partea III. SARCINI .**

Inscrieri privind dezmembramintele dreptului de proprietate, drepturi reale de garanție și sarcini	Referințe
NU SUNT	

## Anexa Nr. 1 La Partea I

## Teren

Nr cadastral	Suprafața (mp)*	Observații / Referințe
	438	

\* Suprafața este determinată în planul de proiecție Stereo 70.

## DETALII LINIARE IMOBIL



## Date referitoare la teren

Crt	Categorie folosință	Intra vilan	Suprafața (mp)	Tarla	Parcelă	Nr. topo	Observații / Referințe
1	curți constructii	DA	238	3	61/1, 62/2, 66/2	-	
2	vie	DA	180	3	61/1, 62/2, 66/2	-	
3	vie	DA	20	3	61/1, 62/2, 66/2	-	

## Date referitoare la construcții

Crt	Număr	Destinație construcție	Supraf. (mp)	Situație juridică	Observații / Referințe
A1.1		construcții de locuințe	72	Cu acte	Nr. niveluri:1; S. construita la sol:72 mp; S. construita desfasurata:72 mp; LOCUINTA

## Lungime Segmente

1) Valorile lungimilor segmentelor sunt obținute din proiecție în plan.

Punct început	X / Y	Punct sfârșit	X / Y	Lungime segment (** (m)
1	390.012,19 376.317,057	2	390.012,871 376.319,404	2.444
2	390.012,871 376.319,404	3	390.014,774 376.324,514	5.453

Punct început	X / Y	Punct sfârşit	X / Y	Lungime segment (** (m)
3	390.014,774 376.324,514	4	390.016,329 376.329,294	5.027
4	390.016,329 376.329,294	5	390.017,977 376.333,944	4.933
5	390.017,977 376.333,944	6	390.013,497 376.335,939	4.904
6	390.013,497 376.335,939	7	390.011,098 376.336,765	2.537
7	390.011,098 376.336,765	8	390.001,628 376.339,646	9.899
8	390.001,628 376.339,646	9	389.998,924 376.340,668	2.891
9	389.998,924 376.340,668	10	389.998,27 376.336,84	3.883
10	389.998,27 376.336,84	11	389.994,299 376.316,71	20.518
11	389.994,299 376.316,71	12	389.996,886 376.316,118	2.654
12	389.996,886 376.316,118	13	390.000,183 376.315,196	3.423
13	390.000,183 376.315,196	14	390.006,386 376.313,125	6.54
14	390.006,386 376.313,125	15	390.010,249 376.312,389	3.932
15	390.010,249 376.312,389	16	390.011,434 376.314,816	2.701
16	390.011,434 376.314,816	1	390.012,19 376.317,057	2.365

\*\* Lungimile segmentelor sunt determinate în planul de proiecție Stereo 70 și sunt rotunjite la 1 milimetru.

\*\*\* Distanța dintre puncte este formată din segmente cumulate ce sunt mai mici decât valoarea 1 milimetru.



**DATE DESPRE IMOBILUL NR. 5983**

Oficiul de Cadastru și Publicitate Imobiliară GORJ  
Biroul de Cadastru și Publicitate Imobiliară Targu Jiu

**A. Partea I. Descrierea imobilului**

TEREN Necunoscut

Adresa: Loc. Totea, Jud. Gorj

Nr. Crt	Nr cadastral Nr. topografic	Suprafața* (mp)	Observații / Referințe
A1		3.338	Sector cadastral:74 Teren neimprejmuit;

**B. Partea II. Proprietari și acte**

Inscrieri privitoare la dreptul de proprietate și alte drepturi reale		Referințe
<b>0 / 15/04/2026</b>		
Act Normativ nr. 7, din 13/03/1996 emis de PARLAMENTUL ROMANIEI;		
B1	Intabulare, drept de PROPRIETATE, dobandit prin Lege, cota actuala 1/1 1) NEIDENTIFICAT NEIDENTIFICAT	A1
/		
Act Administrativ nr. 1468, din 30/03/2026 emis de PRIMARIA LICURICI;		
B2	Se noteaza posesia factica in favoarea lui MAICAN DANIELA 1) MAICAN DANIELA	A1

**C. Partea III. SARCINI .**

Inscrieri privind dezmembramintele dreptului de proprietate, drepturi reale de garanție și sarcini	Referințe
NU SUNT	

## Anexa Nr. 1 La Partea I

## Teren

Nr cadastral	Suprafața (mp)*	Observații / Referințe
	3.338	

\* Suprafața este determinată în planul de proiecție Stereo 70.

## DETALII LINIARE IMOBIL



## Date referitoare la teren

Crt	Categorie folosință	Intravilan	Suprafața (mp)	Tarla	Parcelă	Nr. topo	Observații / Referințe
1	arabil	DA	1.004	3	69/2, 71, ..., 75	-	
2	arabil	NU	2.334	3	69/2, 71, ..., 75	-	

## Lungime Segmente

1) Valorile lungimilor segmentelor sunt obținute din proiecție în plan.

Punct început	X / Y	Punct sfârșit	X / Y	Lungime segment (** (m))
1	390.032,047 376.277,641	2	390.027,457 376.279,218	4.853
3	390.004,943 376.288,306	4	389.990,512 376.292,504	15.029
5	389.971,847 376.296,146	6	389.960,708 376.299,065	11.515
7	389.946,989 376.303,656	8	389.930,997 376.308,611	16.742

Punct început	X / Y	Punct sfârșit	X / Y	Lungime segment (** (m))
2	390.027,457 376.279,218	3	390.004,943 376.288,306	24.279
4	389.990,512 376.292,504	5	389.971,847 376.296,146	19.017
6	389.960,708 376.299,065	7	389.946,989 376.303,656	14.467
8	389.930,997 376.308,611	9	389.920,299 376.313,346	11.699

Punct început	X / Y	Punct sfârșit	X / Y	Lungime segment (** (m)	Punct început	X / Y	Punct sfârșit	X / Y	Lungime segment (** (m)
9	389.920,299 376.313,346	10	389.911,638 376.316,164	9.108	10	389.911,638 376.316,164	11	389.909,842 376.313,103	3.549
11	389.909,842 376.313,103	12	389.906,998 376.307,959	5.878	12	389.906,998 376.307,959	13	389.905,173 376.303,981	4.377
13	389.905,173 376.303,981	14	389.909,592 376.302,628	4.621	14	389.909,592 376.302,628	15	389.917,917 376.299,233	8.991
15	389.917,917 376.299,233	16	389.922,419 376.297,238	4.924	16	389.922,419 376.297,238	17	389.930,64 376.294,018	8.829
17	389.930,64 376.294,018	18	389.942,441 376.288,764	12.918	18	389.942,441 376.288,764	19	389.950,889 376.285,265	9.144
19	389.950,889 376.285,265	20	389.961,859 376.281,42	11.624	20	389.961,859 376.281,42	21	389.963,809 376.279,614	2.658
21	389.963,809 376.279,614	22	389.972,219 376.276,962	8.818	22	389.972,219 376.276,962	23	389.982,053 376.273,053	10.582
23	389.982,053 376.273,053	24	389.999,676 376.265,514	19.168	24	389.999,676 376.265,514	25	390.009,034 376.261,67	10.117
25	390.009,034 376.261,67	26	390.024,936 376.255,542	17.042	26	390.024,936 376.255,542	27	390.041,188 376.247,889	17.964
27	390.041,188 376.247,889	28	390.064,146 376.238,351	24.86	28	390.064,146 376.238,351	29	390.087,309 376.229,543	24.781
29	390.087,309 376.229,543	30	390.086,249 376.232,754	3.381	30	390.086,249 376.232,754	31	390.084,467 376.238,148	5.681
31	390.084,467 376.238,148	32	390.079,778 376.247,522	10.481	32	390.079,778 376.247,522	33	390.070,065 376.253,381	11.343
33	390.070,065 376.253,381	34	390.057,839 376.259,072	13.486	34	390.057,839 376.259,072	35	390.042,086 376.263,969	16.497
35	390.042,086 376.263,969	36	390.035,526 376.269,739	8.737	36	390.035,526 376.269,739	37	390.033,713 376.271,334	2.415
37	390.033,713 376.271,334	38	390.030,698 376.275,184	4.89	38	390.030,698 376.275,184	1	390.032,047 376.277,641	2.803

\*\* Lungimile segmentelor sunt determinate în planul de proiecție Stereo 70 și sunt rotunjite la 1 milimetru.

\*\*\* Distanța dintre puncte este formată din segmente cumulate ce sunt mai mici decât valoarea 1 milimetru.



**DATE DESPRE IMOBILUL NR. 5985**

Oficiul de Cadastru și Publicitate Imobiliară GORJ  
Biroul de Cadastru și Publicitate Imobiliară Targu Jiu

**A. Partea I. Descrierea imobilului**

TEREN Intravilan

Adresa: Loc. Totea, Jud. Gorj

Nr. Crt	Nr cadastral Nr. topografic	Suprafața* (mp)	Observații / Referințe
A1		116	Sector cadastral:74 Teren neimprejmuit;

**B. Partea II. Proprietari și acte**

Inscrieri privitoare la dreptul de proprietate și alte drepturi reale		Referințe
<b>0 / 17/04/2026</b>		
Act Administrativ nr. 1468, din 30/03/2026 emis de PRIMARIA LICURICI;		
B1	Inscrierea posesiei, drept de PROPRIETATE, dobandit prin Lege, cota actuala 1/1 1) NEIDENTIFICAT NEIDENTIFICAT	A1
/		
Act Normativ nr. 7, din 13/03/1996 emis de PARLAMENTUL ROMANIEI;		
B2	Se noteaza mentiunea de proprietar neidentificat	A1

**C. Partea III. SARCINI .**

Inscrieri privind dezmembramintele dreptului de proprietate, drepturi reale de garanție și sarcini	Referințe
NU SUNT	

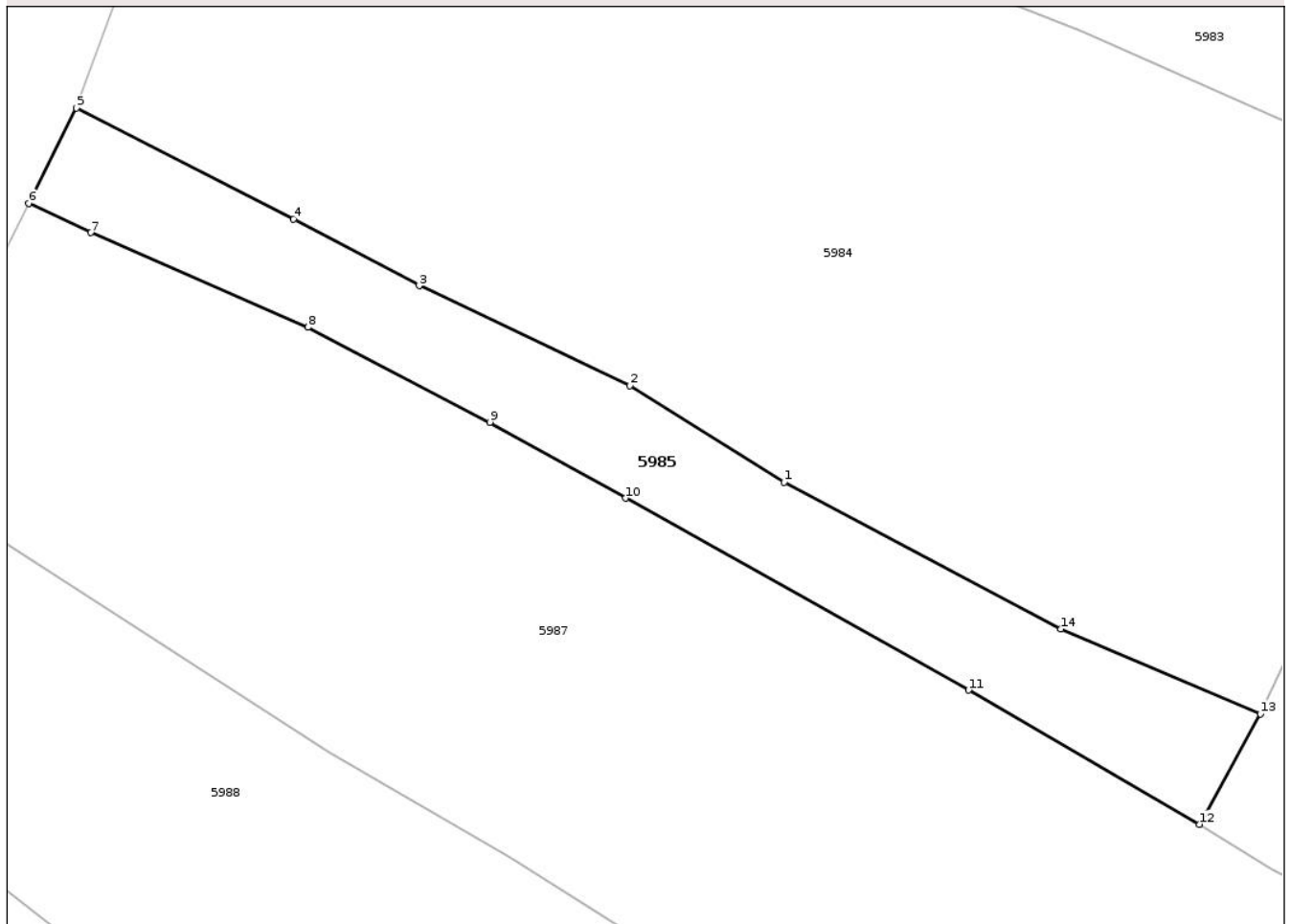
## Anexa Nr. 1 La Partea I

## Teren

Nr cadastral	Suprafața (mp)*	Observații / Referințe
	116	

\* Suprafața este determinată în planul de proiecție Stereo 70.

## DETALII LINIARE IMOBIL



## Date referitoare la teren

Crt	Categorie folosință	Intra vilan	Suprafața (mp)	Tarla	Parcelă	Nr. topo	Observații / Referințe
1	drum	DA	116	3	82	-	

## Lungime Segmente

1) Valorile lungimilor segmentelor sunt obținute din proiecție în plan.

Punct început	X / Y	Punct sfârșit	X / Y	Lungime segment (** (m)
1	389.921,718 376.280,544	2	389.917,111 376.283,437	5.44
2	389.917,111 376.283,437	3	389.910,809 376.286,417	6.971
3	389.910,809 376.286,417	4	389.907,054 376.288,402	4.247
4	389.907,054 376.288,402	5	389.900,568 376.291,718	7.285
5	389.900,568 376.291,718	6	389.899,141 376.288,875	3.181

Punct început	X / Y	Punct sfârșit	X / Y	Lungime segment (** (m)
6	389.899,141 376.288,875	7	389.900,995 376.288,003	2.049
7	389.900,995 376.288,003	8	389.907,486 376.285,173	7.081
8	389.907,486 376.285,173	9	389.912,923 376.282,339	6.131
9	389.912,923 376.282,339	10	389.916,981 376.280,071	4.649
10	389.916,981 376.280,071	11	389.927,231 376.274,338	11.744
11	389.927,231 376.274,338	12	389.934,126 376.270,33	7.975
12	389.934,126 376.270,33	13	389.935,952 376.273,629	3.771
13	389.935,952 376.273,629	14	389.929,992 376.276,166	6.477
14	389.929,992 376.276,166	1	389.921,718 376.280,544	9.361

\*\* Lungimile segmentelor sunt determinate în planul de proiecție Stereo 70 și sunt rotunjite la 1 milimetru.

\*\*\* Distanța dintre puncte este formată din segmente cumulate ce sunt mai mici decât valoarea 1 milimetru.



**DATE DESPRE IMOBILUL NR. 5987**

Oficiul de Cadastru și Publicitate Imobiliară GORJ  
Biroul de Cadastru și Publicitate Imobiliară Targu Jiu

**A. Partea I. Descrierea imobilului**

TEREN Necunoscut

Adresa: Loc. Totea, Jud. Gorj

Nr. Crt	Nr cadastral Nr. topografic	Suprafața* (mp)	Observații / Referințe
A1		3.998	Sector cadastral:74 Teren neimprejmuit;

**B. Partea II. Proprietari și acte**

Inscrieri privitoare la dreptul de proprietate și alte drepturi reale		Referințe
<b>0 / 17/04/2026</b>		
Act Administrativ nr. 1468, din 30/03/2026 emis de PRIMARIA LICURICI;		
B1	Inscrierea posesiei, drept de PROPRIETATE, dobandit prin Lege, cota actuala 1/1 1) NEIDENTIFICAT NEIDENTIFICAT	A1
/		
Act Normativ nr. 7, din 13/03/1996 emis de PARLAMENTUL ROMANIEI;		
B2	Se noteaza mentiunea de proprietar neidentificat	A1

**C. Partea III. SARCINI .**

Inscrieri privind dezmembramintele dreptului de proprietate, drepturi reale de garanție și sarcini	Referințe
NU SUNT	

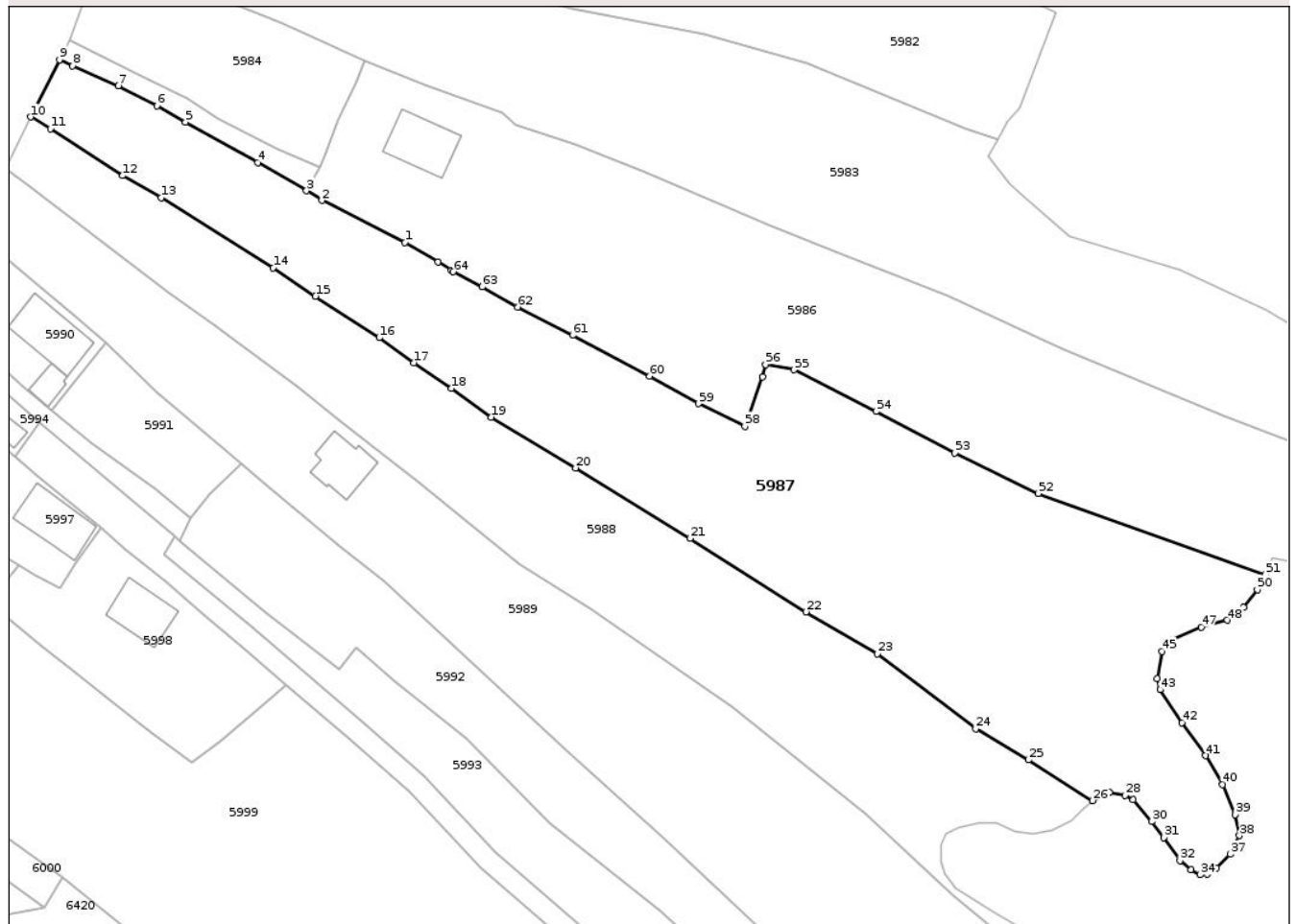
## Anexa Nr. 1 La Partea I

## Teren

Nr cadastral	Suprafața (mp)*	Observații / Referințe
	3.998	

\* Suprafața este determinată în planul de proiecție Stereo 70.

## DETALII LINIARE IMOBIL



## Date referitoare la teren

Crt	Categorie folosință	Intravilan	Suprafața (mp)	Tarla	Parcelă	Nr. topo	Observații / Referințe
1	curți constructii	DA	846	3	78, 83, ..., 86	-	
2	pasune	NU	3.152	3	78, 83, ..., 86	-	

## Lungime Segmente

1) Valorile lungimilor segmentelor sunt obținute din proiecție în plan.

Punct început	X / Y	Punct sfârșit	X / Y	Lungime segment	Punct început	X / Y	Punct sfârșit	X / Y	Lungime segment	Punct început	X / Y	Punct sfârșit	X / Y	Lungime segment
1	389.948,054 376.263,013	2	389.936,314 376.268,969	13.164	2	389.936,314 376.268,969	3	389.934,126 376.270,33	2.577	3	389.934,126 376.270,33	4	389.927,231 376.274,338	7.975
4	389.927,231 376.274,338	5	389.916,981 376.280,071	11.744	5	389.916,981 376.280,071	6	389.912,923 376.282,339	4.649	6	389.912,923 376.282,339	7	389.907,486 376.285,173	6.131
7	389.907,486 376.285,173	8	389.900,995 376.288,003	7.081	8	389.900,995 376.288,003	9	389.899,141 376.288,875	2.049	9	389.899,141 376.288,875	10	389.895,072 376.280,766	9.073
10	389.895,072 376.280,766	11	389.897,863 376.279,107	3.247	11	389.897,863 376.279,107	12	389.908,113 376.272,471	12.211	12	389.908,113 376.272,471	13	389.913,525 376.269,338	6.253
13	389.913,525 376.269,338	14	389.929,395 376.259,424	18.712	14	389.929,395 376.259,424	15	389.935,394 376.255,414	7.216	15	389.935,394 376.255,414	16	389.944,437 376.249,521	10.794

Punct început	X / Y	Punct sfârșit	X / Y	Lungime segment	Punct început	X / Y	Punct sfârșit	X / Y	Lungime segment	Punct început	X / Y	Punct sfârșit	X / Y	Lungime segment
16	389.944,437 376.249,521	17	389.949,347 376.245,996	6.044	17	389.949,347 376.245,996	18	389.954,664 376.242,353	6.445	18	389.954,664 376.242,353	19	389.960,279 376.238,293	6.929
19	389.960,279 376.238,293	20	389.972,245 376.231,103	13.96	20	389.972,245 376.231,103	21	389.988,464 376.221,131	19.039	21	389.988,464 376.221,131	22	390.004,833 376.210,708	19.406
22	390.004,833 376.210,708	23	390.014,993 376.204,776	11.765	23	390.014,993 376.204,776	24	390.028,893 376.194,165	17.487	24	390.028,893 376.194,165	25	390.036,362 376.189,772	8.665
25	390.036,362 376.189,772	26	390.045,471 376.184,018	10.774	26	390.045,471 376.184,018	27	390.047,866 376.185,167	2.656	27	390.047,866 376.185,167	28	390.050,045 376.184,753	2.218
28	390.050,045 376.184,753	29	390.051,19 376.184,111	1.313	29	390.051,19 376.184,111	30	390.053,811 376.181,03	4.045	30	390.053,811 376.181,03	31	390.055,51 376.178,747	2.846
31	390.055,51 376.178,747	32	390.057,832 376.175,515	3.98	32	390.057,832 376.175,515	33	390.059,358 376.174,232	1.994	33	390.059,358 376.174,232	34	390.060,671 376.173,508	1.499
34	390.060,671 376.173,508	35	390.061,698 376.173,613	1.032	35	390.061,698 376.173,613	36	390.063,027 376.174,443	1.567	36	390.063,027 376.174,443	37	390.064,96 376.176,42	2.765
37	390.064,96 376.176,42	38	390.066,243 376.179,061	2.936	38	390.066,243 376.179,061	39	390.065,654 376.182,034	3.031	39	390.065,654 376.182,034	40	390.063,874 376.186,27	4.595
40	390.063,874 376.186,27	41	390.061,452 376.190,369	4.761	41	390.061,452 376.190,369	42	390.058,12 376.195,054	5.749	42	390.058,12 376.195,054	43	390.054,998 376.199,705	5.602
43	390.054,998 376.199,705	44	390.054,621 376.201,25	1.59	44	390.054,621 376.201,25	45	390.055,243 376.205,145	3.944	45	390.055,243 376.205,145	46	390.056,58 376.206,639	2.005
46	390.056,58 376.206,639	47	390.060,865 376.208,53	4.684	47	390.060,865 376.208,53	48	390.064,513 376.209,548	3.787	48	390.064,513 376.209,548	49	390.066,866 376.211,343	2.959
49	390.066,866 376.211,343	50	390.068,797 376.213,88	3.188	50	390.068,797 376.213,88	51	390.069,918 376.215,956	2.359	51	390.069,918 376.215,956	52	390.037,766 376.227,495	34.16
52	390.037,766 376.227,495	53	390.025,943 376.233,24	13.145	53	390.025,943 376.233,24	54	390.014,785 376.239,088	12.598	54	390.014,785 376.239,088	55	390.003,192 376.244,978	13.003
55	390.003,192 376.244,978	56	389.999,143 376.245,72	4.116	56	389.999,143 376.245,72	57	389.998,727 376.243,986	1.783	57	389.998,727 376.243,986	58	389.996,224 376.237,002	7.419
58	389.996,224 376.237,002	59	389.989,619 376.240,201	7.339	59	389.989,619 376.240,201	60	389.982,746 376.244,085	7.895	60	389.982,746 376.244,085	61	389.971,819 376.249,867	12.362
61	389.971,819 376.249,867	62	389.964,011 376.253,875	8.777	62	389.964,011 376.253,875	63	389.958,997 376.256,746	5.778	63	389.958,997 376.256,746	64	389.954,904 376.258,849	4.602
64	389.954,904 376.258,849	65	389.954,634 376.259,088	0.361	65	389.954,634 376.259,088	66	389.952,753 376.260,256	2.214	66	389.952,753 376.260,256	1	389.948,054 376.263,013	5.448

\*\* Lungimile segmentelor sunt determinate în planul de proiecție Stereo 70 și sunt rotunjite la 1 milimetru.

\*\*\* Distanța dintre puncte este formată din segmente cumulate ce sunt mai mici decât valoarea 1 milimetru.



**DATE DESPRE IMOBILUL NR. 5989**

Oficiul de Cadastru și Publicitate Imobiliară GORJ  
Biroul de Cadastru și Publicitate Imobiliară Targu Jiu

**A. Partea I. Descrierea imobilului**

TEREN Necunoscut

Adresa: Loc. Totea, Str Principală, Nr. 266, Jud. Gorj

Nr. Crt	Nr cadastral Nr. topografic	Suprafața* (mp)	Observații / Referințe
A1		3.125	Sector cadastral:74 Teren neimprejmuit;

**Construcții**

Crt	Nr cadastral Nr. topografic	Adresa	Observații / Referințe
A1.1		Loc. Totea, Str Principală, Nr. 266, Jud. Gorj	Nr. niveluri:1; S. construita la sol:49 mp; S. construita desfasurata:49 mp; LOCUINTA

**B. Partea II. Proprietari și acte**

Inscrieri privitoare la dreptul de proprietate și alte drepturi reale		Referințe
<b>0 / 15/04/2026</b>		
Act Normativ nr. 7, din 13/03/1996 emis de PARLAMENTUL ROMANIEI;		
B1	Intabulare, drept de PROPRIETATE, dobandit prin Lege, cota actuala 1/1 1) NEIDENTIFICAT NEIDENTIFICAT	A1
/		
Act Administrativ nr. 1468, din 30/03/2026 emis de PRIMARIA LICURICI;		
B2	Se noteaza posesia factica in favoarea lui RĂSCOL CONSTANTIN-RELU 1) RĂSCOL CONSTANTIN-RELU	A1
Act Normativ nr. 7, din 13/03/1996 emis de PARLAMENTUL ROMANIEI;		
B3	Intabulare, drept de PROPRIETATE, dobandit prin Lege, cota actuala 1/1 1) RĂSCOL CONSTANTIN-RELU	A1.1

**C. Partea III. SARCINI .**

Inscrieri privind dezmembramintele dreptului de proprietate, drepturi reale de garanție și sarcini	Referințe
NU SUNT	

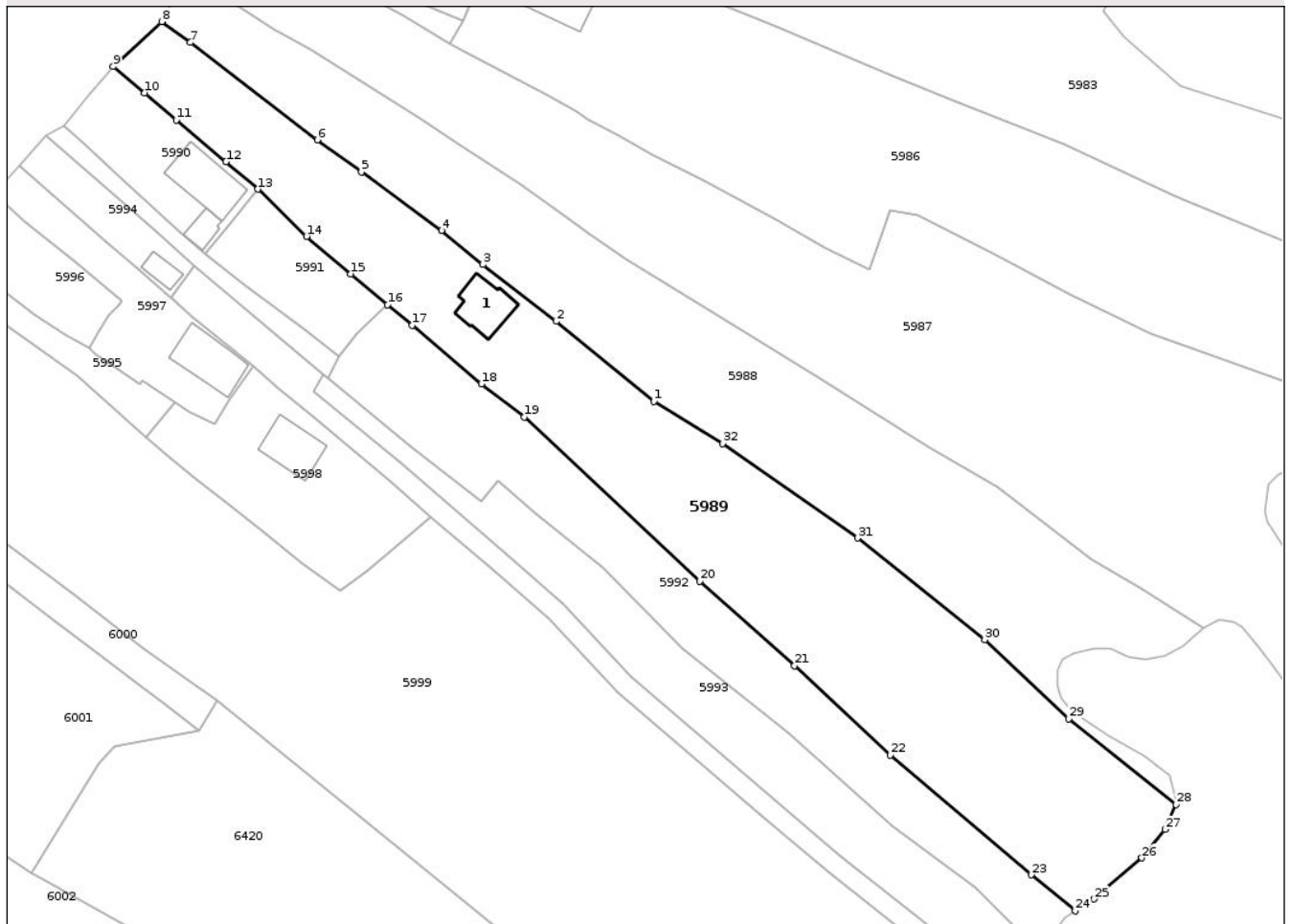
## Anexa Nr. 1 La Partea I

## Teren

Nr cadastral	Suprafața (mp)*	Observații / Referințe
	3.125	

\* Suprafața este determinată în planul de proiecție Stereo 70.

## DETALII LINIARE IMOBIL



## Date referitoare la teren

Crt	Categorie folosință	Intravilan	Suprafața (mp)	Tarla	Parcelă	Nr. topo	Observații / Referințe
1	curți constructii	DA	240	3	90/2, 91, ..., 95	-	
2	pasune	DA	679	3	90/2, 91, ..., 95	-	
3	pasune	NU	2.206	3	90/2, 91, ..., 95	-	

## Date referitoare la construcții

Crt	Număr	Destinație construcție	Supraf. (mp)	Situație juridică	Observații / Referințe
A1.1		construcții de locuințe	49	Cu acte	Nr. niveluri:1; S. construita la sol:49 mp; S. construita desfasurata:49 mp; LOCUINTA

## Lungime Segmente

1) Valorile lungimilor segmentelor sunt obținute din proiecție în plan.

Punct început	X / Y	Punct sfârșit	X / Y	Lungime segment (** (m)
1	389.964,259 376.217,432	2	389.949,784 376.229,268	18.698
3	389.938,974 376.237,671	4	389.932,835 376.242,687	7.928

Punct început	X / Y	Punct sfârșit	X / Y	Lungime segment (** (m)
2	389.949,784 376.229,268	3	389.938,974 376.237,671	13.692
4	389.932,835 376.242,687	5	389.920,988 376.251,378	14.693

Punct început	X / Y	Punct sfârșit	X / Y	Lungime segment (** (m)	Punct început	X / Y	Punct sfârșit	X / Y	Lungime segment (** (m)
5	389.920,988 376.251,378	6	389.914,464 376.256,082	8.043	6	389.914,464 376.256,082	7	389.895,697 376.270,479	23.653
7	389.895,697 376.270,479	8	389.891,46 376.273,567	5.243	8	389.891,46 376.273,567	9	389.884,263 376.266,95	9.777
9	389.884,263 376.266,95	10	389.888,928 376.263,044	6.084	10	389.888,928 376.263,044	11	389.893,603 376.259,042	6.154
11	389.893,603 376.259,042	12	389.900,957 376.252,857	9.609	12	389.900,957 376.252,857	13	389.905,669 376.248,812	6.21
13	389.905,669 376.248,812	14	389.912,874 376.241,831	10.032	14	389.912,874 376.241,831	15	389.919,44 376.236,289	8.592
15	389.919,44 376.236,289	16	389.924,876 376.231,714	7.105	16	389.924,876 376.231,714	17	389.928,516 376.228,69	4.732
17	389.928,516 376.228,69	18	389.938,752 376.220,026	13.41	18	389.938,752 376.220,026	19	389.945,13 376.215,132	8.039
19	389.945,13 376.215,132	20	389.971,08 376.190,874	35.523	20	389.971,08 376.190,874	21	389.985,059 376.178,382	18.747
21	389.985,059 376.178,382	22	389.999,215 376.165,162	19.369	22	389.999,215 376.165,162	23	390.020,102 376.147,464	27.377
23	390.020,102 376.147,464	24	390.026,6 376.142,125	8.41	24	390.026,6 376.142,125	25	390.029,347 376.143,903	3.272
25	390.029,347 376.143,903	26	390.036,453 376.149,964	9.34	26	390.036,453 376.149,964	27	390.039,893 376.154,19	5.449
27	390.039,893 376.154,19	28	390.041,502 376.157,857	4.004	28	390.041,502 376.157,857	29	390.025,64 376.170,549	20.315
29	390.025,64 376.170,549	30	390.013,221 376.182,233	17.051	30	390.013,221 376.182,233	31	389.994,363 376.197,237	24.099
31	389.994,363 376.197,237	32	389.974,401 376.211,181	24.35	32	389.974,401 376.211,181	1	389.964,259 376.217,432	11.914

\*\* Lungimile segmentelor sunt determinate în planul de proiecție Stereo 70 și sunt rotunjite la 1 milimetru.

\*\*\* Distanța dintre puncte este formată din segmente cumulate ce sunt mai mici decât valoarea 1 milimetru.



**DATE DESPRE IMOBILUL NR. 5990**

Oficiul de Cadastru și Publicitate Imobiliară GORJ  
Biroul de Cadastru și Publicitate Imobiliară Targu Jiu

**A. Partea I. Descrierea imobilului**

TEREN Intravilan

Adresa: Loc. Totea, Str Principală, Nr. 264, Jud. Gorj

Nr. Crt	Nr cadastral Nr. topografic	Suprafața* (mp)	Observații / Referințe
A1	35046	Din acte: 328 Masurata: 336	Sector cadastral:74 Teren imprejmuit;

**Construcții**

Crt	Nr cadastral Nr. topografic	Adresa	Observații / Referințe
A1.1	35046-C1	Loc. Totea, Str Principală, Nr. 264, Jud. Gorj	Nr. niveluri:1; S. construita la sol:67 mp; S. construita desfasurata:67 mp; LOCUINTA
A1.2		Loc. Totea, Str Principală, Nr. 264, Jud. Gorj	Nr. niveluri:1; S. construita la sol:18 mp; S. construita desfasurata:18 mp; ANEXA

**B. Partea II. Proprietari și acte**

Inscrieri privitoare la dreptul de proprietate și alte drepturi reale		Referințe
<b>25127 / 22/03/2022</b>		
Act Notarial nr. 532, din 16/03/2022 emis de Cornescu Iuliana;		
B1	Intabulare, drept de PROPRIETATEcu titlu de drept întreținere, dobandit prin Conventie, cota actuala 1/1, cota initiala 1/1 1) STĂNICĂ DUMITRU-OVIDIU 2) STĂNICĂ-BEDNARS LUMINIȚA, bun comun	A1, A1.1
/		
Act Normativ nr. 7, din 13/03/1996 emis de PARLAMENTUL ROMANIEI;		
B2	Intabulare, drept de PROPRIETATE, dobandit prin Lege, cota actuala 1/1 1) STĂNICĂ DUMITRU-OVIDIU 2) STĂNICĂ-BEDNARS LUMINIȚA	A1.2

**C. Partea III. SARCINI**

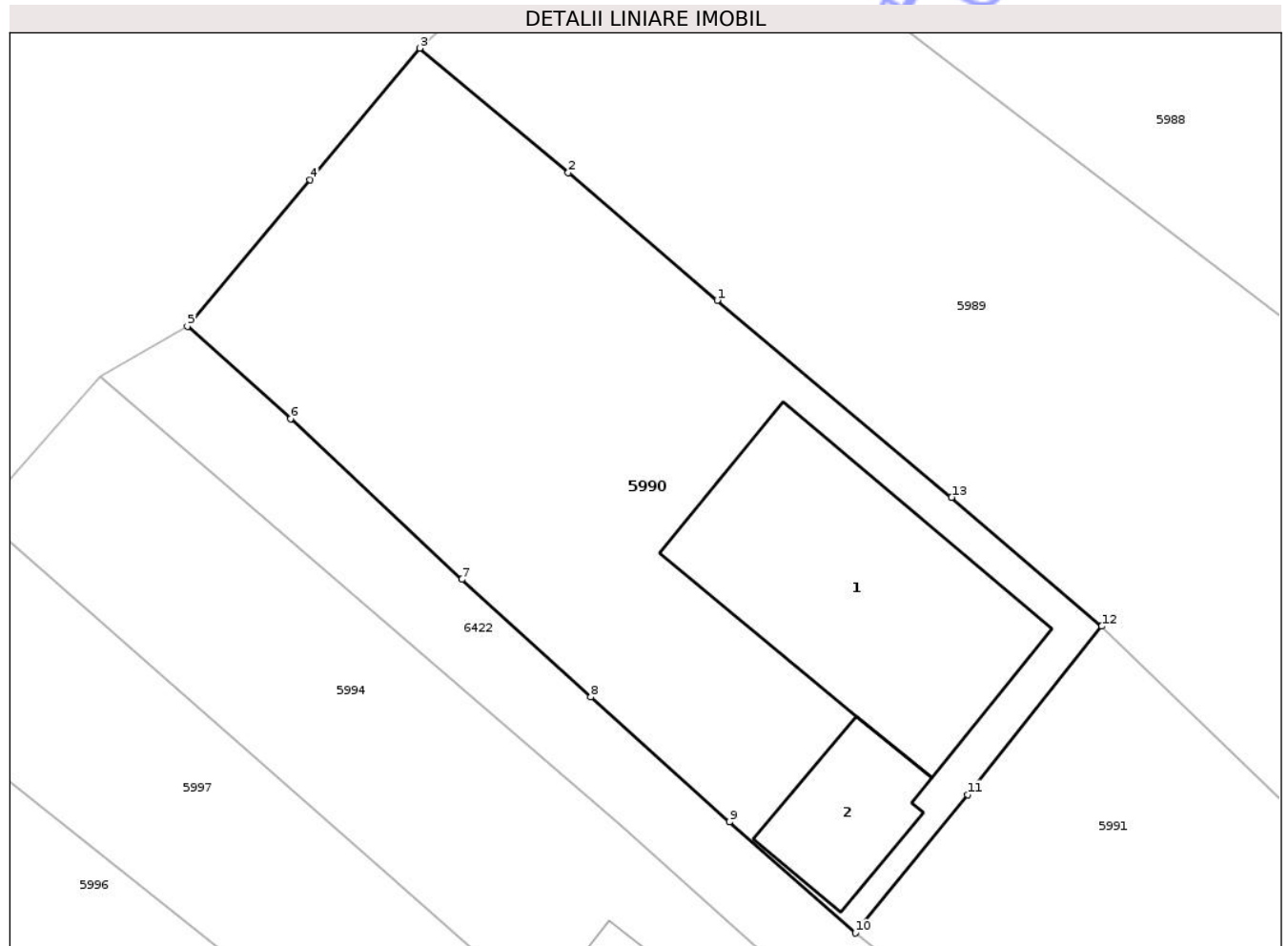
Inscrieri privind dezmembramintele dreptului de proprietate, drepturi reale de garanție și sarcini		Referințe
<b>25127 / 22/03/2022</b>		
Act Notarial nr. 532, din 16/03/2022 emis de Cornescu Iuliana;		
C1	Se intabulează dreptul de ipotecă legală privind obligația de întreținere conform art. 2386, pct. 4 Cod Civil 1) MURGU SMARANDA	A1, A1.1
C2	Intabulare, drept de UZUFRUCT VIAGER, dobandit prin Conventie, cota actuala 1/1, cota initiala 1/1 1) MURGU SMARANDA	A1, A1.1

## Anexa Nr. 1 La Partea I

## Teren

Nr cadastral	Suprafața (mp)*	Observații / Referințe
35046	Din acte: 328 Masurata: 336	

\* Suprafața este determinată în planul de proiecție Stereo 70.



## Date referitoare la teren

Crt	Categorie folosință	Intra vilan	Suprafața (mp)	Tarla	Parcelă	Nr. topo	Observații / Referințe
1	curți constructii	DA	336	3	98/1,99	-	

## Date referitoare la construcții

Crt	Număr	Destinație construcție	Supraf. (mp)	Situație juridică	Observații / Referințe
A1.1	35046-C1	construcții de locuințe	67	Cu acte	Nr. niveluri:1; S. construita la sol:67 mp; S. construita desfasurata:67 mp; LOCUINTA
A1.2		construcții anexa	18	Cu acte	Nr. niveluri:1; S. construita la sol:18 mp; S. construita desfasurata:18 mp; ANEXA

## Lungime Segmente

1) Valorile lungimilor segmentelor sunt obținute din proiecție în plan.

Punct început	X / Y	Punct sfârșit	X / Y	Lungime segment (** (m)
1	389.893,603 376.259,042	2	389.888,928 376.263,044	6.154
2	389.888,928 376.263,044	3	389.884,263 376.266,95	6.084

Punct început	X / Y	Punct sfârșit	X / Y	Lungime segment (** (m)
3	389.884,263 376.266,95	4	389.880,83 376.262,82	5.371
4	389.880,83 376.262,82	5	389.876,975 376.258,225	5.998
5	389.876,975 376.258,225	6	389.880,218 376.255,329	4.348
6	389.880,218 376.255,329	7	389.885,59 376.250,286	7.368
7	389.885,59 376.250,286	8	389.889,632 376.246,598	5.472
8	389.889,632 376.246,598	9	389.893,989 376.242,674	5.864
9	389.893,989 376.242,674	10	389.897,941 376.239,189	5.269
10	389.897,941 376.239,189	11	389.901,464 376.243,534	5.594
11	389.901,464 376.243,534	12	389.905,669 376.248,812	6.748
12	389.905,669 376.248,812	13	389.900,957 376.252,857	6.21
13	389.900,957 376.252,857	1	389.893,603 376.259,042	9.609

\*\* Lungimile segmentelor sunt determinate în planul de proiecție Stereo 70 și sunt rotunjite la 1 milimetru.

\*\*\* Distanța dintre puncte este formată din segmente cumulate ce sunt mai mici decât valoarea 1 milimetru.



**DATE DESPRE IMOBILUL NR. 5992**

Oficiul de Cadastru și Publicitate Imobiliară GORJ  
Biroul de Cadastru și Publicitate Imobiliară Targu Jiu

**A. Partea I. Descrierea imobilului**

TEREN Necunoscut

Adresa: Loc. Totea, Jud. Gorj

Nr. Crt	Nr cadastral Nr. topografic	Suprafața* (mp)	Observații / Referințe
A1		1.278	Sector cadastral:74 Teren neimprejmuit;

**B. Partea II. Proprietari și acte**

Inscrieri privitoare la dreptul de proprietate și alte drepturi reale	Referințe
<b>0 / 15/04/2026</b>	
Act Normativ nr. 7, din 13/03/1996 emis de PARLAMENTUL ROMANIEI;	
B1	A1
Intabulare, drept de PROPRIETATE, dobandit prin Lege, cota actuala 1/1	
1) NEIDENTIFICAT NEIDENTIFICAT	
/	
Act Administrativ nr. 1468, din 30/03/2026 emis de PRIMARIA LICURICI;	
B2	A1
Se noteaza posesia factica in favoarea lui NISTOR ION	
1) NISTOR ION	

**C. Partea III. SARCINI .**

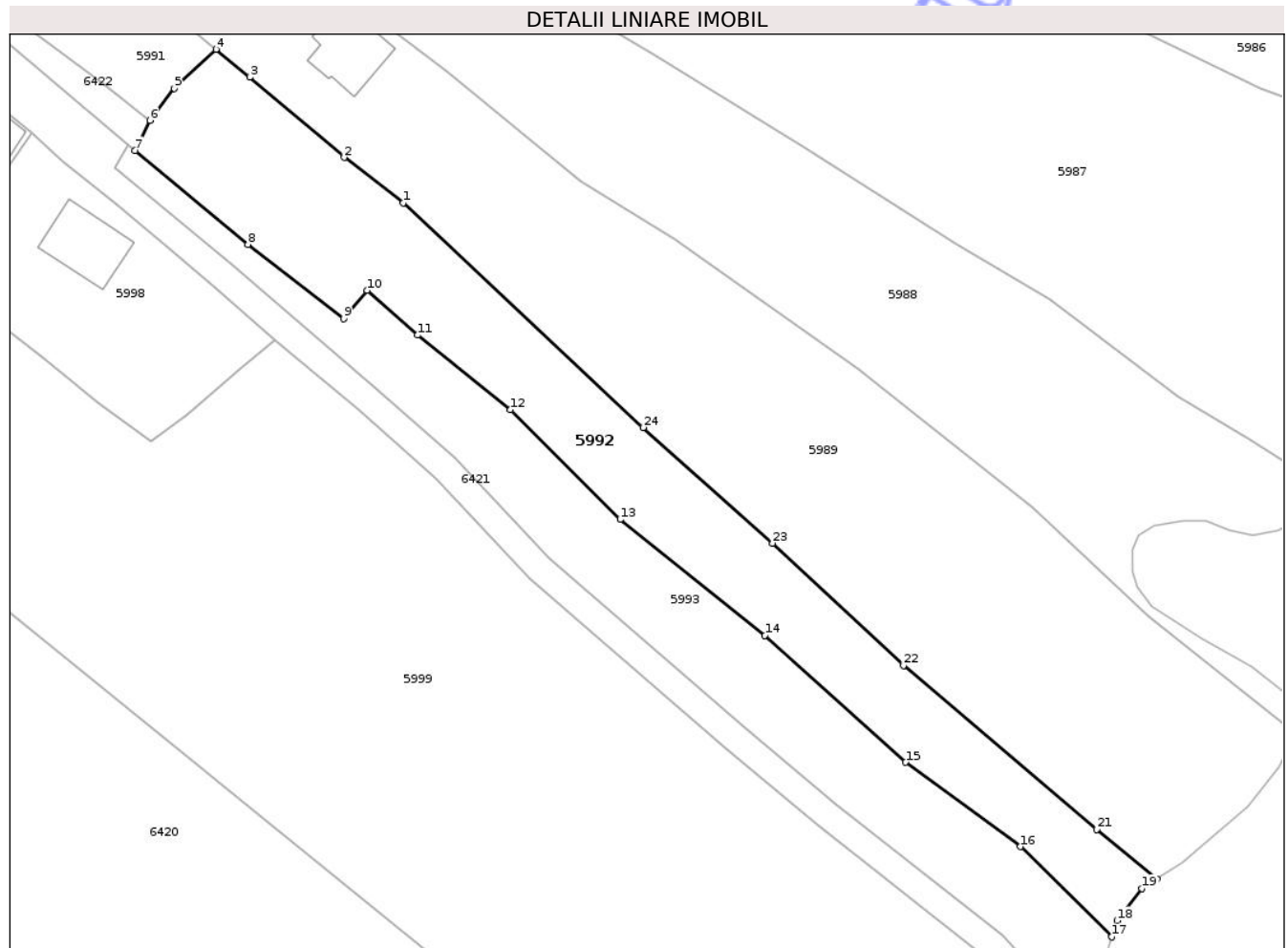
Inscrieri privind dezmembramintele dreptului de proprietate, drepturi reale de garanție și sarcini	Referințe
NU SUNT	

## Anexa Nr. 1 La Partea I

## Teren

Nr cadastral	Suprafața (mp)*	Observații / Referințe
	1.278	

\* Suprafața este determinată în planul de proiecție Stereo 70.



## Date referitoare la teren

Crt	Categorie folosință	Intra vilan	Suprafața (mp)	Tarla	Parcelă	Nr. topo	Observații / Referințe
1	vie	DA	101	3	96/1, 97/1	-	
2	vie	NU	377	3	96/1, 97/1	-	
3	pasune	NU	800	3	96/1, 97/1	-	

## Lungime Segmente

1) Valorile lungimilor segmentelor sunt obținute din proiecție în plan.

Punct început	X / Y	Punct sfârșit	X / Y	Lungime segment (** (m))
1	389.945,13 376.215,132	2	389.938,752 376.220,026	8.039
3	389.928,516 376.228,69	4	389.924,876 376.231,714	4.732
5	389.920,382 376.227,501	6	389.917,732 376.224,048	4.353
7	389.916,146 376.220,789	8	389.928,337 376.210,643	15.861

Punct început	X / Y	Punct sfârșit	X / Y	Lungime segment (** (m))
2	389.938,752 376.220,026	3	389.928,516 376.228,69	13.41
4	389.924,876 376.231,714	5	389.920,382 376.227,501	6.16
6	389.917,732 376.224,048	7	389.916,146 376.220,789	3.624
8	389.928,337 376.210,643	9	389.938,682 376.202,614	13.095

Punct început	X / Y	Punct sfârșit	X / Y	Lungime segment (** (m)
9	389.938,682 376.202,614	10	389.941,219 376.205,681	3.98
11	389.946,678 376.200,841	12	389.956,738 376.192,8	12.879
13	389.968,583 376.180,933	14	389.984,227 376.168,395	20.048
15	389.999,452 376.154,715	16	390.011,867 376.145,607	15.398
17	390.021,718 376.135,858	18	390.022,303 376.137,613	1.85
19	390.025,014 376.141,099	20	390.026,6 376.142,125	1.889
21	390.020,102 376.147,464	22	389.999,215 376.165,162	27.377
23	389.985,059 376.178,382	24	389.971,08 376.190,875	18.748

Punct început	X / Y	Punct sfârșit	X / Y	Lungime segment (** (m)
10	389.941,219 376.205,681	11	389.946,678 376.200,841	7.296
12	389.956,738 376.192,8	13	389.968,583 376.180,933	16.767
14	389.984,227 376.168,395	15	389.999,452 376.154,715	20.468
16	390.011,867 376.145,607	17	390.021,718 376.135,858	13.859
18	390.022,303 376.137,613	19	390.025,014 376.141,099	4.416
20	390.026,6 376.142,125	21	390.020,102 376.147,464	8.41
22	389.999,215 376.165,162	23	389.985,059 376.178,382	19.369
24	389.971,08 376.190,875	1	389.945,13 376.215,132	35.522

\*\* Lungimile segmentelor sunt determinate în planul de proiecție Stereo 70 și sunt rotunjite la 1 milimetru.

\*\*\* Distanța dintre puncte este formată din segmente cumulate ce sunt mai mici decât valoarea 1 milimetru.



**DATE DESPRE IMOBILUL NR. 5996**

Oficiul de Cadastru și Publicitate Imobiliară GORJ  
Biroul de Cadastru și Publicitate Imobiliară Targu Jiu

**A. Partea I. Descrierea imobilului**

TEREN Intravilan

Adresa: Loc. Totea, Jud. Gorj

Nr. Crt	Nr cadastral Nr. topografic	Suprafața* (mp)	Observații / Referințe
A1		251	Sector cadastral:74 Teren neimprejmuit;

**B. Partea II. Proprietari și acte**

Inscrieri privitoare la dreptul de proprietate și alte drepturi reale		Referințe
<b>0 / 15/04/2026</b>		
Act Normativ nr. 7, din 13/03/1996 emis de PARLAMENTUL ROMANIEI;		
B1	Intabulare, drept de PROPRIETATE, dobandit prin Lege, cota actuala 1/1 1) NEIDENTIFICAT NEIDENTIFICAT	A1
/		
Act Administrativ nr. 1468, din 30/03/2026 emis de PRIMARIA LICURICI;		
B2	Se noteaza posesia factica in favoarea lui RĂSCOL ELENA-ANDREEA-DENISA 1) RĂSCOL ELENA-ANDREEA-DENISA	A1

**C. Partea III. SARCINI .**

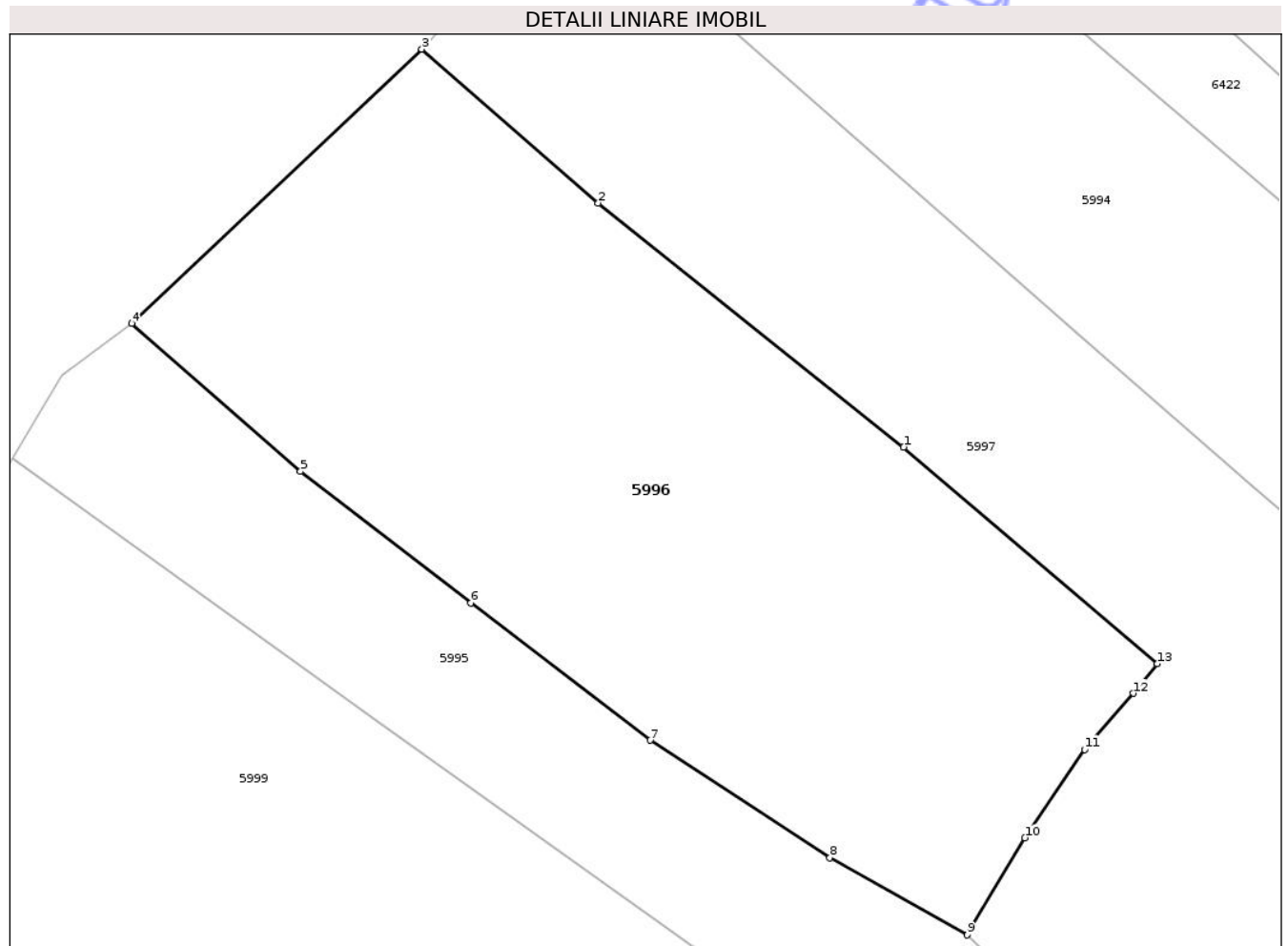
Inscrieri privind dezmembramintele dreptului de proprietate, drepturi reale de garanție și sarcini	Referințe
NU SUNT	

## Anexa Nr. 1 La Partea I

## Teren

Nr cadastral	Suprafața (mp)*	Observații / Referințe
	251	

\* Suprafața este determinată în planul de proiecție Stereo 70.



## Date referitoare la teren

Crt	Categorie folosință	Intra vilan	Suprafața (mp)	Tarla	Parcelă	Nr. topo	Observații / Referințe
1	arabil	DA	251	3	100/2	-	

## Lungime Segmente

1) Valorile lungimilor segmentelor sunt obținute din proiecție în plan.

Punct început	X / Y	Punct sfârșit	X / Y	Lungime segment (** (m)
1	389.879,032 376.237,875	2	389.871,167 376.244,152	10.063
2	389.871,167 376.244,152	3	389.866,627 376.248,107	6.021
3	389.866,627 376.248,107	4	389.859,156 376.241,055	10.274
4	389.859,156 376.241,055	5	389.863,504 376.237,254	5.775
5	389.863,504 376.237,254	6	389.867,887 376.233,866	5.54

Punct început	X / Y	Punct sfârșit	X / Y	Lungime segment (** (m)
6	389.867,887 376.233,866	7	389.872,515 376.230,34	5.818
7	389.872,515 376.230,34	8	389.877,134 376.227,322	5.518
8	389.877,134 376.227,322	9	389.880,672 376.225,333	4.059
9	389.880,672 376.225,333	10	389.882,155 376.227,829	2.903
10	389.882,155 376.227,829	11	389.883,691 376.230,101	2.742
11	389.883,691 376.230,101	12	389.884,948 376.231,546	1.915
12	389.884,948 376.231,546	13	389.885,566 376.232,305	0.979
13	389.885,566 376.232,305	1	389.879,032 376.237,875	8.586

\*\* Lungimile segmentelor sunt determinate în planul de proiecție Stereo 70 și sunt rotunjite la 1 milimetru.

\*\*\* Distanța dintre puncte este formată din segmente cumulate ce sunt mai mici decât valoarea 1 milimetru.



**DATE DESPRE IMOBILUL NR. 5999**

Oficiul de Cadastru și Publicitate Imobiliară GORJ  
Biroul de Cadastru și Publicitate Imobiliară Targu Jiu

**A. Partea I. Descrierea imobilului**

TEREN Necunoscut

Adresa: Loc. Totea, Jud. Gorj

Nr. Crt	Nr cadastral Nr. topografic	Suprafața* (mp)	Observații / Referințe
A1		5.963	Sector cadastral:74 Teren neimprejmuit;

**B. Partea II. Proprietari și acte**

Inscrieri privitoare la dreptul de proprietate și alte drepturi reale		Referințe
<b>0 / 15/04/2026</b>		
Act Normativ nr. 7, din 13/03/1996 emis de PARLAMENTUL ROMANIEI;		
B1	Intabulare, drept de PROPRIETATE, dobandit prin Lege, cota actuala 1/1 1) NEIDENTIFICAT NEIDENTIFICAT	A1
/		
Act Administrativ nr. 1468, din 30/03/2026 emis de PRIMARIA LICURICI;		
B2	Se noteaza posesia factica in favoarea lui RĂSCOL GHEORGHE 1) RĂSCOL GHEORGHE	A1

**C. Partea III. SARCINI .**

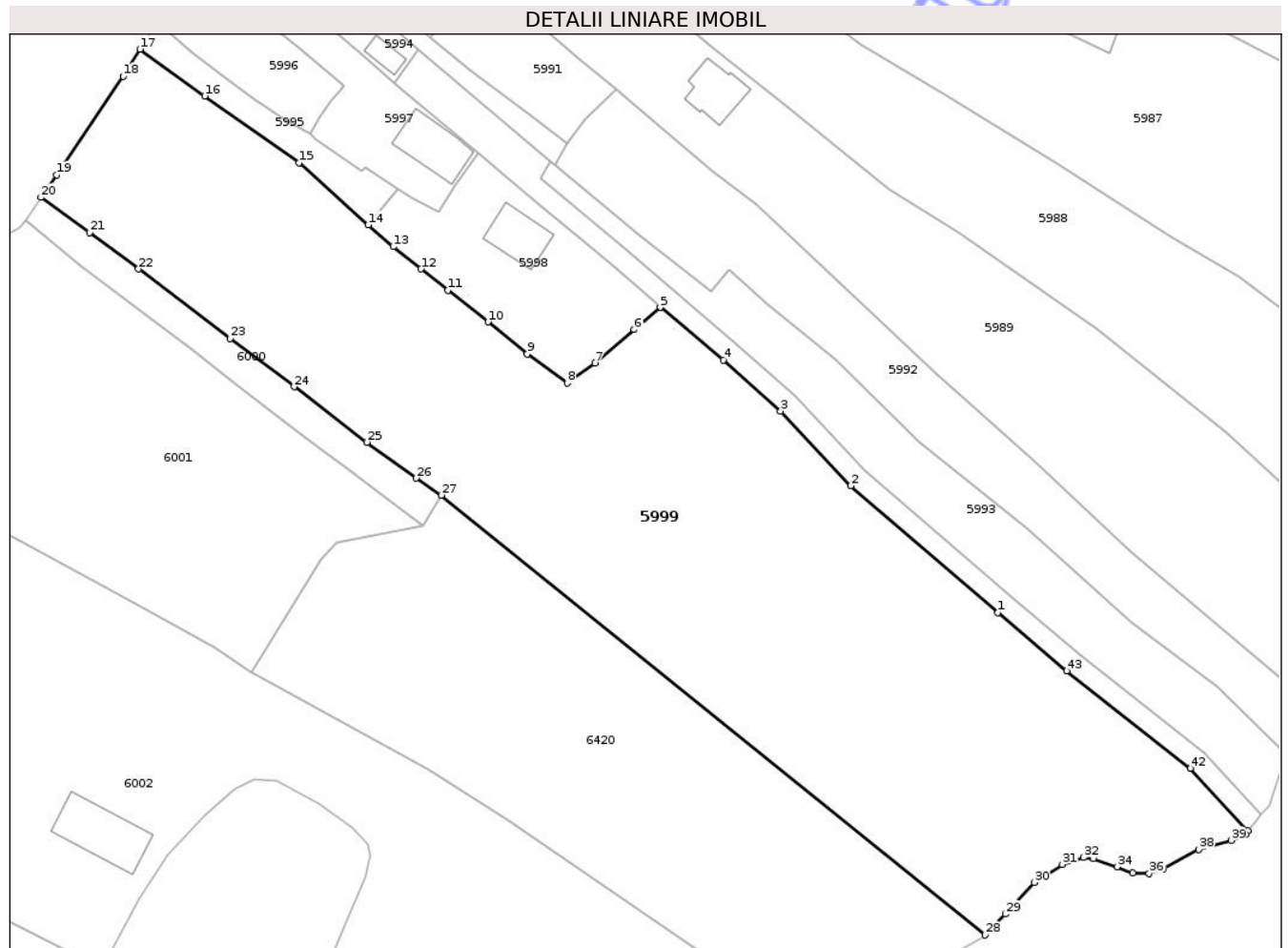
Inscrieri privind dezmembramintele dreptului de proprietate, drepturi reale de garanție și sarcini	Referințe
NU SUNT	

## Anexa Nr. 1 La Partea I

## Teren

Nr cadastral	Suprafața (mp)*	Observații / Referințe
	5.963	

\* Suprafața este determinată în planul de proiecție Stereo 70.



## Date referitoare la teren

Crt	Categorie folosință	Intravilan	Suprafața (mp)	Tarla	Parcelă	Nr. topo	Observații / Referințe
1	arabil	DA	1.138	3	103,..., 109, 111/1, 112	-	
2	arabil	NU	782	3	103,..., 109, 111/1, 112	-	
3	pasune	NU	4.043	3	103,..., 109, 111/1, 112	-	

## Lungime Segmente

1) Valorile lungimilor segmentelor sunt obținute din proiecție în plan.

Punct început	X / Y	Punct sfârșit	X / Y	Lungime segment
1	389.980,064 376.156,254	2	389.958,804 376.174,561	28.056
4	389.940,357 376.192,705	5	389.931,25 376.200,323	11.873
7	389.921,796 376.192,266	8	389.917,802 376.189,401	4.915
2	389.958,804 376.174,561	3	389.948,675 376.185,355	14.802
5	389.931,25 376.200,323	6	389.927,493 376.197,135	4.927
8	389.917,802 376.189,401	9	389.912,074 376.193,609	7.108
3	389.948,675 376.185,355	4	389.940,357 376.192,705	11.1
6	389.927,493 376.197,135	7	389.921,796 376.192,266	7.494
9	389.912,074 376.193,609	10	389.906,369 376.198,23	7.342

Punct început	X / Y	Punct sfârșit	X / Y	Lungime segment	Punct început	X / Y	Punct sfârșit	X / Y	Lungime segment	Punct început	X / Y	Punct sfârșit	X / Y	Lungime segment
10	389.906,369 376.198,23	11	389.900,574 376.202,791	7.375	11	389.900,574 376.202,791	12	389.896,692 376.205,854	4.945	12	389.896,692 376.205,854	13	389.892,671 376.209,079	5.155
13	389.892,671 376.209,079	14	389.889,051 376.212,217	4.791	14	389.889,051 376.212,217	15	389.879,034 376.221,182	13.443	15	389.879,034 376.221,182	16	389.865,445 376.230,838	16.67
16	389.865,445 376.230,838	17	389.856,089 376.237,58	11.532	17	389.856,089 376.237,58	18	389.853,655 376.233,648	4.624	18	389.853,655 376.233,648	19	389.844,026 376.219,424	17.177
19	389.844,026 376.219,424	20	389.841,78 376.216,195	3.933	20	389.841,78 376.216,195	21	389.848,806 376.211,13	8.661	21	389.848,806 376.211,13	22	389.855,866 376.205,864	8.808
22	389.855,866 376.205,864	23	389.869,119 376.195,814	16.633	23	389.869,119 376.195,814	24	389.878,343 376.188,869	11.546	24	389.878,343 376.188,869	25	389.888,855 376.180,859	13.216
25	389.888,855 376.180,859	26	389.896,02 376.175,662	8.851	26	389.896,02 376.175,662	27	389.899,649 376.173,231	4.368	27	389.899,649 376.173,231	28	389.978,167 376.109,75	100.97
28	389.978,167 376.109,75	29	389.981,186 376.112,772	4.272	29	389.981,186 376.112,772	30	389.985,327 376.117,344	6.169	30	389.985,327 376.117,344	31	389.989,379 376.119,948	4.817
31	389.989,379 376.119,948	32	389.992,404 376.120,916	3.176	32	389.992,404 376.120,916	33	389.993,834 376.120,75	1.44	33	389.993,834 376.120,75	34	389.997,257 376.119,589	3.615
34	389.997,257 376.119,589	35	389.999,512 376.118,738	2.41	35	389.999,512 376.118,738	36	390.001,904 376.118,65	2.394	36	390.001,904 376.118,65	37	390.003,987 376.119,27	2.173
37	390.003,987 376.119,27	38	390.009,068 376.122,089	5.811	38	390.009,068 376.122,089	39	390.013,763 376.123,41	4.877	39	390.013,763 376.123,41	40	390.015,829 376.124,262	2.235
40	390.015,829 376.124,262	41	390.016,198 376.124,735	0.6	41	390.016,198 376.124,735	42	390.007,887 376.133,826	12.317	42	390.007,887 376.133,826	43	389.990,014 376.147,872	22.732
43	389.990,014 376.147,872	1	389.980,064 376.156,254	13.01										

\*\* Lungimile segmentelor sunt determinate în planul de proiecție Stereo 70 și sunt rotunjite la 1 milimetru.

\*\*\* Distanța dintre puncte este formată din segmente cumulate ce sunt mai mici decât valoarea 1 milimetru.



**DATE DESPRE IMOBILUL NR. 6001**

Oficiul de Cadastru și Publicitate Imobiliară GORJ  
Biroul de Cadastru și Publicitate Imobiliară Targu Jiu

**A. Partea I. Descrierea imobilului**

TEREN Necunoscut

Adresa: Loc. Totea, Jud. Gorj

Nr. Crt	Nr cadastral Nr. topografic	Suprafața* (mp)	Observații / Referințe
A1		2.709	Sector cadastral:74 Teren neimprejmuit;

**B. Partea II. Proprietari și acte**

Inscrieri privitoare la dreptul de proprietate și alte drepturi reale		Referințe
<b>0 / 17/04/2026</b>		
Act Administrativ nr. 1468, din 30/03/2026 emis de PRIMARIA LICURICI;		
B1	Inscrierea posesiei, drept de PROPRIETATE, dobandit prin Lege, cota actuala 1/1 1) NEIDENTIFICAT NEIDENTIFICAT	A1
/		
Act Normativ nr. 7, din 13/03/1996 emis de PARLAMENTUL ROMANIEI;		
B2	Se noteaza mentiunea de proprietar neidentificat	A1

**C. Partea III. SARCINI .**

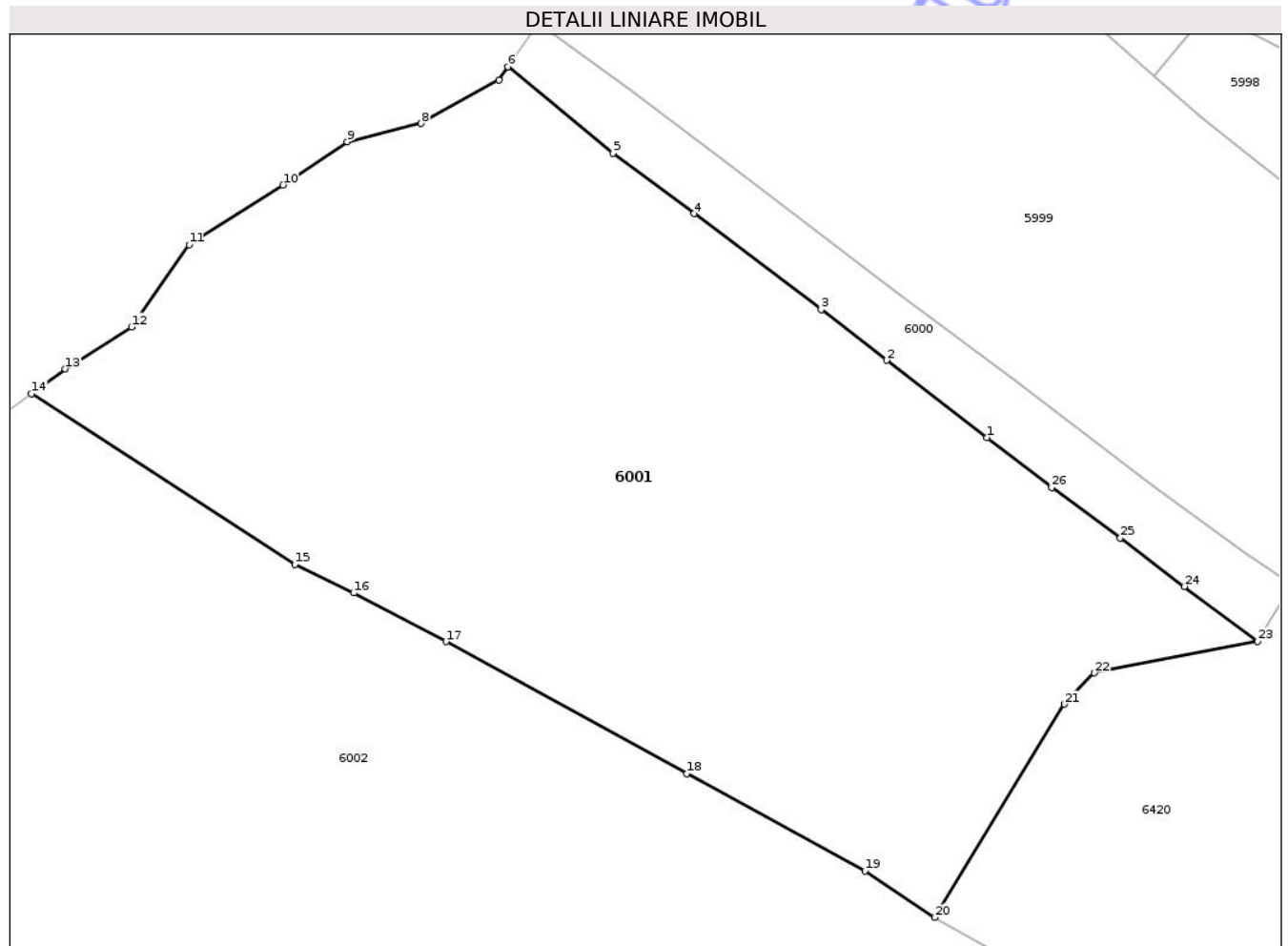
Inscrieri privind dezmembramintele dreptului de proprietate, drepturi reale de garanție și sarcini	Referințe
NU SUNT	

## Anexa Nr. 1 La Partea I

## Teren

Nr cadastral	Suprafața (mp)*	Observații / Referințe
	2.709	

\* Suprafața este determinată în planul de proiecție Stereo 70.



## Date referitoare la teren

Crt	Categorie folosință	Intra vilan	Suprafața (mp)	Tarla	Parcelă	Nr. topo	Observații / Referințe
1	curți constructii	DA	1.693	3	113/2, 114/2, 115/2, 121	-	
2	arabil	NU	1.016	3	113/2, 114/2, 115/2, 121	-	

## Lungime Segmente

1) Valorile lungimilor segmentelor sunt obținute din proiecție în plan.

Punct început	X / Y	Punct sfârșit	X / Y	Lungime segment (** (m)
1	389.876,228 376.184,484	2	389.868,558 376.190,391	9.681
3	389.863,53 376.194,275	4	389.853,764 376.201,638	12.231
5	389.847,57 376.206,267	6	389.839,491 376.212,905	10.456
7	389.838,781 376.211,884	8	389.832,826 376.208,552	6.824

Punct început	X / Y	Punct sfârșit	X / Y	Lungime segment (** (m)
2	389.868,558 376.190,391	3	389.863,53 376.194,275	6.353
4	389.853,764 376.201,638	5	389.847,57 376.206,267	7.733
6	389.839,491 376.212,905	7	389.838,781 376.211,884	1.244
8	389.832,826 376.208,552	9	389.827,148 376.207,159	5.846

Punct început	X / Y	Punct sfârșit	X / Y	Lungime segment (** (m)
9	389.827,148 376.207,159	10	389.822,227 376.203,832	5.94
11	389.815,018 376.199,257	12	389.810,588 376.192,946	7.711
13	389.805,515 376.189,742	14	389.802,913 376.187,846	3.22
15	389.823,124 376.174,759	16	389.827,646 376.172,558	5.029
17	389.834,727 376.168,826	18	389.853,218 376.158,707	21.079
19	389.866,875 376.151,263	20	389.872,237 376.147,692	6.442
21	389.882,203 376.164,034	22	389.884,485 376.166,43	3.309
23	389.897,021 376.168,852	24	389.891,384 376.173,056	7.032
25	389.886,489 376.176,788	26	389.881,221 376.180,656	6.536

Punct început	X / Y	Punct sfârșit	X / Y	Lungime segment (** (m)
10	389.822,227 376.203,832	11	389.815,018 376.199,257	8.538
12	389.810,588 376.192,946	13	389.805,515 376.189,742	6.0
14	389.802,913 376.187,846	15	389.823,124 376.174,759	24.078
16	389.827,646 376.172,558	17	389.834,727 376.168,826	8.004
18	389.853,218 376.158,707	19	389.866,875 376.151,263	15.554
20	389.872,237 376.147,692	21	389.882,203 376.164,034	19.141
22	389.884,485 376.166,43	23	389.897,021 376.168,852	12.768
24	389.891,384 376.173,056	25	389.886,489 376.176,788	6.155
26	389.881,221 376.180,656	1	389.876,228 376.184,484	6.292

\*\* Lungimile segmentelor sunt determinate în planul de proiecție Stereo 70 și sunt rotunjite la 1 milimetru.

\*\*\* Distanța dintre puncte este formată din segmente cumulate ce sunt mai mici decât valoarea 1 milimetru.

Neutilizabil în  
Civil



**DATE DESPRE IMOBILUL NR. 6003**

Oficiul de Cadastru și Publicitate Imobiliară GORJ  
Biroul de Cadastru și Publicitate Imobiliară Targu Jiu

**A. Partea I. Descrierea imobilului**

TEREN Necunoscut

Adresa: Loc. Totea, Jud. Gorj

Nr. Crt	Nr cadastral Nr. topografic	Suprafața* (mp)	Observații / Referințe
A1		2.046	Sector cadastral:74 Teren neimprejmuit;

**B. Partea II. Proprietari și acte**

Inscrieri privitoare la dreptul de proprietate și alte drepturi reale	Referințe
<b>0 / 15/04/2026</b>	
Act Normativ nr. 7, din 13/03/1996 emis de PARLAMENTUL ROMANIEI;	
B1	A1
Intabulare, drept de PROPRIETATE, dobandit prin Lege, cota actuala 1/1	
1) NEIDENTIFICAT NEIDENTIFICAT	
/	
Act Administrativ nr. 1468, din 30/03/2026 emis de PRIMARIA LICURICI;	
B2	A1
Se noteaza posesia factica in favoarea lui RĂSCOL AURELIAN	
1) RĂSCOL AURELIAN	

**C. Partea III. SARCINI .**

Inscrieri privind dezmembramintele dreptului de proprietate, drepturi reale de garanție și sarcini	Referințe
NU SUNT	

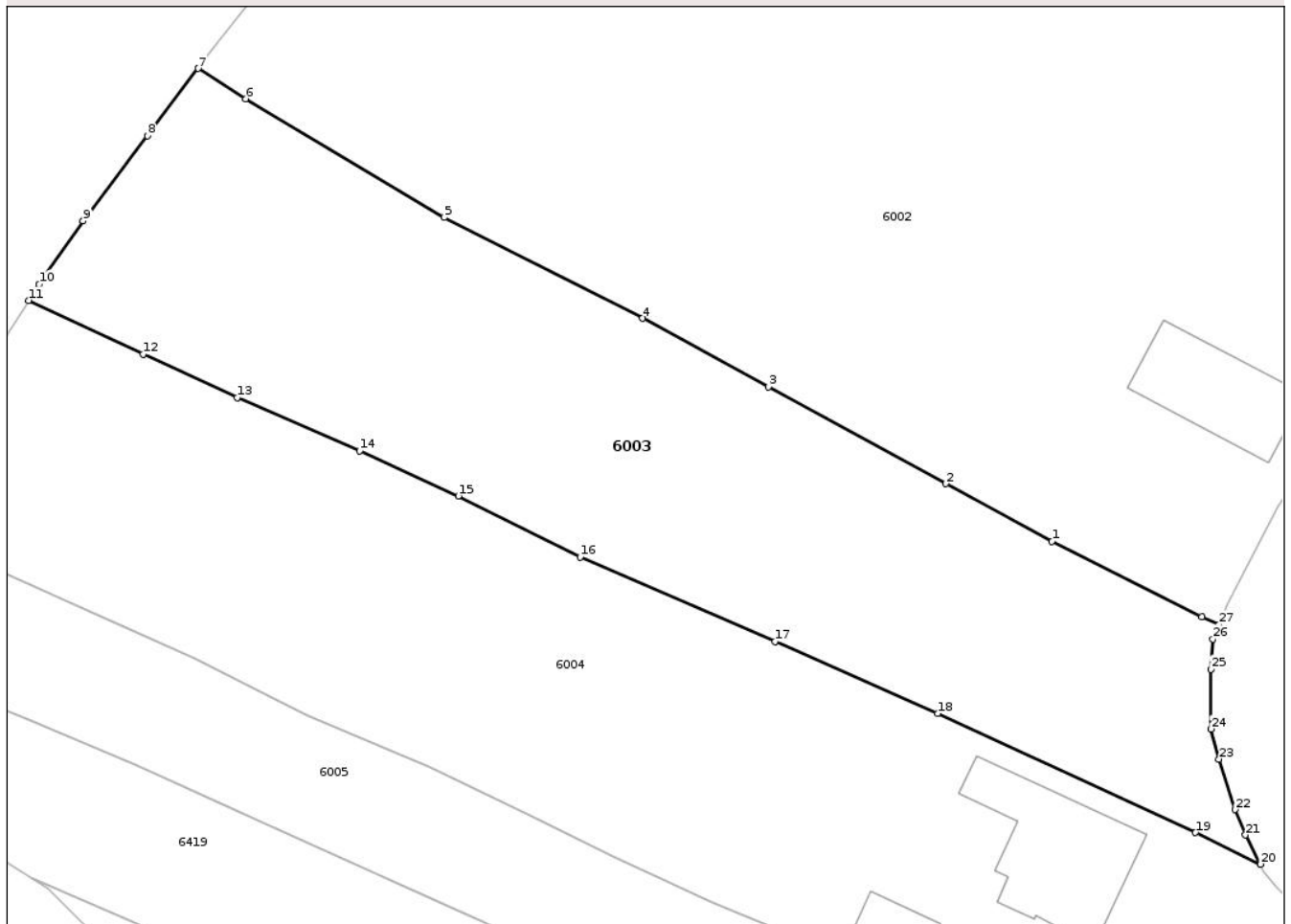
## Anexa Nr. 1 La Partea I

## Teren

Nr cadastral	Suprafața (mp)*	Observații / Referințe
	2.046	

\* Suprafața este determinată în planul de proiecție Stereo 70.

## DETALII LINIARE IMOBIL



## Date referitoare la teren

Crt	Categorie folosință	Intra vilan	Suprafața (mp)	Tarla	Parcelă	Nr. topo	Observații / Referințe
1	arabil	DA	2.023	3	133	-	
2	arabil	NU	23	3	133	-	

## Lungime Segmente

1) Valorile lungimilor segmentelor sunt obținute din proiecție în plan.

Punct început	X / Y	Punct sfârșit	X / Y	Lungime segment (** (m))
1	389.836,78 376.111,871	2	389.827,854 376.116,727	10.161
3	389.812,907 376.124,862	4	389.802,33 376.130,632	12.048
5	389.785,646 376.139,098	6	389.768,947 376.149,084	19.457
7	389.764,946 376.151,636	8	389.760,672 376.145,977	7.092

Punct început	X / Y	Punct sfârșit	X / Y	Lungime segment (** (m))
2	389.827,854 376.116,727	3	389.812,907 376.124,862	17.017
4	389.802,33 376.130,632	5	389.785,646 376.139,098	18.709
6	389.768,947 376.149,084	7	389.764,946 376.151,636	4.746
8	389.760,672 376.145,977	9	389.755,28 376.138,814	8.966

Punct început	X / Y	Punct sfârșit	X / Y	Lungime segment (** (m))
9	389.755,28 376.138,814	10	389.751,578 376.133,503	6.474
11	389.750,694 376.132,135	12	389.760,307 376.127,623	10.619
13	389.768,232 376.123,97	14	389.778,528 376.119,491	11.228
15	389.786,85 376.115,7	16	389.797,095 376.110,58	11.453
17	389.813,492 376.103,474	18	389.827,162 376.097,407	14.956
19	389.848,864 376.087,393	20	389.854,32 376.084,747	6.064
21	389.853,054 376.087,197	22	389.852,19 376.089,335	2.306
23	389.850,838 376.093,576	24	389.850,162 376.096,114	2.626
25	389.850,147 376.101,131	26	389.850,335 376.103,668	2.544
27	389.850,836 376.104,871	28	389.849,374 376.105,549	1.612

Punct început	X / Y	Punct sfârșit	X / Y	Lungime segment (** (m))
10	389.751,578 376.133,503	11	389.750,694 376.132,135	1.629
12	389.760,307 376.127,623	13	389.768,232 376.123,97	8.726
14	389.778,528 376.119,491	15	389.786,85 376.115,7	9.145
16	389.797,095 376.110,58	17	389.813,492 376.103,474	17.871
18	389.827,162 376.097,407	19	389.848,864 376.087,393	23.901
20	389.854,32 376.084,747	21	389.853,054 376.087,197	2.758
22	389.852,19 376.089,335	23	389.850,838 376.093,576	4.451
24	389.850,162 376.096,114	25	389.850,147 376.101,131	5.017
26	389.850,335 376.103,668	27	389.850,836 376.104,871	1.303
28	389.849,374 376.105,549	1	389.836,78 376.111,871	14.092

\*\* Lungimile segmentelor sunt determinate în planul de proiecție Stereo 70 și sunt rotunjite la 1 milimetru.

\*\*\* Distanța dintre puncte este formată din segmente cumulate ce sunt mai mici decât valoarea 1 milimetru.



**DATE DESPRE IMOBILUL NR. 6005**

Oficiul de Cadastru și Publicitate Imobiliară GORJ  
Biroul de Cadastru și Publicitate Imobiliară Targu Jiu

**A. Partea I. Descrierea imobilului**

TEREN Necunoscut

Adresa: Loc. Totea, Str Principală, Nr. 250, Jud. Gorj

Nr. Crt	Nr cadastral Nr. topografic	Suprafața* (mp)	Observații / Referințe
A1		2.731	Sector cadastral:74 Teren neimprejmuit;

**Construcții**

Crt	Nr cadastral Nr. topografic	Adresa	Observații / Referințe
A1.1		Loc. Totea, Str Principală, Nr. 250, Jud. Gorj	Nr. niveluri:1; S. construita la sol:75 mp; S. construita desfasurata:75 mp; LOCUINTA
A1.2		Loc. Totea, Str Principală, Nr. 250, Jud. Gorj	Nr. niveluri:1; S. construita la sol:46 mp; S. construita desfasurata:46 mp; ANEXA

**B. Partea II. Proprietari și acte**

Inscrieri privitoare la dreptul de proprietate și alte drepturi reale		Referințe
<b>0 / 15/04/2026</b>		
Act Normativ nr. 7, din 13/03/1996 emis de PARLAMENTUL ROMANIEI;		
B1	Intabulare, drept de PROPRIETATE, dobandit prin Lege, cota actuala 1/1 1) NEIDENTIFICAT NEIDENTIFICAT	A1
/		
Act Administrativ nr. 1468, din 30/03/2026 emis de PRIMARIA LICURICI;		
B2	Se noteaza posesia factica in favoarea lui RĂSCOL-BOCEAN VASILE 1) RĂSCOL-BOCEAN VASILE	A1
Act Normativ nr. 7, din 13/03/1996 emis de PARLAMENTUL ROMANIEI;		
B3	Intabulare, drept de PROPRIETATE, dobandit prin Lege, cota actuala 1/1 1) RĂSCOL-BOCEAN VASILE	A1.1, A1.2

**C. Partea III. SARCINI .**

Inscrieri privind dezmembramintele dreptului de proprietate, drepturi reale de garanție și sarcini	Referințe
NU SUNT	

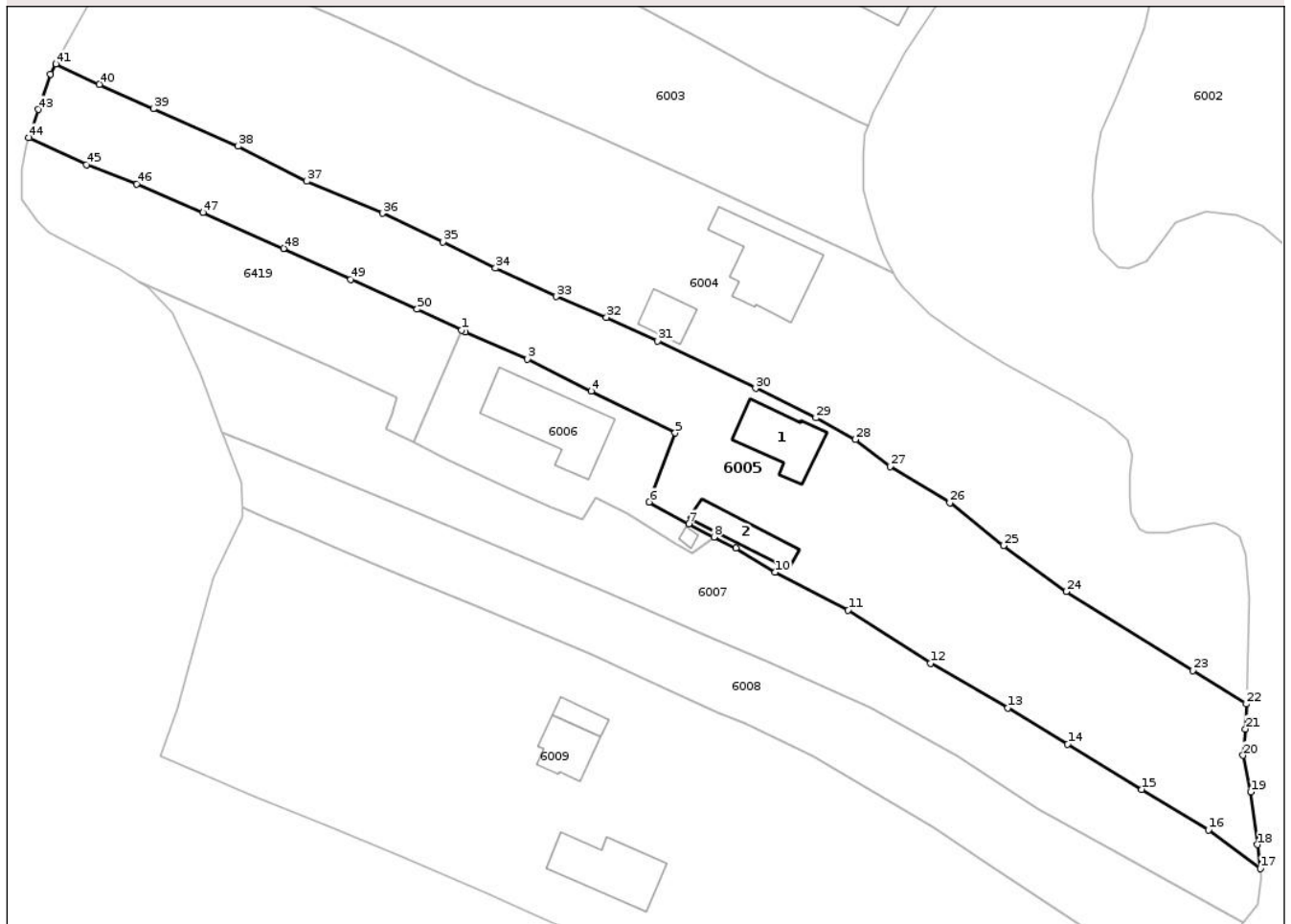
## Anexa Nr. 1 La Partea I

## Teren

Nr cadastral	Suprafața (mp)*	Observații / Referințe
	2.731	

\* Suprafața este determinată în planul de proiecție Stereo 70.

## DETALII LINIARE IMOBIL



## Date referitoare la teren

Crt	Categorie folosință	Intra vilan	Suprafața (mp)	Tarla	Parcelă	Nr. topo	Observații / Referințe
1	curți constructii	DA	731	3	137/2, 138, 139, 140, 141, 142/1	-	
2	arabil	DA	509	3	137/2, 138, 139, 140, 141, 142/1	-	
3	vie	DA	212	3	137/2, 138, 139, 140, 141, 142/1	-	
4	pasune	NU	1.279	3	137/2, 138, 139, 140, 141, 142/1	-	

## Date referitoare la construcții

Crt	Număr	Destinație construcție	Supraf. (mp)	Situație juridică	Observații / Referințe
A1.1		construcții de locuințe	75	Cu acte	Nr. niveluri:1; S. construita la sol:75 mp; S. construita desfasurata:75 mp; LOCUINTA
A1.2		construcții anexa	46	Cu acte	Nr. niveluri:1; S. construita la sol:46 mp; S. construita desfasurata:46 mp; ANEXA

## Lungime Segmente

1) Valorile lungimilor segmentelor sunt obținute din proiecție în plan.

Punct început	X / Y	Punct sfârșit	X / Y	Lungime segment	Punct început	X / Y	Punct sfârșit	X / Y	Lungime segment	Punct început	X / Y	Punct sfârșit	X / Y	Lungime segment
1	389.795,181 376.076,925	2	389.795,733 376.076,664	0.611	2	389.795,733 376.076,664	3	389.804,192 376.072,965	9.232	3	389.804,192 376.072,965	4	389.812,937 376.068,616	9.767
4	389.812,937 376.068,616	5	389.824,421 376.062,872	12.84	5	389.824,421 376.062,872	6	389.820,869 376.053,441	10.078	6	389.820,869 376.053,441	7	389.826,262 376.050,415	6.184
7	389.826,262 376.050,415	8	389.829,73 376.048,635	3.898	8	389.829,73 376.048,635	9	389.832,704 376.047,109	3.343	9	389.832,704 376.047,109	10	389.838,141 376.043,833	6.348
10	389.838,141 376.043,833	11	389.848,091 376.038,672	11.209	11	389.848,091 376.038,672	12	389.859,362 376.031,396	13.415	12	389.859,362 376.031,396	13	389.869,949 376.025,27	12.232
13	389.869,949 376.025,27	14	389.878,138 376.020,335	9.561	14	389.878,138 376.020,335	15	389.888,296 376.014,155	11.89	15	389.888,296 376.014,155	16	389.897,41 376.008,602	10.672
16	389.897,41 376.008,602	17	389.904,514 376.003,307	8.86	17	389.904,514 376.003,307	18	389.904,136 376.006,576	3.291	18	389.904,136 376.006,576	19	389.903,186 376.013,773	7.259
19	389.903,186 376.013,773	20	389.902,141 376.018,789	5.124	20	389.902,141 376.018,789	21	389.902,469 376.022,402	3.628	21	389.902,469 376.022,402	22	389.902,575 376.025,821	3.421
22	389.902,575 376.025,821	23	389.895,255 376.030,395	8.632	23	389.895,255 376.030,395	24	389.877,955 376.041,194	20.394	24	389.877,955 376.041,194	25	389.869,352 376.047,457	10.641
25	389.869,352 376.047,457	26	389.861,998 376.053,308	9.398	26	389.861,998 376.053,308	27	389.853,839 376.058,308	9.569	27	389.853,839 376.058,308	28	389.849,111 376.061,978	5.985
28	389.849,111 376.061,978	29	389.843,683 376.064,92	6.174	29	389.843,683 376.064,92	30	389.835,441 376.068,961	9.179	30	389.835,441 376.068,961	31	389.822,032 376.075,465	14.903
31	389.822,032 376.075,465	32	389.815,027 376.078,685	7.71	32	389.815,027 376.078,685	33	389.808,13 376.081,525	7.459	33	389.808,13 376.081,525	34	389.799,849 376.085,41	9.147
34	389.799,849 376.085,41	35	389.792,625 376.088,98	8.058	35	389.792,625 376.088,98	36	389.784,364 376.092,913	9.149	36	389.784,364 376.092,913	37	389.774,009 376.097,293	11.243
37	389.774,009 376.097,293	38	389.764,632 376.102,065	10.521	38	389.764,632 376.102,065	39	389.753,006 376.107,189	12.705	39	389.753,006 376.107,189	40	389.745,656 376.110,543	8.079
40	389.745,656 376.110,543	41	389.739,668 376.113,321	6.601	41	389.739,668 376.113,321	42	389.738,942 376.111,934	1.566	42	389.738,942 376.111,934	43	389.737,252 376.107,105	5.116
43	389.737,252 376.107,105	44	389.735,965 376.103,247	4.067	44	389.735,965 376.103,247	45	389.743,848 376.099,545	8.709	45	389.743,848 376.099,545	46	389.750,749 376.096,881	7.397
46	389.750,749 376.096,881	47	389.759,802 376.093,002	9.849	47	389.759,802 376.093,002	48	389.770,826 376.088,102	12.064	48	389.770,826 376.088,102	49	389.780,003 376.083,866	10.107
49	389.780,003 376.083,866	50	389.789,111 376.079,797	9.976	50	389.789,111 376.079,797	1	389.795,181 376.076,925	6.715					

\*\* Lungimile segmentelor sunt determinate în planul de proiecție Stereo 70 și sunt rotunjite la 1 milimetru.

\*\*\* Distanța dintre puncte este formată din segmente cumulate ce sunt mai mici decât valoarea 1 milimetru.



**DATE DESPRE IMOBILUL NR. 6007**

Oficiul de Cadastru și Publicitate Imobiliară GORJ  
Biroul de Cadastru și Publicitate Imobiliară Targu Jiu

**A. Partea I. Descrierea imobilului**

TEREN Necunoscut

Adresa: Loc. Totea, Jud. Gorj

Nr. Crt	Nr cadastral Nr. topografic	Suprafața* (mp)	Observații / Referințe
A1		1.686	Sector cadastral:74 Teren neimprejmuit;

**B. Partea II. Proprietari și acte**

Inscrieri privitoare la dreptul de proprietate și alte drepturi reale		Referințe
<b>0 / 15/04/2026</b>		
Act Normativ nr. 7, din 13/03/1996 emis de PARLAMENTUL ROMANIEI;		
B1	Intabulare, drept de PROPRIETATE, dobandit prin Lege, cota actuala 1/1 1) NEIDENTIFICAT NEIDENTIFICAT	A1
/		
Act Administrativ nr. 1468, din 30/03/2026 emis de PRIMARIA LICURICI;		
B2	Se noteaza posesia factica in favoarea lui MIHALACHE ILEANA 1) MIHALACHE ILEANA	A1

**C. Partea III. SARCINI .**

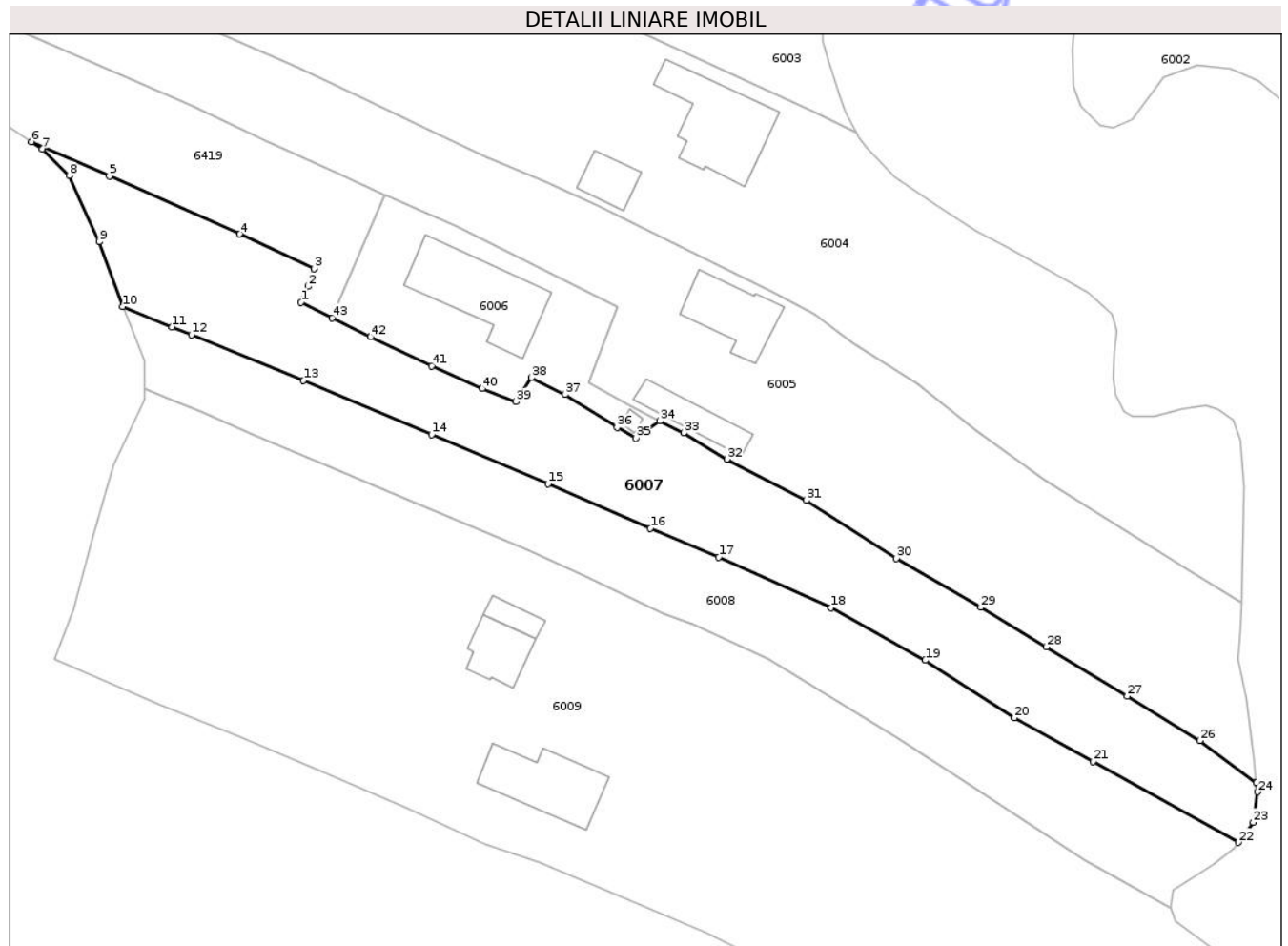
Inscrieri privind dezmembramintele dreptului de proprietate, drepturi reale de garanție și sarcini	Referințe
NU SUNT	

## Anexa Nr. 1 La Partea I

## Teren

Nr cadastral	Suprafața (mp)*	Observații / Referințe
	1.686	

\* Suprafața este determinată în planul de proiecție Stereo 70.



## Date referitoare la teren

Crt	Categorie folosință	Intra vilan	Suprafața (mp)	Tarla	Parcelă	Nr. topo	Observații / Referințe
1	vie	DA	821	3	146, 147/1, 148/1	-	
2	vie	NU	865	3	146, 147/1, 148/1	-	

## Lungime Segmente

1) Valorile lungimilor segmentelor sunt obținute din proiecție în plan.

Punct început	X / Y	Punct sfârșit	X / Y	Lungime segment
1	389.784,774 376.063,477	2	389.785,675 376.065,467	2.184
4	389.777,055 376.071,999	5	389.760,737 376.079,291	17.873
7	389.752,331 376.082,676	8	389.755,693 376.079,3	4.764
10	389.762,433 376.062,929	11	389.768,608 376.060,388	6.677
2	389.785,675 376.065,467	3	389.786,364 376.067,69	2.327
5	389.760,737 376.079,291	6	389.750,972 376.083,565	10.659
8	389.755,693 376.079,3	9	389.759,464 376.071,032	9.087
11	389.768,608 376.060,388	12	389.771,056 376.059,418	2.633
3	389.786,364 376.067,69	4	389.777,055 376.071,999	10.258
6	389.750,972 376.083,565	7	389.752,331 376.082,676	1.624
9	389.759,464 376.071,032	10	389.762,433 376.062,929	8.63
12	389.771,056 376.059,418	13	389.785,061 376.053,675	15.137

Punct început	X / Y	Punct sfârșit	X / Y	Lungime segment	Punct început	X / Y	Punct sfârșit	X / Y	Lungime segment	Punct început	X / Y	Punct sfârșit	X / Y	Lungime segment
13	389.785,061 376.053,675	14	389.801,122 376.046,924	17.422	14	389.801,122 376.046,924	15	389.815,732 376.040,74	15.865	15	389.815,732 376.040,74	16	389.828,56 376.035,19	13.977
16	389.828,56 376.035,19	17	389.837,123 376.031,549	9.305	17	389.837,123 376.031,549	18	389.851,181 376.025,225	15.415	18	389.851,181 376.025,225	19	389.862,984 376.018,66	13.506
19	389.862,984 376.018,66	20	389.874,143 376.011,447	13.287	20	389.874,143 376.011,447	21	389.884,0 376.005,993	11.265	21	389.884,0 376.005,993	22	389.902,235 375.995,868	20.857
22	389.902,235 375.995,868	23	389.904,093 375.998,362	3.11	23	389.904,093 375.998,362	24	389.904,644 376.002,179	3.857	24	389.904,644 376.002,179	25	389.904,514 376.003,307	1.135
25	389.904,514 376.003,307	26	389.897,41 376.008,602	8.86	26	389.897,41 376.008,602	27	389.888,296 376.014,155	10.672	27	389.888,296 376.014,155	28	389.878,138 376.020,335	11.89
28	389.878,138 376.020,335	29	389.869,949 376.025,27	9.561	29	389.869,949 376.025,27	30	389.859,362 376.031,396	12.232	30	389.859,362 376.031,396	31	389.848,091 376.038,672	13.415
31	389.848,091 376.038,672	32	389.838,141 376.043,833	11.209	32	389.838,141 376.043,833	33	389.832,704 376.047,109	6.348	33	389.832,704 376.047,109	34	389.829,73 376.048,635	3.343
34	389.829,73 376.048,635	35	389.826,739 376.046,447	3.706	35	389.826,739 376.046,447	36	389.824,377 376.047,789	2.717	36	389.824,377 376.047,789	37	389.817,877 376.051,943	7.714
37	389.817,877 376.051,943	38	389.813,618 376.054,039	4.747	38	389.813,618 376.054,039	39	389.811,661 376.051,025	3.594	39	389.811,661 376.051,025	40	389.807,488 376.052,662	4.483
40	389.807,488 376.052,662	41	389.801,118 376.055,516	6.98	41	389.801,118 376.055,516	42	389.793,5 376.059,138	8.435	42	389.793,5 376.059,138	43	389.788,677 376.061,536	5.386
43	389.788,677 376.061,536	1	389.784,774 376.063,477	4.359										

\*\* Lungimile segmentelor sunt determinate în planul de proiecție Stereo 70 și sunt rotunjite la 1 milimetru.

\*\*\* Distanța dintre puncte este formată din segmente cumulate ce sunt mai mici decât valoarea 1 milimetru.



**DATE DESPRE IMOBILUL NR. 6009**

Oficiul de Cadastru și Publicitate Imobiliară GORJ  
Biroul de Cadastru și Publicitate Imobiliară Targu Jiu

**A. Partea I. Descrierea imobilului**

TEREN Necunoscut

Adresa: Loc. Totea, Str Principală, Nr. 246, Jud. Gorj

Nr. Crt	Nr cadastral Nr. topografic	Suprafața* (mp)	Observații / Referințe
A1		5.239	Sector cadastral:74 Teren neimprejmuit;

**Construcții**

Crt	Nr cadastral Nr. topografic	Adresa	Observații / Referințe
A1.1		Loc. Totea, Str Principală, Nr. 246, Jud. Gorj	Nr. niveluri:1; S. construita la sol:97 mp; S. construita desfasurata:97 mp; LOCUINTA
A1.2		Loc. Totea, Str Principală, Nr. 246, Jud. Gorj	Nr. niveluri:1; S. construita la sol:48 mp; S. construita desfasurata:48 mp; LOCUINTA
A1.3		Loc. Totea, Str Principală, Nr. 246, Jud. Gorj	Nr. niveluri:1; S. construita la sol:19 mp; S. construita desfasurata:19 mp; ANEXA

**B. Partea II. Proprietari și acte**

Inscrieri privitoare la dreptul de proprietate și alte drepturi reale		Referințe
<b>0 / 15/04/2026</b>		
Act Normativ nr. 7, din 13/03/1996 emis de PARLAMENTUL ROMANIEI;		
B1	Intabulare, drept de PROPRIETATE, dobandit prin Lege, cota actuala 1/1 1) NEIDENTIFICAT NEIDENTIFICAT	A1
/		
Act Administrativ nr. 1468, din 30/03/2026 emis de PRIMARIA LICURICI;		
B2	Se noteaza posesia factica in favoarea lui GEAMĂNU VASILE 1) GEAMĂNU VASILE	A1
Act Normativ nr. 7, din 13/03/1996 emis de PARLAMENTUL ROMANIEI;		
B3	Intabulare, drept de PROPRIETATE, dobandit prin Lege, cota actuala 1/1 1) GEAMĂNU VASILE	A1.1, A1.2, A1.3

**C. Partea III. SARCINI .**

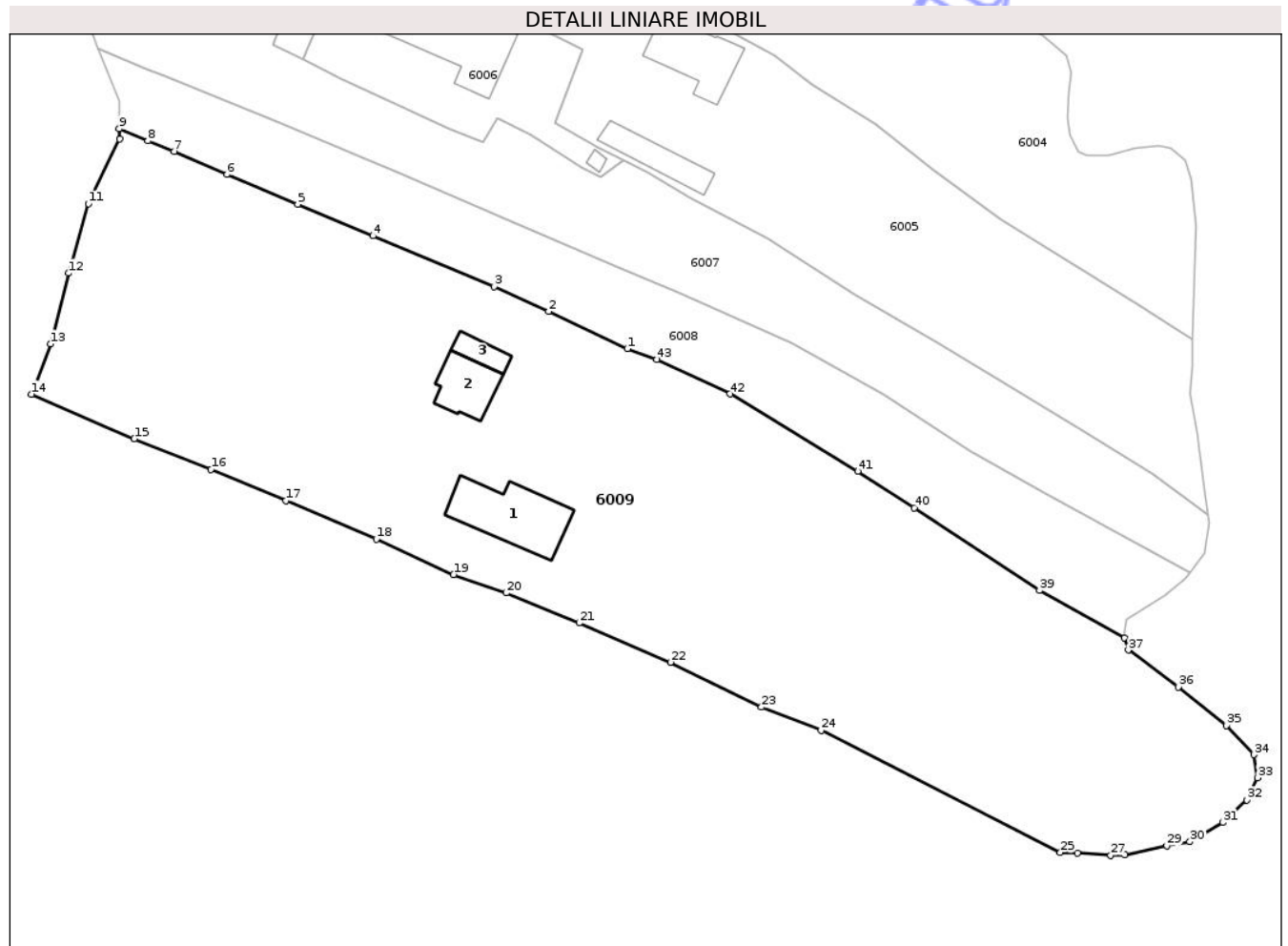
Inscrieri privind dezmembramintele dreptului de proprietate, drepturi reale de garanție și sarcini	Referințe
NU SUNT	

## Anexa Nr. 1 La Partea I

## Teren

Nr cadastral	Suprafața (mp)*	Observații / Referințe
	5.239	

\* Suprafața este determinată în planul de proiecție Stereo 70.



## Date referitoare la teren

Crt	Categorie folosință	Intravilan	Suprafața (mp)	Tarla	Parcelă	Nr. topo	Observații / Referințe
1	curți construcții	DA	689	3, 97	149,..., 157, 12401/1, 12402/1	-	
2	vie	DA	680	3, 97	149,..., 157, 12401/1, 12402/1	-	
3	arabil	DA	1.115	3, 97	149,..., 157, 12401/1, 12402/1	-	
4	pasune	NU	2.755	3, 97	149,..., 157, 12401/1, 12402/1	-	

## Date referitoare la construcții

Crt	Număr	Destinație construcție	Supraf. (mp)	Situație juridică	Observații / Referințe
A1.1		construcții de locuințe	97	Cu acte	Nr. niveluri:1; S. construita la sol:97 mp; S. construita desfasurata:97 mp; LOCUINTA
A1.2		construcții de locuințe	48	Cu acte	Nr. niveluri:1; S. construita la sol:48 mp; S. construita desfasurata:48 mp; LOCUINTA
A1.3		construcții anexa	19	Cu acte	Nr. niveluri:1; S. construita la sol:19 mp; S. construita desfasurata:19 mp; ANEXA

## Lungime Segmente

1) Valorile lungimilor segmentelor sunt obținute din proiecție în plan.

Punct început	X / Y	Punct sfârșit	X / Y	Lungime segment	Punct început	X / Y	Punct sfârșit	X / Y	Lungime segment	Punct început	X / Y	Punct sfârșit	X / Y	Lungime segment
1	389.830,196 376.024,572	2	389.820,11 376.029,317	11.146	2	389.820,11 376.029,317	3	389.813,108 376.032,493	7.689	3	389.813,108 376.032,493	4	389.797,648 376.038,987	16.769
4	389.797,648 376.038,987	5	389.788,007 376.043,037	10.457	5	389.788,007 376.043,037	6	389.778,92 376.046,826	9.845	6	389.778,92 376.046,826	7	389.772,163 376.049,765	7.368
7	389.772,163 376.049,765	8	389.768,808 376.051,127	3.621	8	389.768,808 376.051,127	9	389.765,163 376.052,676	3.96	9	389.765,163 376.052,676	10	389.765,179 376.051,373	1.303
10	389.765,179 376.051,373	11	389.761,208 376.043,08	9.195	11	389.761,208 376.043,08	12	389.758,699 376.034,222	9.206	12	389.758,699 376.034,222	13	389.756,35 376.025,186	9.336
13	389.756,35 376.025,186	14	389.753,911 376.018,753	6.88	14	389.753,911 376.018,753	15	389.767,076 376.013,031	14.355	15	389.767,076 376.013,031	16	389.776,897 376.009,12	10.571
16	389.776,897 376.009,12	17	389.786,467 376.005,12	10.372	17	389.786,467 376.005,12	18	389.798,051 376.000,205	12.584	18	389.798,051 376.000,205	19	389.807,931 375.995,69	10.863
19	389.807,931 375.995,69	20	389.814,675 375.993,342	7.141	20	389.814,675 375.993,342	21	389.824,021 375.989,486	10.11	21	389.824,021 375.989,486	22	389.835,69 375.984,463	12.704
22	389.835,69 375.984,463	23	389.847,353 375.978,735	12.994	23	389.847,353 375.978,735	24	389.854,998 375.975,774	8.198	24	389.854,998 375.975,774	25	389.885,619 375.960,148	34.378
25	389.885,619 375.960,148	26	389.887,8 375.960,078	2.182	26	389.887,8 375.960,078	27	389.892,068 375.959,795	4.277	27	389.892,068 375.959,795	28	389.893,872 375.959,824	1.804
28	389.893,872 375.959,824	29	389.899,251 375.961,0	5.506	29	389.899,251 375.961,0	30	389.902,207 375.961,546	3.006	30	389.902,207 375.961,546	31	389.906,423 375.963,996	4.876
31	389.906,423 375.963,996	32	389.909,493 375.966,851	4.192	32	389.909,493 375.966,851	33	389.910,861 375.969,721	3.179	33	389.910,861 375.969,721	34	389.910,368 375.972,658	2.978
34	389.910,368 375.972,658	35	389.906,89 375.976,38	5.094	35	389.906,89 375.976,38	36	389.900,695 375.981,294	7.907	36	389.900,695 375.981,294	37	389.894,31 375.986,035	7.953
37	389.894,31 375.986,035	38	389.893,825 375.987,596	1.635	38	389.893,825 375.987,596	39	389.882,937 375.993,661	12.463	39	389.882,937 375.993,661	40	389.866,903 376.004,233	19.206
40	389.866,903 376.004,233	41	389.859,676 376.008,885	8.595	41	389.859,676 376.008,885	42	389.843,323 376.018,77	19.108	42	389.843,323 376.018,77	43	389.833,96 376.023,192	10.355
43	389.833,96 376.023,192	1	389.830,196 376.024,572	4.009										

\*\* Lungimile segmentelor sunt determinate în planul de proiecție Stereo 70 și sunt rotunjite la 1 milimetru.

\*\*\* Distanța dintre puncte este formată din segmente cumulate ce sunt mai mici decât valoarea 1 milimetru.



**DATE DESPRE IMOBILUL NR. 6420**

Oficiul de Cadastru și Publicitate Imobiliară GORJ  
Biroul de Cadastru și Publicitate Imobiliară Targu Jiu

**A. Partea I. Descrierea imobilului**

TEREN Extravilan

Adresa: Jud. Gorj

Nr. Crt	Nr cadastral Nr. topografic	Suprafața* (mp)	Observații / Referințe
A1		3.046	Sector cadastral:74 Teren neimprejmuit;

**B. Partea II. Proprietari și acte**

Inscrieri privitoare la dreptul de proprietate și alte drepturi reale	Referințe
<b>0 / 15/04/2026</b>	
Act Normativ nr. 7, din 13/03/1996 emis de PARLAMENTUL ROMANIEI;	
B1	A1
Intabulare, drept de PROPRIETATE, dobandit prin Lege, cota actuala 1/1	
1) NEIDENTIFICAT NEIDENTIFICAT	
/	
Act Administrativ nr. 1468, din 30/03/2026 emis de PRIMARIA LICURICI;	
B2	A1
Se noteaza posesia factica in favoarea lui FRUMUȘANU VICTOR	
1) FRUMUȘANU VICTOR	

**C. Partea III. SARCINI .**

Inscrieri privind dezmembramintele dreptului de proprietate, drepturi reale de garanție și sarcini	Referințe
NU SUNT	

## Anexa Nr. 1 La Partea I

## Teren

Nr cadastral	Suprafața (mp)*	Observații / Referințe
	3.046	

\* Suprafața este determinată în planul de proiecție Stereo 70.

## DETALII LINIARE IMOBIL



## Date referitoare la teren

Crt	Categorie folosință	Intra vilan	Suprafața (mp)	Tarla	Parcelă	Nr. topo	Observații / Referințe
1	pasune	NU	3.046	3	110, 111/2, 122, 123/1, 125/1	-	

## Lungime Segmente

1) Valorile lungimilor segmentelor sunt obținute din proiecție în plan.

Punct început	X / Y	Punct sfârșit	X / Y	Lungime segment (** (m)
1	389.899,649 376.173,231	2	389.897,021 376.168,852	5.107
2	389.897,021 376.168,852	3	389.884,485 376.166,43	12.768
3	389.884,485 376.166,43	4	389.882,203 376.164,034	3.309
4	389.882,203 376.164,034	5	389.872,237 376.147,692	19.141

Punct început	X / Y	Punct sfârșit	X / Y	Lungime segment (** (m)
5	389.872,237 376.147,692	6	389.872,857 376.147,28	0.744
6	389.872,857 376.147,28	7	389.897,806 376.133,608	28.45
7	389.897,806 376.133,608	8	389.909,243 376.126,209	13.622
8	389.909,243 376.126,209	9	389.936,222 376.107,901	32.604
9	389.936,222 376.107,901	10	389.945,737 376.102,146	11.12
10	389.945,737 376.102,146	11	389.954,292 376.096,092	10.48
11	389.954,292 376.096,092	12	389.954,66 376.096,29	0.418
12	389.954,66 376.096,29	13	389.961,972 376.100,815	8.599
13	389.961,972 376.100,815	14	389.972,08 376.106,106	11.409
14	389.972,08 376.106,106	15	389.977,644 376.109,226	6.379
15	389.977,644 376.109,226	16	389.978,167 376.109,75	0.74
16	389.978,167 376.109,75	1	389.899,649 376.173,231	100.97

\*\* Lungimile segmentelor sunt determinate în planul de proiecție Stereo 70 și sunt rotunjite la 1 milimetru.

\*\*\* Distanța dintre puncte este formată din segmente cumulate ce sunt mai mici decât valoarea 1 milimetru.



**DATE DESPRE IMOBILUL NR. 6421**

Oficiul de Cadastru și Publicitate Imobiliară GORJ  
Biroul de Cadastru și Publicitate Imobiliară Targu Jiu

**A. Partea I. Descrierea imobilului**

TEREN Necunoscut

Adresa: Loc. Totea, Jud. Gorj

Nr. Crt	Nr cadastral Nr. topografic	Suprafața* (mp)	Observații / Referințe
A1		566	Sector cadastral:74 Teren neimprejmuit;

**B. Partea II. Proprietari și acte**

Inscrieri privitoare la dreptul de proprietate și alte drepturi reale	Referințe
<b>0 / 15/04/2026</b>	
Act Normativ nr. 7, din 13/03/1996 emis de PARLAMENTUL ROMANIEI;	
B1	A1
Intabulare, drept de PROPRIETATE, dobandit prin Lege, cota actuala 1/1	
1) NEIDENTIFICAT NEIDENTIFICAT	
/	
Act Administrativ nr. 1468, din 30/03/2026 emis de PRIMARIA LICURICI;	
B2	A1
Se noteaza posesia factica in favoarea lui RĂSCOL CONSTANTIN-RELU	
1) RĂSCOL CONSTANTIN-RELU	

**C. Partea III. SARCINI .**

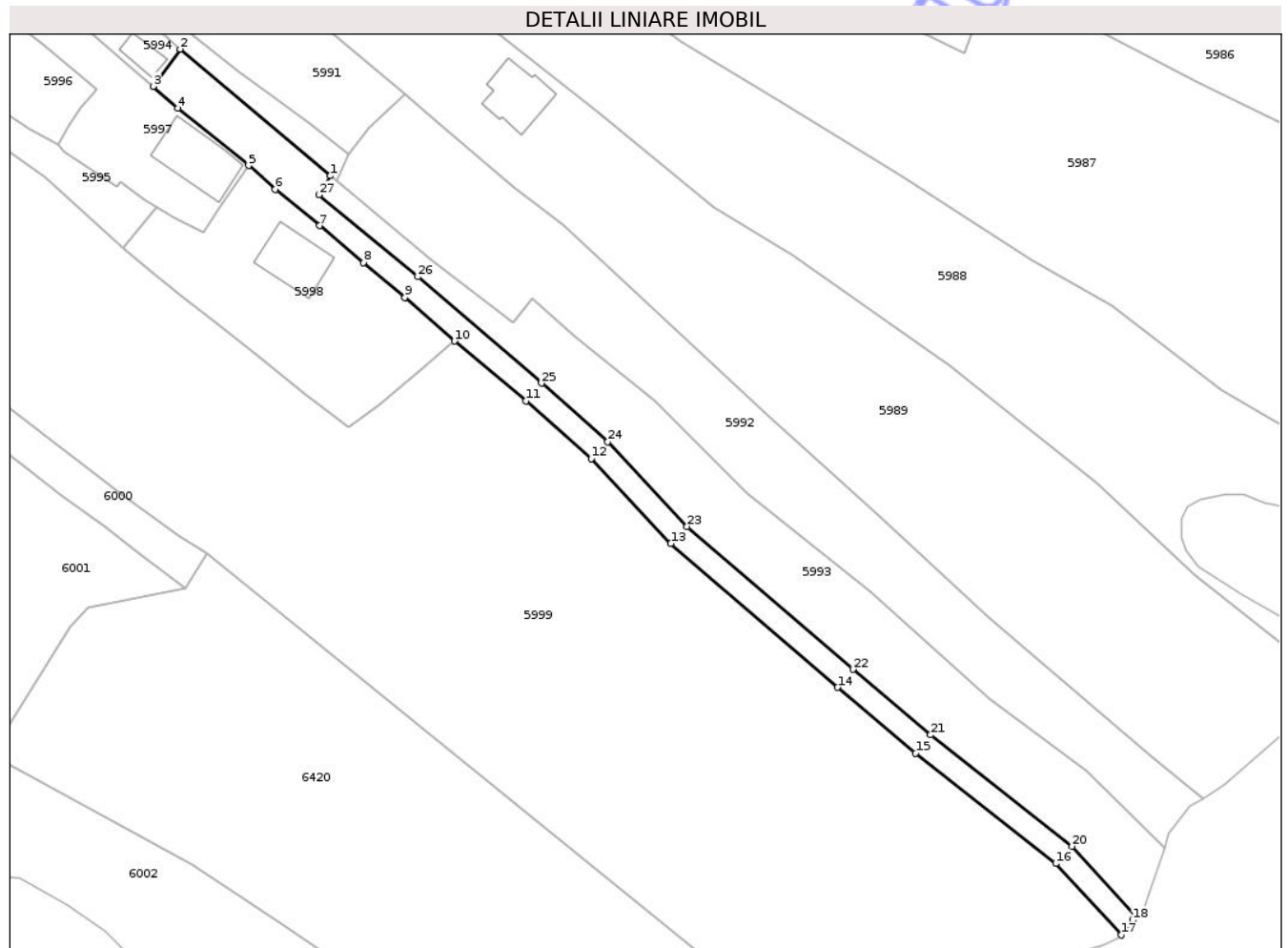
Inscrieri privind dezmembramintele dreptului de proprietate, drepturi reale de garanție și sarcini	Referințe
NU SUNT	

## Anexa Nr. 1 La Partea I

## Teren

Nr cadastral	Suprafața (mp)*	Observații / Referințe
	566	

\* Suprafața este determinată în planul de proiecție Stereo 70.



## Date referitoare la teren

Crt	Categorie folosință	Intra vilan	Suprafața (mp)	Tarla	Parcelă	Nr. topo	Observații / Referințe
1	pasune	DA	163	3	96/3, 97/3, 98/3	-	
2	pasune	NU	403	3	96/3, 97/3, 98/3	-	

## Lungime Segmente

1) Valorile lungimilor segmentelor sunt obținute din proiecție în plan.

Punct început	X / Y	Punct sfârșit	X / Y	Lungime segment (** (m))
1	389.915,437 376.221,36	2	389.896,297 376.237,467	25.015
3	389.892,819 376.232,739	4	389.895,984 376.229,976	4.201
5	389.904,99 376.222,661	6	389.908,401 376.219,617	4.572
7	389.914,067 376.215,013	8	389.919,648 376.210,296	7.307

Punct început	X / Y	Punct sfârșit	X / Y	Lungime segment (** (m))
2	389.896,297 376.237,467	3	389.892,819 376.232,739	5.869
4	389.895,984 376.229,976	5	389.904,99 376.222,661	11.602
6	389.908,401 376.219,617	7	389.914,067 376.215,013	7.301
8	389.919,648 376.210,296	9	389.924,935 376.205,865	6.898

Punct început	X / Y	Punct sfârșit	X / Y	Lungime segment (** (m)
9	389.924,935 376.205,865	10	389.931,25 376.200,323	8.402
11	389.940,357 376.192,705	12	389.948,675 376.185,355	11.1
13	389.958,804 376.174,561	14	389.980,064 376.156,254	28.056
15	389.990,014 376.147,872	16	390.007,887 376.133,826	22.732
17	390.016,198 376.124,735	18	390.017,676 376.126,629	2.402
19	390.018,098 376.127,103	20	390.009,935 376.136,032	12.098
21	389.991,908 376.150,199	22	389.982,009 376.158,538	12.943
23	389.960,883 376.176,73	24	389.950,767 376.187,51	14.783
25	389.942,327 376.194,968	26	389.926,553 376.208,503	20.785
27	389.913,973 376.218,924	1	389.915,437 376.221,36	2.842

Punct început	X / Y	Punct sfârșit	X / Y	Lungime segment (** (m)
10	389.931,25 376.200,323	11	389.940,357 376.192,705	11.873
12	389.948,675 376.185,355	13	389.958,804 376.174,561	14.802
14	389.980,064 376.156,254	15	389.990,014 376.147,872	13.01
16	390.007,887 376.133,826	17	390.016,198 376.124,735	12.317
18	390.017,676 376.126,629	19	390.018,098 376.127,103	0.635
20	390.009,935 376.136,032	21	389.991,908 376.150,199	22.928
22	389.982,009 376.158,538	23	389.960,883 376.176,73	27.879
24	389.950,767 376.187,51	25	389.942,327 376.194,968	11.263
26	389.926,553 376.208,503	27	389.913,973 376.218,924	16.336

\*\* Lungimile segmentelor sunt determinate în planul de proiecție Stereo 70 și sunt rotunjite la 1 milimetru.

\*\*\* Distanța dintre puncte este formată din segmente cumulate ce sunt mai mici decât valoarea 1 milimetru.



**DATE DESPRE IMOBILUL NR. 6423**

Oficiul de Cadastru și Publicitate Imobiliară GORJ  
Biroul de Cadastru și Publicitate Imobiliară Targu Jiu

**A. Partea I. Descrierea imobilului**

TEREN Necunoscut

Adresa: Loc. Totea, Jud. Gorj

Nr. Crt	Nr cadastral Nr. topografic	Suprafața* (mp)	Observații / Referințe
A1		1.089	Sector cadastral:74 Teren neimprejmuit;

**B. Partea II. Proprietari și acte**

Inscrieri privitoare la dreptul de proprietate și alte drepturi reale		Referințe
<b>0 / 17/04/2026</b>		
Act Administrativ nr. 1468, din 30/03/2026 emis de PRIMARIA LICURICI;		
B1	Inscrierea posesiei, drept de PROPRIETATE, dobandit prin Lege, cota actuala 1/1 1) NEIDENTIFICAT NEIDENTIFICAT	A1
/		
Act Normativ nr. 7, din 13/03/1996 emis de PARLAMENTUL ROMANIEI;		
B2	Se noteaza mentiunea de proprietar neidentificat	A1

**C. Partea III. SARCINI .**

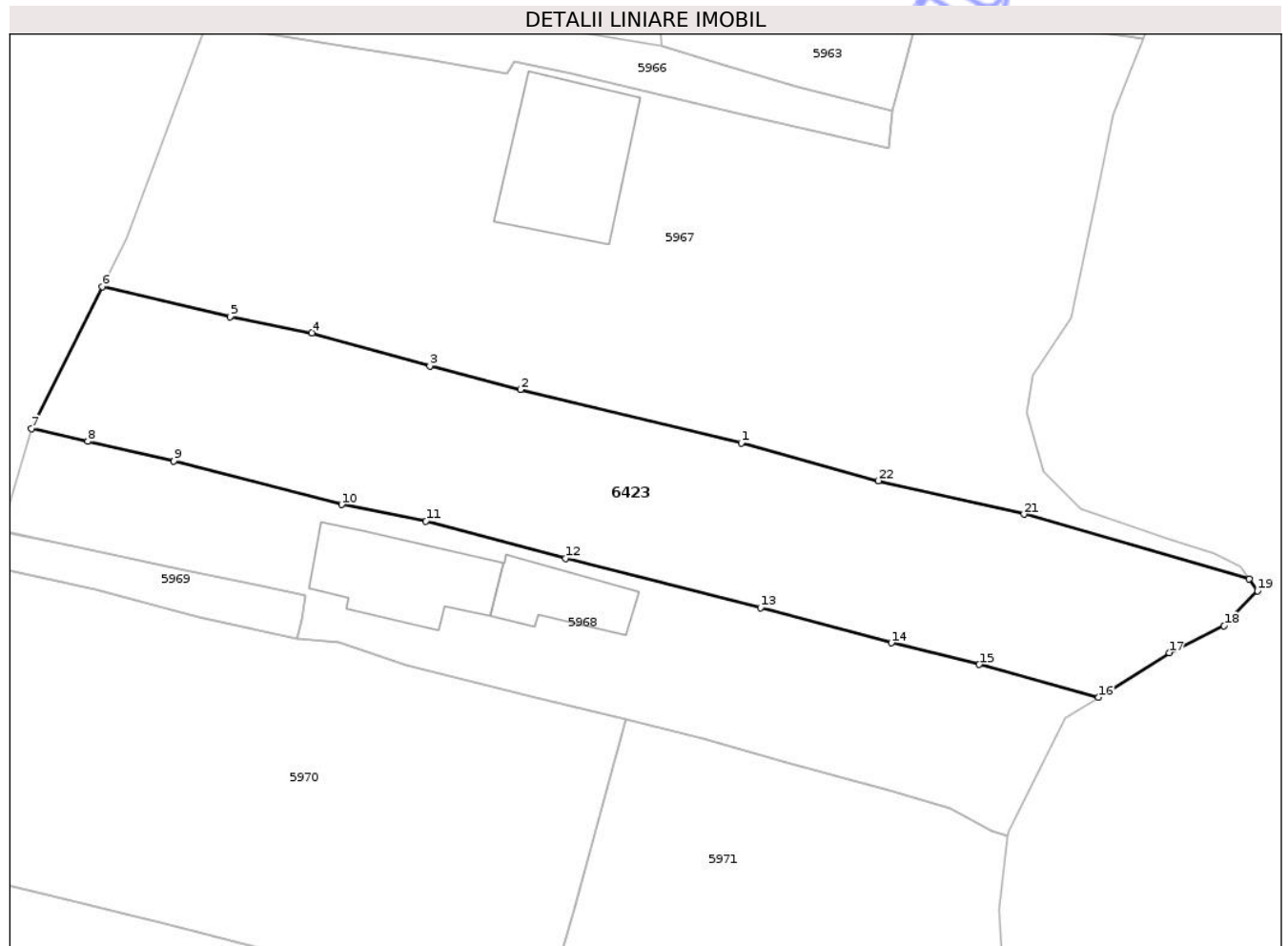
Inscrieri privind dezmembramintele dreptului de proprietate, drepturi reale de garanție și sarcini	Referințe
NU SUNT	

## Anexa Nr. 1 La Partea I

## Teren

Nr cadastral	Suprafața (mp)*	Observații / Referințe
	1.089	

\* Suprafața este determinată în planul de proiecție Stereo 70.



## Date referitoare la teren

Crt	Categorie folosință	Intra vilan	Suprafața (mp)	Tarla	Parcelă	Nr. topo	Observații / Referințe
1	arabil	DA	903	1	20, 23/1	-	
2	arabil	NU	186	1	20, 23/1	-	

## Lungime Segmente

1) Valorile lungimilor segmentelor sunt obținute din proiecție în plan.

Punct început	X / Y	Punct sfârșit	X / Y	Lungime segment (** (m))
1	390.012,773 376.506,143	2	389.995,519 376.510,295	17.747
3	389.988,455 376.512,145	4	389.979,248 376.514,722	9.561
5	389.972,847 376.515,982	6	389.962,864 376.518,313	10.252
7	389.957,338 376.507,254	8	389.961,736 376.506,252	4.511

Punct început	X / Y	Punct sfârșit	X / Y	Lungime segment (** (m))
2	389.995,519 376.510,295	3	389.988,455 376.512,145	7.302
4	389.979,248 376.514,722	5	389.972,847 376.515,982	6.524
6	389.962,864 376.518,313	7	389.957,338 376.507,254	12.363
8	389.961,736 376.506,252	9	389.968,469 376.504,729	6.903

Punct început	X / Y	Punct sfârșit	X / Y	Lungime segment (** (m)
9	389.968,469 376.504,729	10	389.981,56 376.501,33	13.525
11	389.988,148 376.500,026	12	389.999,036 376.497,122	11.269
13	390.014,274 376.493,272	14	390.024,488 376.490,545	10.572
15	390.031,355 376.488,852	16	390.040,663 376.486,292	9.654
17	390.046,197 376.489,778	18	390.050,471 376.491,864	4.756
19	390.053,087 376.494,587	20	390.052,438 376.495,516	1.133
21	390.034,854 376.500,571	22	390.023,487 376.503,193	11.665

Punct început	X / Y	Punct sfârșit	X / Y	Lungime segment (** (m)
10	389.981,56 376.501,33	11	389.988,148 376.500,026	6.716
12	389.999,036 376.497,122	13	390.014,274 376.493,272	15.717
14	390.024,488 376.490,545	15	390.031,355 376.488,852	7.073
16	390.040,663 376.486,292	17	390.046,197 376.489,778	6.54
18	390.050,471 376.491,864	19	390.053,087 376.494,587	3.776
20	390.052,438 376.495,516	21	390.034,854 376.500,571	18.296
22	390.023,487 376.503,193	1	390.012,773 376.506,143	11.113

\*\* Lungimile segmentelor sunt determinate în planul de proiecție Stereo 70 și sunt rotunjite la 1 milimetru.

\*\*\* Distanța dintre puncte este formată din segmente cumulate ce sunt mai mici decât valoarea 1 milimetru.

Neutilizabil în Civil



**DATE DESPRE IMOBILUL NR. 5998**

Oficiul de Cadastru și Publicitate Imobiliară GORJ  
Biroul de Cadastru și Publicitate Imobiliară Targu Jiu

**A. Partea I. Descrierea imobilului**

TEREN Intravilan

Nr. CF vechi:286  
Nr. cadastral vechi:555

Adresa: Loc. Totea, Str Principală, Nr. 260, Jud. Gorj

Nr. Crt	Nr cadastral Nr. topografic	Suprafața* (mp)	Observații / Referințe
A1	35399	Din acte: 0 Masurata: 620	Sector cadastral:74 Teren imprejmuit;

**Construcții**

Crt	Nr cadastral Nr. topografic	Adresa	Observații / Referințe
A1.1	35399-C1	Loc. Totea, Str Principală, Nr. 260, Jud. Gorj	Nr. niveluri:1; S. construita la sol:52 mp; S. construita desfasurata:52 mp; LOCUINTA

**B. Partea II. Proprietari și acte**

Inscrieri privitoare la dreptul de proprietate și alte drepturi reale		Referințe
/		
Act Normativ nr. 7, din 13/03/1996 emis de PARLAMENTUL ROMANIEI;		
B2	Intabulare, drept de PROPRIETATE, dobandit prin Lege, cota actuala 1/1 1) RĂSCOL ELENA ANDREEA DENISA	A1.1
<b>38322 / 22/07/2013</b>		
Act Notarial nr. 4114, din 17/07/2013 emis de NP Claudia Parau;		
B3	Intabulare, drept de PROPRIETATEcu titlu de drept donație, dobandit prin Conventie, cota actuala 1/1, cota initiala 1/1 1) RĂSCOL ELENA ANDREEA DENISA, bun propriu	A1

**C. Partea III. SARCINI**

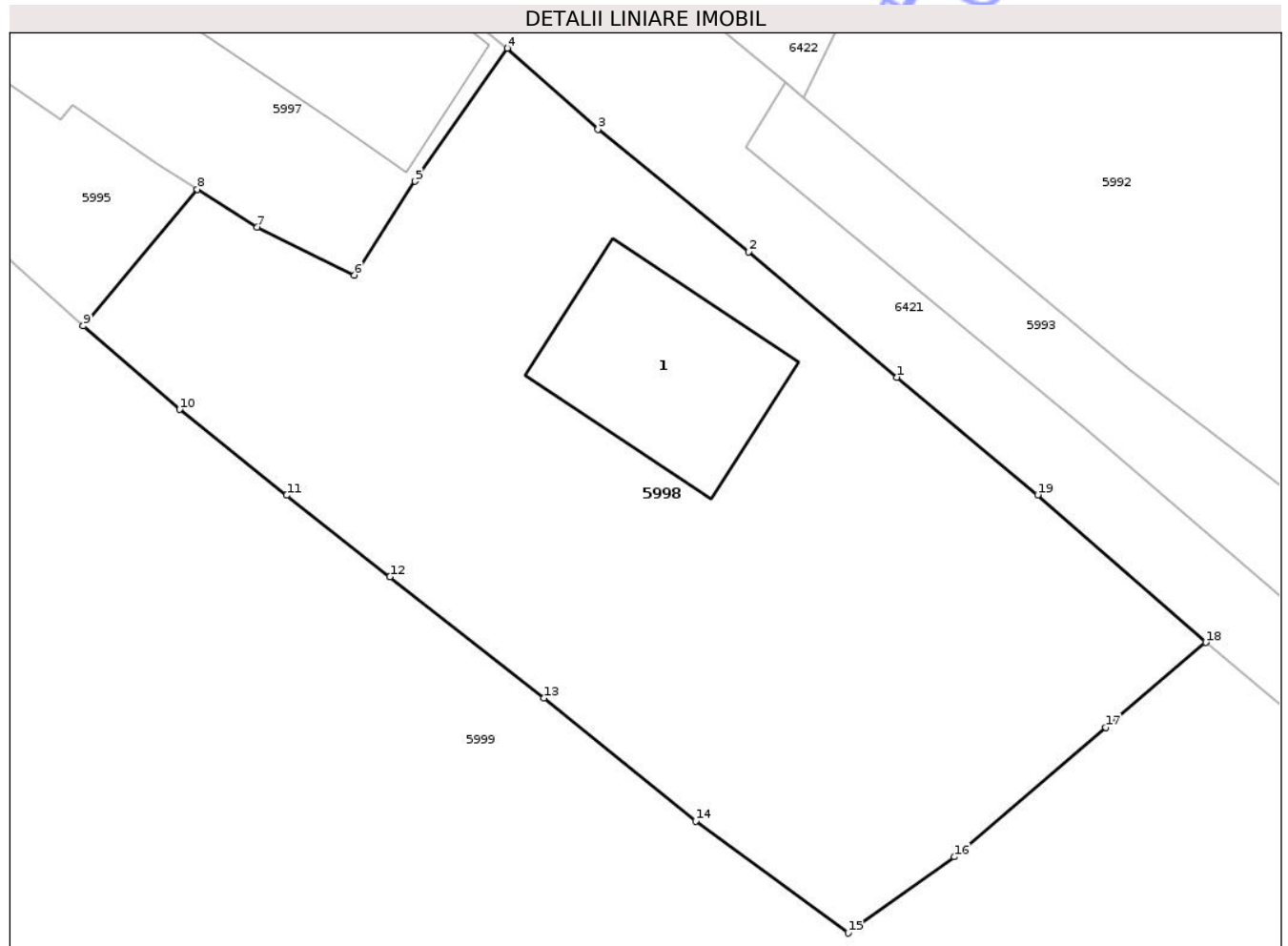
Inscrieri privind dezmembramintele dreptului de proprietate, drepturi reale de garanție și sarcini	Referințe
NU SUNT	

## Anexa Nr. 1 La Partea I

## Teren

Nr cadastral	Suprafața (mp)*	Observații / Referințe
35399	Din acte: 0 Masurata: 620	

\* Suprafața este determinată în planul de proiecție Stereo 70.



## Date referitoare la teren

Crt	Categorie folosință	Intra vilan	Suprafața (mp)	Tarla	Parcelă	Nr. topo	Observații / Referințe
1	curți constructii	DA	174	3	101	-	
2	arabil	DA	446	3	101,102	-	

## Date referitoare la construcții

Crt	Număr	Destinație construcție	Supraf. (mp)	Situație juridică	Observații / Referințe
A1.1	35399-C1	construcții de locuințe	52	Cu acte	Nr. niveluri:1; S. construita la sol:52 mp; S. construita desfasurata:52 mp; LOCUINTA

## Lungime Segmente

1) Valorile lungimilor segmentelor sunt obținute din proiecție în plan.

Punct început	X / Y	Punct sfârșit	X / Y	Lungime segment (** (m)
1	389.919,648 376.210,296	2	389.914,067 376.215,013	7.307
2	389.914,067 376.215,013	3	389.908,401 376.219,617	7.301

Punct început	X / Y	Punct sfârșit	X / Y	Lungime segment (** (m)
3	389.908,401 376.219,617	4	389.904,99 376.222,661	4.572
4	389.904,99 376.222,661	5	389.901,524 376.217,659	6.085
5	389.901,524 376.217,659	6	389.899,241 376.214,129	4.204
6	389.899,241 376.214,129	7	389.895,588 376.215,931	4.073
7	389.895,588 376.215,931	8	389.893,336 376.217,363	2.669
8	389.893,336 376.217,363	9	389.889,051 376.212,217	6.696
9	389.889,051 376.212,217	10	389.892,671 376.209,079	4.791
10	389.892,671 376.209,079	11	389.896,692 376.205,854	5.155
11	389.896,692 376.205,854	12	389.900,574 376.202,791	4.945
12	389.900,574 376.202,791	13	389.906,369 376.198,23	7.375
13	389.906,369 376.198,23	14	389.912,074 376.193,609	7.342
14	389.912,074 376.193,609	15	389.917,802 376.189,401	7.108
15	389.917,802 376.189,401	16	389.921,796 376.192,266	4.915
16	389.921,796 376.192,266	17	389.927,493 376.197,135	7.494
17	389.927,493 376.197,135	18	389.931,25 376.200,323	4.927
18	389.931,25 376.200,323	19	389.924,935 376.205,865	8.402
19	389.924,935 376.205,865	1	389.919,648 376.210,296	6.898

\*\* Lungimile segmentelor sunt determinate în planul de proiecție Stereo 70 și sunt rotunjite la 1 milimetru.

\*\*\* Distanța dintre puncte este formată din segmente cumulate ce sunt mai mici decât valoarea 1 milimetru.





## DATE DESPRE IMOBILUL NR. 5979

Oficiul de Cadastru și Publicitate Imobiliară GORJ  
Biroul de Cadastru și Publicitate Imobiliară Targu Jiu

## A. Partea I. Descrierea imobilului

TEREN Necunoscut

Adresa: Loc. Totea, Str Principală, Nr. 274, 274A, Jud. Gorj

Nr. Crt	Nr cadastral Nr. topografic	Suprafața* (mp)	Observații / Referințe
A1	35951	3.005	Sector cadastral:74 Teren neimprejmuit;

## Construcții

Crt	Nr cadastral Nr. topografic	Adresa	Observații / Referințe
A1.1	35951-C1	Loc. Totea, Str Principală, Nr. 274, 274A, Jud. Gorj	Nr. niveluri:2; S. construita la sol:98 mp; Constructie locuinta
A1.2	35951-C2	Loc. Totea, Str Principală, Nr. 274, 274A, Jud. Gorj	Nr. niveluri:1; S. construita la sol:42 mp; S. construita desfasurata:42 mp; Constructie anexa
A1.3		Loc. Totea, Str Principală, Nr. 274, 274A, Jud. Gorj	Nr. niveluri:1; S. construita la sol:17 mp; S. construita desfasurata:17 mp; ANEXA
A1.4		Loc. Totea, Str Principală, Nr. 274, 274A, Jud. Gorj	Nr. niveluri:1; S. construita la sol:104 mp; S. construita desfasurata:104 mp; LOCUINTA
A1.5		Loc. Totea, Str Principală, Nr. 274, 274A, Jud. Gorj	Nr. niveluri:1; S. construita la sol:18 mp; S. construita desfasurata:18 mp; ANEXA

## B. Partea II. Proprietari și acte

Inscrieri privitoare la dreptul de proprietate și alte drepturi reale		Referințe
<b>8302 / 23/02/2016</b>		
Act Notarial nr. 6866, din 14/12/2015 emis de PARAU CLAUDIA RADITA (act notarial nr. 38/22-02-2016 emis de PARAU CLAUDIA RADITA);		
B1	Intabulare, drept de PROPRIETATEcu titlu de drept întreținere, dobandit prin Conventie, cota actuala 1/1, cota initiala 1/1 1) RĂSCOL MARIUS CONSTANTIN, bun propriu	A1
B2	Intabulare, drept de PROPRIETATEcu titlu de drept întreținere, dobandit prin Conventie, cota actuala 1/1, cota initiala 1/1 1) RĂSCOL MARIUS CONSTANTIN, bun propriu	A1.1, A1.2
/		
Act Normativ nr. 7, din 13/03/1996 emis de PARLAMENTUL ROMANIEI;		
B3	Intabulare, drept de PROPRIETATE, dobandit prin Lege, cota actuala 1/1 1) RĂSCOL MARIUS CONSTANTIN	A1.3, A1.4, A1.5

## C. Partea III. SARCINI

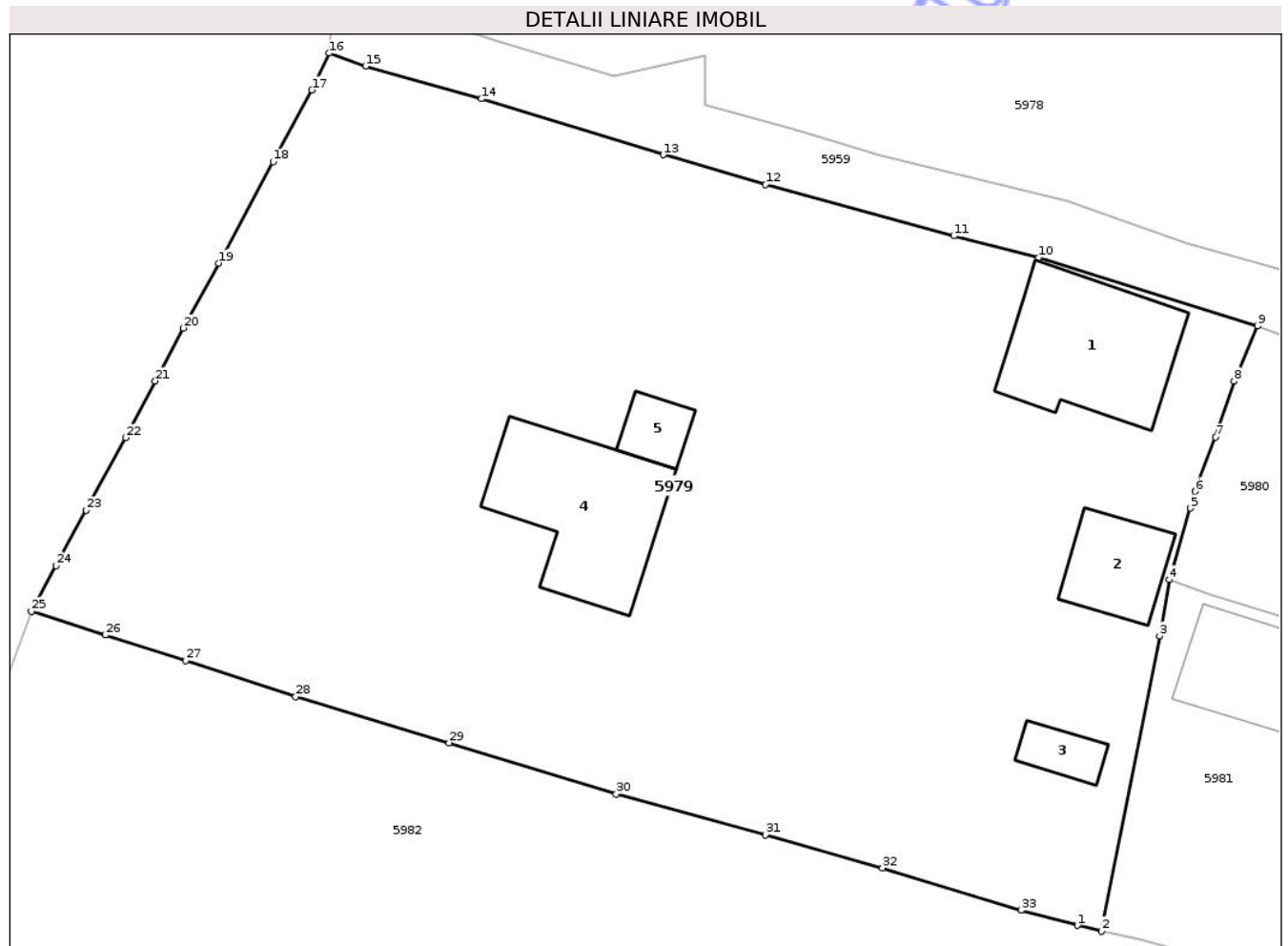
Inscrieri privind dezmembramintele dreptului de proprietate, drepturi reale de garanție și sarcini		Referințe
<b>8302 / 23/02/2016</b>		
Act Notarial nr. 6866, din 14/12/2015 emis de PARAU CLAUDIA RADITA (act notarial nr. 38/22-02-2016 emis de PARAU CLAUDIA RADITA);		
C1	se intabulează dreptul de ipotecă legală privind obligația de întreținere in baza art. 2386 pct. 4 Cod Civil 1) RĂSCOL ANGELICA	A1, A1.1, A1.2

## Anexa Nr. 1 La Partea I

## Teren

Nr cadastral	Suprafața (mp)*	Observații / Referințe
35951	3.005	

\* Suprafața este determinată în planul de proiecție Stereo 70.



## Date referitoare la teren

Crt	Categorie folosință	Intravilan	Suprafața (mp)	Tarla	Parcelă	Nr. topo	Observații / Referințe
1	curți construcții	DA	740	3	58, 62, 63	-	
2	arabil	DA	1.181	3	62, 63, 65, 66	-	
3	vie	DA	1.079	3	57, 58, 64	-	
4	vie	NU	5	3	57, 58, 64	-	

## Date referitoare la construcții

Crt	Număr	Destinație construcție	Supraf. (mp)	Situație juridică	Observații / Referințe
A1.1	35951-C1	construcții de locuințe	98	Cu acte	Nr. niveluri:2; S. construita la sol:98 mp; Construcție locuința
A1.2	35951-C2	construcții anexa	42	Cu acte	Nr. niveluri:1; S. construita la sol:42 mp; S. construita desfasurata:42 mp; Construcție anexa
A1.3		construcții anexa	17	Cu acte	Nr. niveluri:1; S. construita la sol:17 mp; S. construita desfasurata:17 mp; ANEXA
A1.4		construcții de locuințe	104	Cu acte	Nr. niveluri:1; S. construita la sol:104 mp; S. construita desfasurata:104 mp; LOCUINȚA
A1.5		construcții anexa	18	Cu acte	Nr. niveluri:1; S. construita la sol:18 mp; S. construita desfasurata:18 mp; ANEXA

## Lungime Segmente

1) Valorile lungimilor segmentelor sunt obținute din proiecție în plan.

Punct început	X / Y	Punct sfârșit	X / Y	Lungime segment (** (m)
1	389.992,656 376.317,086	2	389.994,299 376.316,71	1.685
3	389.998,27 376.336,84	4	389.998,924 376.340,668	3.883
5	390.000,372 376.345,554	6	390.000,695 376.346,699	1.19
7	390.002,098 376.350,402	8	390.003,347 376.354,221	4.018
9	390.004,966 376.357,989	10	389.990,009 376.362,641	15.664
11	389.984,212 376.364,137	12	389.971,361 376.367,654	13.324
13	389.964,373 376.369,675	14	389.951,939 376.373,486	13.005
15	389.944,032 376.375,716	16	389.941,554 376.376,599	2.631
17	389.940,352 376.374,093	18	389.937,706 376.369,189	5.572
19	389.933,971 376.362,278	20	389.931,557 376.357,842	5.05
21	389.929,649 376.354,24	22	389.927,618 376.350,359	4.38
23	389.924,948 376.345,41	24	389.922,886 376.341,638	4.299
25	389.921,198 376.338,532	26	389.926,255 376.336,899	5.314
27	389.931,754 376.335,15	28	389.939,252 376.332,698	7.889
29	389.949,726 376.329,539	30	389.961,143 376.326,045	11.94
31	389.971,331 376.323,254	32	389.979,341 376.321,005	8.32
33	389.988,822 376.318,129	1	389.992,656 376.317,086	3.973

Punct început	X / Y	Punct sfârșit	X / Y	Lungime segment (** (m)
2	389.994,299 376.316,71	3	389.998,27 376.336,84	20.518
4	389.998,924 376.340,668	5	390.000,372 376.345,554	5.096
6	390.000,695 376.346,699	7	390.002,098 376.350,402	3.96
8	390.003,347 376.354,221	9	390.004,966 376.357,989	4.101
10	389.990,009 376.362,641	11	389.984,212 376.364,137	5.987
12	389.971,361 376.367,654	13	389.964,373 376.369,675	7.274
14	389.951,939 376.373,486	15	389.944,032 376.375,716	8.215
16	389.941,554 376.376,599	17	389.940,352 376.374,093	2.779
18	389.937,706 376.369,189	19	389.933,971 376.362,278	7.856
20	389.931,557 376.357,842	21	389.929,649 376.354,24	4.076
22	389.927,618 376.350,359	23	389.924,948 376.345,41	5.623
24	389.922,886 376.341,638	25	389.921,198 376.338,532	3.535
26	389.926,255 376.336,899	27	389.931,754 376.335,15	5.77
28	389.939,252 376.332,698	29	389.949,726 376.329,539	10.94
30	389.961,143 376.326,045	31	389.971,331 376.323,254	10.563
32	389.979,341 376.321,005	33	389.988,822 376.318,129	9.908

\*\* Lungimile segmentelor sunt determinate în planul de proiecție Stereo 70 și sunt rotunjite la 1 milimetru.

\*\*\* Distanța dintre puncte este formată din segmente cumulate ce sunt mai mici decât valoarea 1 milimetru.



**DATE DESPRE IMOBILUL NR. 5994**

Oficiul de Cadastru și Publicitate Imobiliară GORJ  
Biroul de Cadastru și Publicitate Imobiliară Targu Jiu

**A. Partea I. Descrierea imobilului**

TEREN Intravilan

Adresa: Loc. Totea, Str Principală, Jud. Gorj

Nr. Crt	Nr cadastral Nr. topografic	Suprafața* (mp)	Observații / Referințe
A1	35044	174	Sector cadastral:74 Teren neimprejmuit;

**Construcții**

Crt	Nr cadastral Nr. topografic	Adresa	Observații / Referințe
A1.1	35044-C1	Loc. Totea, Str Principală, Jud. Gorj	Nr. niveluri:1; S. construita la sol:16 mp; S. construita desfasurata:16 mp; LOCUINTA

**B. Partea II. Proprietari și acte**

Inscrieri privitoare la dreptul de proprietate și alte drepturi reale		Referințe
<b>25126 / 22/03/2022</b>		
Act Notarial nr. 532, din 16/03/2022 emis de Cornescu Iuliana;		
B2	Intabulare, drept de PROPRIETATEcu titlu de drept întreținere, dobandit prin Conventie, cota actuala 1/1, cota initiala 1/1 1) STĂNICĂ DUMITRU-OVIDIU 2) STĂNICĂ-BEDNARS LUMINIȚA, bun comun	A1, A1.1

**C. Partea III. SARCINI**

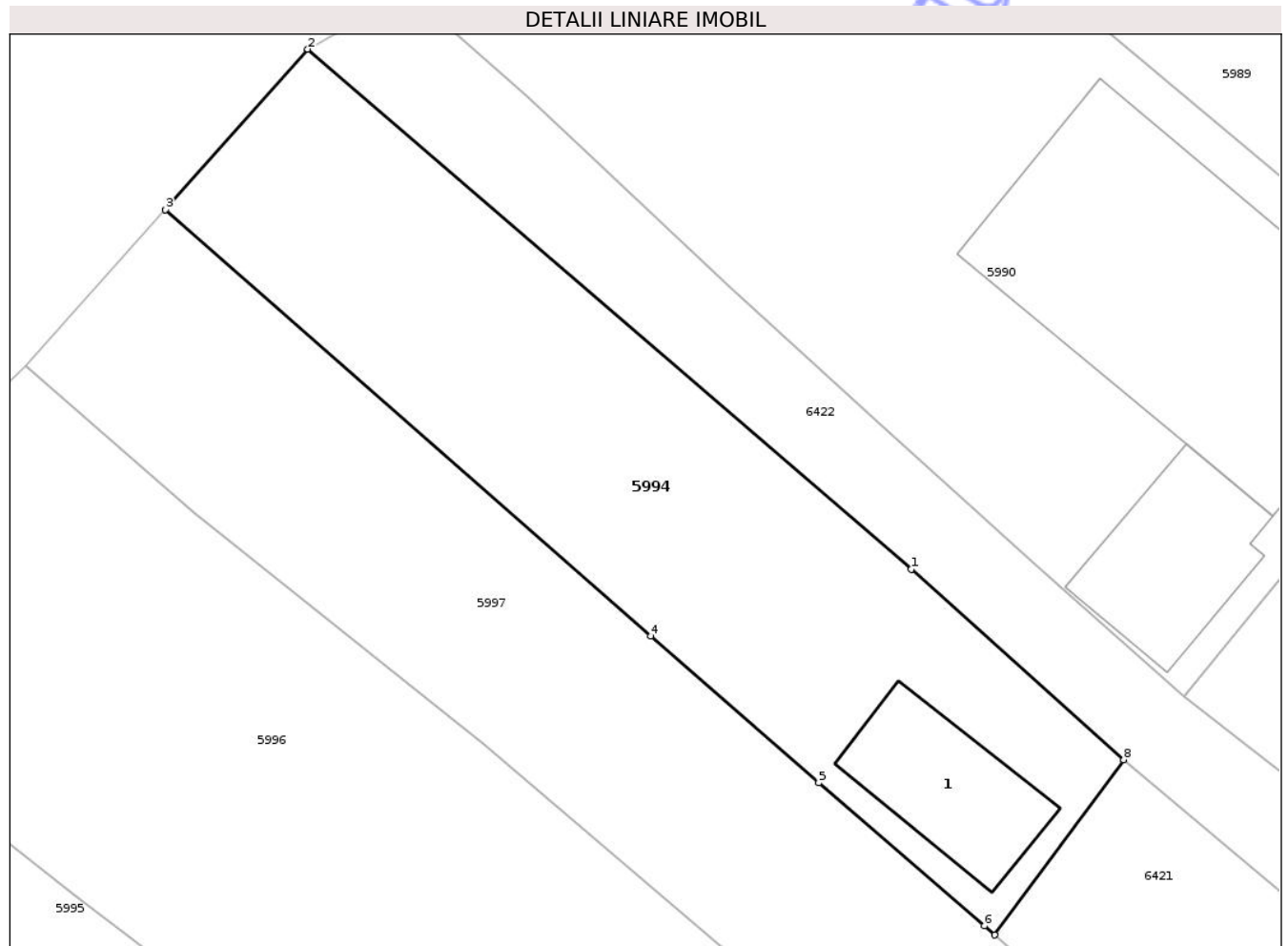
Inscrieri privind dezmembramintele dreptului de proprietate, drepturi reale de garanție și sarcini		Referințe
<b>25126 / 22/03/2022</b>		
Act Notarial nr. 532, din 16/03/2022 emis de Cornescu Iuliana;		
C1	Se intabulează dreptul de ipotecă legală privind obligația de întreținere conform art. 2386, pct. 4 Cod Civil 1) MURGU SMARANDA	A1, A1.1
C2	Intabulare, drept de UZUFRUCT VIAGER, dobandit prin Conventie, cota actuala 1/1, cota initiala 1/1 1) MURGU SMARANDA	A1, A1.1

## Anexa Nr. 1 La Partea I

## Teren

Nr cadastral	Suprafața (mp)*	Observații / Referințe
35044	174	

\* Suprafața este determinată în planul de proiecție Stereo 70.



## Date referitoare la teren

Crt	Categorie folosință	Intra vilan	Suprafața (mp)	Tarla	Parcelă	Nr. topo	Observații / Referințe
1	curți constructii	DA	174	3	100/3, 101/3	-	

## Date referitoare la construcții

Crt	Număr	Destinație construcție	Supraf. (mp)	Situație juridică	Observații / Referințe
A1.1	35044-C1	construcții de locuințe	16	Cu acte	Nr. niveluri:1; S. construita la sol:16 mp; S. construita desfasurata:16 mp; LOCUINTA

## Lungime Segmente

1) Valorile lungimilor segmentelor sunt obținute din proiecție în plan.

Punct început	X / Y	Punct sfârșit	X / Y	Lungime segment (** (m)
1	389.890,559 376.242,609	2	389.874,243 376.256,649	21.525
2	389.874,243 376.256,649	3	389.870,4 376.252,32	5.789
3	389.870,4 376.252,32	4	389.883,511 376.240,806	17.449
4	389.883,511 376.240,806	5	389.888,057 376.236,842	6.032

Punct început	X / Y	Punct sfârșit	X / Y	Lungime segment (** (m)
5	389.888,057 376.236,842	6	389.892,537 376.232,986	5.911
6	389.892,537 376.232,986	7	389.892,819 376.232,739	0.375
7	389.892,819 376.232,739	8	389.896,297 376.237,467	5.869
8	389.896,297 376.237,467	1	389.890,559 376.242,609	7.705

\*\* Lungimile segmentelor sunt determinate în planul de proiecție Stereo 70 și sunt rotunjite la 1 milimetru.

\*\*\* Distanța dintre puncte este formată din segmente cumulate ce sunt mai mici decât valoarea 1 milimetru.

Neutilizabil în Circuitul Civil



**DATE DESPRE IMOBILUL NR. 6422**

Oficiul de Cadastru și Publicitate Imobiliară GORJ  
Biroul de Cadastru și Publicitate Imobiliară Targu Jiu

**A. Partea I. Descrierea imobilului**

TEREN Intravilan

Adresa: Loc. Totea, Jud. Gorj

Nr. Crt	Nr cadastral Nr. topografic	Suprafața* (mp)	Observații / Referințe
A1		150	Sector cadastral:74 Teren neimprejmuit; DS 10

**B. Partea II. Proprietari și acte**

Inscrieri privitoare la dreptul de proprietate și alte drepturi reale		Referințe
/		
Act Normativ nr. 973, din 05/09/2002 emis de GUVERNUL ROMANIEI;		
B1	Inscrierea provizorie, drept de PROPRIETATEse înscrie provizoriu dreptul de proprietate publică în favoarea Comunei Licurici, dobandit prin Lege, cota actuala 1/1 1) COMUNA LICURICI, CIF:4956146	A1

**C. Partea III. SARCINI .**

Inscrieri privind dezmembramintele dreptului de proprietate, drepturi reale de garanție și sarcini	Referințe
NU SUNT	

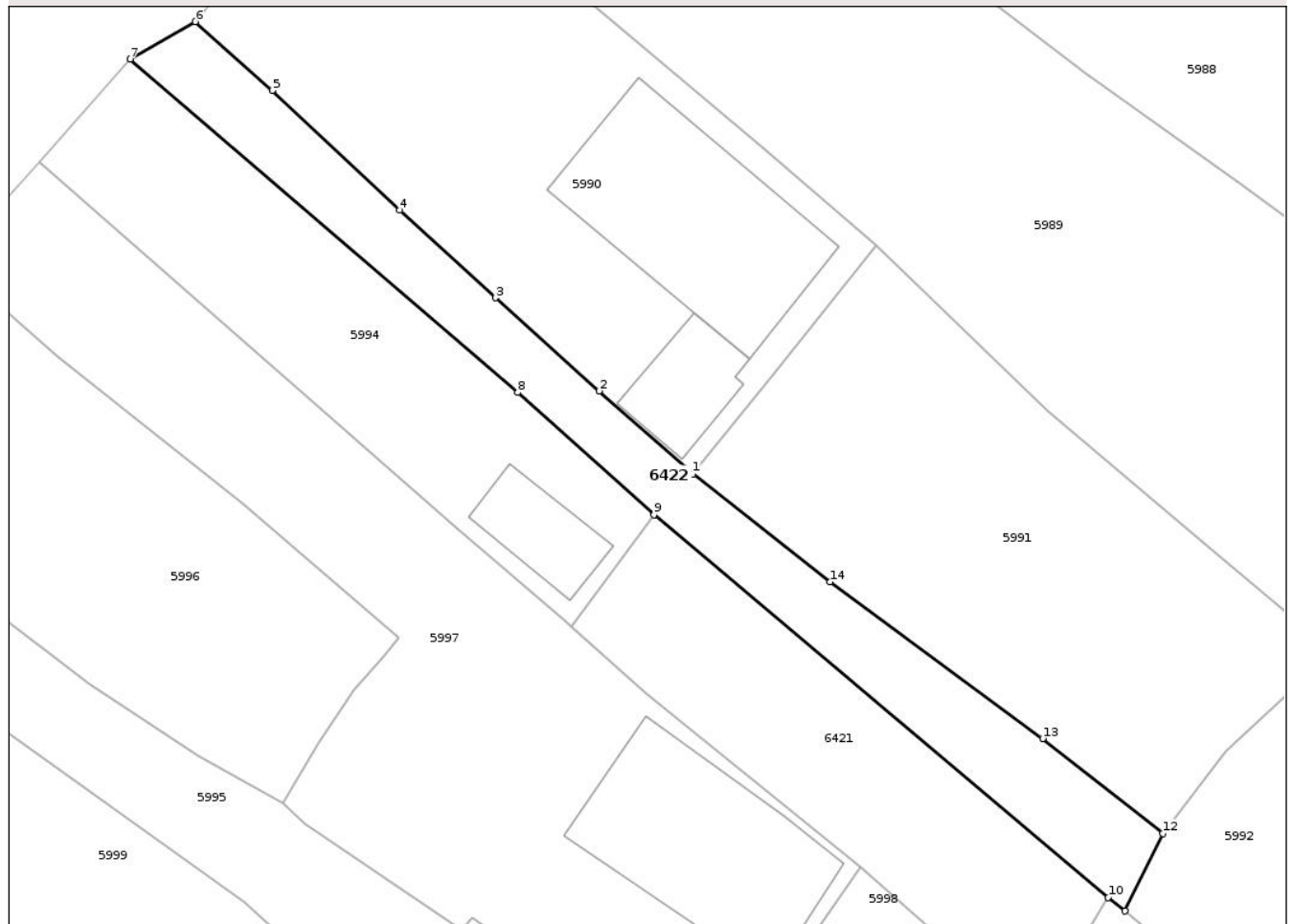
## Anexa Nr. 1 La Partea I

## Teren

Nr cadastral	Suprafața (mp)*	Observații / Referințe
	150	DS 10

\* Suprafața este determinată în planul de proiecție Stereo 70.

## DETALII LINIARE IMOBIL



## Date referitoare la teren

Crt	Categorie folosință	Intra vilan	Suprafața (mp)	Tarla	Parcelă	Nr. topo	Observații / Referințe
1	drum	DA	150	3	98/1	-	

## Lungime Segmente

1) Valorile lungimilor segmentelor sunt obținute din proiecție în plan.

Punct început	X / Y	Punct sfârșit	X / Y	Lungime segment (** (m)
1	389.897,941 376.239,189	2	389.893,989 376.242,674	5.269
2	389.893,989 376.242,674	3	389.889,632 376.246,598	5.864
3	389.889,632 376.246,598	4	389.885,59 376.250,286	5.472
4	389.885,59 376.250,286	5	389.880,218 376.255,329	7.368
5	389.880,218 376.255,329	6	389.876,975 376.258,225	4.348

Punct început	X / Y	Punct sfârșit	X / Y	Lungime segment (** (m)
6	389.876,975 376.258,225	7	389.874,243 376.256,649	3.154
7	389.874,243 376.256,649	8	389.890,559 376.242,609	21.525
8	389.890,559 376.242,609	9	389.896,297 376.237,467	7.705
9	389.896,297 376.237,467	10	389.915,437 376.221,36	25.015
10	389.915,437 376.221,36	11	389.916,146 376.220,789	0.91
11	389.916,146 376.220,789	12	389.917,732 376.224,048	3.624
12	389.917,732 376.224,048	13	389.912,676 376.228,046	6.446
13	389.912,676 376.228,046	14	389.903,725 376.234,64	11.118
14	389.903,725 376.234,64	1	389.897,941 376.239,189	7.359

\*\* Lungimile segmentelor sunt determinate în planul de proiecție Stereo 70 și sunt rotunjite la 1 milimetru.

\*\*\* Distanța dintre puncte este formată din segmente cumulate ce sunt mai mici decât valoarea 1 milimetru.

