

**DATE DESPRE IMOBILUL NR. 6150**

Oficiul de Cadastru și Publicitate Imobiliară GORJ  
Biroul de Cadastru și Publicitate Imobiliară Targu Jiu

**A. Partea I. Descrierea imobilului**

TEREN Necunoscut

Adresa: Loc. Totea, Jud. Gorj

Nr. Crt	Nr cadastral Nr. topografic	Suprafața* (mp)	Observații / Referințe
A1		2.619	Sector cadastral:85 Teren neimprejmuit;

**B. Partea II. Proprietari și acte**

Inscrieri privitoare la dreptul de proprietate și alte drepturi reale	Referințe
/	
Hotarare Judecatoreasca nr. 2200, din 02/06/1992 emis de JUDECĂTORIA TG CĂRBUNEȘTI;	
B1	A1
Intabulare, drept de PROPRIETATEPARTAJ SUCCESORAL, dobandit prin Hotarare Judecatoreasca, cota actuala 1/1	
1) UNGUREANU GHE. CONSTANTIN, DECEDAT DEFUNCT:Da	

**C. Partea III. SARCINI .**

Inscrieri privind dezmembramintele dreptului de proprietate, drepturi reale de garanție și sarcini	Referințe
NU SUNT	

## Anexa Nr. 1 La Partea I

## Teren

Nr cadastral	Suprafața (mp)*	Observații / Referințe
	2.619	

\* Suprafața este determinată în planul de proiecție Stereo 70.

## DETALII LINIARE IMOBIL



## Date referitoare la teren

Crt	Categorie folosință	Intra vilan	Suprafața (mp)	Tarla	Parcelă	Nr. topo	Observații / Referințe
1	arabil	DA	331	120	14516/1, 14518/1, 14519, 14520/1, 14524/1	-	
2	pasune	DA	483	120	14516/1, 14518/1, 14519, 14520/1, 14524/1	-	
3	pasune	NU	1.805	120	14516/1, 14518/1, 14519, 14520/1, 14524/1	-	

**Lungime Segmente**

1) Valorile lungimilor segmentelor sunt obținute din proiecție în plan.

Punct început	X / Y	Punct sfârșit	X / Y	Lungime segment (** (m)
1	389.279,848 375.154,309	2	389.276,677 375.150,802	4.728
2	389.276,677 375.150,802	3	389.272,725 375.147,219	5.334
3	389.272,725 375.147,219	4	389.268,317 375.142,386	6.541
4	389.268,317 375.142,386	5	389.266,955 375.140,871	2.037
5	389.266,955 375.140,871	6	389.280,814 375.131,202	16.899
6	389.280,814 375.131,202	7	389.304,611 375.114,981	28.8
7	389.304,611 375.114,981	8	389.314,051 375.109,803	10.767
8	389.314,051 375.109,803	9	389.330,025 375.105,566	16.526
9	389.330,025 375.105,566	10	389.351,757 375.098,88	22.737
10	389.351,757 375.098,88	11	389.375,217 375.088,743	25.556
11	389.375,217 375.088,743	12	389.385,859 375.083,58	11.828
12	389.385,859 375.083,58	13	389.392,534 375.080,973	7.166
13	389.392,534 375.080,973	14	389.394,18 375.084,184	3.608
14	389.394,18 375.084,184	15	389.397,409 375.093,163	9.542
15	389.397,409 375.093,163	16	389.382,191 375.102,355	17.779
16	389.382,191 375.102,355	1	389.279,848 375.154,309	114.775

\*\* Lungimile segmentelor sunt determinate în planul de proiecție Stereo 70 și sunt rotunjite la 1 milimetru.

\*\*\* Distanța dintre puncte este formată din segmente cumulate ce sunt mai mici decât valoarea 1 milimetru.



**DATE DESPRE IMOBILUL NR. 6149**

Oficiul de Cadastru și Publicitate Imobiliară GORJ  
Biroul de Cadastru și Publicitate Imobiliară Targu Jiu

**A. Partea I. Descrierea imobilului**

TEREN Necunoscut

Adresa: Loc. Totea, Jud. Gorj

Nr. Crt	Nr cadastral Nr. topografic	Suprafața* (mp)	Observații / Referințe
A1		1.297	Sector cadastral:85 Teren neimprejmuit;

**B. Partea II. Proprietari și acte**

Inscrieri privitoare la dreptul de proprietate și alte drepturi reale		Referințe
<b>0 / 18/04/2026</b>		
Act Administrativ nr. 1468, din 30/03/2026 emis de PRIMARIA LICURICI;		
B1	Inscrierea posesiei, drept de PROPRIETATE, dobandit prin Lege, cota actuala 1/1 1) NEIDENTIFICAT NEIDENTIFICAT	A1
/		
Act Normativ nr. 7, din 13/03/1996 emis de PARLAMENTUL ROMANIEI;		
B2	Se noteaza mentiunea de proprietar neidentificat	A1

**C. Partea III. SARCINI .**

Inscrieri privind dezmembramintele dreptului de proprietate, drepturi reale de garanție și sarcini	Referințe
NU SUNT	

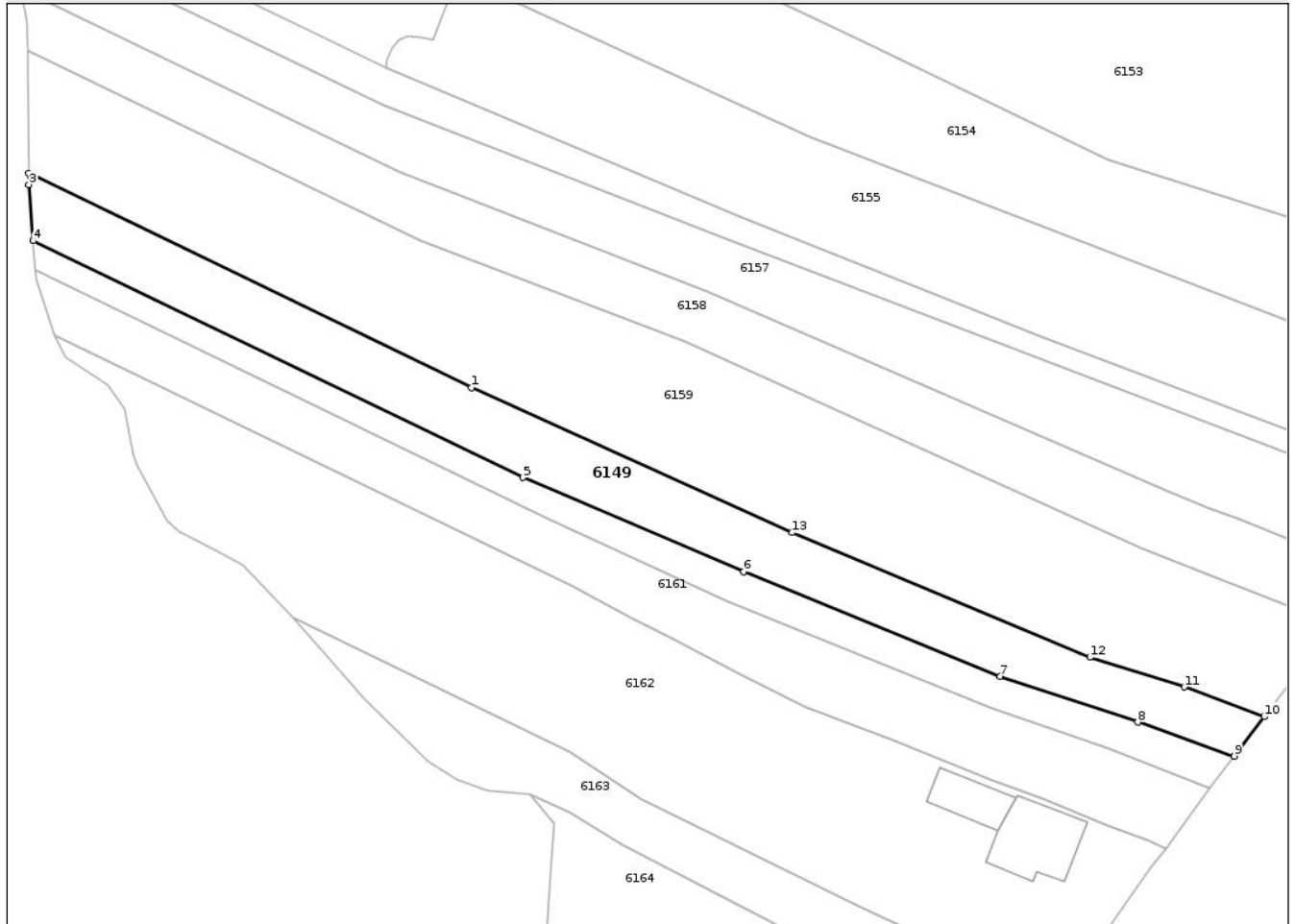
## Anexa Nr. 1 La Partea I

## Teren

Nr cadastral	Suprafața (mp)*	Observații / Referințe
	1.297	

\* Suprafața este determinată în planul de proiecție Stereo 70.

## DETALII LINIARE IMOBIL



## Date referitoare la teren

Crt	Categorie folosință	Intra vilan	Suprafața (mp)	Tarla	Parcelă	Nr. topo	Observații / Referințe
1	arabil	DA	341	120	14516/6, 14545/3, 14547, 14548/5	-	
2	pasune	NU	956	120	14516/6, 14545/3, 14547, 14548/5	-	

## Lungime Segmente

1) Valorile lungimilor segmentelor sunt obținute din proiecție în plan.

Punct început	X / Y	Punct sfârșit	X / Y	Lungime segment (** (m)
1	389.196,886 374.977,731	2	389.138,16 375.006,09	65.215
2	389.138,16 375.006,09	3	389.138,169 375.004,64	1.45

Punct început	X / Y	Punct sfârşit	X / Y	Lungime segment (** (m)
3	389.138,169 375.004,64	4	389.138,723 374.997,2	7.461
4	389.138,723 374.997,2	5	389.203,704 374.965,82	72.161
5	389.203,704 374.965,82	6	389.232,97 374.953,34	31.816
6	389.232,97 374.953,34	7	389.266,999 374.939,473	36.746
7	389.266,999 374.939,473	8	389.285,257 374.933,411	19.238
8	389.285,257 374.933,411	9	389.298,041 374.928,905	13.555
9	389.298,041 374.928,905	10	389.302,021 374.934,128	6.567
10	389.302,021 374.934,128	11	389.291,402 374.938,054	11.322
11	389.291,402 374.938,054	12	389.278,899 374.941,997	13.11
12	389.278,899 374.941,997	13	389.239,393 374.958,519	42.822
13	389.239,393 374.958,519	1	389.196,886 374.977,731	46.647

\*\* Lungimile segmentelor sunt determinate în planul de proiecţie Stereo 70 şi sunt rotunjite la 1 milimetru.

\*\*\* Distanţa dintre puncte este formată din segmente cumulate ce sunt mai mici decât valoarea 1 milimetru.



**DATE DESPRE IMOBILUL NR. 6151**

Oficiul de Cadastru și Publicitate Imobiliară GORJ  
Biroul de Cadastru și Publicitate Imobiliară Targu Jiu

**A. Partea I. Descrierea imobilului**

TEREN Necunoscut

Adresa: Loc. Totea, Jud. Gorj

Nr. Crt	Nr cadastral Nr. topografic	Suprafața* (mp)	Observații / Referințe
A1		3.649	Sector cadastral:85 Teren neimprejmuit; Suprafata act 7700mp, diferenta in afara sectorului

**B. Partea II. Proprietari și acte**

Inscrieri privitoare la dreptul de proprietate și alte drepturi reale		Referințe
/		
Hotarare Judecatoreasca nr. 3732, din 08/10/1997 emis de JUDECĂTORIA TG CĂRBUNEȘTI;		
B1	Intabulare, drept de PROPRIETATEPARTAJ SUCCESORAL, dobandit prin Hotarare Judecatoreasca, cota actuala 1/1 1) SPĂTARU VULTURICA	A1

**C. Partea III. SARCINI .**

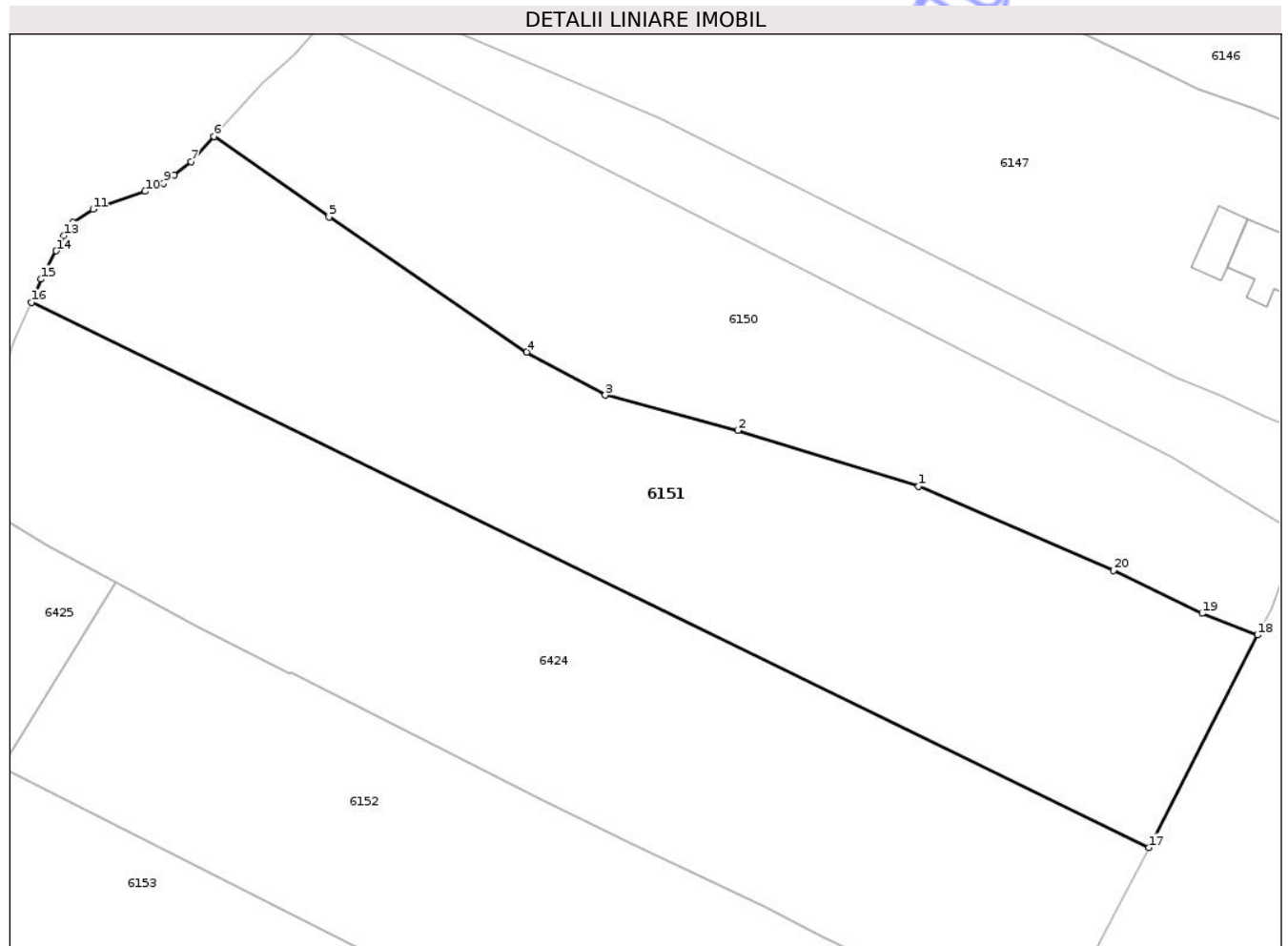
Inscrieri privind dezmembramintele dreptului de proprietate, drepturi reale de garanție și sarcini	Referințe
NU SUNT	

## Anexa Nr. 1 La Partea I

## Teren

Nr cadastral	Suprafața (mp)*	Observații / Referințe
	3.649	Suprafata act 7700mp, diferenta in afara sectorului

\* Suprafața este determinată în planul de proiecție Stereo 70.



## Date referitoare la teren

Crt	Categorie folosință	Intra vilan	Suprafața (mp)	Tarla	Parcelă	Nr. topo	Observații / Referințe
1	arabil	DA	1.402	120	14520/2, 14521, 14522/1, 14523/1, 14524/2	-	
2	vie	NU	1.016	120	14520/2, 14521, 14522/1, 14523/1, 14524/2	-	
3	arabil	NU	1.231	120	14520/2, 14521, 14522/1, 14523/1, 14524/2	-	

## Lungime Segmente

1) Valorile lungimilor segmentelor sunt obținute din proiecție în plan.

Punct început	X / Y	Punct sfârșit	X / Y	Lungime segment (** (m)
1	389.351,757 375.098,88	2	389.330,025 375.105,566	22.737
2	389.330,025 375.105,566	3	389.314,051 375.109,803	16.526
3	389.314,051 375.109,803	4	389.304,611 375.114,981	10.767
4	389.304,611 375.114,981	5	389.280,814 375.131,202	28.8
5	389.280,814 375.131,202	6	389.266,955 375.140,871	16.899
6	389.266,955 375.140,871	7	389.264,235 375.137,845	4.069
7	389.264,235 375.137,845	8	389.262,2 375.136,245	2.589
8	389.262,2 375.136,245	9	389.260,919 375.135,279	1.604
9	389.260,919 375.135,279	10	389.258,697 375.134,287	2.433
10	389.258,697 375.134,287	11	389.252,452 375.132,145	6.602
11	389.252,452 375.132,145	12	389.250,025 375.130,57	2.893
12	389.250,025 375.130,57	13	389.248,945 375.128,969	1.931
13	389.248,945 375.128,969	14	389.248,013 375.127,126	2.065
14	389.248,013 375.127,126	15	389.246,191 375.123,739	3.846
15	389.246,191 375.123,739	16	389.245,028 375.120,947	3.025
16	389.245,028 375.120,947	17	389.379,441 375.055,446	149.523
17	389.379,441 375.055,446	18	389.392,534 375.080,973	28.689
18	389.392,534 375.080,973	19	389.385,859 375.083,58	7.166
19	389.385,859 375.083,58	20	389.375,217 375.088,743	11.828
20	389.375,217 375.088,743	1	389.351,757 375.098,88	25.556

\*\* Lungimile segmentelor sunt determinate în planul de proiecție Stereo 70 și sunt rotunjite la 1 milimetru.

\*\*\* Distanța dintre puncte este formată din segmente cumulate ce sunt mai mici decât valoarea 1 milimetru.



**DATE DESPRE IMOBILUL NR. 6154**

Oficiul de Cadastru și Publicitate Imobiliară GORJ  
Biroul de Cadastru și Publicitate Imobiliară Targu Jiu

**A. Partea I. Descrierea imobilului**

TEREN Necunoscut

Adresa: Loc. Totea, Jud. Gorj

Nr. Crt	Nr cadastral Nr. topografic	Suprafața* (mp)	Observații / Referințe
A1		2.077	Sector cadastral:85 Teren neimprejmuit;

**B. Partea II. Proprietari și acte**

Inscrieri privitoare la dreptul de proprietate și alte drepturi reale	Referințe
<b>0 / 15/04/2026</b>	
Act Normativ nr. 7, din 13/03/1996 emis de PARLAMENTUL ROMANIEI;	
B1	A1
Intabulare, drept de PROPRIETATE, dobandit prin Lege, cota actuala 1/1 1) NEIDENTIFICAT NEIDENTIFICAT	
/	
Act Administrativ nr. 1468, din 30/03/2026 emis de PRIMARIA LICURICI;	
B2	A1
Se noteaza posesia factica in favoarea lui POPESCU IOANA 1) POPESCU IOANA	

**C. Partea III. SARCINI .**

Inscrieri privind dezmembramintele dreptului de proprietate, drepturi reale de garanție și sarcini	Referințe
NU SUNT	

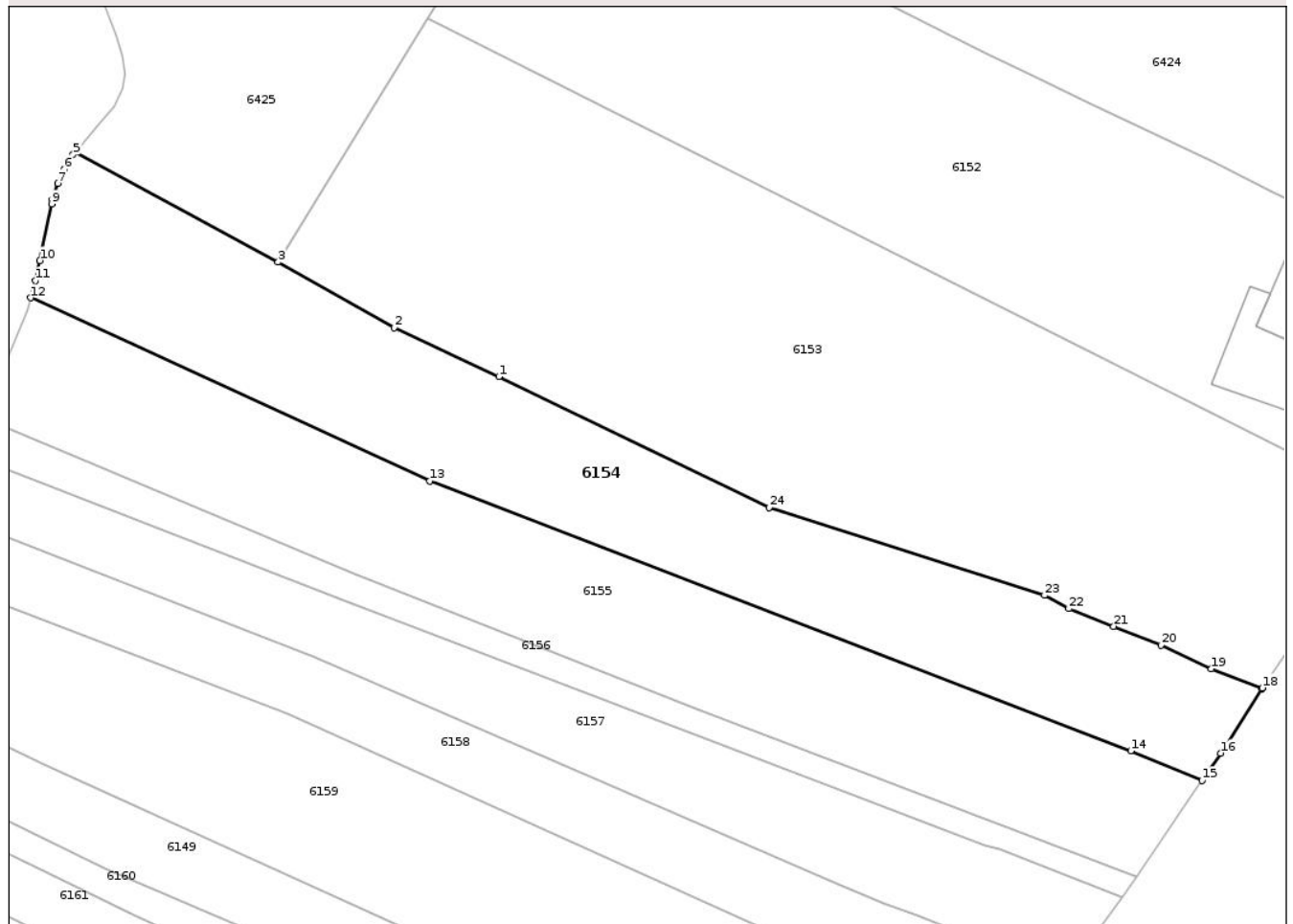
## Anexa Nr. 1 La Partea I

## Teren

Nr cadastral	Suprafața (mp)*	Observații / Referințe
	2.077	

\* Suprafața este determinată în planul de proiecție Stereo 70.

## DETALII LINIARE IMOBIL



## Date referitoare la teren

Crt	Categorie folosință	Intra vilan	Suprafața (mp)	Tarla	Parcelă	Nr. topo	Observații / Referințe
1	pasune	DA	646	120	14530/2, 14531/2, 14532/2, 14533/2, 14535/2,	-	14536/1, 14537/1, 14538/1
2	pasune	NU	1.431	120	14530/2, 14531/2, 14532/2, 14533/2, 14535/2,	-	14536/1, 14537/1, 14538/1

## Lungime Segmente

1) Valorile lungimilor segmentelor sunt obținute din proiecție în plan.

Punct început	X / Y	Punct sfârșit	X / Y	Lungime segment (** (m))
1	389.249,754 375.023,237	2	389.237,489 375.028,956	13.533

Punct început	X / Y	Punct sfârșit	X / Y	Lungime segment (** (m))
2	389.237,489 375.028,956	3	389.223,95 375.036,617	15.556

Punct început	X / Y	Punct sfârșit	X / Y	Lungime segment (** (m))	Punct început	X / Y	Punct sfârșit	X / Y	Lungime segment (** (m))
3	389.223,95 375.036,617	4	389.200,248 375.049,469	26.962	4	389.200,248 375.049,469	5	389.199,987 375.049,165	0.401
5	389.199,987 375.049,165	6	389.198,974 375.047,467	1.977	6	389.198,974 375.047,467	7	389.198,21 375.045,806	1.828
7	389.198,21 375.045,806	8	389.197,562 375.043,876	2.036	8	389.197,562 375.043,876	9	389.197,467 375.043,415	0.471
9	389.197,467 375.043,415	10	389.196,112 375.036,812	6.741	10	389.196,112 375.036,812	11	389.195,592 375.034,46	2.409
11	389.195,592 375.034,46	12	389.195,019 375.032,446	2.094	12	389.195,019 375.032,446	13	389.241,687 375.011,033	51.346
13	389.241,687 375.011,033	14	389.323,635 374.979,527	87.796	14	389.323,635 374.979,527	15	389.331,955 374.976,07	9.01
15	389.331,955 374.976,07	16	389.334,133 374.979,266	3.868	16	389.334,133 374.979,266	17	389.338,959 374.986,793	8.941
17	389.338,959 374.986,793	18	389.339,024 374.986,89	0.117	18	389.339,024 374.986,89	19	389.333,059 374.989,104	6.363
19	389.333,059 374.989,104	20	389.327,146 374.991,892	6.537	20	389.327,146 374.991,892	21	389.321,646 374.994,083	5.92
21	389.321,646 374.994,083	22	389.316,382 374.996,136	5.65	22	389.316,382 374.996,136	23	389.313,544 374.997,685	3.233
23	389.313,544 374.997,685	24	389.281,336 375.007,94	33.801	24	389.281,336 375.007,94	1	389.249,754 375.023,237	35.092

\*\* Lungimile segmentelor sunt determinate în planul de proiecție Stereo 70 și sunt rotunjite la 1 milimetru.

\*\*\* Distanța dintre puncte este formată din segmente cumulate ce sunt mai mici decât valoarea 1 milimetru.



**DATE DESPRE IMOBILUL NR. 6155**

Oficiul de Cadastru și Publicitate Imobiliară GORJ  
Biroul de Cadastru și Publicitate Imobiliară Targu Jiu

**A. Partea I. Descrierea imobilului**

TEREN Necunoscut

Adresa: Loc. Totea, Jud. Gorj

Nr. Crt	Nr cadastral Nr. topografic	Suprafața* (mp)	Observații / Referințe
A1		2.044	Sector cadastral:85 Teren neimprejmuit;

**B. Partea II. Proprietari și acte**

Inscrieri privitoare la dreptul de proprietate și alte drepturi reale	Referințe
<b>0 / 15/04/2026</b>	
Act Normativ nr. 7, din 13/03/1996 emis de PARLAMENTUL ROMANIEI;	
B1	A1
Intabulare, drept de PROPRIETATE, dobandit prin Lege, cota actuala 1/1	
1) NEIDENTIFICAT NEIDENTIFICAT	
/	
Act Administrativ nr. 1468, din 30/03/2026 emis de PRIMARIA LICURICI;	
B2	A1
Se noteaza posesia factica in favoarea lui BÎRZĂIANU CONSTANTIN-CĂTĂLIN	
1) BÎRZĂIANU CONSTANTIN-CĂTĂLIN	

**C. Partea III. SARCINI .**

Inscrieri privind dezmembramintele dreptului de proprietate, drepturi reale de garanție și sarcini	Referințe
NU SUNT	

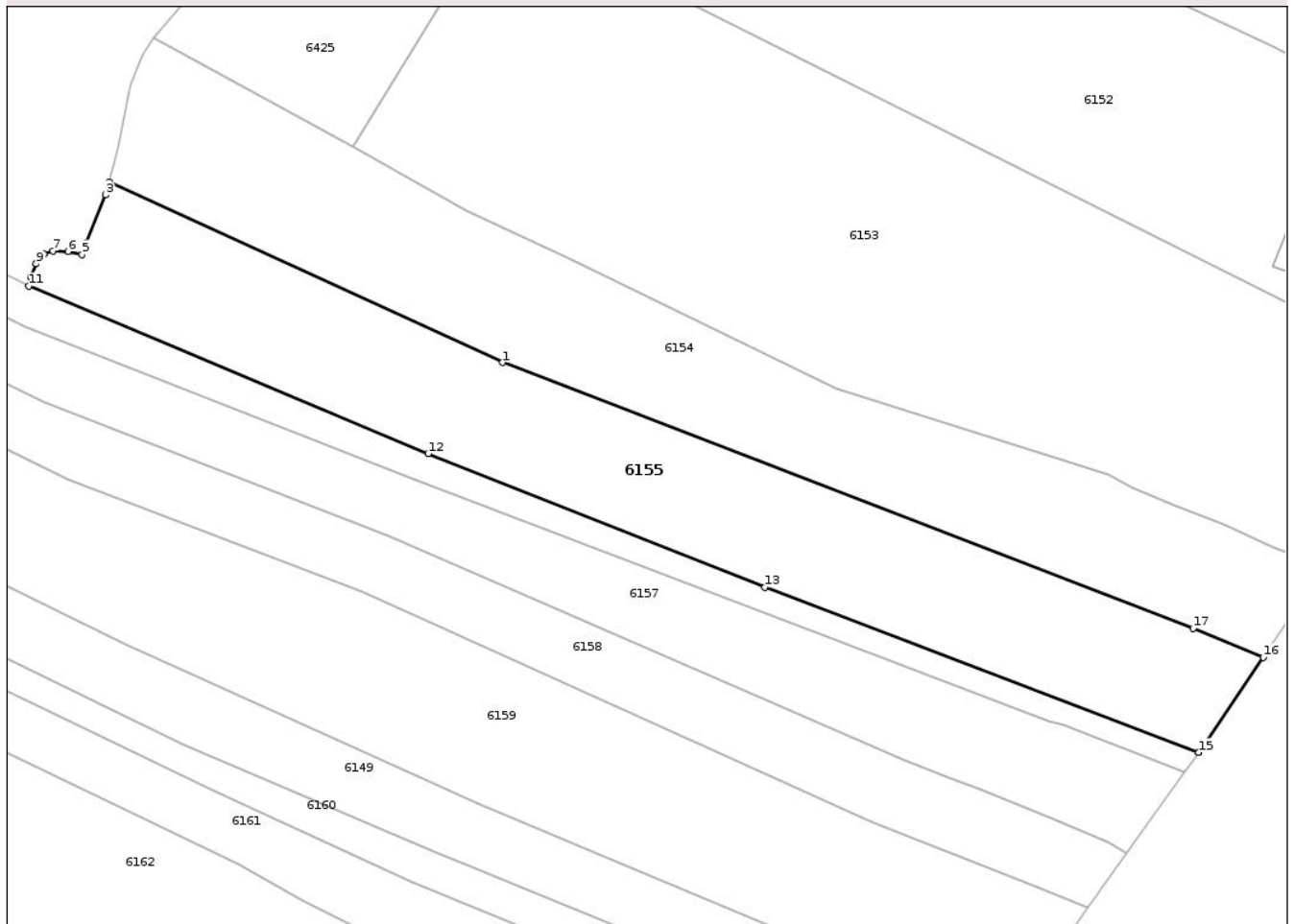
## Anexa Nr. 1 La Partea I

## Teren

Nr cadastral	Suprafața (mp)*	Observații / Referințe
	2.044	

\* Suprafața este determinată în planul de proiecție Stereo 70.

## DETALII LINIARE IMOBIL



## Date referitoare la teren

Crt	Categorie folosință	Intra vilan	Suprafața (mp)	Tarla	Parcelă	Nr. topo	Observații / Referințe
1	pasune	DA	699	120	14530/3, 14536/2, 14537/2, 14538/2,	-	14539, 14540, 14542/1
2	pasune	NU	1.345	120	14530/3, 14536/2, 14537/2, 14538/2,	-	14539, 14540, 14542/1

## Lungime Segmente

1) Valorile lungimilor segmentelor sunt obținute din proiecție în plan.

Punct început	X / Y	Punct sfârșit	X / Y	Lungime segment (** (m)
1	389.241,687 375.011,033	2	389.195,019 375.032,446	51.346
2	389.195,019 375.032,446	3	389.194,584 375.030,918	1.589

Punct început	X / Y	Punct sfârșit	X / Y	Lungime segment (** (m)
3	389.194,584 375.030,918	4	389.192,292 375.025,176	6.183
4	389.192,292 375.025,176	5	389.191,814 375.023,845	1.414
5	389.191,814 375.023,845	6	389.190,11 375.024,208	1.742
6	389.190,11 375.024,208	7	389.188,33 375.024,285	1.782
7	389.188,33 375.024,285	8	389.187,266 375.023,866	1.144
8	389.187,266 375.023,866	9	389.186,32 375.022,753	1.461
9	389.186,32 375.022,753	10	389.185,709 375.021,196	1.673
10	389.185,709 375.021,196	11	389.185,47 375.020,084	1.137
11	389.185,47 375.020,084	12	389.232,863 375.000,235	51.382
12	389.232,863 375.000,235	13	389.272,818 374.984,381	42.985
13	389.272,818 374.984,381	14	389.324,259 374.964,783	55.048
14	389.324,259 374.964,783	15	389.324,265 374.964,791	0.01
15	389.324,265 374.964,791	16	389.331,955 374.976,07	13.651
16	389.331,955 374.976,07	17	389.323,635 374.979,527	9.01
17	389.323,635 374.979,527	1	389.241,687 375.011,033	87.796

\*\* Lungimile segmentelor sunt determinate în planul de proiecție Stereo 70 și sunt rotunjite la 1 milimetru.

\*\*\* Distanța dintre puncte este formată din segmente cumulate ce sunt mai mici decât valoarea 1 milimetru.





## DATE DESPRE IMOBILUL NR. 6159

Oficiul de Cadastru și Publicitate Imobiliară GORJ  
Biroul de Cadastru și Publicitate Imobiliară Targu Jiu

## A. Partea I. Descrierea imobilului

TEREN Necunoscut

Adresa: Loc. Totea, Jud. Gorj

Nr. Crt	Nr cadastral Nr. topografic	Suprafața* (mp)	Observații / Referințe
A1		2.900	Sector cadastral:85 Teren neimprejmuit;

## B. Partea II. Proprietari și acte

Inscrieri privitoare la dreptul de proprietate și alte drepturi reale	Referințe
<b>0 / 15/04/2026</b>	
Act Normativ nr. 7, din 13/03/1996 emis de PARLAMENTUL ROMANIEI;	
B1	A1
Intabulare, drept de PROPRIETATE, dobândit prin Lege, cota actuala 1/1	
1) NEIDENTIFICAT NEIDENTIFICAT	
/	
Act Administrativ nr. 1468, din 30/03/2026 emis de PRIMARIA LICURICI;	
B2	A1
Se noteaza posesia factica in favoarea lui BÎRZĂIANU CONSTANTIN-CĂTĂLIN	
1) BÎRZĂIANU CONSTANTIN-CĂTĂLIN	

## C. Partea III. SARCINI .

Inscrieri privind dezmembramintele dreptului de proprietate, drepturi reale de garanție și sarcini	Referințe
NU SUNT	

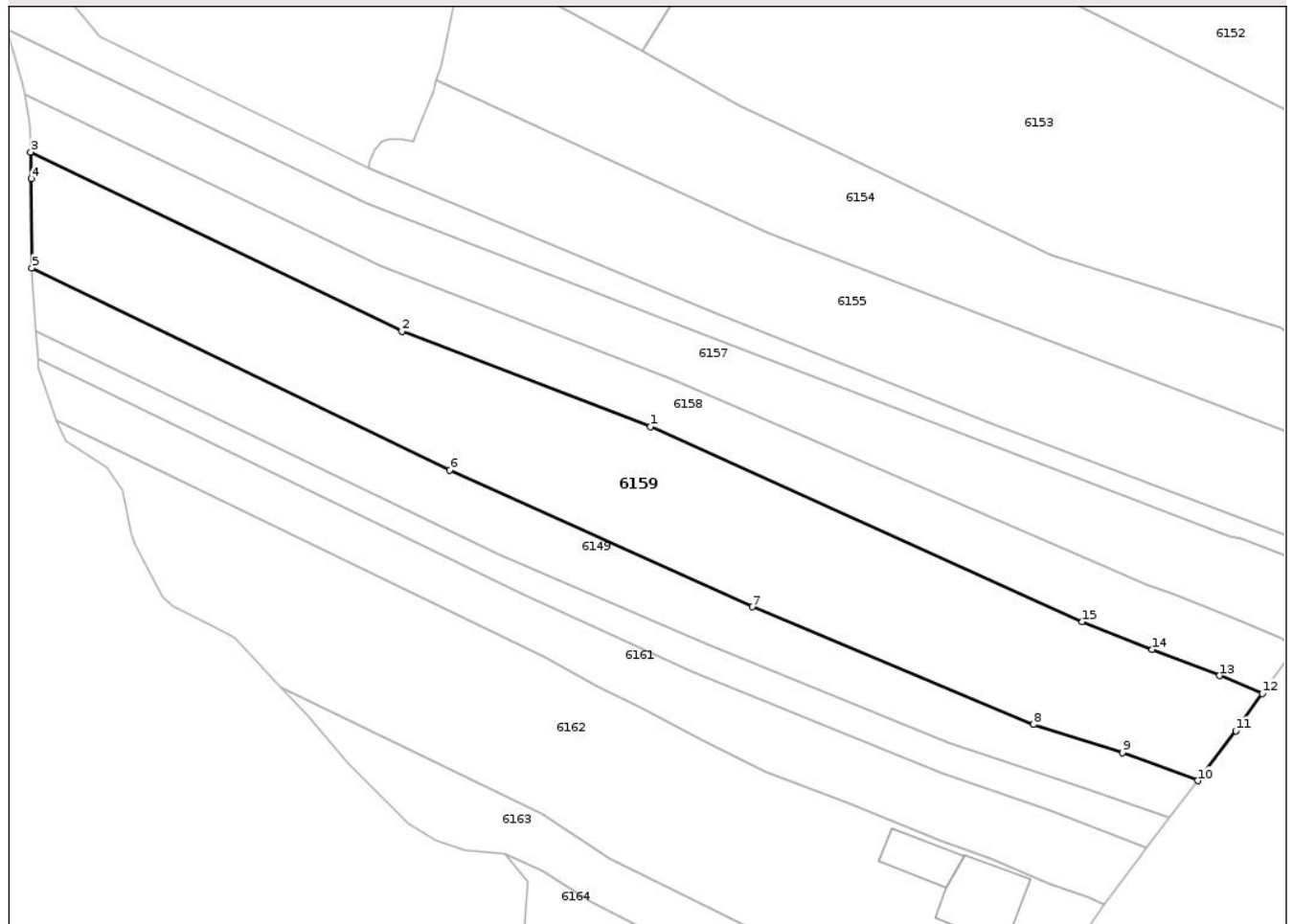
## Anexa Nr. 1 La Partea I

## Teren

Nr cadastral	Suprafața (mp)*	Observații / Referințe
	2.900	

\* Suprafața este determinată în planul de proiecție Stereo 70.

## DETALII LINIARE IMOBIL



## Date referitoare la teren

Crt	Categorie folosință	Intra vilan	Suprafața (mp)	Tarla	Parcelă	Nr. topo	Observații / Referințe
1	arabil	DA	814	120	14516/5, 14545/2, 14548/4	-	
2	pasune	NU	2.086	120	14516/5, 14545/2, 14548/4	-	

## Lungime Segmente

1) Valorile lungimilor segmentelor sunt obținute din proiecție în plan.

Punct început	X / Y	Punct sfârșit	X / Y	Lungime segment (** (m)
1	389.225,072 374.983,806	2	389.190,158 374.997,208	37.398
2	389.190,158 374.997,208	3	389.137,981 375.022,405	57.942
3	389.137,981 375.022,405	4	389.138,08 375.018,668	3.738

Punct început	X / Y	Punct sfârșit	X / Y	Lungime segment (** (m)
4	389.138,08 375.018,668	5	389.138,16 375.006,09	12.578
5	389.138,16 375.006,09	6	389.196,886 374.977,731	65.215
6	389.196,886 374.977,731	7	389.239,393 374.958,519	46.647
7	389.239,393 374.958,519	8	389.278,899 374.941,997	42.822
8	389.278,899 374.941,997	9	389.291,402 374.938,054	13.11
9	389.291,402 374.938,054	10	389.302,021 374.934,128	11.322
10	389.302,021 374.934,128	11	389.307,356 374.941,129	8.802
11	389.307,356 374.941,129	12	389.311,094 374.946,36	6.429
12	389.311,094 374.946,36	13	389.305,035 374.948,861	6.555
13	389.305,035 374.948,861	14	389.295,613 374.952,526	10.11
14	389.295,613 374.952,526	15	389.285,748 374.956,433	10.611
15	389.285,748 374.956,433	1	389.225,072 374.983,806	66.565

\*\* Lungimile segmentelor sunt determinate în planul de proiecție Stereo 70 și sunt rotunjite la 1 milimetru.

\*\*\* Distanța dintre puncte este formată din segmente cumulate ce sunt mai mici decât valoarea 1 milimetru.



**DATE DESPRE IMOBILUL NR. 6162**

Oficiul de Cadastru și Publicitate Imobiliară GORJ  
Biroul de Cadastru și Publicitate Imobiliară Targu Jiu

**A. Partea I. Descrierea imobilului**

TEREN Necunoscut

Adresa: Loc. Totea, Str Principală, Nr. 129, Jud. Gorj

Nr. Crt	Nr cadastral Nr. topografic	Suprafața* (mp)	Observații / Referințe
A1		2.952	Sector cadastral:85 Teren neimprejmuit;

**Construcții**

Crt	Nr cadastral Nr. topografic	Adresa	Observații / Referințe
A1.1		Loc. Totea, Str Principală, Nr. 129, Jud. Gorj	Nr. niveluri:2; S. construita la sol:98 mp; S. construita desfasurata:196 mp; LOCUINTA
A1.2		Loc. Totea, Str Principală, Nr. 129, Jud. Gorj	Nr. niveluri:1; S. construita la sol:52 mp; S. construita desfasurata:52 mp; ANEXA

**B. Partea II. Proprietari și acte**

Inscrieri privitoare la dreptul de proprietate și alte drepturi reale		Referințe
<b>0 / 15/04/2026</b>		
Act Normativ nr. 7, din 13/03/1996 emis de PARLAMENTUL ROMANIEI;		
B1	Intabulare, drept de PROPRIETATE, dobandit prin Lege, cota actuala 1/1 1) NEIDENTIFICAT NEIDENTIFICAT	A1
/		
Act Administrativ nr. 1468, din 30/03/2026 emis de PRIMARIA LICURICI;		
B2	Se noteaza posesia factica in favoarea lui TUDOR CONSTANTIN 1) TUDOR CONSTANTIN	A1
Act Normativ nr. 7, din 13/03/1996 emis de PARLAMENTUL ROMANIEI;		
B3	Intabulare, drept de PROPRIETATE, dobandit prin Lege, cota actuala 1/1 1) TUDOR CONSTANTIN	A1.1, A1.2

**C. Partea III. SARCINI .**

Inscrieri privind dezmembramintele dreptului de proprietate, drepturi reale de garanție și sarcini	Referințe
NU SUNT	

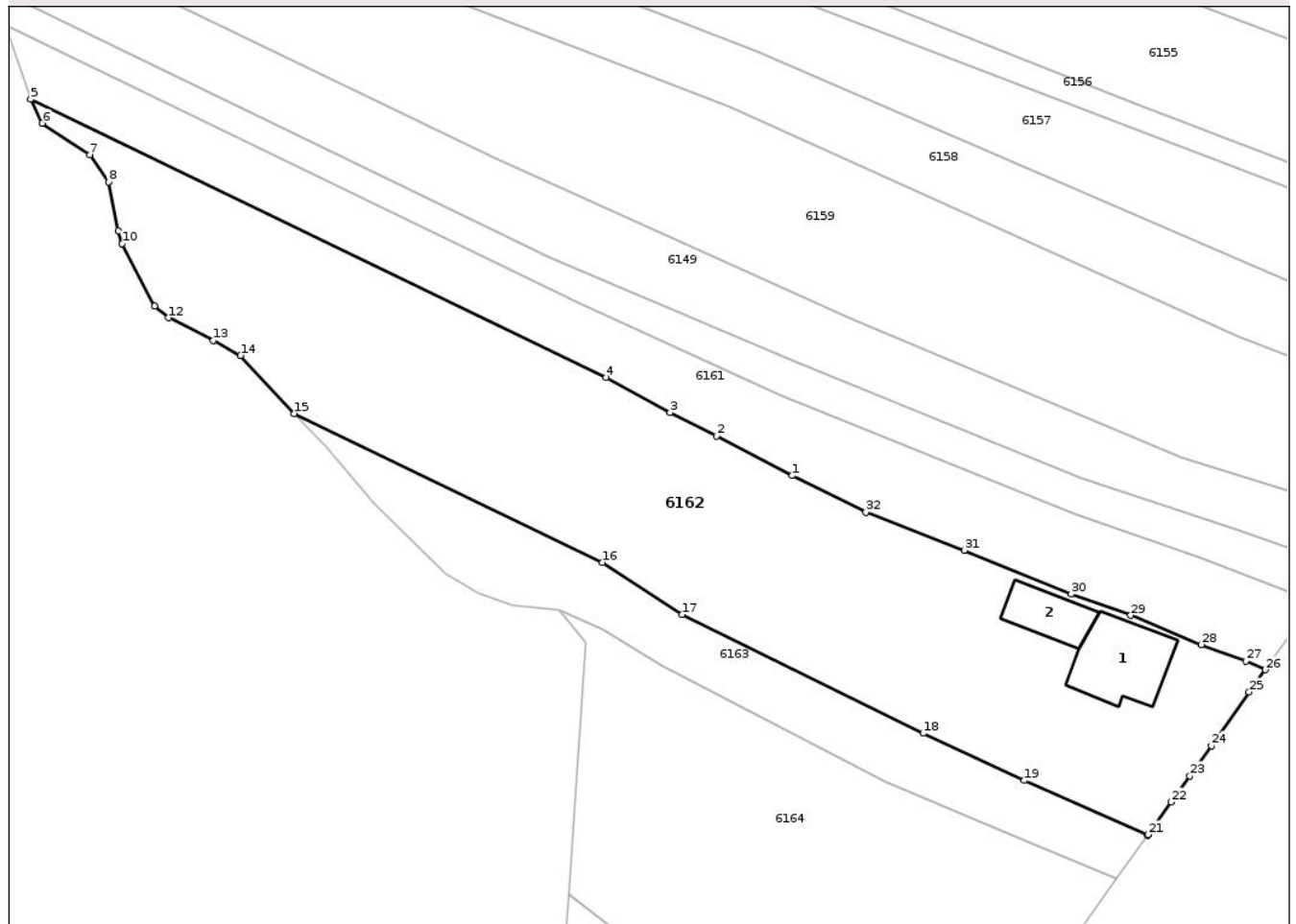
## Anexa Nr. 1 La Partea I

## Teren

Nr cadastral	Suprafața (mp)*	Observații / Referințe
	2.952	

\* Suprafața este determinată în planul de proiecție Stereo 70.

## DETALII LINIARE IMOBIL



## Date referitoare la teren

Crt	Categorie folosință	Intra vilan	Suprafața (mp)	Tarla	Parcelă	Nr. topo	Observații / Referințe
1	curți constructii	DA	419	120	14516/9, 14548/8, 14549/2, 14550/1,	-	14552/2, 14553/2
2	pasune	DA	691	120	14516/9, 14548/8, 14549/2, 14550/1,	-	14552/2, 14553/2
3	vie	NU	288	120	14516/9, 14548/8, 14549/2, 14550/1,	-	14552/2, 14553/2
4	pasune	NU	1.554	120	14516/9, 14548/8, 14549/2, 14550/1,	-	14552/2, 14553/2

## Date referitoare la construcții

Crt	Număr	Destinație construcție	Supraf. (mp)	Situație juridică	Observații / Referințe
A1.1		construcții de locuințe	98	Cu acte	Nr. niveluri:2; S. construita la sol:98 mp; S. construita desfasurata:196 mp; LOCUINTA
A1.2		construcții anexa	52	Cu acte	Nr. niveluri:1; S. construita la sol:52 mp; S. construita desfasurata:52 mp; ANEXA

## Lungime Segmente

1) Valorile lungimilor segmentelor sunt obținute din proiecție în plan.

Punct început	X / Y	Punct sfârșit	X / Y	Lungime segment (** (m)
1	389.232,459 374.939,809	2	389.223,427 374.944,529	10.191
3	389.217,908 374.947,299	4	389.210,293 374.951,512	8.703
5	389.141,637 374.984,666	6	389.143,01 374.981,83	3.151
7	389.148,675 374.978,048	8	389.150,905 374.974,815	3.927
9	389.152,075 374.968,995	10	389.152,539 374.967,465	1.599
11	389.156,429 374.960,04	12	389.158,083 374.958,63	2.173
13	389.163,435 374.955,917	14	389.166,661 374.954,117	3.694
15	389.173,096 374.947,217	16	389.209,826 374.929,479	40.789
17	389.219,326 374.923,226	18	389.248,091 374.909,079	32.056
19	389.260,13 374.903,459	20	389.274,859 374.896,936	16.109
21	389.274,898 374.896,99	22	389.277,663 374.900,884	4.776
23	389.279,91 374.904,021	24	389.282,478 374.907,62	4.421
25	389.286,971 374.914,002	26	389.288,913 374.916,655	3.288
27	389.286,606 374.917,722	28	389.281,292 374.919,666	5.658
29	389.272,85 374.923,142	30	389.265,74 374.925,697	7.555
31	389.252,987 374.930,917	32	389.241,262 374.935,43	12.564

Punct început	X / Y	Punct sfârșit	X / Y	Lungime segment (** (m)
2	389.223,427 374.944,529	3	389.217,908 374.947,299	6.175
4	389.210,293 374.951,512	5	389.141,637 374.984,666	76.242
6	389.143,01 374.981,83	7	389.148,675 374.978,048	6.811
8	389.150,905 374.974,815	9	389.152,075 374.968,995	5.936
10	389.152,539 374.967,465	11	389.156,429 374.960,04	8.382
12	389.158,083 374.958,63	13	389.163,435 374.955,917	6.0
14	389.166,661 374.954,117	15	389.173,096 374.947,217	9.435
16	389.209,826 374.929,479	17	389.219,326 374.923,226	11.373
18	389.248,091 374.909,079	19	389.260,13 374.903,459	13.286
20	389.274,859 374.896,936	21	389.274,898 374.896,99	0.067
22	389.277,663 374.900,884	23	389.279,91 374.904,021	3.859
24	389.282,478 374.907,62	25	389.286,971 374.914,002	7.805
26	389.288,913 374.916,655	27	389.286,606 374.917,722	2.542
28	389.281,292 374.919,666	29	389.272,85 374.923,142	9.13
30	389.265,74 374.925,697	31	389.252,987 374.930,917	13.78
32	389.241,262 374.935,43	1	389.232,459 374.939,809	9.832

\*\* Lungimile segmentelor sunt determinate în planul de proiecție Stereo 70 și sunt rotunjite la 1 milimetru.

\*\*\* Distanța dintre puncte este formată din segmente cumulate ce sunt mai mici decât valoarea 1 milimetru.



**DATE DESPRE IMOBILUL NR. 6164**

Oficiul de Cadastru și Publicitate Imobiliară GORJ  
Biroul de Cadastru și Publicitate Imobiliară Targu Jiu

**A. Partea I. Descrierea imobilului**

TEREN Necunoscut

Adresa: Loc. Totea, Jud. Gorj

Nr. Crt	Nr cadastral Nr. topografic	Suprafața* (mp)	Observații / Referințe
A1		1.983	Sector cadastral:85 Teren neimprejmuit; Suprafata ACT 2640mp, suprafata masuratori 1983mp.

**B. Partea II. Proprietari și acte**

Inscrieri privitoare la dreptul de proprietate și alte drepturi reale		Referințe
/		
Act Notarial nr. 943, din 20/05/1993 emis de CIOBANU CEZARINA;		
B1	Intabulare, drept de PROPRIETATE, dobandit prin Conventie, cota actuala 1/1 1) UNGUREANU NICOLAE, BUN COMUN 2) UNGUREANU CORNELIA-MONICA	A1

**C. Partea III. SARCINI .**

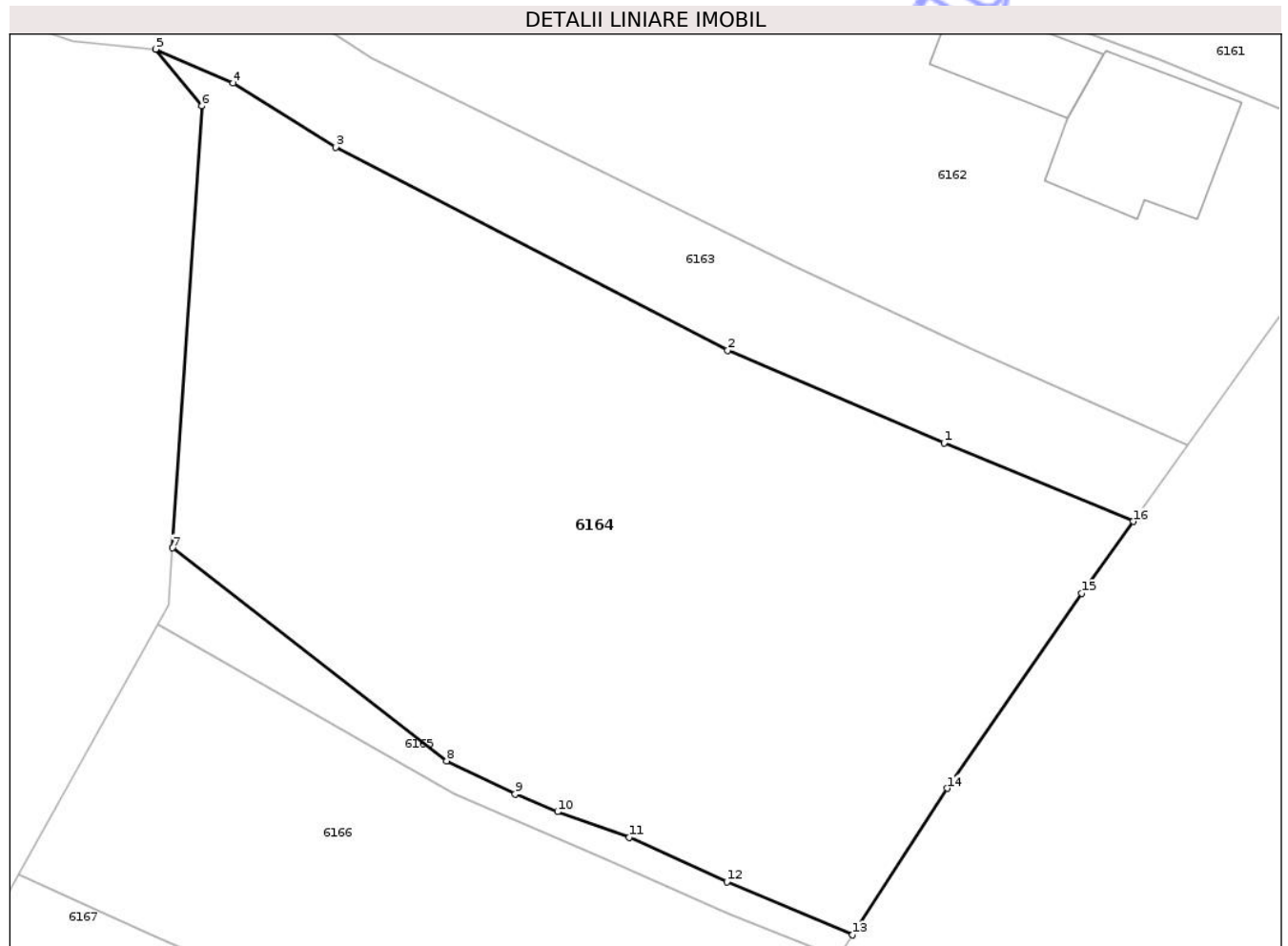
Inscrieri privind dezmembramintele dreptului de proprietate, drepturi reale de garanție și sarcini	Referințe
NU SUNT	

## Anexa Nr. 1 La Partea I

## Teren

Nr cadastral	Suprafața (mp)*	Observații / Referințe
	1.983	Suprafata ACT 2640mp, suprafata masuratori 1983mp.

\* Suprafața este determinată în planul de proiecție Stereo 70.



## Date referitoare la teren

Crt	Categorie folosință	Intra vilan	Suprafața (mp)	Tarla	Parcelă	Nr. topo	Observații / Referințe
1	arabil	DA	1.583	120	14516/11, 14554, 14555/2, 14556/1	-	
2	arabil	NU	400	120	14516/11, 14554, 14555/2, 14556/1	-	

## Lungime Segmente

1) Valorile lungimilor segmentelor sunt obținute din proiecție în plan.

Punct început	X / Y	Punct sfârșit	X / Y	Lungime segment (** (m)
1	389.258,265 374.897,073	2	389.243,548 374.903,355	16.002
2	389.243,548 374.903,355	3	389.216,885 374.917,134	30.013

Punct început	X / Y	Punct sfârşit	X / Y	Lungime segment (** (m)
3	389.216,885 374.917,134	4	389.209,924 374.921,501	8.217
4	389.209,924 374.921,501	5	389.204,661 374.923,799	5.743
5	389.204,661 374.923,799	6	389.207,806 374.919,936	4.981
6	389.207,806 374.919,936	7	389.205,813 374.889,939	30.063
7	389.205,813 374.889,939	8	389.224,451 374.875,487	23.585
8	389.224,451 374.875,487	9	389.229,097 374.873,23	5.165
9	389.229,097 374.873,23	10	389.231,981 374.872,029	3.124
10	389.231,981 374.872,029	11	389.236,862 374.870,294	5.18
11	389.236,862 374.870,294	12	389.243,505 374.867,265	7.301
12	389.243,505 374.867,265	13	389.252,048 374.863,665	9.271
13	389.252,048 374.863,665	14	389.258,476 374.873,614	11.845
14	389.258,476 374.873,614	15	389.267,632 374.886,851	16.095
15	389.267,632 374.886,851	16	389.271,131 374.891,734	6.007
16	389.271,131 374.891,734	1	389.258,265 374.897,073	13.93

\*\* Lungimile segmentelor sunt determinate în planul de proiecție Stereo 70 și sunt rotunjite la 1 milimetru.

\*\*\* Distanța dintre puncte este formată din segmente cumulate ce sunt mai mici decât valoarea 1 milimetru.



**DATE DESPRE IMOBILUL NR. 6166**

Oficiul de Cadastru și Publicitate Imobiliară GORJ  
Biroul de Cadastru și Publicitate Imobiliară Targu Jiu

**A. Partea I. Descrierea imobilului**

TEREN Necunoscut

Adresa: Loc. Totea, Jud. Gorj

Nr. Crt	Nr cadastral Nr. topografic	Suprafața* (mp)	Observații / Referințe
A1		892	Sector cadastral:85 Teren neimprejmuit;

**B. Partea II. Proprietari și acte**

Inscrieri privitoare la dreptul de proprietate și alte drepturi reale	Referințe
<b>0 / 18/04/2026</b>	
Act Administrativ nr. 1468, din 30/03/2026 emis de PRIMARIA LICURICI;	
B1	Inscrierea posesiei, drept de PROPRIETATE, dobandit prin Lege, cota actuala 1/1
	1) NEIDENTIFICAT NEIDENTIFICAT
/	
Act Normativ nr. 7, din 13/03/1996 emis de PARLAMENTUL ROMANIEI;	
B2	Se noteaza mentiunea de proprietar neidentificat
	A1

**C. Partea III. SARCINI .**

Inscrieri privind dezmembramintele dreptului de proprietate, drepturi reale de garanție și sarcini	Referințe
NU SUNT	

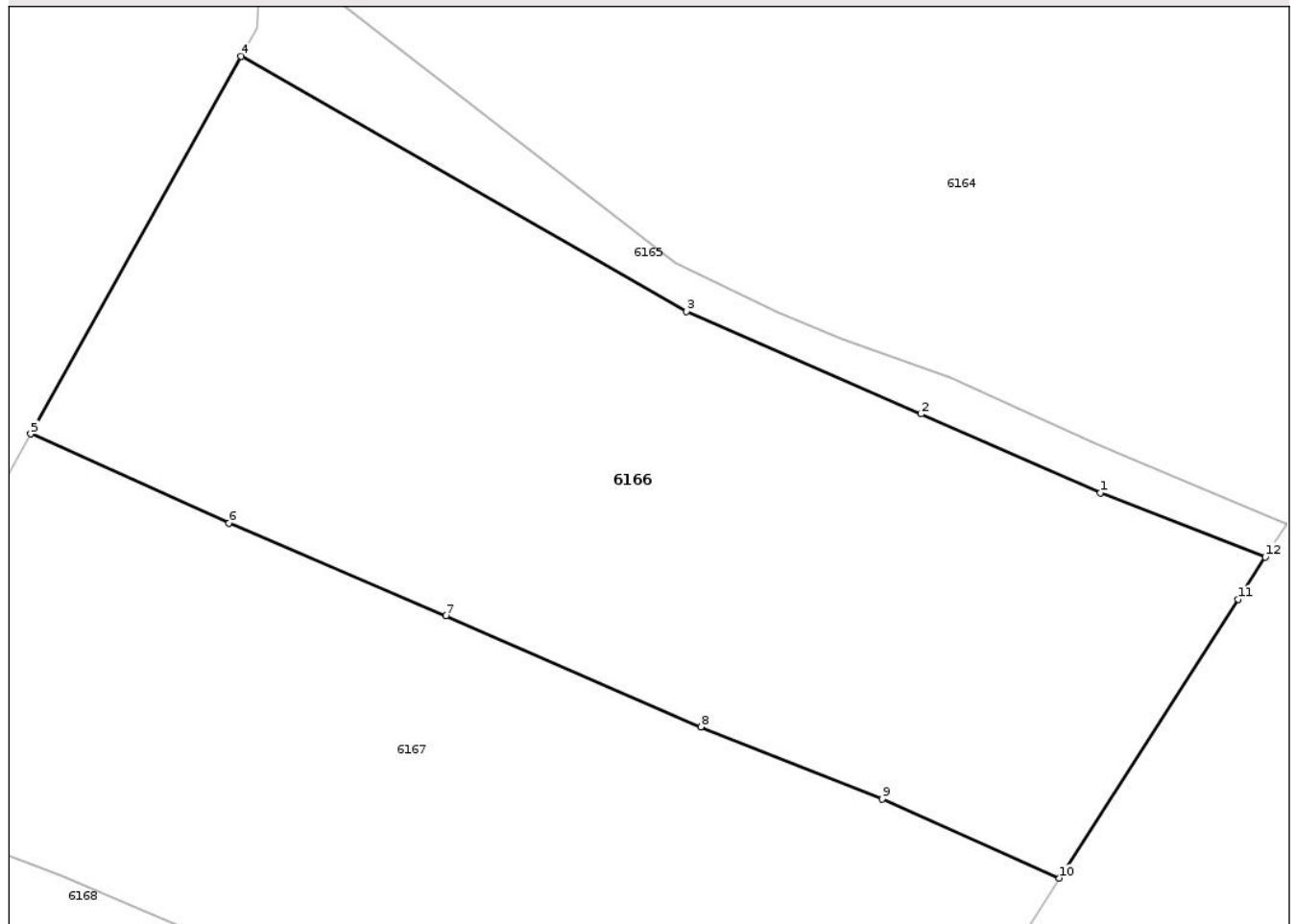
## Anexa Nr. 1 La Partea I

## Teren

Nr cadastral	Suprafața (mp)*	Observații / Referințe
	892	

\* Suprafața este determinată în planul de proiecție Stereo 70.

## DETALII LINIARE IMOBIL



## Date referitoare la teren

Crt	Categorie folosință	Intra vilan	Suprafața (mp)	Tarla	Parcelă	Nr. topo	Observații / Referințe
1	arabil	DA	842	120	14516/12, 14556/3	-	
2	arabil	NU	50	120	14516/12, 14556/3	-	

## Lungime Segmente

1) Valorile lungimilor segmentelor sunt obținute din proiecție în plan.

Punct început	X / Y	Punct sfârșit	X / Y	Lungime segment (** (m)
1	389.243,635 374.865,07	2	389.235,542 374.868,637	8.844
2	389.235,542 374.868,637	3	389.224,956 374.873,269	11.555
3	389.224,956 374.873,269	4	389.204,834 374.884,778	23.181
4	389.204,834 374.884,778	5	389.195,336 374.867,742	19.505

Punct început	X / Y	Punct sfârşit	X / Y	Lungime segment (** (m)
5	389.195,336 374.867,742	6	389.204,297 374.863,714	9.825
6	389.204,297 374.863,714	7	389.214,074 374.859,528	10.635
7	389.214,074 374.859,528	8	389.225,606 374.854,522	12.572
8	389.225,606 374.854,522	9	389.233,794 374.851,26	8.814
9	389.233,794 374.851,26	10	389.241,788 374.847,689	8.755
10	389.241,788 374.847,689	11	389.249,859 374.860,278	14.954
11	389.249,859 374.860,278	12	389.251,087 374.862,179	2.263
12	389.251,087 374.862,179	1	389.243,635 374.865,07	7.993

\*\* Lungimile segmentelor sunt determinate în planul de proiecție Stereo 70 și sunt rotunjite la 1 milimetru.

\*\*\* Distanța dintre puncte este formată din segmente cumulate ce sunt mai mici decât valoarea 1 milimetru.



**DATE DESPRE IMOBILUL NR. 6168**

Oficiul de Cadastru și Publicitate Imobiliară GORJ  
Biroul de Cadastru și Publicitate Imobiliară Targu Jiu

**A. Partea I. Descrierea imobilului**

TEREN Necunoscut

Adresa: Loc. Totea, Jud. Gorj

Nr. Crt	Nr cadastral Nr. topografic	Suprafața* (mp)	Observații / Referințe
A1		1.342	Sector cadastral:85 Teren neimprejmuit;

**B. Partea II. Proprietari și acte**

Inscrieri privitoare la dreptul de proprietate și alte drepturi reale	Referințe
<b>0 / 15/04/2026</b>	
Act Normativ nr. 7, din 13/03/1996 emis de PARLAMENTUL ROMANIEI;	
B1	A1
Intabulare, drept de PROPRIETATE, dobândit prin Lege, cota actuala 1/1 1) NEIDENTIFICAT NEIDENTIFICAT	
/	
Act Administrativ nr. 1468, din 30/03/2026 emis de PRIMARIA LICURICI;	
B2	A1
Se noteaza posesia factica in favoarea lui SPĂTARU ION 1) SPĂTARU ION	

**C. Partea III. SARCINI .**

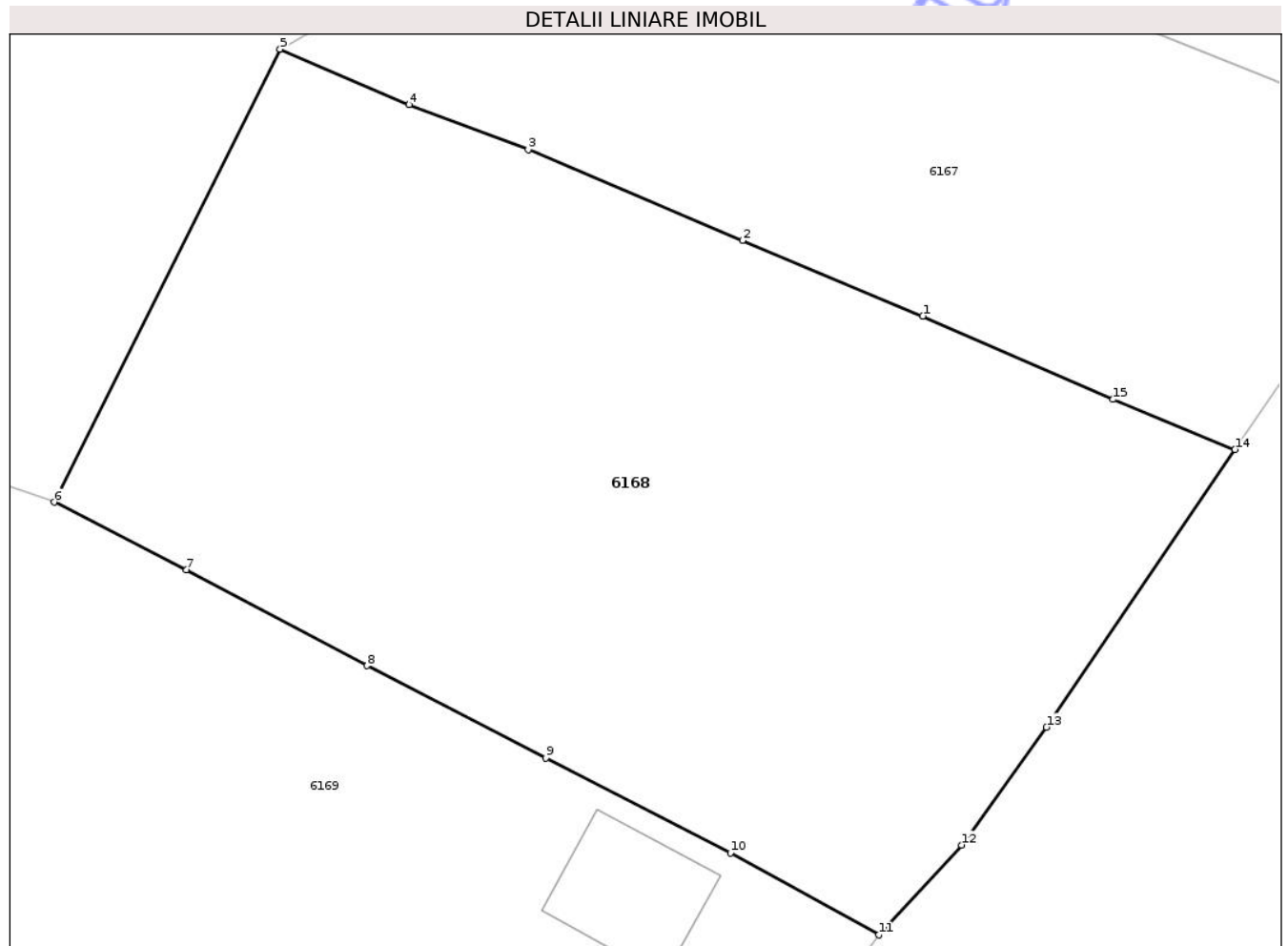
Inscrieri privind dezmembramintele dreptului de proprietate, drepturi reale de garanție și sarcini	Referințe
NU SUNT	

## Anexa Nr. 1 La Partea I

## Teren

Nr cadastral	Suprafața (mp)*	Observații / Referințe
	1.342	

\* Suprafața este determinată în planul de proiecție Stereo 70.



## Date referitoare la teren

Crt	Categorie folosință	Intra vilan	Suprafața (mp)	Tarla	Parcelă	Nr. topo	Observații / Referințe
1	arabil	DA	1.329	120	14516/14, 14557/2, 14558/1, 14559/1	-	
2	arabil	NU	13	120	14516/14, 14557/2, 14558/1, 14559/1	-	

## Lungime Segmente

1) Valorile lungimilor segmentelor sunt obținute din proiecție în plan.

Punct început	X / Y	Punct sfârșit	X / Y	Lungime segment (** (m)
1	389.216,412 374.839,525	2	389.207,446 374.843,273	9.718
2	389.207,446 374.843,273	3	389.196,796 374.847,788	11.568

Punct început	X / Y	Punct sfârșit	X / Y	Lungime segment (** (m)
3	389.196,796 374.847,788	4	389.190,871 374.850,015	6.33
4	389.190,871 374.850,015	5	389.184,446 374.852,773	6.992
5	389.184,446 374.852,773	6	389.173,206 374.830,274	25.15
6	389.173,206 374.830,274	7	389.179,799 374.826,917	7.398
7	389.179,799 374.826,917	8	389.188,773 374.822,157	10.158
8	389.188,773 374.822,157	9	389.197,669 374.817,57	10.009
9	389.197,669 374.817,57	10	389.206,843 374.812,854	10.315
10	389.206,843 374.812,854	11	389.214,223 374.808,783	8.428
11	389.214,223 374.808,783	12	389.218,334 374.813,251	6.072
12	389.218,334 374.813,251	13	389.222,561 374.819,098	7.215
13	389.222,561 374.819,098	14	389.231,94 374.832,892	16.681
14	389.231,94 374.832,892	15	389.225,88 374.835,379	6.55
15	389.225,88 374.835,379	1	389.216,412 374.839,525	10.336

\*\* Lungimile segmentelor sunt determinate în planul de proiecție Stereo 70 și sunt rotunjite la 1 milimetru.

\*\*\* Distanța dintre puncte este formată din segmente cumulate ce sunt mai mici decât valoarea 1 milimetru.



**DATE DESPRE IMOBILUL NR. 6173**

Oficiul de Cadastru și Publicitate Imobiliară GORJ  
Biroul de Cadastru și Publicitate Imobiliară Targu Jiu

**A. Partea I. Descrierea imobilului**

TEREN Necunoscut

Adresa: Loc. Totea, Str Principală, Nr. 121, Jud. Gorj

Nr. Crt	Nr cadastral Nr. topografic	Suprafața* (mp)	Observații / Referințe
A1	35139	Din acte: 3.281 Masurata: 3.263	Sector cadastral:85 Teren imprejmuit;

**Construcții**

Crt	Nr cadastral Nr. topografic	Adresa	Observații / Referințe
A1.1		Loc. Totea, Str Principală, Nr. 121, Jud. Gorj	Nr. niveluri:1; S. construita la sol:103 mp; S. construita desfasurata:103 mp; ATELIER TAMPLARIE

**B. Partea II. Proprietari și acte**

Inscrieri privitoare la dreptul de proprietate și alte drepturi reale	Referințe
<b>44202 / 19/11/2010</b>	
Hotarare Judecatoreasca nr. 2454, din 07/09/2010 emis de JUDECATORIA TG-CARBUNESTI (act administrativ nr. 4947/26-10-2010 emis de PRIMARIA LICURICI; act administrativ nr. 5344/12-11-2010 emis de PRIMARIA LICURICI; act administrativ nr. 5349/18-11-2010 emis de PRIMARIA LICURICI);	
B1	A1
Intabulare, drept de PROPRIETATEcu titlu de drept tranzacție, dobandit prin Hotarare Judecatoreasca, cota actuala 1/1, cota initiala 1/1 1) PARASCHIVOIU-SECELEANU OLIMPIA, bun propriu, DECEDAT DEFUNCT:Da	
/	
Act Normativ nr. 7, din 13/03/1996 emis de PARLAMENTUL ROMANIEI;	
B2	A1.1
Intabulare, drept de PROPRIETATE, dobandit prin Lege, cota actuala 1/1 1) PARASCHIVOIU-SECELEANU OLIMPIA, DECEDAT DEFUNCT:Da	

**C. Partea III. SARCINI .**

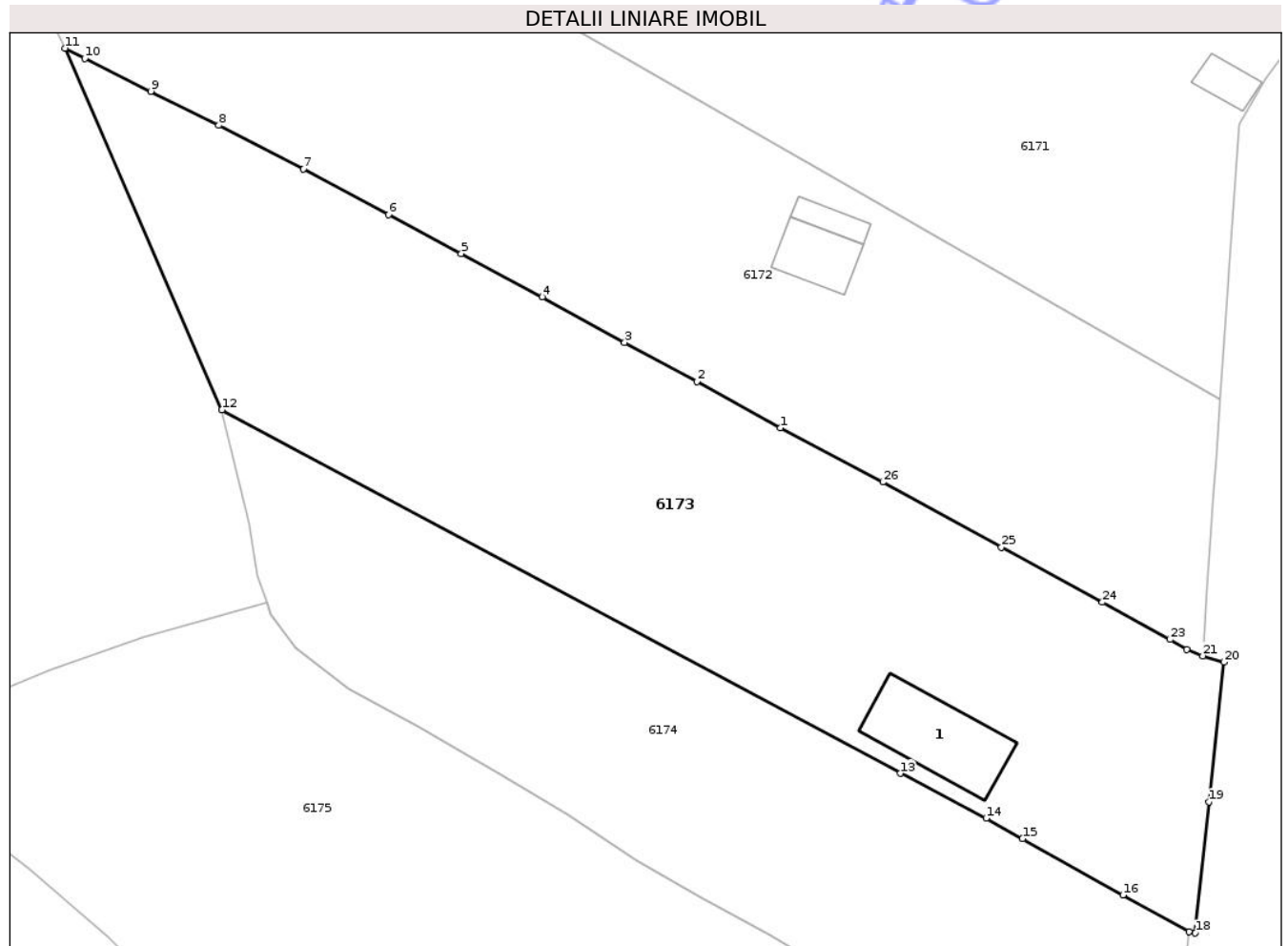
Inscrieri privind dezmembramintele dreptului de proprietate, drepturi reale de garanție și sarcini	Referințe
NU SUNT	

## Anexa Nr. 1 La Partea I

## Teren

Nr cadastral	Suprafața (mp)*	Observații / Referințe
35139	Din acte: 3.281 Masurata: 3.263	

\* Suprafața este determinată în planul de proiecție Stereo 70.



## Date referitoare la teren

Crt	Categorie folosință	Intra vilan	Suprafața (mp)	Tarla	Parcelă	Nr. topo	Observații / Referințe
1	curți constructii	DA	396	120	14577,14576,14575/1	-	
2	arabil	DA	1.069	120	14577,14576,14575/1	-	
3	pașune	NU	1.798	120	14575/2	-	

## Date referitoare la construcții

Crt	Număr	Destinație construcție	Supraf. (mp)	Situație juridică	Observații / Referințe
A1.1		construcții industriale și edilitare	103	Cu acte	Nr. niveluri:1; S. construita la sol:103 mp; S. construita desfasurata:103 mp; ATELIER TAMPLARIE

## Lungime Segmente

1) Valorile lungimilor segmentelor sunt obținute din proiecție în plan.

Punct început	X / Y	Punct sfârșit	X / Y	Lungime segment (** (m)
1	389.112,796 374.705,811	2	389.104,083 374.710,618	9.951

Punct început	X / Y	Punct sfârșit	X / Y	Lungime segment (** (m)
2	389.104,083 374.710,618	3	389.096,564 374.714,702	8.557

Punct început	X / Y	Punct sfârșit	X / Y	Lungime segment (** (m))	Punct început	X / Y	Punct sfârșit	X / Y	Lungime segment (** (m))
3	389.096,564 374.714,702	4	389.088,001 374.719,45	9.791	4	389.088,001 374.719,45	5	389.079,569 374.723,963	9.564
5	389.079,569 374.723,963	6	389.071,982 374.728,023	8.605	6	389.071,982 374.728,023	7	389.063,136 374.732,742	10.026
7	389.063,136 374.732,742	8	389.054,324 374.737,293	9.918	8	389.054,324 374.737,293	9	389.047,251 374.740,846	7.915
9	389.047,251 374.740,846	10	389.040,368 374.744,25	7.679	10	389.040,368 374.744,25	11	389.038,341 374.745,328	2.296
11	389.038,341 374.745,328	12	389.054,65 374.707,682	41.027	12	389.054,65 374.707,682	13	389.125,274 374.669,851	80.118
13	389.125,274 374.669,851	14	389.134,212 374.665,173	10.088	14	389.134,212 374.665,173	15	389.137,995 374.663,048	4.339
15	389.137,995 374.663,048	16	389.148,455 374.657,182	11.993	16	389.148,455 374.657,182	17	389.155,333 374.653,398	7.85
17	389.155,333 374.653,398	18	389.155,983 374.653,234	0.67	18	389.155,983 374.653,234	19	389.157,414 374.666,9	13.741
19	389.157,414 374.666,9	20	389.158,946 374.681,426	14.607	20	389.158,946 374.681,426	21	389.156,767 374.682,083	2.276
21	389.156,767 374.682,083	22	389.155,071 374.682,739	1.818	22	389.155,071 374.682,739	23	389.153,36 374.683,785	2.005
23	389.153,36 374.683,785	24	389.146,299 374.687,662	8.055	24	389.146,299 374.687,662	25	389.135,793 374.693,393	11.967
25	389.135,793 374.693,393	26	389.123,45 374.700,167	14.08	26	389.123,45 374.700,167	1	389.112,796 374.705,811	12.057

\*\* Lungimile segmentelor sunt determinate în planul de proiecție Stereo 70 și sunt rotunjite la 1 milimetru.

\*\*\* Distanța dintre puncte este formată din segmente cumulate ce sunt mai mici decât valoarea 1 milimetru.



**DATE DESPRE IMOBILUL NR. 6174**

Oficiul de Cadastru și Publicitate Imobiliară GORJ  
Biroul de Cadastru și Publicitate Imobiliară Targu Jiu

**A. Partea I. Descrierea imobilului**

TEREN Necunoscut

Adresa: Loc. Totea, Jud. Gorj

Nr. Crt	Nr cadastral Nr. topografic	Suprafața* (mp)	Observații / Referințe
A1		2.287	Sector cadastral:85 Teren neimprejmuit;

**B. Partea II. Proprietari și acte**

Inscrieri privitoare la dreptul de proprietate și alte drepturi reale	Referințe
<b>0 / 15/04/2026</b>	
Act Normativ nr. 7, din 13/03/1996 emis de PARLAMENTUL ROMANIEI;	
B1	A1
Intabulare, drept de PROPRIETATE, dobandit prin Lege, cota actuala 1/1 1) NEIDENTIFICAT NEIDENTIFICAT	
/	
Act Administrativ nr. 1468, din 30/03/2026 emis de PRIMARIA LICURICI;	
B2	A1
Se noteaza posesia factica in favoarea lui ARGHEȘEANU CĂTĂLIN- GABRIEL 1) ARGHEȘEANU CĂTĂLIN-GABRIEL	

**C. Partea III. SARCINI .**

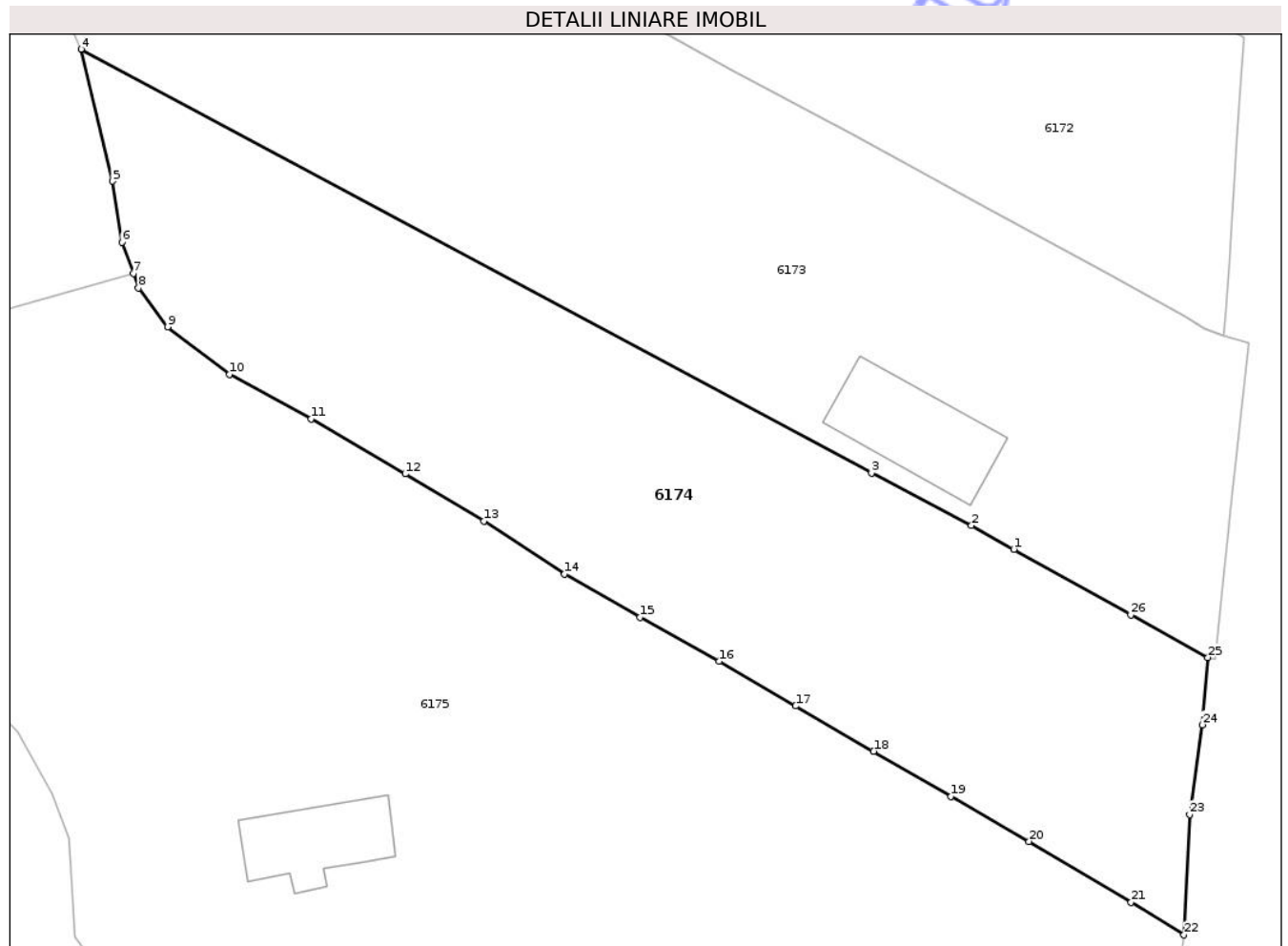
Inscrieri privind dezmembramintele dreptului de proprietate, drepturi reale de garanție și sarcini	Referințe
NU SUNT	

## Anexa Nr. 1 La Partea I

## Teren

Nr cadastral	Suprafaţa (mp)*	Observaţii / Referinţe
	2.287	

\* Suprafaţa este determinată în planul de proiecţie Stereo 70.



## Date referitoare la teren

Crt	Categorie folosinţă	Intravilan	Suprafaţa (mp)	Tarla	Parcelă	Nr. topo	Observaţii / Referinţe
1	arabil	DA	1.233	120	14578, 14579	-	
2	arabil	NU	1.054	120	14578, 14579	-	

## Lungime Segmente

1) Valorile lungimilor segmentelor sunt obţinute din proiecţie în plan.

Punct început	X / Y	Punct sfârşit	X / Y	Lungime segment (** (m)
1	389.137,995 374.663,048	2	389.134,212 374.665,173	4.339
3	389.125,274 374.669,851	4	389.054,65 374.707,682	80.118
5	389.057,442 374.695,896	6	389.058,284 374.690,448	5.513
7	389.059,303 374.687,658	8	389.059,776 374.686,362	1.38

Punct început	X / Y	Punct sfârşit	X / Y	Lungime segment (** (m)
2	389.134,212 374.665,173	3	389.125,274 374.669,851	10.088
4	389.054,65 374.707,682	5	389.057,442 374.695,896	12.112
6	389.058,284 374.690,448	7	389.059,303 374.687,658	2.97
8	389.059,776 374.686,362	9	389.062,388 374.682,894	4.342

Punct început	X / Y	Punct sfârșit	X / Y	Lungime segment (** (m)
9	389.062,388 374.682,894	10	389.067,88 374.678,647	6.943
11	389.075,208 374.674,7	12	389.083,613 374.669,772	9.743
13	389.090,66 374.665,579	14	389.097,842 374.660,839	8.605
15	389.104,575 374.656,964	16	389.111,665 374.653,056	8.096
17	389.118,492 374.649,068	18	389.125,458 374.645,027	8.053
19	389.132,38 374.640,999	20	389.139,358 374.636,966	8.06
21	389.148,473 374.631,537	22	389.153,202 374.628,633	5.549
23	389.153,718 374.639,373	24	389.154,851 374.647,375	8.082
25	389.155,333 374.653,398	26	389.148,455 374.657,182	7.85

Punct început	X / Y	Punct sfârșit	X / Y	Lungime segment (** (m)
10	389.067,88 374.678,647	11	389.075,208 374.674,7	8.323
12	389.083,613 374.669,772	13	389.090,66 374.665,579	8.2
14	389.097,842 374.660,839	15	389.104,575 374.656,964	7.768
16	389.111,665 374.653,056	17	389.118,492 374.649,068	7.906
18	389.125,458 374.645,027	19	389.132,38 374.640,999	8.009
20	389.139,358 374.636,966	21	389.148,473 374.631,537	10.609
22	389.153,202 374.628,633	23	389.153,718 374.639,373	10.752
24	389.154,851 374.647,375	25	389.155,333 374.653,398	6.042
26	389.148,455 374.657,182	1	389.137,995 374.663,048	11.993

\*\* Lungimile segmentelor sunt determinate în planul de proiecție Stereo 70 și sunt rotunjite la 1 milimetru.

\*\*\* Distanța dintre puncte este formată din segmente cumulate ce sunt mai mici decât valoarea 1 milimetru.

Neutilizabil în  
Civil



**DATE DESPRE IMOBILUL NR. 6424**

Oficiul de Cadastru și Publicitate Imobiliară GORJ  
Biroul de Cadastru și Publicitate Imobiliară Targu Jiu

**A. Partea I. Descrierea imobilului**

TEREN Necunoscut

Adresa: Loc. Totea, Jud. Gorj

Nr. Crt	Nr cadastral Nr. topografic	Suprafața* (mp)	Observații / Referințe
A1		3.927	Sector cadastral:85 Teren neimprejmuit;

**B. Partea II. Proprietari și acte**

Inscrieri privitoare la dreptul de proprietate și alte drepturi reale		Referințe
<b>0 / 15/04/2026</b>		
Act Normativ nr. 7, din 13/03/1996 emis de PARLAMENTUL ROMANIEI;		
B1	Intabulare, drept de PROPRIETATE, dobândit prin Lege, cota actuala 1/1 1) NEIDENTIFICAT NEIDENTIFICAT	A1
/		
Act Administrativ nr. 1468, din 30/03/2026 emis de PRIMARIA LICURICI;		
B2	Se noteaza posesia factica in favoarea lui SPĂTARU ION 1) SPĂTARU ION	A1

**C. Partea III. SARCINI .**

Inscrieri privind dezmembramintele dreptului de proprietate, drepturi reale de garanție și sarcini	Referințe
NU SUNT	

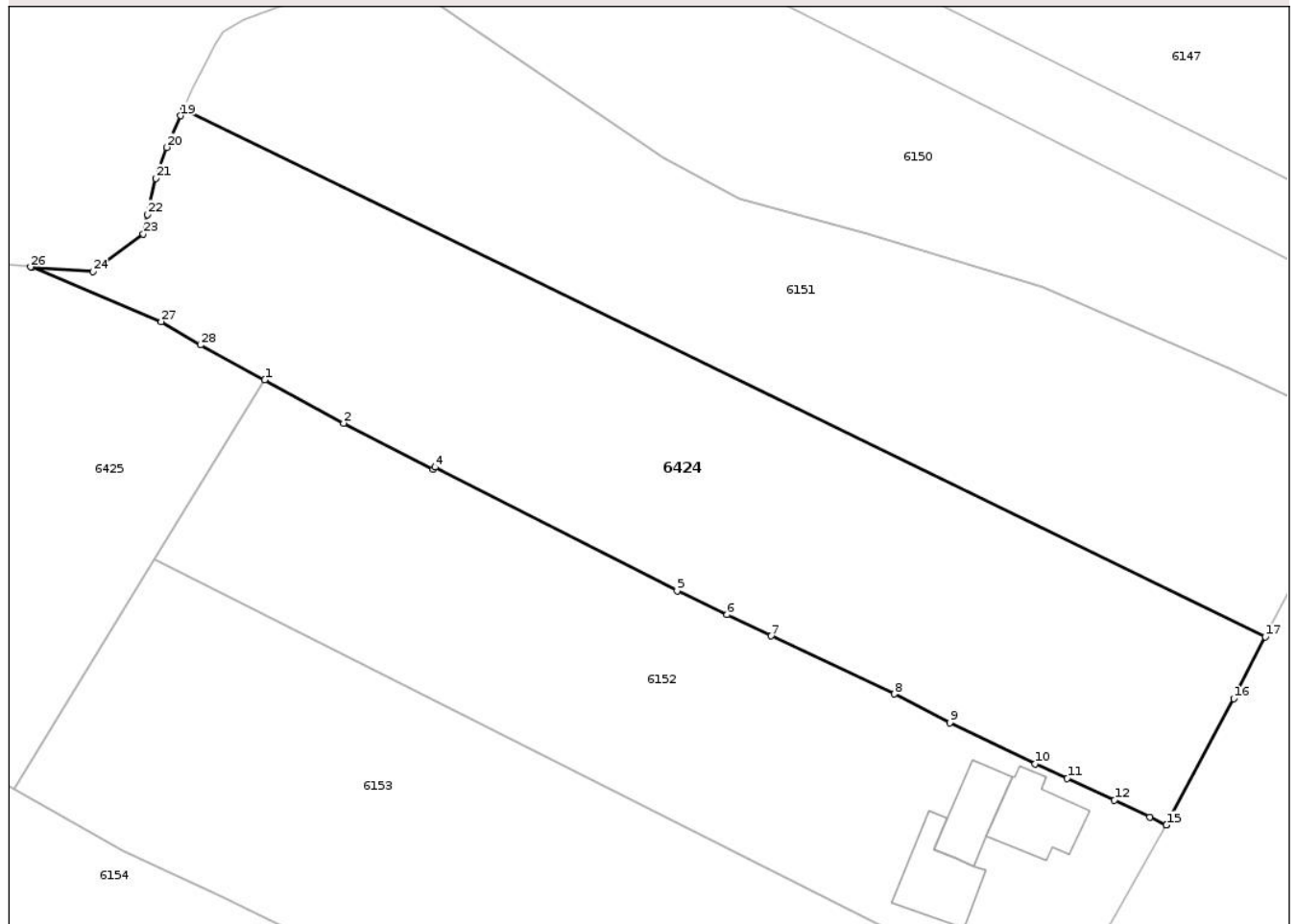
## Anexa Nr. 1 La Partea I

## Teren

Nr cadastral	Suprafața (mp)*	Observații / Referințe
	3.927	

\* Suprafața este determinată în planul de proiecție Stereo 70.

## DETALII LINIARE IMOBIL



## Date referitoare la teren

Crt	Categorie folosință	Intra vilan	Suprafața (mp)	Tarla	Parcelă	Nr. topo	Observații / Referințe
1	arabil	DA	787	120	14522/2, 14523/2, 14524/3, 14525/1, 14526/1	-	
2	pasune	DA	530	120	14522/2, 14523/2, 14524/3, 14525/1, 14526/1	-	
3	pasune	NU	930	120	14522/2, 14523/2, 14524/3, 14525/1, 14526/1	-	
4	arabil	NU	1.680	120	14522/2, 14523/2, 14524/3, 14525/1, 14526/1	-	

## Lungime Segmente

1) Valorile lungimilor segmentelor sunt obținute din proiecție în plan.

Punct început	X / Y	Punct sfârșit	X / Y	Lungime segment (** (m)
1	389.255,11 375.087,355	2	389.264,934 375.081,988	11.194
3	389.276,081 375.076,288	4	389.276,277 375.076,524	0.307
5	389.306,376 375.061,172	6	389.312,577 375.058,217	6.869
7	389.318,059 375.055,563	8	389.333,344 375.048,371	16.892
9	389.340,23 375.044,777	10	389.350,869 375.039,702	11.787
11	389.354,839 375.037,898	12	389.360,685 375.035,158	6.456
13	389.365,075 375.033,088	14	389.367,131 375.032,085	2.288
15	389.367,134 375.032,091	16	389.375,505 375.047,771	17.775
17	389.379,441 375.055,446	18	389.245,028 375.120,947	149.523
19	389.244,702 375.120,166	20	389.242,914 375.116,234	4.319
21	389.241,614 375.112,38	22	389.240,532 375.107,907	4.602
23	389.240,029 375.105,485	24	389.233,801 375.100,826	7.778
25	389.226,182 375.101,372	26	389.226,045 375.101,385	0.138
27	389.242,262 375.094,597	28	389.247,147 375.091,706	5.676

Punct început	X / Y	Punct sfârșit	X / Y	Lungime segment (** (m)
2	389.264,934 375.081,988	3	389.276,081 375.076,288	12.52
4	389.276,277 375.076,524	5	389.306,376 375.061,172	33.788
6	389.312,577 375.058,217	7	389.318,059 375.055,563	6.091
8	389.333,344 375.048,371	9	389.340,23 375.044,777	7.767
10	389.350,869 375.039,702	11	389.354,839 375.037,898	4.361
12	389.360,685 375.035,158	13	389.365,075 375.033,088	4.854
14	389.367,131 375.032,085	15	389.367,134 375.032,091	0.007
16	389.375,505 375.047,771	17	389.379,441 375.055,446	8.625
18	389.245,028 375.120,947	19	389.244,702 375.120,166	0.846
20	389.242,914 375.116,234	21	389.241,614 375.112,38	4.067
22	389.240,532 375.107,907	23	389.240,029 375.105,485	2.474
24	389.233,801 375.100,826	25	389.226,182 375.101,372	7.639
26	389.226,045 375.101,385	27	389.242,262 375.094,597	17.58
28	389.247,147 375.091,706	1	389.255,11 375.087,355	9.074

\*\* Lungimile segmentelor sunt determinate în planul de proiecție Stereo 70 și sunt rotunjite la 1 milimetru.

\*\*\* Distanța dintre puncte este formată din segmente cumulate ce sunt mai mici decât valoarea 1 milimetru.



**DATE DESPRE IMOBILUL NR. 6426**

Oficiul de Cadastru și Publicitate Imobiliară GORJ  
Biroul de Cadastru și Publicitate Imobiliară Targu Jiu

**A. Partea I. Descrierea imobilului**

TEREN Necunoscut

Nr. CF vechi:103  
Nr. cadastral vechi:320

Adresa: Loc. Totea, Jud. Gorj

Nr. Crt	Nr cadastral Nr. topografic	Suprafața* (mp)	Observații / Referințe
A1	35659	2.452	Sector cadastral:85 Teren neimprejmuit;

**B. Partea II. Proprietari și acte**

Inscrieri privitoare la dreptul de proprietate și alte drepturi reale	Referințe
<b>474 / 15/07/2003</b>	
Act Notarial nr. 4659, din 11/06/2003 emis de NP Anica Merișescu;	
B1	A1
Intabulare, drept de PROPRIETATE cu titlu de drept cumpărare, dobândit prin Conventie, cota actuala 1/1, cota initiala 1/1	
1) <b>CIOBANU ADRIAN</b>	
OBSERVATII: (provenita din conversia CF 103)	

**C. Partea III. SARCINI .**

Inscrieri privind dezmembramintele dreptului de proprietate, drepturi reale de garanție și sarcini	Referințe
NU SUNT	

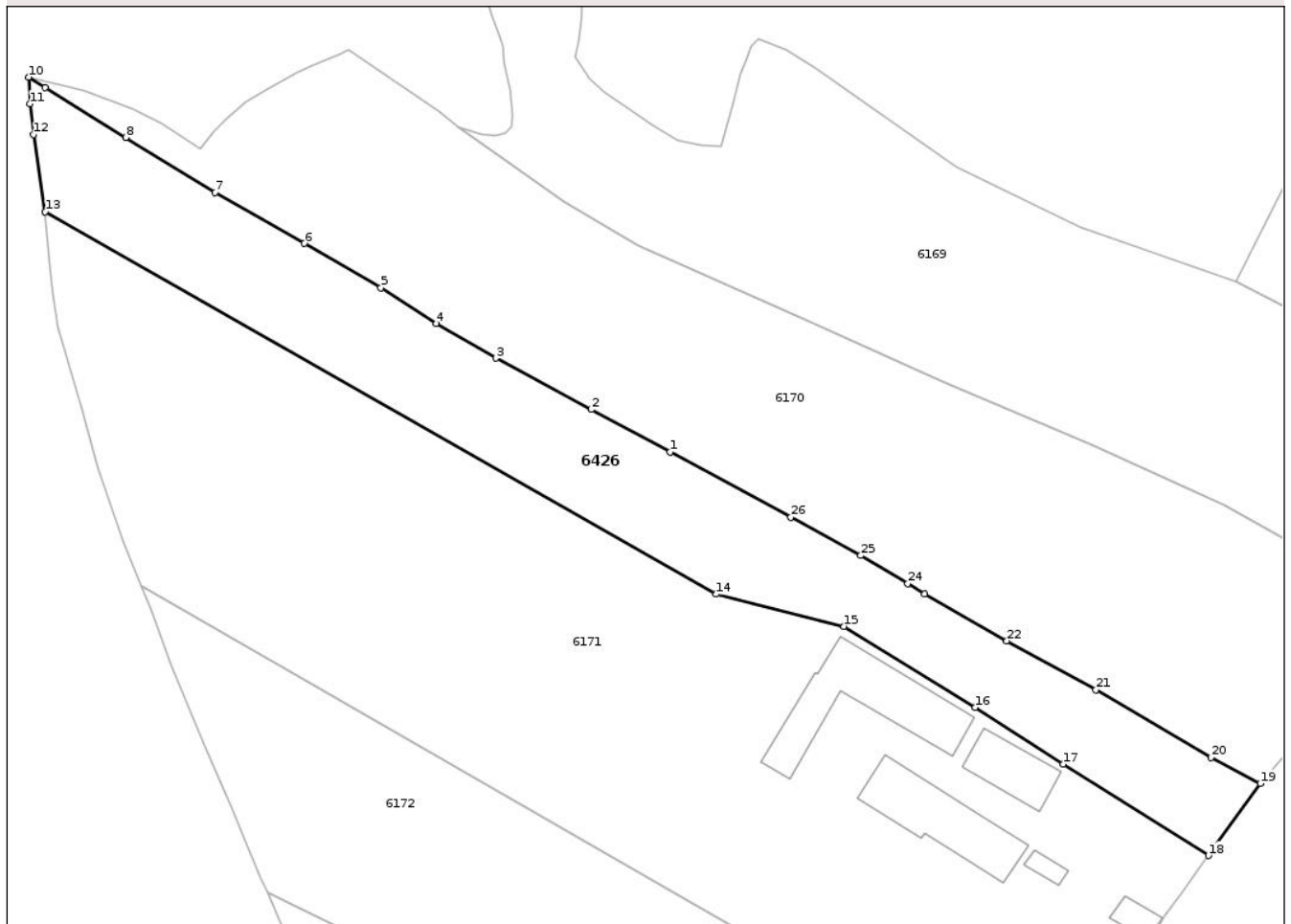
## Anexa Nr. 1 La Partea I

## Teren

Nr cadastral	Suprafața (mp)*	Observații / Referințe
35659	2.452	

\* Suprafața este determinată în planul de proiecție Stereo 70.

## DETALII LINIARE IMOBIL



## Date referitoare la teren

Crt	Categorie folosință	Intra vilan	Suprafața (mp)	Tarla	Parcelă	Nr. topo	Observații / Referințe
1	arabil	DA	593	120	14565	-	
2	vie	NU	801	120	14565	-	
3	livada	NU	1.058	120	14565	-	

## Lungime Segmente

1) Valorile lungimilor segmentelor sunt obținute din proiecție în plan.

Punct început	X / Y	Punct sfârșit	X / Y	Lungime segment (** (m)
1	389.094,394 374.806,534	2	389.083,439 374.812,442	12.447
3	389.070,158 374.819,59	4	389.061,878 374.824,411	9.581
5	389.054,158 374.829,39	6	389.043,5 374.835,541	12.306
7	389.031,028 374.842,63	8	389.018,638 374.850,292	14.568

Punct început	X / Y	Punct sfârșit	X / Y	Lungime segment (** (m)
2	389.083,439 374.812,442	3	389.070,158 374.819,59	15.082
4	389.061,878 374.824,411	5	389.054,158 374.829,39	9.186
6	389.043,5 374.835,541	7	389.031,028 374.842,63	14.346
8	389.018,638 374.850,292	9	389.007,434 374.857,215	13.17

Punct început	X / Y	Punct sfârșit	X / Y	Lungime segment (** (m)
9	389.007,434 374.857,215	10	389.005,126 374.858,679	2.733
11	389.005,263 374.854,955	12	389.005,763 374.850,673	4.311
13	389.007,424 374.839,936	14	389.100,829 374.786,756	107.483
15	389.118,599 374.782,275	16	389.136,838 374.770,993	21.446
17	389.149,139 374.763,11	18	389.169,321 374.750,411	23.845
19	389.176,574 374.760,433	20	389.169,701 374.764,024	7.755
21	389.153,666 374.773,444	22	389.141,277 374.780,28	14.15
23	389.129,836 374.786,766	24	389.127,486 374.788,237	2.772
25	389.120,964 374.792,13	26	389.111,216 374.797,484	11.122

Punct început	X / Y	Punct sfârșit	X / Y	Lungime segment (** (m)
10	389.005,126 374.858,679	11	389.005,263 374.854,955	3.727
12	389.005,763 374.850,673	13	389.007,424 374.839,936	10.865
14	389.100,829 374.786,756	15	389.118,599 374.782,275	18.326
16	389.136,838 374.770,993	17	389.149,139 374.763,11	14.61
18	389.169,321 374.750,411	19	389.176,574 374.760,433	12.371
20	389.169,701 374.764,024	21	389.153,666 374.773,444	18.597
22	389.141,277 374.780,28	23	389.129,836 374.786,766	13.152
24	389.127,486 374.788,237	25	389.120,964 374.792,13	7.596
26	389.111,216 374.797,484	1	389.094,394 374.806,534	19.102

\*\* Lungimile segmentelor sunt determinate în planul de proiecție Stereo 70 și sunt rotunjite la 1 milimetru.

\*\*\* Distanța dintre puncte este formată din segmente cumulate ce sunt mai mici decât valoarea 1 milimetru.

Neutilizabil în  
Civil





## DATE DESPRE IMOBILUL NR. 6171

Oficiul de Cadastru și Publicitate Imobiliară GORJ  
Biroul de Cadastru și Publicitate Imobiliară Targu Jiu

## A. Partea I. Descrierea imobilului

TEREN Necunoscut

Nr. CF vechi:103  
Nr. cadastral vechi:321

Adresa: Loc. Totea, Str Principală, Nr. 125, Jud. Gorj

Nr. Crt	Nr cadastral Nr. topografic	Suprafața* (mp)	Observații / Referințe
A1	35127	Din acte: 2.500 Masurata: 6.914	Sector cadastral:85 Teren neimprejmit; Suprafata CF 2453mp, pentru suprafata de se 4461 noteaza posesia

## Construcții

Crt	Nr cadastral Nr. topografic	Adresa	Observații / Referințe
A1.1	35127-C1	Loc. Totea, Str Principală, Nr. 125, Jud. Gorj	Nr. niveluri:1; S. construita la sol:77 mp; S. construita desfasurata:77 mp; LOCUINTA
A1.2	35127-C2	Loc. Totea, Str Principală, Nr. 125, Jud. Gorj	Nr. niveluri:1; S. construita la sol:203 mp; S. construita desfasurata:203 mp; ANEXA
A1.3	35127-C3	Loc. Totea, Str Principală, Nr. 125, Jud. Gorj	Nr. niveluri:1; S. construita la sol:157 mp; S. construita desfasurata:157 mp; ANEXA
A1.4	35127-C4	Loc. Totea, Str Principală, Nr. 125, Jud. Gorj	Nr. niveluri:1; S. construita la sol:14 mp; S. construita desfasurata:14 mp; ANEXA
A1.5	35127-C5	Loc. Totea, Str Principală, Nr. 125, Jud. Gorj	Nr. niveluri:1; S. construita la sol:22 mp; S. construita desfasurata:22 mp; ANEXA

## B. Partea II. Proprietari și acte

Inscrieri privitoare la dreptul de proprietate și alte drepturi reale		Referințe
<b>474 / 15/07/2003</b>		
Act Notarial nr. 4659, din 11/06/2003 emis de NP Anica Merișescu;		
B1	Intabulare, drept de PROPRIETATE, dobândit prin Iesire Din Indiviziune, cota actuala 1/1, cota initiala 1/1 1) CIOBANU ADRIAN, bun propriu OBSERVATIIL: (provenita din conversia CF 103)	A1, A1.1, A1.4, A1.5
/		
Act Administrativ nr. 1468, din 30/03/2026 emis de PRIMARIA LICURICI;		
B2	SE NOTEAZA POSESIA FAPTICA IN FAVOAREA LUI CIOBANU ADRIAN 1) CIOBANU ADRIAN OBSERVATIIL: pentru suprafata de se 4461 noteaza posesia	A1
Act Normativ nr. 7, din 13/03/1996 emis de PARLAMENTUL ROMANIEI;		
B3	Intabulare, drept de PROPRIETATE, dobândit prin Lege, cota actuala 1/1 1) CIOBANU ADRIAN	A1.2, A1.3

## C. Partea III. SARCINI

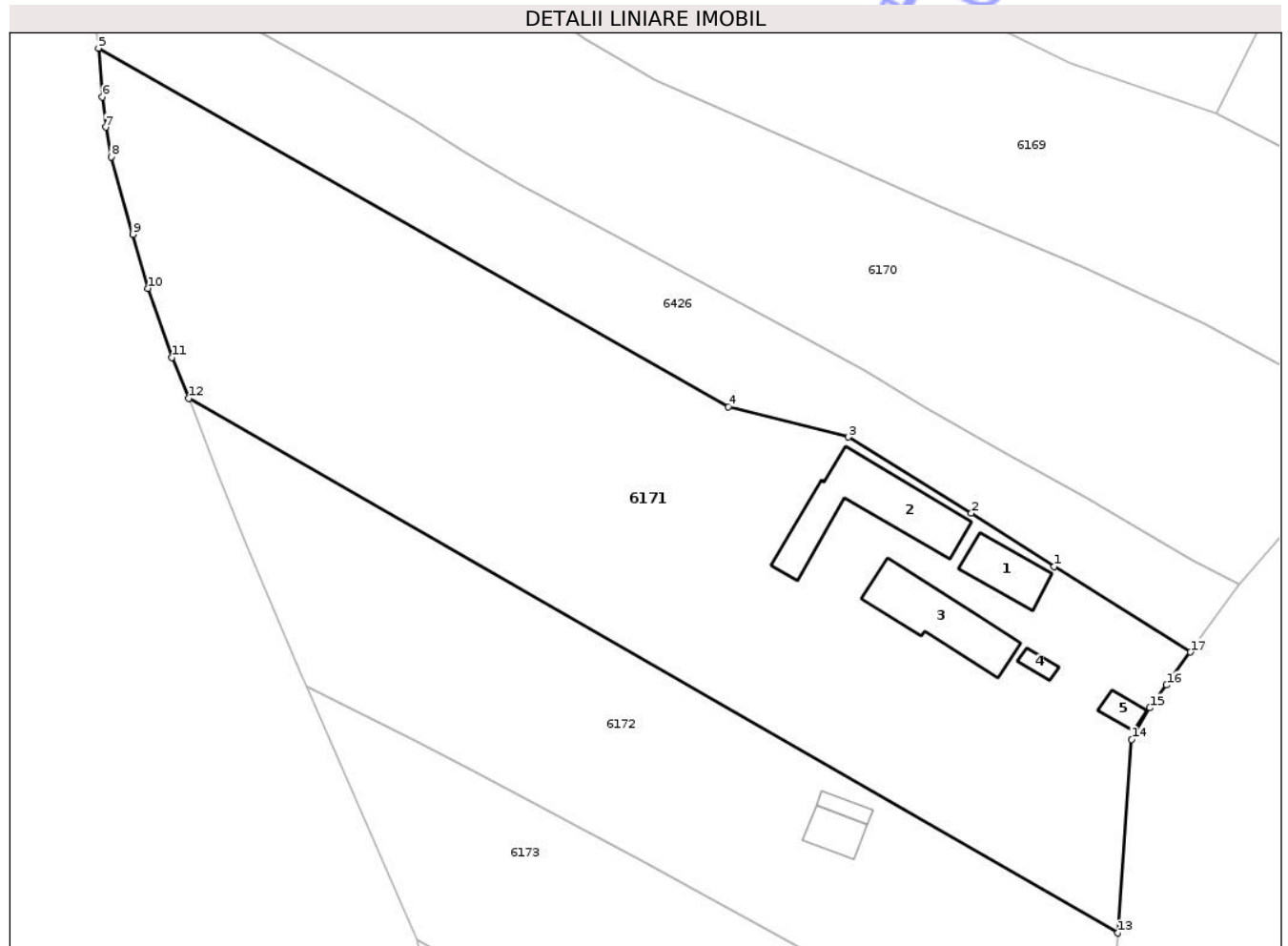
Inscrieri privind dezmembramintele dreptului de proprietate, drepturi reale de garanție și sarcini		Referințe
<b>475 / 15/07/2003</b>		
Act Notarial nr. 4659, din 11/07/2003 emis de NP Anica Merișescu;		
C1	se notează obligația întreținerii 1) CIOBANU MARIA 2) CIOBANU GRIGORE OBSERVATIIL: (provenita din conversia CF 103)	A1, A1.1, A1.2, A1.3, A1.4, A1.5

## Anexa Nr. 1 La Partea I

## Teren

Nr cadastral	Suprafața (mp)*	Observații / Referințe
35127	Din acte: 2.500 Masurata: 6.914	Suprafata CF 2453mp, pentru suprafata de se 4461 noteaza posesia

\* Suprafața este determinată în planul de proiecție Stereo 70.



## Date referitoare la teren

Crt	Categorie folosință	Intravilan	Suprafața (mp)	Tarla	Parcelă	Nr. topo	Observații / Referințe
1	curți constructii	DA	1.074	120	14566, ..., 14571	-	
2	arabil	DA	1.161	120	14566, ..., 14571	-	
3	arabil	NU	4.679	120	14566, ..., 14571	-	

## Date referitoare la construcții

Crt	Număr	Destinație construcție	Supraf. (mp)	Situație juridică	Observații / Referințe
A1.1	35127-C1	construcții de locuințe	77	Cu acte	Nr. niveluri:1; S. construita la sol:77 mp; S. construita desfasurata:77 mp; LOCUINTA
A1.2	35127-C2	construcții anexa	203	Cu acte	Nr. niveluri:1; S. construita la sol:203 mp; S. construita desfasurata:203 mp; ANEXA
A1.3	35127-C3	construcții anexa	157	Cu acte	Nr. niveluri:1; S. construita la sol:157 mp; S. construita desfasurata:157 mp; ANEXA
A1.4	35127-C4	construcții anexa	14	Cu acte	Nr. niveluri:1; S. construita la sol:14 mp; S. construita desfasurata:14 mp; ANEXA
A1.5	35127-C5	construcții anexa	22	Cu acte	Nr. niveluri:1; S. construita la sol:22 mp; S. construita desfasurata:22 mp; ANEXA

## Lungime Segmente

1) Valorile lungimilor segmentelor sunt obținute din proiecție în plan.

Punct început	X / Y	Punct sfârșit	X / Y	Lungime segment (** (m)
1	389.149,139 374.763,11	2	389.136,838 374.770,993	14.61
2	389.136,838 374.770,993	3	389.118,599 374.782,275	21.446
3	389.118,599 374.782,275	4	389.100,829 374.786,756	18.326
4	389.100,829 374.786,756	5	389.007,424 374.839,936	107.483
5	389.007,424 374.839,936	6	389.007,993 374.832,704	7.254
6	389.007,993 374.832,704	7	389.008,468 374.828,222	4.507
7	389.008,468 374.828,222	8	389.009,275 374.823,811	4.484
8	389.009,275 374.823,811	9	389.012,496 374.812,354	11.901
9	389.012,496 374.812,354	10	389.014,755 374.804,341	8.325
10	389.014,755 374.804,341	11	389.018,304 374.794,108	10.831
11	389.018,304 374.794,108	12	389.020,777 374.787,997	6.592
12	389.020,777 374.787,997	13	389.158,563 374.708,762	158.944
13	389.158,563 374.708,762	14	389.160,607 374.737,452	28.763
14	389.160,607 374.737,452	15	389.163,278 374.742,122	5.38
15	389.163,278 374.742,122	16	389.165,778 374.745,517	4.216
16	389.165,778 374.745,517	17	389.169,321 374.750,411	6.042
17	389.169,321 374.750,411	1	389.149,139 374.763,11	23.845

\*\* Lungimile segmentelor sunt determinate în planul de proiecție Stereo 70 și sunt rotunjite la 1 milimetru.

\*\*\* Distanța dintre puncte este formată din segmente cumulate ce sunt mai mici decât valoarea 1 milimetru.



**DATE DESPRE IMOBILUL NR. 6152**

Oficiul de Cadastru și Publicitate Imobiliară GORJ  
Biroul de Cadastru și Publicitate Imobiliară Targu Jiu

**A. Partea I. Descrierea imobilului**

TEREN Necunoscut

Adresa: Loc. Totea, Str Principală, Nr. 131, Jud. Gorj

Nr. Crt	Nr cadastral Nr. topografic	Suprafața* (mp)	Observații / Referințe
A1	35015	Din acte: 3.212 Masurata: 3.268	Sector cadastral:85 Teren neimprejmuit;

**Construcții**

Crt	Nr cadastral Nr. topografic	Adresa	Observații / Referințe
A1.1	35015-C1	Loc. Totea, Str Principală, Nr. 131, Jud. Gorj	Nr. niveluri:2; S. construita la sol:84 mp; LOCUINTA
A1.2	35015-C2	Loc. Totea, Str Principală, Nr. 131, Jud. Gorj	Nr. niveluri:1; S. construita la sol:64 mp; S. construita desfasurata:64 mp; ANEXA
A1.3	35015-C3	Loc. Totea, Str Principală, Nr. 131, Jud. Gorj	Nr. niveluri:1; S. construita la sol:85 mp; S. construita desfasurata:85 mp; ANEXA

**B. Partea II. Proprietari și acte**

Inscrieri privitoare la dreptul de proprietate și alte drepturi reale	Referințe
<b>7970 / 10/03/2009</b>	
Act Notarial nr. 523, din 20/02/1996 emis de CIOBANU CEZARINA BNP (act administrativ nr. 1224/06-03-2009 emis de PRIMARIA LICURICI);	
B1	A1
Intabulare, drept de PROPRIETATE, dobandit prin Conventie, cota actuala 1/1, cota initiala 1/1 1) RĂSCOL CONSTANTIN, bun propriu	
/	
Act Normativ nr. 7, din 13/03/1996 emis de PARLAMENTUL ROMANIEI;	
B2	A1.1, A1.2, A1.3
Intabulare, drept de PROPRIETATE, dobandit prin Lege, cota actuala 1/1 1) RĂSCOL CONSTANTIN	

**C. Partea III. SARCINI .**

Inscrieri privind dezmembramintele dreptului de proprietate, drepturi reale de garanție și sarcini	Referințe
NU SUNT	

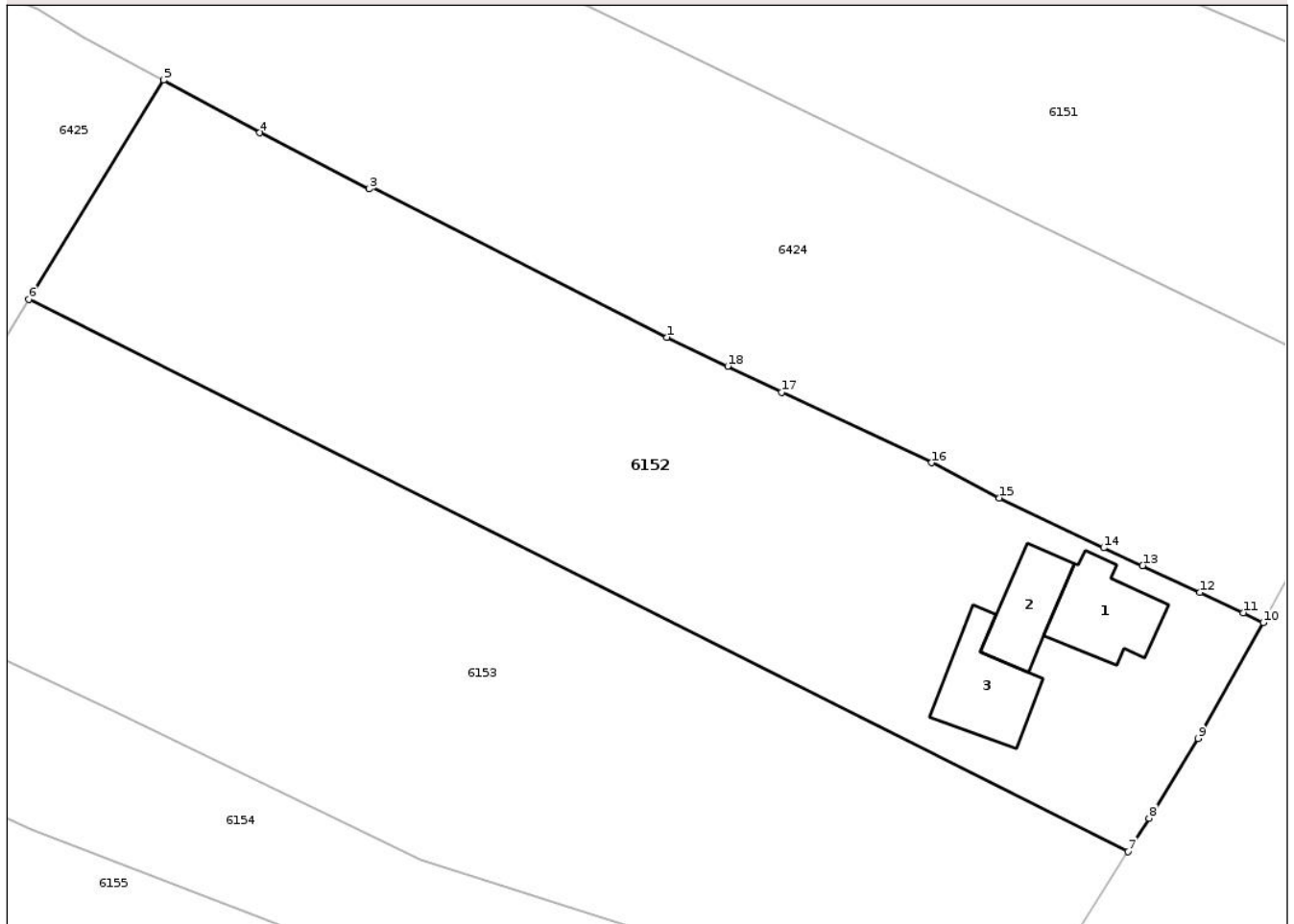
## Anexa Nr. 1 La Partea I

## Teren

Nr cadastral	Suprafața (mp)*	Observații / Referințe
35015	Din acte: 3.212 Masurata: 3.268	

\* Suprafața este determinată în planul de proiecție Stereo 70.

## DETALII LINIARE IMOBIL



## Date referitoare la teren

Crt	Categorie folosință	Intra vilan	Suprafața (mp)	Tarla	Parcelă	Nr. topo	Observații / Referințe
1	curți constructii	DA	702	120	14525	-	
2	arabil	DA	635	120	14526	-	
3	pasune	NU	1.931	120	14526	-	

## Date referitoare la construcții

Crt	Număr	Destinație construcție	Supraf. (mp)	Situație juridică	Observații / Referințe
A1.1	35015-C1	construcții de locuințe	84	Cu acte	Nr. niveluri:2; S. construita la sol:84 mp; LOCUINTA
A1.2	35015-C2	construcții anexa	64	Cu acte	Nr. niveluri:1; S. construita la sol:64 mp; S. construita desfasurata:64 mp; ANEXA
A1.3	35015-C3	construcții anexa	85	Cu acte	Nr. niveluri:1; S. construita la sol:85 mp; S. construita desfasurata:85 mp; ANEXA

## Lungime Segmente

1) Valorile lungimilor segmentelor sunt obținute din proiecție în plan.

Punct început	X / Y	Punct sfârșit	X / Y	Lungime segment (** (m)
---------------	-------	---------------	-------	-------------------------

Punct început	X / Y	Punct sfârșit	X / Y	Lungime segment (** (m)
1	389.306,376 375.061,172	2	389.276,277 375.076,524	33.788
2	389.276,277 375.076,524	3	389.276,081 375.076,288	0.307
3	389.276,081 375.076,288	4	389.264,934 375.081,988	12.52
4	389.264,934 375.081,988	5	389.255,11 375.087,355	11.194
5	389.255,11 375.087,355	6	389.241,404 375.065,038	26.19
6	389.241,404 375.065,038	7	389.353,328 375.008,77	125.272
7	389.353,328 375.008,77	8	389.355,489 375.012,167	4.026
8	389.355,489 375.012,167	9	389.360,476 375.020,288	9.53
9	389.360,476 375.020,288	10	389.367,131 375.032,085	13.545
10	389.367,131 375.032,085	11	389.365,075 375.033,088	2.288
11	389.365,075 375.033,088	12	389.360,685 375.035,158	4.854
12	389.360,685 375.035,158	13	389.354,839 375.037,898	6.456
13	389.354,839 375.037,898	14	389.350,869 375.039,702	4.361
14	389.350,869 375.039,702	15	389.340,23 375.044,777	11.787
15	389.340,23 375.044,777	16	389.333,344 375.048,371	7.767
16	389.333,344 375.048,371	17	389.318,059 375.055,563	16.892
17	389.318,059 375.055,563	18	389.312,577 375.058,217	6.091
18	389.312,577 375.058,217	1	389.306,376 375.061,172	6.869

\*\* Lungimile segmentelor sunt determinate în planul de proiecție Stereo 70 și sunt rotunjite la 1 milimetru.

\*\*\* Distanța dintre puncte este formată din segmente cumulate ce sunt mai mici decât valoarea 1 milimetru.



**DATE DESPRE IMOBILUL NR. 6153**

Oficiul de Cadastru și Publicitate Imobiliară GORJ  
Biroul de Cadastru și Publicitate Imobiliară Targu Jiu

**A. Partea I. Descrierea imobilului**

TEREN Necunoscut

Adresa: Loc. Totea, Jud. Gorj

Nr. Crt	Nr cadastral Nr. topografic	Suprafața* (mp)	Observații / Referințe
A1	35017	Din acte: 4.290 Masurata: 3.904	Sector cadastral:85 Teren neimprejmuit;

**B. Partea II. Proprietari și acte**

Inscrieri privitoare la dreptul de proprietate și alte drepturi reale	Referințe
<b>7954 / 10/03/2009</b>	
Act Notarial nr. 1603, din 07/09/1993 emis de CIOBANU CEZARINA BNP (act administrativ nr. 1224/06-03-2009 emis de PRIMARIA LICURICI);	
B1	A1
Intabulare, drept de PROPRIETATE, dobandit prin Conventie, cota actuala 1/1, cota initiala 1/1 1) RĂSCOL CONSTANTIN, necăsătorit, bun propriu	

**C. Partea III. SARCINI .**

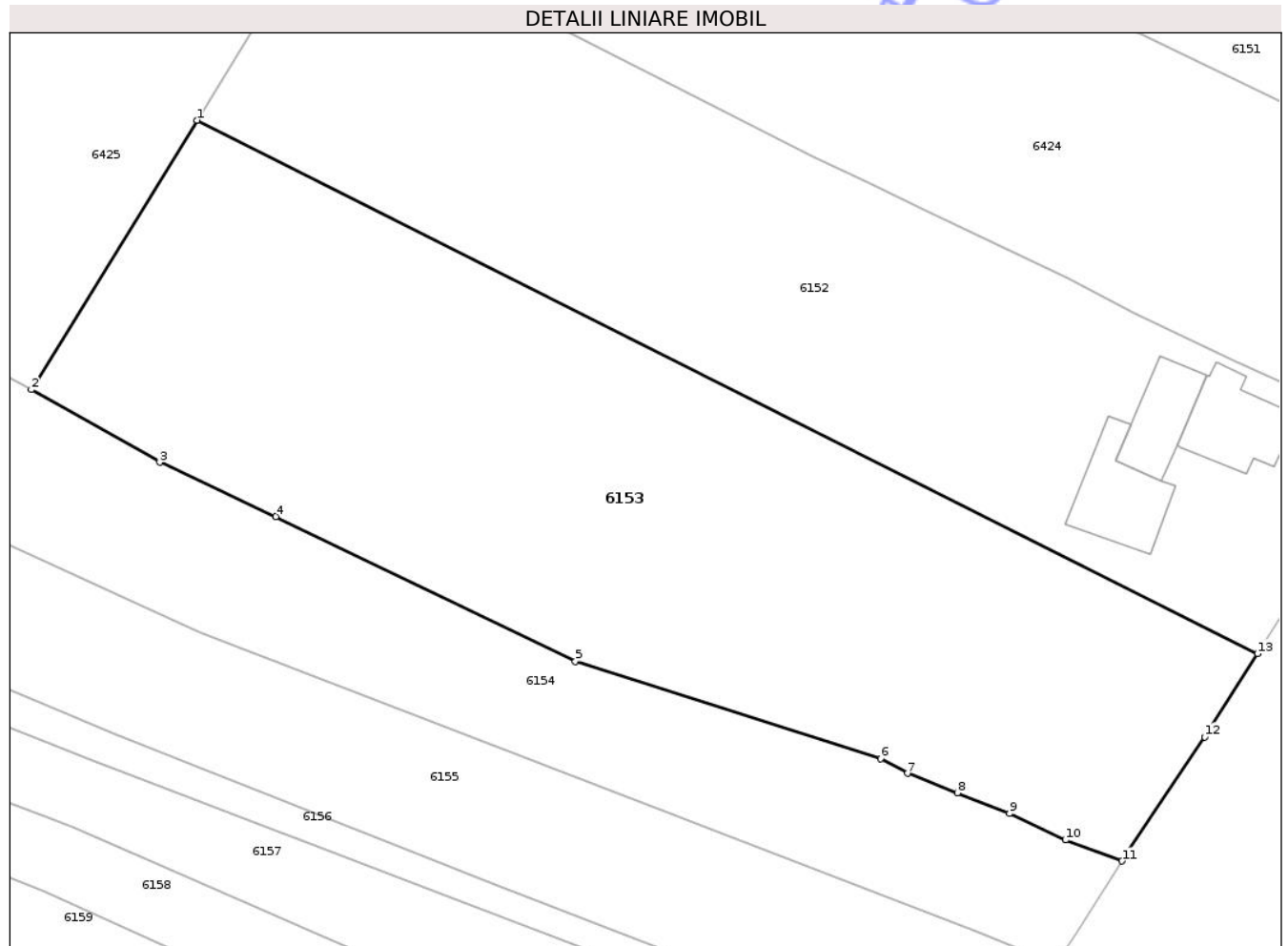
Inscrieri privind dezmembramintele dreptului de proprietate, drepturi reale de garanție și sarcini	Referințe
NU SUNT	

## Anexa Nr. 1 La Partea I

## Teren

Nr cadastral	Suprafața (mp)*	Observații / Referințe
35017	Din acte: 4.290 Masurata: 3.904	

\* Suprafața este determinată în planul de proiecție Stereo 70.



## Date referitoare la teren

Crt	Categorie folosință	Intra vilan	Suprafața (mp)	Tarla	Parcelă	Nr. topo	Observații / Referințe
1	pasune	DA	1.022	120	14527,14528 ,14529	-	
2	vie	DA	396	120	14527,14528 ,14529	-	
3	vie	NU	799	120	14527,14528 ,14529	-	
4	pasune	NU	1.687	120	14527,14528 ,14529	-	

## Lungime Segmente

1) Valorile lungimilor segmentelor sunt obținute din proiecție în plan.

Punct început	X / Y	Punct sfârșit	X / Y	Lungime segment (** (m)
1	389.241,404 375.065,038	2	389.223,95 375.036,617	33.353
2	389.223,95 375.036,617	3	389.237,489 375.028,956	15.556

Punct început	X / Y	Punct sfârșit	X / Y	Lungime segment (** (m)
3	389.237,489 375.028,956	4	389.249,754 375.023,237	13.533
4	389.249,754 375.023,237	5	389.281,336 375.007,94	35.092
5	389.281,336 375.007,94	6	389.313,544 374.997,685	33.801
6	389.313,544 374.997,685	7	389.316,382 374.996,136	3.233
7	389.316,382 374.996,136	8	389.321,646 374.994,083	5.65
8	389.321,646 374.994,083	9	389.327,146 374.991,892	5.92
9	389.327,146 374.991,892	10	389.333,059 374.989,104	6.537
10	389.333,059 374.989,104	11	389.339,024 374.986,89	6.363
11	389.339,024 374.986,89	12	389.347,735 374.999,977	15.721
12	389.347,735 374.999,977	13	389.353,328 375.008,77	10.421
13	389.353,328 375.008,77	1	389.241,404 375.065,038	125.272

\*\* Lungimile segmentelor sunt determinate în planul de proiecție Stereo 70 și sunt rotunjite la 1 milimetru.

\*\*\* Distanța dintre puncte este formată din segmente cumulate ce sunt mai mici decât valoarea 1 milimetru.



**DATE DESPRE IMOBILUL NR. 6156**

Oficiul de Cadastru și Publicitate Imobiliară GORJ  
Biroul de Cadastru și Publicitate Imobiliară Targu Jiu

**A. Partea I. Descrierea imobilului**

TEREN Necunoscut

Adresa: Loc. Totea, Jud. Gorj

Nr. Crt	Nr cadastral Nr. topografic	Suprafața* (mp)	Observații / Referințe
A1		817	Sector cadastral:85 Teren neimprejmuit;

**B. Partea II. Proprietari și acte**

Inscrieri privitoare la dreptul de proprietate și alte drepturi reale		Referințe
<b>0 / 15/04/2026</b>		
Act Normativ nr. 7, din 13/03/1996 emis de PARLAMENTUL ROMANIEI;		
B1	Intabulare, drept de PROPRIETATE, dobandit prin Lege, cota actuala 1/1 1) NEIDENTIFICAT NEIDENTIFICAT	A1
/		
Act Administrativ nr. 1468, din 30/03/2026 emis de PRIMARIA LICURICI;		
B2	Se noteaza posesia factica in favoarea lui POPESCU IOANA 1) POPESCU IOANA	A1

**C. Partea III. SARCINI .**

Inscrieri privind dezmembramintele dreptului de proprietate, drepturi reale de garanție și sarcini	Referințe
NU SUNT	

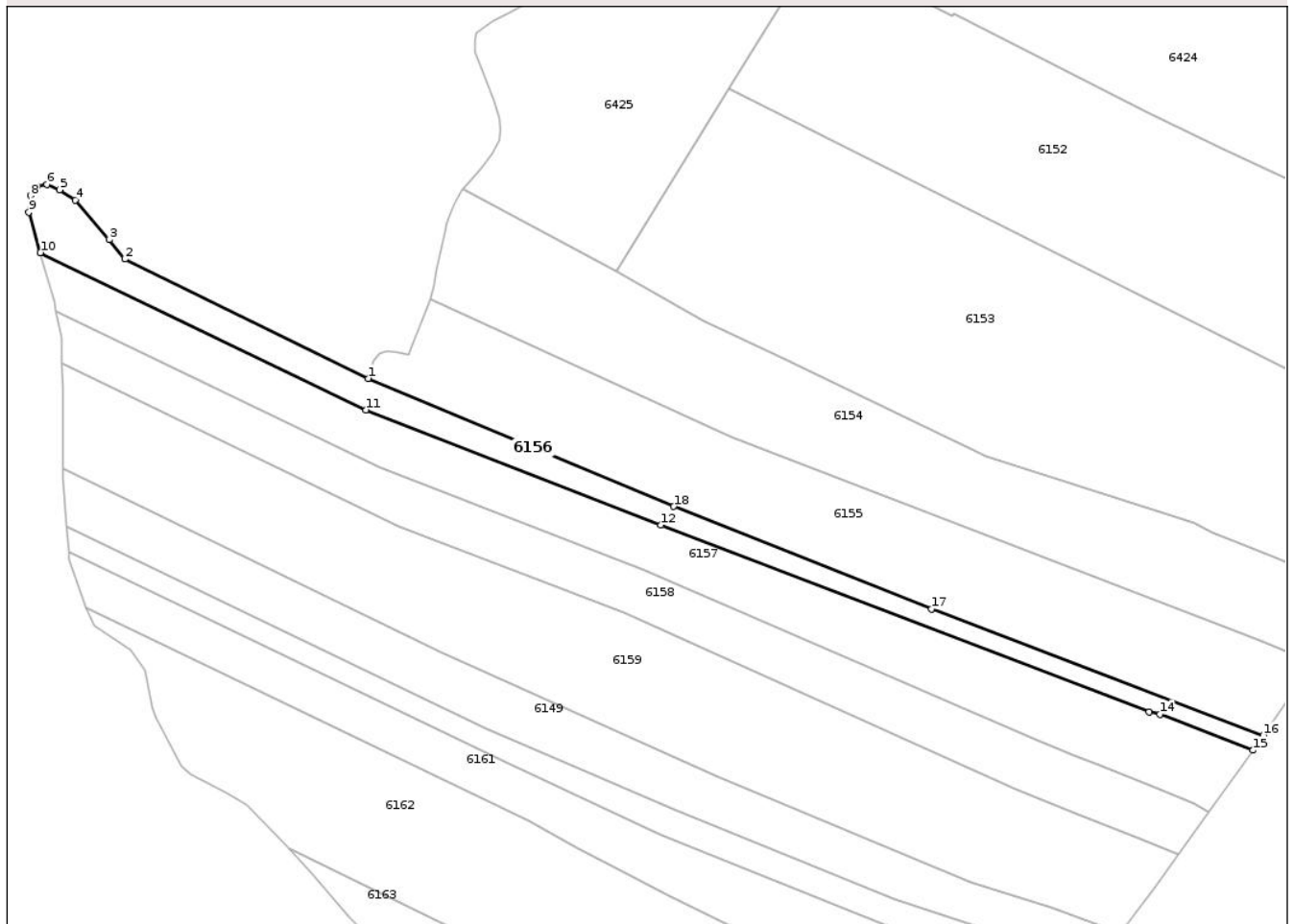
## Anexa Nr. 1 La Partea I

## Teren

Nr cadastral	Suprafața (mp)*	Observații / Referințe
	817	

\* Suprafața este determinată în planul de proiecție Stereo 70.

## DETALII LINIARE IMOBIL



## Date referitoare la teren

Crt	Categorie folosință	Intra vilan	Suprafața (mp)	Tarla	Parcelă	Nr. topo	Observații / Referințe
1	pasune	DA	145	120	14516/2, 14541/1, 14542/2, 14548/1	-	
2	pasune	NU	672	120	14516/2, 14541/1, 14542/2, 14548/1	-	

## Lungime Segmente

1) Valorile lungimilor segmentelor sunt obținute din proiecție în plan.

Punct început	X / Y	Punct sfârșit	X / Y	Lungime segment (** (m)
1	389.185,47 375.020,084	2	389.147,752 375.038,565	42.002
2	389.147,752 375.038,565	3	389.145,316 375.041,566	3.865

Punct început	X / Y	Punct sfârșit	X / Y	Lungime segment (** (m)
3	389.145,316 375.041,566	4	389.140,034 375.047,73	8.118
4	389.140,034 375.047,73	5	389.137,646 375.049,32	2.869
5	389.137,646 375.049,32	6	389.135,638 375.050,156	2.175
6	389.135,638 375.050,156	7	389.134,097 375.049,885	1.565
7	389.134,097 375.049,885	8	389.133,094 375.048,42	1.775
8	389.133,094 375.048,42	9	389.132,854 375.045,865	2.566
9	389.132,854 375.045,865	10	389.134,661 375.039,584	6.536
10	389.134,661 375.039,584	11	389.185,134 375.015,21	56.05
11	389.185,134 375.015,21	12	389.230,874 374.997,379	49.093
12	389.230,874 374.997,379	13	389.306,556 374.968,444	81.025
13	389.306,556 374.968,444	14	389.308,205 374.968,07	1.691
14	389.308,205 374.968,07	15	389.322,618 374.962,487	15.457
15	389.322,618 374.962,487	16	389.324,259 374.964,783	2.822
16	389.324,259 374.964,783	17	389.272,818 374.984,381	55.048
17	389.272,818 374.984,381	18	389.232,863 375.000,236	42.986
18	389.232,863 375.000,236	1	389.185,47 375.020,084	51.381

\*\* Lungimile segmentelor sunt determinate în planul de proiecție Stereo 70 și sunt rotunjite la 1 milimetru.

\*\*\* Distanța dintre puncte este formată din segmente cumulate ce sunt mai mici decât valoarea 1 milimetru.



**DATE DESPRE IMOBILUL NR. 6157**

Oficiul de Cadastru și Publicitate Imobiliară GORJ  
Biroul de Cadastru și Publicitate Imobiliară Targu Jiu

**A. Partea I. Descrierea imobilului**

TEREN Necunoscut

Adresa: Loc. Totea, Jud. Gorj

Nr. Crt	Nr cadastral Nr. topografic	Suprafața* (mp)	Observații / Referințe
A1		1.656	Sector cadastral:85 Teren neimprejmuit;

**B. Partea II. Proprietari și acte**

Inscrieri privitoare la dreptul de proprietate și alte drepturi reale	Referințe
<b>0 / 15/04/2026</b>	
Act Normativ nr. 7, din 13/03/1996 emis de PARLAMENTUL ROMANIEI;	
B1	A1
Intabulare, drept de PROPRIETATE, dobandit prin Lege, cota actuala 1/1	
1) NEIDENTIFICAT NEIDENTIFICAT	
/	
Act Administrativ nr. 1468, din 30/03/2026 emis de PRIMARIA LICURICI;	
B2	A1
Se noteaza posesia factica in favoarea lui COANDĂ ADRIANA	
1) COANDĂ ADRIANA	

**C. Partea III. SARCINI .**

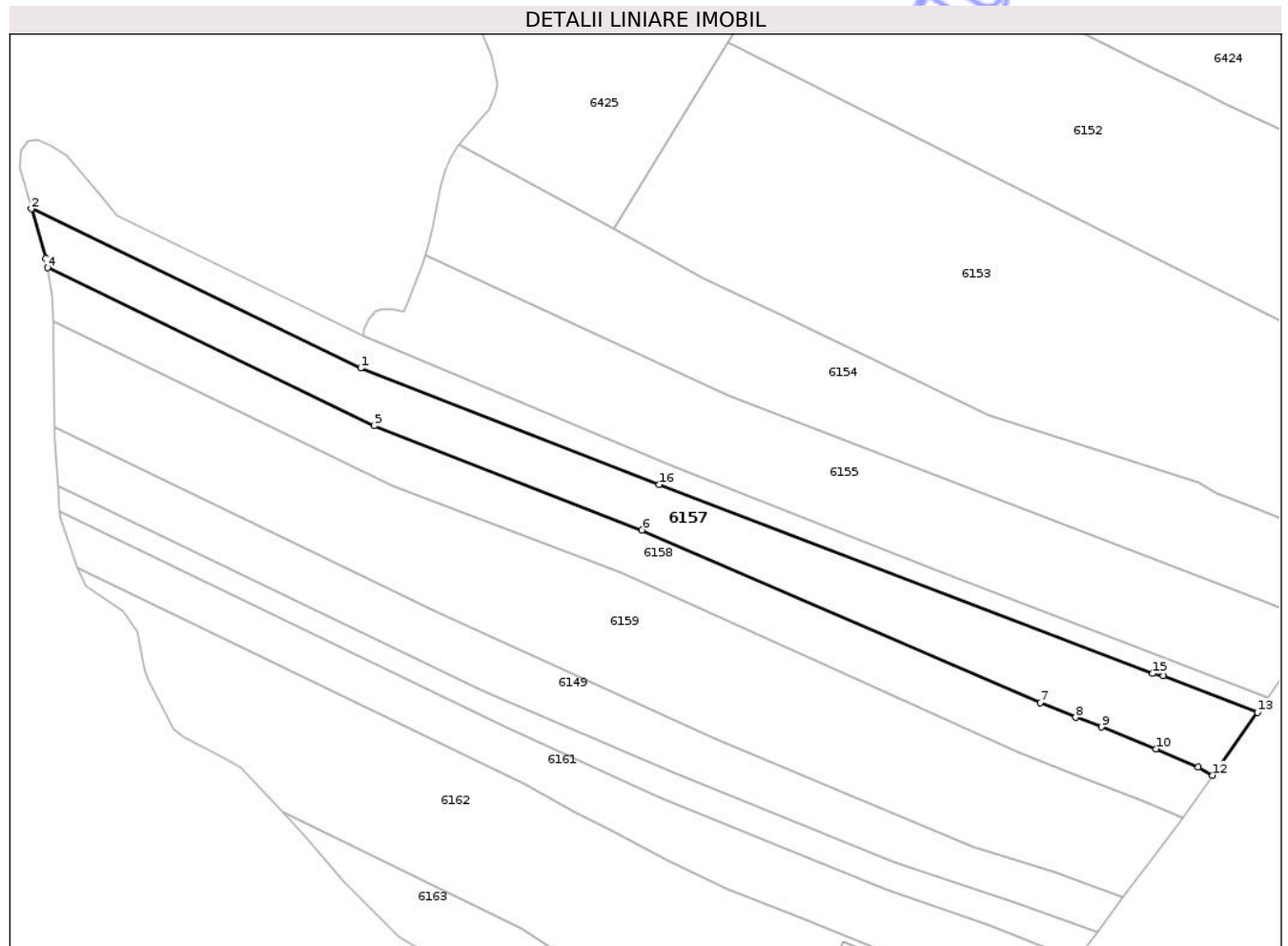
Inscrieri privind dezmembramintele dreptului de proprietate, drepturi reale de garanție și sarcini	Referințe
NU SUNT	

## Anexa Nr. 1 La Partea I

## Teren

Nr cadastral	Suprafața (mp)*	Observații / Referințe
	1.656	

\* Suprafața este determinată în planul de proiecție Stereo 70.



## Date referitoare la teren

Crt	Categorie folosință	Intra vilan	Suprafața (mp)	Tarla	Parcelă	Nr. topo	Observații / Referințe
1	pasune	DA	535	120	14516/3, 14541/2, 14542/3, 14544/1,	-	14546/1, 14548/2
2	pasune	NU	1.121	120	14516/3, 14541/2, 14542/3, 14544/1,	-	14546/1, 14548/2

## Lungime Segmente

1) Valorile lungimilor segmentelor sunt obținute din proiecție în plan.

Punct început	X / Y	Punct sfârșit	X / Y	Lungime segment (** (m)
1	389.185,134 375.015,21	2	389.134,661 375.039,584	56.05
2	389.134,661 375.039,584	3	389.136,836 375.032,024	7.867

Punct început	X / Y	Punct sfârșit	X / Y	Lungime segment (** (m)
3	389.136,836 375.032,024	4	389.137,103 375.030,562	1.486
4	389.137,103 375.030,562	5	389.187,209 375.006,366	55.642
5	389.187,209 375.006,366	6	389.228,239 374.990,426	44.018
6	389.228,239 374.990,426	7	389.289,303 374.963,969	66.549
7	389.289,303 374.963,969	8	389.294,744 374.961,722	5.887
8	389.294,744 374.961,722	9	389.298,718 374.960,265	4.233
9	389.298,718 374.960,265	10	389.307,085 374.956,926	9.009
10	389.307,085 374.956,926	11	389.313,527 374.954,135	7.021
11	389.313,527 374.954,135	12	389.315,749 374.952,873	2.555
12	389.315,749 374.952,873	13	389.322,618 374.962,487	11.816
13	389.322,618 374.962,487	14	389.308,205 374.968,07	15.457
14	389.308,205 374.968,07	15	389.306,556 374.968,444	1.691
15	389.306,556 374.968,444	16	389.230,874 374.997,379	81.025
16	389.230,874 374.997,379	1	389.185,134 375.015,21	49.093

\*\* Lungimile segmentelor sunt determinate în planul de proiecție Stereo 70 și sunt rotunjite la 1 milimetru.

\*\*\* Distanța dintre puncte este formată din segmente cumulate ce sunt mai mici decât valoarea 1 milimetru.



**DATE DESPRE IMOBILUL NR. 6158**

Oficiul de Cadastru și Publicitate Imobiliară GORJ  
Biroul de Cadastru și Publicitate Imobiliară Targu Jiu

**A. Partea I. Descrierea imobilului**

TEREN Necunoscut

Adresa: Loc. Totea, Jud. Gorj

Nr. Crt	Nr cadastral Nr. topografic	Suprafața* (mp)	Observații / Referințe
A1		1.447	Sector cadastral:85 Teren neimprejmuit;

**B. Partea II. Proprietari și acte**

Inscrieri privitoare la dreptul de proprietate și alte drepturi reale		Referințe
<b>0 / 15/04/2026</b>		
Act Normativ nr. 7, din 13/03/1996 emis de PARLAMENTUL ROMANIEI;		
B1	Intabulare, drept de PROPRIETATE, dobandit prin Lege, cota actuala 1/1 1) NEIDENTIFICAT NEIDENTIFICAT	A1
/		
Act Administrativ nr. 1468, din 30/03/2026 emis de PRIMARIA LICURICI;		
B2	Se noteaza posesia factica in favoarea lui POPESCU IOANA 1) POPESCU IOANA	A1

**C. Partea III. SARCINI .**

Inscrieri privind dezmembramintele dreptului de proprietate, drepturi reale de garanție și sarcini	Referințe
NU SUNT	

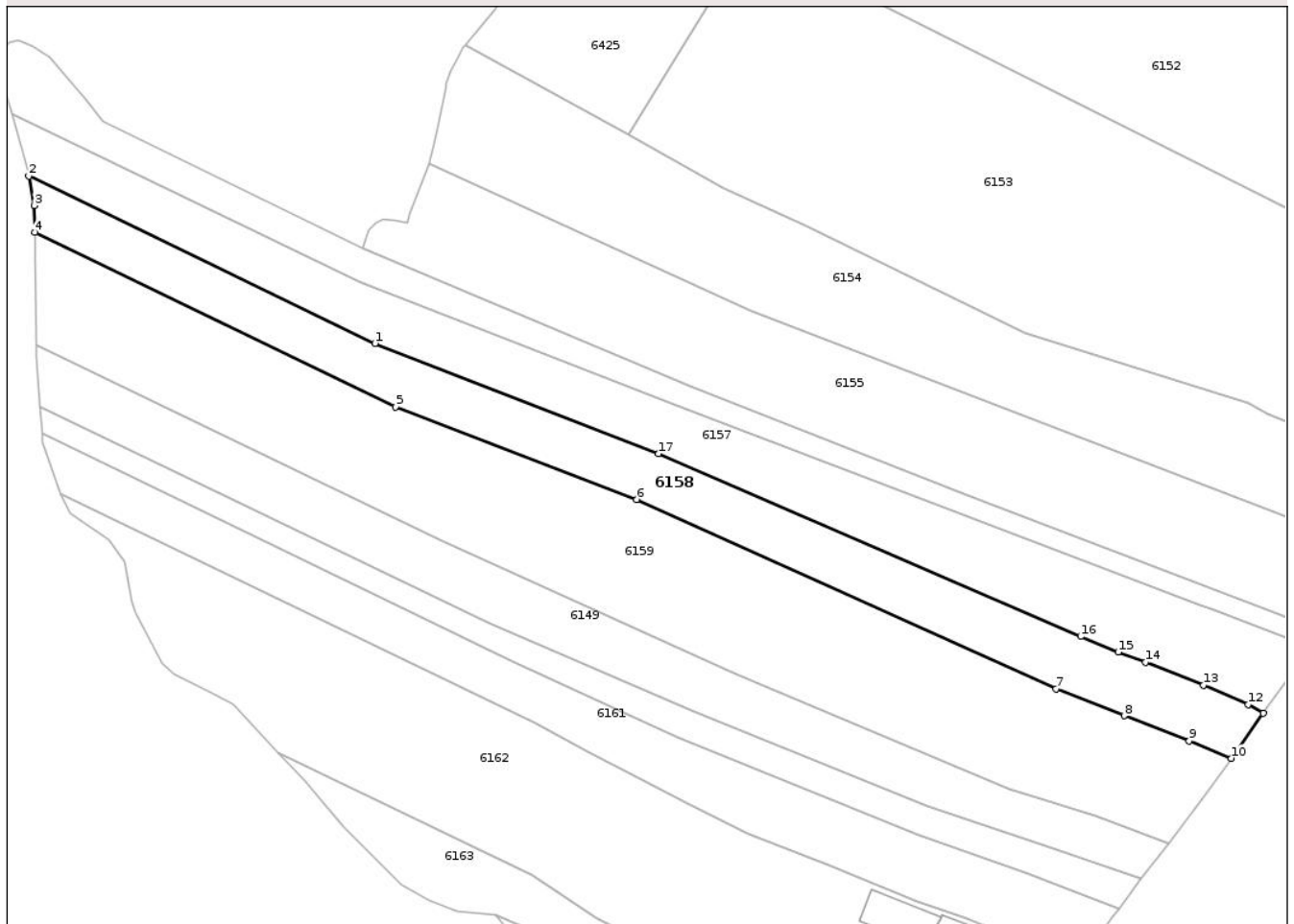
## Anexa Nr. 1 La Partea I

## Teren

Nr cadastral	Suprafața (mp)*	Observații / Referințe
	1.447	

\* Suprafața este determinată în planul de proiecție Stereo 70.

## DETALII LINIARE IMOBIL



## Date referitoare la teren

Crt	Categorie folosință	Intravilan	Suprafața (mp)	Tarla	Parcelă	Nr. topo	Observații / Referințe
1	arabil	DA	422	120	14516/4, 14544/2, 14545/1, 14546/2, 14548/3	-	
2	pasune	NU	1.025	120	14516/4, 14544/2, 14545/1, 14546/2, 14548/3	-	

## Lungime Segmente

1) Valorile lungimilor segmentelor sunt obținute din proiecție în plan.

Punct început	X / Y	Punct sfârșit	X / Y	Lungime segment (** (m)
1	389.187,209 375.006,366	2	389.137,103 375.030,562	55.642

Punct început	X / Y	Punct sfârșit	X / Y	Lungime segment (** (m)
2	389.137,103 375.030,562	3	389.137,878 375.026,314	4.318
3	389.137,878 375.026,314	4	389.137,981 375.022,405	3.91
4	389.137,981 375.022,405	5	389.190,158 374.997,208	57.942
5	389.190,158 374.997,208	6	389.225,072 374.983,806	37.398
6	389.225,072 374.983,806	7	389.285,748 374.956,433	66.565
7	389.285,748 374.956,433	8	389.295,613 374.952,526	10.611
8	389.295,613 374.952,526	9	389.305,035 374.948,861	10.11
9	389.305,035 374.948,861	10	389.311,094 374.946,36	6.555
10	389.311,094 374.946,36	11	389.315,749 374.952,873	8.006
11	389.315,749 374.952,873	12	389.313,527 374.954,135	2.555
12	389.313,527 374.954,135	13	389.307,085 374.956,926	7.021
13	389.307,085 374.956,926	14	389.298,718 374.960,265	9.009
14	389.298,718 374.960,265	15	389.294,744 374.961,722	4.233
15	389.294,744 374.961,722	16	389.289,303 374.963,969	5.887
16	389.289,303 374.963,969	17	389.228,239 374.990,426	66.549
17	389.228,239 374.990,426	1	389.187,209 375.006,366	44.018

\*\* Lungimile segmentelor sunt determinate în planul de proiecție Stereo 70 și sunt rotunjite la 1 milimetru.

\*\*\* Distanța dintre puncte este formată din segmente cumulate ce sunt mai mici decât valoarea 1 milimetru.



**DATE DESPRE IMOBILUL NR. 6160**

Oficiul de Cadastru și Publicitate Imobiliară GORJ  
Biroul de Cadastru și Publicitate Imobiliară Targu Jiu

**A. Partea I. Descrierea imobilului**

TEREN Necunoscut

Adresa: Loc. Totea, Jud. Gorj

Nr. Crt	Nr cadastral Nr. topografic	Suprafața* (mp)	Observații / Referințe
A1		677	Sector cadastral:85 Teren neimprejmuit;

**B. Partea II. Proprietari și acte**

Inscrieri privitoare la dreptul de proprietate și alte drepturi reale	Referințe
<b>0 / 15/04/2026</b>	
Act Normativ nr. 7, din 13/03/1996 emis de PARLAMENTUL ROMANIEI;	
B1	A1
Intabulare, drept de PROPRIETATE, dobândit prin Lege, cota actuala 1/1	
1) NEIDENTIFICAT NEIDENTIFICAT	
/	
Act Administrativ nr. 1468, din 30/03/2026 emis de PRIMARIA LICURICI;	
B2	A1
Se noteaza posesia factica in favoarea lui BÎRZĂIANU CONSTANTIN-CĂTĂLIN	
1) BÎRZĂIANU CONSTANTIN-CĂTĂLIN	

**C. Partea III. SARCINI .**

Inscrieri privind dezmembramentele dreptului de proprietate, drepturi reale de garanție și sarcini	Referințe
NU SUNT	

## Anexa Nr. 1 La Partea I

## Teren

Nr cadastral	Suprafața (mp)*	Observații / Referințe
	677	

\* Suprafața este determinată în planul de proiecție Stereo 70.

## DETALII LINIARE IMOBIL



## Date referitoare la teren

Crt	Categorie folosință	Intra vilan	Suprafața (mp)	Tarla	Parcelă	Nr. topo	Observații / Referințe
1	arabil	DA	232	120	14516/7, 14548/6, 14551/1	-	
2	pasune	NU	445	120	14516/7, 14548/6, 14551/1	-	

## Lungime Segmente

1) Valorile lungimilor segmentelor sunt obținute din proiecție în plan.

Punct început	X / Y	Punct sfârșit	X / Y	Lungime segment (** (m)
1	389.203,704 374.965,82	2	389.138,723 374.997,2	72.161
2	389.138,723 374.997,2	3	389.139,014 374.993,288	3.923
3	389.139,014 374.993,288	4	389.207,244 374.960,339	75.769

Punct început	X / Y	Punct sfârșit	X / Y	Lungime segment (** (m)
4	389.207,244 374.960,339	5	389.230,909 374.949,393	26.074
5	389.230,909 374.949,393	6	389.265,897 374.935,278	37.728
6	389.265,897 374.935,278	7	389.281,303 374.929,915	16.313
7	389.281,303 374.929,915	8	389.294,812 374.924,668	14.492
8	389.294,812 374.924,668	9	389.298,041 374.928,905	5.327
9	389.298,041 374.928,905	10	389.285,257 374.933,411	13.555
10	389.285,257 374.933,411	11	389.267,0 374.939,473	19.237
11	389.267,0 374.939,473	12	389.232,97 374.953,34	36.747
12	389.232,97 374.953,34	1	389.203,704 374.965,82	31.816

\*\* Lungimile segmentelor sunt determinate în planul de proiecție Stereo 70 și sunt rotunjite la 1 milimetru.

\*\*\* Distanța dintre puncte este formată din segmente cumulate ce sunt mai mici decât valoarea 1 milimetru.



**DATE DESPRE IMOBILUL NR. 6161**

Oficiul de Cadastru și Publicitate Imobiliară GORJ  
Biroul de Cadastru și Publicitate Imobiliară Targu Jiu

**A. Partea I. Descrierea imobilului**

TEREN Necunoscut

Adresa: Loc. Totea, Jud. Gorj

Nr. Crt	Nr cadastral Nr. topografic	Suprafața* (mp)	Observații / Referințe
A1		1.278	Sector cadastral:85 Teren neimprejmuit;

**B. Partea II. Proprietari și acte**

Inscrieri privitoare la dreptul de proprietate și alte drepturi reale	Referințe
<b>0 / 15/04/2026</b>	
Act Normativ nr. 7, din 13/03/1996 emis de PARLAMENTUL ROMANIEI;	
B1	A1
Intabulare, drept de PROPRIETATE, dobandit prin Lege, cota actuala 1/1 1) NEIDENTIFICAT NEIDENTIFICAT	
/	
Act Administrativ nr. 1468, din 30/03/2026 emis de PRIMARIA LICURICI;	
B2	A1
Se noteaza posesia factica in favoarea lui MURGU GHEORGHE 1) MURGU GHEORGHE	

**C. Partea III. SARCINI .**

Inscrieri privind dezmembramintele dreptului de proprietate, drepturi reale de garanție și sarcini	Referințe
NU SUNT	

## Anexa Nr. 1 La Partea I

## Teren

Nr cadastral	Suprafața (mp)*	Observații / Referințe
	1.278	

\* Suprafața este determinată în planul de proiecție Stereo 70.

## DETALII LINIARE IMOBIL



## Date referitoare la teren

Crt	Categorie folosință	Intra vilan	Suprafața (mp)	Tarla	Parcelă	Nr. topo	Observații / Referințe
1	arabil	DA	465	120	14516/8, 14548/7, 14549/1, 14551/2,	-	14552/1, 14553/1
2	pasune	NU	813	120	14516/8, 14548/7, 14549/1, 14551/2,	-	14552/1, 14553/1

## Lungime Segmente

1) Valorile lungimilor segmentelor sunt obținute din proiecție în plan.

Punct început	X / Y	Punct sfârșit	X / Y	Lungime segment (** (m)
1	389.207,244 374.960,339	2	389.139,014 374.993,288	75.769
2	389.139,014 374.993,288	3	389.139,101 374.992,113	1.178

Punct început	X / Y	Punct sfârșit	X / Y	Lungime segment (** (m)
3	389.139,101 374.992,113	4	389.141,637 374.984,666	7.867
4	389.141,637 374.984,666	5	389.210,293 374.951,512	76.242
5	389.210,293 374.951,512	6	389.217,908 374.947,299	8.703
6	389.217,908 374.947,299	7	389.223,427 374.944,529	6.175
7	389.223,427 374.944,529	8	389.232,459 374.939,809	10.191
8	389.232,459 374.939,809	9	389.241,262 374.935,43	9.832
9	389.241,262 374.935,43	10	389.252,987 374.930,917	12.564
10	389.252,987 374.930,917	11	389.265,74 374.925,697	13.78
11	389.265,74 374.925,697	12	389.272,85 374.923,142	7.555
12	389.272,85 374.923,142	13	389.281,292 374.919,666	9.13
13	389.281,292 374.919,666	14	389.286,606 374.917,722	5.658
14	389.286,606 374.917,722	15	389.288,913 374.916,655	2.542
15	389.288,913 374.916,655	16	389.293,985 374.923,582	8.585
16	389.293,985 374.923,582	17	389.294,812 374.924,668	1.365
17	389.294,812 374.924,668	18	389.281,303 374.929,915	14.492
18	389.281,303 374.929,915	19	389.265,897 374.935,278	16.313
19	389.265,897 374.935,278	20	389.230,909 374.949,393	37.728
20	389.230,909 374.949,393	1	389.207,244 374.960,339	26.074

\*\* Lungimile segmentelor sunt determinate în planul de proiecție Stereo 70 și sunt rotunjite la 1 milimetru.

\*\*\* Distanța dintre puncte este formată din segmente cumulate ce sunt mai mici decât valoarea 1 milimetru.



**DATE DESPRE IMOBILUL NR. 6163**

Oficiul de Cadastru și Publicitate Imobiliară GORJ  
Biroul de Cadastru și Publicitate Imobiliară Targu Jiu

**A. Partea I. Descrierea imobilului**

TEREN Necunoscut

Adresa: Loc. Totea, Jud. Gorj

Nr. Crt	Nr cadastral Nr. topografic	Suprafața* (mp)	Observații / Referințe
A1		750	Sector cadastral:85 Teren neimprejmuit; Suprafata ACT 480mp, pentru suprafata de 270mp se noteaza posesia.

**B. Partea II. Proprietari și acte**

Inscrieri privitoare la dreptul de proprietate și alte drepturi reale		Referințe
/		
Act Notarial nr. 1359, din 16/07/1998 emis de NP CIOBANU CEZARINA;		
B1	Intabulare, drept de PROPRIETATEINTRETINERE, dobandit prin Conventie, cota actuala 1/1 1) CIULAVU-MURGU NICOLAE, BUN COMUN	A1
Act Administrativ nr. 1468, din 30/03/2026 emis de PRIMARIA LICURICI;		
B2	SE NOTEAZA POSESIA FAPTICA IN FAVOAREA LUI CIULAVU-MURGU NICOLAE 1) CIULAVU-MURGU NICOLAE OBSERVATII: pentru suprafata de 270mp se noteaza posesia.	A1

**C. Partea III. SARCINI .**

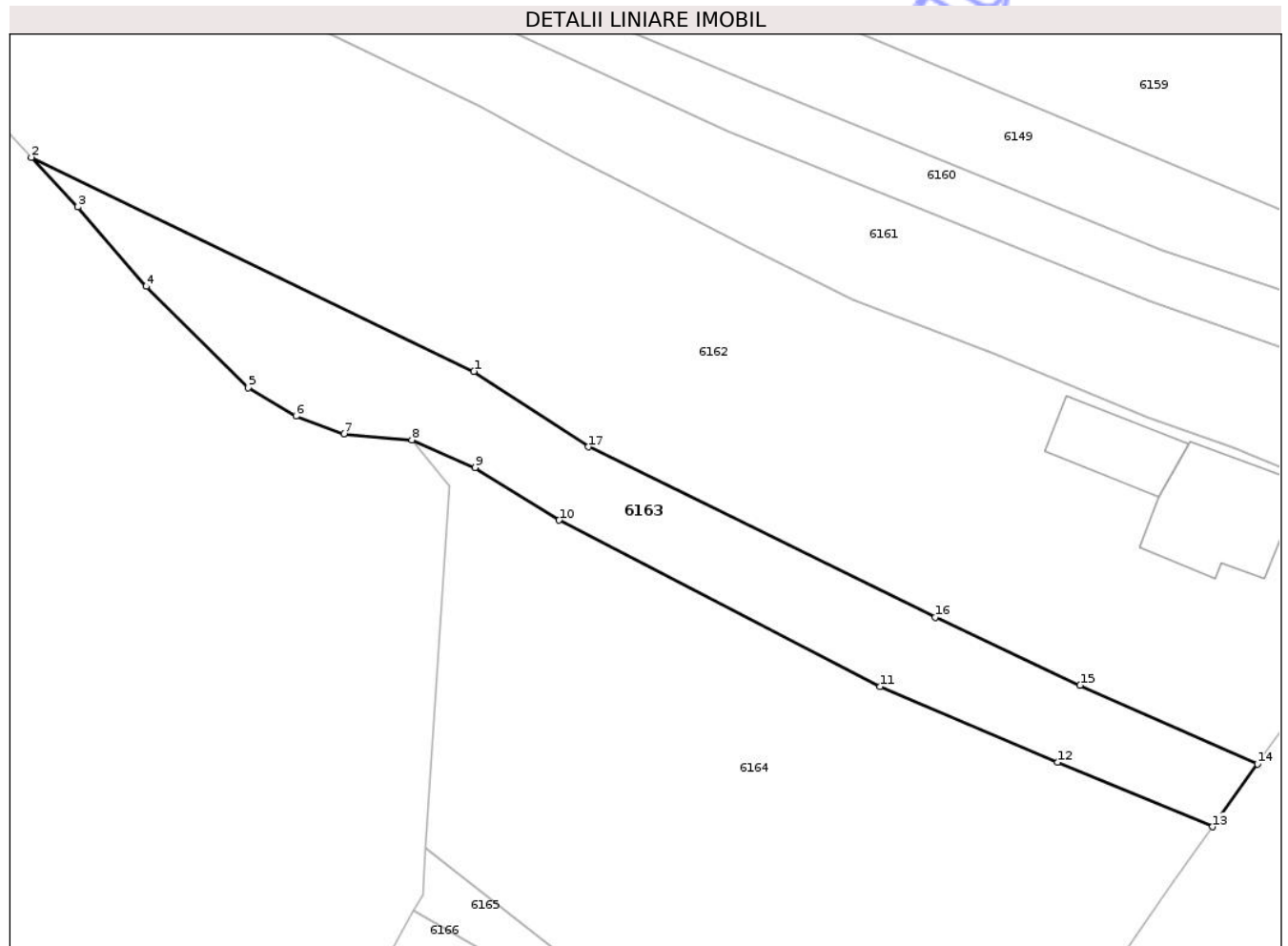
Inscrieri privind dezmembramentele dreptului de proprietate, drepturi reale de garanție și sarcini	Referințe
NU SUNT	

## Anexa Nr. 1 La Partea I

## Teren

Nr cadastral	Suprafața (mp)*	Observații / Referințe
	750	Suprafata ACT 480mp, pentru suprafata de 270mp se noteaza posesia.

\* Suprafața este determinată în planul de proiecție Stereo 70.



## Date referitoare la teren

Crt	Categorie folosință	Intra vilan	Suprafața (mp)	Tarla	Parcelă	Nr. topo	Observații / Referințe
1	pasune	DA	330	120	14516/10, 14550/2, 14553/3, 14555/1	-	
2	pasune	NU	420	120	14516/10, 14550/2, 14553/3, 14555/1	-	

## Lungime Segmente

1) Valorile lungimilor segmentelor sunt obținute din proiecție în plan.

Punct început	X / Y	Punct sfârșit	X / Y	Lungime segment (** (m)
1	389.209,826 374.929,479	2	389.173,096 374.947,217	40.789
2	389.173,096 374.947,217	3	389.176,94 374.943,094	5.637

Punct început	X / Y	Punct sfârșit	X / Y	Lungime segment (** (m)
3	389.176,94 374.943,094	4	389.182,62 374.936,519	8.689
4	389.182,62 374.936,519	5	389.191,09 374.928,126	11.924
5	389.191,09 374.928,126	6	389.195,047 374.925,758	4.611
6	389.195,047 374.925,758	7	389.199,024 374.924,306	4.234
7	389.199,024 374.924,306	8	389.204,661 374.923,799	5.66
8	389.204,661 374.923,799	9	389.209,924 374.921,501	5.743
9	389.209,924 374.921,501	10	389.216,885 374.917,134	8.217
10	389.216,885 374.917,134	11	389.243,548 374.903,355	30.013
11	389.243,548 374.903,355	12	389.258,265 374.897,073	16.002
12	389.258,265 374.897,073	13	389.271,131 374.891,734	13.93
13	389.271,131 374.891,734	14	389.274,859 374.896,936	6.4
14	389.274,859 374.896,936	15	389.260,13 374.903,459	16.109
15	389.260,13 374.903,459	16	389.248,091 374.909,079	13.286
16	389.248,091 374.909,079	17	389.219,326 374.923,226	32.056
17	389.219,326 374.923,226	1	389.209,826 374.929,479	11.373

\*\* Lungimile segmentelor sunt determinate în planul de proiecție Stereo 70 și sunt rotunjite la 1 milimetru.

\*\*\* Distanța dintre puncte este formată din segmente cumulate ce sunt mai mici decât valoarea 1 milimetru.



**DATE DESPRE IMOBILUL NR. 6165**

Oficiul de Cadastru și Publicitate Imobiliară GORJ  
Biroul de Cadastru și Publicitate Imobiliară Targu Jiu

**A. Partea I. Descrierea imobilului**

TEREN Necunoscut

Adresa: Loc. Totea, Jud. Gorj

Nr. Crt	Nr cadastral Nr. topografic	Suprafața* (mp)	Observații / Referințe
A1		127	Sector cadastral:85 Teren neimprejmuit;

**B. Partea II. Proprietari și acte**

Inscrieri privitoare la dreptul de proprietate și alte drepturi reale		Referințe
<b>0 / 18/04/2026</b>		
Act Administrativ nr. 1468, din 30/03/2026 emis de PRIMARIA LICURICI;		
B1	Inscrierea posesiei, drept de PROPRIETATE, dobandit prin Lege, cota actuala 1/1 1) NEIDENTIFICAT NEIDENTIFICAT	A1
/		
Act Normativ nr. 7, din 13/03/1996 emis de PARLAMENTUL ROMANIEI;		
B2	Se noteaza mentiunea de proprietar neidentificat	A1

**C. Partea III. SARCINI .**

Inscrieri privind dezmembramintele dreptului de proprietate, drepturi reale de garanție și sarcini	Referințe
NU SUNT	

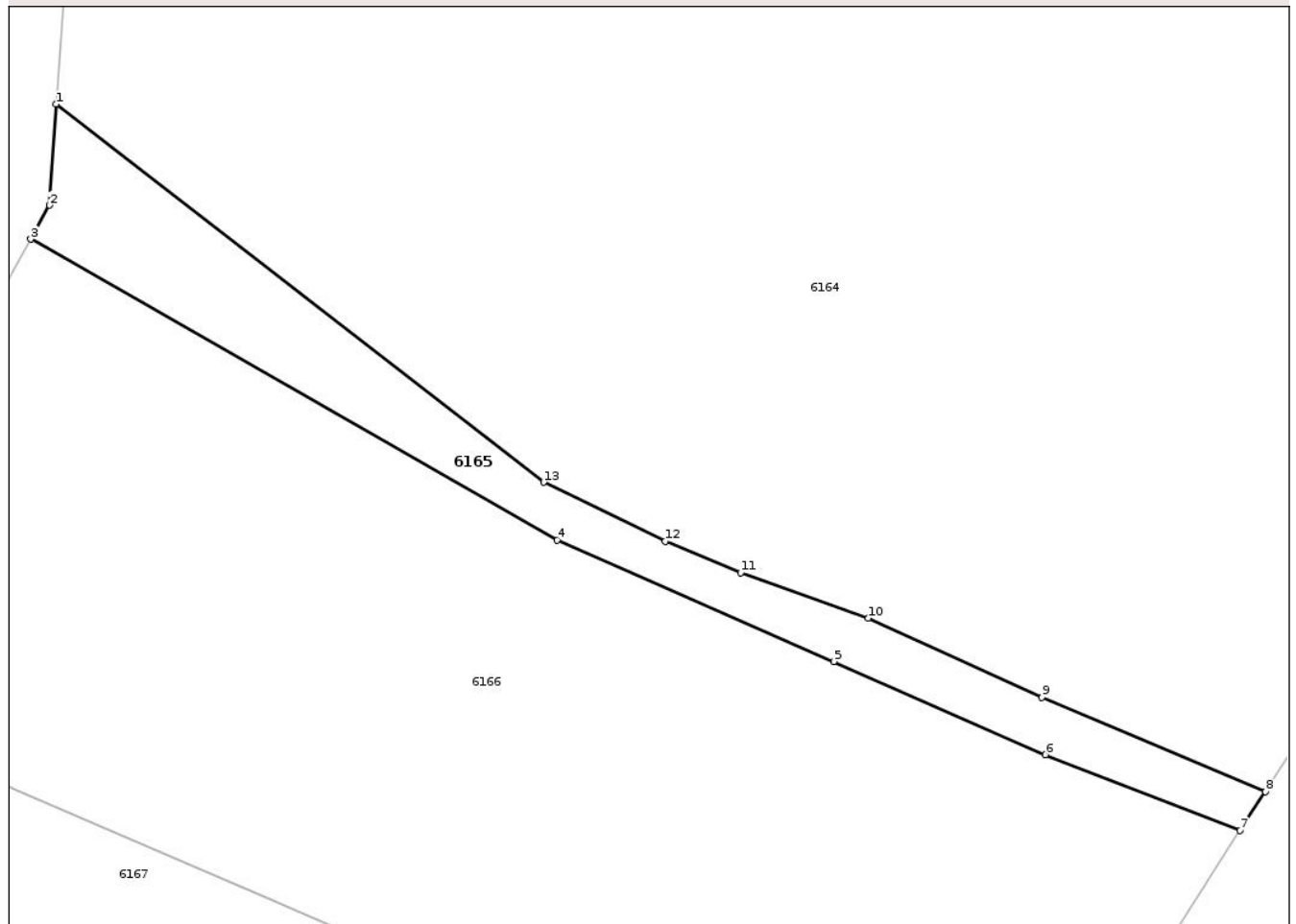
## Anexa Nr. 1 La Partea I

## Teren

Nr cadastral	Suprafața (mp)*	Observații / Referințe
	127	

\* Suprafața este determinată în planul de proiecție Stereo 70.

## DETALII LINIARE IMOBIL



## Date referitoare la teren

Crt	Categorie folosință	Intravilan	Suprafața (mp)	Tarla	Parcelă	Nr. topo	Observații / Referințe
1	ape curgătoare	DA	109	120	14556/2	-	
2	ape curgătoare	NU	18	120	14556/2	-	

## Lungime Segmente

1) Valorile lungimilor segmentelor sunt obținute din proiecție în plan.

Punct început	X / Y	Punct sfârșit	X / Y	Lungime segment (** (m)
1	389.205,813 374.889,939	2	389.205,556 374.886,073	3.875
2	389.205,556 374.886,073	3	389.204,834 374.884,778	1.483
3	389.204,834 374.884,778	4	389.224,956 374.873,269	23.181
4	389.224,956 374.873,269	5	389.235,542 374.868,637	11.555

Punct început	X / Y	Punct sfârșit	X / Y	Lungime segment (** (m)
5	389.235,542 374.868,637	6	389.243,635 374.865,07	8.844
6	389.243,635 374.865,07	7	389.251,087 374.862,179	7.993
7	389.251,087 374.862,179	8	389.252,048 374.863,665	1.77
8	389.252,048 374.863,665	9	389.243,505 374.867,265	9.271
9	389.243,505 374.867,265	10	389.236,862 374.870,294	7.301
10	389.236,862 374.870,294	11	389.231,981 374.872,029	5.18
11	389.231,981 374.872,029	12	389.229,097 374.873,23	3.124
12	389.229,097 374.873,23	13	389.224,451 374.875,487	5.165
13	389.224,451 374.875,487	1	389.205,813 374.889,939	23.585

\*\* Lungimile segmentelor sunt determinate în planul de proiecție Stereo 70 și sunt rotunjite la 1 milimetru.

\*\*\* Distanța dintre puncte este formată din segmente cumulate ce sunt mai mici decât valoarea 1 milimetru.



**DATE DESPRE IMOBILUL NR. 6167**

Oficiul de Cadastru și Publicitate Imobiliară GORJ  
 Biroul de Cadastru și Publicitate Imobiliară Targu Jiu

**A. Partea I. Descrierea imobilului**

TEREN Necunoscut

 Nr. CF vechi:103  
 Nr. cadastral vechi:281

Adresa: Loc. Totea, Jud. Gorj

Nr. Crt	Nr cadastral Nr. topografic	Suprafața* (mp)	Observații / Referințe
A1	35654	Din acte: 900 Masurata: 884	Sector cadastral:85 Teren neimprejmuit;

**B. Partea II. Proprietari și acte**

Inscrieri privitoare la dreptul de proprietate și alte drepturi reale	Referințe
<b>298 / 23/04/2003</b>	
Act Notarial nr. 3315, din 18/04/2003 emis de NP Anica Merișescu;	
B1	A1
Intabulare, drept de PROPRIETATEcu titlu de drept cumpărare, dobandit prin Conventie, cota actuala 1/1, cota initiala 1/1	
1) <b>CIOBANU ADRIAN</b> , necăsătorit, bun propriu	
OBSERVATII: (provenita din conversia CF 103)	

**C. Partea III. SARCINI .**

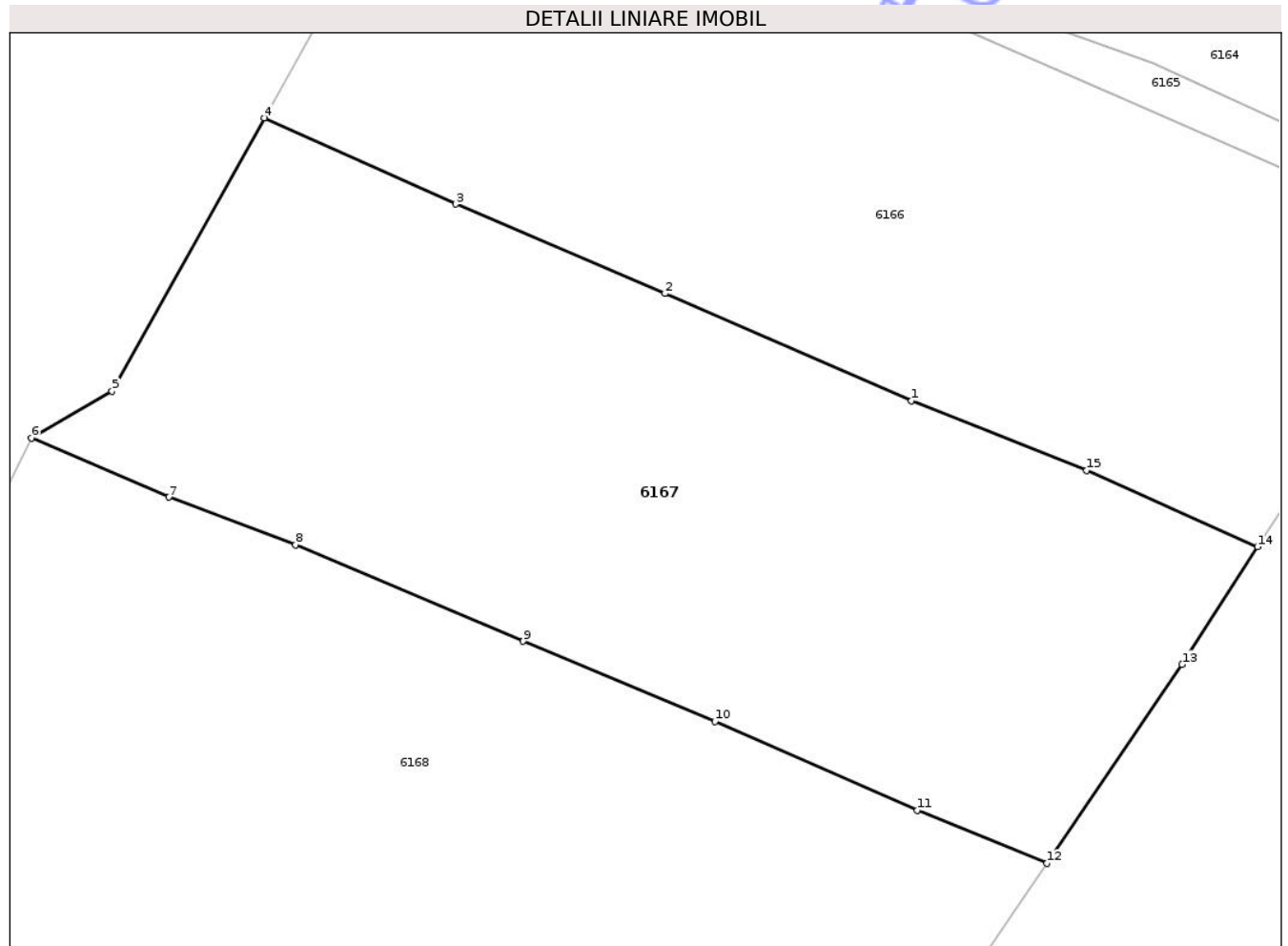
Inscrieri privind dezmembramentele dreptului de proprietate, drepturi reale de garanție și sarcini	Referințe
NU SUNT	

## Anexa Nr. 1 La Partea I

## Teren

Nr cadastral	Suprafața (mp)*	Observații / Referințe
35654	Din acte: 900 Masurata: 884	

\* Suprafața este determinată în planul de proiecție Stereo 70.



## Date referitoare la teren

Crt	Categorie folosință	Intra vilan	Suprafața (mp)	Tarla	Parcelă	Nr. topo	Observații / Referințe
1	arabil	DA	859	120	14516/13, 14556/4, 14557/1	-	
2	arabil	NU	25	120	14516/13, 14556/4, 14557/1	-	

## Lungime Segmente

1) Valorile lungimilor segmentelor sunt obținute din proiecție în plan.

Punct început	X / Y	Punct sfârșit	X / Y	Lungime segment (** (m)
1	389.225,606 374.854,522	2	389.214,074 374.859,528	12.572
2	389.214,074 374.859,528	3	389.204,297 374.863,714	10.635
3	389.204,297 374.863,714	4	389.195,336 374.867,742	9.825

Punct început	X / Y	Punct sfârșit	X / Y	Lungime segment (** (m)
4	389.195,336 374.867,742	5	389.188,214 374.854,968	14.625
5	389.188,214 374.854,968	6	389.184,446 374.852,773	4.361
6	389.184,446 374.852,773	7	389.190,871 374.850,015	6.992
7	389.190,871 374.850,015	8	389.196,796 374.847,788	6.33
8	389.196,796 374.847,788	9	389.207,446 374.843,273	11.568
9	389.207,446 374.843,273	10	389.216,412 374.839,525	9.718
10	389.216,412 374.839,525	11	389.225,88 374.835,379	10.336
11	389.225,88 374.835,379	12	389.231,94 374.832,892	6.55
12	389.231,94 374.832,892	13	389.238,258 374.842,183	11.236
13	389.238,258 374.842,183	14	389.241,788 374.847,689	6.54
14	389.241,788 374.847,689	15	389.233,794 374.851,26	8.755
15	389.233,794 374.851,26	1	389.225,606 374.854,522	8.814

\*\* Lungimile segmentelor sunt determinate în planul de proiecție Stereo 70 și sunt rotunjite la 1 milimetru.

\*\*\* Distanța dintre puncte este formată din segmente cumulate ce sunt mai mici decât valoarea 1 milimetru.



**DATE DESPRE IMOBILUL NR. 6169**

Oficiul de Cadastru și Publicitate Imobiliară GORJ  
Biroul de Cadastru și Publicitate Imobiliară Targu Jiu

**A. Partea I. Descrierea imobilului**

TEREN Necunoscut

Adresa: Loc. Totea, Str Principală, Nr. 127, Jud. Gorj

Nr. Crt	Nr cadastral Nr. topografic	Suprafața* (mp)	Observații / Referințe
A1		4.139	Sector cadastral:85 Teren neimprejmuit;

**Construcții**

Crt	Nr cadastral Nr. topografic	Adresa	Observații / Referințe
A1.1		Loc. Totea, Str Principală, Nr. 127, Jud. Gorj	Nr. niveluri:1; S. construita la sol:40 mp; S. construita desfasurata:40 mp; LOCUINTA

**B. Partea II. Proprietari și acte**

Inscrieri privitoare la dreptul de proprietate și alte drepturi reale		Referințe
<b>0 / 15/04/2026</b>		
Act Normativ nr. 7, din 13/03/1996 emis de PARLAMENTUL ROMANIEI;		
B1	Intabulare, drept de PROPRIETATE, dobandit prin Lege, cota actuala 1/1 1) NEIDENTIFICAT NEIDENTIFICAT	A1
/		
Act Administrativ nr. 1468, din 30/03/2026 emis de PRIMARIA LICURICI;		
B2	Se noteaza posesia factica in favoarea lui COANDĂ ADRIANA 1) COANDĂ ADRIANA	A1
Act Normativ nr. 7, din 13/03/1996 emis de PARLAMENTUL ROMANIEI;		
B3	Intabulare, drept de PROPRIETATE, dobandit prin Lege, cota actuala 1/1 1) COANDĂ ADRIANA	A1.1

**C. Partea III. SARCINI .**

Inscrieri privind dezmembramintele dreptului de proprietate, drepturi reale de garanție și sarcini	Referințe
NU SUNT	

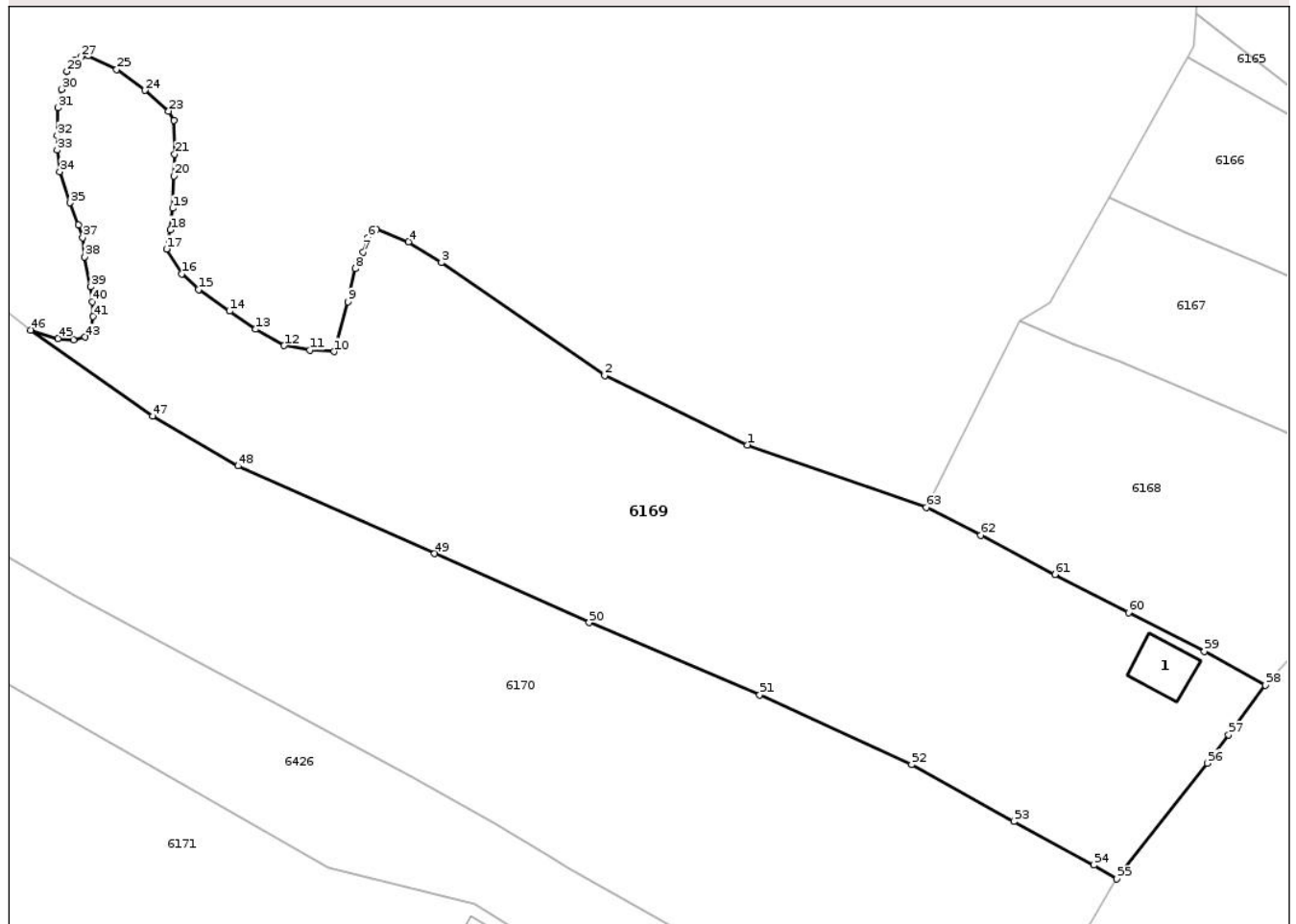
## Anexa Nr. 1 La Partea I

## Teren

Nr cadastral	Suprafața (mp)*	Observații / Referințe
	4.139	

\* Suprafața este determinată în planul de proiecție Stereo 70.

## DETALII LINIARE IMOBIL



## Date referitoare la teren

Crt	Categorie folosință	Intra vilan	Suprafața (mp)	Tarla	Parcelă	Nr. topo	Observații / Referințe
1	curți construcții	DA	245	120	14558/2, 14559/2, 14560, 14562/1	-	
2	pasune	DA	1.289	120	14558/2, 14559/2, 14560, 14562/1	-	
3	pasune	NU	2.605	120	14558/2, 14559/2, 14560, 14562/1	-	

## Date referitoare la construcții

Crt	Număr	Destinație construcție	Supraf. (mp)	Situație juridică	Observații / Referințe
A1.1		construcții de locuințe	40	Cu acte	Nr. niveluri:1; S. construita la sol:40 mp; S. construita desfasurata:40 mp; LOCUINTA

## Lungime Segmente

1) Valorile lungimilor segmentelor sunt obținute din proiecție în plan.

Punct început	X / Y	Punct sfârșit	X / Y	Lungime segment	Punct început	X / Y	Punct sfârșit	X / Y	Lungime segment	Punct început	X / Y	Punct sfârșit	X / Y	Lungime segment
1	389.151,545 374.837,818	2	389.134,315 374.846,218	19.169	2	389.134,315 374.846,218	3	389.114,542 374.859,882	24.035	3	389.114,542 374.859,882	4	389.110,569 374.862,398	4.703
4	389.110,569 374.862,398	5	389.106,655 374.863,912	4.197	5	389.106,655 374.863,912	6	389.105,685 374.862,902	1.4	6	389.105,685 374.862,902	7	389.105,078 374.861,143	1.861
7	389.105,078 374.861,143	8	389.104,127 374.859,141	2.216	8	389.104,127 374.859,141	9	389.103,257 374.855,118	4.116	9	389.103,257 374.855,118	10	389.101,534 374.849,104	6.256
10	389.101,534 374.849,104	11	389.098,623 374.849,285	2.917	11	389.098,623 374.849,285	12	389.095,531 374.849,842	3.142	12	389.095,531 374.849,842	13	389.092,092 374.851,811	3.963
13	389.092,092 374.851,811	14	389.088,909 374.853,999	3.862	14	389.088,909 374.853,999	15	389.085,152 374.856,617	4.579	15	389.085,152 374.856,617	16	389.083,165 374.858,522	2.753
16	389.083,165 374.858,522	17	389.081,279 374.861,5	3.525	17	389.081,279 374.861,5	18	389.081,761 374.863,827	2.376	18	389.081,761 374.863,827	19	389.082,045 374.866,429	2.617
19	389.082,045 374.866,429	20	389.082,188 374.870,331	3.905	20	389.082,188 374.870,331	21	389.082,269 374.872,962	2.632	21	389.082,269 374.872,962	22	389.082,167 374.877,089	4.128
22	389.082,167 374.877,089	23	389.081,541 374.878,179	1.257	23	389.081,541 374.878,179	24	389.078,671 374.880,691	3.814	24	389.078,671 374.880,691	25	389.075,27 374.883,213	4.234
25	389.075,27 374.883,213	26	389.071,821 374.884,906	3.842	26	389.071,821 374.884,906	27	389.070,905 374.884,769	0.926	27	389.070,905 374.884,769	28	389.070,162 374.884,289	0.885
28	389.070,162 374.884,289	29	389.069,222 374.882,994	1.6	29	389.069,222 374.882,994	30	389.068,57 374.880,832	2.258	30	389.068,57 374.880,832	31	389.068,184 374.878,576	2.289
31	389.068,184 374.878,576	32	389.068,076 374.875,235	3.343	32	389.068,076 374.875,235	33	389.068,076 374.873,455	1.78	33	389.068,076 374.873,455	34	389.068,374 374.870,863	2.609
34	389.068,374 374.870,863	35	389.069,58 374.867,091	3.96	35	389.069,58 374.867,091	36	389.070,645 374.864,446	2.851	36	389.070,645 374.864,446	37	389.071,158 374.862,892	1.636
37	389.071,158 374.862,892	38	389.071,375 374.860,571	2.331	38	389.071,375 374.860,571	39	389.072,12 374.856,923	3.723	39	389.072,12 374.856,923	40	389.072,312 374.855,124	1.809
40	389.072,312 374.855,124	41	389.072,389 374.853,355	1.771	41	389.072,389 374.853,355	42	389.072,261 374.851,663	1.697	42	389.072,261 374.851,663	43	389.071,44 374.850,856	1.151
43	389.071,44 374.850,856	44	389.070,055 374.850,483	1.434	44	389.070,055 374.850,483	45	389.068,174 374.850,7	1.893	45	389.068,174 374.850,7	46	389.064,863 374.851,717	3.464
46	389.064,863 374.851,717	47	389.079,619 374.841,322	18.05	47	389.079,619 374.841,322	48	389.089,965 374.835,29	11.976	48	389.089,965 374.835,29	49	389.113,73 374.824,687	26.023
49	389.113,73 374.824,687	50	389.132,424 374.816,336	20.474	50	389.132,424 374.816,336	51	389.153,057 374.807,615	22.4	51	389.153,057 374.807,615	52	389.171,42 374.799,172	20.211
52	389.171,42 374.799,172	53	389.183,814 374.792,304	14.17	53	389.183,814 374.792,304	54	389.193,474 374.787,009	11.016	54	389.193,474 374.787,009	55	389.196,259 374.785,343	3.245
55	389.196,259 374.785,343	56	389.207,189 374.799,332	17.753	56	389.207,189 374.799,332	57	389.209,798 374.802,761	4.309	57	389.209,798 374.802,761	58	389.214,223 374.808,783	7.473
58	389.214,223 374.808,783	59	389.206,843 374.812,854	8.428	59	389.206,843 374.812,854	60	389.197,669 374.817,57	10.315	60	389.197,669 374.817,57	61	389.188,773 374.822,157	10.009
61	389.188,773 374.822,157	62	389.179,799 374.826,917	10.158	62	389.179,799 374.826,917	63	389.173,206 374.830,274	7.398	63	389.173,206 374.830,274	1	389.151,545 374.837,818	22.937

\*\* Lungimile segmentelor sunt determinate în planul de proiecție Stereo 70 și sunt rotunjite la 1 milimetru.

\*\*\* Distanța dintre puncte este formată din segmente cumulate ce sunt mai mici decât valoarea 1 milimetru.



**DATE DESPRE IMOBILUL NR. 6170**

Oficiul de Cadastru și Publicitate Imobiliară GORJ  
Biroul de Cadastru și Publicitate Imobiliară Targu Jiu

**A. Partea I. Descrierea imobilului**

TEREN Necunoscut

Adresa: Loc. Totea, Jud. Gorj

Nr. Crt	Nr cadastral Nr. topografic	Suprafața* (mp)	Observații / Referințe
A1		4.693	Sector cadastral:85 Teren neimprejmuit;

**B. Partea II. Proprietari și acte**

Inscrieri privitoare la dreptul de proprietate și alte drepturi reale	Referințe
<b>0 / 15/04/2026</b>	
Act Normativ nr. 7, din 13/03/1996 emis de PARLAMENTUL ROMANIEI;	
B1	A1
Intabulare, drept de PROPRIETATE, dobândit prin Lege, cota actuala 1/1 1) NEIDENTIFICAT NEIDENTIFICAT	
/	
Act Administrativ nr. 1468, din 30/03/2026 emis de PRIMARIA LICURICI;	
B2	A1
Se noteaza posesia factica in favoarea lui CIOBANU TUDOR 1) CIOBANU V. TUDOR	

**C. Partea III. SARCINI .**

Inscrieri privind dezmembramintele dreptului de proprietate, drepturi reale de garanție și sarcini	Referințe
NU SUNT	

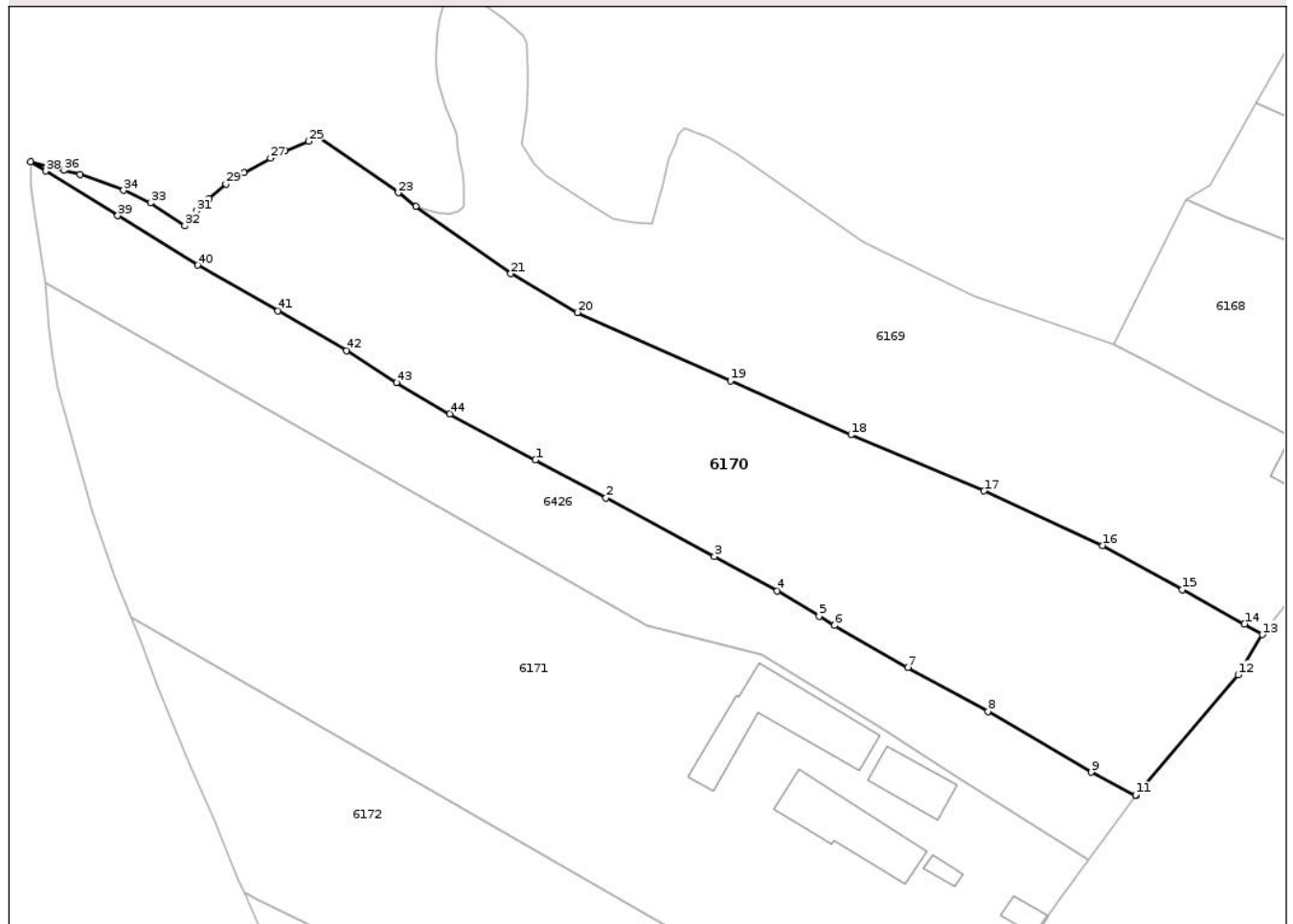
## Anexa Nr. 1 La Partea I

## Teren

Nr cadastral	Suprafața (mp)*	Observații / Referințe
	4.693	

\* Suprafața este determinată în planul de proiecție Stereo 70.

## DETALII LINIARE IMOBIL



## Date referitoare la teren

Crt	Categorie folosință	Intra vilan	Suprafața (mp)	Tarla	Parcelă	Nr. topo	Observații / Referințe
1	vie	DA	498	120	14562/2, 14563, 14564	-	
2	pasune	DA	1.194	120	14562/2, 14563, 14564	-	
3	pasune	NU	3.001	120	14562/2, 14563, 14564	-	

## Lungime Segmente

1) Valorile lungimilor segmentelor sunt obținute din proiecție în plan.

Punct început	X / Y	Punct sfârșit	X / Y	Lungime segment	Punct început	X / Y	Punct sfârșit	X / Y	Lungime segment	Punct început	X / Y	Punct sfârșit	X / Y	Lungime segment
1	389.083,439 374.812,442	2	389.094,394 374.806,534	12.447	2	389.094,394 374.806,534	3	389.111,216 374.797,484	19.102	3	389.111,216 374.797,484	4	389.120,964 374.792,13	11.122
4	389.120,964 374.792,13	5	389.127,486 374.788,237	7.596	5	389.127,486 374.788,237	6	389.129,836 374.786,766	2.772	6	389.129,836 374.786,766	7	389.141,277 374.780,28	13.152

Punct început	X / Y	Punct sfârșit	X / Y	Lungime segment	Punct început	X / Y	Punct sfârșit	X / Y	Lungime segment	Punct început	X / Y	Punct sfârșit	X / Y	Lungime segment
7	389.141,277 374.780,28	8	389.153,666 374.773,444	14.15	8	389.153,666 374.773,444	9	389.169,701 374.764,024	18.59 7	9	389.169,701 374.764,024	10	389.176,574 374.760,433	7.755
10	389.176,574 374.760,433	11	389.176,602 374.760,473	0.049	11	389.176,602 374.760,473	12	389.192,516 374.779,108	24.50 5	12	389.192,516 374.779,108	13	389.196,259 374.785,343	7.272
13	389.196,259 374.785,343	14	389.193,474 374.787,009	3.245	14	389.193,474 374.787,009	15	389.183,814 374.792,304	11.01 6	15	389.183,814 374.792,304	16	389.171,42 374.799,172	14.17
16	389.171,42 374.799,172	17	389.153,057 374.807,615	20.21 1	17	389.153,057 374.807,615	18	389.132,424 374.816,336	22.4	18	389.132,424 374.816,336	19	389.113,73 374.824,687	20.47 4
19	389.113,73 374.824,687	20	389.089,965 374.835,29	26.02 3	20	389.089,965 374.835,29	21	389.079,619 374.841,322	11.97 6	21	389.079,619 374.841,322	22	389.064,863 374.851,717	18.05
22	389.064,863 374.851,717	23	389.062,157 374.853,855	3.449	23	389.062,157 374.853,855	24	389.049,643 374.862,463	15.18 9	24	389.049,643 374.862,463	25	389.048,28 374.861,856	1.492
25	389.048,28 374.861,856	26	389.044,624 374.860,361	3.95	26	389.044,624 374.860,361	27	389.042,36 374.859,219	2.536	27	389.042,36 374.859,219	28	389.038,202 374.856,973	4.726
28	389.038,202 374.856,973	29	389.035,415 374.855,202	3.302	29	389.035,415 374.855,202	30	389.032,777 374.852,939	3.476	30	389.032,777 374.852,939	31	389.030,866 374.851,05	2.687
31	389.030,866 374.851,05	32	389.029,038 374.848,725	2.958	32	389.029,038 374.848,725	33	389.023,711 374.852,292	6.411	33	389.023,711 374.852,292	34	389.019,544 374.854,224	4.593
34	389.019,544 374.854,224	35	389.012,843 374.856,69	7.14	35	389.012,843 374.856,69	36	389.010,243 374.857,356	2.684	36	389.010,243 374.857,356	37	389.005,126 374.858,679	5.285
37	389.005,126 374.858,679	38	389.007,434 374.857,215	2.733	38	389.007,434 374.857,215	39	389.018,638 374.850,292	13.17	39	389.018,638 374.850,292	40	389.031,028 374.842,63	14.56 8
40	389.031,028 374.842,63	41	389.043,5 374.835,541	14.34 6	41	389.043,5 374.835,541	42	389.054,158 374.829,39	12.30 6	42	389.054,158 374.829,39	43	389.061,878 374.824,411	9.186
43	389.061,878 374.824,411	44	389.070,158 374.819,59	9.581	44	389.070,158 374.819,59	1	389.083,439 374.812,442	15.08 2					

\*\* Lungimile segmentelor sunt determinate în planul de proiecție Stereo 70 și sunt rotunjite la 1 milimetru.

\*\*\* Distanța dintre puncte este formată din segmente cumulate ce sunt mai mici decât valoarea 1 milimetru.



**DATE DESPRE IMOBILUL NR. 6172**

Oficiul de Cadastru și Publicitate Imobiliară GORJ  
Biroul de Cadastru și Publicitate Imobiliară Targu Jiu

**A. Partea I. Descrierea imobilului**

TEREN Necunoscut

Adresa: Loc. Totea, Str Principală, Nr. 123, Jud. Gorj

Nr. Crt	Nr cadastral Nr. topografic	Suprafața* (mp)	Observații / Referințe
A1	35421	Din acte: 3.601 Masurata: 3.849	Sector cadastral:85 Teren imprejmuit;

**Construcții**

Crt	Nr cadastral Nr. topografic	Adresa	Observații / Referințe
A1.1	35421-C1	Loc. Totea, Str Principală, Nr. 123, Jud. Gorj	Nr. niveluri:1; S. construita la sol:45 mp; S. construita desfasurata:45 mp; Constructie locuinta parter din caramida, acoperita cu placi azbociment, cu 2 camere. Este izolata termic,
A1.2	35421-C2	Loc. Totea, Str Principală, Nr. 123, Jud. Gorj	Nr. niveluri:1; S. construita la sol:19 mp; S. construita desfasurata:19 mp; Constructie anexa parter din caramida, acoperita cu placi azbociment.

**B. Partea II. Proprietari și acte**

Inscrieri privitoare la dreptul de proprietate și alte drepturi reale		Referințe
<b>55701 / 30/05/2024</b>		
Act Notarial nr. 2982, din 21/05/2024 emis de PARAU CLAUDIA RADITA;		
B3	Intabulare, drept de PROPRIETATEcu titlul de drept cumpărare, dobandit prin Conventie, cota actuala 1/1, cota initiala 1/1 1) CIOBANU ADRIAN, bun propriu	A1, A1.1, A1.2

**C. Partea III. SARCINI .**

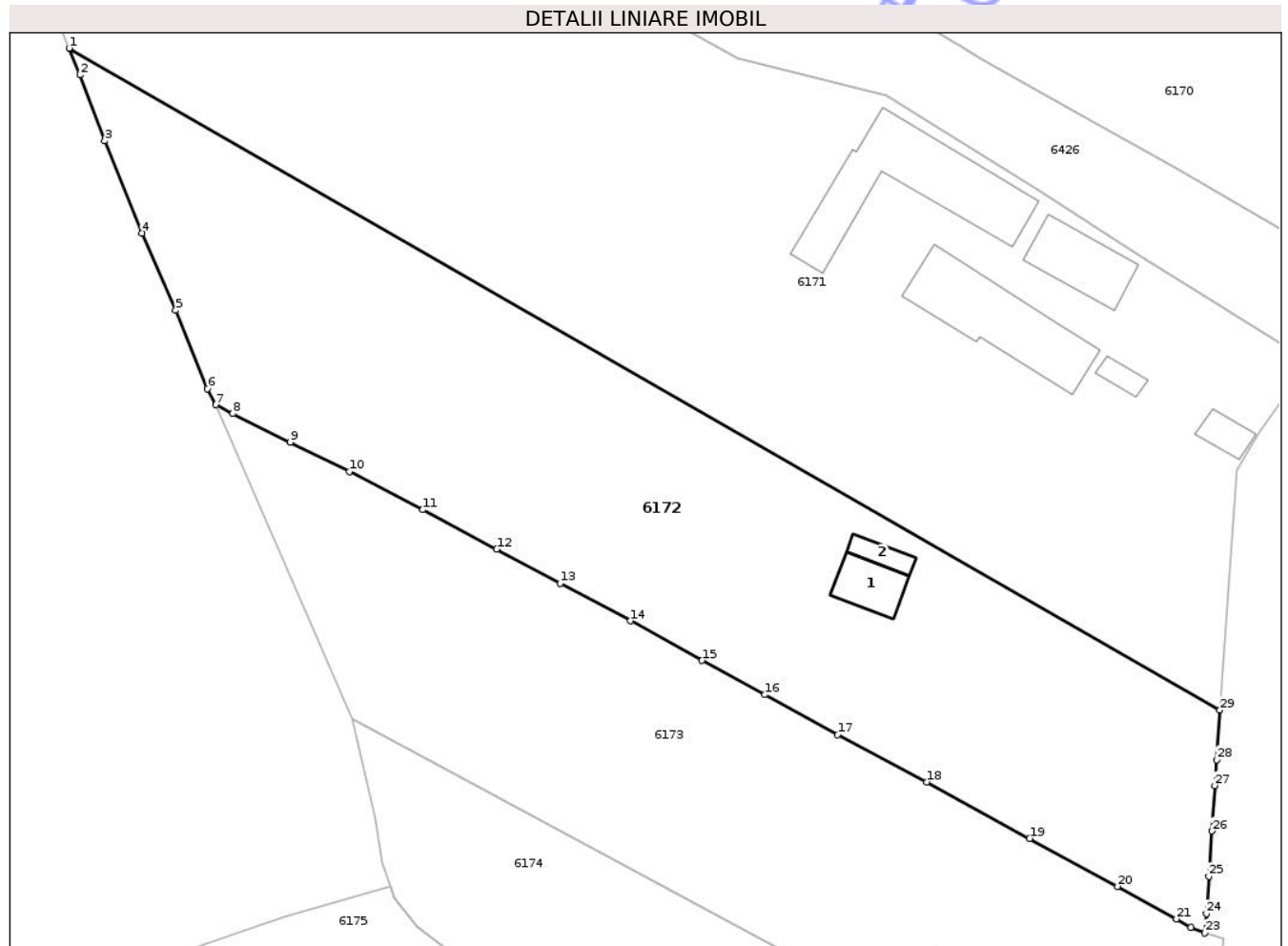
Inscrieri privind dezmembramintele dreptului de proprietate, drepturi reale de garanție și sarcini	Referințe
NU SUNT	

## Anexa Nr. 1 La Partea I

## Teren

Nr cadastral	Suprafața (mp)*	Observații / Referințe
35421	Din acte: 3.601 Masurata: 3.849	

\* Suprafața este determinată în planul de proiecție Stereo 70.



## Date referitoare la teren

Crt	Categorie folosință	Intra vilan	Suprafața (mp)	Tarla	Parcelă	Nr. topo	Observații / Referințe
1	curți constructii	DA	419	120	14572, 14573	-	
2	vie	DA	164	120	14572	-	
3	arabil	DA	766	120	14572, 14573	-	
4	pasune	NU	237	120	14573	-	
5	vie	NU	503	120	14573	-	
6	arabil	NU	1.760	120	14573, 14574	-	

## Date referitoare la construcții

Crt	Număr	Destinație construcție	Supraf. (mp)	Situație juridică	Observații / Referințe
A1.1	35421-C1	construcții de locuințe	45	Cu acte	Nr. niveluri:1; S. construita la sol:45 mp; S. construita desfasurata:45 mp; Construcție locuința parter din caramida, acoperita cu placi azbociment, cu 2 camere. Este izolata termic,
A1.2	35421-C2	construcții anexa	19	Cu acte	Nr. niveluri:1; S. construita la sol:19 mp; S. construita desfasurata:19 mp; Construcție anexa parter din caramida, acoperita cu placi azbociment.

## Lungime Segmente

1) Valorile lungimilor segmentelor sunt obținute din proiecție în plan.

Punct început	X / Y	Punct sfârșit	X / Y	Lungime segment (** (m)
1	389.020,777 374.787,997	2	389.022,072 374.784,798	3.451
3	389.025,032 374.776,913	4	389.029,52 374.765,877	11.914
5	389.033,539 374.756,63	6	389.037,342 374.747,232	10.138
7	389.038,341 374.745,328	8	389.040,368 374.744,25	2.296
9	389.047,251 374.740,846	10	389.054,324 374.737,293	7.915
11	389.063,136 374.732,742	12	389.071,982 374.728,023	10.026
13	389.079,569 374.723,963	14	389.088,001 374.719,45	9.564
15	389.096,564 374.714,702	16	389.104,083 374.710,618	8.557
17	389.112,796 374.705,811	18	389.123,45 374.700,167	12.057
19	389.135,793 374.693,393	20	389.146,299 374.687,662	11.967
21	389.153,36 374.683,785	22	389.155,071 374.682,739	2.005
23	389.156,767 374.682,083	24	389.156,948 374.684,418	2.342
25	389.157,236 374.688,87	26	389.157,618 374.694,29	5.433
27	389.157,937 374.699,729	28	389.158,157 374.702,82	3.099
29	389.158,563 374.708,762	1	389.020,777 374.787,997	158.944

Punct început	X / Y	Punct sfârșit	X / Y	Lungime segment (** (m)
2	389.022,072 374.784,798	3	389.025,032 374.776,913	8.422
4	389.029,52 374.765,877	5	389.033,539 374.756,63	10.083
6	389.037,342 374.747,232	7	389.038,341 374.745,328	2.15
8	389.040,368 374.744,25	9	389.047,251 374.740,846	7.679
10	389.054,324 374.737,293	11	389.063,136 374.732,742	9.918
12	389.071,982 374.728,023	13	389.079,569 374.723,963	8.605
14	389.088,001 374.719,45	15	389.096,564 374.714,702	9.791
16	389.104,083 374.710,618	17	389.112,796 374.705,811	9.951
18	389.123,45 374.700,167	19	389.135,793 374.693,393	14.08
20	389.146,299 374.687,662	21	389.153,36 374.683,785	8.055
22	389.155,071 374.682,739	23	389.156,767 374.682,083	1.818
24	389.156,948 374.684,418	25	389.157,236 374.688,87	4.461
26	389.157,618 374.694,29	27	389.157,937 374.699,729	5.448
28	389.158,157 374.702,82	29	389.158,563 374.708,762	5.956

\*\* Lungimile segmentelor sunt determinate în planul de proiecție Stereo 70 și sunt rotunjite la 1 milimetru.

\*\*\* Distanța dintre puncte este formată din segmente cumulate ce sunt mai mici decât valoarea 1 milimetru.



**DATE DESPRE IMOBILUL NR. 6175**

Oficiul de Cadastru și Publicitate Imobiliară GORJ  
Biroul de Cadastru și Publicitate Imobiliară Targu Jiu

**A. Partea I. Descrierea imobilului**

TEREN Necunoscut

Nr. CF vechi:238  
Nr. cadastral vechi:514

Adresa: Loc. Totea, Str Principală, Nr. 119, Jud. Gorj

Nr. Crt	Nr cadastral Nr. topografic	Suprafața* (mp)	Observații / Referințe
A1	35352	Din acte: 5.040 Masurata: 6.986	Sector cadastral:85 Teren neimprejmuit; Suprafata CF 5004mp, pentru suprafata de se 1982 noteaza posesia

**Construcții**

Crt	Nr cadastral Nr. topografic	Adresa	Observații / Referințe
A1.1	35352-C1	Loc. Totea, Str Principală, Nr. 119, Jud. Gorj	Nr. niveluri:1; S. construita la sol:79 mp; S. construita desfasurata:79 mp; LOCUINTA

**B. Partea II. Proprietari și acte**

Inscrieri privitoare la dreptul de proprietate și alte drepturi reale		Referințe
<b>17886 / 06/07/2007</b>		
Act Notarial nr. 10313, din 09/07/1996 emis de NP CLAUDIA PĂRĂU;		
B1	Intabulare, drept de PROPRIETATEcu titlu de drept cumpărare, dobandit prin Conventie, cota actuala 1/1, cota initiala 1/1 1) SPĂTARU VULTURICA, căsătorită OBSERVATII: (provenita din conversia CF 238) bun comun	A1
B2	Intabulare, drept de PROPRIETATEcu titlu de drept cumpărare, dobandit prin Conventie, cota actuala 1/1, cota initiala 1/1 1) SPĂTARU VULTURICA, căsătorită OBSERVATII: bun comun	A1.1
/		
Act Administrativ nr. 1468, din 30/03/2026 emis de PRIMARIA LICURICI;		
B3	SE NOTEAZA POSESIA FAPTICA IN FAVOAREA LUI SPĂTARU VULTURICA 1) SPĂTARU VULTURICA OBSERVATII: pentru suprafata de se 1982 noteaza posesia	A1

**C. Partea III. SARCINI .**

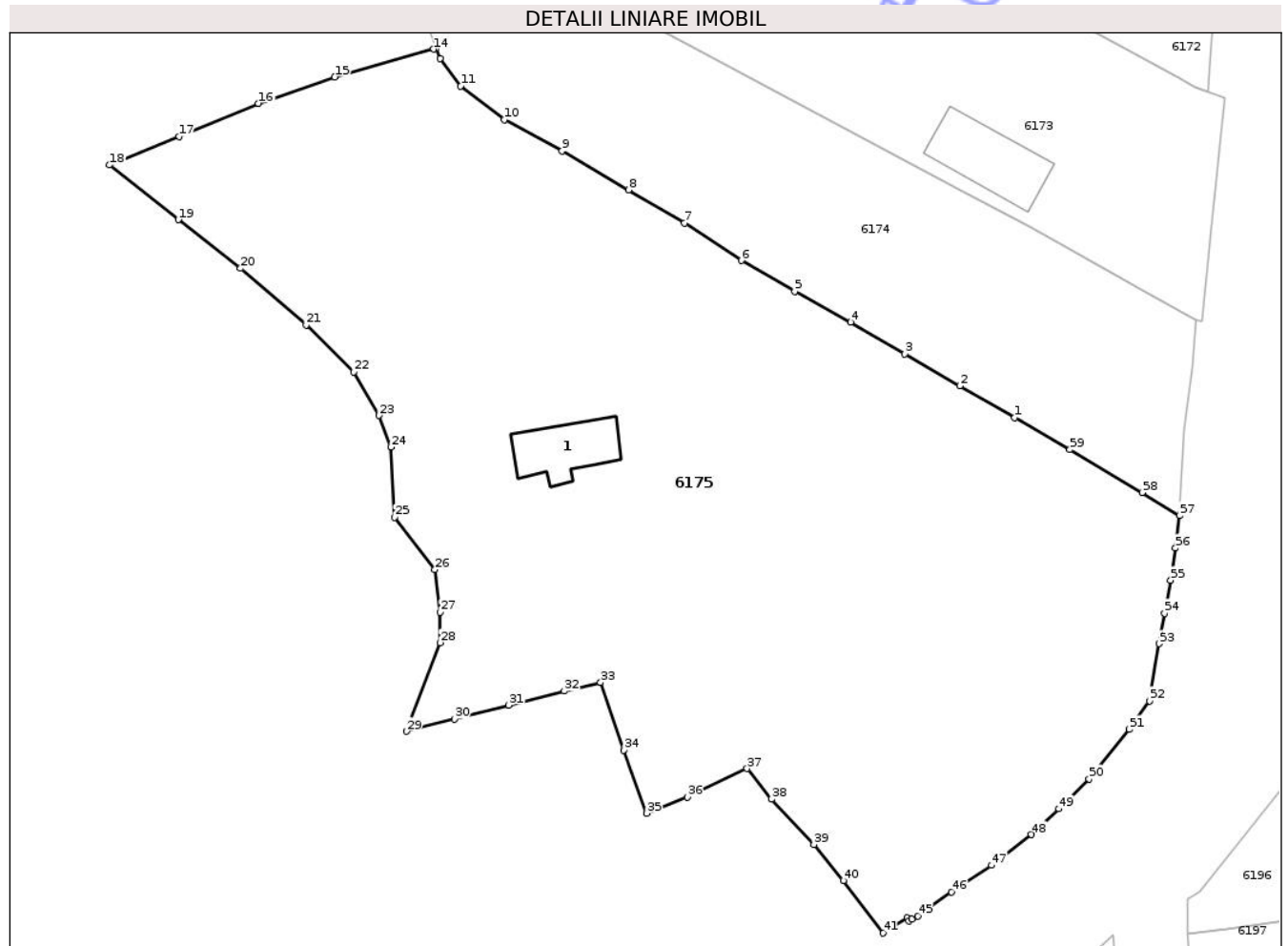
Inscrieri privind dezmembramintele dreptului de proprietate, drepturi reale de garanție și sarcini	Referințe
NU SUNT	

## Anexa Nr. 1 La Partea I

## Teren

Nr cadastral	Suprafața (mp)*	Observații / Referințe
35352	Din acte: 5.040 Masurata: 6.986	Suprafata CF 5004mp, pentru suprafata de se 1982 noteaza posesia

\* Suprafața este determinată în planul de proiecție Stereo 70.



## Date referitoare la teren

Crt	Categorie folosință	Intra vilan	Suprafața (mp)	Tarla	Parcelă	Nr. topo	Observații / Referințe
1	curți constructii	DA	856	120	14741	-	
2	arabil	DA	1.985	120	14581	-	
3	pasune	DA	640	120	14580/1	-	
4	arabil	DA	1.157	120	14742/1	-	
5	arabil	NU	531	120	14580/2	-	
6	pasune	NU	1.817	120	14740	-	

## Date referitoare la construcții

Crt	Număr	Destinație construcție	Supraf. (mp)	Situație juridică	Observații / Referințe
A1.1	35352-C1	construcții de locuințe	79	Cu acte	Nr. niveluri:1; S. construita la sol:79 mp; S. construita desfasurata:79 mp; LOCUINTA

## Lungime Segmente

1) Valorile lungimilor segmentelor sunt obținute din proiecție în plan.

Punct început	X / Y	Punct sfârșit	X / Y	Lungime segment	Punct început	X / Y	Punct sfârșit	X / Y	Lungime segment	Punct început	X / Y	Punct sfârșit	X / Y	Lungime segment
1	389.132,38 374.640,999	2	389.125,458 374.645,027	8.009	2	389.125,458 374.645,027	3	389.118,492 374.649,068	8.053	3	389.118,492 374.649,068	4	389.111,665 374.653,056	7.906
4	389.111,665 374.653,056	5	389.104,575 374.656,964	8.096	5	389.104,575 374.656,964	6	389.097,842 374.660,839	7.768	6	389.097,842 374.660,839	7	389.090,66 374.665,579	8.605
7	389.090,66 374.665,579	8	389.083,613 374.669,772	8.2	8	389.083,613 374.669,772	9	389.075,208 374.674,7	9.743	9	389.075,208 374.674,7	10	389.067,88 374.678,647	8.323
10	389.067,88 374.678,647	11	389.062,388 374.682,894	6.943	11	389.062,388 374.682,894	12	389.059,776 374.686,362	4.342	12	389.059,776 374.686,362	13	389.059,303 374.687,658	1.38
13	389.059,303 374.687,658	14	389.058,977 374.687,545	0.345	14	389.058,977 374.687,545	15	389.046,471 374.684,029	12.99 1	15	389.046,471 374.684,029	16	389.036,836 374.680,702	10.19 3
16	389.036,836 374.680,702	17	389.026,814 374.676,511	10.86 3	17	389.026,814 374.676,511	18	389.018,03 374.672,897	9.498	18	389.018,03 374.672,897	19	389.026,709 374.665,994	11.08 9
19	389.026,709 374.665,994	20	389.034,575 374.659,855	9.978	20	389.034,575 374.659,855	21	389.042,864 374.652,718	10.93 8	21	389.042,864 374.652,718	22	389.048,916 374.646,785	8.475
22	389.048,916 374.646,785	23	389.052,082 374.641,269	6.36	23	389.052,082 374.641,269	24	389.053,556 374.637,293	4.24	24	389.053,556 374.637,293	25	389.054,043 374.628,405	8.901
25	389.054,043 374.628,405	26	389.059,135 374.621,816	8.327	26	389.059,135 374.621,816	27	389.059,764 374.616,426	5.427	27	389.059,764 374.616,426	28	389.059,791 374.612,576	3.85
28	389.059,791 374.612,576	29	389.055,57 374.601,391	11.95 5	29	389.055,57 374.601,391	30	389.061,589 374.602,955	6.219	30	389.061,589 374.602,955	31	389.068,455 374.604,692	7.082
31	389.068,455 374.604,692	32	389.075,487 374.606,463	7.252	32	389.075,487 374.606,463	33	389.080,068 374.607,56	4.711	33	389.080,068 374.607,56	34	389.082,969 374.599,015	9.024
34	389.082,969 374.599,015	35	389.085,892 374.591,041	8.493	35	389.085,892 374.591,041	36	389.091,002 374.593,085	5.504	36	389.091,002 374.593,085	37	389.098,572 374.596,687	8.383
37	389.098,572 374.596,687	38	389.101,677 374.592,824	4.956	38	389.101,677 374.592,824	39	389.107,029 374.587,096	7.839	39	389.107,029 374.587,096	40	389.110,722 374.582,524	5.877
40	389.110,722 374.582,524	41	389.115,765 374.575,916	8.312	41	389.115,765 374.575,916	42	389.118,78 374.577,791	3.55	42	389.118,78 374.577,791	43	389.119,028 374.577,476	0.401
43	389.119,028 374.577,476	44	389.119,356 374.577,678	0.385	44	389.119,356 374.577,678	45	389.120,149 374.578,078	0.888	45	389.120,149 374.578,078	46	389.124,411 374.581,087	5.217
46	389.124,411 374.581,087	47	389.129,444 374.584,483	6.072	47	389.129,444 374.584,483	48	389.134,493 374.588,346	6.357	48	389.134,493 374.588,346	49	389.137,929 374.591,604	4.735
49	389.137,929 374.591,604	50	389.141,778 374.595,376	5.389	50	389.141,778 374.595,376	51	389.146,863 374.601,635	8.064	51	389.146,863 374.601,635	52	389.149,436 374.605,236	4.426
52	389.149,436 374.605,236	53	389.150,662 374.612,457	7.324	53	389.150,662 374.612,457	54	389.151,308 374.616,294	3.891	54	389.151,308 374.616,294	55	389.152,08 374.620,477	4.254
55	389.152,08 374.620,477	56	389.152,703 374.624,519	4.09	56	389.152,703 374.624,519	57	389.153,202 374.628,633	4.144	57	389.153,202 374.628,633	58	389.148,473 374.631,537	5.549
58	389.148,473 374.631,537	59	389.139,358 374.636,966	10.60 9	59	389.139,358 374.636,966	1	389.132,38 374.640,999	8.06					

\*\* Lungimile segmentelor sunt determinate în planul de proiecție Stereo 70 și sunt rotunjite la 1 milimetru.

\*\*\* Distanța dintre puncte este formată din segmente cumulate ce sunt mai mici decât valoarea 1 milimetru.



**DATE DESPRE IMOBILUL NR. 6425**

Oficiul de Cadastru și Publicitate Imobiliară GORJ  
Biroul de Cadastru și Publicitate Imobiliară Targu Jiu

**A. Partea I. Descrierea imobilului**

TEREN Extravilan

Adresa: Jud. Gorj

Nr. Crt	Nr cadastral Nr. topografic	Suprafața* (mp)	Observații / Referințe
A1		2.589	Sector cadastral:85 Teren neimprejmuit;

**B. Partea II. Proprietari și acte**

Inscrieri privitoare la dreptul de proprietate și alte drepturi reale	Referințe
<b>0 / 15/04/2026</b>	
Act Normativ nr. 7, din 13/03/1996 emis de PARLAMENTUL ROMANIEI;	
B1	A1
Intabulare, drept de PROPRIETATE, dobandit prin Lege, cota actuala 1/1	
1) NEIDENTIFICAT NEIDENTIFICAT	
/	
Act Administrativ nr. 1468, din 30/03/2026 emis de PRIMARIA LICURICI;	
B2	A1
Se noteaza posesia factica in favoarea lui RĂSCOL CONSTANTIN	
1) RĂSCOL CONSTANTIN	

**C. Partea III. SARCINI .**

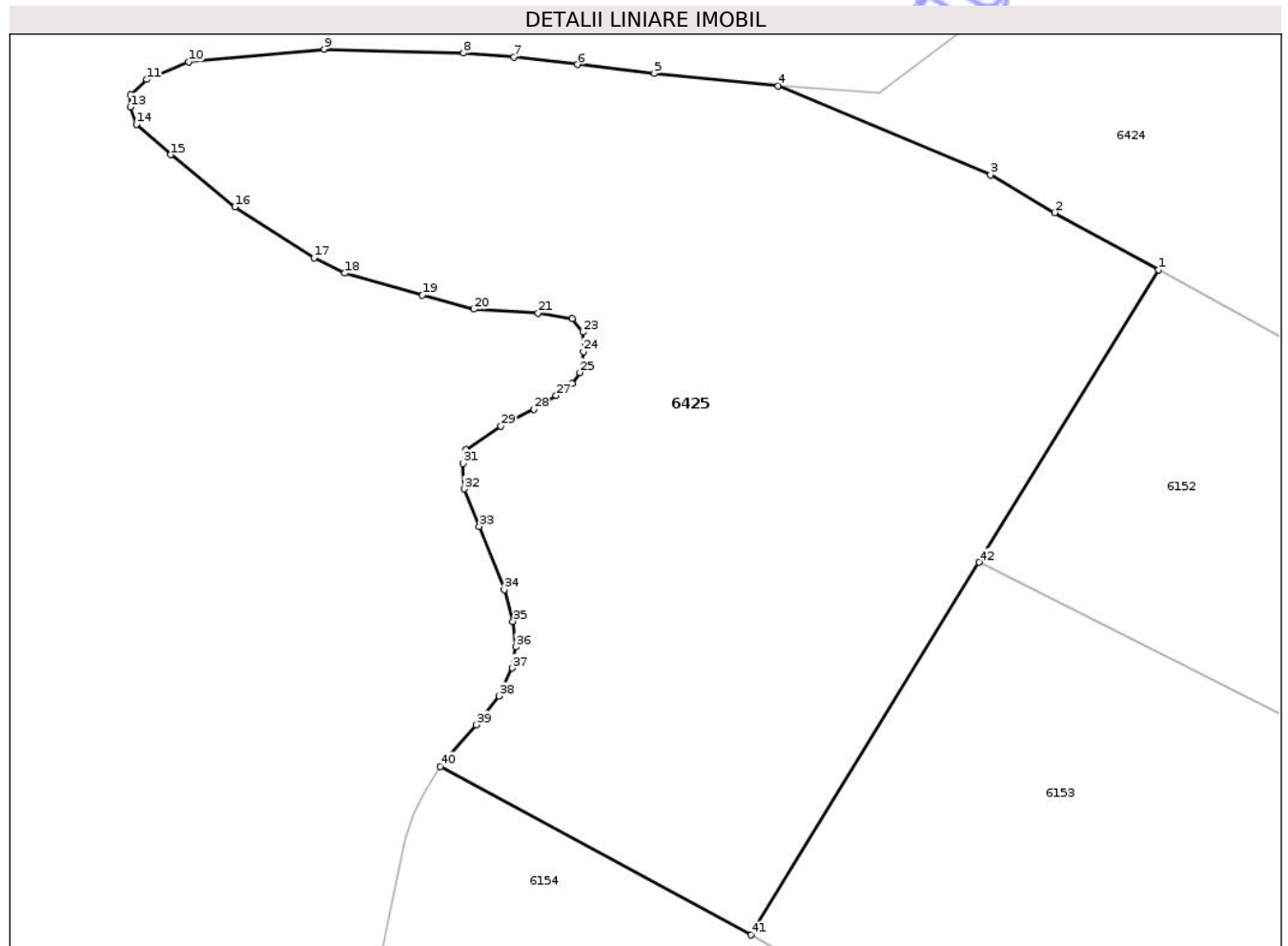
Inscrieri privind dezmembramintele dreptului de proprietate, drepturi reale de garanție și sarcini	Referințe
NU SUNT	

## Anexa Nr. 1 La Partea I

## Teren

Nr cadastral	Suprafața (mp)*	Observații / Referințe
	2.589	

\* Suprafața este determinată în planul de proiecție Stereo 70.



## Date referitoare la teren

Crt	Categorie folosință	Intra vilan	Suprafața (mp)	Tarla	Parcelă	Nr. topo	Observații / Referințe
1	pasune	NU	2.589	120	14526/3, 14529/2, 14530/1	-	

## Lungime Segmente

1) Valorile lungimilor segmentelor sunt obținute din proiecție în plan.

Punct început	X / Y	Punct sfârșit	X / Y	Lungime segment
1	389.255,11 375.087,355	2	389.247,147 375.091,706	9.074
4	389.226,045 375.101,385	5	389.216,586 375.102,321	9.505
7	389.205,864 375.103,584	8	389.202,008 375.103,884	3.868
10	389.181,025 375.103,208	11	389.177,833 375.101,855	3.467
13	389.176,57 375.099,766	14	389.177,031 375.098,445	1.399
2	389.247,147 375.091,706	3	389.242,262 375.094,597	5.676
5	389.216,586 375.102,321	6	389.210,71 375.102,999	5.915
8	389.202,008 375.103,884	9	389.191,371 375.104,174	10.641
11	389.177,833 375.101,855	12	389.176,559 375.100,675	1.737
14	389.177,031 375.098,445	15	389.179,662 375.096,127	3.506
3	389.242,262 375.094,597	4	389.226,045 375.101,385	17.58
6	389.210,71 375.102,999	7	389.205,864 375.103,584	4.881
9	389.191,371 375.104,174	10	389.181,025 375.103,208	10.391
12	389.176,559 375.100,675	13	389.176,57 375.099,766	0.909
15	389.179,662 375.096,127	16	389.184,553 375.092,143	6.308

Punct început	X / Y	Punct sfârșit	X / Y	Lungime segment	Punct început	X / Y	Punct sfârșit	X / Y	Lungime segment	Punct început	X / Y	Punct sfârșit	X / Y	Lungime segment
16	389.184,553 375.092,143	17	389.190,597 375.088,27	7.178	17	389.190,597 375.088,27	18	389.192,952 375.087,093	2.633	18	389.192,952 375.087,093	19	389.198,87 375.085,403	6.155
19	389.198,87 375.085,403	20	389.202,795 375.084,347	4.065	20	389.202,795 375.084,347	21	389.207,717 375.084,045	4.931	21	389.207,717 375.084,045	22	389.210,314 375.083,623	2.631
22	389.210,314 375.083,623	23	389.211,114 375.082,601	1.298	23	389.211,114 375.082,601	24	389.211,173 375.081,112	1.49	24	389.211,173 375.081,112	25	389.210,889 375.079,509	1.628
25	389.210,889 375.079,509	26	389.210,304 375.078,683	1.012	26	389.210,304 375.078,683	27	389.209,08 375.077,748	1.54	27	389.209,08 375.077,748	28	389.207,394 375.076,71	1.98
28	389.207,394 375.076,71	29	389.204,861 375.075,437	2.835	29	389.204,861 375.075,437	30	389.202,186 375.073,615	3.237	30	389.202,186 375.073,615	31	389.201,972 375.072,574	1.063
31	389.201,972 375.072,574	32	389.202,079 375.070,635	1.942	32	389.202,079 375.070,635	33	389.203,209 375.067,78	3.07	33	389.203,209 375.067,78	34	389.205,111 375.062,953	5.188
34	389.205,111 375.062,953	35	389.205,796 375.060,537	2.511	35	389.205,796 375.060,537	36	389.206,024 375.058,571	1.979	36	389.206,024 375.058,571	37	389.205,738 375.056,972	1.624
37	389.205,738 375.056,972	38	389.204,729 375.054,841	2.358	38	389.204,729 375.054,841	39	389.202,976 375.052,647	2.808	39	389.202,976 375.052,647	40	389.200,248 375.049,469	4.188
40	389.200,248 375.049,469	41	389.223,95 375.036,617	26.96 2	41	389.223,95 375.036,617	42	389.241,404 375.065,038	33.35 3	42	389.241,404 375.065,038	1	389.255,11 375.087,355	26.19

\*\* Lungimile segmentelor sunt determinate în planul de proiecție Stereo 70 și sunt rotunjite la 1 milimetru.

\*\*\* Distanța dintre puncte este formată din segmente cumulate ce sunt mai mici decât valoarea 1 milimetru.

Neutilizabil în  
Civil

