DATE DESPRE IMOBILUL NR. 1435

Oficiul de Cadastru şi Publicitate Imobiliară GORJ
Biroul de Cadastru şi Publicitate Imobiliară Targu Jiu

A. Partea I. Descrierea imobilului

TEREN Necunoscut

Adresa: Loc. Schela, Str Dîlmei, Nr. 4, Jud. Gorj

Nr. Crt	Nr cadastral Nr. topografic	Suprafaţa* (mp)	Observaţii / Referinţe
A1		10.059	Sector cadastral:25 Teren neimprejmuit;

Construcţii

Crt	Nr cadastral Nr. topografic	Adresa	Observaţii / Referinţe
A1.1		Loc. Schela, Str Dîlmei, Nr. 4, Jud. Gorj	Nr. niveluri:1; S. construita la sol:69 mp; S. construita desfasurata:69 mp; LOCUINTA
A1.2		Loc. Schela, Str Dîlmei, Nr. 4, Jud. Gorj	Nr. niveluri:1; S. construita la sol:39 mp; S. construita desfasurata:39 mp; ANEXA
A1.3		Loc. Schela, Str Dîlmei, Nr. 4, Jud. Gorj	Nr. niveluri:1; S. construita la sol:40 mp; S. construita desfasurata:40 mp; ANEXA

B. Partea II. Proprietari şi acte

Inscrieri privitoare la dreptul de proprietate şi alte drepturi reale		Referinţe
0 / 30/07/2025		
Act Normativ nr. 7, din 13/03/1996 emis de PARLAMENTUL ROMANIEI;		
B1	Intabulare, drept de PROPRIETATE, dobandit prin Lege, cota actuala 1/1	A1
	1) **NEIDENTIFICAT NEIDENTIFICAT**	
/		
Act Administrativ nr. 4186, din 22/07/2025 emis de PRIMARIA SCHELA;		
B2	Se noteaza posesia faptica in favoarea lui BEURAN GHEORGHE	A1
	1) **BEURAN GHEORGHE**	
Act Normativ nr. 7, din 13/03/1996 emis de PARLAMENTUL ROMANIEI;		
B3	Intabulare, drept de PROPRIETATE, dobandit prin Lege, cota actuala 1/1	A1.1, A1.2, A1.3
	1) **BEURAN GHEORGHE**	

C. Partea III. SARCINI .

Inscrieri privind dezmembramintele dreptului de proprietate, drepturi reale de garanţie şi sarcini	Referinţe
NU SUNT	

Document care conține date cu caracter personal, protejat de prevederile Regulamentului (UE) nr. 679/2016 și Legii 190/2018

Anexa Nr. 1 La Partea I

Teren

Nr cadastral	Suprafaţa (mp)*	Observaţii / Referinţe
	10.059	

* Suprafaţa este determinată in planul de proiecţie Stereo 70.

DETALII LINIARE IMOBIL

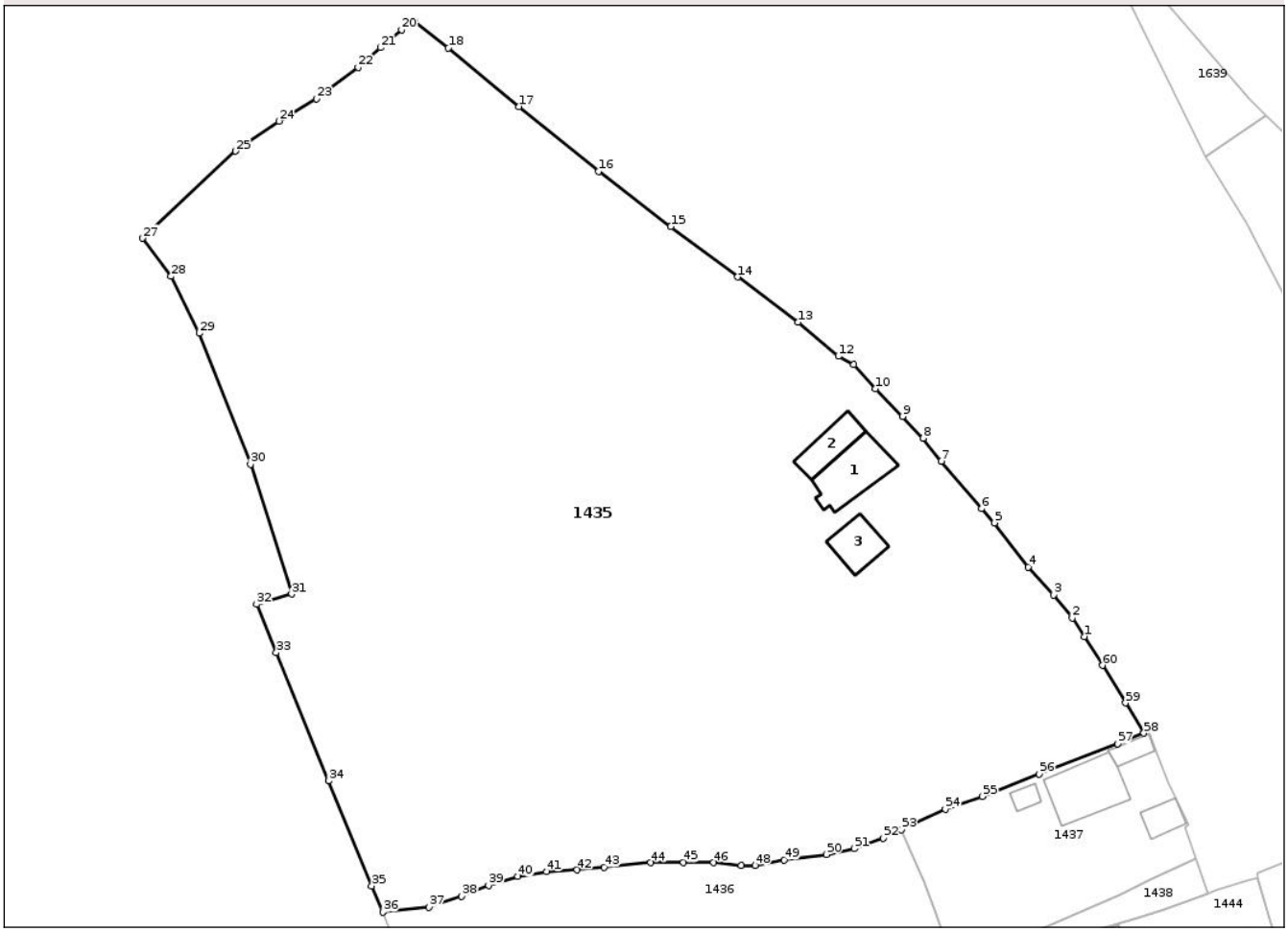

Date referitoare la teren

Crt	Categorie folosință	Intra vilan	Suprafaţa (mp)	Tarla	Parcelă	Nr. topo	Observaţii / Referinţe
1	curti constructii	DA	946	10	227,..., 233	-	
2	vie	DA	552	10	227,..., 233	-	
3	arabil	DA	2.563	10	227,..., 233	-	
4	pasune	DA	2.074	10	227,..., 233	-	
5	vie	NU	399	10	227,..., 233	-	
6	pasune	NU	3.525	10	227,..., 233	-	

Date referitoare la construcţii

Crt	Număr	Destinaţie construcţie	Supraf. (mp)	Situaţie juridică	Observaţii / Referinţe
A1.1		constructii de locuinte	69	Cu acte	Nr. niveluri:1; S. construita la sol:69 mp; S. construita desfasurata:69 mp; LOCUINTA
A1.2		constructii anexa	39	Cu acte	Nr. niveluri:1; S. construita la sol:39 mp; S. construita desfasurata:39 mp; ANEXA
A1.3		constructii anexa	40	Cu acte	Nr. niveluri:1; S. construita la sol:40 mp; S. construita desfasurata:40 mp; ANEXA

Document care conține date cu caracter personal, protejat de prevederile Regulamentului (UE) nr. 679/2016 și Legii 190/2018

Lungime Segmente

1) Valorile lungimilor segmentelor sunt obţinute din proiecţie în plan.

Punct început	X / Y	Punct sfârşit	X / Y	Lungime segment
1	366.429,017 410.904,239	2	366.427,333 410.906,865	3.12
4	366.421,071 410.914,087	5	366.416,292 410.920,386	7.907
7	366.408,724 410.929,11	8	366.406,123 410.932,413	4.204
10	366.399,357 410.939,434	11	366.396,236 410.942,827	4.61
13	366.388,383 410.948,857	14	366.379,746 410.955,288	10.768
16	366.359,963 410.970,293	17	366.348,7 410.979,491	14.542
19	366.333,823 410.991,678	20	366.331,988 410.990,401	2.236
22	366.325,814 410.985,052	23	366.319,869 410.980,621	7.415
25	366.308,345 410.973,168	26	366.296,295 410.961,843	16.537
28	366.299,199 410.955,376	29	366.303,235 410.947,294	9.034
31	366.316,354 410.910,278	32	366.311,358 410.908,814	5.206
34	366.321,639 410.883,738	35	366.327,737 410.868,834	16.103
37	366.335,831 410.865,826	38	366.340,53 410.867,375	4.948
40	366.348,506 410.870,158	41	366.352,592 410.870,855	4.145
43	366.360,805 410.871,478	44	366.367,397 410.872,11	6.622
46	366.376,345 410.872,119	47	366.380,247 410.871,761	3.918
49	366.386,405 410.872,498	50	366.392,37 410.873,294	6.018
52	366.400,472 410.875,624	53	366.403,033 410.876,778	2.809
55	366.414,501 410.881,541	56	366.422,617 410.884,72	8.716
58	366.437,504 410.890,496	59	366.434,897 410.894,801	5.033

Punct început	X / Y	Punct sfârşit	X / Y	Lungime segment
2	366.427,333 410.906,865	3	366.424,644 410.910,116	4.219
5	366.416,292 410.920,386	6	366.414,456 410.922,405	2.729
8	366.406,123 410.932,413	9	366.403,193 410.935,486	4.246
11	366.396,236 410.942,827	12	366.394,095 410.944,044	2.463
14	366.379,746 410.955,288	15	366.370,242 410.962,433	11.89
17	366.348,7 410.979,491	18	366.338,653 410.987,777	13.023
20	366.331,988 410.990,401	21	366.328,99 410.987,849	3.937
23	366.319,869 410.980,621	24	366.314,526 410.977,432	6.222
26	366.296,295 410.961,843	27	366.295,121 410.960,787	1.579
29	366.303,235 410.947,294	30	366.310,511 410.928,689	19.977
32	366.311,358 410.908,814	33	366.314,161 410.901,96	7.405
35	366.327,737 410.868,834	36	366.329,296 410.865,089	4.057
38	366.340,53 410.867,375	39	366.344,343 410.868,883	4.1
41	366.352,592 410.870,855	42	366.356,92 410.871,1	4.335
44	366.367,397 410.872,11	45	366.372,043 410.872,143	4.646
47	366.380,247 410.871,761	48	366.382,237 410.871,746	1.99
50	366.392,37 410.873,294	51	366.396,34 410.874,093	4.05
53	366.403,033 410.876,778	54	366.409,29 410.879,703	6.907
56	366.422,617 410.884,72	57	366.433,812 410.888,985	11.98
59	366.434,897 410.894,801	60	366.431,598 410.900,131	6.268

Punct început	X / Y	Punct sfârşit	X / Y	Lungime segment
3	366.424,644 410.910,116	4	366.421,071 410.914,087	5.342
6	366.414,456 410.922,405	7	366.408,724 410.929,11	8.821
9	366.403,193 410.935,486	10	366.399,357 410.939,434	5.505
12	366.394,095 410.944,044	13	366.388,383 410.948,857	7.469
15	366.370,242 410.962,433	16	366.359,963 410.970,293	12.94
18	366.338,653 410.987,777	19	366.333,823 410.991,678	6.209
21	366.328,99 410.987,849	22	366.325,814 410.985,052	4.232
24	366.314,526 410.977,432	25	366.308,345 410.973,168	7.509
27	366.295,121 410.960,787	28	366.299,199 410.955,376	6.776
30	366.310,511 410.928,689	31	366.316,354 410.910,278	19.316
33	366.314,161 410.901,96	34	366.321,639 410.883,738	19.697
36	366.329,296 410.865,089	37	366.335,831 410.865,826	6.576
39	366.344,343 410.868,883	40	366.348,506 410.870,158	4.354
42	366.356,92 410.871,1	43	366.360,805 410.871,478	3.903
45	366.372,043 410.872,143	46	366.376,345 410.872,119	4.302
48	366.382,237 410.871,746	49	366.386,405 410.872,498	4.235
51	366.396,34 410.874,093	52	366.400,472 410.875,624	4.407
54	366.409,29 410.879,703	55	366.414,501 410.881,541	5.526
57	366.433,812 410.888,985	58	366.437,504 410.890,496	3.989
60	366.431,598 410.900,131	1	366.429,017 410.904,239	4.852

** Lungimile segmentelor sunt determinate în planul de proiecţie Stereo 70 şi sunt rotunjite la 1 milimetru.

*** Distanţa dintre puncte este formată din segmente cumulate ce sunt mai mici decât valoarea 1 milimetru.

Document care conține date cu caracter personal, protejat de prevederile Regulamentului (UE) nr. 679/2016 și Legii 190/2018

DATE DESPRE IMOBILUL NR. 1436

Oficiul de Cadastru şi Publicitate Imobiliară GORJ
Biroul de Cadastru şi Publicitate Imobiliară Targu Jiu

A. Partea I. Descrierea imobilului

TEREN Intravilan

Adresa: Loc. Schela, Jud. Gorj

Nr. Crt	Nr cadastral Nr. topografic	Suprafaţa* (mp)	Observaţii / Referinţe
A1		1.157	Sector cadastral:25 Teren neimprejmuit;

B. Partea II. Proprietari şi acte

Inscrieri privitoare la dreptul de proprietate şi alte drepturi reale		Referinţe
0 / 30/07/2025		
Act Normativ nr. 7, din 13/03/1996 emis de PARLAMENTUL ROMANIEI;		
B1	Intabulare, drept de PROPRIETATE, dobandit prin Lege, cota actuala 1/1	A1
	1) **NEIDENTIFICAT NEIDENTIFICAT**	
/		
Act Administrativ nr. 4186, din 22/07/2025 emis de PRIMARIA SCHELA;		
B2	Se noteaza posesia faptica in favoarea lui BEURAN DUMITRU	A1
	1) **BEURAN DUMITRU**	

C. Partea III. SARCINI .

Inscrieri privind dezmembramintele dreptului de proprietate, drepturi reale de garanţie şi sarcini	Referinţe
NU SUNT	

Document care conține date cu caracter personal, protejat de prevederile Regulamentului (UE) nr. 679/2016 și Legii 190/2018

Anexa Nr. 1 La Partea I

Teren

Nr cadastral	Suprafaţa (mp)*	Observaţii / Referinţe
	1.157	

* Suprafaţa este determinată in planul de proiecţie Stereo 70.

DETALII LINIARE IMOBIL

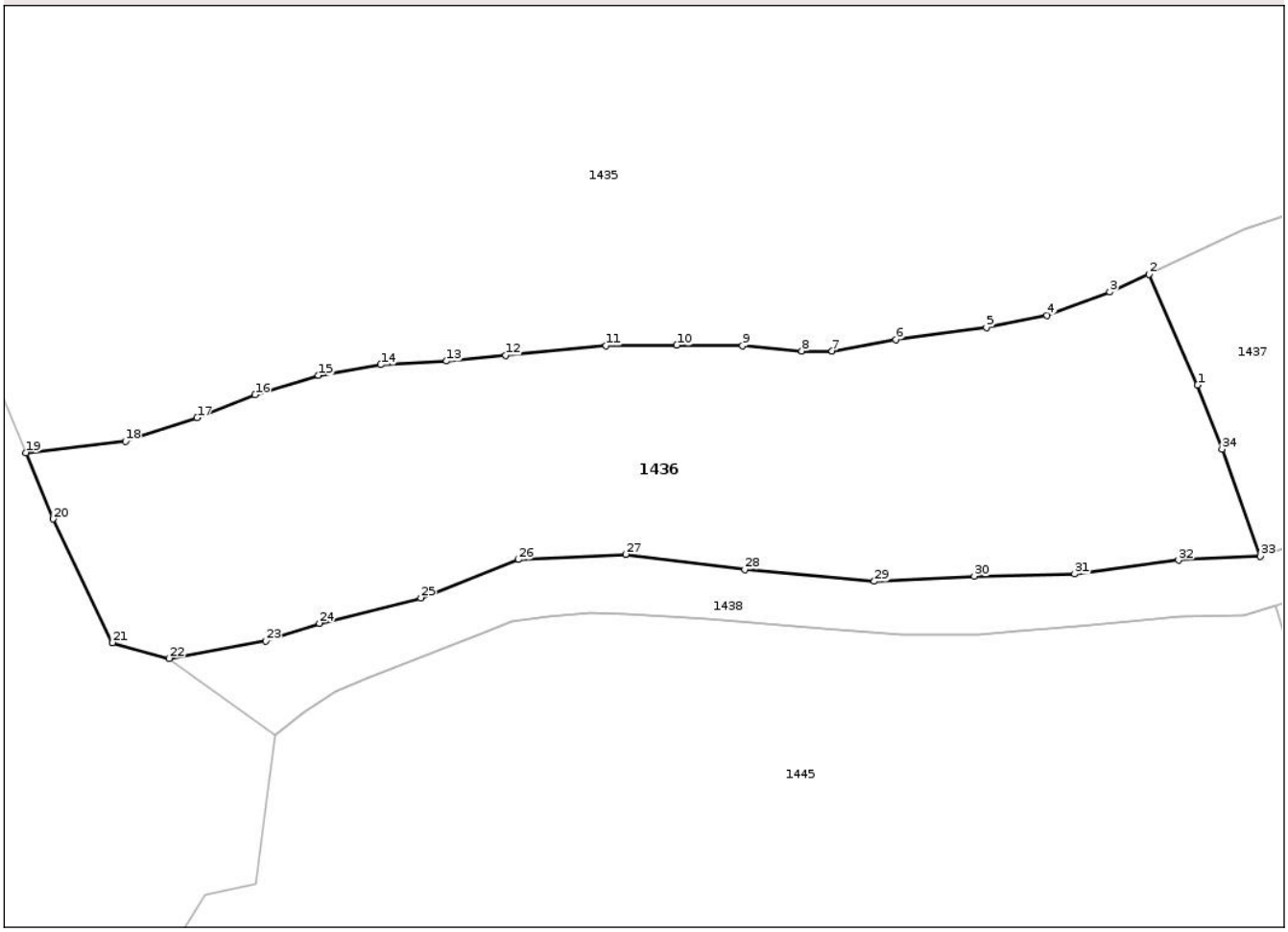

Date referitoare la teren

Crt	Categorie folosință	Intra vilan	Suprafaţa (mp)	Tarla	Parcelă	Nr. topo	Observaţii / Referinţe
1	pasune	DA	1.157	10	234, 235/1	-	

Lungime Segmente

1) Valorile lungimilor segmentelor sunt obţinute din proiecţie în plan.

Punct început	X / Y	Punct sfârşit	X / Y	Lungime segment (** (m)
1	366.406,222 410.869,525	2	366.403,033 410.876,778	7.923
3	366.400,472 410.875,624	4	366.396,34 410.874,093	4.407
5	366.392,37 410.873,294	6	366.386,405 410.872,498	6.018
7	366.382,237 410.871,746	8	366.380,247 410.871,761	1.99
9	366.376,345 410.872,119	10	366.372,043 410.872,143	4.302

Punct început	X / Y	Punct sfârşit	X / Y	Lungime segment (** (m)
2	366.403,033 410.876,778	3	366.400,472 410.875,624	2.809
4	366.396,34 410.874,093	5	366.392,37 410.873,294	4.05
6	366.386,405 410.872,498	7	366.382,237 410.871,746	4.235
8	366.380,247 410.871,761	9	366.376,345 410.872,119	3.918
10	366.372,043 410.872,143	11	366.367,397 410.872,11	4.646

Document care conține date cu caracter personal, protejat de prevederile Regulamentului (UE) nr. 679/2016 și Legii 190/2018

Punct început	X / Y	Punct sfârşit	X / Y	Lungime segment (** (m)
11	366.367,397 410.872,11	12	366.360,805 410.871,478	6.622
13	366.356,92 410.871,1	14	366.352,592 410.870,855	4.335
15	366.348,506 410.870,158	16	366.344,343 410.868,883	4.354
17	366.340,53 410.867,375	18	366.335,831 410.865,826	4.948
19	366.329,296 410.865,089	20	366.331,084 410.860,733	4.709
21	366.334,986 410.852,626	22	366.338,7 410.851,59	3.856
23	366.345,029 410.852,742	24	366.348,561 410.853,9	3.717
25	366.355,223 410.855,558	26	366.361,617 410.858,081	6.874
27	366.368,679 410.858,428	28	366.376,502 410.857,422	7.887
29	366.385,01 410.856,653	30	366.391,575 410.856,985	6.573
31	366.398,161 410.857,123	32	366.404,982 410.858,042	6.883
33	366.410,347 410.858,293	34	366.407,839 410.865,322	7.463

Punct început	X / Y	Punct sfârşit	X / Y	Lungime segment (** (m)
12	366.360,805 410.871,478	13	366.356,92 410.871,1	3.903
14	366.352,592 410.870,855	15	366.348,506 410.870,158	4.145
16	366.344,343 410.868,883	17	366.340,53 410.867,375	4.1
18	366.335,831 410.865,826	19	366.329,296 410.865,089	6.576
20	366.331,084 410.860,733	21	366.334,986 410.852,626	8.997
22	366.338,7 410.851,59	23	366.345,029 410.852,742	6.433
24	366.348,561 410.853,9	25	366.355,223 410.855,558	6.865
26	366.361,617 410.858,081	27	366.368,679 410.858,428	7.071
28	366.376,502 410.857,422	29	366.385,01 410.856,653	8.543
30	366.391,575 410.856,985	31	366.398,161 410.857,123	6.587
32	366.404,982 410.858,042	33	366.410,347 410.858,293	5.371
34	366.407,839 410.865,322	1	366.406,222 410.869,525	4.503

**** Lungimile segmentelor sunt determinate în planul de proiecţie Stereo 70 şi sunt rotunjite la 1 milimetru.**
***** Distanţa dintre puncte este formată din segmente cumulate ce sunt mai mici decât valoarea 1 milimetru.**

Document care conține date cu caracter personal, protejat de prevederile Regulamentului (UE) nr. 679/2016 și Legii 190/2018

DATE DESPRE IMOBILUL NR. 1437

Oficiul de Cadastru şi Publicitate Imobiliară GORJ
Biroul de Cadastru şi Publicitate Imobiliară Targu Jiu

A. Partea I. Descrierea imobilului

TEREN Intravilan

Adresa: Loc. Schela, Str Dîlmei, Nr. 2, Jud. Gorj

Nr. Crt	Nr cadastral Nr. topografic	Suprafaţa* (mp)	Observaţii / Referinţe
A1	35949	Din acte: 744 Masurata: 760	Sector cadastral:25 Teren imprejmuit;

Construcţii

Crt	Nr cadastral Nr. topografic	Adresa	Observaţii / Referinţe
A1.1	35949-C1	Loc. Schela, Str Dîlmei, Nr. 2, Jud. Gorj	Nr. niveluri:2; S. construita la sol:75 mp; S. construita desfasurata:84 mp; 2 nivele. Supr.constr.desfasurata= 84 mp. Constructie locuinta D+P din lemn si caramida, acoperita cu tabla, cu beci de 8 mp la demisol si 3 camere la parter
A1.2	35949-C2	Loc. Schela, Str Dîlmei, Nr. 2, Jud. Gorj	Nr. niveluri:1; S. construita la sol:15 mp; S. construita desfasurata:15 mp; Supr.constr.desfasurata= 15 mp. Constructie anexa parter din piatra si beton, acoperita cu placi azbociment
A1.3	35949-C3	Loc. Schela, Str Dîlmei, Nr. 2, Jud. Gorj	Nr. niveluri:1; S. construita la sol:22 mp; S. construita desfasurata:22 mp; Supr.constr.desfasurata= 22 mp. Constructie anexa parter din BCA, acoperita cu placa beton
A1.4	35949-C4	Loc. Schela, Str Dîlmei, Nr. 2, Jud. Gorj	Nr. niveluri:1; S. construita la sol:10 mp; S. construita desfasurata:10 mp; Supr.constr.desfasurata= 10 mp. Constructie anexa parter din lemn, acoperita cu placi azbociment

B. Partea II. Proprietari şi acte

Inscrieri privitoare la dreptul de proprietate şi alte drepturi reale		Referinţe
20072 / 28/03/2019		
Act Notarial nr. 61, din 27/03/2019 emis de NP Badea Silvia (act notarial nr 1081 din 27.03.2019, emis de NP Badea Silvia);		
B1	Intabulare, drept de PROPRIETATEcu titlu de drept cumparare, dobandit prin Conventie, cota actuala 1/1, cota initiala 1/1	A1
	1) **OLARU GHEORGHE** 2) **OLARU GIANINA NICOLIȚA**, bun comun	
B2	Intabulare, drept de PROPRIETATEcu titlu de drept cumparare, dobandit prin Conventie, cota actuala 1/2, cota initiala 1/2	A1.1, A1.2, A1.3, A1.4
	1) **OLARU GIANINA NICOLIȚA**, bun comun 2) **OLARU GHEORGHE**	
B3	Intabulare, drept de PROPRIETATE_cu titlu de drept mostenire, dobandit prin Succesiune, cota actuala 1/2, cota initiala 1/2	A1.1, A1.2, A1.3, A1.4
	1) **OLARU GHEORGHE**, bun propriu	

C. Partea III. SARCINI .

Inscrieri privind dezmembramintele dreptului de proprietate, drepturi reale de garanţie şi sarcini	Referinţe
NU SUNT	

Document care conține date cu caracter personal, protejat de prevederile Regulamentului (UE) nr. 679/2016 și Legii 190/2018

Anexa Nr. 1 La Partea I

Teren

Nr cadastral	Suprafaţa (mp)*	Observaţii / Referinţe
35949	Din acte: 744 Masurata: 760	

* Suprafaţa este determinată in planul de proiecţie Stereo 70.

DETALII LINIARE IMOBIL

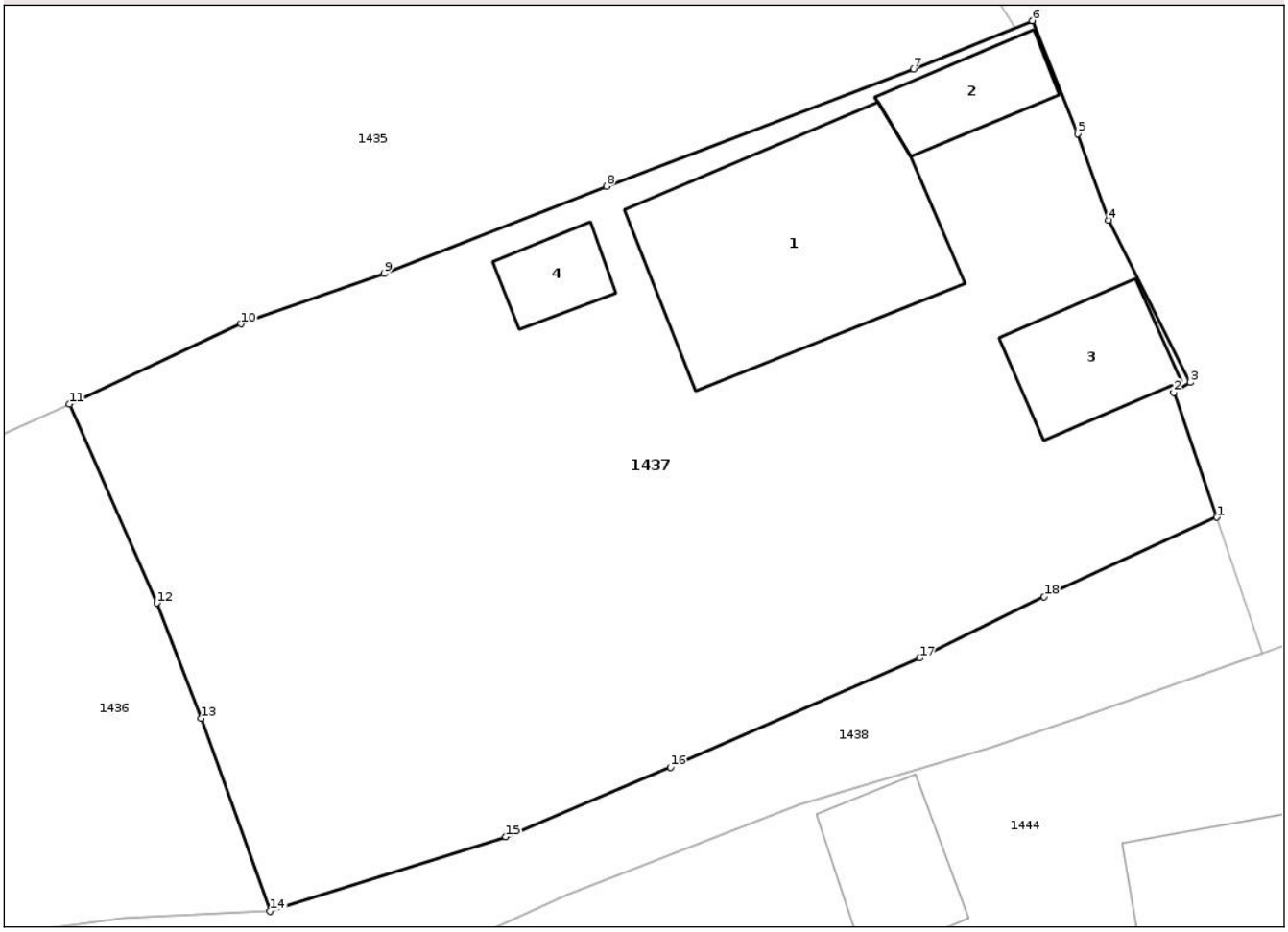

Date referitoare la teren

Crt	Categorie folosinţă	Intra vilan	Suprafaţa (mp)	Tarla	Parcelă	Nr. topo	Observaţii / Referinţe
1	curti constructii	DA	305	10	235, 236, 237	-	
2	arabil	DA	455	10	235, 236, 237	-	

Date referitoare la construcţii

Crt	Număr	Destinaţie construcţie	Supraf. (mp)	Situaţie juridică	Observaţii / Referinţe
A1.1	35949-C1	constructii de locuinte	75	Cu acte	Nr. niveluri:2; S. construita la sol:75 mp; S. construita desfasurata:84 mp; 2 nivele. Supr. constr.desfasurata= 84 mp. Constructie locuinta D+P din lemn si caramida, acoperita cu tabla, cu beci de 8 mp la demisol si 3 camere la parter
A1.2	35949-C2	constructii anexa	15	Cu acte	Nr. niveluri:1; S. construita la sol:15 mp; S. construita desfasurata:15 mp; Supr.constr. desfasurata= 15 mp. Constructie anexa parter din piatra si beton, acoperita cu placi azbociment
A1.3	35949-C3	constructii anexa	22	Cu acte	Nr. niveluri:1; S. construita la sol:22 mp; S. construita desfasurata:22 mp; Supr.constr. desfasurata= 22 mp. Constructie anexa parter din BCA, acoperita cu placa beton

Document care conține date cu caracter personal, protejat de prevederile Regulamentului (UE) nr. 679/2016 și Legii 190/2018

Crt	Număr	Destinaţie construcţie	Supraf. (mp)	Situaţie juridică	Observaţii / Referinţe
A1.4	35949-C4	constructii anexa	10	Cu acte	Nr. niveluri:1; S. construita la sol:10 mp; S. construita desfasurata:10 mp; Supr.constr. desfasurata= 10 mp. Constructie anexa parter din lemn, acoperita cu placi azbociment

Lungime Segmente
1) Valorile lungimilor segmentelor sunt obţinute din proiecţie în plan.

Punct început	X / Y	Punct sfârşit	X / Y	Lungime segment (** (m)
1	366.444,859 410.872,653	2	366.443,291 410.877,209	4.818
2	366.443,291 410.877,209	3	366.443,896 410.877,573	0.706
3	366.443,896 410.877,573	4	366.440,923 410.883,474	6.608
4	366.440,923 410.883,474	5	366.439,792 410.886,633	3.355
5	366.439,792 410.886,633	6	366.438,131 410.890,753	4.442
6	366.438,131 410.890,753	7	366.433,812 410.888,985	4.667
7	366.433,812 410.888,985	8	366.422,617 410.884,72	11.98
8	366.422,617 410.884,72	9	366.414,501 410.881,541	8.716
9	366.414,501 410.881,541	10	366.409,29 410.879,703	5.526
10	366.409,29 410.879,703	11	366.403,033 410.876,778	6.907
11	366.403,033 410.876,778	12	366.406,222 410.869,525	7.923
12	366.406,222 410.869,525	13	366.407,838 410.865,322	4.503
13	366.407,838 410.865,322	14	366.410,347 410.858,293	7.463
14	366.410,347 410.858,293	15	366.418,944 410.861,005	9.015
15	366.418,944 410.861,005	16	366.424,946 410.863,548	6.519
16	366.424,946 410.863,548	17	366.434,028 410.867,52	9.913
17	366.434,028 410.867,52	18	366.438,56 410.869,762	5.056
18	366.438,56 410.869,762	1	366.444,859 410.872,653	6.931

**** Lungimile segmentelor sunt determinate în planul de proiecţie Stereo 70 şi sunt rotunjite la 1 milimetru.**
***** Distanţa dintre puncte este formată din segmente cumulate ce sunt mai mici decât valoarea 1 milimetru.**

Document care conține date cu caracter personal, protejat de prevederile Regulamentului (UE) nr. 679/2016 și Legii 190/2018

DATE DESPRE IMOBILUL NR. 1438

Oficiul de Cadastru şi Publicitate Imobiliară GORJ
Biroul de Cadastru şi Publicitate Imobiliară Targu Jiu

A. Partea I. Descrierea imobilului

TEREN Intravilan

Adresa: Loc. Schela, Jud. Gorj

Nr. Crt	Nr cadastral Nr. topografic	Suprafaţa* (mp)	Observaţii / Referinţe
A1		408	Sector cadastral:25 Teren neimprejmuit;

B. Partea II. Proprietari şi acte

Inscrieri privitoare la dreptul de proprietate şi alte drepturi reale		Referinţe
0 / 18/07/2025		
Act Administrativ nr. 4186, din 22/07/2025 emis de PRIMARIA SCHELA;		
B1	Inscrierea posesiei, drept de PROPRIETATE, dobandit prin Lege, cota actuala 1/1	A1
	1) **NEIDENTIFICAT NEIDENTIFICAT**	
/		
Act Normativ nr. 7, din 13/03/1996 emis de PARLAMENTUL ROMANIEI;		
B2	Se noteaza mentiunea de proprietar neidentificat	A1

C. Partea III. SARCINI .

Inscrieri privind dezmembramintele dreptului de proprietate, drepturi reale de garanţie şi sarcini	Referinţe
NU SUNT	

Document care conține date cu caracter personal, protejat de prevederile Regulamentului (UE) nr. 679/2016 și Legii 190/2018

Anexa Nr. 1 La Partea I

Teren

Nr cadastral	Suprafaţa (mp)*	Observaţii / Referinţe
	408	

* Suprafaţa este determinată in planul de proiecţie Stereo 70.

DETALII LINIARE IMOBIL

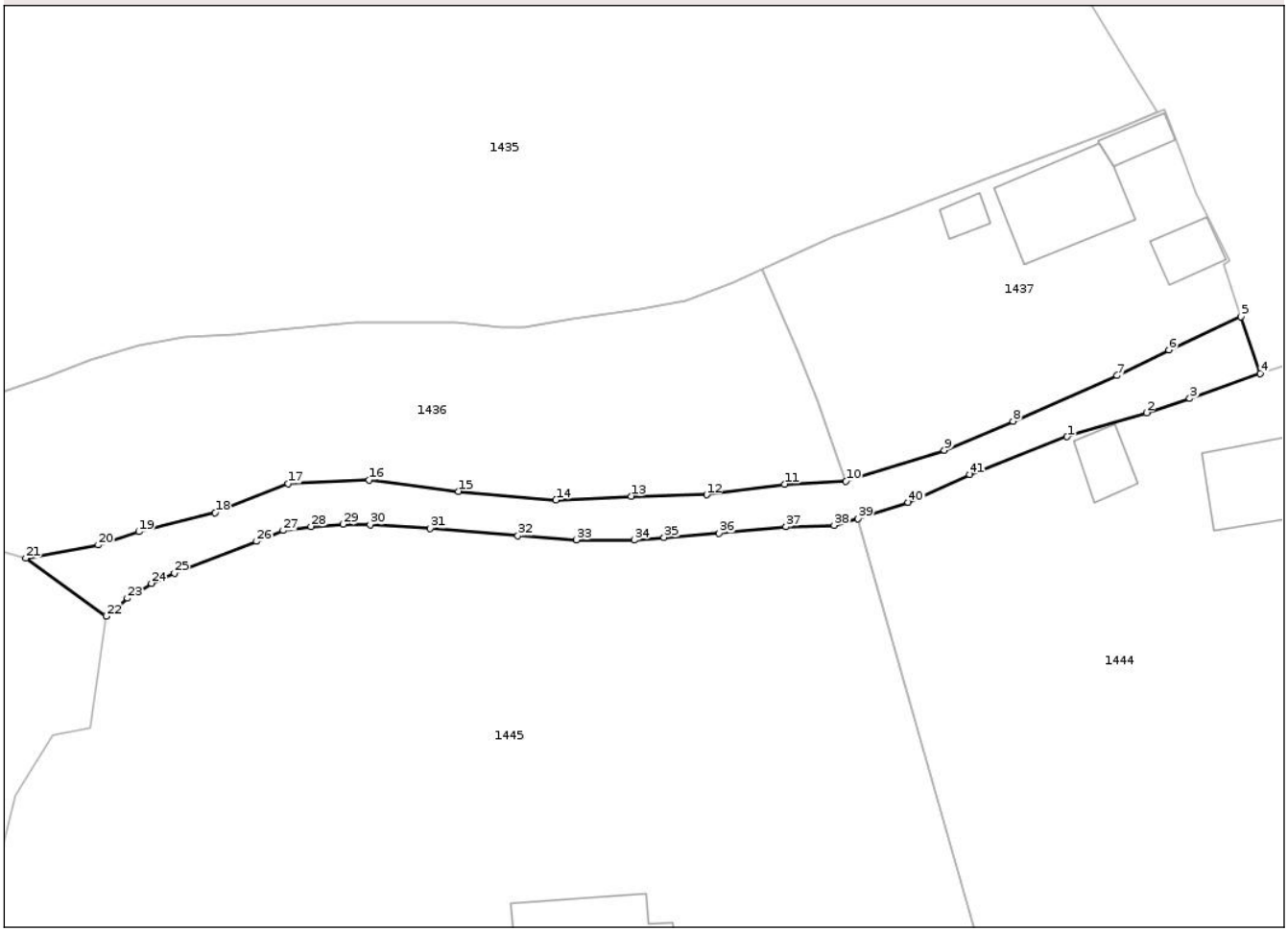

Date referitoare la teren

Crt	Categorie folosință	Intra vilan	Suprafaţa (mp)	Tarla	Parcelă	Nr. topo	Observaţii / Referinţe
1	drum	DA	408	10	1770/1	-	

Lungime Segmente

1) Valorile lungimilor segmentelor sunt obţinute din proiecţie în plan.

Punct început	X / Y	Punct sfârşit	X / Y	Lungime segment
1	366.429,646 410.862,181	2	366.436,592 410.864,274	7.254
4	366.446,533 410.867,689	5	366.444,859 410.872,653	5.239
7	366.434,028 410.867,52	8	366.424,946 410.863,548	9.913
10	366.410,347 410.858,293	11	366.404,982 410.858,042	5.371
13	366.391,575 410.856,985	14	366.385,01 410.856,653	6.573
16	366.368,679 410.858,428	17	366.361,617 410.858,081	7.071

Punct început	X / Y	Punct sfârşit	X / Y	Lungime segment
2	366.436,592 410.864,274	3	366.440,377 410.865,518	3.984
5	366.444,859 410.872,653	6	366.438,56 410.869,762	6.931
8	366.424,946 410.863,548	9	366.418,944 410.861,005	6.519
11	366.404,982 410.858,042	12	366.398,161 410.857,123	6.883
14	366.385,01 410.856,653	15	366.376,502 410.857,422	8.543
17	366.361,617 410.858,081	18	366.355,223 410.855,558	6.874

Punct început	X / Y	Punct sfârşit	X / Y	Lungime segment
3	366.440,377 410.865,518	4	366.446,533 410.867,689	6.528
6	366.438,56 410.869,762	7	366.434,028 410.867,52	5.056
9	366.418,944 410.861,005	10	366.410,347 410.858,293	9.015
12	366.398,161 410.857,123	13	366.391,575 410.856,985	6.587
15	366.376,502 410.857,422	16	366.368,679 410.858,428	7.887
18	366.355,223 410.855,558	19	366.348,561 410.853,9	6.865

Document care conține date cu caracter personal, protejat de prevederile Regulamentului (UE) nr. 679/2016 și Legii 190/2018

Punct început	X / Y	Punct sfârşit	X / Y	Lungime segment
19	366.348,561 410.853,9	20	366.345,029 410.852,742	3.717
22	366.345,701 410.846,53	23	366.347,558 410.848,093	2.427
25	366.351,682 410.850,278	26	366.358,845 410.853,051	7.681
28	366.363,61 410.854,355	29	366.366,398 410.854,552	2.795
31	366.374,028 410.854,175	32	366.381,68 410.853,536	7.679
34	366.391,827 410.853,179	35	366.394,446 410.853,401	2.628
37	366.405,107 410.854,341	38	366.409,317 410.854,453	4.211
40	366.415,78 410.856,453	41	366.421,165 410.858,882	5.907

Punct început	X / Y	Punct sfârşit	X / Y	Lungime segment
20	366.345,029 410.852,742	21	366.338,7 410.851,59	6.433
23	366.347,558 410.848,093	24	366.349,657 410.849,401	2.473
26	366.358,845 410.853,051	27	366.361,179 410.854,004	2.521
29	366.366,398 410.854,552	30	366.368,767 410.854,515	2.369
32	366.381,68 410.853,536	33	366.386,805 410.853,184	5.137
35	366.394,446 410.853,401	36	366.399,261 410.853,776	4.83
38	366.409,317 410.854,453	39	366.411,379 410.855,05	2.147
41	366.421,165 410.858,882	1	366.429,646 410.862,181	9.1

Punct început	X / Y	Punct sfârşit	X / Y	Lungime segment
21	366.338,7 410.851,59	22	366.345,701 410.846,53	8.638
24	366.349,657 410.849,401	25	366.351,682 410.850,278	2.207
27	366.361,179 410.854,004	28	366.363,61 410.854,355	2.456
30	366.368,767 410.854,515	31	366.374,028 410.854,175	5.272
33	366.386,805 410.853,184	34	366.391,827 410.853,179	5.022
36	366.399,261 410.853,776	37	366.405,107 410.854,341	5.873
39	366.411,379 410.855,05	40	366.415,78 410.856,453	4.619

**** Lungimile segmentelor sunt determinate în planul de proiecţie Stereo 70 şi sunt rotunjite la 1 milimetru.**
***** Distanţa dintre puncte este formată din segmente cumulate ce sunt mai mici decât valoarea 1 milimetru.**

Document care conține date cu caracter personal, protejat de prevederile Regulamentului (UE) nr. 679/2016 și Legii 190/2018

DATE DESPRE IMOBILUL NR. 1439

Oficiul de Cadastru şi Publicitate Imobiliară GORJ
Biroul de Cadastru şi Publicitate Imobiliară Targu Jiu

A. Partea I. Descrierea imobilului

TEREN Intravilan

Adresa: Loc. Schela, Jud. Gorj

Nr. Crt	Nr cadastral Nr. topografic	Suprafaţa* (mp)	Observaţii / Referinţe
A1		856	Sector cadastral:25 Teren neimprejmuit;

B. Partea II. Proprietari şi acte

Inscrieri privitoare la dreptul de proprietate şi alte drepturi reale		Referinţe
0 / 30/07/2025		
Act Normativ nr. 7, din 13/03/1996 emis de PARLAMENTUL ROMANIEI;		
B1	Intabulare, drept de PROPRIETATE, dobandit prin Lege, cota actuala 1/1	A1
	1) **NEIDENTIFICAT NEIDENTIFICAT**	
/		
Act Administrativ nr. 4186, din 22/07/2025 emis de PRIMARIA SCHELA;		
B2	Se noteaza posesia faptica in favoarea lui BEURAN EFTENIE	A1
	1) **BEURAN EFTENIE**	

C. Partea III. SARCINI .

Inscrieri privind dezmembramintele dreptului de proprietate, drepturi reale de garanţie şi sarcini	Referinţe
NU SUNT	

Document care conține date cu caracter personal, protejat de prevederile Regulamentului (UE) nr. 679/2016 și Legii 190/2018

Anexa Nr. 1 La Partea I

Teren

Nr cadastral	Suprafaţa (mp)*	Observaţii / Referinţe
	856	

* Suprafaţa este determinată in planul de proiecţie Stereo 70.

DETALII LINIARE IMOBIL

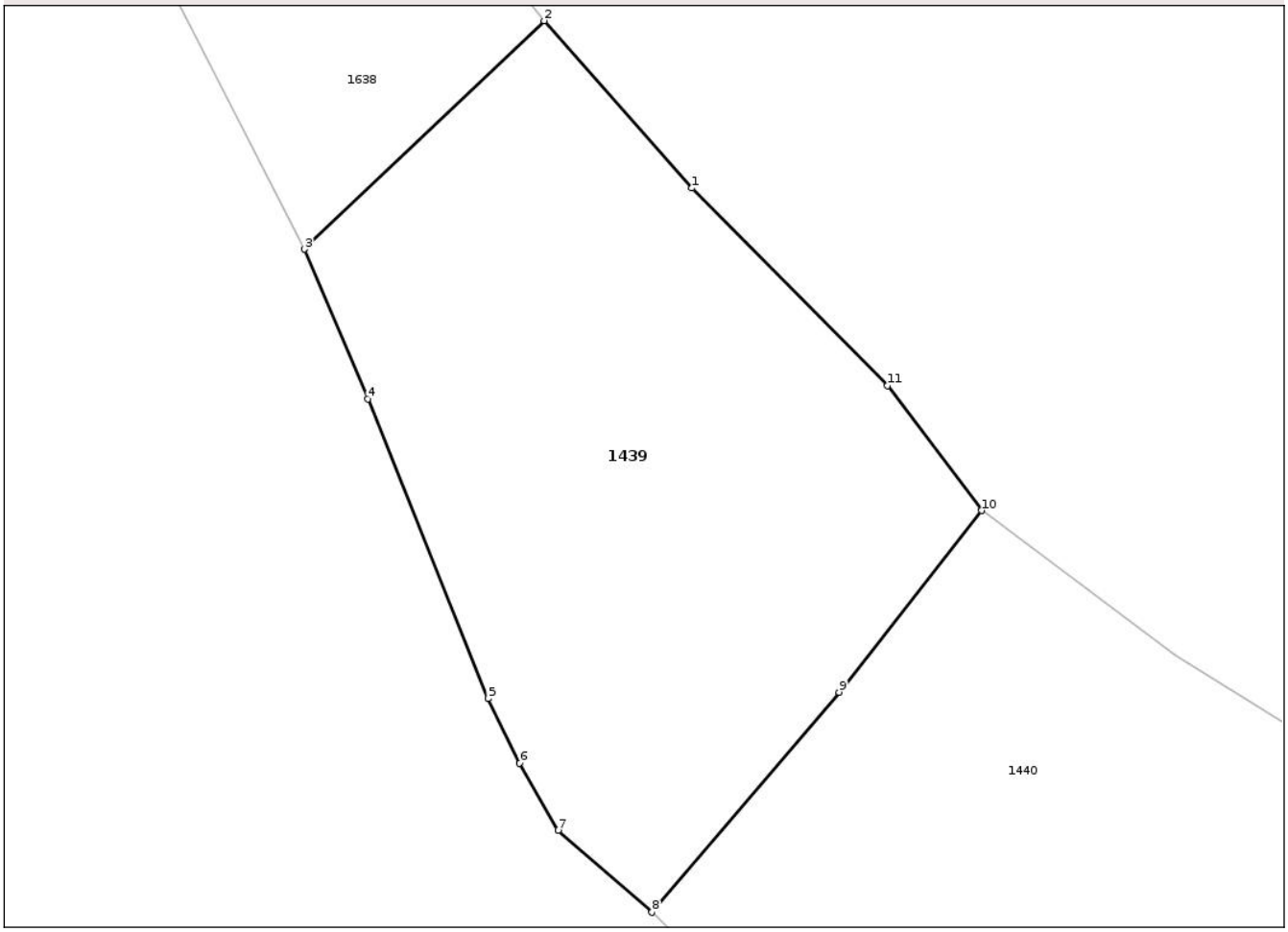

Date referitoare la teren

Crt	Categorie folosință	Intra vilan	Suprafaţa (mp)	Tarla	Parcelă	Nr. topo	Observaţii / Referinţe
1	pasune	DA	856	130	1771/1	-	

Lungime Segmente
1) Valorile lungimilor segmentelor sunt obţinute din proiecţie în plan.

Punct început	X / Y	Punct sfârşit	X / Y	Lungime segment (** (m)
1	366.479,095 410.953,179	2	366.471,341 410.961,946	11.704
2	366.471,341 410.961,946	3	366.458,776 410.949,975	17.355
3	366.458,776 410.949,975	4	366.462,091 410.942,124	8.522
4	366.462,091 410.942,124	5	366.468,411 410.926,427	16.922
5	366.468,411 410.926,427	6	366.470,061 410.923,052	3.757

Document care conține date cu caracter personal, protejat de prevederile Regulamentului (UE) nr. 679/2016 și Legii 190/2018

Punct început	X / Y	Punct sfârşit	X / Y	Lungime segment (** (m)
6	366.470,061 410.923,052	7	366.472,086 410.919,542	4.052
7	366.472,086 410.919,542	8	366.477,0 410.915,241	6.53
8	366.477,0 410.915,241	9	366.486,802 410.926,768	15.131
9	366.486,802 410.926,768	10	366.494,285 410.936,281	12.103
10	366.494,285 410.936,281	11	366.489,352 410.942,823	8.193
11	366.489,352 410.942,823	1	366.479,095 410.953,179	14.576

** Lungimile segmentelor sunt determinate în planul de proiecţie Stereo 70 şi sunt rotunjite la 1 milimetru.
*** Distanţa dintre puncte este formată din segmente cumulate ce sunt mai mici decât valoarea 1 milimetru.

Document care conține date cu caracter personal, protejat de prevederile Regulamentului (UE) nr. 679/2016 și Legii 190/2018

DATE DESPRE IMOBILUL NR. 1440

Oficiul de Cadastru şi Publicitate Imobiliară GORJ
Biroul de Cadastru şi Publicitate Imobiliară Targu Jiu

A. Partea I. Descrierea imobilului

TEREN Intravilan

Adresa: Loc. Schela, Jud. Gorj

Nr. Crt	Nr cadastral Nr. topografic	Suprafaţa* (mp)	Observaţii / Referinţe
A1		805	Sector cadastral:25 Teren neimprejmuit;

B. Partea II. Proprietari şi acte

Inscrieri privitoare la dreptul de proprietate şi alte drepturi reale		Referinţe
0 / 30/07/2025		
Act Normativ nr. 7, din 13/03/1996 emis de PARLAMENTUL ROMANIEI;		
B1	Intabulare, drept de PROPRIETATE, dobandit prin Lege, cota actuala 1/1	A1
	1) **NEIDENTIFICAT NEIDENTIFICAT**	
/		
Act Administrativ nr. 4186, din 22/07/2025 emis de PRIMARIA SCHELA;		
B2	Se noteaza posesia faptica in favoarea lui OLARU GHEORGHE	A1
	1) **OLARU GHEORGHE**	

C. Partea III. SARCINI .

Inscrieri privind dezmembramintele dreptului de proprietate, drepturi reale de garanţie şi sarcini	Referinţe
NU SUNT	

Document care conține date cu caracter personal, protejat de prevederile Regulamentului (UE) nr. 679/2016 și Legii 190/2018

Anexa Nr. 1 La Partea I

Teren

Nr cadastral	Suprafaţa (mp)*	Observaţii / Referinţe
	805	

* Suprafaţa este determinată in planul de proiecţie Stereo 70.

DETALII LINIARE IMOBIL

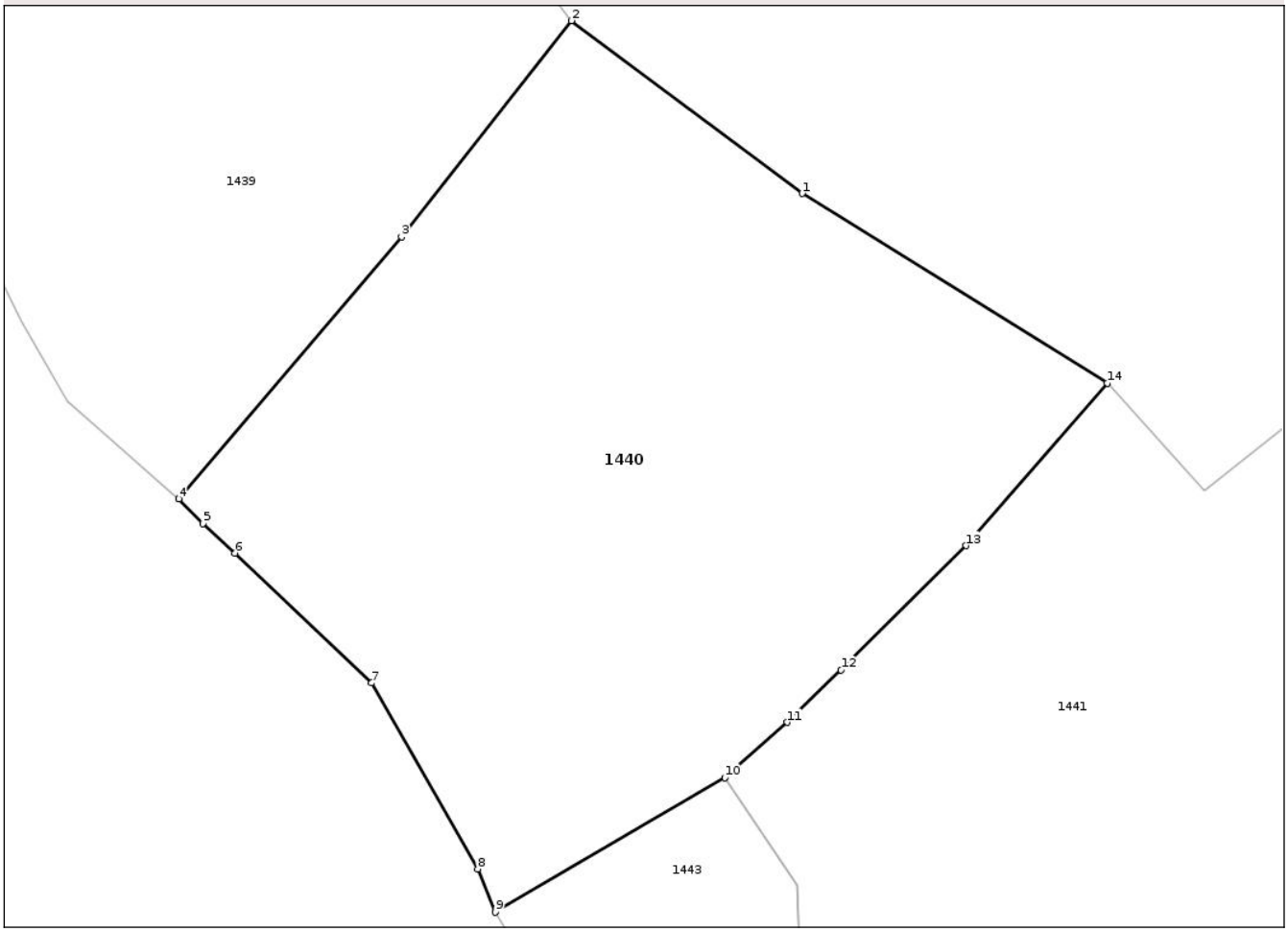

Date referitoare la teren

Crt	Categorie folosință	Intra vilan	Suprafaţa (mp)	Tarla	Parcelă	Nr. topo	Observaţii / Referinţe
1	pasune	DA	805	130	1771/2	-	

Lungime Segmente
1) Valorile lungimilor segmentelor sunt obţinute din proiecţie în plan.

Punct început	X / Y	Punct sfârşit	X / Y	Lungime segment (** (m)
1	366.504,443 410.928,683	2	366.494,285 410.936,281	12.685
2	366.494,285 410.936,281	3	366.486,802 410.926,768	12.103
3	366.486,802 410.926,768	4	366.477,0 410.915,241	15.131
4	366.477,0 410.915,241	5	366.478,057 410.914,158	1.513
5	366.478,057 410.914,158	6	366.479,467 410.912,856	1.919

Document care conține date cu caracter personal, protejat de prevederile Regulamentului (UE) nr. 679/2016 și Legii 190/2018

Punct început	X / Y	Punct sfârşit	X / Y	Lungime segment (** (m)
6	366.479,467 410.912,856	7	366.485,488 410.907,14	8.302
7	366.485,488 410.907,14	8	366.490,154 410.898,966	9.412
8	366.490,154 410.898,966	9	366.490,938 410.897,058	2.063
9	366.490,938 410.897,058	10	366.501,04 410.902,98	11.71
10	366.501,04 410.902,98	11	366.503,792 410.905,414	3.674
11	366.503,792 410.905,414	12	366.506,168 410.907,712	3.305
12	366.506,168 410.907,712	13	366.511,662 410.913,188	7.757
13	366.511,662 410.913,188	14	366.517,88 410.920,34	9.477
14	366.517,88 410.920,34	1	366.504,443 410.928,683	15.816

** Lungimile segmentelor sunt determinate în planul de proiecţie Stereo 70 şi sunt rotunjite la 1 milimetru.
*** Distanţa dintre puncte este formată din segmente cumulate ce sunt mai mici decât valoarea 1 milimetru.

Document care conține date cu caracter personal, protejat de prevederile Regulamentului (UE) nr. 679/2016 și Legii 190/2018

DATE DESPRE IMOBILUL NR. 1441

Oficiul de Cadastru şi Publicitate Imobiliară GORJ
Biroul de Cadastru şi Publicitate Imobiliară Targu Jiu

A. Partea I. Descrierea imobilului

TEREN Intravilan

Adresa: Loc. Schela, Str Minei, Nr. 19, Jud. Gorj, în pct.,, Vatra Satului"

Nr. Crt	Nr cadastral Nr. topografic	Suprafaţa* (mp)	Observaţii / Referinţe
A1	36347	Din acte: 6.060 Masurata: 5.822	Sector cadastral:25 Teren imprejmuit;

Construcţii

Crt	Nr cadastral Nr. topografic	Adresa	Observaţii / Referinţe
A1.1	36347-C1	Loc. Schela, Str Minei, Nr. 19, Jud. Gorj, în pct.,, Vatra Satului"	Nr. niveluri:2; S. construita la sol:81 mp; S. construita desfasurata:128 mp; Casă de locuit, D+P, sup. desfăşurată=128,1mp, anul 1936

B. Partea II. Proprietari şi acte

Inscrieri privitoare la dreptul de proprietate şi alte drepturi reale		Referinţe
2974 / 12/01/2024		
Act Notarial nr. 108, din 11/01/2024 emis de NP. Nistorescu Constantin;		
B1	Intabulare, drept de PROPRIETATE, cu titlu de drept donație, dobandit prin Conventie, cota actuala 1/1, cota initiala 1/1	A1, A1.1
	1) **DIACONESCU DANIEL** 2) **DIACONESCU CRISTINA**, bun comun	

C. Partea III. SARCINI

Inscrieri privind dezmembramintele dreptului de proprietate, drepturi reale de garanţie şi sarcini		Referinţe
2974 / 12/01/2024		
Act Notarial nr. 108, din 11/01/2024 emis de NP. Nistorescu Constantin;		
C1	Intabulare, drept de UZUFRUCT VIAGER, dobandit prin Conventie, cota actuala 1/1, cota initiala 1/1	A1, A1.1
	1) **CORLAN VALERIA**	

Document care conține date cu caracter personal, protejat de prevederile Regulamentului (UE) nr. 679/2016 și Legii 190/2018

Anexa Nr. 1 La Partea I

Teren

Nr cadastral	Suprafaţa (mp)*	Observaţii / Referinţe
36347	Din acte: 6.060 Masurata: 5.822	

* Suprafaţa este determinată in planul de proiecţie Stereo 70.

DETALII LINIARE IMOBIL

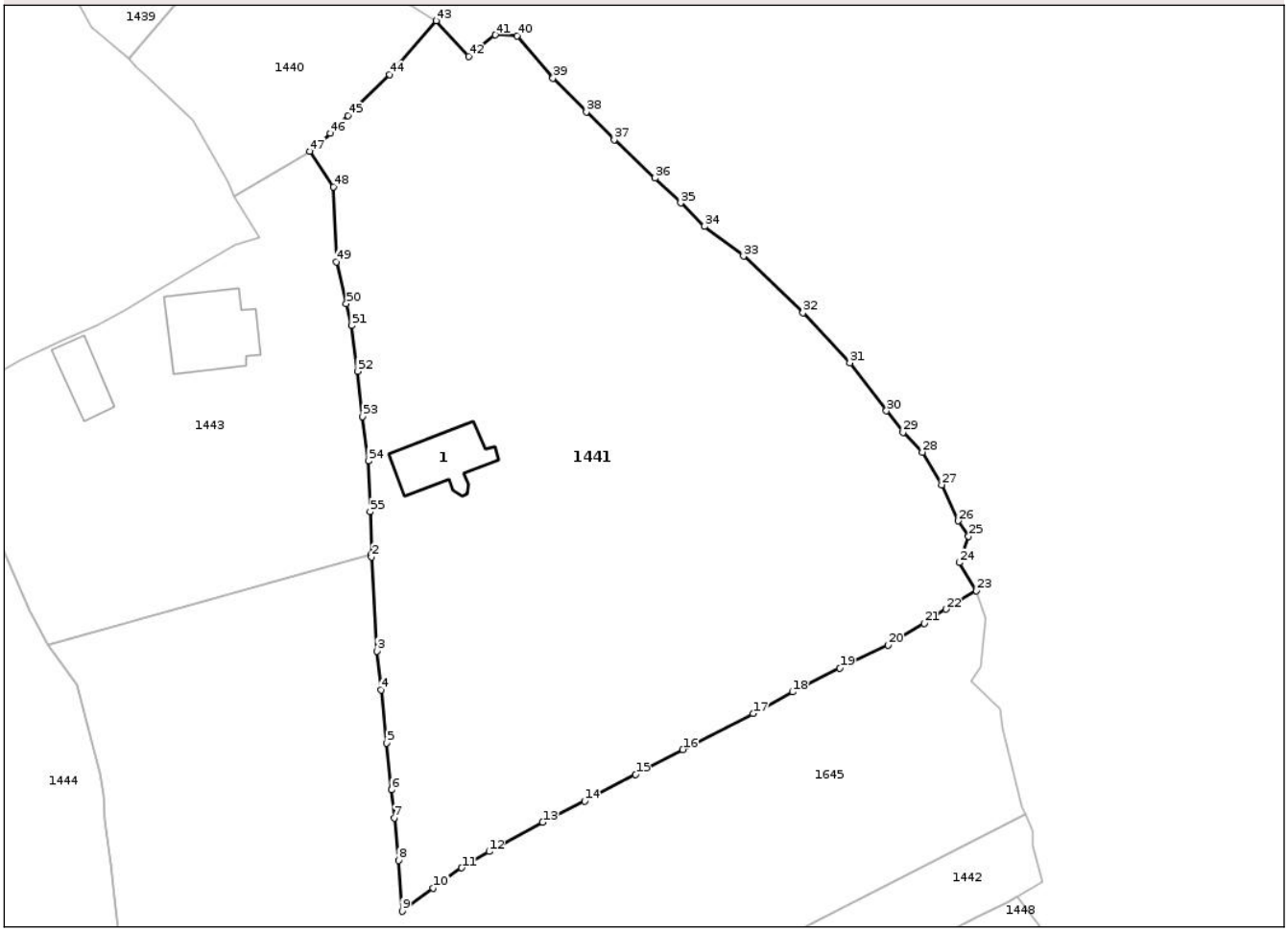

Date referitoare la teren

Crt	Categorie folosinţă	Intra vilan	Suprafaţa (mp)	Tarla	Parcelă	Nr. topo	Observaţii / Referinţe
1	curti constructii	DA	800	11	238,240,241, 242,243,244, 245/1	-	
2	livada	DA	5.022	11	238,240,241, 242,243,244, 245/1	-	

Date referitoare la construcţii

Crt	Număr	Destinaţie construcţie	Supraf. (mp)	Situaţie juridică	Observaţii / Referinţe
A1.1	36347-C1	constructii de locuinte	81	Cu acte	Nr. niveluri:2; S. construita la sol:81 mp; S. construita desfasurata:128 mp; Casă de locuit, D+P, sup. desfăşurată=128,1mp, anul 1936

Lungime Segmente

1) Valorile lungimilor segmentelor sunt obţinute din proiecţie în plan.

Punct început	X / Y	Punct sfârşit	X / Y	Lungime segment
1	366.509,248 410.849,518	2	366.509,259 410.849,112	0.406
2	366.509,259 410.849,112	3	366.509,978 410.836,608	12.525
3	366.509,978 410.836,608	4	366.510,521 410.831,449	5.187

Document care conține date cu caracter personal, protejat de prevederile Regulamentului (UE) nr. 679/2016 și Legii 190/2018

Punct început	X / Y	Punct sfârşit	X / Y	Lungime segment
4	366.510,521 410.831,449	5	366.511,297 410.824,403	7.089
7	366.512,295 410.814,431	8	366.512,853 410.808,822	5.637
10	366.517,469 410.805,143	11	366.521,253 410.807,831	4.642
13	366.531,991 410.813,869	14	366.537,578 410.816,669	6.249
16	366.550,609 410.823,54	17	366.559,969 410.828,316	10.508
19	366.571,477 410.834,365	20	366.577,868 410.837,388	7.07
22	366.585,545 410.842,188	23	366.589,633 410.844,62	4.757
25	366.588,57 410.851,836	26	366.587,202 410.853,9	2.476
28	366.582,445 410.863,037	29	366.579,847 410.865,66	3.692
31	366.572,795 410.874,891	32	366.566,571 410.881,535	9.104
34	366.553,494 410.893,022	35	366.550,327 410.896,13	4.437
37	366.541,489 410.904,546	38	366.537,795 410.908,239	5.223
40	366.528,635 410.918,312	41	366.525,704 410.918,442	2.934
43	366.517,88 410.920,34	44	366.511,662 410.913,188	9.477
46	366.503,792 410.905,414	47	366.501,04 410.902,98	3.674
49	366.504,587 410.888,321	50	366.505,923 410.882,758	5.721
52	366.507,382 410.873,774	53	366.508,089 410.867,773	6.043
55	366.509,099 410.855,112	1	366.509,248 410.849,518	5.596

Punct început	X / Y	Punct sfârşit	X / Y	Lungime segment
5	366.511,297 410.824,403	6	366.511,895 410.818,171	6.261
8	366.512,853 410.808,822	9	366.513,34 410.802,054	6.785
11	366.521,253 410.807,831	12	366.524,876 410.809,987	4.216
14	366.537,578 410.816,669	15	366.544,362 410.820,209	7.652
17	366.559,969 410.828,316	18	366.565,173 410.831,182	5.941
20	366.577,868 410.837,388	21	366.582,666 410.840,284	5.604
23	366.589,633 410.844,62	24	366.587,335 410.848,352	4.383
26	366.587,202 410.853,9	27	366.585,02 410.858,68	5.254
29	366.579,847 410.865,66	30	366.577,667 410.868,524	3.599
32	366.566,571 410.881,535	33	366.558,688 410.889,075	10.908
35	366.550,327 410.896,13	36	366.546,902 410.899,421	4.75
38	366.537,795 410.908,239	39	366.533,367 410.912,696	6.283
41	366.525,704 410.918,442	42	366.522,157 410.915,628	4.528
44	366.511,662 410.913,188	45	366.506,168 410.907,712	7.757
47	366.501,04 410.902,98	48	366.504,201 410.898,269	5.673
50	366.505,923 410.882,758	51	366.506,614 410.879,837	3.002
53	366.508,089 410.867,773	54	366.508,857 410.861,873	5.95

Punct început	X / Y	Punct sfârşit	X / Y	Lungime segment
6	366.511,895 410.818,171	7	366.512,295 410.814,431	3.761
9	366.513,34 410.802,054	10	366.517,469 410.805,143	5.157
12	366.524,876 410.809,987	13	366.531,991 410.813,869	8.105
15	366.544,362 410.820,209	16	366.550,609 410.823,54	7.08
18	366.565,173 410.831,182	19	366.571,477 410.834,365	7.062
21	366.582,666 410.840,284	22	366.585,545 410.842,188	3.452
24	366.587,335 410.848,352	25	366.588,57 410.851,836	3.696
27	366.585,02 410.858,68	28	366.582,445 410.863,037	5.061
30	366.577,667 410.868,524	31	366.572,795 410.874,891	8.017
33	366.558,688 410.889,075	34	366.553,494 410.893,022	6.524
36	366.546,902 410.899,421	37	366.541,489 410.904,546	7.454
39	366.533,367 410.912,696	40	366.528,635 410.918,312	7.344
42	366.522,157 410.915,628	43	366.517,88 410.920,34	6.364
45	366.506,168 410.907,712	46	366.503,792 410.905,414	3.305
48	366.504,201 410.898,269	49	366.504,587 410.888,321	9.955
51	366.506,614 410.879,837	52	366.507,382 410.873,774	6.111
54	366.508,857 410.861,873	55	366.509,099 410.855,112	6.765

**** Lungimile segmentelor sunt determinate în planul de proiecţie Stereo 70 şi sunt rotunjite la 1 milimetru.**
***** Distanţa dintre puncte este formată din segmente cumulate ce sunt mai mici decât valoarea 1 milimetru.**

Document care conține date cu caracter personal, protejat de prevederile Regulamentului (UE) nr. 679/2016 și Legii 190/2018

DATE DESPRE IMOBILUL NR. 1442

Oficiul de Cadastru şi Publicitate Imobiliară GORJ
Biroul de Cadastru şi Publicitate Imobiliară Targu Jiu

A. Partea I. Descrierea imobilului

TEREN Intravilan

Adresa: Loc. Schela, Jud. Gorj

Nr. Crt	Nr cadastral Nr. topografic	Suprafaţa* (mp)	Observaţii / Referinţe
A1	36344	800	Sector cadastral:25 Teren neimprejmuit;

B. Partea II. Proprietari şi acte

Inscrieri privitoare la dreptul de proprietate şi alte drepturi reale		Referinţe
6647 / 25/01/2024		
Act Notarial nr. 228, din 24/01/2024 emis de Nistorescu Constantin;		
B2	Intabulare, drept de PROPRIETATEcu titlu de drept cumpărare, dobandit prin Conventie, cota actuala 1/1, cota initiala 1/1	A1
	1) **CIULAVU EUGENIA** 2) **CIULAVU VASILE**, bun comun	

C. Partea III. SARCINI .

Inscrieri privind dezmembramintele dreptului de proprietate, drepturi reale de garanţie şi sarcini	Referinţe
NU SUNT	

Anexa Nr. 1 La Partea I

Teren

Nr cadastral	Suprafaţa (mp)*	Observaţii / Referinţe
36344	800	

* Suprafaţa este determinată in planul de proiecţie Stereo 70.

DETALII LINIARE IMOBIL

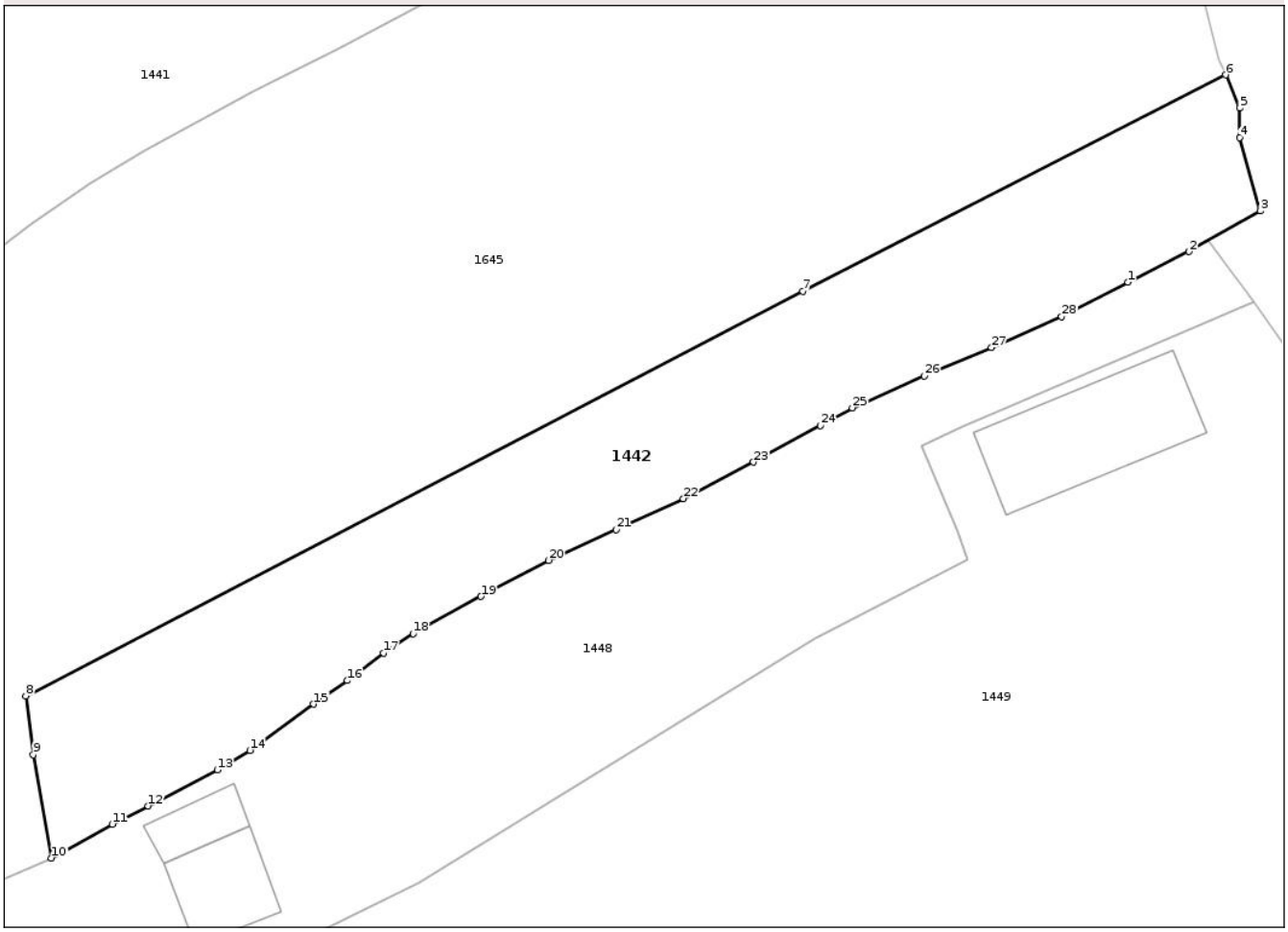

Date referitoare la teren

Crt	Categorie folosință	Intra vilan	Suprafaţa (mp)	Tarla	Parcelă	Nr. topo	Observaţii / Referinţe
1	livada	DA	800	11	247	-	

Lungime Segmente

1) Valorile lungimilor segmentelor sunt obţinute din proiecţie în plan.

Punct început	X / Y	Punct sfârşit	X / Y	Lungime segment (** (m)
1	366.589,723 410.801,27	2	366.593,742 410.803,299	4.502
3	366.598,437 410.805,974	4	366.597,077 410.810,804	5.018
5	366.597,098 410.812,746	6	366.596,149 410.814,933	2.384
7	366.568,28 410.800,684	8	366.517,011 410.774,021	57.788
9	366.517,508 410.770,157	10	366.518,7 410.763,34	6.92

Punct început	X / Y	Punct sfârşit	X / Y	Lungime segment (** (m)
2	366.593,742 410.803,299	3	366.598,437 410.805,974	5.404
4	366.597,077 410.810,804	5	366.597,098 410.812,746	1.942
6	366.596,149 410.814,933	7	366.568,28 410.800,684	31.3
8	366.517,011 410.774,021	9	366.517,508 410.770,157	3.896
10	366.518,7 410.763,34	11	366.522,706 410.765,571	4.585

Document care conține date cu caracter personal, protejat de prevederile Regulamentului (UE) nr. 679/2016 și Legii 190/2018

Punct început	X / Y	Punct sfârşit	X / Y	Lungime segment (** (m)
11	366.522,706 410.765,571	12	366.525,078 410.766,765	2.656
13	366.529,643 410.769,142	14	366.531,782 410.770,43	2.497
15	366.535,982 410.773,472	16	366.538,229 410.775,023	2.73
17	366.540,599 410.776,844	18	366.542,556 410.778,118	2.335
19	366.547,034 410.780,568	20	366.551,475 410.782,942	5.036
21	366.555,936 410.784,983	22	366.560,38 410.787,012	4.885
23	366.565,004 410.789,416	24	366.569,41 410.791,827	5.023
25	366.571,533 410.792,989	26	366.576,28 410.795,104	5.197
27	366.580,713 410.796,967	28	366.585,326 410.799,024	5.051

Punct început	X / Y	Punct sfârşit	X / Y	Lungime segment (** (m)
12	366.525,078 410.766,765	13	366.529,643 410.769,142	5.147
14	366.531,782 410.770,43	15	366.535,982 410.773,472	5.186
16	366.538,229 410.775,023	17	366.540,599 410.776,844	2.989
18	366.542,556 410.778,118	19	366.547,034 410.780,568	5.104
20	366.551,475 410.782,942	21	366.555,936 410.784,983	4.906
22	366.560,38 410.787,012	23	366.565,004 410.789,416	5.212
24	366.569,41 410.791,827	25	366.571,533 410.792,989	2.42
26	366.576,28 410.795,104	27	366.580,713 410.796,967	4.809
28	366.585,326 410.799,024	1	366.589,723 410.801,27	4.937

** Lungimile segmentelor sunt determinate în planul de proiecţie Stereo 70 şi sunt rotunjite la 1 milimetru.
*** Distanţa dintre puncte este formată din segmente cumulate ce sunt mai mici decât valoarea 1 milimetru.

Document care conține date cu caracter personal, protejat de prevederile Regulamentului (UE) nr. 679/2016 și Legii 190/2018

DATE DESPRE IMOBILUL NR. 1443

Oficiul de Cadastru şi Publicitate Imobiliară GORJ
Biroul de Cadastru şi Publicitate Imobiliară Targu Jiu

A. Partea I. Descrierea imobilului

TEREN Intravilan

Adresa: Loc. Schela, Str Dîlmei, Nr. 1, Jud. Gorj

Nr. Crt	Nr cadastral Nr. topografic	Suprafaţa* (mp)	Observaţii / Referinţe
A1		2.167	Sector cadastral:25 Teren neimprejmuit;

Construcţii

Crt	Nr cadastral Nr. topografic	Adresa	Observaţii / Referinţe
A1.1		Loc. Schela, Str Dîlmei, Nr. 1, Jud. Gorj	Nr. niveluri:1; S. construita la sol:115 mp; S. construita desfasurata:115 mp; LOCUINTA
A1.2		Loc. Schela, Str Dîlmei, Nr. 1, Jud. Gorj	Nr. niveluri:1; S. construita la sol:49 mp; S. construita desfasurata:49 mp; ANEXA

B. Partea II. Proprietari şi acte

Inscrieri privitoare la dreptul de proprietate şi alte drepturi reale		Referinţe
0 / 30/07/2025		
Act Normativ nr. 7, din 13/03/1996 emis de PARLAMENTUL ROMANIEI;		
B1	Intabulare, drept de PROPRIETATE, dobandit prin Lege, cota actuala 1/1	A1
	1) **NEIDENTIFICAT NEIDENTIFICAT**	
/		
Act Administrativ nr. 4186, din 22/07/2025 emis de PRIMARIA SCHELA;		
B2	Se noteaza posesia faptica in favoarea lui CIULAVU EUGENIA, CIULAVU VASILE	A1
	1) **CIULAVU EUGENIA** 2) **CIULAVU VASILE**	
Act Normativ nr. 7, din 13/03/1996 emis de PARLAMENTUL ROMANIEI;		
B3	Intabulare, drept de PROPRIETATE, dobandit prin Lege, cota actuala 1/1	A1.1, A1.2
	1) **CIULAVU EUGENIA** 2) **CIULAVU VASILE**	

C. Partea III. SARCINI .

Inscrieri privind dezmembramintele dreptului de proprietate, drepturi reale de garanţie şi sarcini	Referinţe
NU SUNT	

Document care conține date cu caracter personal, protejat de prevederile Regulamentului (UE) nr. 679/2016 și Legii 190/2018

Anexa Nr. 1 La Partea I

Teren

Nr cadastral	Suprafaţa (mp)*	Observaţii / Referinţe
	2.167	

* Suprafaţa este determinată in planul de proiecţie Stereo 70.

DETALII LINIARE IMOBIL

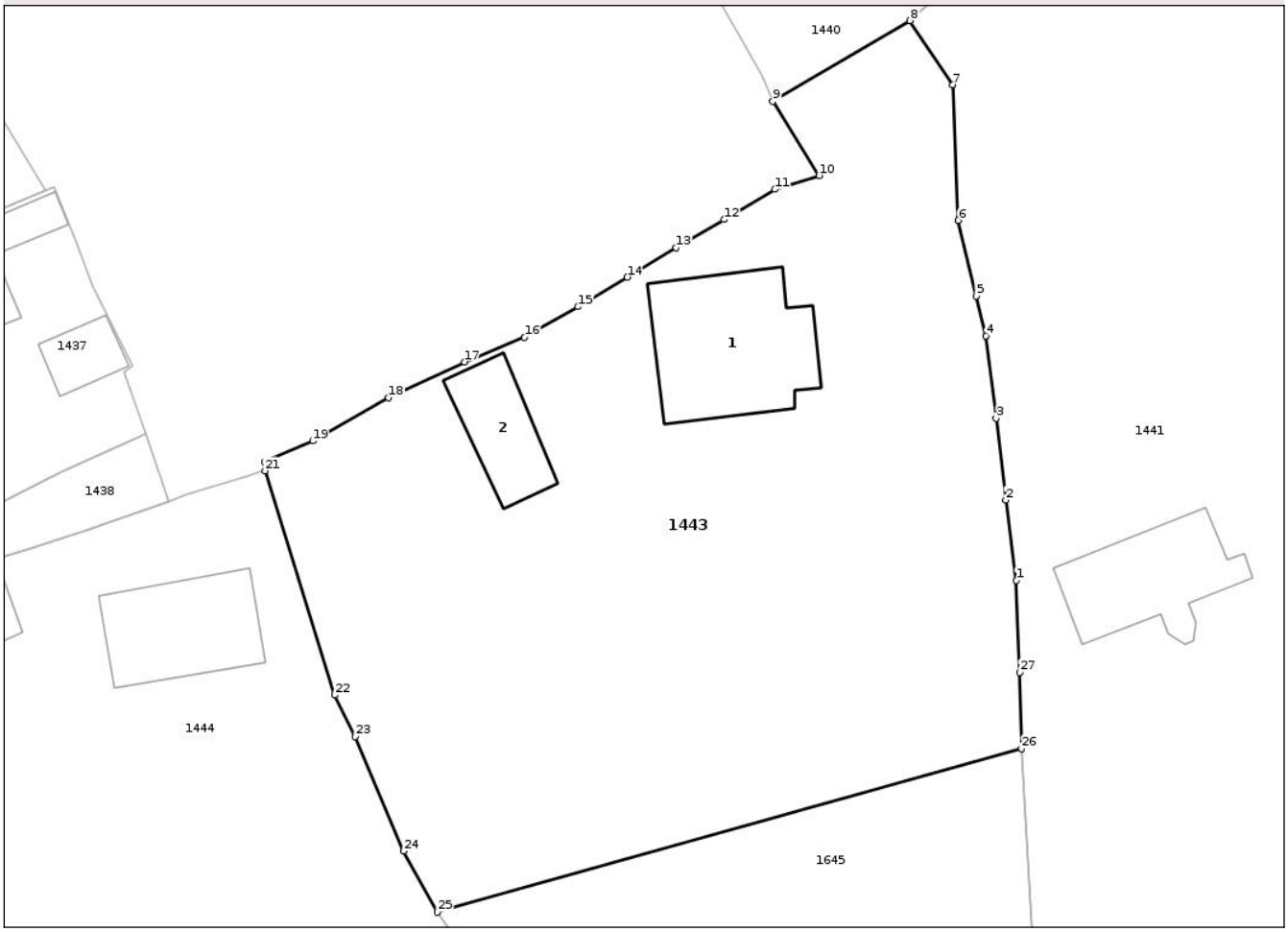

Date referitoare la teren

Crt	Categorie folosință	Intra vilan	Suprafaţa (mp)	Tarla	Parcelă	Nr. topo	Observaţii / Referinţe
1	curti constructii	DA	1.159	11	248, 249/1	-	
2	arabil	DA	1.008	11	248, 249/1	-	

Date referitoare la construcţii

Crt	Număr	Destinaţie construcţie	Supraf. (mp)	Situaţie juridică	Observaţii / Referinţe
A1.1		constructii de locuinte	115	Cu acte	Nr. niveluri:1; S. construita la sol:115 mp; S. construita desfasurata:115 mp; LOCUINTA
A1.2		constructii anexa	49	Cu acte	Nr. niveluri:1; S. construita la sol:49 mp; S. construita desfasurata:49 mp; ANEXA

Lungime Segmente

1) Valorile lungimilor segmentelor sunt obţinute din proiecţie în plan.

Punct început	X / Y	Punct sfârşit	X / Y	Lungime segment (** (m)
1	366.508,857 410.861,873	2	366.508,089 410.867,773	5.95
3	366.507,382 410.873,774	4	366.506,614 410.879,837	6.111

Punct început	X / Y	Punct sfârşit	X / Y	Lungime segment (** (m)
2	366.508,089 410.867,773	3	366.507,382 410.873,774	6.043
4	366.506,614 410.879,837	5	366.505,923 410.882,758	3.002

Document care conține date cu caracter personal, protejat de prevederile Regulamentului (UE) nr. 679/2016 și Legii 190/2018

Punct început	X / Y	Punct sfârşit	X / Y	Lungime segment (** (m)
5	366.505,923 410.882,758	6	366.504,587 410.888,321	5.721
7	366.504,201 410.898,27	8	366.501,04 410.902,98	5.672
9	366.490,938 410.897,058	10	366.494,351 410.891,608	6.43
11	366.491,129 410.890,6	12	366.487,375 410.888,373	4.365
13	366.483,846 410.886,302	14	366.480,258 410.884,144	4.187
15	366.476,629 410.881,978	16	366.472,703 410.879,745	4.517
17	366.468,285 410.877,912	18	366.462,697 410.875,302	6.167
19	366.457,134 410.872,107	20	366.453,584 410.870,568	3.869
21	366.453,604 410.869,915	22	366.458,741 410.853,45	17.248
23	366.460,242 410.850,386	24	366.463,822 410.841,994	9.124
25	366.466,276 410.837,496	26	366.509,248 410.849,518	44.622
27	366.509,099 410.855,112	1	366.508,857 410.861,873	6.765

Punct început	X / Y	Punct sfârşit	X / Y	Lungime segment (** (m)
6	366.504,587 410.888,321	7	366.504,201 410.898,27	9.956
8	366.501,04 410.902,98	9	366.490,938 410.897,058	11.71
10	366.494,351 410.891,608	11	366.491,129 410.890,6	3.376
12	366.487,375 410.888,373	13	366.483,846 410.886,302	4.092
14	366.480,258 410.884,144	15	366.476,629 410.881,978	4.226
16	366.472,703 410.879,745	17	366.468,285 410.877,912	4.783
18	366.462,697 410.875,302	19	366.457,134 410.872,107	6.415
20	366.453,584 410.870,568	21	366.453,604 410.869,915	0.653
22	366.458,741 410.853,45	23	366.460,242 410.850,386	3.412
24	366.463,822 410.841,994	25	366.466,276 410.837,496	5.124
26	366.509,248 410.849,518	27	366.509,099 410.855,112	5.596

** Lungimile segmentelor sunt determinate în planul de proiecţie Stereo 70 şi sunt rotunjite la 1 milimetru.
*** Distanţa dintre puncte este formată din segmente cumulate ce sunt mai mici decât valoarea 1 milimetru.

Document care conține date cu caracter personal, protejat de prevederile Regulamentului (UE) nr. 679/2016 și Legii 190/2018

DATE DESPRE IMOBILUL NR. 1444

Oficiul de Cadastru şi Publicitate Imobiliară GORJ
Biroul de Cadastru şi Publicitate Imobiliară Targu Jiu

A. Partea I. Descrierea imobilului

TEREN Intravilan

Adresa: Loc. Schela, Str Dîlmei, Nr. 3, Jud. Gorj

Nr. Crt	Nr cadastral Nr. topografic	Suprafaţa* (mp)	Observaţii / Referinţe
A1		4.775	Sector cadastral:25 Teren neimprejmuit;

Construcţii

Crt	Nr cadastral Nr. topografic	Adresa	Observaţii / Referinţe
A1.1		Loc. Schela, Str Dîlmei, Nr. 3, Jud. Gorj	Nr. niveluri:1; S. construita la sol:78 mp; S. construita desfasurata:78 mp; LOCUINTA
A1.2		Loc. Schela, Str Dîlmei, Nr. 3, Jud. Gorj	Nr. niveluri:1; S. construita la sol:22 mp; S. construita desfasurata:22 mp; ANEXA

B. Partea II. Proprietari şi acte

Inscrieri privitoare la dreptul de proprietate şi alte drepturi reale		Referinţe
0 / 30/07/2025		
Act Normativ nr. 7, din 13/03/1996 emis de PARLAMENTUL ROMANIEI;		
B1	Intabulare, drept de PROPRIETATE, dobandit prin Lege, cota actuala 1/1	A1
	1) **NEIDENTIFICAT NEIDENTIFICAT**	
/		
Act Administrativ nr. 4186, din 22/07/2025 emis de PRIMARIA SCHELA;		
B2	Se noteaza posesia faptica in favoarea lui MOȘILĂ CONSTANTIN	A1
	1) **MOȘILĂ CONSTANTIN**	
Act Normativ nr. 7, din 13/03/1996 emis de PARLAMENTUL ROMANIEI;		
B3	Intabulare, drept de PROPRIETATE, dobandit prin Lege, cota actuala 1/1	A1.1, A1.2
	1) **MOȘILĂ CONSTANTIN**	

C. Partea III. SARCINI .

Inscrieri privind dezmembramintele dreptului de proprietate, drepturi reale de garanţie şi sarcini	Referinţe
NU SUNT	

Document care conține date cu caracter personal, protejat de prevederile Regulamentului (UE) nr. 679/2016 și Legii 190/2018

Anexa Nr. 1 La Partea I

Teren

Nr cadastral	Suprafaţa (mp)*	Observaţii / Referinţe
	4.775	

* Suprafaţa este determinată in planul de proiecţie Stereo 70.

DETALII LINIARE IMOBIL

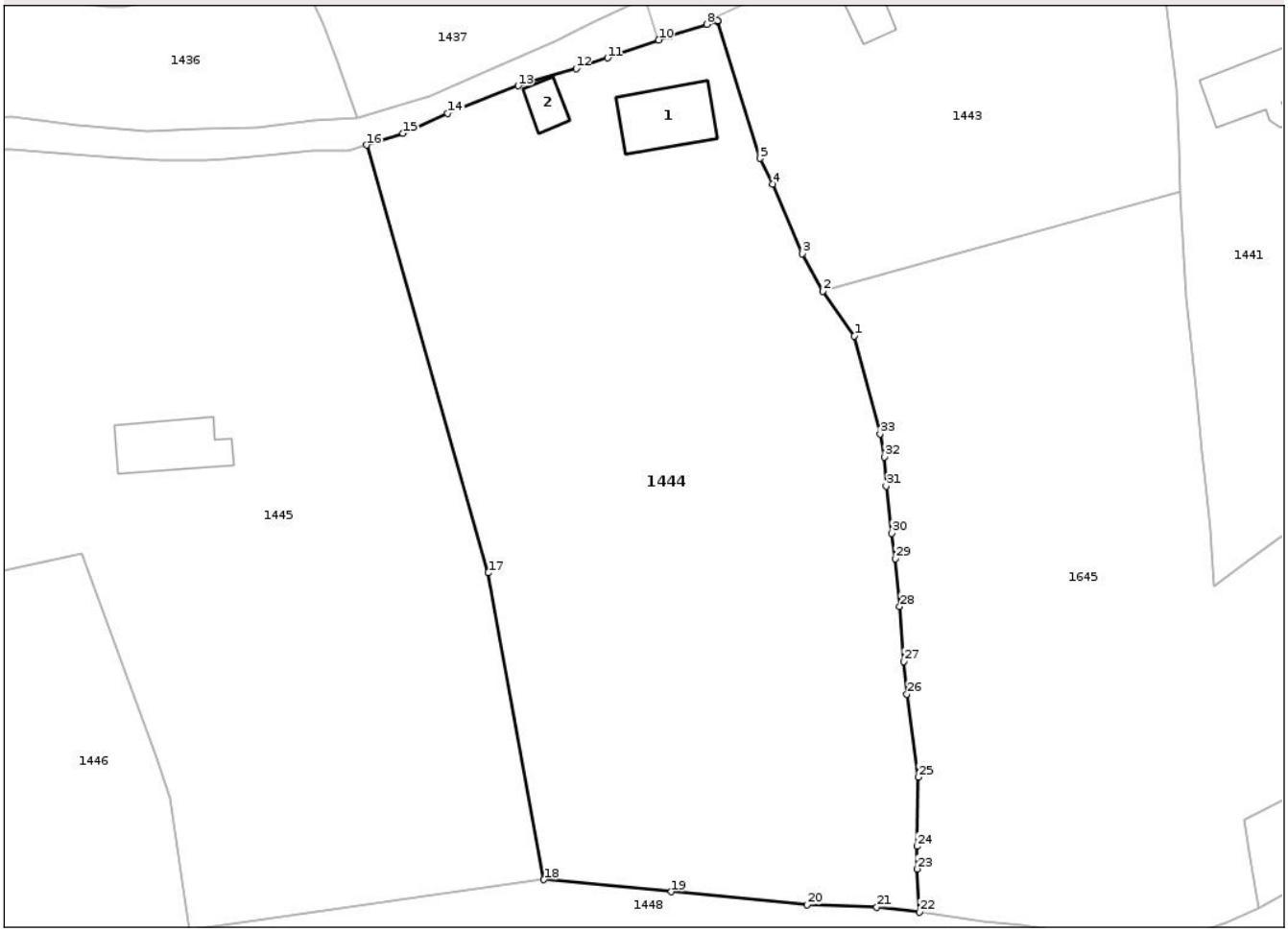

Date referitoare la teren

Crt	Categorie folosință	Intra vilan	Suprafaţa (mp)	Tarla	Parcelă	Nr. topo	Observaţii / Referinţe
1	curti constructii	DA	758	11	253,..., 258	-	
2	livada	DA	1.481	11	253,..., 258	-	
3	arabil	DA	1.104	11	253,..., 258	-	
4	pasune	DA	1.432	11	253,..., 258	-	

Date referitoare la construcţii

Crt	Număr	Destinaţie construcţie	Supraf. (mp)	Situaţie juridică	Observaţii / Referinţe
A1.1		constructii de locuinte	78	Cu acte	Nr. niveluri:1; S. construita la sol:78 mp; S. construita desfasurata:78 mp; LOCUINTA
A1.2		constructii anexa	22	Cu acte	Nr. niveluri:1; S. construita la sol:22 mp; S. construita desfasurata:22 mp; ANEXA

Lungime Segmente

1) Valorile lungimilor segmentelor sunt obţinute din proiecţie în plan.

Punct început	X / Y	Punct sfârşit	X / Y	Lungime segment (** (m)	Punct început	X / Y	Punct sfârşit	X / Y	Lungime segment (** (m)

Document care conține date cu caracter personal, protejat de prevederile Regulamentului (UE) nr. 679/2016 și Legii 190/2018

Punct început	X / Y	Punct sfârşit	X / Y	Lungime segment (** (m)
1	366.470,082 410.832,102	2	366.466,276 410.837,496	6.602
3	366.463,822 410.841,994	4	366.460,242 410.850,386	9.124
5	366.458,741 410.853,45	6	366.453,604 410.869,915	17.248
7	366.453,601 410.870,002	8	366.452,326 410.869,565	1.348
9	366.447,866 410.868,16	10	366.446,533 410.867,689	1.414
11	366.440,377 410.865,518	12	366.436,592 410.864,274	3.984
13	366.429,646 410.862,181	14	366.421,165 410.858,882	9.1
15	366.415,78 410.856,453	16	366.411,379 410.855,05	4.619
17	366.426,026 410.803,666	18	366.432,733 410.766,806	37.465
19	366.448,057 410.765,339	20	366.464,412 410.763,806	16.427
21	366.472,776 410.763,492	22	366.477,937 410.762,885	5.197
23	366.477,634 410.768,073	24	366.477,606 410.770,807	2.734
25	366.477,756 410.779,108	26	366.476,386 410.789,107	10.092
27	366.476,017 410.793,016	28	366.475,521 410.799,622	6.625
29	366.475,017 410.805,373	30	366.474,566 410.808,41	3.07
31	366.473,889 410.814,086	32	366.473,7 410.817,593	3.512
33	366.473,156 410.820,368	1	366.470,082 410.832,102	12.13

Punct început	X / Y	Punct sfârşit	X / Y	Lungime segment (** (m)
2	366.466,276 410.837,496	3	366.463,822 410.841,994	5.124
4	366.460,242 410.850,386	5	366.458,741 410.853,45	3.412
6	366.453,604 410.869,915	7	366.453,601 410.870,002	0.087
8	366.452,326 410.869,565	9	366.447,866 410.868,16	4.676
10	366.446,533 410.867,689	11	366.440,377 410.865,518	6.528
12	366.436,592 410.864,274	13	366.429,646 410.862,181	7.254
14	366.421,165 410.858,882	15	366.415,78 410.856,453	5.907
16	366.411,379 410.855,05	17	366.426,026 410.803,666	53.431
18	366.432,733 410.766,806	19	366.448,057 410.765,339	15.394
20	366.464,412 410.763,806	21	366.472,776 410.763,492	8.37
22	366.477,937 410.762,885	23	366.477,634 410.768,073	5.197
24	366.477,606 410.770,807	25	366.477,756 410.779,108	8.302
26	366.476,386 410.789,107	27	366.476,017 410.793,016	3.926
28	366.475,521 410.799,622	29	366.475,017 410.805,373	5.773
30	366.474,566 410.808,41	31	366.473,889 410.814,086	5.716
32	366.473,7 410.817,593	33	366.473,156 410.820,368	2.828

** Lungimile segmentelor sunt determinate în planul de proiecţie Stereo 70 şi sunt rotunjite la 1 milimetru.
*** Distanţa dintre puncte este formată din segmente cumulate ce sunt mai mici decât valoarea 1 milimetru.

Document care conține date cu caracter personal, protejat de prevederile Regulamentului (UE) nr. 679/2016 și Legii 190/2018

DATE DESPRE IMOBILUL NR. 1445

Oficiul de Cadastru şi Publicitate Imobiliară GORJ
Biroul de Cadastru şi Publicitate Imobiliară Targu Jiu

A. Partea I. Descrierea imobilului

TEREN Intravilan

Adresa: Loc. Schela, Str Dîlmei, Nr. 5, Jud. Gorj

Nr. Crt	Nr cadastral Nr. topografic	Suprafaţa* (mp)	Observaţii / Referinţe
A1		5.858	Sector cadastral:25 Teren neimprejmuit;

Construcţii

Crt	Nr cadastral Nr. topografic	Adresa	Observaţii / Referinţe
A1.1		Loc. Schela, Str Dîlmei, Nr. 5, Jud. Gorj	Nr. niveluri:1; S. construita la sol:77 mp; S. construita desfasurata:77 mp; LOCUINTA

B. Partea II. Proprietari şi acte

Inscrieri privitoare la dreptul de proprietate şi alte drepturi reale		Referinţe
0 / 30/07/2025		
Act Normativ nr. 7, din 13/03/1996 emis de PARLAMENTUL ROMANIEI;		
B1	Intabulare, drept de PROPRIETATE, dobandit prin Lege, cota actuala 1/1	A1
	1) **NEIDENTIFICAT NEIDENTIFICAT**	
/		
Act Administrativ nr. 4186, din 22/07/2025 emis de PRIMARIA SCHELA;		
B2	Se noteaza posesia faptica in favoarea lui BEURAN DUMITRU	A1
	1) **BEURAN DUMITRU**	
Act Normativ nr. 7, din 13/03/1996 emis de PARLAMENTUL ROMANIEI;		
B3	Intabulare, drept de PROPRIETATE, dobandit prin Lege, cota actuala 1/1	A1.1
	1) **BEURAN DUMITRU**	

C. Partea III. SARCINI .

Inscrieri privind dezmembramintele dreptului de proprietate, drepturi reale de garanţie şi sarcini	Referinţe
NU SUNT	

Document care conține date cu caracter personal, protejat de prevederile Regulamentului (UE) nr. 679/2016 și Legii 190/2018

Anexa Nr. 1 La Partea I

Teren

Nr cadastral	Suprafaţa (mp)*	Observaţii / Referinţe
	5.858	

* Suprafaţa este determinată in planul de proiecţie Stereo 70.

DETALII LINIARE IMOBIL

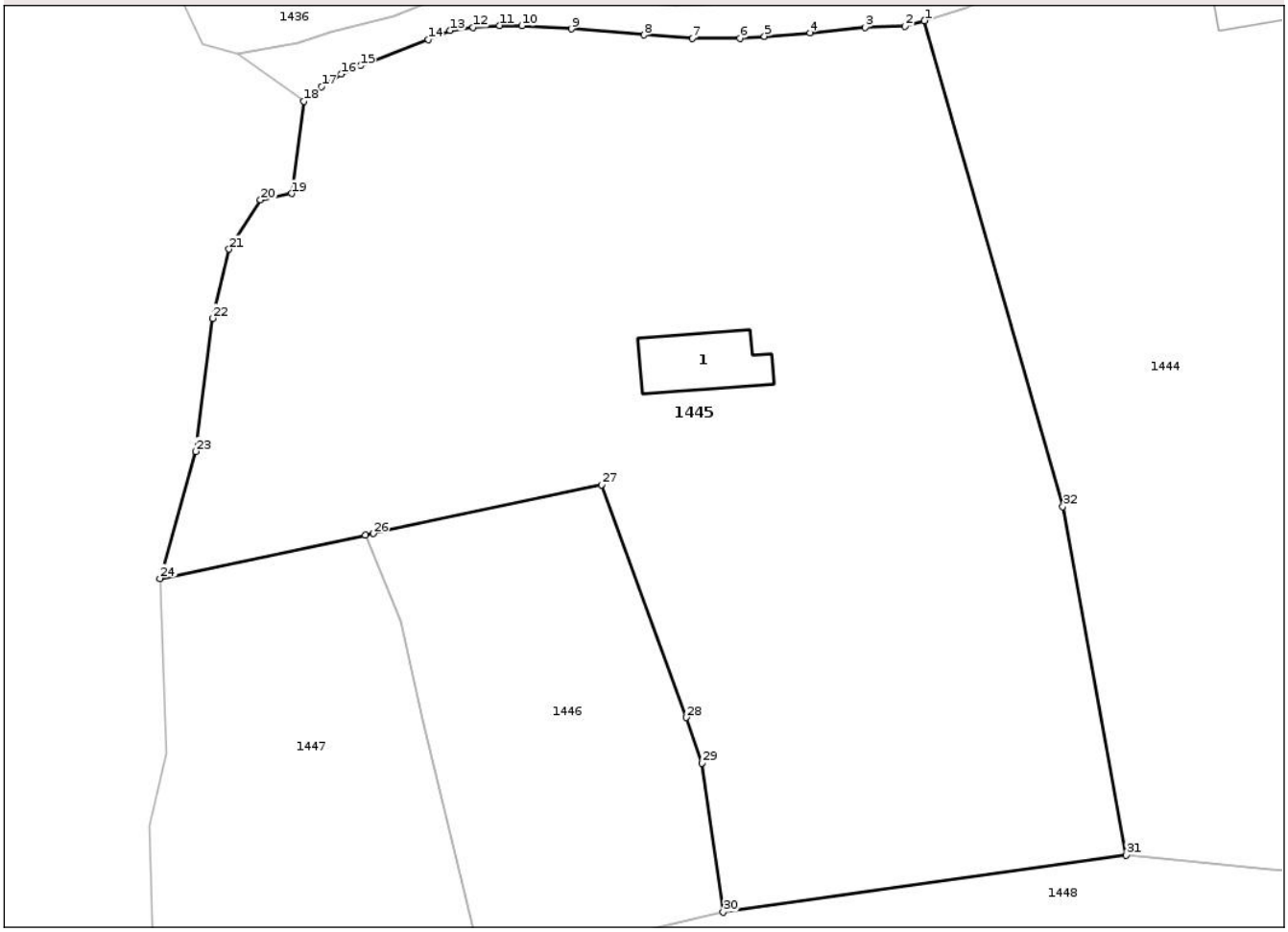

Date referitoare la teren

Crt	Categorie folosință	Intra vilan	Suprafaţa (mp)	Tarla	Parcelă	Nr. topo	Observaţii / Referinţe
1	curti constructii	DA	933	11	259,..., 264, 267, 268, 269	-	
2	pasune	DA	2.857	11	259,..., 264, 267, 268, 269	-	
3	arabil	DA	1.107	11	259,..., 264, 267, 268, 269	-	
4	livada	DA	961	11	259,..., 264, 267, 268, 269	-	

Date referitoare la construcţii

Crt	Număr	Destinaţie construcţie	Supraf. (mp)	Situaţie juridică	Observaţii / Referinţe
A1.1		constructii de locuinte	77	Cu acte	Nr. niveluri:1; S. construita la sol:77 mp; S. construita desfasurata:77 mp; LOCUINTA

Document care conține date cu caracter personal, protejat de prevederile Regulamentului (UE) nr. 679/2016 și Legii 190/2018

Lungime Segmente
1) Valorile lungimilor segmentelor sunt obţinute din proiecţie în plan.

Punct început	X / Y	Punct sfârşit	X / Y	Lungime segment (** (m)
1	366.411,379 410.855,05	2	366.409,317 410.854,453	2.147
3	366.405,107 410.854,341	4	366.399,261 410.853,776	5.873
5	366.394,446 410.853,401	6	366.391,827 410.853,179	2.628
7	366.386,805 410.853,184	8	366.381,68 410.853,536	5.137
9	366.374,028 410.854,175	10	366.368,767 410.854,515	5.272
11	366.366,398 410.854,552	12	366.363,61 410.854,355	2.795
13	366.361,179 410.854,004	14	366.358,845 410.853,051	2.521
15	366.351,682 410.850,278	16	366.349,657 410.849,401	2.207
17	366.347,558 410.848,093	18	366.345,701 410.846,53	2.427
19	366.344,37 410.836,779	20	366.341,098 410.836,103	3.341
21	366.337,76 410.830,888	22	366.336,007 410.823,575	7.52
23	366.334,244 410.809,505	24	366.330,451 410.796,058	13.972
25	366.352,221 410.800,641	26	366.353,037 410.800,812	0.834
27	366.377,203 410.805,97	28	366.386,158 410.781,365	26.184
29	366.387,815 410.776,553	30	366.390,072 410.760,775	15.939
31	366.432,733 410.766,806	32	366.426,026 410.803,666	37.465

Punct început	X / Y	Punct sfârşit	X / Y	Lungime segment (** (m)
2	366.409,317 410.854,453	3	366.405,107 410.854,341	4.211
4	366.399,261 410.853,776	5	366.394,446 410.853,401	4.83
6	366.391,827 410.853,179	7	366.386,805 410.853,184	5.022
8	366.381,68 410.853,536	9	366.374,028 410.854,175	7.679
10	366.368,767 410.854,515	11	366.366,398 410.854,552	2.369
12	366.363,61 410.854,355	13	366.361,179 410.854,004	2.456
14	366.358,845 410.853,051	15	366.351,682 410.850,278	7.681
16	366.349,657 410.849,401	17	366.347,558 410.848,093	2.473
18	366.345,701 410.846,53	19	366.344,37 410.836,779	9.841
20	366.341,098 410.836,103	21	366.337,76 410.830,888	6.192
22	366.336,007 410.823,575	23	366.334,244 410.809,505	14.18
24	366.330,451 410.796,058	25	366.352,221 410.800,641	22.247
26	366.353,037 410.800,812	27	366.377,203 410.805,97	24.71
28	366.386,158 410.781,365	29	366.387,815 410.776,553	5.089
30	366.390,072 410.760,775	31	366.432,733 410.766,806	43.085
32	366.426,026 410.803,666	1	366.411,379 410.855,05	53.431

** Lungimile segmentelor sunt determinate în planul de proiecţie Stereo 70 şi sunt rotunjite la 1 milimetru.
*** Distanţa dintre puncte este formată din segmente cumulate ce sunt mai mici decât valoarea 1 milimetru.

Document care conține date cu caracter personal, protejat de prevederile Regulamentului (UE) nr. 679/2016 și Legii 190/2018

DATE DESPRE IMOBILUL NR. 1446

Oficiul de Cadastru şi Publicitate Imobiliară GORJ
Biroul de Cadastru şi Publicitate Imobiliară Targu Jiu

A. Partea I. Descrierea imobilului

TEREN Intravilan

Adresa: Loc. Schela, Jud. Gorj

Nr. Crt	Nr cadastral Nr. topografic	Suprafaţa* (mp)	Observaţii / Referinţe
A1		1.240	Sector cadastral:25 Teren neimprejmuit;

B. Partea II. Proprietari şi acte

Inscrieri privitoare la dreptul de proprietate şi alte drepturi reale		Referinţe
0 / 30/07/2025		
Act Normativ nr. 7, din 13/03/1996 emis de PARLAMENTUL ROMANIEI;		
B1	Intabulare, drept de PROPRIETATE, dobandit prin Lege, cota actuala 1/1	A1
	1) **NEIDENTIFICAT NEIDENTIFICAT**	
/		
Act Administrativ nr. 4186, din 22/07/2025 emis de PRIMARIA SCHELA;		
B2	Se noteaza posesia faptica in favoarea lui MOȘILĂ CONSTANTIN	A1
	1) **MOȘILĂ CONSTANTIN**	

C. Partea III. SARCINI .

Inscrieri privind dezmembramintele dreptului de proprietate, drepturi reale de garanţie şi sarcini	Referinţe
NU SUNT	

Document care conține date cu caracter personal, protejat de prevederile Regulamentului (UE) nr. 679/2016 și Legii 190/2018

Anexa Nr. 1 La Partea I

Teren

Nr cadastral	Suprafaţa (mp)*	Observaţii / Referinţe
	1.240	

* Suprafaţa este determinată in planul de proiecţie Stereo 70.

DETALII LINIARE IMOBIL

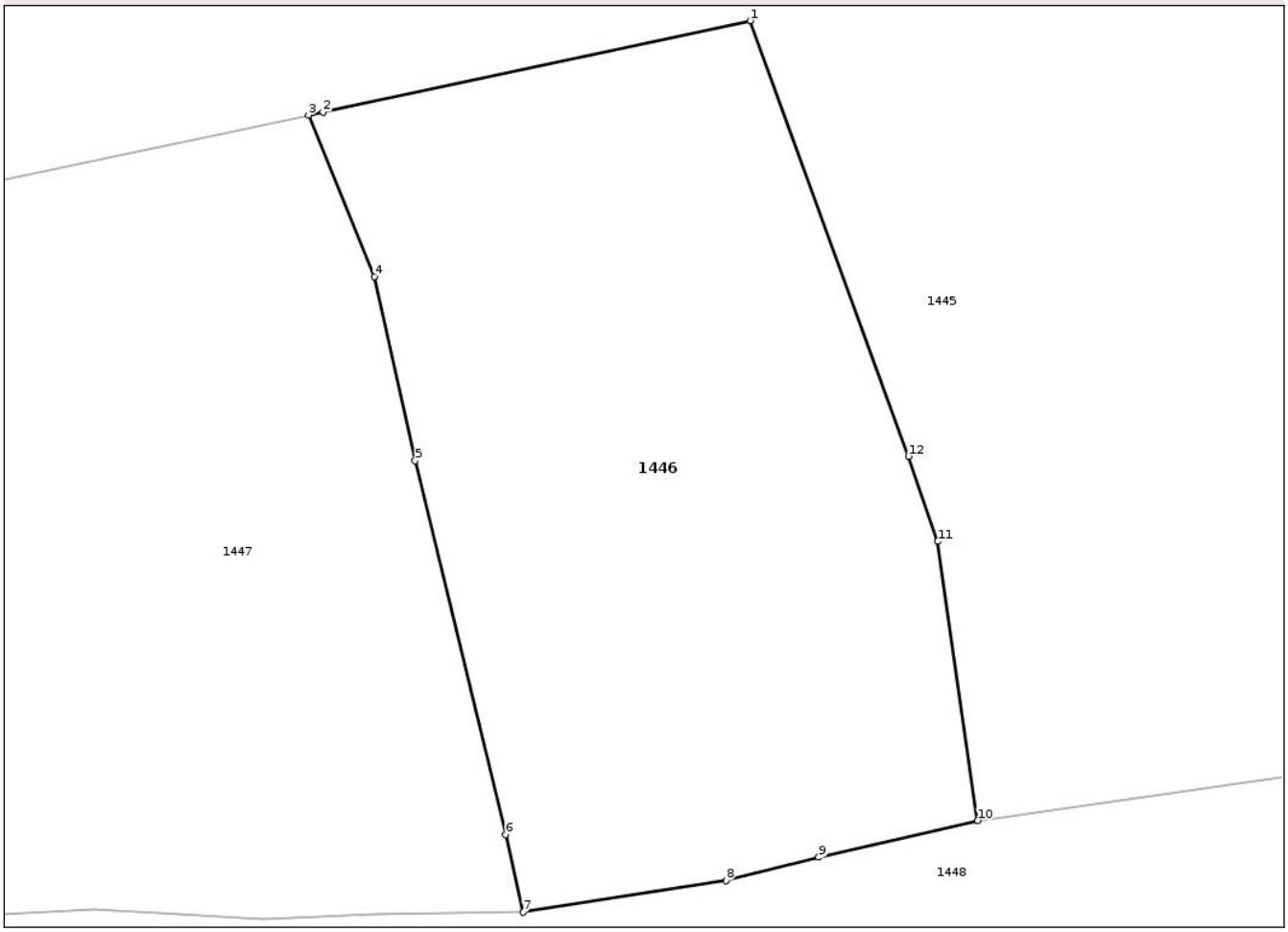

Date referitoare la teren

Crt	Categorie folosință	Intra vilan	Suprafaţa (mp)	Tarla	Parcelă	Nr. topo	Observaţii / Referinţe
1	pasune	DA	1.240	11	265/1, 266	-	

Lungime Segmente
1) Valorile lungimilor segmentelor sunt obţinute din proiecţie în plan.

Punct început	X / Y	Punct sfârşit	X / Y	Lungime segment (** (m)
1	366.377,203 410.805,97	2	366.353,037 410.800,812	24.71
2	366.353,037 410.800,812	3	366.352,221 410.800,641	0.834
3	366.352,221 410.800,641	4	366.355,941 410.791,518	9.852
4	366.355,941 410.791,518	5	366.358,254 410.781,105	10.667
5	366.358,254 410.781,105	6	366.363,379 410.759,992	21.726

Document care conține date cu caracter personal, protejat de prevederile Regulamentului (UE) nr. 679/2016 și Legii 190/2018

Punct început	X / Y	Punct sfârşit	X / Y	Lungime segment (** (m)
6	366.363,379 410.759,992	7	366.364,373 410.755,6	4.503
7	366.364,373 410.755,6	8	366.375,843 410.757,392	11.609
8	366.375,843 410.757,392	9	366.381,076 410.758,704	5.395
9	366.381,076 410.758,704	10	366.390,072 410.760,775	9.231
10	366.390,072 410.760,775	11	366.387,815 410.776,553	15.939
11	366.387,815 410.776,553	12	366.386,158 410.781,365	5.089
12	366.386,158 410.781,365	1	366.377,203 410.805,97	26.184

** Lungimile segmentelor sunt determinate în planul de proiecţie Stereo 70 şi sunt rotunjite la 1 milimetru.
*** Distanţa dintre puncte este formată din segmente cumulate ce sunt mai mici decât valoarea 1 milimetru.

Document care conține date cu caracter personal, protejat de prevederile Regulamentului (UE) nr. 679/2016 și Legii 190/2018

DATE DESPRE IMOBILUL NR. 1447

Oficiul de Cadastru şi Publicitate Imobiliară GORJ
Biroul de Cadastru şi Publicitate Imobiliară Targu Jiu

A. Partea I. Descrierea imobilului

TEREN Intravilan

Adresa: Loc. Schela, Jud. Gorj

Nr. Crt	Nr cadastral Nr. topografic	Suprafaţa* (mp)	Observaţii / Referinţe
A1		1.242	Sector cadastral:25 Teren neimprejmuit;

B. Partea II. Proprietari şi acte

Inscrieri privitoare la dreptul de proprietate şi alte drepturi reale		Referinţe
0 / 30/07/2025		
Act Normativ nr. 7, din 13/03/1996 emis de PARLAMENTUL ROMANIEI;		
B1	Intabulare, drept de PROPRIETATE, dobandit prin Lege, cota actuala 1/1	A1
	1) **NEIDENTIFICAT NEIDENTIFICAT**	
/		
Act Administrativ nr. 4186, din 22/07/2025 emis de PRIMARIA SCHELA;		
B2	Se noteaza posesia faptica in favoarea lui OLARU GHEORGHE	A1
	1) **OLARU GHEORGHE**	

C. Partea III. SARCINI .

Inscrieri privind dezmembramintele dreptului de proprietate, drepturi reale de garanţie şi sarcini	Referinţe
NU SUNT	

Document care conține date cu caracter personal, protejat de prevederile Regulamentului (UE) nr. 679/2016 și Legii 190/2018

Anexa Nr. 1 La Partea I

Teren

Nr cadastral	Suprafaţa (mp)*	Observaţii / Referinţe
	1.242	

* Suprafaţa este determinată in planul de proiecţie Stereo 70.

DETALII LINIARE IMOBIL

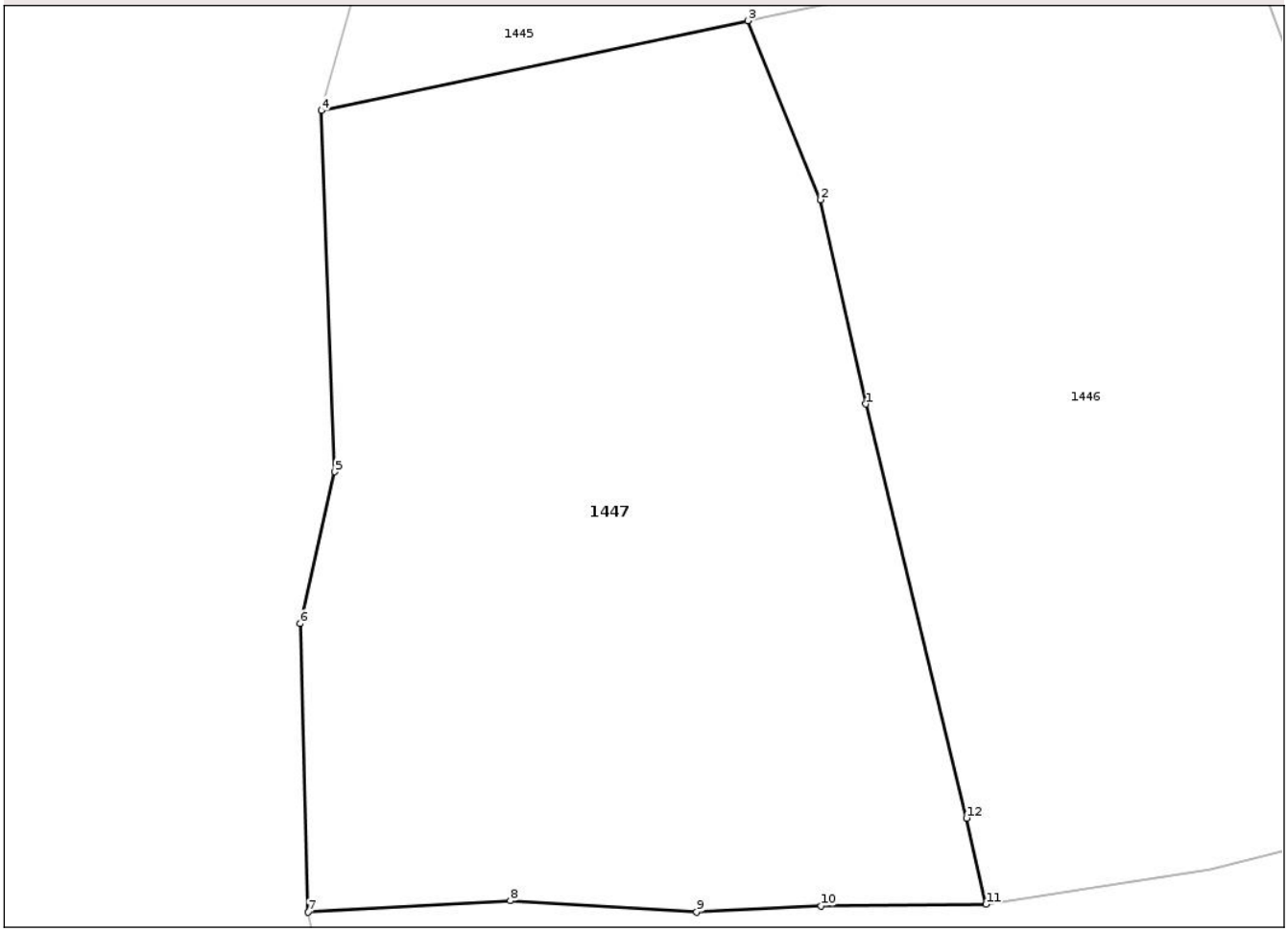

Date referitoare la teren

Crt	Categorie folosință	Intra vilan	Suprafaţa (mp)	Tarla	Parcelă	Nr. topo	Observaţii / Referinţe
1	pasune	DA	1.242	11	265/2	-	

Lungime Segmente
1) Valorile lungimilor segmentelor sunt obţinute din proiecţie în plan.

Punct început	X / Y	Punct sfârşit	X / Y	Lungime segment (** (m)
1	366.358,254 410.781,105	2	366.355,941 410.791,518	10.667
2	366.355,941 410.791,518	3	366.352,221 410.800,641	9.852
3	366.352,221 410.800,641	4	366.330,451 410.796,058	22.247
4	366.330,451 410.796,058	5	366.331,155 410.777,647	18.424
5	366.331,155 410.777,647	6	366.329,386 410.769,907	7.94

Document care conține date cu caracter personal, protejat de prevederile Regulamentului (UE) nr. 679/2016 și Legii 190/2018

Punct început	X / Y	Punct sfârşit	X / Y	Lungime segment (** (m)
6	366.329,386 410.769,907	7	366.329,796 410.755,199	14.714
7	366.329,796 410.755,199	8	366.340,106 410.755,781	10.326
8	366.340,106 410.755,781	9	366.349,617 410.755,204	9.528
9	366.349,617 410.755,204	10	366.355,971 410.755,51	6.361
10	366.355,971 410.755,51	11	366.364,373 410.755,6	8.402
11	366.364,373 410.755,6	12	366.363,379 410.759,992	4.503
12	366.363,379 410.759,992	1	366.358,254 410.781,105	21.726

** Lungimile segmentelor sunt determinate în planul de proiecţie Stereo 70 şi sunt rotunjite la 1 milimetru.
*** Distanţa dintre puncte este formată din segmente cumulate ce sunt mai mici decât valoarea 1 milimetru.

Document care conține date cu caracter personal, protejat de prevederile Regulamentului (UE) nr. 679/2016 și Legii 190/2018

DATE DESPRE IMOBILUL NR. 1448

Oficiul de Cadastru şi Publicitate Imobiliară GORJ
Biroul de Cadastru şi Publicitate Imobiliară Targu Jiu

A. Partea I. Descrierea imobilului

TEREN Intravilan

Adresa: Loc. Schela, Jud. Gorj

Nr. Crt	Nr cadastral Nr. topografic	Suprafaţa* (mp)	Observaţii / Referinţe
A1		3.215	Sector cadastral:25 Teren neimprejmuit;

B. Partea II. Proprietari şi acte

Inscrieri privitoare la dreptul de proprietate şi alte drepturi reale		Referinţe
0 / 18/07/2025		
Act Administrativ nr. 4186, din 22/07/2025 emis de PRIMARIA SCHELA;		
B1	Inscrierea posesiei, drept de PROPRIETATE, dobandit prin Lege, cota actuala 1/1	A1
	1) **NEIDENTIFICAT NEIDENTIFICAT**	
/		
Act Normativ nr. 7, din 13/03/1996 emis de PARLAMENTUL ROMANIEI;		
B2	Se noteaza mentiunea de proprietar neidentificat	A1

C. Partea III. SARCINI .

Inscrieri privind dezmembramintele dreptului de proprietate, drepturi reale de garanţie şi sarcini	Referinţe
NU SUNT	

Document care conține date cu caracter personal, protejat de prevederile Regulamentului (UE) nr. 679/2016 și Legii 190/2018

Anexa Nr. 1 La Partea I

Teren

Nr cadastral	Suprafaţa (mp)*	Observaţii / Referinţe
	3.215	

* Suprafaţa este determinată in planul de proiecţie Stereo 70.

DETALII LINIARE IMOBIL

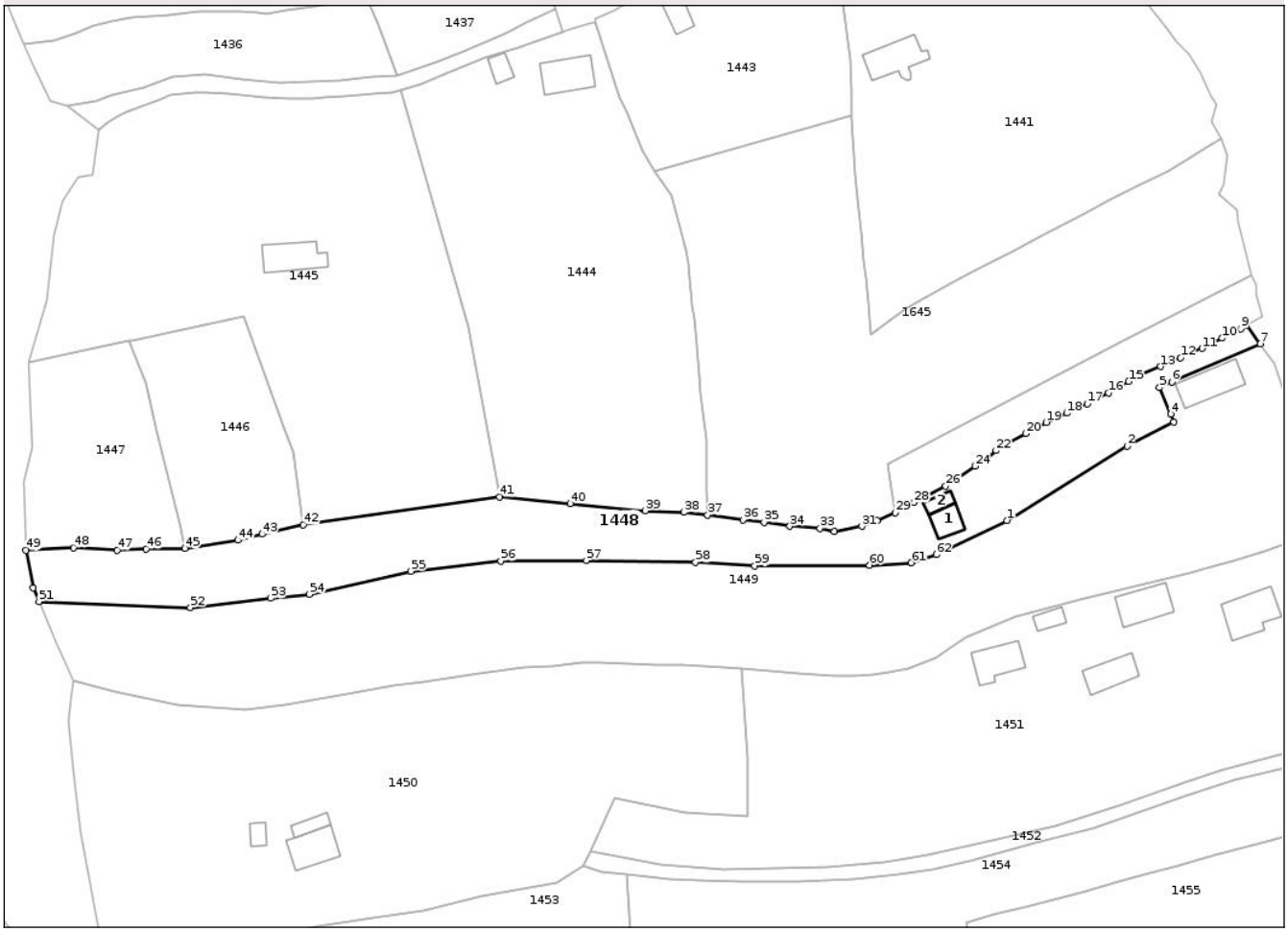

Date referitoare la teren

Crt	Categorie folosință	Intra vilan	Suprafaţa (mp)	Tarla	Parcelă	Nr. topo	Observaţii / Referinţe
1	curti constructii	DA	500	11	270/1, 271/1, 272/1, 274,..., 277	-	
2	pasune	DA	2.715	11	270/1, 271/1, 272/1, 274,..., 277	-	

Date referitoare la construcţii

Crt	Număr	Destinaţie construcţie	Supraf. (mp)	Situaţie juridică	Observaţii / Referinţe
A1.1		constructii de locuinte	36	Fara acte	Nr. niveluri:1; S. construita la sol:36 mp; S. construita desfasurata:36 mp; LOCUINTA
A1.2		constructii anexa	19	Fara acte	Nr. niveluri:1; S. construita la sol:19 mp; S. construita desfasurata:19 mp; ANEXA

Lungime Segmente

1) Valorile lungimilor segmentelor sunt obţinute din proiecţie în plan.

Punct început	X / Y	Punct sfârşit	X / Y	Lungime segment
1	366.542,957 410.761,68	2	366.569,053 410.777,784	30.665
2	366.569,053 410.777,784	3	366.579,151 410.783,03	11.379
3	366.579,151 410.783,03	4	366.578,519 410.784,799	1.879

Document care conține date cu caracter personal, protejat de prevederile Regulamentului (UE) nr. 679/2016 și Legii 190/2018

Punct început	X / Y	Punct sfârşit	X / Y	Lungime segment
4	366.578,519 410.784,799	5	366.576,119 410.790,499	6.185
7	366.597,989 410.800,01	8	366.594,995 410.804,013	4.999
10	366.589,723 410.801,27	11	366.585,326 410.799,024	4.937
13	366.576,28 410.795,104	14	366.571,533 410.792,989	5.197
16	366.565,004 410.789,416	17	366.560,38 410.787,012	5.212
19	366.551,475 410.782,942	20	366.547,034 410.780,568	5.036
22	366.540,599 410.776,844	23	366.538,229 410.775,023	2.989
25	366.531,782 410.770,43	26	366.529,643 410.769,142	2.497
28	366.522,706 410.765,571	29	366.518,7 410.763,34	4.585
31	366.511,449 410.760,416	32	366.505,414 410.759,337	6.131
34	366.495,778 410.760,422	35	366.490,185 410.761,307	5.663
37	366.477,937 410.762,885	38	366.472,776 410.763,492	5.197
40	366.448,057 410.765,339	41	366.432,733 410.766,806	15.394
43	366.381,076 410.758,704	44	366.375,843 410.757,392	5.395
46	366.355,971 410.755,51	47	366.349,617 410.755,204	6.361
49	366.329,796 410.755,199	50	366.331,368 410.747,064	8.285
52	366.365,559 410.742,788	53	366.382,991 410.744,775	17.545
55	366.413,471 410.750,675	56	366.432,986 410.752,841	19.635
58	366.475,264 410.752,562	59	366.488,123 410.751,861	12.878
61	366.522,165 410.752,518	62	366.527,639 410.754,255	5.743

Punct început	X / Y	Punct sfârşit	X / Y	Lungime segment
5	366.576,119 410.790,499	6	366.578,788 410.791,759	2.951
8	366.594,995 410.804,013	9	366.593,743 410.803,3	1.441
11	366.585,326 410.799,024	12	366.580,713 410.796,967	5.051
14	366.571,533 410.792,989	15	366.569,41 410.791,827	2.42
17	366.560,38 410.787,012	18	366.555,936 410.784,983	4.885
20	366.547,034 410.780,568	21	366.542,556 410.778,118	5.104
23	366.538,229 410.775,023	24	366.535,982 410.773,472	2.73
26	366.529,643 410.769,142	27	366.525,078 410.766,765	5.147
29	366.518,7 410.763,34	30	366.514,765 410.761,607	4.3
32	366.505,414 410.759,337	33	366.502,354 410.759,962	3.123
35	366.490,185 410.761,307	36	366.485,553 410.761,829	4.661
38	366.472,776 410.763,492	39	366.464,412 410.763,806	8.37
41	366.432,733 410.766,806	42	366.390,072 410.760,775	43.085
44	366.375,843 410.757,392	45	366.364,373 410.755,6	11.609
47	366.349,617 410.755,204	48	366.340,106 410.755,781	9.528
50	366.331,368 410.747,064	51	366.332,63 410.744,096	3.225
53	366.382,991 410.744,775	54	366.391,403 410.745,671	8.46
56	366.432,986 410.752,841	57	366.451,557 410.752,999	18.572
59	366.488,123 410.751,861	60	366.513,115 410.751,976	24.992
62	366.527,639 410.754,255	1	366.542,957 410.761,68	17.023

Punct început	X / Y	Punct sfârşit	X / Y	Lungime segment
6	366.578,788 410.791,759	7	366.597,989 410.800,01	20.899
9	366.593,743 410.803,3	10	366.589,723 410.801,27	4.503
12	366.580,713 410.796,967	13	366.576,28 410.795,104	4.809
15	366.569,41 410.791,827	16	366.565,004 410.789,416	5.023
18	366.555,936 410.784,983	19	366.551,475 410.782,942	4.906
21	366.542,556 410.778,118	22	366.540,599 410.776,844	2.335
24	366.535,982 410.773,472	25	366.531,782 410.770,43	5.186
27	366.525,078 410.766,765	28	366.522,706 410.765,571	2.656
30	366.514,765 410.761,607	31	366.511,449 410.760,416	3.523
33	366.502,354 410.759,962	34	366.495,778 410.760,422	6.592
36	366.485,553 410.761,829	37	366.477,937 410.762,885	7.689
39	366.464,412 410.763,806	40	366.448,057 410.765,339	16.427
42	366.390,072 410.760,775	43	366.381,076 410.758,704	9.231
45	366.364,373 410.755,6	46	366.355,971 410.755,51	8.402
48	366.340,106 410.755,781	49	366.329,796 410.755,199	10.326
51	366.332,63 410.744,096	52	366.365,559 410.742,788	32.955
54	366.391,403 410.745,671	55	366.413,471 410.750,675	22.628
57	366.451,557 410.752,999	58	366.475,264 410.752,562	23.711
60	366.513,115 410.751,976	61	366.522,165 410.752,518	9.066

**** Lungimile segmentelor sunt determinate în planul de proiecţie Stereo 70 şi sunt rotunjite la 1 milimetru.**
***** Distanţa dintre puncte este formată din segmente cumulate ce sunt mai mici decât valoarea 1 milimetru.**

Document care conține date cu caracter personal, protejat de prevederile Regulamentului (UE) nr. 679/2016 și Legii 190/2018

DATE DESPRE IMOBILUL NR. 1449

Oficiul de Cadastru şi Publicitate Imobiliară GORJ
Biroul de Cadastru şi Publicitate Imobiliară Targu Jiu

A. Partea I. Descrierea imobilului

TEREN Intravilan

Adresa: Loc. Schela, Str Minei, Nr. 15, Jud. Gorj

Nr. Crt	Nr cadastral Nr. topografic	Suprafaţa* (mp)	Observaţii / Referinţe
A1		6.851	Sector cadastral:25 Teren neimprejmuit;

Construcţii

Crt	Nr cadastral Nr. topografic	Adresa	Observaţii / Referinţe
A1.1		Loc. Schela, Str Minei, Nr. 15, Jud. Gorj	Nr. niveluri:1; S. construita la sol:83 mp; S. construita desfasurata:83 mp; LOCUINTA

B. Partea II. Proprietari şi acte

Inscrieri privitoare la dreptul de proprietate şi alte drepturi reale		Referinţe
0 / 30/07/2025		
Act Normativ nr. 7, din 13/03/1996 emis de PARLAMENTUL ROMANIEI;		
B1	Intabulare, drept de PROPRIETATE, dobandit prin Lege, cota actuala 1/1	A1
	1) **NEIDENTIFICAT NEIDENTIFICAT**	
/		
Act Administrativ nr. 4186, din 22/07/2025 emis de PRIMARIA SCHELA;		
B2	Se noteaza posesia faptica in favoarea lui STOICA MARIA	A1
	1) **STOICA MARIA**	
Act Normativ nr. 7, din 13/03/1996 emis de PARLAMENTUL ROMANIEI;		
B3	Intabulare, drept de PROPRIETATE, dobandit prin Lege, cota actuala 1/1	A1.1
	1) **STOICA MARIA**	

C. Partea III. SARCINI .

Inscrieri privind dezmembramintele dreptului de proprietate, drepturi reale de garanţie şi sarcini	Referinţe
NU SUNT	

Document care conține date cu caracter personal, protejat de prevederile Regulamentului (UE) nr. 679/2016 și Legii 190/2018

Anexa Nr. 1 La Partea I

Teren

Nr cadastral	Suprafaţa (mp)*	Observaţii / Referinţe
	6.851	

* Suprafaţa este determinată in planul de proiecţie Stereo 70.

DETALII LINIARE IMOBIL

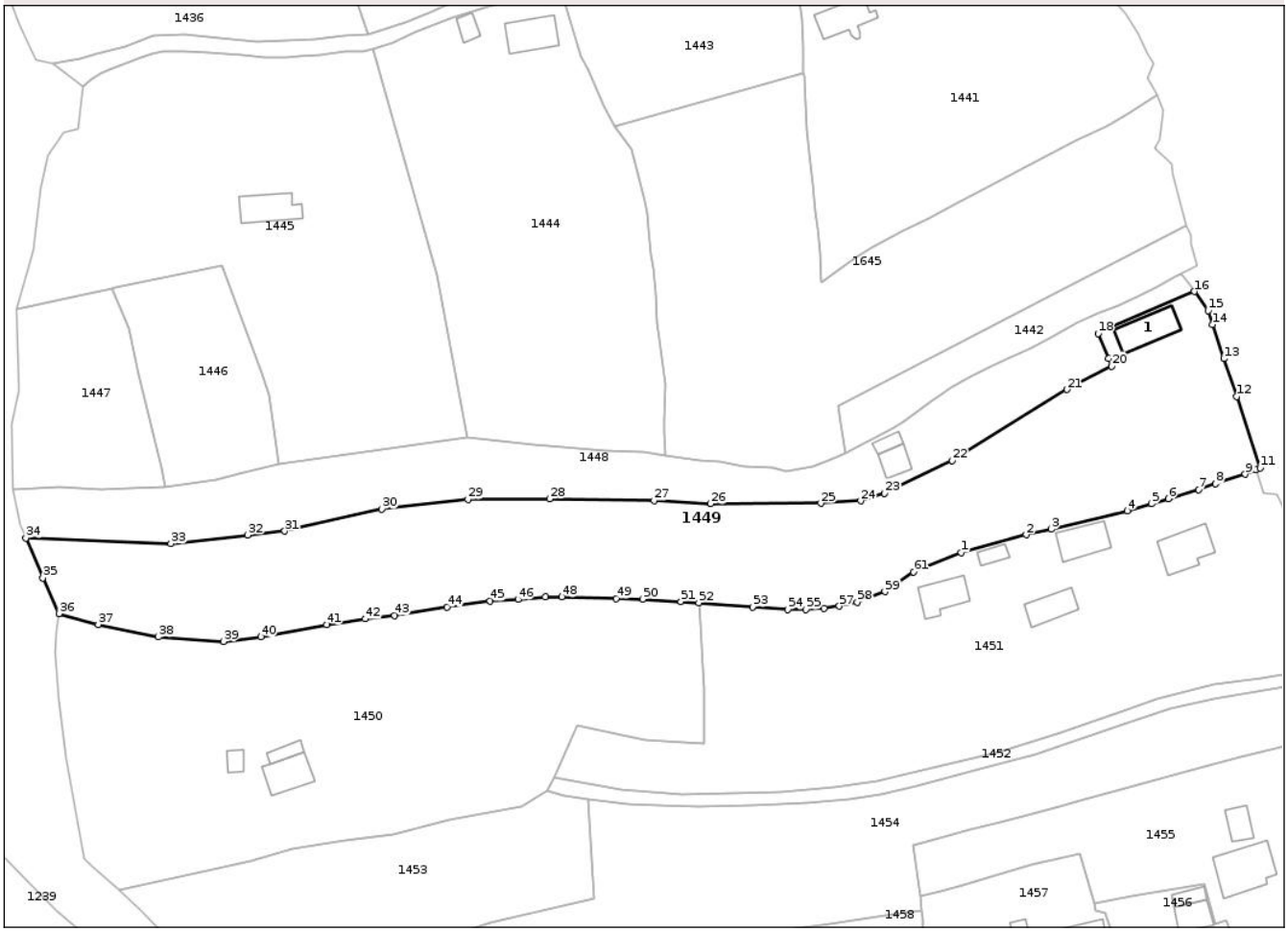

Date referitoare la teren

Crt	Categorie folosință	Intra vilan	Suprafaţa (mp)	Tarla	Parcelă	Nr. topo	Observaţii / Referinţe
1	curti constructii	DA	962	11	270/2, 271/2, 272/2, 273, 278, 279/2, 280	-	
2	arabil	DA	2.662	11	270/2, 271/2, 272/2, 273, 278, 279/2, 280	-	
3	livada	DA	2.200	11	270/2, 271/2, 272/2, 273, 278, 279/2, 280	-	
4	pasune	DA	1.027	11	270/2, 271/2, 272/2, 273, 278, 279/2, 280	-	

Date referitoare la construcţii

Crt	Număr	Destinaţie construcţie	Supraf. (mp)	Situaţie juridică	Observaţii / Referinţe
A1.1		constructii de locuinte	83	Cu acte	Nr. niveluri:1; S. construita la sol:83 mp; S. construita desfasurata:83 mp; LOCUINTA

Document care conține date cu caracter personal, protejat de prevederile Regulamentului (UE) nr. 679/2016 și Legii 190/2018

Lungime Segmente

1) Valorile lungimilor segmentelor sunt obţinute din proiecţie în plan.

Punct început	X / Y	Punct sfârşit	X / Y	Lungime segment
1	366.544,953 410.740,837	2	366.559,776 410.744,822	15.349
4	366.582,728 410.750,225	5	366.588,215 410.751,83	5.717
7	366.598,941 410.755,065	8	366.602,759 410.756,39	4.041
10	366.611,889 410.759,61	11	366.612,902 410.759,974	1.076
13	366.604,636 410.784,768	14	366.602,0 410.792,511	8.179
16	366.597,989 410.800,01	17	366.578,788 410.791,759	20.899
19	366.578,519 410.784,799	20	366.579,151 410.783,03	1.879
22	366.542,957 410.761,68	23	366.527,639 410.754,256	17.022
25	366.513,115 410.751,976	26	366.488,123 410.751,861	24.992
28	366.451,557 410.752,999	29	366.432,986 410.752,841	18.572
31	366.391,403 410.745,671	32	366.382,991 410.744,775	8.46
34	366.332,63 410.744,096	35	366.336,48 410.735,042	9.839
37	366.349,089 410.724,499	38	366.362,722 410.721,67	13.923
40	366.385,98 410.721,691	41	366.400,971 410.724,413	15.236
43	366.416,317 410.726,558	44	366.428,245 410.728,452	12.077
46	366.444,369 410.730,166	47	366.450,551 410.730,77	6.211
49	366.466,62 410.730,381	50	366.472,704 410.730,235	6.086
52	366.485,409 410.729,429	53	366.497,601 410.728,47	12.23
55	366.509,745 410.727,878	56	366.513,868 410.728,165	4.133
58	366.521,402 410.729,497	59	366.527,658 410.731,942	6.717
61	366.534,179 410.736,441	1	366.544,953 410.740,837	11.636

Punct început	X / Y	Punct sfârşit	X / Y	Lungime segment
2	366.559,776 410.744,822	3	366.565,391 410.746,063	5.751
5	366.588,215 410.751,83	6	366.592,063 410.752,994	4.02
8	366.602,759 410.756,39	9	366.609,516 410.758,571	7.1
11	366.612,902 410.759,974	12	366.607,505 410.776,174	17.075
14	366.602,0 410.792,511	15	366.601,038 410.795,652	3.285
17	366.578,788 410.791,759	18	366.576,119 410.790,499	2.951
20	366.579,151 410.783,03	21	366.569,053 410.777,785	11.379
23	366.527,639 410.754,256	24	366.522,165 410.752,518	5.743
26	366.488,123 410.751,861	27	366.475,264 410.752,562	12.878
29	366.432,986 410.752,841	30	366.413,471 410.750,675	19.635
32	366.382,991 410.744,775	33	366.365,559 410.742,788	17.545
35	366.336,48 410.735,042	36	366.340,118 410.726,946	8.876
38	366.362,722 410.721,67	39	366.377,451 410.720,642	14.765
41	366.400,971 410.724,413	42	366.409,707 410.725,776	8.842
44	366.428,245 410.728,452	45	366.438,009 410.729,816	9.859
47	366.450,551 410.730,77	48	366.454,292 410.730,755	3.741
50	366.472,704 410.730,235	51	366.481,354 410.729,702	8.666
53	366.497,601 410.728,47	54	366.505,606 410.727,913	8.024
56	366.513,868 410.728,165	57	366.517,314 410.728,659	3.481
59	366.527,658 410.731,942	60	366.530,248 410.733,744	3.155

Punct început	X / Y	Punct sfârşit	X / Y	Lungime segment
3	366.565,391 410.746,063	4	366.582,728 410.750,225	17.83
6	366.592,063 410.752,994	7	366.598,941 410.755,065	7.183
9	366.609,516 410.758,571	10	366.611,889 410.759,61	2.59
12	366.607,505 410.776,174	13	366.604,636 410.784,768	9.06
15	366.601,038 410.795,652	16	366.597,989 410.800,01	5.319
18	366.576,119 410.790,499	19	366.578,519 410.784,799	6.185
21	366.569,053 410.777,785	22	366.542,957 410.761,68	30.665
24	366.522,165 410.752,518	25	366.513,115 410.751,976	9.066
27	366.475,264 410.752,562	28	366.451,557 410.752,999	23.711
30	366.413,471 410.750,675	31	366.391,403 410.745,671	22.628
33	366.365,559 410.742,788	34	366.332,63 410.744,096	32.955
36	366.340,118 410.726,946	37	366.349,089 410.724,499	9.299
39	366.377,451 410.720,642	40	366.385,98 410.721,691	8.593
42	366.409,707 410.725,776	43	366.416,317 410.726,558	6.656
45	366.438,009 410.729,816	46	366.444,369 410.730,166	6.37
48	366.454,292 410.730,755	49	366.466,62 410.730,381	12.334
51	366.481,354 410.729,702	52	366.485,409 410.729,429	4.064
54	366.505,606 410.727,913	55	366.509,745 410.727,878	4.139
57	366.517,314 410.728,659	58	366.521,402 410.729,497	4.173
60	366.530,248 410.733,744	61	366.534,179 410.736,441	4.767

** Lungimile segmentelor sunt determinate în planul de proiecţie Stereo 70 şi sunt rotunjite la 1 milimetru.

*** Distanţa dintre puncte este formată din segmente cumulate ce sunt mai mici decât valoarea 1 milimetru.

Document care conține date cu caracter personal, protejat de prevederile Regulamentului (UE) nr. 679/2016 și Legii 190/2018

DATE DESPRE IMOBILUL NR. 1450

Oficiul de Cadastru şi Publicitate Imobiliară GORJ
Biroul de Cadastru şi Publicitate Imobiliară Targu Jiu

A. Partea I. Descrierea imobilului

TEREN Intravilan

Adresa: Loc. Schela, Str Minei, Nr. 9, Jud. Gorj

Nr. Crt	Nr cadastral Nr. topografic	Suprafaţa* (mp)	Observaţii / Referinţe
A1		6.711	Sector cadastral:25 Teren neimprejmuit;

Construcţii

Crt	Nr cadastral Nr. topografic	Adresa	Observaţii / Referinţe
A1.1		Loc. Schela, Str Minei, Nr. 9, Jud. Gorj	Nr. niveluri:1; S. construita la sol:72 mp; S. construita desfasurata:72 mp; LOCUINTA
A1.2		Loc. Schela, Str Minei, Nr. 9, Jud. Gorj	Nr. niveluri:1; S. construita la sol:23 mp; S. construita desfasurata:23 mp; ANEXA
A1.3		Loc. Schela, Str Minei, Nr. 9, Jud. Gorj	Nr. niveluri:1; S. construita la sol:18 mp; S. construita desfasurata:18 mp; ANEXA

B. Partea II. Proprietari şi acte

Inscrieri privitoare la dreptul de proprietate şi alte drepturi reale		Referinţe
0 / 30/07/2025		
Act Normativ nr. 7, din 13/03/1996 emis de PARLAMENTUL ROMANIEI;		
B1	Intabulare, drept de PROPRIETATE, dobandit prin Lege, cota actuala 1/1	A1
	1) **NEIDENTIFICAT NEIDENTIFICAT**	
/		
Act Administrativ nr. 4186, din 22/07/2025 emis de PRIMARIA SCHELA;		
B2	Se noteaza posesia faptica in favoarea lui SICHITIU ION	A1
	1) **SICHITIU ION**	
Act Normativ nr. 7, din 13/03/1996 emis de PARLAMENTUL ROMANIEI;		
B3	Intabulare, drept de PROPRIETATE, dobandit prin Lege, cota actuala 1/1	A1.1, A1.2, A1.3
	1) **SICHITIU ION**	

C. Partea III. SARCINI .

Inscrieri privind dezmembramintele dreptului de proprietate, drepturi reale de garanţie şi sarcini	Referinţe
NU SUNT	

Document care conține date cu caracter personal, protejat de prevederile Regulamentului (UE) nr. 679/2016 și Legii 190/2018

Anexa Nr. 1 La Partea I

Teren

Nr cadastral	Suprafaţa (mp)*	Observaţii / Referinţe
	6.711	

* Suprafaţa este determinată in planul de proiecţie Stereo 70.

DETALII LINIARE IMOBIL

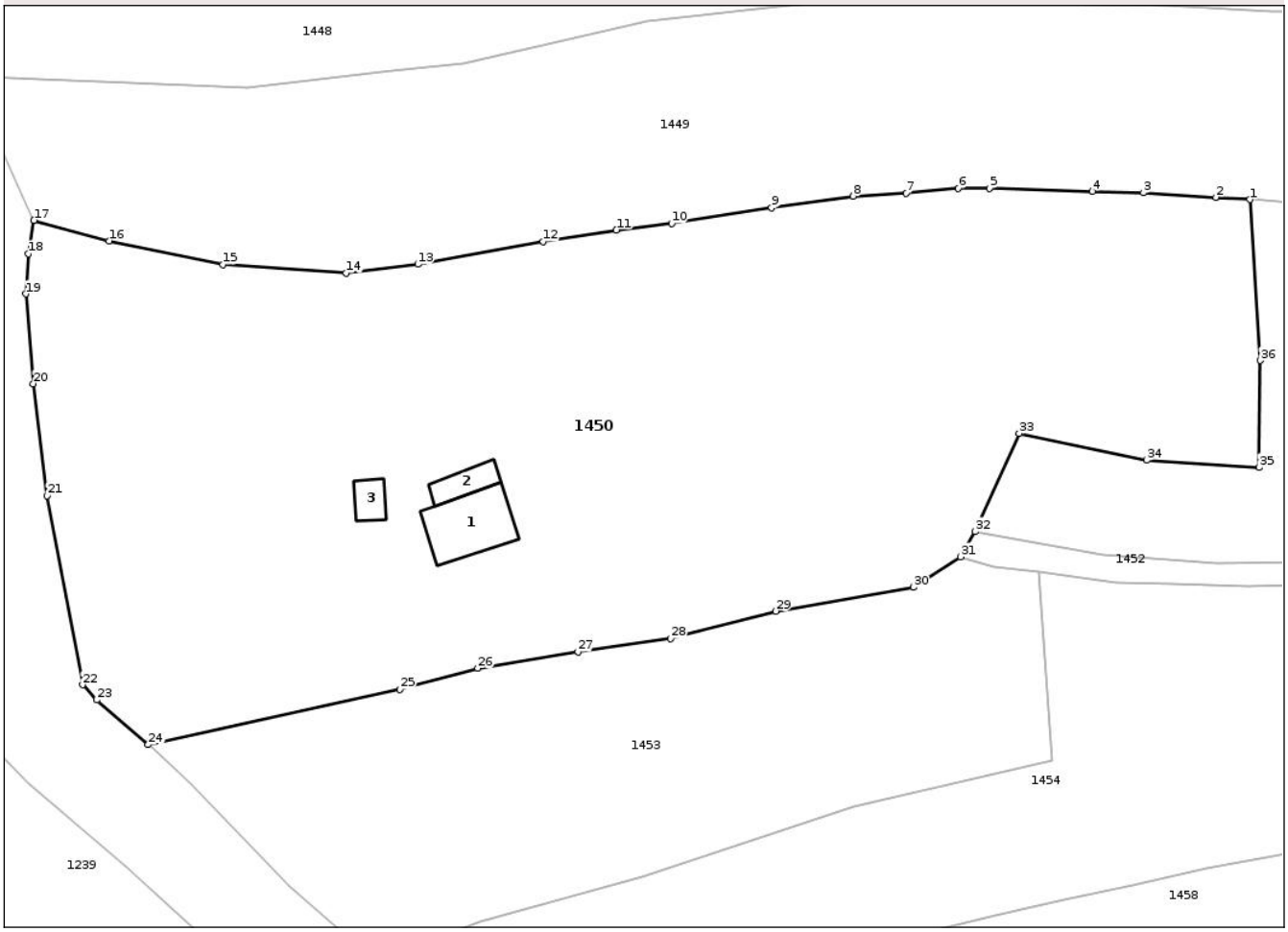

Date referitoare la teren

Crt	Categorie folosință	Intra vilan	Suprafaţa (mp)	Tarla	Parcelă	Nr. topo	Observaţii / Referinţe
1	curti constructii	DA	499	11	288/1, 289,..., 297	-	
2	livada	DA	747	11	288/1, 289,..., 297	-	
3	arabil	DA	1.584	11	288/1, 289,..., 297	-	
4	livada	DA	1.358	11	288/1, 289,..., 297	-	
5	vie	DA	358	11	288/1, 289,..., 297	-	
6	pasune	DA	2.165	11	288/1, 289,..., 297	-	

Date referitoare la construcţii

Crt	Număr	Destinaţie construcţie	Supraf. (mp)	Situaţie juridică	Observaţii / Referinţe
A1.1		constructii de locuinte	72	Cu acte	Nr. niveluri:1; S. construita la sol:72 mp; S. construita desfasurata:72 mp; LOCUINTA
A1.2		constructii anexa	23	Cu acte	Nr. niveluri:1; S. construita la sol:23 mp; S. construita desfasurata:23 mp; ANEXA
A1.3		constructii anexa	18	Cu acte	Nr. niveluri:1; S. construita la sol:18 mp; S. construita desfasurata:18 mp; ANEXA

Document care conține date cu caracter personal, protejat de prevederile Regulamentului (UE) nr. 679/2016 și Legii 190/2018

Lungime Segmente
1) Valorile lungimilor segmentelor sunt obţinute din proiecţie în plan.

Punct început	X / Y	Punct sfârşit	X / Y	Lungime segment (** (m)
1	366.485,409 410.729,429	2	366.481,354 410.729,702	4.064
3	366.472,704 410.730,235	4	366.466,62 410.730,381	6.086
5	366.454,292 410.730,755	6	366.450,551 410.730,77	3.741
7	366.444,369 410.730,166	8	366.438,009 410.729,816	6.37
9	366.428,245 410.728,452	10	366.416,317 410.726,558	12.077
11	366.409,707 410.725,776	12	366.400,971 410.724,413	8.842
13	366.385,98 410.721,691	14	366.377,451 410.720,642	8.593
15	366.362,722 410.721,671	16	366.349,089 410.724,499	13.923
17	366.340,118 410.726,946	18	366.339,484 410.722,938	4.058
19	366.339,158 410.718,156	20	366.340,045 410.707,453	10.74
21	366.341,662 410.694,058	22	366.345,919 410.671,504	22.952
23	366.347,639 410.669,686	24	366.353,766 410.664,357	8.12
25	366.383,866 410.670,952	26	366.393,162 410.673,471	9.631
27	366.405,141 410.675,427	28	366.416,215 410.677,007	11.186
29	366.428,768 410.680,278	30	366.445,203 410.683,132	16.681
31	366.450,863 410.686,789	32	366.452,565 410.689,798	3.457
33	366.457,851 410.701,486	34	366.473,064 410.698,31	15.541
35	366.486,537 410.697,428	36	366.486,657 410.710,221	12.794

Punct început	X / Y	Punct sfârşit	X / Y	Lungime segment (** (m)
2	366.481,354 410.729,702	3	366.472,704 410.730,235	8.666
4	366.466,62 410.730,381	5	366.454,292 410.730,755	12.334
6	366.450,551 410.730,77	7	366.444,369 410.730,166	6.211
8	366.438,009 410.729,816	9	366.428,245 410.728,452	9.859
10	366.416,317 410.726,558	11	366.409,707 410.725,776	6.656
12	366.400,971 410.724,413	13	366.385,98 410.721,691	15.236
14	366.377,451 410.720,642	15	366.362,722 410.721,671	14.765
16	366.349,089 410.724,499	17	366.340,118 410.726,946	9.299
18	366.339,484 410.722,938	19	366.339,158 410.718,156	4.793
20	366.340,045 410.707,453	21	366.341,662 410.694,058	13.492
22	366.345,919 410.671,504	23	366.347,639 410.669,686	2.503
24	366.353,766 410.664,357	25	366.383,866 410.670,952	30.814
26	366.393,162 410.673,471	27	366.405,141 410.675,427	12.138
28	366.416,215 410.677,007	29	366.428,768 410.680,278	12.972
30	366.445,203 410.683,132	31	366.450,863 410.686,789	6.739
32	366.452,565 410.689,798	33	366.457,851 410.701,486	12.828
34	366.473,064 410.698,31	35	366.486,537 410.697,428	13.502
36	366.486,657 410.710,221	1	366.485,409 410.729,429	19.249

** Lungimile segmentelor sunt determinate în planul de proiecţie Stereo 70 şi sunt rotunjite la 1 milimetru.
*** Distanţa dintre puncte este formată din segmente cumulate ce sunt mai mici decât valoarea 1 milimetru.

Document care conține date cu caracter personal, protejat de prevederile Regulamentului (UE) nr. 679/2016 și Legii 190/2018

DATE DESPRE IMOBILUL NR. 1451

Oficiul de Cadastru şi Publicitate Imobiliară GORJ
Biroul de Cadastru şi Publicitate Imobiliară Targu Jiu

A. Partea I. Descrierea imobilului

TEREN Intravilan

Adresa: Loc. Schela, Str Minei, Jud. Gorj

Nr. Crt	Nr cadastral Nr. topografic	Suprafaţa* (mp)	Observaţii / Referinţe
A1	36083	Din acte: 0 Masurata: 6.540	Sector cadastral:25 Teren neimprejmuit;

Construcţii

Crt	Nr cadastral Nr. topografic	Adresa	Observaţii / Referinţe
A1.1	36083-C1	Loc. Schela, Str Minei, Jud. Gorj	Nr. niveluri:1; S. construita la sol:70 mp; S. construita desfasurata:70 mp; LOCUINTA
A1.2	36083-C2	Loc. Schela, Str Minei, Jud. Gorj	Nr. niveluri:1; S. construita la sol:76 mp; S. construita desfasurata:76 mp; Anexa
A1.3	36083-C3	Loc. Schela, Str Minei, Jud. Gorj	Nr. niveluri:1; S. construita la sol:23 mp; S. construita desfasurata:23 mp; Anexa P, an constructie 1962, fara fundatie, zidarie lemn, acoperis din tigla.
A1.4	36083-C4	Loc. Schela, Str Minei, Jud. Gorj	Nr. niveluri:1; S. construita la sol:62 mp; S. construita desfasurata:62 mp; ANEXA
A1.5	36083-C5	Loc. Schela, Str Minei, Jud. Gorj	Nr. niveluri:2; S. construita la sol:90 mp; S. construita desfasurata:104 mp; Locuinta pe beci P, an constructie 1970, fundatie din piatra, zidarie caramida,acoperita cu tigla. S desfasurata = 104 mp

B. Partea II. Proprietari şi acte

Inscrieri privitoare la dreptul de proprietate şi alte drepturi reale		Referinţe
132478 / 23/12/2022		
Act Notarial nr. 8841, din 23/12/2022 emis de Davitoiu Raluca Nicolita;		
B1	Intabulare, drept de PROPRIETATEcu titlu de drept cumparare, dobandit prin Conventie, cota actuala 1/1, cota initiala 1/1	A1, A1.1, A1.2, A1.3, A1.4, A1.5
	1) **BEURAN BOGDAN- AUREL** 2) **BEURAN ISABELA-MARIA**, bun comun	

C. Partea III. SARCINI .

Inscrieri privind dezmembramintele dreptului de proprietate, drepturi reale de garanţie şi sarcini	Referinţe
NU SUNT	

Document care conține date cu caracter personal, protejat de prevederile Regulamentului (UE) nr. 679/2016 și Legii 190/2018

Anexa Nr. 1 La Partea I

Teren

Nr cadastral	Suprafaţa (mp)*	Observaţii / Referinţe
36083	Din acte: 0 Masurata: 6.540	

* Suprafaţa este determinată in planul de proiecţie Stereo 70.

DETALII LINIARE IMOBIL

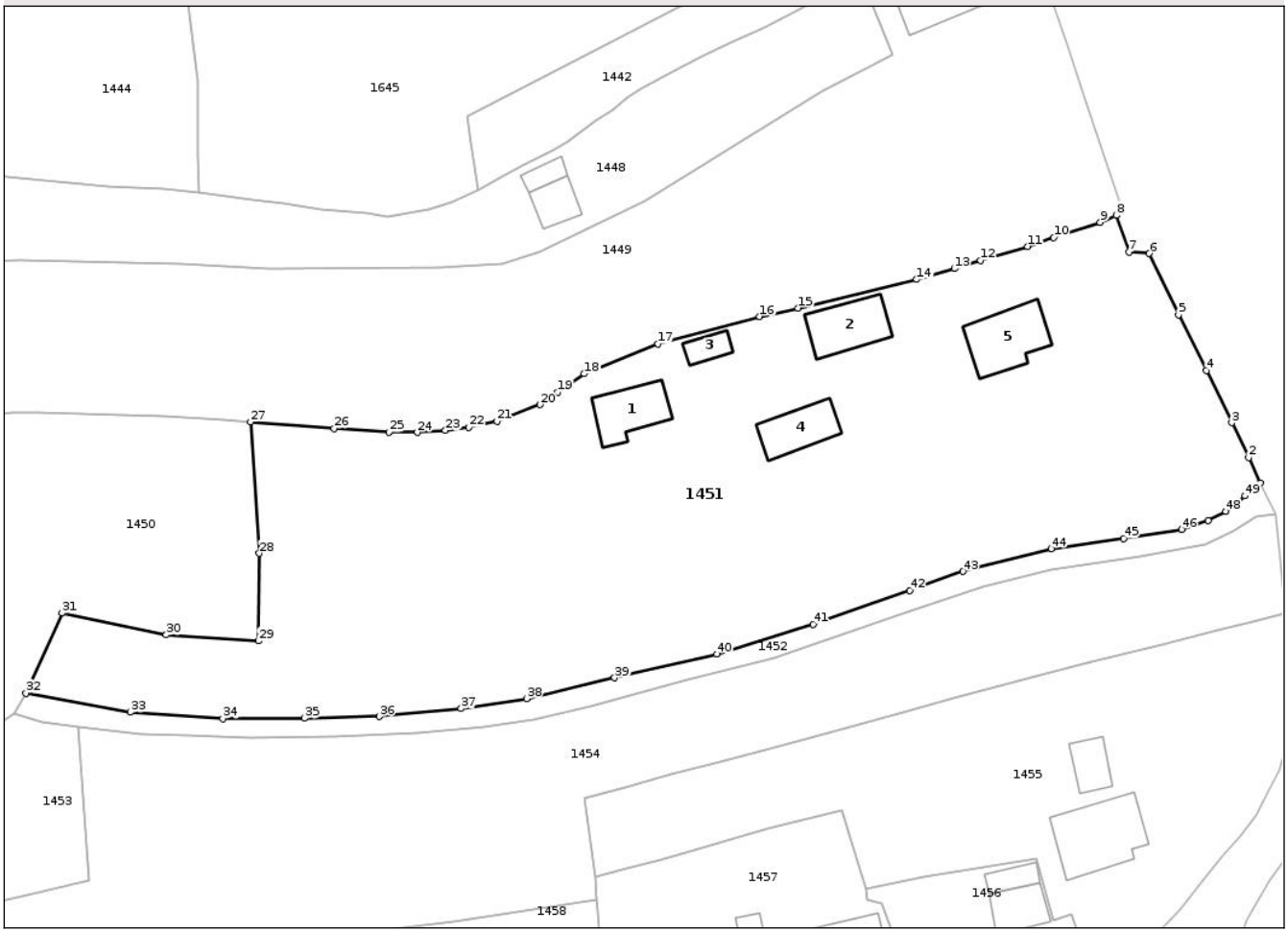

Date referitoare la teren

Crt	Categorie folosinţă	Intra vilan	Suprafaţa (mp)	Tarla	Parcelă	Nr. topo	Observaţii / Referinţe
1	curti constructii	DA	1.077	11	281,284,282	-	
2	arabil	DA	220	11	285	-	
3	vie	DA	338	11	282	-	
4	livada	DA	1.540	11	283	-	
5	vie	DA	381	11	286	-	
6	faneata	DA	2.984	11	287,288/1	-	

Date referitoare la construcţii

Crt	Număr	Destinaţie construcţie	Supraf. (mp)	Situaţie juridică	Observaţii / Referinţe
A1.1	36083-C1	constructii de locuinte	70	Cu acte	Nr. niveluri:1; S. construita la sol:70 mp; S. construita desfasurata:70 mp; LOCUINTA
A1.2	36083-C2	constructii anexa	76	Cu acte	Nr. niveluri:1; S. construita la sol:76 mp; S. construita desfasurata:76 mp; Anexa
A1.3	36083-C3	constructii anexa	23	Cu acte	Nr. niveluri:1; S. construita la sol:23 mp; S. construita desfasurata:23 mp; Anexa P, an constructie 1962, fara fundatie, zidarie lemn, acoperis din tigla.
A1.4	36083-C4	constructii anexa	62	Cu acte	Nr. niveluri:1; S. construita la sol:62 mp; S. construita desfasurata:62 mp; ANEXA

Document care conține date cu caracter personal, protejat de prevederile Regulamentului (UE) nr. 679/2016 și Legii 190/2018

Crt	Număr	Destinaţie construcţie	Supraf. (mp)	Situaţie juridică	Observaţii / Referinţe
A1.5	36083-C5	constructii de locuinte	90	Cu acte	Nr. niveluri:2; S. construita la sol:90 mp; S. construita desfasurata:104 mp; Locuinta pe beci P, an constructie 1970, fundatie din piatra, zidarie caramida,acoperita cu tigla. S desfasurata = 104 mp

Lungime Segmente

1) Valorile lungimilor segmentelor sunt obţinute din proiecţie în plan.

Punct început	X / Y	Punct sfârşit	X / Y	Lungime segment
1	366.632,927 410.720,467	2	366.631,211 410.724,213	4.12
4	366.625,058 410.736,908	5	366.621,003 410.745,086	9.128
7	366.613,747 410.754,226	8	366.611,889 410.759,61	5.696
10	366.602,759 410.756,39	11	366.598,941 410.755,065	4.041
13	366.588,215 410.751,83	14	366.582,728 410.750,225	5.717
16	366.559,776 410.744,822	17	366.544,953 410.740,837	15.349
19	366.530,248 410.733,744	20	366.527,658 410.731,942	3.155
22	366.517,314 410.728,659	23	366.513,868 410.728,165	3.481
25	366.505,606 410.727,913	26	366.497,601 410.728,47	8.024
28	366.486,657 410.710,221	29	366.486,537 410.697,428	12.794
31	366.457,851 410.701,486	32	366.452,565 410.689,798	12.828
34	366.481,354 410.686,071	35	366.493,244 410.686,131	11.89
37	366.516,17 410.687,53	38	366.525,739 410.688,994	9.68
40	366.553,543 410.695,492	41	366.567,576 410.699,86	14.697
43	366.589,481 410.707,57	44	366.602,416 410.710,898	13.356
46	366.621,458 410.713,716	47	366.625,294 410.715,035	4.056
49	366.630,697 410.718,622	1	366.632,927 410.720,467	2.894

Punct început	X / Y	Punct sfârşit	X / Y	Lungime segment
2	366.631,211 410.724,213	3	366.628,747 410.729,295	5.648
5	366.621,003 410.745,086	6	366.616,702 410.754,024	9.919
8	366.611,889 410.759,61	9	366.609,516 410.758,571	2.59
11	366.598,941 410.755,065	12	366.592,063 410.752,994	7.183
14	366.582,728 410.750,225	15	366.565,391 410.746,063	17.83
17	366.544,953 410.740,837	18	366.534,179 410.736,441	11.636
20	366.527,658 410.731,942	21	366.521,402 410.729,497	6.717
23	366.513,868 410.728,165	24	366.509,745 410.727,878	4.133
26	366.497,601 410.728,47	27	366.485,409 410.729,429	12.23
29	366.486,537 410.697,428	30	366.473,064 410.698,31	13.502
32	366.452,565 410.689,798	33	366.467,805 410.686,992	15.496
35	366.493,244 410.686,131	36	366.504,224 410.686,375	10.983
38	366.525,739 410.688,994	39	366.538,595 410.692,038	13.211
41	366.567,576 410.699,86	42	366.581,722 410.704,782	14.978
44	366.602,416 410.710,898	45	366.613,017 410.712,394	10.706
47	366.625,294 410.715,035	48	366.627,864 410.716,367	2.895

Punct început	X / Y	Punct sfârşit	X / Y	Lungime segment
3	366.628,747 410.729,295	4	366.625,058 410.736,908	8.46
6	366.616,702 410.754,024	7	366.613,747 410.754,226	2.962
9	366.609,516 410.758,571	10	366.602,759 410.756,39	7.1
12	366.592,063 410.752,994	13	366.588,215 410.751,83	4.02
15	366.565,391 410.746,063	16	366.559,776 410.744,822	5.751
18	366.534,179 410.736,441	19	366.530,248 410.733,744	4.767
21	366.521,402 410.729,497	22	366.517,314 410.728,659	4.173
24	366.509,745 410.727,878	25	366.505,606 410.727,913	4.139
27	366.485,409 410.729,429	28	366.486,657 410.710,221	19.249
30	366.473,064 410.698,31	31	366.457,851 410.701,486	15.541
33	366.467,805 410.686,992	34	366.481,354 410.686,071	13.58
36	366.504,224 410.686,375	37	366.516,17 410.687,53	12.002
39	366.538,595 410.692,038	40	366.553,543 410.695,492	15.342
42	366.581,722 410.704,782	43	366.589,481 410.707,57	8.245
45	366.613,017 410.712,394	46	366.621,458 410.713,716	8.544
48	366.627,864 410.716,367	49	366.630,697 410.718,622	3.621

**** Lungimile segmentelor sunt determinate în planul de proiecţie Stereo 70 şi sunt rotunjite la 1 milimetru.**

***** Distanţa dintre puncte este formată din segmente cumulate ce sunt mai mici decât valoarea 1 milimetru.**

Document care conține date cu caracter personal, protejat de prevederile Regulamentului (UE) nr. 679/2016 și Legii 190/2018

DATE DESPRE IMOBILUL NR. 1452

Oficiul de Cadastru şi Publicitate Imobiliară GORJ
Biroul de Cadastru şi Publicitate Imobiliară Targu Jiu

A. Partea I. Descrierea imobilului

TEREN Intravilan

Adresa: Loc. Schela, Jud. Gorj

Nr. Crt	Nr cadastral Nr. topografic	Suprafaţa* (mp)	Observaţii / Referinţe
A1		559	Sector cadastral:25 Teren neimprejmuit;

B. Partea II. Proprietari şi acte

Inscrieri privitoare la dreptul de proprietate şi alte drepturi reale		Referinţe
0 / 18/07/2025		
Act Administrativ nr. 4186, din 22/07/2025 emis de PRIMARIA SCHELA;		
B1	Inscrierea posesiei, drept de PROPRIETATE, dobandit prin Lege, cota actuala 1/1	A1
	1) **NEIDENTIFICAT NEIDENTIFICAT**	
/		
Act Normativ nr. 7, din 13/03/1996 emis de PARLAMENTUL ROMANIEI;		
B2	Se noteaza mentiunea de proprietar neidentificat	A1

C. Partea III. SARCINI .

Inscrieri privind dezmembramintele dreptului de proprietate, drepturi reale de garanţie şi sarcini	Referinţe
NU SUNT	

Document care conține date cu caracter personal, protejat de prevederile Regulamentului (UE) nr. 679/2016 și Legii 190/2018

Anexa Nr. 1 La Partea I

Teren

Nr cadastral	Suprafaţa (mp)*	Observaţii / Referinţe
	559	

* Suprafaţa este determinată in planul de proiecţie Stereo 70.

DETALII LINIARE IMOBIL

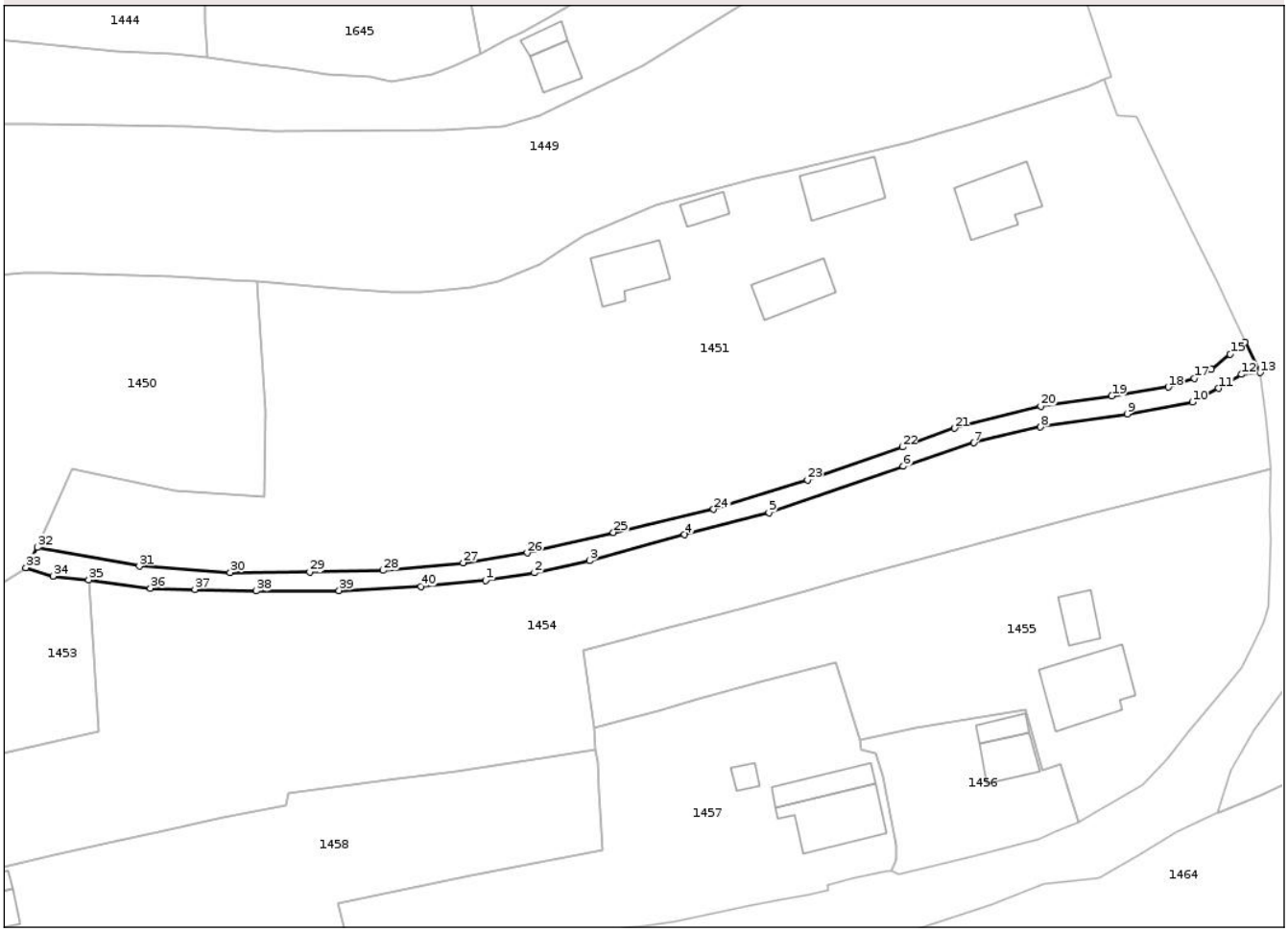

Date referitoare la teren

Crt	Categorie folosință	Intra vilan	Suprafaţa (mp)	Tarla	Parcelă	Nr. topo	Observaţii / Referinţe
1	drum	DA	559	11	298	-	

Lungime Segmente

1) Valorile lungimilor segmentelor sunt obţinute din proiecţie în plan.

Punct început	X / Y	Punct sfârşit	X / Y	Lungime segment (** (m)
1	366.519,502 410.684,882	2	366.526,79 410.686,014	7.375
3	366.534,996 410.687,831	4	366.549,219 410.691,684	14.736
5	366.561,816 410.694,975	6	366.581,894 410.701,882	21.233
7	366.592,402 410.705,414	8	366.602,375 410.707,76	10.245
9	366.615,315 410.709,722	10	366.625,02 410.711,502	9.867

Punct început	X / Y	Punct sfârşit	X / Y	Lungime segment (** (m)
2	366.526,79 410.686,014	3	366.534,996 410.687,831	8.405
4	366.549,219 410.691,684	5	366.561,816 410.694,975	13.02
6	366.581,894 410.701,882	7	366.592,402 410.705,414	11.086
8	366.602,375 410.707,76	9	366.615,315 410.709,722	13.088
10	366.625,02 410.711,502	11	366.628,953 410.713,533	4.426

Document care conține date cu caracter personal, protejat de prevederile Regulamentului (UE) nr. 679/2016 și Legii 190/2018

Punct început	X / Y	Punct sfârşit	X / Y	Lungime segment (** (m)
11	366.628,953 410.713,533	12	366.632,364 410.715,609	3.993
13	366.635,169 410.715,878	14	366.632,927 410.720,467	5.107
15	366.630,697 410.718,622	16	366.627,864 410.716,367	3.621
17	366.625,294 410.715,035	18	366.621,458 410.713,716	4.056
19	366.613,017 410.712,394	20	366.602,416 410.710,898	10.706
21	366.589,481 410.707,57	22	366.581,722 410.704,782	8.245
23	366.567,576 410.699,86	24	366.553,543 410.695,492	14.697
25	366.538,595 410.692,038	26	366.525,739 410.688,994	13.211
27	366.516,17 410.687,53	28	366.504,224 410.686,375	12.002
29	366.493,244 410.686,131	30	366.481,354 410.686,071	11.89
31	366.467,805 410.686,992	32	366.452,565 410.689,798	15.496
33	366.450,863 410.686,789	34	366.454,923 410.685,537	4.249
35	366.460,255 410.684,934	36	366.469,451 410.683,719	9.276
37	366.476,093 410.683,547	38	366.485,223 410.683,293	9.134
39	366.497,623 410.683,376	40	366.509,821 410.683,967	12.212

Punct început	X / Y	Punct sfârşit	X / Y	Lungime segment (** (m)
12	366.632,364 410.715,609	13	366.635,169 410.715,878	2.818
14	366.632,927 410.720,467	15	366.630,697 410.718,622	2.894
16	366.627,864 410.716,367	17	366.625,294 410.715,035	2.895
18	366.621,458 410.713,716	19	366.613,017 410.712,394	8.544
20	366.602,416 410.710,898	21	366.589,481 410.707,57	13.356
22	366.581,722 410.704,782	23	366.567,576 410.699,86	14.978
24	366.553,543 410.695,492	25	366.538,595 410.692,038	15.342
26	366.525,739 410.688,994	27	366.516,17 410.687,53	9.68
28	366.504,224 410.686,375	29	366.493,244 410.686,131	10.983
30	366.481,354 410.686,071	31	366.467,805 410.686,992	13.58
32	366.452,565 410.689,798	33	366.450,863 410.686,789	3.457
34	366.454,923 410.685,537	35	366.460,255 410.684,934	5.366
36	366.469,451 410.683,719	37	366.476,093 410.683,547	6.644
38	366.485,223 410.683,293	39	366.497,623 410.683,376	12.4
40	366.509,821 410.683,967	1	366.519,502 410.684,882	9.724

**** Lungimile segmentelor sunt determinate în planul de proiecţie Stereo 70 şi sunt rotunjite la 1 milimetru.**
***** Distanţa dintre puncte este formată din segmente cumulate ce sunt mai mici decât valoarea 1 milimetru.**

Document care conține date cu caracter personal, protejat de prevederile Regulamentului (UE) nr. 679/2016 și Legii 190/2018

DATE DESPRE IMOBILUL NR. 1453

Oficiul de Cadastru şi Publicitate Imobiliară GORJ
Biroul de Cadastru şi Publicitate Imobiliară Targu Jiu

A. Partea I. Descrierea imobilului

TEREN Intravilan

Adresa: Loc. Schela, Jud. Gorj

Nr. Crt	Nr cadastral Nr. topografic	Suprafaţa* (mp)	Observaţii / Referinţe
A1		2.634	Sector cadastral:25 Teren neimprejmuit;

B. Partea II. Proprietari şi acte

Inscrieri privitoare la dreptul de proprietate şi alte drepturi reale		Referinţe
0 / 18/07/2025		
Act Administrativ nr. 4186, din 22/07/2025 emis de PRIMARIA SCHELA;		
B1	Inscrierea posesiei, drept de PROPRIETATE, dobandit prin Lege, cota actuala 1/1	A1
	1) **NEIDENTIFICAT NEIDENTIFICAT**	
/		
Act Normativ nr. 7, din 13/03/1996 emis de PARLAMENTUL ROMANIEI;		
B2	Se noteaza mentiunea de proprietar neidentificat	A1

C. Partea III. SARCINI .

Inscrieri privind dezmembramintele dreptului de proprietate, drepturi reale de garanţie şi sarcini	Referinţe
NU SUNT	

Document care conține date cu caracter personal, protejat de prevederile Regulamentului (UE) nr. 679/2016 și Legii 190/2018

Anexa Nr. 1 La Partea I

Teren

Nr cadastral	Suprafaţa (mp)*	Observaţii / Referinţe
	2.634	

* Suprafaţa este determinată in planul de proiecţie Stereo 70.

DETALII LINIARE IMOBIL

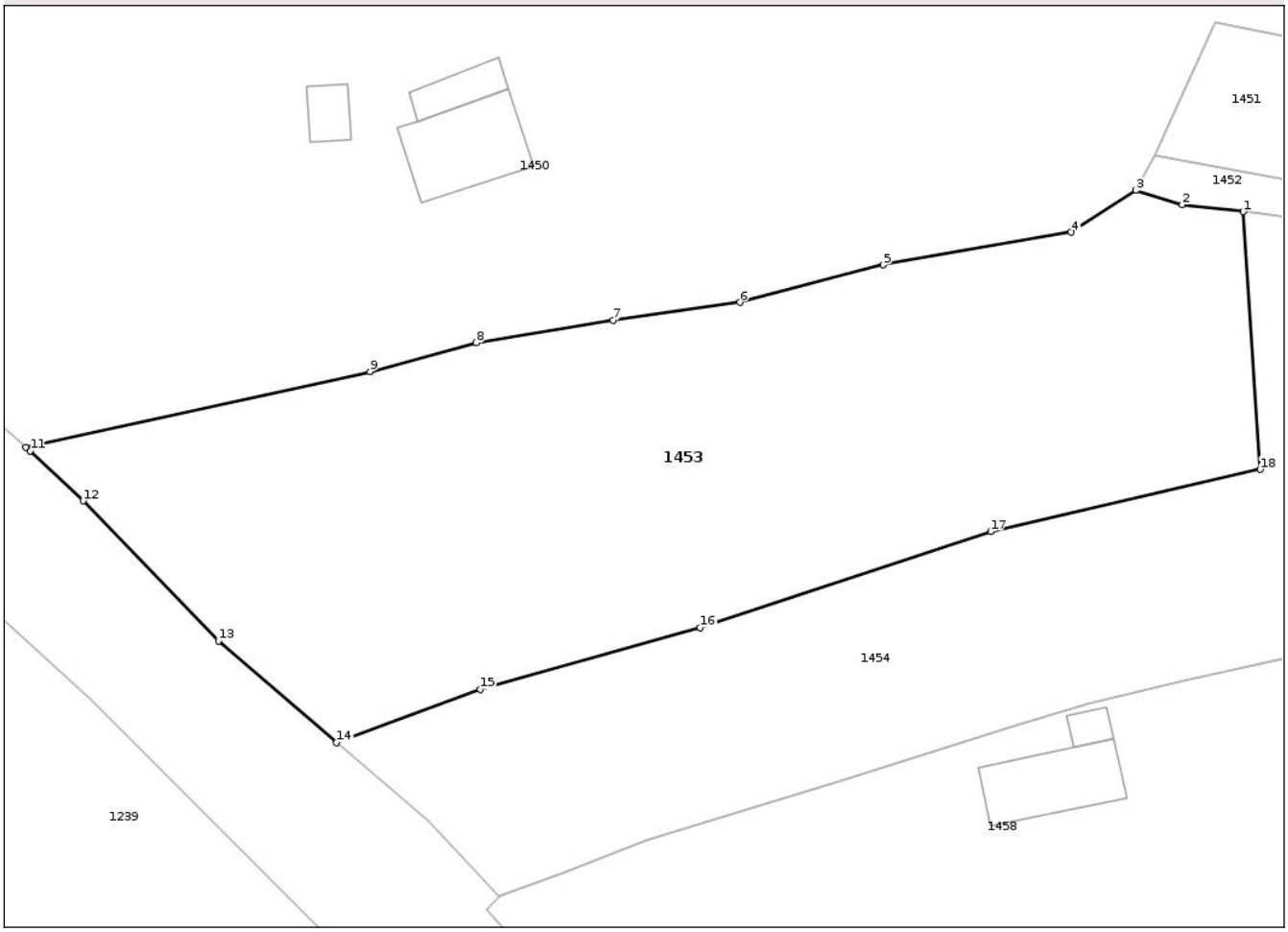

Date referitoare la teren

Crt	Categorie folosință	Intra vilan	Suprafaţa (mp)	Tarla	Parcelă	Nr. topo	Observaţii / Referinţe
1	pasune	DA	2.634	11	299, 300	-	

Lungime Segmente
1) Valorile lungimilor segmentelor sunt obţinute din proiecţie în plan.

Punct început	X / Y	Punct sfârşit	X / Y	Lungime segment (** (m)
1	366.460,255 410.684,934	2	366.454,923 410.685,537	5.366
2	366.454,923 410.685,537	3	366.450,863 410.686,789	4.249
3	366.450,863 410.686,789	4	366.445,203 410.683,132	6.739
4	366.445,203 410.683,132	5	366.428,768 410.680,278	16.681
5	366.428,768 410.680,278	6	366.416,215 410.677,007	12.972

Document care conține date cu caracter personal, protejat de prevederile Regulamentului (UE) nr. 679/2016 și Legii 190/2018

Punct început	X / Y	Punct sfârşit	X / Y	Lungime segment (** (m)
6	366.416,215 410.677,007	7	366.405,141 410.675,427	11.186
7	366.405,141 410.675,427	8	366.393,162 410.673,471	12.138
8	366.393,162 410.673,471	9	366.383,866 410.670,952	9.631
9	366.383,866 410.670,952	10	366.353,766 410.664,357	30.814
10	366.353,766 410.664,357	11	366.354,153 410.664,021	0.513
11	366.354,153 410.664,021	12	366.358,781 410.659,667	6.354
12	366.358,781 410.659,667	13	366.370,628 410.647,438	17.026
13	366.370,628 410.647,438	14	366.380,941 410.638,543	13.619
14	366.380,941 410.638,543	15	366.393,516 410.643,193	13.407
15	366.393,516 410.643,193	16	366.412,768 410.648,578	19.991
16	366.412,768 410.648,578	17	366.438,146 410.656,983	26.734
17	366.438,146 410.656,983	18	366.461,743 410.662,406	24.212
18	366.461,743 410.662,406	1	366.460,255 410.684,934	22.577

** Lungimile segmentelor sunt determinate în planul de proiecţie Stereo 70 şi sunt rotunjite la 1 milimetru.
*** Distanţa dintre puncte este formată din segmente cumulate ce sunt mai mici decât valoarea 1 milimetru.

Document care conține date cu caracter personal, protejat de prevederile Regulamentului (UE) nr. 679/2016 și Legii 190/2018

DATE DESPRE IMOBILUL NR. 1454

Oficiul de Cadastru şi Publicitate Imobiliară GORJ
Biroul de Cadastru şi Publicitate Imobiliară Targu Jiu

A. Partea I. Descrierea imobilului

TEREN Intravilan

Adresa: Loc. Schela, Jud. Gorj

Nr. Crt	Nr cadastral Nr. topografic	Suprafaţa* (mp)	Observaţii / Referinţe
A1	35999	4.984	Sector cadastral:25 Teren neimprejmuit;

B. Partea II. Proprietari şi acte

Inscrieri privitoare la dreptul de proprietate şi alte drepturi reale		Referinţe
41128 / 25/06/2020		
Act Notarial nr. 100, din 19/06/2020 emis de PARAU CLAUDIA RADITA;		
B1	Intabulare, drept de PROPRIETATEcu titlu de drept moștenire, dobandit prin Succesiune, cota actuala 1/1, cota initiala 1/1	A1
	1) **DRESSE DANIELA-CECILIA**, bun propriu	

C. Partea III. SARCINI .

Inscrieri privind dezmembramintele dreptului de proprietate, drepturi reale de garanţie şi sarcini	Referinţe
NU SUNT	

Anexa Nr. 1 La Partea I

Teren

Nr cadastral	Suprafaţa (mp)*	Observaţii / Referinţe
35999	4.984	

* Suprafaţa este determinată in planul de proiecţie Stereo 70.

DETALII LINIARE IMOBIL

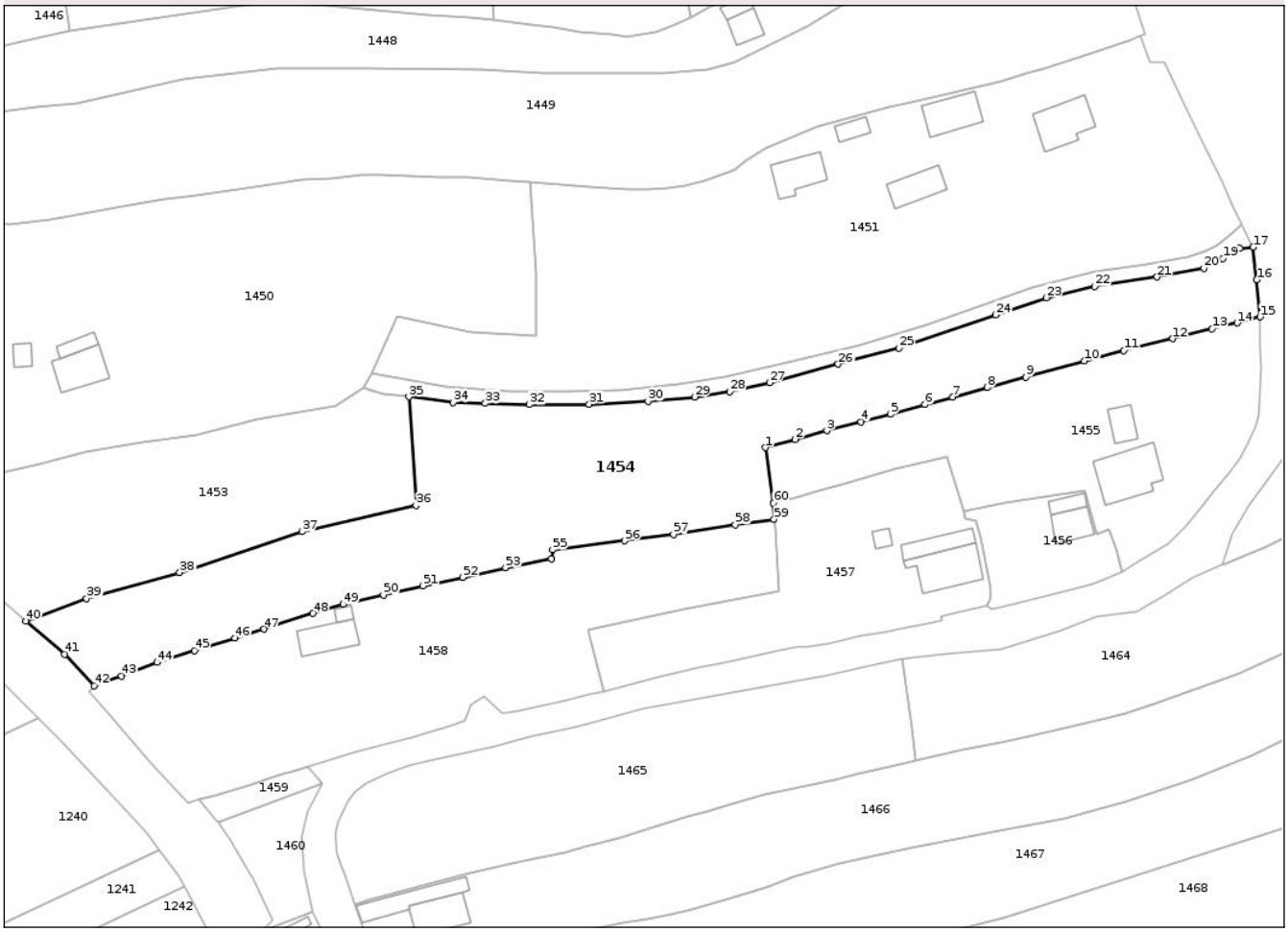

Date referitoare la teren

Crt	Categorie folosință	Intra vilan	Suprafaţa (mp)	Tarla	Parcelă	Nr. topo	Observaţii / Referinţe
1	faneata	DA	4.326	11	301,302,305, 306	-	
2	vie	DA	658	11	304	-	

Lungime Segmente

1) Valorile lungimilor segmentelor sunt obţinute din proiecţie în plan.

Punct început	X / Y	Punct sfârşit	X / Y	Lungime segment
1	366.534,114 410.674,414	2	366.540,258 410.676,117	6.376
4	366.553,948 410.679,759	5	366.560,018 410.681,326	6.269
7	366.572,947 410.684,878	8	366.580,131 410.686,83	7.444
10	366.600,217 410.692,354	11	366.608,407 410.694,467	8.458
13	366.626,657 410.698,97	14	366.631,887 410.700,191	5.371

Punct început	X / Y	Punct sfârşit	X / Y	Lungime segment
2	366.540,258 410.676,117	3	366.546,875 410.677,926	6.86
5	366.560,018 410.681,326	6	366.567,218 410.683,314	7.469
8	366.580,131 410.686,83	9	366.588,141 410.689,028	8.306
11	366.608,407 410.694,467	12	366.618,556 410.696,944	10.447
14	366.631,887 410.700,191	15	366.636,66 410.701,454	4.937

Punct început	X / Y	Punct sfârşit	X / Y	Lungime segment
3	366.546,875 410.677,926	4	366.553,948 410.679,759	7.307
6	366.567,218 410.683,314	7	366.572,947 410.684,878	5.939
9	366.588,141 410.689,028	10	366.600,217 410.692,354	12.526
12	366.618,556 410.696,944	13	366.626,657 410.698,97	8.351
15	366.636,66 410.701,454	16	366.635,961 410.709,126	7.704

Document care conține date cu caracter personal, protejat de prevederile Regulamentului (UE) nr. 679/2016 și Legii 190/2018

Punct început	X / Y	Punct sfârşit	X / Y	Lungime segment
16	366.635,961 410.709,126	17	366.635,169 410.715,878	6.798
19	366.628,953 410.713,533	20	366.625,02 410.711,502	4.426
22	366.602,375 410.707,76	23	366.592,402 410.705,414	10.245
25	366.561,816 410.694,975	26	366.549,219 410.691,684	13.02
28	366.526,79 410.686,014	29	366.519,502 410.684,882	7.375
31	366.497,623 410.683,376	32	366.485,223 410.683,293	12.4
34	366.469,451 410.683,719	35	366.460,255 410.684,934	9.276
37	366.438,146 410.656,983	38	366.412,768 410.648,578	26.734
40	366.380,941 410.638,543	41	366.388,951 410.631,634	10.578
43	366.400,736 410.627,153	44	366.408,068 410.629,958	7.85
46	366.424,246 410.634,973	47	366.430,299 410.636,846	6.336
49	366.446,696 410.641,96	50	366.455,004 410.643,922	8.537
52	366.471,457 410.647,553	53	366.480,316 410.649,548	9.081
55	366.490,071 410.653,237	56	366.504,937 410.655,109	14.983
58	366.527,895 410.658,424	59	366.535,934 410.659,571	8.12

Punct început	X / Y	Punct sfârşit	X / Y	Lungime segment
17	366.635,169 410.715,878	18	366.632,364 410.715,609	2.818
20	366.625,02 410.711,502	21	366.615,315 410.709,722	9.867
23	366.592,402 410.705,414	24	366.581,894 410.701,882	11.086
26	366.549,219 410.691,684	27	366.534,996 410.687,831	14.736
29	366.519,502 410.684,882	30	366.509,821 410.683,967	9.724
32	366.485,223 410.683,293	33	366.476,093 410.683,547	9.134
35	366.460,255 410.684,934	36	366.461,743 410.662,406	22.577
38	366.412,768 410.648,578	39	366.393,516 410.643,193	19.991
41	366.388,951 410.631,634	42	366.395,147 410.625,129	8.984
44	366.408,068 410.629,958	45	366.415,924 410.632,398	8.226
47	366.430,299 410.636,846	48	366.440,39 410.640,089	10.599
50	366.455,004 410.643,922	51	366.463,208 410.645,787	8.413
53	366.480,316 410.649,548	54	366.489,783 410.651,347	9.636
56	366.504,937 410.655,109	57	366.515,109 410.656,478	10.264
59	366.535,934 410.659,571	60	366.535,795 410.662,935	3.367

Punct început	X / Y	Punct sfârşit	X / Y	Lungime segment
18	366.632,364 410.715,609	19	366.628,953 410.713,533	3.993
21	366.615,315 410.709,722	22	366.602,375 410.707,76	13.088
24	366.581,894 410.701,882	25	366.561,816 410.694,975	21.233
27	366.534,996 410.687,831	28	366.526,79 410.686,014	8.405
30	366.509,821 410.683,967	31	366.497,623 410.683,376	12.212
33	366.476,093 410.683,547	34	366.469,451 410.683,719	6.644
36	366.461,743 410.662,406	37	366.438,146 410.656,983	24.212
39	366.393,516 410.643,193	40	366.380,941 410.638,543	13.407
42	366.395,147 410.625,129	43	366.400,736 410.627,153	5.944
45	366.415,924 410.632,398	46	366.424,246 410.634,973	8.711
48	366.440,39 410.640,089	49	366.446,696 410.641,96	6.578
51	366.463,208 410.645,787	52	366.471,457 410.647,553	8.436
54	366.489,783 410.651,347	55	366.490,071 410.653,237	1.912
57	366.515,109 410.656,478	58	366.527,895 410.658,424	12.933
60	366.535,795 410.662,935	1	366.534,114 410.674,414	11.601

**** Lungimile segmentelor sunt determinate în planul de proiecţie Stereo 70 şi sunt rotunjite la 1 milimetru.**
***** Distanţa dintre puncte este formată din segmente cumulate ce sunt mai mici decât valoarea 1 milimetru.**

Document care conține date cu caracter personal, protejat de prevederile Regulamentului (UE) nr. 679/2016 și Legii 190/2018

DATE DESPRE IMOBILUL NR. 1455

Oficiul de Cadastru şi Publicitate Imobiliară GORJ
Biroul de Cadastru şi Publicitate Imobiliară Targu Jiu

A. Partea I. Descrierea imobilului

TEREN Intravilan

Adresa: Loc. Schela, Str Minei, Nr. 7, Jud. Gorj

Nr. Crt	Nr cadastral Nr. topografic	Suprafaţa* (mp)	Observaţii / Referinţe
A1		2.469	Sector cadastral:25 Teren neimprejmuit;

Construcţii

Crt	Nr cadastral Nr. topografic	Adresa	Observaţii / Referinţe
A1.1		Loc. Schela, Str Minei, Nr. 7, Jud. Gorj	Nr. niveluri:1; S. construita la sol:119 mp; S. construita desfasurata:119 mp; LOCUINTA
A1.2		Loc. Schela, Str Minei, Nr. 7, Jud. Gorj	Nr. niveluri:1; S. construita la sol:36 mp; S. construita desfasurata:36 mp; ANEXA

B. Partea II. Proprietari şi acte

Inscrieri privitoare la dreptul de proprietate şi alte drepturi reale		Referinţe
0 / 30/07/2025		
Act Normativ nr. 7, din 13/03/1996 emis de PARLAMENTUL ROMANIEI;		
B1	Intabulare, drept de PROPRIETATE, dobandit prin Lege, cota actuala 1/1	A1
	1) **NEIDENTIFICAT NEIDENTIFICAT**	
/		
Act Administrativ nr. 4186, din 22/07/2025 emis de PRIMARIA SCHELA;		
B2	Se noteaza posesia faptica in favoarea lui TĂNĂSESCU ANTONICA, TĂNĂSESCU IOAN	A1
	1) **TĂNĂSESCU ANTONICA** 2) **TĂNĂSESCU IOAN**	
Act Normativ nr. 7, din 13/03/1996 emis de PARLAMENTUL ROMANIEI;		
B3	Intabulare, drept de PROPRIETATE, dobandit prin Lege, cota actuala 1/1	A1.1, A1.2
	1) **TĂNĂSESCU ANTONICA** 2) **TĂNĂSESCU IOAN**	

C. Partea III. SARCINI .

Inscrieri privind dezmembramintele dreptului de proprietate, drepturi reale de garanţie şi sarcini	Referinţe
NU SUNT	

Document care conține date cu caracter personal, protejat de prevederile Regulamentului (UE) nr. 679/2016 și Legii 190/2018

Anexa Nr. 1 La Partea I

Teren

Nr cadastral	Suprafaţa (mp)*	Observaţii / Referinţe
	2.469	

* Suprafaţa este determinată in planul de proiecţie Stereo 70.

DETALII LINIARE IMOBIL

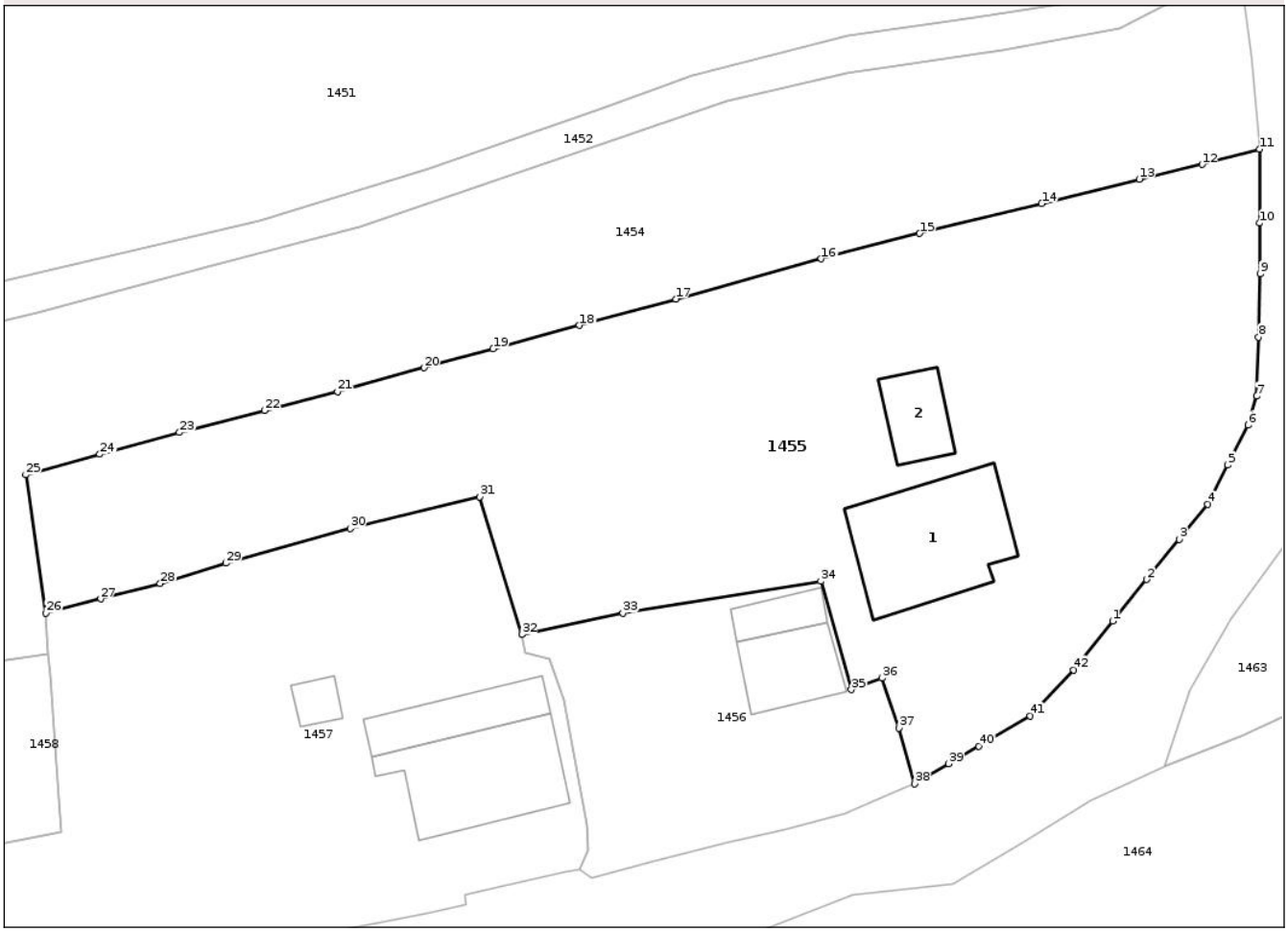

Date referitoare la teren

Crt	Categorie folosință	Intra vilan	Suprafaţa (mp)	Tarla	Parcelă	Nr. topo	Observaţii / Referinţe
1	curti constructii	DA	647	11	303, 319, 322, 323, 324	-	
2	arabil	DA	1.822	11	303, 319, 322, 323, 324	-	

Date referitoare la construcţii

Crt	Număr	Destinaţie construcţie	Supraf. (mp)	Situaţie juridică	Observaţii / Referinţe
A1.1		constructii de locuinte	119	Cu acte	Nr. niveluri:1; S. construita la sol:119 mp; S. construita desfasurata:119 mp; LOCUINTA
A1.2		constructii anexa	36	Cu acte	Nr. niveluri:1; S. construita la sol:36 mp; S. construita desfasurata:36 mp; ANEXA

Lungime Segmente

1) Valorile lungimilor segmentelor sunt obţinute din proiecţie în plan.

Punct început	X / Y	Punct sfârşit	X / Y	Lungime segment
1	366.624,462 410.662,274	2	366.627,291 410.665,719	4.458
2	366.627,291 410.665,719	3	366.629,987 410.669,056	4.29
3	366.629,987 410.669,056	4	366.632,359 410.671,964	3.753

Document care conține date cu caracter personal, protejat de prevederile Regulamentului (UE) nr. 679/2016 și Legii 190/2018

Punct început	X / Y	Punct sfârşit	X / Y	Lungime segment
4	366.632,359 410.671,964	5	366.634,024 410.675,233	3.669
7	366.636,407 410.680,95	8	366.636,579 410.685,854	4.907
10	366.636,646 410.695,31	11	366.636,66 410.701,454	6.144
13	366.626,657 410.698,97	14	366.618,556 410.696,944	8.351
16	366.600,217 410.692,354	17	366.588,141 410.689,028	12.526
19	366.572,947 410.684,878	20	366.567,218 410.683,314	5.939
22	366.553,948 410.679,759	23	366.546,875 410.677,926	7.307
25	366.534,114 410.674,414	26	366.535,795 410.662,935	11.601
28	366.545,272 410.665,396	29	366.550,724 410.667,086	5.708
31	366.571,856 410.672,598	32	366.575,323 410.661,155	11.957
34	366.600,199 410.665,568	35	366.602,718 410.656,574	9.34
37	366.606,681 410.653,395	38	366.607,984 410.648,77	4.805
40	366.613,339 410.651,9	41	366.617,608 410.654,395	4.945

Punct început	X / Y	Punct sfârşit	X / Y	Lungime segment
5	366.634,024 410.675,233	6	366.635,706 410.678,533	3.704
8	366.636,579 410.685,854	9	366.636,721 410.691,105	5.253
11	366.636,66 410.701,454	12	366.631,887 410.700,191	4.937
14	366.618,556 410.696,944	15	366.608,407 410.694,467	10.447
17	366.588,141 410.689,028	18	366.580,131 410.686,83	8.306
20	366.567,218 410.683,314	21	366.560,018 410.681,326	7.469
23	366.546,875 410.677,926	24	366.540,258 410.676,117	6.86
26	366.535,795 410.662,935	27	366.540,326 410.664,115	4.682
29	366.550,724 410.667,086	30	366.561,071 410.669,952	10.737
32	366.575,323 410.661,155	33	366.583,74 410.662,931	8.602
35	366.602,718 410.656,574	36	366.605,269 410.657,528	2.724
38	366.607,984 410.648,77	39	366.610,83 410.650,433	3.296
41	366.617,608 410.654,395	42	366.621,21 410.658,212	5.248

Punct început	X / Y	Punct sfârşit	X / Y	Lungime segment
6	366.635,706 410.678,533	7	366.636,407 410.680,95	2.517
9	366.636,721 410.691,105	10	366.636,646 410.695,31	4.206
12	366.631,887 410.700,191	13	366.626,657 410.698,97	5.371
15	366.608,407 410.694,467	16	366.600,217 410.692,354	8.458
18	366.580,131 410.686,83	19	366.572,947 410.684,878	7.444
21	366.560,018 410.681,326	22	366.553,948 410.679,759	6.269
24	366.540,258 410.676,117	25	366.534,114 410.674,414	6.376
27	366.540,326 410.664,115	28	366.545,272 410.665,396	5.109
30	366.561,071 410.669,952	31	366.571,856 410.672,598	11.105
33	366.583,74 410.662,931	34	366.600,199 410.665,568	16.669
36	366.605,269 410.657,528	37	366.606,681 410.653,395	4.368
39	366.610,83 410.650,433	40	366.613,339 410.651,9	2.906
42	366.621,21 410.658,212	1	366.624,462 410.662,274	5.203

**** Lungimile segmentelor sunt determinate în planul de proiecţie Stereo 70 şi sunt rotunjite la 1 milimetru.**
***** Distanţa dintre puncte este formată din segmente cumulate ce sunt mai mici decât valoarea 1 milimetru.**

Document care conține date cu caracter personal, protejat de prevederile Regulamentului (UE) nr. 679/2016 și Legii 190/2018

DATE DESPRE IMOBILUL NR. 1456

Oficiul de Cadastru şi Publicitate Imobiliară GORJ
Biroul de Cadastru şi Publicitate Imobiliară Targu Jiu

A. Partea I. Descrierea imobilului

TEREN Intravilan

Adresa: Loc. Schela, Str Minei, Nr. 5, Jud. Gorj

Nr. Crt	Nr cadastral Nr. topografic	Suprafaţa* (mp)	Observaţii / Referinţe
A1		510	Sector cadastral:25 Teren neimprejmuit;

Construcţii

Crt	Nr cadastral Nr. topografic	Adresa	Observaţii / Referinţe
A1.1		Loc. Schela, Str Minei, Nr. 5, Jud. Gorj	Nr. niveluri:1; S. construita la sol:47 mp; S. construita desfasurata:47 mp; LOCUINTA
A1.2		Loc. Schela, Str Minei, Nr. 5, Jud. Gorj	Nr. niveluri:1; S. construita la sol:22 mp; S. construita desfasurata:22 mp; ANEXA

B. Partea II. Proprietari şi acte

Inscrieri privitoare la dreptul de proprietate şi alte drepturi reale		Referinţe
/		
Act Notarial nr. 4869, din 31/08/2006 emis de BNP MIRELA ALDOIU;		
B1	Intabulare, drept de PROPRIETATEPARTAJ VOLUNTAR, dobandit prin Conventie, cota actuala 1/1	A1, A1.1
	1) **TĂNĂSESCU ANTONICA**	
Act Normativ nr. 7, din 13/03/1996 emis de PARLAMENTUL ROMANIEI;		
B2	Intabulare, drept de PROPRIETATE, dobandit prin Lege, cota actuala 1/1	A1.2
	1) **TĂNĂSESCU ANTONICA**	

C. Partea III. SARCINI .

Inscrieri privind dezmembramintele dreptului de proprietate, drepturi reale de garanţie şi sarcini	Referinţe
NU SUNT	

Document care conține date cu caracter personal, protejat de prevederile Regulamentului (UE) nr. 679/2016 și Legii 190/2018

Anexa Nr. 1 La Partea I

Teren

Nr cadastral	Suprafaţa (mp)*	Observaţii / Referinţe
	510	

* Suprafaţa este determinată in planul de proiecţie Stereo 70.

DETALII LINIARE IMOBIL

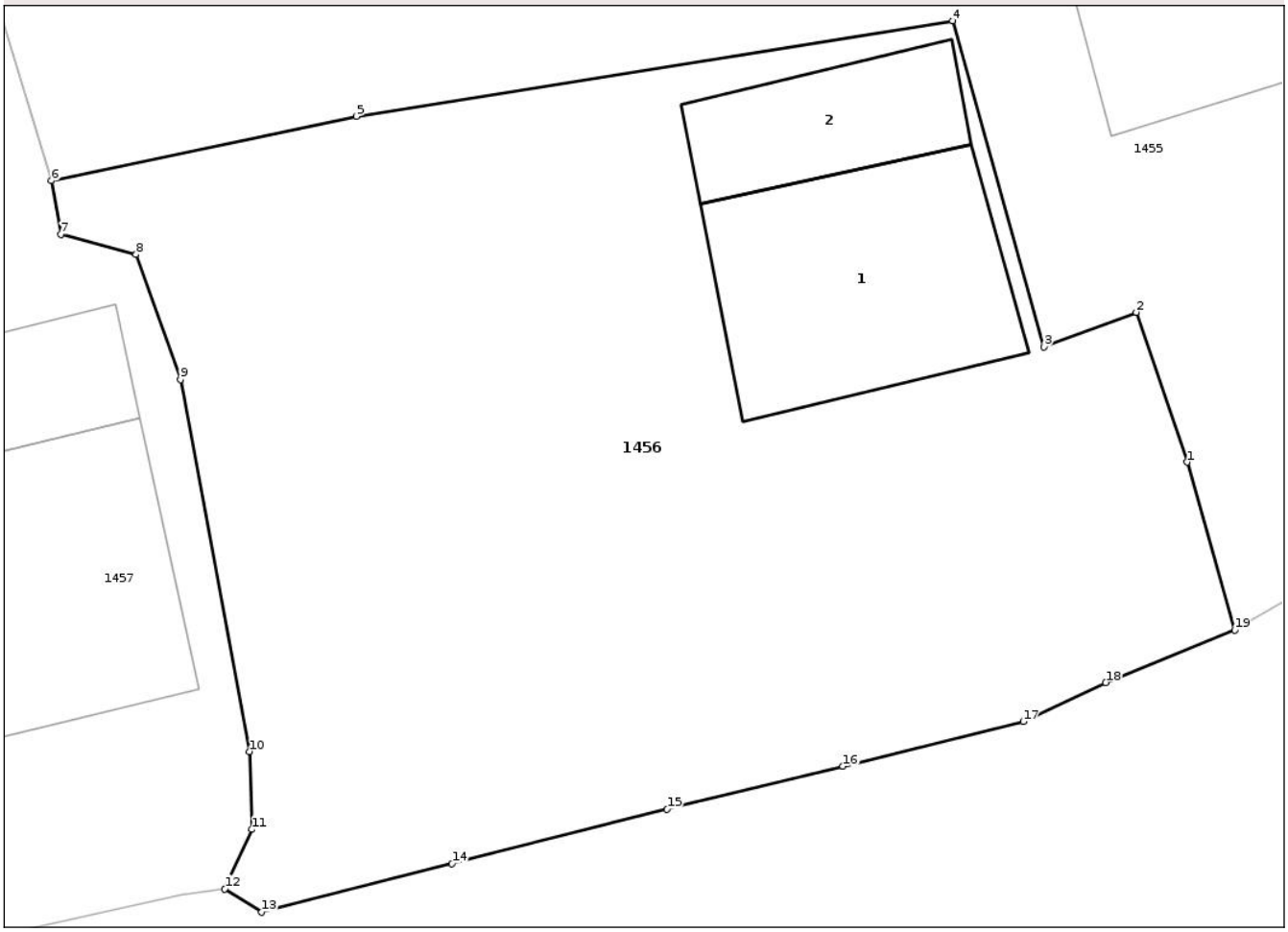

Date referitoare la teren

Crt	Categorie folosință	Intra vilan	Suprafaţa (mp)	Tarla	Parcelă	Nr. topo	Observaţii / Referinţe
1	curti constructii	DA	145	11	320, 321	-	
2	arabil	DA	365	11	320, 321	-	

Date referitoare la construcţii

Crt	Număr	Destinaţie construcţie	Supraf. (mp)	Situaţie juridică	Observaţii / Referinţe
A1.1		constructii de locuinte	47	Cu acte	Nr. niveluri:1; S. construita la sol:47 mp; S. construita desfasurata:47 mp; LOCUINTA
A1.2		constructii anexa	22	Cu acte	Nr. niveluri:1; S. construita la sol:22 mp; S. construita desfasurata:22 mp; ANEXA

Lungime Segmente

1) Valorile lungimilor segmentelor sunt obţinute din proiecţie în plan.

Punct început	X / Y	Punct sfârşit	X / Y	Lungime segment (** (m)
1	366.606,681 410.653,395	2	366.605,269 410.657,528	4.368
2	366.605,269 410.657,528	3	366.602,718 410.656,574	2.724

Document care conține date cu caracter personal, protejat de prevederile Regulamentului (UE) nr. 679/2016 și Legii 190/2018

Punct început	X / Y	Punct sfârşit	X / Y	Lungime segment (** (m)
3	366.602,718 410.656,574	4	366.600,199 410.665,568	9.34
4	366.600,199 410.665,568	5	366.583,74 410.662,931	16.669
5	366.583,74 410.662,931	6	366.575,323 410.661,155	8.602
6	366.575,323 410.661,155	7	366.575,58 410.659,676	1.501
7	366.575,58 410.659,676	8	366.577,659 410.659,124	2.151
8	366.577,659 410.659,124	9	366.578,878 410.655,672	3.661
9	366.578,878 410.655,672	10	366.580,789 410.645,417	10.432
10	366.580,789 410.645,417	11	366.580,848 410.643,27	2.148
11	366.580,848 410.643,27	12	366.580,107 410.641,628	1.801
12	366.580,107 410.641,628	13	366.581,125 410.640,985	1.204
13	366.581,125 410.640,985	14	366.586,382 410.642,322	5.424
14	366.586,382 410.642,322	15	366.592,316 410.643,821	6.12
15	366.592,316 410.643,821	16	366.597,173 410.645,009	5.0
16	366.597,173 410.645,009	17	366.602,148 410.646,244	5.126
17	366.602,148 410.646,244	18	366.604,428 410.647,32	2.521
18	366.604,428 410.647,32	19	366.607,984 410.648,77	3.84
19	366.607,984 410.648,77	1	366.606,681 410.653,395	4.805

** Lungimile segmentelor sunt determinate în planul de proiecţie Stereo 70 şi sunt rotunjite la 1 milimetru.
*** Distanţa dintre puncte este formată din segmente cumulate ce sunt mai mici decât valoarea 1 milimetru.

Document care conține date cu caracter personal, protejat de prevederile Regulamentului (UE) nr. 679/2016 și Legii 190/2018

DATE DESPRE IMOBILUL NR. 1457

Oficiul de Cadastru şi Publicitate Imobiliară GORJ
Biroul de Cadastru şi Publicitate Imobiliară Targu Jiu

A. Partea I. Descrierea imobilului

TEREN Intravilan

Adresa: Loc. Schela, Str Minei, Nr. 3, Jud. Gorj

Nr. Crt	Nr cadastral Nr. topografic	Suprafaţa* (mp)	Observaţii / Referinţe
A1	35535	1.800	Sector cadastral:25 Teren neimprejmuit;

Construcţii

Crt	Nr cadastral Nr. topografic	Adresa	Observaţii / Referinţe
A1.1	35535-C1	Loc. Schela, Str Minei, Nr. 3, Jud. Gorj	Nr. niveluri:1; S. construita la sol:103 mp; S. construita desfasurata:103 mp; Constructie locuinta parter din lemn, acoperita cu tigla, cu 3 camere.
A1.2	35535-C2	Loc. Schela, Str Minei, Nr. 3, Jud. Gorj	Nr. niveluri:1; S. construita la sol:49 mp; S. construita desfasurata:49 mp; Constructie anexa parter din lemn, acoperita cu placi azbociment.
A1.3	35535-C3	Loc. Schela, Str Minei, Nr. 3, Jud. Gorj	Nr. niveluri:1; S. construita la sol:13 mp; S. construita desfasurata:13 mp; Constructie anexa parter din boltari, acoperita cu tigla.

B. Partea II. Proprietari şi acte

Inscrieri privitoare la dreptul de proprietate şi alte drepturi reale		Referinţe
58631 / 24/09/2014		
Act Notarial nr. 1298, din 26/02/2008 emis de NP SILVIA BADEA (certificat fiscal nr. 2328/20-08-2014 emis de PRIMARIA SCHELA;);		
B1	Intabulare, drept de PROPRIETATEcu titlu de drept partaj, dobandit prin Conventie, cota actuala 1/1, cota initiala 1/1	A1
	1) **FLOREA AURICĂ**, bun propriu	
B2	Intabulare, drept de PROPRIETATEcu titlu de drept partaj, dobandit prin Conventie, cota actuala 1/1, cota initiala 1/1	A1.1, A1.2
	1) **FLOREA AURICĂ**, bun propriu	
/		
Act Normativ nr. 7, din 13/03/1996 emis de PARLAMENTUL ROMANIEI;		
B3	Intabulare, drept de PROPRIETATE, dobandit prin Lege, cota actuala 1/1	A1.3
	1) **FLOREA AURICĂ**	

C. Partea III. SARCINI .

Inscrieri privind dezmembramintele dreptului de proprietate, drepturi reale de garanţie şi sarcini	Referinţe
NU SUNT	

Document care conține date cu caracter personal, protejat de prevederile Regulamentului (UE) nr. 679/2016 și Legii 190/2018

Anexa Nr. 1 La Partea I

Teren

Nr cadastral	Suprafaţa (mp)*	Observaţii / Referinţe
35535	1.800	

* Suprafaţa este determinată in planul de proiecţie Stereo 70.

DETALII LINIARE IMOBIL

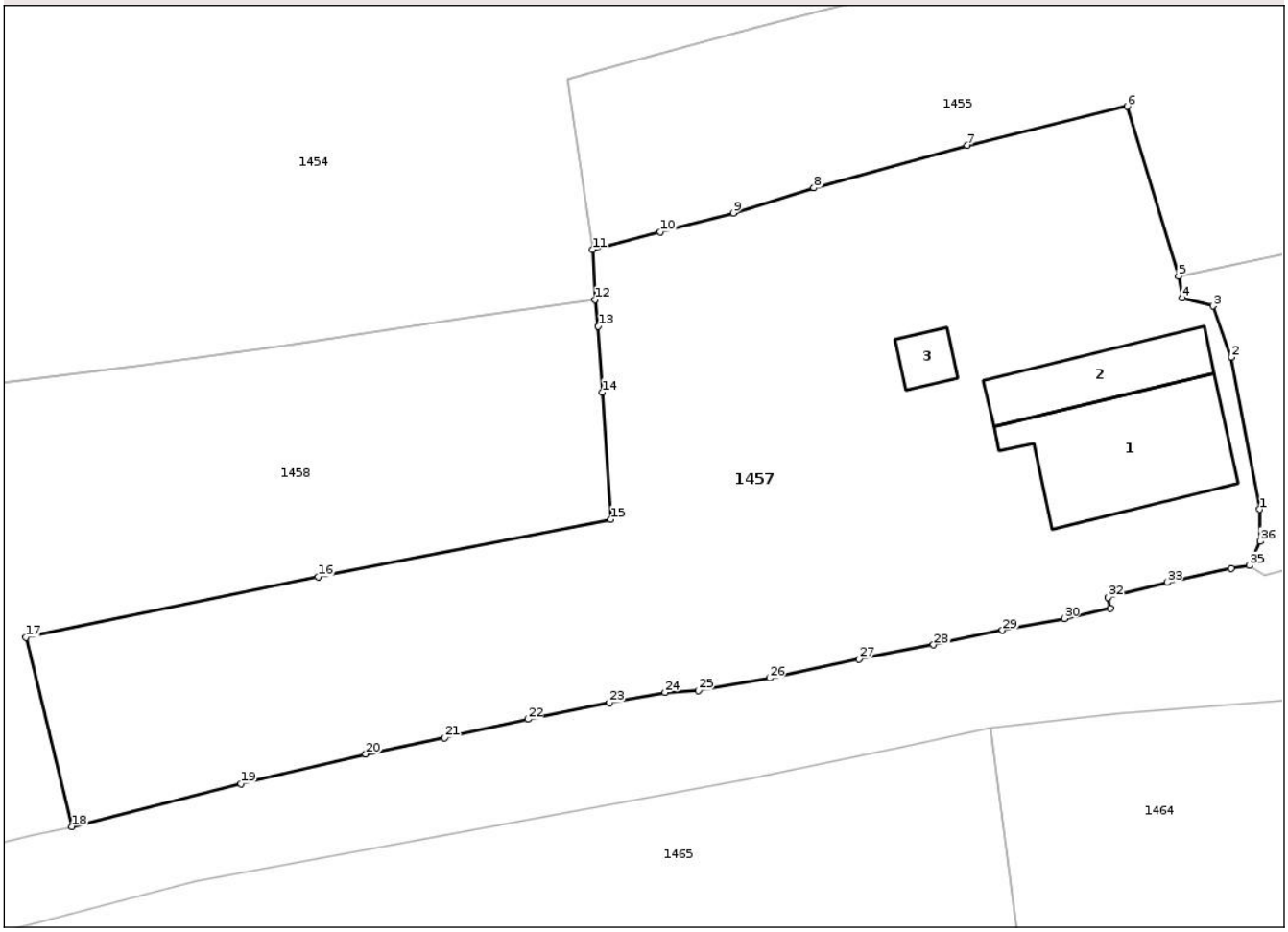

Date referitoare la teren

Crt	Categorie folosință	Intra vilan	Suprafaţa (mp)	Tarla	Parcelă	Nr. topo	Observaţii / Referinţe
1	curti constructii	DA	400	11	316, 318	-	
2	arabil	DA	1.400	11	316, 317, 317/1, 318	-	

Date referitoare la construcţii

Crt	Număr	Destinaţie construcţie	Supraf. (mp)	Situaţie juridică	Observaţii / Referinţe
A1.1	35535-C1	constructii de locuinte	103	Cu acte	Nr. niveluri:1; S. construita la sol:103 mp; S. construita desfasurata:103 mp; Constructie locuinta parter din lemn, acoperita cu tigla, cu 3 camere.
A1.2	35535-C2	constructii anexa	49	Cu acte	Nr. niveluri:1; S. construita la sol:49 mp; S. construita desfasurata:49 mp; Constructie anexa parter din lemn, acoperita cu placi azbociment.
A1.3	35535-C3	constructii anexa	13	Cu acte	Nr. niveluri:1; S. construita la sol:13 mp; S. construita desfasurata:13 mp; Constructie anexa parter din boltari, acoperita cu tigla.

Document care conține date cu caracter personal, protejat de prevederile Regulamentului (UE) nr. 679/2016 și Legii 190/2018

Lungime Segmente
1) Valorile lungimilor segmentelor sunt obţinute din proiecţie în plan.

Punct început	X / Y	Punct sfârşit	X / Y	Lungime segment (** (m)
1	366.580,789 410.645,417	2	366.578,878 410.655,672	10.432
3	366.577,659 410.659,124	4	366.575,58 410.659,676	2.151
5	366.575,323 410.661,155	6	366.571,856 410.672,598	11.957
7	366.561,071 410.669,952	8	366.550,724 410.667,086	10.737
9	366.545,272 410.665,396	10	366.540,326 410.664,115	5.109
11	366.535,795 410.662,935	12	366.535,934 410.659,571	3.367
13	366.536,16 410.657,768	14	366.536,412 410.653,307	4.468
15	366.537,011 410.644,74	16	366.517,246 410.640,865	20.141
17	366.497,518 410.636,777	18	366.500,62 410.624,023	13.126
19	366.512,031 410.626,917	20	366.520,452 410.628,916	8.655
21	366.525,782 410.630,008	22	366.531,402 410.631,264	5.759
23	366.536,908 410.632,397	24	366.540,658 410.633,067	3.809
25	366.542,934 410.633,21	26	366.547,712 410.634,032	4.848
27	366.553,761 410.635,323	28	366.558,795 410.636,28	5.124
29	366.563,44 410.637,254	30	366.567,625 410.638,056	4.261
31	366.570,729 410.638,732	32	366.570,588 410.639,492	0.773
33	366.574,559 410.640,487	34	366.578,899 410.641,451	4.446
35	366.580,107 410.641,628	36	366.580,848 410.643,27	1.801

Punct început	X / Y	Punct sfârşit	X / Y	Lungime segment (** (m)
2	366.578,878 410.655,672	3	366.577,659 410.659,124	3.661
4	366.575,58 410.659,676	5	366.575,323 410.661,155	1.501
6	366.571,856 410.672,598	7	366.561,071 410.669,952	11.105
8	366.550,724 410.667,086	9	366.545,272 410.665,396	5.708
10	366.540,326 410.664,115	11	366.535,795 410.662,935	4.682
12	366.535,934 410.659,571	13	366.536,16 410.657,768	1.817
14	366.536,412 410.653,307	15	366.537,011 410.644,74	8.588
16	366.517,246 410.640,865	17	366.497,518 410.636,777	20.147
18	366.500,62 410.624,023	19	366.512,031 410.626,917	11.772
20	366.520,452 410.628,916	21	366.525,782 410.630,008	5.441
22	366.531,402 410.631,264	23	366.536,908 410.632,397	5.621
24	366.540,658 410.633,067	25	366.542,934 410.633,21	2.28
26	366.547,712 410.634,032	27	366.553,761 410.635,323	6.185
28	366.558,795 410.636,28	29	366.563,44 410.637,254	4.746
30	366.567,625 410.638,056	31	366.570,729 410.638,732	3.177
32	366.570,588 410.639,492	33	366.574,559 410.640,487	4.094
34	366.578,899 410.641,451	35	366.580,107 410.641,628	1.221
36	366.580,848 410.643,27	1	366.580,789 410.645,417	2.148

** Lungimile segmentelor sunt determinate în planul de proiecţie Stereo 70 şi sunt rotunjite la 1 milimetru.
*** Distanţa dintre puncte este formată din segmente cumulate ce sunt mai mici decât valoarea 1 milimetru.

Document care conține date cu caracter personal, protejat de prevederile Regulamentului (UE) nr. 679/2016 și Legii 190/2018

DATE DESPRE IMOBILUL NR. 1458

Oficiul de Cadastru şi Publicitate Imobiliară GORJ
Biroul de Cadastru şi Publicitate Imobiliară Targu Jiu

A. Partea I. Descrierea imobilului

TEREN Intravilan

Adresa: Loc. Schela, Str Minei, Nr. 1, Jud. Gorj

Nr. Crt	Nr cadastral Nr. topografic	Suprafaţa* (mp)	Observaţii / Referinţe
A1		3.515	Sector cadastral:25 Teren neimprejmuit;

Construcţii

Crt	Nr cadastral Nr. topografic	Adresa	Observaţii / Referinţe
A1.1		Loc. Schela, Str Minei, Nr. 1, Jud. Gorj	Nr. niveluri:1; S. construita la sol:64 mp; S. construita desfasurata:64 mp; LOCUINTA
A1.2		Loc. Schela, Str Minei, Nr. 1, Jud. Gorj	Nr. niveluri:1; S. construita la sol:10 mp; S. construita desfasurata:10 mp; ANEXA

B. Partea II. Proprietari şi acte

Inscrieri privitoare la dreptul de proprietate şi alte drepturi reale		Referinţe
0 / 30/07/2025		
Act Normativ nr. 7, din 13/03/1996 emis de PARLAMENTUL ROMANIEI;		
B1	Intabulare, drept de PROPRIETATE, dobandit prin Lege, cota actuala 1/1	A1
	1) **NEIDENTIFICAT NEIDENTIFICAT**	
/		
Act Administrativ nr. 4186, din 22/07/2025 emis de PRIMARIA SCHELA;		
B2	Se noteaza posesia faptica in favoarea lui POPA ELENA, DRĂGOI VICTORIA	A1
	1) **POPA G. ELENA** 2) **DRĂGOI G. VICTORIA**	
Act Normativ nr. 7, din 13/03/1996 emis de PARLAMENTUL ROMANIEI;		
B3	Intabulare, drept de PROPRIETATE, dobandit prin Lege, cota actuala 1/1	A1.1, A1.2
	1) **POPA G. ELENA** 2) **DRĂGOI G. VICTORIA**	

C. Partea III. SARCINI .

Inscrieri privind dezmembramintele dreptului de proprietate, drepturi reale de garanţie şi sarcini	Referinţe
NU SUNT	

Document care conține date cu caracter personal, protejat de prevederile Regulamentului (UE) nr. 679/2016 și Legii 190/2018

Anexa Nr. 1 La Partea I

Teren

Nr cadastral	Suprafaţa (mp)*	Observaţii / Referinţe
	3.515	

* Suprafaţa este determinată in planul de proiecţie Stereo 70.

DETALII LINIARE IMOBIL

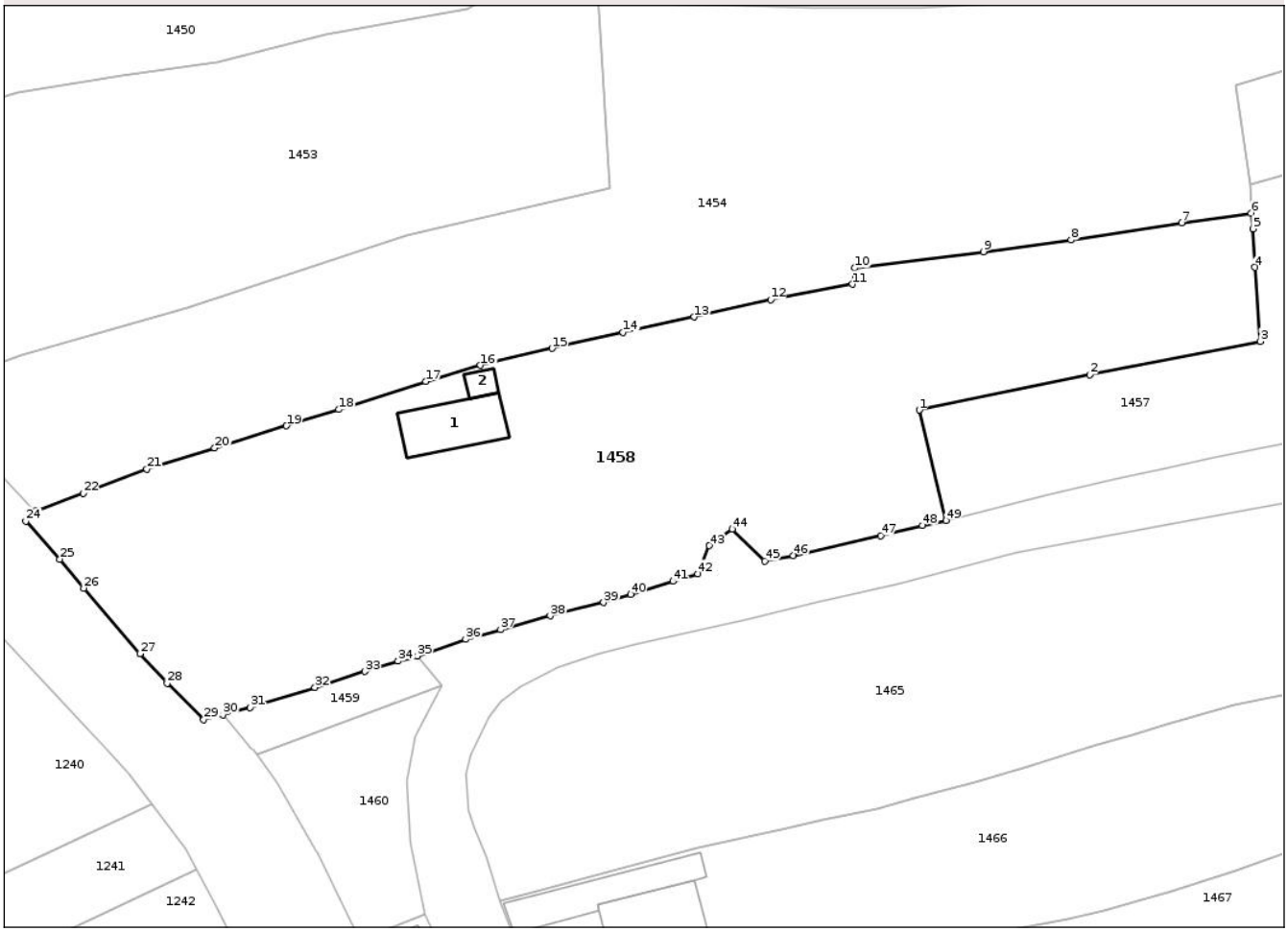

Date referitoare la teren

Crt	Categorie folosință	Intra vilan	Suprafaţa (mp)	Tarla	Parcelă	Nr. topo	Observaţii / Referinţe
1	curti constructii	DA	469	11	307,..., 315	-	
2	arabil	DA	1.020	11	307,..., 315	-	
3	vie	DA	821	11	307,..., 315	-	
4	pasune	DA	1.205	11	307,..., 315	-	

Date referitoare la construcţii

Crt	Număr	Destinaţie construcţie	Supraf. (mp)	Situaţie juridică	Observaţii / Referinţe
A1.1		constructii de locuinte	64	Cu acte	Nr. niveluri:1; S. construita la sol:64 mp; S. construita desfasurata:64 mp; LOCUINTA
A1.2		constructii anexa	10	Cu acte	Nr. niveluri:1; S. construita la sol:10 mp; S. construita desfasurata:10 mp; ANEXA

Lungime Segmente

1) Valorile lungimilor segmentelor sunt obţinute din proiecţie în plan.

Punct început	X / Y	Punct sfârşit	X / Y	Lungime segment
1	366.497,518 410.636,777	2	366.517,246 410.640,865	20.147
2	366.517,246 410.640,865	3	366.537,011 410.644,74	20.141
3	366.537,011 410.644,74	4	366.536,412 410.653,307	8.588

Document care conține date cu caracter personal, protejat de prevederile Regulamentului (UE) nr. 679/2016 și Legii 190/2018

Punct început	X / Y	Punct sfârşit	X / Y	Lungime segment
4	366.536,412 410.653,307	5	366.536,16 410.657,768	4.468
7	366.527,895 410.658,424	8	366.515,109 410.656,478	12.933
10	366.490,071 410.653,237	11	366.489,783 410.651,347	1.912
13	366.471,457 410.647,553	14	366.463,208 410.645,787	8.436
16	366.446,696 410.641,96	17	366.440,39 410.640,089	6.578
19	366.424,246 410.634,973	20	366.415,924 410.632,398	8.711
22	366.400,736 410.627,153	23	366.395,205 410.625,15	5.883
25	366.398,009 410.619,533	26	366.400,757 410.616,195	4.324
28	366.410,424 410.605,174	29	366.414,654 410.600,959	5.972
31	366.420,025 410.602,399	32	366.427,528 410.604,701	7.848
34	366.437,175 410.607,754	35	366.439,394 410.608,344	2.296
37	366.449,041 410.611,392	38	366.454,79 410.612,981	5.965
40	366.464,102 410.615,464	41	366.469,024 410.616,981	5.15
43	366.473,228 410.621,109	44	366.475,883 410.623,043	3.285
46	366.482,925 410.619,97	47	366.493,043 410.622,241	10.37
49	366.500,62 410.624,023	1	366.497,518 410.636,777	13.126

Punct început	X / Y	Punct sfârşit	X / Y	Lungime segment
5	366.536,16 410.657,768	6	366.535,934 410.659,571	1.817
8	366.515,109 410.656,478	9	366.504,937 410.655,109	10.264
11	366.489,783 410.651,347	12	366.480,316 410.649,548	9.636
14	366.463,208 410.645,787	15	366.455,004 410.643,922	8.413
17	366.440,39 410.640,089	18	366.430,299 410.636,846	10.599
20	366.415,924 410.632,398	21	366.408,068 410.629,958	8.226
23	366.395,205 410.625,15	24	366.394,067 410.623,933	1.666
26	366.400,757 410.616,195	27	366.407,259 410.608,596	10.001
29	366.414,654 410.600,959	30	366.416,851 410.601,548	2.275
32	366.427,528 410.604,701	33	366.433,31 410.606,542	6.068
35	366.439,394 410.608,344	36	366.444,998 410.610,275	5.927
38	366.454,79 410.612,981	39	366.460,968 410.614,525	6.368
41	366.469,024 410.616,981	42	366.471,882 410.617,85	2.987
44	366.475,883 410.623,043	45	366.479,662 410.619,339	5.292
47	366.493,043 410.622,241	48	366.497,882 410.623,458	4.99

Punct început	X / Y	Punct sfârşit	X / Y	Lungime segment
6	366.535,934 410.659,571	7	366.527,895 410.658,424	8.12
9	366.504,937 410.655,109	10	366.490,071 410.653,237	14.983
12	366.480,316 410.649,548	13	366.471,457 410.647,553	9.081
15	366.455,004 410.643,922	16	366.446,696 410.641,96	8.537
18	366.430,299 410.636,846	19	366.424,246 410.634,973	6.336
21	366.408,068 410.629,958	22	366.400,736 410.627,153	7.85
24	366.394,067 410.623,933	25	366.398,009 410.619,533	5.908
27	366.407,259 410.608,596	28	366.410,424 410.605,174	4.661
30	366.416,851 410.601,548	31	366.420,025 410.602,399	3.286
33	366.433,31 410.606,542	34	366.437,175 410.607,754	4.051
36	366.444,998 410.610,275	37	366.449,041 410.611,392	4.194
39	366.460,968 410.614,525	40	366.464,102 410.615,464	3.272
42	366.471,882 410.617,85	43	366.473,228 410.621,109	3.526
45	366.479,662 410.619,339	46	366.482,925 410.619,97	3.323
48	366.497,882 410.623,458	49	366.500,62 410.624,023	2.796

** Lungimile segmentelor sunt determinate în planul de proiecţie Stereo 70 şi sunt rotunjite la 1 milimetru.
*** Distanţa dintre puncte este formată din segmente cumulate ce sunt mai mici decât valoarea 1 milimetru.

Document care conține date cu caracter personal, protejat de prevederile Regulamentului (UE) nr. 679/2016 și Legii 190/2018

DATE DESPRE IMOBILUL NR. 1459

Oficiul de Cadastru şi Publicitate Imobiliară GORJ
Biroul de Cadastru şi Publicitate Imobiliară Targu Jiu

A. Partea I. Descrierea imobilului

TEREN Intravilan

Adresa: Loc. Schela, Jud. Gorj

Nr. Crt	Nr cadastral Nr. topografic	Suprafaţa* (mp)	Observaţii / Referinţe
A1		113	Sector cadastral:25 Teren neimprejmuit;

B. Partea II. Proprietari şi acte

Inscrieri privitoare la dreptul de proprietate şi alte drepturi reale		Referinţe
0 / 30/07/2025		
Act Normativ nr. 7, din 13/03/1996 emis de PARLAMENTUL ROMANIEI;		
B1	Intabulare, drept de PROPRIETATE, dobandit prin Lege, cota actuala 1/1	A1
	1) **NEIDENTIFICAT NEIDENTIFICAT**	
/		
Act Administrativ nr. 4186, din 22/07/2025 emis de PRIMARIA SCHELA;		
B2	Se noteaza posesia faptica in favoarea lui POPA ELENA, DRĂGOI VICTORIA	A1
	1) **POPA G. ELENA** 2) **DRĂGOI G. VICTORIA**	

C. Partea III. SARCINI .

Inscrieri privind dezmembramintele dreptului de proprietate, drepturi reale de garanţie şi sarcini	Referinţe
NU SUNT	

Anexa Nr. 1 La Partea I

Teren

Nr cadastral	Suprafaţa (mp)*	Observaţii / Referinţe
	113	

* Suprafaţa este determinată in planul de proiecţie Stereo 70.

DETALII LINIARE IMOBIL

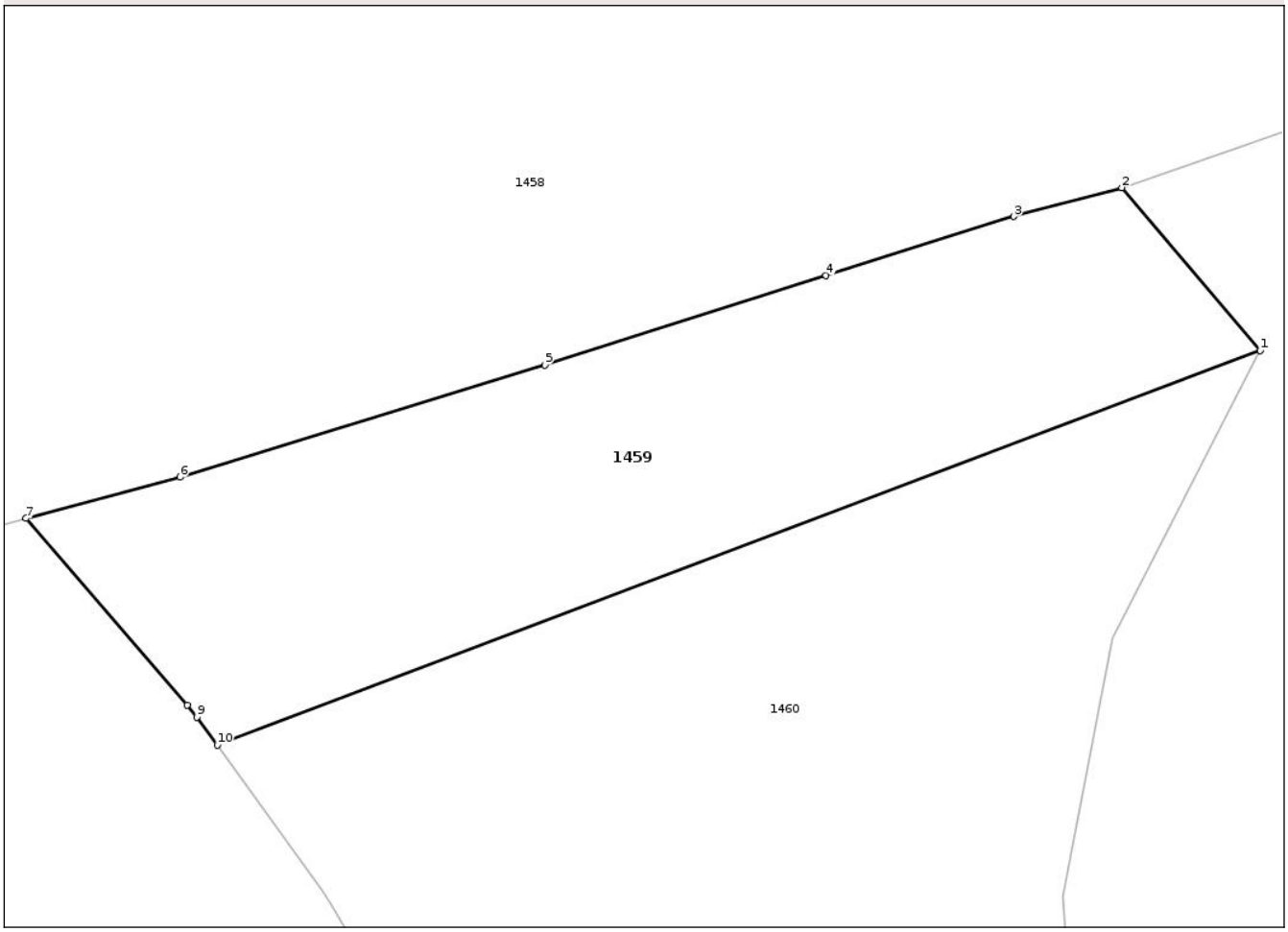

Date referitoare la teren

Crt	Categorie folosință	Intra vilan	Suprafaţa (mp)	Tarla	Parcelă	Nr. topo	Observaţii / Referinţe
1	pasune	DA	113	11	224/1	-	

Lungime Segmente
1) Valorile lungimilor segmentelor sunt obţinute din proiecţie în plan.

Punct început	X / Y	Punct sfârşit	X / Y	Lungime segment (** (m)
1	366.442,245 410.604,995	2	366.439,394 410.608,344	4.398
2	366.439,394 410.608,344	3	366.437,175 410.607,754	2.296
3	366.437,175 410.607,754	4	366.433,31 410.606,542	4.051
4	366.433,31 410.606,542	5	366.427,528 410.604,701	6.068
5	366.427,528 410.604,701	6	366.420,025 410.602,399	7.848

Document care conține date cu caracter personal, protejat de prevederile Regulamentului (UE) nr. 679/2016 și Legii 190/2018

Punct început	X / Y	Punct sfârşit	X / Y	Lungime segment (** (m)
6	366.420,025 410.602,399	7	366.416,851 410.601,548	3.286
7	366.416,851 410.601,548	8	366.420,173 410.597,712	5.075
8	366.420,173 410.597,712	9	366.420,368 410.597,465	0.315
9	366.420,368 410.597,465	10	366.420,786 410.596,888	0.712
10	366.420,786 410.596,888	1	366.442,245 410.604,995	22.939

** Lungimile segmentelor sunt determinate în planul de proiecţie Stereo 70 şi sunt rotunjite la 1 milimetru.
*** Distanţa dintre puncte este formată din segmente cumulate ce sunt mai mici decât valoarea 1 milimetru.

Document care conține date cu caracter personal, protejat de prevederile Regulamentului (UE) nr. 679/2016 și Legii 190/2018

DATE DESPRE IMOBILUL NR. 1460

Oficiul de Cadastru şi Publicitate Imobiliară GORJ
Biroul de Cadastru şi Publicitate Imobiliară Targu Jiu

A. Partea I. Descrierea imobilului

TEREN Intravilan

Adresa: Loc. Schela, Jud. Gorj

Nr. Crt	Nr cadastral Nr. topografic	Suprafaţa* (mp)	Observaţii / Referinţe
A1		316	Sector cadastral:25 Teren neimprejmuit;

B. Partea II. Proprietari şi acte

Inscrieri privitoare la dreptul de proprietate şi alte drepturi reale		Referinţe
0 / 30/07/2025		
Act Normativ nr. 7, din 13/03/1996 emis de PARLAMENTUL ROMANIEI;		
B1	Intabulare, drept de PROPRIETATE, dobandit prin Lege, cota actuala 1/1	A1
	1) **NEIDENTIFICAT NEIDENTIFICAT**	
/		
Act Administrativ nr. 4186, din 22/07/2025 emis de PRIMARIA SCHELA;		
B2	Se noteaza posesia faptica in favoarea lui BEURAN GHEORGHE	A1
	1) **BEURAN GHEORGHE**	

C. Partea III. SARCINI .

Inscrieri privind dezmembramintele dreptului de proprietate, drepturi reale de garanţie şi sarcini	Referinţe
NU SUNT	

Document care conține date cu caracter personal, protejat de prevederile Regulamentului (UE) nr. 679/2016 și Legii 190/2018

Anexa Nr. 1 La Partea I

Teren

Nr cadastral	Suprafaţa (mp)*	Observaţii / Referinţe
	316	

* Suprafaţa este determinată in planul de proiecţie Stereo 70.

DETALII LINIARE IMOBIL

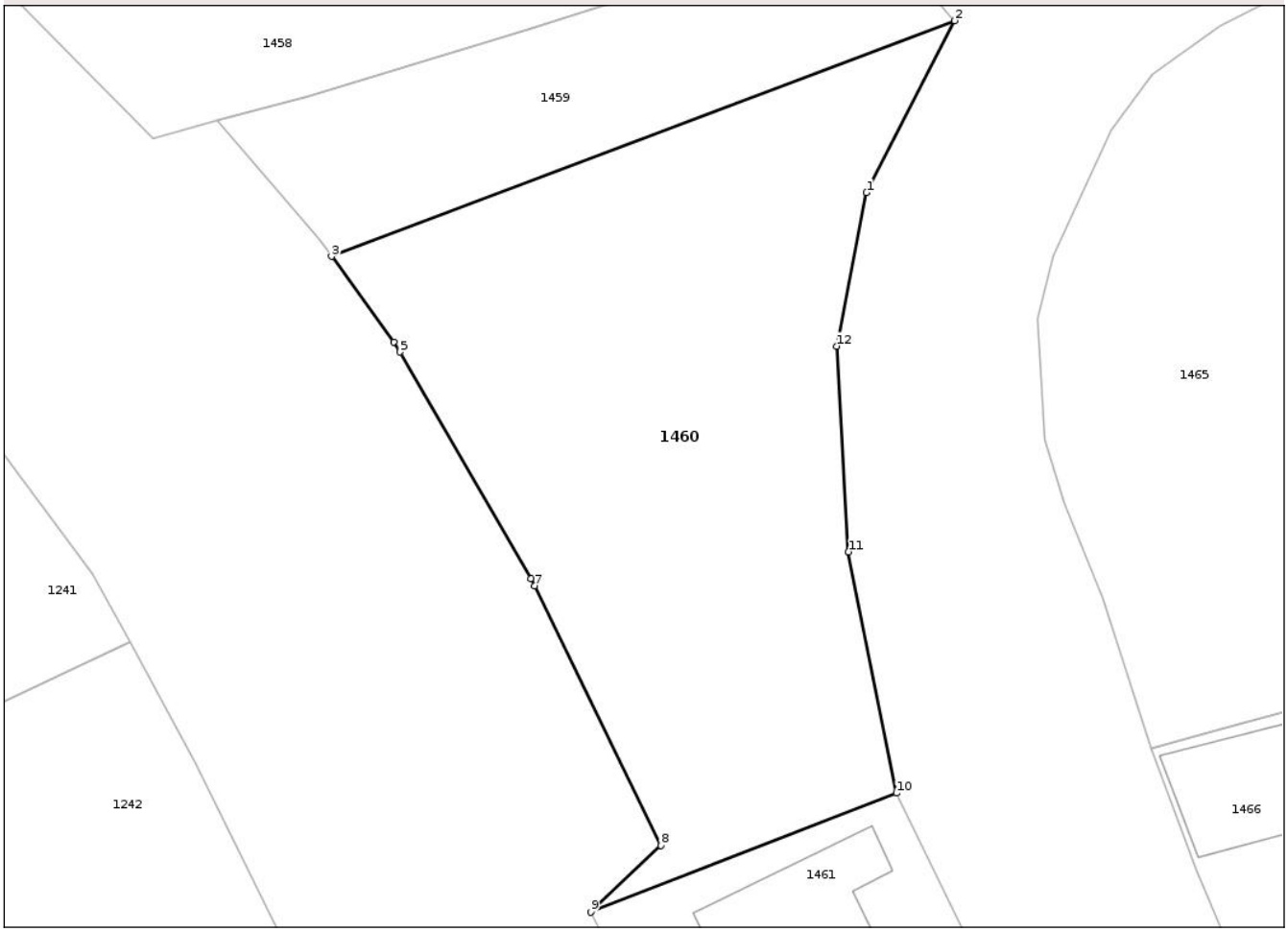

Date referitoare la teren

Crt	Categorie folosință	Intra vilan	Suprafaţa (mp)	Tarla	Parcelă	Nr. topo	Observaţii / Referinţe
1	pasune	DA	316	11	331, 332	-	

Lungime Segmente
1) Valorile lungimilor segmentelor sunt obţinute din proiecţie în plan.

Punct început	X / Y	Punct sfârşit	X / Y	Lungime segment (** (m)
1	366.439,21 410.599,078	2	366.442,245 410.604,995	6.65
2	366.442,245 410.604,995	3	366.420,786 410.596,888	22.939
3	366.420,786 410.596,888	4	366.422,921 410.593,943	3.637
4	366.422,921 410.593,943	5	366.423,146 410.593,595	0.414
5	366.423,146 410.593,595	6	366.427,646 410.585,799	9.002

Document care conține date cu caracter personal, protejat de prevederile Regulamentului (UE) nr. 679/2016 și Legii 190/2018

Punct început	X / Y	Punct sfârşit	X / Y	Lungime segment (** (m)
6	366.427,646 410.585,799	7	366.427,78 410.585,548	0.285
7	366.427,78 410.585,548	8	366.432,12 410.576,62	9.927
8	366.432,12 410.576,62	9	366.429,719 410.574,322	3.323
9	366.429,719 410.574,322	10	366.440,239 410.578,418	11.289
10	366.440,239 410.578,418	11	366.438,589 410.586,718	8.462
11	366.438,589 410.586,718	12	366.438,188 410.593,8	7.093
12	366.438,188 410.593,8	1	366.439,21 410.599,078	5.376

** Lungimile segmentelor sunt determinate în planul de proiecţie Stereo 70 şi sunt rotunjite la 1 milimetru.
*** Distanţa dintre puncte este formată din segmente cumulate ce sunt mai mici decât valoarea 1 milimetru.

Document care conține date cu caracter personal, protejat de prevederile Regulamentului (UE) nr. 679/2016 și Legii 190/2018

DATE DESPRE IMOBILUL NR. 1461

Oficiul de Cadastru şi Publicitate Imobiliară GORJ
Biroul de Cadastru şi Publicitate Imobiliară Targu Jiu

A. Partea I. Descrierea imobilului

Nr. CF vechi:169
Nr. cadastral vechi:879

TEREN Intravilan

Adresa: Loc. Schela, Jud. Gorj

Nr. Crt	Nr cadastral Nr. topografic	Suprafaţa* (mp)	Observaţii / Referinţe
A1	35369	Din acte: 140 Masurata: 161	Sector cadastral:25 Teren imprejmuit;

Construcţii

Crt	Nr cadastral Nr. topografic	Adresa	Observaţii / Referinţe
A1.1	35369-C1	Loc. Schela, Jud. Gorj	Nr. niveluri:1; S. construita la sol:61 mp; S. construita desfasurata:61 mp; LOCUINTA

B. Partea II. Proprietari şi acte

Inscrieri privitoare la dreptul de proprietate şi alte drepturi reale		Referinţe
35020 / 19/11/2007		
Act Notarial nr. 6292, din 11/10/2007 emis de NP CLAUDIA PĂRĂU;		
B1	Intabulare, drept de PROPRIETATEcu titlu de drept cumpărare, dobandit prin Conventie, cota actuala 1/1, cota initiala 1/1	A1
	1) **MOTORGEANU IRINEL** 2) **MOTORGEANU RODICA**	
	OBSERVATII: (provenita din conversia CF 169) *bun comun*	
B2	Intabulare, drept de PROPRIETATEcu titlu de drept cumpărare, dobandit prin Conventie, cota actuala 1/1, cota initiala 1/1	A1.1
	1) **MOTORGEANU RODICA** 2) **MOTORGEANU IRINEL**	
	OBSERVATII: bun comun	

C. Partea III. SARCINI .

Inscrieri privind dezmembramintele dreptului de proprietate, drepturi reale de garanţie şi sarcini	Referinţe
NU SUNT	

Document care conține date cu caracter personal, protejat de prevederile Regulamentului (UE) nr. 679/2016 și Legii 190/2018

Anexa Nr. 1 La Partea I

Teren

Nr cadastral	Suprafaţa (mp)*	Observaţii / Referinţe
35369	Din acte: 140 Masurata: 161	

* Suprafaţa este determinată in planul de proiecţie Stereo 70.

DETALII LINIARE IMOBIL

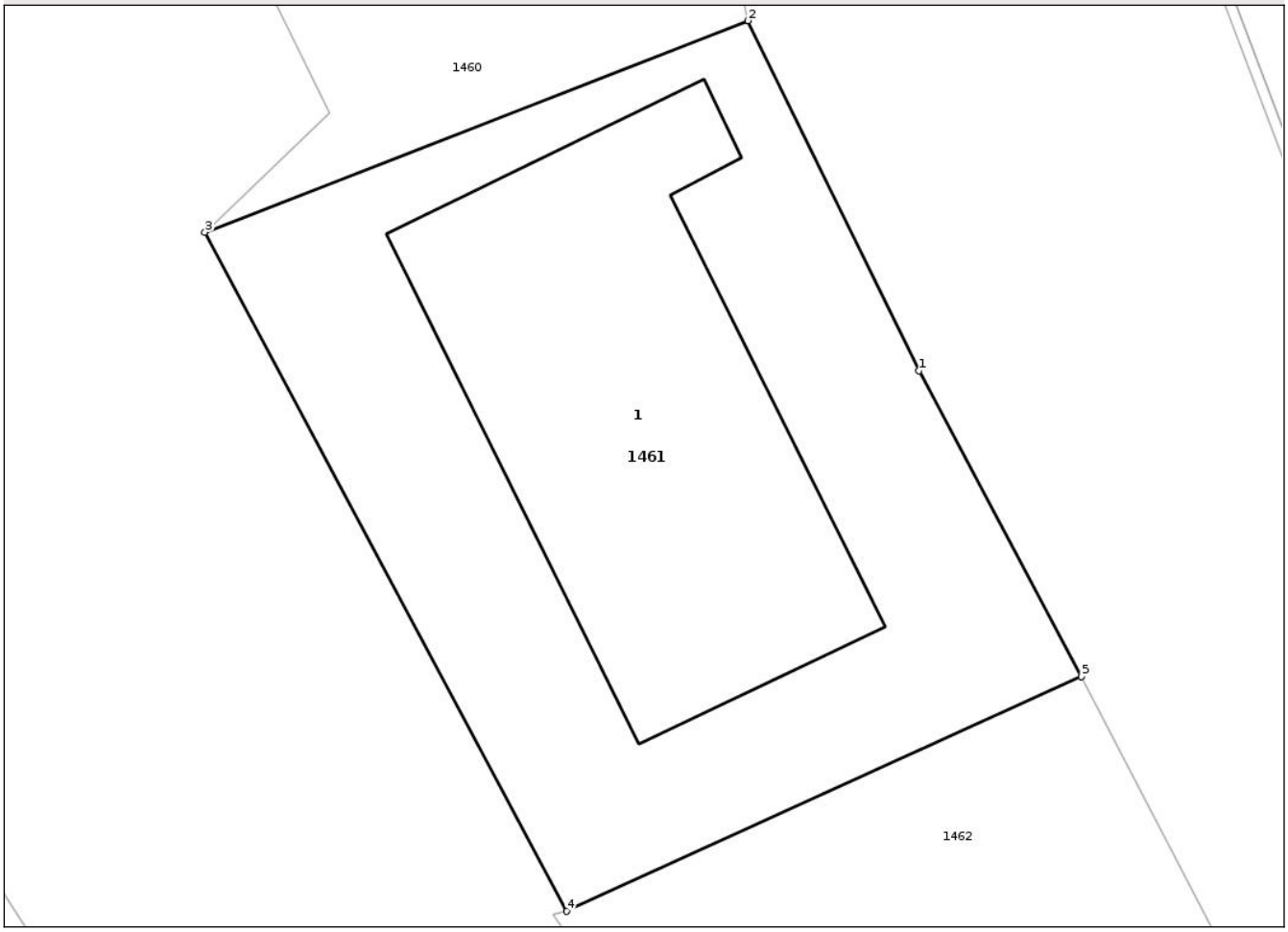

Date referitoare la teren

Crt	Categorie folosinţă	Intra vilan	Suprafaţa (mp)	Tarla	Parcelă	Nr. topo	Observaţii / Referinţe
1	curti constructii	DA	161	12	333	-	

Date referitoare la construcţii

Crt	Număr	Destinaţie construcţie	Supraf. (mp)	Situaţie juridică	Observaţii / Referinţe
A1.1	35369-C1	constructii de locuinte	61	Cu acte	Nr. niveluri:1; S. construita la sol:61 mp; S. construita desfasurata:61 mp; LOCUINTA

Lungime Segmente
1) Valorile lungimilor segmentelor sunt obţinute din proiecţie în plan.

Punct început	X / Y	Punct sfârşit	X / Y	Lungime segment (** (m)
1	366.443,545 410.571,636	2	366.440,239 410.578,418	7.545
2	366.440,239 410.578,418	3	366.429,719 410.574,322	11.289
3	366.429,719 410.574,322	4	366.436,722 410.561,171	14.899

Document care conține date cu caracter personal, protejat de prevederile Regulamentului (UE) nr. 679/2016 și Legii 190/2018

Punct început	X / Y	Punct sfârşit	X / Y	Lungime segment (** (m)
4	366.436,722 410.561,171	5	366.446,688 410.565,72	10.955
5	366.446,688 410.565,72	1	366.443,545 410.571,636	6.699

** Lungimile segmentelor sunt determinate în planul de proiecţie Stereo 70 şi sunt rotunjite la 1 milimetru.
*** Distanţa dintre puncte este formată din segmente cumulate ce sunt mai mici decât valoarea 1 milimetru.

Document care conține date cu caracter personal, protejat de prevederile Regulamentului (UE) nr. 679/2016 și Legii 190/2018

DATE DESPRE IMOBILUL NR. 1462

Oficiul de Cadastru şi Publicitate Imobiliară GORJ
Biroul de Cadastru şi Publicitate Imobiliară Targu Jiu

A. Partea I. Descrierea imobilului

TEREN Intravilan

Adresa: Loc. Schela, Jud. Gorj

Nr. Crt	Nr cadastral Nr. topografic	Suprafaţa* (mp)	Observaţii / Referinţe
A1		203	Sector cadastral:25 Teren neimprejmuit;

B. Partea II. Proprietari şi acte

Inscrieri privitoare la dreptul de proprietate şi alte drepturi reale		Referinţe
0 / 18/07/2025		
Act Administrativ nr. 4186, din 22/07/2025 emis de PRIMARIA SCHELA;		
B1	Inscrierea posesiei, drept de PROPRIETATE, dobandit prin Lege, cota actuala 1/1	A1
	1) **NEIDENTIFICAT NEIDENTIFICAT**	
/		
Act Normativ nr. 7, din 13/03/1996 emis de PARLAMENTUL ROMANIEI;		
B2	Se noteaza mentiunea de proprietar neidentificat	A1

C. Partea III. SARCINI .

Inscrieri privind dezmembramintele dreptului de proprietate, drepturi reale de garanţie şi sarcini	Referinţe
NU SUNT	

Document care conține date cu caracter personal, protejat de prevederile Regulamentului (UE) nr. 679/2016 și Legii 190/2018

Anexa Nr. 1 La Partea I

Teren

Nr cadastral	Suprafaţa (mp)*	Observaţii / Referinţe
	203	

* Suprafaţa este determinată in planul de proiecţie Stereo 70.

DETALII LINIARE IMOBIL

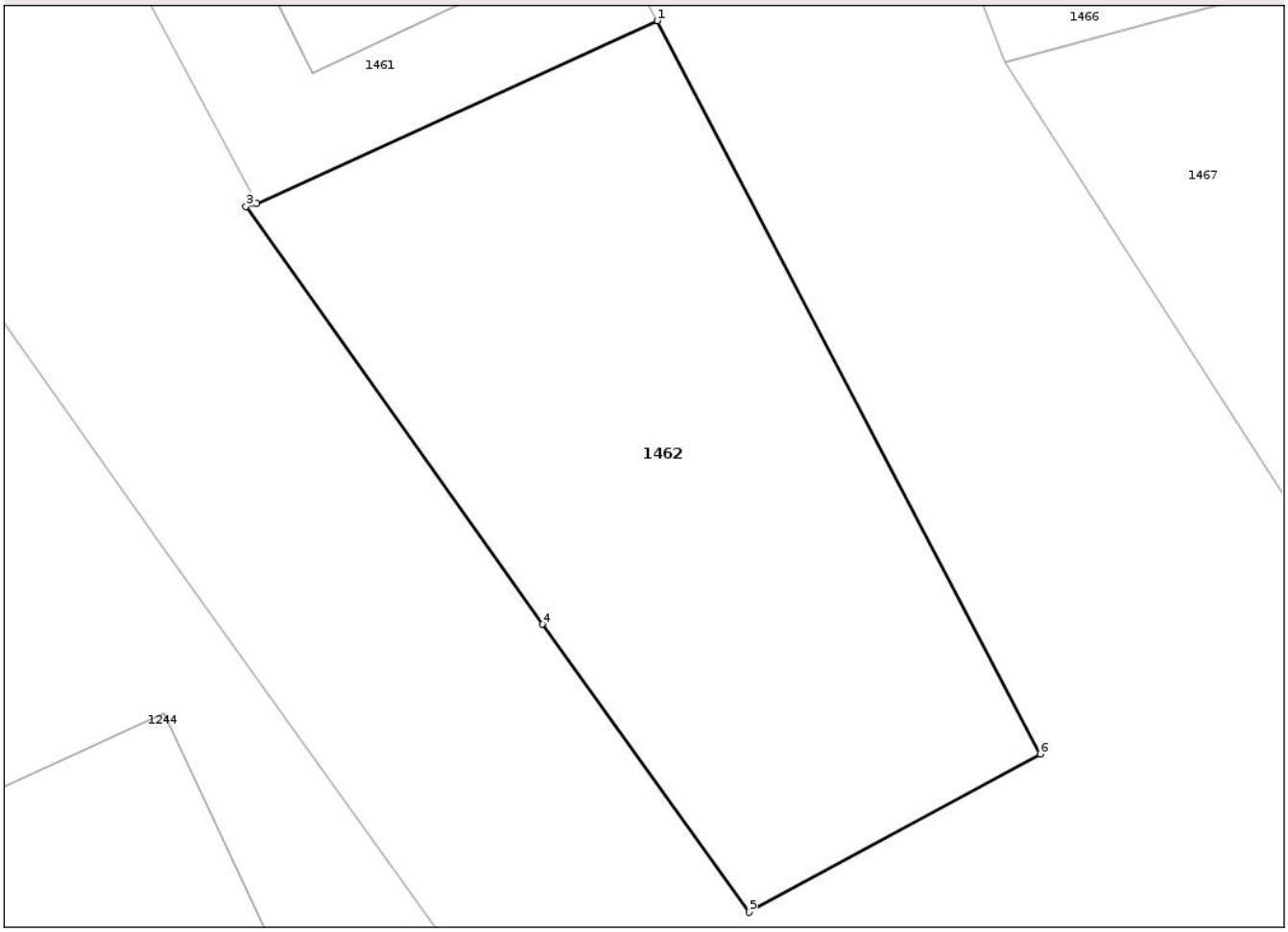

Date referitoare la teren

Crt	Categorie folosință	Intra vilan	Suprafaţa (mp)	Tarla	Parcelă	Nr. topo	Observaţii / Referinţe
1	pasune	DA	203	11	334	-	

Lungime Segmente
1) Valorile lungimilor segmentelor sunt obţinute din proiecţie în plan.

Punct început	X / Y	Punct sfârşit	X / Y	Lungime segment (** (m)
1	366.446,688 410.565,72	2	366.436,722 410.561,171	10.955
2	366.436,722 410.561,171	3	366.436,458 410.561,105	0.272
3	366.436,458 410.561,105	4	366.443,825 410.550,72	12.733
4	366.443,825 410.550,72	5	366.448,965 410.543,566	8.809
5	366.448,965 410.543,566	6	366.456,211 410.547,5	8.245

Document care conține date cu caracter personal, protejat de prevederile Regulamentului (UE) nr. 679/2016 și Legii 190/2018

Punct început	X / Y	Punct sfârşit	X / Y	Lungime segment (** (m)
6	366.456,211 410.547,5	1	366.446,688 410.565,72	20.559

** Lungimile segmentelor sunt determinate în planul de proiecţie Stereo 70 şi sunt rotunjite la 1 milimetru.
*** Distanţa dintre puncte este formată din segmente cumulate ce sunt mai mici decât valoarea 1 milimetru.

Document care conține date cu caracter personal, protejat de prevederile Regulamentului (UE) nr. 679/2016 și Legii 190/2018

DATE DESPRE IMOBILUL NR. 1638

Oficiul de Cadastru şi Publicitate Imobiliară GORJ
Biroul de Cadastru şi Publicitate Imobiliară Targu Jiu

A. Partea I. Descrierea imobilului

TEREN Intravilan

Adresa: Loc. Schela, Jud. Gorj

Nr. Crt	Nr cadastral Nr. topografic	Suprafaţa* (mp)	Observaţii / Referinţe
A1		333	Sector cadastral:25 Teren neimprejmuit;

B. Partea II. Proprietari şi acte

Inscrieri privitoare la dreptul de proprietate şi alte drepturi reale		Referinţe
0 / 30/07/2025		
Act Normativ nr. 7, din 13/03/1996 emis de PARLAMENTUL ROMANIEI;		
B1	Intabulare, drept de PROPRIETATE, dobandit prin Lege, cota actuala 1/1	A1
	1) **NEIDENTIFICAT NEIDENTIFICAT**	
/		
Act Administrativ nr. 4186, din 22/07/2025 emis de PRIMARIA SCHELA;		
B2	Se noteaza posesia faptica in favoarea lui BEURAN GHEORGHE	A1
	1) **BEURAN GHEORGHE**	

C. Partea III. SARCINI .

Inscrieri privind dezmembramintele dreptului de proprietate, drepturi reale de garanţie şi sarcini	Referinţe
NU SUNT	

Document care conține date cu caracter personal, protejat de prevederile Regulamentului (UE) nr. 679/2016 și Legii 190/2018

Anexa Nr. 1 La Partea I

Teren

Nr cadastral	Suprafaţa (mp)*	Observaţii / Referinţe
	333	

* Suprafaţa este determinată in planul de proiecţie Stereo 70.

DETALII LINIARE IMOBIL

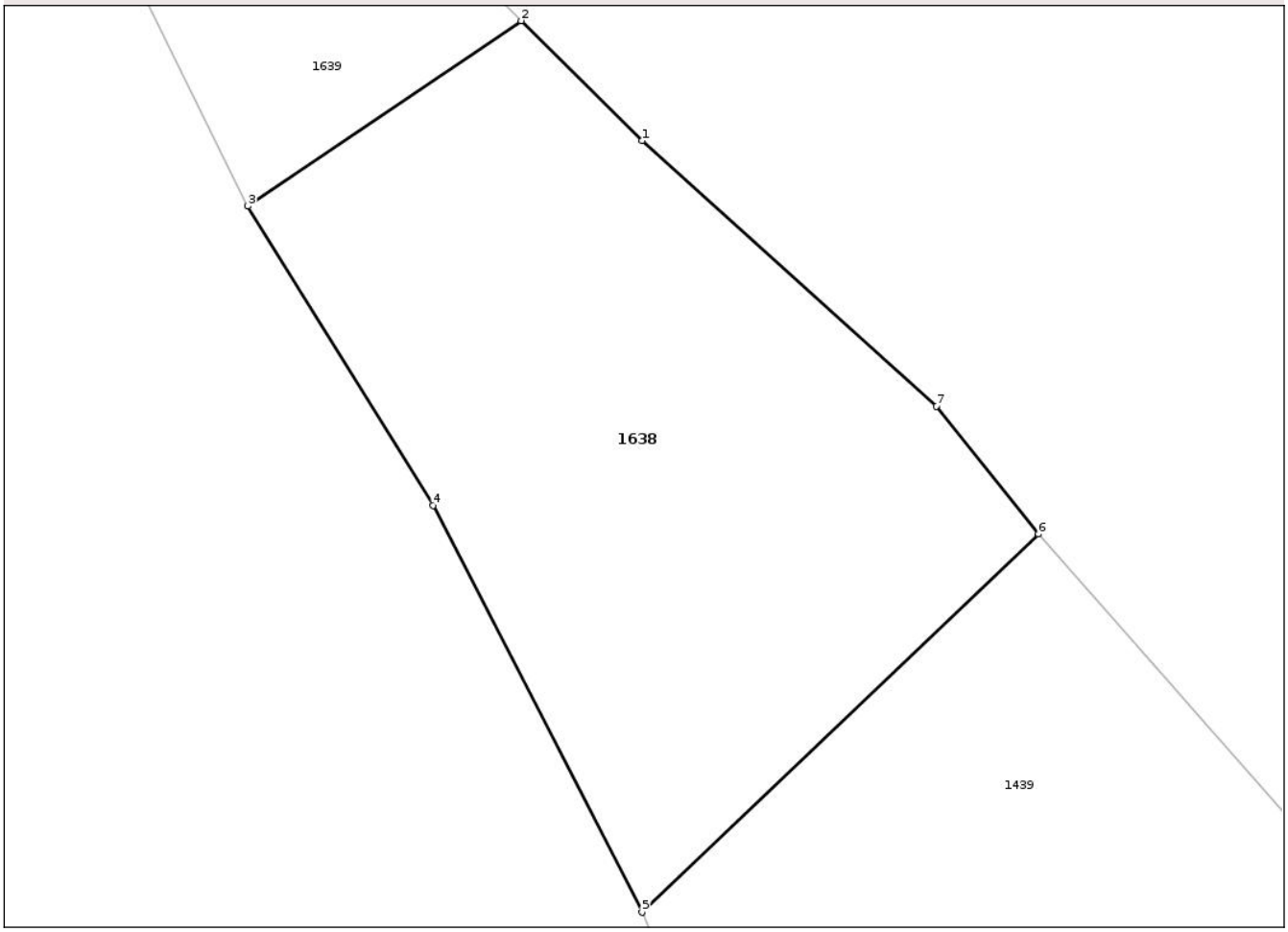

Date referitoare la teren

Crt	Categorie folosință	Intra vilan	Suprafaţa (mp)	Tarla	Parcelă	Nr. topo	Observaţii / Referinţe
1	pasune	DA	333	130	1771/3	-	

Lungime Segmente
1) Valorile lungimilor segmentelor sunt obţinute din proiecţie în plan.

Punct început	X / Y	Punct sfârşit	X / Y	Lungime segment (** (m)
1	366.458,775 410.974,408	2	366.454,942 410.978,204	5.395
2	366.454,942 410.978,204	3	366.446,279 410.972,331	10.466
3	366.446,279 410.972,331	4	366.452,152 410.962,853	11.15
4	366.452,152 410.962,853	5	366.458,776 410.949,975	14.482
5	366.458,776 410.949,975	6	366.471,341 410.961,946	17.355

Document care conține date cu caracter personal, protejat de prevederile Regulamentului (UE) nr. 679/2016 și Legii 190/2018

Punct început	X / Y	Punct sfârşit	X / Y	Lungime segment (** (m)
6	366.471,341 410.961,946	7	366.468,105 410.965,992	5.181
7	366.468,105 410.965,992	1	366.458,775 410.974,408	12.565

** Lungimile segmentelor sunt determinate în planul de proiecţie Stereo 70 şi sunt rotunjite la 1 milimetru.
*** Distanţa dintre puncte este formată din segmente cumulate ce sunt mai mici decât valoarea 1 milimetru.

Document care conține date cu caracter personal, protejat de prevederile Regulamentului (UE) nr. 679/2016 și Legii 190/2018

DATE DESPRE IMOBILUL NR. 1639

Oficiul de Cadastru şi Publicitate Imobiliară GORJ
Biroul de Cadastru şi Publicitate Imobiliară Targu Jiu

A. Partea I. Descrierea imobilului

TEREN Intravilan

Adresa: Loc. Schela, Jud. Gorj

Nr. Crt	Nr cadastral Nr. topografic	Suprafaţa* (mp)	Observaţii / Referinţe
A1		202	Sector cadastral:25 Teren neimprejmuit;

B. Partea II. Proprietari şi acte

Inscrieri privitoare la dreptul de proprietate şi alte drepturi reale		Referinţe
0 / 30/07/2025		
Act Normativ nr. 7, din 13/03/1996 emis de PARLAMENTUL ROMANIEI;		
B1	Intabulare, drept de PROPRIETATE, dobandit prin Lege, cota actuala 1/1	A1
	1) **NEIDENTIFICAT NEIDENTIFICAT**	
/		
Act Administrativ nr. 4186, din 22/07/2025 emis de PRIMARIA SCHELA;		
B2	Se noteaza posesia faptica in favoarea lui DĂNĂIAȚĂ VIORICA-GEORGETA	A1
	1) **DĂNĂIAȚĂ VIORICA-GEORGETA**	

C. Partea III. SARCINI .

Inscrieri privind dezmembramintele dreptului de proprietate, drepturi reale de garanţie şi sarcini	Referinţe
NU SUNT	

Anexa Nr. 1 La Partea I

Teren

Nr cadastral	Suprafaţa (mp)*	Observaţii / Referinţe
	202	

* Suprafaţa este determinată in planul de proiecţie Stereo 70.

DETALII LINIARE IMOBIL

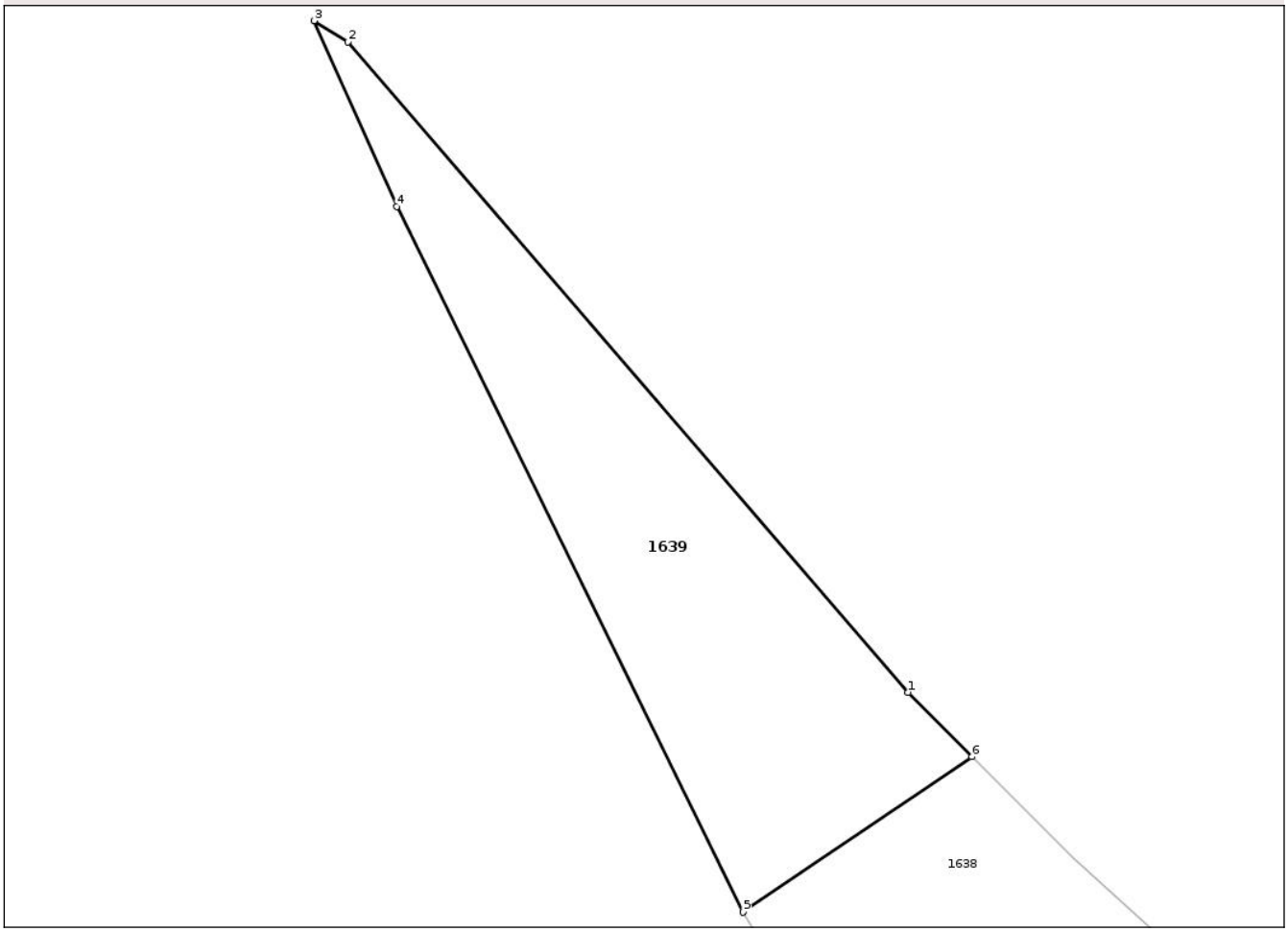

Date referitoare la teren

Crt	Categorie folosință	Intra vilan	Suprafaţa (mp)	Tarla	Parcelă	Nr. topo	Observaţii / Referinţe
1	pasune	DA	202	130	1771/4	-	

Lungime Segmente
1) Valorile lungimilor segmentelor sunt obţinute din proiecţie în plan.

Punct început	X / Y	Punct sfârşit	X / Y	Lungime segment (** (m)
1	366.452,534 410.980,638	2	366.431,341 411.005,213	32.451
2	366.431,341 411.005,213	3	366.430,075 411.006,01	1.496
3	366.430,075 411.006,01	4	366.433,195 410.998,994	7.678
4	366.433,195 410.998,994	5	366.446,279 410.972,331	29.7
5	366.446,279 410.972,331	6	366.454,942 410.978,204	10.466

Document care conține date cu caracter personal, protejat de prevederile Regulamentului (UE) nr. 679/2016 și Legii 190/2018

Punct început	X / Y	Punct sfârşit	X / Y	Lungime segment (** (m)
6	366.454,942 410.978,204	1	366.452,534 410.980,638	3.424

** Lungimile segmentelor sunt determinate în planul de proiecţie Stereo 70 şi sunt rotunjite la 1 milimetru.
*** Distanţa dintre puncte este formată din segmente cumulate ce sunt mai mici decât valoarea 1 milimetru.

Document care conține date cu caracter personal, protejat de prevederile Regulamentului (UE) nr. 679/2016 și Legii 190/2018

DATE DESPRE IMOBILUL NR. 1645

Oficiul de Cadastru şi Publicitate Imobiliară GORJ
Biroul de Cadastru şi Publicitate Imobiliară Targu Jiu

A. Partea I. Descrierea imobilului

TEREN Intravilan

Adresa: Loc. Schela, Jud. Gorj

Nr. Crt	Nr cadastral Nr. topografic	Suprafaţa* (mp)	Observaţii / Referinţe
A1		5.725	Sector cadastral:25 Teren neimprejmuit;

B. Partea II. Proprietari şi acte

Inscrieri privitoare la dreptul de proprietate şi alte drepturi reale		Referinţe
/		
Act Notarial nr. 1298, din 26/02/2008 emis de BNP BADEA SILVIA;		
B1	Intabulare, drept de PROPRIETATEPARTAJ VOLUNTAR, dobandit prin Conventie, cota actuala 1/1	A1
	1) **CIULAVU EUGENIA**	

C. Partea III. SARCINI .

Inscrieri privind dezmembramintele dreptului de proprietate, drepturi reale de garanţie şi sarcini	Referinţe
NU SUNT	

Document care conține date cu caracter personal, protejat de prevederile Regulamentului (UE) nr. 679/2016 și Legii 190/2018

Anexa Nr. 1 La Partea I

Teren

Nr cadastral	Suprafaţa (mp)*	Observaţii / Referinţe
	5.725	

* Suprafaţa este determinată in planul de proiecţie Stereo 70.

DETALII LINIARE IMOBIL

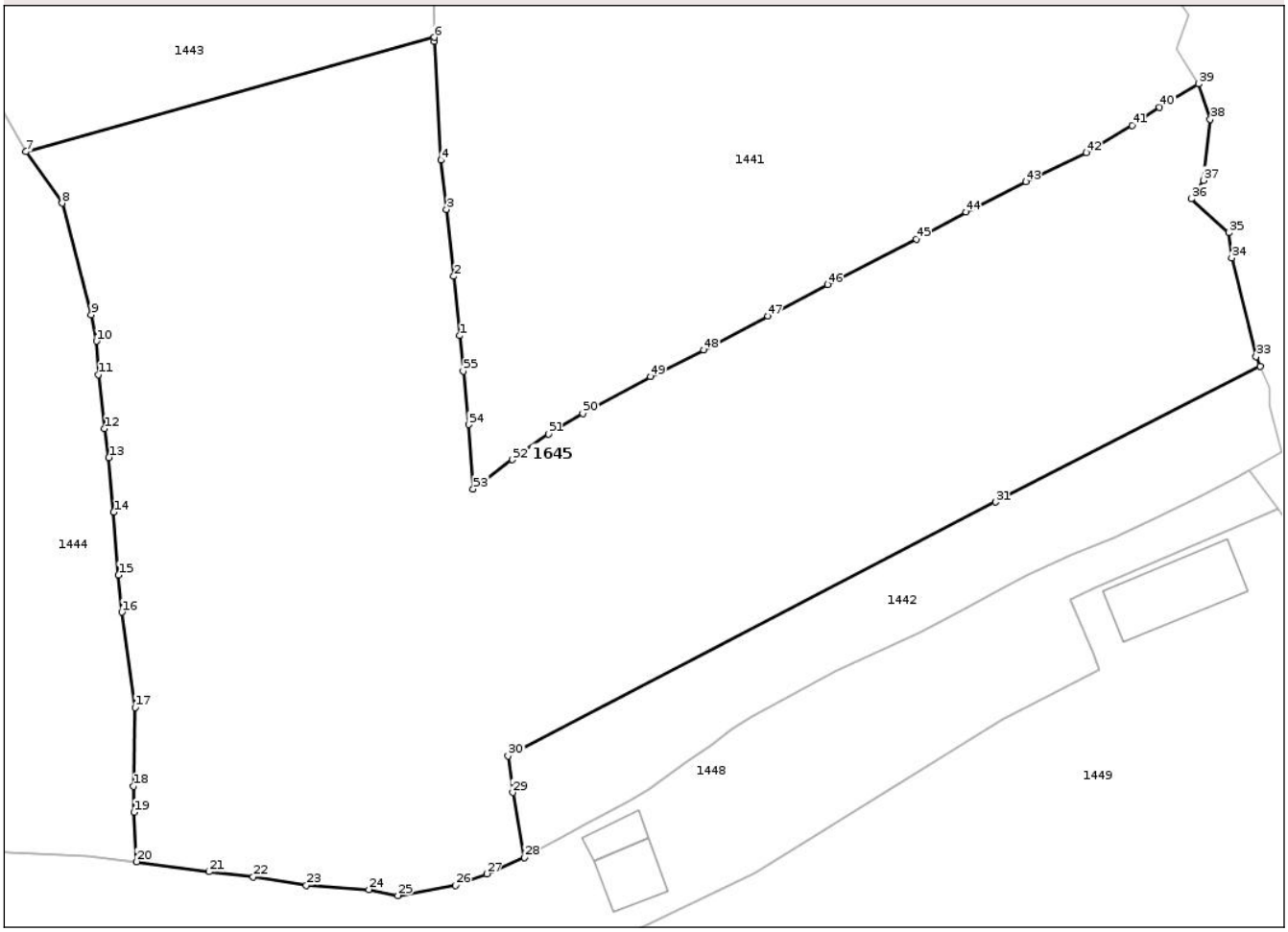

Date referitoare la teren

Crt	Categorie folosință	Intra vilan	Suprafaţa (mp)	Tarla	Parcelă	Nr. topo	Observaţii / Referinţe
1	livada	DA	2.115	11	245, 246, 249/2,..., 252	-	
2	vie	DA	470	11	245, 246, 249/2,..., 252	-	
3	arabil	DA	834	11	245, 246, 249/2,..., 252	-	
4	livada	DA	1.875	11	245, 246, 249/2,..., 252	-	
5	vie	DA	431	11	245, 246, 249/2,..., 252	-	

Lungime Segmente

1) Valorile lungimilor segmentelor sunt obţinute din proiecţie în plan.

Punct început	X / Y	Punct sfârşit	X / Y	Lungime segment
1	366.511,895 410.818,171	2	366.511,297 410.824,403	6.261
4	366.509,978 410.836,608	5	366.509,259 410.849,112	12.525

Punct început	X / Y	Punct sfârşit	X / Y	Lungime segment
2	366.511,297 410.824,403	3	366.510,521 410.831,449	7.089
5	366.509,259 410.849,112	6	366.509,248 410.849,518	0.406

Punct început	X / Y	Punct sfârşit	X / Y	Lungime segment
3	366.510,521 410.831,449	4	366.509,978 410.836,608	5.187
6	366.509,248 410.849,518	7	366.466,276 410.837,496	44.622

Document care conține date cu caracter personal, protejat de prevederile Regulamentului (UE) nr. 679/2016 și Legii 190/2018

Punct început	X / Y	Punct sfârşit	X / Y	Lungime segment
7	366.466,276 410.837,496	8	366.470,082 410.832,102	6.602
10	366.473,7 410.817,593	11	366.473,889 410.814,086	3.512
13	366.475,017 410.805,373	14	366.475,521 410.799,622	5.773
16	366.476,386 410.789,107	17	366.477,756 410.779,108	10.092
19	366.477,634 410.768,073	20	366.477,937 410.762,885	5.197
22	366.490,185 410.761,307	23	366.495,778 410.760,422	5.663
25	366.505,414 410.759,337	26	366.511,449 410.760,416	6.131
28	366.518,7 410.763,34	29	366.517,508 410.770,157	6.92
31	366.568,28 410.800,684	32	366.596,149 410.814,933	31.3
34	366.593,132 410.826,347	35	366.592,843 410.828,995	2.664
37	366.590,16 410.834,489	38	366.590,903 410.840,89	6.444
40	366.585,545 410.842,188	41	366.582,666 410.840,284	3.452
43	366.571,477 410.834,365	44	366.565,173 410.831,182	7.062
46	366.550,609 410.823,54	47	366.544,362 410.820,209	7.08
49	366.531,991 410.813,869	50	366.524,876 410.809,987	8.105
52	366.517,469 410.805,143	53	366.513,34 410.802,054	5.157
55	366.512,295 410.814,431	1	366.511,895 410.818,171	3.761

Punct început	X / Y	Punct sfârşit	X / Y	Lungime segment
8	366.470,082 410.832,102	9	366.473,156 410.820,368	12.13
11	366.473,889 410.814,086	12	366.474,566 410.808,41	5.716
14	366.475,521 410.799,622	15	366.476,017 410.793,016	6.625
17	366.477,756 410.779,108	18	366.477,606 410.770,807	8.302
20	366.477,937 410.762,885	21	366.485,553 410.761,829	7.689
23	366.495,778 410.760,422	24	366.502,354 410.759,962	6.592
26	366.511,449 410.760,416	27	366.514,765 410.761,607	3.523
29	366.517,508 410.770,157	30	366.517,011 410.774,021	3.896
32	366.596,149 410.814,933	33	366.595,703 410.815,961	1.121
35	366.592,843 410.828,995	36	366.588,905 410.832,566	5.316
38	366.590,903 410.840,89	39	366.589,633 410.844,62	3.94
41	366.582,666 410.840,284	42	366.577,868 410.837,388	5.604
44	366.565,173 410.831,182	45	366.559,969 410.828,316	5.941
47	366.544,362 410.820,209	48	366.537,578 410.816,669	7.652
50	366.524,876 410.809,987	51	366.521,253 410.807,831	4.216
53	366.513,34 410.802,054	54	366.512,853 410.808,822	6.785

Punct început	X / Y	Punct sfârşit	X / Y	Lungime segment
9	366.473,156 410.820,368	10	366.473,7 410.817,593	2.828
12	366.474,566 410.808,41	13	366.475,017 410.805,373	3.07
15	366.476,017 410.793,016	16	366.476,386 410.789,107	3.926
18	366.477,606 410.770,807	19	366.477,634 410.768,073	2.734
21	366.485,553 410.761,829	22	366.490,185 410.761,307	4.661
24	366.502,354 410.759,962	25	366.505,414 410.759,337	3.123
27	366.514,765 410.761,607	28	366.518,7 410.763,34	4.3
30	366.517,011 410.774,021	31	366.568,28 410.800,684	57.788
33	366.595,703 410.815,961	34	366.593,132 410.826,347	10.699
36	366.588,905 410.832,566	37	366.590,16 410.834,489	2.296
39	366.589,633 410.844,62	40	366.585,545 410.842,188	4.757
42	366.577,868 410.837,388	43	366.571,477 410.834,365	7.07
45	366.559,969 410.828,316	46	366.550,609 410.823,54	10.508
48	366.537,578 410.816,669	49	366.531,991 410.813,869	6.249
51	366.521,253 410.807,831	52	366.517,469 410.805,143	4.642
54	366.512,853 410.808,822	55	366.512,295 410.814,431	5.637

** Lungimile segmentelor sunt determinate în planul de proiecţie Stereo 70 şi sunt rotunjite la 1 milimetru.
*** Distanţa dintre puncte este formată din segmente cumulate ce sunt mai mici decât valoarea 1 milimetru.

Document care conține date cu caracter personal, protejat de prevederile Regulamentului (UE) nr. 679/2016 și Legii 190/2018