DATE DESPRE IMOBILUL NR. 1

Oficiul de Cadastru şi Publicitate Imobiliară GORJ
Biroul de Cadastru şi Publicitate Imobiliară Targu Jiu

A. Partea I. Descrierea imobilului

Nr. CF vechi:3526-C1-U1
Nr. cadastral vechi:1353/2-C1-U1

Unitate individuală

Adresa: Loc. Târgu Jiu, Str Grivitei, Nr. 10B, Ap. 1, Jud. Gorj
Părţi comune: ACOPERIS

Nr crt	Nr cadastral	Suprafaţa construită	Suprafaţa utilă (mp)	Cote părţi comune	Cote teren	Observaţii / Referinţe
A1	CAD: 1353/2-C1-U1	0	288,1	75/100	149/199	apartament constituit din demisol, parter si etaj, cu beci, garaj, camera tehnica, magazie, living, dormitoare, holuri, doua bai, doua bucatarii,

B. Partea II. Proprietari şi acte

Inscrieri privitoare la dreptul de proprietate şi alte drepturi reale		Referinţe
85513 / 14/12/2018		
Act Notarial nr. 6454, din 23/05/2000 emis de NP Anica Merişescu (act administrativ nr 49315 din 20.12.2010, emis de OCPI GORJ);		
B2	Intabulare, drept de PROPRIETATE, dobandit prin Iesire Din Indiviziune, cota actuala 1/1, cota initiala 1/1	A1
	1) **MOCIOI DUMITRU**, bun propriu	
	OBSERVATII: (provenita din conversia CF 3526)	
Act Notarial nr. 2420, din 19/09/2008 emis de NP Raluca Daviţoiu (act administrativ nr 49315 din 20.12.2010, emis de OCPI GORJ);		
B3	Se notează interdicţiile de înstrăinare, grevare, dezmembrare, demolare	A1
	1) **BRD GSG SA- AGENŢIA LITOVOI**, CIF:9999999999999	
	OBSERVATII: (provenita din conversia CF 3526)	

C. Partea III. SARCINI

Inscrieri privind dezmembramintele dreptului de proprietate, drepturi reale de garanţie şi sarcini		Referinţe
85513 / 14/12/2018		
Act Notarial nr. 2420, din 19/09/2008 emis de NP Raluca Daviţoiu (act administrativ nr 49315 din 20.12.2010, emis de OCPI GORJ);		
C1	Intabulare, drept de IPOTECA, Valoare:16500 EUR+dob. aferente, costuri şi comisioane	A1
	1) **BRD GSG SA- AGENŢIA LITOVOI**, CIF:9999999999999	
	OBSERVATII: (provenita din conversia CF 3526)	

Document care conține date cu caracter personal, protejat de prevederile Regulamentului (UE) nr. 679/2016 și Legii 190/2018

Anexa Nr. 1 La Partea I

Unitate individuală, Adresa: Loc. Târgu Jiu, Str Grivitei, Nr. 10B, Ap. 1, Jud. Gorj
Părţi comune: ACOPERIS

Nr crt	Nr cadastral	Suprafaţa construită	Suprafaţa utilă (mp)	Cote părţi comune	Cote teren	Observaţii / Referinţe
A1	CAD: 1353/2-C1-U1	0	288,1	75/100	149/199	apartament constituit din demisol, parter si etaj, cu beci, garaj, camera tehnica, magazie, living, dormitoare, holuri, doua bai, doua bucatarii,

Document care conține date cu caracter personal, protejat de prevederile Regulamentului (UE) nr. 679/2016 și Legii 190/2018

DATE DESPRE IMOBILUL NR. 1

Oficiul de Cadastru şi Publicitate Imobiliară GORJ
Biroul de Cadastru şi Publicitate Imobiliară Targu Jiu

A. Partea I. Descrierea imobilului

Unitate individuală

Adresa: Loc. Târgu Jiu, Str Stefan Cel Mare, Nr. 4, Et. parter, Ap. 1, Jud. Gorj
Părţi comune: ACOPERIS , CASA SCARII

Nr crt	Nr cadastral	Suprafaţa construită	Suprafaţa utilă (mp)	Cote părţi comune	Cote teren	Observaţii / Referinţe
A1	58826-C1-U1	0	71	49/270	41/226	Apartament 1

B. Partea II. Proprietari şi acte

Inscrieri privitoare la dreptul de proprietate şi alte drepturi reale		Referinţe
29654 / 08/05/2020		
Act Notarial nr. 904, din 16/05/2017 emis de NP Miculescu Daniela;		
B2	Intabulare, drept de PROPRIETATEcu titlu de drept donaţie, dobandit prin Conventie, cota actuala 1/1, cota initiala 1/1	A1
	1) **GHIRASIM CORNELIA**, bun propriu	
	OBSERVATII: pozitie transcrisa din CF 55058/Târgu Jiu, inscrisa prin incheierea nr. 89317 din 20/11/2017; pozitie transcrisa din CF 45237/Târgu Jiu, inscrisa prin incheierea nr. 25954 din 22/05/2017;	
Act Administrativ nr. 44449, din 08/10/2019 emis de PRIMARIA TG JIU (act administrativ nr 159797 din 26.09.2019, emis de CL TG JIU);		
B3	Se înscrie dreptul de proprietate asupra extinderii construcţilor C1, C3, C4	A1
	1) **GHIRASIM CORNELIA** 2) **MÎRŞU CORNEMILIA EDISA**	
	OBSERVATII: pozitie transcrisa din CF 55058/Târgu Jiu, inscrisa prin incheierea nr. 47409 din 17/07/2019;	

C. Partea III. SARCINI .

Inscrieri privind dezmembramintele dreptului de proprietate, drepturi reale de garanţie şi sarcini	Referinţe
NU SUNT	

Document care conține date cu caracter personal, protejat de prevederile Regulamentului (UE) nr. 679/2016 și Legii 190/2018

Anexa Nr. 1 La Partea I

Unitate individuală, Adresa: Loc. Târgu Jiu, Str Stefan Cel Mare, Nr. 4, Et. parter, Ap. 1, Jud. Gorj
Părţi comune: ACOPERIS , CASA SCARII

Nr crt	Nr cadastral	Suprafaţa construită	Suprafaţa utilă (mp)	Cote părţi comune	Cote teren	Observaţii / Referinţe
A1	58826-C1-U1	0	71	49/270	41/226	Apartament 1

Document care conține date cu caracter personal, protejat de prevederile Regulamentului (UE) nr. 679/2016 și Legii 190/2018

DATE DESPRE IMOBILUL NR. 1

Oficiul de Cadastru şi Publicitate Imobiliară GORJ
Biroul de Cadastru şi Publicitate Imobiliară Targu Jiu

A. Partea I. Descrierea imobilului

Unitate individuală
Adresa: Loc. Târgu Jiu, Str Grivitei, Nr. 10B, Ap. 1, Jud. Gorj
Părţi comune: ACOPERIS

Nr crt	Nr cadastral	Suprafaţa construită	Suprafaţa utilă (mp)	Cote părţi comune	Cote teren	Observaţii / Referinţe
A1	50947-C1-U1	0	288,4	75/100	173/239	apartament cu demisol parter si etaj(garaj, beci, magazie, centrala termica, holuri, living, dormitoare, bucatarie, baie, balcoane si logii)

B. Partea II. Proprietari şi acte

Inscrieri privitoare la dreptul de proprietate şi alte drepturi reale		Referinţe
85511 / 14/12/2018		
Act Notarial nr. 6454, din 23/05/2000 emis de .;		
B4	Intabulare, drept de PROPRIETATE, dobandit prin Iesire Din Indiviziune, cota actuala 1/1, cota initiala 1/1	A1
	1) **MOCIOI CRISTINEL**	

C. Partea III. SARCINI .

Inscrieri privind dezmembramintele dreptului de proprietate, drepturi reale de garanţie şi sarcini	Referinţe
NU SUNT	

Document care conține date cu caracter personal, protejat de prevederile Regulamentului (UE) nr. 679/2016 și Legii 190/2018

Anexa Nr. 1 La Partea I

Unitate individuală, Adresa: Loc. Târgu Jiu, Str Grivitei, Nr. 10B, Ap. 1, Jud. Gorj
Părţi comune: ACOPERIS

Nr crt	Nr cadastral	Suprafaţa construită	Suprafaţa utilă (mp)	Cote părţi comune	Cote teren	Observaţii / Referinţe
A1	50947-C1-U1	0	288,4	75/100	173/239	apartament cu demisol parter si etaj(garaj, beci, magazie, centrala termica, holuri, living, dormitoare, bucatarie, baie, balcoane si logii)

Document care conține date cu caracter personal, protejat de prevederile Regulamentului (UE) nr. 679/2016 și Legii 190/2018

DATE DESPRE IMOBILUL NR. 2

Oficiul de Cadastru şi Publicitate Imobiliară GORJ
Biroul de Cadastru şi Publicitate Imobiliară Targu Jiu

A. Partea I. Descrierea imobilului

Nr. CF vechi:3526-C1-U2
Nr. cadastral vechi:1353/2-C1-U2

Unitate individuală

Adresa: Loc. Târgu Jiu, Str Grivitei, Nr. 10B, Ap. 2, Jud. Gorj
Părţi comune: ACOPERIS

Nr crt	Nr cadastral	Suprafaţa construită	Suprafaţa utilă (mp)	Cote părţi comune	Cote teren	Observaţii / Referinţe
A1	CAD: 1353/2-C1-U2	0	97,3	25/100	50/199	APARTAMENT CU TREI CAMERE, LA ETAJUL 2, CU DORMITOARE, BAIE, BUCATARIE, HOL.

B. Partea II. Proprietari şi acte

Inscrieri privitoare la dreptul de proprietate şi alte drepturi reale		Referinţe
90328 / 12/07/2023		
Act Notarial nr. 7548, din 23/06/1995 emis de NP Merisescu Anica;		
B9	Intabulare, drept de PROPRIETATEcu titlul de drept cumpărare, dobandit prin Conventie, cota actuala 1/1, cota initiala 1/1	A1
	1) **VLĂDUŢ ION** 2) **VLĂDUŢ NICULIŢA**, bun comun	

C. Partea III. SARCINI .

Inscrieri privind dezmembramintele dreptului de proprietate, drepturi reale de garanţie şi sarcini	Referinţe
NU SUNT	

Document care conține date cu caracter personal, protejat de prevederile Regulamentului (UE) nr. 679/2016 și Legii 190/2018

Anexa Nr. 1 La Partea I

Unitate individuală, Adresa: Loc. Târgu Jiu, Str Grivitei, Nr. 10B, Ap. 2, Jud. Gorj
Părţi comune: ACOPERIS

Nr crt	Nr cadastral	Suprafaţa construită	Suprafaţa utilă (mp)	Cote părţi comune	Cote teren	Observaţii / Referinţe
A1	CAD: 1353/2-C1-U2	0	97,3	25/100	50/199	APARTAMENT CU TREI CAMERE, LA ETAJUL 2, CU DORMITOARE, BAIE, BUCATARIE, HOL.

Document care conține date cu caracter personal, protejat de prevederile Regulamentului (UE) nr. 679/2016 și Legii 190/2018

DATE DESPRE IMOBILUL NR. 2

Oficiul de Cadastru şi Publicitate Imobiliară GORJ
Biroul de Cadastru şi Publicitate Imobiliară Targu Jiu

A. Partea I. Descrierea imobilului

Unitate individuală

Adresa: Loc. Târgu Jiu, Str Stefan Cel Mare, Nr. 4, Et. parter, Ap. 2, Jud. Gorj
Părţi comune: ACOPERIS , CASA SCARII

Nr crt	Nr cadastral	Suprafaţa construită	Suprafaţa utilă (mp)	Cote părţi comune	Cote teren	Observaţii / Referinţe
A1	58826-C1-U2	0	67,3	47/270	39/226	Apartament 2

B. Partea II. Proprietari şi acte

Inscrieri privitoare la dreptul de proprietate şi alte drepturi reale		Referinţe
61713 / 29/06/2021		
Act Notarial nr. 3681, din 24/06/2021 emis de NP Aldoiu Mariana Mirela;		
B8	Intabulare, drept de PROPRIETATE, cu titlu de drept cumpărare, dobandit prin Conventie, cota actuala 1/1, cota initiala 1/1	A1
	1) **BOIAN DUMITRU FLAVIUS** 2) **BOIAN CRISTINA MARIA**, bun comun	

C. Partea III. SARCINI .

Inscrieri privind dezmembramintele dreptului de proprietate, drepturi reale de garanţie şi sarcini	Referinţe
NU SUNT	

Document care conține date cu caracter personal, protejat de prevederile Regulamentului (UE) nr. 679/2016 și Legii 190/2018

Anexa Nr. 1 La Partea I

Unitate individuală, Adresa: Loc. Târgu Jiu, Str Stefan Cel Mare, Nr. 4, Et. parter, Ap. 2, Jud. Gorj
Părţi comune: ACOPERIS , CASA SCARII

Nr crt	Nr cadastral	Suprafaţa construită	Suprafaţa utilă (mp)	Cote părţi comune	Cote teren	Observaţii / Referinţe
A1	58826-C1-U2	0	67,3	47/270	39/226	Apartament 2

Document care conține date cu caracter personal, protejat de prevederile Regulamentului (UE) nr. 679/2016 și Legii 190/2018

DATE DESPRE IMOBILUL NR. 2

Oficiul de Cadastru şi Publicitate Imobiliară GORJ
Biroul de Cadastru şi Publicitate Imobiliară Targu Jiu

A. Partea I. Descrierea imobilului

Unitate individuală
Adresa: Loc. Târgu Jiu, Str Grivitei, Nr. 10B, Et. 2, Ap. 2, Jud. Gorj
Părţi comune: ACOPERIS

Nr crt	Nr cadastral	Suprafaţa construită	Suprafaţa utilă (mp)	Cote părţi comune	Cote teren	Observaţii / Referinţe
A1	50947-C1-U2	0	111	25/100	66/239	APARTAMENT CU TREI CAMERE(LIVING, DORMITOARE, BAIE, HOL, LOGIE, BALCOANE, CASA SCARII)

B. Partea II. Proprietari şi acte

Inscrieri privitoare la dreptul de proprietate şi alte drepturi reale		Referinţe
85511 / 14/12/2018		
Act Notarial nr. 6454, din 23/05/2000 emis de .;		
B4	Intabulare, drept de PROPRIETATE, dobandit prin Iesire Din Indiviziune, cota actuala 1/1, cota initiala 1/1	A1
	1) **MOCIOI CRISTINEL**	

C. Partea III. SARCINI .

Inscrieri privind dezmembramintele dreptului de proprietate, drepturi reale de garanţie şi sarcini	Referinţe
NU SUNT	

Document care conține date cu caracter personal, protejat de prevederile Regulamentului (UE) nr. 679/2016 și Legii 190/2018

Anexa Nr. 1 La Partea I

Unitate individuală, Adresa: Loc. Târgu Jiu, Str Grivitei, Nr. 10B, Et. 2, Ap. 2, Jud. Gorj
Părţi comune: ACOPERIS

Nr crt	Nr cadastral	Suprafaţa construită	Suprafaţa utilă (mp)	Cote părţi comune	Cote teren	Observaţii / Referinţe
A1	50947-C1-U2	0	111	25/100	66/239	APARTAMENT CU TREI CAMERE(LIVING, DORMITOARE, BAIE, HOL, LOGIE, BALCOANE, CASA SCARII)

Document care conține date cu caracter personal, protejat de prevederile Regulamentului (UE) nr. 679/2016 și Legii 190/2018

DATE DESPRE IMOBILUL NR. 3

Oficiul de Cadastru şi Publicitate Imobiliară GORJ
Biroul de Cadastru şi Publicitate Imobiliară Targu Jiu

A. Partea I. Descrierea imobilului

Unitate individuală

Adresa: Loc. Târgu Jiu, Str Stefan Cel Mare, Nr. 4, Et. 1, Ap. 3, Jud. Gorj
Părţi comune: ACOPERIS , CASA SCARII

Nr crt	Nr cadastral	Suprafaţa construită	Suprafaţa utilă (mp)	Cote părţi comune	Cote teren	Observaţii / Referinţe
A1	58826-C1-U3	0	55,4	38/270	32/226	Apartament 3

B. Partea II. Proprietari şi acte

Inscrieri privitoare la dreptul de proprietate şi alte drepturi reale		Referinţe
29654 / 08/05/2020		
Act Notarial nr. 904, din 16/05/2017 emis de NP Miculescu Daniela;		
B2	Intabulare, drept de PROPRIETATEcu titlu de drept donaţie, dobandit prin Conventie, cota actuala 1/1, cota initiala 1/1	A1
	1) **GHIRASIM CORNELIA**, bun propriu	
	OBSERVATII: pozitie transcrisa din CF 55058/Târgu Jiu, inscrisa prin incheierea nr. 89317 din 20/11/2017; pozitie transcrisa din CF 45237/Târgu Jiu, inscrisa prin incheierea nr. 25954 din 22/05/2017;	
Act Administrativ nr. 44449, din 08/10/2019 emis de PRIMARIA TG JIU (act administrativ nr 159797 din 26.09.2019, emis de CL TG JIU);		
B3	Se înscrie dreptul de proprietate asupra extinderii construcţilor C1, C3, C4	A1
	1) **MÎRŞU CORNEMILIA EDISA** 2) **GHIRASIM CORNELIA**	
	OBSERVATII: pozitie transcrisa din CF 55058/Târgu Jiu, inscrisa prin incheierea nr. 47409 din 17/07/2019;	

C. Partea III. SARCINI .

Inscrieri privind dezmembramintele dreptului de proprietate, drepturi reale de garanţie şi sarcini	Referinţe
NU SUNT	

Document care conține date cu caracter personal, protejat de prevederile Regulamentului (UE) nr. 679/2016 și Legii 190/2018

Anexa Nr. 1 La Partea I

Unitate individuală, Adresa: Loc. Târgu Jiu, Str Stefan Cel Mare, Nr. 4, Et. 1, Ap. 3, Jud. Gorj
Părţi comune: ACOPERIS , CASA SCARII

Nr crt	Nr cadastral	Suprafaţa construită	Suprafaţa utilă (mp)	Cote părţi comune	Cote teren	Observaţii / Referinţe
A1	58826-C1-U3	0	55,4	38/270	32/226	Apartament 3

Document care conține date cu caracter personal, protejat de prevederile Regulamentului (UE) nr. 679/2016 și Legii 190/2018

DATE DESPRE IMOBILUL NR. 4

Oficiul de Cadastru şi Publicitate Imobiliară GORJ
Biroul de Cadastru şi Publicitate Imobiliară Targu Jiu

A. Partea I. Descrierea imobilului

Unitate individuală

Adresa: Loc. Târgu Jiu, Str Stefan Cel Mare, Nr. 4, Et. 1, Ap. 4, Jud. Gorj
Părţi comune: ACOPERIS , CASA SCARII

Nr crt	Nr cadastral	Suprafaţa construită	Suprafaţa utilă (mp)	Cote părţi comune	Cote teren	Observaţii / Referinţe
A1	58826-C1-U4	0	71,6	50/270	42/226	Apartament 4

B. Partea II. Proprietari şi acte

Inscrieri privitoare la dreptul de proprietate şi alte drepturi reale		Referinţe
61714 / 29/06/2021		
Act Notarial nr. 3681, din 24/06/2021 emis de NP Aldoiu Mariana Mirela;		
B8	Intabulare, drept de PROPRIETATE, cu titlu de drept cumpărare, dobandit prin Conventie, cota actuala 1/1, cota initiala 1/1	A1
	1) **BOIAN CRISTINA MARIA**, bun comun 2) **BOIAN DUMITRU FLAVIUS**	

C. Partea III. SARCINI .

Inscrieri privind dezmembramintele dreptului de proprietate, drepturi reale de garanţie şi sarcini	Referinţe
NU SUNT	

Document care conține date cu caracter personal, protejat de prevederile Regulamentului (UE) nr. 679/2016 și Legii 190/2018

Anexa Nr. 1 La Partea I

Unitate individuală, Adresa: Loc. Târgu Jiu, Str Stefan Cel Mare, Nr. 4, Et. 1, Ap. 4, Jud. Gorj
Părţi comune: ACOPERIS , CASA SCARII

Nr crt	Nr cadastral	Suprafaţa construită	Suprafaţa utilă (mp)	Cote părţi comune	Cote teren	Observaţii / Referinţe
A1	58826-C1-U4	0	71,6	50/270	42/226	Apartament 4

Document care conține date cu caracter personal, protejat de prevederile Regulamentului (UE) nr. 679/2016 și Legii 190/2018

DATE DESPRE IMOBILUL NR. 5

Oficiul de Cadastru şi Publicitate Imobiliară GORJ
Biroul de Cadastru şi Publicitate Imobiliară Targu Jiu

A. Partea I. Descrierea imobilului

Unitate individuală

Adresa: Loc. Târgu Jiu, Str Stefan Cel Mare, Nr. 4, Et. mansarda, Ap. 5, Jud. Gorj
Părţi comune: ACOPERIS , CASA SCARII

Nr crt	Nr cadastral	Suprafaţa construită	Suprafaţa utilă (mp)	Cote părţi comune	Cote teren	Observaţii / Referinţe
A1	58826-C1-U5	0	52,5	36/270	30/226	Apartament 5

B. Partea II. Proprietari şi acte

Inscrieri privitoare la dreptul de proprietate şi alte drepturi reale		Referinţe
29654 / 08/05/2020		
Act Notarial nr. 904, din 16/05/2017 emis de NP Miculescu Daniela;		
B2	Intabulare, drept de PROPRIETATEcu titlu de drept donaţie, dobandit prin Conventie, cota actuala 1/1, cota initiala 1/1	A1
	1) **GHIRASIM CORNELIA**, bun propriu	
	OBSERVATII: pozitie transcrisa din CF 55058/Târgu Jiu, inscrisa prin incheierea nr. 89317 din 20/11/2017; pozitie transcrisa din CF 45237/Târgu Jiu, inscrisa prin incheierea nr. 25954 din 22/05/2017;	
Act Administrativ nr. 44449, din 08/10/2019 emis de PRIMARIA TG JIU (act administrativ nr 159797 din 26.09.2019, emis de CL TG JIU);		
B3	Se înscrie dreptul de proprietate asupra extinderii construcţilor C1, C3, C4	A1
	1) **GHIRASIM CORNELIA** 2) **MÎRŞU CORNEMILIA EDISA**	
	OBSERVATII: pozitie transcrisa din CF 55058/Târgu Jiu, inscrisa prin incheierea nr. 47409 din 17/07/2019;	

C. Partea III. SARCINI .

Inscrieri privind dezmembramintele dreptului de proprietate, drepturi reale de garanţie şi sarcini	Referinţe
NU SUNT	

Document care conține date cu caracter personal, protejat de prevederile Regulamentului (UE) nr. 679/2016 și Legii 190/2018

Anexa Nr. 1 La Partea I

Unitate individuală, Adresa: Loc. Târgu Jiu, Str Stefan Cel Mare, Nr. 4, Et. mansarda, Ap. 5, Jud. Gorj
Părţi comune: ACOPERIS , CASA SCARII

Nr crt	Nr cadastral	Suprafaţa construită	Suprafaţa utilă (mp)	Cote părţi comune	Cote teren	Observaţii / Referinţe
A1	58826-C1-U5	0	52,5	36/270	30/226	Apartament 5

Document care conține date cu caracter personal, protejat de prevederile Regulamentului (UE) nr. 679/2016 și Legii 190/2018

DATE DESPRE IMOBILUL NR. 6

Oficiul de Cadastru şi Publicitate Imobiliară GORJ
Biroul de Cadastru şi Publicitate Imobiliară Targu Jiu

A. Partea I. Descrierea imobilului

Unitate individuală

Adresa: Loc. Târgu Jiu, Str Stefan Cel Mare, Nr. 4, Et. mansarda, Ap. 6, Jud. Gorj
Părţi comune: ACOPERIS , CASA SCARII

Nr crt	Nr cadastral	Suprafaţa construită	Suprafaţa utilă (mp)	Cote părţi comune	Cote teren	Observaţii / Referinţe
A1	58826-C1-U6	0	71,5	50/270	42/226	Apartament 6

B. Partea II. Proprietari şi acte

Inscrieri privitoare la dreptul de proprietate şi alte drepturi reale		Referinţe
61715 / 29/06/2021		
Act Notarial nr. 3681, din 24/06/2021 emis de NP Aldoiu Mariana Mirela;		
B8	Intabulare, drept de PROPRIETATE, cu titlu de drept cumpărare, dobandit prin Conventie, cota actuala 1/1, cota initiala 1/1	A1
	1) **BOIAN DUMITRU FLAVIUS** 2) **BOIAN CRISTINA MARIA**, bun comun	

C. Partea III. SARCINI .

Inscrieri privind dezmembramintele dreptului de proprietate, drepturi reale de garanţie şi sarcini	Referinţe
NU SUNT	

Document care conține date cu caracter personal, protejat de prevederile Regulamentului (UE) nr. 679/2016 și Legii 190/2018

Anexa Nr. 1 La Partea I

Unitate individuală, Adresa: Loc. Târgu Jiu, Str Stefan Cel Mare, Nr. 4, Et. mansarda, Ap. 6, Jud. Gorj
Părţi comune: ACOPERIS , CASA SCARII

Nr crt	Nr cadastral	Suprafaţa construită	Suprafaţa utilă (mp)	Cote părţi comune	Cote teren	Observaţii / Referinţe
A1	58826-C1-U6	0	71,5	50/270	42/226	Apartament 6

Document care conține date cu caracter personal, protejat de prevederile Regulamentului (UE) nr. 679/2016 și Legii 190/2018

DATE DESPRE IMOBILUL NR. 10061

Oficiul de Cadastru şi Publicitate Imobiliară GORJ
Biroul de Cadastru şi Publicitate Imobiliară Targu Jiu

A. Partea I. Descrierea imobilului

Nr. CF vechi:12691
Nr. cadastral vechi:1358

TEREN Intravilan

Adresa: Loc. Târgu Jiu, Str Grivitei, Nr. 26, Jud. Gorj

Nr. Crt	Nr cadastral Nr. topografic	Suprafaţa* (mp)	Observaţii / Referinţe
A1	41416	Din acte: 748 Masurata: 749	Sector cadastral:208 Teren imprejmuit;

Construcţii

Crt	Nr cadastral Nr. topografic	Adresa	Observaţii / Referinţe
A1.1	41416-C1	Loc. Târgu Jiu, Str Grivitei, Nr. 26, Jud. Gorj	Nr. niveluri:2; S. construita la sol:182 mp; S. construita desfasurata:364 mp; PENSIUNE
A1.2	41416-C2	Loc. Târgu Jiu, Str Grivitei, Nr. 26, Jud. Gorj	Nr. niveluri:3; S. construita la sol:118 mp; S. construita desfasurata:354 mp; PENSIUNE

B. Partea II. Proprietari şi acte

Inscrieri privitoare la dreptul de proprietate şi alte drepturi reale		Referinţe
4231 / 16/09/2004		
Act Notarial nr. 2415, din 05/04/2004 emis de .;		
B1	Intabulare, drept de PROPRIETATE, dobandit prin Conventie, cota actuala 1/1, cota initiala 1/1	A1
	1) **SC EDILTERRA SRL**, CIF:9999999999999	
	OBSERVATII: (provenita din conversia CF 12691)	
/		
Act Normativ nr. Legea nr.7, din 13/03/1996 emis de PARLAMENTUL ROMANIEI;		
B2	Intabulare, drept de PROPRIETATE, dobandit prin Lege, cota actuala 1/1, cota initiala 1/1	A1.1, A1.2
	1) **SC EDILTERRA SRL**, CIF:9999999999999	

C. Partea III. SARCINI

Inscrieri privind dezmembramintele dreptului de proprietate, drepturi reale de garanţie şi sarcini		Referinţe
4302 / 31/01/2011		
Act Administrativ nr. 207E/2009, din 28/01/2011 emis de BEJ ENEA MARIN (în dosar nr. 207/E/2009);		
C3	se notează somaţia, în registrul de comandamente sub nr. 25/2010 şi în prezenta carte funciară, asupra imobilului descris la fpartea I, la A.1, A1.1, în vederea începerii executării silite pentru recuperarea creanţei de 90.749 EUR la cursul zilei+9.828,80RON, reprezentând debit, dobânzi, penalităţi +10.171,40RON cheltuieli de executare	A1, A1.1
	1) **SOCIETÀ PER LA GESTIONE DI ATTIVITÀ - S.G.A. S.P.A**, CIF:9999999999999	
	OBSERVATII: schimbare creditor conform actelor autentificate sub nr. 6917/2018 şi 6918/2018 de NP. DURNESCU MIHAELA GABRIELA, conform încheierii nr. 2055/2019	
38722 / 11/06/2019		
Hotarare Judecatoreasca nr. 1912, din 04/12/2012 emis de TRIBUNALUL GORJ (act notarial nr 6917 din 20.12.2018, emis de NP. Durnescu Mihaela- Gabriela;act administrativ nr CERTIFICAT DE INREGISTRARE MENTIUNI 57202+REZOLUTIA NR 36827/23.02.2016 ONRC TRIBUNALUL BUCURESTI din 02.02.2016, emis de ONRC TRIBUNALUL BUCURESTI;act notarial nr 6918 din 20.12.2018, emis de NP. Durnescu Mihaela-Gabriela;act notarial nr ACT DE FUZIUNE REPUBLICA ITALIANA NR 81664 IN DOSAR 29844 din 15.04.2014, emis de PAOLO TALICE);		
C7	se respinge cererea de reexaminare	A1, A1.1
	OBSERVATII: Plangere impotriva incheierii nr. 38722/11.06.2019 inregistrata de SC EDILITARA SRL la data de 05.02.2020	

Document care conține date cu caracter personal, protejat de prevederile Regulamentului (UE) nr. 679/2016 și Legii 190/2018

Anexa Nr. 1 La Partea I

Teren

Nr cadastral	Suprafaţa (mp)*	Observaţii / Referinţe
41416	Din acte: 748 Masurata: 749	

* Suprafaţa este determinată in planul de proiecţie Stereo 70.

DETALII LINIARE IMOBIL

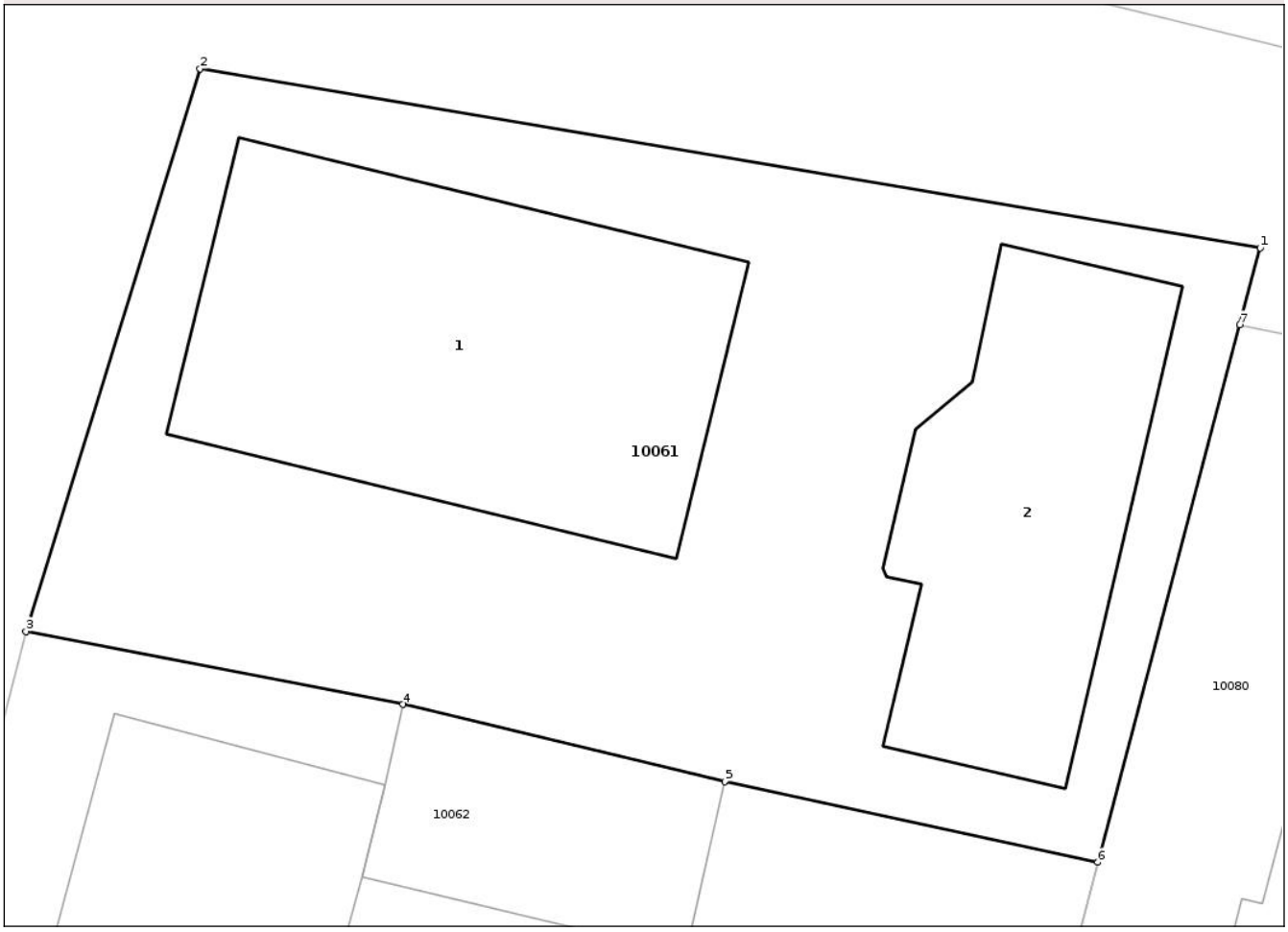

Date referitoare la teren

Crt	Categorie folosinţă	Intra vilan	Suprafaţa (mp)	Tarla	Parcelă	Nr. topo	Observaţii / Referinţe
10061	curti constructii	DA	749	146	5	-	

Date referitoare la construcţii

Crt	Număr	Destinaţie construcţie	Supraf. (mp)	Situaţie juridică	Observaţii / Referinţe
A1.1	41416-C1	constructii industriale si edilitare	182	Cu acte	Nr. niveluri:2; S. construita la sol:182 mp; S. construita desfasurata:364 mp; PENSIUNE
A1.2	41416-C2	constructii industriale si edilitare	118	Cu acte	Nr. niveluri:3; S. construita la sol:118 mp; S. construita desfasurata:354 mp; PENSIUNE

Document care conține date cu caracter personal, protejat de prevederile Regulamentului (UE) nr. 679/2016 și Legii 190/2018

Lungime Segmente
1) Valorile lungimilor segmentelor sunt obţinute din proiecţie în plan.

Punct început	X / Y	Punct sfârşit	X / Y	Lungime segment (** (m)
1	364.460,818 395.048,931	2	364.425,043 395.054,969	36.281
2	364.425,043 395.054,969	3	364.419,167 395.036,002	19.856
3	364.419,167 395.036,002	4	364.431,891 395.033,541	12.96
4	364.431,891 395.033,541	5	364.442,747 395.030,945	11.162
5	364.442,747 395.030,945	6	364.455,339 395.028,217	12.884
6	364.455,339 395.028,217	7	364.460,133 395.046,339	18.745
7	364.460,133 395.046,339	1	364.460,818 395.048,931	2.681

** Lungimile segmentelor sunt determinate în planul de proiecţie Stereo 70 şi sunt rotunjite la 1 milimetru.
*** Distanţa dintre puncte este formată din segmente cumulate ce sunt mai mici decât valoarea 1 milimetru.

Document care conține date cu caracter personal, protejat de prevederile Regulamentului (UE) nr. 679/2016 și Legii 190/2018

DATE DESPRE IMOBILUL NR. 10062

Oficiul de Cadastru şi Publicitate Imobiliară GORJ
Biroul de Cadastru şi Publicitate Imobiliară Targu Jiu

A. Partea I. Descrierea imobilului

Nr. CF vechi:10919
Nr. cadastral vechi:4480

TEREN Intravilan

Adresa: Loc. Târgu Jiu, Str Grivitei, Nr. 24, Jud. Gorj

Nr. Crt	Nr cadastral Nr. topografic	Suprafaţa* (mp)	Observaţii / Referinţe
A1	37386	Din acte: 701 Masurata: 697	Sector cadastral:208 Teren imprejmuit;

Construcţii

Crt	Nr cadastral Nr. topografic	Adresa	Observaţii / Referinţe
A1.1	37386-C1	Loc. Târgu Jiu, Str Grivitei, Nr. 24, Jud. Gorj	Nr. niveluri:1; S. construita la sol:90 mp; S. construita desfasurata:90 mp; CASA.
A1.2	37386-C2	Loc. Târgu Jiu, Str Grivitei, Nr. 24, Jud. Gorj	Nr. niveluri:1; S. construita la sol:67 mp; S. construita desfasurata:67 mp; ANEXA.
A1.3	37386-C3	Loc. Târgu Jiu, Str Grivitei, Nr. 24, Jud. Gorj	Nr. niveluri:1; S. construita la sol:28 mp; S. construita desfasurata:28 mp; ANEXA

B. Partea II. Proprietari şi acte

Inscrieri privitoare la dreptul de proprietate şi alte drepturi reale		Referinţe
27443 / 30/07/2010		
Act Notarial nr. 3694, din 29/07/2010 emis de NP Badea Silvia;		
B7	Intabulare, drept de PROPRIETATE, dobandit prin Conventie, cota actuala 1/1, cota initiala 1/1	A1, A1.1, A1.2
	1) **COSTESCU DEMETRIAN EUGEN** 2) **COSTESCU ELENA**, , bun comun	
/		
Act Normativ nr. Legea nr.7, din 13/03/1996 emis de PARLAMENTUL ROMANIEI;		
B8	Intabulare, drept de PROPRIETATE, dobandit prin Lege, cota actuala 1/1, cota initiala 1/1	A1.3
	1) **COSTESCU DEMETRIAN EUGEN** 2) **COSTESCU ELENA**, , bun comun	

C. Partea III. SARCINI .

Inscrieri privind dezmembramintele dreptului de proprietate, drepturi reale de garanţie şi sarcini	Referinţe
NU SUNT	

Document care conține date cu caracter personal, protejat de prevederile Regulamentului (UE) nr. 679/2016 și Legii 190/2018

Anexa Nr. 1 La Partea I

Teren

Nr cadastral	Suprafaţa (mp)*	Observaţii / Referinţe
37386	Din acte: 701 Masurata: 697	

* Suprafaţa este determinată in planul de proiecţie Stereo 70.

DETALII LINIARE IMOBIL

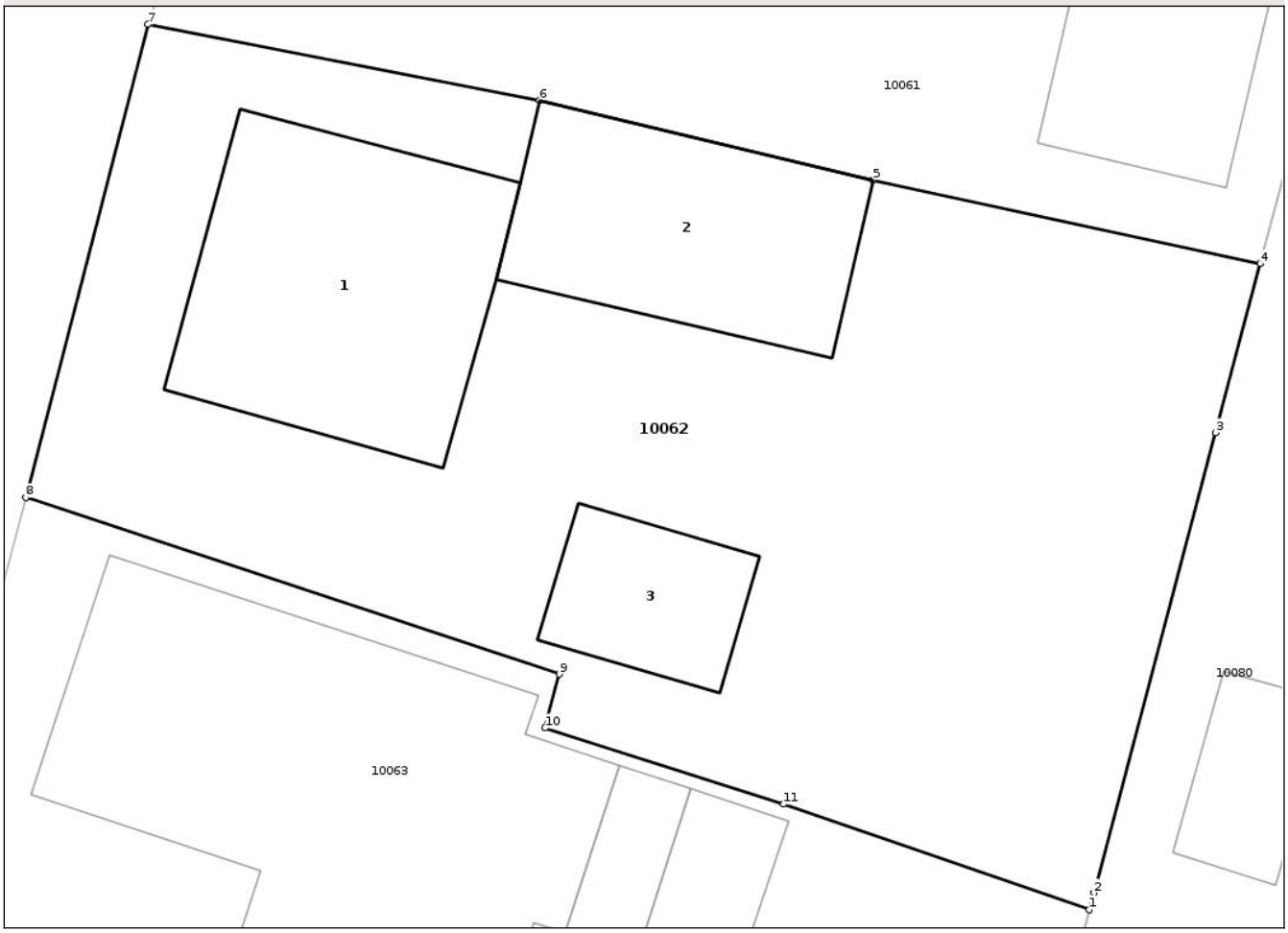

Date referitoare la teren

Crt	Categorie folosinţă	Intra vilan	Suprafaţa (mp)	Tarla	Parcelă	Nr. topo	Observaţii / Referinţe
10062	arabil	DA	164	146	-	-	
10062	curti constructii	DA	533	146	6	-	

Date referitoare la construcţii

Crt	Număr	Destinaţie construcţie	Supraf. (mp)	Situaţie juridică	Observaţii / Referinţe
A1.1	37386-C1	constructii de locuinte	90	Cu acte	Nr. niveluri:1; S. construita la sol:90 mp; S. construita desfasurata:90 mp; CASA.
A1.2	37386-C2	constructii anexa	67	Cu acte	Nr. niveluri:1; S. construita la sol:67 mp; S. construita desfasurata:67 mp; ANEXA.
A1.3	37386-C3	constructii anexa	28	Cu acte	Nr. niveluri:1; S. construita la sol:28 mp; S. construita desfasurata:28 mp; ANEXA

Document care conține date cu caracter personal, protejat de prevederile Regulamentului (UE) nr. 679/2016 și Legii 190/2018

Lungime Segmente
1) Valorile lungimilor segmentelor sunt obţinute din proiecţie în plan.

Punct început	X / Y	Punct sfârşit	X / Y	Lungime segment (** (m)
1	364.449,784 395.007,219	2	364.449,926 395.007,758	0.557
2	364.449,926 395.007,758	3	364.453,886 395.022,727	15.484
3	364.453,886 395.022,727	4	364.455,339 395.028,217	5.679
4	364.455,339 395.028,217	5	364.442,747 395.030,945	12.884
5	364.442,747 395.030,945	6	364.431,891 395.033,541	11.162
6	364.431,891 395.033,541	7	364.419,167 395.036,002	12.96
7	364.419,167 395.036,002	8	364.415,194 395.020,615	15.892
8	364.415,194 395.020,615	9	364.432,542 395.014,872	18.274
9	364.432,542 395.014,872	10	364.432,078 395.013,124	1.809
10	364.432,078 395.013,124	11	364.439,835 395.010,645	8.143
11	364.439,835 395.010,645	1	364.449,784 395.007,219	10.522

** Lungimile segmentelor sunt determinate în planul de proiecţie Stereo 70 şi sunt rotunjite la 1 milimetru.
*** Distanţa dintre puncte este formată din segmente cumulate ce sunt mai mici decât valoarea 1 milimetru.

Document care conține date cu caracter personal, protejat de prevederile Regulamentului (UE) nr. 679/2016 și Legii 190/2018

DATE DESPRE IMOBILUL NR. 10063

Oficiul de Cadastru şi Publicitate Imobiliară GORJ
Biroul de Cadastru şi Publicitate Imobiliară Targu Jiu

A. Partea I. Descrierea imobilului

Nr. CF vechi:8479
Nr. cadastral vechi:3615

TEREN Intravilan

Adresa: Loc. Târgu Jiu, Str Grivitei, Nr. 22, Jud. Gorj

Nr. Crt	Nr cadastral Nr. topografic	Suprafaţa* (mp)	Observaţii / Referinţe
A1	59514	Din acte: 483 Masurata: 482	Sector cadastral:208 Teren imprejmuit;

Construcţii

Crt	Nr cadastral Nr. topografic	Adresa	Observaţii / Referinţe
A1.1	59514-C1	Loc. Târgu Jiu, Str Grivitei, Nr. 22, Jud. Gorj	Nr. niveluri:1; S. construita la sol:161 mp; S. construita desfasurata:161 mp; CASA.
A1.2	59514-C2	Loc. Târgu Jiu, Str Grivitei, Nr. 22, Jud. Gorj	Nr. niveluri:1; S. construita la sol:14 mp; S. construita desfasurata:14 mp; ANEXA.
A1.3	59514-C3	Loc. Târgu Jiu, Str Grivitei, Nr. 22, Jud. Gorj	Nr. niveluri:1; S. construita la sol:19 mp; S. construita desfasurata:19 mp; ANEXA.

B. Partea II. Proprietari şi acte

Inscrieri privitoare la dreptul de proprietate şi alte drepturi reale		Referinţe
3912 / 19/07/2002		
Act Administrativ nr. 1322732, din 08/01/1996 emis de CJ GORJ;		
B1	Intabulare, drept de PROPRIETATE, dobandit prin Constituire, cota actuala 1/1, cota initiala 1/1	A1
	1) **NICULESCU VERONICA**, bun propriu	
/		
Act Normativ nr. Legea nr.7, din 13/03/1996 emis de PARLAMENTUL ROMANIEI;		
B2	Intabulare, drept de PROPRIETATE, dobandit prin Lege, cota actuala 1/1, cota initiala 1/1	A1.1, A1.2, A1.3
	1) **NICULESCU VERONICA**, bun propriu	

C. Partea III. SARCINI .

Inscrieri privind dezmembramintele dreptului de proprietate, drepturi reale de garanţie şi sarcini	Referinţe
NU SUNT	

Document care conține date cu caracter personal, protejat de prevederile Regulamentului (UE) nr. 679/2016 și Legii 190/2018

Anexa Nr. 1 La Partea I

Teren

Nr cadastral	Suprafaţa (mp)*	Observaţii / Referinţe
59514	Din acte: 483 Masurata: 482	

* Suprafaţa este determinată in planul de proiecţie Stereo 70.

DETALII LINIARE IMOBIL

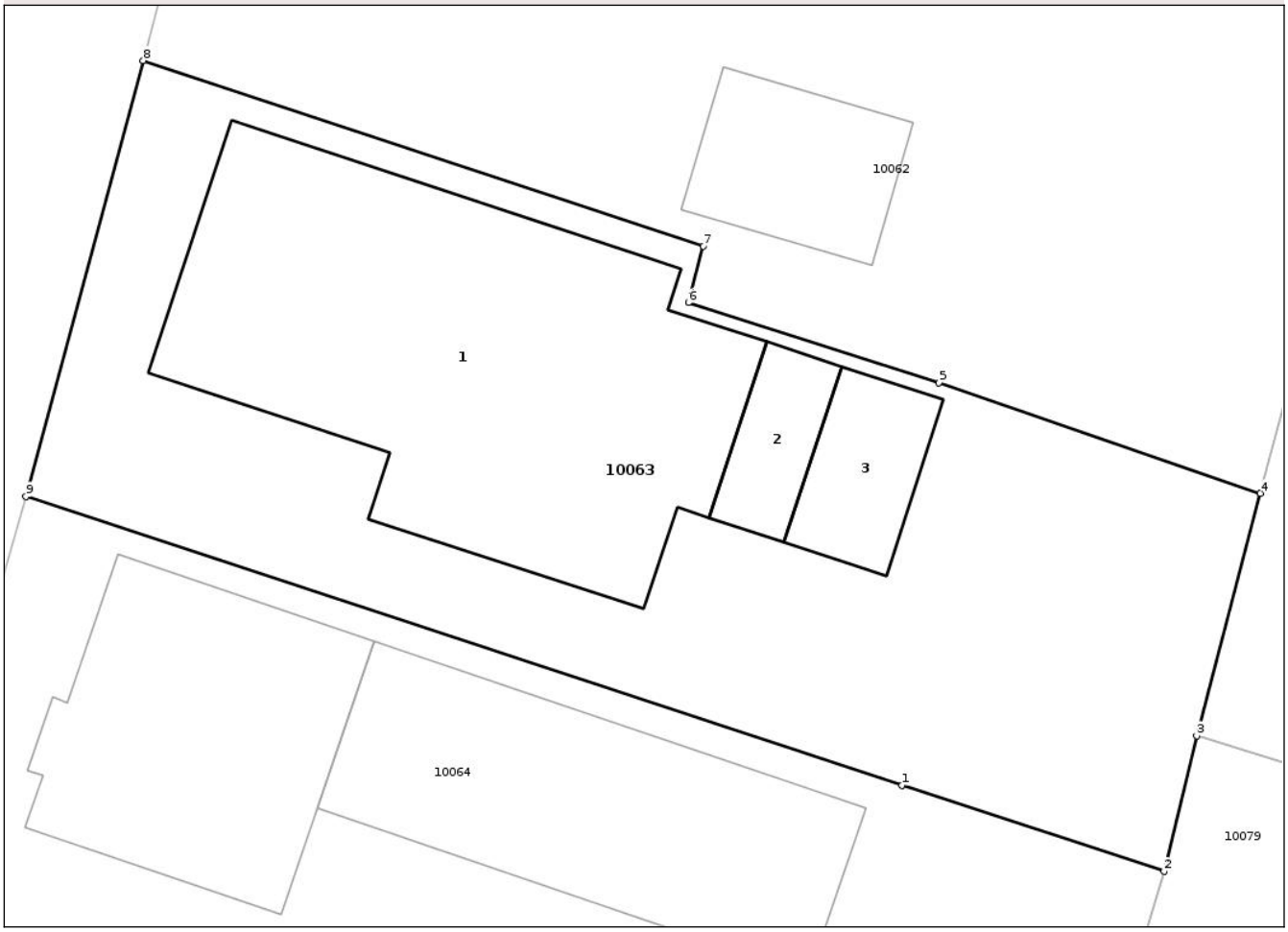

Date referitoare la teren

Crt	Categorie folosinţă	Intra vilan	Suprafaţa (mp)	Tarla	Parcelă	Nr. topo	Observaţii / Referinţe
10063	curti constructii	DA	482	146	7	-	

Date referitoare la construcţii

Crt	Număr	Destinaţie construcţie	Supraf. (mp)	Situaţie juridică	Observaţii / Referinţe
A1.1	59514-C1	constructii de locuinte	161	Cu acte	Nr. niveluri:1; S. construita la sol:161 mp; S. construita desfasurata:161 mp; CASA.
A1.2	59514-C2	constructii anexa	14	Cu acte	Nr. niveluri:1; S. construita la sol:14 mp; S. construita desfasurata:14 mp; ANEXA.
A1.3	59514-C3	constructii anexa	19	Cu acte	Nr. niveluri:1; S. construita la sol:19 mp; S. construita desfasurata:19 mp; ANEXA.

Lungime Segmente

1) Valorile lungimilor segmentelor sunt obţinute din proiecţie în plan.

Punct început	X / Y	Punct sfârşit	X / Y	Lungime segment (** (m)
1	364.438,695 394.998,18	2	364.446,8 394.995,51	8.533

Document care conține date cu caracter personal, protejat de prevederile Regulamentului (UE) nr. 679/2016 și Legii 190/2018

Punct început	X / Y	Punct sfârşit	X / Y	Lungime segment (** (m)
2	364.446,8 394.995,51	3	364.447,818 394.999,711	4.323
3	364.447,818 394.999,711	4	364.449,784 395.007,219	7.761
4	364.449,784 395.007,219	5	364.439,835 395.010,645	10.522
5	364.439,835 395.010,645	6	364.432,078 395.013,124	8.143
6	364.432,078 395.013,124	7	364.432,542 395.014,872	1.809
7	364.432,542 395.014,872	8	364.415,194 395.020,615	18.274
8	364.415,194 395.020,615	9	364.411,56 395.007,119	13.977
9	364.411,56 395.007,119	1	364.438,695 394.998,18	28.569

** Lungimile segmentelor sunt determinate în planul de proiecţie Stereo 70 şi sunt rotunjite la 1 milimetru.
*** Distanţa dintre puncte este formată din segmente cumulate ce sunt mai mici decât valoarea 1 milimetru.

Document care conține date cu caracter personal, protejat de prevederile Regulamentului (UE) nr. 679/2016 și Legii 190/2018

DATE DESPRE IMOBILUL NR. 10064

Oficiul de Cadastru şi Publicitate Imobiliară GORJ
Biroul de Cadastru şi Publicitate Imobiliară Targu Jiu

A. Partea I. Descrierea imobilului

Nr. CF vechi:7874
Nr. cadastral vechi:3176

TEREN Intravilan

Adresa: Loc. Târgu Jiu, Str Grivitei, Nr. 20, Jud. Gorj

Nr. Crt	Nr cadastral Nr. topografic	Suprafaţa* (mp)	Observaţii / Referinţe
A1	58080	Din acte: 557 Masurata: 558	Sector cadastral:208 Teren imprejmuit;

Construcţii

Crt	Nr cadastral Nr. topografic	Adresa	Observaţii / Referinţe
A1.1	58080-C1	Loc. Târgu Jiu, Str Grivitei, Nr. 20, Jud. Gorj	Nr. niveluri:1; S. construita la sol:76 mp; S. construita desfasurata:76 mp; CASA.
A1.2	58080-C2	Loc. Târgu Jiu, Str Grivitei, Nr. 20, Jud. Gorj	Nr. niveluri:1; S. construita la sol:88 mp; S. construita desfasurata:88 mp; ANEXA.

B. Partea II. Proprietari şi acte

Inscrieri privitoare la dreptul de proprietate şi alte drepturi reale		Referinţe
2057 / 11/04/2002		
Act Notarial nr. 1167, din 08/05/1998 emis de NP Badea Silvia;		
B1	Intabulare, drept de PROPRIETATEcu titlu de drept intretinere, dobandit prin Conventie, cota actuala 1/1, cota initiala 1/1	A1, A1.1, A1.2
	1) **GOLEA FLORIN**, bun propriu	

C. Partea III. SARCINI

Inscrieri privind dezmembramintele dreptului de proprietate, drepturi reale de garanţie şi sarcini		Referinţe
2058 / 11/04/2002		
Act Notarial nr. 1167, din 08/05/1998 emis de NP Badea Silvia;		
C1	Se noteaza obligatia intretinerii in favoarea	A1, A1.1, A1.2
	1) **GOLEA SPERANŢA** 2) **GOLEA GHEORGHE**	

Document care conține date cu caracter personal, protejat de prevederile Regulamentului (UE) nr. 679/2016 și Legii 190/2018

Anexa Nr. 1 La Partea I

Teren

Nr cadastral	Suprafaţa (mp)*	Observaţii / Referinţe
58080	Din acte: 557 Masurata: 558	

* Suprafaţa este determinată in planul de proiecţie Stereo 70.

DETALII LINIARE IMOBIL

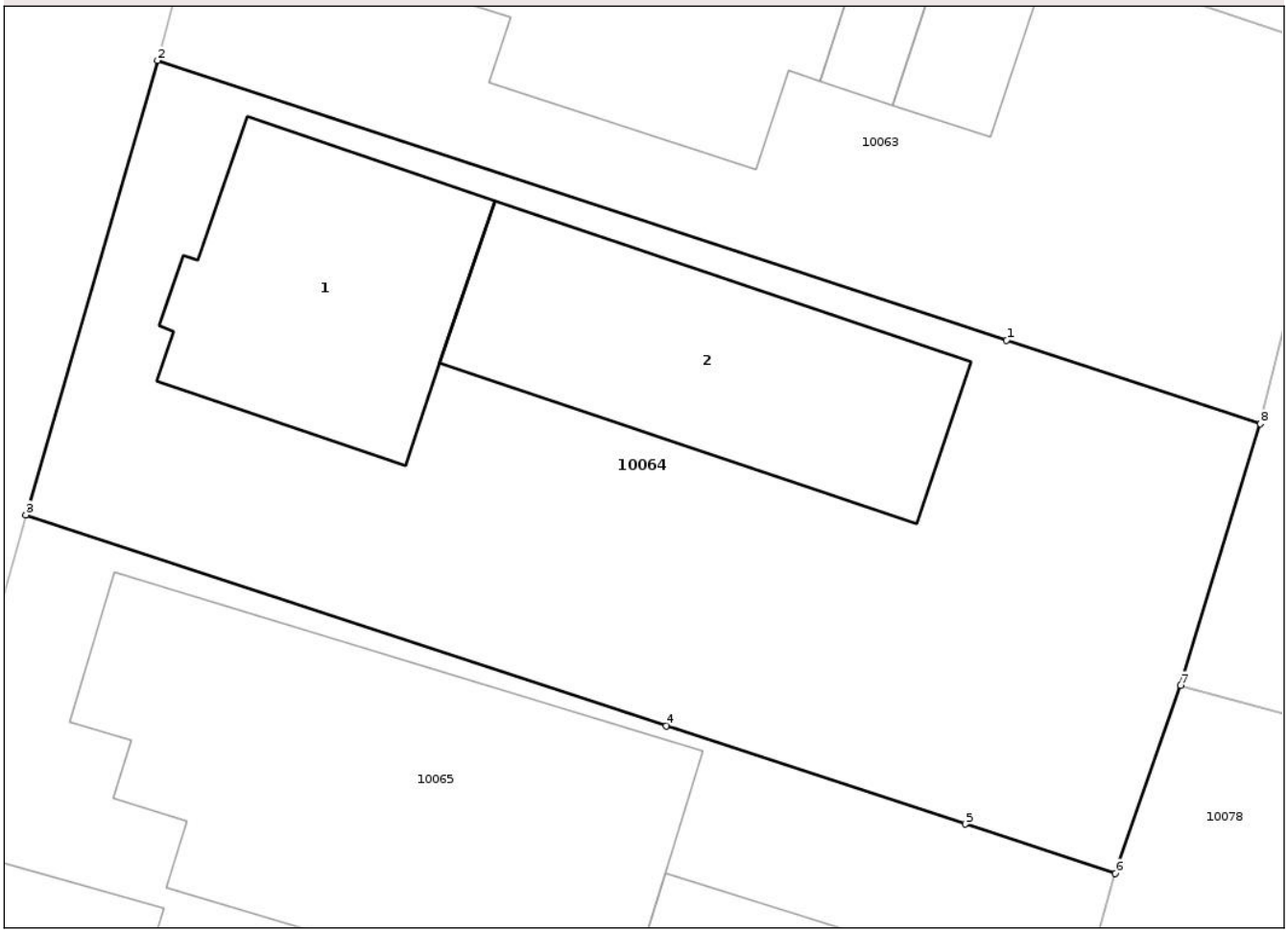

Date referitoare la teren

Crt	Categorie folosinţă	Intra vilan	Suprafaţa (mp)	Tarla	Parcelă	Nr. topo	Observaţii / Referinţe
10064	arabil	DA	182	146	-	-	
10064	curti constructii	DA	376	146	-	-	

Date referitoare la construcţii

Crt	Număr	Destinaţie construcţie	Supraf. (mp)	Situaţie juridică	Observaţii / Referinţe
A1.1	58080-C1	constructii de locuinte	76	Cu acte	Nr. niveluri:1; S. construita la sol:76 mp; S. construita desfasurata:76 mp; CASA.
A1.2	58080-C2	constructii anexa	88	Cu acte	Nr. niveluri:1; S. construita la sol:88 mp; S. construita desfasurata:88 mp; ANEXA.

Lungime Segmente

1) Valorile lungimilor segmentelor sunt obţinute din proiecţie în plan.

Punct început	X / Y	Punct sfârşit	X / Y	Lungime segment (** (m)

Document care conține date cu caracter personal, protejat de prevederile Regulamentului (UE) nr. 679/2016 și Legii 190/2018

Punct început	X / Y	Punct sfârşit	X / Y	Lungime segment (** (m)
1	364.438,695 394.998,18	2	364.411,56 395.007,119	28.569
2	364.411,56 395.007,119	3	364.407,355 394.992,599	15.117
3	364.407,355 394.992,599	4	364.427,822 394.985,865	21.546
4	364.427,822 394.985,865	5	364.437,379 394.982,721	10.061
5	364.437,379 394.982,721	6	364.442,172 394.981,144	5.046
6	364.442,172 394.981,144	7	364.444,26 394.987,153	6.361
7	364.444,26 394.987,153	8	364.446,8 394.995,51	8.734
8	364.446,8 394.995,51	1	364.438,695 394.998,18	8.533

** Lungimile segmentelor sunt determinate în planul de proiecţie Stereo 70 şi sunt rotunjite la 1 milimetru.
*** Distanţa dintre puncte este formată din segmente cumulate ce sunt mai mici decât valoarea 1 milimetru.

Document care conține date cu caracter personal, protejat de prevederile Regulamentului (UE) nr. 679/2016 și Legii 190/2018

DATE DESPRE IMOBILUL NR. 10065

Oficiul de Cadastru şi Publicitate Imobiliară GORJ
Biroul de Cadastru şi Publicitate Imobiliară Targu Jiu

A. Partea I. Descrierea imobilului

TEREN Intravilan

Adresa: Loc. Târgu Jiu, Str Grivitei, Nr. 18, Jud. Gorj

Nr. Crt	Nr cadastral Nr. topografic	Suprafaţa* (mp)	Observaţii / Referinţe
A1		Din acte: 600 Masurata: 544	Sector cadastral:208 Teren imprejmuit;

Construcţii

Crt	Nr cadastral Nr. topografic	Adresa	Observaţii / Referinţe
A1.1		Loc. Târgu Jiu, Str Grivitei, Nr. 18, Jud. Gorj	Nr. niveluri:1; S. construita la sol:170 mp; S. construita desfasurata:170 mp; CASA, CONSTRUITA DIN CARAMIDA, ACOPERITA CU TIGLA
A1.2		Loc. Târgu Jiu, Str Grivitei, Nr. 18, Jud. Gorj	Nr. niveluri:1; S. construita la sol:37 mp; S. construita desfasurata:37 mp; ANEXA, CONSTRUITA DIN CARAMIDA, ACOPERITA CU TABLA
A1.3		Loc. Târgu Jiu, Str Grivitei, Nr. 18, Jud. Gorj	Nr. niveluri:1; S. construita la sol:21 mp; S. construita desfasurata:21 mp; ANEXA, GARAJ

B. Partea II. Proprietari şi acte

Inscrieri privitoare la dreptul de proprietate şi alte drepturi reale		Referinţe
/		
Act Notarial nr. 5448, din 12/09/1990 emis de NOTARIATUL DE STAT;		
B1	Intabulare, drept de PROPRIETATE, dobandit prin Conventie, cota actuala 1/1, cota initiala 1/1	A1, A1.1
	1) **CIUNGU PETRE** 2) **CIUNGU NICOLETA**	
Act Normativ nr. Legea nr.7, din 13/03/1996 emis de PARLAMENTUL ROMANIEI;		
B2	Intabulare, drept de PROPRIETATE, dobandit prin Lege, cota actuala 1/1, cota initiala 1/1	A1.2, A1.3
	1) **CIUNGU PETRE** 2) **CIUNGU NICOLETA**	

C. Partea III. SARCINI .

Inscrieri privind dezmembramintele dreptului de proprietate, drepturi reale de garanţie şi sarcini	Referinţe
NU SUNT	

Document care conține date cu caracter personal, protejat de prevederile Regulamentului (UE) nr. 679/2016 și Legii 190/2018

Anexa Nr. 1 La Partea I

Teren

Nr cadastral	Suprafaţa (mp)*	Observaţii / Referinţe
	Din acte: 600 Masurata: 544	

* Suprafaţa este determinată in planul de proiecţie Stereo 70.

DETALII LINIARE IMOBIL

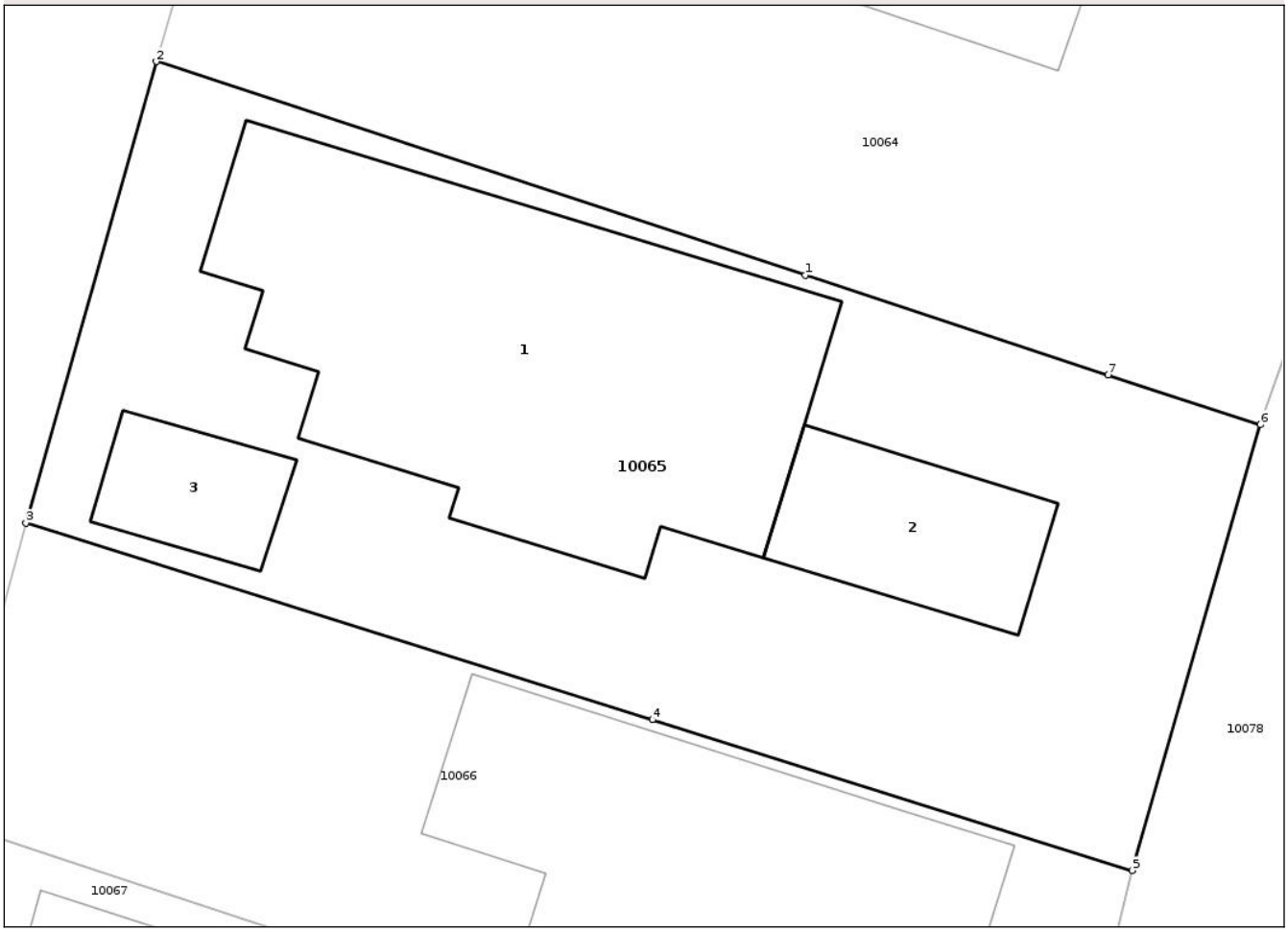

Date referitoare la teren

Crt	Categorie folosinţă	Intra vilan	Suprafaţa (mp)	Tarla	Parcelă	Nr. topo	Observaţii / Referinţe
10065	arabil	DA	127	146	13, 14	-	
10065	curti constructii	DA	417	146	12	-	

Date referitoare la construcţii

Crt	Număr	Destinaţie construcţie	Supraf. (mp)	Situaţie juridică	Observaţii / Referinţe
A1.1		constructii de locuinte	170	Cu acte	Nr. niveluri:1; S. construita la sol:170 mp; S. construita desfasurata:170 mp; CASA, CONSTRUITA DIN CARAMIDA, ACOPERITA CU TIGLA
A1.2		constructii anexa	37	Cu acte	Nr. niveluri:1; S. construita la sol:37 mp; S. construita desfasurata:37 mp; ANEXA, CONSTRUITA DIN CARAMIDA, ACOPERITA CU TABLA
A1.3		constructii anexa	21	Cu acte	Nr. niveluri:1; S. construita la sol:21 mp; S. construita desfasurata:21 mp; ANEXA, GARAJ

Document care conține date cu caracter personal, protejat de prevederile Regulamentului (UE) nr. 679/2016 și Legii 190/2018

Lungime Segmente
1) Valorile lungimilor segmentelor sunt obţinute din proiecţie în plan.

Punct început	X / Y	Punct sfârşit	X / Y	Lungime segment (** (m)
1	364.427,822 394.985,865	2	364.407,355 394.992,599	21.546
2	364.407,355 394.992,599	3	364.403,246 394.978,044	15.124
3	364.403,246 394.978,044	4	364.423,003 394.971,843	20.707
4	364.423,003 394.971,843	5	364.438,133 394.967,094	15.858
5	364.438,133 394.967,094	6	364.442,172 394.981,144	14.619
6	364.442,172 394.981,144	7	364.437,379 394.982,721	5.046
7	364.437,379 394.982,721	1	364.427,822 394.985,865	10.061

** Lungimile segmentelor sunt determinate în planul de proiecţie Stereo 70 şi sunt rotunjite la 1 milimetru.
*** Distanţa dintre puncte este formată din segmente cumulate ce sunt mai mici decât valoarea 1 milimetru.

Document care conține date cu caracter personal, protejat de prevederile Regulamentului (UE) nr. 679/2016 și Legii 190/2018

DATE DESPRE IMOBILUL NR. 10066

Oficiul de Cadastru şi Publicitate Imobiliară GORJ
Biroul de Cadastru şi Publicitate Imobiliară Targu Jiu

A. Partea I. Descrierea imobilului

TEREN Intravilan

Adresa: Loc. Târgu Jiu, Str Grivitei, Nr. 16, Jud. Gorj

Nr. Crt	Nr cadastral Nr. topografic	Suprafaţa* (mp)	Observaţii / Referinţe
A1	44422	Din acte: 381 Masurata: 366	Sector cadastral:208 Teren imprejmuit;

Construcţii

Crt	Nr cadastral Nr. topografic	Adresa	Observaţii / Referinţe
A1.1		Loc. Târgu Jiu, Str Grivitei, Nr. 16, Jud. Gorj	Nr. niveluri:2; S. construita la sol:115 mp; S. construita desfasurata:230 mp; CASA, P+1

B. Partea II. Proprietari şi acte

Inscrieri privitoare la dreptul de proprietate şi alte drepturi reale		Referinţe
11875 / 28/02/2018		
Act Notarial nr. 509, din 28/02/2018 emis de NP Manta Claudiu;		
B6	Intabulare, drept de PROPRIETATEcu titlul de drept cumpărare, dobandit prin Conventie, cota actuala 1/1, cota initiala 1/1	A1
	1) **MIRUŢĂ GEORGIANA**, bun propriu	
/		
Act Normativ nr. Legea nr.7, din 13/03/1996 emis de PARLAMENTUL ROMANIEI;		
B7	Intabulare, drept de PROPRIETATE, dobandit prin Lege, cota actuala 1/1, cota initiala 1/1	A1.1
	1) **MIRUŢĂ GEORGIANA**, bun propriu	

C. Partea III. SARCINI .

Inscrieri privind dezmembramintele dreptului de proprietate, drepturi reale de garanţie şi sarcini	Referinţe
NU SUNT	

Document care conține date cu caracter personal, protejat de prevederile Regulamentului (UE) nr. 679/2016 și Legii 190/2018

Anexa Nr. 1 La Partea I

Teren

Nr cadastral	Suprafaţa (mp)*	Observaţii / Referinţe
44422	Din acte: 381 Masurata: 366	

* Suprafaţa este determinată in planul de proiecţie Stereo 70.

DETALII LINIARE IMOBIL

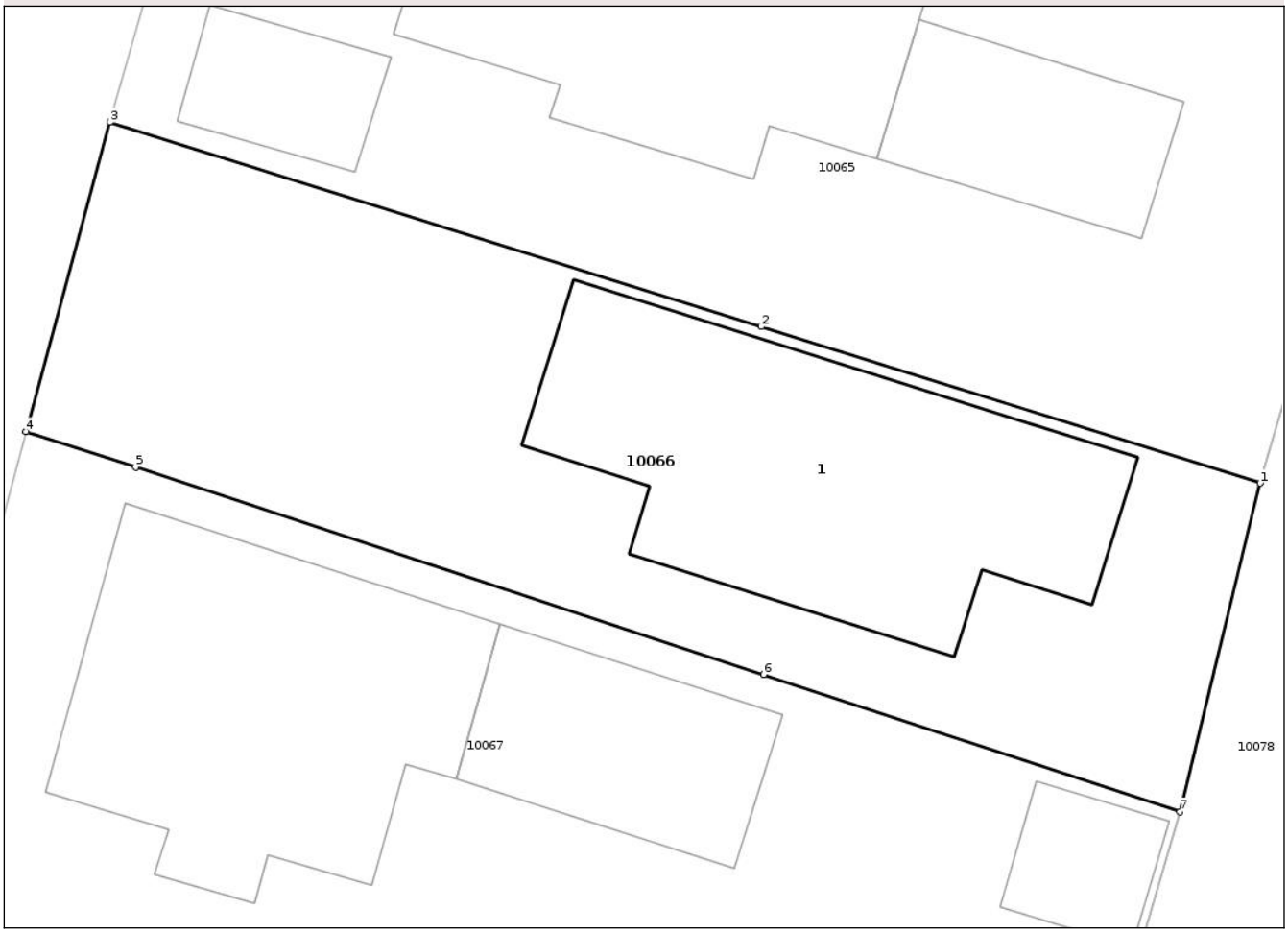

Date referitoare la teren

Crt	Categorie folosinţă	Intra vilan	Suprafaţa (mp)	Tarla	Parcelă	Nr. topo	Observaţii / Referinţe
10066	curti constructii	DA	366	146	15, 16	-	

Date referitoare la construcţii

Crt	Număr	Destinaţie construcţie	Supraf. (mp)	Situaţie juridică	Observaţii / Referinţe
A1.1		constructii de locuinte	115	Cu acte	Nr. niveluri:2; S. construita la sol:115 mp; S. construita desfasurata:230 mp; CASA, P+1

Lungime Segmente
1) Valorile lungimilor segmentelor sunt obţinute din proiecţie în plan.

Punct început	X / Y	Punct sfârşit	X / Y	Lungime segment (** (m)
1	364.438,133 394.967,094	2	364.423,003 394.971,843	15.858
2	364.423,003 394.971,843	3	364.403,246 394.978,044	20.707
3	364.403,246 394.978,044	4	364.400,698 394.968,656	9.728

Document care conține date cu caracter personal, protejat de prevederile Regulamentului (UE) nr. 679/2016 și Legii 190/2018

Punct început	X / Y	Punct sfârşit	X / Y	Lungime segment (** (m)
4	364.400,698 394.968,656	5	364.404,025 394.967,579	3.497
5	364.404,025 394.967,579	6	364.423,069 394.961,294	20.054
6	364.423,069 394.961,294	7	364.435,696 394.957,132	13.295
7	364.435,696 394.957,132	1	364.438,133 394.967,094	10.256

** Lungimile segmentelor sunt determinate în planul de proiecţie Stereo 70 şi sunt rotunjite la 1 milimetru.
*** Distanţa dintre puncte este formată din segmente cumulate ce sunt mai mici decât valoarea 1 milimetru.

Document care conține date cu caracter personal, protejat de prevederile Regulamentului (UE) nr. 679/2016 și Legii 190/2018

DATE DESPRE IMOBILUL NR. 10067

Oficiul de Cadastru şi Publicitate Imobiliară GORJ
Biroul de Cadastru şi Publicitate Imobiliară Targu Jiu

A. Partea I. Descrierea imobilului

Nr. CF vechi:15658
Nr. cadastral vechi:5475

TEREN Intravilan

Adresa: Loc. Târgu Jiu, Str Grivitei, Nr. 14, Jud. Gorj

Nr. Crt	Nr cadastral Nr. topografic	Suprafaţa* (mp)	Observaţii / Referinţe
A1	49706	Din acte: 613 Masurata: 614	Sector cadastral:208 Teren imprejmuit;

Construcţii

Crt	Nr cadastral Nr. topografic	Adresa	Observaţii / Referinţe
A1.1	49706-C1	Loc. Târgu Jiu, Str Grivitei, Nr. 14, Jud. Gorj	Nr. niveluri:1; S. construita la sol:105 mp; S. construita desfasurata:105 mp; LOCUINTA
A1.2	49706-C2	Loc. Târgu Jiu, Str Grivitei, Nr. 14, Jud. Gorj	Nr. niveluri:1; S. construita la sol:17 mp; S. construita desfasurata:17 mp; Garaj, construit din PAL
A1.3	49706-C3	Loc. Târgu Jiu, Str Grivitei, Nr. 14, Jud. Gorj	Nr. niveluri:1; S. construita la sol:43 mp; S. construita desfasurata:43 mp; Anexa

B. Partea II. Proprietari şi acte

Inscrieri privitoare la dreptul de proprietate şi alte drepturi reale		Referinţe
28675 / 21/05/2018		
Act Notarial nr. 850, din 21/05/2018 emis de NP Deaconu Claudia Georgiana (act notarial nr 851 din 21.05.2018, emis de Deaconu CLAUDIA-GEORGIANA;act notarial nr 11 din 23.05.2018, emis de Deaconu CLAUDIA-GEORGIANA;act notarial nr 12 din 23.05.2018, emis de Deaconu CLAUDIA-GEORGIANA);		
B7	Intabulare, drept de PROPRIETATEcu titlu de drept cumpărare, dobandit prin Conventie, cota actuala 1/1, cota initiala 1/1	A1, A1.1
	1) **BREBEANU DORIN PETRE** 2) **BREBEANU MARIANA**, bun comun	
52156 / 23/06/2022		
Act Administrativ nr. 48575, din 14/06/2022 emis de OFICIUL DE CADASTRU SI PUBLICITATE IMOBILIARA GORJ (act administrativ nr 62443 din 09.06.2022, emis de Banca Transilvania SA (la dosar cadastru 48575/2022));		
B10	se noteaza propunerea de dezmembrare a imobilului cu nr. cadastral 49706 in doua noi imobile identificate prin nr. cadastrale 65186, 65187 Tg Jiu	A1, A1.1
88049 / 05/07/2023		
Act Notarial nr. 3878, din 04/07/2023 emis de NP Davitoiu Raluca Nicolita (act notarial nr 850 din 21.05.2018, emis de Deaconu CLAUDIA-GEORGIANA;act notarial nr 12 din 23.05.2018, emis de Deaconu CLAUDIA-GEORGIANA;act notarial nr 11 din 23.05.2018, emis de Deaconu CLAUDIA-GEORGIANA);		
B11	se notează interdicţiile de înstrăinare , grevare, închiriere, dezmembrare, alipire, construire, demolare, restructurare, amenajare in baza art. 902 şi 903 din Codul Civil precum şi art .23 pct. B lit .h) din legea cadastrului si a Publicităţii Imobiliare nr. 7/1996, republicată	A1, A1.1
	1) **BANCA TRANSILVANIA SA**, CIF:16401874	
/		
Act Normativ nr. Legea nr.7, din 13/03/1996 emis de PARLAMENTUL ROMANIEI;		
B12	Intabulare, drept de PROPRIETATE, dobandit prin Lege, cota actuala 1/1, cota initiala 1/1	A1.2, A1.3
	1) **BREBEANU DORIN PETRE** 2) **BREBEANU MARIANA**, bun comun	

C. Partea III. SARCINI

Inscrieri privind dezmembramintele dreptului de proprietate, drepturi reale de garanţie şi sarcini		Referinţe
88049 / 05/07/2023		
Act Notarial nr. 3878, din 04/07/2023 emis de NP Davitoiu Raluca Nicolita (act notarial nr 850 din 21.05.2018, emis de Deaconu CLAUDIA-GEORGIANA;act notarial nr 12 din 23.05.2018, emis de Deaconu CLAUDIA-GEORGIANA;act notarial nr 11 din 23.05.2018, emis de Deaconu CLAUDIA-GEORGIANA);		
C4	Intabulare, drept de IPOTECA, Valoare:155256.13 LEIşi celelalte	A1, A1.1

Document care conține date cu caracter personal, protejat de prevederile Regulamentului (UE) nr. 679/2016 și Legii 190/2018

Inscrieri privind dezmembramintele dreptului de proprietate, drepturi reale de garanţie şi sarcini		Referinţe
C4	obligaţii de plată aferente creditului	
	1) **BANCA TRANSILVANIA SA**, CIF:16401874	

Anexa Nr. 1 La Partea I

Teren

Nr cadastral	Suprafaţa (mp)*	Observaţii / Referinţe
49706	Din acte: 613 Masurata: 614	

* Suprafaţa este determinată in planul de proiecţie Stereo 70.

DETALII LINIARE IMOBIL

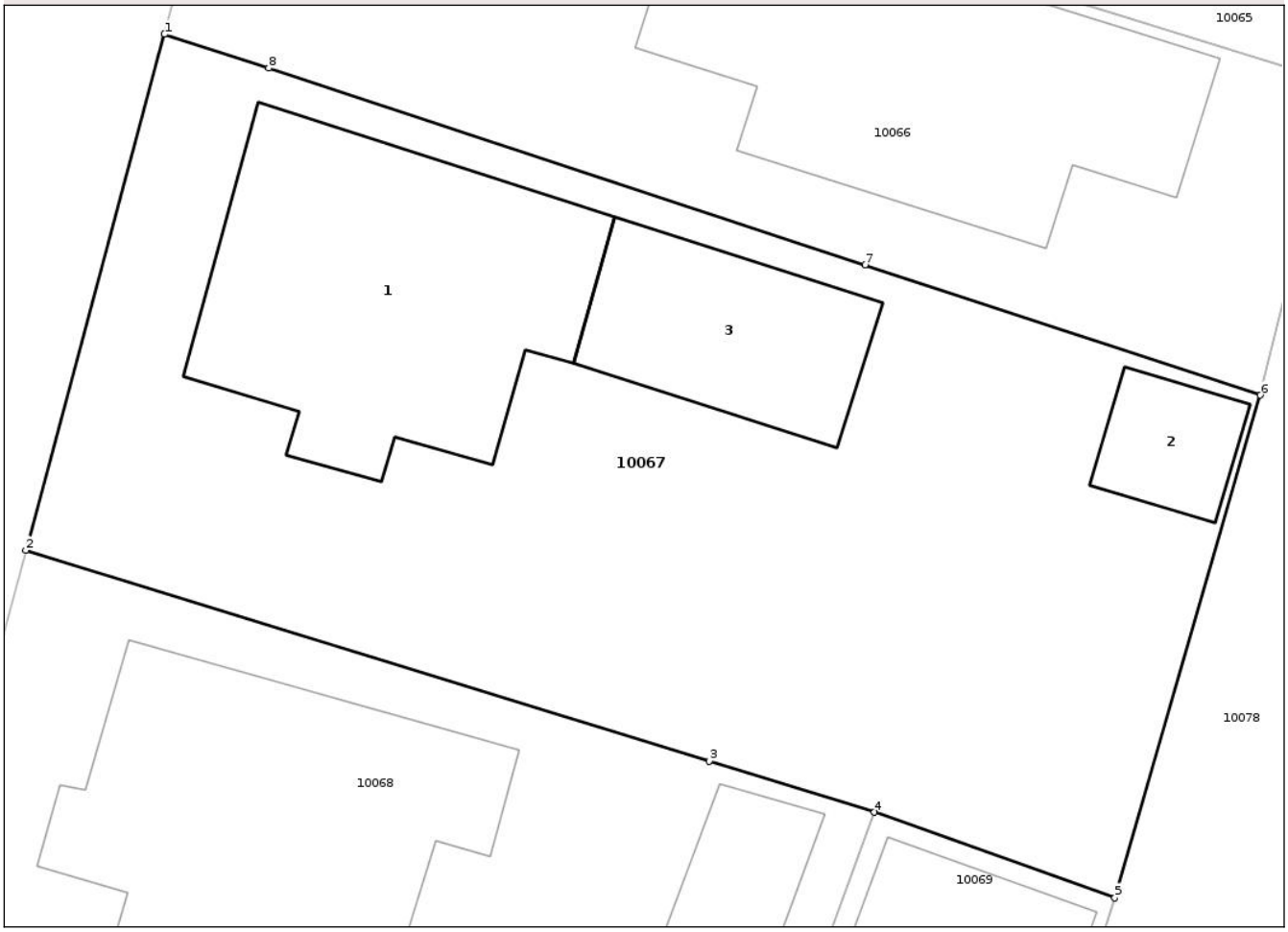

Date referitoare la teren

Crt	Categorie folosinţă	Intra vilan	Suprafaţa (mp)	Tarla	Parcelă	Nr. topo	Observaţii / Referinţe
10067	curti constructii	DA	614	146	-	-	

Date referitoare la construcţii

Crt	Număr	Destinaţie construcţie	Supraf. (mp)	Situaţie juridică	Observaţii / Referinţe
A1.1	49706-C1	constructii de locuinte	105	Cu acte	Nr. niveluri:1; S. construita la sol:105 mp; S. construita desfasurata:105 mp; LOCUINTA
A1.2	49706-C2	constructii anexa	17	Cu acte	Nr. niveluri:1; S. construita la sol:17 mp; S. construita desfasurata:17 mp; Garaj, construit din PAL
A1.3	49706-C3	constructii anexa	43	Cu acte	Nr. niveluri:1; S. construita la sol:43 mp; S. construita desfasurata:43 mp; Anexa

Lungime Segmente

1) Valorile lungimilor segmentelor sunt obţinute din proiecţie în plan.

Punct început	X / Y	Punct sfârşit	X / Y	Lungime segment (** (m)
1	364.400,698 394.968,656	2	364.396,27 394.952,176	17.065

Document care conține date cu caracter personal, protejat de prevederile Regulamentului (UE) nr. 679/2016 și Legii 190/2018

Punct început	X / Y	Punct sfârşit	X / Y	Lungime segment (** (m)
2	364.396,27 394.952,176	3	364.418,095 394.945,437	22.842
3	364.418,095 394.945,437	4	364.423,367 394.943,809	5.518
4	364.423,367 394.943,809	5	364.431,053 394.941,081	8.156
5	364.431,053 394.941,081	6	364.435,696 394.957,132	16.709
6	364.435,696 394.957,132	7	364.423,069 394.961,294	13.295
7	364.423,069 394.961,294	8	364.404,025 394.967,579	20.054
8	364.404,025 394.967,579	1	364.400,698 394.968,656	3.497

** Lungimile segmentelor sunt determinate în planul de proiecţie Stereo 70 şi sunt rotunjite la 1 milimetru.
*** Distanţa dintre puncte este formată din segmente cumulate ce sunt mai mici decât valoarea 1 milimetru.

Document care conține date cu caracter personal, protejat de prevederile Regulamentului (UE) nr. 679/2016 și Legii 190/2018

DATE DESPRE IMOBILUL NR. 10068

Oficiul de Cadastru şi Publicitate Imobiliară GORJ
Biroul de Cadastru şi Publicitate Imobiliară Targu Jiu

A. Partea I. Descrierea imobilului

TEREN Intravilan

Adresa: Loc. Târgu Jiu, Str Grivitei, Nr. 12, Jud. Gorj

Nr. Crt	Nr cadastral Nr. topografic	Suprafaţa* (mp)	Observaţii / Referinţe
A1	40412	Din acte: 502 Masurata: 511	Sector cadastral:208 Teren imprejmuit;

Construcţii

Crt	Nr cadastral Nr. topografic	Adresa	Observaţii / Referinţe
A1.1	40412-C1	Loc. Târgu Jiu, Str Grivitei, Nr. 12, Jud. Gorj	Nr. niveluri:1; S. construita la sol:111 mp; S. construita desfasurata:111 mp; (3 cam. + bucatarie + camara)
A1.2	40412-C2	Loc. Târgu Jiu, Str Grivitei, Nr. 12, Jud. Gorj	Nr. niveluri:1; S. construita la sol:40 mp; S. construita desfasurata:40 mp; Garaj
A1.3	40412-C3	Loc. Târgu Jiu, Str Grivitei, Nr. 12, Jud. Gorj	Nr. niveluri:1; S. construita la sol:31 mp; S. construita desfasurata:31 mp; Magazie

B. Partea II. Proprietari şi acte

Inscrieri privitoare la dreptul de proprietate şi alte drepturi reale		Referinţe
4571 / 09/02/2010		
Act Notarial nr. nr. 228, din 23/02/1962 emis de NOTARIATUL DE STAT TG-JIU (certificat constatator nr. 28252/31-08-2006 emis de Primaria mun. Tg-Jiu; certificat de nomenclatură stradală nr. 1205/20-06-2006 emis de Primaria mun. Tg-Jiu; certificat fiscal nr. 71731/29-12-2009 emis de Consiliul Local Mun. Tg-Jiu; autorizaţie de construire nr. 57/31-05-1962 emis de Sfatul Popular Regional Tg-Jiu; certificat constatator nr. 1302/10-01-2010 emis de Primaria mun. Tg-Jiu; certificat de nomenclatură stradală nr. 1233/12-01-2010 emis de Primaria mun. Tg-Jiu; certificat fiscal nr. 71731/29-12-2009 emis de Consiliul Local Mun. Tg-Jiu; certificat fiscal nr. 16365/26-02-2010 emis de Consiliul Local Mun. Tg-Jiu;);		
B1	Intabulare, drept de PROPRIETATE, dobandit prin Conventie, cota actuala 1/1, cota initiala 1/1	A1
	1) **CÂMPEANU ILIE** 2) **CÂMPEANU ELENA**, bun comun	
B2	Intabulare, drept de PROPRIETATE, dobandit prin Construire, cota actuala 1/1, cota initiala 1/1	A1.1, A1.2, A1.3
	1) **CÂMPEANU ILIE**	

C. Partea III. SARCINI .

Inscrieri privind dezmembramintele dreptului de proprietate, drepturi reale de garanţie şi sarcini	Referinţe
NU SUNT	

Document care conține date cu caracter personal, protejat de prevederile Regulamentului (UE) nr. 679/2016 și Legii 190/2018

Anexa Nr. 1 La Partea I

Teren

Nr cadastral	Suprafaţa (mp)*	Observaţii / Referinţe
40412	Din acte: 502 Masurata: 511	

* Suprafaţa este determinată in planul de proiecţie Stereo 70.

DETALII LINIARE IMOBIL

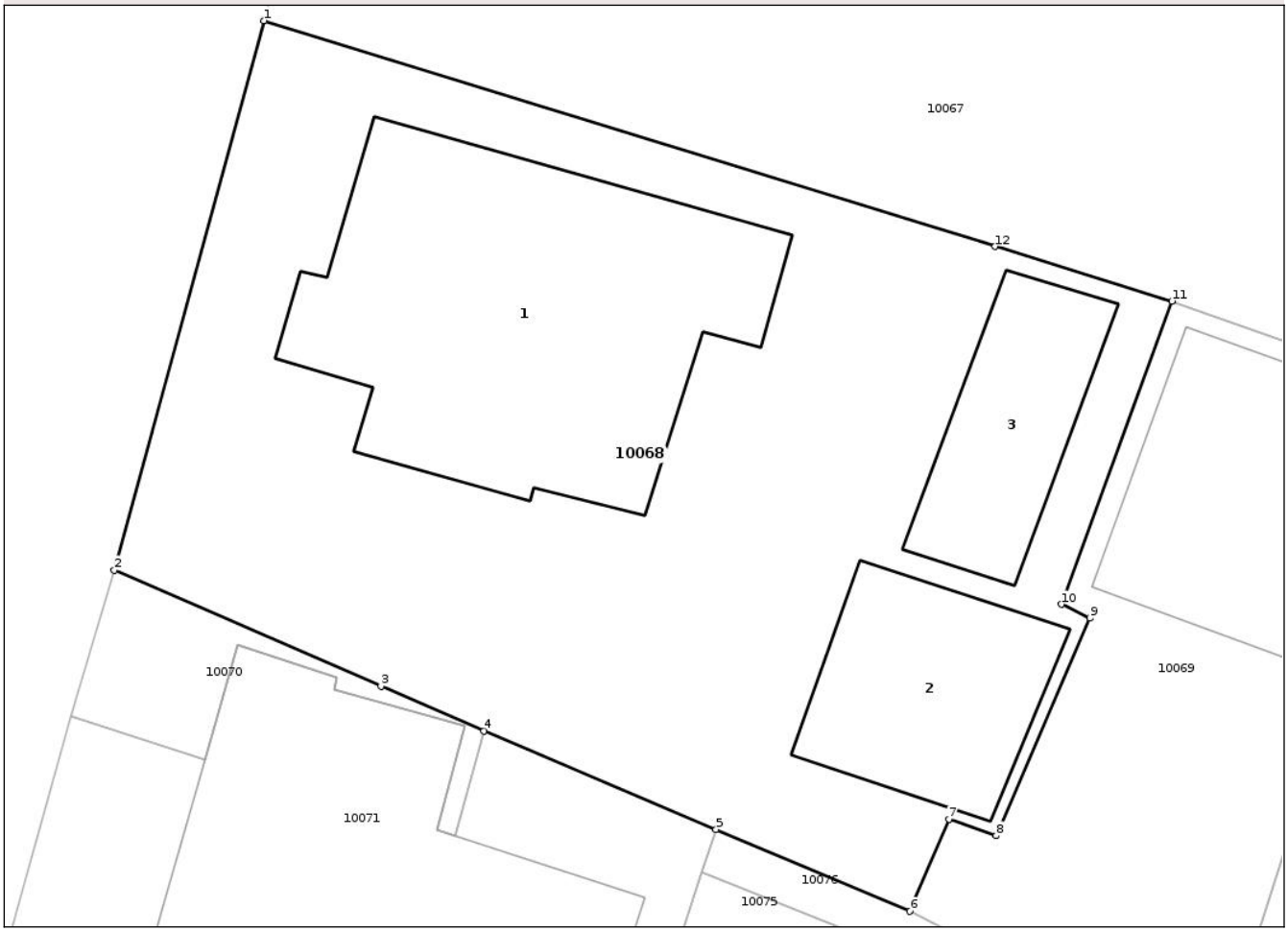

Date referitoare la teren

Crt	Categorie folosinţă	Intra vilan	Suprafaţa (mp)	Tarla	Parcelă	Nr. topo	Observaţii / Referinţe
10068	curti constructii	DA	511	146	-	-	

Date referitoare la construcţii

Crt	Număr	Destinaţie construcţie	Supraf. (mp)	Situaţie juridică	Observaţii / Referinţe
A1.1	40412-C1	constructii de locuinte	111	Cu acte	Nr. niveluri:1; S. construita la sol:111 mp; S. construita desfasurata:111 mp; (3 cam. + bucatarie + camara)
A1.2	40412-C2	constructii anexa	40	Cu acte	Nr. niveluri:1; S. construita la sol:40 mp; S. construita desfasurata:40 mp; Garaj
A1.3	40412-C3	constructii anexa	31	Cu acte	Nr. niveluri:1; S. construita la sol:31 mp; S. construita desfasurata:31 mp; Magazie

Lungime Segmente

1) Valorile lungimilor segmentelor sunt obţinute din proiecţie în plan.

Punct început	X / Y	Punct sfârşit	X / Y	Lungime segment (** (m)
1	364.396,27 394.952,176	2	364.391,812 394.935,78	16.991

Document care conține date cu caracter personal, protejat de prevederile Regulamentului (UE) nr. 679/2016 și Legii 190/2018

Punct început	X / Y	Punct sfârşit	X / Y	Lungime segment (** (m)
2	364.391,812 394.935,78	3	364.399,767 394.932,321	8.674
3	364.399,767 394.932,321	4	364.402,839 394.930,98	3.352
4	364.402,839 394.930,98	5	364.409,768 394.928,049	7.523
5	364.409,768 394.928,049	6	364.415,549 394.925,604	6.277
6	364.415,549 394.925,604	7	364.416,715 394.928,349	2.982
7	364.416,715 394.928,349	8	364.418,124 394.927,862	1.491
8	364.418,124 394.927,862	9	364.420,917 394.934,35	7.064
9	364.420,917 394.934,35	10	364.420,078 394.934,765	0.936
10	364.420,078 394.934,765	11	364.423,367 394.943,809	9.623
11	364.423,367 394.943,809	12	364.418,095 394.945,437	5.518
12	364.418,095 394.945,437	1	364.396,27 394.952,176	22.842

** Lungimile segmentelor sunt determinate în planul de proiecţie Stereo 70 şi sunt rotunjite la 1 milimetru.
*** Distanţa dintre puncte este formată din segmente cumulate ce sunt mai mici decât valoarea 1 milimetru.

Document care conține date cu caracter personal, protejat de prevederile Regulamentului (UE) nr. 679/2016 și Legii 190/2018

DATE DESPRE IMOBILUL NR. 10069

Oficiul de Cadastru şi Publicitate Imobiliară GORJ
Biroul de Cadastru şi Publicitate Imobiliară Targu Jiu

A. Partea I. Descrierea imobilului

Nr. CF vechi:3650
Nr. cadastral vechi:1475

TEREN Intravilan

Adresa: Loc. Târgu Jiu, Str Traian, Nr. 27, Jud. Gorj

Nr. Crt	Nr cadastral Nr. topografic	Suprafaţa* (mp)	Observaţii / Referinţe
A1	39751	Din acte: 170 Masurata: 174	Sector cadastral:208 Teren imprejmuit;

Construcţii

Crt	Nr cadastral Nr. topografic	Adresa	Observaţii / Referinţe
A1.1	39751-C1	Loc. Târgu Jiu, Str Traian, Nr. 27, Jud. Gorj	Nr. niveluri:1; S. construita la sol:56 mp; S. construita desfasurata:56 mp;

B. Partea II. Proprietari şi acte

Inscrieri privitoare la dreptul de proprietate şi alte drepturi reale		Referinţe
2584 / 15/06/2000		
Act Notarial nr. 1274 DIN 2000, din 04/11/1111 emis de .;		
B1	Intabulare, drept de PROPRIETATE, dobandit prin Conventie, cota actuala 1/1, cota initiala 1/1	A1
	1) **CULCER RUXANDRA NATALIA**, bun propriu	
	OBSERVATII: (provenita din conversia CF 3650)	
2292 / 26/05/2004		
Act Administrativ nr. 537, din 20/11/2000 emis de .;		
B2	Intabulare, drept de PROPRIETATE, dobandit prin Construire, cota actuala 1/1, cota initiala 1/1	A1.1
	1) **CULCER RUXANDRA NATALIA**, bun propriu	
Inscris Sub Semnatura Privata nr. cerere nr. 12/2031, din 12/10/2015 emis de Culcer Ruxandra Natalia;		
B4	Se notează respingerea cererii de reexaminare a incheierii cu nr. 50464/2015	A1, A1.1

C. Partea III. SARCINI .

Inscrieri privind dezmembramintele dreptului de proprietate, drepturi reale de garanţie şi sarcini	Referinţe
NU SUNT	

Document care conține date cu caracter personal, protejat de prevederile Regulamentului (UE) nr. 679/2016 și Legii 190/2018

Anexa Nr. 1 La Partea I

Teren

Nr cadastral	Suprafaţa (mp)*	Observaţii / Referinţe
39751	Din acte: 170 Masurata: 174	

* Suprafaţa este determinată in planul de proiecţie Stereo 70.

DETALII LINIARE IMOBIL

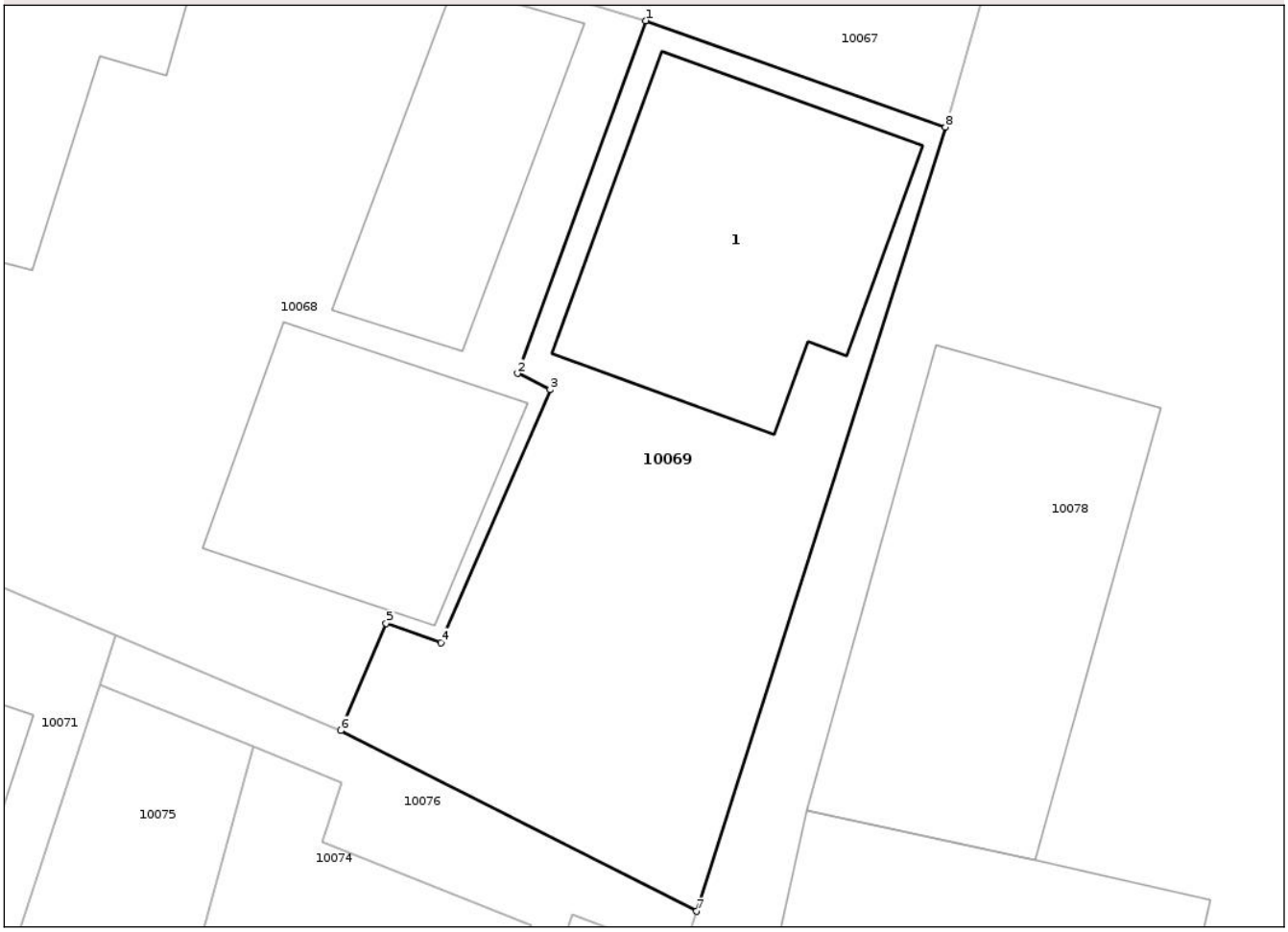

Date referitoare la teren

Crt	Categorie folosinţă	Intra vilan	Suprafaţa (mp)	Tarla	Parcelă	Nr. topo	Observaţii / Referinţe
10069	curti constructii	DA	174	146	-	-	

Date referitoare la construcţii

Crt	Număr	Destinaţie construcţie	Supraf. (mp)	Situaţie juridică	Observaţii / Referinţe
A1.1	39751-C1	constructii de locuinte	56	Cu acte	Nr. niveluri:1; S. construita la sol:56 mp; S. construita desfasurata:56 mp;

Lungime Segmente
1) Valorile lungimilor segmentelor sunt obţinute din proiecţie în plan.

Punct început	X / Y	Punct sfârşit	X / Y	Lungime segment (** (m)
1	364.423,367 394.943,809	2	364.420,078 394.934,765	9.623
2	364.420,078 394.934,765	3	364.420,917 394.934,35	0.936
3	364.420,917 394.934,35	4	364.418,124 394.927,862	7.064

Document care conține date cu caracter personal, protejat de prevederile Regulamentului (UE) nr. 679/2016 și Legii 190/2018

Punct început	X / Y	Punct sfârşit	X / Y	Lungime segment (** (m)
4	364.418,124 394.927,862	5	364.416,715 394.928,349	1.491
5	364.416,715 394.928,349	6	364.415,549 394.925,604	2.982
6	364.415,549 394.925,604	7	364.424,671 394.920,97	10.232
7	364.424,671 394.920,97	8	364.431,053 394.941,081	21.099
8	364.431,053 394.941,081	1	364.423,367 394.943,809	8.156

** Lungimile segmentelor sunt determinate în planul de proiecţie Stereo 70 şi sunt rotunjite la 1 milimetru.
*** Distanţa dintre puncte este formată din segmente cumulate ce sunt mai mici decât valoarea 1 milimetru.

Document care conține date cu caracter personal, protejat de prevederile Regulamentului (UE) nr. 679/2016 și Legii 190/2018

DATE DESPRE IMOBILUL NR. 10070

Oficiul de Cadastru şi Publicitate Imobiliară GORJ
Biroul de Cadastru şi Publicitate Imobiliară Targu Jiu

A. Partea I. Descrierea imobilului

TEREN Intravilan

Adresa: Loc. Târgu Jiu, Str Grivitei, Nr. 10B, Jud. Gorj

Nr. Crt	Nr cadastral Nr. topografic	Suprafaţa* (mp)	Observaţii / Referinţe
A1	50946	23	Sector cadastral:208 Teren imprejmuit;

B. Partea II. Proprietari şi acte

Inscrieri privitoare la dreptul de proprietate şi alte drepturi reale		Referinţe
63033 / 21/12/2015		
Act Notarial nr. 4992, din 10/12/2015 emis de NP Merisescu Anica;		
B5	Intabulare, drept de PROPRIETATEcu titlu de drept cumpărare, dobandit prin Conventie, cota actuala 1/1, cota initiala 1/1	A1
	1) **VLĂDUŢ ION** 2) **VLĂDUŢ NICULIŢA**, bun comun	

C. Partea III. SARCINI .

Inscrieri privind dezmembramintele dreptului de proprietate, drepturi reale de garanţie şi sarcini	Referinţe
NU SUNT	

Document care conține date cu caracter personal, protejat de prevederile Regulamentului (UE) nr. 679/2016 și Legii 190/2018

Anexa Nr. 1 La Partea I

Teren

Nr cadastral	Suprafaţa (mp)*	Observaţii / Referinţe
50946	23	

* Suprafaţa este determinată in planul de proiecţie Stereo 70.

DETALII LINIARE IMOBIL

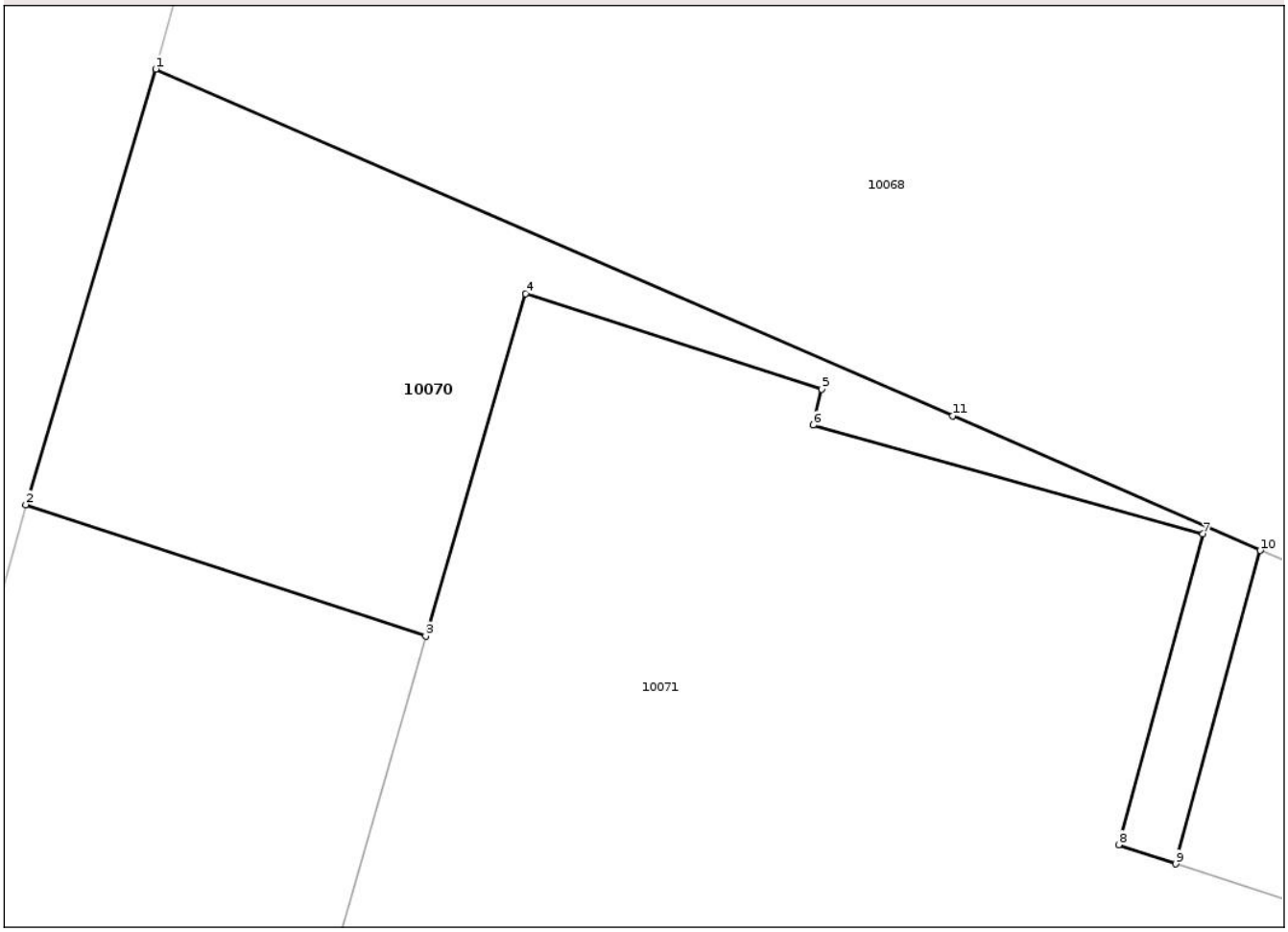

Date referitoare la teren

Crt	Categorie folosință	Intra vilan	Suprafaţa (mp)	Tarla	Parcelă	Nr. topo	Observaţii / Referinţe
10070	curti constructii	DA	23	146	-	-	

Lungime Segmente
1) Valorile lungimilor segmentelor sunt obţinute din proiecţie în plan.

Punct început	X / Y	Punct sfârşit	X / Y	Lungime segment (** (m)
1	364.391,812 394.935,78	2	364.390,517 394.931,437	4.532
2	364.390,517 394.931,437	3	364.394,508 394.930,125	4.201
3	364.394,508 394.930,125	4	364.395,507 394.933,54	3.558
4	364.395,507 394.933,54	5	364.398,461 394.932,588	3.104

Document care conține date cu caracter personal, protejat de prevederile Regulamentului (UE) nr. 679/2016 și Legii 190/2018

Punct început	X / Y	Punct sfârşit	X / Y	Lungime segment (** (m)
5	364.398,461 394.932,588	6	364.398,376 394.932,23	0.368
6	364.398,376 394.932,23	7	364.402,265 394.931,144	4.038
7	364.402,265 394.931,144	8	364.401,425 394.928,045	3.211
8	364.401,425 394.928,045	9	364.401,994 394.927,855	0.6
9	364.401,994 394.927,855	10	364.402,839 394.930,98	3.237
10	364.402,839 394.930,98	11	364.399,767 394.932,321	3.352
11	364.399,767 394.932,321	1	364.391,812 394.935,78	8.674

** Lungimile segmentelor sunt determinate în planul de proiecţie Stereo 70 şi sunt rotunjite la 1 milimetru.
*** Distanţa dintre puncte este formată din segmente cumulate ce sunt mai mici decât valoarea 1 milimetru.

Document care conține date cu caracter personal, protejat de prevederile Regulamentului (UE) nr. 679/2016 și Legii 190/2018

DATE DESPRE IMOBILUL NR. 10071

Oficiul de Cadastru şi Publicitate Imobiliară GORJ
Biroul de Cadastru şi Publicitate Imobiliară Targu Jiu

A. Partea I. Descrierea imobilului

TEREN Intravilan

Adresa: Loc. Târgu Jiu, Str Grivitei, Nr. 10B, Jud. Gorj

Nr. Crt	Nr cadastral Nr. topografic	Suprafaţa* (mp)	Observaţii / Referinţe
A1	50947	Din acte: 239 Masurata: 241	Sector cadastral:208 Teren imprejmuit; Constructia C1 inscrisa in CF 50947-C1;

B. Partea II. Proprietari şi acte

Inscrieri privitoare la dreptul de proprietate şi alte drepturi reale		Referinţe
27636 / 02/06/2015		
Act Notarial nr. 6454, din 23/05/2000 emis de .;		
B2	Intabulare, drept de PROPRIETATE, dobandit prin Iesire Din Indiviziune, cota actuala 1/1, cota initiala 1/1	A1
	1) **MOCIOI CRISTINEL**	

C. Partea III. SARCINI .

Inscrieri privind dezmembramintele dreptului de proprietate, drepturi reale de garanţie şi sarcini	Referinţe
NU SUNT	

Document care conține date cu caracter personal, protejat de prevederile Regulamentului (UE) nr. 679/2016 și Legii 190/2018

Anexa Nr. 1 La Partea I

Teren

Nr cadastral	Suprafaţa (mp)*	Observaţii / Referinţe
50947	Din acte: 239 Masurata: 241	

* Suprafaţa este determinată in planul de proiecţie Stereo 70.

DETALII LINIARE IMOBIL

Date referitoare la teren

Crt	Categorie folosinţă	Intra vilan	Suprafaţa (mp)	Tarla	Parcelă	Nr. topo	Observaţii / Referinţe
10071	curti constructii	DA	241	146	-	-	

Lungime Segmente
1) Valorile lungimilor segmentelor sunt obţinute din proiecţie în plan.

Punct început	X / Y	Punct sfârşit	X / Y	Lungime segment (** (m)
1	364.387,86 394.921,909	2	364.390,034 394.921,14	2.306
2	364.390,034 394.921,14	3	364.404,408 394.916,053	15.248
3	364.404,408 394.916,053	4	364.405,695 394.915,579	1.372
4	364.405,695 394.915,579	5	364.409,356 394.926,787	11.791

Document care conține date cu caracter personal, protejat de prevederile Regulamentului (UE) nr. 679/2016 și Legii 190/2018

Punct început	X / Y	Punct sfârşit	X / Y	Lungime segment (** (m)
5	364.409,356 394.926,787	6	364.409,768 394.928,049	1.328
6	364.409,768 394.928,049	7	364.402,839 394.930,98	7.523
7	364.402,839 394.930,98	8	364.401,994 394.927,855	3.237
8	364.401,994 394.927,855	9	364.401,425 394.928,045	0.6
9	364.401,425 394.928,045	10	364.402,265 394.931,144	3.211
10	364.402,265 394.931,144	11	364.398,376 394.932,23	4.038
11	364.398,376 394.932,23	12	364.398,461 394.932,588	0.368
12	364.398,461 394.932,588	13	364.395,507 394.933,54	3.104
13	364.395,507 394.933,54	14	364.394,508 394.930,125	3.558
14	364.394,508 394.930,125	15	364.390,517 394.931,437	4.201
15	364.390,517 394.931,437	1	364.387,86 394.921,909	9.892

** Lungimile segmentelor sunt determinate în planul de proiecţie Stereo 70 şi sunt rotunjite la 1 milimetru.
*** Distanţa dintre puncte este formată din segmente cumulate ce sunt mai mici decât valoarea 1 milimetru.

Document care conține date cu caracter personal, protejat de prevederile Regulamentului (UE) nr. 679/2016 și Legii 190/2018

DATE DESPRE IMOBILUL NR. 10072

Oficiul de Cadastru şi Publicitate Imobiliară GORJ
Biroul de Cadastru şi Publicitate Imobiliară Targu Jiu

A. Partea I. Descrierea imobilului

Nr. CF vechi:3526
Nr. cadastral vechi:1353/2

TEREN Intravilan

Adresa: Loc. Târgu Jiu, Str Grivitei, Nr. 10B, Jud. Gorj

Nr. Crt	Nr cadastral Nr. topografic	Suprafaţa* (mp)	Observaţii / Referinţe
A1	40803	199	Sector cadastral:208 Teren imprejmuit; Constructia C1 inscrisa in CF 40803-C1;

B. Partea II. Proprietari şi acte

Inscrieri privitoare la dreptul de proprietate şi alte drepturi reale		Referinţe
2225 / 24/05/2000		
Act Notarial nr. 6454, din 23/05/2000 emis de NP Anica Merişescu (act administrativ nr 49315 din 20.12.2010, emis de OCPI GORJ);		
B1	Intabulare, drept de PROPRIETATE, dobandit prin Iesire Din Indiviziune, cota actuala 149/199, cota initiala 1/1	A1
	1) **MOCIOI DUMITRU**, bun propriu	
	OBSERVATII: (provenita din conversia CF 3526)	
90328 / 12/07/2023		
Act Notarial nr. 178, din 06/07/2023 emis de NP Anica Merişescu (act administrativ nr 49315 din 20.12.2010, emis de OCPI GORJ);		
B8	Intabulare, drept de PROPRIETATEcu titlul de drept cumpărare, dobandit prin Conventie, cota actuala 50/199, cota initiala 50/199	A1
	1) **VLĂDUŢ ION** 2) **VLĂDUŢ NICULIŢA**, bun comun	

C. Partea III. SARCINI .

Inscrieri privind dezmembramintele dreptului de proprietate, drepturi reale de garanţie şi sarcini	Referinţe
NU SUNT	

Document care conține date cu caracter personal, protejat de prevederile Regulamentului (UE) nr. 679/2016 și Legii 190/2018

Anexa Nr. 1 La Partea I

Teren

Nr cadastral	Suprafaţa (mp)*	Observaţii / Referinţe
40803	199	

* Suprafaţa este determinată in planul de proiecţie Stereo 70.

DETALII LINIARE IMOBIL

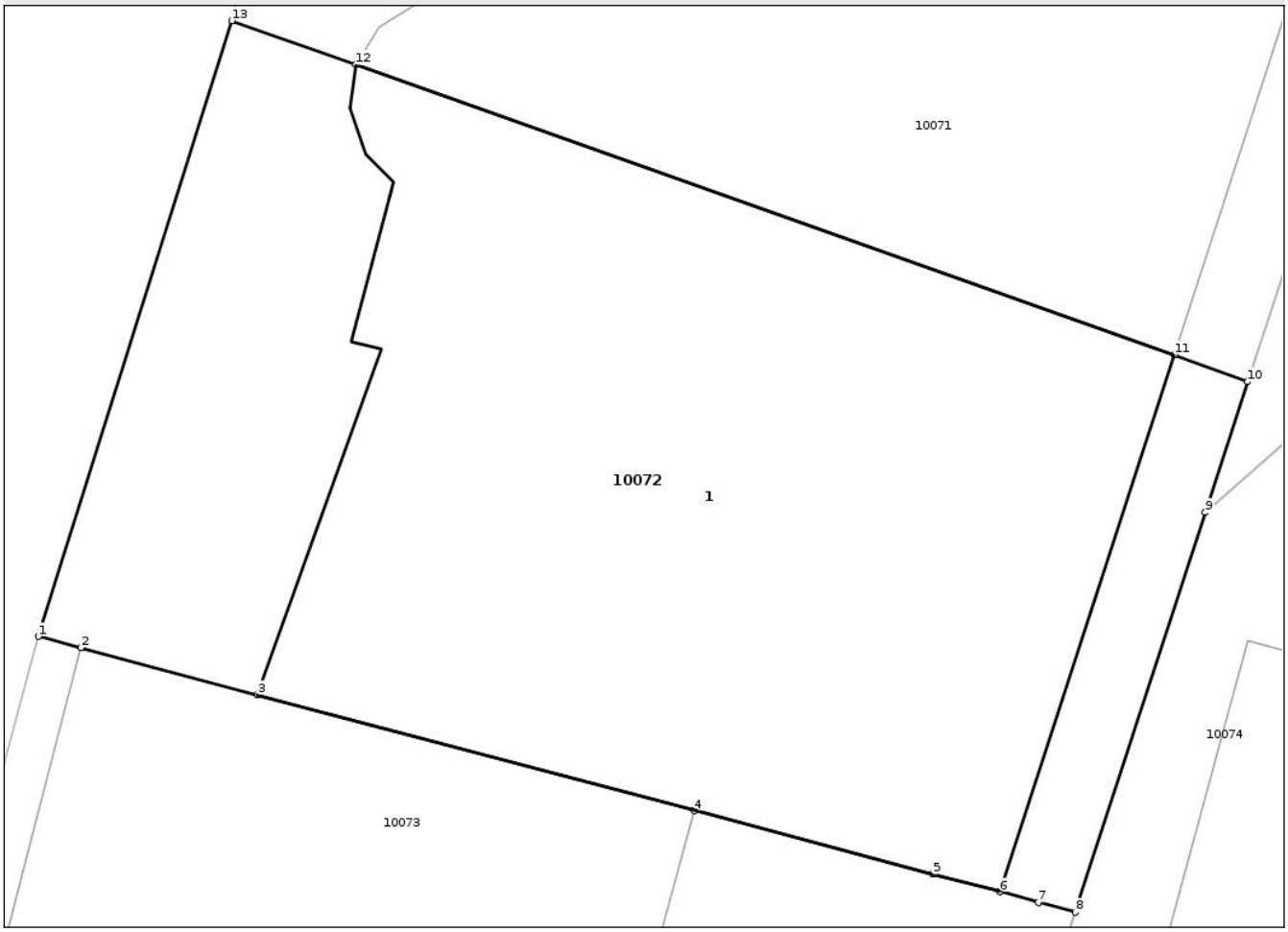

Date referitoare la teren

Crt	Categorie folosință	Intra vilan	Suprafaţa (mp)	Tarla	Parcelă	Nr. topo	Observaţii / Referinţe
10072	curti constructii	DA	199	146	-	-	

Lungime Segmente
1) Valorile lungimilor segmentelor sunt obţinute din proiecţie în plan.

Punct început	X / Y	Punct sfârşit	X / Y	Lungime segment (** (m)
1	364.384,468 394.911,113	2	364.385,211 394.910,916	0.769
2	364.385,211 394.910,916	3	364.388,314 394.910,092	3.211
3	364.388,314 394.910,092	4	364.395,981 394.908,057	7.932
4	364.395,981 394.908,057	5	364.400,167 394.906,946	4.331

Document care conține date cu caracter personal, protejat de prevederile Regulamentului (UE) nr. 679/2016 și Legii 190/2018

Punct început	X / Y	Punct sfârşit	X / Y	Lungime segment (** (m)
5	364.400,167 394.906,946	6	364.401,339 394.906,635	1.213
6	364.401,339 394.906,635	7	364.402,021 394.906,451	0.706
7	364.402,021 394.906,451	8	364.402,668 394.906,277	0.67
8	364.402,668 394.906,277	9	364.404,95 394.913,29	7.375
9	364.404,95 394.913,29	10	364.405,695 394.915,579	2.407
10	364.405,695 394.915,579	11	364.404,408 394.916,053	1.372
11	364.404,408 394.916,053	12	364.390,034 394.921,14	15.248
12	364.390,034 394.921,14	13	364.387,86 394.921,909	2.306
13	364.387,86 394.921,909	1	364.384,468 394.911,113	11.316

** Lungimile segmentelor sunt determinate în planul de proiecţie Stereo 70 şi sunt rotunjite la 1 milimetru.
*** Distanţa dintre puncte este formată din segmente cumulate ce sunt mai mici decât valoarea 1 milimetru.

Document care conține date cu caracter personal, protejat de prevederile Regulamentului (UE) nr. 679/2016 și Legii 190/2018

DATE DESPRE IMOBILUL NR. 10073

Oficiul de Cadastru şi Publicitate Imobiliară GORJ
Biroul de Cadastru şi Publicitate Imobiliară Targu Jiu

A. Partea I. Descrierea imobilului

Nr. CF vechi:3529
Nr. cadastral vechi:1353

TEREN Intravilan

Adresa: Loc. Târgu Jiu, Str Traian, Nr. 27, Jud. Gorj

Nr. Crt	Nr cadastral Nr. topografic	Suprafaţa* (mp)	Observaţii / Referinţe
A1	55009	Din acte: 397 Masurata: 411	Sector cadastral:208 Teren imprejmuit;

Construcţii

Crt	Nr cadastral Nr. topografic	Adresa	Observaţii / Referinţe
A1.1	55009-C1	Loc. Târgu Jiu, Str Traian, Nr. 27, Jud. Gorj	Nr. niveluri:2; S. construita la sol:228 mp; S. construita desfasurata:456 mp; spaţiu comercial

B. Partea II. Proprietari şi acte

Inscrieri privitoare la dreptul de proprietate şi alte drepturi reale		Referinţe
2231 / 24/05/2000		
Act Notarial nr. 6453, din 23/05/2000 emis de NP Anica Merişescu;		
B1	Intabulare, drept de PROPRIETATE, cu titlu de drept cumpărare, dobandit prin Conventie, cota actuala 1/1, cota initiala 1/1	A1
	1) **SC TITANIC M D S.R.L**, CIF:9999999999999, bun propriu	
4483 / 05/10/2000		
Act Notarial nr. 9685, din 04/10/2000 emis de NP Anica Merişescu;		
B2	Intabulare, drept de PROPRIETATE, cu titlu de drept cumpărare, dobandit prin Conventie, cota actuala 1/1, cota initiala 1/1	A1.1
	1) **SC TITANIC M D S.R.L**, CIF:9999999999999, bun propriu	

C. Partea III. SARCINI .

Inscrieri privind dezmembramintele dreptului de proprietate, drepturi reale de garanţie şi sarcini	Referinţe
NU SUNT	

Document care conține date cu caracter personal, protejat de prevederile Regulamentului (UE) nr. 679/2016 și Legii 190/2018

Anexa Nr. 1 La Partea I

Teren

Nr cadastral	Suprafaţa (mp)*	Observaţii / Referinţe
55009	Din acte: 397 Masurata: 411	

* Suprafaţa este determinată in planul de proiecţie Stereo 70.

DETALII LINIARE IMOBIL

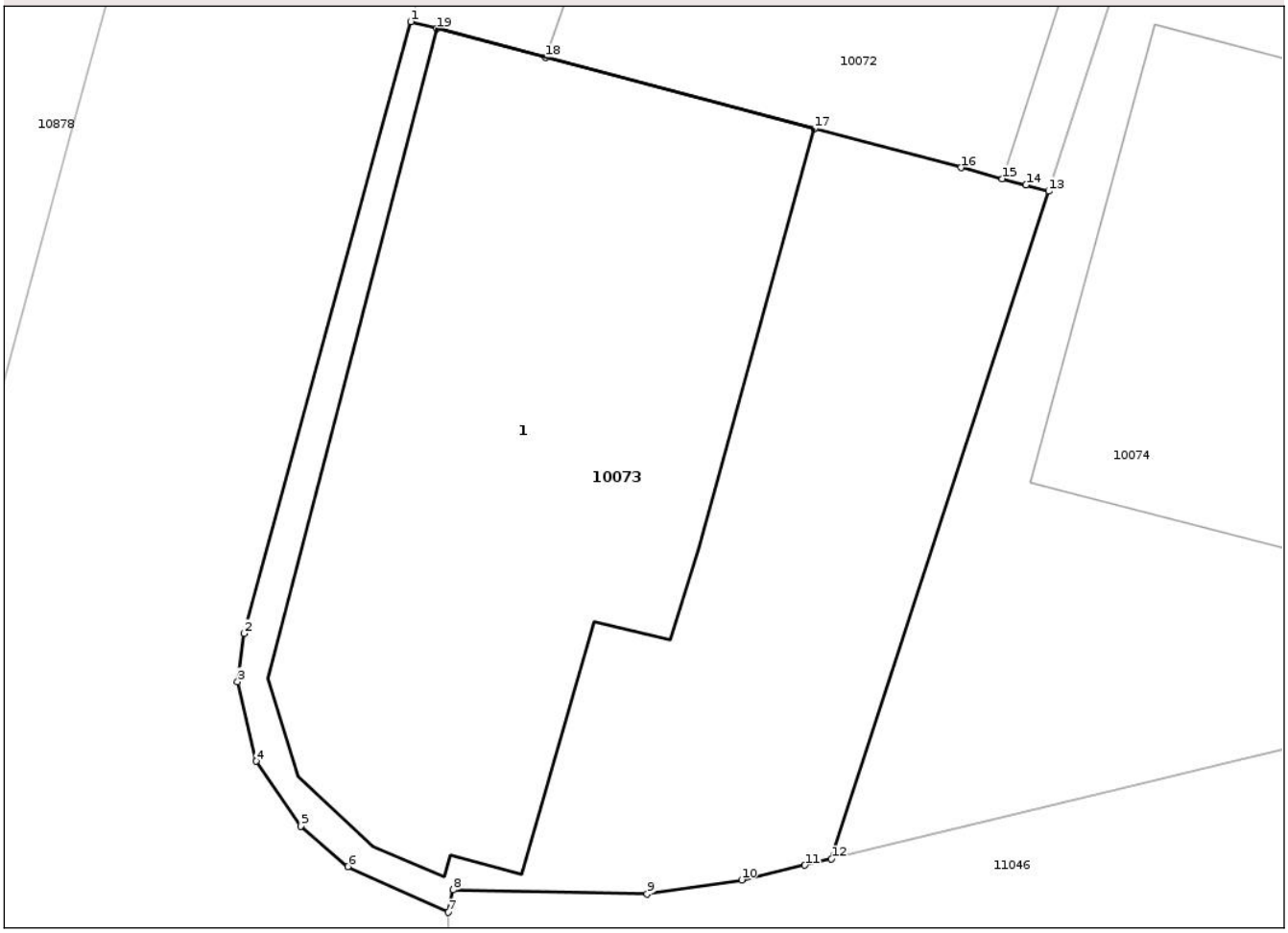

Date referitoare la teren

Crt	Categorie folosinţă	Intra vilan	Suprafaţa (mp)	Tarla	Parcelă	Nr. topo	Observaţii / Referinţe
10073	curti constructii	DA	411	146	-	-	

Date referitoare la construcţii

Crt	Număr	Destinaţie construcţie	Supraf. (mp)	Situaţie juridică	Observaţii / Referinţe
A1.1	55009-C1	constructii administrative si social culturale	228	Cu acte	Nr. niveluri:2; S. construita la sol:228 mp; S. construita desfasurata:456 mp; spaţiu comercial

Lungime Segmente

1) Valorile lungimilor segmentelor sunt obţinute din proiecţie în plan.

Punct început	X / Y	Punct sfârşit	X / Y	Lungime segment (** (m)
1	364.384,468 394.911,113	2	364.379,705 394.893,656	18.095
2	364.379,705 394.893,656	3	364.379,525 394.892,284	1.384

Document care conține date cu caracter personal, protejat de prevederile Regulamentului (UE) nr. 679/2016 și Legii 190/2018

Punct început	X / Y	Punct sfârşit	X / Y	Lungime segment (** (m)
3	364.379,525 394.892,284	4	364.380,05 394.890,014	2.33
4	364.380,05 394.890,014	5	364.381,323 394.888,161	2.248
5	364.381,323 394.888,161	6	364.382,676 394.887,012	1.775
6	364.382,676 394.887,012	7	364.385,538 394.885,707	3.145
7	364.385,538 394.885,707	8	364.385,678 394.886,343	0.651
8	364.385,678 394.886,343	9	364.391,21 394.886,236	5.533
9	364.391,21 394.886,236	10	364.393,907 394.886,632	2.726
10	364.393,907 394.886,632	11	364.395,71 394.887,05	1.851
11	364.395,71 394.887,05	12	364.396,468 394.887,226	0.778
12	364.396,468 394.887,226	13	364.402,668 394.906,277	20.034
13	364.402,668 394.906,277	14	364.402,021 394.906,451	0.67
14	364.402,021 394.906,451	15	364.401,339 394.906,635	0.706
15	364.401,339 394.906,635	16	364.400,167 394.906,946	1.213
16	364.400,167 394.906,946	17	364.395,981 394.908,057	4.331
17	364.395,981 394.908,057	18	364.388,314 394.910,092	7.932
18	364.388,314 394.910,092	19	364.385,211 394.910,916	3.211
19	364.385,211 394.910,916	1	364.384,468 394.911,113	0.769

** Lungimile segmentelor sunt determinate în planul de proiecţie Stereo 70 şi sunt rotunjite la 1 milimetru.
*** Distanţa dintre puncte este formată din segmente cumulate ce sunt mai mici decât valoarea 1 milimetru.

Document care conține date cu caracter personal, protejat de prevederile Regulamentului (UE) nr. 679/2016 și Legii 190/2018

DATE DESPRE IMOBILUL NR. 10074

Oficiul de Cadastru şi Publicitate Imobiliară GORJ
Biroul de Cadastru şi Publicitate Imobiliară Targu Jiu

A. Partea I. Descrierea imobilului

TEREN Intravilan

Adresa: Loc. Târgu Jiu, Str Traian, Nr. 27, Jud. Gorj

Nr. Crt	Nr cadastral Nr. topografic	Suprafaţa* (mp)	Observaţii / Referinţe
A1	52182	409	Sector cadastral:208 Teren imprejmuit;

Construcţii

Crt	Nr cadastral Nr. topografic	Adresa	Observaţii / Referinţe
A1.1	52182-C1	Loc. Târgu Jiu, Str Traian, Nr. 27, Jud. Gorj	Nr. niveluri:2; S. construita la sol:137 mp; S. construita desfasurata:274 mp; P+M

B. Partea II. Proprietari şi acte

Inscrieri privitoare la dreptul de proprietate şi alte drepturi reale		Referinţe
28603 / 15/06/2016		
Hotarare Judecatoreasca nr. 757/318/2009, din 19/01/2009 emis de JUDACATORIA TG JIU;		
B4	Se notează litigiul în cartea funciară şi în Registrul de Comandamente sub nr. 13/26.01.2009,având ca obiect: ,,partaj judiciar'' şi ca părţi : reclamant - Maltopol Mihail şi pârât - Oprescu Mihaela,	A1, A1.1
48401 / 16/05/2025		
Act Notarial nr. 36, din 16/05/2025 emis de NP Calina Marcel Horatiu (act notarial nr 5323 din 16.05.2025, emis de Calina Marcel Horatiu);		
B8	Intabulare, drept de PROPRIETATEcu titlu de drept moștenire, dobandit prin Succesiune, cota actuala 2/8, cota initiala 2/8	A1, A1.1
	1) **OPRESCU GABRIEL**, bun propriu	
B9	Intabulare, drept de PROPRIETATEcu titlu de drept moștenire, dobandit prin Succesiune, cota actuala 3/8, cota initiala 3/8	A1, A1.1
	1) **OPRESCU ANDREEA DANIELA**, bun propriu	
B10	Intabulare, drept de PROPRIETATEcu titlu de drept moștenire, dobandit prin Succesiune, cota actuala 3/8, cota initiala 3/8	A1, A1.1
	1) **OPRESCU TEODORA RUXANDRA**, bun propriu	

C. Partea III. SARCINI .

Inscrieri privind dezmembramintele dreptului de proprietate, drepturi reale de garanţie şi sarcini	Referinţe
NU SUNT	

Document care conține date cu caracter personal, protejat de prevederile Regulamentului (UE) nr. 679/2016 și Legii 190/2018

Anexa Nr. 1 La Partea I

Teren

Nr cadastral	Suprafaţa (mp)*	Observaţii / Referinţe
52182	409	

* Suprafaţa este determinată in planul de proiecţie Stereo 70.

DETALII LINIARE IMOBIL

Date referitoare la teren

Crt	Categorie folosință	Intra vilan	Suprafaţa (mp)	Tarla	Parcelă	Nr. topo	Observaţii / Referinţe
10074	curti constructii	DA	409	146	-	-	

Date referitoare la construcţii

Crt	Număr	Destinaţie construcţie	Supraf. (mp)	Situaţie juridică	Observaţii / Referinţe
A1.1	52182-C1	constructii de locuinte	137	Cu acte	Nr. niveluri:2; S. construita la sol:137 mp; S. construita desfasurata:274 mp; P+M

Lungime Segmente
1) Valorile lungimilor segmentelor sunt obţinute din proiecţie în plan.

Punct început	X / Y	Punct sfârşit	X / Y	Lungime segment (** (m)
1	364.413,309 394.925,191	2	364.411,796 394.919,72	5.676
2	364.411,796 394.919,72	3	364.410,225 394.917,907	2.399
3	364.410,225 394.917,907	4	364.404,95 394.913,29	7.01

Document care conține date cu caracter personal, protejat de prevederile Regulamentului (UE) nr. 679/2016 și Legii 190/2018

Punct început	X / Y	Punct sfârşit	X / Y	Lungime segment (** (m)
4	364.404,95 394.913,29	5	364.402,668 394.906,277	7.375
5	364.402,668 394.906,277	6	364.396,468 394.887,226	20.034
6	364.396,468 394.887,226	7	364.410,579 394.890,654	14.521
7	364.410,579 394.890,654	8	364.420,426 394.920,598	31.522
8	364.420,426 394.920,598	9	364.415,062 394.922,763	5.784
9	364.415,062 394.922,763	10	364.415,581 394.924,274	1.598
10	364.415,581 394.924,274	1	364.413,309 394.925,191	2.45

** Lungimile segmentelor sunt determinate în planul de proiecţie Stereo 70 şi sunt rotunjite la 1 milimetru.
*** Distanţa dintre puncte este formată din segmente cumulate ce sunt mai mici decât valoarea 1 milimetru.

Document care conține date cu caracter personal, protejat de prevederile Regulamentului (UE) nr. 679/2016 și Legii 190/2018

DATE DESPRE IMOBILUL NR. 10075

Oficiul de Cadastru şi Publicitate Imobiliară GORJ
Biroul de Cadastru şi Publicitate Imobiliară Targu Jiu

A. Partea I. Descrierea imobilului

TEREN Intravilan

Adresa: Loc. Târgu Jiu, Str Traian, Nr. 27, Jud. Gorj

Nr. Crt	Nr cadastral Nr. topografic	Suprafaţa* (mp)	Observaţii / Referinţe
A1	52183	45	Sector cadastral:208 Teren imprejmuit;

B. Partea II. Proprietari şi acte

Inscrieri privitoare la dreptul de proprietate şi alte drepturi reale		Referinţe
28603 / 15/06/2016		
Hotarare Judecatoreasca nr. 757/318/2009, din 19/01/2009 emis de JUDACATORIA TG JIU;		
B4	Se notează litigiul în cartea funciară şi în Registrul de Comandamente sub nr. 13/26.01.2009,având ca obiect: ,,partaj judiciar'' şi ca părţi : reclamant - Maltopol Mihail şi pârât - Oprescu Mihaela,	A1
Act Notarial nr. 1063, din 15/06/2016 emis de NP Deaconu Claudia Georgiana;		
B6	Intabulare, drept de PROPRIETATEcu titlu de drept cumpărare, dobandit prin Conventie, cota actuala 1/1, cota initiala 1/1	A1
	1) **MOCIOI CRISTINEL** 2) **MOCIOI CORNELIA**, bun comun	

C. Partea III. SARCINI .

Inscrieri privind dezmembramintele dreptului de proprietate, drepturi reale de garanţie şi sarcini	Referinţe
NU SUNT	

Document care conține date cu caracter personal, protejat de prevederile Regulamentului (UE) nr. 679/2016 și Legii 190/2018

Anexa Nr. 1 La Partea I

Teren

Nr cadastral	Suprafaţa (mp)*	Observaţii / Referinţe
52183	45	

* Suprafaţa este determinată in planul de proiecţie Stereo 70.

DETALII LINIARE IMOBIL

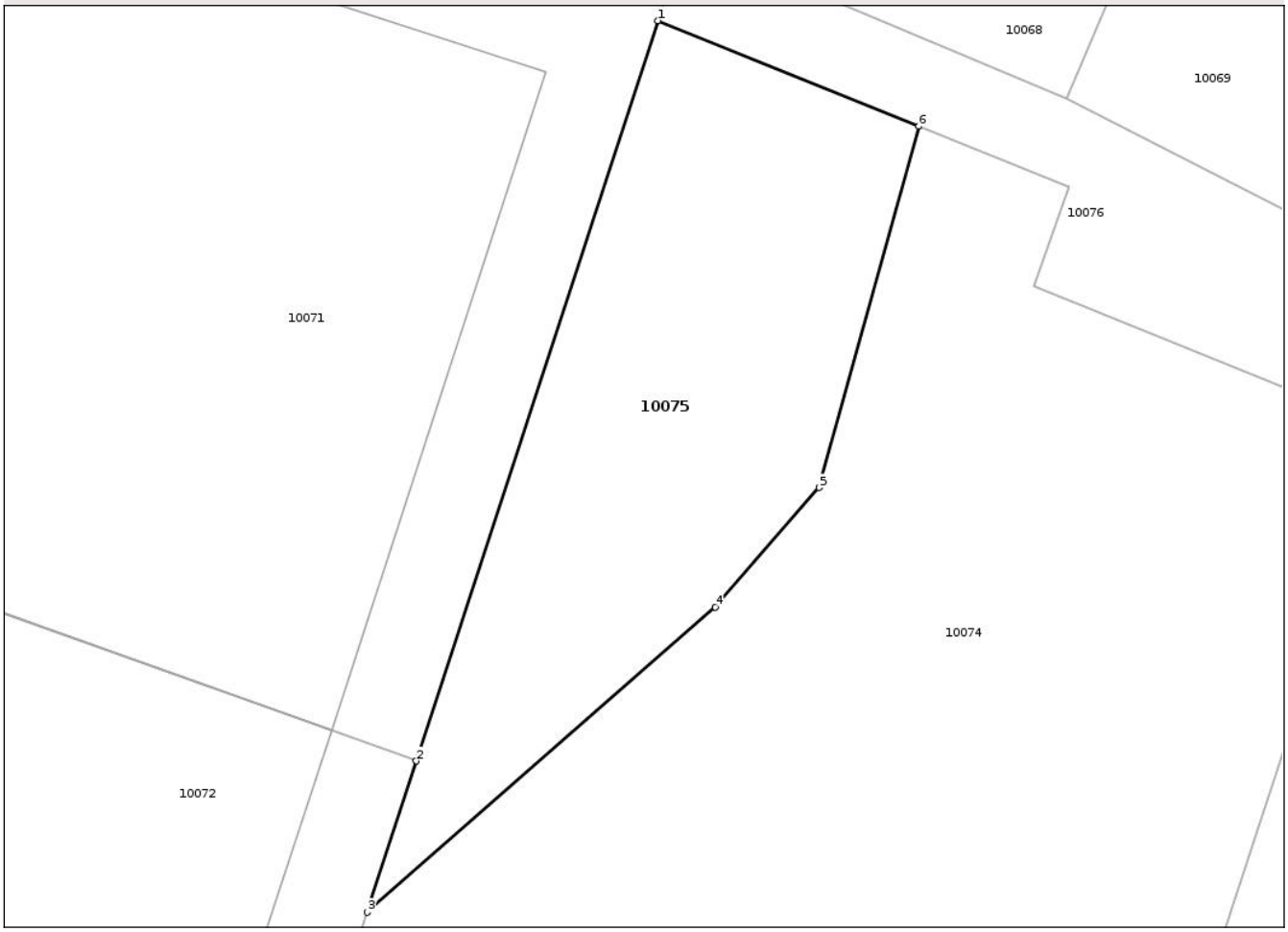

Date referitoare la teren

Crt	Categorie folosință	Intra vilan	Suprafaţa (mp)	Tarla	Parcelă	Nr. topo	Observaţii / Referinţe
10075	curti constructii	DA	45	146	-	-	LOT 2

Lungime Segmente
1) Valorile lungimilor segmentelor sunt obţinute din proiecţie în plan.

Punct început	X / Y	Punct sfârşit	X / Y	Lungime segment (** (m)
1	364.409,356 394.926,787	2	364.405,695 394.915,579	11.791
2	364.405,695 394.915,579	3	364.404,95 394.913,29	2.407
3	364.404,95 394.913,29	4	364.410,225 394.917,907	7.01
4	364.410,225 394.917,907	5	364.411,796 394.919,72	2.399

Document care conține date cu caracter personal, protejat de prevederile Regulamentului (UE) nr. 679/2016 și Legii 190/2018

Punct început	X / Y	Punct sfârşit	X / Y	Lungime segment (** (m)
5	364.411,796 394.919,72	6	364.413,309 394.925,191	5.676
6	364.413,309 394.925,191	1	364.409,356 394.926,787	4.263

** Lungimile segmentelor sunt determinate în planul de proiecţie Stereo 70 şi sunt rotunjite la 1 milimetru.
*** Distanţa dintre puncte este formată din segmente cumulate ce sunt mai mici decât valoarea 1 milimetru.

Document care conține date cu caracter personal, protejat de prevederile Regulamentului (UE) nr. 679/2016 și Legii 190/2018

DATE DESPRE IMOBILUL NR. 10076

Oficiul de Cadastru şi Publicitate Imobiliară GORJ
Biroul de Cadastru şi Publicitate Imobiliară Targu Jiu

A. Partea I. Descrierea imobilului

TEREN Intravilan

Adresa: Loc. Târgu Jiu, Str Traian, Nr. 27, Jud. Gorj

Nr. Crt	Nr cadastral Nr. topografic	Suprafaţa* (mp)	Observaţii / Referinţe
A1		62	Sector cadastral:208 Teren imprejmuit;

B. Partea II. Proprietari şi acte

Inscrieri privitoare la dreptul de proprietate şi alte drepturi reale		Referinţe
/		
Act Administrativ nr. 159080, din 02/06/2025 emis de PRIMARIA MUNICIPIULUI TG JIU;		
B1	Inscrierea posesiei, drept de PROPRIETATE, dobandit prin Lege, cota actuala 1/1, cota initiala 1/1	A1
	1) **NEIDENTIFICAT NEIDENTIFICAT**	
Act Normativ nr. Legea nr.7, din 13/03/1996 emis de PARLAMENTUL ROMANIEI (,art.13);		
B2	se noteaza mentiunea de proprietar neidentificat	A1

C. Partea III. SARCINI .

Inscrieri privind dezmembramintele dreptului de proprietate, drepturi reale de garanţie şi sarcini	Referinţe
NU SUNT	

Document care conține date cu caracter personal, protejat de prevederile Regulamentului (UE) nr. 679/2016 și Legii 190/2018

Anexa Nr. 1 La Partea I

Teren

Nr cadastral	Suprafaţa (mp)*	Observaţii / Referinţe
	62	

* Suprafaţa este determinată in planul de proiecţie Stereo 70.

DETALII LINIARE IMOBIL

Date referitoare la teren

Crt	Categorie folosință	Intra vilan	Suprafaţa (mp)	Tarla	Parcelă	Nr. topo	Observaţii / Referinţe
10076	curti constructii	DA	62	146	-	-	

Lungime Segmente
1) Valorile lungimilor segmentelor sunt obţinute din proiecţie în plan.

Punct început	X / Y	Punct sfârşit	X / Y	Lungime segment (** (m)
1	364.411,92 394.890,876	2	364.421,484 394.920,886	31.497
2	364.421,484 394.920,886	3	364.424,293 394.919,835	2.999
3	364.424,293 394.919,835	4	364.424,671 394.920,97	1.196
4	364.424,671 394.920,97	5	364.415,549 394.925,604	10.232

Document care conține date cu caracter personal, protejat de prevederile Regulamentului (UE) nr. 679/2016 și Legii 190/2018

Punct început	X / Y	Punct sfârşit	X / Y	Lungime segment (** (m)
5	364.415,549 394.925,604	6	364.409,768 394.928,049	6.277
6	364.409,768 394.928,049	7	364.409,356 394.926,787	1.328
7	364.409,356 394.926,787	8	364.413,309 394.925,191	4.263
8	364.413,309 394.925,191	9	364.415,581 394.924,274	2.45
9	364.415,581 394.924,274	10	364.415,062 394.922,763	1.598
10	364.415,062 394.922,763	11	364.420,426 394.920,598	5.784
11	364.420,426 394.920,598	12	364.410,579 394.890,654	31.522
12	364.410,579 394.890,654	1	364.411,92 394.890,876	1.359

** Lungimile segmentelor sunt determinate în planul de proiecţie Stereo 70 şi sunt rotunjite la 1 milimetru.
*** Distanţa dintre puncte este formată din segmente cumulate ce sunt mai mici decât valoarea 1 milimetru.

Document care conține date cu caracter personal, protejat de prevederile Regulamentului (UE) nr. 679/2016 și Legii 190/2018

DATE DESPRE IMOBILUL NR. 10077

Oficiul de Cadastru şi Publicitate Imobiliară GORJ
Biroul de Cadastru şi Publicitate Imobiliară Targu Jiu

A. Partea I. Descrierea imobilului

Nr. CF vechi:3649
Nr. cadastral vechi:1476

TEREN Intravilan

Adresa: Loc. Târgu Jiu, Str Traian, Nr. 27, Jud. Gorj

Nr. Crt	Nr cadastral Nr. topografic	Suprafaţa* (mp)	Observaţii / Referinţe
A1	55605	86	Sector cadastral:208 Teren imprejmuit;

B. Partea II. Proprietari şi acte

Inscrieri privitoare la dreptul de proprietate şi alte drepturi reale		Referinţe
2583 / 15/06/2000		
Act Notarial nr. 19, din 30/05/2000 emis de NP Neacşa Nistorescu (act de donatie nr 6753 din 02.06.2000, emis de BNP ANICA MERIŞESCU);		
B1	Intabulare, drept de PROPRIETATEcu titlu de drept moştenire şi donaţie, dobandit prin Succesiune, cota actuala 1/1, cota initiala 1/1	A1
	1) **MALTOPOL MIHAIL** 2) **OPRESCU MIHAELA**	
2134 / 26/01/2009		
Certificat Grefa nr. Certificat nr., din 19/01/2009 emis de JUDECĂTORIA TG JIU-DOSAR NR. 757/318/2009;		
B2	se notează litigiul asupra imobilelor individualizate prin nr. cadastrale 1474 şi 1476, în Registrul de Comanadamente sub nr,13/2009 şi în cartea funciară nr. 3649 UAT Tg Jiu, având ca obiect partaj judiciar şi părţi reclamant -Maltopol Mihail şi pârât Oprescu Mihaela	A1

C. Partea III. SARCINI

Inscrieri privind dezmembramintele dreptului de proprietate, drepturi reale de garanţie şi sarcini		Referinţe
2585 / 15/06/2000		
Act Notarial nr. 1274, din 15/06/2000 emis de NP Neacşa Nistorescu;		
C1	Intabulare, drept de SERVITUTEîn favoarea imobilului cu nr. cadastral 1475 înscris în cartea funciară 3650	A1
	1) **CULCER RUXANDRA NATALIA**	

Document care conține date cu caracter personal, protejat de prevederile Regulamentului (UE) nr. 679/2016 și Legii 190/2018

Anexa Nr. 1 La Partea I

Teren

Nr cadastral	Suprafaţa (mp)*	Observaţii / Referinţe
55605	86	

* Suprafaţa este determinată in planul de proiecţie Stereo 70.

DETALII LINIARE IMOBIL

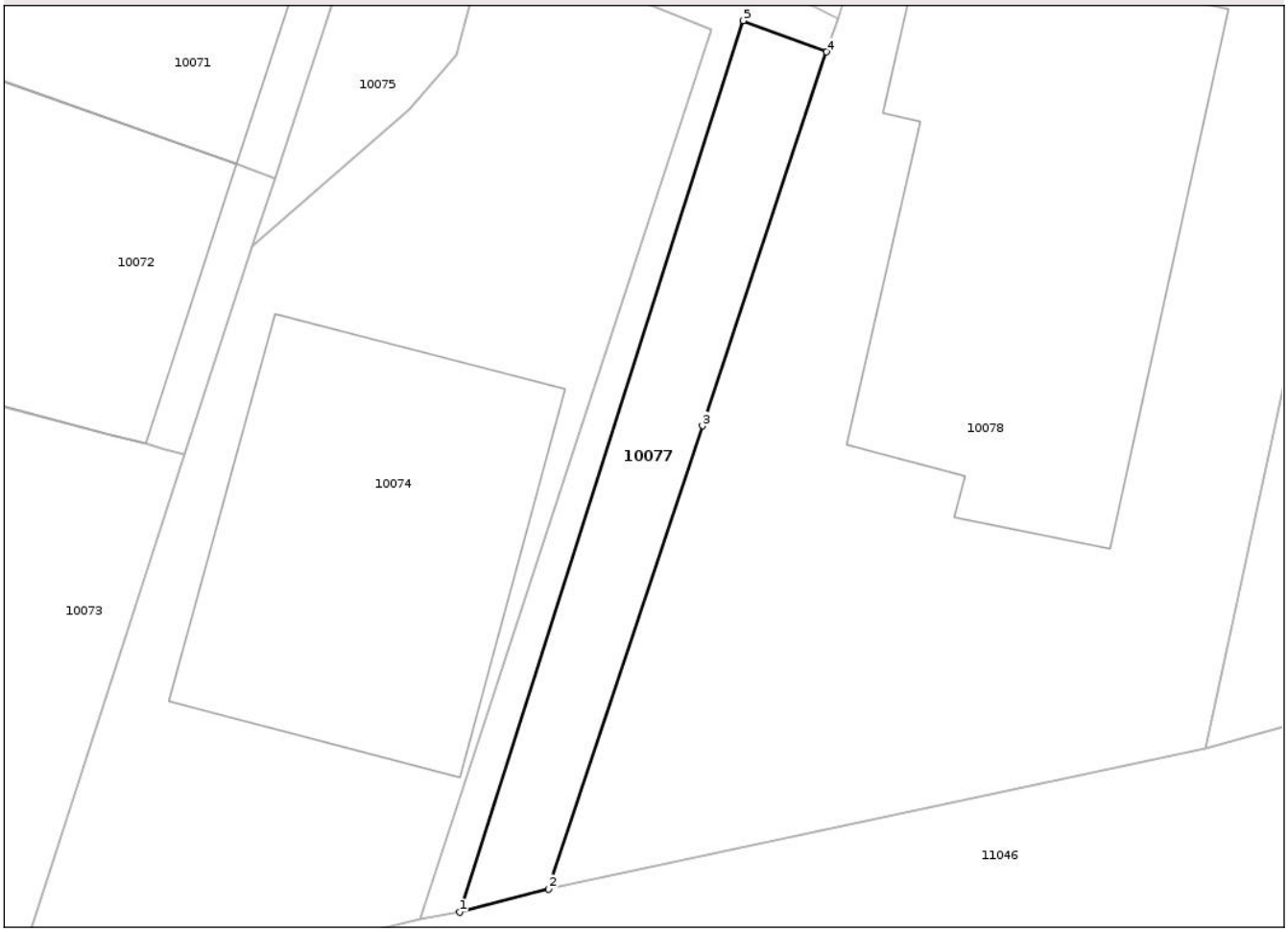

Date referitoare la teren

Crt	Categorie folosință	Intra vilan	Suprafaţa (mp)	Tarla	Parcelă	Nr. topo	Observaţii / Referinţe
10077	drum	DA	86	146	-	-	

Lungime Segmente
1) Valorile lungimilor segmentelor sunt obţinute din proiecţie în plan.

Punct început	X / Y	Punct sfârşit	X / Y	Lungime segment (** (m)
1	364.411,92 394.890,876	2	364.414,92 394.891,656	3.1
2	364.414,92 394.891,656	3	364.420,106 394.907,248	16.432
3	364.420,106 394.907,248	4	364.424,293 394.919,835	13.265
4	364.424,293 394.919,835	5	364.421,484 394.920,886	2.999

Document care conține date cu caracter personal, protejat de prevederile Regulamentului (UE) nr. 679/2016 și Legii 190/2018

Punct început	X / Y	Punct sfârşit	X / Y	Lungime segment (** (m)
5	364.421,484 394.920,886	1	364.411,92 394.890,876	31.497

** Lungimile segmentelor sunt determinate în planul de proiecţie Stereo 70 şi sunt rotunjite la 1 milimetru.
*** Distanţa dintre puncte este formată din segmente cumulate ce sunt mai mici decât valoarea 1 milimetru.

Document care conține date cu caracter personal, protejat de prevederile Regulamentului (UE) nr. 679/2016 și Legii 190/2018

DATE DESPRE IMOBILUL NR. 10078

Oficiul de Cadastru şi Publicitate Imobiliară GORJ
Biroul de Cadastru şi Publicitate Imobiliară Targu Jiu

A. Partea I. Descrierea imobilului

Nr. CF vechi:8174
Nr. cadastral vechi:3440

TEREN Intravilan

Adresa: Loc. Târgu Jiu, Str Traian, Nr. 29, Jud. Gorj

Nr. Crt	Nr cadastral Nr. topografic	Suprafaţa* (mp)	Observaţii / Referinţe
A1	50241	Din acte: 1.527 Masurata: 1.540	Sector cadastral:208 Teren imprejmuit;

Construcţii

Crt	Nr cadastral Nr. topografic	Adresa	Observaţii / Referinţe
A1.1	50241-C1	Loc. Târgu Jiu, Str Traian, Nr. 29, Jud. Gorj	Nr. niveluri:1; S. construita la sol:176 mp; S. construita desfasurata:176 mp;
A1.2	50241-C2	Loc. Târgu Jiu, Str Traian, Nr. 29, Jud. Gorj	Nr. niveluri:1; S. construita la sol:73 mp; S. construita desfasurata:73 mp; bucătărie şi magazie

B. Partea II. Proprietari şi acte

Inscrieri privitoare la dreptul de proprietate şi alte drepturi reale		Referinţe
2936 / 31/05/2002		
Hotarare Judecatoreasca nr. 11951, din 03/12/1997 emis de JUDECATORIA TARGU JIU;		
B1	Intabulare, drept de PROPRIETATE, dobandit prin Hotarare Judecatoreasca, cota actuala 1/1, cota initiala 1/1	A1
	1) **BRANDIBUR GHEORGHE** 2) **BRANDIBUR ELVIRA**, bun comun	
	OBSERVATII: (provenita din conversia CF 8174)	
B2	Intabulare, drept de PROPRIETATE, dobandit prin Hotarare Judecatoreasca, cota actuala 1/1, cota initiala 1/1	A1.1, A1.2
	1) **BRANDIBUR GHEORGHE** 2) **BRANDIBUR ELVIRA**, bun comun	

C. Partea III. SARCINI .

Inscrieri privind dezmembramintele dreptului de proprietate, drepturi reale de garanţie şi sarcini	Referinţe
NU SUNT	

Document care conține date cu caracter personal, protejat de prevederile Regulamentului (UE) nr. 679/2016 și Legii 190/2018

Anexa Nr. 1 La Partea I

Teren

Nr cadastral	Suprafaţa (mp)*	Observaţii / Referinţe
50241	Din acte: 1.527 Masurata: 1.540	

* Suprafaţa este determinată in planul de proiecţie Stereo 70.

DETALII LINIARE IMOBIL

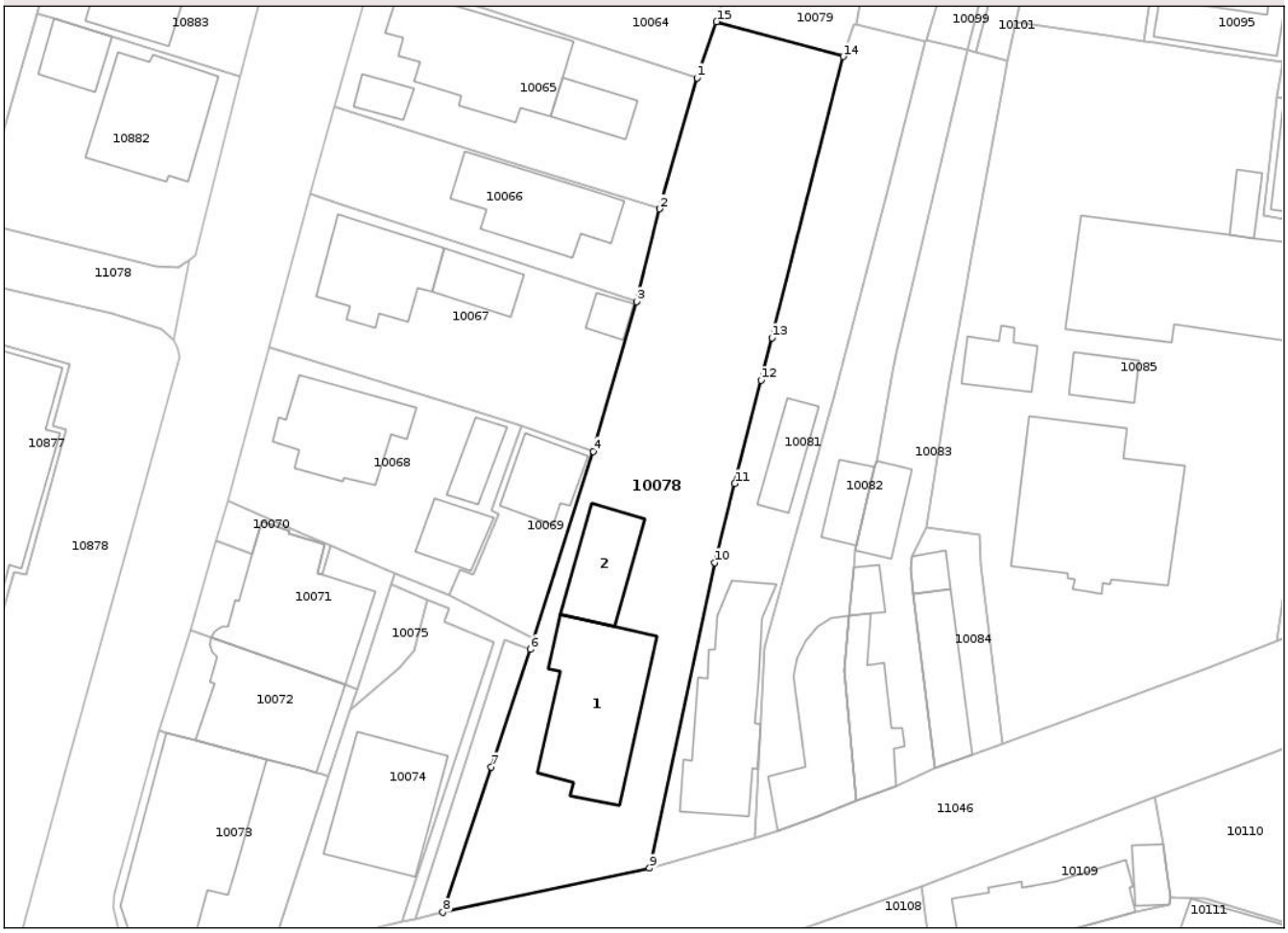

Date referitoare la teren

Crt	Categorie folosinţă	Intra vilan	Suprafaţa (mp)	Tarla	Parcelă	Nr. topo	Observaţii / Referinţe
10078	arabil	DA	462	146	-	-	
10078	curti constructii	DA	1.078	146	-	-	

Date referitoare la construcţii

Crt	Număr	Destinaţie construcţie	Supraf. (mp)	Situaţie juridică	Observaţii / Referinţe
A1.1	50241-C1	constructii de locuinte	176	Cu acte	Nr. niveluri:1; S. construita la sol:176 mp; S. construita desfasurata:176 mp;
A1.2	50241-C2	constructii anexa	73	Cu acte	Nr. niveluri:1; S. construita la sol:73 mp; S. construita desfasurata:73 mp; bucătărie şi magazie

Lungime Segmente

1) Valorile lungimilor segmentelor sunt obţinute din proiecţie în plan.

Punct început	X / Y	Punct sfârşit	X / Y	Lungime segment (** (m)

Document care conține date cu caracter personal, protejat de prevederile Regulamentului (UE) nr. 679/2016 și Legii 190/2018

Punct început	X / Y	Punct sfârşit	X / Y	Lungime segment (** (m)
1	364.442,172 394.981,144	2	364.438,133 394.967,094	14.619
2	364.438,133 394.967,094	3	364.435,696 394.957,132	10.256
3	364.435,696 394.957,132	4	364.431,053 394.941,081	16.709
4	364.431,053 394.941,081	5	364.424,671 394.920,97	21.099
5	364.424,671 394.920,97	6	364.424,293 394.919,835	1.196
6	364.424,293 394.919,835	7	364.420,106 394.907,248	13.265
7	364.420,106 394.907,248	8	364.414,92 394.891,656	16.432
8	364.414,92 394.891,656	9	364.437,068 394.896,398	22.65
9	364.437,068 394.896,398	10	364.444,076 394.929,158	33.501
10	364.444,076 394.929,158	11	364.446,219 394.937,612	8.721
11	364.446,219 394.937,612	12	364.449,031 394.948,706	11.445
12	364.449,031 394.948,706	13	364.450,188 394.953,273	4.711
13	364.450,188 394.953,273	14	364.457,845 394.983,42	31.104
14	364.457,845 394.983,42	15	364.444,26 394.987,153	14.089
15	364.444,26 394.987,153	1	364.442,172 394.981,144	6.361

** Lungimile segmentelor sunt determinate în planul de proiecţie Stereo 70 şi sunt rotunjite la 1 milimetru.
*** Distanţa dintre puncte este formată din segmente cumulate ce sunt mai mici decât valoarea 1 milimetru.

Document care conține date cu caracter personal, protejat de prevederile Regulamentului (UE) nr. 679/2016 și Legii 190/2018

DATE DESPRE IMOBILUL NR. 10079

Oficiul de Cadastru şi Publicitate Imobiliară GORJ
Biroul de Cadastru şi Publicitate Imobiliară Targu Jiu

A. Partea I. Descrierea imobilului

TEREN Intravilan

Adresa: Loc. Târgu Jiu, Str Traian, Nr. 29, Jud. Gorj

Nr. Crt	Nr cadastral Nr. topografic	Suprafaţa* (mp)	Observaţii / Referinţe
A1		180	Sector cadastral:208 Teren imprejmuit;

B. Partea II. Proprietari şi acte

Inscrieri privitoare la dreptul de proprietate şi alte drepturi reale		Referinţe
/		
Act Administrativ nr. 159080, din 02/06/2025 emis de PRIMARIA MUNICIPIULUI TG JIU;		
B1	Inscrierea posesiei, drept de PROPRIETATE, dobandit prin Lege, cota actuala 1/1, cota initiala 1/1	A1
	1) **NEIDENTIFICAT NEIDENTIFICAT**	
Act Normativ nr. Legea nr.7, din 13/03/1996 emis de PARLAMENTUL ROMANIEI (,art.13);		
B2	se noteaza mentiunea de proprietar neidentificat	A1

C. Partea III. SARCINI .

Inscrieri privind dezmembramintele dreptului de proprietate, drepturi reale de garanţie şi sarcini	Referinţe
NU SUNT	

Document care conține date cu caracter personal, protejat de prevederile Regulamentului (UE) nr. 679/2016 și Legii 190/2018

Anexa Nr. 1 La Partea I

Teren

Nr cadastral	Suprafaţa (mp)*	Observaţii / Referinţe
	180	

* Suprafaţa este determinată in planul de proiecţie Stereo 70.

DETALII LINIARE IMOBIL

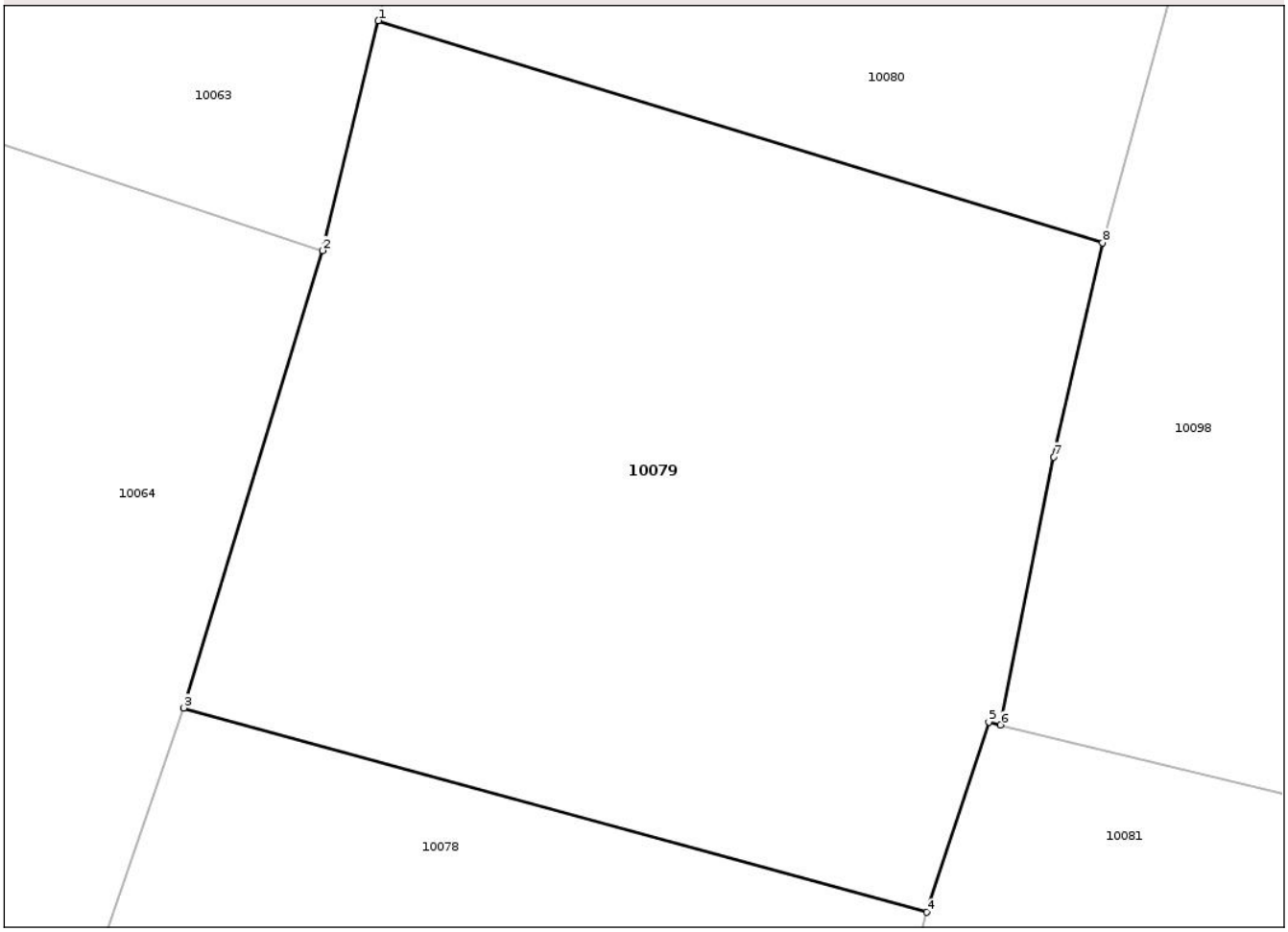

Date referitoare la teren

Crt	Categorie folosință	Intra vilan	Suprafaţa (mp)	Tarla	Parcelă	Nr. topo	Observaţii / Referinţe
10079	arabil	DA	180	146	-	-	

Lungime Segmente
1) Valorile lungimilor segmentelor sunt obţinute din proiecţie în plan.

Punct început	X / Y	Punct sfârşit	X / Y	Lungime segment (** (m)
1	364.447,818 394.999,711	2	364.446,8 394.995,51	4.323
2	364.446,8 394.995,51	3	364.444,26 394.987,153	8.734
3	364.444,26 394.987,153	4	364.457,845 394.983,42	14.089
4	364.457,845 394.983,42	5	364.458,985 394.986,898	3.66

Document care conține date cu caracter personal, protejat de prevederile Regulamentului (UE) nr. 679/2016 și Legii 190/2018

Punct început	X / Y	Punct sfârşit	X / Y	Lungime segment (** (m)
5	364.458,985 394.986,898	6	364.459,203 394.986,844	0.225
6	364.459,203 394.986,844	7	364.460,172 394.991,739	4.99
7	364.460,172 394.991,739	8	364.461,061 394.995,652	4.013
8	364.461,061 394.995,652	1	364.447,818 394.999,711	13.851

** Lungimile segmentelor sunt determinate în planul de proiecţie Stereo 70 şi sunt rotunjite la 1 milimetru.
*** Distanţa dintre puncte este formată din segmente cumulate ce sunt mai mici decât valoarea 1 milimetru.

Document care conține date cu caracter personal, protejat de prevederile Regulamentului (UE) nr. 679/2016 și Legii 190/2018

DATE DESPRE IMOBILUL NR. 10080

Oficiul de Cadastru şi Publicitate Imobiliară GORJ
Biroul de Cadastru şi Publicitate Imobiliară Targu Jiu

A. Partea I. Descrierea imobilului

TEREN Intravilan

Adresa: Loc. Târgu Jiu, Str Stefan Cel Mare, Nr. 2A, Jud. Gorj

Nr. Crt	Nr cadastral Nr. topografic	Suprafaţa* (mp)	Observaţii / Referinţe
A1	68121	Din acte: 675 Masurata: 680	Sector cadastral:208 Teren imprejmuit;

Construcţii

Crt	Nr cadastral Nr. topografic	Adresa	Observaţii / Referinţe
A1.1	68121-C1	Loc. Târgu Jiu, Str Stefan Cel Mare, Nr. 2A, Jud. Gorj	Nr. niveluri:1; S. construita la sol:75 mp; S. construita desfasurata:75 mp; edificată în anul 1963.
A1.2	68121-C2	Loc. Târgu Jiu, Str Stefan Cel Mare, Nr. 2A, Jud. Gorj	Nr. niveluri:1; S. construita la sol:22 mp; S. construita desfasurata:22 mp; edificată în anul 1972.
A1.3	68121-C3	Loc. Târgu Jiu, Str Stefan Cel Mare, Nr. 2A, Jud. Gorj	Nr. niveluri:1; S. construita la sol:23 mp; S. construita desfasurata:23 mp; edificată în anul 1998.

B. Partea II. Proprietari şi acte

Inscrieri privitoare la dreptul de proprietate şi alte drepturi reale		Referinţe
103461 / 18/08/2023		
Act Notarial nr. 5422, din 17/08/2023 emis de NP Davitoiu Raluca Nicolita;		
B6	Intabulare, drept de PROPRIETATE, cu titlu de drept donaţie cu rezerva uzufructului, dobandit prin Conventie, cota actuala 1/1, cota initiala 1/1	A1, A1.1, A1.2, A1.3
	1) **CÎMPEANU ANA CLAUDIA**, bun propriu	

C. Partea III. SARCINI

Inscrieri privind dezmembramintele dreptului de proprietate, drepturi reale de garanţie şi sarcini		Referinţe
103461 / 18/08/2023		
Act Notarial nr. 5422, din 17/08/2023 emis de NP Davitoiu Raluca Nicolita;		
C1	Intabulare, drept de UZUFRUCT VIAGER, cota actuala 1/1, cota initiala 1/1	A1, A1.1, A1.2, A1.3
	1) **TIŞTERE ELENA** 2) **TIŞTERE ION**	

Document care conține date cu caracter personal, protejat de prevederile Regulamentului (UE) nr. 679/2016 și Legii 190/2018

Anexa Nr. 1 La Partea I

Teren

Nr cadastral	Suprafaţa (mp)*	Observaţii / Referinţe
68121	Din acte: 675 Masurata: 680	

* Suprafaţa este determinată in planul de proiecţie Stereo 70.

DETALII LINIARE IMOBIL

Date referitoare la teren

Crt	Categorie folosinţă	Intra vilan	Suprafaţa (mp)	Tarla	Parcelă	Nr. topo	Observaţii / Referinţe
10080	arabil	DA	141	146	27/1	-	
10080	curti constructii	DA	539	146	27/1	-	

Date referitoare la construcţii

Crt	Număr	Destinaţie construcţie	Supraf. (mp)	Situaţie juridică	Observaţii / Referinţe
A1.1	68121-C1	constructii de locuinte	75	Cu acte	Nr. niveluri:1; S. construita la sol:75 mp; S. construita desfasurata:75 mp; edificată în anul 1963.
A1.2	68121-C2	constructii anexa	22	Cu acte	Nr. niveluri:1; S. construita la sol:22 mp; S. construita desfasurata:22 mp; edificată în anul 1972.
A1.3	68121-C3	constructii anexa	23	Cu acte	Nr. niveluri:1; S. construita la sol:23 mp; S. construita desfasurata:23 mp; edificată în anul 1998.

Document care conține date cu caracter personal, protejat de prevederile Regulamentului (UE) nr. 679/2016 și Legii 190/2018

Lungime Segmente
1) Valorile lungimilor segmentelor sunt obţinute din proiecţie în plan.

Punct început	X / Y	Punct sfârşit	X / Y	Lungime segment (** (m)
1	364.473,559 395.043,421	2	364.460,133 395.046,339	13.739
2	364.460,133 395.046,339	3	364.455,339 395.028,217	18.745
3	364.455,339 395.028,217	4	364.453,886 395.022,727	5.679
4	364.453,886 395.022,727	5	364.449,926 395.007,758	15.484
5	364.449,926 395.007,758	6	364.449,784 395.007,219	0.557
6	364.449,784 395.007,219	7	364.447,818 394.999,711	7.761
7	364.447,818 394.999,711	8	364.461,061 394.995,652	13.851
8	364.461,061 394.995,652	9	364.464,172 395.006,95	11.718
9	364.464,172 395.006,95	10	364.466,354 395.014,998	8.339
10	364.466,354 395.014,998	11	364.467,893 395.020,59	5.8
11	364.467,893 395.020,59	1	364.473,559 395.043,421	23.524

** Lungimile segmentelor sunt determinate în planul de proiecţie Stereo 70 şi sunt rotunjite la 1 milimetru.
*** Distanţa dintre puncte este formată din segmente cumulate ce sunt mai mici decât valoarea 1 milimetru.

Document care conține date cu caracter personal, protejat de prevederile Regulamentului (UE) nr. 679/2016 și Legii 190/2018

DATE DESPRE IMOBILUL NR. 10081

Oficiul de Cadastru şi Publicitate Imobiliară GORJ
Biroul de Cadastru şi Publicitate Imobiliară Targu Jiu

A. Partea I. Descrierea imobilului

TEREN Intravilan

Adresa: Loc. Târgu Jiu, Str Traian, Nr. 31, Jud. Gorj

Nr. Crt	Nr cadastral Nr. topografic	Suprafaţa* (mp)	Observaţii / Referinţe
A1	39869	Din acte: 733 Masurata: 741	Sector cadastral:208 Teren imprejmuit;

Construcţii

Crt	Nr cadastral Nr. topografic	Adresa	Observaţii / Referinţe
A1.2	39869-C2	Loc. Târgu Jiu, Str Traian, Nr. 31, Jud. Gorj	Nr. niveluri:2; S. construita la sol:155 mp; S. construita desfasurata:292 mp; P+M, finalizata in anul 2015.
A1.4	39869-C4	Loc. Târgu Jiu, Str Traian, Nr. 31, Jud. Gorj	Nr. niveluri:1; S. construita la sol:42 mp; S. construita desfasurata:42 mp; Piscina edificata in anul 2011.

B. Partea II. Proprietari şi acte

Inscrieri privitoare la dreptul de proprietate şi alte drepturi reale		Referinţe
70337 / 04/12/2014		
Act Notarial nr. 5600, din 03/12/2014 emis de NP Davitoiu Raluca Nicolita;		
B3	Intabulare, drept de PROPRIETATEcu titlul de drept donaţie, dobandit prin Conventie, cota actuala 1/1, cota initiala 1/1	A1
	1) **LANG MIHAELA**, bun propriu	
13245 / 08/03/2018		
Act Administrativ nr. 805, din 07/03/2018 emis de OCPI GORJ;		
B7	Se emite prezenta încheiere ca urmare a menţiunii făcute de inspector, în baza art. 116, alin. 5 din Ord. 700/2014,	A1, A1.2, A1.4
56556 / 09/06/2021		
Act Notarial nr. 3660, din 04/06/2021 emis de NP Davitoiu Raluca Nicolita (inscris sub semnatura privata nr ADRESA 607 din 06.07.2021, emis de BIN Davitoiu Raluca Nicolita);		
B8	Intabulare, drept de PROPRIETATEcu titlu de drept partaj voluntar, dobandit prin Conventie, cota actuala 1/2, cota initiala 1/2	A1.2, A1.4
	1) **LANG FLORIN COSMIN**, bun propriu	
78000 / 27/08/2021		
Act Notarial nr. 3660, din 04/06/2021 emis de NP Davitoiu Raluca Nicolita (inscris sub semnatura privata nr ADRESA 607 din 06.07.2021, emis de BIN Davitoiu Raluca Nicolita);		
B10	Intabulare, drept de PROPRIETATE, cu titlu de drept partaj voluntar, dobandit prin Conventie, cota actuala 1/2, cota initiala 1/2	A1.2, A1.4
	1) **LANG MIHAELA**, bun propriu	
108604 / 06/12/2021		
Act Notarial nr. 3660, din 04/06/2021 emis de NP Davitoiu Raluca Nicolita (inscris sub semnatura privata nr ADRESA 607 din 06.07.2021, emis de BIN Davitoiu Raluca Nicolita);		
B12	se notează asupra cotei de 1/2 din construcţiile C2 şi C4 interdicţiile de înstrăinare, ipotecare, închiriere, comodat şi instituirea dreptului de preferinţă la insrăinare	A1.2, A1.4
	1) **LANG MIHAELA**, bun propriu	

C. Partea III. SARCINI .

Inscrieri privind dezmembramintele dreptului de proprietate, drepturi reale de garanţie şi sarcini	Referinţe
NU SUNT	

Document care conține date cu caracter personal, protejat de prevederile Regulamentului (UE) nr. 679/2016 și Legii 190/2018

Anexa Nr. 1 La Partea I

Teren

Nr cadastral	Suprafaţa (mp)*	Observaţii / Referinţe
39869	Din acte: 733 Masurata: 741	

* Suprafaţa este determinată in planul de proiecţie Stereo 70.

DETALII LINIARE IMOBIL

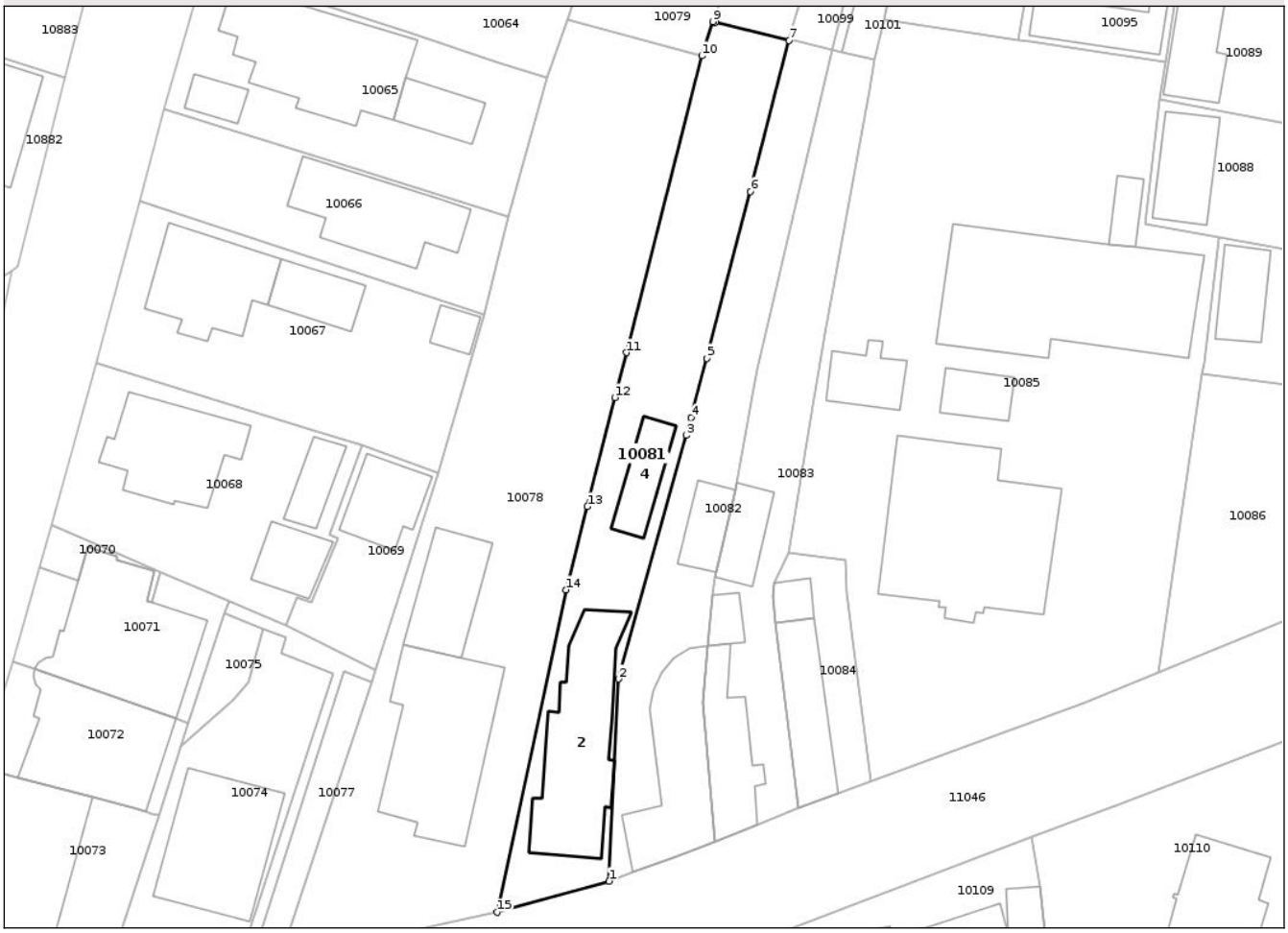

Date referitoare la teren

Crt	Categorie folosinţă	Intra vilan	Suprafaţa (mp)	Tarla	Parcelă	Nr. topo	Observaţii / Referinţe
10081	arabil	DA	322	146	31	-	
10081	curti constructii	DA	419	146	32	-	

Date referitoare la construcţii

Crt	Număr	Destinaţie construcţie	Supraf. (mp)	Situaţie juridică	Observaţii / Referinţe
A1.2	39869-C2	constructii de locuinte	155	Cu acte	Nr. niveluri:2; S. construita la sol:155 mp; S. construita desfasurata:292 mp; P+M, finalizata in anul 2015.
A1.4	39869-C4	constructii anexa	42	Cu acte	Nr. niveluri:1; S. construita la sol:42 mp; S. construita desfasurata:42 mp; Piscina edificata in anul 2011.

Document care conține date cu caracter personal, protejat de prevederile Regulamentului (UE) nr. 679/2016 și Legii 190/2018

Lungime Segmente
1) Valorile lungimilor segmentelor sunt obţinute din proiecţie în plan.

Punct început	X / Y	Punct sfârşit	X / Y	Lungime segment (** (m)
1	364.448,425 394.899,56	2	364.449,395 394.920,097	20.56
2	364.449,395 394.920,097	3	364.456,288 394.944,871	25.715
3	364.456,288 394.944,871	4	364.456,761 394.946,656	1.847
4	364.456,761 394.946,656	5	364.458,36 394.952,686	6.238
5	364.458,36 394.952,686	6	364.462,808 394.969,626	17.514
6	364.462,808 394.969,626	7	364.466,703 394.985,005	15.865
7	364.466,703 394.985,005	8	364.459,203 394.986,844	7.722
8	364.459,203 394.986,844	9	364.458,985 394.986,898	0.225
9	364.458,985 394.986,898	10	364.457,845 394.983,42	3.66
10	364.457,845 394.983,42	11	364.450,188 394.953,273	31.104
11	364.450,188 394.953,273	12	364.449,031 394.948,706	4.711
12	364.449,031 394.948,706	13	364.446,219 394.937,612	11.445
13	364.446,219 394.937,612	14	364.444,076 394.929,158	8.721
14	364.444,076 394.929,158	15	364.437,068 394.896,398	33.501
15	364.437,068 394.896,398	1	364.448,425 394.899,56	11.789

** Lungimile segmentelor sunt determinate în planul de proiecţie Stereo 70 şi sunt rotunjite la 1 milimetru.
*** Distanţa dintre puncte este formată din segmente cumulate ce sunt mai mici decât valoarea 1 milimetru.

Document care conține date cu caracter personal, protejat de prevederile Regulamentului (UE) nr. 679/2016 și Legii 190/2018

DATE DESPRE IMOBILUL NR. 10082

Oficiul de Cadastru şi Publicitate Imobiliară GORJ
Biroul de Cadastru şi Publicitate Imobiliară Targu Jiu

A. Partea I. Descrierea imobilului

Nr. CF vechi:22284
Nr. cadastral vechi:3029/1

TEREN Intravilan

Adresa: Loc. Târgu Jiu, Str Traian, Nr. 33, Jud. Gorj

Nr. Crt	Nr cadastral Nr. topografic	Suprafaţa* (mp)	Observaţii / Referinţe
A1	41248	Din acte: 554 Masurata: 559	Sector cadastral:208 Teren imprejmuit;

Construcţii

Crt	Nr cadastral Nr. topografic	Adresa	Observaţii / Referinţe
A1.1	41248-C1	Loc. Târgu Jiu, Str Traian, Nr. 33, Jud. Gorj	Nr. niveluri:2; S. construita la sol:125 mp; S. construita desfasurata:250 mp; P+1
A1.2	41248-C2	Loc. Târgu Jiu, Str Traian, Nr. 33, Jud. Gorj	Nr. niveluri:1; S. construita la sol:34 mp; S. construita desfasurata:34 mp; ANEXA.

B. Partea II. Proprietari şi acte

Inscrieri privitoare la dreptul de proprietate şi alte drepturi reale		Referinţe
13271 / 21/03/2016		
Act Notarial nr. 1041, din 17/03/2016 emis de NP Merisescu Anica (act administrativ nr. 533279/04-04-1982 emis de Primăria Tg Jiu; act administrativ nr. 191/07-04-2016 emis de Merisescu Anica;);		
B5	Intabulare, drept de PROPRIETATEcu titlu de drept donaţie, dobandit prin Conventie, cota actuala 1/1, cota initiala 1/1	A1, A1.2
	1) **ANDRIEŞ IONELA PAULINA**, bun propriu	
24913 / 12/07/2010		
Act Normativ nr. Legea nr.7, din 13/03/1996 emis de PARLAMENTUL ROMANIEI;		
B8	Intabulare, drept de PROPRIETATE, dobandit prin Lege, cota actuala 1/1, cota initiala 1/1	A1.1
	1) **ANDRIEŞ IONELA PAULINA**	

C. Partea III. SARCINI

Inscrieri privind dezmembramintele dreptului de proprietate, drepturi reale de garanţie şi sarcini		Referinţe
13271 / 21/03/2016		
Act Notarial nr. 1041, din 17/03/2016 emis de NP Merisescu Anica (act administrativ nr. 533279/04-04-1982 emis de Primăria Tg Jiu; act administrativ nr. 191/07-04-2016 emis de Merisescu Anica;);		
C1	Intabulare, drept de UZUFRUCT VIAGER, cota actuala 1/1, cota initiala 1/1	A1, A1.1, A1.2
	1) **PÎNIŞOARĂ ION**	
C2	Intabulare, drept de UZUFRUCT VIAGERasupra extinderii construcţiei C1, cota actuala 1/1, cota initiala 1/1	A1.1
	1) **PÎNIŞOARĂ DOINA**	

Document care conține date cu caracter personal, protejat de prevederile Regulamentului (UE) nr. 679/2016 și Legii 190/2018

Anexa Nr. 1 La Partea I

Teren

Nr cadastral	Suprafaţa (mp)*	Observaţii / Referinţe
41248	Din acte: 554 Masurata: 559	

* Suprafaţa este determinată in planul de proiecţie Stereo 70.

DETALII LINIARE IMOBIL

Date referitoare la teren

Crt	Categorie folosinţă	Intra vilan	Suprafaţa (mp)	Tarla	Parcelă	Nr. topo	Observaţii / Referinţe
10082	arabil	DA	163	146	-	-	
10082	curti constructii	DA	396	146	-	-	

Date referitoare la construcţii

Crt	Număr	Destinaţie construcţie	Supraf. (mp)	Situaţie juridică	Observaţii / Referinţe
A1.1	41248-C1	constructii de locuinte	125	Cu acte	Nr. niveluri:2; S. construita la sol:125 mp; S. construita desfasurata:250 mp; P+1
A1.2	41248-C2	constructii anexa	34	Cu acte	Nr. niveluri:1; S. construita la sol:34 mp; S. construita desfasurata:34 mp; ANEXA.

Lungime Segmente

1) Valorile lungimilor segmentelor sunt obţinute din proiecţie în plan.

Punct început	X / Y	Punct sfârşit	X / Y	Lungime segment (** (m)

Punct început	X / Y	Punct sfârşit	X / Y	Lungime segment (** (m)

Document care conține date cu caracter personal, protejat de prevederile Regulamentului (UE) nr. 679/2016 și Legii 190/2018

Punct început	X / Y	Punct sfârşit	X / Y	Lungime segment (** (m)
1	364.448,425 394.899,56	2	364.450,838 394.900,441	2.569
3	364.455,071 394.901,986	4	364.459,22 394.903,584	4.446
5	364.458,016 394.917,641	6	364.458,494 394.923,504	5.882
7	364.458,984 394.928,661	8	364.459,17 394.930,45	1.799
9	364.459,282 394.930,929	10	364.461,26 394.939,34	8.64
11	364.461,41 394.939,998	12	364.463,1 394.949,632	9.781
13	364.463,551 394.951,567	14	364.471,135 394.984,077	33.383
15	364.466,741 394.985,155	16	364.466,703 394.985,005	0.155
17	364.462,808 394.969,626	18	364.458,36 394.952,686	17.514
19	364.456,761 394.946,656	20	364.456,288 394.944,871	1.847
21	364.449,395 394.920,097	1	364.448,425 394.899,56	20.56

Punct început	X / Y	Punct sfârşit	X / Y	Lungime segment (** (m)
2	364.450,838 394.900,441	3	364.455,071 394.901,986	4.506
4	364.459,22 394.903,584	5	364.458,016 394.917,641	14.108
6	364.458,494 394.923,504	7	364.458,984 394.928,661	5.18
8	364.459,17 394.930,45	9	364.459,282 394.930,929	0.492
10	364.461,26 394.939,34	11	364.461,41 394.939,998	0.675
12	364.463,1 394.949,632	13	364.463,551 394.951,567	1.987
14	364.471,135 394.984,077	15	364.466,741 394.985,155	4.524
16	364.466,703 394.985,005	17	364.462,808 394.969,626	15.865
18	364.458,36 394.952,686	19	364.456,761 394.946,656	6.238
20	364.456,288 394.944,871	21	364.449,395 394.920,097	25.715

** Lungimile segmentelor sunt determinate în planul de proiecţie Stereo 70 şi sunt rotunjite la 1 milimetru.
*** Distanţa dintre puncte este formată din segmente cumulate ce sunt mai mici decât valoarea 1 milimetru.

Document care conține date cu caracter personal, protejat de prevederile Regulamentului (UE) nr. 679/2016 și Legii 190/2018

DATE DESPRE IMOBILUL NR. 10083

Oficiul de Cadastru şi Publicitate Imobiliară GORJ
Biroul de Cadastru şi Publicitate Imobiliară Targu Jiu

A. Partea I. Descrierea imobilului

Nr. CF vechi:22279
Nr. cadastral vechi:8130/1

TEREN Intravilan

Adresa: Loc. Târgu Jiu, Str Traian, Nr. 35, Jud. Gorj

Nr. Crt	Nr cadastral Nr. topografic	Suprafaţa* (mp)	Observaţii / Referinţe
A1	41637	Din acte: 489 Masurata: 506	Sector cadastral:208 Teren imprejmuit;

Construcţii

Crt	Nr cadastral Nr. topografic	Adresa	Observaţii / Referinţe
A1.1	41637-C1	Loc. Târgu Jiu, Str Traian, Nr. 35, Jud. Gorj	Nr. niveluri:1; S. construita la sol:76 mp; S. construita desfasurata:76 mp;
A1.2	41637-C2	Loc. Târgu Jiu, Str Traian, Nr. 35, Jud. Gorj	Nr. niveluri:1; S. construita la sol:39 mp; S. construita desfasurata:39 mp;
A1.3	41637-C3	Loc. Târgu Jiu, Str Traian, Nr. 35, Jud. Gorj	Nr. niveluri:1; S. construita la sol:17 mp; S. construita desfasurata:17 mp;

B. Partea II. Proprietari şi acte

Inscrieri privitoare la dreptul de proprietate şi alte drepturi reale		Referinţe
4708 / 11/02/2008		
Act Notarial nr. DEZMEMBRARE NR. 889, din 08/02/2008 emis de . (CERTIFICAT DE MOŞTENITOR NR. 148/18.12.1995);		
B1	Intabulare, drept de PROPRIETATE, dobandit prin Succesiune, cota actuala 1/4, cota initiala 2/8	A1, A1.1
	1) **PĂRĂIANU DANIEL**, , bun propriu	
	OBSERVATII: (provenita din conversia CF 22279)	
Act Notarial nr. 3466, din 05/03/1996 emis de .;		
B2	Intabulare, drept de PROPRIETATE, dobandit prin Conventie, cota actuala 3/4, cota initiala 6/8	A1, A1.1
	1) **PĂRĂIANU DANIEL**, , bun propriu	
	OBSERVATII: (provenita din conversia CF 22279)	
/		
Act Normativ nr. Legea nr.7, din 13/03/1996 emis de PARLAMENTUL ROMANIEI;		
B5	Intabulare, drept de PROPRIETATE, dobandit prin Lege, cota actuala 1/1, cota initiala 1/1	A1.2, A1.3
	1) **PĂRĂIANU DANIEL**	

C. Partea III. SARCINI .

Inscrieri privind dezmembramintele dreptului de proprietate, drepturi reale de garanţie şi sarcini	Referinţe
NU SUNT	

Document care conține date cu caracter personal, protejat de prevederile Regulamentului (UE) nr. 679/2016 și Legii 190/2018

Anexa Nr. 1 La Partea I

Teren

Nr cadastral	Suprafaţa (mp)*	Observaţii / Referinţe
41637	Din acte: 489 Masurata: 506	

* Suprafaţa este determinată in planul de proiecţie Stereo 70.

DETALII LINIARE IMOBIL

Date referitoare la teren

Crt	Categorie folosinţă	Intra vilan	Suprafaţa (mp)	Tarla	Parcelă	Nr. topo	Observaţii / Referinţe
10083	arabil	DA	186	146	-	-	
10083	curti constructii	DA	319	146	-	-	

Date referitoare la construcţii

Crt	Număr	Destinaţie construcţie	Supraf. (mp)	Situaţie juridică	Observaţii / Referinţe
A1.1	41637-C1	constructii de locuinte	76	Cu acte	Nr. niveluri:1; S. construita la sol:76 mp; S. construita desfasurata:76 mp;
A1.2	41637-C2	constructii anexa	39	Cu acte	Nr. niveluri:1; S. construita la sol:39 mp; S. construita desfasurata:39 mp;
A1.3	41637-C3	constructii anexa	17	Cu acte	Nr. niveluri:1; S. construita la sol:17 mp; S. construita desfasurata:17 mp;

Document care conține date cu caracter personal, protejat de prevederile Regulamentului (UE) nr. 679/2016 și Legii 190/2018

Lungime Segmente
1) Valorile lungimilor segmentelor sunt obţinute din proiecţie în plan.

Punct început	X / Y	Punct sfârşit	X / Y	Lungime segment (** (m)
1	364.466,709 394.932,984	2	364.469,296 394.948,589	15.818
3	364.470,544 394.955,902	4	364.471,668 394.962,491	6.684
5	364.474,874 394.979,974	6	364.475,433 394.983,023	3.1
7	364.472,131 394.983,833	8	364.471,135 394.984,077	1.025
9	364.463,551 394.951,567	10	364.463,1 394.949,632	1.987
11	364.461,41 394.939,998	12	364.461,26 394.939,34	0.675
13	364.459,282 394.930,929	14	364.459,17 394.930,45	0.492
15	364.458,984 394.928,661	16	364.458,494 394.923,504	5.18
17	364.458,016 394.917,641	18	364.459,22 394.903,584	14.108
19	364.463,535 394.905,246	20	364.467,694 394.907,063	4.539
21	364.465,383 394.925,811	22	364.465,045 394.928,554	2.764
23	364.465,266 394.929,832	1	364.466,709 394.932,984	3.467

Punct început	X / Y	Punct sfârşit	X / Y	Lungime segment (** (m)
2	364.469,296 394.948,589	3	364.470,544 394.955,902	7.419
4	364.471,668 394.962,491	5	364.474,874 394.979,974	17.775
6	364.475,433 394.983,023	7	364.472,131 394.983,833	3.4
8	364.471,135 394.984,077	9	364.463,551 394.951,567	33.383
10	364.463,1 394.949,632	11	364.461,41 394.939,998	9.781
12	364.461,26 394.939,34	13	364.459,282 394.930,929	8.64
14	364.459,17 394.930,45	15	364.458,984 394.928,661	1.799
16	364.458,494 394.923,504	17	364.458,016 394.917,641	5.882
18	364.459,22 394.903,584	19	364.463,535 394.905,246	4.624
20	364.467,694 394.907,063	21	364.465,383 394.925,811	18.89
22	364.465,045 394.928,554	23	364.465,266 394.929,832	1.297

** Lungimile segmentelor sunt determinate în planul de proiecţie Stereo 70 şi sunt rotunjite la 1 milimetru.
*** Distanţa dintre puncte este formată din segmente cumulate ce sunt mai mici decât valoarea 1 milimetru.

Document care conține date cu caracter personal, protejat de prevederile Regulamentului (UE) nr. 679/2016 și Legii 190/2018

DATE DESPRE IMOBILUL NR. 10084

Oficiul de Cadastru şi Publicitate Imobiliară GORJ
Biroul de Cadastru şi Publicitate Imobiliară Targu Jiu

A. Partea I. Descrierea imobilului

TEREN Intravilan

Adresa: Loc. Târgu Jiu, Str Traian, Nr. 37, Jud. Gorj

Nr. Crt	Nr cadastral Nr. topografic	Suprafaţa* (mp)	Observaţii / Referinţe
A1	64393	Din acte: 178 Masurata: 181	Sector cadastral:208 Teren imprejmuit;

Construcţii

Crt	Nr cadastral Nr. topografic	Adresa	Observaţii / Referinţe
A1.1	64393-C1	Loc. Târgu Jiu, Str Traian, Nr. 37, Jud. Gorj	Nr. niveluri:1; S. construita la sol:75 mp; S. construita desfasurata:75 mp; din caramida, acoperita cu tabla, edificata in anul 1923
A1.2	64393-C2	Loc. Târgu Jiu, Str Traian, Nr. 37, Jud. Gorj	Nr. niveluri:1; S. construita la sol:16 mp; S. construita desfasurata:16 mp; din caramida si lemn, acoperita cu placi azbociment, edificata in anul 1960

B. Partea II. Proprietari şi acte

Inscrieri privitoare la dreptul de proprietate şi alte drepturi reale		Referinţe
331 / 08/01/2025		
Act Notarial nr. 6704, din 30/12/2024 emis de NP Merisescu Anica (act notarial nr 6705 din 30.12.2024, emis de Merisescu Anica);		
B4	Intabulare, drept de PROPRIETATEcu titlu de drept cumpărare, dobandit prin Conventie, cota actuala 1/1, cota initiala 1/1	A1, A1.1, A1.2
	1) **NISTORESCU PETRE FLAVIUS** 2) **NISTORESCU ALEXANDRA ELENA**, bun comun	
B5	Se notează interdicția de înstrăinare în condițiile art. 5, al .(3), din legea 190/1999	A1, A1.1, A1.2
	1) **BANCA COMERCIALĂ ROMÂNĂ S.A.**, CIF:9999999999999	
B6	se notează interdicţiile de înstrăinare , grevare, închiriere, dezmembrare, alipire, construire, demolare, restructurare, amenajare in baza art. 902 şi 903 din Codul Civil precum şi art .23 pct. B lit .h) din legea cadastrului si a Publicităţii Imobiliare nr. 7/1996, republicată	A1, A1.1, A1.2
	1) **BANCA COMERCIALĂ ROMÂNĂ S.A.**, CIF:9999999999999	

C. Partea III. SARCINI

Inscrieri privind dezmembramintele dreptului de proprietate, drepturi reale de garanţie şi sarcini		Referinţe
331 / 08/01/2025		
Act Notarial nr. 6705, din 30/12/2024 emis de NP Merisescu Anica;		
C1	Intabulare, drept de IPOTECA, Valoare:296810 LEI_ şi celelalte obligaţii aferente creditului	A1, A1.1, A1.2
	1) **BANCA COMERCIALĂ ROMÂNĂ S.A.**, CIF:9999999999999	

Document care conține date cu caracter personal, protejat de prevederile Regulamentului (UE) nr. 679/2016 și Legii 190/2018

Anexa Nr. 1 La Partea I

Teren

Nr cadastral	Suprafaţa (mp)*	Observaţii / Referinţe
64393	Din acte: 178 Masurata: 181	

* Suprafaţa este determinată in planul de proiecţie Stereo 70.

DETALII LINIARE IMOBIL

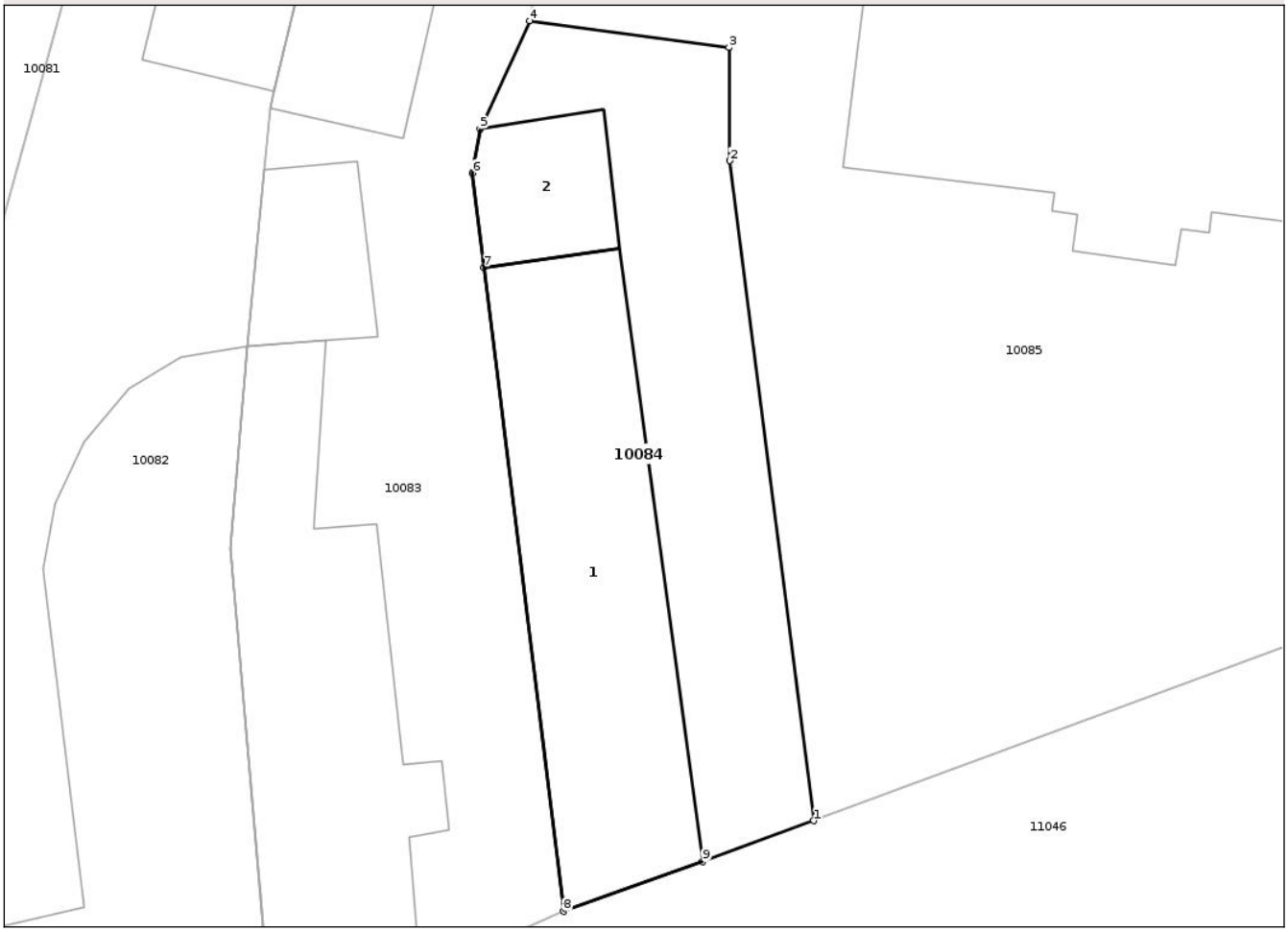

Date referitoare la teren

Crt	Categorie folosinţă	Intra vilan	Suprafaţa (mp)	Tarla	Parcelă	Nr. topo	Observaţii / Referinţe
10084	curti constructii	DA	181	146	-	-	

Date referitoare la construcţii

Crt	Număr	Destinaţie construcţie	Supraf. (mp)	Situaţie juridică	Observaţii / Referinţe
A1.1	64393-C1	constructii de locuinte	75	Cu acte	Nr. niveluri:1; S. construita la sol:75 mp; S. construita desfasurata:75 mp; din caramida, acoperita cu tabla, edificata in anul 1923
A1.2	64393-C2	constructii anexa	16	Cu acte	Nr. niveluri:1; S. construita la sol:16 mp; S. construita desfasurata:16 mp; din caramida si lemn, acoperita cu placi azbociment, edificata in anul 1960

Lungime Segmente

1) Valorile lungimilor segmentelor sunt obţinute din proiecţie în plan.

Punct început	X / Y	Punct sfârşit	X / Y	Lungime segment (** (m)
1	364.474,983 394.909,699	2	364.472,538 394.928,91	19.366

Document care conține date cu caracter personal, protejat de prevederile Regulamentului (UE) nr. 679/2016 și Legii 190/2018

Punct început	X / Y	Punct sfârşit	X / Y	Lungime segment (** (m)
2	364.472,538 394.928,91	3	364.472,512 394.932,203	3.293
3	364.472,512 394.932,203	4	364.466,709 394.932,984	5.855
4	364.466,709 394.932,984	5	364.465,266 394.929,832	3.467
5	364.465,266 394.929,832	6	364.465,045 394.928,554	1.297
6	364.465,045 394.928,554	7	364.465,383 394.925,811	2.764
7	364.465,383 394.925,811	8	364.467,694 394.907,063	18.89
8	364.467,694 394.907,063	9	364.471,743 394.908,511	4.3
9	364.471,743 394.908,511	1	364.474,983 394.909,699	3.451

** Lungimile segmentelor sunt determinate în planul de proiecţie Stereo 70 şi sunt rotunjite la 1 milimetru.
*** Distanţa dintre puncte este formată din segmente cumulate ce sunt mai mici decât valoarea 1 milimetru.

Document care conține date cu caracter personal, protejat de prevederile Regulamentului (UE) nr. 679/2016 și Legii 190/2018

DATE DESPRE IMOBILUL NR. 10085

Oficiul de Cadastru şi Publicitate Imobiliară GORJ
Biroul de Cadastru şi Publicitate Imobiliară Targu Jiu

A. Partea I. Descrierea imobilului

Nr. CF vechi:26314
Nr. cadastral vechi:5884-5885

TEREN Intravilan

Adresa: Loc. Târgu Jiu, Str Traian, Nr. 39, Jud. Gorj

Nr. Crt	Nr cadastral Nr. topografic	Suprafaţa* (mp)	Observaţii / Referinţe
A1	55882	Din acte: 2.418 Masurata: 2.421	Sector cadastral:208 Teren imprejmuit;

Construcţii

Crt	Nr cadastral Nr. topografic	Adresa	Observaţii / Referinţe
A1.1	55882-C1	Loc. Târgu Jiu, Str Traian, Nr. 39, Jud. Gorj	Nr. niveluri:1; S. construita la sol:261 mp; S. construita desfasurata:261 mp; CASA.
A1.2	55882-C2	Loc. Târgu Jiu, Str Traian, Nr. 39, Jud. Gorj	Nr. niveluri:1; S. construita la sol:288 mp; S. construita desfasurata:288 mp; CASA.
A1.3	55882-C3	Loc. Târgu Jiu, Str Traian, Nr. 39, Jud. Gorj	Nr. niveluri:1; S. construita la sol:41 mp; S. construita desfasurata:41 mp; ANEXA.
A1.4	55882-C4	Loc. Târgu Jiu, Str Traian, Nr. 39, Jud. Gorj	Nr. niveluri:1; S. construita la sol:19 mp; S. construita desfasurata:19 mp; ANEXA.
A1.5	55882-C5	Loc. Târgu Jiu, Str Traian, Nr. 39, Jud. Gorj	Nr. niveluri:1; S. construita la sol:32 mp; S. construita desfasurata:32 mp; PISCINA

B. Partea II. Proprietari şi acte

Inscrieri privitoare la dreptul de proprietate şi alte drepturi reale		Referinţe
9890 / 20/02/2018		
Act Notarial nr. act de comasare aut.1476, din 18/08/2006 emis de NP Calina Marcel Horatiu (contract de schimb nr 2811 din 03.05.1990, emis de Notariatul de stat;contract de vanzare cumparare nr 5285 din 27.04.1995, emis de Notariatul de stat;act nr incheiere de rectificare nr.21 din 05.03.2018, emis de NP Calina Marcel Horatiu);		
B1	Intabulare, drept de PROPRIETATEcu titlu de drept cumparare si schimb, dobandit prin Conventie, cota actuala 1/1, cota initiala 1/1	A1, A1.1, A1.2, A1.3, A1.4
	1) **STÎNGA CONSTANTIN** 2) **STÎNGA MARIA**, bun comun	
/		
Act Normativ nr. Legea nr.7, din 13/03/1996 emis de PARLAMENTUL ROMANIEI;		
B2	Intabulare, drept de PROPRIETATE, dobandit prin Conventie, cota actuala 1/1, cota initiala 1/1	A1.5
	1) **STÎNGA CONSTANTIN** 2) **STÎNGA MARIA**, bun comun	

C. Partea III. SARCINI .

Inscrieri privind dezmembramintele dreptului de proprietate, drepturi reale de garanţie şi sarcini	Referinţe
NU SUNT	

Document care conține date cu caracter personal, protejat de prevederile Regulamentului (UE) nr. 679/2016 și Legii 190/2018

Anexa Nr. 1 La Partea I

Teren

Nr cadastral	Suprafaţa (mp)*	Observaţii / Referinţe
55882	Din acte: 2.418 Masurata: 2.421	

* Suprafaţa este determinată in planul de proiecţie Stereo 70.

DETALII LINIARE IMOBIL

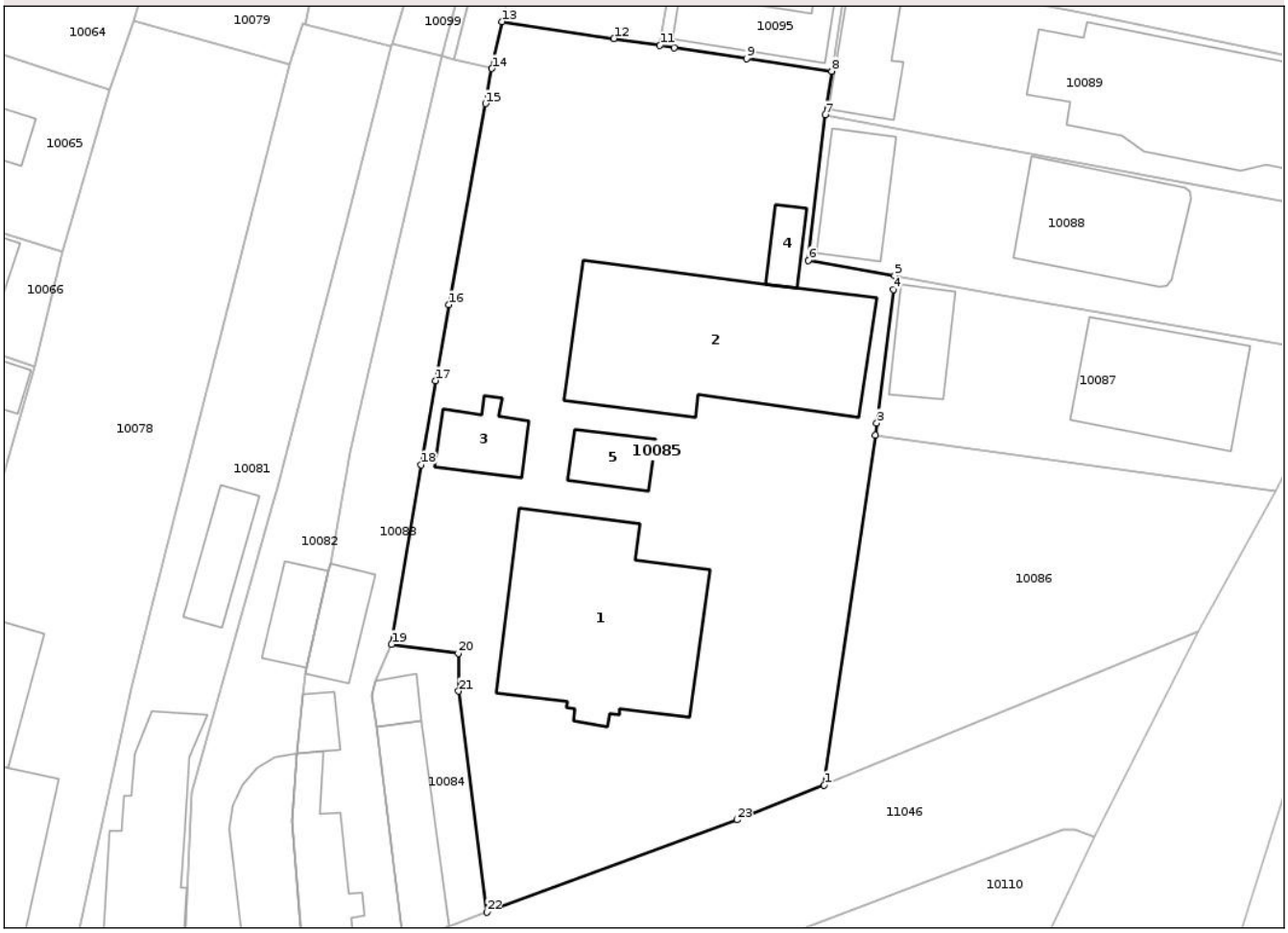

Date referitoare la teren

Crt	Categorie folosinţă	Intra vilan	Suprafaţa (mp)	Tarla	Parcelă	Nr. topo	Observaţii / Referinţe
10085	arabil	DA	518	146	-	-	
10085	curti constructii	DA	1.903	146	-	-	

Date referitoare la construcţii

Crt	Număr	Destinaţie construcţie	Supraf. (mp)	Situaţie juridică	Observaţii / Referinţe
A1.1	55882-C1	constructii de locuinte	261	Cu acte	Nr. niveluri:1; S. construita la sol:261 mp; S. construita desfasurata:261 mp; CASA.
A1.2	55882-C2	constructii de locuinte	288	Cu acte	Nr. niveluri:1; S. construita la sol:288 mp; S. construita desfasurata:288 mp; CASA.
A1.3	55882-C3	constructii anexa	41	Cu acte	Nr. niveluri:1; S. construita la sol:41 mp; S. construita desfasurata:41 mp; ANEXA.
A1.4	55882-C4	constructii anexa	19	Cu acte	Nr. niveluri:1; S. construita la sol:19 mp; S. construita desfasurata:19 mp; ANEXA.
A1.5	55882-C5	constructii anexa	32	Cu acte	Nr. niveluri:1; S. construita la sol:32 mp; S. construita desfasurata:32 mp; PISCINA

Document care conține date cu caracter personal, protejat de prevederile Regulamentului (UE) nr. 679/2016 și Legii 190/2018

Lungime Segmente
1) Valorile lungimilor segmentelor sunt obţinute din proiecţie în plan.

Punct început	X / Y	Punct sfârşit	X / Y	Lungime segment (** (m)
1	364.504,31 394.920,755	2	364.508,737 394.951,157	30.723
3	364.508,877 394.952,207	4	364.510,317 394.963,806	11.688
5	364.510,433 394.965,037	6	364.502,948 394.966,343	7.598
7	364.504,385 394.979,017	8	364.504,962 394.982,789	3.816
9	364.497,575 394.983,9	10	364.491,29 394.984,844	6.355
11	364.490,039 394.985,032	12	364.486,029 394.985,634	4.055
13	364.476,327 394.987,091	14	364.475,433 394.983,023	4.165
15	364.474,874 394.979,974	16	364.471,668 394.962,491	17.775
17	364.470,544 394.955,902	18	364.469,296 394.948,589	7.419
19	364.466,709 394.932,984	20	364.472,512 394.932,203	5.855
21	364.472,538 394.928,91	22	364.474,983 394.909,699	19.366
23	364.496,718 394.917,724	1	364.504,31 394.920,755	8.175

Punct început	X / Y	Punct sfârşit	X / Y	Lungime segment (** (m)
2	364.508,737 394.951,157	3	364.508,877 394.952,207	1.059
4	364.510,317 394.963,806	5	364.510,433 394.965,037	1.236
6	364.502,948 394.966,343	7	364.504,385 394.979,017	12.755
8	364.504,962 394.982,789	9	364.497,575 394.983,9	7.47
10	364.491,29 394.984,844	11	364.490,039 394.985,032	1.265
12	364.486,029 394.985,634	13	364.476,327 394.987,091	9.811
14	364.475,433 394.983,023	15	364.474,874 394.979,974	3.1
16	364.471,668 394.962,491	17	364.470,544 394.955,902	6.684
18	364.469,296 394.948,589	19	364.466,709 394.932,984	15.818
20	364.472,512 394.932,203	21	364.472,538 394.928,91	3.293
22	364.474,983 394.909,699	23	364.496,718 394.917,724	23.169

** Lungimile segmentelor sunt determinate în planul de proiecţie Stereo 70 şi sunt rotunjite la 1 milimetru.
*** Distanţa dintre puncte este formată din segmente cumulate ce sunt mai mici decât valoarea 1 milimetru.

Document care conține date cu caracter personal, protejat de prevederile Regulamentului (UE) nr. 679/2016 și Legii 190/2018

DATE DESPRE IMOBILUL NR. 10086

Oficiul de Cadastru şi Publicitate Imobiliară GORJ
Biroul de Cadastru şi Publicitate Imobiliară Targu Jiu

A. Partea I. Descrierea imobilului

TEREN Intravilan

Adresa: Loc. Târgu Jiu, Str Traian, Nr. 41, Jud. Gorj

Nr. Crt	Nr cadastral Nr. topografic	Suprafaţa* (mp)	Observaţii / Referinţe
A1		694	Sector cadastral:208 Teren imprejmuit;

B. Partea II. Proprietari şi acte

Inscrieri privitoare la dreptul de proprietate şi alte drepturi reale		Referinţe
/		
Act Administrativ nr. 159080, din 02/06/2025 emis de PRIMARIA MUNICIPIULUI TG JIU;		
B1	Inscrierea posesiei, drept de PROPRIETATE, dobandit prin Lege, cota actuala 1/1, cota initiala 1/1	A1
	1) **NEIDENTIFICAT NEIDENTIFICAT**	
Act Normativ nr. Legea nr.7, din 13/03/1996 emis de PARLAMENTUL ROMANIEI (,art.13);		
B2	se noteaza mentiunea de proprietar neidentificat	A1

C. Partea III. SARCINI .

Inscrieri privind dezmembramintele dreptului de proprietate, drepturi reale de garanţie şi sarcini	Referinţe
NU SUNT	

Document care conține date cu caracter personal, protejat de prevederile Regulamentului (UE) nr. 679/2016 și Legii 190/2018

Anexa Nr. 1 La Partea I

Teren

Nr cadastral	Suprafaţa (mp)*	Observaţii / Referinţe
	694	

* Suprafaţa este determinată in planul de proiecţie Stereo 70.

DETALII LINIARE IMOBIL

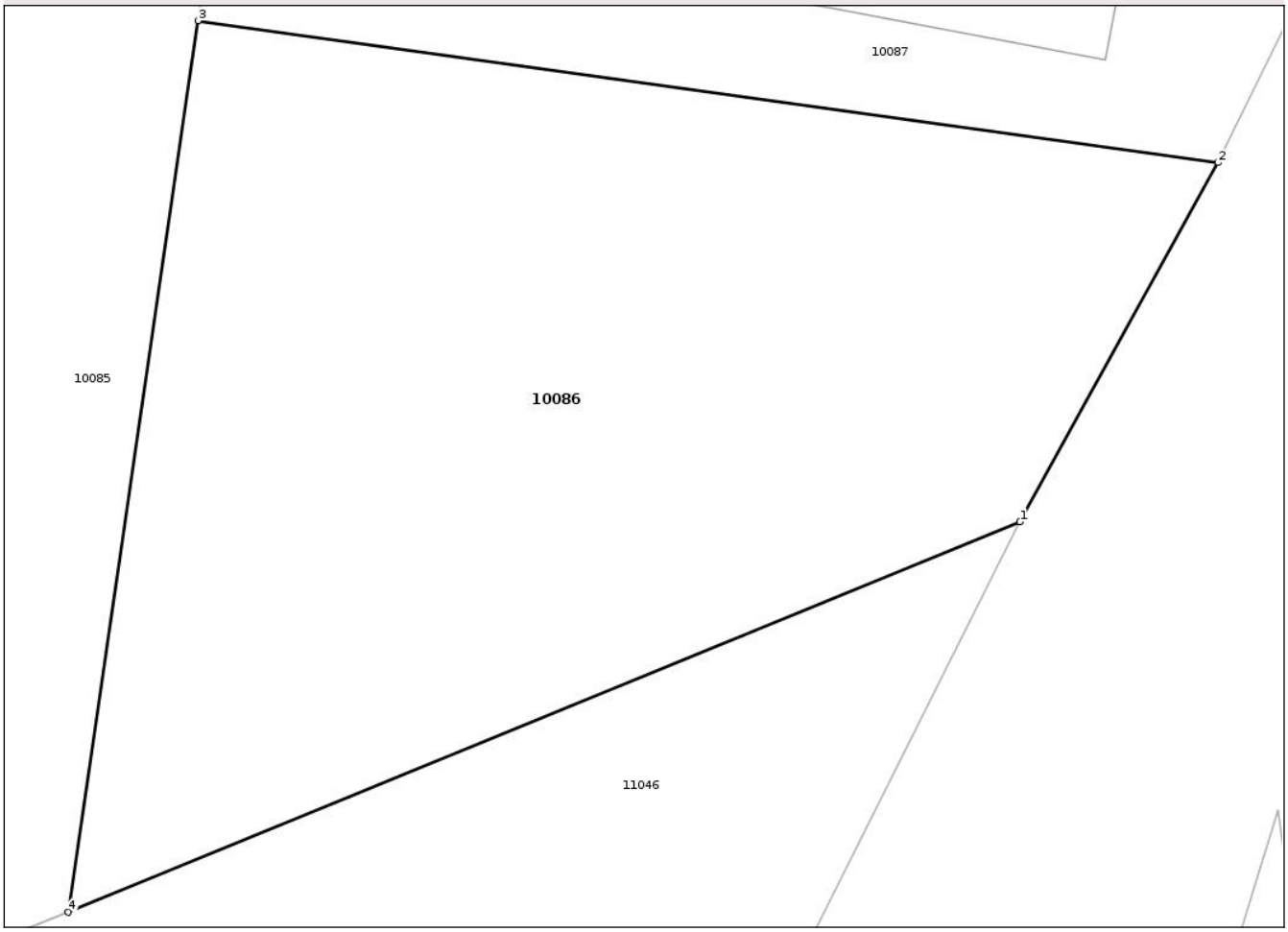

Date referitoare la teren

Crt	Categorie folosință	Intra vilan	Suprafaţa (mp)	Tarla	Parcelă	Nr. topo	Observaţii / Referinţe
10086	curti constructii	DA	694	146	-	-	

Lungime Segmente
1) Valorile lungimilor segmentelor sunt obţinute din proiecţie în plan.

Punct început	X / Y	Punct sfârşit	X / Y	Lungime segment (** (m)
1	364.536,8 394.934,07	2	364.543,55 394.946,319	13.986
2	364.543,55 394.946,319	3	364.508,737 394.951,157	35.148
3	364.508,737 394.951,157	4	364.504,31 394.920,755	30.723
4	364.504,31 394.920,755	1	364.536,8 394.934,07	35.113

Document care conține date cu caracter personal, protejat de prevederile Regulamentului (UE) nr. 679/2016 și Legii 190/2018

** Lungimile segmentelor sunt determinate în planul de proiecţie Stereo 70 şi sunt rotunjite la 1 milimetru.
*** Distanţa dintre puncte este formată din segmente cumulate ce sunt mai mici decât valoarea 1 milimetru.

Document care conține date cu caracter personal, protejat de prevederile Regulamentului (UE) nr. 679/2016 și Legii 190/2018

DATE DESPRE IMOBILUL NR. 10087

Oficiul de Cadastru şi Publicitate Imobiliară GORJ
Biroul de Cadastru şi Publicitate Imobiliară Targu Jiu

A. Partea I. Descrierea imobilului

TEREN Intravilan

Adresa: Loc. Târgu Jiu, Str General Ion Dragalina, Nr. 13A, Jud. Gorj

Nr. Crt	Nr cadastral Nr. topografic	Suprafaţa* (mp)	Observaţii / Referinţe
A1		494	Sector cadastral:208 Teren imprejmuit;

B. Partea II. Proprietari şi acte

Inscrieri privitoare la dreptul de proprietate şi alte drepturi reale		Referinţe
/		
Act Administrativ nr. 159080, din 02/06/2025 emis de PRIMARIA MUNICIPIULUI TG JIU;		
B1	Inscrierea posesiei, drept de PROPRIETATE, dobandit prin Lege, cota actuala 1/1, cota initiala 1/1	A1
	1) **NEIDENTIFICAT NEIDENTIFICAT**	
Act Normativ nr. Legea nr.7, din 13/03/1996 emis de PARLAMENTUL ROMANIEI (,art.13);		
B2	se noteaza mentiunea de proprietar neidentificat	A1

C. Partea III. SARCINI .

Inscrieri privind dezmembramintele dreptului de proprietate, drepturi reale de garanţie şi sarcini	Referinţe
NU SUNT	

Document care conține date cu caracter personal, protejat de prevederile Regulamentului (UE) nr. 679/2016 și Legii 190/2018

Anexa Nr. 1 La Partea I

Teren

Nr cadastral	Suprafaţa (mp)*	Observaţii / Referinţe
	494	

* Suprafaţa este determinată in planul de proiecţie Stereo 70.

DETALII LINIARE IMOBIL

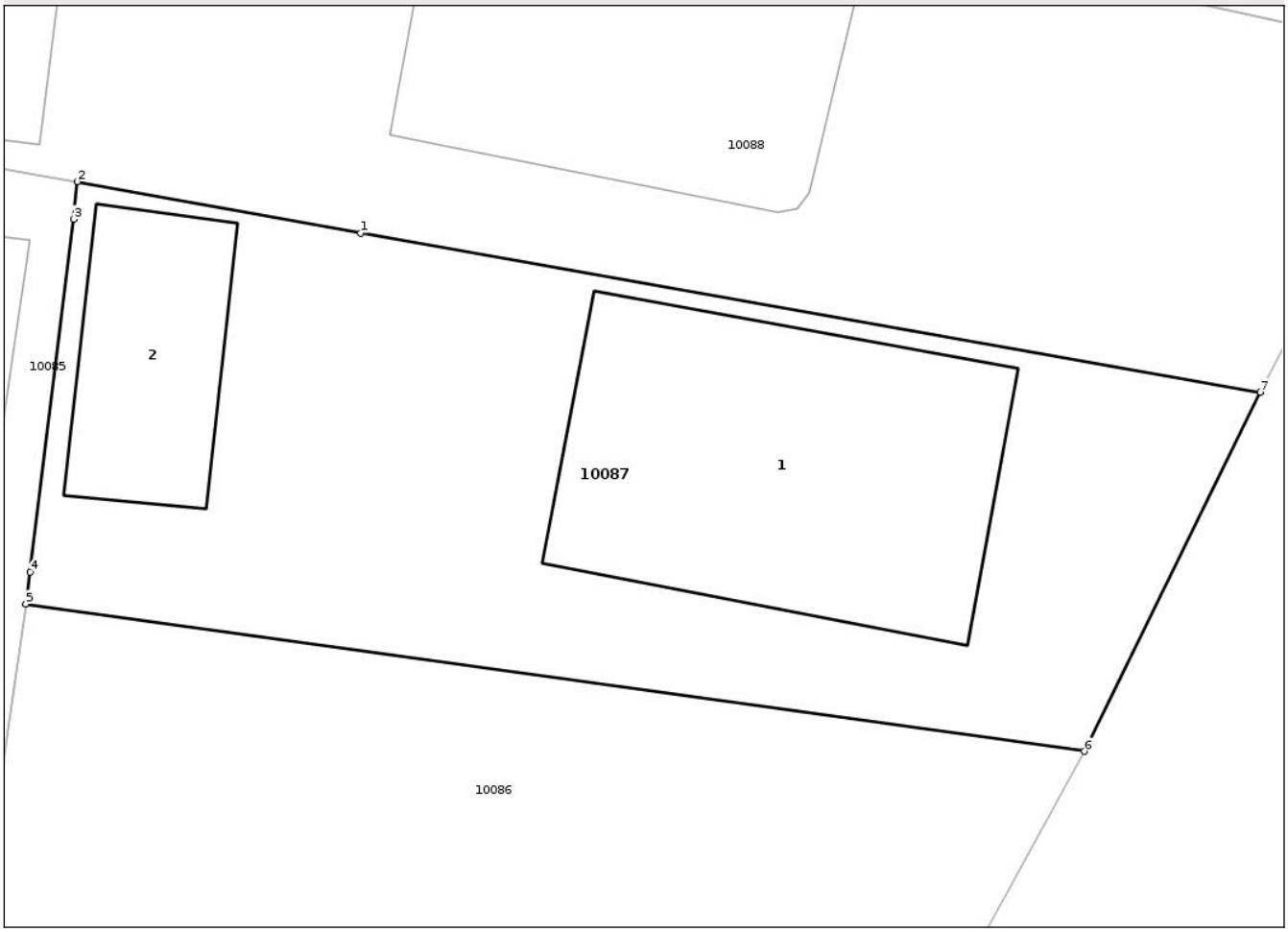

Date referitoare la teren

Crt	Categorie folosință	Intra vilan	Suprafaţa (mp)	Tarla	Parcelă	Nr. topo	Observaţii / Referinţe
10087	curti constructii	DA	494	146	-	-	

Date referitoare la construcţii

Crt	Număr	Destinaţie construcţie	Supraf. (mp)	Situaţie juridică	Observaţii / Referinţe
A1.1		constructii de locuinte	130	Fara acte	Nr. niveluri:2; S. construita la sol:130 mp; S. construita desfasurata:260 mp; P+1
A1.2		constructii anexa	45	Fara acte	Nr. niveluri:1; S. construita la sol:45 mp; S. construita desfasurata:45 mp; ANEXA

Lungime Segmente

1) Valorile lungimilor segmentelor sunt obţinute din proiecţie în plan.

Punct început	X / Y	Punct sfârşit	X / Y	Lungime segment (** (m)
1	364.519,75 394.963,35	2	364.510,433 394.965,037	9.468
2	364.510,433 394.965,037	3	364.510,317 394.963,806	1.236

Document care conține date cu caracter personal, protejat de prevederile Regulamentului (UE) nr. 679/2016 și Legii 190/2018

Punct început	X / Y	Punct sfârşit	X / Y	Lungime segment (** (m)
3	364.510,317 394.963,806	4	364.508,877 394.952,207	11.688
4	364.508,877 394.952,207	5	364.508,737 394.951,157	1.059
5	364.508,737 394.951,157	6	364.543,55 394.946,319	35.148
6	364.543,55 394.946,319	7	364.549,34 394.958,112	13.138
7	364.549,34 394.958,112	1	364.519,75 394.963,35	30.05

** Lungimile segmentelor sunt determinate în planul de proiecţie Stereo 70 şi sunt rotunjite la 1 milimetru.
*** Distanţa dintre puncte este formată din segmente cumulate ce sunt mai mici decât valoarea 1 milimetru.

Document care conține date cu caracter personal, protejat de prevederile Regulamentului (UE) nr. 679/2016 și Legii 190/2018

DATE DESPRE IMOBILUL NR. 10088

Oficiul de Cadastru şi Publicitate Imobiliară GORJ
Biroul de Cadastru şi Publicitate Imobiliară Targu Jiu

A. Partea I. Descrierea imobilului

Nr. CF vechi:596
Nr. cadastral vechi:1080

TEREN Intravilan

Adresa: Loc. Târgu Jiu, Str General Ion Dragalina, Nr. 13, Jud. Gorj

Nr. Crt	Nr cadastral Nr. topografic	Suprafaţa* (mp)	Observaţii / Referinţe
A1	38407	Din acte: 612 Masurata: 614	Sector cadastral:208 Teren imprejmuit;

Construcţii

Crt	Nr cadastral Nr. topografic	Adresa	Observaţii / Referinţe
A1.1	38407-C1	Loc. Târgu Jiu, Str General Ion Dragalina, Nr. 13, Jud. Gorj	Nr. niveluri:3; S. construita la sol:126 mp; S. construita desfasurata:378 mp; P+2.
A1.2	38407-C2	Loc. Târgu Jiu, Str General Ion Dragalina, Nr. 13, Jud. Gorj	Nr. niveluri:1; S. construita la sol:61 mp; S. construita desfasurata:61 mp; ANEXA

B. Partea II. Proprietari şi acte

Inscrieri privitoare la dreptul de proprietate şi alte drepturi reale		Referinţe
1175 / 09/03/1999		
Act Notarial nr. 1804, din 08/03/1999 emis de .;		
B1	Intabulare, drept de PROPRIETATE, dobandit prin Conventie, cota actuala 1/1, cota initiala 1/1	A1
	1) **DRĂGHESCU ION**	
	OBSERVATII: (provenita din conversia CF 596)	
1669 / 17/04/2000		
Act Administrativ nr. 194, din 24/05/1999 emis de .;		
B2	Intabulare, drept de PROPRIETATE, dobandit prin Construire, cota actuala 1/1, cota initiala 1/1	A1.1
	1) **DRĂGHESCU ION**	
/		
Act Normativ nr. Legea nr.7, din 13/03/1996 emis de PARLAMENTUL ROMANIEI;		
B3	Intabulare, drept de PROPRIETATE, dobandit prin Lege, cota actuala 1/1, cota initiala 1/1	A1.2
	1) **DRĂGHESCU ION**	

C. Partea III. SARCINI .

Inscrieri privind dezmembramintele dreptului de proprietate, drepturi reale de garanţie şi sarcini	Referinţe
NU SUNT	

Document care conține date cu caracter personal, protejat de prevederile Regulamentului (UE) nr. 679/2016 și Legii 190/2018

Anexa Nr. 1 La Partea I

Teren

Nr cadastral	Suprafaţa (mp)*	Observaţii / Referinţe
38407	Din acte: 612 Masurata: 614	

* Suprafaţa este determinată in planul de proiecţie Stereo 70.

DETALII LINIARE IMOBIL

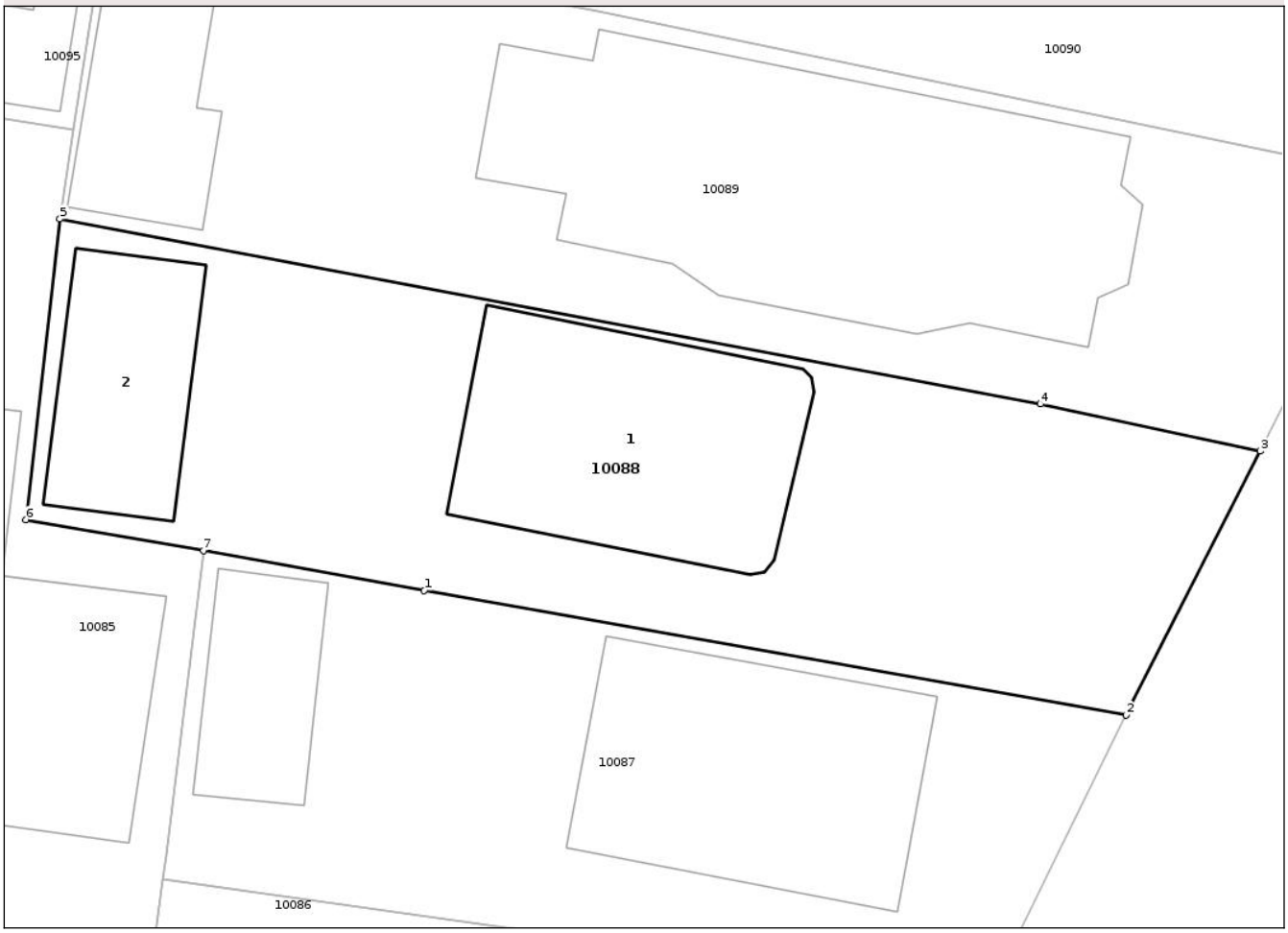

Date referitoare la teren

Crt	Categorie folosinţă	Intra vilan	Suprafaţa (mp)	Tarla	Parcelă	Nr. topo	Observaţii / Referinţe
10088	curti constructii	DA	614	146	-	-	

Date referitoare la construcţii

Crt	Număr	Destinaţie construcţie	Supraf. (mp)	Situaţie juridică	Observaţii / Referinţe
A1.1	38407-C1	constructii de locuinte	126	Cu acte	Nr. niveluri:3; S. construita la sol:126 mp; S. construita desfasurata:378 mp; P+2.
A1.2	38407-C2	constructii anexa	61	Cu acte	Nr. niveluri:1; S. construita la sol:61 mp; S. construita desfasurata:61 mp; ANEXA

Lungime Segmente

1) Valorile lungimilor segmentelor sunt obţinute din proiecţie în plan.

Punct început	X / Y	Punct sfârşit	X / Y	Lungime segment (** (m)
1	364.519,75 394.963,35	2	364.549,34 394.958,112	30.05
2	364.549,34 394.958,112	3	364.555,002 394.969,237	12.483

Document care conține date cu caracter personal, protejat de prevederile Regulamentului (UE) nr. 679/2016 și Legii 190/2018

Punct început	X / Y	Punct sfârşit	X / Y	Lungime segment (** (m)
3	364.555,002 394.969,237	4	364.545,739 394.971,217	9.472
4	364.545,739 394.971,217	5	364.504,385 394.979,017	42.083
5	364.504,385 394.979,017	6	364.502,948 394.966,343	12.755
6	364.502,948 394.966,343	7	364.510,433 394.965,037	7.598
7	364.510,433 394.965,037	1	364.519,75 394.963,35	9.468

** Lungimile segmentelor sunt determinate în planul de proiecţie Stereo 70 şi sunt rotunjite la 1 milimetru.
*** Distanţa dintre puncte este formată din segmente cumulate ce sunt mai mici decât valoarea 1 milimetru.

Document care conține date cu caracter personal, protejat de prevederile Regulamentului (UE) nr. 679/2016 și Legii 190/2018

DATE DESPRE IMOBILUL NR. 10089

Oficiul de Cadastru şi Publicitate Imobiliară GORJ
Biroul de Cadastru şi Publicitate Imobiliară Targu Jiu

A. Partea I. Descrierea imobilului

TEREN Intravilan

Adresa: Loc. Târgu Jiu, Str General Ion Dragalina, Nr. 13B, Jud. Gorj

Nr. Crt	Nr cadastral Nr. topografic	Suprafaţa* (mp)	Observaţii / Referinţe
A1		679	Sector cadastral:208 Teren imprejmuit;

B. Partea II. Proprietari şi acte

Inscrieri privitoare la dreptul de proprietate şi alte drepturi reale		Referinţe
/		
Act Administrativ nr. 116369, din 10/04/2025 emis de PRIMARIA MUNICIPIULUI TG JIU;		
B1	Inscrierea posesiei, drept de PROPRIETATE, dobandit prin Lege, cota actuala 1/1, cota initiala 1/1	A1
	1) **NEIDENTIFICAT NEIDENTIFICAT**	
Act Normativ nr. Legea nr.7, din 13/03/1996 emis de PARLAMENTUL ROMANIEI (,art.13);		
B2	se noteaza mentiunea de proprietar neidentificat	A1

C. Partea III. SARCINI .

Inscrieri privind dezmembramintele dreptului de proprietate, drepturi reale de garanţie şi sarcini	Referinţe
NU SUNT	

Document care conține date cu caracter personal, protejat de prevederile Regulamentului (UE) nr. 679/2016 și Legii 190/2018

Anexa Nr. 1 La Partea I

Teren

Nr cadastral	Suprafaţa (mp)*	Observaţii / Referinţe
	679	

* Suprafaţa este determinată in planul de proiecţie Stereo 70.

DETALII LINIARE IMOBIL

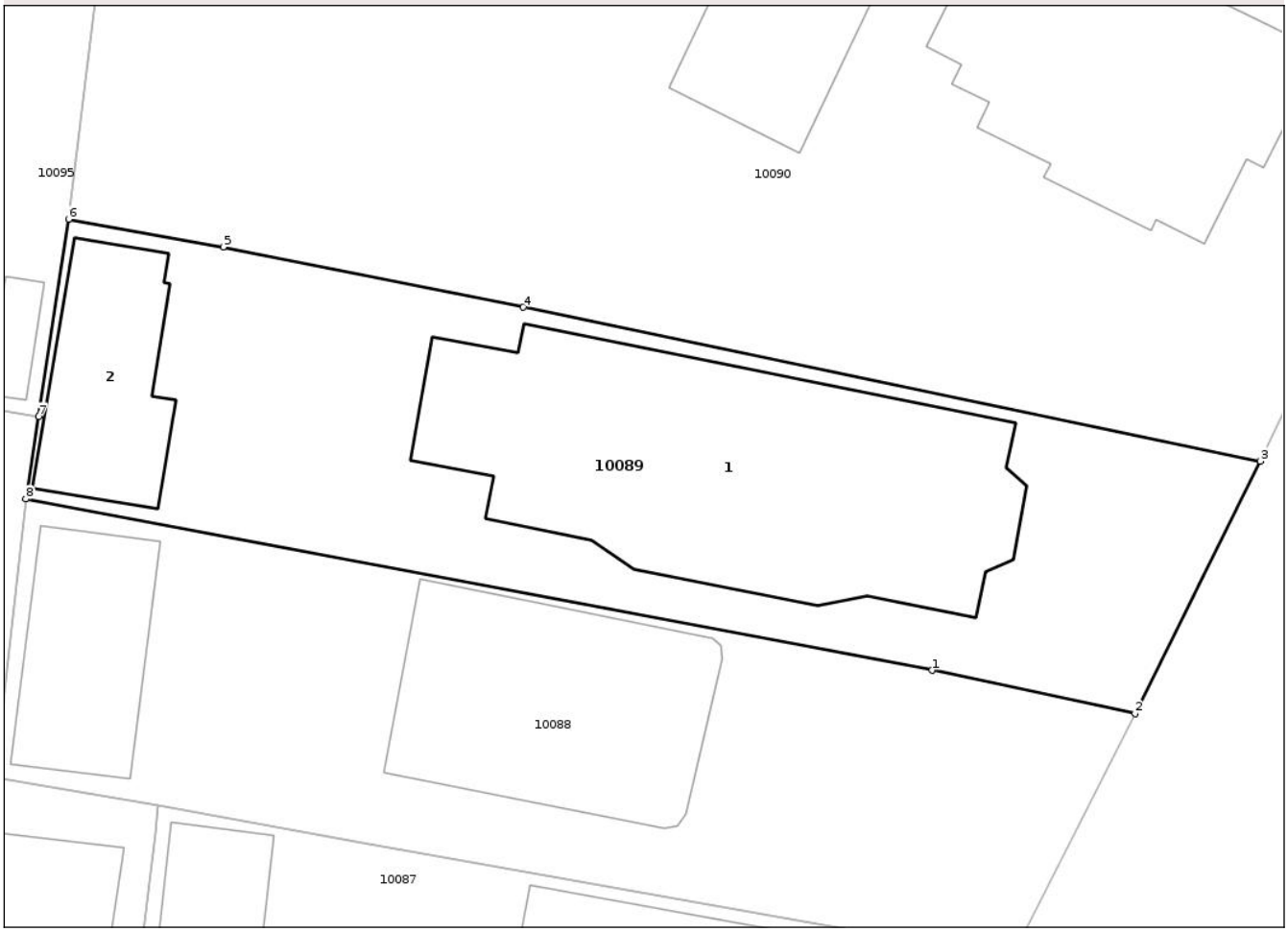

Date referitoare la teren

Crt	Categorie folosință	Intra vilan	Suprafaţa (mp)	Tarla	Parcelă	Nr. topo	Observaţii / Referinţe
10089	curti constructii	DA	679	146	67, 68	-	

Date referitoare la construcţii

Crt	Număr	Destinaţie construcţie	Supraf. (mp)	Situaţie juridică	Observaţii / Referinţe
A1.1		constructii de locuinte	244	Fara acte	Nr. niveluri:3; S. construita la sol:244 mp; S. construita desfasurata:732 mp; P+2.
A1.2		constructii anexa	59	Fara acte	Nr. niveluri:1; S. construita la sol:59 mp; S. construita desfasurata:59 mp; ANEXA

Lungime Segmente

1) Valorile lungimilor segmentelor sunt obţinute din proiecţie în plan.

Punct început	X / Y	Punct sfârşit	X / Y	Lungime segment (** (m)
1	364.545,739 394.971,217	2	364.555,002 394.969,237	9.472
2	364.555,002 394.969,237	3	364.560,712 394.980,751	12.852

Document care conține date cu caracter personal, protejat de prevederile Regulamentului (UE) nr. 679/2016 și Legii 190/2018

Punct început	X / Y	Punct sfârşit	X / Y	Lungime segment (** (m)
3	364.560,712 394.980,751	4	364.527,087 394.987,765	34.349
4	364.527,087 394.987,765	5	364.513,389 394.990,511	13.971
5	364.513,389 394.990,511	6	364.506,334 394.991,774	7.167
6	364.506,334 394.991,774	7	364.504,962 394.982,789	9.089
7	364.504,962 394.982,789	8	364.504,385 394.979,017	3.816
8	364.504,385 394.979,017	1	364.545,739 394.971,217	42.083

** Lungimile segmentelor sunt determinate în planul de proiecţie Stereo 70 şi sunt rotunjite la 1 milimetru.
*** Distanţa dintre puncte este formată din segmente cumulate ce sunt mai mici decât valoarea 1 milimetru.

Document care conține date cu caracter personal, protejat de prevederile Regulamentului (UE) nr. 679/2016 și Legii 190/2018

DATE DESPRE IMOBILUL NR. 10090

Oficiul de Cadastru şi Publicitate Imobiliară GORJ
Biroul de Cadastru şi Publicitate Imobiliară Targu Jiu

A. Partea I. Descrierea imobilului

TEREN Intravilan

Adresa: Loc. Târgu Jiu, Str General Ion Dragalina, Nr. 15, Jud. Gorj

Nr. Crt	Nr cadastral Nr. topografic	Suprafaţa* (mp)	Observaţii / Referinţe
A1	46708	Din acte: 1.288 Masurata: 1.471	Sector cadastral:208 Teren imprejmuit;

Construcţii

Crt	Nr cadastral Nr. topografic	Adresa	Observaţii / Referinţe
A1.1	46708-C1	Loc. Târgu Jiu, Str General Ion Dragalina, Nr. 15, Jud. Gorj	Nr. niveluri:1; S. construita la sol:154 mp; S. construita desfasurata:154 mp; 2 camere, materiale: caramida, tigla, fara lift si fara certificat de eficienta energetica
A1.2	46708-C2	Loc. Târgu Jiu, Str General Ion Dragalina, Nr. 15, Jud. Gorj	Nr. niveluri:1; S. construita la sol:42 mp; S. construita desfasurata:42 mp; 2 camere, materiale: caramida, tigla, fara lift si fara certificat de eficienta energetica.
A1.3	46708-C3	Loc. Târgu Jiu, Str General Ion Dragalina, Nr. 15, Jud. Gorj	Nr. niveluri:1; S. construita la sol:51 mp; S. construita desfasurata:51 mp; garaj, materiale: caramida, tigla, fara lift si fara certificat de eficienta energetica.

B. Partea II. Proprietari şi acte

Inscrieri privitoare la dreptul de proprietate şi alte drepturi reale		Referinţe
63113 / 28/11/2012		
Act Notarial nr. 8, din 11/02/2009 emis de NP Nistorescu Neacşa (act administrativ nr. 100522/05-11-2012 emis de Consiliul Local Municipiul Tg Jiu; act administrativ nr. 226/06-05-1954 emis de Notariatul de Stat Raionul Tg Jiu, Regiunea Craiova; act administrativ nr. 61/12-06-1959 emis de Sfatul Popular al Regiunii Craiova;);		
B3	Intabulare, drept de PROPRIETATEcu titlu de drept moştenire, dobandit prin Succesiune, cota actuala 1/2, cota initiala 1/2	A1
	1) **ROMANESCU VASILE**, bun propriu	
B4	Intabulare, drept de PROPRIETATEcu titlu de drept moştenire, dobandit prin Succesiune, cota actuala 1/2, cota initiala 1/2	A1.1, A1.2, A1.3
	1) **ROMANESCU VASILE**, bun propriu	
36610 / 22/07/2015		
Act Notarial nr. 52, din 21/07/2015 emis de NP Nistorescu Neacşa;		
B5	Intabulare, drept de PROPRIETATEcu titlu de drept moştenire, dobandit prin Succesiune, cota actuala 1/2, cota initiala 1/2	A1
	1) **ROMANESCU VASILE**, bun propriu	
B6	Intabulare, drept de PROPRIETATEcu titlu de drept moştenire, dobandit prin Succesiune, cota actuala 1/2, cota initiala 1/2	A1.1, A1.2, A1.3
	1) **ROMANESCU VASILE**, bun propriu	

C. Partea III. SARCINI .

Inscrieri privind dezmembramintele dreptului de proprietate, drepturi reale de garanţie şi sarcini	Referinţe
NU SUNT	

Document care conține date cu caracter personal, protejat de prevederile Regulamentului (UE) nr. 679/2016 și Legii 190/2018

Anexa Nr. 1 La Partea I

Teren

Nr cadastral	Suprafaţa (mp)*	Observaţii / Referinţe
46708	Din acte: 1.288 Masurata: 1.471	

* Suprafaţa este determinată in planul de proiecţie Stereo 70.

DETALII LINIARE IMOBIL

Date referitoare la teren

Crt	Categorie folosinţă	Intra vilan	Suprafaţa (mp)	Tarla	Parcelă	Nr. topo	Observaţii / Referinţe
10090	curti constructii	DA	688	146	62	-	
10090	livada	DA	180	146	65	-	
10090	arabil	DA	363	146	64	-	
10090	vie	DA	239	146	61,63,64	-	

Date referitoare la construcţii

Crt	Număr	Destinaţie construcţie	Supraf. (mp)	Situaţie juridică	Observaţii / Referinţe
A1.1	46708-C1	constructii de locuinte	154	Cu acte	Nr. niveluri:1; S. construita la sol:154 mp; S. construita desfasurata:154 mp; 2 camere, materiale: caramida, tigla, fara lift si fara certificat de eficienta energetica
A1.2	46708-C2	constructii anexa	42	Cu acte	Nr. niveluri:1; S. construita la sol:42 mp; S. construita desfasurata:42 mp; 2 camere, materiale: caramida, tigla, fara lift si fara certificat de eficienta energetica.

Document care conține date cu caracter personal, protejat de prevederile Regulamentului (UE) nr. 679/2016 și Legii 190/2018

Crt	Număr	Destinaţie construcţie	Supraf. (mp)	Situaţie juridică	Observaţii / Referinţe
A1.3	46708-C3	constructii anexa	51	Cu acte	Nr. niveluri:1; S. construita la sol:51 mp; S. construita desfasurata:51 mp; garaj, materiale: caramida, tigla, fara lift si fara certificat de eficienta energetica.

Lungime Segmente
1) Valorile lungimilor segmentelor sunt obţinute din proiecţie în plan.

Punct început	X / Y	Punct sfârşit	X / Y	Lungime segment (** (m)
1	364.534,61 395.011,34	2	364.531,822 395.011,878	2.839
2	364.531,822 395.011,878	3	364.525,984 395.013,118	5.968
3	364.525,984 395.013,118	4	364.516,702 395.015,088	9.489
4	364.516,702 395.015,088	5	364.509,444 395.016,199	7.343
5	364.509,444 395.016,199	6	364.508,444 395.009,128	7.141
6	364.508,444 395.009,128	7	364.506,334 394.991,774	17.482
7	364.506,334 394.991,774	8	364.513,389 394.990,511	7.167
8	364.513,389 394.990,511	9	364.527,087 394.987,765	13.971
9	364.527,087 394.987,765	10	364.560,712 394.980,751	34.349
10	364.560,712 394.980,751	11	364.562,711 394.984,976	4.674
11	364.562,711 394.984,976	12	364.571,804 395.003,598	20.723
12	364.571,804 395.003,598	13	364.553,641 395.007,516	18.581
13	364.553,641 395.007,516	14	364.550,777 395.008,091	2.921
14	364.550,777 395.008,091	1	364.534,61 395.011,34	16.49

**** Lungimile segmentelor sunt determinate în planul de proiecţie Stereo 70 şi sunt rotunjite la 1 milimetru.**
***** Distanţa dintre puncte este formată din segmente cumulate ce sunt mai mici decât valoarea 1 milimetru.**

Document care conține date cu caracter personal, protejat de prevederile Regulamentului (UE) nr. 679/2016 și Legii 190/2018

DATE DESPRE IMOBILUL NR. 10091

Oficiul de Cadastru şi Publicitate Imobiliară GORJ
Biroul de Cadastru şi Publicitate Imobiliară Targu Jiu

A. Partea I. Descrierea imobilului

TEREN Intravilan

Adresa: Loc. Târgu Jiu, Str General Ion Dragalina, Nr. 17, Jud. Gorj

Nr. Crt	Nr cadastral Nr. topografic	Suprafaţa* (mp)	Observaţii / Referinţe
A1	44643	Din acte: 202 Masurata: 207	Sector cadastral:208 Teren imprejmuit;

Construcţii

Crt	Nr cadastral Nr. topografic	Adresa	Observaţii / Referinţe
A1.1	44643-C1	Loc. Târgu Jiu, Str General Ion Dragalina, Nr. 17, Jud. Gorj	Nr. niveluri:1; S. construita la sol:154 mp; S. construita desfasurata:154 mp; LOCUINTA

B. Partea II. Proprietari şi acte

Inscrieri privitoare la dreptul de proprietate şi alte drepturi reale		Referinţe
62850 / 18/12/2015		
Act Notarial nr. 2330, din 27/12/1966 emis de Notariatul de Stat DUMITRESCU FLOAREA (act notarial nr. 15/25-02-2011 emis de BNP Raluca Davitoiu; act administrativ nr. 9606/21-02-2011 emis de Primaria Tg Jiu; act administrativ nr. 56660/16-06-2011 emis de CL Tg Jjiu; act notarial nr. 386/13-04-1992 emis de Notariatul de StatBERZOAICA ILIE; act administrativ nr. 79/31-12-1966 emis de Sfatul Popular Or Reg Tg Jiu; act administrativ nr. 10724/25-02-2011 emis de Primaria Mun Tg Jiu;);		
B2	Intabulare, drept de PROPRIETATE, dobandit prin Succesiune, cota actuala 1/2, cota initiala 1/2	A1, A1.1
	1) **BRÎNZAN MARCEL**, bun propriu	
62851 / 18/12/2015		
Act Notarial nr. 1029, din 18/12/2015 emis de NP Volintiru Daniela Claudia (act administrativ nr. 23/14-01-2016 emis de Volintiru Daniela Claudia;);		
B4	Intabulare, drept de PROPRIETATEcu titlu de drept partaj voluntar, dobandit prin Conventie, cota actuala 1/2, cota initiala 1/2	A1, A1.1
	1) **BRÎNZAN MARCEL**, bun propriu	

C. Partea III. SARCINI .

Inscrieri privind dezmembramintele dreptului de proprietate, drepturi reale de garanţie şi sarcini	Referinţe
NU SUNT	

Document care conține date cu caracter personal, protejat de prevederile Regulamentului (UE) nr. 679/2016 și Legii 190/2018

Anexa Nr. 1 La Partea I

Teren

Nr cadastral	Suprafaţa (mp)*	Observaţii / Referinţe
44643	Din acte: 202 Masurata: 207	

* Suprafaţa este determinată in planul de proiecţie Stereo 70.

DETALII LINIARE IMOBIL

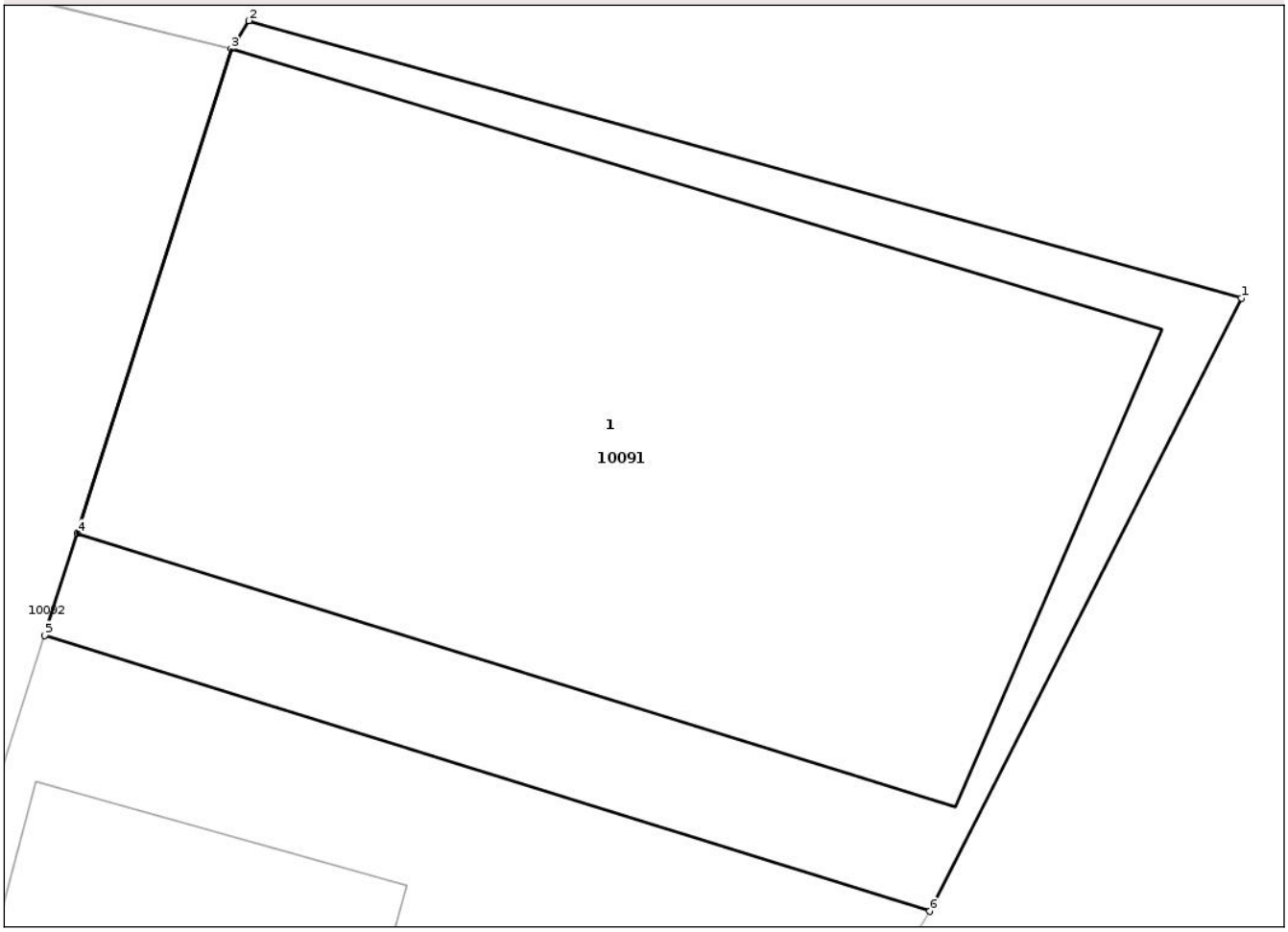

Date referitoare la teren

Crt	Categorie folosinţă	Intra vilan	Suprafaţa (mp)	Tarla	Parcelă	Nr. topo	Observaţii / Referinţe
10091	curti constructii	DA	207	146	59,60	-	

Date referitoare la construcţii

Crt	Număr	Destinaţie construcţie	Supraf. (mp)	Situaţie juridică	Observaţii / Referinţe
A1.1	44643-C1	constructii de locuinte	154	Cu acte	Nr. niveluri:1; S. construita la sol:154 mp; S. construita desfasurata:154 mp; LOCUINTA

Lungime Segmente
1) Valorile lungimilor segmentelor sunt obţinute din proiecţie în plan.

Punct început	X / Y	Punct sfârşit	X / Y	Lungime segment (** (m)
1	364.580,116 395.019,087	2	364.562,407 395.024,033	18.387
2	364.562,407 395.024,033	3	364.562,095 395.023,53	0.592
3	364.562,095 395.023,53	4	364.559,349 395.014,892	9.064

Document care conține date cu caracter personal, protejat de prevederile Regulamentului (UE) nr. 679/2016 și Legii 190/2018

Punct început	X / Y	Punct sfârşit	X / Y	Lungime segment (** (m)
4	364.559,349 395.014,892	5	364.558,769 395.013,069	1.913
5	364.558,769 395.013,069	6	364.574,559 395.008,147	16.539
6	364.574,559 395.008,147	1	364.580,116 395.019,087	12.27

** Lungimile segmentelor sunt determinate în planul de proiecţie Stereo 70 şi sunt rotunjite la 1 milimetru.
*** Distanţa dintre puncte este formată din segmente cumulate ce sunt mai mici decât valoarea 1 milimetru.

Document care conține date cu caracter personal, protejat de prevederile Regulamentului (UE) nr. 679/2016 și Legii 190/2018

DATE DESPRE IMOBILUL NR. 10092

Oficiul de Cadastru şi Publicitate Imobiliară GORJ
Biroul de Cadastru şi Publicitate Imobiliară Targu Jiu

A. Partea I. Descrierea imobilului

TEREN Intravilan

Adresa: Loc. Târgu Jiu, Str General Ion Dragalina, Nr. 17, Jud. Gorj

Nr. Crt	Nr cadastral Nr. topografic	Suprafaţa* (mp)	Observaţii / Referinţe
A1	44644	Din acte: 203 Masurata: 209	Sector cadastral:208 Teren imprejmuit;

Construcţii

Crt	Nr cadastral Nr. topografic	Adresa	Observaţii / Referinţe
A1.2	44644-C2	Loc. Târgu Jiu, Str General Ion Dragalina, Nr. 17, Jud. Gorj	Nr. niveluri:1; S. construita la sol:103 mp; S. construita desfasurata:103 mp; LOCUINTA
A1.3	44644-C3	Loc. Târgu Jiu, Str General Ion Dragalina, Nr. 17, Jud. Gorj	Nr. niveluri:1; S. construita la sol:22 mp; S. construita desfasurata:22 mp; GARAJ

B. Partea II. Proprietari şi acte

Inscrieri privitoare la dreptul de proprietate şi alte drepturi reale		Referinţe
29450 / 07/06/2017		
Act Notarial nr. 17, din 02/06/2017 emis de NP Calina Marcel Horatiu;		
B6	Intabulare, drept de PROPRIETATEcu titlu de drept moştenire, dobandit prin Succesiune, cota actuala 2/8, cota initiala 2/8	A1
	1) **BRÂNZAN NATAŞA VIORICA**, bun propriu	
B7	Intabulare, drept de PROPRIETATEcu titlu de drept moştenire, dobandit prin Succesiune, cota actuala 2/8, cota initiala 2/8	A1.2, A1.3
	1) **BRÂNZAN NATAŞA VIORICA**, bun propriu	
B8	Intabulare, drept de PROPRIETATEcu titlu de drept moştenire, dobandit prin Succesiune, cota actuala 3/8, cota initiala 3/8	A1
	1) **BRÂNZAN ANDREI VICTOR**, bun propriu	
B9	Intabulare, drept de PROPRIETATEcu titlu de drept moştenire, dobandit prin Succesiune, cota actuala 3/8, cota initiala 3/8	A1.2, A1.3
	1) **BRÂNZAN ANDREI VICTOR**, bun propriu	
B10	Intabulare, drept de PROPRIETATEcu titlu de drept moştenire, dobandit prin Succesiune, cota actuala 3/8, cota initiala 3/8	A1
	1) **BRÂNZAN ELENA**, bun propriu	
B11	Intabulare, drept de PROPRIETATEcu titlu de drept moştenire, dobandit prin Succesiune, cota actuala 3/8, cota initiala 3/8	A1.2, A1.3
	1) **BRÂNZAN ELENA**, bun propriu	

C. Partea III. SARCINI .

Inscrieri privind dezmembramintele dreptului de proprietate, drepturi reale de garanţie şi sarcini	Referinţe
NU SUNT	

Document care conține date cu caracter personal, protejat de prevederile Regulamentului (UE) nr. 679/2016 și Legii 190/2018

Anexa Nr. 1 La Partea I

Teren

Nr cadastral	Suprafaţa (mp)*	Observaţii / Referinţe
44644	Din acte: 203 Masurata: 209	

* Suprafaţa este determinată in planul de proiecţie Stereo 70.

DETALII LINIARE IMOBIL

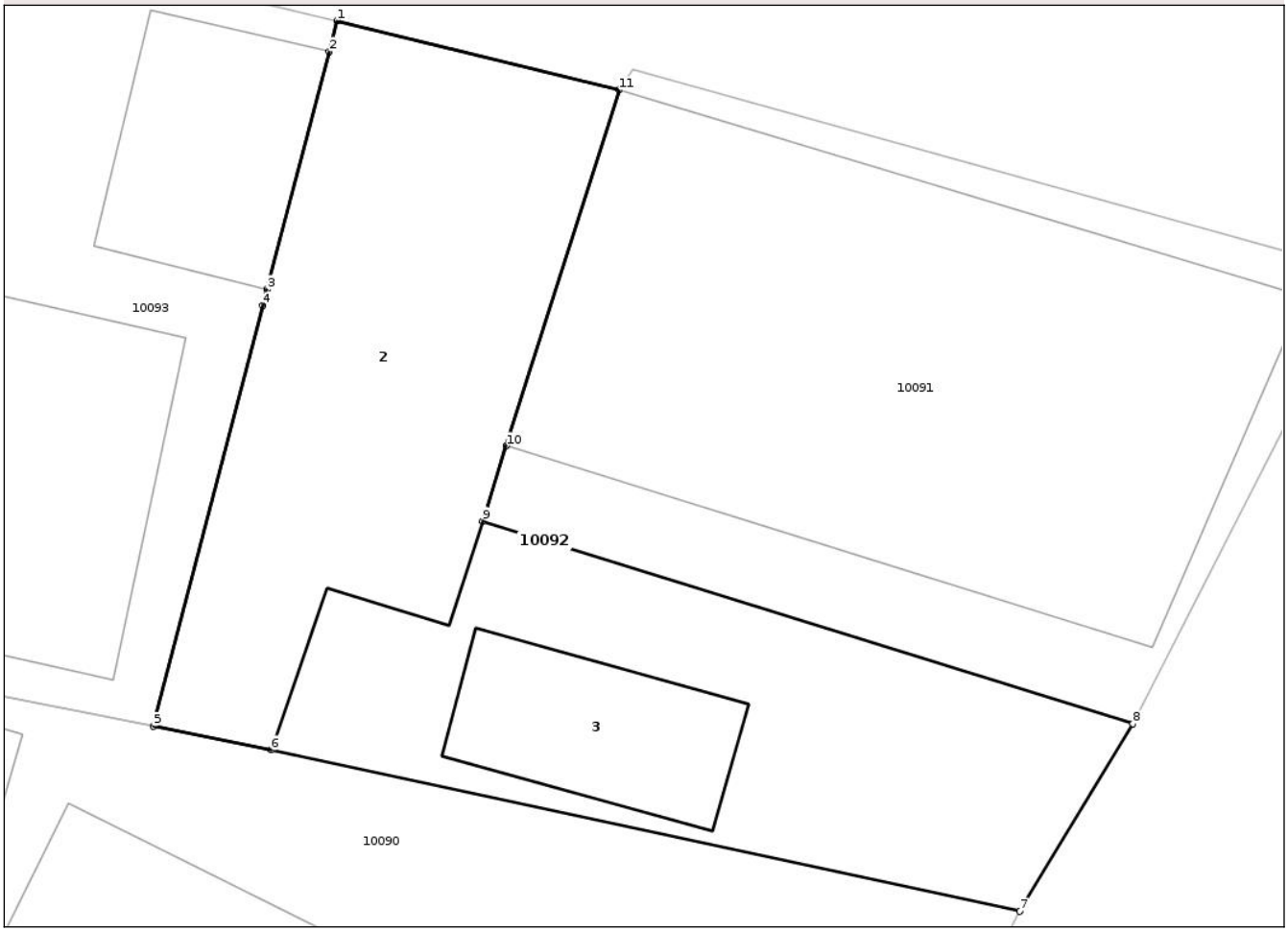

Date referitoare la teren

Crt	Categorie folosinţă	Intra vilan	Suprafaţa (mp)	Tarla	Parcelă	Nr. topo	Observaţii / Referinţe
10092	curti constructii	DA	209	146	59,60	-	

Date referitoare la construcţii

Crt	Număr	Destinaţie construcţie	Supraf. (mp)	Situaţie juridică	Observaţii / Referinţe
A1.2	44644-C2	constructii de locuinte	103	Cu acte	Nr. niveluri:1; S. construita la sol:103 mp; S. construita desfasurata:103 mp; LOCUINTA
A1.3	44644-C3	constructii anexa	22	Cu acte	Nr. niveluri:1; S. construita la sol:22 mp; S. construita desfasurata:22 mp; GARAJ

Lungime Segmente

1) Valorile lungimilor segmentelor sunt obţinute din proiecţie în plan.

Punct început	X / Y	Punct sfârşit	X / Y	Lungime segment (** (m)
1	364.555,24 395.025,21	2	364.555,056 395.024,461	0.771
2	364.555,056 395.024,461	3	364.553,535 395.018,688	5.97

Document care conține date cu caracter personal, protejat de prevederile Regulamentului (UE) nr. 679/2016 și Legii 190/2018

Punct început	X / Y	Punct sfârşit	X / Y	Lungime segment (** (m)
3	364.553,535 395.018,688	4	364.553,439 395.018,3	0.4
4	364.553,439 395.018,3	5	364.550,777 395.008,091	10.55
5	364.550,777 395.008,091	6	364.553,641 395.007,516	2.921
6	364.553,641 395.007,516	7	364.571,804 395.003,598	18.581
7	364.571,804 395.003,598	8	364.574,559 395.008,147	5.318
8	364.574,559 395.008,147	9	364.558,769 395.013,069	16.539
9	364.558,769 395.013,069	10	364.559,349 395.014,892	1.913
10	364.559,349 395.014,892	11	364.562,095 395.023,53	9.064
11	364.562,095 395.023,53	1	364.555,24 395.025,21	7.058

** Lungimile segmentelor sunt determinate în planul de proiecţie Stereo 70 şi sunt rotunjite la 1 milimetru.
*** Distanţa dintre puncte este formată din segmente cumulate ce sunt mai mici decât valoarea 1 milimetru.

Document care conține date cu caracter personal, protejat de prevederile Regulamentului (UE) nr. 679/2016 și Legii 190/2018

DATE DESPRE IMOBILUL NR. 10093

Oficiul de Cadastru şi Publicitate Imobiliară GORJ
Biroul de Cadastru şi Publicitate Imobiliară Targu Jiu

A. Partea I. Descrierea imobilului

Nr. CF vechi:6612
Nr. cadastral vechi:2797

TEREN Intravilan

Adresa: Loc. Târgu Jiu, Str Stefan Cel Mare, Nr. 10, Jud. Gorj

Nr. Crt	Nr cadastral Nr. topografic	Suprafaţa* (mp)	Observaţii / Referinţe
A1	43960	Din acte: 316 Masurata: 307	Sector cadastral:208 Teren imprejmuit;

Construcţii

Crt	Nr cadastral Nr. topografic	Adresa	Observaţii / Referinţe
A1.3	43960-C3	Loc. Târgu Jiu, Str Stefan Cel Mare, Nr. 10, Jud. Gorj	Nr. niveluri:2; S. construita la sol:128 mp; S. construita desfasurata:256 mp; P+1
A1.4	43960-C4	Loc. Târgu Jiu, Str Stefan Cel Mare, Nr. 10, Jud. Gorj	Nr. niveluri:1; S. construita la sol:26 mp; S. construita desfasurata:26 mp; ANEXA

B. Partea II. Proprietari şi acte

Inscrieri privitoare la dreptul de proprietate şi alte drepturi reale		Referinţe
19971 / 24/03/2014		
Act Notarial nr. 993, din 20/03/2014 emis de NP Merisescu Anica;		
B3	Intabulare, drept de PROPRIETATEcu titlu de drept cumpărare, dobandit prin Conventie, cota actuala 1/1, cota initiala 1/1	A1
	1) **BICA ADELINA CODRUŢA**, bun propriu	
/		
Act Normativ nr. Legea nr.7, din 13/03/1996 emis de PARLAMENTUL ROMANIEI;		
B5	Intabulare, drept de PROPRIETATE, dobandit prin Lege, cota actuala 1/1, cota initiala 1/1	A1.3, A1.4
	1) **BICA ADELINA CODRUŢA**, bun propriu	

C. Partea III. SARCINI .

Inscrieri privind dezmembramintele dreptului de proprietate, drepturi reale de garanţie şi sarcini	Referinţe
NU SUNT	

Document care conține date cu caracter personal, protejat de prevederile Regulamentului (UE) nr. 679/2016 și Legii 190/2018

Anexa Nr. 1 La Partea I

Teren

Nr cadastral	Suprafaţa (mp)*	Observaţii / Referinţe
43960	Din acte: 316 Masurata: 307	

* Suprafaţa este determinată in planul de proiecţie Stereo 70.

DETALII LINIARE IMOBIL

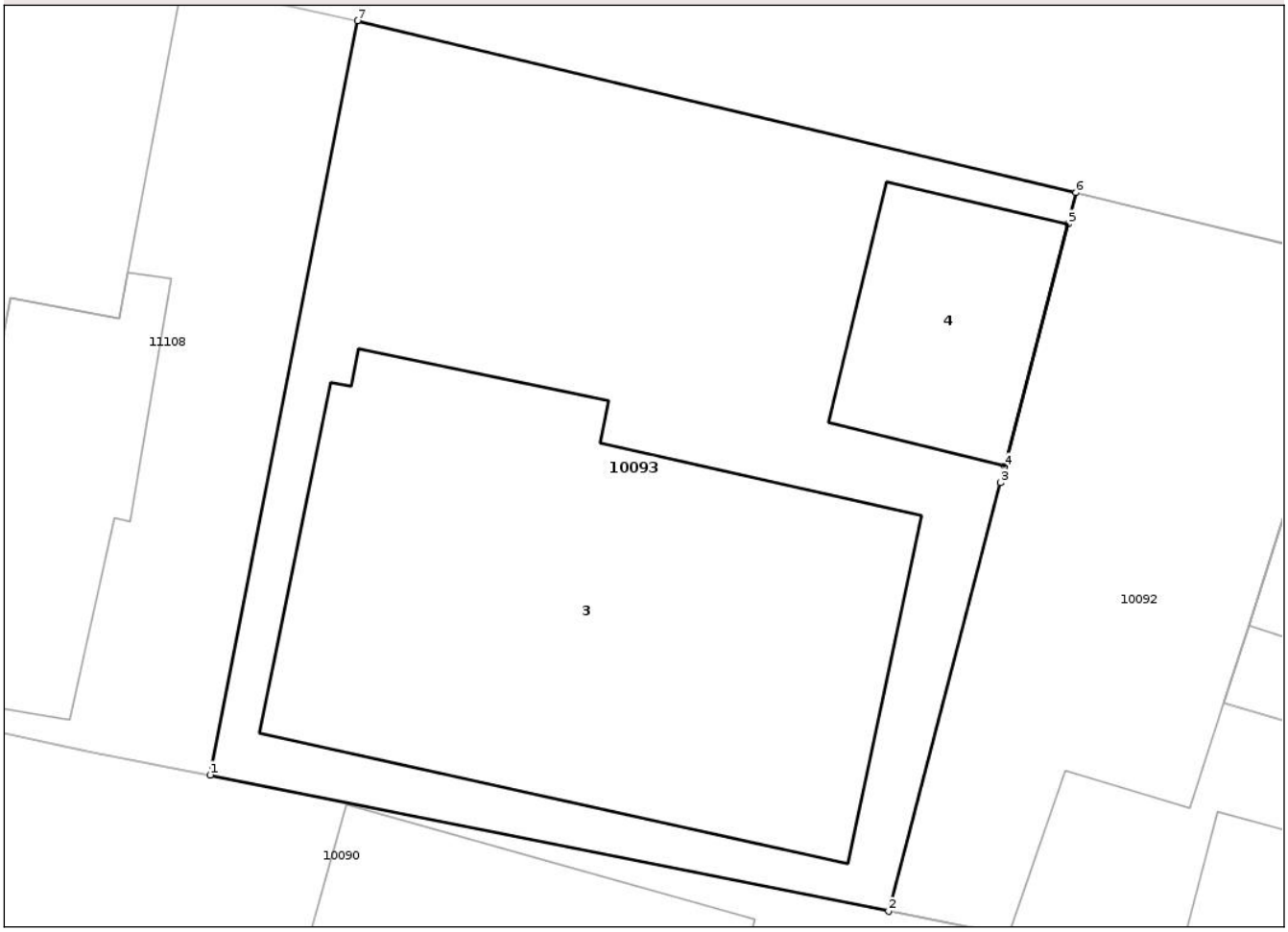

Date referitoare la teren

Crt	Categorie folosinţă	Intra vilan	Suprafaţa (mp)	Tarla	Parcelă	Nr. topo	Observaţii / Referinţe
10093	curti constructii	DA	307	146	-	-	

Date referitoare la construcţii

Crt	Număr	Destinaţie construcţie	Supraf. (mp)	Situaţie juridică	Observaţii / Referinţe
A1.3	43960-C3	constructii de locuinte	128	Cu acte	Nr. niveluri:2; S. construita la sol:128 mp; S. construita desfasurata:256 mp; P+1
A1.4	43960-C4	constructii anexa	26	Cu acte	Nr. niveluri:1; S. construita la sol:26 mp; S. construita desfasurata:26 mp; ANEXA

Lungime Segmente

1) Valorile lungimilor segmentelor sunt obţinute din proiecţie în plan.

Punct început	X / Y	Punct sfârşit	X / Y	Lungime segment (** (m)
1	364.534,61 395.011,34	2	364.550,777 395.008,091	16.49
2	364.550,777 395.008,091	3	364.553,439 395.018,3	10.55

Document care conține date cu caracter personal, protejat de prevederile Regulamentului (UE) nr. 679/2016 și Legii 190/2018

Punct început	X / Y	Punct sfârşit	X / Y	Lungime segment (** (m)
3	364.553,439 395.018,3	4	364.553,535 395.018,688	0.4
4	364.553,535 395.018,688	5	364.555,056 395.024,461	5.97
5	364.555,056 395.024,461	6	364.555,24 395.025,21	0.771
6	364.555,24 395.025,21	7	364.538,117 395.029,308	17.607
7	364.538,117 395.029,308	1	364.534,61 395.011,34	18.307

** Lungimile segmentelor sunt determinate în planul de proiecţie Stereo 70 şi sunt rotunjite la 1 milimetru.
*** Distanţa dintre puncte este formată din segmente cumulate ce sunt mai mici decât valoarea 1 milimetru.

Document care conține date cu caracter personal, protejat de prevederile Regulamentului (UE) nr. 679/2016 și Legii 190/2018

DATE DESPRE IMOBILUL NR. 10094

Oficiul de Cadastru şi Publicitate Imobiliară GORJ
Biroul de Cadastru şi Publicitate Imobiliară Targu Jiu

A. Partea I. Descrierea imobilului

TEREN Intravilan

Adresa: Loc. Târgu Jiu, Str Stefan Cel Mare, Nr. 8, Jud. Gorj

Nr. Crt	Nr cadastral Nr. topografic	Suprafaţa* (mp)	Observaţii / Referinţe
A1		310	Sector cadastral:208 Teren imprejmuit;

B. Partea II. Proprietari şi acte

Inscrieri privitoare la dreptul de proprietate şi alte drepturi reale		Referinţe
/		
Act Administrativ nr. 159080, din 02/06/2025 emis de PRIMARIA MUNICIPIULUI TG JIU;		
B1	Inscrierea posesiei, drept de PROPRIETATE, dobandit prin Lege, cota actuala 1/1, cota initiala 1/1	A1
	1) **NEIDENTIFICAT NEIDENTIFICAT**	
Act Normativ nr. Legea nr.7, din 13/03/1996 emis de PARLAMENTUL ROMANIEI (,art.13);		
B2	se noteaza mentiunea de proprietar neidentificat	A1

C. Partea III. SARCINI .

Inscrieri privind dezmembramintele dreptului de proprietate, drepturi reale de garanţie şi sarcini	Referinţe
NU SUNT	

Document care conține date cu caracter personal, protejat de prevederile Regulamentului (UE) nr. 679/2016 și Legii 190/2018

Anexa Nr. 1 La Partea I

Teren

Nr cadastral	Suprafaţa (mp)*	Observaţii / Referinţe
	310	

* Suprafaţa este determinată in planul de proiecţie Stereo 70.

DETALII LINIARE IMOBIL

Date referitoare la teren

Crt	Categorie folosință	Intra vilan	Suprafaţa (mp)	Tarla	Parcelă	Nr. topo	Observaţii / Referinţe
10094	curti constructii	DA	310	146	54	-	

Date referitoare la construcţii

Crt	Număr	Destinaţie construcţie	Supraf. (mp)	Situaţie juridică	Observaţii / Referinţe
A1.1		constructii de locuinte	82	Fara acte	Nr. niveluri:1; S. construita la sol:82 mp; S. construita desfasurata:82 mp; CASA
A1.2		constructii anexa	19	Fara acte	Nr. niveluri:1; S. construita la sol:19 mp; S. construita desfasurata:19 mp; ANEXA

Lungime Segmente

1) Valorile lungimilor segmentelor sunt obţinute din proiecţie în plan.

Punct început	X / Y	Punct sfârşit	X / Y	Lungime segment (** (m)
1	364.516,702 395.015,088	2	364.525,984 395.013,118	9.489
2	364.525,984 395.013,118	3	364.527,463 395.020,977	7.997

Document care conține date cu caracter personal, protejat de prevederile Regulamentului (UE) nr. 679/2016 și Legii 190/2018

Punct început	X / Y	Punct sfârşit	X / Y	Lungime segment (** (m)
3	364.527,463 395.020,977	4	364.528,585 395.026,945	6.073
4	364.528,585 395.026,945	5	364.525,862 395.027,54	2.787
5	364.525,862 395.027,54	6	364.526,827 395.031,832	4.399
6	364.526,827 395.031,832	7	364.519,713 395.033,432	7.292
7	364.519,713 395.033,432	8	364.512,122 395.035,139	7.781
8	364.512,122 395.035,139	9	364.510,459 395.023,376	11.88
9	364.510,459 395.023,376	10	364.510,264 395.022,0	1.39
10	364.510,264 395.022,0	11	364.509,444 395.016,199	5.859
11	364.509,444 395.016,199	1	364.516,702 395.015,088	7.343

** Lungimile segmentelor sunt determinate în planul de proiecţie Stereo 70 şi sunt rotunjite la 1 milimetru.
*** Distanţa dintre puncte este formată din segmente cumulate ce sunt mai mici decât valoarea 1 milimetru.

Document care conține date cu caracter personal, protejat de prevederile Regulamentului (UE) nr. 679/2016 și Legii 190/2018

DATE DESPRE IMOBILUL NR. 10095

Oficiul de Cadastru şi Publicitate Imobiliară GORJ
Biroul de Cadastru şi Publicitate Imobiliară Targu Jiu

A. Partea I. Descrierea imobilului

TEREN Intravilan

Adresa: Loc. Târgu Jiu, Str Stefan Cel Mare, Nr. 6, Jud. Gorj

Nr. Crt	Nr cadastral Nr. topografic	Suprafaţa* (mp)	Observaţii / Referinţe
A1	58989	Din acte: 674 Masurata: 680	Sector cadastral:208 Teren imprejmuit;

Construcţii

Crt	Nr cadastral Nr. topografic	Adresa	Observaţii / Referinţe
A1.1	58989-C1	Loc. Târgu Jiu, Str Stefan Cel Mare, Nr. 6, Jud. Gorj	Nr. niveluri:1; S. construita la sol:33 mp; S. construita desfasurata:33 mp; Spatiu comercial parter din caramida, acoperita cu tigla, edificata in anul 2000
A1.2	58989-C2	Loc. Târgu Jiu, Str Stefan Cel Mare, Nr. 6, Jud. Gorj	Nr. niveluri:1; S. construita la sol:44 mp; S. construita desfasurata:44 mp; Constructie anexa parter din caramida, acoperita cu tigla, edificata in anul 2000
A1.3	58989-C3	Loc. Târgu Jiu, Str Stefan Cel Mare, Nr. 6, Jud. Gorj	Nr. niveluri:1; S. construita la sol:57 mp; S. construita desfasurata:57 mp; Constructie anexa parter din caramida, acoperita cu tigla, edificata in anul 2000

B. Partea II. Proprietari şi acte

Inscrieri privitoare la dreptul de proprietate şi alte drepturi reale		Referinţe
29647 / 08/05/2020		
Act Notarial nr. 904, din 16/05/2017 emis de NP Miculescu Daniela (act notarial nr 904 din 16.05.2017, emis de Miculescu Daniela;act notarial nr 7577 din 14.11.2017, emis de NP PARAU CLAUDIA RADITA);		
B4	Intabulare, drept de PROPRIETATEcu titlu de drept donaţie, dobandit prin Conventie, cota actuala 1/1, cota initiala 1/1	A1
	1) **GHIRASIM CORNELIA**, bun propriu	
	OBSERVATII: pozitie transcrisa din CF 58825/Târgu Jiu, inscrisa prin incheierea nr. 8712 din 28/01/2020; pozitie transcrisa din CF 55058/Târgu Jiu, inscrisa prin incheierea nr. 89317 din 20/11/2017; pozitie transcrisa din CF 45237/Târgu Jiu, inscrisa prin incheierea nr. 25954 din 22/05/2017; pozitie transcrisa din CF 48771/Târgu Jiu, inscrisa prin incheierea nr. 3090 din 13/07/2000; (provenita din conversia CF 3829)	
Act Notarial nr. 1352, din 16/02/1998 emis de NP Claudia Părău;		
B5	Intabulare, drept de PROPRIETATEcu titlu de drept cumpărare cu clauza întreţinerii, dobandit prin Conventie, cota actuala 1/1, cota initiala 1/1	A1.2
	1) **MÎRŞU CORNEMILIA EDISA** 2) **GHIRASIM CORNELIA**	
	OBSERVATII: pozitie transcrisa din CF 58825/Târgu Jiu, inscrisa prin incheierea nr. 8712 din 28/01/2020; pozitie transcrisa din CF 55058/Târgu Jiu, inscrisa prin incheierea nr. 89317 din 20/11/2017; pozitie transcrisa din CF 48771/Târgu Jiu, inscrisa prin incheierea nr. 3090 din 13/07/2000;	
Act Administrativ nr. 44449, din 08/10/2019 emis de PRIMARIA TG JIU (act administrativ nr 159797 din 26.09.2019, emis de CL TG JIU);		
B6	Intabulare, drept de PROPRIETATE, dobandit prin Construire, cota actuala 1/1, cota initiala 1/1	A1.1, A1.3
	1) **MÎRŞU CORNEMILIA EDISA** 2) **GHIRASIM CORNELIA**	
	OBSERVATII: pozitie transcrisa din CF 58825/Târgu Jiu, inscrisa prin incheierea nr. 8712 din 28/01/2020; pozitie transcrisa din CF 55058/Târgu Jiu, inscrisa prin incheierea nr. 47409 din 17/07/2019;	
B7	Se înscrie dreptul de proprietate asupra extinderii construcților C1, C3, C4	A1.1, A1.3
	1) **MÎRŞU CORNEMILIA EDISA** 2) **GHIRASIM CORNELIA**	
	OBSERVATII: pozitie transcrisa din CF 58825/Târgu Jiu, inscrisa prin incheierea nr. 8712 din 28/01/2020; pozitie transcrisa din CF 55058/Târgu Jiu, inscrisa prin incheierea nr. 47409 din 17/07/2019;	

C. Partea III. SARCINI .

Inscrieri privind dezmembramintele dreptului de proprietate, drepturi reale de garanţie şi sarcini	Referinţe
NU SUNT	

Document care conține date cu caracter personal, protejat de prevederile Regulamentului (UE) nr. 679/2016 și Legii 190/2018

Anexa Nr. 1 La Partea I

Teren

Nr cadastral	Suprafaţa (mp)*	Observaţii / Referinţe
58989	Din acte: 674 Masurata: 680	

* Suprafaţa este determinată in planul de proiecţie Stereo 70.

DETALII LINIARE IMOBIL

Date referitoare la teren

Crt	Categorie folosinţă	Intra vilan	Suprafaţa (mp)	Tarla	Parcelă	Nr. topo	Observaţii / Referinţe
10095	curti constructii	DA	680	146	-	-	

Date referitoare la construcţii

Crt	Număr	Destinaţie construcţie	Supraf. (mp)	Situaţie juridică	Observaţii / Referinţe
A1.1	58989-C1	constructii industriale si edilitare	33	Cu acte	Nr. niveluri:1; S. construita la sol:33 mp; S. construita desfasurata:33 mp; Spatiu comercial parter din caramida, acoperita cu tigla, edificata in anul 2000
A1.2	58989-C2	constructii anexa	44	Cu acte	Nr. niveluri:1; S. construita la sol:44 mp; S. construita desfasurata:44 mp; Constructie anexa parter din caramida, acoperita cu tigla, edificata in anul 2000
A1.3	58989-C3	constructii anexa	57	Cu acte	Nr. niveluri:1; S. construita la sol:57 mp; S. construita desfasurata:57 mp; Constructie anexa parter din caramida, acoperita cu tigla, edificata in anul 2000

Document care conține date cu caracter personal, protejat de prevederile Regulamentului (UE) nr. 679/2016 și Legii 190/2018

Lungime Segmente
1) Valorile lungimilor segmentelor sunt obţinute din proiecţie în plan.

Punct început	X / Y	Punct sfârşit	X / Y	Lungime segment (** (m)
1	364.506,334 394.991,774	2	364.508,444 395.009,128	17.482
3	364.509,444 395.016,199	4	364.510,264 395.022,0	5.859
5	364.510,459 395.023,376	6	364.512,122 395.035,139	11.88
7	364.508,914 395.035,857	8	364.500,662 395.037,704	8.456
9	364.499,872 395.037,881	10	364.499,531 395.036,201	1.714
11	364.498,439 395.030,486	12	364.497,801 395.030,61	0.65
13	364.497,677 395.029,971	14	364.497,478 395.028,941	1.049
15	364.502,239 395.028,019	16	364.503,025 395.027,868	0.8
17	364.500,195 395.013,239	18	364.496,857 395.013,884	3.4
19	364.496,6 395.012,559	20	364.489,924 395.013,851	6.8
21	364.489,533 395.011,889	22	364.494,272 395.011,12	4.801
23	364.490,039 394.985,032	24	364.491,29 394.984,844	1.265
25	364.497,575 394.983,9	26	364.504,962 394.982,789	7.47

Punct început	X / Y	Punct sfârşit	X / Y	Lungime segment (** (m)
2	364.508,444 395.009,128	3	364.509,444 395.016,199	7.141
4	364.510,264 395.022,0	5	364.510,459 395.023,376	1.39
6	364.512,122 395.035,139	7	364.508,914 395.035,857	3.287
8	364.500,662 395.037,704	9	364.499,872 395.037,881	0.81
10	364.499,531 395.036,201	11	364.498,439 395.030,486	5.818
12	364.497,801 395.030,61	13	364.497,677 395.029,971	0.651
14	364.497,478 395.028,941	15	364.502,239 395.028,019	4.849
16	364.503,025 395.027,868	17	364.500,195 395.013,239	14.9
18	364.496,857 395.013,884	19	364.496,6 395.012,559	1.35
20	364.489,924 395.013,851	21	364.489,533 395.011,889	2.001
22	364.494,272 395.011,12	23	364.490,039 394.985,032	26.429
24	364.491,29 394.984,844	25	364.497,575 394.983,9	6.355
26	364.504,962 394.982,789	1	364.506,334 394.991,774	9.089

** Lungimile segmentelor sunt determinate în planul de proiecţie Stereo 70 şi sunt rotunjite la 1 milimetru.
*** Distanţa dintre puncte este formată din segmente cumulate ce sunt mai mici decât valoarea 1 milimetru.

Document care conține date cu caracter personal, protejat de prevederile Regulamentului (UE) nr. 679/2016 și Legii 190/2018

DATE DESPRE IMOBILUL NR. 10096

Oficiul de Cadastru şi Publicitate Imobiliară GORJ
Biroul de Cadastru şi Publicitate Imobiliară Targu Jiu

A. Partea I. Descrierea imobilului

TEREN Intravilan

Adresa: Loc. Târgu Jiu, Str Stefan Cel Mare, Nr. 4, Jud. Gorj

Nr. Crt	Nr cadastral Nr. topografic	Suprafaţa* (mp)	Observaţii / Referinţe
A1	58826	226	Sector cadastral:208 Teren imprejmuit; Constructia C1 inscrisa in CF 58826-C1;

B. Partea II. Proprietari şi acte

Inscrieri privitoare la dreptul de proprietate şi alte drepturi reale		Referinţe
8712 / 28/01/2020		
Act Notarial nr. 904, din 16/05/2017 emis de NP Miculescu Daniela (act notarial nr 7577 din 14.11.2017, emis de NP PARAU CLAUDIA RADITA;act notarial nr 904 din 16.05.2017, emis de Miculescu Daniela);		
B3	Intabulare, drept de PROPRIETATEcu titlu de drept donaţie, dobandit prin Conventie, cota actuala 103/226, cota initiala 1/1	A1
	1) **GHIRASIM CORNELIA**, bun propriu	
	OBSERVATII: pozitie transcrisa din CF 55058/Târgu Jiu, inscrisa prin incheierea nr. 89317 din 20/11/2017; pozitie transcrisa din CF 45237/Târgu Jiu, inscrisa prin incheierea nr. 25954 din 22/05/2017; pozitie transcrisa din CF 48771/Târgu Jiu, inscrisa prin incheierea nr. 3090 din 13/07/2000; (provenita din conversia CF 3829)	
61713 / 29/06/2021		
Act Notarial nr. 3681, din 24/06/2021 emis de NP Aldoiu Mariana Mirela;		
B10	Intabulare, drept de PROPRIETATE, cu titlu de drept cumpărare asupra cotei de teren aferenta imobilului înscris in cartea funciara nr. 58826-C1-U2 Târgu Jiu, dobandit prin Conventie, cota actuala 39/226, cota initiala 39/226	A1
	1) **BOIAN DUMITRU FLAVIUS** 2) **BOIAN CRISTINA MARIA**, bun comun	
61714 / 29/06/2021		
Act Notarial nr. 3681, din 24/06/2021 emis de NP Aldoiu Mariana Mirela;		
B11	Intabulare, drept de PROPRIETATE, cu titlu de drept cumpărare asupra cotei de teren aferenta imobilului înscris in cartea funciara nr. 58826-C1-U4 Târgu Jiu, dobandit prin Conventie, cota actuala 42/226, cota initiala 42/226	A1
	1) **BOIAN DUMITRU FLAVIUS** 2) **BOIAN CRISTINA MARIA**, bun comun	
61715 / 29/06/2021		
Act Notarial nr. 3681, din 24/06/2021 emis de NP Aldoiu Mariana Mirela;		
B13	Intabulare, drept de PROPRIETATE, cu titlu de drept cumpărare asupra cotei de teren aferenta imobilului înscris in cartea funciara nr. 58826-C1-U6 Târgu Jiu, dobandit prin Conventie, cota actuala 42/226, cota initiala 42/226	A1
	1) **BOIAN DUMITRU FLAVIUS** 2) **BOIAN CRISTINA MARIA**, bun comun	

C. Partea III. SARCINI .

Inscrieri privind dezmembramintele dreptului de proprietate, drepturi reale de garanţie şi sarcini	Referinţe
NU SUNT	

Document care conține date cu caracter personal, protejat de prevederile Regulamentului (UE) nr. 679/2016 și Legii 190/2018

Anexa Nr. 1 La Partea I

Teren

Nr cadastral	Suprafaţa (mp)*	Observaţii / Referinţe
58826	226	

* Suprafaţa este determinată in planul de proiecţie Stereo 70.

DETALII LINIARE IMOBIL

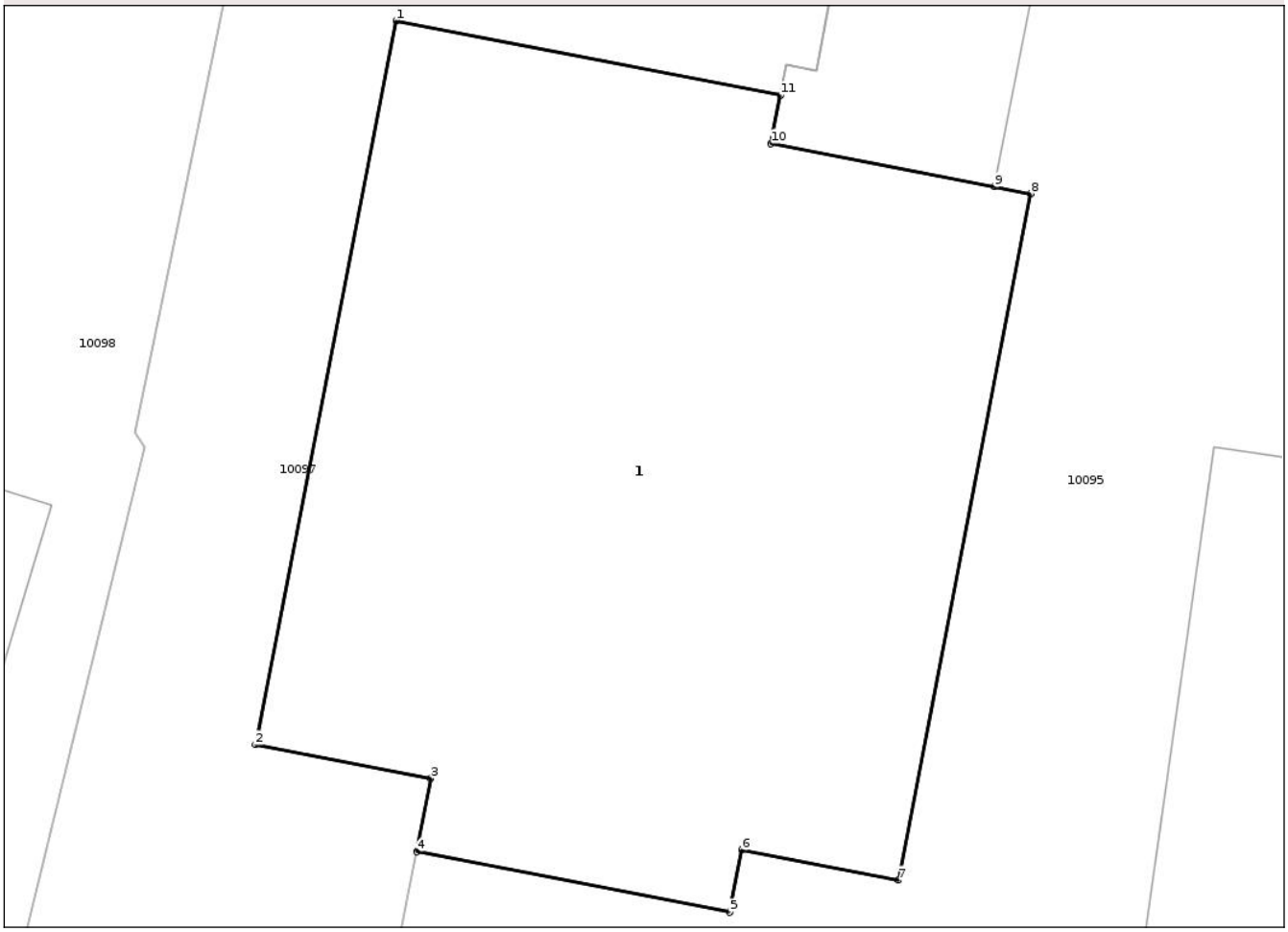

Date referitoare la teren

Crt	Categorie folosință	Intra vilan	Suprafaţa (mp)	Tarla	Parcelă	Nr. topo	Observaţii / Referinţe
10096	curti constructii	DA	226	146	-	-	

Lungime Segmente
1) Valorile lungimilor segmentelor sunt obţinute din proiecţie în plan.

Punct început	X / Y	Punct sfârşit	X / Y	Lungime segment (** (m)
1	364.489,479 395.031,557	2	364.486,475 395.016,127	15.72
2	364.486,475 395.016,127	3	364.490,222 395.015,411	3.815
3	364.490,222 395.015,411	4	364.489,924 395.013,851	1.588
4	364.489,924 395.013,851	5	364.496,6 395.012,559	6.8

Document care conține date cu caracter personal, protejat de prevederile Regulamentului (UE) nr. 679/2016 și Legii 190/2018

Punct început	X / Y	Punct sfârşit	X / Y	Lungime segment (** (m)
5	364.496,6 395.012,559	6	364.496,857 395.013,884	1.35
6	364.496,857 395.013,884	7	364.500,195 395.013,239	3.4
7	364.500,195 395.013,239	8	364.503,025 395.027,868	14.9
8	364.503,025 395.027,868	9	364.502,239 395.028,019	0.8
9	364.502,239 395.028,019	10	364.497,478 395.028,941	4.849
10	364.497,478 395.028,941	11	364.497,677 395.029,971	1.049
11	364.497,677 395.029,971	1	364.489,479 395.031,557	8.35

** Lungimile segmentelor sunt determinate în planul de proiecţie Stereo 70 şi sunt rotunjite la 1 milimetru.
*** Distanţa dintre puncte este formată din segmente cumulate ce sunt mai mici decât valoarea 1 milimetru.

Document care conține date cu caracter personal, protejat de prevederile Regulamentului (UE) nr. 679/2016 și Legii 190/2018

DATE DESPRE IMOBILUL NR. 10097

Oficiul de Cadastru şi Publicitate Imobiliară GORJ
Biroul de Cadastru şi Publicitate Imobiliară Targu Jiu

A. Partea I. Descrierea imobilului

TEREN Intravilan

Adresa: Loc. Târgu Jiu, Str Stefan Cel Mare, Nr. 6A, Jud. Gorj

Nr. Crt	Nr cadastral Nr. topografic	Suprafaţa* (mp)	Observaţii / Referinţe
A1	58990	542	Sector cadastral:208 Teren imprejmuit;

B. Partea II. Proprietari şi acte

Inscrieri privitoare la dreptul de proprietate şi alte drepturi reale		Referinţe
61716 / 29/06/2021		
Act Notarial nr. 3681, din 24/06/2021 emis de NP Aldoiu Mariana Mirela;		
B7	Intabulare, drept de PROPRIETATE, cu titlu de drept cumpărare, dobandit prin Conventie, cota actuala 1/1, cota initiala 1/1	A1
	1) **BOIAN DUMITRU FLAVIUS** 2) **BOIAN CRISTINA MARIA**, bun comun	

C. Partea III. SARCINI .

Inscrieri privind dezmembramintele dreptului de proprietate, drepturi reale de garanţie şi sarcini	Referinţe
NU SUNT	

Document care conține date cu caracter personal, protejat de prevederile Regulamentului (UE) nr. 679/2016 și Legii 190/2018

Anexa Nr. 1 La Partea I

Teren

Nr cadastral	Suprafaţa (mp)*	Observaţii / Referinţe
58990	542	

* Suprafaţa este determinată in planul de proiecţie Stereo 70.

DETALII LINIARE IMOBIL

Date referitoare la teren

Crt	Categorie folosință	Intra vilan	Suprafaţa (mp)	Tarla	Parcelă	Nr. topo	Observaţii / Referinţe
10097	curti constructii	DA	542	146	-	-	

Lungime Segmente
1) Valorile lungimilor segmentelor sunt obţinute din proiecţie în plan.

Punct început	X / Y	Punct sfârşit	X / Y	Lungime segment (** (m)
1	364.487,473 395.040,04	2	364.483,921 395.022,779	17.623
2	364.483,921 395.022,779	3	364.484,107 395.022,471	0.36
3	364.484,107 395.022,471	4	364.480,714 395.008,562	14.317
4	364.480,714 395.008,562	5	364.479,931 395.003,492	5.13

Document care conține date cu caracter personal, protejat de prevederile Regulamentului (UE) nr. 679/2016 și Legii 190/2018

Punct început	X / Y	Punct sfârşit	X / Y	Lungime segment (** (m)
5	364.479,931 395.003,492	6	364.476,327 394.987,091	16.792
6	364.476,327 394.987,091	7	364.486,029 394.985,634	9.811
7	364.486,029 394.985,634	8	364.490,039 394.985,032	4.055
8	364.490,039 394.985,032	9	364.494,272 395.011,12	26.429
9	364.494,272 395.011,12	10	364.489,533 395.011,889	4.801
10	364.489,533 395.011,889	11	364.489,924 395.013,851	2.001
11	364.489,924 395.013,851	12	364.490,222 395.015,411	1.588
12	364.490,222 395.015,411	13	364.486,475 395.016,127	3.815
13	364.486,475 395.016,127	14	364.489,479 395.031,557	15.72
14	364.489,479 395.031,557	15	364.497,677 395.029,971	8.35
15	364.497,677 395.029,971	16	364.497,801 395.030,61	0.651
16	364.497,801 395.030,61	17	364.498,439 395.030,486	0.65
17	364.498,439 395.030,486	18	364.499,531 395.036,201	5.818
18	364.499,531 395.036,201	19	364.499,872 395.037,881	1.714
19	364.499,872 395.037,881	20	364.487,594 395.040,63	12.582
20	364.487,594 395.040,63	1	364.487,473 395.040,04	0.602

** Lungimile segmentelor sunt determinate în planul de proiecţie Stereo 70 şi sunt rotunjite la 1 milimetru.
*** Distanţa dintre puncte este formată din segmente cumulate ce sunt mai mici decât valoarea 1 milimetru.

Document care conține date cu caracter personal, protejat de prevederile Regulamentului (UE) nr. 679/2016 și Legii 190/2018

DATE DESPRE IMOBILUL NR. 10098

Oficiul de Cadastru şi Publicitate Imobiliară GORJ
Biroul de Cadastru şi Publicitate Imobiliară Targu Jiu

A. Partea I. Descrierea imobilului

Nr. CF vechi:12288
Nr. cadastral vechi:769

TEREN Intravilan

Adresa: Loc. Târgu Jiu, Str Stefan Cel Mare, Nr. 2, Jud. Gorj

Nr. Crt	Nr cadastral Nr. topografic	Suprafaţa* (mp)	Observaţii / Referinţe
A1	51517	Din acte: 734 Masurata: 741	Sector cadastral:208 Teren imprejmuit;

Construcţii

Crt	Nr cadastral Nr. topografic	Adresa	Observaţii / Referinţe
A1.1	51517-C1	Loc. Târgu Jiu, Str Stefan Cel Mare, Nr. 2, Jud. Gorj	Nr. niveluri:2; S. construita la sol:138 mp; S. construita desfasurata:276 mp; P+M
A1.2	51517-C2	Loc. Târgu Jiu, Str Stefan Cel Mare, Nr. 2, Jud. Gorj	Nr. niveluri:1; S. construita la sol:11 mp; S. construita desfasurata:11 mp; ANEXA

B. Partea II. Proprietari şi acte

Inscrieri privitoare la dreptul de proprietate şi alte drepturi reale		Referinţe
580 / 25/01/2005		
Act Notarial nr. 615, din 25/01/2005 emis de NP Silvia Badea;		
B1	Intabulare, drept de PROPRIETATE, dobandit prin Conventie, cota actuala 1/1, cota initiala 1/1	A1, A1.1
	1) **CIUREL LAURENŢIU DAN**	
	OBSERVATII: (provenita din conversia CF 12288)	
/		
Act Normativ nr. Legea nr.7, din 13/03/1996 emis de PARLAMENTUL ROMANIEI;		
B2	Intabulare, drept de PROPRIETATE, dobandit prin Lege, cota actuala 1/1, cota initiala 1/1	A1.2
	1) **CIUREL LAURENŢIU DAN**	

C. Partea III. SARCINI

Inscrieri privind dezmembramintele dreptului de proprietate, drepturi reale de garanţie şi sarcini		Referinţe
581 / 25/01/2005		
Act Notarial nr. 616, din 25/01/2005 emis de NP Silvia Badea;		
C1	Intabulare, drept de IPOTECA, Valoare:26250 EUR, dobandit prin Conventie, cota actuala 1/1, cota initiala 1/1	A1, A1.1
	1) **RAIFFEISEN BANK SA BUCUREŞTI**, CIF:9999999999999	
	OBSERVATII: (provenita din conversia CF 12288)	
48542 / 23/09/2015		
Ordonanta nr. 122/P/2012, din 15/09/2015 emis de PARCHETUL DE PE LANGA (PARCHETUL DE PE LANGA INALTA CURTE DE CASATIE SI JUSTITIE/DNA);		
C2	Se intabulează drept de ipotecă legală conform prevederilor art. 253, alin. 4 Cod de Procedura Penală în cartea funciară şi în Registrul de Comandamente sub nr. 455/2015, până la concurenţa sumei de 2.737.054,21 lei	A1, A1.1
	1) **MINISTERUL PUBLIC PARCHETUL DE PE LÂNGĂ ÎNALTA CURTE DE CASAŢIE ŞI JUSTIŢIE -DIRECŢIA NAŢIONALĂ ANTICORUPŢIE**, CIF:9999999999999	
7173 / 26/01/2023		
Hotarare Judecatoreasca nr. Minuta încheierii, din 17/01/2023 emis de INALTA CURTE DE CASATIE SI JUSTITIE BUCURESTI (INALTA CURTE DE CASATIE SI JUSTITIE BUCURESTI , în Dosar nr. 2867/1/2018, - act administrativ nr 2867/1/2018 din 25.01.2023, emis de INALTA CURTE DE CASATIE SI JUSTITIE BUCURESTI);		
C3	Se notează menţinerea măsurii asiguratorii a sechestrului asupra imobilului proprietatea inculpatului Ciurel Laurenţiu - Dan până la concurenţa sumei de 2.737.054,21 lei instituită prin Ordonanţa nr. 122/P/2012 din 15.10.2015 a Parchetului de pe lângă Înalta Curte de Casaţie şi Justiţie - Direcţia Naţională Anticorupţie şi menţinută prin Sentinţa Penală nr. 290/10.05.2018 dată de Înalta Curte de Casaţie şi	A1, A1.1

Document care conține date cu caracter personal, protejat de prevederile Regulamentului (UE) nr. 679/2016 și Legii 190/2018

Inscrieri privind dezmembramintele dreptului de proprietate, drepturi reale de garanţie şi sarcini		Referinţe
C3	Justiţie - Secţia Penală	A1, A1.1
	1) **STATUL ROMÂN**, CIF:9999999999999	
	OBSERVATII: 26.01.2023	
6288 / 23/01/2024		
Act Administrativ nr. Ordonanță, din 15/09/2015 emis de MINISTERUL PUBLIC PARCHETUL (act administrativ nr Proces-verbal din 15.09.2015, emis de MINISTERUL PUBLIC PARCHETUL DE PE LANGA INALTA CURTE DE CASATIE SI JUSTITIE DIRECȚIA NAȚIONALĂ ANTICORUPȚIE în dosar nr. 122/P/2022);		
C4	se notează menținerea măsurilor asigurătorii luate prin ordonanța nr. 122/P/2012 din 13.07.2015, până la concurența sumei de 2.737.054,21 lei	A1, A1.1
	1) **STATUL ROMÂN**, CIF:9999999999999	

Anexa Nr. 1 La Partea I

Teren

Nr cadastral	Suprafaţa (mp)*	Observaţii / Referinţe
51517	Din acte: 734 Masurata: 741	

* Suprafaţa este determinată in planul de proiecţie Stereo 70.

DETALII LINIARE IMOBIL

Date referitoare la teren

Crt	Categorie folosinţă	Intra vilan	Suprafaţa (mp)	Tarla	Parcelă	Nr. topo	Observaţii / Referinţe
10098	curti constructii	DA	741	146	-	-	

Date referitoare la construcţii

Crt	Număr	Destinaţie construcţie	Supraf. (mp)	Situaţie juridică	Observaţii / Referinţe
A1.1	51517-C1	constructii de locuinte	138	Cu acte	Nr. niveluri:2; S. construita la sol:138 mp; S. construita desfasurata:276 mp; P+M
A1.2	51517-C2	constructii anexa	11	Cu acte	Nr. niveluri:1; S. construita la sol:11 mp; S. construita desfasurata:11 mp; ANEXA

Lungime Segmente

1) Valorile lungimilor segmentelor sunt obţinute din proiecţie în plan.

Punct început	X / Y	Punct sfârşit	X / Y	Lungime segment (** (m)
1	364.473,559 395.043,421	2	364.467,893 395.020,59	23.524
2	364.467,893 395.020,59	3	364.466,354 395.014,998	5.8

Document care conține date cu caracter personal, protejat de prevederile Regulamentului (UE) nr. 679/2016 și Legii 190/2018

Punct început	X / Y	Punct sfârşit	X / Y	Lungime segment (** (m)
3	364.466,354 395.014,998	4	364.464,172 395.006,95	8.339
4	364.464,172 395.006,95	5	364.461,061 394.995,652	11.718
5	364.461,061 394.995,652	6	364.460,172 394.991,739	4.013
6	364.460,172 394.991,739	7	364.459,203 394.986,844	4.99
7	364.459,203 394.986,844	8	364.466,703 394.985,005	7.722
8	364.466,703 394.985,005	9	364.466,741 394.985,155	0.155
9	364.466,741 394.985,155	10	364.472,61 395.004,907	20.606
10	364.472,61 395.004,907	11	364.476,254 395.004,176	3.717
11	364.476,254 395.004,176	12	364.477,234 395.003,979	1.0
12	364.477,234 395.003,979	13	364.479,931 395.003,492	2.741
13	364.479,931 395.003,492	14	364.480,714 395.008,562	5.13
14	364.480,714 395.008,562	15	364.484,107 395.022,471	14.317
15	364.484,107 395.022,471	16	364.483,921 395.022,779	0.36
16	364.483,921 395.022,779	17	364.487,473 395.040,04	17.623
17	364.487,473 395.040,04	1	364.473,559 395.043,421	14.319

** Lungimile segmentelor sunt determinate în planul de proiecţie Stereo 70 şi sunt rotunjite la 1 milimetru.
*** Distanţa dintre puncte este formată din segmente cumulate ce sunt mai mici decât valoarea 1 milimetru.

Document care conține date cu caracter personal, protejat de prevederile Regulamentului (UE) nr. 679/2016 și Legii 190/2018

DATE DESPRE IMOBILUL NR. 10099

Oficiul de Cadastru şi Publicitate Imobiliară GORJ
Biroul de Cadastru şi Publicitate Imobiliară Targu Jiu

A. Partea I. Descrierea imobilului

Nr. CF vechi:22285
Nr. cadastral vechi:3029/2

TEREN Intravilan

Adresa: Loc. Târgu Jiu, Str Traian, Nr. 33, Jud. Gorj

Nr. Crt	Nr cadastral Nr. topografic	Suprafaţa* (mp)	Observaţii / Referinţe
A1	56250	85	Sector cadastral:208 Teren imprejmuit;

B. Partea II. Proprietari şi acte

Inscrieri privitoare la dreptul de proprietate şi alte drepturi reale		Referinţe
4722 / 11/02/2008		
Act Notarial nr. Act de dezmembrare cu CVC nr.3034, din 08/02/2008 emis de NP Badea Silvia;		
B1	Intabulare, drept de PROPRIETATEcu titlu de drept cumpărare, dobandit prin Conventie, cota actuala 1/1, cota initiala 1/1	A1
	1) **CIUREL NICOLETA GEORGICA** 2) **CIUREL LAURENŢIU DAN**, bun comun	

C. Partea III. SARCINI

Inscrieri privind dezmembramintele dreptului de proprietate, drepturi reale de garanţie şi sarcini		Referinţe
7167 / 26/01/2023		
Hotarare Judecatoreasca nr. Minuta încheierii, din 17/01/2023 emis de INALTA CURTE DE CASATIE SI (INALTA CURTE DE CASATIE SI JUSTITIE BUCURESTI , în Dosar nr. 2867/1/2018, - act administrativ nr 2867/1/2018 din 25.01.2023, emis de INALTA CURTE DE CASATIE SI JUSTITIE BUCURESTI);		
C1	Se notează menţinerea măsurii asiguratorii a sechestrului asupra imobilului proprietatea inculpatului Ciurel Laurenţiu - Dan până la concurenţa sumei de 2.737.054,21 lei instituită prin Ordonanţa nr. 122/P/2012 din 15.10.2015 a Parchetului de pe lângă Înalta Curte de Casaţie şi Justiţie - Direcţia Naţională Anticorupţie şi menţinută prin Sentinţa Penală nr. 290/10.05.2018 dată de Înalta Curte de Casaţie şi Justiţie - Secţia Penală	A1
	1) **STATUL ROMÂN**, CIF:9999999999999	
9754 / 01/02/2024		
Ordonanta nr. ., din 15/09/2015 emis de MINISTERUL PUBLIC PARCHETUL (MINISTERUL PUBLIC PARCHETUL DE PE LANGA INALTA CURTE DE CASATIE SI JUSTITIE DIRECȚIA NAȚIONALĂ ANTICORUPȚIE în dosar nr. 122/P/2012, ordonanta nr 122/P/2012 din 15.09.2015, emis de TRIBUNALUL BUCUREȘTI-SECTIA 1 PENALĂ; act administrativ nr 1576 din 29.01.2024, emis de SCEO);		
C2	se respinge cererea	A1

Document care conține date cu caracter personal, protejat de prevederile Regulamentului (UE) nr. 679/2016 și Legii 190/2018

Anexa Nr. 1 La Partea I

Teren

Nr cadastral	Suprafaţa (mp)*	Observaţii / Referinţe
56250	85	

* Suprafaţa este determinată in planul de proiecţie Stereo 70.

DETALII LINIARE IMOBIL

Date referitoare la teren

Crt	Categorie folosință	Intra vilan	Suprafaţa (mp)	Tarla	Parcelă	Nr. topo	Observaţii / Referinţe
10099	arabil	DA	85	146	-	-	

Lungime Segmente
1) Valorile lungimilor segmentelor sunt obţinute din proiecţie în plan.

Punct început	X / Y	Punct sfârşit	X / Y	Lungime segment (** (m)
1	364.471,135 394.984,077	2	364.476,254 395.004,176	20.741
2	364.476,254 395.004,176	3	364.472,61 395.004,907	3.717
3	364.472,61 395.004,907	4	364.466,741 394.985,155	20.606
4	364.466,741 394.985,155	1	364.471,135 394.984,077	4.524

Document care conține date cu caracter personal, protejat de prevederile Regulamentului (UE) nr. 679/2016 și Legii 190/2018

** Lungimile segmentelor sunt determinate în planul de proiecţie Stereo 70 şi sunt rotunjite la 1 milimetru.
*** Distanţa dintre puncte este formată din segmente cumulate ce sunt mai mici decât valoarea 1 milimetru.

DATE DESPRE IMOBILUL NR. 10100

Oficiul de Cadastru şi Publicitate Imobiliară GORJ
Biroul de Cadastru şi Publicitate Imobiliară Targu Jiu

A. Partea I. Descrierea imobilului

Nr. CF vechi:22280
Nr. cadastral vechi:8130/2

TEREN Intravilan

Adresa: Loc. Târgu Jiu, Str Traian, Nr. 35, Jud. Gorj

Nr. Crt	Nr cadastral Nr. topografic	Suprafaţa* (mp)	Observaţii / Referinţe
A1	55637	21	Sector cadastral:208 Teren imprejmuit;

B. Partea II. Proprietari şi acte

Inscrieri privitoare la dreptul de proprietate şi alte drepturi reale		Referinţe
4714 / 11/02/2008		
Act Notarial nr. Act de dezmembrare cu CVC nr. 889, din 08/02/2008 emis de NP Badea Silvia;		
B1	Intabulare, drept de PROPRIETATEcu titlu de drept cumpărare, dobandit prin Conventie, cota actuala 1/1, cota initiala 1/1	A1
	1) **CIUREL NICOLETA GEORGICA** 2) **CIUREL LAURENŢIU DAN**, bun comun	

C. Partea III. SARCINI

Inscrieri privind dezmembramintele dreptului de proprietate, drepturi reale de garanţie şi sarcini		Referinţe
7163 / 26/01/2023		
Hotarare Judecatoreasca nr. Minuta încheierii, din 17/01/2023 emis de INALTA CURTE DE CASATIE SI (INALTA CURTE DE CASATIE SI JUSTITIE BUCURESTI , în Dosar nr. 2867/1/2018, - act administrativ nr 2867/1/2018 din 25.01.2023, emis de INALTA CURTE DE CASATIE SI JUSTITIE BUCURESTI);		
C1	Se notează menţinerea măsurii asiguratorii a sechestrului asupra imobilului proprietatea inculpatului Ciurel Laurenţiu - Dan până la concurenţa sumei de 2.737.054,21 lei instituită prin Ordonanţa nr. 122/P/2012 din 15.10.2015 a Parchetului de pe lângă Înalta Curte de Casaţie şi Justiţie - Direcţia Naţională Anticorupţie şi menţinută prin Sentinţa Penală nr. 290/10.05.2018 dată de Înalta Curte de Casaţie şi Justiţie - Secţia Penală	A1
	1) **STATUL ROMÂN**, CIF:9999999999999	

Document care conține date cu caracter personal, protejat de prevederile Regulamentului (UE) nr. 679/2016 și Legii 190/2018

Anexa Nr. 1 La Partea I

Teren

Nr cadastral	Suprafaţa (mp)*	Observaţii / Referinţe
55637	21	

* Suprafaţa este determinată in planul de proiecţie Stereo 70.

DETALII LINIARE IMOBIL

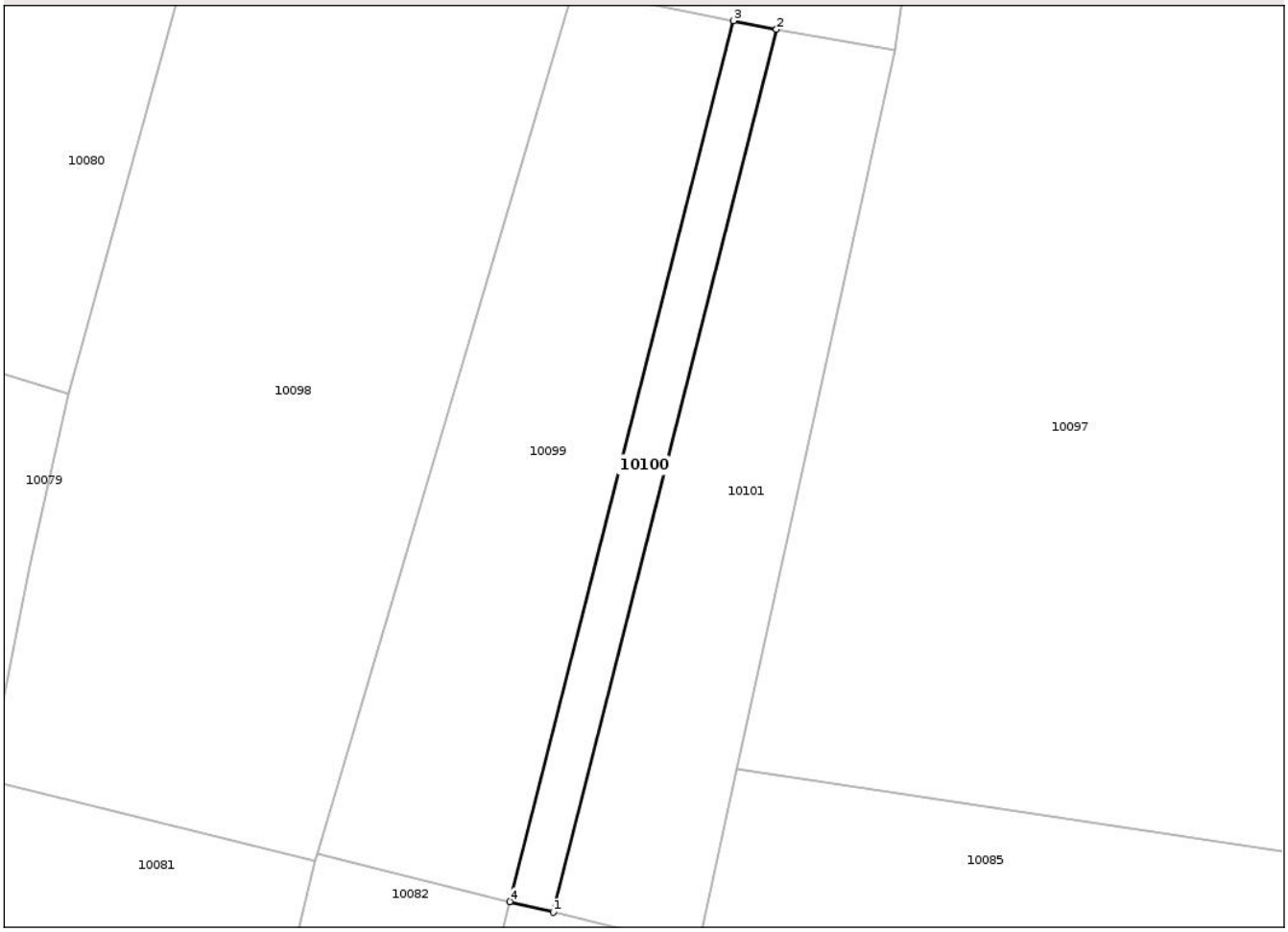

Date referitoare la teren

Crt	Categorie folosință	Intra vilan	Suprafaţa (mp)	Tarla	Parcelă	Nr. topo	Observaţii / Referinţe
10100	arabil	DA	21	146	-	-	

Lungime Segmente
1) Valorile lungimilor segmentelor sunt obţinute din proiecţie în plan.

Punct început	X / Y	Punct sfârşit	X / Y	Lungime segment (** (m)
1	364.472,131 394.983,833	2	364.477,234 395.003,979	20.782
2	364.477,234 395.003,979	3	364.476,254 395.004,176	1.0
3	364.476,254 395.004,176	4	364.471,135 394.984,077	20.741
4	364.471,135 394.984,077	1	364.472,131 394.983,833	1.025

Document care conține date cu caracter personal, protejat de prevederile Regulamentului (UE) nr. 679/2016 și Legii 190/2018

** Lungimile segmentelor sunt determinate în planul de proiecţie Stereo 70 şi sunt rotunjite la 1 milimetru.
*** Distanţa dintre puncte este formată din segmente cumulate ce sunt mai mici decât valoarea 1 milimetru.

Document care conține date cu caracter personal, protejat de prevederile Regulamentului (UE) nr. 679/2016 și Legii 190/2018

DATE DESPRE IMOBILUL NR. 10101

Oficiul de Cadastru şi Publicitate Imobiliară GORJ
Biroul de Cadastru şi Publicitate Imobiliară Targu Jiu

A. Partea I. Descrierea imobilului

Nr. CF vechi:22281
Nr. cadastral vechi:8909/1

TEREN Intravilan

Adresa: Loc. Târgu Jiu, Str Traian, Nr. 35, Jud. Gorj

Nr. Crt	Nr cadastral Nr. topografic	Suprafaţa* (mp)	Observaţii / Referinţe
A1	55636	64	Sector cadastral:208 Teren imprejmuit;

B. Partea II. Proprietari şi acte

Inscrieri privitoare la dreptul de proprietate şi alte drepturi reale		Referinţe
4716 / 11/02/2008		
Act Notarial nr. Act de dezmembrare cu CVC nr.889, din 08/02/2008 emis de NP Badea Silvia;		
B1	Intabulare, drept de PROPRIETATEcu titlu de drept cumpărare, dobandit prin Conventie, cota actuala 1/1, cota initiala 1/1	A1
	1) **CIUREL NICOLETA GEORGICA** 2) **CIUREL LAURENŢIU DAN**, bun comun	

C. Partea III. SARCINI

Inscrieri privind dezmembramintele dreptului de proprietate, drepturi reale de garanţie şi sarcini		Referinţe
7161 / 26/01/2023		
Hotarare Judecatoreasca nr. Minuta încheierii, din 17/01/2023 emis de INALTA CURTE DE CASATIE SI (INALTA CURTE DE CASATIE SI JUSTITIE BUCURESTI , în Dosar nr. 2867/1/2018, - act administrativ nr 2867/1/18 din 25.01.2023, emis de INALTA CURTE DE CASATIE SI JUSTITIE BUCURESTI);		
C1	Se notează menţinerea măsurii asiguratorii a sechestrului asupra imobilului proprietatea inculpatului Ciurel Laurenţiu - Dan până la concurenţa sumei de 2.737.054,21 lei instituită prin Ordonanţa nr. 122/P/2012 din 15.10.2015 a Parchetului de pe lângă Înalta Curte de Casaţie şi Justiţie - Direcţia Naţională Anticorupţie şi menţinută prin Sentinţa Penală nr. 290/10.05.2018 dată de Înalta Curte de Casaţie şi Justiţie - Secţia Penală	A1
	1) **STATUL ROMÂN**, CIF:9999999999999	

Document care conține date cu caracter personal, protejat de prevederile Regulamentului (UE) nr. 679/2016 și Legii 190/2018

Anexa Nr. 1 La Partea I

Teren

Nr cadastral	Suprafaţa (mp)*	Observaţii / Referinţe
55636	64	

* Suprafaţa este determinată in planul de proiecţie Stereo 70.

DETALII LINIARE IMOBIL

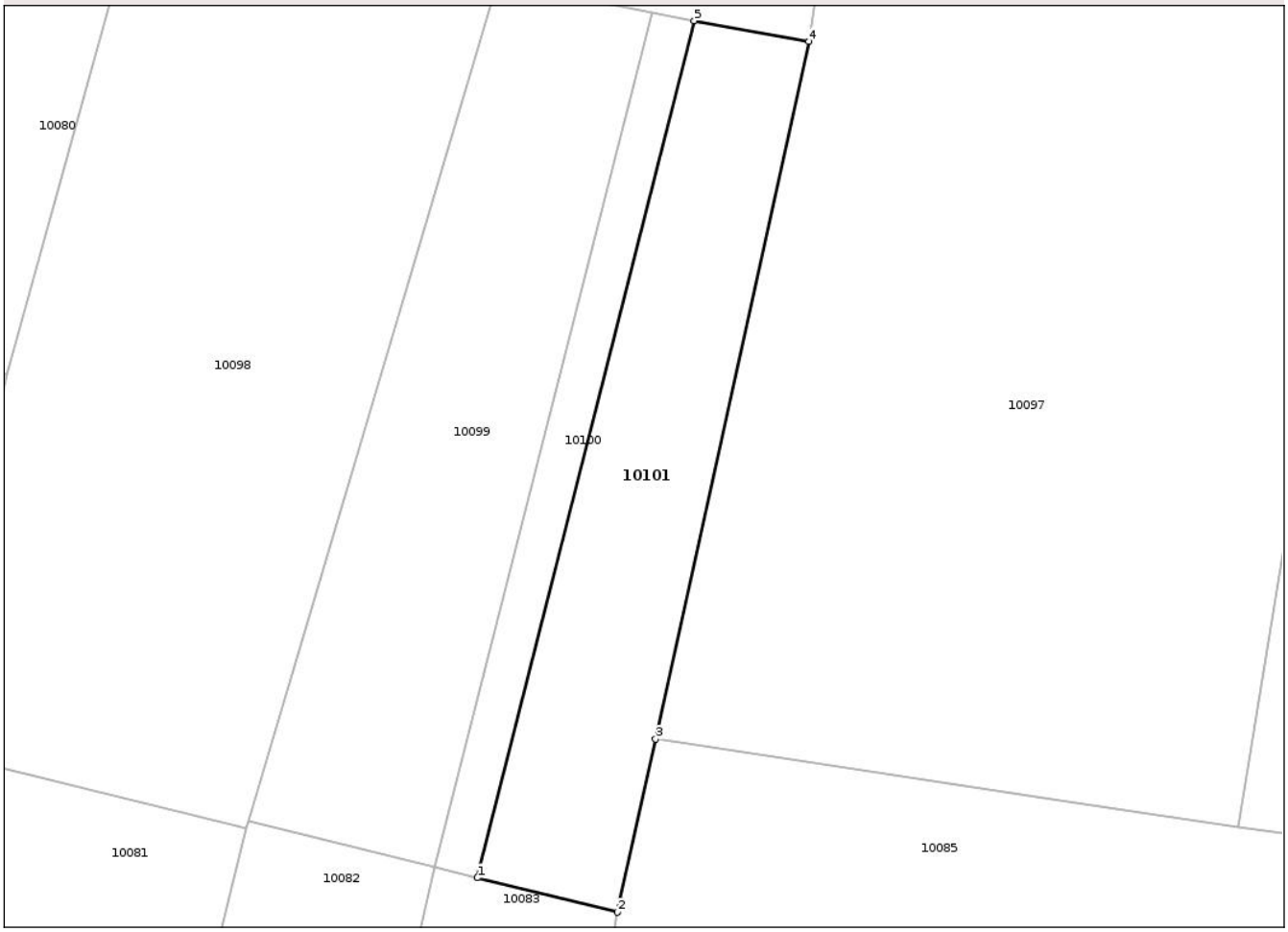

Date referitoare la teren

Crt	Categorie folosință	Intra vilan	Suprafaţa (mp)	Tarla	Parcelă	Nr. topo	Observaţii / Referinţe
10101	arabil	DA	64	146	-	-	

Lungime Segmente
1) Valorile lungimilor segmentelor sunt obţinute din proiecţie în plan.

Punct început	X / Y	Punct sfârşit	X / Y	Lungime segment (** (m)
1	364.472,131 394.983,833	2	364.475,433 394.983,023	3.4
2	364.475,433 394.983,023	3	364.476,327 394.987,091	4.165
3	364.476,327 394.987,091	4	364.479,931 395.003,492	16.792
4	364.479,931 395.003,492	5	364.477,234 395.003,979	2.741

Document care conține date cu caracter personal, protejat de prevederile Regulamentului (UE) nr. 679/2016 și Legii 190/2018

Punct început	X / Y	Punct sfârşit	X / Y	Lungime segment (** (m)
5	364.477,234 395.003,979	1	364.472,131 394.983,833	20.782

** Lungimile segmentelor sunt determinate în planul de proiecţie Stereo 70 şi sunt rotunjite la 1 milimetru.
*** Distanţa dintre puncte este formată din segmente cumulate ce sunt mai mici decât valoarea 1 milimetru.

Document care conține date cu caracter personal, protejat de prevederile Regulamentului (UE) nr. 679/2016 și Legii 190/2018

DATE DESPRE IMOBILUL NR. 10102

Oficiul de Cadastru şi Publicitate Imobiliară GORJ
Biroul de Cadastru şi Publicitate Imobiliară Targu Jiu

A. Partea I. Descrierea imobilului

Nr. CF vechi:26123
Nr. cadastral vechi:1652/1

TEREN Intravilan

Adresa: Loc. Târgu Jiu, Str Traian, Nr. 18, Jud. Gorj

Nr. Crt	Nr cadastral Nr. topografic	Suprafaţa* (mp)	Observaţii / Referinţe
A1	44838	Din acte: 155 Masurata: 178	Sector cadastral:208 Teren imprejmuit;

Construcţii

Crt	Nr cadastral Nr. topografic	Adresa	Observaţii / Referinţe
A1.1	44838-C1	Loc. Târgu Jiu, Str Traian, Nr. 18, Jud. Gorj	Nr. niveluri:1; S. construita la sol:39 mp; S. construita desfasurata:39 mp; SIFONĂRIE
A1.2	44838-C2	Loc. Târgu Jiu, Str Traian, Nr. 18, Jud. Gorj	Nr. niveluri:1; S. construita la sol:131 mp; S. construita desfasurata:131 mp; VESTIARE

B. Partea II. Proprietari şi acte

Inscrieri privitoare la dreptul de proprietate şi alte drepturi reale		Referinţe
67471 / 11/05/2023		
Act Notarial nr. 2761, din 10/05/2023 emis de NP Davitoiu Raluca Nicolita;		
B15	Intabulare, drept de PROPRIETATEcu titlu de drept cumpărare, dobandit prin Conventie, cota actuala 1/1, cota initiala 1/1	A1
	1) **SOCIETATEA BCL TG SRL**, CIF:46311587, bun propriu	
/		
Act Normativ nr. Legea nr.7, din 13/03/1996 emis de PARLAMENTUL ROMANIEI;		
B16	Intabulare, drept de PROPRIETATE, dobandit prin Lege, cota actuala 1/1, cota initiala 1/1	A1.1, A1.2
	1) **SOCIETATEA BCL TG SRL**, CIF:46311587	

C. Partea III. SARCINI .

Inscrieri privind dezmembramintele dreptului de proprietate, drepturi reale de garanţie şi sarcini	Referinţe
NU SUNT	

Document care conține date cu caracter personal, protejat de prevederile Regulamentului (UE) nr. 679/2016 și Legii 190/2018

Anexa Nr. 1 La Partea I

Teren

Nr cadastral	Suprafaţa (mp)*	Observaţii / Referinţe
44838	Din acte: 155 Masurata: 178	

* Suprafaţa este determinată in planul de proiecţie Stereo 70.

DETALII LINIARE IMOBIL

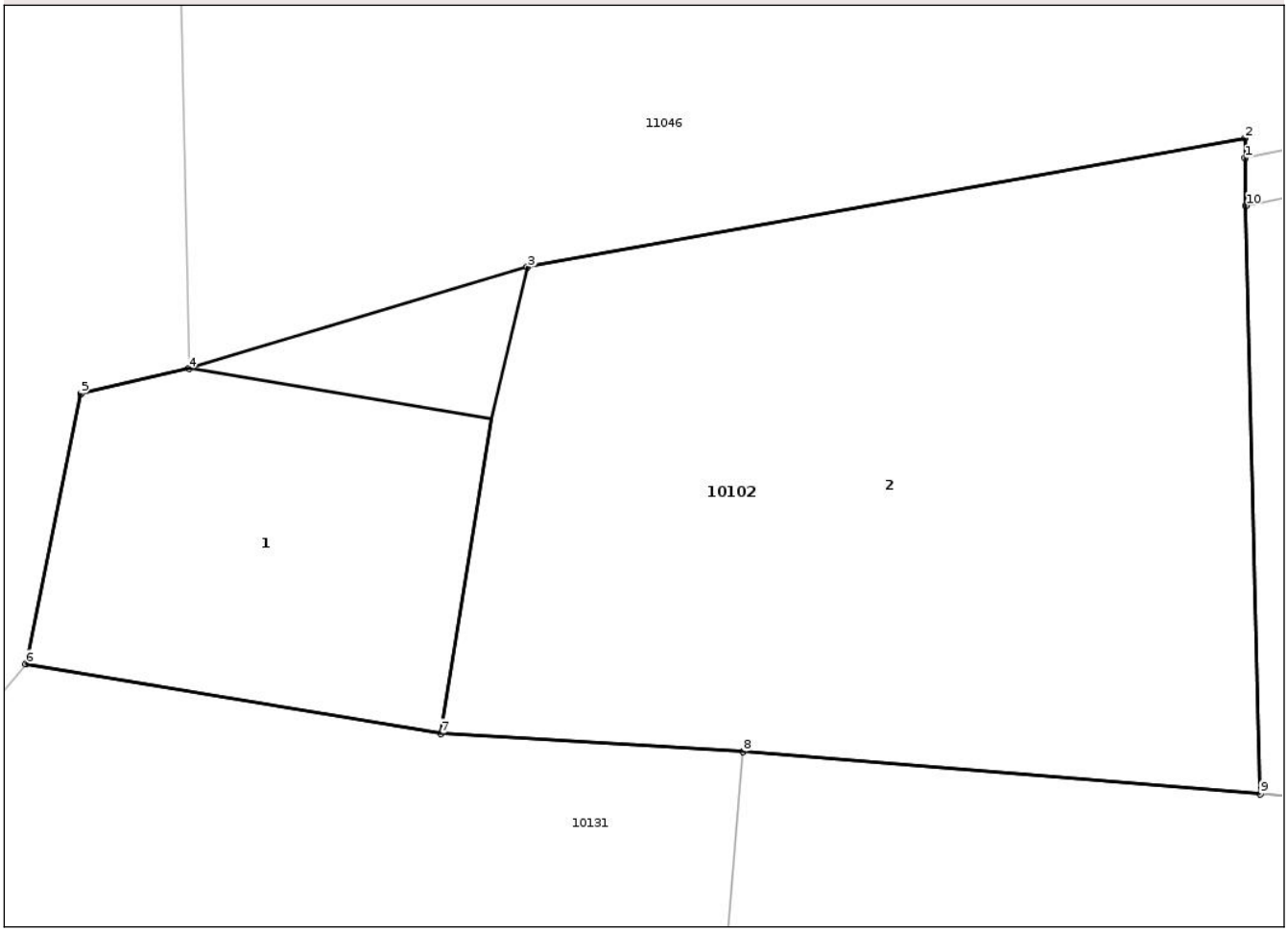

Date referitoare la teren

Crt	Categorie folosinţă	Intra vilan	Suprafaţa (mp)	Tarla	Parcelă	Nr. topo	Observaţii / Referinţe
10102	curti constructii	DA	178	145	-	-	

Date referitoare la construcţii

Crt	Număr	Destinaţie construcţie	Supraf. (mp)	Situaţie juridică	Observaţii / Referinţe
A1.1	44838-C1	constructii industriale si edilitare	Din acte: 40 Masurata: 39	Cu acte	Nr. niveluri:1; S. construita la sol:39 mp; S. construita desfasurata:39 mp; SIFONĂRIE
A1.2	44838-C2	constructii anexa	131	Cu acte	Nr. niveluri:1; S. construita la sol:131 mp; S. construita desfasurata:131 mp; VESTIARE

Lungime Segmente

1) Valorile lungimilor segmentelor sunt obţinute din proiecţie în plan.

Punct început	X / Y	Punct sfârşit	X / Y	Lungime segment (** (m)
1	364.404,23 394.877,53	2	364.404,221 394.877,876	0.346

Document care conține date cu caracter personal, protejat de prevederile Regulamentului (UE) nr. 679/2016 și Legii 190/2018

Punct început	X / Y	Punct sfârşit	X / Y	Lungime segment (** (m)
2	364.404,221 394.877,876	3	364.391,7 394.875,626	12.722
3	364.391,7 394.875,626	4	364.385,783 394.873,852	6.177
4	364.385,783 394.873,852	5	364.383,898 394.873,417	1.935
5	364.383,898 394.873,417	6	364.382,94 394.868,7	4.813
6	364.382,94 394.868,7	7	364.390,189 394.867,489	7.349
7	364.390,189 394.867,489	8	364.395,46 394.867,17	5.281
8	364.395,46 394.867,17	9	364.404,49 394.866,43	9.06
9	364.404,49 394.866,43	10	364.404,24 394.876,7	10.273
10	364.404,24 394.876,7	1	364.404,23 394.877,53	0.83

** Lungimile segmentelor sunt determinate în planul de proiecţie Stereo 70 şi sunt rotunjite la 1 milimetru.
*** Distanţa dintre puncte este formată din segmente cumulate ce sunt mai mici decât valoarea 1 milimetru.

Document care conține date cu caracter personal, protejat de prevederile Regulamentului (UE) nr. 679/2016 și Legii 190/2018

DATE DESPRE IMOBILUL NR. 10103

Oficiul de Cadastru şi Publicitate Imobiliară GORJ
Biroul de Cadastru şi Publicitate Imobiliară Targu Jiu

A. Partea I. Descrierea imobilului

TEREN Intravilan

Adresa: Loc. Târgu Jiu, Str Traian, Nr. 18, Jud. Gorj

Nr. Crt	Nr cadastral Nr. topografic	Suprafaţa* (mp)	Observaţii / Referinţe
A1	44090	Din acte: 164 Masurata: 169	Sector cadastral:208 Teren imprejmuit;

Construcţii

Crt	Nr cadastral Nr. topografic	Adresa	Observaţii / Referinţe
A1.2	44090-C2	Loc. Târgu Jiu, Str Traian, Nr. 18, Jud. Gorj	Nr. niveluri:1; S. construita la sol:157 mp; S. construita desfasurata:157 mp;

B. Partea II. Proprietari şi acte

Inscrieri privitoare la dreptul de proprietate şi alte drepturi reale		Referinţe
67472 / 11/05/2023		
Act Notarial nr. 2761, din 10/05/2023 emis de NP Davitoiu Raluca Nicolita;		
B9	Intabulare, drept de PROPRIETATEcu titlu de drept cumpărare, dobandit prin Conventie, cota actuala 1/1, cota initiala 1/1	A1, A1.2
	1) **SOCIETATEA BCL TG SRL**, CIF:46311587, bun propriu	

C. Partea III. SARCINI .

Inscrieri privind dezmembramintele dreptului de proprietate, drepturi reale de garanţie şi sarcini	Referinţe
NU SUNT	

Document care conține date cu caracter personal, protejat de prevederile Regulamentului (UE) nr. 679/2016 și Legii 190/2018

Anexa Nr. 1 La Partea I

Teren

Nr cadastral	Suprafaţa (mp)*	Observaţii / Referinţe
44090	Din acte: 164 Masurata: 169	

* Suprafaţa este determinată in planul de proiecţie Stereo 70.

DETALII LINIARE IMOBIL

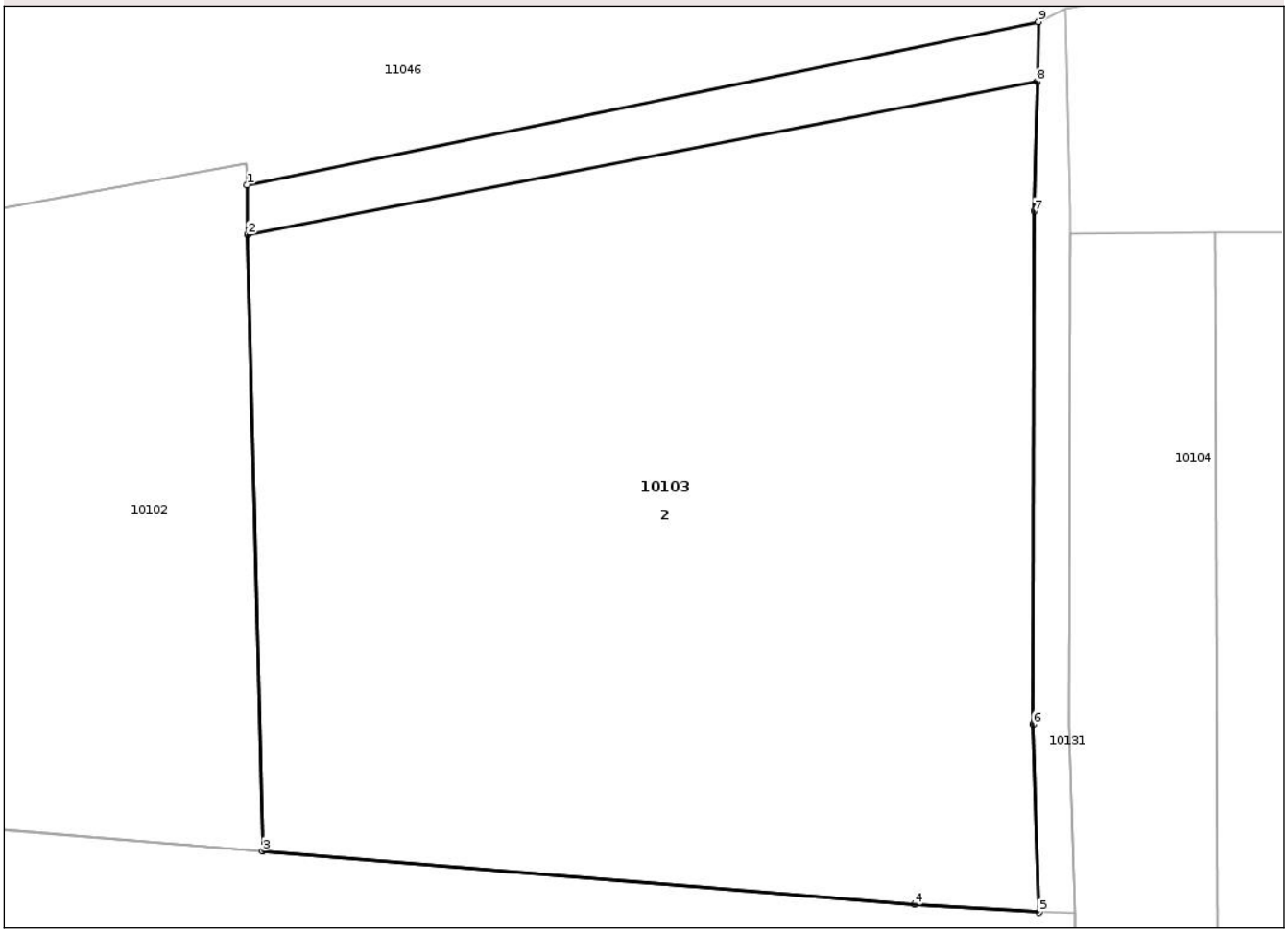

Date referitoare la teren

Crt	Categorie folosinţă	Intra vilan	Suprafaţa (mp)	Tarla	Parcelă	Nr. topo	Observaţii / Referinţe
10103	curti constructii	DA	169	145	-	-	

Date referitoare la construcţii

Crt	Număr	Destinaţie construcţie	Supraf. (mp)	Situaţie juridică	Observaţii / Referinţe
A1.2	44090-C2	constructii industriale si edilitare	157	Cu acte	Nr. niveluri:1; S. construita la sol:157 mp; S. construita desfasurata:157 mp;

Lungime Segmente

1) Valorile lungimilor segmentelor sunt obţinute din proiecţie în plan.

Punct început	X / Y	Punct sfârşit	X / Y	Lungime segment (** (m)
1	364.404,23 394.877,53	2	364.404,24 394.876,7	0.83
2	364.404,24 394.876,7	3	364.404,49 394.866,43	10.273

Document care conține date cu caracter personal, protejat de prevederile Regulamentului (UE) nr. 679/2016 și Legii 190/2018

Punct început	X / Y	Punct sfârşit	X / Y	Lungime segment (** (m)
3	364.404,49 394.866,43	4	364.415,36 394.865,54	10.906
4	364.415,36 394.865,54	5	364.417,43 394.865,41	2.074
5	364.417,43 394.865,41	6	364.417,329 394.868,541	3.133
6	364.417,329 394.868,541	7	364.417,349 394.877,089	8.548
7	364.417,349 394.877,089	8	364.417,395 394.879,247	2.158
8	364.417,395 394.879,247	9	364.417,417 394.880,248	1.001
9	364.417,417 394.880,248	1	364.404,23 394.877,53	13.464

** Lungimile segmentelor sunt determinate în planul de proiecţie Stereo 70 şi sunt rotunjite la 1 milimetru.
*** Distanţa dintre puncte este formată din segmente cumulate ce sunt mai mici decât valoarea 1 milimetru.

Document care conține date cu caracter personal, protejat de prevederile Regulamentului (UE) nr. 679/2016 și Legii 190/2018

DATE DESPRE IMOBILUL NR. 10104

Oficiul de Cadastru şi Publicitate Imobiliară GORJ
Biroul de Cadastru şi Publicitate Imobiliară Targu Jiu

A. Partea I. Descrierea imobilului

Nr. CF vechi:8620
Nr. cadastral vechi:3537

TEREN Intravilan

Adresa: Loc. Târgu Jiu, Str Traian, Nr. 20, Jud. Gorj

Nr. Crt	Nr cadastral Nr. topografic	Suprafaţa* (mp)	Observaţii / Referinţe
A1	47200	Din acte: 483 Masurata: 487	Sector cadastral:208 Teren imprejmuit;

Construcţii

Crt	Nr cadastral Nr. topografic	Adresa	Observaţii / Referinţe
A1.1	47200-C1	Loc. Târgu Jiu, Str Traian, Nr. 20, Jud. Gorj	Nr. niveluri:1; S. construita la sol:94 mp; S. construita desfasurata:94 mp; CASA.
A1.2	47200-C2	Loc. Târgu Jiu, Str Traian, Nr. 20, Jud. Gorj	Nr. niveluri:1; S. construita la sol:55 mp; S. construita desfasurata:55 mp;
A1.3	47200-C3	Loc. Târgu Jiu, Str Traian, Nr. 20, Jud. Gorj	Nr. niveluri:1; S. construita la sol:14 mp; S. construita desfasurata:14 mp; copertină
A1.4	47200-C4	Loc. Târgu Jiu, Str Traian, Nr. 20, Jud. Gorj	Nr. niveluri:1; S. construita la sol:20 mp; S. construita desfasurata:20 mp; garaj
A1.5	47200-C5	Loc. Târgu Jiu, Str Traian, Nr. 20, Jud. Gorj	Nr. niveluri:1; S. construita la sol:21 mp; S. construita desfasurata:21 mp; coteţ

B. Partea II. Proprietari şi acte

Inscrieri privitoare la dreptul de proprietate şi alte drepturi reale		Referinţe
4118 / 09/08/2002		
Act Notarial nr. 7918, din 03/07/1995 emis de .;		
B1	Intabulare, drept de PROPRIETATEcu titlul de drept întreţinere, dobandit prin Conventie, cota actuala 1/1, cota initiala 1/1	A1, A1.1
	1) **IORDACHE NICOLAE** 2) **IORDACHE LUCICA**, bun comun	
	OBSERVATII: (provenita din conversia CF 8620)	
/		
Act Normativ nr. Legea nr.7, din 13/03/1996 emis de PARLAMENTUL ROMANIEI;		
B4	Intabulare, drept de PROPRIETATE, dobandit prin Lege, cota actuala 1/1, cota initiala 1/1	A1.2, A1.3, A1.4, A1.5
	1) **IORDACHE NICOLAE** 2) **IORDACHE LUCICA**	

C. Partea III. SARCINI .

Inscrieri privind dezmembramintele dreptului de proprietate, drepturi reale de garanţie şi sarcini	Referinţe
NU SUNT	

Document care conține date cu caracter personal, protejat de prevederile Regulamentului (UE) nr. 679/2016 și Legii 190/2018

Anexa Nr. 1 La Partea I

Teren

Nr cadastral	Suprafaţa (mp)*	Observaţii / Referinţe
47200	Din acte: 483 Masurata: 487	

* Suprafaţa este determinată in planul de proiecţie Stereo 70.

DETALII LINIARE IMOBIL

Date referitoare la teren

Crt	Categorie folosinţă	Intra vilan	Suprafaţa (mp)	Tarla	Parcelă	Nr. topo	Observaţii / Referinţe
10104	curti constructii	DA	487	145	-	-	

Date referitoare la construcţii

Crt	Număr	Destinaţie construcţie	Supraf. (mp)	Situaţie juridică	Observaţii / Referinţe
A1.1	47200-C1	constructii de locuinte	94	Cu acte	Nr. niveluri:1; S. construita la sol:94 mp; S. construita desfasurata:94 mp; CASA.
A1.2	47200-C2	constructii industriale si edilitare	55	Cu acte	Nr. niveluri:1; S. construita la sol:55 mp; S. construita desfasurata:55 mp;
A1.3	47200-C3	constructii anexa	14	Cu acte	Nr. niveluri:1; S. construita la sol:14 mp; S. construita desfasurata:14 mp; copertină
A1.4	47200-C4	constructii anexa	20	Cu acte	Nr. niveluri:1; S. construita la sol:20 mp; S. construita desfasurata:20 mp; garaj
A1.5	47200-C5	constructii anexa	21	Cu acte	Nr. niveluri:1; S. construita la sol:21 mp; S. construita desfasurata:21 mp; coteţ

Document care conține date cu caracter personal, protejat de prevederile Regulamentului (UE) nr. 679/2016 și Legii 190/2018

Lungime Segmente
1) Valorile lungimilor segmentelor sunt obţinute din proiecţie în plan.

Punct început	X / Y	Punct sfârşit	X / Y	Lungime segment (** (m)
1	364.417,94 394.877,09	2	364.417,939 394.876,724	0.366
2	364.417,939 394.876,724	3	364.417,92 394.868,51	8.214
3	364.417,92 394.868,51	4	364.418,02 394.865,4	3.112
4	364.418,02 394.865,4	5	364.418,13 394.856,83	8.571
5	364.418,13 394.856,83	6	364.418,19 394.851,59	5.24
6	364.418,19 394.851,59	7	364.423,563 394.851,309	5.38
7	364.423,563 394.851,309	8	364.429,932 394.850,975	6.378
8	364.429,932 394.850,975	9	364.433,58 394.850,8	3.652
9	364.433,58 394.850,8	10	364.433,67 394.856,54	5.741
10	364.433,67 394.856,54	11	364.433,704 394.861,648	5.108
11	364.433,704 394.861,648	12	364.433,917 394.883,745	22.098
12	364.433,917 394.883,745	13	364.417,865 394.880,457	16.385
13	364.417,865 394.880,457	1	364.417,94 394.877,09	3.368

** Lungimile segmentelor sunt determinate în planul de proiecţie Stereo 70 şi sunt rotunjite la 1 milimetru.
*** Distanţa dintre puncte este formată din segmente cumulate ce sunt mai mici decât valoarea 1 milimetru.

Document care conține date cu caracter personal, protejat de prevederile Regulamentului (UE) nr. 679/2016 și Legii 190/2018

DATE DESPRE IMOBILUL NR. 10105

Oficiul de Cadastru şi Publicitate Imobiliară GORJ
Biroul de Cadastru şi Publicitate Imobiliară Targu Jiu

A. Partea I. Descrierea imobilului

TEREN Intravilan

Adresa: Loc. Târgu Jiu, Str Traian, Nr. 20A, Jud. Gorj

Nr. Crt	Nr cadastral Nr. topografic	Suprafaţa* (mp)	Observaţii / Referinţe
A1		651	Sector cadastral:208 Teren imprejmuit;

B. Partea II. Proprietari şi acte

Inscrieri privitoare la dreptul de proprietate şi alte drepturi reale		Referinţe
/		
Act Administrativ nr. 159080, din 02/06/2025 emis de PRIMARIA MUNICIPIULUI TG JIU;		
B1	Inscrierea posesiei, drept de PROPRIETATE, dobandit prin Lege, cota actuala 1/1, cota initiala 1/1	A1
	1) **NEIDENTIFICAT NEIDENTIFICAT**	
Act Normativ nr. Legea nr.7, din 13/03/1996 emis de PARLAMENTUL ROMANIEI (,art.13);		
B2	se noteaza mentiunea de proprietar neidentificat	A1

C. Partea III. SARCINI .

Inscrieri privind dezmembramintele dreptului de proprietate, drepturi reale de garanţie şi sarcini	Referinţe
NU SUNT	

Document care conține date cu caracter personal, protejat de prevederile Regulamentului (UE) nr. 679/2016 și Legii 190/2018

Anexa Nr. 1 La Partea I

Teren

Nr cadastral	Suprafaţa (mp)*	Observaţii / Referinţe
	651	

* Suprafaţa este determinată in planul de proiecţie Stereo 70.

DETALII LINIARE IMOBIL

Date referitoare la teren

Crt	Categorie folosință	Intra vilan	Suprafaţa (mp)	Tarla	Parcelă	Nr. topo	Observaţii / Referinţe
10105	arabil	DA	178	145	-	-	
10105	curti constructii	DA	473	145	-	-	

Date referitoare la construcţii

Crt	Număr	Destinaţie construcţie	Supraf. (mp)	Situaţie juridică	Observaţii / Referinţe
A1.1		constructii de locuinte	67	Fara acte	Nr. niveluri:1; S. construita la sol:67 mp; S. construita desfasurata:67 mp; CASA
A1.2		constructii anexa	44	Fara acte	Nr. niveluri:1; S. construita la sol:44 mp; S. construita desfasurata:44 mp; ANEXA

Lungime Segmente

1) Valorile lungimilor segmentelor sunt obţinute din proiecţie în plan.

Punct început	X / Y	Punct sfârşit	X / Y	Lungime segment (** (m)
1	364.446,65 394.836,34	2	364.454,824 394.835,454	8.222

Punct început	X / Y	Punct sfârşit	X / Y	Lungime segment (** (m)
2	364.454,824 394.835,454	3	364.461,51 394.834,73	6.725

Document care conține date cu caracter personal, protejat de prevederile Regulamentului (UE) nr. 679/2016 și Legii 190/2018

Punct început	X / Y	Punct sfârşit	X / Y	Lungime segment (** (m)
3	364.461,51 394.834,73	4	364.462,49 394.834,572	0.993
5	364.467,496 394.833,764	6	364.468,896 394.840,972	7.343
7	364.463,653 394.842,823	8	364.456,431 394.845,874	7.84
9	364.460,009 394.854,576	10	364.460,005 394.854,585	0.01
11	364.452,146 394.855,324	12	364.451,754 394.855,361	0.394
13	364.447,04 394.855,81	14	364.442,39 394.856,61	4.718
15	364.438,1 394.857,67	16	364.436,4 394.859,9	2.804
17	364.436,883 394.884,846	18	364.433,917 394.883,745	3.164
19	364.433,704 394.861,648	20	364.433,67 394.856,54	5.108
21	364.433,58 394.850,8	22	364.433,42 394.840,06	10.741
23	364.433,02 394.838,02	1	364.446,65 394.836,34	13.733

Punct început	X / Y	Punct sfârşit	X / Y	Lungime segment (** (m)
4	364.462,49 394.834,572	5	364.467,496 394.833,764	5.071
6	364.468,896 394.840,972	7	364.463,653 394.842,823	5.56
8	364.456,431 394.845,874	9	364.460,009 394.854,576	9.409
10	364.460,005 394.854,585	11	364.452,146 394.855,324	7.894
12	364.451,754 394.855,361	13	364.447,04 394.855,81	4.735
14	364.442,39 394.856,61	15	364.438,1 394.857,67	4.419
16	364.436,4 394.859,9	17	364.436,883 394.884,846	24.951
18	364.433,917 394.883,745	19	364.433,704 394.861,648	22.098
20	364.433,67 394.856,54	21	364.433,58 394.850,8	5.741
22	364.433,42 394.840,06	23	364.433,02 394.838,02	2.079

** Lungimile segmentelor sunt determinate în planul de proiecţie Stereo 70 şi sunt rotunjite la 1 milimetru.
*** Distanţa dintre puncte este formată din segmente cumulate ce sunt mai mici decât valoarea 1 milimetru.

Document care conține date cu caracter personal, protejat de prevederile Regulamentului (UE) nr. 679/2016 și Legii 190/2018

DATE DESPRE IMOBILUL NR. 10106

Oficiul de Cadastru şi Publicitate Imobiliară GORJ
Biroul de Cadastru şi Publicitate Imobiliară Targu Jiu

A. Partea I. Descrierea imobilului

Nr. CF vechi:2562 BIS
Nr. cadastral vechi:327

TEREN Intravilan

Adresa: Loc. Târgu Jiu, Str General Ion Dragalina, Nr. 3B, Jud. Gorj

Nr. Crt	Nr cadastral Nr. topografic	Suprafaţa* (mp)	Observaţii / Referinţe
A1	59746	Din acte: 128 Masurata: 131	Sector cadastral:208 Teren imprejmuit;

Construcţii

Crt	Nr cadastral Nr. topografic	Adresa	Observaţii / Referinţe
A1.1	59746-C1	Loc. Târgu Jiu, Str General Ion Dragalina, Nr. 3B, Jud. Gorj	Nr. niveluri:2; S. construita la sol:97 mp; S. construita desfasurata:181 mp; P+M, ANUL CONSTRUIRII:2022, Construita din caramida, acoperita cu tabla.

B. Partea II. Proprietari şi acte

Inscrieri privitoare la dreptul de proprietate şi alte drepturi reale		Referinţe
16978 / 21/02/2022		
Act Notarial nr. 2306, din 18/02/2022 emis de NP Calina Marcel Horatiu;		
B2	Se notează beneficiul dreptului de servitute de trecere in favoarea imobilului inscris in prezenta CF (fond dominat) in sarcina imobilului inscris in CF 64414 a mun Tg Jiu (fond aservit)	A1, A1.1
55629 / 06/04/2023		
Act Notarial nr. 5120, din 07/12/1999 emis de NP Silvia Badea;		
B5	Intabulare, drept de PROPRIETATEcu titlu de drept cumparare, dobandit prin Conventie, cota actuala 1/1, cota initiala 1/1	A1, A1.1
	1) **GRECU NICOLAE IULIAN** 2) **GRECU MARIA**, bun propriu	

C. Partea III. SARCINI .

Inscrieri privind dezmembramintele dreptului de proprietate, drepturi reale de garanţie şi sarcini	Referinţe
NU SUNT	

Document care conține date cu caracter personal, protejat de prevederile Regulamentului (UE) nr. 679/2016 și Legii 190/2018

Anexa Nr. 1 La Partea I

Teren

Nr cadastral	Suprafaţa (mp)*	Observaţii / Referinţe
59746	Din acte: 128 Masurata: 131	

* Suprafaţa este determinată in planul de proiecţie Stereo 70.

DETALII LINIARE IMOBIL

Date referitoare la teren

Crt	Categorie folosinţă	Intra vilan	Suprafaţa (mp)	Tarla	Parcelă	Nr. topo	Observaţii / Referinţe
10106	curti constructii	DA	131	145	126	-	

Date referitoare la construcţii

Crt	Număr	Destinaţie construcţie	Supraf. (mp)	Situaţie juridică	Observaţii / Referinţe
A1.1	59746-C1	constructii de locuinte	97	Cu acte	Nr. niveluri:2; S. construita la sol:97 mp; S. construita desfasurata:181 mp; P+M, ANUL CONSTRUIRII:2022, Construita din caramida, acoperita cu tabla.

Lungime Segmente

1) Valorile lungimilor segmentelor sunt obţinute din proiecţie în plan.

Punct început	X / Y	Punct sfârşit	X / Y	Lungime segment (** (m)
1	364.468,896 394.840,972	2	364.469,668 394.842,05	1.326
2	364.469,668 394.842,05	3	364.470,059 394.843,543	1.543

Document care conține date cu caracter personal, protejat de prevederile Regulamentului (UE) nr. 679/2016 și Legii 190/2018

Punct început	X / Y	Punct sfârşit	X / Y	Lungime segment (** (m)
3	364.470,059 394.843,543	4	364.470,306 394.844,484	0.973
4	364.470,306 394.844,484	5	364.470,817 394.845,176	0.86
5	364.470,817 394.845,176	6	364.471,829 394.851,136	6.045
6	364.471,829 394.851,136	7	364.471,086 394.851,009	0.754
7	364.471,086 394.851,009	8	364.460,009 394.854,576	11.637
8	364.460,009 394.854,576	9	364.456,431 394.845,874	9.409
9	364.456,431 394.845,874	10	364.463,653 394.842,823	7.84
10	364.463,653 394.842,823	1	364.468,896 394.840,972	5.56

** Lungimile segmentelor sunt determinate în planul de proiecţie Stereo 70 şi sunt rotunjite la 1 milimetru.
*** Distanţa dintre puncte este formată din segmente cumulate ce sunt mai mici decât valoarea 1 milimetru.

Document care conține date cu caracter personal, protejat de prevederile Regulamentului (UE) nr. 679/2016 și Legii 190/2018

DATE DESPRE IMOBILUL NR. 10107

Oficiul de Cadastru şi Publicitate Imobiliară GORJ
Biroul de Cadastru şi Publicitate Imobiliară Targu Jiu

A. Partea I. Descrierea imobilului

Nr. CF vechi:6331
Nr. cadastral vechi:2361

TEREN Intravilan

Adresa: Loc. Târgu Jiu, Str Traian, Nr. 22, Jud. Gorj

Nr. Crt	Nr cadastral Nr. topografic	Suprafaţa* (mp)	Observaţii / Referinţe
A1	70585	Din acte: 431 Masurata: 436	Sector cadastral:208 Teren imprejmuit;

Construcţii

Crt	Nr cadastral Nr. topografic	Adresa	Observaţii / Referinţe
A1.1	70585-C1	Loc. Târgu Jiu, Str Traian, Nr. 22, Jud. Gorj	Nr. niveluri:1; S. construita la sol:102 mp; S. construita desfasurata:102 mp; Casa
A1.2	70585-C2	Loc. Târgu Jiu, Str Traian, Nr. 22, Jud. Gorj	Nr. niveluri:2; S. construita la sol:81 mp; S. construita desfasurata:162 mp; P+M, ANUL CONSTRUIRII:2022, Construita din caramida, acoperita cu tabla.
A1.3	70585-C3	Loc. Târgu Jiu, Str Traian, Nr. 22, Jud. Gorj	Nr. niveluri:1; S. construita la sol:52 mp; S. construita desfasurata:52 mp; ANEXA

B. Partea II. Proprietari şi acte

Inscrieri privitoare la dreptul de proprietate şi alte drepturi reale		Referinţe
4483 / 31/08/2001		
Act Notarial nr. 458, din 04/06/1986 emis de Notariatul de Stat Județean Gorj (autorizatie nr 210 din 24.12.1991, emis de Primăria Mun. Tg Jiu);		
B1	Intabulare, drept de PROPRIETATEcu titlu de drept moștenire, dobandit prin Succesiune, cota actuala 3/4, cota initiala 3/4	A1
	1) **OLARU ONISIFOR**	
3460 / 30/07/2004		
Act Notarial nr. 83, din 29/07/2004 emis de NP Anica Merişescu;		
B2	Intabulare, drept de PROPRIETATEcu titlu de drept moștenire, dobandit prin Succesiune, cota actuala 1/4, cota initiala 1/4	A1
	1) **OLARU ONISIFOR**	
/		
Act Normativ nr. Legea nr.7, din 13/03/1996 emis de PARLAMENTUL ROMANIEI;		
B3	Intabulare, drept de PROPRIETATE, dobandit prin Lege, cota actuala 1/1, cota initiala 1/1	A1.1, A1.2, A1.3
	1) **OLARU ONISIFOR**	

C. Partea III. SARCINI

Inscrieri privind dezmembramintele dreptului de proprietate, drepturi reale de garanţie şi sarcini		Referinţe
5777 / 16/10/2002		
Act Administrativ nr. 17395, din 14/10/2002 emis de S.C. BANC POST S.A.;		
C1	Intabulare, drept de IPOTECA, Valoare:6200 USDcontract de garantie imobiliara de ipoteca	A1
	1) **S.C. BANC POST S.A. SUCURSALA GORJ**, CIF:9999999999999	

Document care conține date cu caracter personal, protejat de prevederile Regulamentului (UE) nr. 679/2016 și Legii 190/2018

Anexa Nr. 1 La Partea I

Teren

Nr cadastral	Suprafaţa (mp)*	Observaţii / Referinţe
70585	Din acte: 431 Masurata: 436	

* Suprafaţa este determinată in planul de proiecţie Stereo 70.

DETALII LINIARE IMOBIL

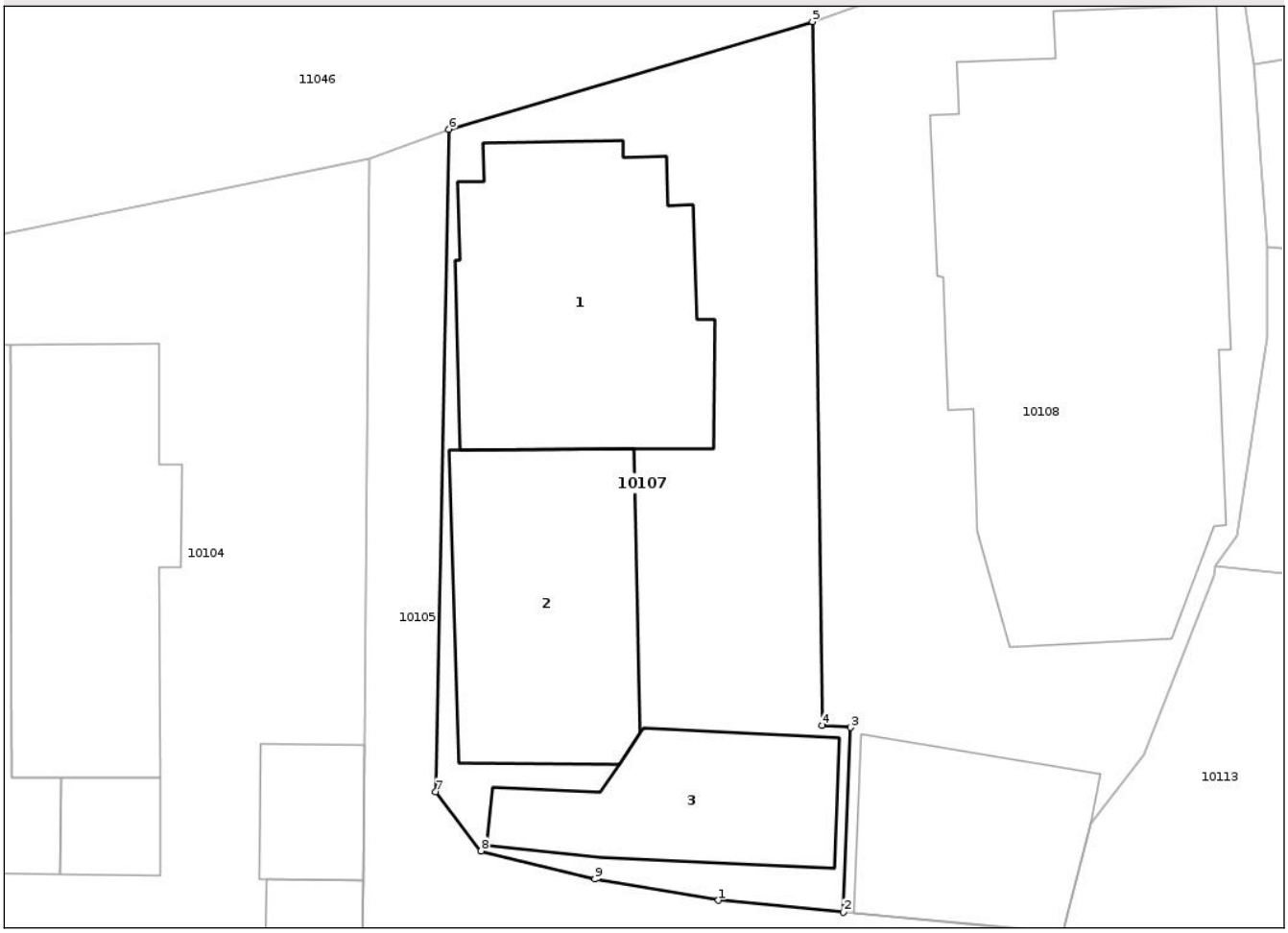

Date referitoare la teren

Crt	Categorie folosinţă	Intra vilan	Suprafaţa (mp)	Tarla	Parcelă	Nr. topo	Observaţii / Referinţe
10107	curti constructii	DA	436	145	-	-	

Date referitoare la construcţii

Crt	Număr	Destinaţie construcţie	Supraf. (mp)	Situaţie juridică	Observaţii / Referinţe
A1.1	70585-C1	constructii de locuinte	Din acte: 166 Masurata: 102	Cu acte	Nr. niveluri:1; S. construita la sol:102 mp; S. construita desfasurata:102 mp; Casa
A1.2	70585-C2	constructii de locuinte	81	Cu acte	Nr. niveluri:2; S. construita la sol:81 mp; S. construita desfasurata:162 mp; P+M, ANUL CONSTRUIRII:2022, Construita din caramida, acoperita cu tabla.
A1.3	70585-C3	constructii anexa	52	Cu acte	Nr. niveluri:1; S. construita la sol:52 mp; S. construita desfasurata:52 mp; ANEXA

Document care conține date cu caracter personal, protejat de prevederile Regulamentului (UE) nr. 679/2016 și Legii 190/2018

Lungime Segmente
1) Valorile lungimilor segmentelor sunt obţinute din proiecţie în plan.

Punct început	X / Y	Punct sfârşit	X / Y	Lungime segment (** (m)
1	364.447,04 394.855,81	2	364.451,754 394.855,361	4.735
2	364.451,754 394.855,361	3	364.452,01 394.862,32	6.964
3	364.452,01 394.862,32	4	364.450,96 394.862,4	1.053
4	364.450,96 394.862,4	5	364.450,585 394.888,896	26.499
5	364.450,585 394.888,896	6	364.436,883 394.884,846	14.288
6	364.436,883 394.884,846	7	364.436,4 394.859,9	24.951
7	364.436,4 394.859,9	8	364.438,1 394.857,67	2.804
8	364.438,1 394.857,67	9	364.442,39 394.856,61	4.419
9	364.442,39 394.856,61	1	364.447,04 394.855,81	4.718

** Lungimile segmentelor sunt determinate în planul de proiecţie Stereo 70 şi sunt rotunjite la 1 milimetru.
*** Distanţa dintre puncte este formată din segmente cumulate ce sunt mai mici decât valoarea 1 milimetru.

Document care conține date cu caracter personal, protejat de prevederile Regulamentului (UE) nr. 679/2016 și Legii 190/2018

DATE DESPRE IMOBILUL NR. 10108

Oficiul de Cadastru şi Publicitate Imobiliară GORJ
Biroul de Cadastru şi Publicitate Imobiliară Targu Jiu

A. Partea I. Descrierea imobilului

Nr. CF vechi:5089
Nr. cadastral vechi:2229

TEREN Intravilan

Adresa: Loc. Târgu Jiu, Str Traian, Nr. 24, Jud. Gorj

Nr. Crt	Nr cadastral Nr. topografic	Suprafaţa* (mp)	Observaţii / Referinţe
A1	47566	Din acte: 538 Masurata: 539	Sector cadastral:208 Teren imprejmuit;

Construcţii

Crt	Nr cadastral Nr. topografic	Adresa	Observaţii / Referinţe
A1.1	47566-C1	Loc. Târgu Jiu, Str Traian, Nr. 24, Jud. Gorj	Nr. niveluri:1; S. construita la sol:226 mp; S. construita desfasurata:226 mp; TERASĂ CU SUP. DE 114 ŞI TERASĂ CU SUP. DE 9 MP
A1.2	47566-C2	Loc. Târgu Jiu, Str Traian, Nr. 24, Jud. Gorj	Nr. niveluri:1; S. construita la sol:55 mp; S. construita desfasurata:55 mp; ANEXA

B. Partea II. Proprietari şi acte

Inscrieri privitoare la dreptul de proprietate şi alte drepturi reale		Referinţe
1025 / 22/02/2001		
Act Notarial nr. 760, din 20/02/2001 emis de NP Claudia Părău;		
B1	Intabulare, drept de PROPRIETATECU TITLU DE DREPT CUMPĂRARE, dobandit prin Conventie, cota actuala 1/1, cota initiala 1/1	A1
	1) **CUCU TATIANA** 2) **CUCU GRIGORE**, BUN COMUN	
	OBSERVATII: (provenita din conversia CF 5089)	
B2	Intabulare, drept de PROPRIETATECU TITLU DE DREPT CUMPĂRARE, dobandit prin Conventie, cota actuala 1/1, cota initiala 1/1	A1.1
	1) **CUCU TATIANA** 2) **CUCU GRIGORE**, BUN COMUN	
	OBSERVATII: (provenita din conversia CF 5089)	
/		
Act Normativ nr. Legea nr.7, din 13/03/1996 emis de PARLAMENTUL ROMANIEI;		
B3	Intabulare, drept de PROPRIETATE, dobandit prin Lege, cota actuala 1/1, cota initiala 1/1	A1.2
	1) **CUCU TATIANA** 2) **CUCU GRIGORE**, BUN COMUN	

C. Partea III. SARCINI .

Inscrieri privind dezmembramintele dreptului de proprietate, drepturi reale de garanţie şi sarcini	Referinţe
NU SUNT	

Document care conține date cu caracter personal, protejat de prevederile Regulamentului (UE) nr. 679/2016 și Legii 190/2018

Anexa Nr. 1 La Partea I

Teren

Nr cadastral	Suprafaţa (mp)*	Observaţii / Referinţe
47566	Din acte: 538 Masurata: 539	

* Suprafaţa este determinată in planul de proiecţie Stereo 70.

DETALII LINIARE IMOBIL

Date referitoare la teren

Crt	Categorie folosinţă	Intra vilan	Suprafaţa (mp)	Tarla	Parcelă	Nr. topo	Observaţii / Referinţe
10108	curti constructii	DA	539	145	-	-	

Date referitoare la construcţii

Crt	Număr	Destinaţie construcţie	Supraf. (mp)	Situaţie juridică	Observaţii / Referinţe
A1.1	47566-C1	constructii de locuinte	226	Cu acte	Nr. niveluri:1; S. construita la sol:226 mp; S. construita desfasurata:226 mp; TERASĂ CU SUP. DE 114 ŞI TERASĂ CU SUP. DE 9 MP
A1.2	47566-C2	constructii anexa	55	Cu acte	Nr. niveluri:1; S. construita la sol:55 mp; S. construita desfasurata:55 mp; ANEXA

Lungime Segmente

1) Valorile lungimilor segmentelor sunt obţinute din proiecţie în plan.

Punct început	X / Y	Punct sfârşit	X / Y	Lungime segment (** (m)
1	364.450,96 394.862,4	2	364.452,01 394.862,32	1.053
2	364.452,01 394.862,32	3	364.451,754 394.855,361	6.964

Document care conține date cu caracter personal, protejat de prevederile Regulamentului (UE) nr. 679/2016 și Legii 190/2018

Punct început	X / Y	Punct sfârşit	X / Y	Lungime segment (** (m)
3	364.451,754 394.855,361	4	364.452,146 394.855,324	0.394
4	364.452,146 394.855,324	5	364.460,005 394.854,585	7.894
5	364.460,005 394.854,585	6	364.460,207 394.855,352	0.793
6	364.460,207 394.855,352	7	364.461,056 394.858,691	3.445
7	364.461,056 394.858,691	8	364.463,081 394.861,29	3.295
8	364.463,081 394.861,29	9	364.465,691 394.868,021	7.219
9	364.465,691 394.868,021	10	364.465,755 394.868,376	0.361
10	364.465,755 394.868,376	11	364.466,56 394.869,54	1.415
11	364.466,56 394.869,54	12	364.467,69 394.877,02	7.565
12	364.467,69 394.877,02	13	364.467,688 394.880,412	3.392
13	364.467,688 394.880,412	14	364.467,2 394.887,29	6.895
14	364.467,2 394.887,29	15	364.466,194 394.894,465	7.245
15	364.466,194 394.894,465	16	364.450,585 394.888,896	16.573
16	364.450,585 394.888,896	1	364.450,96 394.862,4	26.499

** Lungimile segmentelor sunt determinate în planul de proiecţie Stereo 70 şi sunt rotunjite la 1 milimetru.
*** Distanţa dintre puncte este formată din segmente cumulate ce sunt mai mici decât valoarea 1 milimetru.

Document care conține date cu caracter personal, protejat de prevederile Regulamentului (UE) nr. 679/2016 și Legii 190/2018

DATE DESPRE IMOBILUL NR. 10109

Oficiul de Cadastru şi Publicitate Imobiliară GORJ
Biroul de Cadastru şi Publicitate Imobiliară Targu Jiu

A. Partea I. Descrierea imobilului

TEREN Intravilan

Adresa: Loc. Târgu Jiu, Str Traian, Nr. 26, Jud. Gorj

Nr. Crt	Nr cadastral Nr. topografic	Suprafaţa* (mp)	Observaţii / Referinţe
A1		Din acte: 258 Masurata: 255	Sector cadastral:208 Teren imprejmuit;

B. Partea II. Proprietari şi acte

Inscrieri privitoare la dreptul de proprietate şi alte drepturi reale		Referinţe
/		
Act Administrativ nr. 159080, din 02/06/2025 emis de PRIMARIA MUNICIPIULUI TG JIU;		
B1	Inscrierea posesiei, drept de PROPRIETATE, dobandit prin Lege, cota actuala 1/1, cota initiala 1/1	A1
	1) **NEIDENTIFICAT NEIDENTIFICAT**	
Act Normativ nr. Legea nr.7, din 13/03/1996 emis de PARLAMENTUL ROMANIEI (,art.13);		
B2	se noteaza mentiunea proprietar neidentificat	A1

C. Partea III. SARCINI .

Inscrieri privind dezmembramintele dreptului de proprietate, drepturi reale de garanţie şi sarcini	Referinţe
NU SUNT	

Document care conține date cu caracter personal, protejat de prevederile Regulamentului (UE) nr. 679/2016 și Legii 190/2018

Anexa Nr. 1 La Partea I

Teren

Nr cadastral	Suprafaţa (mp)*	Observaţii / Referinţe
	Din acte: 258 Masurata: 255	

* Suprafaţa este determinată in planul de proiecţie Stereo 70.

DETALII LINIARE IMOBIL

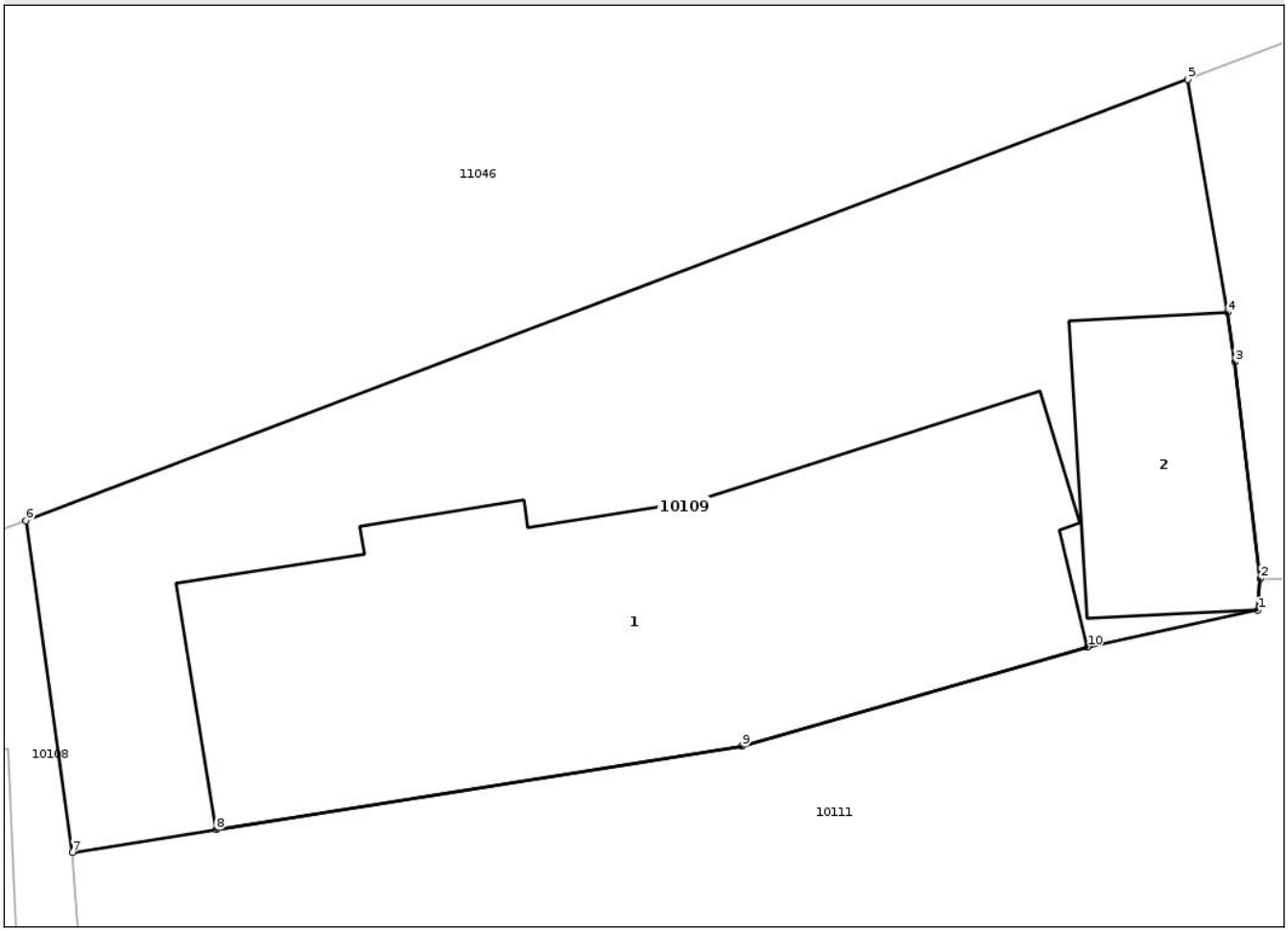

Date referitoare la teren

Crt	Categorie folosinţă	Intra vilan	Suprafaţa (mp)	Tarla	Parcelă	Nr. topo	Observaţii / Referinţe
10109	curti constructii	DA	255	145	-	-	

Date referitoare la construcţii

Crt	Număr	Destinaţie construcţie	Supraf. (mp)	Situaţie juridică	Observaţii / Referinţe
A1.1		constructii de locuinte	Din acte: 94 Masurata: 107	Fara acte	Nr. niveluri:1; S. construita la sol:107 mp; S. construita desfasurata:107 mp; CASA
A1.2		constructii anexa	Din acte: 12 Masurata: 24	Fara acte	Nr. niveluri:1; S. construita la sol:24 mp; S. construita desfasurata:24 mp; ANEXA

Lungime Segmente

1) Valorile lungimilor segmentelor sunt obţinute din proiecţie în plan.

Punct început	X / Y	Punct sfârşit	X / Y	Lungime segment (** (m)
1	364.492,83 394.892,53	2	364.492,882 394.893,214	0.686

Document care conține date cu caracter personal, protejat de prevederile Regulamentului (UE) nr. 679/2016 și Legii 190/2018

Punct început	X / Y	Punct sfârşit	X / Y	Lungime segment (** (m)
2	364.492,882 394.893,214	3	364.492,333 394.897,9	4.718
3	364.492,333 394.897,9	4	364.492,181 394.898,97	1.081
4	364.492,181 394.898,97	5	364.491,318 394.904,006	5.109
5	364.491,318 394.904,006	6	364.466,194 394.894,465	26.875
6	364.466,194 394.894,465	7	364.467,2 394.887,29	7.245
7	364.467,2 394.887,29	8	364.470,305 394.887,783	3.144
8	364.470,305 394.887,783	9	364.481,68 394.889,59	11.518
9	364.481,68 394.889,59	10	364.489,15 394.891,74	7.773
10	364.489,15 394.891,74	1	364.492,83 394.892,53	3.764

** Lungimile segmentelor sunt determinate în planul de proiecţie Stereo 70 şi sunt rotunjite la 1 milimetru.
*** Distanţa dintre puncte este formată din segmente cumulate ce sunt mai mici decât valoarea 1 milimetru.

Document care conține date cu caracter personal, protejat de prevederile Regulamentului (UE) nr. 679/2016 și Legii 190/2018

DATE DESPRE IMOBILUL NR. 10110

Oficiul de Cadastru şi Publicitate Imobiliară GORJ
Biroul de Cadastru şi Publicitate Imobiliară Targu Jiu

A. Partea I. Descrierea imobilului

TEREN Intravilan

Adresa: Loc. Târgu Jiu, Str General Ion Dragalina, Nr. 11, Jud. Gorj

Nr. Crt	Nr cadastral Nr. topografic	Suprafaţa* (mp)	Observaţii / Referinţe
A1	65072	Din acte: 571 Masurata: 564	Sector cadastral:208 Teren imprejmuit;

Construcţii

Crt	Nr cadastral Nr. topografic	Adresa	Observaţii / Referinţe
A1.1	65072-C1	Loc. Târgu Jiu, Str General Ion Dragalina, Nr. 11, Jud. Gorj	Nr. niveluri:3; S. construita la sol:100 mp; S. construita desfasurata:300 mp;

B. Partea II. Proprietari şi acte

Inscrieri privitoare la dreptul de proprietate şi alte drepturi reale		Referinţe
62616 / 28/07/2022		
Act Notarial nr. 739, din 15/10/2004 emis de .;		
B2	se notează spre informare autorizaţia de construire.	A1
	OBSERVATII: pozitie transcrisa din CF 36089/Târgu Jiu, inscrisa prin incheierea nr. 3880 din 14/02/2007; (provenita din conversia CF 18754)	
Act Notarial nr. 1247, din 26/02/2009 emis de NP Claudia Parau;		
B3	Intabulare, drept de PROPRIETATEcu titlu de drept schimb si cumpărare, asupra cotei de 83,5%, dobandit prin Conventie, cota actuala 167/200, cota initiala 167/200	A1
	1) **MIRUŢĂ RADU DINEL**, bun propriu	
	OBSERVATII: pozitie transcrisa din CF 36089/Târgu Jiu, inscrisa prin incheierea nr. 6980 din 03/03/2009; pozitie transcrisa din CF 41489/Târgu Jiu, inscrisa prin incheierea nr. 44471 din 07/07/2020;	
Act Notarial nr. 1325, din 06/07/2020 emis de NP Manta Claudiu;		
B5	Intabulare, drept de PROPRIETATEcu titlu de drept cumpărare si schimb, asupra cotei de 16,5%, dobandit prin Conventie, cota actuala 33/200, cota initiala 33/200	A1
	1) **MIRUŢĂ ANDREEA ELENA**, bun propriu	
	OBSERVATII: pozitie transcrisa din CF 41489/Târgu Jiu, inscrisa prin incheierea nr. 44471 din 07/07/2020; pozitie transcrisa din CF 36089/Târgu Jiu, inscrisa prin incheierea nr. 6980 din 03/03/2009;	
/		
Act Normativ nr. Legea nr.7, din 13/03/1996 emis de PARLAMENTUL ROMANIEI;		
B6	Intabulare, drept de PROPRIETATE, dobandit prin Lege, cota actuala 1/1, cota initiala 1/1	A1.1
	1) **MIRUŢĂ RADU DINEL** 2) **MIRUŢĂ ANDREEA ELENA**	

C. Partea III. SARCINI

Inscrieri privind dezmembramintele dreptului de proprietate, drepturi reale de garanţie şi sarcini		Referinţe
62616 / 28/07/2022		
Act Notarial nr. 1088, din 23/02/2007 emis de .;		
C1	se notează interdicţiile de înstrăinare şi grevare, asupra construcţiei A1.1,care se va edifica	A1
	1) **MIRUŢĂ GHEORGHE** 2) **MIRUŢĂ ANA**	
	OBSERVATII: pozitie transcrisa din CF 36089/Târgu Jiu, inscrisa prin incheierea nr. 5066 din 28/02/2007; (provenita din conversia CF 18754)	

Document care conține date cu caracter personal, protejat de prevederile Regulamentului (UE) nr. 679/2016 și Legii 190/2018

Anexa Nr. 1 La Partea I

Teren

Nr cadastral	Suprafaţa (mp)*	Observaţii / Referinţe
65072	Din acte: 571 Masurata: 564	

* Suprafaţa este determinată in planul de proiecţie Stereo 70.

DETALII LINIARE IMOBIL

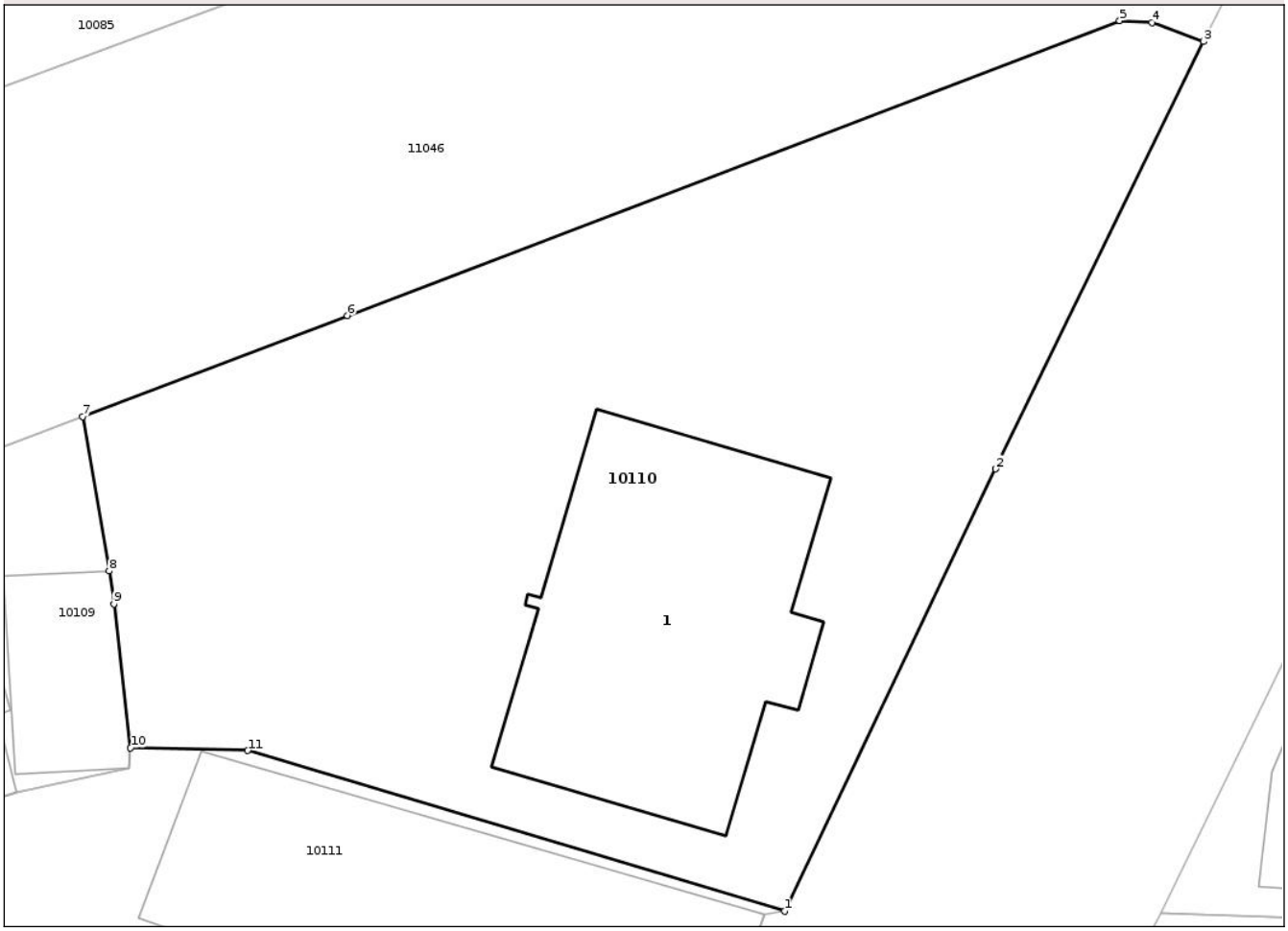

Date referitoare la teren

Crt	Categorie folosinţă	Intra vilan	Suprafaţa (mp)	Tarla	Parcelă	Nr. topo	Observaţii / Referinţe
10110	curti constructii	DA	564	145	-	-	

Date referitoare la construcţii

Crt	Număr	Destinaţie construcţie	Supraf. (mp)	Situaţie juridică	Observaţii / Referinţe
A1.1	65072-C1	constructii de locuinte	100	Cu acte	Nr. niveluri:3; S. construita la sol:100 mp; S. construita desfasurata:300 mp;

Lungime Segmente
1) Valorile lungimilor segmentelor sunt obţinute din proiecţie în plan.

Punct început	X / Y	Punct sfârşit	X / Y	Lungime segment (** (m)
1	364.514,191 394.887,884	2	364.521,076 394.902,297	15.973
2	364.521,076 394.902,297	3	364.527,84 394.916,221	15.48
3	364.527,84 394.916,221	4	364.526,161 394.916,838	1.789

Document care conține date cu caracter personal, protejat de prevederile Regulamentului (UE) nr. 679/2016 și Legii 190/2018

Punct început	X / Y	Punct sfârşit	X / Y	Lungime segment (** (m)
4	364.526,161 394.916,838	5	364.525,106 394.916,903	1.057
5	364.525,106 394.916,903	6	364.499,941 394.907,297	26.936
6	364.499,941 394.907,297	7	364.491,318 394.904,006	9.23
7	364.491,318 394.904,006	8	364.492,181 394.898,97	5.109
8	364.492,181 394.898,97	9	364.492,333 394.897,9	1.081
9	364.492,333 394.897,9	10	364.492,882 394.893,214	4.718
10	364.492,882 394.893,214	11	364.496,698 394.893,117	3.817
11	364.496,698 394.893,117	1	364.514,191 394.887,884	18.259

** Lungimile segmentelor sunt determinate în planul de proiecţie Stereo 70 şi sunt rotunjite la 1 milimetru.
*** Distanţa dintre puncte este formată din segmente cumulate ce sunt mai mici decât valoarea 1 milimetru.

Document care conține date cu caracter personal, protejat de prevederile Regulamentului (UE) nr. 679/2016 și Legii 190/2018

DATE DESPRE IMOBILUL NR. 10111

Oficiul de Cadastru şi Publicitate Imobiliară GORJ
Biroul de Cadastru şi Publicitate Imobiliară Targu Jiu

A. Partea I. Descrierea imobilului

Nr. CF vechi:5240
Nr. cadastral vechi:2241

TEREN Intravilan

Adresa: Loc. Târgu Jiu, Str General Ion Dragalina, Nr. 9, Jud. Gorj

Nr. Crt	Nr cadastral Nr. topografic	Suprafaţa* (mp)	Observaţii / Referinţe
A1	57073	Din acte: 564 Masurata: 566	Sector cadastral:208 Teren imprejmuit;

Construcţii

Crt	Nr cadastral Nr. topografic	Adresa	Observaţii / Referinţe
A1.1	57073-C1	Loc. Târgu Jiu, Str General Ion Dragalina, Nr. 9, Jud. Gorj	Nr. niveluri:1; S. construita la sol:119 mp; S. construita desfasurata:119 mp; CASA.

B. Partea II. Proprietari şi acte

Inscrieri privitoare la dreptul de proprietate şi alte drepturi reale		Referinţe
1301 / 09/03/2001		
Act Notarial nr. 735 stat în dosarul nr. 837/19990, din 18/07/1999 emis de NOTAR DE STAT TRĂNCĂU ELENA (act de donatie nr 8691 din 21.08.1995, emis de NOTAR DE STAT ALDOIU MARIANA-MIRELA;act de donatie nr 1275 din 08.03.2001, emis de NP SILVIA BADEA);		
B1	Intabulare, drept de PROPRIETATEcu titlu de drept moştenire, dobandit prin Succesiune, cota actuala 1/3, cota initiala 1/3	A1, A1.1
	1) **BĂLĂNESCU ION**, bun propriu	
Act Notarial nr. 8691, din 21/08/1995 emis de NOTAR DE STAT ALDOIU MARIANA-MIRELA;		
B2	Intabulare, drept de PROPRIETATEcu titlu de drept donaţie, dobandit prin Conventie, cota actuala 1/3, cota initiala 1/3	A1, A1.1
	1) **BĂLĂNESCU ION**, bun propriu	
Act Notarial nr. 1275, din 08/03/2001 emis de NP Silvia Badea;		
B3	Intabulare, drept de PROPRIETATEcu titlu de drept donaţie, dobandit prin Conventie, cota actuala 1/3, cota initiala 1/3	A1, A1.1
	1) **BĂLĂNESCU ION**, bun propriu	

C. Partea III. SARCINI .

Inscrieri privind dezmembramintele dreptului de proprietate, drepturi reale de garanţie şi sarcini	Referinţe
NU SUNT	

Document care conține date cu caracter personal, protejat de prevederile Regulamentului (UE) nr. 679/2016 și Legii 190/2018

Anexa Nr. 1 La Partea I

Teren

Nr cadastral	Suprafaţa (mp)*	Observaţii / Referinţe
57073	Din acte: 564 Masurata: 566	

* Suprafaţa este determinată in planul de proiecţie Stereo 70.

DETALII LINIARE IMOBIL

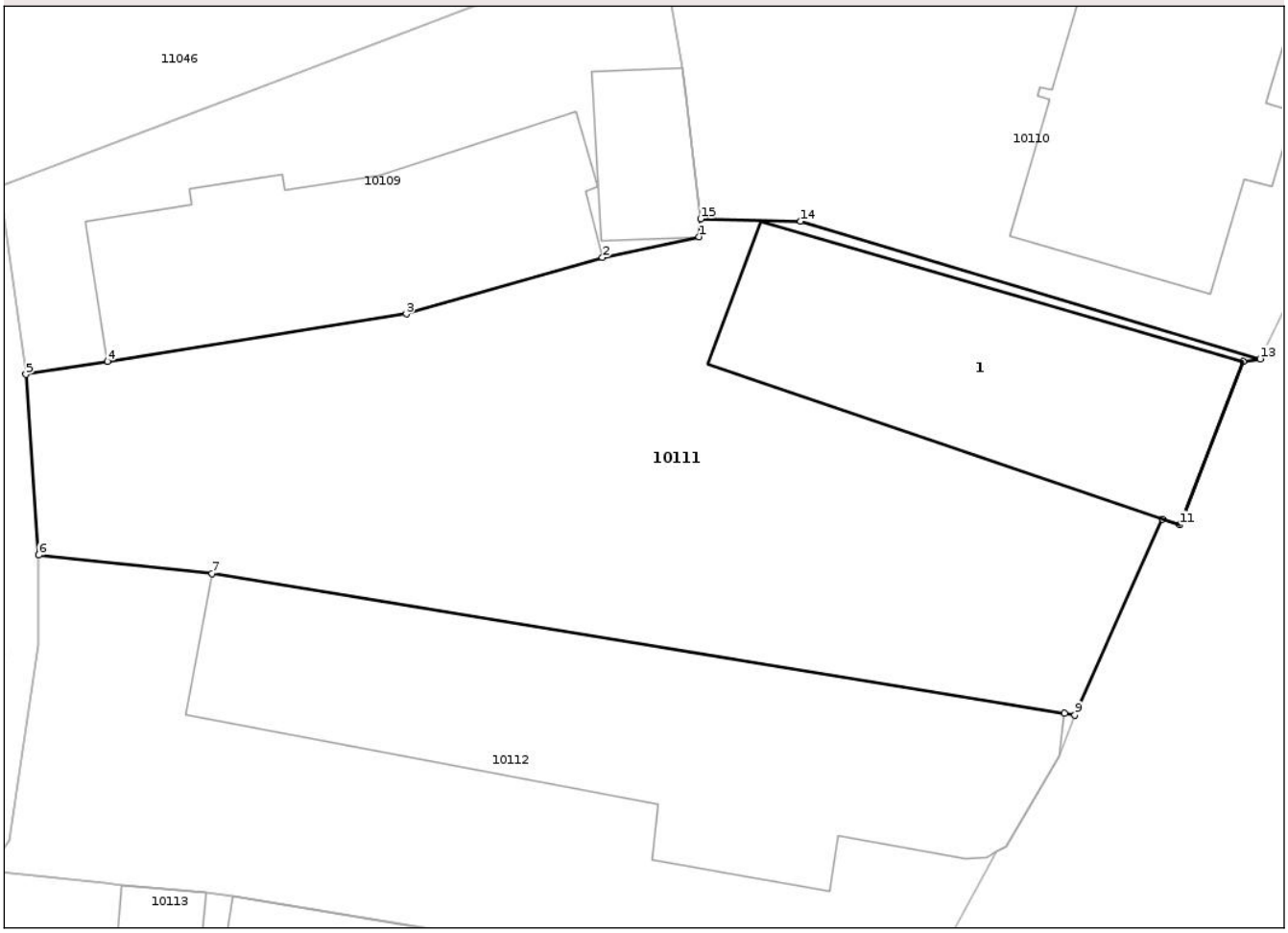

Date referitoare la teren

Crt	Categorie folosinţă	Intra vilan	Suprafaţa (mp)	Tarla	Parcelă	Nr. topo	Observaţii / Referinţe
10111	curti constructii	DA	566	145	-	-	

Date referitoare la construcţii

Crt	Număr	Destinaţie construcţie	Supraf. (mp)	Situaţie juridică	Observaţii / Referinţe
A1.1	57073-C1	constructii de locuinte	119	Cu acte	Nr. niveluri:1; S. construita la sol:119 mp; S. construita desfasurata:119 mp; CASA.

Lungime Segmente
1) Valorile lungimilor segmentelor sunt obţinute din proiecţie în plan.

Punct început	X / Y	Punct sfârşit	X / Y	Lungime segment (** (m)
1	364.492,83 394.892,53	2	364.489,15 394.891,74	3.764
2	364.489,15 394.891,74	3	364.481,68 394.889,59	7.773
3	364.481,68 394.889,59	4	364.470,305 394.887,783	11.518

Document care conține date cu caracter personal, protejat de prevederile Regulamentului (UE) nr. 679/2016 și Legii 190/2018

Punct început	X / Y	Punct sfârşit	X / Y	Lungime segment (** (m)
4	364.470,305 394.887,783	5	364.467,2 394.887,29	3.144
5	364.467,2 394.887,29	6	364.467,688 394.880,412	6.895
6	364.467,688 394.880,412	7	364.474,285 394.879,715	6.634
7	364.474,285 394.879,715	8	364.506,745 394.874,385	32.895
8	364.506,745 394.874,385	9	364.507,14 394.874,32	0.4
9	364.507,14 394.874,32	10	364.510,473 394.881,784	8.174
10	364.510,473 394.881,784	11	364.511,135 394.881,561	0.699
11	364.511,135 394.881,561	12	364.513,552 394.887,784	6.676
12	364.513,552 394.887,784	13	364.514,191 394.887,884	0.647
13	364.514,191 394.887,884	14	364.496,698 394.893,117	18.259
14	364.496,698 394.893,117	15	364.492,882 394.893,214	3.817
15	364.492,882 394.893,214	1	364.492,83 394.892,53	0.686

** Lungimile segmentelor sunt determinate în planul de proiecţie Stereo 70 şi sunt rotunjite la 1 milimetru.
*** Distanţa dintre puncte este formată din segmente cumulate ce sunt mai mici decât valoarea 1 milimetru.

Document care conține date cu caracter personal, protejat de prevederile Regulamentului (UE) nr. 679/2016 și Legii 190/2018

DATE DESPRE IMOBILUL NR. 10112

Oficiul de Cadastru şi Publicitate Imobiliară GORJ
Biroul de Cadastru şi Publicitate Imobiliară Targu Jiu

A. Partea I. Descrierea imobilului

Nr. CF vechi:11141
Nr. cadastral vechi:3852

TEREN Intravilan

Adresa: Loc. Târgu Jiu, Str General Ion Dragalina, Nr. 7, Jud. Gorj

Nr. Crt	Nr cadastral Nr. topografic	Suprafaţa* (mp)	Observaţii / Referinţe
A1	46834	Din acte: 439 Masurata: 450	Sector cadastral:208 Teren imprejmuit;

Construcţii

Crt	Nr cadastral Nr. topografic	Adresa	Observaţii / Referinţe
A1.1	46834-C1	Loc. Târgu Jiu, Str General Ion Dragalina, Nr. 7, Jud. Gorj	Nr. niveluri:1; S. construita la sol:203 mp; S. construita desfasurata:203 mp; CASA.

B. Partea II. Proprietari şi acte

Inscrieri privitoare la dreptul de proprietate şi alte drepturi reale		Referinţe
5132 / 20/10/2003		
Act Administrativ nr. 7, din 01/08/1996 emis de Consiliul Judeţean Gorj;		
B1	Intabulare, drept de PROPRIETATEcu titlul de drept restituire în natură, dobandit prin Lege, cota actuala 1/1, cota initiala 1/1	A1
	1) **POPP DANIEL EDUARD**	
B2	Intabulare, drept de PROPRIETATEcu titlul de drept restituire în natură, dobandit prin Lege, cota actuala 1/1, cota initiala 1/1	A1.1
	1) **POPP DANIEL EDUARD**	

C. Partea III. SARCINI

Inscrieri privind dezmembramintele dreptului de proprietate, drepturi reale de garanţie şi sarcini		Referinţe
5243 / 24/10/2003		
Act Notarial nr. 5964, din 24/10/2003 emis de NP Silvia Badea;		
C1	Intabulare, drept de IPOTECA, Valoare:250000000 ROL	A1, A1.1
	1) **BANCA COMERCIALA ROMANA S.A.-SUCIURSALA JUDEŢEANĂ GORJ**, CIF:361757	
	OBSERVATII: (provenita din conversia CF 11141)	
13838 / 14/03/2013		
Somatie nr. 129/E, din 12/03/2013 emis de BEJ DIACONITA ELENA LAVINIA (Proces-verbal de situatie incheiat in data de 12.03.2013 emis de BEJ Diaconiţa Elena Lavinia);		
C2	Se notează somatia în Registrul de Comandamente sub nr.110/2013 asupra imobilului descris la A1, A1.1, in vederea recuperării creantei conform Titlului executoriu	A1, A1.1
	1) **MARIAN MARIA**	

Document care conține date cu caracter personal, protejat de prevederile Regulamentului (UE) nr. 679/2016 și Legii 190/2018

Anexa Nr. 1 La Partea I

Teren

Nr cadastral	Suprafaţa (mp)*	Observaţii / Referinţe
46834	Din acte: 439 Masurata: 450	

* Suprafaţa este determinată in planul de proiecţie Stereo 70.

DETALII LINIARE IMOBIL

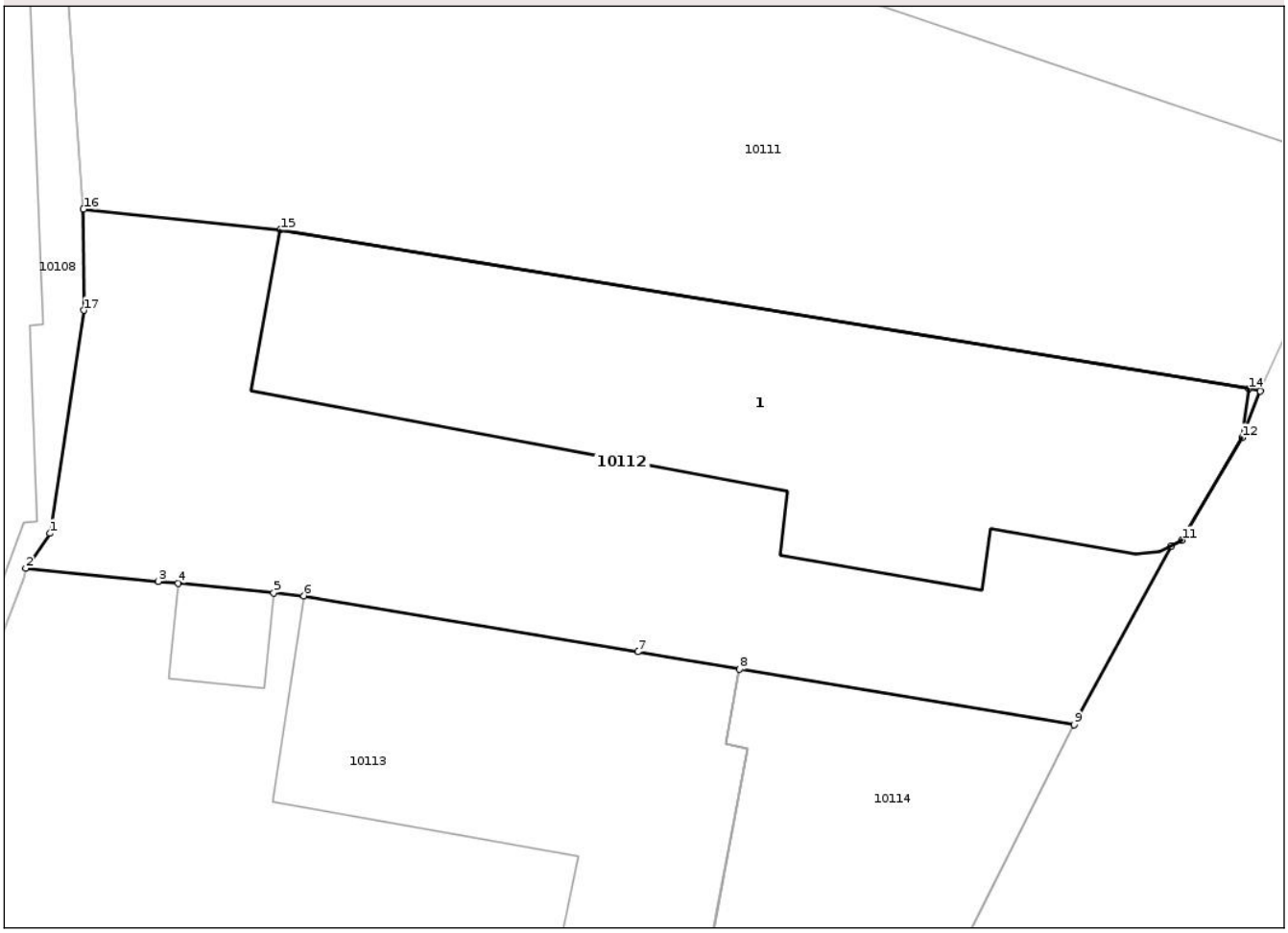

Date referitoare la teren

Crt	Categorie folosinţă	Intra vilan	Suprafaţa (mp)	Tarla	Parcelă	Nr. topo	Observaţii / Referinţe
10112	curti constructii	DA	450	145	-	-	

Date referitoare la construcţii

Crt	Număr	Destinaţie construcţie	Supraf. (mp)	Situaţie juridică	Observaţii / Referinţe
A1.1	46834-C1	constructii de locuinte	203	Cu acte	Nr. niveluri:1; S. construita la sol:203 mp; S. construita desfasurata:203 mp; CASA.

Lungime Segmente
1) Valorile lungimilor segmentelor sunt obţinute din proiecţie în plan.

Punct început	X / Y	Punct sfârşit	X / Y	Lungime segment (** (m)
1	364.466,56 394.869,54	2	364.465,755 394.868,376	1.415
2	364.465,755 394.868,376	3	364.470,189 394.867,933	4.456
3	364.470,189 394.867,933	4	364.470,864 394.867,866	0.678

Document care conține date cu caracter personal, protejat de prevederile Regulamentului (UE) nr. 679/2016 și Legii 190/2018

Punct început	X / Y	Punct sfârşit	X / Y	Lungime segment (** (m)
4	364.470,864 394.867,866	5	364.474,068 394.867,546	3.22
5	364.474,068 394.867,546	6	364.475,064 394.867,447	1.001
6	364.475,064 394.867,447	7	364.486,267 394.865,569	11.359
7	364.486,267 394.865,569	8	364.489,684 394.864,989	3.466
8	364.489,684 394.864,989	9	364.500,903 394.863,126	11.373
9	364.500,903 394.863,126	10	364.504,152 394.869,118	6.816
10	364.504,152 394.869,118	11	364.504,512 394.869,31	0.408
11	364.504,512 394.869,31	12	364.506,524 394.872,753	3.988
12	364.506,524 394.872,753	13	364.507,14 394.874,32	1.684
13	364.507,14 394.874,32	14	364.506,745 394.874,385	0.4
14	364.506,745 394.874,385	15	364.474,285 394.879,715	32.895
15	364.474,285 394.879,715	16	364.467,688 394.880,412	6.634
16	364.467,688 394.880,412	17	364.467,69 394.877,02	3.392
17	364.467,69 394.877,02	1	364.466,56 394.869,54	7.565

** Lungimile segmentelor sunt determinate în planul de proiecţie Stereo 70 şi sunt rotunjite la 1 milimetru.
*** Distanţa dintre puncte este formată din segmente cumulate ce sunt mai mici decât valoarea 1 milimetru.

Document care conține date cu caracter personal, protejat de prevederile Regulamentului (UE) nr. 679/2016 și Legii 190/2018

DATE DESPRE IMOBILUL NR. 10113

Oficiul de Cadastru şi Publicitate Imobiliară GORJ
Biroul de Cadastru şi Publicitate Imobiliară Targu Jiu

A. Partea I. Descrierea imobilului

Nr. CF vechi:1735
Nr. cadastral vechi:98

TEREN Intravilan

Adresa: Loc. Târgu Jiu, Str General Ion Dragalina, Nr. 5, Jud. Gorj

Nr. Crt	Nr cadastral Nr. topografic	Suprafaţa* (mp)	Observaţii / Referinţe
A1	40936	Din acte: 442 Masurata: 454	Sector cadastral:208 Teren imprejmuit;

Construcţii

Crt	Nr cadastral Nr. topografic	Adresa	Observaţii / Referinţe
A1.1	40936-C1	Loc. Târgu Jiu, Str General Ion Dragalina, Nr. 5, Jud. Gorj	Nr. niveluri:1; S. construita la sol:128 mp; S. construita desfasurata:128 mp;

B. Partea II. Proprietari şi acte

Inscrieri privitoare la dreptul de proprietate şi alte drepturi reale		Referinţe
31725 / 31/03/2025		
Act Notarial nr. 1671, din 28/03/2025 emis de NP Parau Claudia Radita (act notarial nr 1672 din 28.03.2025, emis de PARAU CLAUDIA RADITA);		
B3	Intabulare, drept de PROPRIETATE, cu titlu de drept cumpărare, dobandit prin Conventie, cota actuala 1/1, cota initiala 1/1	A1, A1.1
	1) **ZORILĂ RAREȘ CLAUDIU**, bun propriu	
B5	Se notează interdicţiile de înstrăinare, grevare, închiriere, dezmembrare, alipire, construire, demolare, restructurare si amenajare, in baza art. 902 şi 903 din Codul Civil precum şi art .23 pct. B lit .h) din Legea Cadastrului si a Publicităţii Imobiliare nr. 7/1996, republicată	A1, A1.1
	1) **BANCA TRANSILVANIA SA**, CIF:16401874	

C. Partea III. SARCINI

Inscrieri privind dezmembramintele dreptului de proprietate, drepturi reale de garanţie şi sarcini		Referinţe
31725 / 31/03/2025		
Act Notarial nr. 1672, din 28/03/2025 emis de NP Parau Claudia Radita;		
C1	Intabulare, drept de IPOTECA, Valoare:477763 LEIsi celelalte obligatii aferente creditului	A1, A1.1
	1) **BANCA TRANSILVANIA SA**, CIF:16401874	

Document care conține date cu caracter personal, protejat de prevederile Regulamentului (UE) nr. 679/2016 și Legii 190/2018

Anexa Nr. 1 La Partea I

Teren

Nr cadastral	Suprafaţa (mp)*	Observaţii / Referinţe
40936	Din acte: 442 Masurata: 454	

* Suprafaţa este determinată in planul de proiecţie Stereo 70.

DETALII LINIARE IMOBIL

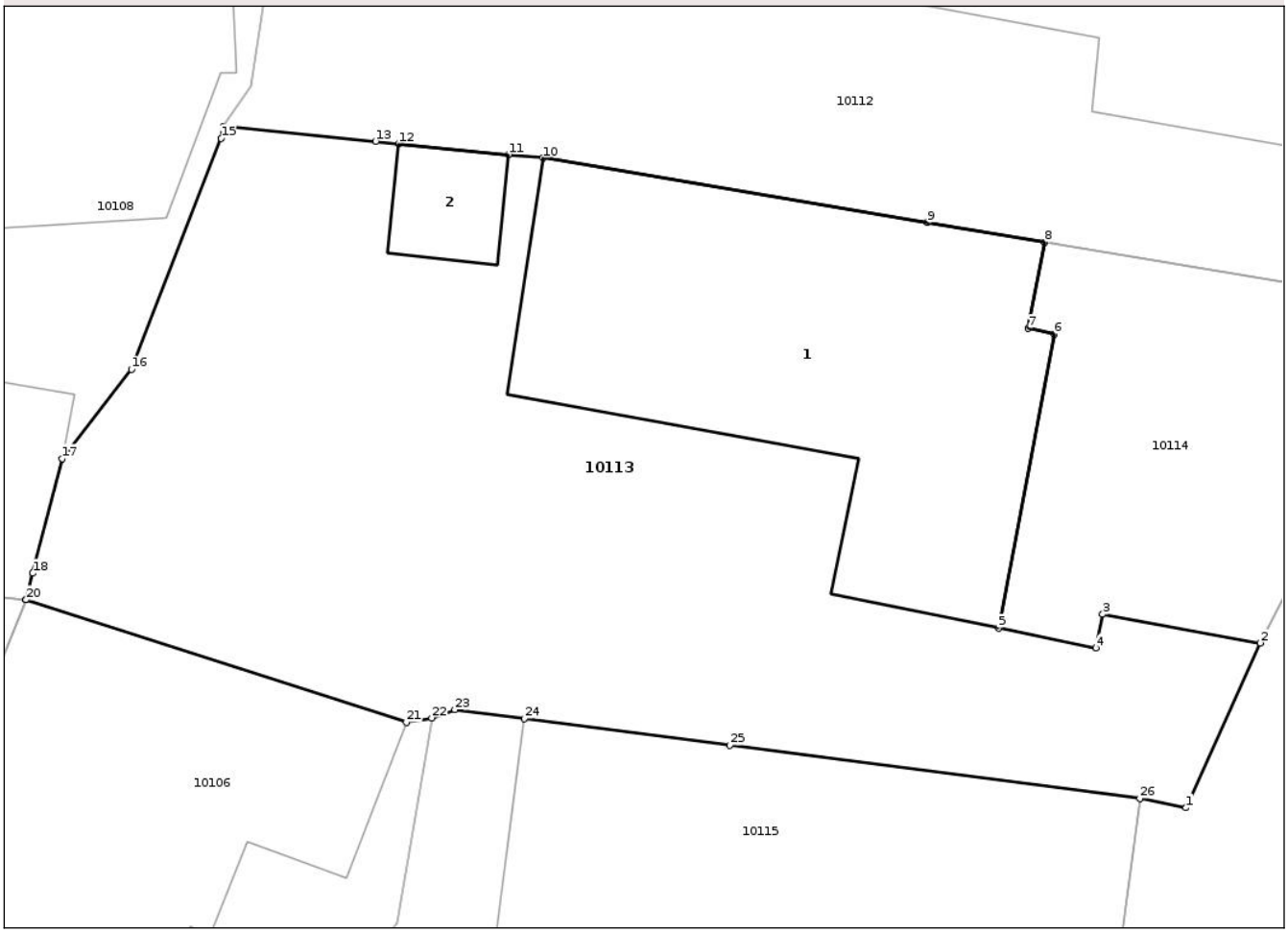

Date referitoare la teren

Crt	Categorie folosinţă	Intra vilan	Suprafaţa (mp)	Tarla	Parcelă	Nr. topo	Observaţii / Referinţe
10113	arabil	DA	197	145	-	-	
10113	curti constructii	DA	257	145	-	-	

Date referitoare la construcţii

Crt	Număr	Destinaţie construcţie	Supraf. (mp)	Situaţie juridică	Observaţii / Referinţe
A1.1	40936-C1	constructii de locuinte	128	Cu acte	Nr. niveluri:1; S. construita la sol:128 mp; S. construita desfasurata:128 mp;
A1.2	40936-C2	constructii anexa	10	Fara acte	Nr. niveluri:1; S. construita la sol:10 mp; S. construita desfasurata:10 mp;

Lungime Segmente

1) Valorile lungimilor segmentelor sunt obţinute din proiecţie în plan.

Punct început	X / Y	Punct sfârşit	X / Y	Lungime segment (** (m)

Punct început	X / Y	Punct sfârşit	X / Y	Lungime segment (** (m)

Document care conține date cu caracter personal, protejat de prevederile Regulamentului (UE) nr. 679/2016 și Legii 190/2018

Punct început	X / Y	Punct sfârşit	X / Y	Lungime segment (** (m)
1	364.493,804 394.848,517	2	364.495,964 394.853,322	5.268
3	364.491,376 394.854,155	4	364.491,175 394.853,175	1.0
5	364.488,334 394.853,757	6	364.489,967 394.862,313	8.71
7	364.489,206 394.862,486	8	364.489,684 394.864,989	2.548
9	364.486,267 394.865,569	10	364.475,064 394.867,447	11.359
11	364.474,068 394.867,546	12	364.470,864 394.867,866	3.22
13	364.470,189 394.867,933	14	364.465,755 394.868,376	4.456
15	364.465,691 394.868,021	16	364.463,081 394.861,29	7.219
17	364.461,056 394.858,691	18	364.460,207 394.855,352	3.445
19	364.460,005 394.854,585	20	364.460,009 394.854,576	0.01
21	364.471,086 394.851,009	22	364.471,829 394.851,136	0.754
23	364.472,501 394.851,376	24	364.474,523 394.851,12	2.038
25	364.480,515 394.850,339	26	364.492,454 394.848,793	12.039

Punct început	X / Y	Punct sfârşit	X / Y	Lungime segment (** (m)
2	364.495,964 394.853,322	3	364.491,376 394.854,155	4.663
4	364.491,175 394.853,175	5	364.488,334 394.853,757	2.9
6	364.489,967 394.862,313	7	364.489,206 394.862,486	0.78
8	364.489,684 394.864,989	9	364.486,267 394.865,569	3.466
10	364.475,064 394.867,447	11	364.474,068 394.867,546	1.001
12	364.470,864 394.867,866	13	364.470,189 394.867,933	0.678
14	364.465,755 394.868,376	15	364.465,691 394.868,021	0.361
16	364.463,081 394.861,29	17	364.461,056 394.858,691	3.295
18	364.460,207 394.855,352	19	364.460,005 394.854,585	0.793
20	364.460,009 394.854,576	21	364.471,086 394.851,009	11.637
22	364.471,829 394.851,136	23	364.472,501 394.851,376	0.714
24	364.474,523 394.851,12	25	364.480,515 394.850,339	6.043
26	364.492,454 394.848,793	1	364.493,804 394.848,517	1.378

** Lungimile segmentelor sunt determinate în planul de proiecţie Stereo 70 şi sunt rotunjite la 1 milimetru.
*** Distanţa dintre puncte este formată din segmente cumulate ce sunt mai mici decât valoarea 1 milimetru.

Document care conține date cu caracter personal, protejat de prevederile Regulamentului (UE) nr. 679/2016 și Legii 190/2018

DATE DESPRE IMOBILUL NR. 10114

Oficiul de Cadastru şi Publicitate Imobiliară GORJ
Biroul de Cadastru şi Publicitate Imobiliară Targu Jiu

A. Partea I. Descrierea imobilului

TEREN Intravilan

Adresa: Loc. Târgu Jiu, Nr. 5, Jud. Gorj

Nr. Crt	Nr cadastral Nr. topografic	Suprafaţa* (mp)	Observaţii / Referinţe
A1		Din acte: 135 Masurata: 100	Sector cadastral:208 Teren imprejmuit;

Construcţii

Crt	Nr cadastral Nr. topografic	Adresa	Observaţii / Referinţe
A1.1		Loc. Târgu Jiu, Nr. 5, Jud. Gorj	Nr. niveluri:1; S. construita la sol:100 mp; S. construita desfasurata:100 mp; caramida, acoperita cu tabla.

B. Partea II. Proprietari şi acte

Inscrieri privitoare la dreptul de proprietate şi alte drepturi reale		Referinţe
/		
Act Notarial nr. 178, din 27/12/1995 emis de NP Titu Ionaşcu (Ordin nr. 138 din 26.07.2005 emis de Prefectura Gorj);		
B1	Intabulare, drept de PROPRIETATE, dobandit prin Succesiune, cota actuala 1/2, cota initiala 1/2	A1, A1.1
	1) **CIOLACU SERGIU GHEORGHE**	
Act Notarial nr. 583, din 26/05/1988 emis de NP Cîlniceanu Angela (Ordin nr. 138 din 26.07.2005 emis de Prefectura Gorj);		
B2	Intabulare, drept de PROPRIETATE, dobandit prin Succesiune, cota actuala 1/2, cota initiala 1/2	A1, A1.1
	1) **CIOLACU SERGIU GHEORGHE**	

C. Partea III. SARCINI .

Inscrieri privind dezmembramintele dreptului de proprietate, drepturi reale de garanţie şi sarcini	Referinţe
NU SUNT	

Document care conține date cu caracter personal, protejat de prevederile Regulamentului (UE) nr. 679/2016 și Legii 190/2018

Anexa Nr. 1 La Partea I

Teren

Nr cadastral	Suprafaţa (mp)*	Observaţii / Referinţe
	Din acte: 135 Masurata: 100	

* Suprafaţa este determinată in planul de proiecţie Stereo 70.

DETALII LINIARE IMOBIL

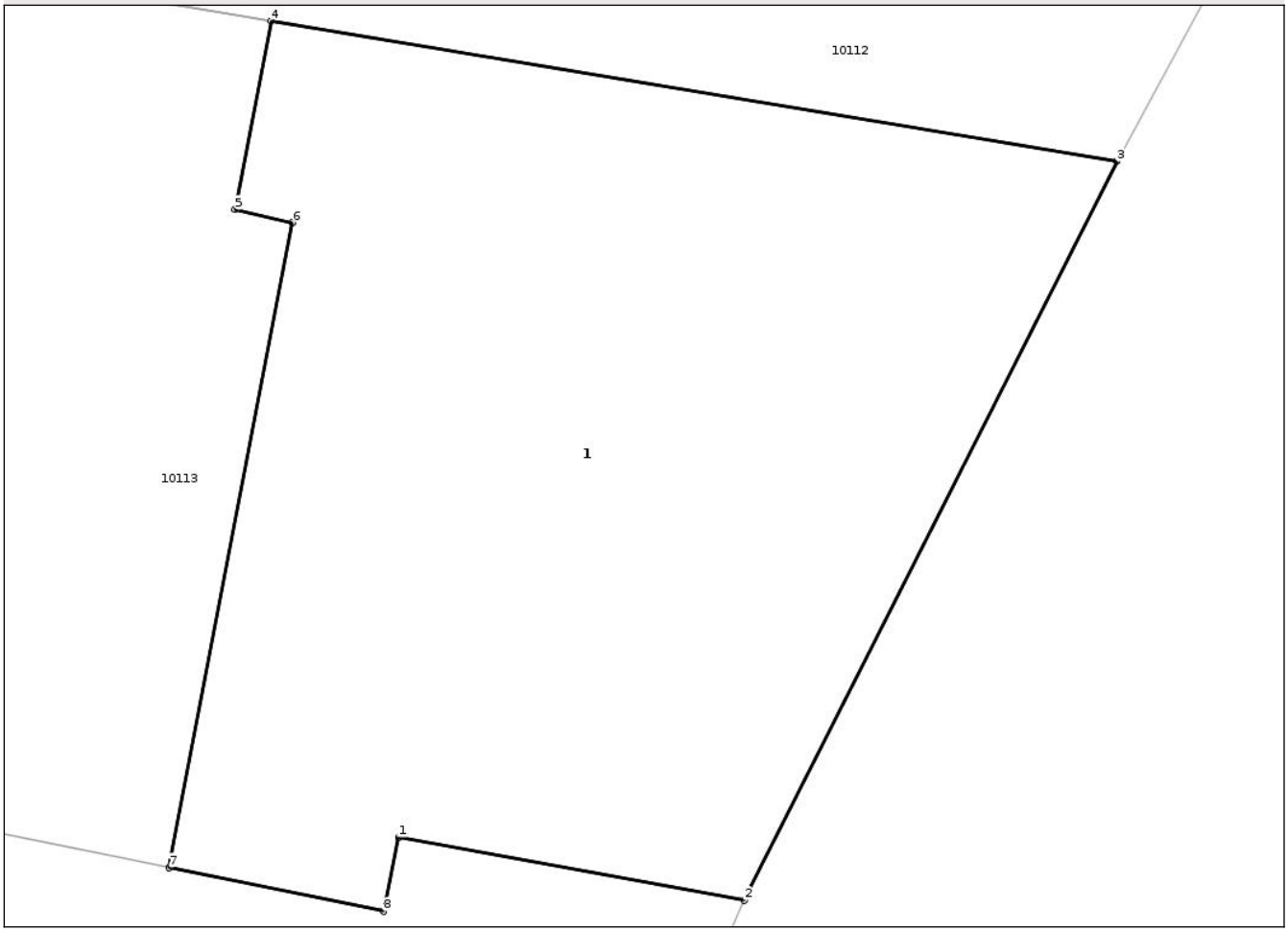

Date referitoare la teren

Crt	Categorie folosinţă	Intra vilan	Suprafaţa (mp)	Tarla	Parcelă	Nr. topo	Observaţii / Referinţe
10114	curti constructii	DA	100	145	-	-	

Date referitoare la construcţii

Crt	Număr	Destinaţie construcţie	Supraf. (mp)	Situaţie juridică	Observaţii / Referinţe
A1.1		constructii de locuinte	100	Cu acte	Nr. niveluri:1; S. construita la sol:100 mp; S. construita desfasurata:100 mp; caramida, acoperita cu tabla.

Lungime Segmente
1) Valorile lungimilor segmentelor sunt obţinute din proiecţie în plan.

Punct început	X / Y	Punct sfârşit	X / Y	Lungime segment (** (m)
1	364.491,376 394.854,155	2	364.495,964 394.853,322	4.663
2	364.495,964 394.853,322	3	364.500,903 394.863,126	10.978

Document care conține date cu caracter personal, protejat de prevederile Regulamentului (UE) nr. 679/2016 și Legii 190/2018

Punct început	X / Y	Punct sfârşit	X / Y	Lungime segment (** (m)
3	364.500,903 394.863,126	4	364.489,684 394.864,989	11.373
4	364.489,684 394.864,989	5	364.489,206 394.862,486	2.548
5	364.489,206 394.862,486	6	364.489,967 394.862,313	0.78
6	364.489,967 394.862,313	7	364.488,334 394.853,757	8.71
7	364.488,334 394.853,757	8	364.491,175 394.853,175	2.9
8	364.491,175 394.853,175	1	364.491,376 394.854,155	1.0

** Lungimile segmentelor sunt determinate în planul de proiecţie Stereo 70 şi sunt rotunjite la 1 milimetru.
*** Distanţa dintre puncte este formată din segmente cumulate ce sunt mai mici decât valoarea 1 milimetru.

Document care conține date cu caracter personal, protejat de prevederile Regulamentului (UE) nr. 679/2016 și Legii 190/2018

DATE DESPRE IMOBILUL NR. 10115

Oficiul de Cadastru şi Publicitate Imobiliară GORJ
Biroul de Cadastru şi Publicitate Imobiliară Targu Jiu

A. Partea I. Descrierea imobilului

TEREN Intravilan

Adresa: Loc. Târgu Jiu, Str General Ion Dragalina, Nr. 3, Jud. Gorj

Nr. Crt	Nr cadastral Nr. topografic	Suprafaţa* (mp)	Observaţii / Referinţe
A1	64413	Din acte: 322 Masurata: 317	Sector cadastral:208 Teren imprejmuit;

Construcţii

Crt	Nr cadastral Nr. topografic	Adresa	Observaţii / Referinţe
A1.1	64413-C1	Loc. Târgu Jiu, Str General Ion Dragalina, Nr. 3, Jud. Gorj	Nr. niveluri:1; S. construita la sol:127 mp; S. construita desfasurata:127 mp; construita in anul 1952

B. Partea II. Proprietari şi acte

Inscrieri privitoare la dreptul de proprietate şi alte drepturi reale		Referinţe
16971 / 21/02/2022		
Act Notarial nr. 780, din 08/04/2020 emis de NP Manta Claudiu (act notarial nr 781 din 08.04.2020, emis de NP Manta Claudiu);		
B2	Intabulare, drept de PROPRIETATEcu titlu dedrept cumpărare, dobandit prin Conventie, cota actuala 1/1, cota initiala 1/1	A1, A1.1
	1) **RĂDULESCU RADU IONUŢ** 2) **RĂDULESCU CLARA**, bun comun	
	OBSERVATII: pozitie transcrisa din CF 58966/Târgu Jiu, inscrisa prin incheierea nr. 26050 din 09/04/2020;	
B3	Se notează interdicţiile de înstrăinare, grevare, închiriere, dezmembrare, alipire, construire, demolare, în baza art.902 şi 903 din codul civil, coroborat cu art.23, punctul B, litera h, din Legea 7/1996 republicată,	A1, A1.1
	1) **ING BANK N.V. AMSTERDAM - Sucursala Bucuresti**, CIF:6151100	
	OBSERVATII: pozitie transcrisa din CF 58966/Târgu Jiu, inscrisa prin incheierea nr. 26050 din 09/04/2020;	

C. Partea III. SARCINI

Inscrieri privind dezmembramintele dreptului de proprietate, drepturi reale de garanţie şi sarcini		Referinţe
16971 / 21/02/2022		
Act Notarial nr. 781, din 08/04/2020 emis de NP Manta Claudiu;		
C1	Intabulare, drept de IPOTECA, Valoare:170000 LEIşi celelalte obligaţii de plată aferente creditului	A1, A1.1
	1) **ING BANK N.V. AMSTERDAM - Sucursala Bucuresti**, CIF:6151100	
	OBSERVATII: pozitie transcrisa din CF 58966/Târgu Jiu, inscrisa prin incheierea nr. 26050 din 09/04/2020;	

Document care conține date cu caracter personal, protejat de prevederile Regulamentului (UE) nr. 679/2016 și Legii 190/2018

Anexa Nr. 1 La Partea I

Teren

Nr cadastral	Suprafaţa (mp)*	Observaţii / Referinţe
64413	Din acte: 322 Masurata: 317	

* Suprafaţa este determinată in planul de proiecţie Stereo 70.

DETALII LINIARE IMOBIL

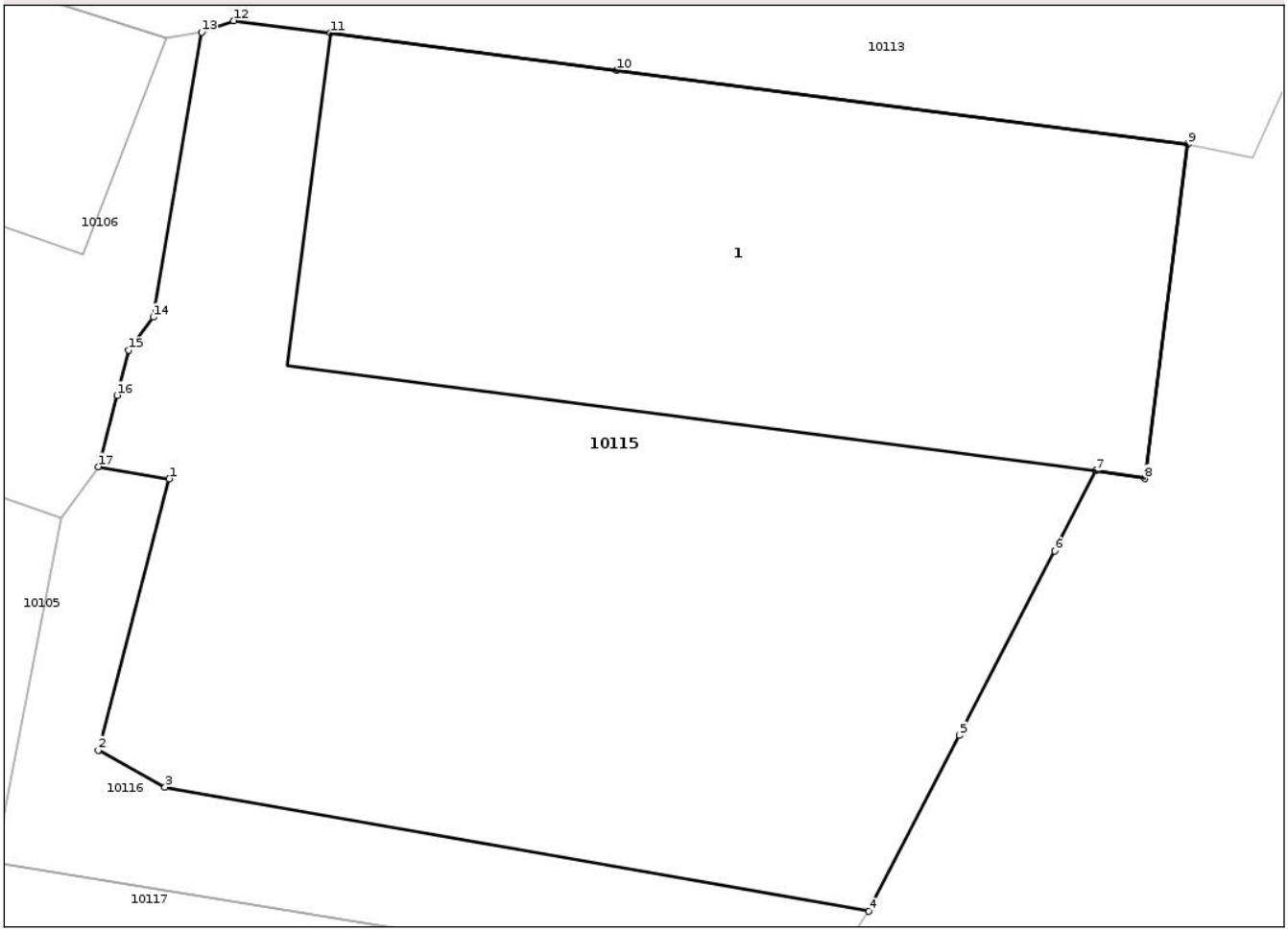

Date referitoare la teren

Crt	Categorie folosinţă	Intra vilan	Suprafaţa (mp)	Tarla	Parcelă	Nr. topo	Observaţii / Referinţe
10115	arabil	DA	110	145	13	-	
10115	curti constructii	DA	206	145	12	-	

Date referitoare la construcţii

Crt	Număr	Destinaţie construcţie	Supraf. (mp)	Situaţie juridică	Observaţii / Referinţe
A1.1	64413-C1	constructii de locuinte	127	Cu acte	Nr. niveluri:1; S. construita la sol:127 mp; S. construita desfasurata:127 mp; construita in anul 1952

Lungime Segmente

1) Valorile lungimilor segmentelor sunt obţinute din proiecţie în plan.

Punct început	X / Y	Punct sfârşit	X / Y	Lungime segment (** (m)
1	364.471,153 394.841,798	2	364.469,665 394.836,125	5.865

Document care conține date cu caracter personal, protejat de prevederile Regulamentului (UE) nr. 679/2016 și Legii 190/2018

Punct început	X / Y	Punct sfârşit	X / Y	Lungime segment (** (m)
2	364.469,665 394.836,125	3	364.471,065 394.835,35	1.6
3	364.471,065 394.835,35	4	364.485,778 394.832,756	14.94
4	364.485,778 394.832,756	5	364.487,676 394.836,431	4.136
5	364.487,676 394.836,431	6	364.489,667 394.840,288	4.341
6	364.489,667 394.840,288	7	364.490,533 394.841,965	1.887
7	364.490,533 394.841,965	8	364.491,549 394.841,801	1.029
8	364.491,549 394.841,801	9	364.492,454 394.848,793	7.05
9	364.492,454 394.848,793	10	364.480,515 394.850,339	12.039
10	364.480,515 394.850,339	11	364.474,523 394.851,12	6.043
11	364.474,523 394.851,12	12	364.472,501 394.851,376	2.038
12	364.472,501 394.851,376	13	364.471,829 394.851,136	0.714
13	364.471,829 394.851,136	14	364.470,817 394.845,176	6.045
14	364.470,817 394.845,176	15	364.470,306 394.844,484	0.86
15	364.470,306 394.844,484	16	364.470,059 394.843,543	0.973
16	364.470,059 394.843,543	17	364.469,668 394.842,05	1.543
17	364.469,668 394.842,05	1	364.471,153 394.841,798	1.506

** Lungimile segmentelor sunt determinate în planul de proiecţie Stereo 70 şi sunt rotunjite la 1 milimetru.
*** Distanţa dintre puncte este formată din segmente cumulate ce sunt mai mici decât valoarea 1 milimetru.

Document care conține date cu caracter personal, protejat de prevederile Regulamentului (UE) nr. 679/2016 și Legii 190/2018

DATE DESPRE IMOBILUL NR. 10116

Oficiul de Cadastru şi Publicitate Imobiliară GORJ
Biroul de Cadastru şi Publicitate Imobiliară Targu Jiu

A. Partea I. Descrierea imobilului

TEREN Intravilan

Adresa: Loc. Târgu Jiu, Str General Ion Dragalina, Nr. 3, Jud. Gorj

Nr. Crt	Nr cadastral Nr. topografic	Suprafaţa* (mp)	Observaţii / Referinţe
A1	64414	Din acte: 37 Masurata: 48	Sector cadastral:208 Teren imprejmuit;

B. Partea II. Proprietari şi acte

Inscrieri privitoare la dreptul de proprietate şi alte drepturi reale		Referinţe
16971 / 21/02/2022		
Act Notarial nr. 780, din 08/04/2020 emis de NP Manta Claudiu (act notarial nr 781 din 08.04.2020, emis de NP Manta Claudiu);		
B2	Intabulare, drept de PROPRIETATEcu titlu dedrept cumpărare, dobandit prin Conventie, cota actuala 1/1, cota initiala 1/1	A1
	1) **RĂDULESCU RADU IONUŢ** 2) **RĂDULESCU CLARA**, bun comun	
	OBSERVATII: pozitie transcrisa din CF 58966/Târgu Jiu, inscrisa prin incheierea nr. 26050 din 09/04/2020;	
B3	Se notează interdicţiile de înstrăinare, grevare, închiriere, dezmembrare, alipire, construire, demolare, în baza art.902 şi 903 din codul civil, coroborat cu art.23, punctul B, litera h, din Legea 7/1996 republicată,	A1
	1) **ING BANK N.V. AMSTERDAM - Sucursala Bucuresti**, CIF:6151100	
	OBSERVATII: pozitie transcrisa din CF 58966/Târgu Jiu, inscrisa prin incheierea nr. 26050 din 09/04/2020;	

C. Partea III. SARCINI

Inscrieri privind dezmembramintele dreptului de proprietate, drepturi reale de garanţie şi sarcini		Referinţe
16971 / 21/02/2022		
Act Notarial nr. 781, din 08/04/2020 emis de NP Manta Claudiu;		
C1	Intabulare, drept de IPOTECA, Valoare:170000 LEIşi celelalte obligaţii de plată aferente creditului	A1
	1) **ING BANK N.V. AMSTERDAM - Sucursala Bucuresti**, CIF:6151100	
	OBSERVATII: pozitie transcrisa din CF 58966/Târgu Jiu, inscrisa prin incheierea nr. 26050 din 09/04/2020;	
16978 / 21/02/2022		
Act Notarial nr. 2306, din 18/02/2022 emis de NP Calina Marcel Horatiu;		
C2	Se intabulează dreptul de servitute de trecere in sarcina imobilului inscris in prezenta CF (fond aservit) in favoarea imobilului inscris in CF 59746 a mun Tg Jiu (fond dominant	A1

Document care conține date cu caracter personal, protejat de prevederile Regulamentului (UE) nr. 679/2016 și Legii 190/2018

Anexa Nr. 1 La Partea I

Teren

Nr cadastral	Suprafaţa (mp)*	Observaţii / Referinţe
64414	Din acte: 37 Masurata: 48	

* Suprafaţa este determinată in planul de proiecţie Stereo 70.

DETALII LINIARE IMOBIL

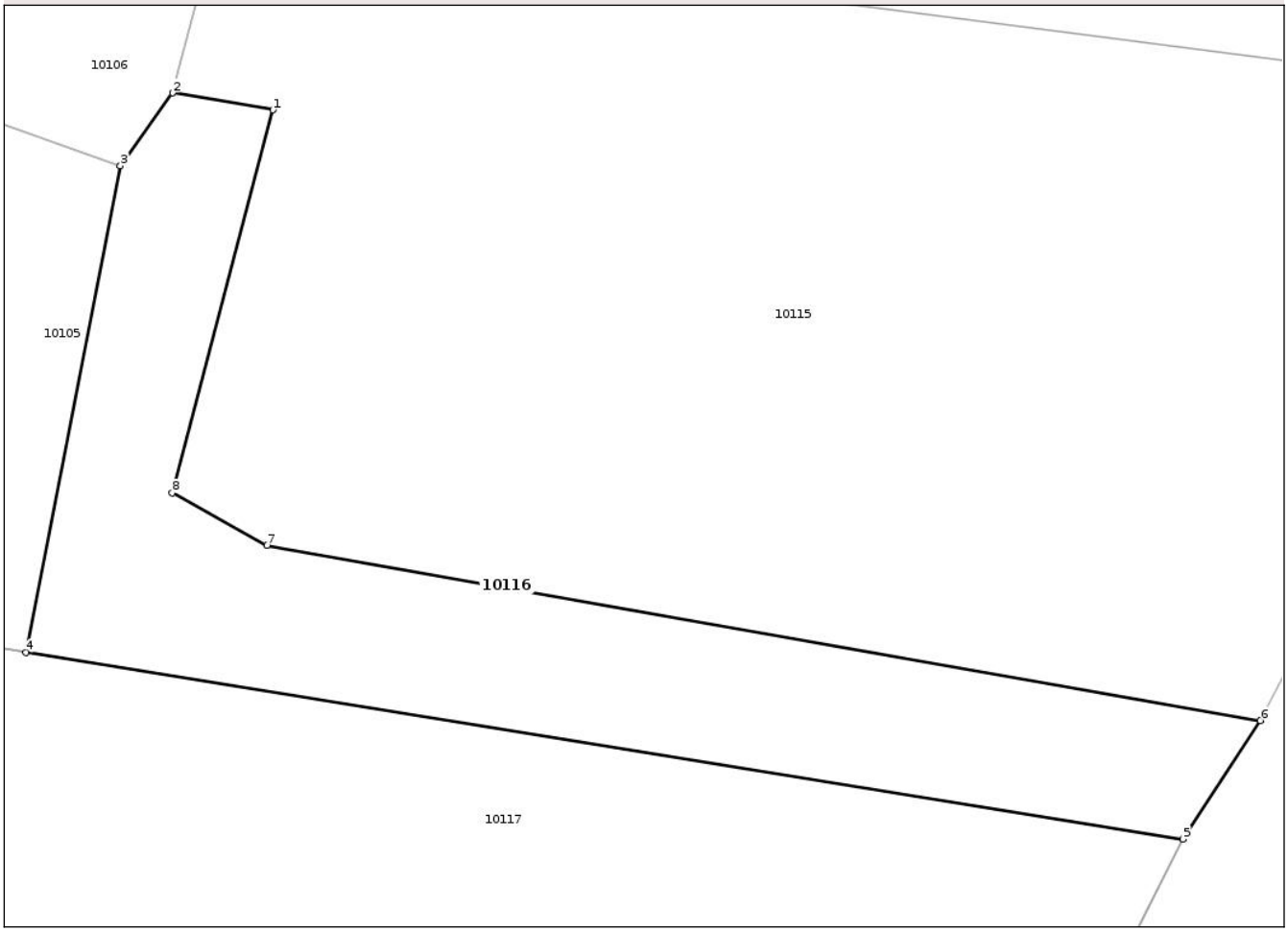

Date referitoare la teren

Crt	Categorie folosinţă	Intra vilan	Suprafaţa (mp)	Tarla	Parcelă	Nr. topo	Observaţii / Referinţe
10116	arabil	DA	48	145	13	-	

Lungime Segmente
1) Valorile lungimilor segmentelor sunt obţinute din proiecţie în plan.

Punct început	X / Y	Punct sfârşit	X / Y	Lungime segment (** (m)
1	364.471,153 394.841,798	2	364.469,668 394.842,05	1.506
2	364.469,668 394.842,05	3	364.468,896 394.840,972	1.326
3	364.468,896 394.840,972	4	364.467,496 394.833,764	7.343
4	364.467,496 394.833,764	5	364.484,63 394.831,0	17.356

Document care conține date cu caracter personal, protejat de prevederile Regulamentului (UE) nr. 679/2016 și Legii 190/2018

Punct început	X / Y	Punct sfârşit	X / Y	Lungime segment (** (m)
5	364.484,63 394.831,0	6	364.485,778 394.832,756	2.098
6	364.485,778 394.832,756	7	364.471,065 394.835,35	14.94
7	364.471,065 394.835,35	8	364.469,665 394.836,125	1.6
8	364.469,665 394.836,125	1	364.471,153 394.841,798	5.865

** Lungimile segmentelor sunt determinate în planul de proiecţie Stereo 70 şi sunt rotunjite la 1 milimetru.
*** Distanţa dintre puncte este formată din segmente cumulate ce sunt mai mici decât valoarea 1 milimetru.

Document care conține date cu caracter personal, protejat de prevederile Regulamentului (UE) nr. 679/2016 și Legii 190/2018

DATE DESPRE IMOBILUL NR. 10117

Oficiul de Cadastru şi Publicitate Imobiliară GORJ
Biroul de Cadastru şi Publicitate Imobiliară Targu Jiu

A. Partea I. Descrierea imobilului

Nr. CF vechi:9813
Nr. cadastral vechi:4212

TEREN Intravilan

Adresa: Loc. Târgu Jiu, Str General Ion Dragalina, Nr. 1, Jud. Gorj

Nr. Crt	Nr cadastral Nr. topografic	Suprafaţa* (mp)	Observaţii / Referinţe
A1	44596	513	Sector cadastral:208 Teren imprejmuit;

Construcţii

Crt	Nr cadastral Nr. topografic	Adresa	Observaţii / Referinţe
A1.1	44596-C1	Loc. Târgu Jiu, Str General Ion Dragalina, Nr. 1, Jud. Gorj	Nr. niveluri:1; S. construita la sol:85 mp; S. construita desfasurata:85 mp;
A1.2	44596-C2	Loc. Târgu Jiu, Str General Ion Dragalina, Nr. 1, Jud. Gorj	Nr. niveluri:2; S. construita la sol:2 mp; S. construita desfasurata:4 mp; ANEXA.
A1.3	44596-C3	Loc. Târgu Jiu, Str General Ion Dragalina, Nr. 1, Jud. Gorj	Nr. niveluri:2; S. construita la sol:163 mp; S. construita desfasurata:326 mp; compusă din 13 încăperi
A1.4	44596-C4	Loc. Târgu Jiu, Str General Ion Dragalina, Nr. 1, Jud. Gorj	Nr. niveluri:1; S. construita la sol:16 mp; S. construita desfasurata:16 mp; ANEXA.

B. Partea II. Proprietari şi acte

Inscrieri privitoare la dreptul de proprietate şi alte drepturi reale		Referinţe
819 / 20/02/2003		
Hotarare Judecatoreasca nr. 599, din 28/01/1998 emis de JUDECĂTORIA TG JIU ((aflată în arhiva OCPI Gorj));		
B1	Intabulare, drept de PROPRIETATE, dobandit prin Succesiune, cota actuala 3/8, cota initiala 1/1	A1, A1.3
	1) **CONSTANTINIDIS MIHAI**, în cote nedeterminate 2) **APOSTOL ANGELA SIMONA**	
	OBSERVATII: (provenita din conversia CF 9813)	
46581 / 28/08/2012		
Act Notarial nr. 38, din 28/08/2012 emis de NP Trofin Silvana Brînduşa;		
B7	Intabulare, drept de PROPRIETATE, dobandit prin Succesiune, cota actuala 3/16, cota initiala 3/16	A1, A1.3
	1) **ROTARU ADINA ELENA**, bun propriu	
81073 / 01/10/2020		
Act Notarial nr. 47, din 30/09/2020 emis de NP Chivu Raceanu Maria;		
B8	Intabulare, drept de PROPRIETATEcu titlu de drept moştenire, dobandit prin Succesiune, cota actuala 1/16, cota initiala 1/16	A1, A1.3
	1) **CONSTANTINIDIS MIHAI**, în cote nedeterminate	
B9	Intabulare, drept de PROPRIETATEcu titlu de drept moştenire, dobandit prin Succesiune, cota actuala 1/16, cota initiala 1/16	A1, A1.3
	1) **APOSTOL ANGELA SIMONA**	
47722 / 09/06/2022		
Act Notarial nr. 44, din 08/06/2022 emis de NP Chirpisizu Nicoleta;		
B10	Intabulare, drept de PROPRIETATE, dobandit prin Succesiune, cota actuala 5/16, cota initiala 5/16	A1, A1.3
	1) **ROTARU ADINA ELENA**, bun propriu	
/		
Act Normativ nr. Legea nr.7, din 13/03/1996 emis de PARLAMENTUL ROMANIEI;		
B11	Intabulare, drept de PROPRIETATE, dobandit prin Lege, cota actuala 1/1, cota initiala 1/1	A1.1, A1.2, A1.4
	1) **ROTARU ADINA ELENA**, bun propriu 2) **APOSTOL ANGELA SIMONA** 3) **CONSTANTINIDIS MIHAI**, în cote nedeterminate	

Document care conține date cu caracter personal, protejat de prevederile Regulamentului (UE) nr. 679/2016 și Legii 190/2018

C. Partea III. SARCINI .

Inscrieri privind dezmembramintele dreptului de proprietate, drepturi reale de garanţie şi sarcini	Referinţe
NU SUNT	

Anexa Nr. 1 La Partea I

Teren

Nr cadastral	Suprafaţa (mp)*	Observaţii / Referinţe
44596	513	

* Suprafaţa este determinată in planul de proiecţie Stereo 70.

DETALII LINIARE IMOBIL

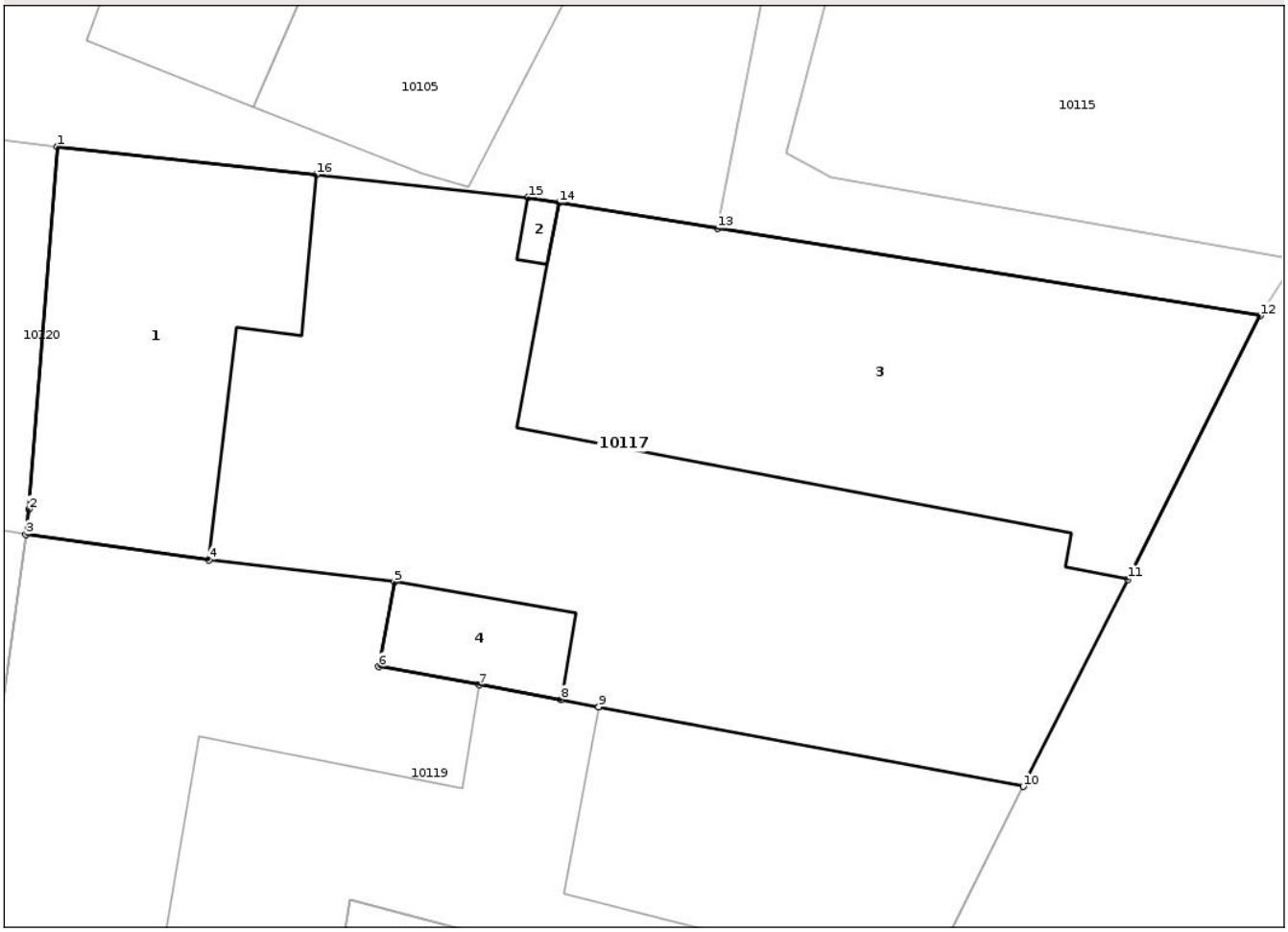

Date referitoare la teren

Crt	Categorie folosință	Intra vilan	Suprafaţa (mp)	Tarla	Parcelă	Nr. topo	Observaţii / Referinţe
10117	curti constructii	DA	513	145	-	-	

Date referitoare la construcţii

Crt	Număr	Destinaţie construcţie	Supraf. (mp)	Situaţie juridică	Observaţii / Referinţe
A1.1	44596-C1	constructii de locuinte	85	Cu acte	Nr. niveluri:1; S. construita la sol:85 mp; S. construita desfasurata:85 mp;
A1.2	44596-C2	constructii anexa	2	Cu acte	Nr. niveluri:2; S. construita la sol:2 mp; S. construita desfasurata:4 mp; ANEXA.
A1.3	44596-C3	constructii de locuinte	163	Cu acte	Nr. niveluri:2; S. construita la sol:163 mp; S. construita desfasurata:326 mp; compusă din 13 încăperi
A1.4	44596-C4	constructii anexa	16	Cu acte	Nr. niveluri:1; S. construita la sol:16 mp; S. construita desfasurata:16 mp; ANEXA.

Lungime Segmente

1) Valorile lungimilor segmentelor sunt obţinute din proiecţie în plan.

Punct început	X / Y	Punct sfârşit	X / Y	Lungime segment (** (m)

Punct început	X / Y	Punct sfârşit	X / Y	Lungime segment (** (m)
1	364.446,65 394.836,34	2	364.445,75 394.824,89	11.485
2	364.445,75 394.824,89	3	364.445,65 394.824,1	0.796
3	364.445,65 394.824,1	4	364.451,43 394.823,3	5.835
4	364.451,43 394.823,3	5	364.457,28 394.822,6	5.892
5	364.457,28 394.822,6	6	364.456,79 394.819,93	2.715
6	364.456,79 394.819,93	7	364.459,966 394.819,357	3.227
7	364.459,966 394.819,357	8	364.462,55 394.818,89	2.626
8	364.462,55 394.818,89	9	364.463,741 394.818,667	1.212
9	364.463,741 394.818,667	10	364.477,15 394.816,15	13.643
10	364.477,15 394.816,15	11	364.480,45 394.822,69	7.325
11	364.480,45 394.822,69	12	364.484,63 394.831,0	9.302
12	364.484,63 394.831,0	13	364.467,496 394.833,764	17.356
13	364.467,496 394.833,764	14	364.462,49 394.834,572	5.071
14	364.462,49 394.834,572	15	364.461,51 394.834,73	0.993
15	364.461,51 394.834,73	16	364.454,824 394.835,454	6.725
16	364.454,824 394.835,454	1	364.446,65 394.836,34	8.222

** Lungimile segmentelor sunt determinate în planul de proiecţie Stereo 70 şi sunt rotunjite la 1 milimetru.
*** Distanţa dintre puncte este formată din segmente cumulate ce sunt mai mici decât valoarea 1 milimetru.

Document care conține date cu caracter personal, protejat de prevederile Regulamentului (UE) nr. 679/2016 și Legii 190/2018

DATE DESPRE IMOBILUL NR. 10118

Oficiul de Cadastru şi Publicitate Imobiliară GORJ
Biroul de Cadastru şi Publicitate Imobiliară Targu Jiu

A. Partea I. Descrierea imobilului

TEREN Intravilan Nr. cadastral vechi:2118

Adresa: Loc. Târgu Jiu, Str Tudor Vladimirescu, Nr. 73, Jud. Gorj

Nr. Crt	Nr cadastral Nr. topografic	Suprafaţa* (mp)	Observaţii / Referinţe
A1		Din acte: 534 Masurata: 540	Sector cadastral:208 Teren imprejmuit;

Construcţii

Crt	Nr cadastral Nr. topografic	Adresa	Observaţii / Referinţe
A1.1		Loc. Târgu Jiu, Str Tudor Vladimirescu, Nr. 73, Jud. Gorj	Nr. niveluri:2; S. construita la sol:368 mp; S. construita desfasurata:368 mp; Cofetarie si Laborator, Camera 1, 2, 3, 4, 5, 6, 19

B. Partea II. Proprietari şi acte

Inscrieri privitoare la dreptul de proprietate şi alte drepturi reale		Referinţe
/		
Act Notarial nr. 3812, din 04/09/1998 emis de NP Badea Silvia;		
B1	Intabulare, drept de PROPRIETATE, dobandit prin Conventie, cota actuala 1/1, cota initiala 1/1	A1, A1.1
	1) **SC COFPATEXIM SRL**, CIF:9999999999999 2) **POPESCU VELA**, , in indiviziune	

C. Partea III. SARCINI .

Inscrieri privind dezmembramintele dreptului de proprietate, drepturi reale de garanţie şi sarcini	Referinţe
NU SUNT	

Anexa Nr. 1 La Partea I

Teren

Nr cadastral	Suprafaţa (mp)*	Observaţii / Referinţe
	Din acte: 534 Masurata: 540	

* Suprafaţa este determinată in planul de proiecţie Stereo 70.

DETALII LINIARE IMOBIL

Date referitoare la teren

Crt	Categorie folosinţă	Intra vilan	Suprafaţa (mp)	Tarla	Parcelă	Nr. topo	Observaţii / Referinţe
10118	curti constructii	DA	540	145	-	-	

Date referitoare la construcţii

Crt	Număr	Destinaţie construcţie	Supraf. (mp)	Situaţie juridică	Observaţii / Referinţe
A1.1		constructii industriale si edilitare	Din acte: 333 Masurata: 368	Cu acte	Nr. niveluri:2; S. construita la sol:368 mp; S. construita desfasurata:368 mp; Cofetarie si Laborator, Camera 1, 2, 3, 4, 5, 6, 19
A1.2		constructii industriale si edilitare	101	Fara acte	Nr. niveluri:2; S. construita la sol:101 mp; S. construita desfasurata:202 mp; Cofetarie si Laborator

Lungime Segmente

1) Valorile lungimilor segmentelor sunt obţinute din proiecţie în plan.

Punct început	X / Y	Punct sfârşit	X / Y	Lungime segment (** (m)
1	364.472,025 394.805,958	2	364.473,109 394.808,114	2.413

Document care conține date cu caracter personal, protejat de prevederile Regulamentului (UE) nr. 679/2016 și Legii 190/2018

Punct început	X / Y	Punct sfârşit	X / Y	Lungime segment (** (m)
2	364.473,109 394.808,114	3	364.455,874 394.812,57	17.802
3	364.455,874 394.812,57	4	364.454,483 394.803,59	9.087
4	364.454,483 394.803,59	5	364.453,557 394.797,614	6.047
5	364.453,557 394.797,614	6	364.449,026 394.798,598	4.637
6	364.449,026 394.798,598	7	364.445,833 394.777,796	21.046
7	364.445,833 394.777,796	8	364.454,973 394.775,141	9.518
8	364.454,973 394.775,141	9	364.457,207 394.776,128	2.442
9	364.457,207 394.776,128	10	364.467,632 394.796,861	23.206
10	364.467,632 394.796,861	1	364.472,025 394.805,958	10.102

** Lungimile segmentelor sunt determinate în planul de proiecţie Stereo 70 şi sunt rotunjite la 1 milimetru.
*** Distanţa dintre puncte este formată din segmente cumulate ce sunt mai mici decât valoarea 1 milimetru.

Document care conține date cu caracter personal, protejat de prevederile Regulamentului (UE) nr. 679/2016 și Legii 190/2018

DATE DESPRE IMOBILUL NR. 10119

Oficiul de Cadastru şi Publicitate Imobiliară GORJ
Biroul de Cadastru şi Publicitate Imobiliară Targu Jiu

A. Partea I. Descrierea imobilului

Nr. CF vechi:4810
Nr. cadastral vechi:2119

TEREN Intravilan

Adresa: Loc. Târgu Jiu, Str Tudor Vladimirescu, Nr. 73, Jud. Gorj

Nr. Crt	Nr cadastral Nr. topografic	Suprafaţa* (mp)	Observaţii / Referinţe
A1	59923	Din acte: 588 Masurata: 582	Sector cadastral:208 Teren imprejmuit;

Construcţii

Crt	Nr cadastral Nr. topografic	Adresa	Observaţii / Referinţe
A1.1	59923-C1	Loc. Târgu Jiu, Str Tudor Vladimirescu, Nr. 73, Jud. Gorj	Nr. niveluri:2; S. construita la sol:221 mp; S. construita desfasurata:442 mp; Cofetărie+Laborator în regim P+1
A1.2	59923-C2	Loc. Târgu Jiu, Str Tudor Vladimirescu, Nr. 73, Jud. Gorj	Nr. niveluri:2; S. construita la sol:120 mp; S. construita desfasurata:240 mp; Sediu firmă
A1.3	59923-C3	Loc. Târgu Jiu, Str Tudor Vladimirescu, Nr. 73, Jud. Gorj	Nr. niveluri:2; S. construita la sol:81 mp; S. construita desfasurata:162 mp; garaj

B. Partea II. Proprietari şi acte

Inscrieri privitoare la dreptul de proprietate şi alte drepturi reale		Referinţe
162 / 16/01/2001		
Act Notarial nr. 8983, din 02/11/1998 emis de NP Anica Merişescu;		
B1	Intabulare, drept de PROPRIETATEcu titlul de drept cumpărare, dobandit prin Conventie, cota actuala 1/1, cota initiala 1/1	A1, A1.1, A1.2, A1.3
	1) **SC COFPATEXIM SRL**, CIF:9999999999999, bun propriu	

C. Partea III. SARCINI .

Inscrieri privind dezmembramintele dreptului de proprietate, drepturi reale de garanţie şi sarcini	Referinţe
NU SUNT	

Document care conține date cu caracter personal, protejat de prevederile Regulamentului (UE) nr. 679/2016 și Legii 190/2018

Anexa Nr. 1 La Partea I

Teren

Nr cadastral	Suprafaţa (mp)*	Observaţii / Referinţe
59923	Din acte: 588 Masurata: 582	

* Suprafaţa este determinată in planul de proiecţie Stereo 70.

DETALII LINIARE IMOBIL

Date referitoare la teren

Crt	Categorie folosinţă	Intra vilan	Suprafaţa (mp)	Tarla	Parcelă	Nr. topo	Observaţii / Referinţe
10119	curti constructii	DA	582	145	-	-	

Date referitoare la construcţii

Crt	Număr	Destinaţie construcţie	Supraf. (mp)	Situaţie juridică	Observaţii / Referinţe
A1.1	59923-C1	constructii industriale si edilitare	221	Cu acte	Nr. niveluri:2; S. construita la sol:221 mp; S. construita desfasurata:442 mp; Cofetărie+Laborator în regim P+1
A1.2	59923-C2	constructii administrative si social culturale	120	Cu acte	Nr. niveluri:2; S. construita la sol:120 mp; S. construita desfasurata:240 mp; Sediu firmă
A1.3	59923-C3	constructii anexa	81	Cu acte	Nr. niveluri:2; S. construita la sol:81 mp; S. construita desfasurata:162 mp; garaj

Lungime Segmente

1) Valorile lungimilor segmentelor sunt obţinute din proiecţie în plan.

Punct început	X / Y	Punct sfârşit	X / Y	Lungime segment (** (m)

Document care conține date cu caracter personal, protejat de prevederile Regulamentului (UE) nr. 679/2016 și Legii 190/2018

Punct început	X / Y	Punct sfârşit	X / Y	Lungime segment (** (m)
1	364.439,59 394.779,61	2	364.445,833 394.777,796	6.501
2	364.445,833 394.777,796	3	364.449,026 394.798,598	21.046
3	364.449,026 394.798,598	4	364.453,557 394.797,614	4.637
4	364.453,557 394.797,614	5	364.454,483 394.803,59	6.047
5	364.454,483 394.803,59	6	364.455,874 394.812,57	9.087
6	364.455,874 394.812,57	7	364.473,109 394.808,114	17.802
7	364.473,109 394.808,114	8	364.474,005 394.809,896	1.995
8	364.474,005 394.809,896	9	364.477,15 394.816,15	7.0
9	364.477,15 394.816,15	10	364.463,741 394.818,667	13.643
10	364.463,741 394.818,667	11	364.462,55 394.818,89	1.212
11	364.462,55 394.818,89	12	364.459,966 394.819,357	2.626
12	364.459,966 394.819,357	13	364.456,79 394.819,93	3.227
13	364.456,79 394.819,93	14	364.457,28 394.822,6	2.715
14	364.457,28 394.822,6	15	364.451,43 394.823,3	5.892
15	364.451,43 394.823,3	16	364.445,65 394.824,1	5.835
16	364.445,65 394.824,1	17	364.443,911 394.811,61	12.61
17	364.443,911 394.811,61	18	364.443,44 394.808,23	3.413
18	364.443,44 394.808,23	19	364.440,16 394.784,62	23.837
19	364.440,16 394.784,62	20	364.440,33 394.784,59	0.173
20	364.440,33 394.784,59	1	364.439,59 394.779,61	5.035

** Lungimile segmentelor sunt determinate în planul de proiecţie Stereo 70 şi sunt rotunjite la 1 milimetru.
*** Distanţa dintre puncte este formată din segmente cumulate ce sunt mai mici decât valoarea 1 milimetru.

Document care conține date cu caracter personal, protejat de prevederile Regulamentului (UE) nr. 679/2016 și Legii 190/2018

DATE DESPRE IMOBILUL NR. 10120

Oficiul de Cadastru şi Publicitate Imobiliară GORJ
Biroul de Cadastru şi Publicitate Imobiliară Targu Jiu

A. Partea I. Descrierea imobilului

Nr. CF vechi:19546
Nr. cadastral vechi:8135

TEREN Intravilan

Adresa: Loc. Târgu Jiu, Str Tudor Vladimirescu, Nr. 69, Jud. Gorj

Nr. Crt	Nr cadastral Nr. topografic	Suprafaţa* (mp)	Observaţii / Referinţe
A1	59363	Din acte: 1.018 Masurata: 926	Sector cadastral:208 Teren imprejmuit;

Construcţii

Crt	Nr cadastral Nr. topografic	Adresa	Observaţii / Referinţe
A1.1	59363-C1	Loc. Târgu Jiu, Str Tudor Vladimirescu, Nr. 69, Jud. Gorj	Nr. niveluri:1; S. construita la sol:279 mp; S. construita desfasurata:279 mp; CASA.
A1.2	59363-C2	Loc. Târgu Jiu, Str Tudor Vladimirescu, Nr. 69, Jud. Gorj	Nr. niveluri:1; S. construita la sol:122 mp; S. construita desfasurata:122 mp; ANEXA.

B. Partea II. Proprietari şi acte

Inscrieri privitoare la dreptul de proprietate şi alte drepturi reale		Referinţe
10392 / 03/05/2007		
Act Administrativ nr. 1507234, din 03/04/2007 emis de COMISIA JUDEŢEANĂ GORJ (Contract de Vânzare-Cumpărare nr 5937 din 19.12.1986, emis de Notariatul de Stat Gorj;certificat de mostenitor nr 81 din 25.11.2003, emis de NP Nistorescu Neacşa);		
B3	Intabulare, drept de PROPRIETATE, cu titlu de drept cumpărare şi moştenire, dobandit prin Succesiune, cota actuala 3/8, cota initiala 5/8	A1.1
	1) **ANTON CAMELIA**, bun propriu	
119813 / 03/10/2023		
Act Notarial nr. 148, din 08/05/2023 emis de NP Davitoiu Raluca Nicolita;		
B6	Intabulare, drept de PROPRIETATE, cu titlu de drept moștenire, dobandit prin Succesiune, cota actuala 1/1, cota initiala 1/1	A1
	1) **BECEA RALUCA**, bun propriu	
B7	Intabulare, drept de PROPRIETATE, cu titlu de drept moștenire, dobandit prin Succesiune, cota actuala 5/8, cota initiala 5/8	A1.1
	1) **BECEA RALUCA**, bun propriu	
/		
Act Normativ nr. Legea nr.7, din 13/03/1996 emis de PARLAMENTUL ROMANIEI;		
B8	Intabulare, drept de PROPRIETATE, dobandit prin Lege, cota actuala 1/1, cota initiala 1/1	A1.2
	1) **ANTON CAMELIA** 2) **BECEA RALUCA**	

C. Partea III. SARCINI .

Inscrieri privind dezmembramintele dreptului de proprietate, drepturi reale de garanţie şi sarcini	Referinţe
NU SUNT	

Document care conține date cu caracter personal, protejat de prevederile Regulamentului (UE) nr. 679/2016 și Legii 190/2018

Anexa Nr. 1 La Partea I

Teren

Nr cadastral	Suprafaţa (mp)*	Observaţii / Referinţe
59363	Din acte: 1.018 Masurata: 926	

* Suprafaţa este determinată in planul de proiecţie Stereo 70.

DETALII LINIARE IMOBIL

Date referitoare la teren

Crt	Categorie folosinţă	Intra vilan	Suprafaţa (mp)	Tarla	Parcelă	Nr. topo	Observaţii / Referinţe
10120	arabil	DA	160	145	32	-	
10120	curti constructii	DA	766	145	33	-	

Date referitoare la construcţii

Crt	Număr	Destinaţie construcţie	Supraf. (mp)	Situaţie juridică	Observaţii / Referinţe
A1.1	59363-C1	constructii de locuinte	279	Cu acte	Nr. niveluri:1; S. construita la sol:279 mp; S. construita desfasurata:279 mp; CASA.
A1.2	59363-C2	constructii anexa	122	Cu acte	Nr. niveluri:1; S. construita la sol:122 mp; S. construita desfasurata:122 mp; ANEXA.

Lungime Segmente

1) Valorile lungimilor segmentelor sunt obţinute din proiecţie în plan.

Punct început	X / Y	Punct sfârşit	X / Y	Lungime segment (** (m)

Punct început	X / Y	Punct sfârşit	X / Y	Lungime segment (** (m)
1	364.446,65 394.836,34	2	364.433,02 394.838,02	13.733
2	364.433,02 394.838,02	3	364.431,613 394.830,803	7.353
3	364.431,613 394.830,803	4	364.430,938 394.827,342	3.526
4	364.430,938 394.827,342	5	364.426,6 394.805,09	22.671
5	364.426,6 394.805,09	6	364.425,4 394.805,29	1.217
6	364.425,4 394.805,29	7	364.420,88 394.783,74	22.019
7	364.420,88 394.783,74	8	364.439,59 394.779,61	19.16
8	364.439,59 394.779,61	9	364.440,33 394.784,59	5.035
9	364.440,33 394.784,59	10	364.440,16 394.784,62	0.173
10	364.440,16 394.784,62	11	364.443,44 394.808,23	23.837
11	364.443,44 394.808,23	12	364.443,911 394.811,61	3.413
12	364.443,911 394.811,61	13	364.445,65 394.824,1	12.61
13	364.445,65 394.824,1	14	364.445,75 394.824,89	0.796
14	364.445,75 394.824,89	1	364.446,65 394.836,34	11.485

** Lungimile segmentelor sunt determinate în planul de proiecţie Stereo 70 şi sunt rotunjite la 1 milimetru.
*** Distanţa dintre puncte este formată din segmente cumulate ce sunt mai mici decât valoarea 1 milimetru.

Document care conține date cu caracter personal, protejat de prevederile Regulamentului (UE) nr. 679/2016 și Legii 190/2018

DATE DESPRE IMOBILUL NR. 10121

Oficiul de Cadastru şi Publicitate Imobiliară GORJ
Biroul de Cadastru şi Publicitate Imobiliară Targu Jiu

A. Partea I. Descrierea imobilului

Nr. CF vechi:20755
Nr. cadastral vechi:4501/1/1/1

TEREN Intravilan

Adresa: Loc. Târgu Jiu, Str Tudor Vladimirescu, Nr. 67, Jud. Gorj

Nr. Crt	Nr cadastral Nr. topografic	Suprafaţa* (mp)	Observaţii / Referinţe
A1	43448	Din acte: 207 Masurata: 208	Sector cadastral:208 Teren imprejmuit;

Construcţii

Crt	Nr cadastral Nr. topografic	Adresa	Observaţii / Referinţe
A1.1	43448-C1	Loc. Târgu Jiu, Str Tudor Vladimirescu, Nr. 67, Jud. Gorj	Nr. niveluri:1; S. construita la sol:43 mp; S. construita desfasurata:43 mp; spaţiu comercial
A1.2	43448-C2	Loc. Târgu Jiu, Str Tudor Vladimirescu, Nr. 67, Jud. Gorj	Nr. niveluri:1; S. construita la sol:70 mp; S. construita desfasurata:70 mp; ANEXA.

B. Partea II. Proprietari şi acte

Inscrieri privitoare la dreptul de proprietate şi alte drepturi reale		Referinţe
10481 / 03/02/2020		
Act Notarial nr. 347, din 03/02/2020 emis de NP Badea Silvia;		
B2	Intabulare, drept de PROPRIETATE, cu titlu de drept cumpărare, dobandit prin Conventie, cota actuala 1/1, cota initiala 1/1	A1, A1.1, A1.2
	1) **PEIA ROXANA**, bun propriu	

C. Partea III. SARCINI .

Inscrieri privind dezmembramintele dreptului de proprietate, drepturi reale de garanţie şi sarcini	Referinţe
NU SUNT	

Document care conține date cu caracter personal, protejat de prevederile Regulamentului (UE) nr. 679/2016 și Legii 190/2018

Anexa Nr. 1 La Partea I

Teren

Nr cadastral	Suprafaţa (mp)*	Observaţii / Referinţe
43448	Din acte: 207 Masurata: 208	

* Suprafaţa este determinată in planul de proiecţie Stereo 70.

DETALII LINIARE IMOBIL

Date referitoare la teren

Crt	Categorie folosinţă	Intra vilan	Suprafaţa (mp)	Tarla	Parcelă	Nr. topo	Observaţii / Referinţe
10121	curti constructii	DA	208	145	-	-	

Date referitoare la construcţii

Crt	Număr	Destinaţie construcţie	Supraf. (mp)	Situaţie juridică	Observaţii / Referinţe
A1.1	43448-C1	constructii industriale si edilitare	43	Cu acte	Nr. niveluri:1; S. construita la sol:43 mp; S. construita desfasurata:43 mp; spaţiu comercial
A1.2	43448-C2	constructii anexa	70	Cu acte	Nr. niveluri:1; S. construita la sol:70 mp; S. construita desfasurata:70 mp; ANEXA.

Lungime Segmente

1) Valorile lungimilor segmentelor sunt obţinute din proiecţie în plan.

Punct început	X / Y	Punct sfârşit	X / Y	Lungime segment (** (m)
1	364.410,681 394.785,952	2	364.416,615 394.784,78	6.049

Document care conține date cu caracter personal, protejat de prevederile Regulamentului (UE) nr. 679/2016 și Legii 190/2018

Punct început	X / Y	Punct sfârşit	X / Y	Lungime segment (** (m)
2	364.416,615 394.784,78	3	364.418,401 394.784,345	1.838
3	364.418,401 394.784,345	4	364.423,699 394.807,036	23.301
4	364.423,699 394.807,036	5	364.413,472 394.808,32	10.307
5	364.413,472 394.808,32	6	364.413,413 394.807,842	0.482
6	364.413,413 394.807,842	7	364.412,166 394.797,87	10.05
7	364.412,166 394.797,87	8	364.411,414 394.791,833	6.084
8	364.411,414 394.791,833	1	364.410,681 394.785,952	5.927

** Lungimile segmentelor sunt determinate în planul de proiecţie Stereo 70 şi sunt rotunjite la 1 milimetru.
*** Distanţa dintre puncte este formată din segmente cumulate ce sunt mai mici decât valoarea 1 milimetru.

Document care conține date cu caracter personal, protejat de prevederile Regulamentului (UE) nr. 679/2016 și Legii 190/2018

DATE DESPRE IMOBILUL NR. 10122

Oficiul de Cadastru şi Publicitate Imobiliară GORJ
Biroul de Cadastru şi Publicitate Imobiliară Targu Jiu

A. Partea I. Descrierea imobilului

Nr. CF vechi:20756
Nr. cadastral vechi:4501/1/1/2

TEREN Intravilan

Adresa: Loc. Târgu Jiu, Str Tudor Vladimirescu, Nr. 67, Jud. Gorj

Nr. Crt	Nr cadastral Nr. topografic	Suprafaţa* (mp)	Observaţii / Referinţe
A1	59330	Din acte: 434 Masurata: 420	Sector cadastral:208 Teren imprejmuit;

Construcţii

Crt	Nr cadastral Nr. topografic	Adresa	Observaţii / Referinţe
A1.1	59330-C1	Loc. Târgu Jiu, Str Tudor Vladimirescu, Nr. 67, Jud. Gorj	Nr. niveluri:1; S. construita la sol:154 mp; S. construita desfasurata:154 mp; CASA.
A1.2	59330-C2	Loc. Târgu Jiu, Str Tudor Vladimirescu, Nr. 67, Jud. Gorj	Nr. niveluri:1; S. construita la sol:73 mp; S. construita desfasurata:73 mp; ANEXA.

B. Partea II. Proprietari şi acte

Inscrieri privitoare la dreptul de proprietate şi alte drepturi reale		Referinţe
27594 / 21/09/2007		
Act Notarial nr. 4554, din 18/07/1990 emis de NOTARIATUL DE STAT;		
B1	Intabulare, drept de PROPRIETATEcu titlu de drept schimb, dobandit prin Conventie, cota actuala 1/1, cota initiala 1/1	A1, A1.1
	1) **JUGRĂVESCU DAN** 2) **JUGRĂVESCU ANA**, bun comun	
73473 / 11/08/2021		
Certificat Grefa nr. ., din 10/08/2021 emis de Judecatoria Tg Jiu în dosar nr. 9873/318/2021;		
B2	Se notează litigiul în cartea funciară având ca părţi în proces: reclamant: NEGRILĂ DORIS-MARGOT-KARIN şi pârâţi:) JUGRĂVESCU SIMONA, JUGRĂVESCU DAN, JUGRĂVESCU D. DAN, având ca obiect ieşirea din indiviziune asupra imobilelor înscrise în cartea funciară nr. 59330 Tg Jiu	A1, A1.1
/		
Act Normativ nr. Legea nr.7, din 13/03/1996 emis de PARLAMENTUL ROMANIEI;		
B4	Intabulare, drept de PROPRIETATE, dobandit prin Lege, cota actuala 1/1, cota initiala 1/1	A1.2
	1) **JUGRĂVESCU DAN** 2) **JUGRĂVESCU ANA**, bun comun	

C. Partea III. SARCINI

Inscrieri privind dezmembramintele dreptului de proprietate, drepturi reale de garanţie şi sarcini		Referinţe
53781 / 24/05/2024		
Act Administrativ nr. Somație, din 23/05/2024 emis de BEJ Ivanovici Dragoş-Theodor, Dosar nr.1146/2020 (hotarare judecatoreasca nr 5678 din 26.10.2020, emis de Judecătoria Tg Jiu , în Dosar nr. 13332/318/2020);		
C1	Se notează urmărirea imobilului proprietatea debitorului JUGRĂVESCU DAN de sub B1.1 pentru suma de 17410,39 Lei	A1, A1.1
	1) **INVESTCAPITAL LTD**, CIF:38869907	

Document care conține date cu caracter personal, protejat de prevederile Regulamentului (UE) nr. 679/2016 și Legii 190/2018

Anexa Nr. 1 La Partea I

Teren

Nr cadastral	Suprafaţa (mp)*	Observaţii / Referinţe
59330	Din acte: 434 Masurata: 420	

* Suprafaţa este determinată in planul de proiecţie Stereo 70.

DETALII LINIARE IMOBIL

Date referitoare la teren

Crt	Categorie folosinţă	Intra vilan	Suprafaţa (mp)	Tarla	Parcelă	Nr. topo	Observaţii / Referinţe
10122	curti constructii	DA	420	145	-	-	

Date referitoare la construcţii

Crt	Număr	Destinaţie construcţie	Supraf. (mp)	Situaţie juridică	Observaţii / Referinţe
A1.1	59330-C1	constructii de locuinte	154	Cu acte	Nr. niveluri:1; S. construita la sol:154 mp; S. construita desfasurata:154 mp; CASA.
A1.2	59330-C2	constructii anexa	73	Cu acte	Nr. niveluri:1; S. construita la sol:73 mp; S. construita desfasurata:73 mp; ANEXA.

Lungime Segmente

1) Valorile lungimilor segmentelor sunt obţinute din proiecţie în plan.

Punct început	X / Y	Punct sfârşit	X / Y	Lungime segment (** (m)
1	364.415,13 394.823,48	2	364.414,239 394.816,277	7.258
2	364.414,239 394.816,277	3	364.414,19 394.815,88	0.4

Document care conține date cu caracter personal, protejat de prevederile Regulamentului (UE) nr. 679/2016 și Legii 190/2018

Punct început	X / Y	Punct sfârşit	X / Y	Lungime segment (** (m)
3	364.414,19 394.815,88	4	364.413,472 394.808,32	7.594
4	364.413,472 394.808,32	5	364.423,699 394.807,036	10.307
5	364.423,699 394.807,036	6	364.426,542 394.814,774	8.244
6	364.426,542 394.814,774	7	364.428,014 394.826,882	12.197
7	364.428,014 394.826,882	8	364.428,507 394.830,865	4.013
8	364.428,507 394.830,865	9	364.427,794 394.830,879	0.713
9	364.427,794 394.830,879	10	364.428,205 394.835,966	5.104
10	364.428,205 394.835,966	11	364.421,623 394.836,27	6.589
11	364.421,623 394.836,27	12	364.422,404 394.842,641	6.419
12	364.422,404 394.842,641	13	364.423,563 394.851,309	8.745
13	364.423,563 394.851,309	14	364.418,19 394.851,59	5.38
14	364.418,19 394.851,59	15	364.418,225 394.849,31	2.28
15	364.418,225 394.849,31	16	364.418,24 394.848,35	0.96
16	364.418,24 394.848,35	17	364.417,6 394.843,63	4.763
17	364.417,6 394.843,63	18	364.417,552 394.843,233	0.4
18	364.417,552 394.843,233	19	364.417,3 394.841,22	2.029
19	364.417,3 394.841,22	20	364.415,732 394.828,403	12.913
20	364.415,732 394.828,403	1	364.415,13 394.823,48	4.96

**** Lungimile segmentelor sunt determinate în planul de proiecţie Stereo 70 şi sunt rotunjite la 1 milimetru.**
***** Distanţa dintre puncte este formată din segmente cumulate ce sunt mai mici decât valoarea 1 milimetru.**

Document care conține date cu caracter personal, protejat de prevederile Regulamentului (UE) nr. 679/2016 și Legii 190/2018

DATE DESPRE IMOBILUL NR. 10123

Oficiul de Cadastru şi Publicitate Imobiliară GORJ
Biroul de Cadastru şi Publicitate Imobiliară Targu Jiu

A. Partea I. Descrierea imobilului

Nr. CF vechi:10432
Nr. cadastral vechi:4501/2

TEREN Intravilan

Adresa: Loc. Târgu Jiu, Str Tudor Vladimirescu, Nr. 67, Jud. Gorj

Nr. Crt	Nr cadastral Nr. topografic	Suprafaţa* (mp)	Observaţii / Referinţe
A1	45352	Din acte: 181 Masurata: 184	Sector cadastral:208 Teren imprejmuit;

B. Partea II. Proprietari şi acte

Inscrieri privitoare la dreptul de proprietate şi alte drepturi reale		Referinţe
2938 / 13/06/2003		
Act Notarial nr. 2116, din 08/04/2003 emis de NP Neacşa Nistorescu;		
B2	se intabulează drept de servitute de trecere in favoarea imobilului cu nr. cad. 4501/2 (fond dominant) servitute ce grevează imobilul cu nr. cadastral 4501/1/2 (fond aservit)	A1
	OBSERVATII: (provenita din conversia CF 10432)	
50008 / 22/03/2023		
Act Notarial nr. 1583, din 14/03/2023 emis de NP Aldoiu Mariana Mirela;		
B6	Intabulare, drept de PROPRIETATE, cu titlu de drept cumpărare, dobandit prin Conventie, cota actuala 1/1, cota initiala 1/1	A1
	1) **PEIA ROXANA**, bun propriu	

C. Partea III. SARCINI .

Inscrieri privind dezmembramintele dreptului de proprietate, drepturi reale de garanţie şi sarcini	Referinţe
NU SUNT	

Document care conține date cu caracter personal, protejat de prevederile Regulamentului (UE) nr. 679/2016 și Legii 190/2018

Anexa Nr. 1 La Partea I

Teren

Nr cadastral	Suprafaţa (mp)*	Observaţii / Referinţe
45352	Din acte: 181 Masurata: 184	

* Suprafaţa este determinată in planul de proiecţie Stereo 70.

DETALII LINIARE IMOBIL

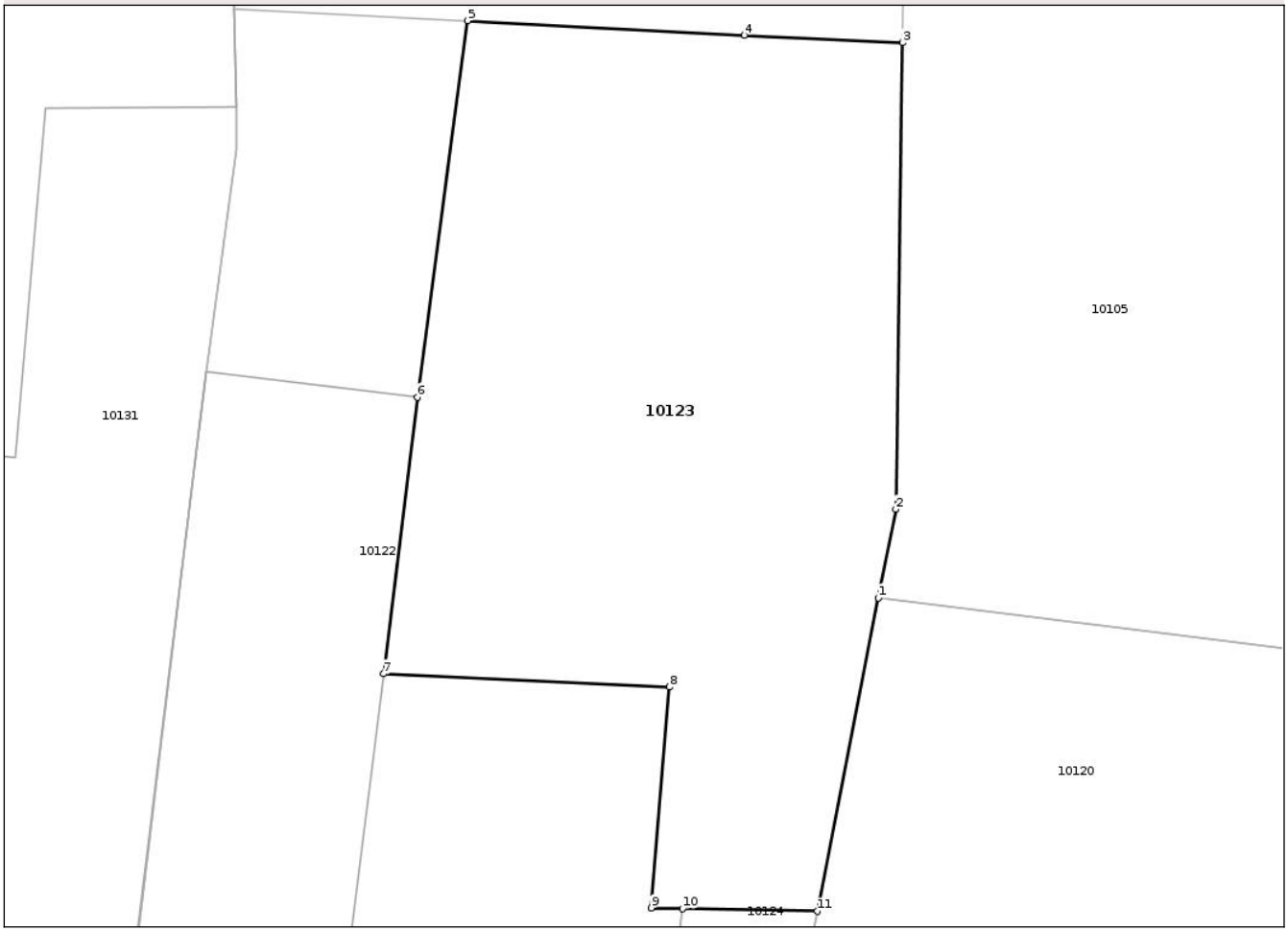

Date referitoare la teren

Crt	Categorie folosinţă	Intra vilan	Suprafaţa (mp)	Tarla	Parcelă	Nr. topo	Observaţii / Referinţe
10123	curti constructii	DA	184	145	-	-	

Lungime Segmente
1) Valorile lungimilor segmentelor sunt obţinute din proiecţie în plan.

Punct început	X / Y	Punct sfârşit	X / Y	Lungime segment (** (m)
1	364.433,02 394.838,02	2	364.433,42 394.840,06	2.079
2	364.433,42 394.840,06	3	364.433,58 394.850,8	10.741
3	364.433,58 394.850,8	4	364.429,932 394.850,975	3.652
4	364.429,932 394.850,975	5	364.423,563 394.851,309	6.378

Document care conține date cu caracter personal, protejat de prevederile Regulamentului (UE) nr. 679/2016 și Legii 190/2018

Punct început	X / Y	Punct sfârşit	X / Y	Lungime segment (** (m)
5	364.423,563 394.851,309	6	364.422,404 394.842,641	8.745
6	364.422,404 394.842,641	7	364.421,623 394.836,27	6.419
7	364.421,623 394.836,27	8	364.428,205 394.835,966	6.589
8	364.428,205 394.835,966	9	364.427,794 394.830,879	5.104
9	364.427,794 394.830,879	10	364.428,507 394.830,865	0.713
10	364.428,507 394.830,865	11	364.431,613 394.830,803	3.107
11	364.431,613 394.830,803	1	364.433,02 394.838,02	7.353

** Lungimile segmentelor sunt determinate în planul de proiecţie Stereo 70 şi sunt rotunjite la 1 milimetru.
*** Distanţa dintre puncte este formată din segmente cumulate ce sunt mai mici decât valoarea 1 milimetru.

Document care conține date cu caracter personal, protejat de prevederile Regulamentului (UE) nr. 679/2016 și Legii 190/2018

DATE DESPRE IMOBILUL NR. 10124

Oficiul de Cadastru şi Publicitate Imobiliară GORJ
Biroul de Cadastru şi Publicitate Imobiliară Targu Jiu

A. Partea I. Descrierea imobilului

Nr. CF vechi:10432
Nr. cadastral vechi:4501/1/2

TEREN Intravilan

Adresa: Loc. Târgu Jiu, Str Tudor Vladimirescu, Nr. 67, Jud. Gorj

Nr. Crt	Nr cadastral Nr. topografic	Suprafaţa* (mp)	Observaţii / Referinţe
A1	60245	117	Sector cadastral:208 Teren imprejmuit;

B. Partea II. Proprietari şi acte

Inscrieri privitoare la dreptul de proprietate şi alte drepturi reale		Referinţe
2938 / 13/06/2003		
Act Notarial nr. 4554, din 18/07/1990 emis de NOTARIATUL DE STAT JUDETEAN GORJ;		
B1	Intabulare, drept de PROPRIETATEcu titlu de drept schimb, dobandit prin Conventie, cota actuala 1/1, cota initiala 1/1	A1
	1) **JUGRĂVESCU DAN** 2) **JUGRĂVESCU ANA**, bun comun	
73629 / 12/08/2021		
Act Administrativ nr. certificat de grefă, din 10/08/2021 emis de Judecatoria Tg Jiu în dosar nr. 9873/318/2021;		
B2	se notează litigiul având ca obiect ,,ieşire din indiviziune' şi ca părţi în proces: reclamant NEGRILĂ DORIS-MARGOT-KARIN pârâti: JUGRĂVESCU SIMONA, JUGRĂVESCU DAN şi JUGRĂVESCU D.DAN	A1

C. Partea III. SARCINI

Inscrieri privind dezmembramintele dreptului de proprietate, drepturi reale de garanţie şi sarcini		Referinţe
2938 / 13/06/2003		
Act Notarial nr. 2116, din 08/04/2003 emis de NP Neacşa Nistorescu;		
C1	se intabulează drept de servitute de trecere în favoarea imobilului cu numărul cadastral 4501/2	A1
5560 / 21/01/2021		
Somatie nr. ., din 18/01/2020 emis de Ilie Maria Magdalena, (Ilie Maria Magdalena, dosar de executare nr 1146/2020, - hotarare judecatoreasca nr 5678 din 26.10.2020, emis de Jud Targu Jlu in doar nr 13332/318/2020);		
C2	Se notează urmărirea cotei nedeterminate din imobil proprietatea lui Jugrăvescu Dan, de sub B1.1, pentru suma de 25770,09 lei	A1
	1) **ALIOR BANK SA**, CIF:9999999999999	

Document care conține date cu caracter personal, protejat de prevederile Regulamentului (UE) nr. 679/2016 și Legii 190/2018

Anexa Nr. 1 La Partea I

Teren

Nr cadastral	Suprafaţa (mp)*	Observaţii / Referinţe
60245	117	

* Suprafaţa este determinată in planul de proiecţie Stereo 70.

DETALII LINIARE IMOBIL

Date referitoare la teren

Crt	Categorie folosință	Intra vilan	Suprafaţa (mp)	Tarla	Parcelă	Nr. topo	Observaţii / Referinţe
10124	curti constructii	DA	117	145	-	-	

Lungime Segmente
1) Valorile lungimilor segmentelor sunt obţinute din proiecţie în plan.

Punct început	X / Y	Punct sfârşit	X / Y	Lungime segment (** (m)
1	364.426,6 394.805,09	2	364.430,938 394.827,342	22.671
2	364.430,938 394.827,342	3	364.431,613 394.830,803	3.526
3	364.431,613 394.830,803	4	364.428,507 394.830,865	3.107
4	364.428,507 394.830,865	5	364.428,014 394.826,882	4.013

Document care conține date cu caracter personal, protejat de prevederile Regulamentului (UE) nr. 679/2016 și Legii 190/2018

Punct început	X / Y	Punct sfârşit	X / Y	Lungime segment (** (m)
5	364.428,014 394.826,882	6	364.426,542 394.814,774	12.197
6	364.426,542 394.814,774	7	364.423,699 394.807,036	8.244
7	364.423,699 394.807,036	8	364.418,401 394.784,345	23.301
8	364.418,401 394.784,345	9	364.420,88 394.783,74	2.552
9	364.420,88 394.783,74	10	364.425,4 394.805,29	22.019
10	364.425,4 394.805,29	1	364.426,6 394.805,09	1.217

** Lungimile segmentelor sunt determinate în planul de proiecţie Stereo 70 şi sunt rotunjite la 1 milimetru.
*** Distanţa dintre puncte este formată din segmente cumulate ce sunt mai mici decât valoarea 1 milimetru.

Document care conține date cu caracter personal, protejat de prevederile Regulamentului (UE) nr. 679/2016 și Legii 190/2018

DATE DESPRE IMOBILUL NR. 10125

Oficiul de Cadastru şi Publicitate Imobiliară GORJ
Biroul de Cadastru şi Publicitate Imobiliară Targu Jiu

A. Partea I. Descrierea imobilului

Nr. CF vechi:2635
Nr. cadastral vechi:660

TEREN Intravilan

Adresa: Loc. Târgu Jiu, Str Tudor Vladimirescu, Nr. 65, Jud. Gorj, fost nr.17

Nr. Crt	Nr cadastral Nr. topografic	Suprafaţa* (mp)	Observaţii / Referinţe
A1	36273	Din acte: 1.157 Masurata: 1.184	Sector cadastral:208 Teren imprejmuit;

Construcţii

Crt	Nr cadastral Nr. topografic	Adresa	Observaţii / Referinţe
A1.1	36273-C1	Loc. Târgu Jiu, Str Tudor Vladimirescu, Nr. 65, Jud. Gorj, fost nr.17	Nr. niveluri:4; S. construita la sol:283 mp; S. construita desfasurata:1132 mp; Casa si Spatii Comerciale în regim D+P+2
A1.2	36273-C2	Loc. Târgu Jiu, Str Tudor Vladimirescu, Nr. 65, Jud. Gorj, fost nr.17	Nr. niveluri:3; S. construita la sol:136 mp; S. construita desfasurata:408 mp; extinderea construcţiei C1, în regim de înălţime P+2
A1.3	36273-C3	Loc. Târgu Jiu, Str Tudor Vladimirescu, Nr. 65, Jud. Gorj, fost nr.17	Nr. niveluri:1; S. construita la sol:115 mp; S. construita desfasurata:115 mp; ANEXA.

B. Partea II. Proprietari şi acte

Inscrieri privitoare la dreptul de proprietate şi alte drepturi reale		Referinţe
5633 / 20/12/1999		
Act Notarial nr. 5829 din 1999, din 04/11/1111 emis de .;		
B1	Intabulare, drept de PROPRIETATE, dobandit prin Conventie, cota actuala 1/2, cota initiala 1/1	A1
	1) **TETEA ELISABETA**	
	OBSERVATII: (provenita din conversia CF 2635)	
39845 / 15/10/2008		
Act Notarial nr. 5761/27.10.2008, din 04/11/1111 emis de . (declaraţia autentificată sub nr. 5759/27. 10.2008);		
B3	Intabulare, drept de PROPRIETATE, dobandit prin Construire, cota actuala 1/2, cota initiala 1/1	A1.1, A1.2, A1.3
	1) **TETEA ELISABETA**	
26303 / 04/03/2024		
Act Notarial nr. 4, din 29/02/2024 emis de NP Mănoiu Natalia;		
B8	Intabulare, drept de PROPRIETATE, dobandit prin Succesiune, cota actuala 1/2, cota initiala 1/2	A1, A1.1, A1.2, A1.3
	1) **PEIA ROXANA**, bun propriu	

C. Partea III. SARCINI .

Inscrieri privind dezmembramintele dreptului de proprietate, drepturi reale de garanţie şi sarcini	Referinţe
NU SUNT	

Document care conține date cu caracter personal, protejat de prevederile Regulamentului (UE) nr. 679/2016 și Legii 190/2018

Anexa Nr. 1 La Partea I

Teren

Nr cadastral	Suprafaţa (mp)*	Observaţii / Referinţe
36273	Din acte: 1.157 Masurata: 1.184	

* Suprafaţa este determinată in planul de proiecţie Stereo 70.

DETALII LINIARE IMOBIL

Date referitoare la teren

Crt	Categorie folosinţă	Intra vilan	Suprafaţa (mp)	Tarla	Parcelă	Nr. topo	Observaţii / Referinţe
10125	curti constructii	DA	1.184	145	-	-	

Date referitoare la construcţii

Crt	Număr	Destinaţie construcţie	Supraf. (mp)	Situaţie juridică	Observaţii / Referinţe
A1.1	36273-C1	constructii de locuinte	283	Cu acte	Nr. niveluri:4; S. construita la sol:283 mp; S. construita desfasurata:1132 mp; Casa si Spatii Comerciale în regim D+P+2
A1.2	36273-C2	constructii anexa	136	Cu acte	Nr. niveluri:3; S. construita la sol:136 mp; S. construita desfasurata:408 mp; extinderea construcţiei C1, în regim de înălţime P+2
A1.3	36273-C3	constructii anexa	115	Cu acte	Nr. niveluri:1; S. construita la sol:115 mp; S. construita desfasurata:115 mp; ANEXA.

Lungime Segmente

1) Valorile lungimilor segmentelor sunt obţinute din proiecţie în plan.

Punct început	X / Y	Punct sfârşit	X / Y	Lungime segment (** (m)

Document care conține date cu caracter personal, protejat de prevederile Regulamentului (UE) nr. 679/2016 și Legii 190/2018

Punct început	X / Y	Punct sfârşit	X / Y	Lungime segment (** (m)
1	364.381,78 394.815,32	2	364.380,85 394.809,5	5.894
2	364.380,85 394.809,5	3	364.378,434 394.793,363	16.317
3	364.378,434 394.793,363	4	364.410,681 394.785,952	33.088
4	364.410,681 394.785,952	5	364.411,414 394.791,833	5.927
5	364.411,414 394.791,833	6	364.412,166 394.797,87	6.084
6	364.412,166 394.797,87	7	364.413,413 394.807,842	10.05
7	364.413,413 394.807,842	8	364.413,472 394.808,32	0.482
8	364.413,472 394.808,32	9	364.414,19 394.815,88	7.594
9	364.414,19 394.815,88	10	364.414,239 394.816,277	0.4
10	364.414,239 394.816,277	11	364.415,13 394.823,48	7.258
11	364.415,13 394.823,48	12	364.410,111 394.824,37	5.097
12	364.410,111 394.824,37	13	364.383,382 394.827,924	26.964
13	364.383,382 394.827,924	14	364.382,487 394.821,924	6.066
14	364.382,487 394.821,924	15	364.382,443 394.821,627	0.3
15	364.382,443 394.821,627	1	364.381,78 394.815,32	6.342

** Lungimile segmentelor sunt determinate în planul de proiecţie Stereo 70 şi sunt rotunjite la 1 milimetru.
*** Distanţa dintre puncte este formată din segmente cumulate ce sunt mai mici decât valoarea 1 milimetru.

Document care conține date cu caracter personal, protejat de prevederile Regulamentului (UE) nr. 679/2016 și Legii 190/2018

DATE DESPRE IMOBILUL NR. 10126

Oficiul de Cadastru şi Publicitate Imobiliară GORJ
Biroul de Cadastru şi Publicitate Imobiliară Targu Jiu

A. Partea I. Descrierea imobilului

Nr. CF vechi:6612
Nr. cadastral vechi:2798

TEREN Intravilan

Adresa: Loc. Târgu Jiu, Str Tudor Vladimirescu, Nr. 63, Jud. Gorj

Nr. Crt	Nr cadastral Nr. topografic	Suprafaţa* (mp)	Observaţii / Referinţe
A1	47023	Din acte: 388 Masurata: 405	Sector cadastral:208 Teren imprejmuit;

Construcţii

Crt	Nr cadastral Nr. topografic	Adresa	Observaţii / Referinţe
A1.1	47023-C1	Loc. Târgu Jiu, Str Tudor Vladimirescu, Nr. 63, Jud. Gorj	Nr. niveluri:2; S. construita la sol:249 mp; S. construita desfasurata:498 mp; P+1

B. Partea II. Proprietari şi acte

Inscrieri privitoare la dreptul de proprietate şi alte drepturi reale		Referinţe
67747 / 27/09/2019		
Act Notarial nr. 24, din 27/09/2019 emis de NP Calina Marcel Horatiu;		
B3	Intabulare, drept de PROPRIETATE, dobandit prin Succesiune, cota actuala 1/4, cota initiala 1/4	A1, A1.1
	1) **CRUCERU PAUL**, bun propriu	
B4	Intabulare, drept de PROPRIETATE, dobandit prin Succesiune, cota actuala 3/4, cota initiala 3/4	A1, A1.1
	1) **ILIE RODICA GEORGETA**, bun propriu	

C. Partea III. SARCINI .

Inscrieri privind dezmembramintele dreptului de proprietate, drepturi reale de garanţie şi sarcini	Referinţe
NU SUNT	

Document care conține date cu caracter personal, protejat de prevederile Regulamentului (UE) nr. 679/2016 și Legii 190/2018

Anexa Nr. 1 La Partea I

Teren

Nr cadastral	Suprafaţa (mp)*	Observaţii / Referinţe
47023	Din acte: 388 Masurata: 405	

* Suprafaţa este determinată in planul de proiecţie Stereo 70.

DETALII LINIARE IMOBIL

Date referitoare la teren

Crt	Categorie folosinţă	Intra vilan	Suprafaţa (mp)	Tarla	Parcelă	Nr. topo	Observaţii / Referinţe
10126	curti constructii	DA	405	145	-	-	

Date referitoare la construcţii

Crt	Număr	Destinaţie construcţie	Supraf. (mp)	Situaţie juridică	Observaţii / Referinţe
A1.1	47023-C1	constructii de locuinte	249	Cu acte	Nr. niveluri:2; S. construita la sol:249 mp; S. construita desfasurata:498 mp; P+1

Lungime Segmente
1) Valorile lungimilor segmentelor sunt obţinute din proiecţie în plan.

Punct început	X / Y	Punct sfârşit	X / Y	Lungime segment (** (m)
1	364.381,78 394.815,32	2	364.382,443 394.821,627	6.342
2	364.382,443 394.821,627	3	364.377,149 394.822,636	5.389
3	364.377,149 394.822,636	4	364.376,539 394.822,828	0.64

Document care conține date cu caracter personal, protejat de prevederile Regulamentului (UE) nr. 679/2016 și Legii 190/2018

Punct început	X / Y	Punct sfârşit	X / Y	Lungime segment (** (m)
4	364.376,539 394.822,828	5	364.373,858 394.823,294	2.721
5	364.373,858 394.823,294	6	364.368,37 394.824,247	5.57
6	364.368,37 394.824,247	7	364.364,664 394.796,384	28.108
7	364.364,664 394.796,384	8	364.373,154 394.794,55	8.686
8	364.373,154 394.794,55	9	364.378,434 394.793,363	5.412
9	364.378,434 394.793,363	10	364.380,85 394.809,5	16.317
10	364.380,85 394.809,5	1	364.381,78 394.815,32	5.894

** Lungimile segmentelor sunt determinate în planul de proiecţie Stereo 70 şi sunt rotunjite la 1 milimetru.
*** Distanţa dintre puncte este formată din segmente cumulate ce sunt mai mici decât valoarea 1 milimetru.

Document care conține date cu caracter personal, protejat de prevederile Regulamentului (UE) nr. 679/2016 și Legii 190/2018

DATE DESPRE IMOBILUL NR. 10127

Oficiul de Cadastru şi Publicitate Imobiliară GORJ
Biroul de Cadastru şi Publicitate Imobiliară Targu Jiu

A. Partea I. Descrierea imobilului

Nr. CF vechi:12155
Nr. cadastral vechi:5169

TEREN Intravilan

Adresa: Loc. Târgu Jiu, Str Tudor Vladimirescu, Nr. 61, Jud. Gorj

Nr. Crt	Nr cadastral Nr. topografic	Suprafaţa* (mp)	Observaţii / Referinţe
A1	47027	285	Sector cadastral:208 Teren imprejmuit;

Construcţii

Crt	Nr cadastral Nr. topografic	Adresa	Observaţii / Referinţe
A1.1	47027-C1	Loc. Târgu Jiu, Str Tudor Vladimirescu, Nr. 61, Jud. Gorj	Nr. niveluri:1; S. construita la sol:147 mp; S. construita desfasurata:147 mp; CASA.
A1.2	47027-C2	Loc. Târgu Jiu, Str Tudor Vladimirescu, Nr. 61, Jud. Gorj	Nr. niveluri:1; S. construita la sol:9 mp; S. construita desfasurata:9 mp; GARAJ

B. Partea II. Proprietari şi acte

Inscrieri privitoare la dreptul de proprietate şi alte drepturi reale		Referinţe
2571 / 10/06/2004		
Act Notarial nr. 458, din 19/04/1990 emis de . (certificat de moştenitor nr. 168/09.06.2004);		
B1	Intabulare, drept de PROPRIETATE, dobandit prin Succesiune, cota actuala 1/2, cota initiala 1/2	A1, A1.1
	1) **ANDRIESCU ELENA**, bun propriu	
	OBSERVATII: (provenita din conversia CF 12155)	
115579 / 29/12/2021		
Act Notarial nr. 70, din 29/12/2021 emis de NP Calina Marcel Horatiu;		
B3	Intabulare, drept de PROPRIETATEcu titlu de drept moştenire, dobandit prin Succesiune, cota actuala 1/4, cota initiala 1/4	A1, A1.1
	1) **WACKER NICOLETA**, bun propriu	
B4	Intabulare, drept de PROPRIETATEcu titlu de drept moştenire, dobandit prin Succesiune, cota actuala 1/4, cota initiala 1/4	A1, A1.1
	1) **PRICOPI MIHAELA RODICA**, bun propriu	
/		
Act Normativ nr. Legea nr.7, din 13/03/1996 emis de PARLAMENTUL ROMANIEI;		
B5	Intabulare, drept de PROPRIETATE, dobandit prin Lege, cota actuala 1/1, cota initiala 1/1	A1.2
	1) **ANDRIESCU ELENA**, bun propriu 2) **WACKER NICOLETA**, bun propriu 3) **PRICOPI MIHAELA RODICA**, bun propriu	

C. Partea III. SARCINI .

Inscrieri privind dezmembramintele dreptului de proprietate, drepturi reale de garanţie şi sarcini	Referinţe
NU SUNT	

Document care conține date cu caracter personal, protejat de prevederile Regulamentului (UE) nr. 679/2016 și Legii 190/2018

Anexa Nr. 1 La Partea I

Teren

Nr cadastral	Suprafaţa (mp)*	Observaţii / Referinţe
47027	285	

* Suprafaţa este determinată in planul de proiecţie Stereo 70.

DETALII LINIARE IMOBIL

Date referitoare la teren

Crt	Categorie folosință	Intra vilan	Suprafaţa (mp)	Tarla	Parcelă	Nr. topo	Observaţii / Referinţe
10127	curti constructii	DA	285	145	-	-	

Date referitoare la construcţii

Crt	Număr	Destinaţie construcţie	Supraf. (mp)	Situaţie juridică	Observaţii / Referinţe
A1.1	47027-C1	constructii de locuinte	147	Cu acte	Nr. niveluri:1; S. construita la sol:147 mp; S. construita desfasurata:147 mp; CASA.
A1.2	47027-C2	constructii anexa	9	Cu acte	Nr. niveluri:1; S. construita la sol:9 mp; S. construita desfasurata:9 mp; GARAJ

Lungime Segmente

1) Valorile lungimilor segmentelor sunt obţinute din proiecţie în plan.

Punct început	X / Y	Punct sfârşit	X / Y	Lungime segment (** (m)
1	364.364,771 394.824,726	2	364.363,473 394.822,497	2.579
2	364.363,473 394.822,497	3	364.359,446 394.815,442	8.123

Document care conține date cu caracter personal, protejat de prevederile Regulamentului (UE) nr. 679/2016 și Legii 190/2018

Punct început	X / Y	Punct sfârşit	X / Y	Lungime segment (** (m)
3	364.359,446 394.815,442	4	364.356,762 394.810,741	5.413
4	364.356,762 394.810,741	5	364.353,867 394.811,714	3.054
5	364.353,867 394.811,714	6	364.351,798 394.808,217	4.063
6	364.351,798 394.808,217	7	364.349,065 394.799,929	8.727
7	364.349,065 394.799,929	8	364.359,448 394.797,569	10.648
8	364.359,448 394.797,569	9	364.364,664 394.796,384	5.349
9	364.364,664 394.796,384	10	364.368,37 394.824,247	28.108
10	364.368,37 394.824,247	11	364.367,837 394.824,318	0.538
11	364.367,837 394.824,318	12	364.365,562 394.824,621	2.295
12	364.365,562 394.824,621	1	364.364,771 394.824,726	0.798

** Lungimile segmentelor sunt determinate în planul de proiecţie Stereo 70 şi sunt rotunjite la 1 milimetru.
*** Distanţa dintre puncte este formată din segmente cumulate ce sunt mai mici decât valoarea 1 milimetru.

Document care conține date cu caracter personal, protejat de prevederile Regulamentului (UE) nr. 679/2016 și Legii 190/2018

DATE DESPRE IMOBILUL NR. 10128

Oficiul de Cadastru şi Publicitate Imobiliară GORJ
Biroul de Cadastru şi Publicitate Imobiliară Targu Jiu

A. Partea I. Descrierea imobilului

TEREN Intravilan

Adresa: Loc. Târgu Jiu, Str Tudor Vladimirescu, Nr. 59, Jud. Gorj

Nr. Crt	Nr cadastral Nr. topografic	Suprafaţa* (mp)	Observaţii / Referinţe
A1		237	Sector cadastral:208 Teren imprejmuit;

B. Partea II. Proprietari şi acte

Inscrieri privitoare la dreptul de proprietate şi alte drepturi reale		Referinţe
/		
Hotarare Judecatoreasca nr. sentinta civila nr.5234 dosar nr.10108/2003, din 03/09/2003 emis de JUDECATORIA TG JIU;		
B1	Intabulare, drept de PROPRIETATE, dobandit prin Hotarare Judecatoreasca, cota actuala 1/1, cota initiala 1/1	A1
	1) **PREOŢESCU LIVIU** 2) **VOINESCU PAMFIL** 3) **VOINESCU VASILE TUDOR**	

C. Partea III. SARCINI .

Inscrieri privind dezmembramintele dreptului de proprietate, drepturi reale de garanţie şi sarcini	Referinţe
NU SUNT	

Anexa Nr. 1 La Partea I

Teren

Nr cadastral	Suprafaţa (mp)*	Observaţii / Referinţe
	237	

* Suprafaţa este determinată in planul de proiecţie Stereo 70.

DETALII LINIARE IMOBIL

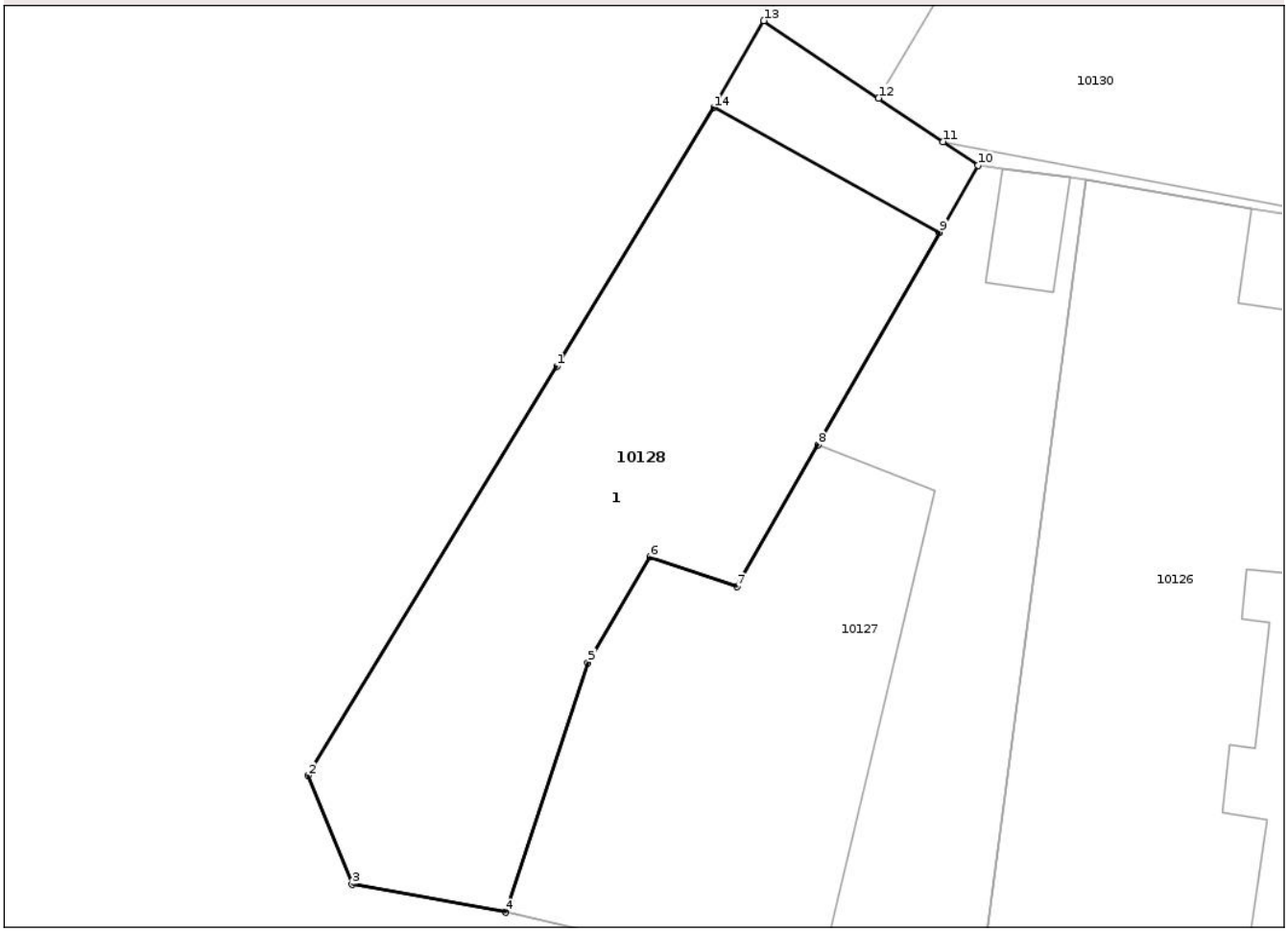

Date referitoare la teren

Crt	Categorie folosință	Intra vilan	Suprafaţa (mp)	Tarla	Parcelă	Nr. topo	Observaţii / Referinţe
10128	curti constructii	DA	237	145	-	-	

Date referitoare la construcţii

Crt	Număr	Destinaţie construcţie	Supraf. (mp)	Situaţie juridică	Observaţii / Referinţe
A1.1		constructii industriale si edilitare	212	Fara acte	Nr. niveluri:1; S. construita la sol:212 mp; S. construita desfasurata:212 mp; CASA SI SEDIU NOTAR PUBLIC, caramida, acoperita cu tabla

Lungime Segmente
1) Valorile lungimilor segmentelor sunt obţinute din proiecţie în plan.

Punct început	X / Y	Punct sfârşit	X / Y	Lungime segment (** (m)
1	364.350,764 394.818,049	2	364.342,496 394.804,464	15.903
2	364.342,496 394.804,464	3	364.343,964 394.800,862	3.89
3	364.343,964 394.800,862	4	364.349,065 394.799,929	5.186

Document care conține date cu caracter personal, protejat de prevederile Regulamentului (UE) nr. 679/2016 și Legii 190/2018

Punct început	X / Y	Punct sfârşit	X / Y	Lungime segment (** (m)
4	364.349,065 394.799,929	5	364.351,798 394.808,217	8.727
5	364.351,798 394.808,217	6	364.353,867 394.811,714	4.063
6	364.353,867 394.811,714	7	364.356,762 394.810,741	3.054
7	364.356,762 394.810,741	8	364.359,446 394.815,442	5.413
8	364.359,446 394.815,442	9	364.363,473 394.822,497	8.123
9	364.363,473 394.822,497	10	364.364,771 394.824,726	2.579
10	364.364,771 394.824,726	11	364.363,612 394.825,506	1.397
11	364.363,612 394.825,506	12	364.361,461 394.826,954	2.593
12	364.361,461 394.826,954	13	364.357,645 394.829,522	4.6
13	364.357,645 394.829,522	14	364.355,988 394.826,637	3.327
14	364.355,988 394.826,637	1	364.350,764 394.818,049	10.052

** Lungimile segmentelor sunt determinate în planul de proiecţie Stereo 70 şi sunt rotunjite la 1 milimetru.
*** Distanţa dintre puncte este formată din segmente cumulate ce sunt mai mici decât valoarea 1 milimetru.

Document care conține date cu caracter personal, protejat de prevederile Regulamentului (UE) nr. 679/2016 și Legii 190/2018

DATE DESPRE IMOBILUL NR. 10129

Oficiul de Cadastru şi Publicitate Imobiliară GORJ
Biroul de Cadastru şi Publicitate Imobiliară Targu Jiu

A. Partea I. Descrierea imobilului

Nr. CF vechi:5049
Nr. cadastral vechi:2226

TEREN Intravilan

Adresa: Loc. Târgu Jiu, Str Traian, Nr. 16, Jud. Gorj

Nr. Crt	Nr cadastral Nr. topografic	Suprafaţa* (mp)	Observaţii / Referinţe
A1	57070	Din acte: 488 Masurata: 484	Sector cadastral:208 Teren imprejmuit;

Construcţii

Crt	Nr cadastral Nr. topografic	Adresa	Observaţii / Referinţe
A1.1	57070-C1	Loc. Târgu Jiu, Str Traian, Nr. 16, Jud. Gorj	Nr. niveluri:1; S. construita la sol:73 mp; S. construita desfasurata:73 mp; SPATIU COMERCIAL

B. Partea II. Proprietari şi acte

Inscrieri privitoare la dreptul de proprietate şi alte drepturi reale		Referinţe
894 / 16/02/2001		
Act Administrativ nr. 1354752, din 22/11/2000 emis de CJPSDDPAT;		
B1	Intabulare, drept de PROPRIETATEcu titlu de drept reconstituire, dobandit prin Lege, cota actuala 1/2, cota initiala 1/1	A1
	1) **ANDRIESCU ELENA**	
115615 / 29/12/2021		
Act Notarial nr. 70, din 29/12/2021 emis de NP Calina Marcel Horatiu (act notarial nr 16505 din 29.12.2021, emis de Calina Marcel Horatiu;act administrativ nr 1859 din 01.10.2021, emis de Primăria Tg Jiu);		
B4	Intabulare, drept de PROPRIETATEcu titlu de drept moştenire, dobandit prin Succesiune, cota actuala 1/4, cota initiala 1/4	A1
	1) **WACKER NICOLETA**, bun propriu	
B5	Intabulare, drept de PROPRIETATEcu titlu de drept moştenire, dobandit prin Succesiune, cota actuala 1/4, cota initiala 1/4	A1
	1) **PRICOPI MIHAELA RODICA**, bun propriu	
/		
Act Normativ nr. Legea nr.7, din 13/03/1996 emis de PARLAMENTUL ROMANIEI;		
B6	Intabulare, drept de PROPRIETATE, dobandit prin Lege, cota actuala 1/1, cota initiala 1/1	A1.1
	1) **WACKER NICOLETA**, bun propriu 2) **PRICOPI MIHAELA RODICA**, bun propriu 3) **ANDRIESCU ELENA**, bun propriu	

C. Partea III. SARCINI .

Inscrieri privind dezmembramintele dreptului de proprietate, drepturi reale de garanţie şi sarcini	Referinţe
NU SUNT	

Document care conține date cu caracter personal, protejat de prevederile Regulamentului (UE) nr. 679/2016 și Legii 190/2018

Anexa Nr. 1 La Partea I

Teren

Nr cadastral	Suprafaţa (mp)*	Observaţii / Referinţe
57070	Din acte: 488 Masurata: 484	

* Suprafaţa este determinată in planul de proiecţie Stereo 70.

DETALII LINIARE IMOBIL

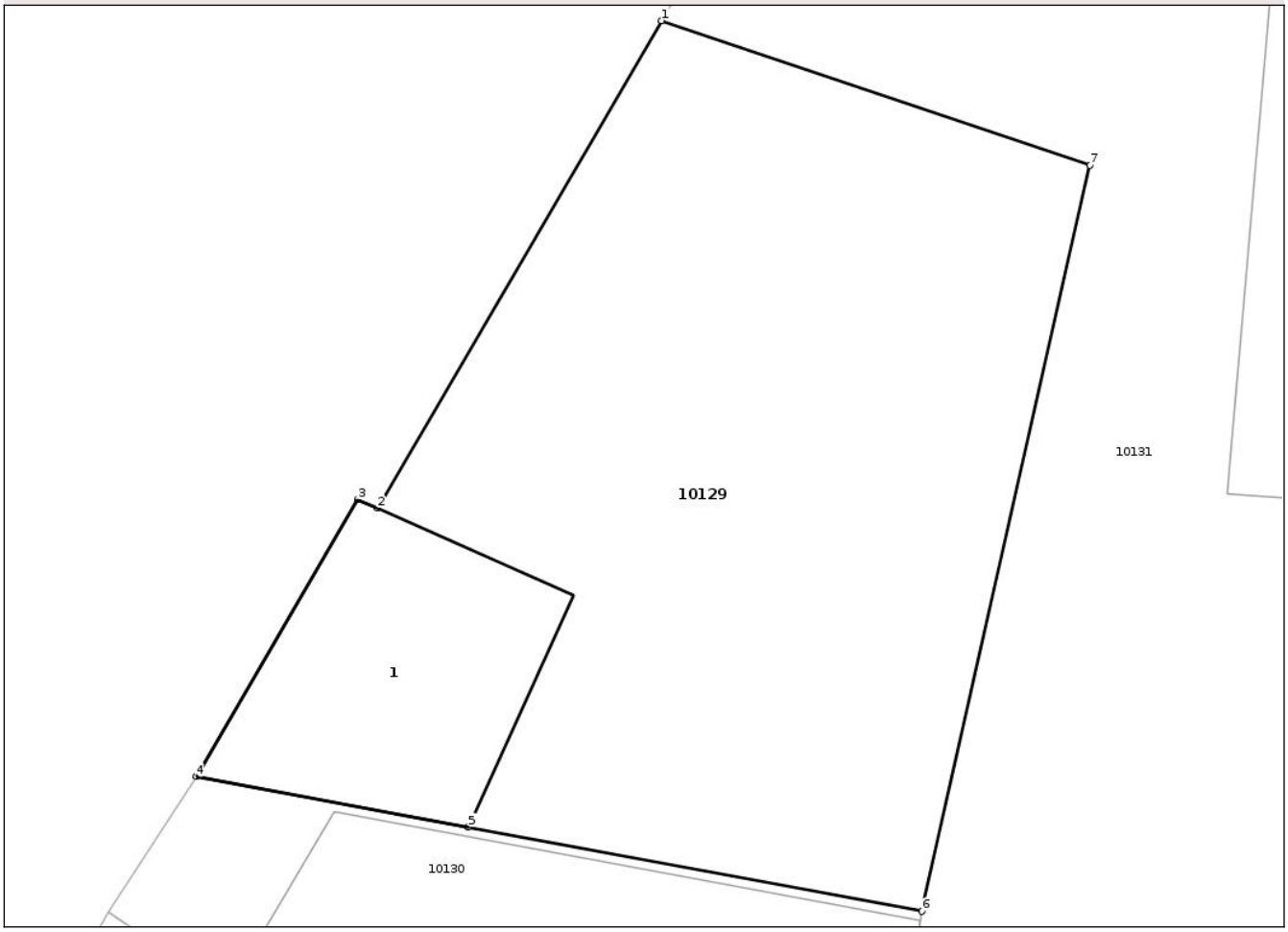

Date referitoare la teren

Crt	Categorie folosinţă	Intra vilan	Suprafaţa (mp)	Tarla	Parcelă	Nr. topo	Observaţii / Referinţe
10129	curti constructii	DA	484	145	25	-	

Date referitoare la construcţii

Crt	Număr	Destinaţie construcţie	Supraf. (mp)	Situaţie juridică	Observaţii / Referinţe
A1.1	57070-C1	constructii industriale si edilitare	73	Cu acte	Nr. niveluri:1; S. construita la sol:73 mp; S. construita desfasurata:73 mp; SPATIU COMERCIAL

Lungime Segmente
1) Valorile lungimilor segmentelor sunt obţinute din proiecţie în plan.

Punct început	X / Y	Punct sfârşit	X / Y	Lungime segment (** (m)
1	364.375,313 394.857,967	2	364.366,242 394.842,408	18.01
2	364.366,242 394.842,408	3	364.365,609 394.842,689	0.693

Document care conține date cu caracter personal, protejat de prevederile Regulamentului (UE) nr. 679/2016 și Legii 190/2018

Punct început	X / Y	Punct sfârşit	X / Y	Lungime segment (** (m)
3	364.365,609 394.842,689	4	364.360,46 394.833,839	10.239
4	364.360,46 394.833,839	5	364.369,149 394.832,226	8.837
5	364.369,149 394.832,226	6	364.383,623 394.829,539	14.721
6	364.383,623 394.829,539	7	364.388,99 394.853,359	24.417
7	364.388,99 394.853,359	1	364.375,313 394.857,967	14.432

** Lungimile segmentelor sunt determinate în planul de proiecţie Stereo 70 şi sunt rotunjite la 1 milimetru.
*** Distanţa dintre puncte este formată din segmente cumulate ce sunt mai mici decât valoarea 1 milimetru.

Document care conține date cu caracter personal, protejat de prevederile Regulamentului (UE) nr. 679/2016 și Legii 190/2018

DATE DESPRE IMOBILUL NR. 10130

Oficiul de Cadastru şi Publicitate Imobiliară GORJ
Biroul de Cadastru şi Publicitate Imobiliară Targu Jiu

A. Partea I. Descrierea imobilului

Nr. CF vechi:11791
Nr. cadastral vechi:5223

TEREN Intravilan

Adresa: Loc. Târgu Jiu, Str Traian, Nr. 18, Jud. Gorj

Nr. Crt	Nr cadastral Nr. topografic	Suprafaţa* (mp)	Observaţii / Referinţe
A1	37377	188	Sector cadastral:208 Teren imprejmuit;

Construcţii

Crt	Nr cadastral Nr. topografic	Adresa	Observaţii / Referinţe
A1.1	37377-C1	Loc. Târgu Jiu, Str Traian, Nr. 18, Jud. Gorj	Nr. niveluri:3; S. construita la sol:150 mp; S. construita desfasurata:450 mp; (destinaţia construcţiei spaţiu comercial)

B. Partea II. Proprietari şi acte

Inscrieri privitoare la dreptul de proprietate şi alte drepturi reale		Referinţe
1345 / 13/03/2004		
Act Notarial nr. 2077, din 12/03/2004 emis de NP Anica Merişescu;		
B1	Intabulare, drept de PROPRIETATE, dobandit prin Conventie, cota actuala 1/1, cota initiala 1/1	A1
	1) **CIUREA GHEORGHE RADU**, căsătorit cu CIUREA MARIA MIHAELA	
20362 / 26/07/2007		
Act Administrativ nr. 908, din 21/12/2005 emis de PRIMARIA MUN TG JIU (Proces verbal de recepţie la terminarea lucrărilor nr. 101/06.07.2007- emis de Primăria mun. Tg-Jiu);		
B2	Intabulare, drept de PROPRIETATE, dobandit prin Construire, cota actuala 1/1, cota initiala 1/1	A1.1
	1) **CIUREA GHEORGHE RADU**, căsătorit cu CIUREA MARIA MIHAELA	

C. Partea III. SARCINI .

Inscrieri privind dezmembramintele dreptului de proprietate, drepturi reale de garanţie şi sarcini	Referinţe
NU SUNT	

Document care conține date cu caracter personal, protejat de prevederile Regulamentului (UE) nr. 679/2016 și Legii 190/2018

Anexa Nr. 1 La Partea I

Teren

Nr cadastral	Suprafaţa (mp)*	Observaţii / Referinţe
37377	188	

* Suprafaţa este determinată in planul de proiecţie Stereo 70.

DETALII LINIARE IMOBIL

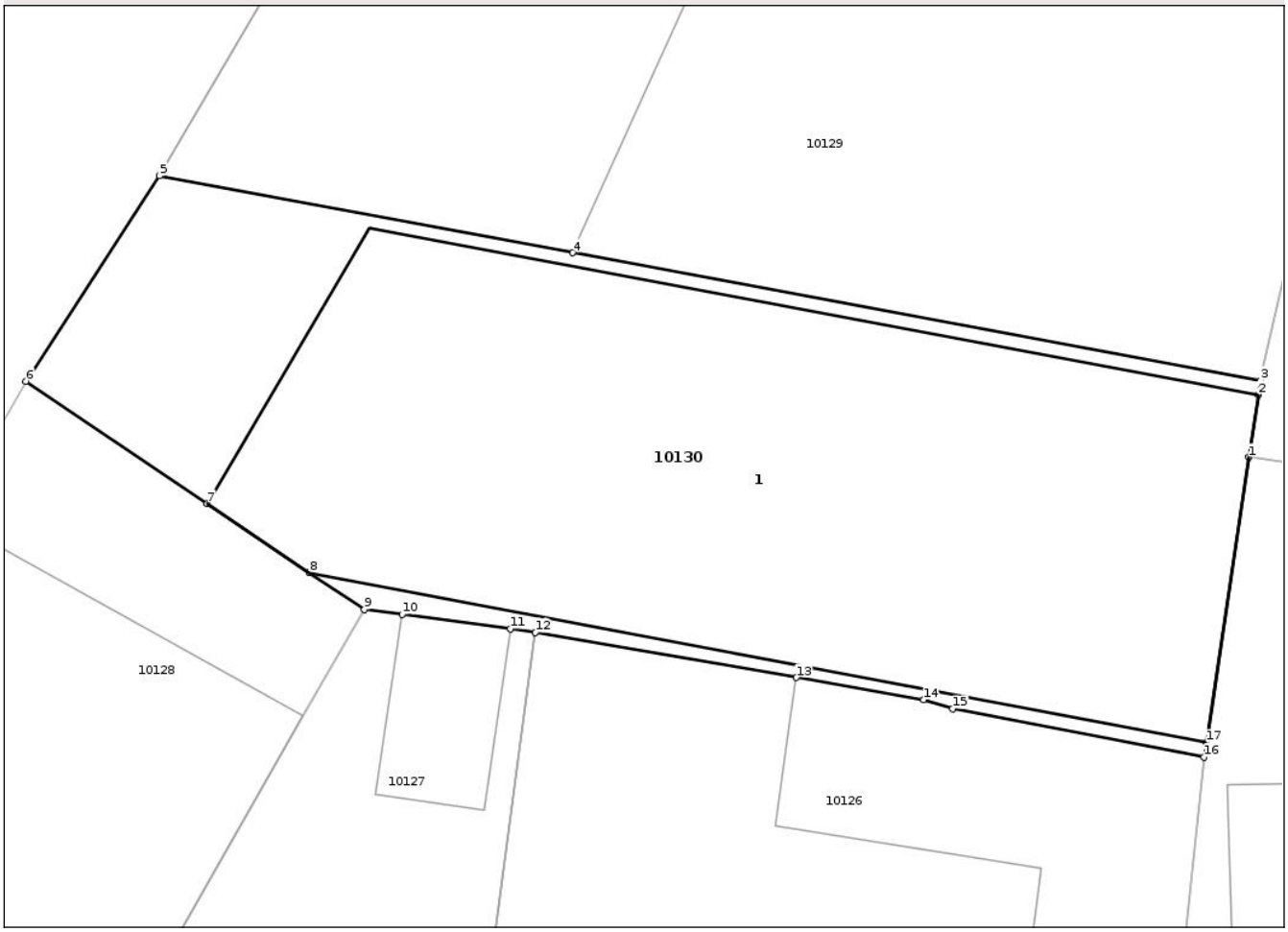

Date referitoare la teren

Crt	Categorie folosință	Intra vilan	Suprafaţa (mp)	Tarla	Parcelă	Nr. topo	Observaţii / Referinţe
10130	curti constructii	DA	188	145	-	-	

Date referitoare la construcţii

Crt	Număr	Destinaţie construcţie	Supraf. (mp)	Situaţie juridică	Observaţii / Referinţe
A1.1	37377-C1	constructii industriale si edilitare	150	Cu acte	Nr. niveluri:3; S. construita la sol:150 mp; S. construita desfasurata:450 mp; (destinaţia construcţiei spaţiu comercial)

Lungime Segmente
1) Valorile lungimilor segmentelor sunt obţinute din proiecţie în plan.

Punct început	X / Y	Punct sfârşit	X / Y	Lungime segment (** (m)
1	364.383,382 394.827,924	2	364.383,579 394.829,242	1.333
2	364.383,579 394.829,242	3	364.383,623 394.829,539	0.3
3	364.383,623 394.829,539	4	364.369,149 394.832,226	14.721

Document care conține date cu caracter personal, protejat de prevederile Regulamentului (UE) nr. 679/2016 și Legii 190/2018

Punct început	X / Y	Punct sfârşit	X / Y	Lungime segment (** (m)
4	364.369,149 394.832,226	5	364.360,46 394.833,839	8.837
5	364.360,46 394.833,839	6	364.357,645 394.829,522	5.154
6	364.357,645 394.829,522	7	364.361,461 394.826,954	4.6
7	364.361,461 394.826,954	8	364.363,612 394.825,506	2.593
8	364.363,612 394.825,506	9	364.364,771 394.824,726	1.397
9	364.364,771 394.824,726	10	364.365,562 394.824,621	0.798
10	364.365,562 394.824,621	11	364.367,837 394.824,318	2.295
11	364.367,837 394.824,318	12	364.368,37 394.824,247	0.538
12	364.368,37 394.824,247	13	364.373,858 394.823,294	5.57
13	364.373,858 394.823,294	14	364.376,539 394.822,828	2.721
14	364.376,539 394.822,828	15	364.377,149 394.822,636	0.64
15	364.377,149 394.822,636	16	364.382,443 394.821,627	5.389
16	364.382,443 394.821,627	17	364.382,487 394.821,924	0.3
17	364.382,487 394.821,924	1	364.383,382 394.827,924	6.066

** Lungimile segmentelor sunt determinate în planul de proiecţie Stereo 70 şi sunt rotunjite la 1 milimetru.
*** Distanţa dintre puncte este formată din segmente cumulate ce sunt mai mici decât valoarea 1 milimetru.

Document care conține date cu caracter personal, protejat de prevederile Regulamentului (UE) nr. 679/2016 și Legii 190/2018

DATE DESPRE IMOBILUL NR. 10131

Oficiul de Cadastru şi Publicitate Imobiliară GORJ
Biroul de Cadastru şi Publicitate Imobiliară Targu Jiu

A. Partea I. Descrierea imobilului

TEREN Intravilan

Adresa: Loc. Târgu Jiu, Str Traian, Nr. 18, Jud. Gorj

Nr. Crt	Nr cadastral Nr. topografic	Suprafaţa* (mp)	Observaţii / Referinţe
A1	44091	Din acte: 1.290 Masurata: 1.388	Sector cadastral:208 Teren imprejmuit;

Construcţii

Crt	Nr cadastral Nr. topografic	Adresa	Observaţii / Referinţe
A1.1	44091-C1	Loc. Târgu Jiu, Str Traian, Nr. 18, Jud. Gorj	Nr. niveluri:1; S. construita la sol:542 mp; S. construita desfasurata:542 mp;

B. Partea II. Proprietari şi acte

Inscrieri privitoare la dreptul de proprietate şi alte drepturi reale		Referinţe
55991 / 05/07/2022		
Act Notarial nr. 4650, din 05/07/2022 emis de NP Davitoiu Raluca Nicolita;		
B14	Intabulare, drept de PROPRIETATEcu titlu de drept cumpărare, dobandit prin Conventie, cota actuala 1/1, cota initiala 1/1	A1, A1.1
	1) **SOCIETATEA BCL TG SRL**, CIF:46311587, bun propriu	

C. Partea III. SARCINI .

Inscrieri privind dezmembramintele dreptului de proprietate, drepturi reale de garanţie şi sarcini	Referinţe
NU SUNT	

Document care conține date cu caracter personal, protejat de prevederile Regulamentului (UE) nr. 679/2016 și Legii 190/2018

Anexa Nr. 1 La Partea I

Teren

Nr cadastral	Suprafaţa (mp)*	Observaţii / Referinţe
44091	Din acte: 1.290 Masurata: 1.388	

* Suprafaţa este determinată in planul de proiecţie Stereo 70.

DETALII LINIARE IMOBIL

Date referitoare la teren

Crt	Categorie folosinţă	Intra vilan	Suprafaţa (mp)	Tarla	Parcelă	Nr. topo	Observaţii / Referinţe
10131	curti constructii	DA	1.388	145	-	-	

Date referitoare la construcţii

Crt	Număr	Destinaţie construcţie	Supraf. (mp)	Situaţie juridică	Observaţii / Referinţe
A1.1	44091-C1	constructii industriale si edilitare	542	Cu acte	Nr. niveluri:1; S. construita la sol:542 mp; S. construita desfasurata:542 mp;

Lungime Segmente

1) Valorile lungimilor segmentelor sunt obţinute din proiecţie în plan.

Punct început	X / Y	Punct sfârşit	X / Y	Lungime segment (** (m)
1	364.415,13 394.823,48	2	364.415,732 394.828,403	4.96
3	364.417,3 394.841,22	4	364.417,552 394.843,233	2.029

Punct început	X / Y	Punct sfârşit	X / Y	Lungime segment (** (m)
2	364.415,732 394.828,403	3	364.417,3 394.841,22	12.913
4	364.417,552 394.843,233	5	364.417,6 394.843,63	0.4

Document care conține date cu caracter personal, protejat de prevederile Regulamentului (UE) nr. 679/2016 și Legii 190/2018

Punct început	X / Y	Punct sfârşit	X / Y	Lungime segment (** (m)
5	364.417,6 394.843,63	6	364.418,24 394.848,35	4.763
7	364.418,225 394.849,31	8	364.418,19 394.851,59	2.28
9	364.418,13 394.856,83	10	364.418,02 394.865,4	8.571
11	364.417,92 394.868,51	12	364.417,939 394.876,724	8.214
13	364.417,94 394.877,09	14	364.417,865 394.880,457	3.368
15	364.417,417 394.880,248	16	364.417,395 394.879,247	1.001
17	364.417,349 394.877,089	18	364.417,329 394.868,541	8.548
19	364.417,43 394.865,41	20	364.415,36 394.865,54	2.074
21	364.404,49 394.866,43	22	364.395,46 394.867,17	9.06
23	364.390,189 394.867,489	24	364.382,94 394.868,7	7.349
25	364.378,033 394.862,811	26	364.375,313 394.857,967	5.555
27	364.388,99 394.853,359	28	364.383,623 394.829,539	24.417
29	364.383,579 394.829,242	30	364.383,382 394.827,924	1.333
31	364.410,111 394.824,37	1	364.415,13 394.823,48	5.097

Punct început	X / Y	Punct sfârşit	X / Y	Lungime segment (** (m)
6	364.418,24 394.848,35	7	364.418,225 394.849,31	0.96
8	364.418,19 394.851,59	9	364.418,13 394.856,83	5.24
10	364.418,02 394.865,4	11	364.417,92 394.868,51	3.112
12	364.417,939 394.876,724	13	364.417,94 394.877,09	0.366
14	364.417,865 394.880,457	15	364.417,417 394.880,248	0.494
16	364.417,395 394.879,247	17	364.417,349 394.877,089	2.158
18	364.417,329 394.868,541	19	364.417,43 394.865,41	3.133
20	364.415,36 394.865,54	21	364.404,49 394.866,43	10.906
22	364.395,46 394.867,17	23	364.390,189 394.867,489	5.281
24	364.382,94 394.868,7	25	364.378,033 394.862,811	7.665
26	364.375,313 394.857,967	27	364.388,99 394.853,359	14.432
28	364.383,623 394.829,539	29	364.383,579 394.829,242	0.3
30	364.383,382 394.827,924	31	364.410,111 394.824,37	26.964

** Lungimile segmentelor sunt determinate în planul de proiecţie Stereo 70 şi sunt rotunjite la 1 milimetru.
*** Distanţa dintre puncte este formată din segmente cumulate ce sunt mai mici decât valoarea 1 milimetru.

Document care conține date cu caracter personal, protejat de prevederile Regulamentului (UE) nr. 679/2016 și Legii 190/2018

DATE DESPRE IMOBILUL NR. 11046

Oficiul de Cadastru şi Publicitate Imobiliară GORJ
Biroul de Cadastru şi Publicitate Imobiliară Targu Jiu

A. Partea I. Descrierea imobilului

TEREN Intravilan

Adresa: Loc. Târgu Jiu, Str Traian, Jud. Gorj

Nr. Crt	Nr cadastral Nr. topografic	Suprafaţa* (mp)	Observaţii / Referinţe
A1		1.731	Sector cadastral:208 Teren imprejmuit;

B. Partea II. Proprietari şi acte

Inscrieri privitoare la dreptul de proprietate şi alte drepturi reale		Referinţe
/		
Act Administrativ nr. 159080, din 02/06/2025 emis de PRIMARIA MUNICIPIULUI TG JIU;		
B1	Inscrierea posesiei, drept de PROPRIETATE, dobandit prin Lege, cota actuala 1/1, cota initiala 1/1	A1
	1) **NEIDENTIFICAT NEIDENTIFICAT**	
Act Normativ nr. Legea nr.7, din 13/03/1996 emis de PARLAMENTUL ROMANIEI (,art.13);		
B2	se noteaza mentiunea de proprietar neidentificat	A1

C. Partea III. SARCINI .

Inscrieri privind dezmembramintele dreptului de proprietate, drepturi reale de garanţie şi sarcini	Referinţe
NU SUNT	

Document care conține date cu caracter personal, protejat de prevederile Regulamentului (UE) nr. 679/2016 și Legii 190/2018

Anexa Nr. 1 La Partea I

Teren

Nr cadastral	Suprafaţa (mp)*	Observaţii / Referinţe
	1.731	

* Suprafaţa este determinată in planul de proiecţie Stereo 70.

DETALII LINIARE IMOBIL

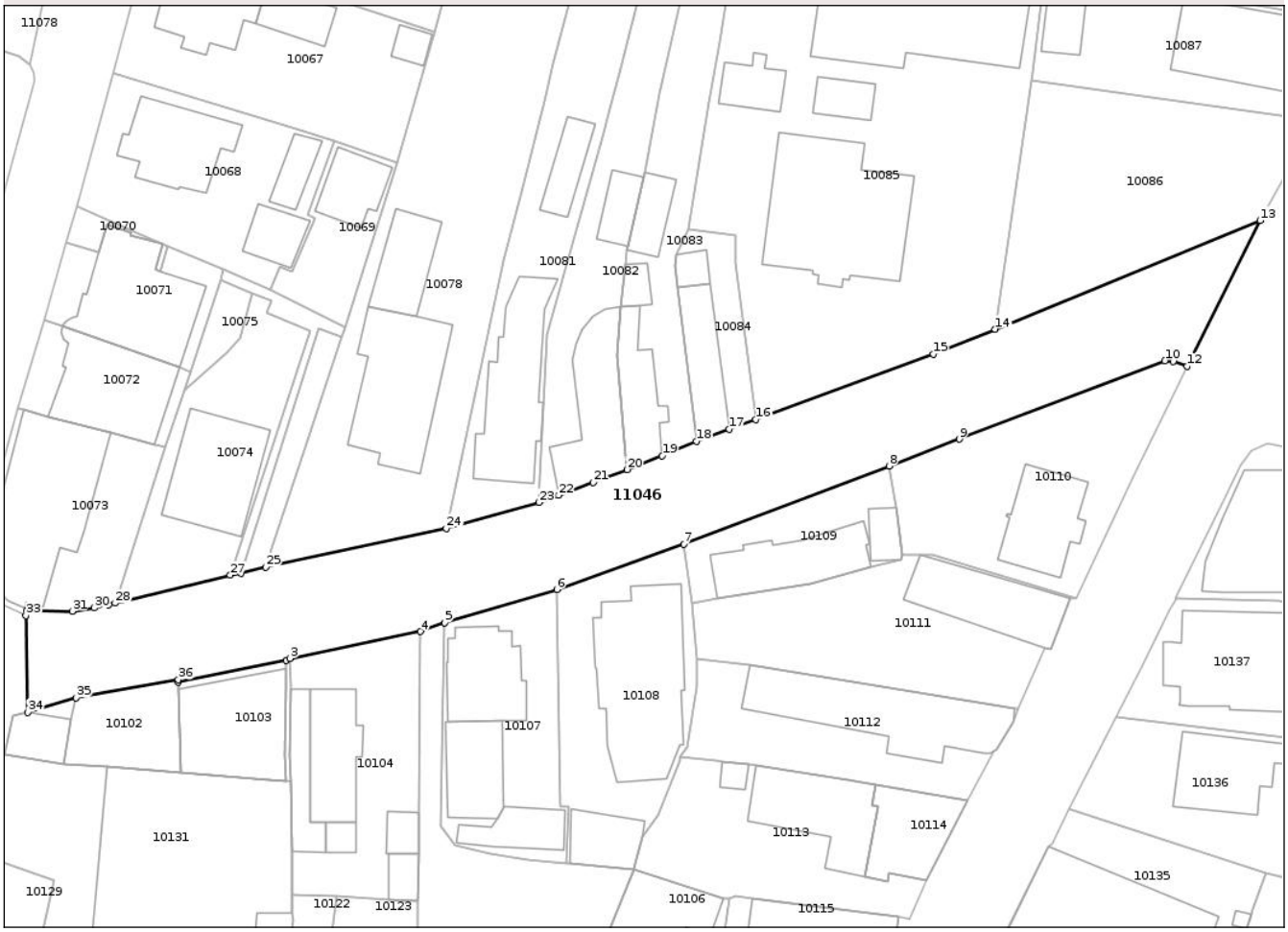

Date referitoare la teren

Crt	Categorie folosință	Intra vilan	Suprafaţa (mp)	Tarla	Parcelă	Nr. topo	Observaţii / Referinţe
11046	drum	DA	1.731	-	1	-	STRADA TRAIAN

Lungime Segmente

1) Valorile lungimilor segmentelor sunt obţinute din proiecţie în plan.

Punct început	X / Y	Punct sfârşit	X / Y	Lungime segment (** (m)
1	364.404,23 394.877,53	2	364.417,417 394.880,248	13.464
3	364.417,865 394.880,457	4	364.433,917 394.883,745	16.385
5	364.436,883 394.884,846	6	364.450,585 394.888,896	14.288
7	364.466,194 394.894,465	8	364.491,318 394.904,006	26.875

Punct început	X / Y	Punct sfârşit	X / Y	Lungime segment (** (m)
2	364.417,417 394.880,248	3	364.417,865 394.880,457	0.494
4	364.433,917 394.883,745	5	364.436,883 394.884,846	3.164
6	364.450,585 394.888,896	7	364.466,194 394.894,465	16.573
8	364.491,318 394.904,006	9	364.499,941 394.907,297	9.23

Document care conține date cu caracter personal, protejat de prevederile Regulamentului (UE) nr. 679/2016 și Legii 190/2018

Punct început	X / Y	Punct sfârşit	X / Y	Lungime segment (** (m)
9	364.499,941 394.907,297	10	364.525,106 394.916,903	26.936
11	364.526,161 394.916,838	12	364.527,84 394.916,221	1.789
13	364.536,8 394.934,07	14	364.504,31 394.920,755	35.113
15	364.496,718 394.917,724	16	364.474,983 394.909,699	23.169
17	364.471,743 394.908,511	18	364.467,694 394.907,063	4.3
19	364.463,535 394.905,246	20	364.459,22 394.903,584	4.624
21	364.455,071 394.901,986	22	364.450,838 394.900,441	4.506
23	364.448,425 394.899,56	24	364.437,068 394.896,398	11.789
25	364.414,92 394.891,656	26	364.411,92 394.890,876	3.1
27	364.410,579 394.890,654	28	364.396,468 394.887,226	14.521
29	364.395,71 394.887,05	30	364.393,907 394.886,632	1.851
31	364.391,21 394.886,236	32	364.385,678 394.886,343	5.533
33	364.385,538 394.885,707	34	364.385,783 394.873,852	11.858
35	364.391,7 394.875,626	36	364.404,221 394.877,876	12.722

Punct început	X / Y	Punct sfârşit	X / Y	Lungime segment (** (m)
10	364.525,106 394.916,903	11	364.526,161 394.916,838	1.057
12	364.527,84 394.916,221	13	364.536,8 394.934,07	19.972
14	364.504,31 394.920,755	15	364.496,718 394.917,724	8.175
16	364.474,983 394.909,699	17	364.471,743 394.908,511	3.451
18	364.467,694 394.907,063	19	364.463,535 394.905,246	4.539
20	364.459,22 394.903,584	21	364.455,071 394.901,986	4.446
22	364.450,838 394.900,441	23	364.448,425 394.899,56	2.569
24	364.437,068 394.896,398	25	364.414,92 394.891,656	22.65
26	364.411,92 394.890,876	27	364.410,579 394.890,654	1.359
28	364.396,468 394.887,226	29	364.395,71 394.887,05	0.778
30	364.393,907 394.886,632	31	364.391,21 394.886,236	2.726
32	364.385,678 394.886,343	33	364.385,538 394.885,707	0.651
34	364.385,783 394.873,852	35	364.391,7 394.875,626	6.177
36	364.404,221 394.877,876	1	364.404,23 394.877,53	0.346

** Lungimile segmentelor sunt determinate în planul de proiecţie Stereo 70 şi sunt rotunjite la 1 milimetru.
*** Distanţa dintre puncte este formată din segmente cumulate ce sunt mai mici decât valoarea 1 milimetru.

Document care conține date cu caracter personal, protejat de prevederile Regulamentului (UE) nr. 679/2016 și Legii 190/2018

DATE DESPRE IMOBILUL NR. 11108

Oficiul de Cadastru şi Publicitate Imobiliară GORJ
Biroul de Cadastru şi Publicitate Imobiliară Targu Jiu

A. Partea I. Descrierea imobilului

TEREN Intravilan

Adresa: Loc. Târgu Jiu, Str Stefan Cel Mare, Nr. 8A, Jud. Gorj

Nr. Crt	Nr cadastral Nr. topografic	Suprafaţa* (mp)	Observaţii / Referinţe
A1		Din acte: 158 Masurata: 175	Sector cadastral:208 Teren imprejmuit;

Construcţii

Crt	Nr cadastral Nr. topografic	Adresa	Observaţii / Referinţe
A1.1		Loc. Târgu Jiu, Str Stefan Cel Mare, Nr. 8A, Jud. Gorj	Nr. niveluri:1; S. construita la sol:55 mp; S. construita desfasurata:55 mp; CASA
A1.2		Loc. Târgu Jiu, Str Stefan Cel Mare, Nr. 8A, Jud. Gorj	Nr. niveluri:1; S. construita la sol:43 mp; S. construita desfasurata:43 mp; ANEXA

B. Partea II. Proprietari şi acte

Inscrieri privitoare la dreptul de proprietate şi alte drepturi reale		Referinţe
/		
Act Administrativ nr. titlu de proprietate nr.202794, din 25/04/1994 emis de COMISIA JUDEŢEANĂ GORJ;		
B1	Intabulare, drept de PROPRIETATE, dobandit prin Constituire, cota actuala 1/1, cota initiala 1/1	A1
	1) **NANU NELA**	
Act Normativ nr. Legea nr.7, din 13/03/1996 emis de PARLAMENTUL ROMANIEI;		
B2	Intabulare, drept de PROPRIETATE, dobandit prin Lege, cota actuala 1/1, cota initiala 1/1	A1.1, A1.2
	1) **NANU NELA**	

C. Partea III. SARCINI .

Inscrieri privind dezmembramintele dreptului de proprietate, drepturi reale de garanţie şi sarcini	Referinţe
NU SUNT	

Document care conține date cu caracter personal, protejat de prevederile Regulamentului (UE) nr. 679/2016 și Legii 190/2018

Anexa Nr. 1 La Partea I

Teren

Nr cadastral	Suprafaţa (mp)*	Observaţii / Referinţe
	Din acte: 158 Masurata: 175	

* Suprafaţa este determinată in planul de proiecţie Stereo 70.

DETALII LINIARE IMOBIL

Date referitoare la teren

Crt	Categorie folosinţă	Intra vilan	Suprafaţa (mp)	Tarla	Parcelă	Nr. topo	Observaţii / Referinţe
11108	curti constructii	DA	175	146	55	-	

Date referitoare la construcţii

Crt	Număr	Destinaţie construcţie	Supraf. (mp)	Situaţie juridică	Observaţii / Referinţe
A1.1		constructii de locuinte	55	Cu acte	Nr. niveluri:1; S. construita la sol:55 mp; S. construita desfasurata:55 mp; CASA
A1.2		constructii anexa	43	Cu acte	Nr. niveluri:1; S. construita la sol:43 mp; S. construita desfasurata:43 mp; ANEXA

Lungime Segmente

1) Valorile lungimilor segmentelor sunt obţinute din proiecţie în plan.

Punct început	X / Y	Punct sfârşit	X / Y	Lungime segment (** (m)
1	364.534,61 395.011,34	2	364.538,117 395.029,308	18.307
2	364.538,117 395.029,308	3	364.533,941 395.030,233	4.277

Document care conține date cu caracter personal, protejat de prevederile Regulamentului (UE) nr. 679/2016 și Legii 190/2018

Punct început	X / Y	Punct sfârşit	X / Y	Lungime segment (** (m)
3	364.533,941 395.030,233	4	364.526,827 395.031,832	7.291
4	364.526,827 395.031,832	5	364.525,862 395.027,54	4.399
5	364.525,862 395.027,54	6	364.528,585 395.026,945	2.787
6	364.528,585 395.026,945	7	364.527,463 395.020,977	6.073
7	364.527,463 395.020,977	8	364.525,984 395.013,118	7.997
8	364.525,984 395.013,118	9	364.531,822 395.011,878	5.968
9	364.531,822 395.011,878	1	364.534,61 395.011,34	2.839

** Lungimile segmentelor sunt determinate în planul de proiecţie Stereo 70 şi sunt rotunjite la 1 milimetru.
*** Distanţa dintre puncte este formată din segmente cumulate ce sunt mai mici decât valoarea 1 milimetru.

Document care conține date cu caracter personal, protejat de prevederile Regulamentului (UE) nr. 679/2016 și Legii 190/2018