

**DATE DESPRE IMOBILUL NR. 1075**

Oficiul de Cadastru și Publicitate Imobiliară GORJ
Biroul de Cadastru și Publicitate Imobiliară Targu Jiu

A. Partea I. Descrierea imobilului

TEREN Intravilan

Adresa: Loc. Cârciu, Str Principala, Nr. 96, Jud. Gorj

Nr. Crt	Nr cadastral Nr. topografic	Suprafața* (mp)	Observații / Referințe
A1		Din acte: 1.300 Masurata: 2.550	Sector cadastral:25 Teren imprejmuit;

Construcții

Crt	Nr cadastral Nr. topografic	Adresa	Observații / Referințe
A1.1		Loc. Cârciu, Str Principala, Nr. 96, Jud. Gorj	Nr. niveluri:2; S. construita la sol:70 mp; S. construita desfasurata:140 mp; Casa de locuit
A1.2		Loc. Cârciu, Str Principala, Nr. 96, Jud. Gorj	Nr. niveluri:1; S. construita la sol:59 mp; S. construita desfasurata:59 mp; Anexa
A1.3		Loc. Cârciu, Str Principala, Nr. 96, Jud. Gorj	Nr. niveluri:1; S. construita la sol:8 mp; S. construita desfasurata:8 mp; Anexa

B. Partea II. Proprietari și acte

Inscrieri privitoare la dreptul de proprietate și alte drepturi reale		Referințe
/		
Act Notarial nr. 442, din 02/03/2022 emis de NP IOAN CATALIN ALEXOIU (act de partaj);		
B1	Intabulare, drept de PROPRIETATE, dobandit prin Conventie, cota actuala 1300/2550 1) BOTGROS GHEORGHE	A1
Act Administrativ nr. 2106, din 08/04/2006 emis de PRIMARIA COMUNEI VAGIULESTI;		
B2	Inscrierea posesiei, drept de PROPRIETATE, dobandit prin Lege, cota actuala 1250/2550 1) NEIDENTIFICAT NEIDENTIFICAT	A1
Act Notarial nr. 442, din 02/03/2022 emis de NP IOAN CATALIN ALEXOIU (act de partaj);		
B3	Intabulare, drept de PROPRIETATE, dobandit prin Conventie, cota actuala 1/1 1) BOTGROS GHEORGHE	A1.1, A1.2, A1.3
Act Administrativ nr. 2106, din 08/04/2006 emis de PRIMARIA COMUNEI VAGIULESTI;		
B4	Se noteaza posesia asupra suprafetei de 1250 mp conform prevederilor art.13 al. 17 din Legea 7/1996, republicata cu modificarile si completarile ulterioare; coroborat cu art. 35 din Regulamentul privind realizarea ,verificarea si receptia lucrarilor sistematice de cadastru si inscrierea din oficiu a imobilelor in cartea funciara aprobat prin Ordinul nr 1/2020 al ANCP, in favoarea lui : 1) BOTGROS GHEORGHE	A1

C. Partea III. SARCINI .

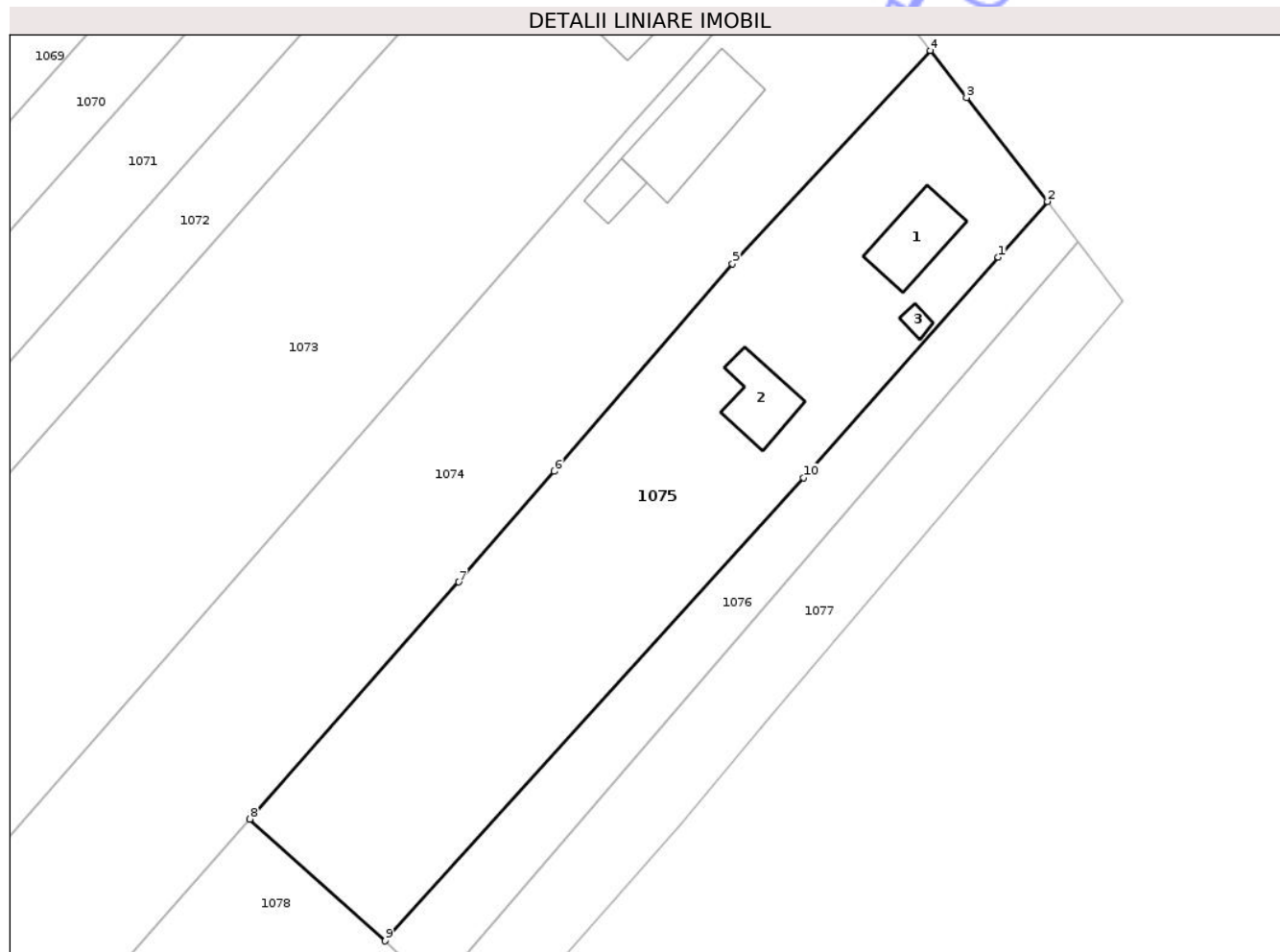
Inscrieri privind dezmembramintele dreptului de proprietate, drepturi reale de garanție și sarcini	Referințe
NU SUNT	

Anexa Nr. 1 La Partea I

Teren

Nr cadastral	Suprafața (mp)*	Observații / Referințe
	Din acte: 1.300 Masurata: 2.550	

* Suprafața este determinată în planul de proiecție Stereo 70.



Date referitoare la teren

Crt	Categorie folosință	Intra vilan	Suprafața (mp)	Tarla	Parcelă	Nr. topo	Observații / Referințe
1	curți constructii	DA	966	20A	30	-	
2	arabil	DA	182	20A	30	-	
3	arabil	DA	1.402	183	78/2	-	

Date referitoare la construcții

Crt	Număr	Destinație construcție	Supraf. (mp)	Situație juridică	Observații / Referințe
A1.1		construcții de locuințe	70	Cu acte	Nr. niveluri:2; S. construita la sol:70 mp; S. construita desfasurata:140 mp; Casa de locuit
A1.2		construcții anexa	59	Cu acte	Nr. niveluri:1; S. construita la sol:59 mp; S. construita desfasurata:59 mp; Anexa
A1.3		construcții anexa	8	Cu acte	Nr. niveluri:1; S. construita la sol:8 mp; S. construita desfasurata:8 mp; Anexa

Lungime Segmente

1) Valorile lungimilor segmentelor sunt obținute din proiecție în plan.

Punct început	X / Y	Punct sfârșit	X / Y	Lungime segment (** (m)

Punct început	X / Y	Punct sfârșit	X / Y	Lungime segment (** (m)
1	346.853,423 360.757,639	2	346.859,103 360.764,084	8.59
2	346.859,103 360.764,084	3	346.849,738 360.776,104	15.238
3	346.849,738 360.776,104	4	346.845,544 360.781,549	6.873
4	346.845,544 360.781,549	5	346.822,669 360.756,855	33.661
5	346.822,669 360.756,855	6	346.802,065 360.732,881	31.612
6	346.802,065 360.732,881	7	346.791,005 360.720,069	16.926
7	346.791,005 360.720,069	8	346.766,848 360.692,643	36.547
8	346.766,848 360.692,643	9	346.782,507 360.678,568	21.055
9	346.782,507 360.678,568	10	346.830,876 360.732,125	72.166
10	346.830,876 360.732,125	1	346.853,423 360.757,639	34.049

** Lungimile segmentelor sunt determinate în planul de proiecție Stereo 70 și sunt rotunjite la 1 milimetru.

*** Distanța dintre puncte este formată din segmente cumulate ce sunt mai mici decât valoarea 1 milimetru.

**DATE DESPRE IMOBILUL NR. 1077**

Oficiul de Cadastru și Publicitate Imobiliară GORJ
Biroul de Cadastru și Publicitate Imobiliară Targu Jiu

A. Partea I. Descrierea imobilului

TEREN Intravilan

Adresa: Loc. Cârciu, Jud. Gorj

Nr. Crt	Nr cadastral Nr. topografic	Suprafața* (mp)	Observații / Referințe
A1		983	Sector cadastral:25 Teren imprejmuit;

B. Partea II. Proprietari și acte

Inscrieri privitoare la dreptul de proprietate și alte drepturi reale	Referințe
/	
Act Administrativ nr. 438630, din 01/06/1995 emis de CJPSDPAT GORJ ;	
B1	A1
Intabulare, drept de PROPRIETATE, dobandit prin Reconstituire, cota actuala 1/1 1) UDRESCU MARIA, lipsa CNP	

C. Partea III. SARCINI .

Inscrieri privind dezmembramintele dreptului de proprietate, drepturi reale de garanție și sarcini	Referințe
NU SUNT	

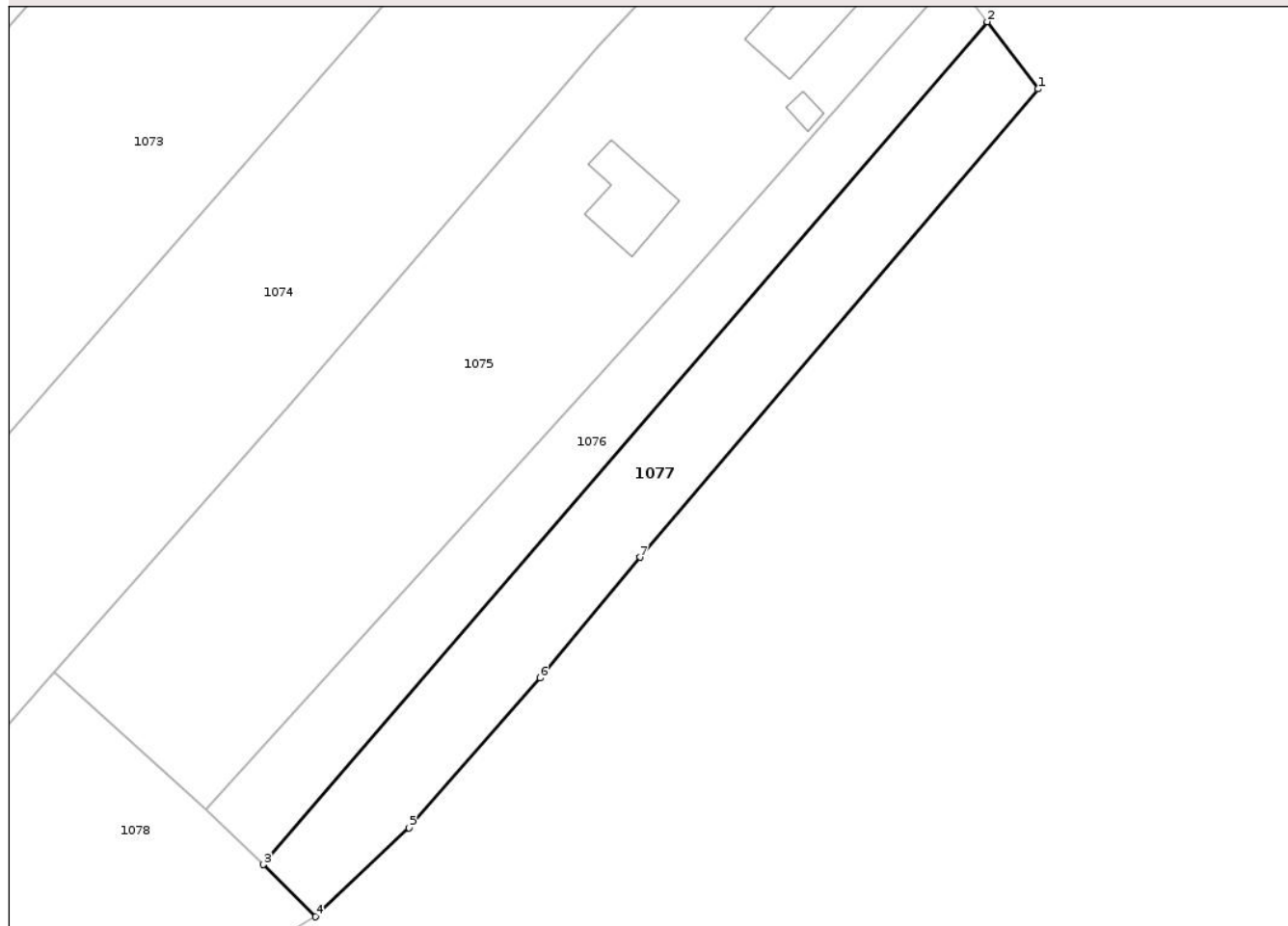
Anexa Nr. 1 La Partea I

Teren

Nr cadastral	Suprafața (mp)*	Observații / Referințe
	983	

* Suprafața este determinată în planul de proiecție Stereo 70.

DETALII LINIARE IMOBIL



Date referitoare la teren

Crt	Categorie folosință	Intra vilan	Suprafața (mp)	Tarla	Parcelă	Nr. topo	Observații / Referințe
1	arabil	DA	983	20A	32	-	

Lungime Segmente

1) Valorile lungimilor segmentelor sunt obținute din proiecție în plan.

Punct început	X / Y	Punct sfârșit	X / Y	Lungime segment (** (m)
1	346.867,877 360.752,516	2	346.862,647 360.759,412	8.655
2	346.862,647 360.759,412	3	346.788,353 360.672,946	114.0
3	346.788,353 360.672,946	4	346.793,688 360.667,605	7.549
4	346.793,688 360.667,605	5	346.803,297 360.676,73	13.251
5	346.803,297 360.676,73	6	346.816,743 360.692,104	20.424

Punct început	X / Y	Punct sfârșit	X / Y	Lungime segment (** (m)
6	346.816,743 360.692,104	7	346.827,015 360.704,476	16.081
7	346.827,015 360.704,476	1	346.867,877 360.752,516	63.068

** Lungimile segmentelor sunt determinate în planul de proiecție Stereo 70 și sunt rotunjite la 1 milimetru.

*** Distanța dintre puncte este formată din segmente cumulate ce sunt mai mici decât valoarea 1 milimetru.

Neutilizabil în Circuitul Civil

**DATE DESPRE IMOBILUL NR. 1039**

Oficiul de Cadastru și Publicitate Imobiliară GORJ
Biroul de Cadastru și Publicitate Imobiliară Targu Jiu

A. Partea I. Descrierea imobilului

TEREN Necunoscut

Adresa: Loc. Cârciu, Jud. Gorj

Nr. Crt	Nr cadastral Nr. topografic	Suprafața* (mp)	Observații / Referințe
A1		501	Sector cadastral:25 Teren neimprejmuit;

B. Partea II. Proprietari și acte

Inscrieri privitoare la dreptul de proprietate și alte drepturi reale		Referințe
/		
Act Administrativ nr. 2106, din 08/04/2006 emis de PRIMARIA COMUNEI VAGIULESTI;		
B1	Inscrierea posesiei, drept de PROPRIETATE, dobandit prin Lege, cota actuala 1/1 1) NEIDENTIFICAT NEIDENTIFICAT	A1
Act Normativ nr. Legea 7, din 13/03/1996 emis de Parlamentul Romaniei(art. 13);		
B2	Se noteaza mentiunea de proprietar neidentificat	A1

C. Partea III. SARCINI .

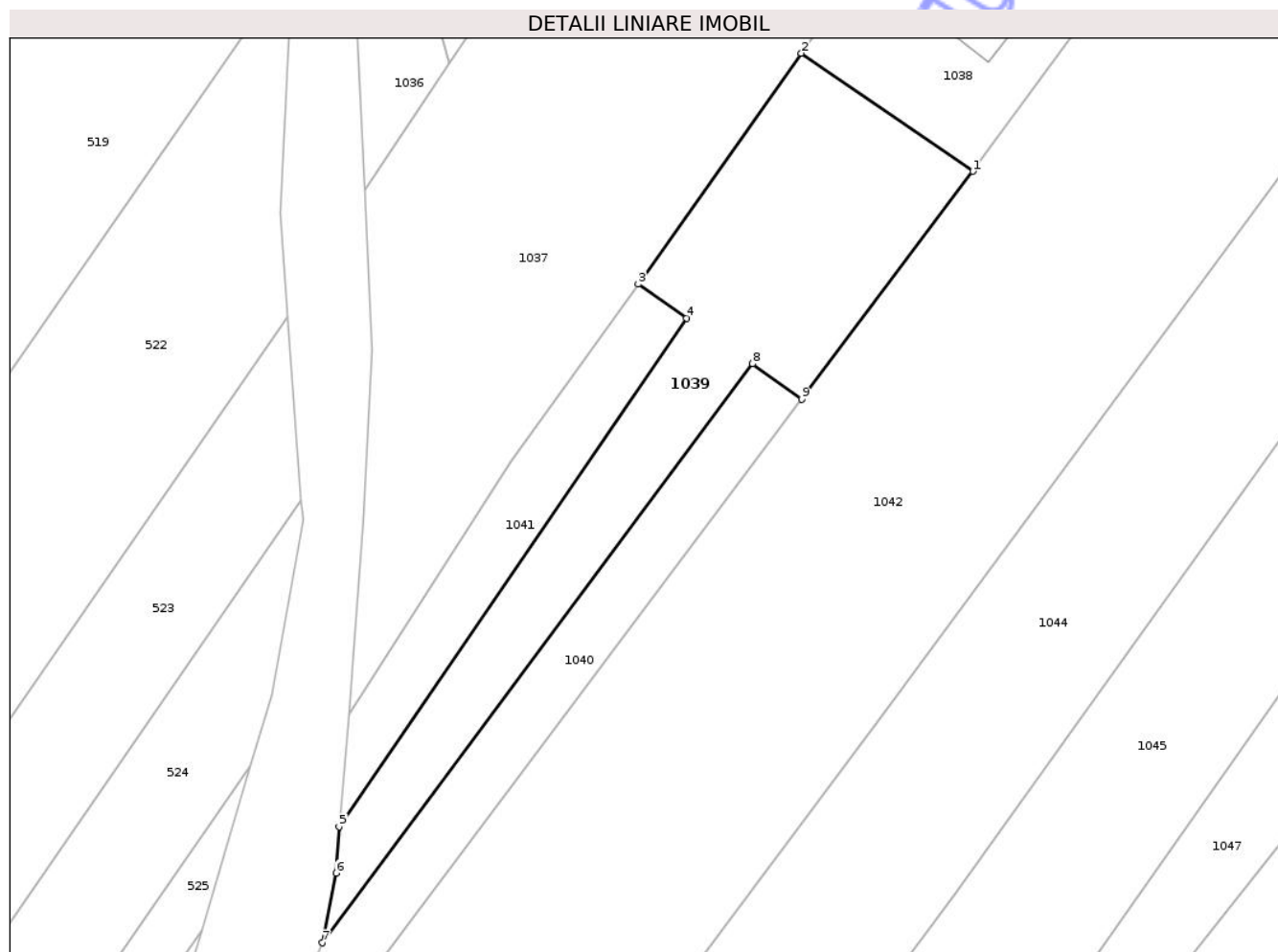
Inscrieri privind dezmembramintele dreptului de proprietate, drepturi reale de garanție și sarcini	Referințe
NU SUNT	

Anexa Nr. 1 La Partea I

Teren

Nr cadastral	Suprafața (mp)*	Observații / Referințe
	501	

* Suprafața este determinată în planul de proiecție Stereo 70.



Date referitoare la teren

Crt	Categorie folosință	Intra vilan	Suprafața (mp)	Tarla	Parcelă	Nr. topo	Observații / Referințe
1	arabil	DA	283	20	356/1	-	
2	arabil	NU	62	183	9	-	
3	arabil	NU	103	183	9	-	
4	pasune	NU	53	183	9/1	-	

Lungime Segmente

1) Valorile lungimilor segmentelor sunt obținute din proiecție în plan.

Punct început	X / Y	Punct sfârșit	X / Y	Lungime segment (** (m)
1	346.572,209 360.994,734	2	346.560,213 361.002,983	14.558
2	346.560,213 361.002,983	3	346.548,813 360.986,864	19.743
3	346.548,813 360.986,864	4	346.552,203 360.984,475	4.147

Punct început	X / Y	Punct sfârșit	X / Y	Lungime segment (** (m)
4	346.552,203 360.984,475	5	346.527,901 360.948,939	43.052
5	346.527,901 360.948,939	6	346.527,694 360.945,703	3.242
6	346.527,694 360.945,703	7	346.526,745 360.940,838	4.957
7	346.526,745 360.940,838	8	346.556,809 360.981,288	50.399
8	346.556,809 360.981,288	9	346.560,245 360.978,799	4.243
9	346.560,245 360.978,799	1	346.572,209 360.994,734	19.927

** Lungimile segmentelor sunt determinate în planul de proiecție Stereo 70 și sunt rotunjite la 1 milimetru.

*** Distanța dintre puncte este formată din segmente cumulate ce sunt mai mici decât valoarea 1 milimetru.

Neutilizabil în Circuitul Civil

**DATE DESPRE IMOBILUL NR. 1040**

Oficiul de Cadastru și Publicitate Imobiliară GORJ
 Biroul de Cadastru și Publicitate Imobiliară Targu Jiu

A. Partea I. Descrierea imobilului

TEREN Necunoscut

Adresa: Loc. Cârciu, Jud. Gorj

Nr. Crt	Nr cadastral Nr. topografic	Suprafața* (mp)	Observații / Referințe
A1		240	Sector cadastral:25 Teren neimprejmut;

B. Partea II. Proprietari și acte

Inscrieri privitoare la dreptul de proprietate și alte drepturi reale		Referințe
/		
Act Administrativ nr. 1342105, din 05/04/1999 emis de CJPSDPAT GORJ ;		
B1	Intabulare, drept de PROPRIETATE, dobandit prin Reconstituire, cota actuala 1/1	A1
	1) BOTGROS VD VASILE, lipsa CNP	
	2) DIATCU GHEORGHIȚU+0102, lipsa CNP	
	3) CORLAN ELENA, lipsa CNP	

C. Partea III. SARCINI .

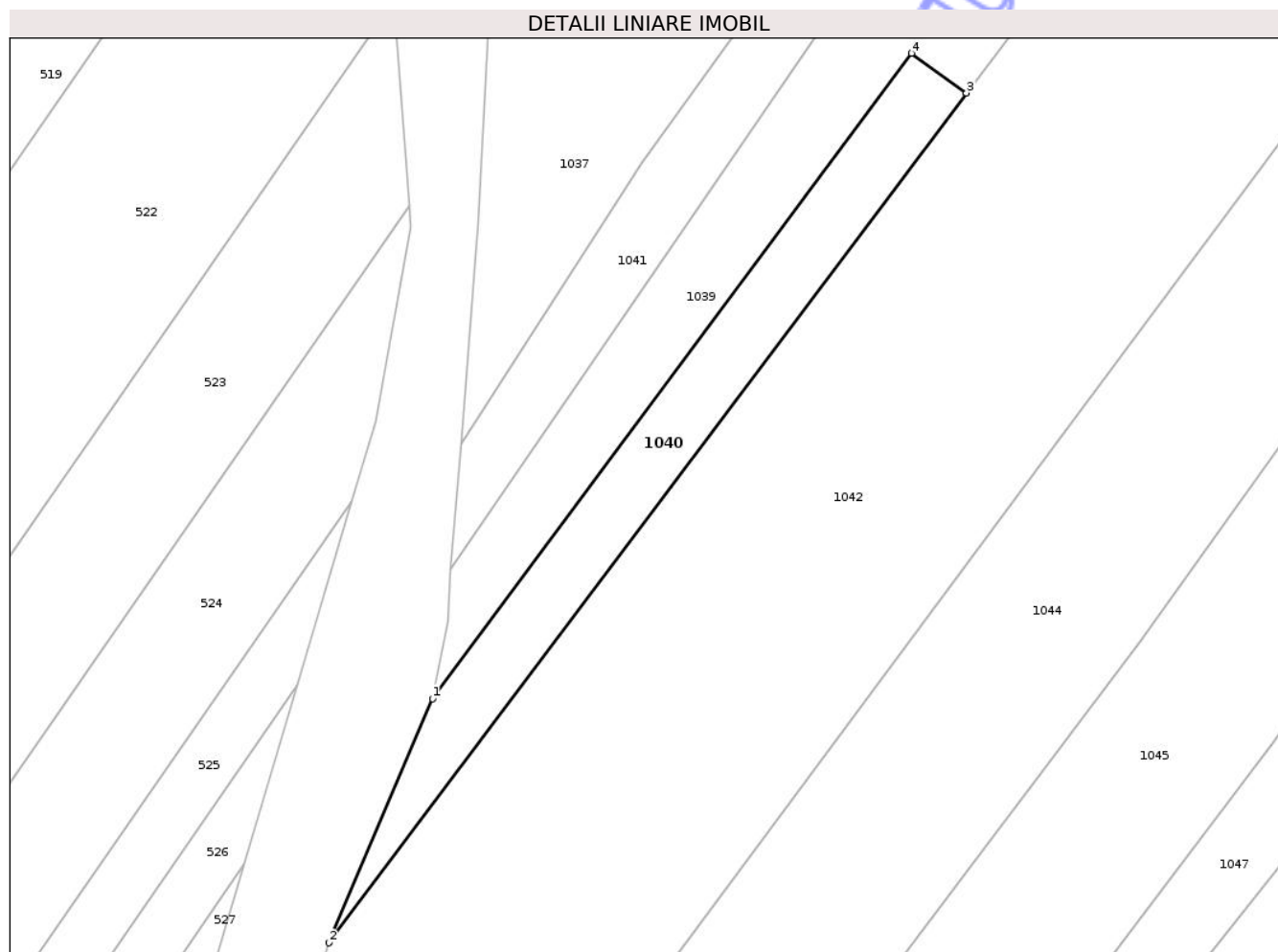
Inscrieri privind dezmembramintele dreptului de proprietate, drepturi reale de garanție și sarcini	Referințe
NU SUNT	

Anexa Nr. 1 La Partea I

Teren

Nr cadastral	Suprafața (mp)*	Observații / Referințe
	240	

* Suprafața este determinată în planul de proiecție Stereo 70.



Date referitoare la teren

Crt	Categorie folosință	Intra vilan	Suprafața (mp)	Tarla	Parcelă	Nr. topo	Observații / Referințe
1	arabil	DA	49	183	10	-	identic cu A 10/1
2	arabil	NU	129	183	10	-	identic cu A10/1
3	pasune	NU	62	183	10/1	-	

Lungime Segmente

1) Valorile lungimilor segmentelor sunt obținute din proiecție în plan.

Punct început	X / Y	Punct sfârșit	X / Y	Lungime segment (** (m)
1	346.526,745 360.940,838	2	346.520,252 360.925,531	16.627
2	346.520,252 360.925,531	3	346.560,245 360.978,799	66.61
3	346.560,245 360.978,799	4	346.556,809 360.981,288	4.243
4	346.556,809 360.981,288	1	346.526,745 360.940,838	50.399

** Lungimile segmentelor sunt determinate în planul de proiecție Stereo 70 și sunt rotunjite la 1 milimetru.

*** Distanța dintre puncte este formată din segmente cumulate ce sunt mai mici decât valoarea 1 milimetru.

Neutilizabil în Circuitul
Civil

**DATE DESPRE IMOBILUL NR. 1042**

Oficiul de Cadastru și Publicitate Imobiliară GORJ
Biroul de Cadastru și Publicitate Imobiliară Targu Jiu

A. Partea I. Descrierea imobilului

TEREN Necunoscut

Adresa: Loc. Cârciu, Str Principala, Nr. 80, Jud. Gorj

Nr. Crt	Nr cadastral Nr. topografic	Suprafața* (mp)	Observații / Referințe
A1		3.480	Sector cadastral:25 Teren imprejmuit;

Construcții

Crt	Nr cadastral Nr. topografic	Adresa	Observații / Referințe
A1.1		Loc. Cârciu, Str Principala, Nr. 80, Jud. Gorj	Nr. niveluri:1; S. construita la sol:97 mp; S. construita desfasurata:97 mp; Casa de locuit;

B. Partea II. Proprietari și acte

Inscrieri privitoare la dreptul de proprietate și alte drepturi reale		Referințe
/		
Act Administrativ nr. 1341280, din 15/02/1999 emis de CJPSDPAT GORJ ;		
B1	Intabulare, drept de PROPRIETATE, dobandit prin Reconstituire, cota actuala 1/1 1) BOTGROS NN VASILE, lipsa CNP	A1
Act Normativ nr. Legea 7, din 13/03/1996 emis de Parlamentul Romaniei;		
B1	Intabulare, drept de PROPRIETATE, dobandit prin Lege, cota actuala 1/1 1) BOTGROS NN VASILE, lipsa CNP	A1.1

C. Partea III. SARCINI .

Inscrieri privind dezmembramintele dreptului de proprietate, drepturi reale de garanție și sarcini	Referințe
NU SUNT	

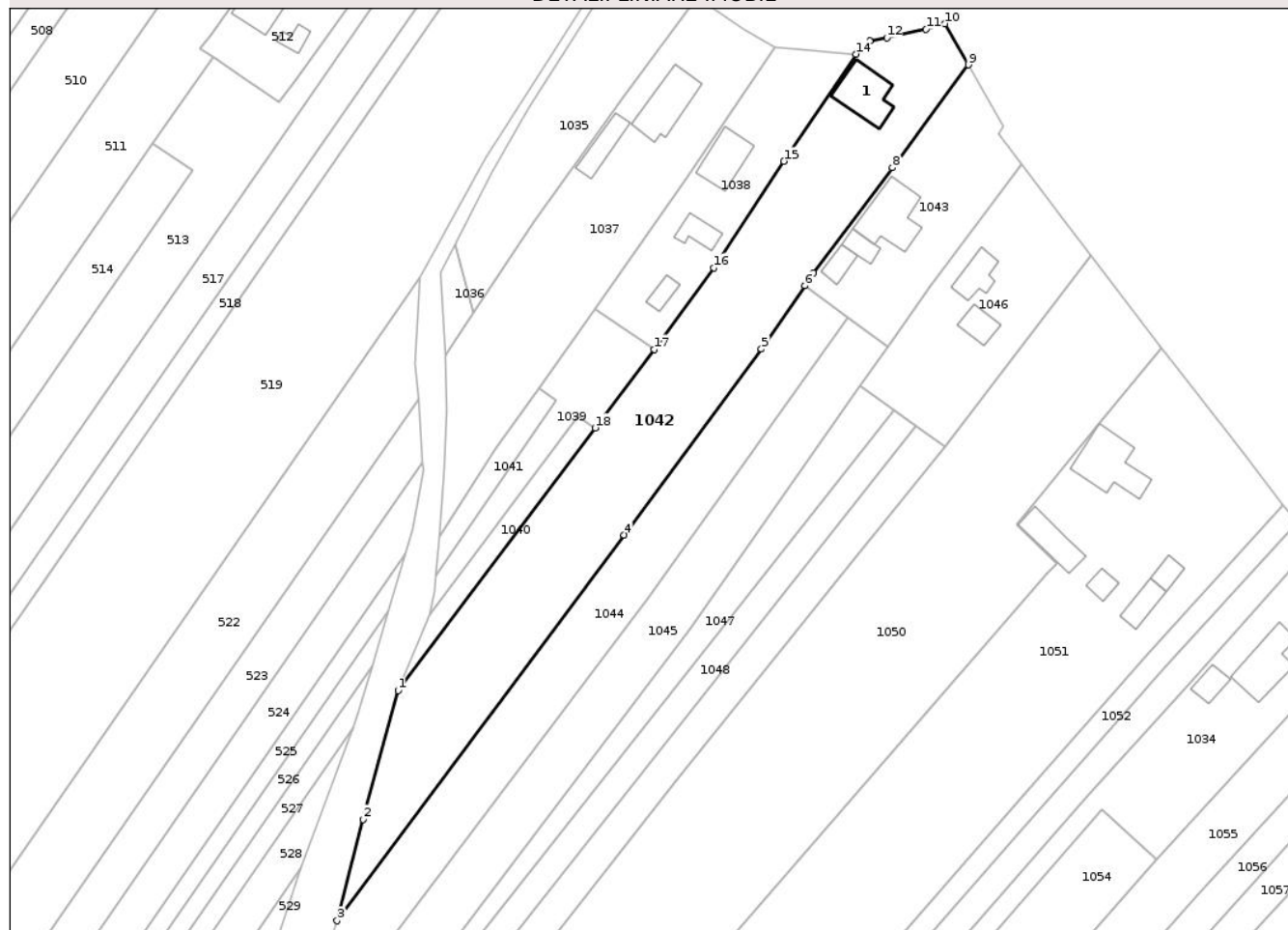
Anexa Nr. 1 La Partea I

Teren

Nr cadastral	Suprafața (mp)*	Observații / Referințe
	3.480	

* Suprafața este determinată în planul de proiecție Stereo 70.

DETALII LINIARE IMOBIL



Date referitoare la teren

Crt	Categorie folosință	Intravilan	Suprafața (mp)	Tarla	Parcelă	Nr. topo	Observații / Referințe
1	curți constructii	DA	863	20	358	-	
2	arabil	DA	1.224	20	359;360	-	
3	arabil	NU	1.187	183	11	-	
4	pasune	NU	206	183	11/1	-	

Date referitoare la construcții

Crt	Număr	Destinație construcție	Supraf. (mp)	Situație juridică	Observații / Referințe
A1.1		construcții de locuințe	97	Cu acte	Nr. niveluri:1; S. construita la sol:97 mp; S. construita desfasurata:97 mp; Casa de locuit;

Lungime Segmente

1) Valorile lungimilor segmentelor sunt obținute din proiecție în plan.

Punct început	X / Y	Punct sfârșit	X / Y	Lungime segment (** (m)
1	346.520,252 360.925,531	2	346.513,08 360.899,413	27.085

Punct început	X / Y	Punct sfârșit	X / Y	Lungime segment (** (m)
2	346.513,08 360.899,413	3	346.507,871 360.878,852	21.211
3	346.507,871 360.878,852	4	346.566,12 360.957,09	97.541
4	346.566,12 360.957,09	5	346.593,994 360.994,775	46.873
5	346.593,994 360.994,775	6	346.602,843 361.007,629	15.605
6	346.602,843 361.007,629	7	346.604,604 361.010,186	3.104
7	346.604,604 361.010,186	8	346.620,605 361.031,568	26.706
8	346.620,605 361.031,568	9	346.635,99 361.052,43	25.922
9	346.635,99 361.052,43	10	346.631,249 361.060,768	9.592
10	346.631,249 361.060,768	11	346.627,42 361.059,679	3.981
11	346.627,42 361.059,679	12	346.619,475 361.057,93	8.135
12	346.619,475 361.057,93	13	346.615,995 361.057,252	3.545
13	346.615,995 361.057,252	14	346.613,159 361.054,616	3.872
14	346.613,159 361.054,616	15	346.598,56 361.032,867	26.194
15	346.598,56 361.032,867	16	346.584,324 361.011,288	25.852
16	346.584,324 361.011,288	17	346.572,209 360.994,734	20.513
17	346.572,209 360.994,734	18	346.560,245 360.978,799	19.927
18	346.560,245 360.978,799	1	346.520,252 360.925,531	66.61

** Lungimile segmentelor sunt determinate în planul de proiecție Stereo 70 și sunt rotunjite la 1 milimetru.

*** Distanța dintre puncte este formată din segmente cumulate ce sunt mai mici decât valoarea 1 milimetru.

**DATE DESPRE IMOBILUL NR. 1045**

Oficiul de Cadastru și Publicitate Imobiliară GORJ
Biroul de Cadastru și Publicitate Imobiliară Targu Jiu

A. Partea I. Descrierea imobilului

TEREN Necunoscut

Adresa: Loc. Cârciu, Jud. Gorj

Nr. Crt	Nr cadastral Nr. topografic	Suprafața* (mp)	Observații / Referințe
A1		2.163	Sector cadastral:25 Teren neimprejmut;

B. Partea II. Proprietari și acte

Inscrieri privitoare la dreptul de proprietate și alte drepturi reale	Referințe
/	
Act Administrativ nr. 1327775, din 09/12/1996 emis de CJPSDPAT GORJ ;	
B1	A1
Intabulare, drept de PROPRIETATE, dobandit prin Reconstituire, cota actuala 1/1	
1) COPACI ȘT ION, lipsa CNP	
2) TIGORA ȘT MARIA, lipsa CNP	
3) COPACI ȘT GEORGE, lipsa CNP	

C. Partea III. SARCINI .

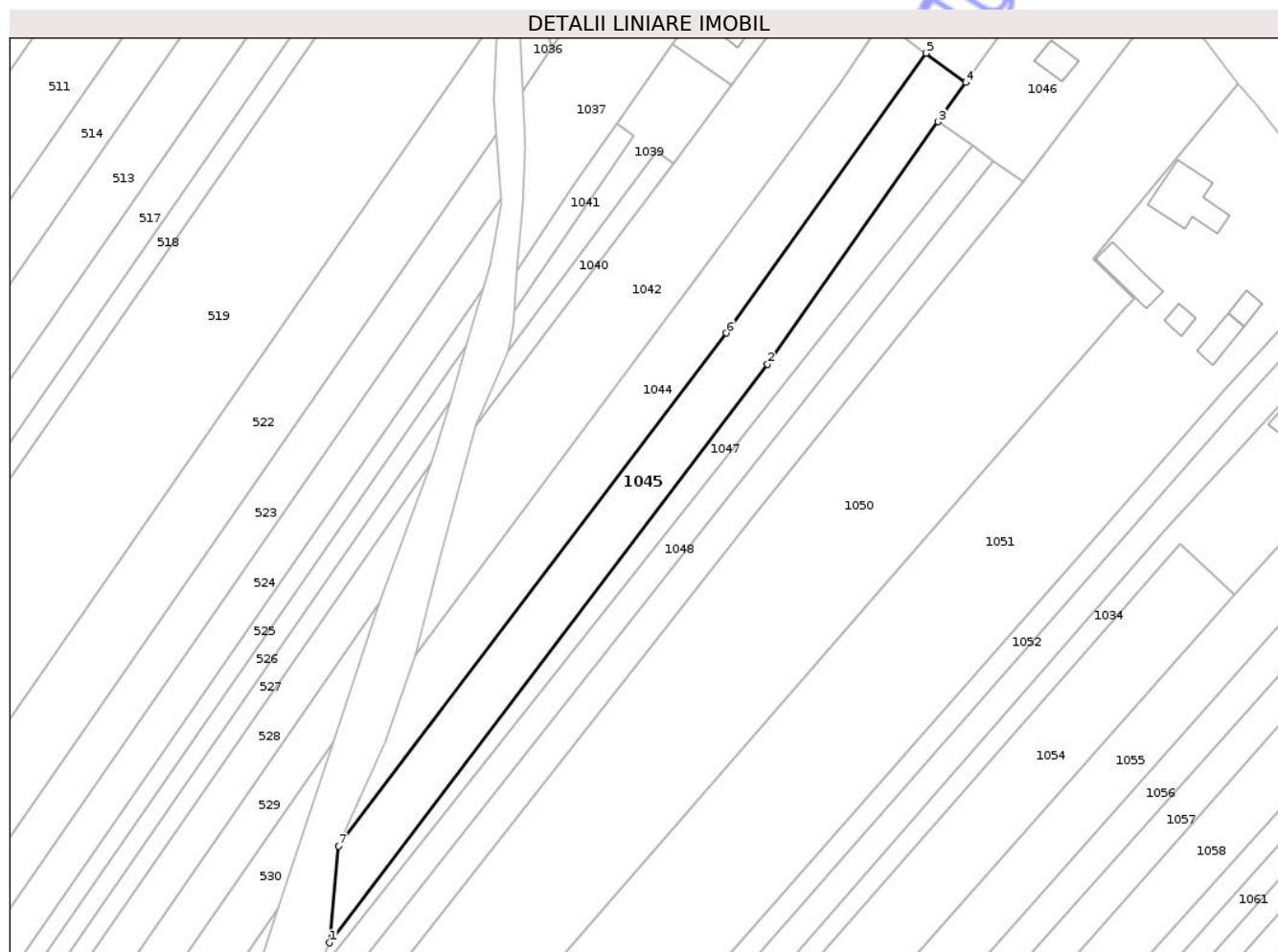
Inscrieri privind dezmembramintele dreptului de proprietate, drepturi reale de garanție și sarcini	Referințe
NU SUNT	

Anexa Nr. 1 La Partea I

Teren

Nr cadastral	Suprafața (mp)*	Observații / Referințe
	2.163	

* Suprafața este determinată în planul de proiecție Stereo 70.



Date referitoare la teren

Crt	Categorie folosință	Intravilan	Suprafața (mp)	Tarla	Parcelă	Nr. topo	Observații / Referințe
1	arabil	DA	606	20	361/1	-	
2	arabil	NU	1.505	183	13	-	
3	pasune	NU	52	183	14	-	

Lungime Segmente

1) Valorile lungimilor segmentelor sunt obținute din proiecție în plan.

Punct început	X / Y	Punct sfârșit	X / Y	Lungime segment (** (m)
1	346.490,407 360.820,521	2	346.579,416 360.937,99	147.382
2	346.579,416 360.937,99	3	346.614,109 360.987,237	60.24
3	346.614,109 360.987,237	4	346.619,726 360.995,21	9.753
4	346.619,726 360.995,21	5	346.611,653 361.001,149	10.023

Punct început	X / Y	Punct sfârșit	X / Y	Lungime segment (** (m)
5	346.611,653 361.001,149	6	346.571,057 360.944,328	69.833
6	346.571,057 360.944,328	7	346.492,311 360.840,14	130.598
7	346.492,311 360.840,14	1	346.490,407 360.820,521	19.711

** Lungimile segmentelor sunt determinate în planul de proiecție Stereo 70 și sunt rotunjite la 1 milimetru.

*** Distanța dintre puncte este formată din segmente cumulate ce sunt mai mici decât valoarea 1 milimetru.

Neutilizabil în Circuitul Civil

**DATE DESPRE IMOBILUL NR. 1047**

Oficiul de Cadastru și Publicitate Imobiliară GORJ
Biroul de Cadastru și Publicitate Imobiliară Targu Jiu

A. Partea I. Descrierea imobilului

TEREN Necunoscut

Adresa: Loc. Cârciu, Jud. Gorj

Nr. Crt	Nr cadastral Nr. topografic	Suprafața* (mp)	Observații / Referințe
A1		941	Sector cadastral:25 Teren neimprejmuit;

B. Partea II. Proprietari și acte

Inscrieri privitoare la dreptul de proprietate și alte drepturi reale	Referințe
/	
Act Administrativ nr. 2106, din 08/04/2006 emis de PRIMARIA COMUNEI VAGIULESTI;	
B1	Inscrierea posesiei, drept de PROPRIETATE, dobandit prin Lege, cota actuala 1/1
	1) NEIDENTIFICAT NEIDENTIFICAT
Act Normativ nr. Legea 7, din 13/03/1996 emis de Parlamentul Romaniei(art. 13);	
B2	Se noteaza mentiunea de proprietar neidentificat

C. Partea III. SARCINI .

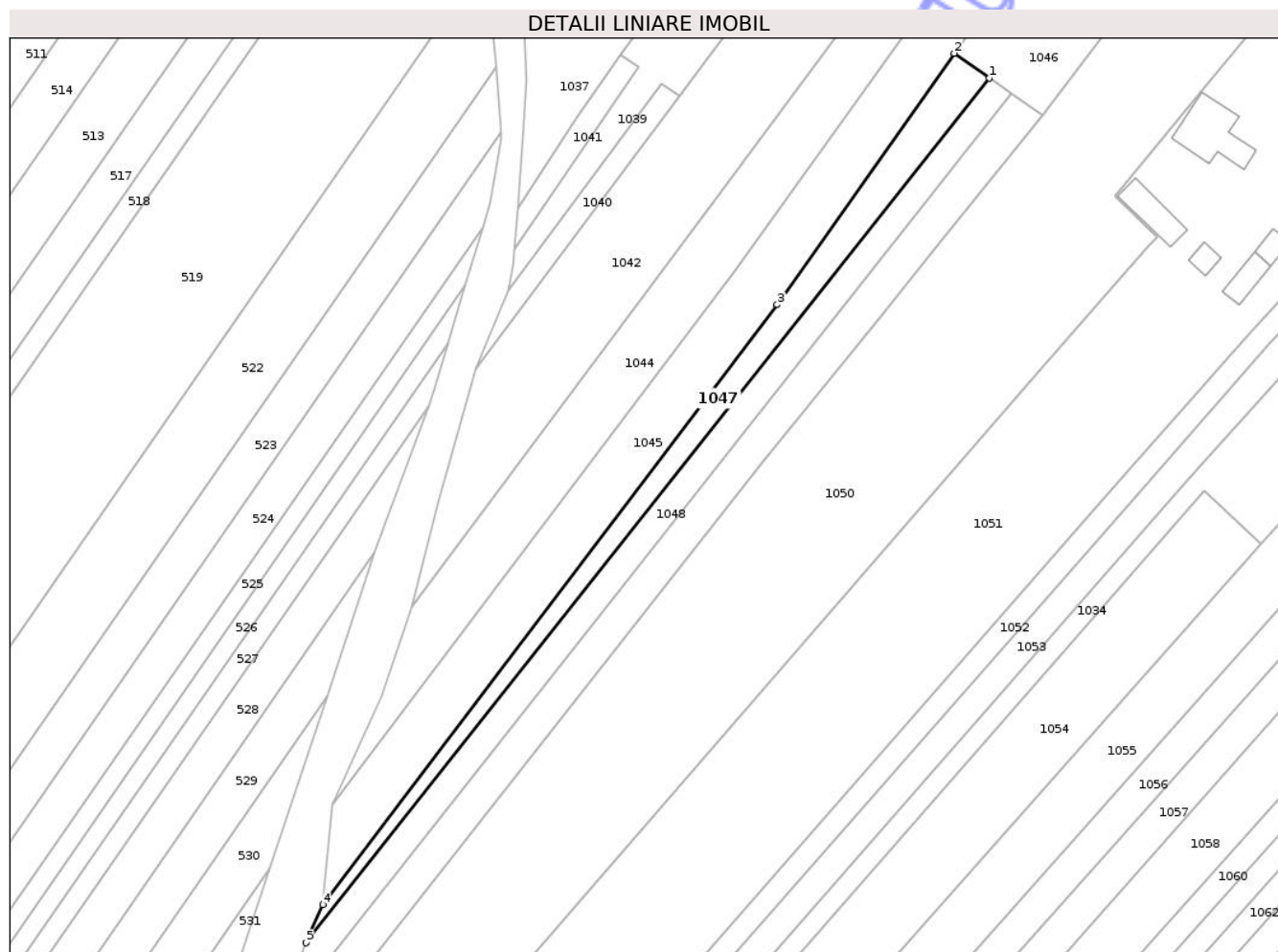
Inscrieri privind dezmembramintele dreptului de proprietate, drepturi reale de garanție și sarcini	Referințe
NU SUNT	

Anexa Nr. 1 La Partea I

Teren

Nr cadastral	Suprafața (mp)*	Observații / Referințe
	941	

* Suprafața este determinată în planul de proiecție Stereo 70.



Date referitoare la teren

Crt	Categorie folosință	Intravilan	Suprafața (mp)	Tarla	Parcelă	Nr. topo	Observații / Referințe
1	arabil	DA	350	20	361/2	-	
2	arabil	NU	577	183	15	-	
3	pasune	NU	14	183	16	-	

Lungime Segmente

1) Valorile lungimilor segmentelor sunt obținute din proiecție în plan.

Punct început	X / Y	Punct sfârșit	X / Y	Lungime segment (** (m)
1	346.621,02 360.982,368	2	346.614,109 360.987,237	8.453
2	346.614,109 360.987,237	3	346.579,416 360.937,99	60.24
3	346.579,416 360.937,99	4	346.490,407 360.820,521	147.382
4	346.490,407 360.820,521	5	346.487,068 360.813,042	8.191

Punct început	X / Y	Punct sfârșit	X / Y	Lungime segment (** (m)
5	346.487,068 360.813,042	1	346.621,02 360.982,368	215.904

** Lungimile segmentelor sunt determinate în planul de proiecție Stereo 70 și sunt rotunjite la 1 milimetru.

*** Distanța dintre puncte este formată din segmente cumulate ce sunt mai mici decât valoarea 1 milimetru.

Neutilizabil în Circuitul Civil

**DATE DESPRE IMOBILUL NR. 1048**

Oficiul de Cadastru și Publicitate Imobiliară GORJ
Biroul de Cadastru și Publicitate Imobiliară Targu Jiu

A. Partea I. Descrierea imobilului

TEREN Necunoscut

Adresa: Loc. Cârciu, Jud. Gorj

Nr. Crt	Nr cadastral Nr. topografic	Suprafața* (mp)	Observații / Referințe
A1		1.200	Sector cadastral:25 Teren neimprejmuit;

B. Partea II. Proprietari și acte

Inscrieri privitoare la dreptul de proprietate și alte drepturi reale	Referințe
/	
Act Administrativ nr. 13421222, din 19/09/2003 emis de CJPSDPAT GORJ ;	
B1	A1
Intabulare, drept de PROPRIETATE, dobandit prin Reconstituire, cota actuala 1/1	
1) RŪ+0102DULESCU IOANA, lipsa CNP	
2) RŪ+0102DULESCU DUMITRU, lipsa CNP	
3) GEORGESCU MARIA, lipsa CNP	
4) CIOLACU ELENA, lipsa CNP	

C. Partea III. SARCINI .

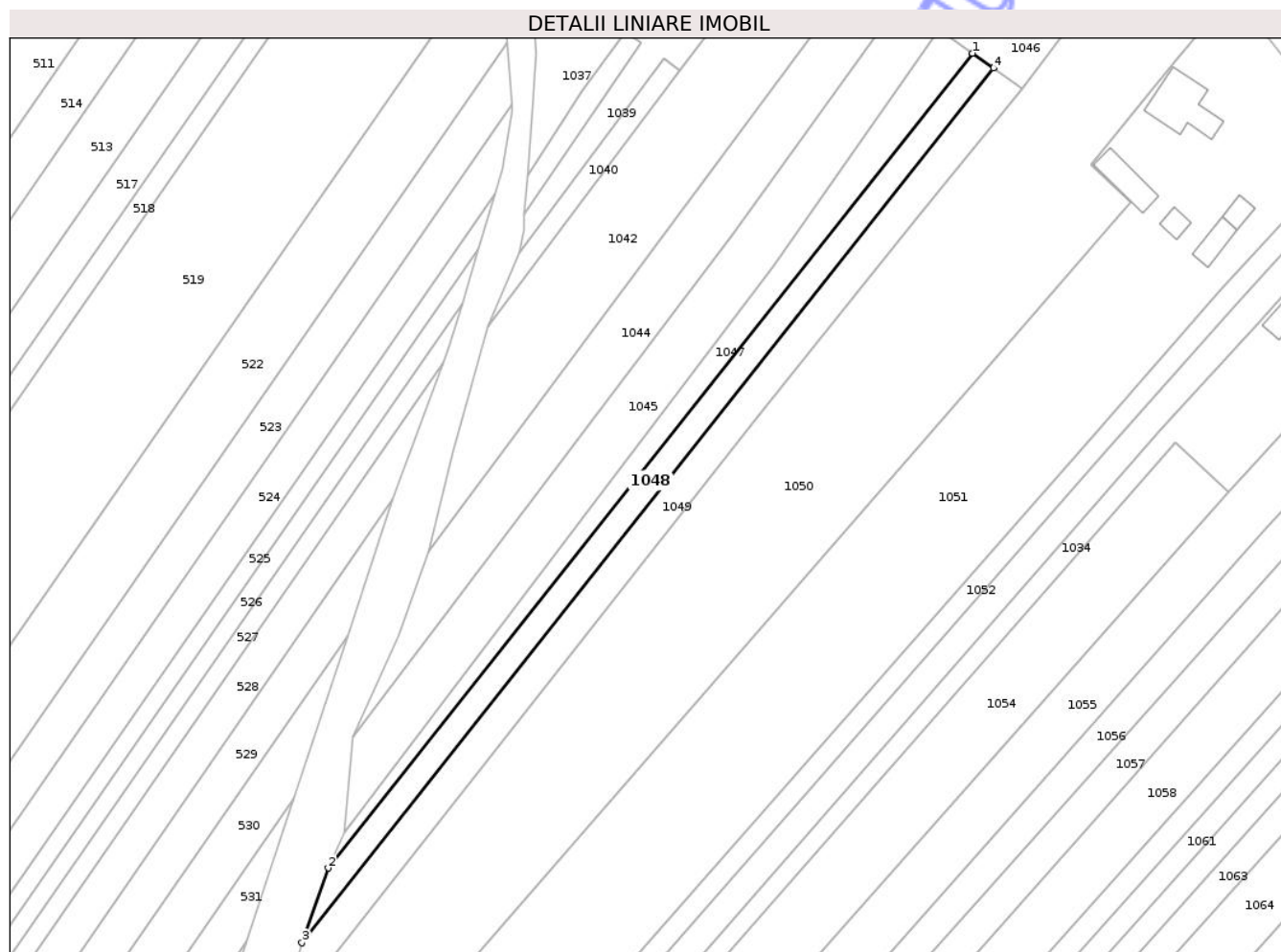
Inscrieri privind dezmembramintele dreptului de proprietate, drepturi reale de garanție și sarcini	Referințe
NU SUNT	

Anexa Nr. 1 La Partea I

Teren

Nr cadastral	Suprafața (mp)*	Observații / Referințe
	1.200	

* Suprafața este determinată în planul de proiecție Stereo 70.



Date referitoare la teren

Crt	Categorie folosință	Intravilan	Suprafața (mp)	Tarla	Parcelă	Nr. topo	Observații / Referințe
1	arabil	DA	265	20	364/2	-	
2	arabil	NU	859	183	19	-	
3	pasune	NU	76	183	20	-	

Lungime Segmente

1) Valorile lungimilor segmentelor sunt obținute din proiecție în plan.

Punct început	X / Y	Punct sfârșit	X / Y	Lungime segment (** (m)
1	346.621,02 360.982,368	2	346.487,068 360.813,042	215.904
2	346.487,068 360.813,042	3	346.481,633 360.797,517	16.449
3	346.481,633 360.797,517	4	346.625,405 360.979,279	231.749
4	346.625,405 360.979,279	1	346.621,02 360.982,368	5.364

** Lungimile segmentelor sunt determinate în planul de proiecție Stereo 70 și sunt rotunjite la 1 milimetru.

*** Distanța dintre puncte este formată din segmente cumulate ce sunt mai mici decât valoarea 1 milimetru.

Neutilizabil în Circuitul
Civil



DATE DESPRE IMOBILUL NR. 1050

Oficiul de Cadastru și Publicitate Imobiliară GORJ
Biroul de Cadastru și Publicitate Imobiliară Targu Jiu

A. Partea I. Descrierea imobilului

TEREN Necunoscut

Adresa: Loc. Cârciu, Str Principala, Nr. 86, Jud. Gorj, Strada Principala, nr. 86

Nr. Crt	Nr cadastral Nr. topografic	Suprafața* (mp)	Observații / Referințe
A1	36991	8.174	Sector cadastral:25 Teren neimprejmuit;

B. Partea II. Proprietari și acte

Inscrieri privitoare la dreptul de proprietate și alte drepturi reale		Referințe
/		
Act Administrativ nr. 2106, din 08/04/2006 emis de PRIMARIA COMUNEI VAGIULESTI;		
B1	Inscrierea posesiei, drept de PROPRIETATE, dobandit prin Lege, cota actuala 1/1 1) NEIDENTIFICAT NEIDENTIFICAT	A1
123934 / 16/10/2023		
Act Notarial nr. 624, din 16/08/2023 emis de NP ANICA MERISESCU (act administrativ nr 25 din 15.10.1987, emis de CONSILIUL POPULAR AL COMUNEI VAGIULESTI;act administrativ nr 5934 din 19.09.2023, emis de PRIMARIA COMUNEI VAGIULESTI;act administrativ nr 6570 din 12.10.2023, emis de PRIMARIA COMUNEI VAGIULESTI);		
B1	Se noteaza posesia 1) BEJENARU VASILE 2) BEJENARU LUCIA, bun comun	A1

C. Partea III. SARCINI .

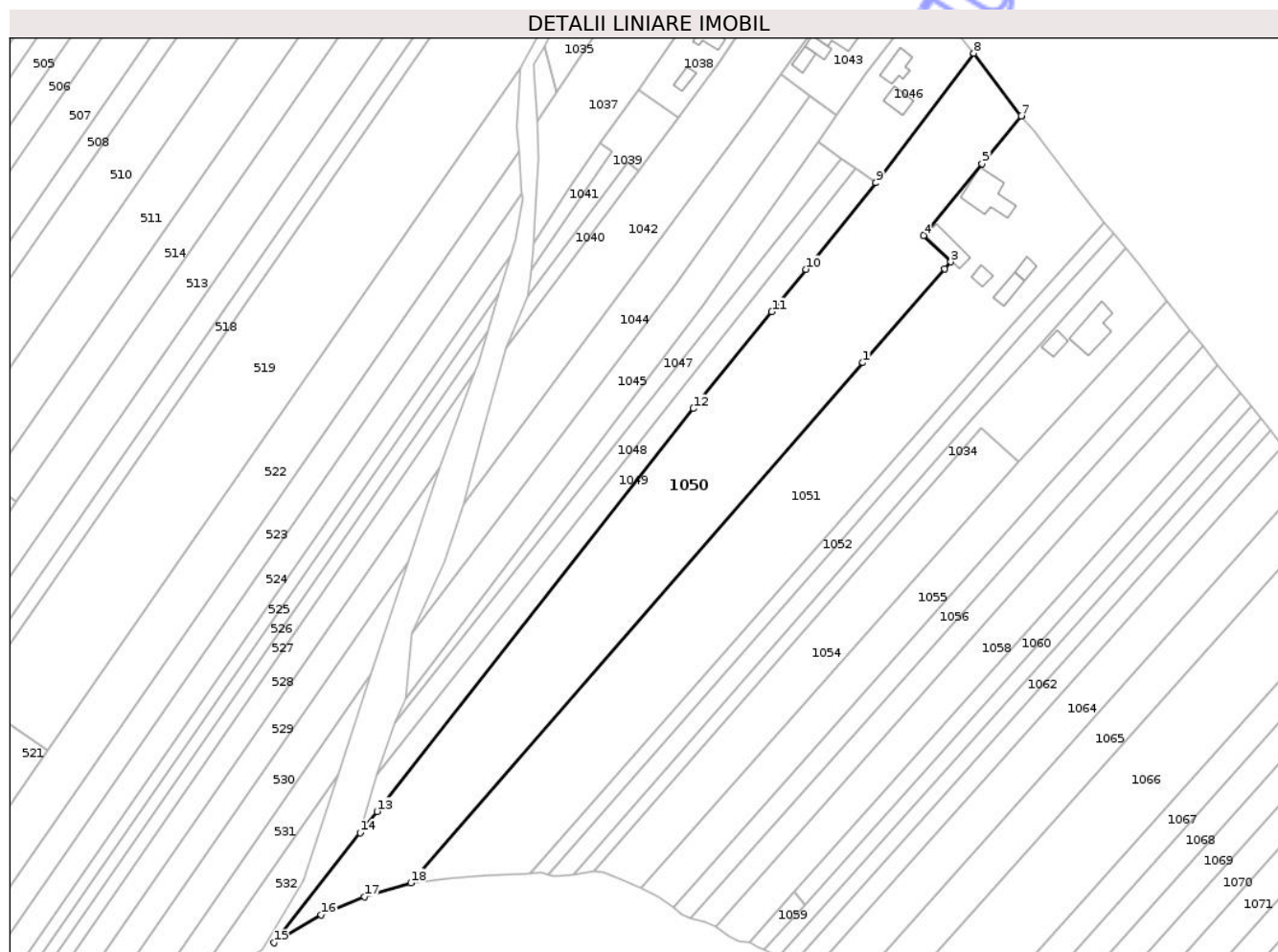
Inscrieri privind dezmembramintele dreptului de proprietate, drepturi reale de garanție și sarcini	Referințe
NU SUNT	

Anexa Nr. 1 La Partea I

Teren

Nr cadastral	Suprafața (mp)*	Observații / Referințe
36991	8.174	

* Suprafața este determinată în planul de proiecție Stereo 70.



Date referitoare la teren

Crt	Categorie folosință	Intravilan	Suprafața (mp)	Tarla	Parcelă	Nr. topo	Observații / Referințe
1	curți constructii	DA	2.042	20	365;366/2	-	
2	arabil	DA	605	20; 183	365,366/2;24	-	
3	arabil	NU	5.051	183	23	-	
4	pasune	NU	476	183	24	-	

Lungime Segmente

1) Valorile lungimilor segmentelor sunt obținute din proiecție în plan.

Punct început	X / Y	Punct sfârșit	X / Y	Lungime segment (** (m)
1	346.627,536 360.921,073	2	346.652,072 360.949,222	37.342
2	346.652,072 360.949,222	3	346.653,894 360.951,312	2.772
3	346.653,894 360.951,312	4	346.645,745 360.959,261	11.384

Punct început	X / Y	Punct sfârșit	X / Y	Lungime segment (** (m)
4	346.645,745 360.959,261	5	346.663,296 360.980,68	27.691
5	346.663,296 360.980,68	6	346.675,128 360.994,972	18.555
6	346.675,128 360.994,972	7	346.675,023 360.995,1	0.165
7	346.675,023 360.995,1	8	346.660,812 361.013,876	23.548
8	346.660,812 361.013,876	9	346.631,411 360.975,048	48.703
9	346.631,411 360.975,048	10	346.610,42 360.949,079	33.392
10	346.610,42 360.949,079	11	346.600,15 360.936,37	16.34
11	346.600,15 360.936,37	12	346.576,668 360.907,338	37.34
12	346.576,668 360.907,338	13	346.481,687 360.786,522	153.681
13	346.481,687 360.786,522	14	346.476,652 360.780,118	8.146
14	346.476,652 360.780,118	15	346.450,736 360.747,152	41.934
15	346.450,736 360.747,152	16	346.464,936 360.755,539	16.492
16	346.464,936 360.755,539	17	346.477,989 360.760,963	14.135
17	346.477,989 360.760,963	18	346.491,827 360.765,105	14.444
18	346.491,827 360.765,105	1	346.627,536 360.921,073	206.743

** Lungimile segmentelor sunt determinate în planul de proiecție Stereo 70 și sunt rotunjite la 1 milimetru.

*** Distanța dintre puncte este formată din segmente cumulate ce sunt mai mici decât valoarea 1 milimetru.

**DATE DESPRE IMOBILUL NR. 1052**

Oficiul de Cadastru și Publicitate Imobiliară GORJ
Biroul de Cadastru și Publicitate Imobiliară Targu Jiu

A. Partea I. Descrierea imobilului

TEREN Necunoscut

Adresa: Loc. Cârciu, Jud. Gorj

Nr. Crt	Nr cadastral Nr. topografic	Suprafața* (mp)	Observații / Referințe
A1		1.123	Sector cadastral:25 Teren neimprejmuit;

B. Partea II. Proprietari și acte

Inscrieri privitoare la dreptul de proprietate și alte drepturi reale	Referințe
/	
Act Administrativ nr. 1352816, din 28/06/2002 emis de CJPSDPAT GORJ ;	
B1	A1
Intabulare, drept de PROPRIETATE, dobandit prin Reconstituire, cota actuala 1/1	
1) MITULESCU CONSTANTIN, lipsa CNP	

C. Partea III. SARCINI .

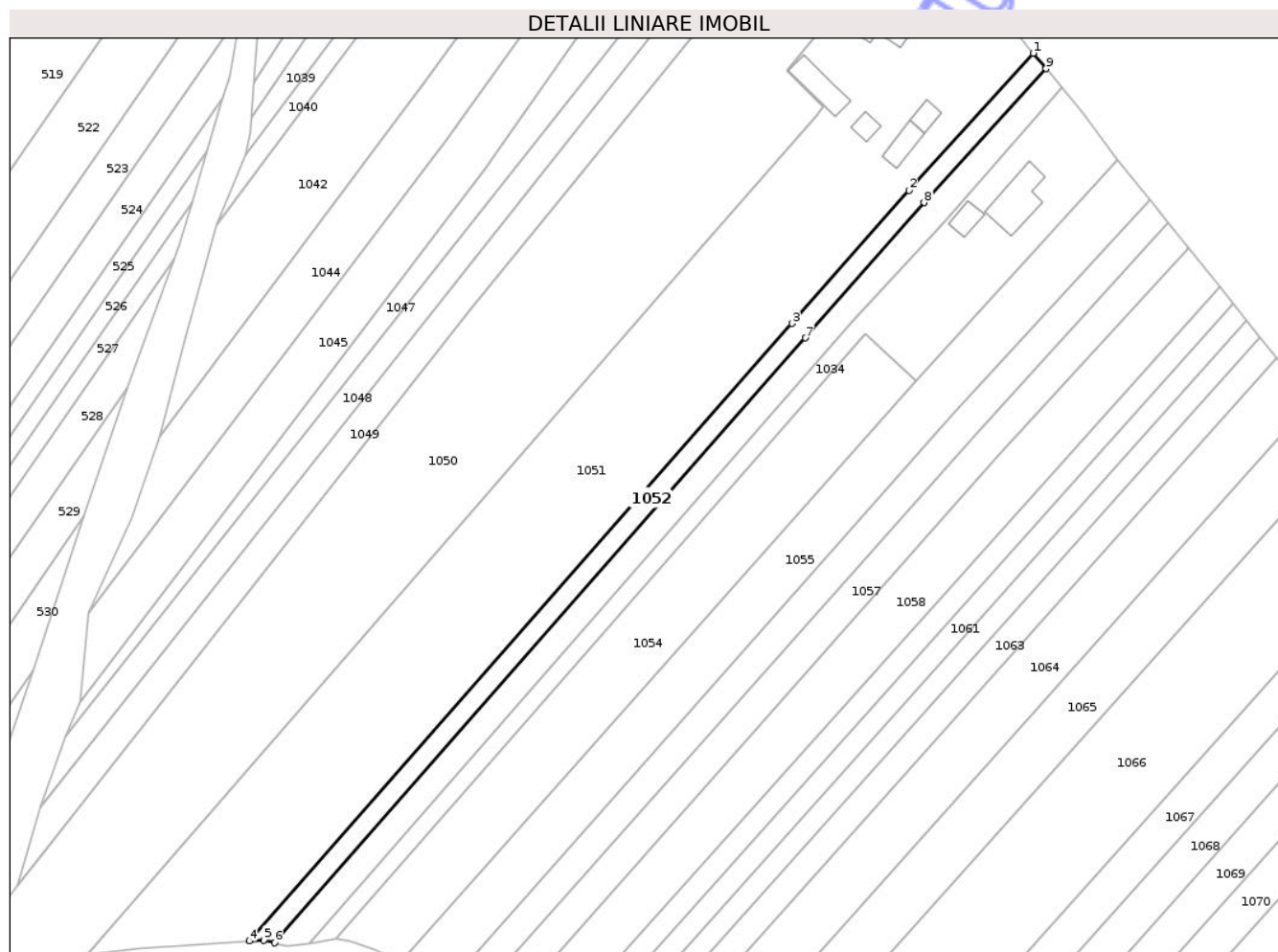
Inscrieri privind dezmembramintele dreptului de proprietate, drepturi reale de garanție și sarcini	Referințe
NU SUNT	

Anexa Nr. 1 La Partea I

Teren

Nr cadastral	Suprafața (mp)*	Observații / Referințe
	1.123	

* Suprafața este determinată în planul de proiecție Stereo 70.



Date referitoare la teren

Crt	Categorie folosință	Intravilan	Suprafața (mp)	Tarla	Parcelă	Nr. topo	Observații / Referințe
1	arabil	DA	420	20A	2	-	
2	arabil	NU	684	183	27	-	
3	pasune	NU	19	183	28	-	

Lungime Segmente

1) Valorile lungimilor segmentelor sunt obținute din proiecție în plan.

Punct început	X / Y	Punct sfârșit	X / Y	Lungime segment (** (m)
1	346.699,963 360.963,195	2	346.672,619 360.933,091	40.669
2	346.672,619 360.933,091	3	346.646,901 360.903,826	38.96
3	346.646,901 360.903,826	4	346.527,572 360.768,048	180.762
4	346.527,572 360.768,048	5	346.530,751 360.768,274	3.187

Punct început	X / Y	Punct sfârşit	X / Y	Lungime segment (** (m)
5	346.530,751 360.768,274	6	346.533,097 360.767,686	2.418
6	346.533,097 360.767,686	7	346.649,83 360.900,61	176.904
7	346.649,83 360.900,61	8	346.675,983 360.930,333	39.591
8	346.675,983 360.930,333	9	346.702,768 360.959,8	39.821
9	346.702,768 360.959,8	1	346.699,963 360.963,195	4.404

** Lungimile segmentelor sunt determinate în planul de proiecție Stereo 70 și sunt rotunjite la 1 milimetru.

*** Distanța dintre puncte este formată din segmente cumulate ce sunt mai mici decât valoarea 1 milimetru.

Neutilizabil în Circuitul Civil

**DATE DESPRE IMOBILUL NR. 1054**

Oficiul de Cadastru și Publicitate Imobiliară GORJ
Biroul de Cadastru și Publicitate Imobiliară Targu Jiu

A. Partea I. Descrierea imobilului

TEREN Necunoscut

Adresa: Loc. Cârciu, Jud. Gorj

Nr. Crt	Nr cadastral Nr. topografic	Suprafața* (mp)	Observații / Referințe
A1		2.527	Sector cadastral:25 Teren neimprejmuit;

B. Partea II. Proprietari și acte

Inscrieri privitoare la dreptul de proprietate și alte drepturi reale	Referințe
/	
Act Administrativ nr. 2106, din 08/04/2006 emis de PRIMARIA COMUNEI VAGIULESTI;	
B1	Inscrierea posesiei, drept de PROPRIETATE, dobandit prin Lege, cota actuala 1/1 1) NEIDENTIFICAT NEIDENTIFICAT
	A1
Act Normativ nr. Legea 7, din 13/03/1996 emis de Parlamentul Romaniei(art. 13);	
B2	Se noteaza mentiunea de proprietar neidentificat
	A1

C. Partea III. SARCINI .

Inscrieri privind dezmembramintele dreptului de proprietate, drepturi reale de garanție și sarcini	Referințe
NU SUNT	

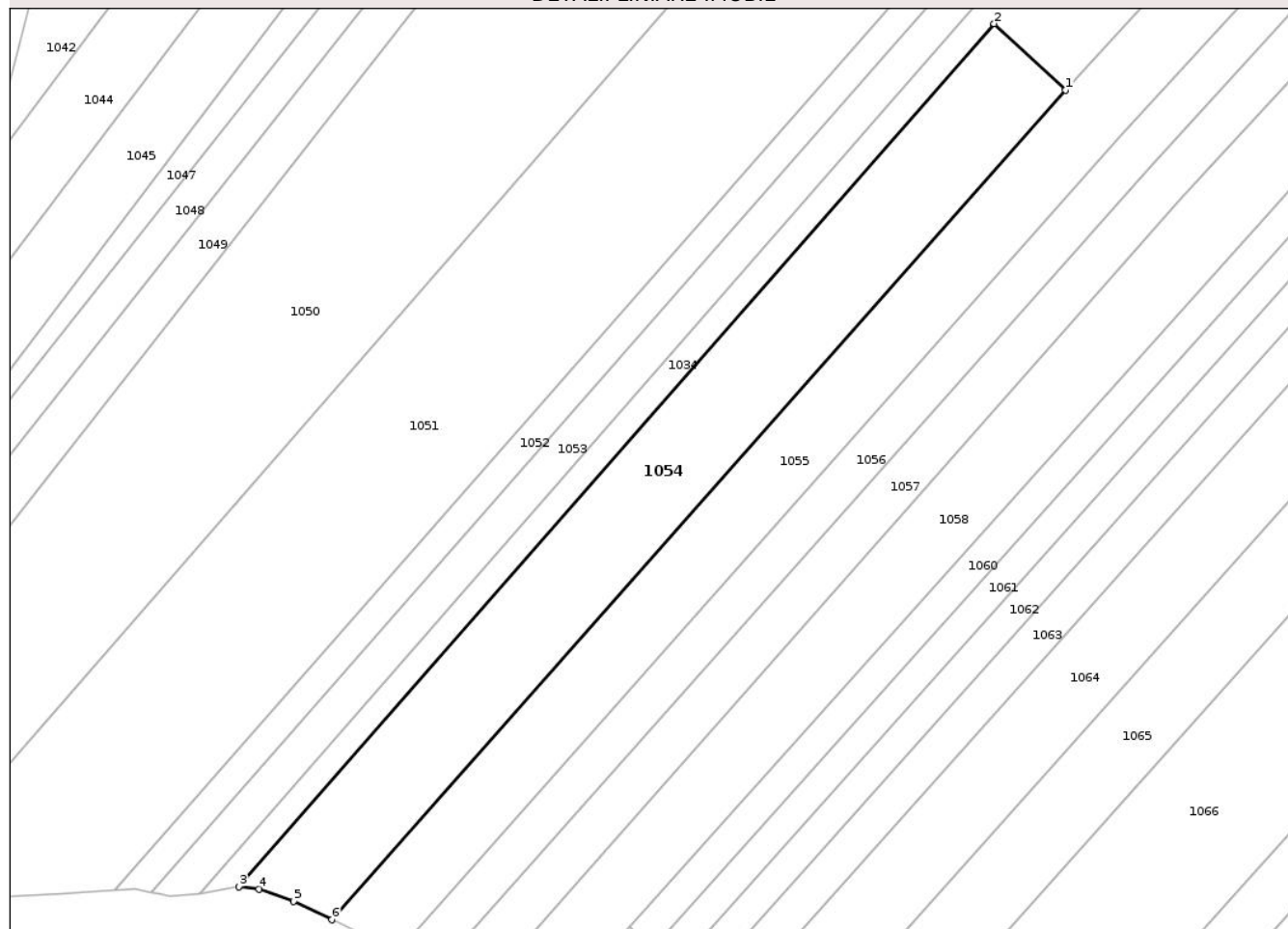
Anexa Nr. 1 La Partea I

Teren

Nr cadastral	Suprafața (mp)*	Observații / Referințe
	2.527	

* Suprafața este determinată în planul de proiecție Stereo 70.

DETALII LINIARE IMOBIL



Date referitoare la teren

Crt	Categorie folosință	Intravilan	Suprafața (mp)	Tarla	Parcelă	Nr. topo	Observații / Referințe
1	arabil	DA	449	183	35,37	-	
2	arabil	NU	2.019	183	35,37	-	
3	pasune	NU	59	183	36,38	-	

Lungime Segmente

1) Valorile lungimilor segmentelor sunt obținute din proiecție în plan.

Punct început	X / Y	Punct sfârșit	X / Y	Lungime segment (** (m)
1	346.674,189 360.891,224	2	346.663,176 360.901,47	15.043
2	346.663,176 360.901,47	3	346.546,714 360.768,555	176.72
3	346.546,714 360.768,555	4	346.549,834 360.768,136	3.148
4	346.549,834 360.768,136	5	346.555,184 360.766,247	5.674

Punct început	X / Y	Punct sfârșit	X / Y	Lungime segment (** (m)
5	346.555,184 360.766,247	6	346.561,044 360.763,437	6.499
6	346.561,044 360.763,437	1	346.674,189 360.891,224	170.679

** Lungimile segmentelor sunt determinate în planul de proiecție Stereo 70 și sunt rotunjite la 1 milimetru.

*** Distanța dintre puncte este formată din segmente cumulate ce sunt mai mici decât valoarea 1 milimetru.

Neutilizabil în Circuitul Civil

**DATE DESPRE IMOBILUL NR. 1056**

Oficiul de Cadastru și Publicitate Imobiliară GORJ
Biroul de Cadastru și Publicitate Imobiliară Targu Jiu

A. Partea I. Descrierea imobilului

TEREN Necunoscut

Adresa: Loc. Cârciu, Jud. Gorj

Nr. Crt	Nr cadastral Nr. topografic	Suprafața* (mp)	Observații / Referințe
A1		1.504	Sector cadastral:25 Teren neimprejmuit;

B. Partea II. Proprietari și acte

Inscrieri privitoare la dreptul de proprietate și alte drepturi reale	Referințe
/	
Act Administrativ nr. 2106, din 08/04/2006 emis de PRIMARIA COMUNEI VAGIULESTI;	
B1	Inscrierea posesiei, drept de PROPRIETATE, dobandit prin Lege, cota actuala 1/1 1) NEIDENTIFICAT NEIDENTIFICAT
Act Normativ nr. Legea 7, din 13/03/1996 emis de Parlamentul Romaniei(art. 13);	
B2	Se noteaza mentiunea de proprietar neidentificat

C. Partea III. SARCINI .

Inscrieri privind dezmembramintele dreptului de proprietate, drepturi reale de garanție și sarcini	Referințe
NU SUNT	

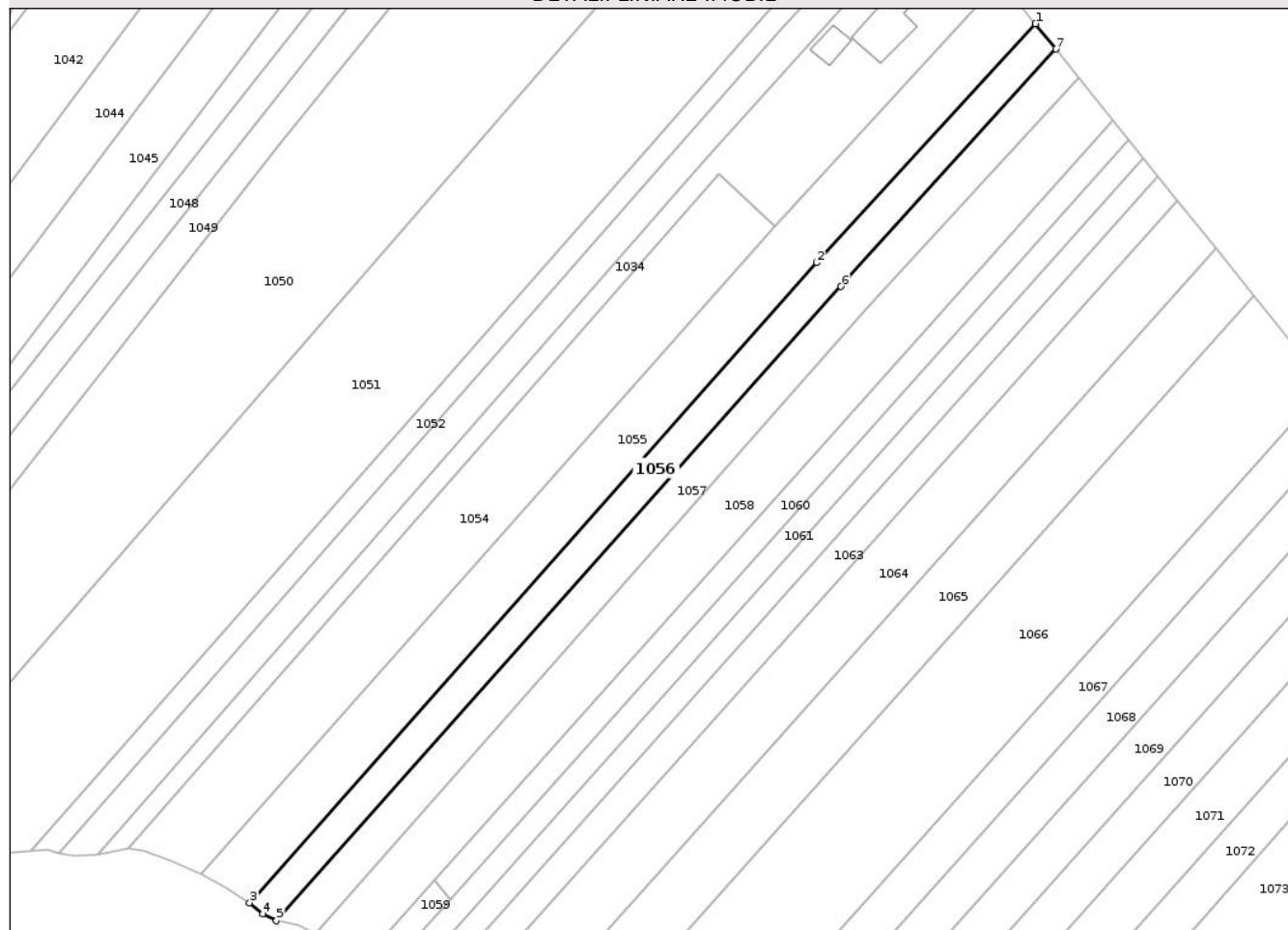
Anexa Nr. 1 La Partea I

Teren

Nr cadastral	Suprafața (mp)*	Observații / Referințe
	1.504	

* Suprafața este determinată în planul de proiecție Stereo 70.

DETALII LINIARE IMOBIL



Date referitoare la teren

Crt	Categorie folosință	Intravilan	Suprafața (mp)	Tarla	Parcelă	Nr. topo	Observații / Referințe
1	arabil	DA	637	20A	9	-	
2	arabil	NU	799	183	41	-	
3	pasune	NU	68	183	42	-	

Lungime Segmente

1) Valorile lungimilor segmentelor sunt obținute din proiecție în plan.

Punct început	X / Y	Punct sfârșit	X / Y	Lungime segment (** (m)
1	346.725,574 360.930,996	2	346.682,425 360.883,932	63.85
2	346.682,425 360.883,932	3	346.570,645 360.757,911	168.452
3	346.570,645 360.757,911	4	346.573,213 360.755,709	3.383
4	346.573,213 360.755,709	5	346.575,917 360.754,357	3.023

Punct început	X / Y	Punct sfârșit	X / Y	Lungime segment (** (m)
5	346.575,917 360.754,357	6	346.687,218 360.879,25	167.29
6	346.687,218 360.879,25	7	346.729,569 360.926,025	63.099
7	346.729,569 360.926,025	1	346.725,574 360.930,996	6.377

** Lungimile segmentelor sunt determinate în planul de proiecție Stereo 70 și sunt rotunjite la 1 milimetru.

*** Distanța dintre puncte este formată din segmente cumulate ce sunt mai mici decât valoarea 1 milimetru.

Neutilizabil în Circuitul Civil

**DATE DESPRE IMOBILUL NR. 1058**

Oficiul de Cadastru și Publicitate Imobiliară GORJ
Biroul de Cadastru și Publicitate Imobiliară Targu Jiu

A. Partea I. Descrierea imobilului

TEREN Necunoscut

Adresa: Loc. Cârciu, Jud. Gorj

Nr. Crt	Nr cadastral Nr. topografic	Suprafața* (mp)	Observații / Referințe
A1		2.486	Sector cadastral:25 Teren neimprejmuit;

B. Partea II. Proprietari și acte

Inscrieri privitoare la dreptul de proprietate și alte drepturi reale	Referințe
/	
Act Administrativ nr. 438633, din 01/06/1995 emis de CJPSDPAT GORJ ;	
B1	A1
Intabulare, drept de PROPRIETATE, dobandit prin Reconstituire, cota actuala 1/1	
1) MÂNDRUȚ OLGA, lipsa CNP	
2) TRUȘCONIU ELENA, lipsa CNP	
3) POPESCU MARIA, lipsa CNP	

C. Partea III. SARCINI .

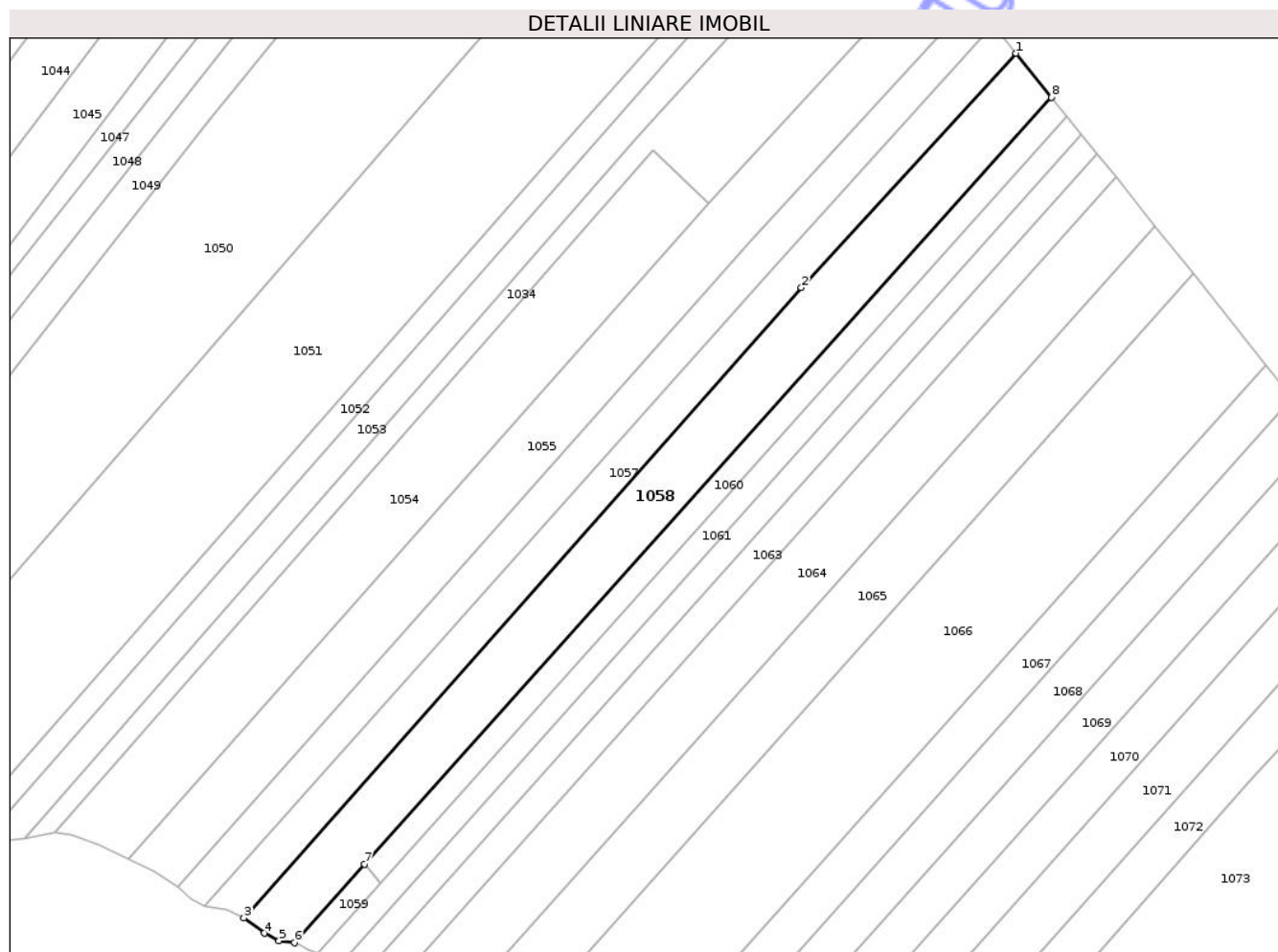
Inscrieri privind dezmembramintele dreptului de proprietate, drepturi reale de garanție și sarcini	Referințe
NU SUNT	

Anexa Nr. 1 La Partea I

Teren

Nr cadastral	Suprafața (mp)*	Observații / Referințe
	2.486	

* Suprafața este determinată în planul de proiecție Stereo 70.



Date referitoare la teren

Crt	Categorie folosință	Intravilan	Suprafața (mp)	Tarla	Parcelă	Nr. topo	Observații / Referințe
1	arabil	DA	1.100	20A	11	-	
2	arabil	NU	1.206	183	45	-	
3	pasune	NU	180	183	45/1	-	

Lungime Segmente

1) Valorile lungimilor segmentelor sunt obținute din proiecție în plan.

Punct început	X / Y	Punct sfârșit	X / Y	Lungime segment (** (m)
1	346.734,065 360.920,43	2	346.692,196 360.874,765	61.954
2	346.692,196 360.874,765	3	346.583,51 360.751,903	164.036
3	346.583,51 360.751,903	4	346.587,464 360.748,975	4.92
4	346.587,464 360.748,975	5	346.590,358 360.747,5	3.248

Punct început	X / Y	Punct sfârșit	X / Y	Lungime segment (** (m)
5	346.590,358 360.747,5	6	346.593,355 360.747,112	3.022
6	346.593,355 360.747,112	7	346.607,056 360.762,406	20.533
7	346.607,056 360.762,406	8	346.740,948 360.911,865	200.662
8	346.740,948 360.911,865	1	346.734,065 360.920,43	10.988

** Lungimile segmentelor sunt determinate în planul de proiecție Stereo 70 și sunt rotunjite la 1 milimetru.

*** Distanța dintre puncte este formată din segmente cumulate ce sunt mai mici decât valoarea 1 milimetru.

Neutilizabil în Circuitul Civil

**DATE DESPRE IMOBILUL NR. 1062**

Oficiul de Cadastru și Publicitate Imobiliară GORJ
Biroul de Cadastru și Publicitate Imobiliară Targu Jiu

A. Partea I. Descrierea imobilului

TEREN Necunoscut

Adresa: Loc. Cârciu, Jud. Gorj

Nr. Crt	Nr cadastral Nr. topografic	Suprafața* (mp)	Observații / Referințe
A1		1.015	Sector cadastral:25 Teren neimprejmuit;

B. Partea II. Proprietari și acte

Inscrieri privitoare la dreptul de proprietate și alte drepturi reale	Referințe
/	
Act Administrativ nr. 2106, din 08/04/2006 emis de PRIMARIA COMUNEI VAGIULESTI;	
B1	Inscrierea posesiei, drept de PROPRIETATE, dobandit prin Lege, cota actuala 1/1
	1) NEIDENTIFICAT NEIDENTIFICAT
Act Normativ nr. Legea 7, din 13/03/1996 emis de Parlamentul Romaniei(art. 13);	
B2	Se noteaza mentiunea de proprietar neidentificat

C. Partea III. SARCINI .

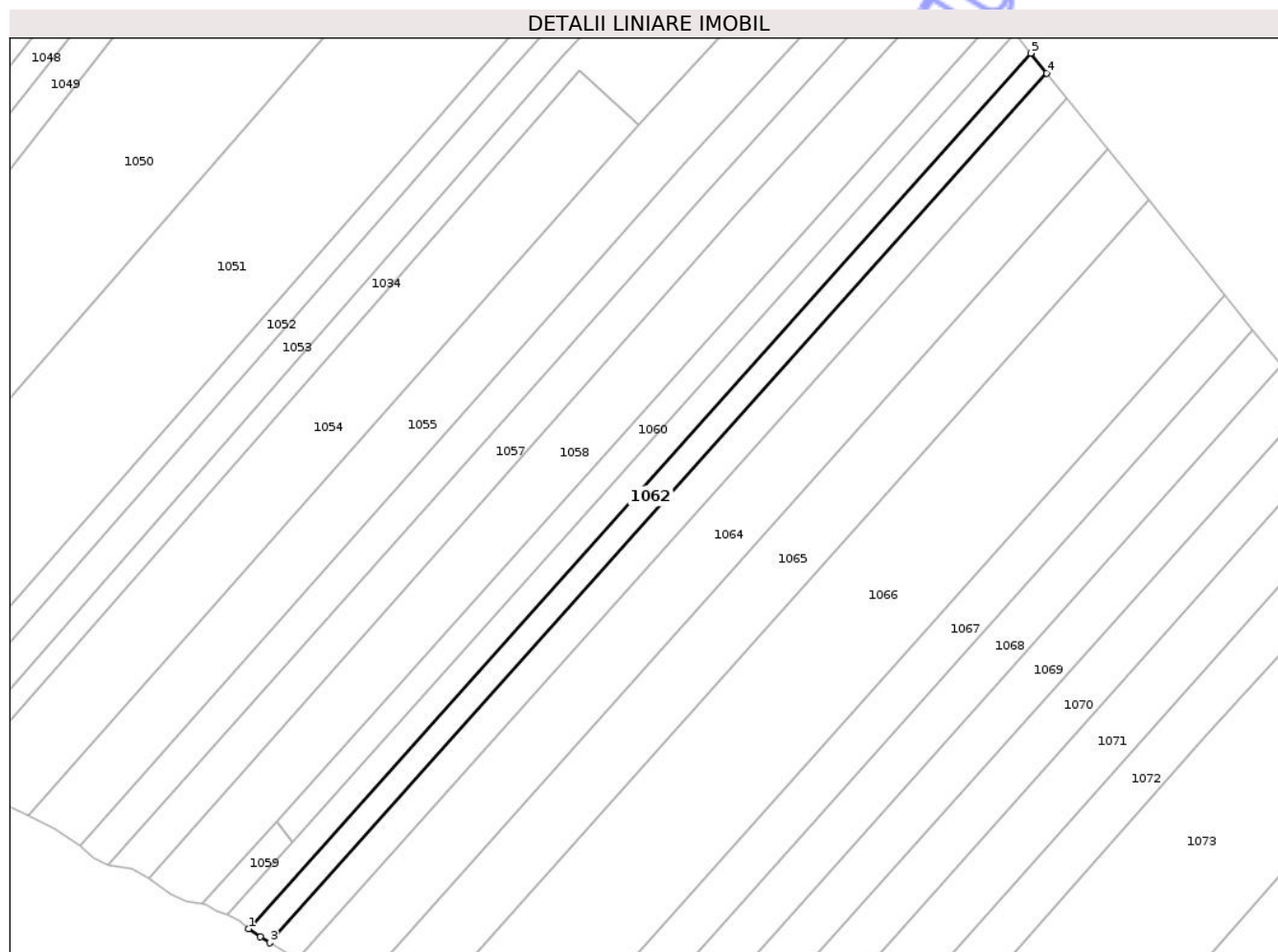
Inscrieri privind dezmembramintele dreptului de proprietate, drepturi reale de garanție și sarcini	Referințe
NU SUNT	

Anexa Nr. 1 La Partea I

Teren

Nr cadastral	Suprafața (mp)*	Observații / Referințe
	1.015	

* Suprafața este determinată în planul de proiecție Stereo 70.



Date referitoare la teren

Crt	Categorie folosință	Intravilan	Suprafața (mp)	Tarla	Parcelă	Nr. topo	Observații / Referințe
1	arabil	DA	459	20A	14	-	
2	arabil	NU	482	183	52	-	
3	pasune	NU	74	183	52/1	-	

Lungime Segmente

1) Valorile lungimilor segmentelor sunt obținute din proiecție în plan.

Punct început	X / Y	Punct sfârșit	X / Y	Lungime segment (** (m)
1	346.601,92 360.742,465	2	346.604,127 360.741,001	2.648
2	346.604,127 360.741,001	3	346.605,883 360.739,885	2.081
3	346.605,883 360.739,885	4	346.749,796 360.900,855	215.921
4	346.749,796 360.900,855	5	346.746,814 360.904,566	4.762

Punct început	X / Y	Punct sfârșit	X / Y	Lungime segment (** (m)
5	346.746,814 360.904,566	1	346.601,92 360.742,465	217.418

** Lungimile segmentelor sunt determinate în planul de proiecție Stereo 70 și sunt rotunjite la 1 milimetru.

*** Distanța dintre puncte este formată din segmente cumulate ce sunt mai mici decât valoarea 1 milimetru.

Neutilizabil în Circuitul Civil

**DATE DESPRE IMOBILUL NR. 1064**

Oficiul de Cadastru și Publicitate Imobiliară GORJ
Biroul de Cadastru și Publicitate Imobiliară Targu Jiu

A. Partea I. Descrierea imobilului

TEREN Necunoscut

Adresa: Loc. Cârciu, Jud. Gorj

Nr. Crt	Nr cadastral Nr. topografic	Suprafața* (mp)	Observații / Referințe
A1		2.544	Sector cadastral:25 Teren neimprejmut;

B. Partea II. Proprietari și acte

Inscrieri privitoare la dreptul de proprietate și alte drepturi reale		Referințe
/		
Act Administrativ nr. 1341265, din 16/10/1998 emis de CJPSDPAT GORJ ;		
B1	Intabulare, drept de PROPRIETATE, dobandit prin Reconstituire, cota actuala 1/1 1) GRUIA I DUMITRU, lipsa CNP 2) GRUIA I ION, lipsa CNP	A1

C. Partea III. SARCINI .

Inscrieri privind dezmembramintele dreptului de proprietate, drepturi reale de garanție și sarcini	Referințe
NU SUNT	

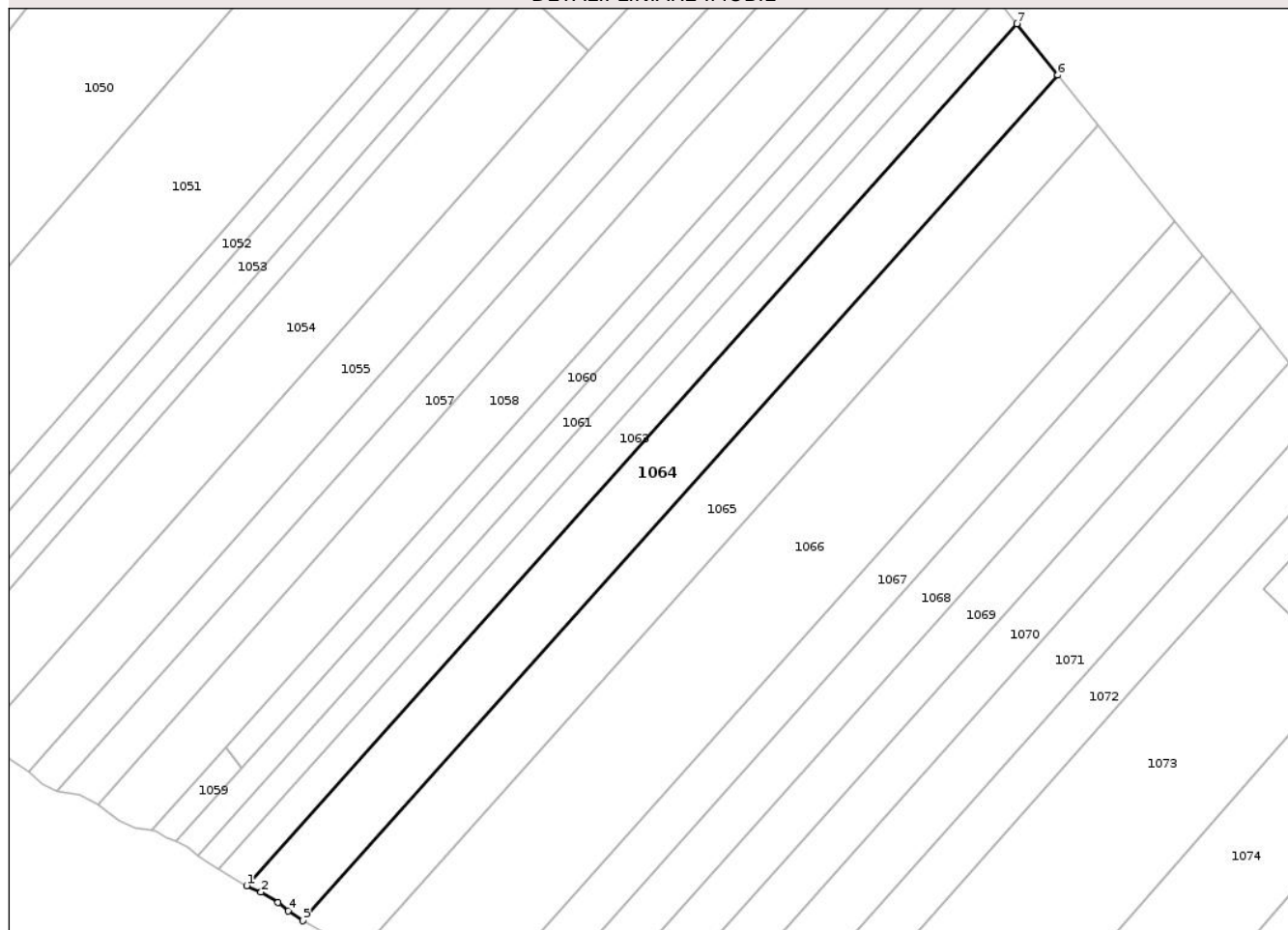
Anexa Nr. 1 La Partea I

Teren

Nr cadastral	Suprafața (mp)*	Observații / Referințe
	2.544	

* Suprafața este determinată în planul de proiecție Stereo 70.

DETALII LINIARE IMOBIL



Date referitoare la teren

Crt	Categorie folosință	Intravilan	Suprafața (mp)	Tarla	Parcelă	Nr. topo	Observații / Referințe
1	arabil	DA	1.177	20A	17	-	
2	arabil	NU	1.273	183	56	-	Arabil extravilan;
3	pasune	NU	94	183	57	-	

Lungime Segmente

1) Valorile lungimilor segmentelor sunt obținute din proiecție în plan.

Punct început	X / Y	Punct sfârșit	X / Y	Lungime segment (** (m)
1	346.611,004 360.736,848	2	346.613,694 360.735,647	2.945
2	346.613,694 360.735,647	3	346.616,834 360.733,72	3.685
3	346.616,834 360.733,72	4	346.618,711 360.732,177	2.43
4	346.618,711 360.732,177	5	346.621,371 360.730,353	3.225

Punct început	X / Y	Punct sfârșit	X / Y	Lungime segment (** (m)
5	346.621,371 360.730,353	6	346.761,124 360.886,758	209.747
6	346.761,124 360.886,758	7	346.753,505 360.896,24	12.164
7	346.753,505 360.896,24	1	346.611,004 360.736,848	213.804

** Lungimile segmentelor sunt determinate în planul de proiecție Stereo 70 și sunt rotunjite la 1 milimetru.

*** Distanța dintre puncte este formată din segmente cumulate ce sunt mai mici decât valoarea 1 milimetru.

Neutilizabil în Circuitul Civil

**DATE DESPRE IMOBILUL NR. 1066**

Oficiul de Cadastru și Publicitate Imobiliară GORJ
Biroul de Cadastru și Publicitate Imobiliară Targu Jiu

A. Partea I. Descrierea imobilului

TEREN Necunoscut

Adresa: Loc. Cârciu, Jud. Gorj

Nr. Crt	Nr cadastral Nr. topografic	Suprafața* (mp)	Observații / Referințe
A1		4.623	Sector cadastral:25 Teren neimprejmuit;

B. Partea II. Proprietari și acte

Inscrieri privitoare la dreptul de proprietate și alte drepturi reale	Referințe
/	
Act Administrativ nr. 1341283, din 15/02/1999 emis de CJPSDPAT GORJ ;	
B1	A1
Intabulare, drept de PROPRIETATE, dobandit prin Reconstituire, cota actuala 1/1 1) COPACI N GHEORGHE, lipsa CNP	

C. Partea III. SARCINI .

Inscrieri privind dezmembramintele dreptului de proprietate, drepturi reale de garanție și sarcini	Referințe
NU SUNT	

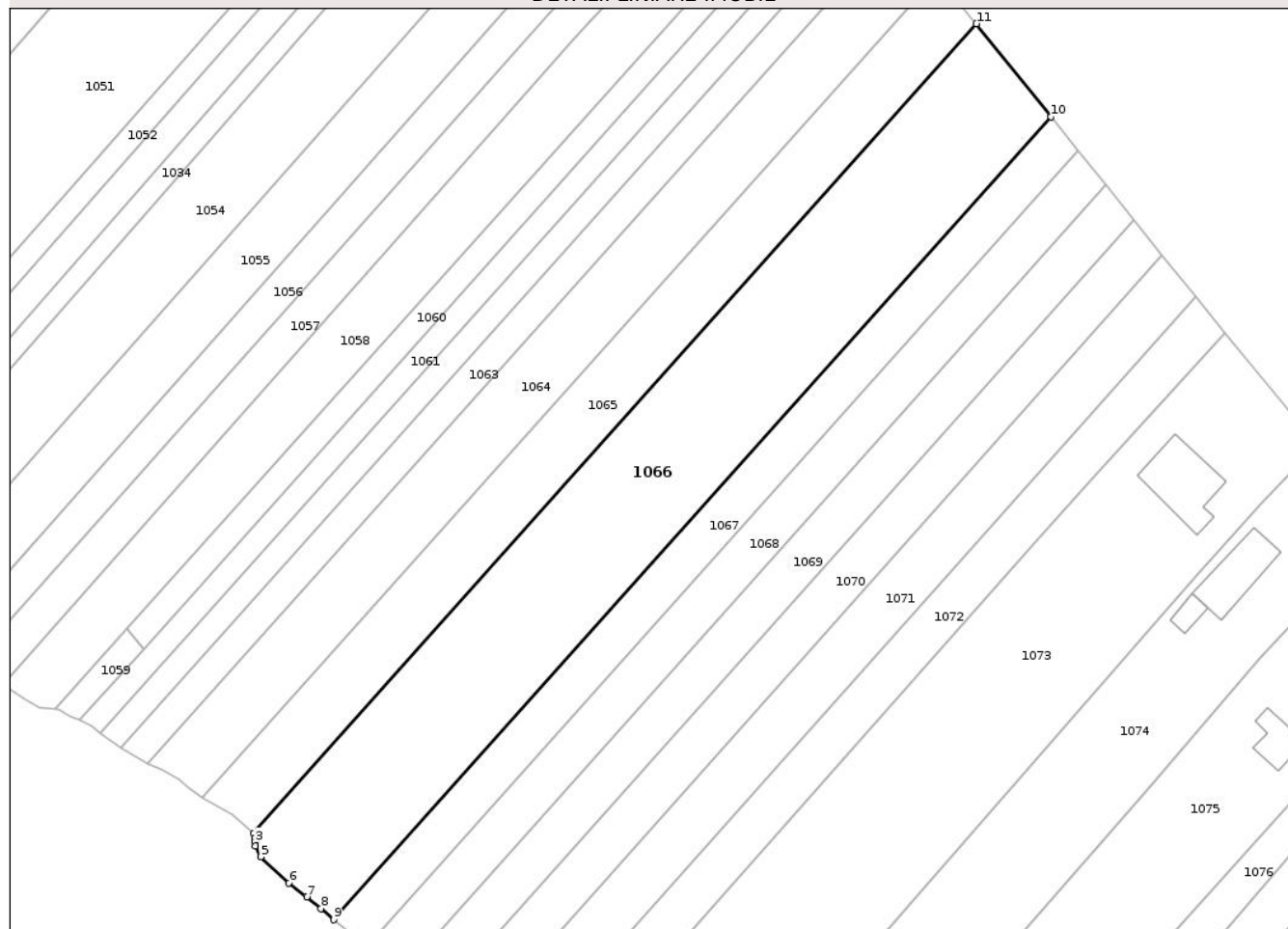
Anexa Nr. 1 La Partea I

Teren

Nr cadastral	Suprafața (mp)*	Observații / Referințe
	4.623	

* Suprafața este determinată în planul de proiecție Stereo 70.

DETALII LINIARE IMOBIL



Date referitoare la teren

Crt	Categorie folosință	Intravilan	Suprafața (mp)	Tarla	Parcelă	Nr. topo	Observații / Referințe
1	arabil	DA	2.201	20A	19	-	
2	arabil	NU	2.164	183	60	-	
3	pasune	NU	258	183	61	-	

Lungime Segmente

1) Valorile lungimilor segmentelor sunt obținute din proiecție în plan.

Punct început	X / Y	Punct sfârșit	X / Y	Lungime segment (** (m)
1	346.631,073 360.723,551	2	346.631,359 360.722,576	1.016
2	346.631,359 360.722,576	3	346.631,351 360.721,879	0.697
3	346.631,351 360.721,879	4	346.631,421 360.721,082	0.8
4	346.631,421 360.721,082	5	346.632,434 360.719,059	2.263

Punct început	X / Y	Punct sfârșit	X / Y	Lungime segment (** (m)
5	346.632,434 360.719,059	6	346.637,804 360.714,089	7.316
6	346.637,804 360.714,089	7	346.641,188 360.711,42	4.31
7	346.641,188 360.711,42	8	346.643,942 360.709,218	3.527
8	346.643,942 360.709,218	9	346.646,353 360.707,089	3.216
9	346.646,353 360.707,089	10	346.782,819 360.859,763	204.774
10	346.782,819 360.859,763	11	346.768,619 360.877,433	22.668
11	346.768,619 360.877,433	1	346.631,073 360.723,551	206.395

** Lungimile segmentelor sunt determinate în planul de proiecție Stereo 70 și sunt rotunjite la 1 milimetru.

*** Distanța dintre puncte este formată din segmente cumulate ce sunt mai mici decât valoarea 1 milimetru.

Neutilizabil în Circuitul Civil

**DATE DESPRE IMOBILUL NR. 1068**

Oficiul de Cadastru și Publicitate Imobiliară GORJ
Biroul de Cadastru și Publicitate Imobiliară Targu Jiu

A. Partea I. Descrierea imobilului

TEREN Necunoscut

Adresa: Loc. Cârciu, Jud. Gorj

Nr. Crt	Nr cadastral Nr. topografic	Suprafața* (mp)	Observații / Referințe
A1		1.663	Sector cadastral:25 Teren neimprejmuit;

B. Partea II. Proprietari și acte

Inscrieri privitoare la dreptul de proprietate și alte drepturi reale		Referințe
/		
Act Administrativ nr. 1319380, din 02/05/1996 emis de CJPSDPAT GORJ ;		
B1	Intabulare, drept de PROPRIETATE, dobandit prin Reconstituire, cota actuala 1/1	A1
	1) MOGOȘANU OLGA , lipsa CNP 2) BENGA MARIA , lipsa CNP 3) ISTODOR IOANA , lipsa CNP	

C. Partea III. SARCINI .

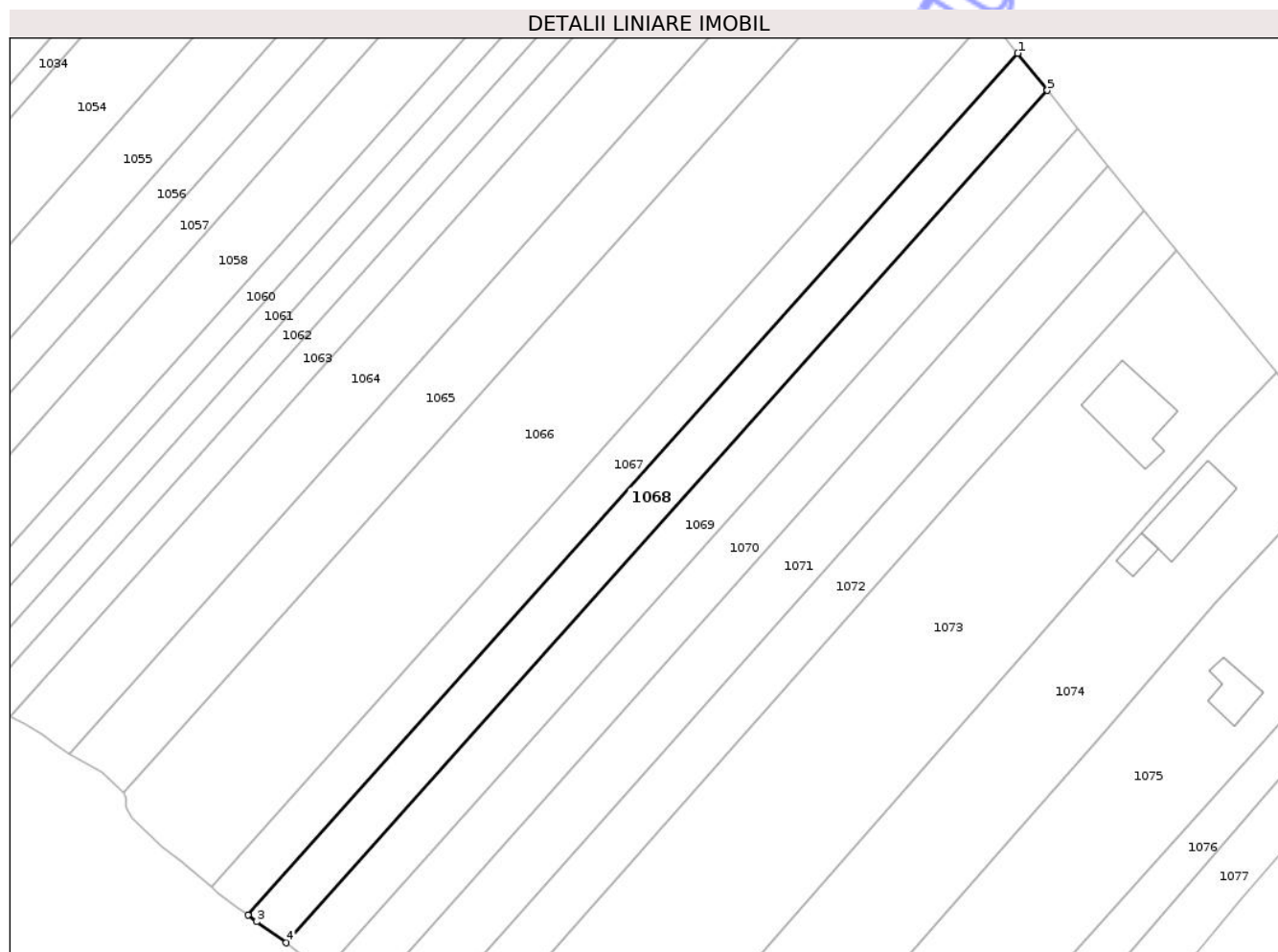
Inscrieri privind dezmembramintele dreptului de proprietate, drepturi reale de garanție și sarcini	Referințe
NU SUNT	

Anexa Nr. 1 La Partea I

Teren

Nr cadastral	Suprafața (mp)*	Observații / Referințe
	1.663	

* Suprafața este determinată în planul de proiecție Stereo 70.



Date referitoare la teren

Crt	Categorie folosință	Intravilan	Suprafața (mp)	Tarla	Parcelă	Nr. topo	Observații / Referințe
1	arabil	DA	814	20A	21	-	
2	arabil	NU	751	183	64	-	
3	pasune	NU	98	183	65	-	

Lungime Segmente

1) Valorile lungimilor segmentelor sunt obținute din proiecție în plan.

Punct început	X / Y	Punct sfârșit	X / Y	Lungime segment (** (m)
1	346.788,026 360.853,284	2	346.652,814 360.702,014	202.891
2	346.652,814 360.702,014	3	346.654,387 360.700,888	1.935
3	346.654,387 360.700,888	4	346.659,541 360.697,172	6.354
4	346.659,541 360.697,172	5	346.793,259 360.846,771	200.65

Punct început	X / Y	Punct sfârșit	X / Y	Lungime segment (** (m)
5	346.793,259 360.846,771	1	346.788,026 360.853,284	8.355

** Lungimile segmentelor sunt determinate în planul de proiecție Stereo 70 și sunt rotunjite la 1 milimetru.

*** Distanța dintre puncte este formată din segmente cumulate ce sunt mai mici decât valoarea 1 milimetru.

Neutilizabil în Circuitul Civil

**DATE DESPRE IMOBILUL NR. 1071**

Oficiul de Cadastru și Publicitate Imobiliară GORJ
Biroul de Cadastru și Publicitate Imobiliară Targu Jiu

A. Partea I. Descrierea imobilului

TEREN Necunoscut

Adresa: Loc. Cârciu, Jud. Gorj

Nr. Crt	Nr cadastral Nr. topografic	Suprafața* (mp)	Observații / Referințe
A1		1.980	Sector cadastral:25 Teren neimprejmuit;

B. Partea II. Proprietari și acte

Inscrieri privitoare la dreptul de proprietate și alte drepturi reale		Referințe
/		
Act Administrativ nr. 1352821, din 05/09/2002 emis de CJPSDPAT GORJ ;		
B1	Intabulare, drept de PROPRIETATE, dobandit prin Reconstituire, cota actuala 1/1	A1
	1) COTOFANU+0102 CORNELIA, lipsa CNP	
	2) MODORAN DORIN, lipsa CNP	

C. Partea III. SARCINI .

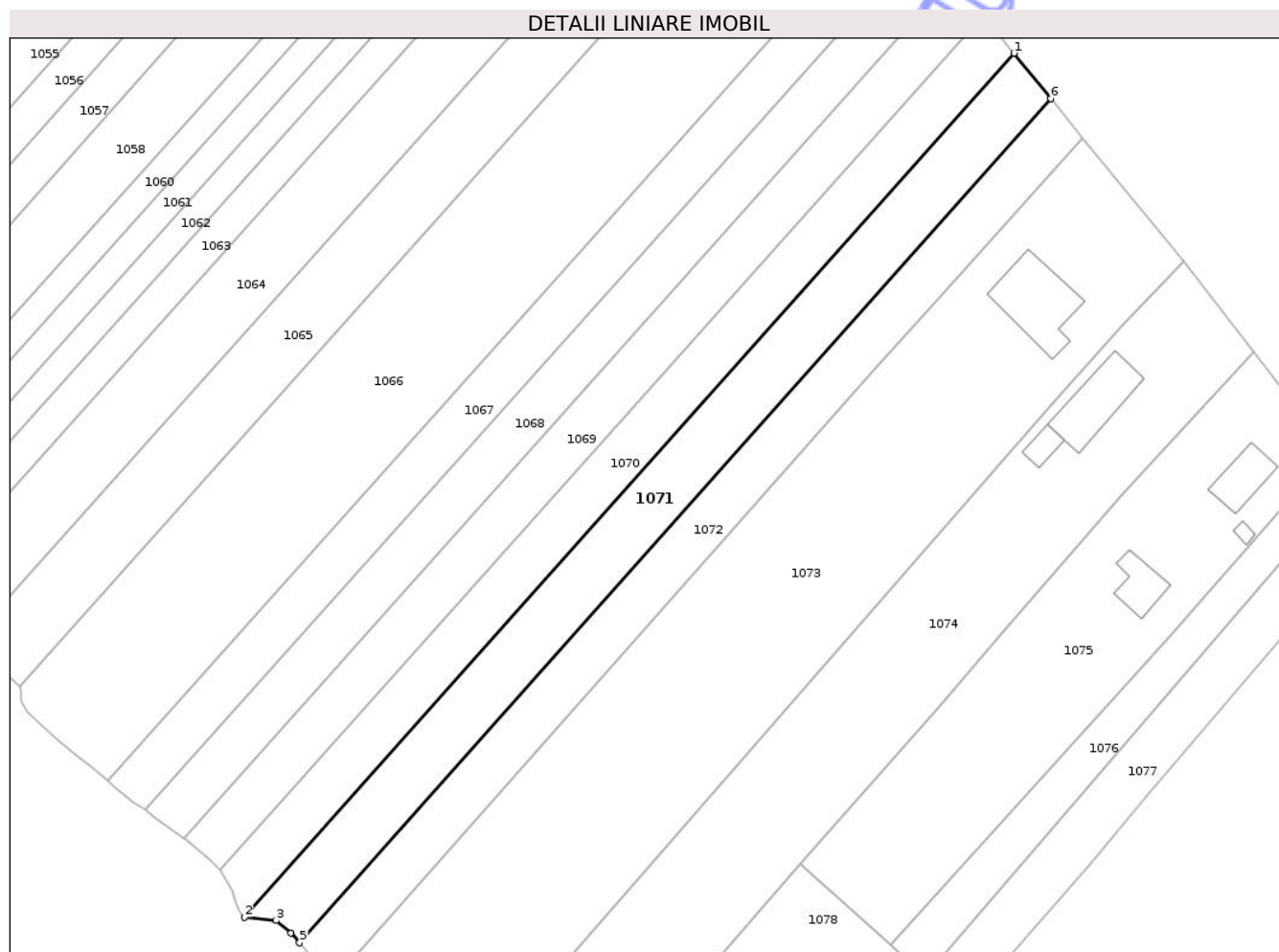
Inscrieri privind dezmembramintele dreptului de proprietate, drepturi reale de garanție și sarcini	Referințe
NU SUNT	

Anexa Nr. 1 La Partea I

Teren

Nr cadastral	Suprafața (mp)*	Observații / Referințe
	1.980	

* Suprafața este determinată în planul de proiecție Stereo 70.



Date referitoare la teren

Crt	Categorie folosință	Intra vilan	Suprafața (mp)	Tarla	Parcelă	Nr. topo	Observații / Referințe
1	arabil	DA	993	20A	24	-	
2	arabil	NU	886	183	70	-	
3	pasune	NU	101	183	71	-	

Lungime Segmente

1) Valorile lungimilor segmentelor sunt obținute din proiecție în plan.

Punct început	X / Y	Punct sfârșit	X / Y	Lungime segment (** (m)
1	346.803,932 360.833,491	2	346.670,207 360.683,384	201.033
2	346.670,207 360.683,384	3	346.675,658 360.682,845	5.477
3	346.675,658 360.682,845	4	346.678,252 360.680,719	3.353
4	346.678,252 360.680,719	5	346.679,714 360.678,969	2.281

Punct început	X / Y	Punct sfârșit	X / Y	Lungime segment (** (m)
5	346.679,714 360.678,969	6	346.810,284 360.825,587	196.329
6	346.810,284 360.825,587	1	346.803,932 360.833,491	10.14

** Lungimile segmentelor sunt determinate în planul de proiecție Stereo 70 și sunt rotunjite la 1 milimetru.

*** Distanța dintre puncte este formată din segmente cumulate ce sunt mai mici decât valoarea 1 milimetru.

Neutilizabil în Circuitul Civil

**DATE DESPRE IMOBILUL NR. 1072**

Oficiul de Cadastru și Publicitate Imobiliară GORJ
Biroul de Cadastru și Publicitate Imobiliară Targu Jiu

A. Partea I. Descrierea imobilului

TEREN Necunoscut

Adresa: Loc. Cârciu, Jud. Gorj

Nr. Crt	Nr cadastral Nr. topografic	Suprafața* (mp)	Observații / Referințe
A1		1.680	Sector cadastral:25 Teren neimprejmuit;

B. Partea II. Proprietari și acte

Inscrieri privitoare la dreptul de proprietate și alte drepturi reale		Referințe
/		
Act Administrativ nr. 1342204, din 14/01/2003 emis de CJPSDPAT GORJ ;		
B1	Intabulare, drept de PROPRIETATE, dobandit prin Reconstituire, cota actuala 1/1	A1
	1) GU+0102INARU ELENA, lipsa CNP 2) COVACI ELIZA, lipsa CNP 3) GU+0102INARU MIREL, lipsa CNP	

C. Partea III. SARCINI .

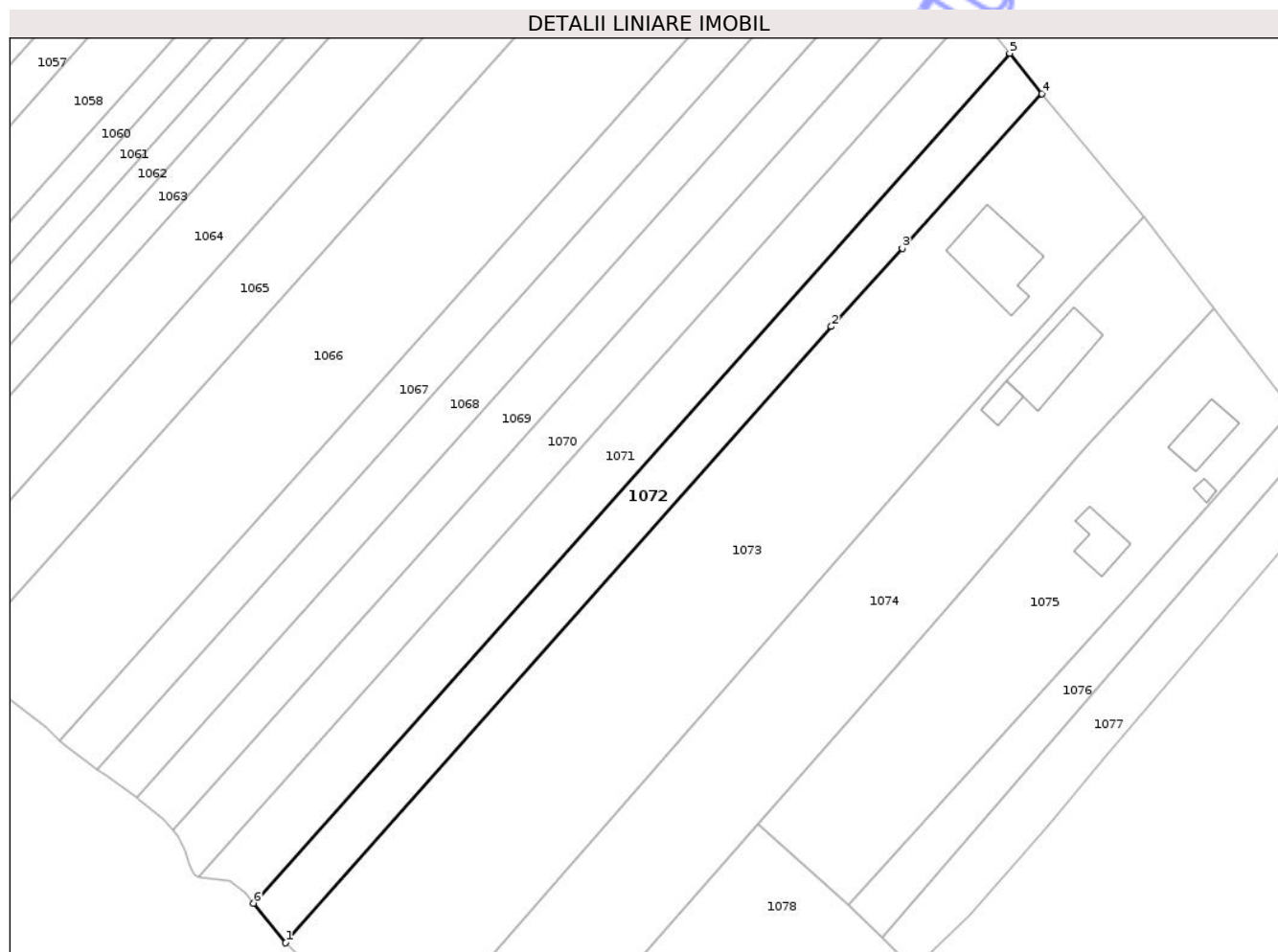
Inscrieri privind dezmembramintele dreptului de proprietate, drepturi reale de garanție și sarcini	Referințe
NU SUNT	

Anexa Nr. 1 La Partea I

Teren

Nr cadastral	Suprafața (mp)*	Observații / Referințe
	1.680	

* Suprafața este determinată în planul de proiecție Stereo 70.



Date referitoare la teren

Crt	Categorie folosință	Intravilan	Suprafața (mp)	Tarla	Parcelă	Nr. topo	Observații / Referințe
1	arabil	DA	847	20A	25	-	
2	arabil	NU	754	183	72	-	
3	arabil	NU	79	183	73	-	

Lungime Segmente

1) Valorile lungimilor segmentelor sunt obținute din proiecție în plan.

Punct început	X / Y	Punct sfârșit	X / Y	Lungime segment (** (m)
1	346.685,31 360.672,131	2	346.779,498 360.778,45	142.039
2	346.779,498 360.778,45	3	346.791,773 360.791,916	18.22
3	346.791,773 360.791,916	4	346.815,866 360.818,641	35.982
4	346.815,866 360.818,641	5	346.810,284 360.825,587	8.912

Punct început	X / Y	Punct sfârșit	X / Y	Lungime segment (** (m)
5	346.810,284 360.825,587	6	346.679,714 360.678,969	196.329
6	346.679,714 360.678,969	1	346.685,31 360.672,131	8.836

** Lungimile segmentelor sunt determinate în planul de proiecție Stereo 70 și sunt rotunjite la 1 milimetru.

*** Distanța dintre puncte este formată din segmente cumulate ce sunt mai mici decât valoarea 1 milimetru.

Neutilizabil în Circuitul Civil

**DATE DESPRE IMOBILUL NR. 1073**

Oficiul de Cadastru și Publicitate Imobiliară GORJ
Biroul de Cadastru și Publicitate Imobiliară Targu Jiu

A. Partea I. Descrierea imobilului

TEREN Necunoscut

Adresa: Loc. Cârciu, Str Principala, Nr. 92, Jud. Gorj

Nr. Crt	Nr cadastral Nr. topografic	Suprafața* (mp)	Observații / Referințe
A1		Din acte: 5.633 Masurata: 5.405	Sector cadastral:25 Teren imprejmuit;

Construcții

Crt	Nr cadastral Nr. topografic	Adresa	Observații / Referințe
A1.1		Loc. Cârciu, Str Principala, Nr. 92, Jud. Gorj	Nr. niveluri:1; S. construita la sol:157 mp; S. construita desfasurata:157 mp; Casa de locuit

B. Partea II. Proprietari și acte

Inscrieri privitoare la dreptul de proprietate și alte drepturi reale		Referințe
/		
Act Administrativ nr. 1341268, din 16/10/1998 emis de CJPSDPAT GORJ ;		
B1	Intabulare, drept de PROPRIETATE, dobandit prin Reconstituire, cota actuala 1669/5405 1) BÎRSIL\U+0102 P ION, lipsa CNP 2) MAIMUȚ IOANA, lipsa CNP 3) BÎRSIL\U+0102 DUMITRANA, lipsa CNP 4) ANGHEL ELENA, lipsa CNP	A1
Act Administrativ nr. 13421244, din 11/09/2006 emis de CJPSDPAT GORJ ;		
B2	Intabulare, drept de PROPRIETATE, dobandit prin Reconstituire, cota actuala 3736/5405 1) PUFAN VASILE, lipsa CNP 2) ARDEIU CONSTANTA, lipsa CNP 3) PUFAN EUGENIA, lipsa CNP 4) MATEI ALEXANDRU, lipsa CNP 5) PUFAN G VINTIL\U+0102, lipsa CNP 6) PUFAN G GHEORGHE, lipsa CNP 7) PUFAN G DUMITRU, lipsa CNP	A1
Act Normativ nr. Legea 7, din 13/03/1996 emis de Parlamentul Romaniei;		
B3	Intabulare, drept de PROPRIETATE, dobandit prin Lege, cota actuala 1/1 1) ZLOGBIU VASILE	A1.1
Act Administrativ nr. 2106, din 08/04/2006 emis de PRIMARIA COMUNEI VAGIULESTI;		
B4	Se noteaza posesia asupra suprafetei de 5405 mp conform prevederilor art.13 al. 17 din Legea 7/1996, republicata cu modificarile si completarile ulterioare; coroborat cu art. 35 din Regulamentul privind realizarea ,verificarea si receptia lucrarilor sistematice de cadastru si inscrierea din oficiu a imobilelor in cartea funciara aprobat prin Ordinul nr 1/2020 al ANCP, in favoarea lui : 1) ZLOGBIU VASILE	A1

C. Partea III. SARCINI .

Inscrieri privind dezmembramintele dreptului de proprietate, drepturi reale de garanție și sarcini	Referințe
NU SUNT	

Anexa Nr. 1 La Partea I

Teren

Nr cadastral	Suprafața (mp)*	Observații / Referințe
	Din acte: 5.633 Masurata: 5.405	

* Suprafața este determinată în planul de proiecție Stereo 70.

DETALII LINIARE IMOBIL



Date referitoare la teren

Crt	Categorie folosință	Intra vilan	Suprafața (mp)	Tarla	Parcelă	Nr. topo	Observații / Referințe
1	curți constructii	DA	1.205	20A	26,27	-	
2	arabil	DA	1.718	183	74,76	-	
3	arabil	NU	2.256	183	74,76	-	
4	pasune	NU	226	183	75,77	-	

Date referitoare la construcții

Crt	Număr	Destinație construcție	Supraf. (mp)	Situație juridică	Observații / Referințe
A1.1		construcții de locuințe	157	Cu acte	Nr. niveluri:1; S. construita la sol:157 mp; S. construita desfasurata:157 mp; Casa de locuit

Lungime Segmente

1) Valorile lungimilor segmentelor sunt obținute din proiecție în plan.

Punct început	X / Y	Punct sfârșit	X / Y	Lungime segment (** (m)
1	346.815,866 360.818,641	2	346.791,773 360.791,916	35.982

Punct început	X / Y	Punct sfârșit	X / Y	Lungime segment (** (m)
2	346.791,773 360.791,916	3	346.779,498 360.778,45	18.22
3	346.779,498 360.778,45	4	346.685,31 360.672,131	142.039
4	346.685,31 360.672,131	5	346.691,082 360.666,502	8.062
5	346.691,082 360.666,502	6	346.698,087 360.657,671	11.272
6	346.698,087 360.657,671	7	346.702,077 360.648,455	10.042
7	346.702,077 360.648,455	8	346.707,992 360.655,221	8.986
8	346.707,992 360.655,221	9	346.810,347 360.772,299	155.512
9	346.810,347 360.772,299	10	346.822,846 360.786,229	18.715
10	346.822,846 360.786,229	11	346.833,413 360.797,297	15.302
11	346.833,413 360.797,297	1	346.815,866 360.818,641	27.63

** Lungimile segmentelor sunt determinate în planul de proiecție Stereo 70 și sunt rotunjite la 1 milimetru.

*** Distanța dintre puncte este formată din segmente cumulate ce sunt mai mici decât valoarea 1 milimetru.

**DATE DESPRE IMOBILUL NR. 1035**

Oficiul de Cadastru și Publicitate Imobiliară GORJ
Biroul de Cadastru și Publicitate Imobiliară Targu Jiu

A. Partea I. Descrierea imobilului

TEREN Intravilan

Adresa: Loc. Cârciu, Al Luncii, Nr. 5, Jud. Gorj

Nr. Crt	Nr cadastral Nr. topografic	Suprafața* (mp)	Observații / Referințe
A1		1.033	Sector cadastral:25 Teren imprejmuit;

Construcții

Crt	Nr cadastral Nr. topografic	Adresa	Observații / Referințe
A1.1		Loc. Cârciu, Al Luncii, Nr. 5, Jud. Gorj	Nr. niveluri:1; S. construita la sol:27 mp; S. construita desfasurata:27 mp; Casa de locuit;

B. Partea II. Proprietari și acte

Inscrieri privitoare la dreptul de proprietate și alte drepturi reale		Referințe
/		
Act Administrativ nr. 1319346, din 28/01/1996 emis de CJPSDPAT GORJ ;		
B1	Intabulare, drept de PROPRIETATE, dobandit prin Reconstituire, cota actuala 1/1 1) GRUIA I ION, lipsa CNP	A1
Act Normativ nr. Legea 7, din 13/03/1996 emis de Parlamentul Romaniei;		
B1	Intabulare, drept de PROPRIETATE, dobandit prin Lege, cota actuala 1/1 1) GRUIA I ION, lipsa CNP	A1.1

C. Partea III. SARCINI .

Inscrieri privind dezmembramintele dreptului de proprietate, drepturi reale de garanție și sarcini	Referințe
NU SUNT	

Anexa Nr. 1 La Partea I

Teren

Nr cadastral	Suprafața (mp)*	Observații / Referințe
	1.033	

* Suprafața este determinată în planul de proiecție Stereo 70.



Date referitoare la teren

Crt	Categorie folosință	Intra vilan	Suprafața (mp)	Tarla	Parcelă	Nr. topo	Observații / Referințe
1	curți constructii	DA	404	20	350	-	
2	arabil	DA	244	20	351	-	
3	vie	DA	385	20	351/1	-	

Date referitoare la construcții

Crt	Număr	Destinație construcție	Supraf. (mp)	Situație juridică	Observații / Referințe
A1.1		construcții de locuințe	27	Cu acte	Nr. niveluri:1; S. construita la sol:27 mp; S. construita desfasurata:27 mp; Casa de locuit;

Lungime Segmente

1) Valorile lungimilor segmentelor sunt obținute din proiecție în plan.

Punct început	X / Y	Punct sfârșit	X / Y	Lungime segment (** (m)
1	346.539,232 361.030,559	2	346.531,927 361.015,894	16.384
2	346.531,927 361.015,894	3	346.535,572 361.002,256	14.116

Punct început	X / Y	Punct sfârșit	X / Y	Lungime segment (** (m)
3	346.535,572 361.002,256	4	346.547,892 361.020,759	22.229
4	346.547,892 361.020,759	5	346.566,212 361.045,991	31.182
5	346.566,212 361.045,991	6	346.580,941 361.066,141	24.959
6	346.580,941 361.066,141	7	346.574,129 361.070,8	8.253
7	346.574,129 361.070,8	8	346.569,317 361.074,325	5.965
8	346.569,317 361.074,325	9	346.567,323 361.075,619	2.377
9	346.567,323 361.075,619	10	346.566,391 361.074,39	1.542
10	346.566,391 361.074,39	11	346.546,76 361.043,85	36.305
11	346.546,76 361.043,85	1	346.539,232 361.030,559	15.275

** Lungimile segmentelor sunt determinate în planul de proiecție Stereo 70 și sunt rotunjite la 1 milimetru.

*** Distanța dintre puncte este formată din segmente cumulate ce sunt mai mici decât valoarea 1 milimetru.

**DATE DESPRE IMOBILUL NR. 1036**

Oficiul de Cadastru și Publicitate Imobiliară GORJ
 Biroul de Cadastru și Publicitate Imobiliară Targu Jiu

A. Partea I. Descrierea imobilului

TEREN Intravilan

Adresa: Loc. Cârciu, Jud. Gorj

Nr. Crt	Nr cadastral Nr. topografic	Suprafața* (mp)	Observații / Referințe
A1		84	Sector cadastral:25 Teren imprejmuit;

B. Partea II. Proprietari și acte

Inscrieri privitoare la dreptul de proprietate și alte drepturi reale	Referințe
/	
Act Administrativ nr. 1341265, din 16/10/1998 emis de CJPSDPAT GORJ ;	
B1	A1
Intabulare, drept de PROPRIETATE, dobandit prin Reconstituire, cota actuala 1/1	
1) GRUIA I DUMITRU, lipsa CNP	
2) GRUIA I ION, lipsa CNP	

C. Partea III. SARCINI .

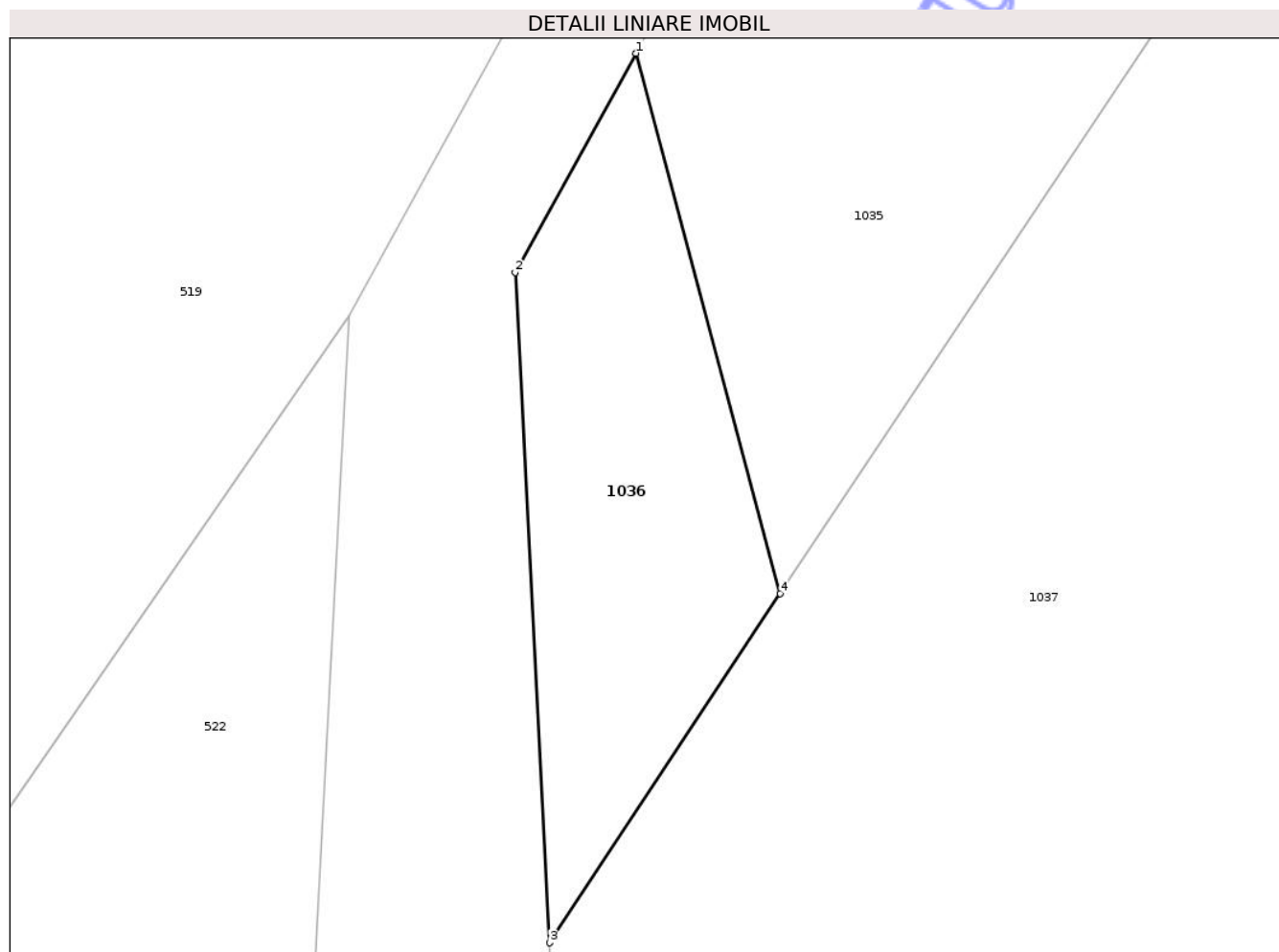
Inscrieri privind dezmembramintele dreptului de proprietate, drepturi reale de garanție și sarcini	Referințe
NU SUNT	

Anexa Nr. 1 La Partea I

Teren

Nr cadastral	Suprafața (mp)*	Observații / Referințe
	84	

* Suprafața este determinată în planul de proiecție Stereo 70.



Date referitoare la teren

Crt	Categorie folosință	Intra vilan	Suprafața (mp)	Tarla	Parcelă	Nr. topo	Observații / Referințe
1	pasune	DA	84	183	1	-	

Lungime Segmente

1) Valorile lungimilor segmentelor sunt obținute din proiecție în plan.

Punct început	X / Y	Punct sfârșit	X / Y	Lungime segment (** (m)
1	346.531,927 361.015,894	2	346.528,877 361.010,362	6.317
2	346.528,877 361.010,362	3	346.529,744 360.993,442	16.943
3	346.529,744 360.993,442	4	346.535,572 361.002,256	10.567
4	346.535,572 361.002,256	1	346.531,927 361.015,894	14.116

** Lungimile segmentelor sunt determinate în planul de proiecție Stereo 70 și sunt rotunjite la 1 milimetru.

*** Distanţa dintre puncte este formată din segmente cumulate ce sunt mai mici decât valoarea 1 milimetru.

Neutilizabil în Circuitul
Civil



DATE DESPRE IMOBILUL NR. 1037

Oficiul de Cadastru și Publicitate Imobiliară GORJ
Biroul de Cadastru și Publicitate Imobiliară Targu Jiu

A. Partea I. Descrierea imobilului

TEREN Necunoscut

Adresa: Loc. Cârciu, Al Luncii, Nr. 3, Jud. Gorj

Nr. Crt	Nr cadastral Nr. topografic	Suprafața* (mp)	Observații / Referințe
A1		Din acte: 2.663 Masurata: 2.031	Sector cadastral:25 Teren imprejmuit;

Construcții

Crt	Nr cadastral Nr. topografic	Adresa	Observații / Referințe
A1.1		Loc. Cârciu, Al Luncii, Nr. 3, Jud. Gorj	Nr. niveluri:1; S. construita la sol:103 mp; S. construita desfasurata:103 mp; Casa de locuit;
A1.2		Loc. Cârciu, Al Luncii, Nr. 3, Jud. Gorj	Nr. niveluri:1; S. construita la sol:51 mp; S. construita desfasurata:51 mp; Anexa;

B. Partea II. Proprietari și acte

Inscrieri privitoare la dreptul de proprietate și alte drepturi reale		Referințe
/		
Act Administrativ nr. 101087, din 20/07/1993 emis de CJPSDPAT GORJ ;		
B1	Intabulare, drept de PROPRIETATE, dobandit prin Reconstituire, cota actuala 770/2031 1) GRUIA I ALEXANDRU, lipsa CNP	A1
Act Administrativ nr. 1341286, din 15/02/1999 emis de CJPSDPAT GORJ ;		
B2	Intabulare, drept de PROPRIETATE, dobandit prin Reconstituire, cota actuala 660/2031 1) GRUIA GHEORGHE, lipsa CNP 2) TRU+0102ILESCU MARIA, lipsa CNP	A1
Act Administrativ nr. 1342105, din 05/04/1999 emis de CJPSDPAT GORJ ;		
B3	Intabulare, drept de PROPRIETATE, dobandit prin Reconstituire, cota actuala 585/2031 1) BOTGROS VD VASILE, lipsa CNP 2) DIATCU GHEORGHITU+0102, lipsa CNP 3) CORLAN ELENA, lipsa CNP	A1
Act Administrativ nr. 1327769, din 09/12/1996 emis de CJPSDPAT GORJ ;		
B4	Intabulare, drept de PROPRIETATE, dobandit prin Reconstituire, cota actuala 16/2031 1) GRUIA I ION, lipsa CNP 2) GRUIA ALEXANDRU, lipsa CNP 3) GIUBEGA MATILDA, lipsa CNP 4) LU+0102CU+0102TUȘU MARIA, lipsa CNP 5) GRUIA VASILE, lipsa CNP 6) GRUIA ION, lipsa CNP	A1
Act Normativ nr. Legea 7, din 13/03/1996 emis de Parlamentul Romaniei;		
B5	Intabulare, drept de PROPRIETATE, dobandit prin Lege, cota actuala 1/1 1) GRUIA VASILE-OCTAVIAN	A1.1, A1.2
Act Administrativ nr. 2106, din 08/04/2006 emis de PRIMARIA COMUNEI VAGIULESTI;		
B6	Se noteaza posesia asupra suprafetei de 2031 mp conform prevederilor art.13 al. 17 din Legea 7/1996, republicata cu modificarile si completarile ulterioare; coroborat cu art. 35 din Regulamentul privind realizarea ,verificarea si receptia lucrarilor sistematice de cadastru si inscrierea din oficiu a imobilelor in cartea funciara aprobat prin Ordinul nr 1/2020 al ANCP, in favoarea lui : 1) GRUIA VASILE-OCTAVIAN	A1

C. Partea III. SARCINI .

Inscrieri privind dezmembramintele dreptului de proprietate, drepturi reale de garanție și sarcini	Referințe
NU SUNT	

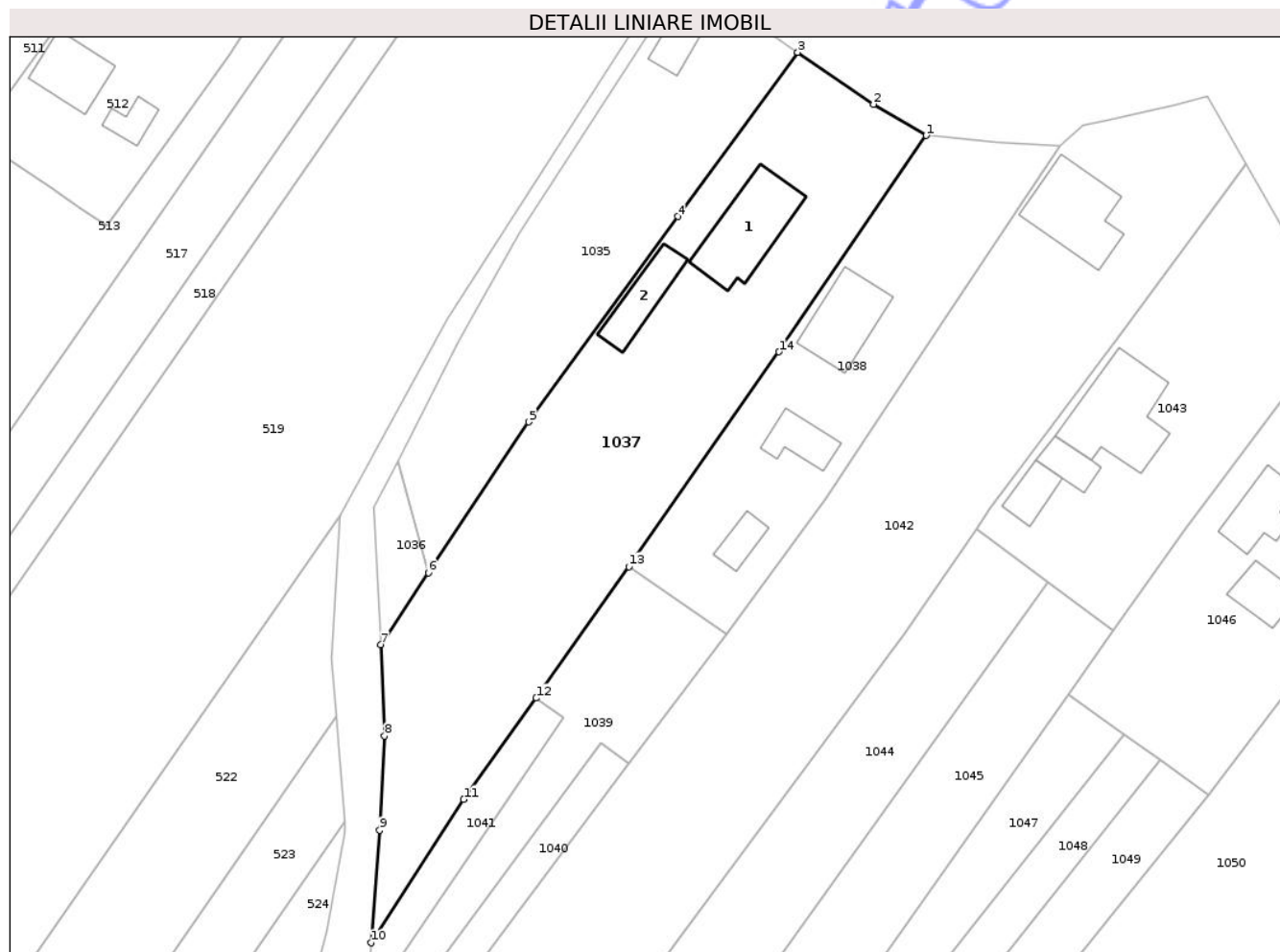
Neutilizabil în Circuitul
Civil

Anexa Nr. 1 La Partea I

Teren

Nr cadastral	Suprafața (mp)*	Observații / Referințe
	Din acte: 2.663 Masurata: 2.031	

* Suprafața este determinată în planul de proiecție Stereo 70.



Date referitoare la teren

Crt	Categorie folosință	Intra vilan	Suprafața (mp)	Tarla	Parcelă	Nr. topo	Observații / Referințe
1	curți constructii	DA	1.121	20	353	-	identic cu CC 353; V 352; V 352/1; V 352/2; A 353/1; A 354 ; A 354/1 ; A353/2
2	arabil	DA	121	20	354	-	identic cu A 355
3	vie	DA	457	20	355	-	identic cu A 355; A 355/1; A 355/2;
4	vie	NU	39	20	355	-	identic cu A 5;
5	pasune	DA	159	183	2	-	
6	pasune	NU	134	183	3	-	identic cu P 3; P 6

Date referitoare la construcții

Crt	Număr	Destinație construcție	Supraf. (mp)	Situație juridică	Observații / Referințe
A1.1		construcții de locuințe	103	Cu acte	Nr. niveluri:1; S. construita la sol:103 mp; S. construita desfasurata:103 mp; Casa de locuit;
A1.2		construcții anexa	51	Cu acte	Nr. niveluri:1; S. construita la sol:51 mp; S. construita desfasurata:51 mp; Anexa;

Lungime Segmente

1) Valorile lungimilor segmentelor sunt obținute din proiecție în plan.

Punct început	X / Y	Punct sfârșit	X / Y	Lungime segment (** (m)
1	346.596,697 361.055,94	2	346.590,254 361.059,77	7.496
2	346.590,254 361.059,77	3	346.580,941 361.066,141	11.284
3	346.580,941 361.066,141	4	346.566,212 361.045,991	24.959
4	346.566,212 361.045,991	5	346.547,892 361.020,759	31.182
5	346.547,892 361.020,759	6	346.535,572 361.002,256	22.229
6	346.535,572 361.002,256	7	346.529,744 360.993,442	10.567
7	346.529,744 360.993,442	8	346.530,211 360.982,202	11.25
8	346.530,211 360.982,202	9	346.529,59 360.970,63	11.588
9	346.529,59 360.970,63	10	346.528,571 360.956,821	13.846
10	346.528,571 360.956,821	11	346.539,934 360.974,413	20.942
11	346.539,934 360.974,413	12	346.548,813 360.986,864	15.292
12	346.548,813 360.986,864	13	346.560,213 361.002,983	19.743
13	346.560,213 361.002,983	14	346.578,628 361.029,381	32.186
14	346.578,628 361.029,381	1	346.596,697 361.055,94	32.123

** Lungimile segmentelor sunt determinate în planul de proiecție Stereo 70 și sunt rotunjite la 1 milimetru.

*** Distanța dintre puncte este formată din segmente cumulate ce sunt mai mici decât valoarea 1 milimetru.



DATE DESPRE IMOBILUL NR. 1038

Oficiul de Cadastru și Publicitate Imobiliară GORJ
Biroul de Cadastru și Publicitate Imobiliară Targu Jiu

A. Partea I. Descrierea imobilului

TEREN Intravilan

Adresa: Loc. Cârciu, Al Luncii, Nr. 1, Jud. Gorj

Nr. Crt	Nr cadastral Nr. topografic	Suprafața* (mp)	Observații / Referințe
A1	35075	Din acte: 1.001 Masurata: 1.002	Sector cadastral:25 Teren imprejmuit;

Construcții

Crt	Nr cadastral Nr. topografic	Adresa	Observații / Referințe
A1.1	35075-C1	Loc. Cârciu, Al Luncii, Nr. 1, Jud. Gorj	Nr. niveluri:1; S. construita la sol:77 mp; S. construita desfasurata:77 mp; 3 CAMERE, BAIE, HOL, SALA.
A1.2	35075-C2	Loc. Cârciu, Al Luncii, Nr. 1, Jud. Gorj	Nr. niveluri:1; S. construita la sol:37 mp; S. construita desfasurata:37 mp; CAMERA,BUCATARIE,CAMARA.
A1.3	35075-C3	Loc. Cârciu, Al Luncii, Nr. 1, Jud. Gorj	Nr. niveluri:1; S. construita la sol:23 mp; S. construita desfasurata:23 mp; FINAR CU 2 INCAPERI

B. Partea II. Proprietari și acte

Inscrieri privitoare la dreptul de proprietate și alte drepturi reale		Referințe
28220 / 06/08/2010		
Act Notarial nr. 1779, din 05/08/2010 emis de BNP PASARIN OVIDIU;		
B1	Intabulare, drept de PROPRIETATE, dobandit prin Conventie, cota actuala 1/1 1) PUFAN FLORIN 2) PUFAN IULIANA, bun comun	A1, A1.1, A1.2, A1.3

C. Partea III. SARCINI

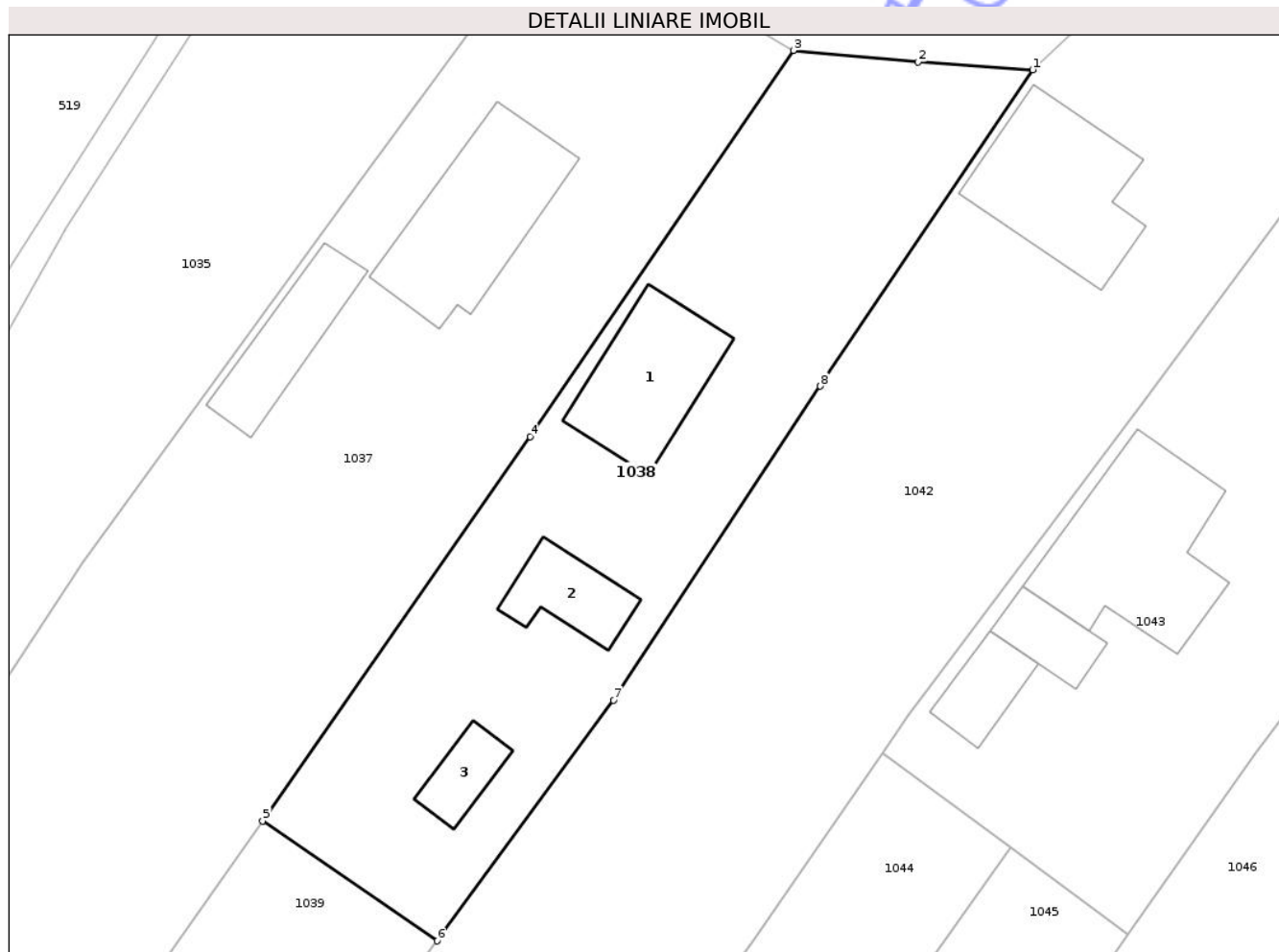
Inscrieri privind dezmembramintele dreptului de proprietate, drepturi reale de garanție și sarcini		Referințe
28220 / 06/08/2010		
Act Notarial nr. 1779, din 05/08/2010 emis de BNP PASARIN OVIDIU;		
C1	Se noteaza obligatia intretinerii in sarcina lui Pufan Florin și Pufan Iuliana 1) PUFAN VINTILU+0102 2) PUFAN SAVA	A1, A1.1, A1.2, A1.3

Anexa Nr. 1 La Partea I

Teren

Nr cadastral	Suprafața (mp)*	Observații / Referințe
35075	Din acte: 1.001 Masurata: 1.002	

* Suprafața este determinată în planul de proiecție Stereo 70.



Date referitoare la teren

Crt	Categorie folosință	Intra vilan	Suprafața (mp)	Tarla	Parcelă	Nr. topo	Observații / Referințe
1	curți constructii	DA	830	20	357	-	
2	arabil	DA	172	20	356	-	

Date referitoare la construcții

Crt	Număr	Destinație construcție	Supraf. (mp)	Situație juridică	Observații / Referințe
A1.1	35075-C1	construcții de locuințe	77	Cu acte	Nr. niveluri:1; S. construită la sol:77 mp; S. construită desfasurata:77 mp; 3 CAMERE, BAIE, HOL, SALA.
A1.2	35075-C2	construcții anexa	37	Cu acte	Nr. niveluri:1; S. construită la sol:37 mp; S. construită desfasurata:37 mp; CAMERA, BUCATARIE, CAMARA.
A1.3	35075-C3	construcții anexa	23	Cu acte	Nr. niveluri:1; S. construită la sol:23 mp; S. construită desfasurata:23 mp; FINAR CU 2 INCAPERI

Lungime Segmente

1) Valorile lungimilor segmentelor sunt obținute din proiecție în plan.

Punct început	X / Y	Punct sfârșit	X / Y	Lungime segment (** (m)
1	346.613,159 361.054,616	2	346.605,271 361.055,158	7.907
2	346.605,271 361.055,158	3	346.596,697 361.055,94	8.609
3	346.596,697 361.055,94	4	346.578,628 361.029,381	32.123
4	346.578,628 361.029,381	5	346.560,213 361.002,983	32.186
5	346.560,213 361.002,983	6	346.572,209 360.994,734	14.558
6	346.572,209 360.994,734	7	346.584,324 361.011,288	20.513
7	346.584,324 361.011,288	8	346.598,56 361.032,867	25.852
8	346.598,56 361.032,867	1	346.613,159 361.054,616	26.194

** Lungimile segmentelor sunt determinate în planul de proiecție Stereo 70 și sunt rotunjite la 1 milimetru.

*** Distanța dintre puncte este formată din segmente cumulate ce sunt mai mici decât valoarea 1 milimetru.

**DATE DESPRE IMOBILUL NR. 1041**

Oficiul de Cadastru și Publicitate Imobiliară GORJ
Biroul de Cadastru și Publicitate Imobiliară Targu Jiu

A. Partea I. Descrierea imobilului

TEREN Necunoscut

Adresa: Loc. Cârciu, Jud. Gorj

Nr. Crt	Nr cadastral Nr. topografic	Suprafața* (mp)	Observații / Referințe
A1		166	Sector cadastral:25 Teren neimprejmuit;

B. Partea II. Proprietari și acte

Inscrieri privitoare la dreptul de proprietate și alte drepturi reale	Referințe
/	
Act Administrativ nr. 1342190, din 26/09/2002 emis de CJPSDPAT GORJ ;	
B1	A1
Intabulare, drept de PROPRIETATE, dobandit prin Reconstituire, cota actuala 1/1	
1) BOTGROS NM MIHAI, lipsa CNP	

C. Partea III. SARCINI .

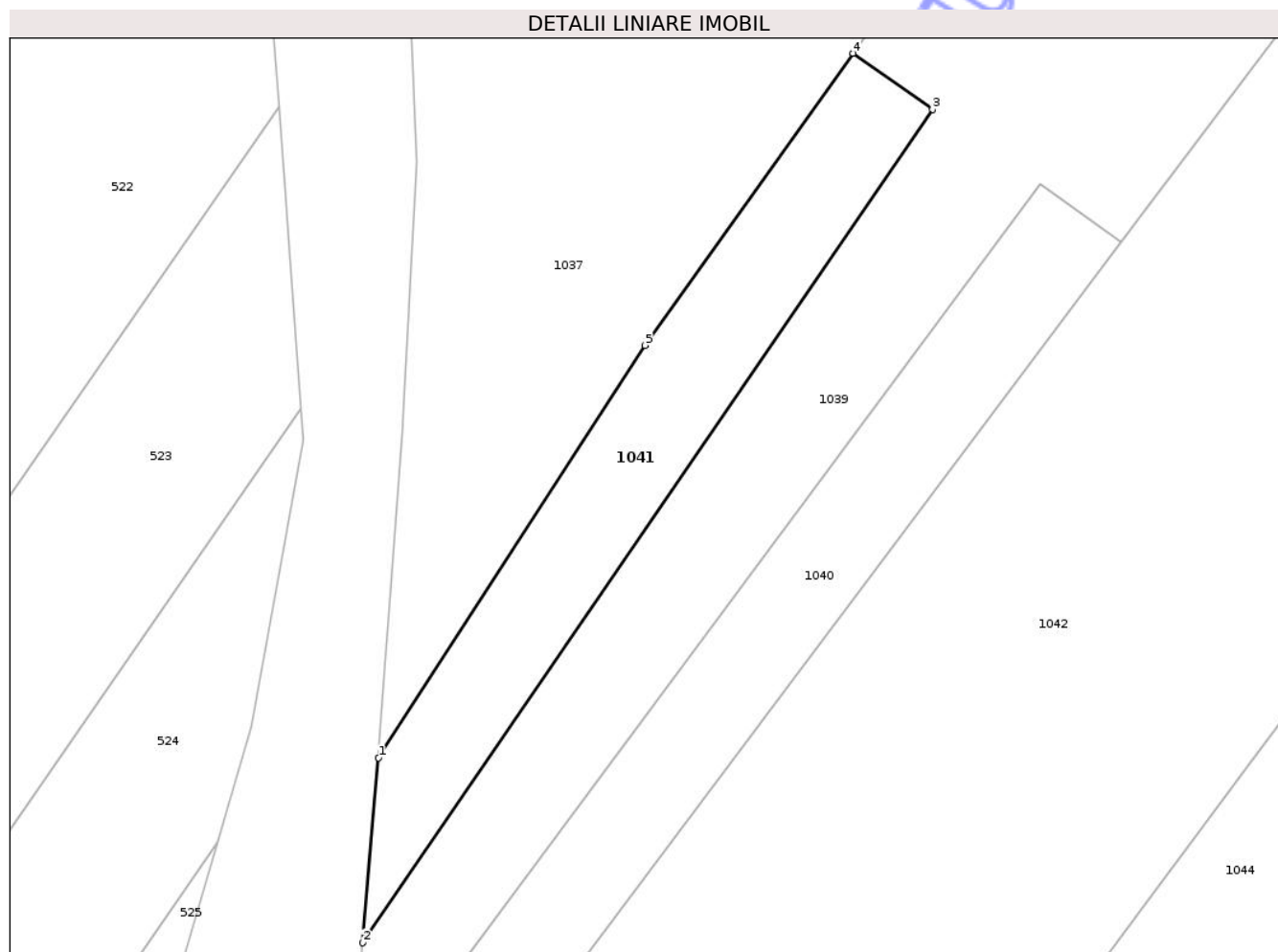
Inscrieri privind dezmembramintele dreptului de proprietate, drepturi reale de garanție și sarcini	Referințe
NU SUNT	

Anexa Nr. 1 La Partea I

Teren

Nr cadastral	Suprafața (mp)*	Observații / Referințe
	166	

* Suprafața este determinată în planul de proiecție Stereo 70.



Date referitoare la teren

Crt	Categorie folosință	Intravilan	Suprafața (mp)	Tarla	Parcelă	Nr. topo	Observații / Referințe
1	arabil	DA	49	183	7	-	
2	arabil	NU	66	183	7	-	
3	pasune	NU	51	183	8	-	

Lungime Segmente

1) Valorile lungimilor segmentelor sunt obținute din proiecție în plan.

Punct început	X / Y	Punct sfârșit	X / Y	Lungime segment (** (m)
1	346.528,571 360.956,821	2	346.527,901 360.948,939	7.911
2	346.527,901 360.948,939	3	346.552,203 360.984,475	43.052
3	346.552,203 360.984,475	4	346.548,813 360.986,864	4.147
4	346.548,813 360.986,864	5	346.539,934 360.974,413	15.292

Punct început	X / Y	Punct sfârșit	X / Y	Lungime segment (** (m)
5	346.539,934 360.974,413	1	346.528,571 360.956,821	20.942

** Lungimile segmentelor sunt determinate în planul de proiecție Stereo 70 și sunt rotunjite la 1 milimetru.

*** Distanța dintre puncte este formată din segmente cumulate ce sunt mai mici decât valoarea 1 milimetru.

Neutilizabil în Circuitul Civil

**DATE DESPRE IMOBILUL NR. 1043**

Oficiul de Cadastru și Publicitate Imobiliară GORJ
Biroul de Cadastru și Publicitate Imobiliară Targu Jiu

A. Partea I. Descrierea imobilului

TEREN Intravilan

Adresa: Loc. Cârciu, Str Principala, Nr. 82, Jud. Gorj

Nr. Crt	Nr cadastral Nr. topografic	Suprafața* (mp)	Observații / Referințe
A1		1.050	Sector cadastral:25 Teren imprejmuit;

Construcții

Crt	Nr cadastral Nr. topografic	Adresa	Observații / Referințe
A1.1		Loc. Cârciu, Str Principala, Nr. 82, Jud. Gorj	Nr. niveluri:1; S. construita la sol:119 mp; S. construita desfasurata:119 mp; Casa de locuit;
A1.2		Loc. Cârciu, Str Principala, Nr. 82, Jud. Gorj	Nr. niveluri:1; S. construita la sol:27 mp; S. construita desfasurata:27 mp; Anexa;
A1.3		Loc. Cârciu, Str Principala, Nr. 82, Jud. Gorj	Nr. niveluri:1; S. construita la sol:29 mp; S. construita desfasurata:29 mp; Anexa;

B. Partea II. Proprietari și acte

Inscrieri privitoare la dreptul de proprietate și alte drepturi reale		Referințe
/		
Act Administrativ nr. 201663, din 03/11/1994 emis de CJPSDPAT GORJ ;		
B1	Intabulare, drept de PROPRIETATE, dobandit prin Reconstituire, cota actuala 1/1 1) BEJENARU N ION, lipsa CNP	A1
Act Normativ nr. Legea 7, din 13/03/1996 emis de Parlamentul Romaniei;		
B2	Intabulare, drept de PROPRIETATE, dobandit prin Lege, cota actuala 1/1 1) BEJENARU N ION, lipsa CNP	A1.1, A1.2, A1.3

C. Partea III. SARCINI .

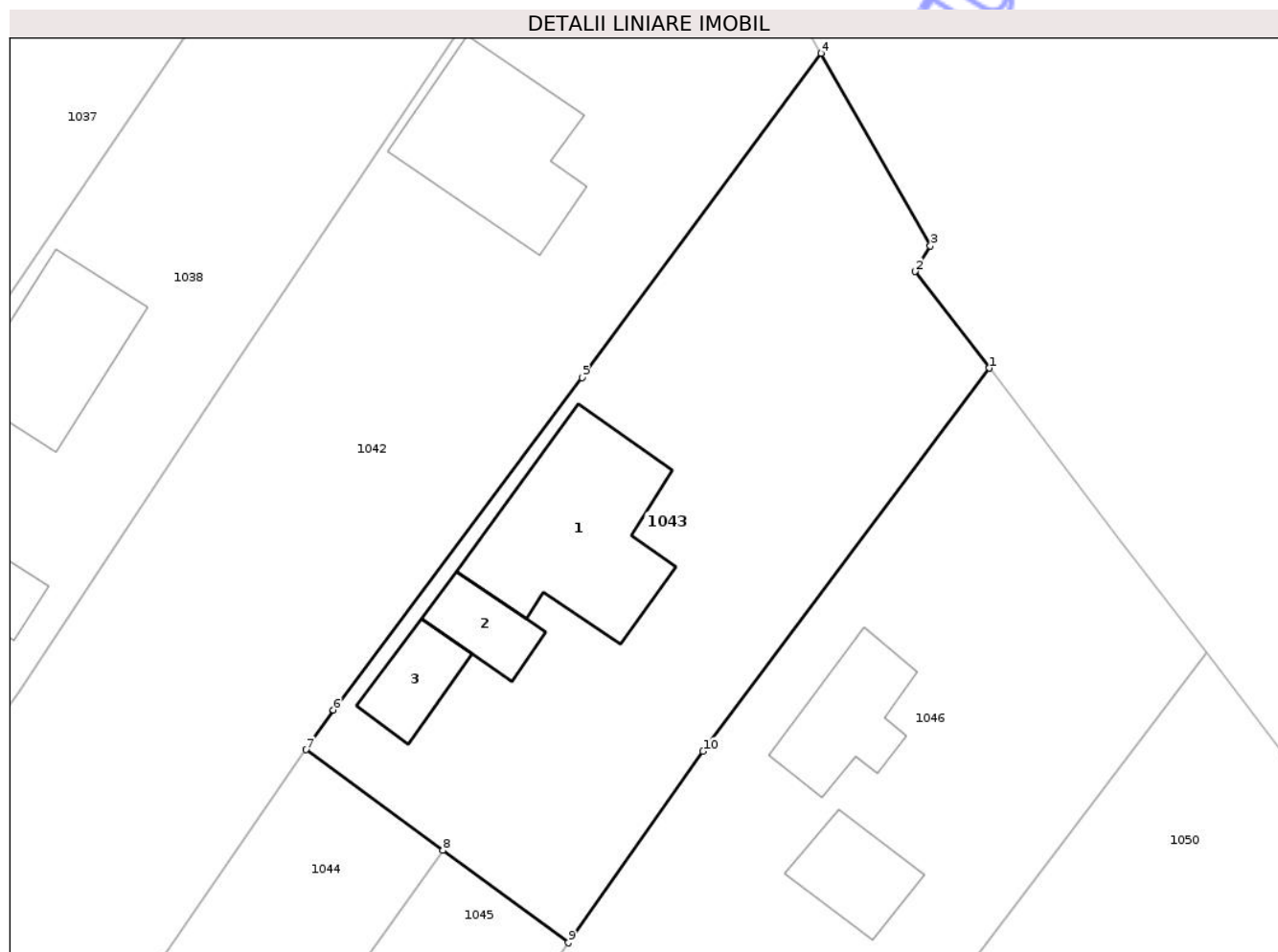
Inscrieri privind dezmembramintele dreptului de proprietate, drepturi reale de garanție și sarcini	Referințe
NU SUNT	

Anexa Nr. 1 La Partea I

Teren

Nr cadastral	Suprafața (mp)*	Observații / Referințe
	1.050	

* Suprafața este determinată în planul de proiecție Stereo 70.



Date referitoare la teren

Crt	Categorie folosință	Intra vilan	Suprafața (mp)	Tarla	Parcelă	Nr. topo	Observații / Referințe
1	curți constructii	DA	1.050	20	362	-	

Date referitoare la construcții

Crt	Număr	Destinație construcție	Supraf. (mp)	Situație juridică	Observații / Referințe
A1.1		construcții de locuințe	119	Cu acte	Nr. niveluri:1; S. construita la sol:119 mp; S. construita desfasurata:119 mp; Casa de locuit;
A1.2		construcții anexa	27	Cu acte	Nr. niveluri:1; S. construita la sol:27 mp; S. construita desfasurata:27 mp; Anexa;
A1.3		construcții anexa	29	Cu acte	Nr. niveluri:1; S. construita la sol:29 mp; S. construita desfasurata:29 mp; Anexa;

Lungime Segmente

1) Valorile lungimilor segmentelor sunt obținute din proiecție în plan.

Punct început	X / Y	Punct sfârșit	X / Y	Lungime segment (** (m)
1	346.646,822 361.032,17	2	346.642,043 361.038,39	7.844
2	346.642,043 361.038,39	3	346.643,039 361.040,033	1.921

Punct început	X / Y	Punct sfârșit	X / Y	Lungime segment (** (m)
3	346.643,039 361.040,033	4	346.635,99 361.052,43	14.26
4	346.635,99 361.052,43	5	346.620,605 361.031,568	25.922
5	346.620,605 361.031,568	6	346.604,604 361.010,186	26.706
6	346.604,604 361.010,186	7	346.602,843 361.007,629	3.104
7	346.602,843 361.007,629	8	346.611,653 361.001,149	10.936
8	346.611,653 361.001,149	9	346.619,726 360.995,21	10.023
9	346.619,726 360.995,21	10	346.628,403 361.007,526	15.066
10	346.628,403 361.007,526	1	346.646,822 361.032,17	30.767

** Lungimile segmentelor sunt determinate în planul de proiecție Stereo 70 și sunt rotunjite la 1 milimetru.

*** Distanța dintre puncte este formată din segmente cumulate ce sunt mai mici decât valoarea 1 milimetru.

**DATE DESPRE IMOBILUL NR. 1044**

Oficiul de Cadastru și Publicitate Imobiliară GORJ
Biroul de Cadastru și Publicitate Imobiliară Targu Jiu

A. Partea I. Descrierea imobilului

TEREN Necunoscut

Adresa: Loc. Cârciu, Jud. Gorj

Nr. Crt	Nr cadastral Nr. topografic	Suprafața* (mp)	Observații / Referințe
A1		1.987	Sector cadastral:25 Teren neimprejmuit;

B. Partea II. Proprietari și acte

Inscrieri privitoare la dreptul de proprietate și alte drepturi reale	Referințe
/	
Act Administrativ nr. 2106, din 08/04/2006 emis de PRIMARIA COMUNEI VAGIULESTI;	
B1	Inscrierea posesiei, drept de PROPRIETATE, dobandit prin Lege, cota actuala 1/1
	1) NEIDENTIFICAT NEIDENTIFICAT
Act Normativ nr. Legea 7, din 13/03/1996 emis de Parlamentul Romaniei(art. 13);	
B2	Se noteaza mentiunea de proprietar neidentificat

C. Partea III. SARCINI .

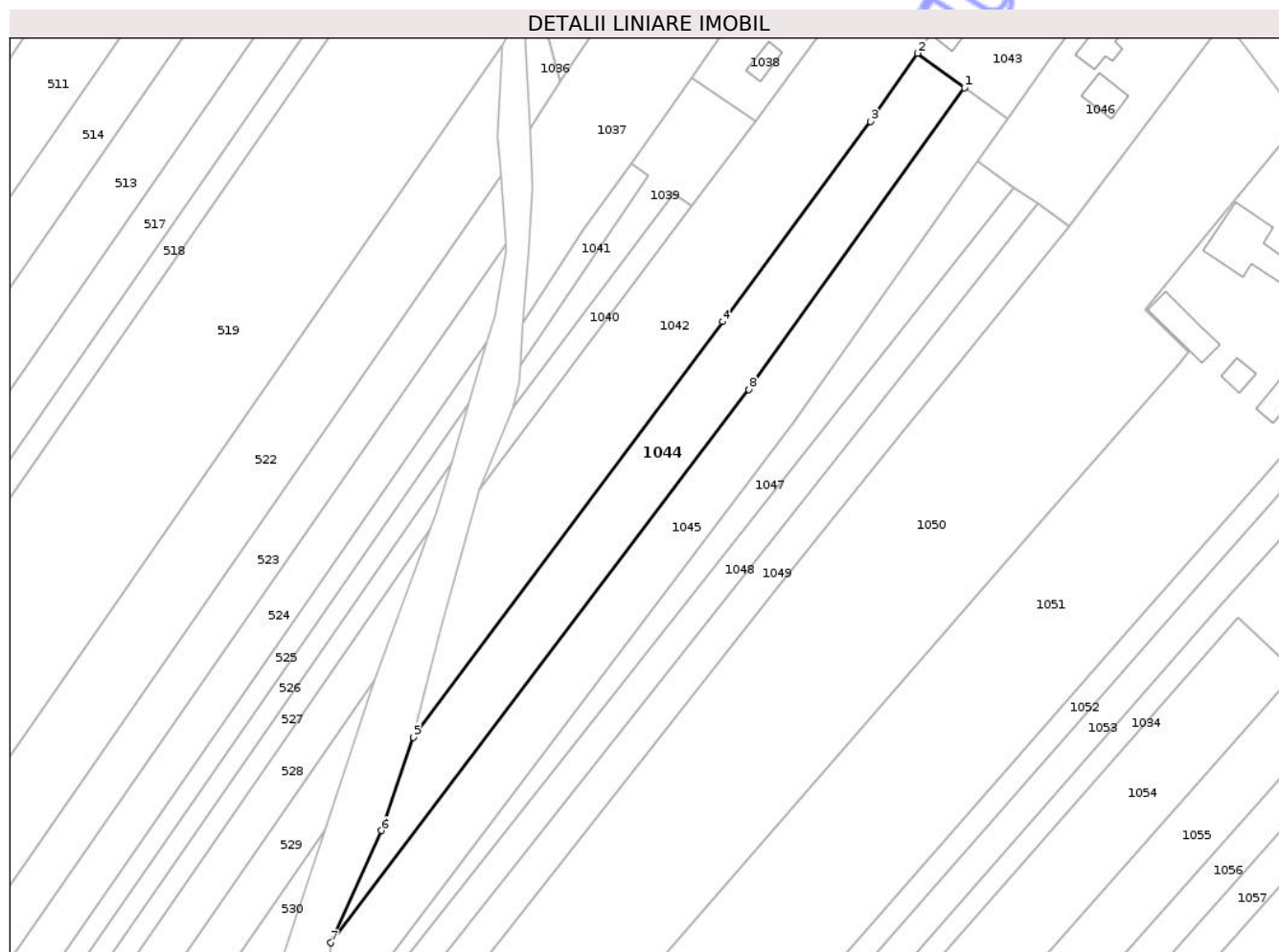
Inscrieri privind dezmembramintele dreptului de proprietate, drepturi reale de garanție și sarcini	Referințe
NU SUNT	

Anexa Nr. 1 La Partea I

Teren

Nr cadastral	Suprafața (mp)*	Observații / Referințe
	1.987	

* Suprafața este determinată în planul de proiecție Stereo 70.



Date referitoare la teren

Crt	Categorie folosință	Intravilan	Suprafața (mp)	Tarla	Parcelă	Nr. topo	Observații / Referințe
1	arabil	DA	653	20	361	-	
2	arabil	NU	1.248	183	12	-	
3	pasune	NU	86	183	12/1	-	

Lungime Segmente

1) Valorile lungimilor segmentelor sunt obținute din proiecție în plan.

Punct început	X / Y	Punct sfârșit	X / Y	Lungime segment (** (m)
1	346.611,653 361.001,149	2	346.602,843 361.007,629	10.936
2	346.602,843 361.007,629	3	346.593,994 360.994,775	15.605
3	346.593,994 360.994,775	4	346.566,12 360.957,09	46.873
4	346.566,12 360.957,09	5	346.507,871 360.878,852	97.541

Punct început	X / Y	Punct sfârșit	X / Y	Lungime segment (** (m)
5	346.507,871 360.878,852	6	346.501,832 360.861,271	18.589
6	346.501,832 360.861,271	7	346.492,311 360.840,14	23.177
7	346.492,311 360.840,14	8	346.571,057 360.944,328	130.598
8	346.571,057 360.944,328	1	346.611,653 361.001,149	69.833

** Lungimile segmentelor sunt determinate în planul de proiecție Stereo 70 și sunt rotunjite la 1 milimetru.

*** Distanța dintre puncte este formată din segmente cumulate ce sunt mai mici decât valoarea 1 milimetru.

Neutilizabil în Circuitul Civil

**DATE DESPRE IMOBILUL NR. 1046**

Oficiul de Cadastru și Publicitate Imobiliară GORJ
Biroul de Cadastru și Publicitate Imobiliară Targu Jiu

A. Partea I. Descrierea imobilului

TEREN Intravilan

Adresa: Loc. Cârciu, Str Principala, Nr. 84, Jud. Gorj

Nr. Crt	Nr cadastral Nr. topografic	Suprafața* (mp)	Observații / Referințe
A1		1.139	Sector cadastral:25 Teren imprejmuit;

Construcții

Crt	Nr cadastral Nr. topografic	Adresa	Observații / Referințe
A1.1		Loc. Cârciu, Str Principala, Nr. 84, Jud. Gorj	Nr. niveluri:1; S. construita la sol:52 mp; S. construita desfasurata:52 mp; Casa de locuit;
A1.2		Loc. Cârciu, Str Principala, Nr. 84, Jud. Gorj	Nr. niveluri:1; S. construita la sol:38 mp; S. construita desfasurata:38 mp; Anexa;

B. Partea II. Proprietari și acte

Inscrieri privitoare la dreptul de proprietate și alte drepturi reale		Referințe
/		
Act Administrativ nr. 201607, din 20/09/1993 emis de CJPSDPAT GORJ ;		
B1	Intabulare, drept de PROPRIETATE, dobandit prin Reconstituire, cota actuala 1/1 1) JIANU I GHEORGHE, lipsa CNP	A1
Act Normativ nr. Legea 7, din 13/03/1996 emis de Parlamentul Romaniei;		
B1	Intabulare, drept de PROPRIETATE, dobandit prin Lege, cota actuala 1/1 1) JIANU I GHEORGHE, lipsa CNP	A1.1, A1.2

C. Partea III. SARCINI .

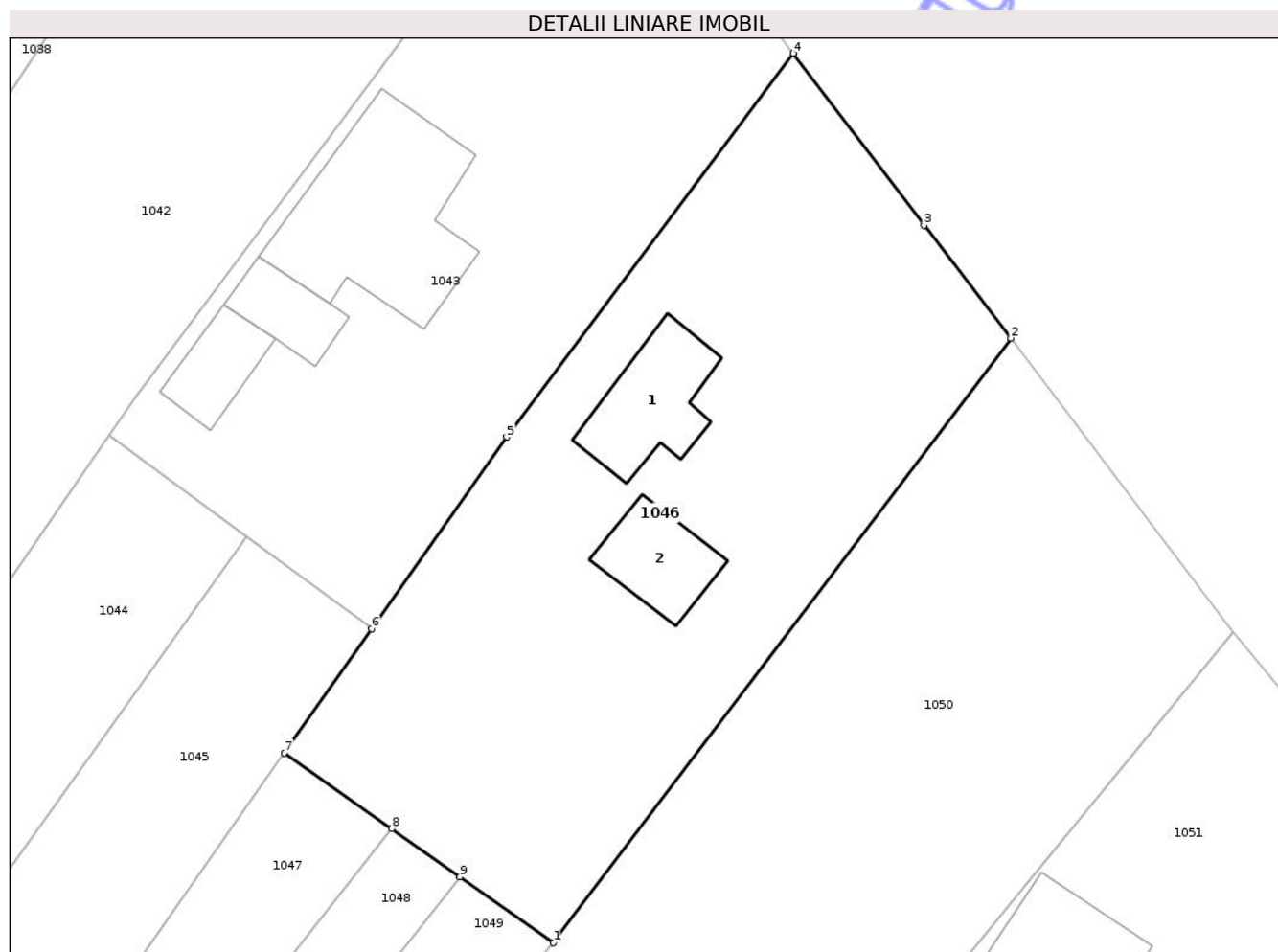
Inscrieri privind dezmembramintele dreptului de proprietate, drepturi reale de garanție și sarcini	Referințe
NU SUNT	

Anexa Nr. 1 La Partea I

Teren

Nr cadastral	Suprafața (mp)*	Observații / Referințe
	1.139	

* Suprafața este determinată în planul de proiecție Stereo 70.



Date referitoare la teren

Crt	Categorie folosință	Intravilan	Suprafața (mp)	Tarla	Parcelă	Nr. topo	Observații / Referințe
1	curti constructii	DA	950	20	363	-	
2	arabil	DA	189	20	364/1	-	

Date referitoare la construcții

Crt	Număr	Destinație construcție	Supraf. (mp)	Situație juridică	Observații / Referințe
A1.1		construcții de locuințe	52	Cu acte	Nr. niveluri:1; S. construita la sol:52 mp; S. construita desfasurata:52 mp; Casa de locuit;
A1.2		construcții anexa	38	Cu acte	Nr. niveluri:1; S. construita la sol:38 mp; S. construita desfasurata:38 mp; Anexa;

Lungime Segmente

1) Valorile lungimilor segmentelor sunt obținute din proiecție în plan.

Punct început	X / Y	Punct sfârșit	X / Y	Lungime segment (** (m)
1	346.631,411 360.975,048	2	346.660,812 361.013,876	48.703
2	346.660,812 361.013,876	3	346.655,217 361.021,126	9.158

Punct început	X / Y	Punct sfârșit	X / Y	Lungime segment (** (m)
3	346.655,217 361.021,126	4	346.646,822 361.032,17	13.872
4	346.646,822 361.032,17	5	346.628,403 361.007,526	30.767
5	346.628,403 361.007,526	6	346.619,726 360.995,21	15.066
6	346.619,726 360.995,21	7	346.614,109 360.987,237	9.753
7	346.614,109 360.987,237	8	346.621,02 360.982,368	8.453
8	346.621,02 360.982,368	9	346.625,405 360.979,279	5.364
9	346.625,405 360.979,279	1	346.631,411 360.975,048	7.347

** Lungimile segmentelor sunt determinate în planul de proiecție Stereo 70 și sunt rotunjite la 1 milimetru.

*** Distanța dintre puncte este formată din segmente cumulate ce sunt mai mici decât valoarea 1 milimetru.

Neutilizabil în Circuitul Civil

**DATE DESPRE IMOBILUL NR. 1049**

Oficiul de Cadastru și Publicitate Imobiliară GORJ
Biroul de Cadastru și Publicitate Imobiliară Targu Jiu

A. Partea I. Descrierea imobilului

TEREN Necunoscut

Adresa: Loc. Cârciu, Jud. Gorj

Nr. Crt	Nr cadastral Nr. topografic	Suprafața* (mp)	Observații / Referințe
A1		1.615	Sector cadastral:25 Teren neimprejmuit;

B. Partea II. Proprietari și acte

Inscrieri privitoare la dreptul de proprietate și alte drepturi reale	Referințe
/	
Act Administrativ nr. 438657, din 01/06/1995 emis de CJPSDPAT GORJ ;	
B1	A1
Intabulare, drept de PROPRIETATE, dobandit prin Reconstituire, cota actuala 1/1 1) PREDESCU ELENA, lipsa CNP	

C. Partea III. SARCINI .

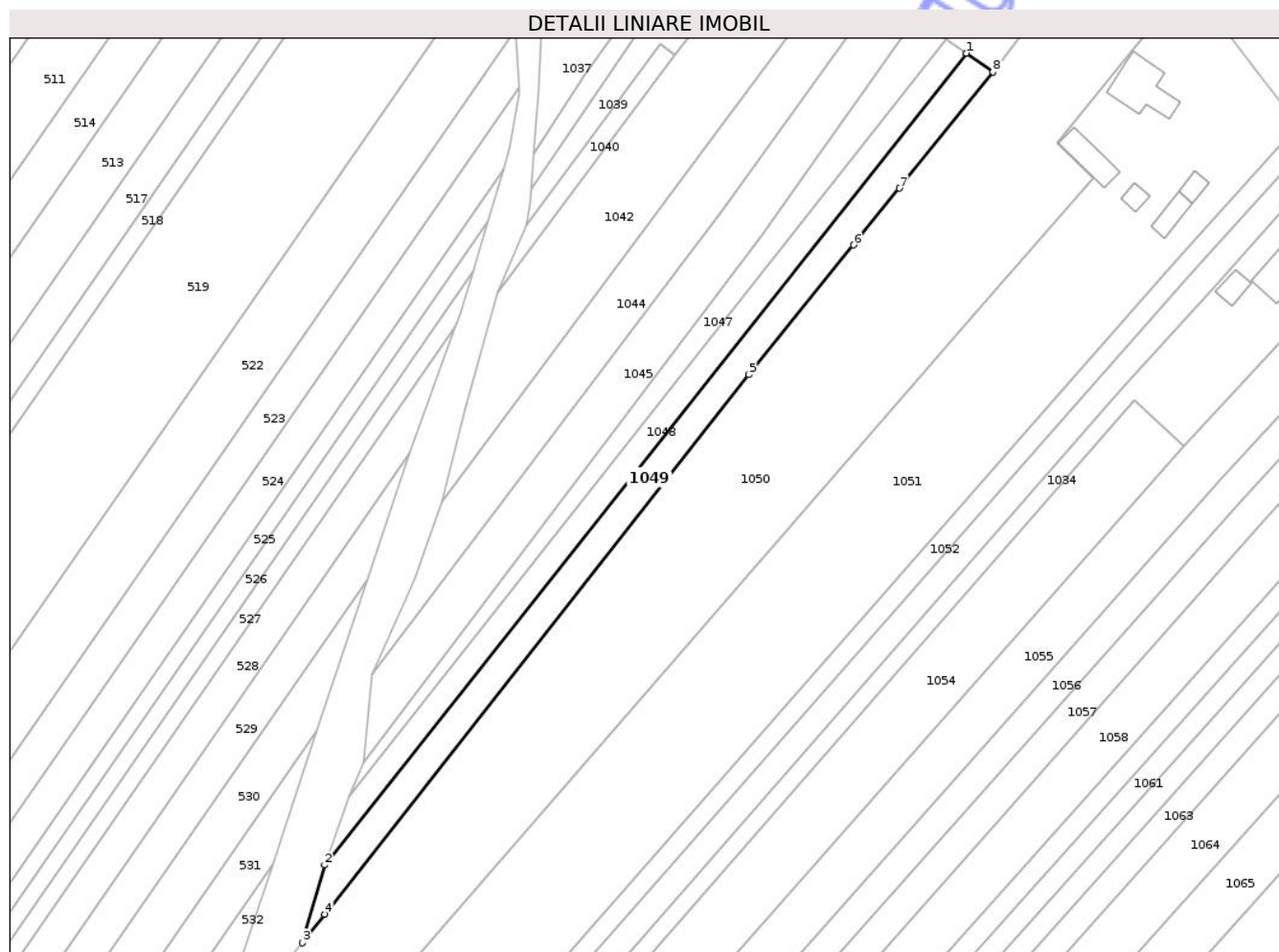
Inscrieri privind dezmembramintele dreptului de proprietate, drepturi reale de garanție și sarcini	Referințe
NU SUNT	

Anexa Nr. 1 La Partea I

Teren

Nr cadastral	Suprafața (mp)*	Observații / Referințe
	1.615	

* Suprafața este determinată în planul de proiecție Stereo 70.



Date referitoare la teren

Crt	Categorie folosință	Intravilan	Suprafața (mp)	Tarla	Parcelă	Nr. topo	Observații / Referințe
1	arabil	DA	350	20	364/3	-	
2	arabil	NU	1.154	183	22	-	
3	pasune	NU	111	183	19	-	

Lungime Segmente

1) Valorile lungimilor segmentelor sunt obținute din proiecție în plan.

Punct început	X / Y	Punct sfârșit	X / Y	Lungime segment (** (m)
1	346.625,405 360.979,279	2	346.481,633 360.797,517	231.749
2	346.481,633 360.797,517	3	346.476,652 360.780,118	18.098
3	346.476,652 360.780,118	4	346.481,687 360.786,522	8.146
4	346.481,687 360.786,522	5	346.576,668 360.907,338	153.681

Punct început	X / Y	Punct sfârșit	X / Y	Lungime segment (** (m)
5	346.576,668 360.907,338	6	346.600,15 360.936,37	37.34
6	346.600,15 360.936,37	7	346.610,42 360.949,079	16.34
7	346.610,42 360.949,079	8	346.631,411 360.975,048	33.392
8	346.631,411 360.975,048	1	346.625,405 360.979,279	7.347

** Lungimile segmentelor sunt determinate în planul de proiecție Stereo 70 și sunt rotunjite la 1 milimetru.

*** Distanța dintre puncte este formată din segmente cumulate ce sunt mai mici decât valoarea 1 milimetru.

Neutilizabil în Circuitul Civil



DATE DESPRE IMOBILUL NR. 1051

Oficiul de Cadastru și Publicitate Imobiliară GORJ
Biroul de Cadastru și Publicitate Imobiliară Targu Jiu

A. Partea I. Descrierea imobilului

TEREN Necunoscut

Adresa: Loc. Cârciu, Str Principala, Nr. 88, Jud. Gorj

Nr. Crt	Nr cadastral Nr. topografic	Suprafața* (mp)	Observații / Referințe
A1	36948	Din acte: 7.206 Masurata: 7.629	Sector cadastral:25 Teren imprejmuit;

Construcții

Crt	Nr cadastral Nr. topografic	Adresa	Observații / Referințe
A1.1	36948-C1	Loc. Cârciu, Str Principala, Nr. 88, Jud. Gorj	Nr. niveluri:1; S. construita la sol:25 mp; S. construita desfasurata:25 mp; Garaj, An construire 1990
A1.2	36948-C2	Loc. Cârciu, Str Principala, Nr. 88, Jud. Gorj	Nr. niveluri:1; S. construita la sol:42 mp; S. construita desfasurata:42 mp; Grajd cu Fanar, An construire 1990
A1.3	36948-C3	Loc. Cârciu, Str Principala, Nr. 88, Jud. Gorj	Nr. niveluri:1; S. construita la sol:124 mp; S. construita desfasurata:124 mp; Casa Parter cu terasa acoperita de 25mp, An construire 1994
A1.4	36948-C4	Loc. Cârciu, Str Principala, Nr. 88, Jud. Gorj	Nr. niveluri:1; S. construita la sol:71 mp; S. construita desfasurata:71 mp; Anexa Parter, An construire 1986
A1.5	36948-C5	Loc. Cârciu, Str Principala, Nr. 88, Jud. Gorj	Nr. niveluri:1; S. construita la sol:22 mp; S. construita desfasurata:22 mp; Anexa (Patul cu magazine), An construire 1985

B. Partea II. Proprietari și acte

Inscrieri privitoare la dreptul de proprietate și alte drepturi reale	Referințe
27918 / 19/03/2025 Act Notarial nr. 12, din 01/02/2023 emis de Alexoiu Ioan Catalin (act de donatie nr 393 din 08.04.1998, emis de BNP TITU IONASCU);	
B2 Intabulare, drept de PROPRIETATEcu titlu de drept donatie, dobandit prin Conventie, cota actuala 1/1 1) PESCARU MARIAN <i>OBSERVATII: pozitie transcrisa din CF 35413/Vagiulesti, inscrisa prin incheierea nr. 4887 din 15/03/2006; (provenita din conversia CF 174), pozitie transcrisa din CF 36933/Vagiulesti, inscrisa prin incheierea nr. 54216 din 04/04/2023; pozitie transcrisa din CF 35414/Vagiulesti, inscrisa prin incheierea nr. 4887 din 15/03/2006; (provenita din conversia CF 174)</i>	A1
Act Administrativ nr. 1714, din 13/03/2023 emis de PRIMARIA COMUNEI VAGIULESTI (act administrativ nr 5062 din 06.11.1982, emis de CONSILIUL LOCAL AL COMUNEI SAMARINESTI;act administrativ nr 1732 din 13.03.2023, emis de PRIMARIA COMUNEI VAGIULESTI;act administrativ nr 1717 din 13.03.2023, emis de PRIMARIA COMUNEI VAGIULESTI);	
B3 Intabulare, drept de PROPRIETATE, dobandit prin Construire, cota actuala 1/1 1) PESCARU MARIAN 2) PESCARU ELENA , bun comun <i>OBSERVATII: pozitie transcrisa din CF 35413/Vagiulesti, inscrisa prin incheierea nr. 49191 din 21/03/2023;</i>	A1.1, A1.2
Act Notarial nr. 12, din 01/02/2023 emis de BIN IOAN CATALIN ALEXOIU (act notarial nr 385 din 09.03.2023, emis de BIN IOAN CATALIN ALEXOIU;act administrativ nr 1731 din 13.03.2023, emis de PRIMARIA COMUNEI VAGIULESTI);	
B7 Intabulare, drept de PROPRIETATEcu titlu de drept moștenire, dobandit prin Succesiune, cota actuala 1/1 1) PESCARU ELENA , bun propriu <i>OBSERVATII: pozitie transcrisa din CF 36933/Vagiulesti, inscrisa prin incheierea nr. 54216 din 04/04/2023;</i>	A1.3, A1.4, A1.5

C. Partea III. SARCINI .

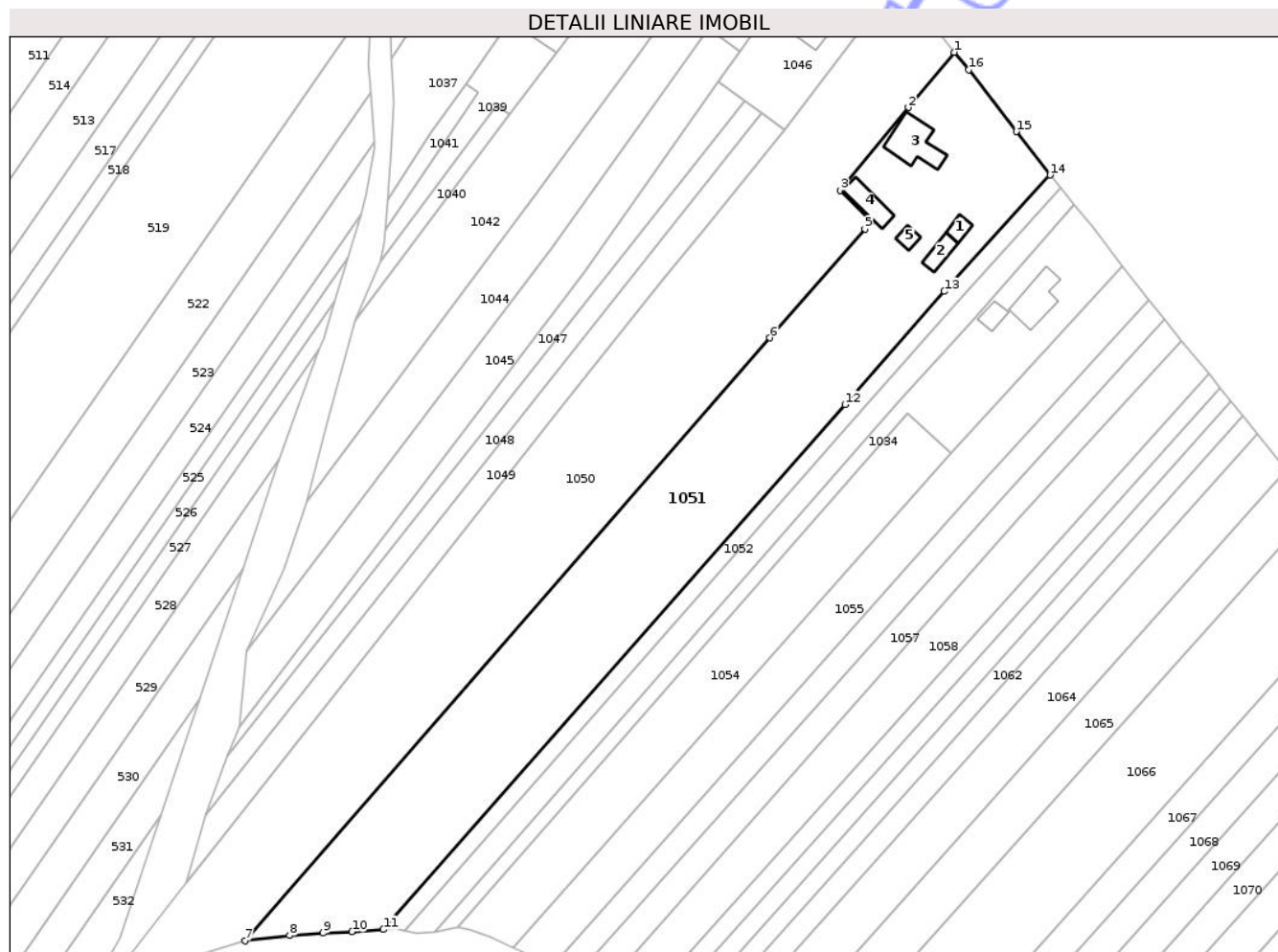
Inscrieri privind dezmembramintele dreptului de proprietate, drepturi reale de garanție și sarcini	Referințe
NU SUNT	

Anexa Nr. 1 La Partea I

Teren

Nr cadastral	Suprafața (mp)*	Observații / Referințe
36948	Din acte: 7.206 Masurata: 7.629	

* Suprafața este determinată în planul de proiecție Stereo 70.



Date referitoare la teren

Crt	Categorie folosință	Intra vilan	Suprafața (mp)	Tarla	Parcelă	Nr. topo	Observații / Referințe
1	curți constructii	DA	1.120	20;20A	366/1, 367,368;1	-	
2	arabil	DA	598	20	367	-	
3	arabil	DA	478	20	368	-	
4	arabil	DA	893	20A;183	1;25	-	
5	arabil	NU	4.540	183	25	-	

Date referitoare la construcții

Crt	Număr	Destinație construcție	Supraf. (mp)	Situație juridică	Observații / Referințe
A1.1	36948-C1	constructii anexa	25	Cu acte	Nr. niveluri:1; S. construita la sol:25 mp; S. construita desfasurata:25 mp; Garaj, An construire 1990
A1.2	36948-C2	constructii anexa	42	Cu acte	Nr. niveluri:1; S. construita la sol:42 mp; S. construita desfasurata:42 mp; Grajd cu Fanar, An construire 1990
A1.3	36948-C3	constructii de locuinte	124	Cu acte	Nr. niveluri:1; S. construita la sol:124 mp; S. construita desfasurata:124 mp; Casa Parter cu terasa acoperita de 25mp, An construire 1994
A1.4	36948-C4	constructii anexa	71	Cu acte	Nr. niveluri:1; S. construita la sol:71 mp; S. construita desfasurata:71 mp; Anexa Parter, An construire 1986

Crt	Număr	Destinație construcție	Supraf. (mp)	Situație juridică	Observații / Referințe
A1.5	36948-C5	construcții anexa	22	Cu acte	Nr. niveluri:1; S. construita la sol:22 mp; S. construita desfasurata:22 mp; Anexa (Patul cu magazie), An construire 1985

Lungime Segmente

1) Valorile lungimilor segmentelor sunt obținute din proiecție în plan.

Punct început	X / Y	Punct sfârșit	X / Y	Lungime segment (** (m)
1	346.675,128 360.994,972	2	346.663,296 360.980,68	18.555
2	346.663,296 360.980,68	3	346.645,745 360.959,261	27.691
3	346.645,745 360.959,261	4	346.653,894 360.951,312	11.384
4	346.653,894 360.951,312	5	346.652,072 360.949,222	2.772
5	346.652,072 360.949,222	6	346.627,536 360.921,073	37.342
6	346.627,536 360.921,073	7	346.491,827 360.765,105	206.743
7	346.491,827 360.765,105	8	346.503,306 360.766,504	11.565
8	346.503,306 360.766,504	9	346.511,963 360.767,104	8.677
9	346.511,963 360.767,104	10	346.519,406 360.767,467	7.452
10	346.519,406 360.767,467	11	346.527,572 360.768,048	8.187
11	346.527,572 360.768,048	12	346.646,901 360.903,826	180.762
12	346.646,901 360.903,826	13	346.672,619 360.933,091	38.96
13	346.672,619 360.933,091	14	346.699,963 360.963,195	40.669
14	346.699,963 360.963,195	15	346.691,249 360.974,455	14.238
15	346.691,249 360.974,455	16	346.678,902 360.990,41	20.175
16	346.678,902 360.990,41	1	346.675,128 360.994,972	5.92

** Lungimile segmentelor sunt determinate în planul de proiecție Stereo 70 și sunt rotunjite la 1 milimetru.

*** Distanța dintre puncte este formată din segmente cumulate ce sunt mai mici decât valoarea 1 milimetru.

**DATE DESPRE IMOBILUL NR. 1053**

Oficiul de Cadastru și Publicitate Imobiliară GORJ
Biroul de Cadastru și Publicitate Imobiliară Targu Jiu

A. Partea I. Descrierea imobilului

TEREN Necunoscut

Adresa: Loc. Cârciu, Jud. Gorj

Nr. Crt	Nr cadastral Nr. topografic	Suprafața* (mp)	Observații / Referințe
A1		1.439	Sector cadastral:25 Teren neimprejmuit;

B. Partea II. Proprietari și acte

Inscrieri privitoare la dreptul de proprietate și alte drepturi reale	Referințe
/	
Act Administrativ nr. 2106, din 08/04/2006 emis de PRIMARIA COMUNEI VAGIULESTI;	
B1	Inscrierea posesiei, drept de PROPRIETATE, dobandit prin Lege, cota actuala 1/1 1) NEIDENTIFICAT NEIDENTIFICAT
Act Normativ nr. Legea 7, din 13/03/1996 emis de Parlamentul Romaniei(art. 13);	
B2	Se noteaza mentiunea de proprietar neidentificat

C. Partea III. SARCINI .

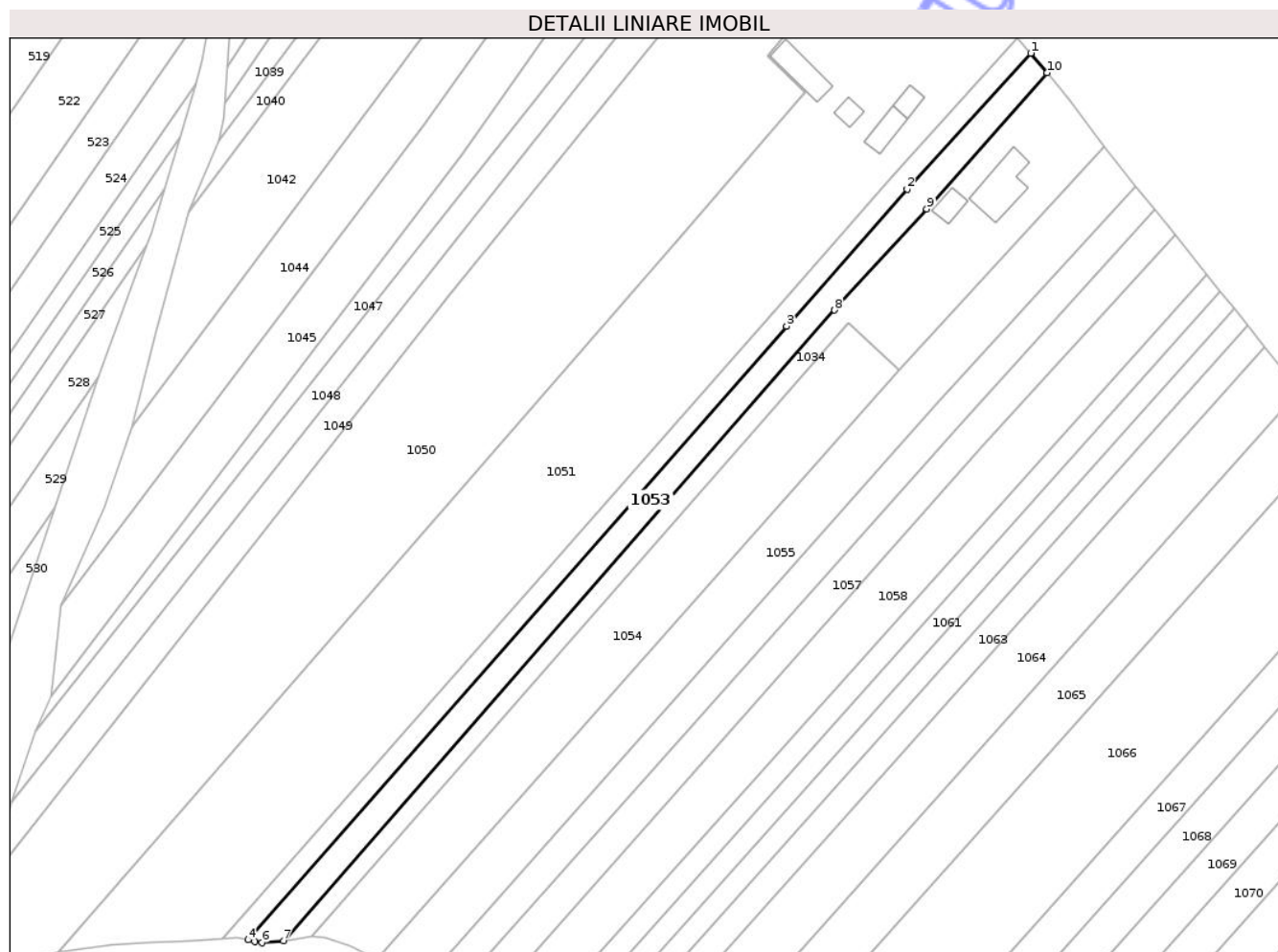
Inscrieri privind dezmembramintele dreptului de proprietate, drepturi reale de garanție și sarcini	Referințe
NU SUNT	

Anexa Nr. 1 La Partea I

Teren

Nr cadastral	Suprafața (mp)*	Observații / Referințe
	1.439	

* Suprafața este determinată în planul de proiecție Stereo 70.



Date referitoare la teren

Crt	Categorie folosință	Intra vilan	Suprafața (mp)	Tarla	Parcelă	Nr. topo	Observații / Referințe
1	arabil	DA	549	20A	3	-	
2	arabil	NU	853	183	29	-	
3	pasune	NU	37	183	30	-	

Lungime Segmente

1) Valorile lungimilor segmentelor sunt obținute din proiecție în plan.

Punct început	X / Y	Punct sfârșit	X / Y	Lungime segment (** (m)
1	346.702,768 360.959,8	2	346.675,983 360.930,333	39.821
2	346.675,983 360.930,333	3	346.649,83 360.900,61	39.591
3	346.649,83 360.900,61	4	346.533,097 360.767,686	176.904
4	346.533,097 360.767,686	5	346.534,483 360.767,348	1.426

Punct început	X / Y	Punct sfârșit	X / Y	Lungime segment (** (m)
5	346.534,483 360.767,348	6	346.536,028 360.767,052	1.573
6	346.536,028 360.767,052	7	346.540,702 360.767,505	4.696
7	346.540,702 360.767,505	8	346.660,193 360.904,136	181.511
8	346.660,193 360.904,136	9	346.680,223 360.926,06	29.696
9	346.680,223 360.926,06	10	346.706,27 360.955,562	39.355
10	346.706,27 360.955,562	1	346.702,768 360.959,8	5.497

** Lungimile segmentelor sunt determinate în planul de proiecție Stereo 70 și sunt rotunjite la 1 milimetru.

*** Distanța dintre puncte este formată din segmente cumulate ce sunt mai mici decât valoarea 1 milimetru.

Neutilizabil în Circuitul Civil

**DATE DESPRE IMOBILUL NR. 1055**

Oficiul de Cadastru și Publicitate Imobiliară GORJ
Biroul de Cadastru și Publicitate Imobiliară Targu Jiu

A. Partea I. Descrierea imobilului

TEREN Necunoscut

Adresa: Loc. Cârciu, Jud. Gorj

Nr. Crt	Nr cadastral Nr. topografic	Suprafața* (mp)	Observații / Referințe
A1		2.563	Sector cadastral:25 Teren neimprejmuit;

B. Partea II. Proprietari și acte

Inscrieri privitoare la dreptul de proprietate și alte drepturi reale	Referințe
/	
Act Administrativ nr. 1327772, din 09/12/1996 emis de CJPSDPAT GORJ ;	
B1	A1
Intabulare, drept de PROPRIETATE, dobandit prin Reconstituire, cota actuala 1/1	
1) GRECU CONSTANTIN, lipsa CNP	
2) GRECU OCTAVIAN, lipsa CNP	
3) GRECU SABIN, lipsa CNP	

C. Partea III. SARCINI .

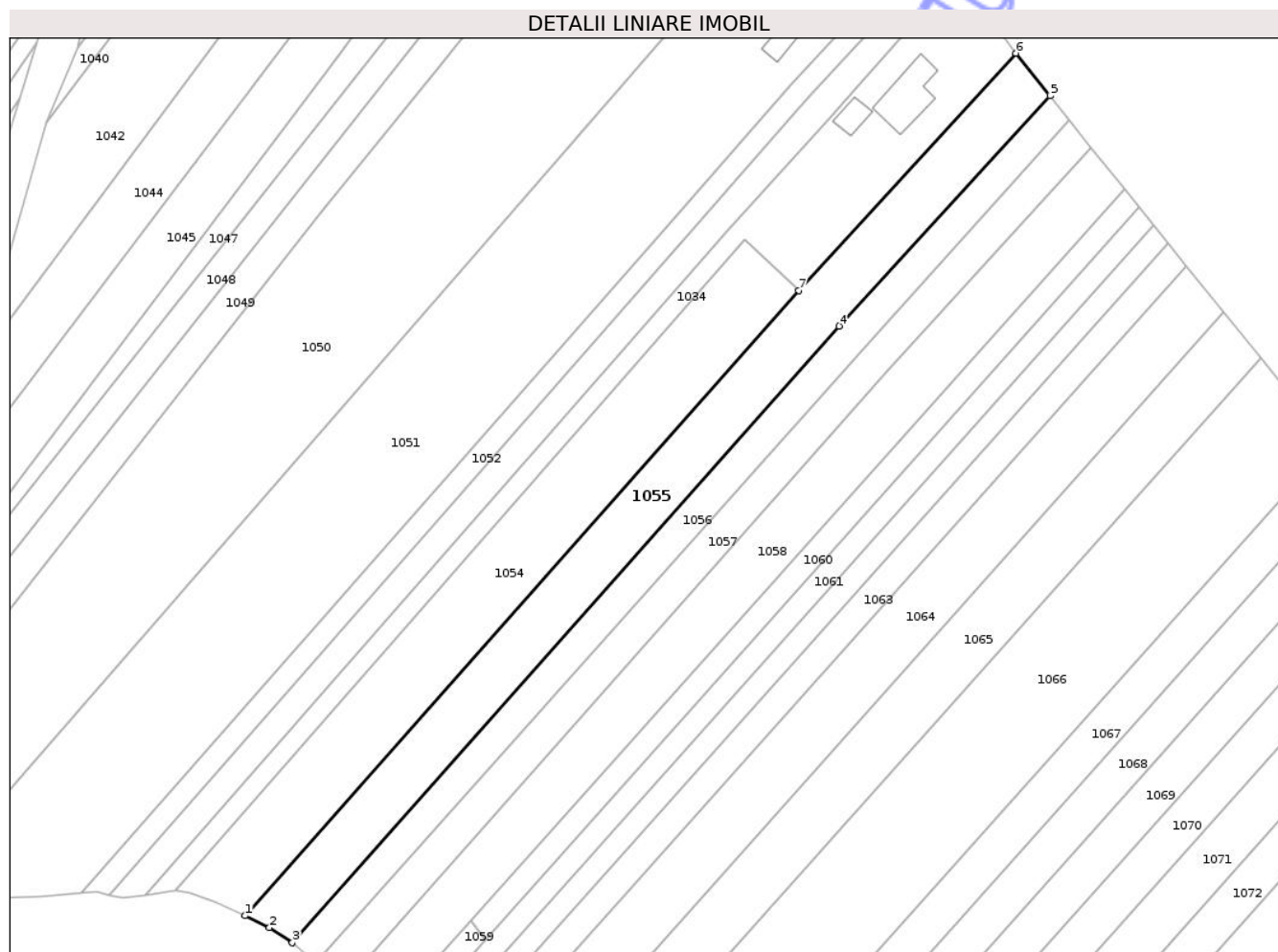
Inscrieri privind dezmembramintele dreptului de proprietate, drepturi reale de garanție și sarcini	Referințe
NU SUNT	

Anexa Nr. 1 La Partea I

Teren

Nr cadastral	Suprafața (mp)*	Observații / Referințe
	2.563	

* Suprafața este determinată în planul de proiecție Stereo 70.



Date referitoare la teren

Crt	Categorie folosință	Intra vilan	Suprafața (mp)	Tarla	Parcelă	Nr. topo	Observații / Referințe
1	arabil	DA	1.066	20A	8	-	
2	arabil	NU	1.412	183	39	-	
3	pasune	NU	85	183	40	-	

Lungime Segmente

1) Valorile lungimilor segmentelor sunt obținute din proiecție în plan.

Punct început	X / Y	Punct sfârșit	X / Y	Lungime segment (** (m)
1	346.561,044 360.763,437	2	346.565,953 360.761,002	5.48
2	346.565,953 360.761,002	3	346.570,645 360.757,911	5.618
3	346.570,645 360.757,911	4	346.682,425 360.883,932	168.452
4	346.682,425 360.883,932	5	346.725,574 360.930,996	63.85

Punct început	X / Y	Punct sfârșit	X / Y	Lungime segment (** (m)
5	346.725,574 360.930,996	6	346.718,603 360.939,67	11.128
6	346.718,603 360.939,67	7	346.674,189 360.891,224	65.724
7	346.674,189 360.891,224	1	346.561,044 360.763,437	170.679

** Lungimile segmentelor sunt determinate în planul de proiecție Stereo 70 și sunt rotunjite la 1 milimetru.

*** Distanța dintre puncte este formată din segmente cumulate ce sunt mai mici decât valoarea 1 milimetru.

Neutilizabil în Circuitul Civil

**DATE DESPRE IMOBILUL NR. 1057**

Oficiul de Cadastru și Publicitate Imobiliară GORJ
Biroul de Cadastru și Publicitate Imobiliară Targu Jiu

A. Partea I. Descrierea imobilului

TEREN Necunoscut

Adresa: Loc. Cârciu, Jud. Gorj

Nr. Crt	Nr cadastral Nr. topografic	Suprafața* (mp)	Observații / Referințe
A1		1.589	Sector cadastral:25 Teren neimprejmuit;

B. Partea II. Proprietari și acte

Inscrieri privitoare la dreptul de proprietate și alte drepturi reale	Referințe
/	
Act Administrativ nr. 1342179, din 28/01/2000 emis de CJPSDPAT GORJ ;	
B1	A1
Intabulare, drept de PROPRIETATE, dobandit prin Reconstituire, cota actuala 1/1	
1) MIH\U+0102IL\U+0102 DOMNICA, lipsa CNP 2) MIH\U+0102IL\U+0102 C ION, lipsa CNP 3) MIH\U+0102IL\U+0102 C AUREL, lipsa CNP 4) UNGUREANU C IOANA, lipsa CNP 5) BOTGROS C MARIA, lipsa CNP	

C. Partea III. SARCINI .

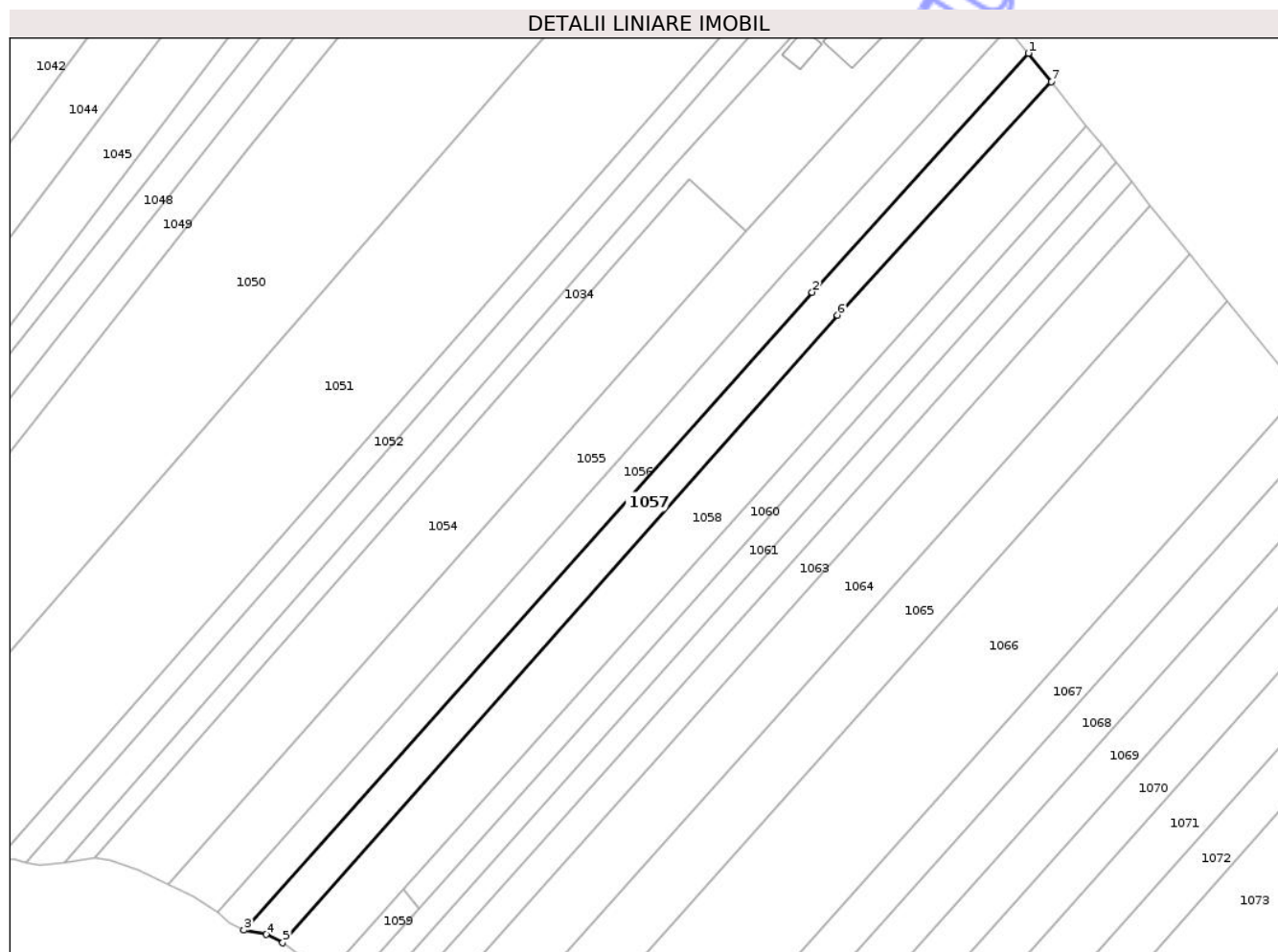
Inscrieri privind dezmembramintele dreptului de proprietate, drepturi reale de garanție și sarcini	Referințe
NU SUNT	

Anexa Nr. 1 La Partea I

Teren

Nr cadastral	Suprafața (mp)*	Observații / Referințe
	1.589	

* Suprafața este determinată în planul de proiecție Stereo 70.



Date referitoare la teren

Crt	Categorie folosință	Intra vilan	Suprafața (mp)	Tarla	Parcelă	Nr. topo	Observații / Referințe
1	arabil	DA	666	20A	10	-	
2	arabil	NU	841	183	43	-	
3	pasune	NU	82	183	44	-	

Lungime Segmente

1) Valorile lungimilor segmentelor sunt obținute din proiecție în plan.

Punct început	X / Y	Punct sfârșit	X / Y	Lungime segment (** (m)
1	346.729,569 360.926,025	2	346.687,218 360.879,25	63.099
2	346.687,218 360.879,25	3	346.575,917 360.754,357	167.29
3	346.575,917 360.754,357	4	346.580,233 360.753,529	4.395
4	346.580,233 360.753,529	5	346.583,51 360.751,903	3.659

Punct început	X / Y	Punct sfârșit	X / Y	Lungime segment (** (m)
5	346.583,51 360.751,903	6	346.692,196 360.874,765	164.036
6	346.692,196 360.874,765	7	346.734,065 360.920,43	61.954
7	346.734,065 360.920,43	1	346.729,569 360.926,025	7.178

** Lungimile segmentelor sunt determinate în planul de proiecție Stereo 70 și sunt rotunjite la 1 milimetru.

*** Distanța dintre puncte este formată din segmente cumulate ce sunt mai mici decât valoarea 1 milimetru.

Neutilizabil în Circuitul Civil

**DATE DESPRE IMOBILUL NR. 1059**

Oficiul de Cadastru și Publicitate Imobiliară GORJ
Biroul de Cadastru și Publicitate Imobiliară Targu Jiu

A. Partea I. Descrierea imobilului

TEREN Extravilan

Adresa: Jud. Gorj

Nr. Crt	Nr cadastral Nr. topografic	Suprafața* (mp)	Observații / Referințe
A1		93	Sector cadastral:25 Teren neimprejmut;

B. Partea II. Proprietari și acte

Inscrieri privitoare la dreptul de proprietate și alte drepturi reale	Referințe
/	
Act Administrativ nr. 13421239, din 30/06/2006 emis de CJPSDPAT GORJ ;	
B1	A1
Intabulare, drept de PROPRIETATE, dobandit prin Reconstituire, cota actuala 1/1	
1) BÎRSIL\U+0102 NICOLAE, lipsa CNP	
2) BÎRSIL\U+0102 I TITU, lipsa CNP	

C. Partea III. SARCINI .

Inscrieri privind dezmembramintele dreptului de proprietate, drepturi reale de garanție și sarcini	Referințe
NU SUNT	

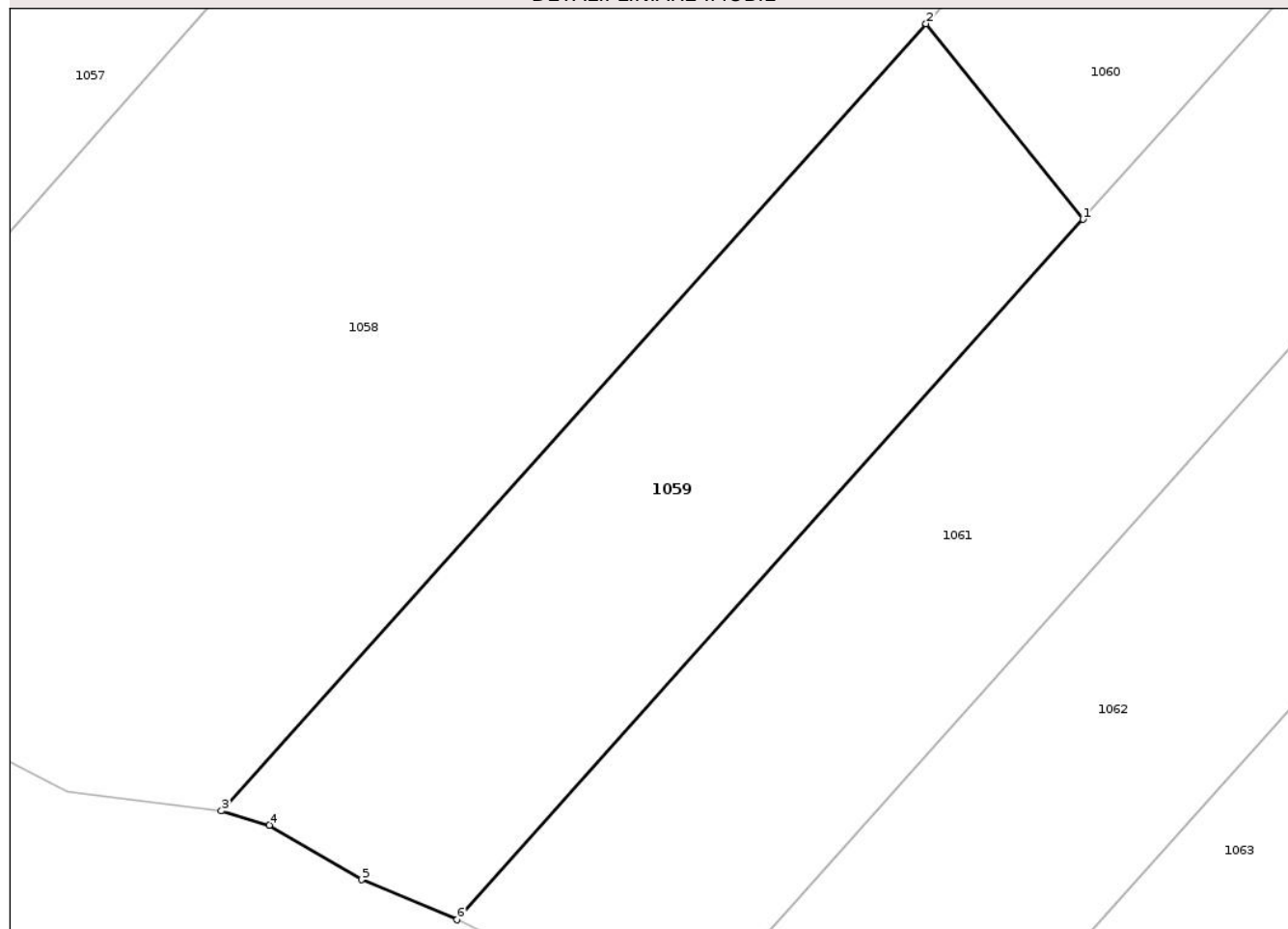
Anexa Nr. 1 La Partea I

Teren

Nr cadastral	Suprafața (mp)*	Observații / Referințe
	93	

* Suprafața este determinată în planul de proiecție Stereo 70.

DETALII LINIARE IMOBIL



Date referitoare la teren

Crt	Categorie folosință	Intra vilan	Suprafața (mp)	Tarla	Parcelă	Nr. topo	Observații / Referințe
1	pasune	NU	93	183	48	-	

Lungime Segmente

1) Valorile lungimilor segmentelor sunt obținute din proiecție în plan.

Punct început	X / Y	Punct sfârșit	X / Y	Lungime segment (** (m)
1	346.610,108 360.758,607	2	346.607,056 360.762,406	4.873
2	346.607,056 360.762,406	3	346.593,355 360.747,112	20.533
3	346.593,355 360.747,112	4	346.594,291 360.746,838	0.976
4	346.594,291 360.746,838	5	346.596,075 360.745,777	2.075
5	346.596,075 360.745,777	6	346.597,936 360.745,0	2.017

Punct început	X / Y	Punct sfârșit	X / Y	Lungime segment (** (m)
6	346.597,936 360.745,0	1	346.610,108 360.758,607	18.258

** Lungimile segmentelor sunt determinate în planul de proiecție Stereo 70 și sunt rotunjite la 1 milimetru.

*** Distanța dintre puncte este formată din segmente cumulate ce sunt mai mici decât valoarea 1 milimetru.

Neutilizabil în Circuitul Civil

**DATE DESPRE IMOBILUL NR. 1060**

Oficiul de Cadastru și Publicitate Imobiliară GORJ
Biroul de Cadastru și Publicitate Imobiliară Targu Jiu

A. Partea I. Descrierea imobilului

TEREN Necunoscut

Adresa: Loc. Cârciu, Jud. Gorj

Nr. Crt	Nr cadastral Nr. topografic	Suprafața* (mp)	Observații / Referințe
A1	35034	950	Sector cadastral:25 Teren neimprejmuit;

B. Partea II. Proprietari și acte

Inscrieri privitoare la dreptul de proprietate și alte drepturi reale	Referințe
33556 / 15/07/2016	
Act Notarial nr. 1071, din 15/07/2016 emis de Alexoiu Ioan Catalin;	
B7	A1
Intabulare, drept de PROPRIETATEcu titlu de drept cumparare, dobandit prin Conventie, cota actuala 1/1 1) BOTGROS MIHAI , bun propriu	

C. Partea III. SARCINI .

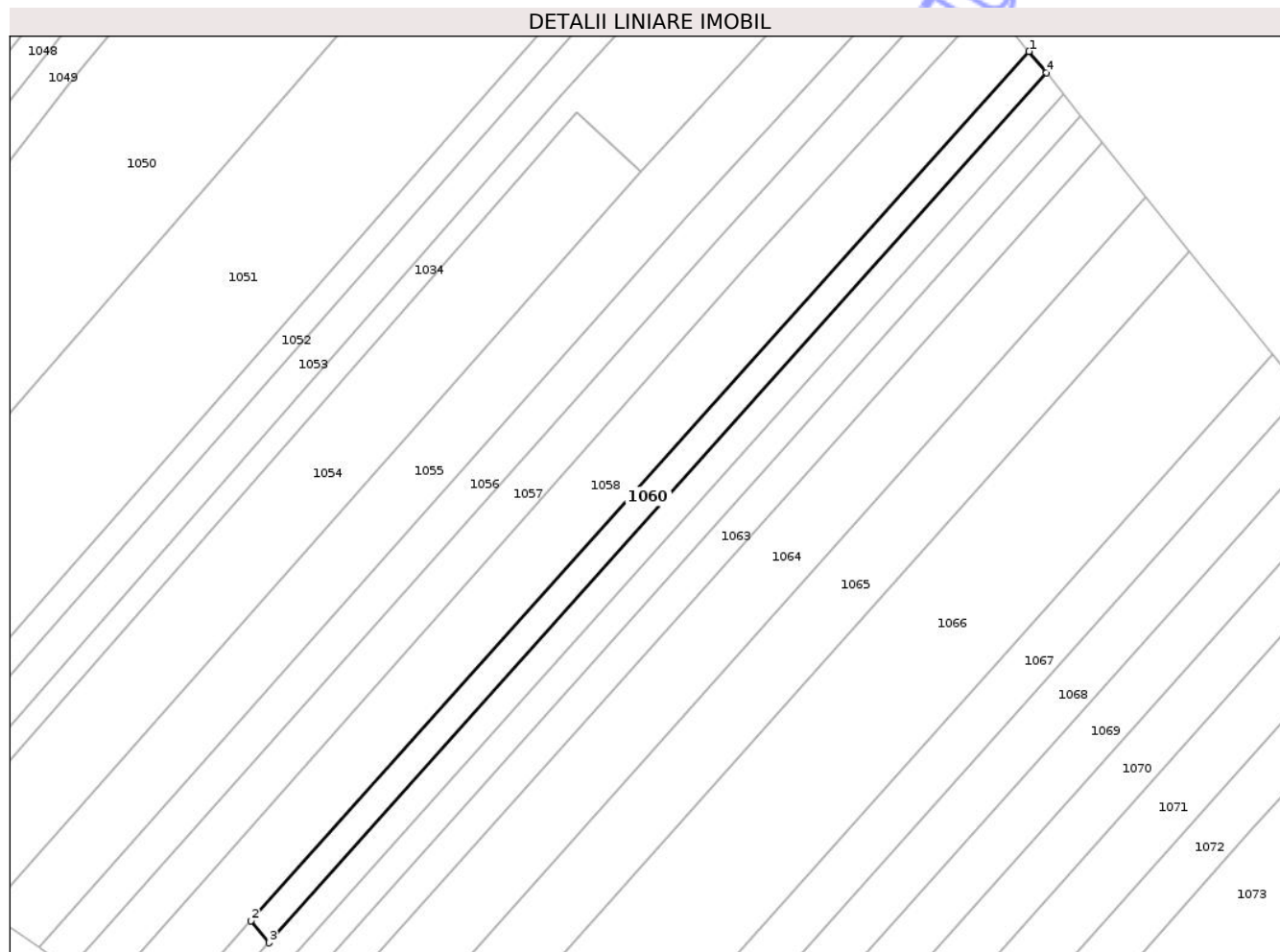
Inscrieri privind dezmembramintele dreptului de proprietate, drepturi reale de garanție și sarcini	Referințe
NU SUNT	

Anexa Nr. 1 La Partea I

Teren

Nr cadastral	Suprafața (mp)*	Observații / Referințe
35034	950	

* Suprafața este determinată în planul de proiecție Stereo 70.



Date referitoare la teren

Crt	Categorie folosință	Intravilan	Suprafața (mp)	Tarla	Parcelă	Nr. topo	Observații / Referințe
1	arabil	DA	458	20A	12	-	
2	arabil	NU	492	183	47	-	

Lungime Segmente

1) Valorile lungimilor segmentelor sunt obținute din proiecție în plan.

Punct început	X / Y	Punct sfârșit	X / Y	Lungime segment (** (m)
1	346.740,948 360.911,865	2	346.607,056 360.762,406	200.662
2	346.607,056 360.762,406	3	346.610,108 360.758,607	4.873
3	346.610,108 360.758,607	4	346.743,907 360.908,183	200.686
4	346.743,907 360.908,183	1	346.740,948 360.911,865	4.723

** Lungimile segmentelor sunt determinate în planul de proiecție Stereo 70 și sunt rotunjite la 1 milimetru.

*** Distanța dintre puncte este formată din segmente cumulate ce sunt mai mici decât valoarea 1 milimetru.

Neutilizabil în Circuitul
Civil

**DATE DESPRE IMOBILUL NR. 1061**

Oficiul de Cadastru și Publicitate Imobiliară GORJ
Biroul de Cadastru și Publicitate Imobiliară Targu Jiu

A. Partea I. Descrierea imobilului

TEREN Necunoscut

Adresa: Loc. Cârciu, Jud. Gorj

Nr. Crt	Nr cadastral Nr. topografic	Suprafața* (mp)	Observații / Referințe
A1		1.007	Sector cadastral:25 Teren neimprejmuit;

B. Partea II. Proprietari și acte

Inscrieri privitoare la dreptul de proprietate și alte drepturi reale		Referințe
/		
Act Administrativ nr. 1506803, din 15/02/2007 emis de CJPSDPAT GORJ ;		
B1	Intabulare, drept de PROPRIETATE, dobandit prin Reconstituire, cota actuala 1/1	A1
	1) BRAN GR ION , lipsa CNP	
	2) BRAN VASILE , lipsa CNP	

C. Partea III. SARCINI .

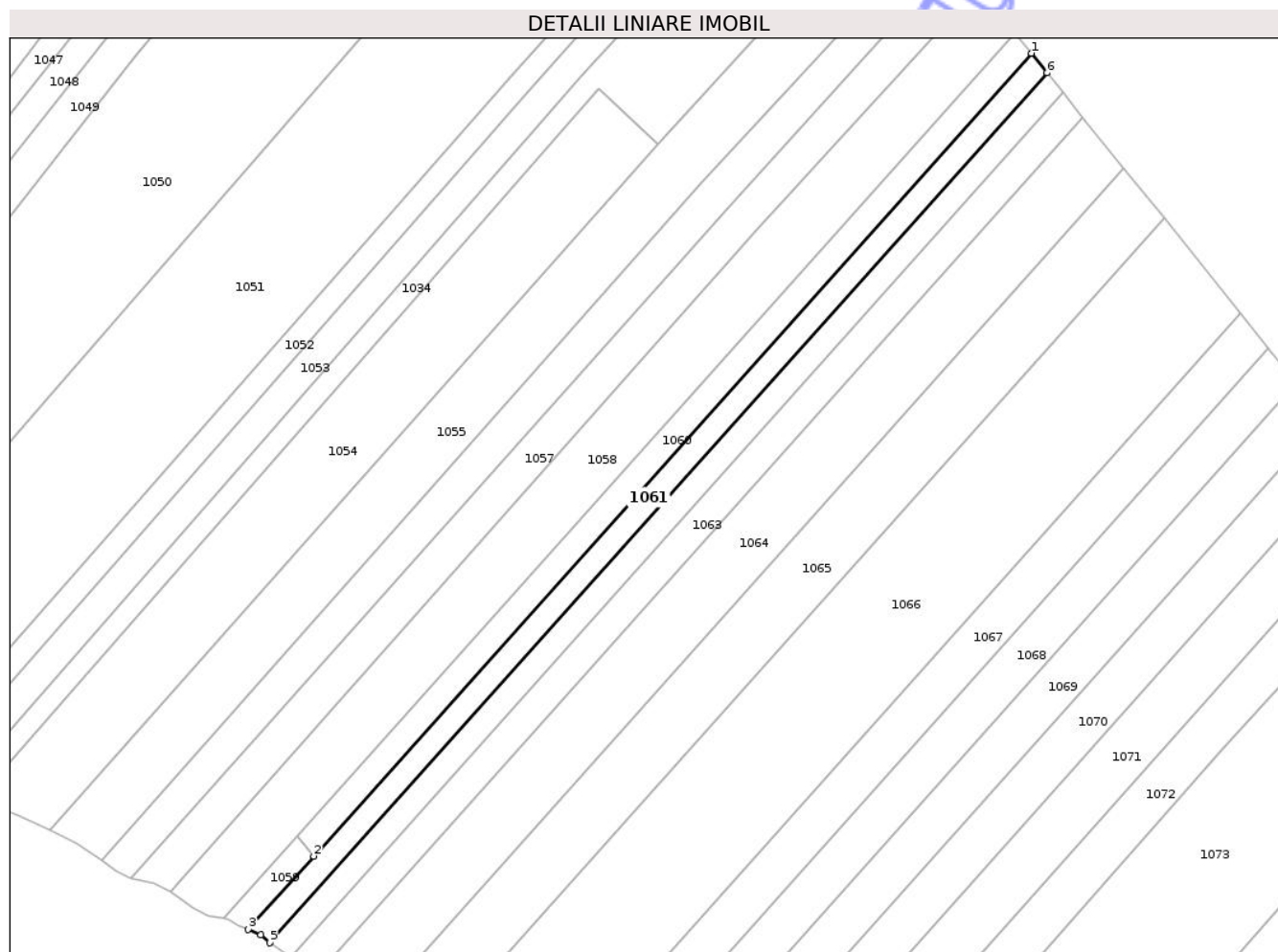
Inscrieri privind dezmembramintele dreptului de proprietate, drepturi reale de garanție și sarcini	Referințe
NU SUNT	

Anexa Nr. 1 La Partea I

Teren

Nr cadastral	Suprafața (mp)*	Observații / Referințe
	1.007	

* Suprafața este determinată în planul de proiecție Stereo 70.



Date referitoare la teren

Crt	Categorie folosință	Intra vilan	Suprafața (mp)	Tarla	Parcelă	Nr. topo	Observații / Referințe
1	arabil	DA	449	20A	13	-	
2	arabil	NU	479	183	50	-	
3	pasune	NU	79	183	51	-	

Lungime Segmente

1) Valorile lungimilor segmentelor sunt obținute din proiecție în plan.

Punct început	X / Y	Punct sfârșit	X / Y	Lungime segment (** (m)
1	346.743,907 360.908,183	2	346.610,108 360.758,607	200.686
2	346.610,108 360.758,607	3	346.597,936 360.745,0	18.258
3	346.597,936 360.745,0	4	346.600,205 360.743,897	2.523
4	346.600,205 360.743,897	5	346.601,92 360.742,465	2.235

Punct început	X / Y	Punct sfârșit	X / Y	Lungime segment (** (m)
5	346.601,92 360.742,465	6	346.746,814 360.904,566	217.418
6	346.746,814 360.904,566	1	346.743,907 360.908,183	4.64

** Lungimile segmentelor sunt determinate în planul de proiecție Stereo 70 și sunt rotunjite la 1 milimetru.

*** Distanța dintre puncte este formată din segmente cumulate ce sunt mai mici decât valoarea 1 milimetru.

Neutilizabil în Circuitul Civil

**DATE DESPRE IMOBILUL NR. 1063**

Oficiul de Cadastru și Publicitate Imobiliară GORJ
Biroul de Cadastru și Publicitate Imobiliară Targu Jiu

A. Partea I. Descrierea imobilului

TEREN Necunoscut

Adresa: Loc. Cârciu, Jud. Gorj

Nr. Crt	Nr cadastral Nr. topografic	Suprafața* (mp)	Observații / Referințe
A1		1.255	Sector cadastral:25 Teren neimprejmuit;

B. Partea II. Proprietari și acte

Inscrieri privitoare la dreptul de proprietate și alte drepturi reale	Referințe
/	
Act Administrativ nr. 1341272, din 15/12/1999 emis de CJPSDPAT GORJ ;	
B1	A1
Intabulare, drept de PROPRIETATE, dobandit prin Reconstituire, cota actuala 1/1 1) BEJENARU SANDA, lipsa CNP	

C. Partea III. SARCINI .

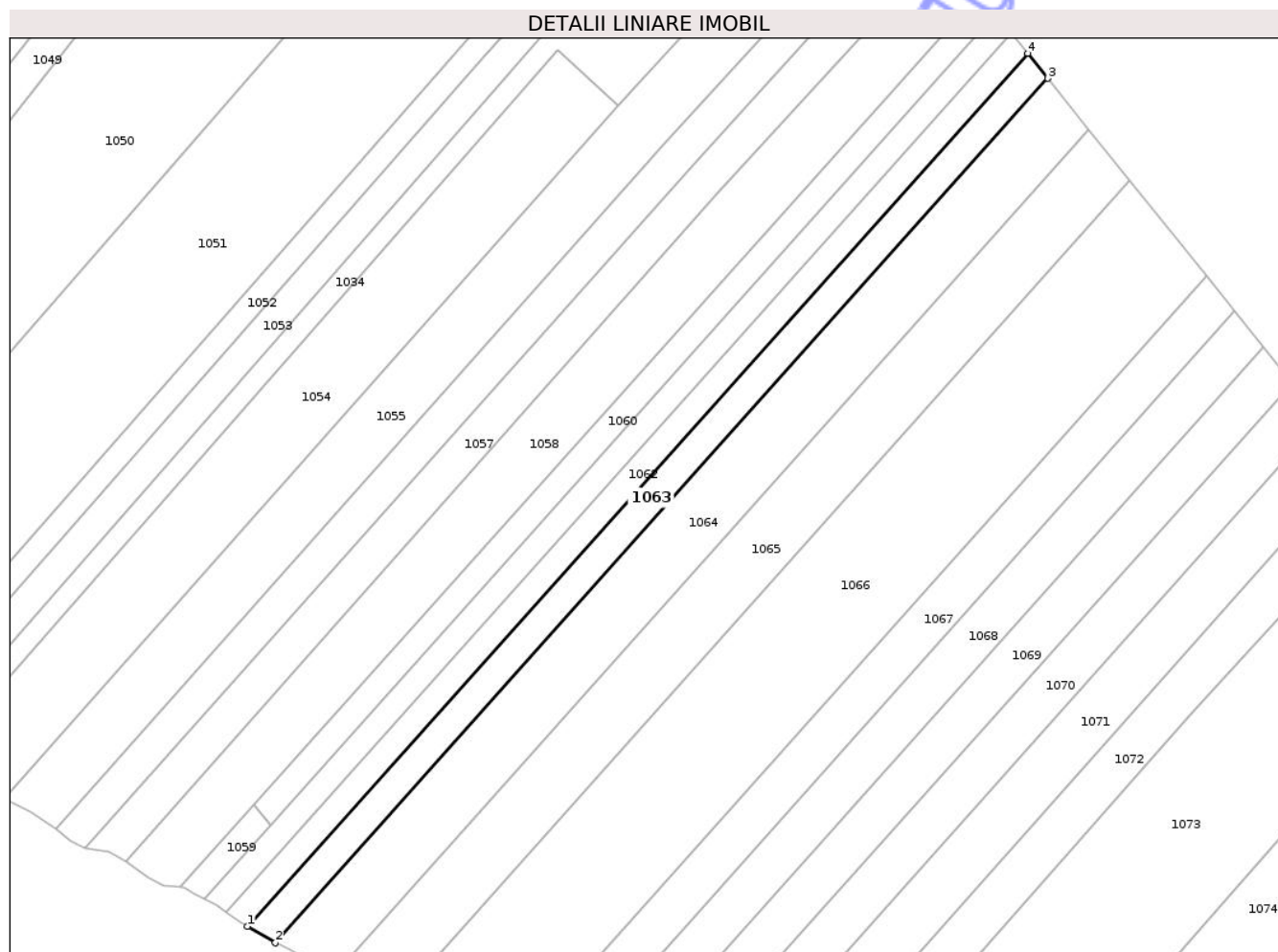
Inscrieri privind dezmembramintele dreptului de proprietate, drepturi reale de garanție și sarcini	Referințe
NU SUNT	

Anexa Nr. 1 La Partea I

Teren

Nr cadastral	Suprafața (mp)*	Observații / Referințe
	1.255	

* Suprafața este determinată în planul de proiecție Stereo 70.



Date referitoare la teren

Crt	Categorie folosință	Intra vilan	Suprafața (mp)	Tarla	Parcelă	Nr. topo	Observații / Referințe
1	arabil	DA	571	20A	15	-	
2	arabil	NU	612	183	53	-	
3	pasune	NU	72	183	53/1	-	

Lungime Segmente

1) Valorile lungimilor segmentelor sunt obținute din proiecție în plan.

Punct început	X / Y	Punct sfârșit	X / Y	Lungime segment (** (m)
1	346.605,883 360.739,885	2	346.611,004 360.736,848	5.954
2	346.611,004 360.736,848	3	346.753,505 360.896,24	213.804
3	346.753,505 360.896,24	4	346.749,796 360.900,855	5.92
4	346.749,796 360.900,855	1	346.605,883 360.739,885	215.921

** Lungimile segmentelor sunt determinate în planul de proiecție Stereo 70 și sunt rotunjite la 1 milimetru.

*** Distanța dintre puncte este formată din segmente cumulate ce sunt mai mici decât valoarea 1 milimetru.

Neutilizabil în Circuitul
Civil

**DATE DESPRE IMOBILUL NR. 1065**

Oficiul de Cadastru și Publicitate Imobiliară GORJ
Biroul de Cadastru și Publicitate Imobiliară Targu Jiu

A. Partea I. Descrierea imobilului

TEREN Necunoscut

Adresa: Loc. Cârciu, Jud. Gorj

Nr. Crt	Nr cadastral Nr. topografic	Suprafața* (mp)	Observații / Referințe
A1		2.448	Sector cadastral:25 Teren neimprejmuit;

B. Partea II. Proprietari și acte

Inscrieri privitoare la dreptul de proprietate și alte drepturi reale	Referințe
/	
Act Administrativ nr. 438691, din 16/10/1995 emis de CJPSDPAT GORJ ;	
B1	A1
Intabulare, drept de PROPRIETATE, dobandit prin Reconstituire, cota actuala 1/1	
1) NEGHIN\U+0102 N CONSTANTIN, lipsa CNP	

C. Partea III. SARCINI .

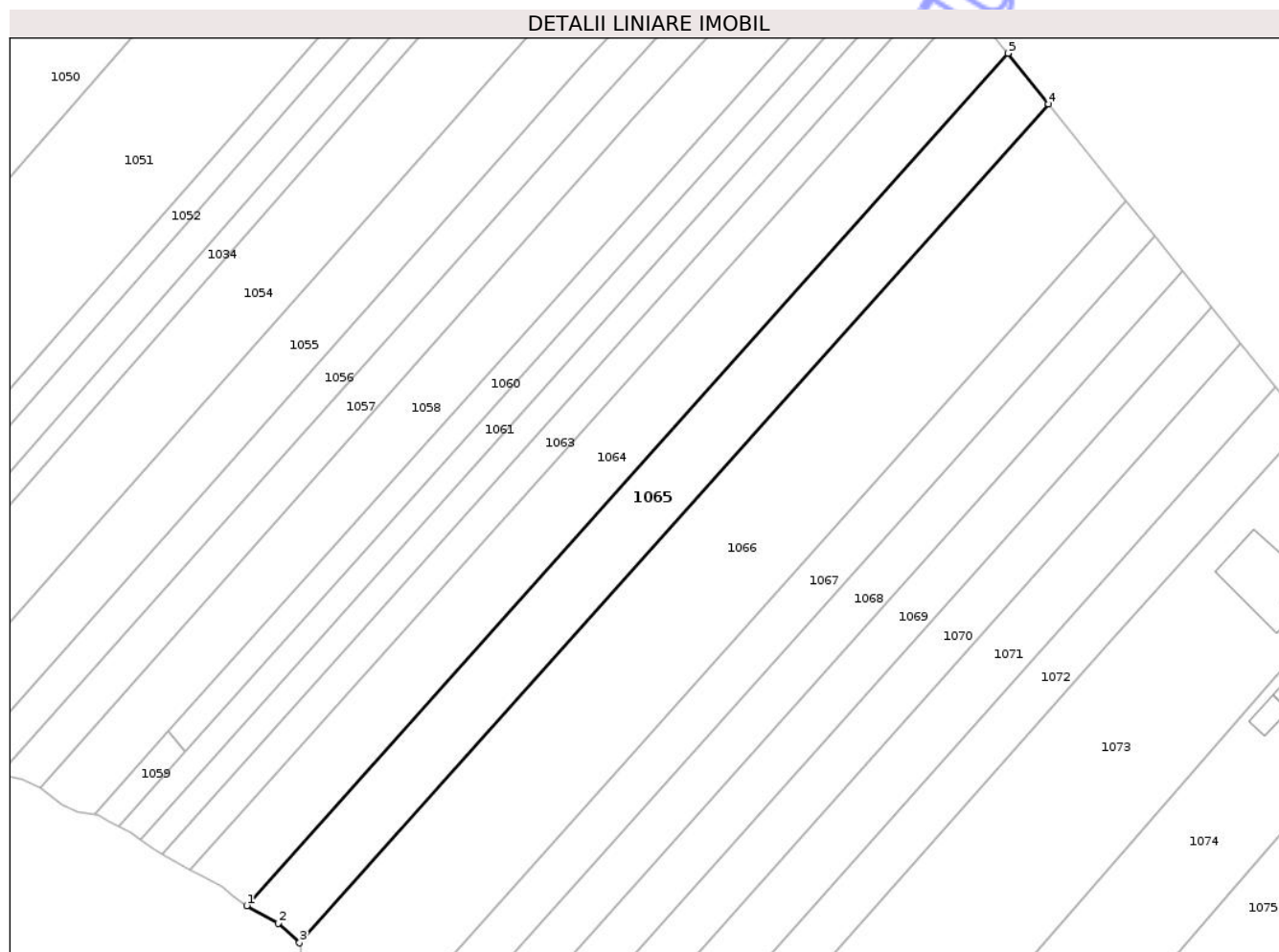
Inscrieri privind dezmembramintele dreptului de proprietate, drepturi reale de garanție și sarcini	Referințe
NU SUNT	

Anexa Nr. 1 La Partea I

Teren

Nr cadastral	Suprafața (mp)*	Observații / Referințe
	2.448	

* Suprafața este determinată în planul de proiecție Stereo 70.



Date referitoare la teren

Crt	Categorie folosință	Intravilan	Suprafața (mp)	Tarla	Parcelă	Nr. topo	Observații / Referințe
1	arabil	DA	1.158	20A	18	-	
2	arabil	NU	1.186	183	58	-	
3	pasune	NU	104	183	59	-	

Lungime Segmente

1) Valorile lungimilor segmentelor sunt obținute din proiecție în plan.

Punct început	X / Y	Punct sfârșit	X / Y	Lungime segment (** (m)
1	346.621,371 360.730,353	2	346.627,126 360.727,134	6.594
2	346.627,126 360.727,134	3	346.631,073 360.723,551	5.331
3	346.631,073 360.723,551	4	346.768,619 360.877,433	206.395
4	346.768,619 360.877,433	5	346.761,124 360.886,758	11.964

Punct început	X / Y	Punct sfârșit	X / Y	Lungime segment (** (m)
5	346.761,124 360.886,758	1	346.621,371 360.730,353	209.747

** Lungimile segmentelor sunt determinate în planul de proiecție Stereo 70 și sunt rotunjite la 1 milimetru.

*** Distanța dintre puncte este formată din segmente cumulate ce sunt mai mici decât valoarea 1 milimetru.

Neutilizabil în Circuitul Civil

**DATE DESPRE IMOBILUL NR. 1067**

Oficiul de Cadastru și Publicitate Imobiliară GORJ
Biroul de Cadastru și Publicitate Imobiliară Targu Jiu

A. Partea I. Descrierea imobilului

TEREN Necunoscut

Adresa: Loc. Cârciu, Jud. Gorj

Nr. Crt	Nr cadastral Nr. topografic	Suprafața* (mp)	Observații / Referințe
A1		1.672	Sector cadastral:25 Teren neimprejmuit; Imobil neimprejmuit.

B. Partea II. Proprietari și acte

Inscrieri privitoare la dreptul de proprietate și alte drepturi reale		Referințe
/		
Act Administrativ nr. 1327757, din 05/07/1996 emis de CJPSDPAT GORJ ;		
B1	Intabulare, drept de PROPRIETATE, dobandit prin Reconstituire, cota actuala 1/1 1) BARBU GHEORGHE , lipsa CNP	A1

C. Partea III. SARCINI .

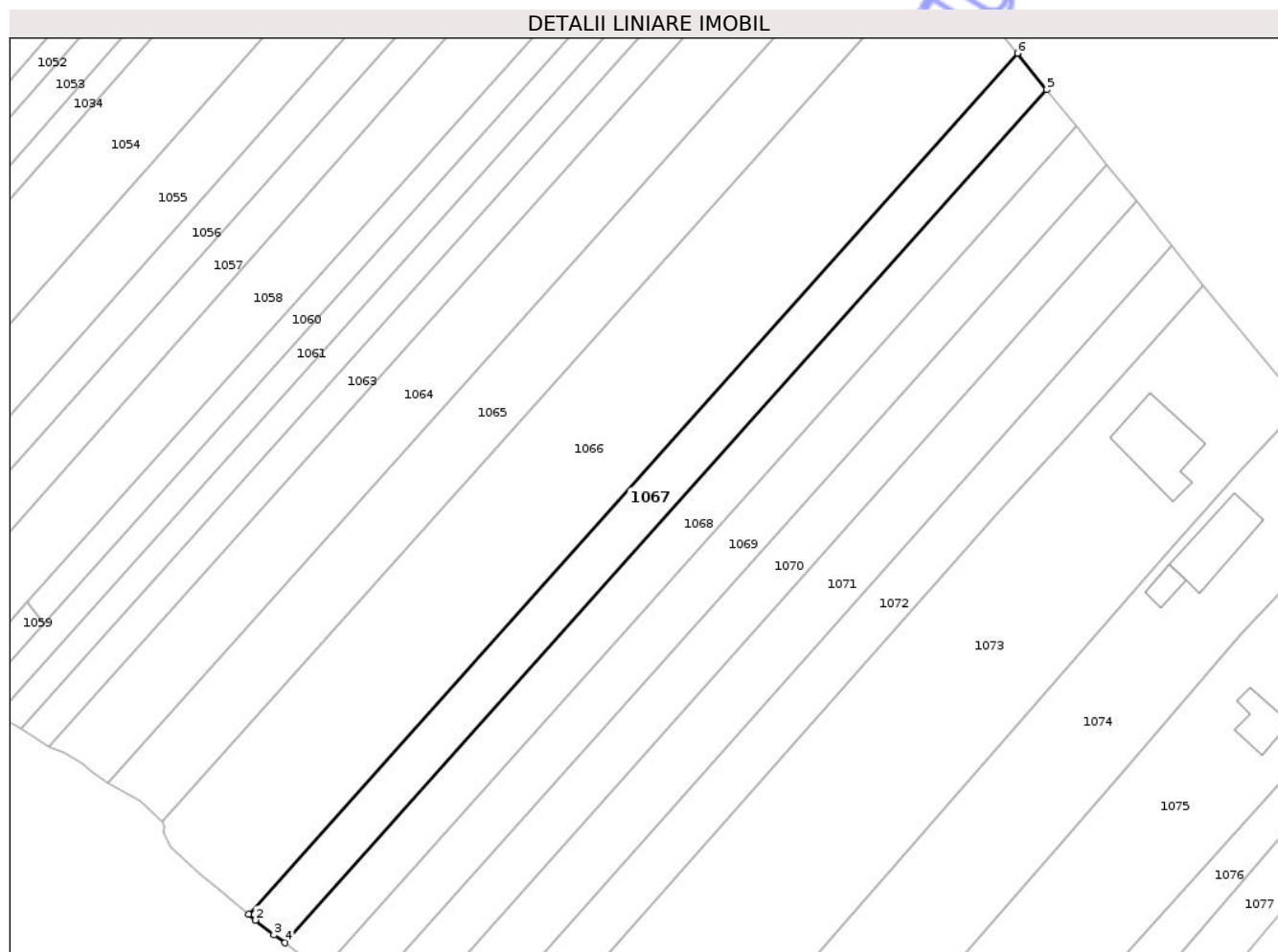
Inscrieri privind dezmembramintele dreptului de proprietate, drepturi reale de garanție și sarcini	Referințe
NU SUNT	

Anexa Nr. 1 La Partea I

Teren

Nr cadastral	Suprafața (mp)*	Observații / Referințe
	1.672	Imobil neimprejmit.

* Suprafața este determinată în planul de proiecție Stereo 70.



Date referitoare la teren

Crt	Categorie folosință	Intra vilan	Suprafața (mp)	Tarla	Parcelă	Nr. topo	Observații / Referințe
1	arabil	DA	809	20A	20	-	
2	arabil	NU	776	183	62	-	
3	pasune	NU	87	183	63	-	

Lungime Segmente

1) Valorile lungimilor segmentelor sunt obținute din proiecție în plan.

Punct început	X / Y	Punct sfârșit	X / Y	Lungime segment (** (m)
1	346.646,353 360.707,089	2	346.647,566 360.706,017	1.619
2	346.647,566 360.706,017	3	346.650,847 360.703,42	4.184
3	346.650,847 360.703,42	4	346.652,814 360.702,014	2.418
4	346.652,814 360.702,014	5	346.788,026 360.853,284	202.891

Punct început	X / Y	Punct sfârșit	X / Y	Lungime segment (** (m)
5	346.788,026 360.853,284	6	346.782,819 360.859,763	8.312
6	346.782,819 360.859,763	1	346.646,353 360.707,089	204.774

** Lungimile segmentelor sunt determinate în planul de proiecție Stereo 70 și sunt rotunjite la 1 milimetru.

*** Distanța dintre puncte este formată din segmente cumulate ce sunt mai mici decât valoarea 1 milimetru.

Neutilizabil în Circuitul Civil

**DATE DESPRE IMOBILUL NR. 1069**

Oficiul de Cadastru și Publicitate Imobiliară GORJ
Biroul de Cadastru și Publicitate Imobiliară Targu Jiu

A. Partea I. Descrierea imobilului

TEREN Necunoscut

Adresa: Loc. Cârciu, Jud. Gorj

Nr. Crt	Nr cadastral Nr. topografic	Suprafața* (mp)	Observații / Referințe
A1		1.689	Sector cadastral:25 Teren neimprejmuit;

B. Partea II. Proprietari și acte

Inscrieri privitoare la dreptul de proprietate și alte drepturi reale	Referințe
/	
Act Administrativ nr. 1342119, din 26/04/1999 emis de CJPSDPAT GORJ ;	
B1	A1
Intabulare, drept de PROPRIETATE, dobandit prin Reconstituire, cota actuala 1/1	
1) DIATCU C PAULIAN, lipsa CNP	
2) BOTGROS VERONICA, lipsa CNP	
3) DEATCU C ION, lipsa CNP	

C. Partea III. SARCINI .

Inscrieri privind dezmembramintele dreptului de proprietate, drepturi reale de garanție și sarcini	Referințe
NU SUNT	

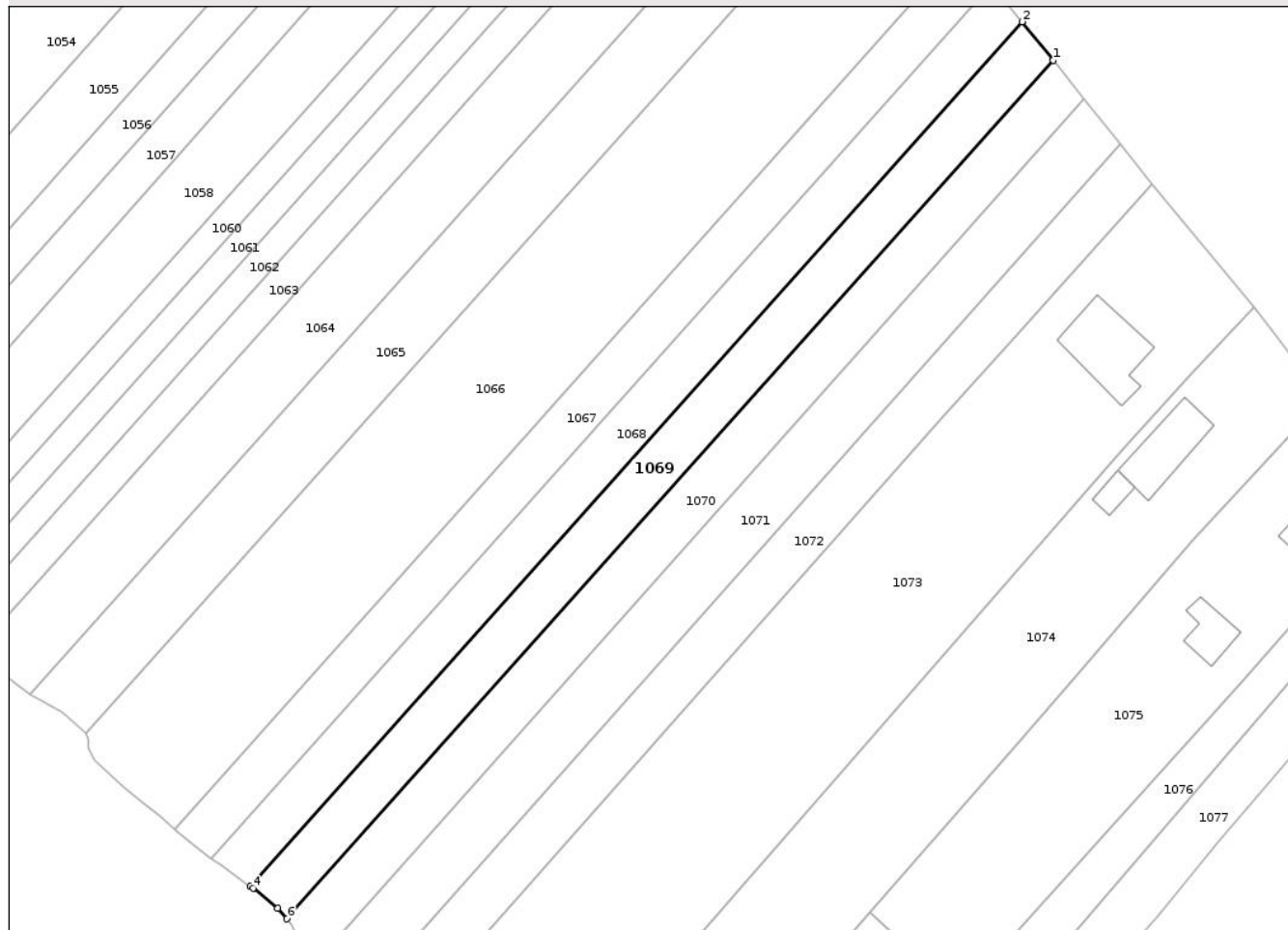
Anexa Nr. 1 La Partea I

Teren

Nr cadastral	Suprafața (mp)*	Observații / Referințe
	1.689	

* Suprafața este determinată în planul de proiecție Stereo 70.

DETALII LINIARE IMOBIL



Date referitoare la teren

Crt	Categorie folosință	Intravilan	Suprafața (mp)	Tarla	Parcelă	Nr. topo	Observații / Referințe
1	arabil	DA	836	20A	22	-	
2	arabil	NU	755	183	66	-	
3	pasune	NU	98	183	67	-	

Lungime Segmente

1) Valorile lungimilor segmentelor sunt obținute din proiecție în plan.

Punct început	X / Y	Punct sfârșit	X / Y	Lungime segment (** (m)
1	346.798,628 360.840,091	2	346.793,259 360.846,771	8.57
2	346.793,259 360.846,771	3	346.659,541 360.697,172	200.65
3	346.659,541 360.697,172	4	346.660,013 360.696,832	0.582
4	346.660,013 360.696,832	5	346.664,266 360.693,38	5.477

Punct început	X / Y	Punct sfârșit	X / Y	Lungime segment (** (m)
5	346.664,266 360.693,38	6	346.665,837 360.691,53	2.427
6	346.665,837 360.691,53	1	346.798,628 360.840,091	199.259

** Lungimile segmentelor sunt determinate în planul de proiecție Stereo 70 și sunt rotunjite la 1 milimetru.

*** Distanța dintre puncte este formată din segmente cumulate ce sunt mai mici decât valoarea 1 milimetru.

Neutilizabil în Circuitul Civil

**DATE DESPRE IMOBILUL NR. 1070**

Oficiul de Cadastru și Publicitate Imobiliară GORJ
Biroul de Cadastru și Publicitate Imobiliară Targu Jiu

A. Partea I. Descrierea imobilului

TEREN Necunoscut

Adresa: Loc. Cârciu, Jud. Gorj

Nr. Crt	Nr cadastral Nr. topografic	Suprafața* (mp)	Observații / Referințe
A1	36941	1.705	Sector cadastral:25 Teren neimprejmuit;

B. Partea II. Proprietari și acte

Inscrieri privitoare la dreptul de proprietate și alte drepturi reale		Referințe
/		
Act Notarial nr. 1552, din 21/10/2021 emis de NP IOAN CATALIN ALEXOIU;		
B1	Intabulare, drept de PROPRIETATE, dobandit prin Reconstituire, cota actuala 3/16 1) BÂRSILU+0102 MIRCEA	A1
B2	Intabulare, drept de PROPRIETATE, dobandit prin Succesiune, cota actuala 1/16 1) BÂRSILU+0102 MIRCEA, bun propriu	A1
B3	Intabulare, drept de PROPRIETATE, dobandit prin Conventie, cota actuala 12/16 1) BÂRSILU+0102 MIRCEA, bun propriu	A1

C. Partea III. SARCINI .

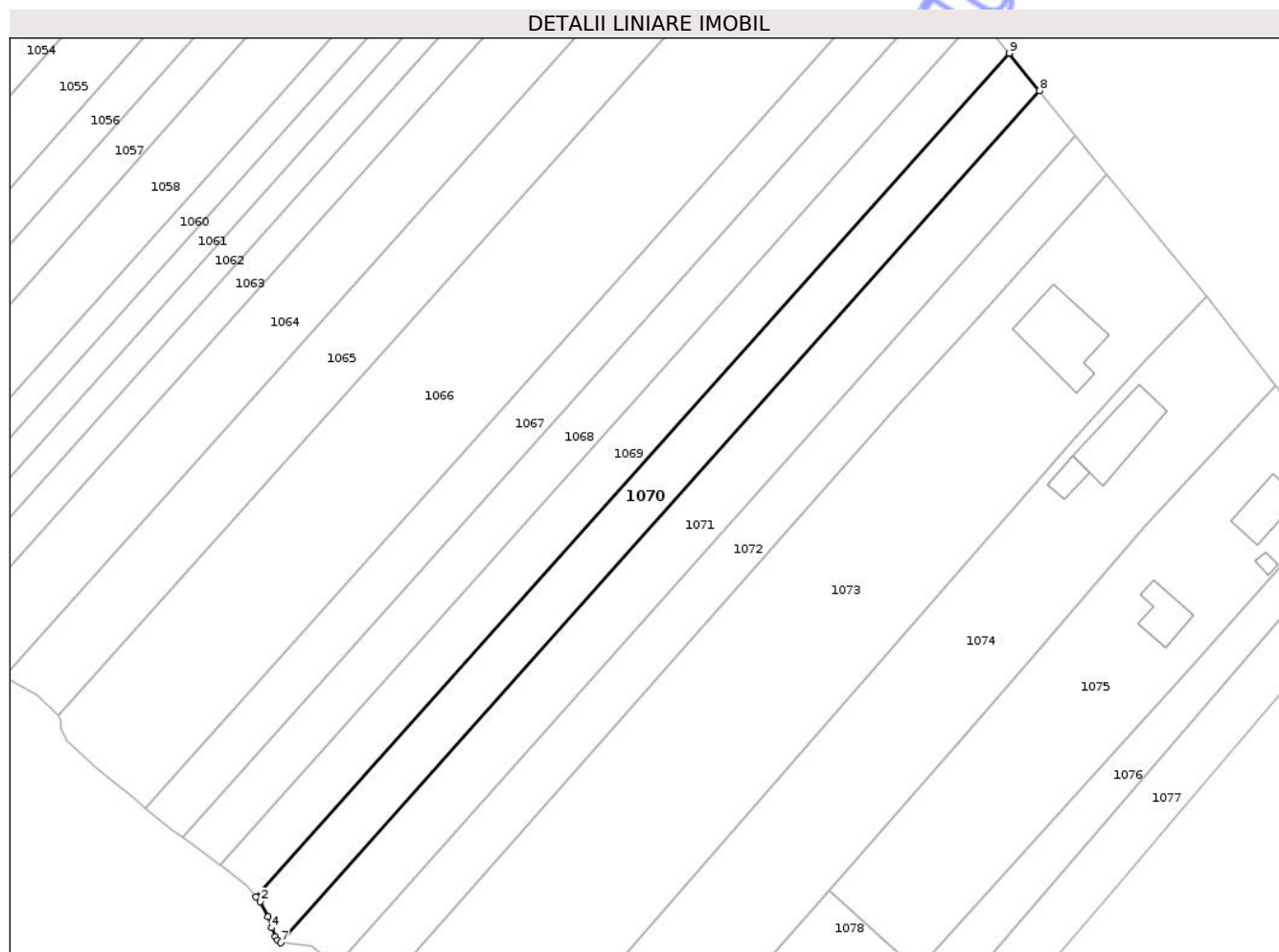
Inscrieri privind dezmembramintele dreptului de proprietate, drepturi reale de garanție și sarcini	Referințe
NU SUNT	

Anexa Nr. 1 La Partea I

Teren

Nr cadastral	Suprafața (mp)*	Observații / Referințe
36941	1.705	

* Suprafața este determinată în planul de proiecție Stereo 70.



Date referitoare la teren

Crt	Categorie folosință	Intra vilan	Suprafața (mp)	Tarla	Parcelă	Nr. topo	Observații / Referințe
1	arabil	DA	836	20A	23	-	
2	arabil	NU	763	183	68	-	
3	pasune	NU	106	183	69	-	

Lungime Segmente

1) Valorile lungimilor segmentelor sunt obținute din proiecție în plan.

Punct început	X / Y	Punct sfârșit	X / Y	Lungime segment (** (m)
1	346.665,837 360.691,53	2	346.666,614 360.690,615	1.2
2	346.666,614 360.690,615	3	346.667,917 360.687,969	2.95
3	346.667,917 360.687,969	4	346.668,569 360.686,015	2.06
4	346.668,569 360.686,015	5	346.669,205 360.684,437	1.701

Punct început	X / Y	Punct sfârșit	X / Y	Lungime segment (** (m)
5	346.669,205 360.684,437	6	346.669,685 360.683,834	0.771
6	346.669,685 360.683,834	7	346.670,207 360.683,384	0.69
7	346.670,207 360.683,384	8	346.803,932 360.833,491	201.033
8	346.803,932 360.833,491	9	346.798,628 360.840,091	8.467
9	346.798,628 360.840,091	1	346.665,837 360.691,53	199.259

** Lungimile segmentelor sunt determinate în planul de proiecție Stereo 70 și sunt rotunjite la 1 milimetru.

*** Distanța dintre puncte este formată din segmente cumulate ce sunt mai mici decât valoarea 1 milimetru.

Neutilizabil în Circuitul Civil

**DATE DESPRE IMOBILUL NR. 1074**

Oficiul de Cadastru și Publicitate Imobiliară GORJ
Biroul de Cadastru și Publicitate Imobiliară Targu Jiu

A. Partea I. Descrierea imobilului

TEREN Necunoscut

Adresa: Loc. Cârciu, Str Principala, Nr. 94, Jud. Gorj

Nr. Crt	Nr cadastral Nr. topografic	Suprafața* (mp)	Observații / Referințe
A1		Din acte: 2.734 Masurata: 3.674	Sector cadastral:25 Teren imprejmuit;

Construcții

Crt	Nr cadastral Nr. topografic	Adresa	Observații / Referințe
A1.1		Loc. Cârciu, Str Principala, Nr. 94, Jud. Gorj	Nr. niveluri:1; S. construita la sol:124 mp; S. construita desfasurata:124 mp; Casa de locuit;
A1.2		Loc. Cârciu, Str Principala, Nr. 94, Jud. Gorj	Nr. niveluri:1; S. construita la sol:26 mp; S. construita desfasurata:26 mp; Anexa;

B. Partea II. Proprietari și acte

Inscrieri privitoare la dreptul de proprietate și alte drepturi reale		Referințe
/		
Act Administrativ nr. 1342190, din 26/09/2002 emis de CJPSDPAT GORJ ;		
B1	Intabulare, drept de PROPRIETATE, dobandit prin Reconstituire, cota actuala 1/1 1) BOTGROS NM MIHAI, lipsa CNP	A1
Act Normativ nr. Legea 7, din 13/03/1996 emis de Parlamentul Romaniei;		
B1	Intabulare, drept de PROPRIETATE, dobandit prin Lege, cota actuala 1/1 1) BOTGROS NM MIHAI, lipsa CNP	A1.1, A1.2

C. Partea III. SARCINI

Inscrieri privind dezmembramintele dreptului de proprietate, drepturi reale de garanție și sarcini	Referințe
NU SUNT	

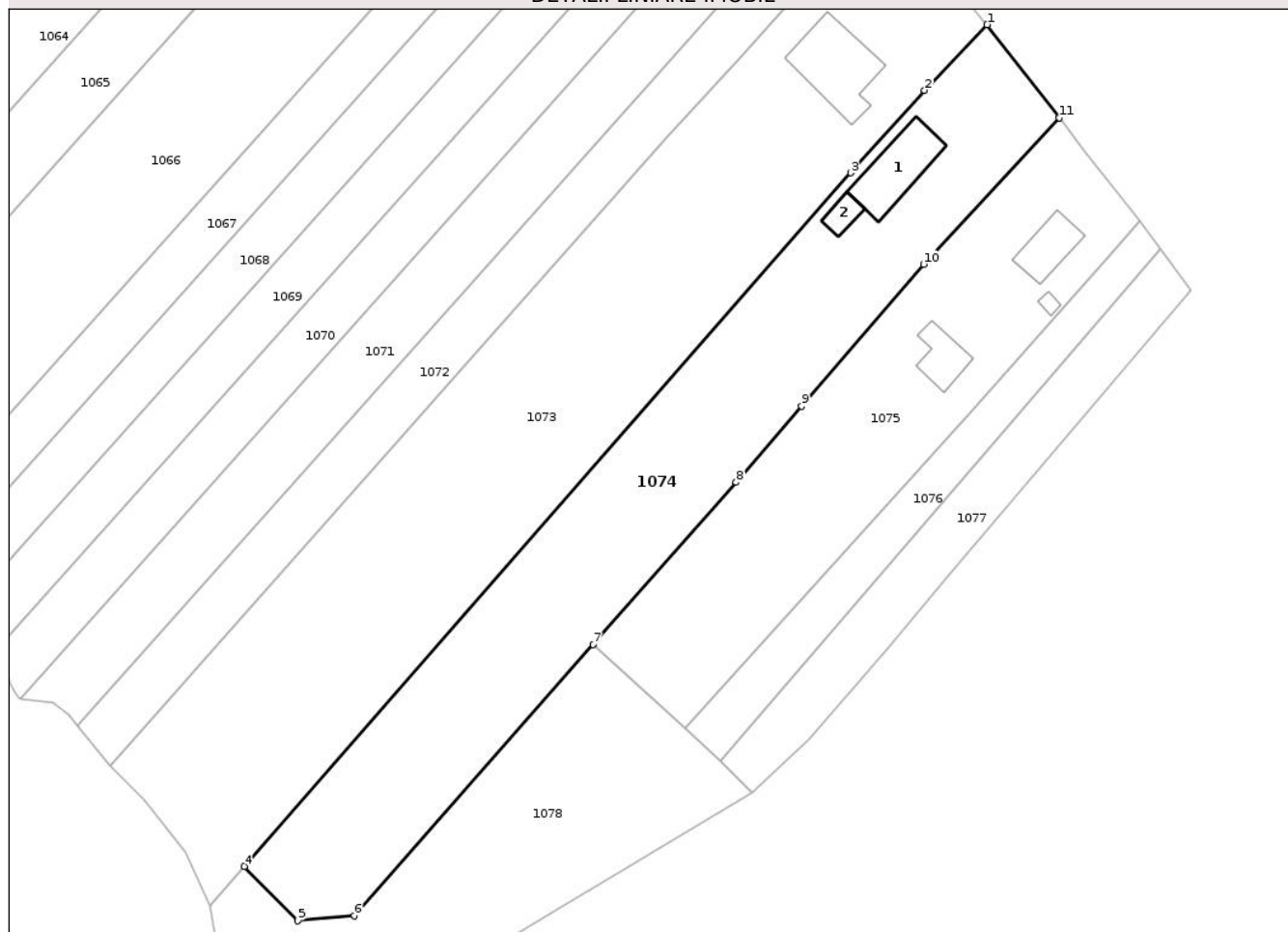
Anexa Nr. 1 La Partea I

Teren

Nr cadastral	Suprafața (mp)*	Observații / Referințe
	Din acte: 2.734 Masurata: 3.674	

* Suprafața este determinată în planul de proiecție Stereo 70.

DETALII LINIARE IMOBIL



Date referitoare la teren

Crt	Categorie folosință	Intra vilan	Suprafața (mp)	Tarla	Parcelă	Nr. topo	Observații / Referințe
1	curti constructii	DA	1.406	20A	28	-	
2	vie	DA	248	183	78	-	
3	livada	DA	837	183	78	-	
4	vie	NU	147	183	78	-	
5	livada	NU	306	183	78	-	
6	arabil	NU	730	183	78	-	

Date referitoare la construcții

Crt	Număr	Destinație construcție	Supraf. (mp)	Situație juridică	Observații / Referințe
A1.1		construcții de locuințe	124	Cu acte	Nr. niveluri:1; S. construita la sol:124 mp; S. construita desfasurata:124 mp; Casa de locuit;
A1.2		construcții anexa	26	Cu acte	Nr. niveluri:1; S. construita la sol:26 mp; S. construita desfasurata:26 mp; Anexa;

Lungime Segmente

1) Valorile lungimilor segmentelor sunt obținute din proiecție în plan.

Punct început	X / Y	Punct sfârșit	X / Y	Lungime segment (** (m)
1	346.833,413 360.797,297	2	346.822,846 360.786,229	15.302
2	346.822,846 360.786,229	3	346.810,347 360.772,299	18.715
3	346.810,347 360.772,299	4	346.707,992 360.655,221	155.512
4	346.707,992 360.655,221	5	346.716,985 360.646,022	12.865
5	346.716,985 360.646,022	6	346.726,56 360.646,903	9.616
6	346.726,56 360.646,903	7	346.766,848 360.692,643	60.954
7	346.766,848 360.692,643	8	346.791,005 360.720,069	36.547
8	346.791,005 360.720,069	9	346.802,065 360.732,881	16.926
9	346.802,065 360.732,881	10	346.822,669 360.756,855	31.612
10	346.822,669 360.756,855	11	346.845,544 360.781,549	33.661
11	346.845,544 360.781,549	1	346.833,413 360.797,297	19.878

** Lungimile segmentelor sunt determinate în planul de proiecție Stereo 70 și sunt rotunjite la 1 milimetru.

*** Distanța dintre puncte este formată din segmente cumulate ce sunt mai mici decât valoarea 1 milimetru.

**DATE DESPRE IMOBILUL NR. 1076**

Oficiul de Cadastru și Publicitate Imobiliară GORJ
 Biroul de Cadastru și Publicitate Imobiliară Targu Jiu

A. Partea I. Descrierea imobilului

TEREN Necunoscut

Adresa: Loc. Cârciu, Jud. Gorj

Nr. Crt	Nr cadastral Nr. topografic	Suprafața* (mp)	Observații / Referințe
A1		775	Sector cadastral:25 Teren neimprejmuit;

B. Partea II. Proprietari și acte

Inscrieri privitoare la dreptul de proprietate și alte drepturi reale	Referințe
/	
Act Administrativ nr. 1341272, din 15/12/1999 emis de CJPSDPAT GORJ ;	
B1	A1
Intabulare, drept de PROPRIETATE, dobandit prin Reconstituire, cota actuala 1/1 1) BEJENARU SANDA, lipsa CNP	

C. Partea III. SARCINI .

Inscrieri privind dezmembramintele dreptului de proprietate, drepturi reale de garanție și sarcini	Referințe
NU SUNT	

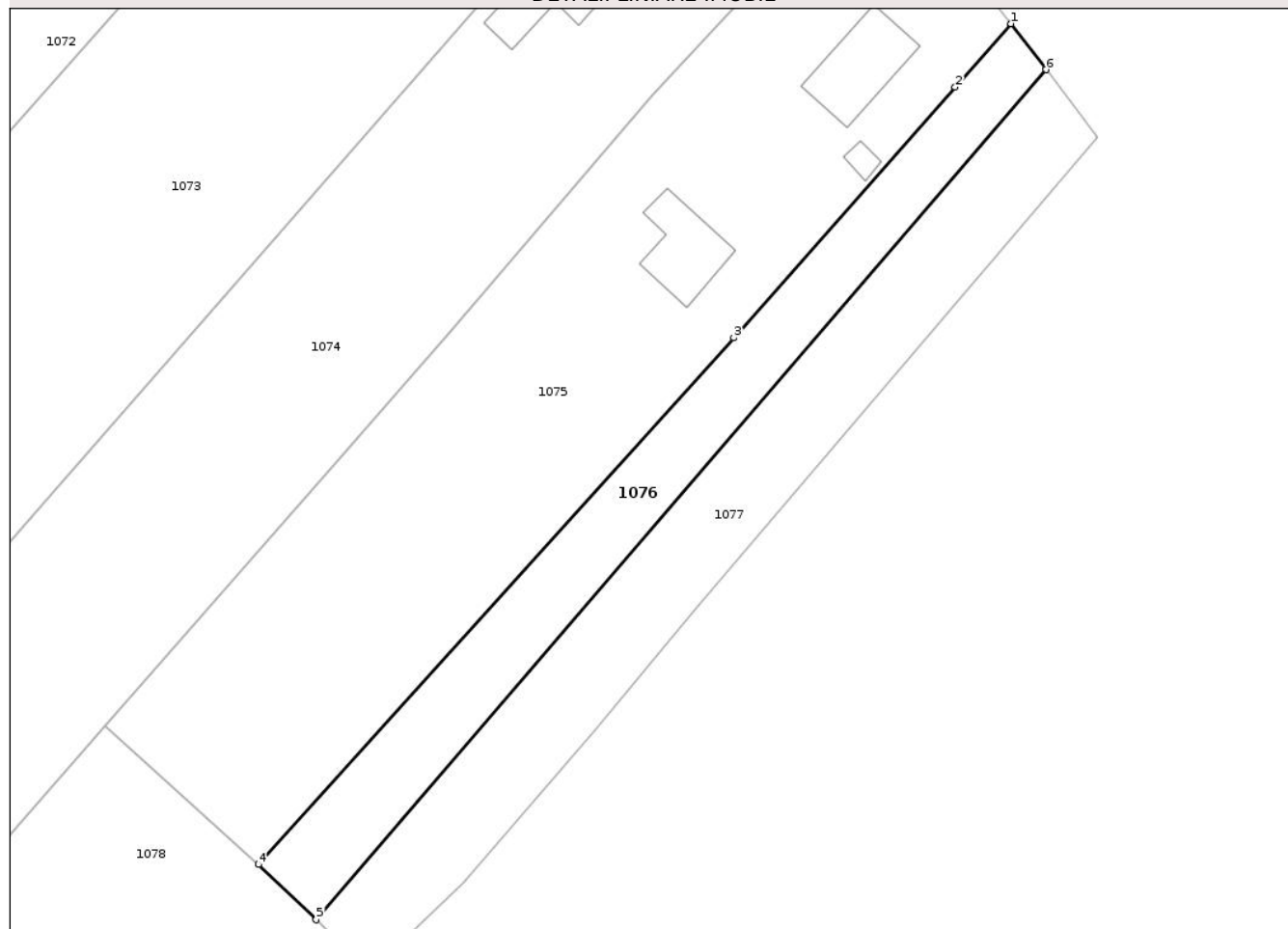
Anexa Nr. 1 La Partea I

Teren

Nr cadastral	Suprafața (mp)*	Observații / Referințe
	775	

* Suprafața este determinată în planul de proiecție Stereo 70.

DETALII LINIARE IMOBIL



Date referitoare la teren

Crt	Categorie folosință	Intravilan	Suprafața (mp)	Tarla	Parcelă	Nr. topo	Observații / Referințe
1	arabil	DA	507	20A	31	-	
2	arabil	NU	268	20A	81	-	identic cu T 183 A 81

Lungime Segmente

1) Valorile lungimilor segmentelor sunt obținute din proiecție în plan.

Punct început	X / Y	Punct sfârșit	X / Y	Lungime segment (** (m)
1	346.859,103 360.764,084	2	346.853,423 360.757,639	8.59
2	346.853,423 360.757,639	3	346.830,876 360.732,125	34.049
3	346.830,876 360.732,125	4	346.782,507 360.678,568	72.166
4	346.782,507 360.678,568	5	346.788,353 360.672,946	8.111

Punct început	X / Y	Punct sfârșit	X / Y	Lungime segment (** (m)
5	346.788,353 360.672,946	6	346.862,647 360.759,412	114.0
6	346.862,647 360.759,412	1	346.859,103 360.764,084	5.864

** Lungimile segmentelor sunt determinate în planul de proiecție Stereo 70 și sunt rotunjite la 1 milimetru.

*** Distanța dintre puncte este formată din segmente cumulate ce sunt mai mici decât valoarea 1 milimetru.

Neutilizabil în Circuitul Civil

**DATE DESPRE IMOBILUL NR. 1078**

Oficiul de Cadastru și Publicitate Imobiliară GORJ
Biroul de Cadastru și Publicitate Imobiliară Targu Jiu

A. Partea I. Descrierea imobilului

TEREN Necunoscut

Adresa: Loc. Cârciu, Jud. Gorj

Nr. Crt	Nr cadastral Nr. topografic	Suprafața* (mp)	Observații / Referințe
A1		2.147	Sector cadastral:25 Teren neimprejmuit;

B. Partea II. Proprietari și acte

Inscrieri privitoare la dreptul de proprietate și alte drepturi reale	Referințe
/	
Act Administrativ nr. 2106, din 08/04/2006 emis de PRIMARIA COMUNEI VAGIULESTI;	
B1	Inscrierea posesiei, drept de PROPRIETATE, dobandit prin Lege, cota actuala 1/1 1) NEIDENTIFICAT NEIDENTIFICAT
Act Normativ nr. Legea 7, din 13/03/1996 emis de Parlamentul Romaniei(art. 13);	
B2	Se noteaza mentiunea de proprietar neidentificat

C. Partea III. SARCINI .

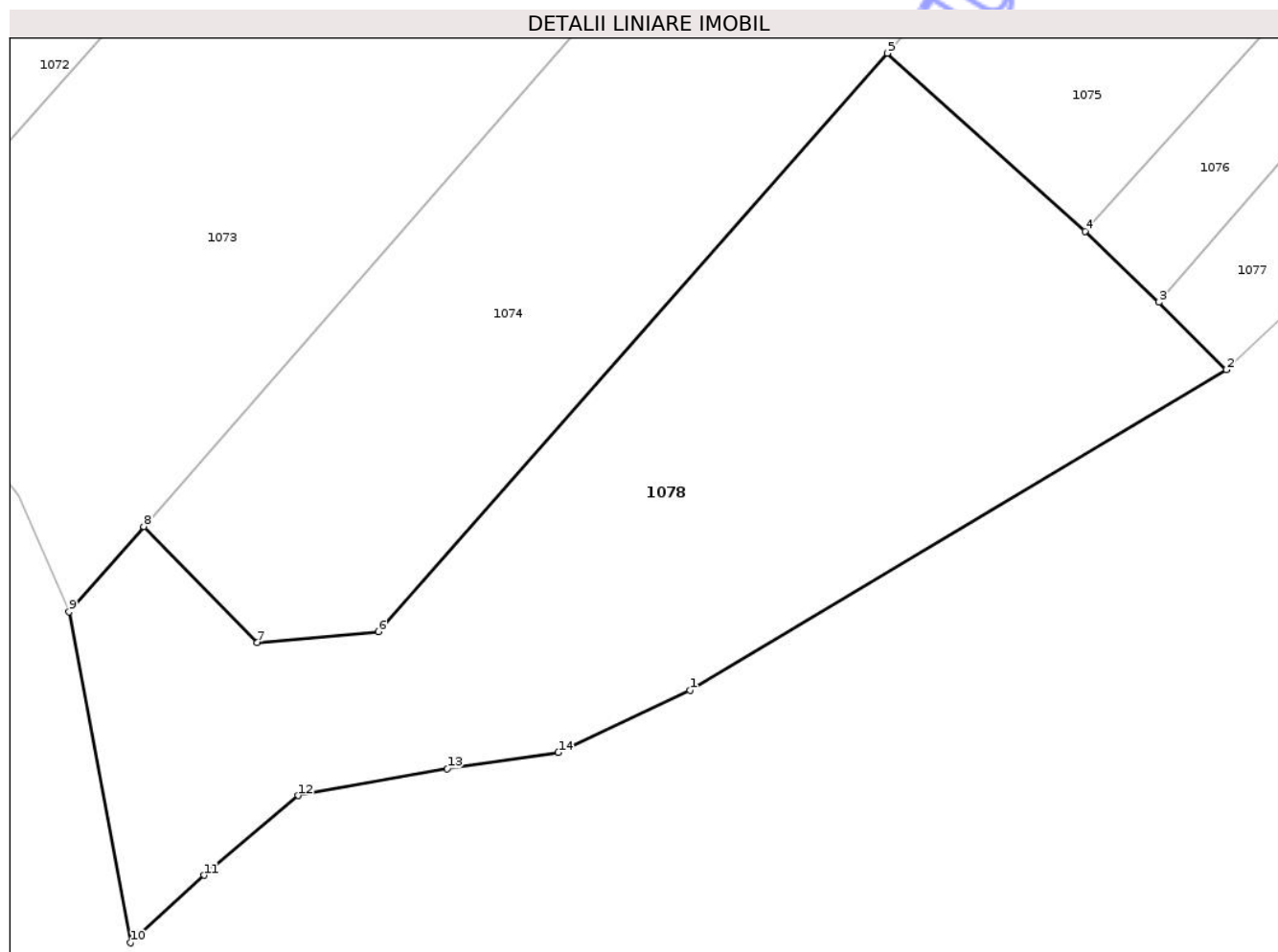
Inscrieri privind dezmembramintele dreptului de proprietate, drepturi reale de garanție și sarcini	Referințe
NU SUNT	

Anexa Nr. 1 La Partea I

Teren

Nr cadastral	Suprafața (mp)*	Observații / Referințe
	2.147	

* Suprafața este determinată în planul de proiecție Stereo 70.



Date referitoare la teren

Crt	Categorie folosință	Intra vilan	Suprafața (mp)	Tarla	Parcelă	Nr. topo	Observații / Referințe
1	arabil	DA	916	183	82	-	
2	arabil	NU	1.231	183	82	-	

Lungime Segmente

1) Valorile lungimilor segmentelor sunt obținute din proiecție în plan.

Punct început	X / Y	Punct sfârșit	X / Y	Lungime segment (** (m)
1	346.751,224 360.642,254	2	346.793,688 360.667,605	49.455
2	346.793,688 360.667,605	3	346.788,353 360.672,946	7.549
3	346.788,353 360.672,946	4	346.782,507 360.678,568	8.111
4	346.782,507 360.678,568	5	346.766,848 360.692,643	21.055

Punct început	X / Y	Punct sfârșit	X / Y	Lungime segment (** (m)
5	346.766,848 360.692,643	6	346.726,56 360.646,903	60.954
6	346.726,56 360.646,903	7	346.716,985 360.646,022	9.616
7	346.716,985 360.646,022	8	346.707,992 360.655,221	12.865
8	346.707,992 360.655,221	9	346.702,077 360.648,455	8.986
9	346.702,077 360.648,455	10	346.706,942 360.622,288	26.616
10	346.706,942 360.622,288	11	346.712,75 360.627,634	7.895
11	346.712,75 360.627,634	12	346.720,235 360.633,927	9.779
12	346.720,235 360.633,927	13	346.732,022 360.636,069	11.98
13	346.732,022 360.636,069	14	346.740,815 360.637,334	8.883
14	346.740,815 360.637,334	1	346.751,224 360.642,254	11.514

** Lungimile segmentelor sunt determinate în planul de proiecție Stereo 70 și sunt rotunjite la 1 milimetru.

*** Distanța dintre puncte este formată din segmente cumulate ce sunt mai mici decât valoarea 1 milimetru.

**DATE DESPRE IMOBILUL NR. 1034**

Oficiul de Cadastru și Publicitate Imobiliară GORJ
Biroul de Cadastru și Publicitate Imobiliară Targu Jiu

A. Partea I. Descrierea imobilului

TEREN Necunoscut

Adresa: Loc. Cârciu, Str Principala, Nr. 90, Jud. Gorj

Nr. Crt	Nr cadastral Nr. topografic	Suprafața* (mp)	Observații / Referințe
A1		2.002	Sector cadastral:25 Teren neimprejmuit;

Construcții

Crt	Nr cadastral Nr. topografic	Adresa	Observații / Referințe
A1.1		Loc. Cârciu, Str Principala, Nr. 90, Jud. Gorj	Nr. niveluri:1; S. construita la sol:103 mp; S. construita desfasurata:103 mp; Casa de locuit
A1.2		Loc. Cârciu, Str Principala, Nr. 90, Jud. Gorj	Nr. niveluri:1; S. construita la sol:31 mp; S. construita desfasurata:31 mp; Anexa

B. Partea II. Proprietari și acte

Inscrieri privitoare la dreptul de proprietate și alte drepturi reale		Referințe
/		
Act Administrativ nr. 438657, din 01/06/1995 emis de CJPSDPAT GORJ ;		
B1	Intabulare, drept de PROPRIETATE, dobandit prin Reconstituire, cota actuala 976/2002 1) PREDESCU ELENA , lipsa CNP	A1
Act Administrativ nr. 2106, din 08/04/2006 emis de PRIMARIA COMUNEI VAGIULESTI;		
B2	Inscrierea posesiei, drept de PROPRIETATE, dobandit prin Lege, cota actuala 1026/2002 1) NEIDENTIFICAT NEIDENTIFICAT	A1
Act Normativ nr. Legea 7, din 13/03/1996 emis de Parlamentul Romaniei;		
B3	Intabulare, drept de PROPRIETATE, dobandit prin Lege, cota actuala 1/1 1) VĂCĂRESCU CONSTANTIN	A1.1, A1.2
Act Administrativ nr. 2106, din 08/04/2006 emis de PRIMARIA COMUNEI VAGIULESTI;		
B4	Se noteaza posesia asupra suprafetei de 2002 mp conform prevederilor art.13 al. 17 din Legea 7/1996, republicata cu modificarile si completarile ulterioare; coroborat cu art. 35 din Regulamentul privind realizarea ,verificarea si receptia lucrarilor sistematice de cadastru si inscrierea din oficiu a imobilelor in cartea funciara aprobat prin Ordinul nr 1/2020 al ANCP, in favoarea lui : 1) VĂCĂRESCU CONSTANTIN	A1

C. Partea III. SARCINI .

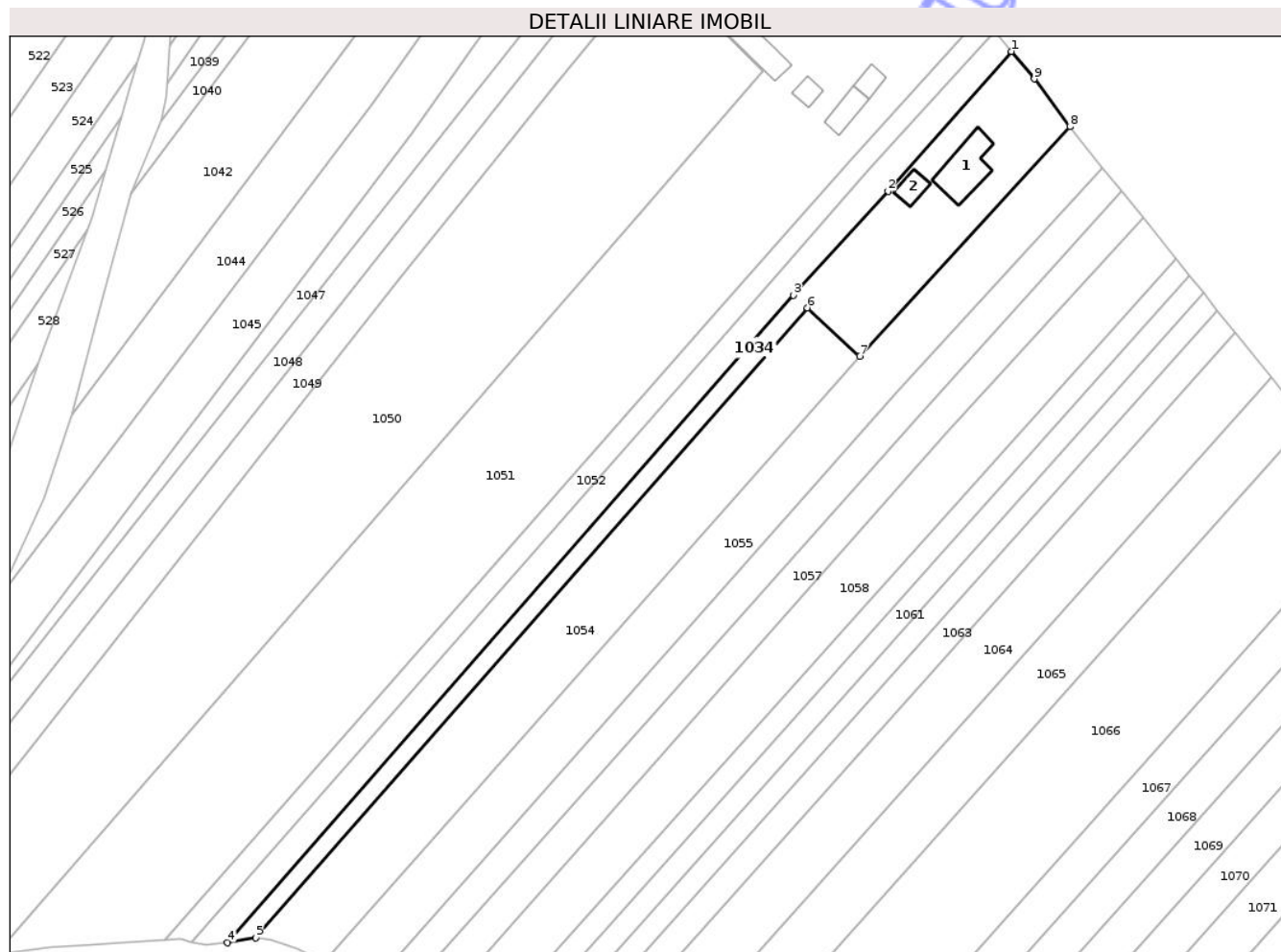
Inscrieri privind dezmembramintele dreptului de proprietate, drepturi reale de garanție și sarcini	Referințe
NU SUNT	

Anexa Nr. 1 La Partea I

Teren

Nr cadastral	Suprafața (mp)*	Observații / Referințe
	2.002	

* Suprafața este determinată în planul de proiecție Stereo 70.



Date referitoare la teren

Crt	Categorie folosință	Intra vilan	Suprafața (mp)	Tarla	Parcelă	Nr. topo	Observații / Referințe
1	vie	DA	157	20A	4;5	-	
2	curți construcții	DA	981	20A	4;6	-	
3	arabil	DA	129	20A	7	-	
4	arabil	DA	146	183	33	-	identic cu T183 A20
5	arabil	NU	568	183	33	-	identic cu T183 A20
6	pasune	NU	21	183	34	-	identic cu T183, P20/1

Date referitoare la construcții

Crt	Număr	Destinație construcție	Supraf. (mp)	Situație juridică	Observații / Referințe
A1.1		construcții de locuințe	103	Cu acte	Nr. niveluri:1; S. construita la sol:103 mp; S. construita desfasurata:103 mp; Casa de locuit
A1.2		construcții anexa	31	Cu acte	Nr. niveluri:1; S. construita la sol:31 mp; S. construita desfasurata:31 mp; Anexa

Lungime Segmente

1) Valorile lungimilor segmentelor sunt obținute din proiecție în plan.

Punct început	X / Y	Punct sfârșit	X / Y	Lungime segment (** (m)
1	346.706,27 360.955,562	2	346.680,223 360.926,06	39.355
2	346.680,223 360.926,06	3	346.660,193 360.904,136	29.696
3	346.660,193 360.904,136	4	346.540,702 360.767,505	181.511
4	346.540,702 360.767,505	5	346.546,714 360.768,555	6.102
5	346.546,714 360.768,555	6	346.663,176 360.901,47	176.72
6	346.663,176 360.901,47	7	346.674,189 360.891,224	15.043
7	346.674,189 360.891,224	8	346.718,603 360.939,67	65.724
8	346.718,603 360.939,67	9	346.711,076 360.949,746	12.577
9	346.711,076 360.949,746	1	346.706,27 360.955,562	7.545

** Lungimile segmentelor sunt determinate în planul de proiecție Stereo 70 și sunt rotunjite la 1 milimetru.

*** Distanța dintre puncte este formată din segmente cumulate ce sunt mai mici decât valoarea 1 milimetru.

