

**DATE DESPRE IMOBILUL NR. 1158**

Oficiul de Cadastru și Publicitate Imobiliară GORJ
Biroul de Cadastru și Publicitate Imobiliară Targu Jiu

A. Partea I. Descrierea imobilului

TEREN Necunoscut

Adresa: Loc. Vagiulesti, Jud. Gorj

| Nr. Crt | Nr cadastral Nr. topografic | Suprafața* (mp) | Observații / Referințe |
|---------|--------------------------------|-----------------|---|
| A1 | | 4.970 | Sector cadastral:42 Teren neimprejmuit; |

B. Partea II. Proprietari și acte

| Inscrieri privitoare la dreptul de proprietate și alte drepturi reale | | Referințe |
|---|---|-----------|
| / | | |
| Act Administrativ nr. 1342125, din 14/05/1999 emis de CJPSDPAT GORJ; | | |
| B1 | Intabulare, drept de PROPRIETATE, dobandit prin Reconstituire, cota actuala 1/1 1) POPESCU I MARINA, lipsa CNP 2) FRĂSIA I TUDOR, lipsa CNP | A1 |

C. Partea III. SARCINI .

| Inscrieri privind dezmembramintele dreptului de proprietate, drepturi reale de garanție și sarcini | Referințe |
|--|-----------|
| NU SUNT | |

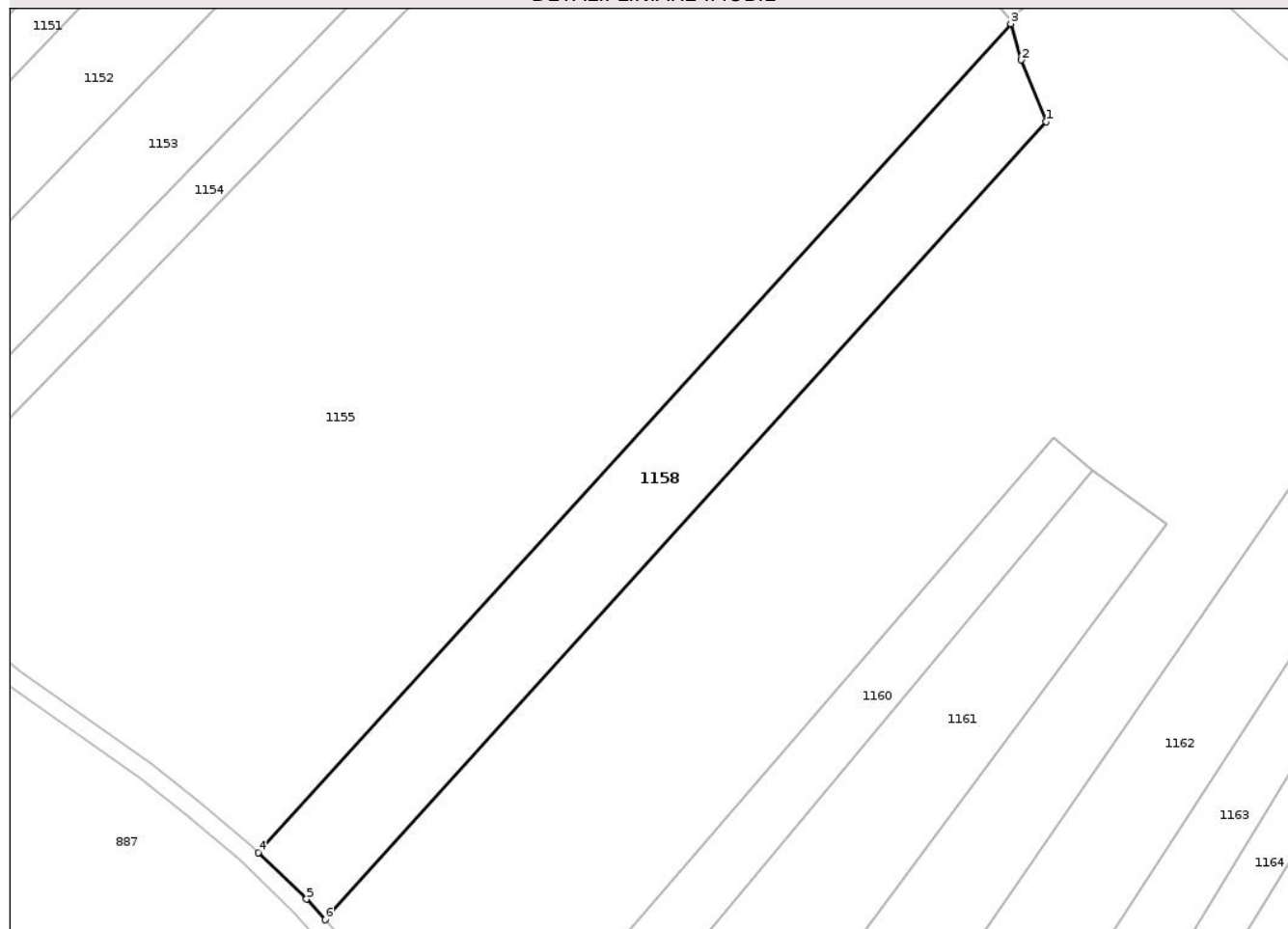
Anexa Nr. 1 La Partea I

Teren

| | | |
|--------------|-----------------|------------------------|
| Nr cadastral | Suprafața (mp)* | Observații / Referințe |
| | 4.970 | |

* Suprafața este determinată în planul de proiecție Stereo 70.

DETALII LINIARE IMOBIL



Date referitoare la teren

| Crt | Categorie folosință | Intravilan | Suprafața (mp) | Tarla | Parcelă | Nr. topo | Observații / Referințe |
|-----|---------------------|------------|----------------|-------|---------|----------|------------------------|
| 1 | pasune | DA | 1.032 | 303 | 50/1 | - | |
| 2 | arabil | NU | 3.938 | 303 | 50 | - | |

Lungime Segmente

1) Valorile lungimilor segmentelor sunt obținute din proiecție în plan.

| Punct început | X / Y | Punct sfârșit | X / Y | Lungime segment (** (m) |
|---------------|----------------------------|---------------|----------------------------|-------------------------|
| 1 | 349.343,218 357.200,112 | 2 | 349.337,735 357.213,712 | 14.664 |
| 2 | 349.337,735 357.213,712 | 3 | 349.335,338 357.221,69 | 8.33 |
| 3 | 349.335,338 357.221,69 | 4 | 349.169,429 357.039,076 | 246.726 |
| 4 | 349.169,429 357.039,076 | 5 | 349.180,13 357.028,87 | 14.788 |

| Punct început | X / Y | Punct sfârșit | X / Y | Lungime segment (** (m) |
|---------------|----------------------------|---------------|----------------------------|-------------------------|
| 5 | 349.180,13 357.028,87 | 6 | 349.184,193 357.024,331 | 6.092 |
| 6 | 349.184,193 357.024,331 | 1 | 349.343,218 357.200,112 | 237.039 |

** Lungimile segmentelor sunt determinate în planul de proiecție Stereo 70 și sunt rotunjite la 1 milimetru.

*** Distanța dintre puncte este formată din segmente cumulate ce sunt mai mici decât valoarea 1 milimetru.

Neutilizabil în Circuitul Civil

**DATE DESPRE IMOBILUL NR. 1137**

Oficiul de Cadastru și Publicitate Imobiliară GORJ
Biroul de Cadastru și Publicitate Imobiliară Targu Jiu

A. Partea I. Descrierea imobilului

TEREN Intravilan

Adresa: Loc. Vagiulesti, Str Ungureni, Nr. 114, Jud. Gorj

| Nr. Crt | Nr cadastral Nr. topografic | Suprafața* (mp) | Observații / Referințe |
|---------|-----------------------------|-----------------|---------------------------------------|
| A1 | | 2.808 | Sector cadastral:42 Teren imprejmuit; |

Construcții

| Crt | Nr cadastral Nr. topografic | Adresa | Observații / Referințe |
|------|-----------------------------|---|---|
| A1.1 | | Loc. Vagiulesti, Str Ungureni, Nr. 114, Jud. Gorj | Nr. niveluri:2; S. construita la sol:139 mp; S. construita desfasurata:190 mp; Casa de locuit |

B. Partea II. Proprietari și acte

| Inscrieri privitoare la dreptul de proprietate și alte drepturi reale | | Referințe |
|---|---|-----------|
| / | | |
| Hotarare Judecatoreasca nr. 1639, din 03/12/2002 emis de Tribunalul Gorj; | | |
| B1 | Intabulare, drept de PROPRIETATE, dobandit prin Hotarare Judecatoreasca, cota actuala 1/1 1) PARASCHIV CORNEL, lipsa CNP | A1 |
| Act Normativ nr. Legea 7, din 13/03/1996 emis de Parlamentul Romaniei; | | |
| B2 | Intabulare, drept de PROPRIETATE, dobandit prin Lege, cota actuala 1/1 1) PARASCHIV CORNEL, lipsa CNP | A1.1 |

C. Partea III. SARCINI .

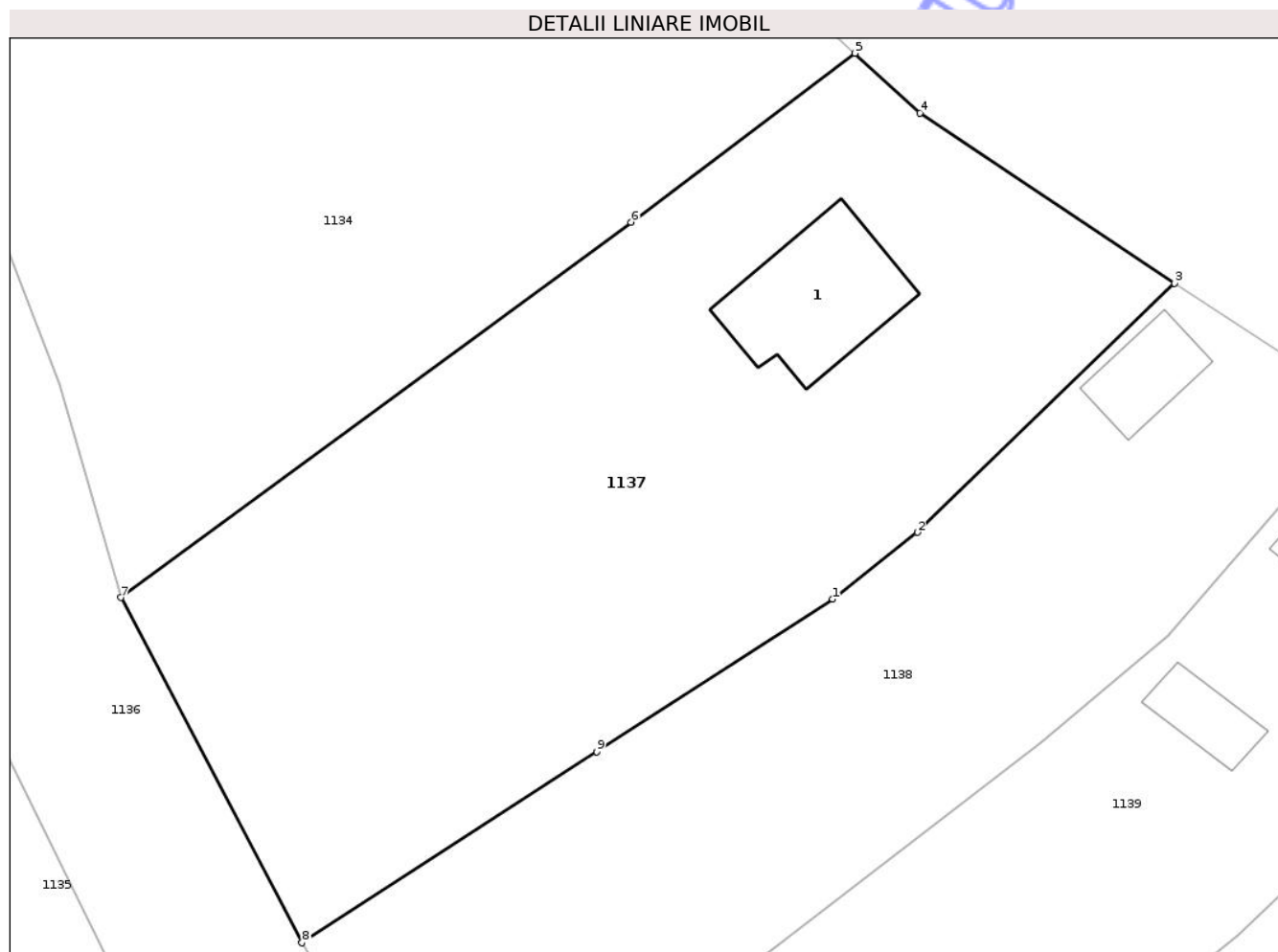
| Inscrieri privind dezmembramintele dreptului de proprietate, drepturi reale de garanție și sarcini | Referințe |
|--|-----------|
| NU SUNT | |

Anexa Nr. 1 La Partea I

Teren

| | | |
|--------------|-----------------|------------------------|
| Nr cadastral | Suprafața (mp)* | Observații / Referințe |
| | 2.808 | |

* Suprafața este determinată în planul de proiecție Stereo 70.



Date referitoare la teren

| Crt | Categorie folosință | Intra vilan | Suprafața (mp) | Tarla | Parcelă | Nr. topo | Observații / Referințe |
|-----|---------------------|-------------|----------------|-------|---------|----------|------------------------|
| 1 | curți constructii | DA | 1.254 | 43A | 1 | - | |
| 2 | arabil | DA | 1.094 | 43A | 2 | - | |
| 3 | vie | DA | 460 | 43A | 2/1 | - | |

Date referitoare la construcții

| Crt | Număr | Destinație construcție | Supraf. (mp) | Situație juridică | Observații / Referințe |
|------|-------|-------------------------|--------------|-------------------|---|
| A1.1 | | construcții de locuințe | 139 | Cu acte | Nr. niveluri:2; S. construita la sol:139 mp; S. construita desfasurata:190 mp; Casa de locuit |

Lungime Segmente

1) Valorile lungimilor segmentelor sunt obținute din proiecție în plan.

| Punct început | X / Y | Punct sfârșit | X / Y | Lungime segment (** (m) |
|---------------|----------------------------|---------------|----------------------------|-------------------------|
| 1 | 349.141,205 357.455,325 | 2 | 349.148,246 357.460,881 | 8.969 |
| 2 | 349.148,246 357.460,881 | 3 | 349.169,651 357.481,597 | 29.788 |

| Punct început | X / Y | Punct sfârșit | X / Y | Lungime segment (** (m) |
|---------------|----------------------------|---------------|----------------------------|-------------------------|
| 3 | 349.169,651 357.481,597 | 4 | 349.148,472 357.495,758 | 25.477 |
| 4 | 349.148,472 357.495,758 | 5 | 349.143,065 357.500,733 | 7.347 |
| 5 | 349.143,065 357.500,733 | 6 | 349.124,408 357.486,675 | 23.361 |
| 6 | 349.124,408 357.486,675 | 7 | 349.081,949 357.455,463 | 52.696 |
| 7 | 349.081,949 357.455,463 | 8 | 349.097,034 357.426,745 | 32.438 |
| 8 | 349.097,034 357.426,745 | 9 | 349.121,571 357.442,621 | 29.225 |
| 9 | 349.121,571 357.442,621 | 1 | 349.141,205 357.455,325 | 23.385 |

** Lungimile segmentelor sunt determinate în planul de proiecție Stereo 70 și sunt rotunjite la 1 milimetru.

*** Distanța dintre puncte este formată din segmente cumulate ce sunt mai mici decât valoarea 1 milimetru.

Neutilizabil în Circuitul Civil

**DATE DESPRE IMOBILUL NR. 1138**

Oficiul de Cadastru și Publicitate Imobiliară GORJ
Biroul de Cadastru și Publicitate Imobiliară Targu Jiu

A. Partea I. Descrierea imobilului

TEREN Necunoscut

Adresa: Loc. Vagiulesti, Str Ungureni, Nr. 116, Jud. Gorj

| Nr. Crt | Nr cadastral Nr. topografic | Suprafața* (mp) | Observații / Referințe |
|---------|-----------------------------|------------------------------------|---------------------------------------|
| A1 | 35949 | Din acte: 2.053 Masurata: 2.015 | Sector cadastral:42 Teren imprejmuit; |

B. Partea II. Proprietari și acte

| Inscrieri privitoare la dreptul de proprietate și alte drepturi reale | | Referințe |
|---|---|-----------|
| 48276 / 17/03/2023 | | |
| Act Notarial nr. 442, din 17/03/2023 emis de Alexoiu Ioan Catalin; | | |
| B3 | Intabulare, drept de PROPRIETATEcu titlu de drept cumparare, dobandit prin Conventie, cota actuala 1/1 1) BALOȘIN FLORIN-VALERIAN 2) BALOȘIN ANDREEA-NARCISA, bun comun | A1 |

C. Partea III. SARCINI .

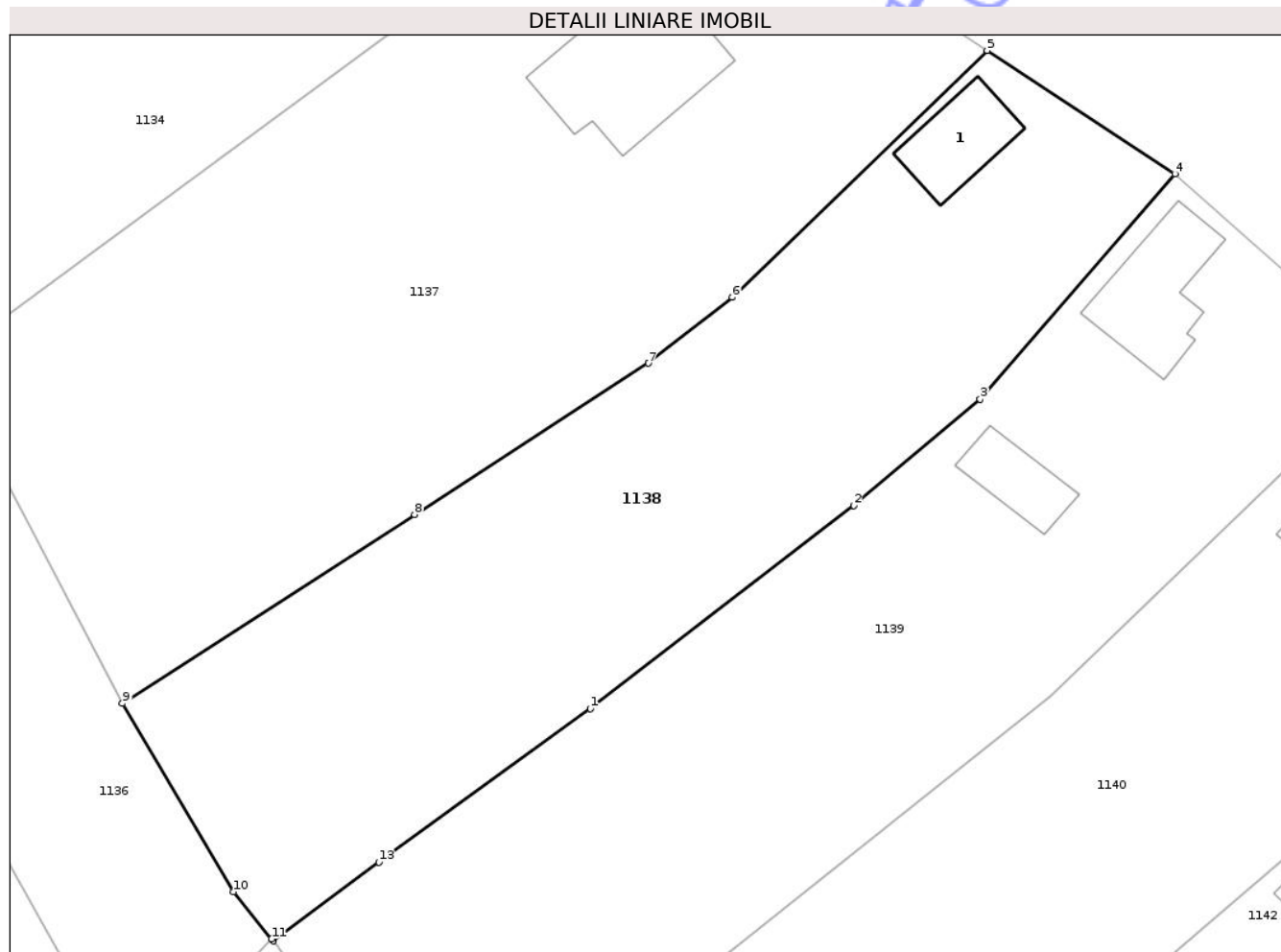
| Inscrieri privind dezmembramintele dreptului de proprietate, drepturi reale de garanție și sarcini | Referințe |
|--|-----------|
| NU SUNT | |

Anexa Nr. 1 La Partea I

Teren

| | | |
|--------------|------------------------------------|------------------------|
| Nr cadastral | Suprafața (mp)* | Observații / Referințe |
| 35949 | Din acte: 2.053 Masurata: 2.015 | |

* Suprafața este determinată în planul de proiecție Stereo 70.



Date referitoare la teren

| Crt | Categorie folosință | Intra vilan | Suprafața (mp) | Tarla | Parcelă | Nr. topo | Observații / Referințe |
|-----|---------------------|-------------|----------------|-------|---------|----------|------------------------|
| 1 | curți constructii | DA | 411 | 43 | 880 | - | |
| 2 | arabil | DA | 1.549 | 43 | 882 | - | |
| 3 | arabil | NU | 55 | 43 | 882 | - | Arabil extravilan; |

Date referitoare la construcții

| Crt | Număr | Destinație construcție | Supraf. (mp) | Situație juridică | Observații / Referințe |
|------|----------|-------------------------|--------------|-------------------|--|
| A1.1 | 35949-C1 | construcții de locuințe | 57 | Fara acte | Nr. niveluri:2; S. construita la sol:57 mp; S. construita desfasurata:74 mp; Supraf. desf. 74mp, Casa D+P, construita din lemn si caramida acoperita cu tigla. An constr. 1947. Constructie fara lift si fara certificat de performanta energetica |

Lungime Segmente

1) Valorile lungimilor segmentelor sunt obținute din proiecție în plan.

| Punct început | X / Y | Punct sfârșit | X / Y | Lungime segment (** (m) |
|---------------|-------|---------------|-------|-------------------------|
| | | | | |

| Punct început | X / Y | Punct sfârșit | X / Y | Lungime segment (** (m) |
|---------------|----------------------------|---------------|----------------------------|-------------------------|
| 1 | 349.136,316 357.426,321 | 2 | 349.158,478 357.443,367 | 27.959 |
| 2 | 349.158,478 357.443,367 | 3 | 349.169,073 357.452,297 | 13.857 |
| 3 | 349.169,073 357.452,297 | 4 | 349.185,427 357.471,229 | 25.017 |
| 4 | 349.185,427 357.471,229 | 5 | 349.169,651 357.481,597 | 18.878 |
| 5 | 349.169,651 357.481,597 | 6 | 349.148,246 357.460,881 | 29.788 |
| 6 | 349.148,246 357.460,881 | 7 | 349.141,205 357.455,325 | 8.969 |
| 7 | 349.141,205 357.455,325 | 8 | 349.121,571 357.442,621 | 23.385 |
| 8 | 349.121,571 357.442,621 | 9 | 349.097,034 357.426,745 | 29.225 |
| 9 | 349.097,034 357.426,745 | 10 | 349.106,359 357.410,926 | 18.363 |
| 10 | 349.106,359 357.410,926 | 11 | 349.109,556 357.406,961 | 5.093 |
| 11 | 349.109,556 357.406,961 | 12 | 349.109,678 357.406,81 | 0.194 |
| 12 | 349.109,678 357.406,81 | 13 | 349.118,558 357.413,426 | 11.074 |
| 13 | 349.118,558 357.413,426 | 1 | 349.136,316 357.426,321 | 21.946 |

** Lungimile segmentelor sunt determinate în planul de proiecție Stereo 70 și sunt rotunjite la 1 milimetru.

*** Distanța dintre puncte este formată din segmente cumulate ce sunt mai mici decât valoarea 1 milimetru.



DATE DESPRE IMOBILUL NR. 1142

Oficiul de Cadastru și Publicitate Imobiliară GORJ
Biroul de Cadastru și Publicitate Imobiliară Targu Jiu

A. Partea I. Descrierea imobilului

TEREN Necunoscut

Adresa: Loc. Vagiulesti, Str Ungureni, Nr. 122, Jud. Gorj

| Nr. Crt | Nr cadastral Nr. topografic | Suprafața* (mp) | Observații / Referințe |
|---------|-----------------------------|------------------------------------|---------------------------------------|
| A1 | 36934 | Din acte: 2.325 Masurata: 2.430 | Sector cadastral:42 Teren imprejmuit; |

Construcții

| Crt | Nr cadastral Nr. topografic | Adresa | Observații / Referințe |
|------|-----------------------------|---|--|
| A1.1 | 36934-C1 | Loc. Vagiulesti, Str Ungureni, Nr. 122, Jud. Gorj | Nr. niveluri:3; S. construita la sol:171 mp; S. construita desfasurata:221 mp; Casa S+P+M, construita din caramida si acoperita cu tigla. An constr. 1950, An extindere 2023, Constructie fara lift si fara certificat de performanta energetica |
| A1.2 | 36934-C2 | Loc. Vagiulesti, Str Ungureni, Nr. 122, Jud. Gorj | Nr. niveluri:1; S. construita la sol:54 mp; S. construita desfasurata:54 mp; Supraf. desf. 54mp, Anexa construita din caramida si lemn si acoperita cu tigla. An constr. 1997 Constructie fara lift si fara certificat de performanta energetica |
| A1.3 | 36934-C3 | Loc. Vagiulesti, Str Ungureni, Nr. 122, Jud. Gorj | Nr. niveluri:1; S. construita la sol:38 mp; S. construita desfasurata:38 mp; Supraf. desf. 38mp, Anexa construita din boltari ciment si acoperita cu tigla. An constr. 1997 Constructie fara lift si fara certificat de performanta energetica |
| A1.4 | 36934-C4 | Loc. Vagiulesti, Str Ungureni, Nr. 122, Jud. Gorj | Nr. niveluri:1; S. construita la sol:12 mp; S. construita desfasurata:12 mp; Supraf. desf. 12mp, Anexa construita din BCA si acoperita cu tabla. An constr. 1998 Constructie fara lift si fara certificat de performanta energetica |

B. Partea II. Proprietari și acte

| Inscrieri privitoare la dreptul de proprietate și alte drepturi reale | Referințe | |
|---|--|------------------------|
| 58171 / 13/04/2023 | | |
| Act Notarial nr. 153, din 02/11/2022 emis de BIROU INDIVIDUAL NOTARIAL CHIRCU OCTAVIA-RAMONA (act notarial nr 1719 din 02.11.2022, emis de BIROU INDIVIDUAL NOTARIAL CHIRCU OCTAVIA-RAMONA;act administrativ nr 101033 din 28.10.1992, emis de COMISIA JUDETEANA PENTRU STABILIREA DREPTULUI DE PROPRIETATE ASUPRA TERENURILOR GORJ;act administrativ nr 5345 din 12.09.2022, emis de PRIMARIA VAGIULESTI;act administrativ nr 1668 din 10.03.2023, emis de PRIMARIA VAGIULESTI); | | |
| B4 | Intabulare, drept de PROPRIETATE, dobandit prin Succesiune, cota actuala 3/8 1) BĂRBULESCU ION, bun propriu | A1 |
| B7 | Intabulare, drept de PROPRIETATE, dobandit prin Succesiune, cota actuala 3/16 1) BĂRBULESCU ION, bun propriu | A1.1, A1.2, A1.3, A1.4 |
| 81309 / 16/06/2023 | | |
| Act Notarial nr. 1205, din 15/06/2023 emis de NP. CHIRCU OCTAVIA-RAMONA; | | |
| B9 | Intabulare, drept de PROPRIETATE, cu titlu de drept partaj voluntar, dobandit prin Conventie, cota actuala 5/8 1) BĂRBULESCU ION, bun propriu | A1 |
| B10 | Intabulare, drept de PROPRIETATE, cu titlu de drept partaj voluntar, dobandit prin Conventie, cota actuala 13/16 1) BĂRBULESCU ION, bun propriu | A1.1, A1.2, A1.3, A1.4 |

C. Partea III. SARCINI .

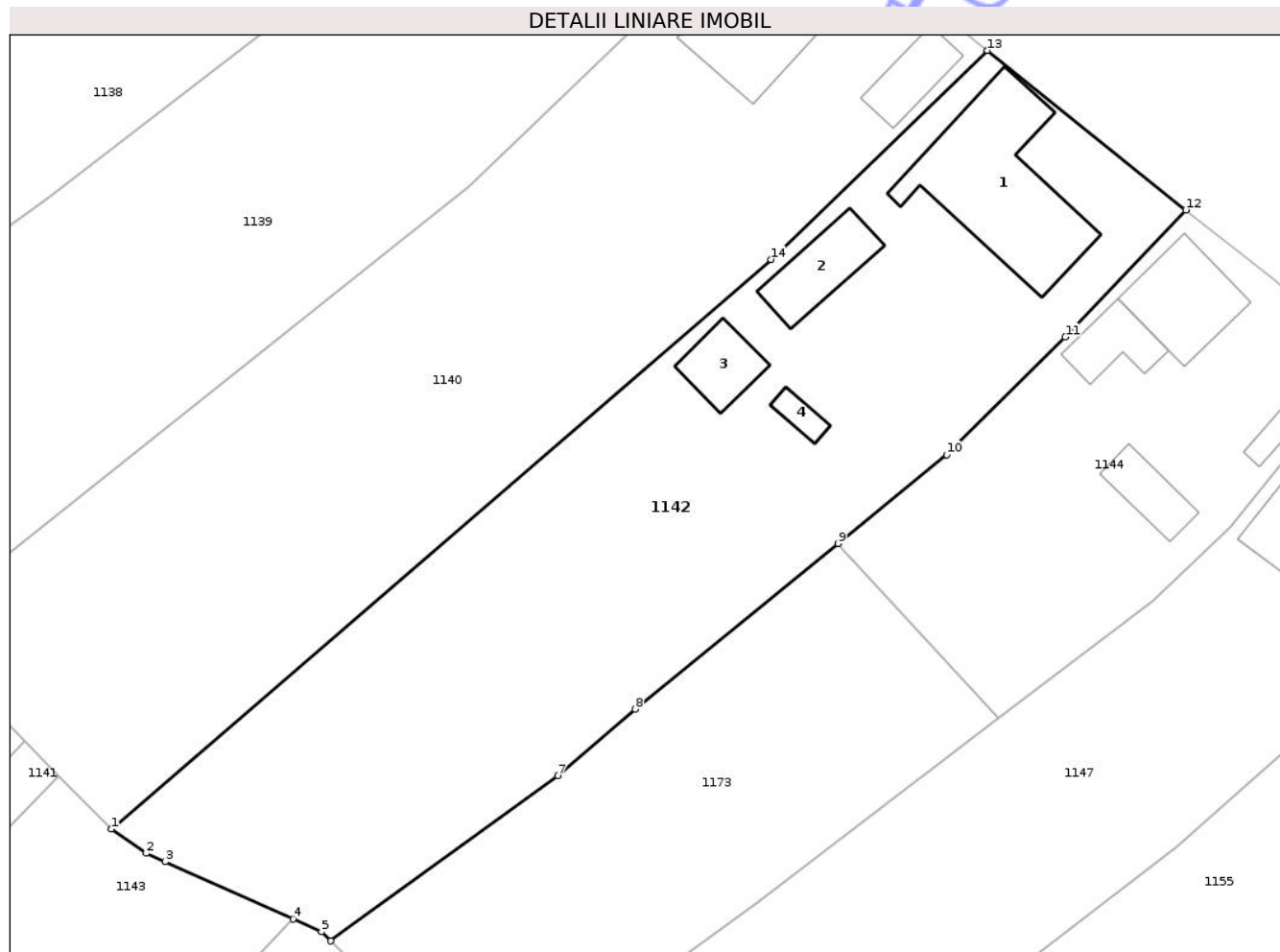
| Inscrieri privind dezmembramintele dreptului de proprietate, drepturi reale de garanție și sarcini | Referințe |
|--|-----------|
| NU SUNT | |

Anexa Nr. 1 La Partea I

Teren

| | | |
|--------------|------------------------------------|------------------------|
| Nr cadastral | Suprafața (mp)* | Observații / Referințe |
| 36934 | Din acte: 2.325 Masurata: 2.430 | |

* Suprafața este determinată în planul de proiecție Stereo 70.



Date referitoare la teren

| Crt | Categorie folosință | Intra vilan | Suprafața (mp) | Tarla | Parcelă | Nr. topo | Observații / Referințe |
|-----|---------------------|-------------|----------------|-------|---------|----------|------------------------|
| 1 | curți constructii | DA | 1.026 | 43 | 889 | - | |
| 2 | arabil | DA | 1.105 | 43 | 887,888 | - | |
| 3 | arabil | NU | 299 | 43 | 888 | - | |

Date referitoare la construcții

| Crt | Număr | Destinație construcție | Supraf. (mp) | Situație juridică | Observații / Referințe |
|------|----------|-------------------------|--------------|-------------------|--|
| A1.1 | 36934-C1 | construcții de locuințe | 171 | Cu acte | Nr. niveluri:3; S. construita la sol:171 mp; S. construita desfasurata:221 mp; Casa S+P+M, construita din caramida si acoperita cu tigla. An constr. 1950, An extindere 2023, Constructie fara lift si fara certificat de performanta energetica |
| A1.2 | 36934-C2 | construcții anexa | 54 | Cu acte | Nr. niveluri:1; S. construita la sol:54 mp; S. construita desfasurata:54 mp; Supraf. desf. 54mp, Anexa construita din caramida si lemn si acoperita cu tigla. An constr. 1997 Constructie fara lift si fara certificat de performanta energetica |

| Crt | Număr | Destinație construcție | Supraf. (mp) | Situație juridică | Observații / Referințe |
|------|----------|------------------------|--------------|-------------------|--|
| A1.3 | 36934-C3 | construcții anexa | 38 | Cu acte | Nr. niveluri:1; S. construita la sol:38 mp; S. construita desfasurata:38 mp; Supraf. desf. 38mp, Anexa construita din boltari ciment si acoperita cu tigla. An constr. 1997 Constructie fara lift si fara certificat de performanta energetica |
| A1.4 | 36934-C4 | construcții anexa | 12 | Cu acte | Nr. niveluri:1; S. construita la sol:12 mp; S. construita desfasurata:12 mp; Supraf. desf. 12mp, Anexa construita din BCA si acoperita cu tabla. An constr. 1998 Constructie fara lift si fara certificat de performanta energetica |

Lungime Segmente

1) Valorile lungimilor segmentelor sunt obținute din proiecție în plan.

| Punct început | X / Y | Punct sfârșit | X / Y | Lungime segment (** (m) |
|---------------|----------------------------|---------------|----------------------------|-------------------------|
| 1 | 349.142,16 357.368,518 | 2 | 349.145,355 357.366,272 | 3.905 |
| 2 | 349.145,355 357.366,272 | 3 | 349.147,081 357.365,499 | 1.892 |
| 3 | 349.147,081 357.365,499 | 4 | 349.158,783 357.360,258 | 12.822 |
| 4 | 349.158,783 357.360,258 | 5 | 349.161,403 357.359,085 | 2.87 |
| 5 | 349.161,403 357.359,085 | 6 | 349.162,256 357.358,262 | 1.186 |
| 6 | 349.162,256 357.358,262 | 7 | 349.183,036 357.373,38 | 25.698 |
| 7 | 349.183,036 357.373,38 | 8 | 349.190,124 357.379,484 | 9.355 |
| 8 | 349.190,124 357.379,484 | 9 | 349.208,712 357.394,649 | 23.989 |
| 9 | 349.208,712 357.394,649 | 10 | 349.218,671 357.402,775 | 12.853 |
| 10 | 349.218,671 357.402,775 | 11 | 349.229,536 357.413,563 | 15.311 |
| 11 | 349.229,536 357.413,563 | 12 | 349.240,586 357.425,205 | 16.051 |
| 12 | 349.240,586 357.425,205 | 13 | 349.222,382 357.439,816 | 23.343 |
| 13 | 349.222,382 357.439,816 | 14 | 349.202,564 357.420,665 | 27.559 |
| 14 | 349.202,564 357.420,665 | 1 | 349.142,16 357.368,518 | 79.799 |

** Lungimile segmentelor sunt determinate în planul de proiecție Stereo 70 și sunt rotunjite la 1 milimetru.

*** Distanța dintre puncte este formată din segmente cumulate ce sunt mai mici decât valoarea 1 milimetru.

**DATE DESPRE IMOBILUL NR. 1144**

Oficiul de Cadastru și Publicitate Imobiliară GORJ
Biroul de Cadastru și Publicitate Imobiliară Targu Jiu

A. Partea I. Descrierea imobilului

TEREN Intravilan

Adresa: Loc. Vagiulesti, Str Ungureni, Nr. 124, Jud. Gorj

| Nr. Crt | Nr cadastral Nr. topografic | Suprafața* (mp) | Observații / Referințe |
|---------|-----------------------------|-----------------|---------------------------------------|
| A1 | 35914 | 1.019 | Sector cadastral:42 Teren imprejmuit; |

Construcții

| Crt | Nr cadastral Nr. topografic | Adresa | Observații / Referințe |
|------|-----------------------------|---|--|
| A1.1 | 35914-C1 | Loc. Vagiulesti, Str Ungureni, Nr. 124, Jud. Gorj | Nr. niveluri:1; S. construita la sol:74 mp; S. construita desfasurata:74 mp; Supraf. desf. 74mp, Casa construita din lemn si acoperita cu tigla, an constr. 1950 Constructii fara lift si fara certificat de performanta energetica |
| A1.2 | 35914-C2 | Loc. Vagiulesti, Str Ungureni, Nr. 124, Jud. Gorj | Nr. niveluri:1; S. construita la sol:36 mp; S. construita desfasurata:36 mp; Supraf. desf. 36mp, Anexa construita din BCA si acoperita cu tabla, an constr. 1998 Constructii fara lift si fara certificat de performanta energetica |
| A1.3 | 35914-C3 | Loc. Vagiulesti, Str Ungureni, Nr. 124, Jud. Gorj | Nr. niveluri:1; S. construita la sol:34 mp; S. construita desfasurata:34 mp; Supraf. desf. 34mp, Anexa construita din lemn si acoperita cu tigla, an constr. 1950 Constructii fara lift si fara certificat de performanta energetica |
| A1.4 | 35914-C4 | Loc. Vagiulesti, Str Ungureni, Nr. 124, Jud. Gorj | Nr. niveluri:1; S. construita la sol:12 mp; S. construita desfasurata:12 mp; Supraf. desf. 12mp, Anexa construita din lemn si acoperita cu tigla, an constr. 1952 Constructii fara lift si fara certificat de performanta energetica |

B. Partea II. Proprietari și acte

| Inscrieri privitoare la dreptul de proprietate și alte drepturi reale | Referințe |
|---|----------------------------|
| 7488 / 28/01/2021 | |
| Act Notarial nr. 136, din 28/01/2021 emis de Alexoiu Ioan Catalin; | |
| B4 | A1, A1.1, A1.2, A1.3, A1.4 |
| Intabulare, drept de PROPRIETATE, dobandit prin Conventie, cota actuala 1/1 | |
| 1) SĂCEANU ROBERT-LAURENTIU, bun propriu | |

C. Partea III. SARCINI .

| Inscrieri privind dezmembramentele dreptului de proprietate, drepturi reale de garanție și sarcini | Referințe |
|--|-----------|
| NU SUNT | |

Anexa Nr. 1 La Partea I

Teren

| Nr cadastral | Suprafața (mp)* | Observații / Referințe |
|--------------|-----------------|------------------------|
| 35914 | 1.019 | |

* Suprafața este determinată în planul de proiecție Stereo 70.



Date referitoare la teren

| Crt | Categorie folosință | Intra vilan | Suprafața (mp) | Tarla | Parcelă | Nr. topo | Observații / Referințe |
|-----|---------------------|-------------|----------------|-------|---------|----------|------------------------|
| 1 | curți construcții | DA | 533 | 43 | 890 | - | |
| 2 | arabil | DA | 486 | 43 | 891 | - | |

Date referitoare la construcții

| Crt | Număr | Destinație construcție | Supraf. (mp) | Situație juridică | Observații / Referințe |
|------|----------|-------------------------|--------------|-------------------|--|
| A1.1 | 35914-C1 | construcții de locuințe | 74 | Cu acte | Nr. niveluri:1; S. construită la sol:74 mp; S. construită desfasurată:74 mp; Supraf. desf. 74mp, Casa construită din lemn și acoperită cu țiglă, an constr. 1950 Construcții fara lift și fara certificat de performanță energetică |
| A1.2 | 35914-C2 | construcții anexa | 36 | Cu acte | Nr. niveluri:1; S. construită la sol:36 mp; S. construită desfasurată:36 mp; Supraf. desf. 36mp, Anexa construită din BCA și acoperită cu tablă, an constr. 1998 Construcții fara lift și fara certificat de performanță energetică |
| A1.3 | 35914-C3 | construcții anexa | 34 | Cu acte | Nr. niveluri:1; S. construită la sol:34 mp; S. construită desfasurată:34 mp; Supraf. desf. 34mp, Anexa construită din lemn și acoperită cu țiglă, an constr. 1950 Construcții fara lift și fara certificat de performanță energetică |
| A1.4 | 35914-C4 | construcții anexa | 12 | Cu acte | Nr. niveluri:1; S. construită la sol:12 mp; S. construită desfasurată:12 mp; Supraf. desf. 12mp, Anexa construită din lemn și acoperită cu țiglă, an constr. 1952 Construcții fara lift și fara certificat de performanță energetică |

Lungime Segmente

1) Valorile lungimilor segmentelor sunt obținute din proiecție în plan.

| Punct început | X / Y | Punct sfârșit | X / Y | Lungime segment (** (m)) |
|---------------|----------------------------|---------------|----------------------------|--------------------------|
| 1 | 349.240,586 357.425,205 | 2 | 349.229,536 357.413,563 | 16.051 |
| 2 | 349.229,536 357.413,563 | 3 | 349.218,671 357.402,775 | 15.311 |
| 3 | 349.218,671 357.402,775 | 4 | 349.208,712 357.394,649 | 12.853 |
| 4 | 349.208,712 357.394,649 | 5 | 349.223,445 357.378,677 | 21.73 |
| 5 | 349.223,445 357.378,677 | 6 | 349.237,537 357.389,442 | 17.733 |
| 6 | 349.237,537 357.389,442 | 7 | 349.244,663 357.396,187 | 9.812 |
| 7 | 349.244,663 357.396,187 | 8 | 349.256,927 357.411,501 | 19.62 |
| 8 | 349.256,927 357.411,501 | 9 | 349.248,664 357.418,899 | 11.091 |
| 9 | 349.248,664 357.418,899 | 1 | 349.240,586 357.425,205 | 10.248 |

** Lungimile segmentelor sunt determinate în planul de proiecție Stereo 70 și sunt rotunjite la 1 milimetru.

*** Distanța dintre puncte este formată din segmente cumulate ce sunt mai mici decât valoarea 1 milimetru.

**DATE DESPRE IMOBILUL NR. 1146**

Oficiul de Cadastru și Publicitate Imobiliară GORJ
Biroul de Cadastru și Publicitate Imobiliară Targu Jiu

A. Partea I. Descrierea imobilului

TEREN Extravilan

Adresa: Jud. Gorj

| Nr. Crt | Nr cadastral Nr. topografic | Suprafața* (mp) | Observații / Referințe |
|---------|-----------------------------|-----------------|---|
| A1 | 35584 | 5.000 | Sector cadastral:42 Teren neimprejmuit; |

B. Partea II. Proprietari și acte

| Inscrieri privitoare la dreptul de proprietate și alte drepturi reale | | Referințe |
|---|---|-----------|
| 8278 / 20/02/2015 | | |
| Act Notarial nr. 313, din 19/02/2015 emis de ROSIANU Daniela; | | |
| B2 | Intabulare, drept de PROPRIETATEcu titlu de drept intretinere, dobandit prin Conventie, cota actuala 1/1 1) NEGRILĂ CONSTANTIN-COSMIN , bun propriu | A1 |

C. Partea III. SARCINI

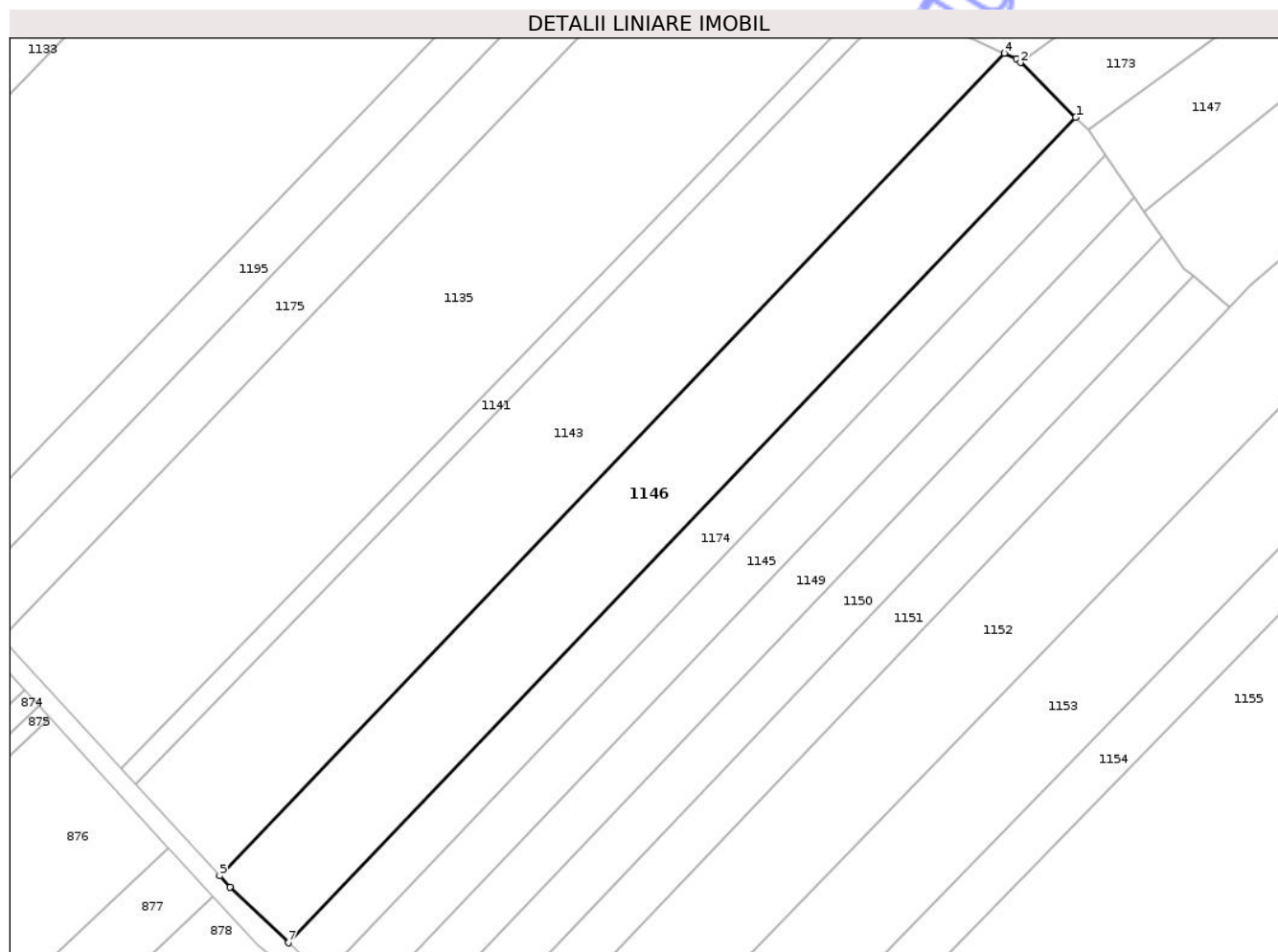
| Inscrieri privind dezmembramintele dreptului de proprietate, drepturi reale de garanție și sarcini | | Referințe |
|--|---|-----------|
| 8278 / 20/02/2015 | | |
| Act Notarial nr. 313, din 19/02/2015 emis de ROSIANU Daniela; | | |
| C1 | se intabuleaza dreptul de ipoteca legala privind obligatia intretinerii 1) NEGRILA MIOARA | A1 |

Anexa Nr. 1 La Partea I

Teren

| | | |
|--------------|-----------------|------------------------|
| Nr cadastral | Suprafața (mp)* | Observații / Referințe |
| 35584 | 5.000 | |

* Suprafața este determinată în planul de proiecție Stereo 70.



Date referitoare la teren

| Crt | Categorie folosință | Intra vilan | Suprafața (mp) | Tarla | Parcelă | Nr. topo | Observații / Referințe |
|-----|---------------------|-------------|----------------|-------|---------|----------|------------------------|
| 1 | arabil | NU | 5.000 | 303 | 35 | - | |

Lungime Segmente

1) Valorile lungimilor segmentelor sunt obținute din proiecție în plan.

| Punct început | X / Y | Punct sfârșit | X / Y | Lungime segment (** (m) |
|---------------|----------------------------|---------------|----------------------------|-------------------------|
| 1 | 349.174,082 357.346,562 | 2 | 349.162,256 357.358,262 | 16.636 |
| 2 | 349.162,256 357.358,262 | 3 | 349.161,403 357.359,085 | 1.186 |
| 3 | 349.161,403 357.359,085 | 4 | 349.158,783 357.360,258 | 2.87 |
| 4 | 349.158,783 357.360,258 | 5 | 348.991,126 357.184,606 | 242.823 |
| 5 | 348.991,126 357.184,606 | 6 | 348.993,33 357.182,2 | 3.263 |

| Punct început | X / Y | Punct sfârșit | X / Y | Lungime segment (** (m) |
|---------------|----------------------------|---------------|----------------------------|-------------------------|
| 6 | 348.993,33 357.182,2 | 7 | 349.005,831 357.170,322 | 17.244 |
| 7 | 349.005,831 357.170,322 | 1 | 349.174,082 357.346,562 | 243.657 |

** Lungimile segmentelor sunt determinate în planul de proiecție Stereo 70 și sunt rotunjite la 1 milimetru.

*** Distanța dintre puncte este formată din segmente cumulate ce sunt mai mici decât valoarea 1 milimetru.

Neutilizabil în Circuitul Civil

**DATE DESPRE IMOBILUL NR. 1147**

Oficiul de Cadastru și Publicitate Imobiliară GORJ
Biroul de Cadastru și Publicitate Imobiliară Targu Jiu

A. Partea I. Descrierea imobilului

TEREN Necunoscut

Adresa: Loc. Vagiulesti, Str Ungureni, Nr. 126, Jud. Gorj

| Nr. Crt | Nr cadastral Nr. topografic | Suprafața* (mp) | Observații / Referințe |
|---------|-----------------------------|-----------------|---------------------------------------|
| A1 | | 2.143 | Sector cadastral:42 Teren imprejmuit; |

Construcții

| Crt | Nr cadastral Nr. topografic | Adresa | Observații / Referințe |
|------|-----------------------------|---|---|
| A1.1 | | Loc. Vagiulesti, Str Ungureni, Nr. 126, Jud. Gorj | Nr. niveluri:1; S. construita la sol:124 mp; S. construita desfasurata:124 mp; Casa de locuit |

B. Partea II. Proprietari și acte

| Inscrieri privitoare la dreptul de proprietate și alte drepturi reale | | Referințe |
|--|--|-----------|
| / | | |
| Hotarare Judecatoreasca nr. 700, din 09/04/1998 emis de Judecatoria Motru; | | |
| B1 | Intabulare, drept de PROPRIETATE, dobandit prin Hotarare Judecatoreasca, cota actuala 1/1 1) CRĂCIUN VIORICA GIORGIANA, lipsa CNP | A1 |
| Act Normativ nr. Legea 7, din 13/03/1996 emis de Parlamentul Romaniei; | | |
| B2 | Intabulare, drept de PROPRIETATE, dobandit prin Lege, cota actuala 1/1 1) CRĂCIUN VIORICA GIORGIANA, lipsa CNP | A1.1 |

C. Partea III. SARCINI .

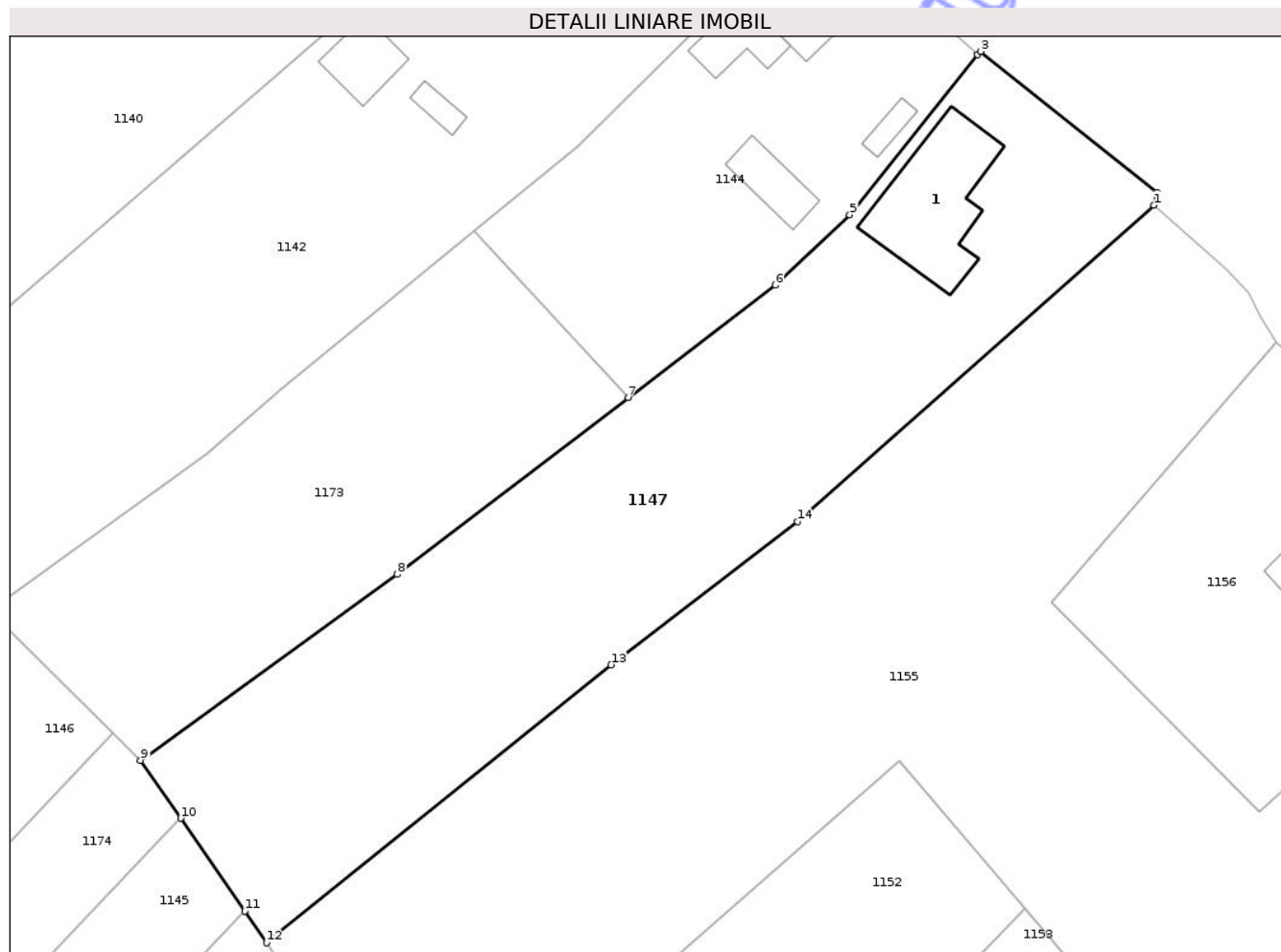
| Inscrieri privind dezmembramintele dreptului de proprietate, drepturi reale de garanție și sarcini | Referințe |
|--|-----------|
| NU SUNT | |

Anexa Nr. 1 La Partea I

Teren

| | | |
|--------------|-----------------|------------------------|
| Nr cadastral | Suprafața (mp)* | Observații / Referințe |
| | 2.143 | |

* Suprafața este determinată în planul de proiecție Stereo 70.



Date referitoare la teren

| Crt | Categorie folosință | Intra vilan | Suprafața (mp) | Tarla | Parcelă | Nr. topo | Observații / Referințe |
|-----|---------------------|-------------|----------------|-------|---------|----------|------------------------|
| 1 | curți constructii | DA | 919 | 43 | 892 | - | |
| 2 | arabil | DA | 918 | 43 | 893 | - | |
| 3 | arabil | NU | 306 | 43 | 893 | - | |

Date referitoare la construcții

| Crt | Număr | Destinație construcție | Supraf. (mp) | Situație juridică | Observații / Referințe |
|------|-------|-------------------------|--------------|-------------------|---|
| A1.1 | | construcții de locuințe | 124 | Cu acte | Nr. niveluri:1; S. construita la sol:124 mp; S. construita desfasurata:124 mp; Casa de locuit |

Lungime Segmente

1) Valorile lungimilor segmentelor sunt obținute din proiecție în plan.

| Punct început | X / Y | Punct sfârșit | X / Y | Lungime segment (** (m) |
|---------------|----------------------------|---------------|----------------------------|-------------------------|
| 1 | 349.273,82 357.397,107 | 2 | 349.274,091 357.398,294 | 1.218 |
| 2 | 349.274,091 357.398,294 | 3 | 349.257,227 357.411,821 | 21.619 |

| Punct început | X / Y | Punct sfârșit | X / Y | Lungime segment (** (m) |
|---------------|----------------------------|---------------|----------------------------|-------------------------|
| 3 | 349.257,227 357.411,821 | 4 | 349.256,927 357.411,501 | 0.439 |
| 4 | 349.256,927 357.411,501 | 5 | 349.244,663 357.396,187 | 19.62 |
| 5 | 349.244,663 357.396,187 | 6 | 349.237,537 357.389,442 | 9.812 |
| 6 | 349.237,537 357.389,442 | 7 | 349.223,445 357.378,677 | 17.733 |
| 7 | 349.223,445 357.378,677 | 8 | 349.201,307 357.361,765 | 27.859 |
| 8 | 349.201,307 357.361,765 | 9 | 349.176,705 357.343,966 | 30.365 |
| 9 | 349.176,705 357.343,966 | 10 | 349.180,536 357.338,414 | 6.745 |
| 10 | 349.180,536 357.338,414 | 11 | 349.186,674 357.329,517 | 10.81 |
| 11 | 349.186,674 357.329,517 | 12 | 349.188,758 357.326,497 | 3.669 |
| 12 | 349.188,758 357.326,497 | 13 | 349.221,795 357.353,104 | 42.419 |
| 13 | 349.221,795 357.353,104 | 14 | 349.239,648 357.366,809 | 22.507 |
| 14 | 349.239,648 357.366,809 | 1 | 349.273,82 357.397,107 | 45.67 |

** Lungimile segmentelor sunt determinate în planul de proiecție Stereo 70 și sunt rotunjite la 1 milimetru.

*** Distanța dintre puncte este formată din segmente cumulate ce sunt mai mici decât valoarea 1 milimetru.

**DATE DESPRE IMOBILUL NR. 1149**

Oficiul de Cadastru și Publicitate Imobiliară GORJ
Biroul de Cadastru și Publicitate Imobiliară Targu Jiu

A. Partea I. Descrierea imobilului

TEREN Extravilan

Adresa: Jud. Gorj

| Nr. Crt | Nr cadastral Nr. topografic | Suprafața* (mp) | Observații / Referințe |
|---------|-----------------------------|-----------------|---|
| A1 | | 2.438 | Sector cadastral:42 Teren neimprejmuit; |

B. Partea II. Proprietari și acte

| Inscrieri privitoare la dreptul de proprietate și alte drepturi reale | Referințe |
|---|-----------|
| / | |
| Act Administrativ nr. 1343800, din 26/01/1998 emis de CJPSDPAT GORJ; | |
| B1 | A1 |
| Intabulare, drept de PROPRIETATE, dobandit prin Reconstituire, cota actuala 1/1 | |
| 1) MITULESCU I CONSTANTIN, lipsa CNP | |

C. Partea III. SARCINI .

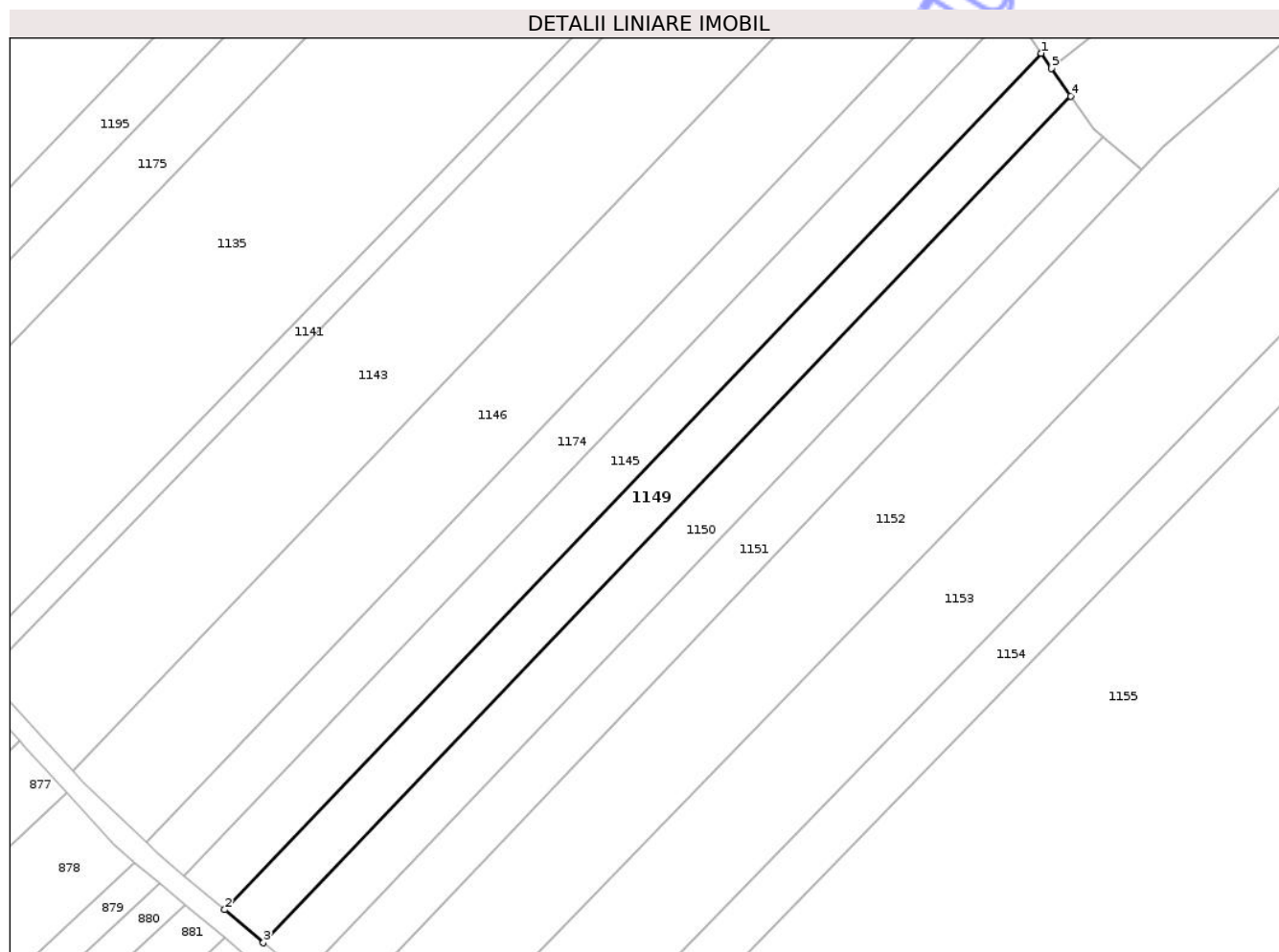
| Inscrieri privind dezmembramintele dreptului de proprietate, drepturi reale de garanție și sarcini | Referințe |
|--|-----------|
| NU SUNT | |

Anexa Nr. 1 La Partea I

Teren

| | | |
|--------------|-----------------|------------------------|
| Nr cadastral | Suprafața (mp)* | Observații / Referințe |
| | 2.438 | |

* Suprafața este determinată în planul de proiecție Stereo 70.



Date referitoare la teren

| Crt | Categorie folosință | Intra vilan | Suprafața (mp) | Tarla | Parcelă | Nr. topo | Observații / Referințe |
|-----|---------------------|-------------|----------------|-------|---------|----------|------------------------|
| 1 | pasune | NU | 676 | 303 | 37/1 | - | |
| 2 | arabil | NU | 1.762 | 303 | 37 | - | |

Lungime Segmente

1) Valorile lungimilor segmentelor sunt obținute din proiecție în plan.

| Punct început | X / Y | Punct sfârșit | X / Y | Lungime segment (** (m)) |
|---------------|----------------------------|---------------|----------------------------|--------------------------|
| 1 | 349.186,674 357.329,517 | 2 | 349.021,685 357.156,574 | 239.021 |
| 2 | 349.021,685 357.156,574 | 3 | 349.029,504 357.149,906 | 10.276 |
| 3 | 349.029,504 357.149,906 | 4 | 349.192,623 357.320,894 | 236.314 |
| 4 | 349.192,623 357.320,894 | 5 | 349.188,758 357.326,497 | 6.807 |

| Punct început | X / Y | Punct sfârșit | X / Y | Lungime segment (** (m) |
|---------------|----------------------------|---------------|----------------------------|-------------------------|
| 5 | 349.188,758 357.326,497 | 1 | 349.186,674 357.329,517 | 3.669 |

** Lungimile segmentelor sunt determinate în planul de proiecție Stereo 70 și sunt rotunjite la 1 milimetru.

*** Distanța dintre puncte este formată din segmente cumulate ce sunt mai mici decât valoarea 1 milimetru.

Neutilizabil în Circuitul Civil

**DATE DESPRE IMOBILUL NR. 1151**

Oficiul de Cadastru și Publicitate Imobiliară GORJ
Biroul de Cadastru și Publicitate Imobiliară Targu Jiu

A. Partea I. Descrierea imobilului

TEREN Extravilan

Adresa: Jud. Gorj

| Nr. Crt | Nr cadastral Nr. topografic | Suprafața* (mp) | Observații / Referințe |
|---------|--------------------------------|-----------------|---|
| A1 | | 2.396 | Sector cadastral:42 Teren neimprejmuit; |

B. Partea II. Proprietari și acte

| Inscrieri privitoare la dreptul de proprietate și alte drepturi reale | Referințe |
|---|-----------|
| / | |
| Act Administrativ nr. 13421226, din 13/01/2004 emis de CJPSDPAT GORJ; | |
| B1 | A1 |
| Intabulare, drept de PROPRIETATE, dobandit prin Reconstituire, cota actuala 1/1 | |
| 1) PATRUT FLOAREA, lipsa CNP | |
| 2) MARESI ION II, lipsa CNP | |
| 3) MAREȘI VERONICA, lipsa CNP | |
| 4) MAREȘI I ION, lipsa CNP | |

C. Partea III. SARCINI .

| Inscrieri privind dezmembramintele dreptului de proprietate, drepturi reale de garanție și sarcini | Referințe |
|--|-----------|
| NU SUNT | |

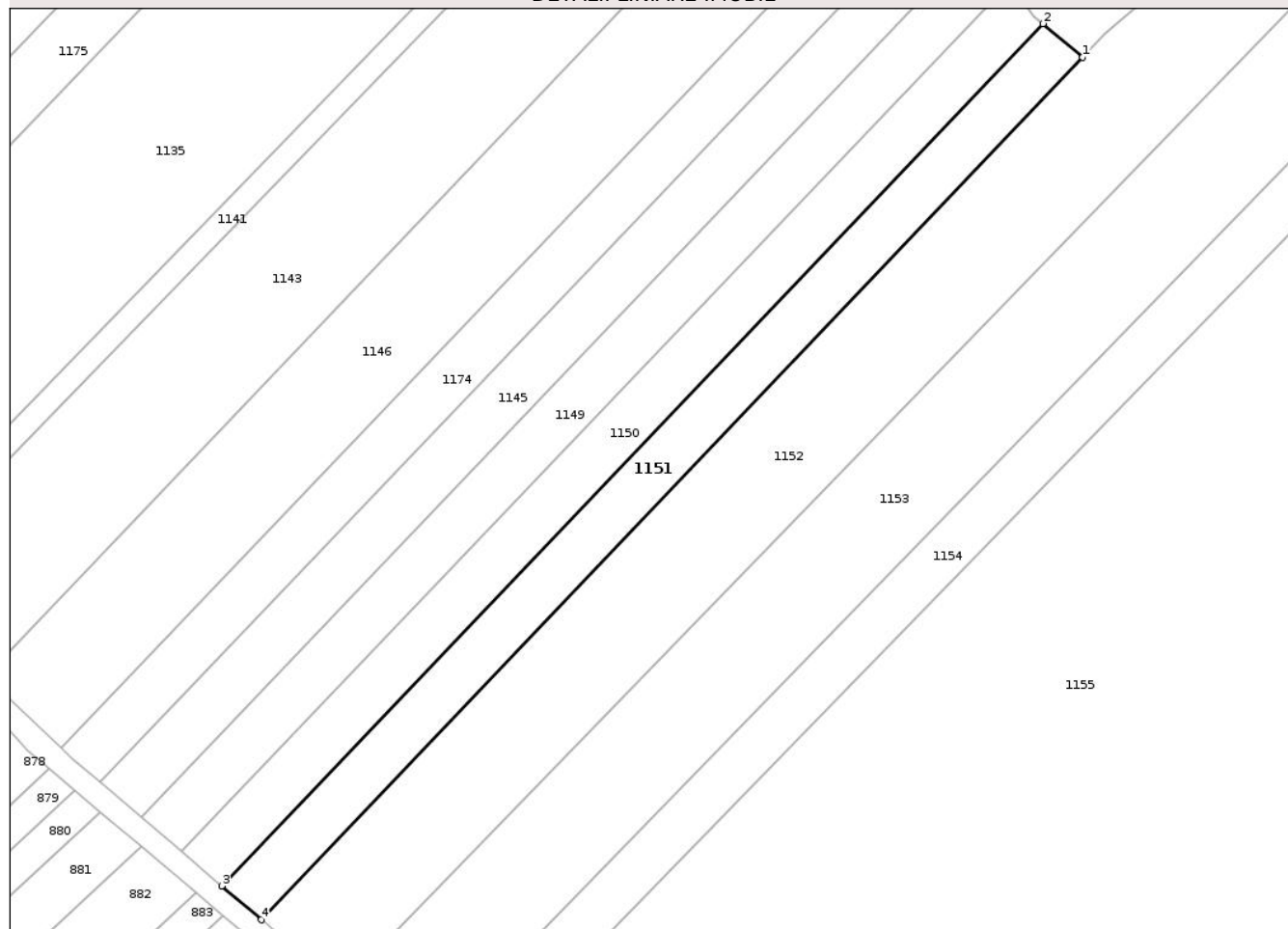
Anexa Nr. 1 La Partea I

Teren

| | | |
|--------------|-----------------|------------------------|
| Nr cadastral | Suprafața (mp)* | Observații / Referințe |
| | 2.396 | |

* Suprafața este determinată în planul de proiecție Stereo 70.

DETALII LINIARE IMOBIL



Date referitoare la teren

| Crt | Categorie folosință | Intra vilan | Suprafața (mp) | Tarla | Parcelă | Nr. topo | Observații / Referințe |
|-----|---------------------|-------------|----------------|-------|---------|----------|------------------------|
| 1 | arabil | NU | 1.726 | 303 | 39 | - | |
| 2 | pasune | NU | 670 | 303 | 39/1 | - | |

Lungime Segmente

1) Valorile lungimilor segmentelor sunt obținute din proiecție în plan.

| Punct început | X / Y | Punct sfârșit | X / Y | Lungime segment (** (m) |
|---------------|----------------------------|---------------|----------------------------|-------------------------|
| 1 | 349.206,967 357.306,014 | 2 | 349.199,136 357.312,622 | 10.247 |
| 2 | 349.199,136 357.312,622 | 3 | 349.037,498 357.143,09 | 234.239 |
| 3 | 349.037,498 357.143,09 | 4 | 349.045,295 357.136,442 | 10.246 |
| 4 | 349.045,295 357.136,442 | 1 | 349.206,967 357.306,014 | 234.291 |

** Lungimile segmentelor sunt determinate în planul de proiecție Stereo 70 și sunt rotunjite la 1 milimetru.

*** Distanța dintre puncte este formată din segmente cumulate ce sunt mai mici decât valoarea 1 milimetru.

Neutilizabil în Circuitul
Civil

**DATE DESPRE IMOBILUL NR. 1153**

Oficiul de Cadastru și Publicitate Imobiliară GORJ
Biroul de Cadastru și Publicitate Imobiliară Targu Jiu

A. Partea I. Descrierea imobilului

TEREN Necunoscut

Adresa: Loc. Vagiulesti, Jud. Gorj

| Nr. Crt | Nr cadastral Nr. topografic | Suprafața* (mp) | Observații / Referințe |
|---------|--------------------------------|-----------------|---|
| A1 | | 5.924 | Sector cadastral:42 Teren neimprejmuit; |

B. Partea II. Proprietari și acte

| Inscrieri privitoare la dreptul de proprietate și alte drepturi reale | Referințe |
|---|-----------|
| / | |
| Act Administrativ nr. 13421235, din 25/06/2004 emis de CJPSDPAT GORJ; | |
| B1 | A1 |
| Intabulare, drept de PROPRIETATE, dobandit prin Reconstituire, cota actuala 1/1 | |
| 1) GRUIA AURELIA, lipsa CNP | |
| 2) MISCODAN MARIA, lipsa CNP | |

C. Partea III. SARCINI .

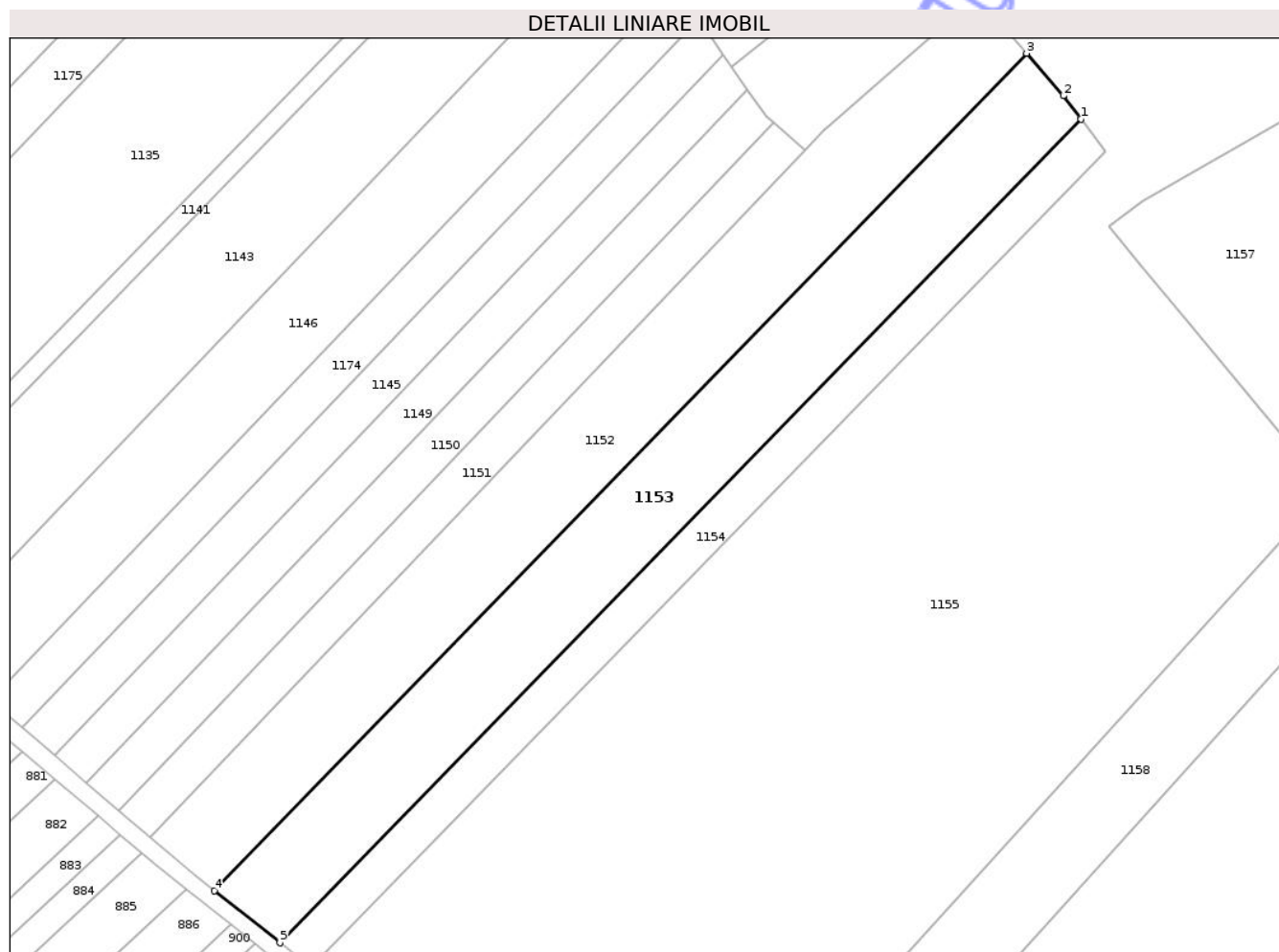
| Inscrieri privind dezmembramintele dreptului de proprietate, drepturi reale de garanție și sarcini | Referințe |
|--|-----------|
| NU SUNT | |

Anexa Nr. 1 La Partea I

Teren

| | | |
|--------------|-----------------|------------------------|
| Nr cadastral | Suprafața (mp)* | Observații / Referințe |
| | 5.924 | |

* Suprafața este determinată în planul de proiecție Stereo 70.



Date referitoare la teren

| Crt | Categorie folosință | Intra vilan | Suprafața (mp) | Tarla | Parcelă | Nr. topo | Observații / Referințe |
|-----|---------------------|-------------|----------------|-------|---------|----------|------------------------|
| 1 | arabil | DA | 766 | 303 | 41 | - | |
| 2 | arabil | NU | 5.158 | 303 | 41 | - | |

Lungime Segmente

1) Valorile lungimilor segmentelor sunt obținute din proiecție în plan.

| Punct început | X / Y | Punct sfârșit | X / Y | Lungime segment (** (m) |
|---------------|----------------------------|---------------|----------------------------|-------------------------|
| 1 | 349.274,901 357.313,532 | 2 | 349.270,529 357.319,276 | 7.218 |
| 2 | 349.270,529 357.319,276 | 3 | 349.261,497 357.329,798 | 13.867 |
| 3 | 349.261,497 357.329,798 | 4 | 349.061,076 357.123,258 | 287.798 |
| 4 | 349.061,076 357.123,258 | 5 | 349.077,241 357.110,45 | 20.624 |

| Punct început | X / Y | Punct sfârșit | X / Y | Lungime segment (** (m) |
|---------------|---------------------------|---------------|----------------------------|-------------------------|
| 5 | 349.077,241 357.110,45 | 1 | 349.274,901 357.313,532 | 283.392 |

** Lungimile segmentelor sunt determinate în planul de proiecție Stereo 70 și sunt rotunjite la 1 milimetru.

*** Distanța dintre puncte este formată din segmente cumulate ce sunt mai mici decât valoarea 1 milimetru.

Neutilizabil în Circuitul Civil

**DATE DESPRE IMOBILUL NR. 1156**

Oficiul de Cadastru și Publicitate Imobiliară GORJ
Biroul de Cadastru și Publicitate Imobiliară Targu Jiu

A. Partea I. Descrierea imobilului

TEREN Intravilan

Adresa: Loc. Vagiulesti, Str Ungureni, Nr. 128, Jud. Gorj

| Nr. Crt | Nr cadastral Nr. topografic | Suprafața* (mp) | Observații / Referințe |
|---------|-----------------------------|-----------------|---|
| A1 | | 1.000 | Sector cadastral:42 Teren neimpregmuit; |

Construcții

| Crt | Nr cadastral Nr. topografic | Adresa | Observații / Referințe |
|------|-----------------------------|---|--|
| A1.1 | | Loc. Vagiulesti, Str Ungureni, Nr. 128, Jud. Gorj | Nr. niveluri:2; S. construita la sol:44 mp; S. construita desfasurata:88 mp; Casa de locuit; |
| A1.2 | | Loc. Vagiulesti, Str Ungureni, Nr. 128, Jud. Gorj | Nr. niveluri:1; S. construita la sol:24 mp; S. construita desfasurata:24 mp; Anexa; |
| A1.3 | | Loc. Vagiulesti, Str Ungureni, Nr. 128, Jud. Gorj | Nr. niveluri:1; S. construita la sol:37 mp; S. construita desfasurata:37 mp; Anexa; |

B. Partea II. Proprietari și acte

| Inscrieri privitoare la dreptul de proprietate și alte drepturi reale | | Referințe |
|--|--|------------------|
| / | | |
| Act Administrativ nr. 1327795, din 09/12/1996 emis de CJPSDPAT GORJ; | | |
| B1 | Intabulare, drept de PROPRIETATE, dobandit prin Constituire, cota actuala 1/1 1) MUGUREL ELISABETA, lipsa CNP | A1 |
| Act Normativ nr. Legea 7, din 13/03/1996 emis de Parlamentul Romaniei; | | |
| B2 | Intabulare, drept de PROPRIETATE, dobandit prin Reconstituire, cota actuala 1/1 1) MUGUREL ELISABETA, lipsa CNP | A1.1, A1.2, A1.3 |

C. Partea III. SARCINI .

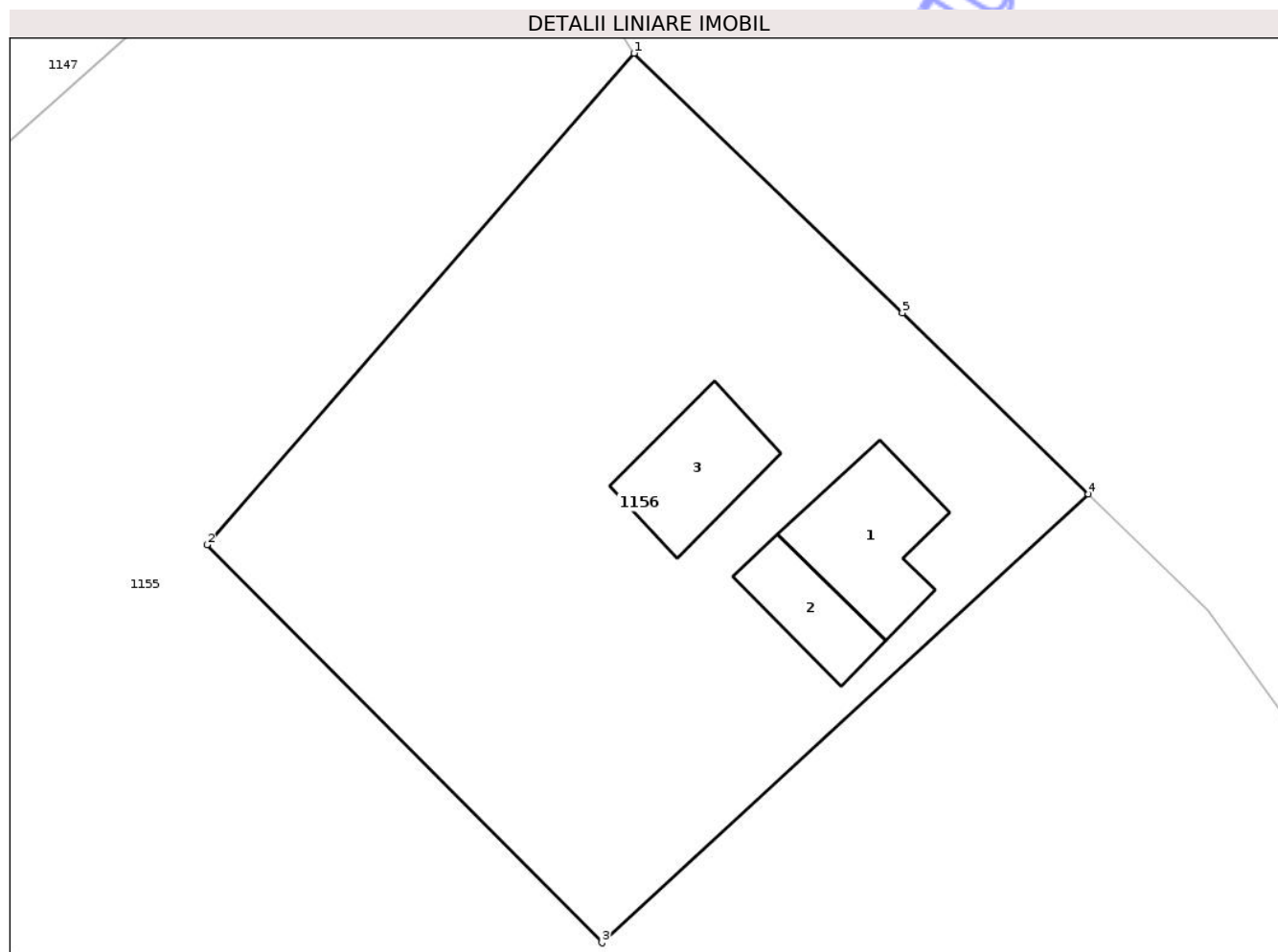
| Inscrieri privind dezmembramintele dreptului de proprietate, drepturi reale de garanție și sarcini | Referințe |
|--|-----------|
| NU SUNT | |

Anexa Nr. 1 La Partea I

Teren

| | | |
|--------------|-----------------|------------------------|
| Nr cadastral | Suprafața (mp)* | Observații / Referințe |
| | 1.000 | |

* Suprafața este determinată în planul de proiecție Stereo 70.



Date referitoare la teren

| Crt | Categorie folosință | Intra vilan | Suprafața (mp) | Tarla | Parcelă | Nr. topo | Observații / Referințe |
|-----|---------------------|-------------|----------------|-------|---------|----------|------------------------|
| 1 | curti constructii | DA | 692 | 43 | 896 | - | |
| 2 | arabil | DA | 308 | 43 | 896;897 | - | |

Date referitoare la construcții

| Crt | Număr | Destinație construcție | Supraf. (mp) | Situație juridică | Observații / Referințe |
|------|-------|-------------------------|--------------|-------------------|--|
| A1.1 | | construcții de locuințe | 44 | Cu acte | Nr. niveluri:2; S. construita la sol:44 mp; S. construita desfasurata:88 mp; Casa de locuit; |
| A1.2 | | construcții anexa | 24 | Cu acte | Nr. niveluri:1; S. construita la sol:24 mp; S. construita desfasurata:24 mp; Anexa; |
| A1.3 | | construcții anexa | 37 | Cu acte | Nr. niveluri:1; S. construita la sol:37 mp; S. construita desfasurata:37 mp; Anexa; |

Lungime Segmente

1) Valorile lungimilor segmentelor sunt obținute din proiecție în plan.

| Punct început | X / Y | Punct sfârșit | X / Y | Lungime segment (** (m) |
|---------------|----------------------------|---------------|---------------------------|-------------------------|
| 1 | 349.285,599 357.383,962 | 2 | 349.264,001 357.359,12 | 32.918 |

| Punct început | X / Y | Punct sfârșit | X / Y | Lungime segment (** (m) |
|---------------|----------------------------|---------------|----------------------------|-------------------------|
| 2 | 349.264,001 357.359,12 | 3 | 349.283,974 357.339,017 | 28.338 |
| 3 | 349.283,974 357.339,017 | 4 | 349.308,582 357.361,684 | 33.456 |
| 4 | 349.308,582 357.361,684 | 5 | 349.299,164 357.370,842 | 13.137 |
| 5 | 349.299,164 357.370,842 | 1 | 349.285,599 357.383,962 | 18.872 |

** Lungimile segmentelor sunt determinate în planul de proiecție Stereo 70 și sunt rotunjite la 1 milimetru.

*** Distanța dintre puncte este formată din segmente cumulate ce sunt mai mici decât valoarea 1 milimetru.

Neutilizabil în Circuitul Civil

**DATE DESPRE IMOBILUL NR. 1083**

Oficiul de Cadastru și Publicitate Imobiliară GORJ
Biroul de Cadastru și Publicitate Imobiliară Targu Jiu

A. Partea I. Descrierea imobilului

TEREN Intravilan

Adresa: Loc. Vagiulesti, Str Ungureni, Nr. 72, Jud. Gorj

| Nr. Crt | Nr cadastral Nr. topografic | Suprafața* (mp) | Observații / Referințe |
|---------|-----------------------------|-----------------|---------------------------------------|
| A1 | | 2.226 | Sector cadastral:42 Teren imprejmuit; |

Construcții

| Crt | Nr cadastral Nr. topografic | Adresa | Observații / Referințe |
|------|-----------------------------|--|---|
| A1.1 | | Loc. Vagiulesti, Str Ungureni, Nr. 72, Jud. Gorj | Nr. niveluri:2; S. construita la sol:49 mp; S. construita desfasurata:64 mp; Casa de locuit cu beci |
| A1.2 | | Loc. Vagiulesti, Str Ungureni, Nr. 72, Jud. Gorj | Nr. niveluri:1; S. construita la sol:138 mp; S. construita desfasurata:138 mp; Casa de locuit |

B. Partea II. Proprietari și acte

| Inscrieri privitoare la dreptul de proprietate și alte drepturi reale | | Referințe |
|---|---|------------|
| / | | |
| Act Administrativ nr. 6911, din 12/11/2025 emis de PRIMARIA VAGIULESTI; | | |
| B1 | Intabulare, drept de PROPRIETATE, dobandit prin Lege, cota actuala 1/1 1) VLAD V EUGENIA | A1 |
| Act Normativ nr. Legea 7, din 13/03/1996 emis de Parlamentul Romaniei; | | |
| B2 | Intabulare, drept de PROPRIETATE, dobandit prin Lege, cota actuala 1/1 1) VLAD V EUGENIA | A1.1, A1.2 |

C. Partea III. SARCINI .

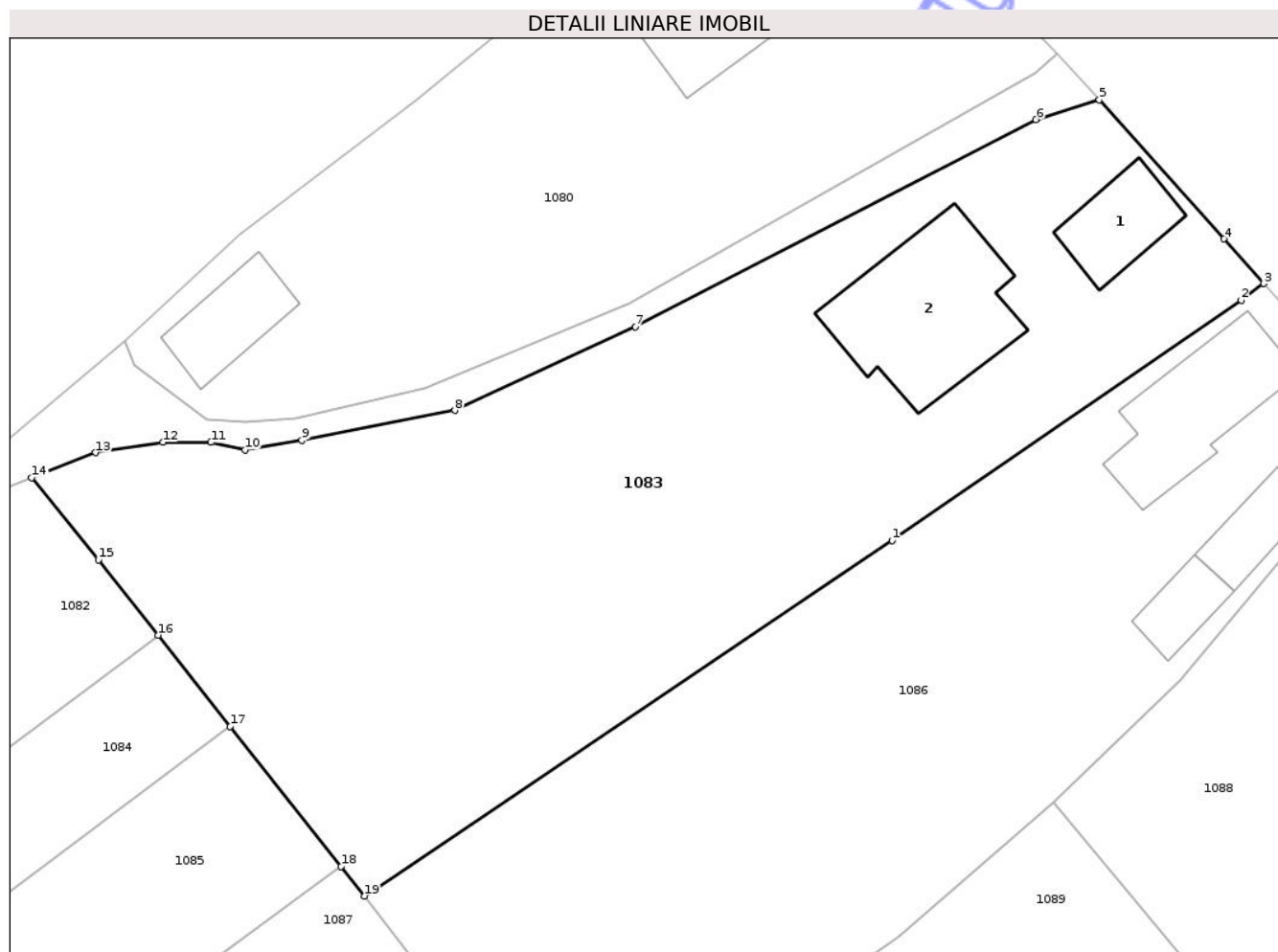
| Inscrieri privind dezmembramintele dreptului de proprietate, drepturi reale de garanție și sarcini | Referințe |
|--|-----------|
| NU SUNT | |

Anexa Nr. 1 La Partea I

Teren

| | | |
|--------------|-----------------|------------------------|
| Nr cadastral | Suprafata (mp)* | Observatii / Referinta |
| | 2.226 | |

* Suprafata este determinata in planul de proiectie Stereo 70.



Date referitoare la teren

| Crt | Categorie folosinta | Intra vilan | Suprafata (mp) | Tarla | Parcela | Nr. topo | Observatii / Referinta |
|-----|---------------------|-------------|----------------|-------|---------|----------|------------------------|
| 1 | curti constructii | DA | 810 | 40 | 823 | - | |
| 2 | arabil | DA | 342 | 40 | 822 | - | |
| 3 | vie | DA | 243 | 40 | 822/1 | - | |
| 4 | livada | DA | 831 | 40 | 822/2 | - | |

Date referitoare la constructii

| Crt | Numar | Destinatia constructie | Supraf. (mp) | Situatie juridica | Observatii / Referinta |
|------|-------|-------------------------|--------------|-------------------|---|
| A1.1 | | constructii de locuinte | 49 | Cu acte | Nr. niveluri:2; S. construita la sol:49 mp; S. construita desfasurata:64 mp; Casa de locuit cu beci |
| A1.2 | | constructii de locuinte | 138 | Cu acte | Nr. niveluri:1; S. construita la sol:138 mp; S. construita desfasurata:138 mp; Casa de locuit |

Lungime Segmente

1) Valorile lungimilor segmentelor sunt obtinute din proiectie in plan.

| Punct inceput | X / Y | Punct sfarsit | X / Y | Lungime segment (** (m) |
|---------------|-------|---------------|-------|-------------------------|
|---------------|-------|---------------|-------|-------------------------|

| Punct început | X / Y | Punct sfârșit | X / Y | Lungime segment (** (m) |
|---------------|----------------------------|---------------|----------------------------|-------------------------|
| 1 | 348.831,531 357.850,278 | 2 | 348.858,282 357.868,672 | 32.465 |
| 2 | 348.858,282 357.868,672 | 3 | 348.859,997 357.869,957 | 2.143 |
| 3 | 348.859,997 357.869,957 | 4 | 348.856,954 357.873,369 | 4.572 |
| 4 | 348.856,954 357.873,369 | 5 | 348.847,392 357.884,006 | 14.303 |
| 5 | 348.847,392 357.884,006 | 6 | 348.842,557 357.882,507 | 5.062 |
| 6 | 348.842,557 357.882,507 | 7 | 348.811,854 357.866,661 | 34.551 |
| 7 | 348.811,854 357.866,661 | 8 | 348.798,04 357.860,247 | 15.23 |
| 8 | 348.798,04 357.860,247 | 9 | 348.786,328 357.857,974 | 11.931 |
| 9 | 348.786,328 357.857,974 | 10 | 348.781,977 357.857,23 | 4.415 |
| 10 | 348.781,977 357.857,23 | 11 | 348.779,367 357.857,801 | 2.671 |
| 11 | 348.779,367 357.857,801 | 12 | 348.775,679 357.857,818 | 3.688 |
| 12 | 348.775,679 357.857,818 | 13 | 348.770,518 357.857,011 | 5.223 |
| 13 | 348.770,518 357.857,011 | 14 | 348.765,626 357.855,079 | 5.26 |
| 14 | 348.765,626 357.855,079 | 15 | 348.770,739 357.848,806 | 8.092 |
| 15 | 348.770,739 357.848,806 | 16 | 348.775,308 357.843,039 | 7.358 |
| 16 | 348.775,308 357.843,039 | 17 | 348.780,836 357.836,06 | 8.903 |
| 17 | 348.780,836 357.836,06 | 18 | 348.789,332 357.825,336 | 13.682 |
| 18 | 348.789,332 357.825,336 | 19 | 348.791,122 357.823,075 | 2.884 |
| 19 | 348.791,122 357.823,075 | 1 | 348.831,531 357.850,278 | 48.712 |

** Lungimile segmentelor sunt determinate în planul de proiecție Stereo 70 și sunt rotunjite la 1 milimetru.

*** Distanța dintre puncte este formată din segmente cumulate ce sunt mai mici decât valoarea 1 milimetru.

**DATE DESPRE IMOBILUL NR. 1084**

Oficiul de Cadastru și Publicitate Imobiliară GORJ
Biroul de Cadastru și Publicitate Imobiliară Targu Jiu

A. Partea I. Descrierea imobilului

TEREN Necunoscut

Adresa: Loc. Vagiulesti, Jud. Gorj

| Nr. Crt | Nr cadastral Nr. topografic | Suprafața* (mp) | Observații / Referințe |
|---------|-----------------------------|-----------------|---|
| A1 | | 915 | Sector cadastral:42 Teren neimprejmuit; |

B. Partea II. Proprietari și acte

| Inscrieri privitoare la dreptul de proprietate și alte drepturi reale | | Referințe |
|---|---|-----------|
| / | | |
| Act Administrativ nr. 1342104, din 05/04/1999 emis de CJPSDPAT GORJ; | | |
| B1 | Intabulare, drept de PROPRIETATE, dobandit prin Reconstituire, cota actuala 1/1 | A1 |
| | 1) GROAZNICU V NICOLAE, lipsa CNP | |
| | 2) EPURE V VALENTINA, lipsa CNP | |

C. Partea III. SARCINI .

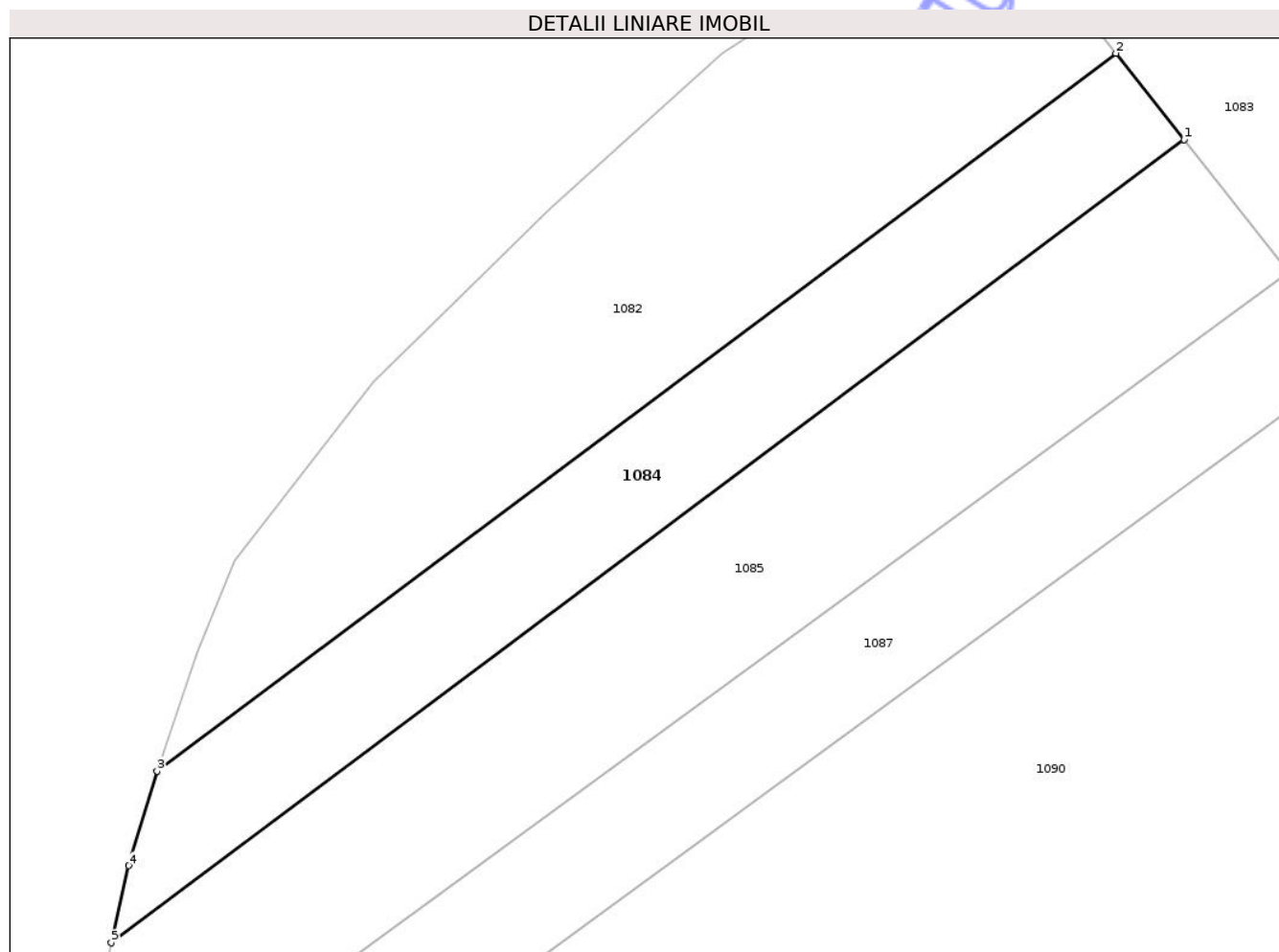
| Inscrieri privind dezmembramintele dreptului de proprietate, drepturi reale de garanție și sarcini | Referințe |
|--|-----------|
| NU SUNT | |

Anexa Nr. 1 La Partea I

Teren

| | | |
|--------------|-----------------|------------------------|
| Nr cadastral | Suprafața (mp)* | Observații / Referințe |
| | 915 | |

* Suprafața este determinată în planul de proiecție Stereo 70.



Date referitoare la teren

| Crt | Categorie folosință | Intravilan | Suprafața (mp) | Tarla | Parcelă | Nr. topo | Observații / Referințe |
|-----|---------------------|------------|----------------|-------|---------|----------|------------------------|
| 1 | arabil | DA | 104 | 300 | 1/19 | - | identic cu A 3; |
| 2 | arabil | NU | 811 | 300 | 1/19 | - | identic cu A 3; |

Lungime Segmente

1) Valorile lungimilor segmentelor sunt obținute din proiecție în plan.

| Punct început | X / Y | Punct sfârșit | X / Y | Lungime segment (** (m)) |
|---------------|----------------------------|---------------|----------------------------|--------------------------|
| 1 | 348.780,836 357.836,06 | 2 | 348.775,308 357.843,039 | 8.903 |
| 2 | 348.775,308 357.843,039 | 3 | 348.697,708 357.784,965 | 96.924 |
| 3 | 348.697,708 357.784,965 | 4 | 348.695,396 357.777,331 | 7.976 |
| 4 | 348.695,396 357.777,331 | 5 | 348.693,994 357.771,088 | 6.398 |

| Punct început | X / Y | Punct sfârșit | X / Y | Lungime segment (** (m) |
|---------------|----------------------------|---------------|---------------------------|-------------------------|
| 5 | 348.693,994 357.771,088 | 1 | 348.780,836 357.836,06 | 108.457 |

** Lungimile segmentelor sunt determinate în planul de proiecție Stereo 70 și sunt rotunjite la 1 milimetru.

*** Distanța dintre puncte este formată din segmente cumulate ce sunt mai mici decât valoarea 1 milimetru.

Neutilizabil în Circuitul Civil

**DATE DESPRE IMOBILUL NR. 1085**

Oficiul de Cadastru și Publicitate Imobiliară GORJ
Biroul de Cadastru și Publicitate Imobiliară Targu Jiu

A. Partea I. Descrierea imobilului

TEREN Necunoscut

Adresa: Loc. Vagiulesti, Jud. Gorj

| Nr. Crt | Nr cadastral Nr. topografic | Suprafața* (mp) | Observații / Referințe |
|---------|-----------------------------|-----------------|---|
| A1 | | 1.509 | Sector cadastral:42 Teren neimprejmuit; |

B. Partea II. Proprietari și acte

| Inscrieri privitoare la dreptul de proprietate și alte drepturi reale | Referințe |
|--|---|
| / | |
| Act Administrativ nr. 2106, din 08/04/2026 emis de PRIMARIA COMUNEI VAGIULESTI; | |
| B1 | Inscrierea posesiei, drept de PROPRIETATE, dobandit prin Lege, cota actuala 1/1 1) NEIDENTIFICAT NEIDENTIFICAT |
| Act Normativ nr. Legea 7, din 13/03/1996 emis de Parlamentul Romaniei (art. 13); | |
| B2 | Se noteaza mentiunea de proprietar neidentificat |

C. Partea III. SARCINI .

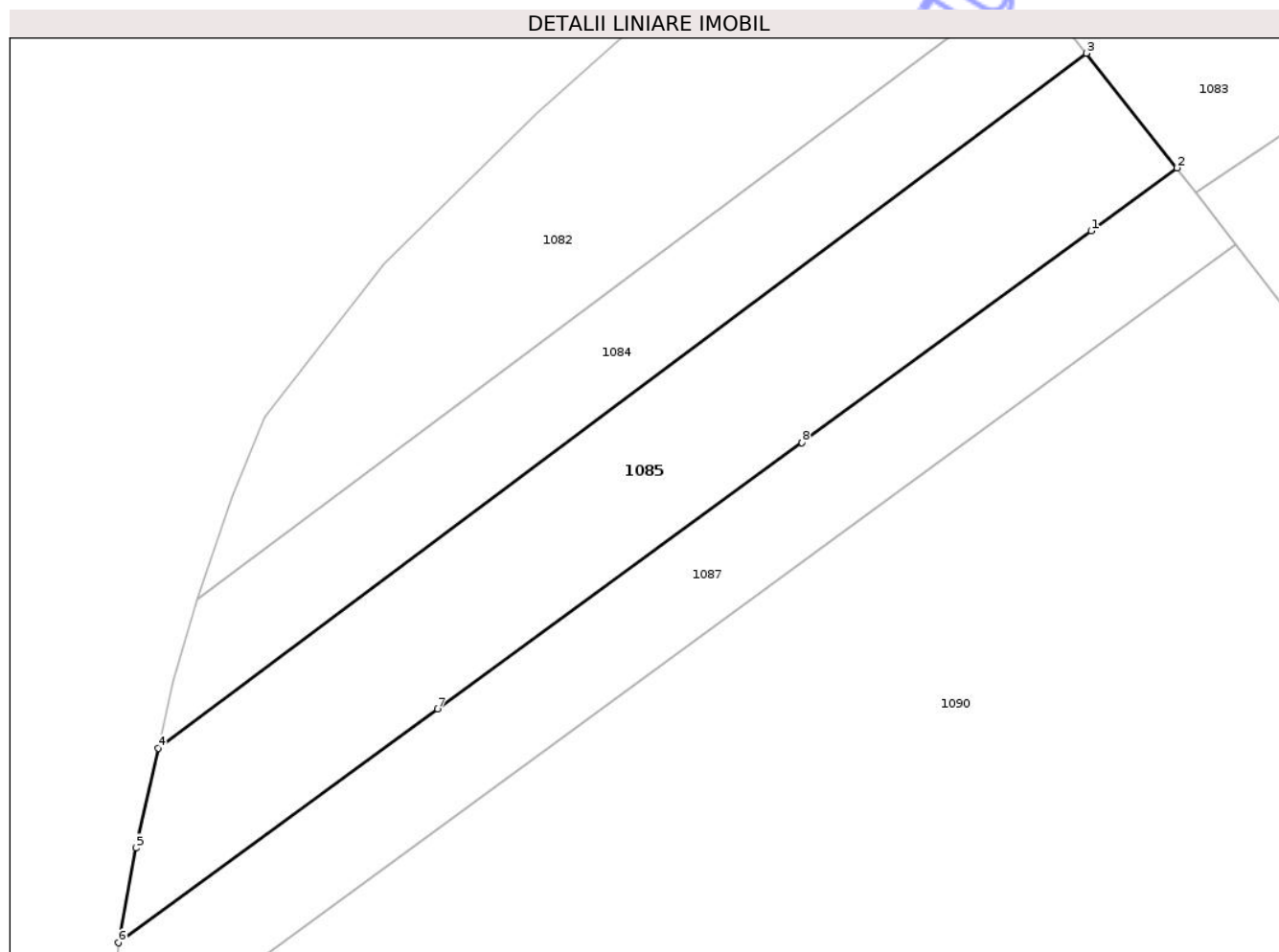
| Inscrieri privind dezmembramintele dreptului de proprietate, drepturi reale de garanție și sarcini | Referințe |
|--|-----------|
| NU SUNT | |

Anexa Nr. 1 La Partea I

Teren

| | | |
|--------------|-----------------|------------------------|
| Nr cadastral | Suprafața (mp)* | Observații / Referințe |
| | 1.509 | |

* Suprafața este determinată în planul de proiecție Stereo 70.



Date referitoare la teren

| Crt | Categorie folosință | Intravilan | Suprafața (mp) | Tarla | Parcelă | Nr. topo | Observații / Referințe |
|-----|---------------------|------------|----------------|-------|---------|----------|------------------------|
| 1 | arabil | DA | 145 | 300 | 1/18 | - | |
| 2 | arabil | NU | 1.364 | 300 | 1/18 | - | |

Lungime Segmente

1) Valorile lungimilor segmentelor sunt obținute din proiecție în plan.

| Punct început | X / Y | Punct sfârșit | X / Y | Lungime segment (** (m)) |
|---------------|----------------------------|---------------|----------------------------|--------------------------|
| 1 | 348.781,282 357.819,45 | 2 | 348.789,332 357.825,336 | 9.972 |
| 2 | 348.789,332 357.825,336 | 3 | 348.780,836 357.836,06 | 13.682 |
| 3 | 348.780,836 357.836,06 | 4 | 348.693,994 357.771,088 | 108.457 |
| 4 | 348.693,994 357.771,088 | 5 | 348.691,943 357.761,778 | 9.533 |

| Punct început | X / Y | Punct sfârșit | X / Y | Lungime segment (** (m) |
|---------------|----------------------------|---------------|----------------------------|-------------------------|
| 5 | 348.691,943 357.761,778 | 6 | 348.690,273 357.752,904 | 9.03 |
| 6 | 348.690,273 357.752,904 | 7 | 348.720,15 357.774,75 | 37.012 |
| 7 | 348.720,15 357.774,75 | 8 | 348.754,222 357.799,664 | 42.209 |
| 8 | 348.754,222 357.799,664 | 1 | 348.781,282 357.819,45 | 33.522 |

** Lungimile segmentelor sunt determinate în planul de proiecție Stereo 70 și sunt rotunjite la 1 milimetru.

*** Distanța dintre puncte este formată din segmente cumulate ce sunt mai mici decât valoarea 1 milimetru.

Neutilizabil în Circuitul Civil

**DATE DESPRE IMOBILUL NR. 1087**

Oficiul de Cadastru și Publicitate Imobiliară GORJ
Biroul de Cadastru și Publicitate Imobiliară Targu Jiu

A. Partea I. Descrierea imobilului

TEREN Necunoscut

Adresa: Loc. Vagiulesti, Jud. Gorj

| Nr. Crt | Nr cadastral Nr. topografic | Suprafața* (mp) | Observații / Referințe |
|---------|-----------------------------|-----------------|---|
| A1 | 36956 | 1.138 | Sector cadastral:42 Teren neimprejmuit; |

B. Partea II. Proprietari și acte

| Inscrieri privitoare la dreptul de proprietate și alte drepturi reale | Referințe |
|---|-----------|
| 115857 / 22/09/2023 | |
| Act Notarial nr. 1554, din 22/09/2023 emis de Alexoiu Ioan Catalin; | |
| B3 | A1 |
| Intabulare, drept de PROPRIETATEcu titlu de drept donatie, dobandit prin Conventie, cota actuala 1/1 1) NEDELOIU VALERIU-CRISTIAN, bun propriu | |

C. Partea III. SARCINI .

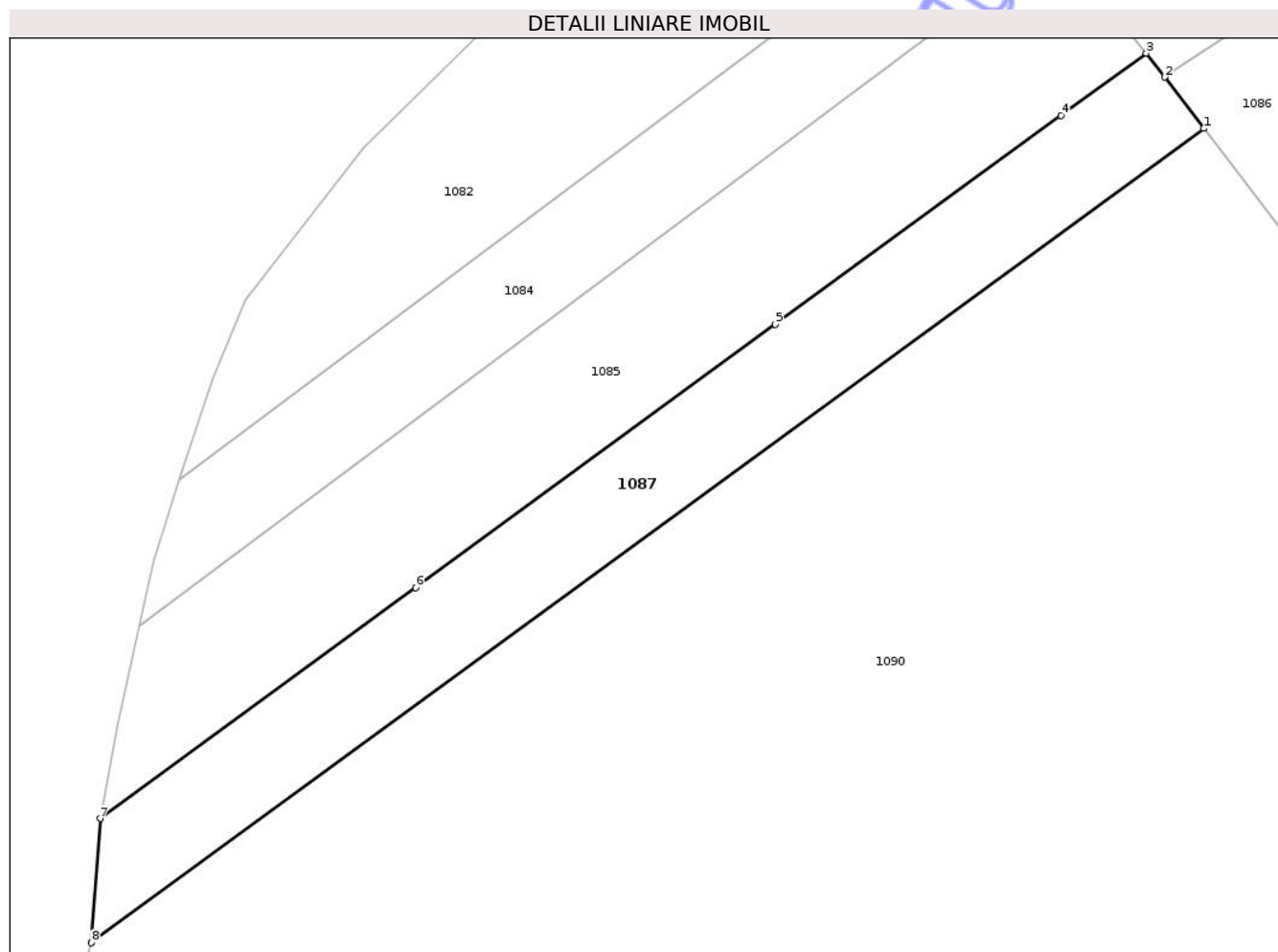
| Inscrieri privind dezmembramintele dreptului de proprietate, drepturi reale de garanție și sarcini | Referințe |
|--|-----------|
| NU SUNT | |

Anexa Nr. 1 La Partea I

Teren

| | | |
|--------------|-----------------|------------------------|
| Nr cadastral | Suprafața (mp)* | Observații / Referințe |
| 36956 | 1.138 | |

* Suprafața este determinată în planul de proiecție Stereo 70.



Date referitoare la teren

| Crt | Categorie folosință | Intravilan | Suprafața (mp) | Tarla | Parcelă | Nr. topo | Observații / Referințe |
|-----|---------------------|------------|----------------|-------|---------|----------|------------------------|
| 1 | arabil | DA | 86 | 300 | 4/1 | - | |
| 2 | arabil | NU | 1.052 | 300 | 4 | - | |

Lungime Segmente

1) Valorile lungimilor segmentelor sunt obținute din proiecție în plan.

| Punct început | X / Y | Punct sfârșit | X / Y | Lungime segment (** (m) |
|---------------|----------------------------|---------------|----------------------------|-------------------------|
| 1 | 348.794,805 357.818,221 | 2 | 348.791,122 357.823,075 | 6.093 |
| 2 | 348.791,122 357.823,075 | 3 | 348.789,332 357.825,336 | 2.884 |
| 3 | 348.789,332 357.825,336 | 4 | 348.781,282 357.819,45 | 9.972 |
| 4 | 348.781,282 357.819,45 | 5 | 348.754,222 357.799,664 | 33.522 |

| Punct început | X / Y | Punct sfârșit | X / Y | Lungime segment (** (m) |
|---------------|----------------------------|---------------|----------------------------|-------------------------|
| 5 | 348.754,222 357.799,664 | 6 | 348.720,15 357.774,75 | 42.209 |
| 6 | 348.720,15 357.774,75 | 7 | 348.690,273 357.752,904 | 37.012 |
| 7 | 348.690,273 357.752,904 | 8 | 348.689,443 357.741,148 | 11.785 |
| 8 | 348.689,443 357.741,148 | 1 | 348.794,805 357.818,221 | 130.543 |

** Lungimile segmentelor sunt determinate în planul de proiecție Stereo 70 și sunt rotunjite la 1 milimetru.

*** Distanța dintre puncte este formată din segmente cumulate ce sunt mai mici decât valoarea 1 milimetru.

Neutilizabil în Circuitul Civil

**DATE DESPRE IMOBILUL NR. 1089**

Oficiul de Cadastru și Publicitate Imobiliară GORJ
Biroul de Cadastru și Publicitate Imobiliară Targu Jiu

A. Partea I. Descrierea imobilului

TEREN Intravilan

Adresa: Loc. Vagiulesti, Jud. Gorj

| Nr. Crt | Nr cadastral Nr. topografic | Suprafața* (mp) | Observații / Referințe |
|---------|-----------------------------|-----------------|---|
| A1 | | 1.642 | Sector cadastral:42 Teren neimprejmuit; |

B. Partea II. Proprietari și acte

| Inscrieri privitoare la dreptul de proprietate și alte drepturi reale | Referințe |
|---|-----------|
| / | |
| Act Administrativ nr. 13421227, din 13/01/2004 emis de CJPSDPAT GORJ; | |
| B1 | A1 |
| Intabulare, drept de PROPRIETATE, dobandit prin Reconstituire, cota actuala 1/1 | |
| 1) IMOȘEANU NICOLAE, lipsa CNP | |
| 2) IMOȘEANU VICTOR, lipsa CNP | |

C. Partea III. SARCINI .

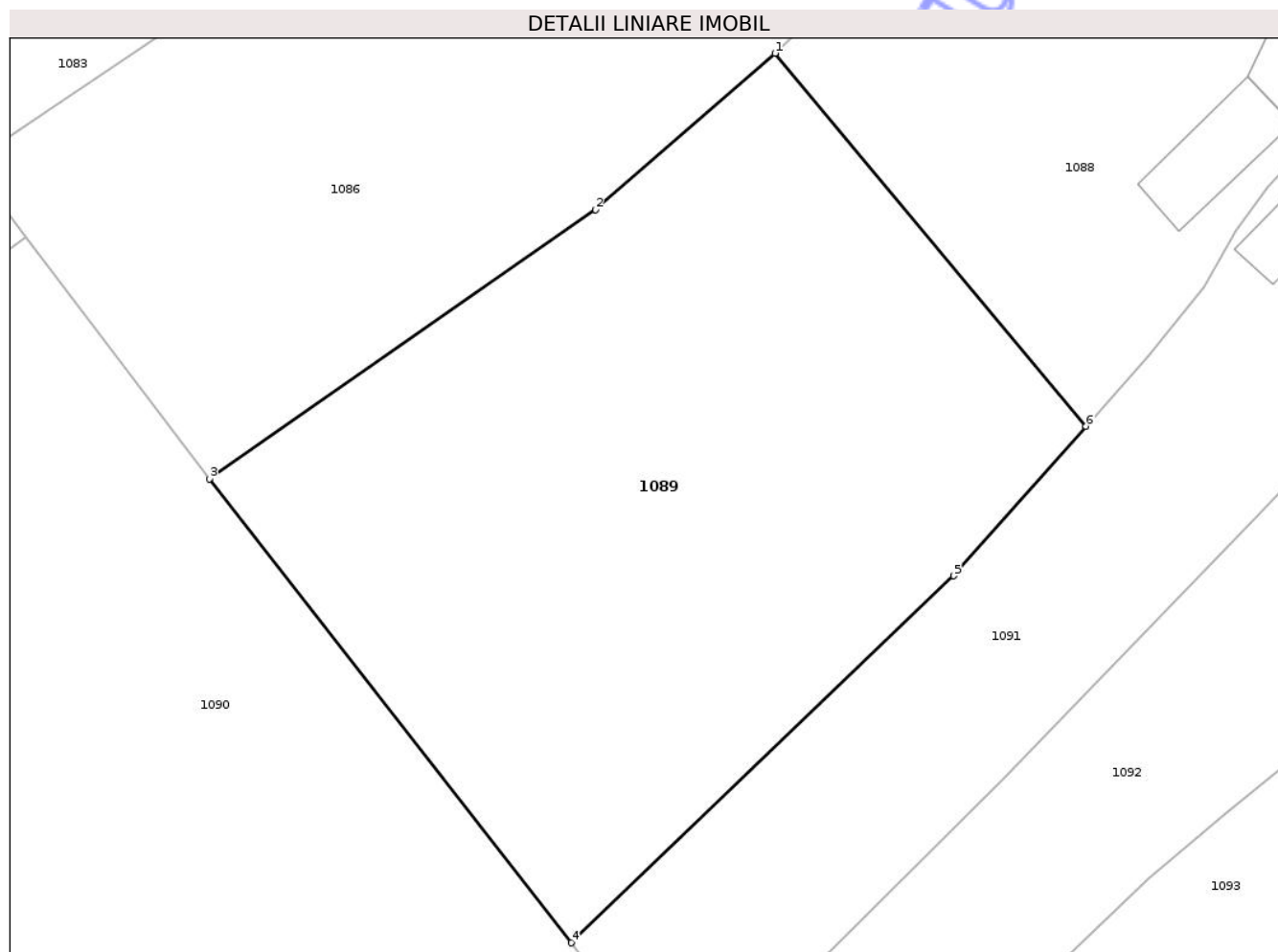
| Inscrieri privind dezmembramintele dreptului de proprietate, drepturi reale de garanție și sarcini | Referințe |
|--|-----------|
| NU SUNT | |

Anexa Nr. 1 La Partea I

Teren

| | | |
|--------------|-----------------|------------------------|
| Nr cadastral | Suprafața (mp)* | Observații / Referințe |
| | 1.642 | |

* Suprafața este determinată în planul de proiecție Stereo 70.



Date referitoare la teren

| Crt | Categorie folosință | Intra vilan | Suprafața (mp) | Tarla | Parcelă | Nr. topo | Observații / Referințe |
|-----|---------------------|-------------|----------------|-------|---------|----------|------------------------|
| 1 | vie | DA | 693 | 40 | 828 | - | identic cu A828; |
| 2 | arabil | DA | 949 | 40 | 829 | - | |

Lungime Segmente

1) Valorile lungimilor segmentelor sunt obținute din proiecție în plan.

| Punct început | X / Y | Punct sfârșit | X / Y | Lungime segment (** (m)) |
|---------------|----------------------------|---------------|----------------------------|--------------------------|
| 1 | 348.843,881 357.830,24 | 2 | 348.832,114 357.820,01 | 15.593 |
| 2 | 348.832,114 357.820,01 | 3 | 348.806,825 357.802,382 | 30.827 |
| 3 | 348.806,825 357.802,382 | 4 | 348.830,526 357.772,012 | 38.523 |
| 4 | 348.830,526 357.772,012 | 5 | 348.855,593 357.796,029 | 34.716 |

| Punct început | X / Y | Punct sfârșit | X / Y | Lungime segment (** (m) |
|---------------|----------------------------|---------------|----------------------------|-------------------------|
| 5 | 348.855,593 357.796,029 | 6 | 348.864,257 357.805,816 | 13.071 |
| 6 | 348.864,257 357.805,816 | 1 | 348.843,881 357.830,24 | 31.808 |

** Lungimile segmentelor sunt determinate în planul de proiecție Stereo 70 și sunt rotunjite la 1 milimetru.

*** Distanța dintre puncte este formată din segmente cumulate ce sunt mai mici decât valoarea 1 milimetru.

Neutilizabil în Circuitul Civil

**DATE DESPRE IMOBILUL NR. 1093**

Oficiul de Cadastru și Publicitate Imobiliară GORJ
Biroul de Cadastru și Publicitate Imobiliară Targu Jiu

A. Partea I. Descrierea imobilului

TEREN Necunoscut

Adresa: Loc. Vagiulesti, Str Ungureni, Nr. 84, Jud. Gorj

| Nr. Crt | Nr cadastral Nr. topografic | Suprafața* (mp) | Observații / Referințe |
|---------|-----------------------------|------------------------------------|---------------------------------------|
| A1 | 35061 | Din acte: 2.395 Masurata: 2.435 | Sector cadastral:42 Teren imprejmuit; |

Construcții

| Crt | Nr cadastral Nr. topografic | Adresa | Observații / Referințe |
|------|-----------------------------|--|--|
| A1.1 | 35061-C1 | Loc. Vagiulesti, Str Ungureni, Nr. 84, Jud. Gorj | Nr. niveluri:1; S. construita la sol:104 mp; S. construita desfasurata:104 mp; 2CAMERE,HOLURI,SALA,BUCATARIE, BECI |
| A1.2 | 35061-C2 | Loc. Vagiulesti, Str Ungureni, Nr. 84, Jud. Gorj | Nr. niveluri:1; S. construita la sol:32 mp; S. construita desfasurata:32 mp; POLATA |
| A1.3 | 35061-C3 | Loc. Vagiulesti, Str Ungureni, Nr. 84, Jud. Gorj | Nr. niveluri:1; S. construita la sol:56 mp; S. construita desfasurata:56 mp; 3INCAPERI SI SALA |

B. Partea II. Proprietari și acte

| Inscrieri privitoare la dreptul de proprietate și alte drepturi reale | | Referințe |
|---|---|----------------------|
| 5726 / 18/02/2010 | | |
| Act Notarial nr. 380, din 17/02/2010 emis de NP PASARIN OVIDIU; | | |
| B1 | Intabulare, drept de PROPRIETATE, dobandit prin Conventie, cota actuala 1/1 1) STOIAN CONSTANTIN, casatorit, bun comun | A1, A1.1, A1.2, A1.3 |

C. Partea III. SARCINI .

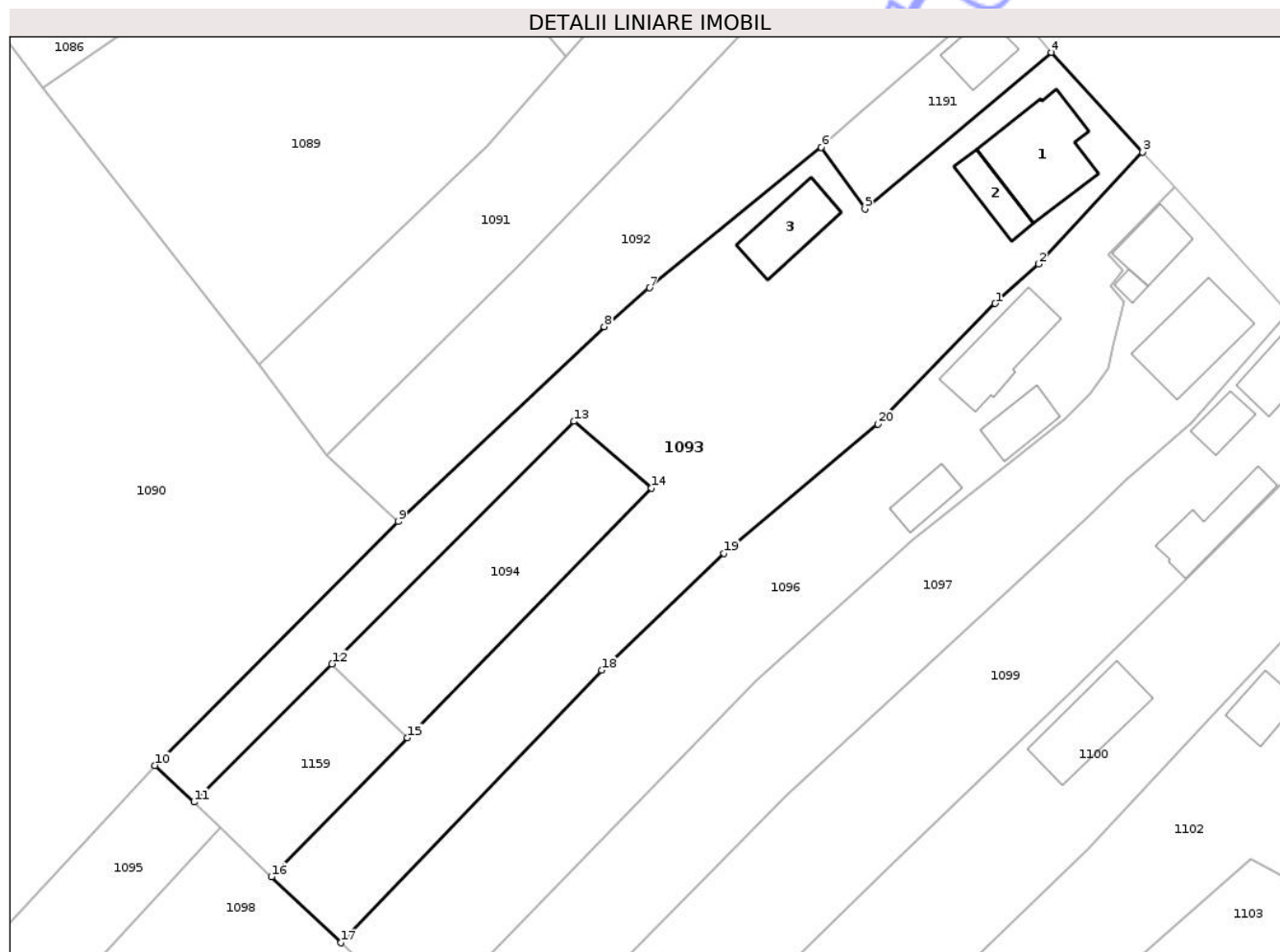
| Inscrieri privind dezmembramintele dreptului de proprietate, drepturi reale de garanție și sarcini | Referințe |
|--|-----------|
| NU SUNT | |

Anexa Nr. 1 La Partea I

Teren

| | | |
|--------------|------------------------------------|------------------------|
| Nr cadastral | Suprafața (mp)* | Observații / Referințe |
| 35061 | Din acte: 2.395 Masurata: 2.435 | |

* Suprafața este determinată în planul de proiecție Stereo 70.



Date referitoare la teren

| Crt | Categorie folosință | Intra vilan | Suprafața (mp) | Tarla | Parcelă | Nr. topo | Observații / Referințe |
|-----|---------------------|-------------|----------------|-------|---------|----------|------------------------|
| 1 | curți constructii | DA | 805 | 40 | 833/1 | - | |
| 2 | vie | DA | 494 | 40 | 836/2; | - | |
| 3 | arabil | DA | 314 | 40 | 834;835 | - | |
| 4 | arabil | DA | 266 | 40 | 836 | - | |
| 5 | arabil | NU | 205 | 40 | 834;835 | - | |
| 6 | arabil | NU | 351 | 40 | 836 | - | |

Date referitoare la construcții

| Crt | Număr | Destinație construcție | Supraf. (mp) | Situație juridică | Observații / Referințe |
|------|----------|-------------------------|--------------|-------------------|--|
| A1.1 | 35061-C1 | construcții de locuințe | 104 | Cu acte | Nr. niveluri:1; S. construita la sol:104 mp; S. construita desfasurata:104 mp; 2CAMERE, HOLURI,SALA,BUCATARIE,BECI |
| A1.2 | 35061-C2 | construcții anexa | 32 | Cu acte | Nr. niveluri:1; S. construita la sol:32 mp; S. construita desfasurata:32 mp; POLATA |
| A1.3 | 35061-C3 | construcții anexa | 56 | Cu acte | Nr. niveluri:1; S. construita la sol:56 mp; S. construita desfasurata:56 mp; 3INCAPERI SI SALA |

Lungime Segmente

1) Valorile lungimilor segmentelor sunt obținute din proiecție în plan.

| Punct început | X / Y | Punct sfârșit | X / Y | Lungime segment (** (m) |
|---------------|----------------------------|---------------|----------------------------|-------------------------|
| 1 | 348.911,315 357.778,749 | 2 | 348.916,085 357.783,088 | 6.448 |
| 2 | 348.916,085 357.783,088 | 3 | 348.927,453 357.795,372 | 16.737 |
| 3 | 348.927,453 357.795,372 | 4 | 348.917,49 357.806,299 | 14.787 |
| 4 | 348.917,49 357.806,299 | 5 | 348.897,05 357.789,142 | 26.686 |
| 5 | 348.897,05 357.789,142 | 6 | 348.892,25 357.795,877 | 8.27 |
| 6 | 348.892,25 357.795,877 | 7 | 348.873,402 357.780,467 | 24.346 |
| 7 | 348.873,402 357.780,467 | 8 | 348.868,396 357.776,198 | 6.58 |
| 8 | 348.868,396 357.776,198 | 9 | 348.845,838 357.754,832 | 31.071 |
| 9 | 348.845,838 357.754,832 | 10 | 348.819,14 357.728,069 | 37.802 |
| 10 | 348.819,14 357.728,069 | 11 | 348.823,417 357.724,055 | 5.865 |
| 11 | 348.823,417 357.724,055 | 12 | 348.838,538 357.739,206 | 21.406 |
| 12 | 348.838,538 357.739,206 | 13 | 348.865,105 357.765,823 | 37.607 |
| 13 | 348.865,105 357.765,823 | 14 | 348.873,599 357.758,502 | 11.213 |
| 14 | 348.873,599 357.758,502 | 15 | 348.846,825 357.731,106 | 38.307 |
| 15 | 348.846,825 357.731,106 | 16 | 348.831,902 357.715,836 | 21.351 |
| 16 | 348.831,902 357.715,836 | 17 | 348.839,528 357.708,608 | 10.508 |
| 17 | 348.839,528 357.708,608 | 18 | 348.868,131 357.738,514 | 41.381 |
| 18 | 348.868,131 357.738,514 | 19 | 348.881,562 357.751,346 | 18.576 |
| 19 | 348.881,562 357.751,346 | 20 | 348.898,428 357.765,542 | 22.045 |
| 20 | 348.898,428 357.765,542 | 1 | 348.911,315 357.778,749 | 18.453 |

** Lungimile segmentelor sunt determinate în planul de proiecție Stereo 70 și sunt rotunjite la 1 milimetru.

*** Distanța dintre puncte este formată din segmente cumulate ce sunt mai mici decât valoarea 1 milimetru.

**DATE DESPRE IMOBILUL NR. 1094**

Oficiul de Cadastru și Publicitate Imobiliară GORJ
Biroul de Cadastru și Publicitate Imobiliară Targu Jiu

A. Partea I. Descrierea imobilului

TEREN Necunoscut

Adresa: Loc. Vagiulesti, Jud. Gorj

| Nr. Crt | Nr cadastral Nr. topografic | Suprafața* (mp) | Observații / Referințe |
|---------|-----------------------------|-----------------|---------------------------------------|
| A1 | | 432 | Sector cadastral:42 Teren imprejmuit; |

B. Partea II. Proprietari și acte

| Inscrieri privitoare la dreptul de proprietate și alte drepturi reale | Referințe |
|---|-----------|
| / | |
| Act Administrativ nr. 201666, din 11/11/1994 emis de CJPSDPAT GORJ; | |
| B1 | A1 |
| Intabulare, drept de PROPRIETATE, dobandit prin Constituire, cota actuala 1/1 1) SOARE GH IOANA, lipsa CNP | |

C. Partea III. SARCINI .

| Inscrieri privind dezmembramintele dreptului de proprietate, drepturi reale de garanție și sarcini | Referințe |
|--|-----------|
| NU SUNT | |

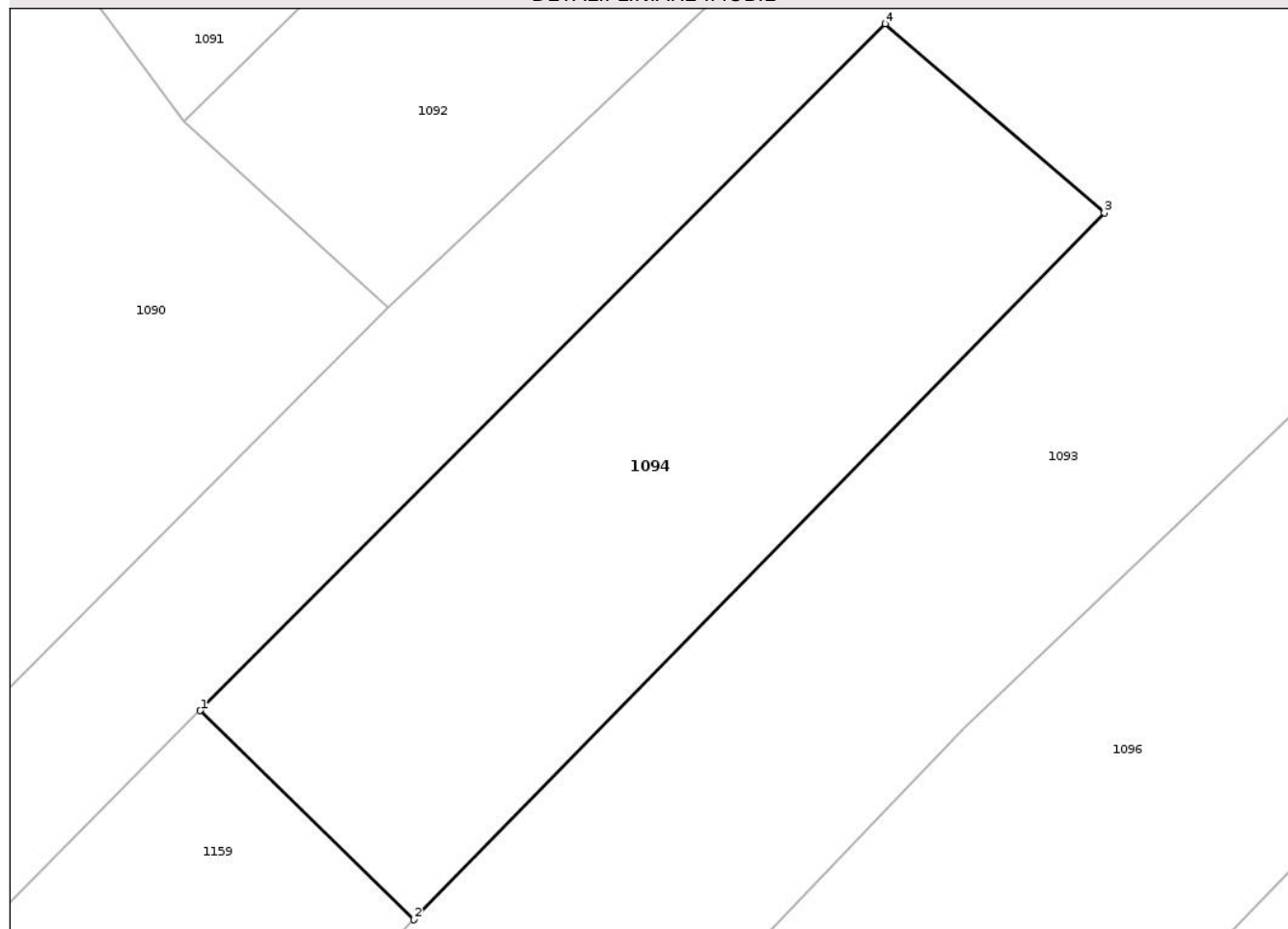
Anexa Nr. 1 La Partea I

Teren

| | | |
|--------------|-----------------|------------------------|
| Nr cadastral | Suprafața (mp)* | Observații / Referințe |
| | 432 | |

* Suprafața este determinată în planul de proiecție Stereo 70.

DETALII LINIARE IMOBIL



Date referitoare la teren

| Crt | Categorie folosință | Intravilan | Suprafața (mp) | Tarla | Parcelă | Nr. topo | Observații / Referințe |
|-----|---------------------|------------|----------------|-------|---------|----------|------------------------|
| 1 | arabil | DA | 280 | 40 | 836/1 | - | |
| 2 | arabil | NU | 152 | 40 | 836/1 | - | |

Lungime Segmente

1) Valorile lungimilor segmentelor sunt obținute din proiecție în plan.

| Punct început | X / Y | Punct sfârșit | X / Y | Lungime segment (** (m) |
|---------------|----------------------------|---------------|----------------------------|-------------------------|
| 1 | 348.838,538 357.739,206 | 2 | 348.846,825 357.731,106 | 11.587 |
| 2 | 348.846,825 357.731,106 | 3 | 348.873,599 357.758,502 | 38.307 |
| 3 | 348.873,599 357.758,502 | 4 | 348.865,105 357.765,823 | 11.213 |
| 4 | 348.865,105 357.765,823 | 1 | 348.838,538 357.739,206 | 37.607 |

** Lungimile segmentelor sunt determinate în planul de proiecție Stereo 70 și sunt rotunjite la 1 milimetru.

*** Distanța dintre puncte este formată din segmente cumulate ce sunt mai mici decât valoarea 1 milimetru.

Neutilizabil în Circuitul
Civil

**DATE DESPRE IMOBILUL NR. 1097**

Oficiul de Cadastru și Publicitate Imobiliară GORJ
Biroul de Cadastru și Publicitate Imobiliară Targu Jiu

A. Partea I. Descrierea imobilului

TEREN Necunoscut

Adresa: Loc. Vagiulesti, Str Ungureni, Nr. 88, Jud. Gorj

| Nr. Crt | Nr cadastral Nr. topografic | Suprafața* (mp) | Observații / Referințe |
|---------|-----------------------------|------------------------------------|---------------------------------------|
| A1 | 35065 | Din acte: 1.337 Masurata: 1.440 | Sector cadastral:42 Teren imprejmuit; |

Construcții

| Crt | Nr cadastral Nr. topografic | Adresa | Observații / Referințe |
|------|-----------------------------|---|--|
| A1.1 | 35065-C1 | Loc. Vagiulesti, Str Ungureni, Nr. 839, Jud. Gorj | Nr. niveluri:1; S. construita la sol:39 mp; S. construita desfasurata:39 mp; Casa de locuit; |
| A1.2 | 35065-C2 | Loc. Vagiulesti, Str Ungureni, Nr. 88, Jud. Gorj | Nr. niveluri:1; S. construita la sol:7 mp; S. construita desfasurata:7 mp; Anexa; |

B. Partea II. Proprietari și acte

| Inscrieri privitoare la dreptul de proprietate și alte drepturi reale | | Referințe |
|---|--|----------------|
| 13891 / 22/04/2010 | | |
| Act Notarial nr. 960, din 21/04/2010 emis de BNP PASARIN OVIDIU; | | |
| B3 | Intabulare, drept de PROPRIETATE, dobandit prin Conventie, cota actuala 1/2 1) RĂDOIU DUMITRU, NECASATORIT | A1, A1.1, A1.2 |
| B4 | Intabulare, drept de PROPRIETATE, dobandit prin Conventie, cota actuala 1/2 1) CĂLINESCU MARIA, NECASATORIT | A1, A1.1, A1.2 |

C. Partea III. SARCINI .

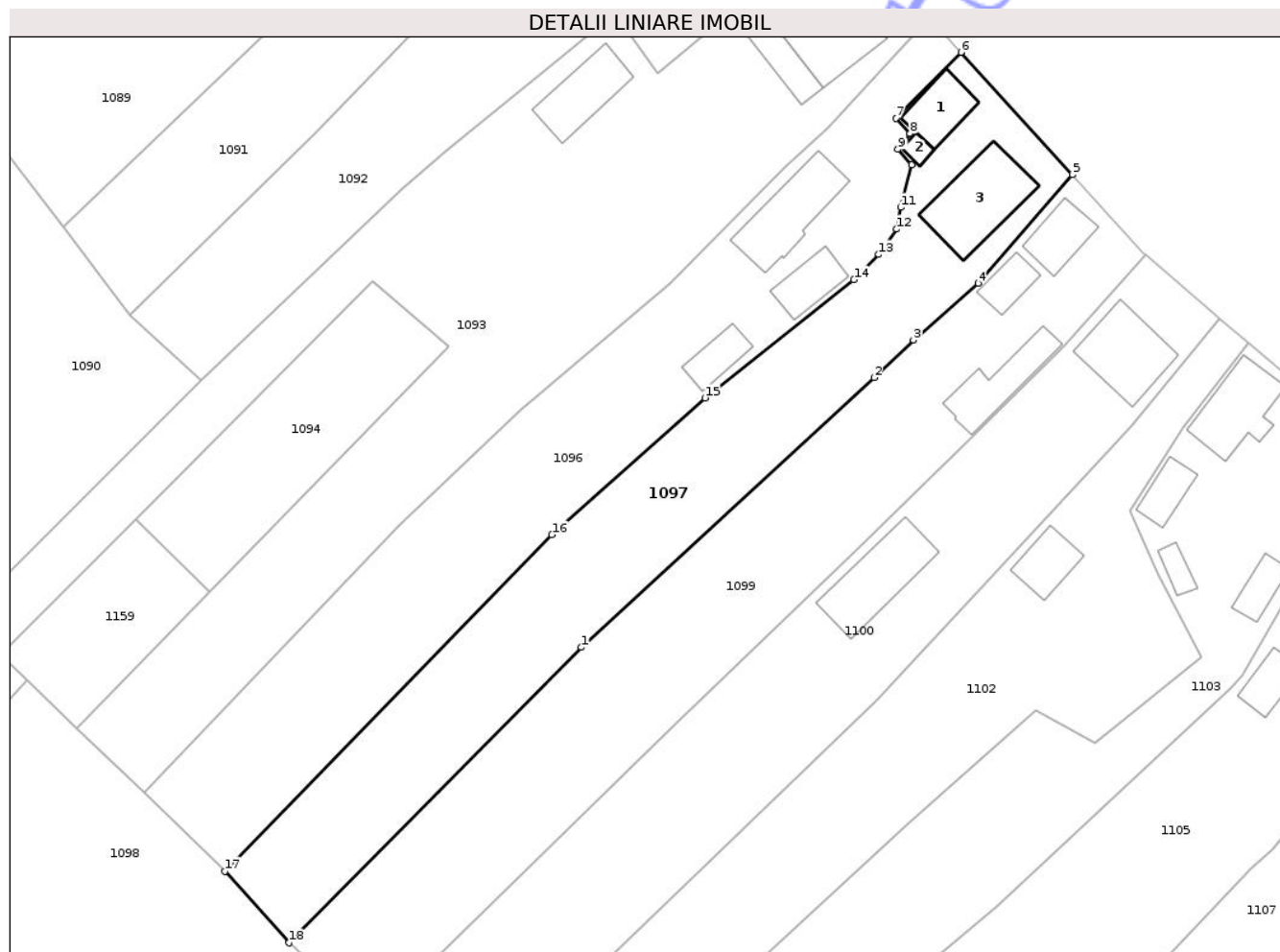
| Inscrieri privind dezmembramintele dreptului de proprietate, drepturi reale de garanție și sarcini | Referințe |
|--|-----------|
| NU SUNT | |

Anexa Nr. 1 La Partea I

Teren

| | | |
|--------------|------------------------------------|------------------------|
| Nr cadastral | Suprafața (mp)* | Observații / Referințe |
| 35065 | Din acte: 1.337 Masurata: 1.440 | |

* Suprafața este determinată în planul de proiecție Stereo 70.



Date referitoare la teren

| Crt | Categorie folosință | Intra vilan | Suprafața (mp) | Tarla | Parcelă | Nr. topo | Observații / Referințe |
|-----|---------------------|-------------|----------------|-------|---------|----------|------------------------|
| 1 | curți constructii | DA | 842 | 40 | 839 | - | |
| 2 | arabil | DA | 236 | 40 | 837 | - | |
| 3 | arabil | NU | 362 | 40 | 837 | - | |

Date referitoare la construcții

| Crt | Număr | Destinație construcție | Supraf. (mp) | Situație juridică | Observații / Referințe |
|------|----------|-------------------------|--------------|-------------------|--|
| A1.1 | 35065-C1 | construcții de locuințe | 39 | Cu acte | Nr. niveluri:1; S. construita la sol:39 mp; S. construita desfasurata:39 mp; Casa de locuit; |
| A1.2 | 35065-C2 | construcții anexa | 7 | Cu acte | Nr. niveluri:1; S. construita la sol:7 mp; S. construita desfasurata:7 mp; Anexa; |
| A1.3 | 35065-C3 | construcții de locuințe | 85 | Fara acte | Nr. niveluri:1; S. construita la sol:85 mp; S. construita desfasurata:85 mp; Casa de locuit; |

Lungime Segmente

1) Valorile lungimilor segmentelor sunt obținute din proiecție în plan.

| Punct început | X / Y | Punct sfârșit | X / Y | Lungime segment (** (m) |
|---------------|-------|---------------|-------|-------------------------|
|---------------|-------|---------------|-------|-------------------------|

| Punct început | X / Y | Punct sfârșit | X / Y | Lungime segment (** (m) |
|---------------|----------------------------|---------------|----------------------------|-------------------------|
| 1 | 348.888,473 357.724,88 | 2 | 348.921,252 357.755,082 | 44.571 |
| 2 | 348.921,252 357.755,082 | 3 | 348.925,657 357.759,282 | 6.086 |
| 3 | 348.925,657 357.759,282 | 4 | 348.932,904 357.765,629 | 9.634 |
| 4 | 348.932,904 357.765,629 | 5 | 348.943,453 357.777,795 | 16.102 |
| 5 | 348.943,453 357.777,795 | 6 | 348.930,987 357.791,497 | 18.524 |
| 6 | 348.930,987 357.791,497 | 7 | 348.923,706 357.784,136 | 10.353 |
| 7 | 348.923,706 357.784,136 | 8 | 348.925,284 357.782,39 | 2.354 |
| 8 | 348.925,284 357.782,39 | 9 | 348.923,938 357.780,646 | 2.203 |
| 9 | 348.923,938 357.780,646 | 10 | 348.925,443 357.778,92 | 2.29 |
| 10 | 348.925,443 357.778,92 | 11 | 348.924,243 357.774,141 | 4.927 |
| 11 | 348.924,243 357.774,141 | 12 | 348.923,756 357.771,706 | 2.483 |
| 12 | 348.923,756 357.771,706 | 13 | 348.921,78 357.768,863 | 3.462 |
| 13 | 348.921,78 357.768,863 | 14 | 348.919,01 357.766,04 | 3.955 |
| 14 | 348.919,01 357.766,04 | 15 | 348.902,304 357.752,791 | 21.323 |
| 15 | 348.902,304 357.752,791 | 16 | 348.885,156 357.737,485 | 22.985 |
| 16 | 348.885,156 357.737,485 | 17 | 348.848,568 357.699,805 | 52.521 |
| 17 | 348.848,568 357.699,805 | 18 | 348.855,722 357.691,791 | 10.742 |
| 18 | 348.855,722 357.691,791 | 1 | 348.888,473 357.724,88 | 46.557 |

** Lungimile segmentelor sunt determinate în planul de proiecție Stereo 70 și sunt rotunjite la 1 milimetru.

*** Distanța dintre puncte este formată din segmente cumulate ce sunt mai mici decât valoarea 1 milimetru.

**DATE DESPRE IMOBILUL NR. 1099**

Oficiul de Cadastru și Publicitate Imobiliară GORJ
Biroul de Cadastru și Publicitate Imobiliară Targu Jiu

A. Partea I. Descrierea imobilului

TEREN Necunoscut

Adresa: Loc. Vagiulesti, Str Ungureni, Nr. 90, Jud. Gorj

| Nr. Crt | Nr cadastral Nr. topografic | Suprafața* (mp) | Observații / Referințe |
|---------|-----------------------------|------------------------------------|---------------------------------------|
| A1 | | Din acte: 1.562 Masurata: 1.563 | Sector cadastral:42 Teren imprejmuit; |

Construcții

| Crt | Nr cadastral Nr. topografic | Adresa | Observații / Referințe |
|------|-----------------------------|--|---|
| A1.1 | | Loc. Vagiulesti, Str Ungureni, Nr. 90, Jud. Gorj | Nr. niveluri:1; S. construita la sol:37 mp; S. construita desfasurata:37 mp; Casa de locuit |
| A1.2 | | Loc. Vagiulesti, Str Ungureni, Nr. 90, Jud. Gorj | Nr. niveluri:1; S. construita la sol:24 mp; S. construita desfasurata:24 mp; Anexa |
| A1.3 | | Loc. Vagiulesti, Str Ungureni, Nr. 90, Jud. Gorj | Nr. niveluri:1; S. construita la sol:52 mp; S. construita desfasurata:52 mp; Anexa |

B. Partea II. Proprietari și acte

| Inscrieri privitoare la dreptul de proprietate și alte drepturi reale | | Referințe |
|---|--|------------------|
| / | | |
| Act Administrativ nr. 6914, din 12/11/2025 emis de PRIMARIA VAGIULESTI; | | |
| B1 | Intabulare, drept de PROPRIETATE, dobandit prin Lege, cota actuala 1/1 1) CRACIUN ANA, lipsa CNP DEFUNCT:Da | A1 |
| Act Normativ nr. Legea 7, din 13/03/1996 emis de Parlamentul Romaniei; | | |
| B2 | Intabulare, drept de PROPRIETATE, dobandit prin Lege, cota actuala 1/1 1) CRACIUN ANA, lipsa CNP DEFUNCT:Da | A1.1, A1.2, A1.3 |

C. Partea III. SARCINI .

| Inscrieri privind dezmembramintele dreptului de proprietate, drepturi reale de garanție și sarcini | Referințe |
|--|-----------|
| NU SUNT | |

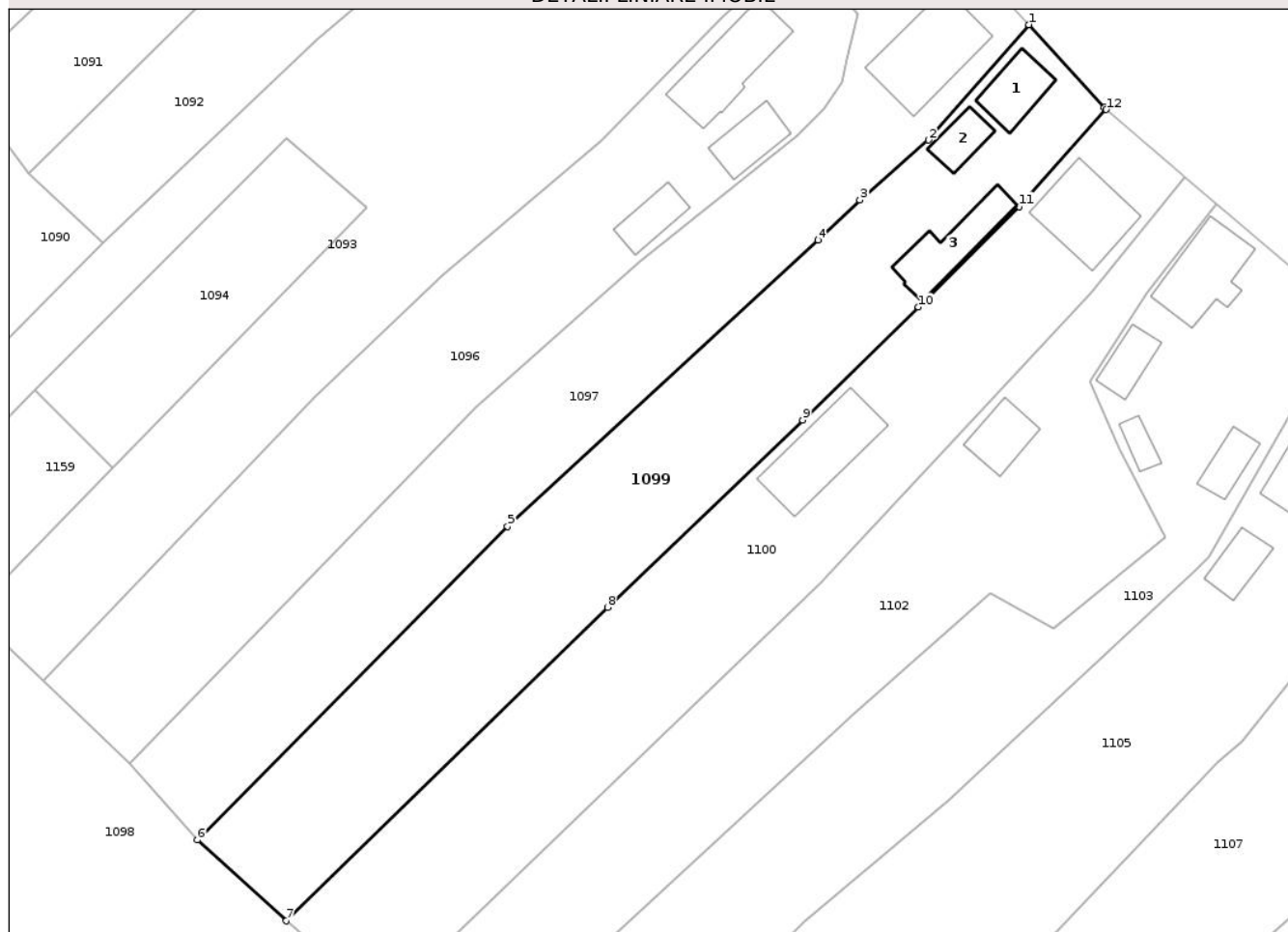
Anexa Nr. 1 La Partea I

Teren

| | | |
|--------------|------------------------------------|------------------------|
| Nr cadastral | Suprafața (mp)* | Observații / Referințe |
| | Din acte: 1.562 Masurata: 1.563 | |

* Suprafața este determinată în planul de proiecție Stereo 70.

DETALII LINIARE IMOBIL



Date referitoare la teren

| Crt | Categorie folosință | Intra vilan | Suprafața (mp) | Tarla | Parcelă | Nr. topo | Observații / Referințe |
|-----|---------------------|-------------|----------------|-------|---------|----------|------------------------|
| 1 | curți constructii | DA | 661 | 40 | 840 | - | |
| 2 | arabil | DA | 428 | 40 | 842 | - | |
| 3 | vie | DA | 47 | 40 | 841 | - | |
| 4 | arabil | NU | 260 | 40 | 842 | - | |
| 5 | vie | NU | 167 | 40 | 841 | - | |

Date referitoare la construcții

| Crt | Număr | Destinație construcție | Supraf. (mp) | Situație juridică | Observații / Referințe |
|------|-------|-------------------------|--------------|-------------------|---|
| A1.1 | | construcții de locuințe | 37 | Cu acte | Nr. niveluri:1; S. construita la sol:37 mp; S. construita desfasurata:37 mp; Casa de locuit |
| A1.2 | | construcții anexa | 24 | Cu acte | Nr. niveluri:1; S. construita la sol:24 mp; S. construita desfasurata:24 mp; Anexa |
| A1.3 | | construcții anexa | 52 | Cu acte | Nr. niveluri:1; S. construita la sol:52 mp; S. construita desfasurata:52 mp; Anexa |

Lungime Segmente

1) Valorile lungimilor segmentelor sunt obținute din proiecție în plan.

| Punct început | X / Y | Punct sfârșit | X / Y | Lungime segment (** (m) |
|---------------|----------------------------|---------------|----------------------------|-------------------------|
| 1 | 348.943,453 357.777,795 | 2 | 348.932,904 357.765,629 | 16.102 |
| 2 | 348.932,904 357.765,629 | 3 | 348.925,657 357.759,282 | 9.634 |
| 3 | 348.925,657 357.759,282 | 4 | 348.921,252 357.755,082 | 6.086 |
| 4 | 348.921,252 357.755,082 | 5 | 348.888,473 357.724,88 | 44.571 |
| 5 | 348.888,473 357.724,88 | 6 | 348.855,722 357.691,791 | 46.557 |
| 6 | 348.855,722 357.691,791 | 7 | 348.865,138 357.683,269 | 12.699 |
| 7 | 348.865,138 357.683,269 | 8 | 348.899,019 357.716,327 | 47.336 |
| 8 | 348.899,019 357.716,327 | 9 | 348.919,604 357.736,101 | 28.544 |
| 9 | 348.919,604 357.736,101 | 10 | 348.931,825 357.748,014 | 17.066 |
| 10 | 348.931,825 357.748,014 | 11 | 348.942,46 357.758,613 | 15.015 |
| 11 | 348.942,46 357.758,613 | 12 | 348.951,652 357.768,841 | 13.751 |
| 12 | 348.951,652 357.768,841 | 13 | 348.951,414 357.769,045 | 0.313 |
| 13 | 348.951,414 357.769,045 | 1 | 348.943,453 357.777,795 | 11.829 |

** Lungimile segmentelor sunt determinate în planul de proiecție Stereo 70 și sunt rotunjite la 1 milimetru.

*** Distanța dintre puncte este formată din segmente cumulate ce sunt mai mici decât valoarea 1 milimetru.

**DATE DESPRE IMOBILUL NR. 1101**

Oficiul de Cadastru și Publicitate Imobiliară GORJ
Biroul de Cadastru și Publicitate Imobiliară Targu Jiu

A. Partea I. Descrierea imobilului

TEREN Extravilan

Adresa: Jud. Gorj

| Nr. Crt | Nr cadastral Nr. topografic | Suprafața* (mp) | Observații / Referințe |
|---------|-----------------------------|-----------------|---|
| A1 | | 1.260 | Sector cadastral:42 Teren neimprejmuit; |

B. Partea II. Proprietari și acte

| Inscrieri privitoare la dreptul de proprietate și alte drepturi reale | Referințe |
|---|-----------|
| / | |
| Act Administrativ nr. 13421209, din 25/03/2003 emis de CJPSDPAT GORJ; | |
| B1 | A1 |
| Intabulare, drept de PROPRIETATE, dobandit prin Reconstituire, cota actuala 1/1 | |
| 1) TEIU ELENA, lipsa CNP | |
| 2) DEACONU VICTOARA, lipsa CNP | |
| 3) CICOARE ION, lipsa CNP | |

C. Partea III. SARCINI .

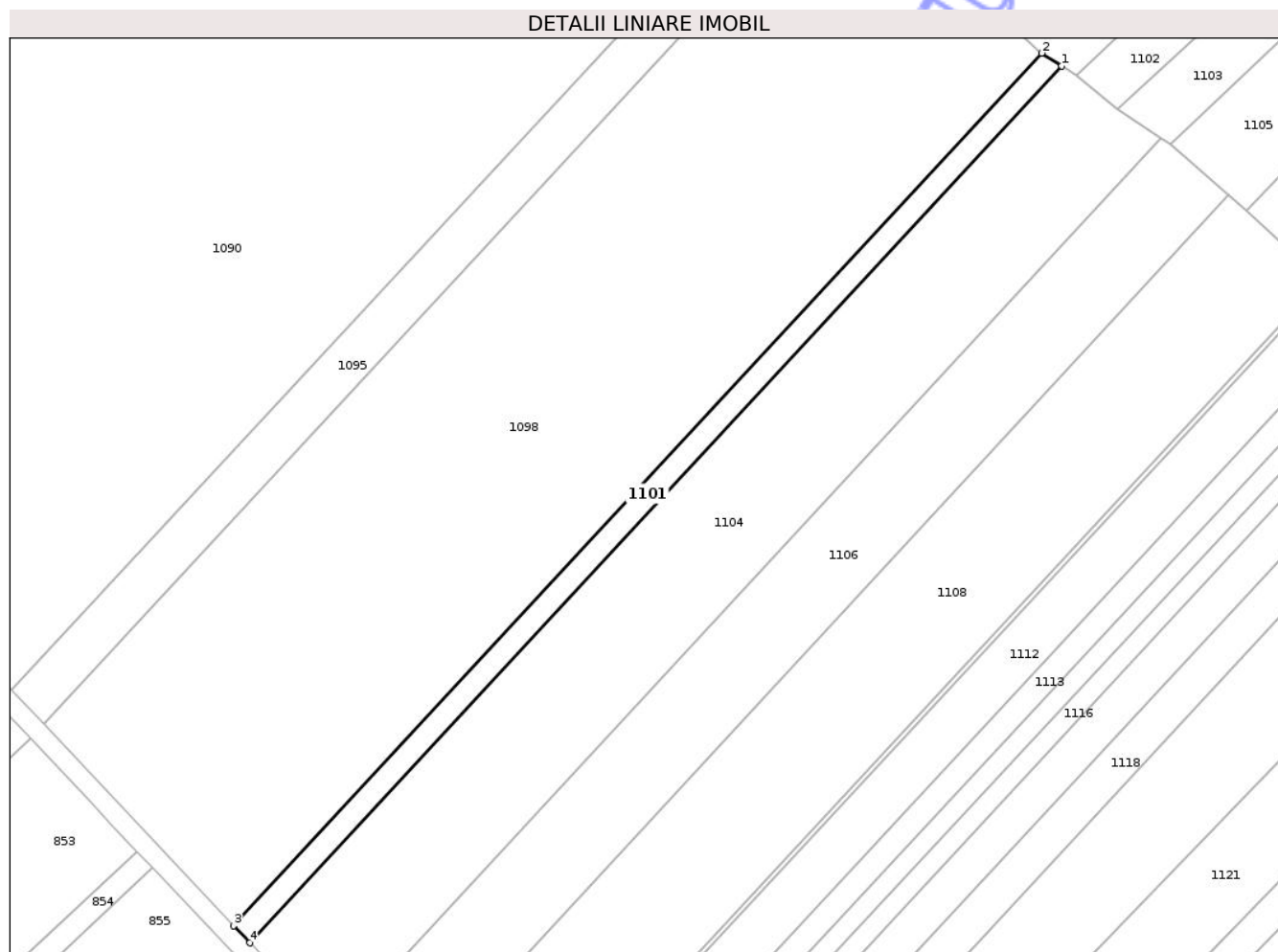
| Inscrieri privind dezmembramintele dreptului de proprietate, drepturi reale de garanție și sarcini | Referințe |
|--|-----------|
| NU SUNT | |

Anexa Nr. 1 La Partea I

Teren

| | | |
|--------------|-----------------|------------------------|
| Nr cadastral | Suprafața (mp)* | Observații / Referințe |
| | 1.260 | |

* Suprafața este determinată în planul de proiecție Stereo 70.



Date referitoare la teren

| Crt | Categorie folosință | Intra vilan | Suprafața (mp) | Tarla | Parcelă | Nr. topo | Observații / Referințe |
|-----|---------------------|-------------|----------------|-------|---------|----------|------------------------|
| 1 | arabil | NU | 1.260 | 300 | 1/5 | - | |

Lungime Segmente

1) Valorile lungimilor segmentelor sunt obținute din proiecție în plan.

| Punct început | X / Y | Punct sfârșit | X / Y | Lungime segment (** (m) |
|---------------|----------------------------|---------------|----------------------------|-------------------------|
| 1 | 348.872,982 357.677,389 | 2 | 348.868,728 357.680,082 | 5.035 |
| 2 | 348.868,728 357.680,082 | 3 | 348.696,167 357.493,826 | 253.907 |
| 3 | 348.696,167 357.493,826 | 4 | 348.699,574 357.490,22 | 4.961 |
| 4 | 348.699,574 357.490,22 | 1 | 348.872,982 357.677,389 | 255.152 |

** Lungimile segmentelor sunt determinate în planul de proiecție Stereo 70 și sunt rotunjite la 1 milimetru.

*** Distanţa dintre puncte este formată din segmente cumulate ce sunt mai mici decât valoarea 1 milimetru.

Neutilizabil în Circuitul
Civil

**DATE DESPRE IMOBILUL NR. 1103**

Oficiul de Cadastru și Publicitate Imobiliară GORJ
Biroul de Cadastru și Publicitate Imobiliară Targu Jiu

A. Partea I. Descrierea imobilului

TEREN Necunoscut

Adresa: Loc. Vagiulesti, Str Ungureni, Nr. 96, Jud. Gorj

| Nr. Crt | Nr cadastral Nr. topografic | Suprafața* (mp) | Observații / Referințe |
|---------|-----------------------------|------------------------------------|---------------------------------------|
| A1 | | Din acte: 1.485 Masurata: 1.588 | Sector cadastral:42 Teren imprejmuit; |

Construcții

| Crt | Nr cadastral Nr. topografic | Adresa | Observații / Referințe |
|------|-----------------------------|--|--|
| A1.1 | | Loc. Vagiulesti, Str Ungureni, Nr. 96, Jud. Gorj | Nr. niveluri:1; S. construita la sol:65 mp; S. construita desfasurata:65 mp; Casa de locuit; |
| A1.2 | | Loc. Vagiulesti, Str Ungureni, Nr. 96, Jud. Gorj | Nr. niveluri:1; S. construita la sol:26 mp; S. construita desfasurata:26 mp; Anexa; |
| A1.3 | | Loc. Vagiulesti, Str Ungureni, Nr. 96, Jud. Gorj | Nr. niveluri:1; S. construita la sol:13 mp; S. construita desfasurata:13 mp; Anexa; |
| A1.4 | | Loc. Vagiulesti, Str Ungureni, Nr. 96, Jud. Gorj | Nr. niveluri:1; S. construita la sol:23 mp; S. construita desfasurata:23 mp; Anexa ; |

B. Partea II. Proprietari și acte

| Inscrieri privitoare la dreptul de proprietate și alte drepturi reale | | Referințe |
|--|---|------------------------|
| / | | |
| Act Administrativ nr. 101076, din 10/05/1993 emis de CJPSDPAT GORJ; | | |
| B1 | Intabulare, drept de PROPRIETATE, dobandit prin Constituire, cota actuala 1/1 1) ROSCULESCU D ELENA, lipsa CNP | A1 |
| Act Normativ nr. Legea 7, din 13/03/1996 emis de Parlamentul Romaniei; | | |
| B1 | Intabulare, drept de PROPRIETATE, dobandit prin Lege, cota actuala 1/1 1) ROSCULESCU D ELENA, lipsa CNP | A1.1, A1.2, A1.3, A1.4 |

C. Partea III. SARCINI .

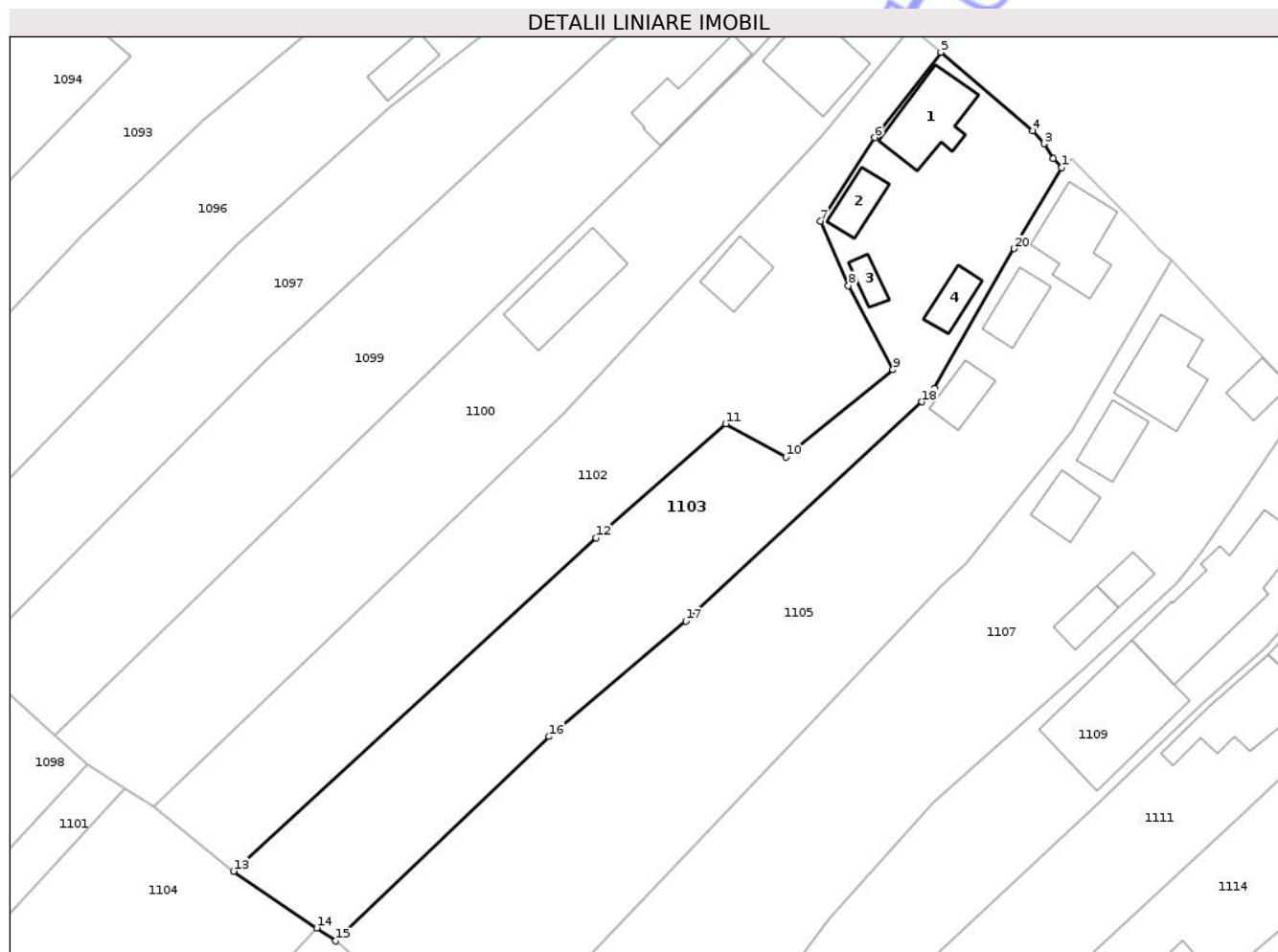
| Inscrieri privind dezmembramintele dreptului de proprietate, drepturi reale de garanție și sarcini | Referințe |
|--|-----------|
| NU SUNT | |

Anexa Nr. 1 La Partea I

Teren

| | | |
|--------------|------------------------------------|------------------------|
| Nr cadastral | Suprafața (mp)* | Observații / Referințe |
| | Din acte: 1.485 Masurata: 1.588 | |

* Suprafața este determinată în planul de proiecție Stereo 70.



Date referitoare la teren

| Crt | Categorie folosință | Intra vilan | Suprafața (mp) | Tarla | Parcelă | Nr. topo | Observații / Referințe |
|-----|---------------------|-------------|----------------|-------|---------|----------|------------------------|
| 1 | curți constructii | DA | 624 | 40 | 847 | - | |
| 2 | vie | DA | 516 | 40 | 848 | - | |
| 3 | arabil | DA | 101 | 40 | 848 | - | |
| 4 | arabil | NU | 347 | 40 | 848 | - | |

Date referitoare la construcții

| Crt | Număr | Destinație construcție | Supraf. (mp) | Situație juridică | Observații / Referințe |
|------|-------|-------------------------|--------------|-------------------|--|
| A1.1 | | construcții de locuințe | 65 | Cu acte | Nr. niveluri:1; S. construita la sol:65 mp; S. construita desfasurata:65 mp; Casa de locuit; |
| A1.2 | | construcții anexa | 26 | Cu acte | Nr. niveluri:1; S. construita la sol:26 mp; S. construita desfasurata:26 mp; Anexa; |
| A1.3 | | construcții anexa | 13 | Cu acte | Nr. niveluri:1; S. construita la sol:13 mp; S. construita desfasurata:13 mp; Anexa; |
| A1.4 | | construcții anexa | 23 | Cu acte | Nr. niveluri:1; S. construita la sol:23 mp; S. construita desfasurata:23 mp; Anexa ; |

Lungime Segmente

1) Valorile lungimilor segmentelor sunt obținute din proiecție în plan.

| Punct început | X / Y | Punct sfârșit | X / Y | Lungime segment (** (m) |
|---------------|----------------------------|---------------|----------------------------|-------------------------|
| 1 | 348.976,611 357.746,145 | 2 | 348.975,641 357.747,123 | 1.377 |
| 2 | 348.975,641 357.747,123 | 3 | 348.974,646 357.748,792 | 1.943 |
| 3 | 348.974,646 357.748,792 | 4 | 348.973,4 357.750,232 | 1.904 |
| 4 | 348.973,4 357.750,232 | 5 | 348.963,21 357.758,908 | 13.383 |
| 5 | 348.963,21 357.758,908 | 6 | 348.955,904 357.749,465 | 11.94 |
| 6 | 348.955,904 357.749,465 | 7 | 348.949,923 357.740,193 | 11.033 |
| 7 | 348.949,923 357.740,193 | 8 | 348.952,984 357.733,076 | 7.748 |
| 8 | 348.952,984 357.733,076 | 9 | 348.957,904 357.723,779 | 10.518 |
| 9 | 348.957,904 357.723,779 | 10 | 348.946,069 357.714,136 | 15.266 |
| 10 | 348.946,069 357.714,136 | 11 | 348.939,413 357.717,789 | 7.593 |
| 11 | 348.939,413 357.717,789 | 12 | 348.925,095 357.705,158 | 19.093 |
| 12 | 348.925,095 357.705,158 | 13 | 348.884,942 357.668,26 | 54.532 |
| 13 | 348.884,942 357.668,26 | 14 | 348.894,15 357.661,985 | 11.143 |
| 14 | 348.894,15 357.661,985 | 15 | 348.896,252 357.660,553 | 2.544 |
| 15 | 348.896,252 357.660,553 | 16 | 348.919,844 357.683,172 | 32.683 |
| 16 | 348.919,844 357.683,172 | 17 | 348.935,015 357.695,955 | 19.839 |
| 17 | 348.935,015 357.695,955 | 18 | 348.961,093 357.720,217 | 35.619 |
| 18 | 348.961,093 357.720,217 | 19 | 348.962,513 357.721,734 | 2.077 |
| 19 | 348.962,513 357.721,734 | 20 | 348.971,338 357.737,18 | 17.79 |
| 20 | 348.971,338 357.737,18 | 1 | 348.976,611 357.746,145 | 10.4 |

** Lungimile segmentelor sunt determinate în planul de proiecție Stereo 70 și sunt rotunjite la 1 milimetru.

*** Distanța dintre puncte este formată din segmente cumulate ce sunt mai mici decât valoarea 1 milimetru.

**DATE DESPRE IMOBILUL NR. 1105**

Oficiul de Cadastru și Publicitate Imobiliară GORJ
Biroul de Cadastru și Publicitate Imobiliară Targu Jiu

A. Partea I. Descrierea imobilului

TEREN Necunoscut

Adresa: Loc. Vagiulesti, Str Ungureni, Nr. 98, Jud. Gorj

| Nr. Crt | Nr cadastral Nr. topografic | Suprafața* (mp) | Observații / Referințe |
|---------|-----------------------------|------------------------------------|---------------------------------------|
| A1 | | Din acte: 1.831 Masurata: 2.115 | Sector cadastral:42 Teren imprejmuit; |

Construcții

| Crt | Nr cadastral Nr. topografic | Adresa | Observații / Referințe |
|------|-----------------------------|--|---|
| A1.1 | | Loc. Vagiulesti, Str Ungureni, Nr. 98, Jud. Gorj | Nr. niveluri:2; S. construita la sol:66 mp; S. construita desfasurata:86 mp; Curti constructii; |
| A1.2 | | Loc. Vagiulesti, Str Ungureni, Nr. 98, Jud. Gorj | Nr. niveluri:1; S. construita la sol:32 mp; S. construita desfasurata:32 mp; Anexa; |
| A1.3 | | Loc. Vagiulesti, Str Ungureni, Nr. 98, Jud. Gorj | Nr. niveluri:1; S. construita la sol:27 mp; S. construita desfasurata:27 mp; Anexa; |

B. Partea II. Proprietari și acte

| Inscrieri privitoare la dreptul de proprietate și alte drepturi reale | | Referințe |
|--|---|------------------|
| / | | |
| Act Administrativ nr. 1319357, din 28/01/1996 emis de CJPSDPAT GORJ; | | |
| B1 | Intabulare, drept de PROPRIETATE, dobandit prin Constituire, cota actuala 1/1 1) BOȘTINARU D PAUL, lipsa CNP | A1 |
| Act Normativ nr. Legea 7, din 13/03/1996 emis de Parlamentul Romaniei; | | |
| B1 | Intabulare, drept de PROPRIETATE, dobandit prin Lege, cota actuala 1/1 1) BOȘTINARU D PAUL, lipsa CNP | A1.1, A1.2, A1.3 |

C. Partea III. SARCINI .

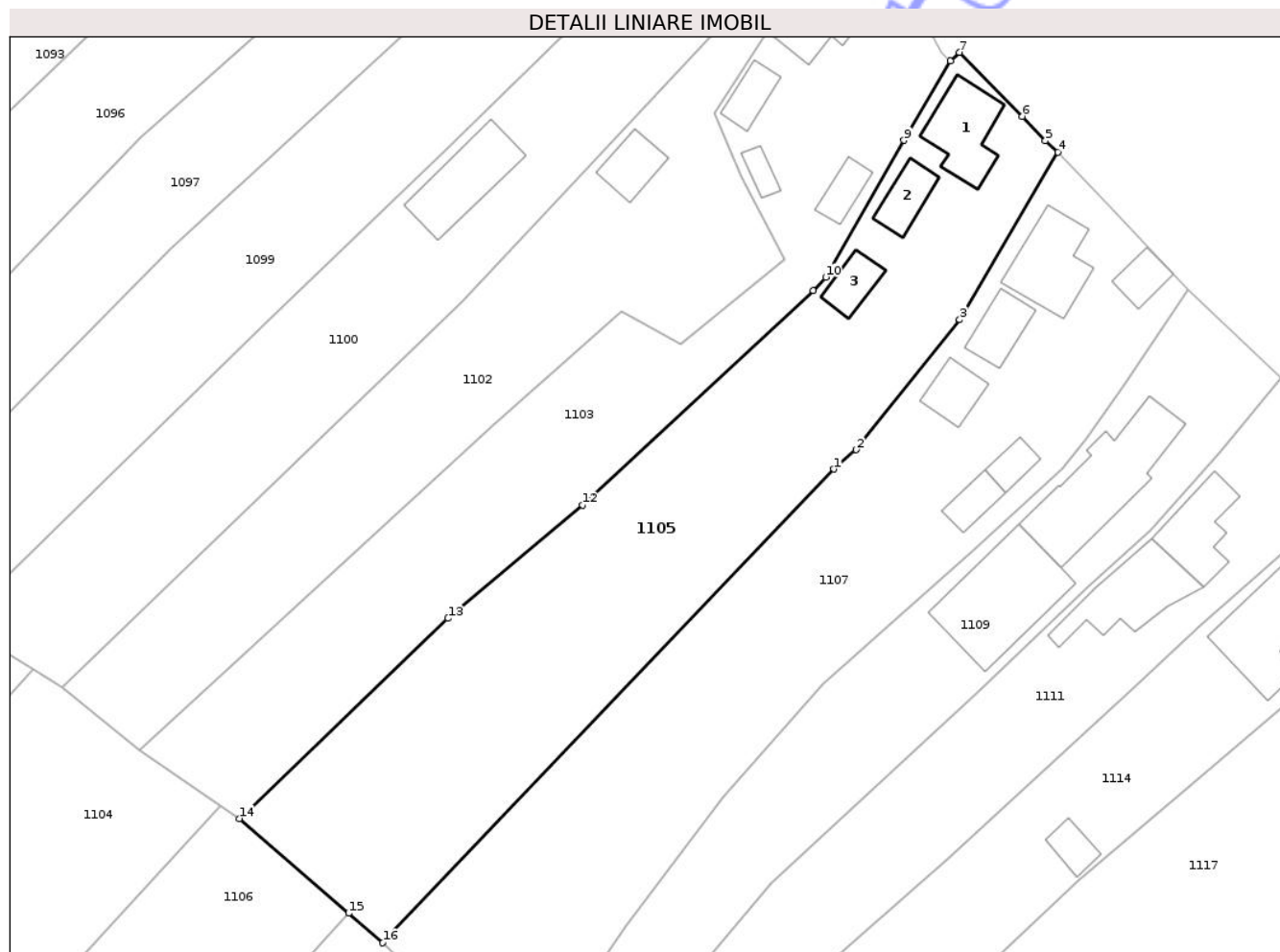
| Inscrieri privind dezmembramintele dreptului de proprietate, drepturi reale de garanție și sarcini | Referințe |
|--|-----------|
| NU SUNT | |

Anexa Nr. 1 La Partea I

Teren

| | | |
|--------------|------------------------------------|------------------------|
| Nr cadastral | Suprafața (mp)* | Observații / Referințe |
| | Din acte: 1.831 Masurata: 2.115 | |

* Suprafața este determinată în planul de proiecție Stereo 70.



Date referitoare la teren

| Crt | Categorie folosință | Intra vilan | Suprafața (mp) | Tarla | Parcelă | Nr. topo | Observații / Referințe |
|-----|---------------------|-------------|----------------|-------|---------|----------|------------------------|
| 1 | curți constructii | DA | 708 | 40 | 850 | - | |
| 2 | vie | DA | 137 | 40 | 849 | - | |
| 3 | arabil | DA | 771 | 40 | 849 | - | |
| 4 | arabil | NU | 499 | 40 | 849 | - | |

Date referitoare la construcții

| Crt | Număr | Destinație construcție | Supraf. (mp) | Situație juridică | Observații / Referințe |
|------|-------|-------------------------|--------------|-------------------|---|
| A1.1 | | construcții de locuințe | 66 | Cu acte | Nr. niveluri:2; S. construita la sol:66 mp; S. construita desfasurata:86 mp; Curti constructii; |
| A1.2 | | construcții anexa | 32 | Cu acte | Nr. niveluri:1; S. construita la sol:32 mp; S. construita desfasurata:32 mp; Anexa; |
| A1.3 | | construcții anexa | 27 | Cu acte | Nr. niveluri:1; S. construita la sol:27 mp; S. construita desfasurata:27 mp; Anexa; |

Lungime Segmente

1) Valorile lungimilor segmentelor sunt obținute din proiecție în plan.

| Punct început | X / Y | Punct sfârșit | X / Y | Lungime segment (** (m) |
|---------------|----------------------------|---------------|----------------------------|-------------------------|
| 1 | 348.963,45 357.700,027 | 2 | 348.965,955 357.702,226 | 3.333 |
| 2 | 348.965,955 357.702,226 | 3 | 348.977,65 357.716,897 | 18.762 |
| 3 | 348.977,65 357.716,897 | 4 | 348.988,765 357.735,854 | 21.975 |
| 4 | 348.988,765 357.735,854 | 5 | 348.987,327 357.737,135 | 1.926 |
| 5 | 348.987,327 357.737,135 | 6 | 348.984,703 357.739,873 | 3.792 |
| 6 | 348.984,703 357.739,873 | 7 | 348.977,632 357.747,112 | 10.119 |
| 7 | 348.977,632 357.747,112 | 8 | 348.976,611 357.746,145 | 1.406 |
| 8 | 348.976,611 357.746,145 | 9 | 348.971,338 357.737,18 | 10.4 |
| 9 | 348.971,338 357.737,18 | 10 | 348.962,513 357.721,734 | 17.79 |
| 10 | 348.962,513 357.721,734 | 11 | 348.961,093 357.720,217 | 2.077 |
| 11 | 348.961,093 357.720,217 | 12 | 348.935,015 357.695,955 | 35.619 |
| 12 | 348.935,015 357.695,955 | 13 | 348.919,844 357.683,172 | 19.839 |
| 13 | 348.919,844 357.683,172 | 14 | 348.896,252 357.660,553 | 32.683 |
| 14 | 348.896,252 357.660,553 | 15 | 348.908,611 357.649,856 | 16.345 |
| 15 | 348.908,611 357.649,856 | 16 | 348.912,469 357.646,517 | 5.102 |
| 16 | 348.912,469 357.646,517 | 1 | 348.963,45 357.700,027 | 73.908 |

** Lungimile segmentelor sunt determinate în planul de proiecție Stereo 70 și sunt rotunjite la 1 milimetru.

*** Distanța dintre puncte este formată din segmente cumulate ce sunt mai mici decât valoarea 1 milimetru.

**DATE DESPRE IMOBILUL NR. 1109**

Oficiul de Cadastru și Publicitate Imobiliară GORJ
Biroul de Cadastru și Publicitate Imobiliară Targu Jiu

A. Partea I. Descrierea imobilului

TEREN Necunoscut

Adresa: Loc. Vagiulesti, Str Ungureni, Nr. 102, Jud. Gorj

| Nr. Crt | Nr cadastral Nr. topografic | Suprafața* (mp) | Observații / Referințe |
|---------|-----------------------------|------------------------------------|---------------------------------------|
| A1 | 36015 | Din acte: 1.341 Masurata: 1.308 | Sector cadastral:42 Teren imprejmuit; |

Construcții

| Crt | Nr cadastral Nr. topografic | Adresa | Observații / Referințe |
|------|-----------------------------|---|--|
| A1.1 | 36015-C1 | Loc. Vagiulesti, Str Ungureni, Nr. 102, Jud. Gorj | Nr. niveluri:1; S. construita la sol:133 mp; S. construita desfasurata:133 mp; Casa de locuit; |
| A1.2 | 36015-C2 | Loc. Vagiulesti, Str Ungureni, Nr. 102, Jud. Gorj | Nr. niveluri:1; S. construita la sol:133 mp; S. construita desfasurata:133 mp; Anexa; |

B. Partea II. Proprietari și acte

| Inscrieri privitoare la dreptul de proprietate și alte drepturi reale | | Referințe |
|---|---|----------------|
| 66285 / 12/08/2022 | | |
| Act Notarial nr. 3326, din 11/08/2022 emis de ROSIANU Daniela; | | |
| B4 | Intabulare, drept de PROPRIETATEcu titlu de drept cumparare, dobandit prin Conventie, cota actuala 1/1 1) MIȘCODAN BENONE 2) MISCODAN LEONTINA, bun comun | A1, A1.1, A1.2 |

C. Partea III. SARCINI

| Inscrieri privind dezmembramintele dreptului de proprietate, drepturi reale de garanție și sarcini | | Referințe |
|--|---|----------------|
| 123706 / 28/11/2024 | | |
| Somatie nr. somatie imobiliara, din 25/11/2024 emis de BEJ IONILETE RAOL FLORIN, în dosar nr. 1462/E/2024 (hotarare judecatoreasca nr 2031 din 17.10.2024, emis de JUDECATORIA MOTRU, în Dosar nr. 4038/263/2024); | | |
| C1 | Se noteaza urmarirea imobilului pentru sumele de 4133,08Lei reprezentand debit+1186,57 lei cheltuieli de executare, pentru cota debitorului Miscodan Benone 1) GARANTI BANK SA, CIF:25394008 | A1, A1.1, A1.2 |
| 13539 / 07/02/2025 | | |
| Act Administrativ nr. somatie, din 05/02/2025 emis de BEJ IONILETE RAOL FLORIN în dosar nr. 1461/E/2024 (hotarare judecatoreasca nr 2050 din 17.10.2024, emis de Judecătoria Motru în dosar nr. 4037/263/2024); | | |
| C2 | se noteaza urmarirea imobilului, pentru suma de 59257,41 LEI si suma de 6975,22 LEI cheltuieli de executare, pentru cota debitorului MISCODAN BENONE 1) GARANTI BANK SA, CIF:25394008 | A1, A1.1, A1.2 |

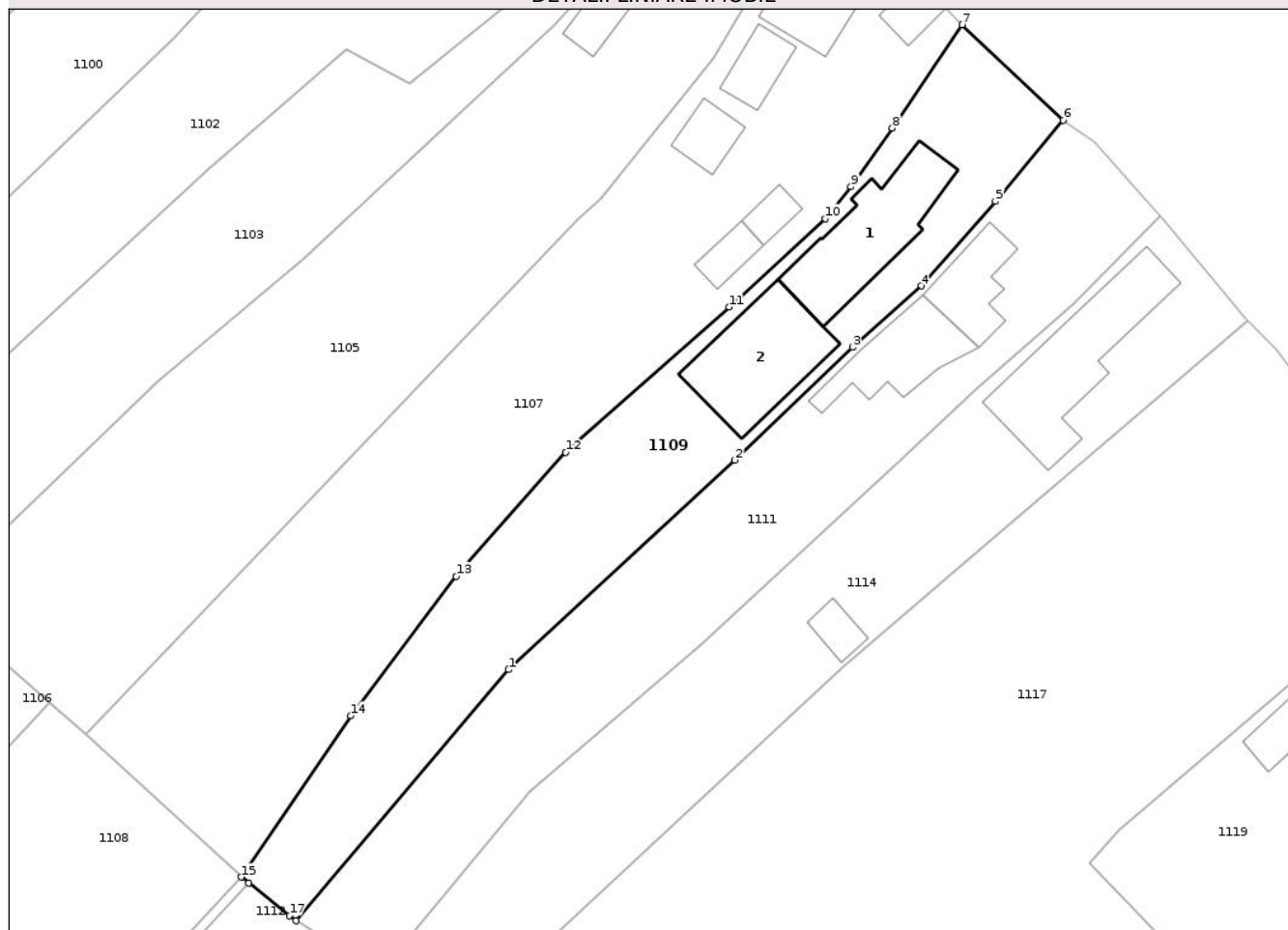
Anexa Nr. 1 La Partea I

Teren

| | | |
|--------------|------------------------------------|------------------------|
| Nr cadastral | Suprafața (mp)* | Observații / Referințe |
| 36015 | Din acte: 1.341 Masurata: 1.308 | |

* Suprafața este determinată în planul de proiecție Stereo 70.

DETALII LINIARE IMOBIL



Date referitoare la teren

| Crt | Categorie folosință | Intra vilan | Suprafața (mp) | Tarla | Parcelă | Nr. topo | Observații / Referințe |
|-----|---------------------|-------------|----------------|-------|---------|----------|------------------------|
| 1 | curți constructii | DA | 639 | 40 | 854,855 | - | |
| 2 | arabil | DA | 494 | 40 | 853,854 | - | |
| 3 | arabil | NU | 175 | 40 | 853 | - | |

Date referitoare la construcții

| Crt | Număr | Destinație construcție | Supraf. (mp) | Situație juridică | Observații / Referințe |
|------|----------|-------------------------|--------------|-------------------|--|
| A1.1 | 36015-C1 | construcții de locuințe | 133 | Cu acte | Nr. niveluri:1; S. construita la sol:133 mp; S. construita desfasurata:133 mp; Casa de locuit; |
| A1.2 | 36015-C2 | construcții anexa | 133 | Cu acte | Nr. niveluri:1; S. construita la sol:133 mp; S. construita desfasurata:133 mp; Anexa; |

Lungime Segmente

1) Valorile lungimilor segmentelor sunt obținute din proiecție în plan.

| Punct început | X / Y | Punct sfârșit | X / Y | Lungime segment (** (m) |
|---------------|----------------------------|---------------|---------------------------|-------------------------|
| 1 | 348.956,341 357.653,228 | 2 | 348.979,87 357.675,014 | 32.066 |

| Punct început | X / Y | Punct sfârșit | X / Y | Lungime segment (** (m) |
|---------------|----------------------------|---------------|----------------------------|-------------------------|
| 2 | 348.979,87 357.675,014 | 3 | 348.992,09 357.686,768 | 16.956 |
| 3 | 348.992,09 357.686,768 | 4 | 348.999,254 357.693,139 | 9.587 |
| 4 | 348.999,254 357.693,139 | 5 | 349.006,959 357.701,934 | 11.692 |
| 5 | 349.006,959 357.701,934 | 6 | 349.014,006 357.710,393 | 11.01 |
| 6 | 349.014,006 357.710,393 | 7 | 349.003,512 357.720,309 | 14.438 |
| 7 | 349.003,512 357.720,309 | 8 | 348.996,244 357.709,564 | 12.973 |
| 8 | 348.996,244 357.709,564 | 9 | 348.991,942 357.703,456 | 7.471 |
| 9 | 348.991,942 357.703,456 | 10 | 348.989,274 357.700,14 | 4.256 |
| 10 | 348.989,274 357.700,14 | 11 | 348.979,259 357.690,942 | 13.598 |
| 11 | 348.979,259 357.690,942 | 12 | 348.962,291 357.675,818 | 22.73 |
| 12 | 348.962,291 357.675,818 | 13 | 348.950,908 357.662,947 | 17.182 |
| 13 | 348.950,908 357.662,947 | 14 | 348.939,938 357.648,437 | 18.191 |
| 14 | 348.939,938 357.648,437 | 15 | 348.928,557 357.631,659 | 20.274 |
| 15 | 348.928,557 357.631,659 | 16 | 348.929,339 357.631,034 | 1.001 |
| 16 | 348.929,339 357.631,034 | 17 | 348.933,568 357.627,653 | 5.415 |
| 17 | 348.933,568 357.627,653 | 18 | 348.934,25 357.627,107 | 0.873 |
| 18 | 348.934,25 357.627,107 | 1 | 348.956,341 357.653,228 | 34.209 |

** Lungimile segmentelor sunt determinate în planul de proiecție Stereo 70 și sunt rotunjite la 1 milimetru.

*** Distanța dintre puncte este formată din segmente cumulate ce sunt mai mici decât valoarea 1 milimetru.

**DATE DESPRE IMOBILUL NR. 1111**

Oficiul de Cadastru și Publicitate Imobiliară GORJ
Biroul de Cadastru și Publicitate Imobiliară Targu Jiu

A. Partea I. Descrierea imobilului

TEREN Necunoscut

Adresa: Loc. Vagiulesti, Str Ungureni, Nr. 104, Jud. Gorj

| Nr. Crt | Nr cadastral Nr. topografic | Suprafața* (mp) | Observații / Referințe |
|---------|-----------------------------|-----------------|---------------------------------------|
| A1 | | 1.319 | Sector cadastral:42 Teren imprejmuit; |

Construcții

| Crt | Nr cadastral Nr. topografic | Adresa | Observații / Referințe |
|------|-----------------------------|---|---|
| A1.1 | | Loc. Vagiulesti, Str Ungureni, Nr. 104, Jud. Gorj | Nr. niveluri:1; S. construita la sol:61 mp; S. construita desfasurata:61 mp; Casa de locuit |
| A1.2 | | Loc. Vagiulesti, Str Ungureni, Nr. 104, Jud. Gorj | Nr. niveluri:1; S. construita la sol:84 mp; S. construita desfasurata:84 mp; Anexa |

B. Partea II. Proprietari și acte

| Inscrieri privitoare la dreptul de proprietate și alte drepturi reale | | Referințe |
|---|---|------------|
| / | | |
| Act Administrativ nr. 6909, din 12/11/2025 emis de PRIMARIA VAGIULESTI; | | |
| B1 | Intabulare, drept de PROPRIETATE, dobandit prin Lege, cota actuala 1/1 1) CICOARE ILIE, lipsa CNP DEFUNCT:Da | A1 |
| Act Normativ nr. Legea 7, din 13/03/1996 emis de Parlamentul Romaniei; | | |
| B2 | Intabulare, drept de PROPRIETATE, dobandit prin Lege, cota actuala 1/1 1) CICOARE ILIE, lipsa CNP DEFUNCT:Da | A1.1, A1.2 |

C. Partea III. SARCINI .

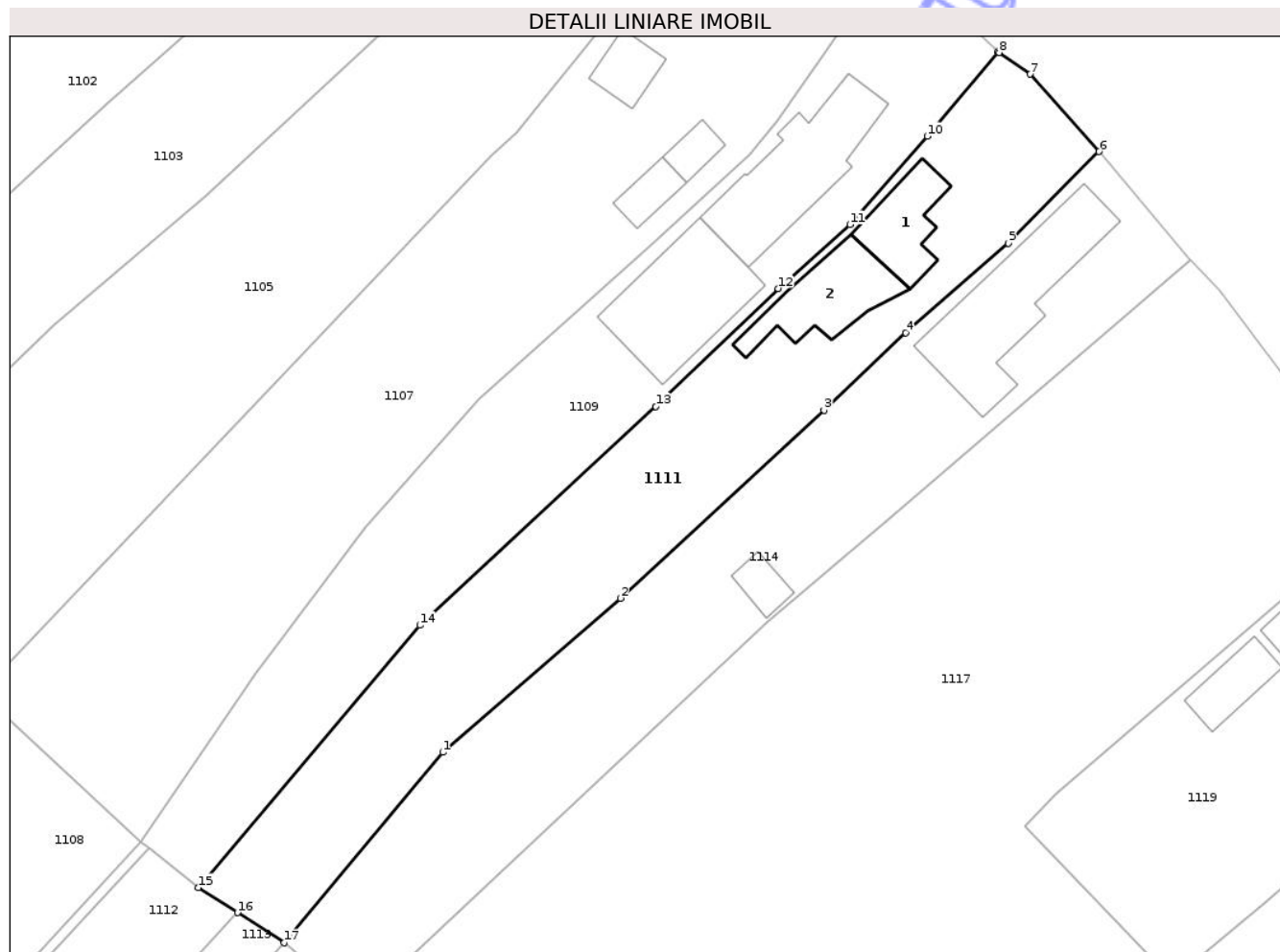
| Inscrieri privind dezmembramintele dreptului de proprietate, drepturi reale de garanție și sarcini | Referințe |
|--|-----------|
| NU SUNT | |

Anexa Nr. 1 La Partea I

Teren

| | | |
|--------------|-----------------|------------------------|
| Nr cadastral | Suprafața (mp)* | Observații / Referințe |
| | 1.319 | |

* Suprafața este determinată în planul de proiecție Stereo 70.



Date referitoare la teren

| Crt | Categorie folosință | Intravilan | Suprafața (mp) | Tarla | Parcelă | Nr. topo | Observații / Referințe |
|-----|---------------------|------------|----------------|-------|---------|----------|------------------------|
| 1 | curti constructii | DA | 830 | 40 | 856 | - | |
| 2 | arabil | DA | 299 | 40 | 853 | - | |
| 3 | arabil | NU | 190 | 40 | 853 | - | |

Date referitoare la construcții

| Crt | Număr | Destinație construcție | Supraf. (mp) | Situație juridică | Observații / Referințe |
|------|-------|-------------------------|--------------|-------------------|---|
| A1.1 | | construcții de locuințe | 61 | Cu acte | Nr. niveluri:1; S. construita la sol:61 mp; S. construita desfasurata:61 mp; Casa de locuit |
| A1.2 | | construcții anexa | 84 | Cu acte | Nr. niveluri:1; S. construita la sol:84 mp; S. construita desfasurata:84 mp; Anexa |

Lungime Segmente

1) Valorile lungimilor segmentelor sunt obținute din proiecție în plan.

| Punct început | X / Y | Punct sfârșit | X / Y | Lungime segment (** (m) |
|---------------|----------------------------|---------------|----------------------------|-------------------------|
| 1 | 348.958,628 357.640,574 | 2 | 348.976,344 357.655,927 | 23,443 |

| Punct început | X / Y | Punct sfârșit | X / Y | Lungime segment (** (m) |
|---------------|----------------------------|---------------|----------------------------|-------------------------|
| 2 | 348.976,344 357.655,927 | 3 | 348.996,639 357.674,654 | 27.615 |
| 3 | 348.996,639 357.674,654 | 4 | 349.004,797 357.682,374 | 11.232 |
| 4 | 349.004,797 357.682,374 | 5 | 349.015,044 357.691,286 | 13.581 |
| 5 | 349.015,044 357.691,286 | 6 | 349.024,081 357.700,411 | 12.842 |
| 6 | 349.024,081 357.700,411 | 7 | 349.017,221 357.708,125 | 10.323 |
| 7 | 349.017,221 357.708,125 | 8 | 349.014,117 357.710,288 | 3.783 |
| 8 | 349.014,117 357.710,288 | 9 | 349.014,006 357.710,393 | 0.153 |
| 9 | 349.014,006 357.710,393 | 10 | 349.006,959 357.701,934 | 11.01 |
| 10 | 349.006,959 357.701,934 | 11 | 348.999,254 357.693,139 | 11.692 |
| 11 | 348.999,254 357.693,139 | 12 | 348.992,09 357.686,768 | 9.587 |
| 12 | 348.992,09 357.686,768 | 13 | 348.979,87 357.675,014 | 16.956 |
| 13 | 348.979,87 357.675,014 | 14 | 348.956,341 357.653,228 | 32.066 |
| 14 | 348.956,341 357.653,228 | 15 | 348.934,25 357.627,107 | 34.209 |
| 15 | 348.934,25 357.627,107 | 16 | 348.938,157 357.624,601 | 4.642 |
| 16 | 348.938,157 357.624,601 | 17 | 348.942,826 357.621,605 | 5.548 |
| 17 | 348.942,826 357.621,605 | 1 | 348.958,628 357.640,574 | 24.688 |

** Lungimile segmentelor sunt determinate în planul de proiecție Stereo 70 și sunt rotunjite la 1 milimetru.

*** Distanța dintre puncte este formată din segmente cumulate ce sunt mai mici decât valoarea 1 milimetru.

**DATE DESPRE IMOBILUL NR. 1112**

Oficiul de Cadastru și Publicitate Imobiliară GORJ
Biroul de Cadastru și Publicitate Imobiliară Targu Jiu

A. Partea I. Descrierea imobilului

TEREN Extravilan

Adresa: Jud. Gorj

| Nr. Crt | Nr cadastral Nr. topografic | Suprafața* (mp) | Observații / Referințe |
|---------|-----------------------------|-----------------|---|
| A1 | | 2.874 | Sector cadastral:42 Teren neimprejmuit; |

B. Partea II. Proprietari și acte

| Inscrieri privitoare la dreptul de proprietate și alte drepturi reale | Referințe |
|--|---|
| / | |
| Act Administrativ nr. 2106, din 08/04/2026 emis de PRIMARIA COMUNEI VAGIULESTI; | |
| B1 | Inscrierea posesiei, drept de PROPRIETATE, dobandit prin Lege, cota actuala 1/1 1) NEIDENTIFICAT NEIDENTIFICAT |
| Act Normativ nr. Legea 7, din 13/03/1996 emis de Parlamentul Romaniei (art. 13); | |
| B2 | Se noteaza mentiunea de proprietar neidentificat |

C. Partea III. SARCINI .

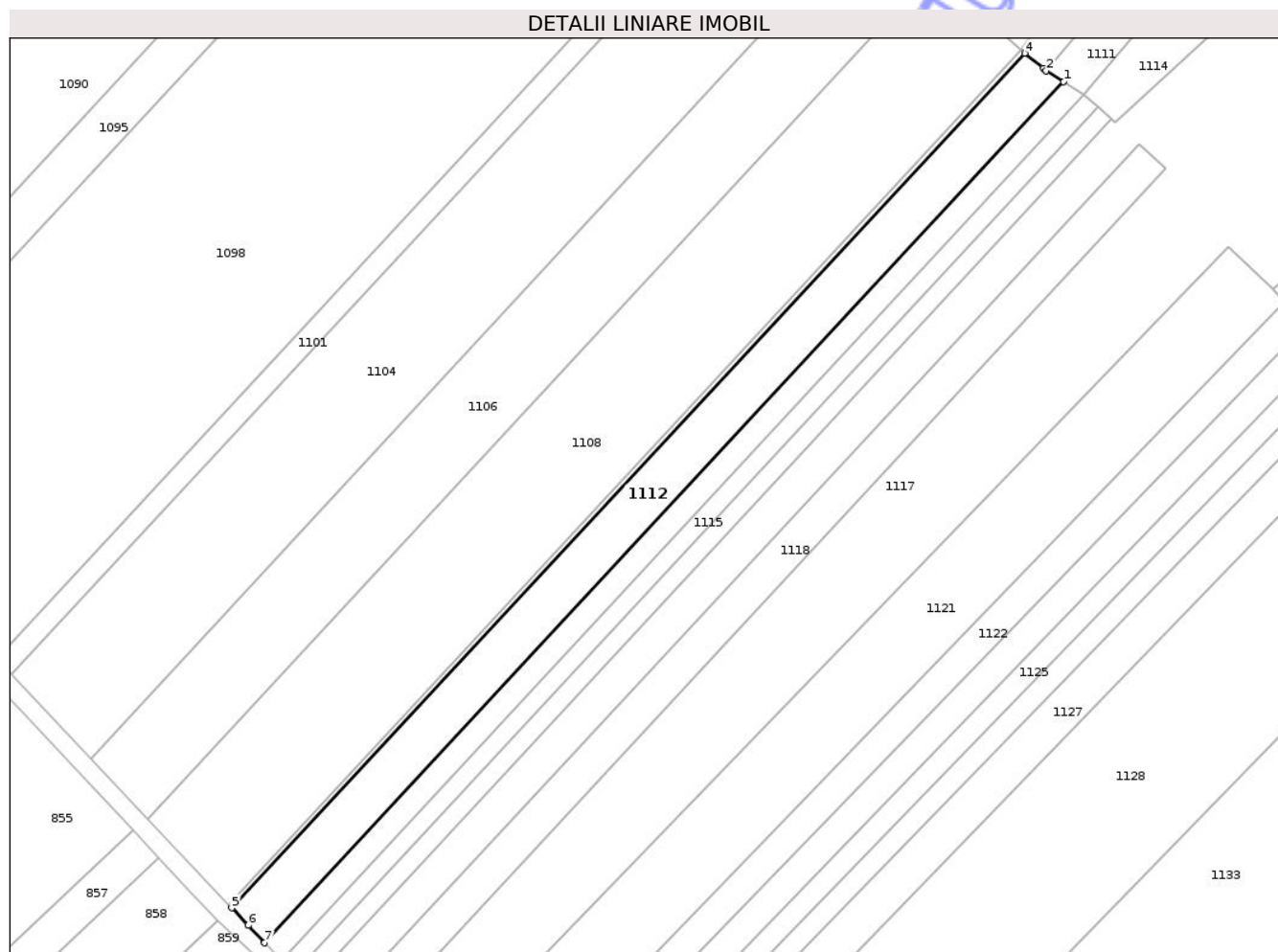
| Inscrieri privind dezmembramintele dreptului de proprietate, drepturi reale de garanție și sarcini | Referințe |
|--|-----------|
| NU SUNT | |

Anexa Nr. 1 La Partea I

Teren

| | | |
|--------------|-----------------|------------------------|
| Nr cadastral | Suprafața (mp)* | Observații / Referințe |
| | 2.874 | |

* Suprafața este determinată în planul de proiecție Stereo 70.



Date referitoare la teren

| Crt | Categorie folosință | Intra vilan | Suprafața (mp) | Tarla | Parcelă | Nr. topo | Observații / Referințe |
|-----|---------------------|-------------|----------------|-------|---------|----------|------------------------|
| 1 | arabil | NU | 2.874 | 303 | 1;2 | - | |

Lungime Segmente

1) Valorile lungimilor segmentelor sunt obținute din proiecție în plan.

| Punct început | X / Y | Punct sfârșit | X / Y | Lungime segment (** (m) |
|---------------|----------------------------|---------------|----------------------------|-------------------------|
| 1 | 348.938,157 357.624,601 | 2 | 348.934,25 357.627,107 | 4.642 |
| 2 | 348.934,25 357.627,107 | 3 | 348.933,568 357.627,653 | 0.873 |
| 3 | 348.933,568 357.627,653 | 4 | 348.929,339 357.631,034 | 5.415 |
| 4 | 348.929,339 357.631,034 | 5 | 348.749,532 357.437,337 | 264.29 |
| 5 | 348.749,532 357.437,337 | 6 | 348.753,248 357.433,403 | 5.412 |

| Punct început | X / Y | Punct sfârșit | X / Y | Lungime segment (** (m) |
|---------------|----------------------------|---------------|----------------------------|-------------------------|
| 6 | 348.753,248 357.433,403 | 7 | 348.756,989 357.429,442 | 5.448 |
| 7 | 348.756,989 357.429,442 | 1 | 348.938,157 357.624,601 | 266.287 |

** Lungimile segmentelor sunt determinate în planul de proiecție Stereo 70 și sunt rotunjite la 1 milimetru.

*** Distanța dintre puncte este formată din segmente cumulate ce sunt mai mici decât valoarea 1 milimetru.

Neutilizabil în Circuitul Civil

**DATE DESPRE IMOBILUL NR. 1114**

Oficiul de Cadastru și Publicitate Imobiliară GORJ
Biroul de Cadastru și Publicitate Imobiliară Targu Jiu

A. Partea I. Descrierea imobilului

TEREN Necunoscut

Adresa: Loc. Vagiulesti, Str Ungureni, Nr. 106, Jud. Gorj

| Nr. Crt | Nr cadastral Nr. topografic | Suprafața* (mp) | Observații / Referințe |
|---------|-----------------------------|------------------------------------|---------------------------------------|
| A1 | 35158 | Din acte: 1.386 Masurata: 1.376 | Sector cadastral:42 Teren imprejmuit; |

Construcții

| Crt | Nr cadastral Nr. topografic | Adresa | Observații / Referințe |
|------|-----------------------------|---|---|
| A1.1 | 35158-C1 | Loc. Vagiulesti, Str Ungureni, Nr. 106, Jud. Gorj | Nr. niveluri:2; S. construita la sol:156 mp; S. construita desfasurata:250 mp; Casa P+1 construita din lemn, caramida si bca acoperita cu tigla. Anul construirii: 2020. Suprafata desfasurata: 250mp |
| A1.4 | 35158-C4 | Loc. Vagiulesti, Str Ungureni, Nr. 106, Jud. Gorj | Nr. niveluri:1; S. construita la sol:20 mp; S. construita desfasurata:20 mp; Anexa construita din boltari si acoperita cu tabla. Anul construirii: 2020. |

B. Partea II. Proprietari și acte

| Inscrieri privitoare la dreptul de proprietate și alte drepturi reale | | Referințe |
|--|---|-----------|
| 26562 / 17/05/2012 | | |
| Act Administrativ nr. 1327736, din 30/05/1996 emis de COMISIA JUDETEANA GORJ; | | |
| B1 | Intabulare, drept de PROPRIETATE, dobandit prin Constituire, cota actuala 1/1 1) CICOARE PAUL, bun propriu | A1 |
| Act Notarial nr. 736, din 23/07/1993 emis de NOTARIATUL DE STAT TG. JIU; | | |
| B2 | Intabulare, drept de PROPRIETATE, dobandit prin Succesiune, cota actuala 1/1 1) CICOARE PAUL, bun propriu | A1.1 |
| 34656 / 12/04/2021 | | |
| Act Administrativ nr. 2182, din 28/05/2020 emis de PRIMARIA VAGIULESTI (act administrativ nr 1963 din 11.05.2020, emis de PRIMARIA VAGIULESTI;act administrativ nr 3 din 15.04.2016, emis de PRIMARIA VAGIULESTI;act administrativ nr 2179 din 27.05.2020, emis de PRIMARIA VAGIULESTI;act administrativ nr 5695 din 19.04.2021, emis de PREFECTURA GORJ;act administrativ nr 5 din 29.04.2016, emis de PRIMARIA VAGIULESTI;act administrativ nr 2183 din 28.03.2021, emis de PRIMARIA VAGIULESTI;act administrativ nr 2266 din 04.06.2020, emis de PRIMARIA VAGIULESTI;act administrativ nr 5 din 31.03.1989, emis de PRIMARIA VAGIULESTI); | | |
| B4 | se intabuleaza dreptul de proprietate asupra extinderii constructiei C1 1) CICOARE PAUL 2) CICOARE LAURA-LUMINIȚA, bun comun | A1.1 |
| B5 | Intabulare, drept de PROPRIETATE, dobandit prin Construire, cota actuala 1/1 1) CICOARE PAUL 2) CICOARE LAURA-LUMINIȚA, bun comun | A1.4 |

C. Partea III. SARCINI .

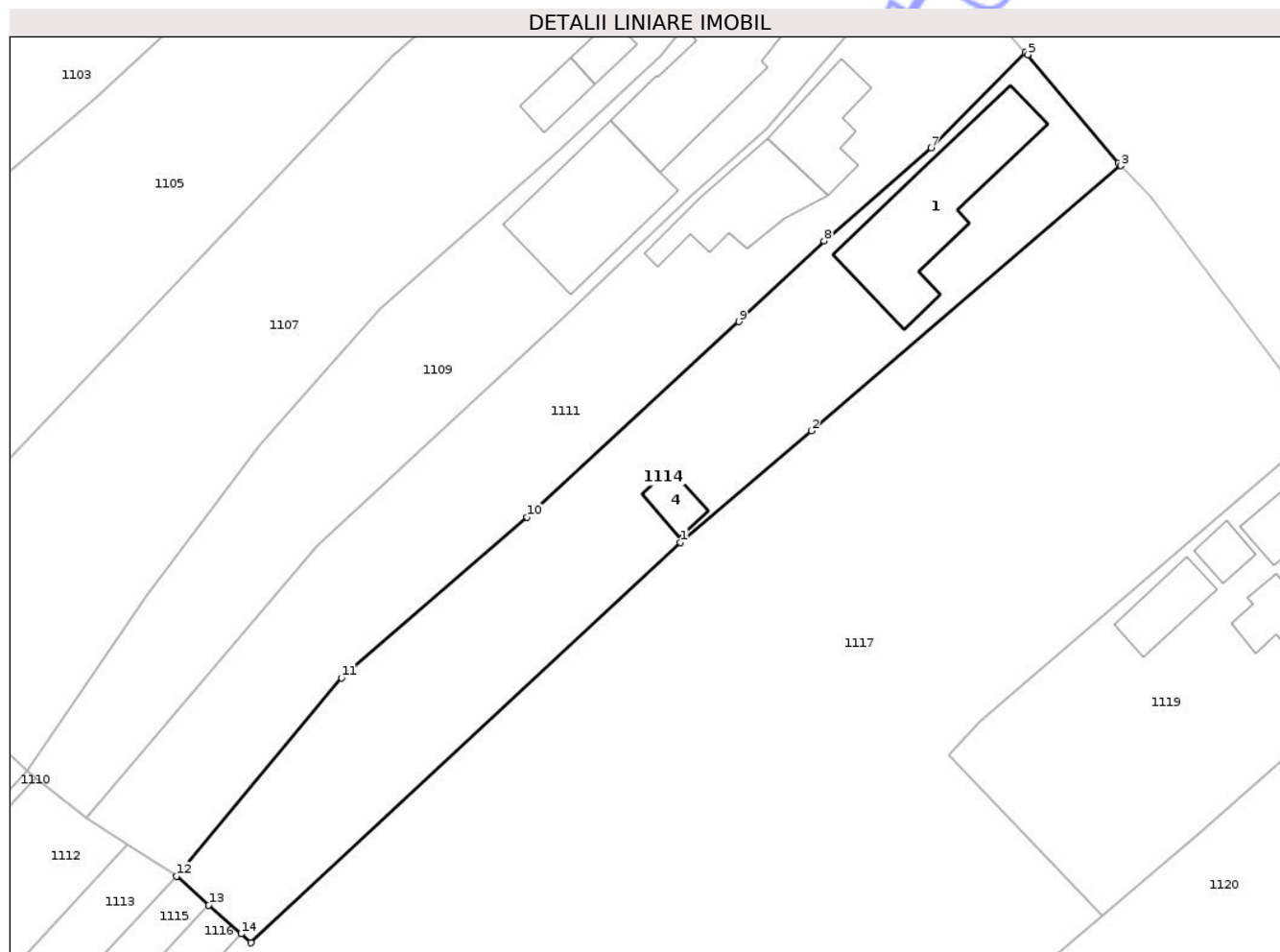
| Inscrieri privind dezmembramintele dreptului de proprietate, drepturi reale de garanție și sarcini | Referințe |
|--|-----------|
| NU SUNT | |

Anexa Nr. 1 La Partea I

Teren

| | | |
|--------------|------------------------------------|------------------------|
| Nr cadastral | Suprafața (mp)* | Observații / Referințe |
| 35158 | Din acte: 1.386 Masurata: 1.376 | |

* Suprafața este determinată în planul de proiecție Stereo 70.



Date referitoare la teren

| Crt | Categorie folosință | Intra vilan | Suprafața (mp) | Tarla | Parcelă | Nr. topo | Observații / Referințe |
|-----|---------------------|-------------|----------------|-------|---------|----------|------------------------|
| 1 | curți constructii | DA | 702 | 40 | 858,859 | - | |
| 2 | arabil | DA | 356 | 40 | 859 | - | |
| 3 | vie | DA | 136 | 40 | 859 | - | |
| 4 | vie | NU | 42 | 40 | 859 | - | |
| 5 | arabil | NU | 140 | 40 | 859 | - | |

Date referitoare la construcții

| Crt | Număr | Destinație construcție | Supraf. (mp) | Situație juridică | Observații / Referințe |
|------|----------|-------------------------|--------------|-------------------|---|
| A1.1 | 35158-C1 | construcții de locuințe | 156 | Cu acte | Nr. niveluri:2; S. construita la sol:156 mp; S. construita desfasurata:250 mp; Casa P+1 construita din lemn, caramida si bca acoperita cu tigla. Anul construirii: 2020. Suprafata desfasurata: 250mp |
| A1.4 | 35158-C4 | construcții anexa | 20 | Cu acte | Nr. niveluri:1; S. construita la sol:20 mp; S. construita desfasurata:20 mp; Anexa construita din boltari si acoperita cu tabla. Anul construirii: 2020. |

Lungime Segmente

1) Valorile lungimilor segmentelor sunt obținute din proiecție în plan.

| Punct început | X / Y | Punct sfârșit | X / Y | Lungime segment (** (m) |
|---------------|----------------------------|---------------|----------------------------|-------------------------|
| 1 | 348.991,07 357.653,527 | 2 | 349.003,59 357.664,206 | 16.455 |
| 2 | 349.003,59 357.664,206 | 3 | 349.033,212 357.689,569 | 38.997 |
| 3 | 349.033,212 357.689,569 | 4 | 349.032,956 357.689,833 | 0.368 |
| 4 | 349.032,956 357.689,833 | 5 | 349.024,273 357.700,195 | 13.519 |
| 5 | 349.024,273 357.700,195 | 6 | 349.024,081 357.700,411 | 0.289 |
| 6 | 349.024,081 357.700,411 | 7 | 349.015,044 357.691,286 | 12.842 |
| 7 | 349.015,044 357.691,286 | 8 | 349.004,797 357.682,374 | 13.581 |
| 8 | 349.004,797 357.682,374 | 9 | 348.996,639 357.674,654 | 11.232 |
| 9 | 348.996,639 357.674,654 | 10 | 348.976,344 357.655,927 | 27.615 |
| 10 | 348.976,344 357.655,927 | 11 | 348.958,628 357.640,574 | 23.443 |
| 11 | 348.958,628 357.640,574 | 12 | 348.942,826 357.621,605 | 24.688 |
| 12 | 348.942,826 357.621,605 | 13 | 348.945,923 357.618,836 | 4.154 |
| 13 | 348.945,923 357.618,836 | 14 | 348.949,022 357.616,065 | 4.157 |
| 14 | 348.949,022 357.616,065 | 15 | 348.949,975 357.615,213 | 1.278 |
| 15 | 348.949,975 357.615,213 | 1 | 348.991,07 357.653,527 | 56.185 |

** Lungimile segmentelor sunt determinate în planul de proiecție Stereo 70 și sunt rotunjite la 1 milimetru.

*** Distanța dintre puncte este formată din segmente cumulate ce sunt mai mici decât valoarea 1 milimetru.

**DATE DESPRE IMOBILUL NR. 1116**

Oficiul de Cadastru și Publicitate Imobiliară GORJ
Biroul de Cadastru și Publicitate Imobiliară Targu Jiu

A. Partea I. Descrierea imobilului

TEREN Extravilan

Adresa: Jud. Gorj

| Nr. Crt | Nr cadastral Nr. topografic | Suprafața* (mp) | Observații / Referințe |
|---------|--------------------------------|------------------------------------|---|
| A1 | 35672 | Din acte: 1.203 Masurata: 1.112 | Sector cadastral:42 Teren neimprejmuit; |

B. Partea II. Proprietari și acte

| Inscrieri privitoare la dreptul de proprietate și alte drepturi reale | | Referințe |
|---|--|-----------|
| 62003 / 30/12/2016 | | |
| Act Notarial nr. 1317, din 30/12/2016 emis de CHIVU-RACEANU Maria; | | |
| B2 | Intabulare, drept de PROPRIETATEcu titlul de drept cumparare, dobandit prin Conventie, cota actuala 1/1 1) PANCEA MARCU 2) PANCEA MARIANA, bun comun | A1 |

C. Partea III. SARCINI .

| Inscrieri privind dezmembramintele dreptului de proprietate, drepturi reale de garanție și sarcini | Referințe |
|--|-----------|
| NU SUNT | |

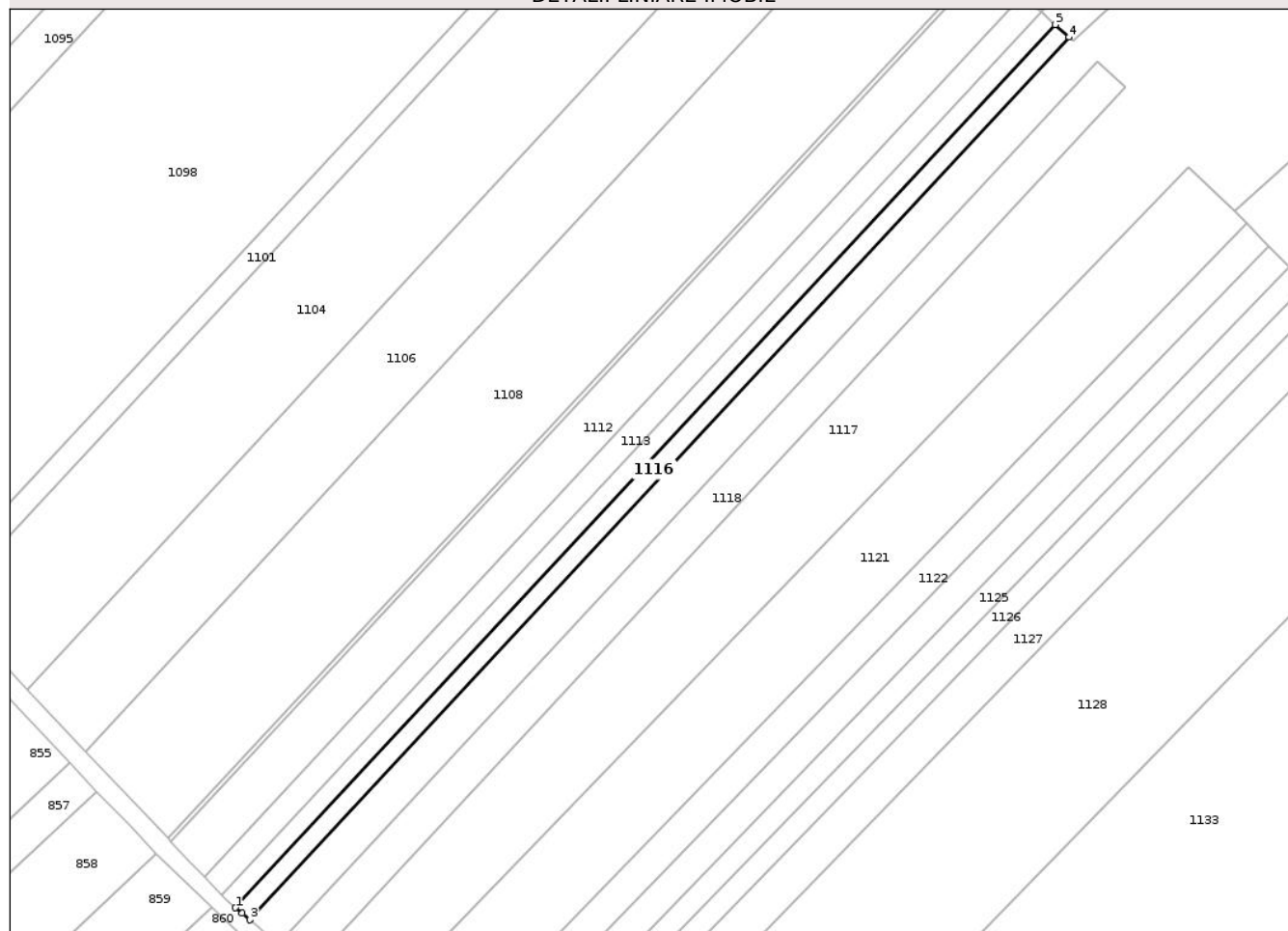
Anexa Nr. 1 La Partea I

Teren

| | | |
|--------------|------------------------------------|------------------------|
| Nr cadastral | Suprafața (mp)* | Observații / Referințe |
| 35672 | Din acte: 1.203 Masurata: 1.112 | |

* Suprafața este determinată în planul de proiecție Stereo 70.

DETALII LINIARE IMOBIL



Date referitoare la teren

| Crt | Categorie folosință | Intra vilan | Suprafața (mp) | Tarla | Parcelă | Nr. topo | Observații / Referințe |
|-----|---------------------|-------------|----------------|-------|---------|----------|------------------------|
| 1 | arabil | NU | 1.112 | 303 | 5 | - | |

Lungime Segmente

1) Valorile lungimilor segmentelor sunt obținute din proiecție în plan.

| Punct început | X / Y | Punct sfârșit | X / Y | Lungime segment (** (m) |
|---------------|----------------------------|---------------|----------------------------|-------------------------|
| 1 | 348.763,823 357.422,668 | 2 | 348.765,362 357.421,449 | 1.963 |
| 2 | 348.765,362 357.421,449 | 3 | 348.767,022 357.420,005 | 2.2 |
| 3 | 348.767,022 357.420,005 | 4 | 348.949,022 357.616,065 | 267.514 |
| 4 | 348.949,022 357.616,065 | 5 | 348.945,923 357.618,836 | 4.157 |
| 5 | 348.945,923 357.618,836 | 1 | 348.763,823 357.422,668 | 267.66 |

** Lungimile segmentelor sunt determinate în planul de proiecție Stereo 70 și sunt rotunjite la 1 milimetru.

*** Distanța dintre puncte este formată din segmente cumulate ce sunt mai mici decât valoarea 1 milimetru.

Neutilizabil în Circuitul
Civil

**DATE DESPRE IMOBILUL NR. 1118**

Oficiul de Cadastru și Publicitate Imobiliară GORJ
Biroul de Cadastru și Publicitate Imobiliară Targu Jiu

A. Partea I. Descrierea imobilului

TEREN Extravilan

Adresa: Jud. Gorj

| Nr. Crt | Nr cadastral Nr. topografic | Suprafața* (mp) | Observații / Referințe |
|---------|--------------------------------|------------------------------------|---|
| A1 | 35669 | Din acte: 2.432 Masurata: 2.230 | Sector cadastral:42 Teren neimprejmuit; |

B. Partea II. Proprietari și acte

| Inscrieri privitoare la dreptul de proprietate și alte drepturi reale | | Referințe |
|---|---|-----------|
| 54072 / 11/11/2016 | | |
| Act Notarial nr. 1672, din 09/11/2016 emis de BNP Alexoiu Ioan Catalin; | | |
| B2 | Intabulare, drept de PROPRIETATEcu titlu de drept cumparare, dobandit prin Conventie, cota actuala 1/1 1) PANCEA MARCU 2) PANCEA MARIANA, bun comun | A1 |

C. Partea III. SARCINI .

| Inscrieri privind dezmembramintele dreptului de proprietate, drepturi reale de garanție și sarcini | Referințe |
|--|-----------|
| NU SUNT | |

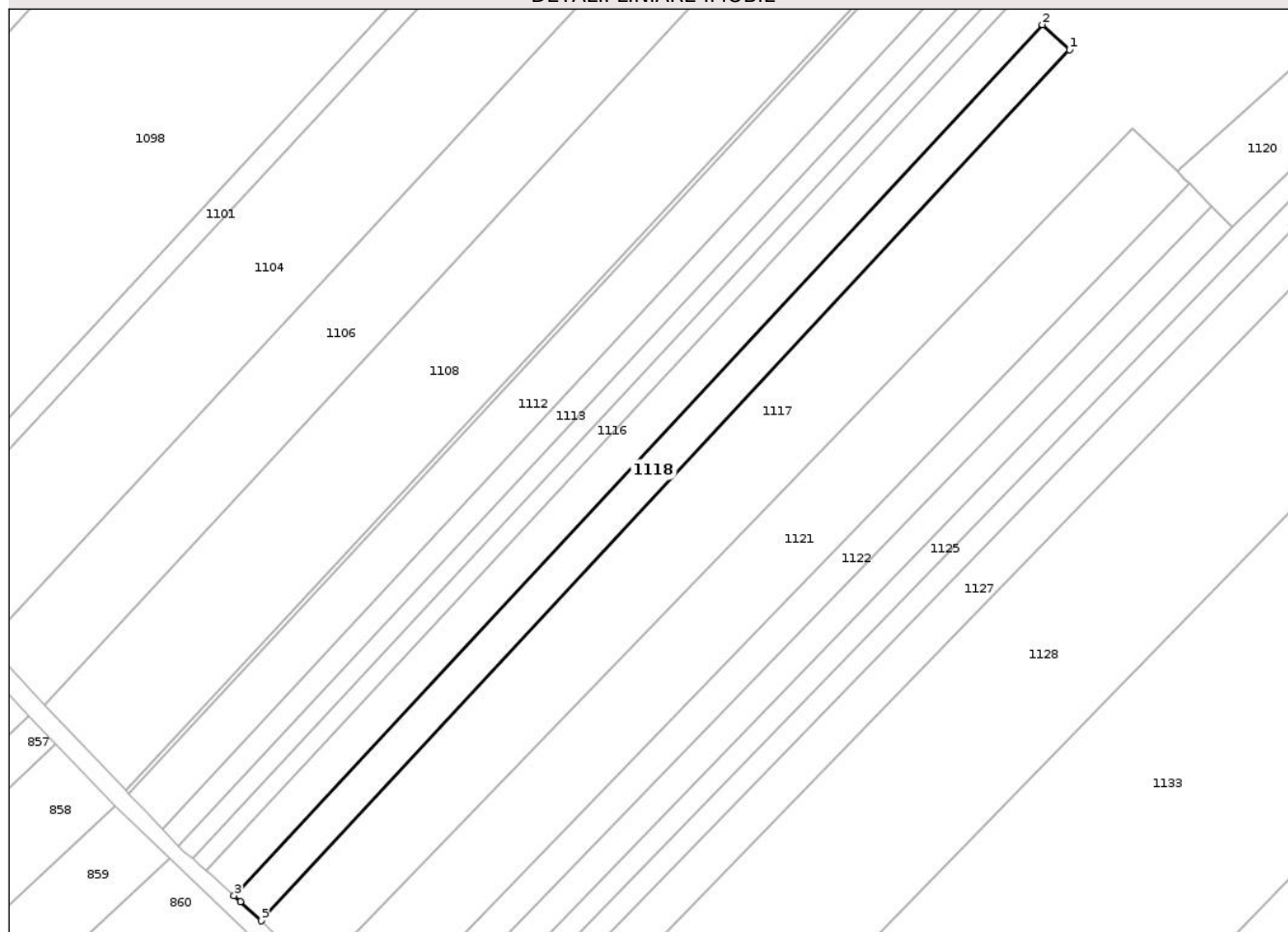
Anexa Nr. 1 La Partea I

Teren

| | | |
|--------------|------------------------------------|------------------------|
| Nr cadastral | Suprafața (mp)* | Observații / Referințe |
| 35669 | Din acte: 2.432 Masurata: 2.230 | |

* Suprafața este determinată în planul de proiecție Stereo 70.

DETALII LINIARE IMOBIL



Date referitoare la teren

| Crt | Categorie folosință | Intra vilan | Suprafața (mp) | Tarla | Parcelă | Nr. topo | Observații / Referințe |
|-----|---------------------|-------------|----------------|-------|---------|----------|------------------------|
| 1 | arabil | NU | 2.230 | 303 | 7 | - | |

Lungime Segmente

1) Valorile lungimilor segmentelor sunt obținute din proiecție în plan.

| Punct început | X / Y | Punct sfârșit | X / Y | Lungime segment (** (m) |
|---------------|----------------------------|---------------|----------------------------|-------------------------|
| 1 | 348.961,4 357.604,911 | 2 | 348.955,262 357.610,543 | 8.33 |
| 2 | 348.955,262 357.610,543 | 3 | 348.773,188 357.414,403 | 267.623 |
| 3 | 348.773,188 357.414,403 | 4 | 348.774,63 357.413,075 | 1.961 |
| 4 | 348.774,63 357.413,075 | 5 | 348.779,302 357.408,738 | 6.374 |
| 5 | 348.779,302 357.408,738 | 1 | 348.961,4 357.604,911 | 267.664 |

** Lungimile segmentelor sunt determinate în planul de proiecție Stereo 70 și sunt rotunjite la 1 milimetru.

*** Distanța dintre puncte este formată din segmente cumulate ce sunt mai mici decât valoarea 1 milimetru.

Neutilizabil în Circuitul
Civil

**DATE DESPRE IMOBILUL NR. 1120**

Oficiul de Cadastru și Publicitate Imobiliară GORJ
Biroul de Cadastru și Publicitate Imobiliară Targu Jiu

A. Partea I. Descrierea imobilului

TEREN Necunoscut

Nr. CF vechi:275
Nr. cadastral vechi:422

Adresa: Loc. Vagiulesti, Str Ungureni, Jud. Gorj

| Nr. Crt | Nr cadastral Nr. topografic | Suprafața* (mp) | Observații / Referințe |
|---------|-----------------------------|------------------------------------|---------------------------------------|
| A1 | 35482 | Din acte: 1.727 Masurata: 1.715 | Sector cadastral:42 Teren imprejmuit; |

B. Partea II. Proprietari și acte

| Inscrieri privitoare la dreptul de proprietate și alte drepturi reale | Referințe |
|---|-----------|
| 48321 / 12/12/2008 | |
| Act Administrativ nr. 1506859, din 06/10/2008 emis de COMISIA JUDEȚEANĂ GORJ; | |
| B1 | A1 |
| Intabulare, drept de PROPRIETATE cu titlu de drept reconstituire, dobandit prin Reconstituire, cota actuala 1/1 | |
| 1) BUDAU IOANA , bun propriu | |
| OBSERVATII: (provenita din conversia CF 275) | |

C. Partea III. SARCINI .

| Inscrieri privind dezmembramintele dreptului de proprietate, drepturi reale de garanție și sarcini | Referințe |
|--|-----------|
| NU SUNT | |

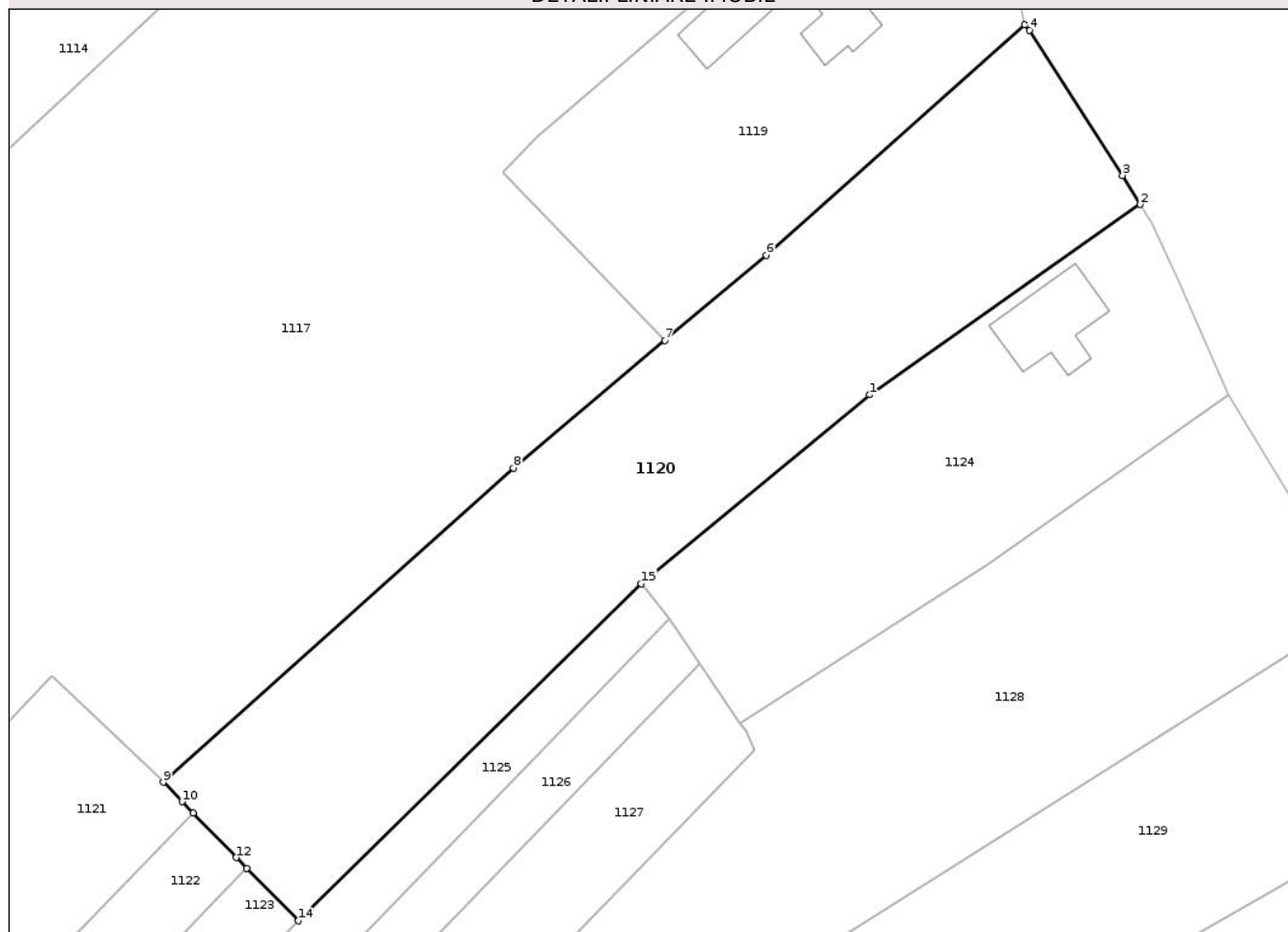
Anexa Nr. 1 La Partea I

Teren

| | | |
|--------------|------------------------------------|------------------------|
| Nr cadastral | Suprafața (mp)* | Observații / Referințe |
| 35482 | Din acte: 1.727 Masurata: 1.715 | |

* Suprafața este determinată în planul de proiecție Stereo 70.

DETALII LINIARE IMOBIL



Date referitoare la teren

| Crt | Categorie folosință | Intra vilan | Suprafața (mp) | Tarla | Parcelă | Nr. topo | Observații / Referințe |
|-----|---------------------|-------------|----------------|---------|----------|----------|------------------------|
| 1 | curți constructii | DA | 531 | 40,41A | 861/1, 1 | - | |
| 2 | arabil | DA | 938 | 40, 41A | 861/1, 1 | - | |
| 3 | arabil | NU | 246 | 40, 41A | 861/1, 1 | - | |

Lungime Segmente

1) Valorile lungimilor segmentelor sunt obținute din proiecție în plan.

| Punct început | X / Y | Punct sfârșit | X / Y | Lungime segment (** (m) |
|---------------|----------------------------|---------------|----------------------------|-------------------------|
| 1 | 349.050,103 357.612,887 | 2 | 349.074,806 357.630,244 | 30.191 |
| 2 | 349.074,806 357.630,244 | 3 | 349.073,189 357.632,903 | 3.112 |
| 3 | 349.073,189 357.632,903 | 4 | 349.064,692 357.646,121 | 15.713 |

| Punct început | X / Y | Punct sfârșit | X / Y | Lungime segment (** (m) |
|---------------|----------------------------|---------------|----------------------------|-------------------------|
| 4 | 349.064,692 357.646,121 | 5 | 349.064,268 357.646,641 | 0.671 |
| 5 | 349.064,268 357.646,641 | 6 | 349.040,672 357.625,605 | 31.612 |
| 6 | 349.040,672 357.625,605 | 7 | 349.031,448 357.617,851 | 12.05 |
| 7 | 349.031,448 357.617,851 | 8 | 349.017,615 357.606,222 | 18.071 |
| 8 | 349.017,615 357.606,222 | 9 | 348.985,692 357.577,564 | 42.9 |
| 9 | 348.985,692 357.577,564 | 10 | 348.987,41 357.575,792 | 2.468 |
| 10 | 348.987,41 357.575,792 | 11 | 348.988,414 357.574,756 | 1.443 |
| 11 | 348.988,414 357.574,756 | 12 | 348.992,349 357.570,695 | 5.655 |
| 12 | 348.992,349 357.570,695 | 13 | 348.993,293 357.569,731 | 1.349 |
| 13 | 348.993,293 357.569,731 | 14 | 348.997,988 357.564,936 | 6.711 |
| 14 | 348.997,988 357.564,936 | 15 | 349.029,295 357.595,689 | 43.885 |
| 15 | 349.029,295 357.595,689 | 1 | 349.050,103 357.612,887 | 26.996 |

** Lungimile segmentelor sunt determinate în planul de proiecție Stereo 70 și sunt rotunjite la 1 milimetru.

*** Distanța dintre puncte este formată din segmente cumulate ce sunt mai mici decât valoarea 1 milimetru.

**DATE DESPRE IMOBILUL NR. 1122**

Oficiul de Cadastru și Publicitate Imobiliară GORJ
Biroul de Cadastru și Publicitate Imobiliară Targu Jiu

A. Partea I. Descrierea imobilului

TEREN Extravilan

Adresa: Jud. Gorj

| Nr. Crt | Nr cadastral Nr. topografic | Suprafața* (mp) | Observații / Referințe |
|---------|-----------------------------|-----------------|---|
| A1 | | 1.849 | Sector cadastral:42 Teren neimprejmuit; |

B. Partea II. Proprietari și acte

| Inscrieri privitoare la dreptul de proprietate și alte drepturi reale | | Referințe |
|--|---|-----------|
| / | | |
| Act Administrativ nr. 2106, din 08/04/2026 emis de PRIMARIA COMUNEI VAGIULESTI; | | |
| B1 | Inscrierea posesiei, drept de PROPRIETATE, dobandit prin Lege, cota actuala 1/1 1) NEIDENTIFICAT NEIDENTIFICAT | A1 |
| Act Normativ nr. Legea 7, din 13/03/1996 emis de Parlamentul Romaniei (art. 13); | | |
| B2 | Se noteaza mentiunea de proprietar neidentificat | A1 |

C. Partea III. SARCINI .

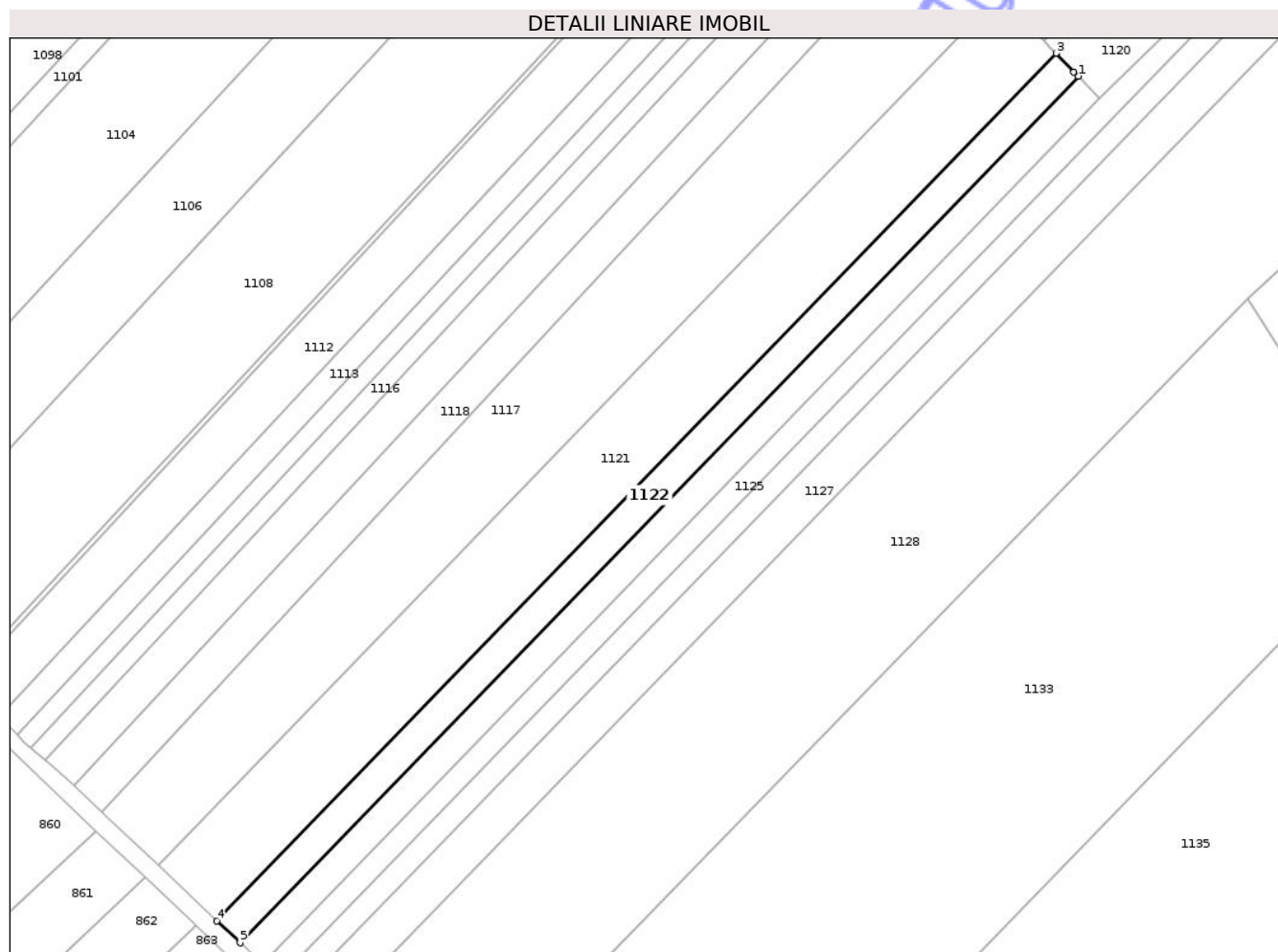
| Inscrieri privind dezmembramintele dreptului de proprietate, drepturi reale de garanție și sarcini | Referințe |
|--|-----------|
| NU SUNT | |

Anexa Nr. 1 La Partea I

Teren

| | | |
|--------------|-----------------|------------------------|
| Nr cadastral | Suprafața (mp)* | Observații / Referințe |
| | 1.849 | |

* Suprafața este determinată în planul de proiecție Stereo 70.



Date referitoare la teren

| Crt | Categorie folosință | Intra vilan | Suprafața (mp) | Tarla | Parcelă | Nr. topo | Observații / Referințe |
|-----|---------------------|-------------|----------------|-------|---------|----------|------------------------|
| 1 | arabil | NU | 1.849 | 303 | 11 | - | |

Lungime Segmente

1) Valorile lungimilor segmentelor sunt obținute din proiecție în plan.

| Punct început | X / Y | Punct sfârșit | X / Y | Lungime segment (** (m) |
|---------------|----------------------------|---------------|----------------------------|-------------------------|
| 1 | 348.993,293 357.569,731 | 2 | 348.992,349 357.570,695 | 1.349 |
| 2 | 348.992,349 357.570,695 | 3 | 348.988,414 357.574,756 | 5.655 |
| 3 | 348.988,414 357.574,756 | 4 | 348.804,597 357.384,818 | 264.319 |
| 4 | 348.804,597 357.384,818 | 5 | 348.809,681 357.380,006 | 7.0 |
| 5 | 348.809,681 357.380,006 | 1 | 348.993,293 357.569,731 | 264.025 |

** Lungimile segmentelor sunt determinate în planul de proiecție Stereo 70 și sunt rotunjite la 1 milimetru.

*** Distanța dintre puncte este formată din segmente cumulate ce sunt mai mici decât valoarea 1 milimetru.

Neutilizabil în Circuitul
Civil

**DATE DESPRE IMOBILUL NR. 1125**

Oficiul de Cadastru și Publicitate Imobiliară GORJ
Biroul de Cadastru și Publicitate Imobiliară Targu Jiu

A. Partea I. Descrierea imobilului

TEREN Necunoscut

Adresa: Loc. Vagiulesti, Jud. Gorj

| Nr. Crt | Nr cadastral Nr. topografic | Suprafața* (mp) | Observații / Referințe |
|---------|--------------------------------|-----------------|---|
| A1 | | 1.500 | Sector cadastral:42 Teren neimprejmuit; |

B. Partea II. Proprietari și acte

| Inscrieri privitoare la dreptul de proprietate și alte drepturi reale | Referințe |
|---|-----------|
| / | |
| Act Administrativ nr. 13421235, din 25/06/2004 emis de CJPSDPAT GORJ; | |
| B1 | A1 |
| Intabulare, drept de PROPRIETATE, dobandit prin Reconstituire, cota actuala 1/1 | |
| 1) GRUIA AURELIA, lipsa CNP | |
| 2) MISCODAN MARIA, lipsa CNP | |

C. Partea III. SARCINI .

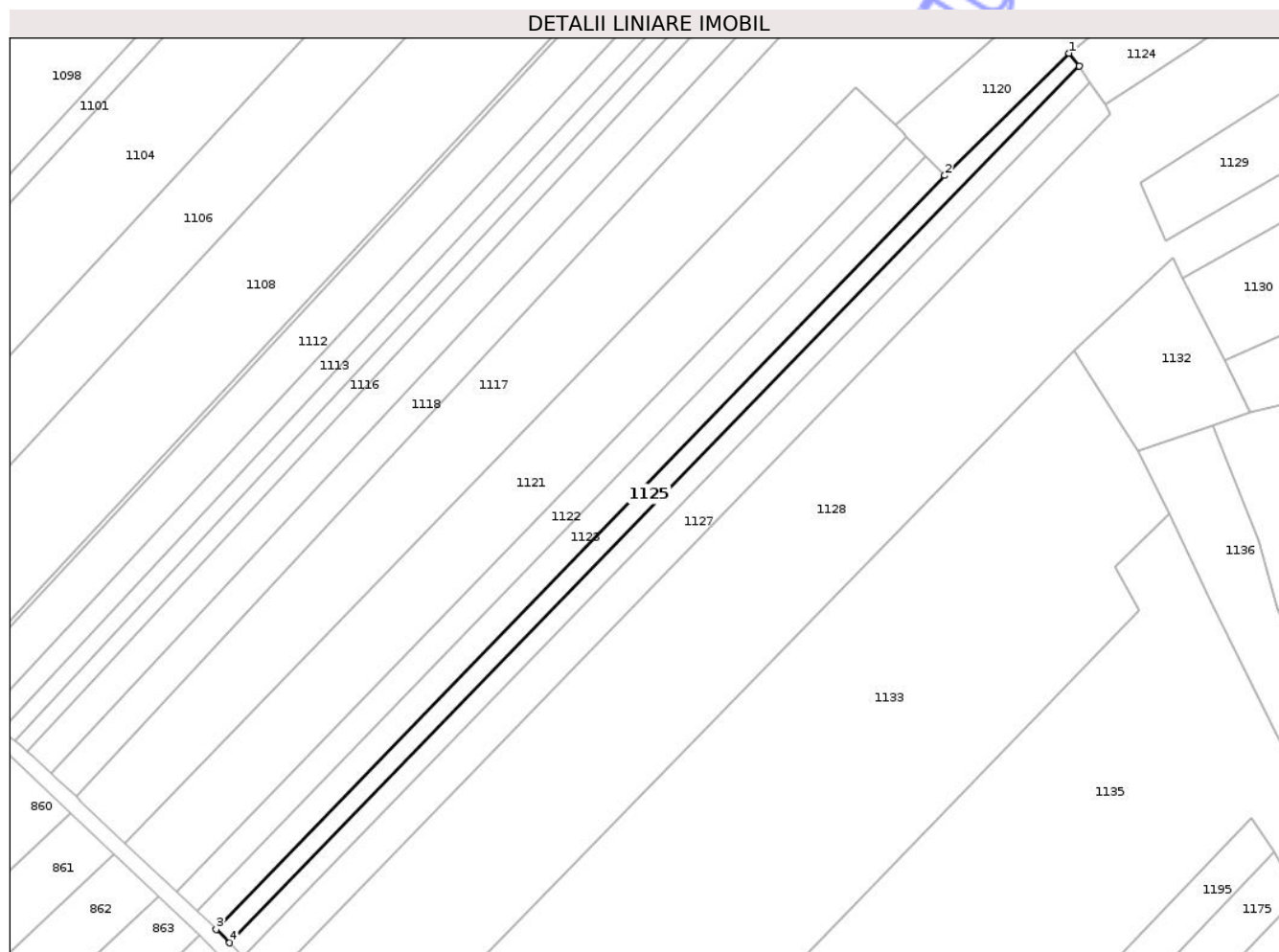
| Inscrieri privind dezmembramintele dreptului de proprietate, drepturi reale de garanție și sarcini | Referințe |
|--|-----------|
| NU SUNT | |

Anexa Nr. 1 La Partea I

Teren

| | | |
|--------------|-----------------|------------------------|
| Nr cadastral | Suprafața (mp)* | Observații / Referințe |
| | 1.500 | |

* Suprafața este determinată în planul de proiecție Stereo 70.



Date referitoare la teren

| Crt | Categorie folosință | Intravilan | Suprafața (mp) | Tarla | Parcelă | Nr. topo | Observații / Referințe |
|-----|---------------------|------------|----------------|-------|---------|----------|------------------------|
| 1 | arabil | DA | 138 | 303 | 13 | - | |
| 2 | arabil | NU | 1.362 | 303 | 13 | - | |

Lungime Segmente

1) Valorile lungimilor segmentelor sunt obținute din proiecție în plan.

| Punct început | X / Y | Punct sfârșit | X / Y | Lungime segment (** (m) |
|---------------|----------------------------|---------------|----------------------------|-------------------------|
| 1 | 349.029,295 357.595,689 | 2 | 348.997,988 357.564,936 | 43.885 |
| 2 | 348.997,988 357.564,936 | 3 | 348.814,596 357.375,278 | 263.823 |
| 3 | 348.814,596 357.375,278 | 4 | 348.817,941 357.371,918 | 4.741 |
| 4 | 348.817,941 357.371,918 | 5 | 349.031,804 357.592,458 | 307.206 |

| Punct început | X / Y | Punct sfârșit | X / Y | Lungime segment (** (m) |
|---------------|----------------------------|---------------|----------------------------|-------------------------|
| 5 | 349.031,804 357.592,458 | 1 | 349.029,295 357.595,689 | 4.091 |

** Lungimile segmentelor sunt determinate în planul de proiecție Stereo 70 și sunt rotunjite la 1 milimetru.

*** Distanța dintre puncte este formată din segmente cumulate ce sunt mai mici decât valoarea 1 milimetru.

Neutilizabil în Circuitul Civil

**DATE DESPRE IMOBILUL NR. 1127**

Oficiul de Cadastru și Publicitate Imobiliară GORJ
Biroul de Cadastru și Publicitate Imobiliară Targu Jiu

A. Partea I. Descrierea imobilului

TEREN Necunoscut

Adresa: Loc. Vagiulesti, Jud. Gorj

| Nr. Crt | Nr cadastral Nr. topografic | Suprafața* (mp) | Observații / Referințe |
|---------|-----------------------------|-----------------|---|
| A1 | | 2.760 | Sector cadastral:42 Teren neimprejmuit; |

B. Partea II. Proprietari și acte

| Inscrieri privitoare la dreptul de proprietate și alte drepturi reale | Referințe |
|--|-----------|
| / | |
| Act Administrativ nr. 13421232, din 25/06/2004 emis de CJPSDPAT GORJ; | |
| B1 | A1 |
| Intabulare, drept de PROPRIETATE, dobandit prin Reconstituire, cota actuala 1/1 1) VILCEANU SABINA, lipsa CNP | |

C. Partea III. SARCINI .

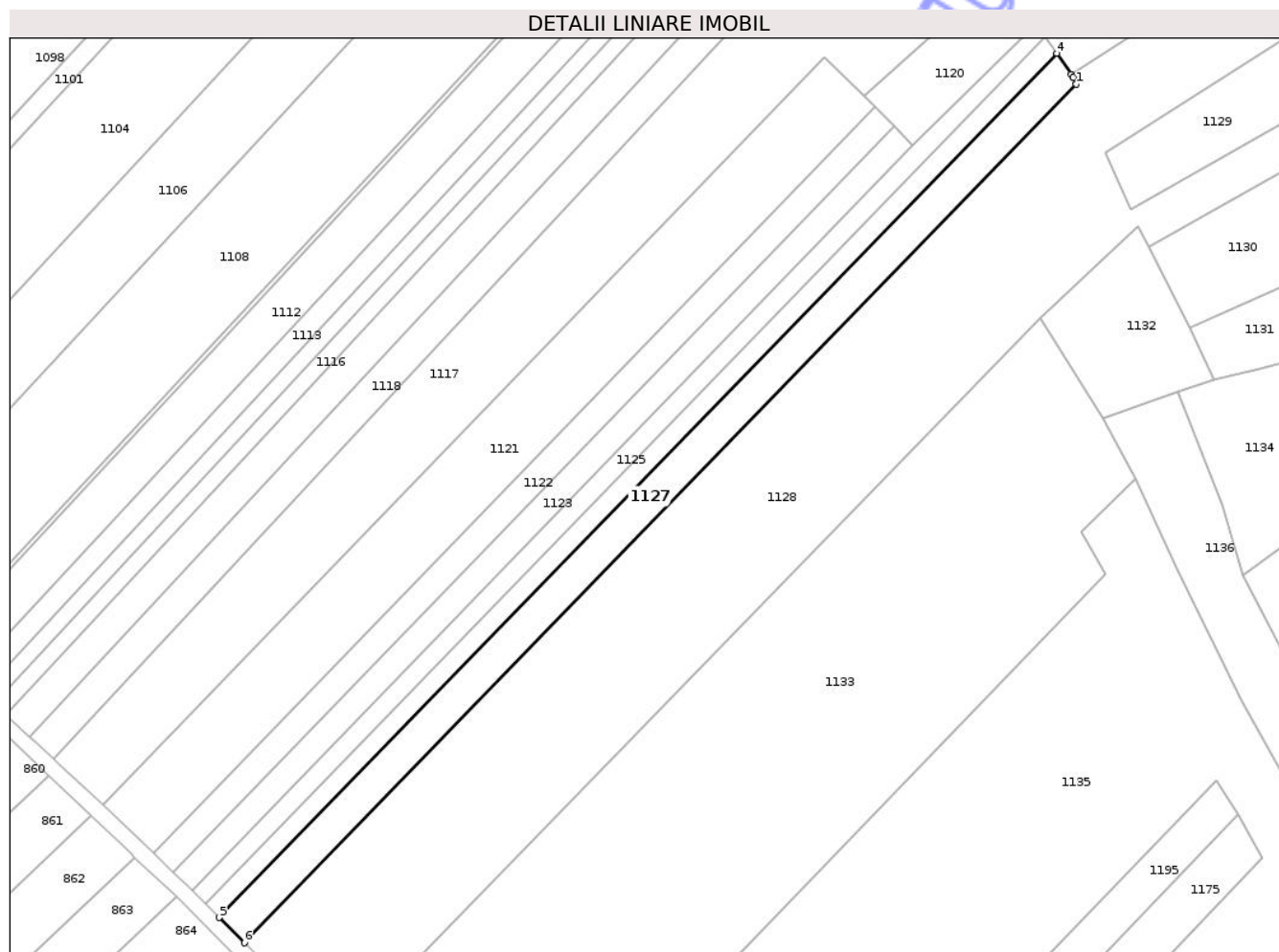
| Inscrieri privind dezmembramintele dreptului de proprietate, drepturi reale de garanție și sarcini | Referințe |
|--|-----------|
| NU SUNT | |

Anexa Nr. 1 La Partea I

Teren

| | | |
|--------------|-----------------|------------------------|
| Nr cadastral | Suprafața (mp)* | Observații / Referințe |
| | 2.760 | |

* Suprafața este determinată în planul de proiecție Stereo 70.



Date referitoare la teren

| Crt | Categorie folosință | Intra vilan | Suprafața (mp) | Tarla | Parcelă | Nr. topo | Observații / Referințe |
|-----|---------------------|-------------|----------------|-------|---------|----------|------------------------|
| 1 | arabil | DA | 288 | 303 | 15 | - | |
| 2 | arabil | NU | 2.472 | 303 | 15 | - | |

Lungime Segmente

1) Valorile lungimilor segmentelor sunt obținute din proiecție în plan.

| Punct început | X / Y | Punct sfârșit | X / Y | Lungime segment (** (m) |
|---------------|----------------------------|---------------|----------------------------|-------------------------|
| 1 | 349.039,568 357.580,492 | 2 | 349.038,811 357.582,228 | 1.894 |
| 2 | 349.038,811 357.582,228 | 3 | 349.038,32 357.582,945 | 0.869 |
| 3 | 349.038,32 357.582,945 | 4 | 349.034,618 357.588,35 | 6.551 |
| 4 | 349.034,618 357.588,35 | 5 | 348.821,398 357.368,445 | 306.302 |

| Punct început | X / Y | Punct sfârșit | X / Y | Lungime segment (** (m) |
|---------------|----------------------------|---------------|----------------------------|-------------------------|
| 5 | 348.821,398 357.368,445 | 6 | 348.827,785 357.362,03 | 9.052 |
| 6 | 348.827,785 357.362,03 | 1 | 349.039,568 357.580,492 | 304.266 |

** Lungimile segmentelor sunt determinate în planul de proiecție Stereo 70 și sunt rotunjite la 1 milimetru.

*** Distanța dintre puncte este formată din segmente cumulate ce sunt mai mici decât valoarea 1 milimetru.

Neutilizabil în Circuitul Civil



DATE DESPRE IMOBILUL NR. 1130

Oficiul de Cadastru și Publicitate Imobiliară GORJ
Biroul de Cadastru și Publicitate Imobiliară Targu Jiu

A. Partea I. Descrierea imobilului

TEREN Intravilan

Adresa: Loc. Vagiulesti, Jud. Gorj

| Nr. Crt | Nr cadastral Nr. topografic | Suprafața* (mp) | Observații / Referințe |
|---------|--------------------------------|-----------------|---|
| A1 | | 1.459 | Sector cadastral:42 Teren neimprejmuit; |

B. Partea II. Proprietari și acte

| Inscrieri privitoare la dreptul de proprietate și alte drepturi reale | Referințe |
|--|-----------|
| / | |
| Act Administrativ nr. 1342198, din 13/01/2003 emis de CJPSDPAT GORJ; | |
| B1 | A1 |
| Intabulare, drept de PROPRIETATE, dobandit prin Reconstituire, cota actuala 1/1 | |
| 1) LASCU GHEORGHE, lipsa CNP 2) LASCU CONSTANTIN, lipsa CNP 3) LASCU ION, lipsa CNP 4) BOȘTINA ARGENTINA, lipsa CNP 5) GURIȚA FINETA, lipsa CNP 6) SĂCEANU MARIA, lipsa CNP | |

C. Partea III. SARCINI .

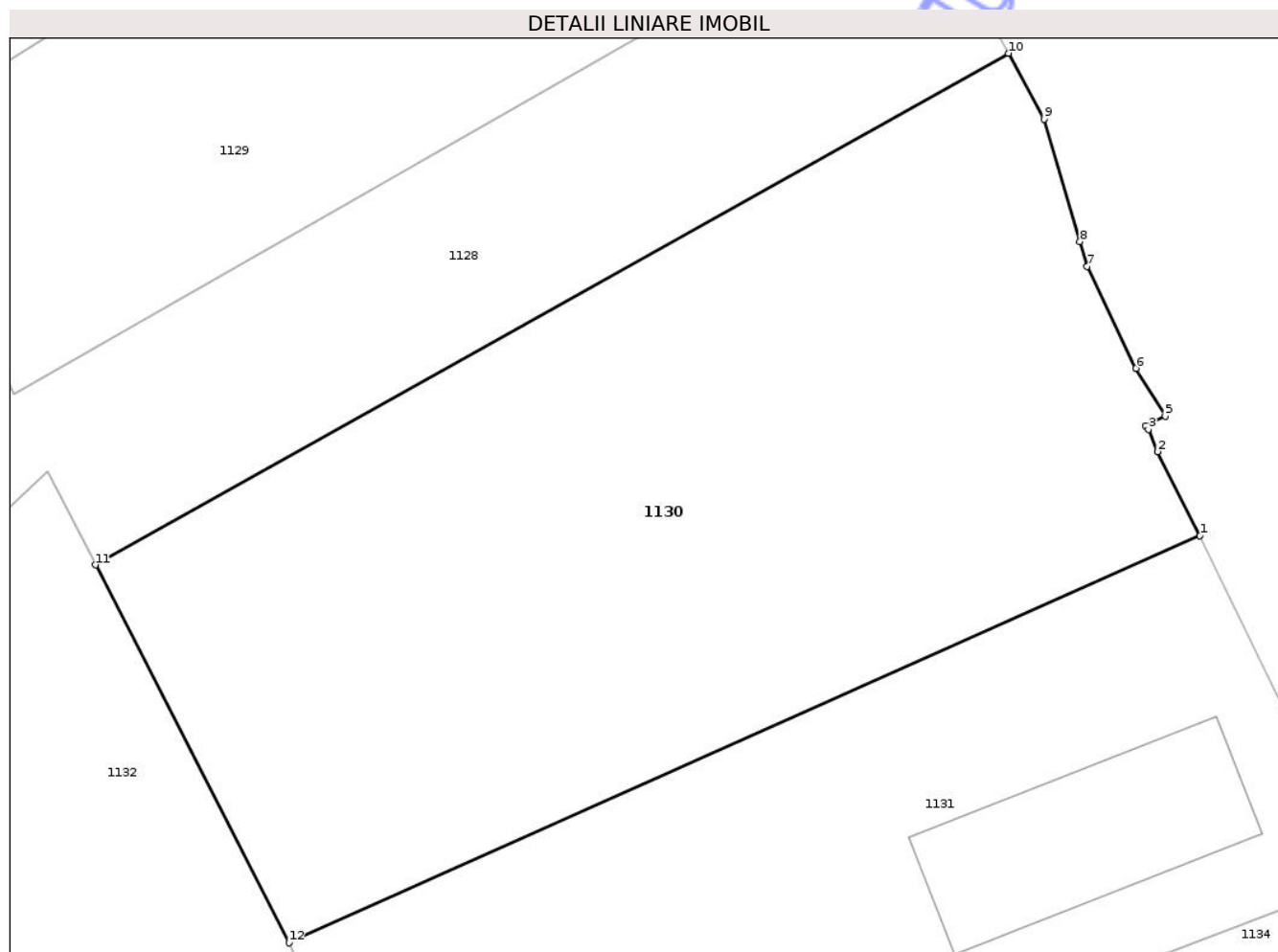
| Inscrieri privind dezmembramintele dreptului de proprietate, drepturi reale de garanție și sarcini | Referințe |
|--|-----------|
| NU SUNT | |

Anexa Nr. 1 La Partea I

Teren

| | | |
|--------------|-----------------|------------------------|
| Nr cadastral | Suprafața (mp)* | Observații / Referințe |
| | 1.459 | |

* Suprafața este determinată în planul de proiecție Stereo 70.



Date referitoare la teren

| Crt | Categorie folosință | Intra vilan | Suprafața (mp) | Tarla | Parcelă | Nr. topo | Observații / Referințe |
|-----|---------------------|-------------|----------------|-------|---------|----------|-------------------------|
| 1 | arabil | DA | 629 | 41A | 12 | - | identic cu F12 |
| 2 | arabil | DA | 830 | 41 | 863;864 | - | identic cu A863; V 864; |

Lungime Segmente

1) Valorile lungimilor segmentelor sunt obținute din proiecție în plan.

| Punct început | X / Y | Punct sfârșit | X / Y | Lungime segment (** (m) |
|---------------|----------------------------|---------------|----------------------------|-------------------------|
| 1 | 349.118,829 357.540,858 | 2 | 349.116,493 357.545,474 | 5.173 |
| 2 | 349.116,493 357.545,474 | 3 | 349.115,981 357.546,695 | 1.324 |
| 3 | 349.115,981 357.546,695 | 4 | 349.115,818 357.546,882 | 0.248 |
| 4 | 349.115,818 357.546,882 | 5 | 349.116,916 357.547,441 | 1.232 |

| Punct început | X / Y | Punct sfârșit | X / Y | Lungime segment (** (m) |
|---------------|----------------------------|---------------|----------------------------|-------------------------|
| 5 | 349.116,916 357.547,441 | 6 | 349.115,311 357.550,064 | 3.075 |
| 6 | 349.115,311 357.550,064 | 7 | 349.112,62 357.555,675 | 6.223 |
| 7 | 349.112,62 357.555,675 | 8 | 349.112,219 357.557,042 | 1.424 |
| 8 | 349.112,219 357.557,042 | 9 | 349.110,238 357.563,786 | 7.029 |
| 9 | 349.110,238 357.563,786 | 10 | 349.108,279 357.567,416 | 4.124 |
| 10 | 349.108,279 357.567,416 | 11 | 349.057,955 357.539,231 | 57.679 |
| 11 | 349.057,955 357.539,231 | 12 | 349.068,625 357.518,427 | 23.381 |
| 12 | 349.068,625 357.518,427 | 1 | 349.118,829 357.540,858 | 54.987 |

** Lungimile segmentelor sunt determinate în planul de proiecție Stereo 70 și sunt rotunjite la 1 milimetru.

*** Distanța dintre puncte este formată din segmente cumulate ce sunt mai mici decât valoarea 1 milimetru.

**DATE DESPRE IMOBILUL NR. 1132**

Oficiul de Cadastru și Publicitate Imobiliară GORJ
Biroul de Cadastru și Publicitate Imobiliară Targu Jiu

A. Partea I. Descrierea imobilului

TEREN Necunoscut

Adresa: Loc. Vagiulesti, Jud. Gorj

| Nr. Crt | Nr cadastral Nr. topografic | Suprafața* (mp) | Observații / Referințe |
|---------|-----------------------------|-----------------|---|
| A1 | | 1.156 | Sector cadastral:42 Teren neimprejmuit; |

B. Partea II. Proprietari și acte

| Inscrieri privitoare la dreptul de proprietate și alte drepturi reale | | Referințe |
|---|---|-----------|
| / | | |
| Act Administrativ nr. 13421235, din 25/06/2004 emis de CJPSDPAT GORJ; | | |
| B1 | Intabulare, drept de PROPRIETATE, dobandit prin Reconstituire, cota actuala 1/1 | A1 |
| | 1) GRUIA AURELIA, lipsa CNP 2) MISCODAN MARIA, lipsa CNP | |

C. Partea III. SARCINI .

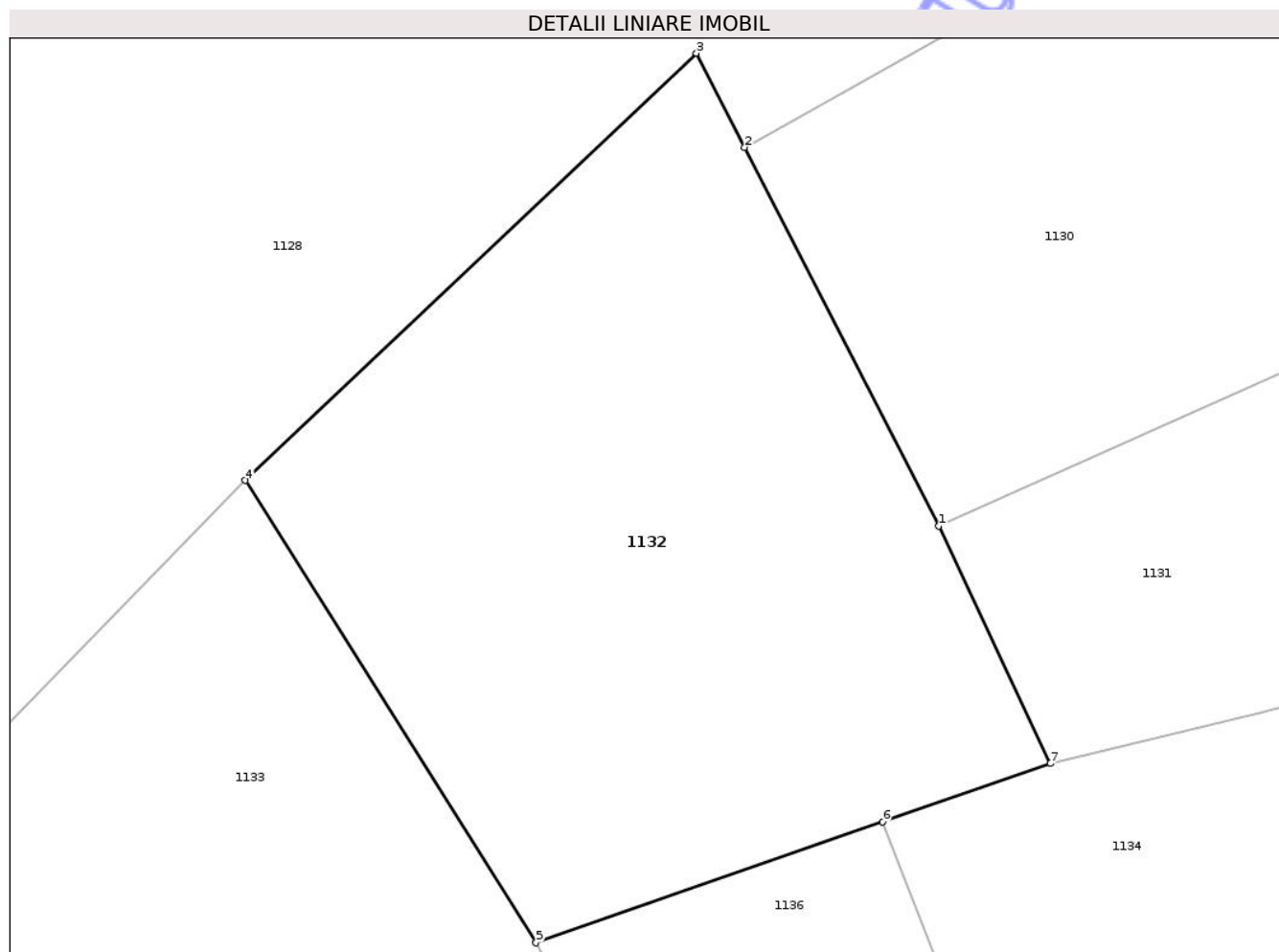
| Inscrieri privind dezmembramintele dreptului de proprietate, drepturi reale de garanție și sarcini | Referințe |
|--|-----------|
| NU SUNT | |

Anexa Nr. 1 La Partea I

Teren

| | | |
|--------------|-----------------|------------------------|
| Nr cadastral | Suprafața (mp)* | Observații / Referințe |
| | 1.156 | |

* Suprafața este determinată în planul de proiecție Stereo 70.



Date referitoare la teren

| Crt | Categorie folosință | Intravilan | Suprafața (mp) | Tarla | Parcelă | Nr. topo | Observații / Referințe |
|-----|---------------------|------------|----------------|-------|---------|----------|------------------------|
| 1 | arabil | DA | 1.074 | 303 | 9111 | - | |
| 2 | arabil | NU | 82 | 303 | 9111 | - | |

Lungime Segmente

1) Valorile lungimilor segmentelor sunt obținute din proiecție în plan.

| Punct început | X / Y | Punct sfârșit | X / Y | Lungime segment (** (m)) |
|---------------|----------------------------|---------------|----------------------------|--------------------------|
| 1 | 349.068,625 357.518,427 | 2 | 349.057,955 357.539,231 | 23.381 |
| 2 | 349.057,955 357.539,231 | 3 | 349.055,305 357.544,398 | 5.807 |
| 3 | 349.055,305 357.544,398 | 4 | 349.030,516 357.520,932 | 34.135 |
| 4 | 349.030,516 357.520,932 | 5 | 349.046,494 357.495,541 | 30.0 |

| Punct început | X / Y | Punct sfârșit | X / Y | Lungime segment (** (m) |
|---------------|----------------------------|---------------|----------------------------|-------------------------|
| 5 | 349.046,494 357.495,541 | 6 | 349.065,541 357.502,178 | 20.17 |
| 6 | 349.065,541 357.502,178 | 7 | 349.074,741 357.505,384 | 9.742 |
| 7 | 349.074,741 357.505,384 | 1 | 349.068,625 357.518,427 | 14.406 |

** Lungimile segmentelor sunt determinate în planul de proiecție Stereo 70 și sunt rotunjite la 1 milimetru.

*** Distanța dintre puncte este formată din segmente cumulate ce sunt mai mici decât valoarea 1 milimetru.

Neutilizabil în Circuitul Civil

**DATE DESPRE IMOBILUL NR. 1133**

Oficiul de Cadastru și Publicitate Imobiliară GORJ
Biroul de Cadastru și Publicitate Imobiliară Targu Jiu

A. Partea I. Descrierea imobilului

TEREN Extravilan

Adresa: Jud. Gorj

| Nr. Crt | Nr cadastral Nr. topografic | Suprafața* (mp) | Observații / Referințe |
|---------|-----------------------------|-----------------|---|
| A1 | | 14.238 | Sector cadastral:42 Teren neimprejmuit; |

B. Partea II. Proprietari și acte

| Inscrieri privitoare la dreptul de proprietate și alte drepturi reale | Referințe |
|---|-----------|
| / | |
| Act Administrativ nr. 1342203, din 14/01/2003 emis de CJPSDPAT GORJ; | |
| B1 | A1 |
| Intabulare, drept de PROPRIETATE, dobandit prin Reconstituire, cota actuala 1/1 | |
| 1) FRĂSIA GHEORGHE, lipsa CNP | |
| 2) FRĂSIA GABRIEL, lipsa CNP | |
| 3) FRĂSIA ION, lipsa CNP | |

C. Partea III. SARCINI .

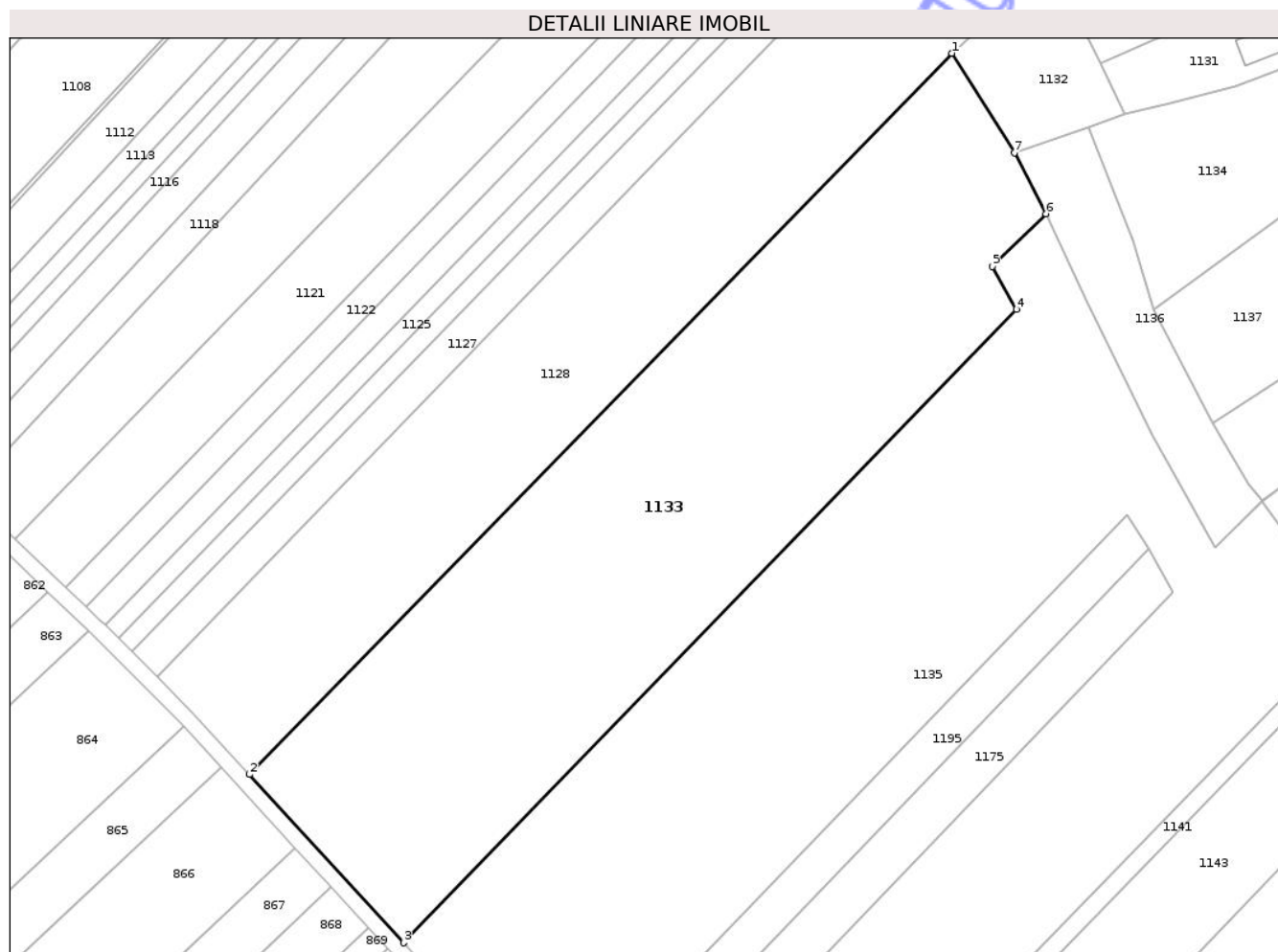
| Inscrieri privind dezmembramintele dreptului de proprietate, drepturi reale de garanție și sarcini | Referințe |
|--|-----------|
| NU SUNT | |

Anexa Nr. 1 La Partea I

Teren

| | | |
|--------------|-----------------|------------------------|
| Nr cadastral | Suprafața (mp)* | Observații / Referințe |
| | 14.238 | |

* Suprafața este determinată în planul de proiecție Stereo 70.



Date referitoare la teren

| Crt | Categorie folosință | Intra vilan | Suprafața (mp) | Tarla | Parcelă | Nr. topo | Observații / Referințe |
|-----|---------------------|-------------|----------------|-------|---------|----------|------------------------|
| 1 | arabil | NU | 14.238 | 303 | 17 | - | |

Lungime Segmente

1) Valorile lungimilor segmentelor sunt obținute din proiecție în plan.

| Punct început | X / Y | Punct sfârșit | X / Y | Lungime segment (** (m) |
|---------------|----------------------------|---------------|----------------------------|-------------------------|
| 1 | 349.030,516 357.520,932 | 2 | 348.851,391 357.337,119 | 256.657 |
| 2 | 348.851,391 357.337,119 | 3 | 348.890,684 357.294,233 | 58.166 |
| 3 | 348.890,684 357.294,233 | 4 | 349.047,042 357.455,696 | 224.763 |
| 4 | 349.047,042 357.455,696 | 5 | 349.040,83 357.466,587 | 12.538 |
| 5 | 349.040,83 357.466,587 | 6 | 349.054,554 357.480,0 | 19.19 |

| Punct început | X / Y | Punct sfârșit | X / Y | Lungime segment (** (m) |
|---------------|----------------------------|---------------|----------------------------|-------------------------|
| 6 | 349.054,554 357.480,0 | 7 | 349.046,494 357.495,541 | 17.507 |
| 7 | 349.046,494 357.495,541 | 1 | 349.030,516 357.520,932 | 30.0 |

** Lungimile segmentelor sunt determinate în planul de proiecție Stereo 70 și sunt rotunjite la 1 milimetru.

*** Distanța dintre puncte este formată din segmente cumulate ce sunt mai mici decât valoarea 1 milimetru.

Neutilizabil în Circuitul Civil

**DATE DESPRE IMOBILUL NR. 1161**

Oficiul de Cadastru și Publicitate Imobiliară GORJ
Biroul de Cadastru și Publicitate Imobiliară Targu Jiu

A. Partea I. Descrierea imobilului

TEREN Extravilan

Adresa: Jud. Gorj

| Nr. Crt | Nr cadastral Nr. topografic | Suprafața* (mp) | Observații / Referințe |
|---------|-----------------------------|-----------------|---|
| A1 | | 4.838 | Sector cadastral:42 Teren neimprejmuit; Imobil neimprejmuit; |

B. Partea II. Proprietari și acte

| Inscrieri privitoare la dreptul de proprietate și alte drepturi reale | | Referințe |
|---|---|-----------|
| / | | |
| Act Administrativ nr. 13421223, din 13/11/2003 emis de CJPSDPAT GORJ; | | |
| B1 | Intabulare, drept de PROPRIETATE, dobandit prin Reconstituire, cota actuala 1/1 1) NIȚOI NICOLAE 2) NIȚOI DAVID 3) FLORESCU MARIA 4) ROBESCU LEONTINA | A1 |

C. Partea III. SARCINI .

| Inscrieri privind dezmembramintele dreptului de proprietate, drepturi reale de garanție și sarcini | Referințe |
|--|-----------|
| NU SUNT | |

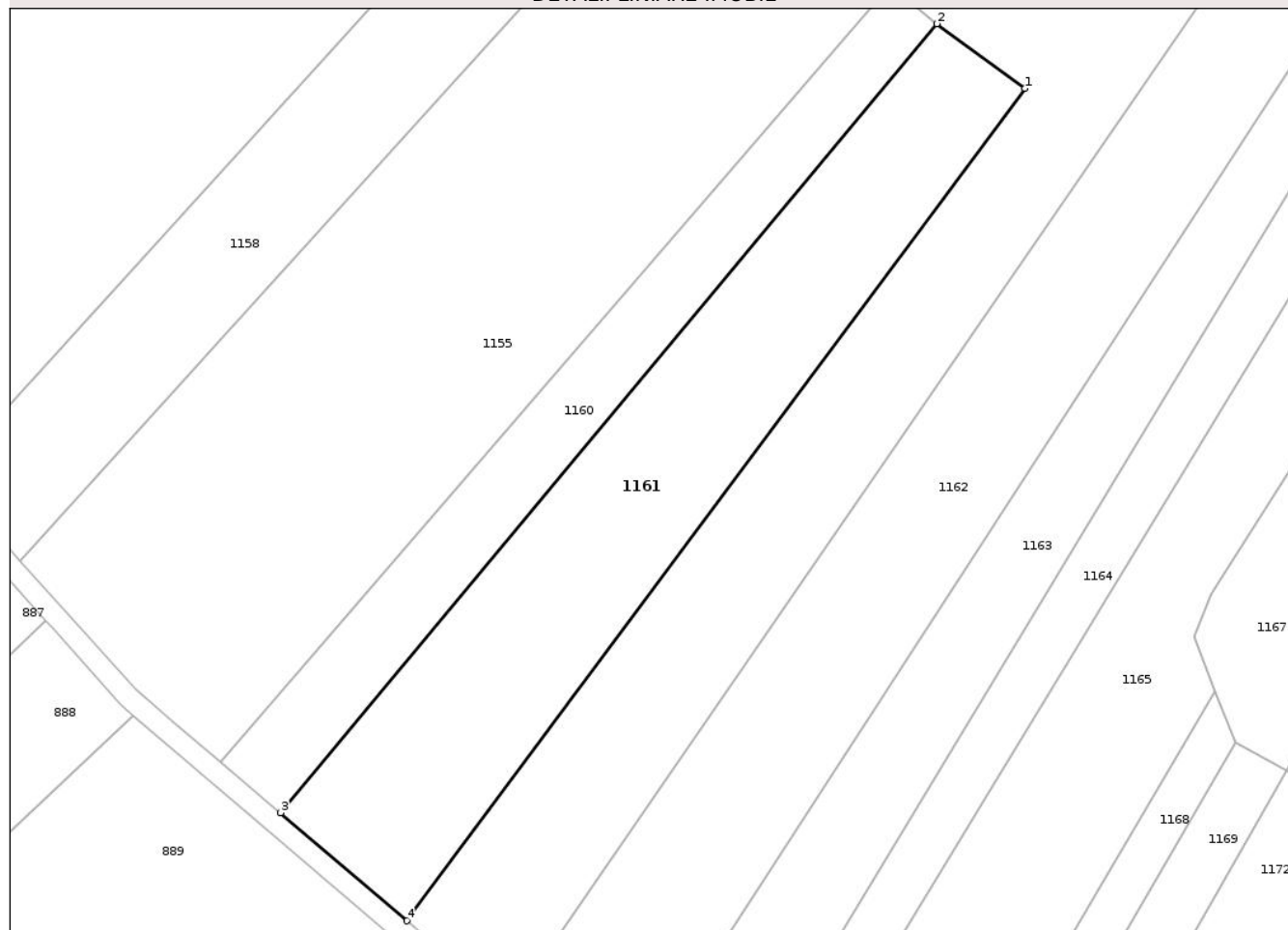
Anexa Nr. 1 La Partea I

Teren

| | | |
|--------------|-----------------|------------------------|
| Nr cadastral | Suprafața (mp)* | Observații / Referințe |
| | 4.838 | Imobil neimprejmit; |

* Suprafața este determinată în planul de proiecție Stereo 70.

DETALII LINIARE IMOBIL



Date referitoare la teren

| Crt | Categorie folosință | Intra vilan | Suprafața (mp) | Tarla | Parcelă | Nr. topo | Observații / Referințe |
|-----|---------------------|-------------|----------------|-------|---------|----------|------------------------|
| 1 | arabil | NU | 4.838 | 303 | 57/1 | - | Arabil extravilan; |

Lungime Segmente

1) Valorile lungimilor segmentelor sunt obținute din proiecție în plan.

| Punct început | X / Y | Punct sfârșit | X / Y | Lungime segment (** (m) |
|---------------|----------------------------|---------------|----------------------------|-------------------------|
| 1 | 349.369,702 357.111,443 | 2 | 349.353,413 357.123,358 | 20.181 |
| 2 | 349.353,413 357.123,358 | 3 | 349.232,22 356.977,824 | 189.388 |
| 3 | 349.232,22 356.977,824 | 4 | 349.255,604 356.957,914 | 30.712 |
| 4 | 349.255,604 356.957,914 | 1 | 349.369,702 357.111,443 | 191.284 |

** Lungimile segmentelor sunt determinate în planul de proiecție Stereo 70 și sunt rotunjite la 1 milimetru.

*** Distanţa dintre puncte este formată din segmente cumulate ce sunt mai mici decât valoarea 1 milimetru.

Neutilizabil în Circuitul
Civil

**DATE DESPRE IMOBILUL NR. 1163**

Oficiul de Cadastru și Publicitate Imobiliară GORJ
Biroul de Cadastru și Publicitate Imobiliară Targu Jiu

A. Partea I. Descrierea imobilului

TEREN Necunoscut

Adresa: Loc. Vagiulesti, Jud. Gorj

| Nr. Crt | Nr cadastral Nr. topografic | Suprafața* (mp) | Observații / Referințe |
|---------|-----------------------------|-----------------|---|
| A1 | | 3.699 | Sector cadastral:42 Teren neimprejmuit; |

B. Partea II. Proprietari și acte

| Inscrieri privitoare la dreptul de proprietate și alte drepturi reale | | Referințe |
|---|---|-----------|
| / | | |
| Act Administrativ nr. 1342176, din 28/01/2000 emis de CJPSDPAT GORJ; | | |
| B1 | Intabulare, drept de PROPRIETATE, dobandit prin Reconstituire, cota actuala 1/1 | A1 |
| | 1) CRĂCIUN D DUMITRU, lipsa CNP 2) MIȘCODAN JANETA, lipsa CNP | |

C. Partea III. SARCINI .

| Inscrieri privind dezmembramintele dreptului de proprietate, drepturi reale de garanție și sarcini | Referințe |
|--|-----------|
| NU SUNT | |

Anexa Nr. 1 La Partea I

Teren

| | | |
|--------------|-----------------|------------------------|
| Nr cadastral | Suprafața (mp)* | Observații / Referințe |
| | 3.699 | |

* Suprafața este determinată în planul de proiecție Stereo 70.

DETALII LINIARE IMOBIL



Date referitoare la teren

| Crt | Categorie folosință | Intra vilan | Suprafața (mp) | Tarla | Parcelă | Nr. topo | Observații / Referințe |
|-----|---------------------|-------------|----------------|-------|---------|----------|------------------------|
| 1 | arabil | DA | 596 | 303 | 64 | - | |
| 2 | arabil | NU | 3.103 | 303 | 64 | - | |

Lungime Segmente

1) Valorile lungimilor segmentelor sunt obținute din proiecție în plan.

| Punct început | X / Y | Punct sfârșit | X / Y | Lungime segment (** (m) |
|---------------|----------------------------|---------------|----------------------------|-------------------------|
| 1 | 349.439,187 357.126,736 | 2 | 349.429,674 357.132,346 | 11.044 |
| 2 | 349.429,674 357.132,346 | 3 | 349.295,294 356.925,258 | 246.868 |
| 3 | 349.295,294 356.925,258 | 4 | 349.310,561 356.914,15 | 18.88 |
| 4 | 349.310,561 356.914,15 | 1 | 349.439,187 357.126,736 | 248.47 |

** Lungimile segmentelor sunt determinate în planul de proiecție Stereo 70 și sunt rotunjite la 1 milimetru.

*** Distanța dintre puncte este formată din segmente cumulate ce sunt mai mici decât valoarea 1 milimetru.

Neutilizabil în Circuitul
Civil

**DATE DESPRE IMOBILUL NR. 1165**

Oficiul de Cadastru și Publicitate Imobiliară GORJ
Biroul de Cadastru și Publicitate Imobiliară Targu Jiu

A. Partea I. Descrierea imobilului

TEREN Necunoscut

Adresa: Loc. Vagiulesti, Jud. Gorj

| Nr. Crt | Nr cadastral Nr. topografic | Suprafața* (mp) | Observații / Referințe |
|---------|-----------------------------|------------------------------------|---|
| A1 | | Din acte: 5.870 Masurata: 5.488 | Sector cadastral:42 Teren imprejmuit; Diferenta de suprafata se regaseste la ID 1167 |

B. Partea II. Proprietari și acte

| Inscrieri privitoare la dreptul de proprietate și alte drepturi reale | | Referințe |
|---|---|-----------|
| / | | |
| Act Administrativ nr. 1506839, din 11/03/2008 emis de CJPSDPAT GORJ; | | |
| B1 | Intabulare, drept de PROPRIETATE, dobandit prin Reconstituire, cota actuala 1/1 1) COȚOFANĂ MARIA, lipsa CNP 2) VĂIDIANU ION, lipsa CNP | A1 |

C. Partea III. SARCINI .

| Inscrieri privind dezmembramintele dreptului de proprietate, drepturi reale de garanție și sarcini | Referințe |
|--|-----------|
| NU SUNT | |

Anexa Nr. 1 La Partea I

Teren

| | | |
|--------------|------------------------------------|--|
| Nr cadastral | Suprafața (mp)* | Observații / Referințe |
| | Din acte: 5.870 Masurata: 5.488 | Diferenta de suprafata se regaseste la ID 1167 |

* Suprafața este determinată în planul de proiecție Stereo 70.

DETALII LINIARE IMOBIL



Date referitoare la teren

| Crt | Categorie folosință | Intra vilan | Suprafața (mp) | Tarla | Parcelă | Nr. topo | Observații / Referințe |
|-----|---------------------|-------------|----------------|-------|---------|----------|------------------------|
| 1 | arabil | DA | 4.585 | 303 | 66 | - | |
| 2 | arabil | NU | 903 | 303 | 66 | - | |

Lungime Segmente

1) Valorile lungimilor segmentelor sunt obținute din proiecție în plan.

| Punct început | X / Y | Punct sfârșit | X / Y | Lungime segment (** (m) |
|---------------|----------------------------|---------------|---------------------------|-------------------------|
| 1 | 349.318,501 356.908,373 | 2 | 349.340,896 356.892,08 | 27.694 |
| 2 | 349.340,896 356.892,08 | 3 | 349.404,79 357.000,299 | 125.674 |
| 3 | 349.404,79 357.000,299 | 4 | 349.400,92 357.010,212 | 10.641 |
| 4 | 349.400,92 357.010,212 | 5 | 349.404,212 357.018,12 | 8.565 |

| Punct început | X / Y | Punct sfârșit | X / Y | Lungime segment (** (m) |
|---------------|----------------------------|---------------|----------------------------|-------------------------|
| 5 | 349.404,212 357.018,12 | 6 | 349.427,094 357.054,554 | 43.024 |
| 6 | 349.427,094 357.054,554 | 7 | 349.434,818 357.067,99 | 15.498 |
| 7 | 349.434,818 357.067,99 | 8 | 349.436,746 357.071,002 | 3.575 |
| 8 | 349.436,746 357.071,002 | 9 | 349.454,297 357.098,425 | 32.559 |
| 9 | 349.454,297 357.098,425 | 10 | 349.463,149 357.112,566 | 16.683 |
| 10 | 349.463,149 357.112,566 | 11 | 349.448,059 357.121,503 | 17.538 |
| 11 | 349.448,059 357.121,503 | 1 | 349.318,501 356.908,373 | 249.419 |

** Lungimile segmentelor sunt determinate în planul de proiecție Stereo 70 și sunt rotunjite la 1 milimetru.

*** Distanța dintre puncte este formată din segmente cumulate ce sunt mai mici decât valoarea 1 milimetru.

**DATE DESPRE IMOBILUL NR. 1168**

Oficiul de Cadastru și Publicitate Imobiliară GORJ
Biroul de Cadastru și Publicitate Imobiliară Targu Jiu

A. Partea I. Descrierea imobilului

TEREN Necunoscut

Adresa: Loc. Vagiulesti, Jud. Gorj

| Nr. Crt | Nr cadastral Nr. topografic | Suprafața* (mp) | Observații / Referințe |
|---------|-----------------------------|------------------------------------|--|
| A1 | | Din acte: 2.870 Masurata: 1.054 | Sector cadastral:42 Teren neimprejmuit; Diferenta se regaseste la ID 1167 SI ID 1166; |

B. Partea II. Proprietari și acte

| Inscrieri privitoare la dreptul de proprietate și alte drepturi reale | | Referințe |
|---|--|-----------|
| / | | |
| Act Administrativ nr. 13421212, din 14/05/2003 emis de CJPSDPAT GORJ; | | |
| B1 | Intabulare, drept de PROPRIETATE, dobandit prin Reconstituire, cota actuala 1/1 1) VĂIDIANU I ION, lipsa CNP 2) VĂIDIANU I PAUL, lipsa CNP | A1 |
| Act Administrativ nr. 2106, din 08/04/2026 emis de PRIMARIA COMUNEI VAGIULESTI; | | |
| B2 | Se noteaza posesia asupra suprafetei de 1054 mp conform prevederilor art.13 al. 17 din Legea 7/1996, republicata cu modificarile si completarile ulterioare; coroborat cu art. 35 din Regulamentul privind realizarea ,verificarea si receptia lucrarilor sistematice de cadastru si inscrierea din oficiu a imobilelor in cartea funciara aprobat prin Ordinul nr 1/2020 al ANCP, in favoarea lui : 1) TEIU FLORIN | A1 |

C. Partea III. SARCINI .

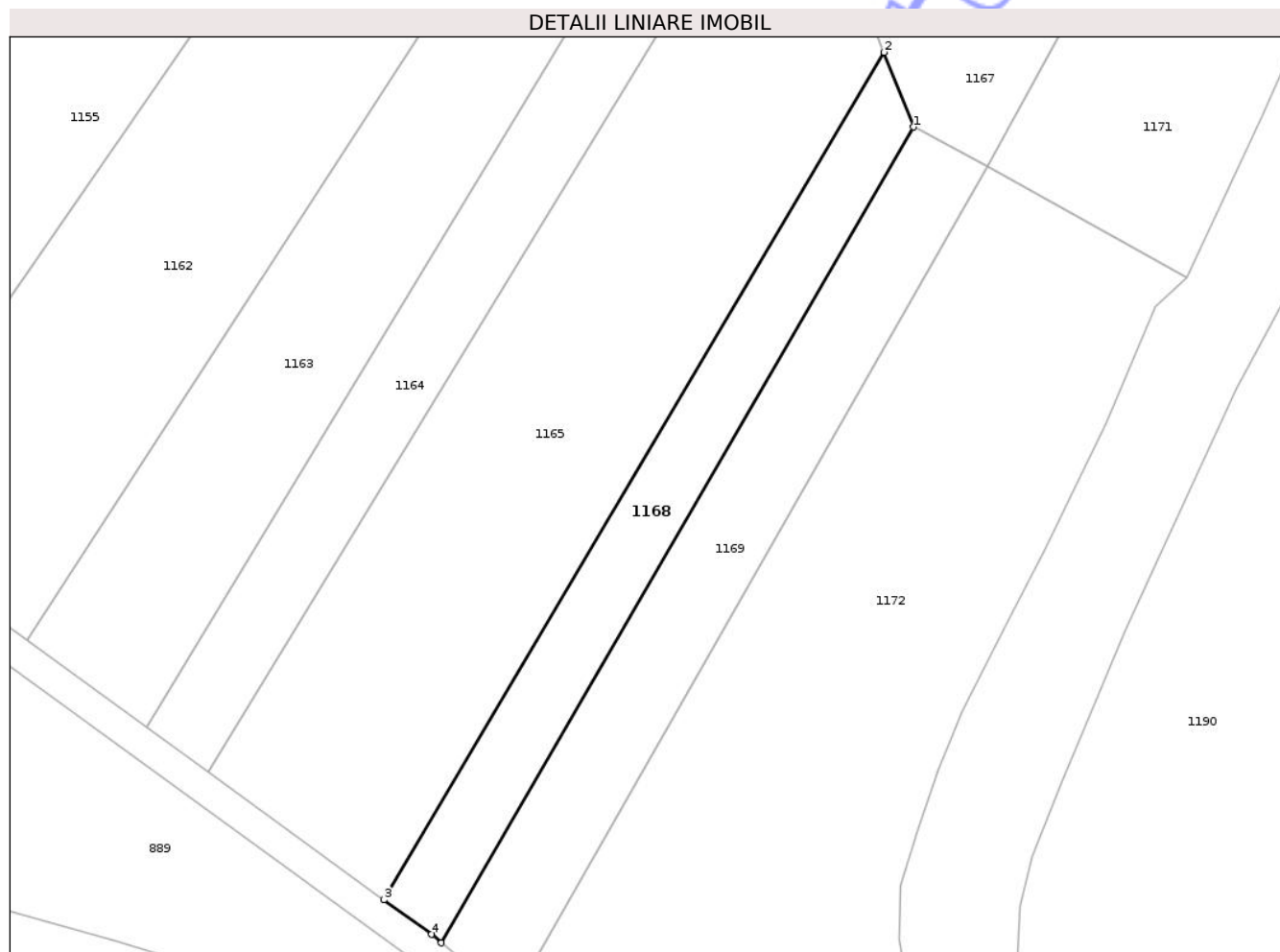
| Inscrieri privind dezmembramintele dreptului de proprietate, drepturi reale de garanție și sarcini | Referințe |
|--|-----------|
| NU SUNT | |

Anexa Nr. 1 La Partea I

Teren

| | | |
|--------------|------------------------------------|---|
| Nr cadastral | Suprafața (mp)* | Observații / Referințe |
| | Din acte: 2.870 Masurata: 1.054 | Diferenta se regaseste la ID 1167 SI ID 1166; |

* Suprafața este determinată în planul de proiecție Stereo 70.



Date referitoare la teren

| Crt | Categorie folosință | Intra vilan | Suprafața (mp) | Tarla | Parcelă | Nr. topo | Observații / Referințe |
|-----|---------------------|-------------|----------------|-------|---------|----------|------------------------|
| 1 | arabil | DA | 955 | 303 | 67/1 | - | |
| 2 | arabil | NU | 99 | 303 | 67/1 | - | |

Lungime Segmente

1) Valorile lungimilor segmentelor sunt obținute din proiecție în plan.

| Punct început | X / Y | Punct sfârșit | X / Y | Lungime segment (** (m) |
|---------------|----------------------------|---------------|---------------------------|-------------------------|
| 1 | 349.408,517 356.990,753 | 2 | 349.404,79 357.000,299 | 10.248 |
| 2 | 349.404,79 357.000,299 | 3 | 349.340,896 356.892,08 | 125.674 |
| 3 | 349.340,896 356.892,08 | 4 | 349.346,97 356.887,66 | 7.512 |
| 4 | 349.346,97 356.887,66 | 5 | 349.348,243 356.886,59 | 1.662 |

| Punct început | X / Y | Punct sfârșit | X / Y | Lungime segment (** (m) |
|---------------|---------------------------|---------------|----------------------------|-------------------------|
| 5 | 349.348,243 356.886,59 | 1 | 349.408,517 356.990,753 | 120.345 |

** Lungimile segmentelor sunt determinate în planul de proiecție Stereo 70 și sunt rotunjite la 1 milimetru.

*** Distanța dintre puncte este formată din segmente cumulate ce sunt mai mici decât valoarea 1 milimetru.

Neutilizabil în Circuitul Civil

**DATE DESPRE IMOBILUL NR. 1170**

Oficiul de Cadastru și Publicitate Imobiliară GORJ
Biroul de Cadastru și Publicitate Imobiliară Targu Jiu

A. Partea I. Descrierea imobilului

TEREN Intravilan

Adresa: Loc. Vagiulesti, Str Ungureni, Nr. 130, Jud. Gorj

| Nr. Crt | Nr cadastral Nr. topografic | Suprafața* (mp) | Observații / Referințe |
|---------|-----------------------------|-----------------|---------------------------------------|
| A1 | 35633 | 1.306 | Sector cadastral:42 Teren imprejmuit; |

B. Partea II. Proprietari și acte

| Inscrieri privitoare la dreptul de proprietate și alte drepturi reale | Referințe |
|--|-----------|
| 18891 / 21/04/2016 | |
| Act Notarial nr. 1024, din 19/04/2016 emis de NP Pasarin Ovidiu; | |
| B5 | A1 |
| Intabulare, drept de PROPRIETATEcu titlu de drept cumparare, dobandit prin Conventie, cota actuala 1/1 | |
| 1) TEIU FLORIN, căsătorit cu | |
| 2) TEIU GEORGIANA-CAMELIA, bun comun | |

C. Partea III. SARCINI .

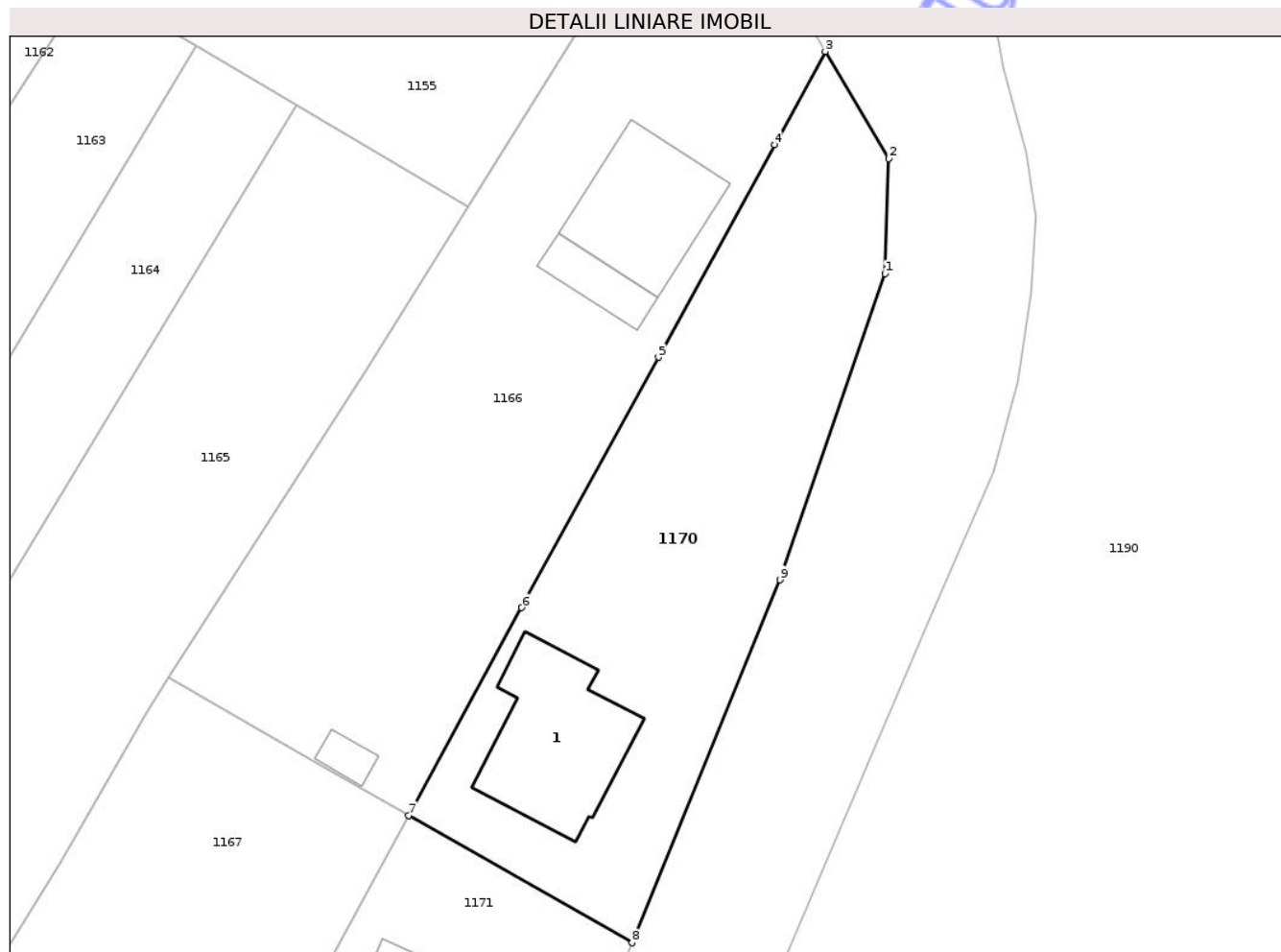
| Inscrieri privind dezmembramintele dreptului de proprietate, drepturi reale de garanție și sarcini | Referințe |
|--|-----------|
| NU SUNT | |

Anexa Nr. 1 La Partea I

Teren

| Nr cadastral | Suprafața (mp)* | Observații / Referințe |
|--------------|-----------------|------------------------|
| 35633 | 1.306 | |

* Suprafața este determinată în planul de proiecție Stereo 70.



Date referitoare la teren

| Crt | Categorie folosință | Intra vilan | Suprafața (mp) | Tarla | Parcelă | Nr. topo | Observații / Referințe |
|-----|---------------------|-------------|----------------|-------|---------|----------|------------------------|
| 1 | curți constructii | DA | 1.306 | 43A | 9116/1 | - | |

Date referitoare la construcții

| Crt | Număr | Destinație construcție | Supraf. (mp) | Situație juridică | Observații / Referințe |
|------|----------|-------------------------|--------------|-------------------|---|
| A1.1 | 35633-C1 | construcții de locuințe | 154 | Fara acte | Nr. niveluri:1; S. construita la sol:154 mp; S. construita desfasurata:154 mp; Casa; Anul 1996; Construita din caramida, acoperita cu tigla;Constr. fara lift si fara certificat de performanta energetica; |

Lungime Segmente

1) Valorile lungimilor segmentelor sunt obținute din proiecție în plan.

| Punct început | X / Y | Punct sfârșit | X / Y | Lungime segment (** (m) |
|---------------|----------------------------|---------------|----------------------------|-------------------------|
| 1 | 349.500,023 357.106,68 | 2 | 349.500,346 357.116,831 | 10.156 |
| 2 | 349.500,346 357.116,831 | 3 | 349.494,732 357.126,292 | 11.002 |

| Punct început | X / Y | Punct sfârșit | X / Y | Lungime segment (** (m) |
|---------------|----------------------------|---------------|----------------------------|-------------------------|
| 3 | 349.494,732 357.126,292 | 4 | 349.490,246 357.118,076 | 9.361 |
| 4 | 349.490,246 357.118,076 | 5 | 349.479,993 357.099,295 | 21.397 |
| 5 | 349.479,993 357.099,295 | 6 | 349.467,923 357.077,186 | 25.189 |
| 6 | 349.467,923 357.077,186 | 7 | 349.457,923 357.058,869 | 20.869 |
| 7 | 349.457,923 357.058,869 | 8 | 349.477,674 357.047,622 | 22.728 |
| 8 | 349.477,674 357.047,622 | 9 | 349.490,746 357.079,645 | 34.588 |
| 9 | 349.490,746 357.079,645 | 1 | 349.500,023 357.106,68 | 28.583 |

** Lungimile segmentelor sunt determinate în planul de proiecție Stereo 70 și sunt rotunjite la 1 milimetru.

*** Distanța dintre puncte este formată din segmente cumulate ce sunt mai mici decât valoarea 1 milimetru.

**DATE DESPRE IMOBILUL NR. 1172**

Oficiul de Cadastru și Publicitate Imobiliară GORJ
Biroul de Cadastru și Publicitate Imobiliară Targu Jiu

A. Partea I. Descrierea imobilului

TEREN Necunoscut

Adresa: Loc. Vagiulesti, Jud. Gorj

| Nr. Crt | Nr cadastral Nr. topografic | Suprafața* (mp) | Observații / Referințe |
|---------|--------------------------------|-----------------|---|
| A1 | | 4.280 | Sector cadastral:42 Teren neimprejmuit; |

B. Partea II. Proprietari și acte

| Inscrieri privitoare la dreptul de proprietate și alte drepturi reale | Referințe |
|--|---|
| / | |
| Act Administrativ nr. 2106, din 08/04/2026 emis de PRIMARIA COMUNEI VAGIULESTI; | |
| B1 | Inscrierea posesiei, drept de PROPRIETATE, dobandit prin Lege, cota actuala 1/1 |
| | 1) NEIDENTIFICAT NEIDENTIFICAT |
| Act Normativ nr. Legea 7, din 13/03/1996 emis de Parlamentul Romaniei (art. 13); | |
| B2 | Se noteaza mentiunea de proprietar neidentificat |

C. Partea III. SARCINI .

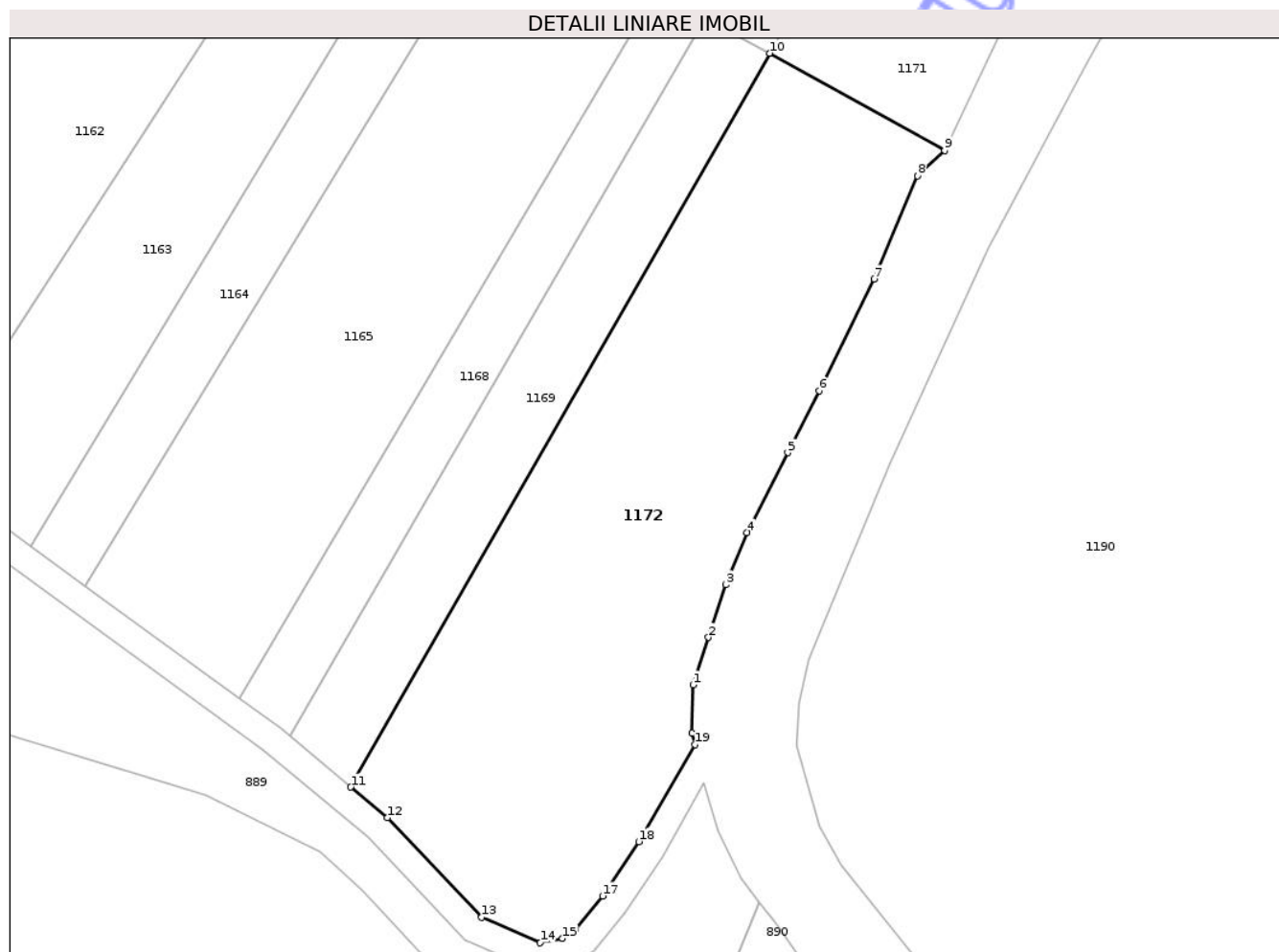
| Inscrieri privind dezmembramintele dreptului de proprietate, drepturi reale de garanție și sarcini | Referințe |
|--|-----------|
| NU SUNT | |

Anexa Nr. 1 La Partea I

Teren

| | | |
|--------------|-----------------|------------------------|
| Nr cadastral | Suprafața (mp)* | Observații / Referințe |
| | 4.280 | |

* Suprafața este determinată în planul de proiecție Stereo 70.



Date referitoare la teren

| Crt | Categorie folosință | Intra vilan | Suprafața (mp) | Tarla | Parcelă | Nr. topo | Observații / Referințe |
|-----|---------------------|-------------|----------------|-------|---------|----------|------------------------|
| 1 | arabil | DA | 3.486 | 303 | 59 | - | |
| 2 | arabil | NU | 794 | 303 | 59 | - | |

Lungime Segmente

1) Valorile lungimilor segmentelor sunt obținute din proiecție în plan.

| Punct început | X / Y | Punct sfârșit | X / Y | Lungime segment (** (m)) |
|---------------|----------------------------|---------------|----------------------------|--------------------------|
| 1 | 349.406,822 356.893,969 | 2 | 349.409,081 356.900,871 | 7.262 |
| 2 | 349.409,081 356.900,871 | 3 | 349.411,619 356.908,533 | 8.071 |
| 3 | 349.411,619 356.908,533 | 4 | 349.414,673 356.916,112 | 8.172 |
| 4 | 349.414,673 356.916,112 | 5 | 349.420,603 356.927,698 | 13.015 |

| Punct început | X / Y | Punct sfârșit | X / Y | Lungime segment (** (m) |
|---------------|----------------------------|---------------|----------------------------|-------------------------|
| 5 | 349.420,603 356.927,698 | 6 | 349.425,172 356.936,656 | 10.055 |
| 6 | 349.425,172 356.936,656 | 7 | 349.433,141 356.952,913 | 18.106 |
| 7 | 349.433,141 356.952,913 | 8 | 349.439,463 356.967,876 | 16.244 |
| 8 | 349.439,463 356.967,876 | 9 | 349.443,375 356.971,579 | 5.386 |
| 9 | 349.443,375 356.971,579 | 10 | 349.417,974 356.985,692 | 29.059 |
| 10 | 349.417,974 356.985,692 | 11 | 349.357,108 356.879,138 | 122.712 |
| 11 | 349.357,108 356.879,138 | 12 | 349.362,4 356.874,69 | 6.913 |
| 12 | 349.362,4 356.874,69 | 13 | 349.376,07 356.860,21 | 19.913 |
| 13 | 349.376,07 356.860,21 | 14 | 349.384,64 356.856,53 | 9.327 |
| 14 | 349.384,64 356.856,53 | 15 | 349.387,88 356.857,17 | 3.303 |
| 15 | 349.387,88 356.857,17 | 16 | 349.389,72 356.858,35 | 2.186 |
| 16 | 349.389,72 356.858,35 | 17 | 349.393,71 356.863,32 | 6.373 |
| 17 | 349.393,71 356.863,32 | 18 | 349.398,96 356.871,2 | 9.469 |
| 18 | 349.398,96 356.871,2 | 19 | 349.407,108 356.885,326 | 16.308 |
| 19 | 349.407,108 356.885,326 | 20 | 349.406,71 356.886,983 | 1.704 |
| 20 | 349.406,71 356.886,983 | 1 | 349.406,822 356.893,969 | 6.987 |

** Lungimile segmentelor sunt determinate în planul de proiecție Stereo 70 și sunt rotunjite la 1 milimetru.

*** Distanța dintre puncte este formată din segmente cumulate ce sunt mai mici decât valoarea 1 milimetru.

**DATE DESPRE IMOBILUL NR. 1174**

Oficiul de Cadastru și Publicitate Imobiliară GORJ
Biroul de Cadastru și Publicitate Imobiliară Targu Jiu

A. Partea I. Descrierea imobilului

TEREN Extravilan

Adresa: Jud. Gorj

| Nr. Crt | Nr cadastral Nr. topografic | Suprafața* (mp) | Observații / Referințe |
|---------|-----------------------------|-----------------|---|
| A1 | | 2.500 | Sector cadastral:42 Teren neimprejmuit; |

B. Partea II. Proprietari și acte

| Inscrieri privitoare la dreptul de proprietate și alte drepturi reale | Referințe |
|---|-----------|
| / | |
| Hotarare Judecatoreasca nr. 700, din 09/04/1998 emis de Judecatoria Motru; | |
| B1 Intabulare, drept de PROPRIETATE, dobandit prin Hotarare Judecatoreasca, cota actuala 1/1 1) CRĂCIUN VIORICA GIORGIANA, lipsa CNP | A1 |

C. Partea III. SARCINI .

| Inscrieri privind dezmembramintele dreptului de proprietate, drepturi reale de garanție și sarcini | Referințe |
|--|-----------|
| NU SUNT | |

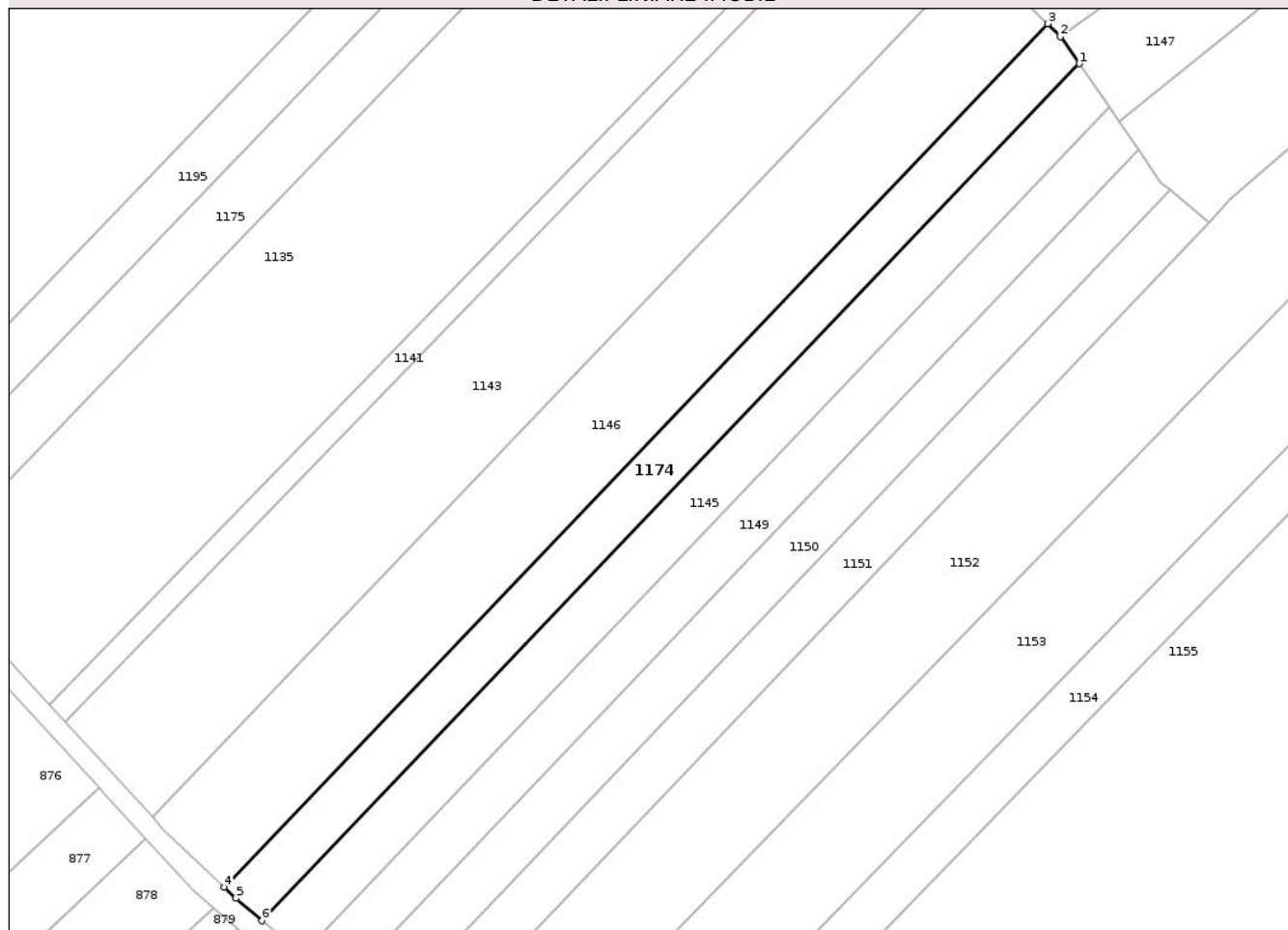
Anexa Nr. 1 La Partea I

Teren

| | | |
|--------------|-----------------|------------------------|
| Nr cadastral | Suprafața (mp)* | Observații / Referințe |
| | 2.500 | |

* Suprafața este determinată în planul de proiecție Stereo 70.

DETALII LINIARE IMOBIL



Date referitoare la teren

| Crt | Categorie folosință | Intra vilan | Suprafața (mp) | Tarla | Parcelă | Nr. topo | Observații / Referințe |
|-----|---------------------|-------------|----------------|-------|---------|----------|------------------------|
| 1 | arabil | NU | 2.500 | 303 | 36 | - | |

Lungime Segmente

1) Valorile lungimilor segmentelor sunt obținute din proiecție în plan.

| Punct început | X / Y | Punct sfârșit | X / Y | Lungime segment (** (m) |
|---------------|----------------------------|---------------|----------------------------|-------------------------|
| 1 | 349.180,536 357.338,414 | 2 | 349.176,705 357.343,966 | 6.745 |
| 2 | 349.176,705 357.343,966 | 3 | 349.174,082 357.346,562 | 3.691 |
| 3 | 349.174,082 357.346,562 | 4 | 349.005,831 357.170,322 | 243.657 |
| 4 | 349.005,831 357.170,322 | 5 | 349.008,19 357.168,08 | 3.254 |
| 5 | 349.008,19 357.168,08 | 6 | 349.013,545 357.163,514 | 7.038 |

| Punct început | X / Y | Punct sfârșit | X / Y | Lungime segment (** (m) |
|---------------|----------------------------|---------------|----------------------------|-------------------------|
| 6 | 349.013,545 357.163,514 | 1 | 349.180,536 357.338,414 | 241.818 |

** Lungimile segmentelor sunt determinate în planul de proiecție Stereo 70 și sunt rotunjite la 1 milimetru.

*** Distanța dintre puncte este formată din segmente cumulate ce sunt mai mici decât valoarea 1 milimetru.

Neutilizabil în Circuitul Civil



DATE DESPRE IMOBILUL NR. 1175

Oficiul de Cadastru și Publicitate Imobiliară GORJ
Biroul de Cadastru și Publicitate Imobiliară Targu Jiu

A. Partea I. Descrierea imobilului

TEREN Extravilan

Adresa: Jud. Gorj

| Nr. Crt | Nr cadastral Nr. topografic | Suprafața* (mp) | Observații / Referințe |
|---------|-----------------------------|-----------------|---|
| A1 | | 2.500 | Sector cadastral:42 Teren neimprejmuit; |

B. Partea II. Proprietari și acte

| Inscrieri privitoare la dreptul de proprietate și alte drepturi reale | Referințe |
|---|-----------|
| / | |
| Hotarare Judecatoreasca nr. 700, din 09/04/1998 emis de Judecatoria Motru; | |
| B1 | A1 |
| Intabulare, drept de PROPRIETATE, dobandit prin Hotarare Judecatoreasca, cota actuala 1/1 | |
| 1) SĂCEANU MARIA, lipsa CNP | |
| 2) SĂCEANU CONSTANTIN, lipsa CNP | |

C. Partea III. SARCINI .

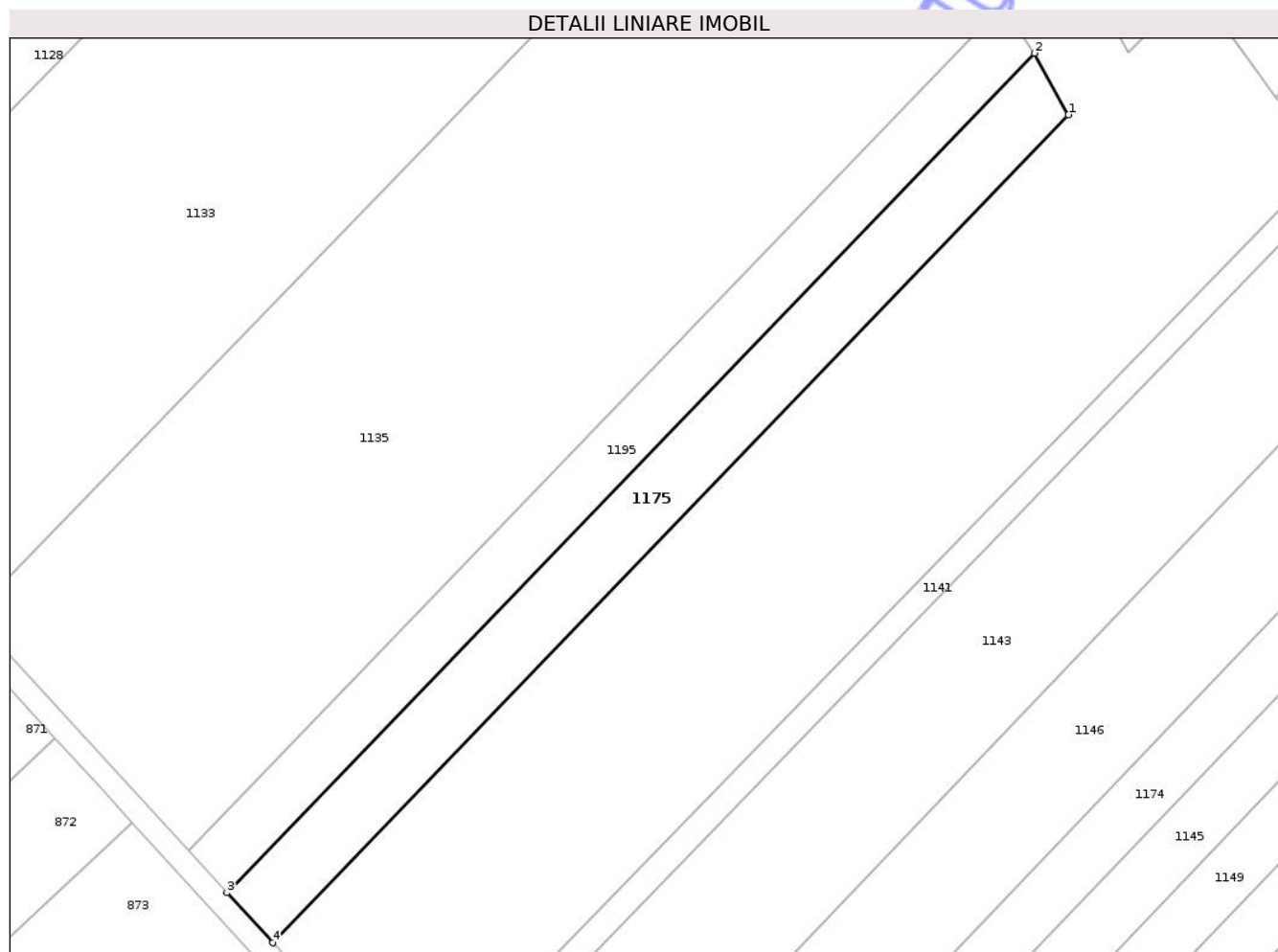
| Inscrieri privind dezmembramintele dreptului de proprietate, drepturi reale de garanție și sarcini | Referințe |
|--|-----------|
| NU SUNT | |

Anexa Nr. 1 La Partea I

Teren

| | | |
|--------------|-----------------|------------------------|
| Nr cadastral | Suprafața (mp)* | Observații / Referințe |
| | 2.500 | |

* Suprafața este determinată în planul de proiecție Stereo 70.



Date referitoare la teren

| Crt | Categorie folosință | Intra vilan | Suprafața (mp) | Tarla | Parcelă | Nr. topo | Observații / Referințe |
|-----|---------------------|-------------|----------------|-------|---------|----------|------------------------|
| 1 | arabil | NU | 2.500 | 303 | 28 | - | |

Lungime Segmente

1) Valorile lungimilor segmentelor sunt obținute din proiecție în plan.

| Punct început | X / Y | Punct sfârșit | X / Y | Lungime segment (** (m) |
|---------------|----------------------------|---------------|----------------------------|-------------------------|
| 1 | 349.087,04 357.383,69 | 2 | 349.080,931 357.394,689 | 12.581 |
| 2 | 349.080,931 357.394,689 | 3 | 348.936,316 357.244,428 | 208.547 |
| 3 | 348.936,316 357.244,428 | 4 | 348.944,518 357.235,475 | 12.142 |
| 4 | 348.944,518 357.235,475 | 1 | 349.087,04 357.383,69 | 205.621 |

** Lungimile segmentelor sunt determinate în planul de proiecție Stereo 70 și sunt rotunjite la 1 milimetru.

*** Distanţa dintre puncte este formată din segmente cumulate ce sunt mai mici decât valoarea 1 milimetru.

Neutilizabil în Circuitul
Civil

**DATE DESPRE IMOBILUL NR. 1191**

Oficiul de Cadastru și Publicitate Imobiliară GORJ
Biroul de Cadastru și Publicitate Imobiliară Targu Jiu

A. Partea I. Descrierea imobilului

TEREN Intravilan

Adresa: Loc. Vagiulesti, Str Ungureni, Nr. 83, Jud. Gorj

| Nr. Crt | Nr cadastral Nr. topografic | Suprafața* (mp) | Observații / Referințe |
|---------|-----------------------------|--------------------------------|---------------------------------------|
| A1 | | Din acte: 175 Masurata: 224 | Sector cadastral:42 Teren imprejmuit; |

Construcții

| Crt | Nr cadastral Nr. topografic | Adresa | Observații / Referințe |
|------|-----------------------------|--|--|
| A1.1 | | Loc. Vagiulesti, Str Ungureni, Nr. 83, Jud. Gorj | Nr. niveluri:1; S. construita la sol:35 mp; S. construita desfasurata:35 mp; Casa de locuit; |

B. Partea II. Proprietari și acte

| Inscrieri privitoare la dreptul de proprietate și alte drepturi reale | | Referințe |
|--|---|-----------|
| / | | |
| Act Administrativ nr. 201666, din 11/11/1994 emis de CJPSDPAT GORJ; | | |
| B1 | Intabulare, drept de PROPRIETATE, dobandit prin Constituire, cota actuala 1/1 1) SOARE GH IOANA, lipsa CNP | A1 |
| Act Normativ nr. Legea 7, din 13/03/1996 emis de Parlamentul Romaniei; | | |
| B1 | Intabulare, drept de PROPRIETATE, dobandit prin Lege, cota actuala 1/1 1) SOARE GH IOANA, lipsa CNP | A1.1 |

C. Partea III. SARCINI .

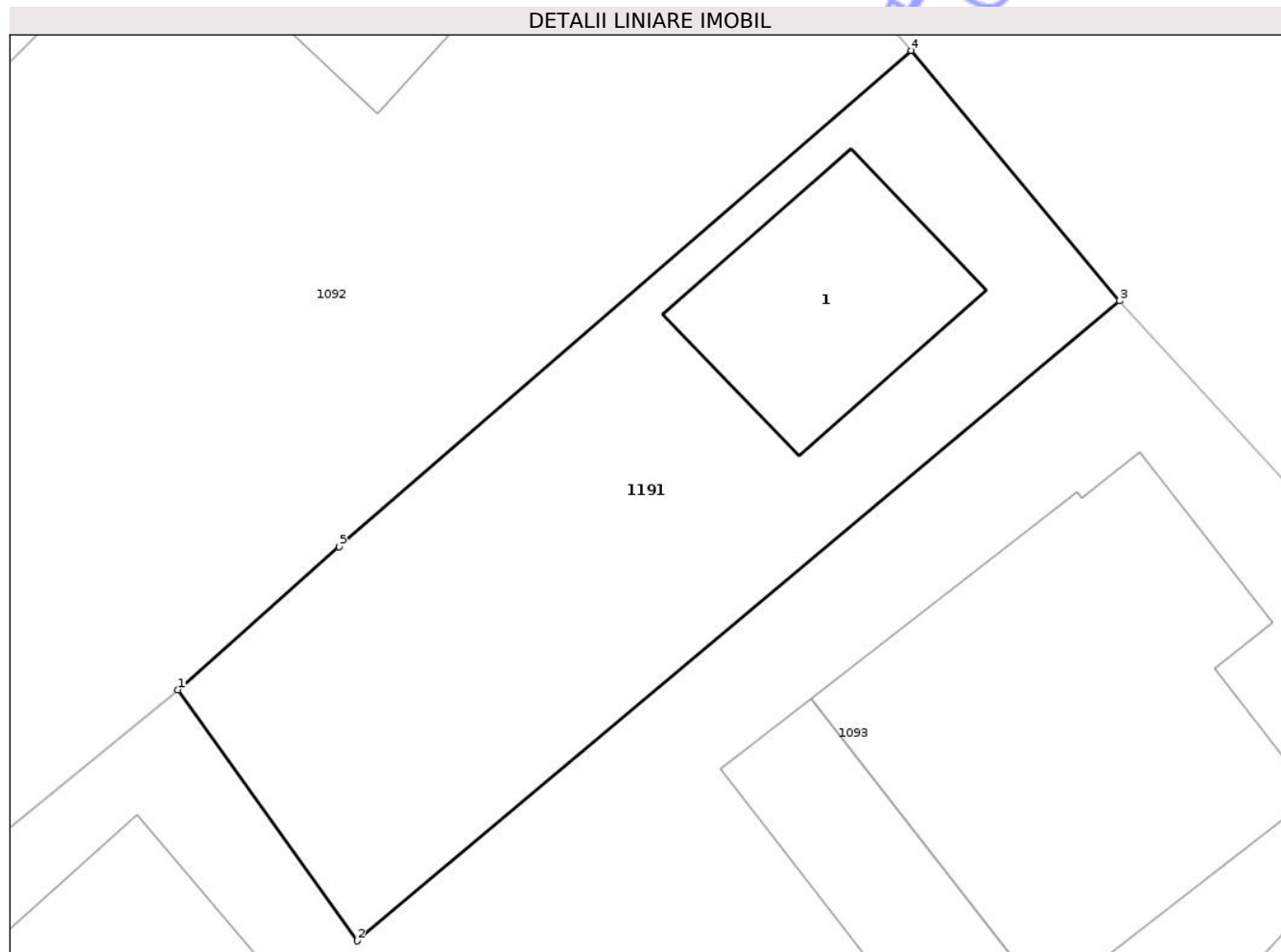
| Inscrieri privind dezmembramintele dreptului de proprietate, drepturi reale de garanție și sarcini | Referințe |
|--|-----------|
| NU SUNT | |

Anexa Nr. 1 La Partea I

Teren

| | | |
|--------------|--------------------------------|------------------------|
| Nr cadastral | Suprafața (mp)* | Observații / Referințe |
| | Din acte: 175 Masurata: 224 | |

* Suprafața este determinată în planul de proiecție Stereo 70.



Date referitoare la teren

| Crt | Categorie folosință | Intravilan | Suprafața (mp) | Tarla | Parcelă | Nr. topo | Observații / Referințe |
|-----|---------------------|------------|----------------|-------|---------|----------|------------------------|
| 1 | curți constructii | DA | 224 | 40 | 833/1 | - | |

Date referitoare la construcții

| Crt | Număr | Destinație construcție | Supraf. (mp) | Situație juridică | Observații / Referințe |
|------|-------|-------------------------|--------------|-------------------|--|
| A1.1 | | construcții de locuințe | 35 | Cu acte | Nr. niveluri:1; S. construita la sol:35 mp; S. construita desfasurata:35 mp; Casa de locuit; |

Lungime Segmente

1) Valorile lungimilor segmentelor sunt obținute din proiecție în plan.

| Punct început | X / Y | Punct sfârșit | X / Y | Lungime segment (** (m) |
|---------------|---------------------------|---------------|----------------------------|-------------------------|
| 1 | 348.892,25 357.795,877 | 2 | 348.897,05 357.789,142 | 8.27 |
| 2 | 348.897,05 357.789,142 | 3 | 348.917,49 357.806,299 | 26.686 |
| 3 | 348.917,49 357.806,299 | 4 | 348.911,911 357.813,012 | 8.729 |

| Punct început | X / Y | Punct sfârșit | X / Y | Lungime segment (** (m) |
|---------------|----------------------------|---------------|---------------------------|-------------------------|
| 4 | 348.911,911 357.813,012 | 5 | 348.896,566 357.799,71 | 20.308 |
| 5 | 348.896,566 357.799,71 | 1 | 348.892,25 357.795,877 | 5.772 |

** Lungimile segmentelor sunt determinate în planul de proiecție Stereo 70 și sunt rotunjite la 1 milimetru.

*** Distanța dintre puncte este formată din segmente cumulate ce sunt mai mici decât valoarea 1 milimetru.

Neutilizabil în Circuitul Civil

**DATE DESPRE IMOBILUL NR. 1080**

Oficiul de Cadastru și Publicitate Imobiliară GORJ
Biroul de Cadastru și Publicitate Imobiliară Targu Jiu

A. Partea I. Descrierea imobilului

TEREN Intravilan

Adresa: Loc. Covrigi, Str Ungureni, Nr. 70, Jud. Gorj

| Nr. Crt | Nr cadastral Nr. topografic | Suprafața* (mp) | Observații / Referințe |
|---------|-----------------------------|----------------------------------|---|
| A1 | | Din acte: 800 Masurata: 1.468 | Sector cadastral:42 Teren neimpregmuit; |

Construcții

| Crt | Nr cadastral Nr. topografic | Adresa | Observații / Referințe |
|------|-----------------------------|---|---|
| A1.1 | | Loc. Covrigi, Str Ungureni, Nr. 70, Jud. Gorj | Nr. niveluri:1; S. construita la sol:67 mp; S. construita desfasurata:67 mp; Casa de locuit |
| A1.2 | | Loc. Covrigi, Str Ungureni, Nr. 70, Jud. Gorj | Nr. niveluri:1; S. construita la sol:50 mp; S. construita desfasurata:50 mp; Anexa |

B. Partea II. Proprietari și acte

| Inscrieri privitoare la dreptul de proprietate și alte drepturi reale | | Referințe |
|---|---|------------|
| / | | |
| Act Notarial nr. 17, din 01/02/2021 emis de BNP Alexoiu Ioan Catalin; | | |
| B1 | Intabulare, drept de PROPRIETATE, dobandit prin Succesiune, cota actuala 1/2 1) NOANĂ MARIA | A1 |
| Act Notarial nr. 157, din 01/02/2021 emis de BNP Alexoiu Ioan Catalin (act de partaj); | | |
| B2 | Intabulare, drept de PROPRIETATE, dobandit prin Conventie, cota actuala 1/2 1) NOANĂ MARIA | A1 |
| Act Notarial nr. 17, din 01/02/2021 emis de BNP Alexoiu Ioan Catalin; | | |
| B3 | Intabulare, drept de PROPRIETATE, dobandit prin Succesiune, cota actuala 5/16 1) NOANĂ MARIA | A1.1, A1.2 |
| Act Notarial nr. 157, din 01/02/2021 emis de BNP Alexoiu Ioan Catalin (act de partaj); | | |
| B4 | Intabulare, drept de PROPRIETATE, dobandit prin Conventie, cota actuala 5/16 1) NOANĂ MARIA | A1.1, A1.2 |
| Act Notarial nr. 1731, din 23/11/2021 emis de BNP Alexoiu Ioan Catalin (act de partaj); | | |
| B5 | Intabulare, drept de PROPRIETATE, dobandit prin Conventie, cota actuala 6/16 1) NOANĂ MARIA | A1.1, A1.2 |

C. Partea III. SARCINI .

| Inscrieri privind dezmembramintele dreptului de proprietate, drepturi reale de garanție și sarcini | Referințe |
|--|-----------|
| NU SUNT | |

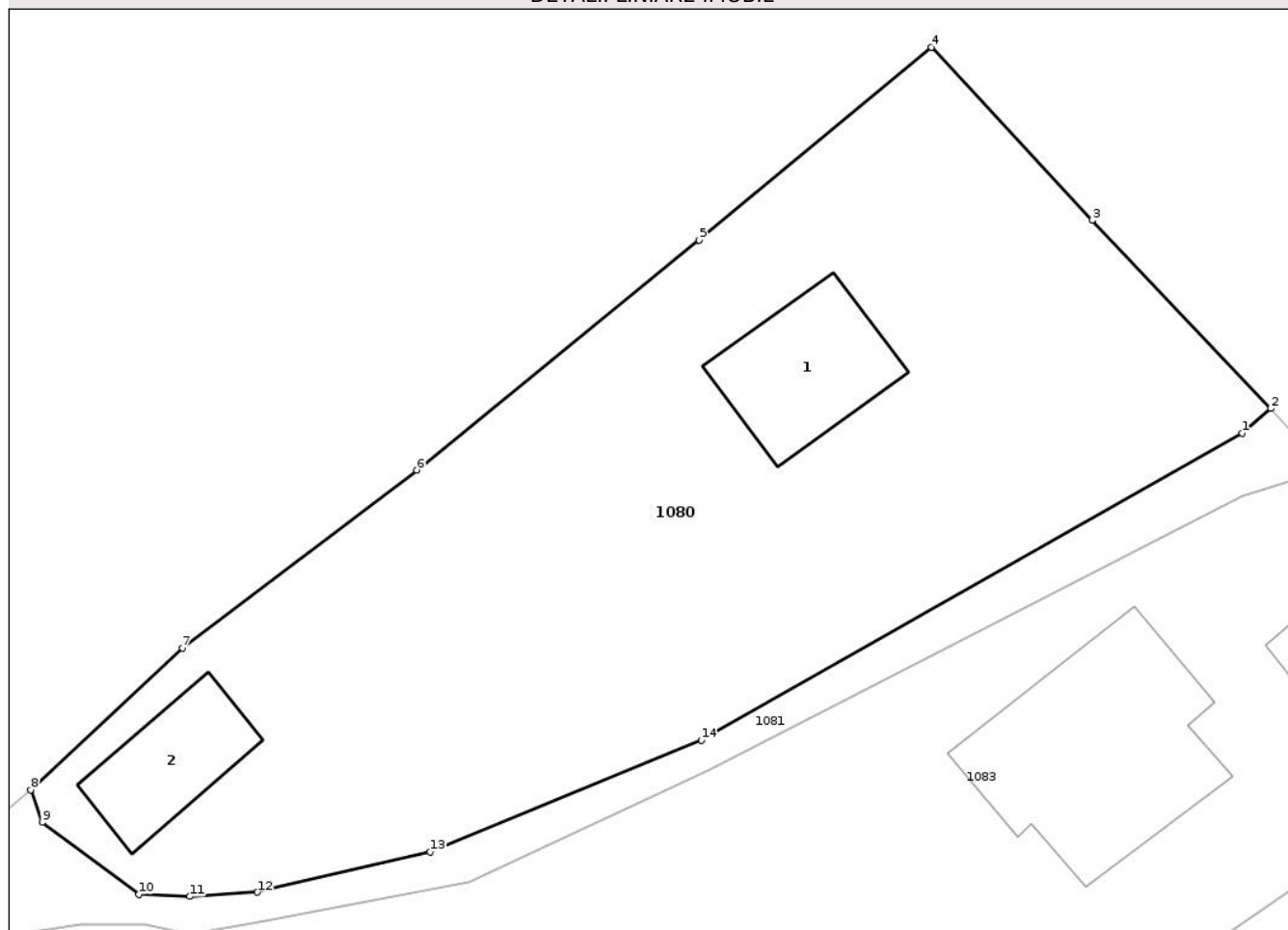
Anexa Nr. 1 La Partea I

Teren

| | | |
|--------------|----------------------------------|------------------------|
| Nr cadastral | Suprafața (mp)* | Observații / Referințe |
| | Din acte: 800 Masurata: 1.468 | |

* Suprafața este determinată în planul de proiecție Stereo 70.

DETALII LINIARE IMOBIL



Date referitoare la teren

| Crt | Categorie folosință | Intra vilan | Suprafața (mp) | Tarla | Parcelă | Nr. topo | Observații / Referințe |
|-----|---------------------|-------------|----------------|-------|---------|----------|------------------------|
| 1 | curți constructii | DA | 811 | 33 | 651 | - | |
| 2 | arabil | DA | 414 | 33 | 652 | - | |
| 3 | arabil | DA | 243 | 33 | 653 | - | |

Date referitoare la construcții

| Crt | Număr | Destinație construcție | Supraf. (mp) | Situație juridică | Observații / Referințe |
|------|-------|-------------------------|--------------|-------------------|---|
| A1.1 | | construcții de locuințe | 67 | Cu acte | Nr. niveluri:1; S. construita la sol:67 mp; S. construita desfasurata:67 mp; Casa de locuit |
| A1.2 | | construcții anexa | 50 | Cu acte | Nr. niveluri:1; S. construita la sol:50 mp; S. construita desfasurata:50 mp; Anexa |

Lungime Segmente

1) Valorile lungimilor segmentelor sunt obținute din proiecție în plan.

| Punct început | X / Y | Punct sfârșit | X / Y | Lungime segment (** (m) |
|---------------|----------------------------|---------------|--------------------------|-------------------------|
| 1 | 348.842,548 357.886,094 | 2 | 348.844,2 357.887,507 | 2.174 |

| Punct început | X / Y | Punct sfârșit | X / Y | Lungime segment (** (m) |
|---------------|----------------------------|---------------|----------------------------|-------------------------|
| 2 | 348.844,2 357.887,507 | 3 | 348.833,912 357.898,35 | 14.947 |
| 3 | 348.833,912 357.898,35 | 4 | 348.824,656 357.908,334 | 13.614 |
| 4 | 348.824,656 357.908,334 | 5 | 348.811,286 357.897,218 | 17.387 |
| 5 | 348.811,286 357.897,218 | 6 | 348.795,034 357.883,975 | 20.965 |
| 6 | 348.795,034 357.883,975 | 7 | 348.781,531 357.873,712 | 16.96 |
| 7 | 348.781,531 357.873,712 | 8 | 348.772,809 357.865,545 | 11.948 |
| 8 | 348.772,809 357.865,545 | 9 | 348.773,47 357.863,68 | 1.979 |
| 9 | 348.773,47 357.863,68 | 10 | 348.779,031 357.859,541 | 6.932 |
| 10 | 348.779,031 357.859,541 | 11 | 348.781,963 357.859,407 | 2.935 |
| 11 | 348.781,963 357.859,407 | 12 | 348.785,858 357.859,65 | 3.902 |
| 12 | 348.785,858 357.859,65 | 13 | 348.795,804 357.861,983 | 10.216 |
| 13 | 348.795,804 357.861,983 | 14 | 348.811,423 357.868,416 | 16.891 |
| 14 | 348.811,423 357.868,416 | 1 | 348.842,548 357.886,094 | 35.796 |

** Lungimile segmentelor sunt determinate în planul de proiecție Stereo 70 și sunt rotunjite la 1 milimetru.

*** Distanța dintre puncte este formată din segmente cumulate ce sunt mai mici decât valoarea 1 milimetru.



DATE DESPRE IMOBILUL NR. 1159

Oficiul de Cadastru și Publicitate Imobiliară GORJ
Biroul de Cadastru și Publicitate Imobiliară Targu Jiu

A. Partea I. Descrierea imobilului

TEREN Extravilan

Adresa: Jud. Gorj

| Nr. Crt | Nr cadastral Nr. topografic | Suprafața* (mp) | Observații / Referințe |
|---------|--------------------------------|-----------------|---------------------------------------|
| A1 | | 250 | Sector cadastral:42 Teren imprejmuit; |

B. Partea II. Proprietari și acte

| Inscrieri privitoare la dreptul de proprietate și alte drepturi reale | | Referințe |
|--|---|-----------|
| / | | |
| Act Administrativ nr. 2106, din 08/04/2026 emis de PRIMARIA COMUNEI VAGIULESTI; | | |
| B1 | Inscrierea posesiei, drept de PROPRIETATE, dobandit prin Lege, cota actuala 1/1 1) NEIDENTIFICAT NEIDENTIFICAT | A1 |
| Act Normativ nr. Legea 7, din 13/03/1996 emis de Parlamentul Romaniei (art. 13); | | |
| B2 | Se noteaza mentiunea de proprietar neidentificat | A1 |

C. Partea III. SARCINI .

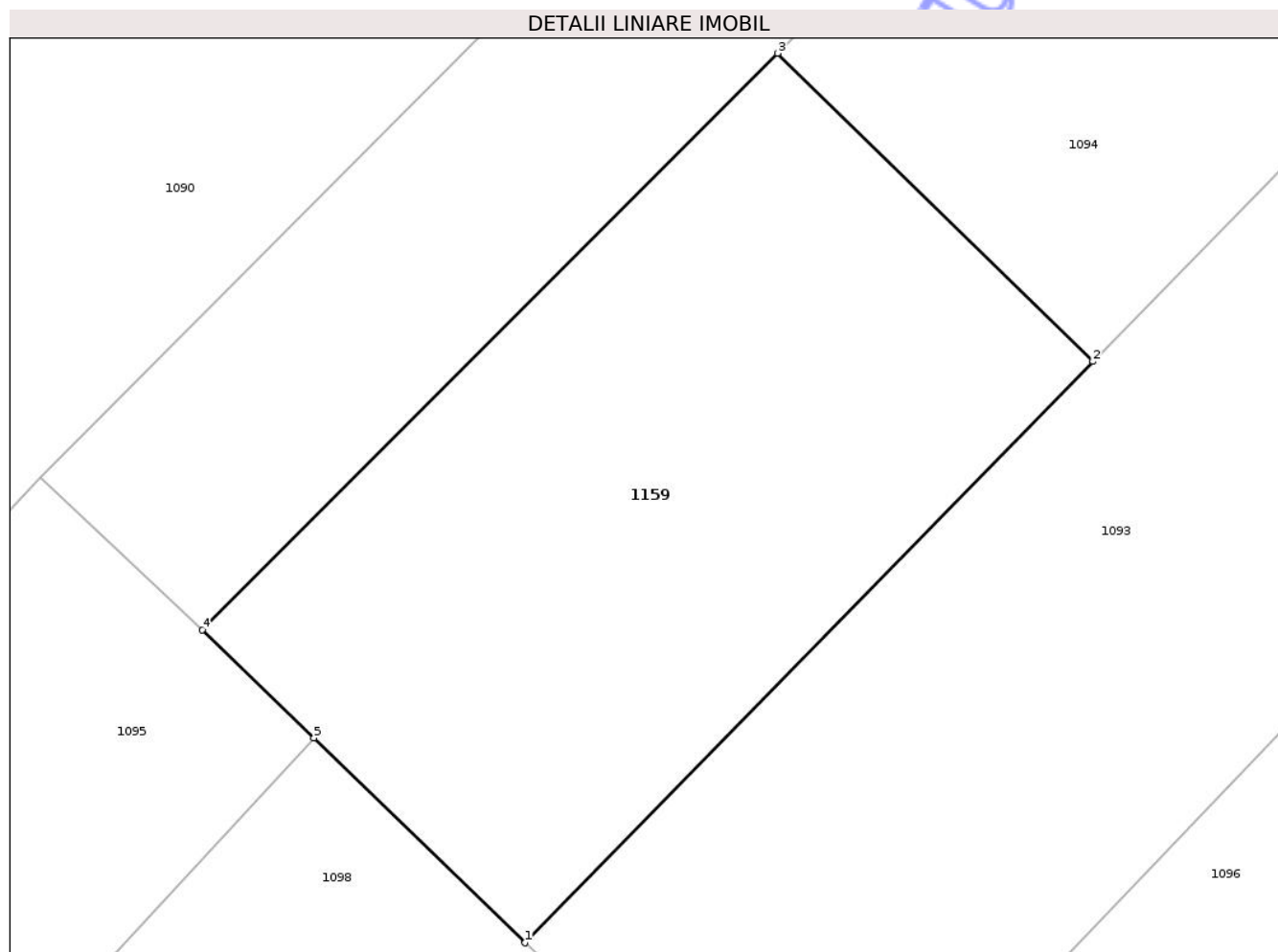
| Inscrieri privind dezmembramintele dreptului de proprietate, drepturi reale de garanție și sarcini | Referințe |
|--|-----------|
| NU SUNT | |

Anexa Nr. 1 La Partea I

Teren

| | | |
|--------------|-----------------|------------------------|
| Nr cadastral | Suprafața (mp)* | Observații / Referințe |
| | 250 | |

* Suprafața este determinată în planul de proiecție Stereo 70.



Date referitoare la teren

| Crt | Categorie folosință | Intra vilan | Suprafața (mp) | Tarla | Parcelă | Nr. topo | Observații / Referințe |
|-----|---------------------|-------------|----------------|-------|---------|----------|------------------------|
| 1 | arabil | NU | 250 | 40 | 836/1/1 | - | |

Lungime Segmente

1) Valorile lungimilor segmentelor sunt obținute din proiecție în plan.

| Punct început | X / Y | Punct sfârșit | X / Y | Lungime segment (** (m) |
|---------------|----------------------------|---------------|----------------------------|-------------------------|
| 1 | 348.831,902 357.715,836 | 2 | 348.846,825 357.731,106 | 21.351 |
| 2 | 348.846,825 357.731,106 | 3 | 348.838,538 357.739,206 | 11.587 |
| 3 | 348.838,538 357.739,206 | 4 | 348.823,417 357.724,055 | 21.406 |
| 4 | 348.823,417 357.724,055 | 5 | 348.826,346 357.721,218 | 4.077 |
| 5 | 348.826,346 357.721,218 | 1 | 348.831,902 357.715,836 | 7.735 |

** Lungimile segmentelor sunt determinate în planul de proiecție Stereo 70 și sunt rotunjite la 1 milimetru.

*** Distanța dintre puncte este formată din segmente cumulate ce sunt mai mici decât valoarea 1 milimetru.

Neutilizabil în Circuitul
Civil

**DATE DESPRE IMOBILUL NR. 1108**

Oficiul de Cadastru și Publicitate Imobiliară GORJ
Biroul de Cadastru și Publicitate Imobiliară Targu Jiu

A. Partea I. Descrierea imobilului

TEREN Extravilan

Adresa: Jud. Gorj

| Nr. Crt | Nr cadastral Nr. topografic | Suprafața* (mp) | Observații / Referințe |
|---------|--------------------------------|-----------------|---|
| A1 | | 7.056 | Sector cadastral:42 Teren neimprejmuit; |

B. Partea II. Proprietari și acte

| Inscrieri privitoare la dreptul de proprietate și alte drepturi reale | Referințe |
|---|-----------|
| / | |
| Act Administrativ nr. 1342192, din 27/09/2002 emis de CJPSDPAT GORJ; | |
| B1 | A1 |
| Intabulare, drept de PROPRIETATE, dobandit prin Reconstituire, cota actuala 1/1 | |
| 1) CICOARE TRAIAN, lipsa CNP 2) GONCIULEA CONSTANȚA, lipsa CNP 3) CICOARE ELENA, lipsa CNP 4) CICOARE PAULA, lipsa CNP 5) CIUCA CONSTANȚA, lipsa CNP 6) BĂDESCU ELENA, lipsa CNP | |

C. Partea III. SARCINI .

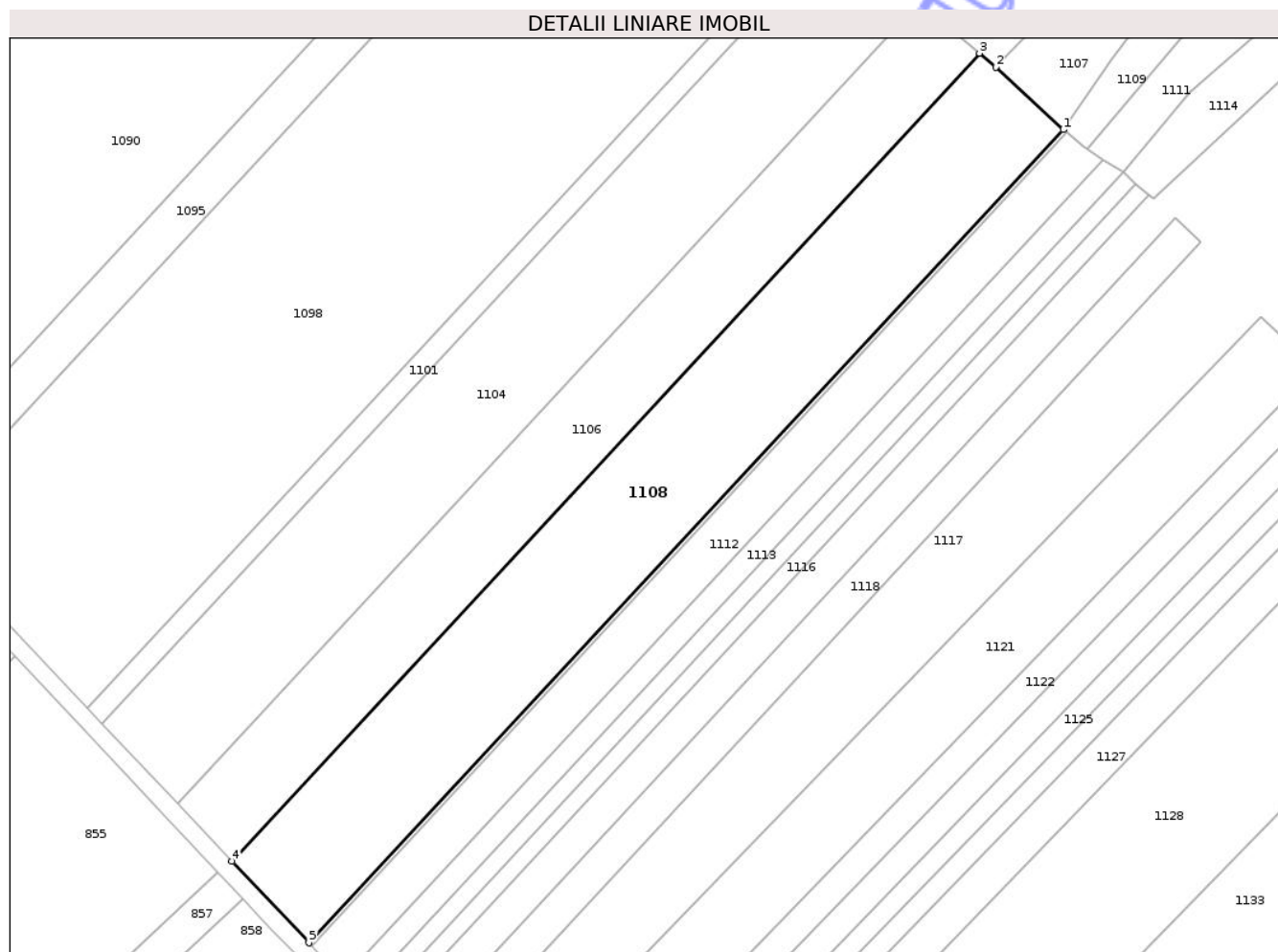
| Inscrieri privind dezmembramintele dreptului de proprietate, drepturi reale de garanție și sarcini | Referințe |
|--|-----------|
| NU SUNT | |

Anexa Nr. 1 La Partea I

Teren

| | | |
|--------------|-----------------|------------------------|
| Nr cadastral | Suprafața (mp)* | Observații / Referințe |
| | 7.056 | |

* Suprafața este determinată în planul de proiecție Stereo 70.



Date referitoare la teren

| Crt | Categorie folosință | Intra vilan | Suprafața (mp) | Tarla | Parcelă | Nr. topo | Observații / Referințe |
|-----|---------------------|-------------|----------------|-------|---------|----------|------------------------|
| 1 | arabil | NU | 7.056 | 300 | 1/1 | - | |

Lungime Segmente

1) Valorile lungimilor segmentelor sunt obținute din proiecție în plan.

| Punct început | X / Y | Punct sfârșit | X / Y | Lungime segment (** (m) |
|---------------|----------------------------|---------------|----------------------------|-------------------------|
| 1 | 348.928,557 357.631,659 | 2 | 348.912,469 357.646,517 | 21.899 |
| 2 | 348.912,469 357.646,517 | 3 | 348.908,611 357.649,856 | 5.102 |
| 3 | 348.908,611 357.649,856 | 4 | 348.730,527 357.457,454 | 262.169 |
| 4 | 348.730,527 357.457,454 | 5 | 348.748,843 357.438,065 | 26.673 |
| 5 | 348.748,843 357.438,065 | 1 | 348.928,557 357.631,659 | 264.151 |

** Lungimile segmentelor sunt determinate în planul de proiecție Stereo 70 și sunt rotunjite la 1 milimetru.

*** Distanța dintre puncte este formată din segmente cumulate ce sunt mai mici decât valoarea 1 milimetru.

Neutilizabil în Circuitul
Civil

**DATE DESPRE IMOBILUL NR. 1110**

Oficiul de Cadastru și Publicitate Imobiliară GORJ
Biroul de Cadastru și Publicitate Imobiliară Targu Jiu

A. Partea I. Descrierea imobilului

TEREN Extravilan

Adresa: Jud. Gorj

| Nr. Crt | Nr cadastral Nr. topografic | Suprafața* (mp) | Observații / Referințe |
|---------|-----------------------------|-----------------|---|
| A1 | | 264 | Sector cadastral:42 Teren neimprejmuit; |

B. Partea II. Proprietari și acte

| Inscrieri privitoare la dreptul de proprietate și alte drepturi reale | Referințe |
|--|---|
| / | |
| Act Administrativ nr. 2106, din 08/04/2026 emis de PRIMARIA COMUNEI VAGIULESTI; | |
| B1 | Inscrierea posesiei, drept de PROPRIETATE, dobandit prin Lege, cota actuala 1/1 |
| | 1) NEIDENTIFICAT NEIDENTIFICAT |
| Act Normativ nr. Legea 7, din 13/03/1996 emis de Parlamentul Romaniei (art. 13); | |
| B2 | Se noteaza mentiunea de proprietar neidentificat |

C. Partea III. SARCINI .

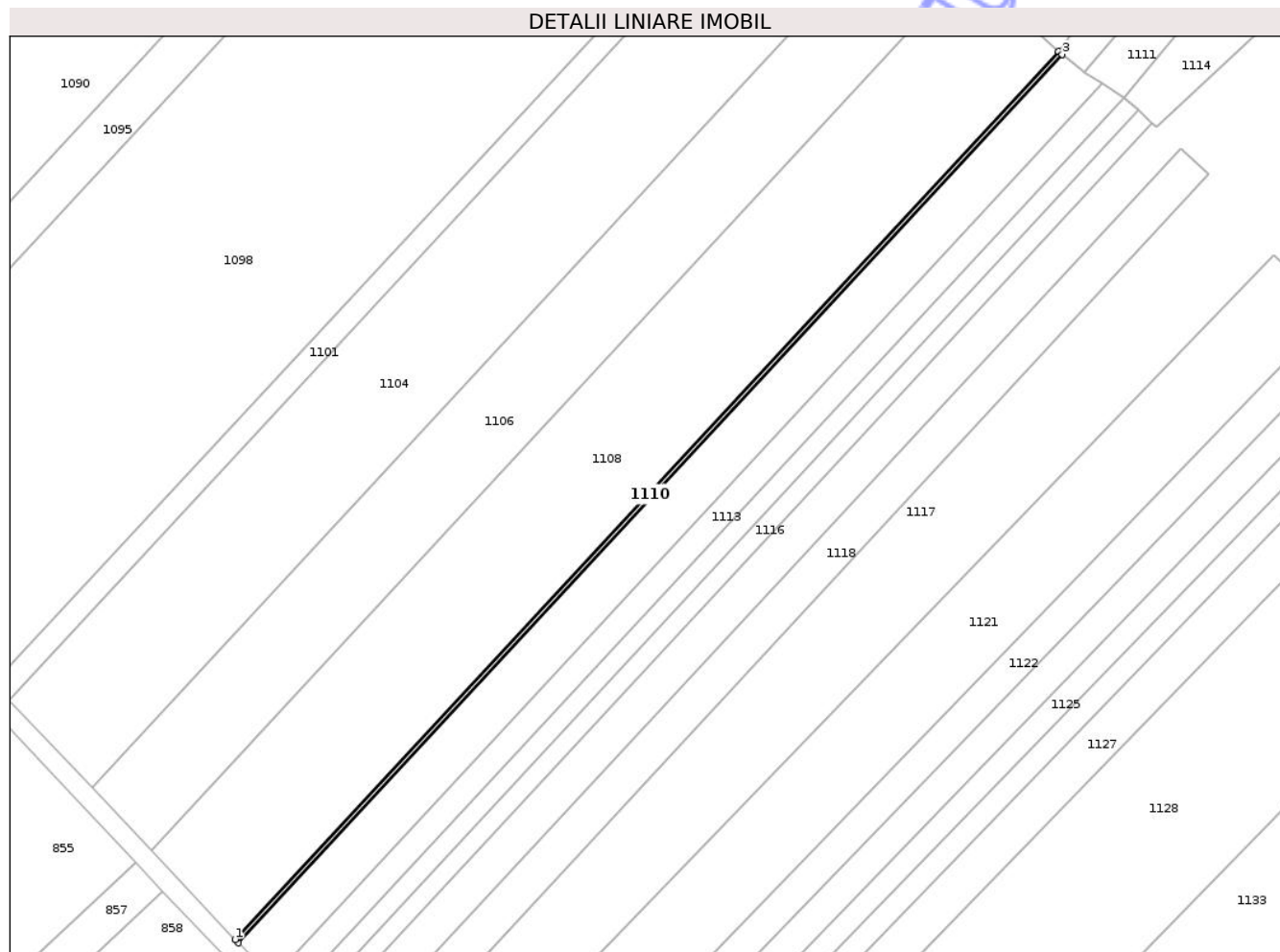
| Inscrieri privind dezmembramintele dreptului de proprietate, drepturi reale de garanție și sarcini | Referințe |
|--|-----------|
| NU SUNT | |

Anexa Nr. 1 La Partea I

Teren

| | | |
|--------------|-----------------|------------------------|
| Nr cadastral | Suprafața (mp)* | Observații / Referințe |
| | 264 | |

* Suprafața este determinată în planul de proiecție Stereo 70.



Date referitoare la teren

| Crt | Categorie folosință | Intra vilan | Suprafața (mp) | Tarla | Parcelă | Nr. topo | Observații / Referințe |
|-----|---------------------|-------------|----------------|-------|---------|----------|------------------------|
| 1 | ape curgătoare | NU | 264 | 303 | 9099 | - | |

Lungime Segmente

1) Valorile lungimilor segmentelor sunt obținute din proiecție în plan.

| Punct început | X / Y | Punct sfârșit | X / Y | Lungime segment (** (m) |
|---------------|----------------------------|---------------|----------------------------|-------------------------|
| 1 | 348.748,843 357.438,065 | 2 | 348.749,532 357.437,337 | 1.002 |
| 2 | 348.749,532 357.437,337 | 3 | 348.929,339 357.631,034 | 264.29 |
| 3 | 348.929,339 357.631,034 | 4 | 348.928,557 357.631,659 | 1.001 |
| 4 | 348.928,557 357.631,659 | 1 | 348.748,843 357.438,065 | 264.151 |

** Lungimile segmentelor sunt determinate în planul de proiecție Stereo 70 și sunt rotunjite la 1 milimetru.

*** Distanța dintre puncte este formată din segmente cumulate ce sunt mai mici decât valoarea 1 milimetru.

Neutilizabil în Circuitul
Civil

**DATE DESPRE IMOBILUL NR. 1113**

Oficiul de Cadastru și Publicitate Imobiliară GORJ
 Biroul de Cadastru și Publicitate Imobiliară Targu Jiu

A. Partea I. Descrierea imobilului

TEREN Extravilan

Adresa: Jud. Gorj

| Nr. Crt | Nr cadastral Nr. topografic | Suprafața* (mp) | Observații / Referințe |
|---------|--------------------------------|-----------------|---|
| A1 | | 1.458 | Sector cadastral:42 Teren neimprejmuit; |

B. Partea II. Proprietari și acte

| Inscrieri privitoare la dreptul de proprietate și alte drepturi reale | | Referințe |
|---|---|-----------|
| / | | |
| Act Administrativ nr. 1342194, din 13/01/2003 emis de CJPSDPAT GORJ; | | |
| B1 | Intabulare, drept de PROPRIETATE, dobandit prin Reconstituire, cota actuala 1/1 | A1 |
| | 1) NOROCEA DOMNICA, lipsa CNP 2) POPESCU ELIZA, lipsa CNP | |

C. Partea III. SARCINI .

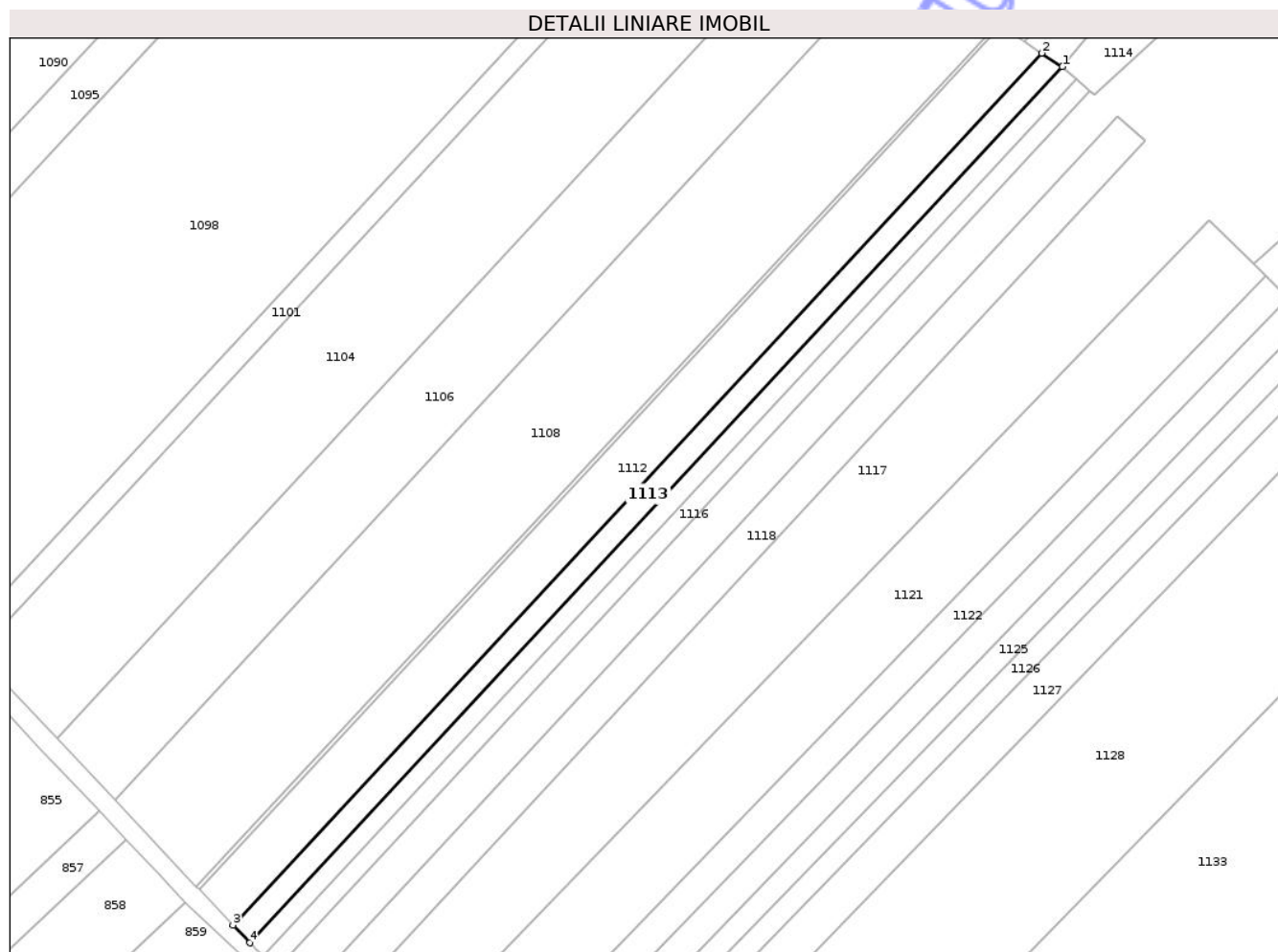
| Inscrieri privind dezmembramintele dreptului de proprietate, drepturi reale de garanție și sarcini | Referințe |
|--|-----------|
| NU SUNT | |

Anexa Nr. 1 La Partea I

Teren

| | | |
|--------------|-----------------|------------------------|
| Nr cadastral | Suprafața (mp)* | Observații / Referințe |
| | 1.458 | |

* Suprafața este determinată în planul de proiecție Stereo 70.



Date referitoare la teren

| Crt | Categorie folosință | Intra vilan | Suprafața (mp) | Tarla | Parcelă | Nr. topo | Observații / Referințe |
|-----|---------------------|-------------|----------------|-------|---------|----------|------------------------|
| 1 | arabil | NU | 1.458 | 303 | 3 | - | |

Lungime Segmente

1) Valorile lungimilor segmentelor sunt obținute din proiecție în plan.

| Punct început | X / Y | Punct sfârșit | X / Y | Lungime segment (** (m) |
|---------------|----------------------------|---------------|----------------------------|-------------------------|
| 1 | 348.942,826 357.621,605 | 2 | 348.938,157 357.624,601 | 5.548 |
| 2 | 348.938,157 357.624,601 | 3 | 348.756,989 357.429,442 | 266.287 |
| 3 | 348.756,989 357.429,442 | 4 | 348.760,749 357.425,462 | 5.475 |
| 4 | 348.760,749 357.425,462 | 1 | 348.942,826 357.621,605 | 267.627 |

** Lungimile segmentelor sunt determinate în planul de proiecție Stereo 70 și sunt rotunjite la 1 milimetru.

*** Distanţa dintre puncte este formată din segmente cumulate ce sunt mai mici decât valoarea 1 milimetru.

Neutilizabil în Circuitul
Civil

**DATE DESPRE IMOBILUL NR. 1115**

Oficiul de Cadastru și Publicitate Imobiliară GORJ
Biroul de Cadastru și Publicitate Imobiliară Targu Jiu

A. Partea I. Descrierea imobilului

TEREN Extravilan

Adresa: Jud. Gorj

| Nr. Crt | Nr cadastral Nr. topografic | Suprafața* (mp) | Observații / Referințe |
|---------|--------------------------------|------------------------------------|---|
| A1 | 35700 | Din acte: 1.102 Masurata: 1.112 | Sector cadastral:42 Teren neimprejmuit; |

B. Partea II. Proprietari și acte

| Inscrieri privitoare la dreptul de proprietate și alte drepturi reale | | Referințe |
|---|---|-----------|
| 64740 / 02/07/2024 | | |
| Act Notarial nr. 1177, din 01/07/2024 emis de Alexoiu Ioan Catalin; | | |
| B7 | Intabulare, drept de PROPRIETATEcu titlu de drept cumparare, dobandit prin Conventie, cota actuala 1/1 1) CICOARE PAUL 2) CICOARE LAURA-LUMINIȚA, bun comun | A1 |

C. Partea III. SARCINI .

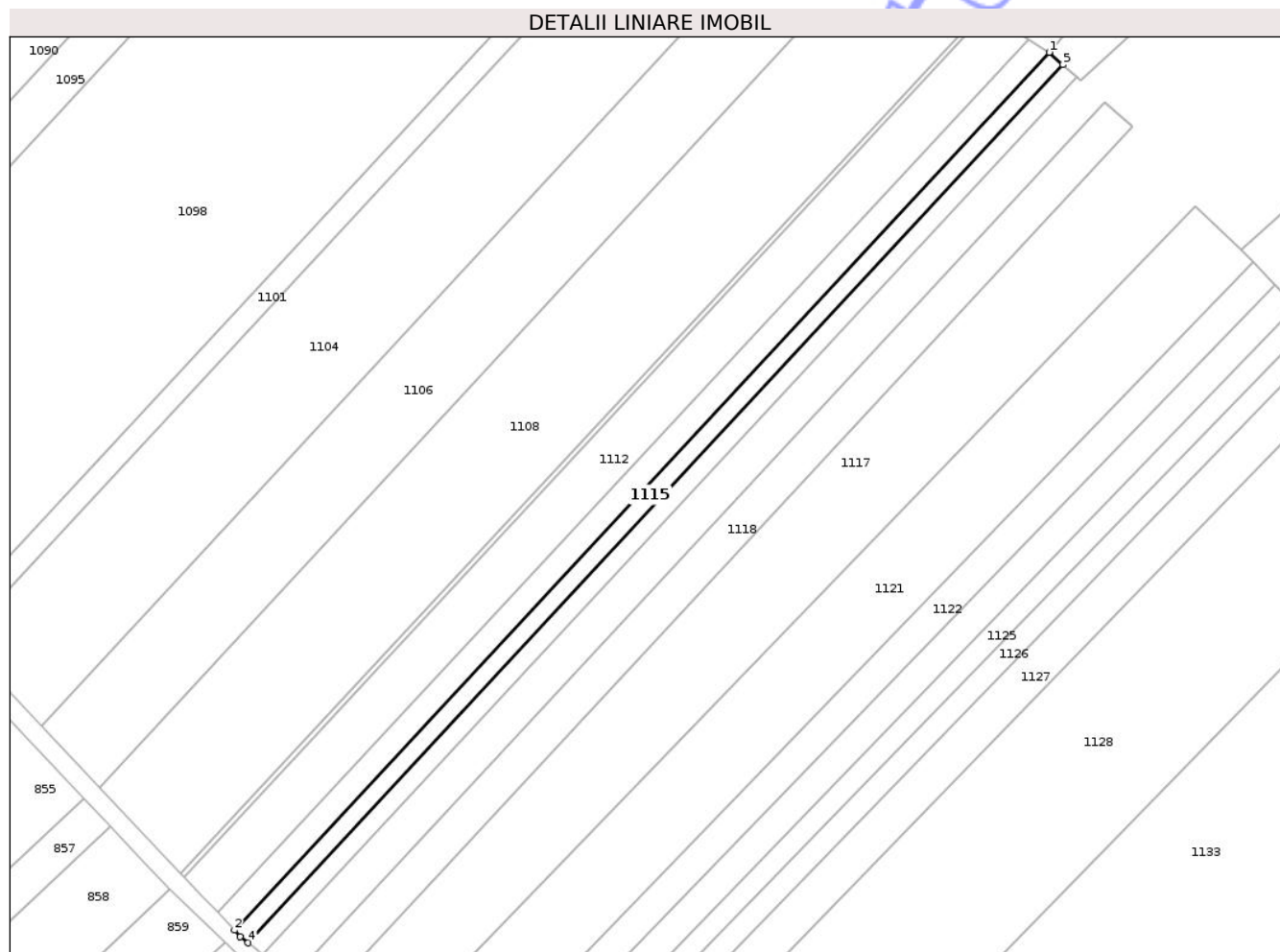
| Inscrieri privind dezmembramintele dreptului de proprietate, drepturi reale de garanție și sarcini | Referințe |
|--|-----------|
| NU SUNT | |

Anexa Nr. 1 La Partea I

Teren

| | | |
|--------------|------------------------------------|------------------------|
| Nr cadastral | Suprafața (mp)* | Observații / Referințe |
| 35700 | Din acte: 1.102 Masurata: 1.112 | |

* Suprafața este determinată în planul de proiecție Stereo 70.



Date referitoare la teren

| Crt | Categorie folosință | Intra vilan | Suprafața (mp) | Tarla | Parcelă | Nr. topo | Observații / Referințe |
|-----|---------------------|-------------|----------------|-------|---------|----------|------------------------|
| 1 | arabil | NU | 1.112 | 303 | 4 | - | |

Lungime Segmente

1) Valorile lungimilor segmentelor sunt obținute din proiecție în plan.

| Punct început | X / Y | Punct sfârșit | X / Y | Lungime segment (** (m) |
|---------------|----------------------------|---------------|----------------------------|-------------------------|
| 1 | 348.942,826 357.621,605 | 2 | 348.760,749 357.425,462 | 267.627 |
| 2 | 348.760,749 357.425,462 | 3 | 348.762,092 357.424,041 | 1.955 |
| 3 | 348.762,092 357.424,041 | 4 | 348.763,823 357.422,668 | 2.21 |
| 4 | 348.763,823 357.422,668 | 5 | 348.945,923 357.618,836 | 267.66 |
| 5 | 348.945,923 357.618,836 | 1 | 348.942,826 357.621,605 | 4.154 |

** Lungimile segmentelor sunt determinate în planul de proiecție Stereo 70 și sunt rotunjite la 1 milimetru.

*** Distanța dintre puncte este formată din segmente cumulate ce sunt mai mici decât valoarea 1 milimetru.

Neutilizabil în Circuitul
Civil

**DATE DESPRE IMOBILUL NR. 1117**

Oficiul de Cadastru și Publicitate Imobiliară GORJ
Biroul de Cadastru și Publicitate Imobiliară Targu Jiu

A. Partea I. Descrierea imobilului

TEREN Necunoscut

Adresa: Loc. Vagiulesti, Jud. Gorj

| Nr. Crt | Nr cadastral Nr. topografic | Suprafața* (mp) | Observații / Referințe |
|---------|--------------------------------|-----------------|---|
| A1 | | 12.233 | Sector cadastral:42 Teren neimprejmuit; |

B. Partea II. Proprietari și acte

| Inscrieri privitoare la dreptul de proprietate și alte drepturi reale | Referințe |
|--|---|
| / | |
| Act Administrativ nr. 2106, din 08/04/2026 emis de PRIMARIA COMUNEI VAGIULESTI; | |
| B1 | Inscrierea posesiei, drept de PROPRIETATE, dobandit prin Lege, cota actuala 1/1 1) NEIDENTIFICAT NEIDENTIFICAT |
| Act Normativ nr. Legea 7, din 13/03/1996 emis de Parlamentul Romaniei (art. 13); | |
| B2 | Se noteaza mentiunea de proprietar neidentificat |

C. Partea III. SARCINI .

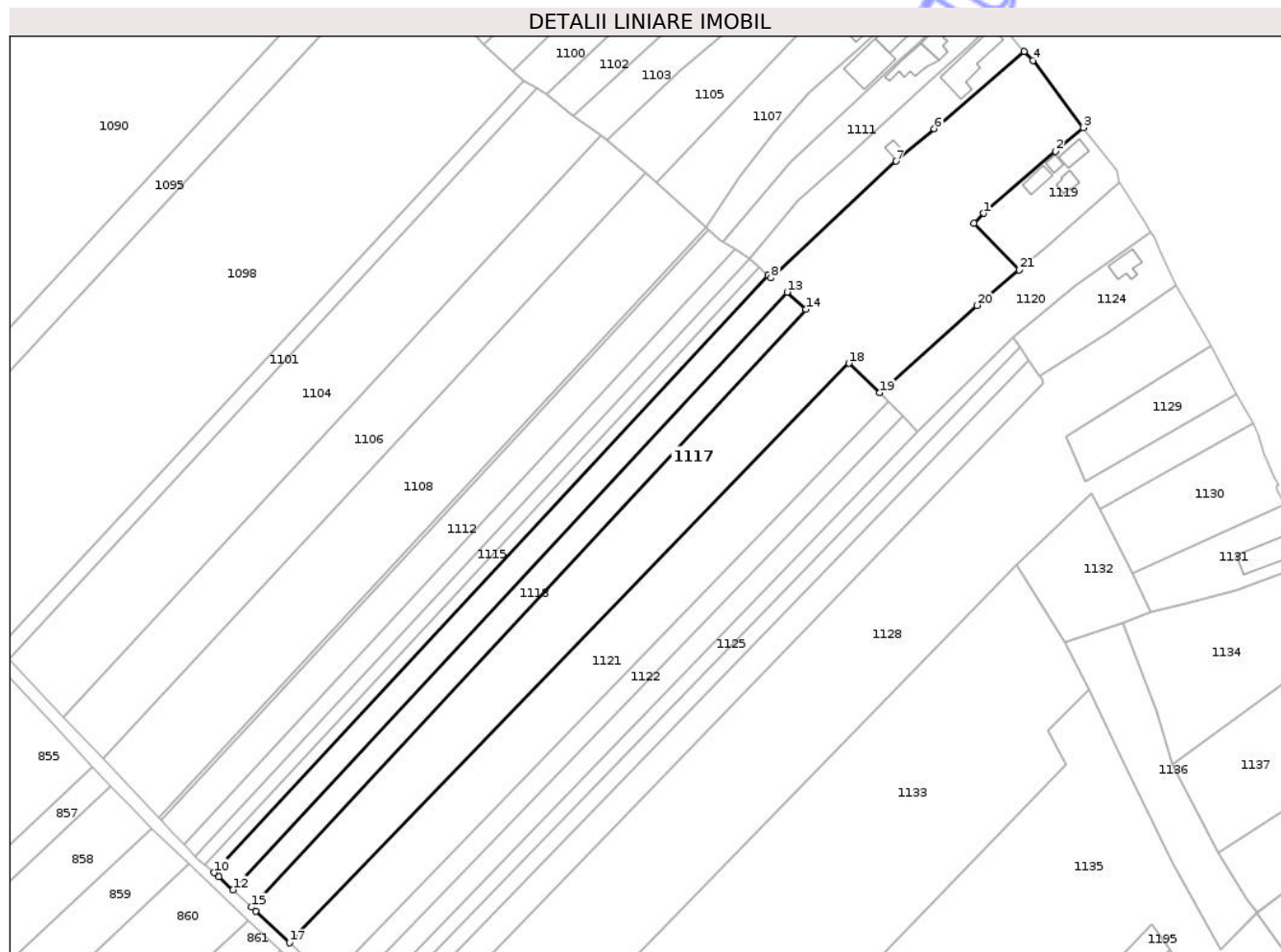
| Inscrieri privind dezmembramintele dreptului de proprietate, drepturi reale de garanție și sarcini | Referințe |
|--|-----------|
| NU SUNT | |

Anexa Nr. 1 La Partea I

Teren

| | | |
|--------------|-----------------|------------------------|
| Nr cadastral | Suprafața (mp)* | Observații / Referințe |
| | 12.233 | |

* Suprafața este determinată în planul de proiecție Stereo 70.



Date referitoare la teren

| Crt | Categorie folosință | Intravilan | Suprafața (mp) | Tarla | Parcelă | Nr. topo | Observații / Referințe |
|-----|---------------------|------------|----------------|-------|---------|----------|------------------------|
| 1 | arabil | DA | 3.910 | 40 | 860;862 | - | |
| 2 | arabil | NU | 841 | 40 | 860;862 | - | |
| 3 | arabil | NU | 2.229 | 303 | 6 | - | |
| 4 | arabil | NU | 5.253 | 303 | 8;9 | - | |

Lungime Segmente

1) Valorile lungimilor segmentelor sunt obținute din proiecție în plan.

| Punct început | X / Y | Punct sfârșit | X / Y | Lungime segment (** (m) |
|---------------|----------------------------|---------------|----------------------------|-------------------------|
| 1 | 349.019,797 357.636,451 | 2 | 349.043,449 357.656,777 | 31.186 |
| 3 | 349.052,527 357.664,567 | 4 | 349.036,067 357.686,627 | 27.524 |
| 5 | 349.033,212 357.689,569 | 6 | 349.003,59 357.664,206 | 38.997 |

| Punct început | X / Y | Punct sfârșit | X / Y | Lungime segment (** (m) |
|---------------|----------------------------|---------------|----------------------------|-------------------------|
| 2 | 349.043,449 357.656,777 | 3 | 349.052,527 357.664,567 | 11.962 |
| 4 | 349.036,067 357.686,627 | 5 | 349.033,212 357.689,569 | 4.099 |
| 6 | 349.003,59 357.664,206 | 7 | 348.991,07 357.653,527 | 16.455 |

| Punct început | X / Y | Punct sfârșit | X / Y | Lungime segment (** (m) |
|---------------|----------------------------|---------------|----------------------------|-------------------------|
| 7 | 348.991,07 357.653,527 | 8 | 348.949,975 357.615,213 | 56.185 |
| 9 | 348.949,022 357.616,065 | 10 | 348.767,022 357.420,005 | 267.514 |
| 11 | 348.768,502 357.418,717 | 12 | 348.773,188 357.414,403 | 6.369 |
| 13 | 348.955,262 357.610,543 | 14 | 348.961,4 357.604,911 | 8.33 |
| 15 | 348.779,302 357.408,738 | 16 | 348.780,735 357.407,407 | 1.956 |
| 17 | 348.791,697 357.397,03 | 18 | 348.975,564 357.587,217 | 264.533 |
| 19 | 348.985,692 357.577,564 | 20 | 349.017,615 357.606,222 | 42.9 |
| 21 | 349.031,448 357.617,851 | 22 | 349.016,717 357.633,16 | 21.246 |

| Punct început | X / Y | Punct sfârșit | X / Y | Lungime segment (** (m) |
|---------------|----------------------------|---------------|----------------------------|-------------------------|
| 8 | 348.949,975 357.615,213 | 9 | 348.949,022 357.616,065 | 1.278 |
| 10 | 348.767,022 357.420,005 | 11 | 348.768,502 357.418,717 | 1.962 |
| 12 | 348.773,188 357.414,403 | 13 | 348.955,262 357.610,543 | 267.623 |
| 14 | 348.961,4 357.604,911 | 15 | 348.779,302 357.408,738 | 267.664 |
| 16 | 348.780,735 357.407,407 | 17 | 348.791,697 357.397,03 | 15.094 |
| 18 | 348.975,564 357.587,217 | 19 | 348.985,692 357.577,564 | 13.991 |
| 20 | 349.017,615 357.606,222 | 21 | 349.031,448 357.617,851 | 18.071 |
| 22 | 349.016,717 357.633,16 | 1 | 349.019,797 357.636,451 | 4.508 |

** Lungimile segmentelor sunt determinate în planul de proiecție Stereo 70 și sunt rotunjite la 1 milimetru.

*** Distanța dintre puncte este formată din segmente cumulate ce sunt mai mici decât valoarea 1 milimetru.

**DATE DESPRE IMOBILUL NR. 1119**

Oficiul de Cadastru și Publicitate Imobiliară GORJ
Biroul de Cadastru și Publicitate Imobiliară Targu Jiu

A. Partea I. Descrierea imobilului

TEREN Intravilan

Adresa: Loc. Vagiulesti, Str Ungureni, Nr. 108, Jud. Gorj

| Nr. Crt | Nr cadastral Nr. topografic | Suprafața* (mp) | Observații / Referințe |
|---------|-----------------------------|-----------------|---------------------------------------|
| A1 | | 1.000 | Sector cadastral:42 Teren imprejmuit; |

Construcții

| Crt | Nr cadastral Nr. topografic | Adresa | Observații / Referințe |
|------|-----------------------------|---|--|
| A1.1 | | Loc. Vagiulesti, Str Ungureni, Nr. 108, Jud. Gorj | Nr. niveluri:2; S. construita la sol:43 mp; S. construita desfasurata:58 mp; Casa de locuit; |
| A1.2 | | Loc. Vagiulesti, Str Ungureni, Nr. 108, Jud. Gorj | Nr. niveluri:1; S. construita la sol:18 mp; S. construita desfasurata:18 mp; Anexa; |
| A1.3 | | Loc. Vagiulesti, Str Ungureni, Nr. 108, Jud. Gorj | Nr. niveluri:1; S. construita la sol:39 mp; S. construita desfasurata:39 mp; Anexa; |
| A1.4 | | Loc. Vagiulesti, Str Ungureni, Nr. 108, Jud. Gorj | Nr. niveluri:1; S. construita la sol:28 mp; S. construita desfasurata:28 mp; Anexa; |

B. Partea II. Proprietari și acte

| Inscrieri privitoare la dreptul de proprietate și alte drepturi reale | Referințe |
|---|----------------------------|
| / | |
| Act Notarial nr. 35, din 11/03/2024 emis de BNP ROSIANU DANIELA; | |
| B1 | A1, A1.1, A1.2, A1.3, A1.4 |
| Intabulare, drept de PROPRIETATE, dobandit prin Succesiune, cota actuala 1/1 1) CICOARE CLAUDIU CĂTĂLIN, lipsa CNP | |

C. Partea III. SARCINI .

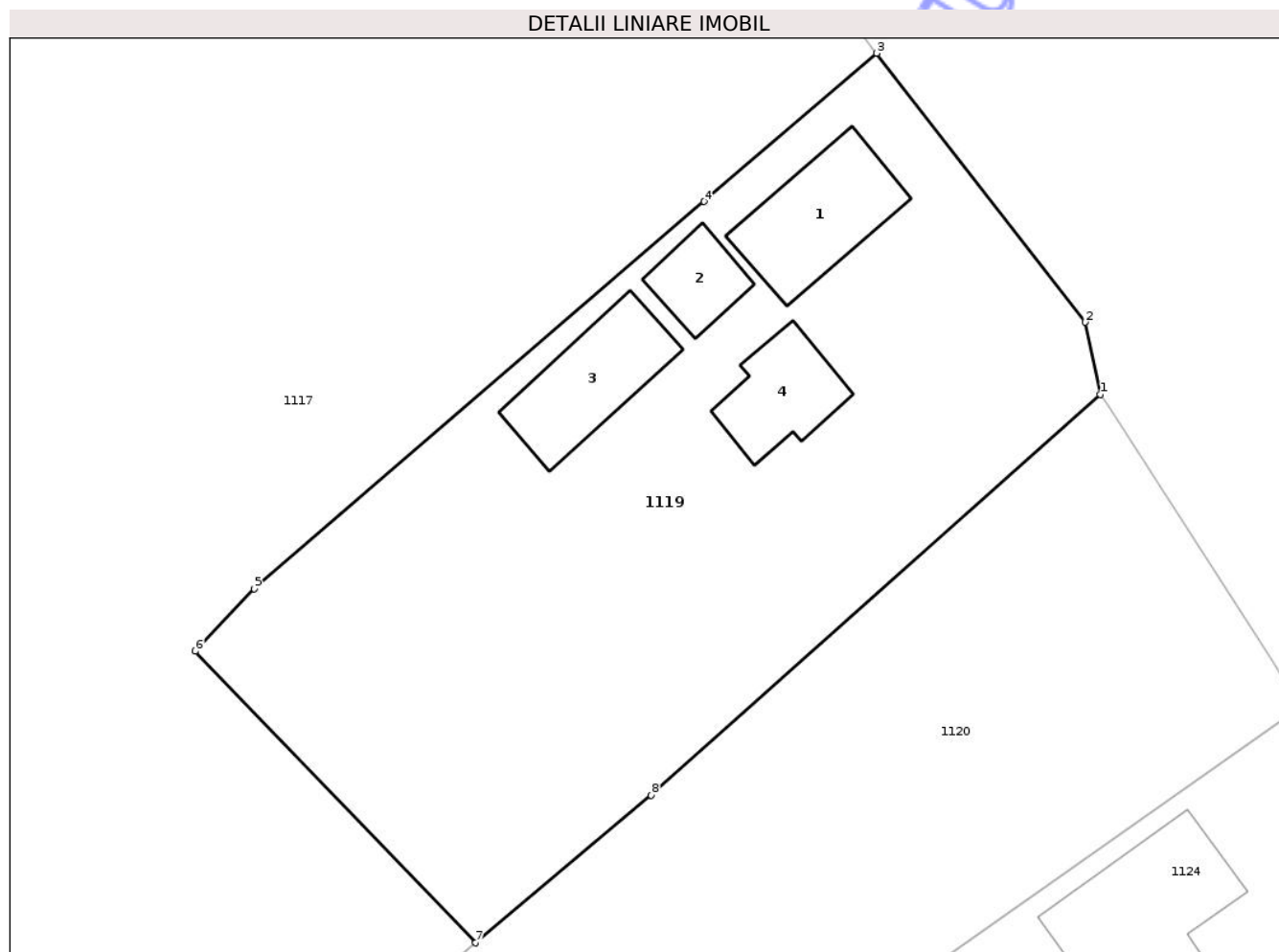
| Inscrieri privind dezmembramintele dreptului de proprietate, drepturi reale de garanție și sarcini | Referințe |
|--|-----------|
| NU SUNT | |

Anexa Nr. 1 La Partea I

Teren

| | | |
|--------------|-----------------|------------------------|
| Nr cadastral | Suprafața (mp)* | Observații / Referințe |
| | 1.000 | |

* Suprafața este determinată în planul de proiecție Stereo 70.



Date referitoare la teren

| Crt | Categorie folosință | Intra vilan | Suprafața (mp) | Tarla | Parcelă | Nr. topo | Observații / Referințe |
|-----|---------------------|-------------|----------------|-------|---------|----------|------------------------|
| 1 | curți constructii | DA | 649 | 40 | 861/2 | - | |
| 2 | arabil | DA | 351 | 40 | 861/2/1 | - | |

Date referitoare la construcții

| Crt | Număr | Destinație construcție | Supraf. (mp) | Situație juridică | Observații / Referințe |
|------|-------|-------------------------|--------------|-------------------|--|
| A1.1 | | construcții de locuințe | 43 | Cu acte | Nr. niveluri:2; S. construita la sol:43 mp; S. construita desfasurata:58 mp; Casa de locuit; |
| A1.2 | | construcții anexa | 18 | Cu acte | Nr. niveluri:1; S. construita la sol:18 mp; S. construita desfasurata:18 mp; Anexa; |
| A1.3 | | construcții anexa | 39 | Cu acte | Nr. niveluri:1; S. construita la sol:39 mp; S. construita desfasurata:39 mp; Anexa; |
| A1.4 | | construcții anexa | 28 | Cu acte | Nr. niveluri:1; S. construita la sol:28 mp; S. construita desfasurata:28 mp; Anexa; |

Lungime Segmente

1) Valorile lungimilor segmentelor sunt obținute din proiecție în plan.

| Punct început | X / Y | Punct sfârșit | X / Y | Lungime segment (** (m) |
|---------------|-------|---------------|-------|-------------------------|
|---------------|-------|---------------|-------|-------------------------|

| Punct început | X / Y | Punct sfârşit | X / Y | Lungime segment (** (m) |
|---------------|----------------------------|---------------|----------------------------|-------------------------|
| 1 | 349.064,268 357.646,641 | 2 | 349.063,488 357.650,438 | 3.876 |
| 2 | 349.063,488 357.650,438 | 3 | 349.052,527 357.664,567 | 17.882 |
| 3 | 349.052,527 357.664,567 | 4 | 349.043,449 357.656,777 | 11.962 |
| 4 | 349.043,449 357.656,777 | 5 | 349.019,797 357.636,451 | 31.186 |
| 5 | 349.019,797 357.636,451 | 6 | 349.016,717 357.633,16 | 4.508 |
| 6 | 349.016,717 357.633,16 | 7 | 349.031,448 357.617,851 | 21.246 |
| 7 | 349.031,448 357.617,851 | 8 | 349.040,672 357.625,605 | 12.05 |
| 8 | 349.040,672 357.625,605 | 1 | 349.064,268 357.646,641 | 31.612 |

** Lungimile segmentelor sunt determinate în planul de proiecție Stereo 70 și sunt rotunjite la 1 milimetru.

*** Distanța dintre puncte este formată din segmente cumulate ce sunt mai mici decât valoarea 1 milimetru.

**DATE DESPRE IMOBILUL NR. 1121**

Oficiul de Cadastru și Publicitate Imobiliară GORJ
Biroul de Cadastru și Publicitate Imobiliară Targu Jiu

A. Partea I. Descrierea imobilului

TEREN Extravilan

Adresa: Jud. Gorj

| Nr. Crt | Nr cadastral Nr. topografic | Suprafața* (mp) | Observații / Referințe |
|---------|--------------------------------|-----------------|---|
| A1 | | 4.716 | Sector cadastral:42 Teren neimprejmuit; |

B. Partea II. Proprietari și acte

| Inscrieri privitoare la dreptul de proprietate și alte drepturi reale | Referințe |
|---|-----------|
| / | |
| Act Administrativ nr. 1506807, din 05/04/2007 emis de CJPSDPAT GORJ; | |
| B1 | A1 |
| Intabulare, drept de PROPRIETATE, dobandit prin Reconstituire, cota actuala 1/1 | |
| 1) FLORESCU MARIA, lipsa CNP | |
| 2) ISPAS ILEANA, lipsa CNP | |
| 3) FLORESCU DANIEL, lipsa CNP | |
| 4) FLORESCU MIHAI, lipsa CNP | |

C. Partea III. SARCINI .

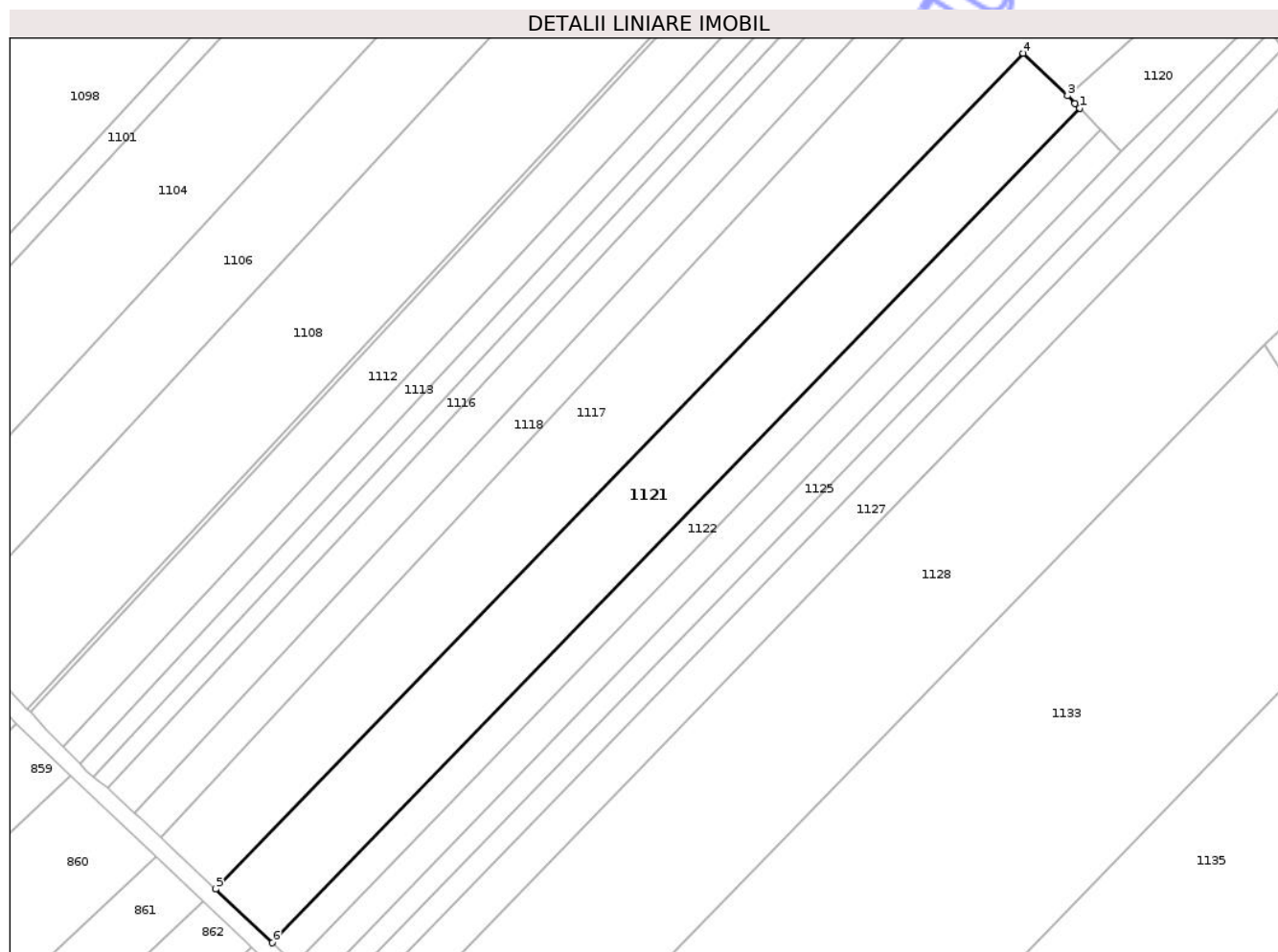
| Inscrieri privind dezmembramintele dreptului de proprietate, drepturi reale de garanție și sarcini | Referințe |
|--|-----------|
| NU SUNT | |

Anexa Nr. 1 La Partea I

Teren

| | | |
|--------------|-----------------|------------------------|
| Nr cadastral | Suprafața (mp)* | Observații / Referințe |
| | 4.716 | |

* Suprafața este determinată în planul de proiecție Stereo 70.



Date referitoare la teren

| Crt | Categorie folosință | Intra vilan | Suprafața (mp) | Tarla | Parcelă | Nr. topo | Observații / Referințe |
|-----|---------------------|-------------|----------------|-------|---------|----------|------------------------|
| 1 | arabil | NU | 4.716 | 303 | 10 | - | |

Lungime Segmente

1) Valorile lungimilor segmentelor sunt obținute din proiecție în plan.

| Punct început | X / Y | Punct sfârșit | X / Y | Lungime segment (** (m) |
|---------------|----------------------------|---------------|----------------------------|-------------------------|
| 1 | 348.988,414 357.574,756 | 2 | 348.987,41 357.575,792 | 1.443 |
| 2 | 348.987,41 357.575,792 | 3 | 348.985,692 357.577,564 | 2.468 |
| 3 | 348.985,692 357.577,564 | 4 | 348.975,564 357.587,217 | 13.991 |
| 4 | 348.975,564 357.587,217 | 5 | 348.791,697 357.397,03 | 264.533 |
| 5 | 348.791,697 357.397,03 | 6 | 348.804,597 357.384,818 | 17.764 |

| Punct început | X / Y | Punct sfârșit | X / Y | Lungime segment (** (m) |
|---------------|----------------------------|---------------|----------------------------|-------------------------|
| 6 | 348.804,597 357.384,818 | 1 | 348.988,414 357.574,756 | 264.319 |

** Lungimile segmentelor sunt determinate în planul de proiecție Stereo 70 și sunt rotunjite la 1 milimetru.

*** Distanța dintre puncte este formată din segmente cumulate ce sunt mai mici decât valoarea 1 milimetru.

Neutilizabil în Circuitul Civil

**DATE DESPRE IMOBILUL NR. 1123**

Oficiul de Cadastru și Publicitate Imobiliară GORJ
Biroul de Cadastru și Publicitate Imobiliară Targu Jiu

A. Partea I. Descrierea imobilului

TEREN Extravilan

Adresa: Jud. Gorj

| Nr. Crt | Nr cadastral Nr. topografic | Suprafața* (mp) | Observații / Referințe |
|---------|-----------------------------|-----------------|---|
| A1 | | 1.785 | Sector cadastral:42 Teren neimprejmuit; |

B. Partea II. Proprietari și acte

| Inscrieri privitoare la dreptul de proprietate și alte drepturi reale | Referințe |
|---|-----------|
| / | |
| Act Administrativ nr. 1506807, din 05/04/2007 emis de CJPSDPAT GORJ; | |
| B1 | A1 |
| Intabulare, drept de PROPRIETATE, dobandit prin Reconstituire, cota actuala 1/1 | |
| 1) FLORESCU MARIA, lipsa CNP | |
| 2) ISPAS ILEANA, lipsa CNP | |
| 3) FLORESCU DANIEL, lipsa CNP | |
| 4) FLORESCU MIHAI, lipsa CNP | |

C. Partea III. SARCINI .

| Inscrieri privind dezmembramintele dreptului de proprietate, drepturi reale de garanție și sarcini | Referințe |
|--|-----------|
| NU SUNT | |

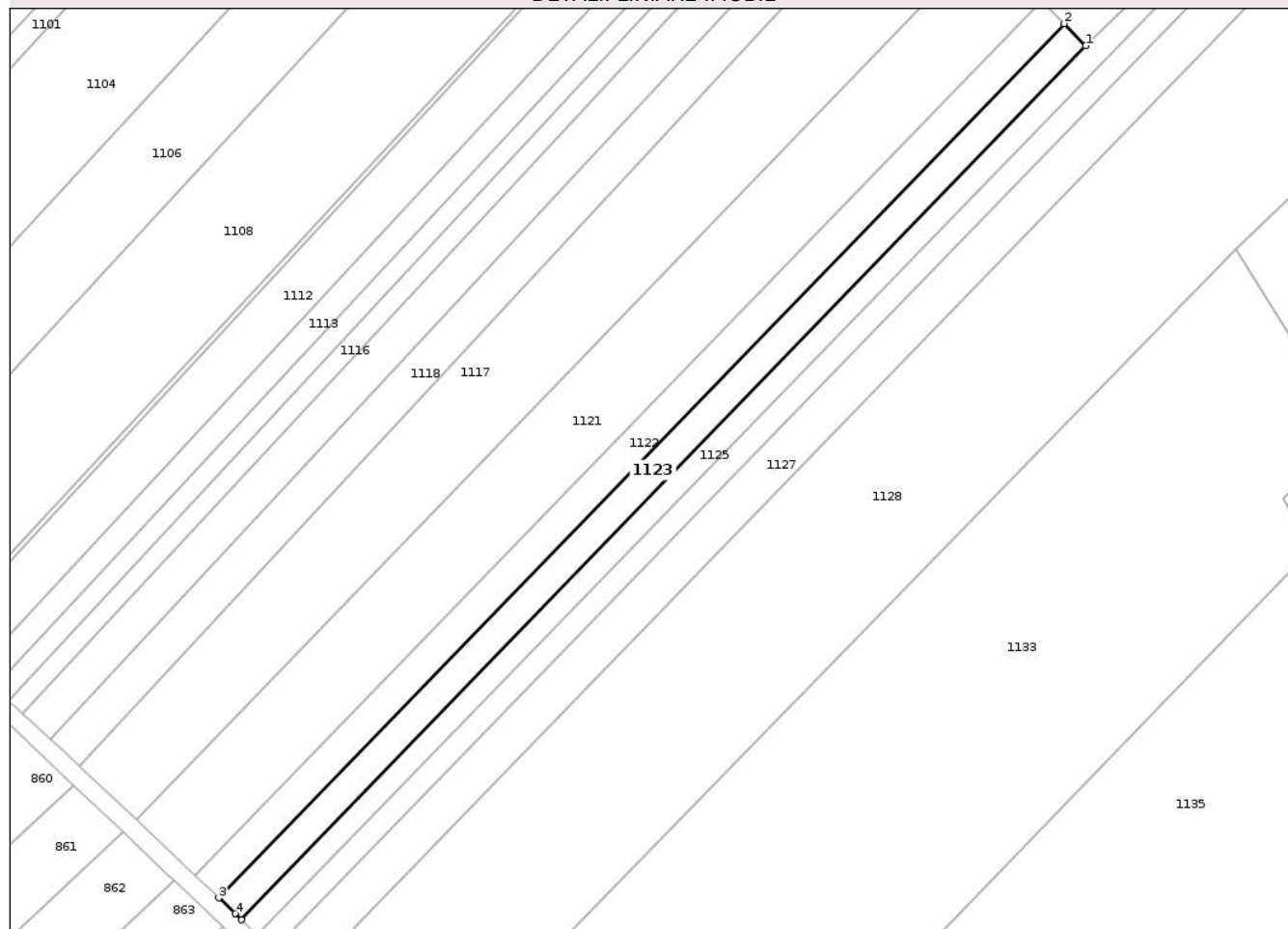
Anexa Nr. 1 La Partea I

Teren

| | | |
|--------------|-----------------|------------------------|
| Nr cadastral | Suprafața (mp)* | Observații / Referințe |
| | 1.785 | |

* Suprafața este determinată în planul de proiecție Stereo 70.

DETALII LINIARE IMOBIL



Date referitoare la teren

| Crt | Categorie folosință | Intra vilan | Suprafața (mp) | Tarla | Parcelă | Nr. topo | Observații / Referințe |
|-----|---------------------|-------------|----------------|-------|---------|----------|------------------------|
| 1 | arabil | NU | 1.785 | 303 | 12 | - | |

Lungime Segmente

1) Valorile lungimilor segmentelor sunt obținute din proiecție în plan.

| Punct început | X / Y | Punct sfârșit | X / Y | Lungime segment (** (m) |
|---------------|----------------------------|---------------|----------------------------|-------------------------|
| 1 | 348.997,988 357.564,936 | 2 | 348.993,293 357.569,731 | 6.711 |
| 2 | 348.993,293 357.569,731 | 3 | 348.809,681 357.380,006 | 264.025 |
| 3 | 348.809,681 357.380,006 | 4 | 348.813,3 357.376,58 | 4.983 |
| 4 | 348.813,3 357.376,58 | 5 | 348.814,596 357.375,278 | 1.837 |
| 5 | 348.814,596 357.375,278 | 1 | 348.997,988 357.564,936 | 263.823 |

** Lungimile segmentelor sunt determinate în planul de proiecție Stereo 70 și sunt rotunjite la 1 milimetru.

*** Distanța dintre puncte este formată din segmente cumulate ce sunt mai mici decât valoarea 1 milimetru.

Neutilizabil în Circuitul
Civil

**DATE DESPRE IMOBILUL NR. 1124**

Oficiul de Cadastru și Publicitate Imobiliară GORJ
Biroul de Cadastru și Publicitate Imobiliară Targu Jiu

A. Partea I. Descrierea imobilului

TEREN Intravilan

Adresa: Loc. Vagiulesti, Str Ungureni, Nr. 110, Jud. Gorj

| Nr. Crt | Nr cadastral Nr. topografic | Suprafața* (mp) | Observații / Referințe |
|---------|-----------------------------|-----------------|---|
| A1 | | 1.000 | Sector cadastral:42 Teren neimprejmuit; |

Construcții

| Crt | Nr cadastral Nr. topografic | Adresa | Observații / Referințe |
|------|-----------------------------|---|--|
| A1.1 | | Loc. Vagiulesti, Str Ungureni, Nr. 110, Jud. Gorj | Nr. niveluri:1; S. construita la sol:58 mp; S. construita desfasurata:58 mp; Casa de locuit; |

B. Partea II. Proprietari și acte

| Inscrieri privitoare la dreptul de proprietate și alte drepturi reale | | Referințe |
|--|--|-----------|
| / | | |
| Act Administrativ nr. 101041, din 15/01/1993 emis de CJPSDPAT GORJ; | | |
| B1 | Intabulare, drept de PROPRIETATE, dobandit prin Constituire, cota actuala 1/1 1) CHIȚORAN C CONSTANTIN, lipsa CNP | A1 |
| Act Normativ nr. Legea 7, din 13/03/1996 emis de Parlamentul Romaniei; | | |
| B1 | Intabulare, drept de PROPRIETATE, dobandit prin Lege, cota actuala 1/1 1) CHIȚORAN C CONSTANTIN, lipsa CNP | A1.1 |

C. Partea III. SARCINI .

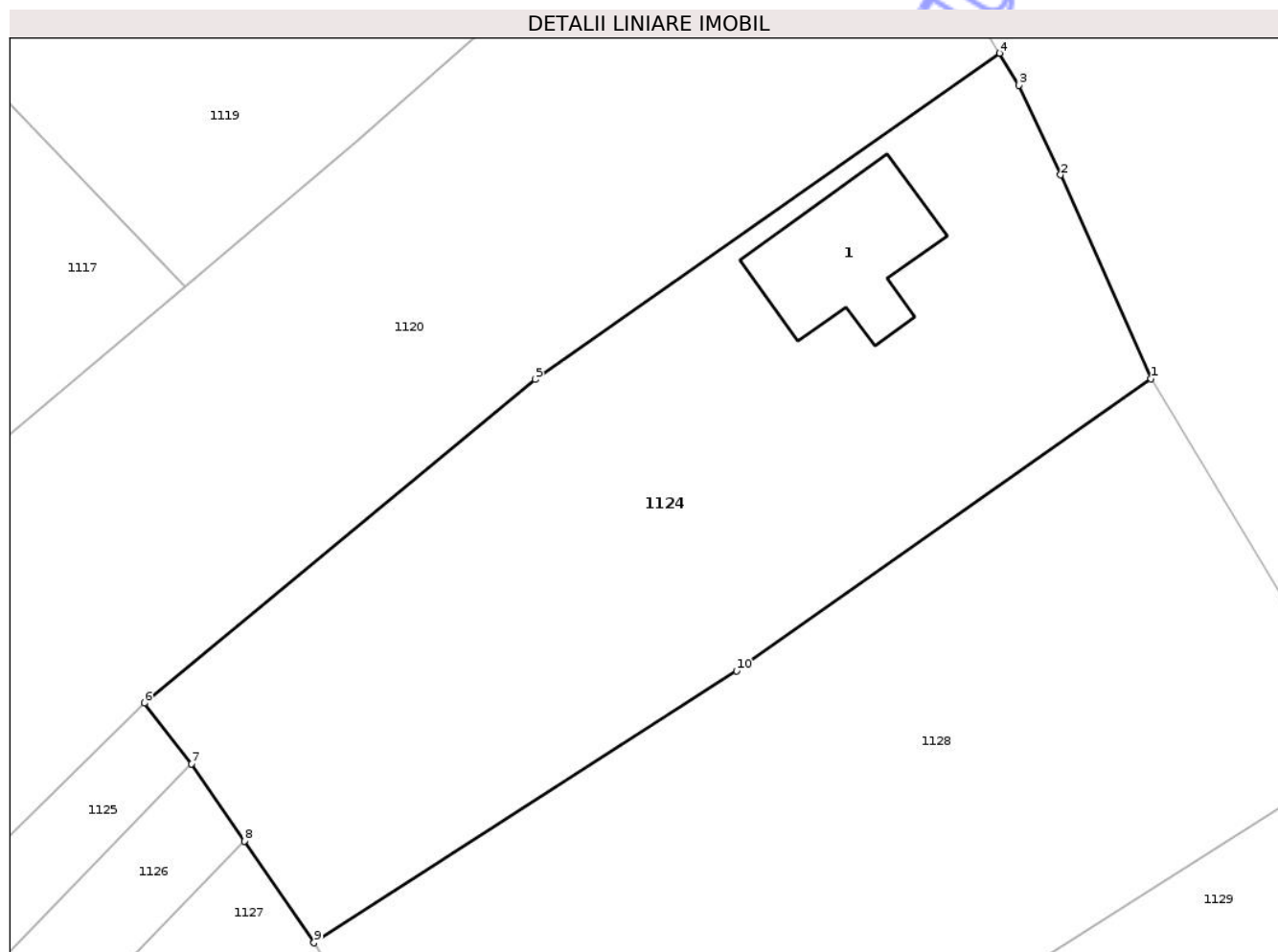
| Inscrieri privind dezmembramintele dreptului de proprietate, drepturi reale de garanție și sarcini | Referințe |
|--|-----------|
| NU SUNT | |

Anexa Nr. 1 La Partea I

Teren

| | | |
|--------------|-----------------|------------------------|
| Nr cadastral | Suprafața (mp)* | Observații / Referințe |
| | 1.000 | |

* Suprafața este determinată în planul de proiecție Stereo 70.



Date referitoare la teren

| Crt | Categorie folosință | Intra vilan | Suprafața (mp) | Tarla | Parcelă | Nr. topo | Observații / Referințe |
|-----|---------------------|-------------|----------------|-------|---------|----------|------------------------|
| 1 | curti constructii | DA | 396 | 41A | 5 | - | |
| 2 | livada | DA | 604 | 41A | 4 | - | identic cu T41A A4; |

Date referitoare la construcții

| Crt | Număr | Destinație construcție | Supraf. (mp) | Situație juridică | Observații / Referințe |
|------|-------|-------------------------|--------------|-------------------|--|
| A1.1 | | construcții de locuințe | 58 | Cu acte | Nr. niveluri:1; S. construita la sol:58 mp; S. construita desfasurata:58 mp; Casa de locuit; |

Lungime Segmente

1) Valorile lungimilor segmentelor sunt obținute din proiecție în plan.

| Punct început | X / Y | Punct sfârșit | X / Y | Lungime segment (** (m) |
|---------------|----------------------------|---------------|----------------------------|-------------------------|
| 1 | 349.082,857 357.612,931 | 2 | 349.078,048 357.623,775 | 11.862 |
| 2 | 349.078,048 357.623,775 | 3 | 349.075,842 357.628,542 | 5.253 |
| 3 | 349.075,842 357.628,542 | 4 | 349.074,806 357.630,244 | 1.992 |

| Punct început | X / Y | Punct sfârșit | X / Y | Lungime segment (** (m) |
|---------------|----------------------------|---------------|----------------------------|-------------------------|
| 4 | 349.074,806 357.630,244 | 5 | 349.050,103 357.612,887 | 30.191 |
| 5 | 349.050,103 357.612,887 | 6 | 349.029,295 357.595,689 | 26.996 |
| 6 | 349.029,295 357.595,689 | 7 | 349.031,804 357.592,458 | 4.091 |
| 7 | 349.031,804 357.592,458 | 8 | 349.034,618 357.588,35 | 4.979 |
| 8 | 349.034,618 357.588,35 | 9 | 349.038,32 357.582,945 | 6.551 |
| 9 | 349.038,32 357.582,945 | 10 | 349.060,798 357.597,399 | 26.725 |
| 10 | 349.060,798 357.597,399 | 1 | 349.082,857 357.612,931 | 26.978 |

** Lungimile segmentelor sunt determinate în planul de proiecție Stereo 70 și sunt rotunjite la 1 milimetru.

*** Distanța dintre puncte este formată din segmente cumulate ce sunt mai mici decât valoarea 1 milimetru.

**DATE DESPRE IMOBILUL NR. 1126**

Oficiul de Cadastru și Publicitate Imobiliară GORJ
Biroul de Cadastru și Publicitate Imobiliară Targu Jiu

A. Partea I. Descrierea imobilului

TEREN Necunoscut

Adresa: Loc. Vagiulesti, Jud. Gorj

| Nr. Crt | Nr cadastral Nr. topografic | Suprafața* (mp) | Observații / Referințe |
|---------|-----------------------------|-----------------|---|
| A1 | | 1.500 | Sector cadastral:42 Teren neimprejmuit; |

B. Partea II. Proprietari și acte

| Inscrieri privitoare la dreptul de proprietate și alte drepturi reale | Referințe |
|--|-----------|
| / | |
| Act Administrativ nr. 1342197, din 13/01/2003 emis de CJPSDPAT GORJ; | |
| B1 | A1 |
| Intabulare, drept de PROPRIETATE, dobandit prin Reconstituire, cota actuala 1/1 1) JIANU D IOANA, lipsa CNP | |

C. Partea III. SARCINI .

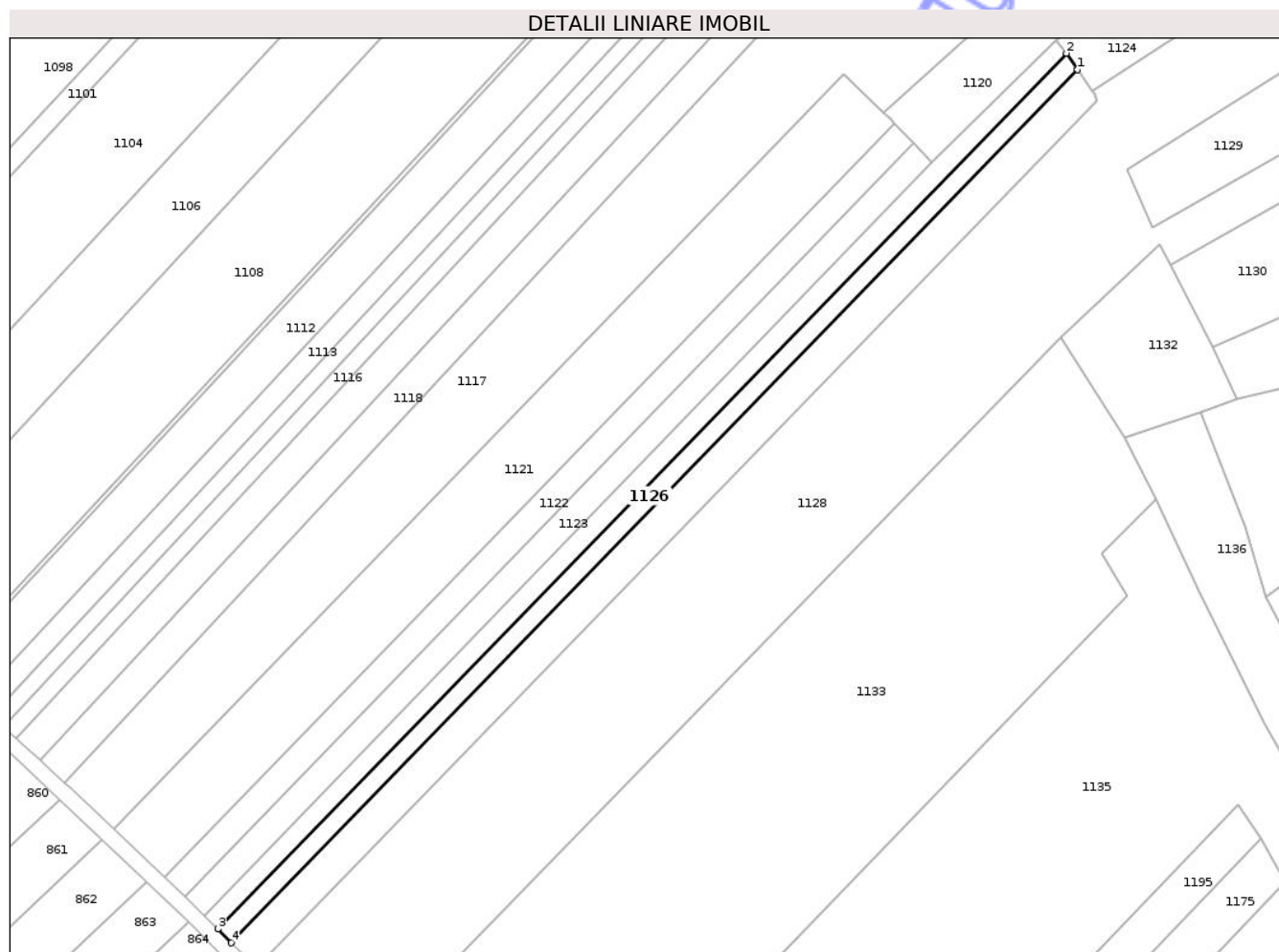
| Inscrieri privind dezmembramintele dreptului de proprietate, drepturi reale de garanție și sarcini | Referințe |
|--|-----------|
| NU SUNT | |

Anexa Nr. 1 La Partea I

Teren

| | | |
|--------------|-----------------|------------------------|
| Nr cadastral | Suprafața (mp)* | Observații / Referințe |
| | 1.500 | |

* Suprafața este determinată în planul de proiecție Stereo 70.



Date referitoare la teren

| Crt | Categorie folosință | Intra vilan | Suprafața (mp) | Tarla | Parcelă | Nr. topo | Observații / Referințe |
|-----|---------------------|-------------|----------------|-------|---------|----------|------------------------|
| 1 | arabil | DA | 152 | 303 | 14 | - | |
| 2 | arabil | NU | 1.348 | 303 | 14 | - | |

Lungime Segmente

1) Valorile lungimilor segmentelor sunt obținute din proiecție în plan.

| Punct început | X / Y | Punct sfârșit | X / Y | Lungime segment (** (m) |
|---------------|----------------------------|---------------|----------------------------|-------------------------|
| 1 | 349.034,618 357.588,35 | 2 | 349.031,804 357.592,458 | 4.979 |
| 2 | 349.031,804 357.592,458 | 3 | 348.817,941 357.371,918 | 307.206 |
| 3 | 348.817,941 357.371,918 | 4 | 348.821,398 357.368,445 | 4.901 |
| 4 | 348.821,398 357.368,445 | 1 | 349.034,618 357.588,35 | 306.302 |

** Lungimile segmentelor sunt determinate în planul de proiecție Stereo 70 și sunt rotunjite la 1 milimetru.

*** Distanța dintre puncte este formată din segmente cumulate ce sunt mai mici decât valoarea 1 milimetru.

Neutilizabil în Circuitul
Civil

**DATE DESPRE IMOBILUL NR. 1128**

Oficiul de Cadastru și Publicitate Imobiliară GORJ
Biroul de Cadastru și Publicitate Imobiliară Targu Jiu

A. Partea I. Descrierea imobilului

TEREN Necunoscut

Adresa: Loc. Vagiulesti, Jud. Gorj

| Nr. Crt | Nr cadastral Nr. topografic | Suprafața* (mp) | Observații / Referințe |
|---------|--------------------------------|-----------------|---|
| A1 | | 12.157 | Sector cadastral:42 Teren neimprejmuit; |

B. Partea II. Proprietari și acte

| Inscrieri privitoare la dreptul de proprietate și alte drepturi reale | Referințe |
|--|---|
| / | |
| Act Administrativ nr. 2106, din 08/04/2026 emis de PRIMARIA COMUNEI VAGIULESTI; | |
| B1 | Inscrierea posesiei, drept de PROPRIETATE, dobandit prin Lege, cota actuala 1/1 1) NEIDENTIFICAT NEIDENTIFICAT |
| Act Normativ nr. Legea 7, din 13/03/1996 emis de Parlamentul Romaniei (art. 13); | |
| B2 | Se noteaza mentiunea de proprietar neidentificat |

C. Partea III. SARCINI .

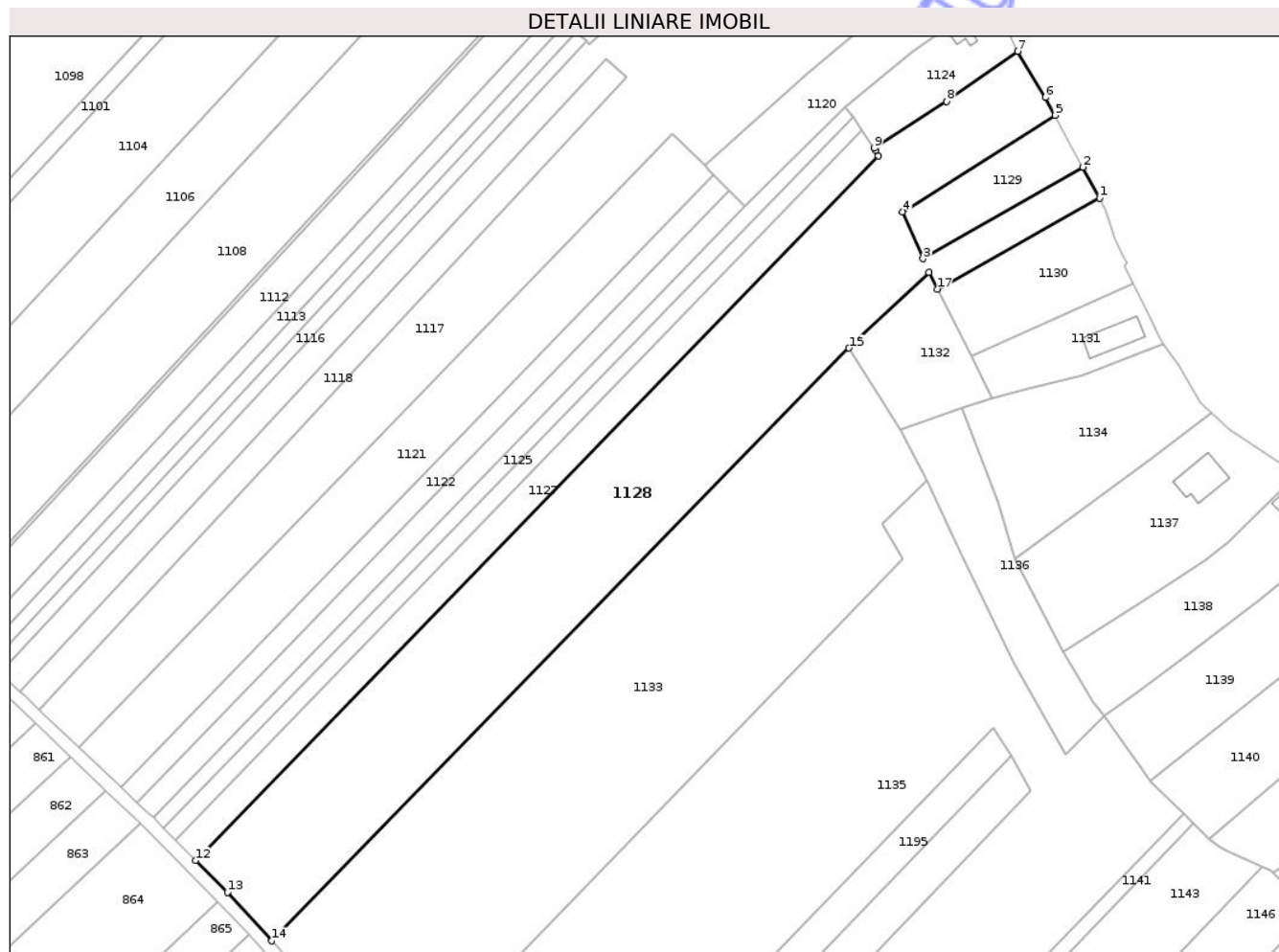
| Inscrieri privind dezmembramintele dreptului de proprietate, drepturi reale de garanție și sarcini | Referințe |
|--|-----------|
| NU SUNT | |

Anexa Nr. 1 La Partea I

Teren

| | | |
|--------------|-----------------|------------------------|
| Nr cadastral | Suprafața (mp)* | Observații / Referințe |
| | 12.157 | |

* Suprafața este determinată în planul de proiecție Stereo 70.



Date referitoare la teren

| Crt | Categorie folosință | Intravilan | Suprafața (mp) | Tarla | Parcelă | Nr. topo | Observații / Referințe |
|-----|---------------------|------------|----------------|-------|---------|----------|------------------------|
| 1 | arabil | DA | 1.104 | 303 | 16 | - | |
| 2 | arabil | NU | 11.053 | 303 | 16 | - | |

Lungime Segmente

1) Valorile lungimilor segmentelor sunt obținute din proiecție în plan.

| Punct început | X / Y | Punct sfârșit | X / Y | Lungime segment (** (m) |
|---------------|----------------------------|---------------|----------------------------|-------------------------|
| 1 | 349.108,279 357.567,416 | 2 | 349.103,084 357.577,04 | 10.937 |
| 2 | 349.103,084 357.577,04 | 3 | 349.053,468 357.548,612 | 57.184 |
| 3 | 349.053,468 357.548,612 | 4 | 349.047,116 357.563,18 | 15.892 |
| 4 | 349.047,116 357.563,18 | 5 | 349.094,415 357.593,103 | 55.97 |

| Punct început | X / Y | Punct sfârșit | X / Y | Lungime segment (** (m) |
|---------------|----------------------------|---------------|----------------------------|-------------------------|
| 5 | 349.094,415 357.593,103 | 6 | 349.091,422 357.598,649 | 6.302 |
| 6 | 349.091,422 357.598,649 | 7 | 349.082,857 357.612,931 | 16.653 |
| 7 | 349.082,857 357.612,931 | 8 | 349.060,798 357.597,399 | 26.978 |
| 8 | 349.060,798 357.597,399 | 9 | 349.038,32 357.582,945 | 26.725 |
| 9 | 349.038,32 357.582,945 | 10 | 349.038,811 357.582,228 | 0.869 |
| 10 | 349.038,811 357.582,228 | 11 | 349.039,568 357.580,492 | 1.894 |
| 11 | 349.039,568 357.580,492 | 12 | 348.827,785 357.362,03 | 304.266 |
| 12 | 348.827,785 357.362,03 | 13 | 348.837,61 357.352,16 | 13.926 |
| 13 | 348.837,61 357.352,16 | 14 | 348.851,391 357.337,119 | 20.399 |
| 14 | 348.851,391 357.337,119 | 15 | 349.030,516 357.520,932 | 256.657 |
| 15 | 349.030,516 357.520,932 | 16 | 349.055,305 357.544,398 | 34.135 |
| 16 | 349.055,305 357.544,398 | 17 | 349.057,955 357.539,231 | 5.807 |
| 17 | 349.057,955 357.539,231 | 1 | 349.108,279 357.567,416 | 57.679 |

** Lungimile segmentelor sunt determinate în planul de proiecție Stereo 70 și sunt rotunjite la 1 milimetru.

*** Distanța dintre puncte este formată din segmente cumulate ce sunt mai mici decât valoarea 1 milimetru.

**DATE DESPRE IMOBILUL NR. 1129**

Oficiul de Cadastru și Publicitate Imobiliară GORJ
Biroul de Cadastru și Publicitate Imobiliară Targu Jiu

A. Partea I. Descrierea imobilului

TEREN Intravilan

Adresa: Loc. Vagiulesti, Jud. Gorj

| Nr. Crt | Nr cadastral Nr. topografic | Suprafața* (mp) | Observații / Referințe |
|---------|-----------------------------|-----------------|---|
| A1 | | 961 | Sector cadastral:42 Teren neimprejmuit; |

B. Partea II. Proprietari și acte

| Inscrieri privitoare la dreptul de proprietate și alte drepturi reale | | Referințe |
|---|--|-----------|
| / | | |
| Act Administrativ nr. 1352807, din 10/02/2000 emis de CJPSDPAT GORJ; | | |
| B1 | Intabulare, drept de PROPRIETATE, dobandit prin Reconstituire, cota actuala 1/1 1) POPESCU I POMPILIU, lipsa CNP 2) BRACĂU ELVIRA, lipsa CNP 3) MAREȘ VERONICA, lipsa CNP 4) TOMA ARGENTINA, lipsa CNP 5) MURGILAȘI ELENA, lipsa CNP 6) BIRCHI ELISABETA, lipsa CNP 7) DIACONESCU GERMINIA, lipsa CNP | A1 |

C. Partea III. SARCINI .

| Inscrieri privind dezmembramintele dreptului de proprietate, drepturi reale de garanție și sarcini | Referințe |
|--|-----------|
| NU SUNT | |

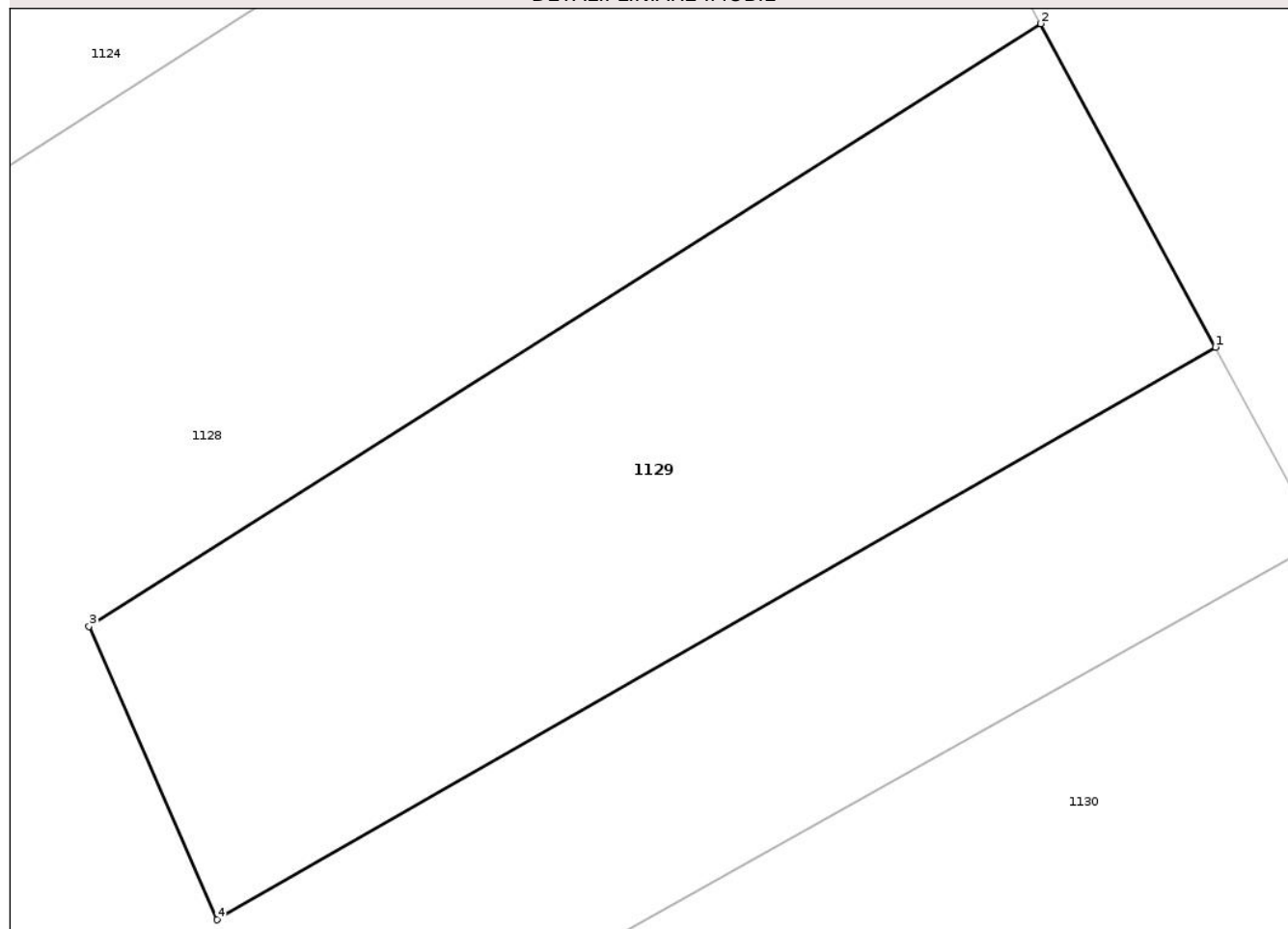
Anexa Nr. 1 La Partea I

Teren

| | | |
|--------------|-----------------|------------------------|
| Nr cadastral | Suprafața (mp)* | Observații / Referințe |
| | 961 | |

* Suprafața este determinată în planul de proiecție Stereo 70.

DETALII LINIARE IMOBIL



Date referitoare la teren

| Crt | Categorie folosință | Intra vilan | Suprafața (mp) | Tarla | Parcelă | Nr. topo | Observații / Referințe |
|-----|---------------------|-------------|----------------|-------|---------|----------|------------------------|
| 1 | arabil | DA | 961 | 41A | 8 | - | |

Lungime Segmente

1) Valorile lungimilor segmentelor sunt obținute din proiecție în plan.

| Punct început | X / Y | Punct sfârșit | X / Y | Lungime segment (** (m) |
|---------------|----------------------------|---------------|----------------------------|-------------------------|
| 1 | 349.103,084 357.577,04 | 2 | 349.094,415 357.593,103 | 18.253 |
| 2 | 349.094,415 357.593,103 | 3 | 349.047,116 357.563,18 | 55.97 |
| 3 | 349.047,116 357.563,18 | 4 | 349.053,468 357.548,612 | 15.892 |
| 4 | 349.053,468 357.548,612 | 1 | 349.103,084 357.577,04 | 57.184 |

** Lungimile segmentelor sunt determinate în planul de proiecție Stereo 70 și sunt rotunjite la 1 milimetru.

*** Distanţa dintre puncte este formată din segmente cumulate ce sunt mai mici decât valoarea 1 milimetru.

Neutilizabil în Circuitul
Civil

**DATE DESPRE IMOBILUL NR. 1131**

Oficiul de Cadastru și Publicitate Imobiliară GORJ
Biroul de Cadastru și Publicitate Imobiliară Targu Jiu

A. Partea I. Descrierea imobilului

TEREN Intravilan

Adresa: Loc. Vagiulesti, Str Ungureni, Nr. 112, Jud. Gorj

| Nr. Crt | Nr cadastral Nr. topografic | Suprafața* (mp) | Observații / Referințe |
|---------|-----------------------------|-----------------|---|
| A1 | | 1.019 | Sector cadastral:42 Teren neimprejmuit; |

B. Partea II. Proprietari și acte

| Inscrieri privitoare la dreptul de proprietate și alte drepturi reale | Referințe |
|--|-----------|
| / | |
| Act Administrativ nr. 1341285, din 15/02/1999 emis de CJPSDPAT GORJ; | |
| B1 | A1 |
| Intabulare, drept de PROPRIETATE, dobandit prin Reconstituire, cota actuala 1/1 | |
| 1) POPESCU ELENA, lipsa CNP 2) JUGĂNARU ION, lipsa CNP 3) JUGĂNARU CONSTANTIN, lipsa CNP 4) JUGĂNARU NICOLAE, lipsa CNP 5) JUGĂNARU MARIUS CORNEL, lipsa CNP 6) JUGĂNARU LUCHIAN, lipsa CNP 7) JUGĂNARU MARIA, lipsa CNP | |

C. Partea III. SARCINI .

| Inscrieri privind dezmembramintele dreptului de proprietate, drepturi reale de garanție și sarcini | Referințe |
|--|-----------|
| NU SUNT | |

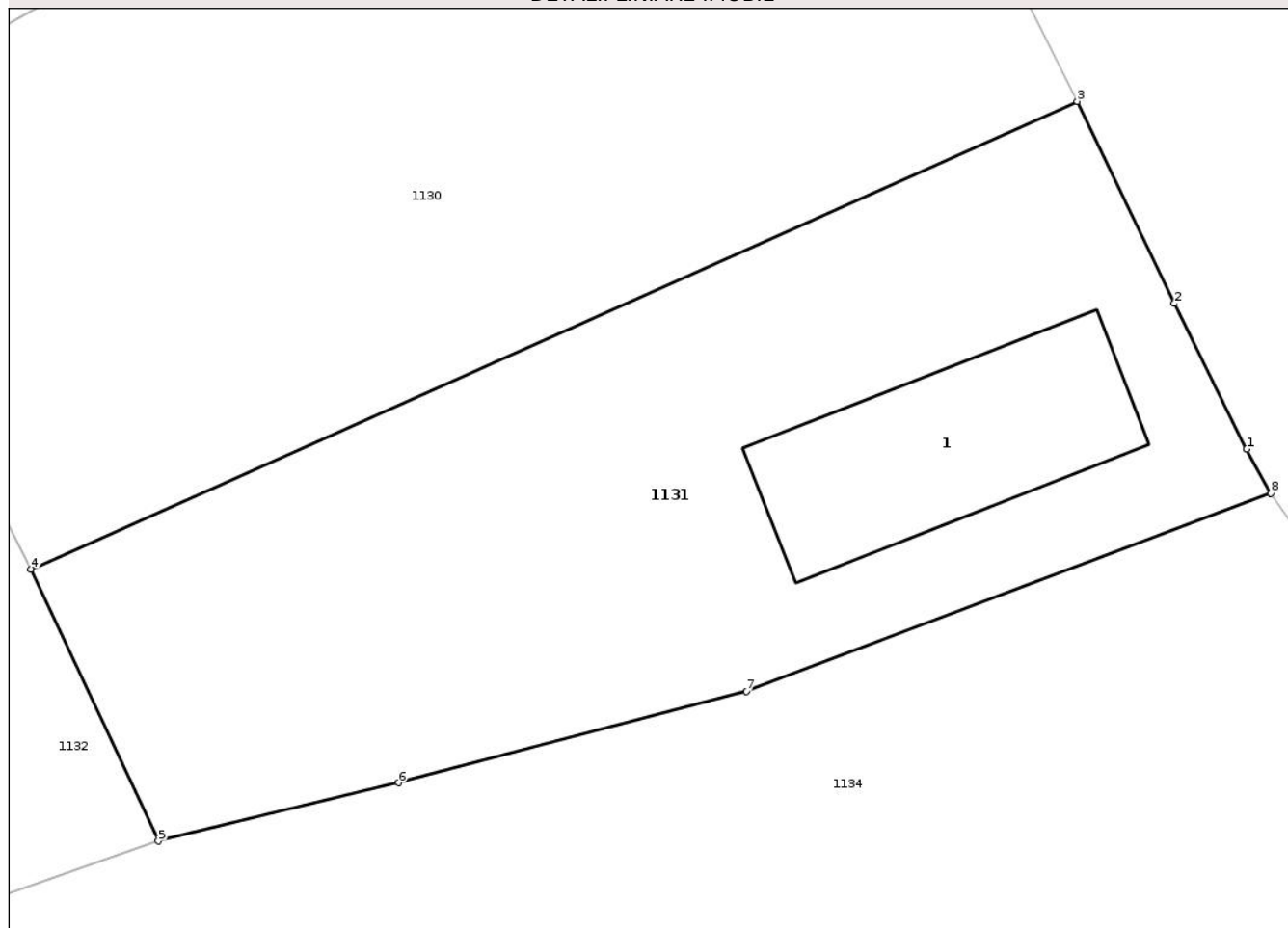
Anexa Nr. 1 La Partea I

Teren

| | | |
|--------------|-----------------|------------------------|
| Nr cadastral | Suprafața (mp)* | Observații / Referințe |
| | 1.019 | |

* Suprafața este determinată în planul de proiecție Stereo 70.

DETALII LINIARE IMOBIL



Date referitoare la teren

| Crt | Categorie folosință | Intra vilan | Suprafața (mp) | Tarla | Parcelă | Nr. topo | Observații / Referințe |
|-----|---------------------|-------------|----------------|-------|---------|----------|------------------------|
| 1 | curti constructii | DA | 499 | 41 | 866 | - | |
| 2 | arabil | DA | 520 | 41 | 865 | - | |

Date referitoare la construcții

| Crt | Număr | Destinație construcție | Supraf. (mp) | Situație juridică | Observații / Referințe |
|------|-------|-------------------------|--------------|-------------------|--|
| A1.1 | | construcții de locuințe | 126 | Fara acte | Nr. niveluri:2; S. construita la sol:126 mp; S. construita desfasurata:180 mp; Casa de locuit; |

Lungime Segmente

1) Valorile lungimilor segmentelor sunt obținute din proiecție în plan.

| Punct început | X / Y | Punct sfârșit | X / Y | Lungime segment (** (m) |
|---------------|----------------------------|---------------|----------------------------|-------------------------|
| 1 | 349.126,953 357.524,184 | 2 | 349.123,494 357.531,161 | 7.787 |
| 2 | 349.123,494 357.531,161 | 3 | 349.118,829 357.540,858 | 10.761 |
| 3 | 349.118,829 357.540,858 | 4 | 349.068,625 357.518,427 | 54.987 |

| Punct început | X / Y | Punct sfârșit | X / Y | Lungime segment (** (m) |
|---------------|----------------------------|---------------|----------------------------|-------------------------|
| 4 | 349.068,625 357.518,427 | 5 | 349.074,741 357.505,384 | 14.406 |
| 5 | 349.074,741 357.505,384 | 6 | 349.086,27 357.508,185 | 11.864 |
| 6 | 349.086,27 357.508,185 | 7 | 349.102,954 357.512,564 | 17.25 |
| 7 | 349.102,954 357.512,564 | 8 | 349.128,113 357.522,062 | 26.892 |
| 8 | 349.128,113 357.522,062 | 1 | 349.126,953 357.524,184 | 2.418 |

** Lungimile segmentelor sunt determinate în planul de proiecție Stereo 70 și sunt rotunjite la 1 milimetru.

*** Distanța dintre puncte este formată din segmente cumulate ce sunt mai mici decât valoarea 1 milimetru.

Neutilizabil în Circuitul Civil

**DATE DESPRE IMOBILUL NR. 1134**

Oficiul de Cadastru și Publicitate Imobiliară GORJ
Biroul de Cadastru și Publicitate Imobiliară Targu Jiu

A. Partea I. Descrierea imobilului

TEREN Intravilan

Adresa: Loc. Vagiulesti, Str Ungureni, Jud. Gorj

| Nr. Crt | Nr cadastral Nr. topografic | Suprafața* (mp) | Observații / Referințe |
|---------|--------------------------------|------------------------------------|---------------------------------------|
| A1 | | Din acte: 2.160 Masurata: 2.549 | Sector cadastral:42 Teren imprejmuit; |

B. Partea II. Proprietari și acte

| Inscrieri privitoare la dreptul de proprietate și alte drepturi reale | | Referințe |
|---|--|-----------|
| / | | |
| Act Administrativ nr. 1342203, din 14/01/2003 emis de CJPSDPAT GORJ; | | |
| B1 | Intabulare, drept de PROPRIETATE, dobandit prin Reconstituire, cota actuala 1/1 1) FRĂSIA GHEORGHE, lipsa CNP 2) FRĂSIA GABRIEL, lipsa CNP 3) FRĂSIA ION, lipsa CNP | A1 |

C. Partea III. SARCINI .

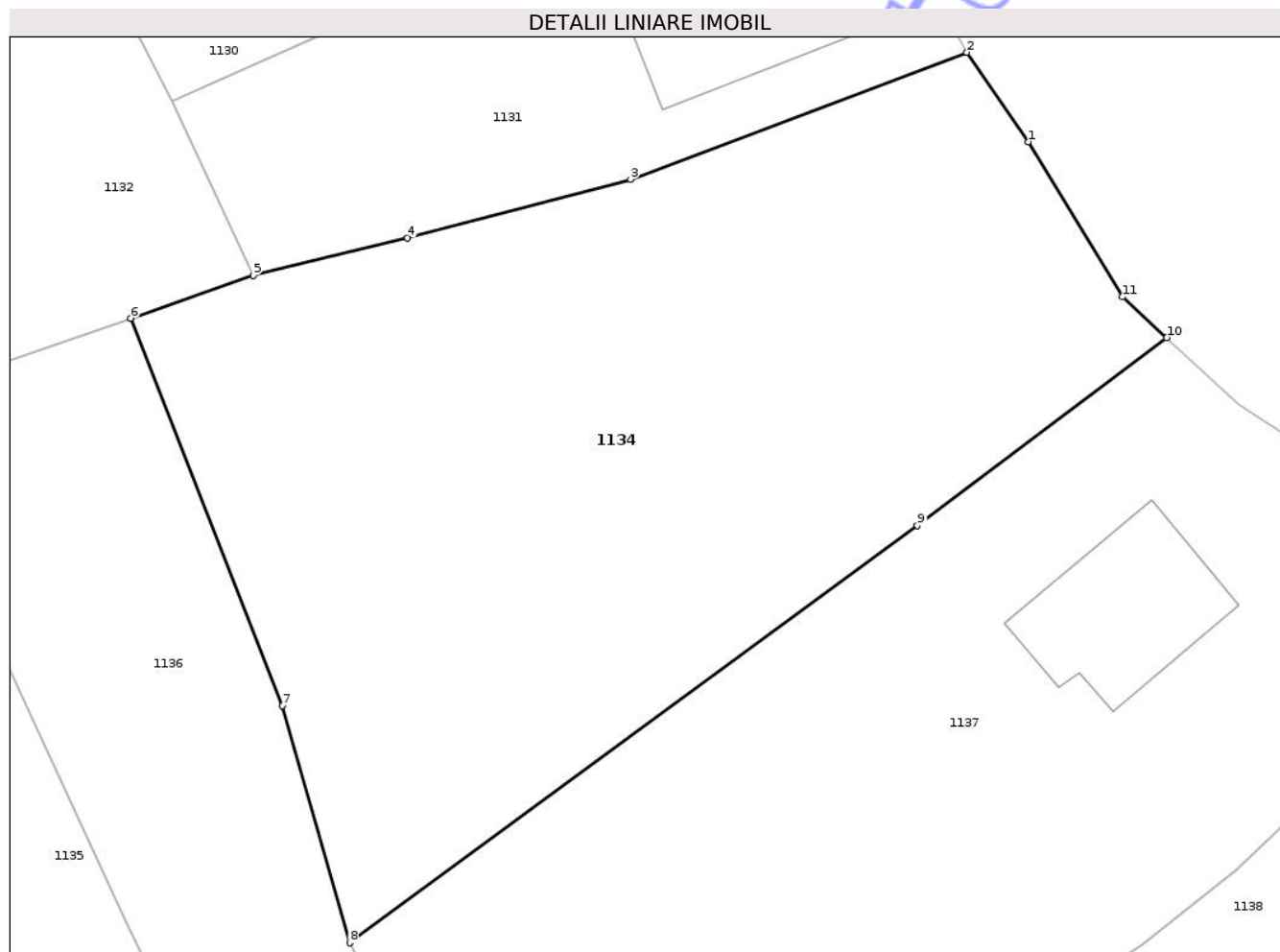
| Inscrieri privind dezmembramintele dreptului de proprietate, drepturi reale de garanție și sarcini | Referințe |
|--|-----------|
| NU SUNT | |

Anexa Nr. 1 La Partea I

Teren

| | | |
|--------------|------------------------------------|------------------------|
| Nr cadastral | Suprafața (mp)* | Observații / Referințe |
| | Din acte: 2.160 Masurata: 2.549 | |

* Suprafața este determinată în planul de proiecție Stereo 70.



Date referitoare la teren

| Crt | Categorie folosință | Intra vilan | Suprafața (mp) | Tarla | Parcelă | Nr. topo | Observații / Referințe |
|-----|---------------------|-------------|----------------|-------|---------|----------|------------------------|
| 1 | arabil | DA | 2.549 | 41 | 3 | - | |

Lungime Segmente

1) Valorile lungimilor segmentelor sunt obținute din proiecție în plan.

| Punct început | X / Y | Punct sfârșit | X / Y | Lungime segment (** (m) |
|---------------|----------------------------|---------------|----------------------------|-------------------------|
| 1 | 349.132,715 357.515,379 | 2 | 349.128,113 357.522,062 | 8.114 |
| 2 | 349.128,113 357.522,062 | 3 | 349.102,954 357.512,564 | 26.892 |
| 3 | 349.102,954 357.512,564 | 4 | 349.086,27 357.508,185 | 17.25 |
| 4 | 349.086,27 357.508,185 | 5 | 349.074,741 357.505,384 | 11.864 |
| 5 | 349.074,741 357.505,384 | 6 | 349.065,541 357.502,178 | 9.742 |

| Punct început | X / Y | Punct sfârşit | X / Y | Lungime segment (** (m) |
|---------------|----------------------------|---------------|----------------------------|-------------------------|
| 6 | 349.065,541 357.502,178 | 7 | 349.076,891 357.473,208 | 31.114 |
| 7 | 349.076,891 357.473,208 | 8 | 349.081,949 357.455,463 | 18.452 |
| 8 | 349.081,949 357.455,463 | 9 | 349.124,408 357.486,675 | 52.696 |
| 9 | 349.124,408 357.486,675 | 10 | 349.143,065 357.500,733 | 23.361 |
| 10 | 349.143,065 357.500,733 | 11 | 349.139,755 357.503,779 | 4.498 |
| 11 | 349.139,755 357.503,779 | 1 | 349.132,715 357.515,379 | 13.569 |

** Lungimile segmentelor sunt determinate în planul de proiecţie Stereo 70 şi sunt rotunjite la 1 milimetru.

*** Distanţa dintre puncte este formată din segmente cumulate ce sunt mai mici decât valoarea 1 milimetru.

Neutilizabil în Circuitul Civil

**DATE DESPRE IMOBILUL NR. 1160**

Oficiul de Cadastru și Publicitate Imobiliară GORJ
Biroul de Cadastru și Publicitate Imobiliară Targu Jiu

A. Partea I. Descrierea imobilului

TEREN Extravilan

Adresa: Jud. Gorj

| Nr. Crt | Nr cadastral Nr. topografic | Suprafața* (mp) | Observații / Referințe |
|---------|--------------------------------|-----------------|---|
| A1 | | 2.423 | Sector cadastral:42 Teren neimprejmuit; Imobil neimprejmuit; |

B. Partea II. Proprietari și acte

| Inscrieri privitoare la dreptul de proprietate și alte drepturi reale | | Referințe |
|---|---|-----------|
| / | | |
| Act Administrativ nr. 1342198, din 13/01/2003 emis de CJPSDPAT GORJ; | | |
| B1 | Intabulare, drept de PROPRIETATE, dobandit prin Reconstituire, cota actuala 1/1 1) LASCU GHEORGHE 2) LASCU CONSTANTIN 3) LASCU ION 4) BOȘTINA ARGENTINA 5) GURIȚA FINETA 6) SĂCEANU MARIA | A1 |

C. Partea III. SARCINI .

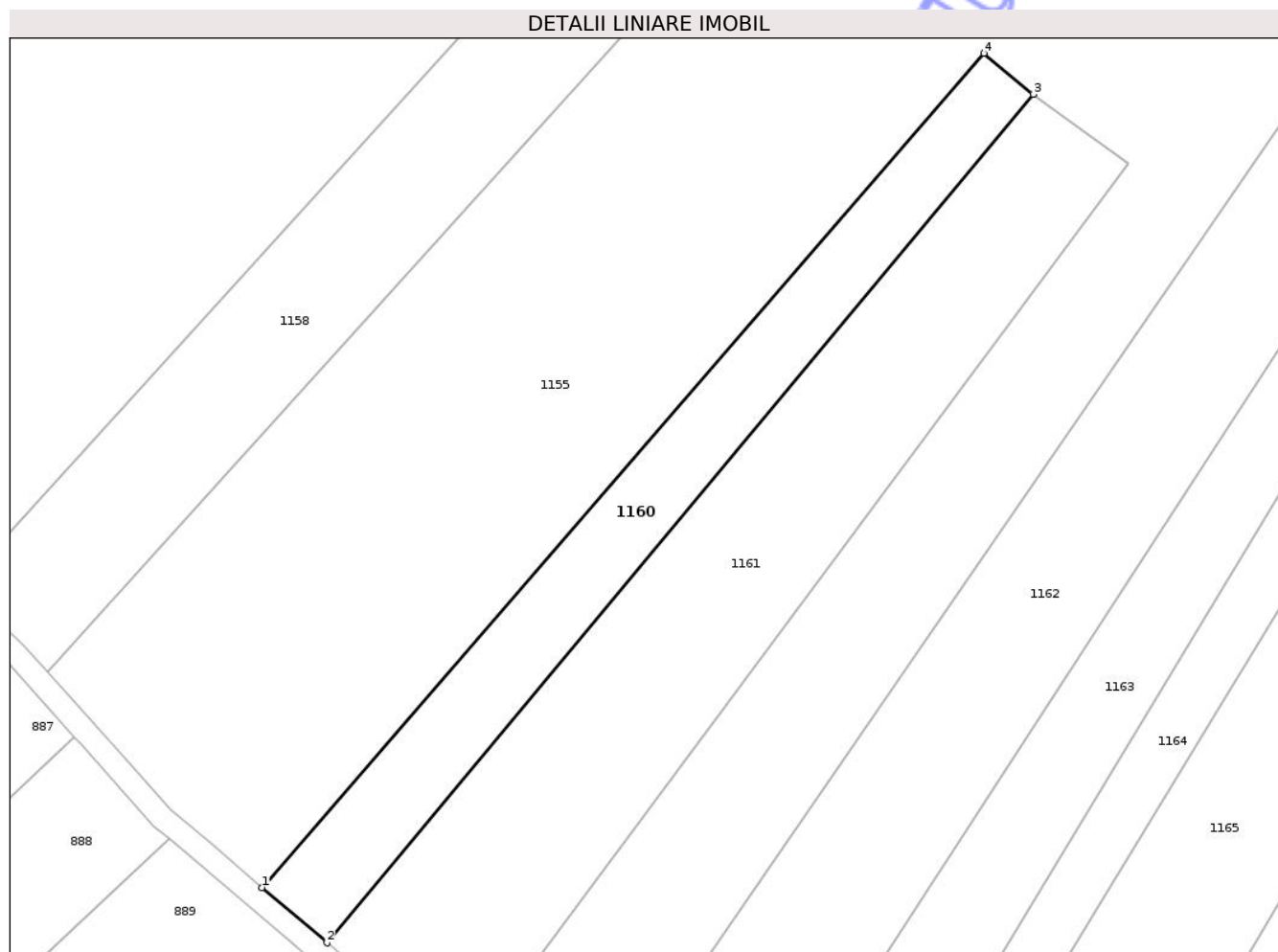
| Inscrieri privind dezmembramintele dreptului de proprietate, drepturi reale de garanție și sarcini | Referințe |
|--|-----------|
| NU SUNT | |

Anexa Nr. 1 La Partea I

Teren

| | | |
|--------------|-----------------|------------------------|
| Nr cadastral | Suprafața (mp)* | Observații / Referințe |
| | 2.423 | Imobil neimprejmut; |

* Suprafața este determinată în planul de proiecție Stereo 70.



Date referitoare la teren

| Crt | Categorie folosință | Intra vilan | Suprafața (mp) | Tarla | Parcelă | Nr. topo | Observații / Referințe |
|-----|---------------------|-------------|----------------|-------|---------|----------|------------------------|
| 1 | arabil | NU | 2.423 | 303 | 56 | - | Arabil extravilan; |

Lungime Segmente

1) Valorile lungimilor segmentelor sunt obținute din proiecție în plan.

| Punct început | X / Y | Punct sfârșit | X / Y | Lungime segment (** (m) |
|---------------|----------------------------|---------------|----------------------------|-------------------------|
| 1 | 349.221,105 356.987,288 | 2 | 349.232,22 356.977,824 | 14.598 |
| 2 | 349.232,22 356.977,824 | 3 | 349.353,413 357.123,358 | 189.388 |
| 3 | 349.353,413 357.123,358 | 4 | 349.344,96 357.130,397 | 11.0 |
| 4 | 349.344,96 357.130,397 | 1 | 349.221,105 356.987,288 | 189.262 |

** Lungimile segmentelor sunt determinate în planul de proiecție Stereo 70 și sunt rotunjite la 1 milimetru.

*** Distanţa dintre puncte este formată din segmente cumulate ce sunt mai mici decât valoarea 1 milimetru.

Neutilizabil în Circuitul
Civil

**DATE DESPRE IMOBILUL NR. 1162**

Oficiul de Cadastru și Publicitate Imobiliară GORJ
Biroul de Cadastru și Publicitate Imobiliară Targu Jiu

A. Partea I. Descrierea imobilului

TEREN Necunoscut

Adresa: Loc. Vagiulesti, Jud. Gorj

| Nr. Crt | Nr cadastral Nr. topografic | Suprafața* (mp) | Observații / Referințe |
|---------|-----------------------------|-----------------|---|
| A1 | | 5.699 | Sector cadastral:42 Teren neimprejmuit; |

B. Partea II. Proprietari și acte

| Inscrieri privitoare la dreptul de proprietate și alte drepturi reale | Referințe |
|--|-----------|
| / | |
| Act Notarial nr. 166, din 26/11/2025 emis de BNP ROSIANU DANIELA; | |
| B1 | A1 |
| Intabulare, drept de PROPRIETATE, dobandit prin Succesiune, cota actuala 1/1 | |
| 1) PLĂCINTĂ ELENA | |

C. Partea III. SARCINI .

| Inscrieri privind dezmembramintele dreptului de proprietate, drepturi reale de garanție și sarcini | Referințe |
|--|-----------|
| NU SUNT | |

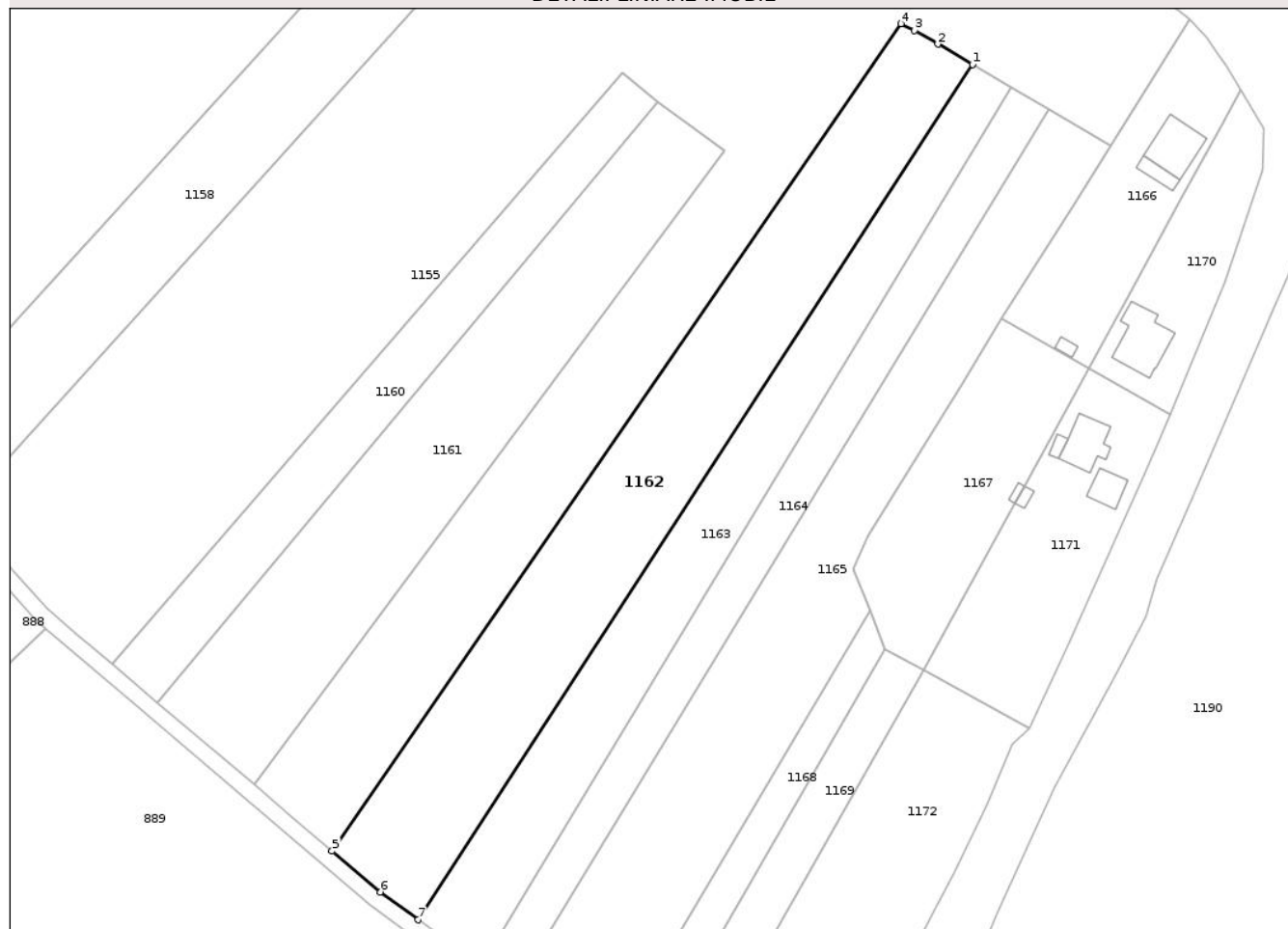
Anexa Nr. 1 La Partea I

Teren

| | | |
|--------------|-----------------|------------------------|
| Nr cadastral | Suprafața (mp)* | Observații / Referințe |
| | 5.699 | |

* Suprafața este determinată în planul de proiecție Stereo 70.

DETALII LINIARE IMOBIL



Date referitoare la teren

| Crt | Categorie folosință | Intravilan | Suprafața (mp) | Tarla | Parcelă | Nr. topo | Observații / Referințe |
|-----|---------------------|------------|----------------|-------|---------|----------|------------------------|
| 1 | arabil | DA | 976 | 303 | 60 | - | |
| 2 | arabil | NU | 4.723 | 303 | 60 | - | |

Lungime Segmente

1) Valorile lungimilor segmentelor sunt obținute din proiecție în plan.

| Punct început | X / Y | Punct sfârșit | X / Y | Lungime segment (** (m) |
|---------------|----------------------------|---------------|----------------------------|-------------------------|
| 1 | 349.429,674 357.132,346 | 2 | 349.421,27 357.137,303 | 9.756 |
| 2 | 349.421,27 357.137,303 | 3 | 349.415,646 357.140,591 | 6.515 |
| 3 | 349.415,646 357.140,591 | 4 | 349.412,377 357.142,241 | 3.662 |
| 4 | 349.412,377 357.142,241 | 5 | 349.274,445 356.941,872 | 243.255 |

| Punct început | X / Y | Punct sfârșit | X / Y | Lungime segment (** (m) |
|---------------|----------------------------|---------------|----------------------------|-------------------------|
| 5 | 349.274,445 356.941,872 | 6 | 349.286,11 356.931,94 | 15.32 |
| 6 | 349.286,11 356.931,94 | 7 | 349.295,294 356.925,258 | 11.358 |
| 7 | 349.295,294 356.925,258 | 1 | 349.429,674 357.132,346 | 246.868 |

** Lungimile segmentelor sunt determinate în planul de proiecție Stereo 70 și sunt rotunjite la 1 milimetru.

*** Distanța dintre puncte este formată din segmente cumulate ce sunt mai mici decât valoarea 1 milimetru.

Neutilizabil în Circuitul Civil

**DATE DESPRE IMOBILUL NR. 1164**

Oficiul de Cadastru și Publicitate Imobiliară GORJ
Biroul de Cadastru și Publicitate Imobiliară Targu Jiu

A. Partea I. Descrierea imobilului

TEREN Necunoscut

Adresa: Loc. Vagiulesti, Jud. Gorj

| Nr. Crt | Nr cadastral Nr. topografic | Suprafața* (mp) | Observații / Referințe |
|---------|--------------------------------|-----------------|---|
| A1 | | 2.500 | Sector cadastral:42 Teren neimprejmuit; |

B. Partea II. Proprietari și acte

| Inscrieri privitoare la dreptul de proprietate și alte drepturi reale | Referințe |
|--|-----------|
| / | |
| Act Administrativ nr. 13421243, din 11/09/2006 emis de CJPSDPAT GORJ; | |
| B1 | A1 |
| Intabulare, drept de PROPRIETATE, dobandit prin Reconstituire, cota actuala 1/1 1) CHIȚORAN SABINA, lipsa CNP | |

C. Partea III. SARCINI .

| Inscrieri privind dezmembramintele dreptului de proprietate, drepturi reale de garanție și sarcini | Referințe |
|--|-----------|
| NU SUNT | |

Anexa Nr. 1 La Partea I

Teren

| | | |
|--------------|-----------------|------------------------|
| Nr cadastral | Suprafața (mp)* | Observații / Referințe |
| | 2.500 | |

* Suprafața este determinată în planul de proiecție Stereo 70.

DETALII LINIARE IMOBIL



Date referitoare la teren

| Crt | Categorie folosință | Intravilan | Suprafața (mp) | Tarla | Parcelă | Nr. topo | Observații / Referințe |
|-----|---------------------|------------|----------------|-------|---------|----------|------------------------|
| 1 | arabil | DA | 876 | 303 | 65 | - | |
| 2 | arabil | NU | 1.624 | 303 | 65 | - | |

Lungime Segmente

1) Valorile lungimilor segmentelor sunt obținute din proiecție în plan.

| Punct început | X / Y | Punct sfârșit | X / Y | Lungime segment (** (m) |
|---------------|----------------------------|---------------|----------------------------|-------------------------|
| 1 | 349.448,059 357.121,503 | 2 | 349.439,187 357.126,736 | 10.301 |
| 2 | 349.439,187 357.126,736 | 3 | 349.310,561 356.914,15 | 248.47 |
| 3 | 349.310,561 356.914,15 | 4 | 349.318,501 356.908,373 | 9.82 |
| 4 | 349.318,501 356.908,373 | 1 | 349.448,059 357.121,503 | 249.419 |

** Lungimile segmentelor sunt determinate în planul de proiecție Stereo 70 și sunt rotunjite la 1 milimetru.

*** Distanța dintre puncte este formată din segmente cumulate ce sunt mai mici decât valoarea 1 milimetru.

Neutilizabil în Circuitul
Civil



DATE DESPRE IMOBILUL NR. 1166

Oficiul de Cadastru și Publicitate Imobiliară GORJ
Biroul de Cadastru și Publicitate Imobiliară Targu Jiu

A. Partea I. Descrierea imobilului

TEREN Intravilan

Adresa: Loc. Vagiulesti, Str Ungureni, Nr. 130, Jud. Gorj

| Nr. Crt | Nr cadastral Nr. topografic | Suprafața* (mp) | Observații / Referințe |
|---------|-----------------------------|----------------------------------|---|
| A1 | 35642 | Din acte: 781 Masurata: 1.772 | Sector cadastral:42 Teren imprejmuit; Diferenta de suprafata se regaseste la ID 1168 |

Construcții

| Crt | Nr cadastral Nr. topografic | Adresa | Observații / Referințe |
|------|-----------------------------|---|---|
| A1.1 | 35642-C1 | Loc. Vagiulesti, Str Ungureni, Nr. 130, Jud. Gorj | Nr. niveluri:2; S. construita la sol:124 mp; S. construita desfasurata:248 mp; Casa P+1, Suprafata desfasurata=248mp. Construita din BCA si acoperita cu tigla, an constr. 1995Constructie fara lift si fara certificat de performanta energetica |
| A1.2 | 35642-C2 | Loc. Vagiulesti, Str Ungureni, Nr. 130, Jud. Gorj | Nr. niveluri:1; S. construita la sol:36 mp; S. construita desfasurata:36 mp; Anexa (Polata), Suprafata desfasurata=36mp. Construita din lemn si acoperita cu tigla, an constr. 2001;Constructie fara lift si fara certificat de performanta energetica; |
| A1.3 | 35642-C3 | Loc. Vagiulesti, Str Ungureni, Nr. 130, Jud. Gorj | Nr. niveluri:1; S. construita la sol:14 mp; S. construita desfasurata:14 mp; Anexa (Garaj), Suprafata desfasurata=14mp. Construita din lemn si acoperita cu tigla, an constr. 2000;Constructie fara lift si fara certificat de performanta energetica; |

B. Partea II. Proprietari și acte

| Inscrieri privitoare la dreptul de proprietate și alte drepturi reale | Referințe |
|---|-----------|
| / | |
| Act Administrativ nr. 13421212, din 14/05/2003 emis de CJPSDPAT GORJ; | |
| B2 Intabulare, drept de PROPRIETATE, dobandit prin Reconstituire, cota actuala 991/1772 1) VĂIDIANU I PAUL, lipsa CNP 2) VĂIDIANU I ION, lipsa CNP | A1 |
| 20009 / 08/03/2021 | |
| Act Notarial nr. 338, din 08/03/2021 emis de Alexoiu Ioan Catalin; | |
| B3 Intabulare, drept de PROPRIETATEcu titlu de drept cumparare, dobandit prin Conventie, cota actuala 1/1 1) TEIU FLORIN 2) TEIU GEORGIANA-CAMELIA, bun comun | A1.1 |
| 20013 / 08/03/2021 | |
| Act Notarial nr. 338, din 08/03/2021 emis de NP Alexoiu Ioan Catalin; | |
| B4 Intabulare, drept de PROPRIETATEcu titlu de drept cumparare, dobandit prin Conventie, cota actuala 1/1 1) TEIU FLORIN 2) TEIU GEORGIANA-CAMELIA, bun comun | A1.2 |
| 11193 / 09/03/2016 | |
| Act Notarial nr. 596, din 07/03/2016 emis de Pasarin Ovidiu; | |
| B5 Intabulare, drept de PROPRIETATEcu titlu de drept donatie, dobandit prin Conventie, cota actuala 781/1772 1) TEIU FLORIN, bun propriu | A1 |
| 20015 / 08/03/2021 | |
| Act Notarial nr. 338, din 08/03/2021 emis de Alexoiu Ioan Catalin; | |
| B5 Intabulare, drept de PROPRIETATEcu titlu de drept cumparare, dobandit prin Conventie, cota actuala 1/1 1) TEIU FLORIN 2) TEIU GEORGIANA-CAMELIA, bun comun | A1.3 |
| / | |
| Act Administrativ nr. 2106, din 08/04/2026 emis de PRIMARIA COMUNEI VAGIULESTI; | |

| Inscrieri privitoare la dreptul de proprietate și alte drepturi reale | | Referințe |
|---|--|-----------|
| B6 | Se noteaza posesia asupra suprafetei de 991 mp conform prevederilor art.13 al. 17 din Legea 7/1996, republicata cu modificarile si completarile ulterioare; coroborat cu art. 35 din Regulamentul privind realizarea ,verificarea si receptia lucrarilor sistematice de cadastru si inscrierea din oficiu a imobilelor in cartea funciara aprobat prin Ordinul nr 1/2020 al ANCPI, in favoarea lui : 1) TEIU FLORIN | A1 |

C. Partea III. SARCINI .

| Inscrieri privind dezmembramintele dreptului de proprietate, drepturi reale de garanție și sarcini | Referințe |
|--|-----------|
| NU SUNT | |

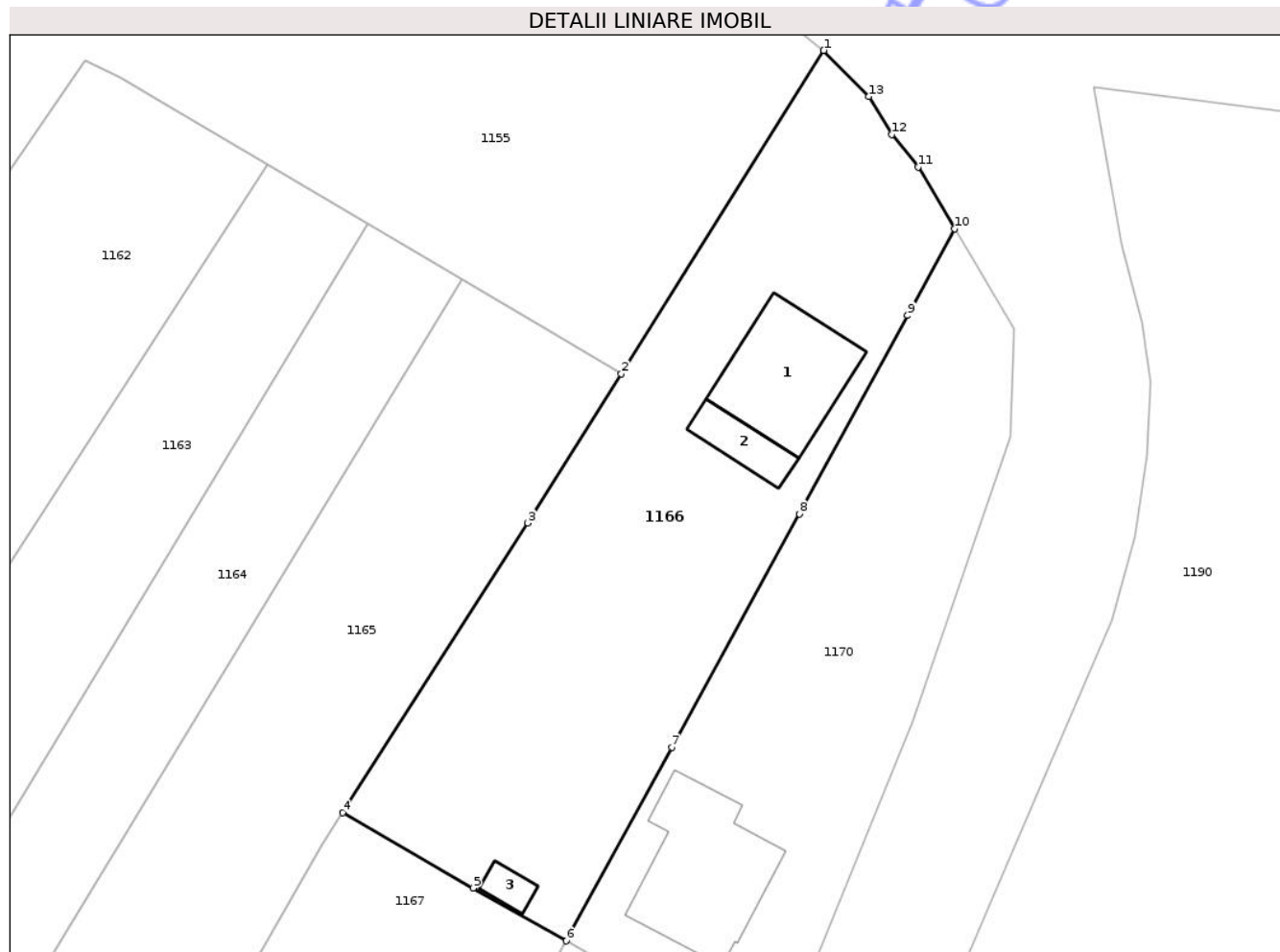
Neutilizabil în Circuitul Civil

Anexa Nr. 1 La Partea I

Teren

| | | |
|--------------|----------------------------------|--|
| Nr cadastral | Suprafața (mp)* | Observații / Referințe |
| 35642 | Din acte: 781 Masurata: 1.772 | Diferenta de suprafata se regaseste la ID 1168 |

* Suprafața este determinată în planul de proiecție Stereo 70.



Date referitoare la teren

| Crt | Categorie folosință | Intra vilan | Suprafața (mp) | Tarla | Parcelă | Nr. topo | Observații / Referințe |
|-----|---------------------|-------------|----------------|-------|---------|----------|------------------------|
| 1 | curți constructii | DA | 1.772 | 43A | 9116/3 | - | |

Date referitoare la construcții

| Crt | Număr | Destinație construcție | Supraf. (mp) | Situație juridică | Observații / Referințe |
|------|----------|-------------------------|--------------|-------------------|--|
| A1.1 | 35642-C1 | construcții de locuințe | 124 | Cu acte | Nr. niveluri:2; S. construita la sol:124 mp; S. construita desfasurata:248 mp; Casa P+1, Suprafata desfasurata=248mp. Construita din BCA si acoperita cu tigla, an constr. 1995Construcție fara lift si fara certificat de performanta energetica |
| A1.2 | 35642-C2 | construcții anexa | 36 | Cu acte | Nr. niveluri:1; S. construita la sol:36 mp; S. construita desfasurata:36 mp; Anexa (Polata), Suprafata desfasurata=36mp. Construita din lemn si acoperita cu tigla, an constr. 2001; Construcție fara lift si fara certificat de performanta energetica; |
| A1.3 | 35642-C3 | construcții anexa | 14 | Cu acte | Nr. niveluri:1; S. construita la sol:14 mp; S. construita desfasurata:14 mp; Anexa (Garaj), Suprafata desfasurata=14mp. Construita din lemn si acoperita cu tigla, an constr. 2000; Construcție fara lift si fara certificat de performanta energetica; |

Lungime Segmente

1) Valorile lungimilor segmentelor sunt obținute din proiecție în plan.

| Punct început | X / Y | Punct sfârșit | X / Y | Lungime segment (** (m) |
|---------------|----------------------------|---------------|----------------------------|-------------------------|
| 1 | 349.482,31 357.143,175 | 2 | 349.463,149 357.112,566 | 36.111 |
| 2 | 349.463,149 357.112,566 | 3 | 349.454,297 357.098,425 | 16.683 |
| 3 | 349.454,297 357.098,425 | 4 | 349.436,746 357.071,002 | 32.559 |
| 4 | 349.436,746 357.071,002 | 5 | 349.449,129 357.063,877 | 14.287 |
| 5 | 349.449,129 357.063,877 | 6 | 349.457,923 357.058,869 | 10.12 |
| 6 | 349.457,923 357.058,869 | 7 | 349.467,923 357.077,186 | 20.869 |
| 7 | 349.467,923 357.077,186 | 8 | 349.479,993 357.099,295 | 25.189 |
| 8 | 349.479,993 357.099,295 | 9 | 349.490,246 357.118,076 | 21.397 |
| 9 | 349.490,246 357.118,076 | 10 | 349.494,732 357.126,292 | 9.361 |
| 10 | 349.494,732 357.126,292 | 11 | 349.491,257 357.132,149 | 6.81 |
| 11 | 349.491,257 357.132,149 | 12 | 349.488,755 357.135,223 | 3.963 |
| 12 | 349.488,755 357.135,223 | 13 | 349.486,586 357.138,804 | 4.187 |
| 13 | 349.486,586 357.138,804 | 1 | 349.482,31 357.143,175 | 6.115 |

** Lungimile segmentelor sunt determinate în planul de proiecție Stereo 70 și sunt rotunjite la 1 milimetru.

*** Distanța dintre puncte este formată din segmente cumulate ce sunt mai mici decât valoarea 1 milimetru.

**DATE DESPRE IMOBILUL NR. 1167**

Oficiul de Cadastru și Publicitate Imobiliară GORJ
Biroul de Cadastru și Publicitate Imobiliară Targu Jiu

A. Partea I. Descrierea imobilului

TEREN Intravilan

Adresa: Loc. Vagiulesti, Jud. Gorj

| Nr. Crt | Nr cadastral Nr. topografic | Suprafața* (mp) | Observații / Referințe |
|---------|-----------------------------|----------------------------------|---|
| A1 | 35643 | Din acte: 870 Masurata: 2.077 | Sector cadastral:42 Teren imprejmuit; Diferenta de suprafata se regaseste la ID 1165,ID 1168 |

B. Partea II. Proprietari și acte

| Inscrieri privitoare la dreptul de proprietate și alte drepturi reale | | Referințe |
|---|--|-----------|
| 11198 / 09/03/2016 | | |
| Act Notarial nr. 596, din 07/03/2016 emis de NP Pasarin Ovidiu; | | |
| B1 | Intabulare, drept de PROPRIETATEcu titlu de drept donatie, dobandit prin Conventie, cota actuala 870/2077 1) TEIU GELU, bun propriu | A1 |
| / | | |
| Act Administrativ nr. 13421212, din 14/05/2003 emis de CJPSDPAT GORJ; | | |
| B2 | Intabulare, drept de PROPRIETATE, dobandit prin Reconstituire, cota actuala 825/2077 1) VĂIDIANU I ION, lipsa CNP 2) VĂIDIANU I PAUL, lipsa CNP | A1 |
| Act Administrativ nr. 1506839, din 11/03/2008 emis de CJPSDPAT GORJ; | | |
| B3 | Intabulare, drept de PROPRIETATE, dobandit prin Reconstituire, cota actuala 382/2077 1) COȚOFANĂ MARIA, lipsa CNP 2) VĂIDIANU I ION, lipsa CNP | A1 |
| Act Administrativ nr. 2106, din 08/04/2026 emis de PRIMARIA COMUNEI VAGIULESTI; | | |
| B4 | Se noteaza posesia asupra suprafetei de1207 mp conform prevederilor art.13 al. 17 din Legea 7/1996, republicata cu modificarile si completarile ulterioare; coroborat cu art. 35 din Regulamentul privind realizarea ,verificarea si receptia lucrarilor sistematice de cadastru si inscrierea din oficiu a imobilelor in cartea funciara aprobat prin Ordinul nr 1/2020 al ANCP, in favoarea lui : 1) TEIU GELU, bun propriu | A1 |

C. Partea III. SARCINI .

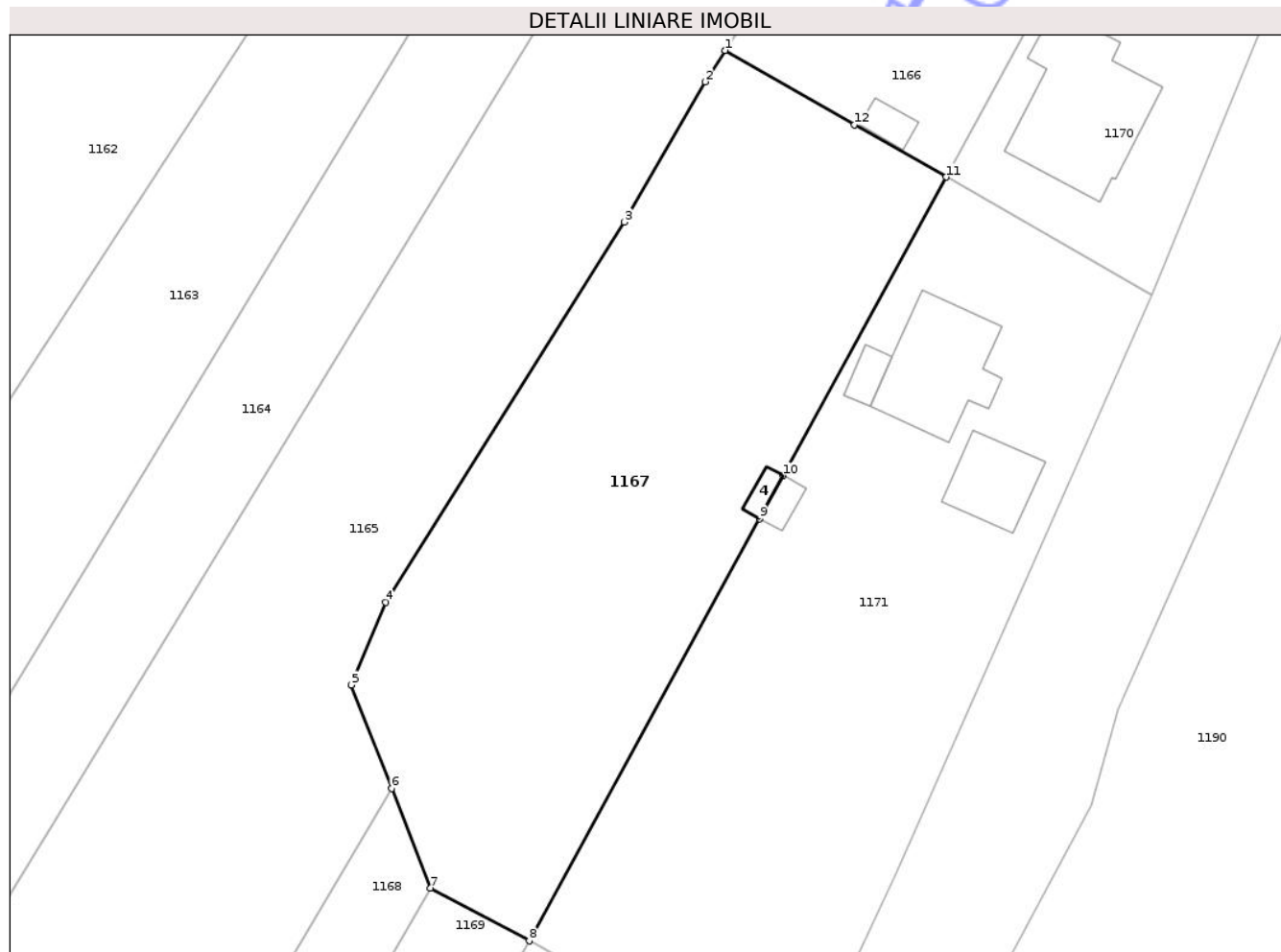
| Inscrieri privind dezmembramintele dreptului de proprietate, drepturi reale de garanție și sarcini | Referințe |
|--|-----------|
| NU SUNT | |

Anexa Nr. 1 La Partea I

Teren

| | | |
|--------------|----------------------------------|---|
| Nr cadastral | Suprafața (mp)* | Observații / Referințe |
| 35643 | Din acte: 870 Masurata: 2.077 | Diferenta de suprafata se regaseste la ID 1165, ID 1168 |

* Suprafața este determinată în planul de proiecție Stereo 70.



Date referitoare la teren

| Crt | Categorie folosință | Intra vilan | Suprafața (mp) | Tarla | Parcelă | Nr. topo | Observații / Referințe |
|-----|---------------------|-------------|----------------|-------|---------|----------|------------------------|
| 1 | arabil | DA | 2.077 | 43A | 9116/4 | - | |

Date referitoare la construcții

| Crt | Număr | Destinație construcție | Supraf. (mp) | Situație juridică | Observații / Referințe |
|------|----------|------------------------|--------------|-------------------|---|
| A1.4 | 35643-C4 | construcții anexa | 9 | Fara acte | Nr. niveluri:1; S. construita la sol:9 mp; S. construita desfasurata:9 mp; Anexa (Cotet); Anul 1999; Constr. din lemn, acop. cu tigla; Constr. fara lift si fara certificat de performanta energetica |

Lungime Segmente

1) Valorile lungimilor segmentelor sunt obținute din proiecție în plan.

| Punct început | X / Y | Punct sfârșit | X / Y | Lungime segment (** (m) |
|---------------|----------------------------|---------------|----------------------------|-------------------------|
| 1 | 349.436,746 357.071,002 | 2 | 349.434,818 357.067,99 | 3.575 |
| 2 | 349.434,818 357.067,99 | 3 | 349.427,094 357.054,554 | 15.498 |

| Punct început | X / Y | Punct sfârșit | X / Y | Lungime segment (** (m) |
|---------------|----------------------------|---------------|----------------------------|-------------------------|
| 3 | 349.427,094 357.054,554 | 4 | 349.404,212 357.018,12 | 43.024 |
| 4 | 349.404,212 357.018,12 | 5 | 349.400,92 357.010,212 | 8.565 |
| 5 | 349.400,92 357.010,212 | 6 | 349.404,79 357.000,299 | 10.641 |
| 6 | 349.404,79 357.000,299 | 7 | 349.408,517 356.990,753 | 10.248 |
| 7 | 349.408,517 356.990,753 | 8 | 349.417,974 356.985,692 | 10.726 |
| 8 | 349.417,974 356.985,692 | 9 | 349.440,045 357.026,144 | 46.082 |
| 9 | 349.440,045 357.026,144 | 10 | 349.442,295 357.030,262 | 4.692 |
| 10 | 349.442,295 357.030,262 | 11 | 349.457,923 357.058,869 | 32.598 |
| 11 | 349.457,923 357.058,869 | 12 | 349.449,129 357.063,877 | 10.12 |
| 12 | 349.449,129 357.063,877 | 1 | 349.436,746 357.071,002 | 14.287 |

** Lungimile segmentelor sunt determinate în planul de proiecție Stereo 70 și sunt rotunjite la 1 milimetru.

*** Distanța dintre puncte este formată din segmente cumulate ce sunt mai mici decât valoarea 1 milimetru.

**DATE DESPRE IMOBILUL NR. 1169**

Oficiul de Cadastru și Publicitate Imobiliară GORJ
Biroul de Cadastru și Publicitate Imobiliară Targu Jiu

A. Partea I. Descrierea imobilului

TEREN Necunoscut

Adresa: Loc. Vagiulesti, Jud. Gorj

| Nr. Crt | Nr cadastral Nr. topografic | Suprafața* (mp) | Observații / Referințe |
|---------|-----------------------------|-----------------|---|
| A1 | 35613 | 1.344 | Sector cadastral:42 Teren neimprejmuit; |

B. Partea II. Proprietari și acte

| Inscrieri privitoare la dreptul de proprietate și alte drepturi reale | | Referințe |
|---|---|-----------|
| 11200 / 09/03/2016 | | |
| Act Notarial nr. 596, din 07/03/2016 emis de NP. Pasarin Ovidiu; | | |
| B2 | Intabulare, drept de PROPRIETATEcu titlu de drept donatie, dobandit prin Conventie, cota actuala 1/2 1) TEIU FLORIN, bun propriu | A1 |
| B3 | Intabulare, drept de PROPRIETATEcu titlu de drept donatie, dobandit prin Conventie, cota actuala 1/2 1) TEIU GELU, bun propriu | A1 |

C. Partea III. SARCINI .

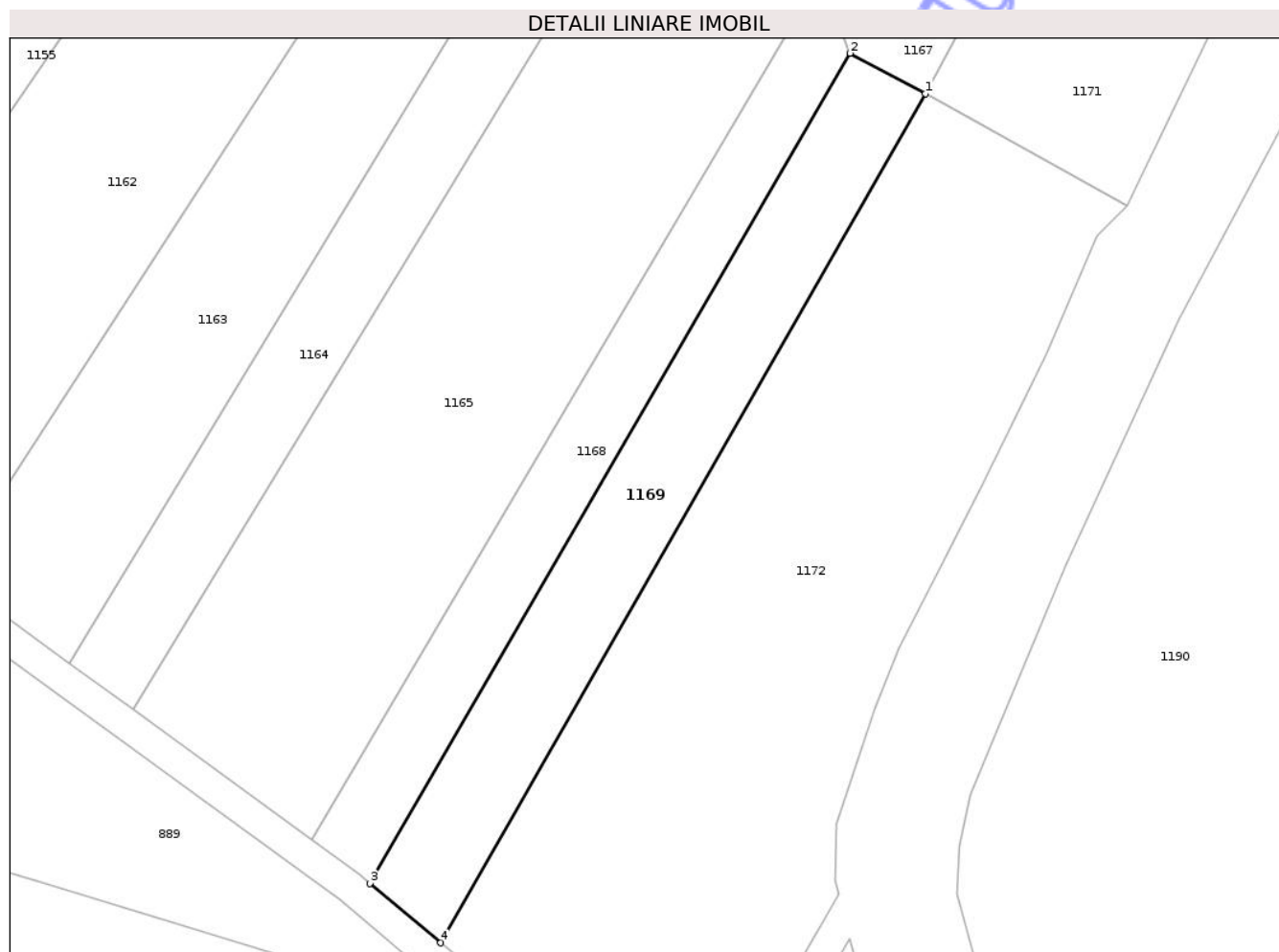
| Inscrieri privind dezmembramintele dreptului de proprietate, drepturi reale de garanție și sarcini | Referințe |
|--|-----------|
| NU SUNT | |

Anexa Nr. 1 La Partea I

Teren

| | | |
|--------------|-----------------|------------------------|
| Nr cadastral | Suprafața (mp)* | Observații / Referințe |
| 35613 | 1.344 | |

* Suprafața este determinată în planul de proiecție Stereo 70.



Date referitoare la teren

| Crt | Categorie folosință | Intra vilan | Suprafața (mp) | Tarla | Parcelă | Nr. topo | Observații / Referințe |
|-----|---------------------|-------------|----------------|-------|---------|----------|------------------------|
| 1 | pasune | DA | 1.193 | 303 | 68 | - | |
| 2 | pasune | NU | 151 | 303 | 68 | - | |

Lungime Segmente

1) Valorile lungimilor segmentelor sunt obținute din proiecție în plan.

| Punct început | X / Y | Punct sfârșit | X / Y | Lungime segment (** (m) |
|---------------|----------------------------|---------------|----------------------------|-------------------------|
| 1 | 349.417,974 356.985,692 | 2 | 349.408,517 356.990,753 | 10.726 |
| 2 | 349.408,517 356.990,753 | 3 | 349.348,243 356.886,59 | 120.345 |
| 3 | 349.348,243 356.886,59 | 4 | 349.357,108 356.879,138 | 11.582 |
| 4 | 349.357,108 356.879,138 | 1 | 349.417,974 356.985,692 | 122.712 |

** Lungimile segmentelor sunt determinate în planul de proiecție Stereo 70 și sunt rotunjite la 1 milimetru.

*** Distanța dintre puncte este formată din segmente cumulate ce sunt mai mici decât valoarea 1 milimetru.

Neutilizabil în Circuitul
Civil



DATE DESPRE IMOBILUL NR. 1096

Oficiul de Cadastru și Publicitate Imobiliară GORJ
Biroul de Cadastru și Publicitate Imobiliară Targu Jiu

A. Partea I. Descrierea imobilului

TEREN Necunoscut

Adresa: Loc. Vagiulesti, Str Ungureni, Nr. 86, Jud. Gorj

| Nr. Crt | Nr cadastral Nr. topografic | Suprafața* (mp) | Observații / Referințe |
|---------|-----------------------------|-----------------|---------------------------------------|
| A1 | | 1.486 | Sector cadastral:42 Teren imprejmuit; |

Construcții

| Crt | Nr cadastral Nr. topografic | Adresa | Observații / Referințe |
|------|-----------------------------|--|---|
| A1.1 | | Loc. Vagiulesti, Str Ungureni, Nr. 86, Jud. Gorj | Nr. niveluri:2; S. construita la sol:73 mp; S. construita desfasurata:88 mp; Casa de locuit cu beci |
| A1.2 | | Loc. Vagiulesti, Str Ungureni, Nr. 86, Jud. Gorj | Nr. niveluri:1; S. construita la sol:33 mp; S. construita desfasurata:33 mp; Anexa |
| A1.3 | | Loc. Vagiulesti, Str Ungureni, Nr. 86, Jud. Gorj | Nr. niveluri:1; S. construita la sol:27 mp; S. construita desfasurata:27 mp; Anexa |

B. Partea II. Proprietari și acte

| Inscrieri privitoare la dreptul de proprietate și alte drepturi reale | | Referințe |
|---|--|------------------|
| / | | |
| Act Administrativ nr. 2106, din 08/04/2026 emis de PRIMARIA COMUNEI VAGIULESTI; | | |
| B1 | Inscrierea posesiei, drept de PROPRIETATE, dobandit prin Lege, cota actuala 1/1 1) NEIDENTIFICAT NEIDENTIFICAT | A1 |
| B2 | Se noteaza posesia asupra suprafetei de 1486 mp conform prevederilor art.13 al. 1 din Legea 7/1996, in favoarea lui: 1) STOIAN CONSTANTIN ION | A1 |
| Act Normativ nr. Legea 7, din 13/03/1996 emis de Parlamentul Romaniei; | | |
| B3 | Intabulare, drept de PROPRIETATE, dobandit prin Lege, cota actuala 1/1 1) STOIAN CONSTANTIN ION | A1.1, A1.2, A1.3 |

C. Partea III. SARCINI .

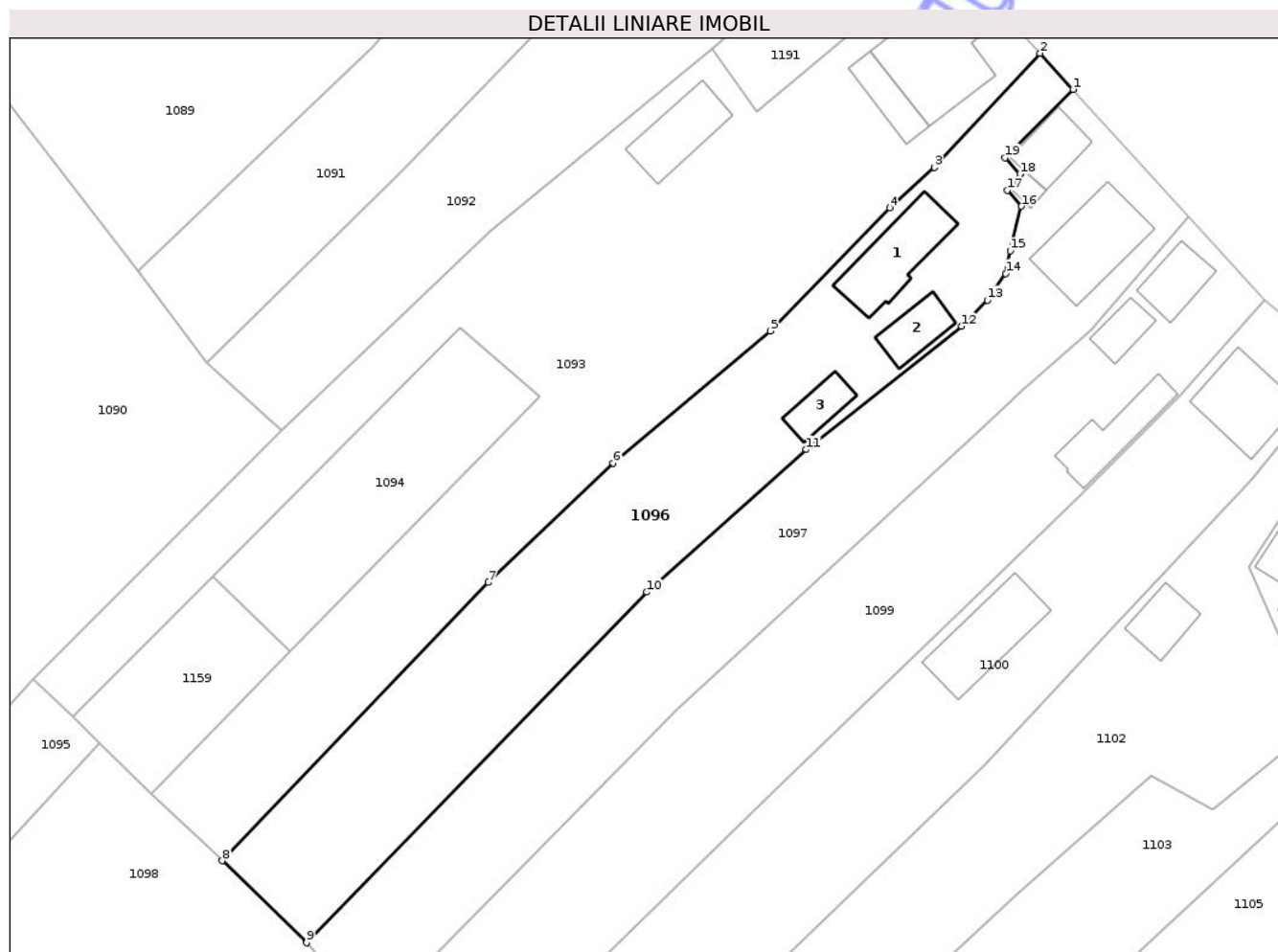
| Inscrieri privind dezmembramintele dreptului de proprietate, drepturi reale de garanție și sarcini | Referințe |
|--|-----------|
| NU SUNT | |

Anexa Nr. 1 La Partea I

Teren

| | | |
|--------------|-----------------|------------------------|
| Nr cadastral | Suprafața (mp)* | Observații / Referințe |
| | 1.486 | |

* Suprafața este determinată în planul de proiecție Stereo 70.



Date referitoare la teren

| Crt | Categorie folosință | Intra vilan | Suprafața (mp) | Tarla | Parcelă | Nr. topo | Observații / Referințe |
|-----|---------------------|-------------|----------------|-------|---------|----------|------------------------|
| 1 | curti constructii | DA | 570 | 40 | 838 | - | |
| 2 | arabil | DA | 444 | 40 | 837/1 | - | |
| 3 | vie | DA | 46 | 40 | 837/2 | - | |
| 4 | vie | NU | 182 | 40 | 837/2 | - | |
| 5 | arabil | NU | 244 | 40 | 837/1 | - | |

Date referitoare la construcții

| Crt | Număr | Destinație construcție | Supraf. (mp) | Situație juridică | Observații / Referințe |
|------|-------|-------------------------|--------------|-------------------|---|
| A1.1 | | construcții de locuințe | 73 | Cu acte | Nr. niveluri:2; S. construita la sol:73 mp; S. construita desfasurata:88 mp; Casa de locuit cu beci |
| A1.2 | | construcții anexa | 33 | Cu acte | Nr. niveluri:1; S. construita la sol:33 mp; S. construita desfasurata:33 mp; Anexa |
| A1.3 | | construcții anexa | 27 | Cu acte | Nr. niveluri:1; S. construita la sol:27 mp; S. construita desfasurata:27 mp; Anexa |

Lungime Segmente

1) Valorile lungimilor segmentelor sunt obținute din proiecție în plan.

| Punct început | X / Y | Punct sfârșit | X / Y | Lungime segment (** (m) |
|---------------|----------------------------|---------------|----------------------------|-------------------------|
| 1 | 348.930,987 357.791,497 | 2 | 348.927,453 357.795,372 | 5.245 |
| 2 | 348.927,453 357.795,372 | 3 | 348.916,085 357.783,088 | 16.737 |
| 3 | 348.916,085 357.783,088 | 4 | 348.911,315 357.778,749 | 6.448 |
| 4 | 348.911,315 357.778,749 | 5 | 348.898,428 357.765,542 | 18.453 |
| 5 | 348.898,428 357.765,542 | 6 | 348.881,562 357.751,346 | 22.045 |
| 6 | 348.881,562 357.751,346 | 7 | 348.868,131 357.738,514 | 18.576 |
| 7 | 348.868,131 357.738,514 | 8 | 348.839,528 357.708,608 | 41.381 |
| 8 | 348.839,528 357.708,608 | 9 | 348.848,568 357.699,805 | 12.618 |
| 9 | 348.848,568 357.699,805 | 10 | 348.885,156 357.737,485 | 52.521 |
| 10 | 348.885,156 357.737,485 | 11 | 348.902,304 357.752,791 | 22.985 |
| 11 | 348.902,304 357.752,791 | 12 | 348.919,01 357.766,04 | 21.323 |
| 12 | 348.919,01 357.766,04 | 13 | 348.921,78 357.768,863 | 3.955 |
| 13 | 348.921,78 357.768,863 | 14 | 348.923,756 357.771,706 | 3.462 |
| 14 | 348.923,756 357.771,706 | 15 | 348.924,243 357.774,141 | 2.483 |
| 15 | 348.924,243 357.774,141 | 16 | 348.925,443 357.778,92 | 4.927 |
| 16 | 348.925,443 357.778,92 | 17 | 348.923,938 357.780,646 | 2.29 |
| 17 | 348.923,938 357.780,646 | 18 | 348.925,284 357.782,39 | 2.203 |
| 18 | 348.925,284 357.782,39 | 19 | 348.923,706 357.784,136 | 2.354 |
| 19 | 348.923,706 357.784,136 | 1 | 348.930,987 357.791,497 | 10.353 |

** Lungimile segmentelor sunt determinate în planul de proiecție Stereo 70 și sunt rotunjite la 1 milimetru.

*** Distanța dintre puncte este formată din segmente cumulate ce sunt mai mici decât valoarea 1 milimetru.

**DATE DESPRE IMOBILUL NR. 1171**

Oficiul de Cadastru și Publicitate Imobiliară GORJ
Biroul de Cadastru și Publicitate Imobiliară Targu Jiu

A. Partea I. Descrierea imobilului

TEREN Intravilan

Adresa: Loc. Vagiulesti, Str Ungureni, Nr. 132, Jud. Gorj

| Nr. Crt | Nr cadastral Nr. topografic | Suprafața* (mp) | Observații / Referințe |
|---------|-----------------------------|------------------------------------|---------------------------------------|
| A1 | 35634 | Din acte: 1.536 Masurata: 2.174 | Sector cadastral:42 Teren imprejmuit; |

B. Partea II. Proprietari și acte

| Inscrieri privitoare la dreptul de proprietate și alte drepturi reale | | Referințe |
|---|--|-----------|
| 18896 / 21/04/2016 | | |
| Act Notarial nr. 1024, din 19/04/2016 emis de NP Pasarin Ovidiu (act notarial 1026/19.04.2016); | | |
| B5 | Intabulare, drept de PROPRIETATEcu titlu de drept cumparare, dobandit prin Conventie, cota actuala 1/1 1) TEIU GELU, casatorit cu 2) TEIU GABRIELA-MINODORA, bun comun | A1 |

C. Partea III. SARCINI

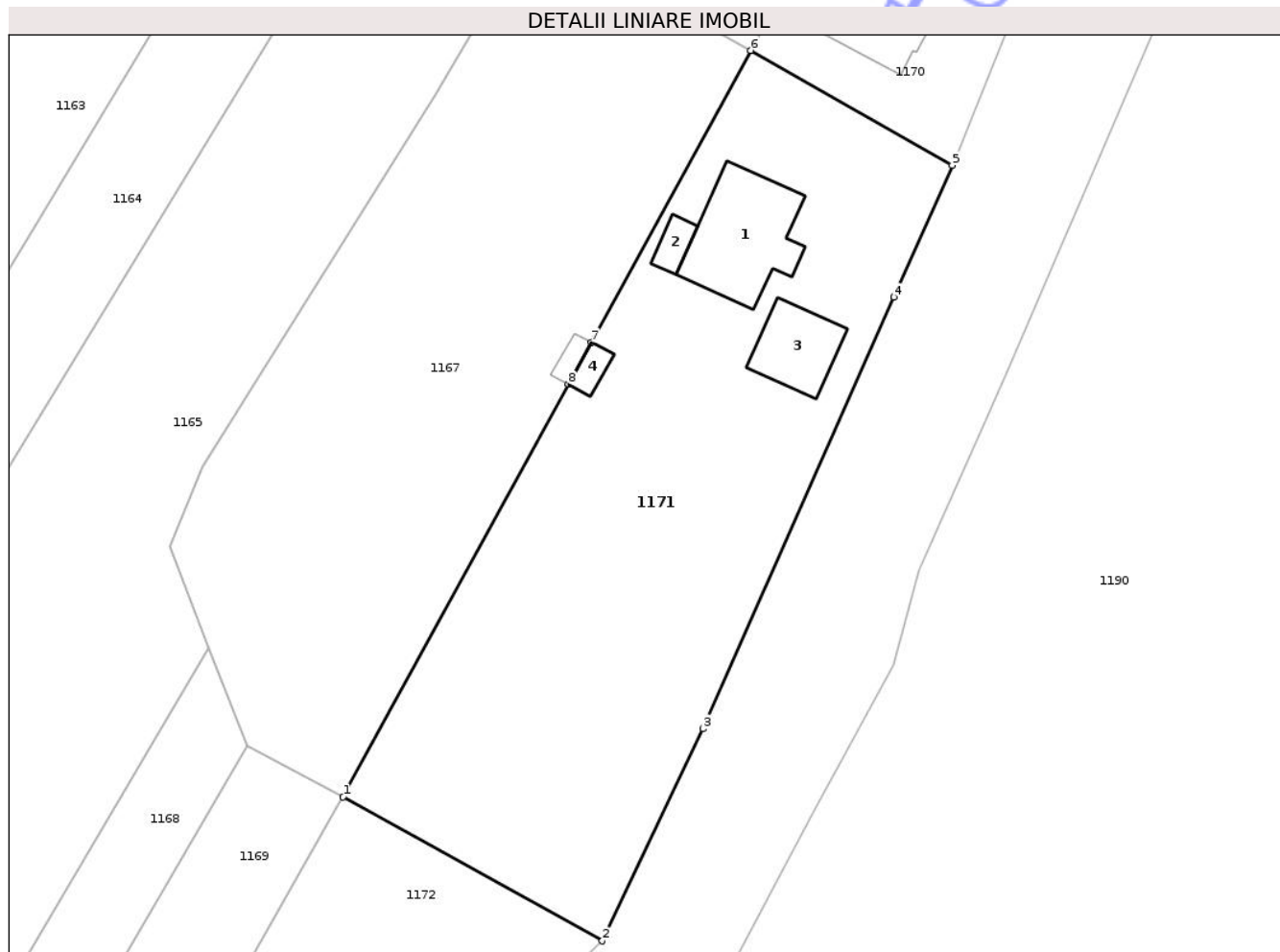
| Inscrieri privind dezmembramintele dreptului de proprietate, drepturi reale de garanție și sarcini | | Referințe |
|--|---|-----------|
| 18896 / 21/04/2016 | | |
| Act Notarial nr. 1024, din 19/04/2016 emis de NP Pasarin Ovidiu (act notarial 1026/19.04.2016); | | |
| C1 | Intabulare, drept de SUPERFICIEpe durata existentei constructiilor 1) TEIU VALERIU | A1 |

Anexa Nr. 1 La Partea I

Teren

| | | |
|--------------|------------------------------------|------------------------|
| Nr cadastral | Suprafața (mp)* | Observații / Referințe |
| 35634 | Din acte: 1.536 Masurata: 2.174 | |

* Suprafața este determinată în planul de proiecție Stereo 70.



Date referitoare la teren

| Crt | Categorie folosință | Intra vilan | Suprafața (mp) | Tarla | Parcelă | Nr. topo | Observații / Referințe |
|-----|---------------------|-------------|----------------|-------|----------|----------|------------------------|
| 1 | curți constructii | DA | 1.391 | 43A | 9116/2 | - | |
| 2 | arabil | DA | 783 | 43A | 9116/2/1 | - | |

Date referitoare la construcții

| Crt | Număr | Destinație construcție | Supraf. (mp) | Situație juridică | Observații / Referințe |
|------|----------|-------------------------|--------------|-------------------|--|
| A1.1 | 35634-C1 | construcții de locuințe | 108 | Fara acte | Nr. niveluri:1; S. construita la sol:108 mp; S. construita desfasurata:108 mp; Casa; Anul 1954; Construita din caramida, acoperita cu tigla;Constr. fara lift si fara certificat de performanta energetica; |
| A1.2 | 35634-C2 | construcții anexa | 15 | Fara acte | Nr. niveluri:1; S. construita la sol:15 mp; S. construita desfasurata:15 mp; Anexa (Bucatarie); Anul 1998; Construita din caramida, acoperita cu tigla; ;Constr. fara lift si fara certificat de performanta energetica; |
| A1.3 | 35634-C3 | construcții anexa | 57 | Fara acte | Nr. niveluri:1; S. construita la sol:57 mp; S. construita desfasurata:57 mp; Anexa (Centrala); Anul 1999; Construita din caramida, acoperita cu tigla;Constr. fara lift si fara certificat de performanta energetica; |

| Crt | Număr | Destinație construcție | Supraf. (mp) | Situație juridică | Observații / Referințe |
|------|----------|------------------------|--------------|-------------------|--|
| A1.4 | 35634-C4 | construcții anexa | 12 | Fara acte | Nr. niveluri:1; S. construita la sol:12 mp; S. construita desfasurata:12 mp; Anexa (Cotet); Anul 1999; Construita din lemn, acoperita cu tigla;Constr. fara lift si fara certificat de performanta energetica; |

Lungime Segmente

1) Valorile lungimilor segmentelor sunt obținute din proiecție în plan.

| Punct început | X / Y | Punct sfârșit | X / Y | Lungime segment (** (m) |
|---------------|----------------------------|---------------|----------------------------|-------------------------|
| 1 | 349.417,974 356.985,692 | 2 | 349.443,375 356.971,579 | 29.059 |
| 2 | 349.443,375 356.971,579 | 3 | 349.453,243 356.992,388 | 23.03 |
| 3 | 349.453,243 356.992,388 | 4 | 349.471,948 357.034,678 | 46.242 |
| 4 | 349.471,948 357.034,678 | 5 | 349.477,674 357.047,622 | 14.153 |
| 5 | 349.477,674 357.047,622 | 6 | 349.457,923 357.058,869 | 22.728 |
| 6 | 349.457,923 357.058,869 | 7 | 349.442,295 357.030,262 | 32.598 |
| 7 | 349.442,295 357.030,262 | 8 | 349.440,045 357.026,144 | 4.692 |
| 8 | 349.440,045 357.026,144 | 1 | 349.417,974 356.985,692 | 46.082 |

** Lungimile segmentelor sunt determinate în planul de proiecție Stereo 70 și sunt rotunjite la 1 milimetru.

*** Distanța dintre puncte este formată din segmente cumulate ce sunt mai mici decât valoarea 1 milimetru.

**DATE DESPRE IMOBILUL NR. 1173**

Oficiul de Cadastru și Publicitate Imobiliară GORJ
Biroul de Cadastru și Publicitate Imobiliară Targu Jiu

A. Partea I. Descrierea imobilului

TEREN Necunoscut

Adresa: Loc. Vagiulesti, Jud. Gorj

| Nr. Crt | Nr cadastral Nr. topografic | Suprafața* (mp) | Observații / Referințe |
|---------|--------------------------------|-----------------|---------------------------------------|
| A1 | | 1.211 | Sector cadastral:42 Teren imprejmuit; |

B. Partea II. Proprietari și acte

| Inscrieri privitoare la dreptul de proprietate și alte drepturi reale | Referințe |
|--|---|
| / | |
| Act Administrativ nr. 2106, din 08/04/2026 emis de PRIMARIA COMUNEI VAGIULESTI; | |
| B1 | Inscrierea posesiei, drept de PROPRIETATE, dobandit prin Lege, cota actuala 1/1 1) NEIDENTIFICAT NEIDENTIFICAT |
| Act Normativ nr. Legea 7, din 13/03/1996 emis de Parlamentul Romaniei (art. 13); | |
| B2 | Se noteaza mentiunea de proprietar neidentificat |

C. Partea III. SARCINI .

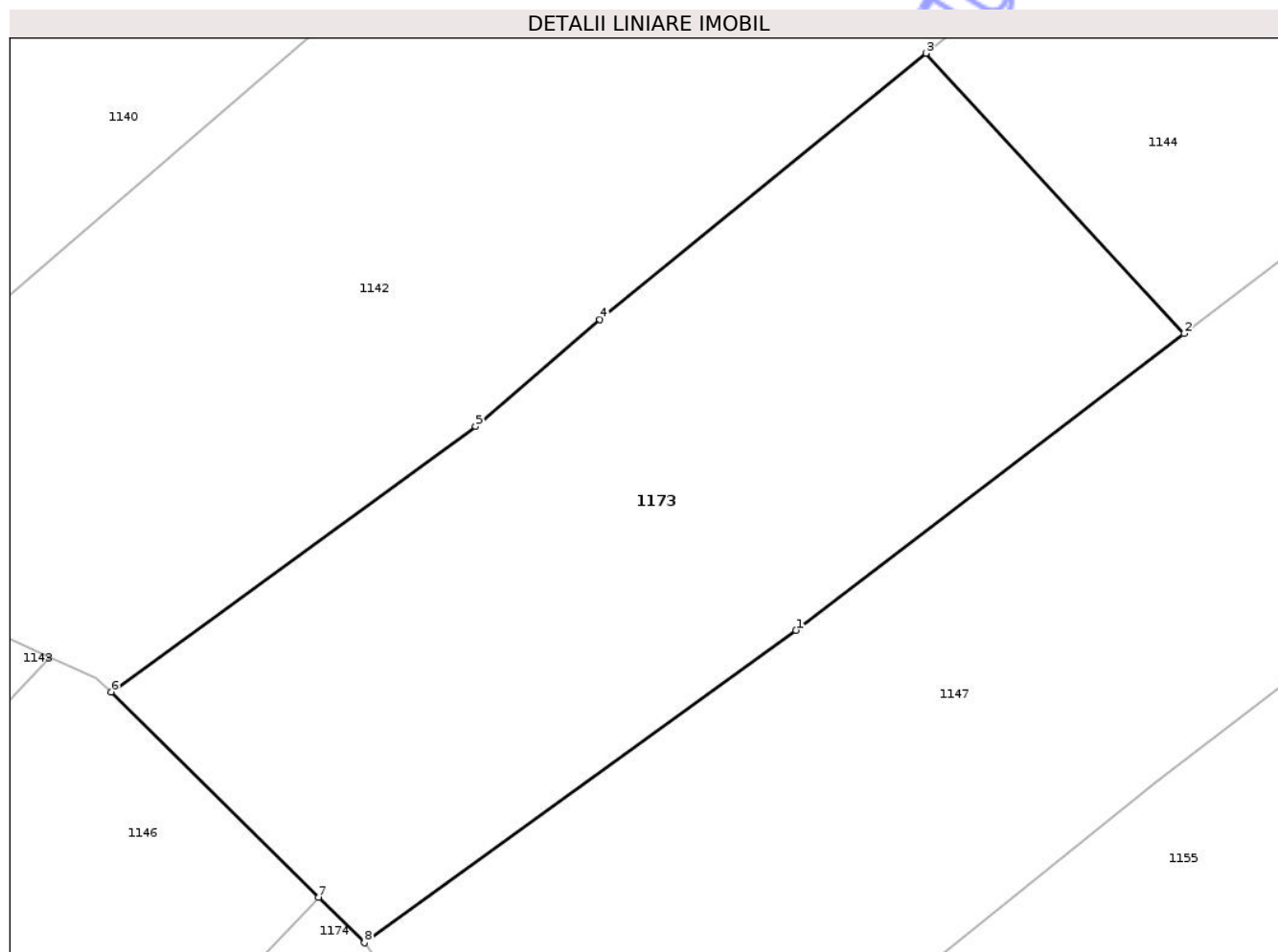
| Inscrieri privind dezmembramintele dreptului de proprietate, drepturi reale de garanție și sarcini | Referințe |
|--|-----------|
| NU SUNT | |

Anexa Nr. 1 La Partea I

Teren

| | | |
|--------------|-----------------|------------------------|
| Nr cadastral | Suprafața (mp)* | Observații / Referințe |
| | 1.211 | |

* Suprafața este determinată în planul de proiecție Stereo 70.



Date referitoare la teren

| Crt | Categorie folosință | Intravilan | Suprafața (mp) | Tarla | Parcelă | Nr. topo | Observații / Referințe |
|-----|---------------------|------------|----------------|-------|---------|----------|------------------------|
| 1 | arabil | DA | 978 | 43 | 891/1 | - | |
| 2 | arabil | NU | 233 | 43 | 891/1 | - | |

Lungime Segmente

1) Valorile lungimilor segmentelor sunt obținute din proiecție în plan.

| Punct început | X / Y | Punct sfârșit | X / Y | Lungime segment (** (m) |
|---------------|----------------------------|---------------|----------------------------|-------------------------|
| 1 | 349.201,307 357.361,765 | 2 | 349.223,445 357.378,677 | 27.859 |
| 2 | 349.223,445 357.378,677 | 3 | 349.208,712 357.394,649 | 21.73 |
| 3 | 349.208,712 357.394,649 | 4 | 349.190,124 357.379,484 | 23.989 |
| 4 | 349.190,124 357.379,484 | 5 | 349.183,036 357.373,38 | 9.355 |

| Punct început | X / Y | Punct sfârșit | X / Y | Lungime segment (** (m) |
|---------------|----------------------------|---------------|----------------------------|-------------------------|
| 5 | 349.183,036 357.373,38 | 6 | 349.162,256 357.358,262 | 25.698 |
| 6 | 349.162,256 357.358,262 | 7 | 349.174,082 357.346,562 | 16.636 |
| 7 | 349.174,082 357.346,562 | 8 | 349.176,705 357.343,966 | 3.691 |
| 8 | 349.176,705 357.343,966 | 1 | 349.201,307 357.361,765 | 30.365 |

** Lungimile segmentelor sunt determinate în planul de proiecție Stereo 70 și sunt rotunjite la 1 milimetru.

*** Distanța dintre puncte este formată din segmente cumulate ce sunt mai mici decât valoarea 1 milimetru.

Neutilizabil în Circuitul Civil

**DATE DESPRE IMOBILUL NR. 1195**

Oficiul de Cadastru și Publicitate Imobiliară GORJ
Biroul de Cadastru și Publicitate Imobiliară Targu Jiu

A. Partea I. Descrierea imobilului

TEREN Extravilan

Adresa: Jud. Gorj

| Nr. Crt | Nr cadastral Nr. topografic | Suprafața* (mp) | Observații / Referințe |
|---------|-----------------------------|-----------------|---|
| A1 | | 2.128 | Sector cadastral:42 Teren neimprejmuit; |

B. Partea II. Proprietari și acte

| Inscrieri privitoare la dreptul de proprietate și alte drepturi reale | | Referințe |
|---|---|-----------|
| / | | |
| Act Administrativ nr. 13421227, din 13/01/2004 emis de CJPSDPAT GORJ; | | |
| B1 | Intabulare, drept de PROPRIETATE, dobandit prin Reconstituire, cota actuala 1/1 | A1 |
| | 1) IMOȘEANU NICOLAE, lipsa CNP | |
| | 2) IMOȘEANU VICTOR, lipsa CNP | |

C. Partea III. SARCINI .

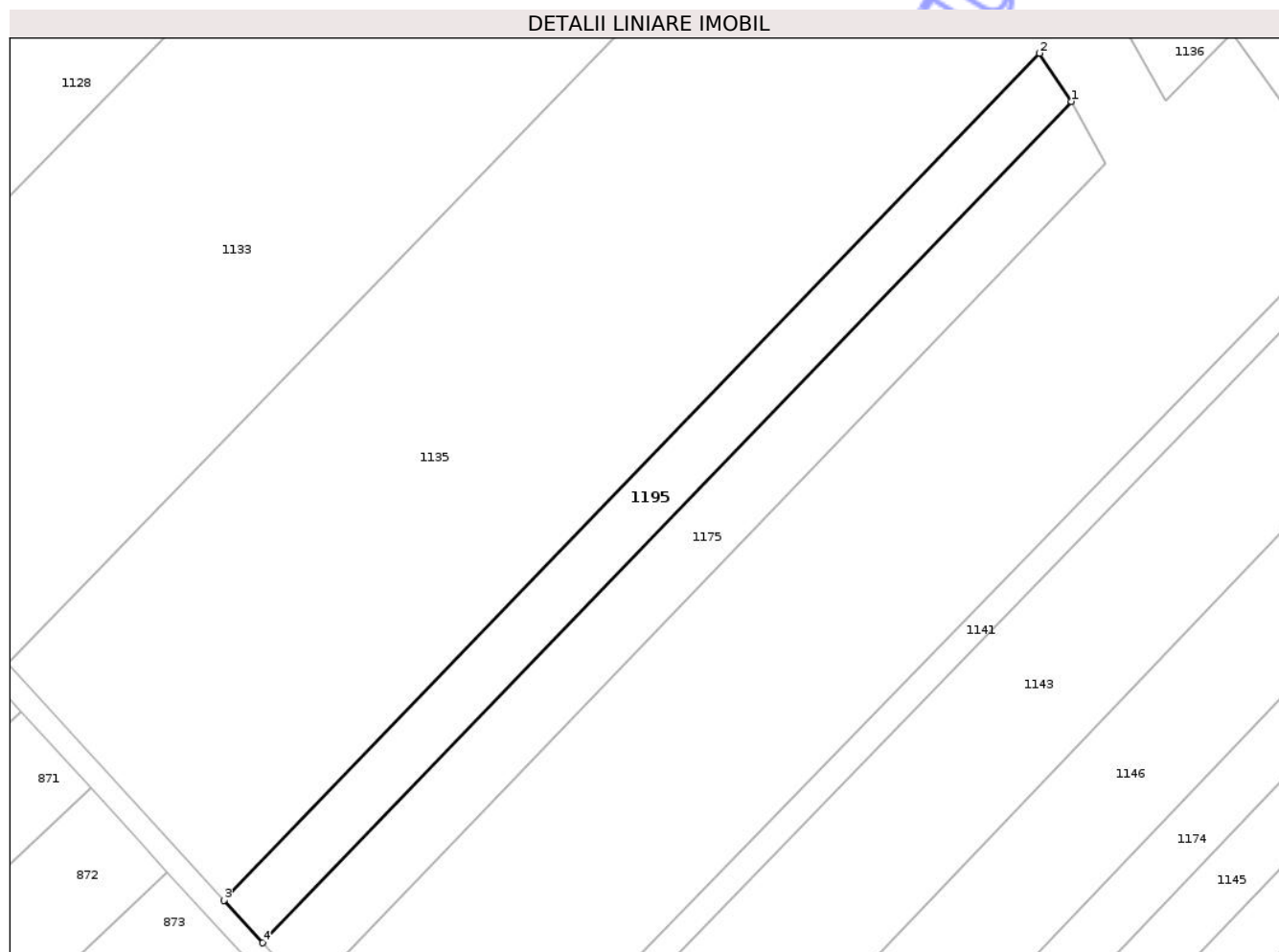
| Inscrieri privind dezmembramintele dreptului de proprietate, drepturi reale de garanție și sarcini | Referințe |
|--|-----------|
| NU SUNT | |

Anexa Nr. 1 La Partea I

Teren

| | | |
|--------------|-----------------|------------------------|
| Nr cadastral | Suprafața (mp)* | Observații / Referințe |
| | 2.128 | |

* Suprafața este determinată în planul de proiecție Stereo 70.



Date referitoare la teren

| Crt | Categorie folosință | Intra vilan | Suprafața (mp) | Tarla | Parcelă | Nr. topo | Observații / Referințe |
|-----|---------------------|-------------|----------------|-------|---------|----------|------------------------|
| 1 | arabil | NU | 2.128 | 303 | 27 | - | identic cu A 23 |

Lungime Segmente

1) Valorile lungimilor segmentelor sunt obținute din proiecție în plan.

| Punct început | X / Y | Punct sfârșit | X / Y | Lungime segment (** (m) |
|---------------|----------------------------|---------------|----------------------------|-------------------------|
| 1 | 349.080,931 357.394,689 | 2 | 349.075,224 357.403,319 | 10.347 |
| 2 | 349.075,224 357.403,319 | 3 | 348.929,39 357.251,987 | 210.164 |
| 3 | 348.929,39 357.251,987 | 4 | 348.936,316 357.244,428 | 10.252 |
| 4 | 348.936,316 357.244,428 | 1 | 349.080,931 357.394,689 | 208.547 |

** Lungimile segmentelor sunt determinate în planul de proiecție Stereo 70 și sunt rotunjite la 1 milimetru.

*** Distanţa dintre puncte este formată din segmente cumulate ce sunt mai mici decât valoarea 1 milimetru.

Neutilizabil în Circuitul
Civil

**DATE DESPRE IMOBILUL NR. 1081**

Oficiul de Cadastru și Publicitate Imobiliară GORJ
Biroul de Cadastru și Publicitate Imobiliară Targu Jiu

A. Partea I. Descrierea imobilului

TEREN Intravilan

Adresa: Loc. Vagiulesti, Jud. Gorj

| Nr. Crt | Nr cadastral Nr. topografic | Suprafața* (mp) | Observații / Referințe |
|---------|-----------------------------|-----------------|---|
| A1 | | 263 | Sector cadastral:42 Teren neimprejmuit; |

B. Partea II. Proprietari și acte

| Inscrieri privitoare la dreptul de proprietate și alte drepturi reale | Referințe |
|--|---|
| / | |
| Act Administrativ nr. 2106, din 08/04/2026 emis de PRIMARIA COMUNEI VAGIULESTI; | |
| B1 | Inscrierea posesiei, drept de PROPRIETATE, dobandit prin Lege, cota actuala 1/1 1) NEIDENTIFICAT NEIDENTIFICAT |
| Act Normativ nr. Legea 7, din 13/03/1996 emis de Parlamentul Romaniei (art. 13); | |
| B2 | Se noteaza mentiunea de proprietar neidentificat |

C. Partea III. SARCINI .

| Inscrieri privind dezmembramintele dreptului de proprietate, drepturi reale de garanție și sarcini | Referințe |
|--|-----------|
| NU SUNT | |

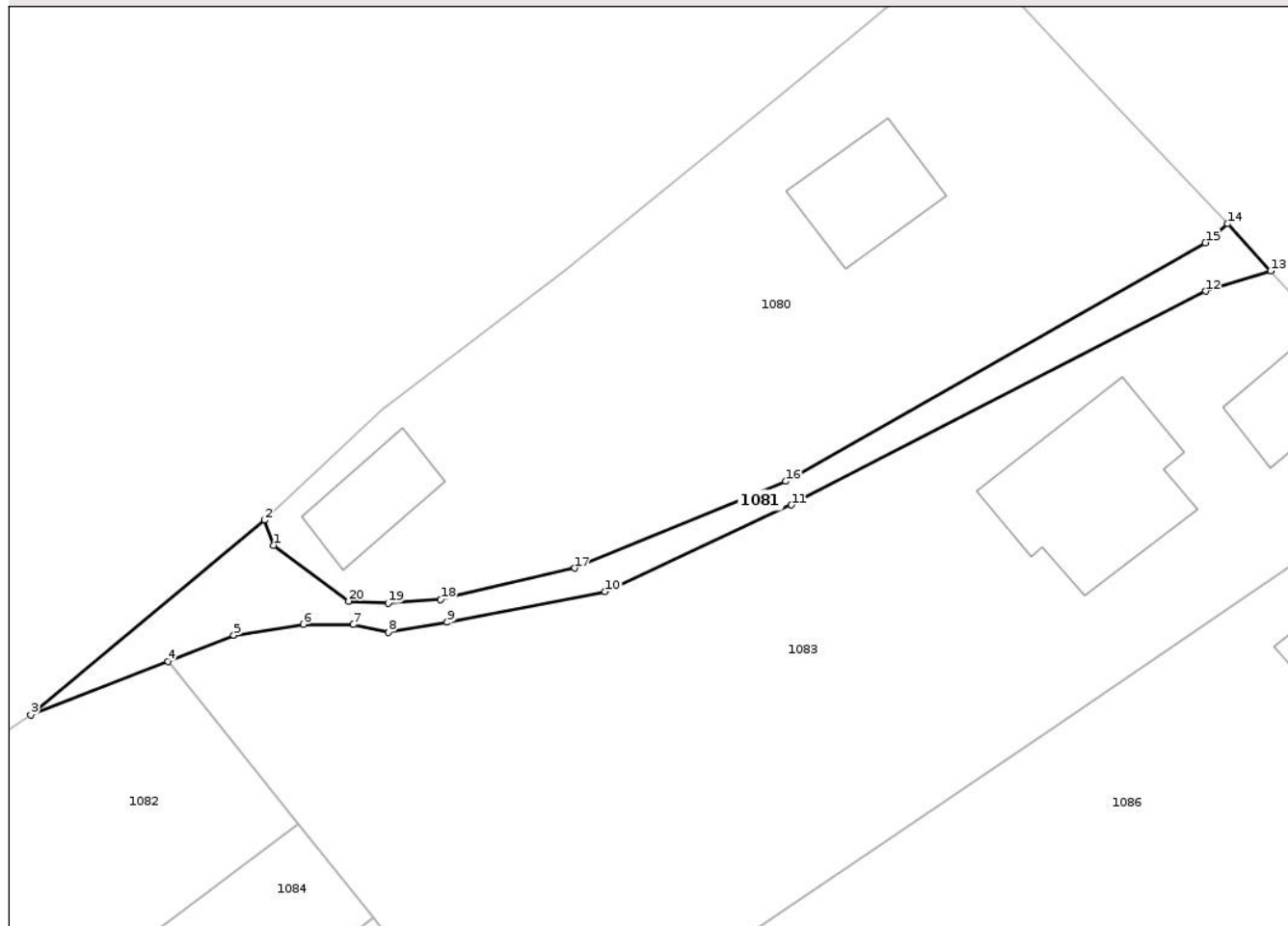
Anexa Nr. 1 La Partea I

Teren

| | | |
|--------------|-----------------|------------------------|
| Nr cadastral | Suprafața (mp)* | Observații / Referințe |
| | 263 | |

* Suprafața este determinată în planul de proiecție Stereo 70.

DETALII LINIARE IMOBIL



Date referitoare la teren

| Crt | Categorie folosință | Intra vilan | Suprafața (mp) | Tarla | Parcelă | Nr. topo | Observații / Referințe |
|-----|---------------------|-------------|----------------|-------|---------|----------|------------------------|
| 1 | ape curgătoare | DA | 263 | 33 | 654 | - | |

Lungime Segmente

1) Valorile lungimilor segmentelor sunt obținute din proiecție în plan.

| Punct început | X / Y | Punct sfârșit | X / Y | Lungime segment (** (m) |
|---------------|----------------------------|---------------|----------------------------|-------------------------|
| 1 | 348.773,47 357.863,68 | 2 | 348.772,809 357.865,545 | 1.979 |
| 2 | 348.772,809 357.865,545 | 3 | 348.755,47 357.851,121 | 22.555 |
| 3 | 348.755,47 357.851,121 | 4 | 348.765,626 357.855,079 | 10.9 |
| 4 | 348.765,626 357.855,079 | 5 | 348.770,518 357.857,011 | 5.26 |
| 5 | 348.770,518 357.857,011 | 6 | 348.775,679 357.857,818 | 5.223 |

| Punct început | X / Y | Punct sfârșit | X / Y | Lungime segment (** (m) |
|---------------|----------------------------|---------------|----------------------------|-------------------------|
| 6 | 348.775,679 357.857,818 | 7 | 348.779,367 357.857,801 | 3.688 |
| 7 | 348.779,367 357.857,801 | 8 | 348.781,977 357.857,23 | 2.671 |
| 8 | 348.781,977 357.857,23 | 9 | 348.786,328 357.857,974 | 4.415 |
| 9 | 348.786,328 357.857,974 | 10 | 348.798,04 357.860,247 | 11.931 |
| 10 | 348.798,04 357.860,247 | 11 | 348.811,854 357.866,661 | 15.23 |
| 11 | 348.811,854 357.866,661 | 12 | 348.842,557 357.882,507 | 34.551 |
| 12 | 348.842,557 357.882,507 | 13 | 348.847,392 357.884,006 | 5.062 |
| 13 | 348.847,392 357.884,006 | 14 | 348.844,2 357.887,507 | 4.738 |
| 14 | 348.844,2 357.887,507 | 15 | 348.842,548 357.886,094 | 2.174 |
| 15 | 348.842,548 357.886,094 | 16 | 348.811,423 357.868,416 | 35.796 |
| 16 | 348.811,423 357.868,416 | 17 | 348.795,804 357.861,983 | 16.891 |
| 17 | 348.795,804 357.861,983 | 18 | 348.785,858 357.859,65 | 10.216 |
| 18 | 348.785,858 357.859,65 | 19 | 348.781,963 357.859,407 | 3.902 |
| 19 | 348.781,963 357.859,407 | 20 | 348.779,031 357.859,541 | 2.935 |
| 20 | 348.779,031 357.859,541 | 1 | 348.773,47 357.863,68 | 6.932 |

** Lungimile segmentelor sunt determinate în planul de proiecție Stereo 70 și sunt rotunjite la 1 milimetru.

*** Distanța dintre puncte este formată din segmente cumulate ce sunt mai mici decât valoarea 1 milimetru.

**DATE DESPRE IMOBILUL NR. 1150**

Oficiul de Cadastru și Publicitate Imobiliară GORJ
Biroul de Cadastru și Publicitate Imobiliară Targu Jiu

A. Partea I. Descrierea imobilului

TEREN Extravilan

Adresa: Jud. Gorj

| Nr. Crt | Nr cadastral Nr. topografic | Suprafața* (mp) | Observații / Referințe |
|---------|-----------------------------|-----------------|---|
| A1 | | 2.457 | Sector cadastral:42 Teren neimprejmuit; |

B. Partea II. Proprietari și acte

| Inscrieri privitoare la dreptul de proprietate și alte drepturi reale | Referințe |
|---|-----------|
| / | |
| Act Administrativ nr. 1352802, din 20/05/1999 emis de CJPSDPAT GORJ; | |
| B1 | A1 |
| Intabulare, drept de PROPRIETATE, dobandit prin Reconstituire, cota actuala 1/1 | |
| 1) SĂCEANU IOANA, lipsa CNP | |
| 2) FLOAREA ARISTICA, lipsa CNP | |
| 3) NOANĂ ALEXANDRU, lipsa CNP | |

C. Partea III. SARCINI .

| Inscrieri privind dezmembramintele dreptului de proprietate, drepturi reale de garanție și sarcini | Referințe |
|--|-----------|
| NU SUNT | |

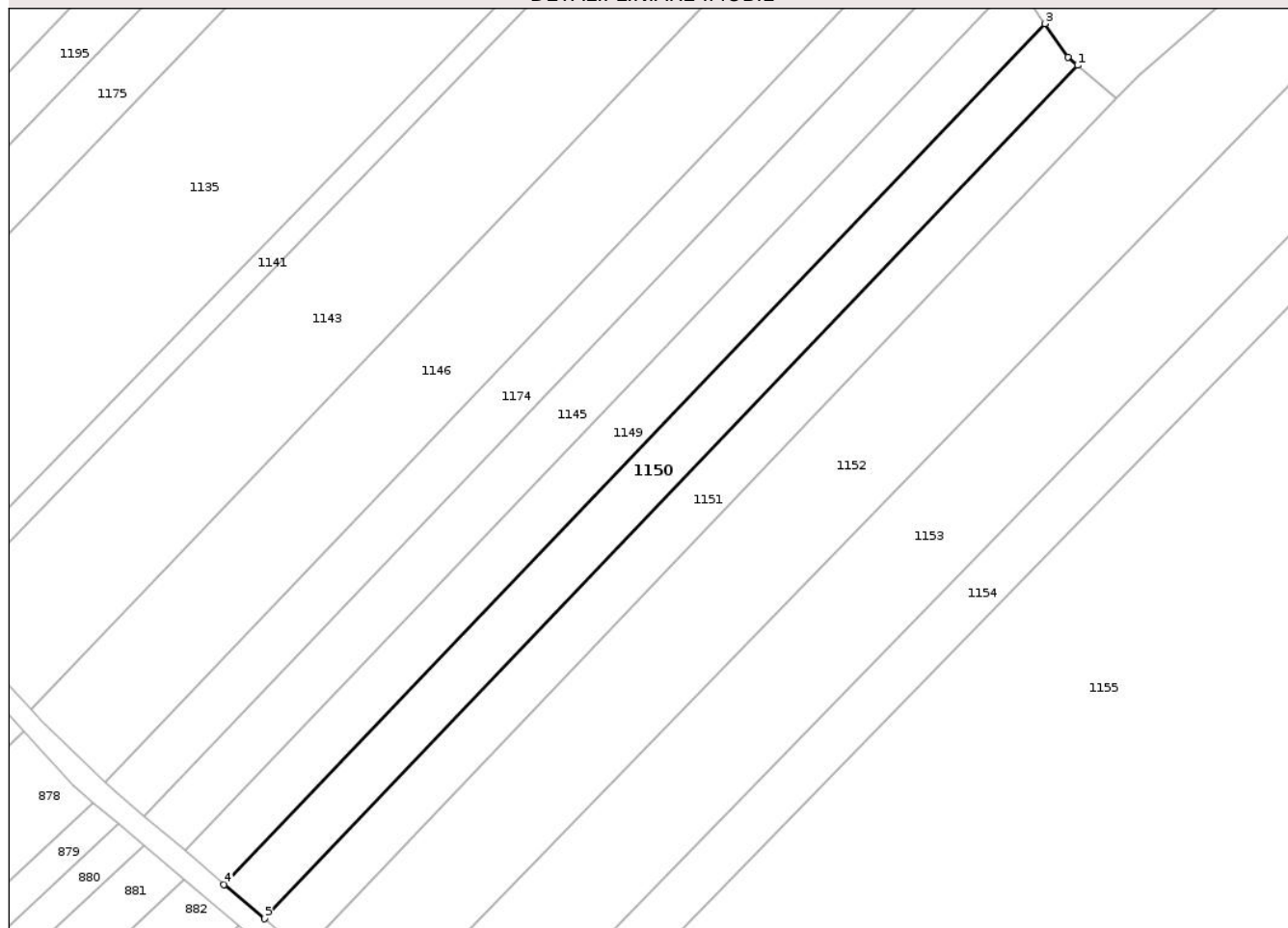
Anexa Nr. 1 La Partea I

Teren

| | | |
|--------------|-----------------|------------------------|
| Nr cadastral | Suprafața (mp)* | Observații / Referințe |
| | 2.457 | |

* Suprafața este determinată în planul de proiecție Stereo 70.

DETALII LINIARE IMOBIL



Date referitoare la teren

| Crt | Categorie folosință | Intra vilan | Suprafața (mp) | Tarla | Parcelă | Nr. topo | Observații / Referințe |
|-----|---------------------|-------------|----------------|-------|---------|----------|------------------------|
| 1 | pasune | NU | 707 | 303 | 38/1 | - | |
| 2 | arabil | NU | 1.750 | 303 | 38 | - | |

Lungime Segmente

1) Valorile lungimilor segmentelor sunt obținute din proiecție în plan.

| Punct început | X / Y | Punct sfârșit | X / Y | Lungime segment (** (m) |
|---------------|----------------------------|---------------|----------------------------|-------------------------|
| 1 | 349.199,136 357.312,622 | 2 | 349.197,208 357.314,249 | 2.523 |
| 2 | 349.197,208 357.314,249 | 3 | 349.192,623 357.320,894 | 8.073 |
| 3 | 349.192,623 357.320,894 | 4 | 349.029,504 357.149,906 | 236.314 |
| 4 | 349.029,504 357.149,906 | 5 | 349.037,498 357.143,09 | 10.506 |

| Punct început | X / Y | Punct sfârșit | X / Y | Lungime segment (** (m) |
|---------------|---------------------------|---------------|----------------------------|-------------------------|
| 5 | 349.037,498 357.143,09 | 1 | 349.199,136 357.312,622 | 234.239 |

** Lungimile segmentelor sunt determinate în planul de proiecție Stereo 70 și sunt rotunjite la 1 milimetru.

*** Distanța dintre puncte este formată din segmente cumulate ce sunt mai mici decât valoarea 1 milimetru.

Neutilizabil în Circuitul Civil

**DATE DESPRE IMOBILUL NR. 1152**

Oficiul de Cadastru și Publicitate Imobiliară GORJ
Biroul de Cadastru și Publicitate Imobiliară Targu Jiu

A. Partea I. Descrierea imobilului

TEREN Necunoscut

Adresa: Loc. Vagiulesti, Jud. Gorj

| Nr. Crt | Nr cadastral Nr. topografic | Suprafața* (mp) | Observații / Referințe |
|---------|-----------------------------|-----------------|---|
| A1 | | 6.197 | Sector cadastral:42 Teren neimprejmuit; |

B. Partea II. Proprietari și acte

| Inscrieri privitoare la dreptul de proprietate și alte drepturi reale | Referințe |
|--|-----------|
| / | |
| Act Administrativ nr. 1342197, din 13/01/2003 emis de CJPSDPAT GORJ; | |
| B1 | A1 |
| Intabulare, drept de PROPRIETATE, dobandit prin Reconstituire, cota actuala 1/1 1) JIANU D IOANA, lipsa CNP | |

C. Partea III. SARCINI .

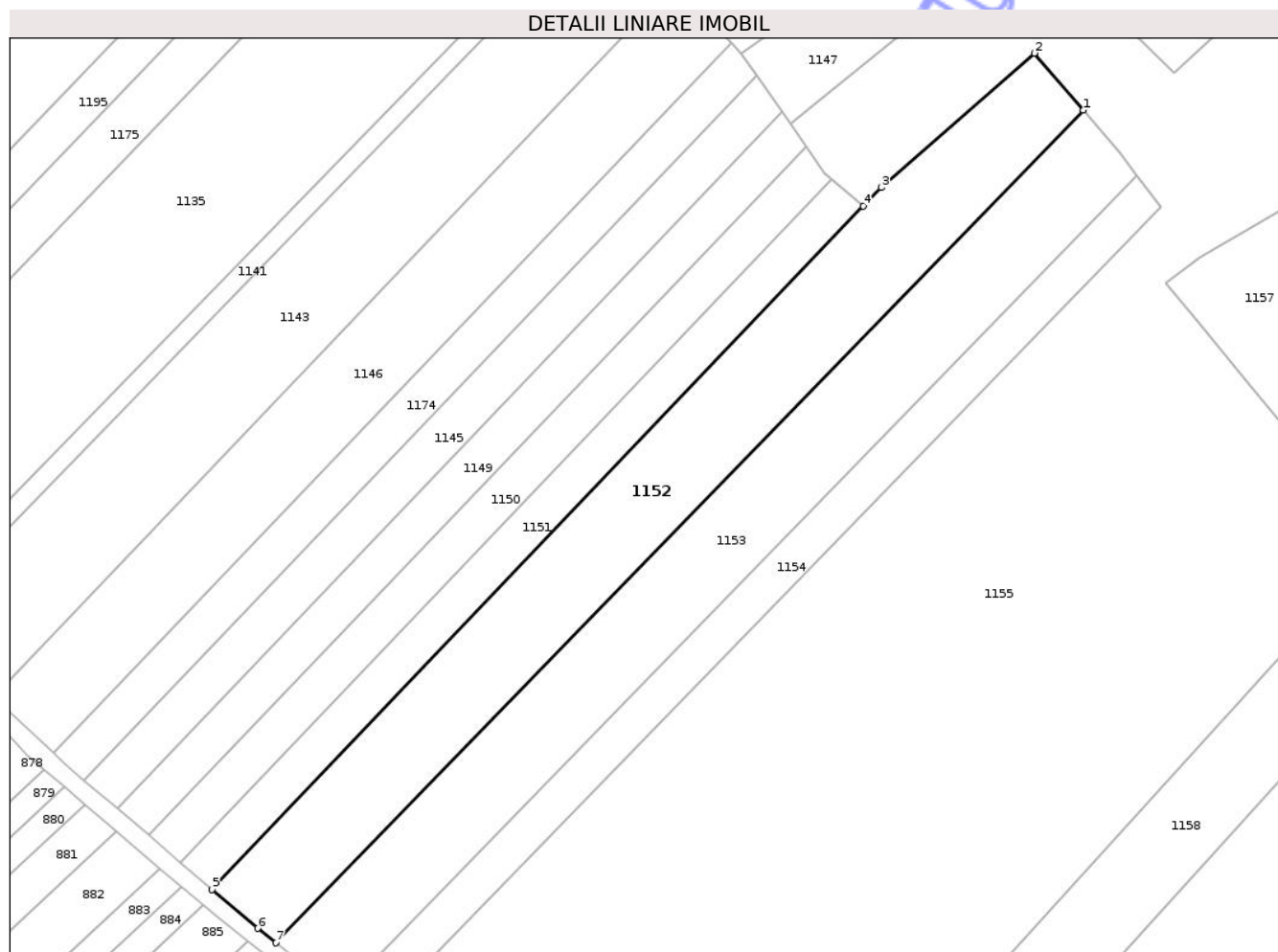
| Inscrieri privind dezmembramintele dreptului de proprietate, drepturi reale de garanție și sarcini | Referințe |
|--|-----------|
| NU SUNT | |

Anexa Nr. 1 La Partea I

Teren

| | | |
|--------------|-----------------|------------------------|
| Nr cadastral | Suprafața (mp)* | Observații / Referințe |
| | 6.197 | |

* Suprafața este determinată în planul de proiecție Stereo 70.



Date referitoare la teren

| Crt | Categorie folosință | Intravilan | Suprafața (mp) | Tarla | Parcelă | Nr. topo | Observații / Referințe |
|-----|---------------------|------------|----------------|-------|---------|----------|------------------------|
| 1 | pasune | DA | 706 | 303 | 40/1 | - | |
| 2 | pasune | NU | 1.956 | 303 | 40/1 | - | |
| 3 | arabil | NU | 3.535 | 303 | 40 | - | |

Lungime Segmente

1) Valorile lungimilor segmentelor sunt obținute din proiecție în plan.

| Punct început | X / Y | Punct sfârșit | X / Y | Lungime segment (** (m) |
|---------------|----------------------------|---------------|----------------------------|-------------------------|
| 1 | 349.261,497 357.329,798 | 2 | 349.249,37 357.343,925 | 18.619 |
| 2 | 349.249,37 357.343,925 | 3 | 349.211,357 357.310,618 | 50.541 |
| 3 | 349.211,357 357.310,618 | 4 | 349.206,967 357.306,014 | 6.361 |
| 4 | 349.206,967 357.306,014 | 5 | 349.045,295 357.136,442 | 234.291 |

| Punct început | X / Y | Punct sfârșit | X / Y | Lungime segment (** (m) |
|---------------|----------------------------|---------------|----------------------------|-------------------------|
| 5 | 349.045,295 357.136,442 | 6 | 349.056,58 357.126,82 | 14.83 |
| 6 | 349.056,58 357.126,82 | 7 | 349.061,076 357.123,258 | 5.737 |
| 7 | 349.061,076 357.123,258 | 1 | 349.261,497 357.329,798 | 287.798 |

** Lungimile segmentelor sunt determinate în planul de proiecție Stereo 70 și sunt rotunjite la 1 milimetru.

*** Distanța dintre puncte este formată din segmente cumulate ce sunt mai mici decât valoarea 1 milimetru.

Neutilizabil în Circuitul Civil

**DATE DESPRE IMOBILUL NR. 1154**

Oficiul de Cadastru și Publicitate Imobiliară GORJ
Biroul de Cadastru și Publicitate Imobiliară Targu Jiu

A. Partea I. Descrierea imobilului

TEREN Necunoscut

Adresa: Loc. Vagiulesti, Jud. Gorj

| Nr. Crt | Nr cadastral Nr. topografic | Suprafața* (mp) | Observații / Referințe |
|---------|-----------------------------|-----------------|---|
| A1 | | 2.749 | Sector cadastral:42 Teren neimprejmuit; |

B. Partea II. Proprietari și acte

| Inscrieri privitoare la dreptul de proprietate și alte drepturi reale | Referințe |
|--|-----------|
| / | |
| Act Administrativ nr. 13421232, din 25/06/2004 emis de CJPSDPAT GORJ; | |
| B1 | A1 |
| Intabulare, drept de PROPRIETATE, dobandit prin Reconstituire, cota actuala 1/1 1) VILCEANU SABINA, lipsa CNP | |

C. Partea III. SARCINI .

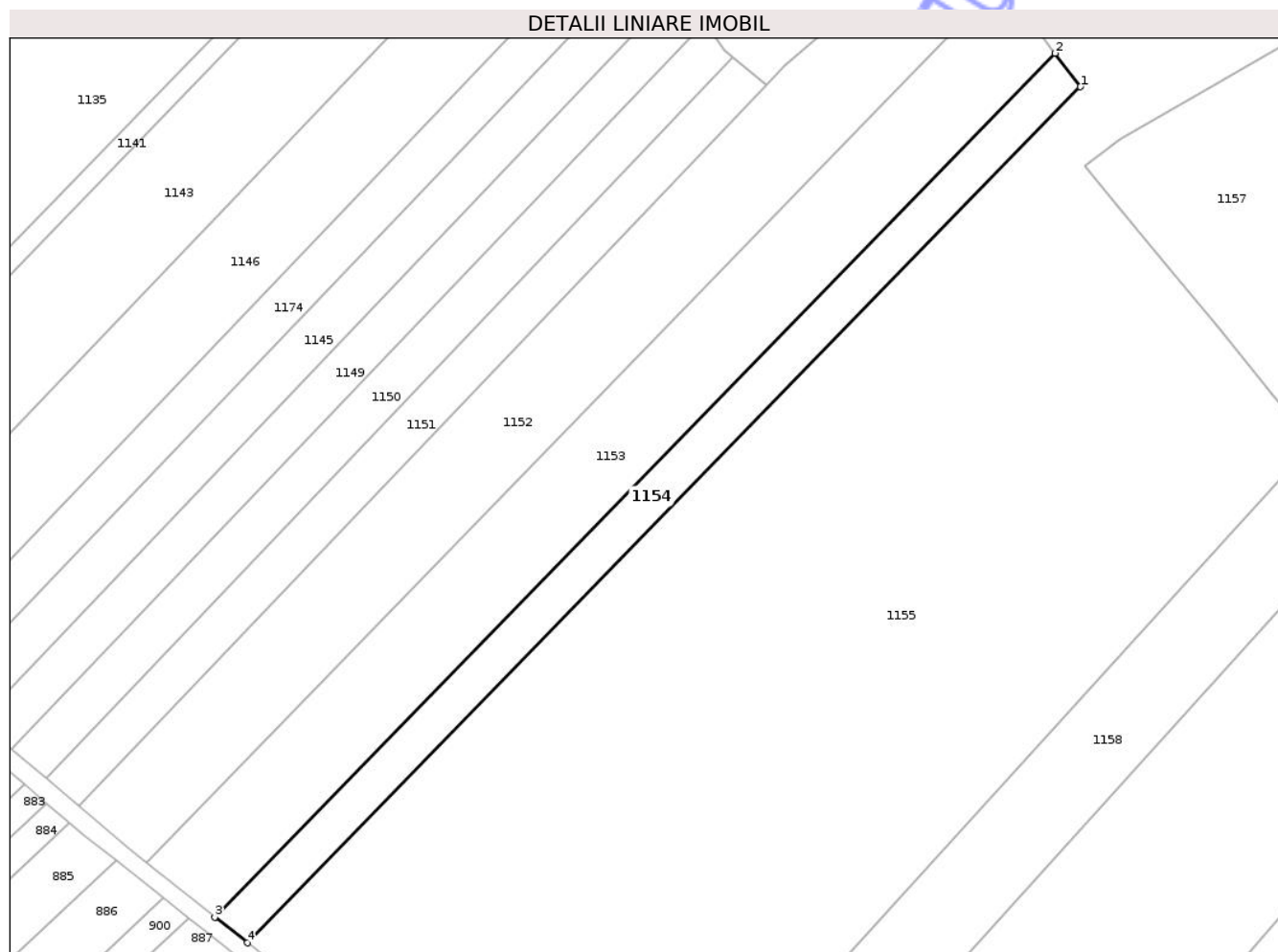
| Inscrieri privind dezmembramintele dreptului de proprietate, drepturi reale de garanție și sarcini | Referințe |
|--|-----------|
| NU SUNT | |

Anexa Nr. 1 La Partea I

Teren

| | | |
|--------------|-----------------|------------------------|
| Nr cadastral | Suprafața (mp)* | Observații / Referințe |
| | 2.749 | |

* Suprafața este determinată în planul de proiecție Stereo 70.



Date referitoare la teren

| Crt | Categorie folosință | Intra vilan | Suprafața (mp) | Tarla | Parcelă | Nr. topo | Observații / Referințe |
|-----|---------------------|-------------|----------------|-------|---------|----------|------------------------|
| 1 | arabil | DA | 391 | 303 | 42 | - | |
| 2 | arabil | NU | 2.358 | 303 | 42 | - | |

Lungime Segmente

1) Valorile lungimilor segmentelor sunt obținute din proiecție în plan.

| Punct început | X / Y | Punct sfârșit | X / Y | Lungime segment (** (m) |
|---------------|----------------------------|---------------|----------------------------|-------------------------|
| 1 | 349.280,892 357.305,658 | 2 | 349.274,901 357.313,532 | 9.895 |
| 2 | 349.274,901 357.313,532 | 3 | 349.077,241 357.110,45 | 283.392 |
| 3 | 349.077,241 357.110,45 | 4 | 349.084,885 357.104,394 | 9.752 |
| 4 | 349.084,885 357.104,394 | 1 | 349.280,892 357.305,658 | 280.937 |

** Lungimile segmentelor sunt determinate în planul de proiecție Stereo 70 și sunt rotunjite la 1 milimetru.

*** Distanța dintre puncte este formată din segmente cumulate ce sunt mai mici decât valoarea 1 milimetru.

Neutilizabil în Circuitul
Civil

**DATE DESPRE IMOBILUL NR. 1155**

Oficiul de Cadastru și Publicitate Imobiliară GORJ
Biroul de Cadastru și Publicitate Imobiliară Targu Jiu

A. Partea I. Descrierea imobilului

TEREN Necunoscut

Adresa: Loc. Vagiulesti, Jud. Gorj

| Nr. Crt | Nr cadastral Nr. topografic | Suprafața* (mp) | Observații / Referințe |
|---------|--------------------------------|-----------------|---|
| A1 | | 57.490 | Sector cadastral:42 Teren neimprejmuit; |

B. Partea II. Proprietari și acte

| Inscrieri privitoare la dreptul de proprietate și alte drepturi reale | | Referințe |
|--|---|-----------|
| / | | |
| Act Administrativ nr. 2106, din 08/04/2026 emis de PRIMARIA COMUNEI VAGIULESTI; | | |
| B1 | Inscrierea posesiei, drept de PROPRIETATE, dobandit prin Lege, cota actuala 1/1 1) NEIDENTIFICAT NEIDENTIFICAT | A1 |
| Act Normativ nr. Legea 7, din 13/03/1996 emis de Parlamentul Romaniei (art. 13); | | |
| B2 | Se noteaza mentiunea de proprietar neidentificat | A1 |

C. Partea III. SARCINI .

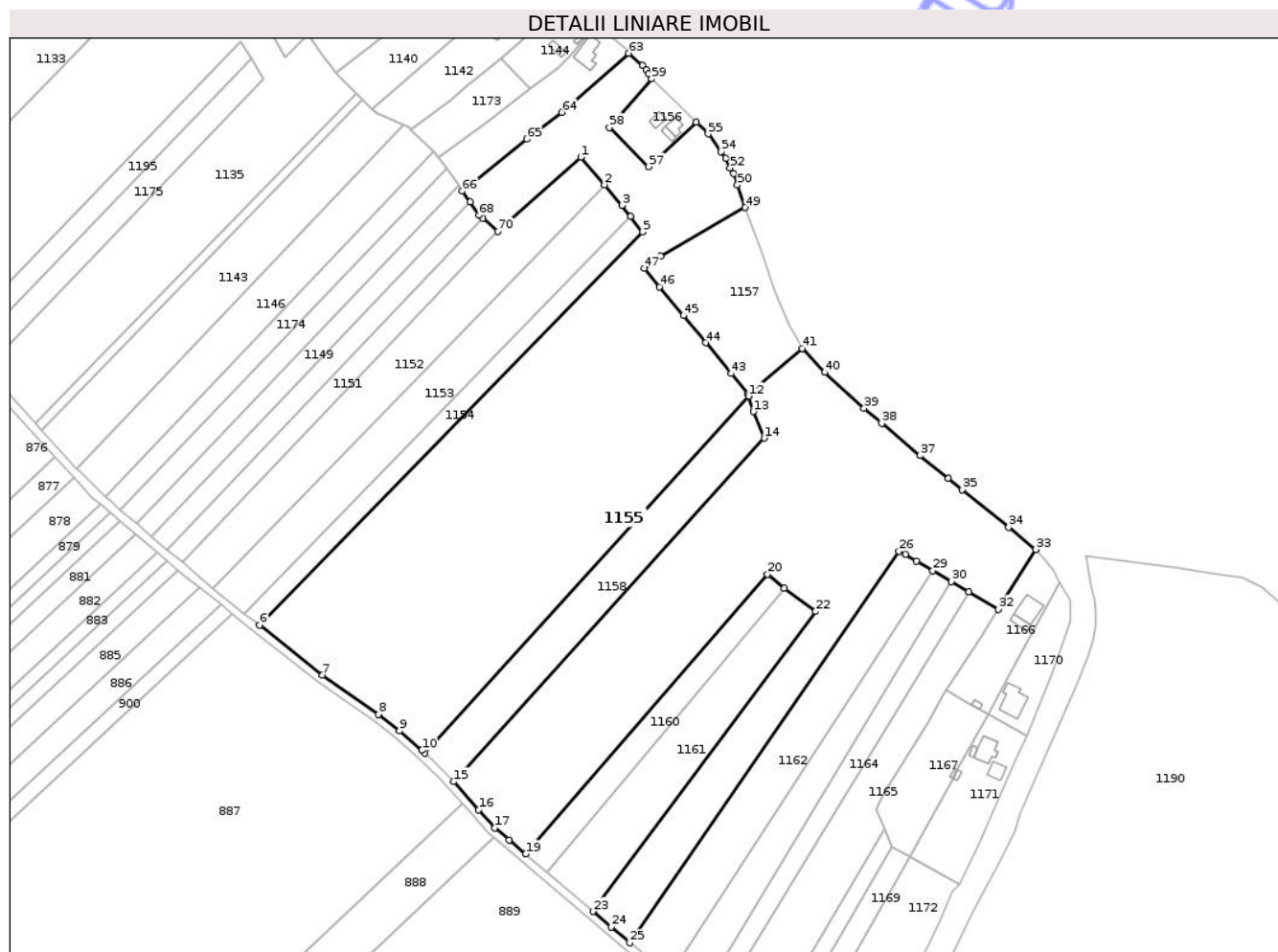
| Inscrieri privind dezmembramintele dreptului de proprietate, drepturi reale de garanție și sarcini | Referințe |
|--|-----------|
| NU SUNT | |

Anexa Nr. 1 La Partea I

Teren

| | | |
|--------------|-----------------|------------------------|
| Nr cadastral | Suprafața (mp)* | Observații / Referințe |
| | 57.490 | |

* Suprafața este determinată în planul de proiecție Stereo 70.



Date referitoare la teren

| Crt | Categorie folosință | Intra vilan | Suprafața (mp) | Tarla | Parcelă | Nr. topo | Observații / Referințe |
|-----|---------------------|-------------|----------------|-------|----------------------------------|----------|------------------------|
| 1 | arabil | DA | 4.222 | 43 | 894/1;894/2; 897 | - | |
| 2 | arabil | NU | 523 | 43 | 894/1;894;2 | - | |
| 3 | vie | DA | 923 | 43 | 897/1 | - | |
| 4 | pasune | DA | 4.861 | 303 | 43/1;44/1; 45/1;46/1; 47/1 | - | |
| 5 | arabil | NU | 21.593 | 303 | 42/1;43;44; 45;46;47 | - | |
| 6 | livada | DA | 2.934 | 303 | 74 | - | |
| 7 | arabil | DA | 1.530 | 303 | 51; 53; 54 | - | |
| 8 | arabil | NU | 9.710 | 303 | 51;53;54;55 | - | |
| 9 | vie | DA | 2.785 | 303 | 72;73 | - | |
| 10 | arabil | DA | 1.922 | 303 | 70;71 | - | |
| 11 | arabil | DA | 2.075 | 303 | 75 | - | |
| 12 | arabil | NU | 4.412 | 303 | 58;59;75 | - | |

Lungime Segmente

1) Valorile lungimilor segmentelor sunt obținute din proiecție în plan.

| Punct început | X / Y | Punct sfârșit | X / Y | Lungime segment | Punct început | X / Y | Punct sfârșit | X / Y | Lungime segment | Punct început | X / Y | Punct sfârșit | X / Y | Lungime segment |
|---------------|----------------------------|---------------|----------------------------|-----------------|---------------|----------------------------|---------------|----------------------------|-----------------|---------------|----------------------------|---------------|----------------------------|-----------------|
| 1 | 349.249,37 357.343,925 | 2 | 349.261,497 357.329,798 | 18.619 | 2 | 349.261,497 357.329,798 | 3 | 349.270,529 357.319,276 | 13.867 | 3 | 349.270,529 357.319,276 | 4 | 349.274,901 357.313,532 | 7.218 |
| 4 | 349.274,901 357.313,532 | 5 | 349.280,892 357.305,658 | 9.895 | 5 | 349.280,892 357.305,658 | 6 | 349.084,885 357.104,394 | 280.937 | 6 | 349.084,885 357.104,394 | 7 | 349.117,0 357.078,95 | 40.973 |
| 7 | 349.117,0 357.078,95 | 8 | 349.145,75 357.058,75 | 35.137 | 8 | 349.145,75 357.058,75 | 9 | 349.156,42 357.050,36 | 13.574 | 9 | 349.156,42 357.050,36 | 10 | 349.168,03 357.040,41 | 15.29 |
| 10 | 349.168,03 357.040,41 | 11 | 349.169,429 357.039,076 | 1.933 | 11 | 349.169,429 357.039,076 | 12 | 349.335,338 357.221,69 | 246.726 | 12 | 349.335,338 357.221,69 | 13 | 349.337,735 357.213,712 | 8.33 |
| 13 | 349.337,735 357.213,712 | 14 | 349.343,218 357.200,112 | 14.664 | 14 | 349.343,218 357.200,112 | 15 | 349.184,193 357.024,331 | 237.039 | 15 | 349.184,193 357.024,331 | 16 | 349.197,088 357.009,927 | 19.332 |
| 16 | 349.197,088 357.009,927 | 17 | 349.205,33 357.000,72 | 12.358 | 17 | 349.205,33 357.000,72 | 18 | 349.212,728 356.994,421 | 9.717 | 18 | 349.212,728 356.994,421 | 19 | 349.221,105 356.987,288 | 11.002 |
| 19 | 349.221,105 356.987,288 | 20 | 349.344,96 357.130,397 | 189.262 | 20 | 349.344,96 357.130,397 | 21 | 349.353,413 357.123,358 | 11.0 | 21 | 349.353,413 357.123,358 | 22 | 349.369,702 357.111,443 | 20.181 |
| 22 | 349.369,702 357.111,443 | 23 | 349.255,604 356.957,914 | 191.284 | 23 | 349.255,604 356.957,914 | 24 | 349.264,99 356.949,923 | 12.327 | 24 | 349.264,99 356.949,923 | 25 | 349.274,445 356.941,872 | 12.418 |
| 25 | 349.274,445 356.941,872 | 26 | 349.412,377 357.142,241 | 243.255 | 26 | 349.412,377 357.142,241 | 27 | 349.415,646 357.140,591 | 3.662 | 27 | 349.415,646 357.140,591 | 28 | 349.421,27 357.137,303 | 6.515 |
| 28 | 349.421,27 357.137,303 | 29 | 349.429,674 357.132,346 | 9.756 | 29 | 349.429,674 357.132,346 | 30 | 349.439,187 357.126,736 | 11.044 | 30 | 349.439,187 357.126,736 | 31 | 349.448,059 357.121,503 | 10.301 |
| 31 | 349.448,059 357.121,503 | 32 | 349.463,149 357.112,566 | 17.538 | 32 | 349.463,149 357.112,566 | 33 | 349.482,31 357.143,175 | 36.111 | 33 | 349.482,31 357.143,175 | 34 | 349.468,466 357.154,443 | 17.85 |
| 34 | 349.468,466 357.154,443 | 35 | 349.444,715 357.173,775 | 30.624 | 35 | 349.444,715 357.173,775 | 36 | 349.437,531 357.179,623 | 9.263 | 36 | 349.437,531 357.179,623 | 37 | 349.423,042 357.191,151 | 18.516 |
| 37 | 349.423,042 357.191,151 | 38 | 349.403,444 357.207,648 | 25.617 | 38 | 349.403,444 357.207,648 | 39 | 349.394,4 357.215,4 | 11.912 | 39 | 349.394,4 357.215,4 | 40 | 349.374,36 357.233,814 | 27.215 |
| 40 | 349.374,36 357.233,814 | 41 | 349.362,751 357.246,107 | 16.908 | 41 | 349.362,751 357.246,107 | 42 | 349.335,071 357.222,58 | 36.328 | 42 | 349.335,071 357.222,58 | 43 | 349.326,34 357.233,165 | 13.721 |
| 43 | 349.326,34 357.233,165 | 44 | 349.313,306 357.248,967 | 20.485 | 44 | 349.313,306 357.248,967 | 45 | 349.301,844 357.262,863 | 18.013 | 45 | 349.301,844 357.262,863 | 46 | 349.289,71 357.277,574 | 19.07 |
| 46 | 349.289,71 357.277,574 | 47 | 349.281,901 357.287,042 | 12.273 | 47 | 349.281,901 357.287,042 | 48 | 349.290,294 357.293,303 | 10.471 | 48 | 349.290,294 357.293,303 | 49 | 349.333,496 357.318,162 | 49.844 |
| 49 | 349.333,496 357.318,162 | 50 | 349.329,581 357.329,683 | 12.168 | 50 | 349.329,581 357.329,683 | 51 | 349.327,517 357.335,593 | 6.26 | 51 | 349.327,517 357.335,593 | 52 | 349.325,898 357.338,447 | 3.281 |
| 52 | 349.325,898 357.338,447 | 53 | 349.323,497 357.343,313 | 5.426 | 53 | 349.323,497 357.343,313 | 54 | 349.321,129 357.346,766 | 4.187 | 54 | 349.321,129 357.346,766 | 55 | 349.314,603 357.355,829 | 11.168 |
| 55 | 349.314,603 357.355,829 | 56 | 349.308,582 357.361,684 | 8.398 | 56 | 349.308,582 357.361,684 | 57 | 349.283,974 357.339,017 | 33.456 | 57 | 349.283,974 357.339,017 | 58 | 349.264,001 357.359,12 | 28.338 |
| 58 | 349.264,001 357.359,12 | 59 | 349.285,599 357.383,962 | 32.918 | 59 | 349.285,599 357.383,962 | 60 | 349.284,064 357.386,438 | 2.913 | 60 | 349.284,064 357.386,438 | 61 | 349.282,832 357.388,721 | 2.594 |
| 61 | 349.282,832 357.388,721 | 62 | 349.280,848 357.390,967 | 2.997 | 62 | 349.280,848 357.390,967 | 63 | 349.273,82 357.397,107 | 9.332 | 63 | 349.273,82 357.397,107 | 64 | 349.239,648 357.366,809 | 45.67 |
| 64 | 349.239,648 357.366,809 | 65 | 349.221,795 357.353,104 | 22.507 | 65 | 349.221,795 357.353,104 | 66 | 349.188,758 357.326,497 | 42.419 | 66 | 349.188,758 357.326,497 | 67 | 349.192,623 357.320,894 | 6.807 |
| 67 | 349.192,623 357.320,894 | 68 | 349.197,208 357.314,249 | 8.073 | 68 | 349.197,208 357.314,249 | 69 | 349.199,136 357.312,622 | 2.523 | 69 | 349.199,136 357.312,622 | 70 | 349.206,967 357.306,014 | 10.247 |
| 70 | 349.206,967 357.306,014 | 71 | 349.211,357 357.310,618 | 6.361 | 71 | 349.211,357 357.310,618 | 1 | 349.249,37 357.343,925 | 50.541 | | | | | |

** Lungimile segmentelor sunt determinate în planul de proiecție Stereo 70 și sunt rotunjite la 1 milimetru.

*** Distanța dintre puncte este formată din segmente cumulate ce sunt mai mici decât valoarea 1 milimetru.

**DATE DESPRE IMOBILUL NR. 1157**

Oficiul de Cadastru și Publicitate Imobiliară GORJ
Biroul de Cadastru și Publicitate Imobiliară Targu Jiu

A. Partea I. Descrierea imobilului

TEREN Intravilan

Adresa: Loc. Vagiulesti, Jud. Gorj

| Nr. Crt | Nr cadastral Nr. topografic | Suprafața* (mp) | Observații / Referințe |
|---------|-----------------------------|-----------------|---|
| A1 | | 3.780 | Sector cadastral:42 Teren neimprejmuit; |

B. Partea II. Proprietari și acte

| Inscrieri privitoare la dreptul de proprietate și alte drepturi reale | Referințe |
|---|-----------|
| / | |
| Act Administrativ nr. 13421235, din 25/06/2004 emis de CJPSDPAT GORJ; | |
| B1 | A1 |
| Intabulare, drept de PROPRIETATE, dobandit prin Reconstituire, cota actuala 1/1 | |
| 1) GRUIA AURELIA, lipsa CNP | |
| 2) MISCODAN MARIA, lipsa CNP | |

C. Partea III. SARCINI .

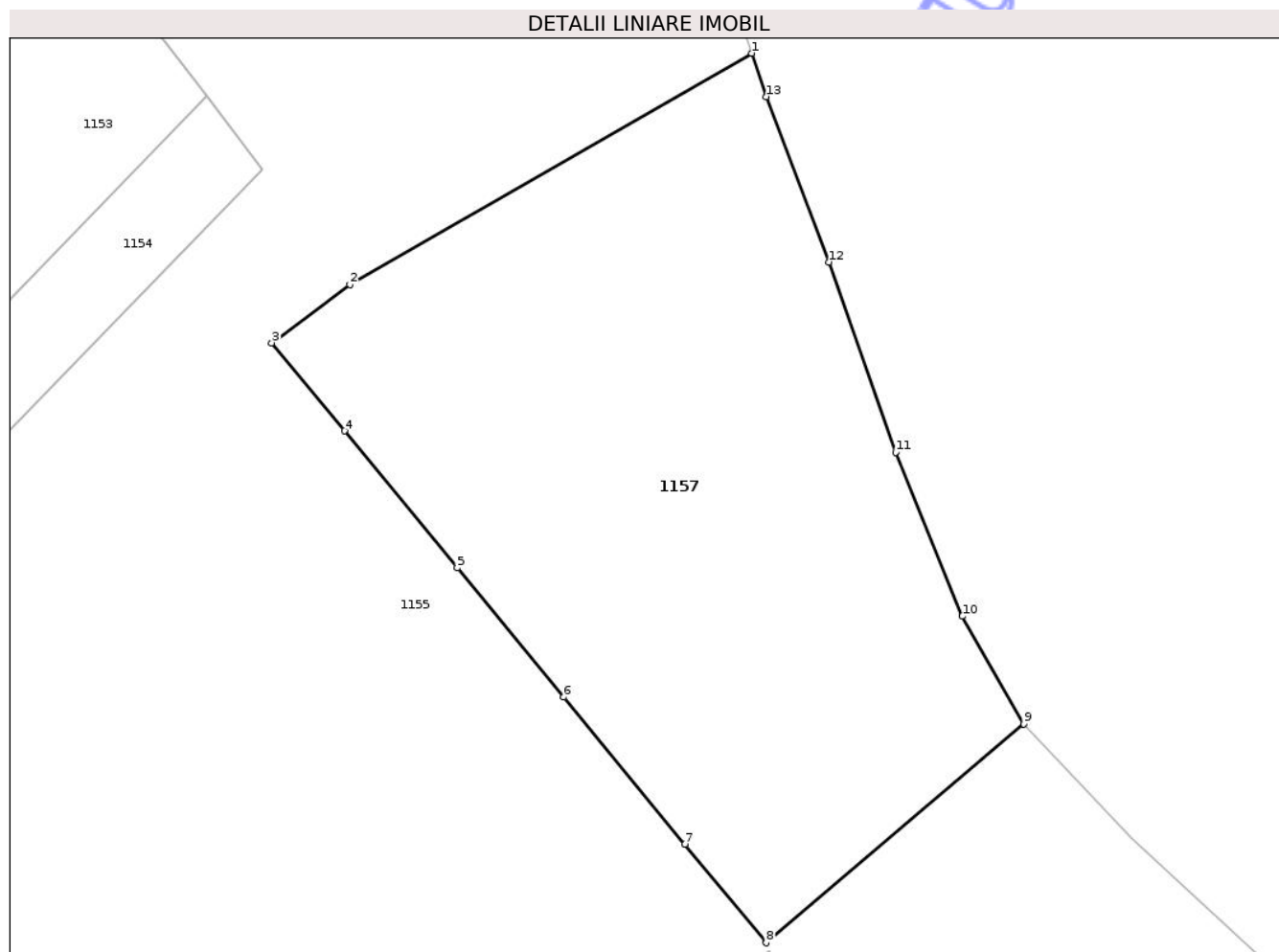
| Inscrieri privind dezmembramintele dreptului de proprietate, drepturi reale de garanție și sarcini | Referințe |
|--|-----------|
| NU SUNT | |

Anexa Nr. 1 La Partea I

Teren

| | | |
|--------------|-----------------|------------------------|
| Nr cadastral | Suprafața (mp)* | Observații / Referințe |
| | 3.780 | |

* Suprafața este determinată în planul de proiecție Stereo 70.



Date referitoare la teren

| Crt | Categorie folosință | Intravilan | Suprafața (mp) | Tarla | Parcelă | Nr. topo | Observații / Referințe |
|-----|---------------------|------------|----------------|-------|---------|----------|------------------------|
| 1 | vie | DA | 1.139 | 303 | 1/1 | - | |
| 2 | arabil | DA | 1.207 | 303 | 1/1 | - | |
| 3 | pasune | DA | 1.434 | 303 | 1/1 | - | |

Lungime Segmente

1) Valorile lungimilor segmentelor sunt obținute din proiecție în plan.

| Punct început | X / Y | Punct sfârșit | X / Y | Lungime segment (** (m) |
|---------------|----------------------------|---------------|----------------------------|-------------------------|
| 1 | 349.333,496 357.318,162 | 2 | 349.290,294 357.293,303 | 49.844 |
| 2 | 349.290,294 357.293,303 | 3 | 349.281,901 357.287,042 | 10.471 |
| 3 | 349.281,901 357.287,042 | 4 | 349.289,71 357.277,574 | 12.273 |
| 4 | 349.289,71 357.277,574 | 5 | 349.301,844 357.262,863 | 19.07 |

| Punct început | X / Y | Punct sfârșit | X / Y | Lungime segment (** (m) |
|---------------|----------------------------|---------------|----------------------------|-------------------------|
| 5 | 349.301,844 357.262,863 | 6 | 349.313,306 357.248,967 | 18.013 |
| 6 | 349.313,306 357.248,967 | 7 | 349.326,34 357.233,165 | 20.485 |
| 7 | 349.326,34 357.233,165 | 8 | 349.335,071 357.222,58 | 13.721 |
| 8 | 349.335,071 357.222,58 | 9 | 349.362,751 357.246,107 | 36.328 |
| 9 | 349.362,751 357.246,107 | 10 | 349.356,154 357.257,668 | 13.311 |
| 10 | 349.356,154 357.257,668 | 11 | 349.348,993 357.275,286 | 19.018 |
| 11 | 349.348,993 357.275,286 | 12 | 349.341,82 357.295,726 | 21.662 |
| 12 | 349.341,82 357.295,726 | 13 | 349.335,08 357.313,502 | 19.011 |
| 13 | 349.335,08 357.313,502 | 1 | 349.333,496 357.318,162 | 4.922 |

** Lungimile segmentelor sunt determinate în planul de proiecție Stereo 70 și sunt rotunjite la 1 milimetru.

*** Distanța dintre puncte este formată din segmente cumulate ce sunt mai mici decât valoarea 1 milimetru.



DATE DESPRE IMOBILUL NR. 1082

Oficiul de Cadastru și Publicitate Imobiliară GORJ
Biroul de Cadastru și Publicitate Imobiliară Targu Jiu

A. Partea I. Descrierea imobilului

TEREN Necunoscut

Adresa: Loc. Vagiulesti, Jud. Gorj

| Nr. Crt | Nr cadastral Nr. topografic | Suprafața* (mp) | Observații / Referințe |
|---------|--------------------------------|-----------------|---|
| A1 | | 1.407 | Sector cadastral:42 Teren neimprejmuit; |

B. Partea II. Proprietari și acte

| Inscrieri privitoare la dreptul de proprietate și alte drepturi reale | Referințe |
|--|---|
| / | |
| Act Administrativ nr. 2106, din 08/04/2026 emis de PRIMARIA COMUNEI VAGIULESTI; | |
| B1 | Inscrierea posesiei, drept de PROPRIETATE, dobandit prin Lege, cota actuala 1/1 |
| | 1) NEIDENTIFICAT NEIDENTIFICAT |
| Act Normativ nr. Legea 7, din 13/03/1996 emis de Parlamentul Romaniei (art. 13); | |
| B2 | Se noteaza mentiunea de proprietar neidentificat |

C. Partea III. SARCINI .

| Inscrieri privind dezmembramintele dreptului de proprietate, drepturi reale de garanție și sarcini | Referințe |
|--|-----------|
| NU SUNT | |

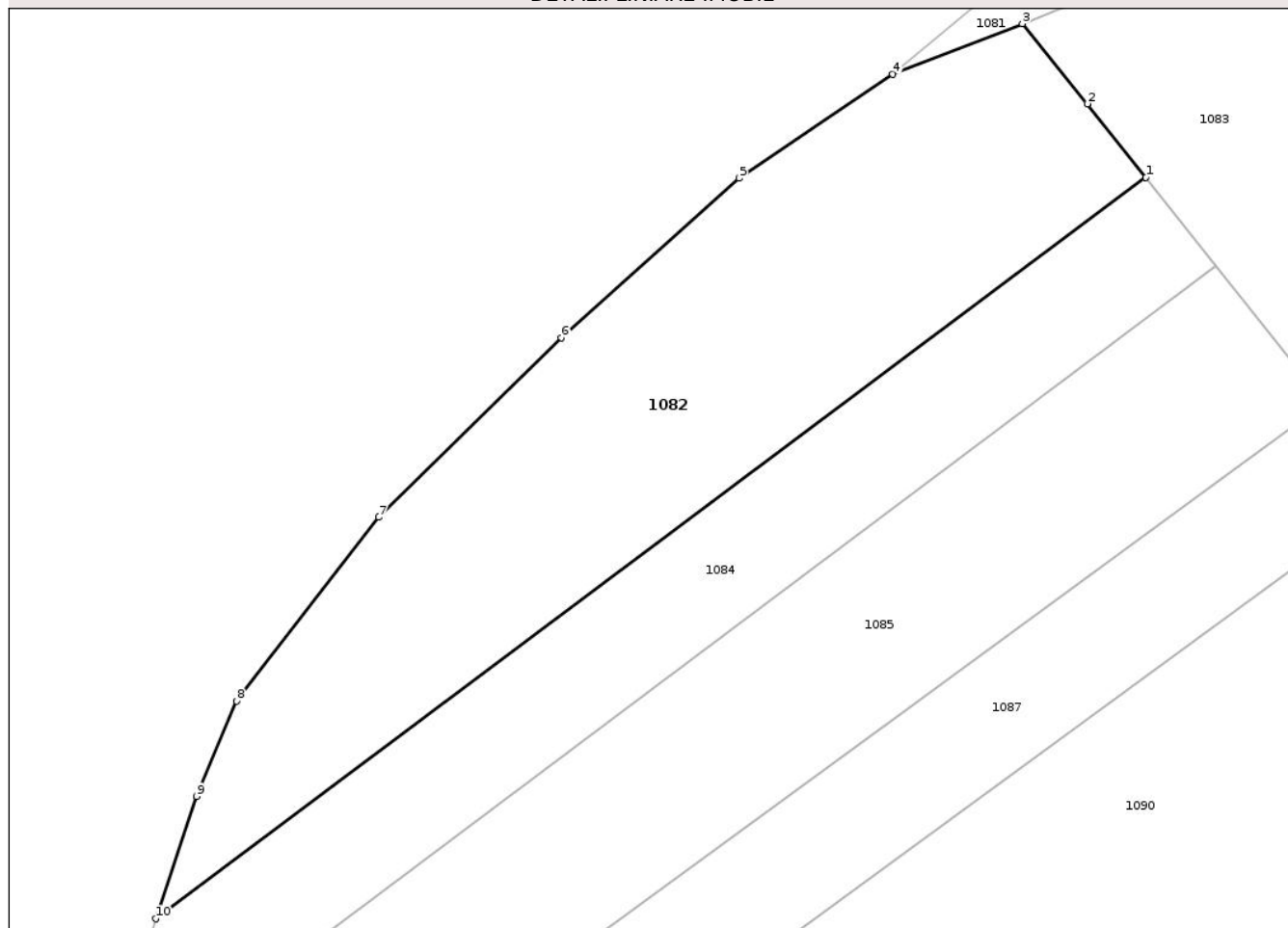
Anexa Nr. 1 La Partea I

Teren

| | | |
|--------------|-----------------|------------------------|
| Nr cadastral | Suprafața (mp)* | Observații / Referințe |
| | 1.407 | |

* Suprafața este determinată în planul de proiecție Stereo 70.

DETALII LINIARE IMOBIL



Date referitoare la teren

| Crt | Categorie folosință | Intravilan | Suprafața (mp) | Tarla | Parcelă | Nr. topo | Observații / Referințe |
|-----|---------------------|------------|----------------|-------|-----------|----------|------------------------|
| 1 | arabil | DA | 224 | 300 | 1/20;1/21 | - | |
| 2 | arabil | NU | 1.183 | 300 | 1/20;1/21 | - | |

Lungime Segmente

1) Valorile lungimilor segmentelor sunt obținute din proiecție în plan.

| Punct început | X / Y | Punct sfârșit | X / Y | Lungime segment (** (m) |
|---------------|----------------------------|---------------|----------------------------|-------------------------|
| 1 | 348.775,308 357.843,039 | 2 | 348.770,739 357.848,806 | 7.358 |
| 2 | 348.770,739 357.848,806 | 3 | 348.765,626 357.855,079 | 8.092 |
| 3 | 348.765,626 357.855,079 | 4 | 348.755,47 357.851,121 | 10.9 |
| 4 | 348.755,47 357.851,121 | 5 | 348.743,428 357.842,976 | 14.538 |

| Punct început | X / Y | Punct sfârșit | X / Y | Lungime segment (** (m) |
|---------------|----------------------------|---------------|----------------------------|-------------------------|
| 5 | 348.743,428 357.842,976 | 6 | 348.729,509 357.830,485 | 18.702 |
| 6 | 348.729,509 357.830,485 | 7 | 348.715,17 357.816,41 | 20.092 |
| 7 | 348.715,17 357.816,41 | 8 | 348.704,022 357.802,028 | 18.197 |
| 8 | 348.704,022 357.802,028 | 9 | 348.700,906 357.794,547 | 8.104 |
| 9 | 348.700,906 357.794,547 | 10 | 348.697,708 357.784,965 | 10.102 |
| 10 | 348.697,708 357.784,965 | 1 | 348.775,308 357.843,039 | 96.924 |

** Lungimile segmentelor sunt determinate în planul de proiecție Stereo 70 și sunt rotunjite la 1 milimetru.

*** Distanța dintre puncte este formată din segmente cumulate ce sunt mai mici decât valoarea 1 milimetru.

Neutilizabil în Circuitul Civil

**DATE DESPRE IMOBILUL NR. 1086**

Oficiul de Cadastru și Publicitate Imobiliară GORJ
Biroul de Cadastru și Publicitate Imobiliară Targu Jiu

A. Partea I. Descrierea imobilului

TEREN Intravilan

Adresa: Loc. Vagiulesti, Str Ungureni, Nr. 74, Jud. Gorj

| Nr. Crt | Nr cadastral Nr. topografic | Suprafața* (mp) | Observații / Referințe |
|---------|-----------------------------|------------------------------------|---------------------------------------|
| A1 | | Din acte: 1.000 Masurata: 1.904 | Sector cadastral:42 Teren imprejmuit; |

Construcții

| Crt | Nr cadastral Nr. topografic | Adresa | Observații / Referințe |
|------|-----------------------------|--|--|
| A1.1 | | Loc. Vagiulesti, Str Ungureni, Nr. 74, Jud. Gorj | Nr. niveluri:2; S. construita la sol:98 mp; S. construita desfasurata:108 mp; Casa de locuit cu beci |
| A1.2 | | Loc. Vagiulesti, Str Ungureni, Nr. 74, Jud. Gorj | Nr. niveluri:1; S. construita la sol:37 mp; S. construita desfasurata:37 mp; Anexa |
| A1.3 | | Loc. Vagiulesti, Str Ungureni, Nr. 74, Jud. Gorj | Nr. niveluri:1; S. construita la sol:30 mp; S. construita desfasurata:30 mp; Anexa |

B. Partea II. Proprietari și acte

| Inscrieri privitoare la dreptul de proprietate și alte drepturi reale | | Referințe |
|--|---|------------------|
| / | | |
| Act Notarial nr. 79, din 29/04/1998 emis de NP TITU IONASCU; | | |
| B1 | Intabulare, drept de PROPRIETATE, dobandit prin Succesiune, cota actuala 1/1 1) CICOARE ION, lipsa CNP | A1 |
| Act Normativ nr. Legea 7, din 13/03/1996 emis de Parlamentul Romaniei; | | |
| B2 | Intabulare, drept de PROPRIETATE, dobandit prin Lege, cota actuala 1/1 1) CICOARE ION, lipsa CNP | A1.1, A1.2, A1.3 |

C. Partea III. SARCINI .

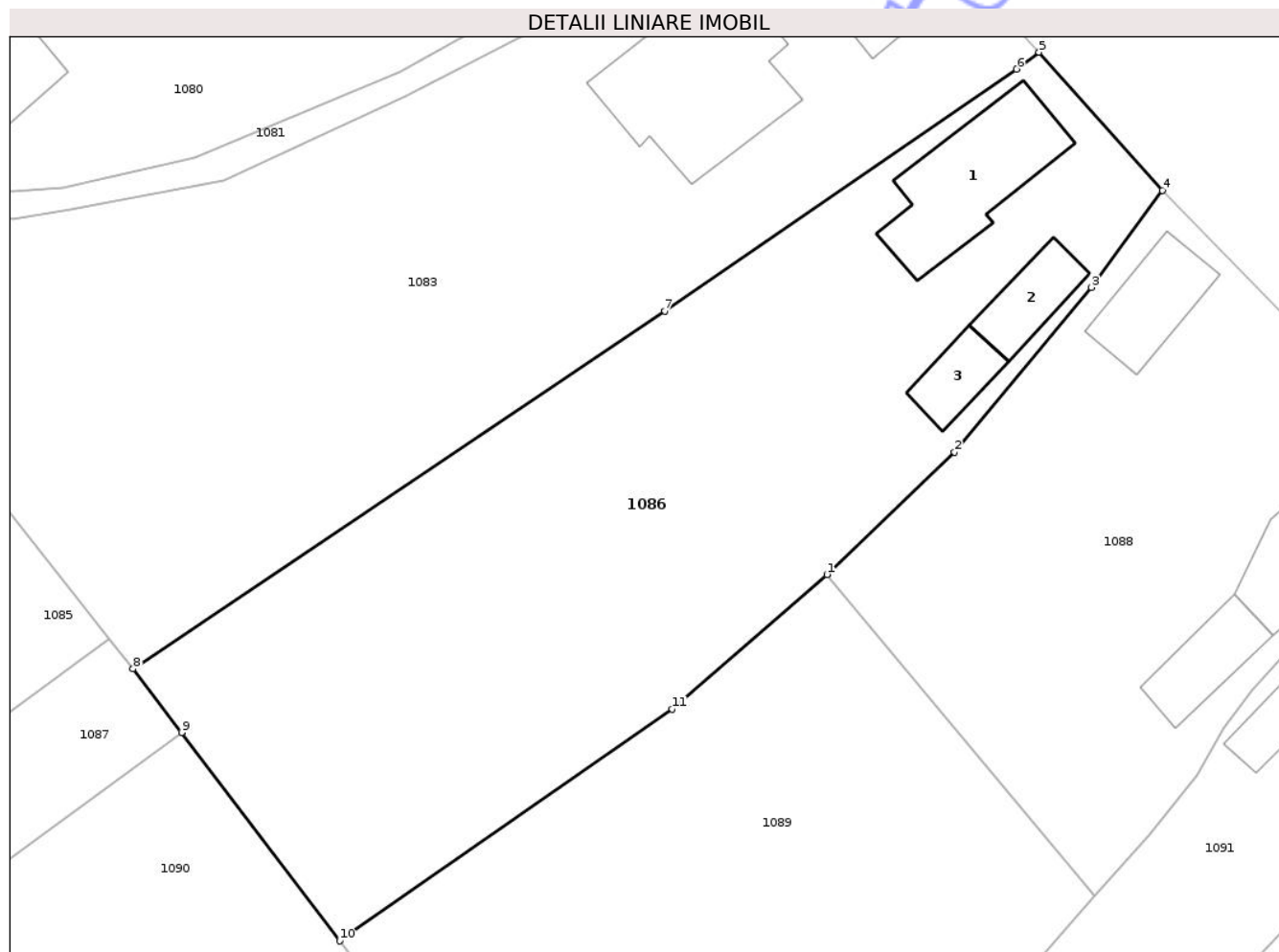
| Inscrieri privind dezmembramintele dreptului de proprietate, drepturi reale de garanție și sarcini | Referințe |
|--|-----------|
| NU SUNT | |

Anexa Nr. 1 La Partea I

Teren

| | | |
|--------------|------------------------------------|------------------------|
| Nr cadastral | Suprafața (mp)* | Observații / Referințe |
| | Din acte: 1.000 Masurata: 1.904 | |

* Suprafața este determinată în planul de proiecție Stereo 70.



Date referitoare la teren

| Crt | Categorie folosință | Intra vilan | Suprafața (mp) | Tarla | Parcelă | Nr. topo | Observații / Referințe |
|-----|---------------------|-------------|----------------|-------|---------|----------|------------------------|
| 1 | curți constructii | DA | 677 | 40 | 824 | - | |
| 2 | vie | DA | 195 | 40 | 825 | - | |
| 3 | arabil | DA | 447 | 40 | 826 | - | |
| 4 | livada | DA | 585 | 40 | 826/1 | - | |

Date referitoare la construcții

| Crt | Număr | Destinație construcție | Supraf. (mp) | Situație juridică | Observații / Referințe |
|------|-------|-------------------------|--------------|-------------------|--|
| A1.1 | | construcții de locuințe | 98 | Cu acte | Nr. niveluri:2; S. construita la sol:98 mp; S. construita desfasurata:108 mp; Casa de locuit cu beci |
| A1.2 | | construcții anexa | 37 | Cu acte | Nr. niveluri:1; S. construita la sol:37 mp; S. construita desfasurata:37 mp; Anexa |
| A1.3 | | construcții anexa | 30 | Cu acte | Nr. niveluri:1; S. construita la sol:30 mp; S. construita desfasurata:30 mp; Anexa |

Lungime Segmente

1) Valorile lungimilor segmentelor sunt obținute din proiecție în plan.

| Punct început | X / Y | Punct sfârșit | X / Y | Lungime segment (** (m) |
|---------------|----------------------------|---------------|----------------------------|-------------------------|
| 1 | 348.843,881 357.830,24 | 2 | 348.853,562 357.839,563 | 13.44 |
| 2 | 348.853,562 357.839,563 | 3 | 348.863,972 357.852,075 | 16.277 |
| 3 | 348.863,972 357.852,075 | 4 | 348.869,362 357.859,457 | 9.14 |
| 4 | 348.869,362 357.859,457 | 5 | 348.859,997 357.869,957 | 14.069 |
| 5 | 348.859,997 357.869,957 | 6 | 348.858,282 357.868,672 | 2.143 |
| 6 | 348.858,282 357.868,672 | 7 | 348.831,531 357.850,278 | 32.465 |
| 7 | 348.831,531 357.850,278 | 8 | 348.791,122 357.823,075 | 48.712 |
| 8 | 348.791,122 357.823,075 | 9 | 348.794,805 357.818,221 | 6.093 |
| 9 | 348.794,805 357.818,221 | 10 | 348.806,825 357.802,382 | 19.884 |
| 10 | 348.806,825 357.802,382 | 11 | 348.832,114 357.820,01 | 30.827 |
| 11 | 348.832,114 357.820,01 | 1 | 348.843,881 357.830,24 | 15.593 |

** Lungimile segmentelor sunt determinate în planul de proiecție Stereo 70 și sunt rotunjite la 1 milimetru.

*** Distanța dintre puncte este formată din segmente cumulate ce sunt mai mici decât valoarea 1 milimetru.

**DATE DESPRE IMOBILUL NR. 1088**

Oficiul de Cadastru și Publicitate Imobiliară GORJ
Biroul de Cadastru și Publicitate Imobiliară Targu Jiu

A. Partea I. Descrierea imobilului

TEREN Intravilan

Adresa: Loc. Vagiulesti, Str Ungureni, Nr. 76, Jud. Gorj

| Nr. Crt | Nr cadastral Nr. topografic | Suprafața* (mp) | Observații / Referințe |
|---------|-----------------------------|------------------------------------|---------------------------------------|
| A1 | | Din acte: 1.043 Masurata: 1.216 | Sector cadastral:42 Teren imprejmuit; |

Construcții

| Crt | Nr cadastral Nr. topografic | Adresa | Observații / Referințe |
|------|-----------------------------|--|---|
| A1.1 | | Loc. Vagiulesti, Str Ungureni, Nr. 76, Jud. Gorj | Nr. niveluri:1; S. construita la sol:51 mp; S. construita desfasurata:51 mp; Casa de locuit |
| A1.2 | | Loc. Vagiulesti, Str Ungureni, Nr. 76, Jud. Gorj | Nr. niveluri:1; S. construita la sol:111 mp; S. construita desfasurata:111 mp; Anexa |
| A1.3 | | Loc. Vagiulesti, Str Ungureni, Nr. 76, Jud. Gorj | Nr. niveluri:1; S. construita la sol:42 mp; S. construita desfasurata:42 mp; Anexa |

B. Partea II. Proprietari și acte

| Inscrieri privitoare la dreptul de proprietate și alte drepturi reale | | Referințe |
|--|---|------------------|
| / | | |
| Act Administrativ nr. 201665, din 03/11/1994 emis de CJPSDPAT GORJ; | | |
| B1 | Intabulare, drept de PROPRIETATE, dobandit prin Reconstituire, cota actuala 1/1 1) VĂIDIANU D ION, lipsa CNP | A1 |
| Act Normativ nr. Legea 7, din 13/03/1996 emis de Parlamentul Romaniei; | | |
| B2 | Intabulare, drept de PROPRIETATE, dobandit prin Lege, cota actuala 1/1 1) VĂIDIANU D ION, lipsa CNP | A1.1, A1.2, A1.3 |

C. Partea III. SARCINI .

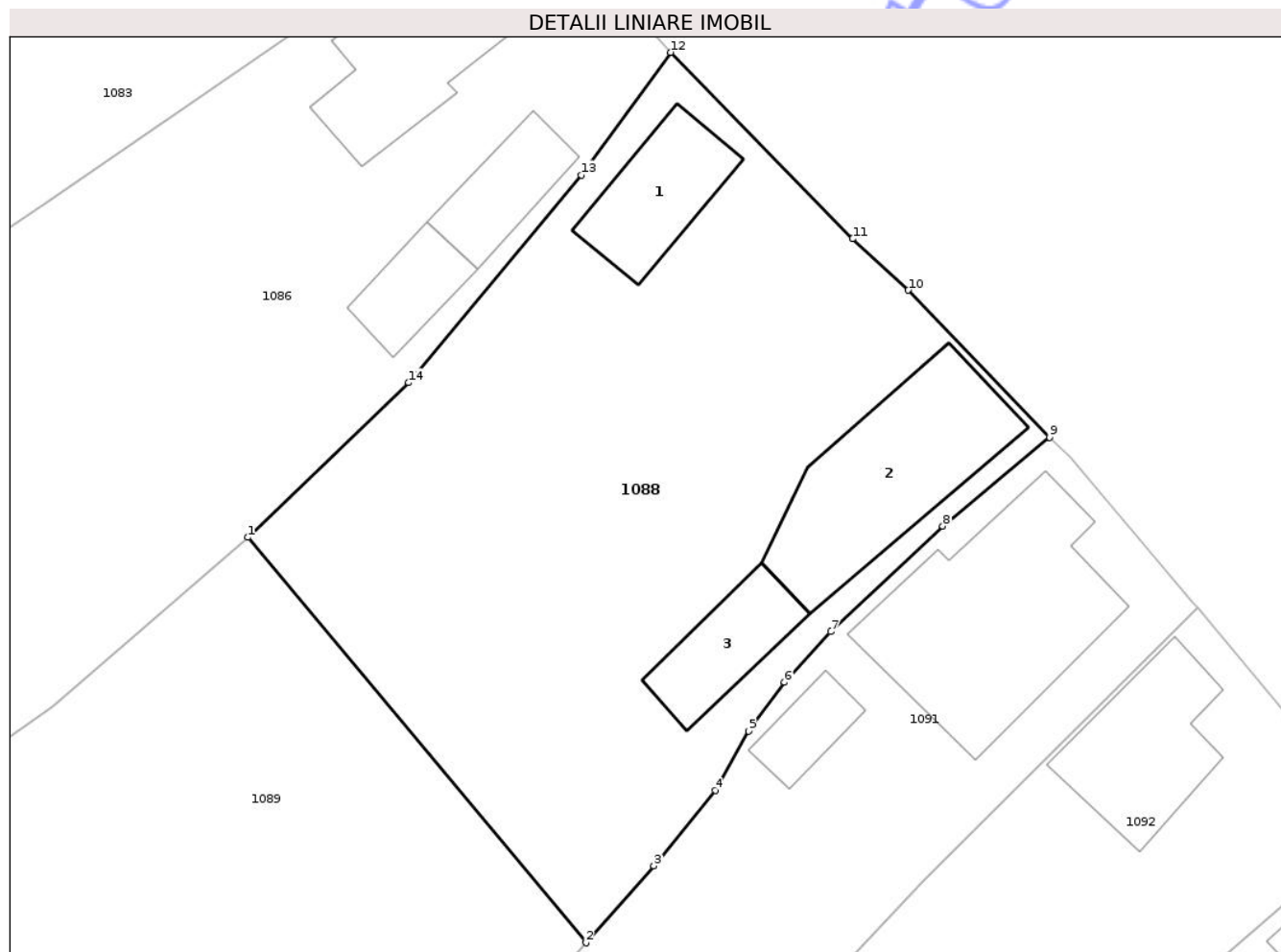
| Inscrieri privind dezmembramintele dreptului de proprietate, drepturi reale de garanție și sarcini | Referințe |
|--|-----------|
| NU SUNT | |

Anexa Nr. 1 La Partea I

Teren

| | | |
|--------------|------------------------------------|------------------------|
| Nr cadastral | Suprafața (mp)* | Observații / Referințe |
| | Din acte: 1.043 Masurata: 1.216 | |

* Suprafața este determinată în planul de proiecție Stereo 70.



Date referitoare la teren

| Crt | Categorie folosință | Intra vilan | Suprafața (mp) | Tarla | Parcelă | Nr. topo | Observații / Referințe |
|-----|---------------------|-------------|----------------|-------|---------|----------|------------------------|
| 1 | curți constructii | DA | 1.068 | 40 | 827 | - | |
| 2 | vie | DA | 148 | 40 | 828/1 | - | |

Date referitoare la construcții

| Crt | Număr | Destinație construcție | Supraf. (mp) | Situație juridică | Observații / Referințe |
|------|-------|-------------------------|--------------|-------------------|---|
| A1.1 | | construcții de locuințe | 51 | Cu acte | Nr. niveluri:1; S. construita la sol:51 mp; S. construita desfasurata:51 mp; Casa de locuit |
| A1.2 | | construcții anexa | 111 | Cu acte | Nr. niveluri:1; S. construita la sol:111 mp; S. construita desfasurata:111 mp; Anexa |
| A1.3 | | construcții anexa | 42 | Cu acte | Nr. niveluri:1; S. construita la sol:42 mp; S. construita desfasurata:42 mp; Anexa |

Lungime Segmente

1) Valorile lungimilor segmentelor sunt obținute din proiecție în plan.

| Punct început | X / Y | Punct sfârșit | X / Y | Lungime segment (** (m) |
|---------------|---------------------------|---------------|----------------------------|-------------------------|
| 1 | 348.843,881 357.830,24 | 2 | 348.864,257 357.805,816 | 31.808 |

| Punct început | X / Y | Punct sfârșit | X / Y | Lungime segment (** (m) |
|---------------|----------------------------|---------------|----------------------------|-------------------------|
| 2 | 348.864,257 357.805,816 | 3 | 348.868,347 357.810,435 | 6.17 |
| 3 | 348.868,347 357.810,435 | 4 | 348.872,04 357.814,996 | 5.869 |
| 4 | 348.872,04 357.814,996 | 5 | 348.874,073 357.818,558 | 4.101 |
| 5 | 348.874,073 357.818,558 | 6 | 348.876,224 357.821,507 | 3.651 |
| 6 | 348.876,224 357.821,507 | 7 | 348.878,998 357.824,558 | 4.123 |
| 7 | 348.878,998 357.824,558 | 8 | 348.885,756 357.830,912 | 9.277 |
| 8 | 348.885,756 357.830,912 | 9 | 348.892,191 357.836,269 | 8.373 |
| 9 | 348.892,191 357.836,269 | 10 | 348.883,678 357.845,128 | 12.286 |
| 10 | 348.883,678 357.845,128 | 11 | 348.880,323 357.848,228 | 4.568 |
| 11 | 348.880,323 357.848,228 | 12 | 348.869,362 357.859,457 | 15.692 |
| 12 | 348.869,362 357.859,457 | 13 | 348.863,972 357.852,075 | 9.14 |
| 13 | 348.863,972 357.852,075 | 14 | 348.853,562 357.839,563 | 16.277 |
| 14 | 348.853,562 357.839,563 | 1 | 348.843,881 357.830,24 | 13.44 |

** Lungimile segmentelor sunt determinate în planul de proiecție Stereo 70 și sunt rotunjite la 1 milimetru.

*** Distanța dintre puncte este formată din segmente cumulate ce sunt mai mici decât valoarea 1 milimetru.

**DATE DESPRE IMOBILUL NR. 1090**

Oficiul de Cadastru și Publicitate Imobiliară GORJ
Biroul de Cadastru și Publicitate Imobiliară Targu Jiu

A. Partea I. Descrierea imobilului

TEREN Necunoscut

Adresa: Loc. Vagiulesti, Jud. Gorj

| Nr. Crt | Nr cadastral Nr. topografic | Suprafața* (mp) | Observații / Referințe |
|---------|--------------------------------|-----------------|--|
| A1 | | 30.046 | Sector cadastral:42 Teren neimprejmut; |

B. Partea II. Proprietari și acte

| Inscrieri privitoare la dreptul de proprietate și alte drepturi reale | | Referințe |
|--|---|-----------|
| / | | |
| Act Administrativ nr. 2106, din 08/04/2026 emis de PRIMARIA COMUNEI VAGIULESTI; | | |
| B1 | Inscrierea posesiei, drept de PROPRIETATE, dobandit prin Lege, cota actuala 1/1 1) NEIDENTIFICAT NEIDENTIFICAT | A1 |
| Act Normativ nr. Legea 7, din 13/03/1996 emis de Parlamentul Romaniei (art. 13); | | |
| B2 | Se noteaza mentiunea de proprietar neidentificat | A1 |

C. Partea III. SARCINI .

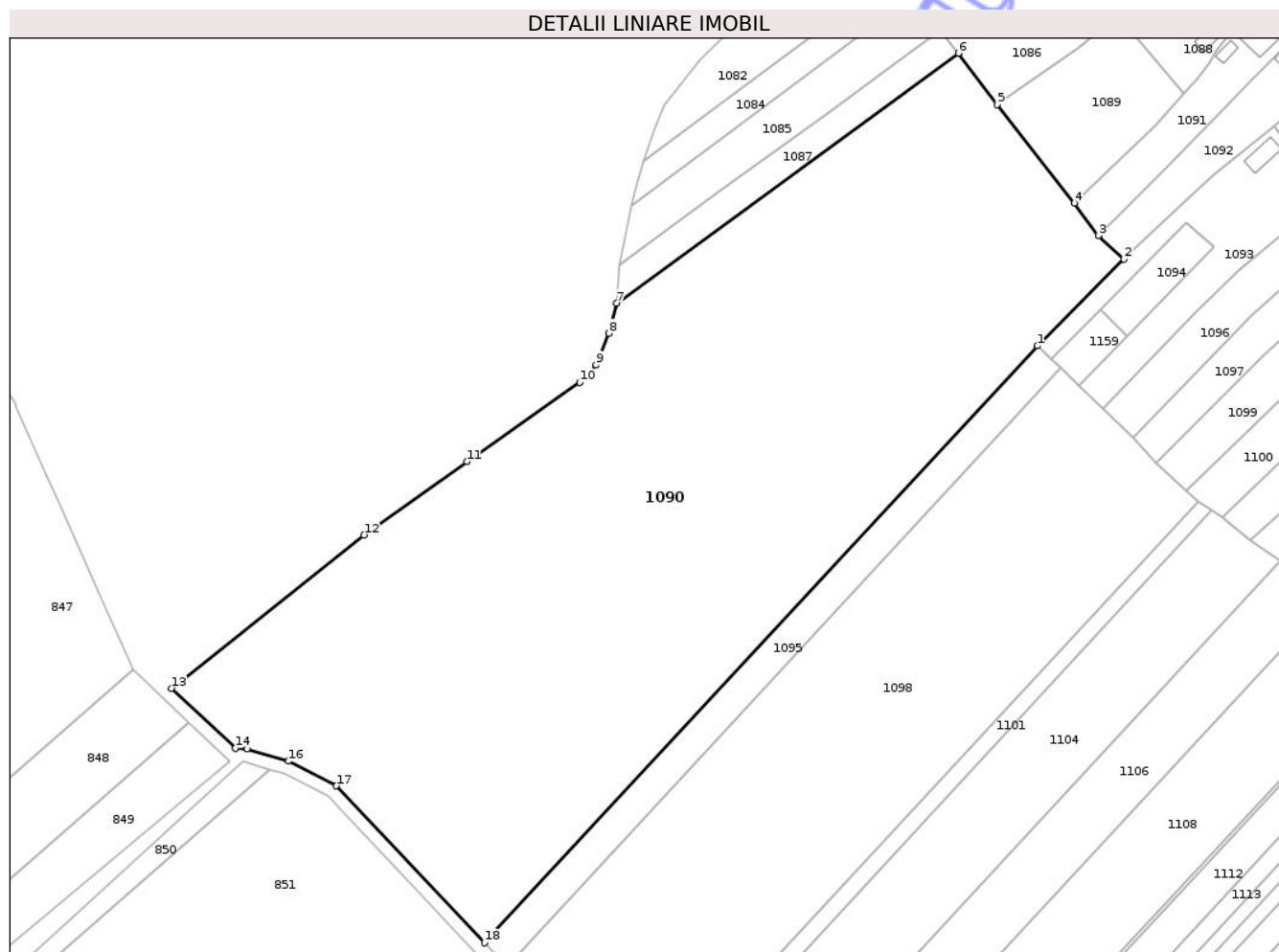
| Inscrieri privind dezmembramintele dreptului de proprietate, drepturi reale de garanție și sarcini | Referințe |
|--|-----------|
| NU SUNT | |

Anexa Nr. 1 La Partea I

Teren

| | | |
|--------------|-----------------|------------------------|
| Nr cadastral | Suprafața (mp)* | Observații / Referințe |
| | 30.046 | |

* Suprafața este determinată în planul de proiecție Stereo 70.



Date referitoare la teren

| Crt | Categorie folosință | Intra vilan | Suprafața (mp) | Tarla | Parcelă | Nr. topo | Observații / Referințe |
|-----|---------------------|-------------|----------------|-------|---------------------------------------|----------|------------------------|
| 1 | arabil | DA | 411 | 300 | 1/11;1/12; 1/13;1/14; 1/15;1/16 | - | |
| 2 | arabil | NU | 29.635 | 300 | 1/11;1/12; 1/13;1/14; 1/15;1/16 | - | |

Lungime Segmente

1) Valorile lungimilor segmentelor sunt obținute din proiecție în plan.

| Punct început | X / Y | Punct sfârșit | X / Y | Lungime segment (** (m) |
|---------------|----------------------------|---------------|----------------------------|-------------------------|
| 1 | 348.819,14 357.728,069 | 2 | 348.845,838 357.754,832 | 37.802 |
| 2 | 348.845,838 357.754,832 | 3 | 348.837,92 357.762,058 | 10.719 |
| 3 | 348.837,92 357.762,058 | 4 | 348.830,526 357.772,012 | 12.4 |

| Punct început | X / Y | Punct sfârșit | X / Y | Lungime segment (** (m) |
|---------------|----------------------------|---------------|----------------------------|-------------------------|
| 4 | 348.830,526 357.772,012 | 5 | 348.806,825 357.802,382 | 38.523 |
| 5 | 348.806,825 357.802,382 | 6 | 348.794,805 357.818,221 | 19.884 |
| 6 | 348.794,805 357.818,221 | 7 | 348.689,443 357.741,148 | 130.543 |
| 7 | 348.689,443 357.741,148 | 8 | 348.686,971 357.731,893 | 9.58 |
| 8 | 348.686,971 357.731,893 | 9 | 348.683,008 357.722,124 | 10.542 |
| 9 | 348.683,008 357.722,124 | 10 | 348.677,989 357.716,844 | 7.285 |
| 10 | 348.677,989 357.716,844 | 11 | 348.643,231 357.692,398 | 42.494 |
| 11 | 348.643,231 357.692,398 | 12 | 348.611,505 357.669,784 | 38.961 |
| 12 | 348.611,505 357.669,784 | 13 | 348.552,138 357.622,548 | 75.866 |
| 13 | 348.552,138 357.622,548 | 14 | 348.571,89 357.604,13 | 27.007 |
| 14 | 348.571,89 357.604,13 | 15 | 348.575,49 357.603,82 | 3.613 |
| 15 | 348.575,49 357.603,82 | 16 | 348.588,31 357.600,09 | 13.352 |
| 16 | 348.588,31 357.600,09 | 17 | 348.602,98 357.592,47 | 16.531 |
| 17 | 348.602,98 357.592,47 | 18 | 348.648,656 357.544,12 | 66.513 |
| 18 | 348.648,656 357.544,12 | 1 | 348.819,14 357.728,069 | 250.804 |

** Lungimile segmentelor sunt determinate în planul de proiecție Stereo 70 și sunt rotunjite la 1 milimetru.

*** Distanța dintre puncte este formată din segmente cumulate ce sunt mai mici decât valoarea 1 milimetru.

**DATE DESPRE IMOBILUL NR. 1092**

Oficiul de Cadastru și Publicitate Imobiliară GORJ
Biroul de Cadastru și Publicitate Imobiliară Targu Jiu

A. Partea I. Descrierea imobilului

TEREN Intravilan

Adresa: Loc. Vagiulesti, Str Ungureni, Nr. 80, Jud. Gorj

| Nr. Crt | Nr cadastral Nr. topografic | Suprafața* (mp) | Observații / Referințe |
|---------|-----------------------------|------------------------------------|---------------------------------------|
| A1 | 36029 | Din acte: 1.138 Masurata: 1.177 | Sector cadastral:42 Teren imprejmuit; |

Construcții

| Crt | Nr cadastral Nr. topografic | Adresa | Observații / Referințe |
|------|-----------------------------|--|--|
| A1.1 | 36029-C1 | Loc. Vagiulesti, Str Ungureni, Nr. 80, Jud. Gorj | Nr. niveluri:2; S. construita la sol:70 mp; S. construita desfasurata:90 mp; Supraf. desf. 90mp, Casa S+P, construita din lemn si caramida si acoperita cu tigla. Constructie fara lift si fara certificat de performanta energetica |

B. Partea II. Proprietari și acte

| Inscrieri privitoare la dreptul de proprietate și alte drepturi reale | | Referințe |
|---|--|-----------|
| 120328 / 15/11/2022 | | |
| Act Notarial nr. 1109, din 14/11/2022 emis de NP Scurtu Alexandru-Octavian; | | |
| B15 | Intabulare, drept de PROPRIETATE, dobandit prin Conventie, cota actuala 1/1 1) CICOARE DUMITRU-BOGDAN 2) CICOARE DENISA-GEORGIANA, bun comun | A1, A1.1 |

C. Partea III. SARCINI .

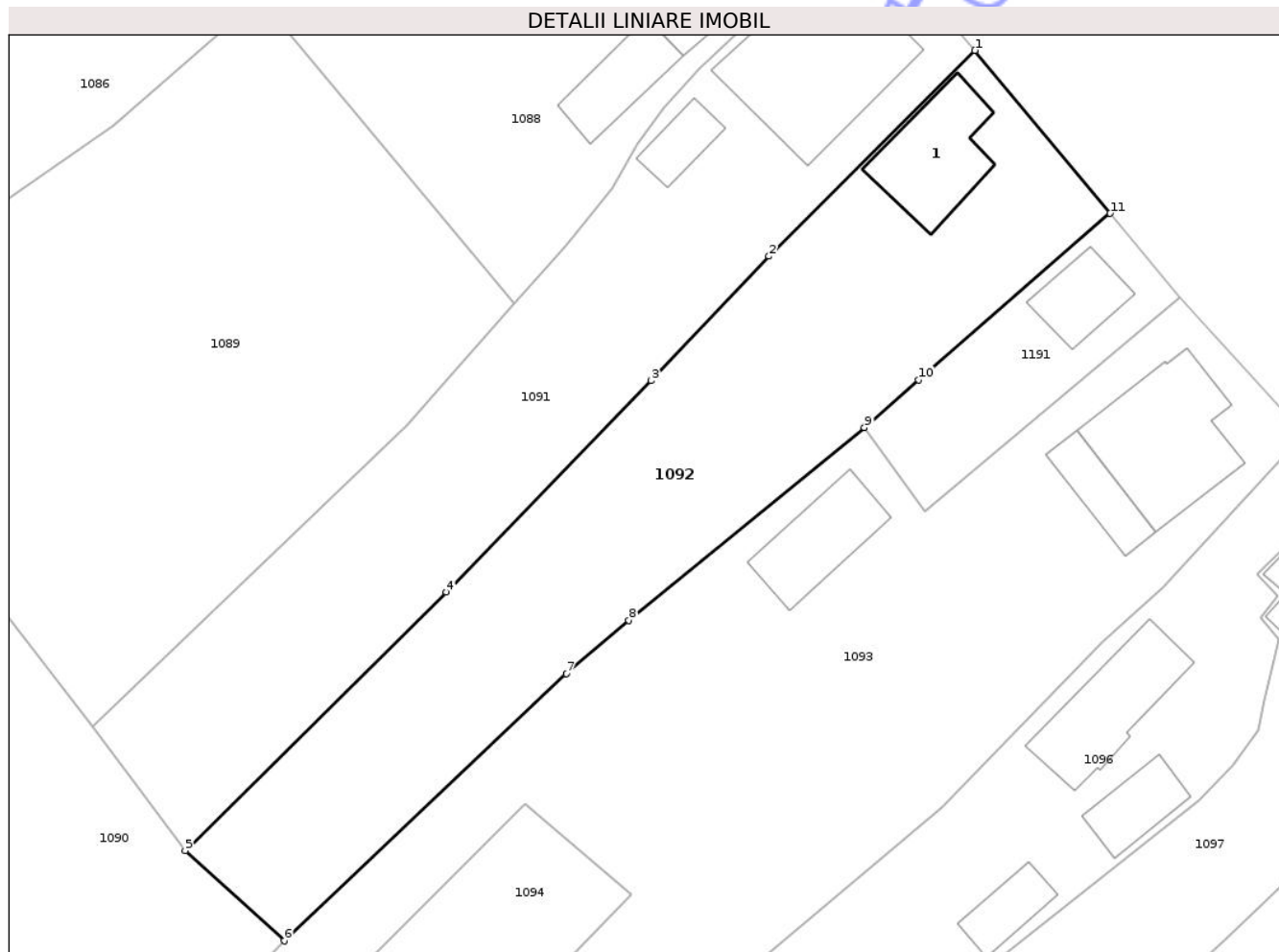
| Inscrieri privind dezmembramintele dreptului de proprietate, drepturi reale de garanție și sarcini | Referințe |
|--|-----------|
| NU SUNT | |

Anexa Nr. 1 La Partea I

Teren

| | | |
|--------------|------------------------------------|------------------------|
| Nr cadastral | Suprafața (mp)* | Observații / Referințe |
| 36029 | Din acte: 1.138 Masurata: 1.177 | |

* Suprafața este determinată în planul de proiecție Stereo 70.



Date referitoare la teren

| Crt | Categorie folosință | Intravilan | Suprafața (mp) | Tarla | Parcelă | Nr. topo | Observații / Referințe |
|-----|---------------------|------------|----------------|-------|---------|----------|------------------------|
| 1 | curți constructii | DA | 489 | 40 | 832 | - | |
| 2 | arabil | DA | 688 | 40 | 831/2 | - | |

Date referitoare la construcții

| Crt | Număr | Destinație construcție | Supraf. (mp) | Situație juridică | Observații / Referințe |
|------|----------|-------------------------|--------------|-------------------|--|
| A1.1 | 36029-C1 | construcții de locuințe | 70 | Cu acte | Nr. niveluri:2; S. construita la sol:70 mp; S. construita desfasurata:90 mp; Supraf. desf. 90mp, Casa S+P, construita din lemn si caramida si acoperita cu tigla. Constructie fara lift si fara certificat de performanta energetica |

Lungime Segmente

1) Valorile lungimilor segmentelor sunt obținute din proiecție în plan.

| Punct început | X / Y | Punct sfârșit | X / Y | Lungime segment (** (m) |
|---------------|----------------------------|---------------|----------------------------|-------------------------|
| 1 | 348.901,089 357.826,046 | 2 | 348.884,614 357.809,585 | 23.289 |

| Punct început | X / Y | Punct sfârșit | X / Y | Lungime segment (** (m) |
|---------------|----------------------------|---------------|----------------------------|-------------------------|
| 2 | 348.884,614 357.809,585 | 3 | 348.875,205 357.799,639 | 13.691 |
| 3 | 348.875,205 357.799,639 | 4 | 348.858,814 357.782,709 | 23.565 |
| 4 | 348.858,814 357.782,709 | 5 | 348.837,92 357.762,058 | 29.377 |
| 5 | 348.837,92 357.762,058 | 6 | 348.845,838 357.754,832 | 10.719 |
| 6 | 348.845,838 357.754,832 | 7 | 348.868,396 357.776,198 | 31.071 |
| 7 | 348.868,396 357.776,198 | 8 | 348.873,402 357.780,467 | 6.58 |
| 8 | 348.873,402 357.780,467 | 9 | 348.892,25 357.795,877 | 24.346 |
| 9 | 348.892,25 357.795,877 | 10 | 348.896,566 357.799,71 | 5.772 |
| 10 | 348.896,566 357.799,71 | 11 | 348.911,911 357.813,012 | 20.308 |
| 11 | 348.911,911 357.813,012 | 1 | 348.901,089 357.826,046 | 16.94 |

** Lungimile segmentelor sunt determinate în planul de proiecție Stereo 70 și sunt rotunjite la 1 milimetru.

*** Distanța dintre puncte este formată din segmente cumulate ce sunt mai mici decât valoarea 1 milimetru.

**DATE DESPRE IMOBILUL NR. 1095**

Oficiul de Cadastru și Publicitate Imobiliară GORJ
Biroul de Cadastru și Publicitate Imobiliară Targu Jiu

A. Partea I. Descrierea imobilului

TEREN Extravilan

Adresa: Jud. Gorj

| Nr. Crt | Nr cadastral Nr. topografic | Suprafața* (mp) | Observații / Referințe |
|---------|-----------------------------|-----------------|---|
| A1 | | 2.500 | Sector cadastral:42 Teren neimprejmuit; |

B. Partea II. Proprietari și acte

| Inscrieri privitoare la dreptul de proprietate și alte drepturi reale | Referințe |
|---|-----------|
| / | |
| Act Administrativ nr. 1506873, din 18/02/2009 emis de CJPSDPAT GORJ; | |
| B1 | A1 |
| Intabulare, drept de PROPRIETATE, dobandit prin Reconstituire, cota actuala 1/1 | |
| 1) CĂLINESCU ELENA, lipsa CNP | |

C. Partea III. SARCINI .

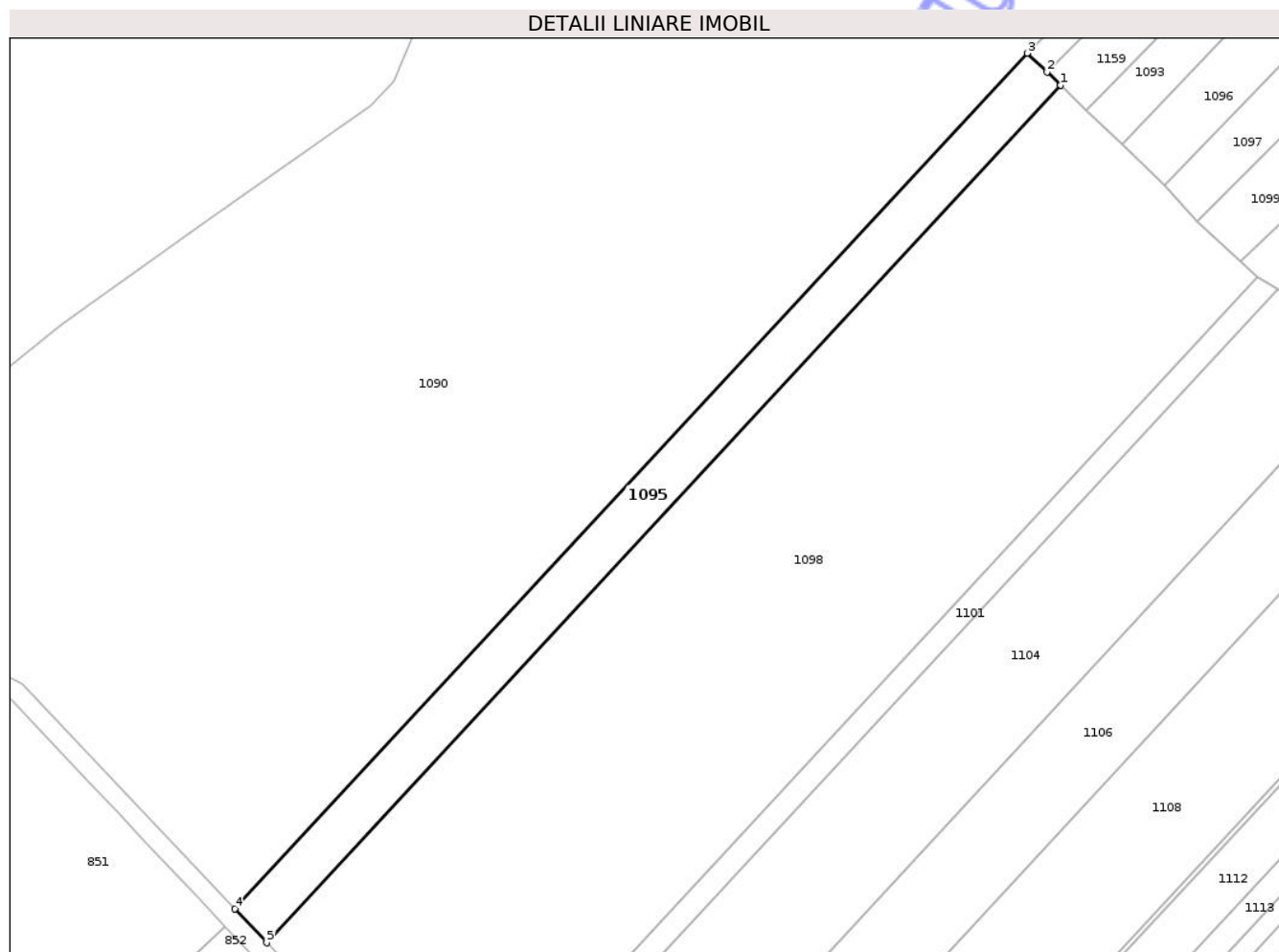
| Inscrieri privind dezmembramintele dreptului de proprietate, drepturi reale de garanție și sarcini | Referințe |
|--|-----------|
| NU SUNT | |

Anexa Nr. 1 La Partea I

Teren

| | | |
|--------------|-----------------|------------------------|
| Nr cadastral | Suprafața (mp)* | Observații / Referințe |
| | 2.500 | |

* Suprafața este determinată în planul de proiecție Stereo 70.



Date referitoare la teren

| Crt | Categorie folosință | Intra vilan | Suprafața (mp) | Tarla | Parcelă | Nr. topo | Observații / Referințe |
|-----|---------------------|-------------|----------------|-------|---------|----------|------------------------|
| 1 | arabil | NU | 2.500 | 300 | 1/10 | - | |

Lungime Segmente

1) Valorile lungimilor segmentelor sunt obținute din proiecție în plan.

| Punct început | X / Y | Punct sfârșit | X / Y | Lungime segment (** (m) |
|---------------|----------------------------|---------------|----------------------------|-------------------------|
| 1 | 348.826,346 357.721,218 | 2 | 348.823,417 357.724,055 | 4.077 |
| 2 | 348.823,417 357.724,055 | 3 | 348.819,14 357.728,069 | 5.865 |
| 3 | 348.819,14 357.728,069 | 4 | 348.648,656 357.544,12 | 250.804 |
| 4 | 348.648,656 357.544,12 | 5 | 348.655,521 357.536,852 | 9.998 |
| 5 | 348.655,521 357.536,852 | 1 | 348.826,346 357.721,218 | 251.34 |

** Lungimile segmentelor sunt determinate în planul de proiecție Stereo 70 și sunt rotunjite la 1 milimetru.

*** Distanța dintre puncte este formată din segmente cumulate ce sunt mai mici decât valoarea 1 milimetru.

Neutilizabil în Circuitul
Civil

**DATE DESPRE IMOBILUL NR. 1098**

Oficiul de Cadastru și Publicitate Imobiliară GORJ
Biroul de Cadastru și Publicitate Imobiliară Targu Jiu

A. Partea I. Descrierea imobilului

TEREN Extravilan

Adresa: Jud. Gorj

| Nr. Crt | Nr cadastral Nr. topografic | Suprafața* (mp) | Observații / Referințe |
|---------|-----------------------------|-----------------|---|
| A1 | | 14.911 | Sector cadastral:42 Teren neimprejmuit; |

B. Partea II. Proprietari și acte

| Inscrieri privitoare la dreptul de proprietate și alte drepturi reale | | Referințe |
|--|---|-----------|
| / | | |
| Act Administrativ nr. 2106, din 08/04/2026 emis de PRIMARIA COMUNEI VAGIULESTI; | | |
| B1 | Inscrierea posesiei, drept de PROPRIETATE, dobandit prin Lege, cota actuala 1/1 1) NEIDENTIFICAT NEIDENTIFICAT | A1 |
| Act Normativ nr. Legea 7, din 13/03/1996 emis de Parlamentul Romaniei (art. 13); | | |
| B2 | Se noteaza mentiunea de proprietar neidentificat | A1 |

C. Partea III. SARCINI .

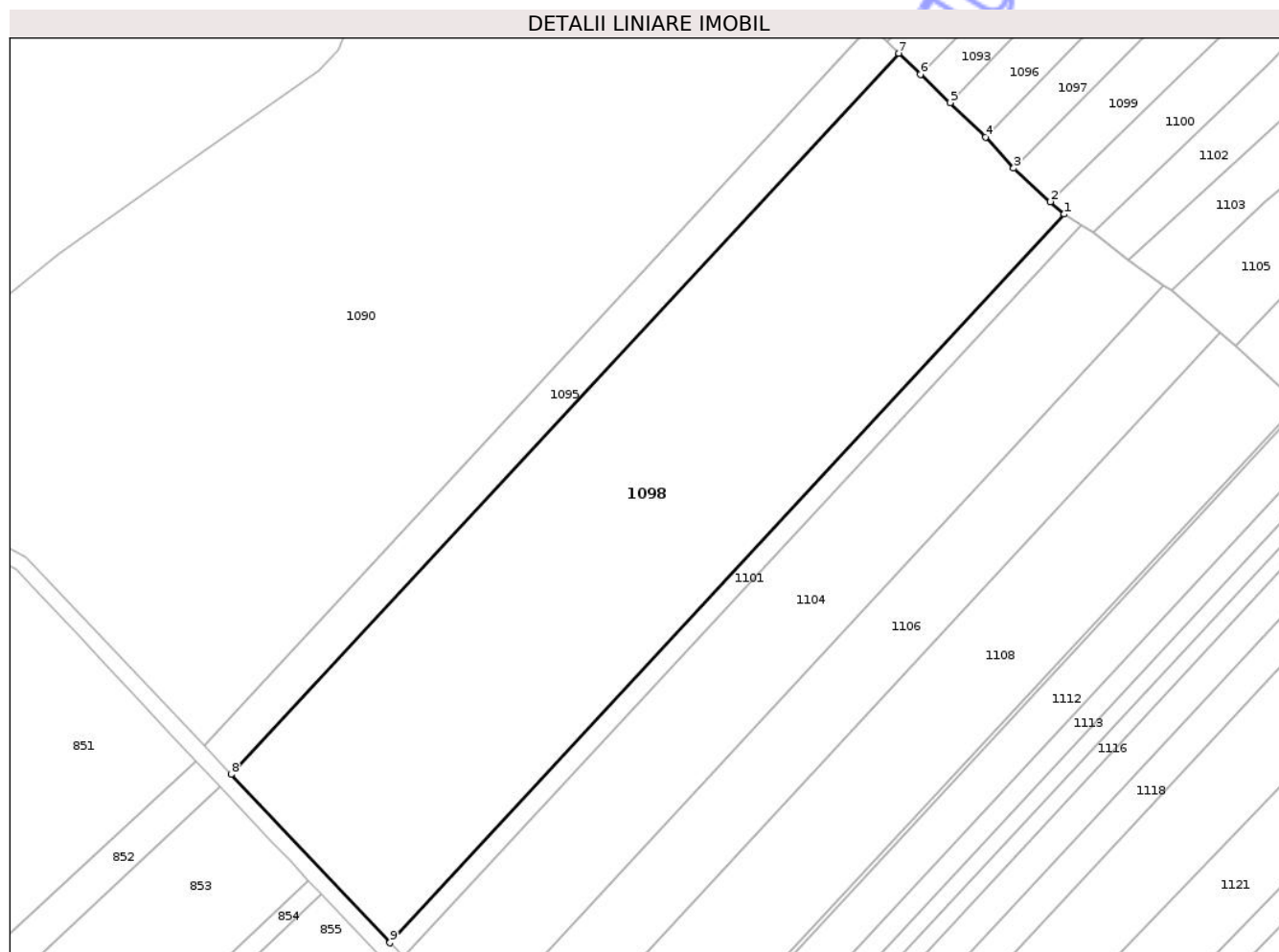
| Inscrieri privind dezmembramintele dreptului de proprietate, drepturi reale de garanție și sarcini | Referințe |
|--|-----------|
| NU SUNT | |

Anexa Nr. 1 La Partea I

Teren

| | | |
|--------------|-----------------|------------------------|
| Nr cadastral | Suprafața (mp)* | Observații / Referințe |
| | 14.911 | |

* Suprafața este determinată în planul de proiecție Stereo 70.



Date referitoare la teren

| Crt | Categorie folosință | Intravilan | Suprafața (mp) | Tarla | Parcelă | Nr. topo | Observații / Referințe |
|-----|---------------------|------------|----------------|-------|-----------------|----------|------------------------|
| 1 | arabil | NU | 14.911 | 300 | 1/6;1/7;1/8;1/9 | - | |

Lungime Segmente

1) Valorile lungimilor segmentelor sunt obținute din proiecție în plan.

| Punct început | X / Y | Punct sfârșit | X / Y | Lungime segment (** (m) |
|---------------|----------------------------|---------------|----------------------------|-------------------------|
| 1 | 348.868,728 357.680,082 | 2 | 348.865,138 357.683,269 | 4.8 |
| 2 | 348.865,138 357.683,269 | 3 | 348.855,722 357.691,791 | 12.699 |
| 3 | 348.855,722 357.691,791 | 4 | 348.848,568 357.699,805 | 10.742 |
| 4 | 348.848,568 357.699,805 | 5 | 348.839,528 357.708,608 | 12.618 |
| 5 | 348.839,528 357.708,608 | 6 | 348.831,902 357.715,836 | 10.508 |

| Punct început | X / Y | Punct sfârșit | X / Y | Lungime segment (** (m) |
|---------------|----------------------------|---------------|----------------------------|-------------------------|
| 6 | 348.831,902 357.715,836 | 7 | 348.826,346 357.721,218 | 7.735 |
| 7 | 348.826,346 357.721,218 | 8 | 348.655,521 357.536,852 | 251.34 |
| 8 | 348.655,521 357.536,852 | 9 | 348.696,167 357.493,826 | 59.188 |
| 9 | 348.696,167 357.493,826 | 1 | 348.868,728 357.680,082 | 253.907 |

** Lungimile segmentelor sunt determinate în planul de proiecție Stereo 70 și sunt rotunjite la 1 milimetru.

*** Distanța dintre puncte este formată din segmente cumulate ce sunt mai mici decât valoarea 1 milimetru.

Neutilizabil în Circuitul Civil

**DATE DESPRE IMOBILUL NR. 1100**

Oficiul de Cadastru și Publicitate Imobiliară GORJ
Biroul de Cadastru și Publicitate Imobiliară Targu Jiu

A. Partea I. Descrierea imobilului

TEREN Necunoscut

Adresa: Loc. Vagiulesti, Str Ungureni, Nr. 92, Jud. Gorj

| Nr. Crt | Nr cadastral Nr. topografic | Suprafața* (mp) | Observații / Referințe |
|---------|-----------------------------|------------------------------------|---------------------------------------|
| A1 | 35737 | Din acte: 2.320 Masurata: 1.574 | Sector cadastral:42 Teren imprejmuit; |

Construcții

| Crt | Nr cadastral Nr. topografic | Adresa | Observații / Referințe |
|------|-----------------------------|--|---|
| A1.1 | 35737-C1 | Loc. Vagiulesti, Str Ungureni, Nr. 92, Jud. Gorj | Nr. niveluri:1; S. construita la sol:71 mp; S. construita desfasurata:71 mp; Supraf. desf.=71mp, Casa construita din lemn si BCA si acop. cu tigla, an constr. 1990. |
| A1.2 | 35737-C2 | Loc. Vagiulesti, Str Ungureni, Nr. 92, Jud. Gorj | Nr. niveluri:1; S. construita la sol:77 mp; S. construita desfasurata:77 mp; Supraf. desf.=77mp, Anexa construita din boltari de ciment si acop. cu placi de azbociment, an constr. 1999. |

B. Partea II. Proprietari și acte

| Inscrieri privitoare la dreptul de proprietate și alte drepturi reale | | Referințe |
|---|--|------------|
| 93237 / 11/12/2017 | | |
| Act Notarial nr. 4454, din 08/12/2017 emis de NP. ROSIANU Daniela; | | |
| B5 | Intabulare, drept de PROPRIETATEcu titlu de drept cumparare, dobandit prin Conventie, cota actuala 1/1 1) MISCODAN VASILICA 2) MISCODAN MIREL, bun comun | A1 |
| B6 | Intabulare, drept de PROPRIETATEcu titlu de drept cumparare, dobandit prin Conventie, cota actuala 1/1 1) MISCODAN VASILICA 2) MISCODAN MIREL, bun comun | A1.1, A1.2 |

C. Partea III. SARCINI .

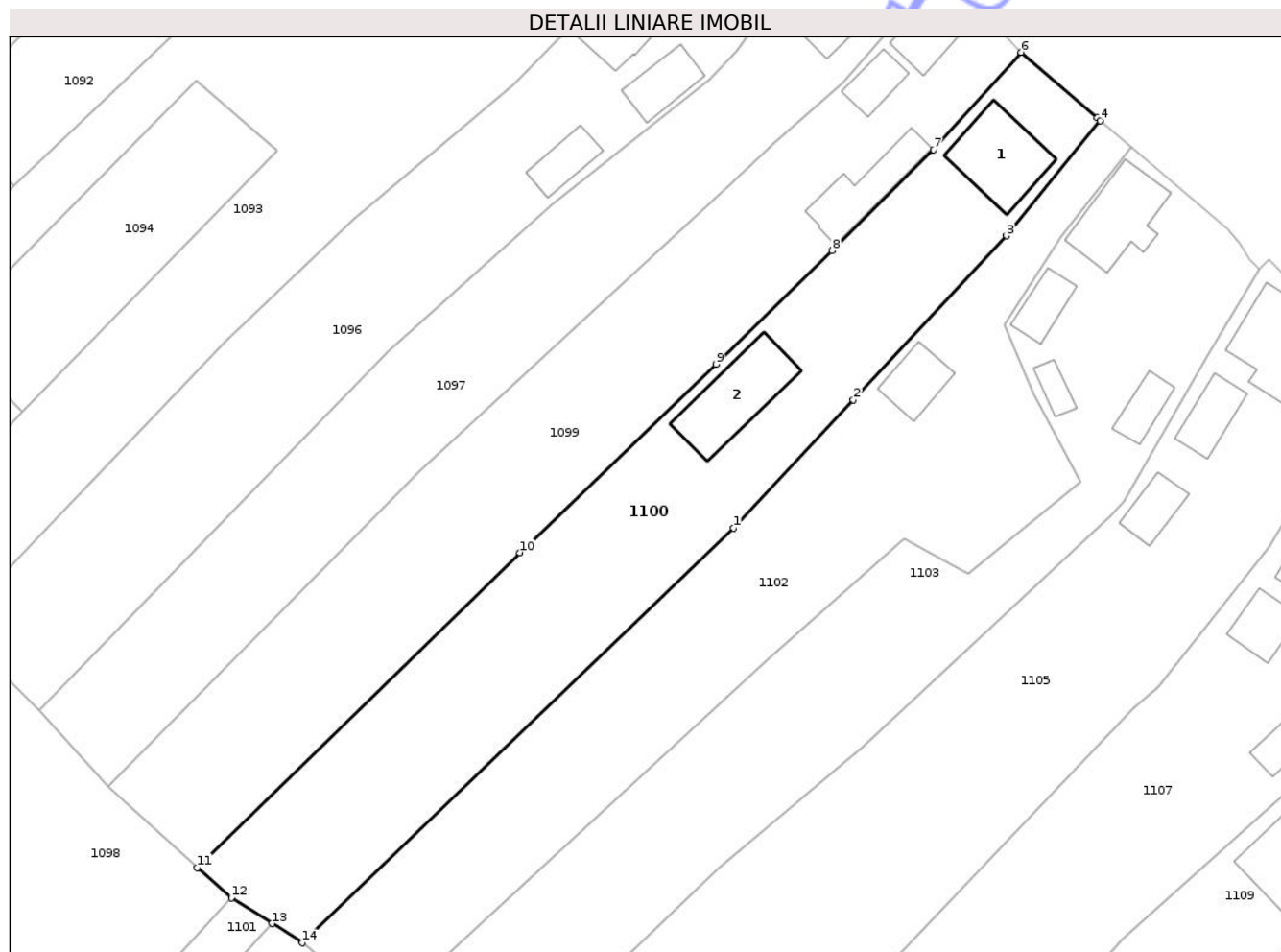
| Inscrieri privind dezmembramintele dreptului de proprietate, drepturi reale de garanție și sarcini | Referințe |
|--|-----------|
| NU SUNT | |

Anexa Nr. 1 La Partea I

Teren

| | | |
|--------------|------------------------------------|------------------------|
| Nr cadastral | Suprafața (mp)* | Observații / Referințe |
| 35737 | Din acte: 2.320 Masurata: 1.574 | |

* Suprafața este determinată în planul de proiecție Stereo 70.



Date referitoare la teren

| Crt | Categorie folosință | Intra vilan | Suprafața (mp) | Tarla | Parcelă | Nr. topo | Observații / Referințe |
|-----|---------------------|-------------|----------------|-------|---------|----------|------------------------|
| 1 | curți constructii | DA | 666 | 40 | 844/1 | - | |
| 2 | arabil | DA | 486 | 40 | 844 | - | |
| 3 | arabil | NU | 422 | 40 | 844 | - | |

Date referitoare la construcții

| Crt | Număr | Destinație construcție | Supraf. (mp) | Situație juridică | Observații / Referințe |
|------|----------|-------------------------|--------------|-------------------|--|
| A1.1 | 35737-C1 | construcții de locuințe | 71 | Cu acte | Nr. niveluri:1; S. construita la sol:71 mp; S. construita desfasurata:71 mp; Supraf. desf. =71mp, Casa construita din lemn si BCA si acop. cu tigla, an constr. 1990. |
| A1.2 | 35737-C2 | construcții anexa | 77 | Cu acte | Nr. niveluri:1; S. construita la sol:77 mp; S. construita desfasurata:77 mp; Supraf. desf. =77mp, Anexa construita din boltari de ciment si acop. cu placi de azbociment, an constr. 1999. |

Lungime Segmente

1) Valorile lungimilor segmentelor sunt obținute din proiecție în plan.

| Punct început | X / Y | Punct sfârșit | X / Y | Lungime segment (** (m) |
|---------------|----------------------------|---------------|----------------------------|-------------------------|
| 1 | 348.921,462 357.718,92 | 2 | 348.934,034 357.732,38 | 18.419 |
| 2 | 348.934,034 357.732,38 | 3 | 348.950,116 357.749,585 | 23.55 |
| 3 | 348.950,116 357.749,585 | 4 | 348.959,955 357.761,68 | 15.591 |
| 4 | 348.959,955 357.761,68 | 5 | 348.959,626 357.761,96 | 0.432 |
| 5 | 348.959,626 357.761,96 | 6 | 348.951,652 357.768,841 | 10.533 |
| 6 | 348.951,652 357.768,841 | 7 | 348.942,46 357.758,613 | 13.751 |
| 7 | 348.942,46 357.758,613 | 8 | 348.931,825 357.748,014 | 15.015 |
| 8 | 348.931,825 357.748,014 | 9 | 348.919,604 357.736,101 | 17.066 |
| 9 | 348.919,604 357.736,101 | 10 | 348.899,019 357.716,327 | 28.544 |
| 10 | 348.899,019 357.716,327 | 11 | 348.865,138 357.683,269 | 47.336 |
| 11 | 348.865,138 357.683,269 | 12 | 348.868,728 357.680,082 | 4.8 |
| 12 | 348.868,728 357.680,082 | 13 | 348.872,982 357.677,389 | 5.035 |
| 13 | 348.872,982 357.677,389 | 14 | 348.876,177 357.675,366 | 3.782 |
| 14 | 348.876,177 357.675,366 | 1 | 348.921,462 357.718,92 | 62.831 |

** Lungimile segmentelor sunt determinate în planul de proiecție Stereo 70 și sunt rotunjite la 1 milimetru.

*** Distanța dintre puncte este formată din segmente cumulate ce sunt mai mici decât valoarea 1 milimetru.

**DATE DESPRE IMOBILUL NR. 1102**

Oficiul de Cadastru și Publicitate Imobiliară GORJ
Biroul de Cadastru și Publicitate Imobiliară Targu Jiu

A. Partea I. Descrierea imobilului

TEREN Necunoscut

Adresa: Loc. Vagiulesti, Str Ungureni, Nr. 94, Jud. Gorj

| Nr. Crt | Nr cadastral Nr. topografic | Suprafața* (mp) | Observații / Referințe |
|---------|-----------------------------|-----------------|---------------------------------------|
| A1 | | 1.470 | Sector cadastral:42 Teren imprejmuit; |

Construcții

| Crt | Nr cadastral Nr. topografic | Adresa | Observații / Referințe |
|------|-----------------------------|--|---|
| A1.1 | | Loc. Vagiulesti, Str Ungureni, Nr. 94, Jud. Gorj | Nr. niveluri:1; S. construita la sol:34 mp; S. construita desfasurata:34 mp; Casa de locuit |

B. Partea II. Proprietari și acte

| Inscrieri privitoare la dreptul de proprietate și alte drepturi reale | | Referințe |
|---|---|-----------|
| / | | |
| Act Administrativ nr. 6908, din 12/11/2025 emis de PRIMARIA VAGIULESTI; | | |
| B1 | Intabulare, drept de PROPRIETATE, dobandit prin Lege, cota actuala 1/1 1) STAN P IACOB | A1 |
| Act Normativ nr. Legea 7, din 13/03/1996 emis de Parlamentul Romaniei; | | |
| B2 | Intabulare, drept de PROPRIETATE, dobandit prin Lege, cota actuala 1/1 1) STAN P IACOB | A1.1 |

C. Partea III. SARCINI .

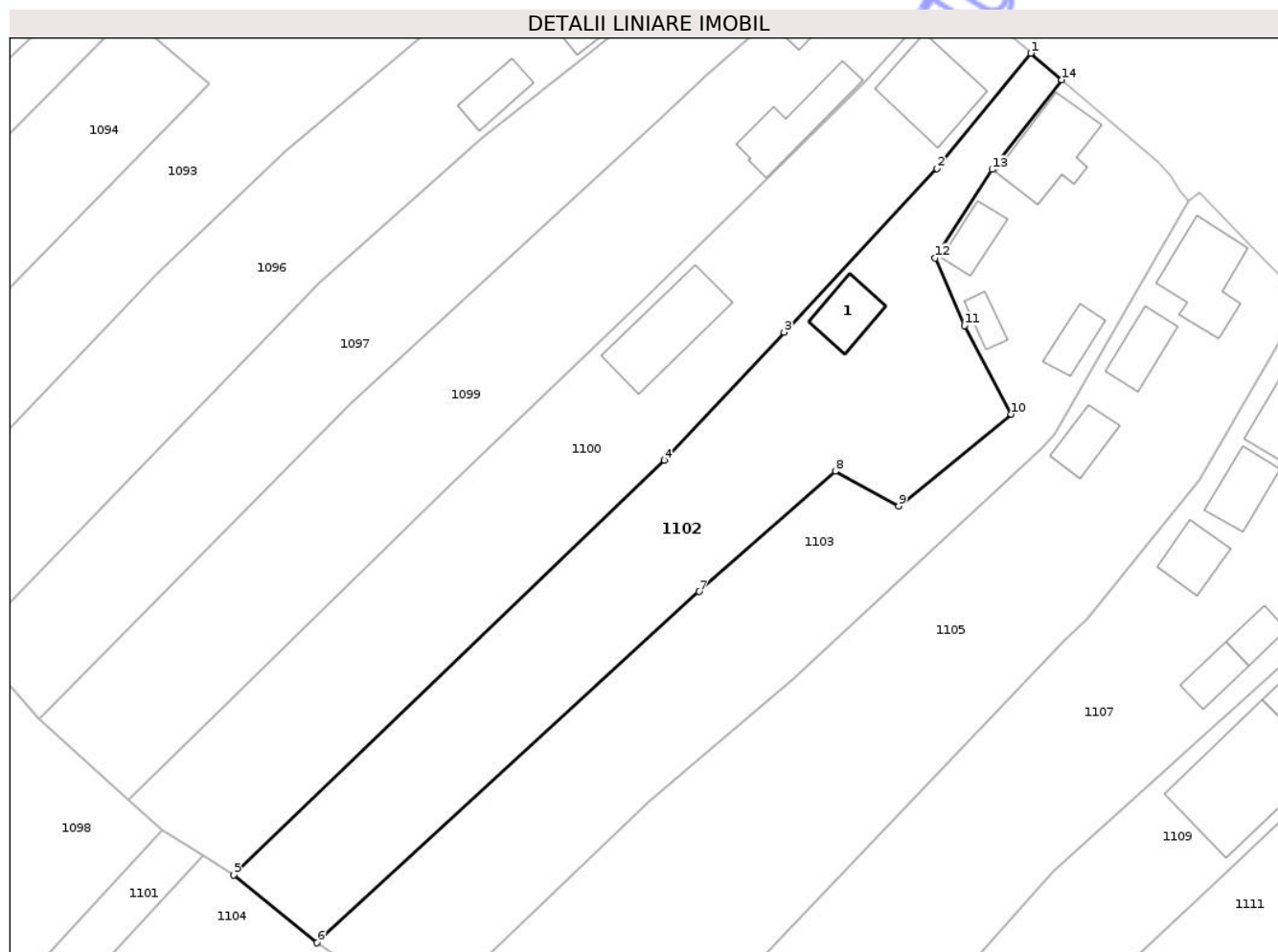
| Inscrieri privind dezmembramintele dreptului de proprietate, drepturi reale de garanție și sarcini | Referințe |
|--|-----------|
| NU SUNT | |

Anexa Nr. 1 La Partea I

Teren

| | | |
|--------------|-----------------|------------------------|
| Nr cadastral | Suprafața (mp)* | Observații / Referințe |
| | 1.470 | |

* Suprafața este determinată în planul de proiecție Stereo 70.



Date referitoare la teren

| Crt | Categorie folosință | Intra vilan | Suprafața (mp) | Tarla | Parcelă | Nr. topo | Observații / Referințe |
|-----|---------------------|-------------|----------------|-------|---------|----------|------------------------|
| 1 | curți constructii | DA | 568 | 40 | 846 | - | |
| 2 | arabil | DA | 569 | 40 | 845 | - | |
| 3 | arabil | NU | 333 | 40 | 845 | - | |

Date referitoare la construcții

| Crt | Număr | Destinație construcție | Supraf. (mp) | Situație juridică | Observații / Referințe |
|------|-------|-------------------------|--------------|-------------------|---|
| A1.1 | | construcții de locuințe | 34 | Cu acte | Nr. niveluri:1; S. construita la sol:34 mp; S. construita desfasurata:34 mp; Casa de locuit |

Lungime Segmente

1) Valorile lungimilor segmentelor sunt obținute din proiecție în plan.

| Punct început | X / Y | Punct sfârșit | X / Y | Lungime segment (** (m) |
|---------------|----------------------------|---------------|----------------------------|-------------------------|
| 1 | 348.959,955 357.761,68 | 2 | 348.950,116 357.749,585 | 15.591 |
| 2 | 348.950,116 357.749,585 | 3 | 348.934,034 357.732,38 | 23.55 |

| Punct început | X / Y | Punct sfârșit | X / Y | Lungime segment (** (m) |
|---------------|----------------------------|---------------|----------------------------|-------------------------|
| 3 | 348.934,034 357.732,38 | 4 | 348.921,462 357.718,92 | 18.419 |
| 4 | 348.921,462 357.718,92 | 5 | 348.876,177 357.675,366 | 62.831 |
| 5 | 348.876,177 357.675,366 | 6 | 348.884,942 357.668,26 | 11.284 |
| 6 | 348.884,942 357.668,26 | 7 | 348.925,095 357.705,158 | 54.532 |
| 7 | 348.925,095 357.705,158 | 8 | 348.939,413 357.717,789 | 19.093 |
| 8 | 348.939,413 357.717,789 | 9 | 348.946,069 357.714,136 | 7.593 |
| 9 | 348.946,069 357.714,136 | 10 | 348.957,904 357.723,779 | 15.266 |
| 10 | 348.957,904 357.723,779 | 11 | 348.952,984 357.733,076 | 10.518 |
| 11 | 348.952,984 357.733,076 | 12 | 348.949,923 357.740,193 | 7.748 |
| 12 | 348.949,923 357.740,193 | 13 | 348.955,904 357.749,465 | 11.033 |
| 13 | 348.955,904 357.749,465 | 14 | 348.963,21 357.758,908 | 11.94 |
| 14 | 348.963,21 357.758,908 | 1 | 348.959,955 357.761,68 | 4.276 |

** Lungimile segmentelor sunt determinate în planul de proiecție Stereo 70 și sunt rotunjite la 1 milimetru.

*** Distanța dintre puncte este formată din segmente cumulate ce sunt mai mici decât valoarea 1 milimetru.

**DATE DESPRE IMOBILUL NR. 1104**

Oficiul de Cadastru și Publicitate Imobiliară GORJ
Biroul de Cadastru și Publicitate Imobiliară Targu Jiu

A. Partea I. Descrierea imobilului

TEREN Extravilan

Adresa: Jud. Gorj

| Nr. Crt | Nr cadastral Nr. topografic | Suprafața* (mp) | Observații / Referințe |
|---------|-----------------------------|-----------------|---|
| A1 | | 6.715 | Sector cadastral:42 Teren neimprejmuit; |

B. Partea II. Proprietari și acte

| Inscrieri privitoare la dreptul de proprietate și alte drepturi reale | | Referințe |
|--|---|-----------|
| / | | |
| Act Administrativ nr. 2106, din 08/04/2026 emis de PRIMARIA COMUNEI VAGIULESTI; | | |
| B1 | Inscrierea posesiei, drept de PROPRIETATE, dobandit prin Lege, cota actuala 1/1 1) NEIDENTIFICAT NEIDENTIFICAT | A1 |
| Act Normativ nr. Legea 7, din 13/03/1996 emis de Parlamentul Romaniei (art. 13); | | |
| B2 | Se noteaza mentiunea de proprietar neidentificat | A1 |

C. Partea III. SARCINI .

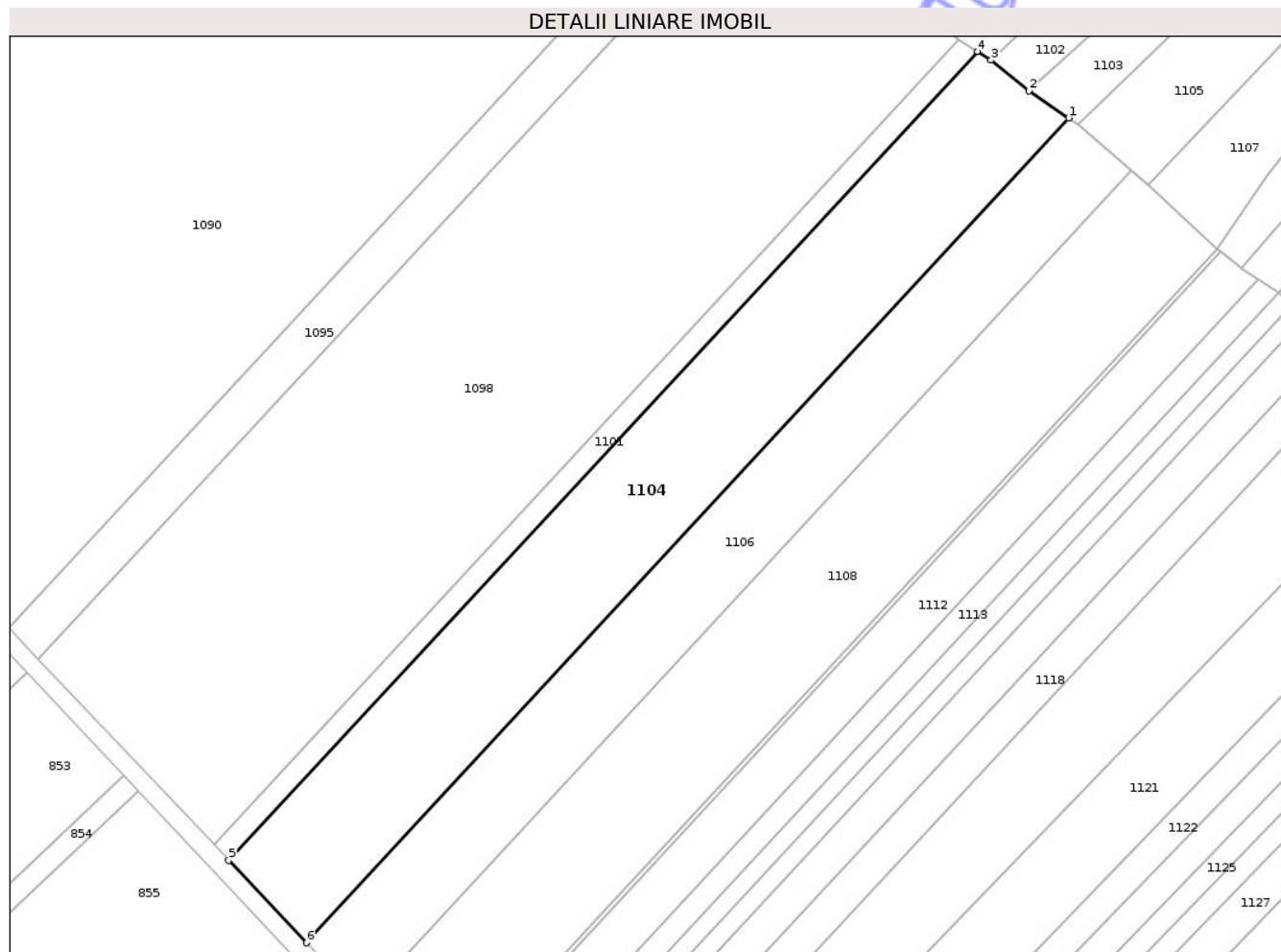
| Inscrieri privind dezmembramintele dreptului de proprietate, drepturi reale de garanție și sarcini | Referințe |
|--|-----------|
| NU SUNT | |

Anexa Nr. 1 La Partea I

Teren

| | | |
|--------------|-----------------|------------------------|
| Nr cadastral | Suprafața (mp)* | Observații / Referințe |
| | 6.715 | |

* Suprafața este determinată în planul de proiecție Stereo 70.



Date referitoare la teren

| Crt | Categorie folosință | Intra vilan | Suprafața (mp) | Tarla | Parcelă | Nr. topo | Observații / Referințe |
|-----|---------------------|-------------|----------------|-------|---------|----------|------------------------|
| 1 | arabil | NU | 6.715 | 300 | 1/3;1/4 | - | |

Lungime Segmente

1) Valorile lungimilor segmentelor sunt obținute din proiecție în plan.

| Punct început | X / Y | Punct sfârșit | X / Y | Lungime segment (** (m) |
|---------------|----------------------------|---------------|----------------------------|-------------------------|
| 1 | 348.894,15 357.661,985 | 2 | 348.884,942 357.668,26 | 11.143 |
| 2 | 348.884,942 357.668,26 | 3 | 348.876,177 357.675,366 | 11.284 |
| 3 | 348.876,177 357.675,366 | 4 | 348.872,982 357.677,389 | 3.782 |
| 4 | 348.872,982 357.677,389 | 5 | 348.699,574 357.490,22 | 255.152 |
| 5 | 348.699,574 357.490,22 | 6 | 348.717,578 357.471,161 | 26.219 |

| Punct început | X / Y | Punct sfârșit | X / Y | Lungime segment (** (m) |
|---------------|----------------------------|---------------|---------------------------|-------------------------|
| 6 | 348.717,578 357.471,161 | 1 | 348.894,15 357.661,985 | 259.984 |

** Lungimile segmentelor sunt determinate în planul de proiecție Stereo 70 și sunt rotunjite la 1 milimetru.

*** Distanța dintre puncte este formată din segmente cumulate ce sunt mai mici decât valoarea 1 milimetru.

Neutilizabil în Circuitul Civil

**DATE DESPRE IMOBILUL NR. 1106**

Oficiul de Cadastru și Publicitate Imobiliară GORJ
Biroul de Cadastru și Publicitate Imobiliară Targu Jiu

A. Partea I. Descrierea imobilului

TEREN Extravilan

Adresa: Jud. Gorj

| Nr. Crt | Nr cadastral Nr. topografic | Suprafața* (mp) | Observații / Referințe |
|---------|-----------------------------|------------------------------------|---|
| A1 | 37028 | Din acte: 4.921 Masurata: 4.919 | Sector cadastral:42 Teren neimprejmuit; |

B. Partea II. Proprietari și acte

| Inscrieri privitoare la dreptul de proprietate și alte drepturi reale | Referințe |
|---|-----------|
| 44925 / 23/04/2024 | |
| Hotarare Judecatoreasca nr. 1060, din 29/04/2010 emis de JUDECATORIA MOTRU in dosar 1030/263/2010 (act administrativ nr 2452 din 15.04.2024, emis de PRIMARIA VAGIULESTI;act administrativ nr 171 din 15.09.1969, emis de CONSILIUL POPULAR AL COMUNEI VAGIULESTI); | |
| B1 | A1 |
| Intabulare, drept de PROPRIETATEcu titlu de drept cumparare, dobandit prin Hotarare Judecatoreasca, cota actuala 1/1 | |
| 1) BOȘTINARU POMPIL | |
| 2) BOȘTINARU SABINA, bun comun | |

C. Partea III. SARCINI .

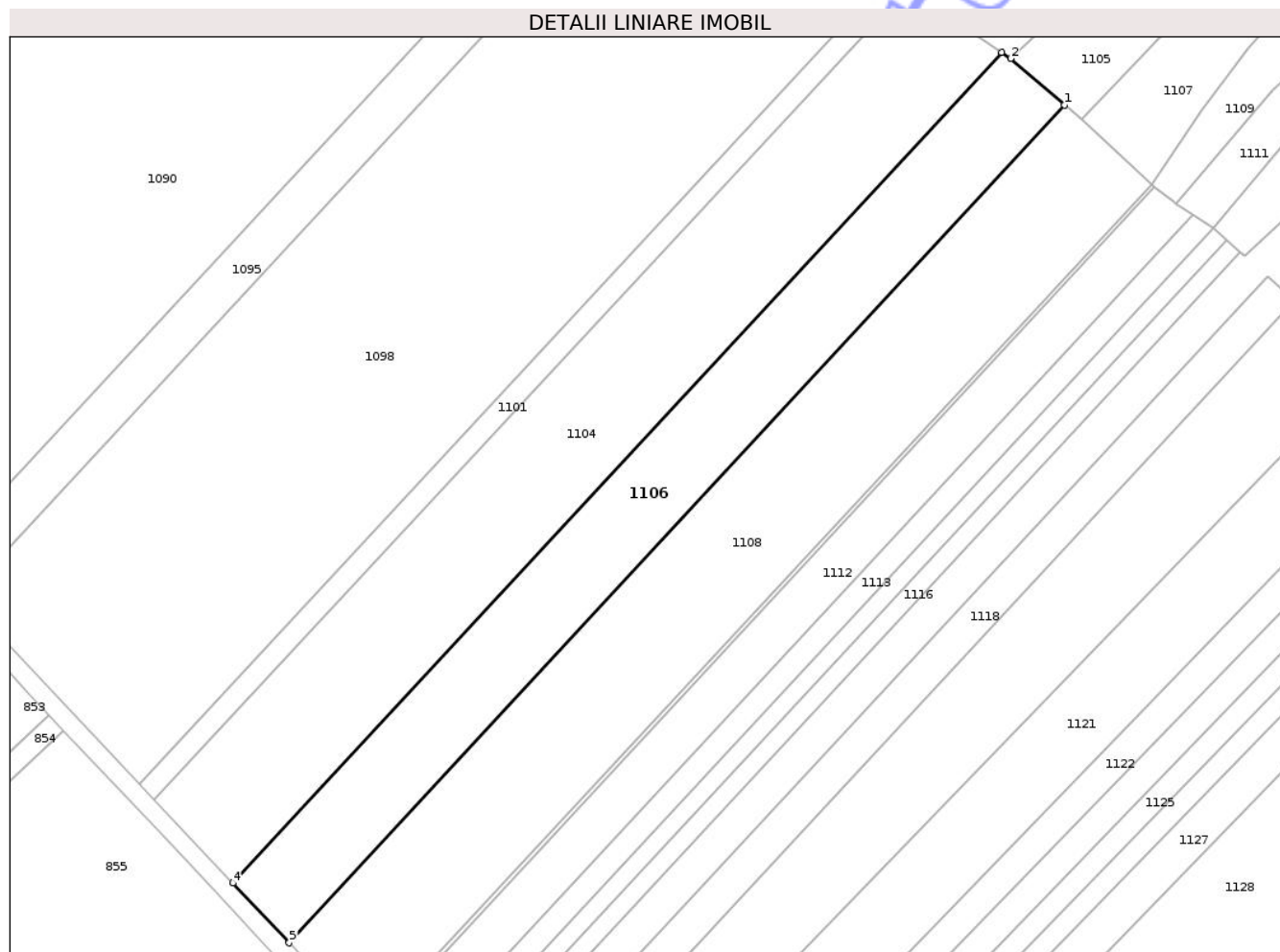
| Inscrieri privind dezmembramintele dreptului de proprietate, drepturi reale de garanție și sarcini | Referințe |
|--|-----------|
| NU SUNT | |

Anexa Nr. 1 La Partea I

Teren

| | | |
|--------------|------------------------------------|------------------------|
| Nr cadastral | Suprafața (mp)* | Observații / Referințe |
| 37028 | Din acte: 4.921 Masurata: 4.919 | |

* Suprafața este determinată în planul de proiecție Stereo 70.



Date referitoare la teren

| Crt | Categorie folosință | Intra vilan | Suprafața (mp) | Tarla | Parcelă | Nr. topo | Observații / Referințe |
|-----|---------------------|-------------|----------------|-------|---------|----------|------------------------|
| 1 | arabil | NU | 4.919 | 300 | 13 | - | |

Lungime Segmente

1) Valorile lungimilor segmentelor sunt obținute din proiecție în plan.

| Punct început | X / Y | Punct sfârșit | X / Y | Lungime segment (** (m) |
|---------------|----------------------------|---------------|----------------------------|-------------------------|
| 1 | 348.908,611 357.649,856 | 2 | 348.896,252 357.660,553 | 16.345 |
| 2 | 348.896,252 357.660,553 | 3 | 348.894,15 357.661,985 | 2.544 |
| 3 | 348.894,15 357.661,985 | 4 | 348.717,578 357.471,161 | 259.984 |
| 4 | 348.717,578 357.471,161 | 5 | 348.730,527 357.457,454 | 18.856 |
| 5 | 348.730,527 357.457,454 | 1 | 348.908,611 357.649,856 | 262.169 |

** Lungimile segmentelor sunt determinate în planul de proiecție Stereo 70 și sunt rotunjite la 1 milimetru.

*** Distanța dintre puncte este formată din segmente cumulate ce sunt mai mici decât valoarea 1 milimetru.

Neutilizabil în Circuitul
Civil

**DATE DESPRE IMOBILUL NR. 1107**

Oficiul de Cadastru și Publicitate Imobiliară GORJ
Biroul de Cadastru și Publicitate Imobiliară Targu Jiu

A. Partea I. Descrierea imobilului

TEREN Necunoscut

Nr. CF vechi:232
Nr. cadastral vechi:382

Adresa: Loc. Vagiulesti, Str Ungureni, Nr. 100, Jud. Gorj

| Nr. Crt | Nr cadastral Nr. topografic | Suprafața* (mp) | Observații / Referințe |
|---------|-----------------------------|------------------------------------|---------------------------------------|
| A1 | 35448 | Din acte: 2.100 Masurata: 2.141 | Sector cadastral:42 Teren imprejmuit; |

Construcții

| Crt | Nr cadastral Nr. topografic | Adresa | Observații / Referințe |
|------|-----------------------------|---|--|
| A1.1 | 35448-C1 | Loc. Vagiulesti, Str Ungureni, Nr. 100, Jud. Gorj | Nr. niveluri:1; S. construita la sol:73 mp; S. construita desfasurata:73 mp; Casa de locuit; |
| A1.3 | 35448-C3 | Loc. Vagiulesti, Str Ungureni, Nr. 100, Jud. Gorj | Nr. niveluri:1; S. construita la sol:24 mp; S. construita desfasurata:24 mp; Anexa; |

B. Partea II. Proprietari și acte

| Inscrieri privitoare la dreptul de proprietate și alte drepturi reale | | Referințe |
|---|--|------------|
| 15369 / 23/04/2008 | | |
| Act Administrativ nr. 101068, din 10/05/1993 emis de COMISIA JUDEȚEANĂ GORJ; | | |
| B1 | Intabulare, drept de PROPRIETATEcu titlu de drept constituire, dobandit prin Lege, cota actuala 1/1 1) BOȘTINARU POMPIL, bun propriu <i>OBSERVATII: (provenita din conversia CF 232)</i> | A1 |
| Act Administrativ nr. 40, din 05/11/2001 emis de PRIMARIA VAGIULESTI (Proces Verbal de recepie la terminarea lucrarilor nr. 5/2002, Certificat Constatator nr. 1653/14.04.2008 emise de PRIMARIA VAGIULESTI); | | |
| B2 | Intabulare, drept de PROPRIETATE, dobandit prin Construire, cota actuala 1/1 1) BOȘTINARU POMPIL, bun propriu | A1.1, A1.3 |

C. Partea III. SARCINI .

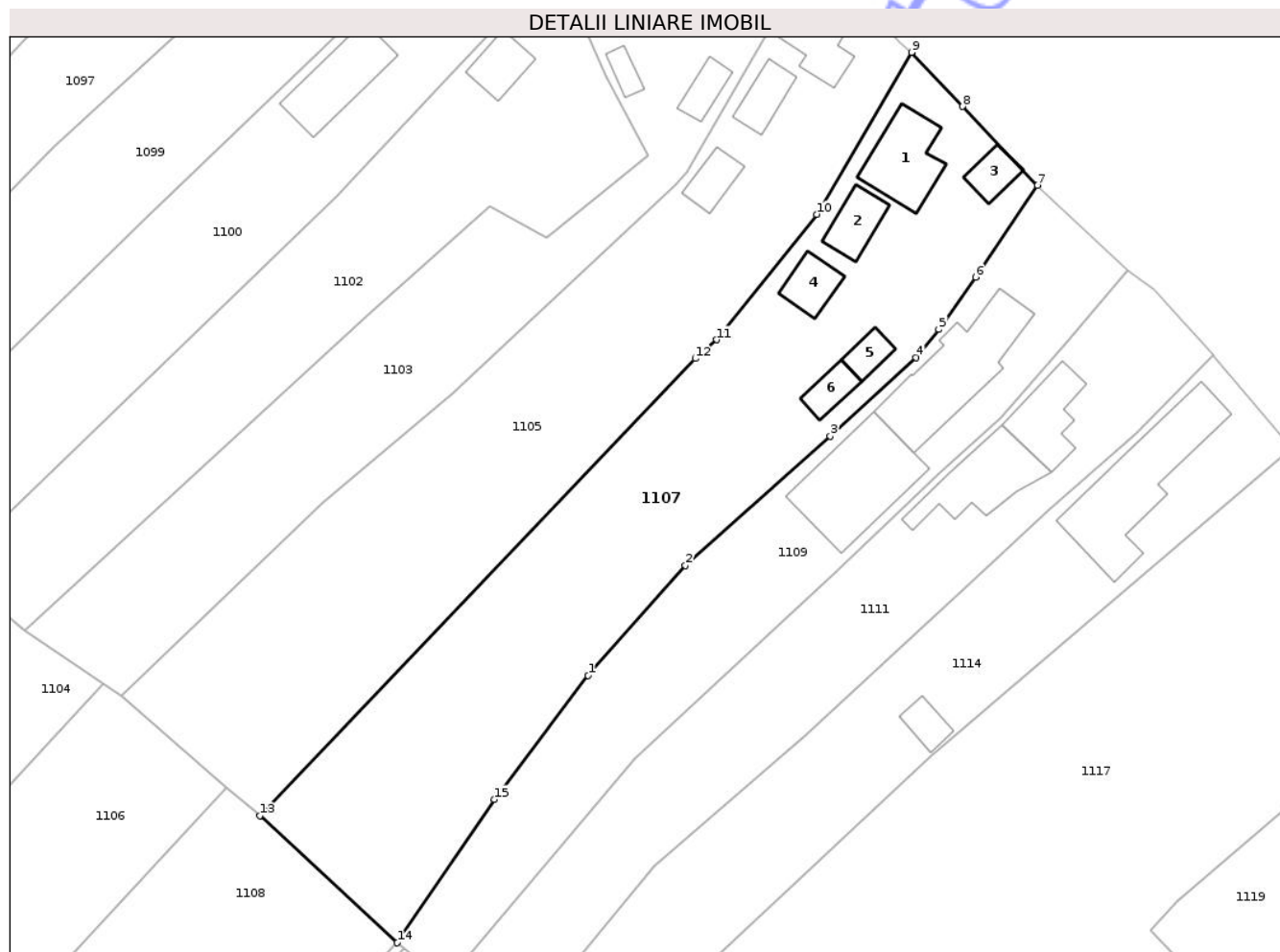
| Inscrieri privind dezmembramintele dreptului de proprietate, drepturi reale de garanție și sarcini | Referințe |
|--|-----------|
| NU SUNT | |

Anexa Nr. 1 La Partea I

Teren

| | | |
|--------------|------------------------------------|------------------------|
| Nr cadastral | Suprafața (mp)* | Observații / Referințe |
| 35448 | Din acte: 2.100 Masurata: 2.141 | |

* Suprafața este determinată în planul de proiecție Stereo 70.



Date referitoare la teren

| Crt | Categorie folosință | Intra vilan | Suprafața (mp) | Tarla | Parcelă | Nr. topo | Observații / Referințe |
|-----|---------------------|-------------|----------------|-------|----------|----------|------------------------|
| 1 | curți constructii | DA | 724 | 40 | 851, 852 | - | |
| 2 | arabil | DA | 974 | 40 | 851, 852 | - | |
| 3 | arabil | NU | 443 | 40 | 851;852 | - | |

Date referitoare la construcții

| Crt | Număr | Destinație construcție | Supraf. (mp) | Situație juridică | Observații / Referințe |
|------|----------|-------------------------|--------------|-------------------|--|
| A1.1 | 35448-C1 | construcții de locuințe | 73 | Cu acte | Nr. niveluri:1; S. construita la sol:73 mp; S. construita desfasurata:73 mp; Casa de locuit; |
| A1.2 | 35448-C2 | construcții anexa | 36 | Fara acte | Nr. niveluri:1; S. construita la sol:36 mp; S. construita desfasurata:36 mp; Anexa; |
| A1.3 | 35448-C3 | construcții anexa | 24 | Cu acte | Nr. niveluri:1; S. construita la sol:24 mp; S. construita desfasurata:24 mp; Anexa; |
| A1.4 | 35448-C4 | construcții anexa | 31 | Fara acte | Nr. niveluri:1; S. construita la sol:31 mp; S. construita desfasurata:31 mp; Anexa; |
| A1.5 | 35448-C5 | construcții anexa | 19 | Fara acte | Nr. niveluri:1; S. construita la sol:19 mp; S. construita desfasurata:19 mp; Anexa; |
| A1.6 | 35448-C6 | construcții anexa | 23 | Fara acte | Nr. niveluri:1; S. construita la sol:23 mp; S. construita desfasurata:23 mp; Anexa; |

Lungime Segmente

1) Valorile lungimilor segmentelor sunt obținute din proiecție în plan.

| Punct început | X / Y | Punct sfârșit | X / Y | Lungime segment (** (m) |
|---------------|----------------------------|---------------|----------------------------|-------------------------|
| 1 | 348.950,908 357.662,947 | 2 | 348.962,291 357.675,818 | 17.182 |
| 2 | 348.962,291 357.675,818 | 3 | 348.979,259 357.690,942 | 22.73 |
| 3 | 348.979,259 357.690,942 | 4 | 348.989,274 357.700,14 | 13.598 |
| 4 | 348.989,274 357.700,14 | 5 | 348.991,942 357.703,456 | 4.256 |
| 5 | 348.991,942 357.703,456 | 6 | 348.996,244 357.709,564 | 7.471 |
| 6 | 348.996,244 357.709,564 | 7 | 349.003,512 357.720,309 | 12.973 |
| 7 | 349.003,512 357.720,309 | 8 | 348.994,733 357.729,525 | 12.728 |
| 8 | 348.994,733 357.729,525 | 9 | 348.988,765 357.735,854 | 8.699 |
| 9 | 348.988,765 357.735,854 | 10 | 348.977,65 357.716,897 | 21.975 |
| 10 | 348.977,65 357.716,897 | 11 | 348.965,955 357.702,226 | 18.762 |
| 11 | 348.965,955 357.702,226 | 12 | 348.963,45 357.700,027 | 3.333 |
| 12 | 348.963,45 357.700,027 | 13 | 348.912,469 357.646,517 | 73.908 |
| 13 | 348.912,469 357.646,517 | 14 | 348.928,557 357.631,659 | 21.899 |
| 14 | 348.928,557 357.631,659 | 15 | 348.939,938 357.648,437 | 20.274 |
| 15 | 348.939,938 357.648,437 | 1 | 348.950,908 357.662,947 | 18.191 |

** Lungimile segmentelor sunt determinate în planul de proiecție Stereo 70 și sunt rotunjite la 1 milimetru.

*** Distanța dintre puncte este formată din segmente cumulate ce sunt mai mici decât valoarea 1 milimetru.

**DATE DESPRE IMOBILUL NR. 1135**

Oficiul de Cadastru și Publicitate Imobiliară GORJ
Biroul de Cadastru și Publicitate Imobiliară Targu Jiu

A. Partea I. Descrierea imobilului

TEREN Extravilan

Adresa: Jud. Gorj

| Nr. Crt | Nr cadastral Nr. topografic | Suprafața* (mp) | Observații / Referințe |
|---------|-----------------------------|-----------------|---|
| A1 | | 22.960 | Sector cadastral:42 Teren neimprejmuit; |

B. Partea II. Proprietari și acte

| Inscrieri privitoare la dreptul de proprietate și alte drepturi reale | | Referințe |
|--|---|-----------|
| / | | |
| Act Administrativ nr. 2106, din 08/04/2026 emis de PRIMARIA COMUNEI VAGIULESTI; | | |
| B1 | Inscrierea posesiei, drept de PROPRIETATE, dobandit prin Lege, cota actuala 1/1 1) NEIDENTIFICAT NEIDENTIFICAT | A1 |
| Act Normativ nr. Legea 7, din 13/03/1996 emis de Parlamentul Romaniei (art. 13); | | |
| B2 | Se noteaza mentiunea de proprietar neidentificat | A1 |

C. Partea III. SARCINI .

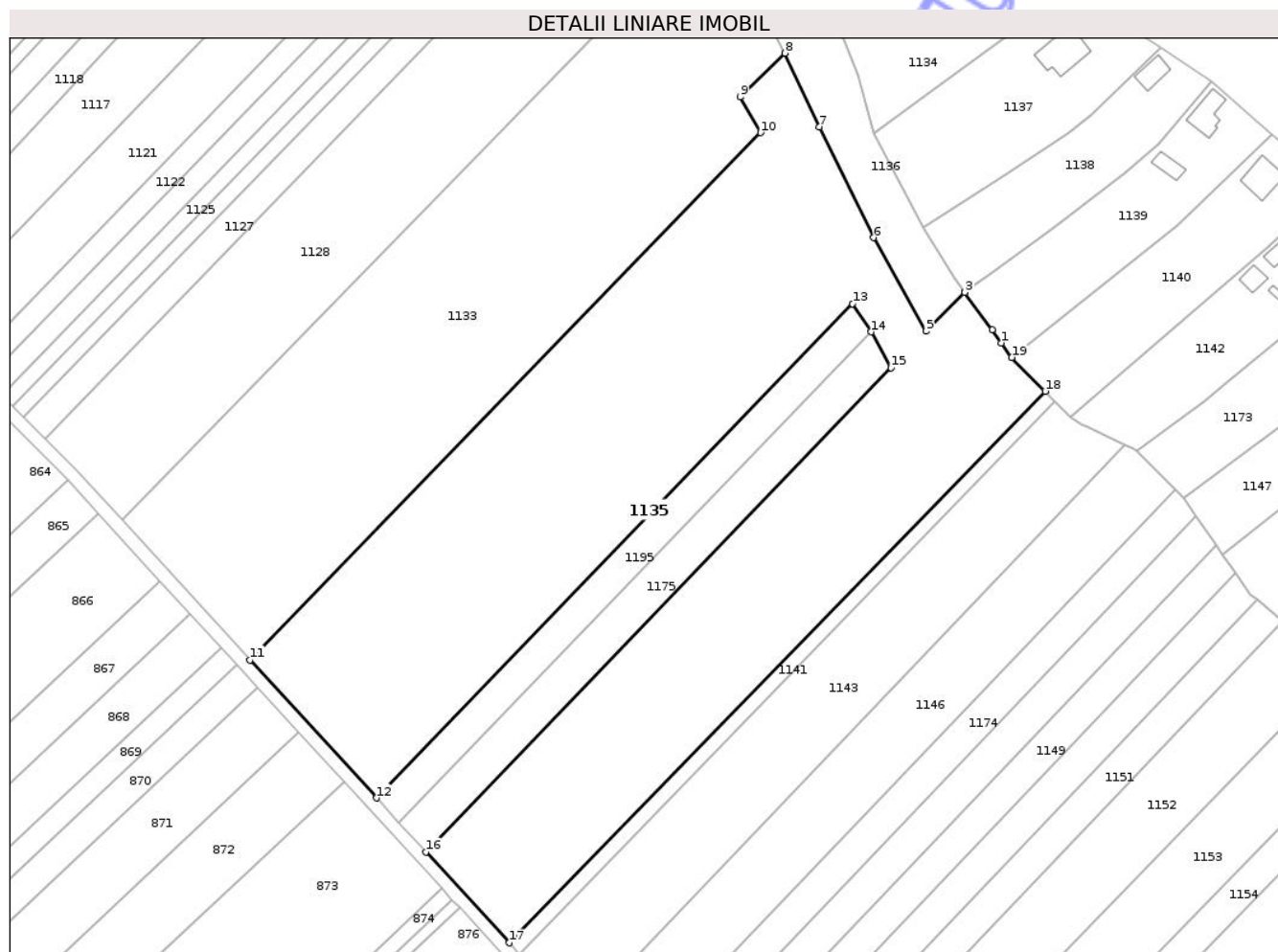
| Inscrieri privind dezmembramintele dreptului de proprietate, drepturi reale de garanție și sarcini | Referințe |
|--|-----------|
| NU SUNT | |

Anexa Nr. 1 La Partea I

Teren

| | | |
|--------------|-----------------|------------------------|
| Nr cadastral | Suprafața (mp)* | Observații / Referințe |
| | 22.960 | |

* Suprafața este determinată în planul de proiecție Stereo 70.



Date referitoare la teren

| Crt | Categorie folosință | Intra vilan | Suprafața (mp) | Tarla | Parcelă | Nr. topo | Observații / Referințe |
|-----|---------------------|-------------|----------------|-------|-------------------------------------|----------|------------------------|
| 1 | arabil | NU | 22.960 | 303 | 1/2;18;19;24; 25;26;29;30; 31 | - | |

Lungime Segmente

1) Valorile lungimilor segmentelor sunt obținute din proiecție în plan.

| Punct început | X / Y | Punct sfârșit | X / Y | Lungime segment (** (m) |
|---------------|----------------------------|---------------|----------------------------|-------------------------|
| 1 | 349.120,846 357.391,322 | 2 | 349.118,007 357.395,259 | 4.854 |
| 2 | 349.118,007 357.395,259 | 3 | 349.109,678 357.406,81 | 14.241 |
| 3 | 349.109,678 357.406,81 | 4 | 349.109,556 357.406,961 | 0.194 |
| 4 | 349.109,556 357.406,961 | 5 | 349.097,795 357.394,875 | 16.864 |

| Punct început | X / Y | Punct sfârșit | X / Y | Lungime segment (** (m) |
|---------------|----------------------------|---------------|----------------------------|-------------------------|
| 5 | 349.097,795 357.394,875 | 6 | 349.081,734 357.423,515 | 32.836 |
| 6 | 349.081,734 357.423,515 | 7 | 349.065,05 357.457,378 | 37.751 |
| 7 | 349.065,05 357.457,378 | 8 | 349.054,554 357.480,0 | 24.938 |
| 8 | 349.054,554 357.480,0 | 9 | 349.040,83 357.466,587 | 19.19 |
| 9 | 349.040,83 357.466,587 | 10 | 349.047,042 357.455,696 | 12.538 |
| 10 | 349.047,042 357.455,696 | 11 | 348.890,684 357.294,233 | 224.763 |
| 11 | 348.890,684 357.294,233 | 12 | 348.929,39 357.251,987 | 57.296 |
| 12 | 348.929,39 357.251,987 | 13 | 349.075,224 357.403,319 | 210.164 |
| 13 | 349.075,224 357.403,319 | 14 | 349.080,931 357.394,689 | 10.347 |
| 14 | 349.080,931 357.394,689 | 15 | 349.087,04 357.383,69 | 12.581 |
| 15 | 349.087,04 357.383,69 | 16 | 348.944,518 357.235,475 | 205.621 |
| 16 | 348.944,518 357.235,475 | 17 | 348.970,03 357.207,631 | 37.765 |
| 17 | 348.970,03 357.207,631 | 18 | 349.134,27 357.376,514 | 235.577 |
| 18 | 349.134,27 357.376,514 | 19 | 349.124,074 357.386,846 | 14.517 |
| 19 | 349.124,074 357.386,846 | 1 | 349.120,846 357.391,322 | 5.517 |

** Lungimile segmentelor sunt determinate în planul de proiecție Stereo 70 și sunt rotunjite la 1 milimetru.

*** Distanța dintre puncte este formată din segmente cumulate ce sunt mai mici decât valoarea 1 milimetru.

**DATE DESPRE IMOBILUL NR. 1136**

Oficiul de Cadastru și Publicitate Imobiliară GORJ
Biroul de Cadastru și Publicitate Imobiliară Targu Jiu

A. Partea I. Descrierea imobilului

TEREN Necunoscut

Adresa: Loc. Vagiulesti, Jud. Gorj

| Nr. Crt | Nr cadastral Nr. topografic | Suprafața* (mp) | Observații / Referințe |
|---------|-----------------------------|-----------------|---|
| A1 | | 1.766 | Sector cadastral:42 Teren neimprejmuit; |

B. Partea II. Proprietari și acte

| Inscrieri privitoare la dreptul de proprietate și alte drepturi reale | Referințe |
|---|-----------|
| / | |
| Act Administrativ nr. 1342194, din 13/01/2003 emis de CJPSDPAT GORJ; | |
| B1 | A1 |
| Intabulare, drept de PROPRIETATE, dobandit prin Reconstituire, cota actuala 1/1 | |
| 1) NOROCEA DOMNICA, lipsa CNP | |
| 2) POPESCU ELIZA, lipsa CNP | |

C. Partea III. SARCINI .

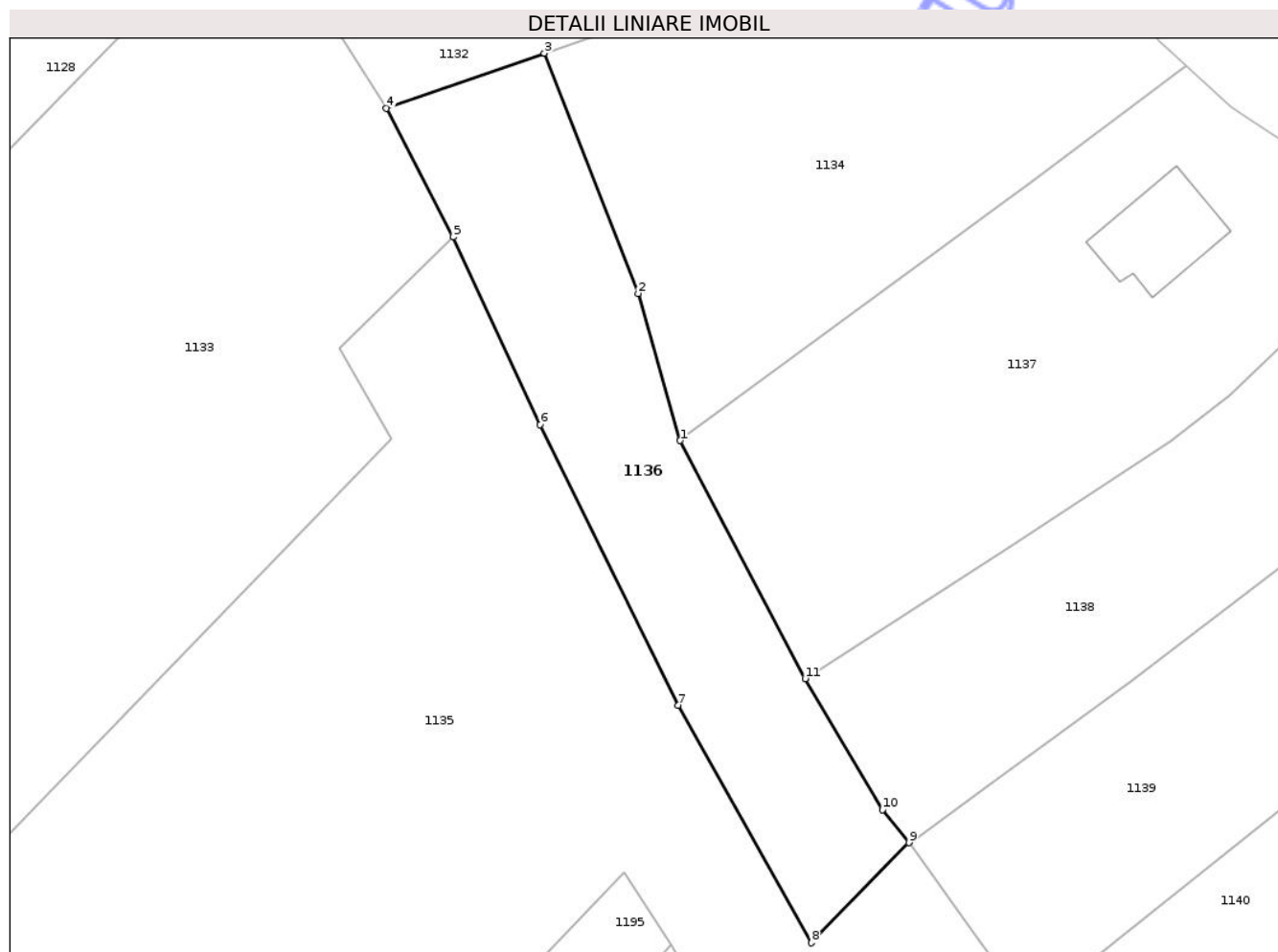
| Inscrieri privind dezmembramintele dreptului de proprietate, drepturi reale de garanție și sarcini | Referințe |
|--|-----------|
| NU SUNT | |

Anexa Nr. 1 La Partea I

Teren

| | | |
|--------------|-----------------|------------------------|
| Nr cadastral | Suprafața (mp)* | Observații / Referințe |
| | 1.766 | |

* Suprafața este determinată în planul de proiecție Stereo 70.



Date referitoare la teren

| Crt | Categorie folosință | Intra vilan | Suprafața (mp) | Tarla | Parcelă | Nr. topo | Observații / Referințe |
|-----|---------------------|-------------|----------------|-------|---------|----------|------------------------|
| 1 | arabil | DA | 1.100 | 303 | 1/1 | - | identic cu T43a A1/1 |
| 2 | arabil | NU | 666 | 303 | 1/1 | - | identic cu T43a A1/1 |

Lungime Segmente

1) Valorile lungimilor segmentelor sunt obținute din proiecție în plan.

| Punct început | X / Y | Punct sfârșit | X / Y | Lungime segment (** (m) |
|---------------|----------------------------|---------------|----------------------------|-------------------------|
| 1 | 349.081,949 357.455,463 | 2 | 349.076,891 357.473,208 | 18.452 |
| 2 | 349.076,891 357.473,208 | 3 | 349.065,541 357.502,178 | 31.114 |
| 3 | 349.065,541 357.502,178 | 4 | 349.046,494 357.495,541 | 20.17 |
| 4 | 349.046,494 357.495,541 | 5 | 349.054,554 357.480,0 | 17.507 |

| Punct început | X / Y | Punct sfârșit | X / Y | Lungime segment (** (m) |
|---------------|----------------------------|---------------|----------------------------|-------------------------|
| 5 | 349.054,554 357.480,0 | 6 | 349.065,05 357.457,378 | 24.938 |
| 6 | 349.065,05 357.457,378 | 7 | 349.081,734 357.423,515 | 37.751 |
| 7 | 349.081,734 357.423,515 | 8 | 349.097,795 357.394,875 | 32.836 |
| 8 | 349.097,795 357.394,875 | 9 | 349.109,556 357.406,961 | 16.864 |
| 9 | 349.109,556 357.406,961 | 10 | 349.106,359 357.410,926 | 5.093 |
| 10 | 349.106,359 357.410,926 | 11 | 349.097,034 357.426,745 | 18.363 |
| 11 | 349.097,034 357.426,745 | 1 | 349.081,949 357.455,463 | 32.438 |

** Lungimile segmentelor sunt determinate în planul de proiecție Stereo 70 și sunt rotunjite la 1 milimetru.

*** Distanța dintre puncte este formată din segmente cumulate ce sunt mai mici decât valoarea 1 milimetru.

**DATE DESPRE IMOBILUL NR. 1139**

Oficiul de Cadastru și Publicitate Imobiliară GORJ
Biroul de Cadastru și Publicitate Imobiliară Targu Jiu

A. Partea I. Descrierea imobilului

TEREN Necunoscut

Adresa: Loc. Vagiulesti, Str Ungureni, Nr. 118, Jud. Gorj

| Nr. Crt | Nr cadastral Nr. topografic | Suprafața* (mp) | Observații / Referințe |
|---------|-----------------------------|-----------------|---------------------------------------|
| A1 | | 2.385 | Sector cadastral:42 Teren imprejmuit; |

Construcții

| Crt | Nr cadastral Nr. topografic | Adresa | Observații / Referințe |
|------|-----------------------------|---|--|
| A1.1 | | Loc. Vagiulesti, Str Ungureni, Nr. 118, Jud. Gorj | Nr. niveluri:2; S. construita la sol:85 mp; S. construita desfasurata:105 mp; Casa de locuit cu beci |
| A1.2 | | Loc. Vagiulesti, Str Ungureni, Nr. 118, Jud. Gorj | Nr. niveluri:1; S. construita la sol:42 mp; S. construita desfasurata:42 mp; Anexa |

B. Partea II. Proprietari și acte

| Inscrieri privitoare la dreptul de proprietate și alte drepturi reale | | Referințe |
|---|---|------------|
| / | | |
| Act Administrativ nr. 6910, din 12/11/2025 emis de PRIMARIA VAGIULESTI; | | |
| B1 | Intabulare, drept de PROPRIETATE, dobandit prin Lege, cota actuala 1/1 1) BALOȘIN V VALERICĂ, lipsa CNP DEFUNCT:Da | A1 |
| Act Normativ nr. Legea 7, din 13/03/1996 emis de Parlamentul Romaniei; | | |
| B2 | Intabulare, drept de PROPRIETATE, dobandit prin Lege, cota actuala 1/1 1) BALOȘIN V VALERICĂ, lipsa CNP DEFUNCT:Da | A1.1, A1.2 |

C. Partea III. SARCINI .

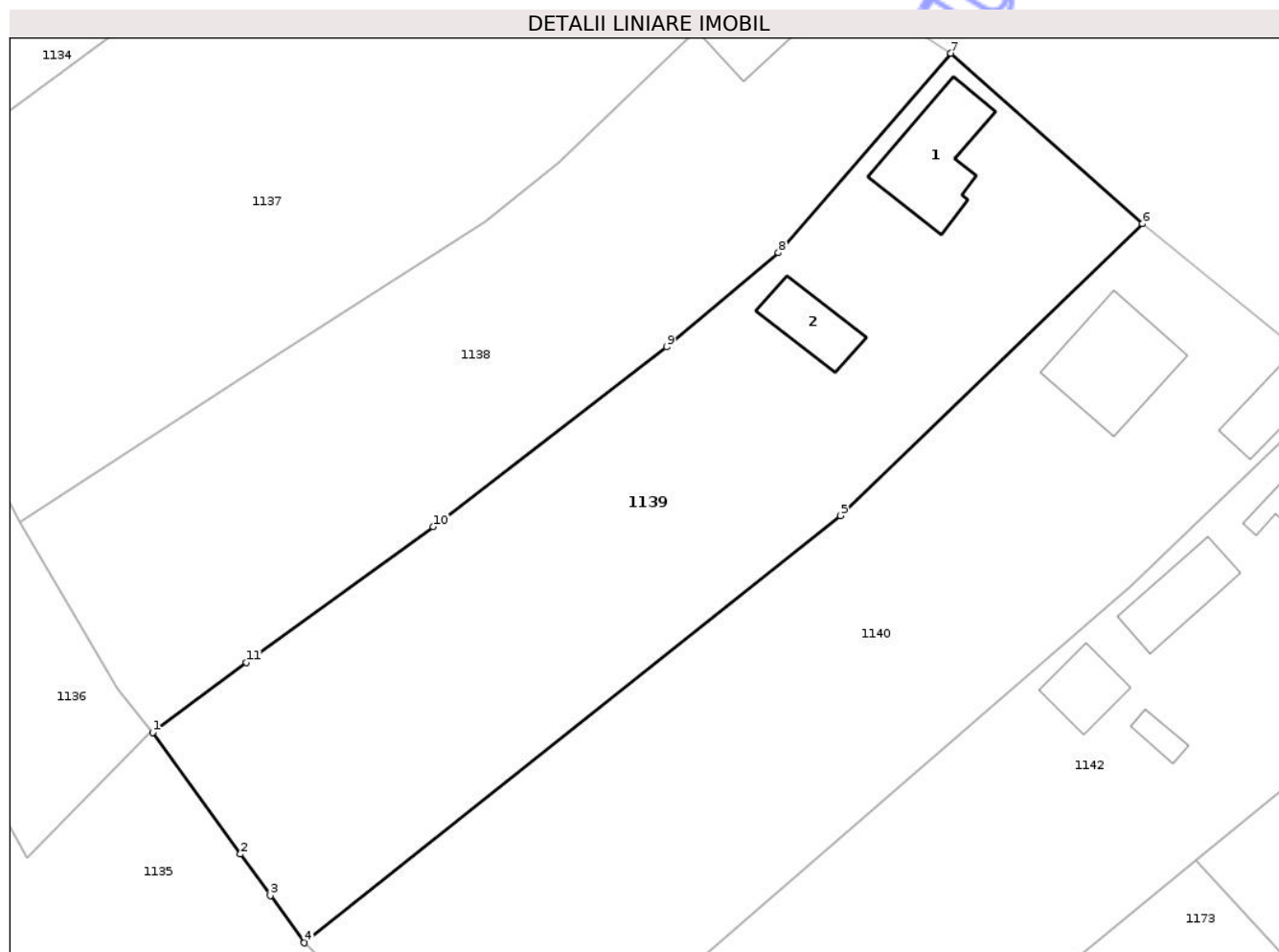
| Inscrieri privind dezmembramintele dreptului de proprietate, drepturi reale de garanție și sarcini | Referințe |
|--|-----------|
| NU SUNT | |

Anexa Nr. 1 La Partea I

Teren

| | | |
|--------------|-----------------|------------------------|
| Nr cadastral | Suprafața (mp)* | Observații / Referințe |
| | 2.385 | |

* Suprafața este determinată în planul de proiecție Stereo 70.



Date referitoare la teren

| Crt | Categorie folosință | Intra vilan | Suprafața (mp) | Tarla | Parcelă | Nr. topo | Observații / Referințe |
|-----|---------------------|-------------|----------------|-------|---------|----------|------------------------|
| 1 | curți constructii | DA | 764 | 43 | 884 | - | |
| 2 | arabil | DA | 1.337 | 43 | 883 | - | |
| 3 | arabil | NU | 284 | 43 | 883 | - | |

Date referitoare la construcții

| Crt | Număr | Destinație construcție | Supraf. (mp) | Situație juridică | Observații / Referințe |
|------|-------|-------------------------|--------------|-------------------|--|
| A1.1 | | construcții de locuințe | 85 | Cu acte | Nr. niveluri:2; S. construita la sol:85 mp; S. construita desfasurata:105 mp; Casa de locuit cu beci |
| A1.2 | | construcții anexa | 42 | Cu acte | Nr. niveluri:1; S. construita la sol:42 mp; S. construita desfasurata:42 mp; Anexa |

Lungime Segmente

1) Valorile lungimilor segmentelor sunt obținute din proiecție în plan.

| Punct început | X / Y | Punct sfârșit | X / Y | Lungime segment (** (m) |
|---------------|---------------------------|---------------|----------------------------|-------------------------|
| 1 | 349.109,678 357.406,81 | 2 | 349.118,007 357.395,259 | 14.241 |

| Punct început | X / Y | Punct sfârşit | X / Y | Lungime segment (** (m) |
|---------------|----------------------------|---------------|----------------------------|-------------------------|
| 2 | 349.118,007 357.395,259 | 3 | 349.120,846 357.391,322 | 4.854 |
| 3 | 349.120,846 357.391,322 | 4 | 349.124,074 357.386,846 | 5.517 |
| 4 | 349.124,074 357.386,846 | 5 | 349.174,974 357.427,365 | 65.058 |
| 5 | 349.174,974 357.427,365 | 6 | 349.203,647 357.455,052 | 39.859 |
| 6 | 349.203,647 357.455,052 | 7 | 349.185,427 357.471,229 | 24.365 |
| 7 | 349.185,427 357.471,229 | 8 | 349.169,073 357.452,297 | 25.017 |
| 8 | 349.169,073 357.452,297 | 9 | 349.158,478 357.443,367 | 13.857 |
| 9 | 349.158,478 357.443,367 | 10 | 349.136,316 357.426,321 | 27.959 |
| 10 | 349.136,316 357.426,321 | 11 | 349.118,558 357.413,426 | 21.946 |
| 11 | 349.118,558 357.413,426 | 1 | 349.109,678 357.406,81 | 11.074 |

** Lungimile segmentelor sunt determinate în planul de proiecție Stereo 70 și sunt rotunjite la 1 milimetru.

*** Distanța dintre puncte este formată din segmente cumulate ce sunt mai mici decât valoarea 1 milimetru.

**DATE DESPRE IMOBILUL NR. 1140**

Oficiul de Cadastru și Publicitate Imobiliară GORJ
Biroul de Cadastru și Publicitate Imobiliară Targu Jiu

A. Partea I. Descrierea imobilului

TEREN Necunoscut

Adresa: Loc. Vagiulesti, Str Ungureni, Nr. 120, Jud. Gorj

| Nr. Crt | Nr cadastral Nr. topografic | Suprafața* (mp) | Observații / Referințe |
|---------|-----------------------------|------------------------------------|---------------------------------------|
| A1 | 35072 | Din acte: 2.643 Masurata: 2.563 | Sector cadastral:42 Teren imprejmuit; |

Construcții

| Crt | Nr cadastral Nr. topografic | Adresa | Observații / Referințe |
|------|-----------------------------|---|---|
| A1.2 | 35072-C2 | Loc. Vagiulesti, Str Ungureni, Nr. 120, Jud. Gorj | Nr. niveluri:1; S. construita la sol:38 mp; S. construita desfasurata:38 mp; Anexa; |
| A1.3 | 35072-C3 | Loc. Vagiulesti, Str Ungureni, Nr. 120, Jud. Gorj | Nr. niveluri:3; S. construita la sol:97 mp; S. construita desfasurata:220 mp; Casa de locuit; |

B. Partea II. Proprietari și acte

| Inscrieri privitoare la dreptul de proprietate și alte drepturi reale | | Referințe |
|--|--|-----------|
| 41140 / 03/11/2010 | | |
| Act Administrativ nr. 3124, din 01/11/2010 emis de NP PASARIN OVIDIU; | | |
| B1 | Intabulare, drept de PROPRIETATE, dobandit prin Conventie, cota actuala 1/1 1) BALOȘIN FLORIN-VALERIAN, bun comun; | A1, A1.2 |
| / | | |
| Act Normativ nr. Legea 7, din 13/03/1996 emis de Parlamentul Romaniei; | | |
| B1 | Intabulare, drept de PROPRIETATE, dobandit prin Lege, cota actuala 1/1 1) BALOȘIN FLORIN-VALERIAN, bun comun; 2) BALOȘIN ANDREEA-NARCISA | A1.3 |

C. Partea III. SARCINI .

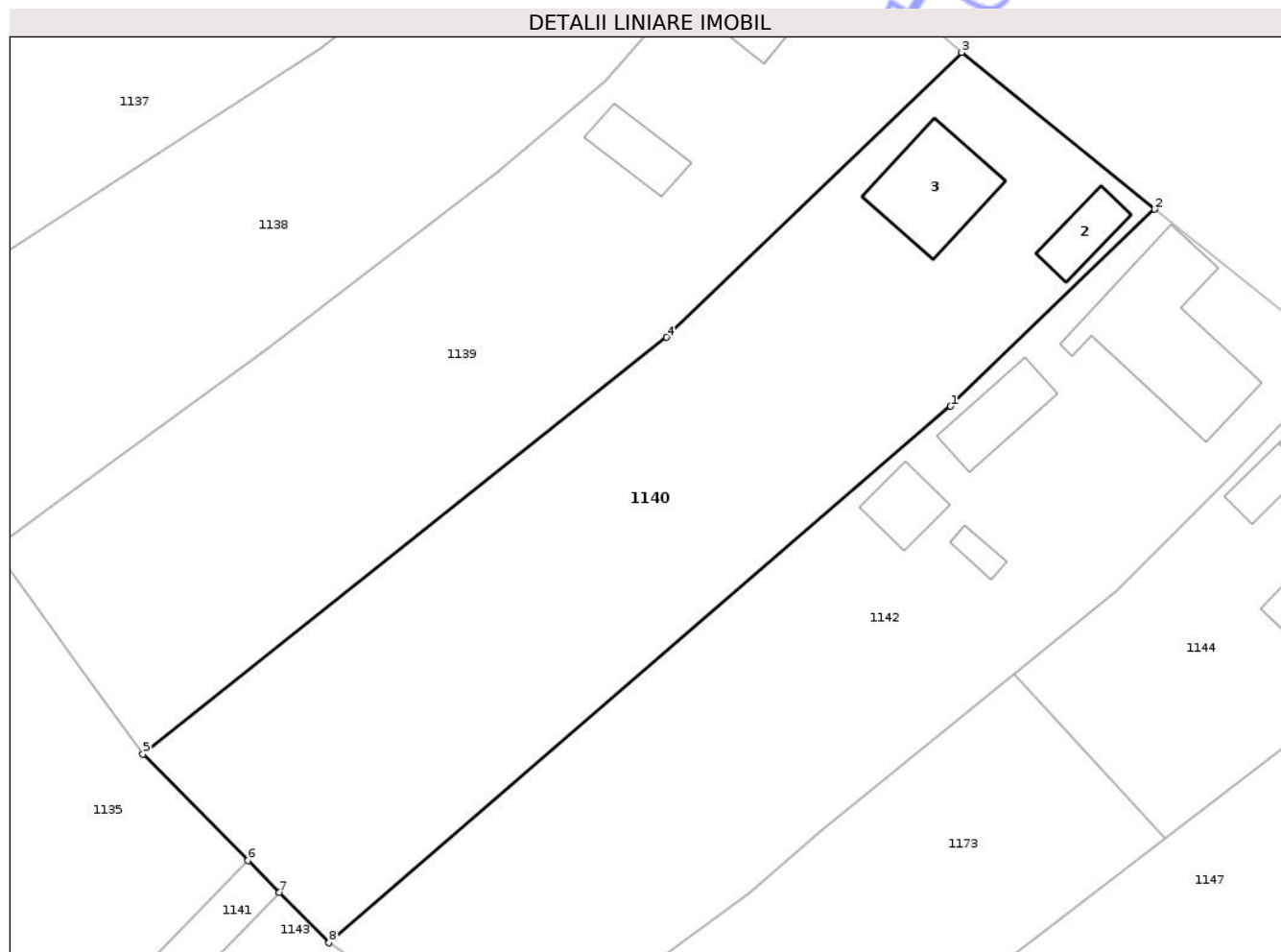
| Inscrieri privind dezmembramintele dreptului de proprietate, drepturi reale de garanție și sarcini | Referințe |
|--|-----------|
| NU SUNT | |

Anexa Nr. 1 La Partea I

Teren

| | | |
|--------------|------------------------------------|------------------------|
| Nr cadastral | Suprafața (mp)* | Observații / Referințe |
| 35072 | Din acte: 2.643 Masurata: 2.563 | |

* Suprafața este determinată în planul de proiecție Stereo 70.



Date referitoare la teren

| Crt | Categorie folosință | Intra vilan | Suprafața (mp) | Tarla | Parcelă | Nr. topo | Observații / Referințe |
|-----|---------------------|-------------|----------------|-------|---------|----------|------------------------|
| 1 | curți constructii | DA | 982 | 43 | 885 | - | |
| 2 | arabil | DA | 564 | 43 | 886 | - | |
| 3 | vie | DA | 609 | 43 | 886 | - | |
| 4 | arabil | NU | 200 | 43 | 886 | - | |
| 5 | vie | NU | 208 | 43 | 886 | - | |

Date referitoare la construcții

| Crt | Număr | Destinație construcție | Supraf. (mp) | Situație juridică | Observații / Referințe |
|------|----------|-------------------------|------------------------------|-------------------|---|
| A1.2 | 35072-C2 | construcții anexa | 38 | Cu acte | Nr. niveluri:1; S. construita la sol:38 mp; S. construita desfasurata:38 mp; Anexa; |
| A1.3 | 35072-C3 | construcții de locuințe | Din acte: 38 Masurata: 97 | Cu acte | Nr. niveluri:3; S. construita la sol:97 mp; S. construita desfasurata:220 mp; Casa de locuit; |

Lungime Segmente

1) Valorile lungimilor segmentelor sunt obținute din proiecție în plan.

| Punct început | X / Y | Punct sfârșit | X / Y | Lungime segment (** (m) |
|---------------|----------------------------|---------------|----------------------------|-------------------------|
| 1 | 349.202,564 357.420,665 | 2 | 349.222,382 357.439,816 | 27.559 |
| 2 | 349.222,382 357.439,816 | 3 | 349.203,647 357.455,052 | 24.148 |
| 3 | 349.203,647 357.455,052 | 4 | 349.174,974 357.427,365 | 39.859 |
| 4 | 349.174,974 357.427,365 | 5 | 349.124,074 357.386,846 | 65.058 |
| 5 | 349.124,074 357.386,846 | 6 | 349.134,27 357.376,514 | 14.517 |
| 6 | 349.134,27 357.376,514 | 7 | 349.137,343 357.373,4 | 4.374 |
| 7 | 349.137,343 357.373,4 | 8 | 349.142,16 357.368,518 | 6.859 |
| 8 | 349.142,16 357.368,518 | 1 | 349.202,564 357.420,665 | 79.799 |

** Lungimile segmentelor sunt determinate în planul de proiecție Stereo 70 și sunt rotunjite la 1 milimetru.

*** Distanța dintre puncte este formată din segmente cumulate ce sunt mai mici decât valoarea 1 milimetru.

**DATE DESPRE IMOBILUL NR. 1141**

Oficiul de Cadastru și Publicitate Imobiliară GORJ
Biroul de Cadastru și Publicitate Imobiliară Targu Jiu

A. Partea I. Descrierea imobilului

TEREN Extravilan

Adresa: Jud. Gorj

| Nr. Crt | Nr cadastral Nr. topografic | Suprafața* (mp) | Observații / Referințe |
|---------|--------------------------------|-----------------|---|
| A1 | | 1.084 | Sector cadastral:42 Teren neimprejmuit; |

B. Partea II. Proprietari și acte

| Inscrieri privitoare la dreptul de proprietate și alte drepturi reale | Referințe |
|---|-----------|
| / | |
| Act Administrativ nr. 13421226, din 13/01/2004 emis de CJPSDPAT GORJ; | |
| B1 | A1 |
| Intabulare, drept de PROPRIETATE, dobandit prin Reconstituire, cota actuala 1/1 | |
| 1) PATRUT FLOAREA, lipsa CNP | |
| 2) MARESI ION II, lipsa CNP | |
| 3) MAREȘI VERONICA, lipsa CNP | |
| 4) MAREȘI I ION, lipsa CNP | |

C. Partea III. SARCINI .

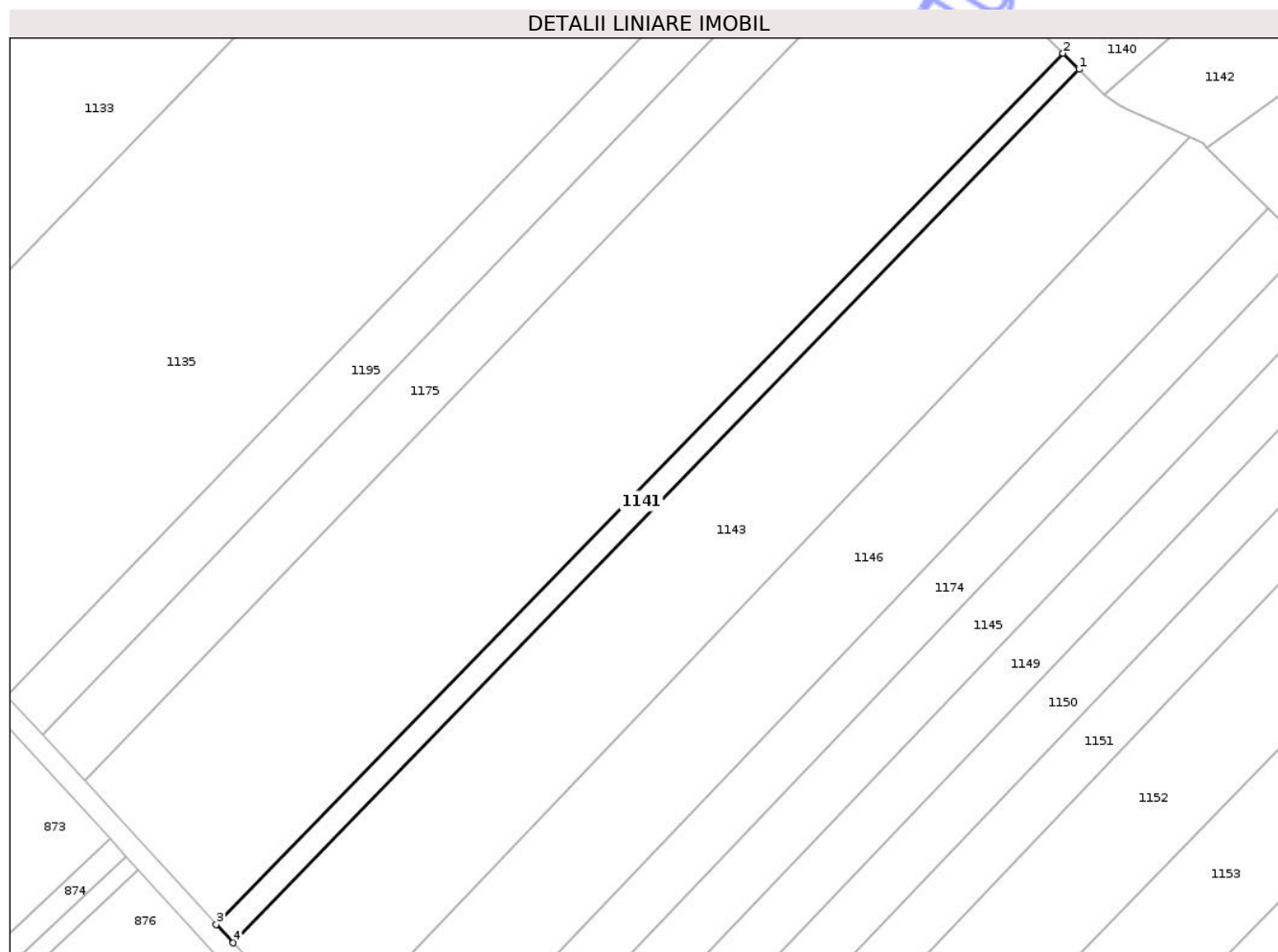
| Inscrieri privind dezmembramintele dreptului de proprietate, drepturi reale de garanție și sarcini | Referințe |
|--|-----------|
| NU SUNT | |

Anexa Nr. 1 La Partea I

Teren

| | | |
|--------------|-----------------|------------------------|
| Nr cadastral | Suprafața (mp)* | Observații / Referințe |
| | 1.084 | |

* Suprafața este determinată în planul de proiecție Stereo 70.



Date referitoare la teren

| Crt | Categorie folosință | Intra vilan | Suprafața (mp) | Tarla | Parcelă | Nr. topo | Observații / Referințe |
|-----|---------------------|-------------|----------------|-------|---------|----------|------------------------|
| 1 | arabil | NU | 1.084 | 303 | 32 | - | |

Lungime Segmente

1) Valorile lungimilor segmentelor sunt obținute din proiecție în plan.

| Punct început | X / Y | Punct sfârșit | X / Y | Lungime segment (** (m) |
|---------------|----------------------------|---------------|----------------------------|-------------------------|
| 1 | 349.137,343 357.373,4 | 2 | 349.134,27 357.376,514 | 4.374 |
| 2 | 349.134,27 357.376,514 | 3 | 348.970,03 357.207,631 | 235.577 |
| 3 | 348.970,03 357.207,631 | 4 | 348.973,296 357.204,067 | 4.834 |
| 4 | 348.973,296 357.204,067 | 1 | 349.137,343 357.373,4 | 235.766 |

** Lungimile segmentelor sunt determinate în planul de proiecție Stereo 70 și sunt rotunjite la 1 milimetru.

*** Distanţa dintre puncte este formată din segmente cumulate ce sunt mai mici decât valoarea 1 milimetru.

Neutilizabil în Circuitul
Civil

**DATE DESPRE IMOBILUL NR. 1143**

Oficiul de Cadastru și Publicitate Imobiliară GORJ
Biroul de Cadastru și Publicitate Imobiliară Targu Jiu

A. Partea I. Descrierea imobilului

TEREN Extravilan

Adresa: Jud. Gorj

| Nr. Crt | Nr cadastral Nr. topografic | Suprafața* (mp) | Observații / Referințe |
|---------|-----------------------------|-----------------|---|
| A1 | | 6.064 | Sector cadastral:42 Teren neimprejmuit; |

B. Partea II. Proprietari și acte

| Inscrieri privitoare la dreptul de proprietate și alte drepturi reale | Referințe |
|--|---|
| / | |
| Act Administrativ nr. 2106, din 08/04/2026 emis de PRIMARIA COMUNEI VAGIULESTI; | |
| B1 | Inscrierea posesiei, drept de PROPRIETATE, dobandit prin Lege, cota actuala 1/1 1) NEIDENTIFICAT NEIDENTIFICAT |
| Act Normativ nr. Legea 7, din 13/03/1996 emis de Parlamentul Romaniei (art. 13); | |
| B2 | Se noteaza mentiunea de proprietar neidentificat |

C. Partea III. SARCINI .

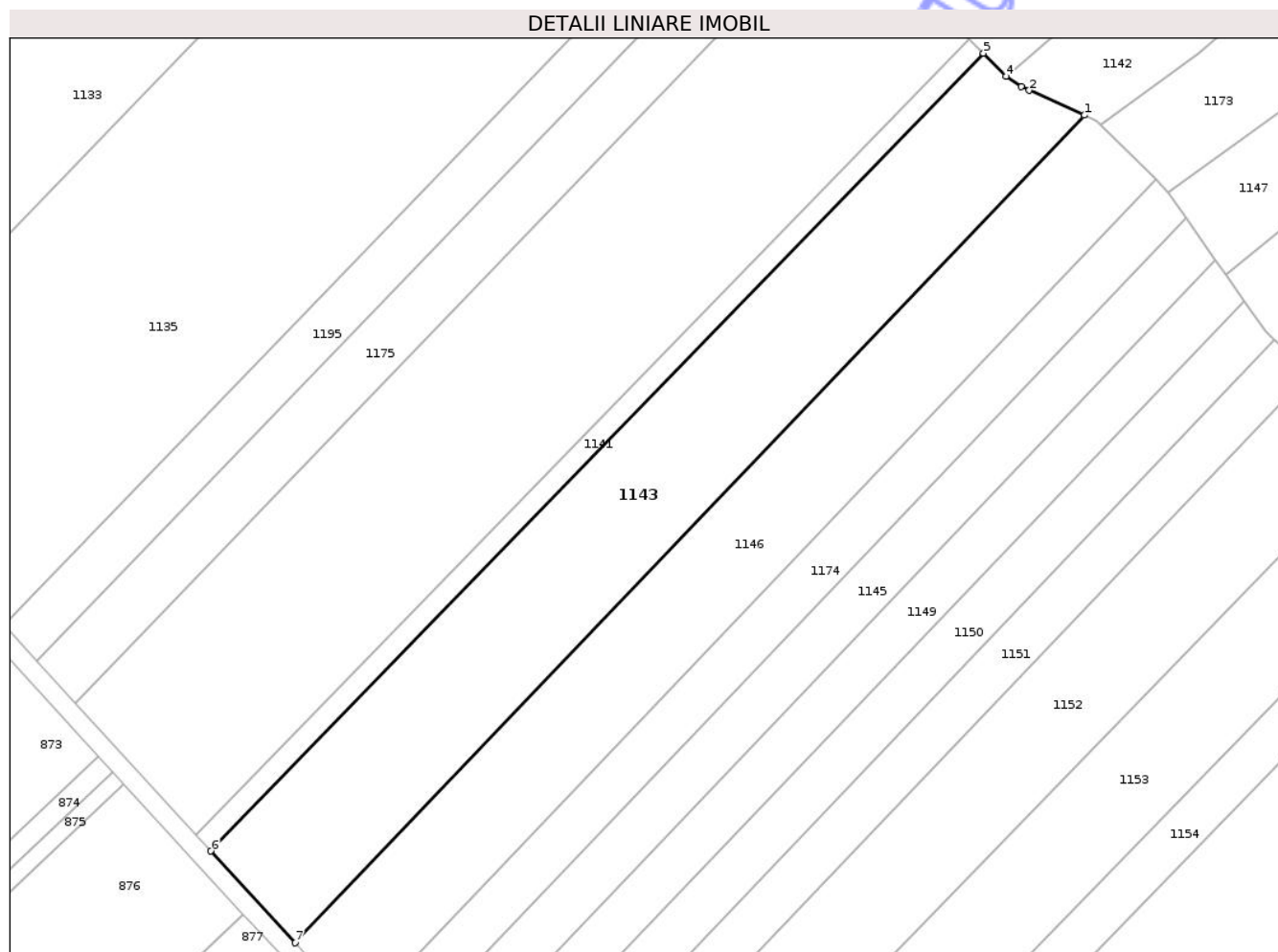
| Inscrieri privind dezmembramintele dreptului de proprietate, drepturi reale de garanție și sarcini | Referințe |
|--|-----------|
| NU SUNT | |

Anexa Nr. 1 La Partea I

Teren

| | | |
|--------------|-----------------|------------------------|
| Nr cadastral | Suprafața (mp)* | Observații / Referințe |
| | 6.064 | |

* Suprafața este determinată în planul de proiecție Stereo 70.



Date referitoare la teren

| Crt | Categorie folosință | Intravilan | Suprafața (mp) | Tarla | Parcelă | Nr. topo | Observații / Referințe |
|-----|---------------------|------------|----------------|-------|---------|----------|------------------------|
| 1 | arabil | NU | 6.064 | 303 | 33;34 | - | |

Lungime Segmente

1) Valorile lungimilor segmentelor sunt obținute din proiecție în plan.

| Punct început | X / Y | Punct sfârșit | X / Y | Lungime segment (** (m) |
|---------------|----------------------------|---------------|----------------------------|-------------------------|
| 1 | 349.158,783 357.360,258 | 2 | 349.147,081 357.365,499 | 12.822 |
| 2 | 349.147,081 357.365,499 | 3 | 349.145,355 357.366,272 | 1.892 |
| 3 | 349.145,355 357.366,272 | 4 | 349.142,16 357.368,518 | 3.905 |
| 4 | 349.142,16 357.368,518 | 5 | 349.137,343 357.373,4 | 6.859 |
| 5 | 349.137,343 357.373,4 | 6 | 348.973,296 357.204,067 | 235.766 |

| Punct început | X / Y | Punct sfârșit | X / Y | Lungime segment (** (m) |
|---------------|----------------------------|---------------|----------------------------|-------------------------|
| 6 | 348.973,296 357.204,067 | 7 | 348.991,126 357.184,606 | 26.394 |
| 7 | 348.991,126 357.184,606 | 1 | 349.158,783 357.360,258 | 242.823 |

** Lungimile segmentelor sunt determinate în planul de proiecție Stereo 70 și sunt rotunjite la 1 milimetru.

*** Distanța dintre puncte este formată din segmente cumulate ce sunt mai mici decât valoarea 1 milimetru.

Neutilizabil în Circuitul Civil

**DATE DESPRE IMOBILUL NR. 1145**

Oficiul de Cadastru și Publicitate Imobiliară GORJ
Biroul de Cadastru și Publicitate Imobiliară Targu Jiu

A. Partea I. Descrierea imobilului

TEREN Extravilan

Adresa: Jud. Gorj

| Nr. Crt | Nr cadastral Nr. topografic | Suprafața* (mp) | Observații / Referințe |
|---------|-----------------------------|-----------------|---|
| A1 | | 2.556 | Sector cadastral:42 Teren neimprejmuit; |

B. Partea II. Proprietari și acte

| Inscrieri privitoare la dreptul de proprietate și alte drepturi reale | | Referințe |
|--|---|-----------|
| / | | |
| Act Administrativ nr. 2106, din 08/04/2026 emis de PRIMARIA COMUNEI VAGIULESTI; | | |
| B1 | Inscrierea posesiei, drept de PROPRIETATE, dobandit prin Lege, cota actuala 1/1 1) NEIDENTIFICAT NEIDENTIFICAT | A1 |
| Act Normativ nr. Legea 7, din 13/03/1996 emis de Parlamentul Romaniei (art. 13); | | |
| B2 | Se noteaza mentiunea de proprietar neidentificat | A1 |

C. Partea III. SARCINI .

| Inscrieri privind dezmembramintele dreptului de proprietate, drepturi reale de garanție și sarcini | Referințe |
|--|-----------|
| NU SUNT | |

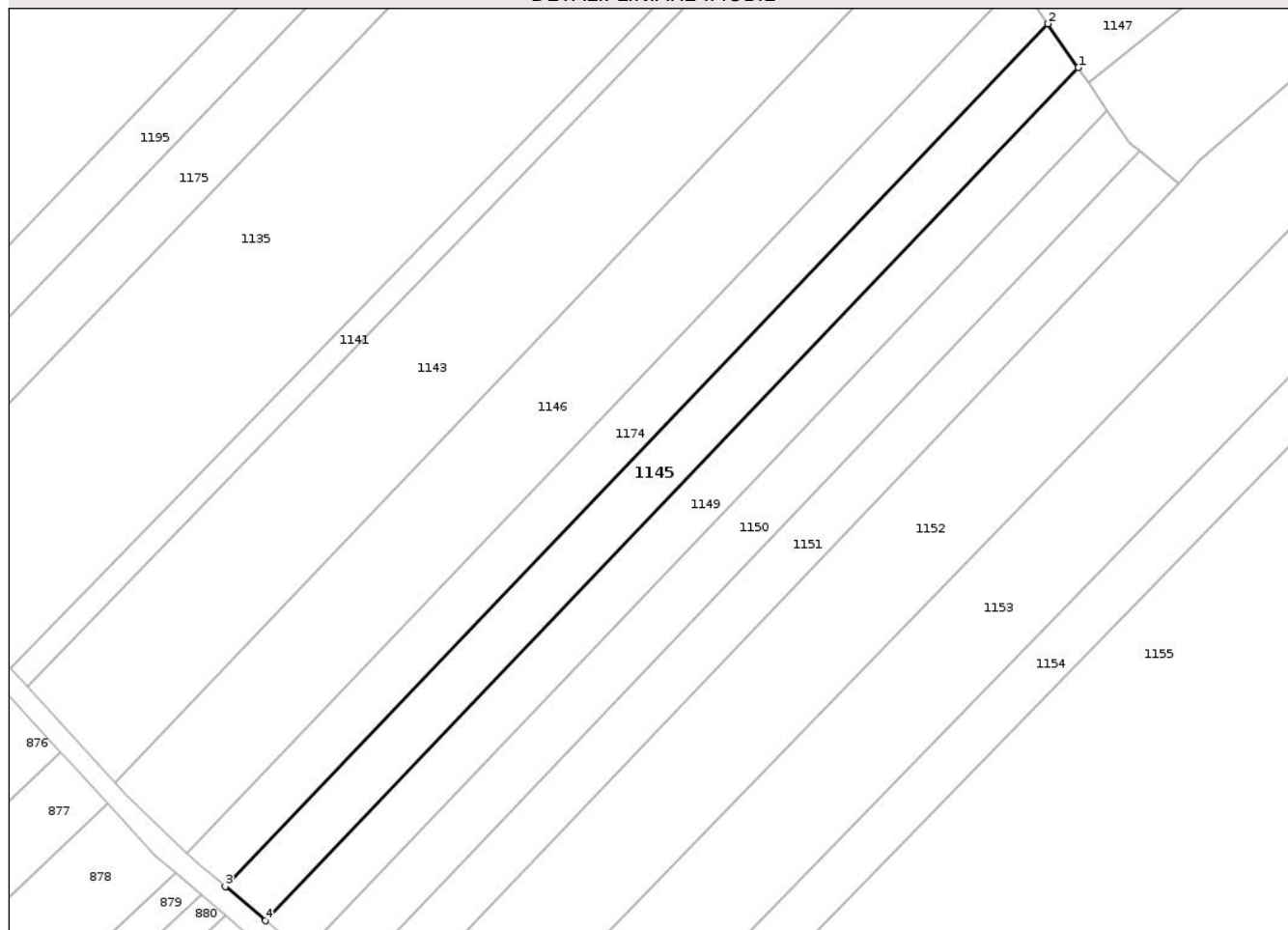
Anexa Nr. 1 La Partea I

Teren

| | | |
|--------------|-----------------|------------------------|
| Nr cadastral | Suprafața (mp)* | Observații / Referințe |
| | 2.556 | |

* Suprafața este determinată în planul de proiecție Stereo 70.

DETALII LINIARE IMOBIL



Date referitoare la teren

| Crt | Categorie folosință | Intra vilan | Suprafața (mp) | Tarla | Parcelă | Nr. topo | Observații / Referințe |
|-----|---------------------|-------------|----------------|-------|---------|----------|------------------------|
| 1 | arabil | NU | 2.556 | 303 | 36/1 | - | |

Lungime Segmente

1) Valorile lungimilor segmentelor sunt obținute din proiecție în plan.

| Punct început | X / Y | Punct sfârșit | X / Y | Lungime segment (** (m) |
|---------------|----------------------------|---------------|----------------------------|-------------------------|
| 1 | 349.186,674 357.329,517 | 2 | 349.180,536 357.338,414 | 10.81 |
| 2 | 349.180,536 357.338,414 | 3 | 349.013,545 357.163,514 | 241.818 |
| 3 | 349.013,545 357.163,514 | 4 | 349.021,685 357.156,574 | 10.696 |
| 4 | 349.021,685 357.156,574 | 1 | 349.186,674 357.329,517 | 239.021 |

** Lungimile segmentelor sunt determinate în planul de proiecție Stereo 70 și sunt rotunjite la 1 milimetru.

*** Distanţa dintre puncte este formată din segmente cumulate ce sunt mai mici decât valoarea 1 milimetru.

Neutilizabil în Circuitul
Civil

**DATE DESPRE IMOBILUL NR. 1091**

Oficiul de Cadastru și Publicitate Imobiliară GORJ
Biroul de Cadastru și Publicitate Imobiliară Targu Jiu

A. Partea I. Descrierea imobilului

TEREN Intravilan

Nr. CF vechi:276
Nr. cadastral vechi:424

Adresa: Loc. Vagiulesti, Str Ungureni, Nr. 78, Jud. Gorj

| Nr. Crt | Nr cadastral Nr. topografic | Suprafața* (mp) | Observații / Referințe |
|---------|-----------------------------|-----------------|---------------------------------------|
| A1 | 35046 | 1.139 | Sector cadastral:42 Teren imprejmuit; |

Construcții

| Crt | Nr cadastral Nr. topografic | Adresa | Observații / Referințe |
|------|-----------------------------|--|--|
| A1.1 | 35046-C1 | Loc. Vagiulesti, Str Ungureni, Nr. 78, Jud. Gorj | Nr. niveluri:1; S. construita la sol:143 mp; S. construita desfasurata:143 mp; Casa de locuit; |
| A1.2 | 35046-C2 | Loc. Vagiulesti, Str Ungureni, Nr. 78, Jud. Gorj | Nr. niveluri:1; S. construita la sol:23 mp; S. construita desfasurata:23 mp; Anexa; |

B. Partea II. Proprietari și acte

| Inscrieri privitoare la dreptul de proprietate și alte drepturi reale | | Referințe |
|---|--|------------|
| 29787 / 03/09/2009 | | |
| Actiune In Instanta nr. 2436, din 02/09/2009 emis de BNP PASARIN OVIDIU; | | |
| B1 | Intabulare, drept de PROPRIETATE, dobandit prin Conventie, cota actuala 832/1139 1) URS ANGELA , necasatorita; bun propriu | A1 |
| / | | |
| Act Administrativ nr. 2106, din 08/04/2026 emis de PRIMARIA COMUNEI VAGIULESTI; | | |
| B2 | Inscrierea posesiei, drept de PROPRIETATE, dobandit prin Lege, cota actuala 307/1139 1) NEIDENTIFICAT NEIDENTIFICAT | A1 |
| Act Normativ nr. Legea 7, din 13/03/1996 emis de Parlamentul Romaniei; | | |
| B3 | Intabulare, drept de PROPRIETATE, dobandit prin Lege, cota actuala 1/1 1) URS ANGELA , necasatorita; bun propriu | A1.1, A1.2 |
| Act Administrativ nr. 2106, din 08/04/2026 emis de PRIMARIA COMUNEI VAGIULESTI; | | |
| B4 | Se noteaza posesia asupra suprafetei de 307 mp conform prevederilor art.13 al. 1 din Legea 7/1996, in favoarea lui : 1) URS ANGELA , necasatorita; bun propriu | A1 |

C. Partea III. SARCINI .

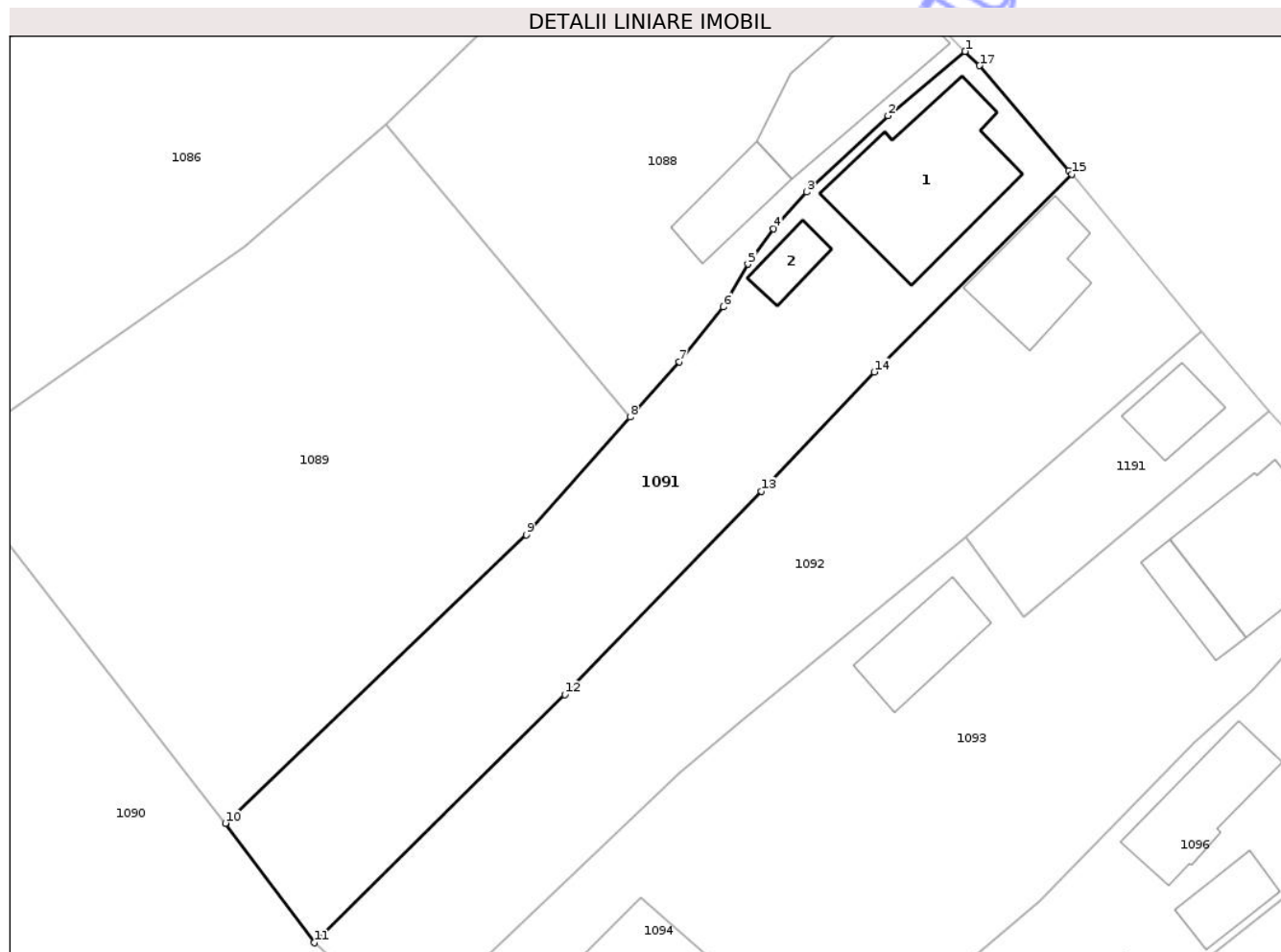
| Inscrieri privind dezmembramintele dreptului de proprietate, drepturi reale de garanție și sarcini | Referințe |
|--|-----------|
| NU SUNT | |

Anexa Nr. 1 La Partea I

Teren

| | | |
|--------------|-----------------|------------------------|
| Nr cadastral | Suprafața (mp)* | Observații / Referințe |
| 35046 | 1.139 | |

* Suprafața este determinată în planul de proiecție Stereo 70.



Date referitoare la teren

| Crt | Categorie folosință | Intra vilan | Suprafața (mp) | Tarla | Parcelă | Nr. topo | Observații / Referințe |
|-----|---------------------|-------------|----------------|-------|------------|----------|------------------------|
| 1 | curți constructii | DA | 536 | 40 | 830, 831/1 | - | |
| 2 | arabil | DA | 603 | 40 | 830, 831/1 | - | |

Date referitoare la construcții

| Crt | Număr | Destinație construcție | Supraf. (mp) | Situație juridică | Observații / Referințe |
|------|----------|-------------------------|--------------|-------------------|--|
| A1.1 | 35046-C1 | construcții de locuințe | 143 | Cu acte | Nr. niveluri:1; S. construita la sol:143 mp; S. construita desfasurata:143 mp; Casa de locuit; |
| A1.2 | 35046-C2 | construcții anexa | 23 | Cu acte | Nr. niveluri:1; S. construita la sol:23 mp; S. construita desfasurata:23 mp; Anexa; |

Lungime Segmente

1) Valorile lungimilor segmentelor sunt obținute din proiecție în plan.

| Punct început | X / Y | Punct sfârșit | X / Y | Lungime segment (** (m) |
|---------------|----------------------------|---------------|----------------------------|-------------------------|
| 1 | 348.892,191 357.836,269 | 2 | 348.885,756 357.830,912 | 8.373 |
| 2 | 348.885,756 357.830,912 | 3 | 348.878,998 357.824,558 | 9.277 |

| Punct început | X / Y | Punct sfârșit | X / Y | Lungime segment (** (m) |
|---------------|----------------------------|---------------|----------------------------|-------------------------|
| 3 | 348.878,998 357.824,558 | 4 | 348.876,224 357.821,507 | 4.123 |
| 4 | 348.876,224 357.821,507 | 5 | 348.874,073 357.818,558 | 3.651 |
| 5 | 348.874,073 357.818,558 | 6 | 348.872,04 357.814,996 | 4.101 |
| 6 | 348.872,04 357.814,996 | 7 | 348.868,347 357.810,435 | 5.869 |
| 7 | 348.868,347 357.810,435 | 8 | 348.864,257 357.805,816 | 6.17 |
| 8 | 348.864,257 357.805,816 | 9 | 348.855,593 357.796,029 | 13.071 |
| 9 | 348.855,593 357.796,029 | 10 | 348.830,526 357.772,012 | 34.716 |
| 10 | 348.830,526 357.772,012 | 11 | 348.837,92 357.762,058 | 12.4 |
| 11 | 348.837,92 357.762,058 | 12 | 348.858,814 357.782,709 | 29.377 |
| 12 | 348.858,814 357.782,709 | 13 | 348.875,205 357.799,639 | 23.565 |
| 13 | 348.875,205 357.799,639 | 14 | 348.884,614 357.809,585 | 13.691 |
| 14 | 348.884,614 357.809,585 | 15 | 348.901,089 357.826,046 | 23.289 |
| 15 | 348.901,089 357.826,046 | 16 | 348.900,851 357.826,333 | 0.373 |
| 16 | 348.900,851 357.826,333 | 17 | 348.893,392 357.835,084 | 11.498 |
| 17 | 348.893,392 357.835,084 | 1 | 348.892,191 357.836,269 | 1.688 |

** Lungimile segmentelor sunt determinate în planul de proiecție Stereo 70 și sunt rotunjite la 1 milimetru.

*** Distanța dintre puncte este formată din segmente cumulate ce sunt mai mici decât valoarea 1 milimetru.

