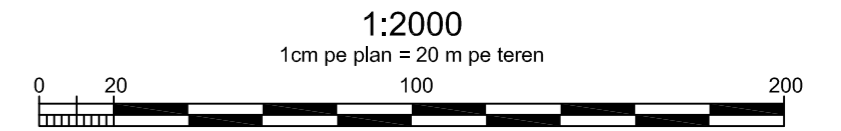

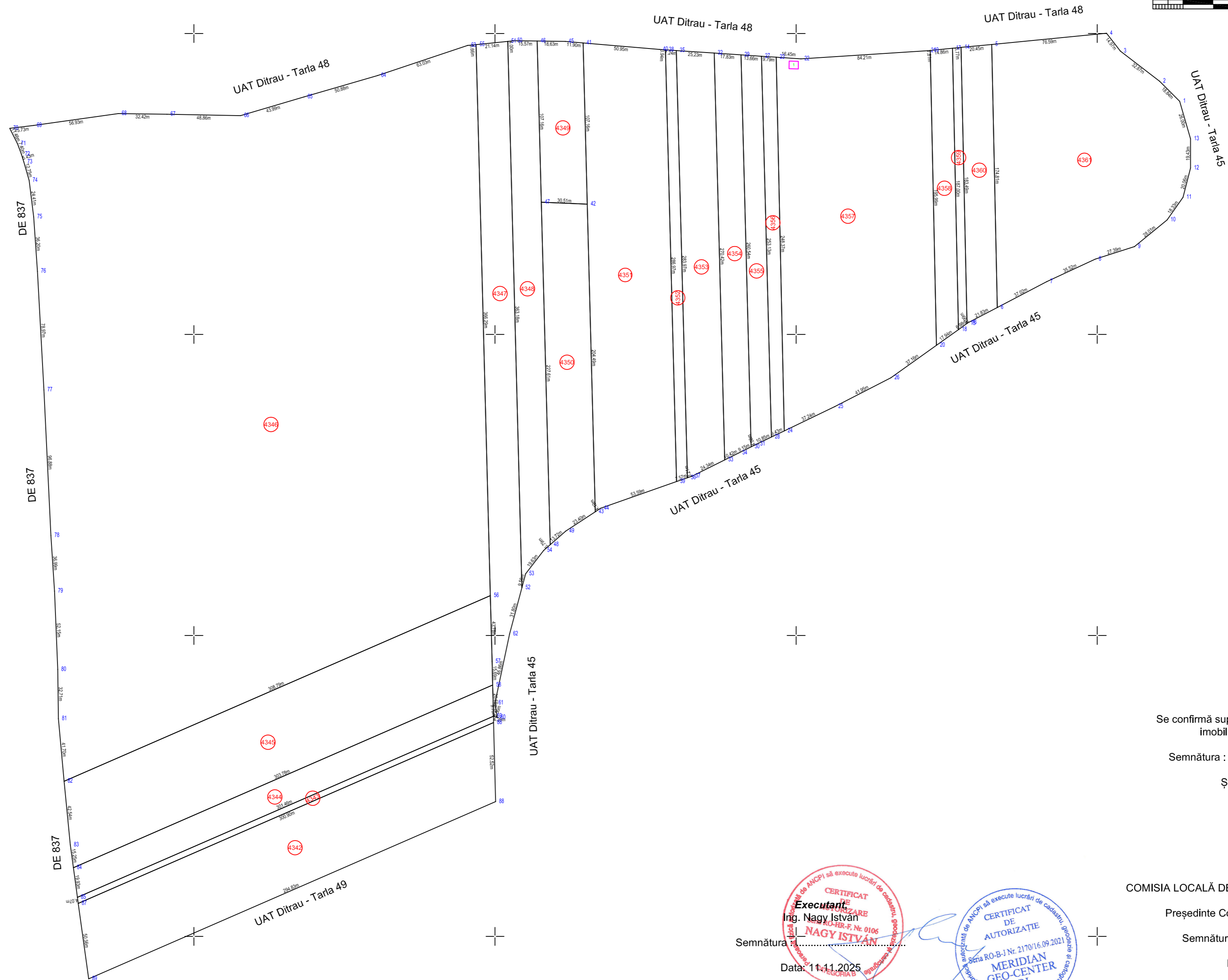


PLAN PARCELAR

Scara 1:2000
Comuna: Ditrău - Judet: Harghita
Tarla 49 - parțial
- copie spre publicare -



Nr. crt. (ordinea din tarla)	Nr. cadastral atribuit
4342	
4343	
4344	
4345	
4346	(368) 51682
4347	
4348	
4349	
4350	
4351	
4352	
4353	
4354	
4355	
4356	
4357	
4358	
4359	
4360	
4361	



Se confirmă suprafața din măsurători și introducerea
imobilului în baza de date grafice.

Semnătura : Data:

Ștampila, OCPI Harghita

Vizat,

COMISIA LOCALĂ DE FOND FUNCİAR, COMUNA DITRĂU

Președinte Comisie: Puskas Elemér, primar

Semnătura :

Data: 11.11.2025

Executanț
Ing. Nagy István
RO-HR-F, Nr. 0105
NAGY ISTVÁN

Semnătura :
Data: 11.11.2025

CERTIFICAT DE AUTORIZAȚIE
Sena RO-B-J Nr. 2170/16.09.2021
MERIDIAN GEO-CENTER SRL
CLASA III

