

ORDIN

privind aprobarea începerii lucrărilor de înregistrare sistematică a imobilelor, pe sectoare cadastrale, în 4 unități administrativ-teritoriale din județul Hunedoara

Având în vedere prevederile art. 11 alin. (1) din Legea cadastrului și a publicității imobiliare nr. 7/1996, republicată, cu modificările și completările ulterioare,

În temeiul art. 3 alin. (13) din Legea cadastrului și a publicității imobiliare nr. 7/1996, republicată, cu modificările și completările ulterioare și art. 15 alin. (3) din Regulamentul de organizare și funcționare al Agenției Naționale de Cadastru și Publicitate Imobiliară aprobat prin Hotărârea Guvernului nr. 1288/2012, cu modificările și completările ulterioare,

directorul general al Agenției Naționale de Cadastru și Publicitate Imobiliară emite prezentul

ORDIN:

Art. 1. (1) - Se aprobă începerea lucrărilor de înregistrare sistematică a imobilelor, pe sectoare cadastrale, situate pe teritoriul a 4 unități administrativ – teritoriale din județul Hunedoara.

(2) Unitățile administrativ – teritoriale și sectoarele cadastrale în care se desfășoară lucrările de înregistrare sistematică sunt prevăzute în Anexa nr. 1 la prezentul ordin.

Art. 2. – Reprezentarea grafică a sectoarelor cadastrale în care se desfășoară lucrările de înregistrare sistematică a imobilelor este prevăzută în Anexele nr. 2 – 5 la prezentul ordin.

Art. 3. – Anexele nr. 1 – 5 fac parte integrantă din prezentul ordin.

Art. 4. - Prezentul ordin se publică în Monitorul Oficial al României, Partea I.

Directorul general al Agenției Naționale de Cadastru

și Publicitate Imobiliară

Radu Cădruț ȘTEFĂNESCU



București

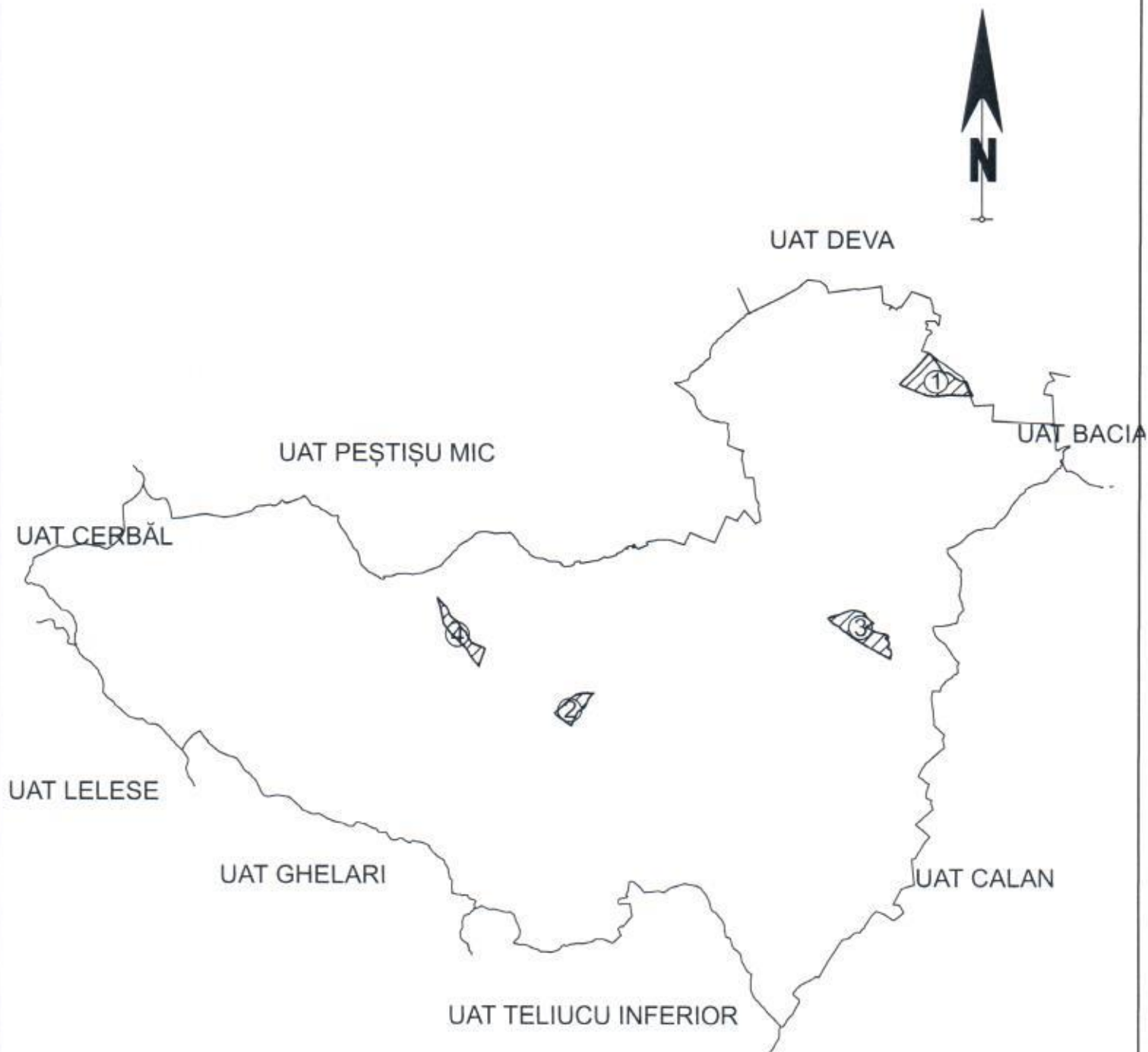
Nr. 1190/26.09.2016

Lista unităților administrativ-teritoriale și a sectoarelor cadastrale în care încep lucrările de înregistrare sistematică a imobilelor

Nr. Crt.	Denumirea unității administrativ-teritoriale	Județul	Sectoarele cadastrale în care încep lucrările de înregistrare sistematică a imobilelor
1	Hunedoara	Hunedoara	1, 2, 3, 4
2	Orăștie	Hunedoara	1, 2, 3
3	Romos	Hunedoara	1
4	Teliucu Inferior	Hunedoara	86, 111, 112, 118, 119, 120, 122

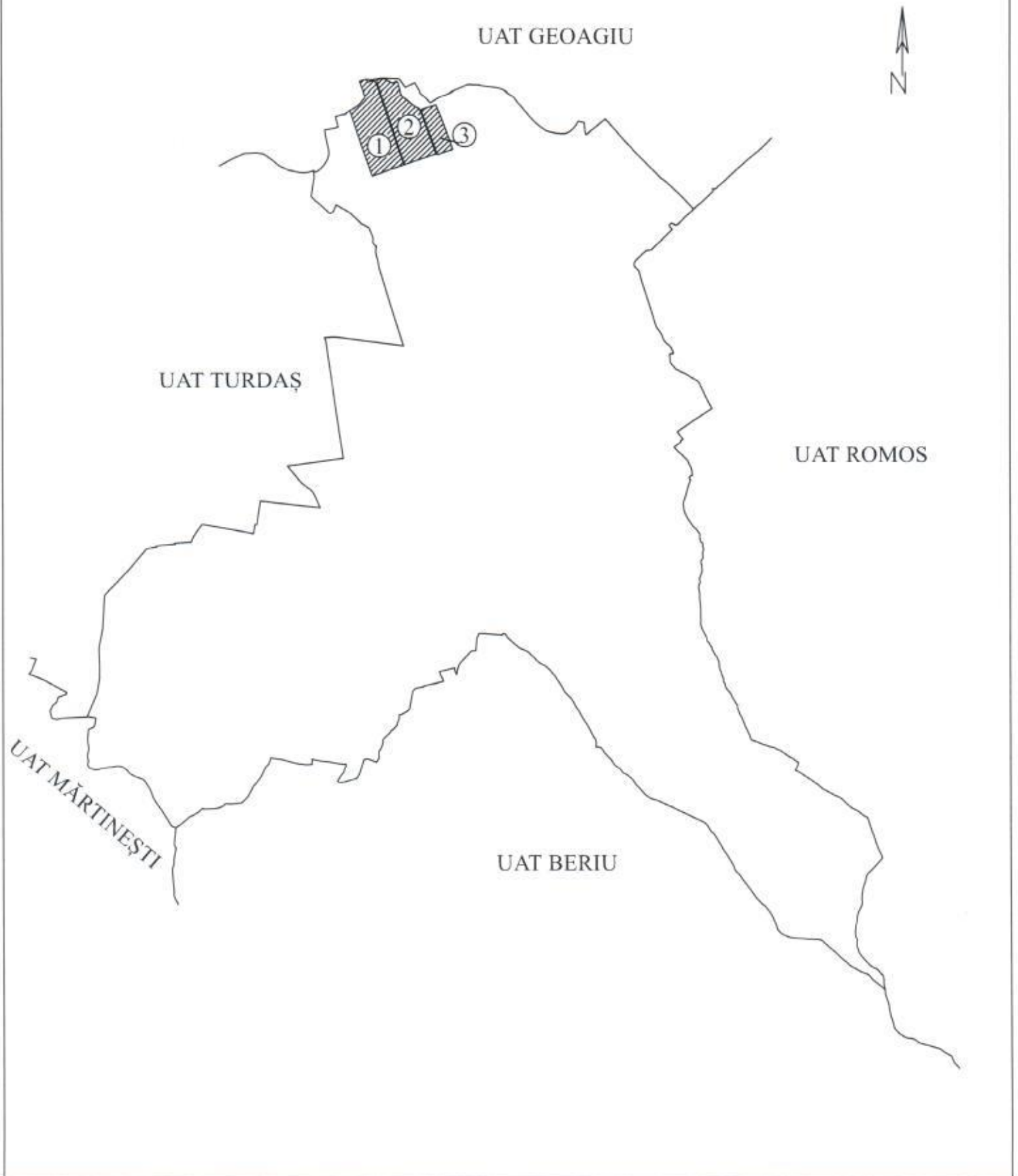
Anexa numărul 2

Reprezentarea grafică a sectoarelor cadastrale în care se desfășoară lucrări de înregistrare sistematică
Sectoarele cadastrale nr.1,2,3,4,UAT-ul Hunedoara,Județul Hunedoara



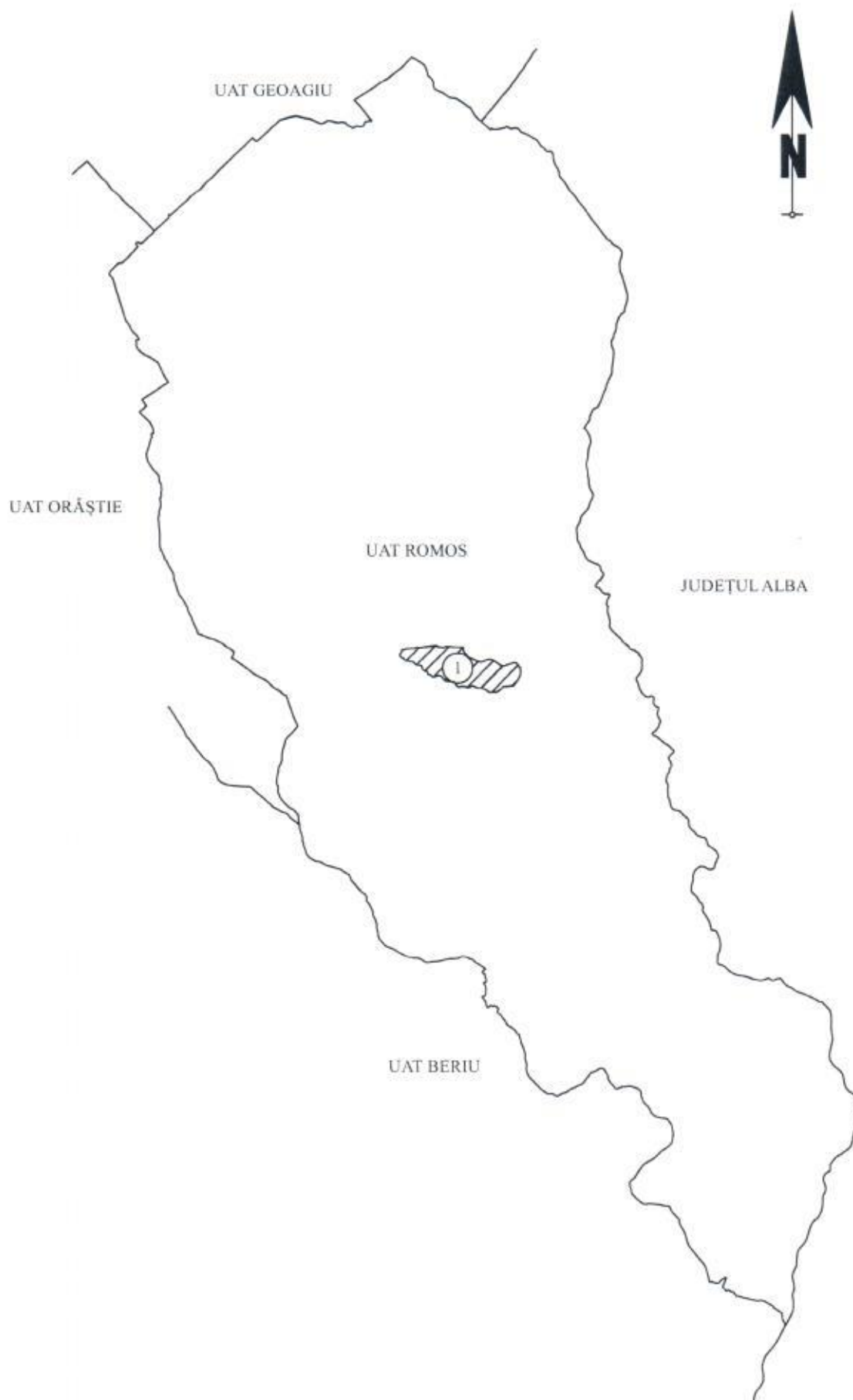
Anexa numărul 3

Reprezentarea grafică a sectoarelor cadastrae în care se desfășoară lucrări de înregistrare sistematică
Sectoarele nr.1,2,3, UAT Orăștie , județul Hunedoara



Anexa numărul 4

Reprezentarea grafică a sectoarelor cadastrale în care se desfășoară lucrări de înregistrare sistematică
Sectorul cadastral nr. 1 UAT-ul Romos, Județul Hunedoara



Anexa numărul 5

Reprezentarea grafică a sectoarelor cadastrale în care se desfășoară lucrări de înregistrare sistematică
Sectoarele nr.86,111,112,118,119,120,122, UAT- ul Teliucu Inferior, județul Hunedoara

