

**DATE DESPRE IMOBILUL NR. 10772**

Oficiul de Cadastru și Publicitate Imobiliară IALOMITA
Biroul de Cadastru și Publicitate Imobiliară Slobozia

A. Partea I. Descrierea imobilului

TEREN Extravilan

Adresa: Jud. Ialomita

Nr. Crt	Nr cadastral Nr. topografic	Suprafața* (mp)	Observații / Referințe
A1		1	Sector cadastral:15 Teren neimprejmuț;

Construcții

Crt	Nr cadastral Nr. topografic	Adresa	Observații / Referințe
A1.1		Jud. Ialomita	Nr. niveluri:1; S. construita la sol:1 mp; STALP

B. Partea II. Proprietari și acte

Inscrieri privitoare la dreptul de proprietate și alte drepturi reale	Referințe
/	
Act Normativ nr. Legea 123, din 10/07/2012 emis de PARLAMENTUL ROMÂNIEI;	
B1	A1, A1.1
Intabulare, drept de PROPRIETATE, dobândit prin Lege, cota actuala 1/1, cota initiala 1/1	
1) STATUL ROMÂN, CIF:99999999999999	

C. Partea III. SARCINI .

Inscrieri privind dezmembramintele dreptului de proprietate, drepturi reale de garanție și sarcini	Referințe
NU SUNT	


Anexa Nr. 1 La Partea I

Teren

Nr cadastral	Suprafața (mp)*	Observații / Referințe
	1	

* Suprafața este determinată în planul de proiecție Stereo 70.

DETALII LINIARE IMOBIL



Date referitoare la teren

Crt	Categorie folosință	Intra vilan	Suprafața (mp)	Tarla	Parcelă	Nr. topo	Observații / Referințe
1	curți constructii	NU	1	-	861/9	-	

Date referitoare la construcții

Crt	Număr	Destinație construcție	Supraf. (mp)	Situație juridică	Observații / Referințe
A1.1		construcții industriale și edilitare	1	Cu acte	Nr. niveluri:1; S. construita la sol:1 mp; STALP

Lungime Segmente

1) Valorile lungimilor segmentelor sunt obținute din proiecție în plan.

Punct început	X / Y	Punct sfârșit	X / Y	Lungime segment (** (m)
1	718.778,241 353.922,048	2	718.778,241 353.920,848	1.2
2	718.778,241 353.920,848	3	718.779,441 353.920,848	1.2
3	718.779,441 353.920,848	4	718.779,441 353.922,048	1.2

Punct început	X / Y	Punct sfârșit	X / Y	Lungime segment (** (m)
4	718.779,441 353.922,048	1	718.778,241 353.922,048	1.2

** Lungimile segmentelor sunt determinate în planul de proiecție Stereo 70 și sunt rotunjite la 1 milimetru.

*** Distanța dintre puncte este formată din segmente cumulate ce sunt mai mici decât valoarea 1 milimetru.

**DATE DESPRE IMOBILUL NR. 10775**

Oficiul de Cadastru și Publicitate Imobiliară IALOMITA
Biroul de Cadastru și Publicitate Imobiliară Slobozia

A. Partea I. Descrierea imobilului

TEREN Extravilan

Adresa: Jud. Ialomita

Nr. Crt	Nr cadastral Nr. topografic	Suprafața* (mp)	Observații / Referințe
A1		Din acte: 21.200 Masurata: 12.693	Sector cadastral:15 Teren neimprejmuit;

B. Partea II. Proprietari și acte

Inscrieri privitoare la dreptul de proprietate și alte drepturi reale		Referințe
/		
Act Administrativ nr. 085382, din 25/04/2001 emis de CJSDPAT IALOMIȚA;		
B1	Intabulare, drept de PROPRIETATE, dobandit prin Reconstituire, cota actuala 1/1, cota initiala 1/1 1) CAZAN E. ELENA 2) MITU E. ION 3) MITU E. BARBU	A1

C. Partea III. SARCINI .

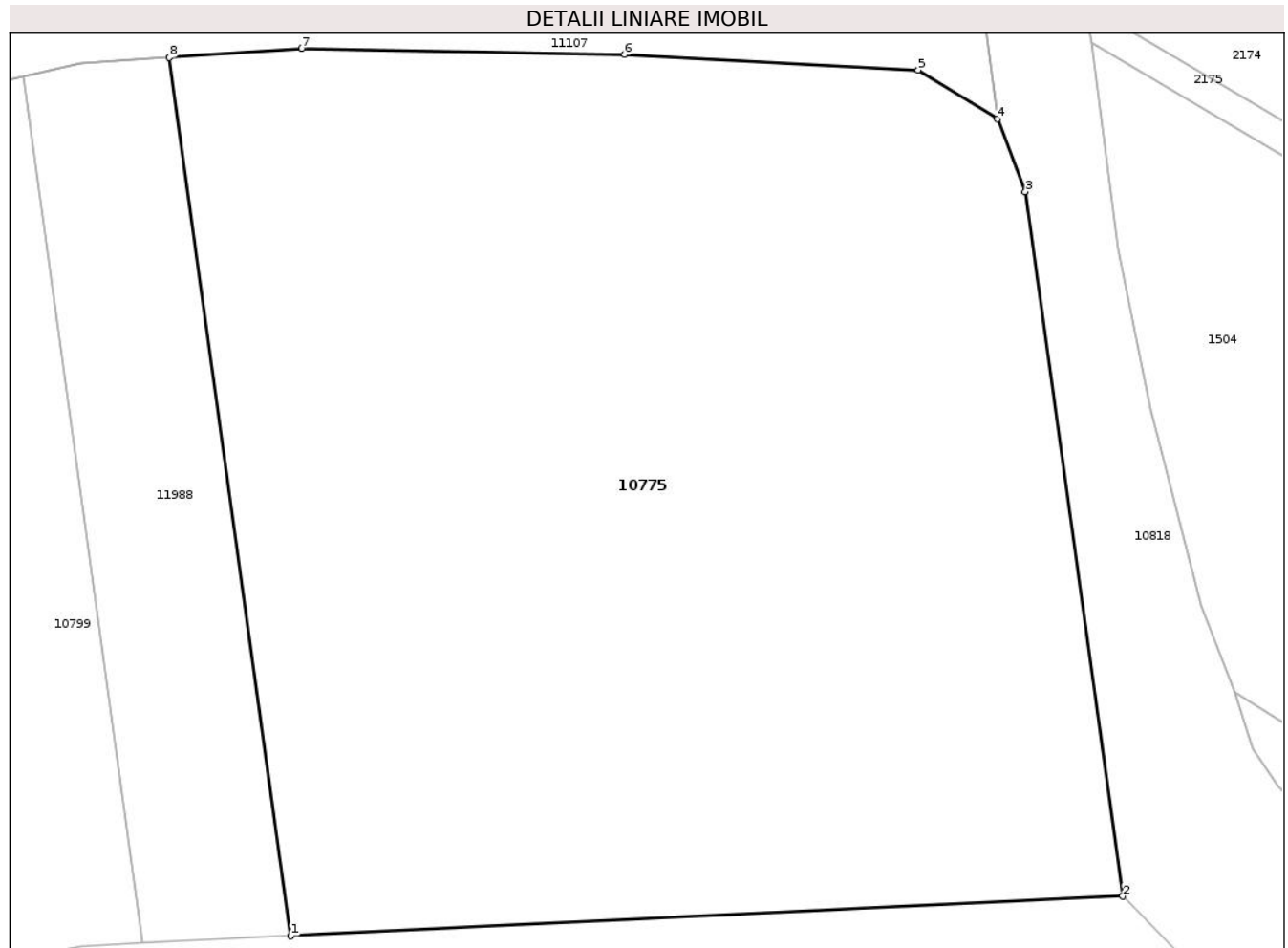
Inscrieri privind dezmembramintele dreptului de proprietate, drepturi reale de garanție și sarcini	Referințe
NU SUNT	

Anexa Nr. 1 La Partea I

Teren

Nr cadastral	Suprafața (mp)*	Observații / Referințe
	Din acte: 21.200 Masurata: 12.693	

* Suprafața este determinată în planul de proiecție Stereo 70.



Date referitoare la teren

Crt	Categorie folosință	Intra vilan	Suprafața (mp)	Tarla	Parcelă	Nr. topo	Observații / Referințe
1	arabil	NU	12.693	862+862/1	1	-	identic cu tarla 862; Restul de suprafață se regăsește la ID 11990

Lungime Segmente

1) Valorile lungimilor segmentelor sunt obținute din proiecție în plan.

Punct început	X / Y	Punct sfârșit	X / Y	Lungime segment (** (m)
1	718.692,017 353.783,234	2	718.802,88 353.788,509	110.988
2	718.802,88 353.788,509	3	718.789,909 353.882,277	94.661
3	718.789,909 353.882,277	4	718.786,176 353.891,967	10.384
4	718.786,176 353.891,967	5	718.775,627 353.898,493	12.404

Punct început	X / Y	Punct sfârşit	X / Y	Lungime segment (** (m)
5	718.775,627 353.898,493	6	718.736,534 353.900,51	39.145
6	718.736,534 353.900,51	7	718.693,517 353.901,358	43.025
7	718.693,517 353.901,358	8	718.675,847 353.900,128	17.713
8	718.675,847 353.900,128	1	718.692,017 353.783,234	118.007

** Lungimile segmentelor sunt determinate în planul de proiecţie Stereo 70 şi sunt rotunjite la 1 milimetru.

*** Distanţa dintre puncte este formată din segmente cumulate ce sunt mai mici decât valoarea 1 milimetru.

**DATE DESPRE IMOBILUL NR. 10782**

Oficiul de Cadastru și Publicitate Imobiliară IALOMITA
Biroul de Cadastru și Publicitate Imobiliară Slobozia

A. Partea I. Descrierea imobilului

TEREN Extravilan

Adresa: Jud. Ialomita

Nr. Crt	Nr cadastral Nr. topografic	Suprafața* (mp)	Observații / Referințe
A1		1	Sector cadastral:15 Teren neimprejmuit;

Construcții

Crt	Nr cadastral Nr. topografic	Adresa	Observații / Referințe
A1.1		Jud. Ialomita	Nr. niveluri:1; S. construita la sol:1 mp; STALP

B. Partea II. Proprietari și acte

Inscrieri privitoare la dreptul de proprietate și alte drepturi reale	Referințe
/	
Act Normativ nr. Legea 123, din 10/07/2012 emis de PARLAMENTUL ROMÂNIEI;	
B1	A1, A1.1
Intabulare, drept de PROPRIETATE, dobandit prin Lege, cota actuala 1/1, cota initiala 1/1	
1) STATUL ROMÂN, CIF:99999999999999	

C. Partea III. SARCINI .


Inscrieri privind dezmembramintele dreptului de proprietate, drepturi reale de garanție și sarcini	Referințe
NU SUNT	

Anexa Nr. 1 La Partea I

Teren

Nr cadastral	Suprafața (mp)*	Observații / Referințe
	1	

* Suprafața este determinată în planul de proiecție Stereo 70.



Date referitoare la teren

Crt	Categorie folosință	Intra vilan	Suprafața (mp)	Tarla	Parcelă	Nr. topo	Observații / Referințe
1	curți constructii	NU	1	-	861/8	-	

Date referitoare la construcții

Crt	Număr	Destinație construcție	Supraf. (mp)	Situație juridică	Observații / Referințe
A1.1		construcții industriale și edilitare	1	Cu acte	Nr. niveluri:1; S. construita la sol:1 mp; STALP

Lungime Segmente

1) Valorile lungimilor segmentelor sunt obținute din proiecție în plan.

Punct început	X / Y	Punct sfârșit	X / Y	Lungime segment (** (m))
1	718.714,16 353.924,786	2	718.714,253 353.923,59	1.2
2	718.714,253 353.923,59	3	718.715,449 353.923,682	1.2
3	718.715,449 353.923,682	4	718.715,357 353.924,879	1.201

Punct început	X / Y	Punct sfârșit	X / Y	Lungime segment (** (m)
4	718.715,357 353.924,879	1	718.714,16 353.924,786	1.201

** Lungimile segmentelor sunt determinate în planul de proiecție Stereo 70 și sunt rotunjite la 1 milimetru.

*** Distanța dintre puncte este formată din segmente cumulate ce sunt mai mici decât valoarea 1 milimetru.

**DATE DESPRE IMOBILUL NR. 10790**

Oficiul de Cadastru și Publicitate Imobiliară IALOMITA
Biroul de Cadastru și Publicitate Imobiliară Slobozia

A. Partea I. Descrierea imobilului

TEREN Extravilan

Adresa: Jud. Ialomita

Nr. Crt	Nr cadastral Nr. topografic	Suprafața* (mp)	Observații / Referințe
A1		1	Sector cadastral:15 Teren neimprejmut;

Construcții

Crt	Nr cadastral Nr. topografic	Adresa	Observații / Referințe
A1.1		Jud. Ialomita	Nr. niveluri:1; S. construita la sol:1 mp; STALP

B. Partea II. Proprietari și acte

Inscrieri privitoare la dreptul de proprietate și alte drepturi reale	Referințe
/	
Act Normativ nr. Legea 123, din 10/07/2012 emis de PARLAMENTUL ROMÂNIEI;	
B1	A1, A1.1
Intabulare, drept de PROPRIETATE, dobandit prin Lege, cota actuala 1/1, cota initiala 1/1	
1) STATUL ROMÂN, CIF:99999999999999	

C. Partea III. SARCINI .

Inscrieri privind dezmembramintele dreptului de proprietate, drepturi reale de garanție și sarcini	Referințe
NU SUNT	


Anexa Nr. 1 La Partea I

Teren

Nr cadastral	Suprafaţa (mp)*	Observații / Referințe
	1	

* Suprafața este determinată în planul de proiecție Stereo 70.

DETALII LINIARE IMOBIL



Date referitoare la teren

Crt	Categorie folosință	Intravilan	Suprafața (mp)	Tarla	Parcelă	Nr. topo	Observații / Referințe
1	curti constructii	NU	1	748/1	1/2	-	

Date referitoare la construcții

Crt	Număr	Destinație construcție	Supraf. (mp)	Situație juridică	Observații / Referințe
A1.1		construcții industriale și edilitare	1	Cu acte	Nr. niveluri:1; S. construita la sol:1 mp; STALP

Lungime Segmente

1) Valorile lungimilor segmentelor sunt obținute din proiecție în plan.

Punct început	X / Y	Punct sfârșit	X / Y	Lungime segment (** (m)
1	718.651,042 353.924,271	2	718.651,042 353.923,071	1.2
2	718.651,042 353.923,071	3	718.652,242 353.923,071	1.2
3	718.652,242 353.923,071	4	718.652,242 353.924,271	1.2

Punct început	X / Y	Punct sfârșit	X / Y	Lungime segment (** (m)
4	718.652,242 353.924,271	1	718.651,042 353.924,271	1.2

** Lungimile segmentelor sunt determinate în planul de proiecție Stereo 70 și sunt rotunjite la 1 milimetru.

*** Distanța dintre puncte este formată din segmente cumulate ce sunt mai mici decât valoarea 1 milimetru.

**DATE DESPRE IMOBILUL NR. 10793**

Oficiul de Cadastru și Publicitate Imobiliară IALOMITA
Biroul de Cadastru și Publicitate Imobiliară Slobozia

A. Partea I. Descrierea imobilului

TEREN Extravilan

Adresa: Jud. Ialomita

Nr. Crt	Nr cadastral Nr. topografic	Suprafața* (mp)	Observații / Referințe
A1	22417	56.400	Sector cadastral:15 Teren neimprejmuit;

B. Partea II. Proprietari și acte

Inscrieri privitoare la dreptul de proprietate și alte drepturi reale		Referințe
49230 / 22/06/2018		
Act Administrativ nr. 085672/55592, din 23/10/2001 emis de COMISIA JUDETEANA (act normativ nr 3168 din 21.06.2018, emis de PRIMARIA COMUNEI MIHAIL KOGALNICEANU);		
B1	Intabulare, drept de PROPRIETATE, dobandit prin Reconstituire, cota actuala 1/3, cota initiala 1/1 1) IONESCU IOANA, decedata	A1
B2	se noteaza din oficiu faptul ca imobilul de la A1, se afla sub incidenta art. 3 alin. 1 din Legea nr. 17/2014	A1
81925 / 18/10/2018		
Act Notarial nr. 3401, din 02/10/2018 emis de MORARU RALUCA ANA (hotarare judecatoreasca nr 996 din 17.08.2017, emis de JUDECATORIA FETESTI);		
B5	Intabulare, drept de PROPRIETATE, cumparare, dobandit prin Conventie, cota actuala 1/3, cota initiala 1/3 1) SC SOPEMA SRL, CIF:5721490	A1
115701 / 01/10/2019		
Act Notarial nr. 3325, din 27/09/2019 emis de MORARU RALUCA ANA;		
B7	Intabulare, drept de PROPRIETATE, cumparare, dobandit prin Conventie, cota actuala 1/3, cota initiala 1/3 1) SC SOPEMA SRL, CIF:5721490	A1

C. Partea III. SARCINI .

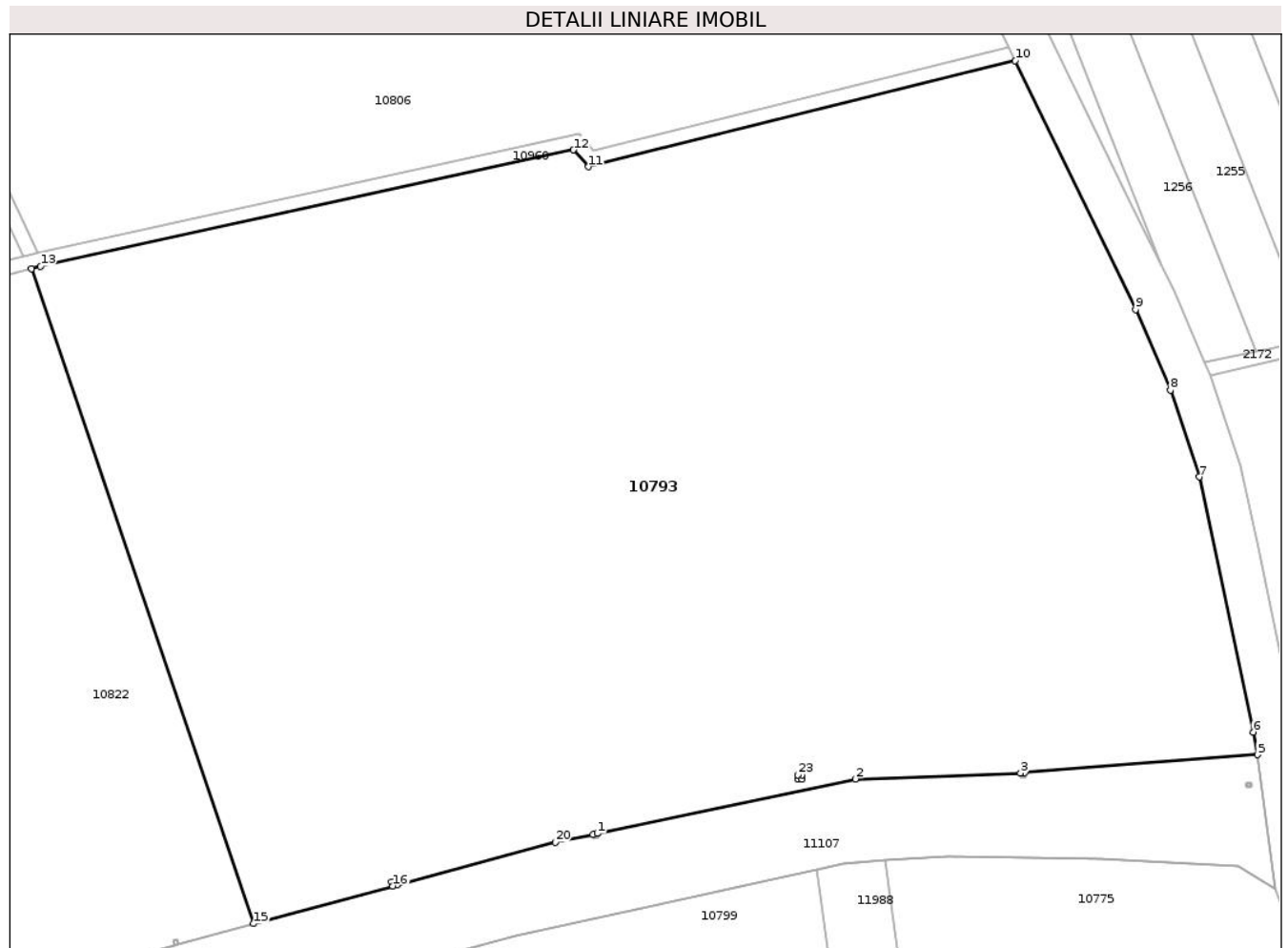
Inscrieri privind dezmembramintele dreptului de proprietate, drepturi reale de garanție și sarcini	Referințe
NU SUNT	

Anexa Nr. 1 La Partea I

Teren

Nr cadastral	Suprafața (mp)*	Observații / Referințe
22417	56.400	

* Suprafața este determinată în planul de proiecție Stereo 70.



Date referitoare la teren

Crt	Categorie folosință	Intra vilan	Suprafața (mp)	Tarla	Parcelă	Nr. topo	Observații / Referințe
1	arabil	NU	56.400	748/1	1	-	

Lungime Segmente

1) Valorile lungimilor segmentelor sunt obținute din proiecție în plan.

Punct început	X / Y	Punct sfârșit	X / Y	Lungime segment (** (m)
1	718.594,288 353.907,704	2	718.667,472 353.923,097	74.785
3	718.714,16 353.924,786	4	718.715,357 353.924,879	1.201
5	718.781,295 353.929,978	6	718.780,068 353.936,38	6.519
7	718.764,779 354.008,495	8	718.756,607 354.033,018	25.849
9	718.746,74 354.055,874	10	718.712,642 354.126,278	78.227

Punct început	X / Y	Punct sfârșit	X / Y	Lungime segment (** (m)
2	718.667,472 353.923,097	3	718.714,16 353.924,786	46.719
4	718.715,357 353.924,879	5	718.781,295 353.929,978	66.135
6	718.780,068 353.936,38	7	718.764,779 354.008,495	73.718
8	718.756,607 354.033,018	9	718.746,74 354.055,874	24.895
10	718.712,642 354.126,278	11	718.591,851 354.096,227	124.473

Punct început	X / Y	Punct sfârșit	X / Y	Lungime segment (** (m)	Punct început	X / Y	Punct sfârșit	X / Y	Lungime segment (** (m)
11	718.591,851 354.096,227	12	718.587,565 354.101,004	6.418	12	718.587,565 354.101,004	13	718.436,631 354.068,083	154.483
13	718.436,631 354.068,083	14	718.434,052 354.067,4	2.668	14	718.434,052 354.067,4	15	718.496,977 353.882,189	195.608
15	718.496,977 353.882,189	16	718.536,392 353.892,809	40.821	16	718.536,392 353.892,809	17	718.536,08 353.893,968	1.2
17	718.536,08 353.893,968	18	718.537,238 353.894,28	1.199	18	718.537,238 353.894,28	19	718.537,55 353.893,122	1.199
19	718.537,55 353.893,122	20	718.582,349 353.905,193	46.397	20	718.582,349 353.905,193	21	718.593,114 353.907,457	11.0
21	718.593,114 353.907,457	22	718.594,288 353.907,704	1.2	22	718.594,288 353.907,704	23	718.651,042 353.924,271	59.123
23	718.651,042 353.924,271	24	718.652,242 353.924,271	1.2	24	718.652,242 353.924,271	25	718.652,242 353.923,071	1.2
25	718.652,242 353.923,071	26	718.651,042 353.923,071	1.2	26	718.651,042 353.923,071	1	718.651,042 353.924,271	1.2

** Lungimile segmentelor sunt determinate în planul de proiecție Stereo 70 și sunt rotunjite la 1 milimetru.

*** Distanța dintre puncte este formată din segmente cumulate ce sunt mai mici decât valoarea 1 milimetru.

**DATE DESPRE IMOBILUL NR. 10796**

Oficiul de Cadastru și Publicitate Imobiliară IALOMITA
Biroul de Cadastru și Publicitate Imobiliară Slobozia

A. Partea I. Descrierea imobilului

TEREN Extravilan

Adresa: Jud. Ialomita

Nr. Crt	Nr cadastral Nr. topografic	Suprafața* (mp)	Observații / Referințe
A1		1	Sector cadastral:15 Teren neimpregmuit;

Construcții

Crt	Nr cadastral Nr. topografic	Adresa	Observații / Referințe
A1.1		Jud. Ialomita	Nr. niveluri:1; S. construita la sol:1 mp; STALP

B. Partea II. Proprietari și acte

Inscrieri privitoare la dreptul de proprietate și alte drepturi reale	Referințe
/	
Act Normativ nr. Legea 123, din 10/07/2012 emis de PARLAMENTUL ROMÂNIEI;	
B1	A1, A1.1
Intabulare, drept de PROPRIETATE, dobândit prin Lege, cota actuala 1/1, cota initiala 1/1	
1) STATUL ROMÂN, CIF:99999999999999	

C. Partea III. SARCINI .


Inscrieri privind dezmembramintele dreptului de proprietate, drepturi reale de garanție și sarcini	Referințe
NU SUNT	

Anexa Nr. 1 La Partea I

Teren

Nr cadastral	Suprafața (mp)*	Observații / Referințe
	1	

* Suprafața este determinată în planul de proiecție Stereo 70.



Date referitoare la teren

Crt	Categorie folosință	Intra vilan	Suprafața (mp)	Tarla	Parcelă	Nr. topo	Observații / Referințe
1	curți constructii	NU	1	-	861/7	-	

Date referitoare la construcții

Crt	Număr	Destinație construcție	Supraf. (mp)	Situație juridică	Observații / Referințe
A1.1		construcții industriale și edilitare	1	Cu acte	Nr. niveluri:1; S. construita la sol:1 mp; STALP

Lungime Segmente

1) Valorile lungimilor segmentelor sunt obținute din proiecție în plan.

Punct început	X / Y	Punct sfârșit	X / Y	Lungime segment (** (m))
1	718.594,288 353.907,704	2	718.593,114 353.907,457	1.2
2	718.593,114 353.907,457	3	718.593,361 353.906,282	1.201
3	718.593,361 353.906,282	4	718.594,535 353.906,529	1.2

Punct început	X / Y	Punct sfârșit	X / Y	Lungime segment (** (m)
4	718.594,535 353.906,529	1	718.594,288 353.907,704	1.201

** Lungimile segmentelor sunt determinate în planul de proiecție Stereo 70 și sunt rotunjite la 1 milimetru.

*** Distanța dintre puncte este formată din segmente cumulate ce sunt mai mici decât valoarea 1 milimetru.

**DATE DESPRE IMOBILUL NR. 10799**

Oficiul de Cadastru și Publicitate Imobiliară IALOMITA
Biroul de Cadastru și Publicitate Imobiliară Slobozia

A. Partea I. Descrierea imobilului

TEREN Extravilan

Adresa: Jud. Ialomita

Nr. Crt	Nr cadastral Nr. topografic	Suprafața* (mp)	Observații / Referințe
A1	20128	30.000	Sector cadastral:15 Teren neimprejmuț;

B. Partea II. Proprietari și acte

Inscrieri privitoare la dreptul de proprietate și alte drepturi reale		Referințe
69312 / 18/08/2015		
Act Normativ nr. 17, din 07/03/2014 emis de PARLAMENTUL ROMANIEI;		
B3	Imobil aflat sub incidenta art.3 alin.(1) din Legea 17/2014	A1
68666 / 25/07/2022		
Act Notarial nr. 1886, din 21/07/2022 emis de DIACONESCU REMUS STEFAN (act notarial nr 1902 din 21.07.2022, emis de Diaconescu Remus Stefan);		
B4	Intabulare, drept de PROPRIETATE, cumparare, dobandit prin Conventie, cota actuala 1/1, cota initiala 1/1	A1
	1) PERREIN SANDA-LUMINITA, casatorita cu	
	2) PERREIN ARNAUD NICOLAS ANDRE	

C. Partea III. SARCINI .

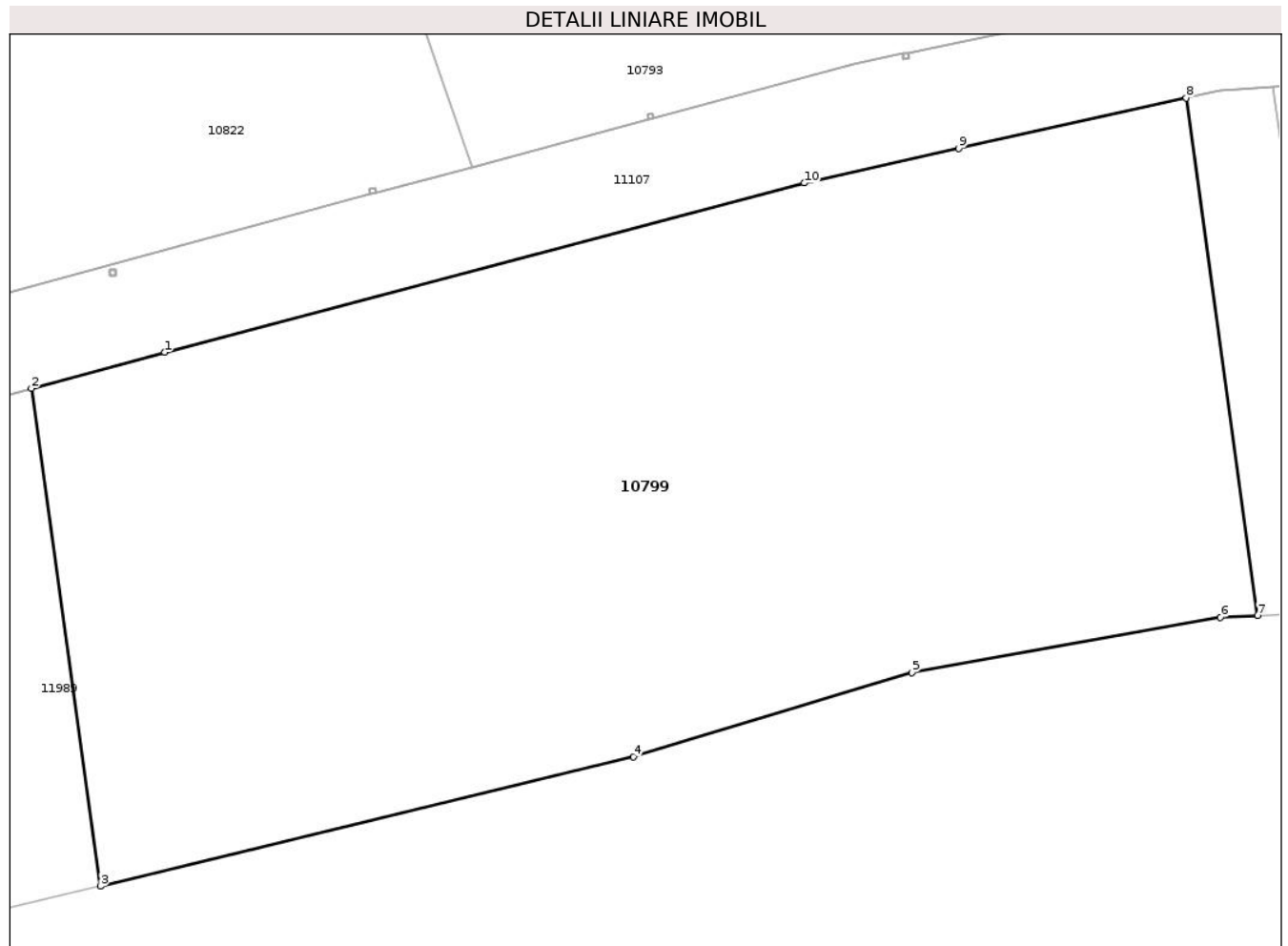
Inscrieri privind dezmembramintele dreptului de proprietate, drepturi reale de garanție și sarcini	Referințe
NU SUNT	

Anexa Nr. 1 La Partea I

Teren

Nr cadastral	Suprafața (mp)*	Observații / Referințe
20128	30.000	

* Suprafața este determinată în planul de proiecție Stereo 70.



Date referitoare la teren

Crt	Categorie folosință	Intra vilan	Suprafața (mp)	Tarla	Parcelă	Nr. topo	Observații / Referințe
1	arabil	NU	30.000	862+862/1	2	-	identic cu tarla 862/1

Lungime Segmente

1) Valorile lungimilor segmentelor sunt obținute din proiecție în plan.

Punct început	X / Y	Punct sfârșit	X / Y	Lungime segment (** (m)
1	718.428,5 353.840,946	2	718.398,709 353.832,896	30.859
2	718.398,709 353.832,896	3	718.414,056 353.721,955	111.997
3	718.414,056 353.721,955	4	718.533,034 353.750,747	122.412
4	718.533,034 353.750,747	5	718.595,209 353.769,516	64.946
5	718.595,209 353.769,516	6	718.664,078 353.781,905	69.974

Punct început	X / Y	Punct sfârșit	X / Y	Lungime segment (** (m)
6	718.664,078 353.781,905	7	718.672,335 353.782,298	8.266
7	718.672,335 353.782,298	8	718.656,385 353.897,603	116.403
8	718.656,385 353.897,603	9	718.605,622 353.886,323	52.001
9	718.605,622 353.886,323	10	718.571,17 353.878,68	35.29
10	718.571,17 353.878,68	1	718.428,5 353.840,946	147.576

** Lungimile segmentelor sunt determinate în planul de proiecție Stereo 70 și sunt rotunjite la 1 milimetru.

*** Distanța dintre puncte este formată din segmente cumulate ce sunt mai mici decât valoarea 1 milimetru.

**DATE DESPRE IMOBILUL NR. 10801**

Oficiul de Cadastru și Publicitate Imobiliară IALOMITA
Biroul de Cadastru și Publicitate Imobiliară Slobozia

A. Partea I. Descrierea imobilului

TEREN Extravilan

Adresa: Jud. Ialomita

Nr. Crt	Nr cadastral Nr. topografic	Suprafața* (mp)	Observații / Referințe
A1		1	Sector cadastral:15 Teren neimprejmuit;

Construcții

Crt	Nr cadastral Nr. topografic	Adresa	Observații / Referințe
A1.1		Jud. Ialomita	Nr. niveluri:1; S. construita la sol:1 mp; STALP

B. Partea II. Proprietari și acte

Inscrieri privitoare la dreptul de proprietate și alte drepturi reale	Referințe
/	
Act Normativ nr. Legea 123, din 10/07/2012 emis de PARLAMENTUL ROMÂNIEI;	
B1	A1, A1.1
Intabulare, drept de PROPRIETATE, dobandit prin Lege, cota actuala 1/1, cota initiala 1/1	
1) STATUL ROMÂN, CIF:99999999999999	

C. Partea III. SARCINI .

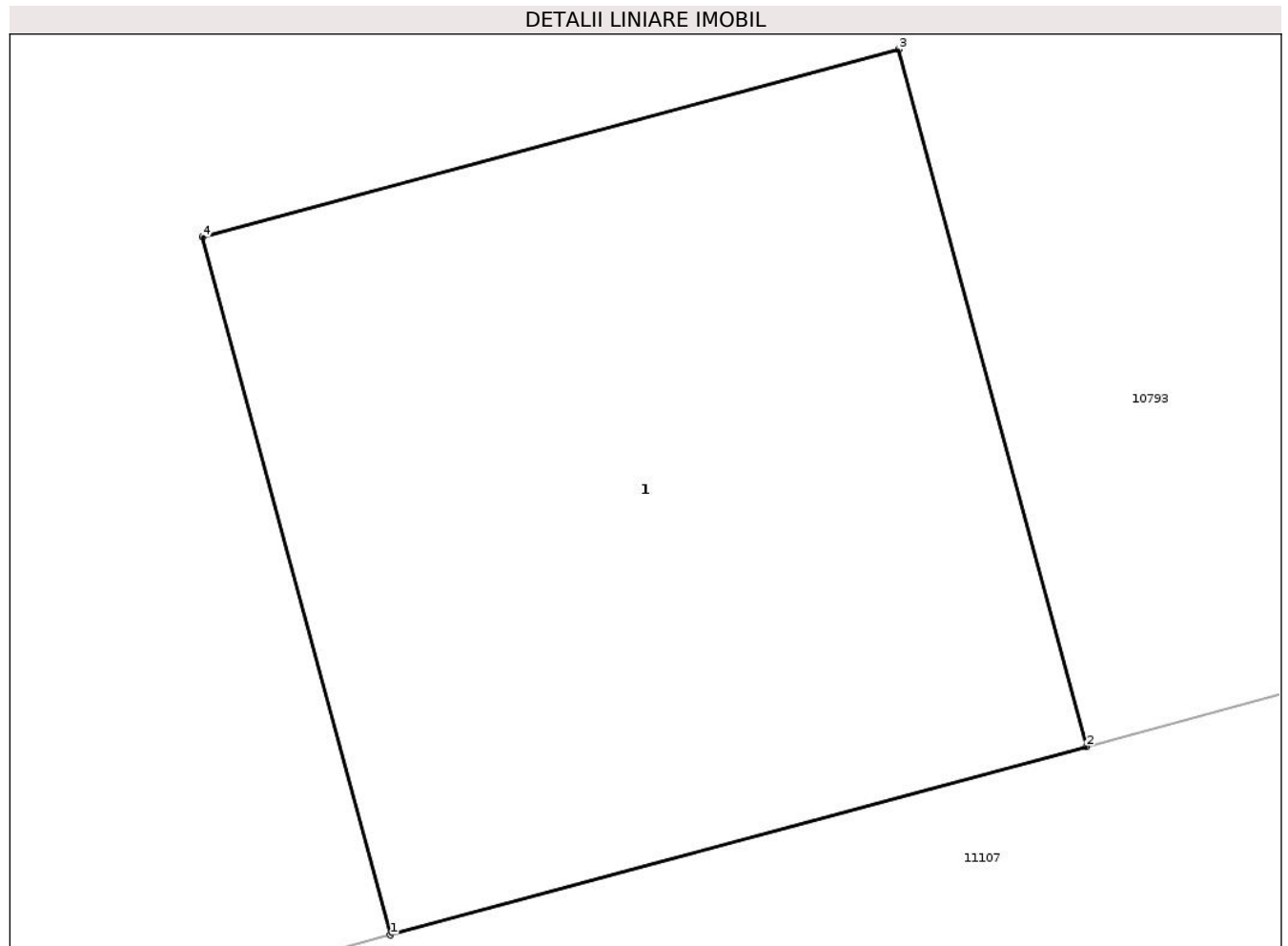
Inscrieri privind dezmembramintele dreptului de proprietate, drepturi reale de garanție și sarcini	Referințe
NU SUNT	

Anexa Nr. 1 La Partea I

Teren

Nr cadastral	Suprafața (mp)*	Observații / Referințe
	1	

* Suprafața este determinată în planul de proiecție Stereo 70.



Date referitoare la teren

Crt	Categorie folosință	Intra vilan	Suprafața (mp)	Tarla	Parcelă	Nr. topo	Observații / Referințe
1	curți constructii	NU	1	748/1	1/1	-	

Date referitoare la construcții

Crt	Număr	Destinație construcție	Supraf. (mp)	Situație juridică	Observații / Referințe
A1.1		construcții industriale și edilitare	1	Cu acte	Nr. niveluri:1; S. construita la sol:1 mp; STALP

Lungime Segmente

1) Valorile lungimilor segmentelor sunt obținute din proiecție în plan.

Punct început	X / Y	Punct sfârșit	X / Y	Lungime segment (** (m)
1	718.536,392 353.892,809	2	718.537,55 353.893,122	1.2
2	718.537,55 353.893,122	3	718.537,238 353.894,28	1.199
3	718.537,238 353.894,28	4	718.536,08 353.893,968	1.199

Punct început	X / Y	Punct sfârșit	X / Y	Lungime segment (** (m)
4	718.536,08 353.893,968	1	718.536,392 353.892,809	1.2

** Lungimile segmentelor sunt determinate în planul de proiecție Stereo 70 și sunt rotunjite la 1 milimetru.

*** Distanța dintre puncte este formată din segmente cumulate ce sunt mai mici decât valoarea 1 milimetru.

**DATE DESPRE IMOBILUL NR. 10806**

Oficiul de Cadastru și Publicitate Imobiliară IALOMITA
Biroul de Cadastru și Publicitate Imobiliară Slobozia

A. Partea I. Descrierea imobilului

TEREN Extravilan

Adresa: Jud. Ialomita

Nr. Crt	Nr cadastral Nr. topografic	Suprafața* (mp)	Observații / Referințe
A1		83.126	Sector cadastral:15 Teren neimprejmuț;

B. Partea II. Proprietari și acte

Inscrieri privitoare la dreptul de proprietate și alte drepturi reale		Referințe
/		
Act Administrativ nr. 3561, din 02/04/2025 emis de PRIMĂRIA COMUNEI MIHAIL KOGĂLNICEANU;		
B1	Inscrierea posesiei, drept de PROPRIETATE, dobandit prin Lege, cota actuala 1/1, cota initiala 1/1 1) NEIDENTIFICAT NEIDENTIFICAT	A1
Act Normativ nr. 7, din 13/03/1996 emis de PARLAMENTUL ROMÂNIEI (art.13);		
B2	Se notează mențiunea de proprietar neidentificat	A1

C. Partea III. SARCINI .

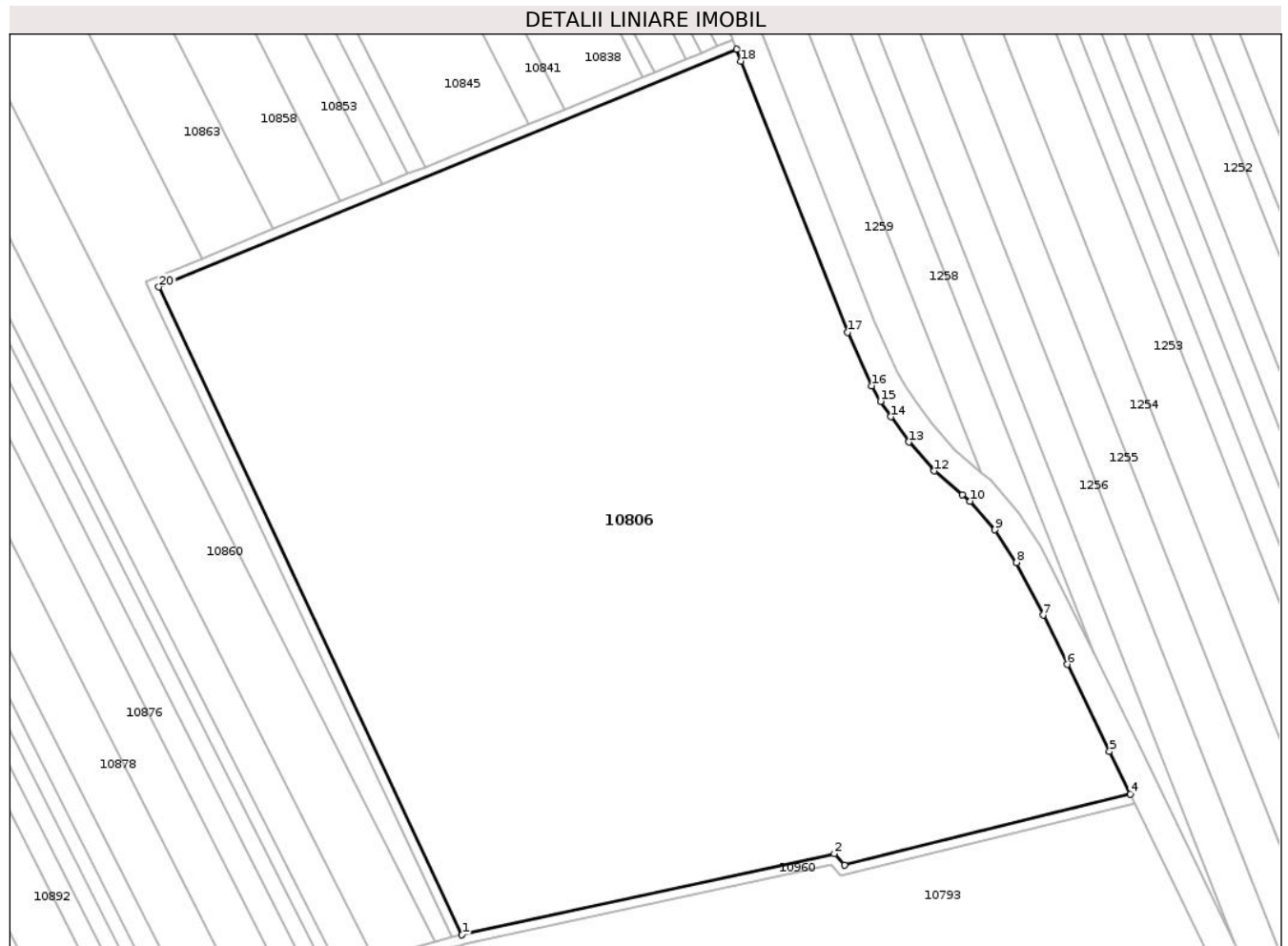
Inscrieri privind dezmembramintele dreptului de proprietate, drepturi reale de garanție și sarcini	Referințe
NU SUNT	

Anexa Nr. 1 La Partea I

Teren

Nr cadastral	Suprafața (mp)*	Observații / Referințe
	83.126	

* Suprafața este determinată în planul de proiecție Stereo 70.



Date referitoare la teren

Crt	Categorie folosință	Intravilan	Suprafața (mp)	Tarla	Parcelă	Nr. topo	Observații / Referințe
1	arabil	NU	83.126	687/6	1	-	

Lungime Segmente

1) Valorile lungimilor segmentelor sunt obținute din proiecție în plan.

Punct început	X / Y	Punct sfârșit	X / Y	Lungime segment (** (m)
1	718.435,692 354.071,973	2	718.588,987 354.105,409	156.899
2	718.588,987 354.105,409	3	718.593,221 354.100,69	6.34
3	718.593,221 354.100,69	4	718.710,859 354.129,957	121.224
4	718.710,859 354.129,957	5	718.702,394 354.147,427	19.413
5	718.702,394 354.147,427	6	718.684,946 354.183,192	39.794

Punct început	X / Y	Punct sfârșit	X / Y	Lungime segment (** (m)
6	718.684,946 354.183,192	7	718.675,055 354.203,467	22.559
7	718.675,055 354.203,467	8	718.664,044 354.225,164	24.331
8	718.664,044 354.225,164	9	718.655,168 354.238,528	16.043
9	718.655,168 354.238,528	10	718.644,908 354.250,298	15.614
10	718.644,908 354.250,298	11	718.641,803 354.252,932	4.072
11	718.641,803 354.252,932	12	718.630,232 354.262,75	15.175
12	718.630,232 354.262,75	13	718.619,679 354.274,653	15.907
13	718.619,679 354.274,653	14	718.612,224 354.284,994	12.748
14	718.612,224 354.284,994	15	718.608,108 354.291,409	7.622
15	718.608,108 354.291,409	16	718.604,403 354.297,817	7.402
16	718.604,403 354.297,817	17	718.594,491 354.319,778	24.094
17	718.594,491 354.319,778	18	718.550,662 354.431,312	119.837
18	718.550,662 354.431,312	19	718.548,739 354.436,209	5.261
19	718.548,739 354.436,209	20	718.310,913 354.338,432	257.141
20	718.310,913 354.338,432	1	718.435,692 354.071,973	294.228

** Lungimile segmentelor sunt determinate în planul de proiecție Stereo 70 și sunt rotunjite la 1 milimetru.

*** Distanța dintre puncte este formată din segmente cumulate ce sunt mai mici decât valoarea 1 milimetru.

**DATE DESPRE IMOBILUL NR. 10815**

Oficiul de Cadastru și Publicitate Imobiliară IALOMITA
Biroul de Cadastru și Publicitate Imobiliară Slobozia

A. Partea I. Descrierea imobilului

TEREN Extravilan

Adresa: Jud. Ialomita

Nr. Crt	Nr cadastral Nr. topografic	Suprafața* (mp)	Observații / Referințe
A1		1	Sector cadastral:15 Teren neimprejmuit;

Construcții

Crt	Nr cadastral Nr. topografic	Adresa	Observații / Referințe
A1.1		Jud. Ialomita	Nr. niveluri:1; S. construita la sol:1 mp; STALP

B. Partea II. Proprietari și acte

Inscrieri privitoare la dreptul de proprietate și alte drepturi reale	Referințe
/	
Act Normativ nr. Legea 123, din 10/07/2012 emis de PARLAMENTUL ROMÂNIEI;	
B1	A1, A1.1
Intabulare, drept de PROPRIETATE, dobandit prin Lege, cota actuala 1/1, cota initiala 1/1	
1) STATUL ROMÂN, CIF:99999999999999	

C. Partea III. SARCINI .

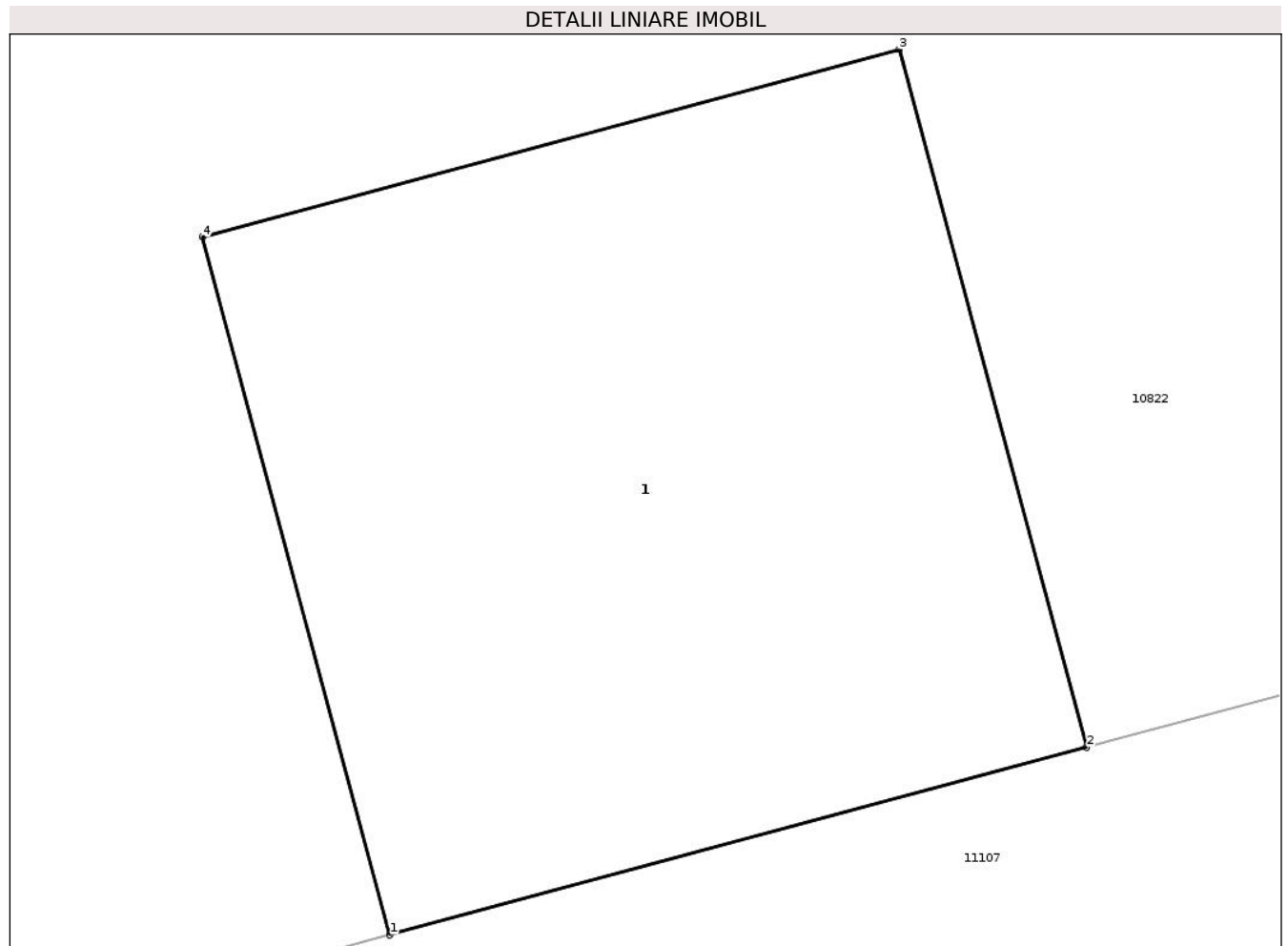
Inscrieri privind dezmembramintele dreptului de proprietate, drepturi reale de garanție și sarcini	Referințe
NU SUNT	

Anexa Nr. 1 La Partea I

Teren

Nr cadastral	Suprafața (mp)*	Observații / Referințe
	1	

* Suprafața este determinată în planul de proiecție Stereo 70.



Date referitoare la teren

Crt	Categorie folosință	Intravilan	Suprafața (mp)	Tarla	Parcelă	Nr. topo	Observații / Referințe
1	curți constructii	NU	1	748/1	2/1	-	

Date referitoare la construcții

Crt	Număr	Destinație construcție	Supraf. (mp)	Situație juridică	Observații / Referințe
A1.1		construcții industriale și edilitare	1	Cu acte	Nr. niveluri:1; S. construita la sol:1 mp; STALP

Lungime Segmente

1) Valorile lungimilor segmentelor sunt obținute din proiecție în plan.

Punct început	X / Y	Punct sfârșit	X / Y	Lungime segment (** (m)
1	718.474,425 353.876,113	2	718.475,584 353.876,425	1.2
2	718.475,584 353.876,425	3	718.475,272 353.877,584	1.2
3	718.475,272 353.877,584	4	718.474,113 353.877,272	1.2

Punct început	X / Y	Punct sfârșit	X / Y	Lungime segment (** (m)
4	718.474,113 353.877,272	1	718.474,425 353.876,113	1.2

** Lungimile segmentelor sunt determinate în planul de proiecție Stereo 70 și sunt rotunjite la 1 milimetru.

*** Distanța dintre puncte este formată din segmente cumulate ce sunt mai mici decât valoarea 1 milimetru.

**DATE DESPRE IMOBILUL NR. 10818**

Oficiul de Cadastru și Publicitate Imobiliară IALOMITA
Biroul de Cadastru și Publicitate Imobiliară Slobozia

A. Partea I. Descrierea imobilului

TEREN Extravilan

Adresa: Jud. Ialomita

Nr. Crt	Nr cadastral Nr. topografic	Suprafața* (mp)	Observații / Referințe
A1		24.787	Sector cadastral:15 Teren neimprejmit;

B. Partea II. Proprietari și acte

Inscrieri privitoare la dreptul de proprietate și alte drepturi reale		Referințe
/		
Act Administrativ nr. 3561, din 02/04/2025 emis de PRIMĂRIA COMUNEI MIHAIL KOGĂLNICEANU;		
B1	Inscrierea posesiei, drept de PROPRIETATE, dobandit prin Lege, cota actuala 1/1, cota initiala 1/1 1) NEIDENTIFICAT NEIDENTIFICAT	A1
Act Normativ nr. 7, din 13/03/1996 emis de PARLAMENTUL ROMÂNIEI (art.13);		
B2	Se notează mențiunea de proprietar neidentificat	A1

C. Partea III. SARCINI .


Inscrieri privind dezmembramintele dreptului de proprietate, drepturi reale de garanție și sarcini	Referințe
NU SUNT	

Anexa Nr. 1 La Partea I

Teren

Nr cadastral	Suprafața (mp)*	Observații / Referințe
	24.787	

* Suprafața este determinată în planul de proiecție Stereo 70.



Date referitoare la teren

Crt	Categorie folosință	Intravilan	Suprafața (mp)	Tarla	Parcelă	Nr. topo	Observații / Referințe
1	drum	NU	24.787	-	675	-	

Lungime Segmente

1) Valorile lungimilor segmentelor sunt obținute din proiecție în plan.

Punct început	X / Y	Punct sfârșit	X / Y	Lungime segment	Punct început	X / Y	Punct sfârșit	X / Y	Lungime segment	Punct început	X / Y	Punct sfârșit	X / Y	Lungime segment
1	718.054,431 355.686,572	2	718.068,703 355.652,091	37.318	2	718.068,703 355.652,091	3	718.119,272 355.526,988	134.937	3	718.119,272 355.526,988	4	718.264,442 355.158,238	396.296
4	718.264,442 355.158,238	5	718.268,424 355.150,11	9.051	5	718.268,424 355.150,11	6	718.412,327 354.787,764	389.875	6	718.412,327 354.787,764	7	718.441,385 354.714,287	79.014
7	718.441,385 354.714,287	8	718.471,724 354.637,568	82.5	8	718.471,724 354.637,568	9	718.480,827 354.611,02	28.065	9	718.480,827 354.611,02	10	718.497,252 354.572,154	42.194
10	718.497,252 354.572,154	11	718.500,077 354.565,468	7.258	11	718.500,077 354.565,468	12	718.546,741 354.441,357	132.594	12	718.546,741 354.441,357	13	718.547,276 354.439,932	1.522
13	718.547,276 354.439,932	14	718.548,739 354.436,209	4.0	14	718.548,739 354.436,209	15	718.550,662 354.431,312	5.261	15	718.550,662 354.431,312	16	718.594,491 354.319,778	119.837
16	718.594,491 354.319,778	17	718.604,403 354.297,817	24.094	17	718.604,403 354.297,817	18	718.608,108 354.291,409	7.402	18	718.608,108 354.291,409	19	718.612,224 354.284,994	7.622

Punct început	X / Y	Punct sfârșit	X / Y	Lungime segment	Punct început	X / Y	Punct sfârșit	X / Y	Lungime segment	Punct început	X / Y	Punct sfârșit	X / Y	Lungime segment
118	718.300,505 355.103,157	119	718.296,5 355.113,286	10.89 2	119	718.296,5 355.113,286	120	718.293,824 355.120,053	7.277	120	718.293,824 355.120,053	121	718.286,22 355.139,279	20.67 5
121	718.286,22 355.139,279	122	718.281,55 355.151,089	12.7	122	718.281,55 355.151,089	123	718.279,465 355.156,361	5.669	123	718.279,465 355.156,361	124	718.277,641 355.160,735	4.739
124	718.277,641 355.160,735	125	718.272,608 355.167,313	8.283	125	718.272,608 355.167,313	126	718.270,698 355.170,828	4.0	126	718.270,698 355.170,828	127	718.257,099 355.205,481	37.22 6
127	718.257,099 355.205,481	128	718.248,271 355.227,977	24.16 6	128	718.248,271 355.227,977	129	718.242,459 355.242,787	15.91	129	718.242,459 355.242,787	130	718.238,532 355.252,796	10.75 2
130	718.238,532 355.252,796	131	718.231,66 355.270,307	18.81 1	131	718.231,66 355.270,307	132	718.223,757 355.290,446	21.63 4	132	718.223,757 355.290,446	133	718.218,25 355.304,48	15.07 6
133	718.218,25 355.304,48	134	718.200,922 355.348,636	47.43 4	134	718.200,922 355.348,636	135	718.193,242 355.368,205	21.02 2	135	718.193,242 355.368,205	136	718.187,363 355.383,186	16.09 3
136	718.187,363 355.383,186	137	718.183,44 355.393,184	10.74	137	718.183,44 355.393,184	138	718.174,404 355.416,21	24.73 6	138	718.174,404 355.416,21	139	718.167,805 355.433,026	18.06 4
139	718.167,805 355.433,026	140	718.159,304 355.454,689	23.27 1	140	718.159,304 355.454,689	141	718.154,845 355.466,051	12.20 6	141	718.154,845 355.466,051	142	718.150,922 355.476,049	10.74
142	718.150,922 355.476,049	143	718.149,341 355.480,075	4.325	143	718.149,341 355.480,075	144	718.144,624 355.492,096	12.91 3	144	718.144,624 355.492,096	145	718.138,59 355.507,472	16.51 8
145	718.138,59 355.507,472	146	718.131,547 355.525,419	19.27 9	146	718.131,547 355.525,419	147	718.125,657 355.540,43	16.12 5	147	718.125,657 355.540,43	148	718.119,771 355.555,428	16.11 2
148	718.119,771 355.555,428	149	718.116,343 355.564,164	9.385	149	718.116,343 355.564,164	150	718.112,679 355.573,061	9.622	150	718.112,679 355.573,061	151	718.109,362 355.581,115	8.71
151	718.109,362 355.581,115	152	718.104,91 355.591,928	11.69 4	152	718.104,91 355.591,928	153	718.098,46 355.607,591	16.93 9	153	718.098,46 355.607,591	154	718.093,026 355.620,785	14.26 9
154	718.093,026 355.620,785	155	718.088,656 355.631,397	11.47 7	155	718.088,656 355.631,397	156	718.086,475 355.636,692	5.727	156	718.086,475 355.636,692	157	718.084,714 355.640,969	4.625
157	718.084,714 355.640,969	158	718.078,403 355.656,295	16.57 5	158	718.078,403 355.656,295	159	718.074,07 355.666,816	11.37 8	159	718.074,07 355.666,816	160	718.069,97 355.676,774	10.76 9
160	718.069,97 355.676,774	161	718.066,885 355.684,263	8.1	161	718.066,885 355.684,263	162	718.063,229 355.693,143	9.603	162	718.063,229 355.693,143	1	718.054,431 355.686,572	10.98 1

** Lungimile segmentelor sunt determinate în planul de proiecție Stereo 70 și sunt rotunjite la 1 milimetru.

*** Distanța dintre puncte este formată din segmente cumulate ce sunt mai mici decât valoarea 1 milimetru.

**DATE DESPRE IMOBILUL NR. 10820**

Oficiul de Cadastru și Publicitate Imobiliară IALOMITA
Biroul de Cadastru și Publicitate Imobiliară Slobozia

A. Partea I. Descrierea imobilului

TEREN Extravilan

Adresa: Jud. Ialomita

Nr. Crt	Nr cadastral Nr. topografic	Suprafața* (mp)	Observații / Referințe
A1		1	Sector cadastral:15 Teren neimprejmuit;

Construcții

Crt	Nr cadastral Nr. topografic	Adresa	Observații / Referințe
A1.1		Jud. Ialomita	Nr. niveluri:1; S. construita la sol:1 mp; STALP

B. Partea II. Proprietari și acte

Inscrieri privitoare la dreptul de proprietate și alte drepturi reale	Referințe
/	
Act Normativ nr. Legea 123, din 10/07/2012 emis de PARLAMENTUL ROMÂNIEI;	
B1	A1, A1.1
Intabulare, drept de PROPRIETATE, dobandit prin Lege, cota actuala 1/1, cota initiala 1/1	
1) STATUL ROMÂN, CIF:99999999999999	

C. Partea III. SARCINI .

Inscrieri privind dezmembramintele dreptului de proprietate, drepturi reale de garanție și sarcini	Referințe
NU SUNT	


Anexa Nr. 1 La Partea I

Teren

Nr cadastral	Suprafața (mp)*	Observații / Referințe
	1	

* Suprafața este determinată în planul de proiecție Stereo 70.

DETALII LINIARE IMOBIL



Date referitoare la teren

Crt	Categorie folosință	Intra vilan	Suprafața (mp)	Tarla	Parcelă	Nr. topo	Observații / Referințe
1	curti constructii	NU	1	-	861/6	-	

Date referitoare la construcții

Crt	Număr	Destinație construcție	Supraf. (mp)	Situație juridică	Observații / Referințe
A1.1		construcții industriale și edilitare	1	Cu acte	Nr. niveluri:1; S. construita la sol:1 mp; STALP

Lungime Segmente

1) Valorile lungimilor segmentelor sunt obținute din proiecție în plan.

Punct început	X / Y	Punct sfârșit	X / Y	Lungime segment (** (m)
1	718.417,45 353.859,336	2	718.416,25 353.859,336	1.2
2	718.416,25 353.859,336	3	718.416,25 353.858,136	1.2
3	718.416,25 353.858,136	4	718.417,45 353.858,136	1.2

Punct început	X / Y	Punct sfârșit	X / Y	Lungime segment (** (m)
4	718.417,45 353.858,136	1	718.417,45 353.859,336	1.2

** Lungimile segmentelor sunt determinate în planul de proiecție Stereo 70 și sunt rotunjite la 1 milimetru.

*** Distanța dintre puncte este formată din segmente cumulate ce sunt mai mici decât valoarea 1 milimetru.

**DATE DESPRE IMOBILUL NR. 10822**

Oficiul de Cadastru și Publicitate Imobiliară IALOMITA
Biroul de Cadastru și Publicitate Imobiliară Slobozia

A. Partea I. Descrierea imobilului

TEREN Extravilan

Adresa: Jud. Ialomita

Nr. Crt	Nr cadastral Nr. topografic	Suprafața* (mp)	Observații / Referințe
A1		23.767	Sector cadastral:15 Teren neimprejmit;

B. Partea II. Proprietari și acte

Inscrieri privitoare la dreptul de proprietate și alte drepturi reale		Referințe
/		
Act Administrativ nr. 085.799, din 20/03/2002 emis de CJSDPAT IALOMIȚA;		
B1	Intabulare, drept de PROPRIETATE, Legea 18/1991, dobandit prin Reconstituire, cota actuala 1/1, cota initiala 1/1 1) DRAGOMIR A ION 2) DRAGOMIR A GHEORGHJE	A1

C. Partea III. SARCINI .

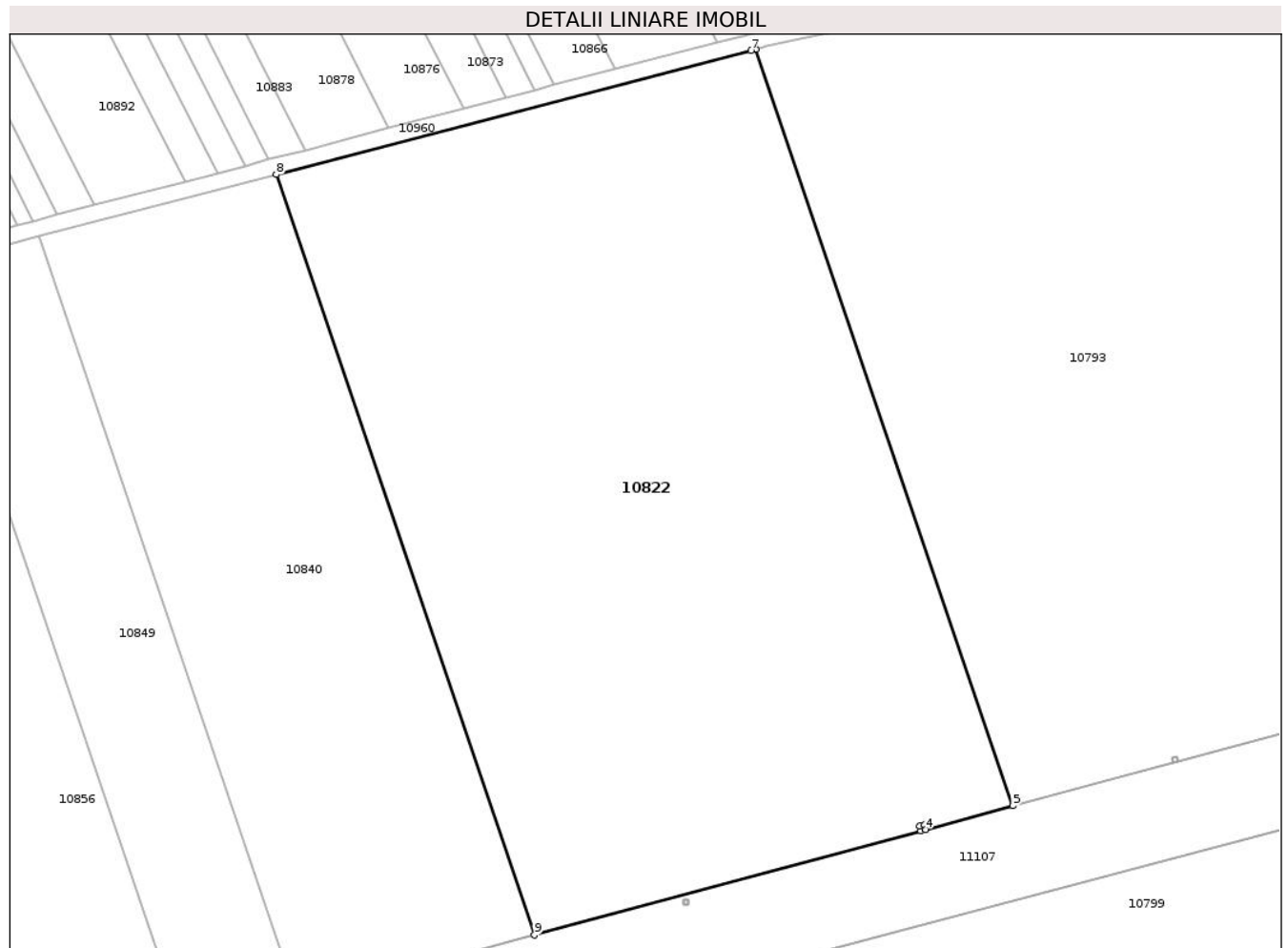
Inscrieri privind dezmembramintele dreptului de proprietate, drepturi reale de garanție și sarcini	Referințe
NU SUNT	

Anexa Nr. 1 La Partea I

Teren

Nr cadastral	Suprafața (mp)*	Observații / Referințe
	23.767	

* Suprafața este determinată în planul de proiecție Stereo 70.



Date referitoare la teren

Crt	Categorie folosință	Intra vilan	Suprafața (mp)	Tarla	Parcelă	Nr. topo	Observații / Referințe
1	arabil	NU	23.767	748/1	2	-	

Lungime Segmente

1) Valorile lungimilor segmentelor sunt obținute din proiecție în plan.

Punct început	X / Y	Punct sfârșit	X / Y	Lungime segment (** (m)
1	718.474,425 353.876,113	2	718.474,113 353.877,272	1.2
2	718.474,113 353.877,272	3	718.475,272 353.877,584	1.2
3	718.475,272 353.877,584	4	718.475,584 353.876,425	1.2
4	718.475,584 353.876,425	5	718.496,977 353.882,189	22.156
5	718.496,977 353.882,189	6	718.434,052 354.067,4	195.608

Punct început	X / Y	Punct sfârşit	X / Y	Lungime segment (** (m)
6	718.434,052 354.067,4	7	718.432,78 354.067,063	1.316
7	718.432,78 354.067,063	8	718.316,46 354.036,716	120.213
8	718.316,46 354.036,716	9	718.379,696 353.850,589	196.576
9	718.379,696 353.850,589	1	718.474,425 353.876,113	98.107

** Lungimile segmentelor sunt determinate în planul de proiecție Stereo 70 și sunt rotunjite la 1 milimetru.

*** Distanța dintre puncte este formată din segmente cumulate ce sunt mai mici decât valoarea 1 milimetru.

**DATE DESPRE IMOBILUL NR. 10825**

Oficiul de Cadastru și Publicitate Imobiliară IALOMITA
Biroul de Cadastru și Publicitate Imobiliară Slobozia

A. Partea I. Descrierea imobilului

TEREN Extravilan

Adresa: Jud. Ialomita

Nr. Crt	Nr cadastral Nr. topografic	Suprafața* (mp)	Observații / Referințe
A1		9.857	Sector cadastral:15 Teren neimprejmuit;

B. Partea II. Proprietari și acte

Inscrieri privitoare la dreptul de proprietate și alte drepturi reale	Referințe
/	
Act Administrativ nr. 85933, din 30/07/2002 emis de CJSDPAT IALOMIȚA;	
B1	A1
Intabulare, drept de PROPRIETATE, Legea 18/1991, dobandit prin Reconstituire, cota actuala 1/1, cota initiala 1/1 1) NICOLAE SIȚA	

C. Partea III. SARCINI .

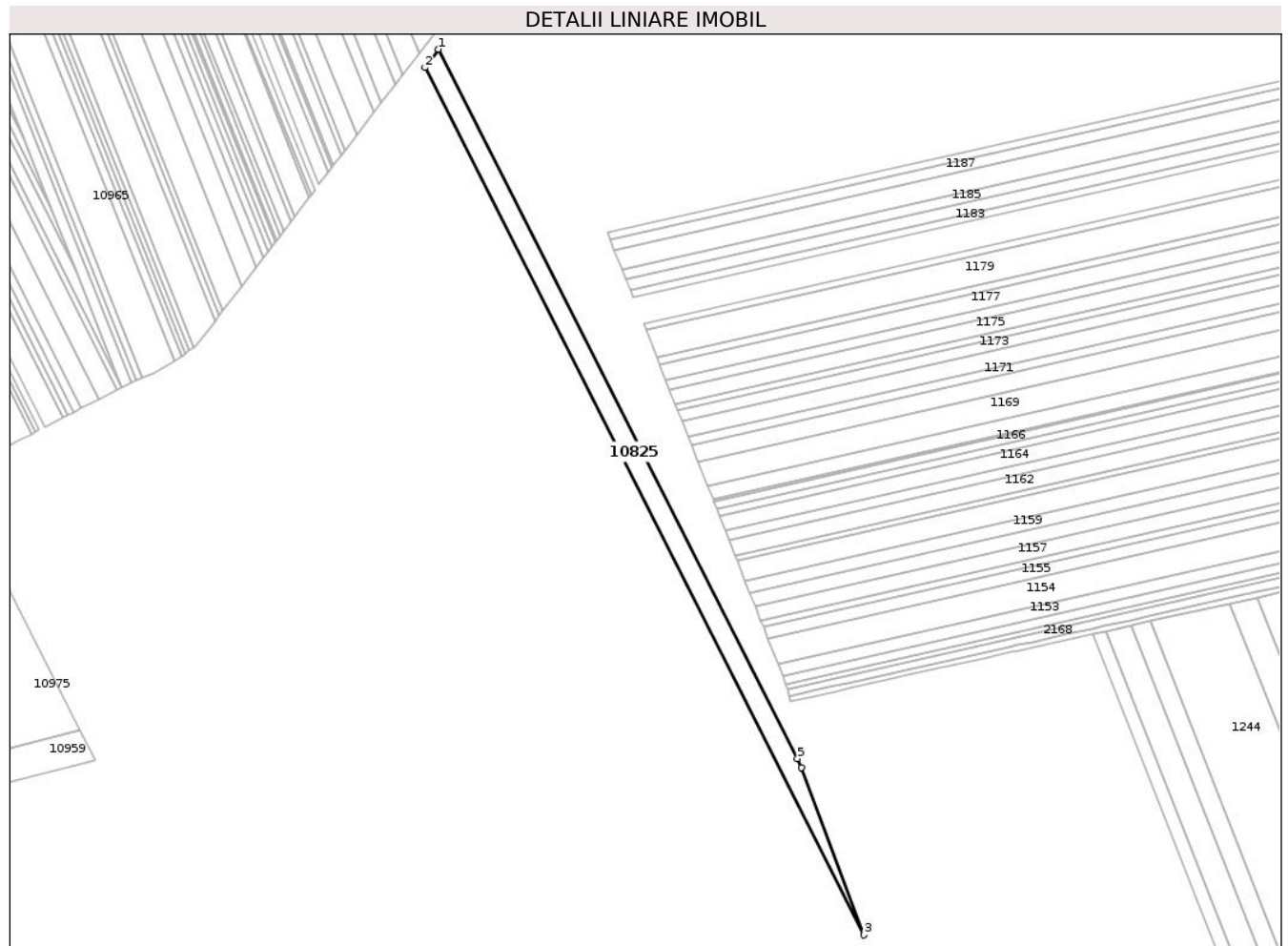
Inscrieri privind dezmembramintele dreptului de proprietate, drepturi reale de garanție și sarcini	Referințe
NU SUNT	

Anexa Nr. 1 La Partea I

Teren

Nr cadastral	Suprafața (mp)*	Observații / Referințe
	9.857	

* Suprafața este determinată în planul de proiecție Stereo 70.



Date referitoare la teren

Crt	Categorie folosință	Intra vilan	Suprafața (mp)	Tarla	Parcelă	Nr. topo	Observații / Referințe
1	arabil	NU	9.857	687/6	1/1	-	

Lungime Segmente

1) Valorile lungimilor segmentelor sunt obținute din proiecție în plan.

Punct început	X / Y	Punct sfârșit	X / Y	Lungime segment (** (m)
1	718.230,578 355.098,094	2	718.220,66 355.084,462	16.858
2	718.220,66 355.084,462	3	718.546,741 354.441,357	721.05
3	718.546,741 354.441,357	4	718.500,077 354.565,468	132.594
4	718.500,077 354.565,468	5	718.497,252 354.572,154	7.258
5	718.497,252 354.572,154	1	718.230,578 355.098,094	589.685

**** Lungimile segmentelor sunt determinate în planul de proiecție Stereo 70 și sunt rotunjite la 1 milimetru.**

***** Distanța dintre puncte este formată din segmente cumulate ce sunt mai mici decât valoarea 1 milimetru.**

**DATE DESPRE IMOBILUL NR. 10826**

Oficiul de Cadastru și Publicitate Imobiliară IALOMITA
Biroul de Cadastru și Publicitate Imobiliară Slobozia

A. Partea I. Descrierea imobilului

TEREN Extravilan

Adresa: Jud. Ialomita

Nr. Crt	Nr cadastral Nr. topografic	Suprafața* (mp)	Observații / Referințe
A1		5.000	Sector cadastral:15 Teren neimprejmuit;

B. Partea II. Proprietari și acte

Inscrieri privitoare la dreptul de proprietate și alte drepturi reale	Referințe
/	
Act Administrativ nr. 84.979, din 11/05/1999 emis de CJSDPAT IALOMIȚA;	
B1	A1
Intabulare, drept de PROPRIETATE, Legea 18/1991, dobandit prin Reconstituire, cota actuala 1/1, cota initiala 1/1 1) VADUVA M NIȚĂ	

C. Partea III. SARCINI .

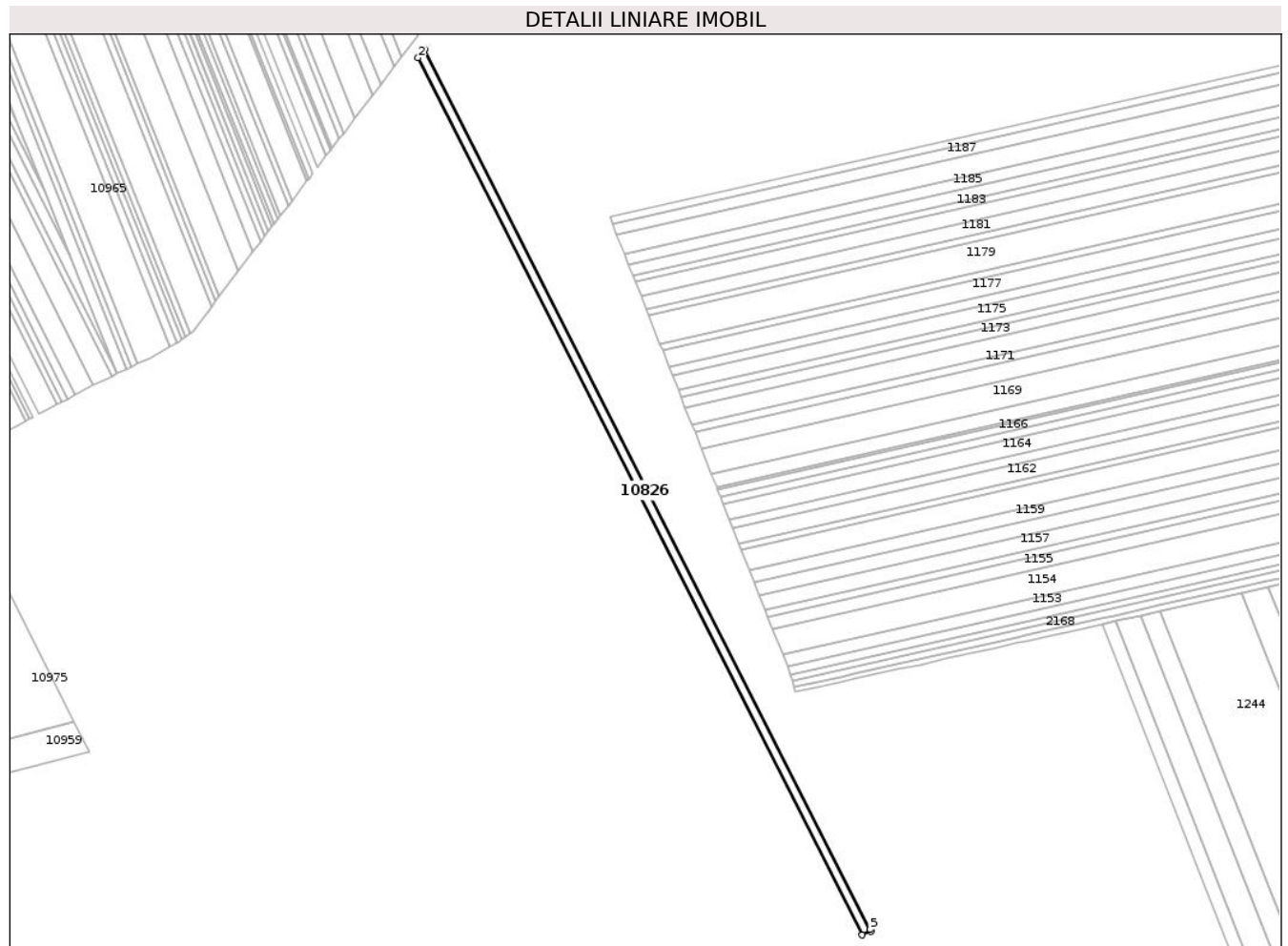
Inscrieri privind dezmembramintele dreptului de proprietate, drepturi reale de garanție și sarcini	Referințe
NU SUNT	

Anexa Nr. 1 La Partea I

Teren

Nr cadastral	Suprafața (mp)*	Observații / Referințe
	5.000	

* Suprafața este determinată în planul de proiecție Stereo 70.



Date referitoare la teren

Crt	Categorie folosință	Intravilan	Suprafața (mp)	Tarla	Parcelă	Nr. topo	Observații / Referințe
1	arabil	NU	5.000	687/6	1/2	-	

Lungime Segmente

1) Valorile lungimilor segmentelor sunt obținute din proiecție în plan.

Punct început	X / Y	Punct sfârșit	X / Y	Lungime segment (** (m)
1	718.220,66 355.084,462	2	718.216,075 355.078,16	7.793
2	718.216,075 355.078,16	3	718.540,992 354.437,349	718.477
3	718.540,992 354.437,349	4	718.547,276 354.439,932	6.794
4	718.547,276 354.439,932	5	718.546,741 354.441,357	1.522
5	718.546,741 354.441,357	1	718.220,66 355.084,462	721.05

**** Lungimile segmentelor sunt determinate în planul de proiecție Stereo 70 și sunt rotunjite la 1 milimetru.**

***** Distanța dintre puncte este formată din segmente cumulate ce sunt mai mici decât valoarea 1 milimetru.**

**DATE DESPRE IMOBILUL NR. 10827**

Oficiul de Cadastru și Publicitate Imobiliară IALOMITA
Biroul de Cadastru și Publicitate Imobiliară Slobozia

A. Partea I. Descrierea imobilului

TEREN Extravilan

Adresa: Jud. Ialomita

Nr. Crt	Nr cadastral Nr. topografic	Suprafața* (mp)	Observații / Referințe
A1		5.000	Sector cadastral:15 Teren neimprejmuit;

B. Partea II. Proprietari și acte

Inscrieri privitoare la dreptul de proprietate și alte drepturi reale	Referințe
/	
Act Administrativ nr. 85.044, din 19/05/1999 emis de CJSDPAT IALOMIȚA;	
B1	A1
Intabulare, drept de PROPRIETATE, Legea 18/1991, dobandit prin Reconstituire, cota actuala 1/1, cota initiala 1/1 1) VADUVA N MARIA	

C. Partea III. SARCINI .

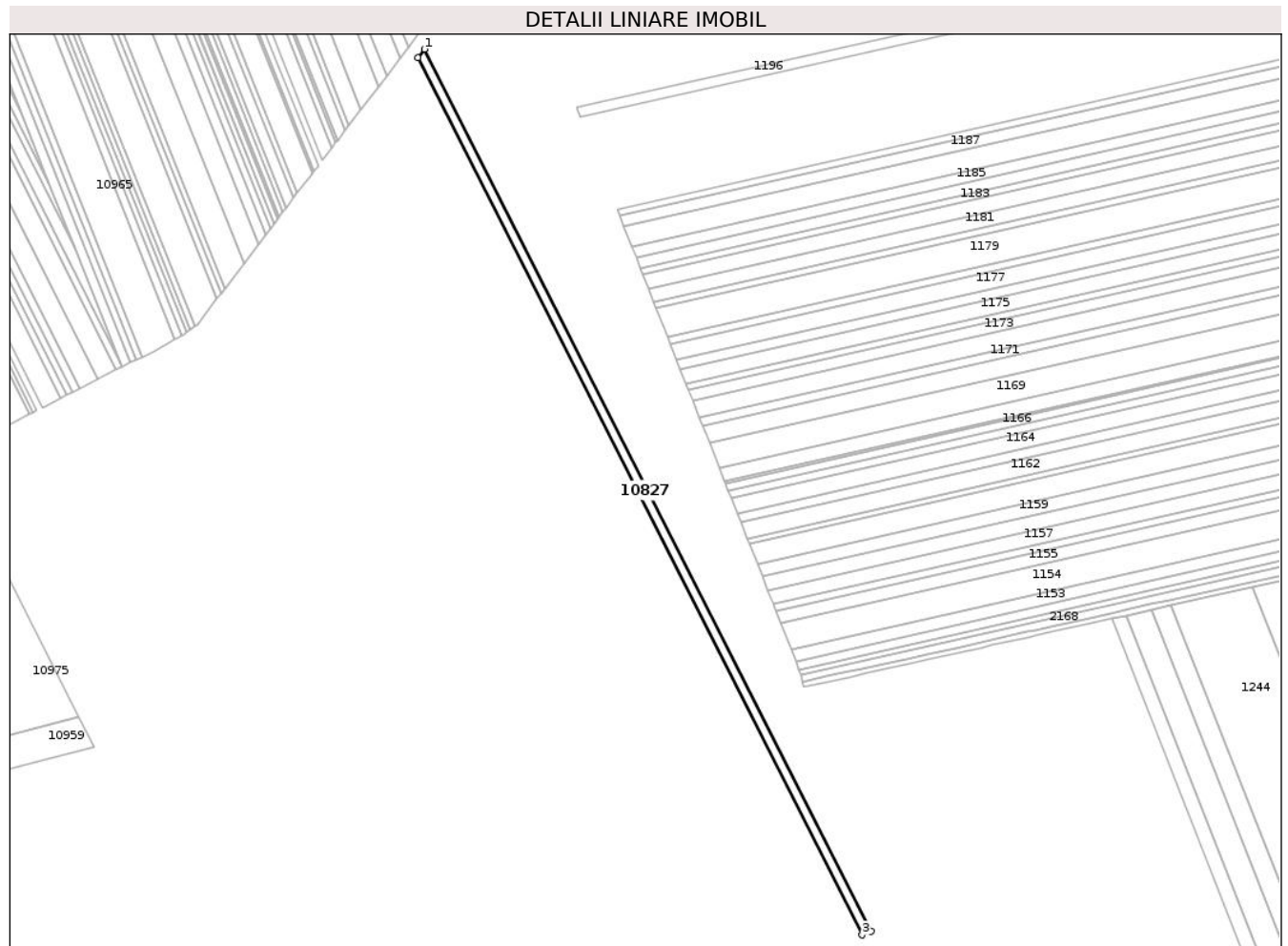
Inscrieri privind dezmembramintele dreptului de proprietate, drepturi reale de garanție și sarcini	Referințe
NU SUNT	

Anexa Nr. 1 La Partea I

Teren

Nr cadastral	Suprafața (mp)*	Observații / Referințe
	5.000	

* Suprafața este determinată în planul de proiecție Stereo 70.



Date referitoare la teren

Crt	Categorie folosință	Intravilan	Suprafața (mp)	Tarla	Parcelă	Nr. topo	Observații / Referințe
1	arabil	NU	5.000	687/6	1/3	-	

Lungime Segmente

1) Valorile lungimilor segmentelor sunt obținute din proiecție în plan.

Punct început	X / Y	Punct sfârșit	X / Y	Lungime segment (** (m)
1	718.216,075 355.078,16	2	718.211,463 355.071,822	7.838
2	718.211,463 355.071,822	3	718.534,517 354.434,687	714.356
3	718.534,517 354.434,687	4	718.540,992 354.437,349	7.001
4	718.540,992 354.437,349	1	718.216,075 355.078,16	718.477

** Lungimile segmentelor sunt determinate în planul de proiecție Stereo 70 și sunt rotunjite la 1 milimetru.

***** Distanţa dintre puncte este formată din segmente cumulate ce sunt mai mici decât valoarea 1 milimetru.**

**DATE DESPRE IMOBILUL NR. 10828**

Oficiul de Cadastru și Publicitate Imobiliară IALOMITA
Biroul de Cadastru și Publicitate Imobiliară Slobozia

A. Partea I. Descrierea imobilului

TEREN Extravilan

Adresa: Jud. Ialomita

Nr. Crt	Nr cadastral Nr. topografic	Suprafața* (mp)	Observații / Referințe
A1	20116	5.000	Sector cadastral:15 Teren neimprejmuit;

B. Partea II. Proprietari și acte

Inscrieri privitoare la dreptul de proprietate și alte drepturi reale		Referințe
36765 / 10/09/2010		
Act Notarial nr. 2858, din 03/09/2010 emis de BNP MORARU RALUCA ANA;		
B2	Intabulare, drept de PROPRIETATE, cumparare, dobandit prin Conventie, cota actuala 1/1, cota initiala 1/1 1) SC DENRO INVEST SRL CLUJ NAPOCA, CIF:21225731	A1
49878 / 16/06/2015		
Act Administrativ nr. 4289, din 16/06/2015 emis de OCPI IALOMITA LEGEA 17/2014;		
B3	se noteaza din oficiu faptul ca imobilul de la A1 se afla sub incidenta art. 3 alin. 1 din Legea nr. 17/2014	A1

C. Partea III. SARCINI .

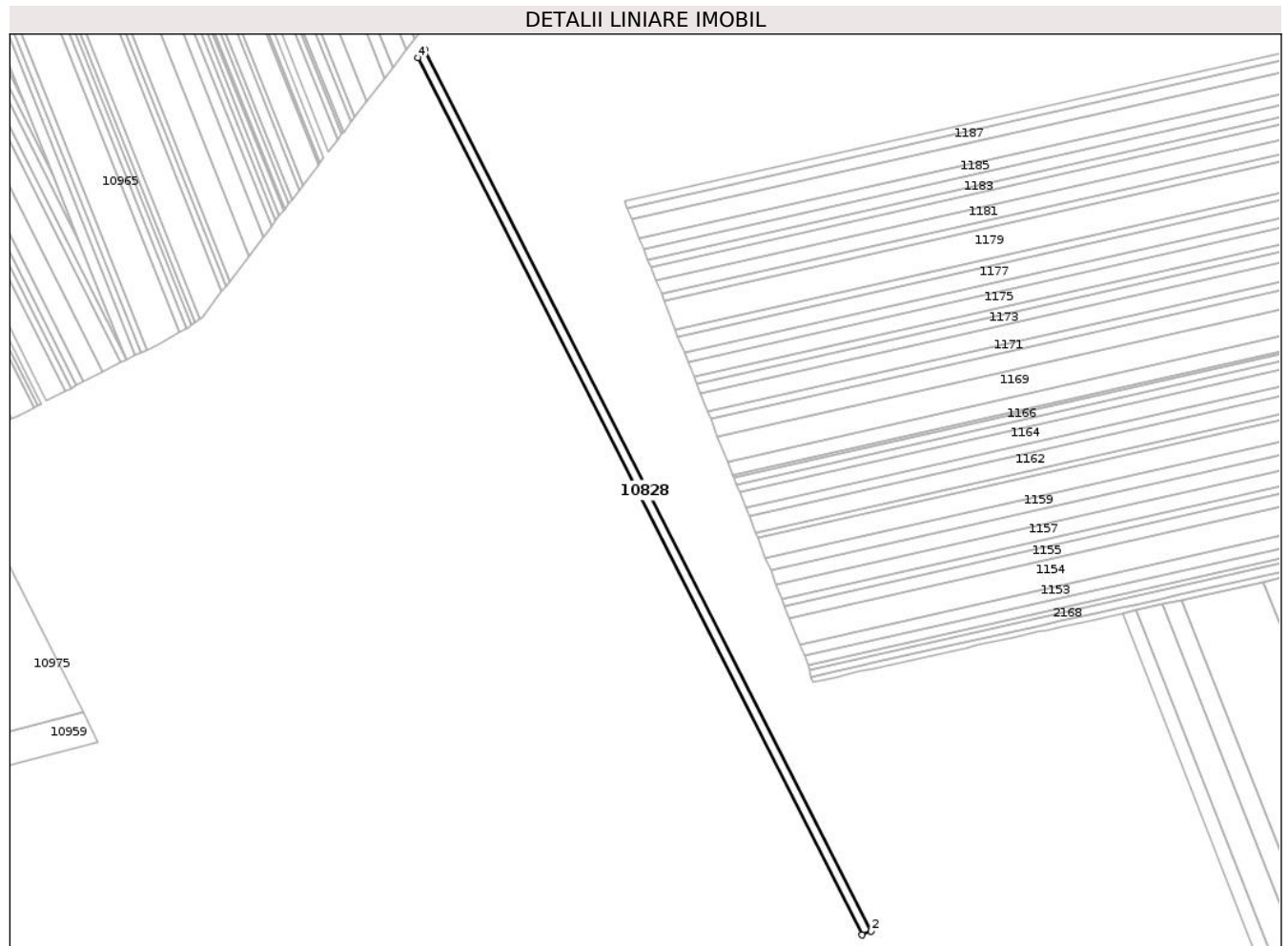
Inscrieri privind dezmembramintele dreptului de proprietate, drepturi reale de garanție și sarcini	Referințe
NU SUNT	

Anexa Nr. 1 La Partea I

Teren

Nr cadastral	Suprafața (mp)*	Observații / Referințe
20116	5.000	

* Suprafața este determinată în planul de proiecție Stereo 70.



Date referitoare la teren

Crt	Categorie folosință	Intravilan	Suprafața (mp)	Tarla	Parcelă	Nr. topo	Observații / Referințe
1	arabil	NU	5.000	687/6	1/4	-	

Lungime Segmente

1) Valorile lungimilor segmentelor sunt obținute din proiecție în plan.

Punct început	X / Y	Punct sfârșit	X / Y	Lungime segment (** (m)
1	718.528,004 354.432,009	2	718.534,517 354.434,687	7.042
2	718.534,517 354.434,687	3	718.211,463 355.071,822	714.356
3	718.211,463 355.071,822	4	718.206,825 355.065,447	7.884
4	718.206,825 355.065,447	1	718.528,004 354.432,009	710.211

** Lungimile segmentelor sunt determinate în planul de proiecție Stereo 70 și sunt rotunjite la 1 milimetru.

***** Distanţa dintre puncte este formată din segmente cumulate ce sunt mai mici decât valoarea 1 milimetru.**

**DATE DESPRE IMOBILUL NR. 10829**

Oficiul de Cadastru și Publicitate Imobiliară IALOMITA
Biroul de Cadastru și Publicitate Imobiliară Slobozia

A. Partea I. Descrierea imobilului

TEREN Extravilan

Adresa: Jud. Ialomita

Nr. Crt	Nr cadastral Nr. topografic	Suprafața* (mp)	Observații / Referințe
A1	26262	17.000	Sector cadastral:15 Teren neimprejmuit;

B. Partea II. Proprietari și acte

Inscrieri privitoare la dreptul de proprietate și alte drepturi reale		Referințe
51844 / 29/04/2024		
Act Notarial nr. 192, din 12/12/2023 emis de BIN DINCA MIRELA-LUMINITA (act notarial nr 193 din 12.12.2023, emis de BIN DINCA MIRELA-LUMINITA;act notarial nr 68 din 13.03.2024, emis de BN LEX VOLUNTATIS;act notarial nr 163 din 24.06.1997, emis de BNP STUPARU ION;act administrativ nr 084985/55570 din 12.05.1999, emis de COMISIA JUDETEANA IALOMITA;act notarial nr 913 din 28.07.2023, emis de BIN DINCA MIRELA-LUMINITA);		
B6	Se noteaza din oficiu faptul ca imobilul de la A1 se afla sub incidenta art. 3 alin. 1 din Legea nr. 17/2014	A1
125554 / 25/09/2024		
Act Notarial nr. 2275, din 24/09/2024 emis de ENESCU ANDREEA-RALUCA;		
B7	Intabulare, drept de PROPRIETATE, cumparare, dobandit prin Conventie, cota actuala 1/2, cota initiala 1/2 1) PERREIN SANDA-LUMINIȚA, casatorita cu 2) PERREIN ARNAUD NICOLAS ANDRE	A1
143234 / 28/10/2024		
Act Notarial nr. 2567, din 24/10/2024 emis de ENESCU ANDREEA-RALUCA;		
B8	Intabulare, drept de PROPRIETATE, cumparare, dobandit prin Conventie, cota actuala 1/2, cota initiala 1/2 1) PERREIN ARNAUD NICOLAS ANDRE, casatorit cu 2) PERREIN SANDA-LUMINIȚA	A1

C. Partea III. SARCINI .

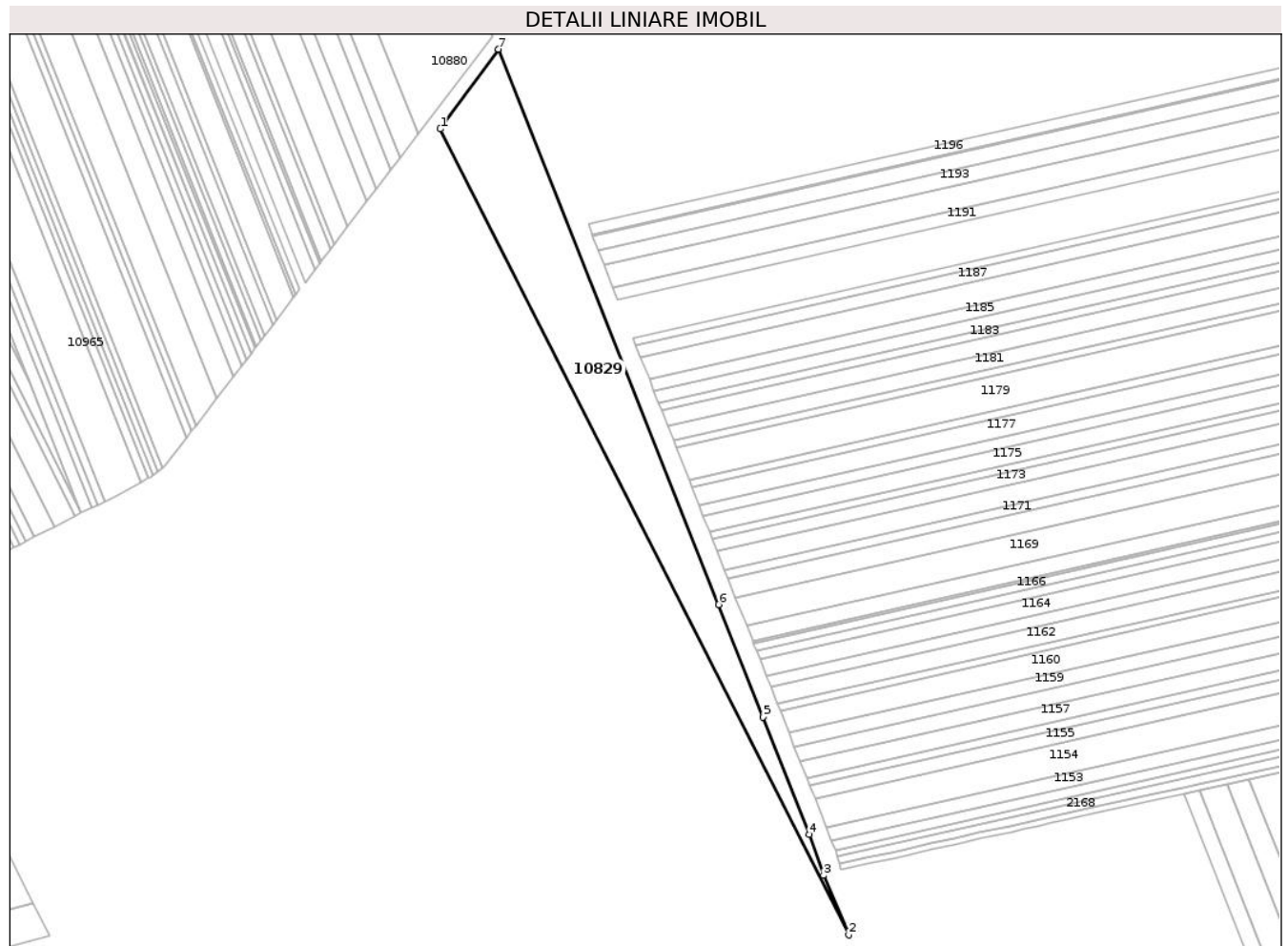
Inscrieri privind dezmembramintele dreptului de proprietate, drepturi reale de garanție și sarcini	Referințe
NU SUNT	

Anexa Nr. 1 La Partea I

Teren

Nr cadastral	Suprafața (mp)*	Observații / Referințe
26262	17.000	

* Suprafața este determinată în planul de proiecție Stereo 70.



Date referitoare la teren

Crt	Categorie folosință	Intra vilan	Suprafața (mp)	Tarla	Parcelă	Nr. topo	Observații / Referințe
1	arabil	NU	17.000	687/6	1	-	

Lungime Segmente

1) Valorile lungimilor segmentelor sunt obținute din proiecție în plan.

Punct început	X / Y	Punct sfârșit	X / Y	Lungime segment (** (m)
1	718.230,578 355.098,094	2	718.497,252 354.572,154	589.685
2	718.497,252 354.572,154	3	718.480,827 354.611,02	42.194
3	718.480,827 354.611,02	4	718.471,724 354.637,568	28.065
4	718.471,724 354.637,568	5	718.441,385 354.714,287	82.5
5	718.441,385 354.714,287	6	718.412,327 354.787,764	79.014

Punct început	X / Y	Punct sfârșit	X / Y	Lungime segment (** (m)
6	718.412,327 354.787,764	7	718.268,424 355.150,11	389.875
7	718.268,424 355.150,11	1	718.230,578 355.098,094	64.327

** Lungimile segmentelor sunt determinate în planul de proiecție Stereo 70 și sunt rotunjite la 1 milimetru.

*** Distanța dintre puncte este formată din segmente cumulate ce sunt mai mici decât valoarea 1 milimetru.

**DATE DESPRE IMOBILUL NR. 10831**

Oficiul de Cadastru și Publicitate Imobiliară IALOMIȚA
Biroul de Cadastru și Publicitate Imobiliară Slobozia

A. Partea I. Descrierea imobilului

TEREN Extravilan

Adresa: Jud. Ialomita

Nr. Crt	Nr cadastral Nr. topografic	Suprafața* (mp)	Observații / Referințe
A1		10.000	Sector cadastral:15 Teren neimprejmuit;

B. Partea II. Proprietari și acte

Inscrieri privitoare la dreptul de proprietate și alte drepturi reale	Referințe
/	
Act Administrativ nr. 085.776, din 13/03/2002 emis de CJSDPAT IALOMIȚA;	
B1	A1
Intabulare, drept de PROPRIETATE, Legea 18/1991, dobandit prin Reconstituire, cota actuala 1/1, cota initiala 1/1 1) SERBAN S IANCU	

C. Partea III. SARCINI .

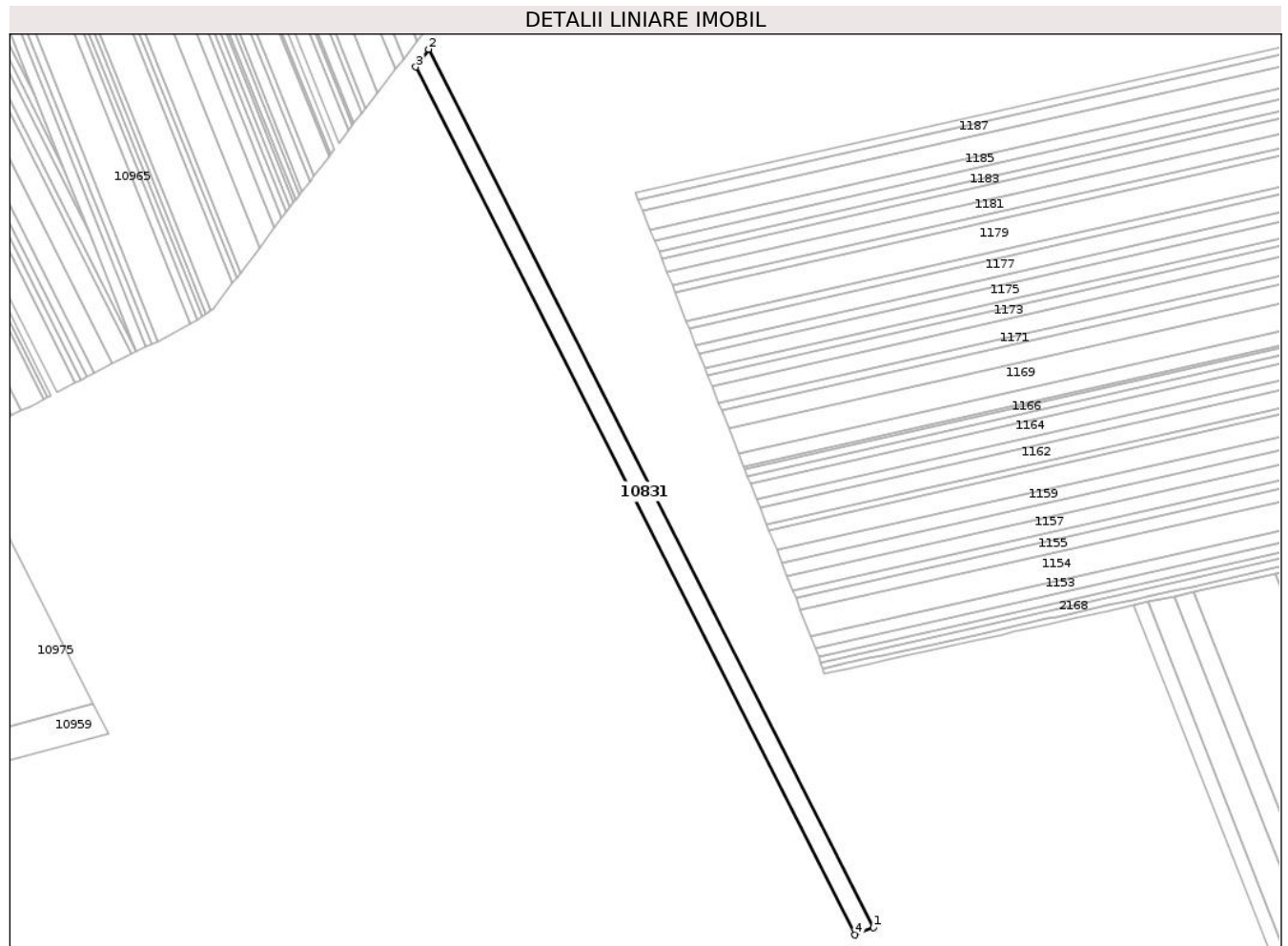
Inscrieri privind dezmembramintele dreptului de proprietate, drepturi reale de garanție și sarcini	Referințe
NU SUNT	

Anexa Nr. 1 La Partea I

Teren

Nr cadastral	Suprafața (mp)*	Observații / Referințe
	10.000	

* Suprafața este determinată în planul de proiecție Stereo 70.



Date referitoare la teren

Crt	Categorie folosință	Intravilan	Suprafața (mp)	Tarla	Parcelă	Nr. topo	Observații / Referințe
1	arabil	NU	10.000	687/6	1/5	-	

Lungime Segmente

1) Valorile lungimilor segmentelor sunt obținute din proiecție în plan.

Punct început	X / Y	Punct sfârșit	X / Y	Lungime segment (** (m)
1	718.528,004 354.432,009	2	718.206,825 355.065,447	710.211
2	718.206,825 355.065,447	3	718.197,466 355.052,585	15.907
3	718.197,466 355.052,585	4	718.514,863 354.426,606	701.848
4	718.514,863 354.426,606	1	718.528,004 354.432,009	14.208

** Lungimile segmentelor sunt determinate în planul de proiecție Stereo 70 și sunt rotunjite la 1 milimetru.

***** Distanţa dintre puncte este formată din segmente cumulate ce sunt mai mici decât valoarea 1 milimetru.**

**DATE DESPRE IMOBILUL NR. 10832**

Oficiul de Cadastru și Publicitate Imobiliară IALOMITA
Biroul de Cadastru și Publicitate Imobiliară Slobozia

A. Partea I. Descrierea imobilului

TEREN Extravilan

Adresa: Jud. Ialomita

Nr. Crt	Nr cadastral Nr. topografic	Suprafața* (mp)	Observații / Referințe
A1		1	Sector cadastral:15 Teren neimprejmuț;

Construcții

Crt	Nr cadastral Nr. topografic	Adresa	Observații / Referințe
A1.1		Jud. Ialomita	Nr. niveluri:1; S. construita la sol:1 mp; STALP

B. Partea II. Proprietari și acte

Inscrieri privitoare la dreptul de proprietate și alte drepturi reale	Referințe
/	
Act Normativ nr. Legea 123, din 10/07/2012 emis de PARLAMENTUL ROMÂNIEI;	
B1	Intabulare, drept de PROPRIETATE, dobândit prin Lege, cota actuala 1/1, cota initiala 1/1
	1) STATUL ROMÂN, CIF:99999999999999

C. Partea III. SARCINI .

Inscrieri privind dezmembramintele dreptului de proprietate, drepturi reale de garanție și sarcini	Referințe
NU SUNT	


Anexa Nr. 1 La Partea I

Teren

Nr cadastral	Suprafața (mp)*	Observații / Referințe
	1	

* Suprafața este determinată în planul de proiecție Stereo 70.

DETALII LINIARE IMOBIL



Date referitoare la teren

Crt	Categorie folosință	Intravilan	Suprafața (mp)	Tarla	Parcelă	Nr. topo	Observații / Referințe
1	curți constructii	NU	1	-	861/5	-	

Date referitoare la construcții

Crt	Număr	Destinație construcție	Supraf. (mp)	Situație juridică	Observații / Referințe
A1.1		construcții industriale și edilitare	1	Cu acte	Nr. niveluri:1; S. construita la sol:1 mp; STALP

Lungime Segmente

1) Valorile lungimilor segmentelor sunt obținute din proiecție în plan.

Punct început	X / Y	Punct sfârșit	X / Y	Lungime segment (** (m))
1	718.357,193 353.842,736	2	718.357,193 353.841,536	1.2
2	718.357,193 353.841,536	3	718.358,393 353.841,536	1.2
3	718.358,393 353.841,536	4	718.358,393 353.842,736	1.2

Punct început	X / Y	Punct sfârșit	X / Y	Lungime segment (** (m)
4	718.358,393 353.842,736	1	718.357,193 353.842,736	1.2

** Lungimile segmentelor sunt determinate în planul de proiecție Stereo 70 și sunt rotunjite la 1 milimetru.

*** Distanța dintre puncte este formată din segmente cumulate ce sunt mai mici decât valoarea 1 milimetru.

**DATE DESPRE IMOBILUL NR. 10834**

Oficiul de Cadastru și Publicitate Imobiliară IALOMIȚA
Biroul de Cadastru și Publicitate Imobiliară Slobozia

A. Partea I. Descrierea imobilului

TEREN Extravilan

Adresa: Jud. Ialomita

Nr. Crt	Nr cadastral Nr. topografic	Suprafața* (mp)	Observații / Referințe
A1		3.400	Sector cadastral:15 Teren neimprejmuit;

B. Partea II. Proprietari și acte

Inscrieri privitoare la dreptul de proprietate și alte drepturi reale		Referințe
/		
Act Administrativ nr. 085210, din 13/12/1999 emis de CJSDPAT IALOMIȚA;		
B1	Intabulare, drept de PROPRIETATE, Legea 18/1991, dobandit prin Reconstituire, cota actuala 1/1, cota initiala 1/1	A1
	1) CONSTANTIN I ILEANA 2) BONCIU I ANA 3) STANCIU I NECULAI	

C. Partea III. SARCINI .

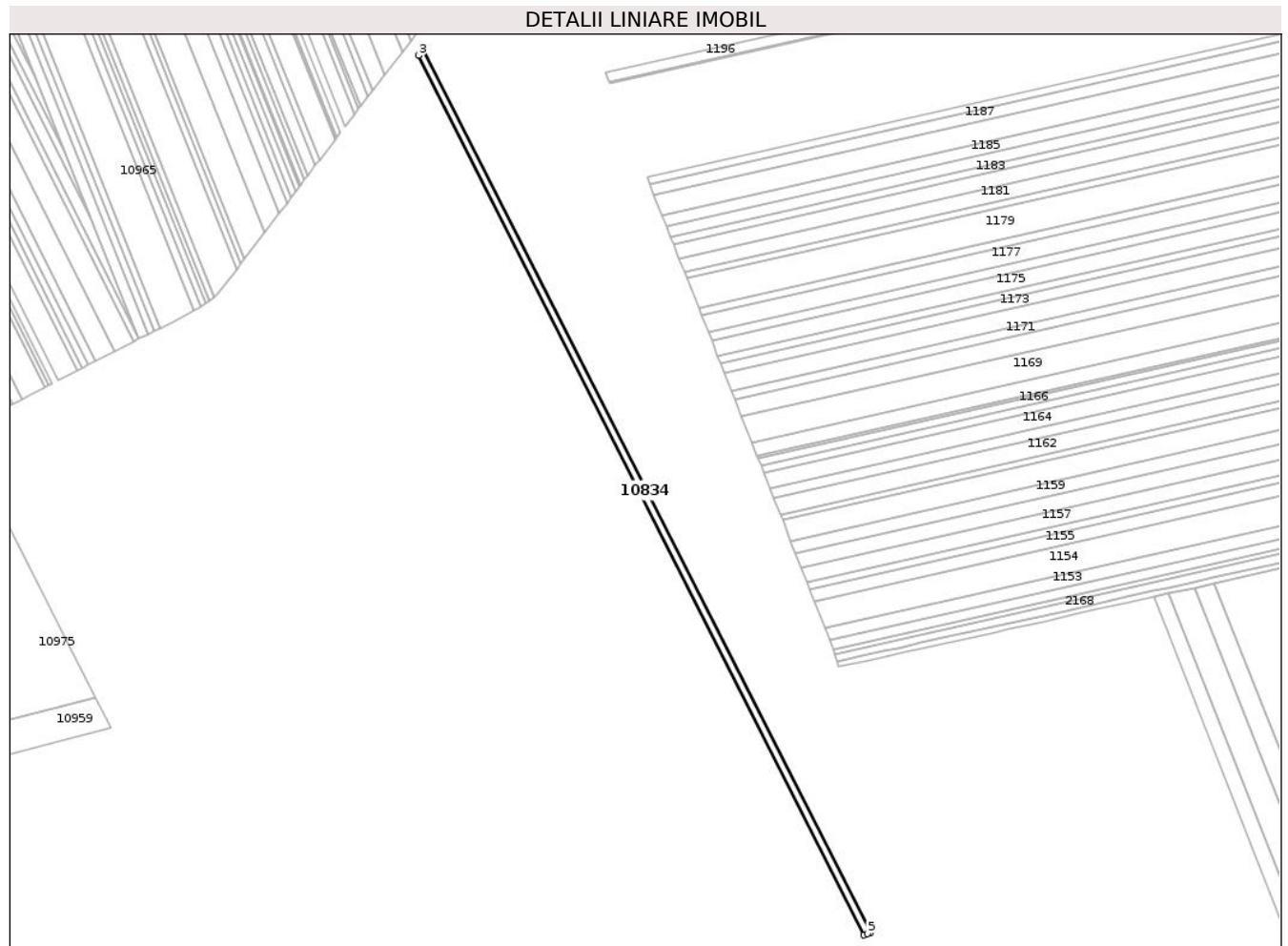
Inscrieri privind dezmembramintele dreptului de proprietate, drepturi reale de garanție și sarcini	Referințe
NU SUNT	

Anexa Nr. 1 La Partea I

Teren

Nr cadastral	Suprafața (mp)*	Observații / Referințe
	3.400	

* Suprafața este determinată în planul de proiecție Stereo 70.



Date referitoare la teren

Crt	Categorie folosință	Intra vilan	Suprafața (mp)	Tarla	Parcelă	Nr. topo	Observații / Referințe
1	arabil	NU	3.400	687/6	1/6	-	

Lungime Segmente

1) Valorile lungimilor segmentelor sunt obținute din proiecție în plan.

Punct început	X / Y	Punct sfârșit	X / Y	Lungime segment (** (m)
1	718.514,863 354.426,606	2	718.197,466 355.052,585	701.848
2	718.197,466 355.052,585	3	718.194,259 355.048,177	5.451
3	718.194,259 355.048,177	4	718.510,36 354.424,755	698.981
4	718.510,36 354.424,755	5	718.512,621 354.425,643	2.429
5	718.512,621 354.425,643	1	718.514,863 354.426,606	2.44

**** Lungimile segmentelor sunt determinate în planul de proiecție Stereo 70 și sunt rotunjite la 1 milimetru.**

***** Distanța dintre puncte este formată din segmente cumulate ce sunt mai mici decât valoarea 1 milimetru.**

**DATE DESPRE IMOBILUL NR. 10835**

Oficiul de Cadastru și Publicitate Imobiliară IALOMITA
Biroul de Cadastru și Publicitate Imobiliară Slobozia

A. Partea I. Descrierea imobilului

TEREN Extravilan

Adresa: Jud. Ialomita

Nr. Crt	Nr cadastral Nr. topografic	Suprafața* (mp)	Observații / Referințe
A1		2.221	Sector cadastral:15 Teren neimprejmuit;

B. Partea II. Proprietari și acte

Inscrieri privitoare la dreptul de proprietate și alte drepturi reale		Referințe
/		
Act Administrativ nr. 17, din 12/04/2010 emis de CONSILIUL LOCAL AL COMUNEI MIHAIL KOGĂLNICEANU (Adeverinta nr. 3324/27.03.2025 emisă de Primăria Mihail Kogălniceanu);		
B1	Intabulare, drept de PROPRIETATE, dobândit prin Lege, cota actuala 1/1, cota initiala 1/1 1) COMUNA MIHAIL KOGĂLNICEANU, CIF:4428078, DOMENIUL PUBLIC	A1

C. Partea III. SARCINI .

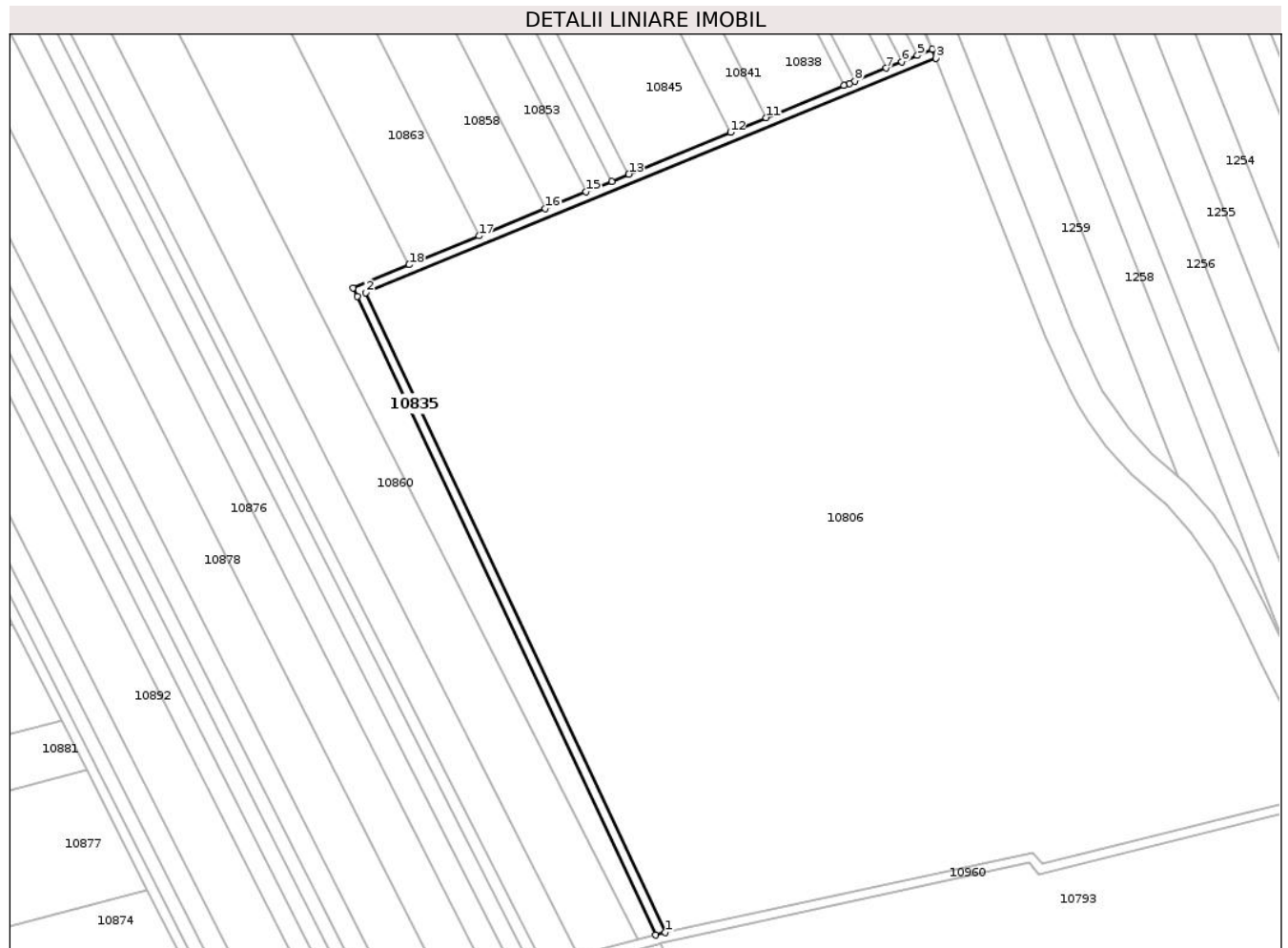
Inscrieri privind dezmembramintele dreptului de proprietate, drepturi reale de garanție și sarcini	Referințe
NU SUNT	

Anexa Nr. 1 La Partea I

Teren

Nr cadastral	Suprafața (mp)*	Observații / Referințe
	2.221	

* Suprafața este determinată în planul de proiecție Stereo 70.



Date referitoare la teren

Crt	Categorie folosință	Intra vilan	Suprafața (mp)	Tarla	Parcelă	Nr. topo	Observații / Referințe
1	drum	NU	2.221	-	688/1	-	

Lungime Segmente

1) Valorile lungimilor segmentelor sunt obținute din proiecție în plan.

Punct început	X / Y	Punct sfârșit	X / Y	Lungime segment (** (m)	Punct început	X / Y	Punct sfârșit	X / Y	Lungime segment (** (m)
1	718.435,692 354.071,973	2	718.310,913 354.338,432	294.228	2	718.310,913 354.338,432	3	718.548,739 354.436,209	257.141
3	718.548,739 354.436,209	4	718.547,276 354.439,932	4.0	4	718.547,276 354.439,932	5	718.540,992 354.437,349	6.794
5	718.540,992 354.437,349	6	718.534,517 354.434,687	7.001	6	718.534,517 354.434,687	7	718.528,004 354.432,009	7.042
7	718.528,004 354.432,009	8	718.514,863 354.426,606	14.208	8	718.514,863 354.426,606	9	718.512,621 354.425,643	2.44
9	718.512,621 354.425,643	10	718.510,36 354.424,755	2.429	10	718.510,36 354.424,755	11	718.477,871 354.411,398	35.128

Punct început	X / Y	Punct sfârșit	X / Y	Lungime segment (** (m))
11	718.477,871 354.411,398	12	718.462,995 354.405,282	16.084
13	718.420,533 354.387,825	14	718.413,429 354.384,904	7.681
15	718.402,753 354.380,515	16	718.385,699 354.373,503	18.439
17	718.358,092 354.362,153	18	718.328,873 354.350,141	31.592
19	718.305,511 354.340,536	20	718.307,21 354.336,909	4.005
21	718.431,763 354.070,931	1	718.435,692 354.071,973	4.065

Punct început	X / Y	Punct sfârșit	X / Y	Lungime segment (** (m))
12	718.462,995 354.405,282	13	718.420,533 354.387,825	45.91
14	718.413,429 354.384,904	15	718.402,753 354.380,515	11.543
16	718.385,699 354.373,503	17	718.358,092 354.362,153	29.849
18	718.328,873 354.350,141	19	718.305,511 354.340,536	25.259
20	718.307,21 354.336,909	21	718.431,763 354.070,931	293.697

** Lungimile segmentelor sunt determinate în planul de proiecție Stereo 70 și sunt rotunjite la 1 milimetru.

*** Distanța dintre puncte este formată din segmente cumulate ce sunt mai mici decât valoarea 1 milimetru.

**DATE DESPRE IMOBILUL NR. 10838**

Oficiul de Cadastru și Publicitate Imobiliară IALOMIȚA
Biroul de Cadastru și Publicitate Imobiliară Slobozia

A. Partea I. Descrierea imobilului

TEREN Extravilan

Adresa: Jud. Ialomita

Nr. Crt	Nr cadastral Nr. topografic	Suprafața* (mp)	Observații / Referințe
A1		24.114	Sector cadastral:15 Teren neimprejmuit;

B. Partea II. Proprietari și acte

Inscrieri privitoare la dreptul de proprietate și alte drepturi reale		Referințe
/		
Act Administrativ nr. 085676, din 23/10/2001 emis de CJSDPAT IALOMIȚA;		
B1	Intabulare, drept de PROPRIETATE, Legea 18/1991, dobandit prin Reconstituire, cota actuala 1/1, cota initiala 1/1	A1
	1) OPREA N .DUMITRU 2) OPREA N ION 3) ROMAN N STANA 4) OPREA N RĂDUCAN 5) DAN N VALERIA 6) OPREA N PETRACHE	

C. Partea III. SARCINI .

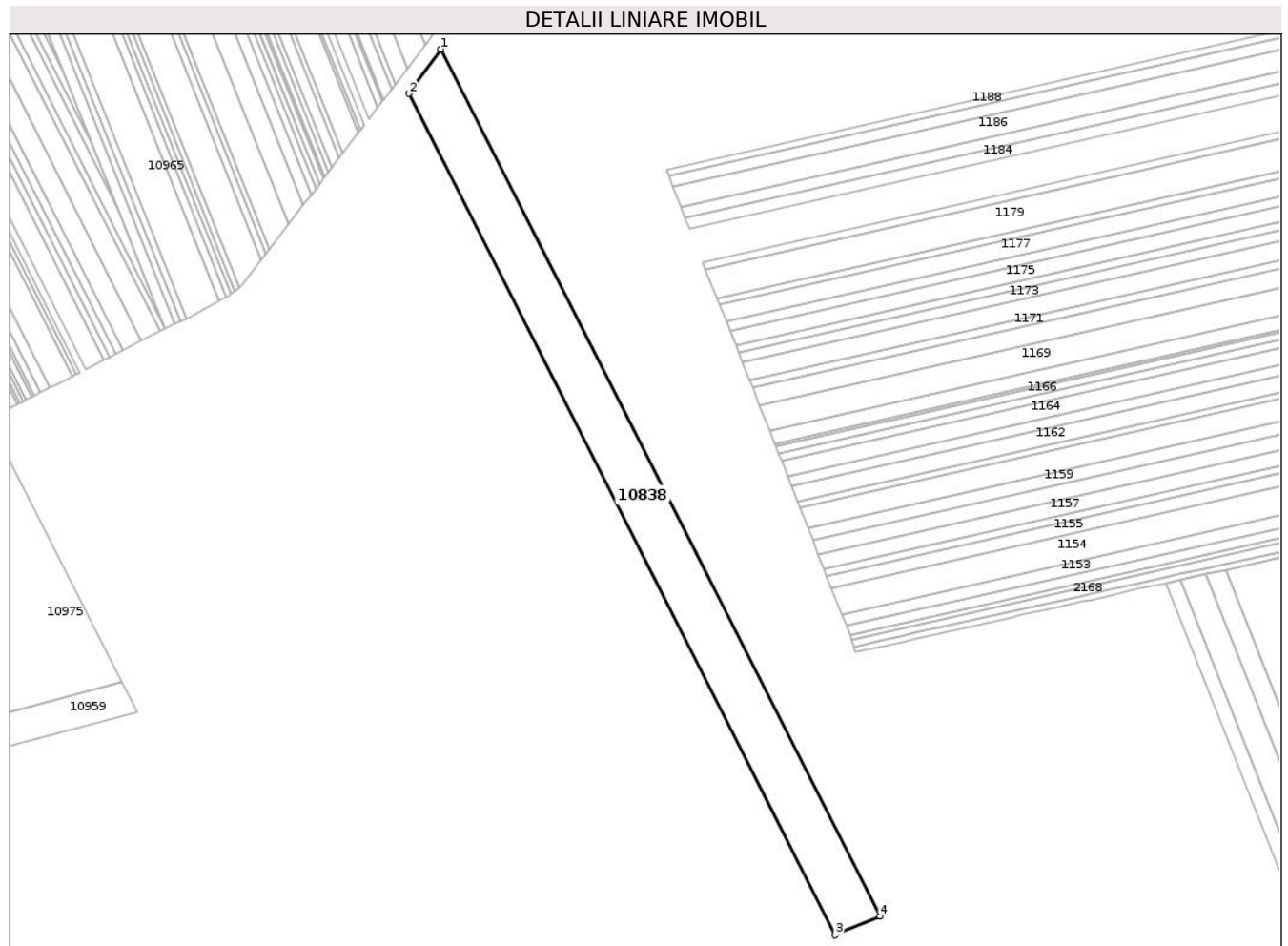
Inscrieri privind dezmembramintele dreptului de proprietate, drepturi reale de garanție și sarcini	Referințe
NU SUNT	

Anexa Nr. 1 La Partea I

Teren

Nr cadastral	Suprafața (mp)*	Observații / Referințe
	24.114	

* Suprafața este determinată în planul de proiecție Stereo 70.



Date referitoare la teren

Crt	Categorie folosință	Intravilan	Suprafața (mp)	Tarla	Parcelă	Nr. topo	Observații / Referințe
1	arabil	NU	24.114	687/6	1/7	-	

Lungime Segmente

1) Valorile lungimilor segmentelor sunt obținute din proiecție în plan.

Punct început	X / Y	Punct sfârșit	X / Y	Lungime segment (** (m)
1	718.194,259 355.048,177	2	718.171,122 355.016,377	39.326
2	718.171,122 355.016,377	3	718.477,871 354.411,398	678.303
3	718.477,871 354.411,398	4	718.510,36 354.424,755	35.128
4	718.510,36 354.424,755	1	718.194,259 355.048,177	698.981

** Lungimile segmentelor sunt determinate în planul de proiecție Stereo 70 și sunt rotunjite la 1 milimetru.

***** Distanţa dintre puncte este formată din segmente cumulate ce sunt mai mici decât valoarea 1 milimetru.**

**DATE DESPRE IMOBILUL NR. 10840**

Oficiul de Cadastru și Publicitate Imobiliară IALOMIȚA
Biroul de Cadastru și Publicitate Imobiliară Slobozia

A. Partea I. Descrierea imobilului

TEREN Extravilan

Adresa: Jud. Ialomita

Nr. Crt	Nr cadastral Nr. topografic	Suprafața* (mp)	Observații / Referințe
A1		11.800	Sector cadastral:15 Teren neimprejmit;

B. Partea II. Proprietari și acte

Inscrieri privitoare la dreptul de proprietate și alte drepturi reale		Referințe
/		
Act Administrativ nr. 085599, din 03/10/2001 emis de CJSDPAT IALOMIȚA;		
B1	Intabulare, drept de PROPRIETATE, Legea 18/1991, dobandit prin Reconstituire, cota actuala 1/1, cota initiala 1/1	A1
	1) GAVRILĂ GR MARCELA 2) IVAN GR PENILOPIA 3) DĂNESCU GR MARIA	

C. Partea III. SARCINI .

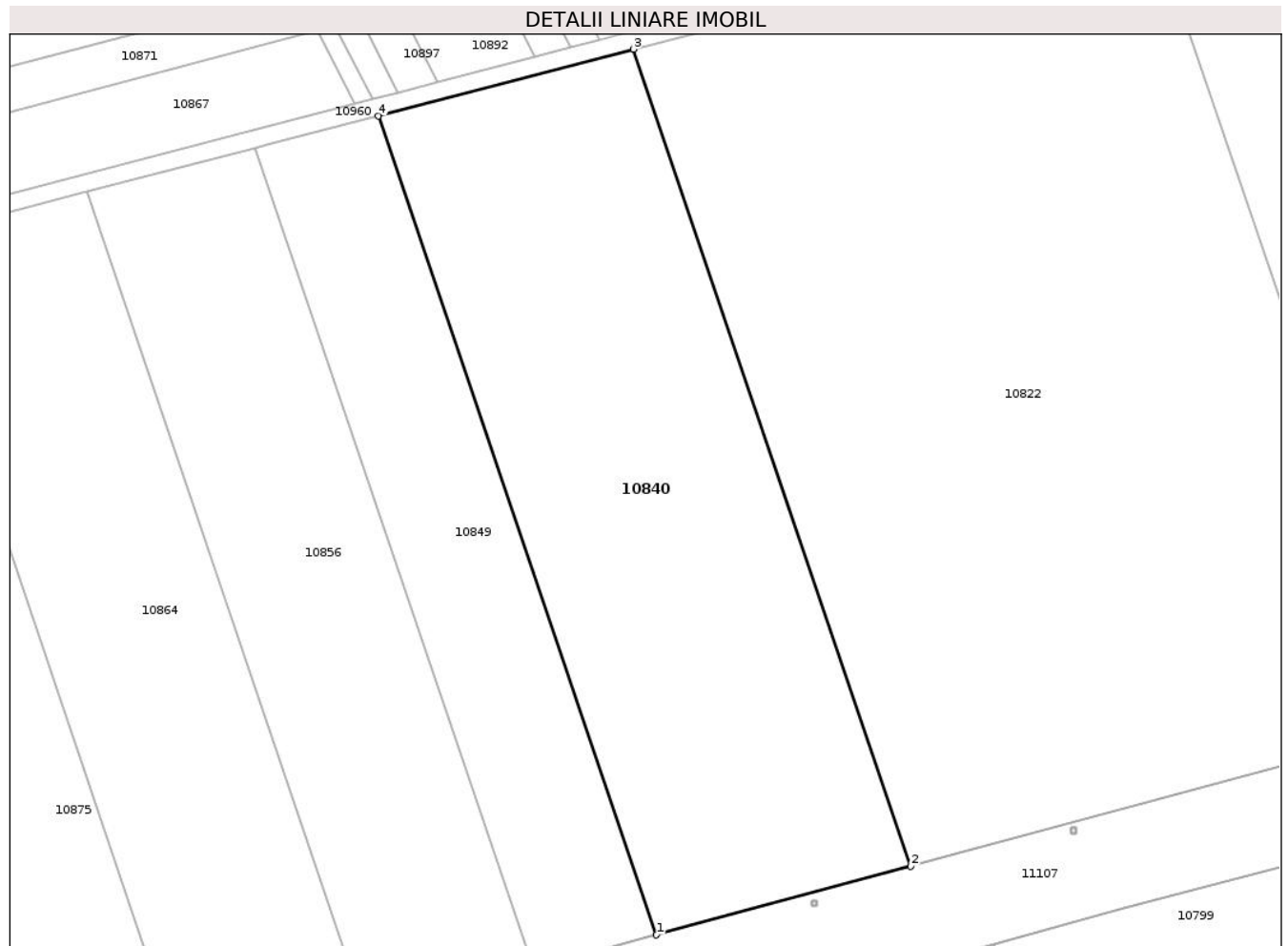
Inscrieri privind dezmembramintele dreptului de proprietate, drepturi reale de garanție și sarcini	Referințe
NU SUNT	

Anexa Nr. 1 La Partea I

Teren

Nr cadastral	Suprafața (mp)*	Observații / Referințe
	11.800	

* Suprafața este determinată în planul de proiecție Stereo 70.



Date referitoare la teren

Crt	Categorie folosință	Intra vilan	Suprafața (mp)	Tarla	Parcelă	Nr. topo	Observații / Referințe
1	arabil	NU	11.800	748/1	2	-	

Lungime Segmente

1) Valorile lungimilor segmentelor sunt obținute din proiecție în plan.

Punct început	X / Y	Punct sfârșit	X / Y	Lungime segment (** (m)
1	718.321,687 353.834,958	2	718.379,696 353.850,589	60.078
2	718.379,696 353.850,589	3	718.316,46 354.036,716	196.576
3	718.316,46 354.036,716	4	718.258,296 354.021,542	60.111
4	718.258,296 354.021,542	1	718.321,687 353.834,958	197.058

** Lungimile segmentelor sunt determinate în planul de proiecție Stereo 70 și sunt rotunjite la 1 milimetru.

***** Distanţa dintre puncte este formată din segmente cumulate ce sunt mai mici decât valoarea 1 milimetru.**

**DATE DESPRE IMOBILUL NR. 10841**

Oficiul de Cadastru și Publicitate Imobiliară IALOMIȚA
Biroul de Cadastru și Publicitate Imobiliară Slobozia

A. Partea I. Descrierea imobilului

TEREN Extravilan

Adresa: Jud. Ialomita

Nr. Crt	Nr cadastral Nr. topografic	Suprafața* (mp)	Observații / Referințe
A1		10.800	Sector cadastral:15 Teren neimprejmuit;

B. Partea II. Proprietari și acte

Inscrieri privitoare la dreptul de proprietate și alte drepturi reale		Referințe
/		
Act Administrativ nr. 085310, din 05/03/2001 emis de CJSDPAT IALOMIȚA;		
B1	Intabulare, drept de PROPRIETATE, Legea 18/1991, dobandit prin Reconstituire, cota actuala 1/1, cota initiala 1/1	A1
	1) NEDELCU O PETRICA 2) NEDELCU O IONEL 3) NEDELCU N ANICA 4) NEDELCU O NICOLAE 5) CULICA O VERGINIA	

C. Partea III. SARCINI .

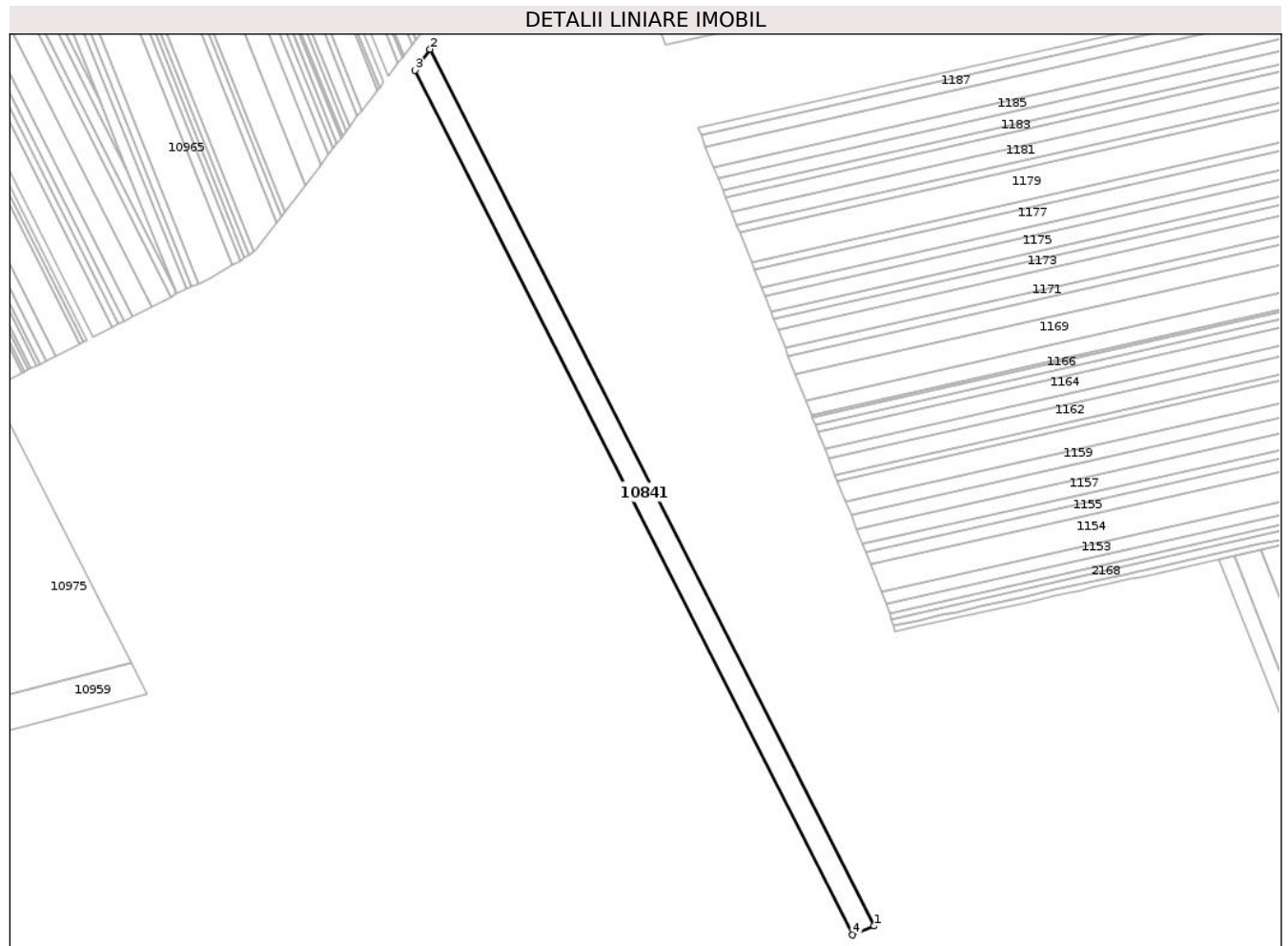
Inscrieri privind dezmembramintele dreptului de proprietate, drepturi reale de garanție și sarcini	Referințe
NU SUNT	

Anexa Nr. 1 La Partea I

Teren

Nr cadastral	Suprafața (mp)*	Observații / Referințe
	10.800	

* Suprafața este determinată în planul de proiecție Stereo 70.



Date referitoare la teren

Crt	Categorie folosință	Intra vilan	Suprafața (mp)	Tarla	Parcelă	Nr. topo	Observații / Referințe
1	arabil	NU	10.800	687/6	2	-	

Lungime Segmente

1) Valorile lungimilor segmentelor sunt obținute din proiecție în plan.

Punct început	X / Y	Punct sfârșit	X / Y	Lungime segment (** (m)
1	718.477,871 354.411,398	2	718.171,122 355.016,377	678.303
2	718.171,122 355.016,377	3	718.160,528 355.001,816	18.007
3	718.160,528 355.001,816	4	718.462,995 354.405,282	668.834
4	718.462,995 354.405,282	1	718.477,871 354.411,398	16.084

** Lungimile segmentelor sunt determinate în planul de proiecție Stereo 70 și sunt rotunjite la 1 milimetru.

***** Distanţa dintre puncte este formată din segmente cumulate ce sunt mai mici decât valoarea 1 milimetru.**

**DATE DESPRE IMOBILUL NR. 10843**

Oficiul de Cadastru și Publicitate Imobiliară IALOMITA
Biroul de Cadastru și Publicitate Imobiliară Slobozia

A. Partea I. Descrierea imobilului

TEREN Extravilan

Adresa: Jud. Ialomita

Nr. Crt	Nr cadastral Nr. topografic	Suprafața* (mp)	Observații / Referințe
A1		1	Sector cadastral:15 Teren neimprejmut;

Construcții

Crt	Nr cadastral Nr. topografic	Adresa	Observații / Referințe
A1.1		Jud. Ialomita	Nr. niveluri:1; S. construita la sol:1 mp; STALP

B. Partea II. Proprietari și acte

Inscrieri privitoare la dreptul de proprietate și alte drepturi reale	Referințe
/	
Act Normativ nr. Legea 123, din 10/07/2012 emis de PARLAMENTUL ROMÂNIEI;	
B1	A1, A1.1
Intabulare, drept de PROPRIETATE, dobandit prin Lege, cota actuala 1/1, cota initiala 1/1	
1) STATUL ROMÂN, CIF:99999999999999	

C. Partea III. SARCINI .


Inscrieri privind dezmembramintele dreptului de proprietate, drepturi reale de garanție și sarcini	Referințe
NU SUNT	

Anexa Nr. 1 La Partea I

Teren

Nr cadastral	Suprafața (mp)*	Observații / Referințe
	1	

* Suprafața este determinată în planul de proiecție Stereo 70.



Date referitoare la teren

Crt	Categorie folosință	Intra vilan	Suprafața (mp)	Tarla	Parcelă	Nr. topo	Observații / Referințe
1	curți constructii	NU	1	-	861/4	-	

Date referitoare la construcții

Crt	Număr	Destinație construcție	Supraf. (mp)	Situație juridică	Observații / Referințe
A1.1		construcții industriale și edilitare	1	Cu acte	Nr. niveluri:1; S. construita la sol:1 mp; STALP

Lungime Segmente

1) Valorile lungimilor segmentelor sunt obținute din proiecție în plan.

Punct început	X / Y	Punct sfârșit	X / Y	Lungime segment (** (m)
1	718.302,039 353.829,664	2	718.300,88 353.829,352	1.2
2	718.300,88 353.829,352	3	718.301,193 353.828,193	1.201
3	718.301,193 353.828,193	4	718.302,351 353.828,506	1.2

Punct început	X / Y	Punct sfârșit	X / Y	Lungime segment (** (m)
4	718.302,351 353.828,506	1	718.302,039 353.829,664	1.199

** Lungimile segmentelor sunt determinate în planul de proiecție Stereo 70 și sunt rotunjite la 1 milimetru.

*** Distanța dintre puncte este formată din segmente cumulate ce sunt mai mici decât valoarea 1 milimetru.

**DATE DESPRE IMOBILUL NR. 10845**

Oficiul de Cadastru și Publicitate Imobiliară IALOMITA
Biroul de Cadastru și Publicitate Imobiliară Slobozia

A. Partea I. Descrierea imobilului

TEREN Extravilan

Adresa: Jud. Ialomita

Nr. Crt	Nr cadastral Nr. topografic	Suprafața* (mp)	Observații / Referințe
A1		30.000	Sector cadastral:15 Teren neimprejmit;

B. Partea II. Proprietari și acte

Inscrieri privitoare la dreptul de proprietate și alte drepturi reale	Referințe
/	
Act Administrativ nr. 085944, din 31/07/2002 emis de CJSDPAT IALOMIȚA;	
B1	A1
Intabulare, drept de PROPRIETATE, Legea 18/1991, dobandit prin Reconstituire, cota actuala 1/1, cota initiala 1/1	
1) BONCIU N MARIA	
2) BONCIU D LONGHIN	

C. Partea III. SARCINI .

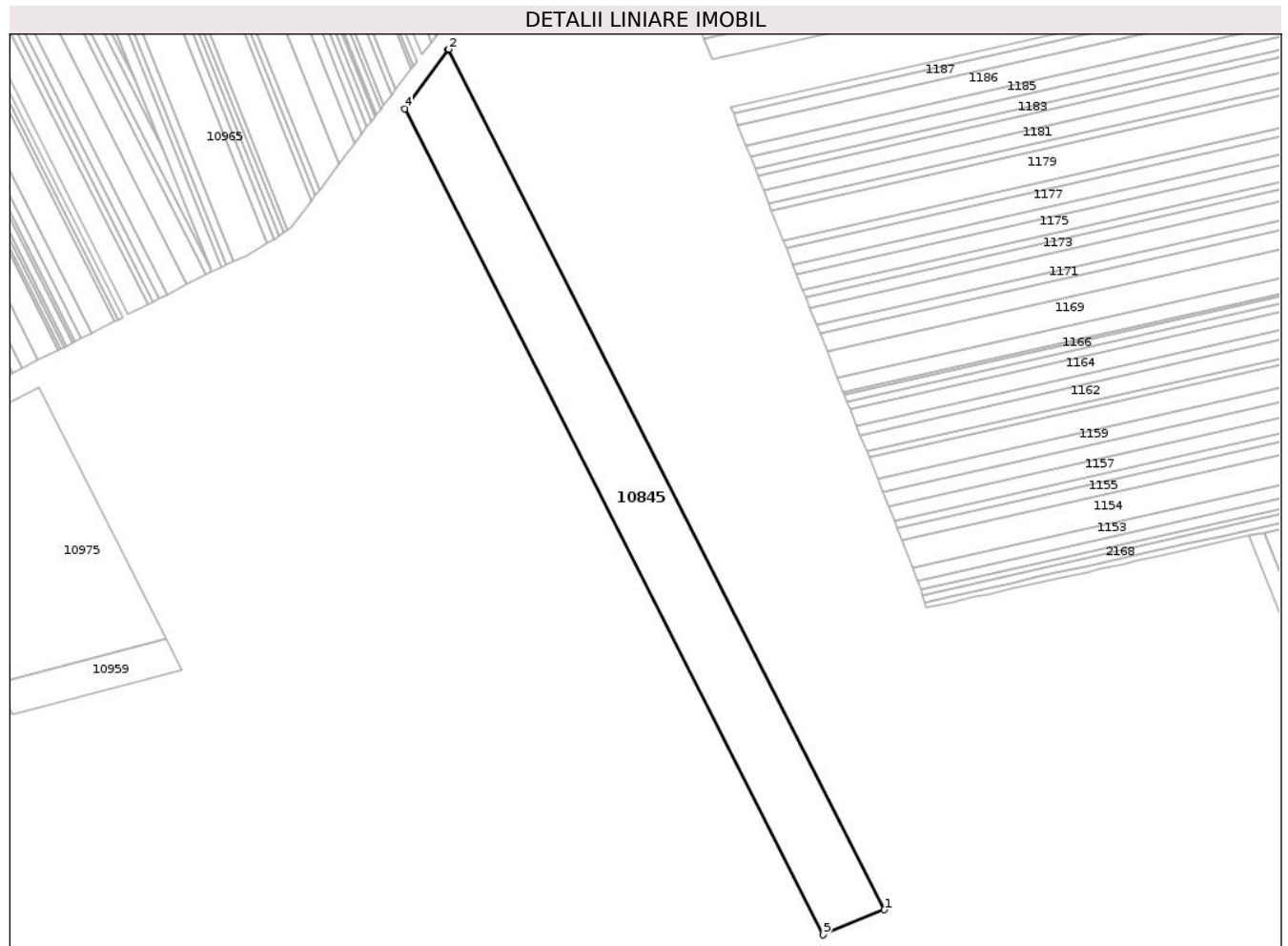
Inscrieri privind dezmembramintele dreptului de proprietate, drepturi reale de garanție și sarcini	Referințe
NU SUNT	

Anexa Nr. 1 La Partea I

Teren

Nr cadastral	Suprafața (mp)*	Observații / Referințe
	30.000	

* Suprafața este determinată în planul de proiecție Stereo 70.



Date referitoare la teren

Crt	Categorie folosință	Intravilan	Suprafața (mp)	Tarla	Parcelă	Nr. topo	Observații / Referințe
1	arabil	NU	30.000	687/6	2/1	-	

Lungime Segmente

1) Valorile lungimilor segmentelor sunt obținute din proiecție în plan.

Punct început	X / Y	Punct sfârșit	X / Y	Lungime segment (** (m)
1	718.462,995 354.405,282	2	718.160,528 355.001,816	668.834
2	718.160,528 355.001,816	3	718.160,306 355.001,51	0.378
3	718.160,306 355.001,51	4	718.130,123 354.960,58	50.855
4	718.130,123 354.960,58	5	718.420,533 354.387,825	642.173
5	718.420,533 354.387,825	1	718.462,995 354.405,282	45.91

**** Lungimile segmentelor sunt determinate în planul de proiecție Stereo 70 și sunt rotunjite la 1 milimetru.**

***** Distanța dintre puncte este formată din segmente cumulate ce sunt mai mici decât valoarea 1 milimetru.**

**DATE DESPRE IMOBILUL NR. 10849**

Oficiul de Cadastru și Publicitate Imobiliară IALOMIȚA
Biroul de Cadastru și Publicitate Imobiliară Slobozia

A. Partea I. Descrierea imobilului

TEREN Extravilan

Adresa: Jud. Ialomita

Nr. Crt	Nr cadastral Nr. topografic	Suprafața* (mp)	Observații / Referințe
A1		5.700	Sector cadastral:15 Teren neimprejmuit;

B. Partea II. Proprietari și acte

Inscrieri privitoare la dreptul de proprietate și alte drepturi reale	Referințe
/	
Act Administrativ nr. 084842, din 13/01/1999 emis de CJSDPAT IALOMIȚA;	
B1	A1
Intabulare, drept de PROPRIETATE, Legea 18/1991, dobandit prin Reconstituire, cota actuala 1/1, cota initiala 1/1 1) DĂNESCU A RĂDUCAN	

C. Partea III. SARCINI .

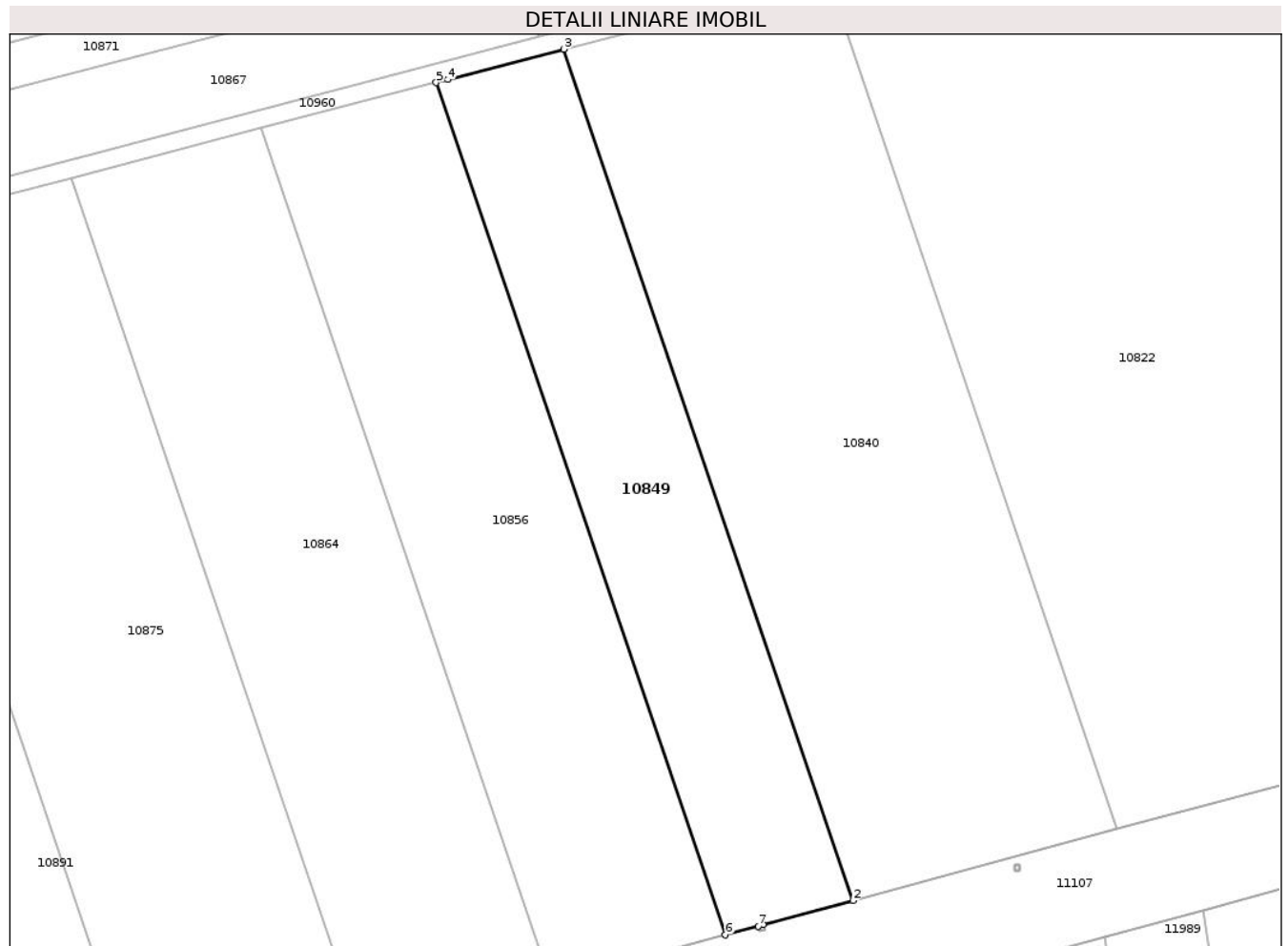
Inscrieri privind dezmembramintele dreptului de proprietate, drepturi reale de garanție și sarcini	Referințe
NU SUNT	

Anexa Nr. 1 La Partea I

Teren

Nr cadastral	Suprafața (mp)*	Observații / Referințe
	5.700	

* Suprafața este determinată în planul de proiecție Stereo 70.



Date referitoare la teren

Crt	Categorie folosință	Intravilan	Suprafața (mp)	Tarla	Parcelă	Nr. topo	Observații / Referințe
1	arabil	NU	5.700	748/1	4	-	

Lungime Segmente

1) Valorile lungimilor segmentelor sunt obținute din proiecție în plan.

Punct început	X / Y	Punct sfârșit	X / Y	Lungime segment (** (m)
1	718.302,039 353.829,664	2	718.321,687 353.834,958	20.349
2	718.321,687 353.834,958	3	718.258,296 354.021,542	197.058
3	718.258,296 354.021,542	4	718.232,782 354.014,885	26.368
4	718.232,782 354.014,885	5	718.230,251 354.014,223	2.616
5	718.230,251 354.014,223	6	718.293,716 353.827,422	197.288

Punct început	X / Y	Punct sfârșit	X / Y	Lungime segment (** (m)
6	718.293,716 353.827,422	7	718.300,88 353.829,352	7.419
7	718.300,88 353.829,352	1	718.302,039 353.829,664	1.2

** Lungimile segmentelor sunt determinate în planul de proiecție Stereo 70 și sunt rotunjite la 1 milimetru.

*** Distanța dintre puncte este formată din segmente cumulate ce sunt mai mici decât valoarea 1 milimetru.

**DATE DESPRE IMOBILUL NR. 10850**

Oficiul de Cadastru și Publicitate Imobiliară IALOMITA
Biroul de Cadastru și Publicitate Imobiliară Slobozia

A. Partea I. Descrierea imobilului

TEREN Extravilan

Adresa: Jud. Ialomita

Nr. Crt	Nr cadastral Nr. topografic	Suprafața* (mp)	Observații / Referințe
A1	22105	4.900	Sector cadastral:15 Teren neimprejmuit;

B. Partea II. Proprietari și acte

Inscrieri privitoare la dreptul de proprietate și alte drepturi reale		Referințe
52086 / 06/07/2017		
Act Administrativ nr. 085416/55590, din 23/05/2001 emis de COMISIA JUDETEANA IALOMITA (act notarial nr 25 din 30.05.2013, emis de BNP ANDREEA DANA RADULESCU; act administrativ nr 3044 din 20.06.2017, emis de PRIMARIA MIHAIL KOGALNICEANU);		
B2	se noteaza din oficiu faptul ca imobilul de la A1 se afla sub incidenta art. 3 alin. 1 din Legea nr. 17/2014	A1
B3	se transcrie din RTI de sub nr. 41076/2013, promisiunea promitentului vanzator de sub B1, de a vinde imobilul de la A1, promitentului cumparator SC ICE BLINK CONSULTING SRL	A1
162093 / 07/11/2023		
Act Notarial nr. 109, din 27/05/2022 emis de DANACICA MIHAELA DANIELA (CERTIFICAT DE MOSTENITOR SI SUPLIMENTAR SI INCHEIERE DE RECTIFICARE);		
B4	Intabulare, drept de PROPRIETATE, dobandit prin Succesiune, cota actuala 1/1, cota initiala 1/1 1) GIMBASEANU TATIEANA	A1
54161 / 09/05/2024		
Act Notarial nr. 109, din 27/05/2022 emis de BNP DANACICA MIHAELA DANIELA;		
B5	Se noteaza respingerea cererii cu privire la radierea notarii antecontractului de vanzare cumparare	A1

C. Partea III. SARCINI .

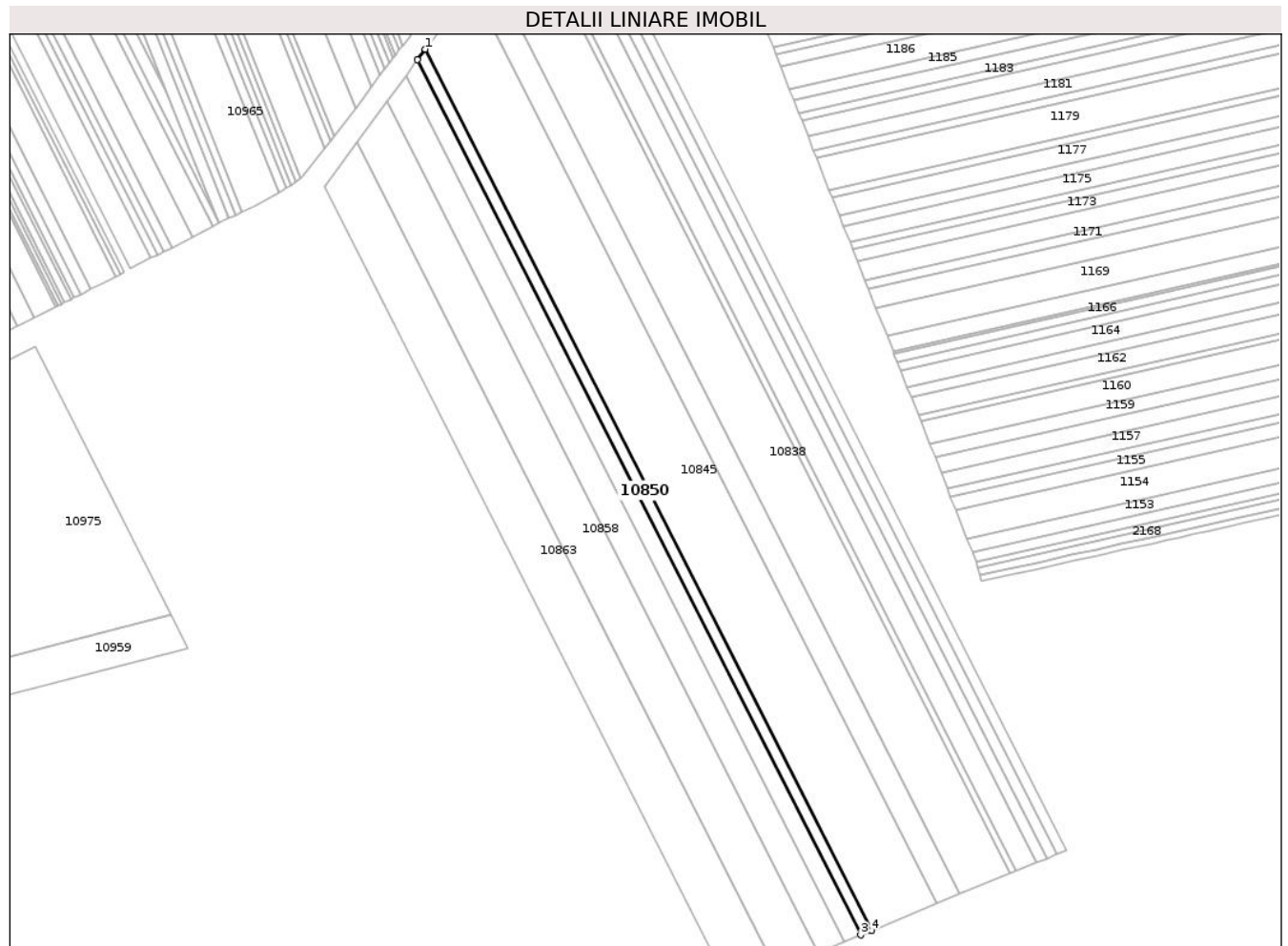
Inscrieri privind dezmembramintele dreptului de proprietate, drepturi reale de garanție și sarcini	Referințe
NU SUNT	

Anexa Nr. 1 La Partea I

Teren

Nr cadastral	Suprafața (mp)*	Observații / Referințe
22105	4.900	

* Suprafața este determinată în planul de proiecție Stereo 70.



Date referitoare la teren

Crt	Categorie folosință	Intra vilan	Suprafața (mp)	Tarla	Parcelă	Nr. topo	Observații / Referințe
1	arabil	NU	4.900	687/6	3	-	

Lungime Segmente

1) Valorile lungimilor segmentelor sunt obținute din proiecție în plan.

Punct început	X / Y	Punct sfârșit	X / Y	Lungime segment (** (m)
1	718.130,123 354.960,58	2	718.125,036 354.953,681	8.572
2	718.125,036 354.953,681	3	718.413,429 354.384,904	637.713
3	718.413,429 354.384,904	4	718.420,533 354.387,825	7.681
4	718.420,533 354.387,825	1	718.130,123 354.960,58	642.173

** Lungimile segmentelor sunt determinate în planul de proiecție Stereo 70 și sunt rotunjite la 1 milimetru.

***** Distanţa dintre puncte este formată din segmente cumulate ce sunt mai mici decât valoarea 1 milimetru.**

**DATE DESPRE IMOBILUL NR. 10851**

Oficiul de Cadastru și Publicitate Imobiliară IALOMITA
Biroul de Cadastru și Publicitate Imobiliară Slobozia

A. Partea I. Descrierea imobilului

TEREN Extravilan

Adresa: Jud. Ialomita

Nr. Crt	Nr cadastral Nr. topografic	Suprafața* (mp)	Observații / Referințe
A1		7.300	Sector cadastral:15 Teren neimprejmuit;

B. Partea II. Proprietari și acte

Inscrieri privitoare la dreptul de proprietate și alte drepturi reale		Referințe
/		
Act Administrativ nr. 085.004, din 12/05/1999 emis de CJSDPAT IALOMIȚA;		
B1	Intabulare, drept de PROPRIETATE, Legea 18/1991, dobandit prin Reconstituire, cota actuala 1/1, cota initiala 1/1	A1
	1) ROBU I MARIA 2) PUIA I LEANCA	

C. Partea III. SARCINI .

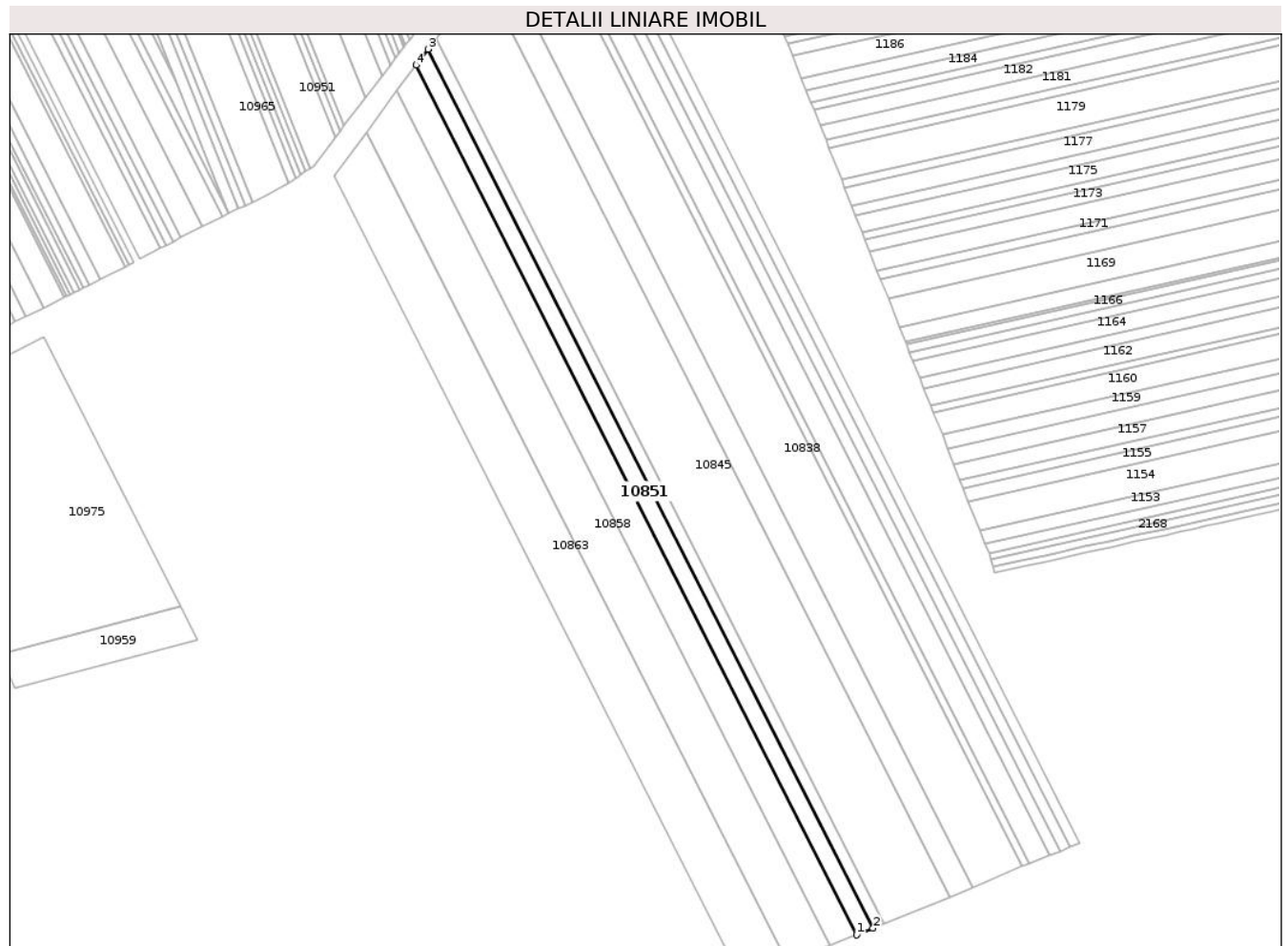
Inscrieri privind dezmembramintele dreptului de proprietate, drepturi reale de garanție și sarcini	Referințe
NU SUNT	

Anexa Nr. 1 La Partea I

Teren

Nr cadastral	Suprafața (mp)*	Observații / Referințe
	7.300	

* Suprafața este determinată în planul de proiecție Stereo 70.



Date referitoare la teren

Crt	Categorie folosință	Intravilan	Suprafața (mp)	Tarla	Parcelă	Nr. topo	Observații / Referințe
1	arabil	NU	7.300	687/6	3/1	-	

Lungime Segmente

1) Valorile lungimilor segmentelor sunt obținute din proiecție în plan.

Punct început	X / Y	Punct sfârșit	X / Y	Lungime segment (** (m)
1	718.402,753 354.380,515	2	718.413,429 354.384,904	11.543
2	718.413,429 354.384,904	3	718.125,036 354.953,681	637.713
3	718.125,036 354.953,681	4	718.117,39 354.943,314	12.882
4	718.117,39 354.943,314	1	718.402,753 354.380,515	631.011

** Lungimile segmentelor sunt determinate în planul de proiecție Stereo 70 și sunt rotunjite la 1 milimetru.

***** Distanţa dintre puncte este formată din segmente cumulate ce sunt mai mici decât valoarea 1 milimetru.**

**DATE DESPRE IMOBILUL NR. 10853**

Oficiul de Cadastru și Publicitate Imobiliară IALOMIȚA
Biroul de Cadastru și Publicitate Imobiliară Slobozia

A. Partea I. Descrierea imobilului

TEREN Extravilan

Adresa: Jud. Ialomita

Nr. Crt	Nr cadastral Nr. topografic	Suprafața* (mp)	Observații / Referințe
A1		11.500	Sector cadastral:15 Teren neimprejmuit;

B. Partea II. Proprietari și acte

Inscrieri privitoare la dreptul de proprietate și alte drepturi reale	Referințe
/	
Act Administrativ nr. 085.005, din 12/05/1999 emis de CJSDPAT IALOMIȚA;	
B1	A1
Intabulare, drept de PROPRIETATE, Legea 18/1991, dobandit prin Reconstituire, cota actuala 1/1, cota initiala 1/1	
1) MOROIANU D ION	

C. Partea III. SARCINI .

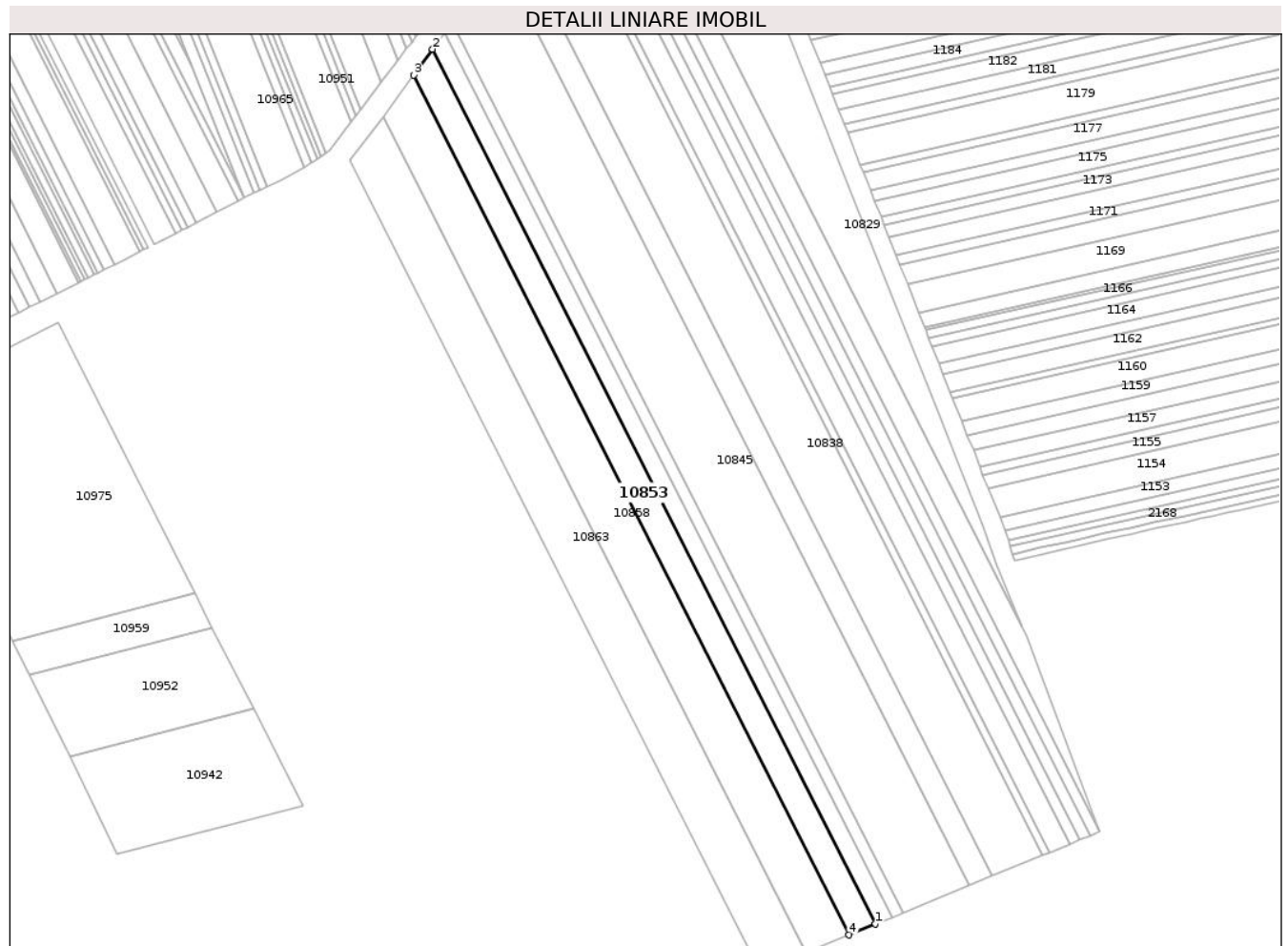
Inscrieri privind dezmembramintele dreptului de proprietate, drepturi reale de garanție și sarcini	Referințe
NU SUNT	

Anexa Nr. 1 La Partea I

Teren

Nr cadastral	Suprafața (mp)*	Observații / Referințe
	11.500	

* Suprafața este determinată în planul de proiecție Stereo 70.



Date referitoare la teren

Crt	Categorie folosință	Intra vilan	Suprafața (mp)	Tarla	Parcelă	Nr. topo	Observații / Referințe
1	arabil	NU	11.500	687/6	3/2	-	

Lungime Segmente

1) Valorile lungimilor segmentelor sunt obținute din proiecție în plan.

Punct început	X / Y	Punct sfârșit	X / Y	Lungime segment (** (m)
1	718.402,753 354.380,515	2	718.117,39 354.943,314	631.011
2	718.117,39 354.943,314	3	718.105,178 354.926,753	20.577
3	718.105,178 354.926,753	4	718.385,699 354.373,503	620.304
4	718.385,699 354.373,503	1	718.402,753 354.380,515	18.439

** Lungimile segmentelor sunt determinate în planul de proiecție Stereo 70 și sunt rotunjite la 1 milimetru.

***** Distanţa dintre puncte este formată din segmente cumulate ce sunt mai mici decât valoarea 1 milimetru.**

**DATE DESPRE IMOBILUL NR. 10855**

Oficiul de Cadastru și Publicitate Imobiliară IALOMIȚA
Biroul de Cadastru și Publicitate Imobiliară Slobozia

A. Partea I. Descrierea imobilului

TEREN Extravilan

Adresa: Jud. Ialomita

Nr. Crt	Nr cadastral Nr. topografic	Suprafața* (mp)	Observații / Referințe
A1		27.700	Sector cadastral:15 Teren neimprejmuit;

B. Partea II. Proprietari și acte

Inscrieri privitoare la dreptul de proprietate și alte drepturi reale	Referințe
/	
Act Administrativ nr. 085306, din 05/03/2001 emis de CJSDPAT IALOMIȚA;	
B1	A1
Intabulare, drept de PROPRIETATE, Legea 18/1991, dobandit prin Reconstituire, cota actuala 1/1, cota initiala 1/1 1) BUZEA I MARIA	

C. Partea III. SARCINI .

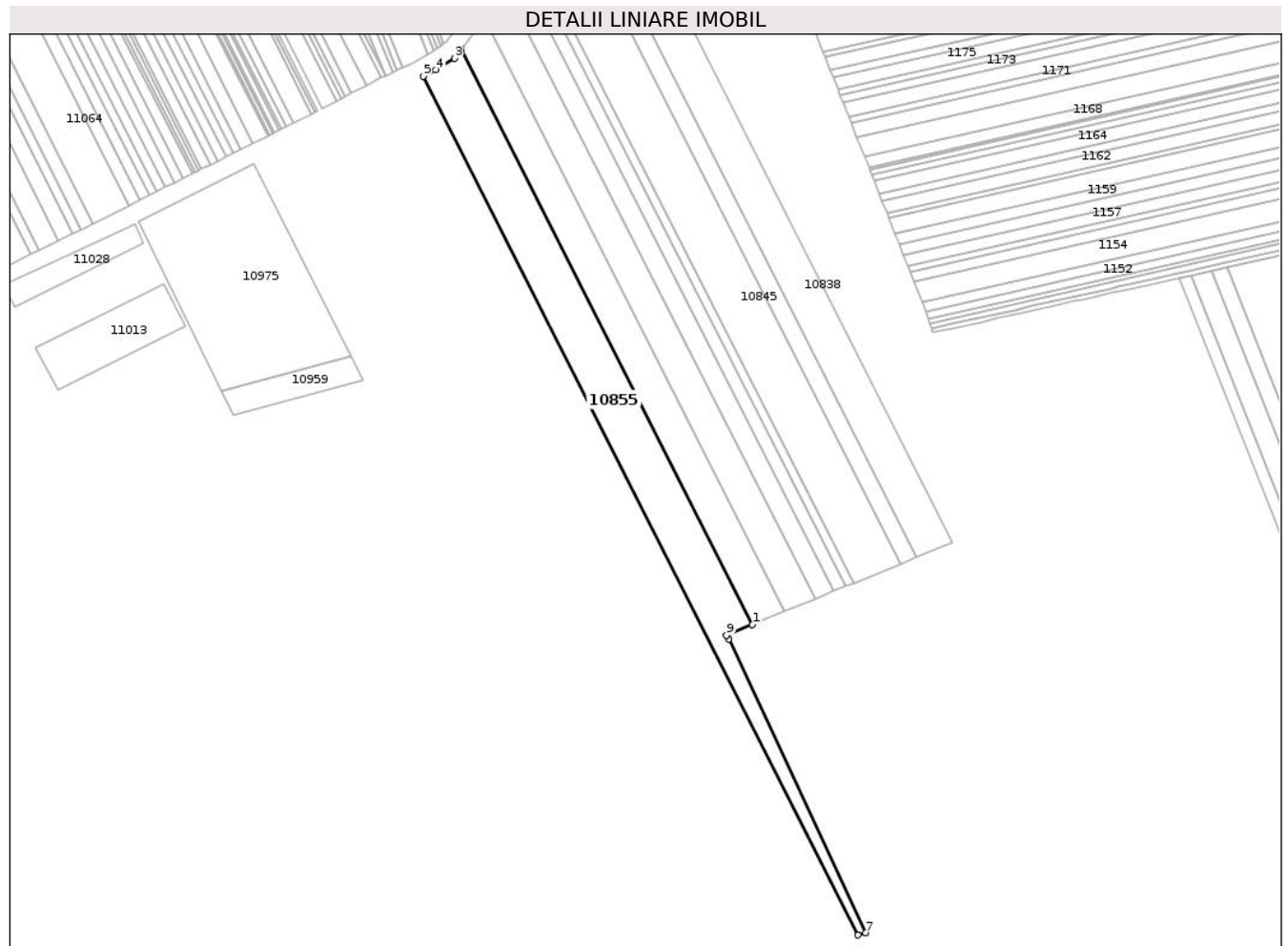
Inscrieri privind dezmembramintele dreptului de proprietate, drepturi reale de garanție și sarcini	Referințe
NU SUNT	

Anexa Nr. 1 La Partea I

Teren

Nr cadastral	Suprafața (mp)*	Observații / Referințe
	27.700	

* Suprafața este determinată în planul de proiecție Stereo 70.



Date referitoare la teren

Crt	Categorie folosință	Intravilan	Suprafața (mp)	Tarla	Parcelă	Nr. topo	Observații / Referințe
1	arabil	NU	27.700	687/6	4/2	-	

Lungime Segmente

1) Valorile lungimilor segmentelor sunt obținute din proiecție în plan.

Punct început	X / Y	Punct sfârșit	X / Y	Lungime segment (** (m)
1	718.328,873 354.350,141	2	718.064,486 354.871,571	584.628
2	718.064,486 354.871,571	3	718.058,527 354.863,49	10.041
3	718.058,527 354.863,49	4	718.041,782 354.852,808	19.862
4	718.041,782 354.852,808	5	718.030,118 354.846,973	13.042
5	718.030,118 354.846,973	6	718.424,556 354.069,051	872.206

Punct început	X / Y	Punct sfârșit	X / Y	Lungime segment (** (m)
6	718.424,556 354.069,051	7	718.431,763 354.070,931	7.448
7	718.431,763 354.070,931	8	718.307,21 354.336,909	293.697
8	718.307,21 354.336,909	9	718.305,511 354.340,536	4.005
9	718.305,511 354.340,536	1	718.328,873 354.350,141	25.259

** Lungimile segmentelor sunt determinate în planul de proiecție Stereo 70 și sunt rotunjite la 1 milimetru.

*** Distanța dintre puncte este formată din segmente cumulate ce sunt mai mici decât valoarea 1 milimetru.

**DATE DESPRE IMOBILUL NR. 10856**

Oficiul de Cadastru și Publicitate Imobiliară IALOMIȚA
 Biroul de Cadastru și Publicitate Imobiliară Slobozia

A. Partea I. Descrierea imobilului

TEREN Extravilan

Adresa: Jud. Ialomita

Nr. Crt	Nr cadastral Nr. topografic	Suprafața* (mp)	Observații / Referințe
A1		7.800	Sector cadastral:15 Teren neimprejmuit;

B. Partea II. Proprietari și acte

Inscrieri privitoare la dreptul de proprietate și alte drepturi reale	Referințe
/	
Act Administrativ nr. 085403, din 15/05/2001 emis de CJSDPAT IALOMIȚA;	
B1	A1
Intabulare, drept de PROPRIETATE, Legea 18/1991, dobandit prin Reconstituire, cota actuala 1/1, cota initiala 1/1 1) DĂNESCU A RĂDUCAN	

C. Partea III. SARCINI .

Inscrieri privind dezmembramintele dreptului de proprietate, drepturi reale de garanție și sarcini	Referințe
NU SUNT	

Anexa Nr. 1 La Partea I

Teren

Nr cadastral	Suprafața (mp)*	Observații / Referințe
	7.800	

* Suprafața este determinată în planul de proiecție Stereo 70.



Date referitoare la teren

Crt	Categorie folosință	Intra vilan	Suprafața (mp)	Tarla	Parcelă	Nr. topo	Observații / Referințe
1	arabil	NU	7.800	748/1	5	-	

Lungime Segmente

1) Valorile lungimilor segmentelor sunt obținute din proiecție în plan.

Punct început	X / Y	Punct sfârșit	X / Y	Lungime segment (** (m)
1	718.293,716 353.827,422	2	718.230,251 354.014,223	197.288
2	718.230,251 354.014,223	3	718.191,933 354.004,192	39.609
3	718.191,933 354.004,192	4	718.255,49 353.817,122	197.572
4	718.255,49 353.817,122	1	718.293,716 353.827,422	39.589

** Lungimile segmentelor sunt determinate în planul de proiecție Stereo 70 și sunt rotunjite la 1 milimetru.

***** Distanţa dintre puncte este formată din segmente cumulate ce sunt mai mici decât valoarea 1 milimetru.**

**DATE DESPRE IMOBILUL NR. 10857**

Oficiul de Cadastru și Publicitate Imobiliară IALOMITA
Biroul de Cadastru și Publicitate Imobiliară Slobozia

A. Partea I. Descrierea imobilului

TEREN Extravilan

Adresa: Jud. Ialomita

Nr. Crt	Nr cadastral Nr. topografic	Suprafața* (mp)	Observații / Referințe
A1		1	Sector cadastral:15 Teren neimprejmut;

Construcții

Crt	Nr cadastral Nr. topografic	Adresa	Observații / Referințe
A1.1		Jud. Ialomita	Nr. niveluri:1; S. construita la sol:1 mp; STALP

B. Partea II. Proprietari și acte

Inscrieri privitoare la dreptul de proprietate și alte drepturi reale	Referințe
/	
Act Normativ nr. Legea 123, din 10/07/2012 emis de PARLAMENTUL ROMÂNIEI;	
B1	A1, A1.1
Intabulare, drept de PROPRIETATE, dobândit prin Lege, cota actuala 1/1, cota initiala 1/1	
1) STATUL ROMÂN, CIF:99999999999999	

C. Partea III. SARCINI .

Inscrieri privind dezmembramintele dreptului de proprietate, drepturi reale de garanție și sarcini	Referințe
NU SUNT	


Anexa Nr. 1 La Partea I

Teren

Nr cadastral	Suprafața (mp)*	Observații / Referințe
	1	

* Suprafața este determinată în planul de proiecție Stereo 70.

DETALII LINIARE IMOBIL



Date referitoare la teren

Crt	Categorie folosință	Intra vilan	Suprafața (mp)	Tarla	Parcelă	Nr. topo	Observații / Referințe
1	curți constructii	NU	1	-	861/3	-	

Date referitoare la construcții

Crt	Număr	Destinație construcție	Supraf. (mp)	Situație juridică	Observații / Referințe
A1.1		construcții industriale și edilitare	1	Cu acte	Nr. niveluri:1; S. construita la sol:1 mp; STALP

Lungime Segmente

1) Valorile lungimilor segmentelor sunt obținute din proiecție în plan.

Punct început	X / Y	Punct sfârșit	X / Y	Lungime segment (** (m)
1	718.240,691 353.811,83	2	718.239,491 353.811,83	1.2
2	718.239,491 353.811,83	3	718.239,491 353.810,63	1.2
3	718.239,491 353.810,63	4	718.240,691 353.810,63	1.2

Punct început	X / Y	Punct sfârșit	X / Y	Lungime segment (** (m)
4	718.240,691 353.810,63	1	718.240,691 353.811,83	1.2

** Lungimile segmentelor sunt determinate în planul de proiecție Stereo 70 și sunt rotunjite la 1 milimetru.

*** Distanța dintre puncte este formată din segmente cumulate ce sunt mai mici decât valoarea 1 milimetru.

**DATE DESPRE IMOBILUL NR. 10858**

Oficiul de Cadastru și Publicitate Imobiliară IALOMIȚA
Biroul de Cadastru și Publicitate Imobiliară Slobozia

A. Partea I. Descrierea imobilului

TEREN Extravilan

Adresa: Jud. Ialomita

Nr. Crt	Nr cadastral Nr. topografic	Suprafața* (mp)	Observații / Referințe
A1		18.200	Sector cadastral:15 Teren neimprejmuit;

B. Partea II. Proprietari și acte

Inscrieri privitoare la dreptul de proprietate și alte drepturi reale		Referințe
/		
Act Administrativ nr. 085599, din 03/10/2001 emis de CJSDPAT IALOMIȚA;		
B1	Intabulare, drept de PROPRIETATE, Legea 18/1991, dobandit prin Reconstituire, cota actuala 1/1, cota initiala 1/1	A1
	1) GAVRILĂ GR MARCELA 2) IVAN GR PENILOPIA 3) DĂNESCU GR MARIA	

C. Partea III. SARCINI .

Inscrieri privind dezmembramintele dreptului de proprietate, drepturi reale de garanție și sarcini	Referințe
NU SUNT	

Anexa Nr. 1 La Partea I

Teren

Nr cadastral	Suprafața (mp)*	Observații / Referințe
	18.200	

* Suprafața este determinată în planul de proiecție Stereo 70.



Date referitoare la teren

Crt	Categorie folosință	Intravilan	Suprafața (mp)	Tarla	Parcelă	Nr. topo	Observații / Referințe
1	arabil	NU	18.200	687/6	4	-	

Lungime Segmente

1) Valorile lungimilor segmentelor sunt obținute din proiecție în plan.

Punct început	X / Y	Punct sfârșit	X / Y	Lungime segment (** (m)
1	718.385,699 354.373,503	2	718.105,178 354.926,753	620.304
2	718.105,178 354.926,753	3	718.085,409 354.899,944	33.31
3	718.085,409 354.899,944	4	718.358,092 354.362,153	602.972
4	718.358,092 354.362,153	1	718.385,699 354.373,503	29.849

** Lungimile segmentelor sunt determinate în planul de proiecție Stereo 70 și sunt rotunjite la 1 milimetru.

***** Distanţa dintre puncte este formată din segmente cumulate ce sunt mai mici decât valoarea 1 milimetru.**

**DATE DESPRE IMOBILUL NR. 10860**

Oficiul de Cadastru și Publicitate Imobiliară IALOMIȚA
Biroul de Cadastru și Publicitate Imobiliară Slobozia

A. Partea I. Descrierea imobilului

TEREN Extravilan

Adresa: Jud. Ialomita

Nr. Crt	Nr cadastral Nr. topografic	Suprafața* (mp)	Observații / Referințe
A1		22.100	Sector cadastral:15 Teren neimprejmuit;

B. Partea II. Proprietari și acte

Inscrieri privitoare la dreptul de proprietate și alte drepturi reale	Referințe
/	
Act Administrativ nr. 085216, din 04/01/2000 emis de CJSDPAT IALOMIȚA;	
B1	A1
Intabulare, drept de PROPRIETATE, Legea 18/1991, dobandit prin Reconstituire, cota actuala 1/1, cota initiala 1/1 1) DUMITRU I NECULAI I	

C. Partea III. SARCINI .

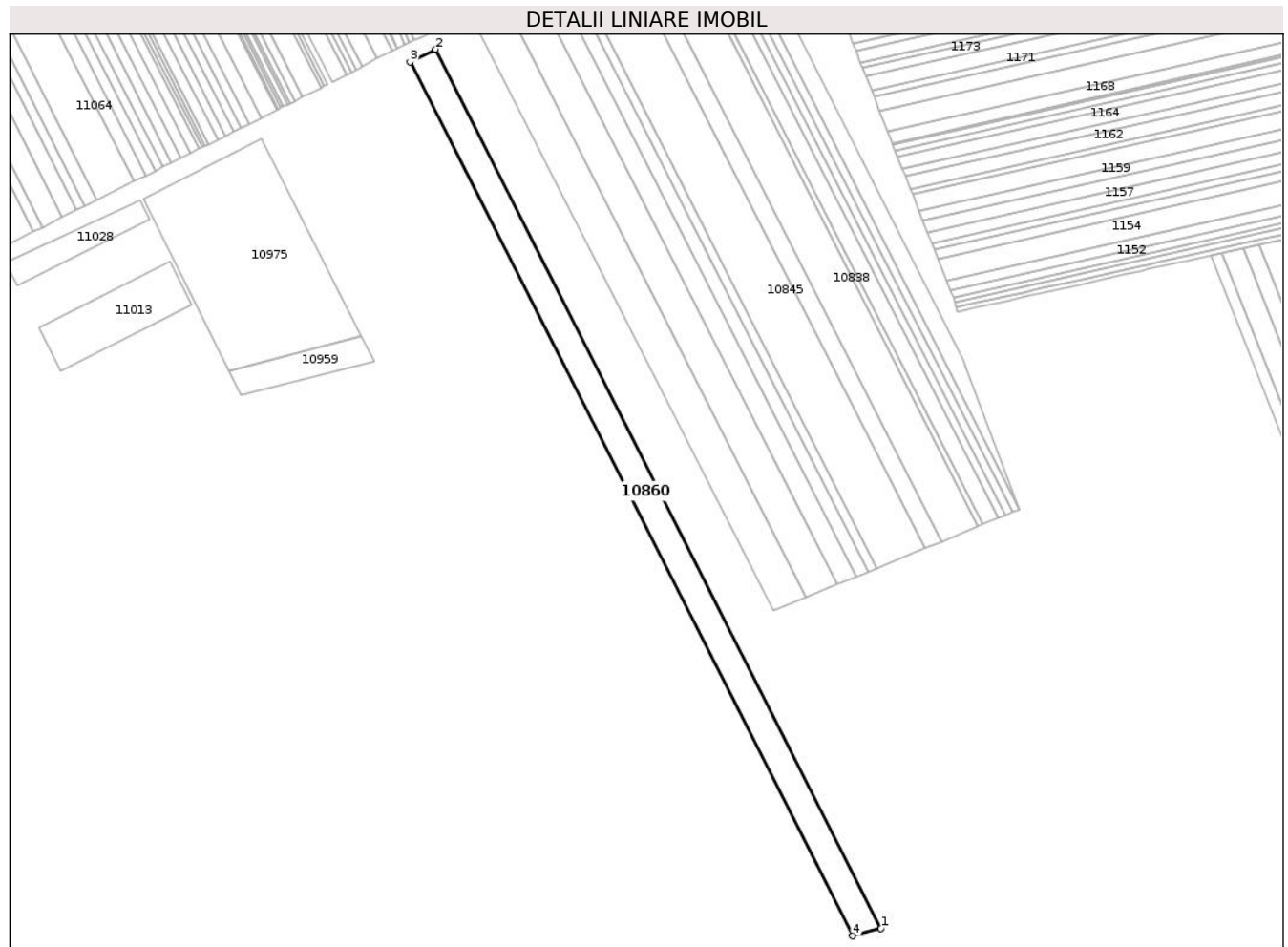
Inscrieri privind dezmembramintele dreptului de proprietate, drepturi reale de garanție și sarcini	Referințe
NU SUNT	

Anexa Nr. 1 La Partea I

Teren

Nr cadastral	Suprafața (mp)*	Observații / Referințe
	22.100	

* Suprafața este determinată în planul de proiecție Stereo 70.



Date referitoare la teren

Crt	Categorie folosință	Intra vilan	Suprafața (mp)	Tarla	Parcelă	Nr. topo	Observații / Referințe
1	arabil	NU	22.100	687/6	5	-	

Lungime Segmente

1) Valorile lungimilor segmentelor sunt obținute din proiecție în plan.

Punct început	X / Y	Punct sfârșit	X / Y	Lungime segment (** (m)
1	718.424,556 354.069,051	2	718.030,118 354.846,973	872.206
2	718.030,118 354.846,973	3	718.007,387 354.835,601	25.417
3	718.007,387 354.835,601	4	718.399,388 354.062,485	866.818
4	718.399,388 354.062,485	1	718.424,556 354.069,051	26.01

** Lungimile segmentelor sunt determinate în planul de proiecție Stereo 70 și sunt rotunjite la 1 milimetru.

***** Distanţa dintre puncte este formată din segmente cumulate ce sunt mai mici decât valoarea 1 milimetru.**

**DATE DESPRE IMOBILUL NR. 10863**

Oficiul de Cadastru și Publicitate Imobiliară IALOMITA
Biroul de Cadastru și Publicitate Imobiliară Slobozia

A. Partea I. Descrierea imobilului

TEREN Extravilan

Adresa: Jud. Ialomita

Nr. Crt	Nr cadastral Nr. topografic	Suprafața* (mp)	Observații / Referințe
A1	21781	18.700	Sector cadastral:15 Teren neimprejmuit;

B. Partea II. Proprietari și acte

Inscrieri privitoare la dreptul de proprietate și alte drepturi reale	Referințe	
81359 / 07/10/2015		
Act Administrativ nr. 085002/55586, din 12/05/1999 emis de COMISIA JUDETEANA IALOMITA (act notarial nr. 52/23-04-2013 emis de BNP CONSTANTINESCU MARICICA; act notarial nr. 28/26-03-2009 emis de BNP SOFRONEA - VIDER; act administrativ nr. 6193/05-10-2015 emis de PRIMARIA MIHAIL KOGALNICEANU);		
B1	Intabulare, drept de PROPRIETATE, mostenire, dobandit prin Succesiune, cota actuala 2/4, cota initiala 2/4 1) GALEA MARIANA	A1
B2	Intabulare, drept de PROPRIETATE, mostenire, dobandit prin Succesiune, cota actuala 1/4, cota initiala 1/4 1) OPREA CATALIN	A1
B3	Intabulare, drept de PROPRIETATE, mostenire, dobandit prin Succesiune, cota actuala 1/4, cota initiala 1/4 1) OPREA GICU LUCIAN	A1
B4	se noteaza din oficiu faptul ca imobilul de la A1 se afla sub incidenta art. 3 alin. 1 din Legea nr. 17/2014	A1
19228 / 22/03/2016		
Act Notarial nr. 342, din 18/03/2016 emis de DINCA MIRELA LUMINITA;		
B5	Se noteaza promisiunea promitentilor vanzatori , prop. de sub B1, B2, B3, de a vinde imobilul de la A1 promitentei cumparatoare SC SOPEMA SRL, termenul de incheiere a contractului de vanzare cumparare fiind 18.03.2019	A1

C. Partea III. SARCINI .

Inscrieri privind dezmembramintele dreptului de proprietate, drepturi reale de garanție și sarcini	Referințe
NU SUNT	

Anexa Nr. 1 La Partea I

Teren

Nr cadastral	Suprafața (mp)*	Observații / Referințe
21781	18.700	

* Suprafața este determinată în planul de proiecție Stereo 70.



Date referitoare la teren

Crt	Categorie folosință	Intra vilan	Suprafața (mp)	Tarla	Parcelă	Nr. topo	Observații / Referințe
1	arabil	NU	18.700	687/6	4/1	-	

Lungime Segmente

1) Valorile lungimilor segmentelor sunt obținute din proiecție în plan.

Punct început	X / Y	Punct sfârșit	X / Y	Lungime segment (** (m)
1	718.358,092 354.362,153	2	718.085,409 354.899,944	602.972
2	718.085,409 354.899,944	3	718.064,486 354.871,571	35.253
3	718.064,486 354.871,571	4	718.328,873 354.350,141	584.628
4	718.328,873 354.350,141	1	718.358,092 354.362,153	31.592

** Lungimile segmentelor sunt determinate în planul de proiecție Stereo 70 și sunt rotunjite la 1 milimetru.

***** Distanţa dintre puncte este formată din segmente cumulate ce sunt mai mici decât valoarea 1 milimetru.**

**DATE DESPRE IMOBILUL NR. 10864**

Oficiul de Cadastru și Publicitate Imobiliară IALOMITA
Biroul de Cadastru și Publicitate Imobiliară Slobozia

A. Partea I. Descrierea imobilului

TEREN Extravilan

Adresa: Jud. Ialomita

Nr. Crt	Nr cadastral Nr. topografic	Suprafața* (mp)	Observații / Referințe
A1		8.500	Sector cadastral:15 Teren neimprejmuit;

B. Partea II. Proprietari și acte

Inscrieri privitoare la dreptul de proprietate și alte drepturi reale	Referințe
/	
Act Administrativ nr. 084.928/55.570, din 18/01/1999 emis de CJSDPAT IALOMIȚA;	
B1	A1
Intabulare, drept de PROPRIETATE, Legea 18/1991, dobandit prin Reconstituire, cota actuala 1/1, cota initiala 1/1	
1) DĂNESCU GR MARIA	

C. Partea III. SARCINI .

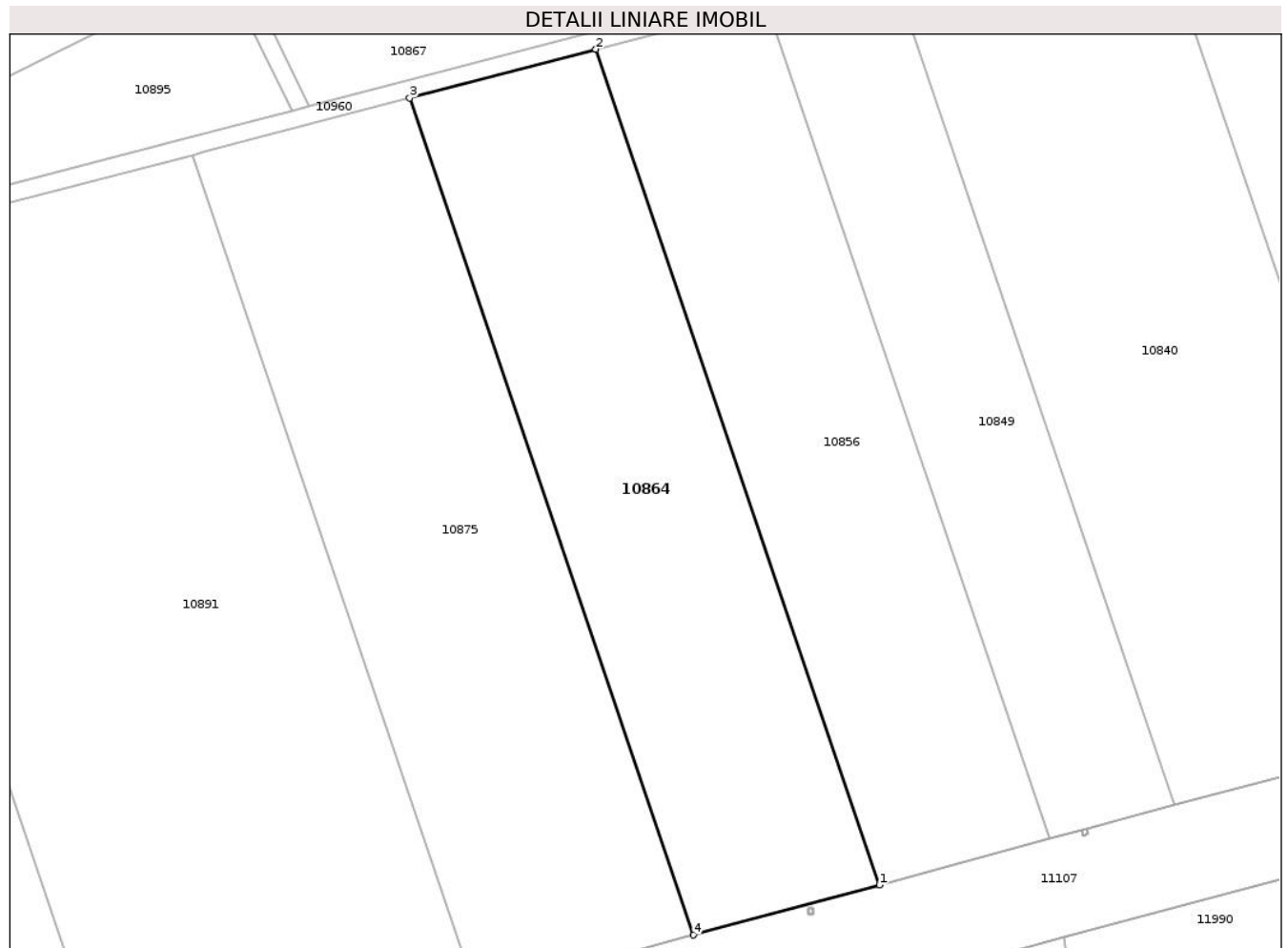
Inscrieri privind dezmembramintele dreptului de proprietate, drepturi reale de garanție și sarcini	Referințe
NU SUNT	

Anexa Nr. 1 La Partea I

Teren

Nr cadastral	Suprafața (mp)*	Observații / Referințe
	8.500	

* Suprafața este determinată în planul de proiecție Stereo 70.



Date referitoare la teren

Crt	Categorie folosință	Intra vilan	Suprafața (mp)	Tarla	Parcelă	Nr. topo	Observații / Referințe
1	arabil	NU	8.500	748/1	6	-	

Lungime Segmente

1) Valorile lungimilor segmentelor sunt obținute din proiecție în plan.

Punct început	X / Y	Punct sfârșit	X / Y	Lungime segment (** (m)
1	718.255,49 353.817,122	2	718.191,933 354.004,192	197.572
2	718.191,933 354.004,192	3	718.150,239 353.993,278	43.099
3	718.150,239 353.993,278	4	718.213,895 353.805,914	197.882
4	718.213,895 353.805,914	1	718.255,49 353.817,122	43.079

** Lungimile segmentelor sunt determinate în planul de proiecție Stereo 70 și sunt rotunjite la 1 milimetru.

***** Distanţa dintre puncte este formată din segmente cumulate ce sunt mai mici decât valoarea 1 milimetru.**

**DATE DESPRE IMOBILUL NR. 10866**

Oficiul de Cadastru și Publicitate Imobiliară IALOMITA
Biroul de Cadastru și Publicitate Imobiliară Slobozia

A. Partea I. Descrierea imobilului

TEREN Extravilan

Adresa: Jud. Ialomita

Nr. Crt	Nr cadastral Nr. topografic	Suprafața* (mp)	Observații / Referințe
A1	25141	12.886	Sector cadastral:15 Teren neimprejmuit;

B. Partea II. Proprietari și acte

Inscrieri privitoare la dreptul de proprietate și alte drepturi reale	Referințe
104634 / 21/10/2022	
Act Administrativ nr. 085927/55595, din 14/05/2002 emis de COMISIA JUDETEANA IALOMITA (act administrativ nr 6498 din 10.10.2022, emis de PRIMARIA MIHAIL KOGALNICEANU;act notarial nr 1408 din 28.09.2022, emis de BNP DINCA MIRELA LUMINITA;act notarial nr 160 din 23.06.1997, emis de BNP STUPARU ION;act notarial nr 1577 din 14.12.2004, emis de Judecatoria Fetesti);	
B2	se noteaza din oficiu faptul ca imobilul de la A1 se afla sub incidenta art. 3 alin. 1 din Legea nr. 17/2014
21027 / 14/02/2023	
Act Notarial nr. 244, din 09/02/2023 emis de ENESCU ANDREEA-RALUCA;	
B3	Intabulare, drept de PROPRIETATEcumparare, dobandit prin Conventie, cota actuala 1/1, cota initiala 1/1
	1) BUZEA ION, casatorit cu 2) BUZEA MITICA

C. Partea III. SARCINI .

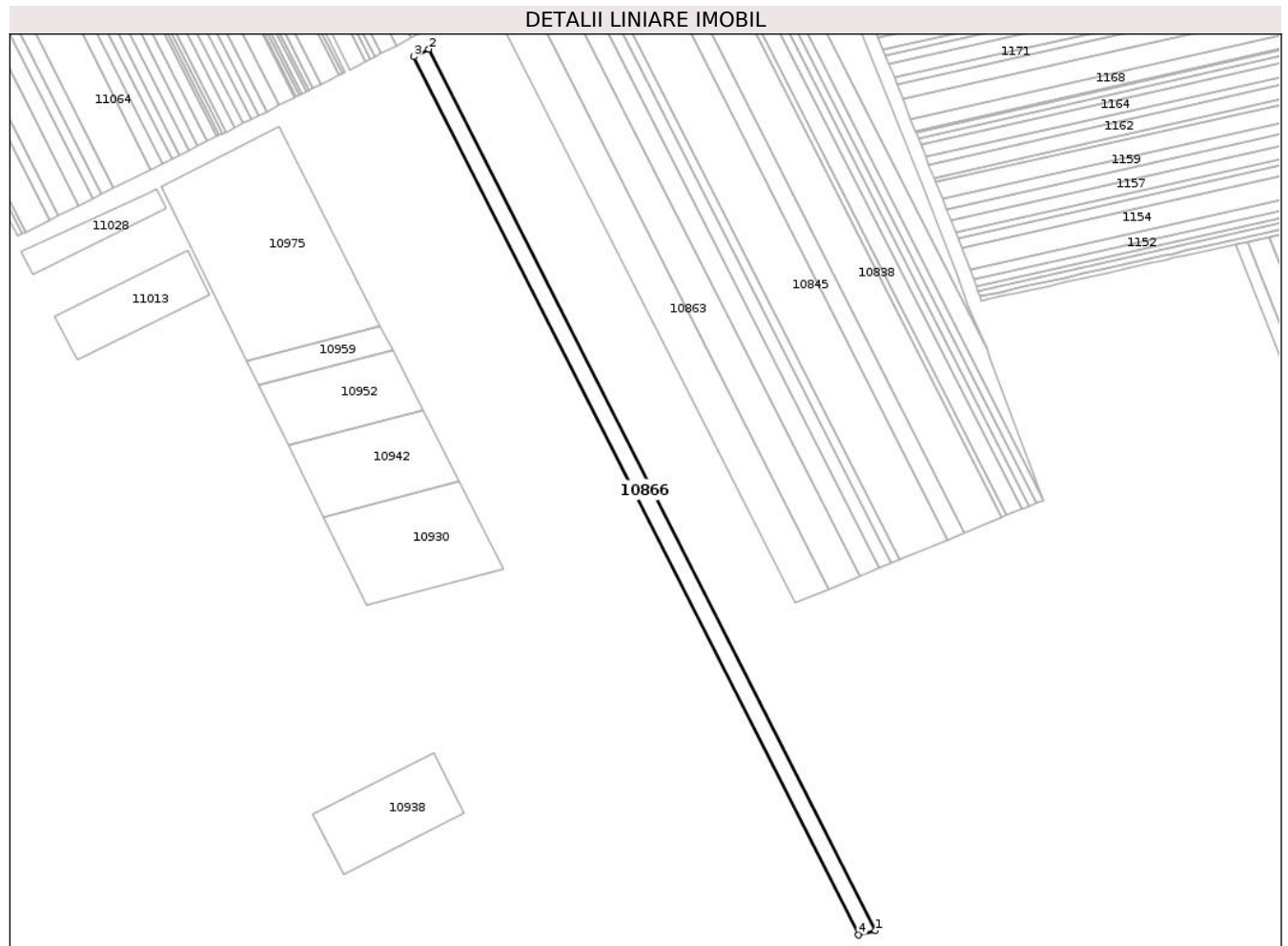
Inscrieri privind dezmembramintele dreptului de proprietate, drepturi reale de garanție și sarcini	Referințe
NU SUNT	

Anexa Nr. 1 La Partea I

Teren

Nr cadastral	Suprafața (mp)*	Observații / Referințe
25141	12.886	

* Suprafața este determinată în planul de proiecție Stereo 70.



Date referitoare la teren

Crt	Categorie folosință	Intra vilan	Suprafața (mp)	Tarla	Parcelă	Nr. topo	Observații / Referințe
1	arabil	NU	12.886	687/6	6	-	

Lungime Segmente

1) Valorile lungimilor segmentelor sunt obținute din proiecție în plan.

Punct început	X / Y	Punct sfârșit	X / Y	Lungime segment (** (m)
1	718.399,388 354.062,485	2	718.007,387 354.835,601	866.818
2	718.007,387 354.835,601	3	717.994,067 354.828,937	14.894
3	717.994,067 354.828,937	4	718.384,641 354.058,638	863.66
4	718.384,641 354.058,638	1	718.399,388 354.062,485	15.241

** Lungimile segmentelor sunt determinate în planul de proiecție Stereo 70 și sunt rotunjite la 1 milimetru.

***** Distanţa dintre puncte este formată din segmente cumulate ce sunt mai mici decât valoarea 1 milimetru.**

**DATE DESPRE IMOBILUL NR. 10867**

Oficiul de Cadastru și Publicitate Imobiliară IALOMITA
Biroul de Cadastru și Publicitate Imobiliară Slobozia

A. Partea I. Descrierea imobilului

TEREN Extravilan

Adresa: Jud. Ialomita

Nr. Crt	Nr cadastral Nr. topografic	Suprafața* (mp)	Observații / Referințe
A1		2.352	Sector cadastral:15 Teren neimprejmit;

B. Partea II. Proprietari și acte

Inscrieri privitoare la dreptul de proprietate și alte drepturi reale		Referințe
/		
Act Administrativ nr. 3561, din 02/04/2025 emis de PRIMĂRIA COMUNEI MIHAIL KOGĂLNICEANU;		
B1	Inscrierea posesiei, drept de PROPRIETATE, dobandit prin Lege, cota actuala 1/1, cota initiala 1/1 1) NEIDENTIFICAT NEIDENTIFICAT	A1
Act Normativ nr. 7, din 13/03/1996 emis de PARLAMENTUL ROMÂNIEI (art.13);		
B2	Se notează mențiunea de proprietar neidentificat	A1

C. Partea III. SARCINI .

Inscrieri privind dezmembramintele dreptului de proprietate, drepturi reale de garanție și sarcini	Referințe
NU SUNT	

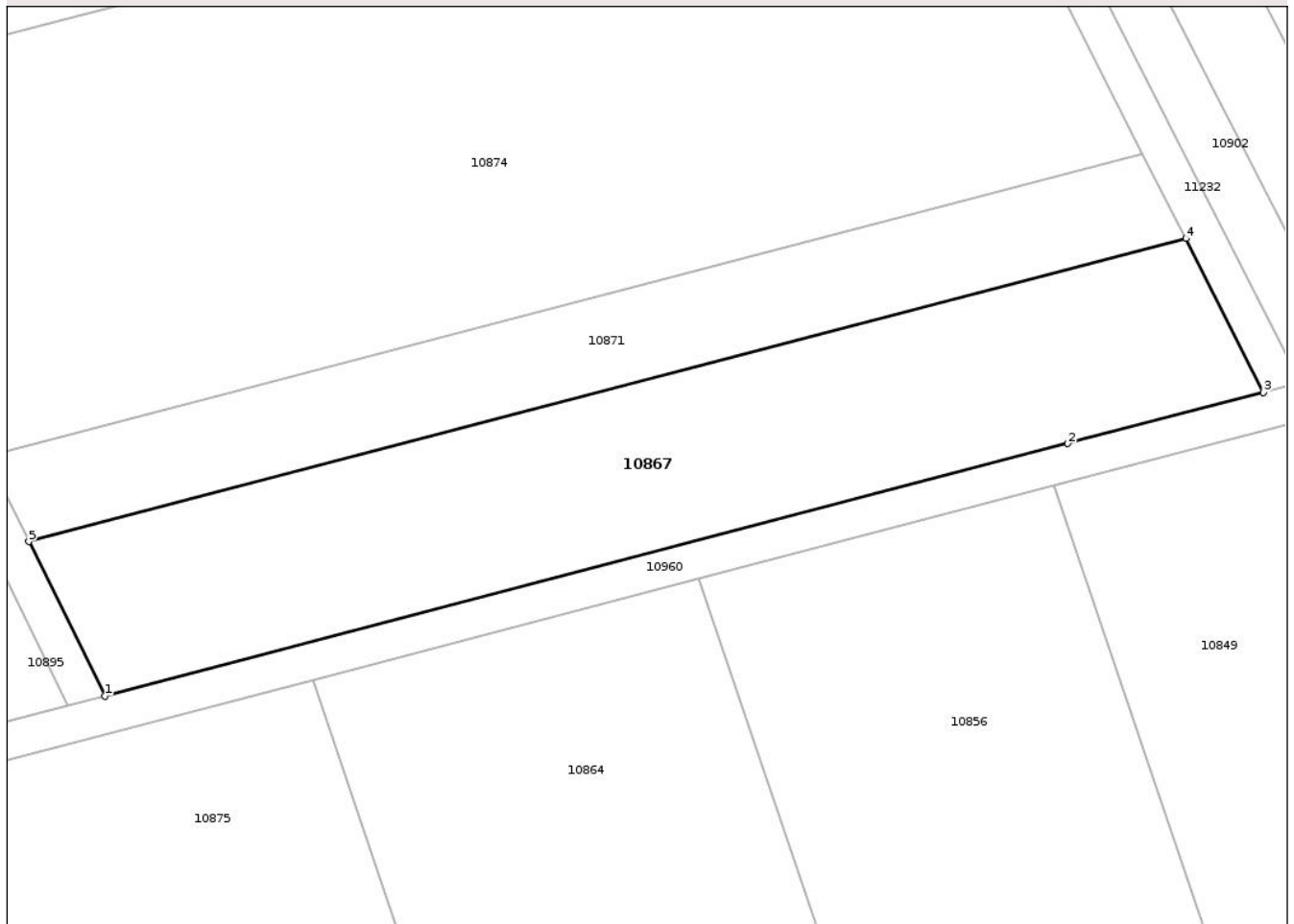
Anexa Nr. 1 La Partea I

Teren

Nr cadastral	Suprafața (mp)*	Observații / Referințe
	2.352	

* Suprafața este determinată în planul de proiecție Stereo 70.

DETALII LINIARE IMOBIL



Date referitoare la teren

Crt	Categorie folosință	Intravilan	Suprafața (mp)	Tarla	Parcelă	Nr. topo	Observații / Referințe
1	arabil	NU	2.352	687/1	16	-	

Lungime Segmente

1) Valorile lungimilor segmentelor sunt obținute din proiecție în plan.

Punct început	X / Y	Punct sfârșit	X / Y	Lungime segment (** (m)
1	718.127,739 353.991,522	2	718.231,772 354.018,756	107.539
2	718.231,772 354.018,756	3	718.252,888 354.024,267	21.823
3	718.252,888 354.024,267	4	718.244,515 354.040,889	18.612
4	718.244,515 354.040,889	5	718.119,544 354.008,191	129.178
5	718.119,544 354.008,191	1	718.127,739 353.991,522	18.575

**** Lungimile segmentelor sunt determinate în planul de proiecție Stereo 70 și sunt rotunjite la 1 milimetru.**

***** Distanța dintre puncte este formată din segmente cumulate ce sunt mai mici decât valoarea 1 milimetru.**

**DATE DESPRE IMOBILUL NR. 10868**

Oficiul de Cadastru și Publicitate Imobiliară IALOMIȚA
Biroul de Cadastru și Publicitate Imobiliară Slobozia

A. Partea I. Descrierea imobilului

TEREN Extravilan

Adresa: Jud. Ialomita

Nr. Crt	Nr cadastral Nr. topografic	Suprafața* (mp)	Observații / Referințe
A1		4.200	Sector cadastral:15 Teren neimprejmuit;

B. Partea II. Proprietari și acte

Inscrieri privitoare la dreptul de proprietate și alte drepturi reale		Referințe
/		
Act Administrativ nr. 085321, din 06/03/2001 emis de CJSDPAT IALOMIȚA;		
B1	Intabulare, drept de PROPRIETATE, Legea 18/1991, dobandit prin Reconstituire, cota actuala 1/1, cota initiala 1/1 1) PETCU C PETRACHE 2) PETCU C TINCA	A1

C. Partea III. SARCINI .

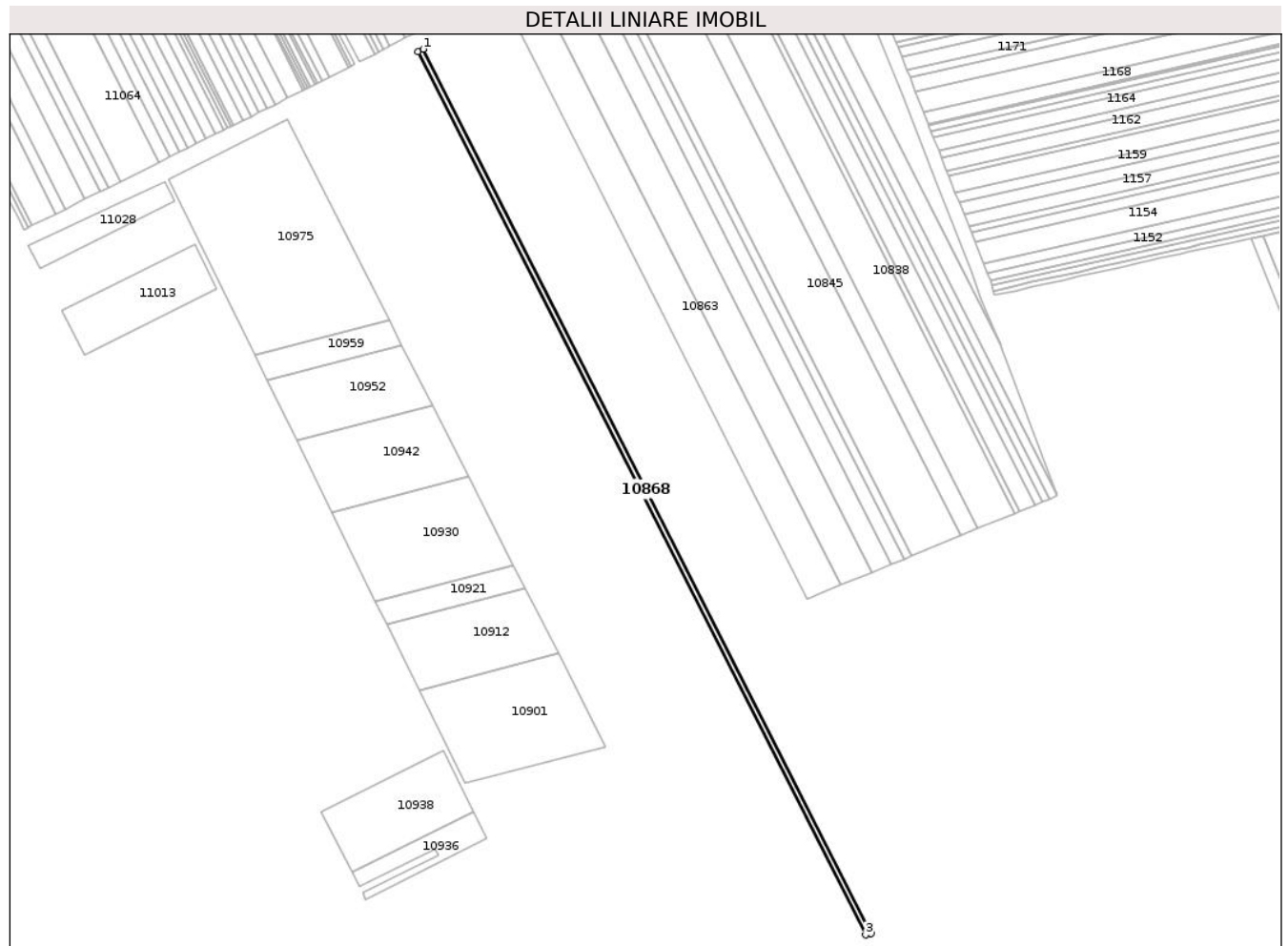
Inscrieri privind dezmembramintele dreptului de proprietate, drepturi reale de garanție și sarcini	Referințe
NU SUNT	

Anexa Nr. 1 La Partea I

Teren

Nr cadastral	Suprafața (mp)*	Observații / Referințe
	4.200	

* Suprafața este determinată în planul de proiecție Stereo 70.



Date referitoare la teren

Crt	Categorie folosință	Intra vilan	Suprafața (mp)	Tarla	Parcelă	Nr. topo	Observații / Referințe
1	arabil	NU	4.200	687/6	7	-	

Lungime Segmente

1) Valorile lungimilor segmentelor sunt obținute din proiecție în plan.

Punct început	X / Y	Punct sfârșit	X / Y	Lungime segment (** (m)
1	717.994,067 354.828,937	2	717.989,715 354.826,76	4.866
2	717.989,715 354.826,76	3	718.379,822 354.057,381	862.628
3	718.379,822 354.057,381	4	718.384,641 354.058,638	4.98
4	718.384,641 354.058,638	1	717.994,067 354.828,937	863.66

** Lungimile segmentelor sunt determinate în planul de proiecție Stereo 70 și sunt rotunjite la 1 milimetru.

***** Distanţa dintre puncte este formată din segmente cumulate ce sunt mai mici decât valoarea 1 milimetru.**

**DATE DESPRE IMOBILUL NR. 10870**

Oficiul de Cadastru și Publicitate Imobiliară IALOMITA
Biroul de Cadastru și Publicitate Imobiliară Slobozia

A. Partea I. Descrierea imobilului

TEREN Extravilan

Adresa: Jud. Ialomita

Nr. Crt	Nr cadastral Nr. topografic	Suprafața* (mp)	Observații / Referințe
A1		1	Sector cadastral:15 Teren neimprejmit;

Construcții

Crt	Nr cadastral Nr. topografic	Adresa	Observații / Referințe
A1.1		Jud. Ialomita	Nr. niveluri:1; S. construita la sol:1 mp; STALP

B. Partea II. Proprietari și acte

Inscrieri privitoare la dreptul de proprietate și alte drepturi reale	Referințe
/	
Act Normativ nr. Legea 123, din 10/07/2012 emis de PARLAMENTUL ROMÂNIEI;	
B1	Intabulare, drept de PROPRIETATE, dobandit prin Lege, cota actuala 1/1, cota initiala 1/1 1) STATUL ROMÂN, CIF:99999999999999
	A1, A1.1

C. Partea III. SARCINI .

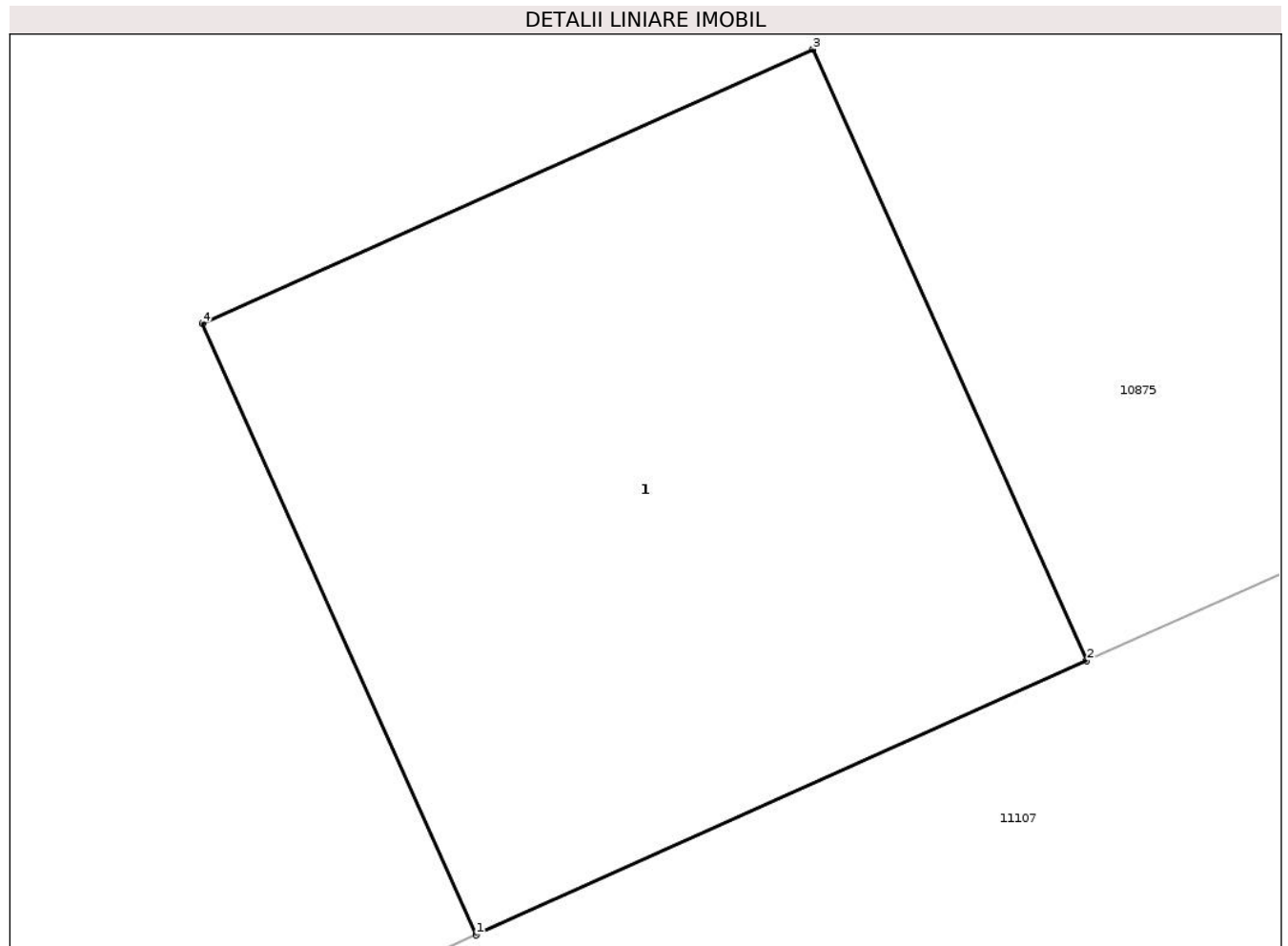
Inscrieri privind dezmembramintele dreptului de proprietate, drepturi reale de garanție și sarcini	Referințe
NU SUNT	

Anexa Nr. 1 La Partea I

Teren

Nr cadastral	Suprafața (mp)*	Observații / Referințe
	1	

* Suprafața este determinată în planul de proiecție Stereo 70.



Date referitoare la teren

Crt	Categorie folosință	Intra vilan	Suprafața (mp)	Tarla	Parcelă	Nr. topo	Observații / Referințe
1	curți constructii	NU	1	748/1	7/1	-	

Date referitoare la construcții

Crt	Număr	Destinație construcție	Supraf. (mp)	Situație juridică	Observații / Referințe
A1.1		construcții industriale și edilitare	1	Cu acte	Nr. niveluri:1; S. construita la sol:1 mp; STALP

Lungime Segmente

1) Valorile lungimilor segmentelor sunt obținute din proiecție în plan.

Punct început	X / Y	Punct sfârșit	X / Y	Lungime segment (** (m)
1	718.182,186 353.795,86	2	718.183,281 353.796,351	1.2
2	718.183,281 353.796,351	3	718.182,79 353.797,446	1.2
3	718.182,79 353.797,446	4	718.181,695 353.796,955	1.2

Punct început	X / Y	Punct sfârșit	X / Y	Lungime segment (** (m)
4	718.181,695 353.796,955	1	718.182,186 353.795,86	1.2

** Lungimile segmentelor sunt determinate în planul de proiecție Stereo 70 și sunt rotunjite la 1 milimetru.

*** Distanța dintre puncte este formată din segmente cumulate ce sunt mai mici decât valoarea 1 milimetru.

**DATE DESPRE IMOBILUL NR. 10871**

Oficiul de Cadastru și Publicitate Imobiliară IALOMITA
Biroul de Cadastru și Publicitate Imobiliară Slobozia

A. Partea I. Descrierea imobilului

TEREN Extravilan

Adresa: Jud. Ialomita

Nr. Crt	Nr cadastral Nr. topografic	Suprafața* (mp)	Observații / Referințe
A1		1.300	Sector cadastral:15 Teren neimprejmuit;

B. Partea II. Proprietari și acte

Inscrieri privitoare la dreptul de proprietate și alte drepturi reale		Referințe
/		
Act Administrativ nr. 3561, din 02/04/2025 emis de PRIMĂRIA COMUNEI MIHAIL KOGĂLNICEANU;		
B1	Inscrierea posesiei, drept de PROPRIETATE, dobandit prin Lege, cota actuala 1/1, cota initiala 1/1 1) NEIDENTIFICAT NEIDENTIFICAT	A1
Act Normativ nr. 7, din 13/03/1996 emis de PARLAMENTUL ROMÂNIEI (art.13);		
B2	Se notează mențiunea de proprietar neidentificat	A1

C. Partea III. SARCINI .

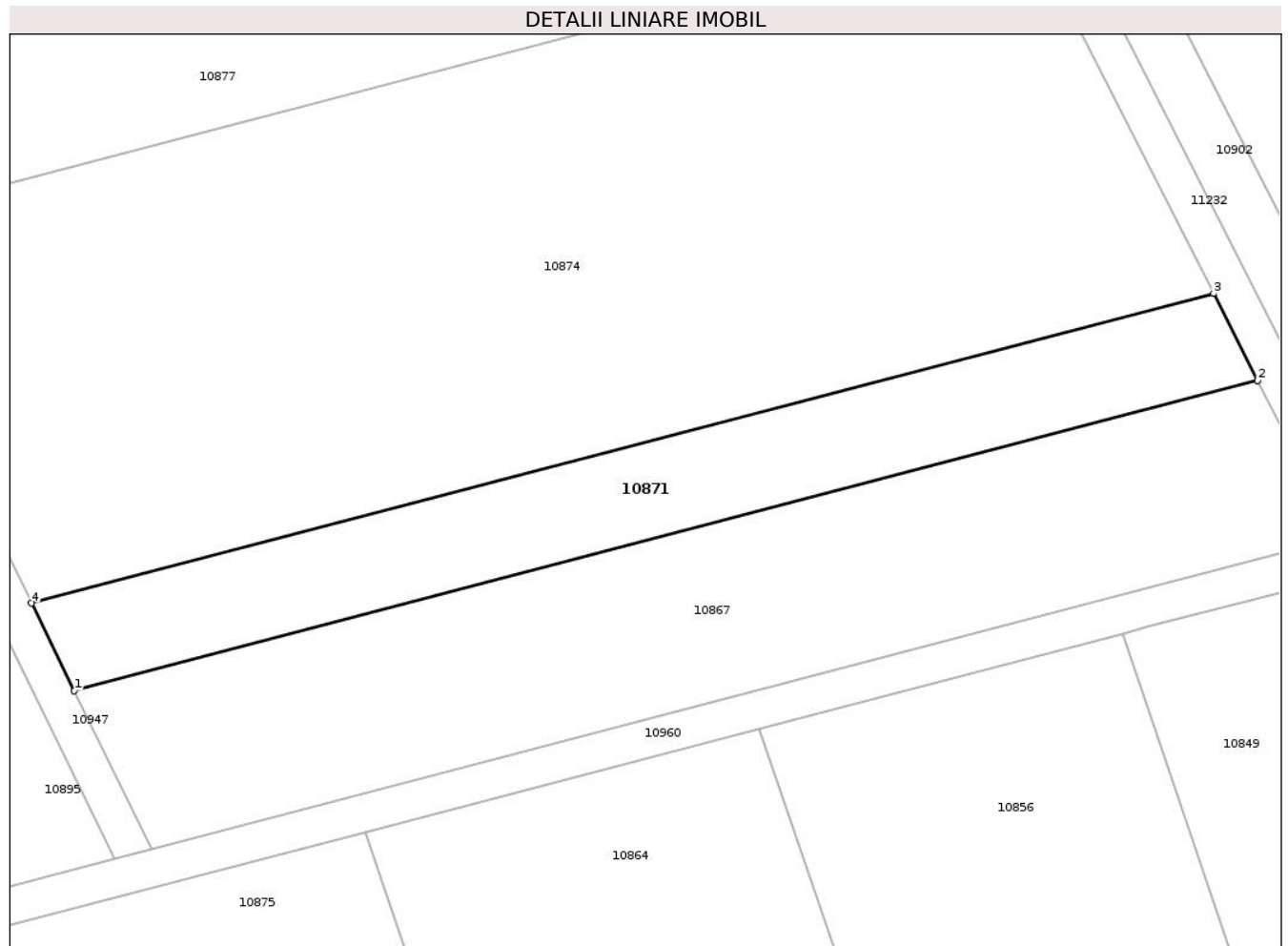
Inscrieri privind dezmembramintele dreptului de proprietate, drepturi reale de garanție și sarcini	Referințe
NU SUNT	

Anexa Nr. 1 La Partea I

Teren

Nr cadastral	Suprafața (mp)*	Observații / Referințe
	1.300	

* Suprafața este determinată în planul de proiecție Stereo 70.



Date referitoare la teren

Crt	Categorie folosință	Intra vilan	Suprafața (mp)	Tarla	Parcelă	Nr. topo	Observații / Referințe
1	arabil	NU	1.300	687/1	15	-	

Lungime Segmente

1) Valorile lungimilor segmentelor sunt obținute din proiecție în plan.

Punct început	X / Y	Punct sfârșit	X / Y	Lungime segment (** (m)
1	718.119,544 354.008,191	2	718.244,515 354.040,889	129.178
2	718.244,515 354.040,889	3	718.239,856 354.050,078	10.303
3	718.239,856 354.050,078	4	718.115,011 354.017,413	129.048
4	718.115,011 354.017,413	1	718.119,544 354.008,191	10.276

** Lungimile segmentelor sunt determinate în planul de proiecție Stereo 70 și sunt rotunjite la 1 milimetru.

***** Distanţa dintre puncte este formată din segmente cumulate ce sunt mai mici decât valoarea 1 milimetru.**

**DATE DESPRE IMOBILUL NR. 10872**

Oficiul de Cadastru și Publicitate Imobiliară IALOMITA
Biroul de Cadastru și Publicitate Imobiliară Slobozia

A. Partea I. Descrierea imobilului

TEREN Extravilan

Adresa: Jud. Ialomita

Nr. Crt	Nr cadastral Nr. topografic	Suprafața* (mp)	Observații / Referințe
A1		6.100	Sector cadastral:15 Teren neimprejmuit;

B. Partea II. Proprietari și acte

Inscrieri privitoare la dreptul de proprietate și alte drepturi reale		Referințe
/		
Act Administrativ nr. 085.790, din 20/03/2002 emis de CJSDPAT IALOMIȚA;		
B1	Intabulare, drept de PROPRIETATE, Legea 18/1991, dobandit prin Reconstituire, cota actuala 1/1, cota initiala 1/1	A1
	1) DINCĂ C LICA 2) MIRCEA C ION 3) MIRCEA C TUDORA	

C. Partea III. SARCINI .

Inscrieri privind dezmembramintele dreptului de proprietate, drepturi reale de garanție și sarcini	Referințe
NU SUNT	

Anexa Nr. 1 La Partea I

Teren

Nr cadastral	Suprafața (mp)*	Observații / Referințe
	6.100	

* Suprafața este determinată în planul de proiecție Stereo 70.



Date referitoare la teren

Crt	Categorie folosință	Intra vilan	Suprafața (mp)	Tarla	Parcelă	Nr. topo	Observații / Referințe
1	arabil	NU	6.100	687/6	8	-	

Lungime Segmente

1) Valorile lungimilor segmentelor sunt obținute din proiecție în plan.

Punct început	X / Y	Punct sfârșit	X / Y	Lungime segment (** (m)
1	718.379,822 354.057,381	2	717.989,715 354.826,76	862.628
2	717.989,715 354.826,76	3	717.983,386 354.823,593	7.077
3	717.983,386 354.823,593	4	718.372,814 354.055,553	861.127
4	718.372,814 354.055,553	1	718.379,822 354.057,381	7.242

** Lungimile segmentelor sunt determinate în planul de proiecție Stereo 70 și sunt rotunjite la 1 milimetru.

***** Distanţa dintre puncte este formată din segmente cumulate ce sunt mai mici decât valoarea 1 milimetru.**

**DATE DESPRE IMOBILUL NR. 10873**

Oficiul de Cadastru și Publicitate Imobiliară IALOMITA
Biroul de Cadastru și Publicitate Imobiliară Slobozia

A. Partea I. Descrierea imobilului

TEREN Extravilan

Adresa: Jud. Ialomita

Nr. Crt	Nr cadastral Nr. topografic	Suprafața* (mp)	Observații / Referințe
A1		9.050	Sector cadastral:15 Teren neimprejmuit;

B. Partea II. Proprietari și acte

Inscrieri privitoare la dreptul de proprietate și alte drepturi reale		Referințe
/		
Act Administrativ nr. 085244, din 20/01/2000 emis de CJSDPAT IALOMIȚA;		
B1	Intabulare, drept de PROPRIETATE, Legea 18/1991, dobandit prin Reconstituire, cota actuala 1/1, cota initiala 1/1 1) CIOC N VICTOR 2) CIOC D MARIA	A1

C. Partea III. SARCINI .

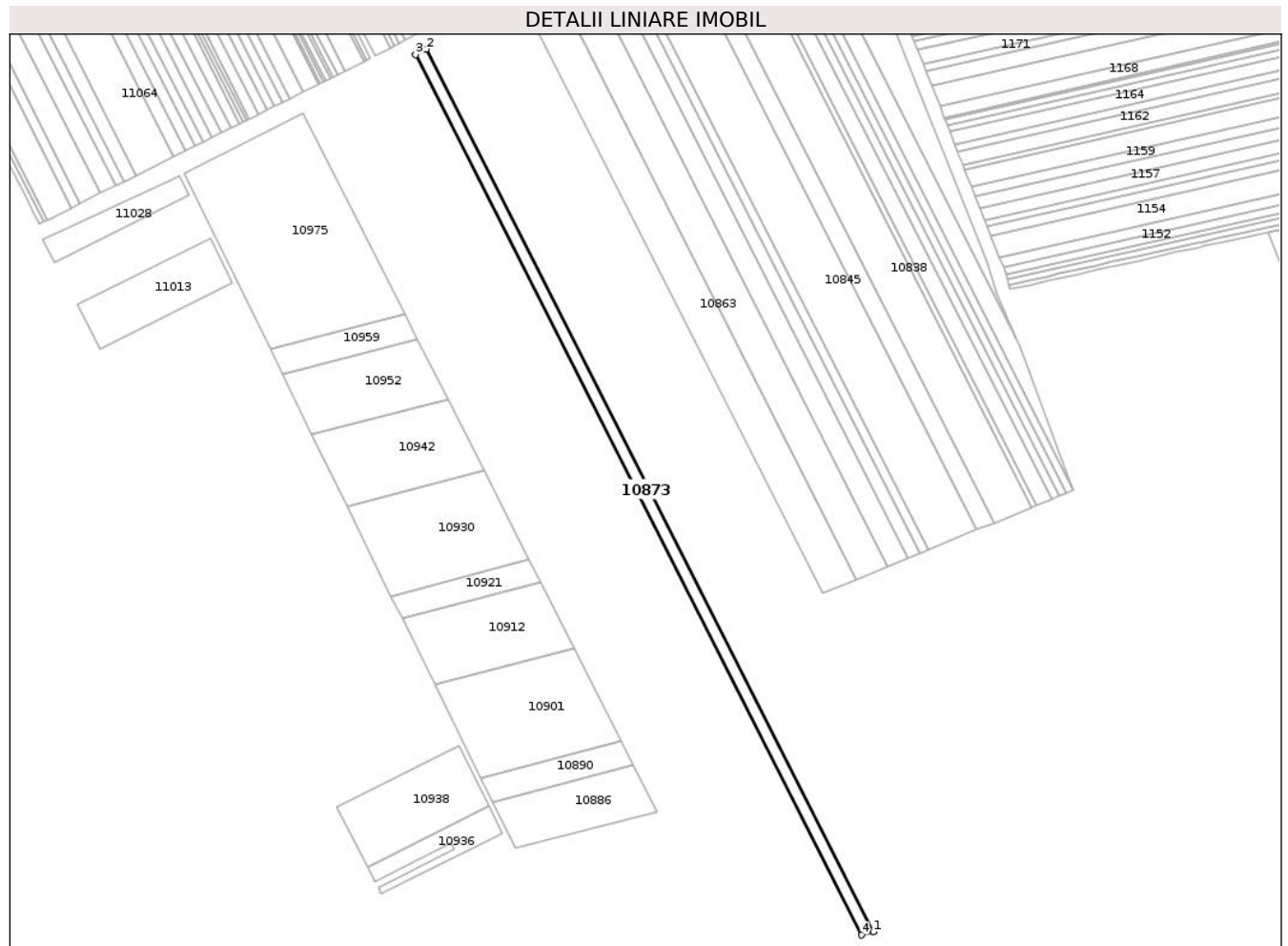
Inscrieri privind dezmembramintele dreptului de proprietate, drepturi reale de garanție și sarcini	Referințe
NU SUNT	

Anexa Nr. 1 La Partea I

Teren

Nr cadastral	Suprafața (mp)*	Observații / Referințe
	9.050	

* Suprafața este determinată în planul de proiecție Stereo 70.



Date referitoare la teren

Crt	Categorie folosință	Intra vilan	Suprafața (mp)	Tarla	Parcelă	Nr. topo	Observații / Referințe
1	arabil	NU	9.050	687/6	9	-	

Lungime Segmente

1) Valorile lungimilor segmentelor sunt obținute din proiecție în plan.

Punct început	X / Y	Punct sfârșit	X / Y	Lungime segment (** (m)
1	718.372,814 354.055,553	2	717.983,386 354.823,593	861.127
2	717.983,386 354.823,593	3	717.973,974 354.818,885	10.524
3	717.973,974 354.818,885	4	718.362,394 354.052,835	858.896
4	718.362,394 354.052,835	1	718.372,814 354.055,553	10.769

** Lungimile segmentelor sunt determinate în planul de proiecție Stereo 70 și sunt rotunjite la 1 milimetru.

***** Distanţa dintre puncte este formată din segmente cumulate ce sunt mai mici decât valoarea 1 milimetru.**

**DATE DESPRE IMOBILUL NR. 10874**

Oficiul de Cadastru și Publicitate Imobiliară IALOMIȚA
Biroul de Cadastru și Publicitate Imobiliară Slobozia

A. Partea I. Descrierea imobilului

TEREN Extravilan

Adresa: Jud. Ialomita

Nr. Crt	Nr cadastral Nr. topografic	Suprafața* (mp)	Observații / Referințe
A1		5.600	Sector cadastral:15 Teren neimprejmuit;

B. Partea II. Proprietari și acte

Inscrieri privitoare la dreptul de proprietate și alte drepturi reale		Referințe
/		
Act Administrativ nr. 084610, din 26/03/1998 emis de CJSDPAT IALOMIȚA;		
B1	Intabulare, drept de PROPRIETATE, Legea 18/1991, dobandit prin Reconstituire, cota actuala 1/1, cota initiala 1/1 1) TUDOR V GHEORGHE	A1

C. Partea III. SARCINI .

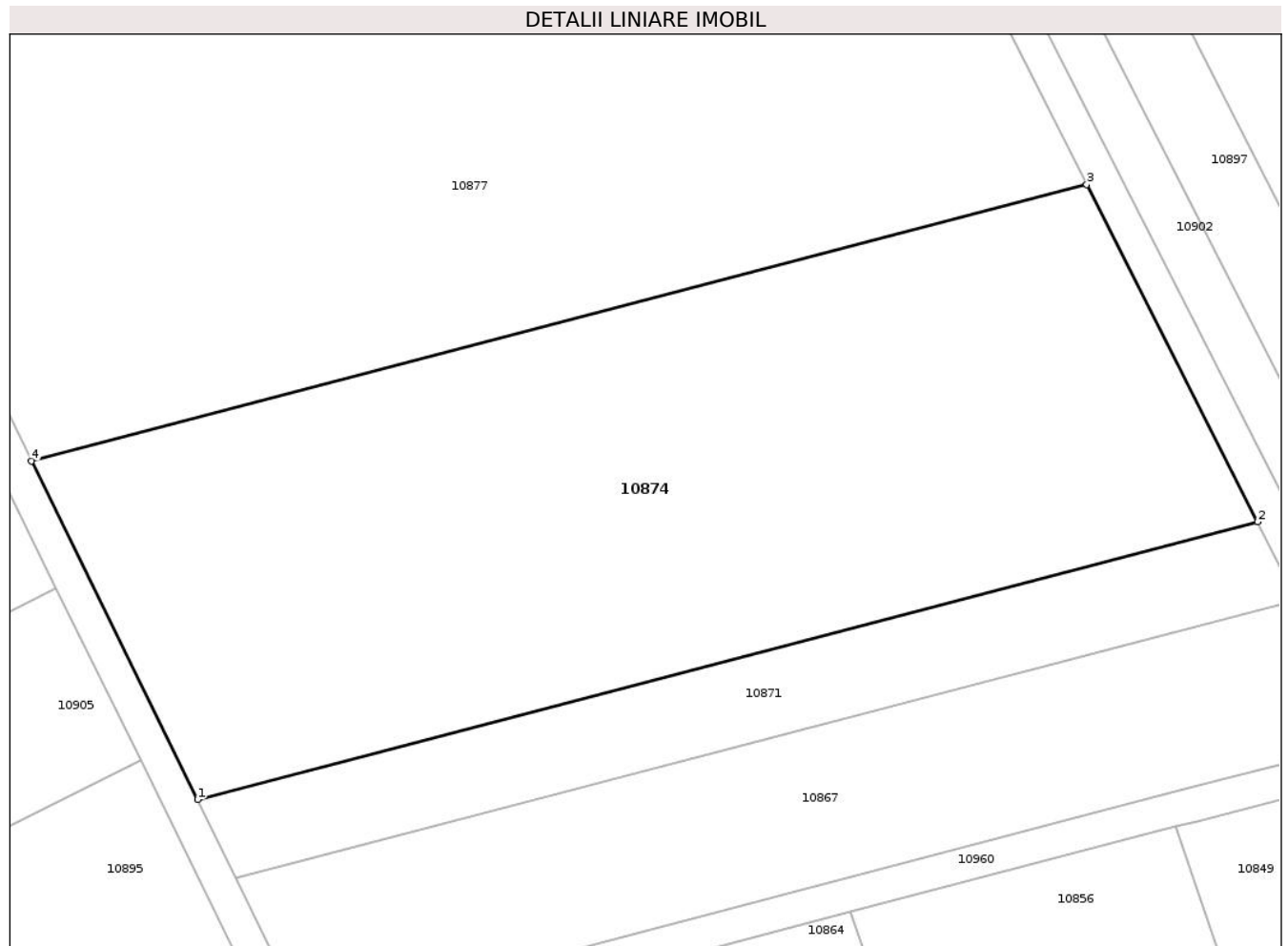
Inscrieri privind dezmembramintele dreptului de proprietate, drepturi reale de garanție și sarcini	Referințe
NU SUNT	

Anexa Nr. 1 La Partea I

Teren

Nr cadastral	Suprafața (mp)*	Observații / Referințe
	5.600	

* Suprafața este determinată în planul de proiecție Stereo 70.



Date referitoare la teren

Crt	Categorie folosință	Intra vilan	Suprafața (mp)	Tarla	Parcelă	Nr. topo	Observații / Referințe
1	arabil	NU	5.600	687/1	14	-	

Lungime Segmente

1) Valorile lungimilor segmentelor sunt obținute din proiecție în plan.

Punct început	X / Y	Punct sfârșit	X / Y	Lungime segment (** (m)
1	718.115,011 354.017,413	2	718.239,856 354.050,078	129.048
2	718.239,856 354.050,078	3	718.219,732 354.089,766	44.498
3	718.219,732 354.089,766	4	718.095,429 354.057,242	128.488
4	718.095,429 354.057,242	1	718.115,011 354.017,413	44.382

** Lungimile segmentelor sunt determinate în planul de proiecție Stereo 70 și sunt rotunjite la 1 milimetru.

***** Distanţa dintre puncte este formată din segmente cumulate ce sunt mai mici decât valoarea 1 milimetru.**

**DATE DESPRE IMOBILUL NR. 10875**

Oficiul de Cadastru și Publicitate Imobiliară IALOMIȚA
Biroul de Cadastru și Publicitate Imobiliară Slobozia

A. Partea I. Descrierea imobilului

TEREN Extravilan

Adresa: Jud. Ialomita

Nr. Crt	Nr cadastral Nr. topografic	Suprafața* (mp)	Observații / Referințe
A1		10.000	Sector cadastral:15 Teren neimprejmuit;

B. Partea II. Proprietari și acte

Inscrieri privitoare la dreptul de proprietate și alte drepturi reale		Referințe
/		
Act Administrativ nr. 085.005, din 12/05/1999 emis de CJSDPAT IALOMIȚA;		
B1	Intabulare, drept de PROPRIETATE, Legea 18/1991, dobandit prin Reconstituire, cota actuala 1/1, cota initiala 1/1 1) MOROIANU D ION	A1

C. Partea III. SARCINI .

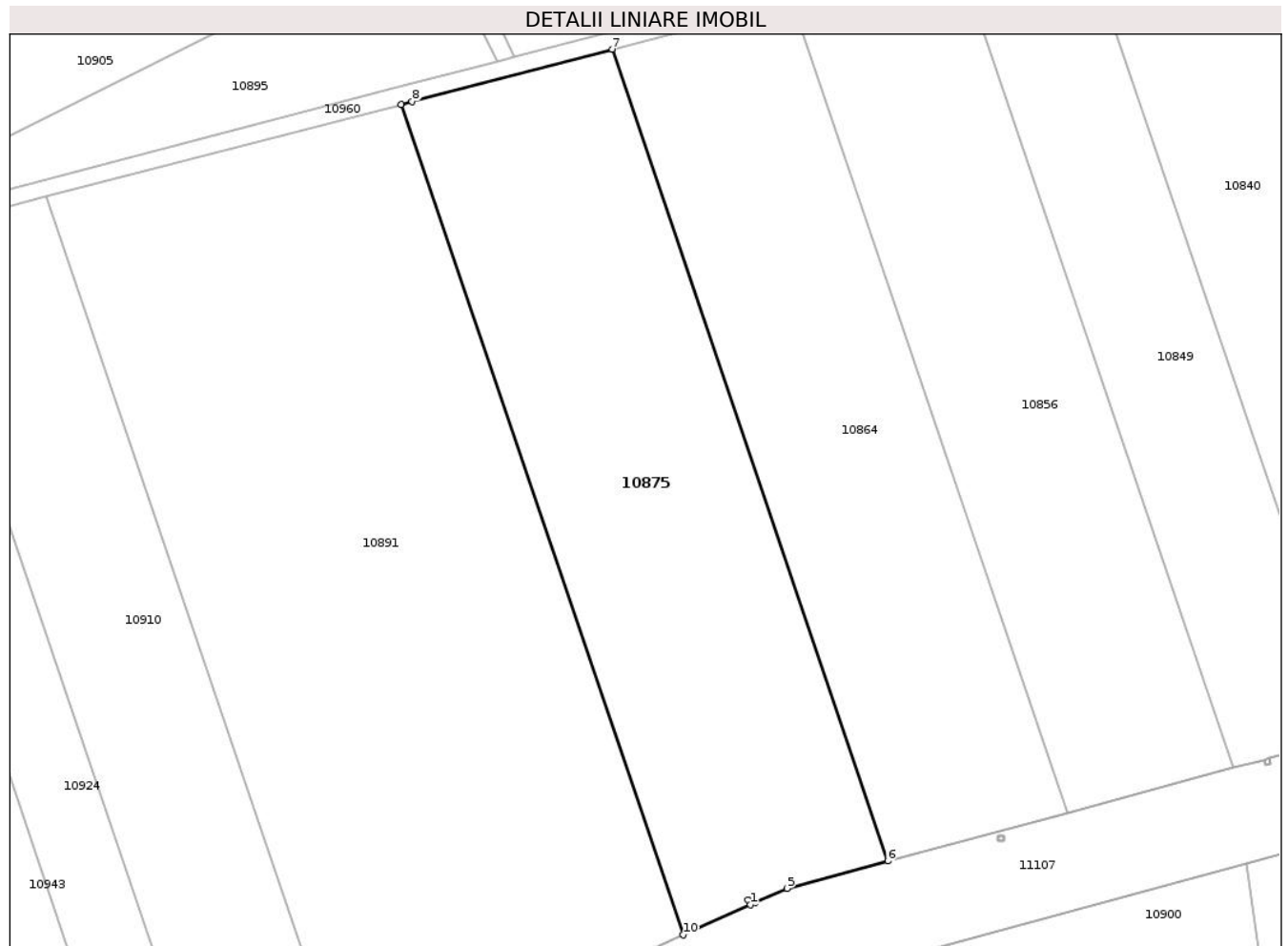
Inscrieri privind dezmembramintele dreptului de proprietate, drepturi reale de garanție și sarcini	Referințe
NU SUNT	

Anexa Nr. 1 La Partea I

Teren

Nr cadastral	Suprafața (mp)*	Observații / Referințe
	10.000	

* Suprafața este determinată în planul de proiecție Stereo 70.



Date referitoare la teren

Crt	Categorie folosință	Intra vilan	Suprafața (mp)	Tarla	Parcelă	Nr. topo	Observații / Referințe
1	arabil	NU	10.000	748/1	7	-	

Lungime Segmente

1) Valorile lungimilor segmentelor sunt obținute din proiecție în plan.

Punct început	X / Y	Punct sfârșit	X / Y	Lungime segment (** (m)
1	718.182,186 353.795,86	2	718.181,695 353.796,955	1.2
2	718.181,695 353.796,955	3	718.182,79 353.797,446	1.2
3	718.182,79 353.797,446	4	718.183,281 353.796,351	1.2
4	718.183,281 353.796,351	5	718.190,625 353.799,644	8.048
5	718.190,625 353.799,644	6	718.213,895 353.805,914	24.1

Punct început	X / Y	Punct sfârșit	X / Y	Lungime segment (** (m)
6	718.213,895 353.805,914	7	718.150,239 353.993,278	197.882
7	718.150,239 353.993,278	8	718.104,007 353.981,175	47.79
8	718.104,007 353.981,175	9	718.101,529 353.980,53	2.561
9	718.101,529 353.980,53	10	718.166,638 353.788,889	202.399
10	718.166,638 353.788,889	1	718.182,186 353.795,86	17.039

** Lungimile segmentelor sunt determinate în planul de proiecție Stereo 70 și sunt rotunjite la 1 milimetru.

*** Distanța dintre puncte este formată din segmente cumulate ce sunt mai mici decât valoarea 1 milimetru.

**DATE DESPRE IMOBILUL NR. 10876**

Oficiul de Cadastru și Publicitate Imobiliară IALOMITA
Biroul de Cadastru și Publicitate Imobiliară Slobozia

A. Partea I. Descrierea imobilului

TEREN Extravilan

Adresa: Jud. Ialomita

Nr. Crt	Nr cadastral Nr. topografic	Suprafața* (mp)	Observații / Referințe
A1		15.900	Sector cadastral:15 Teren neimprejmit;

B. Partea II. Proprietari și acte

Inscrieri privitoare la dreptul de proprietate și alte drepturi reale	Referințe
/	
Act Administrativ nr. 084596, din 10/03/1998 emis de CJSDPAT IALOMIȚA;	
B1	A1
Intabulare, drept de PROPRIETATE, Legea 18/1991, dobandit prin Reconstituire, cota actuala 1/1, cota initiala 1/1	
1) PIOARĂ ST STANA	
2) CAZACU ST PARASCHIVA	
3) GHINEA N DUMITRU	
4) CIOC ST MARIA	

C. Partea III. SARCINI .

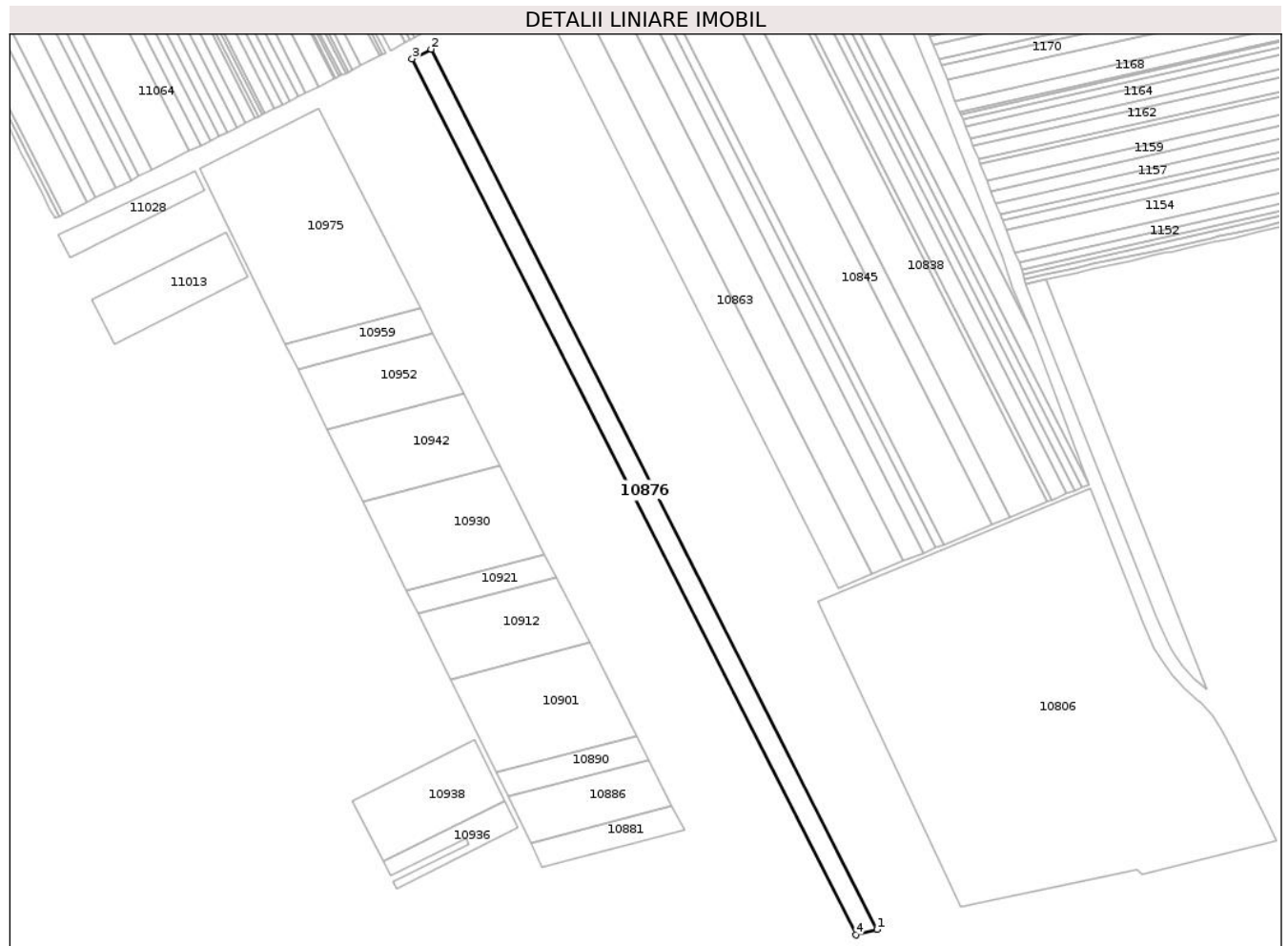
Inscrieri privind dezmembramintele dreptului de proprietate, drepturi reale de garanție și sarcini	Referințe
NU SUNT	

Anexa Nr. 1 La Partea I

Teren

Nr cadastral	Suprafața (mp)*	Observații / Referințe
	15.900	

* Suprafața este determinată în planul de proiecție Stereo 70.



Date referitoare la teren

Crt	Categorie folosință	Intra vilan	Suprafața (mp)	Tarla	Parcelă	Nr. topo	Observații / Referințe
1	arabil	NU	15.900	687/6	10	-	

Lungime Segmente

1) Valorile lungimilor segmentelor sunt obținute din proiecție în plan.

Punct început	X / Y	Punct sfârșit	X / Y	Lungime segment (** (m)
1	718.362,394 354.052,835	2	717.973,974 354.818,885	858.896
2	717.973,974 354.818,885	3	717.957,38 354.810,583	18.555
3	717.957,38 354.810,583	4	718.344,021 354.048,042	854.962
4	718.344,021 354.048,042	1	718.362,394 354.052,835	18.988

** Lungimile segmentelor sunt determinate în planul de proiecție Stereo 70 și sunt rotunjite la 1 milimetru.

***** Distanţa dintre puncte este formată din segmente cumulate ce sunt mai mici decât valoarea 1 milimetru.**

**DATE DESPRE IMOBILUL NR. 10877**

Oficiul de Cadastru și Publicitate Imobiliară IALOMIȚA
Biroul de Cadastru și Publicitate Imobiliară Slobozia

A. Partea I. Descrierea imobilului

TEREN Extravilan

Adresa: Jud. Ialomita

Nr. Crt	Nr cadastral Nr. topografic	Suprafața* (mp)	Observații / Referințe
A1		7.000	Sector cadastral:15 Teren neimprejmuit;

B. Partea II. Proprietari și acte

Inscrieri privitoare la dreptul de proprietate și alte drepturi reale	Referințe
/	
Act Administrativ nr. 084567, din 31/07/1997 emis de CJSDPAT IALOMIȚA;	
B1	A1
Intabulare, drept de PROPRIETATE, Legea 18/1991, dobandit prin Reconstituire, cota actuala 1/1, cota initiala 1/1	
1) BANICA GH DUMITRU	

C. Partea III. SARCINI .

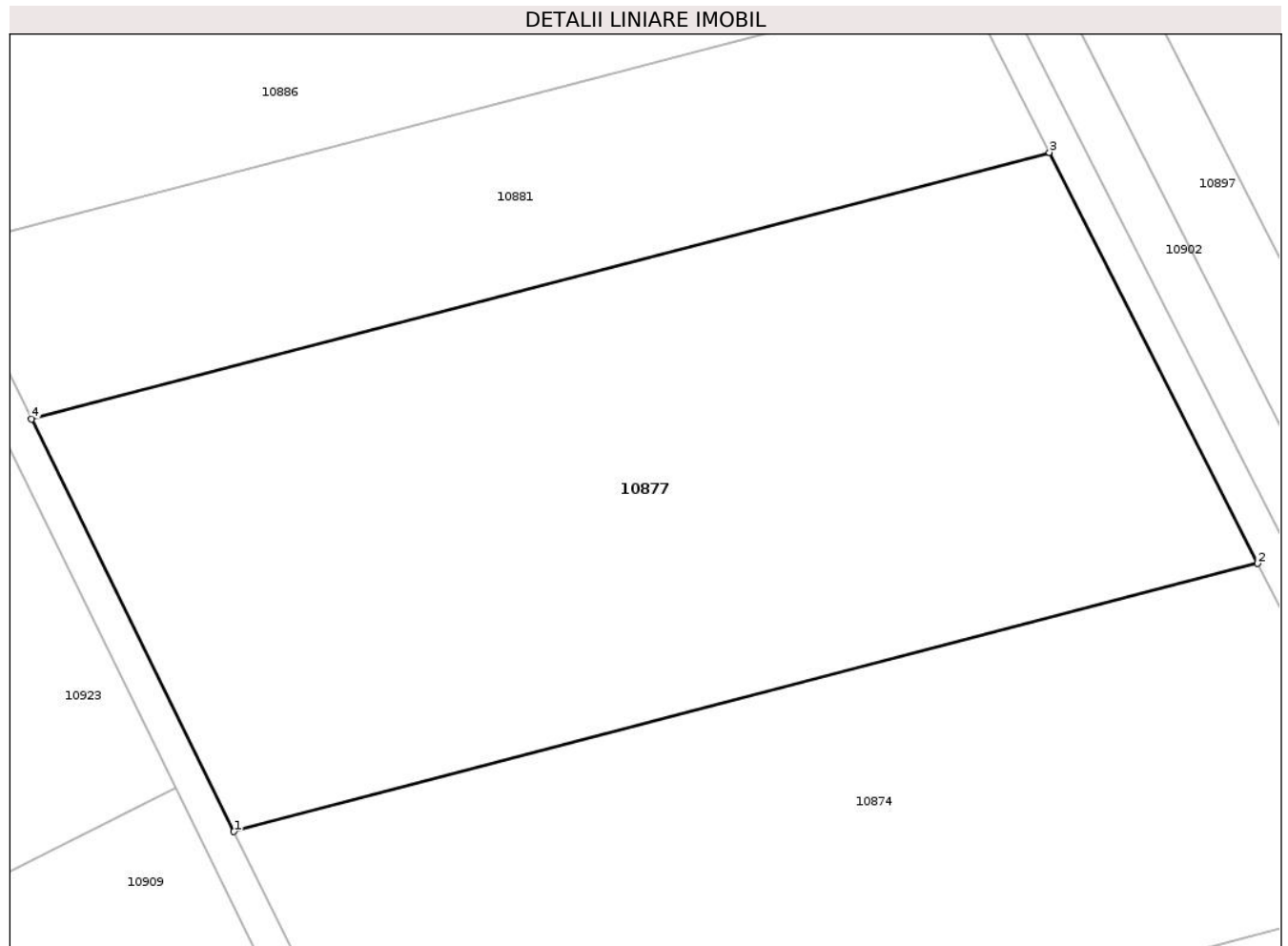
Inscrieri privind dezmembramintele dreptului de proprietate, drepturi reale de garanție și sarcini	Referințe
NU SUNT	

Anexa Nr. 1 La Partea I

Teren

Nr cadastral	Suprafața (mp)*	Observații / Referințe
	7.000	

* Suprafața este determinată în planul de proiecție Stereo 70.



Date referitoare la teren

Crt	Categorie folosință	Intra vilan	Suprafața (mp)	Tarla	Parcelă	Nr. topo	Observații / Referințe
1	arabil	NU	7.000	687/1	13	-	

Lungime Segmente

1) Valorile lungimilor segmentelor sunt obținute din proiecție în plan.

Punct început	X / Y	Punct sfârșit	X / Y	Lungime segment (** (m)
1	718.095,429 354.057,242	2	718.219,732 354.089,766	128.488
2	718.219,732 354.089,766	3	718.194,453 354.139,62	55.897
3	718.194,453 354.139,62	4	718.070,832 354.107,276	127.782
4	718.070,832 354.107,276	1	718.095,429 354.057,242	55.753

** Lungimile segmentelor sunt determinate în planul de proiecție Stereo 70 și sunt rotunjite la 1 milimetru.

***** Distanţa dintre puncte este formată din segmente cumulate ce sunt mai mici decât valoarea 1 milimetru.**

**DATE DESPRE IMOBILUL NR. 10878**

Oficiul de Cadastru și Publicitate Imobiliară IALOMITA
Biroul de Cadastru și Publicitate Imobiliară Slobozia

A. Partea I. Descrierea imobilului

TEREN Extravilan

Adresa: Jud. Ialomita

Nr. Crt	Nr cadastral Nr. topografic	Suprafața* (mp)	Observații / Referințe
A1	22457	17.700	Sector cadastral:15 Teren neimprejmuit;

B. Partea II. Proprietari și acte

Inscrieri privitoare la dreptul de proprietate și alte drepturi reale		Referințe
86289 / 02/11/2018		
Act Administrativ nr. 085705/55593, din 23/02/2002 emis de COMISIA JUDETEANA (act administrativ nr 7017 din 30.10.2018, emis de PRIMARIA COMUNEI MIHAIL KOGALNICEANU;act administrativ nr 747865 din 06.11.2006, emis de PRIMARIA MUNICIPIULUI SLOBOZIA;act normativ nr 137/2015 din 02.10.2015, emis de BIROUL INDIVIDUAL NOTARIAL DINCA MIRELA-LUMINITA);		
B2	Intabulare, drept de PROPRIETATE, dobandit prin Succesiune, cota actuala 1/2, cota initiala 1/2 1) COMAN ALINA-CRISTINA	A1
B3	Se transcrie din RTI de sub nr.100814/17.12.2015, promisiunea promitentei vanzatoare Coman Alina Cristina, prop. de sub B2, de a vinde cota de 1/2 din imobilul de la A1, promitentului cumparator SC SOPEMA SRL, termenul de incheiere a contractului de vanzare cumparare fiind 15.12.2016	A1
B4	Imobil aflat sub incidenta art. 3, alin. (1) din Legea 17/2014	A1
160805 / 17/12/2021		
Act Notarial nr. 926, din 16/12/2021 emis de LAURIAN ALESSANDRA;		
B7	Intabulare, drept de PROPRIETATEcumparare, dobandit prin Conventie, cota actuala 1/2, cota initiala 1/2 1) PERREIN SANDA-LUMINITA , casatorita cu 2) PERREIN ARNAUD NICOLAS ANDRE	A1
B9	Se noteaza apartenenta terenului inscris la A1 la patrimoniul de afectatiune al PERREIN SANDA LUMINITA INTREPRINDERE INDIVIDUALA,	A1

C. Partea III. SARCINI .

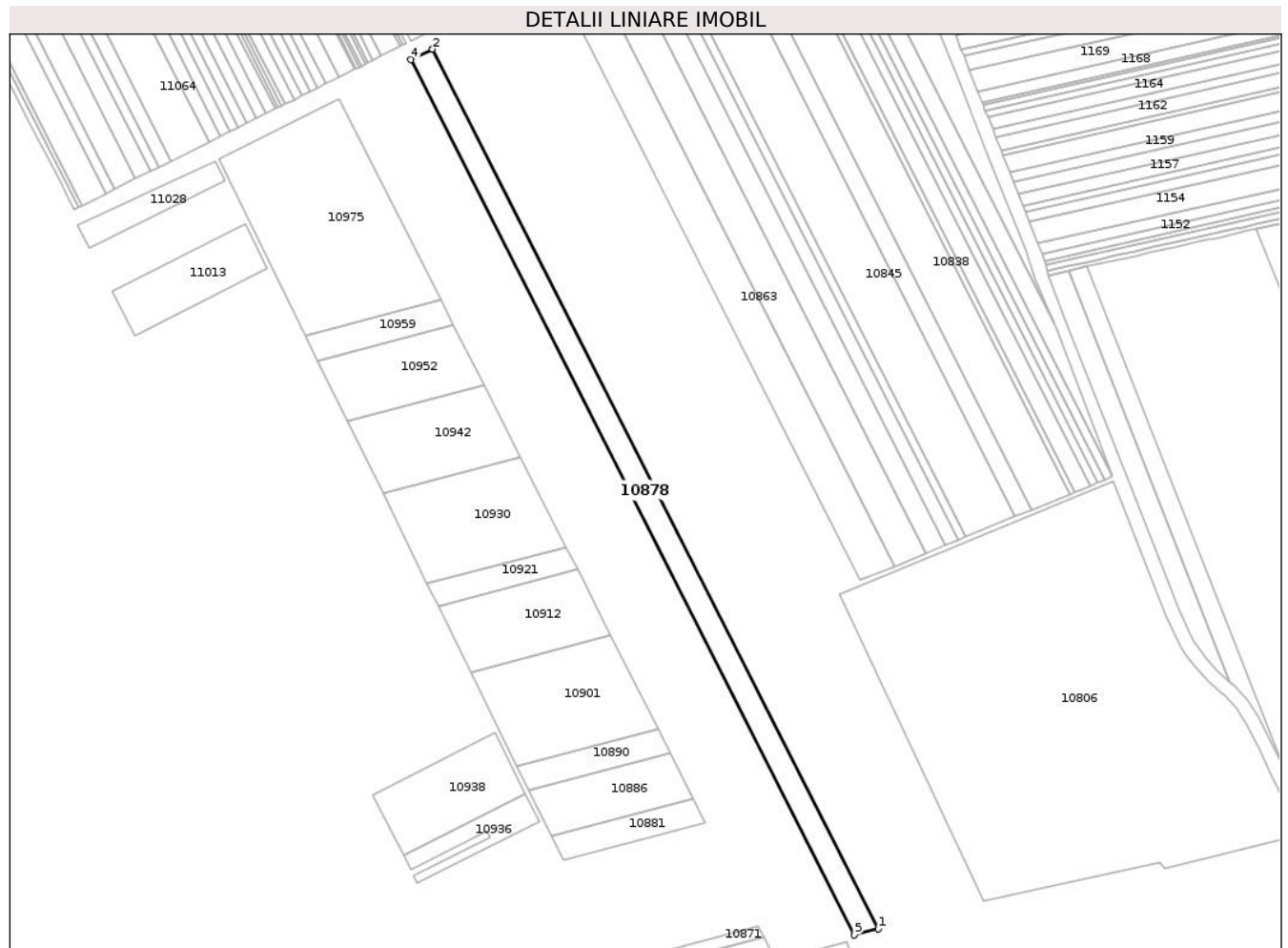
Inscrieri privind dezmembramintele dreptului de proprietate, drepturi reale de garanție și sarcini	Referințe
NU SUNT	

Anexa Nr. 1 La Partea I

Teren

Nr cadastral	Suprafața (mp)*	Observații / Referințe
22457	17.700	

* Suprafața este determinată în planul de proiecție Stereo 70.



Date referitoare la teren

Crt	Categorie folosință	Intravilan	Suprafața (mp)	Tarla	Parcelă	Nr. topo	Observații / Referințe
1	arabil	NU	17.700	687/6	11	-	

Lungime Segmente

1) Valorile lungimilor segmentelor sunt obținute din proiecție în plan.

Punct început	X / Y	Punct sfârșit	X / Y	Lungime segment (** (m)
1	718.344,021 354.048,042	2	717.957,38 354.810,583	854.962
2	717.957,38 354.810,583	3	717.957,148 354.810,467	0.259
3	717.957,148 354.810,467	4	717.938,647 354.801,644	20.497
4	717.938,647 354.801,644	5	718.323,472 354.042,681	850.95
5	718.323,472 354.042,681	1	718.344,021 354.048,042	21.237

**** Lungimile segmentelor sunt determinate în planul de proiecție Stereo 70 și sunt rotunjite la 1 milimetru.**

***** Distanța dintre puncte este formată din segmente cumulate ce sunt mai mici decât valoarea 1 milimetru.**

**DATE DESPRE IMOBILUL NR. 10880**

Oficiul de Cadastru și Publicitate Imobiliară IALOMIȚA
Biroul de Cadastru și Publicitate Imobiliară Slobozia

A. Partea I. Descrierea imobilului

TEREN Extravilan

Adresa: Jud. Ialomita

Nr. Crt	Nr cadastral Nr. topografic	Suprafața* (mp)	Observații / Referințe
A1		39.900	Sector cadastral:15 Teren neimprejmuit;

B. Partea II. Proprietari și acte

Inscrieri privitoare la dreptul de proprietate și alte drepturi reale	Referințe
/	
Act Administrativ nr. 085875, din 18/03/2002 emis de CJSDPAT IALOMIȚA;	
B1	A1
Intabulare, drept de PROPRIETATE, Legea 18/1991, dobandit prin Reconstituire, cota actuala 1/1, cota initiala 1/1	
1) COCIAȘ I ILIE 2) DRAGOMIR P TUDORA 3) PUCHEANU F ION 4) CRĂCIUN MARIOARA 5) PUCHEANU RADA 6) CURSARU I ANETA	

C. Partea III. SARCINI .


Inscrieri privind dezmembramintele dreptului de proprietate, drepturi reale de garanție și sarcini	Referințe
NU SUNT	

Anexa Nr. 1 La Partea I

Teren

Nr cadastral	Suprafața (mp)*	Observații / Referințe
	39.900	

* Suprafața este determinată în planul de proiecție Stereo 70.



Date referitoare la teren

Crt	Categorie folosință	Intra vilan	Suprafața (mp)	Tarla	Parcelă	Nr. topo	Observații / Referințe
1	arabil	NU	39.900	687/8	1	-	

Lungime Segmente

1) Valorile lungimilor segmentelor sunt obținute din proiecție în plan.

Punct început	X / Y	Punct sfârșit	X / Y	Lungime segment (** (m)
1	718.264,442 355.158,238	2	718.119,272 355.526,988	396.296
2	718.119,272 355.526,988	3	718.068,703 355.652,091	134.937
3	718.068,703 355.652,091	4	718.054,431 355.686,572	37.318
4	718.054,431 355.686,572	5	718.011,169 355.654,26	53.997
5	718.011,169 355.654,26	6	717.997,853 355.644,8	16.334

Punct început	X / Y	Punct sfârșit	X / Y	Lungime segment (** (m)
6	717.997,853 355.644,8	7	718.216,164 355.094,916	591.635
7	718.216,164 355.094,916	1	718.264,442 355.158,238	79.627

** Lungimile segmentelor sunt determinate în planul de proiecție Stereo 70 și sunt rotunjite la 1 milimetru.

*** Distanța dintre puncte este formată din segmente cumulate ce sunt mai mici decât valoarea 1 milimetru.

**DATE DESPRE IMOBILUL NR. 10881**

Oficiul de Cadastru și Publicitate Imobiliară IALOMITA
 Biroul de Cadastru și Publicitate Imobiliară Slobozia

A. Partea I. Descrierea imobilului

TEREN Extravilan

Adresa: Jud. Ialomita

Nr. Crt	Nr cadastral Nr. topografic	Suprafața* (mp)	Observații / Referințe
A1		2.900	Sector cadastral:15 Teren neimprejmuit;

B. Partea II. Proprietari și acte

Inscrieri privitoare la dreptul de proprietate și alte drepturi reale	Referințe
/	
Act Notarial nr. 2598, din 23/12/2021 emis de BNP DONOSE-ENESCU ANDREEA-RALUCA;	
B1	A1
Intabulare, drept de PROPRIETATE, cu titlu de partaj, dobandit prin lesire Din Indiviziune, cota actuala 1/1, cota initiala 1/1	
1) SÂNCU MARIANA	

C. Partea III. SARCINI .

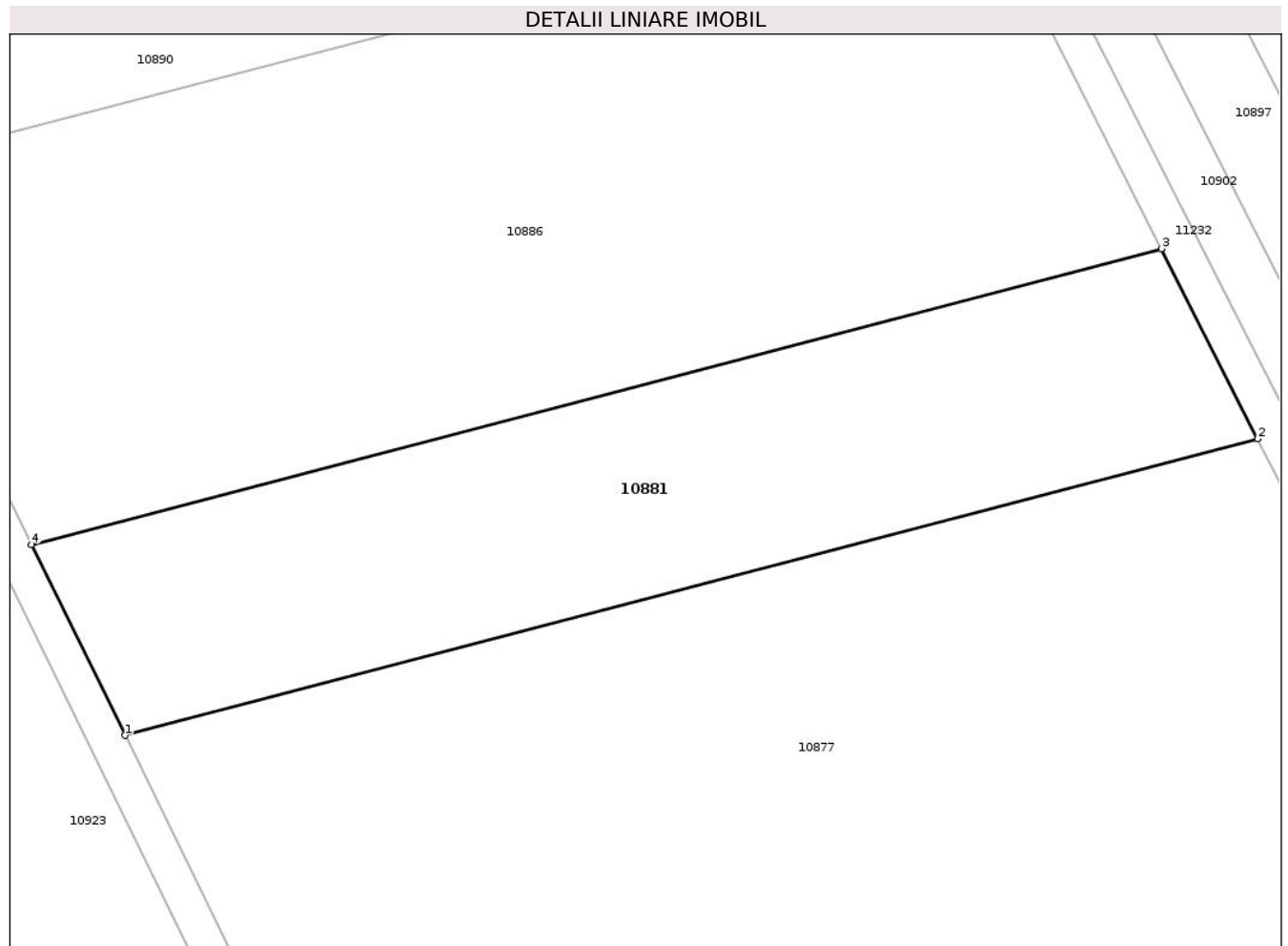
Inscrieri privind dezmembramintele dreptului de proprietate, drepturi reale de garanție și sarcini	Referințe
NU SUNT	

Anexa Nr. 1 La Partea I

Teren

Nr cadastral	Suprafața (mp)*	Observații / Referințe
	2.900	

* Suprafața este determinată în planul de proiecție Stereo 70.



Date referitoare la teren

Crt	Categorie folosință	Intra vilan	Suprafața (mp)	Tarla	Parcelă	Nr. topo	Observații / Referințe
1	arabil	NU	2.900	687/1	12	-	

Lungime Segmente

1) Valorile lungimilor segmentelor sunt obținute din proiecție în plan.

Punct început	X / Y	Punct sfârșit	X / Y	Lungime segment (** (m)
1	718.070,832 354.107,276	2	718.194,453 354.139,62	127.782
2	718.194,453 354.139,62	3	718.183,939 354.160,355	23.248
3	718.183,939 354.160,355	4	718.060,602 354.128,085	127.489
4	718.060,602 354.128,085	1	718.070,832 354.107,276	23.188

** Lungimile segmentelor sunt determinate în planul de proiecție Stereo 70 și sunt rotunjite la 1 milimetru.

***** Distanţa dintre puncte este formată din segmente cumulate ce sunt mai mici decât valoarea 1 milimetru.**

**DATE DESPRE IMOBILUL NR. 10882**

Oficiul de Cadastru și Publicitate Imobiliară IALOMITA
Biroul de Cadastru și Publicitate Imobiliară Slobozia

A. Partea I. Descrierea imobilului

TEREN Extravilan

Adresa: Jud. Ialomita

Nr. Crt	Nr cadastral Nr. topografic	Suprafața* (mp)	Observații / Referințe
A1		1	Sector cadastral:15 Teren neimprejmut;

Construcții

Crt	Nr cadastral Nr. topografic	Adresa	Observații / Referințe
A1.1		Jud. Ialomita	Nr. niveluri:1; S. construita la sol:1 mp; STALP

B. Partea II. Proprietari și acte

Inscrieri privitoare la dreptul de proprietate și alte drepturi reale	Referințe
/	
Act Normativ nr. Legea 123, din 10/07/2012 emis de PARLAMENTUL ROMÂNIEI;	
B1	A1, A1.1
Intabulare, drept de PROPRIETATE, dobandit prin Lege, cota actuala 1/1, cota initiala 1/1	
1) STATUL ROMÂN, CIF:99999999999999	

C. Partea III. SARCINI .

Inscrieri privind dezmembramintele dreptului de proprietate, drepturi reale de garanție și sarcini	Referințe
NU SUNT	


Anexa Nr. 1 La Partea I

Teren

Nr cadastral	Suprafața (mp)*	Observații / Referințe
	1	

* Suprafața este determinată în planul de proiecție Stereo 70.

DETALII LINIARE IMOBIL



Date referitoare la teren

Crt	Categorie folosință	Intravilan	Suprafața (mp)	Tarla	Parcelă	Nr. topo	Observații / Referințe
1	curți constructii	NU	1	748/1	8/1	-	

Date referitoare la construcții

Crt	Număr	Destinație construcție	Supraf. (mp)	Situație juridică	Observații / Referințe
A1.1		construcții industriale și edilitare	1	Cu acte	Nr. niveluri:1; S. construita la sol:1 mp; STALP

Lungime Segmente

1) Valorile lungimilor segmentelor sunt obținute din proiecție în plan.

Punct început	X / Y	Punct sfârșit	X / Y	Lungime segment (** (m)
1	718.125,133 353.781,499	2	718.125,133 353.780,299	1.2
2	718.125,133 353.780,299	3	718.126,333 353.780,299	1.2
3	718.126,333 353.780,299	4	718.126,333 353.781,499	1.2

Punct început	X / Y	Punct sfârșit	X / Y	Lungime segment (** (m)
4	718.126,333 353.781,499	1	718.125,133 353.781,499	1.2

** Lungimile segmentelor sunt determinate în planul de proiecție Stereo 70 și sunt rotunjite la 1 milimetru.

*** Distanța dintre puncte este formată din segmente cumulate ce sunt mai mici decât valoarea 1 milimetru.

**DATE DESPRE IMOBILUL NR. 10883**

Oficiul de Cadastru și Publicitate Imobiliară IALOMIȚA
Biroul de Cadastru și Publicitate Imobiliară Slobozia

A. Partea I. Descrierea imobilului

TEREN Extravilan

Adresa: Jud. Ialomita

Nr. Crt	Nr cadastral Nr. topografic	Suprafața* (mp)	Observații / Referințe
A1		7.600	Sector cadastral:15 Teren neimprejmuit;

B. Partea II. Proprietari și acte

Inscrieri privitoare la dreptul de proprietate și alte drepturi reale		Referințe
/		
Act Administrativ nr. 084664, din 08/04/1998 emis de CJSDPAT IALOMIȚA;		
B1	Intabulare, drept de PROPRIETATE, Legea 18/1991, dobandit prin Reconstituire, cota actuala 1/1, cota initiala 1/1 1) GHEORGHE I MARIA 2) GAVRILĂ I ION	A1

C. Partea III. SARCINI .

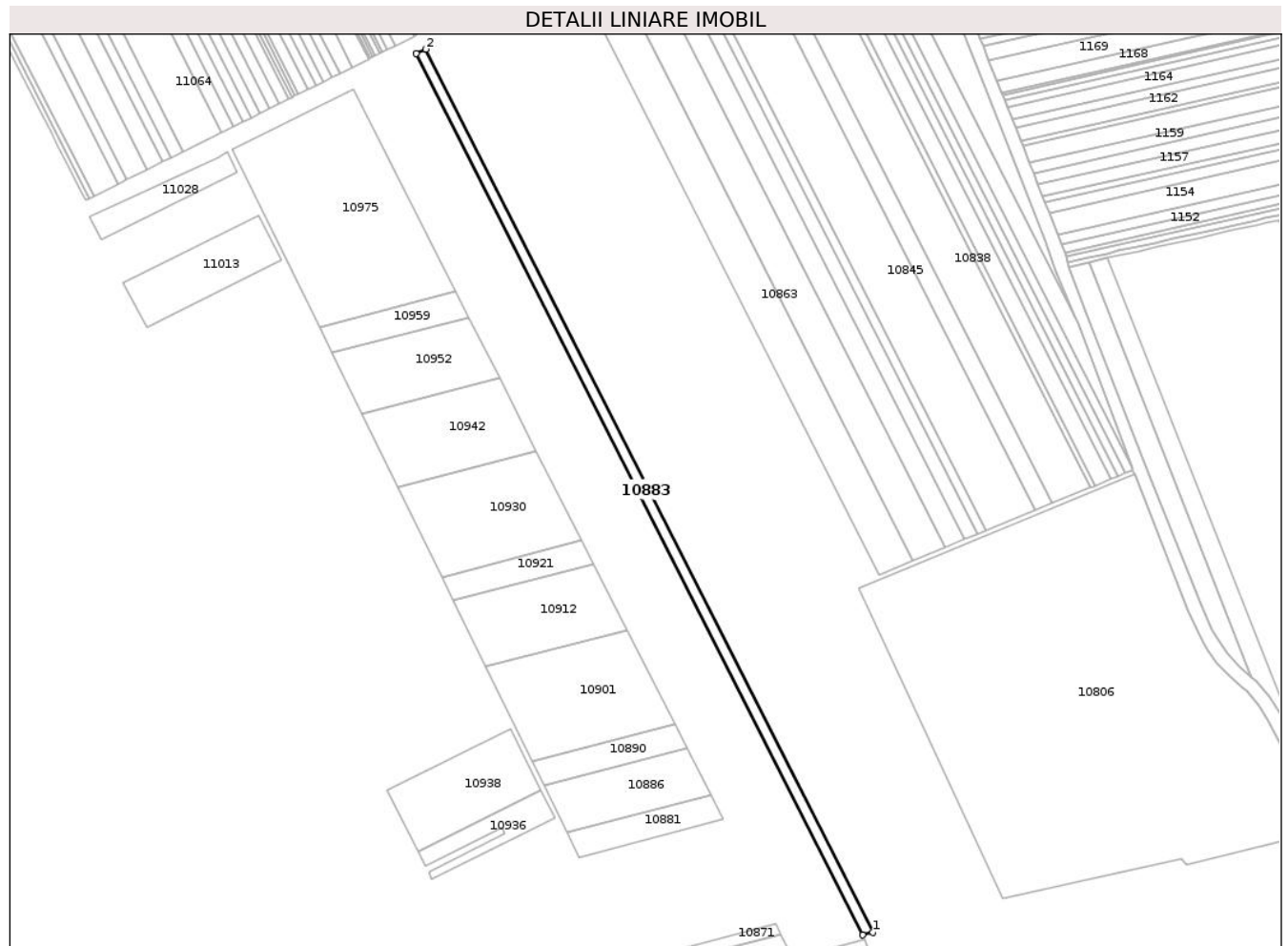
Inscrieri privind dezmembramintele dreptului de proprietate, drepturi reale de garanție și sarcini	Referințe
NU SUNT	

Anexa Nr. 1 La Partea I

Teren

Nr cadastral	Suprafața (mp)*	Observații / Referințe
	7.600	

* Suprafața este determinată în planul de proiecție Stereo 70.



Date referitoare la teren

Crt	Categorie folosință	Intra vilan	Suprafața (mp)	Tarla	Parcelă	Nr. topo	Observații / Referințe
1	arabil	NU	7.600	687/6	12	-	

Lungime Segmente

1) Valorile lungimilor segmentelor sunt obținute din proiecție în plan.

Punct început	X / Y	Punct sfârșit	X / Y	Lungime segment (** (m)
1	718.323,472 354.042,681	2	717.938,647 354.801,644	850.95
2	717.938,647 354.801,644	3	717.930,575 354.797,794	8.943
3	717.930,575 354.797,794	4	718.314,619 354.040,372	849.222
4	718.314,619 354.040,372	1	718.323,472 354.042,681	9.149

** Lungimile segmentelor sunt determinate în planul de proiecție Stereo 70 și sunt rotunjite la 1 milimetru.

***** Distanţa dintre puncte este formată din segmente cumulate ce sunt mai mici decât valoarea 1 milimetru.**

**DATE DESPRE IMOBILUL NR. 10884**

Oficiul de Cadastru și Publicitate Imobiliară IALOMIȚA
Biroul de Cadastru și Publicitate Imobiliară Slobozia

A. Partea I. Descrierea imobilului

TEREN Extravilan

Adresa: Jud. Ialomita

Nr. Crt	Nr cadastral Nr. topografic	Suprafața* (mp)	Observații / Referințe
A1		5.000	Sector cadastral:15 Teren neimprejmuit;

B. Partea II. Proprietari și acte

Inscrieri privitoare la dreptul de proprietate și alte drepturi reale	Referințe
/	
Act Administrativ nr. 085332, din 12/03/2001 emis de CJSDPAT IALOMIȚA;	
B1	A1
Intabulare, drept de PROPRIETATE, Legea 18/1991, dobandit prin Reconstituire, cota actuala 1/1, cota initiala 1/1	
1) DROGEANU G DUMITRU	
2) DROGEANU GH PETRACHE	
3) PUCHEANU G FLORICA	
4) FRÎNCU G TUDORA	

C. Partea III. SARCINI .

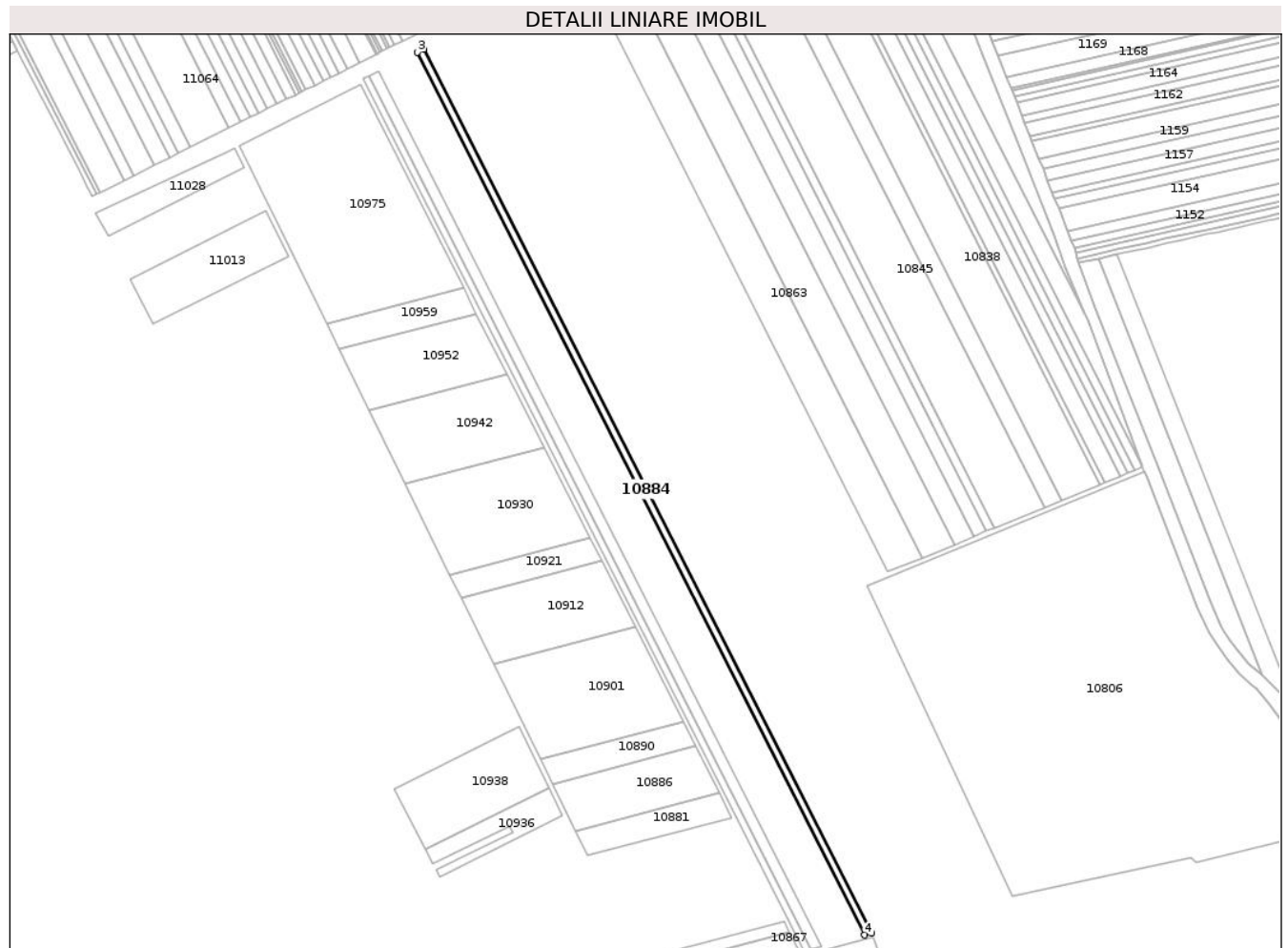
Inscrieri privind dezmembramintele dreptului de proprietate, drepturi reale de garanție și sarcini	Referințe
NU SUNT	

Anexa Nr. 1 La Partea I

Teren

Nr cadastral	Suprafața (mp)*	Observații / Referințe
	5.000	

* Suprafața este determinată în planul de proiecție Stereo 70.



Date referitoare la teren

Crt	Categorie folosință	Intra vilan	Suprafața (mp)	Tarla	Parcelă	Nr. topo	Observații / Referințe
1	arabil	NU	5.000	687/6	13	-	

Lungime Segmente

1) Valorile lungimilor segmentelor sunt obținute din proiecție în plan.

Punct început	X / Y	Punct sfârșit	X / Y	Lungime segment (** (m)
1	718.314,619 354.040,372	2	717.930,575 354.797,794	849.222
2	717.930,575 354.797,794	3	717.925,255 354.795,257	5.894
3	717.925,255 354.795,257	4	718.308,785 354.038,85	848.084
4	718.308,785 354.038,85	1	718.314,619 354.040,372	6.029

** Lungimile segmentelor sunt determinate în planul de proiecție Stereo 70 și sunt rotunjite la 1 milimetru.

***** Distanţa dintre puncte este formată din segmente cumulate ce sunt mai mici decât valoarea 1 milimetru.**

**DATE DESPRE IMOBILUL NR. 10885**

Oficiul de Cadastru și Publicitate Imobiliară IALOMITA
Biroul de Cadastru și Publicitate Imobiliară Slobozia

A. Partea I. Descrierea imobilului

TEREN Extravilan

Adresa: Jud. Ialomita

Nr. Crt	Nr cadastral Nr. topografic	Suprafața* (mp)	Observații / Referințe
A1		5.700	Sector cadastral:15 Teren neimprejmuit;

B. Partea II. Proprietari și acte

Inscrieri privitoare la dreptul de proprietate și alte drepturi reale	Referințe
/	
Act Administrativ nr. 084591, din 09/03/1998 emis de CJSDPAT IALOMIȚA;	
B1	A1
Intabulare, drept de PROPRIETATE, Legea 18/1991, dobandit prin Reconstituire, cota actuala 1/1, cota initiala 1/1	
1) BULEARCĂ D PETRE	
2) MITU D AURICA	
3) BURLEACĂ D FLOREA	
4) BURLEACĂ D ION	

C. Partea III. SARCINI .

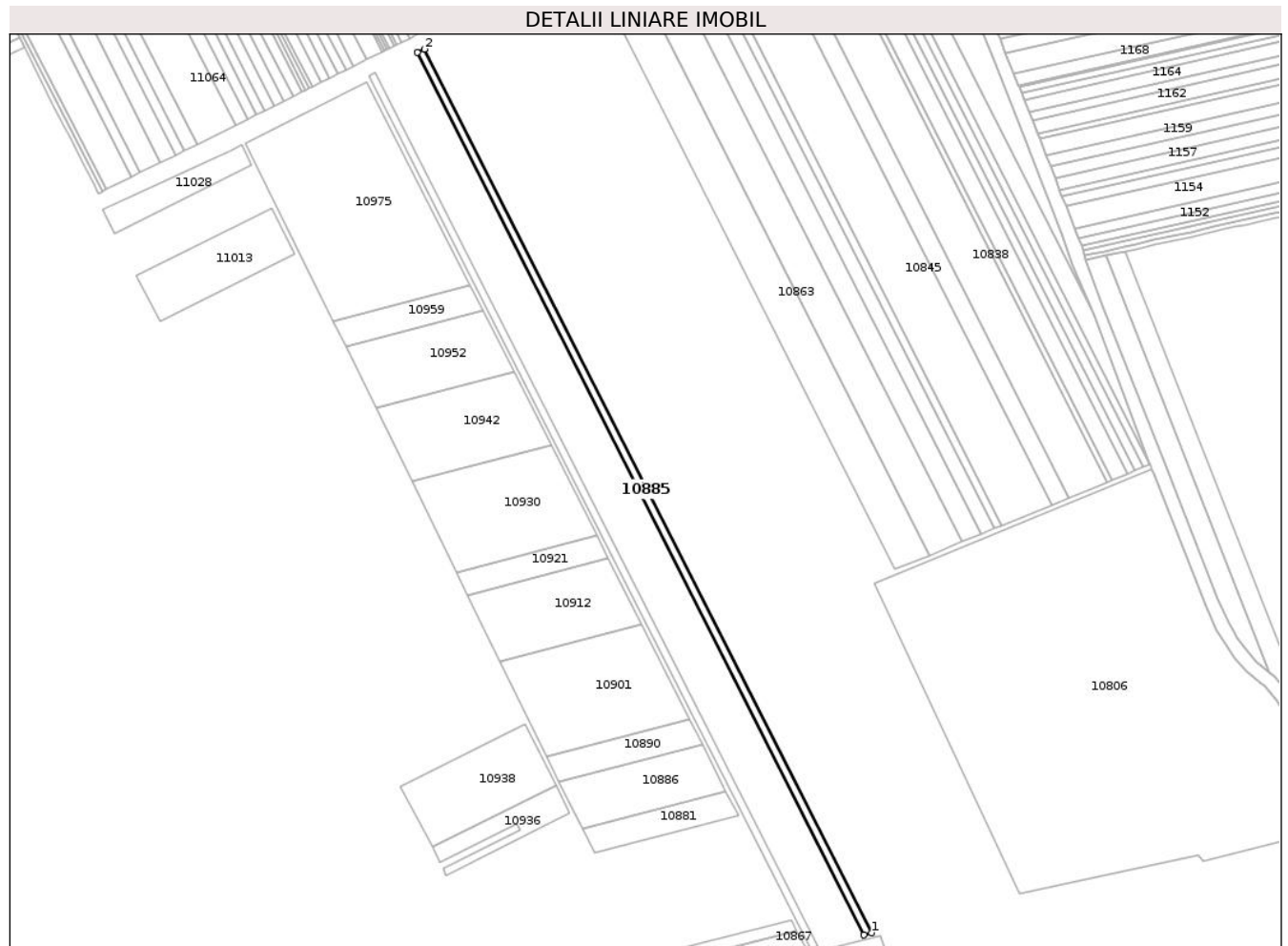
Inscrieri privind dezmembramintele dreptului de proprietate, drepturi reale de garanție și sarcini	Referințe
NU SUNT	

Anexa Nr. 1 La Partea I

Teren

Nr cadastral	Suprafața (mp)*	Observații / Referințe
	5.700	

* Suprafața este determinată în planul de proiecție Stereo 70.



Date referitoare la teren

Crt	Categorie folosință	Intra vilan	Suprafața (mp)	Tarla	Parcelă	Nr. topo	Observații / Referințe
1	arabil	NU	5.700	687/6	14	-	

Lungime Segmente

1) Valorile lungimilor segmentelor sunt obținute din proiecție în plan.

Punct început	X / Y	Punct sfârșit	X / Y	Lungime segment (** (m)
1	718.308,785 354.038,85	2	717.925,255 354.795,257	848.084
2	717.925,255 354.795,257	3	717.919,182 354.792,361	6.728
3	717.919,182 354.792,361	4	718.302,125 354.037,112	846.786
4	718.302,125 354.037,112	1	718.308,785 354.038,85	6.883

** Lungimile segmentelor sunt determinate în planul de proiecție Stereo 70 și sunt rotunjite la 1 milimetru.

***** Distanţa dintre puncte este formată din segmente cumulate ce sunt mai mici decât valoarea 1 milimetru.**

**DATE DESPRE IMOBILUL NR. 10886**

Oficiul de Cadastru și Publicitate Imobiliară IALOMIȚA
Biroul de Cadastru și Publicitate Imobiliară Slobozia

A. Partea I. Descrierea imobilului

TEREN Extravilan

Adresa: Jud. Ialomita

Nr. Crt	Nr cadastral Nr. topografic	Suprafața* (mp)	Observații / Referințe
A1		5.600	Sector cadastral:15 Teren neimprejmuit;

B. Partea II. Proprietari și acte

Inscrieri privitoare la dreptul de proprietate și alte drepturi reale	Referințe
/	
Act Administrativ nr. 084634, din 30/03/1998 emis de CJSDPAT IALOMIȚA;	
B1	A1
Intabulare, drept de PROPRIETATE, Legea 18/1991, dobandit prin Constituire, cota actuala 1/1, cota initiala 1/1 1) BĂJENARU I DESPA	

C. Partea III. SARCINI .

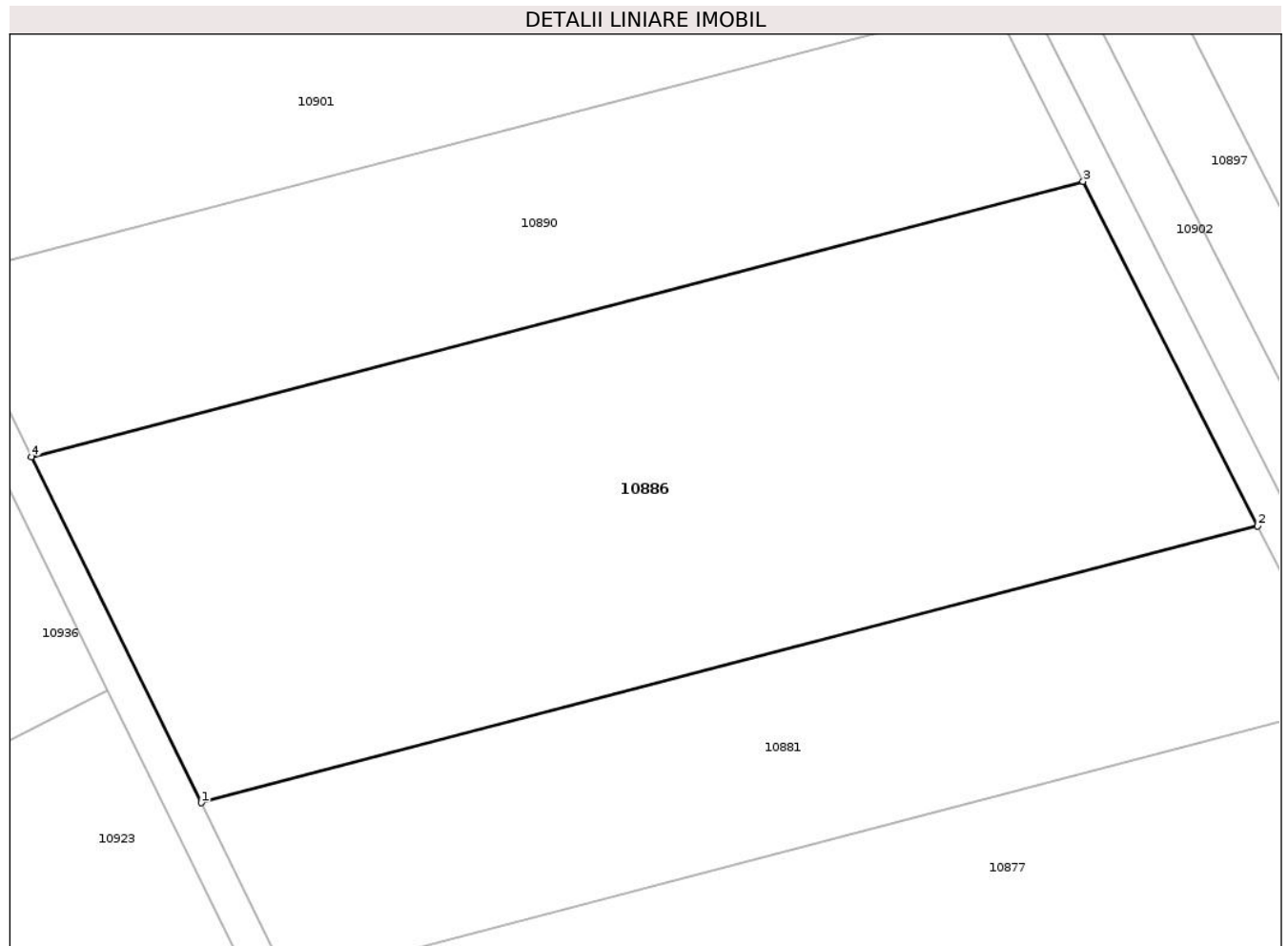
Inscrieri privind dezmembramintele dreptului de proprietate, drepturi reale de garanție și sarcini	Referințe
NU SUNT	

Anexa Nr. 1 La Partea I

Teren

Nr cadastral	Suprafața (mp)*	Observații / Referințe
	5.600	

* Suprafața este determinată în planul de proiecție Stereo 70.



Date referitoare la teren

Crt	Categorie folosință	Intravilan	Suprafața (mp)	Tarla	Parcelă	Nr. topo	Observații / Referințe
1	arabil	NU	5.600	687/1	11	-	

Lungime Segmente

1) Valorile lungimilor segmentelor sunt obținute din proiecție în plan.

Punct început	X / Y	Punct sfârșit	X / Y	Lungime segment (** (m)
1	718.060,602 354.128,085	2	718.183,939 354.160,355	127.489
2	718.183,939 354.160,355	3	718.163,568 354.200,531	45.045
3	718.163,568 354.200,531	4	718.040,78 354.168,404	126.921
4	718.040,78 354.168,404	1	718.060,602 354.128,085	44.928

** Lungimile segmentelor sunt determinate în planul de proiecție Stereo 70 și sunt rotunjite la 1 milimetru.

***** Distanţa dintre puncte este formată din segmente cumulate ce sunt mai mici decât valoarea 1 milimetru.**

**DATE DESPRE IMOBILUL NR. 10888**

Oficiul de Cadastru și Publicitate Imobiliară IALOMIȚA
Biroul de Cadastru și Publicitate Imobiliară Slobozia

A. Partea I. Descrierea imobilului

TEREN Extravilan

Adresa: Jud. Ialomita

Nr. Crt	Nr cadastral Nr. topografic	Suprafața* (mp)	Observații / Referințe
A1		6.900	Sector cadastral:15 Teren neimprejmuit;

B. Partea II. Proprietari și acte

Inscrieri privitoare la dreptul de proprietate și alte drepturi reale	Referințe
/	
Act Administrativ nr. 085629, din 12/10/2001 emis de CJSDPAT IALOMIȚA;	
B1	A1
Intabulare, drept de PROPRIETATE, Legea 18/1991, dobandit prin Reconstituire, cota actuala 1/1, cota initiala 1/1	
1) STOICA M LINA	
2) ANGHEL I AURELIA	
3) NAN M CONSTANTINA	

C. Partea III. SARCINI .

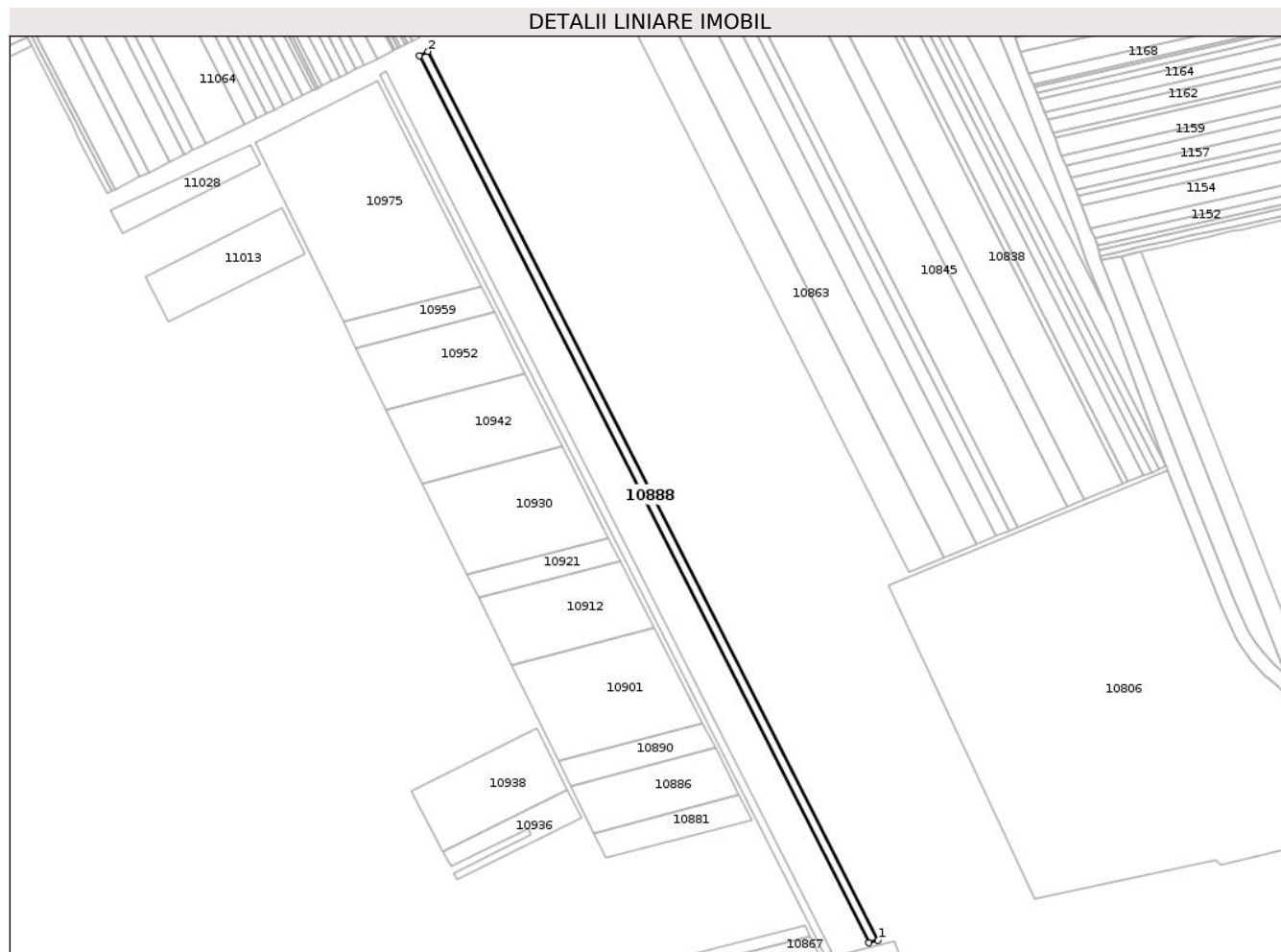
Inscrieri privind dezmembramintele dreptului de proprietate, drepturi reale de garanție și sarcini	Referințe
NU SUNT	

Anexa Nr. 1 La Partea I

Teren

Nr cadastral	Suprafața (mp)*	Observații / Referințe
	6.900	

* Suprafața este determinată în planul de proiecție Stereo 70.



Date referitoare la teren

Crt	Categorie folosință	Intra vilan	Suprafața (mp)	Tarla	Parcelă	Nr. topo	Observații / Referințe
1	arabil	NU	6.900	687/6	15	-	

Lungime Segmente

1) Valorile lungimilor segmentelor sunt obținute din proiecție în plan.

Punct început	X / Y	Punct sfârșit	X / Y	Lungime segment (** (m)
1	718.302,125 354.037,112	2	717.919,182 354.792,361	846.786
2	717.919,182 354.792,361	3	717.911,818 354.788,849	8.159
3	717.911,818 354.788,849	4	718.294,049 354.035,005	845.211
4	718.294,049 354.035,005	1	718.302,125 354.037,112	8.346

** Lungimile segmentelor sunt determinate în planul de proiecție Stereo 70 și sunt rotunjite la 1 milimetru.

***** Distanţa dintre puncte este formată din segmente cumulate ce sunt mai mici decât valoarea 1 milimetru.**

**DATE DESPRE IMOBILUL NR. 10889**

Oficiul de Cadastru și Publicitate Imobiliară IALOMITA
Biroul de Cadastru și Publicitate Imobiliară Slobozia

A. Partea I. Descrierea imobilului

TEREN Extravilan

Adresa: Jud. Ialomita

Nr. Crt	Nr cadastral Nr. topografic	Suprafața* (mp)	Observații / Referințe
A1	25132	10.000	Sector cadastral:15 Teren neimprejmuit;

B. Partea II. Proprietari și acte

Inscrieri privitoare la dreptul de proprietate și alte drepturi reale		Referințe
79903 / 01/09/2022		
Act Administrativ nr. 082179/55587, din 24/11/1999 emis de COMISIA JUDETEANA IALOMITA (act administrativ nr 5131 din 19.08.2022, emis de PRIMARIA MIHAIL KOGALNICEANU);		
B1	Intabulare, drept de PROPRIETATE, dobandit prin Reconstituire, cota actuala 1/1, cota initiala 1/1 1) CHIRNOAGĂ ANICUȚA 2) SPANU GHEORGHE , decedat 3) SPANU ION , decedat 4) NEGRAU MARIOARA , decedata 5) DINU ANICA , decedata	A1
B3	Imobil aflat sub incidenta art.3, alin.(1) din Legea 17/2014	A1

C. Partea III. SARCINI .

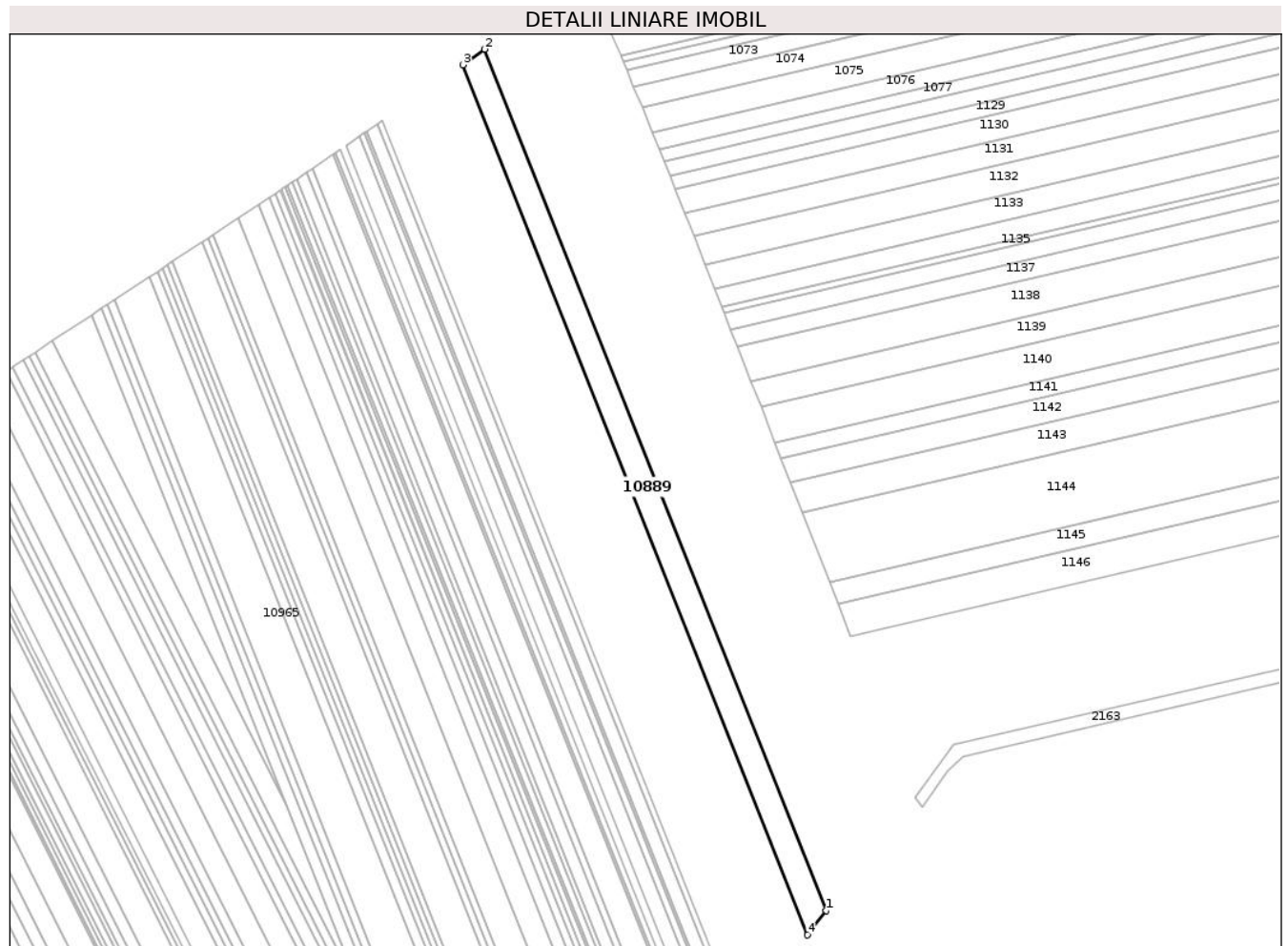
Inscrieri privind dezmembramintele dreptului de proprietate, drepturi reale de garanție și sarcini	Referințe
NU SUNT	

Anexa Nr. 1 La Partea I

Teren

Nr cadastral	Suprafața (mp)*	Observații / Referințe
25132	10.000	

* Suprafața este determinată în planul de proiecție Stereo 70.



Date referitoare la teren

Crt	Categorie folosință	Intra vilan	Suprafața (mp)	Tarla	Parcelă	Nr. topo	Observații / Referințe
1	arabil	NU	10.000	687/8	2	-	

Lungime Segmente

1) Valorile lungimilor segmentelor sunt obținute din proiecție în plan.

Punct început	X / Y	Punct sfârșit	X / Y	Lungime segment (** (m)
1	718.216,164 355.094,916	2	717.997,853 355.644,8	591.635
2	717.997,853 355.644,8	3	717.983,74 355.634,774	17.312
3	717.983,74 355.634,774	4	718.204,266 355.079,31	597.639
4	718.204,266 355.079,31	1	718.216,164 355.094,916	19.624

** Lungimile segmentelor sunt determinate în planul de proiecție Stereo 70 și sunt rotunjite la 1 milimetru.

***** Distanţa dintre puncte este formată din segmente cumulate ce sunt mai mici decât valoarea 1 milimetru.**

**DATE DESPRE IMOBILUL NR. 10890**

Oficiul de Cadastru și Publicitate Imobiliară IALOMIȚA
Biroul de Cadastru și Publicitate Imobiliară Slobozia

A. Partea I. Descrierea imobilului

TEREN Extravilan

Adresa: Jud. Ialomita

Nr. Crt	Nr cadastral Nr. topografic	Suprafața* (mp)	Observații / Referințe
A1		2.900	Sector cadastral:15 Teren neimprejmuit;

B. Partea II. Proprietari și acte

Inscrieri privitoare la dreptul de proprietate și alte drepturi reale	Referințe
/	
Act Administrativ nr. 085277, din 21/08/2000 emis de CJSDPAT IALOMIȚA;	
B1	A1
Intabulare, drept de PROPRIETATE, Legea 18/1991, dobandit prin Constituire, cota actuala 1/1, cota initiala 1/1 1) GHINEA C MARIAN	

C. Partea III. SARCINI .

Inscrieri privind dezmembramintele dreptului de proprietate, drepturi reale de garanție și sarcini	Referințe
NU SUNT	

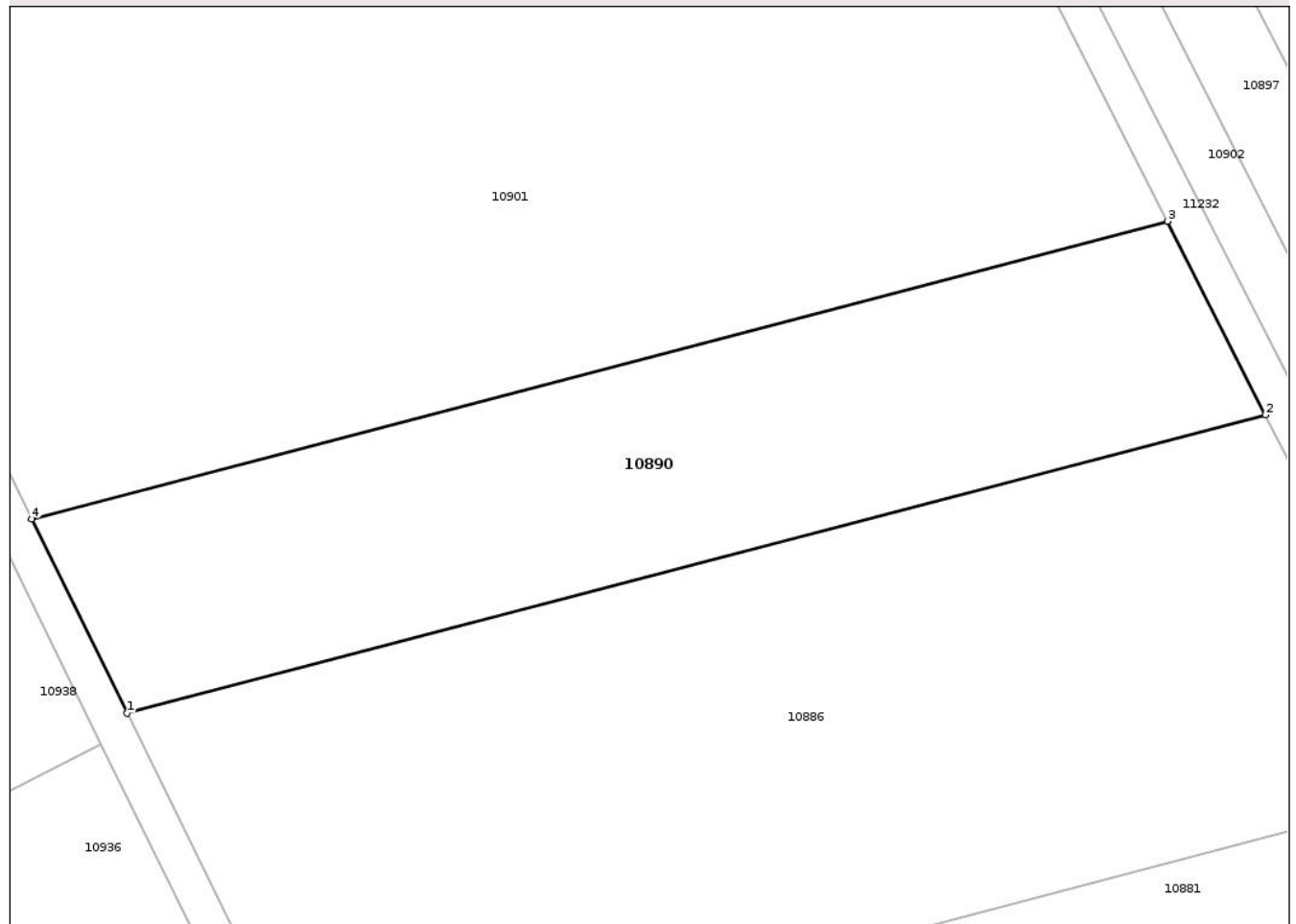
Anexa Nr. 1 La Partea I

Teren

Nr cadastral	Suprafața (mp)*	Observații / Referințe
	2.900	

* Suprafața este determinată în planul de proiecție Stereo 70.

DETALII LINIARE IMOBIL



Date referitoare la teren

Crt	Categorie folosință	Intra vilan	Suprafața (mp)	Tarla	Parcelă	Nr. topo	Observații / Referințe
1	arabil	NU	2.900	687/1	10	-	

Lungime Segmente

1) Valorile lungimilor segmentelor sunt obținute din proiecție în plan.

Punct început	X / Y	Punct sfârșit	X / Y	Lungime segment (** (m)
1	718.040,78 354.168,404	2	718.163,568 354.200,531	126.921
2	718.163,568 354.200,531	3	718.152,982 354.221,407	23.407
3	718.152,982 354.221,407	4	718.030,48 354.189,355	126.626
4	718.030,48 354.189,355	1	718.040,78 354.168,404	23.346

** Lungimile segmentelor sunt determinate în planul de proiecție Stereo 70 și sunt rotunjite la 1 milimetru.

***** Distanţa dintre puncte este formată din segmente cumulate ce sunt mai mici decât valoarea 1 milimetru.**

**DATE DESPRE IMOBILUL NR. 10891**

Oficiul de Cadastru și Publicitate Imobiliară IALOMITA
Biroul de Cadastru și Publicitate Imobiliară Slobozia

A. Partea I. Descrierea imobilului

TEREN Extravilan

Adresa: Jud. Ialomita

Nr. Crt	Nr cadastral Nr. topografic	Suprafața* (mp)	Observații / Referințe
A1	21778	17.700	Sector cadastral:15 Teren neimprejmuit;

B. Partea II. Proprietari și acte

Inscrieri privitoare la dreptul de proprietate și alte drepturi reale		Referințe
81355 / 07/10/2015		
Act Administrativ nr. 6195, din 05/10/2015 emis de PRIMARIA MIHAIL KOGALNICEANU (act administrativ nr. 085002/55586/12-05-1999 emis de COMISIA JUDETEANA IALOMITA; act notarial nr. 52/23-04-2013 emis de BNP CONSTANTINESCU MARICICA; act notarial nr. 28/26-03-2009 emis de BNP SOFRONEA-VIDER;);		
B1	Intabulare, drept de PROPRIETATE, mostenire, dobandit prin Succesiune, cota actuala 2/4, cota initiala 2/4 1) GALEA MARIANA	A1
B2	Intabulare, drept de PROPRIETATE, mostenire, dobandit prin Succesiune, cota actuala 1/4, cota initiala 1/4 1) OPREA CATALIN	A1
B3	Intabulare, drept de PROPRIETATE, mostenire, dobandit prin Succesiune, cota actuala 1/4, cota initiala 1/4 1) OPREA GICU - LUCIAN	A1
B4	Imobil aflat sub incidenta art. 3, alin. (1) din Legea 17/2014	A1
19231 / 22/03/2016		
Act Notarial nr. 342, din 18/03/2016 emis de DINCA MIRELA LUMINITA;		
B5	Se noteaza obligatia promitentilor vanzatori de la B1,2,3, de a vinde promitentului cumparator SC SOPEMA SRL, imobilul de la A1, termenul de incheiere a contractului de vanzare-cumparare fiind 18.03.2019,	A1

C. Partea III. SARCINI .

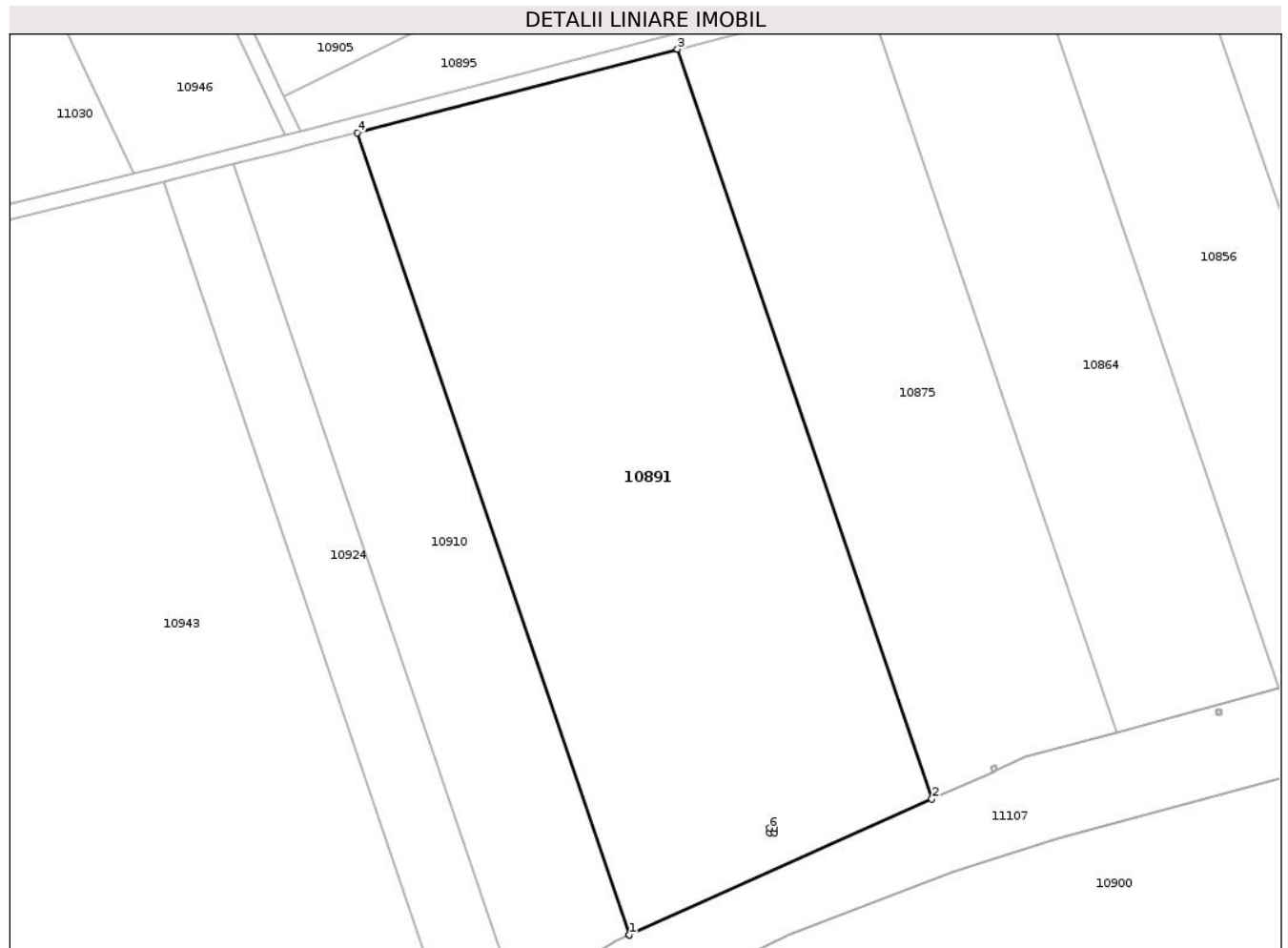
Inscrieri privind dezmembramintele dreptului de proprietate, drepturi reale de garanție și sarcini	Referințe
NU SUNT	

Anexa Nr. 1 La Partea I

Teren

Nr cadastral	Suprafața (mp)*	Observații / Referințe
21778	17.700	

* Suprafața este determinată în planul de proiecție Stereo 70.



Date referitoare la teren

Crt	Categorie folosință	Intravilan	Suprafața (mp)	Tarla	Parcelă	Nr. topo	Observații / Referințe
1	arabil	NU	17.700	748/1	8	-	

Lungime Segmente

1) Valorile lungimilor segmentelor sunt obținute din proiecție în plan.

Punct început	X / Y	Punct sfârșit	X / Y	Lungime segment (** (m)
1	718.089,188 353.754,162	2	718.166,638 353.788,889	84.879
2	718.166,638 353.788,889	3	718.101,529 353.980,53	202.399
3	718.101,529 353.980,53	4	718.019,528 353.959,198	84.73
4	718.019,528 353.959,198	5	718.089,188 353.754,162	216.546
5	718.089,188 353.754,162	6	718.125,133 353.781,499	45.159

Punct început	X / Y	Punct sfârşit	X / Y	Lungime segment (** (m)
6	718.125,133 353.781,499	7	718.126,333 353.781,499	1.2
7	718.126,333 353.781,499	8	718.126,333 353.780,299	1.2
8	718.126,333 353.780,299	9	718.125,133 353.780,299	1.2
9	718.125,133 353.780,299	1	718.125,133 353.781,499	1.2

** Lungimile segmentelor sunt determinate în planul de proiecție Stereo 70 și sunt rotunjite la 1 milimetru.

*** Distanța dintre puncte este formată din segmente cumulate ce sunt mai mici decât valoarea 1 milimetru.

**DATE DESPRE IMOBILUL NR. 10892**

Oficiul de Cadastru și Publicitate Imobiliară IALOMITA
Biroul de Cadastru și Publicitate Imobiliară Slobozia

A. Partea I. Descrierea imobilului

TEREN Extravilan

Adresa: Jud. Ialomita

Nr. Crt	Nr cadastral Nr. topografic	Suprafața* (mp)	Observații / Referințe
A1		18.900	Sector cadastral:15 Teren neimprejmuit;

B. Partea II. Proprietari și acte

Inscrieri privitoare la dreptul de proprietate și alte drepturi reale		Referințe
/		
Act Administrativ nr. 085241, din 12/01/2000 emis de CJSDPAT IALOMIȚA;		
B1	Intabulare, drept de PROPRIETATE, Legea 18/1991, dobandit prin Reconstituire, cota actuala 1/1, cota initiala 1/1 1) NEDELCU S STEFANA	A1

C. Partea III. SARCINI .

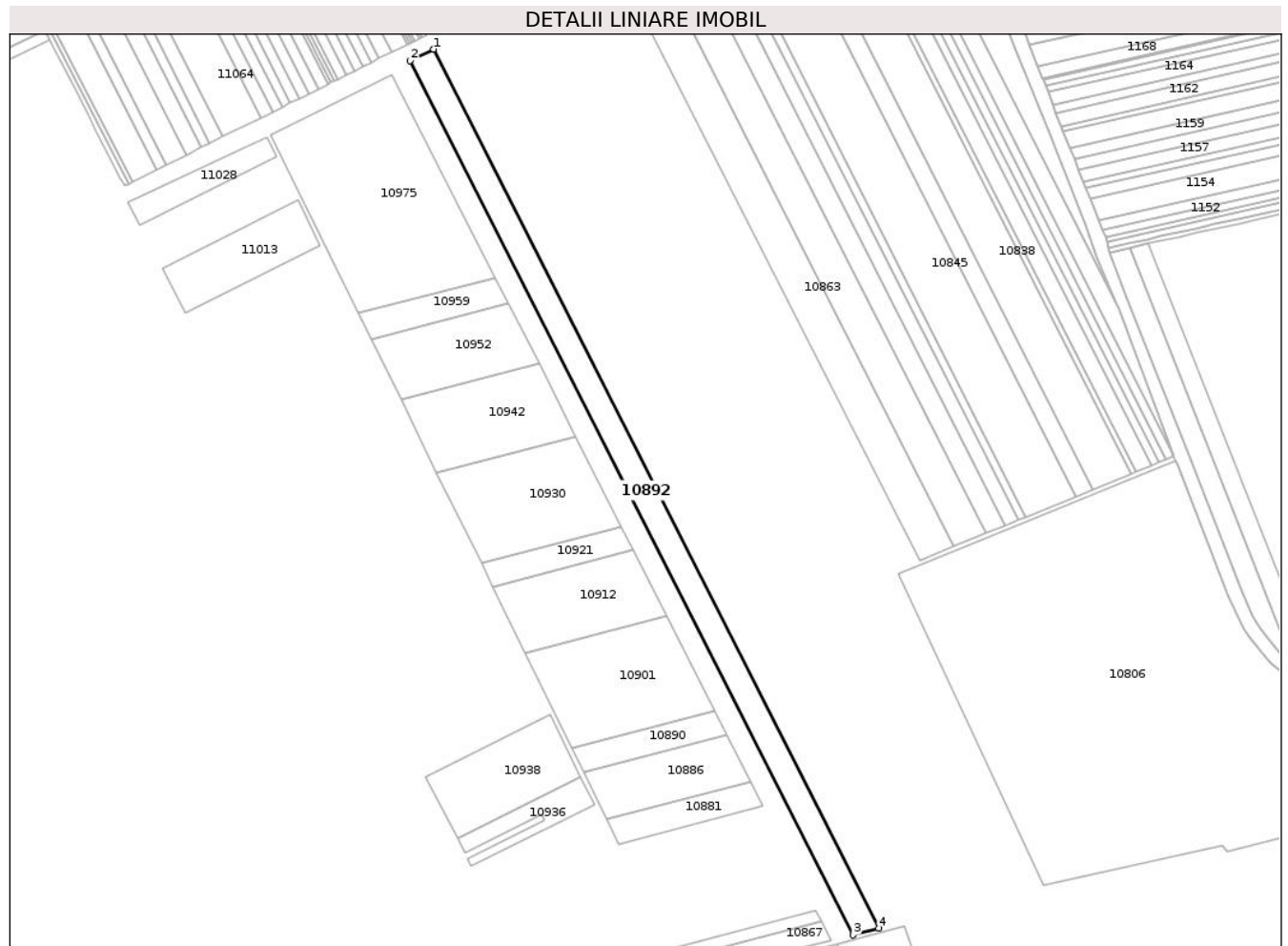
Inscrieri privind dezmembramintele dreptului de proprietate, drepturi reale de garanție și sarcini	Referințe
NU SUNT	

Anexa Nr. 1 La Partea I

Teren

Nr cadastral	Suprafața (mp)*	Observații / Referințe
	18.900	

* Suprafața este determinată în planul de proiecție Stereo 70.



Date referitoare la teren

Crt	Categorie folosință	Intra vilan	Suprafața (mp)	Tarla	Parcelă	Nr. topo	Observații / Referințe
1	arabil	NU	18.900	687/6	16	-	

Lungime Segmente

1) Valorile lungimilor segmentelor sunt obținute din proiecție în plan.

Punct început	X / Y	Punct sfârșit	X / Y	Lungime segment (** (m)
1	717.911,818 354.788,849	2	717.891,577 354.779,196	22.425
2	717.891,577 354.779,196	3	718.271,849 354.029,214	840.88
3	718.271,849 354.029,214	4	718.294,049 354.035,005	22.943
4	718.294,049 354.035,005	1	717.911,818 354.788,849	845.211

** Lungimile segmentelor sunt determinate în planul de proiecție Stereo 70 și sunt rotunjite la 1 milimetru.

***** Distanţa dintre puncte este formată din segmente cumulate ce sunt mai mici decât valoarea 1 milimetru.**

**DATE DESPRE IMOBILUL NR. 10893**

Oficiul de Cadastru și Publicitate Imobiliară IALOMIȚA
Biroul de Cadastru și Publicitate Imobiliară Slobozia

A. Partea I. Descrierea imobilului

TEREN Extravilan

Adresa: Jud. Ialomita

Nr. Crt	Nr cadastral Nr. topografic	Suprafața* (mp)	Observații / Referințe
A1		5.000	Sector cadastral:15 Teren neimprejmuit;

B. Partea II. Proprietari și acte

Inscrieri privitoare la dreptul de proprietate și alte drepturi reale	Referințe
/	
Act Administrativ nr. 084.926, din 15/01/1999 emis de CJSDPAT IALOMIȚA;	
B1	A1
Intabulare, drept de PROPRIETATE, Legea 18/1991, dobandit prin Reconstituire, cota actuala 1/1, cota initiala 1/1 1) GRASU N NICULAE	

C. Partea III. SARCINI .

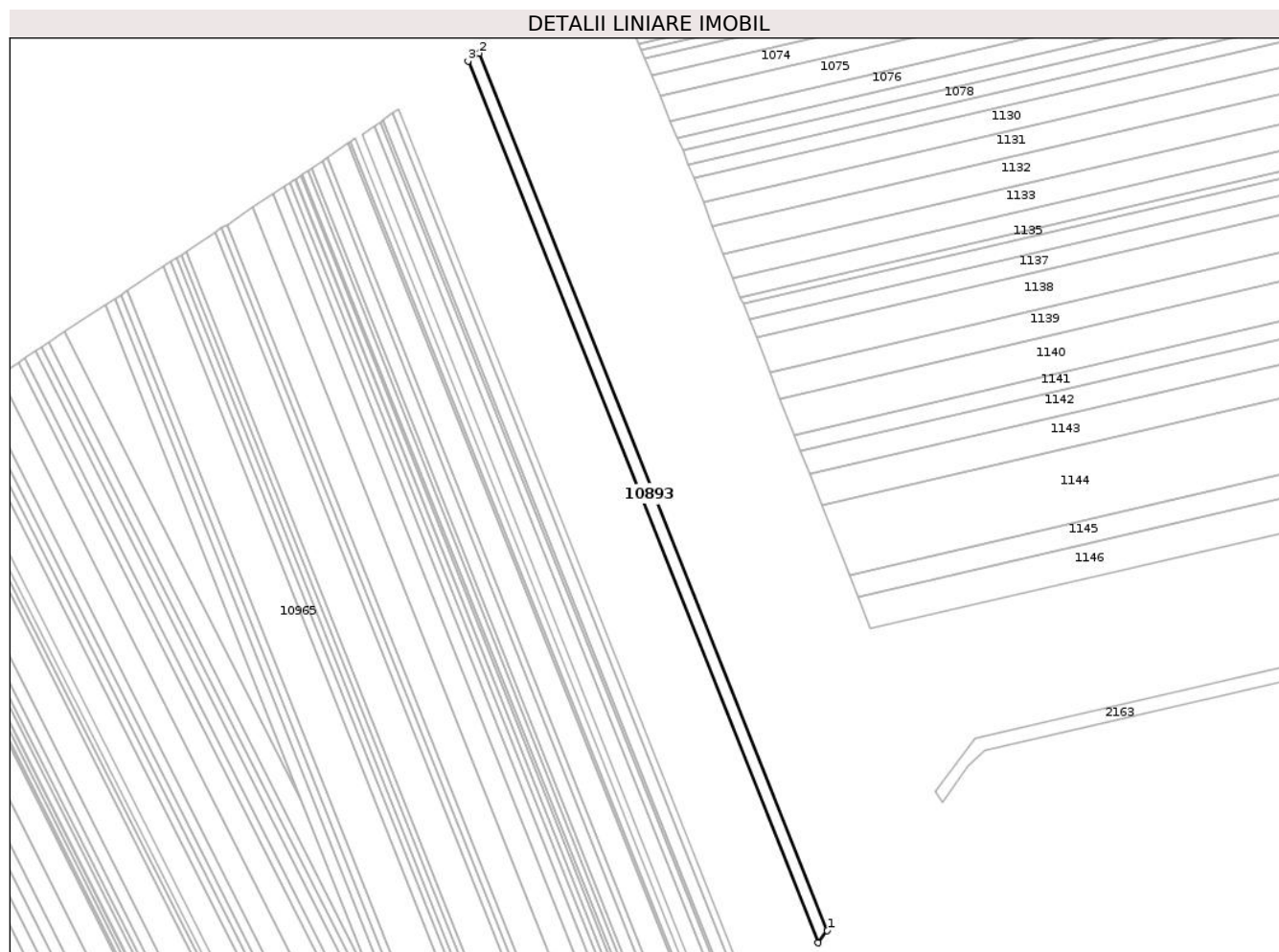
Inscrieri privind dezmembramintele dreptului de proprietate, drepturi reale de garanție și sarcini	Referințe
NU SUNT	

Anexa Nr. 1 La Partea I

Teren

Nr cadastral	Suprafața (mp)*	Observații / Referințe
	5.000	

* Suprafața este determinată în planul de proiecție Stereo 70.



Date referitoare la teren

Crt	Categorie folosință	Intra vilan	Suprafața (mp)	Tarla	Parcelă	Nr. topo	Observații / Referințe
1	arabil	NU	5.000	687/8	3	-	

Lungime Segmente

1) Valorile lungimilor segmentelor sunt obținute din proiecție în plan.

Punct început	X / Y	Punct sfârșit	X / Y	Lungime segment (** (m)
1	718.204,266 355.079,31	2	717.983,74 355.634,774	597.639
2	717.983,74 355.634,774	3	717.976,736 355.629,799	8.591
3	717.976,736 355.629,799	4	718.198,361 355.071,566	600.618
4	718.198,361 355.071,566	1	718.204,266 355.079,31	9.739

** Lungimile segmentelor sunt determinate în planul de proiecție Stereo 70 și sunt rotunjite la 1 milimetru.

***** Distanţa dintre puncte este formată din segmente cumulate ce sunt mai mici decât valoarea 1 milimetru.**

**DATE DESPRE IMOBILUL NR. 10895**

Oficiul de Cadastru și Publicitate Imobiliară IALOMIȚA
Biroul de Cadastru și Publicitate Imobiliară Slobozia

A. Partea I. Descrierea imobilului

TEREN Extravilan

Adresa: Jud. Ialomita

Nr. Crt	Nr cadastral Nr. topografic	Suprafața* (mp)	Observații / Referințe
A1		2.700	Sector cadastral:15 Teren neimprejmuit;

B. Partea II. Proprietari și acte

Inscrieri privitoare la dreptul de proprietate și alte drepturi reale	Referințe
/	
Act Administrativ nr. 085276, din 21/08/2000 emis de CJSDPAT IALOMIȚA;	
B1	A1
Intabulare, drept de PROPRIETATE, Legea 18/1991, dobandit prin Constituire, cota actuala 1/1, cota initiala 1/1	
1) TURTOI ȘT ION	

C. Partea III. SARCINI .

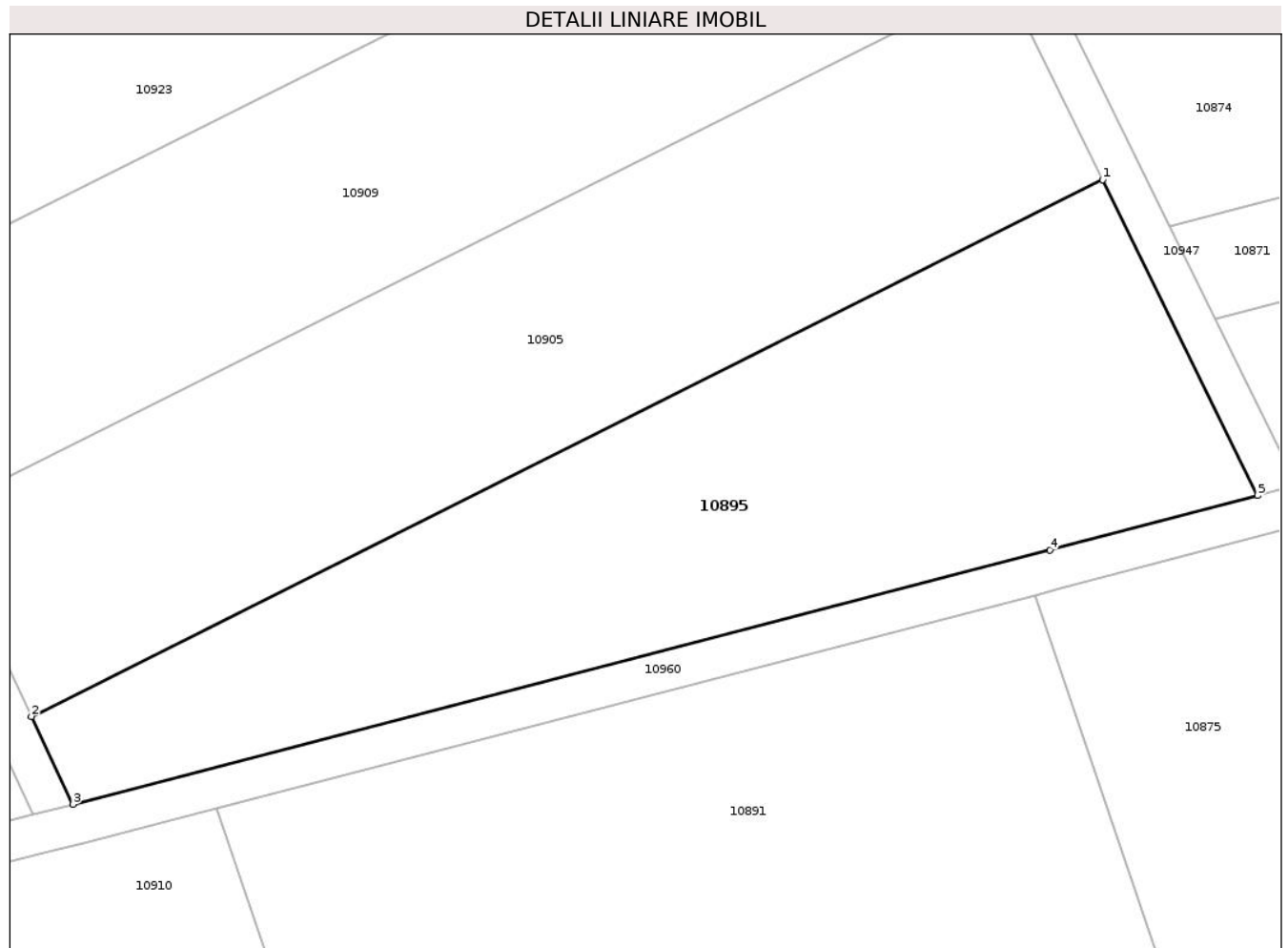
Inscrieri privind dezmembramintele dreptului de proprietate, drepturi reale de garanție și sarcini	Referințe
NU SUNT	

Anexa Nr. 1 La Partea I

Teren

Nr cadastral	Suprafața (mp)*	Observații / Referințe
	2.700	

* Suprafața este determinată în planul de proiecție Stereo 70.



Date referitoare la teren

Crt	Categorie folosință	Intravilan	Suprafața (mp)	Tarla	Parcelă	Nr. topo	Observații / Referințe
1	arabil	NU	2.700	687/4	13	-	

Lungime Segmente

1) Valorile lungimilor segmentelor sunt obținute din proiecție în plan.

Punct început	X / Y	Punct sfârșit	X / Y	Lungime segment (** (m)
1	718.108,263 354.022,071	2	718.000,918 353.968,367	120.029
2	718.000,918 353.968,367	3	718.005,083 353.959,573	9.73
3	718.005,083 353.959,573	4	718.102,994 353.985,045	101.17
4	718.102,994 353.985,045	5	718.123,79 353.990,489	21.497
5	718.123,79 353.990,489	1	718.108,263 354.022,071	35.192

**** Lungimile segmentelor sunt determinate în planul de proiecție Stereo 70 și sunt rotunjite la 1 milimetru.**

***** Distanța dintre puncte este formată din segmente cumulate ce sunt mai mici decât valoarea 1 milimetru.**

**DATE DESPRE IMOBILUL NR. 10896**

Oficiul de Cadastru și Publicitate Imobiliară IALOMIȚA
Biroul de Cadastru și Publicitate Imobiliară Slobozia

A. Partea I. Descrierea imobilului

TEREN Extravilan

Adresa: Jud. Ialomita

Nr. Crt	Nr cadastral Nr. topografic	Suprafața* (mp)	Observații / Referințe
A1		8.400	Sector cadastral:15 Teren neimprejmuit;

B. Partea II. Proprietari și acte

Inscrieri privitoare la dreptul de proprietate și alte drepturi reale	Referințe
/	
Act Administrativ nr. 085870, din 18/03/2002 emis de CJSDPAT IALOMIȚA;	
B1	A1
Intabulare, drept de PROPRIETATE, Legea 18/1991, dobandit prin Constituire, cota actuala 1/1, cota initiala 1/1 1) NEAGU I VICTOR	

C. Partea III. SARCINI .

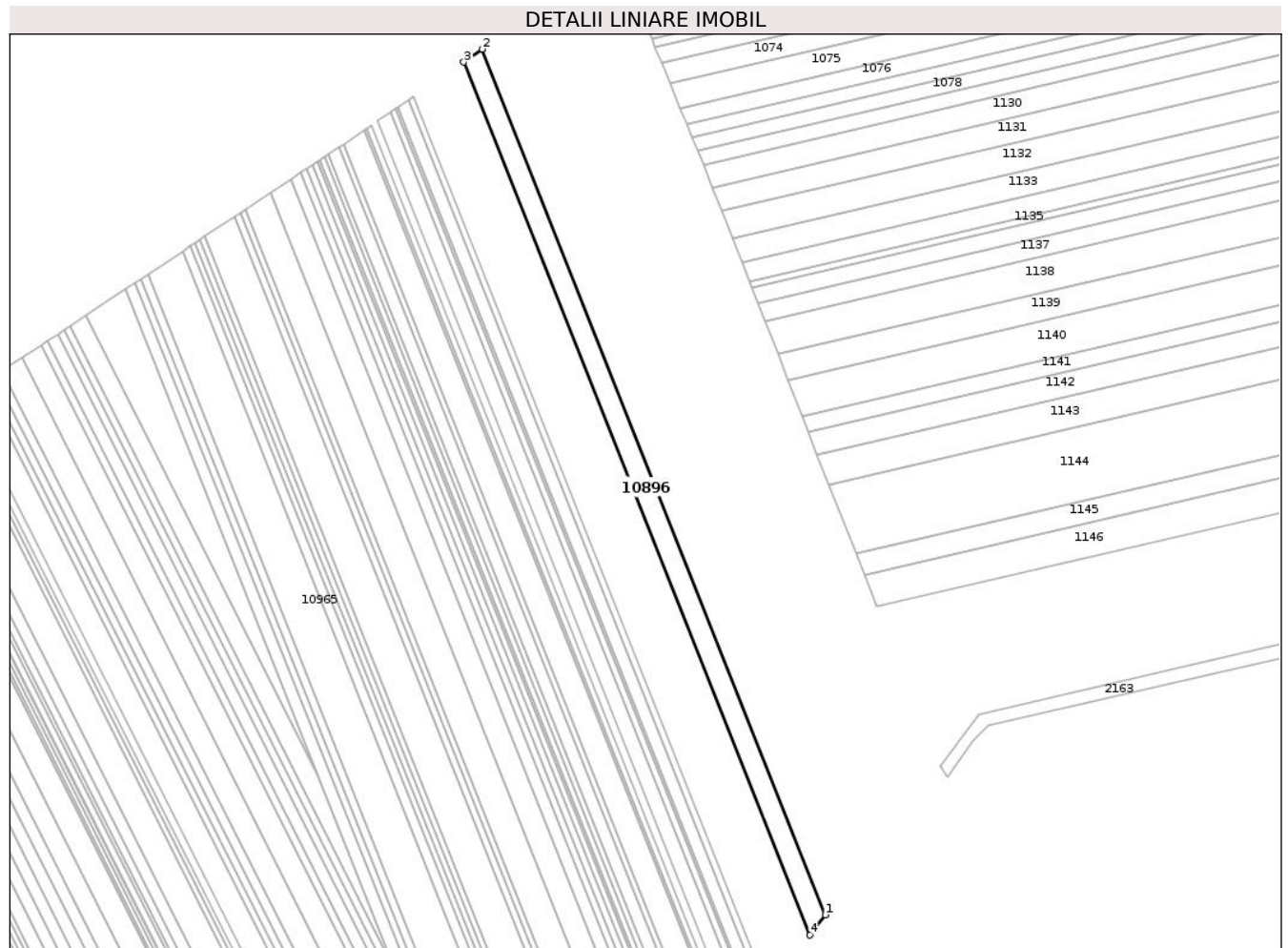
Inscrieri privind dezmembramintele dreptului de proprietate, drepturi reale de garanție și sarcini	Referințe
NU SUNT	

Anexa Nr. 1 La Partea I

Teren

Nr cadastral	Suprafața (mp)*	Observații / Referințe
	8.400	

* Suprafața este determinată în planul de proiecție Stereo 70.



Date referitoare la teren

Crt	Categorie folosință	Intra vilan	Suprafața (mp)	Tarla	Parcelă	Nr. topo	Observații / Referințe
1	arabil	NU	8.400	687/8	4	-	

Lungime Segmente

1) Valorile lungimilor segmentelor sunt obținute din proiecție în plan.

Punct început	X / Y	Punct sfârșit	X / Y	Lungime segment (** (m)
1	718.198,361 355.071,566	2	717.976,736 355.629,799	600.618
2	717.976,736 355.629,799	3	717.965,047 355.621,495	14.338
3	717.965,047 355.621,495	4	718.188,507 355.058,641	605.59
4	718.188,507 355.058,641	1	718.198,361 355.071,566	16.253

** Lungimile segmentelor sunt determinate în planul de proiecție Stereo 70 și sunt rotunjite la 1 milimetru.

***** Distanţa dintre puncte este formată din segmente cumulate ce sunt mai mici decât valoarea 1 milimetru.**

**DATE DESPRE IMOBILUL NR. 10897**

Oficiul de Cadastru și Publicitate Imobiliară IALOMIȚA
Biroul de Cadastru și Publicitate Imobiliară Slobozia

A. Partea I. Descrierea imobilului

TEREN Extravilan

Adresa: Jud. Ialomita

Nr. Crt	Nr cadastral Nr. topografic	Suprafața* (mp)	Observații / Referințe
A1		7.679	Sector cadastral:15 Teren neimprejmuit;

B. Partea II. Proprietari și acte

Inscrieri privitoare la dreptul de proprietate și alte drepturi reale	Referințe
/	
Act Administrativ nr. 085258, din 18/01/2000 emis de CJSDPAT IALOMIȚA;	
B1	A1
Intabulare, drept de PROPRIETATE, Legea 18/1991, dobandit prin Reconstituire, cota actuala 1/1, cota initiala 1/1	
1) STROIE N NITA	
2) STROIE I DUMITRU	
3) STROIE I RADU	
4) STROIE I NICULAI	
5) POSĂCEANU I STOICA	

C. Partea III. SARCINI .

Inscrieri privind dezmembramintele dreptului de proprietate, drepturi reale de garanție și sarcini	Referințe
NU SUNT	

Anexa Nr. 1 La Partea I

Teren

Nr cadastral	Suprafața (mp)*	Observații / Referințe
	7.679	

* Suprafața este determinată în planul de proiecție Stereo 70.



Date referitoare la teren

Crt	Categorie folosință	Intra vilan	Suprafața (mp)	Tarla	Parcelă	Nr. topo	Observații / Referințe
1	arabil	NU	7.679	687/6	17	-	

Lungime Segmente

1) Valorile lungimilor segmentelor sunt obținute din proiecție în plan.

Punct început	X / Y	Punct sfârșit	X / Y	Lungime segment (** (m)
1	717.891,577 354.779,196	2	717.883,323 354.775,26	9.144
2	717.883,323 354.775,26	3	718.262,797 354.026,852	839.116
3	718.262,797 354.026,852	4	718.271,849 354.029,214	9.355
4	718.271,849 354.029,214	1	717.891,577 354.779,196	840.88

** Lungimile segmentelor sunt determinate în planul de proiecție Stereo 70 și sunt rotunjite la 1 milimetru.

***** Distanţa dintre puncte este formată din segmente cumulate ce sunt mai mici decât valoarea 1 milimetru.**

**DATE DESPRE IMOBILUL NR. 10898**

Oficiul de Cadastru și Publicitate Imobiliară IALOMITA
Biroul de Cadastru și Publicitate Imobiliară Slobozia

A. Partea I. Descrierea imobilului

TEREN Extravilan

Adresa: Jud. Ialomita

Nr. Crt	Nr cadastral Nr. topografic	Suprafața* (mp)	Observații / Referințe
A1		1	Sector cadastral:15 Teren neimprejmit;

Construcții

Crt	Nr cadastral Nr. topografic	Adresa	Observații / Referințe
A1.1		Jud. Ialomita	Nr. niveluri:1; S. construita la sol:1 mp; STALP

B. Partea II. Proprietari și acte

Inscrieri privitoare la dreptul de proprietate și alte drepturi reale	Referințe
/	
Act Normativ nr. Legea 123, din 10/07/2012 emis de PARLAMENTUL ROMÂNIEI;	
B1	A1, A1.1
Intabulare, drept de PROPRIETATE, dobândit prin Lege, cota actuala 1/1, cota initiala 1/1	
1) STATUL ROMÂN, CIF:99999999999999	

C. Partea III. SARCINI .

Inscrieri privind dezmembramintele dreptului de proprietate, drepturi reale de garanție și sarcini	Referințe
NU SUNT	


Anexa Nr. 1 La Partea I

Teren

Nr cadastral	Suprafaţa (mp)*	Observații / Referințe
	1	

* Suprafața este determinată în planul de proiecție Stereo 70.

DETALII LINIARE IMOBIL



Date referitoare la teren

Crt	Categorie folosință	Intravilan	Suprafața (mp)	Tarla	Parcelă	Nr. topo	Observații / Referințe
1	curți constructii	NU	1	748/1	9/1	-	

Date referitoare la construcții

Crt	Număr	Destinație construcție	Supraf. (mp)	Situație juridică	Observații / Referințe
A1.1		construcții industriale și edilitare	1	Cu acte	Nr. niveluri:1; S. construita la sol:1 mp; STALP

Lungime Segmente

1) Valorile lungimilor segmentelor sunt obținute din proiecție în plan.

Punct început	X / Y	Punct sfârșit	X / Y	Lungime segment (** (m)
1	718.073,945 353.748,802	2	718.072,745 353.748,802	1.2
2	718.072,745 353.748,802	3	718.072,745 353.747,602	1.2
3	718.072,745 353.747,602	4	718.073,945 353.747,602	1.2

Punct început	X / Y	Punct sfârșit	X / Y	Lungime segment (** (m)
4	718.073,945 353.747,602	1	718.073,945 353.748,802	1.2

** Lungimile segmentelor sunt determinate în planul de proiecție Stereo 70 și sunt rotunjite la 1 milimetru.

*** Distanța dintre puncte este formată din segmente cumulate ce sunt mai mici decât valoarea 1 milimetru.

**DATE DESPRE IMOBILUL NR. 10899**

Oficiul de Cadastru și Publicitate Imobiliară IALOMITA
Biroul de Cadastru și Publicitate Imobiliară Slobozia

A. Partea I. Descrierea imobilului

TEREN Extravilan

Adresa: Jud. Ialomita

Nr. Crt	Nr cadastral Nr. topografic	Suprafața* (mp)	Observații / Referințe
A1		5.000	Sector cadastral:15 Teren neimprejmuit;

B. Partea II. Proprietari și acte

Inscrieri privitoare la dreptul de proprietate și alte drepturi reale	Referințe
/	
Act Administrativ nr. 085512, din 05/06/2001 emis de CJSDPAT IALOMIȚA;	
B1	A1
Intabulare, drept de PROPRIETATE, Legea 18/1991, dobandit prin Constituire, cota actuala 1/1, cota initiala 1/1	
1) NEDELCU ST MOISE	

C. Partea III. SARCINI .

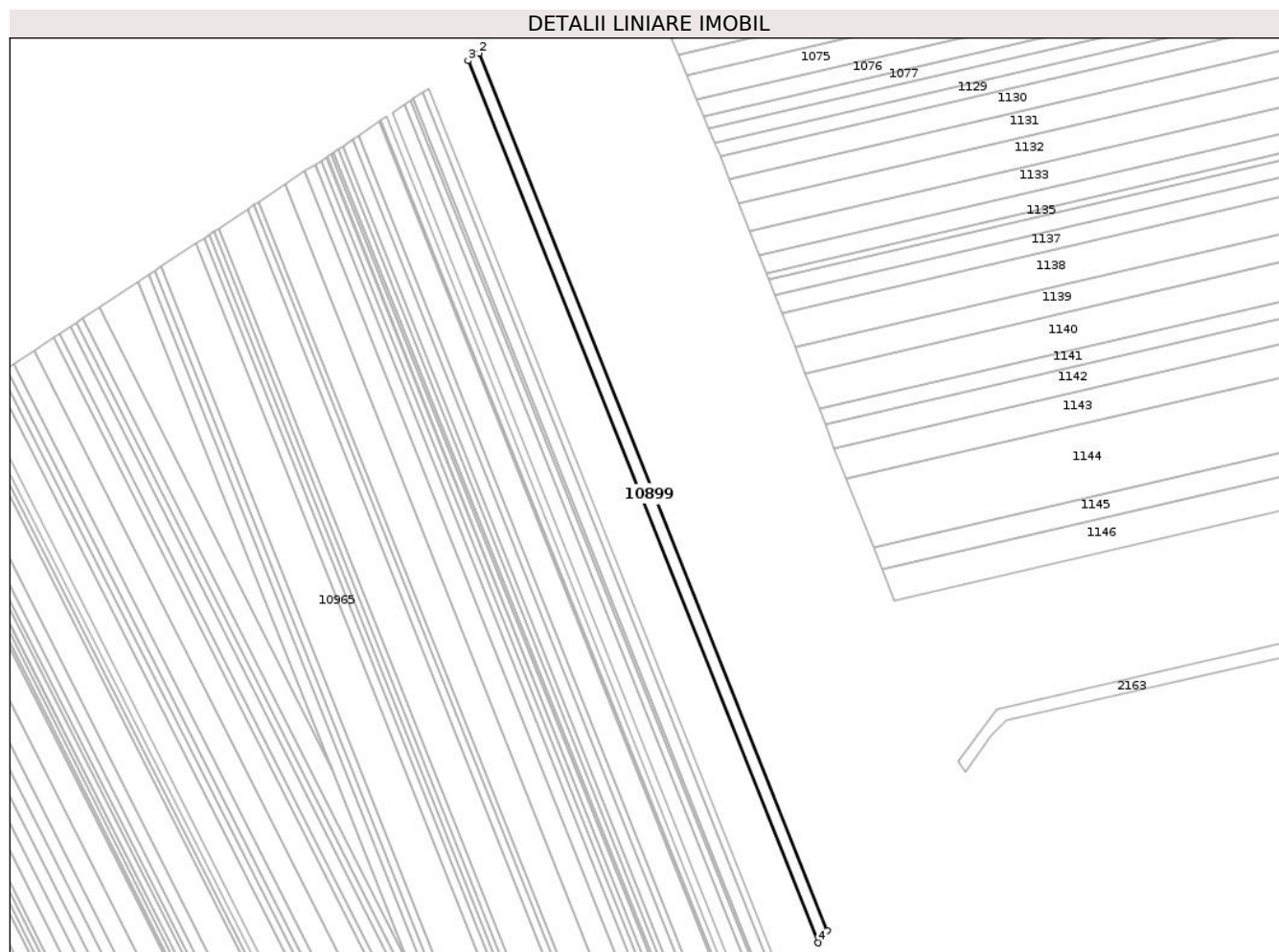
Inscrieri privind dezmembramintele dreptului de proprietate, drepturi reale de garanție și sarcini	Referințe
NU SUNT	

Anexa Nr. 1 La Partea I

Teren

Nr cadastral	Suprafața (mp)*	Observații / Referințe
	5.000	

* Suprafața este determinată în planul de proiecție Stereo 70.



Date referitoare la teren

Crt	Categorie folosință	Intra vilan	Suprafața (mp)	Tarla	Parcelă	Nr. topo	Observații / Referințe
1	arabil	NU	5.000	687/8	5	-	

Lungime Segmente

1) Valorile lungimilor segmentelor sunt obținute din proiecție în plan.

Punct început	X / Y	Punct sfârșit	X / Y	Lungime segment (** (m)
1	718.188,507 355.058,641	2	717.965,047 355.621,495	605.59
2	717.965,047 355.621,495	3	717.958,135 355.616,584	8.479
3	717.958,135 355.616,584	4	718.182,68 355.050,998	608.529
4	718.182,68 355.050,998	1	718.188,507 355.058,641	9.611

** Lungimile segmentelor sunt determinate în planul de proiecție Stereo 70 și sunt rotunjite la 1 milimetru.

***** Distanţa dintre puncte este formată din segmente cumulate ce sunt mai mici decât valoarea 1 milimetru.**

**DATE DESPRE IMOBILUL NR. 10900**

Oficiul de Cadastru și Publicitate Imobiliară IALOMITA
Biroul de Cadastru și Publicitate Imobiliară Slobozia

A. Partea I. Descrierea imobilului

TEREN Extravilan

Adresa: Jud. Ialomita

Nr. Crt	Nr cadastral Nr. topografic	Suprafața* (mp)	Observații / Referințe
A1		17.600	Sector cadastral:15 Teren neimprejmuit;

B. Partea II. Proprietari și acte

Inscrieri privitoare la dreptul de proprietate și alte drepturi reale	Referințe
/	
Act Administrativ nr. 084398, din 27/02/1997 emis de CJSDPAT IALOMIȚA;	
B1	A1
Intabulare, drept de PROPRIETATE, dobandit prin Reconstituire, cota actuala 1/1, cota initiala 1/1	
1) DINU E. FLOREA	
2) BOLOVANU ST. IOANA	

C. Partea III. SARCINI .

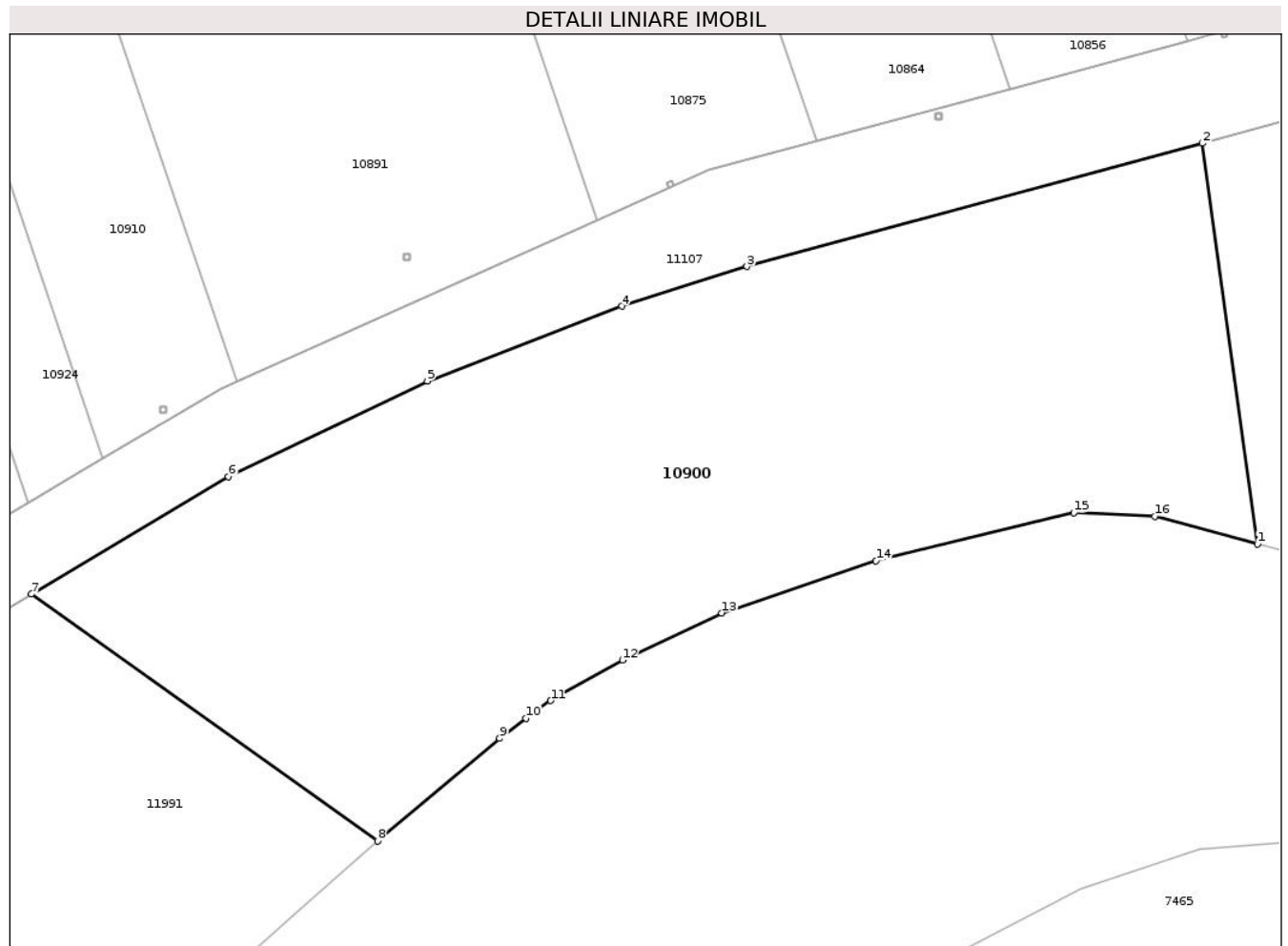
Inscrieri privind dezmembramintele dreptului de proprietate, drepturi reale de garanție și sarcini	Referințe
NU SUNT	

Anexa Nr. 1 La Partea I

Teren

Nr cadastral	Suprafața (mp)*	Observații / Referințe
	17.600	

* Suprafața este determinată în planul de proiecție Stereo 70.



Date referitoare la teren

Crt	Categorie folosință	Intravilan	Suprafața (mp)	Tarla	Parcelă	Nr. topo	Observații / Referințe
1	arabil	NU	17.600	862+862/1	3	-	identic cu tarla 862, parcela 2

Lungime Segmente

1) Valorile lungimilor segmentelor sunt obținute din proiecție în plan.

Punct început	X / Y	Punct sfârșit	X / Y	Lungime segment (** (m)
1	718.308,81 353.719,321	2	718.296,904 353.805,385	86.884
2	718.296,904 353.805,385	3	718.198,889 353.778,899	101.531
3	718.198,889 353.778,899	4	718.171,967 353.770,386	28.236
4	718.171,967 353.770,386	5	718.130,153 353.754,291	44.805
5	718.130,153 353.754,291	6	718.087,356 353.733,734	47.478

Punct început	X / Y	Punct sfârșit	X / Y	Lungime segment (** (m)
6	718.087,356 353.733,734	7	718.044,93 353.708,504	49.361
7	718.044,93 353.708,504	8	718.119,403 353.655,495	91.412
8	718.119,403 353.655,495	9	718.145,659 353.677,533	34.279
9	718.145,659 353.677,533	10	718.151,344 353.681,82	7.12
10	718.151,344 353.681,82	11	718.156,664 353.685,633	6.545
11	718.156,664 353.685,633	12	718.172,136 353.694,323	17.745
12	718.172,136 353.694,323	13	718.193,473 353.704,459	23.622
13	718.193,473 353.704,459	14	718.226,723 353.715,698	35.098
14	718.226,723 353.715,698	15	718.269,26 353.725,967	43.759
15	718.269,26 353.725,967	16	718.286,691 353.725,189	17.448
16	718.286,691 353.725,189	1	718.308,81 353.719,321	22.884

** Lungimile segmentelor sunt determinate în planul de proiecție Stereo 70 și sunt rotunjite la 1 milimetru.

*** Distanța dintre puncte este formată din segmente cumulate ce sunt mai mici decât valoarea 1 milimetru.

**DATE DESPRE IMOBILUL NR. 10901**

Oficiul de Cadastru și Publicitate Imobiliară IALOMIȚA
Biroul de Cadastru și Publicitate Imobiliară Slobozia

A. Partea I. Descrierea imobilului

TEREN Extravilan

Adresa: Jud. Ialomita

Nr. Crt	Nr cadastral Nr. topografic	Suprafața* (mp)	Observații / Referințe
A1		11.200	Sector cadastral:15 Teren neimprejmuit;

B. Partea II. Proprietari și acte

Inscrieri privitoare la dreptul de proprietate și alte drepturi reale		Referințe
/		
Act Administrativ nr. 085650, din 19/10/2001 emis de CJSDPAT IALOMIȚA;		
B1	Intabulare, drept de PROPRIETATE, Legea 18/1991, dobandit prin Reconstituire, cota actuala 1/1, cota initiala 1/1 1) GHINEA I CONSTANTIN	A1

C. Partea III. SARCINI .

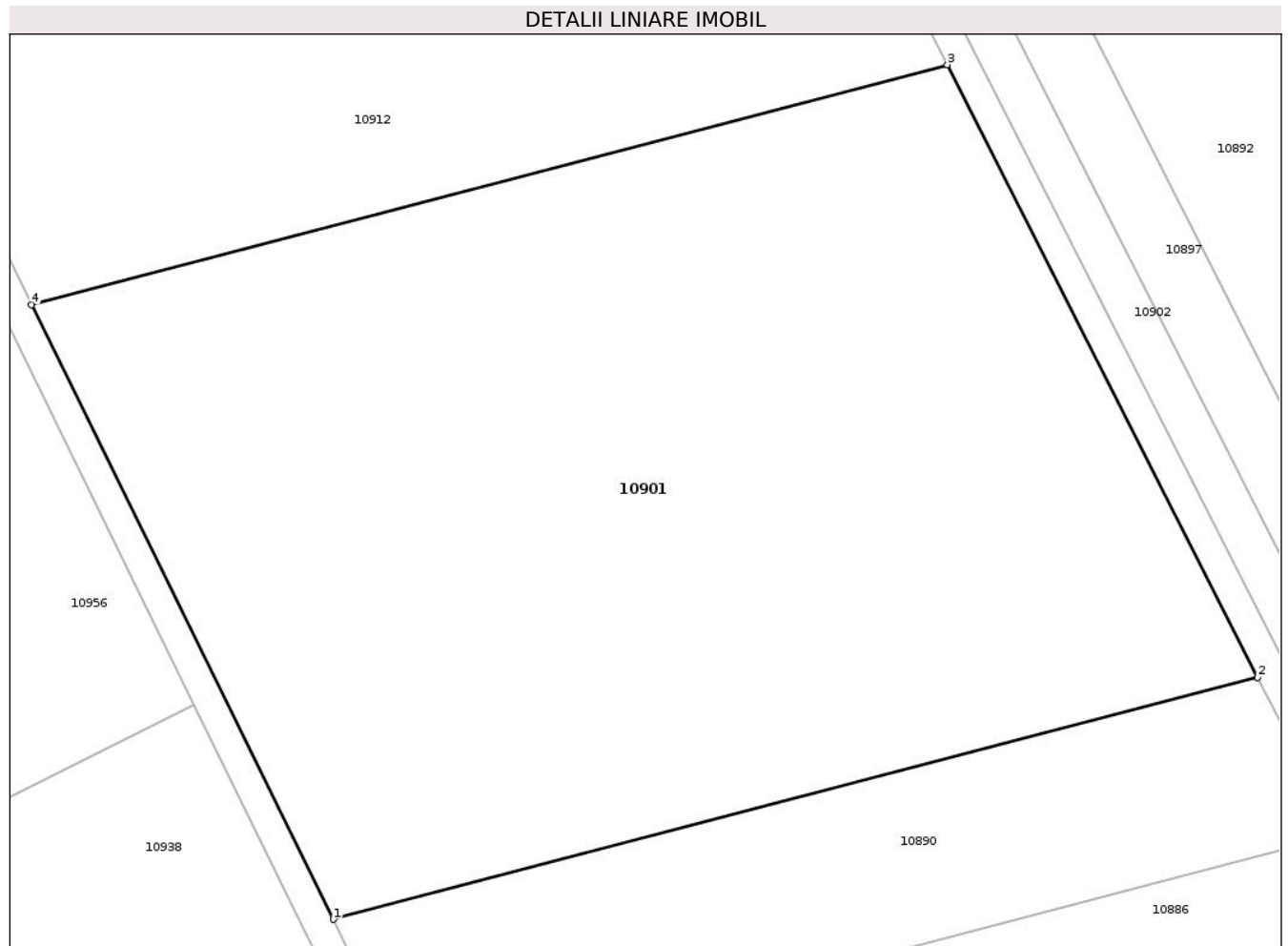
Inscrieri privind dezmembramintele dreptului de proprietate, drepturi reale de garanție și sarcini	Referințe
NU SUNT	

Anexa Nr. 1 La Partea I

Teren

Nr cadastral	Suprafața (mp)*	Observații / Referințe
	11.200	

* Suprafața este determinată în planul de proiecție Stereo 70.



Date referitoare la teren

Crt	Categorie folosință	Intravilan	Suprafața (mp)	Tarla	Parcelă	Nr. topo	Observații / Referințe
1	arabil	NU	11.200	687/1	9	-	

Lungime Segmente

1) Valorile lungimilor segmentelor sunt obținute din proiecție în plan.

Punct început	X / Y	Punct sfârșit	X / Y	Lungime segment (** (m)
1	718.030,48 354.189,355	2	718.152,982 354.221,407	126.626
2	718.152,982 354.221,407	3	718.111,867 354.302,492	90.913
3	718.111,867 354.302,492	4	717.990,474 354.270,73	125.479
4	717.990,474 354.270,73	1	718.030,48 354.189,355	90.677

** Lungimile segmentelor sunt determinate în planul de proiecție Stereo 70 și sunt rotunjite la 1 milimetru.

***** Distanţa dintre puncte este formată din segmente cumulate ce sunt mai mici decât valoarea 1 milimetru.**

**DATE DESPRE IMOBILUL NR. 10902**

Oficiul de Cadastru și Publicitate Imobiliară IALOMIȚA
Biroul de Cadastru și Publicitate Imobiliară Slobozia

A. Partea I. Descrierea imobilului

TEREN Extravilan

Adresa: Jud. Ialomita

Nr. Crt	Nr cadastral Nr. topografic	Suprafața* (mp)	Observații / Referințe
A1		5.000	Sector cadastral:15 Teren neimprejmuit;

B. Partea II. Proprietari și acte

Inscrieri privitoare la dreptul de proprietate și alte drepturi reale	Referințe
/	
Act Administrativ nr. 085913, din 23/04/2002 emis de CJSDPAT IALOMIȚA;	
B1	A1
Intabulare, drept de PROPRIETATE, Legea 18/1991, dobandit prin Reconstituire, cota actuala 1/1, cota initiala 1/1	
1) CONSTANTIN VICTORIA	

C. Partea III. SARCINI .

Inscrieri privind dezmembramintele dreptului de proprietate, drepturi reale de garanție și sarcini	Referințe
NU SUNT	

Anexa Nr. 1 La Partea I

Teren

Nr cadastral	Suprafața (mp)*	Observații / Referințe
	5.000	

* Suprafața este determinată în planul de proiecție Stereo 70.



Date referitoare la teren

Crt	Categorie folosință	Intra vilan	Suprafața (mp)	Tarla	Parcelă	Nr. topo	Observații / Referințe
1	arabil	NU	5.000	687/6	18	-	

Lungime Segmente

1) Valorile lungimilor segmentelor sunt obținute din proiecție în plan.

Punct început	X / Y	Punct sfârșit	X / Y	Lungime segment (** (m)
1	718.262,797 354.026,852	2	717.883,323 354.775,26	839.116
2	717.883,323 354.775,26	3	717.877,935 354.772,69	5.97
3	717.877,935 354.772,69	4	718.256,898 354.025,313	837.965
4	718.256,898 354.025,313	1	718.262,797 354.026,852	6.096

** Lungimile segmentelor sunt determinate în planul de proiecție Stereo 70 și sunt rotunjite la 1 milimetru.

***** Distanţa dintre puncte este formată din segmente cumulate ce sunt mai mici decât valoarea 1 milimetru.**

**DATE DESPRE IMOBILUL NR. 10903**

Oficiul de Cadastru și Publicitate Imobiliară IALOMITA
Biroul de Cadastru și Publicitate Imobiliară Slobozia

A. Partea I. Descrierea imobilului

TEREN Extravilan

Adresa: Jud. Ialomita

Nr. Crt	Nr cadastral Nr. topografic	Suprafața* (mp)	Observații / Referințe
A1	23216	11.000	Sector cadastral:15 Teren neimprejmit;

B. Partea II. Proprietari și acte

Inscrieri privitoare la dreptul de proprietate și alte drepturi reale		Referințe
17626 / 21/02/2020		
Act Administrativ nr. 084824/55569, din 11/01/1999 emis de COMISIA JUDETEANA IALOMITA (act administrativ nr 862 din 14.02.2020, emis de PRIMARIA MIHAIL KOGALNICEANU);		
B4	Intabulare, drept de PROPRIETATE, dobandit prin Succesiune, cota actuala 1/4, cota initiala 1/4 1) BUZOIANU FEVRONICA	A1
B7	se noteaza din oficiu faptul ca imobilul de la A1 se afla sub incidenta art. 3 alin. 1 din Legea nr. 17/2014	A1
77839 / 18/08/2020		
Act Notarial nr. 855, din 17/08/2020 emis de PAUN MARIANA;		
B8	Intabulare, drept de PROPRIETATE, cumparare, dobandit prin Conventie, cota actuala 3/4, cota initiala 3/4 1) NINAGRICOM SRL, CIF:23541978	A1

C. Partea III. SARCINI .

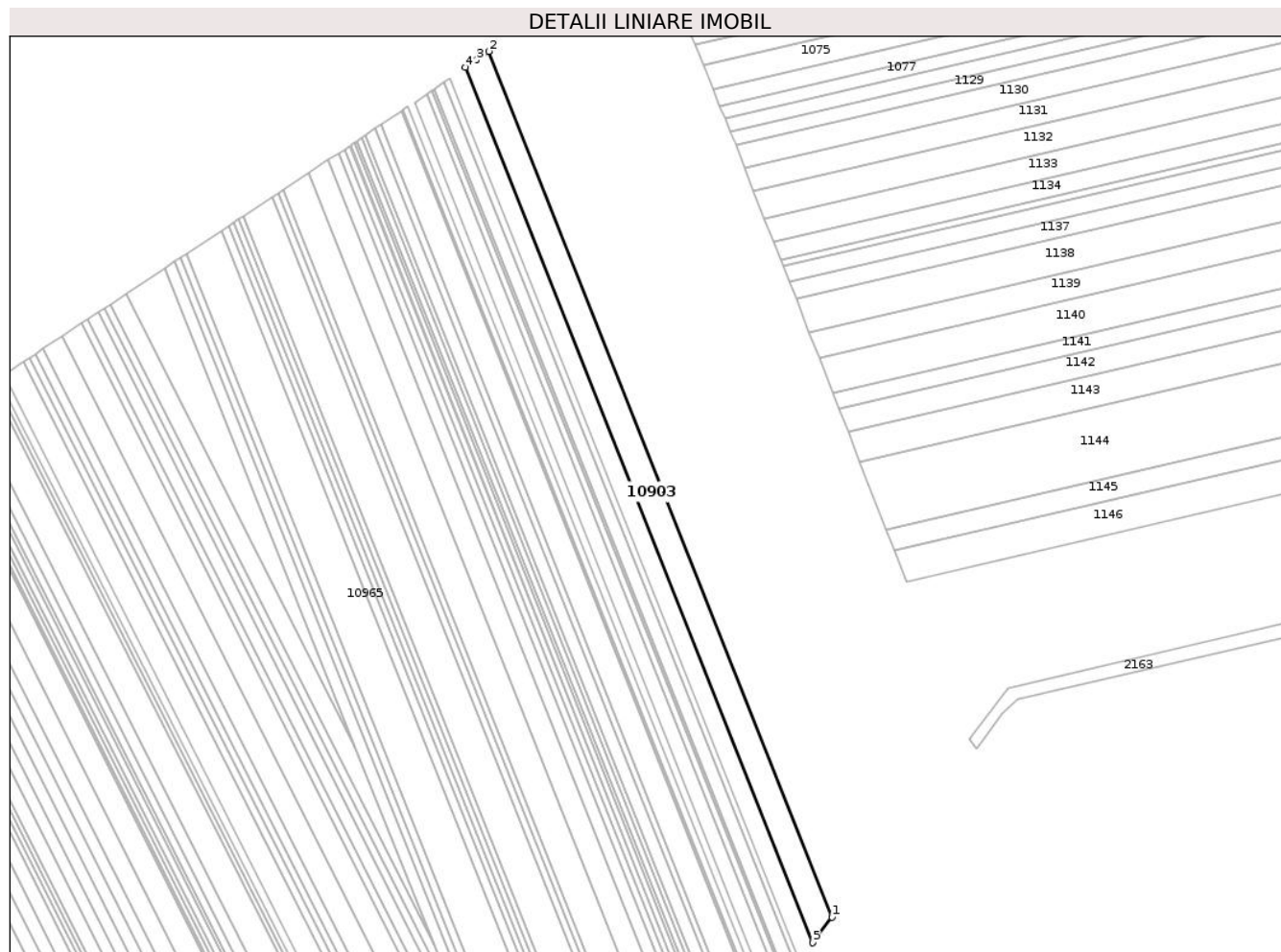
Inscrieri privind dezmembramintele dreptului de proprietate, drepturi reale de garanție și sarcini	Referințe
NU SUNT	

Anexa Nr. 1 La Partea I

Teren

Nr cadastral	Suprafața (mp)*	Observații / Referințe
23216	11.000	

* Suprafața este determinată în planul de proiecție Stereo 70.



Date referitoare la teren

Crt	Categorie folosință	Intravilan	Suprafața (mp)	Tarla	Parcelă	Nr. topo	Observații / Referințe
1	arabil	NU	11.000	687/8	6	-	

Lungime Segmente

1) Valorile lungimilor segmentelor sunt obținute din proiecție în plan.

Punct început	X / Y	Punct sfârșit	X / Y	Lungime segment (** (m)
1	718.182,68 355.050,998	2	717.958,135 355.616,584	608.529
2	717.958,135 355.616,584	3	717.950,191 355.610,941	9.744
3	717.950,191 355.610,941	4	717.942,967 355.606,061	8.718
4	717.942,967 355.606,061	5	718.169,959 355.034,313	615.159
5	718.169,959 355.034,313	1	718.182,68 355.050,998	20.981

**** Lungimile segmentelor sunt determinate în planul de proiecție Stereo 70 și sunt rotunjite la 1 milimetru.**

***** Distanța dintre puncte este formată din segmente cumulate ce sunt mai mici decât valoarea 1 milimetru.**

**DATE DESPRE IMOBILUL NR. 10904**

Oficiul de Cadastru și Publicitate Imobiliară IALOMIȚA
Biroul de Cadastru și Publicitate Imobiliară Slobozia

A. Partea I. Descrierea imobilului

TEREN Extravilan

Adresa: Jud. Ialomita

Nr. Crt	Nr cadastral Nr. topografic	Suprafața* (mp)	Observații / Referințe
A1		7.500	Sector cadastral:15 Teren neimprejmuit;

B. Partea II. Proprietari și acte

Inscrieri privitoare la dreptul de proprietate și alte drepturi reale		Referințe
/		
Act Administrativ nr. 084892, din 20/01/1999 emis de CJSDPAT IALOMIȚA;		
B1	Intabulare, drept de PROPRIETATE, Legea 18/1991, dobandit prin Reconstituire, cota actuala 1/1, cota initiala 1/1 1) BUZOIANU A ION	A1

C. Partea III. SARCINI .

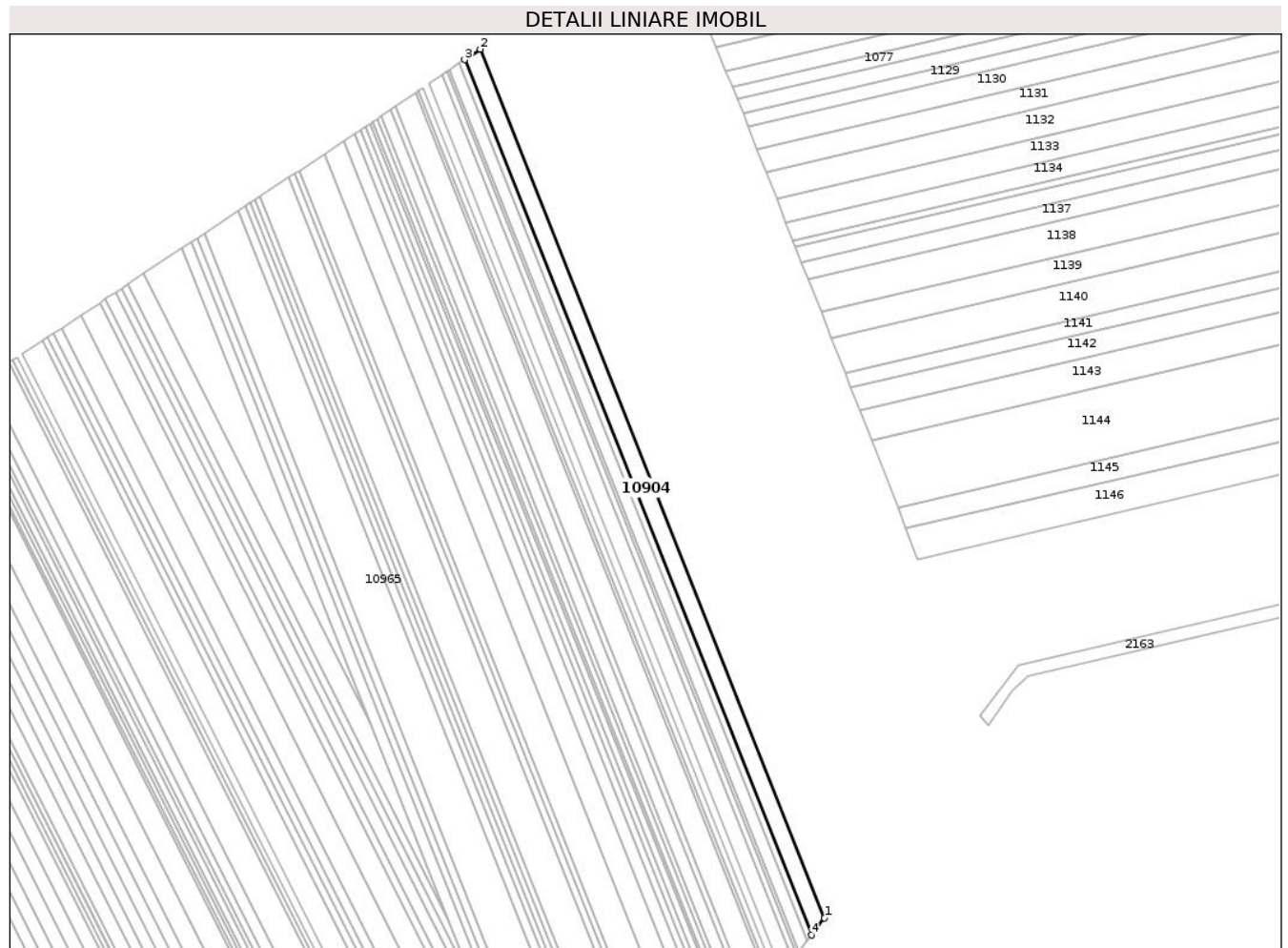
Inscrieri privind dezmembramintele dreptului de proprietate, drepturi reale de garanție și sarcini	Referințe
NU SUNT	

Anexa Nr. 1 La Partea I

Teren

Nr cadastral	Suprafața (mp)*	Observații / Referințe
	7.500	

* Suprafața este determinată în planul de proiecție Stereo 70.



Date referitoare la teren

Crt	Categorie folosință	Intra vilan	Suprafața (mp)	Tarla	Parcelă	Nr. topo	Observații / Referințe
1	arabil	NU	7.500	687/8	7	-	

Lungime Segmente

1) Valorile lungimilor segmentelor sunt obținute din proiecție în plan.

Punct început	X / Y	Punct sfârșit	X / Y	Lungime segment (** (m)
1	718.169,959 355.034,313	2	717.942,967 355.606,061	615.159
2	717.942,967 355.606,061	3	717.932,663 355.599,099	12.436
3	717.932,663 355.599,099	4	718.161,365 355.023,041	619.796
4	718.161,365 355.023,041	1	718.169,959 355.034,313	14.174

** Lungimile segmentelor sunt determinate în planul de proiecție Stereo 70 și sunt rotunjite la 1 milimetru.

***** Distanţa dintre puncte este formată din segmente cumulate ce sunt mai mici decât valoarea 1 milimetru.**

**DATE DESPRE IMOBILUL NR. 10905**

Oficiul de Cadastru și Publicitate Imobiliară IALOMITA
Biroul de Cadastru și Publicitate Imobiliară Slobozia

A. Partea I. Descrierea imobilului

TEREN Extravilan

Adresa: Jud. Ialomita

Nr. Crt	Nr cadastral Nr. topografic	Suprafața* (mp)	Observații / Referințe
A1	23291	2.700	Sector cadastral:15 Teren neimprejmit;

B. Partea II. Proprietari și acte

Inscrieri privitoare la dreptul de proprietate și alte drepturi reale		Referințe
91687 / 23/09/2020		
Act Administrativ nr. 084163/55562, din 17/07/1996 emis de COMISIA JUDETEANA IALOMITA (act administrativ nr 4640 din 08.09.2020, emis de PRIMARIA MIHAIL KOGALNICEANU);		
B3	Se noteaza din oficiu faptul ca imobilul de la A1 se afla sub incidenta art. 3 alin. 1 din Legea nr. 17/2014	A1
124249 / 15/12/2020		
Act Notarial nr. 3552, din 14/12/2020 emis de MORARU RALUCA ANA;		
B5	Intabulare, drept de PROPRIETATE, cumparare, dobandit prin Conventie, cota actuala 1/1, cota initiala 1/1 1) SOPEMA SRL, CIF:5721490	A1

C. Partea III. SARCINI .

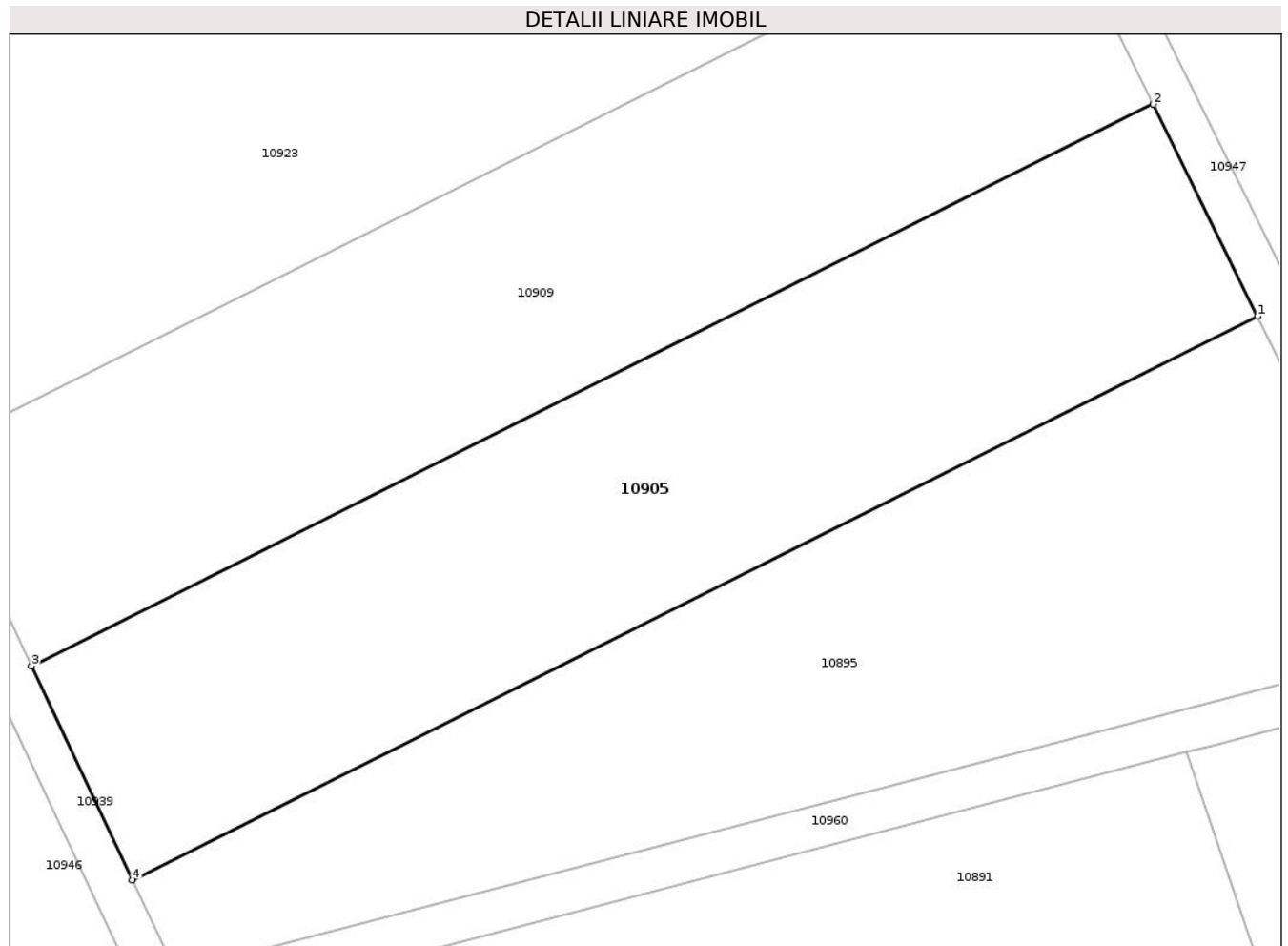
Inscrieri privind dezmembramintele dreptului de proprietate, drepturi reale de garanție și sarcini	Referințe
NU SUNT	

Anexa Nr. 1 La Partea I

Teren

Nr cadastral	Suprafața (mp)*	Observații / Referințe
23291	2.700	

* Suprafața este determinată în planul de proiecție Stereo 70.



Date referitoare la teren

Crt	Categorie folosință	Intra vilan	Suprafața (mp)	Tarla	Parcelă	Nr. topo	Observații / Referințe
1	arabil	NU	2.700	687/4	12	-	

Lungime Segmente

1) Valorile lungimilor segmentelor sunt obținute din proiecție în plan.

Punct început	X / Y	Punct sfârșit	X / Y	Lungime segment (** (m)
1	718.108,263 354.022,071	2	718.098,325 354.042,286	22.526
2	718.098,325 354.042,286	3	717.991,274 353.988,73	119.7
3	717.991,274 353.988,73	4	718.000,918 353.968,367	22.531
4	718.000,918 353.968,367	1	718.108,263 354.022,071	120.029

** Lungimile segmentelor sunt determinate în planul de proiecție Stereo 70 și sunt rotunjite la 1 milimetru.

***** Distanţa dintre puncte este formată din segmente cumulate ce sunt mai mici decât valoarea 1 milimetru.**

**DATE DESPRE IMOBILUL NR. 10907**

Oficiul de Cadastru și Publicitate Imobiliară IALOMITA
Biroul de Cadastru și Publicitate Imobiliară Slobozia

A. Partea I. Descrierea imobilului

TEREN Extravilan

Adresa: Jud. Ialomita

Nr. Crt	Nr cadastral Nr. topografic	Suprafața* (mp)	Observații / Referințe
A1		2.500	Sector cadastral:15 Teren neimprejmuit;

B. Partea II. Proprietari și acte

Inscrieri privitoare la dreptul de proprietate și alte drepturi reale		Referințe
/		
Act Administrativ nr. 085879, din 19/03/2002 emis de CJSDPAT IALOMIȚA;		
B1	Intabulare, drept de PROPRIETATE, Legea 18/1991, dobandit prin Reconstituire, cota actuala 1/1, cota initiala 1/1	A1
	1) BUZOIANU A C-TIN	
	2) BUZOIANU A DRAGOMIR	

C. Partea III. SARCINI .

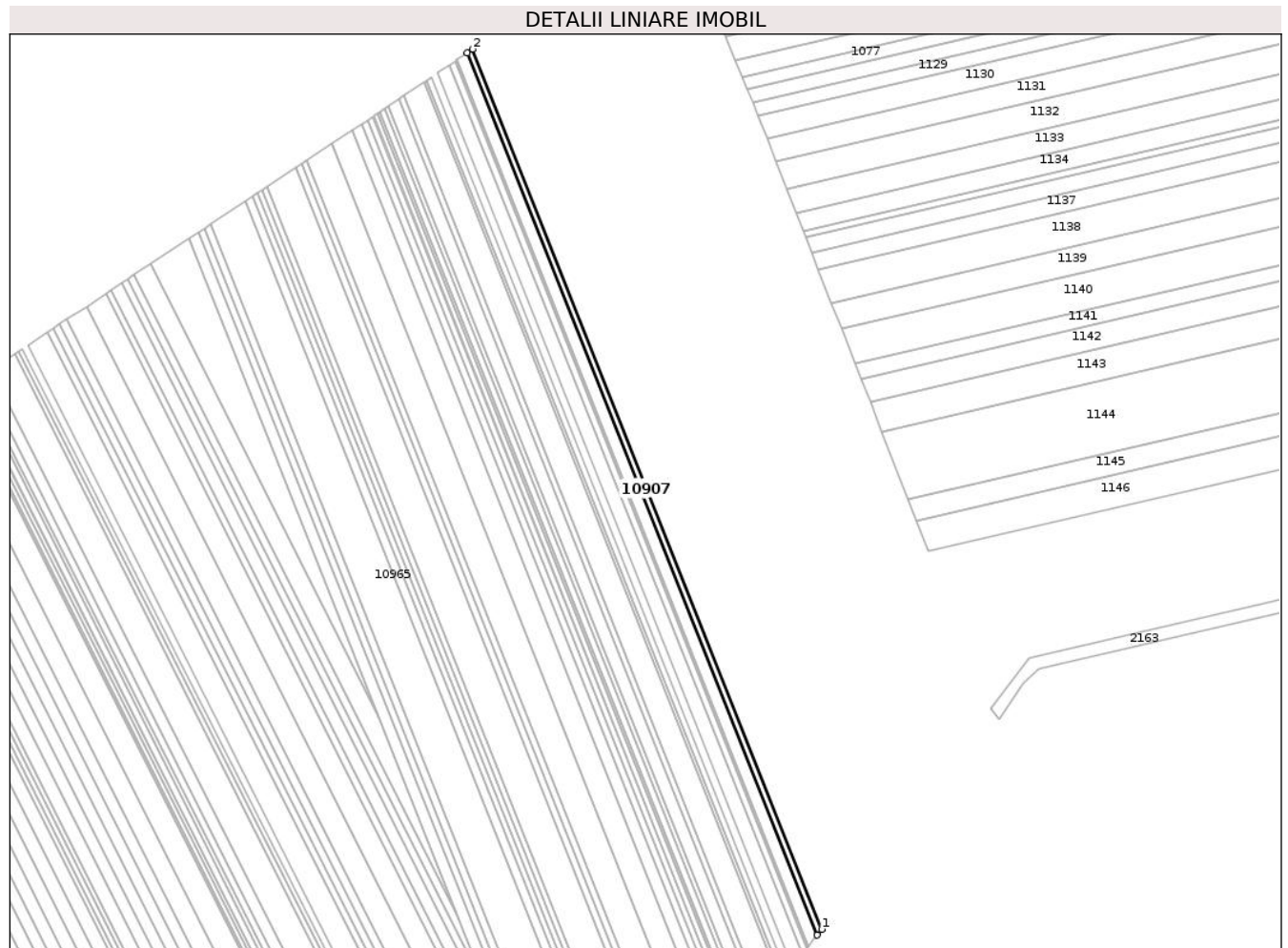
Inscrieri privind dezmembramintele dreptului de proprietate, drepturi reale de garanție și sarcini	Referințe
NU SUNT	

Anexa Nr. 1 La Partea I

Teren

Nr cadastral	Suprafața (mp)*	Observații / Referințe
	2.500	

* Suprafața este determinată în planul de proiecție Stereo 70.



Date referitoare la teren

Crt	Categorie folosință	Intra vilan	Suprafața (mp)	Tarla	Parcelă	Nr. topo	Observații / Referințe
1	arabil	NU	2.500	687/8	8	-	

Lungime Segmente

1) Valorile lungimilor segmentelor sunt obținute din proiecție în plan.

Punct început	X / Y	Punct sfârșit	X / Y	Lungime segment (** (m)
1	718.161,365 355.023,041	2	717.932,663 355.599,099	619.796
2	717.932,663 355.599,099	3	717.929,245 355.596,79	4.125
3	717.929,245 355.596,79	4	718.158,515 355.019,303	621.334
4	718.158,515 355.019,303	1	718.161,365 355.023,041	4.701

** Lungimile segmentelor sunt determinate în planul de proiecție Stereo 70 și sunt rotunjite la 1 milimetru.

***** Distanţa dintre puncte este formată din segmente cumulate ce sunt mai mici decât valoarea 1 milimetru.**

**DATE DESPRE IMOBILUL NR. 10908**

Oficiul de Cadastru și Publicitate Imobiliară IALOMIȚA
Biroul de Cadastru și Publicitate Imobiliară Slobozia

A. Partea I. Descrierea imobilului

TEREN Extravilan

Adresa: Jud. Ialomita

Nr. Crt	Nr cadastral Nr. topografic	Suprafața* (mp)	Observații / Referințe
A1		5.000	Sector cadastral:15 Teren neimprejmuit;

B. Partea II. Proprietari și acte

Inscrieri privitoare la dreptul de proprietate și alte drepturi reale	Referințe
/	
Act Administrativ nr. 085613, din 04/10/2001 emis de CJSDPAT IALOMIȚA;	
B1	A1
Intabulare, drept de PROPRIETATE, Legea 18/1991, dobandit prin Reconstituire, cota actuala 1/1, cota initiala 1/1 1) GEORGESCU NECULAI	

C. Partea III. SARCINI .

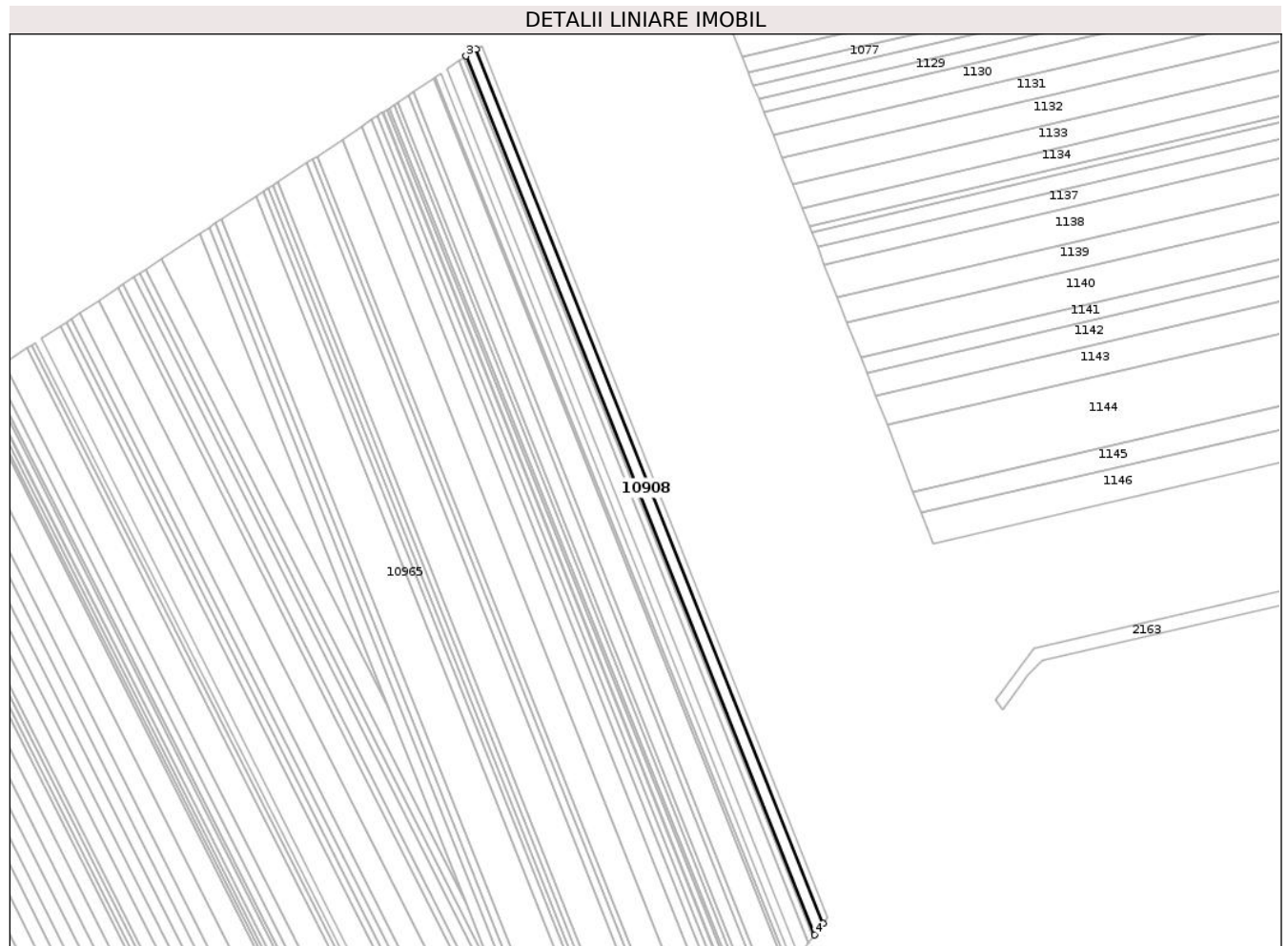
Inscrieri privind dezmembramintele dreptului de proprietate, drepturi reale de garanție și sarcini	Referințe
NU SUNT	

Anexa Nr. 1 La Partea I

Teren

Nr cadastral	Suprafața (mp)*	Observații / Referințe
	5.000	

* Suprafața este determinată în planul de proiecție Stereo 70.



Date referitoare la teren

Crt	Categorie folosință	Intravilan	Suprafața (mp)	Tarla	Parcelă	Nr. topo	Observații / Referințe
1	arabil	NU	5.000	687/8	9	-	

Lungime Segmente

1) Valorile lungimilor segmentelor sunt obținute din proiecție în plan.

Punct început	X / Y	Punct sfârșit	X / Y	Lungime segment (** (m)
1	718.158,515 355.019,303	2	717.929,245 355.596,79	621.334
2	717.929,245 355.596,79	3	717.922,435 355.592,189	8.219
3	717.922,435 355.592,189	4	718.152,835 355.011,854	624.398
4	718.152,835 355.011,854	1	718.158,515 355.019,303	9.367

** Lungimile segmentelor sunt determinate în planul de proiecție Stereo 70 și sunt rotunjite la 1 milimetru.

***** Distanţa dintre puncte este formată din segmente cumulate ce sunt mai mici decât valoarea 1 milimetru.**

**DATE DESPRE IMOBILUL NR. 10909**

Oficiul de Cadastru și Publicitate Imobiliară IALOMIȚA
Biroul de Cadastru și Publicitate Imobiliară Slobozia

A. Partea I. Descrierea imobilului

TEREN Extravilan

Adresa: Jud. Ialomita

Nr. Crt	Nr cadastral Nr. topografic	Suprafața* (mp)	Observații / Referințe
A1		2.700	Sector cadastral:15 Teren neimprejmuit;

B. Partea II. Proprietari și acte

Inscrieri privitoare la dreptul de proprietate și alte drepturi reale		Referințe
/		
Act Administrativ nr. 085278, din 21/08/2000 emis de CJSDPAT IALOMIȚA;		
B1	Intabulare, drept de PROPRIETATE, Legea 18/1991, dobandit prin Constituire, cota actuala 1/1, cota initiala 1/1 1) GRIGORE D ION	A1

C. Partea III. SARCINI .

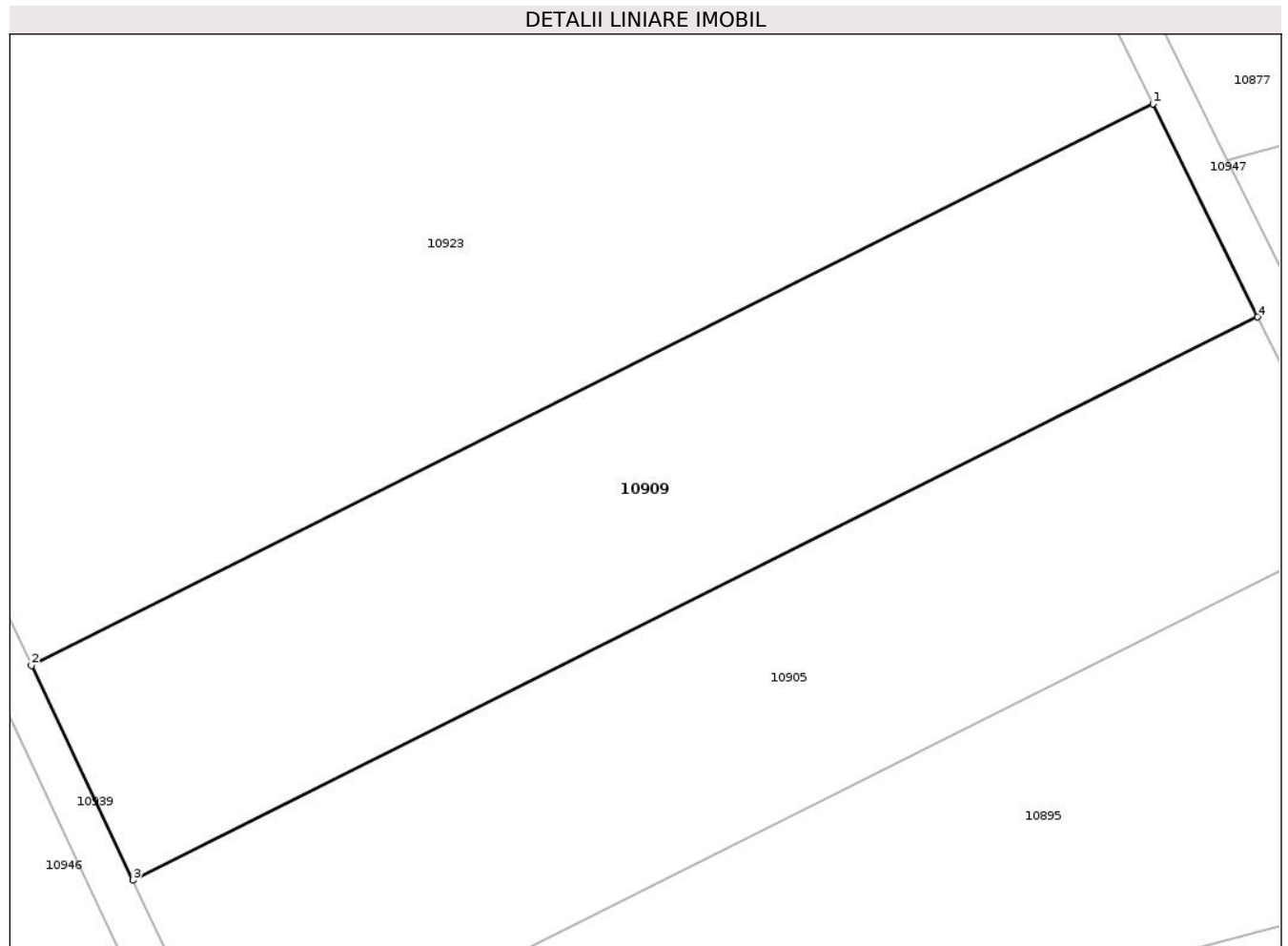
Inscrieri privind dezmembramintele dreptului de proprietate, drepturi reale de garanție și sarcini	Referințe
NU SUNT	

Anexa Nr. 1 La Partea I

Teren

Nr cadastral	Suprafața (mp)*	Observații / Referințe
	2.700	

* Suprafața este determinată în planul de proiecție Stereo 70.



Date referitoare la teren

Crt	Categorie folosință	Intravilan	Suprafața (mp)	Tarla	Parcelă	Nr. topo	Observații / Referințe
1	arabil	NU	2.700	687/4	11	-	

Lungime Segmente

1) Valorile lungimilor segmentelor sunt obținute din proiecție în plan.

Punct început	X / Y	Punct sfârșit	X / Y	Lungime segment (** (m)
1	718.088,36 354.062,557	2	717.981,604 354.009,148	119.371
2	717.981,604 354.009,148	3	717.991,274 353.988,73	22.592
3	717.991,274 353.988,73	4	718.098,325 354.042,286	119.7
4	718.098,325 354.042,286	1	718.088,36 354.062,557	22.588

** Lungimile segmentelor sunt determinate în planul de proiecție Stereo 70 și sunt rotunjite la 1 milimetru.

***** Distanţa dintre puncte este formată din segmente cumulate ce sunt mai mici decât valoarea 1 milimetru.**

**DATE DESPRE IMOBILUL NR. 10910**

Oficiul de Cadastru și Publicitate Imobiliară IALOMITA
Biroul de Cadastru și Publicitate Imobiliară Slobozia

A. Partea I. Descrierea imobilului

TEREN Extravilan

Adresa: Jud. Ialomita

Nr. Crt	Nr cadastral Nr. topografic	Suprafața* (mp)	Observații / Referințe
A1	21779	7.200	Sector cadastral:15 Teren neimprejmuit;

B. Partea II. Proprietari și acte

Inscrieri privitoare la dreptul de proprietate și alte drepturi reale		Referințe
81358 / 07/10/2015		
Act Administrativ nr. 6196, din 05/10/2015 emis de PRIMARIA MIHAIL KOGALNICEANU (act administrativ nr. 084903/55570/11-01-1999 emis de COMISIA JUDETEANA IALOMITA; act notarial nr. 52/23-04-2013 emis de BNP CONSTANTINESCU MARICICA;);		
B1	Intabulare, drept de PROPRIETATE, mostenire, dobandit prin Succesiune, cota actuala 1/1, cota initiala 1/1 1) GALEA MARIANA	A1
B2	imobilul se afla sub incidenta art 3, alin 1 din Legea 17/2014	A1
19219 / 22/03/2016		
Act Notarial nr. 341, din 18/03/2016 emis de DINCA MIRELA LUMINITA;		
B3	se noteaza promisiunea promitentei vinzatoare GALEA MARIANA, de a vinde imobilul de la A1, promitentei cumparatoare SC SOPEMA SRL, termenul de incheiere a contractului de vanzare-cumparare fiind 18.03.2019	A1

C. Partea III. SARCINI .

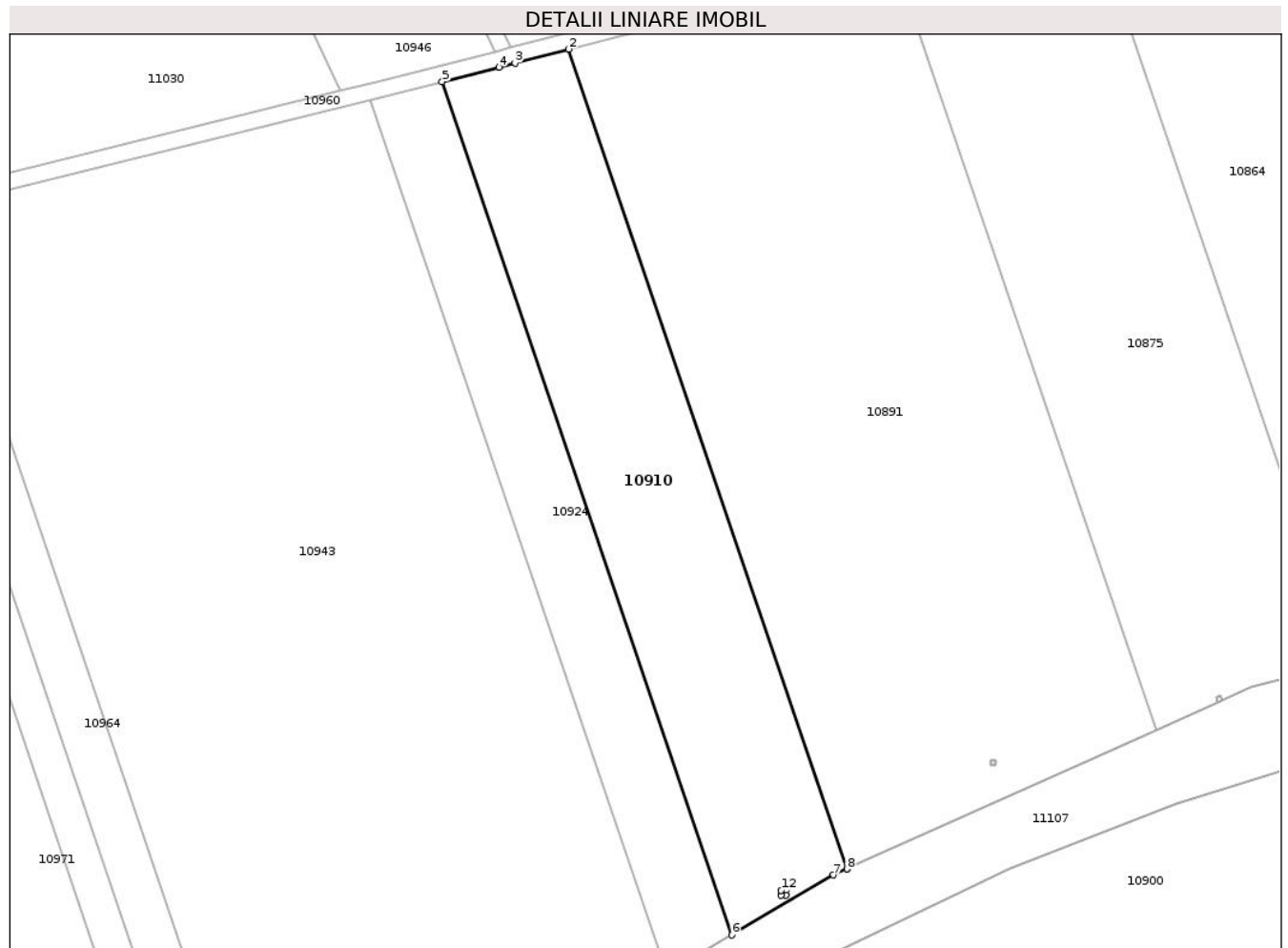
Inscrieri privind dezmembramintele dreptului de proprietate, drepturi reale de garanție și sarcini	Referințe
NU SUNT	

Anexa Nr. 1 La Partea I

Teren

Nr cadastral	Suprafața (mp)*	Observații / Referințe
21779	7.200	

* Suprafața este determinată în planul de proiecție Stereo 70.



Date referitoare la teren

Crt	Categorie folosință	Intravilan	Suprafața (mp)	Tarla	Parcelă	Nr. topo	Observații / Referințe
1	arabil	NU	7.200	748/1	9	-	

Lungime Segmente

1) Valorile lungimilor segmentelor sunt obținute din proiecție în plan.

Punct început	X / Y	Punct sfârșit	X / Y	Lungime segment (** (m)
1	718.089,188 353.754,162	2	718.019,528 353.959,198	216.546
2	718.019,528 353.959,198	3	718.006,075 353.955,698	13.901
3	718.006,075 353.955,698	4	718.002,105 353.954,699	4.094
4	718.002,105 353.954,699	5	717.987,828 353.951,105	14.722
5	717.987,828 353.951,105	6	718.060,352 353.737,642	225.447

Punct început	X / Y	Punct sfârșit	X / Y	Lungime segment (** (m)
6	718.060,352 353.737,642	7	718.085,857 353.752,668	29.602
7	718.085,857 353.752,668	8	718.089,188 353.754,162	3.651
8	718.089,188 353.754,162	9	718.073,945 353.748,802	16.158
9	718.073,945 353.748,802	10	718.073,945 353.747,602	1.2
10	718.073,945 353.747,602	11	718.072,745 353.747,602	1.2
11	718.072,745 353.747,602	12	718.072,745 353.748,802	1.2
12	718.072,745 353.748,802	1	718.073,945 353.748,802	1.2

** Lungimile segmentelor sunt determinate în planul de proiecție Stereo 70 și sunt rotunjite la 1 milimetru.

*** Distanța dintre puncte este formată din segmente cumulate ce sunt mai mici decât valoarea 1 milimetru.

**DATE DESPRE IMOBILUL NR. 10912**

Oficiul de Cadastru și Publicitate Imobiliară IALOMIȚA
Biroul de Cadastru și Publicitate Imobiliară Slobozia

A. Partea I. Descrierea imobilului

TEREN Extravilan

Adresa: Jud. Ialomita

Nr. Crt	Nr cadastral Nr. topografic	Suprafața* (mp)	Observații / Referințe
A1		7.800	Sector cadastral:15 Teren neimprejmuit;

B. Partea II. Proprietari și acte

Inscrieri privitoare la dreptul de proprietate și alte drepturi reale	Referințe
/	
Act Administrativ nr. 085349, din 18/04/2001 emis de CJSDPAT IALOMIȚA;	
B1	A1
Intabulare, drept de PROPRIETATE, Legea 18/1991, dobandit prin Reconstituire, cota actuala 1/1, cota initiala 1/1 1) MIRCIOIU ST GHEORGHE	

C. Partea III. SARCINI .

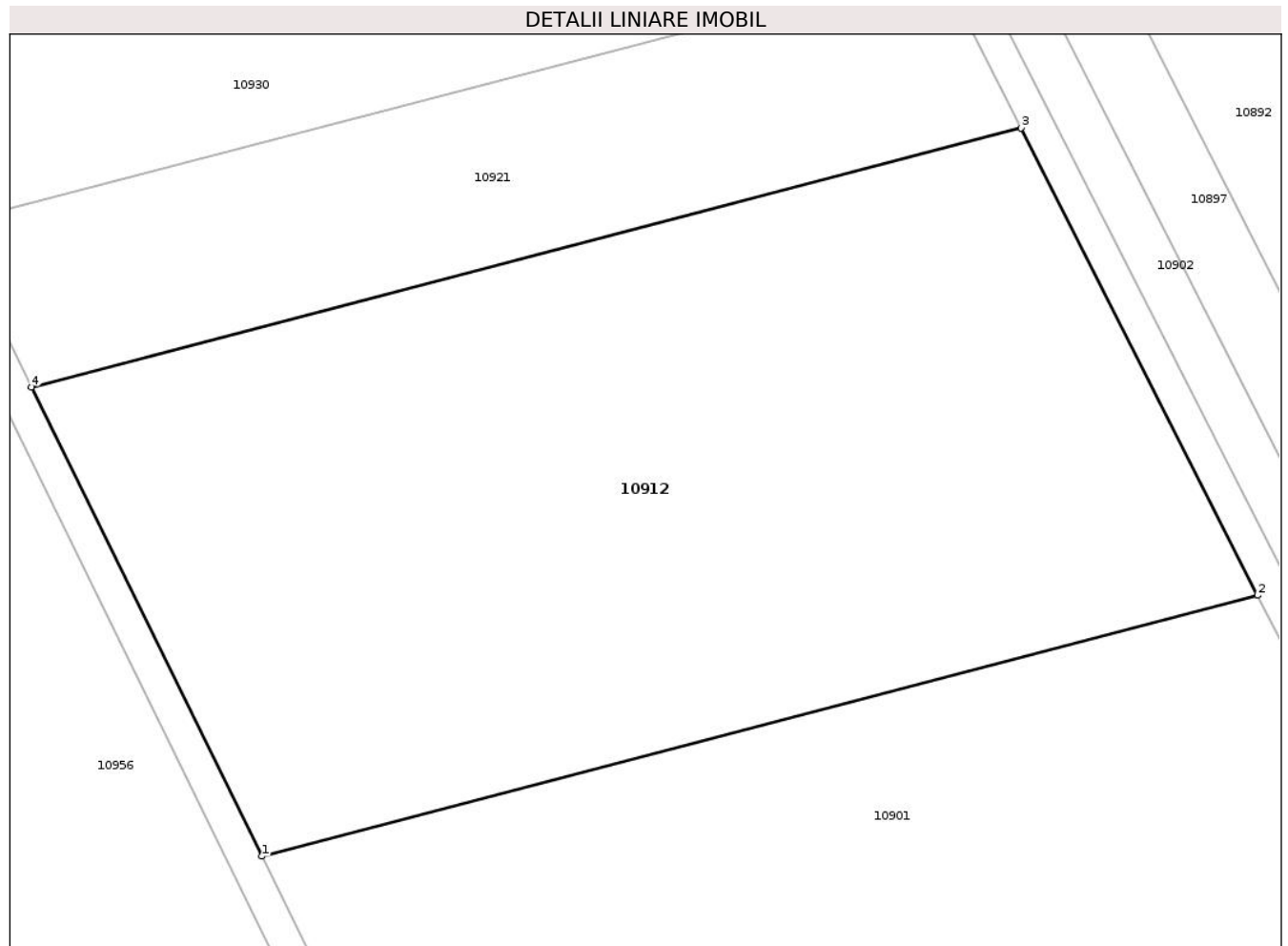
Inscrieri privind dezmembramintele dreptului de proprietate, drepturi reale de garanție și sarcini	Referințe
NU SUNT	

Anexa Nr. 1 La Partea I

Teren

Nr cadastral	Suprafața (mp)*	Observații / Referințe
	7.800	

* Suprafața este determinată în planul de proiecție Stereo 70.



Date referitoare la teren

Crt	Categorie folosință	Intra vilan	Suprafața (mp)	Tarla	Parcelă	Nr. topo	Observații / Referințe
1	arabil	NU	7.800	687/1	8	-	

Lungime Segmente

1) Valorile lungimilor segmentelor sunt obținute din proiecție în plan.

Punct început	X / Y	Punct sfârșit	X / Y	Lungime segment (** (m)
1	717.990,474 354.270,73	2	718.111,867 354.302,492	125.479
2	718.111,867 354.302,492	3	718.083,011 354.359,402	63.808
3	718.083,011 354.359,402	4	717.962,396 354.327,844	124.675
4	717.962,396 354.327,844	1	717.990,474 354.270,73	63.643

** Lungimile segmentelor sunt determinate în planul de proiecție Stereo 70 și sunt rotunjite la 1 milimetru.

***** Distanţa dintre puncte este formată din segmente cumulate ce sunt mai mici decât valoarea 1 milimetru.**

**DATE DESPRE IMOBILUL NR. 10914**

Oficiul de Cadastru și Publicitate Imobiliară IALOMIȚA
 Biroul de Cadastru și Publicitate Imobiliară Slobozia

A. Partea I. Descrierea imobilului

TEREN Extravilan

Adresa: Jud. Ialomita

Nr. Crt	Nr cadastral Nr. topografic	Suprafața* (mp)	Observații / Referințe
A1		1.000	Sector cadastral:15 Teren neimpregmuit;

B. Partea II. Proprietari și acte

Inscrieri privitoare la dreptul de proprietate și alte drepturi reale	Referințe
/	
Act Administrativ nr. 084671, din 15/04/1998 emis de CJSDPAT IALOMIȚA;	
B1	A1
Intabulare, drept de PROPRIETATE, Legea 18/1991, dobandit prin Reconstituire, cota actuala 1/1, cota initiala 1/1	
1) SAVA I DUMITRU	

C. Partea III. SARCINI .

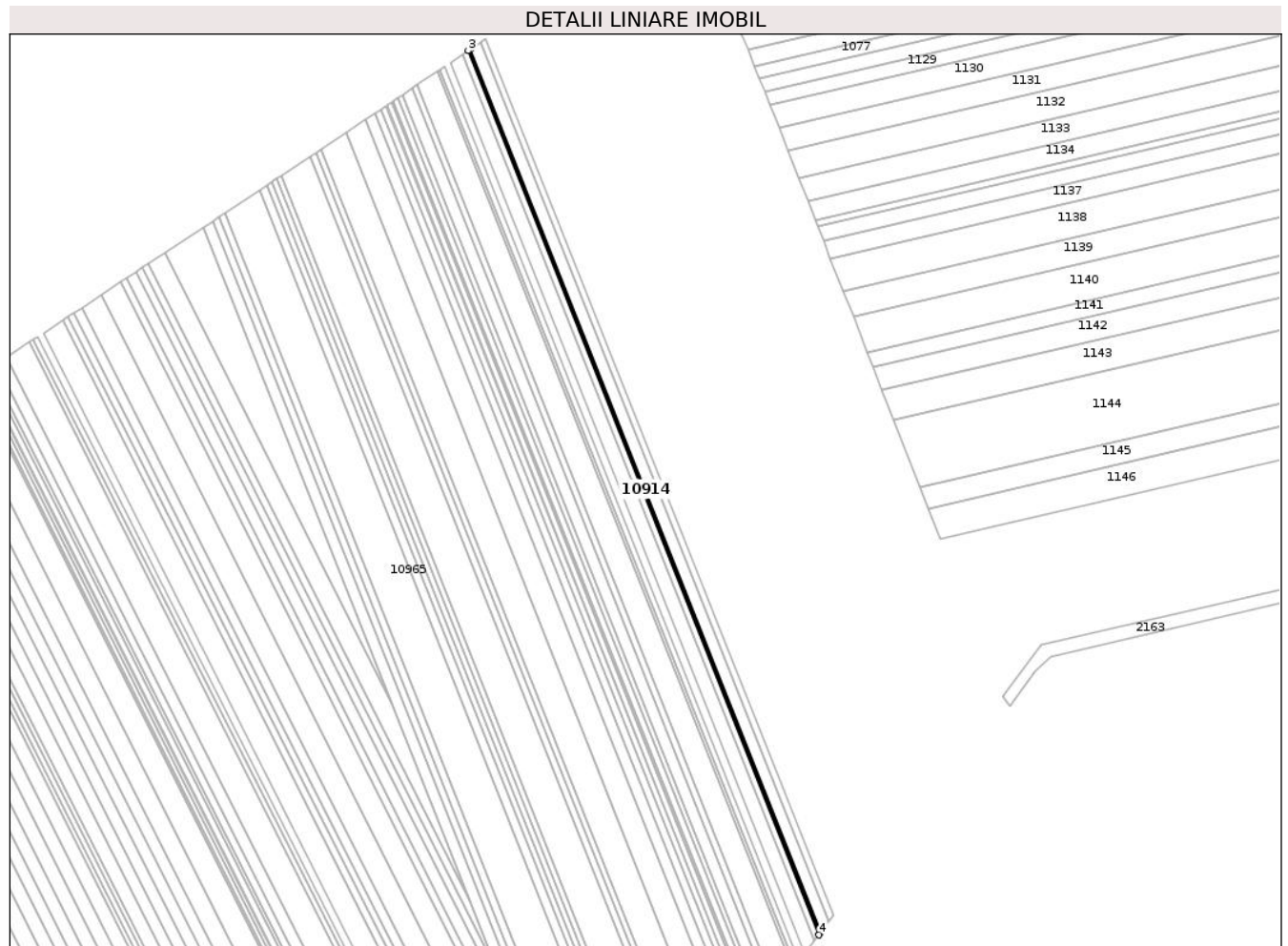
Inscrieri privind dezmembramintele dreptului de proprietate, drepturi reale de garanție și sarcini	Referințe
NU SUNT	

Anexa Nr. 1 La Partea I

Teren

Nr cadastral	Suprafața (mp)*	Observații / Referințe
	1.000	

* Suprafața este determinată în planul de proiecție Stereo 70.



Date referitoare la teren

Crt	Categorie folosință	Intra vilan	Suprafața (mp)	Tarla	Parcelă	Nr. topo	Observații / Referințe
1	arabil	NU	1.000	687/8	11	-	

Lungime Segmente

1) Valorile lungimilor segmentelor sunt obținute din proiecție în plan.

Punct început	X / Y	Punct sfârșit	X / Y	Lungime segment (** (m)
1	718.152,835 355.011,854	2	717.922,435 355.592,189	624.398
2	717.922,435 355.592,189	3	717.921,077 355.591,272	1.639
3	717.921,077 355.591,272	4	718.151,703 355.010,368	625.01
4	718.151,703 355.010,368	1	718.152,835 355.011,854	1.868

** Lungimile segmentelor sunt determinate în planul de proiecție Stereo 70 și sunt rotunjite la 1 milimetru.

***** Distanţa dintre puncte este formată din segmente cumulate ce sunt mai mici decât valoarea 1 milimetru.**

**DATE DESPRE IMOBILUL NR. 10915**

Oficiul de Cadastru și Publicitate Imobiliară IALOMIȚA
Biroul de Cadastru și Publicitate Imobiliară Slobozia

A. Partea I. Descrierea imobilului

TEREN Extravilan

Adresa: Jud. Ialomita

Nr. Crt	Nr cadastral Nr. topografic	Suprafața* (mp)	Observații / Referințe
A1		2.500	Sector cadastral:15 Teren neimprejmuit;

B. Partea II. Proprietari și acte

Inscrieri privitoare la dreptul de proprietate și alte drepturi reale	Referințe
/	
Act Administrativ nr. 084891, din 20/01/1999 emis de CJSDPAT IALOMIȚA;	
B1	A1
Intabulare, drept de PROPRIETATE, Legea 18/1991, dobandit prin Reconstituire, cota actuala 1/1, cota initiala 1/1 1) SAVA I ION	

C. Partea III. SARCINI .

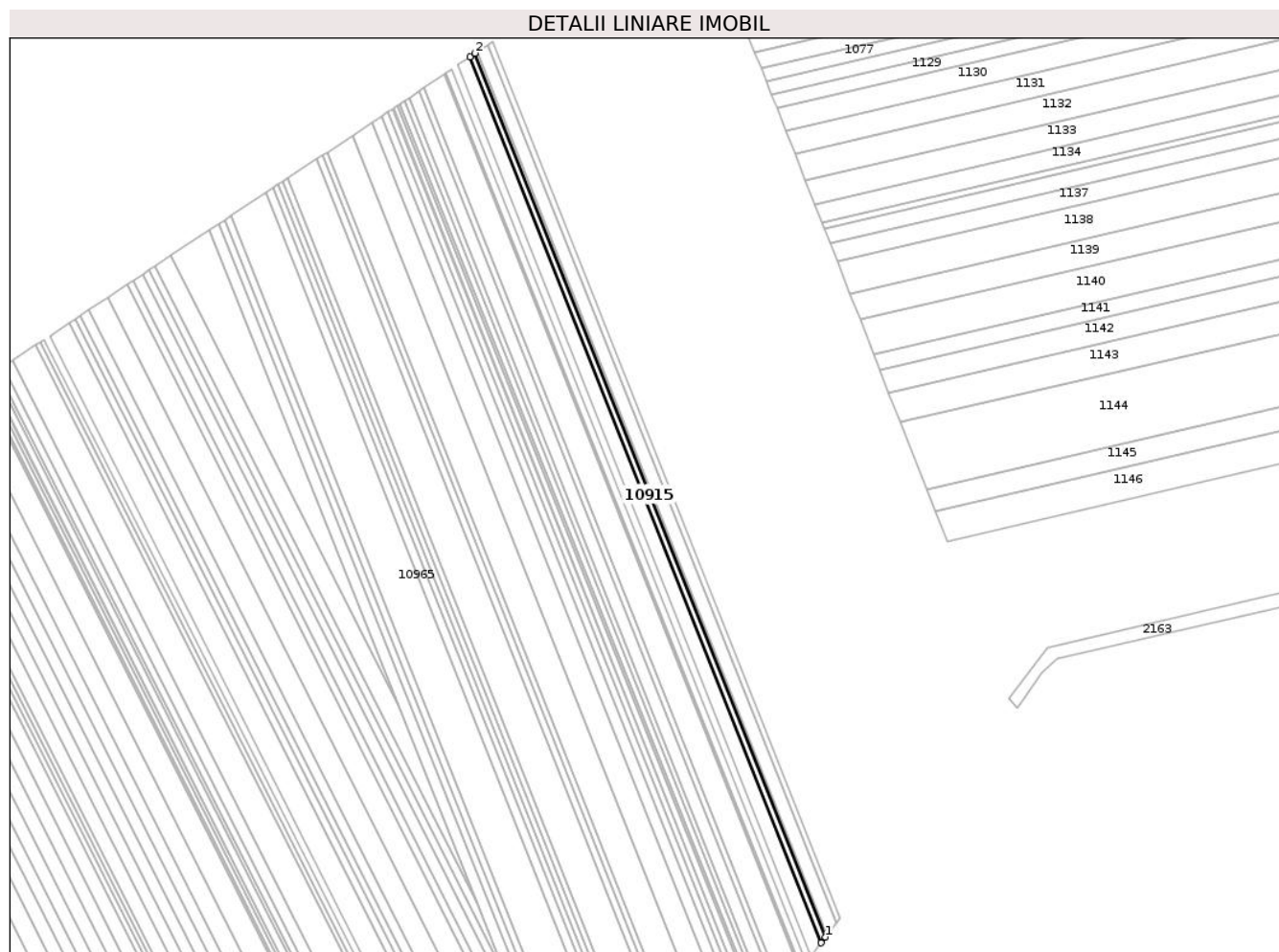
Inscrieri privind dezmembramintele dreptului de proprietate, drepturi reale de garanție și sarcini	Referințe
NU SUNT	

Anexa Nr. 1 La Partea I

Teren

Nr cadastral	Suprafața (mp)*	Observații / Referințe
	2.500	

* Suprafața este determinată în planul de proiecție Stereo 70.



Date referitoare la teren

Crt	Categorie folosință	Intra vilan	Suprafața (mp)	Tarla	Parcelă	Nr. topo	Observații / Referințe
1	arabil	NU	2.500	687/8	12	-	

Lungime Segmente

1) Valorile lungimilor segmentelor sunt obținute din proiecție în plan.

Punct început	X / Y	Punct sfârșit	X / Y	Lungime segment (** (m)
1	718.151,703 355.010,368	2	717.921,077 355.591,272	625.01
2	717.921,077 355.591,272	3	717.917,687 355.588,982	4.091
3	717.917,687 355.588,982	4	718.148,876 355.006,661	626.535
4	718.148,876 355.006,661	1	718.151,703 355.010,368	4.662

** Lungimile segmentelor sunt determinate în planul de proiecție Stereo 70 și sunt rotunjite la 1 milimetru.

***** Distanţa dintre puncte este formată din segmente cumulate ce sunt mai mici decât valoarea 1 milimetru.**

**DATE DESPRE IMOBILUL NR. 10916**

Oficiul de Cadastru și Publicitate Imobiliară IALOMIȚA
Biroul de Cadastru și Publicitate Imobiliară Slobozia

A. Partea I. Descrierea imobilului

TEREN Extravilan

Adresa: Jud. Ialomita

Nr. Crt	Nr cadastral Nr. topografic	Suprafața* (mp)	Observații / Referințe
A1		6.000	Sector cadastral:15 Teren neimprejmuit;

B. Partea II. Proprietari și acte

Inscrieri privitoare la dreptul de proprietate și alte drepturi reale	Referințe
/	
Act Administrativ nr. 085459, din 06/06/2001 emis de CJSDPAT IALOMIȚA;	
B1	A1
Intabulare, drept de PROPRIETATE, Legea 18/1991, dobandit prin Constituire, cota actuala 1/1, cota initiala 1/1 1) DUMITRU I GHEORGHE I, CIF:999999999999	

C. Partea III. SARCINI .

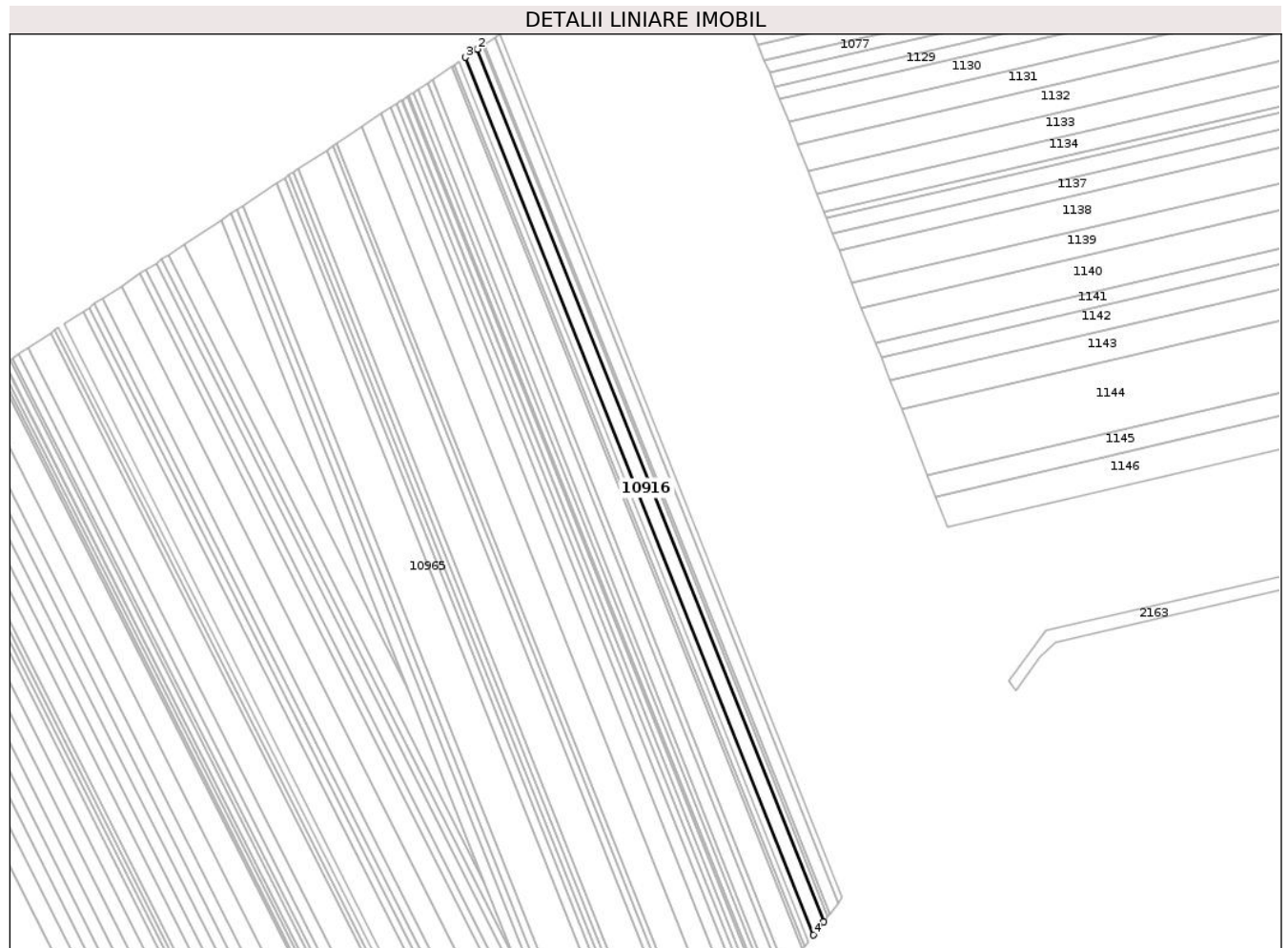
Inscrieri privind dezmembramintele dreptului de proprietate, drepturi reale de garanție și sarcini	Referințe
NU SUNT	

Anexa Nr. 1 La Partea I

Teren

Nr cadastral	Suprafața (mp)*	Observații / Referințe
	6.000	

* Suprafața este determinată în planul de proiecție Stereo 70.



Date referitoare la teren

Crt	Categorie folosință	Intravilan	Suprafața (mp)	Tarla	Parcelă	Nr. topo	Observații / Referințe
1	arabil	NU	6.000	687/8	13	-	

Lungime Segmente

1) Valorile lungimilor segmentelor sunt obținute din proiecție în plan.

Punct început	X / Y	Punct sfârșit	X / Y	Lungime segment (** (m)
1	718.148,876 355.006,661	2	717.917,687 355.588,982	626.535
2	717.917,687 355.588,982	3	717.909,587 355.583,509	9.776
3	717.909,587 355.583,509	4	718.142,12 354.997,8	630.18
4	718.142,12 354.997,8	1	718.148,876 355.006,661	11.143

** Lungimile segmentelor sunt determinate în planul de proiecție Stereo 70 și sunt rotunjite la 1 milimetru.

***** Distanţa dintre puncte este formată din segmente cumulate ce sunt mai mici decât valoarea 1 milimetru.**

**DATE DESPRE IMOBILUL NR. 10917**

Oficiul de Cadastru și Publicitate Imobiliară IALOMITA
Biroul de Cadastru și Publicitate Imobiliară Slobozia

A. Partea I. Descrierea imobilului

TEREN Extravilan

Adresa: Jud. Ialomita

Nr. Crt	Nr cadastral Nr. topografic	Suprafața* (mp)	Observații / Referințe
A1		3.000	Sector cadastral:15 Teren neimprejmuit;

B. Partea II. Proprietari și acte

Inscrieri privitoare la dreptul de proprietate și alte drepturi reale	Referințe
/	
Act Administrativ nr. 085983, din 14/01/2003 emis de CJSDPAT IALOMIȚA;	
B1	A1
Intabulare, drept de PROPRIETATE, Legea 18/1991, dobandit prin Reconstituire, cota actuala 1/1, cota initiala 1/1	
1) BURLACU R AUREL	
2) BURLACU D TUDOR	
3) FLOREA N .TUDOR	
4) VOINEA I ION	

C. Partea III. SARCINI .

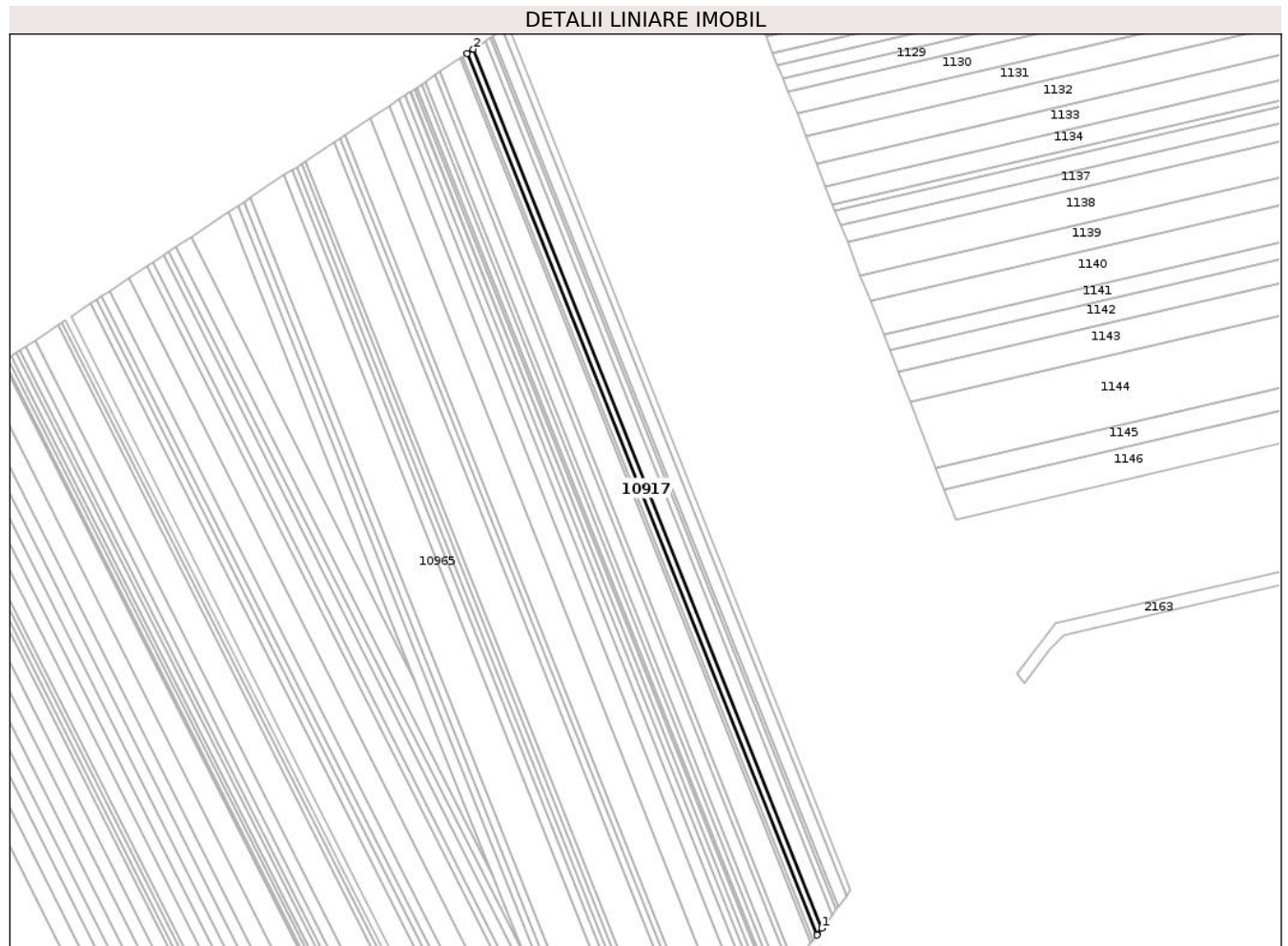
Inscrieri privind dezmembramintele dreptului de proprietate, drepturi reale de garanție și sarcini	Referințe
NU SUNT	

Anexa Nr. 1 La Partea I

Teren

Nr cadastral	Suprafața (mp)*	Observații / Referințe
	3.000	

* Suprafața este determinată în planul de proiecție Stereo 70.



Date referitoare la teren

Crt	Categorie folosință	Intra vilan	Suprafața (mp)	Tarla	Parcelă	Nr. topo	Observații / Referințe
1	arabil	NU	3.000	687/8	14	-	

Lungime Segmente

1) Valorile lungimilor segmentelor sunt obținute din proiecție în plan.

Punct început	X / Y	Punct sfârșit	X / Y	Lungime segment (** (m)
1	718.142,12 354.997,8	2	717.909,587 355.583,509	630.18
2	717.909,587 355.583,509	3	717.905,554 355.580,785	4.867
3	717.905,554 355.580,785	4	718.138,757 354.993,389	631.995
4	718.138,757 354.993,389	1	718.142,12 354.997,8	5.547

** Lungimile segmentelor sunt determinate în planul de proiecție Stereo 70 și sunt rotunjite la 1 milimetru.

***** Distanţa dintre puncte este formată din segmente cumulate ce sunt mai mici decât valoarea 1 milimetru.**

**DATE DESPRE IMOBILUL NR. 10918**

Oficiul de Cadastru și Publicitate Imobiliară IALOMITA
Biroul de Cadastru și Publicitate Imobiliară Slobozia

A. Partea I. Descrierea imobilului

TEREN Extravilan

Adresa: Jud. Ialomita

Nr. Crt	Nr cadastral Nr. topografic	Suprafața* (mp)	Observații / Referințe
A1		1	Sector cadastral:15 Teren neimprejmuț;

Construcții

Crt	Nr cadastral Nr. topografic	Adresa	Observații / Referințe
A1.1		Jud. Ialomita	Nr. niveluri:1; S. construita la sol:1 mp; STALP

B. Partea II. Proprietari și acte

Inscrieri privitoare la dreptul de proprietate și alte drepturi reale	Referințe
/	
Act Normativ nr. Legea 123, din 10/07/2012 emis de PARLAMENTUL ROMÂNIEI;	
B1	A1, A1.1
Intabulare, drept de PROPRIETATE, dobândit prin Lege, cota actuala 1/1, cota initiala 1/1	
1) STATUL ROMÂN, CIF:99999999999999	

C. Partea III. SARCINI .

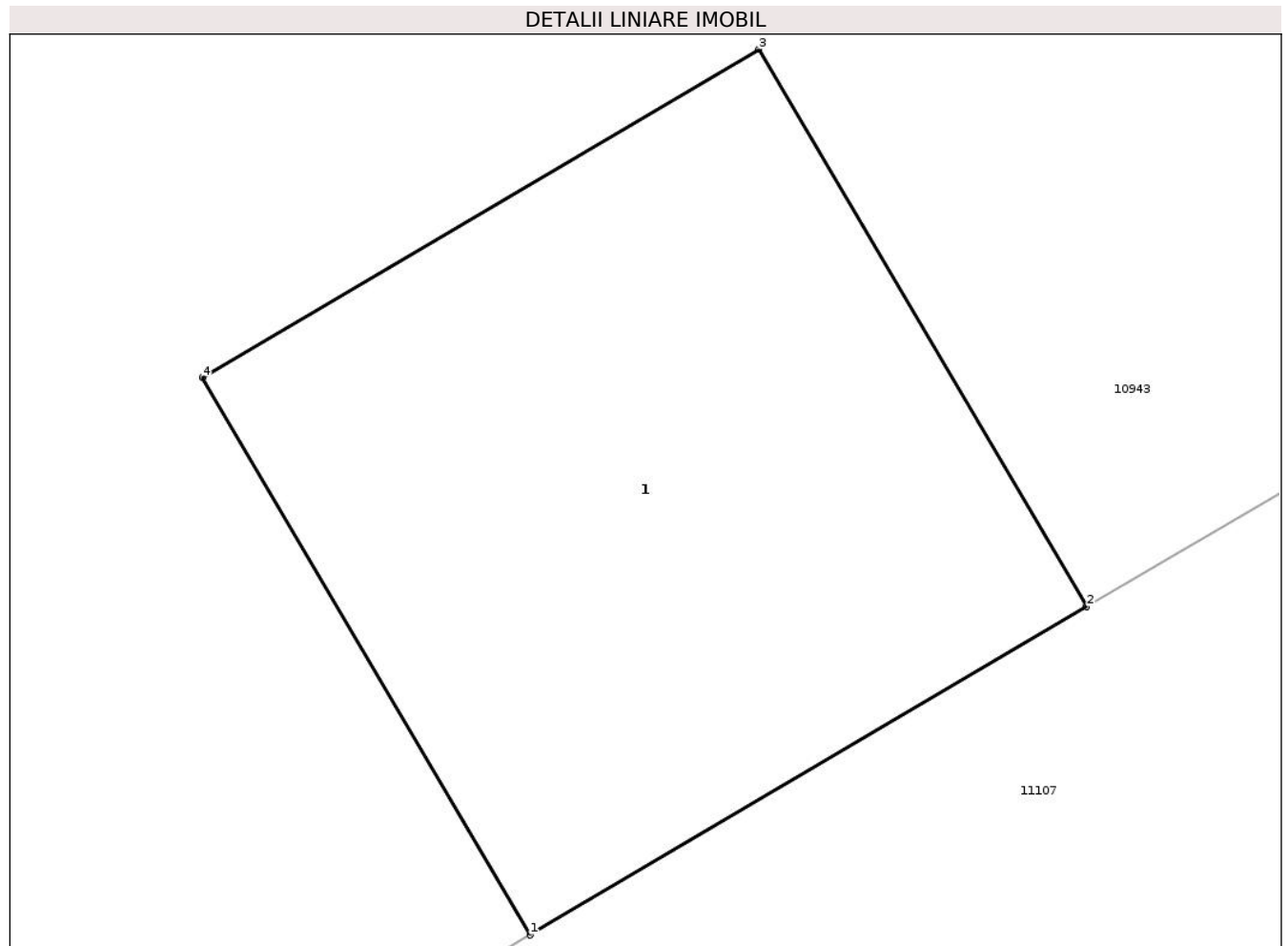
Inscrieri privind dezmembramintele dreptului de proprietate, drepturi reale de garanție și sarcini	Referințe
NU SUNT	

Anexa Nr. 1 La Partea I

Teren

Nr cadastral	Suprafața (mp)*	Observații / Referințe
	1	

* Suprafața este determinată în planul de proiecție Stereo 70.



Date referitoare la teren

Crt	Categorie folosință	Intra vilan	Suprafața (mp)	Tarla	Parcelă	Nr. topo	Observații / Referințe
1	curti constructii	NU	1	748/1	11/2	-	

Date referitoare la construcții

Crt	Număr	Destinație construcție	Supraf. (mp)	Situație juridică	Observații / Referințe
A1.1		construcții industriale și edilitare	1	Cu acte	Nr. niveluri:1; S. construita la sol:1 mp; STALP

Lungime Segmente

1) Valorile lungimilor segmentelor sunt obținute din proiecție în plan.

Punct început	X / Y	Punct sfârșit	X / Y	Lungime segment (** (m)
1	718.021,966 353.715,027	2	718.023,0 353.715,636	1.2
2	718.023,0 353.715,636	3	718.022,391 353.716,67	1.2
3	718.022,391 353.716,67	4	718.021,357 353.716,061	1.2

Punct început	X / Y	Punct sfârșit	X / Y	Lungime segment (** (m)
4	718.021,357 353.716,061	1	718.021,966 353.715,027	1.2

** Lungimile segmentelor sunt determinate în planul de proiecție Stereo 70 și sunt rotunjite la 1 milimetru.

*** Distanța dintre puncte este formată din segmente cumulate ce sunt mai mici decât valoarea 1 milimetru.

**DATE DESPRE IMOBILUL NR. 10919**

Oficiul de Cadastru și Publicitate Imobiliară IALOMITA
Biroul de Cadastru și Publicitate Imobiliară Slobozia

A. Partea I. Descrierea imobilului

TEREN Extravilan

Adresa: Jud. Ialomita

Nr. Crt	Nr cadastral Nr. topografic	Suprafața* (mp)	Observații / Referințe
A1	24986	Din acte: 25.000 Masurata: 2.500	Sector cadastral:15 Teren neimprejmut;

B. Partea II. Proprietari și acte

Inscrieri privitoare la dreptul de proprietate și alte drepturi reale		Referințe
140090 / 04/11/2021		
Act Administrativ nr. 084670/55567, din 15/04/1998 emis de COMISIA JUDETEANA IALOMITA (act administrativ nr 5927 din 18.10.2021, emis de PRIMARIA MIHAIL KOGALNICEANU;act notarial nr 141 din 27.05.1997, emis de BNP STUPARU ION);		
B3	Se noteaza din oficiu faptul ca imobilul de la A1 se afla sub incidenta art. 3, alin. (1) din Legea 17/2014	A1
30819 / 29/03/2022		
Act Notarial nr. 473, din 25/03/2022 emis de STOICA ANDREI (act notarial nr 29 din 28.04.2022, emis de Stoica Andrei);		
B4	Intabulare, drept de PROPRIETATE, cumparare, dobandit prin Conventie, cota actuala 1/1, cota initiala 1/1 1) FLOREA ION, casatorit cu 2) FLOREA DANIELA	A1

C. Partea III. SARCINI .

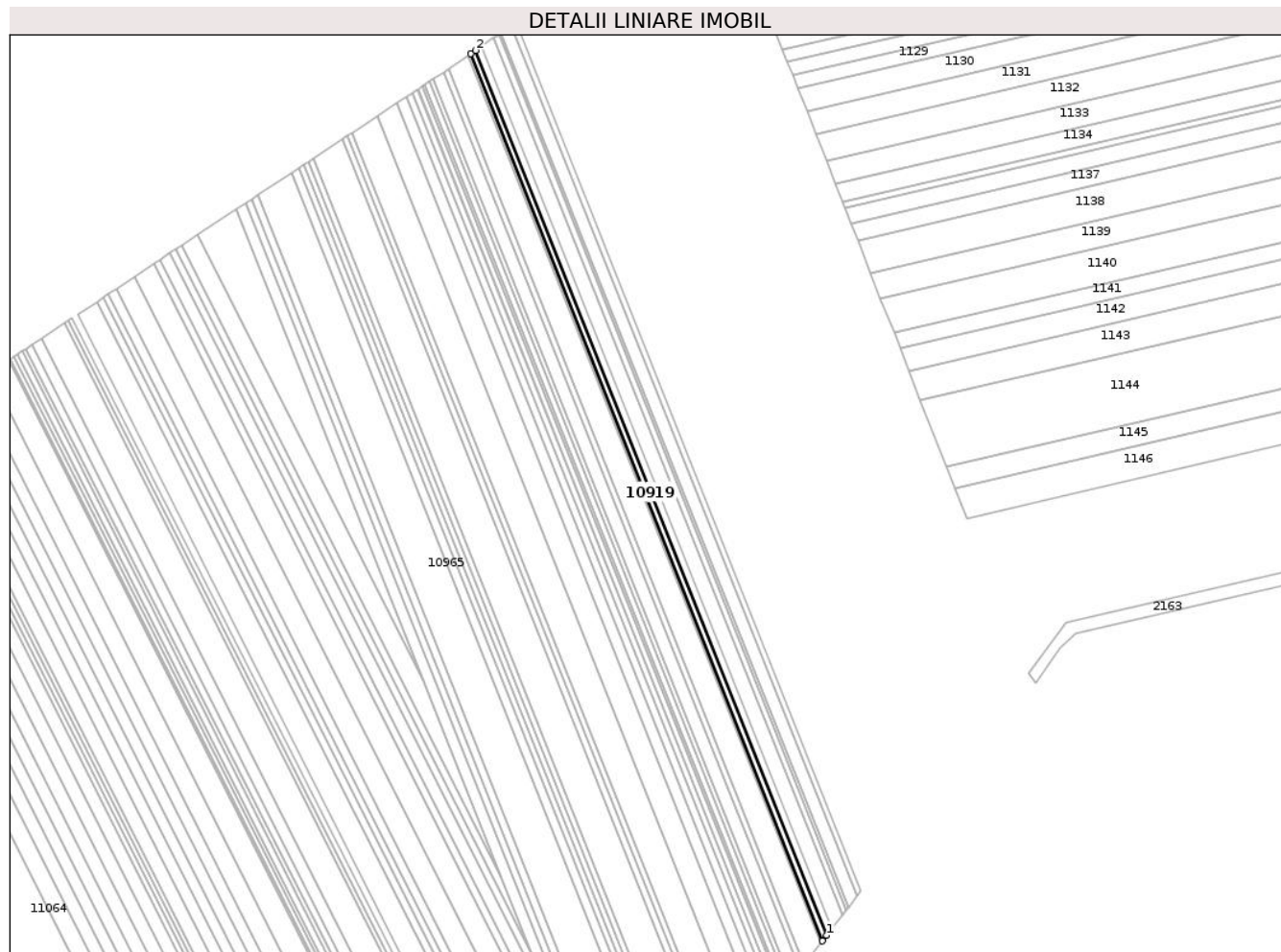
Inscrieri privind dezmembramintele dreptului de proprietate, drepturi reale de garanție și sarcini	Referințe
NU SUNT	

Anexa Nr. 1 La Partea I

Teren

Nr cadastral	Suprafața (mp)*	Observații / Referințe
24986	Din acte: 25.000 Masurata: 2.500	

* Suprafața este determinată în planul de proiecție Stereo 70.



Date referitoare la teren

Crt	Categorie folosință	Intra vilan	Suprafața (mp)	Tarla	Parcelă	Nr. topo	Observații / Referințe
1	arabil	NU	2.500	687/8	15	-	

Lungime Segmente

1) Valorile lungimilor segmentelor sunt obținute din proiecție în plan.

Punct început	X / Y	Punct sfârșit	X / Y	Lungime segment (** (m)
1	718.138,757 354.993,389	2	717.905,554 355.580,785	631.995
2	717.905,554 355.580,785	3	717.902,202 355.578,52	4.046
3	717.902,202 355.578,52	4	718.135,962 354.989,722	633.504
4	718.135,962 354.989,722	1	718.138,757 354.993,389	4.611

**** Lungimile segmentelor sunt determinate în planul de proiecție Stereo 70 și sunt rotunjite la 1 milimetru.**

***** Distanța dintre puncte este formată din segmente cumulate ce sunt mai mici decât valoarea 1 milimetru.**

**DATE DESPRE IMOBILUL NR. 10921**

Oficiul de Cadastru și Publicitate Imobiliară IALOMITA
Biroul de Cadastru și Publicitate Imobiliară Slobozia

A. Partea I. Descrierea imobilului

TEREN Extravilan

Adresa: Jud. Ialomita

Nr. Crt	Nr cadastral Nr. topografic	Suprafața* (mp)	Observații / Referințe
A1		2.700	Sector cadastral:15 Teren neimprejmuit;

B. Partea II. Proprietari și acte

Inscrieri privitoare la dreptul de proprietate și alte drepturi reale	Referințe
/	
Act Administrativ nr. 085.030, din 17/05/1999 emis de CJSDPAT IALOMIȚA;	
B1	A1
Intabulare, drept de PROPRIETATE, Legea 18/1991, dobandit prin Reconstituire, cota actuala 1/1, cota initiala 1/1 1) ARON N GHEORGHE	

C. Partea III. SARCINI .

Inscrieri privind dezmembramintele dreptului de proprietate, drepturi reale de garanție și sarcini	Referințe
NU SUNT	

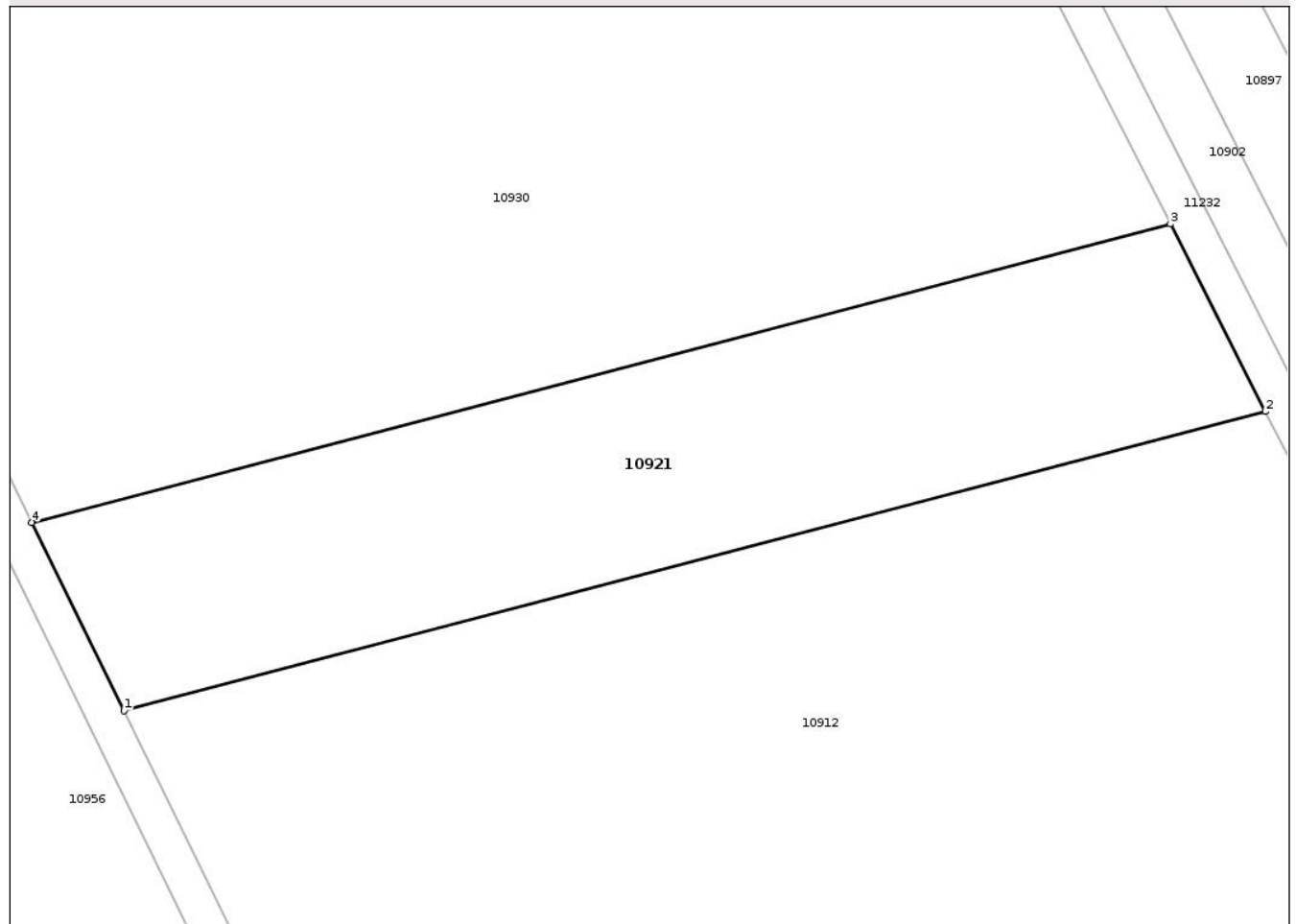
Anexa Nr. 1 La Partea I

Teren

Nr cadastral	Suprafața (mp)*	Observații / Referințe
	2.700	

* Suprafața este determinată în planul de proiecție Stereo 70.

DETALII LINIARE IMOBIL



Date referitoare la teren

Crt	Categorie folosință	Intra vilan	Suprafața (mp)	Tarla	Parcelă	Nr. topo	Observații / Referințe
1	arabil	NU	2.700	687/1	6	-	

Lungime Segmente

1) Valorile lungimilor segmentelor sunt obținute din proiecție în plan.

Punct început	X / Y	Punct sfârșit	X / Y	Lungime segment (** (m)
1	717.962,396 354.327,844	2	718.083,011 354.359,402	124.675
2	718.083,011 354.359,402	3	718.072,978 354.379,188	22.184
3	718.072,978 354.379,188	4	717.952,634 354.347,701	124.395
4	717.952,634 354.347,701	1	717.962,396 354.327,844	22.127

** Lungimile segmentelor sunt determinate în planul de proiecție Stereo 70 și sunt rotunjite la 1 milimetru.

***** Distanţa dintre puncte este formată din segmente cumulate ce sunt mai mici decât valoarea 1 milimetru.**

**DATE DESPRE IMOBILUL NR. 10922**

Oficiul de Cadastru și Publicitate Imobiliară IALOMIȚA
Biroul de Cadastru și Publicitate Imobiliară Slobozia

A. Partea I. Descrierea imobilului

TEREN Extravilan

Adresa: Jud. Ialomita

Nr. Crt	Nr cadastral Nr. topografic	Suprafața* (mp)	Observații / Referințe
A1		1.000	Sector cadastral:15 Teren neimprejmuit;

B. Partea II. Proprietari și acte

Inscrieri privitoare la dreptul de proprietate și alte drepturi reale	Referințe
/	
Act Administrativ nr. 085503, din 04/06/2001 emis de CJSDPAT IALOMIȚA;	
B1	A1
Intabulare, drept de PROPRIETATE, Legea 18/1991, dobandit prin Reconstituire, cota actuala 1/1, cota initiala 1/1 1) CAZACU GH MARIOARA	

C. Partea III. SARCINI .

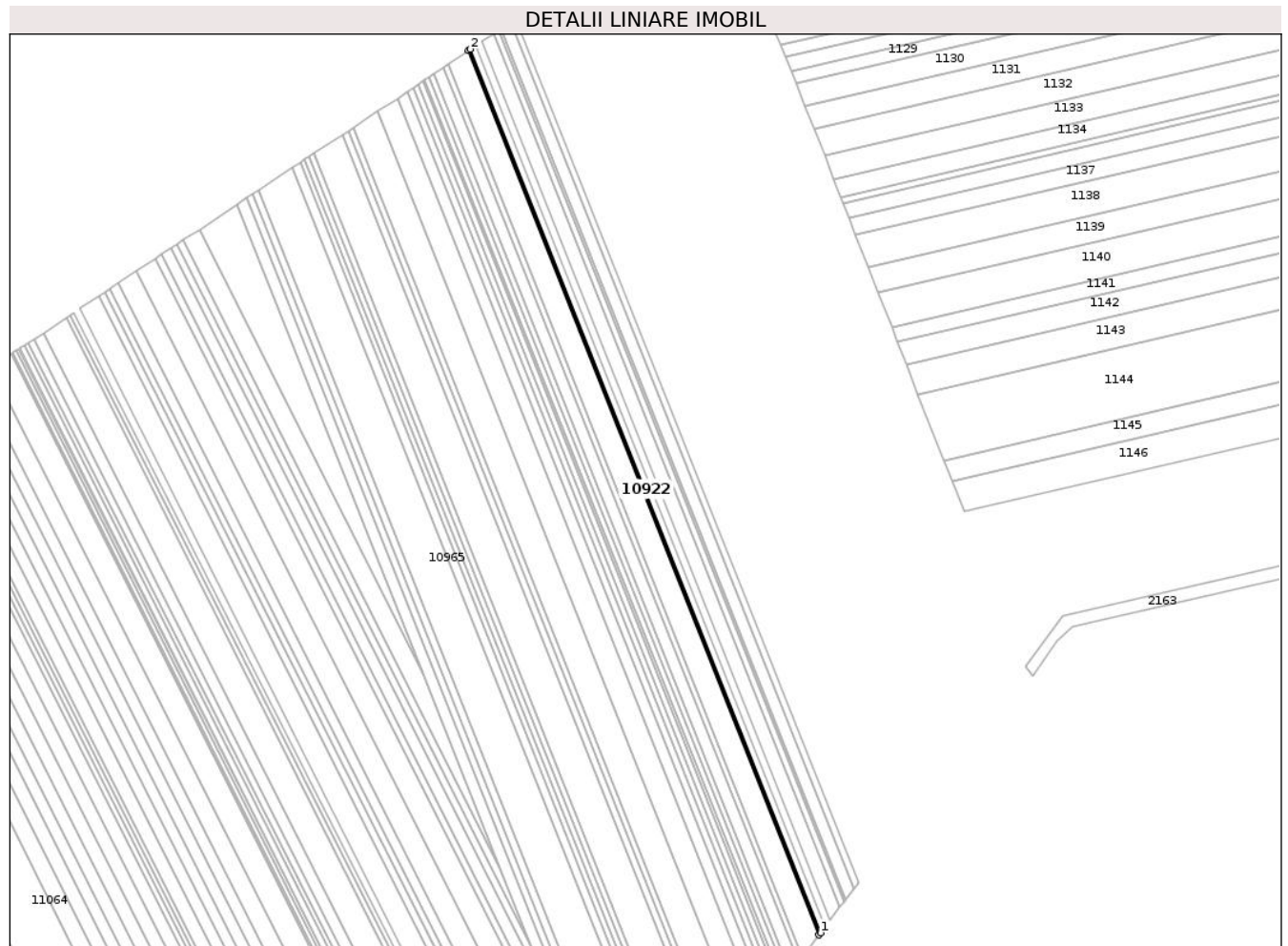
Inscrieri privind dezmembramintele dreptului de proprietate, drepturi reale de garanție și sarcini	Referințe
NU SUNT	

Anexa Nr. 1 La Partea I

Teren

Nr cadastral	Suprafața (mp)*	Observații / Referințe
	1.000	

* Suprafața este determinată în planul de proiecție Stereo 70.



Date referitoare la teren

Crt	Categorie folosință	Intra vilan	Suprafața (mp)	Tarla	Parcelă	Nr. topo	Observații / Referințe
1	arabil	NU	1.000	687/8	16	-	

Lungime Segmente

1) Valorile lungimilor segmentelor sunt obținute din proiecție în plan.

Punct început	X / Y	Punct sfârșit	X / Y	Lungime segment (** (m)
1	718.135,962 354.989,722	2	717.902,202 355.578,52	633.504
2	717.902,202 355.578,52	3	717.900,863 355.577,616	1.616
3	717.900,863 355.577,616	4	718.134,845 354.988,258	634.106
4	718.134,845 354.988,258	1	718.135,962 354.989,722	1.841

** Lungimile segmentelor sunt determinate în planul de proiecție Stereo 70 și sunt rotunjite la 1 milimetru.

***** Distanţa dintre puncte este formată din segmente cumulate ce sunt mai mici decât valoarea 1 milimetru.**

**DATE DESPRE IMOBILUL NR. 10923**

Oficiul de Cadastru și Publicitate Imobiliară IALOMITA
Biroul de Cadastru și Publicitate Imobiliară Slobozia

A. Partea I. Descrierea imobilului

TEREN Extravilan

Nr. CF vechi:176

Nr. cadastral vechi:563

Adresa: Jud. Ialomita

Nr. Crt	Nr cadastral Nr. topografic	Suprafața* (mp)	Observații / Referințe
A1	30184	10.400	Sector cadastral:15 Teren neimprejmuit;

B. Partea II. Proprietari și acte

Inscrieri privitoare la dreptul de proprietate și alte drepturi reale	Referințe
1535 / 17/08/2004	
Act Notarial nr. 1813, din 16/08/2004 emis de BNP DINCA MIRELA;	
B1	A1
Intabulare, drept de PROPRIETATE, dobandit prin Conventie, cota actuala 1/1, cota initiala 1/1	
1) TAUTEANU PAVEL, casatorit cu	
2) TAUTEANU MARIA	

C. Partea III. SARCINI .

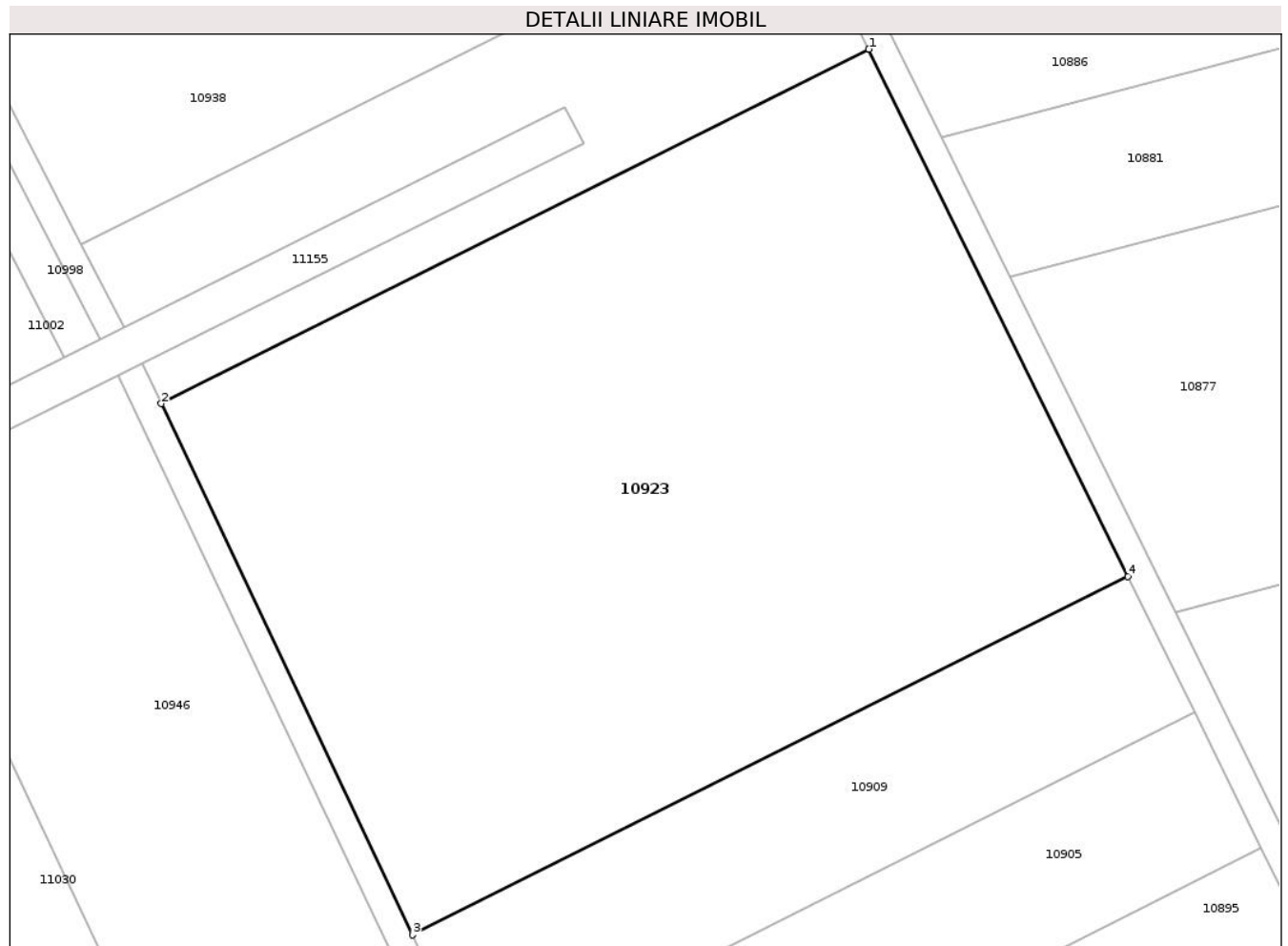
Inscrieri privind dezmembramintele dreptului de proprietate, drepturi reale de garanție și sarcini	Referințe
NU SUNT	

Anexa Nr. 1 La Partea I

Teren

Nr cadastral	Suprafața (mp)*	Observații / Referințe
30184	10.400	

* Suprafața este determinată în planul de proiecție Stereo 70.



Date referitoare la teren

Crt	Categorie folosință	Intra vilan	Suprafața (mp)	Tarla	Parcelă	Nr. topo	Observații / Referințe
1	arabil	NU	10.400	687/4	10	-	

Lungime Segmente

1) Valorile lungimilor segmentelor sunt obținute din proiecție în plan.

Punct început	X / Y	Punct sfârșit	X / Y	Lungime segment (** (m)
1	718.049,713 354.141,166	2	717.944,103 354.088,331	118.089
2	717.944,103 354.088,331	3	717.981,604 354.009,148	87.614
3	717.981,604 354.009,148	4	718.088,36 354.062,557	119.371
4	718.088,36 354.062,557	1	718.049,713 354.141,166	87.595

** Lungimile segmentelor sunt determinate în planul de proiecție Stereo 70 și sunt rotunjite la 1 milimetru.

***** Distanţa dintre puncte este formată din segmente cumulate ce sunt mai mici decât valoarea 1 milimetru.**

**DATE DESPRE IMOBILUL NR. 10924**

Oficiul de Cadastru și Publicitate Imobiliară IALOMIȚA
Biroul de Cadastru și Publicitate Imobiliară Slobozia

A. Partea I. Descrierea imobilului

TEREN Extravilan

Adresa: Jud. Ialomita

Nr. Crt	Nr cadastral Nr. topografic	Suprafața* (mp)	Observații / Referințe
A1		4.200	Sector cadastral:15 Teren neimprejmuit;

B. Partea II. Proprietari și acte

Inscrieri privitoare la dreptul de proprietate și alte drepturi reale	Referințe
/	
Act Administrativ nr. 084862, din 14/01/1999 emis de CJSDPAT IALOMIȚA;	
B1	A1
Intabulare, drept de PROPRIETATE, Legea 18/1991, dobandit prin Reconstituire, cota actuala 1/1, cota initiala 1/1	
1) PĂUN P PARASCHIVA	

C. Partea III. SARCINI .

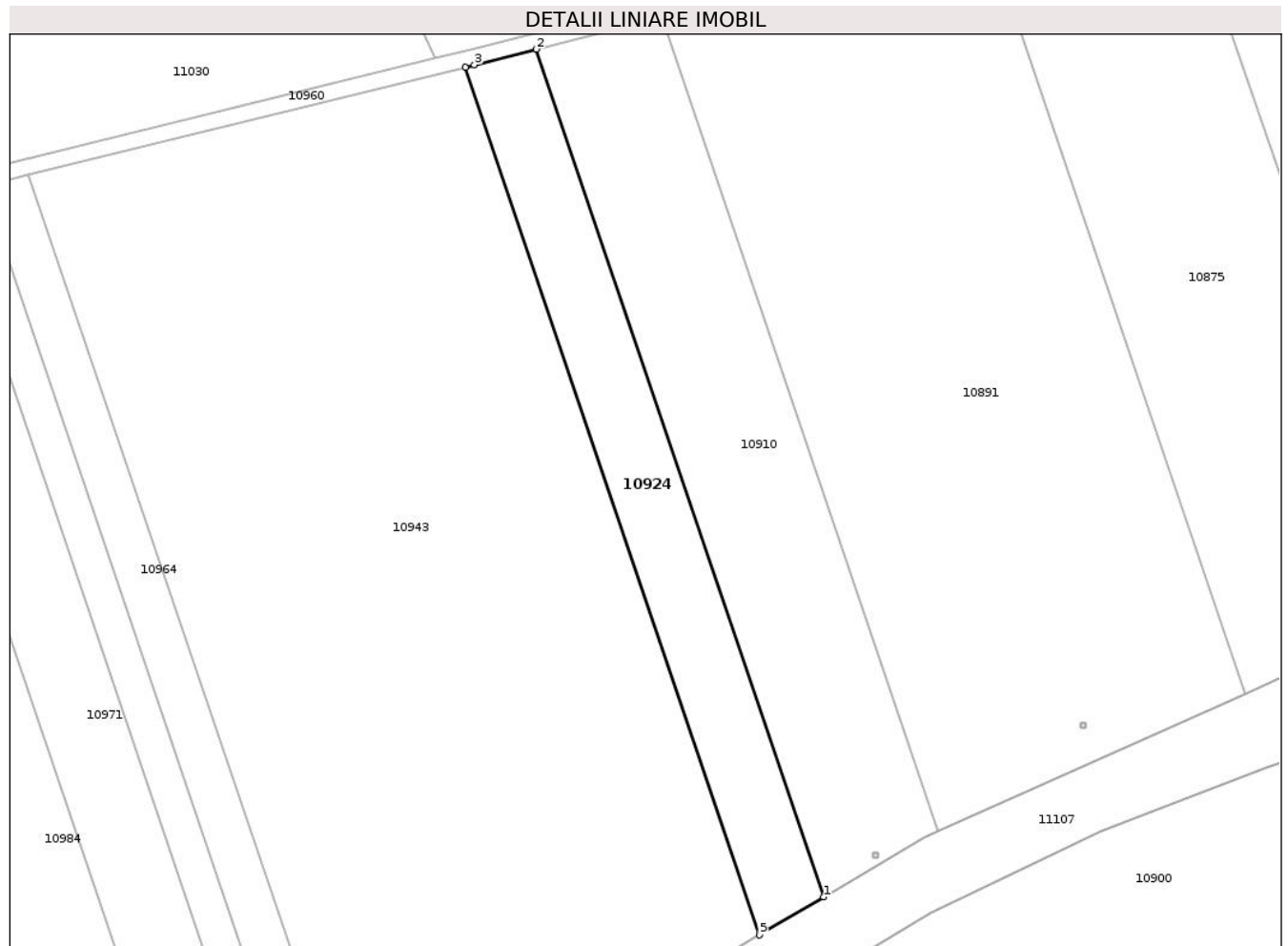
Inscrieri privind dezmembramintele dreptului de proprietate, drepturi reale de garanție și sarcini	Referințe
NU SUNT	

Anexa Nr. 1 La Partea I

Teren

Nr cadastral	Suprafața (mp)*	Observații / Referințe
	4.200	

* Suprafața este determinată în planul de proiecție Stereo 70.



Date referitoare la teren

Crt	Categorie folosință	Intra vilan	Suprafața (mp)	Tarla	Parcelă	Nr. topo	Observații / Referințe
1	arabil	NU	4.200	748/1	10	-	

Lungime Segmente

1) Valorile lungimilor segmentelor sunt obținute din proiecție în plan.

Punct început	X / Y	Punct sfârșit	X / Y	Lungime segment (** (m)
1	718.060,352 353.737,642	2	717.987,828 353.951,105	225.447
2	717.987,828 353.951,105	3	717.972,236 353.947,181	16.078
3	717.972,236 353.947,181	4	717.969,911 353.946,606	2.395
4	717.969,911 353.946,606	5	718.044,149 353.728,096	230.777
5	718.044,149 353.728,096	1	718.060,352 353.737,642	18.806

**** Lungimile segmentelor sunt determinate în planul de proiecție Stereo 70 și sunt rotunjite la 1 milimetru.**

***** Distanța dintre puncte este formată din segmente cumulate ce sunt mai mici decât valoarea 1 milimetru.**

**DATE DESPRE IMOBILUL NR. 10925**

Oficiul de Cadastru și Publicitate Imobiliară IALOMIȚA
Biroul de Cadastru și Publicitate Imobiliară Slobozia

A. Partea I. Descrierea imobilului

TEREN Extravilan

Adresa: Jud. Ialomita

Nr. Crt	Nr cadastral Nr. topografic	Suprafața* (mp)	Observații / Referințe
A1		10.000	Sector cadastral:15 Teren neimprejmuit;

B. Partea II. Proprietari și acte

Inscrieri privitoare la dreptul de proprietate și alte drepturi reale	Referințe
/	
Act Administrativ nr. 085296, din 02/03/2001 emis de CJSDPAT IALOMIȚA;	
B1	A1
Intabulare, drept de PROPRIETATE, Legea 18/1991, dobandit prin Constituire, cota actuala 1/1, cota initiala 1/1	
1) GAVRILĂ N COSTICĂ	

C. Partea III. SARCINI .

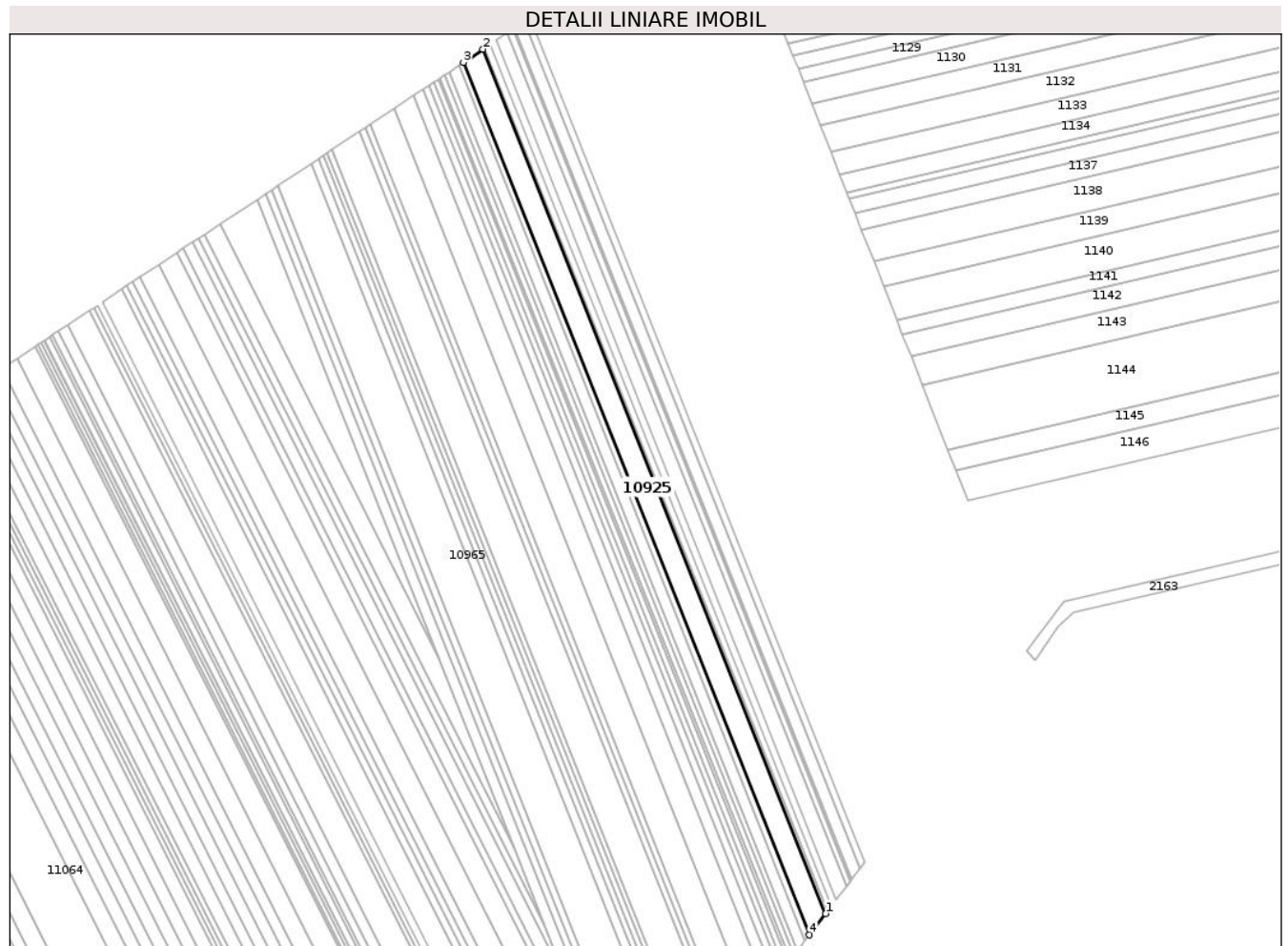
Inscrieri privind dezmembramintele dreptului de proprietate, drepturi reale de garanție și sarcini	Referințe
NU SUNT	

Anexa Nr. 1 La Partea I

Teren

Nr cadastral	Suprafața (mp)*	Observații / Referințe
	10.000	

* Suprafața este determinată în planul de proiecție Stereo 70.



Date referitoare la teren

Crt	Categorie folosință	Intra vilan	Suprafața (mp)	Tarla	Parcelă	Nr. topo	Observații / Referințe
1	arabil	NU	10.000	687/8	17	-	

Lungime Segmente

1) Valorile lungimilor segmentelor sunt obținute din proiecție în plan.

Punct început	X / Y	Punct sfârșit	X / Y	Lungime segment (** (m)
1	718.134,845 354.988,258	2	717.900,863 355.577,616	634.106
2	717.900,863 355.577,616	3	717.887,547 355.568,62	16.07
3	717.887,547 355.568,62	4	718.123,74 354.973,693	640.098
4	718.123,74 354.973,693	1	718.134,845 354.988,258	18.316

** Lungimile segmentelor sunt determinate în planul de proiecție Stereo 70 și sunt rotunjite la 1 milimetru.

***** Distanţa dintre puncte este formată din segmente cumulate ce sunt mai mici decât valoarea 1 milimetru.**

**DATE DESPRE IMOBILUL NR. 10927**

Oficiul de Cadastru și Publicitate Imobiliară IALOMITA
Biroul de Cadastru și Publicitate Imobiliară Slobozia

A. Partea I. Descrierea imobilului

TEREN Extravilan

Adresa: Jud. Ialomita

Nr. Crt	Nr cadastral Nr. topografic	Suprafața* (mp)	Observații / Referințe
A1		2.500	Sector cadastral:15 Teren neimprejmuit;

B. Partea II. Proprietari și acte

Inscrieri privitoare la dreptul de proprietate și alte drepturi reale	Referințe
/	
Act Administrativ nr. 086117, din 26/05/1999 emis de CJSDPAT IALOMIȚA;	
B1	A1
Intabulare, drept de PROPRIETATE, Legea 18/1991, dobandit prin Reconstituire, cota actuala 1/1, cota initiala 1/1	
1) ZIDARU I GHEORGHE	
2) ZIDARU I ARISTIDE	
3) ZIDARU I DUMITRU	
4) ZIDARU I NICOLAE	

C. Partea III. SARCINI .

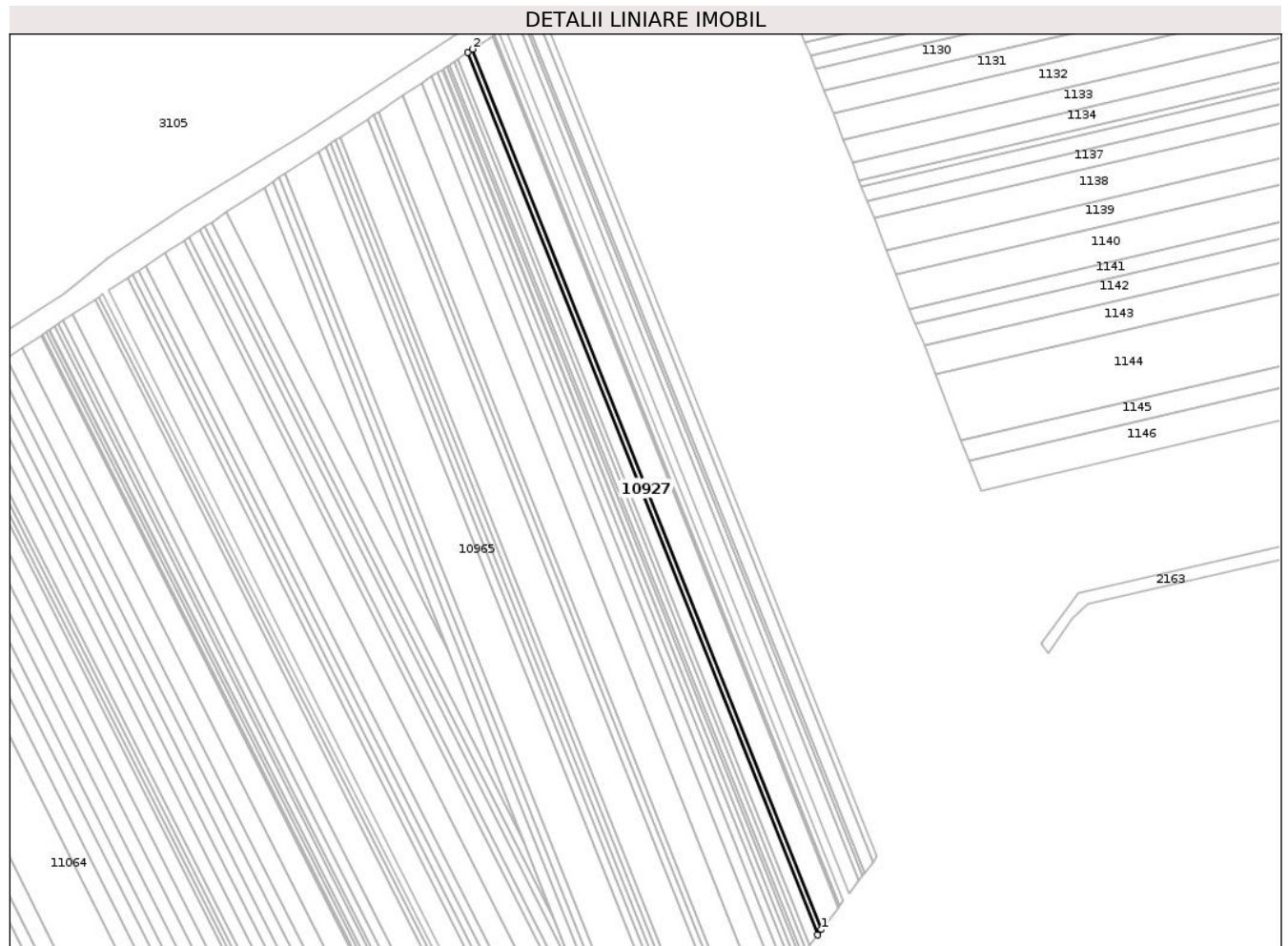
Inscrieri privind dezmembramintele dreptului de proprietate, drepturi reale de garanție și sarcini	Referințe
NU SUNT	

Anexa Nr. 1 La Partea I

Teren

Nr cadastral	Suprafața (mp)*	Observații / Referințe
	2.500	

* Suprafața este determinată în planul de proiecție Stereo 70.



Date referitoare la teren

Crt	Categorie folosință	Intra vilan	Suprafața (mp)	Tarla	Parcelă	Nr. topo	Observații / Referințe
1	arabil	NU	2.500	687/8	18	-	

Lungime Segmente

1) Valorile lungimilor segmentelor sunt obținute din proiecție în plan.

Punct început	X / Y	Punct sfârșit	X / Y	Lungime segment (** (m)
1	718.123,74 354.973,693	2	717.887,547 355.568,62	640.098
2	717.887,547 355.568,62	3	717.884,237 355.566,384	3.994
3	717.884,237 355.566,384	4	718.120,98 354.970,073	641.587
4	718.120,98 354.970,073	1	718.123,74 354.973,693	4.552

** Lungimile segmentelor sunt determinate în planul de proiecție Stereo 70 și sunt rotunjite la 1 milimetru.

***** Distanţa dintre puncte este formată din segmente cumulate ce sunt mai mici decât valoarea 1 milimetru.**

**DATE DESPRE IMOBILUL NR. 10928**

Oficiul de Cadastru și Publicitate Imobiliară IALOMITA
 Biroul de Cadastru și Publicitate Imobiliară Slobozia

A. Partea I. Descrierea imobilului

TEREN Extravilan

Adresa: Jud. Ialomita

Nr. Crt	Nr cadastral Nr. topografic	Suprafața* (mp)	Observații / Referințe
A1		5.000	Sector cadastral:15 Teren neimprejmuit;

B. Partea II. Proprietari și acte

Inscrieri privitoare la dreptul de proprietate și alte drepturi reale	Referințe
/	
Act Administrativ nr. 085.788, din 15/03/2002 emis de CJSDPAT IALOMIȚA;	
B1	A1
Intabulare, drept de PROPRIETATE, Legea 18/1991, dobandit prin Reconstituire, cota actuala 1/1, cota initiala 1/1 1) GHERGUȘ I NECULAE	

C. Partea III. SARCINI .

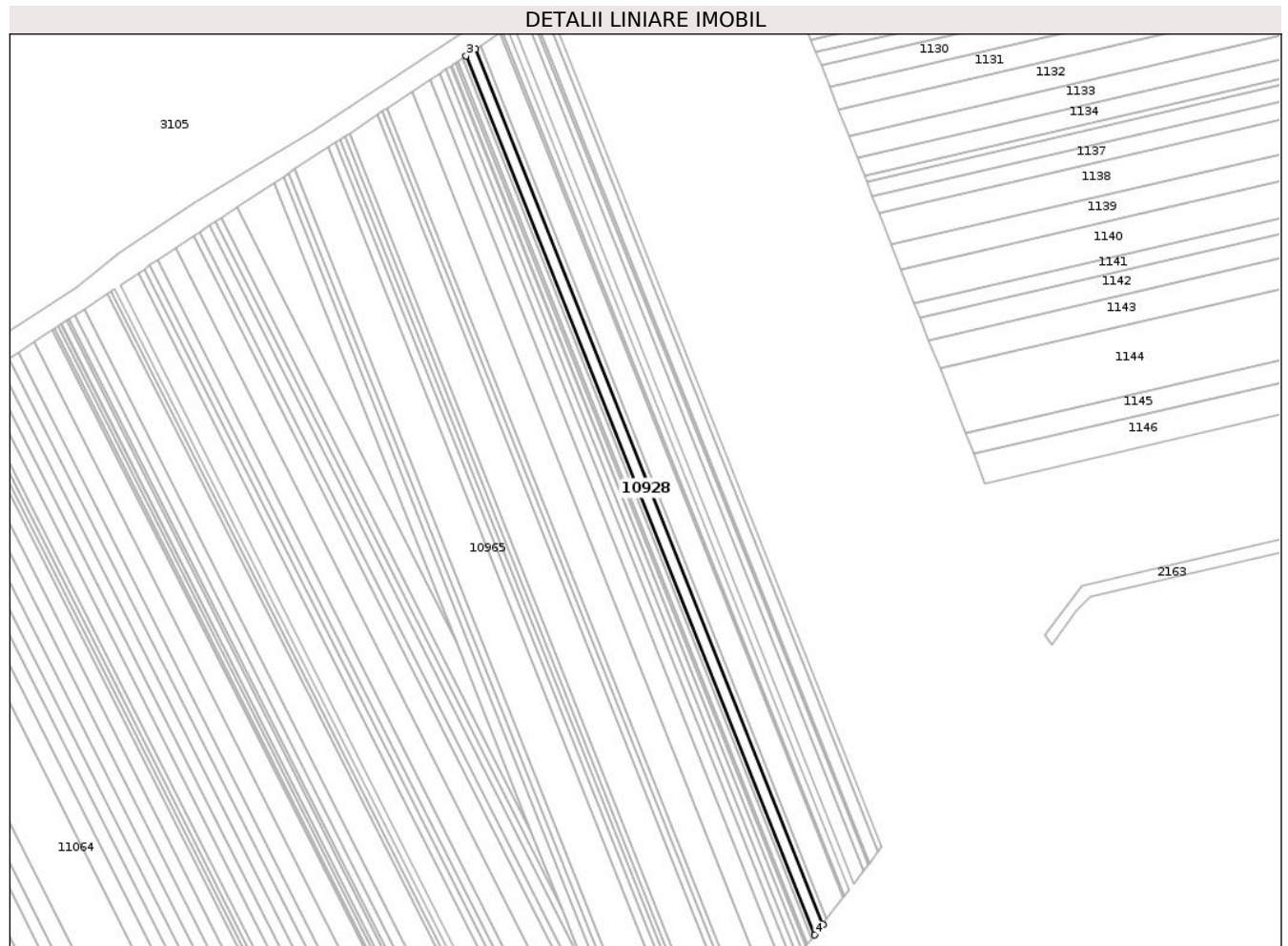
Inscrieri privind dezmembramintele dreptului de proprietate, drepturi reale de garanție și sarcini	Referințe
NU SUNT	

Anexa Nr. 1 La Partea I

Teren

Nr cadastral	Suprafața (mp)*	Observații / Referințe
	5.000	

* Suprafața este determinată în planul de proiecție Stereo 70.



Date referitoare la teren

Crt	Categorie folosință	Intra vilan	Suprafața (mp)	Tarla	Parcelă	Nr. topo	Observații / Referințe
1	arabil	NU	5.000	687/8	19	-	

Lungime Segmente

1) Valorile lungimilor segmentelor sunt obținute din proiecție în plan.

Punct început	X / Y	Punct sfârșit	X / Y	Lungime segment (** (m)
1	718.120,98 354.970,073	2	717.884,237 355.566,384	641.587
2	717.884,237 355.566,384	3	717.877,641 355.561,928	7.96
3	717.877,641 355.561,928	4	718.115,479 354.962,857	644.556
4	718.115,479 354.962,857	1	718.120,98 354.970,073	9.074

** Lungimile segmentelor sunt determinate în planul de proiecție Stereo 70 și sunt rotunjite la 1 milimetru.

***** Distanţa dintre puncte este formată din segmente cumulate ce sunt mai mici decât valoarea 1 milimetru.**

**DATE DESPRE IMOBILUL NR. 10929**

Oficiul de Cadastru și Publicitate Imobiliară IALOMITA
Biroul de Cadastru și Publicitate Imobiliară Slobozia

A. Partea I. Descrierea imobilului

TEREN Extravilan

Adresa: Jud. Ialomita

Nr. Crt	Nr cadastral Nr. topografic	Suprafața* (mp)	Observații / Referințe
A1		2.000	Sector cadastral:15 Teren neimprejmuit;

B. Partea II. Proprietari și acte

Inscrieri privitoare la dreptul de proprietate și alte drepturi reale	Referințe
/	
Act Administrativ nr. 085531, din 11/06/2001 emis de CJSDPAT IALOMIȚA;	
B1	A1
Intabulare, drept de PROPRIETATE, Legea 18/1991, dobandit prin Constituire, cota actuala 1/1, cota initiala 1/1	
1) FĂTĂLIGĂ GH ELENA	

C. Partea III. SARCINI .

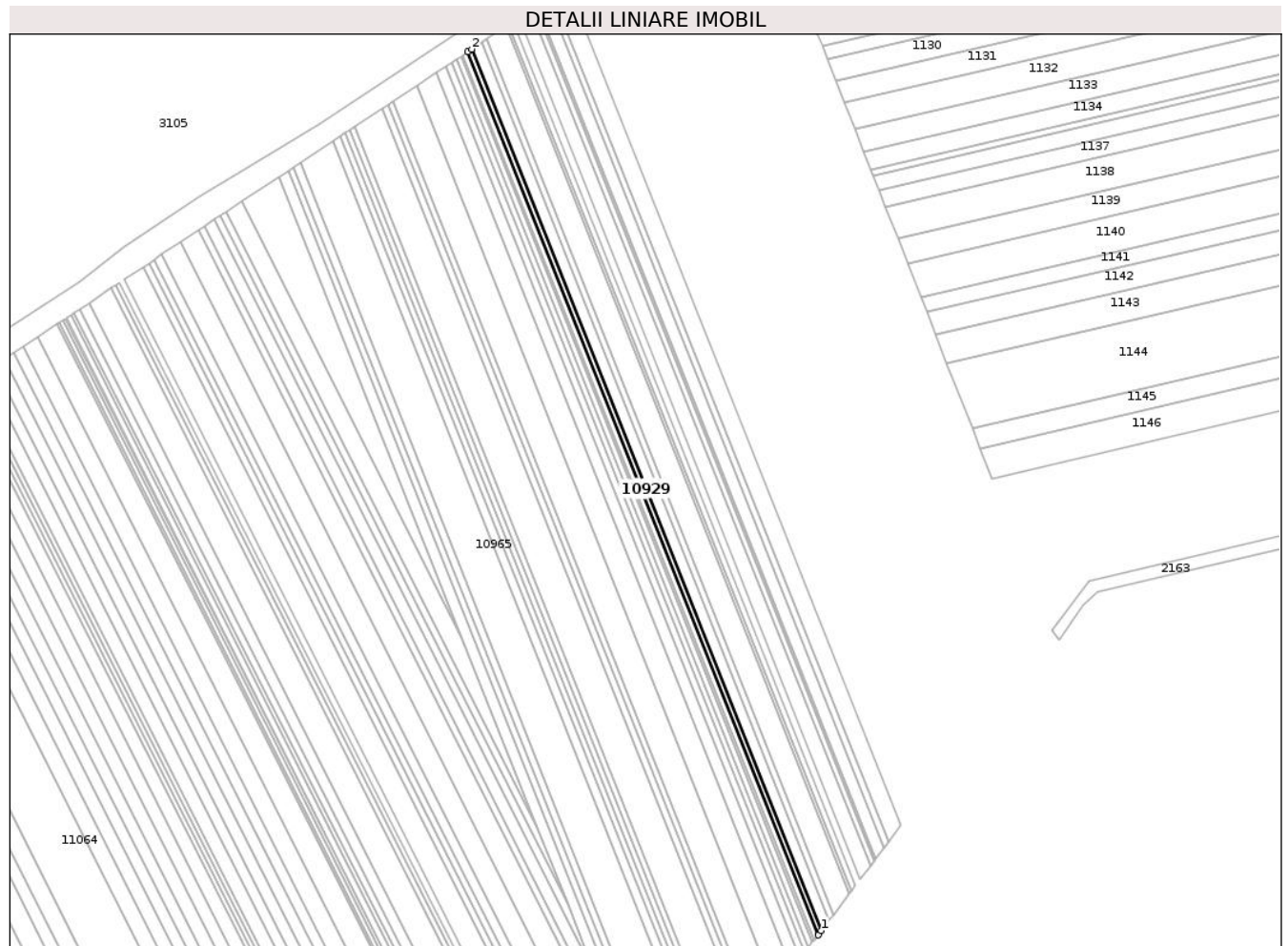
Inscrieri privind dezmembramintele dreptului de proprietate, drepturi reale de garanție și sarcini	Referințe
NU SUNT	

Anexa Nr. 1 La Partea I

Teren

Nr cadastral	Suprafața (mp)*	Observații / Referințe
	2.000	

* Suprafața este determinată în planul de proiecție Stereo 70.



Date referitoare la teren

Crt	Categorie folosință	Intra vilan	Suprafața (mp)	Tarla	Parcelă	Nr. topo	Observații / Referințe
1	arabil	NU	2.000	687/8	20	-	

Lungime Segmente

1) Valorile lungimilor segmentelor sunt obținute din proiecție în plan.

Punct început	X / Y	Punct sfârșit	X / Y	Lungime segment (** (m)
1	718.115,479 354.962,857	2	717.877,641 355.561,928	644.556
2	717.877,641 355.561,928	3	717.875,011 355.560,151	3.174
3	717.875,011 355.560,151	4	718.113,286 354.959,981	645.739
4	718.113,286 354.959,981	1	718.115,479 354.962,857	3.617

** Lungimile segmentelor sunt determinate în planul de proiecție Stereo 70 și sunt rotunjite la 1 milimetru.

***** Distanţa dintre puncte este formată din segmente cumulate ce sunt mai mici decât valoarea 1 milimetru.**

**DATE DESPRE IMOBILUL NR. 10930**

Oficiul de Cadastru și Publicitate Imobiliară IALOMIȚA
Biroul de Cadastru și Publicitate Imobiliară Slobozia

A. Partea I. Descrierea imobilului

TEREN Extravilan

Adresa: Jud. Ialomita

Nr. Crt	Nr cadastral Nr. topografic	Suprafața* (mp)	Observații / Referințe
A1		10.500	Sector cadastral:15 Teren neimpregmuit;

B. Partea II. Proprietari și acte

Inscrieri privitoare la dreptul de proprietate și alte drepturi reale		Referințe
/		
Act Administrativ nr. 085854, din 13/03/2002 emis de CJSDPAT IALOMIȚA;		
B1	Intabulare, drept de PROPRIETATE, Legea 18/1991, dobandit prin Reconstituire, cota actuala 1/1, cota initiala 1/1 1) FRÂNCU Ș ION	A1

C. Partea III. SARCINI .

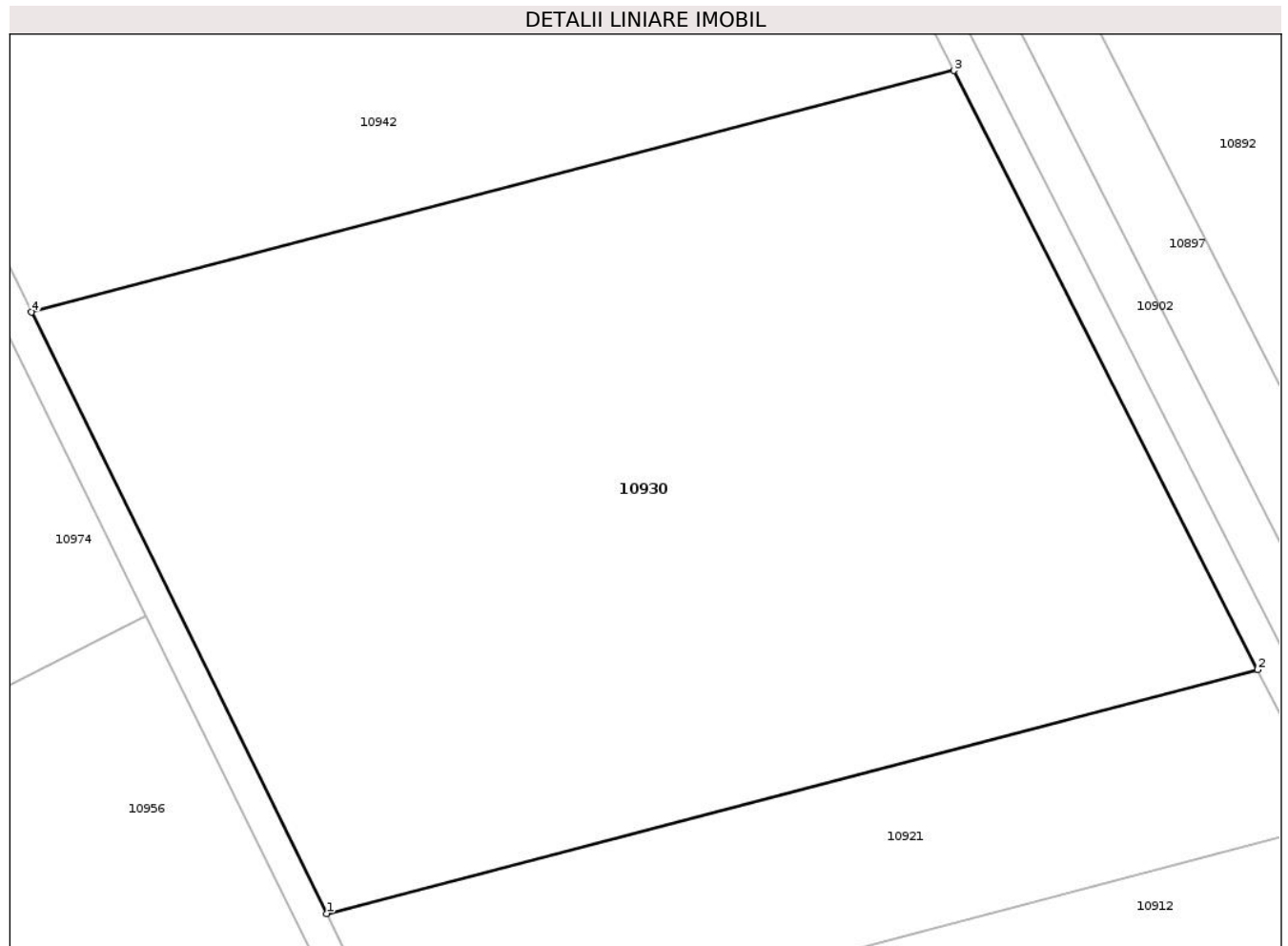
Inscrieri privind dezmembramintele dreptului de proprietate, drepturi reale de garanție și sarcini	Referințe
NU SUNT	

Anexa Nr. 1 La Partea I

Teren

Nr cadastral	Suprafața (mp)*	Observații / Referințe
	10.500	

* Suprafața este determinată în planul de proiecție Stereo 70.



Date referitoare la teren

Crt	Categorie folosință	Intravilan	Suprafața (mp)	Tarla	Parcelă	Nr. topo	Observații / Referințe
1	arabil	NU	10.500	687/1	5	-	

Lungime Segmente

1) Valorile lungimilor segmentelor sunt obținute din proiecție în plan.

Punct început	X / Y	Punct sfârșit	X / Y	Lungime segment (** (m)
1	717.952,634 354.347,701	2	718.072,978 354.379,188	124.395
2	718.072,978 354.379,188	3	718.033,747 354.456,558	86.748
3	718.033,747 354.456,558	4	717.914,461 354.425,348	123.301
4	717.914,461 354.425,348	1	717.952,634 354.347,701	86.523

** Lungimile segmentelor sunt determinate în planul de proiecție Stereo 70 și sunt rotunjite la 1 milimetru.

***** Distanţa dintre puncte este formată din segmente cumulate ce sunt mai mici decât valoarea 1 milimetru.**

**DATE DESPRE IMOBILUL NR. 10931**

Oficiul de Cadastru și Publicitate Imobiliară IALOMIȚA
Biroul de Cadastru și Publicitate Imobiliară Slobozia

A. Partea I. Descrierea imobilului

TEREN Extravilan

Adresa: Jud. Ialomita

Nr. Crt	Nr cadastral Nr. topografic	Suprafața* (mp)	Observații / Referințe
A1		2.500	Sector cadastral:15 Teren neimprejmuit;

B. Partea II. Proprietari și acte

Inscrieri privitoare la dreptul de proprietate și alte drepturi reale	Referințe
/	
Act Administrativ nr. 085465, din 06/06/2001 emis de CJSDPAT IALOMIȚA;	
B1	A1
Intabulare, drept de PROPRIETATE, Legea 18/1991, dobandit prin Constituire, cota actuala 1/1, cota initiala 1/1	
1) FĂTĂLIGĂ I TOMA	

C. Partea III. SARCINI .

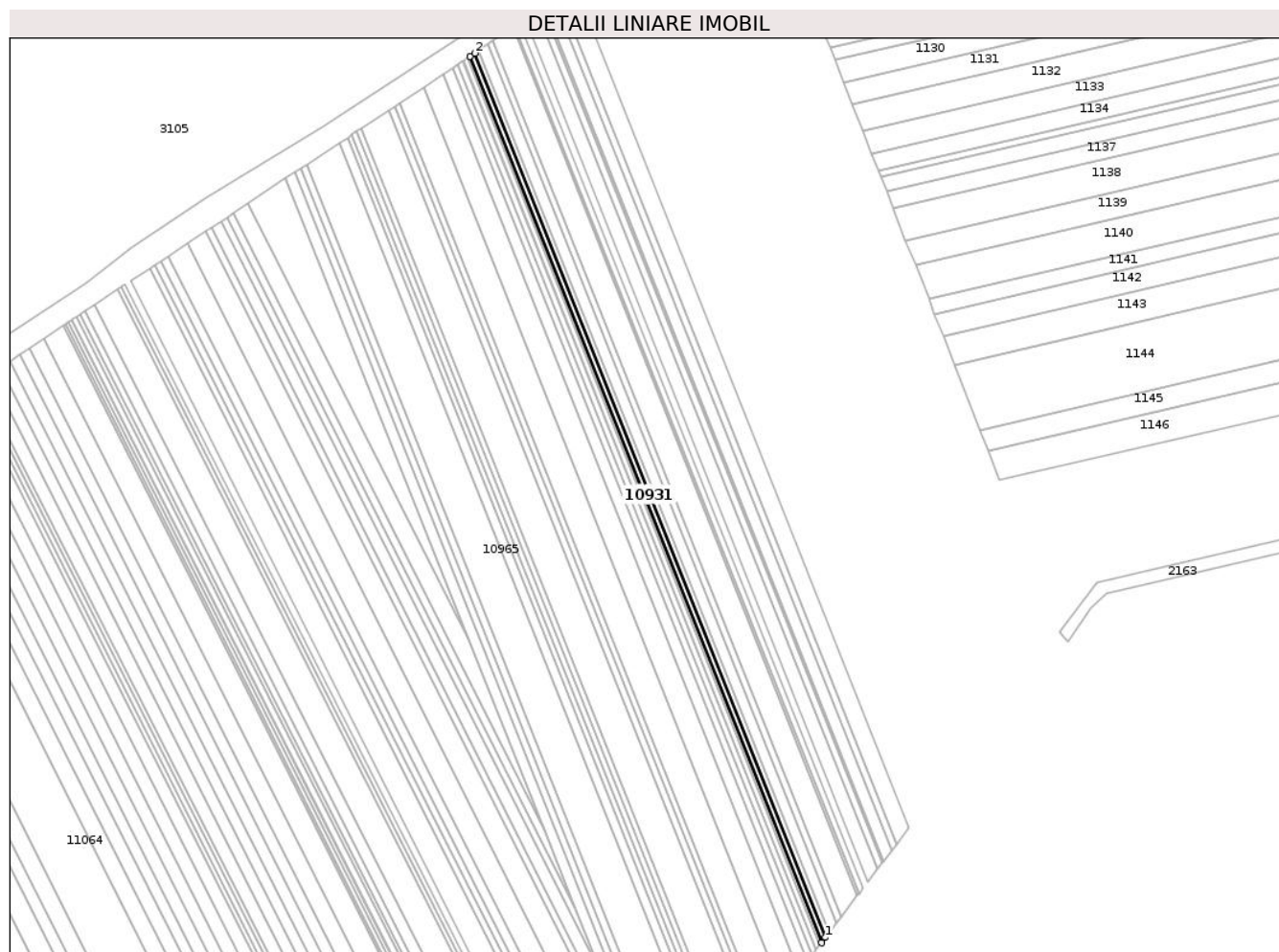
Inscrieri privind dezmembramintele dreptului de proprietate, drepturi reale de garanție și sarcini	Referințe
NU SUNT	

Anexa Nr. 1 La Partea I

Teren

Nr cadastral	Suprafața (mp)*	Observații / Referințe
	2.500	

* Suprafața este determinată în planul de proiecție Stereo 70.



Date referitoare la teren

Crt	Categorie folosință	Intra vilan	Suprafața (mp)	Tarla	Parcelă	Nr. topo	Observații / Referințe
1	arabil	NU	2.500	687/8	21	-	

Lungime Segmente

1) Valorile lungimilor segmentelor sunt obținute din proiecție în plan.

Punct început	X / Y	Punct sfârșit	X / Y	Lungime segment (** (m)
1	718.113,286 354.959,981	2	717.875,011 355.560,151	645.739
2	717.875,011 355.560,151	3	717.871,73 355.557,934	3.96
3	717.871,73 355.557,934	4	718.110,55 354.956,392	647.215
4	718.110,55 354.956,392	1	718.113,286 354.959,981	4.513

** Lungimile segmentelor sunt determinate în planul de proiecție Stereo 70 și sunt rotunjite la 1 milimetru.

***** Distanţa dintre puncte este formată din segmente cumulate ce sunt mai mici decât valoarea 1 milimetru.**

**DATE DESPRE IMOBILUL NR. 10932**

Oficiul de Cadastru și Publicitate Imobiliară IALOMIȚA
Biroul de Cadastru și Publicitate Imobiliară Slobozia

A. Partea I. Descrierea imobilului

TEREN Extravilan

Adresa: Jud. Ialomita

Nr. Crt	Nr cadastral Nr. topografic	Suprafața* (mp)	Observații / Referințe
A1		1.000	Sector cadastral:15 Teren neimprejmuit;

B. Partea II. Proprietari și acte

Inscrieri privitoare la dreptul de proprietate și alte drepturi reale		Referințe
/		
Act Administrativ nr. 085.782, din 15/03/2002 emis de CJSDPAT IALOMIȚA;		
B1	Intabulare, drept de PROPRIETATE, Legea 18/1991, dobandit prin Constituire, cota actuala 1/1, cota initiala 1/1 1) GHEORGHE C ION	A1

C. Partea III. SARCINI .

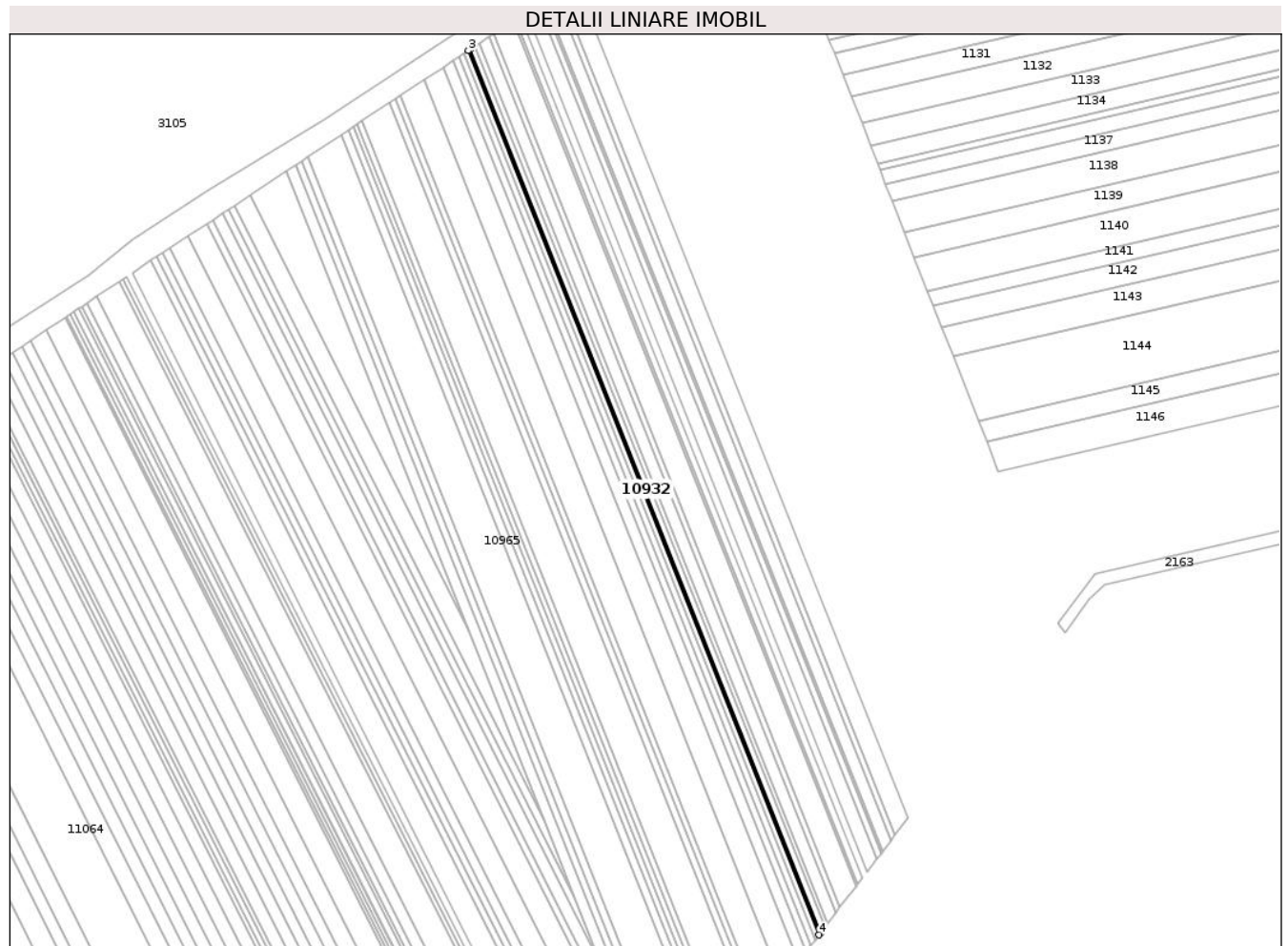
Inscrieri privind dezmembramintele dreptului de proprietate, drepturi reale de garanție și sarcini	Referințe
NU SUNT	

Anexa Nr. 1 La Partea I

Teren

Nr cadastral	Suprafața (mp)*	Observații / Referințe
	1.000	

* Suprafața este determinată în planul de proiecție Stereo 70.



Date referitoare la teren

Crt	Categorie folosință	Intra vilan	Suprafața (mp)	Tarla	Parcelă	Nr. topo	Observații / Referințe
1	arabil	NU	1.000	687/8	22	-	

Lungime Segmente

1) Valorile lungimilor segmentelor sunt obținute din proiecție în plan.

Punct început	X / Y	Punct sfârșit	X / Y	Lungime segment (** (m)
1	718.110,55 354.956,392	2	717.871,73 355.557,934	647.215
2	717.871,73 355.557,934	3	717.870,42 355.557,049	1.581
3	717.870,42 355.557,049	4	718.109,457 354.954,959	647.805
4	718.109,457 354.954,959	1	718.110,55 354.956,392	1.802

** Lungimile segmentelor sunt determinate în planul de proiecție Stereo 70 și sunt rotunjite la 1 milimetru.

***** Distanţa dintre puncte este formată din segmente cumulate ce sunt mai mici decât valoarea 1 milimetru.**

**DATE DESPRE IMOBILUL NR. 10933**

Oficiul de Cadastru și Publicitate Imobiliară IALOMIȚA
Biroul de Cadastru și Publicitate Imobiliară Slobozia

A. Partea I. Descrierea imobilului

TEREN Extravilan

Adresa: Jud. Ialomita

Nr. Crt	Nr cadastral Nr. topografic	Suprafața* (mp)	Observații / Referințe
A1		2.500	Sector cadastral:15 Teren neimprejmuit;

B. Partea II. Proprietari și acte

Inscrieri privitoare la dreptul de proprietate și alte drepturi reale	Referințe
/	
Act Administrativ nr. 085511, din 05/06/2001 emis de CJSDPAT IALOMIȚA;	
B1	A1
Intabulare, drept de PROPRIETATE, Legea 18/1991, dobandit prin Constituire, cota actuala 1/1, cota initiala 1/1 1) DAVID N PETRE	

C. Partea III. SARCINI .

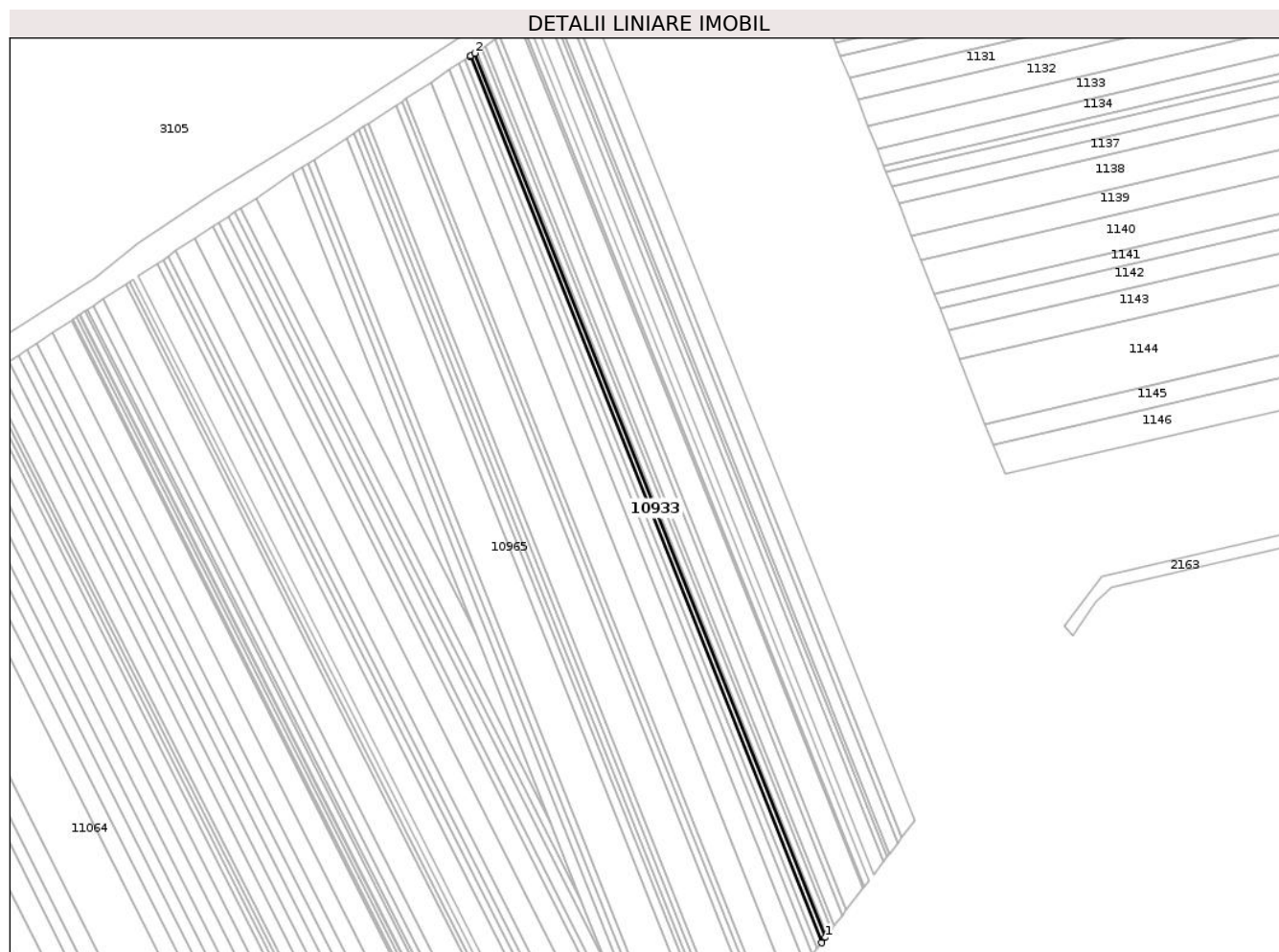
Inscrieri privind dezmembramintele dreptului de proprietate, drepturi reale de garanție și sarcini	Referințe
NU SUNT	

Anexa Nr. 1 La Partea I

Teren

Nr cadastral	Suprafața (mp)*	Observații / Referințe
	2.500	

* Suprafața este determinată în planul de proiecție Stereo 70.



Date referitoare la teren

Crt	Categorie folosință	Intra vilan	Suprafața (mp)	Tarla	Parcelă	Nr. topo	Observații / Referințe
1	arabil	NU	2.500	687/8	23	-	

Lungime Segmente

1) Valorile lungimilor segmentelor sunt obținute din proiecție în plan.

Punct început	X / Y	Punct sfârșit	X / Y	Lungime segment (** (m)
1	718.109,457 354.954,959	2	717.870,42 355.557,049	647.805
2	717.870,42 355.557,049	3	717.867,702 355.555,213	3.28
3	717.867,702 355.555,213	4	717.867,147 355.554,846	0.665
4	717.867,147 355.554,846	5	718.106,73 354.951,382	649.283
5	718.106,73 354.951,382	1	718.109,457 354.954,959	4.498

**** Lungimile segmentelor sunt determinate în planul de proiecție Stereo 70 și sunt rotunjite la 1 milimetru.**

***** Distanța dintre puncte este formată din segmente cumulate ce sunt mai mici decât valoarea 1 milimetru.**

**DATE DESPRE IMOBILUL NR. 10934**

Oficiul de Cadastru și Publicitate Imobiliară IALOMIȚA
Biroul de Cadastru și Publicitate Imobiliară Slobozia

A. Partea I. Descrierea imobilului

TEREN Extravilan

Adresa: Jud. Ialomita

Nr. Crt	Nr cadastral Nr. topografic	Suprafața* (mp)	Observații / Referințe
A1		2.500	Sector cadastral:15 Teren neimprejmuit;

B. Partea II. Proprietari și acte

Inscrieri privitoare la dreptul de proprietate și alte drepturi reale		Referințe
/		
Act Administrativ nr. 085519, din 07/06/2001 emis de CJSDPAT IALOMIȚA;		
B1	Intabulare, drept de PROPRIETATE, Legea 18/1991, dobandit prin Constituire, cota actuala 1/1, cota initiala 1/1 1) DAVID N VASILE	A1

C. Partea III. SARCINI .

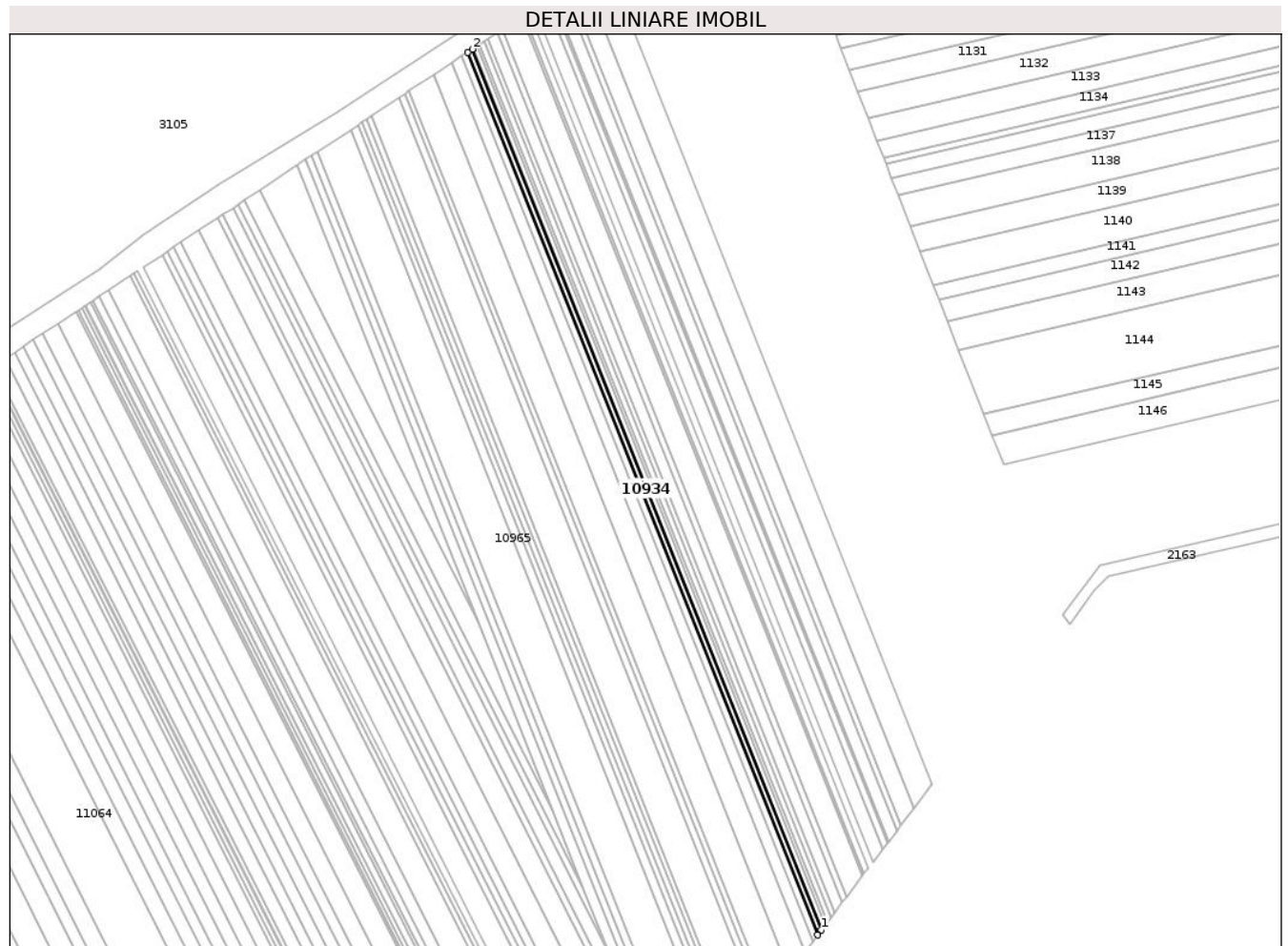
Inscrieri privind dezmembramintele dreptului de proprietate, drepturi reale de garanție și sarcini	Referințe
NU SUNT	

Anexa Nr. 1 La Partea I

Teren

Nr cadastral	Suprafața (mp)*	Observații / Referințe
	2.500	

* Suprafața este determinată în planul de proiecție Stereo 70.



Date referitoare la teren

Crt	Categorie folosință	Intravilan	Suprafața (mp)	Tarla	Parcelă	Nr. topo	Observații / Referințe
1	arabil	NU	2.500	687/8	24	-	

Lungime Segmente

1) Valorile lungimilor segmentelor sunt obținute din proiecție în plan.

Punct început	X / Y	Punct sfârșit	X / Y	Lungime segment (** (m)
1	718.106,73 354.951,382	2	717.867,147 355.554,846	649.283
2	717.867,147 355.554,846	3	717.863,87 355.552,679	3.929
3	717.863,87 355.552,679	4	718.104,009 354.947,813	650.792
4	718.104,009 354.947,813	1	718.106,73 354.951,382	4.488

** Lungimile segmentelor sunt determinate în planul de proiecție Stereo 70 și sunt rotunjite la 1 milimetru.

***** Distanţa dintre puncte este formată din segmente cumulate ce sunt mai mici decât valoarea 1 milimetru.**

**DATE DESPRE IMOBILUL NR. 10935**

Oficiul de Cadastru și Publicitate Imobiliară IALOMIȚA
Biroul de Cadastru și Publicitate Imobiliară Slobozia

A. Partea I. Descrierea imobilului

TEREN Extravilan

Adresa: Jud. Ialomita

Nr. Crt	Nr cadastral Nr. topografic	Suprafața* (mp)	Observații / Referințe
A1		3.000	Sector cadastral:15 Teren neimprejmuit;

B. Partea II. Proprietari și acte

Inscrieri privitoare la dreptul de proprietate și alte drepturi reale		Referințe
/		
Act Administrativ nr. 084877, din 18/01/1999 emis de CJSDPAT IALOMIȚA;		
B1	Intabulare, drept de PROPRIETATE, Legea 18/1991, dobandit prin Reconstituire, cota actuala 1/1, cota initiala 1/1 1) EZEANU V NICOLAE	A1

C. Partea III. SARCINI .

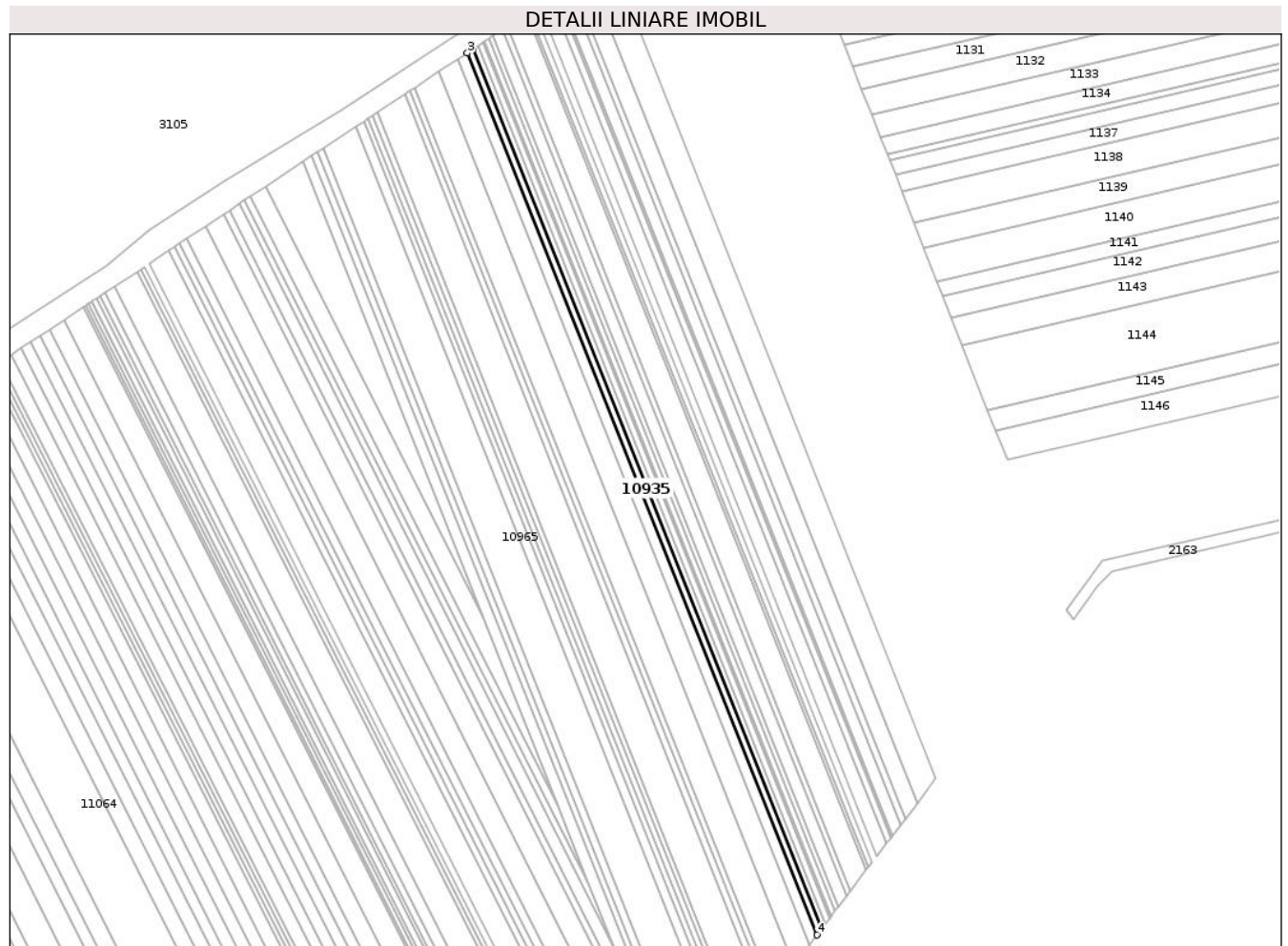
Inscrieri privind dezmembramintele dreptului de proprietate, drepturi reale de garanție și sarcini	Referințe
NU SUNT	

Anexa Nr. 1 La Partea I

Teren

Nr cadastral	Suprafața (mp)*	Observații / Referințe
	3.000	

* Suprafața este determinată în planul de proiecție Stereo 70.



Date referitoare la teren

Crt	Categorie folosință	Intravilan	Suprafața (mp)	Tarla	Parcelă	Nr. topo	Observații / Referințe
1	arabil	NU	3.000	687/8	25	-	

Lungime Segmente

1) Valorile lungimilor segmentelor sunt obținute din proiecție în plan.

Punct început	X / Y	Punct sfârșit	X / Y	Lungime segment (** (m)
1	718.104,009 354.947,813	2	717.863,87 355.552,679	650.792
2	717.863,87 355.552,679	3	717.859,947 355.550,084	4.704
3	717.859,947 355.550,084	4	718.100,752 354.943,541	652.596
4	718.100,752 354.943,541	1	718.104,009 354.947,813	5.372

** Lungimile segmentelor sunt determinate în planul de proiecție Stereo 70 și sunt rotunjite la 1 milimetru.

***** Distanţa dintre puncte este formată din segmente cumulate ce sunt mai mici decât valoarea 1 milimetru.**

**DATE DESPRE IMOBILUL NR. 10936**

Oficiul de Cadastru și Publicitate Imobiliară IALOMIȚA
Biroul de Cadastru și Publicitate Imobiliară Slobozia

A. Partea I. Descrierea imobilului

TEREN Extravilan

Adresa: Jud. Ialomita

Nr. Crt	Nr cadastral Nr. topografic	Suprafața* (mp)	Observații / Referințe
A1		2.700	Sector cadastral:15 Teren neimprejmuit;

B. Partea II. Proprietari și acte

Inscrieri privitoare la dreptul de proprietate și alte drepturi reale	Referințe
/	
Act Administrativ nr. 084.164, din 17/07/1996 emis de CJSDPAT IALOMIȚA;	
B1	A1
Intabulare, drept de PROPRIETATE, Legea 18/1991, dobandit prin Constituire, cota actuala 1/1, cota initiala 1/1	
1) NEDELCU N ION	

C. Partea III. SARCINI .

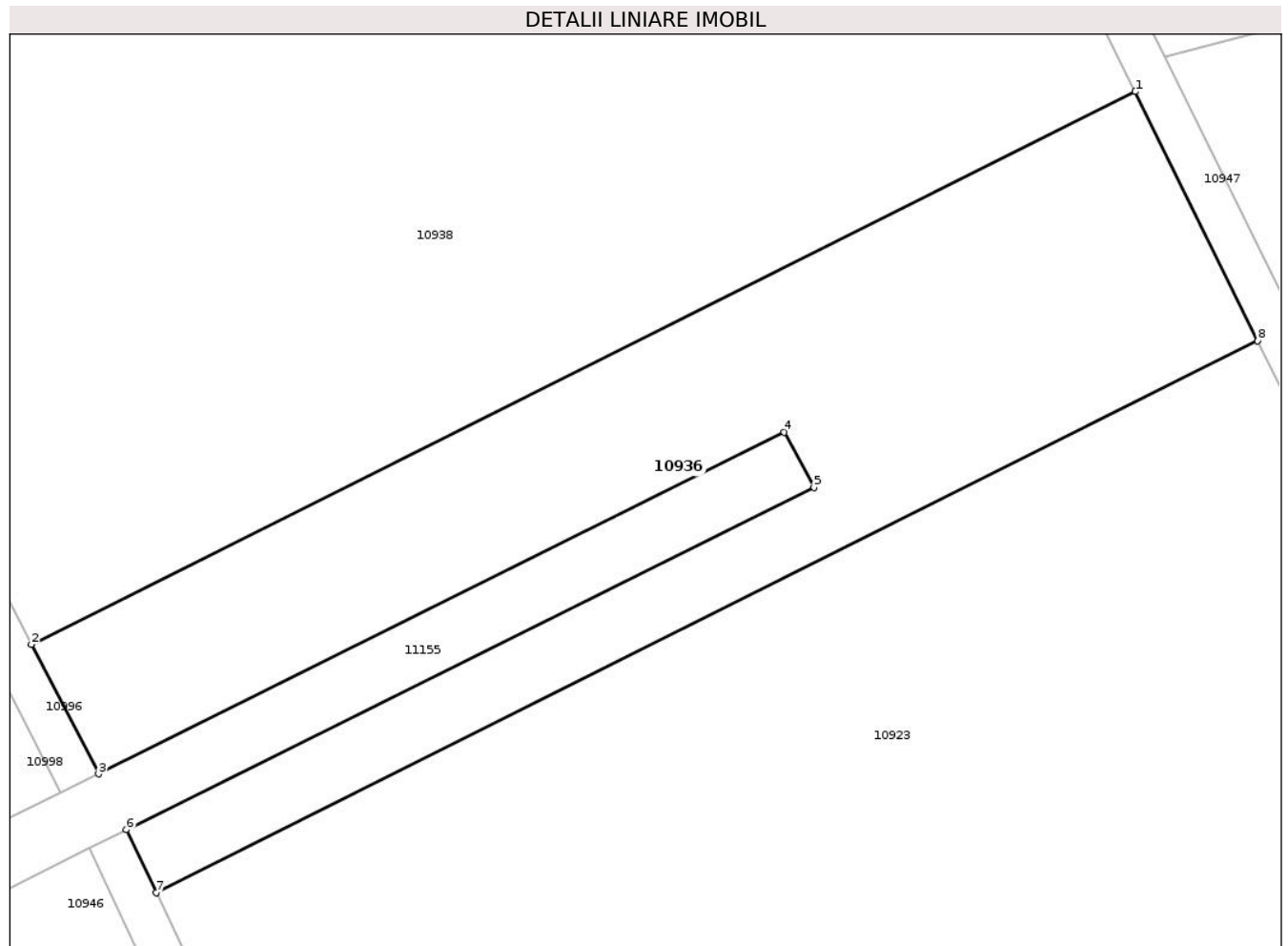
Inscrieri privind dezmembramintele dreptului de proprietate, drepturi reale de garanție și sarcini	Referințe
NU SUNT	

Anexa Nr. 1 La Partea I

Teren

Nr cadastral	Suprafața (mp)*	Observații / Referințe
	2.700	

* Suprafața este determinată în planul de proiecție Stereo 70.



Date referitoare la teren

Crt	Categorie folosință	Intravilan	Suprafața (mp)	Tarla	Parcelă	Nr. topo	Observații / Referințe
1	arabil	NU	2.700	687/4	9	-	

Lungime Segmente

1) Valorile lungimilor segmentelor sunt obținute din proiecție în plan.

Punct început	X / Y	Punct sfârșit	X / Y	Lungime segment (** (m)
1	718.037,98 354.165,032	2	717.932,137 354.112,08	118.35
2	717.932,137 354.112,08	3	717.938,557 354.099,696	13.949
3	717.938,557 354.099,696	4	718.004,321 354.132,419	73.455
4	718.004,321 354.132,419	5	718.007,17 354.127,136	6.002
5	718.007,17 354.127,136	6	717.941,257 354.094,338	73.622

Punct început	X / Y	Punct sfârșit	X / Y	Lungime segment (** (m)
6	717.941,257 354.094,338	7	717.944,103 354.088,331	6.647
7	717.944,103 354.088,331	8	718.049,713 354.141,166	118.089
8	718.049,713 354.141,166	1	718.037,98 354.165,032	26.594

** Lungimile segmentelor sunt determinate în planul de proiecție Stereo 70 și sunt rotunjite la 1 milimetru.

*** Distanța dintre puncte este formată din segmente cumulate ce sunt mai mici decât valoarea 1 milimetru.

**DATE DESPRE IMOBILUL NR. 10937**

Oficiul de Cadastru și Publicitate Imobiliară IALOMIȚA
Biroul de Cadastru și Publicitate Imobiliară Slobozia

A. Partea I. Descrierea imobilului

TEREN Extravilan

Adresa: Jud. Ialomita

Nr. Crt	Nr cadastral Nr. topografic	Suprafața* (mp)	Observații / Referințe
A1		5.000	Sector cadastral:15 Teren neimprejmuit;

B. Partea II. Proprietari și acte

Inscrieri privitoare la dreptul de proprietate și alte drepturi reale	Referințe
/	
Act Administrativ nr. 085262, din 19/01/2000 emis de CJSDPAT IALOMIȚA;	
B1	A1
Intabulare, drept de PROPRIETATE, Legea 18/1991, dobandit prin Reconstituire, cota actuala 1/1, cota initiala 1/1	
1) GRIGORE P BARBU	
2) ARGHIR P MARIA	
3) GRIGORE P ELENA	

C. Partea III. SARCINI .

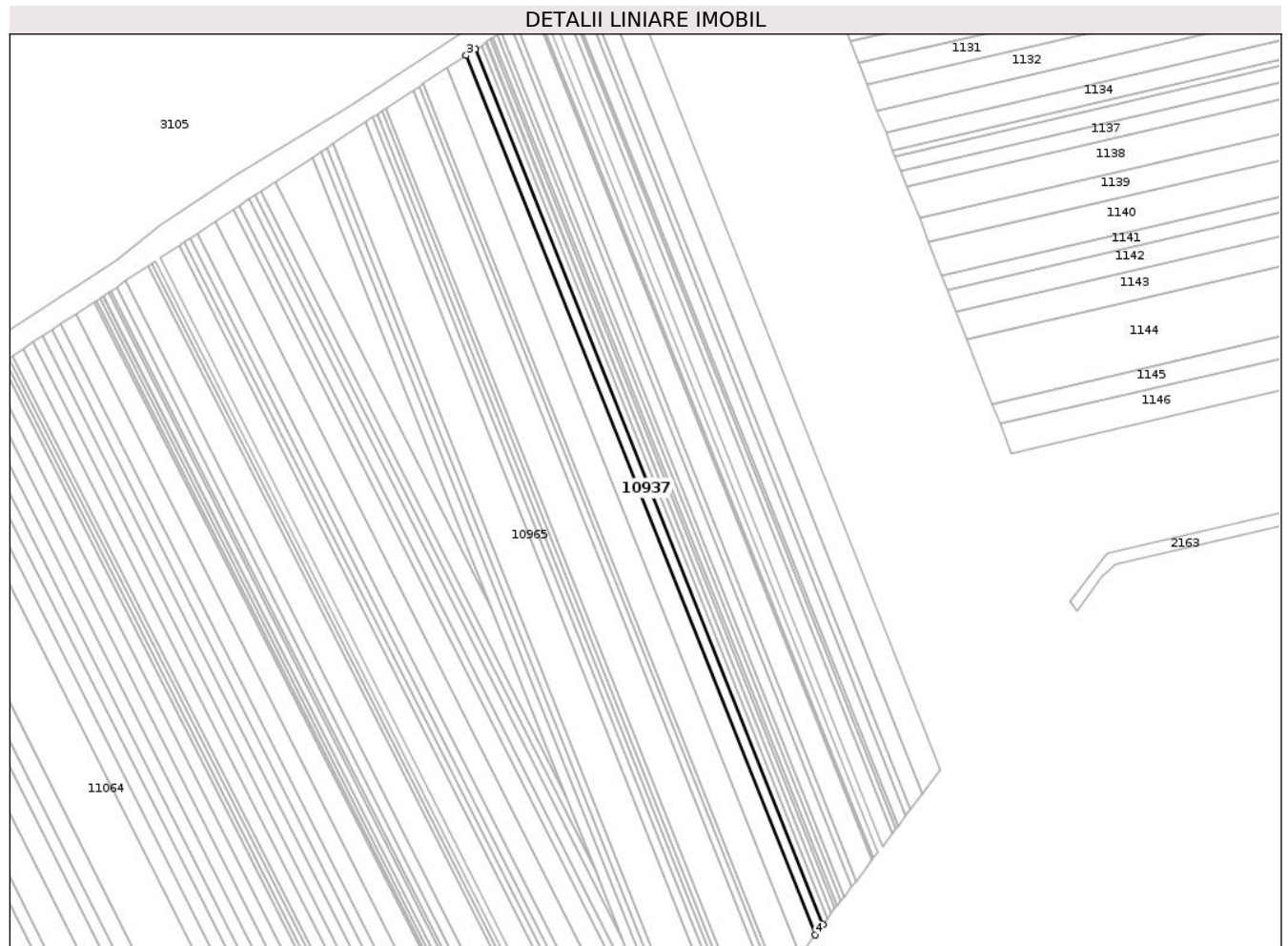
Inscrieri privind dezmembramintele dreptului de proprietate, drepturi reale de garanție și sarcini	Referințe
NU SUNT	

Anexa Nr. 1 La Partea I

Teren

Nr cadastral	Suprafața (mp)*	Observații / Referințe
	5.000	

* Suprafața este determinată în planul de proiecție Stereo 70.



Date referitoare la teren

Crt	Categorie folosință	Intra vilan	Suprafața (mp)	Tarla	Parcelă	Nr. topo	Observații / Referințe
1	arabil	NU	5.000	687/8	26	-	

Lungime Segmente

1) Valorile lungimilor segmentelor sunt obținute din proiecție în plan.

Punct început	X / Y	Punct sfârșit	X / Y	Lungime segment (** (m)
1	718.100,752 354.943,541	2	717.859,947 355.550,084	652.596
2	717.859,947 355.550,084	3	717.853,432 355.545,777	7.81
3	717.853,432 355.545,777	4	718.095,344 354.936,447	655.595
4	718.095,344 354.936,447	1	718.100,752 354.943,541	8.92

** Lungimile segmentelor sunt determinate în planul de proiecție Stereo 70 și sunt rotunjite la 1 milimetru.

***** Distanţa dintre puncte este formată din segmente cumulate ce sunt mai mici decât valoarea 1 milimetru.**

**DATE DESPRE IMOBILUL NR. 10938**

Oficiul de Cadastru și Publicitate Imobiliară IALOMITA
Biroul de Cadastru și Publicitate Imobiliară Slobozia

A. Partea I. Descrierea imobilului

TEREN Extravilan

Adresa: Jud. Ialomita

Nr. Crt	Nr cadastral Nr. topografic	Suprafața* (mp)	Observații / Referințe
A1		7.000	Sector cadastral:15 Teren neimprejmuit;

B. Partea II. Proprietari și acte

Inscrieri privitoare la dreptul de proprietate și alte drepturi reale		Referințe
/		
Act Administrativ nr. 084566, din 31/07/1997 emis de CJSDPAT IALOMIȚA;		
B1	Intabulare, drept de PROPRIETATE, Legea 18/1991, dobandit prin Reconstituire, cota actuala 1/1, cota initiala 1/1 1) NEDELCU M NICOLAE	A1

C. Partea III. SARCINI .

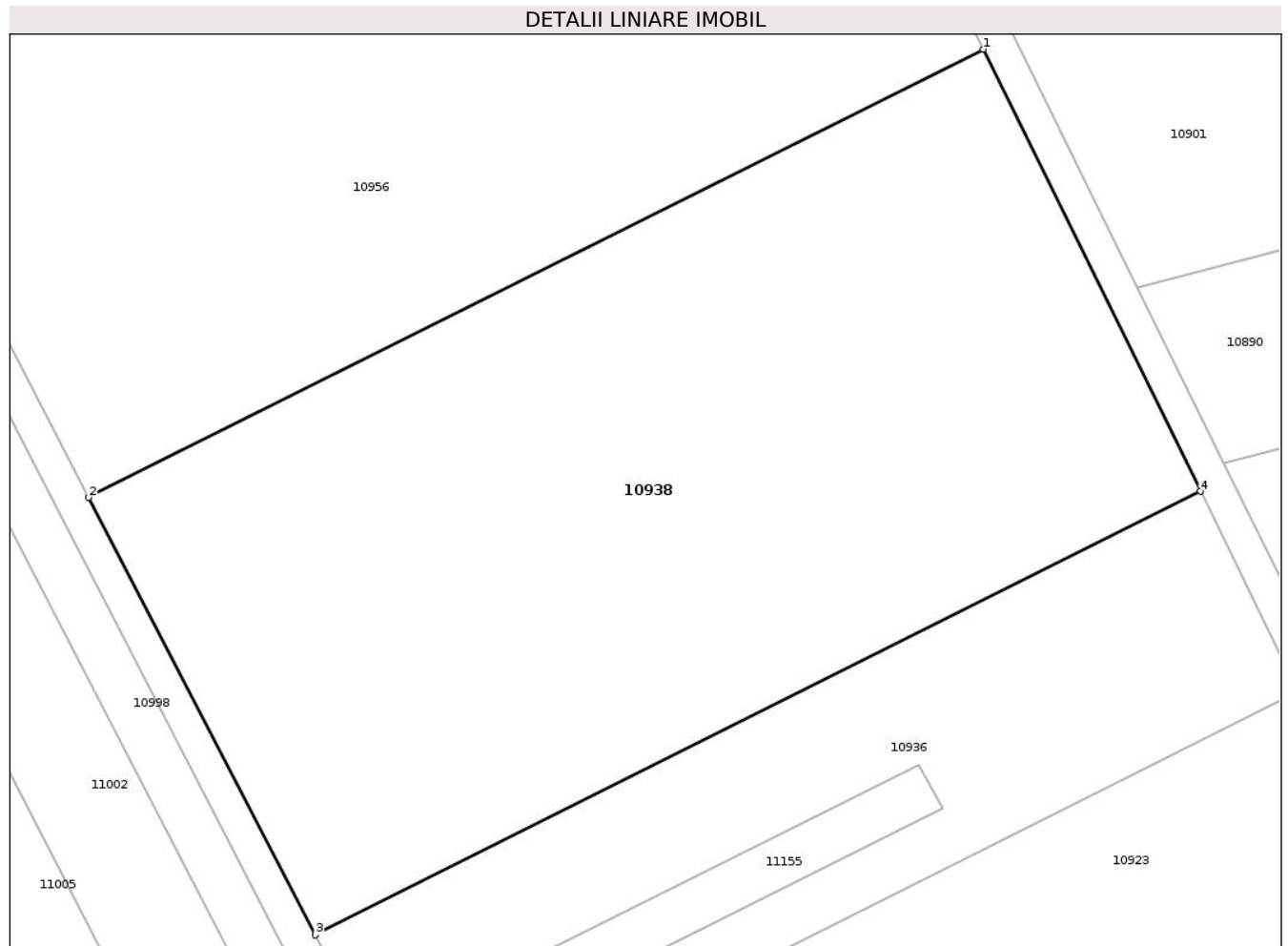
Inscrieri privind dezmembramintele dreptului de proprietate, drepturi reale de garanție și sarcini	Referințe
NU SUNT	

Anexa Nr. 1 La Partea I

Teren

Nr cadastral	Suprafața (mp)*	Observații / Referințe
	7.000	

* Suprafața este determinată în planul de proiecție Stereo 70.



Date referitoare la teren

Crt	Categorie folosință	Intra vilan	Suprafața (mp)	Tarla	Parcelă	Nr. topo	Observații / Referințe
1	arabil	NU	7.000	687/4	8	-	

Lungime Segmente

1) Valorile lungimilor segmentelor sunt obținute din proiecție în plan.

Punct început	X / Y	Punct sfârșit	X / Y	Lungime segment (** (m)
1	718.012,022 354.217,833	2	717.905,057 354.164,32	119.604
2	717.905,057 354.164,32	3	717.932,137 354.112,08	58.842
3	717.932,137 354.112,08	4	718.037,98 354.165,032	118.35
4	718.037,98 354.165,032	1	718.012,022 354.217,833	58.837

** Lungimile segmentelor sunt determinate în planul de proiecție Stereo 70 și sunt rotunjite la 1 milimetru.

***** Distanţa dintre puncte este formată din segmente cumulate ce sunt mai mici decât valoarea 1 milimetru.**

**DATE DESPRE IMOBILUL NR. 10939**

Oficiul de Cadastru și Publicitate Imobiliară IALOMITA
Biroul de Cadastru și Publicitate Imobiliară Slobozia

A. Partea I. Descrierea imobilului

TEREN Extravilan

Adresa: Jud. Ialomita

Nr. Crt	Nr cadastral Nr. topografic	Suprafața* (mp)	Observații / Referințe
A1		595	Sector cadastral:15 Teren neimprejmuit;

B. Partea II. Proprietari și acte

Inscrieri privitoare la dreptul de proprietate și alte drepturi reale		Referințe
/		
Act Administrativ nr. 3561, din 02/04/2025 emis de PRIMĂRIA COMUNEI MIHAIL KOGĂLNICEANU;		
B1	Inscrierea posesiei, drept de PROPRIETATE, dobandit prin Lege, cota actuala 1/1, cota initiala 1/1 1) NEIDENTIFICAT NEIDENTIFICAT	A1
Act Normativ nr. 7, din 13/03/1996 emis de PARLAMENTUL ROMÂNIEI (art.13);		
B2	Se notează mențiunea de proprietar neidentificat	A1

C. Partea III. SARCINI .

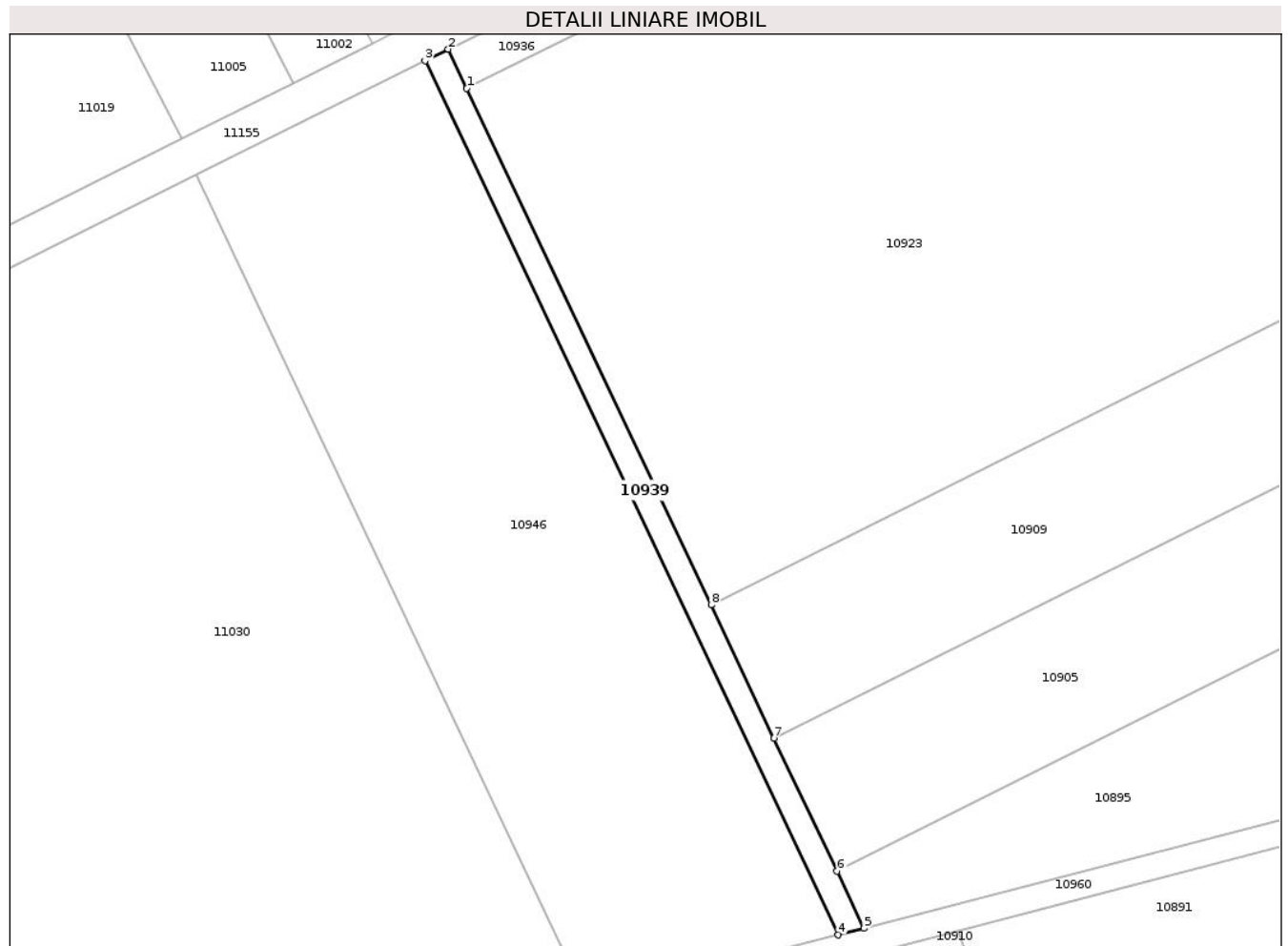
Inscrieri privind dezmembramintele dreptului de proprietate, drepturi reale de garanție și sarcini	Referințe
NU SUNT	

Anexa Nr. 1 La Partea I

Teren

Nr cadastral	Suprafața (mp)*	Observații / Referințe
	595	

* Suprafața este determinată în planul de proiecție Stereo 70.



Date referitoare la teren

Crt	Categorie folosință	Intra vilan	Suprafața (mp)	Tarla	Parcelă	Nr. topo	Observații / Referințe
1	drum	NU	595	-	760/1	-	

Lungime Segmente

1) Valorile lungimilor segmentelor sunt obținute din proiecție în plan.

Punct început	X / Y	Punct sfârșit	X / Y	Lungime segment (** (m)
1	717.944,103 354.088,331	2	717.941,257 354.094,338	6.647
2	717.941,257 354.094,338	3	717.937,676 354.092,556	4.0
3	717.937,676 354.092,556	4	718.001,129 353.958,578	148.244
4	718.001,129 353.958,578	5	718.005,083 353.959,573	4.077
5	718.005,083 353.959,573	6	718.000,918 353.968,367	9.73

Punct început	X / Y	Punct sfârșit	X / Y	Lungime segment (** (m)
6	718.000,918 353.968,367	7	717.991,274 353.988,73	22.531
7	717.991,274 353.988,73	8	717.981,604 354.009,148	22.592
8	717.981,604 354.009,148	1	717.944,103 354.088,331	87.614

** Lungimile segmentelor sunt determinate în planul de proiecție Stereo 70 și sunt rotunjite la 1 milimetru.

*** Distanța dintre puncte este formată din segmente cumulate ce sunt mai mici decât valoarea 1 milimetru.

**DATE DESPRE IMOBILUL NR. 10940**

Oficiul de Cadastru și Publicitate Imobiliară IALOMITA
Biroul de Cadastru și Publicitate Imobiliară Slobozia

A. Partea I. Descrierea imobilului

TEREN Extravilan

Adresa: Jud. Ialomita

Nr. Crt	Nr cadastral Nr. topografic	Suprafața* (mp)	Observații / Referințe
A1		1	Sector cadastral:15 Teren neimprejmuit;

Construcții

Crt	Nr cadastral Nr. topografic	Adresa	Observații / Referințe
A1.1		Jud. Ialomita	Nr. niveluri:1; S. construita la sol:1 mp; STALP

B. Partea II. Proprietari și acte

Inscrieri privitoare la dreptul de proprietate și alte drepturi reale	Referințe
/	
Act Normativ nr. Legea 123, din 10/07/2012 emis de PARLAMENTUL ROMÂNIEI;	
B1	A1, A1.1
Intabulare, drept de PROPRIETATE, dobândit prin Lege, cota actuala 1/1, cota initiala 1/1	
1) STATUL ROMÂN, CIF:99999999999999	

C. Partea III. SARCINI .

Inscrieri privind dezmembramintele dreptului de proprietate, drepturi reale de garanție și sarcini	Referințe
NU SUNT	


Anexa Nr. 1 La Partea I

Teren

Nr cadastral	Suprafața (mp)*	Observații / Referințe
	1	

* Suprafața este determinată în planul de proiecție Stereo 70.

DETALII LINIARE IMOBIL



Date referitoare la teren

Crt	Categorie folosință	Intravilan	Suprafața (mp)	Tarla	Parcelă	Nr. topo	Observații / Referințe
1	curti constructii	NU	1	748/1	11/1	-	

Date referitoare la construcții

Crt	Număr	Destinație construcție	Supraf. (mp)	Situație juridică	Observații / Referințe
A1.1		construcții industriale și edilitare	1	Cu acte	Nr. niveluri:1; S. construita la sol:1 mp; STALP

Lungime Segmente

1) Valorile lungimilor segmentelor sunt obținute din proiecție în plan.

Punct început	X / Y	Punct sfârșit	X / Y	Lungime segment (** (m)
1	717.969,268 353.683,007	2	717.969,268 353.681,807	1.2
2	717.969,268 353.681,807	3	717.970,468 353.681,807	1.2
3	717.970,468 353.681,807	4	717.970,468 353.683,007	1.2

Punct început	X / Y	Punct sfârșit	X / Y	Lungime segment (** (m)
4	717.970,468 353.683,007	1	717.969,268 353.683,007	1.2

** Lungimile segmentelor sunt determinate în planul de proiecție Stereo 70 și sunt rotunjite la 1 milimetru.

*** Distanța dintre puncte este formată din segmente cumulate ce sunt mai mici decât valoarea 1 milimetru.

**DATE DESPRE IMOBILUL NR. 10941**

Oficiul de Cadastru și Publicitate Imobiliară IALOMIȚA
Biroul de Cadastru și Publicitate Imobiliară Slobozia

A. Partea I. Descrierea imobilului

TEREN Extravilan

Adresa: Jud. Ialomita

Nr. Crt	Nr cadastral Nr. topografic	Suprafața* (mp)	Observații / Referințe
A1		10.000	Sector cadastral:15 Teren neimprejmuit;

B. Partea II. Proprietari și acte

Inscrieri privitoare la dreptul de proprietate și alte drepturi reale	Referințe
/	
Act Administrativ nr. 084733, din 30/09/1998 emis de CJSDPAT IALOMIȚA;	
B1	A1
Intabulare, drept de PROPRIETATE, Legea 18/1991, dobandit prin Reconstituire, cota actuala 1/1, cota initiala 1/1 1) GRIGORE P ION	

C. Partea III. SARCINI .

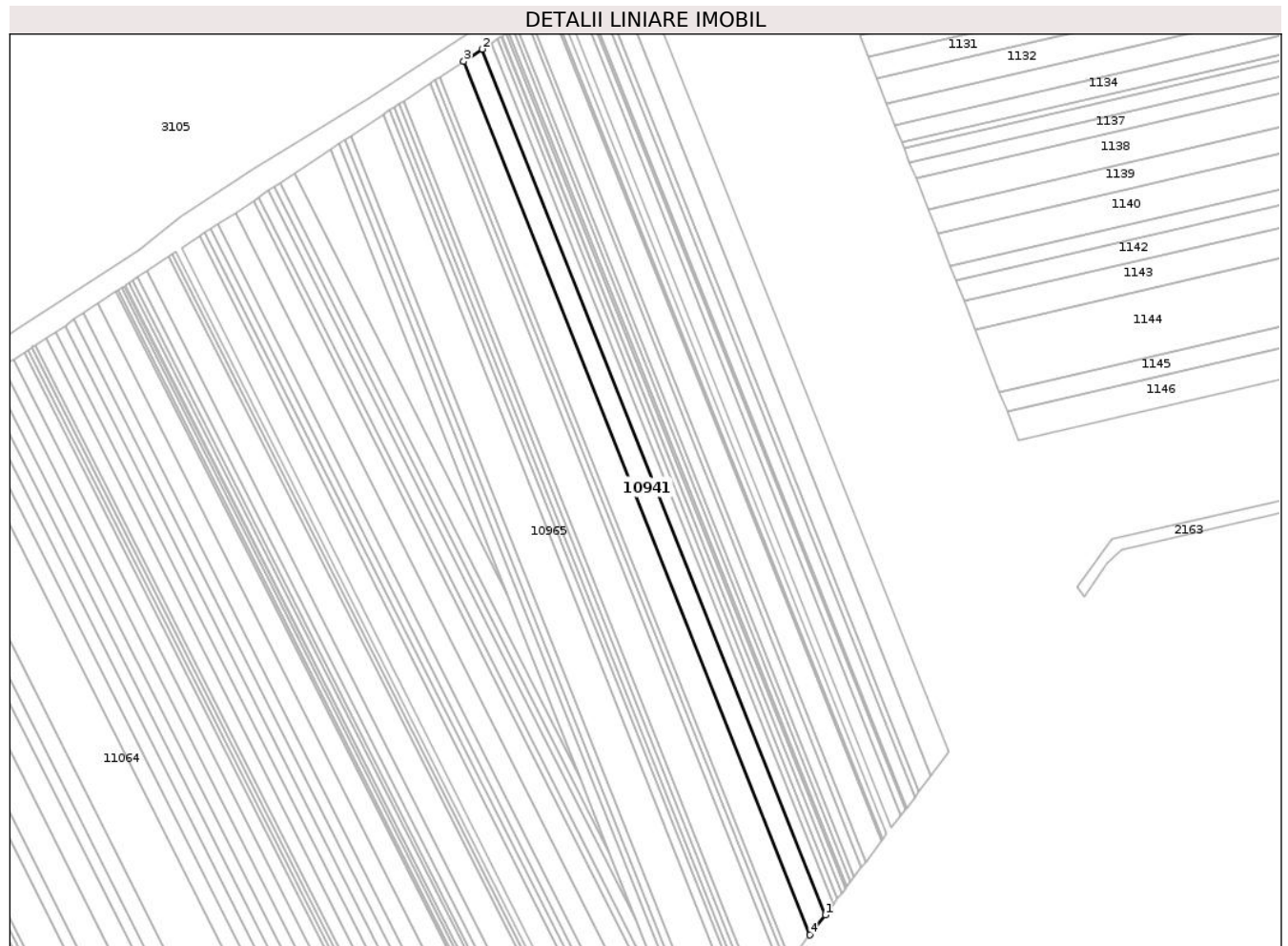
Inscrieri privind dezmembramintele dreptului de proprietate, drepturi reale de garanție și sarcini	Referințe
NU SUNT	

Anexa Nr. 1 La Partea I

Teren

Nr cadastral	Suprafața (mp)*	Observații / Referințe
	10.000	

* Suprafața este determinată în planul de proiecție Stereo 70.



Date referitoare la teren

Crt	Categorie folosință	Intravilan	Suprafața (mp)	Tarla	Parcelă	Nr. topo	Observații / Referințe
1	arabil	NU	10.000	687/8	27	-	

Lungime Segmente

1) Valorile lungimilor segmentelor sunt obținute din proiecție în plan.

Punct început	X / Y	Punct sfârșit	X / Y	Lungime segment (** (m)
1	718.095,344 354.936,447	2	717.853,432 355.545,777	655.595
2	717.853,432 355.545,777	3	717.840,492 355.537,22	15.513
3	717.840,492 355.537,22	4	718.084,6 354.922,357	661.548
4	718.084,6 354.922,357	1	718.095,344 354.936,447	17.719

** Lungimile segmentelor sunt determinate în planul de proiecție Stereo 70 și sunt rotunjite la 1 milimetru.

***** Distanţa dintre puncte este formată din segmente cumulate ce sunt mai mici decât valoarea 1 milimetru.**

**DATE DESPRE IMOBILUL NR. 10942**

Oficiul de Cadastru și Publicitate Imobiliară IALOMITA
Biroul de Cadastru și Publicitate Imobiliară Slobozia

A. Partea I. Descrierea imobilului

TEREN Extravilan

Adresa: Jud. Ialomita

Nr. Crt	Nr cadastral Nr. topografic	Suprafața* (mp)	Observații / Referințe
A1		8.400	Sector cadastral:15 Teren neimprejmuit;

B. Partea II. Proprietari și acte

Inscrieri privitoare la dreptul de proprietate și alte drepturi reale		Referințe
/		
Act Administrativ nr. 084366, din 20/02/1997 emis de CJSDPAT IALOMIȚA;		
B1	Intabulare, drept de PROPRIETATE, Legea 18/1991, dobandit prin Reconstituire, cota actuala 1/1, cota initiala 1/1	A1
	1) FRÂNCU ȘT DUMITRU 2) ZAHARIA ȘT VICTORIA 3) FRÂNCU ȘT VASILE	

C. Partea III. SARCINI .

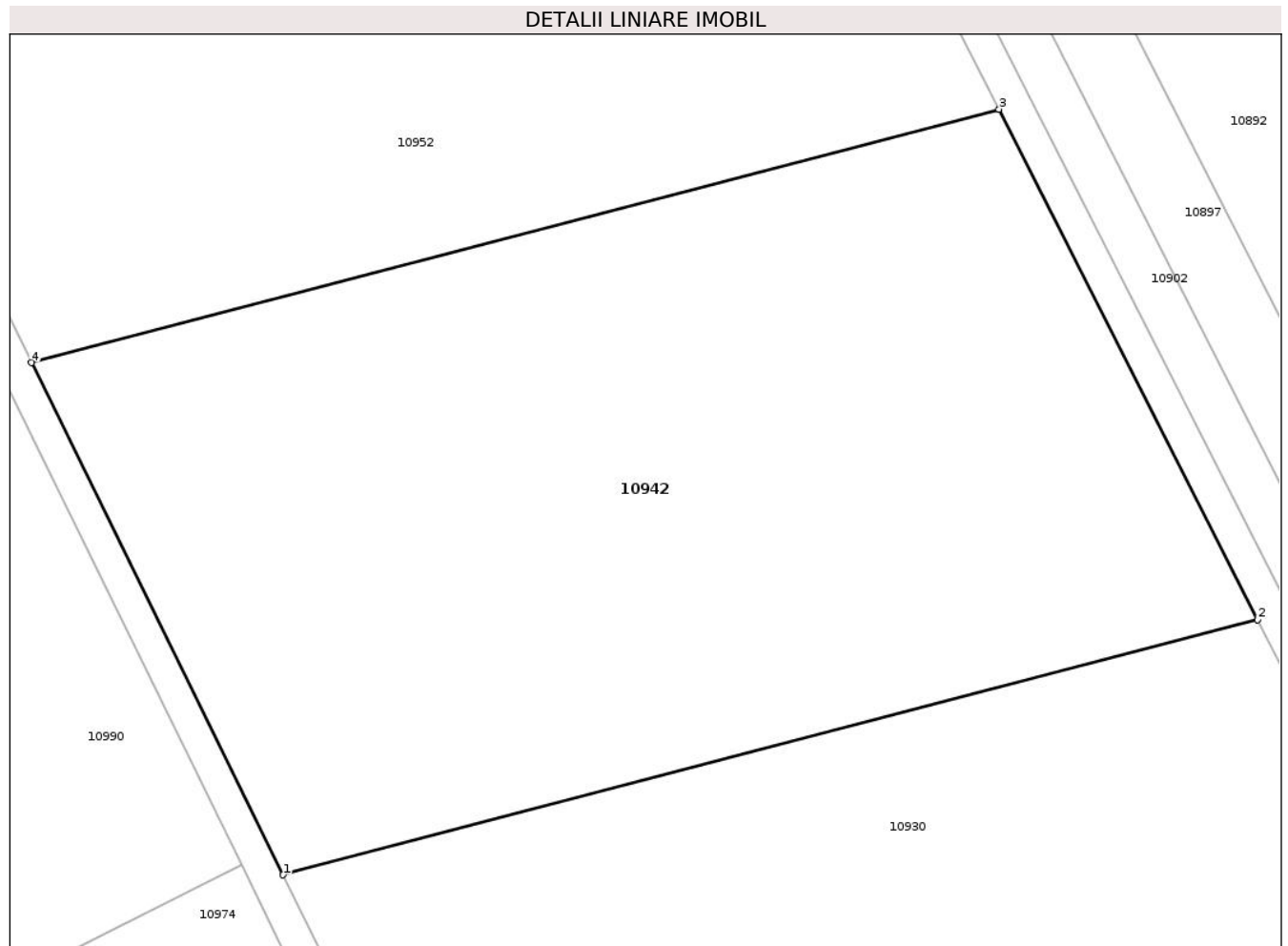
Inscrieri privind dezmembramintele dreptului de proprietate, drepturi reale de garanție și sarcini	Referințe
NU SUNT	

Anexa Nr. 1 La Partea I

Teren

Nr cadastral	Suprafața (mp)*	Observații / Referințe
	8.400	

* Suprafața este determinată în planul de proiecție Stereo 70.



Date referitoare la teren

Crt	Categorie folosință	Intravilan	Suprafața (mp)	Tarla	Parcelă	Nr. topo	Observații / Referințe
1	arabil	NU	8.400	687/1	4	-	

Lungime Segmente

1) Valorile lungimilor segmentelor sunt obținute din proiecție în plan.

Punct început	X / Y	Punct sfârșit	X / Y	Lungime segment (** (m)
1	717.914,461 354.425,348	2	718.033,747 354.456,558	123.301
2	718.033,747 354.456,558	3	718.002,11 354.518,952	69.956
3	718.002,11 354.518,952	4	717.883,677 354.487,965	122.42
4	717.883,677 354.487,965	1	717.914,461 354.425,348	69.775

** Lungimile segmentelor sunt determinate în planul de proiecție Stereo 70 și sunt rotunjite la 1 milimetru.

***** Distanţa dintre puncte este formată din segmente cumulate ce sunt mai mici decât valoarea 1 milimetru.**

**DATE DESPRE IMOBILUL NR. 10943**

Oficiul de Cadastru și Publicitate Imobiliară IALOMIȚA
Biroul de Cadastru și Publicitate Imobiliară Slobozia

A. Partea I. Descrierea imobilului

TEREN Extravilan

Adresa: Jud. Ialomita

Nr. Crt	Nr cadastral Nr. topografic	Suprafața* (mp)	Observații / Referințe
A1		28.200	Sector cadastral:15 Teren neimprejmuit;

B. Partea II. Proprietari și acte

Inscrieri privitoare la dreptul de proprietate și alte drepturi reale		Referințe
/		
Act Administrativ nr. 084863, din 14/01/1999 emis de CJSDPAT IALOMIȚA;		
B1	Intabulare, drept de PROPRIETATE, Legea 18/1991, dobandit prin Reconstituire, cota actuala 1/1, cota initiala 1/1 1) PĂUN F PETCU	A1

C. Partea III. SARCINI .

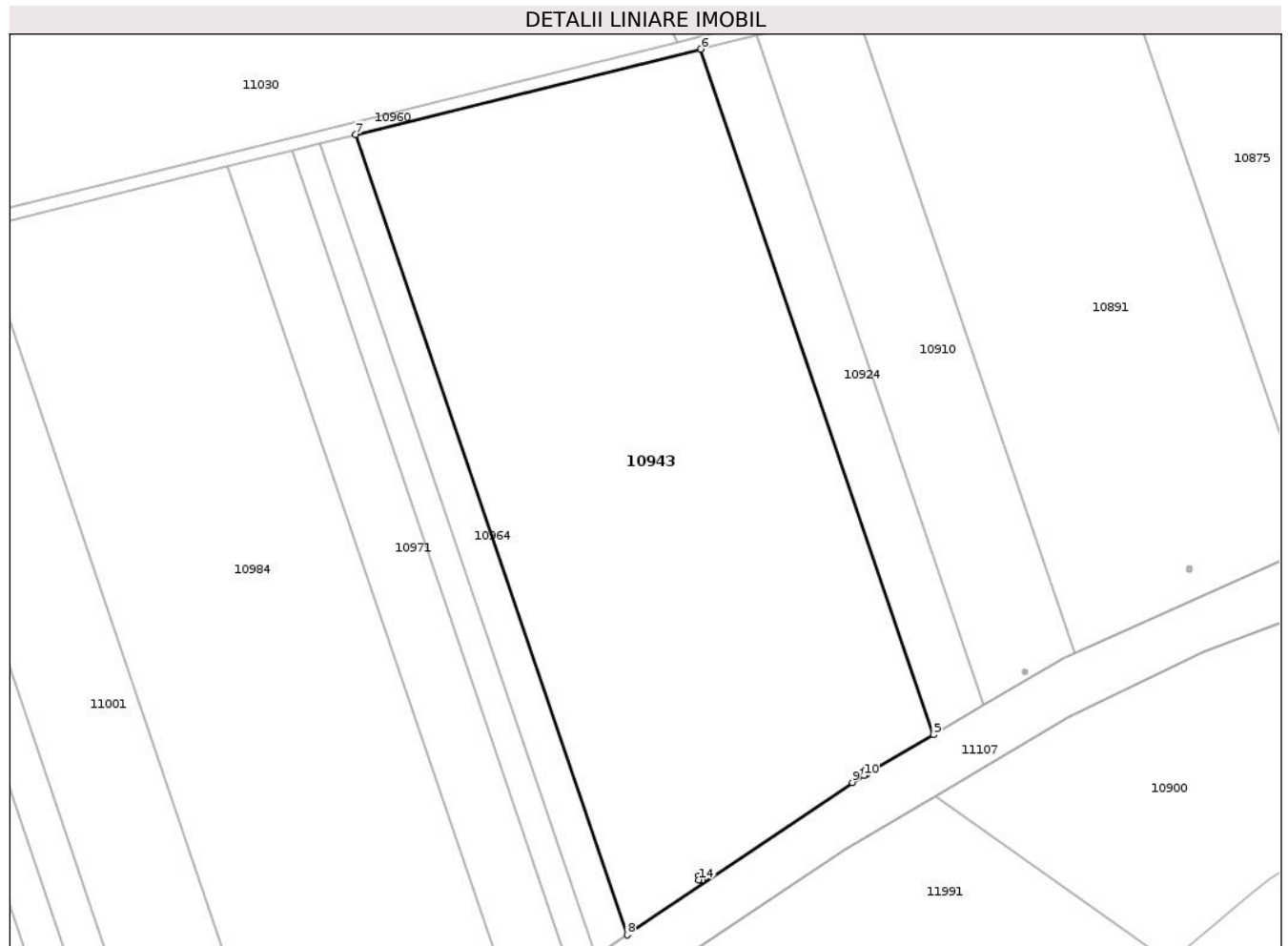
Inscrieri privind dezmembramintele dreptului de proprietate, drepturi reale de garanție și sarcini	Referințe
NU SUNT	

Anexa Nr. 1 La Partea I

Teren

Nr cadastral	Suprafața (mp)*	Observații / Referințe
	28.200	

* Suprafața este determinată în planul de proiecție Stereo 70.



Date referitoare la teren

Crt	Categorie folosință	Intra vilan	Suprafața (mp)	Tarla	Parcelă	Nr. topo	Observații / Referințe
1	arabil	NU	28.200	748/1	11	-	

Lungime Segmente

1) Valorile lungimilor segmentelor sunt obținute din proiecție în plan.

Punct început	X / Y	Punct sfârșit	X / Y	Lungime segment (** (m)
1	718.021,966 353.715,027	2	718.021,357 353.716,061	1.2
2	718.021,357 353.716,061	3	718.022,391 353.716,67	1.2
3	718.022,391 353.716,67	4	718.023,0 353.715,636	1.2
4	718.023,0 353.715,636	5	718.044,149 353.728,096	24.547
5	718.044,149 353.728,096	6	717.969,911 353.946,606	230.777

Punct început	X / Y	Punct sfârșit	X / Y	Lungime segment (** (m)
6	717.969,911 353.946,606	7	717.859,731 353.919,383	113.493
7	717.859,731 353.919,383	8	717.946,416 353.664,237	269.469
8	717.946,416 353.664,237	9	718.018,255 353.712,841	86.736
9	718.018,255 353.712,841	10	718.021,966 353.715,027	4.307
10	718.021,966 353.715,027	11	717.969,268 353.683,007	61.663
11	717.969,268 353.683,007	12	717.970,468 353.683,007	1.2
12	717.970,468 353.683,007	13	717.970,468 353.681,807	1.2
13	717.970,468 353.681,807	14	717.969,268 353.681,807	1.2
14	717.969,268 353.681,807	1	717.969,268 353.683,007	1.2

** Lungimile segmentelor sunt determinate în planul de proiecție Stereo 70 și sunt rotunjite la 1 milimetru.

*** Distanța dintre puncte este formată din segmente cumulate ce sunt mai mici decât valoarea 1 milimetru.

**DATE DESPRE IMOBILUL NR. 10944**

Oficiul de Cadastru și Publicitate Imobiliară IALOMIȚA
Biroul de Cadastru și Publicitate Imobiliară Slobozia

A. Partea I. Descrierea imobilului

TEREN Extravilan

Adresa: Jud. Ialomita

Nr. Crt	Nr cadastral Nr. topografic	Suprafața* (mp)	Observații / Referințe
A1		13.000	Sector cadastral:15 Teren neimprejmuit;

B. Partea II. Proprietari și acte

Inscrieri privitoare la dreptul de proprietate și alte drepturi reale	Referințe
/	
Act Administrativ nr. 085262, din 19/01/2000 emis de CJSDPAT IALOMIȚA;	
B1	A1
Intabulare, drept de PROPRIETATE, Legea 18/1991, dobandit prin Reconstituire, cota actuala 1/1, cota initiala 1/1	
1) GRIGORE P BARBU	
2) ARGHIR P MARIA	
3) GRIGORE P ELENA	

C. Partea III. SARCINI .

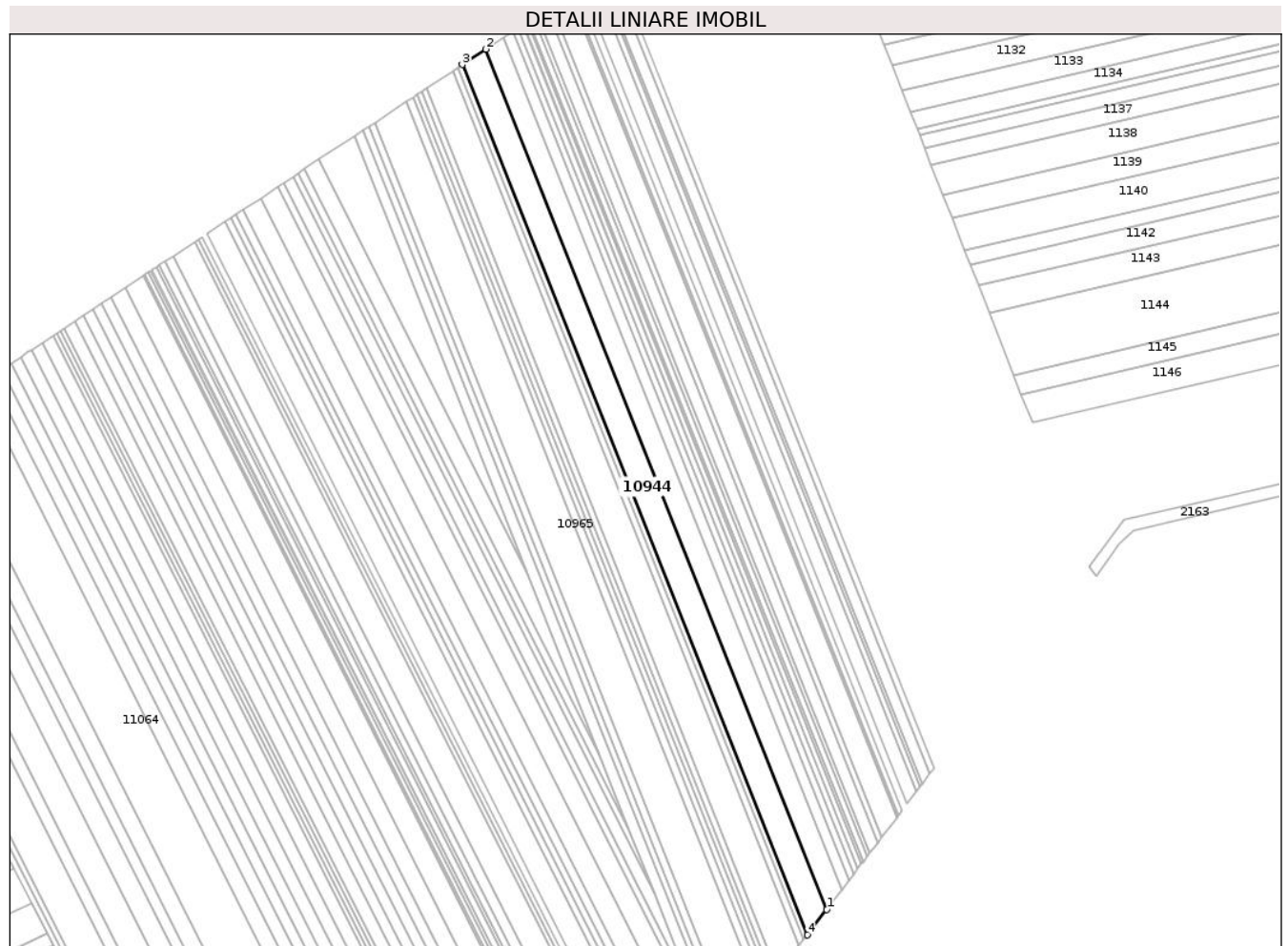
Inscrieri privind dezmembramintele dreptului de proprietate, drepturi reale de garanție și sarcini	Referințe
NU SUNT	

Anexa Nr. 1 La Partea I

Teren

Nr cadastral	Suprafața (mp)*	Observații / Referințe
	13.000	

* Suprafața este determinată în planul de proiecție Stereo 70.



Date referitoare la teren

Crt	Categorie folosință	Intra vilan	Suprafața (mp)	Tarla	Parcelă	Nr. topo	Observații / Referințe
1	arabil	NU	13.000	687/8	28	-	

Lungime Segmente

1) Valorile lungimilor segmentelor sunt obținute din proiecție în plan.

Punct început	X / Y	Punct sfârșit	X / Y	Lungime segment (** (m)
1	718.084,6 354.922,357	2	717.840,492 355.537,22	661.548
2	717.840,492 355.537,22	3	717.823,842 355.526,209	19.962
3	717.823,842 355.526,209	4	718.070,777 354.904,226	669.208
4	718.070,777 354.904,226	1	718.084,6 354.922,357	22.799

** Lungimile segmentelor sunt determinate în planul de proiecție Stereo 70 și sunt rotunjite la 1 milimetru.

***** Distanţa dintre puncte este formată din segmente cumulate ce sunt mai mici decât valoarea 1 milimetru.**

**DATE DESPRE IMOBILUL NR. 10946**

Oficiul de Cadastru și Publicitate Imobiliară IALOMITA
Biroul de Cadastru și Publicitate Imobiliară Slobozia

A. Partea I. Descrierea imobilului

TEREN Extravilan

Adresa: Jud. Ialomita

Nr. Crt	Nr cadastral Nr. topografic	Suprafața* (mp)	Observații / Referințe
A1		5.632	Sector cadastral:15 Teren neimpregmuit;

B. Partea II. Proprietari și acte

Inscrieri privitoare la dreptul de proprietate și alte drepturi reale		Referințe
/		
Act Administrativ nr. 86089, din 15/09/2006 emis de CJSDPAT IALOMIȚA;		
B1	Intabulare, drept de PROPRIETATE, Legea 18/1991, dobandit prin Reconstituire, cota actuala 1/1, cota initiala 1/1 1) MOROIANU N ION	A1

C. Partea III. SARCINI .

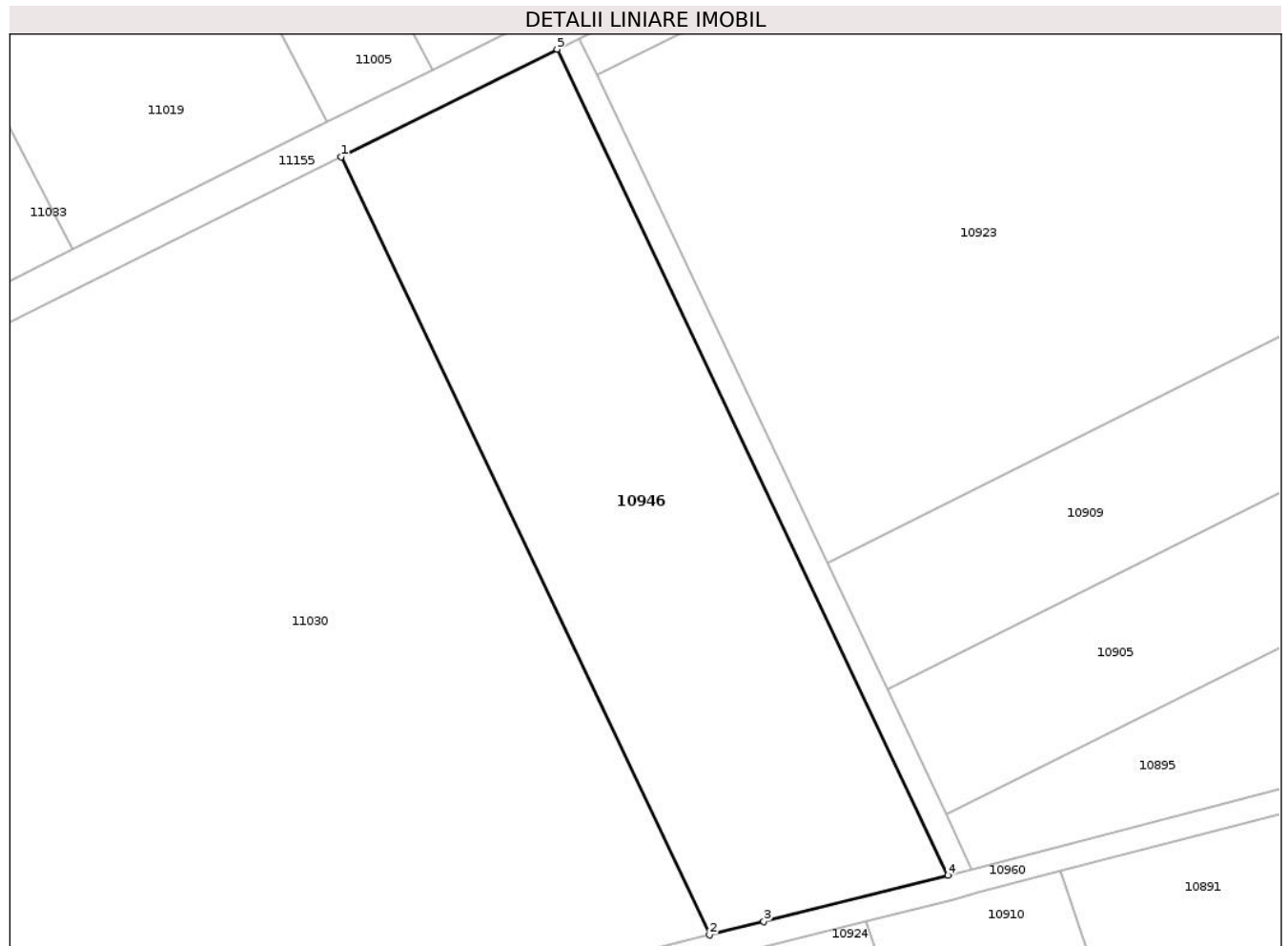
Inscrieri privind dezmembramintele dreptului de proprietate, drepturi reale de garanție și sarcini	Referințe
NU SUNT	

Anexa Nr. 1 La Partea I

Teren

Nr cadastral	Suprafața (mp)*	Observații / Referințe
	5.632	

* Suprafața este determinată în planul de proiecție Stereo 70.



Date referitoare la teren

Crt	Categorie folosință	Intra vilan	Suprafața (mp)	Tarla	Parcelă	Nr. topo	Observații / Referințe
1	arabil	NU	5.632	784/2	1	-	conform act tarla 784/3

Lungime Segmente

1) Valorile lungimilor segmentelor sunt obținute din proiecție în plan.

Punct început	X / Y	Punct sfârșit	X / Y	Lungime segment (** (m)
1	717.902,649 354.075,128	2	717.962,44 353.948,881	139.69
2	717.962,44 353.948,881	3	717.971,268 353.951,062	9.093
3	717.971,268 353.951,062	4	718.001,129 353.958,578	30.792
4	718.001,129 353.958,578	5	717.937,676 354.092,556	148.244
5	717.937,676 354.092,556	1	717.902,649 354.075,128	39.123

**** Lungimile segmentelor sunt determinate în planul de proiecție Stereo 70 și sunt rotunjite la 1 milimetru.**

***** Distanța dintre puncte este formată din segmente cumulate ce sunt mai mici decât valoarea 1 milimetru.**

**DATE DESPRE IMOBILUL NR. 10947**

Oficiul de Cadastru și Publicitate Imobiliară IALOMITA
Biroul de Cadastru și Publicitate Imobiliară Slobozia

A. Partea I. Descrierea imobilului

TEREN Extravilan

Adresa: Jud. Ialomita

Nr. Crt	Nr cadastral Nr. topografic	Suprafața* (mp)	Observații / Referințe
A1		3.223	Sector cadastral:15 Teren neimprejmit;

B. Partea II. Proprietari și acte

Inscrieri privitoare la dreptul de proprietate și alte drepturi reale		Referințe
/		
Act Administrativ nr. 3561, din 02/04/2025 emis de PRIMĂRIA COMUNEI MIHAIL KOGĂLNICEANU;		
B1	Inscrierea posesiei, drept de PROPRIETATE, dobandit prin Lege, cota actuala 1/1, cota initiala 1/1 1) NEIDENTIFICAT NEIDENTIFICAT	A1
Act Normativ nr. 7, din 13/03/1996 emis de PARLAMENTUL ROMÂNIEI (art.13);		
B2	Se notează mențiunea de proprietar neidentificat	A1

C. Partea III. SARCINI .

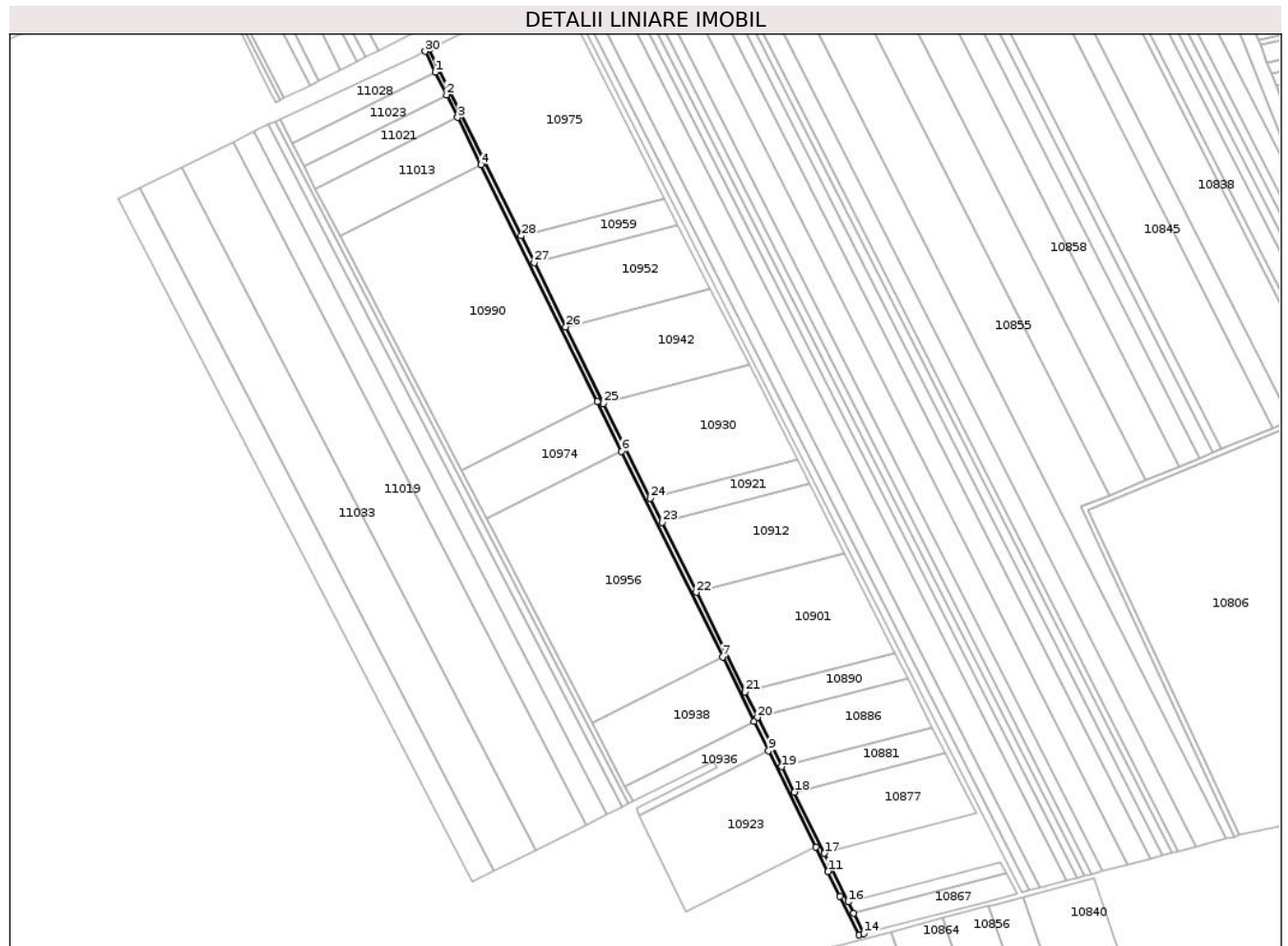
Inscrieri privind dezmembramintele dreptului de proprietate, drepturi reale de garanție și sarcini	Referințe
NU SUNT	

Anexa Nr. 1 La Partea I

Teren

Nr cadastral	Suprafața (mp)*	Observații / Referințe
	3.223	

* Suprafața este determinată în planul de proiecție Stereo 70.



Date referitoare la teren

Crt	Categorie folosință	Intravilan	Suprafața (mp)	Tarla	Parcelă	Nr. topo	Observații / Referințe
1	drum	NU	3.223	-	687/2	-	

Lungime Segmente

1) Valorile lungimilor segmentelor sunt obținute din proiecție în plan.

Punct început	X / Y	Punct sfârșit	X / Y	Lungime segment (** (m)
1	717.776,79 354.696,315	2	717.785,901 354.677,783	20.651
3	717.795,042 354.659,189	4	717.814,102 354.620,42	43.201
5	717.909,388 354.426,599	6	717.929,3 354.386,097	45.132
7	718.012,022 354.217,833	8	718.037,98 354.165,032	58.837
9	718.049,713 354.141,166	10	718.088,36 354.062,557	87.595

Punct început	X / Y	Punct sfârșit	X / Y	Lungime segment (** (m)
2	717.785,901 354.677,783	3	717.795,042 354.659,189	20.719
4	717.814,102 354.620,42	5	717.909,388 354.426,599	215.977
6	717.929,3 354.386,097	7	718.012,022 354.217,833	187.499
8	718.037,98 354.165,032	9	718.049,713 354.141,166	26.594
10	718.088,36 354.062,557	11	718.098,325 354.042,286	22.588

Punct început	X / Y	Punct sfârşit	X / Y	Lungime segment (** (m))
11	718.098,325 354.042,286	12	718.108,263 354.022,071	22.526
13	718.123,79 353.990,489	14	718.127,739 353.991,522	4.082
15	718.119,544 354.008,191	16	718.115,011 354.017,413	10.276
17	718.095,429 354.057,242	18	718.070,832 354.107,276	55.753
19	718.060,602 354.128,085	20	718.040,78 354.168,404	44.928
21	718.030,48 354.189,355	22	717.990,474 354.270,73	90.677
23	717.962,396 354.327,844	24	717.952,634 354.347,701	22.127
25	717.914,461 354.425,348	26	717.883,677 354.487,965	69.775
27	717.857,853 354.540,493	28	717.847,109 354.562,348	24.353
29	717.772,045 354.715,033	30	717.768,471 354.713,237	4.0

Punct început	X / Y	Punct sfârşit	X / Y	Lungime segment (** (m))
12	718.108,263 354.022,071	13	718.123,79 353.990,489	35.192
14	718.127,739 353.991,522	15	718.119,544 354.008,191	18.575
16	718.115,011 354.017,413	17	718.095,429 354.057,242	44.382
18	718.070,832 354.107,276	19	718.060,602 354.128,085	23.188
20	718.040,78 354.168,404	21	718.030,48 354.189,355	23.346
22	717.990,474 354.270,73	23	717.962,396 354.327,844	63.643
24	717.952,634 354.347,701	25	717.914,461 354.425,348	86.523
26	717.883,677 354.487,965	27	717.857,853 354.540,493	58.533
28	717.847,109 354.562,348	29	717.772,045 354.715,033	170.139
30	717.768,471 354.713,237	1	717.776,79 354.696,315	18.856

** Lungimile segmentelor sunt determinate în planul de proiecție Stereo 70 și sunt rotunjite la 1 milimetru.

*** Distanța dintre puncte este formată din segmente cumulate ce sunt mai mici decât valoarea 1 milimetru.

**DATE DESPRE IMOBILUL NR. 10948**

Oficiul de Cadastru și Publicitate Imobiliară IALOMIȚA
Biroul de Cadastru și Publicitate Imobiliară Slobozia

A. Partea I. Descrierea imobilului

TEREN Extravilan

Adresa: Jud. Ialomita

Nr. Crt	Nr cadastral Nr. topografic	Suprafața* (mp)	Observații / Referințe
A1		2.500	Sector cadastral:15 Teren neimprejmuit;

B. Partea II. Proprietari și acte

Inscrieri privitoare la dreptul de proprietate și alte drepturi reale	Referințe
/	
Act Administrativ nr. 085559, din 18/06/2001 emis de CJSDPAT IALOMIȚA;	
B1	A1
Intabulare, drept de PROPRIETATE, Legea 18/1991, dobandit prin Reconstituire, cota actuala 1/1, cota initiala 1/1 1) GRANCEA I ANGHEL	

C. Partea III. SARCINI .

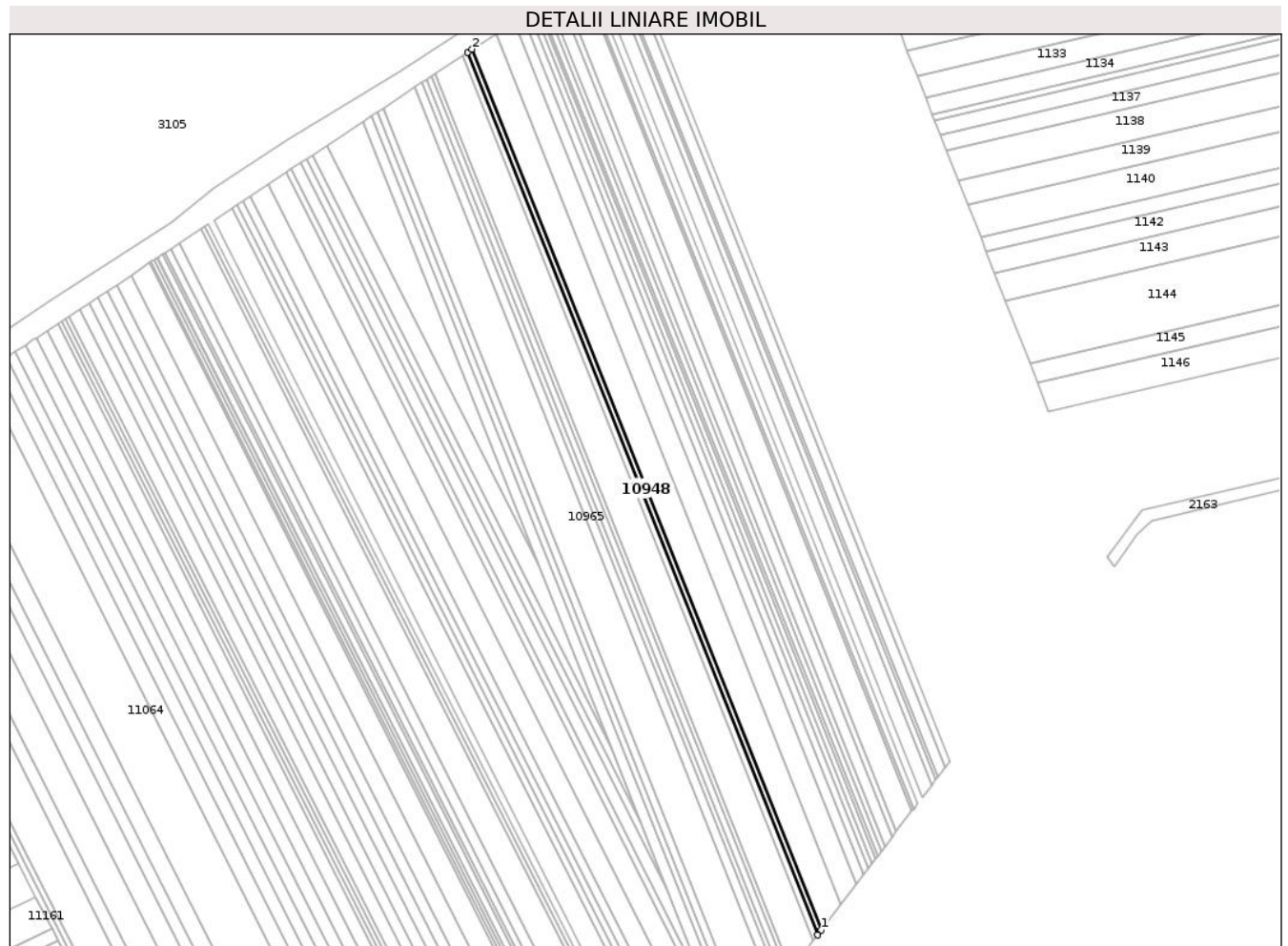
Inscrieri privind dezmembramintele dreptului de proprietate, drepturi reale de garanție și sarcini	Referințe
NU SUNT	

Anexa Nr. 1 La Partea I

Teren

Nr cadastral	Suprafața (mp)*	Observații / Referințe
	2.500	

* Suprafața este determinată în planul de proiecție Stereo 70.



Date referitoare la teren

Crt	Categorie folosință	Intravilan	Suprafața (mp)	Tarla	Parcelă	Nr. topo	Observații / Referințe
1	arabil	NU	2.500	687/8	29	-	

Lungime Segmente

1) Valorile lungimilor segmentelor sunt obținute din proiecție în plan.

Punct început	X / Y	Punct sfârșit	X / Y	Lungime segment (** (m)
1	718.070,777 354.904,226	2	717.823,842 355.526,209	669.208
2	717.823,842 355.526,209	3	717.820,662 355.524,106	3.812
3	717.820,662 355.524,106	4	718.068,137 354.900,763	670.672
4	718.068,137 354.900,763	1	718.070,777 354.904,226	4.355

** Lungimile segmentelor sunt determinate în planul de proiecție Stereo 70 și sunt rotunjite la 1 milimetru.

***** Distanţa dintre puncte este formată din segmente cumulate ce sunt mai mici decât valoarea 1 milimetru.**

**DATE DESPRE IMOBILUL NR. 10949**

Oficiul de Cadastru și Publicitate Imobiliară IALOMIȚA
Biroul de Cadastru și Publicitate Imobiliară Slobozia

A. Partea I. Descrierea imobilului

TEREN Extravilan

Adresa: Jud. Ialomita

Nr. Crt	Nr cadastral Nr. topografic	Suprafața* (mp)	Observații / Referințe
A1		3.000	Sector cadastral:15 Teren neimprejmuit;

B. Partea II. Proprietari și acte

Inscrieri privitoare la dreptul de proprietate și alte drepturi reale	Referințe
/	
Act Administrativ nr. 085665, din 23/10/2001 emis de CJSDPAT IALOMIȚA;	
B1	A1
Intabulare, drept de PROPRIETATE, Legea 18/1991, dobandit prin Constituire, cota actuala 1/1, cota initiala 1/1	
1) DAN A ȘTEFANA	

C. Partea III. SARCINI .

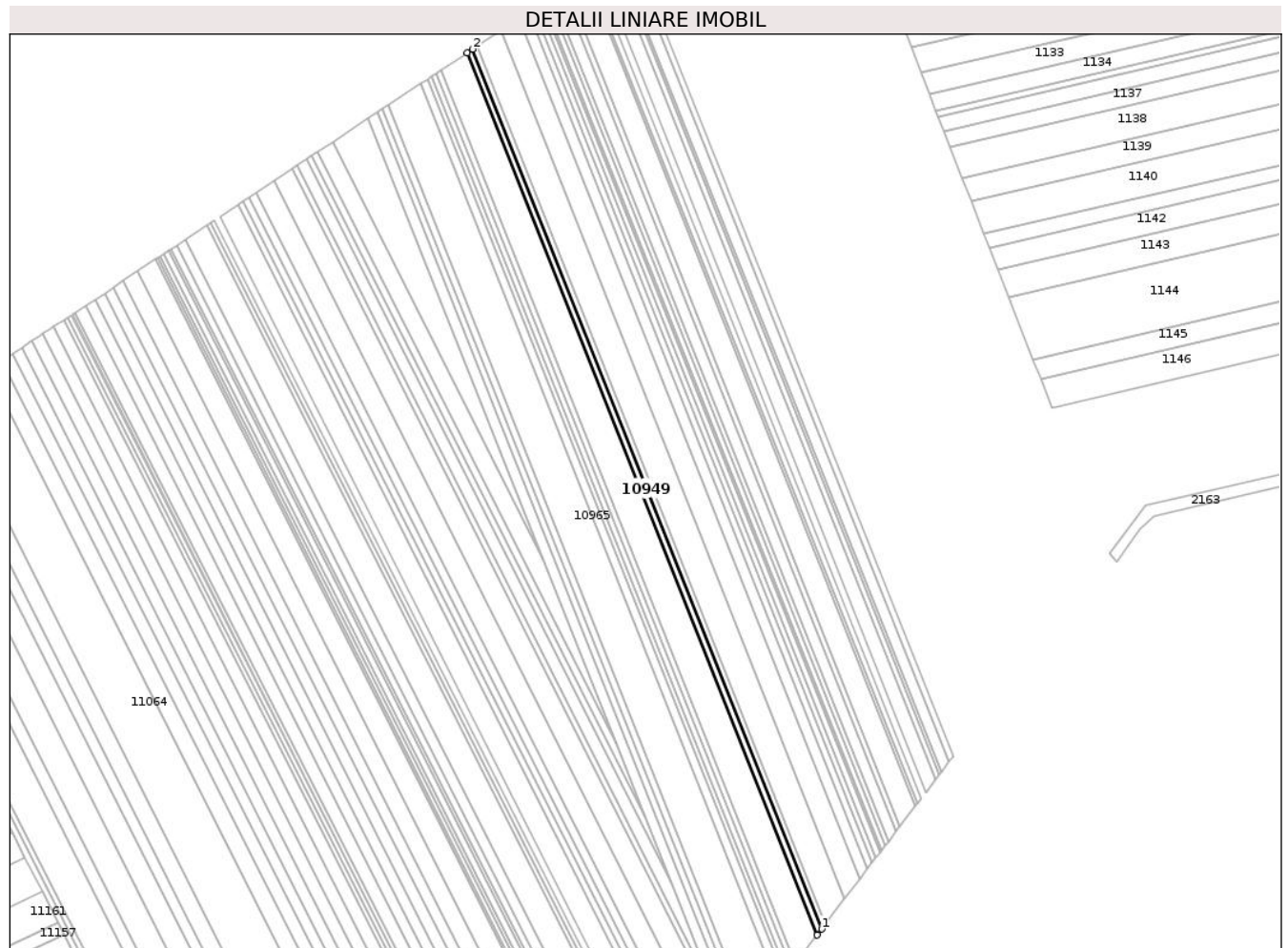
Inscrieri privind dezmembramintele dreptului de proprietate, drepturi reale de garanție și sarcini	Referințe
NU SUNT	

Anexa Nr. 1 La Partea I

Teren

Nr cadastral	Suprafața (mp)*	Observații / Referințe
	3.000	

* Suprafața este determinată în planul de proiecție Stereo 70.



Date referitoare la teren

Crt	Categorie folosință	Intravilan	Suprafața (mp)	Tarla	Parcelă	Nr. topo	Observații / Referințe
1	arabil	NU	3.000	687/8	30	-	

Lungime Segmente

1) Valorile lungimilor segmentelor sunt obținute din proiecție în plan.

Punct început	X / Y	Punct sfârșit	X / Y	Lungime segment (** (m)
1	718.068,137 354.900,763	2	717.820,662 355.524,106	670.672
2	717.820,662 355.524,106	3	717.816,855 355.521,589	4.564
3	717.816,855 355.521,589	4	718.064,976 354.896,618	672.423
4	718.064,976 354.896,618	1	718.068,137 354.900,763	5.213

** Lungimile segmentelor sunt determinate în planul de proiecție Stereo 70 și sunt rotunjite la 1 milimetru.

***** Distanţa dintre puncte este formată din segmente cumulate ce sunt mai mici decât valoarea 1 milimetru.**

**DATE DESPRE IMOBILUL NR. 10951**

Oficiul de Cadastru și Publicitate Imobiliară IALOMITA
Biroul de Cadastru și Publicitate Imobiliară Slobozia

A. Partea I. Descrierea imobilului

TEREN Extravilan

Adresa: Jud. Ialomita

Nr. Crt	Nr cadastral Nr. topografic	Suprafața* (mp)	Observații / Referințe
A1		15.000	Sector cadastral:15 Teren neimprejmuit;

B. Partea II. Proprietari și acte

Inscrieri privitoare la dreptul de proprietate și alte drepturi reale	Referințe
/	
Act Administrativ nr. 085982, din 13/01/2003 emis de CJSDPAT IALOMIȚA;	
B1	A1
Intabulare, drept de PROPRIETATE, Legea 18/1991, dobandit prin Reconstituire, cota actuala 1/1, cota initiala 1/1	
1) EZEANU V VASILE	

C. Partea III. SARCINI .

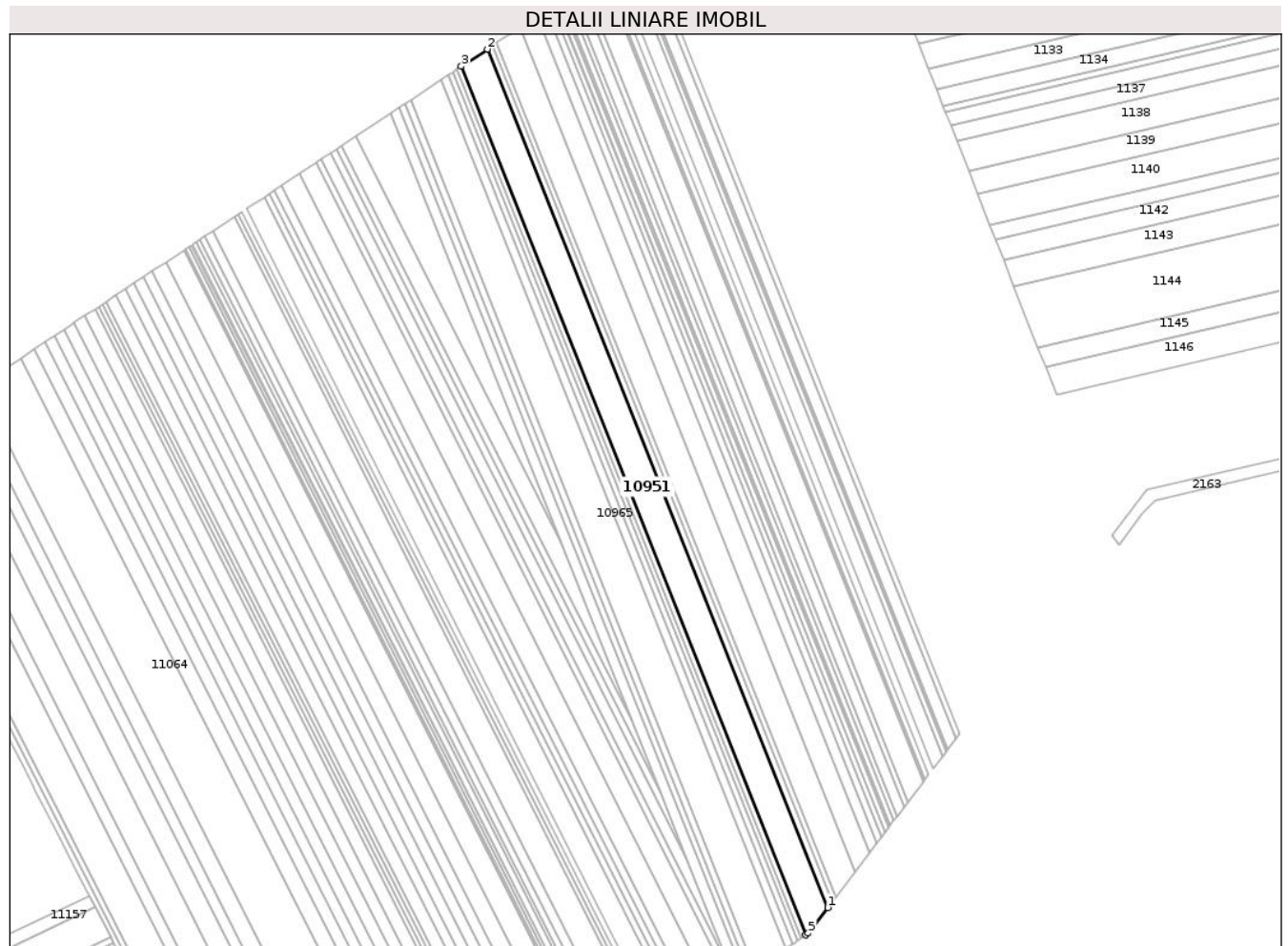
Inscrieri privind dezmembramintele dreptului de proprietate, drepturi reale de garanție și sarcini	Referințe
NU SUNT	

Anexa Nr. 1 La Partea I

Teren

Nr cadastral	Suprafața (mp)*	Observații / Referințe
	15.000	

* Suprafața este determinată în planul de proiecție Stereo 70.



Date referitoare la teren

Crt	Categorie folosință	Intravilan	Suprafața (mp)	Tarla	Parcelă	Nr. topo	Observații / Referințe
1	arabil	NU	15.000	687/8	31	-	

Lungime Segmente

1) Valorile lungimilor segmentelor sunt obținute din proiecție în plan.

Punct început	X / Y	Punct sfârșit	X / Y	Lungime segment (** (m)
1	718.064,976 354.896,618	2	717.816,855 355.521,589	672.423
2	717.816,855 355.521,589	3	717.797,966 355.509,097	22.646
3	717.797,966 355.509,097	4	718.049,019 354.876,742	680.368
4	718.049,019 354.876,742	5	718.050,826 354.878,058	2.235
5	718.050,826 354.878,058	1	718.064,976 354.896,618	23.339

**** Lungimile segmentelor sunt determinate în planul de proiecție Stereo 70 și sunt rotunjite la 1 milimetru.**

***** Distanța dintre puncte este formată din segmente cumulate ce sunt mai mici decât valoarea 1 milimetru.**

**DATE DESPRE IMOBILUL NR. 10952**

Oficiul de Cadastru și Publicitate Imobiliară IALOMIȚA
 Biroul de Cadastru și Publicitate Imobiliară Slobozia

A. Partea I. Descrierea imobilului

TEREN Extravilan

Adresa: Jud. Ialomita

Nr. Crt	Nr cadastral Nr. topografic	Suprafața* (mp)	Observații / Referințe
A1		7.000	Sector cadastral:15 Teren neimprejmuit;

B. Partea II. Proprietari și acte

Inscrieri privitoare la dreptul de proprietate și alte drepturi reale	Referințe
/	
Act Administrativ nr. 083908, din 08/08/1995 emis de CJSDPAT IALOMIȚA;	
B1	A1
Intabulare, drept de PROPRIETATE, Legea 18/1991, dobandit prin Reconstituire, cota actuala 1/1, cota initiala 1/1 1) MICU I SAFTA	

C. Partea III. SARCINI .

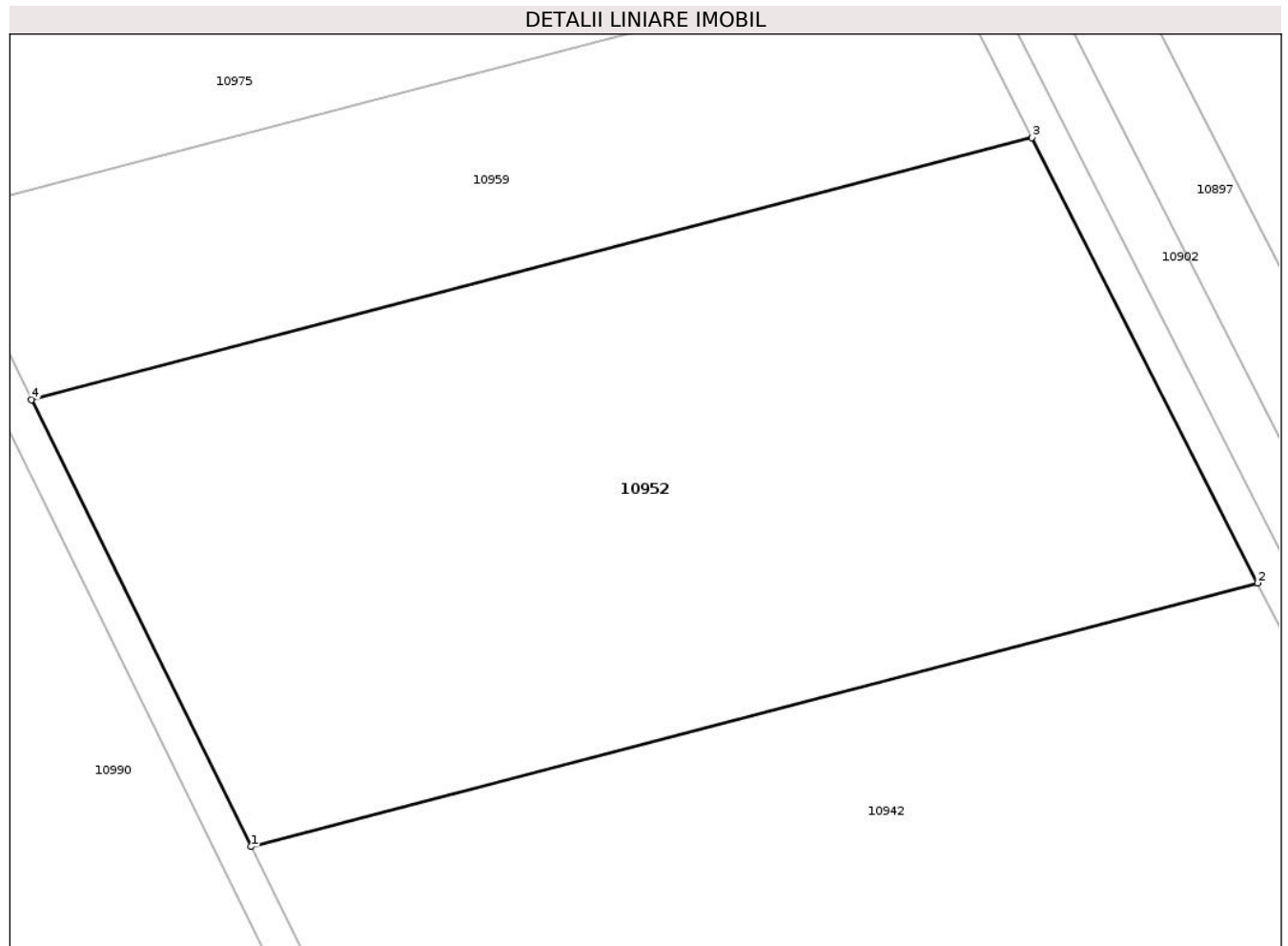
Inscrieri privind dezmembramintele dreptului de proprietate, drepturi reale de garanție și sarcini	Referințe
NU SUNT	

Anexa Nr. 1 La Partea I

Teren

Nr cadastral	Suprafața (mp)*	Observații / Referințe
	7.000	

* Suprafața este determinată în planul de proiecție Stereo 70.



Date referitoare la teren

Crt	Categorie folosință	Intra vilan	Suprafața (mp)	Tarla	Parcelă	Nr. topo	Observații / Referințe
1	arabil	NU	7.000	687/1	3	-	

Lungime Segmente

1) Valorile lungimilor segmentelor sunt obținute din proiecție în plan.

Punct început	X / Y	Punct sfârșit	X / Y	Lungime segment (** (m)
1	717.883,677 354.487,965	2	718.002,11 354.518,952	122.42
2	718.002,11 354.518,952	3	717.975,57 354.571,293	58.685
3	717.975,57 354.571,293	4	717.857,853 354.540,493	121.68
4	717.857,853 354.540,493	1	717.883,677 354.487,965	58.533

** Lungimile segmentelor sunt determinate în planul de proiecție Stereo 70 și sunt rotunjite la 1 milimetru.

***** Distanţa dintre puncte este formată din segmente cumulate ce sunt mai mici decât valoarea 1 milimetru.**

**DATE DESPRE IMOBILUL NR. 10953**

Oficiul de Cadastru și Publicitate Imobiliară IALOMIȚA
Biroul de Cadastru și Publicitate Imobiliară Slobozia

A. Partea I. Descrierea imobilului

TEREN Extravilan

Adresa: Jud. Ialomita

Nr. Crt	Nr cadastral Nr. topografic	Suprafața* (mp)	Observații / Referințe
A1		2.500	Sector cadastral:15 Teren neimprejmuit;

B. Partea II. Proprietari și acte

Inscrieri privitoare la dreptul de proprietate și alte drepturi reale	Referințe
/	
Act Administrativ nr. 084672, din 16/04/1998 emis de CJSDPAT IALOMIȚA;	
B1	A1
Intabulare, drept de PROPRIETATE, Legea 18/1991, dobandit prin Reconstituire, cota actuala 1/1, cota initiala 1/1	
1) ȚUȚUIANU P ȘTEFANA	

C. Partea III. SARCINI .

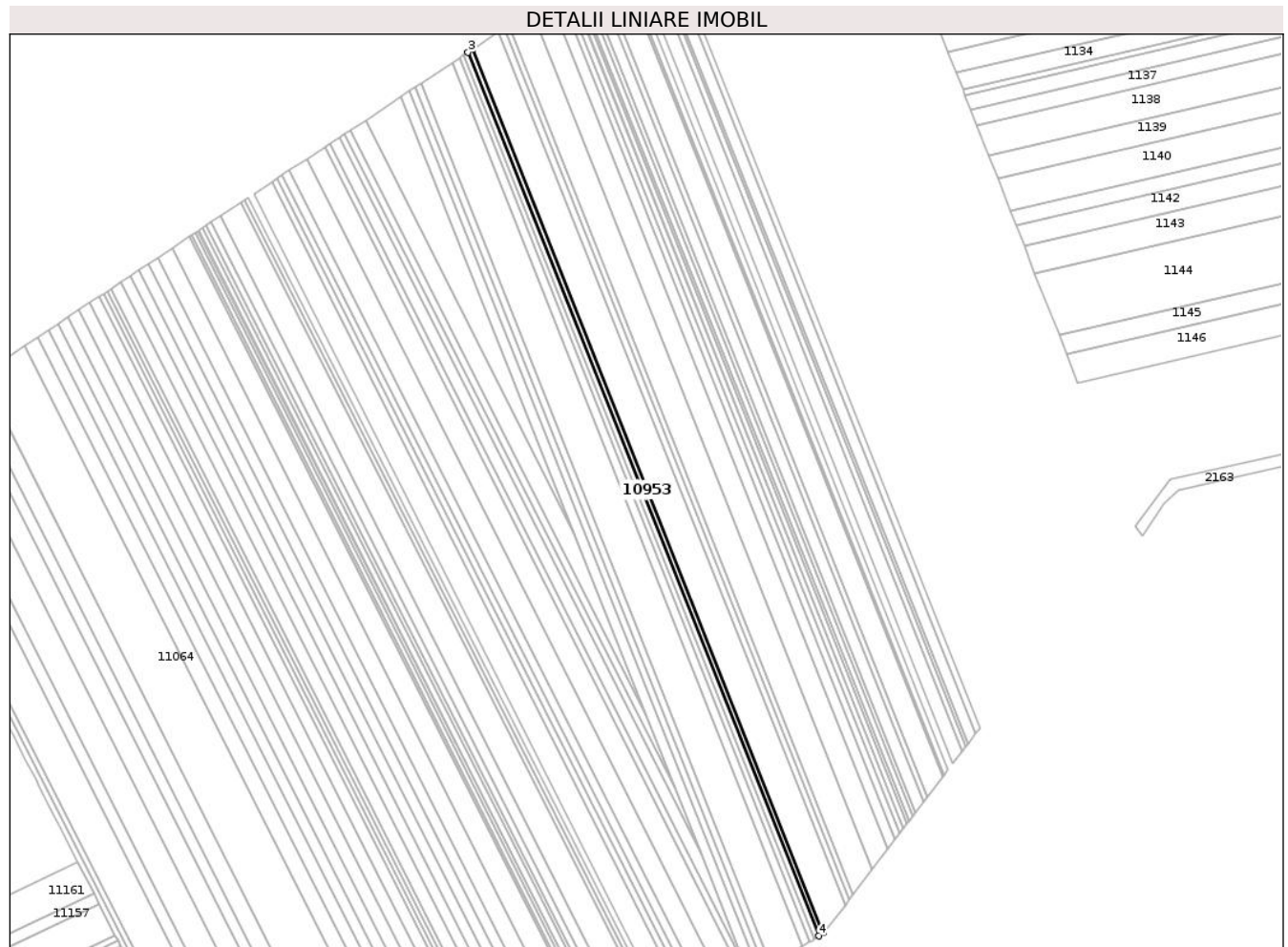
Inscrieri privind dezmembramintele dreptului de proprietate, drepturi reale de garanție și sarcini	Referințe
NU SUNT	

Anexa Nr. 1 La Partea I

Teren

Nr cadastral	Suprafața (mp)*	Observații / Referințe
	2.500	

* Suprafața este determinată în planul de proiecție Stereo 70.



Date referitoare la teren

Crt	Categorie folosință	Intravilan	Suprafața (mp)	Tarla	Parcelă	Nr. topo	Observații / Referințe
1	arabil	NU	2.500	687/8	33	-	

Lungime Segmente

1) Valorile lungimilor segmentelor sunt obținute din proiecție în plan.

Punct început	X / Y	Punct sfârșit	X / Y	Lungime segment (** (m)
1	718.049,019 354.876,742	2	717.797,966 355.509,097	680.368
2	717.797,966 355.509,097	3	717.794,835 355.507,027	3.753
3	717.794,835 355.507,027	4	718.045,953 354.874,509	680.543
4	718.045,953 354.874,509	1	718.049,019 354.876,742	3.793

** Lungimile segmentelor sunt determinate în planul de proiecție Stereo 70 și sunt rotunjite la 1 milimetru.

***** Distanţa dintre puncte este formată din segmente cumulate ce sunt mai mici decât valoarea 1 milimetru.**

**DATE DESPRE IMOBILUL NR. 10954**

Oficiul de Cadastru și Publicitate Imobiliară IALOMIȚA
Biroul de Cadastru și Publicitate Imobiliară Slobozia

A. Partea I. Descrierea imobilului

TEREN Extravilan

Adresa: Jud. Ialomita

Nr. Crt	Nr cadastral Nr. topografic	Suprafața* (mp)	Observații / Referințe
A1		2.500	Sector cadastral:15 Teren neimprejmuit;

B. Partea II. Proprietari și acte

Inscrieri privitoare la dreptul de proprietate și alte drepturi reale	Referințe
/	
Act Administrativ nr. 085202, din 29/11/1999 emis de CJSDPAT IALOMIȚA;	
B1	A1
Intabulare, drept de PROPRIETATE, Legea 18/1991, dobandit prin Reconstituire, cota actuala 1/1, cota initiala 1/1	
1) DRAGAN I DUMITRA 2) FLOREA I IORGU 3) FLOREA I DRAGAN 4) FLOREA I NICOLAE 5) FLOREA I RADU 6) MIHAI I ILINCA 7) NICOLAE I STANA	

C. Partea III. SARCINI .

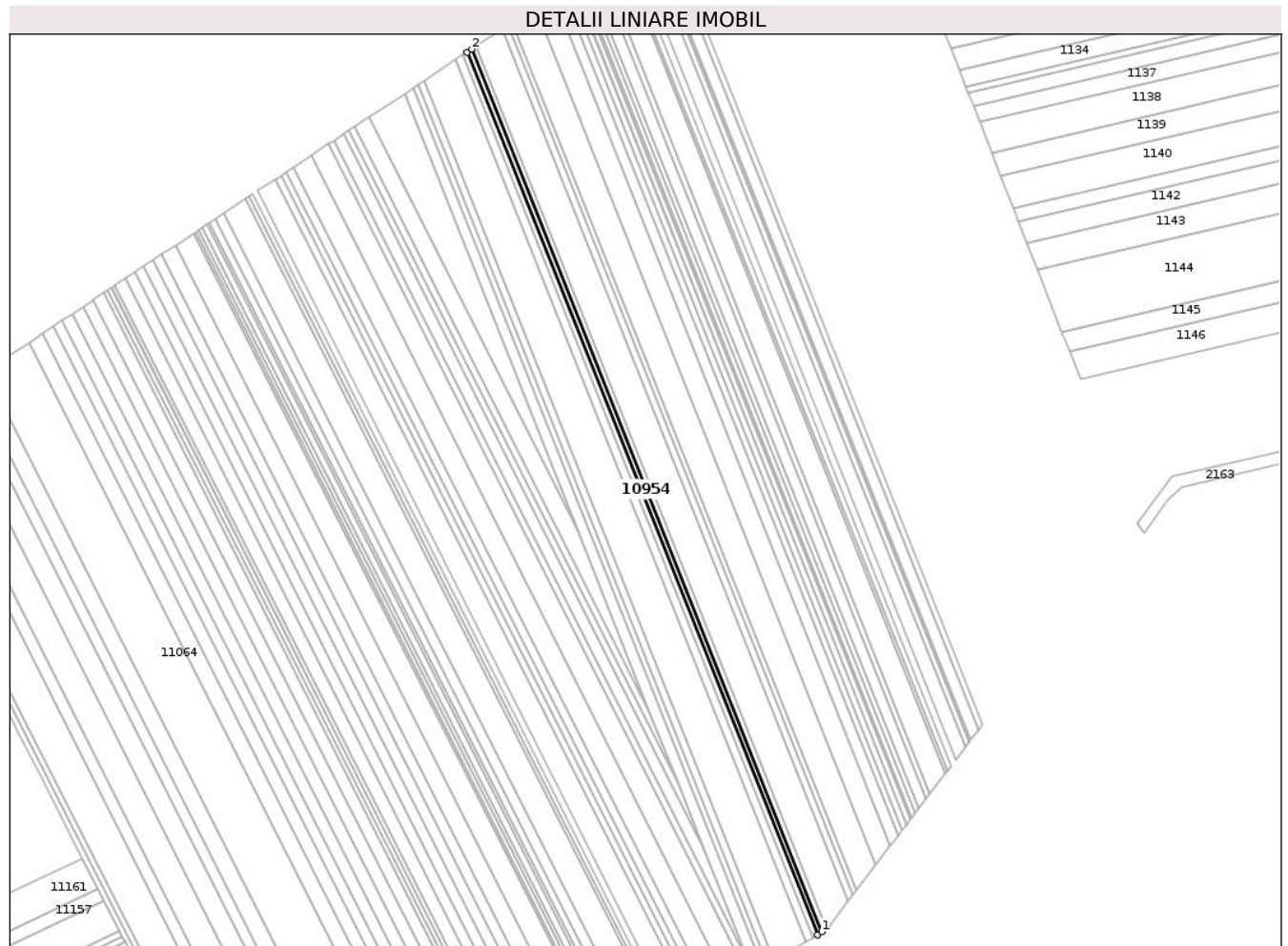
Inscrieri privind dezmembramintele dreptului de proprietate, drepturi reale de garanție și sarcini	Referințe
NU SUNT	

Anexa Nr. 1 La Partea I

Teren

Nr cadastral	Suprafața (mp)*	Observații / Referințe
	2.500	

* Suprafața este determinată în planul de proiecție Stereo 70.



Date referitoare la teren

Crt	Categorie folosință	Intra vilan	Suprafața (mp)	Tarla	Parcelă	Nr. topo	Observații / Referințe
1	arabil	NU	2.500	687/8	33/1	-	

Lungime Segmente

1) Valorile lungimilor segmentelor sunt obținute din proiecție în plan.

Punct început	X / Y	Punct sfârșit	X / Y	Lungime segment (** (m)
1	718.045,953 354.874,509	2	717.794,835 355.507,027	680.543
2	717.794,835 355.507,027	3	717.791,705 355.504,957	3.753
3	717.791,705 355.504,957	4	718.042,887 354.872,276	680.718
4	718.042,887 354.872,276	1	718.045,953 354.874,509	3.793

** Lungimile segmentelor sunt determinate în planul de proiecție Stereo 70 și sunt rotunjite la 1 milimetru.

***** Distanţa dintre puncte este formată din segmente cumulate ce sunt mai mici decât valoarea 1 milimetru.**

**DATE DESPRE IMOBILUL NR. 10955**

Oficiul de Cadastru și Publicitate Imobiliară IALOMITA
Biroul de Cadastru și Publicitate Imobiliară Slobozia

A. Partea I. Descrierea imobilului

TEREN Extravilan

Adresa: Jud. Ialomita

Nr. Crt	Nr cadastral Nr. topografic	Suprafața* (mp)	Observații / Referințe
A1		1	Sector cadastral:15 Teren neimprejmuit;

Construcții

Crt	Nr cadastral Nr. topografic	Adresa	Observații / Referințe
A1.1		Jud. Ialomita	Nr. niveluri:1; S. construita la sol:1 mp; STALP

B. Partea II. Proprietari și acte

Inscrieri privitoare la dreptul de proprietate și alte drepturi reale	Referințe
/	
Act Normativ nr. Legea 123, din 10/07/2012 emis de PARLAMENTUL ROMÂNIEI;	
B1	A1, A1.1
Intabulare, drept de PROPRIETATE, dobândit prin Lege, cota actuala 1/1, cota initiala 1/1	
1) STATUL ROMÂN, CIF:99999999999999	

C. Partea III. SARCINI .

Inscrieri privind dezmembramintele dreptului de proprietate, drepturi reale de garanție și sarcini	Referințe
NU SUNT	


Anexa Nr. 1 La Partea I

Teren

Nr cadastral	Suprafața (mp)*	Observații / Referințe
	1	

* Suprafața este determinată în planul de proiecție Stereo 70.

DETALII LINIARE IMOBIL



Date referitoare la teren

Crt	Categorie folosință	Intravilan	Suprafața (mp)	Tarla	Parcelă	Nr. topo	Observații / Referințe
1	curți constructii	NU	1	748/1	14/1	-	

Date referitoare la construcții

Crt	Număr	Destinație construcție	Supraf. (mp)	Situație juridică	Observații / Referințe
A1.1		construcții industriale și edilitare	1	Cu acte	Nr. niveluri:1; S. construita la sol:1 mp; STALP

Lungime Segmente

1) Valorile lungimilor segmentelor sunt obținute din proiecție în plan.

Punct început	X / Y	Punct sfârșit	X / Y	Lungime segment (** (m))
1	717.917,274 353.649,994	2	717.916,074 353.649,994	1.2
2	717.916,074 353.649,994	3	717.916,074 353.648,794	1.2
3	717.916,074 353.648,794	4	717.917,274 353.648,794	1.2

Punct început	X / Y	Punct sfârșit	X / Y	Lungime segment (** (m)
4	717.917,274 353.648,794	1	717.917,274 353.649,994	1.2

** Lungimile segmentelor sunt determinate în planul de proiecție Stereo 70 și sunt rotunjite la 1 milimetru.

*** Distanța dintre puncte este formată din segmente cumulate ce sunt mai mici decât valoarea 1 milimetru.

**DATE DESPRE IMOBILUL NR. 10956**

Oficiul de Cadastru și Publicitate Imobiliară IALOMITA
Biroul de Cadastru și Publicitate Imobiliară Slobozia

A. Partea I. Descrierea imobilului

TEREN Extravilan

Adresa: Jud. Ialomita

Nr. Crt	Nr cadastral Nr. topografic	Suprafața* (mp)	Observații / Referințe
A1	22543	22.800	Sector cadastral:15 Teren neimprejmut;

B. Partea II. Proprietari și acte

Inscrieri privitoare la dreptul de proprietate și alte drepturi reale		Referințe
27260 / 22/03/2019		
Act Administrativ nr. 085347/55589, din 18/04/2001 emis de COMISIA JUDETEANA IALOMITA (act notarial nr 129 din 04.09.2014, emis de BIN DINCA MIRELA-LUMINITA DIN TANDAREI;act notarial nr 176 din 26.06.2008, emis de BNP DINCA MIRELA-LUMINITA DIN TANDAREI;act notarial nr 68 din 22.04.2015, emis de BIN DOBRE ANA DIN BUCURESTI);		
B1	Intabulare, drept de PROPRIETATE, mostenire, dobandit prin Succesiune, cota actuala 1/8, cota initiala 1/8 1) EZEANU ANDREIANA	A1
B2	Intabulare, drept de PROPRIETATE, mostenire, dobandit prin Succesiune, cota actuala 3/8, cota initiala 3/8 1) EZEANU CRISTINA	A1
B4	se noteaza din oficiu faptul ca imobilul de la A1, se afla sub incidenta art. 3 alin. 1 din Legea nr. 17/2014	A1
B5	se noteaza din oficiu, conform art 86, pct 4 din Ordinul 700/2014 al Directorului General al ANCP, pentru completarea Regulamentului privind continutul si modul de intocmire a documentatiei cadastrale in vederea inscrierii in cartea funciara, aprobat prin Ordinul 700/2014 mentiunea : „ imobil inregistrat in planul cadastral fara localizare certa datorita lipsei planului parcelar”	A1
B6	se transcrie din registrul de Transcriptiuni si Inscriptiuni de sub nr. 60535/2017, notarea promisiunii promitentilor vanzatori EZENU ANDREIANA, EZEANU CRISTINA, EZEANU CONSTANTIN, de a vinde imobilul in scris la A1, promintentei cumparatoare SOPEMA SRL, termenul de incheiere al contractului de vanzare cumparare fiind 07.08.2024	A1
147281 / 08/11/2019		
Act Notarial nr. 183, din 08/11/2019 emis de CARAULEANU CRISTINA;		
B7	Intabulare, drept de PROPRIETATE, dobandit prin Succesiune, cota actuala 1/8, cota initiala 1/8 1) EZEANU IOANA	A1
B8	Intabulare, drept de PROPRIETATE, dobandit prin Succesiune, cota actuala 3/8, cota initiala 3/8 1) EZEANU CRISTIAN	A1

C. Partea III. SARCINI .

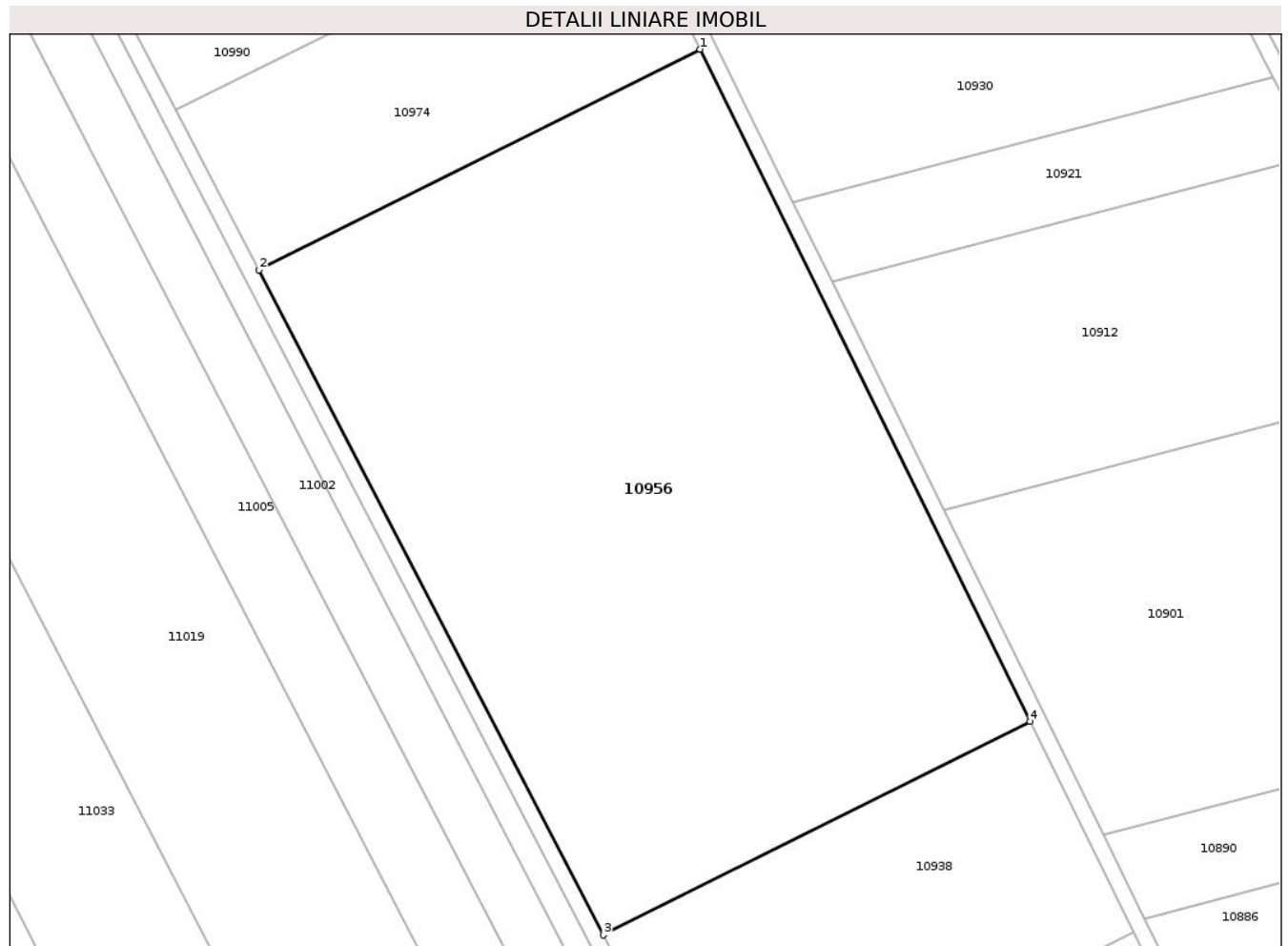
Inscrieri privind dezmembramintele dreptului de proprietate, drepturi reale de garanție și sarcini	Referințe
NU SUNT	

Anexa Nr. 1 La Partea I

Teren

Nr cadastral	Suprafața (mp)*	Observații / Referințe
22543	22.800	

* Suprafața este determinată în planul de proiecție Stereo 70.



Date referitoare la teren

Crt	Categorie folosință	Intra vilan	Suprafața (mp)	Tarla	Parcelă	Nr. topo	Observații / Referințe
1	arabil	NU	22.800	687/4	7	-	

Lungime Segmente

1) Valorile lungimilor segmentelor sunt obținute din proiecție în plan.

Punct început	X / Y	Punct sfârșit	X / Y	Lungime segment (** (m)
1	717.929,3 354.386,097	2	717.818,759 354.330,795	123.603
2	717.818,759 354.330,795	3	717.905,057 354.164,32	187.513
3	717.905,057 354.164,32	4	718.012,022 354.217,833	119.604
4	718.012,022 354.217,833	1	717.929,3 354.386,097	187.499

** Lungimile segmentelor sunt determinate în planul de proiecție Stereo 70 și sunt rotunjite la 1 milimetru.

***** Distanţa dintre puncte este formată din segmente cumulate ce sunt mai mici decât valoarea 1 milimetru.**

**DATE DESPRE IMOBILUL NR. 10957**

Oficiul de Cadastru și Publicitate Imobiliară IALOMITA
Biroul de Cadastru și Publicitate Imobiliară Slobozia

A. Partea I. Descrierea imobilului

TEREN Extravilan

Adresa: Jud. Ialomita

Nr. Crt	Nr cadastral Nr. topografic	Suprafața* (mp)	Observații / Referințe
A1		2.500	Sector cadastral:15 Teren neimprejmit;

B. Partea II. Proprietari și acte

Inscrieri privitoare la dreptul de proprietate și alte drepturi reale	Referințe
/	
Act Administrativ nr. 085361, din 18/04/2001 emis de CJSDPAT IALOMIȚA;	
B1	A1
Intabulare, drept de PROPRIETATE, Legea 18/1991, dobandit prin Reconstituire, cota actuala 1/1, cota initiala 1/1	
1) COMNEA I MARIANA	
2) DRAGOMIR I EUGENIA	
3) DRAGOMIR I EMILIAN	
4) VOINEA I LUCRETIA	

C. Partea III. SARCINI .

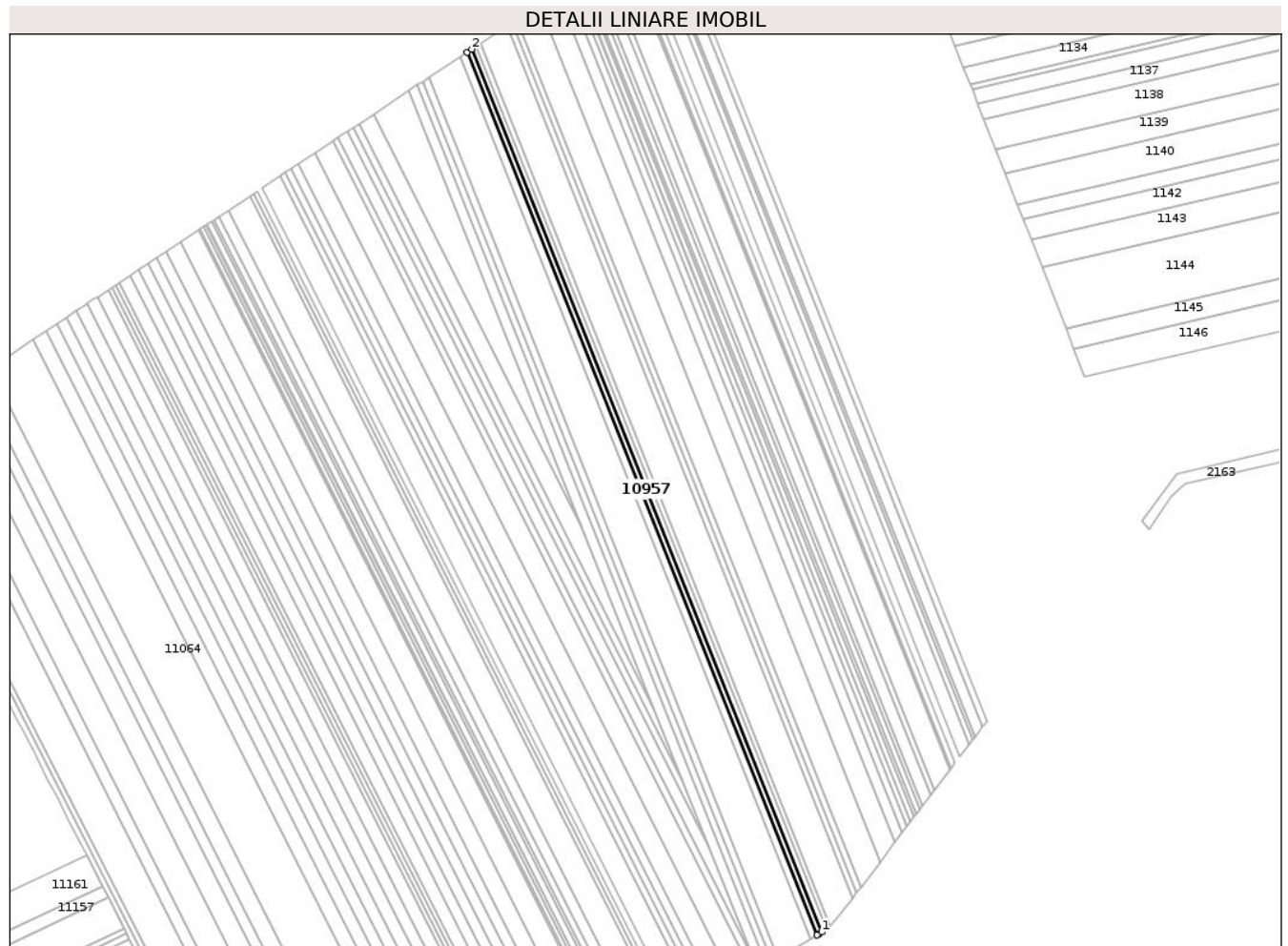
Inscrieri privind dezmembramintele dreptului de proprietate, drepturi reale de garanție și sarcini	Referințe
NU SUNT	

Anexa Nr. 1 La Partea I

Teren

Nr cadastral	Suprafața (mp)*	Observații / Referințe
	2.500	

* Suprafața este determinată în planul de proiecție Stereo 70.



Date referitoare la teren

Crt	Categorie folosință	Intra vilan	Suprafața (mp)	Tarla	Parcelă	Nr. topo	Observații / Referințe
1	arabil	NU	2.500	687/8	34	-	

Lungime Segmente

1) Valorile lungimilor segmentelor sunt obținute din proiecție în plan.

Punct început	X / Y	Punct sfârșit	X / Y	Lungime segment (** (m)
1	718.042,887 354.872,276	2	717.791,705 355.504,957	680.718
2	717.791,705 355.504,957	3	717.788,576 355.502,887	3.752
3	717.788,576 355.502,887	4	718.039,764 354.870,19	680.736
4	718.039,764 354.870,19	5	718.040,975 354.870,884	1.396
5	718.040,975 354.870,884	1	718.042,887 354.872,276	2.365

**** Lungimile segmentelor sunt determinate în planul de proiecție Stereo 70 și sunt rotunjite la 1 milimetru.**

***** Distanța dintre puncte este formată din segmente cumulate ce sunt mai mici decât valoarea 1 milimetru.**

**DATE DESPRE IMOBILUL NR. 10959**

Oficiul de Cadastru și Publicitate Imobiliară IALOMIȚA
Biroul de Cadastru și Publicitate Imobiliară Slobozia

A. Partea I. Descrierea imobilului

TEREN Extravilan

Adresa: Jud. Ialomita

Nr. Crt	Nr cadastral Nr. topografic	Suprafața* (mp)	Observații / Referințe
A1		2.900	Sector cadastral:15 Teren neimprejmuit;

B. Partea II. Proprietari și acte

Inscrieri privitoare la dreptul de proprietate și alte drepturi reale		Referințe
/		
Act Administrativ nr. 084606, din 25/03/1998 emis de CJSDPAT IALOMIȚA;		
B1	Intabulare, drept de PROPRIETATE, Legea 18/1991, dobandit prin Reconstituire, cota actuala 1/1, cota initiala 1/1 1) TATU GH MARIAN	A1

C. Partea III. SARCINI .

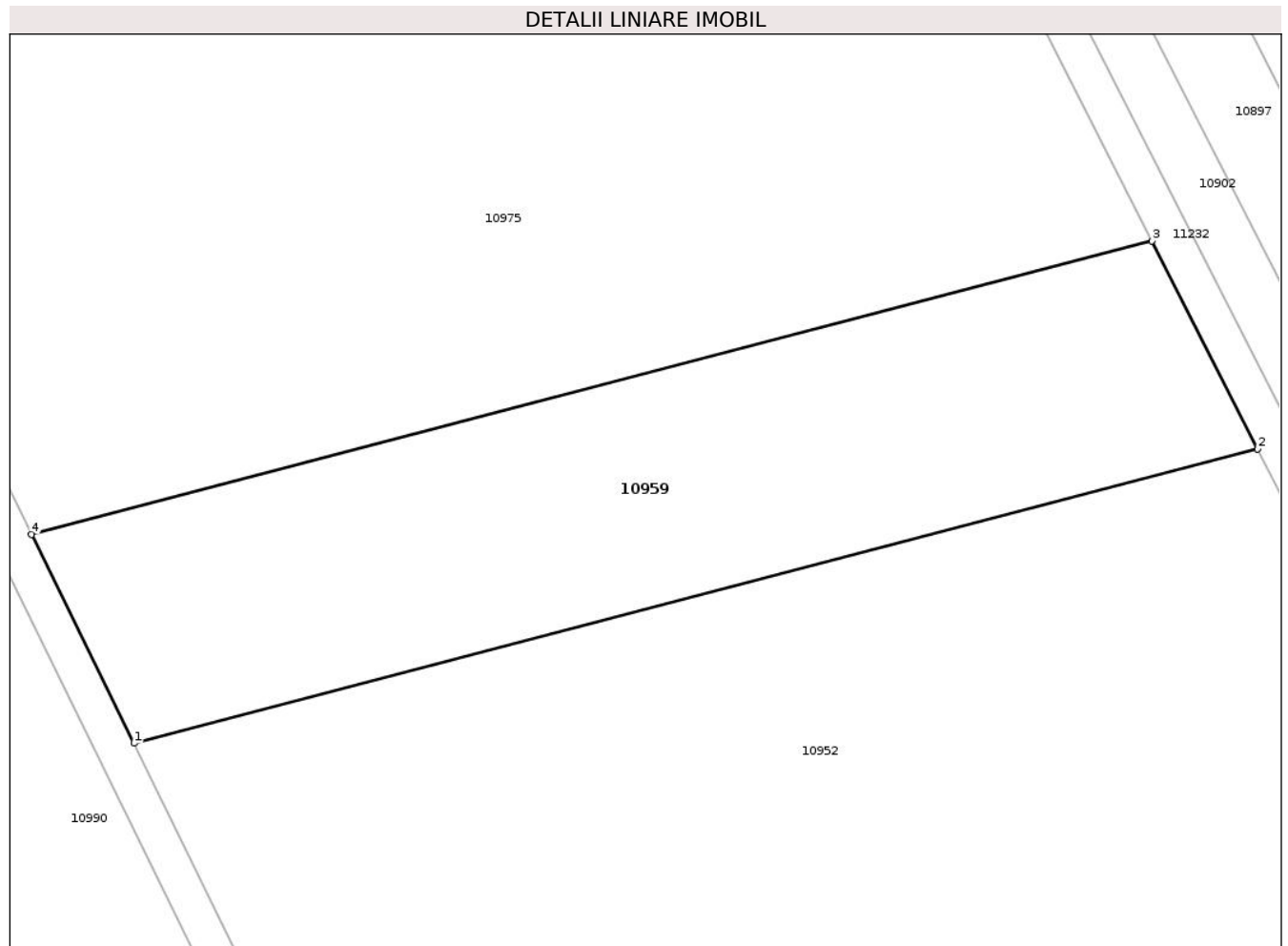
Inscrieri privind dezmembramintele dreptului de proprietate, drepturi reale de garanție și sarcini	Referințe
NU SUNT	

Anexa Nr. 1 La Partea I

Teren

Nr cadastral	Suprafața (mp)*	Observații / Referințe
	2.900	

* Suprafața este determinată în planul de proiecție Stereo 70.



Date referitoare la teren

Crt	Categorie folosință	Intravilan	Suprafața (mp)	Tarla	Parcelă	Nr. topo	Observații / Referințe
1	arabil	NU	2.900	687/1	2	-	

Lungime Segmente

1) Valorile lungimilor segmentelor sunt obținute din proiecție în plan.

Punct început	X / Y	Punct sfârșit	X / Y	Lungime segment (** (m)
1	717.857,853 354.540,493	2	717.975,57 354.571,293	121.68
2	717.975,57 354.571,293	3	717.964,528 354.593,07	24.416
3	717.964,528 354.593,07	4	717.847,109 354.562,348	121.372
4	717.847,109 354.562,348	1	717.857,853 354.540,493	24.353

** Lungimile segmentelor sunt determinate în planul de proiecție Stereo 70 și sunt rotunjite la 1 milimetru.

***** Distanţa dintre puncte este formată din segmente cumulate ce sunt mai mici decât valoarea 1 milimetru.**

**DATE DESPRE IMOBILUL NR. 10960**

Oficiul de Cadastru și Publicitate Imobiliară IALOMITA
Biroul de Cadastru și Publicitate Imobiliară Slobozia

A. Partea I. Descrierea imobilului

TEREN Extravilan

Adresa: Jud. Ialomita

Nr. Crt	Nr cadastral Nr. topografic	Suprafața* (mp)	Observații / Referințe
A1		6.147	Sector cadastral:15 Teren neimprejmuit;

B. Partea II. Proprietari și acte

Inscrieri privitoare la dreptul de proprietate și alte drepturi reale		Referințe
/		
Act Administrativ nr. 17, din 12/04/2010 emis de CONSILIUL LOCAL AL COMUNEI MIHAIL KOGĂLNICEANU (Adeverinta nr. 3324/27.03.2025 emisă de Primăria Mihail Kogălniceanu);		
B1	Intabulare, drept de PROPRIETATE, dobândit prin Lege, cota actuala 1/1, cota initiala 1/1 1) COMUNA MIHAIL KOGĂLNICEANU, CIF:4428078, DOMENIUL PUBLIC	A1

C. Partea III. SARCINI .

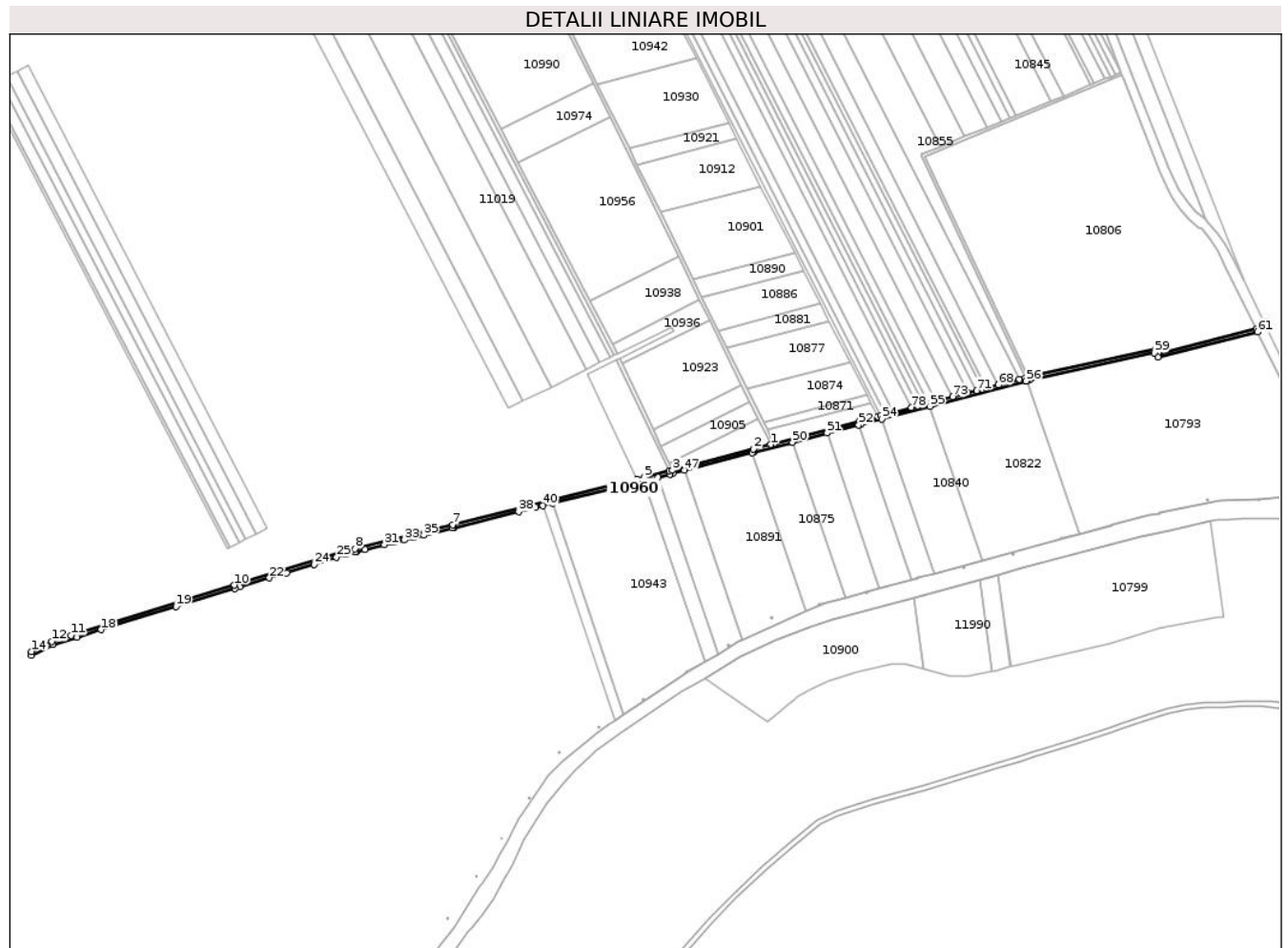
Inscrieri privind dezmembramintele dreptului de proprietate, drepturi reale de garanție și sarcini	Referințe
NU SUNT	

Anexa Nr. 1 La Partea I

Teren

Nr cadastral	Suprafața (mp)*	Observații / Referințe
	6.147	

* Suprafața este determinată în planul de proiecție Stereo 70.



Date referitoare la teren

Crt	Categorie folosință	Intravilan	Suprafața (mp)	Tarla	Parcelă	Nr. topo	Observații / Referințe
1	drum	NU	6.147	-	688	-	

Lungime Segmente

1) Valorile lungimilor segmentelor sunt obținute din proiecție în plan.

Punct început	X / Y	Punct sfârșit	X / Y	Lungime segment	Punct început	X / Y	Punct sfârșit	X / Y	Lungime segment	Punct început	X / Y	Punct sfârșit	X / Y	Lungime segment
1	718.123,79 353.990,489	2	718.102,994 353.985,045	21.497	2	718.102,994 353.985,045	3	718.005,083 353.959,573	101.17	3	718.005,083 353.959,573	4	718.001,129 353.958,578	4.077
4	718.001,129 353.958,578	5	717.971,268 353.951,062	30.792	5	717.971,268 353.951,062	6	717.962,44 353.948,881	9.093	6	717.962,44 353.948,881	7	717.739,618 353.893,827	229.523
7	717.739,618 353.893,827	8	717.621,28 353.864,588	121.897	8	717.621,28 353.864,588	9	717.609,458 353.861,667	12.178	9	717.609,458 353.861,667	10	717.475,079 353.820,588	140.518
10	717.475,079 353.820,588	11	717.278,12 353.759,959	206.079	11	717.278,12 353.759,959	12	717.254,699 353.752,75	24.505	12	717.254,699 353.752,75	13	717.242,523 353.746,701	13.596
13	717.242,523 353.746,701	14	717.229,954 353.740,41	14.055	14	717.229,954 353.740,41	15	717.230,307 353.736,116	4.308	15	717.230,307 353.736,116	16	717.256,19 353.749,024	28.923
16	717.256,19 353.749,024	17	717.285,206 353.757,955	30.359	17	717.285,206 353.757,955	18	717.313,919 353.766,794	30.043	18	717.313,919 353.766,794	19	717.404,68 353.794,732	94.964

Punct început	X / Y	Punct sfârșit	X / Y	Lungime segment	Punct început	X / Y	Punct sfârșit	X / Y	Lungime segment	Punct început	X / Y	Punct sfârșit	X / Y	Lungime segment
19	717.404,68 353.794,732	20	717.476,252 353.816,764	74.886	20	717.476,252 353.816,764	21	717.481,987 353.818,517	5.997	21	717.481,987 353.818,517	22	717.517,668 353.829,425	37.311
22	717.517,668 353.829,425	23	717.538,323 353.835,739	21.599	23	717.538,323 353.835,739	24	717.571,521 353.845,887	34.714	24	717.571,521 353.845,887	25	717.598,71 353.854,199	28.431
25	717.598,71 353.854,199	26	717.610,21 353.857,714	12.025	26	717.610,21 353.857,714	27	717.610,523 353.857,81	0.327	27	717.610,523 353.857,81	28	717.621,89 353.860,618	11.709
28	717.621,89 353.860,618	29	717.622,24 353.860,705	0.361	29	717.622,24 353.860,705	30	717.633,503 353.863,488	11.602	30	717.633,503 353.863,488	31	717.656,744 353.869,23	23.94
31	717.656,744 353.869,23	32	717.668,329 353.872,093	11.934	32	717.668,329 353.872,093	33	717.680,786 353.875,17	12.831	33	717.680,786 353.875,17	34	717.692,364 353.878,031	11.926
34	717.692,364 353.878,031	35	717.704,533 353.881,037	12.535	35	717.704,533 353.881,037	36	717.739,135 353.889,587	35.643	36	717.739,135 353.889,587	37	717.740,577 353.889,943	1.485
37	717.740,577 353.889,943	38	717.818,979 353.909,314	80.76	38	717.818,979 353.909,314	39	717.839,46 353.914,375	21.097	39	717.839,46 353.914,375	40	717.848,307 353.916,561	9.113
40	717.848,307 353.916,561	41	717.859,731 353.919,383	11.767	41	717.859,731 353.919,383	42	717.969,911 353.946,606	113.493	42	717.969,911 353.946,606	43	717.972,236 353.947,181	2.395
43	717.972,236 353.947,181	44	717.987,828 353.951,105	16.078	44	717.987,828 353.951,105	45	718.002,105 353.954,699	14.722	45	718.002,105 353.954,699	46	718.006,075 353.955,698	4.094
46	718.006,075 353.955,698	47	718.019,528 353.959,198	13.901	47	718.019,528 353.959,198	48	718.101,529 353.980,53	84.73	48	718.101,529 353.980,53	49	718.104,007 353.981,175	2.561
49	718.104,007 353.981,175	50	718.150,239 353.993,278	47.79	50	718.150,239 353.993,278	51	718.191,933 354.004,192	43.099	51	718.191,933 354.004,192	52	718.230,251 354.014,223	39.609
52	718.230,251 354.014,223	53	718.232,782 354.014,885	2.616	53	718.232,782 354.014,885	54	718.258,296 354.021,542	26.368	54	718.258,296 354.021,542	55	718.316,46 354.036,716	60.111
55	718.316,46 354.036,716	56	718.432,78 354.067,063	120.213	56	718.432,78 354.067,063	57	718.434,052 354.067,4	1.316	57	718.434,052 354.067,4	58	718.436,631 354.068,083	2.668
58	718.436,631 354.068,083	59	718.587,565 354.101,004	154.483	59	718.587,565 354.101,004	60	718.591,851 354.096,227	6.418	60	718.591,851 354.096,227	61	718.712,642 354.126,278	124.473
61	718.712,642 354.126,278	62	718.710,859 354.129,957	4.088	62	718.710,859 354.129,957	63	718.593,221 354.100,69	121.224	63	718.593,221 354.100,69	64	718.588,987 354.105,409	6.34
64	718.588,987 354.105,409	65	718.435,692 354.071,973	156.899	65	718.435,692 354.071,973	66	718.431,763 354.070,931	4.065	66	718.431,763 354.070,931	67	718.424,556 354.069,051	7.448
67	718.424,556 354.069,051	68	718.399,388 354.062,485	26.01	68	718.399,388 354.062,485	69	718.384,641 354.058,638	15.241	69	718.384,641 354.058,638	70	718.379,822 354.057,381	4.98
70	718.379,822 354.057,381	71	718.372,814 354.055,553	7.242	71	718.372,814 354.055,553	72	718.362,394 354.052,835	10.769	72	718.362,394 354.052,835	73	718.344,021 354.048,042	18.988
73	718.344,021 354.048,042	74	718.323,472 354.042,681	21.237	74	718.323,472 354.042,681	75	718.314,619 354.040,372	9.149	75	718.314,619 354.040,372	76	718.308,785 354.038,85	6.029
76	718.308,785 354.038,85	77	718.302,125 354.037,112	6.883	77	718.302,125 354.037,112	78	718.294,049 354.035,005	8.346	78	718.294,049 354.035,005	79	718.271,849 354.029,214	22.943
79	718.271,849 354.029,214	80	718.262,797 354.026,852	9.355	80	718.262,797 354.026,852	81	718.256,898 354.025,313	6.096	81	718.256,898 354.025,313	82	718.252,888 354.024,267	4.144
82	718.252,888 354.024,267	83	718.231,772 354.018,756	21.823	83	718.231,772 354.018,756	84	718.127,739 353.991,522	107.539	84	718.127,739 353.991,522	1	718.123,79 353.990,489	4.082

** Lungimile segmentelor sunt determinate în planul de proiecție Stereo 70 și sunt rotunjite la 1 milimetru.

*** Distanța dintre puncte este formată din segmente cumulate ce sunt mai mici decât valoarea 1 milimetru.

**DATE DESPRE IMOBILUL NR. 10962**

Oficiul de Cadastru și Publicitate Imobiliară IALOMIȚA
Biroul de Cadastru și Publicitate Imobiliară Slobozia

A. Partea I. Descrierea imobilului

TEREN Extravilan

Adresa: Jud. Ialomita

Nr. Crt	Nr cadastral Nr. topografic	Suprafața* (mp)	Observații / Referințe
A1		4.000	Sector cadastral:15 Teren neimprejmuit;

B. Partea II. Proprietari și acte

Inscrieri privitoare la dreptul de proprietate și alte drepturi reale	Referințe
/	
Act Administrativ nr. 085899, din 29/03/2002 emis de CJSDPAT IALOMIȚA;	
B1	A1
Intabulare, drept de PROPRIETATE, Legea 18/1991, dobandit prin Reconstituire, cota actuala 1/1, cota initiala 1/1 1) NEDELCU C VASILE	

C. Partea III. SARCINI .


Inscrieri privind dezmembramintele dreptului de proprietate, drepturi reale de garanție și sarcini	Referințe
NU SUNT	

Anexa Nr. 1 La Partea I

Teren

Nr cadastral	Suprafața (mp)*	Observații / Referințe
	4.000	

* Suprafața este determinată în planul de proiecție Stereo 70.



Date referitoare la teren

Crt	Categorie folosință	Intravilan	Suprafața (mp)	Tarla	Parcelă	Nr. topo	Observații / Referințe
1	arabil	NU	4.000	687/8	35	-	

Lungime Segmente

1) Valorile lungimilor segmentelor sunt obținute din proiecție în plan.

Punct început	X / Y	Punct sfârșit	X / Y	Lungime segment (** (m)
1	718.039,764 354.870,19	2	717.788,576 355.502,887	680.736
2	717.788,576 355.502,887	3	717.783,567 355.499,575	6.005
3	717.783,567 355.499,575	4	718.034,613 354.867,235	680.351
4	718.034,613 354.867,235	1	718.039,764 354.870,19	5.938

** Lungimile segmentelor sunt determinate în planul de proiecție Stereo 70 și sunt rotunjite la 1 milimetru.

***** Distanţa dintre puncte este formată din segmente cumulate ce sunt mai mici decât valoarea 1 milimetru.**

**DATE DESPRE IMOBILUL NR. 10963**

Oficiul de Cadastru și Publicitate Imobiliară IALOMIȚA
Biroul de Cadastru și Publicitate Imobiliară Slobozia

A. Partea I. Descrierea imobilului

TEREN Extravilan

Adresa: Jud. Ialomita

Nr. Crt	Nr cadastral Nr. topografic	Suprafața* (mp)	Observații / Referințe
A1		21.000	Sector cadastral:15 Teren neimprejmuit;

B. Partea II. Proprietari și acte

Inscrieri privitoare la dreptul de proprietate și alte drepturi reale	Referințe
/	
Act Administrativ nr. 084571, din 01/08/1997 emis de CJSDPAT IALOMIȚA;	
B1	A1
Intabulare, drept de PROPRIETATE, dobandit prin Reconstituire, cota actuala 1/1, cota initiala 1/1	
1) DINA N. GHERGHINA	

C. Partea III. SARCINI .

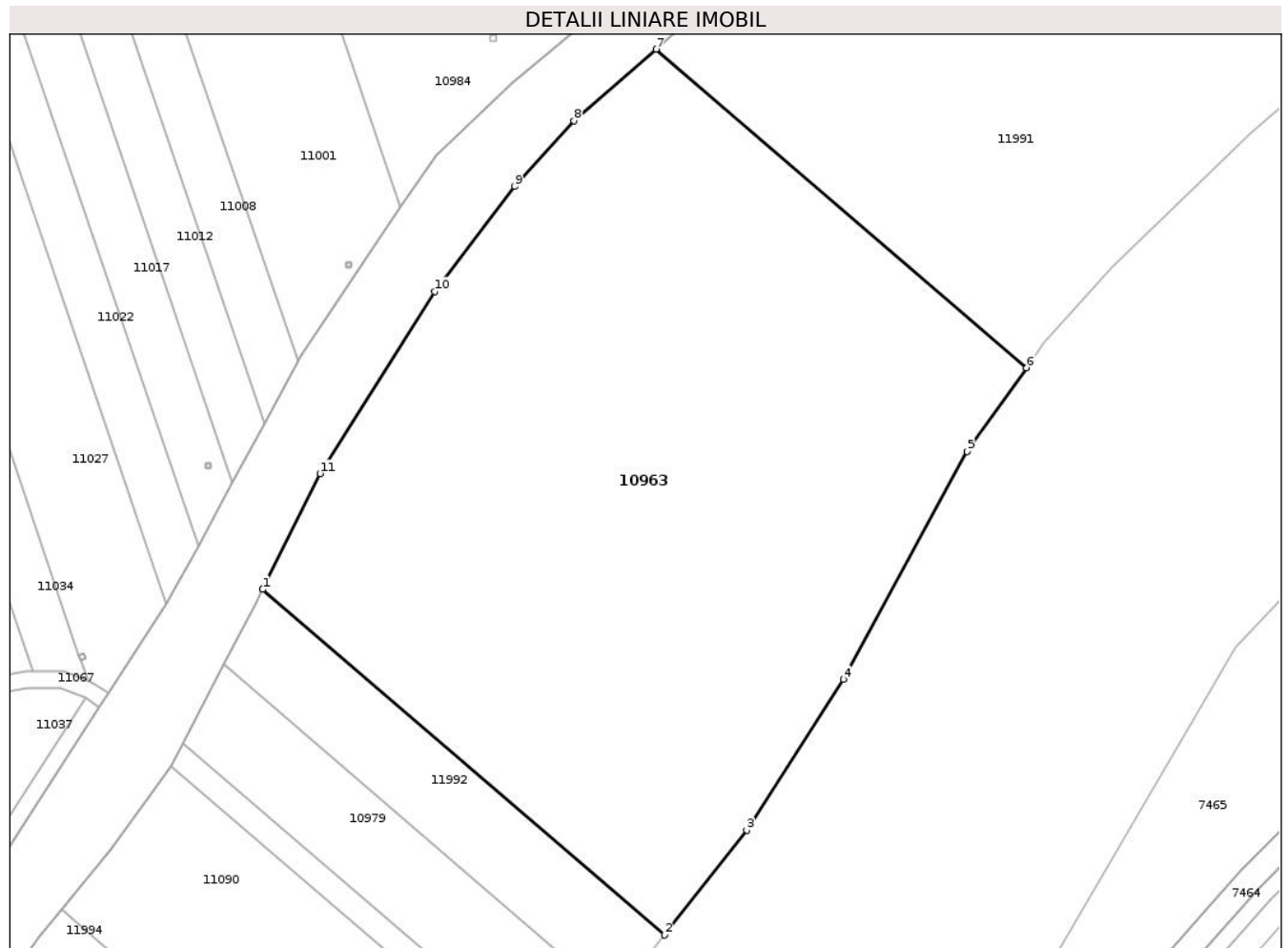
Inscrieri privind dezmembramintele dreptului de proprietate, drepturi reale de garanție și sarcini	Referințe
NU SUNT	

Anexa Nr. 1 La Partea I

Teren

Nr cadastral	Suprafața (mp)*	Observații / Referințe
	21.000	

* Suprafața este determinată în planul de proiecție Stereo 70.



Date referitoare la teren

Crt	Categorie folosință	Intravilan	Suprafața (mp)	Tarla	Parcelă	Nr. topo	Observații / Referințe
1	arabil	NU	21.000	862+862/1	5	-	identic cu tarla 862, parcela 4

Lungime Segmente

1) Valorile lungimilor segmentelor sunt obținute din proiecție în plan.

Punct început	X / Y	Punct sfârșit	X / Y	Lungime segment (** (m)
1	717.811,874 353.485,055	2	717.909,076 353.401,561	128.139
2	717.909,076 353.401,561	3	717.928,951 353.426,906	32.208
3	717.928,951 353.426,906	4	717.952,36 353.463,324	43.293
4	717.952,36 353.463,324	5	717.982,354 353.518,376	62.693
5	717.982,354 353.518,376	6	717.996,619 353.538,61	24.757

Punct început	X / Y	Punct sfârșit	X / Y	Lungime segment (** (m)
6	717.996,619 353.538,61	7	717.907,042 353.615,555	118.087
7	717.907,042 353.615,555	8	717.887,142 353.598,273	26.357
8	717.887,142 353.598,273	9	717.872,805 353.582,383	21.402
9	717.872,805 353.582,383	10	717.853,506 353.557,019	31.871
10	717.853,506 353.557,019	11	717.825,726 353.513,015	52.039
11	717.825,726 353.513,015	1	717.811,874 353.485,055	31.203

** Lungimile segmentelor sunt determinate în planul de proiecție Stereo 70 și sunt rotunjite la 1 milimetru.

*** Distanța dintre puncte este formată din segmente cumulate ce sunt mai mici decât valoarea 1 milimetru.

**DATE DESPRE IMOBILUL NR. 10964**

Oficiul de Cadastru și Publicitate Imobiliară IALOMITA
Biroul de Cadastru și Publicitate Imobiliară Slobozia

A. Partea I. Descrierea imobilului

TEREN Extravilan

Adresa: Jud. Ialomita

Nr. Crt	Nr cadastral Nr. topografic	Suprafața* (mp)	Observații / Referințe
A1	27940	3.184	Sector cadastral:15 Teren neimprejmuit;

B. Partea II. Proprietari și acte

Inscrieri privitoare la dreptul de proprietate și alte drepturi reale		Referințe
10602 / 10/02/2025		
Act Administrativ nr. 084898/55569, din 20/01/1999 emis de COMISIA JUDETEANA IALOMITA;		
B1	Imobil inregistrat in planul cadastral fara localizare certa datorita lipsei planului parcellar,, conf. art. 75, alin. 4, din Ordinul 600/2023	A1
B2	Imobil aflat sub incidenta art. 3, alin. (1) din Legea 17/2014,	A1
B3	Intabulare, drept de PROPRIETATE, dobandit prin Reconstituire, cota actuala 1/1, cota initiala 1/1 1) LEMNARU NIȚA 2) PROPRIETAR NEIDENTIFICAT	A1

C. Partea III. SARCINI .

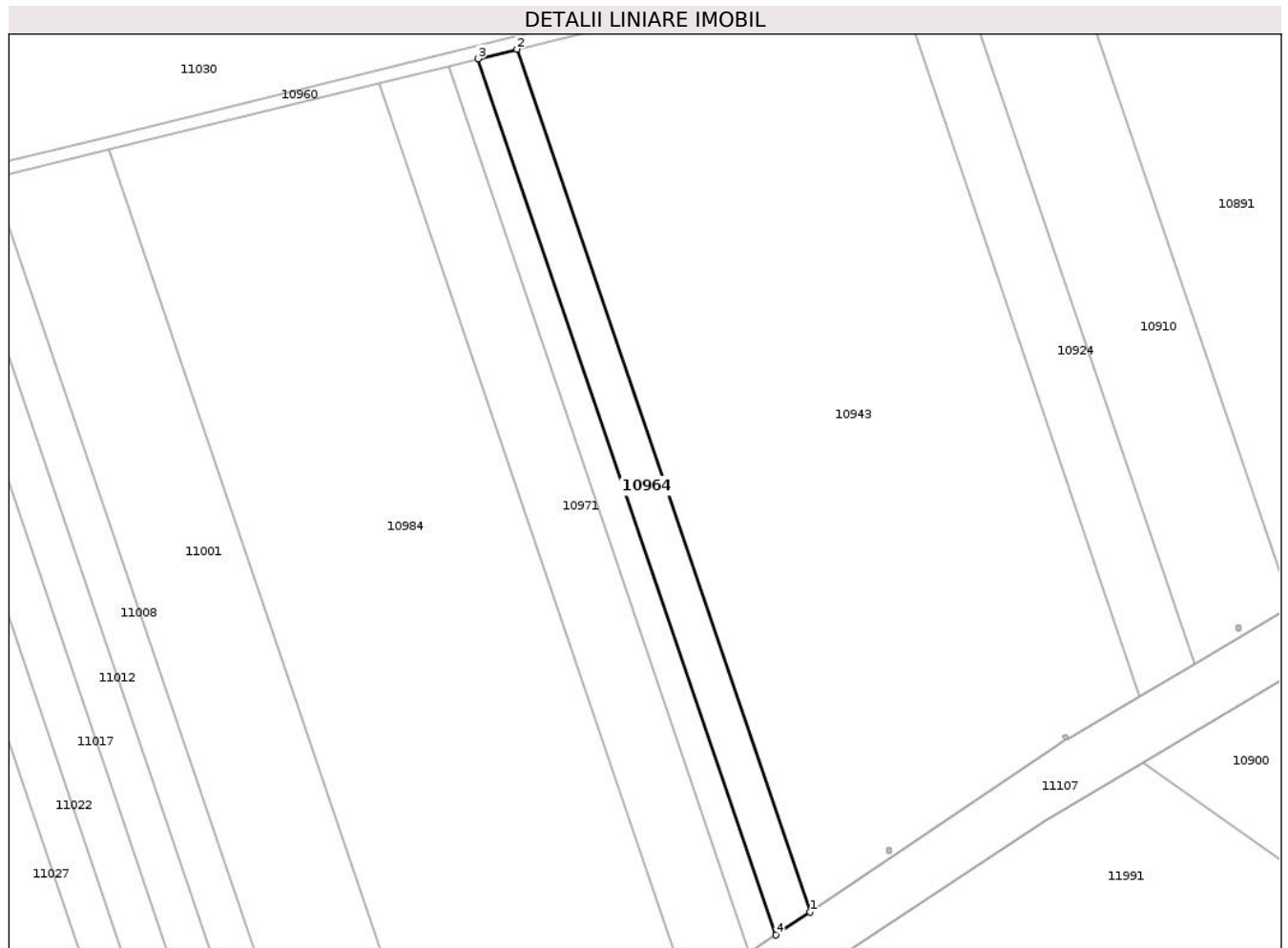
Inscrieri privind dezmembramintele dreptului de proprietate, drepturi reale de garanție și sarcini	Referințe
NU SUNT	

Anexa Nr. 1 La Partea I

Teren

Nr cadastral	Suprafața (mp)*	Observații / Referințe
27940	3.184	

* Suprafața este determinată în planul de proiecție Stereo 70.



Date referitoare la teren

Crt	Categorie folosință	Intra vilan	Suprafața (mp)	Tarla	Parcelă	Nr. topo	Observații / Referințe
1	arabil	NU	3.184	748/1	12	-	

Lungime Segmente

1) Valorile lungimilor segmentelor sunt obținute din proiecție în plan.

Punct început	X / Y	Punct sfârșit	X / Y	Lungime segment (** (m)
1	717.946,416 353.664,237	2	717.859,731 353.919,383	269.469
2	717.859,731 353.919,383	3	717.848,307 353.916,561	11.767
3	717.848,307 353.916,561	4	717.936,348 353.657,425	273.684
4	717.936,348 353.657,425	1	717.946,416 353.664,237	12.156

** Lungimile segmentelor sunt determinate în planul de proiecție Stereo 70 și sunt rotunjite la 1 milimetru.

***** Distanţa dintre puncte este formată din segmente cumulate ce sunt mai mici decât valoarea 1 milimetru.**

**DATE DESPRE IMOBILUL NR. 10965**

Oficiul de Cadastru și Publicitate Imobiliară IALOMITA
Biroul de Cadastru și Publicitate Imobiliară Slobozia

A. Partea I. Descrierea imobilului

TEREN Extravilan

Adresa: Jud. Ialomita

Nr. Crt	Nr cadastral Nr. topografic	Suprafața* (mp)	Observații / Referințe
A1		18.000	Sector cadastral:15 Teren neimprejmuit;

B. Partea II. Proprietari și acte

Inscrieri privitoare la dreptul de proprietate și alte drepturi reale	Referințe
/	
Act Administrativ nr. 085480, din 07/06/2001 emis de CJSDPAT IALOMIȚA;	
B1	A1
Intabulare, drept de PROPRIETATE, Legea 18/1991, dobandit prin Constituire, cota actuala 1/1, cota initiala 1/1	
1) BULEARCA M STANCA	

C. Partea III. SARCINI .

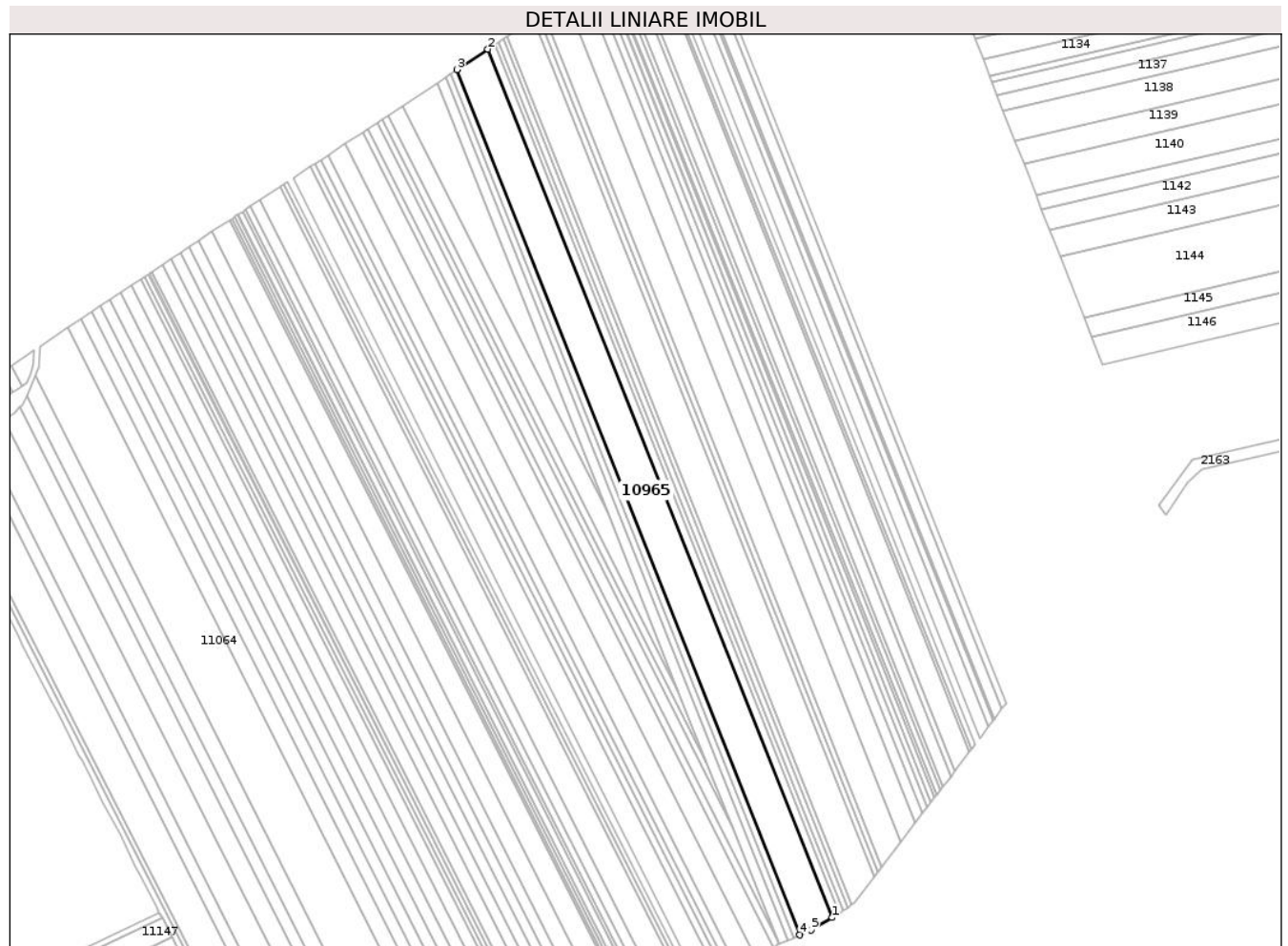
Inscrieri privind dezmembramintele dreptului de proprietate, drepturi reale de garanție și sarcini	Referințe
NU SUNT	

Anexa Nr. 1 La Partea I

Teren

Nr cadastral	Suprafața (mp)*	Observații / Referințe
	18.000	

* Suprafața este determinată în planul de proiecție Stereo 70.



Date referitoare la teren

Crt	Categorie folosință	Intra vilan	Suprafața (mp)	Tarla	Parcelă	Nr. topo	Observații / Referințe
1	arabil	NU	18.000	687/8	36	-	

Lungime Segmente

1) Valorile lungimilor segmentelor sunt obținute din proiecție în plan.

Punct început	X / Y	Punct sfârșit	X / Y	Lungime segment (** (m)
1	718.034,613 354.867,235	2	717.783,567 355.499,575	680.351
2	717.783,567 355.499,575	3	717.760,987 355.484,643	27.071
3	717.760,987 355.484,643	4	718.011,096 354.854,667	677.808
4	718.011,096 354.854,667	5	718.019,231 354.858,413	8.956
5	718.019,231 354.858,413	1	718.034,613 354.867,235	17.732

**** Lungimile segmentelor sunt determinate în planul de proiecție Stereo 70 și sunt rotunjite la 1 milimetru.**

***** Distanța dintre puncte este formată din segmente cumulate ce sunt mai mici decât valoarea 1 milimetru.**

**DATE DESPRE IMOBILUL NR. 10966**

Oficiul de Cadastru și Publicitate Imobiliară IALOMITA
Biroul de Cadastru și Publicitate Imobiliară Slobozia

A. Partea I. Descrierea imobilului

TEREN Extravilan

Adresa: Jud. Ialomita

Nr. Crt	Nr cadastral Nr. topografic	Suprafața* (mp)	Observații / Referințe
A1		2.500	Sector cadastral:15 Teren neimprejmuț;

B. Partea II. Proprietari și acte

Inscrieri privitoare la dreptul de proprietate și alte drepturi reale	Referințe
/	
Act Administrativ nr. 085.758, din 11/03/2002 emis de CJSDPAT IALOMIȚA;	
B1	A1
Intabulare, drept de PROPRIETATE, Legea 18/1991, dobandit prin Reconstituire, cota actuala 1/1, cota initiala 1/1	
1) STOIAN I PETRICA	
2) DRAGOMIR I ALEXANDRU	
3) DRAGOMIR C ANETA	
4) DRAGOMIR I GAVRILĂ	

C. Partea III. SARCINI .

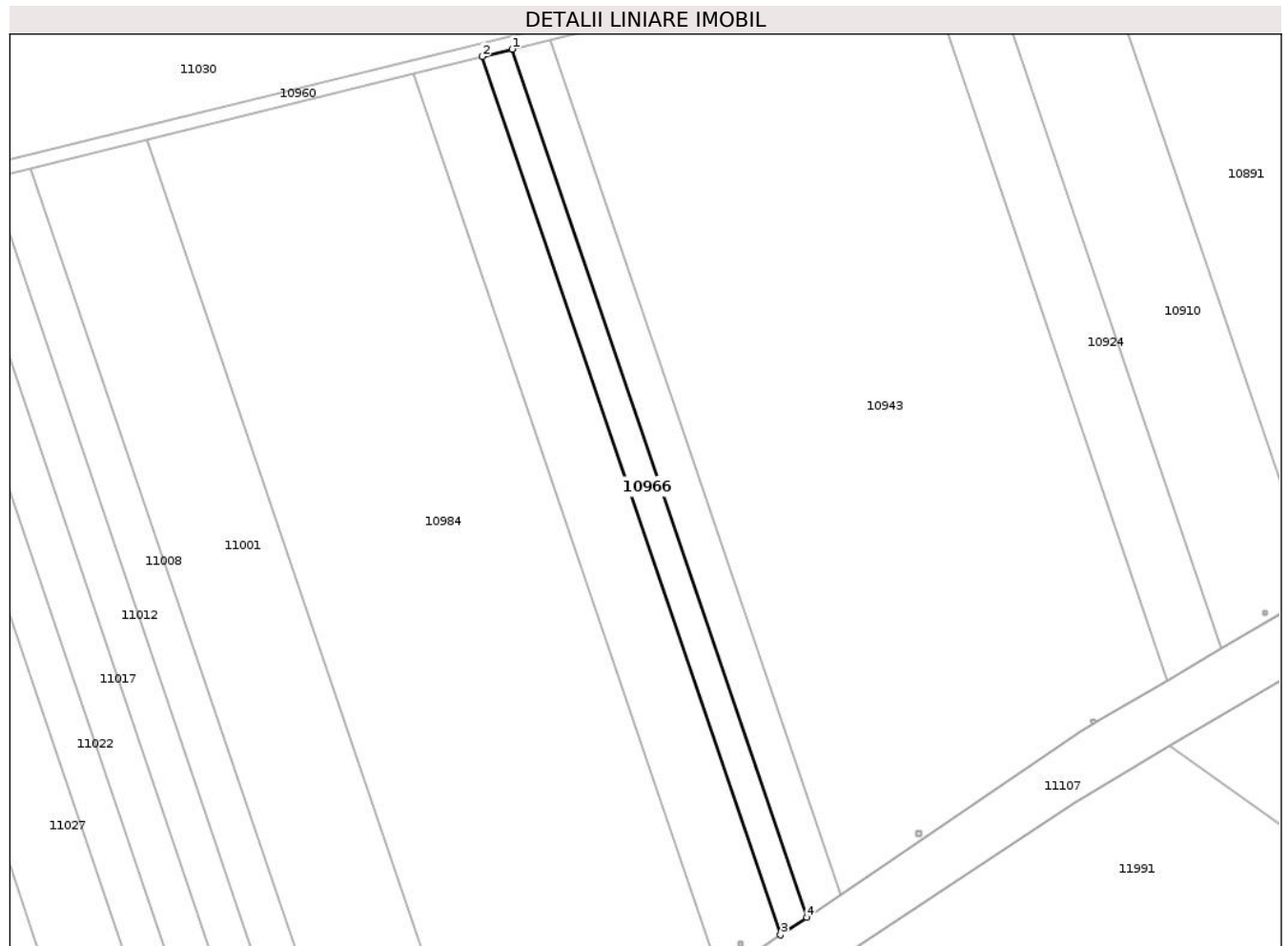
Inscrieri privind dezmembramintele dreptului de proprietate, drepturi reale de garanție și sarcini	Referințe
NU SUNT	

Anexa Nr. 1 La Partea I

Teren

Nr cadastral	Suprafața (mp)*	Observații / Referințe
	2.500	

* Suprafața este determinată în planul de proiecție Stereo 70.



Date referitoare la teren

Crt	Categorie folosință	Intravilan	Suprafața (mp)	Tarla	Parcelă	Nr. topo	Observații / Referințe
1	arabil	NU	2.500	748/1	13	-	

Lungime Segmente

1) Valorile lungimilor segmentelor sunt obținute din proiecție în plan.

Punct început	X / Y	Punct sfârșit	X / Y	Lungime segment (** (m)
1	717.848,307 353.916,561	2	717.839,46 353.914,375	9.113
2	717.839,46 353.914,375	3	717.928,55 353.652,149	276.947
3	717.928,55 353.652,149	4	717.936,348 353.657,425	9.415
4	717.936,348 353.657,425	1	717.848,307 353.916,561	273.684

** Lungimile segmentelor sunt determinate în planul de proiecție Stereo 70 și sunt rotunjite la 1 milimetru.

***** Distanţa dintre puncte este formată din segmente cumulate ce sunt mai mici decât valoarea 1 milimetru.**

**DATE DESPRE IMOBILUL NR. 10967**

Oficiul de Cadastru și Publicitate Imobiliară IALOMIȚA
Biroul de Cadastru și Publicitate Imobiliară Slobozia

A. Partea I. Descrierea imobilului

TEREN Extravilan

Adresa: Jud. Ialomita

Nr. Crt	Nr cadastral Nr. topografic	Suprafața* (mp)	Observații / Referințe
A1		3.400	Sector cadastral:15 Teren neimpregmuit;

B. Partea II. Proprietari și acte

Inscrieri privitoare la dreptul de proprietate și alte drepturi reale	Referințe
/	
Act Administrativ nr. 085667, din 23/10/2001 emis de CJSDPAT IALOMIȚA;	
B1	A1
Intabulare, drept de PROPRIETATE, Legea 18/1991, dobandit prin Constituire, cota actuala 1/1, cota initiala 1/1	
1) ILIE GH FLOAREA	

C. Partea III. SARCINI .

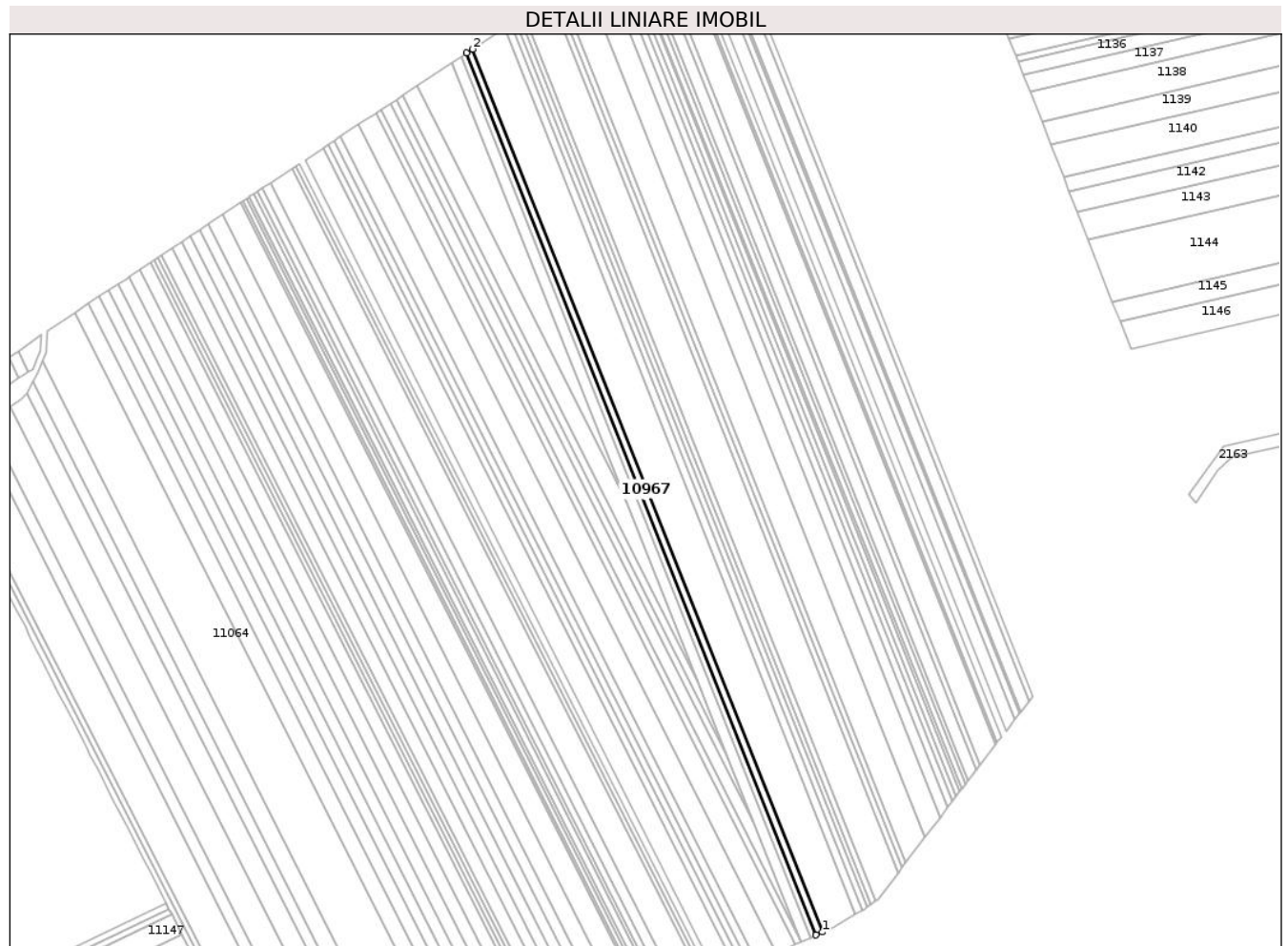
Inscrieri privind dezmembramintele dreptului de proprietate, drepturi reale de garanție și sarcini	Referințe
NU SUNT	

Anexa Nr. 1 La Partea I

Teren

Nr cadastral	Suprafața (mp)*	Observații / Referințe
	3.400	

* Suprafața este determinată în planul de proiecție Stereo 70.



Date referitoare la teren

Crt	Categorie folosință	Intravilan	Suprafața (mp)	Tarla	Parcelă	Nr. topo	Observații / Referințe
1	arabil	NU	3.400	687/8	37	-	

Lungime Segmente

1) Valorile lungimilor segmentelor sunt obținute din proiecție în plan.

Punct început	X / Y	Punct sfârșit	X / Y	Lungime segment (** (m)
1	718.011,096 354.854,667	2	717.760,987 355.484,643	677.808
2	717.760,987 355.484,643	3	717.756,71 355.481,815	5.127
3	717.756,71 355.481,815	4	718.006,53 354.852,564	677.028
4	718.006,53 354.852,564	1	718.011,096 354.854,667	5.027

** Lungimile segmentelor sunt determinate în planul de proiecție Stereo 70 și sunt rotunjite la 1 milimetru.

***** Distanţa dintre puncte este formată din segmente cumulate ce sunt mai mici decât valoarea 1 milimetru.**

**DATE DESPRE IMOBILUL NR. 10970**

Oficiul de Cadastru și Publicitate Imobiliară IALOMIȚA
Biroul de Cadastru și Publicitate Imobiliară Slobozia

A. Partea I. Descrierea imobilului

TEREN Extravilan

Adresa: Jud. Ialomita

Nr. Crt	Nr cadastral Nr. topografic	Suprafața* (mp)	Observații / Referințe
A1		3.000	Sector cadastral:15 Teren neimprejmuit;

B. Partea II. Proprietari și acte

Inscrieri privitoare la dreptul de proprietate și alte drepturi reale	Referințe
/	
Act Administrativ nr. 085258, din 18/01/2000 emis de CJSDPAT IALOMIȚA;	
B1	A1
Intabulare, drept de PROPRIETATE, Legea 18/1991, dobandit prin Reconstituire, cota actuala 1/1, cota initiala 1/1	
1) STROIE N NITA	
2) STROIE I DUMITRU	
3) STROIE I RADU	
4) STROIE I NICULAI	
5) POSĂCEANU I STOICA	

C. Partea III. SARCINI .

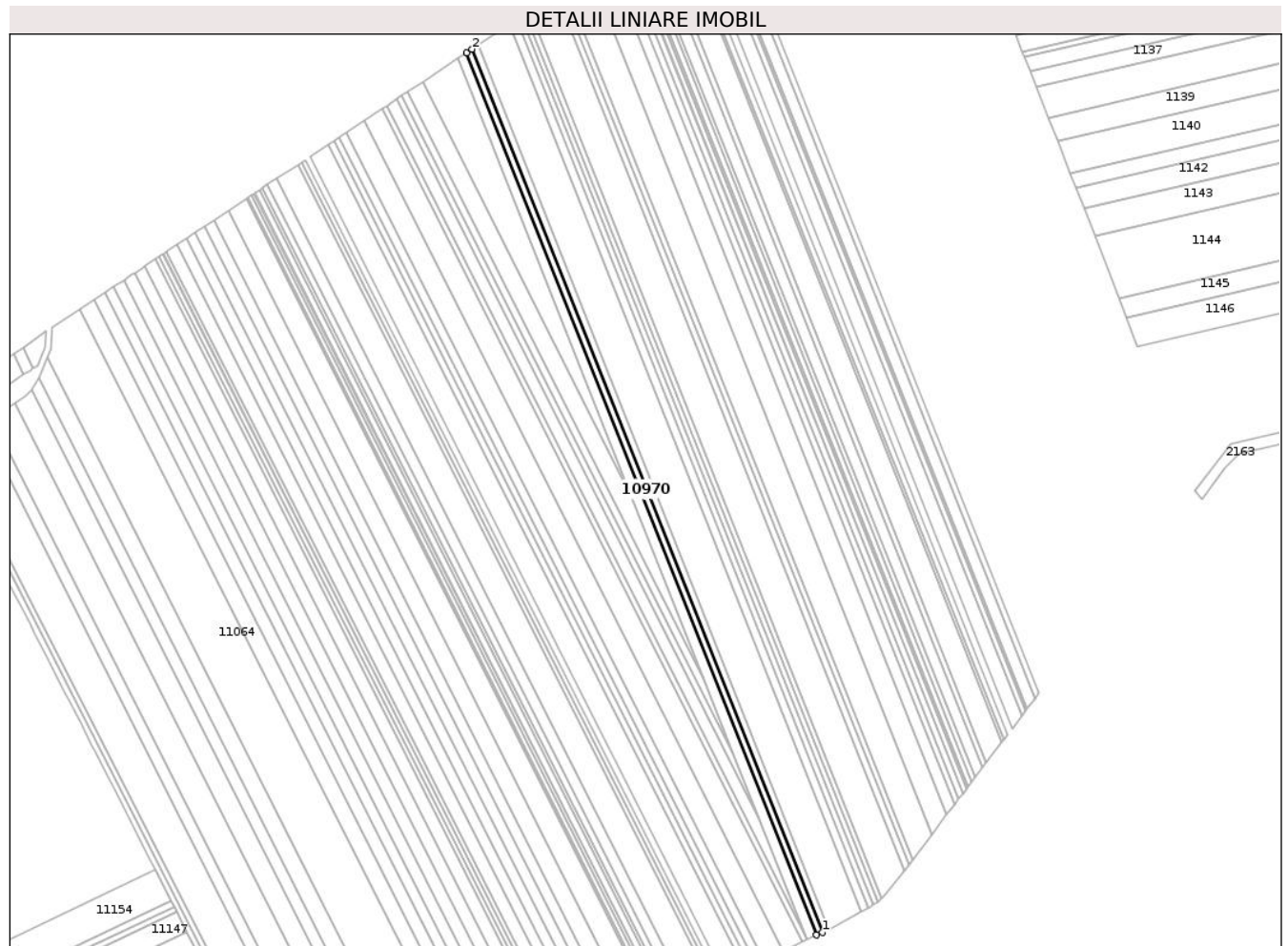
Inscrieri privind dezmembramintele dreptului de proprietate, drepturi reale de garanție și sarcini	Referințe
NU SUNT	

Anexa Nr. 1 La Partea I

Teren

Nr cadastral	Suprafața (mp)*	Observații / Referințe
	3.000	

* Suprafața este determinată în planul de proiecție Stereo 70.



Date referitoare la teren

Crt	Categorie folosință	Intra vilan	Suprafața (mp)	Tarla	Parcelă	Nr. topo	Observații / Referințe
1	arabil	NU	3.000	687/8	38	-	

Lungime Segmente

1) Valorile lungimilor segmentelor sunt obținute din proiecție în plan.

Punct început	X / Y	Punct sfârșit	X / Y	Lungime segment (** (m)
1	718.006,53 354.852,564	2	717.756,71 355.481,815	677.028
2	717.756,71 355.481,815	3	717.752,932 355.479,316	4.53
3	717.752,932 355.479,316	4	718.002,497 354.850,707	676.337
4	718.002,497 354.850,707	1	718.006,53 354.852,564	4.44

** Lungimile segmentelor sunt determinate în planul de proiecție Stereo 70 și sunt rotunjite la 1 milimetru.

***** Distanţa dintre puncte este formată din segmente cumulate ce sunt mai mici decât valoarea 1 milimetru.**

**DATE DESPRE IMOBILUL NR. 10971**

Oficiul de Cadastru și Publicitate Imobiliară IALOMITA
Biroul de Cadastru și Publicitate Imobiliară Slobozia

A. Partea I. Descrierea imobilului

TEREN Extravilan

Adresa: Jud. Ialomita

Nr. Crt	Nr cadastral Nr. topografic	Suprafața* (mp)	Observații / Referințe
A1		5.900	Sector cadastral:15 Teren neimprejmuit;

B. Partea II. Proprietari și acte

Inscrieri privitoare la dreptul de proprietate și alte drepturi reale	Referințe
/	
Act Administrativ nr. 085964, din 27/08/2002 emis de CJSDPAT IALOMIȚA;	
B1	A1
Intabulare, drept de PROPRIETATE, Legea 18/1991, dobandit prin Constituire, cota actuala 1/1, cota initiala 1/1	
1) DRAGOMIR A ION	

C. Partea III. SARCINI .

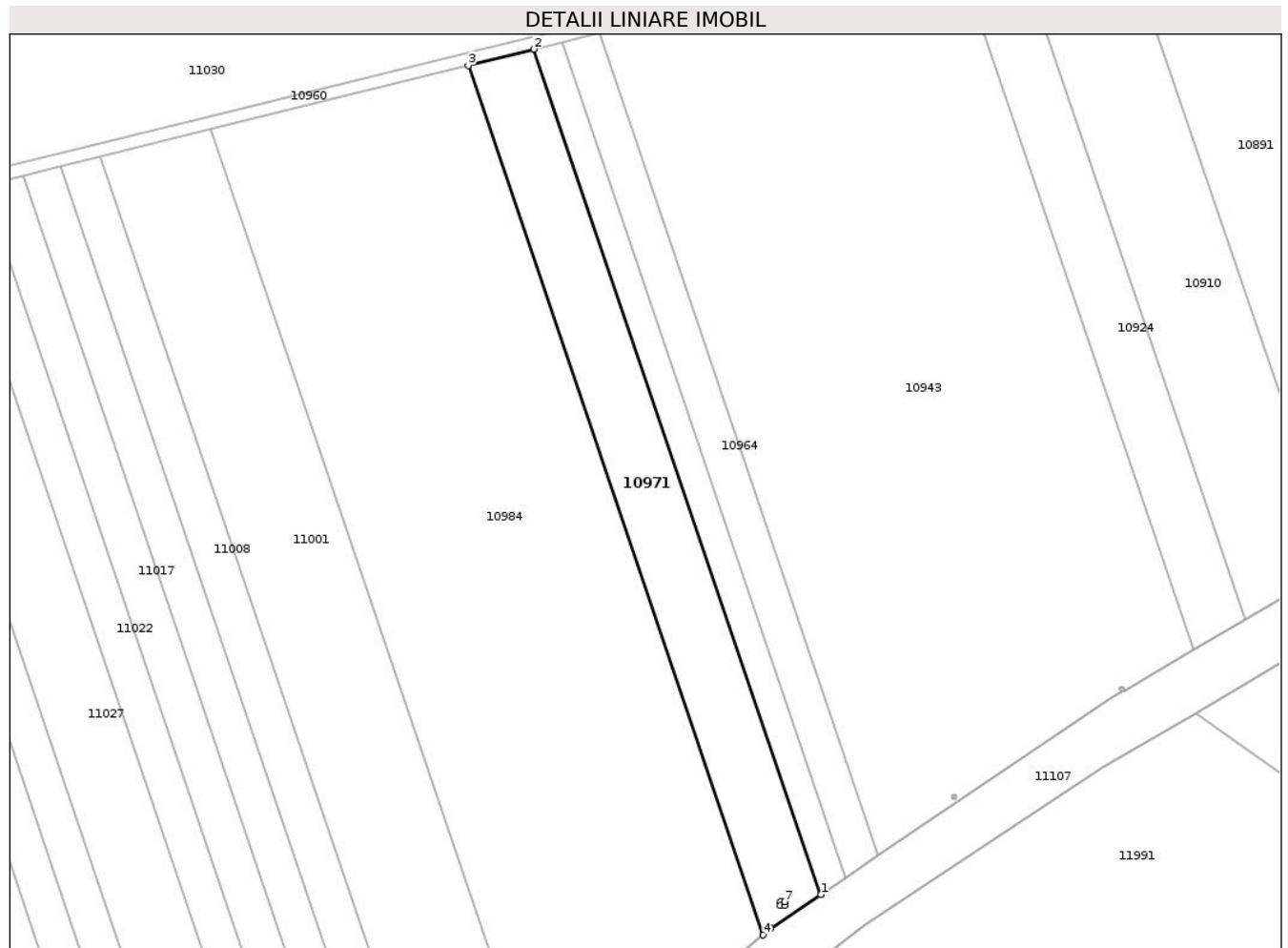
Inscrieri privind dezmembramintele dreptului de proprietate, drepturi reale de garanție și sarcini	Referințe
NU SUNT	

Anexa Nr. 1 La Partea I

Teren

Nr cadastral	Suprafața (mp)*	Observații / Referințe
	5.900	

* Suprafața este determinată în planul de proiecție Stereo 70.



Date referitoare la teren

Crt	Categorie folosință	Intravilan	Suprafața (mp)	Tarla	Parcelă	Nr. topo	Observații / Referințe
1	arabil	NU	5.900	748/1	14	-	

Lungime Segmente

1) Valorile lungimilor segmentelor sunt obținute din proiecție în plan.

Punct început	X / Y	Punct sfârșit	X / Y	Lungime segment (** (m)
1	717.928,55 353.652,149	2	717.839,46 353.914,375	276.947
2	717.839,46 353.914,375	3	717.818,979 353.909,314	21.097
3	717.818,979 353.909,314	4	717.910,607 353.639,619	284.835
4	717.910,607 353.639,619	5	717.912,989 353.641,621	3.112
5	717.912,989 353.641,621	6	717.928,55 353.652,149	18.788

Punct început	X / Y	Punct sfârșit	X / Y	Lungime segment (** (m)
6	717.928,55 353.652,149	7	717.917,274 353.649,994	11.48
7	717.917,274 353.649,994	8	717.917,274 353.648,794	1.2
8	717.917,274 353.648,794	9	717.916,074 353.648,794	1.2
9	717.916,074 353.648,794	10	717.916,074 353.649,994	1.2
10	717.916,074 353.649,994	1	717.917,274 353.649,994	1.2

** Lungimile segmentelor sunt determinate în planul de proiecție Stereo 70 și sunt rotunjite la 1 milimetru.

*** Distanța dintre puncte este formată din segmente cumulate ce sunt mai mici decât valoarea 1 milimetru.

**DATE DESPRE IMOBILUL NR. 10972**

Oficiul de Cadastru și Publicitate Imobiliară IALOMIȚA
Biroul de Cadastru și Publicitate Imobiliară Slobozia

A. Partea I. Descrierea imobilului

TEREN Extravilan

Adresa: Jud. Ialomita

Nr. Crt	Nr cadastral Nr. topografic	Suprafața* (mp)	Observații / Referințe
A1		5.000	Sector cadastral:15 Teren neimprejmuit;

B. Partea II. Proprietari și acte

Inscrieri privitoare la dreptul de proprietate și alte drepturi reale	Referințe
/	
Act Administrativ nr. 085506, din 04/06/2001 emis de CJSDPAT IALOMIȚA;	
B1	A1
Intabulare, drept de PROPRIETATE, Legea 18/1991, dobandit prin Constituire, cota actuala 1/1, cota initiala 1/1	
1) DINU P COSTEL	

C. Partea III. SARCINI .

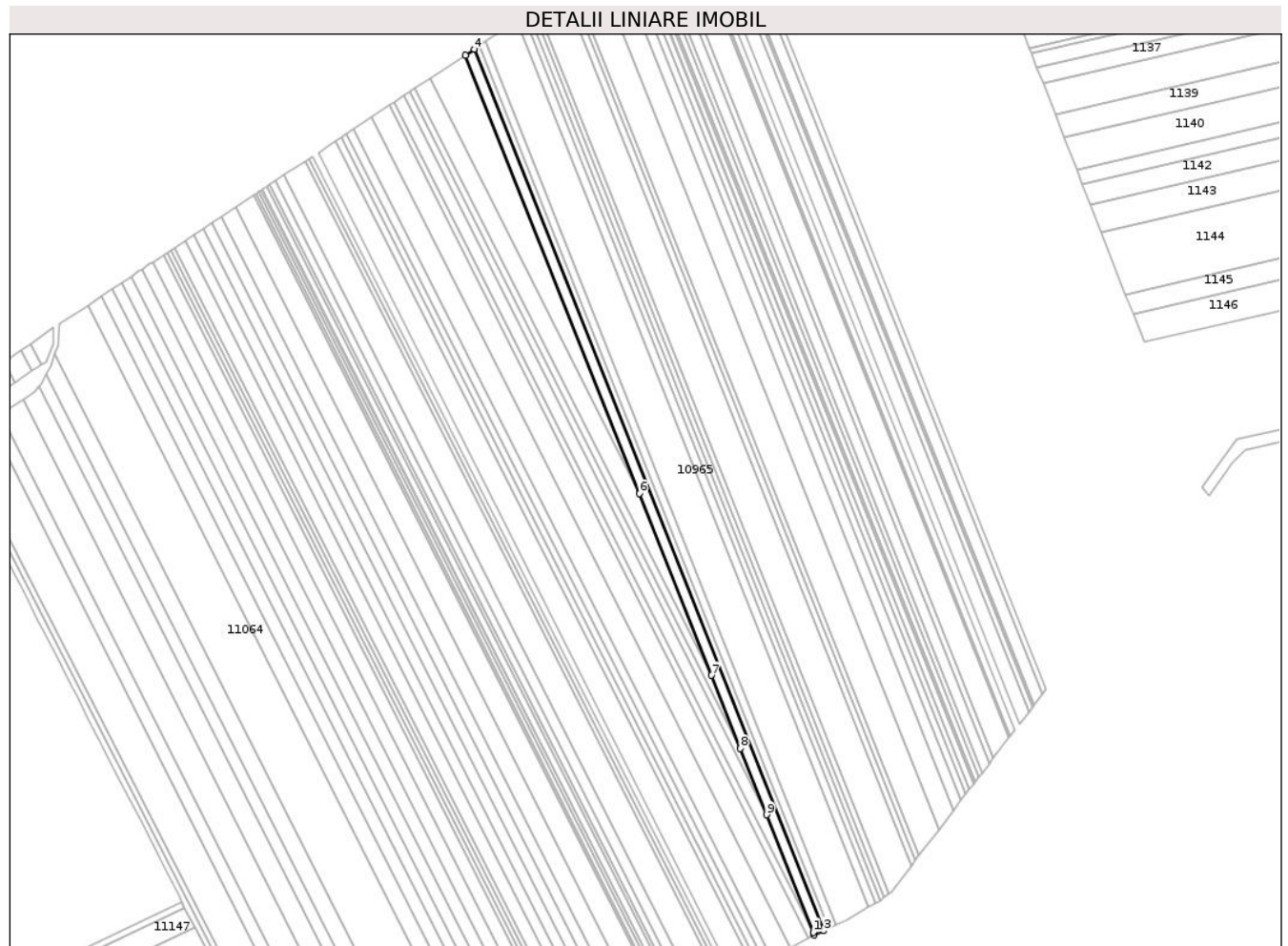
Inscrieri privind dezmembramintele dreptului de proprietate, drepturi reale de garanție și sarcini	Referințe
NU SUNT	

Anexa Nr. 1 La Partea I

Teren

Nr cadastral	Suprafața (mp)*	Observații / Referințe
	5.000	

* Suprafața este determinată în planul de proiecție Stereo 70.



Date referitoare la teren

Crt	Categorie folosință	Intra vilan	Suprafața (mp)	Tarla	Parcelă	Nr. topo	Observații / Referințe
1	arabil	NU	5.000	687/8	39	-	

Lungime Segmente

1) Valorile lungimilor segmentelor sunt obținute din proiecție în plan.

Punct început	X / Y	Punct sfârșit	X / Y	Lungime segment (** (m)
1	717.995,017 354.849,497	2	717.995,767 354.847,608	2.032
2	717.995,767 354.847,608	3	718.002,497 354.850,707	7.409
3	718.002,497 354.850,707	4	717.752,932 355.479,316	676.337
4	717.752,932 355.479,316	5	717.746,626 355.475,147	7.56
5	717.746,626 355.475,147	6	717.870,822 355.162,322	336.577

Punct început	X / Y	Punct sfârșit	X / Y	Lungime segment (** (m)
6	717.870,822 355.162,322	7	717.922,265 355.032,745	139.415
7	717.922,265 355.032,745	8	717.942,996 354.980,527	56.183
8	717.942,996 354.980,527	9	717.961,739 354.933,318	50.794
9	717.961,739 354.933,318	1	717.995,017 354.849,497	90.185

** Lungimile segmentelor sunt determinate în planul de proiecție Stereo 70 și sunt rotunjite la 1 milimetru.

*** Distanța dintre puncte este formată din segmente cumulate ce sunt mai mici decât valoarea 1 milimetru.

**DATE DESPRE IMOBILUL NR. 10973**

Oficiul de Cadastru și Publicitate Imobiliară IALOMITA
Biroul de Cadastru și Publicitate Imobiliară Slobozia

A. Partea I. Descrierea imobilului

TEREN Extravilan

Adresa: Jud. Ialomita

Nr. Crt	Nr cadastral Nr. topografic	Suprafața* (mp)	Observații / Referințe
A1		1	Sector cadastral:15 Teren neimprejmuit;

Construcții

Crt	Nr cadastral Nr. topografic	Adresa	Observații / Referințe
A1.1		Jud. Ialomita	Nr. niveluri:1; S. construita la sol:1 mp; STALP

B. Partea II. Proprietari și acte

Inscrieri privitoare la dreptul de proprietate și alte drepturi reale	Referințe
/	
Act Normativ nr. Legea 123, din 10/07/2012 emis de PARLAMENTUL ROMÂNIEI;	
B1	A1, A1.1
Intabulare, drept de PROPRIETATE, dobândit prin Lege, cota actuala 1/1, cota initiala 1/1	
1) STATUL ROMÂN, CIF:99999999999999	

C. Partea III. SARCINI .

Inscrieri privind dezmembramintele dreptului de proprietate, drepturi reale de garanție și sarcini	Referințe
NU SUNT	


Anexa Nr. 1 La Partea I

Teren

Nr cadastral	Suprafața (mp)*	Observații / Referințe
	1	

* Suprafața este determinată în planul de proiecție Stereo 70.

DETALII LINIARE IMOBIL



Date referitoare la teren

Crt	Categorie folosință	Intra vilan	Suprafața (mp)	Tarla	Parcelă	Nr. topo	Observații / Referințe
1	curți constructii	NU	1	748/1	15/1	-	

Date referitoare la construcții

Crt	Număr	Destinație construcție	Supraf. (mp)	Situație juridică	Observații / Referințe
A1.1		construcții industriale și edilitare	1	Cu acte	Nr. niveluri:1; S. construita la sol:1 mp; STALP

Lungime Segmente

1) Valorile lungimilor segmentelor sunt obținute din proiecție în plan.

Punct început	X / Y	Punct sfârșit	X / Y	Lungime segment (** (m))
1	717.867,068 353.618,796	2	717.867,068 353.617,596	1.2
2	717.867,068 353.617,596	3	717.868,268 353.617,596	1.2
3	717.868,268 353.617,596	4	717.868,268 353.618,796	1.2

Punct început	X / Y	Punct sfârșit	X / Y	Lungime segment (** (m)
4	717.868,268 353.618,796	1	717.867,068 353.618,796	1.2

** Lungimile segmentelor sunt determinate în planul de proiecție Stereo 70 și sunt rotunjite la 1 milimetru.

*** Distanța dintre puncte este formată din segmente cumulate ce sunt mai mici decât valoarea 1 milimetru.

**DATE DESPRE IMOBILUL NR. 10974**

Oficiul de Cadastru și Publicitate Imobiliară IALOMITA
Biroul de Cadastru și Publicitate Imobiliară Slobozia

A. Partea I. Descrierea imobilului

TEREN Extravilan

Adresa: Jud. Ialomita

Nr. Crt	Nr cadastral Nr. topografic	Suprafața* (mp)	Observații / Referințe
A1		5.600	Sector cadastral:15 Teren neimprejmuit;

B. Partea II. Proprietari și acte

Inscrieri privitoare la dreptul de proprietate și alte drepturi reale	Referințe
/	
Act Administrativ nr. 084663, din 08/04/1998 emis de CJSDPAT IALOMIȚA;	
B1	A1
Intabulare, drept de PROPRIETATE, Legea 18/1991, dobandit prin Constituire, cota actuala 1/1, cota initiala 1/1	
1) FLOROIU GH MITICĂ	

C. Partea III. SARCINI .

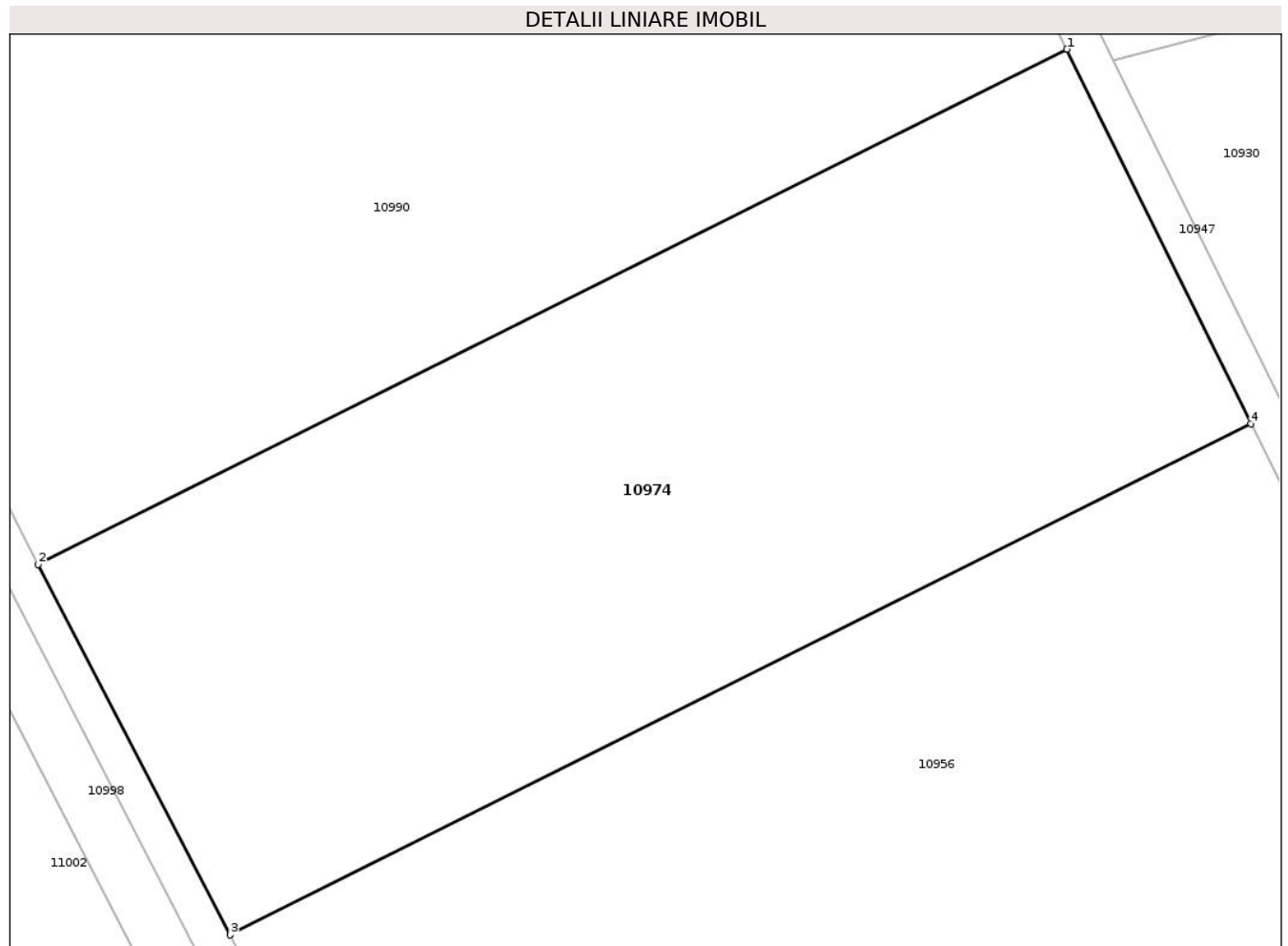
Inscrieri privind dezmembramintele dreptului de proprietate, drepturi reale de garanție și sarcini	Referințe
NU SUNT	

Anexa Nr. 1 La Partea I

Teren

Nr cadastral	Suprafața (mp)*	Observații / Referințe
	5.600	

* Suprafața este determinată în planul de proiecție Stereo 70.



Date referitoare la teren

Crt	Categorie folosință	Intra vilan	Suprafața (mp)	Tarla	Parcelă	Nr. topo	Observații / Referințe
1	arabil	NU	5.600	687/4	6	-	

Lungime Segmente

1) Valorile lungimilor segmentelor sunt obținute din proiecție în plan.

Punct început	X / Y	Punct sfârșit	X / Y	Lungime segment (** (m)
1	717.909,388 354.426,599	2	717.797,987 354.370,866	124.565
2	717.797,987 354.370,866	3	717.818,759 354.330,795	45.135
3	717.818,759 354.330,795	4	717.929,3 354.386,097	123.603
4	717.929,3 354.386,097	1	717.909,388 354.426,599	45.132

** Lungimile segmentelor sunt determinate în planul de proiecție Stereo 70 și sunt rotunjite la 1 milimetru.

***** Distanţa dintre puncte este formată din segmente cumulate ce sunt mai mici decât valoarea 1 milimetru.**

**DATE DESPRE IMOBILUL NR. 10975**

Oficiul de Cadastru și Publicitate Imobiliară IALOMIȚA
Biroul de Cadastru și Publicitate Imobiliară Slobozia

A. Partea I. Descrierea imobilului

TEREN Extravilan

Adresa: Jud. Ialomita

Nr. Crt	Nr cadastral Nr. topografic	Suprafața* (mp)	Observații / Referințe
A1		21.500	Sector cadastral:15 Teren neimprejmuit;

B. Partea II. Proprietari și acte

Inscrieri privitoare la dreptul de proprietate și alte drepturi reale	Referințe
/	
Act Administrativ nr. 083918, din 10/08/1995 emis de CJSDPAT IALOMIȚA;	
B1	A1
Intabulare, drept de PROPRIETATE, Legea 18/1991, dobandit prin Reconstituire, cota actuala 1/1, cota initiala 1/1	
1) FRÎNCU T MARIA	

C. Partea III. SARCINI .

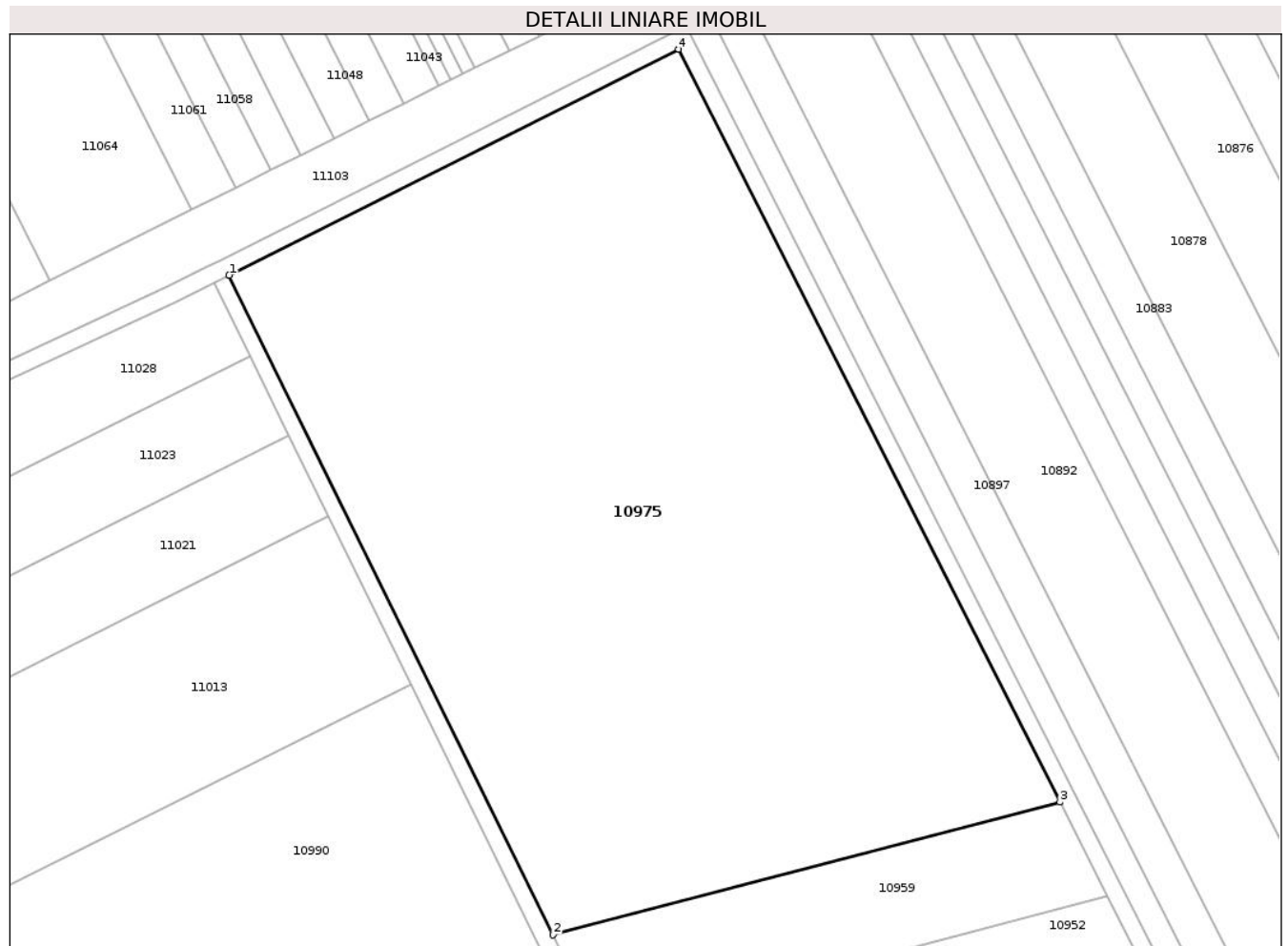
Inscrieri privind dezmembramintele dreptului de proprietate, drepturi reale de garanție și sarcini	Referințe
NU SUNT	

Anexa Nr. 1 La Partea I

Teren

Nr cadastral	Suprafața (mp)*	Observații / Referințe
	21.500	

* Suprafața este determinată în planul de proiecție Stereo 70.



Date referitoare la teren

Crt	Categorie folosință	Intra vilan	Suprafața (mp)	Tarla	Parcelă	Nr. topo	Observații / Referințe
1	arabil	NU	21.500	687/1	1	-	

Lungime Segmente

1) Valorile lungimilor segmentelor sunt obținute din proiecție în plan.

Punct început	X / Y	Punct sfârșit	X / Y	Lungime segment (** (m)
1	717.772,045 354.715,033	2	717.847,109 354.562,348	170.139
2	717.847,109 354.562,348	3	717.964,528 354.593,07	121.372
3	717.964,528 354.593,07	4	717.876,166 354.767,333	195.385
4	717.876,166 354.767,333	1	717.772,045 354.715,033	116.518

** Lungimile segmentelor sunt determinate în planul de proiecție Stereo 70 și sunt rotunjite la 1 milimetru.

***** Distanţa dintre puncte este formată din segmente cumulate ce sunt mai mici decât valoarea 1 milimetru.**

**DATE DESPRE IMOBILUL NR. 10977**

Oficiul de Cadastru și Publicitate Imobiliară IALOMIȚA
Biroul de Cadastru și Publicitate Imobiliară Slobozia

A. Partea I. Descrierea imobilului

TEREN Extravilan

Adresa: Jud. Ialomita

Nr. Crt	Nr cadastral Nr. topografic	Suprafața* (mp)	Observații / Referințe
A1		5.000	Sector cadastral:15 Teren neimprejmuit;

B. Partea II. Proprietari și acte

Inscrieri privitoare la dreptul de proprietate și alte drepturi reale		Referințe
/		
Act Administrativ nr. 083139, din 11/05/1993 emis de CJSDPAT IALOMIȚA;		
B1	Intabulare, drept de PROPRIETATE, Legea 18/1991, dobandit prin Constituire, cota actuala 1/1, cota initiala 1/1 1) NAN C VASILICA	A1

C. Partea III. SARCINI .

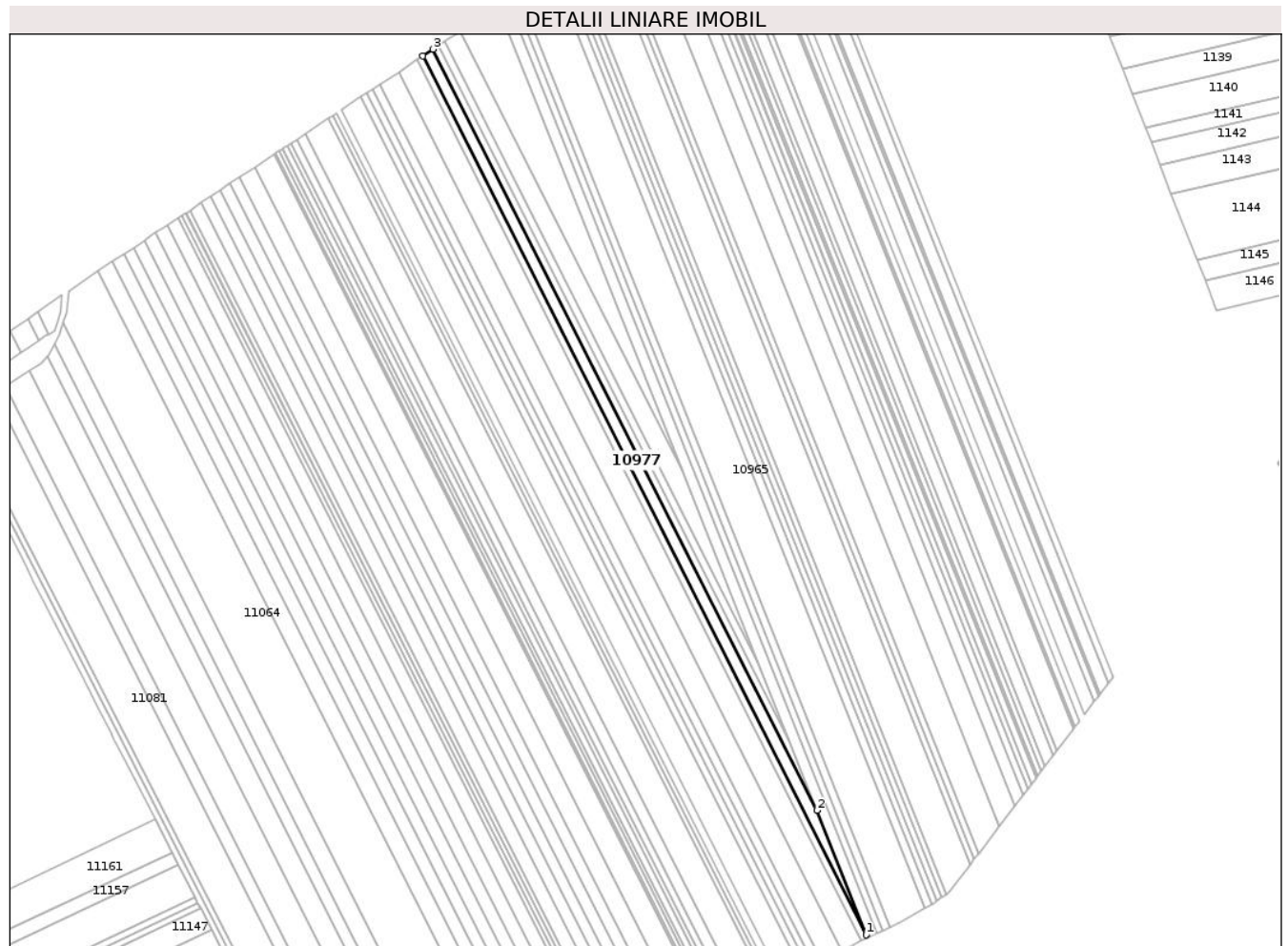
Inscrieri privind dezmembramintele dreptului de proprietate, drepturi reale de garanție și sarcini	Referințe
NU SUNT	

Anexa Nr. 1 La Partea I

Teren

Nr cadastral	Suprafața (mp)*	Observații / Referințe
	5.000	

* Suprafața este determinată în planul de proiecție Stereo 70.



Date referitoare la teren

Crt	Categorie folosință	Intra vilan	Suprafața (mp)	Tarla	Parcelă	Nr. topo	Observații / Referințe
1	arabil	NU	5.000	687/10	7	-	

Lungime Segmente

1) Valorile lungimilor segmentelor sunt obținute din proiecție în plan.

Punct început	X / Y	Punct sfârșit	X / Y	Lungime segment (** (m)
1	717.995,017 354.849,497	2	717.961,739 354.933,318	90.185
2	717.961,739 354.933,318	3	717.702,772 355.446,146	574.505
3	717.702,772 355.446,146	4	717.695,988 355.441,66	8.133
4	717.695,988 355.441,66	1	717.995,017 354.849,497	663.382

** Lungimile segmentelor sunt determinate în planul de proiecție Stereo 70 și sunt rotunjite la 1 milimetru.

***** Distanţa dintre puncte este formată din segmente cumulate ce sunt mai mici decât valoarea 1 milimetru.**

**DATE DESPRE IMOBILUL NR. 10978**

Oficiul de Cadastru și Publicitate Imobiliară IALOMIȚA
Biroul de Cadastru și Publicitate Imobiliară Slobozia

A. Partea I. Descrierea imobilului

TEREN Extravilan

Adresa: Jud. Ialomita

Nr. Crt	Nr cadastral Nr. topografic	Suprafața* (mp)	Observații / Referințe
A1		3.000	Sector cadastral:15 Teren neimprejmuit;

B. Partea II. Proprietari și acte

Inscrieri privitoare la dreptul de proprietate și alte drepturi reale	Referințe
/	
Act Administrativ nr. 084498, din 15/04/1997 emis de CJSDPAT IALOMIȚA;	
B1	A1
Intabulare, drept de PROPRIETATE, Legea 18/1991, dobandit prin Reconstituire, cota actuala 1/1, cota initiala 1/1 1) NEDELCU I CĂLIN	

C. Partea III. SARCINI .

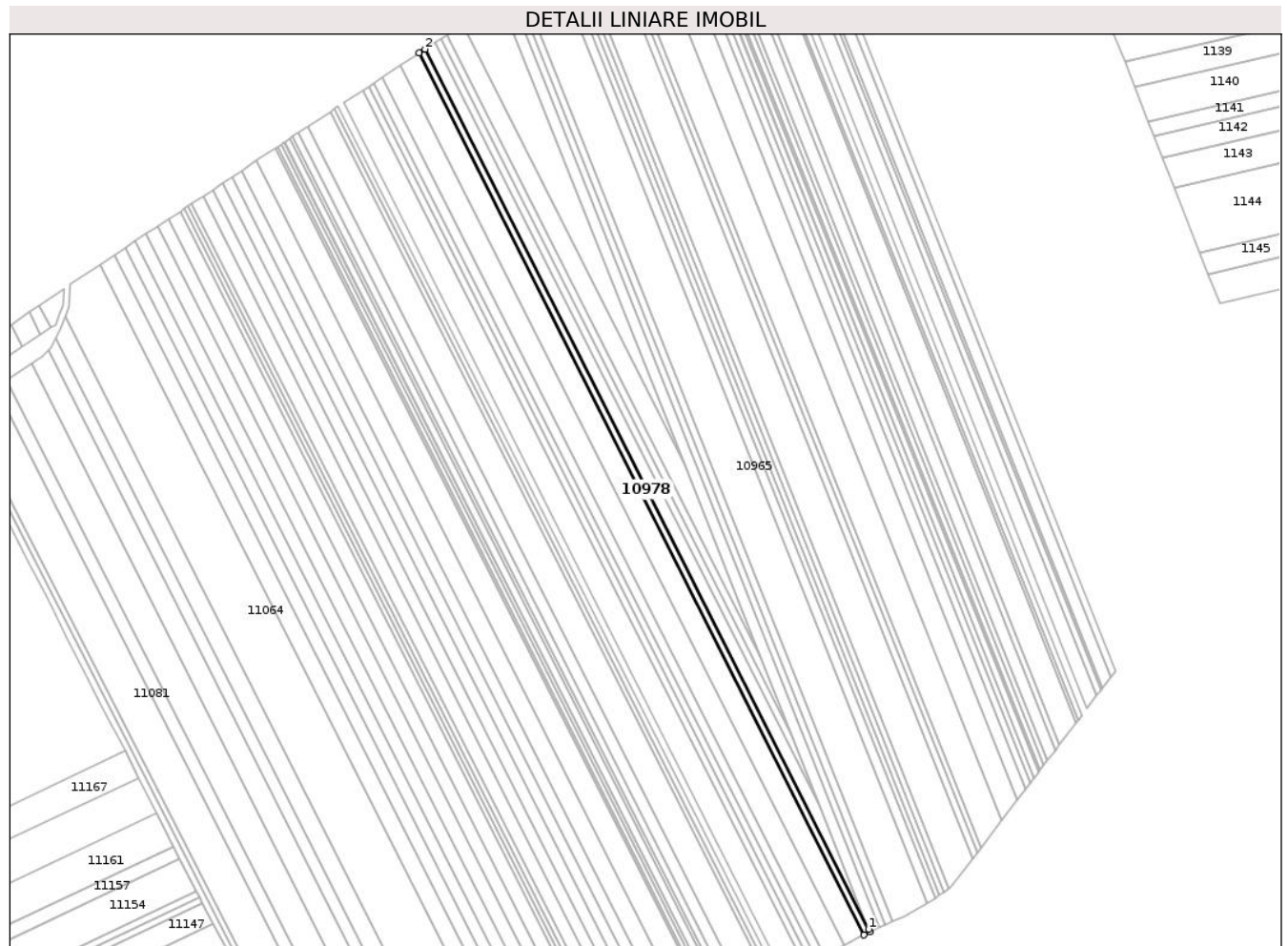
Inscrieri privind dezmembramintele dreptului de proprietate, drepturi reale de garanție și sarcini	Referințe
NU SUNT	

Anexa Nr. 1 La Partea I

Teren

Nr cadastral	Suprafața (mp)*	Observații / Referințe
	3.000	

* Suprafața este determinată în planul de proiecție Stereo 70.



Date referitoare la teren

Crt	Categorie folosință	Intra vilan	Suprafața (mp)	Tarla	Parcelă	Nr. topo	Observații / Referințe
1	arabil	NU	3.000	687/10	8	-	

Lungime Segmente

1) Valorile lungimilor segmentelor sunt obținute din proiecție în plan.

Punct început	X / Y	Punct sfârșit	X / Y	Lungime segment (** (m)
1	717.995,017 354.849,497	2	717.695,988 355.441,66	663.382
2	717.695,988 355.441,66	3	717.692,2 355.439,155	4.541
3	717.692,2 355.439,155	4	717.991,924 354.845,616	664.923
4	717.991,924 354.845,616	5	717.995,767 354.847,608	4.329
5	717.995,767 354.847,608	1	717.995,017 354.849,497	2.032

**** Lungimile segmentelor sunt determinate în planul de proiecție Stereo 70 și sunt rotunjite la 1 milimetru.**

***** Distanța dintre puncte este formată din segmente cumulate ce sunt mai mici decât valoarea 1 milimetru.**

**DATE DESPRE IMOBILUL NR. 10979**

Oficiul de Cadastru și Publicitate Imobiliară IALOMITA
Biroul de Cadastru și Publicitate Imobiliară Slobozia

A. Partea I. Descrierea imobilului

TEREN Extravilan

Adresa: Jud. Ialomita

Nr. Crt	Nr cadastral Nr. topografic	Suprafața* (mp)	Observații / Referințe
A1		2.545	Sector cadastral:15 Teren neimprejmuit;

B. Partea II. Proprietari și acte

Inscrieri privitoare la dreptul de proprietate și alte drepturi reale		Referințe
/		
Act Administrativ nr. 86241, din 05/09/2011 emis de CJSDPAT IALOMIȚA;		
B1	Intabulare, drept de PROPRIETATE, Legea 18/1991, dobandit prin Reconstituire, cota actuala 1/1, cota initiala 1/1 1) BOCÎRNEA GHEORGHE	A1

C. Partea III. SARCINI .

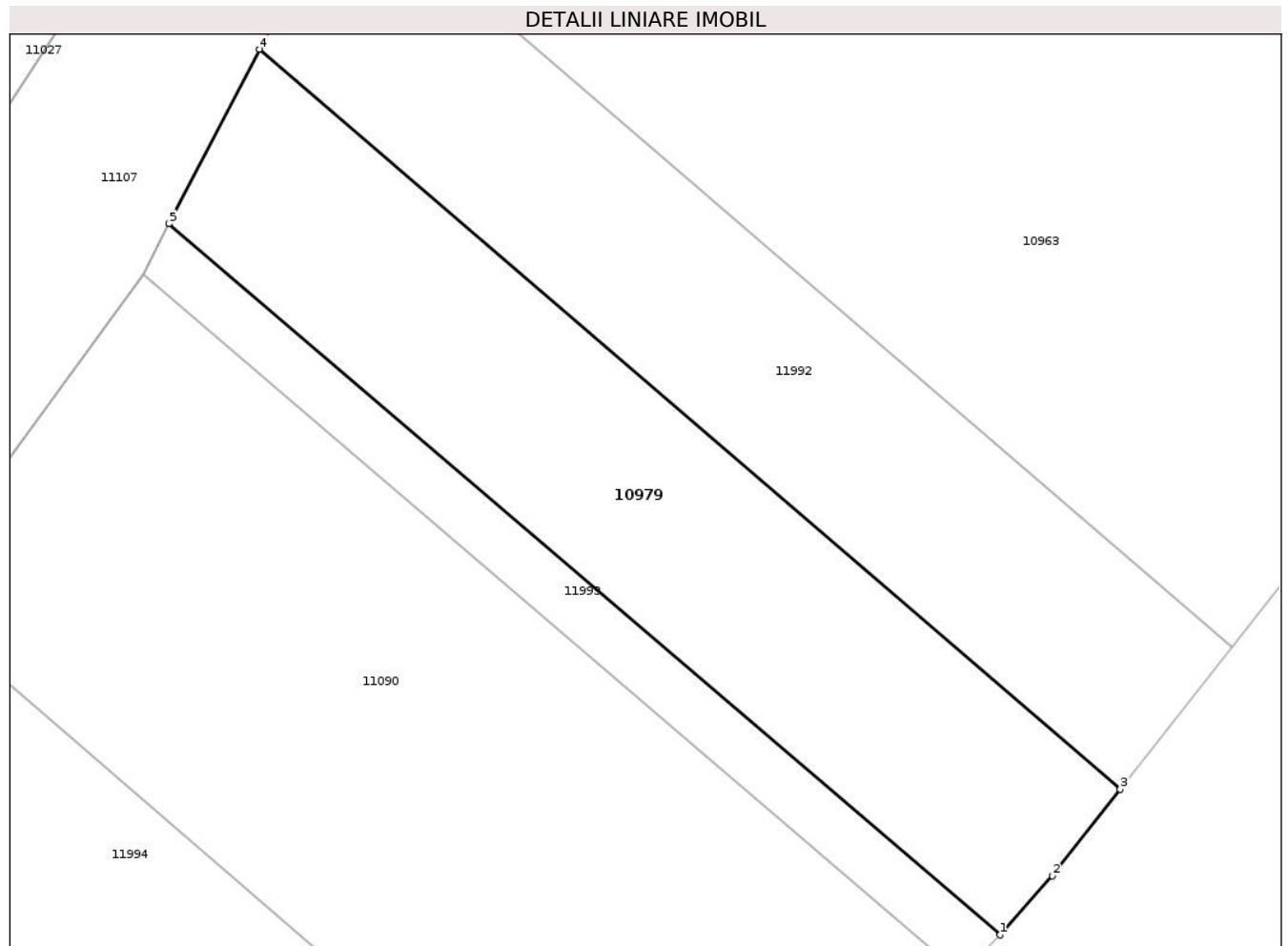
Inscrieri privind dezmembramintele dreptului de proprietate, drepturi reale de garanție și sarcini	Referințe
NU SUNT	

Anexa Nr. 1 La Partea I

Teren

Nr cadastral	Suprafața (mp)*	Observații / Referințe
	2.545	

* Suprafața este determinată în planul de proiecție Stereo 70.



Date referitoare la teren

Crt	Categorie folosință	Intravilan	Suprafața (mp)	Tarla	Parcelă	Nr. topo	Observații / Referințe
1	arabil	NU	2.545	862+862/1	6	-	identic cu tarla 862, parcela 5

Lungime Segmente

1) Valorile lungimilor segmentelor sunt obținute din proiecție în plan.

Punct început	X / Y	Punct sfârșit	X / Y	Lungime segment (** (m)
1	717.883,661 353.370,025	2	717.889,42 353.376,495	8.662
2	717.889,42 353.376,495	3	717.896,839 353.385,956	12.023
3	717.896,839 353.385,956	4	717.802,536 353.466,961	124.318
4	717.802,536 353.466,961	5	717.792,589 353.447,862	21.534
5	717.792,589 353.447,862	1	717.883,661 353.370,025	119.803

**** Lungimile segmentelor sunt determinate în planul de proiecție Stereo 70 și sunt rotunjite la 1 milimetru.**

***** Distanța dintre puncte este formată din segmente cumulate ce sunt mai mici decât valoarea 1 milimetru.**

**DATE DESPRE IMOBILUL NR. 10981**

Oficiul de Cadastru și Publicitate Imobiliară IALOMIȚA
Biroul de Cadastru și Publicitate Imobiliară Slobozia

A. Partea I. Descrierea imobilului

TEREN Extravilan

Adresa: Jud. Ialomita

Nr. Crt	Nr cadastral Nr. topografic	Suprafața* (mp)	Observații / Referințe
A1		10.000	Sector cadastral:15 Teren neimprejmuit;

B. Partea II. Proprietari și acte

Inscrieri privitoare la dreptul de proprietate și alte drepturi reale	Referințe
/	
Act Administrativ nr. 084435, din 27/02/1997 emis de CJSDPAT IALOMIȚA;	
B1	A1
Intabulare, drept de PROPRIETATE, Legea 18/1991, dobandit prin Reconstituire, cota actuala 1/1, cota initiala 1/1 1) MOCANU M RADA	

C. Partea III. SARCINI .

Inscrieri privind dezmembramintele dreptului de proprietate, drepturi reale de garanție și sarcini	Referințe
NU SUNT	

Anexa Nr. 1 La Partea I

Teren

Nr cadastral	Suprafața (mp)*	Observații / Referințe
	10.000	

* Suprafața este determinată în planul de proiecție Stereo 70.



Date referitoare la teren

Crt	Categorie folosință	Intra vilan	Suprafața (mp)	Tarla	Parcelă	Nr. topo	Observații / Referințe
1	arabil	NU	10.000	687/10	9	-	

Lungime Segmente

1) Valorile lungimilor segmentelor sunt obținute din proiecție în plan.

Punct început	X / Y	Punct sfârșit	X / Y	Lungime segment (** (m)
1	717.692,2 355.439,155	2	717.679,554 355.430,792	15.161
2	717.679,554 355.430,792	3	717.978,555 354.838,685	663.319
3	717.978,555 354.838,685	4	717.991,924 354.845,616	15.059
4	717.991,924 354.845,616	1	717.692,2 355.439,155	664.923

** Lungimile segmentelor sunt determinate în planul de proiecție Stereo 70 și sunt rotunjite la 1 milimetru.

***** Distanţa dintre puncte este formată din segmente cumulate ce sunt mai mici decât valoarea 1 milimetru.**

**DATE DESPRE IMOBILUL NR. 10982**

Oficiul de Cadastru și Publicitate Imobiliară IALOMITA
 Biroul de Cadastru și Publicitate Imobiliară Slobozia

A. Partea I. Descrierea imobilului

TEREN Extravilan

Adresa: Jud. Ialomita

Nr. Crt	Nr cadastral Nr. topografic	Suprafața* (mp)	Observații / Referințe
A1		2.500	Sector cadastral:15 Teren neimprejmuit;

B. Partea II. Proprietari și acte

Inscrieri privitoare la dreptul de proprietate și alte drepturi reale	Referințe
/	
Act Administrativ nr. 084424, din 26/02/1997 emis de CJSDPAT IALOMIȚA;	
B1	A1
Intabulare, drept de PROPRIETATE, Legea 18/1991, dobandit prin Reconstituire, cota actuala 1/1, cota initiala 1/1	
1) NATU I HARALAMBIE	

C. Partea III. SARCINI .

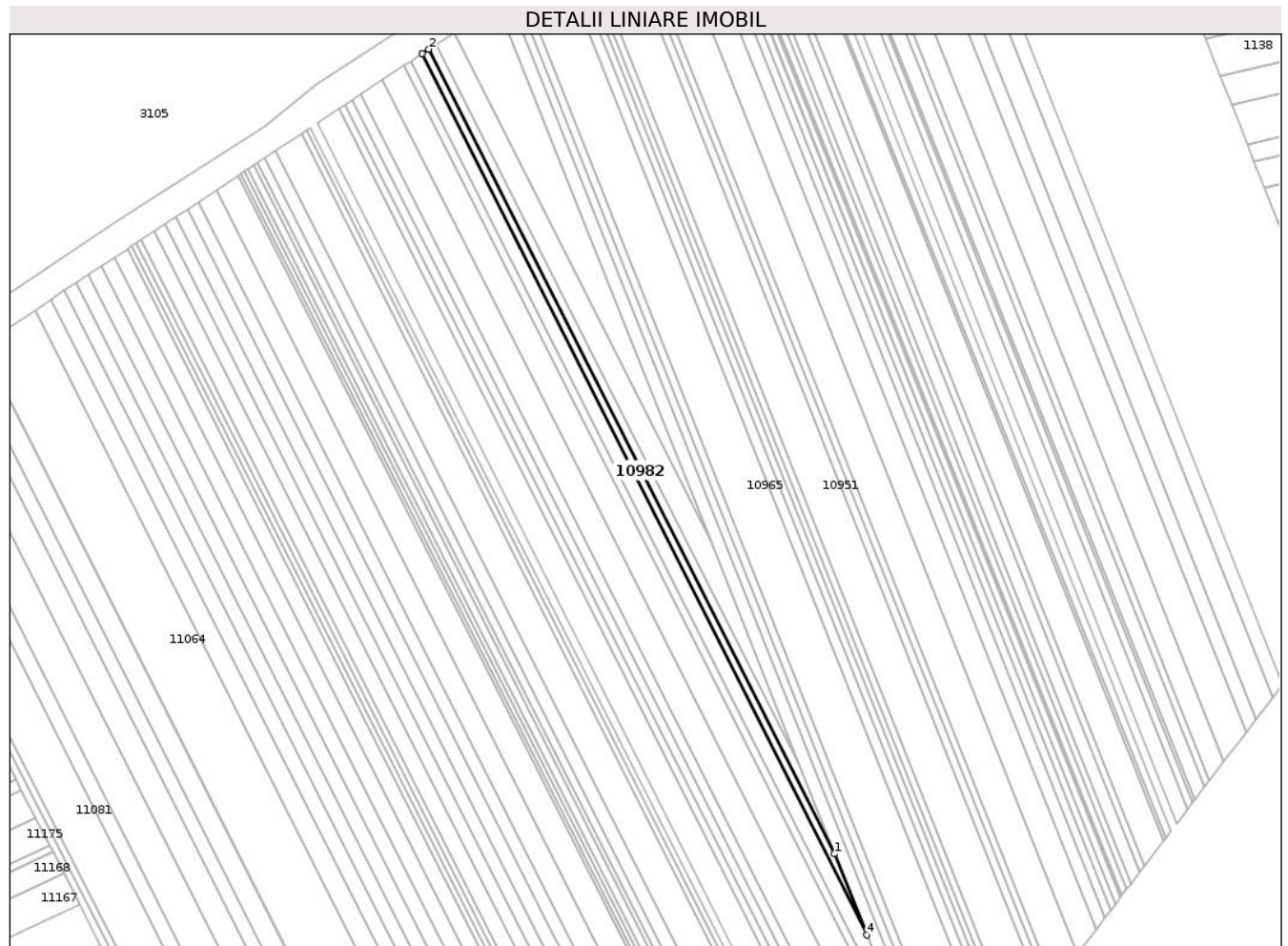
Inscrieri privind dezmembramintele dreptului de proprietate, drepturi reale de garanție și sarcini	Referințe
NU SUNT	

Anexa Nr. 1 La Partea I

Teren

Nr cadastral	Suprafața (mp)*	Observații / Referințe
	2.500	

* Suprafața este determinată în planul de proiecție Stereo 70.



Date referitoare la teren

Crt	Categorie folosință	Intra vilan	Suprafața (mp)	Tarla	Parcelă	Nr. topo	Observații / Referințe
1	arabil	NU	2.500	687/10	6	-	

Lungime Segmente

1) Valorile lungimilor segmentelor sunt obținute din proiecție în plan.

Punct început	X / Y	Punct sfârșit	X / Y	Lungime segment (** (m)
1	717.942,996 354.980,527	2	717.706,593 355.448,673	524.449
2	717.706,593 355.448,673	3	717.702,772 355.446,146	4.581
3	717.702,772 355.446,146	4	717.961,739 354.933,318	574.505
4	717.961,739 354.933,318	1	717.942,996 354.980,527	50.794

** Lungimile segmentelor sunt determinate în planul de proiecție Stereo 70 și sunt rotunjite la 1 milimetru.

***** Distanţa dintre puncte este formată din segmente cumulate ce sunt mai mici decât valoarea 1 milimetru.**

**DATE DESPRE IMOBILUL NR. 10983**

Oficiul de Cadastru și Publicitate Imobiliară IALOMITA
Biroul de Cadastru și Publicitate Imobiliară Slobozia

A. Partea I. Descrierea imobilului

TEREN Extravilan

Adresa: Jud. Ialomita

Nr. Crt	Nr cadastral Nr. topografic	Suprafața* (mp)	Observații / Referințe
A1		1	Sector cadastral:15 Teren neimprejmuit;

Construcții

Crt	Nr cadastral Nr. topografic	Adresa	Observații / Referințe
A1.1		Jud. Ialomita	Nr. niveluri:1; S. construita la sol:1 mp; STALP

B. Partea II. Proprietari și acte

Inscrieri privitoare la dreptul de proprietate și alte drepturi reale	Referințe
/	
Act Normativ nr. Legea 123, din 10/07/2012 emis de PARLAMENTUL ROMÂNIEI;	
B1	A1, A1.1
Intabulare, drept de PROPRIETATE, dobândit prin Lege, cota actuala 1/1, cota initiala 1/1	
1) STATUL ROMÂN, CIF:99999999999999	

C. Partea III. SARCINI .

Inscrieri privind dezmembramintele dreptului de proprietate, drepturi reale de garanție și sarcini	Referințe
NU SUNT	


Anexa Nr. 1 La Partea I

Teren

Nr cadastral	Suprafața (mp)*	Observații / Referințe
	1	

* Suprafața este determinată în planul de proiecție Stereo 70.

DETALII LINIARE IMOBIL



Date referitoare la teren

Crt	Categorie folosință	Intravilan	Suprafața (mp)	Tarla	Parcelă	Nr. topo	Observații / Referințe
1	curți constructii	NU	1	748/1	16/1	-	

Date referitoare la construcții

Crt	Număr	Destinație construcție	Supraf. (mp)	Situație juridică	Observații / Referințe
A1.1		construcții industriale și edilitare	1	Cu acte	Nr. niveluri:1; S. construita la sol:1 mp; STALP

Lungime Segmente

1) Valorile lungimilor segmentelor sunt obținute din proiecție în plan.

Punct început	X / Y	Punct sfârșit	X / Y	Lungime segment (** (m)
1	717.831,948 353.564,125	2	717.831,948 353.562,925	1.2
2	717.831,948 353.562,925	3	717.833,148 353.562,925	1.2
3	717.833,148 353.562,925	4	717.833,148 353.564,125	1.2

Punct început	X / Y	Punct sfârșit	X / Y	Lungime segment (** (m)
4	717.833,148 353.564,125	1	717.831,948 353.564,125	1.2

** Lungimile segmentelor sunt determinate în planul de proiecție Stereo 70 și sunt rotunjite la 1 milimetru.

*** Distanța dintre puncte este formată din segmente cumulate ce sunt mai mici decât valoarea 1 milimetru.

**DATE DESPRE IMOBILUL NR. 10984**

Oficiul de Cadastru și Publicitate Imobiliară IALOMITA
Biroul de Cadastru și Publicitate Imobiliară Slobozia

A. Partea I. Descrierea imobilului

TEREN Extravilan

Nr. CF vechi:61

Nr. cadastral vechi:295

Adresa: Jud. Ialomita

Nr. Crt	Nr cadastral Nr. topografic	Suprafața* (mp)	Observații / Referințe
A1	21492	25.000	Sector cadastral:15 Teren neimprejmuit;

B. Partea II. Proprietari și acte

Inscrieri privitoare la dreptul de proprietate și alte drepturi reale	Referințe
97 / 22/01/2002	
Act Notarial nr. 70/2002, din 01/01/2002 emis de -;	
B1	A1
Intabulare, drept de PROPRIETATE, cumparare, dobandit prin Conventie, cota actuala 1/1, cota initiala 1/1	
1) UDUDUI ANGELICA, casatorit cu	
2) UDUDUI VICTORIA	
OBSERVATII: (provenita din conversia CF 61)	

C. Partea III. SARCINI .

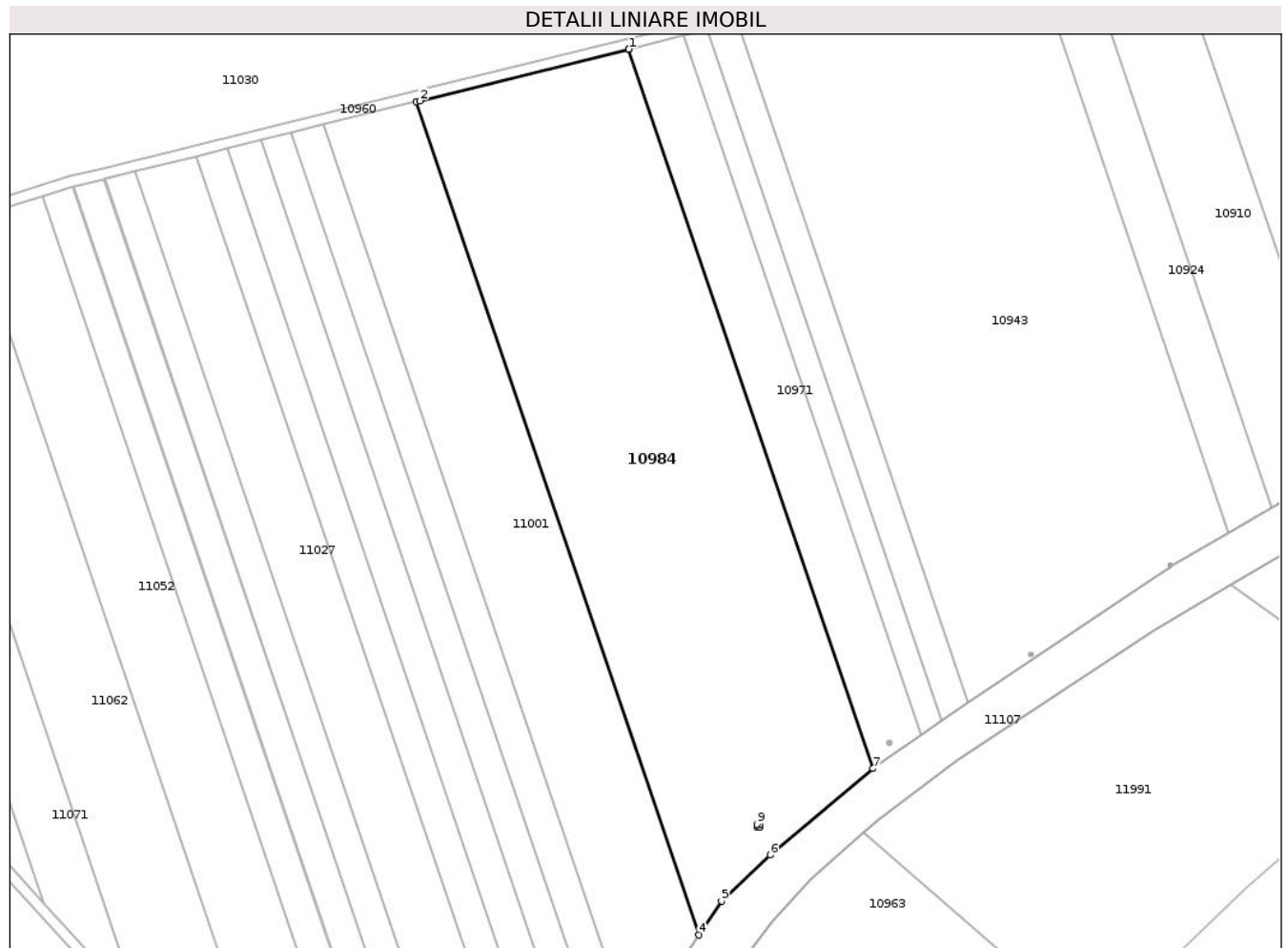
Inscrieri privind dezmembramintele dreptului de proprietate, drepturi reale de garanție și sarcini	Referințe
NU SUNT	

Anexa Nr. 1 La Partea I

Teren

Nr cadastral	Suprafața (mp)*	Observații / Referințe
21492	25.000	

* Suprafața este determinată în planul de proiecție Stereo 70.



Date referitoare la teren

Crt	Categorie folosință	Intra vilan	Suprafața (mp)	Tarla	Parcelă	Nr. topo	Observații / Referințe
1	arabil	NU	25.000	748/1	15	-	

Lungime Segmente

1) Valorile lungimilor segmentelor sunt obținute din proiecție în plan.

Punct început	X / Y	Punct sfârșit	X / Y	Lungime segment (** (m)
1	717.818,979 353.909,314	2	717.740,577 353.889,943	80.76
2	717.740,577 353.889,943	3	717.739,135 353.889,587	1.485
3	717.739,135 353.889,587	4	717.845,247 353.577,257	329.863
4	717.845,247 353.577,257	5	717.853,81 353.589,913	15.281
5	717.853,81 353.589,913	6	717.872,059 353.607,22	25.151

Punct început	X / Y	Punct sfârșit	X / Y	Lungime segment (** (m)
6	717.872,059 353.607,22	7	717.910,607 353.639,619	50.355
7	717.910,607 353.639,619	8	717.818,979 353.909,314	284.835
8	717.818,979 353.909,314	9	717.867,068 353.618,796	294.471
9	717.867,068 353.618,796	10	717.868,268 353.618,796	1.2
10	717.868,268 353.618,796	11	717.868,268 353.617,596	1.2
11	717.868,268 353.617,596	12	717.867,068 353.617,596	1.2
12	717.867,068 353.617,596	1	717.867,068 353.618,796	1.2

** Lungimile segmentelor sunt determinate în planul de proiecție Stereo 70 și sunt rotunjite la 1 milimetru.

*** Distanța dintre puncte este formată din segmente cumulate ce sunt mai mici decât valoarea 1 milimetru.

**DATE DESPRE IMOBILUL NR. 10985**

Oficiul de Cadastru și Publicitate Imobiliară IALOMITA
Biroul de Cadastru și Publicitate Imobiliară Slobozia

A. Partea I. Descrierea imobilului

TEREN Extravilan

Adresa: Jud. Ialomita

Nr. Crt	Nr cadastral Nr. topografic	Suprafața* (mp)	Observații / Referințe
A1		2.500	Sector cadastral:15 Teren neimprejmuit;

B. Partea II. Proprietari și acte

Inscrieri privitoare la dreptul de proprietate și alte drepturi reale	Referințe
/	
Act Administrativ nr. 083132, din 10/05/1993 emis de CJSDPAT IALOMIȚA;	
B1	A1
Intabulare, drept de PROPRIETATE, Legea 18/1991, dobandit prin Reconstituire, cota actuala 1/1, cota initiala 1/1	
1) STROIE GH ION	

C. Partea III. SARCINI .

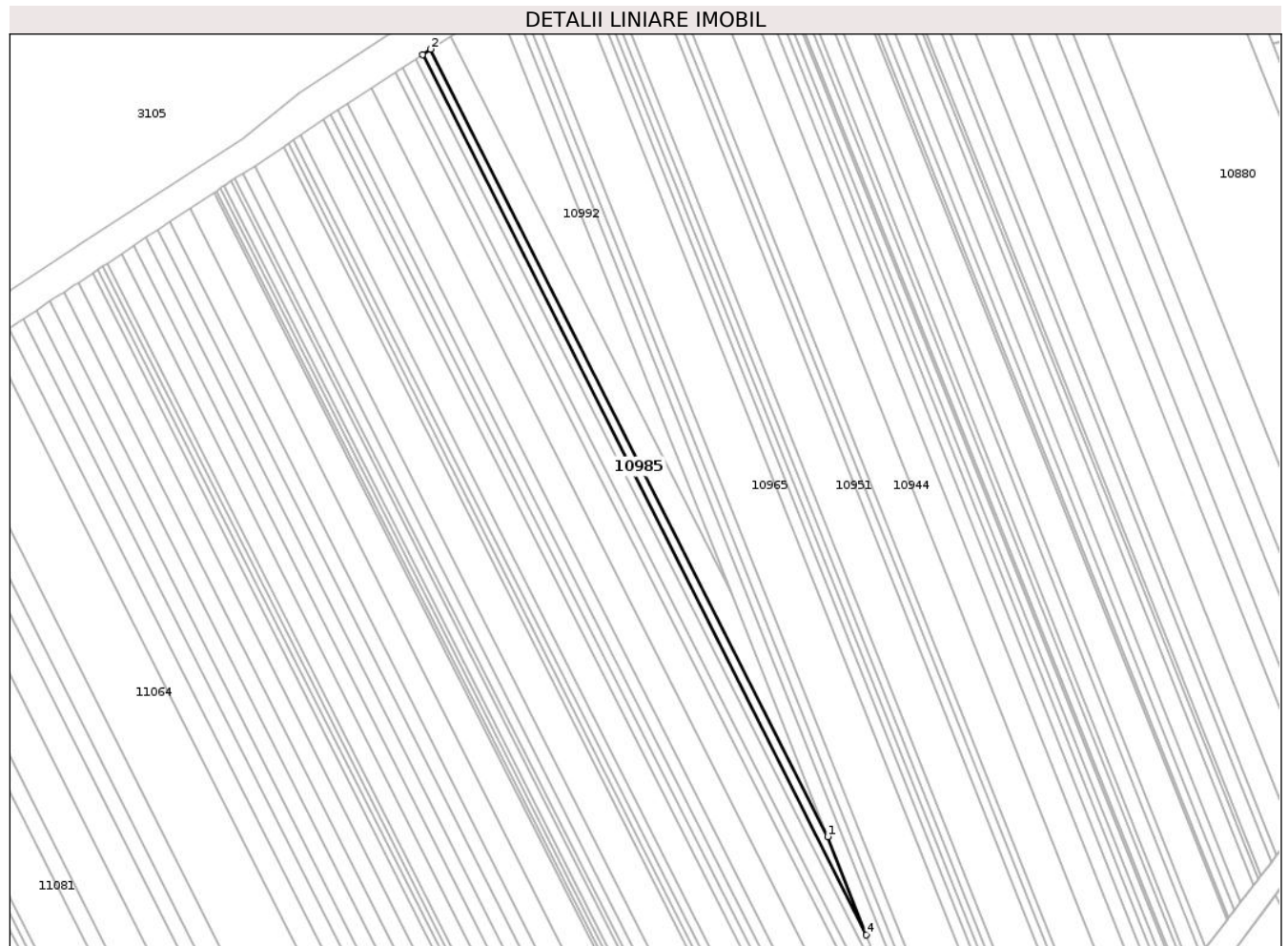
Inscrieri privind dezmembramintele dreptului de proprietate, drepturi reale de garanție și sarcini	Referințe
NU SUNT	

Anexa Nr. 1 La Partea I

Teren

Nr cadastral	Suprafața (mp)*	Observații / Referințe
	2.500	

* Suprafața este determinată în planul de proiecție Stereo 70.



Date referitoare la teren

Crt	Categorie folosință	Intra vilan	Suprafața (mp)	Tarla	Parcelă	Nr. topo	Observații / Referințe
1	arabil	NU	2.500	687/10	4	-	

Lungime Segmente

1) Valorile lungimilor segmentelor sunt obținute din proiecție în plan.

Punct început	X / Y	Punct sfârșit	X / Y	Lungime segment (** (m)
1	717.922,265 355.032,745	2	717.710,819 355.451,468	469.082
2	717.710,819 355.451,468	3	717.706,593 355.448,673	5.067
3	717.706,593 355.448,673	4	717.942,996 354.980,527	524.449
4	717.942,996 354.980,527	1	717.922,265 355.032,745	56.183

** Lungimile segmentelor sunt determinate în planul de proiecție Stereo 70 și sunt rotunjite la 1 milimetru.

***** Distanţa dintre puncte este formată din segmente cumulate ce sunt mai mici decât valoarea 1 milimetru.**

**DATE DESPRE IMOBILUL NR. 10986**

Oficiul de Cadastru și Publicitate Imobiliară IALOMITA
Biroul de Cadastru și Publicitate Imobiliară Slobozia

A. Partea I. Descrierea imobilului

TEREN Extravilan

Adresa: Jud. Ialomita

Nr. Crt	Nr cadastral Nr. topografic	Suprafața* (mp)	Observații / Referințe
A1	27896	10.000	Sector cadastral:15 Teren neimprejmit;

B. Partea II. Proprietari și acte

Inscrieri privitoare la dreptul de proprietate și alte drepturi reale		Referințe
73984 / 01/07/2024		
Act Notarial nr. 2294, din 17/08/2009 emis de BNP DINCA MIRELA-LUMINITA (act administrativ nr 742253 din 03.06.2024, emis de ONRC; act administrativ nr 315 din 13.06.2024, emis de Primaria Mihail Kogalniceanu; act administrativ nr 085286/55588 din 28.02.2001, emis de CJSIPT Ialomita);		
B1	Intabulare, drept de PROPRIETATE, cumparare, dobandit prin Conventie, cota actuala 1/1, cota initiala 1/1 1) BIL TERENURI S.A. , CIF:18284975	A1
B2	Se noteaza din oficiu faptul ca imobilul de la A1 se afla sub incidenta art. 3, alin. (1) din Legea 17/2014	A1

C. Partea III. SARCINI .

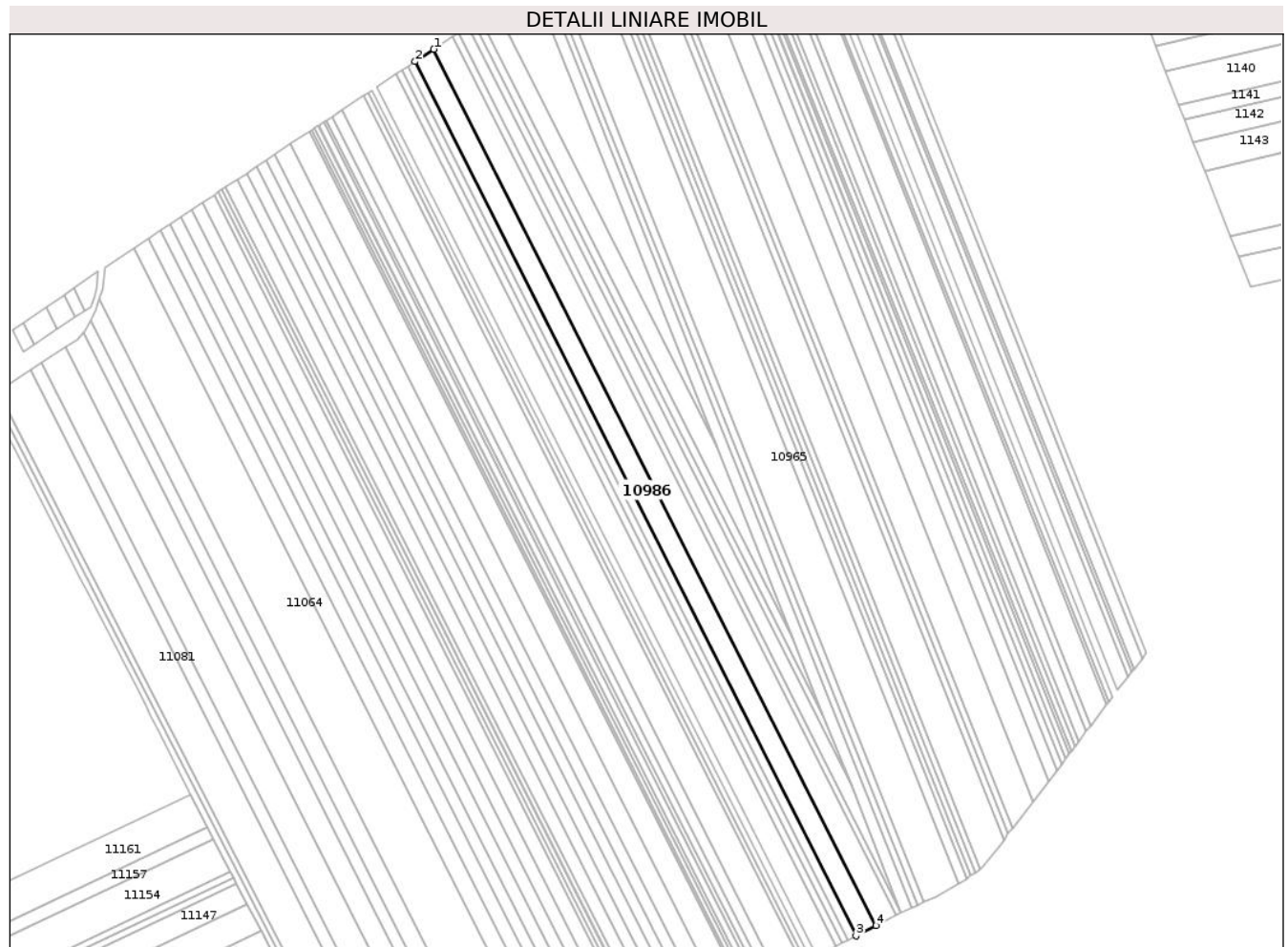
Inscrieri privind dezmembramintele dreptului de proprietate, drepturi reale de garanție și sarcini	Referințe
NU SUNT	

Anexa Nr. 1 La Partea I

Teren

Nr cadastral	Suprafața (mp)*	Observații / Referințe
27896	10.000	

* Suprafața este determinată în planul de proiecție Stereo 70.



Date referitoare la teren

Crt	Categorie folosință	Intra vilan	Suprafața (mp)	Tarla	Parcelă	Nr. topo	Observații / Referințe
1	arabil	NU	10.000	687/10	8	-	

Lungime Segmente

1) Valorile lungimilor segmentelor sunt obținute din proiecție în plan.

Punct început	X / Y	Punct sfârșit	X / Y	Lungime segment (** (m)
1	717.679,554 355.430,792	2	717.666,878 355.422,41	15.197
2	717.666,878 355.422,41	3	717.965,154 354.831,738	661.711
3	717.965,154 354.831,738	4	717.978,555 354.838,685	15.095
4	717.978,555 354.838,685	1	717.679,554 355.430,792	663.319

** Lungimile segmentelor sunt determinate în planul de proiecție Stereo 70 și sunt rotunjite la 1 milimetru.

***** Distanţa dintre puncte este formată din segmente cumulate ce sunt mai mici decât valoarea 1 milimetru.**

**DATE DESPRE IMOBILUL NR. 10987**

Oficiul de Cadastru și Publicitate Imobiliară IALOMITA
 Biroul de Cadastru și Publicitate Imobiliară Slobozia

A. Partea I. Descrierea imobilului

TEREN Extravilan

Adresa: Jud. Ialomita

Nr. Crt	Nr cadastral Nr. topografic	Suprafața* (mp)	Observații / Referințe
A1		5.000	Sector cadastral:15 Teren neimprejmuit;

B. Partea II. Proprietari și acte

Inscrieri privitoare la dreptul de proprietate și alte drepturi reale	Referințe
/	
Act Administrativ nr. 083134, din 12/05/1993 emis de CJSDPAT IALOMIȚA;	
B1	A1
Intabulare, drept de PROPRIETATE, Legea 18/1991, dobandit prin Reconstituire, cota actuala 1/1, cota initiala 1/1	
1) GHEORGHE V MARIA	

C. Partea III. SARCINI .

Inscrieri privind dezmembramintele dreptului de proprietate, drepturi reale de garanție și sarcini	Referințe
NU SUNT	

Anexa Nr. 1 La Partea I

Teren

Nr cadastral	Suprafața (mp)*	Observații / Referințe
	5.000	

* Suprafața este determinată în planul de proiecție Stereo 70.



Date referitoare la teren

Crt	Categorie folosință	Intravilan	Suprafața (mp)	Tarla	Parcelă	Nr. topo	Observații / Referințe
1	arabil	NU	5.000	687/10	3	-	

Lungime Segmente

1) Valorile lungimilor segmentelor sunt obținute din proiecție în plan.

Punct început	X / Y	Punct sfârșit	X / Y	Lungime segment (** (m)
1	717.922,265 355.032,745	2	717.870,822 355.162,322	139.415
2	717.870,822 355.162,322	3	717.721,307 355.458,403	331.691
3	717.721,307 355.458,403	4	717.710,819 355.451,468	12.573
4	717.710,819 355.451,468	1	717.922,265 355.032,745	469.082

** Lungimile segmentelor sunt determinate în planul de proiecție Stereo 70 și sunt rotunjite la 1 milimetru.

***** Distanţa dintre puncte este formată din segmente cumulate ce sunt mai mici decât valoarea 1 milimetru.**

**DATE DESPRE IMOBILUL NR. 10988**

Oficiul de Cadastru și Publicitate Imobiliară IALOMITA
Biroul de Cadastru și Publicitate Imobiliară Slobozia

A. Partea I. Descrierea imobilului

TEREN Extravilan

Adresa: Jud. Ialomita

Nr. Crt	Nr cadastral Nr. topografic	Suprafața* (mp)	Observații / Referințe
A1		4.000	Sector cadastral:15 Teren neimprejmuit;

B. Partea II. Proprietari și acte

Inscrieri privitoare la dreptul de proprietate și alte drepturi reale	Referințe
/	
Act Administrativ nr. 085392, din 26/04/2001 emis de CJSDPAT IALOMIȚA;	
B1	A1
Intabulare, drept de PROPRIETATE, Legea 18/1991, dobandit prin Reconstituire, cota actuala 1/1, cota initiala 1/1	
1) CIOTLAUS GH RADU	
2) ȘTEFAN D TEODOR	
3) TIMOFTE D MARIA	
4) ȘTEFAN D TRAIAN	

C. Partea III. SARCINI .

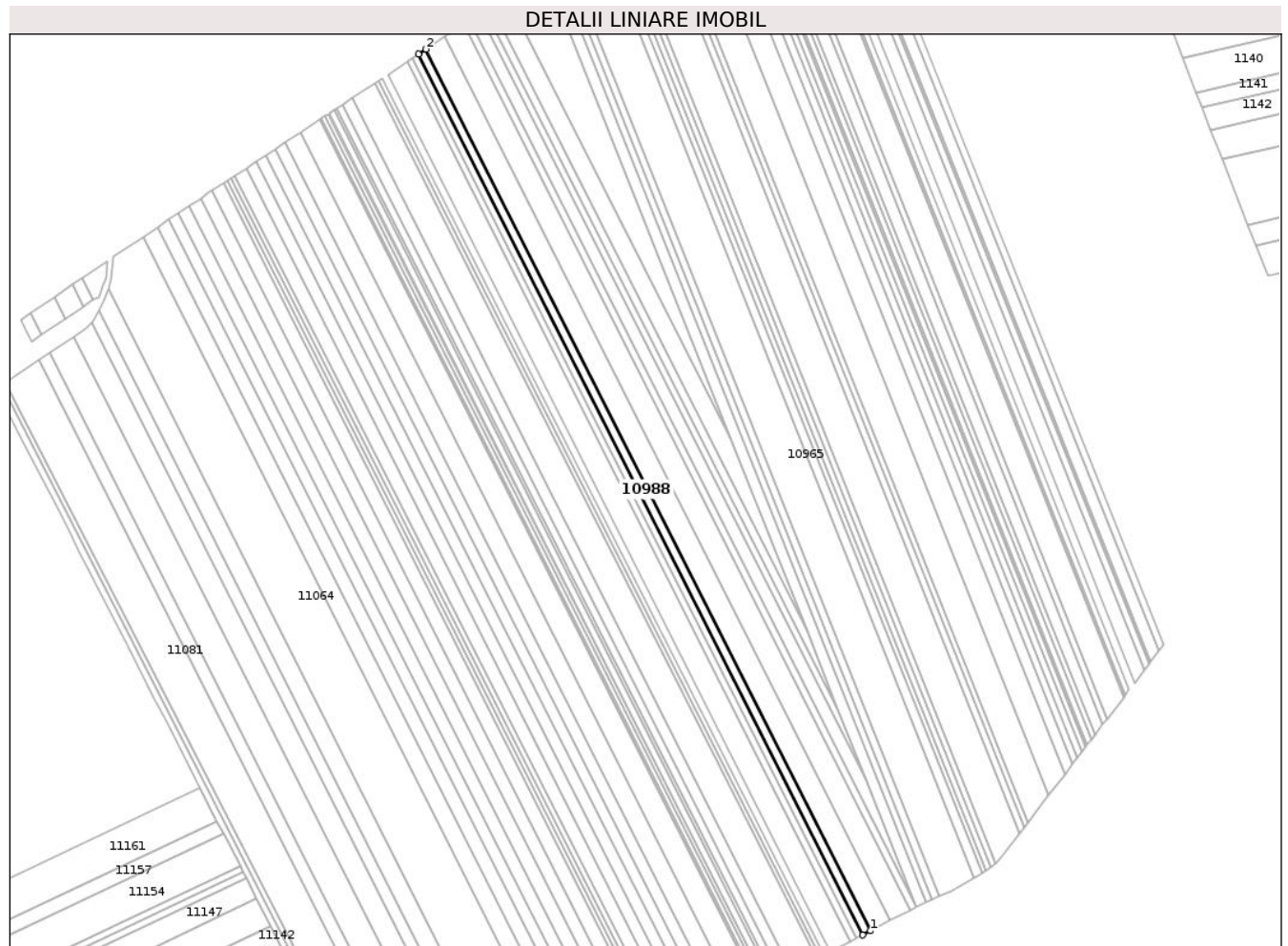
Inscrieri privind dezmembramintele dreptului de proprietate, drepturi reale de garanție și sarcini	Referințe
NU SUNT	

Anexa Nr. 1 La Partea I

Teren

Nr cadastral	Suprafața (mp)*	Observații / Referințe
	4.000	

* Suprafața este determinată în planul de proiecție Stereo 70.



Date referitoare la teren

Crt	Categorie folosință	Intra vilan	Suprafața (mp)	Tarla	Parcelă	Nr. topo	Observații / Referințe
1	arabil	NU	4.000	687/10	9	-	

Lungime Segmente

1) Valorile lungimilor segmentelor sunt obținute din proiecție în plan.

Punct început	X / Y	Punct sfârșit	X / Y	Lungime segment (** (m)
1	717.965,154 354.831,738	2	717.666,878 355.422,41	661.711
2	717.666,878 355.422,41	3	717.661,799 355.419,051	6.089
3	717.661,799 355.419,051	4	717.959,785 354.828,954	661.067
4	717.959,785 354.828,954	1	717.965,154 354.831,738	6.048

** Lungimile segmentelor sunt determinate în planul de proiecție Stereo 70 și sunt rotunjite la 1 milimetru.

***** Distanţa dintre puncte este formată din segmente cumulate ce sunt mai mici decât valoarea 1 milimetru.**

**DATE DESPRE IMOBILUL NR. 10989**

Oficiul de Cadastru și Publicitate Imobiliară IALOMITA
Biroul de Cadastru și Publicitate Imobiliară Slobozia

A. Partea I. Descrierea imobilului

TEREN Extravilan

Adresa: Jud. Ialomita

Nr. Crt	Nr cadastral Nr. topografic	Suprafața* (mp)	Observații / Referințe
A1		3.000	Sector cadastral:15 Teren neimprejmit;

B. Partea II. Proprietari și acte

Inscrieri privitoare la dreptul de proprietate și alte drepturi reale		Referințe
/		
Act Administrativ nr. 085.739, din 01/03/2002 emis de CJSDPAT IALOMIȚA;		
B1	Intabulare, drept de PROPRIETATE, Legea 18/1991, dobandit prin Reconstituire, cota actuala 1/1, cota initiala 1/1 1) MIHAI V GHEORGHE	A1

C. Partea III. SARCINI .

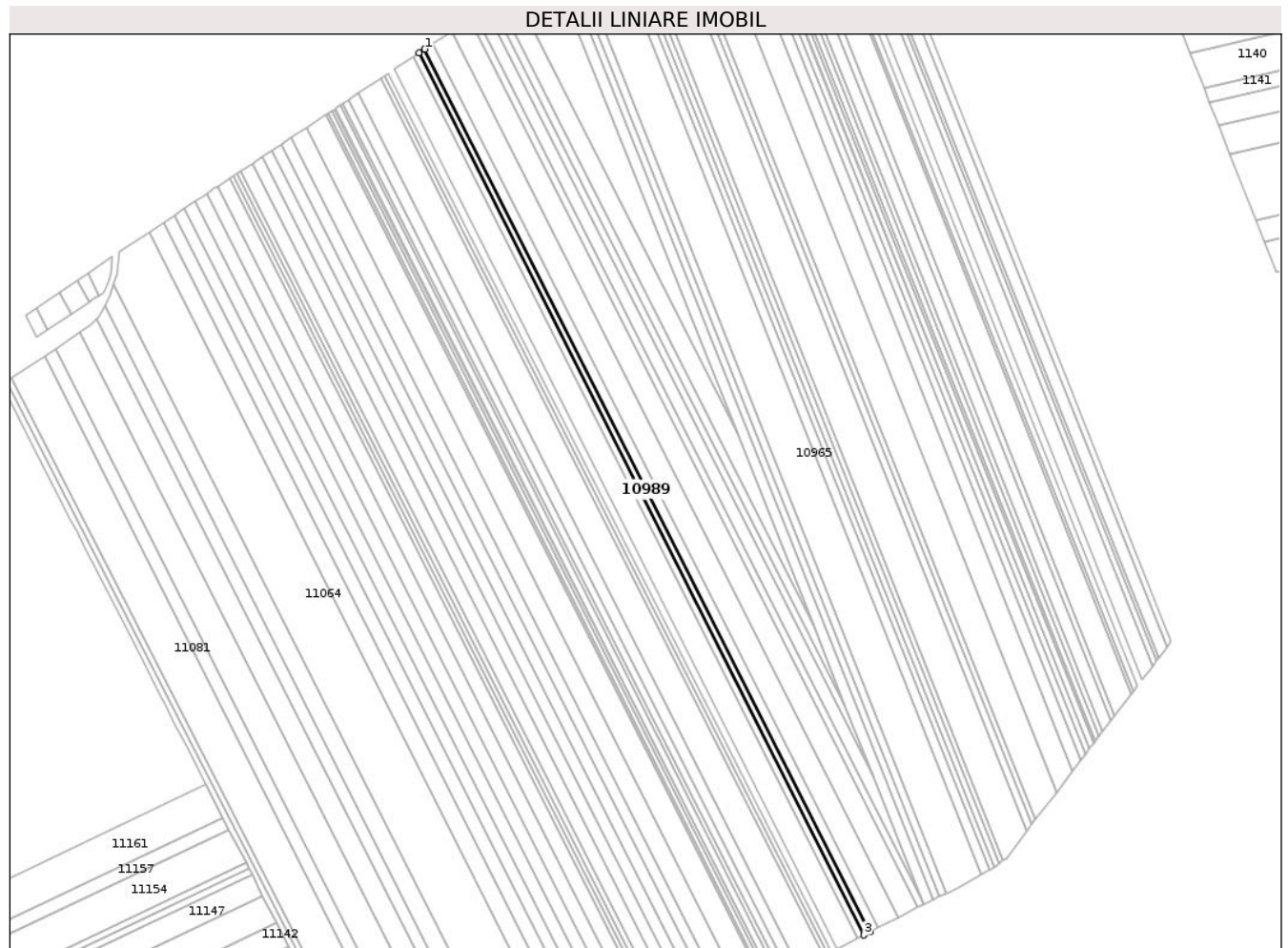
Inscrieri privind dezmembramintele dreptului de proprietate, drepturi reale de garanție și sarcini	Referințe
NU SUNT	

Anexa Nr. 1 La Partea I

Teren

Nr cadastral	Suprafața (mp)*	Observații / Referințe
	3.000	

* Suprafața este determinată în planul de proiecție Stereo 70.



Date referitoare la teren

Crt	Categorie folosință	Intra vilan	Suprafața (mp)	Tarla	Parcelă	Nr. topo	Observații / Referințe
1	arabil	NU	3.000	687/10	10	-	

Lungime Segmente

1) Valorile lungimilor segmentelor sunt obținute din proiecție în plan.

Punct început	X / Y	Punct sfârșit	X / Y	Lungime segment (** (m)
1	717.661,799 355.419,051	2	717.657,986 355.416,53	4.571
2	717.657,986 355.416,53	3	717.955,754 354.826,864	660.584
3	717.955,754 354.826,864	4	717.959,785 354.828,954	4.541
4	717.959,785 354.828,954	1	717.661,799 355.419,051	661.067

** Lungimile segmentelor sunt determinate în planul de proiecție Stereo 70 și sunt rotunjite la 1 milimetru.

***** Distanţa dintre puncte este formată din segmente cumulate ce sunt mai mici decât valoarea 1 milimetru.**

**DATE DESPRE IMOBILUL NR. 10990**

Oficiul de Cadastru și Publicitate Imobiliară IALOMIȚA
Biroul de Cadastru și Publicitate Imobiliară Slobozia

A. Partea I. Descrierea imobilului

TEREN Extravilan

Adresa: Jud. Ialomita

Nr. Crt	Nr cadastral Nr. topografic	Suprafața* (mp)	Observații / Referințe
A1		27.400	Sector cadastral:15 Teren neimprejmuit;

B. Partea II. Proprietari și acte

Inscrieri privitoare la dreptul de proprietate și alte drepturi reale	Referințe
/	
Act Administrativ nr. 085894, din 28/03/2002 emis de CJSDPAT IALOMIȚA;	
B1	A1
Intabulare, drept de PROPRIETATE, Legea 18/1991, dobandit prin Reconstituire, cota actuala 1/1, cota initiala 1/1 1) GRIGORE I DUMITRU	

C. Partea III. SARCINI .

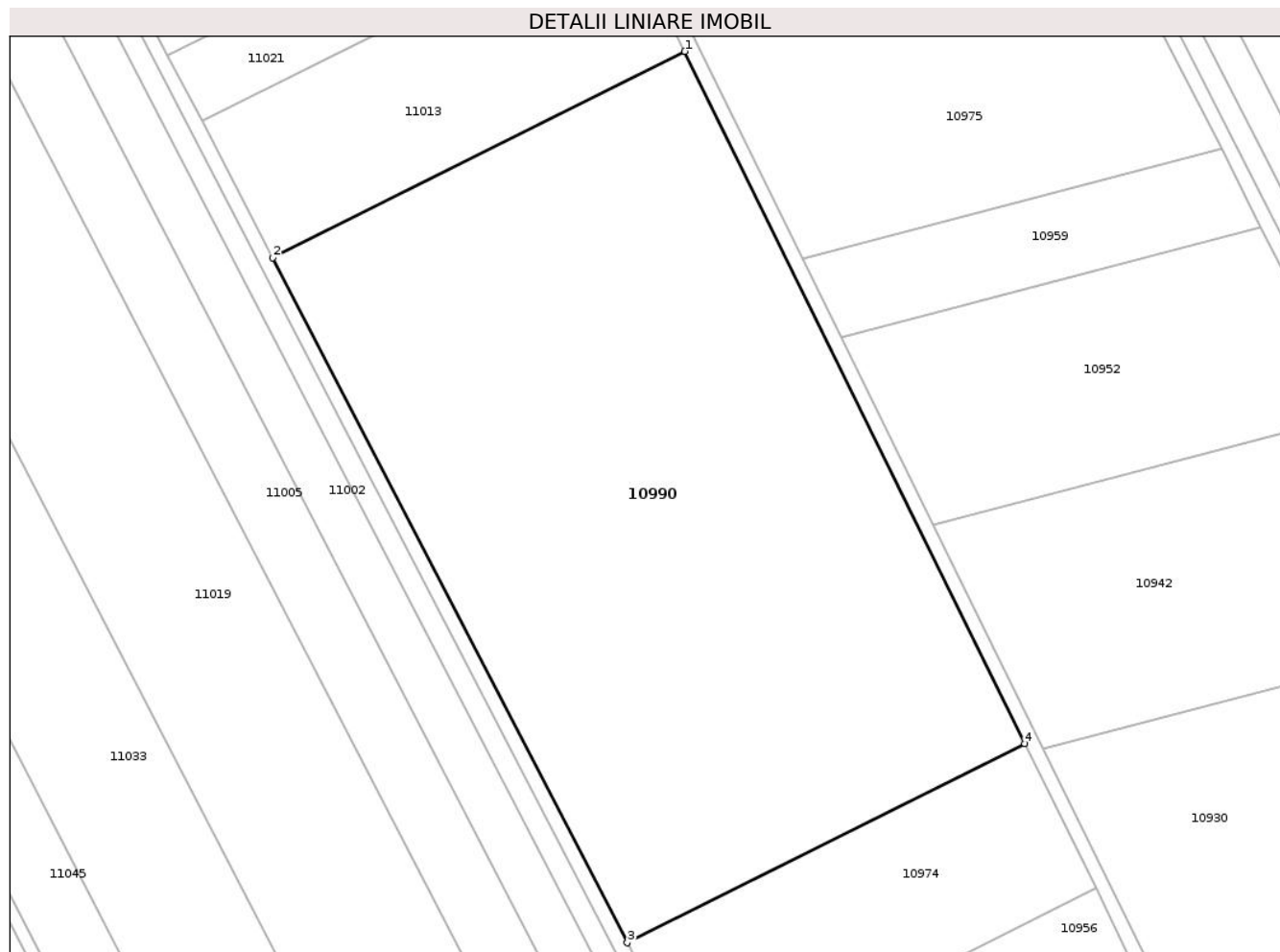
Inscrieri privind dezmembramintele dreptului de proprietate, drepturi reale de garanție și sarcini	Referințe
NU SUNT	

Anexa Nr. 1 La Partea I

Teren

Nr cadastral	Suprafața (mp)*	Observații / Referințe
	27.400	

* Suprafața este determinată în planul de proiecție Stereo 70.



Date referitoare la teren

Crt	Categorie folosință	Intra vilan	Suprafața (mp)	Tarla	Parcelă	Nr. topo	Observații / Referințe
1	arabil	NU	27.400	687/4	5	-	

Lungime Segmente

1) Valorile lungimilor segmentelor sunt obținute din proiecție în plan.

Punct început	X / Y	Punct sfârșit	X / Y	Lungime segment (** (m)
1	717.814,102 354.620,42	2	717.698,581 354.562,627	129.171
2	717.698,581 354.562,627	3	717.797,987 354.370,866	215.995
3	717.797,987 354.370,866	4	717.909,388 354.426,599	124.565
4	717.909,388 354.426,599	1	717.814,102 354.620,42	215.977

** Lungimile segmentelor sunt determinate în planul de proiecție Stereo 70 și sunt rotunjite la 1 milimetru.

***** Distanţa dintre puncte este formată din segmente cumulate ce sunt mai mici decât valoarea 1 milimetru.**

**DATE DESPRE IMOBILUL NR. 10991**

Oficiul de Cadastru și Publicitate Imobiliară IALOMITA
Biroul de Cadastru și Publicitate Imobiliară Slobozia

A. Partea I. Descrierea imobilului

TEREN Extravilan

Adresa: Jud. Ialomita

Nr. Crt	Nr cadastral Nr. topografic	Suprafața* (mp)	Observații / Referințe
A1		3.000	Sector cadastral:15 Teren neimprejmuit;

B. Partea II. Proprietari și acte

Inscrieri privitoare la dreptul de proprietate și alte drepturi reale		Referințe
/		
Act Administrativ nr. 085387, din 26/04/2001 emis de CJSDPAT IALOMIȚA;		
B1	Intabulare, drept de PROPRIETATE, Legea 18/1991, dobandit prin Reconstituire, cota actuala 1/1, cota initiala 1/1	A1
	1) CURSARU I GHEORGHE 2) CIOARA I ELENA 3) CURSARU I NICOLAE 4) PĂPĂȚAIE I RADA 5) CURSARU I CONSTANTIN	

C. Partea III. SARCINI .

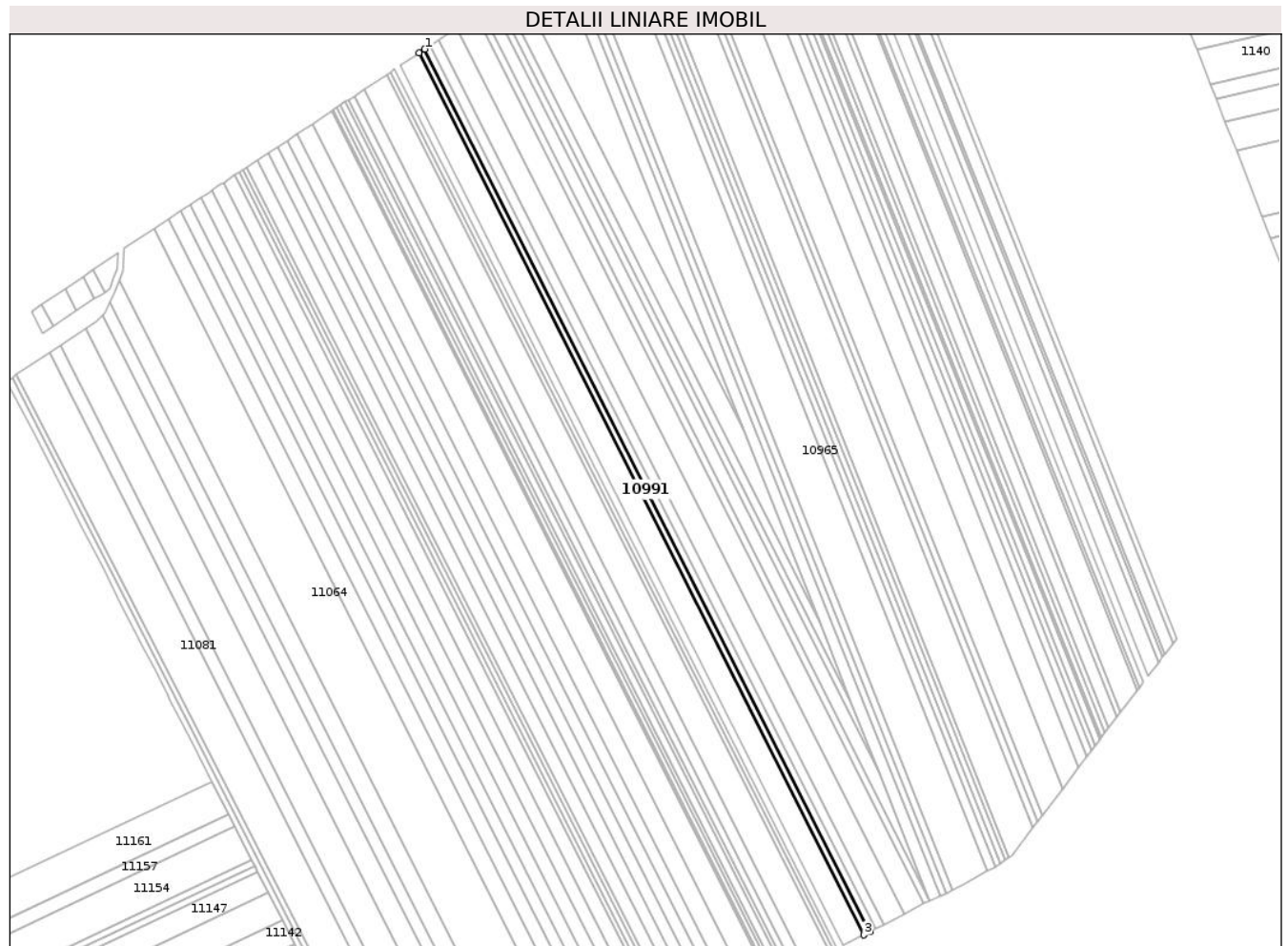
Inscrieri privind dezmembramintele dreptului de proprietate, drepturi reale de garanție și sarcini	Referințe
NU SUNT	

Anexa Nr. 1 La Partea I

Teren

Nr cadastral	Suprafața (mp)*	Observații / Referințe
	3.000	

* Suprafața este determinată în planul de proiecție Stereo 70.



Date referitoare la teren

Crt	Categorie folosință	Intra vilan	Suprafața (mp)	Tarla	Parcelă	Nr. topo	Observații / Referințe
1	arabil	NU	3.000	687/10	11	-	

Lungime Segmente

1) Valorile lungimilor segmentelor sunt obținute din proiecție în plan.

Punct început	X / Y	Punct sfârșit	X / Y	Lungime segment (** (m)
1	717.657,986 355.416,53	2	717.654,171 355.414,007	4.574
2	717.654,171 355.414,007	3	717.951,721 354.824,773	660.101
3	717.951,721 354.824,773	4	717.955,754 354.826,864	4.543
4	717.955,754 354.826,864	1	717.657,986 355.416,53	660.584

** Lungimile segmentelor sunt determinate în planul de proiecție Stereo 70 și sunt rotunjite la 1 milimetru.

***** Distanţa dintre puncte este formată din segmente cumulate ce sunt mai mici decât valoarea 1 milimetru.**

**DATE DESPRE IMOBILUL NR. 10992**

Oficiul de Cadastru și Publicitate Imobiliară IALOMIȚA
Biroul de Cadastru și Publicitate Imobiliară Slobozia

A. Partea I. Descrierea imobilului

TEREN Extravilan

Adresa: Jud. Ialomita

Nr. Crt	Nr cadastral Nr. topografic	Suprafața* (mp)	Observații / Referințe
A1		5.000	Sector cadastral:15 Teren neimprejmuit;

B. Partea II. Proprietari și acte

Inscrieri privitoare la dreptul de proprietate și alte drepturi reale	Referințe
/	
Act Administrativ nr. 085137, din 21/07/1999 emis de CJSDPAT IALOMIȚA;	
B1	A1
Intabulare, drept de PROPRIETATE, Legea 18/1991, dobandit prin Reconstituire, cota actuala 1/1, cota initiala 1/1 1) DINCĂ ST HARALAMBIE	

C. Partea III. SARCINI .


Inscrieri privind dezmembramintele dreptului de proprietate, drepturi reale de garanție și sarcini	Referințe
NU SUNT	

Anexa Nr. 1 La Partea I

Teren

Nr cadastral	Suprafața (mp)*	Observații / Referințe
	5.000	

* Suprafața este determinată în planul de proiecție Stereo 70.



Date referitoare la teren

Crt	Categorie folosință	Intra vilan	Suprafața (mp)	Tarla	Parcelă	Nr. topo	Observații / Referințe
1	arabil	NU	5.000	687/10	2	-	

Lungime Segmente

1) Valorile lungimilor segmentelor sunt obținute din proiecție în plan.

Punct început	X / Y	Punct sfârșit	X / Y	Lungime segment (** (m)
1	717.870,822 355.162,322	2	717.746,626 355.475,147	336.577
2	717.746,626 355.475,147	3	717.721,307 355.458,403	30.355
3	717.721,307 355.458,403	1	717.870,822 355.162,322	331.691

** Lungimile segmentelor sunt determinate în planul de proiecție Stereo 70 și sunt rotunjite la 1 milimetru.

*** Distanța dintre puncte este formată din segmente cumulate ce sunt mai mici decât valoarea 1 milimetru.

**DATE DESPRE IMOBILUL NR. 10993**

Oficiul de Cadastru și Publicitate Imobiliară IALOMITA
Biroul de Cadastru și Publicitate Imobiliară Slobozia

A. Partea I. Descrierea imobilului

TEREN Extravilan

Adresa: Jud. Ialomita

Nr. Crt	Nr cadastral Nr. topografic	Suprafața* (mp)	Observații / Referințe
A1		1	Sector cadastral:15 Teren neimprejmut;

Construcții

Crt	Nr cadastral Nr. topografic	Adresa	Observații / Referințe
A1.1		Jud. Ialomita	Nr. niveluri:1; S. construita la sol:1 mp; STALP

B. Partea II. Proprietari și acte

Inscrieri privitoare la dreptul de proprietate și alte drepturi reale	Referințe
/	
Act Normativ nr. Legea 123, din 10/07/2012 emis de PARLAMENTUL ROMÂNIEI;	
B1	A1, A1.1
Intabulare, drept de PROPRIETATE, dobandit prin Lege, cota actuala 1/1, cota initiala 1/1	
1) STATUL ROMÂN, CIF:99999999999999	

C. Partea III. SARCINI .

Inscrieri privind dezmembramintele dreptului de proprietate, drepturi reale de garanție și sarcini	Referințe
NU SUNT	


Anexa Nr. 1 La Partea I

Teren

Nr cadastral	Suprafața (mp)*	Observații / Referințe
	1	

* Suprafața este determinată în planul de proiecție Stereo 70.

DETALII LINIARE IMOBIL



Date referitoare la teren

Crt	Categorie folosință	Intra vilan	Suprafața (mp)	Tarla	Parcelă	Nr. topo	Observații / Referințe
1	curți constructii	NU	1	748/1	19/1	-	

Date referitoare la construcții

Crt	Număr	Destinație construcție	Supraf. (mp)	Situație juridică	Observații / Referințe
A1.1		construcții industriale și edilitare	1	Cu acte	Nr. niveluri:1; S. construita la sol:1 mp; STALP

Lungime Segmente

1) Valorile lungimilor segmentelor sunt obținute din proiecție în plan.

Punct început	X / Y	Punct sfârșit	X / Y	Lungime segment (** (m)
1	717.799,193 353.515,471	2	717.797,993 353.515,471	1.2
2	717.797,993 353.515,471	3	717.797,993 353.514,271	1.2
3	717.797,993 353.514,271	4	717.799,193 353.514,271	1.2

Punct început	X / Y	Punct sfârșit	X / Y	Lungime segment (** (m)
4	717.799,193 353.514,271	1	717.799,193 353.515,471	1.2

** Lungimile segmentelor sunt determinate în planul de proiecție Stereo 70 și sunt rotunjite la 1 milimetru.

*** Distanța dintre puncte este formată din segmente cumulate ce sunt mai mici decât valoarea 1 milimetru.

**DATE DESPRE IMOBILUL NR. 10995**

Oficiul de Cadastru și Publicitate Imobiliară IALOMIȚA
Biroul de Cadastru și Publicitate Imobiliară Slobozia

A. Partea I. Descrierea imobilului

TEREN Extravilan

Adresa: Jud. Ialomita

Nr. Crt	Nr cadastral Nr. topografic	Suprafața* (mp)	Observații / Referințe
A1		10.000	Sector cadastral:15 Teren neimprejmuit;

B. Partea II. Proprietari și acte

Inscrieri privitoare la dreptul de proprietate și alte drepturi reale	Referințe
/	
Act Administrativ nr. 084817, din 27/10/1998 emis de CJSDPAT IALOMIȚA;	
B1	A1
Intabulare, drept de PROPRIETATE, Legea 18/1991, dobandit prin Reconstituire, cota actuala 1/1, cota initiala 1/1	
1) POPĂȚAIE M TUDOR	

C. Partea III. SARCINI .

Inscrieri privind dezmembramintele dreptului de proprietate, drepturi reale de garanție și sarcini	Referințe
NU SUNT	

Anexa Nr. 1 La Partea I

Teren

Nr cadastral	Suprafața (mp)*	Observații / Referințe
	10.000	

* Suprafața este determinată în planul de proiecție Stereo 70.



Date referitoare la teren

Crt	Categorie folosință	Intra vilan	Suprafața (mp)	Tarla	Parcelă	Nr. topo	Observații / Referințe
1	arabil	NU	10.000	687/10	12	-	

Lungime Segmente

1) Valorile lungimilor segmentelor sunt obținute din proiecție în plan.

Punct început	X / Y	Punct sfârșit	X / Y	Lungime segment (** (m)
1	717.654,171 355.414,007	2	717.641,432 355.405,583	15.272
2	717.641,432 355.405,583	3	717.938,254 354.817,792	658.484
3	717.938,254 354.817,792	4	717.951,721 354.824,773	15.169
4	717.951,721 354.824,773	1	717.654,171 355.414,007	660.101

** Lungimile segmentelor sunt determinate în planul de proiecție Stereo 70 și sunt rotunjite la 1 milimetru.

***** Distanţa dintre puncte este formată din segmente cumulate ce sunt mai mici decât valoarea 1 milimetru.**

**DATE DESPRE IMOBILUL NR. 10996**

Oficiul de Cadastru și Publicitate Imobiliară IALOMITA
Biroul de Cadastru și Publicitate Imobiliară Slobozia

A. Partea I. Descrierea imobilului

TEREN Extravilan

Adresa: Jud. Ialomita

Nr. Crt	Nr cadastral Nr. topografic	Suprafața* (mp)	Observații / Referințe
A1		2.515	Sector cadastral:15 Teren neimprejmuit;

B. Partea II. Proprietari și acte

Inscrieri privitoare la dreptul de proprietate și alte drepturi reale		Referințe
/		
Act Administrativ nr. 3561, din 02/04/2025 emis de PRIMĂRIA COMUNEI MIHAIL KOGĂLNICEANU;		
B1	Inscrierea posesiei, drept de PROPRIETATE, dobandit prin Lege, cota actuala 1/1, cota initiala 1/1 1) NEIDENTIFICAT NEIDENTIFICAT	A1
Act Normativ nr. 7, din 13/03/1996 emis de PARLAMENTUL ROMÂNIEI (art.13);		
B2	Se notează mențiunea de proprietar neidentificat	A1

C. Partea III. SARCINI .

Inscrieri privind dezmembramintele dreptului de proprietate, drepturi reale de garanție și sarcini	Referințe
NU SUNT	

Anexa Nr. 1 La Partea I

Teren

Nr cadastral	Suprafața (mp)*	Observații / Referințe
	2.515	

* Suprafața este determinată în planul de proiecție Stereo 70.



Date referitoare la teren

Crt	Categorie folosință	Intra vilan	Suprafața (mp)	Tarla	Parcelă	Nr. topo	Observații / Referințe
1	drum	NU	2.515	-	760	-	

Lungime Segmente

1) Valorile lungimilor segmentelor sunt obținute din proiecție în plan.

Punct început	X / Y	Punct sfârșit	X / Y	Lungime segment (** (m)
1	717.649,253 354.657,785	2	717.645,638 354.656,067	4.002
2	717.645,638 354.656,067	3	717.934,975 354.097,914	628.69
3	717.934,975 354.097,914	4	717.938,557 354.099,696	4.001
4	717.938,557 354.099,696	5	717.932,137 354.112,08	13.949
5	717.932,137 354.112,08	6	717.905,057 354.164,32	58.842

Punct început	X / Y	Punct sfârșit	X / Y	Lungime segment (** (m)
6	717.905,057 354.164,32	7	717.818,759 354.330,795	187.513
7	717.818,759 354.330,795	8	717.797,987 354.370,866	45.135
8	717.797,987 354.370,866	9	717.698,581 354.562,627	215.995
9	717.698,581 354.562,627	10	717.678,698 354.600,983	43.203
10	717.678,698 354.600,983	11	717.669,161 354.619,38	20.722
11	717.669,161 354.619,38	12	717.659,657 354.637,715	20.652
12	717.659,657 354.637,715	1	717.649,253 354.657,785	22.606

** Lungimile segmentelor sunt determinate în planul de proiecție Stereo 70 și sunt rotunjite la 1 milimetru.

*** Distanța dintre puncte este formată din segmente cumulate ce sunt mai mici decât valoarea 1 milimetru.

**DATE DESPRE IMOBILUL NR. 10997**

Oficiul de Cadastru și Publicitate Imobiliară IALOMITA
Biroul de Cadastru și Publicitate Imobiliară Slobozia

A. Partea I. Descrierea imobilului

TEREN Extravilan

Adresa: Jud. Ialomita

Nr. Crt	Nr cadastral Nr. topografic	Suprafața* (mp)	Observații / Referințe
A1		3.000	Sector cadastral:15 Teren neimprejmit;

B. Partea II. Proprietari și acte

Inscrieri privitoare la dreptul de proprietate și alte drepturi reale		Referințe
/		
Act Notarial nr. 188, din 18/10/2013 emis de BIN DINCA-MIRELA-LUMINITA;		
B1	Intabulare, drept de PROPRIETATE, dobandit prin Succesiune, cota actuala 1/4, cota initiala 1/4 1) CIOC I ȘTEFAN-ION	A1
B2	Intabulare, drept de PROPRIETATE, dobandit prin Succesiune, cota actuala 1/4, cota initiala 1/4 1) BURCIU I MARIA	A1
B3	Intabulare, drept de PROPRIETATE, dobandit prin Succesiune, cota actuala 1/4, cota initiala 1/4 1) RADU I GEORGETA	A1
Hotarare Judecatoreasca nr. 1069, din 03/10/2019 emis de JUDECATORIA FETESTI (Dosar nr. 901/229/2019);		
B4	Intabulare, drept de PROPRIETATE, dobandit prin Hotarare Judecatoreasca, cota actuala 1/4, cota initiala 1/4 1) DUMITRANA CRISTINEL	A1

C. Partea III. SARCINI .

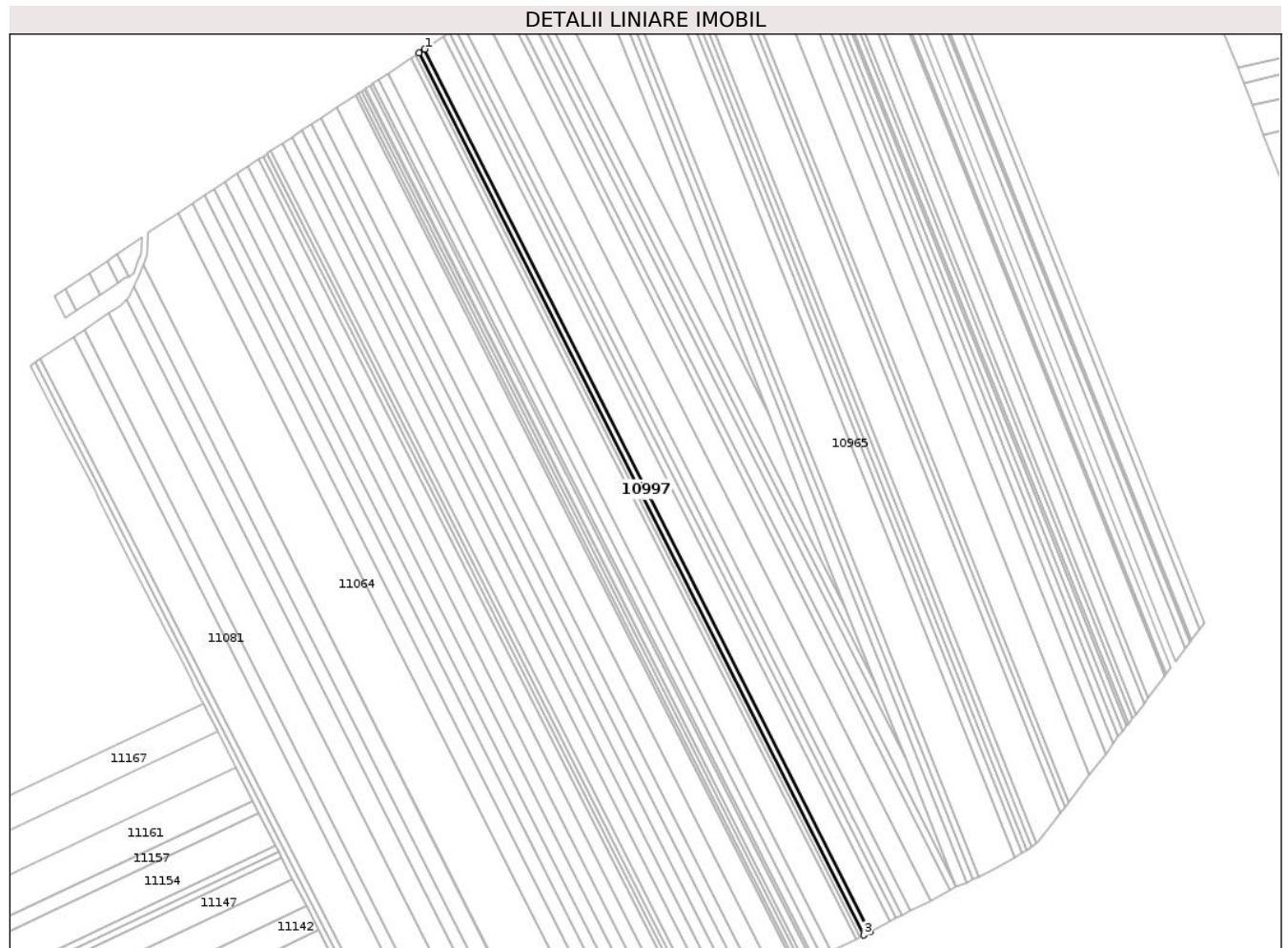
Inscrieri privind dezmembramintele dreptului de proprietate, drepturi reale de garanție și sarcini	Referințe
NU SUNT	

Anexa Nr. 1 La Partea I

Teren

Nr cadastral	Suprafața (mp)*	Observații / Referințe
	3.000	

* Suprafața este determinată în planul de proiecție Stereo 70.



Date referitoare la teren

Crt	Categorie folosință	Intra vilan	Suprafața (mp)	Tarla	Parcelă	Nr. topo	Observații / Referințe
1	arabil	NU	3.000	687/10	1	-	

Lungime Segmente

1) Valorile lungimilor segmentelor sunt obținute din proiecție în plan.

Punct început	X / Y	Punct sfârșit	X / Y	Lungime segment (** (m)
1	717.641,432 355.405,583	2	717.637,605 355.403,052	4.588
2	717.637,605 355.403,052	3	717.934,208 354.815,694	657.999
3	717.934,208 354.815,694	4	717.938,254 354.817,792	4.558
4	717.938,254 354.817,792	1	717.641,432 355.405,583	658.484

** Lungimile segmentelor sunt determinate în planul de proiecție Stereo 70 și sunt rotunjite la 1 milimetru.

***** Distanţa dintre puncte este formată din segmente cumulate ce sunt mai mici decât valoarea 1 milimetru.**

**DATE DESPRE IMOBILUL NR. 10998**

Oficiul de Cadastru și Publicitate Imobiliară IALOMITA
Biroul de Cadastru și Publicitate Imobiliară Slobozia

A. Partea I. Descrierea imobilului

TEREN Extravilan

Adresa: Jud. Ialomita

Nr. Crt	Nr cadastral Nr. topografic	Suprafața* (mp)	Observații / Referințe
A1		3.800	Sector cadastral:15 Teren neimprejmuit;

B. Partea II. Proprietari și acte

Inscrieri privitoare la dreptul de proprietate și alte drepturi reale		Referințe
/		
Act Administrativ nr. 085.731, din 27/02/2002 emis de CJSDPAT IALOMIȚA;		
B1	Intabulare, drept de PROPRIETATE, Legea 18/1991, dobandit prin Reconstituire, cota actuala 1/1, cota initiala 1/1	A1
	1) RĂDUȚĂ D AURICA 2) URSAN D GHEORGHE	

C. Partea III. SARCINI .

Inscrieri privind dezmembramintele dreptului de proprietate, drepturi reale de garanție și sarcini	Referințe
NU SUNT	

Anexa Nr. 1 La Partea I

Teren

Nr cadastral	Suprafața (mp)*	Observații / Referințe
	3.800	

* Suprafața este determinată în planul de proiecție Stereo 70.



Date referitoare la teren

Crt	Categorie folosință	Intra vilan	Suprafața (mp)	Tarla	Parcelă	Nr. topo	Observații / Referințe
1	arabil	NU	3.800	784/1	39	-	

Lungime Segmente

1) Valorile lungimilor segmentelor sunt obținute din proiecție în plan.

Punct început	X / Y	Punct sfârșit	X / Y	Lungime segment (** (m)
1	717.934,975 354.097,914	2	717.645,638 354.656,067	628.69
2	717.645,638 354.656,067	3	717.640,216 354.653,381	6.051
3	717.640,216 354.653,381	4	717.929,568 354.095,223	628.701
4	717.929,568 354.095,223	1	717.934,975 354.097,914	6.04

** Lungimile segmentelor sunt determinate în planul de proiecție Stereo 70 și sunt rotunjite la 1 milimetru.

***** Distanţa dintre puncte este formată din segmente cumulate ce sunt mai mici decât valoarea 1 milimetru.**

**DATE DESPRE IMOBILUL NR. 10999**

Oficiul de Cadastru și Publicitate Imobiliară IALOMIȚA
Biroul de Cadastru și Publicitate Imobiliară Slobozia

A. Partea I. Descrierea imobilului

TEREN Extravilan

Adresa: Jud. Ialomita

Nr. Crt	Nr cadastral Nr. topografic	Suprafața* (mp)	Observații / Referințe
A1		2.000	Sector cadastral:15 Teren neimprejmuit;

B. Partea II. Proprietari și acte

Inscrieri privitoare la dreptul de proprietate și alte drepturi reale		Referințe
/		
Act Administrativ nr. 085460, din 06/06/2001 emis de CJSDPAT IALOMIȚA;		
B1	Intabulare, drept de PROPRIETATE, Legea 18/1991, dobandit prin Constituire, cota actuala 1/1, cota initiala 1/1 1) CIOC I GHEORGHE	A1

C. Partea III. SARCINI .

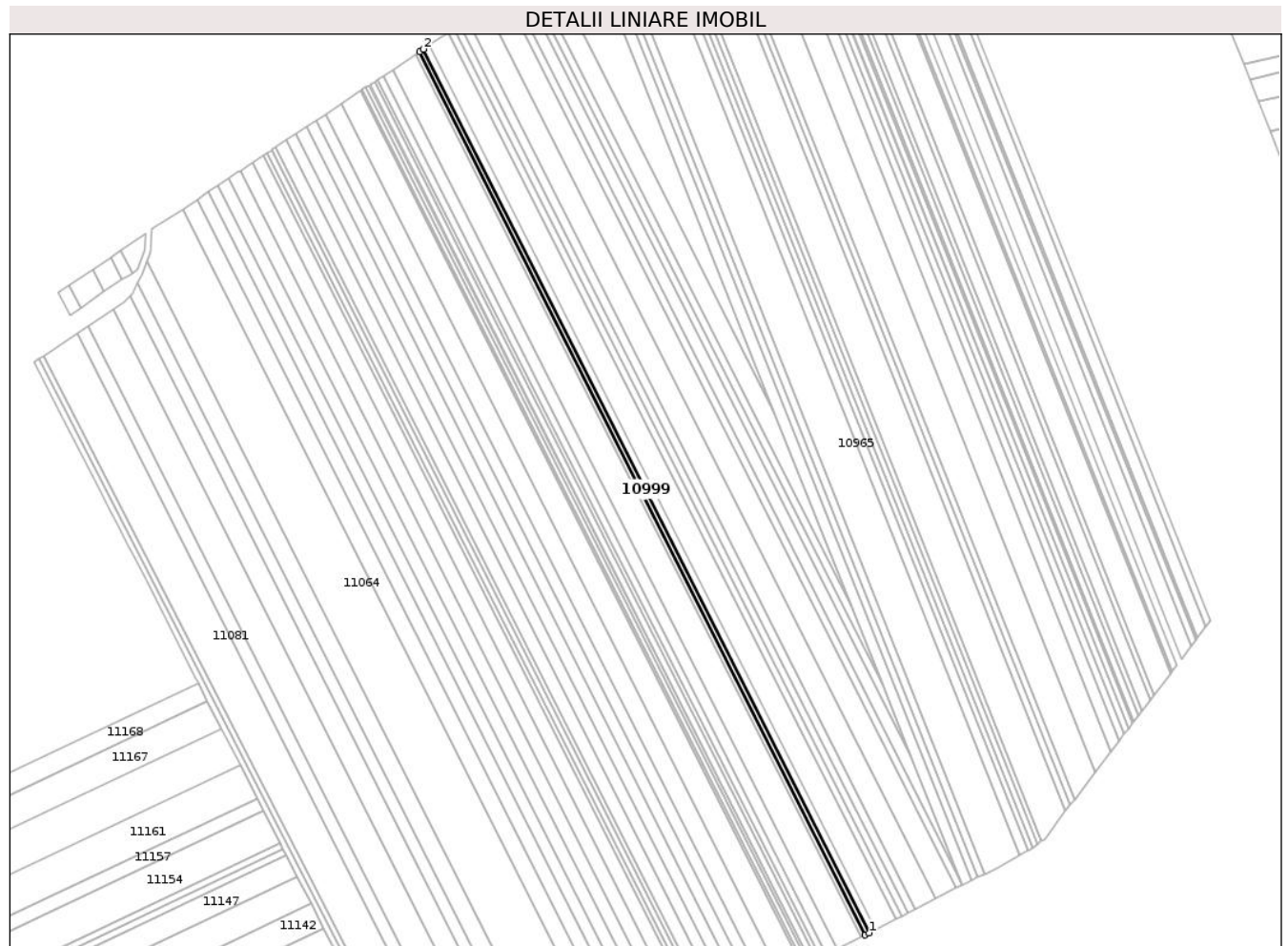
Inscrieri privind dezmembramintele dreptului de proprietate, drepturi reale de garanție și sarcini	Referințe
NU SUNT	

Anexa Nr. 1 La Partea I

Teren

Nr cadastral	Suprafața (mp)*	Observații / Referințe
	2.000	

* Suprafața este determinată în planul de proiecție Stereo 70.



Date referitoare la teren

Crt	Categorie folosință	Intra vilan	Suprafața (mp)	Tarla	Parcelă	Nr. topo	Observații / Referințe
1	arabil	NU	2.000	687/10	14	-	

Lungime Segmente

1) Valorile lungimilor segmentelor sunt obținute din proiecție în plan.

Punct început	X / Y	Punct sfârșit	X / Y	Lungime segment (** (m)
1	717.934,208 354.815,694	2	717.637,605 355.403,052	657.999
2	717.637,605 355.403,052	3	717.635,052 355.401,363	3.061
3	717.635,052 355.401,363	4	717.931,508 354.814,295	657.674
4	717.931,508 354.814,295	1	717.934,208 354.815,694	3.041

** Lungimile segmentelor sunt determinate în planul de proiecție Stereo 70 și sunt rotunjite la 1 milimetru.

***** Distanţa dintre puncte este formată din segmente cumulate ce sunt mai mici decât valoarea 1 milimetru.**

**DATE DESPRE IMOBILUL NR. 11000**

Oficiul de Cadastru și Publicitate Imobiliară IALOMIȚA
Biroul de Cadastru și Publicitate Imobiliară Slobozia

A. Partea I. Descrierea imobilului

TEREN Extravilan

Adresa: Jud. Ialomita

Nr. Crt	Nr cadastral Nr. topografic	Suprafața* (mp)	Observații / Referințe
A1		2.000	Sector cadastral:15 Teren neimprejmuit;

B. Partea II. Proprietari și acte

Inscrieri privitoare la dreptul de proprietate și alte drepturi reale	Referințe
/	
Act Administrativ nr. 085516, din 05/06/2001 emis de CJSDPAT IALOMIȚA;	
B1	A1
Intabulare, drept de PROPRIETATE, Legea 18/1991, dobandit prin Constituire, cota actuala 1/1, cota initiala 1/1	
1) IVASCU N ION	

C. Partea III. SARCINI .

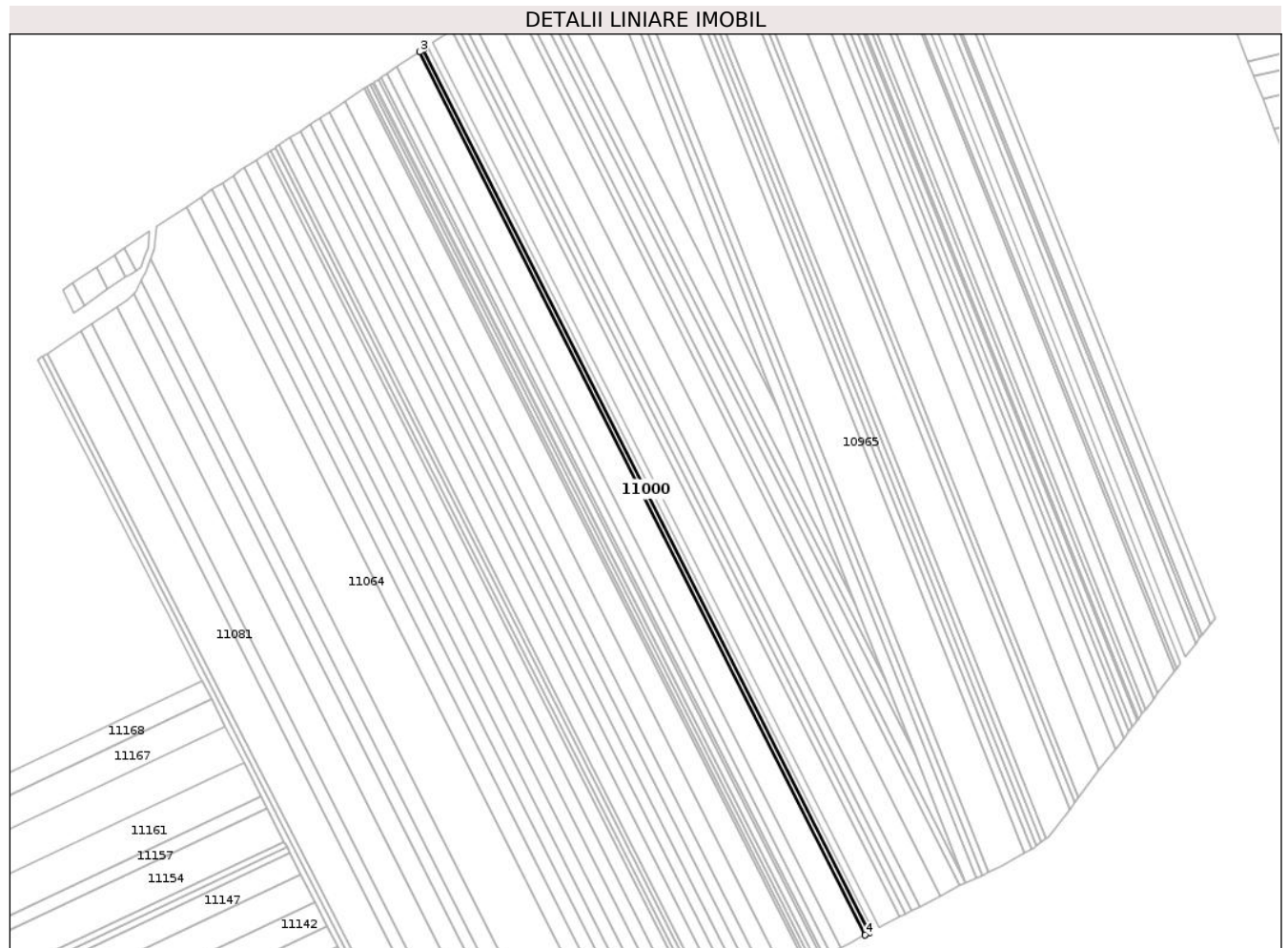
Inscrieri privind dezmembramintele dreptului de proprietate, drepturi reale de garanție și sarcini	Referințe
NU SUNT	

Anexa Nr. 1 La Partea I

Teren

Nr cadastral	Suprafața (mp)*	Observații / Referințe
	2.000	

* Suprafața este determinată în planul de proiecție Stereo 70.



Date referitoare la teren

Crt	Categorie folosință	Intra vilan	Suprafața (mp)	Tarla	Parcelă	Nr. topo	Observații / Referințe
1	arabil	NU	2.000	687/10	15	-	

Lungime Segmente

1) Valorile lungimilor segmentelor sunt obținute din proiecție în plan.

Punct început	X / Y	Punct sfârșit	X / Y	Lungime segment (** (m)
1	717.931,508 354.814,295	2	717.635,052 355.401,363	657.674
2	717.635,052 355.401,363	3	717.632,497 355.399,674	3.063
3	717.632,497 355.399,674	4	717.928,808 354.812,895	657.351
4	717.928,808 354.812,895	1	717.931,508 354.814,295	3.041

** Lungimile segmentelor sunt determinate în planul de proiecție Stereo 70 și sunt rotunjite la 1 milimetru.

***** Distanţa dintre puncte este formată din segmente cumulate ce sunt mai mici decât valoarea 1 milimetru.**

**DATE DESPRE IMOBILUL NR. 11001**

Oficiul de Cadastru și Publicitate Imobiliară IALOMITA
Biroul de Cadastru și Publicitate Imobiliară Slobozia

A. Partea I. Descrierea imobilului

TEREN Extravilan

Adresa: Jud. Ialomita

Nr. Crt	Nr cadastral Nr. topografic	Suprafața* (mp)	Observații / Referințe
A1		12.245	Sector cadastral:15 Teren neimprejmuit;

B. Partea II. Proprietari și acte

Inscrieri privitoare la dreptul de proprietate și alte drepturi reale		Referințe
/		
Act Notarial nr. 223, din 18/11/2011 emis de BNP DINCA MIRELA-LUMINITA;		
B1	Intabulare, drept de PROPRIETATE, cu titlu de mostenire, dobandit prin Conventie, cota actuala 1/6, cota initiala 1/6 1) BONCIU STĂNUȚA	A1
Act Administrativ nr. 085904, din 01/04/2002 emis de CJSDPAT IALOMIȚA;		
B2	Intabulare, drept de PROPRIETATE, Legea 18/1991, dobandit prin Reconstituire, cota actuala 5/6, cota initiala 5/6 1) STANCIU M NEDELEA 2) DUNEL M STANCA 3) BONCIU M .PETRE 4) BONCIU M STAN 5) GRIGORE M OCTAVIA 6) BONCIU M SANDA	A1

C. Partea III. SARCINI .

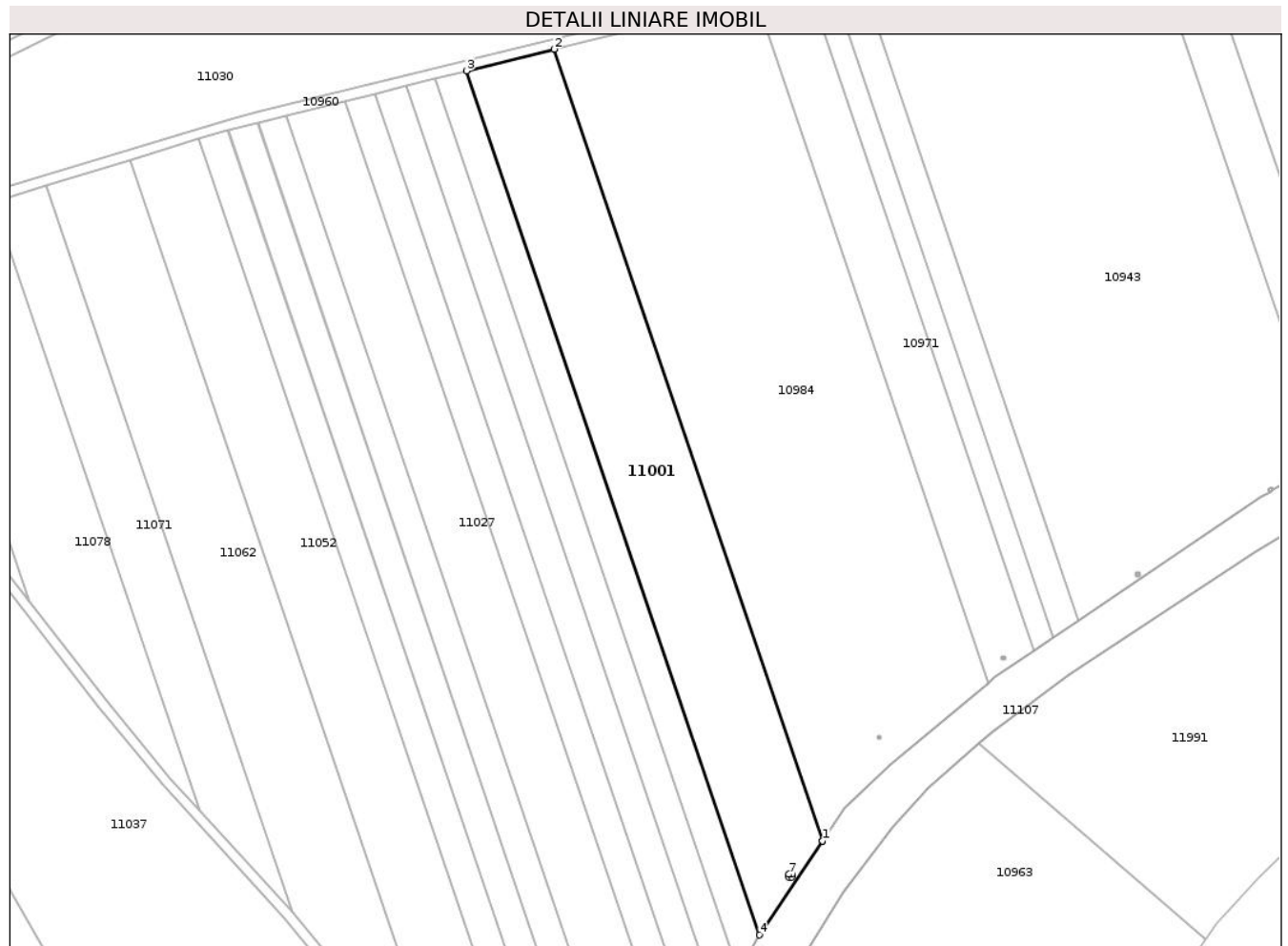
Inscrieri privind dezmembramintele dreptului de proprietate, drepturi reale de garanție și sarcini	Referințe
NU SUNT	

Anexa Nr. 1 La Partea I

Teren

Nr cadastral	Suprafața (mp)*	Observații / Referințe
	12.245	

* Suprafața este determinată în planul de proiecție Stereo 70.



Date referitoare la teren

Crt	Categorie folosință	Intravilan	Suprafața (mp)	Tarla	Parcelă	Nr. topo	Observații / Referințe
1	arabil	NU	12.245	748/1	16	-	

Lungime Segmente

1) Valorile lungimilor segmentelor sunt obținute din proiecție în plan.

Punct început	X / Y	Punct sfârșit	X / Y	Lungime segment (** (m)
1	717.845,247 353.577,257	2	717.739,135 353.889,587	329.863
2	717.739,135 353.889,587	3	717.704,533 353.881,037	35.643
3	717.704,533 353.881,037	4	717.820,336 353.540,182	359.99
4	717.820,336 353.540,182	5	717.821,012 353.541,436	1.425
5	717.821,012 353.541,436	6	717.845,247 353.577,257	43.249

Punct început	X / Y	Punct sfârșit	X / Y	Lungime segment (** (m)
6	717.845,247 353.577,257	7	717.831,948 353.564,125	18.69
7	717.831,948 353.564,125	8	717.833,148 353.564,125	1.2
8	717.833,148 353.564,125	9	717.833,148 353.562,925	1.2
9	717.833,148 353.562,925	10	717.831,948 353.562,925	1.2
10	717.831,948 353.562,925	1	717.831,948 353.564,125	1.2

** Lungimile segmentelor sunt determinate în planul de proiecție Stereo 70 și sunt rotunjite la 1 milimetru.

*** Distanța dintre puncte este formată din segmente cumulate ce sunt mai mici decât valoarea 1 milimetru.

**DATE DESPRE IMOBILUL NR. 11002**

Oficiul de Cadastru și Publicitate Imobiliară IALOMIȚA
Biroul de Cadastru și Publicitate Imobiliară Slobozia

A. Partea I. Descrierea imobilului

TEREN Extravilan

Adresa: Jud. Ialomita

Nr. Crt	Nr cadastral Nr. topografic	Suprafața* (mp)	Observații / Referințe
A1		8.500	Sector cadastral:15 Teren neimprejmuit;

B. Partea II. Proprietari și acte

Inscrieri privitoare la dreptul de proprietate și alte drepturi reale	Referințe
/	
Act Administrativ nr. 085115, din 26/05/1999 emis de CJSDPAT IALOMIȚA;	
B1	A1
Intabulare, drept de PROPRIETATE, Legea 18/1991, dobandit prin Reconstituire, cota actuala 1/1, cota initiala 1/1 1) OLTEANU D DUMITRU	

C. Partea III. SARCINI .

Inscrieri privind dezmembramintele dreptului de proprietate, drepturi reale de garanție și sarcini	Referințe
NU SUNT	

Anexa Nr. 1 La Partea I

Teren

Nr cadastral	Suprafața (mp)*	Observații / Referințe
	8.500	

* Suprafața este determinată în planul de proiecție Stereo 70.



Date referitoare la teren

Crt	Categorie folosință	Intra vilan	Suprafața (mp)	Tarla	Parcelă	Nr. topo	Observații / Referințe
1	arabil	NU	8.500	784/1	38	-	

Lungime Segmente

1) Valorile lungimilor segmentelor sunt obținute din proiecție în plan.

Punct început	X / Y	Punct sfârșit	X / Y	Lungime segment (** (m)
1	717.917,462 354.089,199	2	717.929,568 354.095,223	13.522
2	717.929,568 354.095,223	3	717.640,216 354.653,381	628.701
3	717.640,216 354.653,381	4	717.628,1 354.647,378	13.522
4	717.628,1 354.647,378	1	717.917,462 354.089,199	628.724

** Lungimile segmentelor sunt determinate în planul de proiecție Stereo 70 și sunt rotunjite la 1 milimetru.

***** Distanţa dintre puncte este formată din segmente cumulate ce sunt mai mici decât valoarea 1 milimetru.**

**DATE DESPRE IMOBILUL NR. 11003**

Oficiul de Cadastru și Publicitate Imobiliară IALOMIȚA
Biroul de Cadastru și Publicitate Imobiliară Slobozia

A. Partea I. Descrierea imobilului

TEREN Extravilan

Adresa: Jud. Ialomita

Nr. Crt	Nr cadastral Nr. topografic	Suprafața* (mp)	Observații / Referințe
A1		12.000	Sector cadastral:15 Teren neimprejmuit;

B. Partea II. Proprietari și acte

Inscrieri privitoare la dreptul de proprietate și alte drepturi reale		Referințe
/		
Act Administrativ nr. 084909, din 12/01/1999 emis de CJSDPAT IALOMIȚA;		
B1	Intabulare, drept de PROPRIETATE, Legea 18/1991, dobandit prin Reconstituire, cota actuala 1/1, cota initiala 1/1 1) TUDOR I TUDOR	A1

C. Partea III. SARCINI .

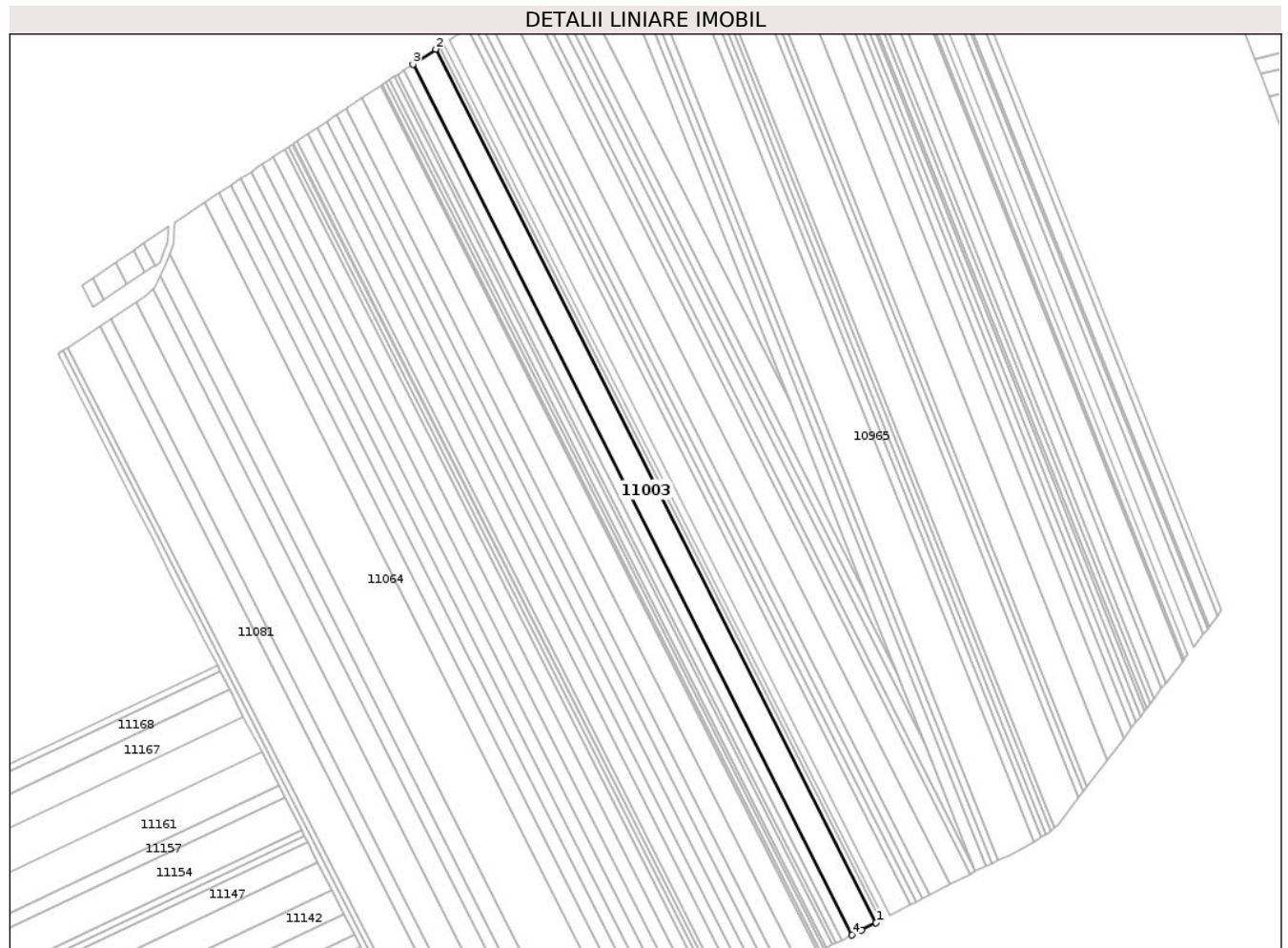
Inscrieri privind dezmembramintele dreptului de proprietate, drepturi reale de garanție și sarcini	Referințe
NU SUNT	

Anexa Nr. 1 La Partea I

Teren

Nr cadastral	Suprafața (mp)*	Observații / Referințe
	12.000	

* Suprafața este determinată în planul de proiecție Stereo 70.



Date referitoare la teren

Crt	Categorie folosință	Intra vilan	Suprafața (mp)	Tarla	Parcelă	Nr. topo	Observații / Referințe
1	arabil	NU	12.000	687/10	16	-	

Lungime Segmente

1) Valorile lungimilor segmentelor sunt obținute din proiecție în plan.

Punct început	X / Y	Punct sfârșit	X / Y	Lungime segment (** (m)
1	717.928,808 354.812,895	2	717.632,497 355.399,674	657.351
2	717.632,497 355.399,674	3	717.617,143 355.389,52	18.408
3	717.617,143 355.389,52	4	717.912,524 354.804,582	655.288
4	717.912,524 354.804,582	5	717.919,039 354.807,83	7.28
5	717.919,039 354.807,83	1	717.928,808 354.812,895	11.004

**** Lungimile segmentelor sunt determinate în planul de proiecție Stereo 70 și sunt rotunjite la 1 milimetru.**

***** Distanța dintre puncte este formată din segmente cumulate ce sunt mai mici decât valoarea 1 milimetru.**

**DATE DESPRE IMOBILUL NR. 11004**

Oficiul de Cadastru și Publicitate Imobiliară IALOMITA
Biroul de Cadastru și Publicitate Imobiliară Slobozia

A. Partea I. Descrierea imobilului

TEREN Extravilan

Adresa: Jud. Ialomita

Nr. Crt	Nr cadastral Nr. topografic	Suprafața* (mp)	Observații / Referințe
A1		1	Sector cadastral:15 Teren neimprejmuț;

Construcții

Crt	Nr cadastral Nr. topografic	Adresa	Observații / Referințe
A1.1		Jud. Ialomita	Nr. niveluri:1; S. construita la sol:1 mp; STALP

B. Partea II. Proprietari și acte

Inscrieri privitoare la dreptul de proprietate și alte drepturi reale	Referințe
/	
Act Normativ nr. Legea 123, din 10/07/2012 emis de PARLAMENTUL ROMÂNIEI;	
B1	A1, A1.1
Intabulare, drept de PROPRIETATE, dobândit prin Lege, cota actuala 1/1, cota initiala 1/1	
1) STATUL ROMÂN, CIF:99999999999999	

C. Partea III. SARCINI .

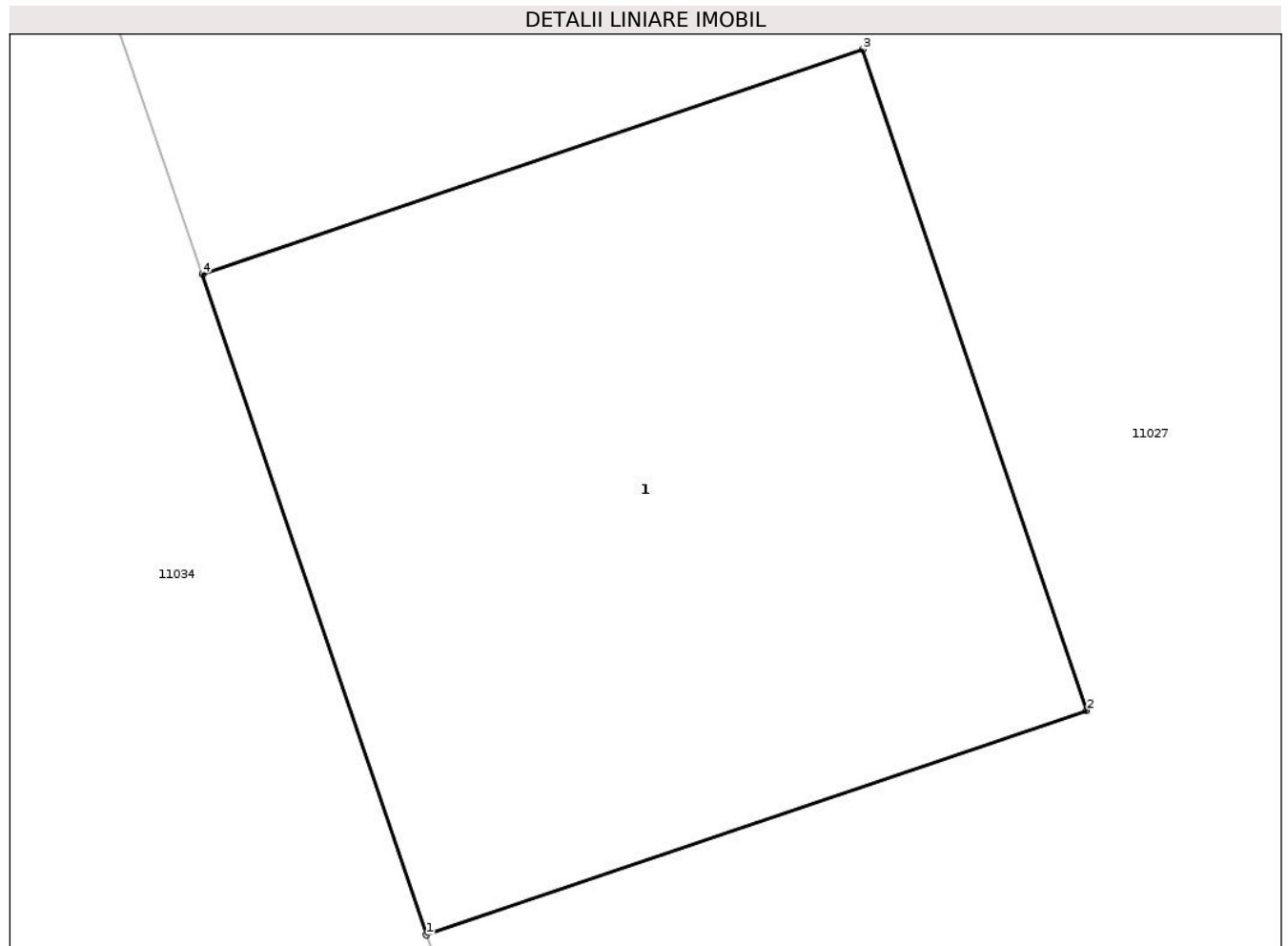
Inscrieri privind dezmembramintele dreptului de proprietate, drepturi reale de garanție și sarcini	Referințe
NU SUNT	

Anexa Nr. 1 La Partea I

Teren

Nr cadastral	Suprafața (mp)*	Observații / Referințe
	1	

* Suprafața este determinată în planul de proiecție Stereo 70.



Date referitoare la teren

Crt	Categorie folosință	Intra vilan	Suprafața (mp)	Tarla	Parcelă	Nr. topo	Observații / Referințe
1	curți constructii	NU	1	748/1	21/1	-	

Date referitoare la construcții

Crt	Număr	Destinație construcție	Supraf. (mp)	Situație juridică	Observații / Referințe
A1.1		construcții industriale și edilitare	1	Cu acte	Nr. niveluri:1; S. construita la sol:1 mp; STALP

Lungime Segmente

1) Valorile lungimilor segmentelor sunt obținute din proiecție în plan.

Punct început	X / Y	Punct sfârșit	X / Y	Lungime segment (** (m))
1	717.767,859 353.468,023	2	717.768,996 353.468,409	1.201
2	717.768,996 353.468,409	3	717.768,61 353.469,546	1.201
3	717.768,61 353.469,546	4	717.767,473 353.469,159	1.201

Punct început	X / Y	Punct sfârșit	X / Y	Lungime segment (** (m)
4	717.767,473 353.469,159	1	717.767,859 353.468,023	1.2

** Lungimile segmentelor sunt determinate în planul de proiecție Stereo 70 și sunt rotunjite la 1 milimetru.

*** Distanța dintre puncte este formată din segmente cumulate ce sunt mai mici decât valoarea 1 milimetru.

**DATE DESPRE IMOBILUL NR. 11005**

Oficiul de Cadastru și Publicitate Imobiliară IALOMITA
Biroul de Cadastru și Publicitate Imobiliară Slobozia

A. Partea I. Descrierea imobilului

TEREN Extravilan

Adresa: Jud. Ialomita

Nr. Crt	Nr cadastral Nr. topografic	Suprafața* (mp)	Observații / Referințe
A1	26180	12.000	Sector cadastral:15 Teren neimprejmuit;

B. Partea II. Proprietari și acte

Inscrieri privitoare la dreptul de proprietate și alte drepturi reale		Referințe
321 / 05/01/2024		
Act Notarial nr. 183, din 27/09/2012 emis de BNP STUPARU ION SI MORARU RALUCA-ANA (act administrativ nr 085348/55589 din 18.04.2001, emis de COMISIA JUDETEANA IALOMITA);		
B3	Se noteaza din oficiu faptul ca imobilul de la A1 se afla sub incidenta art. 3 alin. 1 din Legea nr. 17/2014	A1
67245 / 07/06/2024		
Act Notarial nr. 1254, din 05/06/2024 emis de ENESCU ANDREEA-RALUCA;		
B4	Intabulare, drept de PROPRIETATE, cumparare, dobandit prin Conventie, cota actuala 1/1, cota initiala 1/1 1) PERREIN SANDA-LUMINIȚA, casatorita cu 2) PERREIN ARNAUD NICOLAS ANDRE	A1

C. Partea III. SARCINI .

Inscrieri privind dezmembramintele dreptului de proprietate, drepturi reale de garanție și sarcini	Referințe
NU SUNT	

Anexa Nr. 1 La Partea I

Teren

Nr cadastral	Suprafața (mp)*	Observații / Referințe
26180	12.000	

* Suprafața este determinată în planul de proiecție Stereo 70.



Date referitoare la teren

Crt	Categorie folosință	Intra vilan	Suprafața (mp)	Tarla	Parcelă	Nr. topo	Observații / Referințe
1	arabil	NU	12.000	784/1	37	-	

Lungime Segmente

1) Valorile lungimilor segmentelor sunt obținute din proiecție în plan.

Punct început	X / Y	Punct sfârșit	X / Y	Lungime segment (** (m)
1	717.610,995 354.638,903	2	717.900,372 354.080,696	628.756
2	717.900,372 354.080,696	3	717.917,462 354.089,199	19.088
3	717.917,462 354.089,199	4	717.628,1 354.647,378	628.724
4	717.628,1 354.647,378	1	717.610,995 354.638,903	19.089

** Lungimile segmentelor sunt determinate în planul de proiecție Stereo 70 și sunt rotunjite la 1 milimetru.

***** Distanţa dintre puncte este formată din segmente cumulate ce sunt mai mici decât valoarea 1 milimetru.**

**DATE DESPRE IMOBILUL NR. 11006**

Oficiul de Cadastru și Publicitate Imobiliară IALOMIȚA
Biroul de Cadastru și Publicitate Imobiliară Slobozia

A. Partea I. Descrierea imobilului

TEREN Extravilan

Adresa: Jud. Ialomita

Nr. Crt	Nr cadastral Nr. topografic	Suprafața* (mp)	Observații / Referințe
A1		5.000	Sector cadastral:15 Teren neimprejmuț;

B. Partea II. Proprietari și acte

Inscrieri privitoare la dreptul de proprietate și alte drepturi reale	Referințe
/	
Act Administrativ nr. 085603, din 03/10/2001 emis de CJSDPAT IALOMIȚA;	
B1	A1
Intabulare, drept de PROPRIETATE, Legea 18/1991, dobandit prin Reconstituire, cota actuala 1/1, cota initiala 1/1	
1) BUZEA C NATU	

C. Partea III. SARCINI .

Inscrieri privind dezmembramintele dreptului de proprietate, drepturi reale de garanție și sarcini	Referințe
NU SUNT	

Anexa Nr. 1 La Partea I

Teren

Nr cadastral	Suprafața (mp)*	Observații / Referințe
	5.000	

* Suprafața este determinată în planul de proiecție Stereo 70.



Date referitoare la teren

Crt	Categorie folosință	Intra vilan	Suprafața (mp)	Tarla	Parcelă	Nr. topo	Observații / Referințe
1	arabil	NU	5.000	687/10	17	-	

Lungime Segmente

1) Valorile lungimilor segmentelor sunt obținute din proiecție în plan.

Punct început	X / Y	Punct sfârșit	X / Y	Lungime segment (** (m)
1	717.912,524 354.804,582	2	717.617,143 355.389,52	655.288
2	717.617,143 355.389,52	3	717.610,73 355.385,28	7.688
3	717.610,73 355.385,28	4	717.905,691 354.801,174	654.356
4	717.905,691 354.801,174	1	717.912,524 354.804,582	7.636

** Lungimile segmentelor sunt determinate în planul de proiecție Stereo 70 și sunt rotunjite la 1 milimetru.

***** Distanţa dintre puncte este formată din segmente cumulate ce sunt mai mici decât valoarea 1 milimetru.**

**DATE DESPRE IMOBILUL NR. 11008**

Oficiul de Cadastru și Publicitate Imobiliară IALOMITA
Biroul de Cadastru și Publicitate Imobiliară Slobozia

A. Partea I. Descrierea imobilului

TEREN Extravilan

Adresa: Jud. Ialomita

Nr. Crt	Nr cadastral Nr. topografic	Suprafața* (mp)	Observații / Referințe
A1	21060	4.575	Sector cadastral:15 Teren neimprejmuit;

B. Partea II. Proprietari și acte

Inscrieri privitoare la dreptul de proprietate și alte drepturi reale		Referințe
51352 / 03/09/2013		
Act Notarial nr. 2078, din 23/07/2013 emis de TRAGONE GEORGE (act notarial nr. 100/26-07-2013 emis de TRAGONE GEORGE);		
B3	Intabulare, drept de PROPRIETATE, cumparare, dobandit prin Conventie, cota actuala 1/1, cota initiala 1/1 1) SC IALOMITA POWER SRL, CIF:25221180	A1
69326 / 18/08/2015		
Act Normativ nr. 17, din 07/03/2014 emis de PARLAMENTUL ROMANIEI;		
B4	Imobil aflat sub incidenta art.3 alin.(1) din Legea 17/2014	A1

C. Partea III. SARCINI .

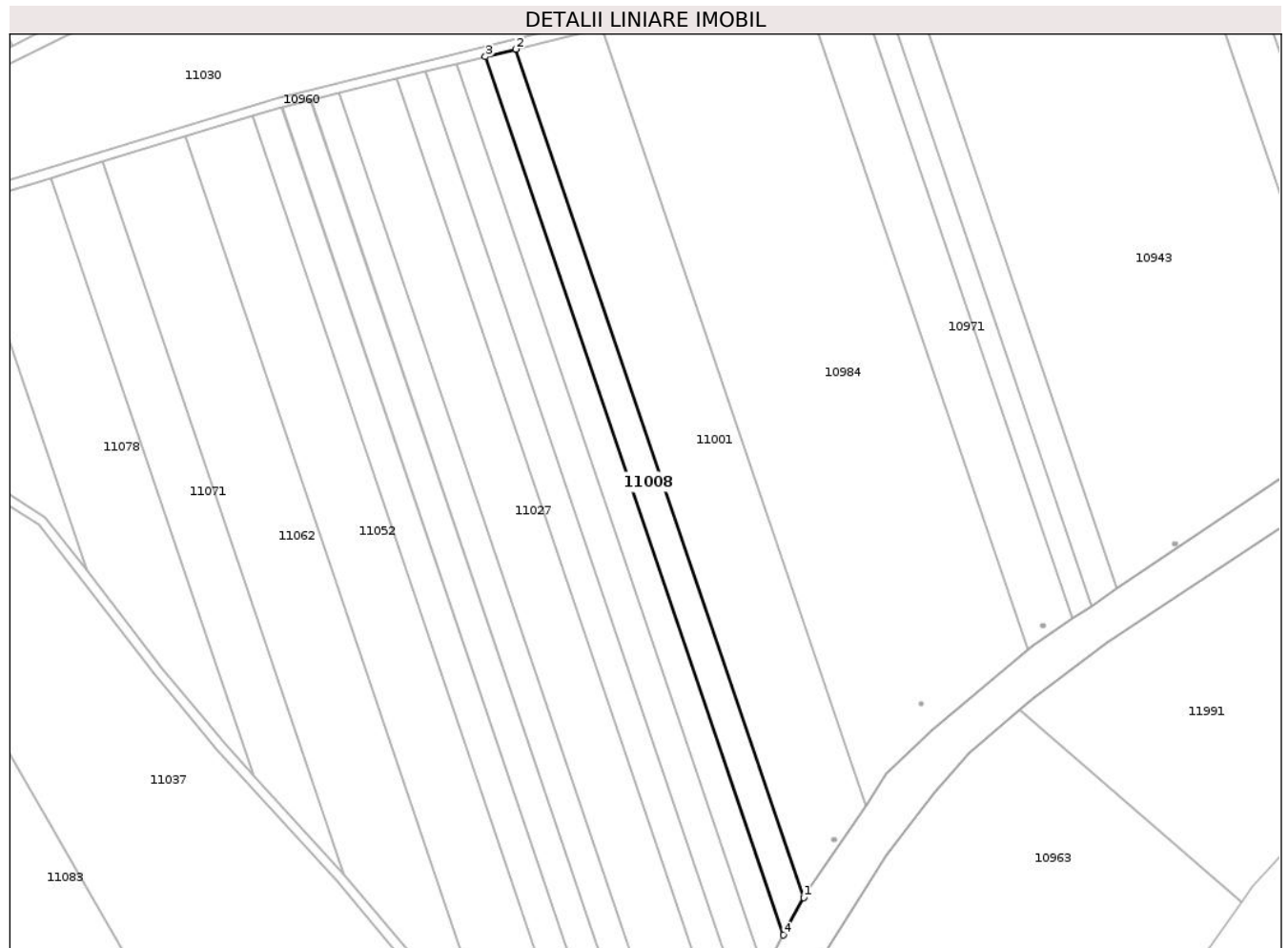
Inscrieri privind dezmembramintele dreptului de proprietate, drepturi reale de garanție și sarcini	Referințe
NU SUNT	

Anexa Nr. 1 La Partea I

Teren

Nr cadastral	Suprafața (mp)*	Observații / Referințe
21060	4.575	

* Suprafața este determinată în planul de proiecție Stereo 70.



Date referitoare la teren

Crt	Categorie folosință	Intravilan	Suprafața (mp)	Tarla	Parcelă	Nr. topo	Observații / Referințe
1	arabil	NU	4.575	748/1	17	-	

Lungime Segmente

1) Valorile lungimilor segmentelor sunt obținute din proiecție în plan.

Punct început	X / Y	Punct sfârșit	X / Y	Lungime segment (** (m)
1	717.820,336 353.540,182	2	717.704,533 353.881,037	359.99
2	717.704,533 353.881,037	3	717.692,364 353.878,031	12.535
3	717.692,364 353.878,031	4	717.812,245 353.525,175	372.664
4	717.812,245 353.525,175	1	717.820,336 353.540,182	17.049

** Lungimile segmentelor sunt determinate în planul de proiecție Stereo 70 și sunt rotunjite la 1 milimetru.

***** Distanţa dintre puncte este formată din segmente cumulate ce sunt mai mici decât valoarea 1 milimetru.**

**DATE DESPRE IMOBILUL NR. 11009**

Oficiul de Cadastru și Publicitate Imobiliară IALOMIȚA
Biroul de Cadastru și Publicitate Imobiliară Slobozia

A. Partea I. Descrierea imobilului

TEREN Extravilan

Adresa: Jud. Ialomita

Nr. Crt	Nr cadastral Nr. topografic	Suprafața* (mp)	Observații / Referințe
A1		3.000	Sector cadastral:15 Teren neimprejmuit;

B. Partea II. Proprietari și acte

Inscrieri privitoare la dreptul de proprietate și alte drepturi reale	Referințe
/	
Act Administrativ nr. 084875, din 18/01/1999 emis de CJSDPAT IALOMIȚA;	
B1	A1
Intabulare, drept de PROPRIETATE, Legea 18/1991, dobandit prin Reconstituire, cota actuala 1/1, cota initiala 1/1 1) DINA I STAN	

C. Partea III. SARCINI .

Inscrieri privind dezmembramintele dreptului de proprietate, drepturi reale de garanție și sarcini	Referințe
NU SUNT	

Anexa Nr. 1 La Partea I

Teren

Nr cadastral	Suprafața (mp)*	Observații / Referințe
	3.000	

* Suprafața este determinată în planul de proiecție Stereo 70.



Date referitoare la teren

Crt	Categorie folosință	Intravilan	Suprafața (mp)	Tarla	Parcelă	Nr. topo	Observații / Referințe
1	arabil	NU	3.000	687/10	18	-	

Lungime Segmente

1) Valorile lungimilor segmentelor sunt obținute din proiecție în plan.

Punct început	X / Y	Punct sfârșit	X / Y	Lungime segment (** (m)
1	717.610,73 355.385,28	2	717.606,878 355.382,733	4.618
2	717.606,878 355.382,733	3	717.901,586 354.799,127	653.796
3	717.901,586 354.799,127	4	717.905,691 354.801,174	4.587
4	717.905,691 354.801,174	1	717.610,73 355.385,28	654.356

** Lungimile segmentelor sunt determinate în planul de proiecție Stereo 70 și sunt rotunjite la 1 milimetru.

***** Distanţa dintre puncte este formată din segmente cumulate ce sunt mai mici decât valoarea 1 milimetru.**

**DATE DESPRE IMOBILUL NR. 11010**

Oficiul de Cadastru și Publicitate Imobiliară IALOMIȚA
Biroul de Cadastru și Publicitate Imobiliară Slobozia

A. Partea I. Descrierea imobilului

TEREN Extravilan

Adresa: Jud. Ialomita

Nr. Crt	Nr cadastral Nr. topografic	Suprafața* (mp)	Observații / Referințe
A1		1.500	Sector cadastral:15 Teren neimprejmuit;

B. Partea II. Proprietari și acte

Inscrieri privitoare la dreptul de proprietate și alte drepturi reale	Referințe
/	
Act Administrativ nr. 085533, din 12/06/2001 emis de CJSDPAT IALOMIȚA;	
B1	A1
Intabulare, drept de PROPRIETATE, Legea 18/1991, dobandit prin Constituire, cota actuala 1/1, cota initiala 1/1	
1) VOICU C ELENA	

C. Partea III. SARCINI .

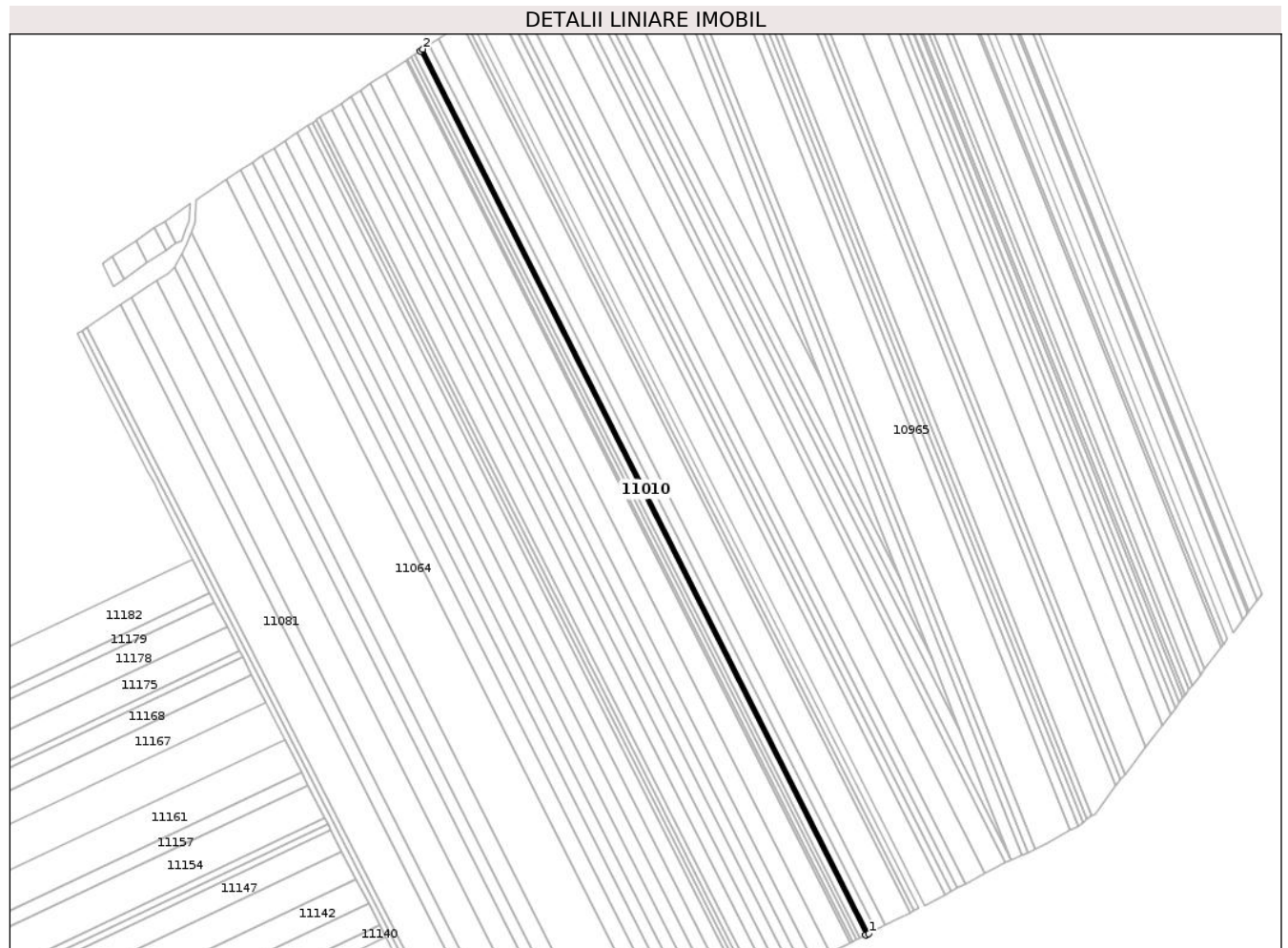
Inscrieri privind dezmembramintele dreptului de proprietate, drepturi reale de garanție și sarcini	Referințe
NU SUNT	

Anexa Nr. 1 La Partea I

Teren

Nr cadastral	Suprafața (mp)*	Observații / Referințe
	1.500	

* Suprafața este determinată în planul de proiecție Stereo 70.



Date referitoare la teren

Crt	Categorie folosință	Intra vilan	Suprafața (mp)	Tarla	Parcelă	Nr. topo	Observații / Referințe
1	arabil	NU	1.500	687/10	19	-	

Lungime Segmente

1) Valorile lungimilor segmentelor sunt obținute din proiecție în plan.

Punct început	X / Y	Punct sfârșit	X / Y	Lungime segment (** (m)
1	717.901,586 354.799,127	2	717.606,878 355.382,733	653.796
2	717.606,878 355.382,733	3	717.604,951 355.381,458	2.311
3	717.604,951 355.381,458	4	717.899,533 354.798,103	653.515
4	717.899,533 354.798,103	1	717.901,586 354.799,127	2.294

** Lungimile segmentelor sunt determinate în planul de proiecție Stereo 70 și sunt rotunjite la 1 milimetru.

***** Distanţa dintre puncte este formată din segmente cumulate ce sunt mai mici decât valoarea 1 milimetru.**

**DATE DESPRE IMOBILUL NR. 11011**

Oficiul de Cadastru și Publicitate Imobiliară IALOMIȚA
Biroul de Cadastru și Publicitate Imobiliară Slobozia

A. Partea I. Descrierea imobilului

TEREN Extravilan

Adresa: Jud. Ialomita

Nr. Crt	Nr cadastral Nr. topografic	Suprafața* (mp)	Observații / Referințe
A1		3.000	Sector cadastral:15 Teren neimprejmuit;

B. Partea II. Proprietari și acte

Inscrieri privitoare la dreptul de proprietate și alte drepturi reale	Referințe
/	
Act Administrativ nr. 084818, din 27/10/1998 emis de CJSDPAT IALOMIȚA;	
B1	A1
Intabulare, drept de PROPRIETATE, Legea 18/1991, dobandit prin Reconstituire, cota actuala 1/1, cota initiala 1/1 1) NEAGU T ILIE	

C. Partea III. SARCINI .

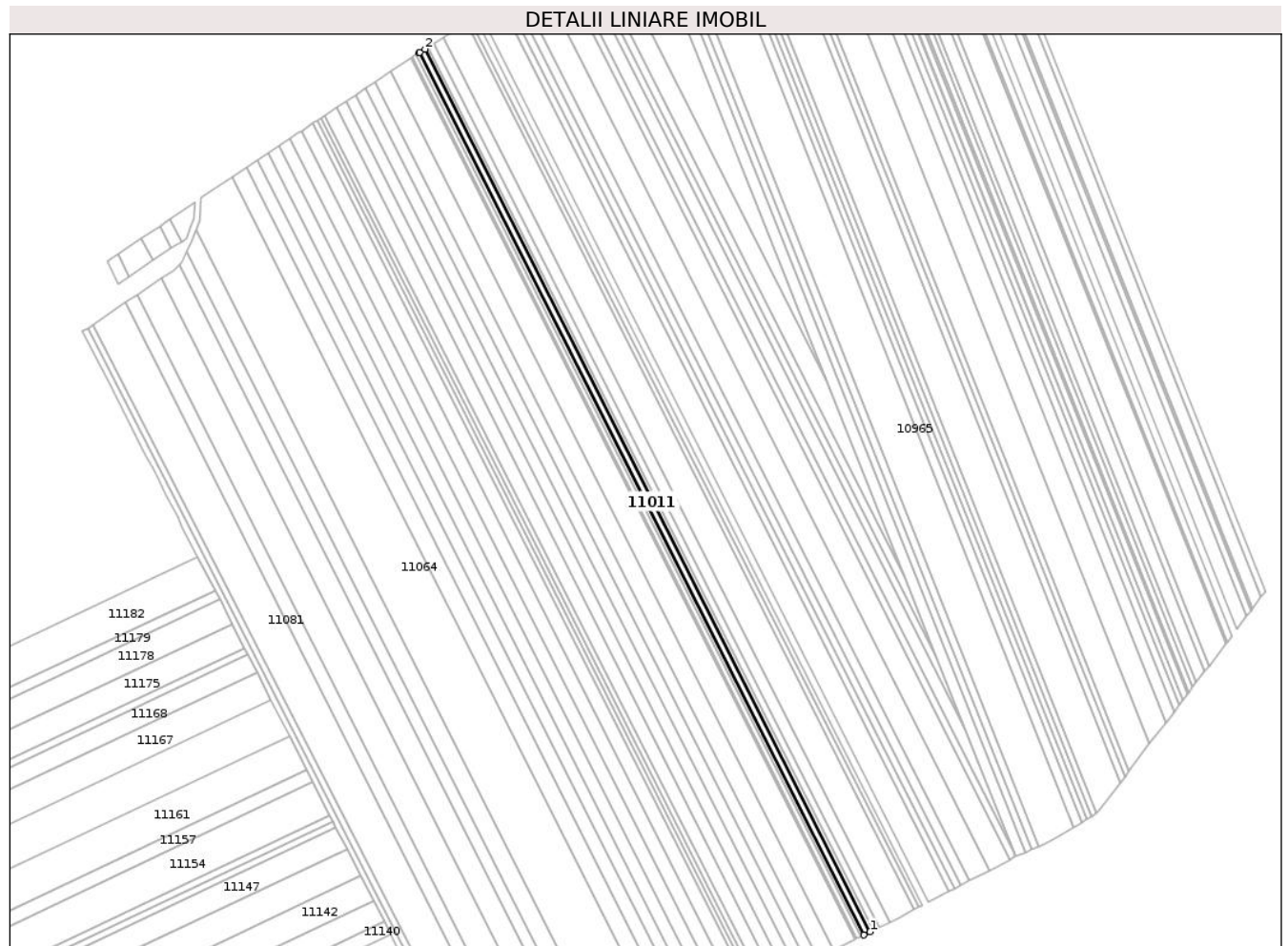
Inscrieri privind dezmembramintele dreptului de proprietate, drepturi reale de garanție și sarcini	Referințe
NU SUNT	

Anexa Nr. 1 La Partea I

Teren

Nr cadastral	Suprafața (mp)*	Observații / Referințe
	3.000	

* Suprafața este determinată în planul de proiecție Stereo 70.



Date referitoare la teren

Crt	Categorie folosință	Intravilan	Suprafața (mp)	Tarla	Parcelă	Nr. topo	Observații / Referințe
1	arabil	NU	3.000	687/10	20	-	

Lungime Segmente

1) Valorile lungimilor segmentelor sunt obținute din proiecție în plan.

Punct început	X / Y	Punct sfârșit	X / Y	Lungime segment (** (m)
1	717.899,533 354.798,103	2	717.604,951 355.381,458	653.515
2	717.604,951 355.381,458	3	717.601,695 355.379,305	3.903
3	717.601,695 355.379,305	4	717.601,094 355.378,907	0.721
4	717.601,094 355.378,907	5	717.895,423 354.796,053	652.954
5	717.895,423 354.796,053	1	717.899,533 354.798,103	4.593

**** Lungimile segmentelor sunt determinate în planul de proiecție Stereo 70 și sunt rotunjite la 1 milimetru.**

***** Distanța dintre puncte este formată din segmente cumulate ce sunt mai mici decât valoarea 1 milimetru.**

**DATE DESPRE IMOBILUL NR. 11012**

Oficiul de Cadastru și Publicitate Imobiliară IALOMITA
Biroul de Cadastru și Publicitate Imobiliară Slobozia

A. Partea I. Descrierea imobilului

TEREN Extravilan

Adresa: Jud. Ialomita

Nr. Crt	Nr cadastral Nr. topografic	Suprafața* (mp)	Observații / Referințe
A1	24967	4.500	Sector cadastral:15 Teren neimprejmuit;

B. Partea II. Proprietari și acte

Inscrieri privitoare la dreptul de proprietate și alte drepturi reale		Referințe
48103 / 22/03/2023		
Act Administrativ nr. 86293/55598, din 06/03/2023 emis de COMISIA JUDETEANA IALOMITA;		
B1	Intabulare, drept de PROPRIETATE, dobandit prin Constituire, cota actuala 1/1, cota initiala 1/1 1) OLTEANU CONSTANTIN	A1
B2	Se noteaza din oficiu faptul ca imobilul de la A1 se afla sub incidenta art. 3, alin. 1 din Legea nr. 17/2014	A1

C. Partea III. SARCINI .

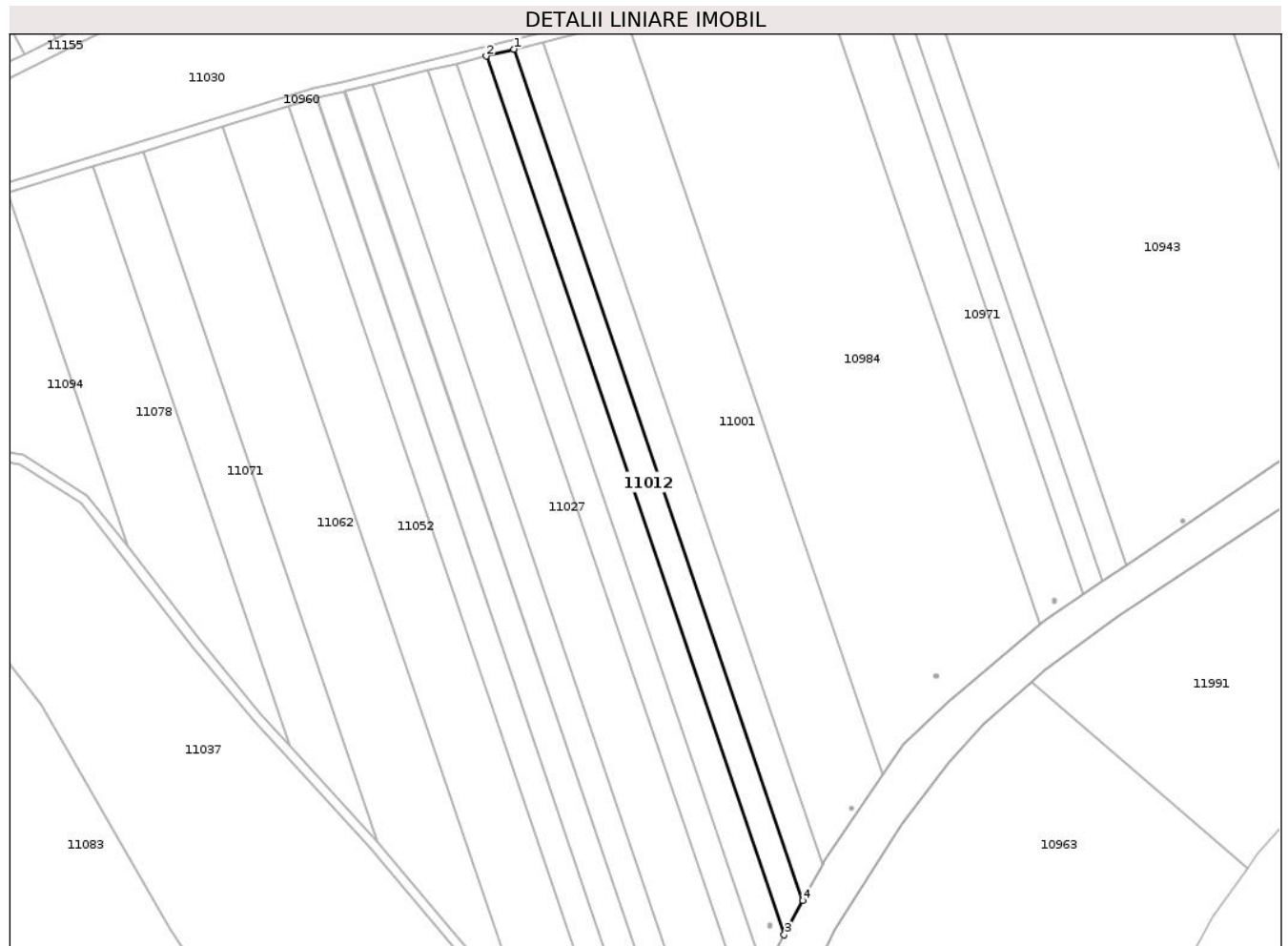
Inscrieri privind dezmembramintele dreptului de proprietate, drepturi reale de garanție și sarcini	Referințe
NU SUNT	

Anexa Nr. 1 La Partea I

Teren

Nr cadastral	Suprafața (mp)*	Observații / Referințe
24967	4.500	

* Suprafața este determinată în planul de proiecție Stereo 70.



Date referitoare la teren

Crt	Categorie folosință	Intravilan	Suprafața (mp)	Tarla	Parcelă	Nr. topo	Observații / Referințe
1	arabil	NU	4.500	748/1	18	-	

Lungime Segmente

1) Valorile lungimilor segmentelor sunt obținute din proiecție în plan.

Punct început	X / Y	Punct sfârșit	X / Y	Lungime segment (** (m)
1	717.692,364 353.878,031	2	717.680,786 353.875,17	11.926
2	717.680,786 353.875,17	3	717.804,546 353.510,896	384.723
3	717.804,546 353.510,896	4	717.812,245 353.525,175	16.222
4	717.812,245 353.525,175	1	717.692,364 353.878,031	372.664

** Lungimile segmentelor sunt determinate în planul de proiecție Stereo 70 și sunt rotunjite la 1 milimetru.

***** Distanţa dintre puncte este formată din segmente cumulate ce sunt mai mici decât valoarea 1 milimetru.**

**DATE DESPRE IMOBILUL NR. 11013**

Oficiul de Cadastru și Publicitate Imobiliară IALOMIȚA
Biroul de Cadastru și Publicitate Imobiliară Slobozia

A. Partea I. Descrierea imobilului

TEREN Extravilan

Adresa: Jud. Ialomita

Nr. Crt	Nr cadastral Nr. topografic	Suprafața* (mp)	Observații / Referințe
A1		5.600	Sector cadastral:15 Teren neimprejmuit;

B. Partea II. Proprietari și acte

Inscrieri privitoare la dreptul de proprietate și alte drepturi reale	Referințe
/	
Act Administrativ nr. 084627, din 27/03/1998 emis de CJSDPAT IALOMIȚA;	
B1	A1
Intabulare, drept de PROPRIETATE, Legea 18/1991, dobandit prin Constituire, cota actuala 1/1, cota initiala 1/1	
1) NEAGU I VASILE	

C. Partea III. SARCINI .

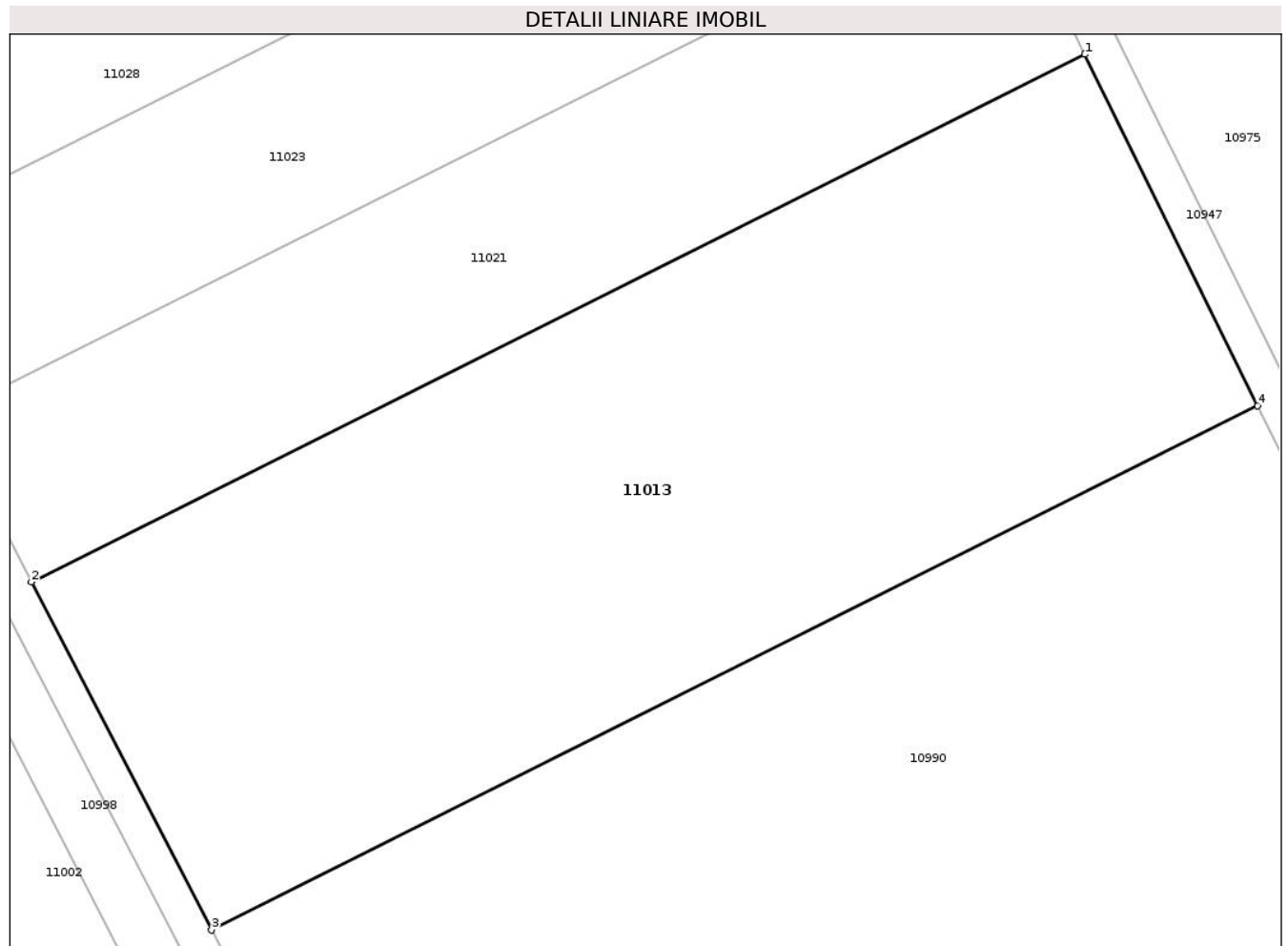
Inscrieri privind dezmembramintele dreptului de proprietate, drepturi reale de garanție și sarcini	Referințe
NU SUNT	

Anexa Nr. 1 La Partea I

Teren

Nr cadastral	Suprafața (mp)*	Observații / Referințe
	5.600	

* Suprafața este determinată în planul de proiecție Stereo 70.



Date referitoare la teren

Crt	Categorie folosință	Intra vilan	Suprafața (mp)	Tarla	Parcelă	Nr. topo	Observații / Referințe
1	arabil	NU	5.600	687/4	4	-	

Lungime Segmente

1) Valorile lungimilor segmentelor sunt obținute din proiecție în plan.

Punct început	X / Y	Punct sfârșit	X / Y	Lungime segment (** (m)
1	717.795,042 354.659,189	2	717.678,698 354.600,983	130.092
2	717.678,698 354.600,983	3	717.698,581 354.562,627	43.203
3	717.698,581 354.562,627	4	717.814,102 354.620,42	129.171
4	717.814,102 354.620,42	1	717.795,042 354.659,189	43.201

** Lungimile segmentelor sunt determinate în planul de proiecție Stereo 70 și sunt rotunjite la 1 milimetru.

***** Distanţa dintre puncte este formată din segmente cumulate ce sunt mai mici decât valoarea 1 milimetru.**

**DATE DESPRE IMOBILUL NR. 11014**

Oficiul de Cadastru și Publicitate Imobiliară IALOMIȚA
Biroul de Cadastru și Publicitate Imobiliară Slobozia

A. Partea I. Descrierea imobilului

TEREN Extravilan

Adresa: Jud. Ialomita

Nr. Crt	Nr cadastral Nr. topografic	Suprafața* (mp)	Observații / Referințe
A1		1.500	Sector cadastral:15 Teren neimprejmuit;

B. Partea II. Proprietari și acte

Inscrieri privitoare la dreptul de proprietate și alte drepturi reale	Referințe
/	
Act Administrativ nr. 084859, din 14/01/1999 emis de CJSDPAT IALOMIȚA;	
B1	A1
Intabulare, drept de PROPRIETATE, Legea 18/1991, dobandit prin Reconstituire, cota actuala 1/1, cota initiala 1/1	
1) EZEANU V ION	

C. Partea III. SARCINI .

Inscrieri privind dezmembramintele dreptului de proprietate, drepturi reale de garanție și sarcini	Referințe
NU SUNT	

Anexa Nr. 1 La Partea I

Teren

Nr cadastral	Suprafața (mp)*	Observații / Referințe
	1.500	

* Suprafața este determinată în planul de proiecție Stereo 70.



Date referitoare la teren

Crt	Categorie folosință	Intra vilan	Suprafața (mp)	Tarla	Parcelă	Nr. topo	Observații / Referințe
1	arabil	NU	1.500	687/10	21	-	

Lungime Segmente

1) Valorile lungimilor segmentelor sunt obținute din proiecție în plan.

Punct început	X / Y	Punct sfârșit	X / Y	Lungime segment (** (m)
1	717.895,423 354.796,053	2	717.601,094 355.378,907	652.954
2	717.601,094 355.378,907	3	717.599,165 355.377,629	2.314
3	717.599,165 355.377,629	4	717.893,366 354.795,028	652.67
4	717.893,366 354.795,028	1	717.895,423 354.796,053	2.298

** Lungimile segmentelor sunt determinate în planul de proiecție Stereo 70 și sunt rotunjite la 1 milimetru.

***** Distanţa dintre puncte este formată din segmente cumulate ce sunt mai mici decât valoarea 1 milimetru.**

**DATE DESPRE IMOBILUL NR. 11015**

Oficiul de Cadastru și Publicitate Imobiliară IALOMITA
Biroul de Cadastru și Publicitate Imobiliară Slobozia

A. Partea I. Descrierea imobilului

TEREN Extravilan

Adresa: Jud. Ialomita

Nr. Crt	Nr cadastral Nr. topografic	Suprafața* (mp)	Observații / Referințe
A1		1.800	Sector cadastral:15 Teren neimprejmuit;

B. Partea II. Proprietari și acte

Inscrieri privitoare la dreptul de proprietate și alte drepturi reale	Referințe
/	
Act Administrativ nr. 085890, din 21/03/2002 emis de CJSDPAT IALOMIȚA;	
B1	A1
Intabulare, drept de PROPRIETATE, Legea 18/1991, dobandit prin Reconstituire, cota actuala 1/1, cota initiala 1/1	
1) BĂNICĂ N DOBRIȚA	
2) VÂRTEJ C IOANA	

C. Partea III. SARCINI .

Inscrieri privind dezmembramintele dreptului de proprietate, drepturi reale de garanție și sarcini	Referințe
NU SUNT	

Anexa Nr. 1 La Partea I

Teren

Nr cadastral	Suprafața (mp)*	Observații / Referințe
	1.800	

* Suprafața este determinată în planul de proiecție Stereo 70.



Date referitoare la teren

Crt	Categorie folosință	Intra vilan	Suprafața (mp)	Tarla	Parcelă	Nr. topo	Observații / Referințe
1	arabil	NU	1.800	687/10	22	-	

Lungime Segmente

1) Valorile lungimilor segmentelor sunt obținute din proiecție în plan.

Punct început	X / Y	Punct sfârșit	X / Y	Lungime segment (** (m)
1	717.893,366 354.795,028	2	717.599,165 355.377,629	652.67
2	717.599,165 355.377,629	3	717.596,85 355.376,095	2.777
3	717.596,85 355.376,095	4	717.890,898 354.793,797	652.331
4	717.890,898 354.793,797	1	717.893,366 354.795,028	2.758

** Lungimile segmentelor sunt determinate în planul de proiecție Stereo 70 și sunt rotunjite la 1 milimetru.

***** Distanţa dintre puncte este formată din segmente cumulate ce sunt mai mici decât valoarea 1 milimetru.**

**DATE DESPRE IMOBILUL NR. 11016**

Oficiul de Cadastru și Publicitate Imobiliară IALOMITA
Biroul de Cadastru și Publicitate Imobiliară Slobozia

A. Partea I. Descrierea imobilului

TEREN Extravilan

Adresa: Jud. Ialomita

Nr. Crt	Nr cadastral Nr. topografic	Suprafața* (mp)	Observații / Referințe
A1		1.000	Sector cadastral:15 Teren neimpregmuit;

B. Partea II. Proprietari și acte

Inscrieri privitoare la dreptul de proprietate și alte drepturi reale		Referințe
/		
Act Administrativ nr. 085585, din 05/07/2001 emis de CJSDPAT IALOMIȚA;		
B1	Intabulare, drept de PROPRIETATE, Legea 18/1991, dobandit prin Constituire, cota actuala 1/1, cota initiala 1/1 1) EZEANU I GHEORGHE	A1

C. Partea III. SARCINI .

Inscrieri privind dezmembramintele dreptului de proprietate, drepturi reale de garanție și sarcini	Referințe
NU SUNT	

Anexa Nr. 1 La Partea I

Teren

Nr cadastral	Suprafața (mp)*	Observații / Referințe
	1.000	

* Suprafața este determinată în planul de proiecție Stereo 70.



Date referitoare la teren

Crt	Categorie folosință	Intra vilan	Suprafața (mp)	Tarla	Parcelă	Nr. topo	Observații / Referințe
1	arabil	NU	1.000	687/10	23	-	

Lungime Segmente

1) Valorile lungimilor segmentelor sunt obținute din proiecție în plan.

Punct început	X / Y	Punct sfârșit	X / Y	Lungime segment (** (m)
1	717.596,85 355.376,095	2	717.595,563 355.375,243	1.543
2	717.595,563 355.375,243	3	717.889,526 354.793,113	652.142
3	717.889,526 354.793,113	4	717.890,898 354.793,797	1.533
4	717.890,898 354.793,797	1	717.596,85 355.376,095	652.331

** Lungimile segmentelor sunt determinate în planul de proiecție Stereo 70 și sunt rotunjite la 1 milimetru.

***** Distanţa dintre puncte este formată din segmente cumulate ce sunt mai mici decât valoarea 1 milimetru.**

**DATE DESPRE IMOBILUL NR. 11017**

Oficiul de Cadastru și Publicitate Imobiliară IALOMITA
Biroul de Cadastru și Publicitate Imobiliară Slobozia

A. Partea I. Descrierea imobilului

TEREN Extravilan

Adresa: Jud. Ialomita

Nr. Crt	Nr cadastral Nr. topografic	Suprafața* (mp)	Observații / Referințe
A1		5.000	Sector cadastral:15 Teren neimprejmuit;

B. Partea II. Proprietari și acte

Inscrieri privitoare la dreptul de proprietate și alte drepturi reale		Referințe
/		
Act Administrativ nr. 085958, din 26/08/2002 emis de CJSDPAT IALOMIȚA;		
B1	Intabulare, drept de PROPRIETATE, Legea 18/1991, dobandit prin Reconstituire, cota actuala 1/1, cota initiala 1/1 1) TOADER R ȘTEFAN	A1

C. Partea III. SARCINI .

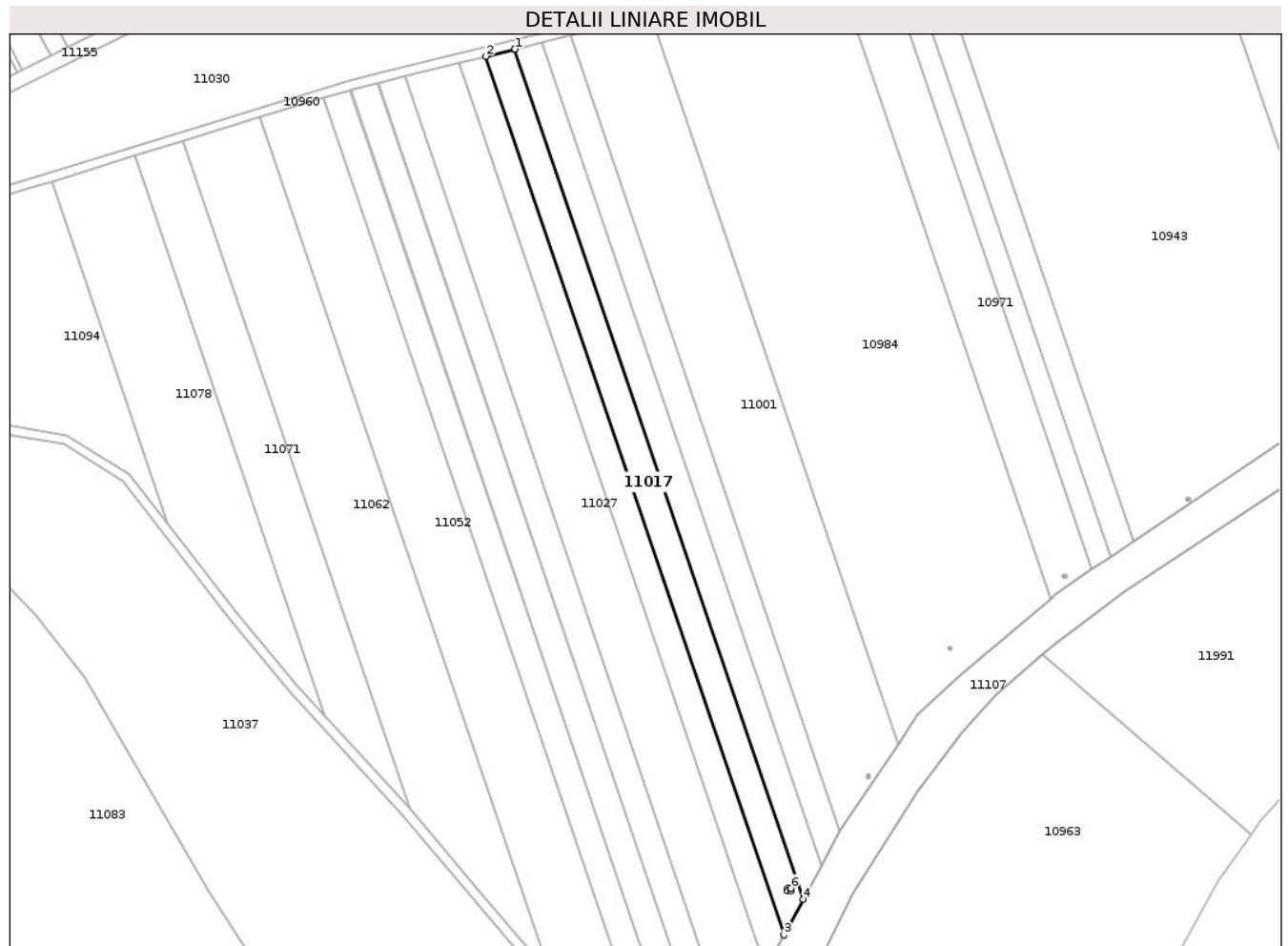
Inscrieri privind dezmembramintele dreptului de proprietate, drepturi reale de garanție și sarcini	Referințe
NU SUNT	

Anexa Nr. 1 La Partea I

Teren

Nr cadastral	Suprafața (mp)*	Observații / Referințe
	5.000	

* Suprafața este determinată în planul de proiecție Stereo 70.



Date referitoare la teren

Crt	Categorie folosință	Intravilan	Suprafața (mp)	Tarla	Parcelă	Nr. topo	Observații / Referințe
1	arabil	NU	5.000	748/1	19	-	

Lungime Segmente

1) Valorile lungimilor segmentelor sunt obținute din proiecție în plan.

Punct început	X / Y	Punct sfârșit	X / Y	Lungime segment (** (m)
1	717.680,786 353.875,17	2	717.668,329 353.872,093	12.831
2	717.668,329 353.872,093	3	717.796,263 353.495,534	397.698
3	717.796,263 353.495,534	4	717.804,546 353.510,896	17.453
4	717.804,546 353.510,896	5	717.680,786 353.875,17	384.723
5	717.680,786 353.875,17	6	717.799,193 353.515,471	378.687

Punct început	X / Y	Punct sfârşit	X / Y	Lungime segment (** (m)
6	717.799,193 353.515,471	7	717.799,193 353.514,271	1.2
7	717.799,193 353.514,271	8	717.797,993 353.514,271	1.2
8	717.797,993 353.514,271	9	717.797,993 353.515,471	1.2
9	717.797,993 353.515,471	1	717.799,193 353.515,471	1.2

** Lungimile segmentelor sunt determinate în planul de proiecţie Stereo 70 şi sunt rotunjite la 1 milimetru.

*** Distanţa dintre puncte este formată din segmente cumulate ce sunt mai mici decât valoarea 1 milimetru.

**DATE DESPRE IMOBILUL NR. 11018**

Oficiul de Cadastru și Publicitate Imobiliară IALOMIȚA
Biroul de Cadastru și Publicitate Imobiliară Slobozia

A. Partea I. Descrierea imobilului

TEREN Extravilan

Adresa: Jud. Ialomita

Nr. Crt	Nr cadastral Nr. topografic	Suprafața* (mp)	Observații / Referințe
A1		10.000	Sector cadastral:15 Teren neimprejmuit;

B. Partea II. Proprietari și acte

Inscrieri privitoare la dreptul de proprietate și alte drepturi reale	Referințe
/	
Act Administrativ nr. 085977, din 13/01/2003 emis de CJSDPAT IALOMIȚA;	
B1	A1
Intabulare, drept de PROPRIETATE, Legea 18/1991, dobandit prin Constituire, cota actuala 1/1, cota initiala 1/1	
1) CRAIȚĂ ION	

C. Partea III. SARCINI .

Inscrieri privind dezmembramintele dreptului de proprietate, drepturi reale de garanție și sarcini	Referințe
NU SUNT	

Anexa Nr. 1 La Partea I

Teren

Nr cadastral	Suprafața (mp)*	Observații / Referințe
	10.000	

* Suprafața este determinată în planul de proiecție Stereo 70.



Date referitoare la teren

Crt	Categorie folosință	Intravilan	Suprafața (mp)	Tarla	Parcelă	Nr. topo	Observații / Referințe
1	arabil	NU	10.000	687/10	25	-	

Lungime Segmente

1) Valorile lungimilor segmentelor sunt obținute din proiecție în plan.

Punct început	X / Y	Punct sfârșit	X / Y	Lungime segment (** (m)
1	717.595,563 355.375,243	2	717.582,671 355.366,704	15.463
2	717.582,671 355.366,704	3	717.875,783 354.786,26	650.254
3	717.875,783 354.786,26	4	717.889,526 354.793,113	15.357
4	717.889,526 354.793,113	1	717.595,563 355.375,243	652.142

** Lungimile segmentelor sunt determinate în planul de proiecție Stereo 70 și sunt rotunjite la 1 milimetru.

***** Distanţa dintre puncte este formată din segmente cumulate ce sunt mai mici decât valoarea 1 milimetru.**

**DATE DESPRE IMOBILUL NR. 11019**

Oficiul de Cadastru și Publicitate Imobiliară IALOMIȚA
Biroul de Cadastru și Publicitate Imobiliară Slobozia

A. Partea I. Descrierea imobilului

TEREN Extravilan

Adresa: Jud. Ialomita

Nr. Crt	Nr cadastral Nr. topografic	Suprafața* (mp)	Observații / Referințe
A1		29.100	Sector cadastral:15 Teren neimprejmuit;

B. Partea II. Proprietari și acte

Inscrieri privitoare la dreptul de proprietate și alte drepturi reale		Referințe
/		
Act Administrativ nr. 085530, din 11/06/2001 emis de CJSDPAT IALOMIȚA;		
B1	Intabulare, drept de PROPRIETATE, Legea 18/1991, dobandit prin Reconstituire, cota actuala 1/1, cota initiala 1/1 1) CONSTANTIN GH ION	A1

C. Partea III. SARCINI .

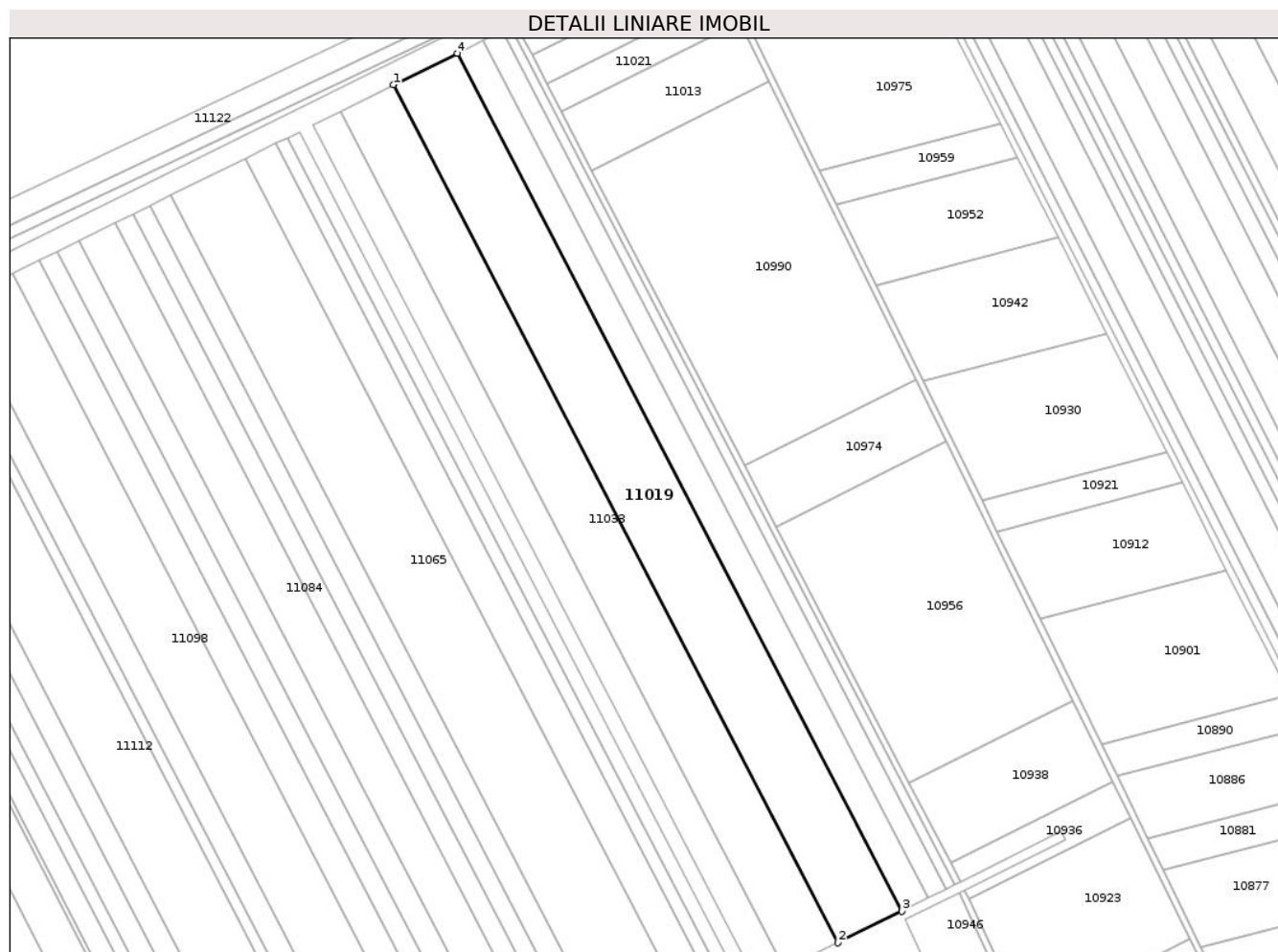
Inscrieri privind dezmembramintele dreptului de proprietate, drepturi reale de garanție și sarcini	Referințe
NU SUNT	

Anexa Nr. 1 La Partea I

Teren

Nr cadastral	Suprafața (mp)*	Observații / Referințe
	29.100	

* Suprafața este determinată în planul de proiecție Stereo 70.



Date referitoare la teren

Crt	Categorie folosință	Intra vilan	Suprafața (mp)	Tarla	Parcelă	Nr. topo	Observații / Referințe
1	arabil	NU	29.100	784/1	36	-	

Lungime Segmente

1) Valorile lungimilor segmentelor sunt obținute din proiecție în plan.

Punct început	X / Y	Punct sfârșit	X / Y	Lungime segment (** (m)
1	717.569,52 354.618,354	2	717.858,934 354.060,076	628.836
2	717.858,934 354.060,076	3	717.900,372 354.080,696	46.285
3	717.900,372 354.080,696	4	717.610,995 354.638,903	628.756
4	717.610,995 354.638,903	1	717.569,52 354.618,354	46.286

** Lungimile segmentelor sunt determinate în planul de proiecție Stereo 70 și sunt rotunjite la 1 milimetru.

***** Distanţa dintre puncte este formată din segmente cumulate ce sunt mai mici decât valoarea 1 milimetru.**

**DATE DESPRE IMOBILUL NR. 11020**

Oficiul de Cadastru și Publicitate Imobiliară IALOMITA
Biroul de Cadastru și Publicitate Imobiliară Slobozia

A. Partea I. Descrierea imobilului

TEREN Extravilan

Adresa: Jud. Ialomita

Nr. Crt	Nr cadastral Nr. topografic	Suprafața* (mp)	Observații / Referințe
A1		1	Sector cadastral:15 Teren neimprejmuț;

Construcții

Crt	Nr cadastral Nr. topografic	Adresa	Observații / Referințe
A1.1		Jud. Ialomita	Nr. niveluri:1; S. construita la sol:1 mp; STALP

B. Partea II. Proprietari și acte

Inscrieri privitoare la dreptul de proprietate și alte drepturi reale	Referințe
/	
Act Normativ nr. Legea 123, din 10/07/2012 emis de PARLAMENTUL ROMÂNIEI;	
B1	A1, A1.1
Intabulare, drept de PROPRIETATE, dobândit prin Lege, cota actuala 1/1, cota initiala 1/1	
1) STATUL ROMÂN, CIF:99999999999999	

C. Partea III. SARCINI .

Inscrieri privind dezmembramintele dreptului de proprietate, drepturi reale de garanție și sarcini	Referințe
NU SUNT	


Anexa Nr. 1 La Partea I

Teren

Nr cadastral	Suprafaţa (mp)*	Observații / Referințe
	1	

* Suprafața este determinată în planul de proiecție Stereo 70.

DETALII LINIARE IMOBIL



Date referitoare la teren

Crt	Categorie folosință	Intra vilan	Suprafața (mp)	Tarla	Parcelă	Nr. topo	Observații / Referințe
1	curti constructii	NU	1	-	751/2	-	

Date referitoare la construcții

Crt	Număr	Destinație construcție	Supraf. (mp)	Situație juridică	Observații / Referințe
A1.1		construcții industriale și edilitare	1	Cu acte	Nr. niveluri:1; S. construita la sol:1 mp; STALP

Lungime Segmente

1) Valorile lungimilor segmentelor sunt obținute din proiecție în plan.

Punct început	X / Y	Punct sfârșit	X / Y	Lungime segment (** (m)
1	717.734,371 353.418,758	2	717.733,171 353.418,758	1.2
2	717.733,171 353.418,758	3	717.733,171 353.417,558	1.2
3	717.733,171 353.417,558	4	717.734,371 353.417,558	1.2

Punct început	X / Y	Punct sfârșit	X / Y	Lungime segment (** (m)
4	717.734,371 353.417,558	1	717.734,371 353.418,758	1.2

** Lungimile segmentelor sunt determinate în planul de proiecție Stereo 70 și sunt rotunjite la 1 milimetru.

*** Distanța dintre puncte este formată din segmente cumulate ce sunt mai mici decât valoarea 1 milimetru.

**DATE DESPRE IMOBILUL NR. 11021**

Oficiul de Cadastru și Publicitate Imobiliară IALOMITA
Biroul de Cadastru și Publicitate Imobiliară Slobozia

A. Partea I. Descrierea imobilului

TEREN Extravilan

Adresa: Jud. Ialomita

Nr. Crt	Nr cadastral Nr. topografic	Suprafața* (mp)	Observații / Referințe
A1	30167	2.700	Sector cadastral:15 Teren neimprejmuit;

B. Partea II. Proprietari și acte

Inscrieri privitoare la dreptul de proprietate și alte drepturi reale		Referințe
55687 / 20/05/2025		
Act Administrativ nr. 084161/55562, din 17/07/1996 emis de CJSDPAT IALOMIȚA (Act Notarial nr. 42, din 30/03/2022 emis de BIN DINCA MIRELA-LUMINITA);		
B2	Se noteaza din oficiu faptul ca imobilul de la A1 se afla sub incidenta art. 3, alin. 1 din Legea nr. 17/2014	A1
B3	Intabulare, drept de PROPRIETATE, dobandit prin Succesiune, cota actuala 1/2, cota initiala 1/2 1) ROMAN MIHAELA	A1
B4	Intabulare, drept de PROPRIETATE, dobandit prin Succesiune, cota actuala 1/8, cota initiala 1/8 1) ROMAN MIHAELA	A1
B5	Intabulare, drept de PROPRIETATE, dobandit prin Succesiune, cota actuala 3/8, cota initiala 3/8 1) GHEORGHE ANDRA-GABRIELA	A1

C. Partea III. SARCINI .

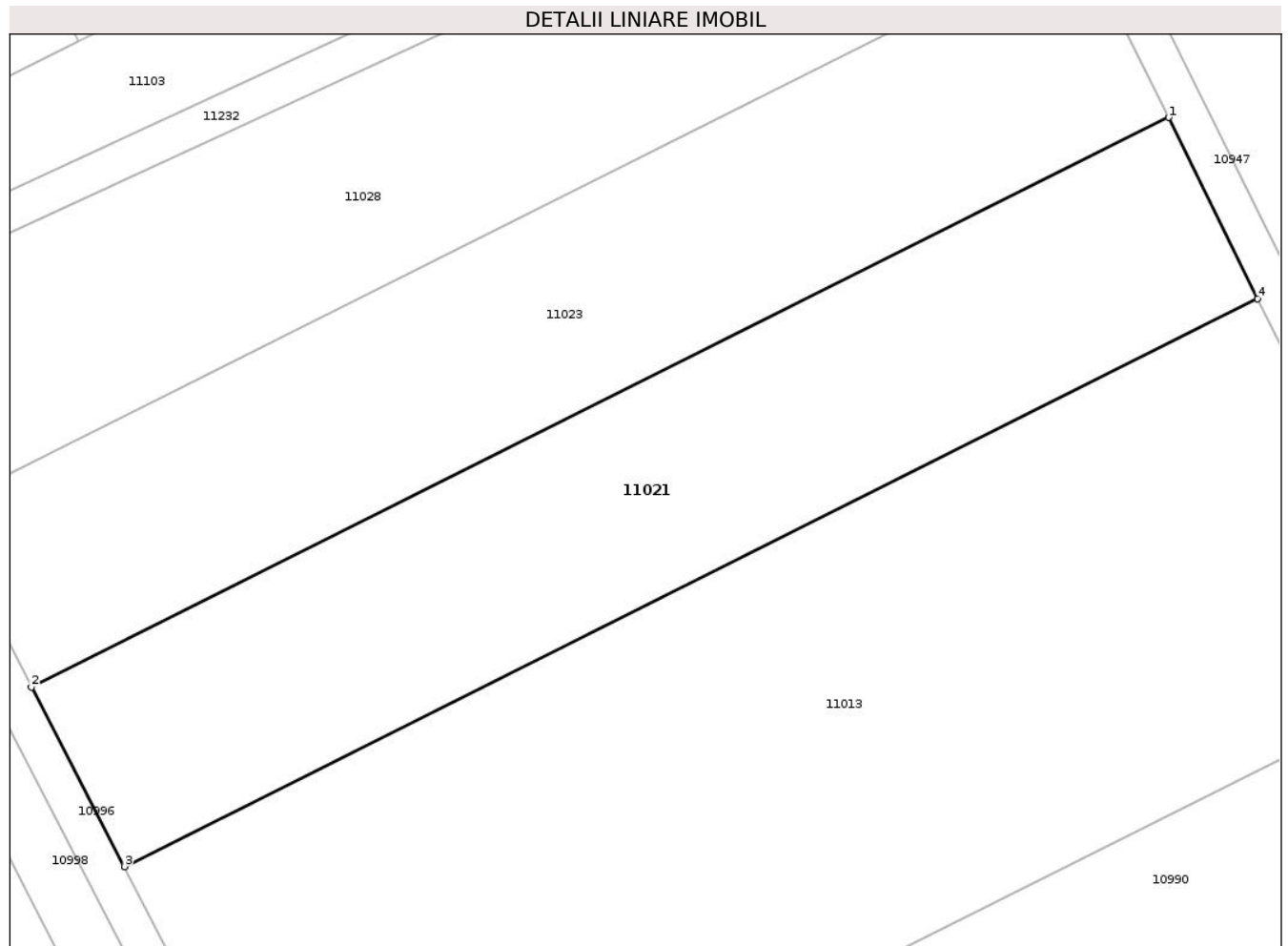
Inscrieri privind dezmembramintele dreptului de proprietate, drepturi reale de garanție și sarcini	Referințe
NU SUNT	

Anexa Nr. 1 La Partea I

Teren

Nr cadastral	Suprafața (mp)*	Observații / Referințe
30167	2.700	

* Suprafața este determinată în planul de proiecție Stereo 70.



Date referitoare la teren

Crt	Categorie folosință	Intra vilan	Suprafața (mp)	Tarla	Parcelă	Nr. topo	Observații / Referințe
1	arabil	NU	2.700	687/4	3	-	

Lungime Segmente

1) Valorile lungimilor segmentelor sunt obținute din proiecție în plan.

Punct început	X / Y	Punct sfârșit	X / Y	Lungime segment (** (m)
1	717.785,901 354.677,783	2	717.669,161 354.619,38	130.534
2	717.669,161 354.619,38	3	717.678,698 354.600,983	20.722
3	717.678,698 354.600,983	4	717.795,042 354.659,189	130.092
4	717.795,042 354.659,189	1	717.785,901 354.677,783	20.719

** Lungimile segmentelor sunt determinate în planul de proiecție Stereo 70 și sunt rotunjite la 1 milimetru.

***** Distanţa dintre puncte este formată din segmente cumulate ce sunt mai mici decât valoarea 1 milimetru.**

**DATE DESPRE IMOBILUL NR. 11022**

Oficiul de Cadastru și Publicitate Imobiliară IALOMITA
Biroul de Cadastru și Publicitate Imobiliară Slobozia

A. Partea I. Descrierea imobilului

TEREN Extravilan

Adresa: Jud. Ialomita

Nr. Crt	Nr cadastral Nr. topografic	Suprafața* (mp)	Observații / Referințe
A1		4.800	Sector cadastral:15 Teren neimprejmuit;

B. Partea II. Proprietari și acte

Inscrieri privitoare la dreptul de proprietate și alte drepturi reale	Referințe
/	
Act Administrativ nr. 86074, din 30/08/2005 emis de CJSDPAT IALOMIȚA;	
B1	A1
Intabulare, drept de PROPRIETATE, Legea 18/1991, dobandit prin Reconstituire, cota actuala 1/1, cota initiala 1/1	
1) DAVID T MARCEL	
2) DAVID T CONSTANTIN	
3) DAVID T ALEXANDRU	
4) DAVID R STEFANA	

C. Partea III. SARCINI .

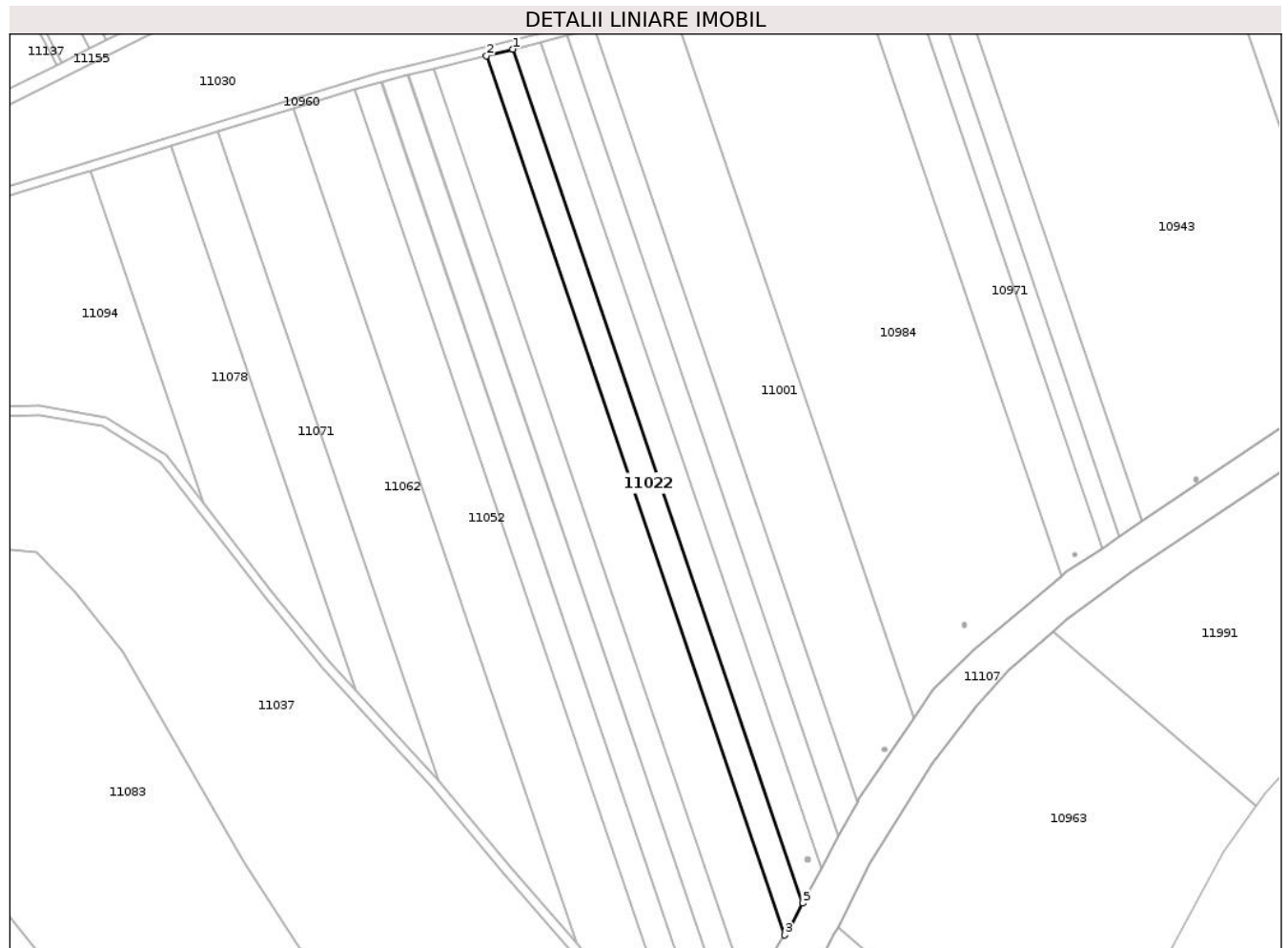
Inscrieri privind dezmembramintele dreptului de proprietate, drepturi reale de garanție și sarcini	Referințe
NU SUNT	

Anexa Nr. 1 La Partea I

Teren

Nr cadastral	Suprafața (mp)*	Observații / Referințe
	4.800	

* Suprafața este determinată în planul de proiecție Stereo 70.



Date referitoare la teren

Crt	Categorie folosință	Intravilan	Suprafața (mp)	Tarla	Parcelă	Nr. topo	Observații / Referințe
1	arabil	NU	4.800	748/1	20	-	

Lungime Segmente

1) Valorile lungimilor segmentelor sunt obținute din proiecție în plan.

Punct început	X / Y	Punct sfârșit	X / Y	Lungime segment (** (m)
1	717.668,329 353.872,093	2	717.656,744 353.869,23	11.934
2	717.656,744 353.869,23	3	717.788,452 353.481,563	409.43
3	717.788,452 353.481,563	4	717.790,114 353.484,13	3.058
4	717.790,114 353.484,13	5	717.796,263 353.495,534	12.956
5	717.796,263 353.495,534	1	717.668,329 353.872,093	397.698

**** Lungimile segmentelor sunt determinate în planul de proiecție Stereo 70 și sunt rotunjite la 1 milimetru.**

***** Distanța dintre puncte este formată din segmente cumulate ce sunt mai mici decât valoarea 1 milimetru.**

**DATE DESPRE IMOBILUL NR. 11023**

Oficiul de Cadastru și Publicitate Imobiliară IALOMITA
Biroul de Cadastru și Publicitate Imobiliară Slobozia

A. Partea I. Descrierea imobilului

TEREN Extravilan

Adresa: Jud. Ialomita

Nr. Crt	Nr cadastral Nr. topografic	Suprafața* (mp)	Observații / Referințe
A1	30168	2.700	Sector cadastral:15 Teren neimprejmuț;

B. Partea II. Proprietari și acte

Inscrieri privitoare la dreptul de proprietate și alte drepturi reale		Referințe
55683 / 20/05/2025		
Act Notarial nr. 42, din 30/03/2022 emis de BIN DINCA MIRELA-LUMINITA (Act Notarial nr. 40, din 30/03/2022 emis de BIN DINCA MIRELA-LUMINITA; Act Notarial nr. 41, din 30/03/2022 emis de BIN DINCA MIRELA-LUMINITA);		
B1	Intabulare, drept de PROPRIETATE, moștenire, dobândit prin Succesiune, cota actuala 1/4, cota initiala 1/4 1) ROMAN MIHAELA	A1
B2	Intabulare, drept de PROPRIETATE, moștenire, dobândit prin Succesiune, cota actuala 3/4, cota initiala 3/4 1) GHEORGHE ANDRA-GABRIELA	A1
B3	Se notează din oficiu faptul că imobilul de la A1 se află sub incidența art. 3 alin. 1 din Legea nr. 17/2014	A1
B4	Se notează din oficiu conform art. 75 alin. 4 din Ordinul 600/2023 al Directorului General ANCP mențiunea imobil înregistrat în planul cadastral fără localizare certă datorită lipsei planului parcelar	A1

C. Partea III. SARCINI .

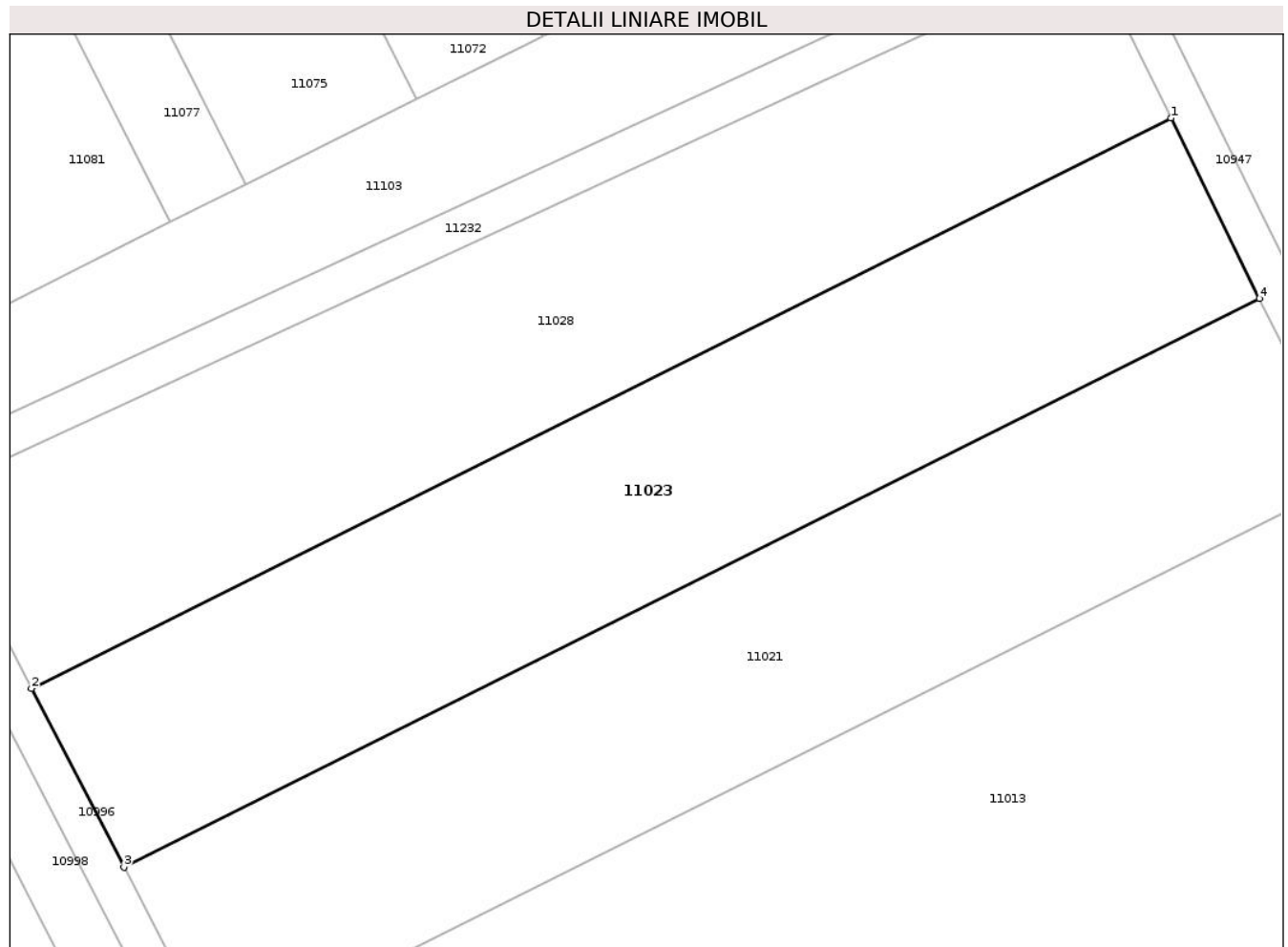
Inscrieri privind dezmembramintele dreptului de proprietate, drepturi reale de garanție și sarcini	Referințe
NU SUNT	

Anexa Nr. 1 La Partea I

Teren

Nr cadastral	Suprafața (mp)*	Observații / Referințe
30168	2.700	

* Suprafața este determinată în planul de proiecție Stereo 70.



Date referitoare la teren

Crt	Categorie folosință	Intra vilan	Suprafața (mp)	Tarla	Parcelă	Nr. topo	Observații / Referințe
1	arabil	NU	2.700	687/4	2	-	

Lungime Segmente

1) Valorile lungimilor segmentelor sunt obținute din proiecție în plan.

Punct început	X / Y	Punct sfârșit	X / Y	Lungime segment (** (m)
1	717.776,79 354.696,315	2	717.659,657 354.637,715	130.974
2	717.659,657 354.637,715	3	717.669,161 354.619,38	20.652
3	717.669,161 354.619,38	4	717.785,901 354.677,783	130.534
4	717.785,901 354.677,783	1	717.776,79 354.696,315	20.651

** Lungimile segmentelor sunt determinate în planul de proiecție Stereo 70 și sunt rotunjite la 1 milimetru.

***** Distanţa dintre puncte este formată din segmente cumulate ce sunt mai mici decât valoarea 1 milimetru.**

**DATE DESPRE IMOBILUL NR. 11024**

Oficiul de Cadastru și Publicitate Imobiliară IALOMIȚA
Biroul de Cadastru și Publicitate Imobiliară Slobozia

A. Partea I. Descrierea imobilului

TEREN Extravilan

Adresa: Jud. Ialomita

Nr. Crt	Nr cadastral Nr. topografic	Suprafața* (mp)	Observații / Referințe
A1		8.000	Sector cadastral:15 Teren neimprejmuit;

B. Partea II. Proprietari și acte

Inscrieri privitoare la dreptul de proprietate și alte drepturi reale		Referințe
/		
Act Administrativ nr. 085640, din 15/10/2001 emis de CJSDPAT IALOMIȚA;		
B1	Intabulare, drept de PROPRIETATE, Legea 18/1991, dobandit prin Reconstituire, cota actuala 1/1, cota initiala 1/1 1) NEDELCU I STAN	A1

C. Partea III. SARCINI .

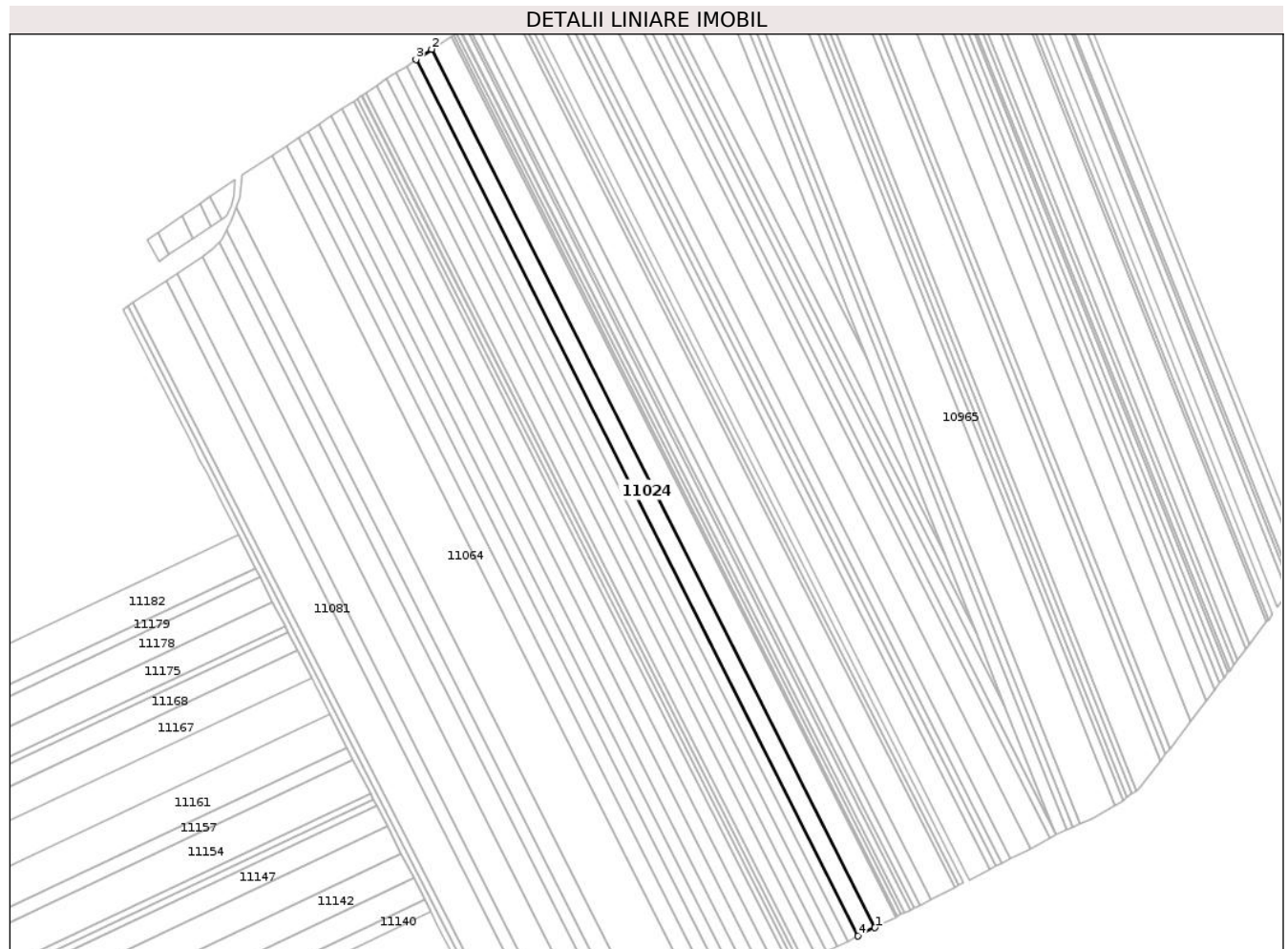
Inscrieri privind dezmembramintele dreptului de proprietate, drepturi reale de garanție și sarcini	Referințe
NU SUNT	

Anexa Nr. 1 La Partea I

Teren

Nr cadastral	Suprafața (mp)*	Observații / Referințe
	8.000	

* Suprafața este determinată în planul de proiecție Stereo 70.



Date referitoare la teren

Crt	Categorie folosință	Intravilan	Suprafața (mp)	Tarla	Parcelă	Nr. topo	Observații / Referințe
1	arabil	NU	8.000	687/10	26	-	

Lungime Segmente

1) Valorile lungimilor segmentelor sunt obținute din proiecție în plan.

Punct început	X / Y	Punct sfârșit	X / Y	Lungime segment (** (m)
1	717.875,783 354.786,26	2	717.582,671 355.366,704	650.254
2	717.582,671 355.366,704	3	717.572,331 355.359,855	12.403
3	717.572,331 355.359,855	4	717.864,76 354.780,763	648.739
4	717.864,76 354.780,763	1	717.875,783 354.786,26	12.318

** Lungimile segmentelor sunt determinate în planul de proiecție Stereo 70 și sunt rotunjite la 1 milimetru.

***** Distanţa dintre puncte este formată din segmente cumulate ce sunt mai mici decât valoarea 1 milimetru.**

**DATE DESPRE IMOBILUL NR. 11026**

Oficiul de Cadastru și Publicitate Imobiliară IALOMIȚA
Biroul de Cadastru și Publicitate Imobiliară Slobozia

A. Partea I. Descrierea imobilului

TEREN Extravilan

Adresa: Jud. Ialomita

Nr. Crt	Nr cadastral Nr. topografic	Suprafața* (mp)	Observații / Referințe
A1		5.000	Sector cadastral:15 Teren neimprejmit;

B. Partea II. Proprietari și acte

Inscrieri privitoare la dreptul de proprietate și alte drepturi reale		Referințe
/		
Act Administrativ nr. 085310, din 05/03/2001 emis de CJSDPAT IALOMIȚA;		
B1	Intabulare, drept de PROPRIETATE, Legea 18/1991, dobandit prin Reconstituire, cota actuala 1/1, cota initiala 1/1	A1
	1) NEDELCU O PETRICA 2) NEDELCU O IONEL 3) NEDELCU N ANICA 4) NEDELCU O NICOLAE 5) CULICA O VERGINIA	

C. Partea III. SARCINI .

Inscrieri privind dezmembramintele dreptului de proprietate, drepturi reale de garanție și sarcini	Referințe
NU SUNT	

Anexa Nr. 1 La Partea I

Teren

Nr cadastral	Suprafața (mp)*	Observații / Referințe
	5.000	

* Suprafața este determinată în planul de proiecție Stereo 70.



Date referitoare la teren

Crt	Categorie folosință	Intravilan	Suprafața (mp)	Tarla	Parcelă	Nr. topo	Observații / Referințe
1	arabil	NU	5.000	687/10	27	-	

Lungime Segmente

1) Valorile lungimilor segmentelor sunt obținute din proiecție în plan.

Punct început	X / Y	Punct sfârșit	X / Y	Lungime segment (** (m)
1	717.864,76 354.780,763	2	717.572,331 355.359,855	648.739
2	717.572,331 355.359,855	3	717.565,857 355.355,566	7.766
3	717.565,857 355.355,566	4	717.857,858 354.777,321	647.79
4	717.857,858 354.777,321	1	717.864,76 354.780,763	7.713

** Lungimile segmentelor sunt determinate în planul de proiecție Stereo 70 și sunt rotunjite la 1 milimetru.

***** Distanţa dintre puncte este formată din segmente cumulate ce sunt mai mici decât valoarea 1 milimetru.**

**DATE DESPRE IMOBILUL NR. 11027**

Oficiul de Cadastru și Publicitate Imobiliară IALOMIȚA
Biroul de Cadastru și Publicitate Imobiliară Slobozia

A. Partea I. Descrierea imobilului

TEREN Extravilan

Adresa: Jud. Ialomita

Nr. Crt	Nr cadastral Nr. topografic	Suprafața* (mp)	Observații / Referințe
A1		10.000	Sector cadastral:15 Teren neimprejmuit;

B. Partea II. Proprietari și acte

Inscrieri privitoare la dreptul de proprietate și alte drepturi reale	Referințe
/	
Act Administrativ nr. 085226, din 06/01/2000 emis de CJSDPAT IALOMIȚA;	
B1	A1
Intabulare, drept de PROPRIETATE, Legea 18/1991, dobandit prin Reconstituire, cota actuala 1/1, cota initiala 1/1	
1) ȘEORICI T TRAIAN	

C. Partea III. SARCINI .

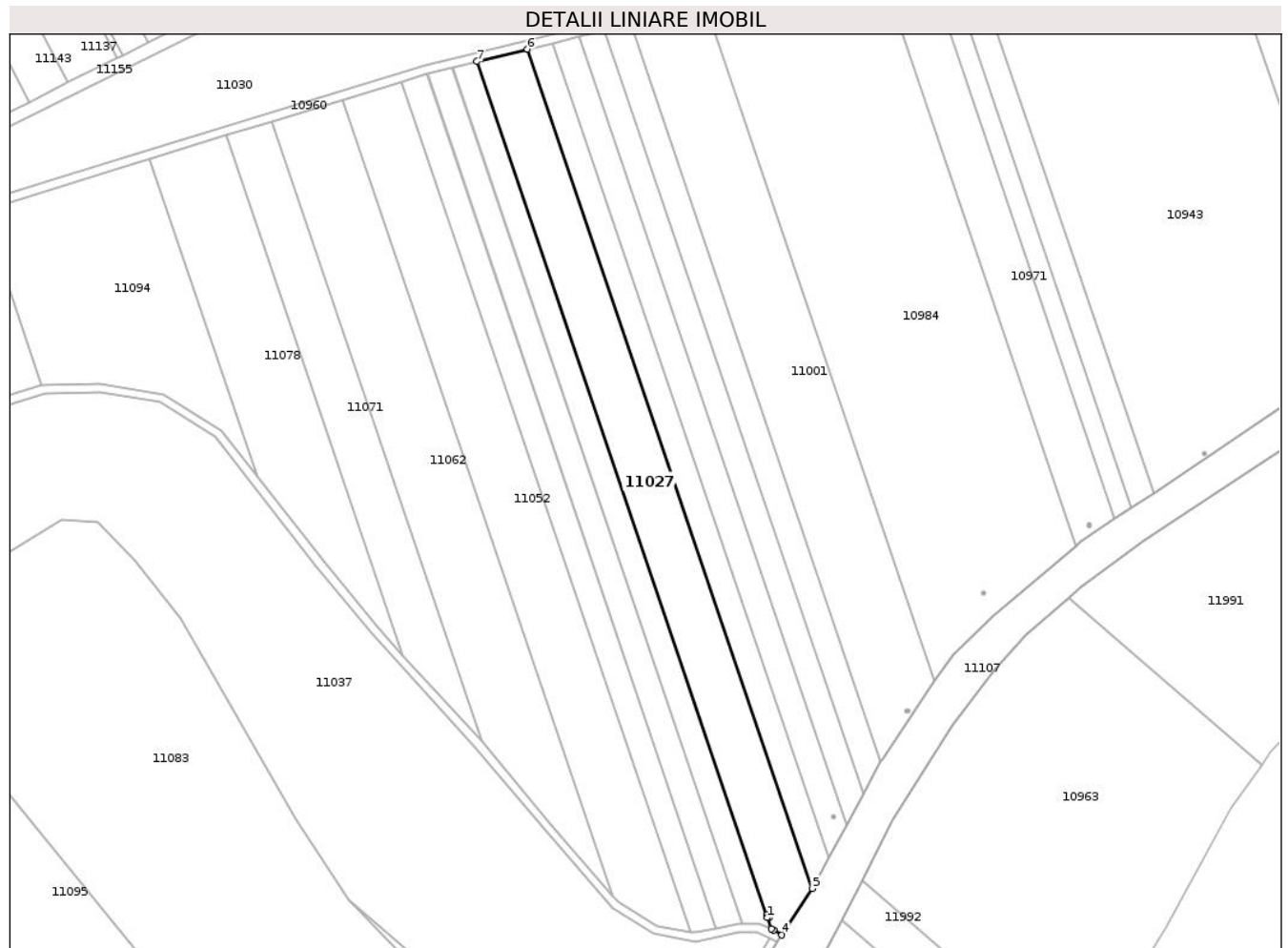
Inscrieri privind dezmembramintele dreptului de proprietate, drepturi reale de garanție și sarcini	Referințe
NU SUNT	

Anexa Nr. 1 La Partea I

Teren

Nr cadastral	Suprafața (mp)*	Observații / Referințe
	10.000	

* Suprafața este determinată în planul de proiecție Stereo 70.



Date referitoare la teren

Crt	Categorie folosință	Intra vilan	Suprafața (mp)	Tarla	Parcelă	Nr. topo	Observații / Referințe
1	arabil	NU	10.000	748/1	21	-	

Lungime Segmente

1) Valorile lungimilor segmentelor sunt obținute din proiecție în plan.

Punct început	X / Y	Punct sfârșit	X / Y	Lungime segment (** (m)
1	717.767,859 353.468,023	2	717.769,6 353.462,9	5.411
2	717.769,6 353.462,9	3	717.770,83 353.462,388	1.332
3	717.770,83 353.462,388	4	717.774,51 353.460,03	4.371
4	717.774,51 353.460,03	5	717.788,452 353.481,563	25.652
5	717.788,452 353.481,563	6	717.656,744 353.869,23	409.43

Punct început	X / Y	Punct sfârșit	X / Y	Lungime segment (** (m)
6	717.656,744 353.869,23	7	717.633,503 353.863,488	23.94
7	717.633,503 353.863,488	8	717.767,473 353.469,159	416.465
8	717.767,473 353.469,159	9	717.768,61 353.469,546	1.201
9	717.768,61 353.469,546	10	717.768,996 353.468,409	1.201
10	717.768,996 353.468,409	1	717.767,859 353.468,023	1.201

** Lungimile segmentelor sunt determinate în planul de proiecție Stereo 70 și sunt rotunjite la 1 milimetru.

*** Distanța dintre puncte este formată din segmente cumulate ce sunt mai mici decât valoarea 1 milimetru.

**DATE DESPRE IMOBILUL NR. 11028**

Oficiul de Cadastru și Publicitate Imobiliară IALOMITA
Biroul de Cadastru și Publicitate Imobiliară Slobozia

A. Partea I. Descrierea imobilului

TEREN Extravilan

Adresa: Jud. Ialomita

Nr. Crt	Nr cadastral Nr. topografic	Suprafața* (mp)	Observații / Referințe
A1	26265	2.700	Sector cadastral:15 Teren neimprejmuit;

B. Partea II. Proprietari și acte

Inscrieri privitoare la dreptul de proprietate și alte drepturi reale		Referințe
65529 / 05/06/2024		
Act Administrativ nr. 085260/55588, din 19/01/2000 emis de COMISIA JUDETEANA IALOMITA (act notarial nr 66 din 02.07.2020, emis de BIN DINCA MIRELA-LUMINITA;act notarial nr 252/2011 din 20.12.2011, emis de BNP DINCA MIRELA-LUMINITA);		
B2	Intabulare, drept de PROPRIETATE, dobandit prin Succesiune, cota actuala 1/2, cota initiala 1/2 1) CRAIȚĂ PETRICĂ	A1
B4	Intabulare, drept de PROPRIETATE, dobandit prin Succesiune, cota actuala 1/4, cota initiala 1/4 1) MUȘAT GEORGIANA-RODICA	A1
B5	se noteaza din oficiu faptul ca imobilul de la A1 se afla sub incidenta art.3, alin(1) din legea 17/2014	A1
143271 / 28/10/2024		
Act Notarial nr. 2568, din 24/10/2024 emis de ENESCU ANDREEA-RALUCA;		
B6	Intabulare, drept de PROPRIETATE, cumparare, dobandit prin Conventie, cota actuala 1/4, cota initiala 1/4 1) PERREIN ARNAUD NICOLAS ANDRE , casatorit cu 2) PERREIN SANDA-LUMINIȚA	A1

C. Partea III. SARCINI .

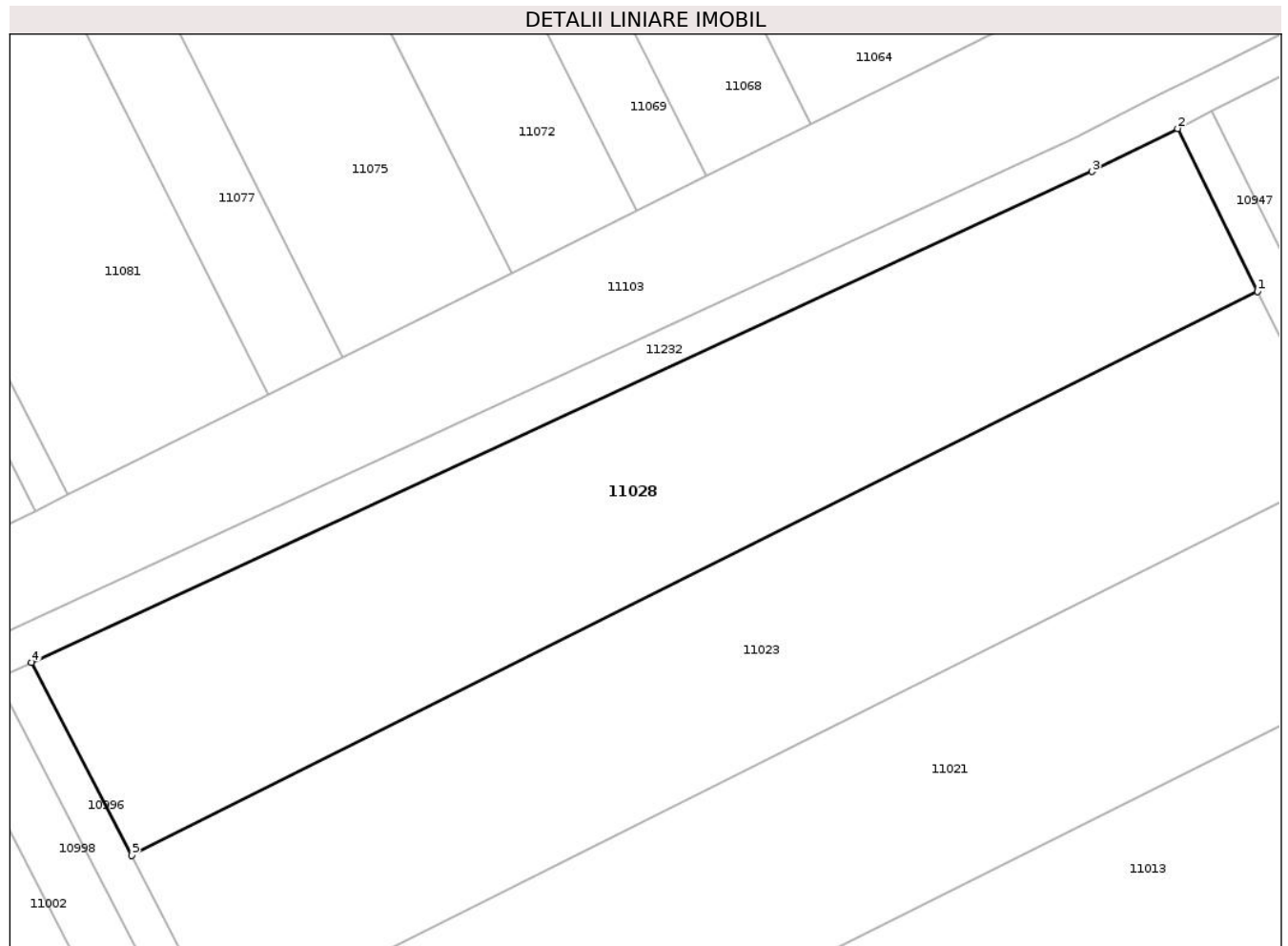
Inscrieri privind dezmembramintele dreptului de proprietate, drepturi reale de garanție și sarcini	Referințe
NU SUNT	

Anexa Nr. 1 La Partea I

Teren

Nr cadastral	Suprafața (mp)*	Observații / Referințe
26265	2.700	

* Suprafața este determinată în planul de proiecție Stereo 70.



Date referitoare la teren

Crt	Categorie folosință	Intravilan	Suprafața (mp)	Tarla	Parcelă	Nr. topo	Observații / Referințe
1	arabil	NU	2.700	687/4	1	-	

Lungime Segmente

1) Valorile lungimilor segmentelor sunt obținute din proiecție în plan.

Punct început	X / Y	Punct sfârșit	X / Y	Lungime segment (** (m)
1	717.776,79 354.696,315	2	717.768,471 354.713,237	18.856
2	717.768,471 354.713,237	3	717.759,582 354.708,772	9.947
3	717.759,582 354.708,772	4	717.649,253 354.657,785	121.541
4	717.649,253 354.657,785	5	717.659,657 354.637,715	22.606
5	717.659,657 354.637,715	1	717.776,79 354.696,315	130.974

**** Lungimile segmentelor sunt determinate în planul de proiecție Stereo 70 și sunt rotunjite la 1 milimetru.**

***** Distanța dintre puncte este formată din segmente cumulate ce sunt mai mici decât valoarea 1 milimetru.**

**DATE DESPRE IMOBILUL NR. 11029**

Oficiul de Cadastru și Publicitate Imobiliară IALOMITA
Biroul de Cadastru și Publicitate Imobiliară Slobozia

A. Partea I. Descrierea imobilului

TEREN Extravilan

Adresa: Jud. Ialomita

Nr. Crt	Nr cadastral Nr. topografic	Suprafața* (mp)	Observații / Referințe
A1		5.000	Sector cadastral:15 Teren neimprejmuit;

B. Partea II. Proprietari și acte

Inscrieri privitoare la dreptul de proprietate și alte drepturi reale	Referințe
/	
Act Administrativ nr. 085544, din 13/06/2001 emis de CJSDPAT IALOMIȚA;	
B1	A1
Intabulare, drept de PROPRIETATE, Legea 18/1991, dobandit prin Reconstituire, cota actuala 1/1, cota initiala 1/1	
1) NATU I HARALAMBIE	
2) NATU I PANAIT	

C. Partea III. SARCINI .

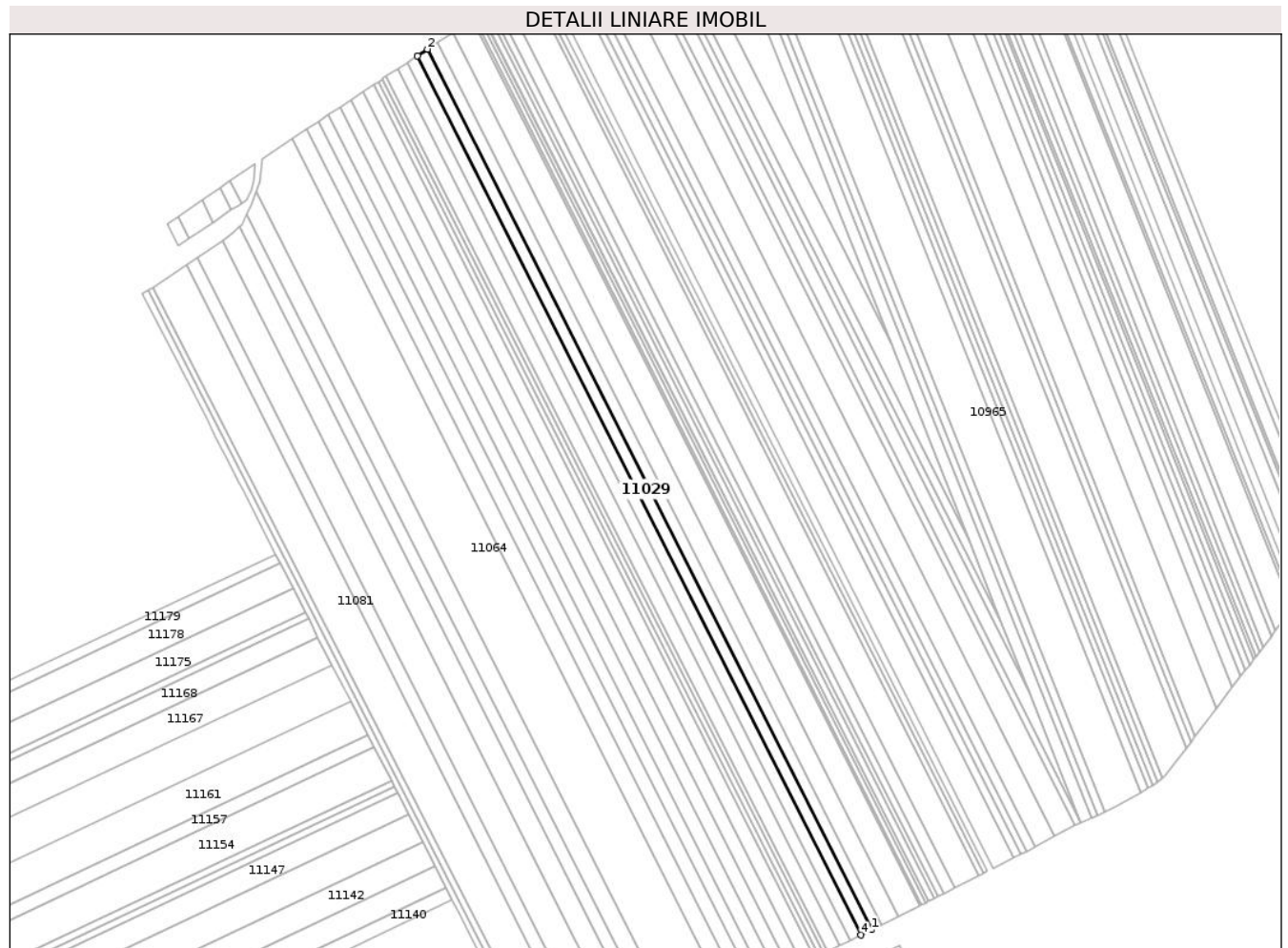
Inscrieri privind dezmembramintele dreptului de proprietate, drepturi reale de garanție și sarcini	Referințe
NU SUNT	

Anexa Nr. 1 La Partea I

Teren

Nr cadastral	Suprafața (mp)*	Observații / Referințe
	5.000	

* Suprafața este determinată în planul de proiecție Stereo 70.



Date referitoare la teren

Crt	Categorie folosință	Intra vilan	Suprafața (mp)	Tarla	Parcelă	Nr. topo	Observații / Referințe
1	arabil	NU	5.000	687/10	28	-	

Lungime Segmente

1) Valorile lungimilor segmentelor sunt obținute din proiecție în plan.

Punct început	X / Y	Punct sfârșit	X / Y	Lungime segment (** (m)
1	717.857,858 354.777,321	2	717.565,857 355.355,566	647.79
2	717.565,857 355.355,566	3	717.559,372 355.351,271	7.778
3	717.559,372 355.351,271	4	717.850,945 354.773,874	646.84
4	717.850,945 354.773,874	1	717.857,858 354.777,321	7.725

** Lungimile segmentelor sunt determinate în planul de proiecție Stereo 70 și sunt rotunjite la 1 milimetru.

***** Distanţa dintre puncte este formată din segmente cumulate ce sunt mai mici decât valoarea 1 milimetru.**

**DATE DESPRE IMOBILUL NR. 11030**

Oficiul de Cadastru și Publicitate Imobiliară IALOMITA
Biroul de Cadastru și Publicitate Imobiliară Slobozia

A. Partea I. Descrierea imobilului

TEREN Extravilan

Adresa: Jud. Ialomita

Nr. Crt	Nr cadastral Nr. topografic	Suprafața* (mp)	Observații / Referințe
A1		46.754	Sector cadastral:15 Teren neimprejmit;

B. Partea II. Proprietari și acte

Inscrieri privitoare la dreptul de proprietate și alte drepturi reale		Referințe
/		
Act Administrativ nr. 3561, din 02/04/2025 emis de PRIMĂRIA COMUNEI MIHAIL KOGĂLNICEANU;		
B1	Inscrierea posesiei, drept de PROPRIETATE, dobandit prin Lege, cota actuala 1/1, cota initiala 1/1 1) NEIDENTIFICAT NEIDENTIFICAT	A1
Act Normativ nr. 7, din 13/03/1996 emis de PARLAMENTUL ROMÂNIEI (art.13);		
B2	Se notează mențiunea de proprietar neidentificat	A1

C. Partea III. SARCINI .

Inscrieri privind dezmembramintele dreptului de proprietate, drepturi reale de garanție și sarcini	Referințe
NU SUNT	

Anexa Nr. 1 La Partea I

Teren

Nr cadastral	Suprafața (mp)*	Observații / Referințe
	46.754	

* Suprafața este determinată în planul de proiecție Stereo 70.

DETALII LINIARE IMOBIL



Date referitoare la teren

Crt	Categorie folosință	Intra vilan	Suprafața (mp)	Tarla	Parcelă	Nr. topo	Observații / Referințe
1	arabil	NU	46.754	784/2	2	-	

Lungime Segmente

1) Valorile lungimilor segmentelor sunt obținute din proiecție în plan.

Punct început	X / Y	Punct sfârșit	X / Y	Lungime segment (** (m)
1	717.902,649 354.075,128	2	717.254,699 353.752,75	723.717
2	717.254,699 353.752,75	3	717.278,12 353.759,959	24.505
3	717.278,12 353.759,959	4	717.475,079 353.820,588	206.079
4	717.475,079 353.820,588	5	717.609,458 353.861,667	140.518
5	717.609,458 353.861,667	6	717.621,28 353.864,588	12.178

Punct început	X / Y	Punct sfârșit	X / Y	Lungime segment (** (m)
6	717.621,28 353.864,588	7	717.739,618 353.893,827	121.897
7	717.739,618 353.893,827	8	717.962,44 353.948,881	229.523
8	717.962,44 353.948,881	1	717.902,649 354.075,128	139.69

** Lungimile segmentelor sunt determinate în planul de proiecție Stereo 70 și sunt rotunjite la 1 milimetru.

*** Distanța dintre puncte este formată din segmente cumulate ce sunt mai mici decât valoarea 1 milimetru.

**DATE DESPRE IMOBILUL NR. 11031**

Oficiul de Cadastru și Publicitate Imobiliară IALOMIȚA
Biroul de Cadastru și Publicitate Imobiliară Slobozia

A. Partea I. Descrierea imobilului

TEREN Extravilan

Adresa: Jud. Ialomita

Nr. Crt	Nr cadastral Nr. topografic	Suprafața* (mp)	Observații / Referințe
A1		5.000	Sector cadastral:15 Teren neimprejmuit;

B. Partea II. Proprietari și acte

Inscrieri privitoare la dreptul de proprietate și alte drepturi reale		Referințe
/		
Act Administrativ nr. 085.767, din 11/03/2002 emis de CJSDPAT IALOMIȚA;		
B1	Intabulare, drept de PROPRIETATE, Legea 18/1991, dobandit prin Reconstituire, cota actuala 1/1, cota initiala 1/1 1) TATU C ION	A1

C. Partea III. SARCINI .

Inscrieri privind dezmembramintele dreptului de proprietate, drepturi reale de garanție și sarcini	Referințe
NU SUNT	

Anexa Nr. 1 La Partea I

Teren

Nr cadastral	Suprafața (mp)*	Observații / Referințe
	5.000	

* Suprafața este determinată în planul de proiecție Stereo 70.



Date referitoare la teren

Crt	Categorie folosință	Intra vilan	Suprafața (mp)	Tarla	Parcelă	Nr. topo	Observații / Referințe
1	arabil	NU	5.000	687/10	29	-	

Lungime Segmente

1) Valorile lungimilor segmentelor sunt obținute din proiecție în plan.

Punct început	X / Y	Punct sfârșit	X / Y	Lungime segment (** (m)
1	717.559,372 355.351,271	2	717.552,878 355.346,97	7.789
2	717.552,878 355.346,97	3	717.844,023 354.770,422	645.889
3	717.844,023 354.770,422	4	717.850,945 354.773,874	7.735
4	717.850,945 354.773,874	1	717.559,372 355.351,271	646.84

** Lungimile segmentelor sunt determinate în planul de proiecție Stereo 70 și sunt rotunjite la 1 milimetru.

***** Distanţa dintre puncte este formată din segmente cumulate ce sunt mai mici decât valoarea 1 milimetru.**

**DATE DESPRE IMOBILUL NR. 11032**

Oficiul de Cadastru și Publicitate Imobiliară IALOMITA
Biroul de Cadastru și Publicitate Imobiliară Slobozia

A. Partea I. Descrierea imobilului

TEREN Extravilan

Adresa: Jud. Ialomita

Nr. Crt	Nr cadastral Nr. topografic	Suprafața* (mp)	Observații / Referințe
A1		1	Sector cadastral:15 Teren neimprejmuț;

Construcții

Crt	Nr cadastral Nr. topografic	Adresa	Observații / Referințe
A1.1		Jud. Ialomita	Nr. niveluri:1; S. construita la sol:1 mp; STALP

B. Partea II. Proprietari și acte

Inscrieri privitoare la dreptul de proprietate și alte drepturi reale	Referințe
/	
Act Normativ nr. Legea 123, din 10/07/2012 emis de PARLAMENTUL ROMÂNIEI;	
B1	A1, A1.1
Intabulare, drept de PROPRIETATE, dobândit prin Lege, cota actuala 1/1, cota initiala 1/1	
1) STATUL ROMÂN, CIF:99999999999999	

C. Partea III. SARCINI .

Inscrieri privind dezmembramintele dreptului de proprietate, drepturi reale de garanție și sarcini	Referințe
NU SUNT	


Anexa Nr. 1 La Partea I

Teren

Nr cadastral	Suprafața (mp)*	Observații / Referințe
	1	

* Suprafața este determinată în planul de proiecție Stereo 70.

DETALII LINIARE IMOBIL



Date referitoare la teren

Crt	Categorie folosință	Intra vilan	Suprafața (mp)	Tarla	Parcelă	Nr. topo	Observații / Referințe
1	curți constructii	NU	1	749	4/1	-	

Date referitoare la construcții

Crt	Număr	Destinație construcție	Supraf. (mp)	Situație juridică	Observații / Referințe
A1.1		construcții industriale și edilitare	1	Cu acte	Nr. niveluri:1; S. construita la sol:1 mp; STALP

Lungime Segmente

1) Valorile lungimilor segmentelor sunt obținute din proiecție în plan.

Punct început	X / Y	Punct sfârșit	X / Y	Lungime segment (** (m)
1	717.699,927 353.367,544	2	717.698,727 353.367,544	1.2
2	717.698,727 353.367,544	3	717.698,727 353.366,344	1.2
3	717.698,727 353.366,344	4	717.699,927 353.366,344	1.2

Punct început	X / Y	Punct sfârșit	X / Y	Lungime segment (** (m)
4	717.699,927 353.366,344	1	717.699,927 353.367,544	1.2

** Lungimile segmentelor sunt determinate în planul de proiecție Stereo 70 și sunt rotunjite la 1 milimetru.

*** Distanța dintre puncte este formată din segmente cumulate ce sunt mai mici decât valoarea 1 milimetru.

**DATE DESPRE IMOBILUL NR. 11033**

Oficiul de Cadastru și Publicitate Imobiliară IALOMITA
Biroul de Cadastru și Publicitate Imobiliară Slobozia

A. Partea I. Descrierea imobilului

TEREN Extravilan

Adresa: Jud. Ialomita

Nr. Crt	Nr cadastral Nr. topografic	Suprafața* (mp)	Observații / Referințe
A1	29545	24.300	Sector cadastral:15 Teren neimprejmuit;

B. Partea II. Proprietari și acte

Inscrieri privitoare la dreptul de proprietate și alte drepturi reale		Referințe
27439 / 12/03/2025		
Act Administrativ nr. 085213/55588, din 04/01/2000 emis de CJSDPAT IALOMIȚA (Act Notarial nr. 194, din 20/12/2022 emis de BIN DINCA MIRELA-LUMINITA);		
B1	Intabulare, drept de PROPRIETATE, dobandit prin Reconstituire, cota actuala 2/3, cota initiala 2/3 1) PROPRIETAR NEIDENTIFICAT	A1
B2	Intabulare, drept de PROPRIETATE, moștenire, dobandit prin Succesiune, cota actuala 1/12, cota initiala 1/12 1) NIȚĂ IONICĂ-DANIEL	A1
B3	Intabulare, drept de PROPRIETATE, moștenire, dobandit prin Succesiune, cota actuala 1/12, cota initiala 1/12 1) IVAN CALOPIA	A1
B4	Intabulare, drept de PROPRIETATE, moștenire, dobandit prin Succesiune, cota actuala 1/12, cota initiala 1/12 1) ROBU LINA	A1
B7	Se notează din oficiu faptul că imobilul de la A1 se află sub incidența art. 3 alin. 1 din Legea nr. 17/2014	A1
/		
Act Notarial nr. 297, din 21/05/2025 emis de LAURIAN ALESSANDRA;		
B8	Intabulare, drept de PROPRIETATE, cumparare, dobandit prin Conventie, cota actuala 1/2, cota initiala 1/2 1) PERREIN SABINA , necasatorita	A1

C. Partea III. SARCINI .

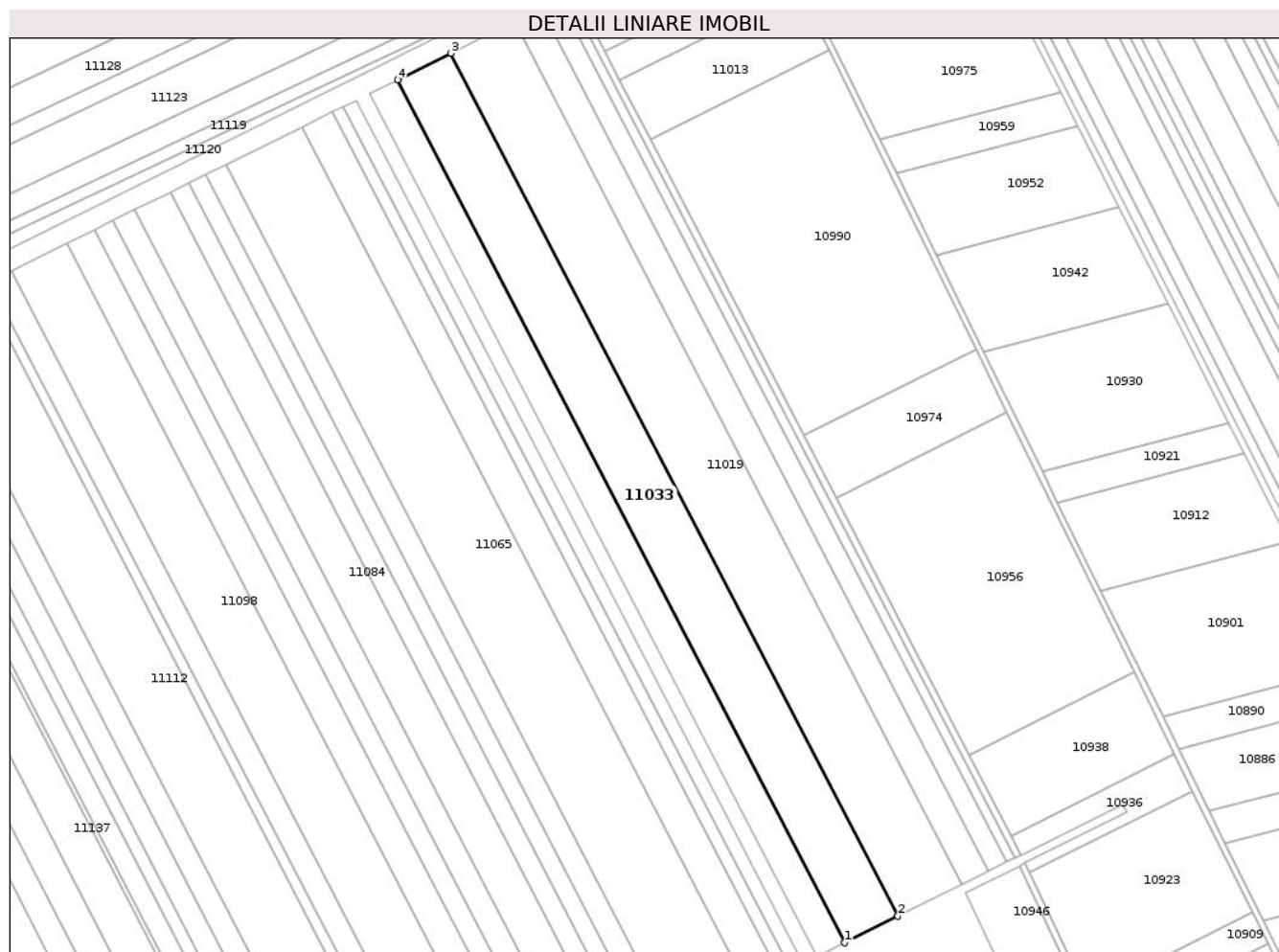
Inscrieri privind dezmembramintele dreptului de proprietate, drepturi reale de garanție și sarcini	Referințe
NU SUNT	

Anexa Nr. 1 La Partea I

Teren

Nr cadastral	Suprafața (mp)*	Observații / Referințe
29545	24.300	

* Suprafața este determinată în planul de proiecție Stereo 70.



Date referitoare la teren

Crt	Categorie folosință	Intra vilan	Suprafața (mp)	Tarla	Parcelă	Nr. topo	Observații / Referințe
1	arabil	NU	24.300	784/1	35	-	

Lungime Segmente

1) Valorile lungimilor segmentelor sunt obținute din proiecție în plan.

Punct început	X / Y	Punct sfârșit	X / Y	Lungime segment (** (m)
1	717.824,334 354.042,86	2	717.858,934 354.060,076	38.646
2	717.858,934 354.060,076	3	717.569,52 354.618,354	628.836
3	717.569,52 354.618,354	4	717.534,89 354.601,196	38.648
4	717.534,89 354.601,196	1	717.824,334 354.042,86	628.901

** Lungimile segmentelor sunt determinate în planul de proiecție Stereo 70 și sunt rotunjite la 1 milimetru.

***** Distanţa dintre puncte este formată din segmente cumulate ce sunt mai mici decât valoarea 1 milimetru.**

**DATE DESPRE IMOBILUL NR. 11034**

Oficiul de Cadastru și Publicitate Imobiliară IALOMIȚA
Biroul de Cadastru și Publicitate Imobiliară Slobozia

A. Partea I. Descrierea imobilului

TEREN Extravilan

Adresa: Jud. Ialomita

Nr. Crt	Nr cadastral Nr. topografic	Suprafața* (mp)	Observații / Referințe
A1		5.000	Sector cadastral:15 Teren neimprejmuit;

B. Partea II. Proprietari și acte

Inscrieri privitoare la dreptul de proprietate și alte drepturi reale	Referințe
/	
Act Administrativ nr. 084.987, din 12/05/1999 emis de CJSDPAT IALOMIȚA;	
B1	A1
Intabulare, drept de PROPRIETATE, Legea 18/1991, dobandit prin Reconstituire, cota actuala 1/1, cota initiala 1/1 1) MICLEA N NEAGU	

C. Partea III. SARCINI .

Inscrieri privind dezmembramintele dreptului de proprietate, drepturi reale de garanție și sarcini	Referințe
NU SUNT	

Anexa Nr. 1 La Partea I

Teren

Nr cadastral	Suprafața (mp)*	Observații / Referințe
	5.000	

* Suprafața este determinată în planul de proiecție Stereo 70.



Date referitoare la teren

Crt	Categorie folosință	Intravilan	Suprafața (mp)	Tarla	Parcelă	Nr. topo	Observații / Referințe
1	arabil	NU	5.000	748/1	22	-	

Lungime Segmente

1) Valorile lungimilor segmentelor sunt obținute din proiecție în plan.

Punct început	X / Y	Punct sfârșit	X / Y	Lungime segment (** (m)
1	717.767,859 353.468,023	2	717.767,473 353.469,159	1.2
2	717.767,473 353.469,159	3	717.633,503 353.863,488	416.465
3	717.633,503 353.863,488	4	717.622,24 353.860,705	11.602
4	717.622,24 353.860,705	5	717.621,89 353.860,618	0.361
5	717.621,89 353.860,618	6	717.756,181 353.465,346	417.461

Punct început	X / Y	Punct sfârșit	X / Y	Lungime segment (** (m)
6	717.756,181 353.465,346	7	717.763,835 353.465,3	7.654
7	717.763,835 353.465,3	8	717.769,6 353.462,9	6.245
8	717.769,6 353.462,9	1	717.767,859 353.468,023	5.411

** Lungimile segmentelor sunt determinate în planul de proiecție Stereo 70 și sunt rotunjite la 1 milimetru.

*** Distanța dintre puncte este formată din segmente cumulate ce sunt mai mici decât valoarea 1 milimetru.

**DATE DESPRE IMOBILUL NR. 11035**

Oficiul de Cadastru și Publicitate Imobiliară IALOMIȚA
Biroul de Cadastru și Publicitate Imobiliară Slobozia

A. Partea I. Descrierea imobilului

TEREN Extravilan

Adresa: Jud. Ialomita

Nr. Crt	Nr cadastral Nr. topografic	Suprafața* (mp)	Observații / Referințe
A1		5.000	Sector cadastral:15 Teren neimprejmit;

B. Partea II. Proprietari și acte

Inscrieri privitoare la dreptul de proprietate și alte drepturi reale		Referințe
/		
Act Administrativ nr. 085314, din 06/03/2001 emis de CJSDPAT IALOMIȚA;		
B1	Intabulare, drept de PROPRIETATE, Legea 18/1991, dobandit prin Reconstituire, cota actuala 1/1, cota initiala 1/1	A1
	1) CURSARU I NASTASIA 2) COMAN I NECULAE 3) SEORICI I ANTOANA	

C. Partea III. SARCINI .

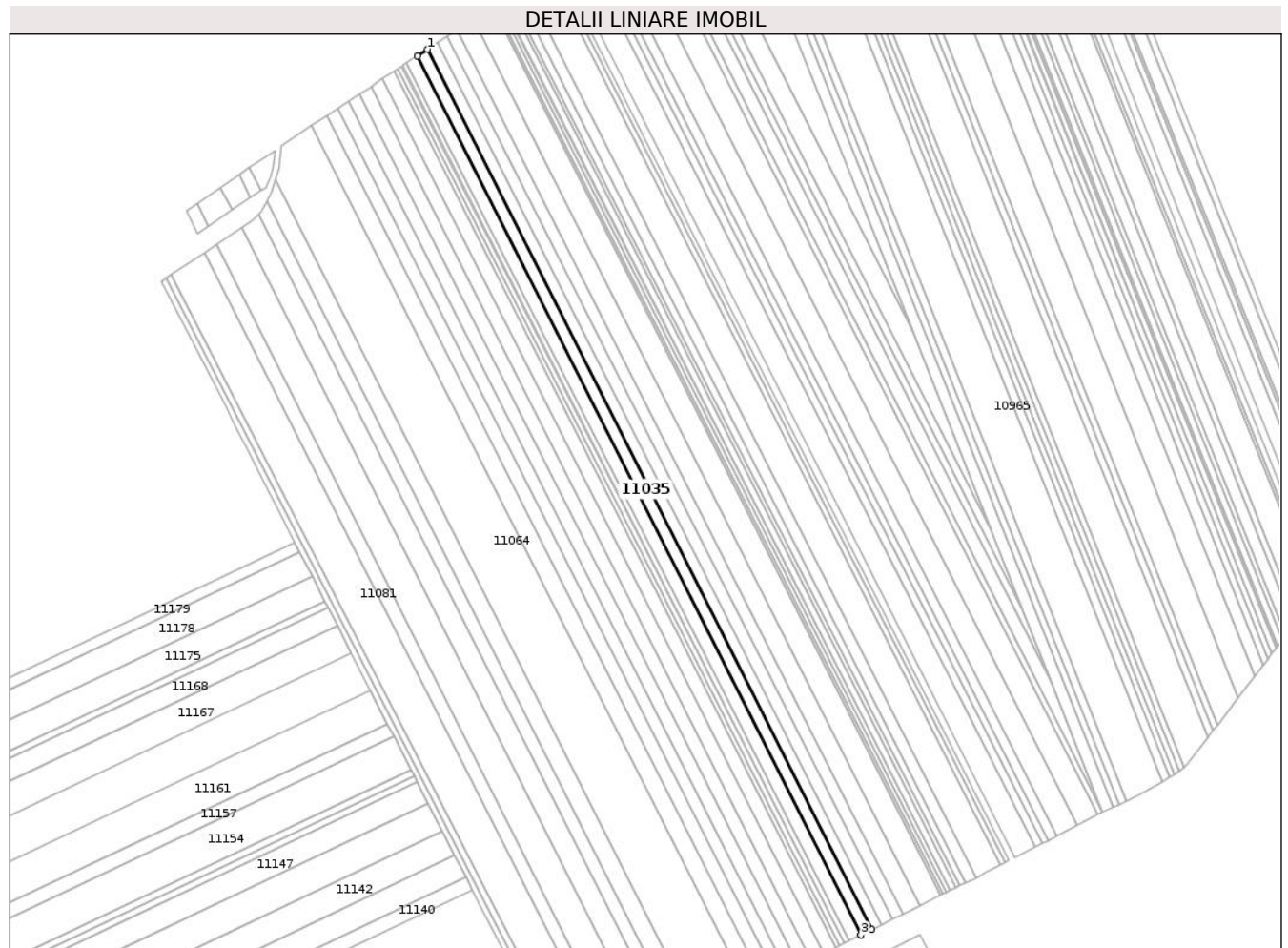
Inscrieri privind dezmembramintele dreptului de proprietate, drepturi reale de garanție și sarcini	Referințe
NU SUNT	

Anexa Nr. 1 La Partea I

Teren

Nr cadastral	Suprafața (mp)*	Observații / Referințe
	5.000	

* Suprafața este determinată în planul de proiecție Stereo 70.



Date referitoare la teren

Crt	Categorie folosință	Intra vilan	Suprafața (mp)	Tarla	Parcelă	Nr. topo	Observații / Referințe
1	arabil	NU	5.000	687/10	30	-	

Lungime Segmente

1) Valorile lungimilor segmentelor sunt obținute din proiecție în plan.

Punct început	X / Y	Punct sfârșit	X / Y	Lungime segment (** (m)
1	717.552,878 355.346,97	2	717.546,375 355.342,662	7.801
2	717.546,375 355.342,662	3	717.837,09 354.766,964	644.937
3	717.837,09 354.766,964	4	717.844,023 354.770,422	7.748
4	717.844,023 354.770,422	1	717.552,878 355.346,97	645.889

** Lungimile segmentelor sunt determinate în planul de proiecție Stereo 70 și sunt rotunjite la 1 milimetru.

***** Distanţa dintre puncte este formată din segmente cumulate ce sunt mai mici decât valoarea 1 milimetru.**

**DATE DESPRE IMOBILUL NR. 11036**

Oficiul de Cadastru și Publicitate Imobiliară IALOMIȚA
Biroul de Cadastru și Publicitate Imobiliară Slobozia

A. Partea I. Descrierea imobilului

TEREN Extravilan

Adresa: Jud. Ialomita

Nr. Crt	Nr cadastral Nr. topografic	Suprafața* (mp)	Observații / Referințe
A1		5.800	Sector cadastral:15 Teren neimprejmit;

B. Partea II. Proprietari și acte

Inscrieri privitoare la dreptul de proprietate și alte drepturi reale	Referințe
/	
Act Administrativ nr. 085.793, din 20/03/2002 emis de CJSDPAT IALOMIȚA;	
B1	A1
Intabulare, drept de PROPRIETATE, Legea 18/1991, dobandit prin Reconstituire, cota actuala 1/1, cota initiala 1/1 1) PUIA N TINCA	

C. Partea III. SARCINI .

Inscrieri privind dezmembramintele dreptului de proprietate, drepturi reale de garanție și sarcini	Referințe
NU SUNT	

Anexa Nr. 1 La Partea I

Teren

Nr cadastral	Suprafața (mp)*	Observații / Referințe
	5.800	

* Suprafața este determinată în planul de proiecție Stereo 70.



Date referitoare la teren

Crt	Categorie folosință	Intra vilan	Suprafața (mp)	Tarla	Parcelă	Nr. topo	Observații / Referințe
1	arabil	NU	5.800	687/10	31	-	

Lungime Segmente

1) Valorile lungimilor segmentelor sunt obținute din proiecție în plan.

Punct început	X / Y	Punct sfârșit	X / Y	Lungime segment (** (m)
1	717.546,375 355.342,662	2	717.538,819 355.337,657	9.063
2	717.538,819 355.337,657	3	717.829,035 354.762,948	643.829
3	717.829,035 354.762,948	4	717.837,09 354.766,964	9.001
4	717.837,09 354.766,964	1	717.546,375 355.342,662	644.937

** Lungimile segmentelor sunt determinate în planul de proiecție Stereo 70 și sunt rotunjite la 1 milimetru.

***** Distanţa dintre puncte este formată din segmente cumulate ce sunt mai mici decât valoarea 1 milimetru.**

**DATE DESPRE IMOBILUL NR. 11037**

Oficiul de Cadastru și Publicitate Imobiliară IALOMITA
Biroul de Cadastru și Publicitate Imobiliară Slobozia

A. Partea I. Descrierea imobilului

TEREN Extravilan

Adresa: Jud. Ialomita

Nr. Crt	Nr cadastral Nr. topografic	Suprafața* (mp)	Observații / Referințe
A1		74.224	Sector cadastral:15 Teren neimprejmit;

B. Partea II. Proprietari și acte

Inscrieri privitoare la dreptul de proprietate și alte drepturi reale		Referințe
/		
Act Administrativ nr. 3561, din 02/04/2025 emis de PRIMĂRIA COMUNEI MIHAIL KOGĂLNICEANU;		
B1	Inscrierea posesiei, drept de PROPRIETATE, dobandit prin Lege, cota actuala 1/1, cota initiala 1/1 1) NEIDENTIFICAT NEIDENTIFICAT	A1
Act Normativ nr. 7, din 13/03/1996 emis de PARLAMENTUL ROMÂNIEI (art.13);		
B2	Se notează mențiunea de proprietar neidentificat	A1

C. Partea III. SARCINI .

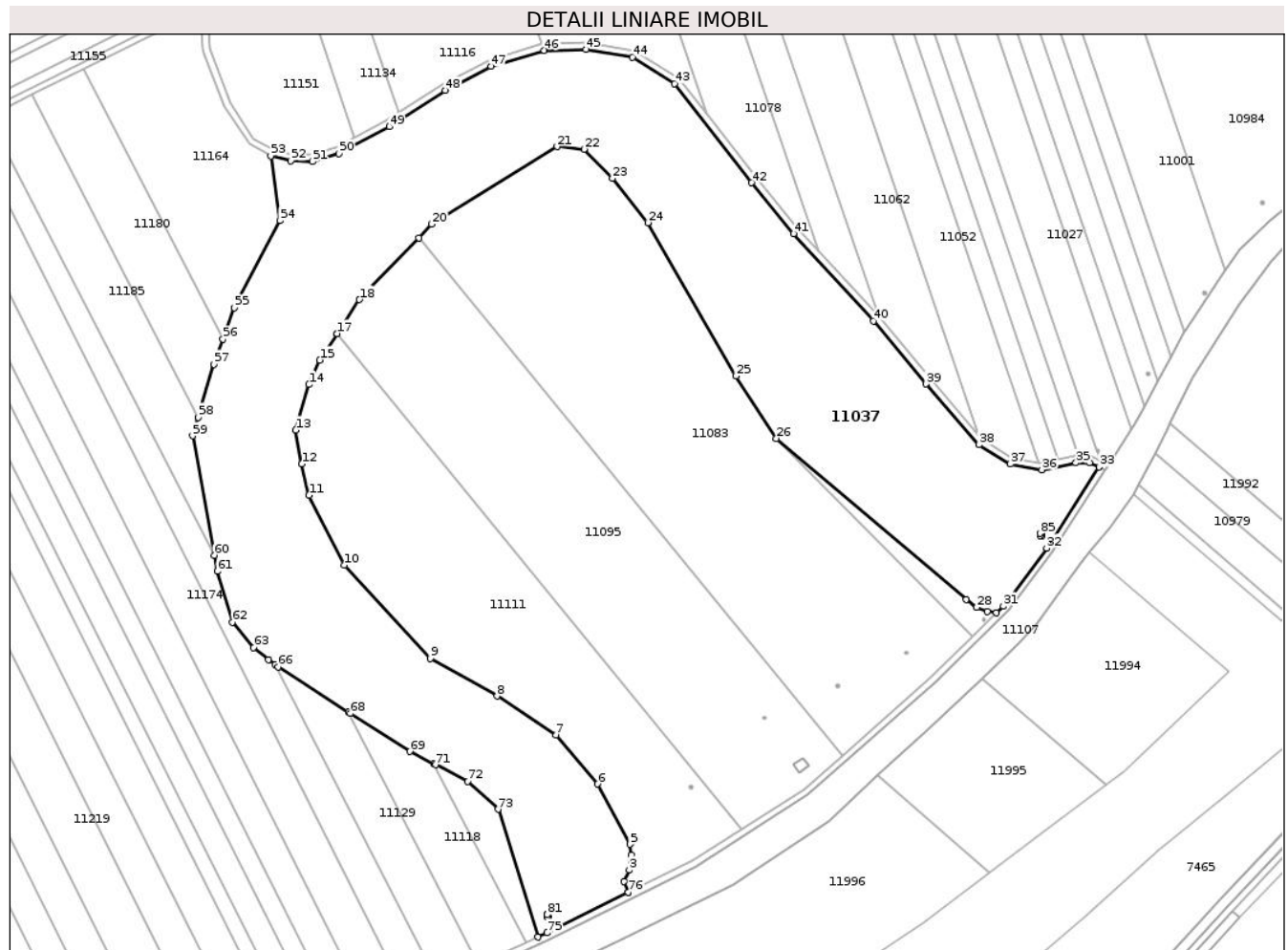
Inscrieri privind dezmembramintele dreptului de proprietate, drepturi reale de garanție și sarcini	Referințe
NU SUNT	

Anexa Nr. 1 La Partea I

Teren

Nr cadastral	Suprafața (mp)*	Observații / Referințe
	74.224	

* Suprafața este determinată în planul de proiecție Stereo 70.



Date referitoare la teren

Crt	Categorie folosință	Intravilan	Suprafața (mp)	Tarla	Parcelă	Nr. topo	Observații / Referințe
1	ape statatoare	NU	74.224	-	751	-	

Lungime Segmente

1) Valorile lungimilor segmentelor sunt obținute din proiecție în plan.

Punct început	X / Y	Punct sfârșit	X / Y	Lungime segment	Punct început	X / Y	Punct sfârșit	X / Y	Lungime segment	Punct început	X / Y	Punct sfârșit	X / Y	Lungime segment
1	717.484,512 353.202,338	2	717.481,895 353.208,959	7.119	2	717.481,895 353.208,959	3	717.485,14 353.215,705	7.486	3	717.485,14 353.215,705	4	717.486,187 353.224,744	9.099
4	717.486,187 353.224,744	5	717.485,485 353.231,256	6.55	5	717.485,485 353.231,256	6	717.466,005 353.267,677	41.303	6	717.466,005 353.267,677	7	717.440,818 353.297,309	38.89
7	717.440,818 353.297,309	8	717.405,27 353.320,667	42.535	8	717.405,27 353.320,667	9	717.364,932 353.343,484	46.344	9	717.364,932 353.343,484	10	717.312,963 353.399,641	76.514
10	717.312,963 353.399,641	11	717.291,689 353.441,741	47.17	11	717.291,689 353.441,741	12	717.287,448 353.460,727	19.454	12	717.287,448 353.460,727	13	717.283,839 353.480,991	20.583
13	717.283,839 353.480,991	14	717.291,681 353.508,587	28.689	14	717.291,681 353.508,587	15	717.298,281 353.523,327	16.15	15	717.298,281 353.523,327	16	717.308,727 353.539,242	19.037

Punct început	X / Y	Punct sfârșit	X / Y	Lungime segment	Punct început	X / Y	Punct sfârșit	X / Y	Lungime segment	Punct început	X / Y	Punct sfârșit	X / Y	Lungime segment
16	717.308,727 353.539,242	17	717.308,79 353.539,338	0.115	17	717.308,79 353.539,338	18	717.322,199 353.559,767	24.437	18	717.322,199 353.559,767	19	717.358,082 353.597,09	51.774
19	717.358,082 353.597,09	20	717.365,942 353.605,266	11.341	20	717.365,942 353.605,266	21	717.441,601 353.652,081	88.972	21	717.441,601 353.652,081	22	717.457,85 353.650,549	16.321
22	717.457,85 353.650,549	23	717.475,019 353.632,931	24.6	23	717.475,019 353.632,931	24	717.496,344 353.606,222	34.178	24	717.496,344 353.606,222	25	717.549,523 353.513,689	106.726
25	717.549,523 353.513,689	26	717.573,999 353.476,057	44.891	26	717.573,999 353.476,057	27	717.688,739 353.379,068	150.24	27	717.688,739 353.379,068	28	717.694,996 353.374,175	7.943
28	717.694,996 353.374,175	29	717.701,46 353.371,821	6.879	29	717.701,46 353.371,821	30	717.706,887 353.370,901	5.504	30	717.706,887 353.370,901	31	717.711,031 353.374,938	5.785
31	717.711,031 353.374,938	32	717.737,295 353.409,912	43.738	32	717.737,295 353.409,912	33	717.768,968 353.458,83	58.276	33	717.768,968 353.458,83	34	717.763,024 353.461,305	6.439
34	717.763,024 353.461,305	35	717.754,837 353.461,354	8.187	35	717.754,837 353.461,354	36	717.734,384 353.457,119	20.887	36	717.734,384 353.457,119	37	717.715,207 353.460,541	19.48
37	717.715,207 353.460,541	38	717.696,262 353.472,277	22.286	38	717.696,262 353.472,277	39	717.664,474 353.508,873	48.474	39	717.664,474 353.508,873	40	717.632,593 353.546,878	49.606
40	717.632,593 353.546,878	41	717.584,424 353.599,57	71.391	41	717.584,424 353.599,57	42	717.559,069 353.630,232	39.787	42	717.559,069 353.630,232	43	717.512,565 353.690,132	75.833
43	717.512,565 353.690,132	44	717.487,184 353.706,013	29.94	44	717.487,184 353.706,013	45	717.458,978 353.710,762	28.603	45	717.458,978 353.710,762	46	717.433,737 353.710,146	25.249
46	717.433,737 353.710,146	47	717.401,849 353.700,398	33.345	47	717.401,849 353.700,398	48	717.374,122 353.685,835	31.319	48	717.374,122 353.685,835	49	717.340,238 353.664,006	40.307
49	717.340,238 353.664,006	50	717.309,804 353.647,862	34.451	50	717.309,804 353.647,862	51	717.293,887 353.642,942	16.66	51	717.293,887 353.642,942	52	717.280,817 353.643,595	13.086
52	717.280,817 353.643,595	53	717.268,736 353.646,46	12.416	53	717.268,736 353.646,46	54	717.274,156 353.607,421	39.413	54	717.274,156 353.607,421	55	717.246,729 353.554,86	59.287
55	717.246,729 353.554,86	56	717.239,897 353.535,869	20.183	56	717.239,897 353.535,869	57	717.234,455 353.520,743	16.075	57	717.234,455 353.520,743	58	717.224,868 353.488,785	33.365
58	717.224,868 353.488,785	59	717.221,531 353.477,664	11.611	59	717.221,531 353.477,664	60	717.234,628 353.405,55	73.294	60	717.234,628 353.405,55	61	717.236,378 353.395,917	9.791
61	717.236,378 353.395,917	62	717.245,571 353.365,256	32.01	62	717.245,571 353.365,256	63	717.258,269 353.349,823	19.985	63	717.258,269 353.349,823	64	717.267,296 353.342,729	11.481
64	717.267,296 353.342,729	65	717.271,189 353.339,67	4.951	65	717.271,189 353.339,67	66	717.273,002 353.338,245	2.306	66	717.273,002 353.338,245	67	717.315,621 353.310,978	50.595
67	717.315,621 353.310,978	68	717.316,901 353.310,159	1.52	68	717.316,901 353.310,159	69	717.352,634 353.287,298	42.42	69	717.352,634 353.287,298	70	717.367,391 353.279,649	16.622
70	717.367,391 353.279,649	71	717.368,221 353.279,219	0.935	71	717.368,221 353.279,219	72	717.387,554 353.269,199	21.775	72	717.387,554 353.269,199	73	717.405,898 353.252,37	24.894
73	717.405,898 353.252,37	74	717.429,881 353.175,413	80.607	74	717.429,881 353.175,413	75	717.435,422 353.177,946	6.093	75	717.435,422 353.177,946	76	717.484,512 353.202,338	54.816
76	717.484,512 353.202,338	77	717.435,571 353.188,82	50.774	77	717.435,571 353.188,82	78	717.436,771 353.188,82	1.2	78	717.436,771 353.188,82	79	717.436,771 353.187,62	1.2
79	717.436,771 353.187,62	80	717.435,571 353.187,62	1.2	80	717.435,571 353.187,62	81	717.435,571 353.188,82	1.2	81	717.435,571 353.188,82	82	717.734,371 353.418,758	377.032
82	717.734,371 353.418,758	83	717.734,371 353.417,558	1.2	83	717.734,371 353.417,558	84	717.733,171 353.417,558	1.2	84	717.733,171 353.417,558	85	717.733,171 353.418,758	1.2
85	717.733,171 353.418,758	1	717.734,371 353.418,758	1.2										

** Lungimile segmentelor sunt determinate în planul de proiecție Stereo 70 și sunt rotunjite la 1 milimetru.

*** Distanța dintre puncte este formată din segmente cumulate ce sunt mai mici decât valoarea 1 milimetru.

**DATE DESPRE IMOBILUL NR. 11038**

Oficiul de Cadastru și Publicitate Imobiliară IALOMIȚA
Biroul de Cadastru și Publicitate Imobiliară Slobozia

A. Partea I. Descrierea imobilului

TEREN Extravilan

Adresa: Jud. Ialomita

Nr. Crt	Nr cadastral Nr. topografic	Suprafața* (mp)	Observații / Referințe
A1		5.000	Sector cadastral:15 Teren neimprejmuit;

B. Partea II. Proprietari și acte

Inscrieri privitoare la dreptul de proprietate și alte drepturi reale	Referințe
/	
Act Administrativ nr. 085918, din 13/05/2002 emis de CJSDPAT IALOMIȚA;	
B1	A1
Intabulare, drept de PROPRIETATE, Legea 18/1991, dobandit prin Reconstituire, cota actuala 1/1, cota initiala 1/1 1) OANCEA I MARIA	

C. Partea III. SARCINI .

Inscrieri privind dezmembramintele dreptului de proprietate, drepturi reale de garanție și sarcini	Referințe
NU SUNT	

Anexa Nr. 1 La Partea I

Teren

Nr cadastral	Suprafața (mp)*	Observații / Referințe
	5.000	

* Suprafața este determinată în planul de proiecție Stereo 70.



Date referitoare la teren

Crt	Categorie folosință	Intravilan	Suprafața (mp)	Tarla	Parcelă	Nr. topo	Observații / Referințe
1	arabil	NU	5.000	748/1	23	-	

Lungime Segmente

1) Valorile lungimilor segmentelor sunt obținute din proiecție în plan.

Punct început	X / Y	Punct sfârșit	X / Y	Lungime segment (** (m)
1	717.756,181 353.465,346	2	717.621,89 353.860,618	417.461
2	717.621,89 353.860,618	3	717.610,523 353.857,81	11.709
3	717.610,523 353.857,81	4	717.610,21 353.857,714	0.327
4	717.610,21 353.857,714	5	717.744,229 353.463,243	416.615
5	717.744,229 353.463,243	6	717.754,439 353.465,357	10.427

Punct început	X / Y	Punct sfârșit	X / Y	Lungime segment (** (m)
6	717.754,439 353.465,357	1	717.756,181 353.465,346	1.742

** Lungimile segmentelor sunt determinate în planul de proiecție Stereo 70 și sunt rotunjite la 1 milimetru.

*** Distanța dintre puncte este formată din segmente cumulate ce sunt mai mici decât valoarea 1 milimetru.

**DATE DESPRE IMOBILUL NR. 11040**

Oficiul de Cadastru și Publicitate Imobiliară IALOMITA
Biroul de Cadastru și Publicitate Imobiliară Slobozia

A. Partea I. Descrierea imobilului

TEREN Extravilan

Adresa: Jud. Ialomita

Nr. Crt	Nr cadastral Nr. topografic	Suprafața* (mp)	Observații / Referințe
A1		2.000	Sector cadastral:15 Teren neimprejmuit;

B. Partea II. Proprietari și acte

Inscrieri privitoare la dreptul de proprietate și alte drepturi reale		Referințe
/		
Act Administrativ nr. 085381, din 25/04/2001 emis de CJSDPAT IALOMIȚA;		
B1	Intabulare, drept de PROPRIETATE, Legea 18/1991, dobandit prin Reconstituire, cota actuala 1/1, cota initiala 1/1 1) BERECHET D GHEORGHE	A1

C. Partea III. SARCINI .

Inscrieri privind dezmembramintele dreptului de proprietate, drepturi reale de garanție și sarcini	Referințe
NU SUNT	

Anexa Nr. 1 La Partea I

Teren

Nr cadastral	Suprafața (mp)*	Observații / Referințe
	2.000	

* Suprafața este determinată în planul de proiecție Stereo 70.



Date referitoare la teren

Crt	Categorie folosință	Intra vilan	Suprafața (mp)	Tarla	Parcelă	Nr. topo	Observații / Referințe
1	arabil	NU	2.000	687/10	32	-	

Lungime Segmente

1) Valorile lungimilor segmentelor sunt obținute din proiecție în plan.

Punct început	X / Y	Punct sfârșit	X / Y	Lungime segment (** (m)
1	717.538,819 355.337,657	2	717.536,428 355.336,073	2.868
2	717.536,428 355.336,073	3	717.536,21 355.335,93	0.261
3	717.536,21 355.335,93	4	717.826,254 354.761,561	643.448
4	717.826,254 354.761,561	5	717.829,035 354.762,948	3.108
5	717.829,035 354.762,948	1	717.538,819 355.337,657	643.829

**** Lungimile segmentelor sunt determinate în planul de proiecție Stereo 70 și sunt rotunjite la 1 milimetru.**

***** Distanța dintre puncte este formată din segmente cumulate ce sunt mai mici decât valoarea 1 milimetru.**

**DATE DESPRE IMOBILUL NR. 11041**

Oficiul de Cadastru și Publicitate Imobiliară IALOMIȚA
Biroul de Cadastru și Publicitate Imobiliară Slobozia

A. Partea I. Descrierea imobilului

TEREN Extravilan

Adresa: Jud. Ialomita

Nr. Crt	Nr cadastral Nr. topografic	Suprafața* (mp)	Observații / Referințe
A1		2.000	Sector cadastral:15 Teren neimprejmuit;

B. Partea II. Proprietari și acte

Inscrieri privitoare la dreptul de proprietate și alte drepturi reale	Referințe
/	
Act Administrativ nr. 084814, din 26/10/1998 emis de CJSDPAT IALOMIȚA;	
B1	A1
Intabulare, drept de PROPRIETATE, Legea 18/1991, dobandit prin Reconstituire, cota actuala 1/1, cota initiala 1/1	
1) BABA I CONSTANTIN	

C. Partea III. SARCINI .

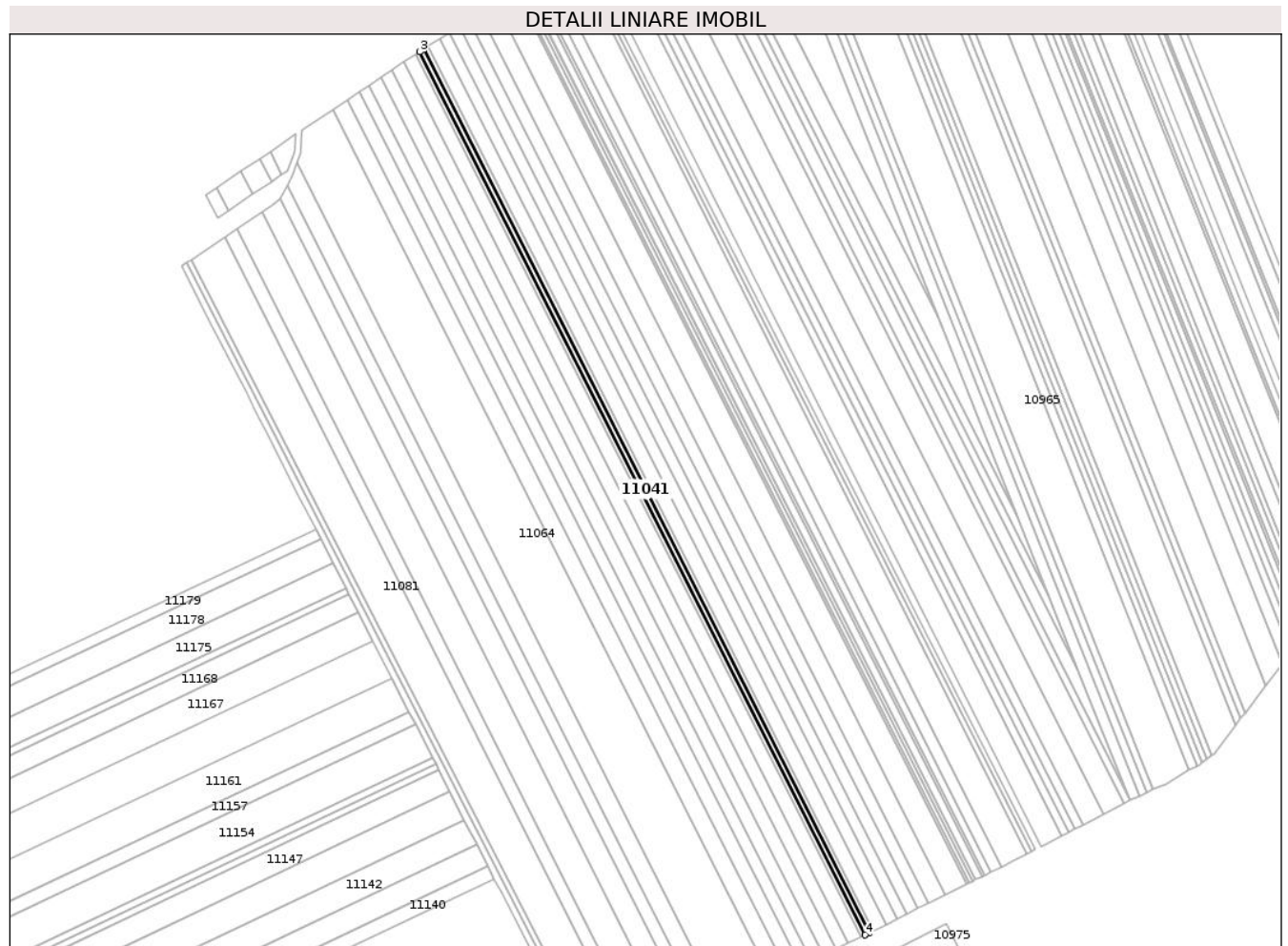
Inscrieri privind dezmembramintele dreptului de proprietate, drepturi reale de garanție și sarcini	Referințe
NU SUNT	

Anexa Nr. 1 La Partea I

Teren

Nr cadastral	Suprafața (mp)*	Observații / Referințe
	2.000	

* Suprafața este determinată în planul de proiecție Stereo 70.



Date referitoare la teren

Crt	Categorie folosință	Intra vilan	Suprafața (mp)	Tarla	Parcelă	Nr. topo	Observații / Referințe
1	arabil	NU	2.000	687/10	33	-	

Lungime Segmente

1) Valorile lungimilor segmentelor sunt obținute din proiecție în plan.

Punct început	X / Y	Punct sfârșit	X / Y	Lungime segment (** (m)
1	717.826,254 354.761,561	2	717.536,21 355.335,93	643.448
2	717.536,21 355.335,93	3	717.533,597 355.334,208	3.129
3	717.533,597 355.334,208	4	717.823,472 354.760,173	643.074
4	717.823,472 354.760,173	1	717.826,254 354.761,561	3.109

** Lungimile segmentelor sunt determinate în planul de proiecție Stereo 70 și sunt rotunjite la 1 milimetru.

***** Distanţa dintre puncte este formată din segmente cumulate ce sunt mai mici decât valoarea 1 milimetru.**

**DATE DESPRE IMOBILUL NR. 11042**

Oficiul de Cadastru și Publicitate Imobiliară IALOMITA
Biroul de Cadastru și Publicitate Imobiliară Slobozia

A. Partea I. Descrierea imobilului

TEREN Extravilan

Adresa: Jud. Ialomita

Nr. Crt	Nr cadastral Nr. topografic	Suprafața* (mp)	Observații / Referințe
A1		2.000	Sector cadastral:15 Teren neimprejmuit;

B. Partea II. Proprietari și acte

Inscrieri privitoare la dreptul de proprietate și alte drepturi reale	Referințe
/	
Act Administrativ nr. 084821, din 11/01/1999 emis de CJSDPAT IALOMIȚA;	
B1	A1
Intabulare, drept de PROPRIETATE, Legea 18/1991, dobandit prin Reconstituire, cota actuala 1/1, cota initiala 1/1	
1) BERECHET D COSTICA	

C. Partea III. SARCINI .

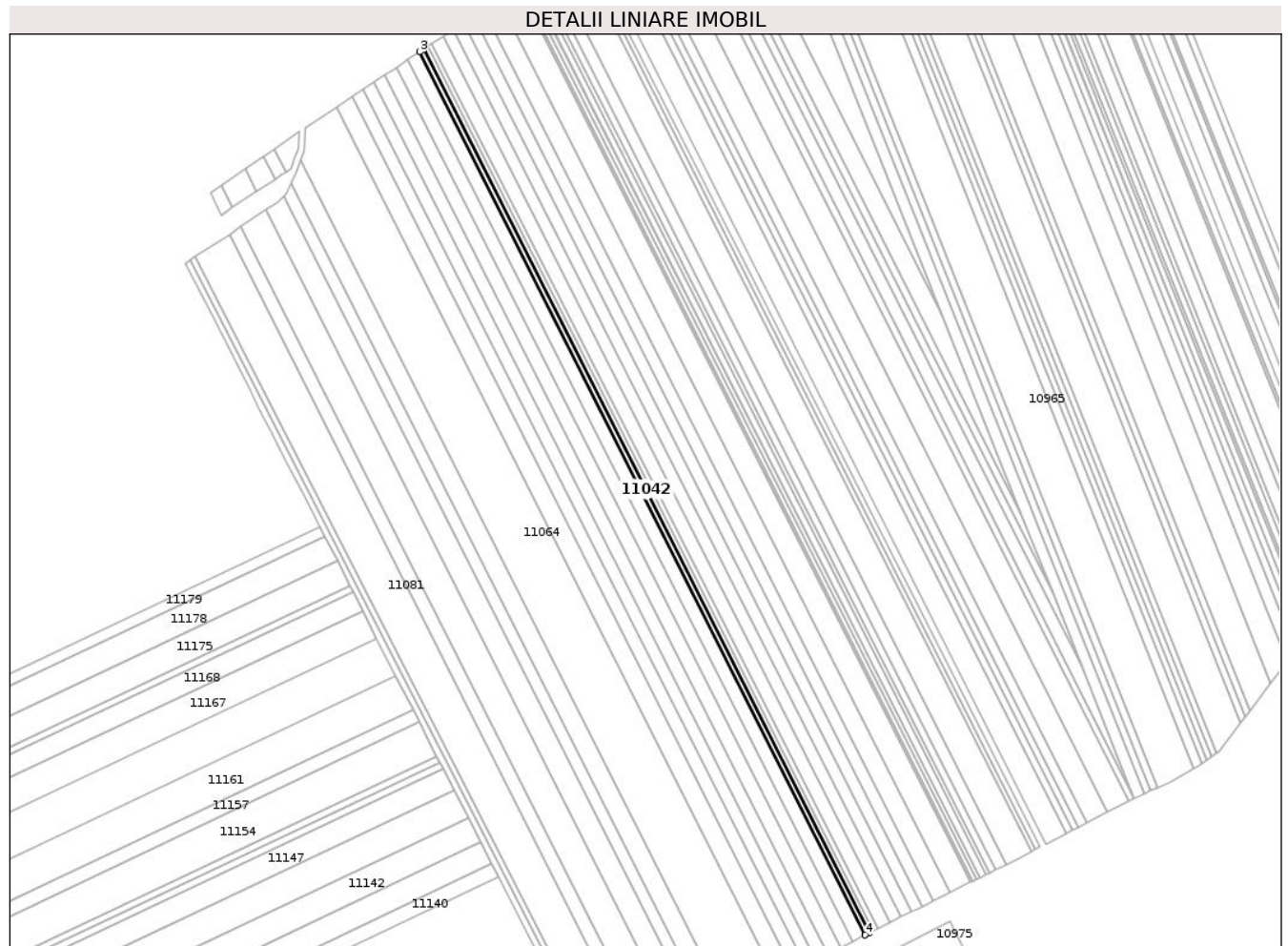
Inscrieri privind dezmembramintele dreptului de proprietate, drepturi reale de garanție și sarcini	Referințe
NU SUNT	

Anexa Nr. 1 La Partea I

Teren

Nr cadastral	Suprafața (mp)*	Observații / Referințe
	2.000	

* Suprafața este determinată în planul de proiecție Stereo 70.



Date referitoare la teren

Crt	Categorie folosință	Intra vilan	Suprafața (mp)	Tarla	Parcelă	Nr. topo	Observații / Referințe
1	arabil	NU	2.000	687/10	34	-	

Lungime Segmente

1) Valorile lungimilor segmentelor sunt obținute din proiecție în plan.

Punct început	X / Y	Punct sfârșit	X / Y	Lungime segment (** (m)
1	717.823,472 354.760,173	2	717.533,597 355.334,208	643.074
2	717.533,597 355.334,208	3	717.530,982 355.332,485	3.132
3	717.530,982 355.332,485	4	717.820,688 354.758,785	642.698
4	717.820,688 354.758,785	1	717.823,472 354.760,173	3.111

** Lungimile segmentelor sunt determinate în planul de proiecție Stereo 70 și sunt rotunjite la 1 milimetru.

***** Distanţa dintre puncte este formată din segmente cumulate ce sunt mai mici decât valoarea 1 milimetru.**

**DATE DESPRE IMOBILUL NR. 11043**

Oficiul de Cadastru și Publicitate Imobiliară IALOMIȚA
Biroul de Cadastru și Publicitate Imobiliară Slobozia

A. Partea I. Descrierea imobilului

TEREN Extravilan

Adresa: Jud. Ialomita

Nr. Crt	Nr cadastral Nr. topografic	Suprafața* (mp)	Observații / Referințe
A1		5.800	Sector cadastral:15 Teren neimprejmuit;

B. Partea II. Proprietari și acte

Inscrieri privitoare la dreptul de proprietate și alte drepturi reale	Referințe
/	
Act Administrativ nr. 085.779, din 13/03/2002 emis de CJSDPAT IALOMIȚA;	
B1	A1
Intabulare, drept de PROPRIETATE, Legea 18/1991, dobandit prin Reconstituire, cota actuala 1/1, cota initiala 1/1 1) BERECHET I STANA	

C. Partea III. SARCINI .

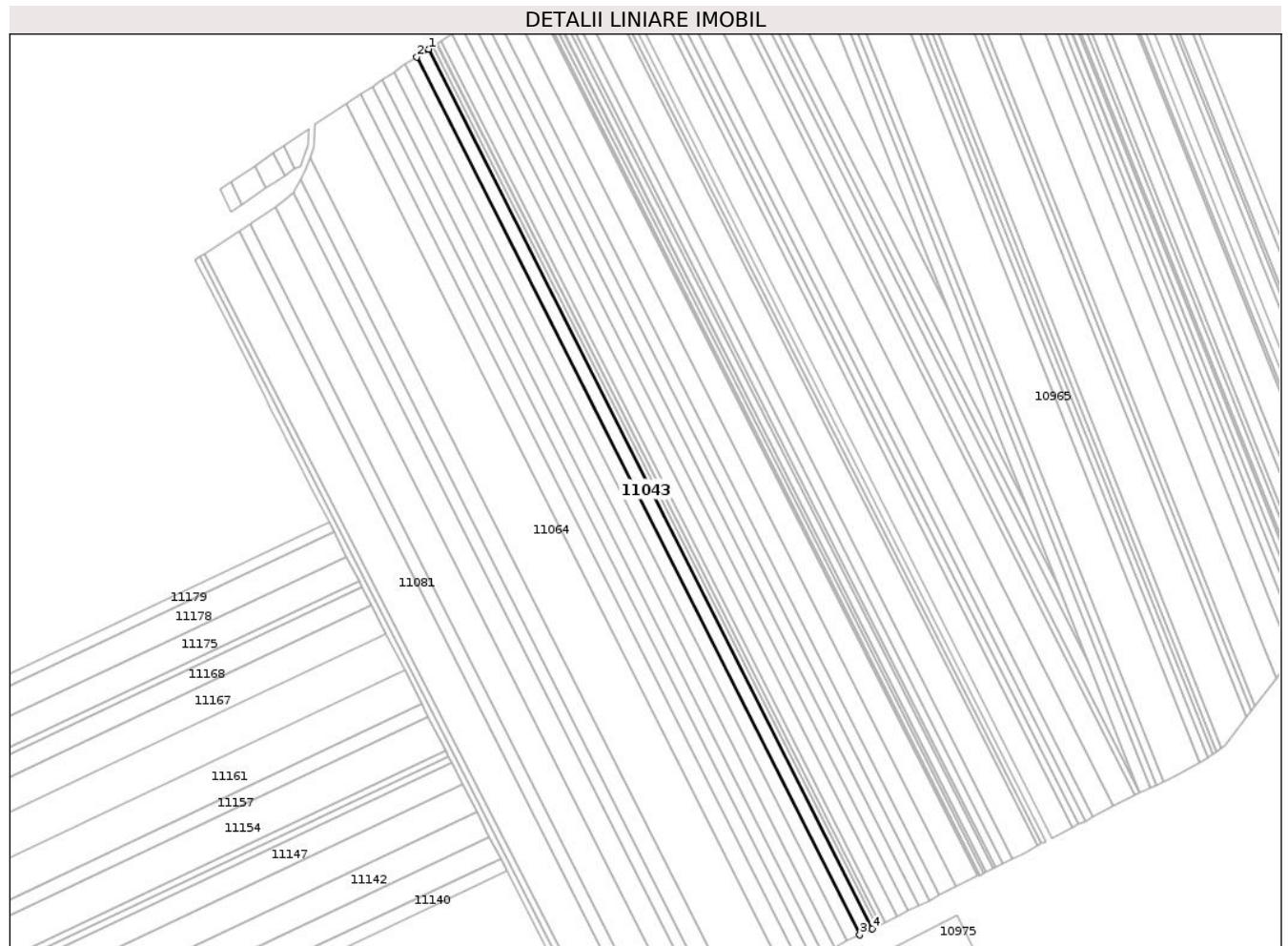
Inscrieri privind dezmembramintele dreptului de proprietate, drepturi reale de garanție și sarcini	Referințe
NU SUNT	

Anexa Nr. 1 La Partea I

Teren

Nr cadastral	Suprafața (mp)*	Observații / Referințe
	5.800	

* Suprafața este determinată în planul de proiecție Stereo 70.



Date referitoare la teren

Crt	Categorie folosință	Intra vilan	Suprafața (mp)	Tarla	Parcelă	Nr. topo	Observații / Referințe
1	arabil	NU	5.800	687/10	35	-	

Lungime Segmente

1) Valorile lungimilor segmentelor sunt obținute din proiecție în plan.

Punct început	X / Y	Punct sfârșit	X / Y	Lungime segment (** (m)
1	717.530,982 355.332,485	2	717.523,389 355.327,482	9.093
2	717.523,389 355.327,482	3	717.812,605 354.754,754	641.61
3	717.812,605 354.754,754	4	717.820,688 354.758,785	9.032
4	717.820,688 354.758,785	1	717.530,982 355.332,485	642.698

** Lungimile segmentelor sunt determinate în planul de proiecție Stereo 70 și sunt rotunjite la 1 milimetru.

***** Distanţa dintre puncte este formată din segmente cumulate ce sunt mai mici decât valoarea 1 milimetru.**

**DATE DESPRE IMOBILUL NR. 11044**

Oficiul de Cadastru și Publicitate Imobiliară IALOMIȚA
Biroul de Cadastru și Publicitate Imobiliară Slobozia

A. Partea I. Descrierea imobilului

TEREN Extravilan

Adresa: Jud. Ialomita

Nr. Crt	Nr cadastral Nr. topografic	Suprafața* (mp)	Observații / Referințe
A1		5.000	Sector cadastral:15 Teren neimprejmuit;

B. Partea II. Proprietari și acte

Inscrieri privitoare la dreptul de proprietate și alte drepturi reale	Referințe
/	
Act Administrativ nr. 084.979, din 11/05/1999 emis de CJSDPAT IALOMIȚA;	
B1	A1
Intabulare, drept de PROPRIETATE, Legea 18/1991, dobandit prin Reconstituire, cota actuala 1/1, cota initiala 1/1 1) VADUVA M NIȚĂ	

C. Partea III. SARCINI .

Inscrieri privind dezmembramintele dreptului de proprietate, drepturi reale de garanție și sarcini	Referințe
NU SUNT	

Anexa Nr. 1 La Partea I

Teren

Nr cadastral	Suprafața (mp)*	Observații / Referințe
	5.000	

* Suprafața este determinată în planul de proiecție Stereo 70.



Date referitoare la teren

Crt	Categorie folosință	Intra vilan	Suprafața (mp)	Tarla	Parcelă	Nr. topo	Observații / Referințe
1	arabil	NU	5.000	748/1	24	-	

Lungime Segmente

1) Valorile lungimilor segmentelor sunt obținute din proiecție în plan.

Punct început	X / Y	Punct sfârșit	X / Y	Lungime segment (** (m)
1	717.732,096 353.461,591	2	717.734,328 353.461,193	2.267
2	717.734,328 353.461,193	3	717.744,229 353.463,243	10.111
3	717.744,229 353.463,243	4	717.610,21 353.857,714	416.615
4	717.610,21 353.857,714	5	717.598,71 353.854,199	12.025
5	717.598,71 353.854,199	1	717.732,096 353.461,591	414.648

**** Lungimile segmentelor sunt determinate în planul de proiecție Stereo 70 și sunt rotunjite la 1 milimetru.**

***** Distanța dintre puncte este formată din segmente cumulate ce sunt mai mici decât valoarea 1 milimetru.**

**DATE DESPRE IMOBILUL NR. 11045**

Oficiul de Cadastru și Publicitate Imobiliară IALOMIȚA
Biroul de Cadastru și Publicitate Imobiliară Slobozia

A. Partea I. Descrierea imobilului

TEREN Extravilan

Adresa: Jud. Ialomita

Nr. Crt	Nr cadastral Nr. topografic	Suprafața* (mp)	Observații / Referințe
A1		12.500	Sector cadastral:15 Teren neimpregmuit;

B. Partea II. Proprietari și acte

Inscrieri privitoare la dreptul de proprietate și alte drepturi reale	Referințe
/	
Act Administrativ nr. 085329, din 12/03/2001 emis de CJSDPAT IALOMIȚA;	
B1	A1
Intabulare, drept de PROPRIETATE, Legea 18/1991, dobandit prin Reconstituire, cota actuala 1/1, cota initiala 1/1	
1) SIMION I VENTURA	
2) ION I TISA	
3) ANDREI I GUȚĂ	
4) ANDREI I ION	
5) ANDREI N ALEXANDRA	

C. Partea III. SARCINI .

Inscrieri privind dezmembramintele dreptului de proprietate, drepturi reale de garanție și sarcini	Referințe
NU SUNT	

Anexa Nr. 1 La Partea I

Teren

Nr cadastral	Suprafața (mp)*	Observații / Referințe
	12.500	

* Suprafața este determinată în planul de proiecție Stereo 70.



Date referitoare la teren

Crt	Categorie folosință	Intra vilan	Suprafața (mp)	Tarla	Parcelă	Nr. topo	Observații / Referințe
1	arabil	NU	12.500	784/1	34	-	

Lungime Segmente

1) Valorile lungimilor segmentelor sunt obținute din proiecție în plan.

Punct început	X / Y	Punct sfârșit	X / Y	Lungime segment (** (m)
1	717.517,078 354.592,371	2	717.806,538 354.034,005	628.935
2	717.806,538 354.034,005	3	717.824,334 354.042,86	19.877
3	717.824,334 354.042,86	4	717.534,89 354.601,196	628.901
4	717.534,89 354.601,196	1	717.517,078 354.592,371	19.878

** Lungimile segmentelor sunt determinate în planul de proiecție Stereo 70 și sunt rotunjite la 1 milimetru.

***** Distanţa dintre puncte este formată din segmente cumulate ce sunt mai mici decât valoarea 1 milimetru.**

**DATE DESPRE IMOBILUL NR. 11046**

Oficiul de Cadastru și Publicitate Imobiliară IALOMIȚA
Biroul de Cadastru și Publicitate Imobiliară Slobozia

A. Partea I. Descrierea imobilului

TEREN Extravilan

Adresa: Jud. Ialomita

Nr. Crt	Nr cadastral Nr. topografic	Suprafața* (mp)	Observații / Referințe
A1		5.800	Sector cadastral:15 Teren neimprejmuit;

B. Partea II. Proprietari și acte

Inscrieri privitoare la dreptul de proprietate și alte drepturi reale	Referințe
/	
Act Administrativ nr. 085240, din 11/01/2000 emis de CJSDPAT IALOMIȚA;	
B1	A1
Intabulare, drept de PROPRIETATE, Legea 18/1991, dobandit prin Reconstituire, cota actuala 1/1, cota initiala 1/1 1) BARBU I MARIA	

C. Partea III. SARCINI .

Inscrieri privind dezmembramintele dreptului de proprietate, drepturi reale de garanție și sarcini	Referințe
NU SUNT	

Anexa Nr. 1 La Partea I

Teren

Nr cadastral	Suprafața (mp)*	Observații / Referințe
	5.800	

* Suprafața este determinată în planul de proiecție Stereo 70.



Date referitoare la teren

Crt	Categorie folosință	Intra vilan	Suprafața (mp)	Tarla	Parcelă	Nr. topo	Observații / Referințe
1	arabil	NU	5.800	687/10	36	-	

Lungime Segmente

1) Valorile lungimilor segmentelor sunt obținute din proiecție în plan.

Punct început	X / Y	Punct sfârșit	X / Y	Lungime segment (** (m)
1	717.812,605 354.754,754	2	717.523,389 355.327,482	641.61
2	717.523,389 355.327,482	3	717.521,079 355.325,96	2.766
3	717.521,079 355.325,96	4	717.515,802 355.322,435	6.346
4	717.515,802 355.322,435	5	717.804,508 354.750,717	640.478
5	717.804,508 354.750,717	1	717.812,605 354.754,754	9.048

**** Lungimile segmentelor sunt determinate în planul de proiecție Stereo 70 și sunt rotunjite la 1 milimetru.**

***** Distanța dintre puncte este formată din segmente cumulate ce sunt mai mici decât valoarea 1 milimetru.**

**DATE DESPRE IMOBILUL NR. 11047**

Oficiul de Cadastru și Publicitate Imobiliară IALOMIȚA
Biroul de Cadastru și Publicitate Imobiliară Slobozia

A. Partea I. Descrierea imobilului

TEREN Extravilan

Adresa: Jud. Ialomita

Nr. Crt	Nr cadastral Nr. topografic	Suprafața* (mp)	Observații / Referințe
A1		2.300	Sector cadastral:15 Teren neimprejmuit;

B. Partea II. Proprietari și acte

Inscrieri privitoare la dreptul de proprietate și alte drepturi reale		Referințe
/		
Act Administrativ nr. 085915, din 13/05/2002 emis de CJSDPAT IALOMIȚA;		
B1	Intabulare, drept de PROPRIETATE, Legea 18/1991, dobandit prin Reconstituire, cota actuala 1/1, cota initiala 1/1	A1
	1) SELARU IOANA 2) ANDREI N ALEXANDRA 3) DUMITRU MARIA	

C. Partea III. SARCINI .

Inscrieri privind dezmembramintele dreptului de proprietate, drepturi reale de garanție și sarcini	Referințe
NU SUNT	

Anexa Nr. 1 La Partea I

Teren

Nr cadastral	Suprafața (mp)*	Observații / Referințe
	2.300	

* Suprafața este determinată în planul de proiecție Stereo 70.



Date referitoare la teren

Crt	Categorie folosință	Intra vilan	Suprafața (mp)	Tarla	Parcelă	Nr. topo	Observații / Referințe
1	arabil	NU	2.300	784/1	34	-	

Lungime Segmente

1) Valorile lungimilor segmentelor sunt obținute din proiecție în plan.

Punct început	X / Y	Punct sfârșit	X / Y	Lungime segment (** (m)
1	717.513,801 354.590,747	2	717.803,263 354.032,375	628.942
2	717.803,263 354.032,375	3	717.806,538 354.034,005	3.658
3	717.806,538 354.034,005	4	717.517,078 354.592,371	628.935
4	717.517,078 354.592,371	1	717.513,801 354.590,747	3.657

** Lungimile segmentelor sunt determinate în planul de proiecție Stereo 70 și sunt rotunjite la 1 milimetru.

***** Distanţa dintre puncte este formată din segmente cumulate ce sunt mai mici decât valoarea 1 milimetru.**

**DATE DESPRE IMOBILUL NR. 11048**

Oficiul de Cadastru și Publicitate Imobiliară IALOMITA
 Biroul de Cadastru și Publicitate Imobiliară Slobozia

A. Partea I. Descrierea imobilului

TEREN Extravilan

Adresa: Jud. Ialomita

Nr. Crt	Nr cadastral Nr. topografic	Suprafața* (mp)	Observații / Referințe
A1	24951	5.800	Sector cadastral:15 Teren neimprejmuit;

B. Partea II. Proprietari și acte

Inscrieri privitoare la dreptul de proprietate și alte drepturi reale	Referințe
161700 / 21/12/2021	
Act Notarial nr. 2528, din 20/12/2021 emis de DONOSE-ENESCU ANDREEA-RALUCA;	
B7	A1
Intabulare, drept de PROPRIETATE, dobandit prin Conventie, cota actuala 1/1, cota initiala 1/1 1) SOPEMA SRL, CIF:5721490	

C. Partea III. SARCINI .

Inscrieri privind dezmembramintele dreptului de proprietate, drepturi reale de garanție și sarcini	Referințe
NU SUNT	

Anexa Nr. 1 La Partea I

Teren

Nr cadastral	Suprafața (mp)*	Observații / Referințe
24951	5.800	

* Suprafața este determinată în planul de proiecție Stereo 70.



Date referitoare la teren

Crt	Categorie folosință	Intra vilan	Suprafața (mp)	Tarla	Parcelă	Nr. topo	Observații / Referințe
1	arabil	NU	5.800	687/10	37	-	

Lungime Segmente

1) Valorile lungimilor segmentelor sunt obținute din proiecție în plan.

Punct început	X / Y	Punct sfârșit	X / Y	Lungime segment (** (m)
1	717.804,508 354.750,717	2	717.515,802 355.322,435	640.478
2	717.515,802 355.322,435	3	717.513,495 355.320,894	2.774
3	717.513,495 355.320,894	4	717.508,201 355.317,381	6.354
4	717.508,201 355.317,381	5	717.796,396 354.746,672	639.347
5	717.796,396 354.746,672	1	717.804,508 354.750,717	9.065

**** Lungimile segmentelor sunt determinate în planul de proiecție Stereo 70 și sunt rotunjite la 1 milimetru.**

***** Distanța dintre puncte este formată din segmente cumulate ce sunt mai mici decât valoarea 1 milimetru.**

**DATE DESPRE IMOBILUL NR. 11049**

Oficiul de Cadastru și Publicitate Imobiliară IALOMIȚA
Biroul de Cadastru și Publicitate Imobiliară Slobozia

A. Partea I. Descrierea imobilului

TEREN Extravilan

Adresa: Jud. Ialomita

Nr. Crt	Nr cadastral Nr. topografic	Suprafața* (mp)	Observații / Referințe
A1		4.000	Sector cadastral:15 Teren neimprejmuit;

B. Partea II. Proprietari și acte

Inscrieri privitoare la dreptul de proprietate și alte drepturi reale	Referințe
/	
Act Administrativ nr. 084695, din 15/05/1998 emis de CJSDPAT IALOMIȚA;	
B1	A1
Intabulare, drept de PROPRIETATE, Legea 18/1991, dobandit prin Reconstituire, cota actuala 1/1, cota initiala 1/1	
1) STÎNGĂ I PARASCHIVA	
2) FLOREA I GHEORGHE	
3) FLOREA I ION	
4) FLOREA D CONSTANTIN	
5) FLOREA I PETRE	

C. Partea III. SARCINI .

Inscrieri privind dezmembramintele dreptului de proprietate, drepturi reale de garanție și sarcini	Referințe
NU SUNT	

Anexa Nr. 1 La Partea I

Teren

Nr cadastral	Suprafața (mp)*	Observații / Referințe
	4.000	

* Suprafața este determinată în planul de proiecție Stereo 70.



Date referitoare la teren

Crt	Categorie folosință	Intra vilan	Suprafața (mp)	Tarla	Parcelă	Nr. topo	Observații / Referințe
1	arabil	NU	4.000	784/1	33	-	

Lungime Segmente

1) Valorile lungimilor segmentelor sunt obținute din proiecție în plan.

Punct început	X / Y	Punct sfârșit	X / Y	Lungime segment (** (m)
1	717.508,101 354.587,923	2	717.797,568 354.029,542	628.952
2	717.797,568 354.029,542	3	717.803,263 354.032,375	6.361
3	717.803,263 354.032,375	4	717.513,801 354.590,747	628.942
4	717.513,801 354.590,747	1	717.508,101 354.587,923	6.361

** Lungimile segmentelor sunt determinate în planul de proiecție Stereo 70 și sunt rotunjite la 1 milimetru.

***** Distanţa dintre puncte este formată din segmente cumulate ce sunt mai mici decât valoarea 1 milimetru.**

**DATE DESPRE IMOBILUL NR. 11050**

Oficiul de Cadastru și Publicitate Imobiliară IALOMITA
Biroul de Cadastru și Publicitate Imobiliară Slobozia

A. Partea I. Descrierea imobilului

TEREN Extravilan

Adresa: Jud. Ialomita

Nr. Crt	Nr cadastral Nr. topografic	Suprafața* (mp)	Observații / Referințe
A1		1	Sector cadastral:15 Teren neimprejmuit;

Construcții

Crt	Nr cadastral Nr. topografic	Adresa	Observații / Referințe
A1.1		Jud. Ialomita	Nr. niveluri:1; S. construita la sol:1 mp; STALP

B. Partea II. Proprietari și acte

Inscrieri privitoare la dreptul de proprietate și alte drepturi reale	Referințe
/	
Act Normativ nr. Legea 123, din 10/07/2012 emis de PARLAMENTUL ROMÂNIEI;	
B1	Intabulare, drept de PROPRIETATE, dobandit prin Lege, cota actuala 1/1, cota initiala 1/1
	1) STATUL ROMÂN, CIF:99999999999999
	A1, A1.1

C. Partea III. SARCINI .

Inscrieri privind dezmembramintele dreptului de proprietate, drepturi reale de garanție și sarcini	Referințe
NU SUNT	


Anexa Nr. 1 La Partea I

Teren

Nr cadastral	Suprafața (mp)*	Observații / Referințe
	1	

* Suprafața este determinată în planul de proiecție Stereo 70.

DETALII LINIARE IMOBIL



Date referitoare la teren

Crt	Categorie folosință	Intra vilan	Suprafața (mp)	Tarla	Parcelă	Nr. topo	Observații / Referințe
1	curți constructii	NU	1	749	3/2	-	

Date referitoare la construcții

Crt	Număr	Destinație construcție	Supraf. (mp)	Situație juridică	Observații / Referințe
A1.1		construcții industriale și edilitare	1	Cu acte	Nr. niveluri:1; S. construita la sol:1 mp; STALP

Lungime Segmente

1) Valorile lungimilor segmentelor sunt obținute din proiecție în plan.

Punct început	X / Y	Punct sfârșit	X / Y	Lungime segment (** (m)
1	717.653,255 353.347,42	2	717.652,055 353.347,42	1.2
2	717.652,055 353.347,42	3	717.652,055 353.346,22	1.2
3	717.652,055 353.346,22	4	717.653,255 353.346,22	1.2

Punct început	X / Y	Punct sfârșit	X / Y	Lungime segment (** (m)
4	717.653,255 353.346,22	1	717.653,255 353.347,42	1.2

** Lungimile segmentelor sunt determinate în planul de proiecție Stereo 70 și sunt rotunjite la 1 milimetru.

*** Distanța dintre puncte este formată din segmente cumulate ce sunt mai mici decât valoarea 1 milimetru.

**DATE DESPRE IMOBILUL NR. 11052**

Oficiul de Cadastru și Publicitate Imobiliară IALOMITA
Biroul de Cadastru și Publicitate Imobiliară Slobozia

A. Partea I. Descrierea imobilului

TEREN Extravilan

Nr. CF vechi:520

Nr. cadastral vechi:590

Adresa: Jud. Ialomita

Nr. Crt	Nr cadastral Nr. topografic	Suprafața* (mp)	Observații / Referințe
A1	20566	11.500	Sector cadastral:15 Teren neimprejmuit;

B. Partea II. Proprietari și acte

Inscrieri privitoare la dreptul de proprietate și alte drepturi reale	Referințe
1313 / 06/03/2006	
Act Notarial nr. 1438/2004, din 01/01/2004 emis de -;	
B1	A1
Intabulare, drept de PROPRIETATE, cumparare, dobandit prin Conventie, cota actuala 1/1, cota initiala 1/1	
1) SC SOPEMA ROMANIA SA-MIHAIL KOGALNICEANU, CIF:5721490	
OBSERVATII: (provenita din conversia CF 520)	

C. Partea III. SARCINI .

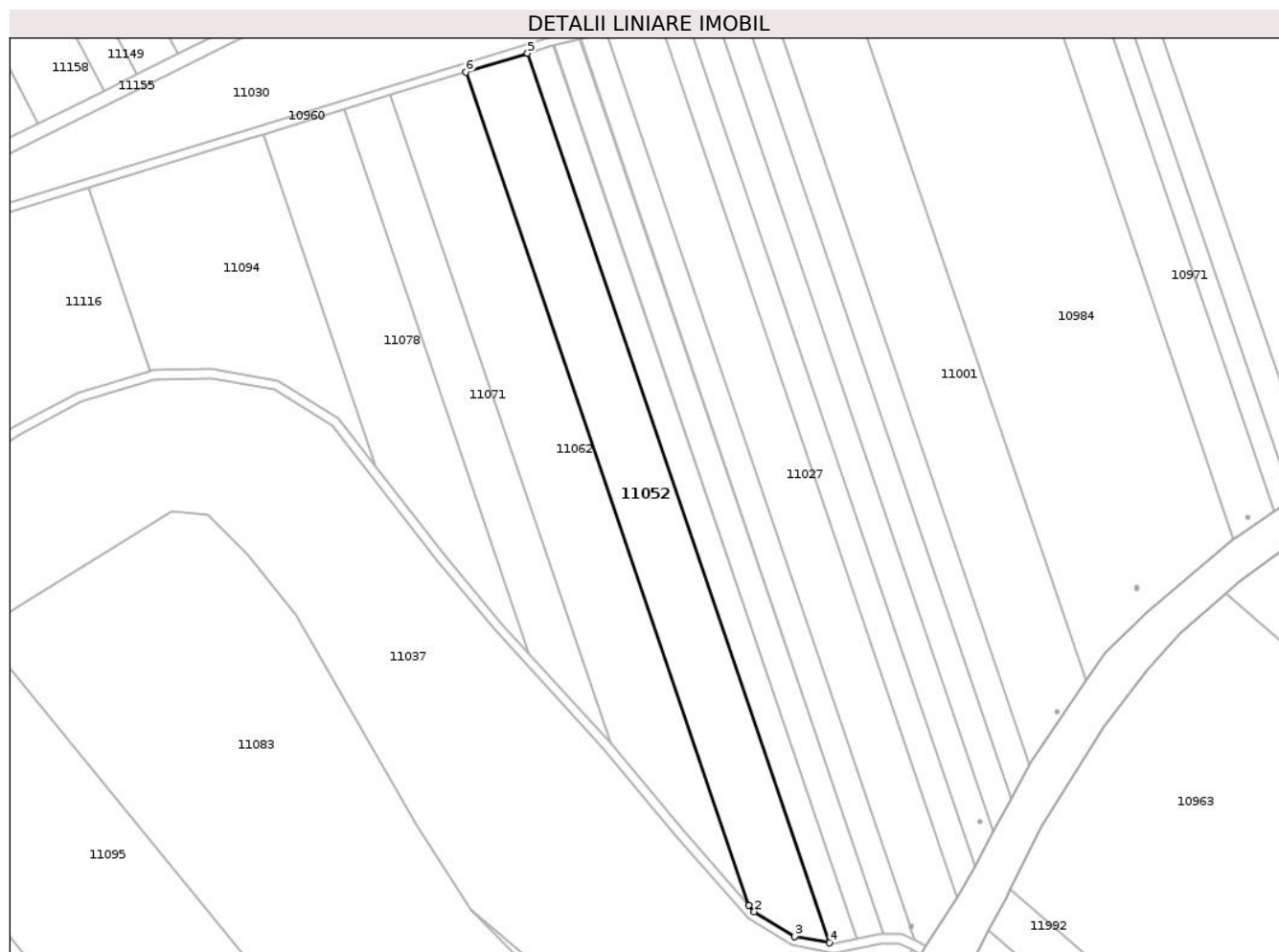
Inscrieri privind dezmembramintele dreptului de proprietate, drepturi reale de garanție și sarcini	Referințe
NU SUNT	

Anexa Nr. 1 La Partea I

Teren

Nr cadastral	Suprafața (mp)*	Observații / Referințe
20566	11.500	

* Suprafața este determinată în planul de proiecție Stereo 70.



Date referitoare la teren

Crt	Categorie folosință	Intra vilan	Suprafața (mp)	Tarla	Parcelă	Nr. topo	Observații / Referințe
1	arabil	NU	11.500	748/1	25	-	

Lungime Segmente

1) Valorile lungimilor segmentelor sunt obținute din proiecție în plan.

Punct început	X / Y	Punct sfârșit	X / Y	Lungime segment (** (m)
1	717.696,457 353.478,151	2	717.698,884 353.475,358	3.7
2	717.698,884 353.475,358	3	717.716,662 353.464,344	20.913
3	717.716,662 353.464,344	4	717.732,096 353.461,591	15.678
4	717.732,096 353.461,591	5	717.598,71 353.854,199	414.648
5	717.598,71 353.854,199	6	717.571,521 353.845,887	28.431

Punct început	X / Y	Punct sfârșit	X / Y	Lungime segment (** (m)
6	717.571,521 353.845,887	1	717.696,457 353.478,151	388.38

** Lungimile segmentelor sunt determinate în planul de proiecție Stereo 70 și sunt rotunjite la 1 milimetru.

*** Distanța dintre puncte este formată din segmente cumulate ce sunt mai mici decât valoarea 1 milimetru.

**DATE DESPRE IMOBILUL NR. 11053**

Oficiul de Cadastru și Publicitate Imobiliară IALOMIȚA
Biroul de Cadastru și Publicitate Imobiliară Slobozia

A. Partea I. Descrierea imobilului

TEREN Extravilan

Adresa: Jud. Ialomita

Nr. Crt	Nr cadastral Nr. topografic	Suprafața* (mp)	Observații / Referințe
A1		5.600	Sector cadastral:15 Teren neimprejmuit;

B. Partea II. Proprietari și acte

Inscrieri privitoare la dreptul de proprietate și alte drepturi reale	Referințe
/	
Act Administrativ nr. 084690, din 15/05/1995 emis de CJSDPAT IALOMIȚA;	
B1	A1
Intabulare, drept de PROPRIETATE, Legea 18/1991, dobandit prin Constituire, cota actuala 1/1, cota initiala 1/1 1) BABA I MARIA	

C. Partea III. SARCINI .

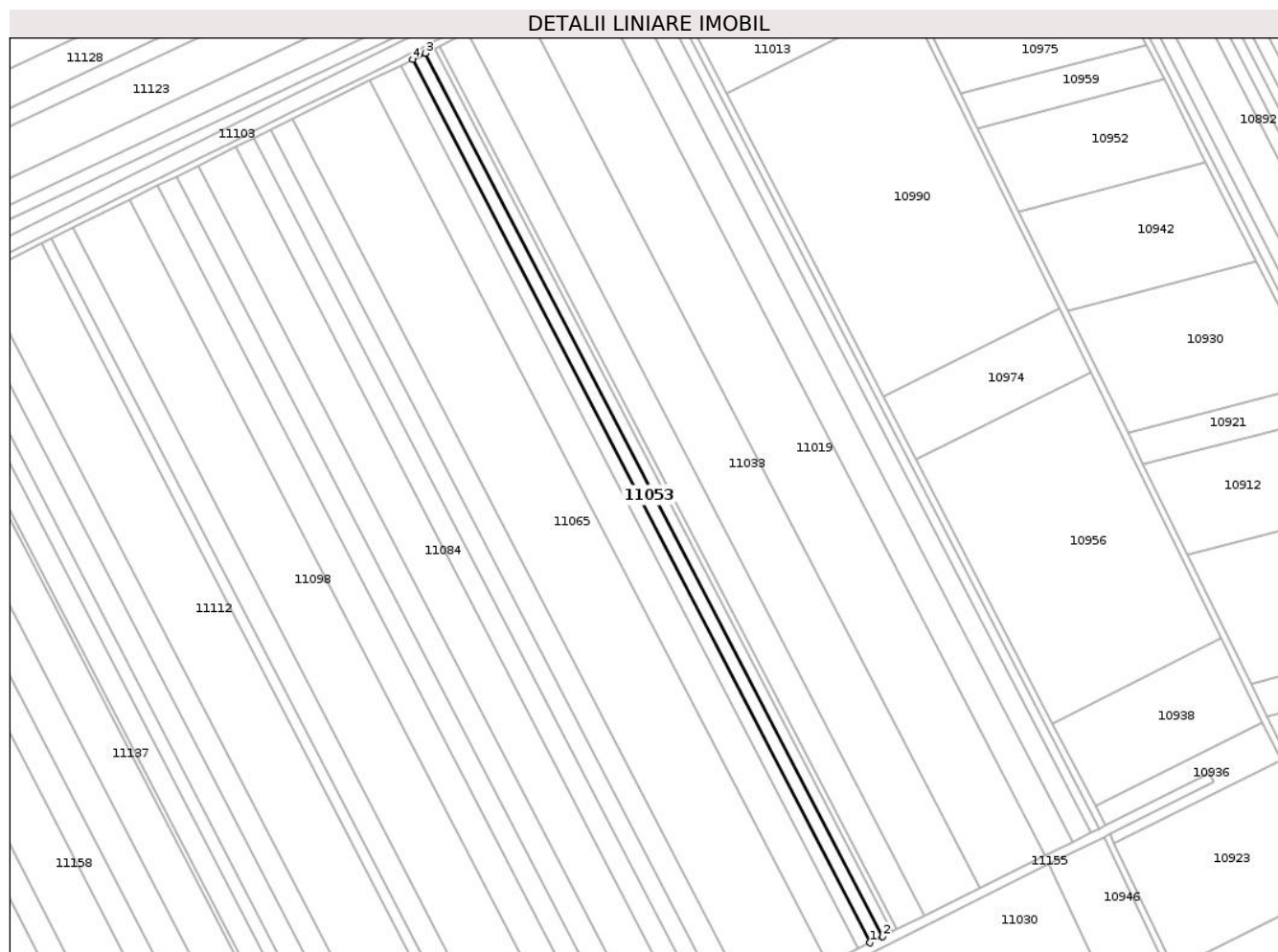
Inscrieri privind dezmembramintele dreptului de proprietate, drepturi reale de garanție și sarcini	Referințe
NU SUNT	

Anexa Nr. 1 La Partea I

Teren

Nr cadastral	Suprafața (mp)*	Observații / Referințe
	5.600	

* Suprafața este determinată în planul de proiecție Stereo 70.



Date referitoare la teren

Crt	Categorie folosință	Intra vilan	Suprafața (mp)	Tarla	Parcelă	Nr. topo	Observații / Referințe
1	arabil	NU	5.600	784/1	32	-	

Lungime Segmente

1) Valorile lungimilor segmentelor sunt obținute din proiecție în plan.

Punct început	X / Y	Punct sfârșit	X / Y	Lungime segment (** (m)
1	717.789,596 354.025,575	2	717.797,568 354.029,542	8.904
2	717.797,568 354.029,542	3	717.508,101 354.587,923	628.952
3	717.508,101 354.587,923	4	717.500,122 354.583,97	8.905
4	717.500,122 354.583,97	1	717.789,596 354.025,575	628.968

** Lungimile segmentelor sunt determinate în planul de proiecție Stereo 70 și sunt rotunjite la 1 milimetru.

***** Distanţa dintre puncte este formată din segmente cumulate ce sunt mai mici decât valoarea 1 milimetru.**

**DATE DESPRE IMOBILUL NR. 11054**

Oficiul de Cadastru și Publicitate Imobiliară IALOMIȚA
Biroul de Cadastru și Publicitate Imobiliară Slobozia

A. Partea I. Descrierea imobilului

TEREN Extravilan

Adresa: Jud. Ialomita

Nr. Crt	Nr cadastral Nr. topografic	Suprafața* (mp)	Observații / Referințe
A1		5.500	Sector cadastral:15 Teren neimprejmit;

B. Partea II. Proprietari și acte

Inscrieri privitoare la dreptul de proprietate și alte drepturi reale	Referințe
/	
Act Administrativ nr. 085397, din 30/04/2001 emis de CJSDPAT IALOMIȚA;	
B1	A1
Intabulare, drept de PROPRIETATE, Legea 18/1991, dobandit prin Reconstituire, cota actuala 1/1, cota initiala 1/1	
1) PUIA N ILINCA	
2) NECULA N IOANA	
3) PAVEL N EMILIA	
4) VÂRLAN N MATEI	

C. Partea III. SARCINI .

Inscrieri privind dezmembramintele dreptului de proprietate, drepturi reale de garanție și sarcini	Referințe
NU SUNT	

Anexa Nr. 1 La Partea I

Teren

Nr cadastral	Suprafața (mp)*	Observații / Referințe
	5.500	

* Suprafața este determinată în planul de proiecție Stereo 70.



Date referitoare la teren

Crt	Categorie folosință	Intra vilan	Suprafața (mp)	Tarla	Parcelă	Nr. topo	Observații / Referințe
1	arabil	NU	5.500	687/10	38	-	

Lungime Segmente

1) Valorile lungimilor segmentelor sunt obținute din proiecție în plan.

Punct început	X / Y	Punct sfârșit	X / Y	Lungime segment (** (m)
1	717.508,201 355.317,381	2	717.500,976 355.312,587	8.671
2	717.500,976 355.312,587	3	717.788,692 354.742,83	638.282
3	717.788,692 354.742,83	4	717.796,396 354.746,672	8.609
4	717.796,396 354.746,672	1	717.508,201 355.317,381	639.347

** Lungimile segmentelor sunt determinate în planul de proiecție Stereo 70 și sunt rotunjite la 1 milimetru.

***** Distanţa dintre puncte este formată din segmente cumulate ce sunt mai mici decât valoarea 1 milimetru.**

**DATE DESPRE IMOBILUL NR. 11055**

Oficiul de Cadastru și Publicitate Imobiliară IALOMIȚA
Biroul de Cadastru și Publicitate Imobiliară Slobozia

A. Partea I. Descrierea imobilului

TEREN Extravilan

Adresa: Jud. Ialomita

Nr. Crt	Nr cadastral Nr. topografic	Suprafața* (mp)	Observații / Referințe
A1		5.000	Sector cadastral:15 Teren neimprejmuit;

B. Partea II. Proprietari și acte

Inscrieri privitoare la dreptul de proprietate și alte drepturi reale	Referințe
/	
Act Administrativ nr. 085310, din 05/03/2001 emis de CJSDPAT IALOMIȚA;	
B1	A1
Intabulare, drept de PROPRIETATE, Legea 18/1991, dobandit prin Reconstituire, cota actuala 1/1, cota initiala 1/1	
1) NEDELCU O PETRICA	
2) NEDELCU O IONEL	
3) NEDELCU N ANICA	
4) NEDELCU O NICOLAE	
5) CULICA O VERGINIA	

C. Partea III. SARCINI .

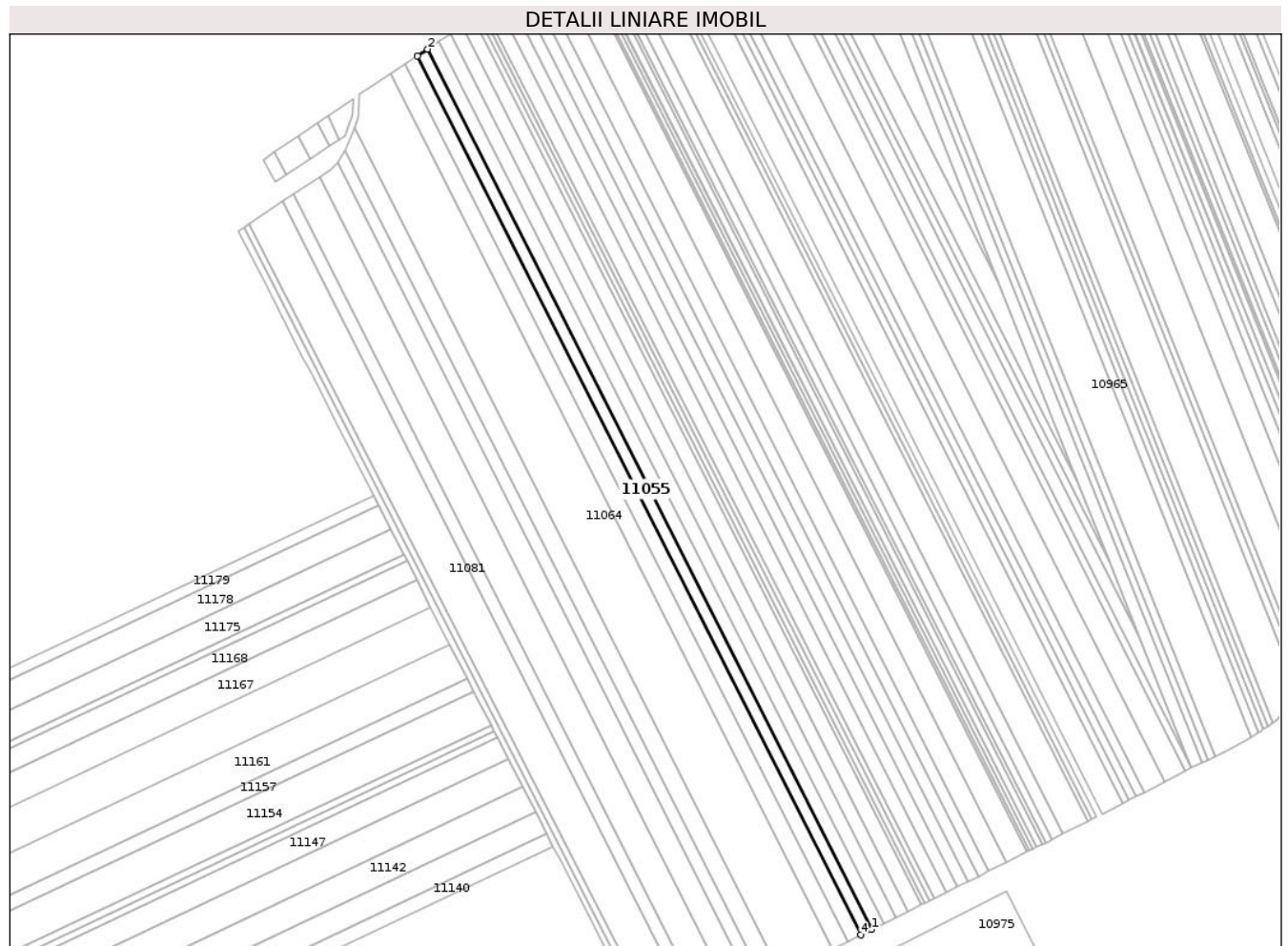
Inscrieri privind dezmembramintele dreptului de proprietate, drepturi reale de garanție și sarcini	Referințe
NU SUNT	

Anexa Nr. 1 La Partea I

Teren

Nr cadastral	Suprafața (mp)*	Observații / Referințe
	5.000	

* Suprafața este determinată în planul de proiecție Stereo 70.



Date referitoare la teren

Crt	Categorie folosință	Intra vilan	Suprafața (mp)	Tarla	Parcelă	Nr. topo	Observații / Referințe
1	arabil	NU	5.000	687/10	39	-	

Lungime Segmente

1) Valorile lungimilor segmentelor sunt obținute din proiecție în plan.

Punct început	X / Y	Punct sfârșit	X / Y	Lungime segment (** (m)
1	717.788,692 354.742,83	2	717.500,976 355.312,587	638.282
2	717.500,976 355.312,587	3	717.494,398 355.308,222	7.895
3	717.494,398 355.308,222	4	717.781,676 354.739,331	637.311
4	717.781,676 354.739,331	1	717.788,692 354.742,83	7.84

** Lungimile segmentelor sunt determinate în planul de proiecție Stereo 70 și sunt rotunjite la 1 milimetru.

***** Distanţa dintre puncte este formată din segmente cumulate ce sunt mai mici decât valoarea 1 milimetru.**

**DATE DESPRE IMOBILUL NR. 11056**

Oficiul de Cadastru și Publicitate Imobiliară IALOMITA
Biroul de Cadastru și Publicitate Imobiliară Slobozia

A. Partea I. Descrierea imobilului

TEREN Extravilan

Adresa: Jud. Ialomita

Nr. Crt	Nr cadastral Nr. topografic	Suprafața* (mp)	Observații / Referințe
A1		5.100	Sector cadastral:15 Teren neimprejmuit;

B. Partea II. Proprietari și acte

Inscrieri privitoare la dreptul de proprietate și alte drepturi reale	Referințe
/	
Act Administrativ nr. 085517, din 05/06/2001 emis de CJSDPAT IALOMIȚA;	
B1	A1
Intabulare, drept de PROPRIETATE, Legea 18/1991, dobandit prin Constituire, cota actuala 1/1, cota initiala 1/1	
1) BABĂ STEFAN	

C. Partea III. SARCINI .

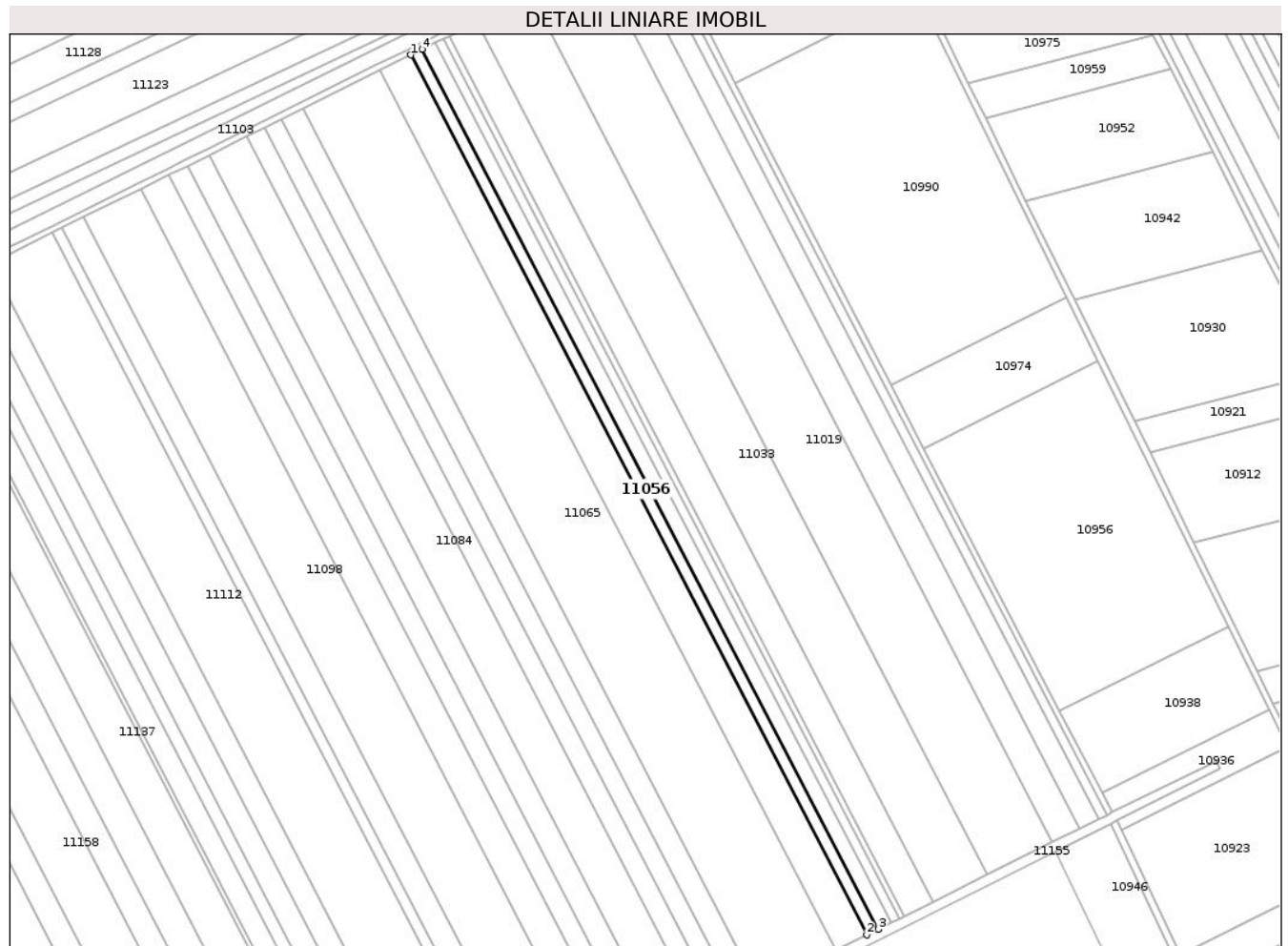
Inscrieri privind dezmembramintele dreptului de proprietate, drepturi reale de garanție și sarcini	Referințe
NU SUNT	

Anexa Nr. 1 La Partea I

Teren

Nr cadastral	Suprafața (mp)*	Observații / Referințe
	5.100	

* Suprafața este determinată în planul de proiecție Stereo 70.



Date referitoare la teren

Crt	Categorie folosință	Intra vilan	Suprafața (mp)	Tarla	Parcelă	Nr. topo	Observații / Referințe
1	arabil	NU	5.100	784/1	31	-	

Lungime Segmente

1) Valorile lungimilor segmentelor sunt obținute din proiecție în plan.

Punct început	X / Y	Punct sfârșit	X / Y	Lungime segment (** (m)
1	717.492,855 354.580,369	2	717.782,336 354.021,962	628.981
2	717.782,336 354.021,962	3	717.789,596 354.025,575	8.109
3	717.789,596 354.025,575	4	717.500,122 354.583,97	628.968
4	717.500,122 354.583,97	1	717.492,855 354.580,369	8.11

** Lungimile segmentelor sunt determinate în planul de proiecție Stereo 70 și sunt rotunjite la 1 milimetru.

***** Distanţa dintre puncte este formată din segmente cumulate ce sunt mai mici decât valoarea 1 milimetru.**

**DATE DESPRE IMOBILUL NR. 11057**

Oficiul de Cadastru și Publicitate Imobiliară IALOMITA
Biroul de Cadastru și Publicitate Imobiliară Slobozia

A. Partea I. Descrierea imobilului

TEREN Extravilan

Adresa: Jud. Ialomita

Nr. Crt	Nr cadastral Nr. topografic	Suprafața* (mp)	Observații / Referințe
A1		1.282	Sector cadastral:15 Teren neimprejmuit;

B. Partea II. Proprietari și acte

Inscrieri privitoare la dreptul de proprietate și alte drepturi reale		Referințe
/		
Act Administrativ nr. 3561, din 02/04/2025 emis de PRIMĂRIA COMUNEI MIHAIL KOGĂLNICEANU;		
B1	Inscrierea posesiei, drept de PROPRIETATE, dobandit prin Lege, cota actuala 1/1, cota initiala 1/1 1) NEIDENTIFICAT NEIDENTIFICAT	A1
Act Normativ nr. 7, din 13/03/1996 emis de PARLAMENTUL ROMÂNIEI (art.13);		
B2	Se notează mențiunea de proprietar neidentificat	A1

C. Partea III. SARCINI .

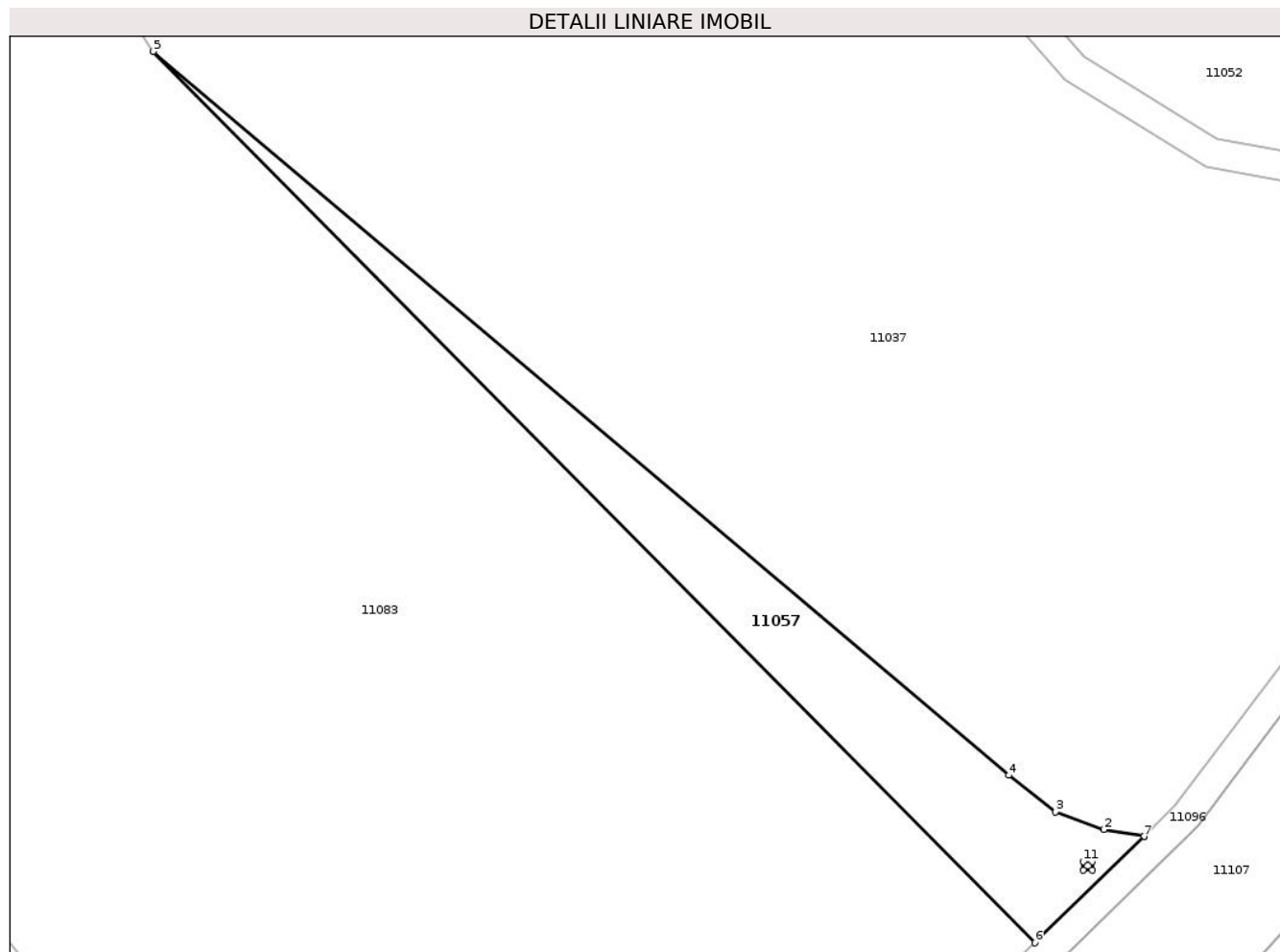
Inscrieri privind dezmembramintele dreptului de proprietate, drepturi reale de garanție și sarcini	Referințe
NU SUNT	

Anexa Nr. 1 La Partea I

Teren

Nr cadastral	Suprafața (mp)*	Observații / Referințe
	1.282	

* Suprafața este determinată în planul de proiecție Stereo 70.



Date referitoare la teren

Crt	Categorie folosință	Intravilan	Suprafața (mp)	Tarla	Parcelă	Nr. topo	Observații / Referințe
1	arabil	NU	1.282	749	4	-	

Lungime Segmente

1) Valorile lungimilor segmentelor sunt obținute din proiecție în plan.

Punct început	X / Y	Punct sfârșit	X / Y	Lungime segment (** (m)
1	717.706,887 353.370,901	2	717.701,46 353.371,821	5.504
2	717.701,46 353.371,821	3	717.694,996 353.374,175	6.879
3	717.694,996 353.374,175	4	717.688,739 353.379,068	7.943
4	717.688,739 353.379,068	5	717.573,999 353.476,057	150.24
5	717.573,999 353.476,057	6	717.692,245 353.356,642	168.054

Punct început	X / Y	Punct sfârșit	X / Y	Lungime segment (** (m)
6	717.692,245 353.356,642	7	717.706,887 353.370,901	20.438
7	717.706,887 353.370,901	8	717.699,927 353.367,544	7.727
8	717.699,927 353.367,544	9	717.699,927 353.366,344	1.2
9	717.699,927 353.366,344	10	717.698,727 353.366,344	1.2
10	717.698,727 353.366,344	11	717.698,727 353.367,544	1.2
11	717.698,727 353.367,544	1	717.699,927 353.367,544	1.2

** Lungimile segmentelor sunt determinate în planul de proiecție Stereo 70 și sunt rotunjite la 1 milimetru.

*** Distanța dintre puncte este formată din segmente cumulate ce sunt mai mici decât valoarea 1 milimetru.

**DATE DESPRE IMOBILUL NR. 11058**

Oficiul de Cadastru și Publicitate Imobiliară IALOMIȚA
Biroul de Cadastru și Publicitate Imobiliară Slobozia

A. Partea I. Descrierea imobilului

TEREN Extravilan

Adresa: Jud. Ialomita

Nr. Crt	Nr cadastral Nr. topografic	Suprafața* (mp)	Observații / Referințe
A1		5.830	Sector cadastral:15 Teren neimprejmuit;

B. Partea II. Proprietari și acte

Inscrieri privitoare la dreptul de proprietate și alte drepturi reale		Referințe
/		
Act Administrativ nr. 084.914, din 13/01/1999 emis de CJSDPAT IALOMIȚA;		
B1	Intabulare, drept de PROPRIETATE, Legea 18/1991, dobandit prin Reconstituire, cota actuala 1/1, cota initiala 1/1	A1
	1) PUCHEANU F PETRE	
	2) PUCHEANU F STAN	
	3) PUCHEANU F ION	

C. Partea III. SARCINI .

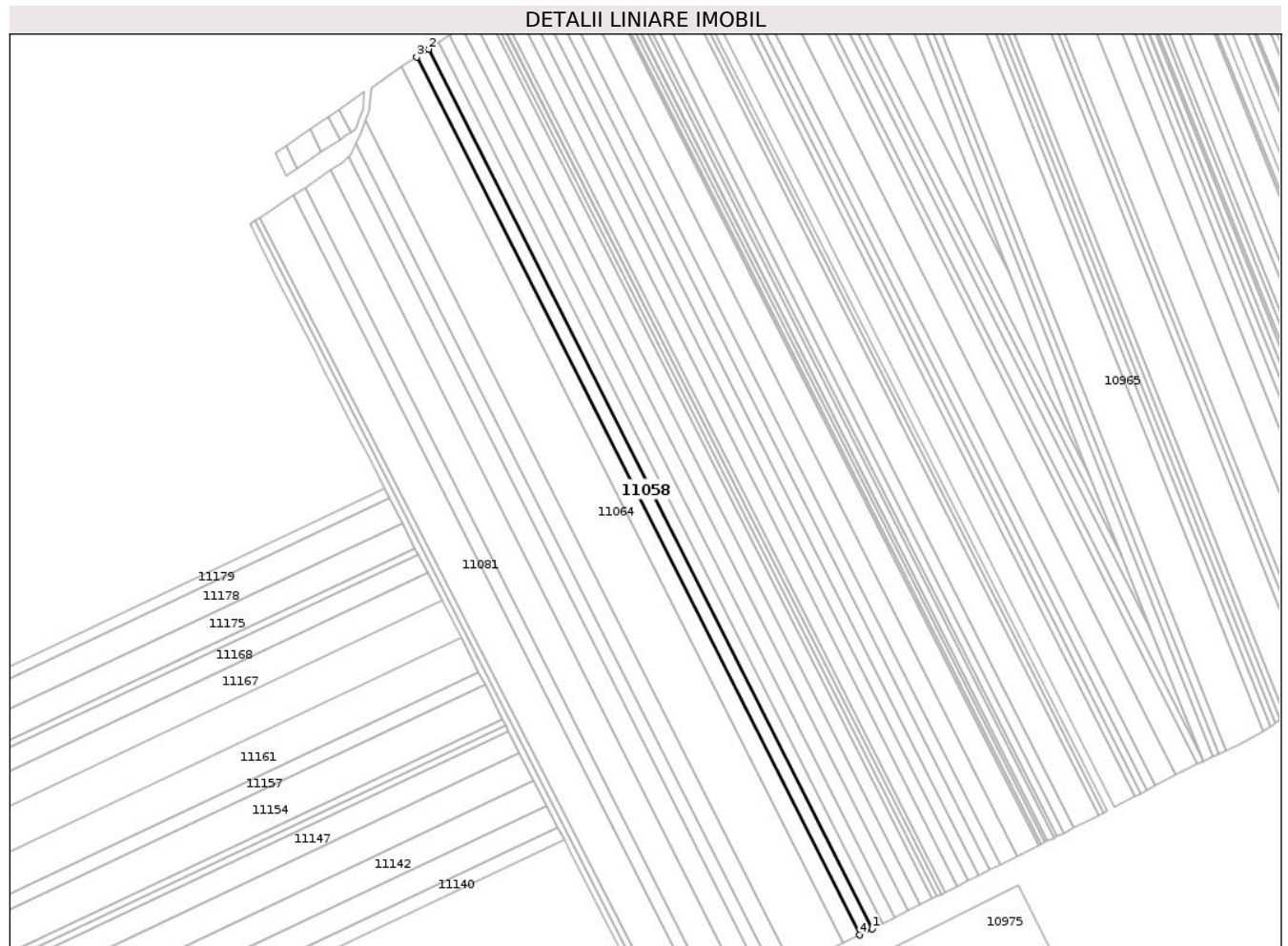
Inscrieri privind dezmembramintele dreptului de proprietate, drepturi reale de garanție și sarcini	Referințe
NU SUNT	

Anexa Nr. 1 La Partea I

Teren

Nr cadastral	Suprafața (mp)*	Observații / Referințe
	5.830	

* Suprafața este determinată în planul de proiecție Stereo 70.



Date referitoare la teren

Crt	Categorie folosință	Intra vilan	Suprafața (mp)	Tarla	Parcelă	Nr. topo	Observații / Referințe
1	arabil	NU	5.830	687/10	40	-	

Lungime Segmente

1) Valorile lungimilor segmentelor sunt obținute din proiecție în plan.

Punct început	X / Y	Punct sfârșit	X / Y	Lungime segment (** (m)
1	717.781,676 354.739,331	2	717.494,398 355.308,222	637.311
2	717.494,398 355.308,222	3	717.486,715 355.303,124	9.221
3	717.486,715 355.303,124	4	717.773,482 354.735,245	636.178
4	717.773,482 354.735,245	1	717.781,676 354.739,331	9.156

** Lungimile segmentelor sunt determinate în planul de proiecție Stereo 70 și sunt rotunjite la 1 milimetru.

***** Distanţa dintre puncte este formată din segmente cumulate ce sunt mai mici decât valoarea 1 milimetru.**

**DATE DESPRE IMOBILUL NR. 11059**

Oficiul de Cadastru și Publicitate Imobiliară IALOMITA
Biroul de Cadastru și Publicitate Imobiliară Slobozia

A. Partea I. Descrierea imobilului

TEREN Extravilan

Adresa: Jud. Ialomita

Nr. Crt	Nr cadastral Nr. topografic	Suprafața* (mp)	Observații / Referințe
A1	23325	13.800	Sector cadastral:15 Teren neimprejmuit;

B. Partea II. Proprietari și acte

Inscrieri privitoare la dreptul de proprietate și alte drepturi reale		Referințe
114003 / 11/11/2020		
Act Notarial nr. 186, din 20/08/2009 emis de BNP DINCA MIRELA LUMINITA (act administrativ nr 5482 din 29.10.2020, emis de PRIMARIA MIHAIL KOGALNICEANU;act administrativ nr 084692/55567 din 15.05.1998, emis de COMISIA JUDETEANA IALOMITA;act notarial nr 187 din 20.08.2009, emis de BNP DINCA MIRELA LUMINITA;act notarial nr 1020 din 29.09.2014, emis de BNP MARIN NICOLAE);		
B1	Intabulare, drept de PROPRIETATE, dobandit prin Succesiune, cota actuala 1/1, cota initiala 1/1 1) RUSU GEORGETA	A1
B2	se noteaza din oficiu faptul ca imobilul de la A1, se afla sub incidenta art. 3 alin. 1 din Legea nr. 17/2014	A1
B3	se noteaza din oficiu, conform art 86, pct 4 din Ordinul 700/2014 al Directorului General al ANCP, pentru completarea Regulamentului privind continutul si modul de intocmire a documentatiei cadastrale in vederea inscrierii in cartea funciara, aprobat prin Ordinu 700/2014 mentiunea : „ imobil inregistrat in planul cadastral fara localizare certa datorita lipsei planului parcelar”	A1

C. Partea III. SARCINI .

Inscrieri privind dezmembramintele dreptului de proprietate, drepturi reale de garanție și sarcini	Referințe
NU SUNT	

Anexa Nr. 1 La Partea I

Teren

Nr cadastral	Suprafața (mp)*	Observații / Referințe
23325	13.800	

* Suprafața este determinată în planul de proiecție Stereo 70.



Date referitoare la teren

Crt	Categorie folosință	Intra vilan	Suprafața (mp)	Tarla	Parcelă	Nr. topo	Observații / Referințe
1	arabil	NU	13.800	784/1	30	-	

Lungime Segmente

1) Valorile lungimilor segmentelor sunt obținute din proiecție în plan.

Punct început	X / Y	Punct sfârșit	X / Y	Lungime segment (** (m)
1	717.762,691 354.012,187	2	717.782,336 354.021,962	21.943
2	717.782,336 354.021,962	3	717.492,855 354.580,369	628.981
3	717.492,855 354.580,369	4	717.473,193 354.570,627	21.943
4	717.473,193 354.570,627	1	717.762,691 354.012,187	629.019

** Lungimile segmentelor sunt determinate în planul de proiecție Stereo 70 și sunt rotunjite la 1 milimetru.

***** Distanţa dintre puncte este formată din segmente cumulate ce sunt mai mici decât valoarea 1 milimetru.**

**DATE DESPRE IMOBILUL NR. 11061**

Oficiul de Cadastru și Publicitate Imobiliară IALOMIȚA
Biroul de Cadastru și Publicitate Imobiliară Slobozia

A. Partea I. Descrierea imobilului

TEREN Extravilan

Adresa: Jud. Ialomita

Nr. Crt	Nr cadastral Nr. topografic	Suprafața* (mp)	Observații / Referințe
A1		7.300	Sector cadastral:15 Teren neimprejmit;

B. Partea II. Proprietari și acte

Inscrieri privitoare la dreptul de proprietate și alte drepturi reale	Referințe
/	
Act Administrativ nr. 084851, din 14/01/1999 emis de CJSDPAT IALOMIȚA;	
B1	A1
Intabulare, drept de PROPRIETATE, Legea 18/1991, dobandit prin Reconstituire, cota actuala 1/1, cota initiala 1/1	
1) TRANDAFIR G MARIA	
2) BUZEA A STAN	
3) BUZEA A TRAIAN	

C. Partea III. SARCINI .

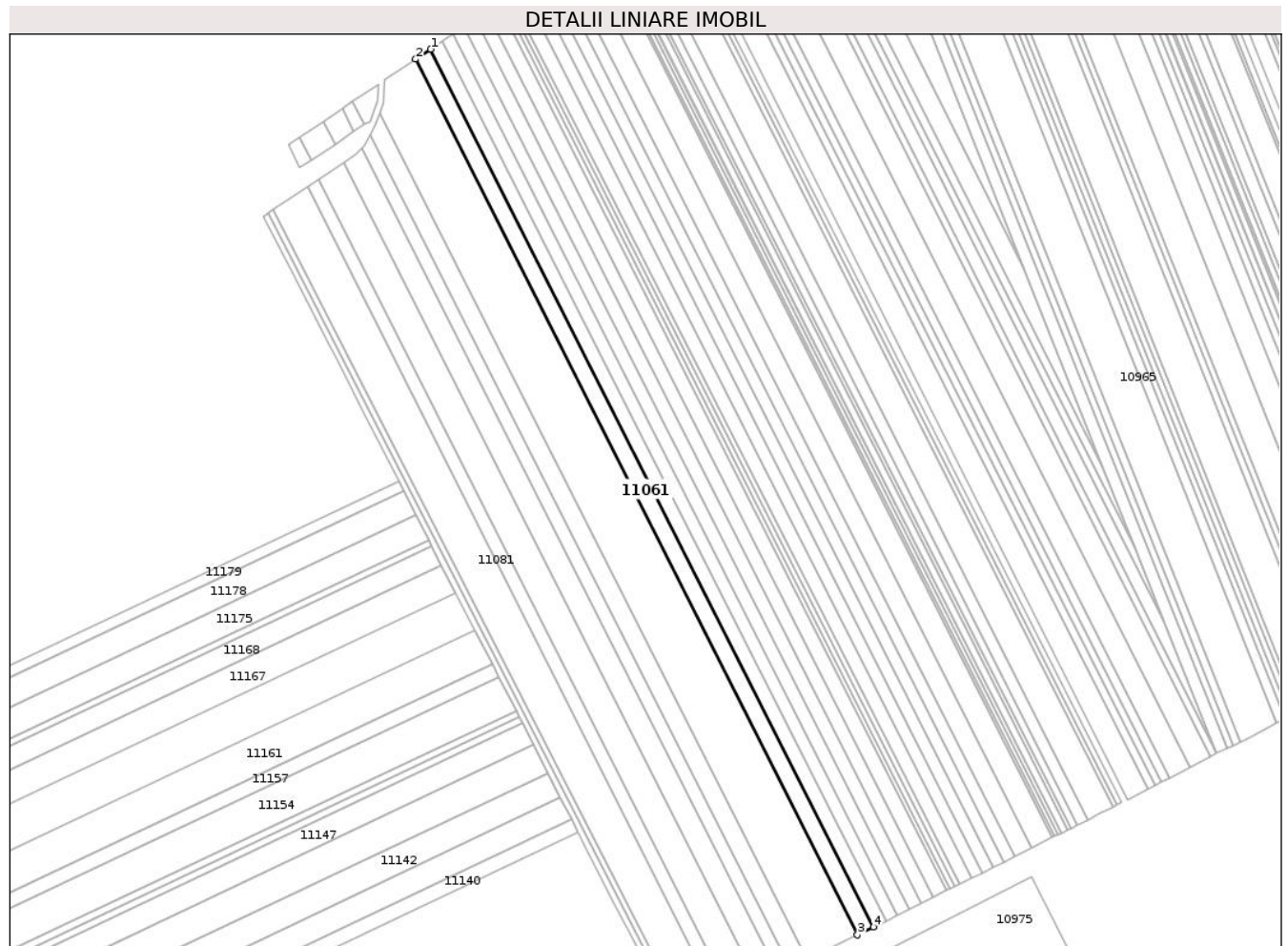
Inscrieri privind dezmembramintele dreptului de proprietate, drepturi reale de garanție și sarcini	Referințe
NU SUNT	

Anexa Nr. 1 La Partea I

Teren

Nr cadastral	Suprafața (mp)*	Observații / Referințe
	7.300	

* Suprafața este determinată în planul de proiecție Stereo 70.



Date referitoare la teren

Crt	Categorie folosință	Intra vilan	Suprafața (mp)	Tarla	Parcelă	Nr. topo	Observații / Referințe
1	arabil	NU	7.300	687/10	41	-	

Lungime Segmente

1) Valorile lungimilor segmentelor sunt obținute din proiecție în plan.

Punct început	X / Y	Punct sfârșit	X / Y	Lungime segment (** (m)
1	717.486,715 355.303,124	2	717.477,076 355.296,728	11.568
2	717.477,076 355.296,728	3	717.763,202 354.730,118	634.756
3	717.763,202 354.730,118	4	717.773,482 354.735,245	11.488
4	717.773,482 354.735,245	1	717.486,715 355.303,124	636.178

** Lungimile segmentelor sunt determinate în planul de proiecție Stereo 70 și sunt rotunjite la 1 milimetru.

***** Distanţa dintre puncte este formată din segmente cumulate ce sunt mai mici decât valoarea 1 milimetru.**

**DATE DESPRE IMOBILUL NR. 11062**

Oficiul de Cadastru și Publicitate Imobiliară IALOMIȚA
Biroul de Cadastru și Publicitate Imobiliară Slobozia

A. Partea I. Descrierea imobilului

TEREN Extravilan

Adresa: Jud. Ialomita

Nr. Crt	Nr cadastral Nr. topografic	Suprafața* (mp)	Observații / Referințe
A1		12.000	Sector cadastral:15 Teren neimprejmuit;

B. Partea II. Proprietari și acte

Inscrieri privitoare la dreptul de proprietate și alte drepturi reale	Referințe
/	
Act Administrativ nr. 085937, din 31/07/2002 emis de CJSDPAT IALOMIȚA;	
B1	A1
Intabulare, drept de PROPRIETATE, Legea 18/1991, dobandit prin Reconstituire, cota actuala 1/1, cota initiala 1/1 1) POSOCEANU ST GHERGHINA	

C. Partea III. SARCINI .

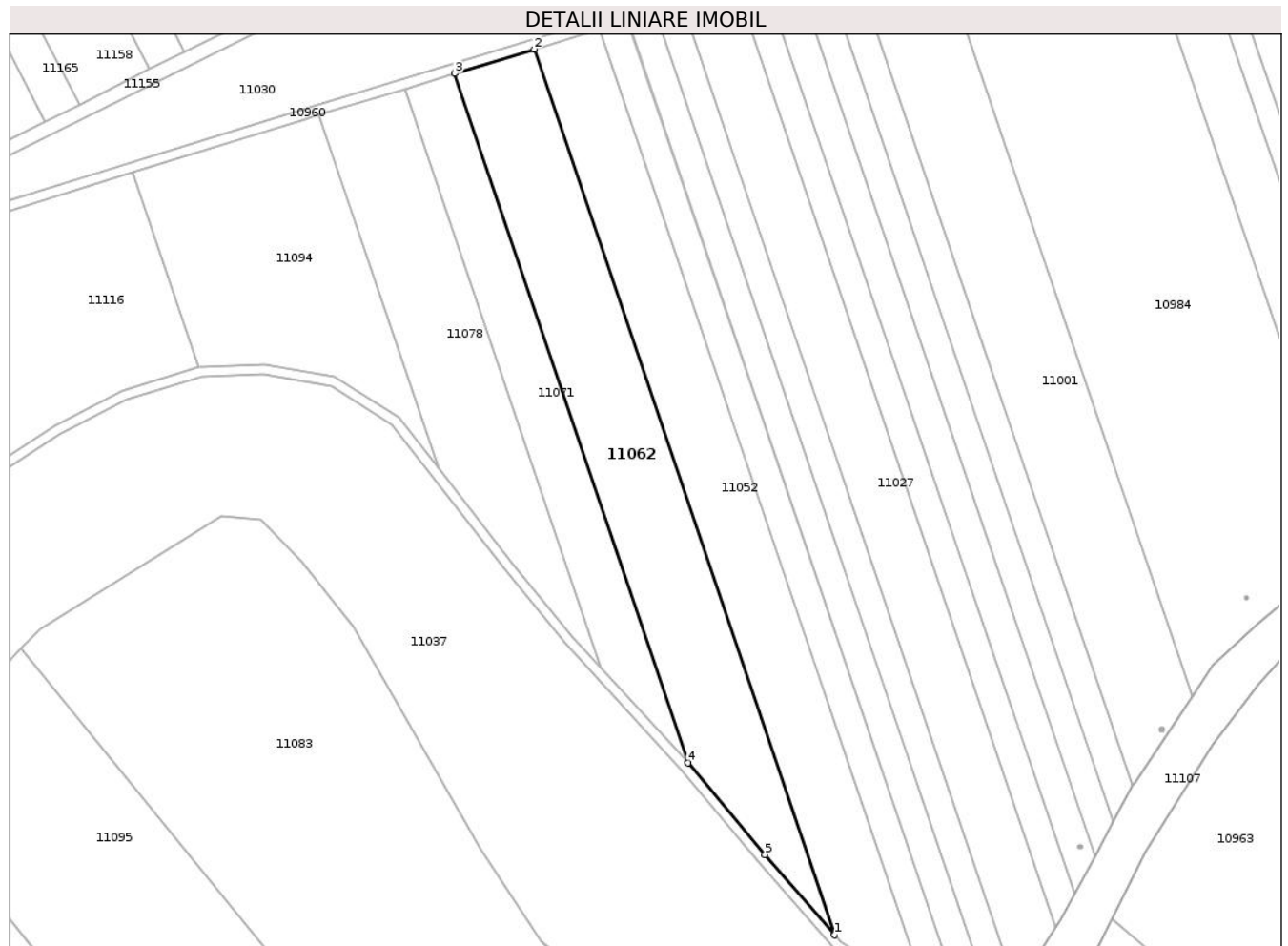
Inscrieri privind dezmembramintele dreptului de proprietate, drepturi reale de garanție și sarcini	Referințe
NU SUNT	

Anexa Nr. 1 La Partea I

Teren

Nr cadastral	Suprafața (mp)*	Observații / Referințe
	12.000	

* Suprafața este determinată în planul de proiecție Stereo 70.



Date referitoare la teren

Crt	Categorie folosință	Intra vilan	Suprafața (mp)	Tarla	Parcelă	Nr. topo	Observații / Referințe
1	arabil	NU	12.000	748/1	26	-	

Lungime Segmente

1) Valorile lungimilor segmentelor sunt obținute din proiecție în plan.

Punct început	X / Y	Punct sfârșit	X / Y	Lungime segment (** (m)
1	717.696,457 353.478,151	2	717.571,521 353.845,887	388.38
2	717.571,521 353.845,887	3	717.538,323 353.835,739	34.714
3	717.538,323 353.835,739	4	717.635,545 353.549,577	302.226
4	717.635,545 353.549,577	5	717.667,516 353.511,47	49.742
5	717.667,516 353.511,47	1	717.696,457 353.478,151	44.133

**** Lungimile segmentelor sunt determinate în planul de proiecție Stereo 70 și sunt rotunjite la 1 milimetru.**

***** Distanța dintre puncte este formată din segmente cumulate ce sunt mai mici decât valoarea 1 milimetru.**

**DATE DESPRE IMOBILUL NR. 11063**

Oficiul de Cadastru și Publicitate Imobiliară IALOMITA
Biroul de Cadastru și Publicitate Imobiliară Slobozia

A. Partea I. Descrierea imobilului

TEREN Extravilan

Adresa: Jud. Ialomita

Nr. Crt	Nr cadastral Nr. topografic	Suprafața* (mp)	Observații / Referințe
A1		1	Sector cadastral:15 Teren neimprejmit;

Construcții

Crt	Nr cadastral Nr. topografic	Adresa	Observații / Referințe
A1.1		Jud. Ialomita	Nr. niveluri:1; S. construita la sol:1 mp; STALP

B. Partea II. Proprietari și acte

Inscrieri privitoare la dreptul de proprietate și alte drepturi reale	Referințe
/	
Act Normativ nr. Legea 123, din 10/07/2012 emis de PARLAMENTUL ROMÂNIEI;	
B1	A1, A1.1
Intabulare, drept de PROPRIETATE, dobândit prin Lege, cota actuala 1/1, cota initiala 1/1	
1) STATUL ROMÂN, CIF:99999999999999	

C. Partea III. SARCINI .

Inscrieri privind dezmembramintele dreptului de proprietate, drepturi reale de garanție și sarcini	Referințe
NU SUNT	


Anexa Nr. 1 La Partea I

Teren

Nr cadastral	Suprafața (mp)*	Observații / Referințe
	1	

* Suprafața este determinată în planul de proiecție Stereo 70.

DETALII LINIARE IMOBIL



Date referitoare la teren

Crt	Categorie folosință	Intra vilan	Suprafața (mp)	Tarla	Parcelă	Nr. topo	Observații / Referințe
1	curți constructii	NU	1	749	3/1	-	

Date referitoare la construcții

Crt	Număr	Destinație construcție	Supraf. (mp)	Situație juridică	Observații / Referințe
A1.1		construcții industriale și edilitare	1	Cu acte	Nr. niveluri:1; S. construita la sol:1 mp; STALP

Lungime Segmente

1) Valorile lungimilor segmentelor sunt obținute din proiecție în plan.

Punct început	X / Y	Punct sfârșit	X / Y	Lungime segment (** (m)
1	717.611,828 353.327,27	2	717.610,628 353.327,27	1.2
2	717.610,628 353.327,27	3	717.610,628 353.326,07	1.2
3	717.610,628 353.326,07	4	717.611,828 353.326,07	1.2

Punct început	X / Y	Punct sfârșit	X / Y	Lungime segment (** (m)
4	717.611,828 353.326,07	1	717.611,828 353.327,27	1.2

** Lungimile segmentelor sunt determinate în planul de proiecție Stereo 70 și sunt rotunjite la 1 milimetru.

*** Distanța dintre puncte este formată din segmente cumulate ce sunt mai mici decât valoarea 1 milimetru.

**DATE DESPRE IMOBILUL NR. 11064**

Oficiul de Cadastru și Publicitate Imobiliară IALOMIȚA
Biroul de Cadastru și Publicitate Imobiliară Slobozia

A. Partea I. Descrierea imobilului

TEREN Extravilan

Adresa: Jud. Ialomita

Nr. Crt	Nr cadastral Nr. topografic	Suprafața* (mp)	Observații / Referințe
A1		23.100	Sector cadastral:15 Teren neimprejmuit;

B. Partea II. Proprietari și acte

Inscrieri privitoare la dreptul de proprietate și alte drepturi reale		Referințe
/		
Act Administrativ nr. 085.767, din 11/03/2002 emis de CJSDPAT IALOMIȚA;		
B1	Intabulare, drept de PROPRIETATE, Legea 18/1991, dobandit prin Reconstituire, cota actuala 1/1, cota initiala 1/1 1) TATU C ION	A1

C. Partea III. SARCINI .

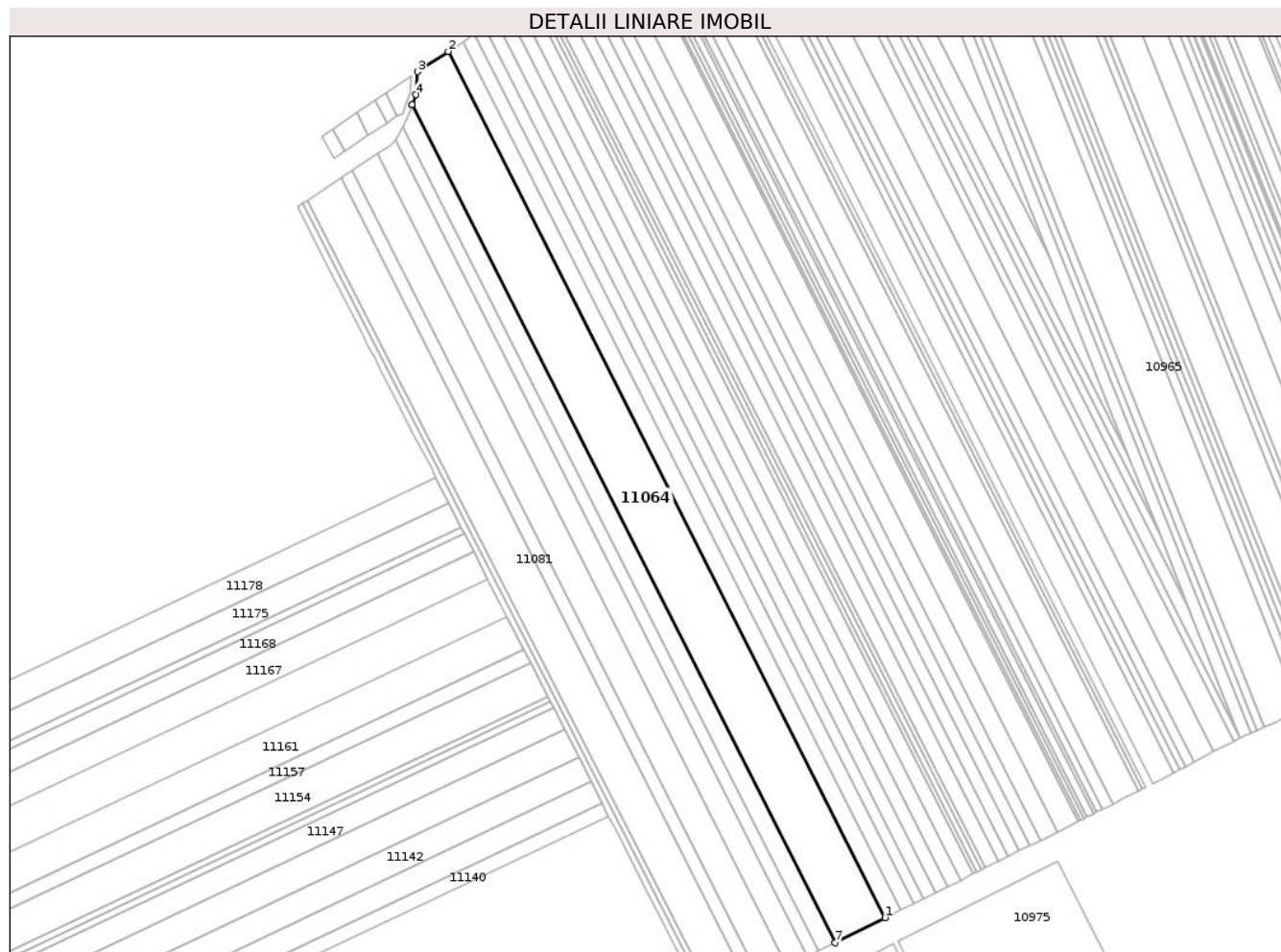
Inscrieri privind dezmembramintele dreptului de proprietate, drepturi reale de garanție și sarcini	Referințe
NU SUNT	

Anexa Nr. 1 La Partea I

Teren

Nr cadastral	Suprafața (mp)*	Observații / Referințe
	23.100	

* Suprafața este determinată în planul de proiecție Stereo 70.



Date referitoare la teren

Crt	Categorie folosință	Intravilan	Suprafața (mp)	Tarla	Parcelă	Nr. topo	Observații / Referințe
1	arabil	NU	23.100	687/10	42	-	

Lungime Segmente

1) Valorile lungimilor segmentelor sunt obținute din proiecție în plan.

Punct început	X / Y	Punct sfârșit	X / Y	Lungime segment (** (m)
1	717.763,202 354.730,118	2	717.477,076 355.296,728	634.756
2	717.477,076 355.296,728	3	717.457,035 355.283,43	24.052
3	717.457,035 355.283,43	4	717.455,924 355.268,425	15.046
4	717.455,924 355.268,425	5	717.453,566 355.262,01	6.835
5	717.453,566 355.262,01	6	717.453,532 355.261,917	0.099

Punct început	X / Y	Punct sfârșit	X / Y	Lungime segment (** (m)
6	717.453,532 355.261,917	7	717.730,351 354.713,737	614.109
7	717.730,351 354.713,737	1	717.763,202 354.730,118	36.709

** Lungimile segmentelor sunt determinate în planul de proiecție Stereo 70 și sunt rotunjite la 1 milimetru.

*** Distanța dintre puncte este formată din segmente cumulate ce sunt mai mici decât valoarea 1 milimetru.

**DATE DESPRE IMOBILUL NR. 11065**

Oficiul de Cadastru și Publicitate Imobiliară IALOMITA
Biroul de Cadastru și Publicitate Imobiliară Slobozia

A. Partea I. Descrierea imobilului

TEREN Extravilan

Adresa: Jud. Ialomita

Nr. Crt	Nr cadastral Nr. topografic	Suprafața* (mp)	Observații / Referințe
A1	24946	34.361	Sector cadastral:15 Teren neimprejmit;

B. Partea II. Proprietari și acte

Inscrieri privitoare la dreptul de proprietate și alte drepturi reale		Referințe
113339 / 12/08/2021		
Act Notarial nr. 147, din 15/01/2007 emis de BNP DINCA MIRELA-LUMINITA (act administrativ nr 3714 din 07.07.2021, emis de PRIMARIA MIHAIL KOGALNICEANU;act notarial nr 4/2007 din 15.01.2007, emis de BNP DINCA MIRELA-LUMINITA;act administrativ nr 085555 din 18.06.2001, emis de COMISIA JUDETEANA IALOMITA);		
B3	Se noteaza din oficiu faptul ca imobilul de la A1 se afla sub incidenta art.3, alin 1 din Legea 17/2014	A1
10737 / 04/02/2022		
Act Notarial nr. 67, din 03/02/2022 emis de LAURIAN ALESSANDRA;		
B4	Intabulare, drept de PROPRIETATE, cumparare, dobandit prin Conventie, cota actuala 1/1, cota initiala 1/1 1) PERREIN SANDA-LUMINITA , casatorita cu 2) PERREIN ARNAUD NICOLAS ANDRE	A1
B5	Se noteaza apartenenta terenului inscris la A1, proprietatea de sub B4, la patrimoniul de afectatiune al intreprinderii PERREIN SANDA LUMINITA INTREPRINDERE INDIVIDUALA	A1

C. Partea III. SARCINI .

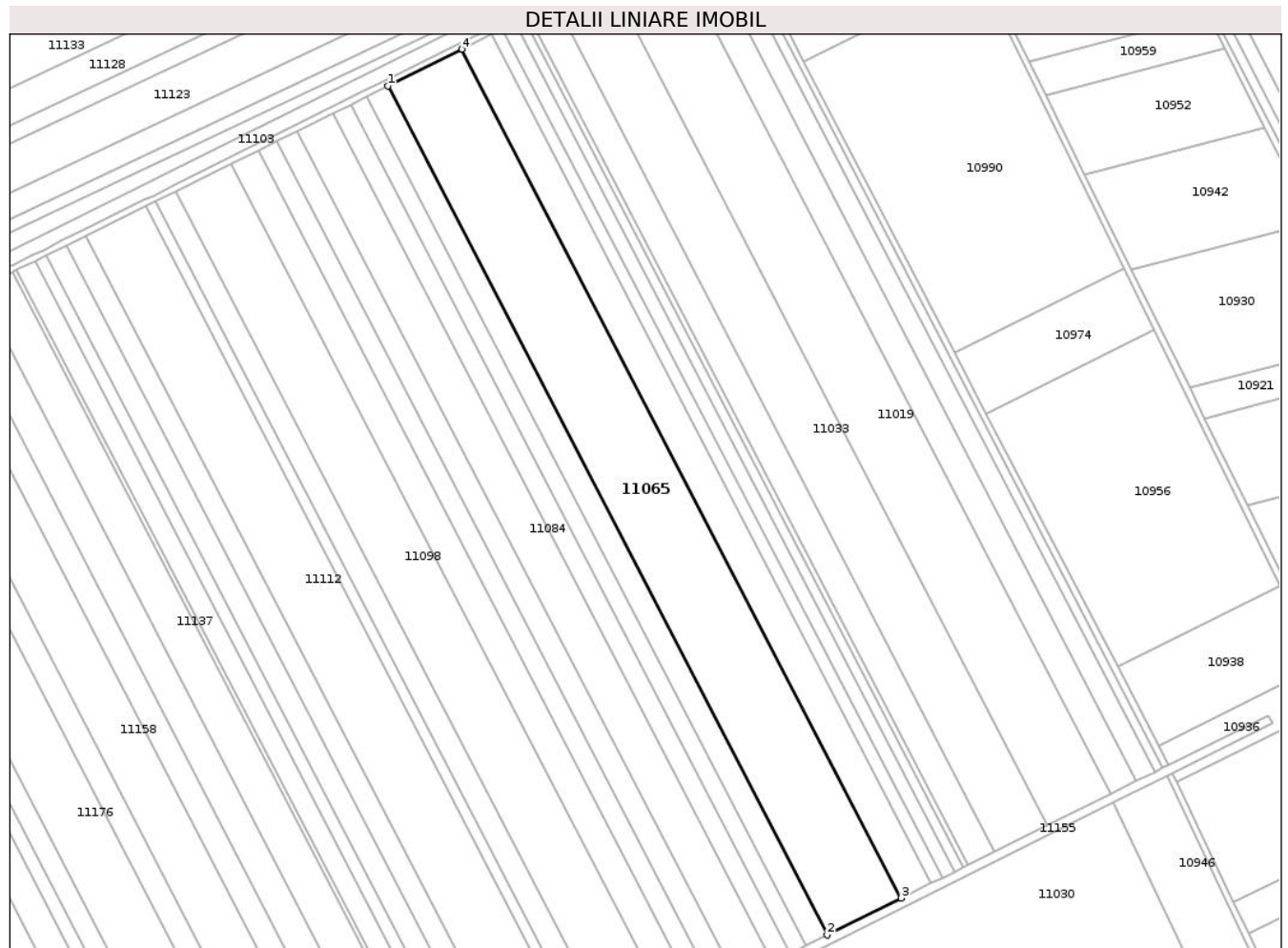
Inscrieri privind dezmembramintele dreptului de proprietate, drepturi reale de garanție și sarcini	Referințe
NU SUNT	

Anexa Nr. 1 La Partea I

Teren

Nr cadastral	Suprafața (mp)*	Observații / Referințe
24946	34.361	

* Suprafața este determinată în planul de proiecție Stereo 70.



Date referitoare la teren

Crt	Categorie folosință	Intra vilan	Suprafața (mp)	Tarla	Parcelă	Nr. topo	Observații / Referințe
1	arabil	NU	34.361	784/1	29	-	

Lungime Segmente

1) Valorile lungimilor segmentelor sunt obținute din proiecție în plan.

Punct început	X / Y	Punct sfârșit	X / Y	Lungime segment (** (m)
1	717.424,24 354.546,373	2	717.713,781 353.987,85	629.112
2	717.713,781 353.987,85	3	717.762,691 354.012,187	54.63
3	717.762,691 354.012,187	4	717.473,193 354.570,627	629.019
4	717.473,193 354.570,627	1	717.424,24 354.546,373	54.632

** Lungimile segmentelor sunt determinate în planul de proiecție Stereo 70 și sunt rotunjite la 1 milimetru.

***** Distanţa dintre puncte este formată din segmente cumulate ce sunt mai mici decât valoarea 1 milimetru.**

**DATE DESPRE IMOBILUL NR. 11066**

Oficiul de Cadastru și Publicitate Imobiliară IALOMITA
Biroul de Cadastru și Publicitate Imobiliară Slobozia

A. Partea I. Descrierea imobilului

TEREN Extravilan

Adresa: Jud. Ialomita

Nr. Crt	Nr cadastral Nr. topografic	Suprafața* (mp)	Observații / Referințe
A1		42	Sector cadastral:15 Teren neimprejmuit;

Construcții

Crt	Nr cadastral Nr. topografic	Adresa	Observații / Referințe
A1.1		Jud. Ialomita	Nr. niveluri:1; S. construita la sol:42 mp; STALP

B. Partea II. Proprietari și acte

Inscrieri privitoare la dreptul de proprietate și alte drepturi reale	Referințe
/	
Act Normativ nr. Legea 123, din 10/07/2012 emis de PARLAMENTUL ROMÂNIEI;	
B1	A1, A1.1
Intabulare, drept de PROPRIETATE, dobandit prin Lege, cota actuala 1/1, cota initiala 1/1	
1) STATUL ROMÂN, CIF:99999999999999	

C. Partea III. SARCINI .

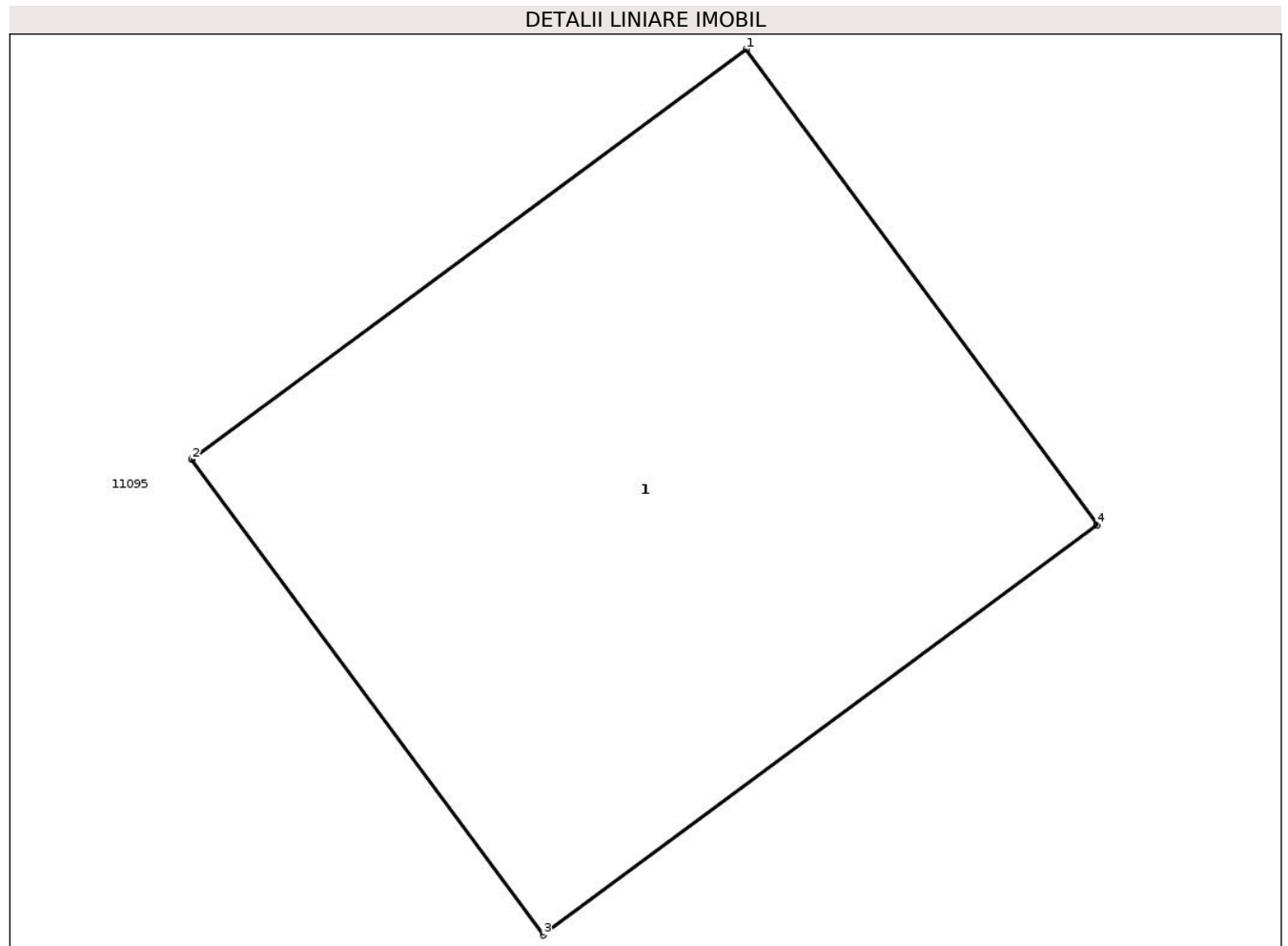
Inscrieri privind dezmembramintele dreptului de proprietate, drepturi reale de garanție și sarcini	Referințe
NU SUNT	

Anexa Nr. 1 La Partea I

Teren

Nr cadastral	Suprafața (mp)*	Observații / Referințe
	42	

* Suprafața este determinată în planul de proiecție Stereo 70.



Date referitoare la teren

Crt	Categorie folosință	Intravilan	Suprafața (mp)	Tarla	Parcelă	Nr. topo	Observații / Referințe
1	curți constructii	NU	42	749	2/1	-	

Date referitoare la construcții

Crt	Număr	Destinație construcție	Supraf. (mp)	Situație juridică	Observații / Referințe
A1.1		construcții industriale și edilitare	42	Cu acte	Nr. niveluri:1; S. construita la sol:42 mp; STALP

Lungime Segmente

1) Valorile lungimilor segmentelor sunt obținute din proiecție în plan.

Punct început	X / Y	Punct sfârșit	X / Y	Lungime segment (** (m)
1	717.589,776 353.283,491	2	717.584,147 353.279,329	7.001
2	717.584,147 353.279,329	3	717.587,715 353.274,504	6.001
3	717.587,715 353.274,504	4	717.593,343 353.278,666	7.0

Punct început	X / Y	Punct sfârșit	X / Y	Lungime segment (** (m)
4	717.593,343 353.278,666	1	717.589,776 353.283,491	6.0

** Lungimile segmentelor sunt determinate în planul de proiecție Stereo 70 și sunt rotunjite la 1 milimetru.

*** Distanța dintre puncte este formată din segmente cumulate ce sunt mai mici decât valoarea 1 milimetru.

**DATE DESPRE IMOBILUL NR. 11067**

Oficiul de Cadastru și Publicitate Imobiliară IALOMITA
Biroul de Cadastru și Publicitate Imobiliară Slobozia

A. Partea I. Descrierea imobilului

TEREN Extravilan

Adresa: Jud. Ialomita

Nr. Crt	Nr cadastral Nr. topografic	Suprafața* (mp)	Observații / Referințe
A1		2.949	Sector cadastral:15 Teren neimprejmuit;

B. Partea II. Proprietari și acte

Inscrieri privitoare la dreptul de proprietate și alte drepturi reale		Referințe
/		
Act Administrativ nr. 17, din 12/04/2010 emis de CONSILIUL LOCAL AL COMUNEI MIHAIL KOGĂLNICEANU (Adeverinta nr. 3324/27.03.2025 emisă de Primăria Mihail Kogălniceanu);		
B1	Intabulare, drept de PROPRIETATE, dobandit prin Lege, cota actuala 1/1, cota initiala 1/1 1) COMUNA MIHAIL KOGĂLNICEANU, CIF:4428078, DOMENIUL PUBLIC	A1

C. Partea III. SARCINI .

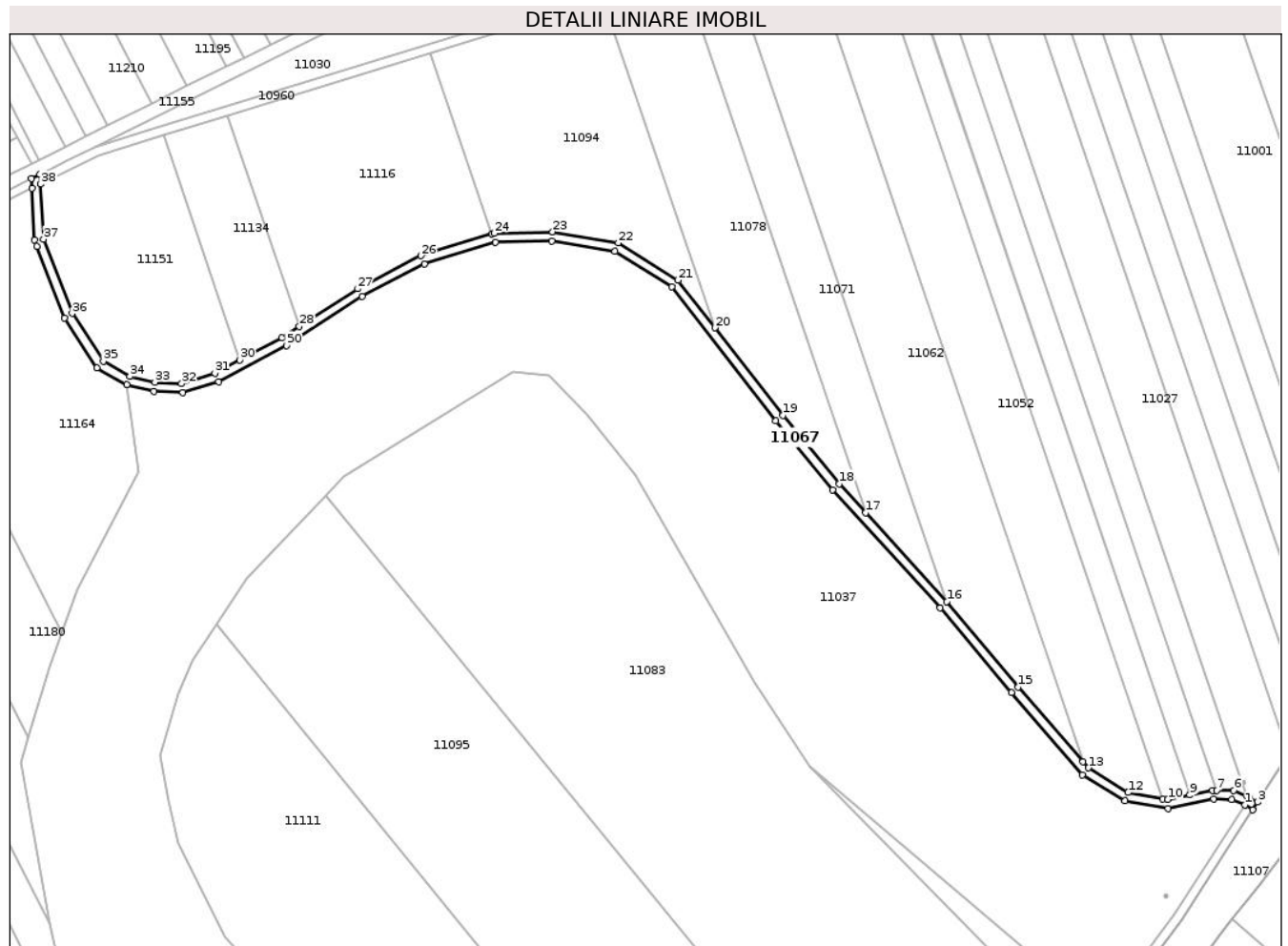
Inscrieri privind dezmembramintele dreptului de proprietate, drepturi reale de garanție și sarcini	Referințe
NU SUNT	

Anexa Nr. 1 La Partea I

Teren

Nr cadastral	Suprafața (mp)*	Observații / Referințe
	2.949	

* Suprafața este determinată în planul de proiecție Stereo 70.



Date referitoare la teren

Crt	Categorie folosință	Intravilan	Suprafața (mp)	Tarla	Parcelă	Nr. topo	Observații / Referințe
1	drum	NU	2.949	-	795/7/3	-	

Lungime Segmente

1) Valorile lungimilor segmentelor sunt obținute din proiecție în plan.

Punct început	X / Y	Punct sfârșit	X / Y	Lungime segment
1	717.768,968 353.458,83	2	717.772,336 353.456,672	4.0
4	717.770,83 353.462,388	5	717.769,6 353.462,9	1.332
7	717.756,181 353.465,346	8	717.754,439 353.465,357	1.742
10	717.734,328 353.461,193	11	717.732,096 353.461,591	2.267
13	717.698,884 353.475,358	14	717.696,457 353.478,151	3.7
16	717.635,545 353.549,577	17	717.599,26 353.589,269	53.778
2	717.772,336 353.456,672	3	717.774,51 353.460,03	4.0
5	717.769,6 353.462,9	6	717.763,835 353.465,3	6.245
8	717.754,439 353.465,357	9	717.744,229 353.463,243	10.427
11	717.732,096 353.461,591	12	717.716,662 353.464,344	15.678
14	717.696,457 353.478,151	15	717.667,516 353.511,47	44.133
17	717.599,26 353.589,269	18	717.587,443 353.602,195	17.514
3	717.774,51 353.460,03	4	717.770,83 353.462,388	4.371
6	717.763,835 353.465,3	7	717.756,181 353.465,346	7.654
9	717.744,229 353.463,243	10	717.734,328 353.461,193	10.111
12	717.716,662 353.464,344	13	717.698,884 353.475,358	20.913
15	717.667,516 353.511,47	16	717.635,545 353.549,577	49.742
18	717.587,443 353.602,195	19	717.562,191 353.632,733	39.626

Punct început	X / Y	Punct sfârșit	X / Y	Lungime segment	Punct început	X / Y	Punct sfârșit	X / Y	Lungime segment	Punct început	X / Y	Punct sfârșit	X / Y	Lungime segment
19	717.562,191 353.632,733	20	717.531,81 353.671,866	49.54 2	20	717.531,81 353.671,866	21	717.515,289 353.693,146	26.94	21	717.515,289 353.693,146	22	717.488,632 353.709,825	31.44 5
22	717.488,632 353.709,825	23	717.459,264 353.714,77	29.78 1	23	717.459,264 353.714,77	24	717.433,092 353.714,131	26.18	24	717.433,092 353.714,131	25	717.432,16 353.713,846	0.975
25	717.432,16 353.713,846	26	717.400,321 353.704,113	33.29 3	26	717.400,321 353.704,113	27	717.372,105 353.689,294	31.87 1	27	717.372,105 353.689,294	28	717.345,969 353.672,456	31.09
28	717.345,969 353.672,456	29	717.338,214 353.667,46	9.225	29	717.338,214 353.667,46	30	717.319,351 353.657,454	21.35 3	30	717.319,351 353.657,454	31	717.308,263 353.651,572	12.55 2
31	717.308,263 353.651,572	32	717.293,381 353.646,972	15.57 7	32	717.293,381 353.646,972	33	717.281,383 353.647,572	12.01 3	33	717.281,383 353.647,572	34	717.270,227 353.650,217	11.46 5
34	717.270,227 353.650,217	35	717.258,348 353.657,062	13.71	35	717.258,348 353.657,062	36	717.244,308 353.678,304	25.46 3	36	717.244,308 353.678,304	37	717.231,571 353.711,529	35.58 3
37	717.231,571 353.711,529	38	717.230,307 353.736,116	24.61 9	38	717.230,307 353.736,116	39	717.229,954 353.740,41	4.308	39	717.229,954 353.740,41	40	717.226,178 353.738,528	4.219
40	717.226,178 353.738,528	41	717.226,402 353.734,169	4.365	41	717.226,402 353.734,169	42	717.227,59 353.711,061	23.13 9	42	717.227,59 353.711,061	43	717.228,548 353.708,239	2.98
43	717.228,548 353.708,239	44	717.240,812 353.676,249	34.26	44	717.240,812 353.676,249	45	717.255,532 353.654,068	26.62 1	45	717.255,532 353.654,068	46	717.268,736 353.646,46	15.23 9
46	717.268,736 353.646,46	47	717.280,817 353.643,595	12.41 6	47	717.280,817 353.643,595	48	717.293,887 353.642,942	13.08 6	48	717.293,887 353.642,942	49	717.309,804 353.647,862	16.66
49	717.309,804 353.647,862	50	717.340,238 353.664,006	34.45 1	50	717.340,238 353.664,006	51	717.374,122 353.685,835	40.30 7	51	717.374,122 353.685,835	52	717.401,849 353.700,398	31.31 9
52	717.401,849 353.700,398	53	717.433,737 353.710,146	33.34 5	53	717.433,737 353.710,146	54	717.458,978 353.710,762	25.24 9	54	717.458,978 353.710,762	55	717.487,184 353.706,013	28.60 3
55	717.487,184 353.706,013	56	717.512,565 353.690,132	29.94	56	717.512,565 353.690,132	57	717.559,069 353.630,232	75.83 3	57	717.559,069 353.630,232	58	717.584,424 353.599,57	39.78 7
58	717.584,424 353.599,57	59	717.632,593 353.546,878	71.39 1	59	717.632,593 353.546,878	60	717.664,474 353.508,873	49.60 6	60	717.664,474 353.508,873	61	717.696,262 353.472,277	48.47 4
61	717.696,262 353.472,277	62	717.715,207 353.460,541	22.28 6	62	717.715,207 353.460,541	63	717.734,384 353.457,119	19.48	63	717.734,384 353.457,119	64	717.754,837 353.461,354	20.88 7
64	717.754,837 353.461,354	65	717.763,024 353.461,305	8.187	65	717.763,024 353.461,305	1	717.768,968 353.458,83	6.439					

** Lungimile segmentelor sunt determinate în planul de proiecție Stereo 70 și sunt rotunjite la 1 milimetru.

*** Distanța dintre puncte este formată din segmente cumulate ce sunt mai mici decât valoarea 1 milimetru.

**DATE DESPRE IMOBILUL NR. 11068**

Oficiul de Cadastru și Publicitate Imobiliară IALOMIȚA
Biroul de Cadastru și Publicitate Imobiliară Slobozia

A. Partea I. Descrierea imobilului

TEREN Extravilan

Adresa: Jud. Ialomita

Nr. Crt	Nr cadastral Nr. topografic	Suprafața* (mp)	Observații / Referințe
A1		7.373	Sector cadastral:15 Teren neimprejmuit;

B. Partea II. Proprietari și acte

Inscrieri privitoare la dreptul de proprietate și alte drepturi reale		Referințe
/		
Act Administrativ nr. 085170, din 24/11/1999 emis de CJSDPAT IALOMIȚA;		
B1	Intabulare, drept de PROPRIETATE, Legea 18/1991, dobandit prin Reconstituire, cota actuala 1/1, cota initiala 1/1	A1
	1) CREȚU I PARASCHIVA 2) BARBU I ION 3) MITU I ANICA	

C. Partea III. SARCINI .

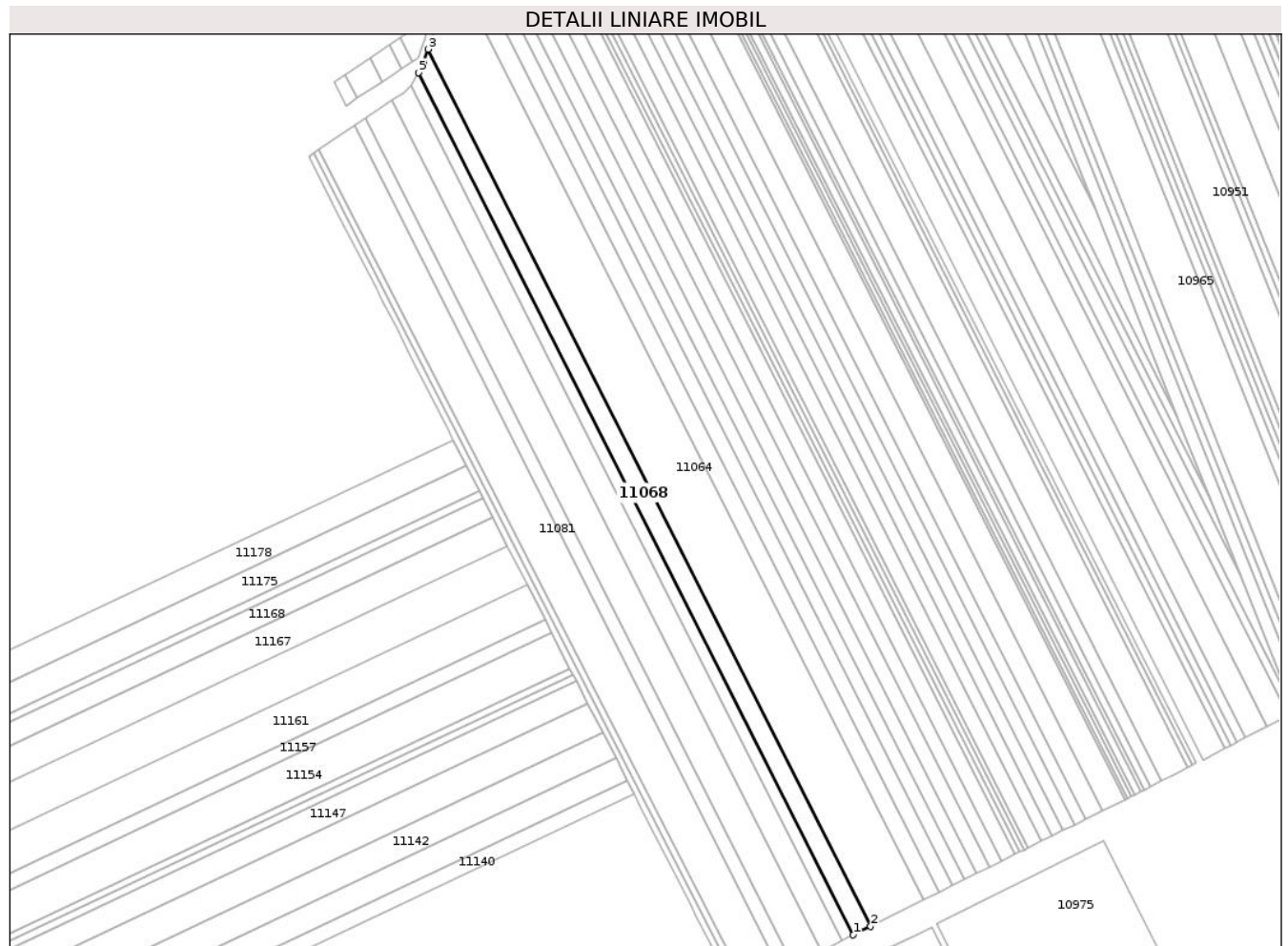
Inscrieri privind dezmembramintele dreptului de proprietate, drepturi reale de garanție și sarcini	Referințe
NU SUNT	

Anexa Nr. 1 La Partea I

Teren

Nr cadastral	Suprafața (mp)*	Observații / Referințe
	7.373	

* Suprafața este determinată în planul de proiecție Stereo 70.



Date referitoare la teren

Crt	Categorie folosință	Intra vilan	Suprafața (mp)	Tarla	Parcelă	Nr. topo	Observații / Referințe
1	arabil	NU	7.373	687/10	43	-	LOT 1; Imobilul este străbătut de drum, de aceea se dezmembrează în 2 imobile astfel : restul de suprafață se regăsește la ID 8691

Lungime Segmente

1) Valorile lungimilor segmentelor sunt obținute din proiecție în plan.

Punct început	X / Y	Punct sfârșit	X / Y	Lungime segment (** (m)
1	717.719,51 354.708,331	2	717.730,351 354.713,737	12.114
2	717.730,351 354.713,737	3	717.453,532 355.261,917	614.109
3	717.453,532 355.261,917	4	717.450,499 355.253,668	8.789
4	717.450,499 355.253,668	5	717.447,323 355.247,339	7.081

Punct început	X / Y	Punct sfârșit	X / Y	Lungime segment (** (m)
5	717.447,323 355.247,339	1	717.719,51 354.708,331	603.834

** Lungimile segmentelor sunt determinate în planul de proiecție Stereo 70 și sunt rotunjite la 1 milimetru.

*** Distanța dintre puncte este formată din segmente cumulate ce sunt mai mici decât valoarea 1 milimetru.

**DATE DESPRE IMOBILUL NR. 11069**

Oficiul de Cadastru și Publicitate Imobiliară IALOMITA
Biroul de Cadastru și Publicitate Imobiliară Slobozia

A. Partea I. Descrierea imobilului

TEREN Extravilan

Adresa: Jud. Ialomita

Nr. Crt	Nr cadastral Nr. topografic	Suprafața* (mp)	Observații / Referințe
A1		4.865	Sector cadastral:15 Teren neimprejmuit;

B. Partea II. Proprietari și acte

Inscrieri privitoare la dreptul de proprietate și alte drepturi reale		Referințe
/		
Act Administrativ nr. 86072, din 30/08/2005 emis de CJSDPAT IALOMIȚA;		
B1	Intabulare, drept de PROPRIETATE, Legea 18/1991, dobandit prin Reconstituire, cota actuala 1/1, cota initiala 1/1	A1
	1) BORDUSANU D STEFAN 2) BORDUȘANU D TUDOR 3) BORDUȘANU D NECULAI 4) LUPU D MARIA 5) MIHAI D CONSTANTINA 6) PROHASZKA D BĂLAȘA 7) BORDUȘANU D GAVRILĂ 8) BORDUȘANU D LAURENȚIU-DĂNUȚ	

C. Partea III. SARCINI .

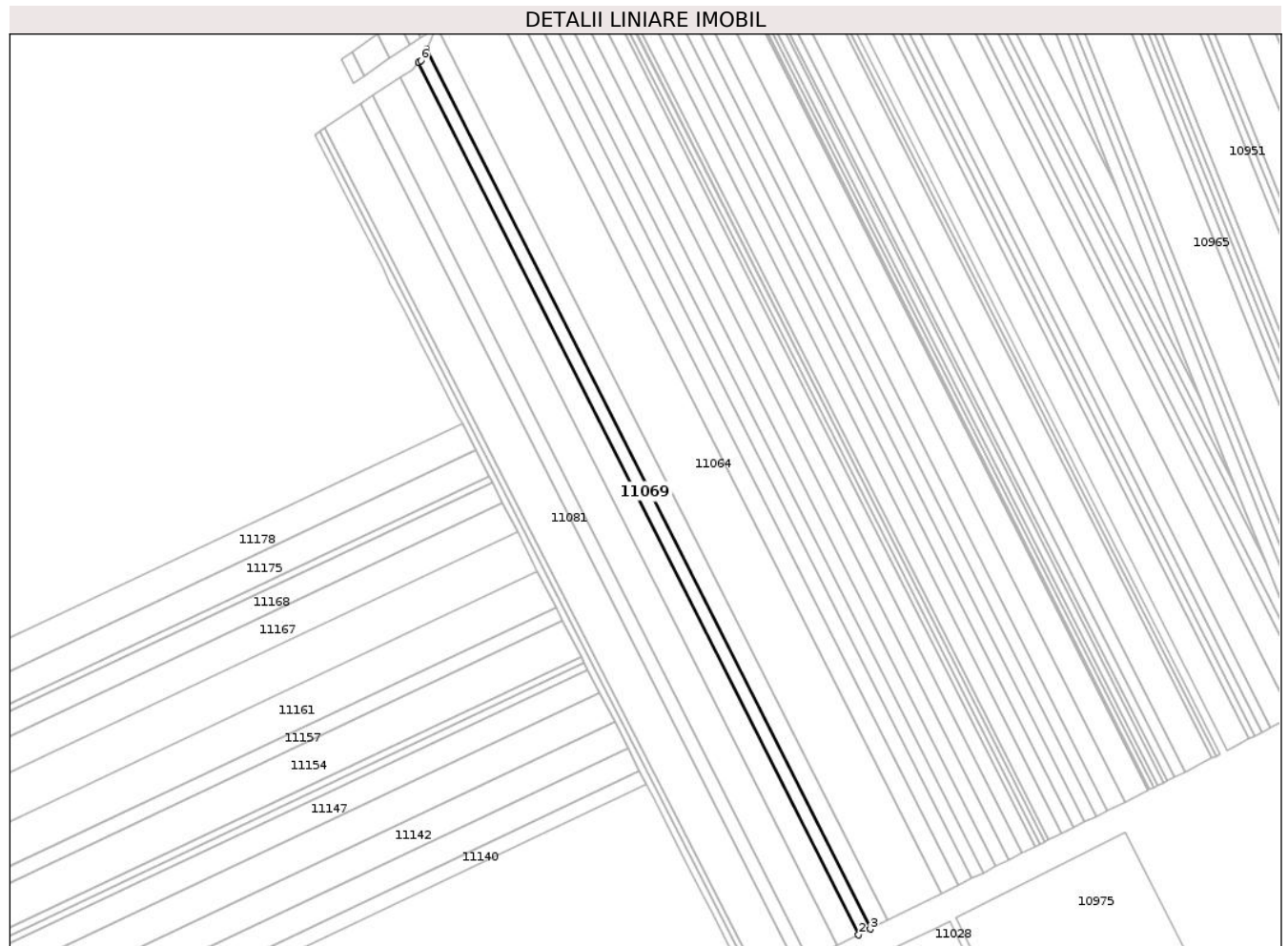
Inscrieri privind dezmembramintele dreptului de proprietate, drepturi reale de garanție și sarcini	Referințe
NU SUNT	

Anexa Nr. 1 La Partea I

Teren

Nr cadastral	Suprafața (mp)*	Observații / Referințe
	4.865	

* Suprafața este determinată în planul de proiecție Stereo 70.



Date referitoare la teren

Crt	Categorie folosință	Intravilan	Suprafața (mp)	Tarla	Parcelă	Nr. topo	Observații / Referințe
1	arabil	NU	4.865	687/10	44	-	LOT 1; Imobilul este străbătut de drum, de aceea se dezmembrează în 2 imobile astfel : restul de suprafață se regăsește la ID 8692

Lungime Segmente

1) Valorile lungimilor segmentelor sunt obținute din proiecție în plan.

Punct început	X / Y	Punct sfârșit	X / Y	Lungime segment (** (m)
1	717.442,449 355.239,031	2	717.712,265 354.704,718	598.574
2	717.712,265 354.704,718	3	717.719,51 354.708,331	8.096
3	717.719,51 354.708,331	4	717.447,323 355.247,339	603.834
4	717.447,323 355.247,339	5	717.447,053 355.246,803	0.6

Punct început	X / Y	Punct sfârșit	X / Y	Lungime segment (** (m)
5	717.447,053 355.246,803	6	717.443,777 355.240,397	7.195
6	717.443,777 355.240,397	1	717.442,449 355.239,031	1.905

** Lungimile segmentelor sunt determinate în planul de proiecție Stereo 70 și sunt rotunjite la 1 milimetru.

*** Distanța dintre puncte este formată din segmente cumulate ce sunt mai mici decât valoarea 1 milimetru.

**DATE DESPRE IMOBILUL NR. 11071**

Oficiul de Cadastru și Publicitate Imobiliară IALOMITA
Biroul de Cadastru și Publicitate Imobiliară Slobozia

A. Partea I. Descrierea imobilului

TEREN Extravilan

Adresa: Jud. Ialomita

Nr. Crt	Nr cadastral Nr. topografic	Suprafața* (mp)	Observații / Referințe
A1		6.000	Sector cadastral:15 Teren neimprejmuit;

B. Partea II. Proprietari și acte

Inscrieri privitoare la dreptul de proprietate și alte drepturi reale		Referințe
/		
Act Administrativ nr. 86022, din 27/08/2002 emis de CJSDPAT IALOMIȚA;		
B1	Intabulare, drept de PROPRIETATE, Legea 1/2000, dobandit prin Reconstituire, cota actuala 1/1, cota initiala 1/1 1) CHITU VICTOR	A1

C. Partea III. SARCINI .

Inscrieri privind dezmembramintele dreptului de proprietate, drepturi reale de garanție și sarcini	Referințe
NU SUNT	

Anexa Nr. 1 La Partea I

Teren

Nr cadastral	Suprafața (mp)*	Observații / Referințe
	6.000	

* Suprafața este determinată în planul de proiecție Stereo 70.



Date referitoare la teren

Crt	Categorie folosință	Intra vilan	Suprafața (mp)	Tarla	Parcelă	Nr. topo	Observații / Referințe
1	arabil	NU	6.000	748/1	27	-	

Lungime Segmente

1) Valorile lungimilor segmentelor sunt obținute din proiecție în plan.

Punct început	X / Y	Punct sfârșit	X / Y	Lungime segment (** (m)
1	717.635,545 353.549,577	2	717.538,323 353.835,739	302.226
2	717.538,323 353.835,739	3	717.517,668 353.829,425	21.599
3	717.517,668 353.829,425	4	717.599,26 353.589,269	253.638
4	717.599,26 353.589,269	1	717.635,545 353.549,577	53.778

** Lungimile segmentelor sunt determinate în planul de proiecție Stereo 70 și sunt rotunjite la 1 milimetru.

***** Distanţa dintre puncte este formată din segmente cumulate ce sunt mai mici decât valoarea 1 milimetru.**

**DATE DESPRE IMOBILUL NR. 11072**

Oficiul de Cadastru și Publicitate Imobiliară IALOMITA
Biroul de Cadastru și Publicitate Imobiliară Slobozia

A. Partea I. Descrierea imobilului

TEREN Extravilan

Adresa: Jud. Ialomita

Nr. Crt	Nr cadastral Nr. topografic	Suprafața* (mp)	Observații / Referințe
A1		8.661	Sector cadastral:15 Teren neimprejmuit;

B. Partea II. Proprietari și acte

Inscrieri privitoare la dreptul de proprietate și alte drepturi reale		Referințe
/		
Act Administrativ nr. 86012, din 26/08/2002 emis de CJSDPAT IALOMIȚA;		
B1	Intabulare, drept de PROPRIETATE, Legea 1/2000, dobandit prin Reconstituire, cota actuala 1/1, cota initiala 1/1 1) CRETU I PARASCHIVA	A1

C. Partea III. SARCINI .

Inscrieri privind dezmembramintele dreptului de proprietate, drepturi reale de garanție și sarcini	Referințe
NU SUNT	

Anexa Nr. 1 La Partea I

Teren

Nr cadastral	Suprafața (mp)*	Observații / Referințe
	8.661	

* Suprafața este determinată în planul de proiecție Stereo 70.



Date referitoare la teren

Crt	Categorie folosință	Intra vilan	Suprafața (mp)	Tarla	Parcelă	Nr. topo	Observații / Referințe
1	arabil	NU	8.661	687/10	45	-	LOT 1; Imobilul este străbătut de drum, de aceea se dezmembrează în 2 imobile astfel : restul de suprafață se regăsește la ID 8695

Lungime Segmente

1) Valorile lungimilor segmentelor sunt obținute din proiecție în plan.

Punct început	X / Y	Punct sfârșit	X / Y	Lungime segment (** (m)
1	717.442,449 355.239,031	2	717.438,415 355.234,88	5.788
2	717.438,415 355.234,88	3	717.430,837 355.229,822	9.111
3	717.430,837 355.229,822	4	717.699,274 354.698,24	595.515
4	717.699,274 354.698,24	5	717.712,265 354.704,718	14.517

Punct început	X / Y	Punct sfârșit	X / Y	Lungime segment (** (m)
5	717.712,265 354.704,718	1	717.442,449 355.239,031	598.574

** Lungimile segmentelor sunt determinate în planul de proiecție Stereo 70 și sunt rotunjite la 1 milimetru.

*** Distanța dintre puncte este formată din segmente cumulate ce sunt mai mici decât valoarea 1 milimetru.

**DATE DESPRE IMOBILUL NR. 11073**

Oficiul de Cadastru și Publicitate Imobiliară IALOMITA
Biroul de Cadastru și Publicitate Imobiliară Slobozia

A. Partea I. Descrierea imobilului

TEREN Extravilan

Adresa: Jud. Ialomita

Nr. Crt	Nr cadastral Nr. topografic	Suprafața* (mp)	Observații / Referințe
A1		1	Sector cadastral:15 Teren neimprejmuit;

Construcții

Crt	Nr cadastral Nr. topografic	Adresa	Observații / Referințe
A1.1		Jud. Ialomita	Nr. niveluri:1; S. construita la sol:1 mp; STALP

B. Partea II. Proprietari și acte

Inscrieri privitoare la dreptul de proprietate și alte drepturi reale	Referințe
/	
Act Normativ nr. Legea 123, din 10/07/2012 emis de PARLAMENTUL ROMÂNIEI;	
B1	A1, A1.1
Intabulare, drept de PROPRIETATE, dobandit prin Lege, cota actuala 1/1, cota initiala 1/1	
1) STATUL ROMÂN, CIF:99999999999999	

C. Partea III. SARCINI .

Inscrieri privind dezmembramintele dreptului de proprietate, drepturi reale de garanție și sarcini	Referințe
NU SUNT	


Anexa Nr. 1 La Partea I

Teren

Nr cadastral	Suprafața (mp)*	Observații / Referințe
	1	

* Suprafața este determinată în planul de proiecție Stereo 70.

DETALII LINIARE IMOBIL



Date referitoare la teren

Crt	Categorie folosință	Intra vilan	Suprafața (mp)	Tarla	Parcelă	Nr. topo	Observații / Referințe
1	curți constructii	NU	1	749	2/2	-	

Date referitoare la construcții

Crt	Număr	Destinație construcție	Supraf. (mp)	Situație juridică	Observații / Referințe
A1.1		construcții industriale și edilitare	1	Cu acte	Nr. niveluri:1; S. construita la sol:1 mp; STALP

Lungime Segmente

1) Valorile lungimilor segmentelor sunt obținute din proiecție în plan.

Punct început	X / Y	Punct sfârșit	X / Y	Lungime segment (** (m)
1	717.567,528 353.308,149	2	717.566,328 353.308,149	1.2
2	717.566,328 353.308,149	3	717.566,328 353.306,949	1.2
3	717.566,328 353.306,949	4	717.567,528 353.306,949	1.2

Punct început	X / Y	Punct sfârșit	X / Y	Lungime segment (** (m)
4	717.567,528 353.306,949	1	717.567,528 353.308,149	1.2

** Lungimile segmentelor sunt determinate în planul de proiecție Stereo 70 și sunt rotunjite la 1 milimetru.

*** Distanța dintre puncte este formată din segmente cumulate ce sunt mai mici decât valoarea 1 milimetru.

**DATE DESPRE IMOBILUL NR. 11074**

Oficiul de Cadastru și Publicitate Imobiliară IALOMITA
Biroul de Cadastru și Publicitate Imobiliară Slobozia

A. Partea I. Descrierea imobilului

TEREN Extravilan

Adresa: Jud. Ialomita

Nr. Crt	Nr cadastral Nr. topografic	Suprafața* (mp)	Observații / Referințe
A1	26171	9.600	Sector cadastral:15 Teren neimprejmuit;

B. Partea II. Proprietari și acte

Inscrieri privitoare la dreptul de proprietate și alte drepturi reale		Referințe
339 / 05/01/2024		
Act Administrativ nr. 085279/55588, din 21/08/2000 emis de COMISIA JUDETEANA IALOMITA;		
B3	Imobil aflat sub incidenta art.3, alin.(1) din Legea 17/2014	A1
67238 / 07/06/2024		
Act Notarial nr. 1254, din 05/06/2024 emis de ENESCU ANDREEA-RALUCA;		
B4	Intabulare, drept de PROPRIETATE, cumparare, dobandit prin Conventie, cota actuala 1/1, cota initiala 1/1	A1
	1) PERREIN SANDA-LUMINIȚA, casatorita cu	
	2) PERREIN ARNAUD NICOLAS ANDRE	

C. Partea III. SARCINI .

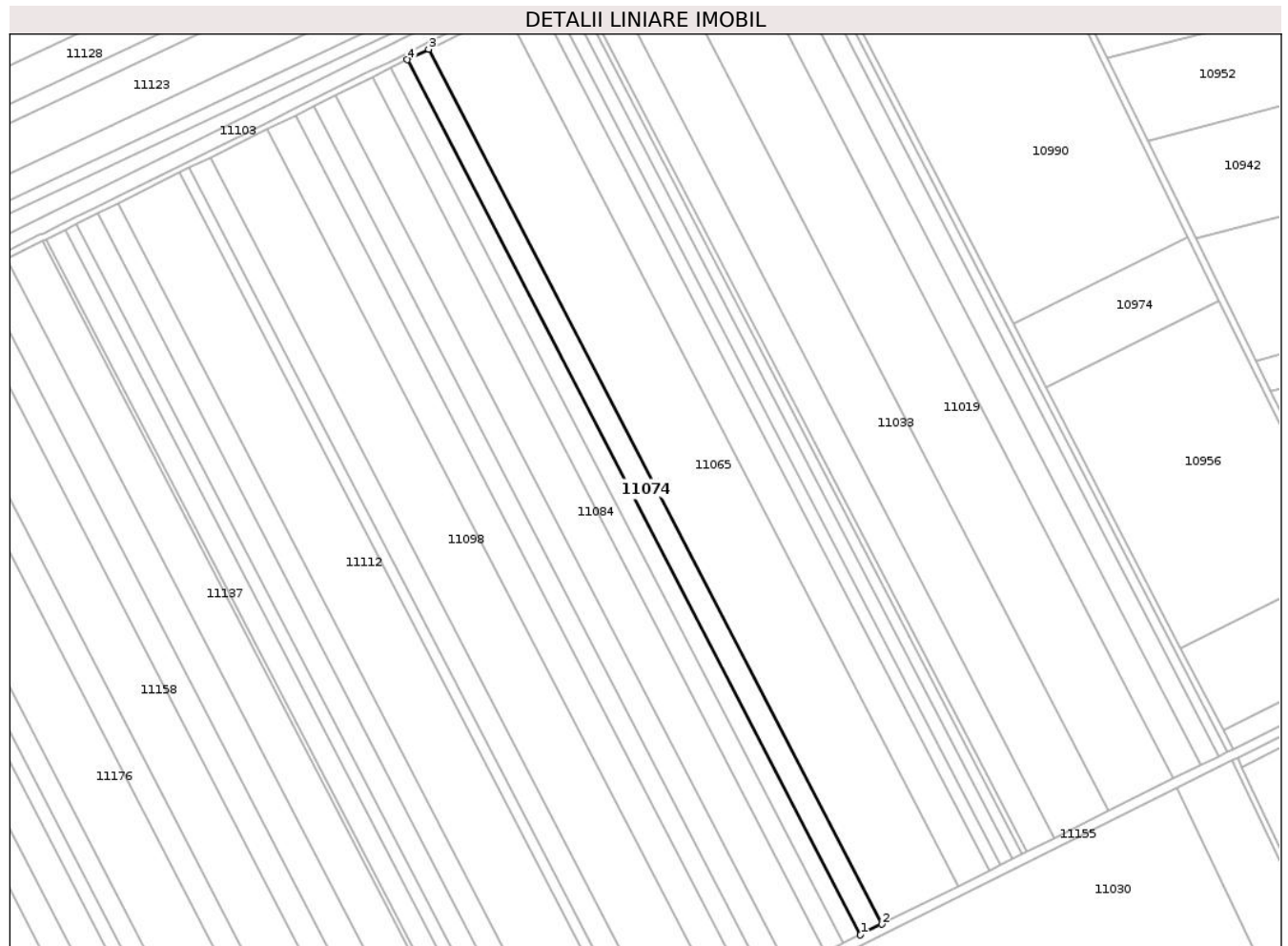
Inscrieri privind dezmembramintele dreptului de proprietate, drepturi reale de garanție și sarcini	Referințe
NU SUNT	

Anexa Nr. 1 La Partea I

Teren

Nr cadastral	Suprafața (mp)*	Observații / Referințe
26171	9.600	

* Suprafața este determinată în planul de proiecție Stereo 70.



Date referitoare la teren

Crt	Categorie folosință	Intra vilan	Suprafața (mp)	Tarla	Parcelă	Nr. topo	Observații / Referințe
1	arabil	NU	9.600	784/1	28	-	

Lungime Segmente

1) Valorile lungimilor segmentelor sunt obținute din proiecție în plan.

Punct început	X / Y	Punct sfârșit	X / Y	Lungime segment (** (m)
1	717.700,118 353.981,051	2	717.713,781 353.987,85	15.261
2	717.713,781 353.987,85	3	717.424,24 354.546,373	629.112
3	717.424,24 354.546,373	4	717.410,565 354.539,598	15.261
4	717.410,565 354.539,598	1	717.700,118 353.981,051	629.139

** Lungimile segmentelor sunt determinate în planul de proiecție Stereo 70 și sunt rotunjite la 1 milimetru.

***** Distanţa dintre puncte este formată din segmente cumulate ce sunt mai mici decât valoarea 1 milimetru.**

**DATE DESPRE IMOBILUL NR. 11075**

Oficiul de Cadastru și Publicitate Imobiliară IALOMIȚA
Biroul de Cadastru și Publicitate Imobiliară Slobozia

A. Partea I. Descrierea imobilului

TEREN Extravilan

Adresa: Jud. Ialomita

Nr. Crt	Nr cadastral Nr. topografic	Suprafața* (mp)	Observații / Referințe
A1		11.692	Sector cadastral:15 Teren neimprejmuit;

B. Partea II. Proprietari și acte

Inscrieri privitoare la dreptul de proprietate și alte drepturi reale		Referințe
/		
Act Administrativ nr. 084.980, din 11/05/1999 emis de CJSDPAT IALOMIȚA;		
B1	Intabulare, drept de PROPRIETATE, Legea 18/1991, dobandit prin Reconstituire, cota actuala 1/1, cota initiala 1/1 1) ENE A MARIA	A1

C. Partea III. SARCINI .

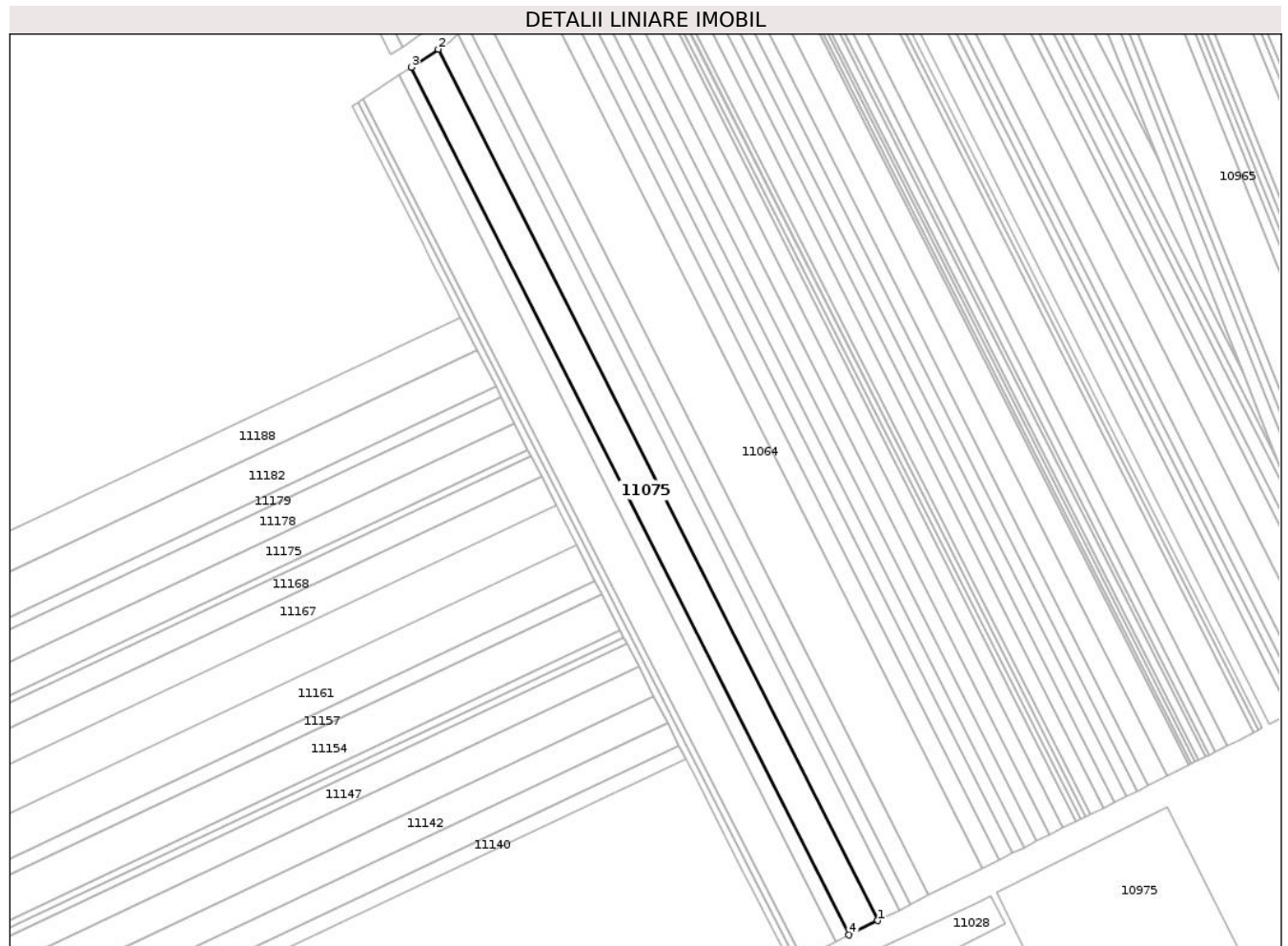
Inscrieri privind dezmembramintele dreptului de proprietate, drepturi reale de garanție și sarcini	Referințe
NU SUNT	

Anexa Nr. 1 La Partea I

Teren

Nr cadastral	Suprafața (mp)*	Observații / Referințe
	11.692	

* Suprafața este determinată în planul de proiecție Stereo 70.



Date referitoare la teren

Crt	Categorie folosință	Intra vilan	Suprafața (mp)	Tarla	Parcelă	Nr. topo	Observații / Referințe
1	arabil	NU	11.692	687/10	46	-	

Lungime Segmente

1) Valorile lungimilor segmentelor sunt obținute din proiecție în plan.

Punct început	X / Y	Punct sfârșit	X / Y	Lungime segment (** (m)
1	717.699,274 354.698,24	2	717.430,837 355.229,822	595.515
2	717.430,837 355.229,822	3	717.414,352 355.218,82	19.819
3	717.414,352 355.218,82	4	717.681,667 354.689,46	593.026
4	717.681,667 354.689,46	1	717.699,274 354.698,24	19.675

** Lungimile segmentelor sunt determinate în planul de proiecție Stereo 70 și sunt rotunjite la 1 milimetru.

***** Distanţa dintre puncte este formată din segmente cumulate ce sunt mai mici decât valoarea 1 milimetru.**

**DATE DESPRE IMOBILUL NR. 11076**

Oficiul de Cadastru și Publicitate Imobiliară IALOMITA
Biroul de Cadastru și Publicitate Imobiliară Slobozia

A. Partea I. Descrierea imobilului

TEREN Extravilan

Adresa: Jud. Ialomita

Nr. Crt	Nr cadastral Nr. topografic	Suprafața* (mp)	Observații / Referințe
A1		7.500	Sector cadastral:15 Teren neimpregmuit;

B. Partea II. Proprietari și acte

Inscrieri privitoare la dreptul de proprietate și alte drepturi reale	Referințe
/	
Act Administrativ nr. 085477, din 07/06/2001 emis de CJSDPAT IALOMIȚA;	
B1	A1
Intabulare, drept de PROPRIETATE, Legea 18/1991, dobandit prin Constituire, cota actuala 1/1, cota initiala 1/1	
1) STERIENESCU V MIHĂIȚĂ	

C. Partea III. SARCINI .

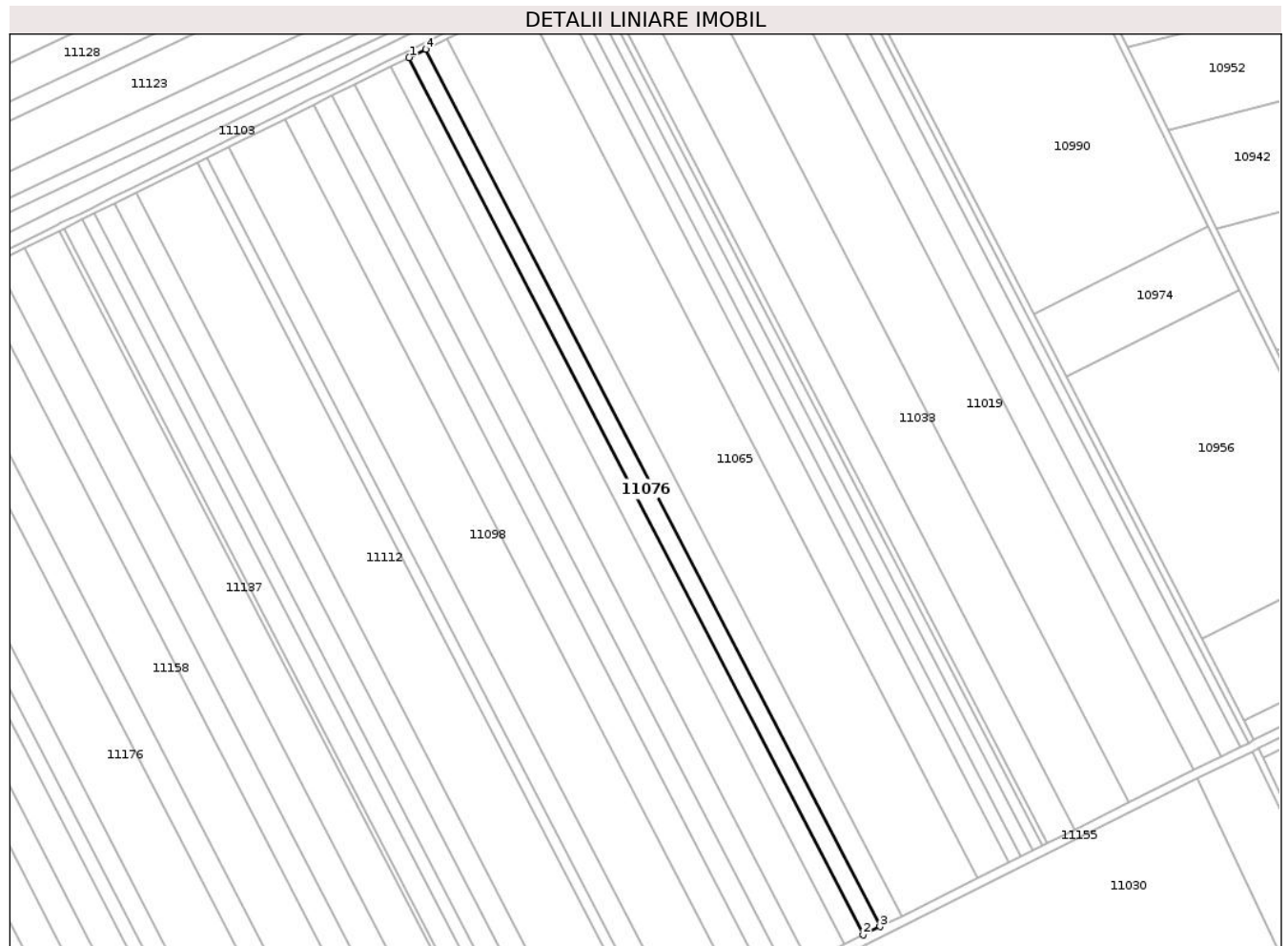
Inscrieri privind dezmembramintele dreptului de proprietate, drepturi reale de garanție și sarcini	Referințe
NU SUNT	

Anexa Nr. 1 La Partea I

Teren

Nr cadastral	Suprafața (mp)*	Observații / Referințe
	7.500	

* Suprafața este determinată în planul de proiecție Stereo 70.



Date referitoare la teren

Crt	Categorie folosință	Intra vilan	Suprafața (mp)	Tarla	Parcelă	Nr. topo	Observații / Referințe
1	arabil	NU	7.500	784/1	27	-	

Lungime Segmente

1) Valorile lungimilor segmentelor sunt obținute din proiecție în plan.

Punct început	X / Y	Punct sfârșit	X / Y	Lungime segment (** (m)
1	717.399,882 354.534,305	2	717.689,444 353.975,74	629.159
2	717.689,444 353.975,74	3	717.700,118 353.981,051	11.922
3	717.700,118 353.981,051	4	717.410,565 354.539,598	629.139
4	717.410,565 354.539,598	1	717.399,882 354.534,305	11.922

** Lungimile segmentelor sunt determinate în planul de proiecție Stereo 70 și sunt rotunjite la 1 milimetru.

***** Distanţa dintre puncte este formată din segmente cumulate ce sunt mai mici decât valoarea 1 milimetru.**

**DATE DESPRE IMOBILUL NR. 11077**

Oficiul de Cadastru și Publicitate Imobiliară IALOMITA
Biroul de Cadastru și Publicitate Imobiliară Slobozia

A. Partea I. Descrierea imobilului

TEREN Extravilan

Adresa: Jud. Ialomita

Nr. Crt	Nr cadastral Nr. topografic	Suprafața* (mp)	Observații / Referințe
A1		5.117	Sector cadastral:15 Teren neimprejmuit;

B. Partea II. Proprietari și acte

Inscrieri privitoare la dreptul de proprietate și alte drepturi reale		Referințe
/		
Act Administrativ nr. 084.984, din 12/05/1999 emis de CJSDPAT IALOMIȚA;		
B1	Intabulare, drept de PROPRIETATE, Legea 18/1991, dobandit prin Reconstituire, cota actuala 1/1, cota initiala 1/1	A1
	1) MIRCIOIU I VASILE 2) IONIȚĂ I RADA 3) MIRCIOIU I CONSTANTIN	

C. Partea III. SARCINI .

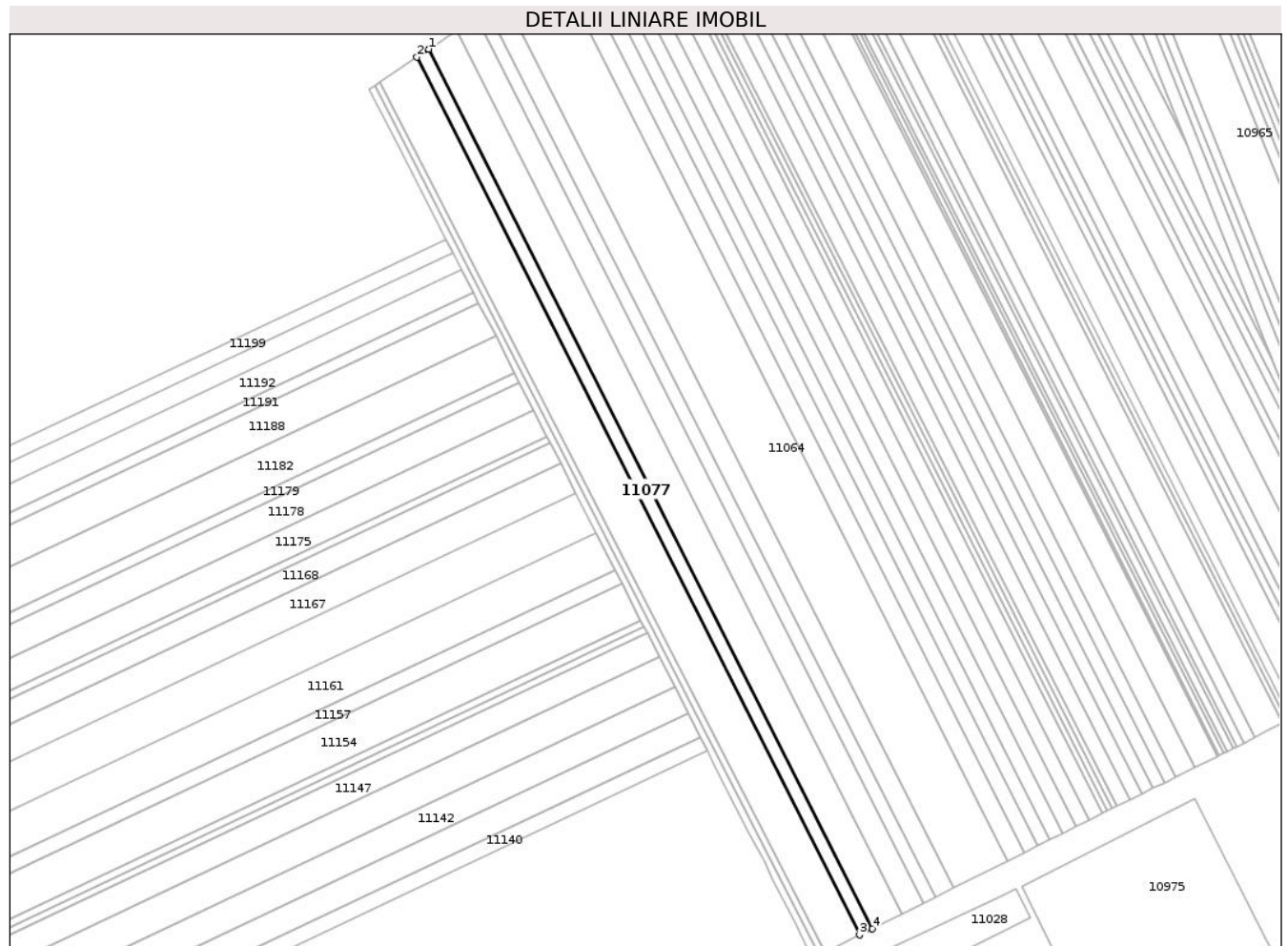
Inscrieri privind dezmembramintele dreptului de proprietate, drepturi reale de garanție și sarcini	Referințe
NU SUNT	

Anexa Nr. 1 La Partea I

Teren

Nr cadastral	Suprafața (mp)*	Observații / Referințe
	5.117	

* Suprafața este determinată în planul de proiecție Stereo 70.



Date referitoare la teren

Crt	Categorie folosință	Intra vilan	Suprafața (mp)	Tarla	Parcelă	Nr. topo	Observații / Referințe
1	arabil	NU	5.117	687/10	47	-	

Lungime Segmente

1) Valorile lungimilor segmentelor sunt obținute din proiecție în plan.

Punct început	X / Y	Punct sfârșit	X / Y	Lungime segment (** (m)
1	717.414,352 355.218,82	2	717.407,116 355.213,99	8.7
2	717.407,116 355.213,99	3	717.673,938 354.685,605	591.933
3	717.673,938 354.685,605	4	717.681,667 354.689,46	8.637
4	717.681,667 354.689,46	1	717.414,352 355.218,82	593.026

** Lungimile segmentelor sunt determinate în planul de proiecție Stereo 70 și sunt rotunjite la 1 milimetru.

***** Distanţa dintre puncte este formată din segmente cumulate ce sunt mai mici decât valoarea 1 milimetru.**

**DATE DESPRE IMOBILUL NR. 11078**

Oficiul de Cadastru și Publicitate Imobiliară IALOMITA
Biroul de Cadastru și Publicitate Imobiliară Slobozia

A. Partea I. Descrierea imobilului

TEREN Extravilan

Nr. CF vechi:585
Nr. cadastral vechi:949

Adresa: Jud. Ialomita

Nr. Crt	Nr cadastral Nr. topografic	Suprafața* (mp)	Observații / Referințe
A1	20528	7.700	Sector cadastral:15 Teren neimprejmit;

B. Partea II. Proprietari și acte

Inscrieri privitoare la dreptul de proprietate și alte drepturi reale		Referințe
3652 / 22/06/2006		
Act Administrativ nr. 085941/55595/2002, din 01/01/2002 emis de -;		
B1	Intabulare, drept de PROPRIETATEreconstituire, dobandit prin Lege, cota actuala 1/1, cota initiala 1/1 1) BECIU NICULINA 2) STROIE ION <i>OBSERVATII: (provenita din conversia CF 585)</i>	A1
38255 / 11/11/2008		
Act Notarial nr. 603 din 2008, din 01/01/2008 emis de -;		
B2	notata sentinta civila nr. 603/2008, care tine loc de act autentic de vanzare cumparare intre proprietarii de sub B1,B2, si SC FAMAC IMOBILIARE SA PLOIESTI <i>OBSERVATII: (provenita din conversia CF 585)</i>	A1

C. Partea III. SARCINI .

Inscrieri privind dezmembramintele dreptului de proprietate, drepturi reale de garanție și sarcini	Referințe
NU SUNT	

Anexa Nr. 1 La Partea I

Teren

Nr cadastral	Suprafața (mp)*	Observații / Referințe
20528	7.700	

* Suprafața este determinată în planul de proiecție Stereo 70.



Date referitoare la teren

Crt	Categorie folosință	Intravilan	Suprafața (mp)	Tarla	Parcelă	Nr. topo	Observații / Referințe
1	arabil	NU	7.700	748/1	28	-	

Lungime Segmente

1) Valorile lungimilor segmentelor sunt obținute din proiecție în plan.

Punct început	X / Y	Punct sfârșit	X / Y	Lungime segment (** (m)
1	717.531,81 353.671,866	2	717.562,191 353.632,733	49.542
2	717.562,191 353.632,733	3	717.587,443 353.602,195	39.626
3	717.587,443 353.602,195	4	717.599,26 353.589,269	17.514
4	717.599,26 353.589,269	5	717.517,668 353.829,425	253.638
5	717.517,668 353.829,425	6	717.481,987 353.818,517	37.311

Punct început	X / Y	Punct sfârșit	X / Y	Lungime segment (** (m)
6	717.481,987 353.818,517	1	717.531,81 353.671,866	154.883

** Lungimile segmentelor sunt determinate în planul de proiecție Stereo 70 și sunt rotunjite la 1 milimetru.

*** Distanța dintre puncte este formată din segmente cumulate ce sunt mai mici decât valoarea 1 milimetru.

**DATE DESPRE IMOBILUL NR. 11079**

Oficiul de Cadastru și Publicitate Imobiliară IALOMIȚA
Biroul de Cadastru și Publicitate Imobiliară Slobozia

A. Partea I. Descrierea imobilului

TEREN Extravilan

Adresa: Jud. Ialomita

Nr. Crt	Nr cadastral Nr. topografic	Suprafața* (mp)	Observații / Referințe
A1		8.200	Sector cadastral:15 Teren neimprejmuit;

B. Partea II. Proprietari și acte

Inscrieri privitoare la dreptul de proprietate și alte drepturi reale		Referințe
/		
Act Administrativ nr. 085.017, din 14/05/1999 emis de CJSDPAT IALOMIȚA;		
B1	Intabulare, drept de PROPRIETATE, Legea 18/1991, dobandit prin Reconstituire, cota actuala 1/1, cota initiala 1/1 1) MIHAI V ION	A1

C. Partea III. SARCINI .

Inscrieri privind dezmembramintele dreptului de proprietate, drepturi reale de garanție și sarcini	Referințe
NU SUNT	

Anexa Nr. 1 La Partea I

Teren

Nr cadastral	Suprafața (mp)*	Observații / Referințe
	8.200	

* Suprafața este determinată în planul de proiecție Stereo 70.



Date referitoare la teren

Crt	Categorie folosință	Intra vilan	Suprafața (mp)	Tarla	Parcelă	Nr. topo	Observații / Referințe
1	arabil	NU	8.200	784/1	26/1	-	

Lungime Segmente

1) Valorile lungimilor segmentelor sunt obținute din proiecție în plan.

Punct început	X / Y	Punct sfârșit	X / Y	Lungime segment (** (m)
1	717.677,774 353.969,933	2	717.689,444 353.975,74	13.035
2	717.689,444 353.975,74	3	717.399,882 354.534,305	629.159
3	717.399,882 354.534,305	4	717.388,201 354.528,518	13.036
4	717.388,201 354.528,518	1	717.677,774 353.969,933	629.182

** Lungimile segmentelor sunt determinate în planul de proiecție Stereo 70 și sunt rotunjite la 1 milimetru.

***** Distanţa dintre puncte este formată din segmente cumulate ce sunt mai mici decât valoarea 1 milimetru.**

**DATE DESPRE IMOBILUL NR. 11081**

Oficiul de Cadastru și Publicitate Imobiliară IALOMIȚA
Biroul de Cadastru și Publicitate Imobiliară Slobozia

A. Partea I. Descrierea imobilului

TEREN Extravilan

Adresa: Jud. Ialomita

Nr. Crt	Nr cadastral Nr. topografic	Suprafața* (mp)	Observații / Referințe
A1		14.693	Sector cadastral:15 Teren neimprejmuit;

B. Partea II. Proprietari și acte

Inscrieri privitoare la dreptul de proprietate și alte drepturi reale		Referințe
/		
Act Administrativ nr. 085259, din 19/01/2000 emis de CJSDPAT IALOMIȚA;		
B1	Intabulare, drept de PROPRIETATE, Legea 18/1991, dobandit prin Reconstituire, cota actuala 1/1, cota initiala 1/1 1) VASILE ST GHERGHINA 2) DRAGOMIR ST LEANA	A1

C. Partea III. SARCINI .

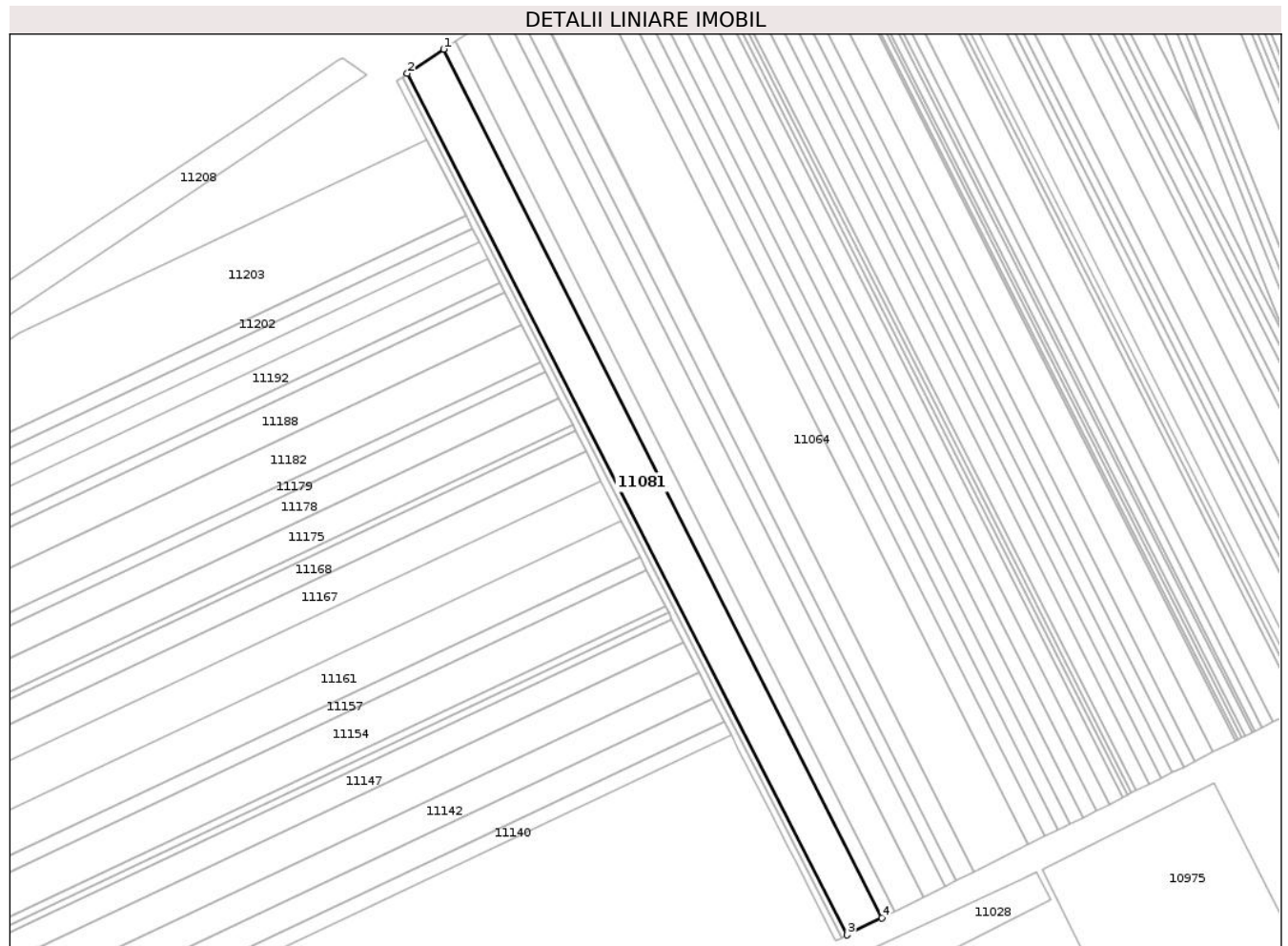
Inscrieri privind dezmembramintele dreptului de proprietate, drepturi reale de garanție și sarcini	Referințe
NU SUNT	

Anexa Nr. 1 La Partea I

Teren

Nr cadastral	Suprafața (mp)*	Observații / Referințe
	14.693	

* Suprafața este determinată în planul de proiecție Stereo 70.



Date referitoare la teren

Crt	Categorie folosință	Intra vilan	Suprafața (mp)	Tarla	Parcelă	Nr. topo	Observații / Referințe
1	arabil	NU	14.693	687/10	48	-	

Lungime Segmente

1) Valorile lungimilor segmentelor sunt obținute din proiecție în plan.

Punct început	X / Y	Punct sfârșit	X / Y	Lungime segment (** (m)
1	717.407,116 355.213,99	2	717.385,004 355.199,232	26.585
2	717.385,004 355.199,232	3	717.653,01 354.675,169	588.616
3	717.653,01 354.675,169	4	717.673,938 354.685,605	23.386
4	717.673,938 354.685,605	1	717.407,116 355.213,99	591.933

** Lungimile segmentelor sunt determinate în planul de proiecție Stereo 70 și sunt rotunjite la 1 milimetru.

***** Distanţa dintre puncte este formată din segmente cumulate ce sunt mai mici decât valoarea 1 milimetru.**

**DATE DESPRE IMOBILUL NR. 11082**

Oficiul de Cadastru și Publicitate Imobiliară IALOMITA
Biroul de Cadastru și Publicitate Imobiliară Slobozia

A. Partea I. Descrierea imobilului

TEREN Extravilan

Adresa: Jud. Ialomita

Nr. Crt	Nr cadastral Nr. topografic	Suprafața* (mp)	Observații / Referințe
A1		1	Sector cadastral:15 Teren neimprejmuț;

Construcții

Crt	Nr cadastral Nr. topografic	Adresa	Observații / Referințe
A1.1		Jud. Ialomita	Nr. niveluri:1; S. construita la sol:1 mp; STALP

B. Partea II. Proprietari și acte

Inscrieri privitoare la dreptul de proprietate și alte drepturi reale	Referințe
/	
Act Normativ nr. Legea 123, din 10/07/2012 emis de PARLAMENTUL ROMÂNIEI;	
B1	A1, A1.1
Intabulare, drept de PROPRIETATE, dobândit prin Lege, cota actuala 1/1, cota initiala 1/1	
1) STATUL ROMÂN, CIF:99999999999999	

C. Partea III. SARCINI .

Inscrieri privind dezmembramintele dreptului de proprietate, drepturi reale de garanție și sarcini	Referințe
NU SUNT	


Anexa Nr. 1 La Partea I

Teren

Nr cadastral	Suprafața (mp)*	Observații / Referințe
	1	

* Suprafața este determinată în planul de proiecție Stereo 70.

DETALII LINIARE IMOBIL



Date referitoare la teren

Crt	Categorie folosință	Intra vilan	Suprafața (mp)	Tarla	Parcelă	Nr. topo	Observații / Referințe
1	curti constructii	NU	1	749	1/2	-	

Date referitoare la construcții

Crt	Număr	Destinație construcție	Supraf. (mp)	Situație juridică	Observații / Referințe
A1.1		construcții industriale și edilitare	1	Cu acte	Nr. niveluri:1; S. construita la sol:1 mp; STALP

Lungime Segmente

1) Valorile lungimilor segmentelor sunt obținute din proiecție în plan.

Punct început	X / Y	Punct sfârșit	X / Y	Lungime segment (** (m))
1	717.523,191 353.266,213	2	717.521,991 353.266,213	1.2
2	717.521,991 353.266,213	3	717.521,991 353.265,013	1.2
3	717.521,991 353.265,013	4	717.523,191 353.265,013	1.2

Punct început	X / Y	Punct sfârșit	X / Y	Lungime segment (** (m)
4	717.523,191 353.265,013	1	717.523,191 353.266,213	1.2

** Lungimile segmentelor sunt determinate în planul de proiecție Stereo 70 și sunt rotunjite la 1 milimetru.

*** Distanța dintre puncte este formată din segmente cumulate ce sunt mai mici decât valoarea 1 milimetru.

**DATE DESPRE IMOBILUL NR. 11083**

Oficiul de Cadastru și Publicitate Imobiliară IALOMITA
 Biroul de Cadastru și Publicitate Imobiliară Slobozia

A. Partea I. Descrierea imobilului

TEREN Extravilan

Adresa: Jud. Ialomita

Nr. Crt	Nr cadastral Nr. topografic	Suprafața* (mp)	Observații / Referințe
A1		40.400	Sector cadastral:15 Teren neimprejmuit;

B. Partea II. Proprietari și acte

Inscrieri privitoare la dreptul de proprietate și alte drepturi reale	Referințe
/	
Act Administrativ nr. 86228, din 05/08/2009 emis de CJSDPAT IALOMIȚA;	
B1	A1
Intabulare, drept de PROPRIETATE, Legea 18/1991, dobandit prin Reconstituire, cota actuala 1/1, cota initiala 1/1 1) APOSTOL CONSTANTIN	

C. Partea III. SARCINI .

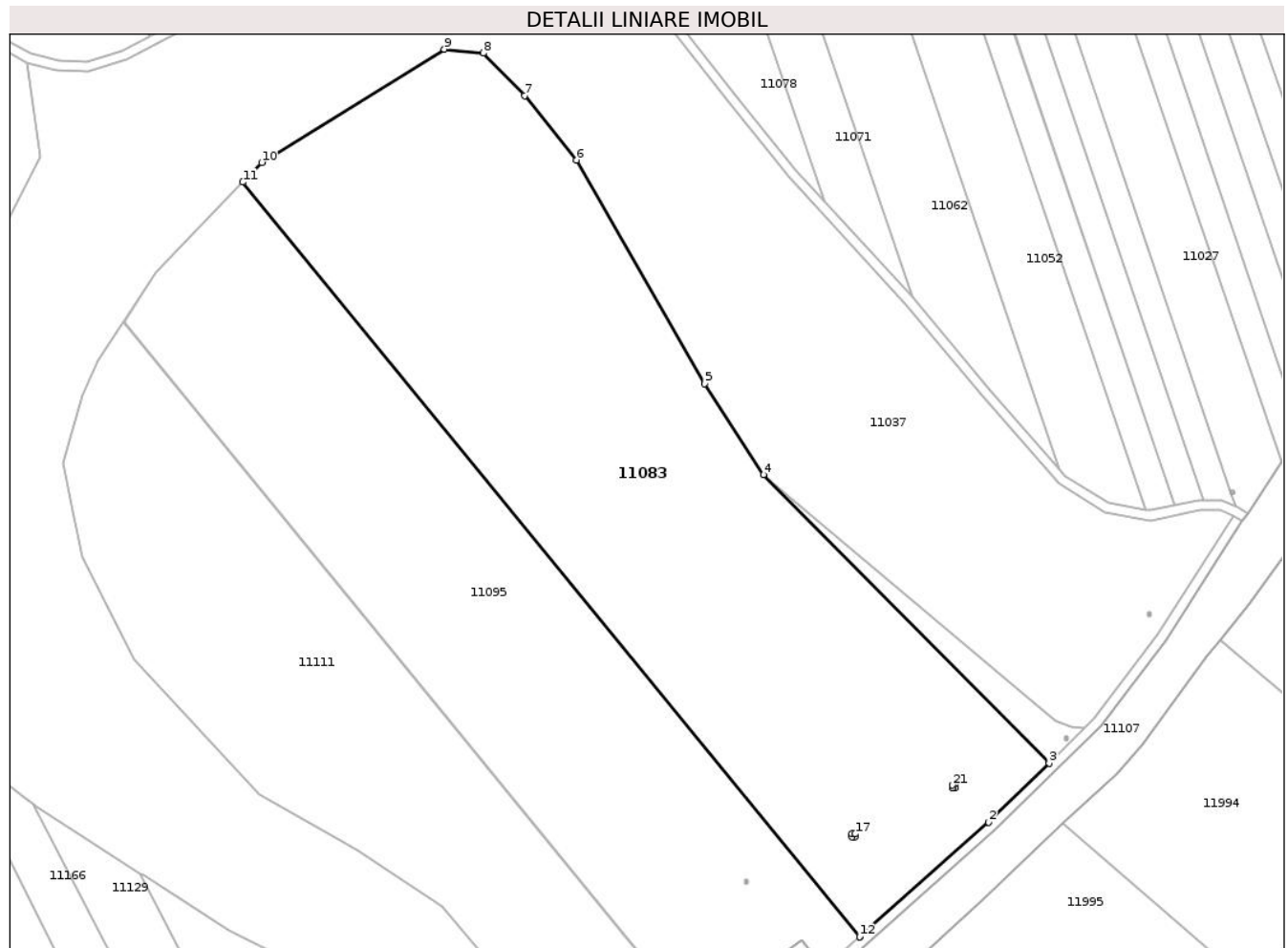
Inscrieri privind dezmembramintele dreptului de proprietate, drepturi reale de garanție și sarcini	Referințe
NU SUNT	

Anexa Nr. 1 La Partea I

Teren

Nr cadastral	Suprafața (mp)*	Observații / Referințe
	40.400	

* Suprafața este determinată în planul de proiecție Stereo 70.



Date referitoare la teren

Crt	Categorie folosință	Intravilan	Suprafața (mp)	Tarla	Parcelă	Nr. topo	Observații / Referințe
1	arabil	NU	40.400	749	3	-	

Lungime Segmente

1) Valorile lungimilor segmentelor sunt obținute din proiecție în plan.

Punct început	X / Y	Punct sfârșit	X / Y	Lungime segment (** (m)
1	717.613,7 353.284,651	2	717.667,128 353.332,18	71.509
3	717.692,245 353.356,642	4	717.573,999 353.476,057	168.054
5	717.549,523 353.513,689	6	717.496,344 353.606,222	106.726
7	717.475,019 353.632,931	8	717.457,85 353.650,549	24.6
9	717.441,601 353.652,081	10	717.365,942 353.605,266	88.972

Punct început	X / Y	Punct sfârșit	X / Y	Lungime segment (** (m)
2	717.667,128 353.332,18	3	717.692,245 353.356,642	35.061
4	717.573,999 353.476,057	5	717.549,523 353.513,689	44.891
6	717.496,344 353.606,222	7	717.475,019 353.632,931	34.178
8	717.457,85 353.650,549	9	717.441,601 353.652,081	16.321
10	717.365,942 353.605,266	11	717.358,082 353.597,09	11.341

Punct început	X / Y	Punct sfârșit	X / Y	Lungime segment (** (m)
11	717.358,082 353.597,09	12	717.613,7 353.284,651	403.681
13	717.611,828 353.327,27	14	717.611,828 353.326,07	1.2
15	717.610,628 353.326,07	16	717.610,628 353.327,27	1.2
17	717.611,828 353.327,27	18	717.653,255 353.347,42	46.068
19	717.653,255 353.346,22	20	717.652,055 353.346,22	1.2
21	717.652,055 353.347,42	1	717.653,255 353.347,42	1.2

Punct început	X / Y	Punct sfârșit	X / Y	Lungime segment (** (m)
12	717.613,7 353.284,651	13	717.611,828 353.327,27	42.66
14	717.611,828 353.326,07	15	717.610,628 353.326,07	1.2
16	717.610,628 353.327,27	17	717.611,828 353.327,27	1.2
18	717.653,255 353.347,42	19	717.653,255 353.346,22	1.2
20	717.652,055 353.346,22	21	717.652,055 353.347,42	1.2

** Lungimile segmentelor sunt determinate în planul de proiecție Stereo 70 și sunt rotunjite la 1 milimetru.

*** Distanța dintre puncte este formată din segmente cumulate ce sunt mai mici decât valoarea 1 milimetru.

**DATE DESPRE IMOBILUL NR. 11084**

Oficiul de Cadastru și Publicitate Imobiliară IALOMITA
Biroul de Cadastru și Publicitate Imobiliară Slobozia

A. Partea I. Descrierea imobilului

TEREN Extravilan

Adresa: Jud. Ialomita

Nr. Crt	Nr cadastral Nr. topografic	Suprafața* (mp)	Observații / Referințe
A1		16.400	Sector cadastral:15 Teren neimprejmuit;

B. Partea II. Proprietari și acte

Inscrieri privitoare la dreptul de proprietate și alte drepturi reale	Referințe
/	
Act Administrativ nr. 085.007, din 12/05/1999 emis de CJSDPAT IALOMIȚA;	
B1	A1
Intabulare, drept de PROPRIETATE, Legea 18/1991, dobandit prin Reconstituire, cota actuala 1/1, cota initiala 1/1	
1) NEAGU N TUDORA	
2) NEAGU N GHEORGHE	
3) CORBU N ELENA	
4) NEAGU N ION	
5) NEAGU N MIREA	

C. Partea III. SARCINI .

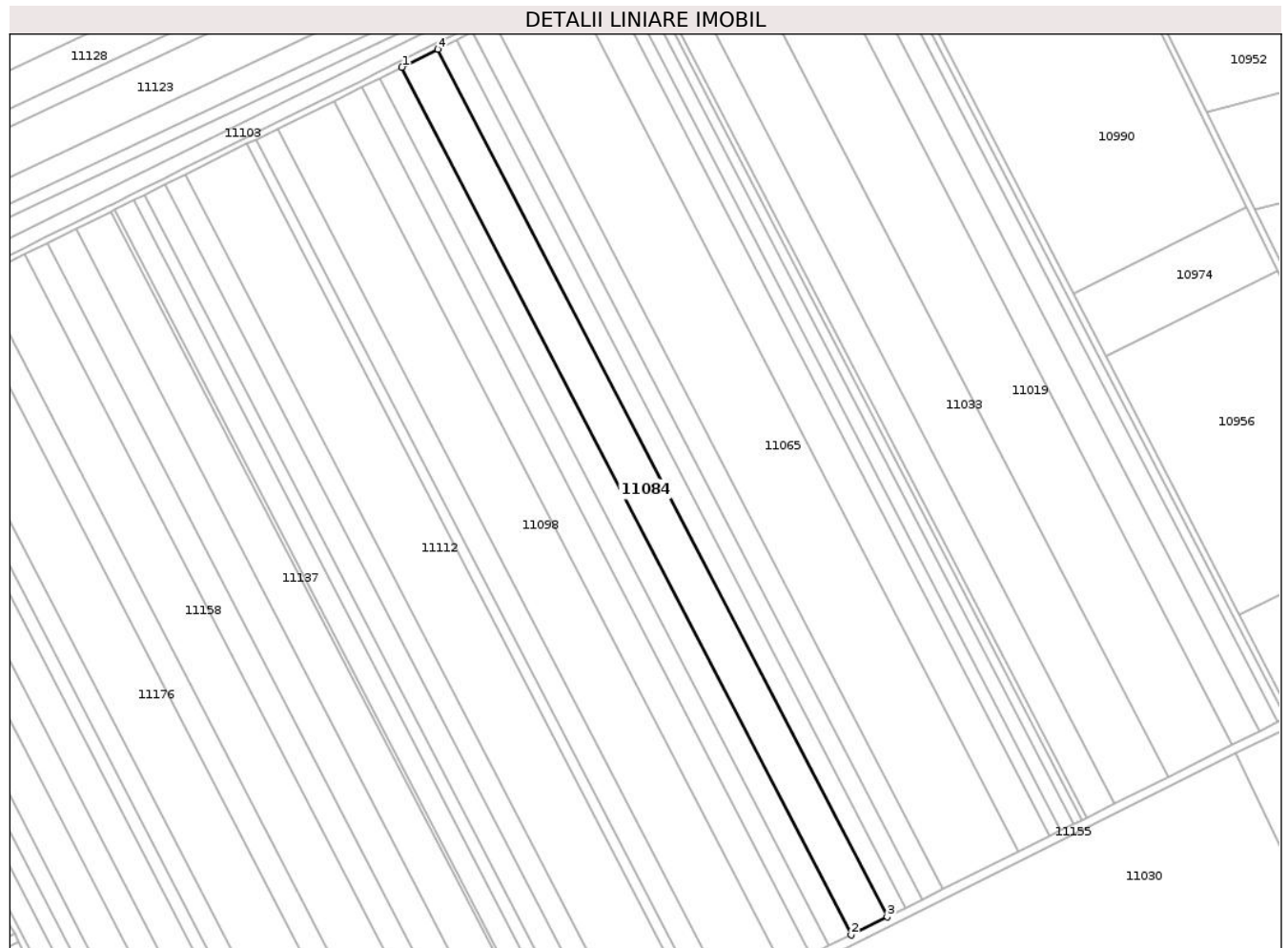
Inscrieri privind dezmembramintele dreptului de proprietate, drepturi reale de garanție și sarcini	Referințe
NU SUNT	

Anexa Nr. 1 La Partea I

Teren

Nr cadastral	Suprafața (mp)*	Observații / Referințe
	16.400	

* Suprafața este determinată în planul de proiecție Stereo 70.



Date referitoare la teren

Crt	Categorie folosință	Intra vilan	Suprafața (mp)	Tarla	Parcelă	Nr. topo	Observații / Referințe
1	arabil	NU	16.400	784/1	26	-	

Lungime Segmente

1) Valorile lungimilor segmentelor sunt obținute din proiecție în plan.

Punct început	X / Y	Punct sfârșit	X / Y	Lungime segment (** (m)
1	717.364,842 354.516,944	2	717.654,435 353.958,32	629.226
2	717.654,435 353.958,32	3	717.677,774 353.969,933	26.069
3	717.677,774 353.969,933	4	717.388,201 354.528,518	629.182
4	717.388,201 354.528,518	1	717.364,842 354.516,944	26.069

** Lungimile segmentelor sunt determinate în planul de proiecție Stereo 70 și sunt rotunjite la 1 milimetru.

***** Distanţa dintre puncte este formată din segmente cumulate ce sunt mai mici decât valoarea 1 milimetru.**

**DATE DESPRE IMOBILUL NR. 11086**

Oficiul de Cadastru și Publicitate Imobiliară IALOMITA
Biroul de Cadastru și Publicitate Imobiliară Slobozia

A. Partea I. Descrierea imobilului

TEREN Extravilan

Adresa: Jud. Ialomita

Nr. Crt	Nr cadastral Nr. topografic	Suprafața* (mp)	Observații / Referințe
A1		2.191	Sector cadastral:15 Teren neimprejmuit;

B. Partea II. Proprietari și acte

Inscrieri privitoare la dreptul de proprietate și alte drepturi reale		Referințe
/		
Act Administrativ nr. 3561, din 02/04/2025 emis de PRIMĂRIA COMUNEI MIHAIL KOGĂLNICEANU;		
B1	Inscrierea posesiei, drept de PROPRIETATE, dobandit prin Lege, cota actuala 1/1, cota initiala 1/1 1) NEIDENTIFICAT NEIDENTIFICAT	A1
Act Normativ nr. 7, din 13/03/1996 emis de PARLAMENTUL ROMÂNIEI (art.13);		
B2	Se notează mențiunea de proprietar neidentificat	A1

C. Partea III. SARCINI .

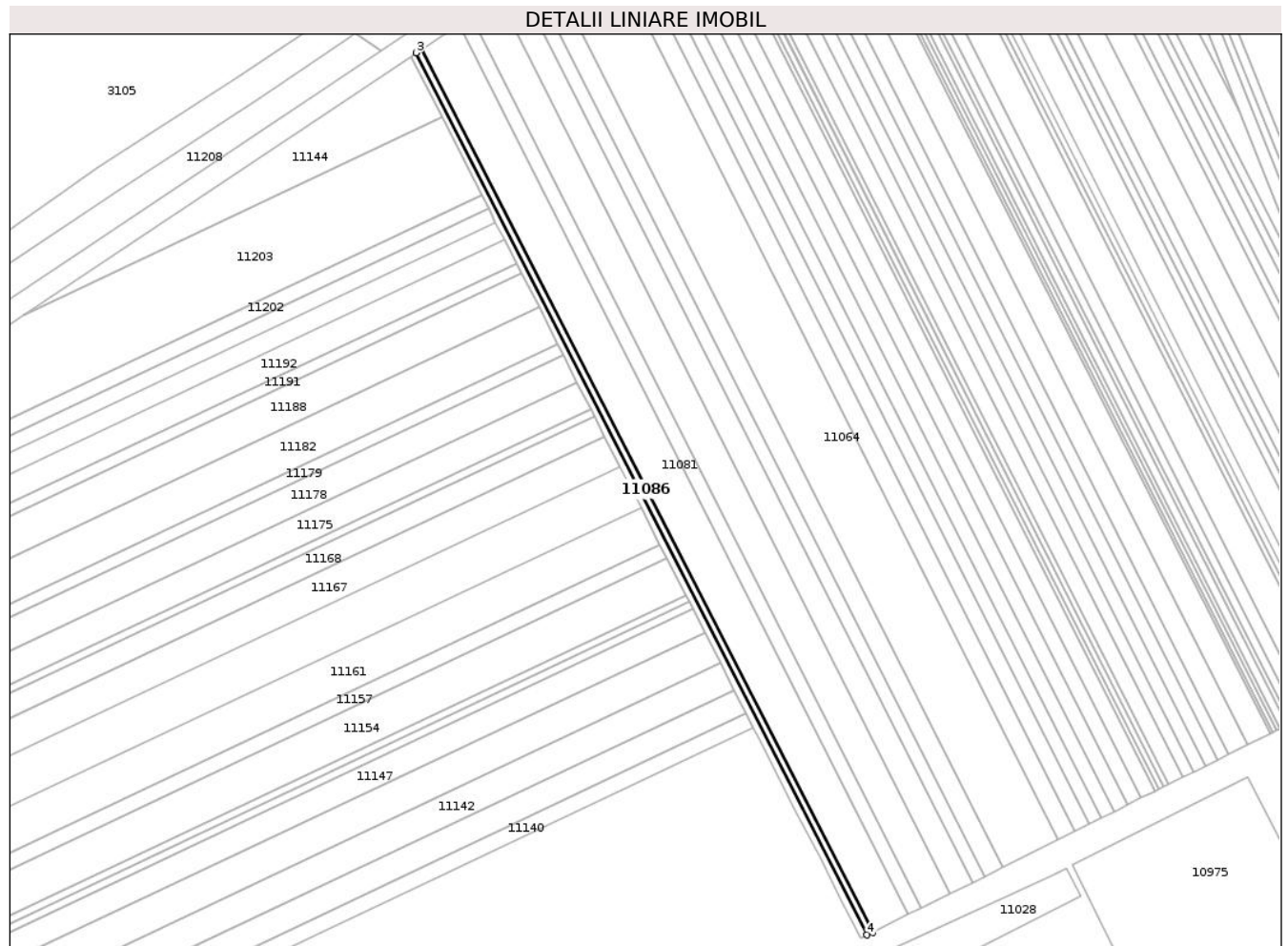
Inscrieri privind dezmembramintele dreptului de proprietate, drepturi reale de garanție și sarcini	Referințe
NU SUNT	

Anexa Nr. 1 La Partea I

Teren

Nr cadastral	Suprafața (mp)*	Observații / Referințe
	2.191	

* Suprafața este determinată în planul de proiecție Stereo 70.



Date referitoare la teren

Crt	Categorie folosință	Intra vilan	Suprafața (mp)	Tarla	Parcelă	Nr. topo	Observații / Referințe
1	arabil	NU	2.191	687/10	49	-	

Lungime Segmente

1) Valorile lungimilor segmentelor sunt obținute din proiecție în plan.

Punct început	X / Y	Punct sfârșit	X / Y	Lungime segment (** (m)
1	717.653,01 354.675,169	2	717.385,004 355.199,232	588.616
2	717.385,004 355.199,232	3	717.381,887 355.197,151	3.748
3	717.381,887 355.197,151	4	717.649,676 354.673,506	588.145
4	717.649,676 354.673,506	1	717.653,01 354.675,169	3.726

** Lungimile segmentelor sunt determinate în planul de proiecție Stereo 70 și sunt rotunjite la 1 milimetru.

***** Distanţa dintre puncte este formată din segmente cumulate ce sunt mai mici decât valoarea 1 milimetru.**

**DATE DESPRE IMOBILUL NR. 11087**

Oficiul de Cadastru și Publicitate Imobiliară IALOMITA
Biroul de Cadastru și Publicitate Imobiliară Slobozia

A. Partea I. Descrierea imobilului

TEREN Extravilan

Adresa: Jud. Ialomita

Nr. Crt	Nr cadastral Nr. topografic	Suprafața* (mp)	Observații / Referințe
A1		2.352	Sector cadastral:15 Teren neimprejmuit;

B. Partea II. Proprietari și acte

Inscrieri privitoare la dreptul de proprietate și alte drepturi reale	Referințe
/	
Act Administrativ nr. 3561, din 02/04/2025 emis de PRIMĂRIA COMUNEI MIHAIL KOGĂLNICEANU;	
B1	Inscrierea posesiei, drept de PROPRIETATE, dobandit prin Lege, cota actuala 1/1, cota initiala 1/1 1) NEIDENTIFICAT NEIDENTIFICAT
Act Normativ nr. 7, din 13/03/1996 emis de PARLAMENTUL ROMÂNIEI (art.13);	
B2	Se notează mențiunea de proprietar neidentificat

C. Partea III. SARCINI .

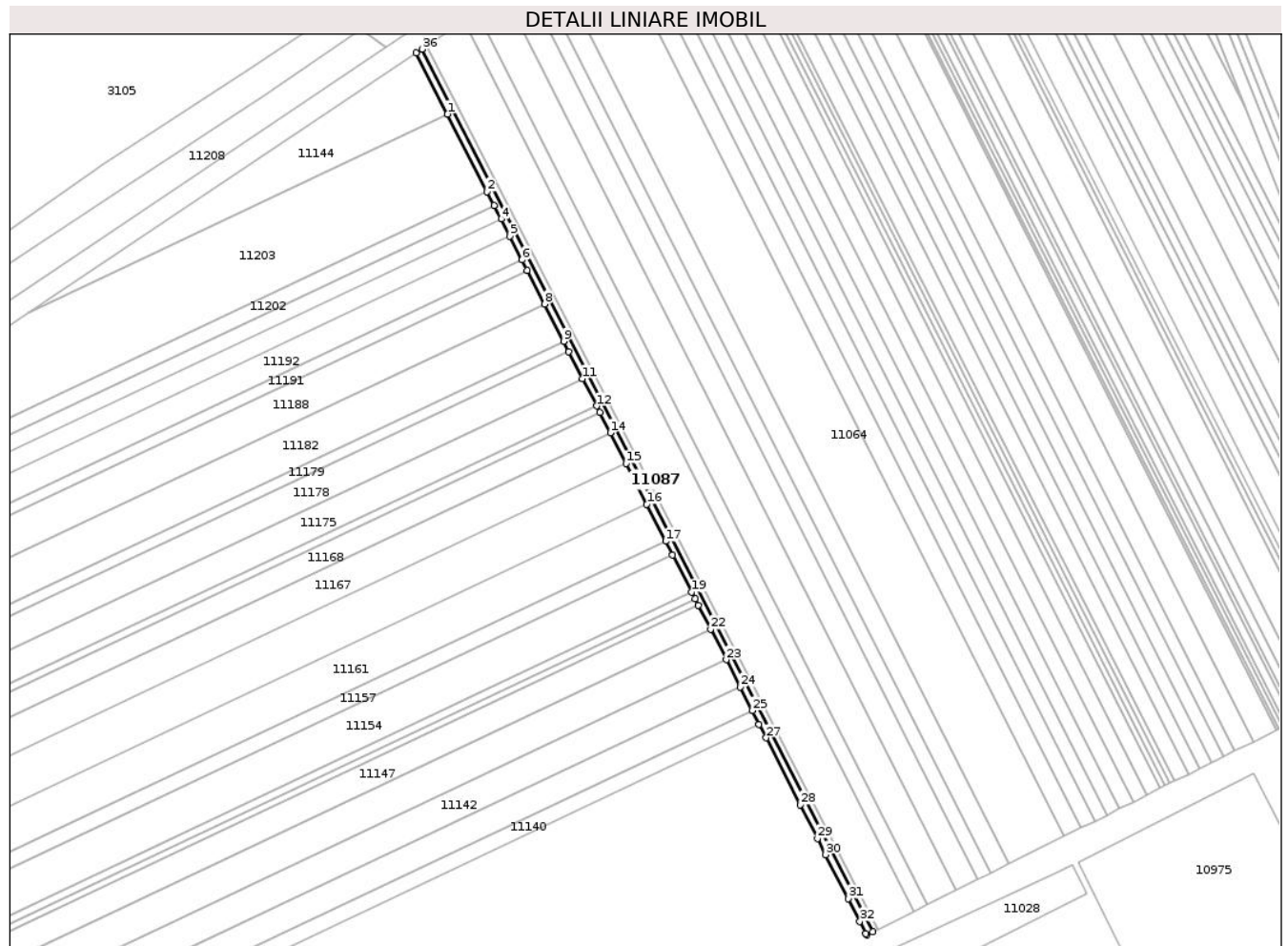
Inscrieri privind dezmembramintele dreptului de proprietate, drepturi reale de garanție și sarcini	Referințe
NU SUNT	

Anexa Nr. 1 La Partea I

Teren

Nr cadastral	Suprafața (mp)*	Observații / Referințe
	2.352	

* Suprafața este determinată în planul de proiecție Stereo 70.



Date referitoare la teren

Crt	Categorie folosință	Intravilan	Suprafața (mp)	Tarla	Parcelă	Nr. topo	Observații / Referințe
1	drum	NU	2.352	-	760	-	

Lungime Segmente

1) Valorile lungimilor segmentelor sunt obținute din proiecție în plan.

Punct început	X / Y	Punct sfârșit	X / Y	Lungime segment (** (m)	Punct început	X / Y	Punct sfârșit	X / Y	Lungime segment (** (m)
1	717.397,053 355.158,706	2	717.420,589 355.112,682	51.693	2	717.420,589 355.112,682	3	717.424,754 355.104,538	9.147
3	717.424,754 355.104,538	4	717.428,918 355.096,395	9.146	4	717.428,918 355.096,395	5	717.434,123 355.086,217	11.432
5	717.434,123 355.086,217	6	717.441,335 355.072,115	15.839	6	717.441,335 355.072,115	7	717.444,457 355.066,01	6.857
7	717.444,457 355.066,01	8	717.454,715 355.045,951	22.53	8	717.454,715 355.045,951	9	717.466,012 355.023,862	24.81
9	717.466,012 355.023,862	10	717.469,133 355.017,759	6.855	10	717.469,133 355.017,759	11	717.477,38 355.001,632	18.113

Punct început	X / Y	Punct sfârşit	X / Y	Lungime segment (** (m)
11	717.477,38 355.001,632	12	717.485,626 354.985,508	18.11
13	717.487,632 354.981,586	14	717.493,797 354.969,531	13.54
15	717.503,08 354.951,378	16	717.515,406 354.927,276	27.071
17	717.526,689 354.905,212	18	717.530,846 354.897,084	9.129
19	717.542,126 354.875,026	20	717.544,13 354.871,108	4.401
21	717.546,133 354.867,191	22	717.553,33 354.853,118	15.807
23	717.562,604 354.834,985	24	717.570,837 354.818,885	18.083
25	717.578,03 354.804,819	26	717.582,183 354.796,698	9.121
27	717.586,335 354.788,579	28	717.606,6 354.748,954	44.506
29	717.616,827 354.728,955	30	717.621,718 354.719,392	10.741
31	717.635,054 354.693,314	32	717.642,017 354.679,699	15.292
33	717.645,646 354.672,602	34	717.646,099 354.671,716	0.995
35	717.649,676 354.673,506	36	717.381,887 355.197,151	588.145
37	717.378,536 355.194,914	1	717.397,053 355.158,706	40.668

Punct început	X / Y	Punct sfârşit	X / Y	Lungime segment (** (m)
12	717.485,626 354.985,508	13	717.487,632 354.981,586	4.405
14	717.493,797 354.969,531	15	717.503,08 354.951,378	20.389
16	717.515,406 354.927,276	17	717.526,689 354.905,212	24.782
18	717.530,846 354.897,084	19	717.542,126 354.875,026	24.775
20	717.544,13 354.871,108	21	717.546,133 354.867,191	4.399
22	717.553,33 354.853,118	23	717.562,604 354.834,985	20.367
24	717.570,837 354.818,885	25	717.578,03 354.804,819	15.798
26	717.582,183 354.796,698	27	717.586,335 354.788,579	9.119
28	717.606,6 354.748,954	29	717.616,827 354.728,955	22.462
30	717.621,718 354.719,392	31	717.635,054 354.693,314	29.29
32	717.642,017 354.679,699	33	717.645,646 354.672,602	7.971
34	717.646,099 354.671,716	35	717.649,676 354.673,506	4.0
36	717.381,887 355.197,151	37	717.378,536 355.194,914	4.029

** Lungimile segmentelor sunt determinate în planul de proiecție Stereo 70 și sunt rotunjite la 1 milimetru.

*** Distanța dintre puncte este formată din segmente cumulate ce sunt mai mici decât valoarea 1 milimetru.

**DATE DESPRE IMOBILUL NR. 11089**

Oficiul de Cadastru și Publicitate Imobiliară IALOMITA
Biroul de Cadastru și Publicitate Imobiliară Slobozia

A. Partea I. Descrierea imobilului

TEREN Extravilan

Adresa: Jud. Ialomita

Nr. Crt	Nr cadastral Nr. topografic	Suprafața* (mp)	Observații / Referințe
A1		9.845	Sector cadastral:15 Teren neimprejmuit;

B. Partea II. Proprietari și acte

Inscrieri privitoare la dreptul de proprietate și alte drepturi reale		Referințe
/		
Act Administrativ nr. 085.800, din 21/03/2002 emis de CJSDPAT IALOMIȚA;		
B1	Intabulare, drept de PROPRIETATE, Legea 18/1991, dobandit prin Reconstituire, cota actuala 1/1, cota initiala 1/1	A1
	1) PUIA S GHEORHE 2) DUMBRAVĂ S ELENA	

C. Partea III. SARCINI .

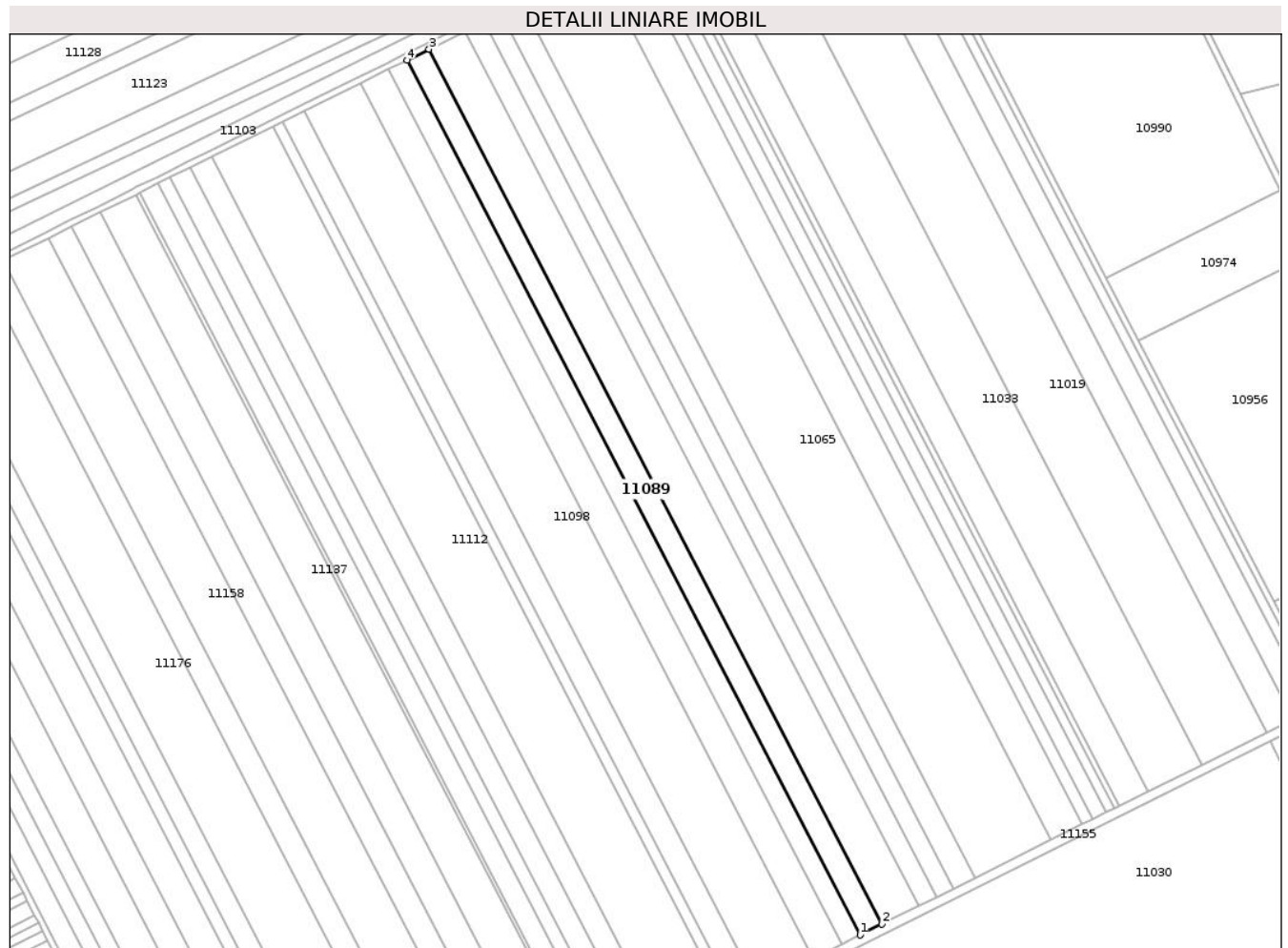
Inscrieri privind dezmembramintele dreptului de proprietate, drepturi reale de garanție și sarcini	Referințe
NU SUNT	

Anexa Nr. 1 La Partea I

Teren

Nr cadastral	Suprafața (mp)*	Observații / Referințe
	9.845	

* Suprafața este determinată în planul de proiecție Stereo 70.



Date referitoare la teren

Crt	Categorie folosință	Intra vilan	Suprafața (mp)	Tarla	Parcelă	Nr. topo	Observații / Referințe
1	arabil	NU	9.845	784/1	25	-	

Lungime Segmente

1) Valorile lungimilor segmentelor sunt obținute din proiecție în plan.

Punct început	X / Y	Punct sfârșit	X / Y	Lungime segment (** (m)
1	717.640,426 353.951,349	2	717.654,435 353.958,32	15.648
2	717.654,435 353.958,32	3	717.364,842 354.516,944	629.226
3	717.364,842 354.516,944	4	717.350,82 354.509,997	15.649
4	717.350,82 354.509,997	1	717.640,426 353.951,349	629.253

** Lungimile segmentelor sunt determinate în planul de proiecție Stereo 70 și sunt rotunjite la 1 milimetru.

***** Distanţa dintre puncte este formată din segmente cumulate ce sunt mai mici decât valoarea 1 milimetru.**

**DATE DESPRE IMOBILUL NR. 11090**

Oficiul de Cadastru și Publicitate Imobiliară IALOMITA
Biroul de Cadastru și Publicitate Imobiliară Slobozia

A. Partea I. Descrierea imobilului

TEREN Extravilan

Adresa: Jud. Ialomita

Nr. Crt	Nr cadastral Nr. topografic	Suprafața* (mp)	Observații / Referințe
A1		5.000	Sector cadastral:15 Teren neimprejmuit;

B. Partea II. Proprietari și acte

Inscrieri privitoare la dreptul de proprietate și alte drepturi reale		Referințe
/		
Act Administrativ nr. 085688, din 23/02/2002 emis de CJSDPAT IALOMIȚA;		
B1	Intabulare, drept de PROPRIETATE, dobandit prin Reconstituire, cota actuala 1/1, cota initiala 1/1 1) FRANGU GH. NECULAE	A1

C. Partea III. SARCINI .

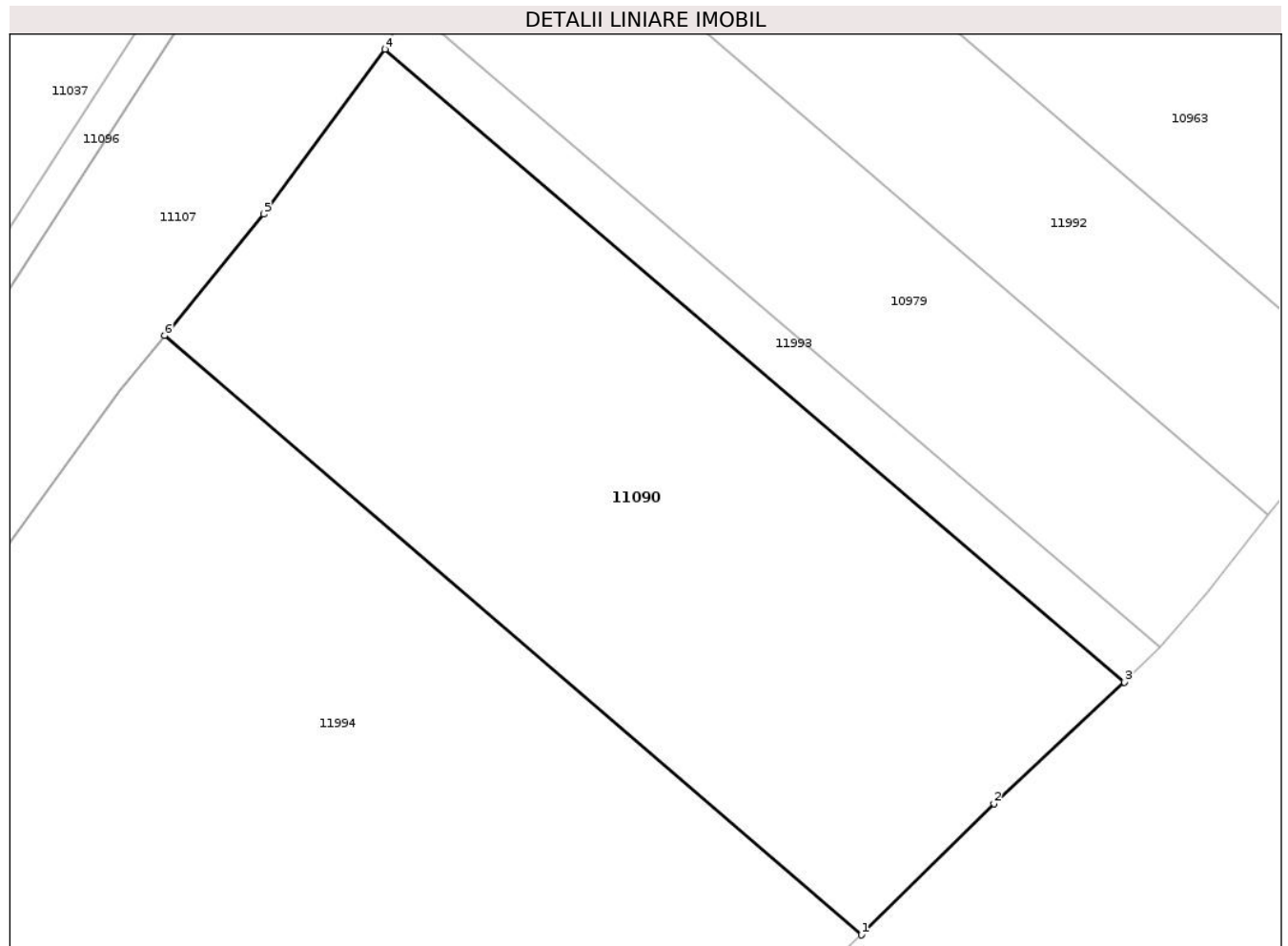
Inscrieri privind dezmembramintele dreptului de proprietate, drepturi reale de garanție și sarcini	Referințe
NU SUNT	

Anexa Nr. 1 La Partea I

Teren

Nr cadastral	Suprafața (mp)*	Observații / Referințe
	5.000	

* Suprafața este determinată în planul de proiecție Stereo 70.



Date referitoare la teren

Crt	Categorie folosință	Intravilan	Suprafața (mp)	Tarla	Parcelă	Nr. topo	Observații / Referințe
1	arabil	NU	5.000	862	7	-	identic cu parcela 2

Lungime Segmente

1) Valorile lungimilor segmentelor sunt obținute din proiecție în plan.

Punct început	X / Y	Punct sfârșit	X / Y	Lungime segment (** (m)
1	717.847,544 353.335,182	2	717.863,606 353.351,053	22.58
2	717.863,606 353.351,053	3	717.879,417 353.365,759	21.593
3	717.879,417 353.365,759	4	717.789,829 353.442,328	117.851
4	717.789,829 353.442,328	5	717.775,153 353.422,365	24.777
5	717.775,153 353.422,365	6	717.763,127 353.407,694	18.97

Punct început	X / Y	Punct sfârșit	X / Y	Lungime segment (** (m)
6	717.763,127 353.407,694	1	717.847,544 353.335,182	111.284

** Lungimile segmentelor sunt determinate în planul de proiecție Stereo 70 și sunt rotunjite la 1 milimetru.

*** Distanța dintre puncte este formată din segmente cumulate ce sunt mai mici decât valoarea 1 milimetru.

**DATE DESPRE IMOBILUL NR. 11091**

Oficiul de Cadastru și Publicitate Imobiliară IALOMIȚA
Biroul de Cadastru și Publicitate Imobiliară Slobozia

A. Partea I. Descrierea imobilului

TEREN Extravilan

Adresa: Jud. Ialomita

Nr. Crt	Nr cadastral Nr. topografic	Suprafața* (mp)	Observații / Referințe
A1		8.300	Sector cadastral:15 Teren neimprejmuit;

B. Partea II. Proprietari și acte

Inscrieri privitoare la dreptul de proprietate și alte drepturi reale		Referințe
/		
Act Administrativ nr. 085582, din 05/07/2001 emis de CJSDPAT IALOMIȚA;		
B1	Intabulare, drept de PROPRIETATE, Legea 18/1991, dobandit prin Constituire, cota actuala 1/1, cota initiala 1/1 1) FRĂȚILĂ N VASILE	A1

C. Partea III. SARCINI .

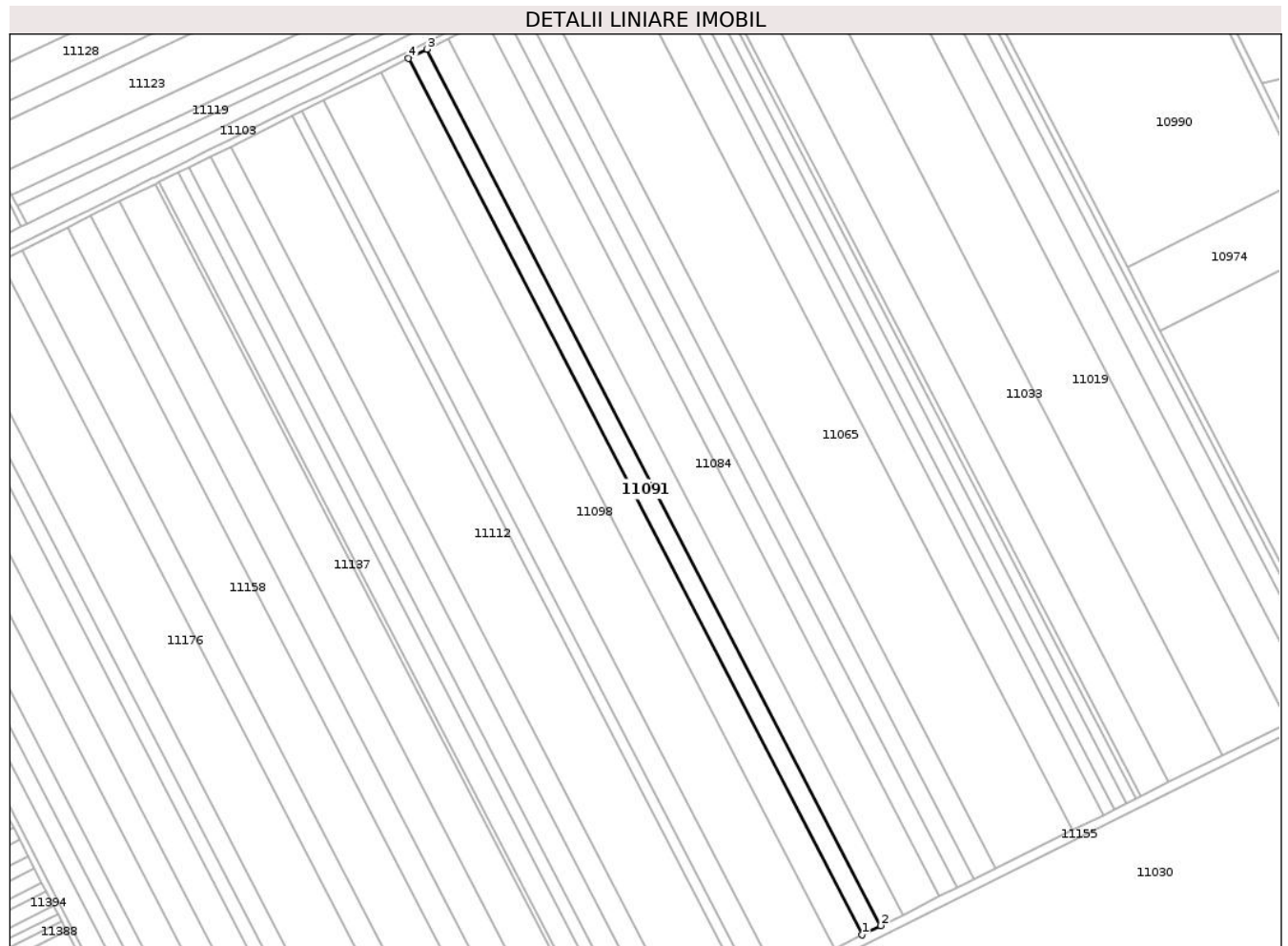
Inscrieri privind dezmembramintele dreptului de proprietate, drepturi reale de garanție și sarcini	Referințe
NU SUNT	

Anexa Nr. 1 La Partea I

Teren

Nr cadastral	Suprafața (mp)*	Observații / Referințe
	8.300	

* Suprafața este determinată în planul de proiecție Stereo 70.



Date referitoare la teren

Crt	Categorie folosință	Intra vilan	Suprafața (mp)	Tarla	Parcelă	Nr. topo	Observații / Referințe
1	arabil	NU	8.300	784/1	24	-	

Lungime Segmente

1) Valorile lungimilor segmentelor sunt obținute din proiecție în plan.

Punct început	X / Y	Punct sfârșit	X / Y	Lungime segment (** (m)
1	717.628,615 353.945,473	2	717.640,426 353.951,349	13.192
2	717.640,426 353.951,349	3	717.350,82 354.509,997	629.253
3	717.350,82 354.509,997	4	717.339,0 354.504,14	13.192
4	717.339,0 354.504,14	1	717.628,615 353.945,473	629.274

** Lungimile segmentelor sunt determinate în planul de proiecție Stereo 70 și sunt rotunjite la 1 milimetru.

***** Distanţa dintre puncte este formată din segmente cumulate ce sunt mai mici decât valoarea 1 milimetru.**

**DATE DESPRE IMOBILUL NR. 11092**

Oficiul de Cadastru și Publicitate Imobiliară IALOMITA
Biroul de Cadastru și Publicitate Imobiliară Slobozia

A. Partea I. Descrierea imobilului

TEREN Extravilan

Adresa: Jud. Ialomita

Nr. Crt	Nr cadastral Nr. topografic	Suprafața* (mp)	Observații / Referințe
A1		1	Sector cadastral:15 Teren neimprejmit;

Construcții

Crt	Nr cadastral Nr. topografic	Adresa	Observații / Referințe
A1.1		Jud. Ialomita	Nr. niveluri:1; S. construita la sol:1 mp; STALP

B. Partea II. Proprietari și acte

Inscrieri privitoare la dreptul de proprietate și alte drepturi reale	Referințe
/	
Act Normativ nr. Legea 123, din 10/07/2012 emis de PARLAMENTUL ROMÂNIEI;	
B1	Intabulare, drept de PROPRIETATE, dobandit prin Lege, cota actuala 1/1, cota initiala 1/1 1) STATUL ROMÂN, CIF:99999999999999
	A1, A1.1

C. Partea III. SARCINI .

Inscrieri privind dezmembramintele dreptului de proprietate, drepturi reale de garanție și sarcini	Referințe
NU SUNT	


Anexa Nr. 1 La Partea I

Teren

Nr cadastral	Suprafața (mp)*	Observații / Referințe
	1	

* Suprafața este determinată în planul de proiecție Stereo 70.

DETALII LINIARE IMOBIL



Date referitoare la teren

Crt	Categorie folosință	Intra vilan	Suprafața (mp)	Tarla	Parcelă	Nr. topo	Observații / Referințe
1	curți constructii	NU	1	749	1/1	-	

Date referitoare la construcții

Crt	Număr	Destinație construcție	Supraf. (mp)	Situație juridică	Observații / Referințe
A1.1		construcții industriale și edilitare	1	Cu acte	Nr. niveluri:1; S. construita la sol:1 mp; STALP

Lungime Segmente

1) Valorile lungimilor segmentelor sunt obținute din proiecție în plan.

Punct început	X / Y	Punct sfârșit	X / Y	Lungime segment (** (m))
1	717.487,272 353.233,037	2	717.487,272 353.231,837	1.2
2	717.487,272 353.231,837	3	717.488,472 353.231,837	1.2
3	717.488,472 353.231,837	4	717.488,472 353.233,037	1.2

Punct început	X / Y	Punct sfârșit	X / Y	Lungime segment (** (m)
4	717.488,472 353.233,037	1	717.487,272 353.233,037	1.2

** Lungimile segmentelor sunt determinate în planul de proiecție Stereo 70 și sunt rotunjite la 1 milimetru.

*** Distanța dintre puncte este formată din segmente cumulate ce sunt mai mici decât valoarea 1 milimetru.

**DATE DESPRE IMOBILUL NR. 11093**

Oficiul de Cadastru și Publicitate Imobiliară IALOMITA
Biroul de Cadastru și Publicitate Imobiliară Slobozia

A. Partea I. Descrierea imobilului

TEREN Extravilan

Adresa: Jud. Ialomita

Nr. Crt	Nr cadastral Nr. topografic	Suprafața* (mp)	Observații / Referințe
A1		12.500	Sector cadastral:15 Teren neimprejmuit;

B. Partea II. Proprietari și acte

Inscrieri privitoare la dreptul de proprietate și alte drepturi reale	Referințe
/	
Act Administrativ nr. 085681, din 22/02/2002 emis de CJSDPAT IALOMIȚA;	
B1	A1
Intabulare, drept de PROPRIETATE, Legea 18/1991, dobandit prin Reconstituire, cota actuala 1/1, cota initiala 1/1	
1) GRANCEA A IOANA	
2) MATEI A CONSTANTIN	
3) STROE A ANICA	

C. Partea III. SARCINI .

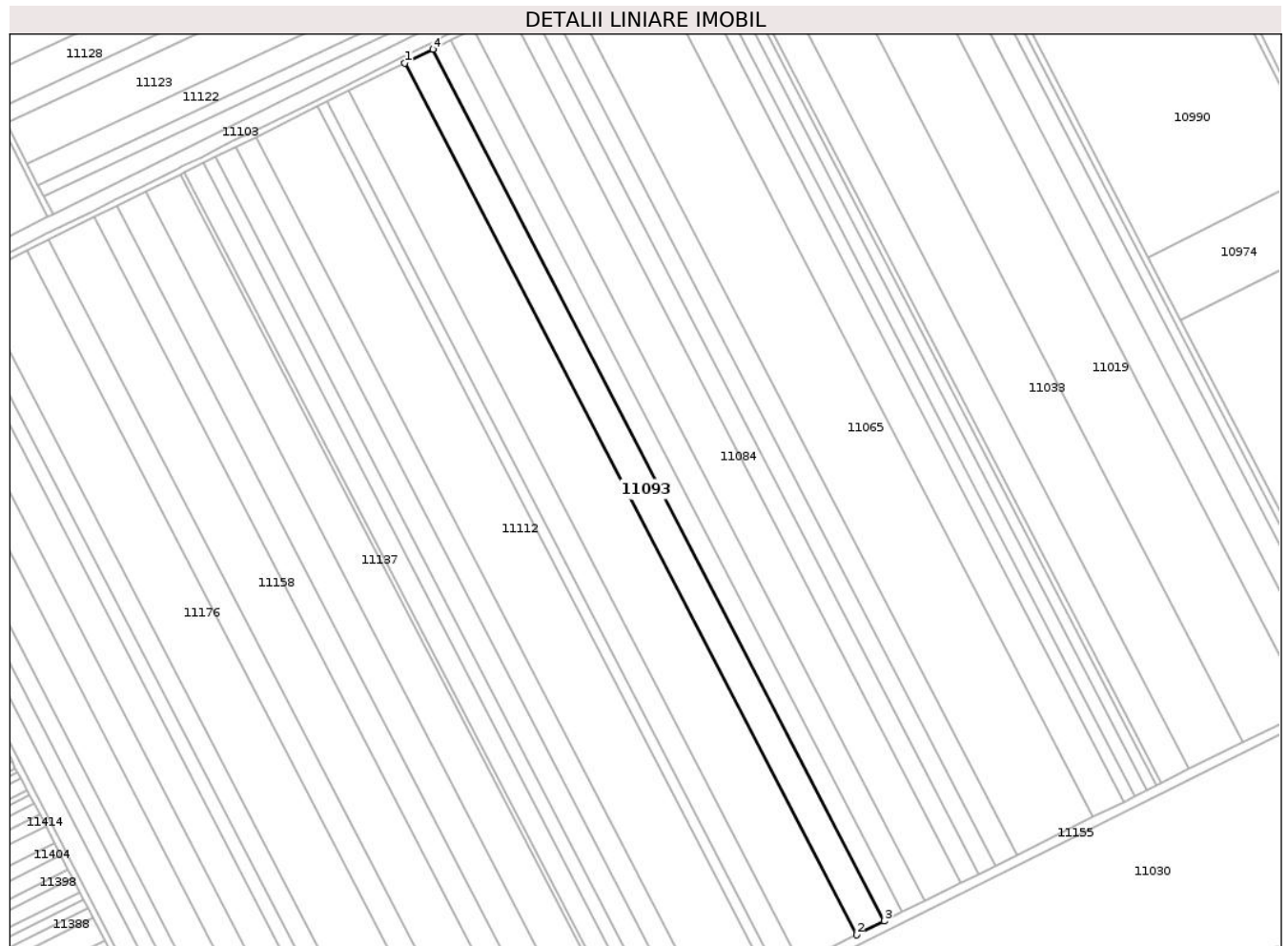
Inscrieri privind dezmembramintele dreptului de proprietate, drepturi reale de garanție și sarcini	Referințe
NU SUNT	

Anexa Nr. 1 La Partea I

Teren

Nr cadastral	Suprafața (mp)*	Observații / Referințe
	12.500	

* Suprafața este determinată în planul de proiecție Stereo 70.



Date referitoare la teren

Crt	Categorie folosință	Intra vilan	Suprafața (mp)	Tarla	Parcelă	Nr. topo	Observații / Referințe
1	arabil	NU	12.500	784/1	23	-	

Lungime Segmente

1) Valorile lungimilor segmentelor sunt obținute din proiecție în plan.

Punct început	X / Y	Punct sfârșit	X / Y	Lungime segment (** (m)
1	717.321,198 354.495,32	2	717.610,829 353.936,622	629.309
2	717.610,829 353.936,622	3	717.628,615 353.945,473	19.867
3	717.628,615 353.945,473	4	717.339,0 354.504,14	629.274
4	717.339,0 354.504,14	1	717.321,198 354.495,32	19.867

** Lungimile segmentelor sunt determinate în planul de proiecție Stereo 70 și sunt rotunjite la 1 milimetru.

***** Distanţa dintre puncte este formată din segmente cumulate ce sunt mai mici decât valoarea 1 milimetru.**

**DATE DESPRE IMOBILUL NR. 11094**

Oficiul de Cadastru și Publicitate Imobiliară IALOMIȚA
Biroul de Cadastru și Publicitate Imobiliară Slobozia

A. Partea I. Descrierea imobilului

TEREN Extravilan

Adresa: Jud. Ialomita

Nr. Crt	Nr cadastral Nr. topografic	Suprafața* (mp)	Observații / Referințe
A1		8.500	Sector cadastral:15 Teren neimprejmuit;

B. Partea II. Proprietari și acte

Inscrieri privitoare la dreptul de proprietate și alte drepturi reale	Referințe
/	
Act Administrativ nr. 085677, din 23/10/2001 emis de CJSDPAT IALOMIȚA;	
B1	A1
Intabulare, drept de PROPRIETATE, Legea 18/1991, dobandit prin Reconstituire, cota actuala 1/1, cota initiala 1/1 1) DUMITRU A ILEANA	

C. Partea III. SARCINI .

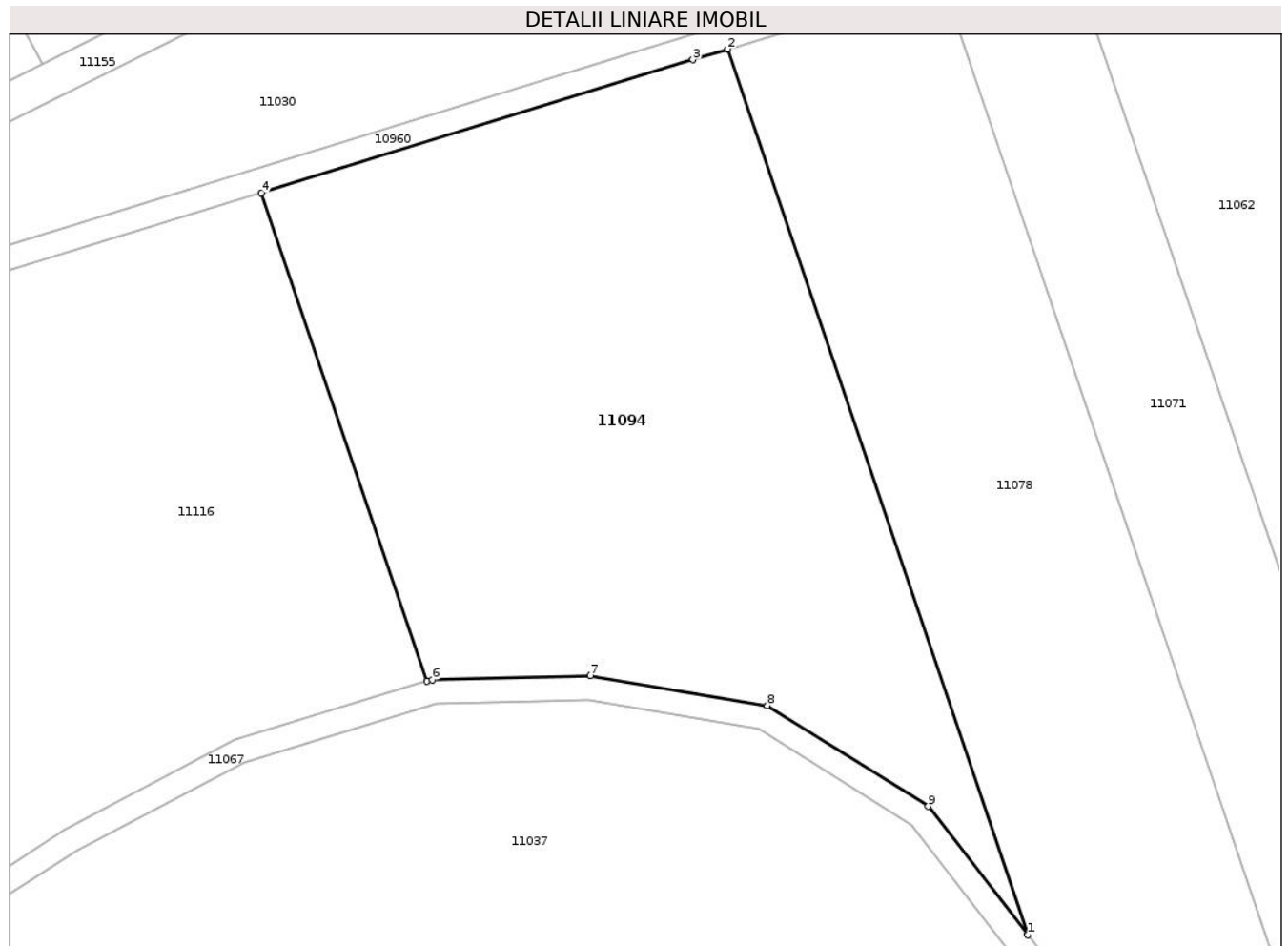
Inscrieri privind dezmembramintele dreptului de proprietate, drepturi reale de garanție și sarcini	Referințe
NU SUNT	

Anexa Nr. 1 La Partea I

Teren

Nr cadastral	Suprafața (mp)*	Observații / Referințe
	8.500	

* Suprafața este determinată în planul de proiecție Stereo 70.



Date referitoare la teren

Crt	Categorie folosință	Intra vilan	Suprafața (mp)	Tarla	Parcelă	Nr. topo	Observații / Referințe
1	arabil	NU	8.500	748/1	29	-	

Lungime Segmente

1) Valorile lungimilor segmentelor sunt obținute din proiecție în plan.

Punct început	X / Y	Punct sfârșit	X / Y	Lungime segment (** (m)
1	717.531,81 353.671,866	2	717.481,987 353.818,517	154.883
2	717.481,987 353.818,517	3	717.476,252 353.816,764	5.997
3	717.476,252 353.816,764	4	717.404,68 353.794,732	74.886
4	717.404,68 353.794,732	5	717.432,16 353.713,846	85.427
5	717.432,16 353.713,846	6	717.433,092 353.714,131	0.975

Punct început	X / Y	Punct sfârșit	X / Y	Lungime segment (** (m)
6	717.433,092 353.714,131	7	717.459,264 353.714,77	26.18
7	717.459,264 353.714,77	8	717.488,632 353.709,825	29.781
8	717.488,632 353.709,825	9	717.515,289 353.693,146	31.445
9	717.515,289 353.693,146	1	717.531,81 353.671,866	26.94

** Lungimile segmentelor sunt determinate în planul de proiecție Stereo 70 și sunt rotunjite la 1 milimetru.

*** Distanța dintre puncte este formată din segmente cumulate ce sunt mai mici decât valoarea 1 milimetru.

**DATE DESPRE IMOBILUL NR. 11095**

Oficiul de Cadastru și Publicitate Imobiliară IALOMITA
Biroul de Cadastru și Publicitate Imobiliară Slobozia

A. Partea I. Descrierea imobilului

TEREN Extravilan

Adresa: Jud. Ialomita

Nr. Crt	Nr cadastral Nr. topografic	Suprafața* (mp)	Observații / Referințe
A1		29.730	Sector cadastral:15 Teren neimprejmuit;

B. Partea II. Proprietari și acte

Inscrieri privitoare la dreptul de proprietate și alte drepturi reale		Referințe
/		
Act Administrativ nr. 86226, din 05/08/2009 emis de CJSDPAT IALOMIȚA;		
B1	Intabulare, drept de PROPRIETATE, Legea 247/2005, dobandit prin Reconstituire, cota actuala 1/1, cota initiala 1/1 1) GRIGORE NECULAI 2) GRIGORE ION	A1

C. Partea III. SARCINI .

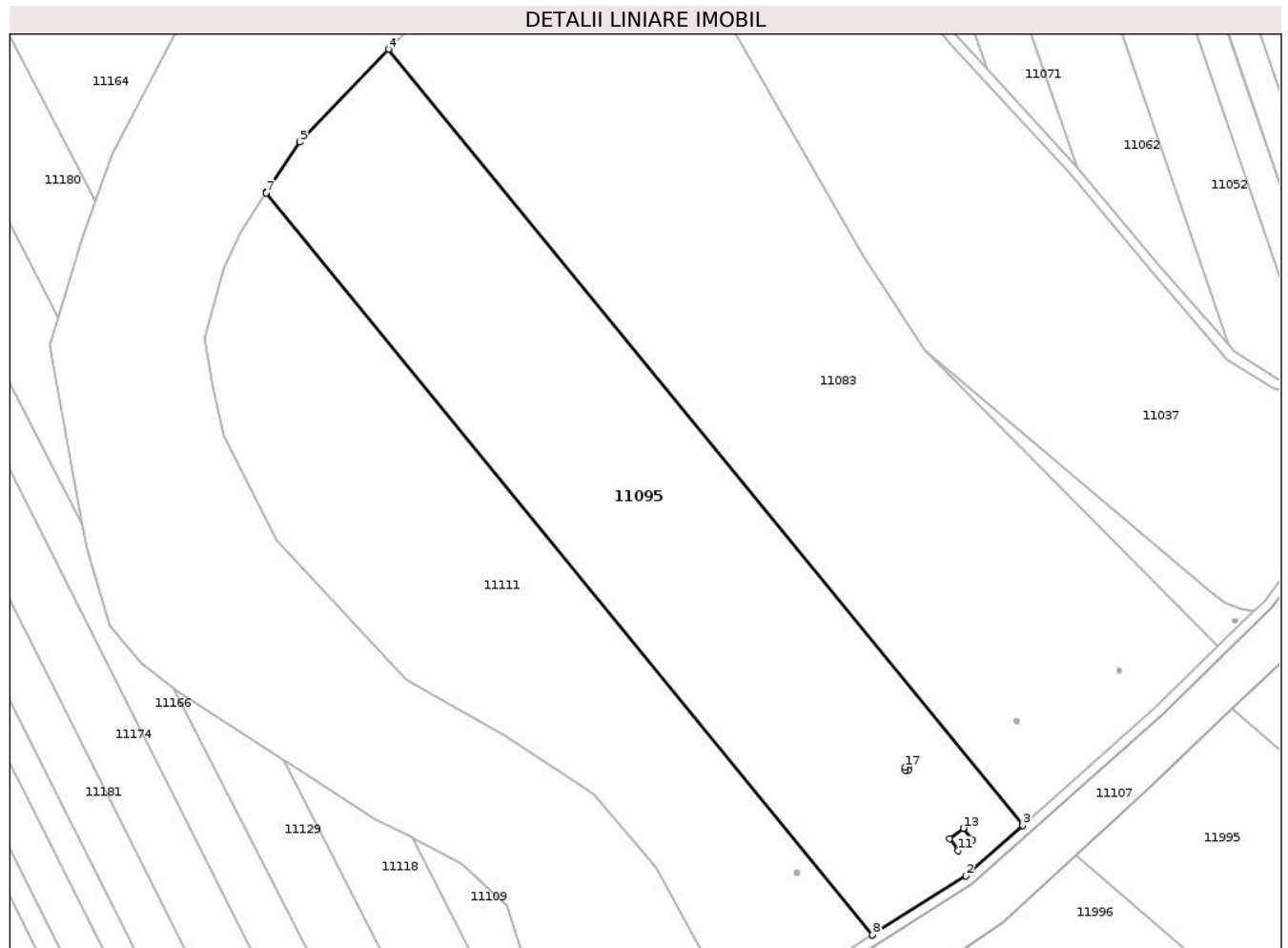
Inscrieri privind dezmembramintele dreptului de proprietate, drepturi reale de garanție și sarcini	Referințe
NU SUNT	

Anexa Nr. 1 La Partea I

Teren

Nr cadastral	Suprafața (mp)*	Observații / Referințe
	29.730	

* Suprafața este determinată în planul de proiecție Stereo 70.



Date referitoare la teren

Crt	Categorie folosință	Intra vilan	Suprafața (mp)	Tarla	Parcelă	Nr. topo	Observații / Referințe
1	arabil	NU	29.730	749	2	-	

Lungime Segmente

1) Valorile lungimilor segmentelor sunt obținute din proiecție în plan.

Punct început	X / Y	Punct sfârșit	X / Y	Lungime segment (** (m)
1	717.553,147 353.240,491	2	717.590,808 353.264,286	44.548
2	717.590,808 353.264,286	3	717.613,7 353.284,651	30.639
3	717.613,7 353.284,651	4	717.358,082 353.597,09	403.681
4	717.358,082 353.597,09	5	717.322,199 353.559,767	51.774
5	717.322,199 353.559,767	6	717.308,79 353.539,338	24.437

Punct început	X / Y	Punct sfârşit	X / Y	Lungime segment (** (m)
6	717.308,79 353.539,338	7	717.308,727 353.539,242	0.115
7	717.308,727 353.539,242	8	717.553,147 353.240,491	385.996
8	717.553,147 353.240,491	9	717.589,776 353.283,491	56.486
9	717.589,776 353.283,491	10	717.593,343 353.278,666	6.0
10	717.593,343 353.278,666	11	717.587,715 353.274,504	7.0
11	717.587,715 353.274,504	12	717.584,147 353.279,329	6.001
12	717.584,147 353.279,329	13	717.589,776 353.283,491	7.001
13	717.589,776 353.283,491	14	717.567,528 353.308,149	33.211
14	717.567,528 353.308,149	15	717.567,528 353.306,949	1.2
15	717.567,528 353.306,949	16	717.566,328 353.306,949	1.2
16	717.566,328 353.306,949	17	717.566,328 353.308,149	1.2
17	717.566,328 353.308,149	1	717.567,528 353.308,149	1.2

** Lungimile segmentelor sunt determinate în planul de proiecţie Stereo 70 şi sunt rotunjite la 1 milimetru.

*** Distanţa dintre puncte este formată din segmente cumulate ce sunt mai mici decât valoarea 1 milimetru.

**DATE DESPRE IMOBILUL NR. 11096**

Oficiul de Cadastru și Publicitate Imobiliară IALOMITA
Biroul de Cadastru și Publicitate Imobiliară Slobozia

A. Partea I. Descrierea imobilului

TEREN Extravilan

Adresa: Jud. Ialomita

Nr. Crt	Nr cadastral Nr. topografic	Suprafața* (mp)	Observații / Referințe
A1		4.745	Sector cadastral:15 Teren neimprejmut;

B. Partea II. Proprietari și acte

Inscrieri privitoare la dreptul de proprietate și alte drepturi reale		Referințe
/		
Act Administrativ nr. 3561, din 02/04/2025 emis de PRIMĂRIA COMUNEI MIHAIL KOGĂLNICEANU;		
B1	Inscrierea posesiei, drept de PROPRIETATE, dobandit prin Lege, cota actuala 1/1, cota initiala 1/1 1) NEIDENTIFICAT NEIDENTIFICAT	A1
Act Normativ nr. 7, din 13/03/1996 emis de PARLAMENTUL ROMÂNIEI (art.13);		
B2	Se notează mențiunea de proprietar neidentificat	A1

C. Partea III. SARCINI .

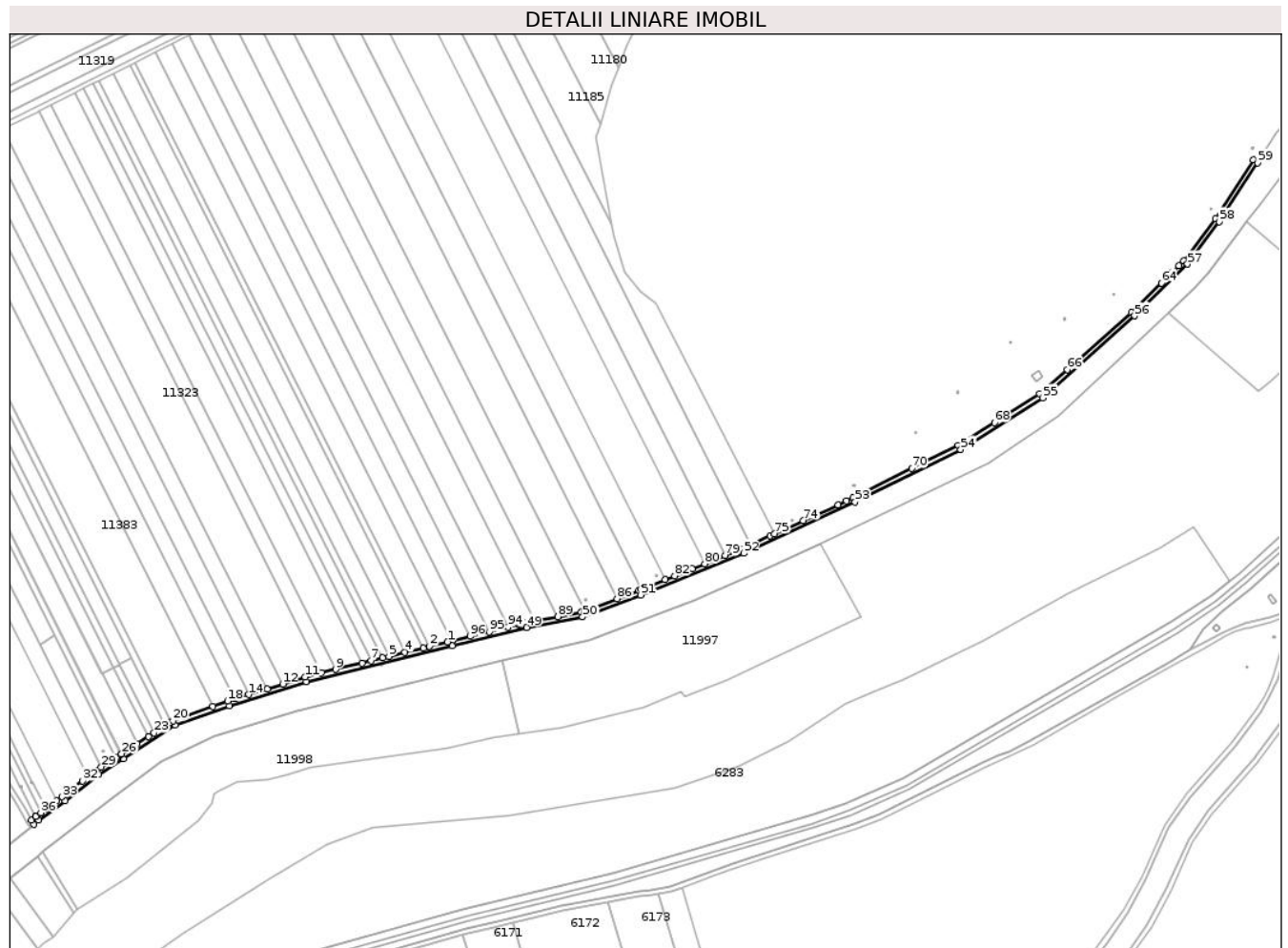
Inscrieri privind dezmembramintele dreptului de proprietate, drepturi reale de garanție și sarcini	Referințe
NU SUNT	

Anexa Nr. 1 La Partea I

Teren

Nr cadastral	Suprafața (mp)*	Observații / Referințe
	4.745	

* Suprafața este determinată în planul de proiecție Stereo 70.



Date referitoare la teren

Crt	Categorie folosință	Intravilan	Suprafața (mp)	Tarla	Parcelă	Nr. topo	Observații / Referințe
1	drum	NU	4.745	-	861/1	-	

Lungime Segmente

1) Valorile lungimilor segmentelor sunt obținute din proiecție în plan.

Punct început	X / Y	Punct sfârșit	X / Y	Lungime segment	Punct început	X / Y	Punct sfârșit	X / Y	Lungime segment	Punct început	X / Y	Punct sfârșit	X / Y	Lungime segment
1	717.097,649 353.058,11	2	717.082,556 353.054,398	15.543	2	717.082,556 353.054,398	3	717.077,421 353.053,135	5.288	3	717.077,421 353.053,135	4	717.062,134 353.049,376	15.742
4	717.062,134 353.049,376	5	717.048,792 353.046,095	13.74	5	717.048,792 353.046,095	6	717.043,584 353.044,814	5.363	6	717.043,584 353.044,814	7	717.033,879 353.042,428	9.994
7	717.033,879 353.042,428	8	717.026,387 353.040,585	7.715	8	717.026,387 353.040,585	9	717.004,524 353.035,208	22.515	9	717.004,524 353.035,208	10	716.992,753 353.032,314	12.122
10	716.992,753 353.032,314	11	716.979,051 353.028,944	14.11	11	716.979,051 353.028,944	12	716.960,413 353.023,132	19.523	12	716.960,413 353.023,132	13	716.947,478 353.019,098	13.549
13	716.947,478 353.019,098	14	716.931,847 353.014,224	16.373	14	716.931,847 353.014,224	15	716.922,38 353.011,272	9.917	15	716.922,38 353.011,272	16	716.921,234 353.010,915	1.2
16	716.921,234 353.010,915	17	716.920,684 353.010,743	0.576	17	716.920,684 353.010,743	18	716.914,568 353.008,836	6.406	18	716.914,568 353.008,836	19	716.902,3 353.004,468	13.022

Punct început	X / Y	Punct sfârșit	X / Y	Lungime segment	Punct început	X / Y	Punct sfârșit	X / Y	Lungime segment	Punct început	X / Y	Punct sfârșit	X / Y	Lungime segment
19	716.902,3 353.004,468	20	716.869,023 352.992,621	35.323	20	716.869,023 352.992,621	21	716.867,239 352.991,47	2.123	21	716.867,239 352.991,47	22	716.862,545 352.988,444	5.585
22	716.862,545 352.988,444	23	716.853,18 352.982,406	11.143	23	716.853,18 352.982,406	24	716.848,506 352.979,393	5.561	24	716.848,506 352.979,393	25	716.839,176 352.973,377	11.101
25	716.839,176 352.973,377	26	716.826,217 352.965,023	15.418	26	716.826,217 352.965,023	27	716.825,463 352.964,536	0.898	27	716.825,463 352.964,536	28	716.821,567 352.962,048	4.623
28	716.821,567 352.962,048	29	716.809,13 352.954,105	14.757	29	716.809,13 352.954,105	30	716.804,59 352.951,205	5.387	30	716.804,59 352.951,205	31	716.797,942 352.945,971	8.461
31	716.797,942 352.945,971	32	716.793,58 352.942,536	5.552	32	716.793,58 352.942,536	33	716.776,614 352.929,177	21.594	33	716.776,614 352.929,177	34	716.771,994 352.925,742	5.757
34	716.771,994 352.925,742	35	716.763,249 352.919,238	10.898	35	716.763,249 352.919,238	36	716.758,886 352.915,994	5.437	36	716.758,886 352.915,994	37	716.754,826 352.912,974	5.06
37	716.754,826 352.912,974	38	716.754,538 352.912,744	0.369	38	716.754,538 352.912,744	39	716.751,099 352.909,99	4.406	39	716.751,099 352.909,99	40	716.753,201 352.906,548	4.033
40	716.753,201 352.906,548	41	716.757,27 352.909,807	5.213	41	716.757,27 352.909,807	42	716.779,045 352.926,0	27.136	42	716.779,045 352.926,0	43	716.806,91 352.947,94	35.466
43	716.806,91 352.947,94	44	716.827,623 352.961,17	24.578	44	716.827,623 352.961,17	45	716.870,801 352.989,008	51.374	45	716.870,801 352.989,008	46	716.915,835 353.005,041	47.803
46	716.915,835 353.005,041	47	716.980,125 353.025,089	67.343	47	716.980,125 353.025,089	48	717.101,334 353.054,897	124.82	48	717.101,334 353.054,897	49	717.163,742 353.070,176	64.251
49	717.163,742 353.070,176	50	717.210,183 353.078,896	47.253	50	717.210,183 353.078,896	51	717.258,594 353.097,179	51.748	51	717.258,594 353.097,179	52	717.344,263 353.131,862	92.423
52	717.344,263 353.131,862	53	717.437,144 353.174,336	102.132	53	717.437,144 353.174,336	54	717.525,108 353.218,043	98.224	54	717.525,108 353.218,043	55	717.593,221 353.261,08	80.57
55	717.593,221 353.261,08	56	717.669,854 353.329,252	102.567	56	717.669,854 353.329,252	57	717.714,044 353.372,288	61.683	57	717.714,044 353.372,288	58	717.740,577 353.407,621	44.186
58	717.740,577 353.407,621	59	717.772,336 353.456,672	58.435	59	717.772,336 353.456,672	60	717.768,968 353.458,83	4.0	60	717.768,968 353.458,83	61	717.737,295 353.409,912	58.276
61	717.737,295 353.409,912	62	717.711,031 353.374,938	43.738	62	717.711,031 353.374,938	63	717.706,887 353.370,901	5.785	63	717.706,887 353.370,901	64	717.692,245 353.356,642	20.438
64	717.692,245 353.356,642	65	717.667,128 353.332,18	35.061	65	717.667,128 353.332,18	66	717.613,7 353.284,651	71.509	66	717.613,7 353.284,651	67	717.590,808 353.264,286	30.639
67	717.590,808 353.264,286	68	717.553,147 353.240,491	44.548	68	717.553,147 353.240,491	69	717.523,145 353.221,534	35.489	69	717.523,145 353.221,534	70	717.484,512 353.202,338	43.139
70	717.484,512 353.202,338	71	717.435,422 353.177,946	54.816	71	717.435,422 353.177,946	72	717.429,881 353.175,413	6.093	72	717.429,881 353.175,413	73	717.422,779 353.172,165	7.809
73	717.422,779 353.172,165	74	717.393,947 353.158,98	31.704	74	717.393,947 353.158,98	75	717.369,955 353.148,009	26.381	75	717.369,955 353.148,009	76	717.366,272 353.146,325	4.05
76	717.366,272 353.146,325	77	717.350,658 353.139,185	17.169	77	717.350,658 353.139,185	78	717.342,68 353.135,536	8.773	78	717.342,68 353.135,536	79	717.328,814 353.129,923	14.959
79	717.328,814 353.129,923	80	717.311,98 353.123,108	18.161	80	717.311,98 353.123,108	81	717.301,327 353.118,795	11.493	81	717.301,327 353.118,795	82	717.286,979 353.112,986	15.479
82	717.286,979 353.112,986	83	717.278,995 353.109,754	8.613	83	717.278,995 353.109,754	84	717.259,152 353.101,72	21.408	84	717.259,152 353.101,72	85	717.257,137 353.100,904	2.174
85	717.257,137 353.100,904	86	717.238,878 353.094,009	19.517	86	717.238,878 353.094,009	87	717.211,801 353.083,782	28.944	87	717.211,801 353.083,782	88	717.209,099 353.082,762	2.888
88	717.209,099 353.082,762	89	717.189,708 353.079,121	19.73	89	717.189,708 353.079,121	90	717.170,399 353.075,496	19.646	90	717.170,399 353.075,496	91	717.162,897 353.074,087	7.633
91	717.162,897 353.074,087	92	717.158,165 353.072,928	4.872	92	717.158,165 353.072,928	93	717.157,0 353.072,643	1.199	93	717.157,0 353.072,643	94	717.148,007 353.070,441	9.259
94	717.148,007 353.070,441	95	717.132,436 353.066,629	16.031	95	717.132,436 353.066,629	96	717.116,404 353.062,703	16.506	96	717.116,404 353.062,703	97	717.101,356 353.059,019	15.492
97	717.101,356 353.059,019	98	717.098,815 353.058,397	2.616	98	717.098,815 353.058,397	1	717.097,649 353.058,11	1.201					

** Lungimile segmentelor sunt determinate în planul de proiecție Stereo 70 și sunt rotunjite la 1 milimetru.

*** Distanța dintre puncte este formată din segmente cumulate ce sunt mai mici decât valoarea 1 milimetru.

**DATE DESPRE IMOBILUL NR. 11098**

Oficiul de Cadastru și Publicitate Imobiliară IALOMIȚA
Biroul de Cadastru și Publicitate Imobiliară Slobozia

A. Partea I. Descrierea imobilului

TEREN Extravilan

Adresa: Jud. Ialomita

Nr. Crt	Nr cadastral Nr. topografic	Suprafața* (mp)	Observații / Referințe
A1		25.400	Sector cadastral:15 Teren neimprejmuit;

B. Partea II. Proprietari și acte

Inscrieri privitoare la dreptul de proprietate și alte drepturi reale	Referințe
/	
Act Administrativ nr. 085610, din 04/10/2001 emis de CJSDPAT IALOMIȚA;	
B1	A1
Intabulare, drept de PROPRIETATE, Legea 18/1991, dobandit prin Reconstituire, cota actuala 1/1, cota initiala 1/1 1) VASILE ST ION	

C. Partea III. SARCINI .

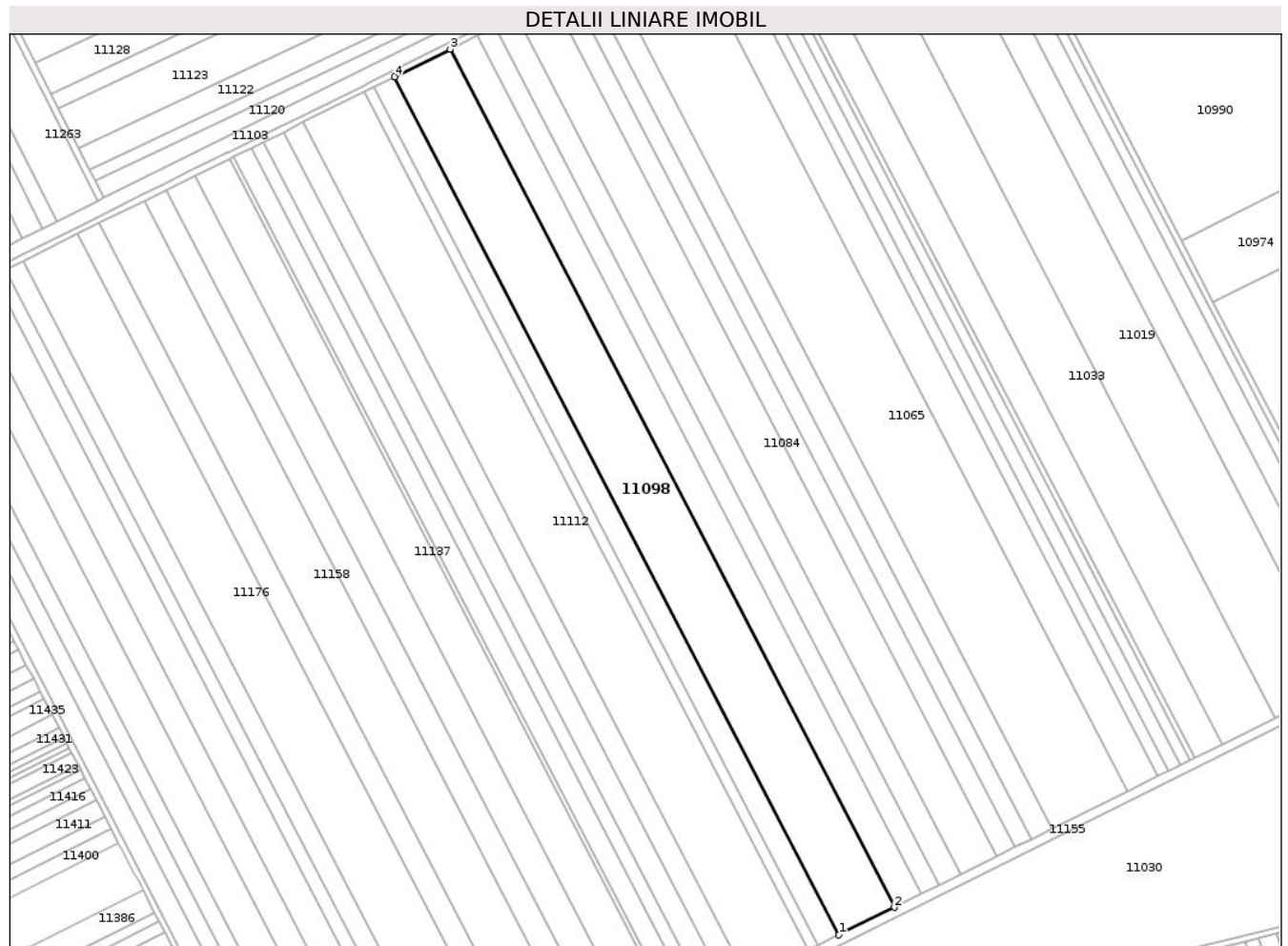
Inscrieri privind dezmembramintele dreptului de proprietate, drepturi reale de garanție și sarcini	Referințe
NU SUNT	

Anexa Nr. 1 La Partea I

Teren

Nr cadastral	Suprafața (mp)*	Observații / Referințe
	25.400	

* Suprafața este determinată în planul de proiecție Stereo 70.



Date referitoare la teren

Crt	Categorie folosință	Intra vilan	Suprafața (mp)	Tarla	Parcelă	Nr. topo	Observații / Referințe
1	arabil	NU	25.400	784/1	22	-	

Lungime Segmente

1) Valorile lungimilor segmentelor sunt obținute din proiecție în plan.

Punct început	X / Y	Punct sfârșit	X / Y	Lungime segment (** (m)
1	717.574,691 353.918,64	2	717.610,829 353.936,622	40.365
2	717.610,829 353.936,622	3	717.321,198 354.495,32	629.309
3	717.321,198 354.495,32	4	717.285,028 354.477,399	40.366
4	717.285,028 354.477,399	1	717.574,691 353.918,64	629.378

** Lungimile segmentelor sunt determinate în planul de proiecție Stereo 70 și sunt rotunjite la 1 milimetru.

***** Distanţa dintre puncte este formată din segmente cumulate ce sunt mai mici decât valoarea 1 milimetru.**

**DATE DESPRE IMOBILUL NR. 11100**

Oficiul de Cadastru și Publicitate Imobiliară IALOMIȚA
Biroul de Cadastru și Publicitate Imobiliară Slobozia

A. Partea I. Descrierea imobilului

TEREN Extravilan

Adresa: Jud. Ialomita

Nr. Crt	Nr cadastral Nr. topografic	Suprafața* (mp)	Observații / Referințe
A1		225	Sector cadastral:15 Teren neimprejmit;

B. Partea II. Proprietari și acte

Inscrieri privitoare la dreptul de proprietate și alte drepturi reale	Referințe
/	
Act Administrativ nr. 085170, din 24/11/1999 emis de CJSDPAT IALOMIȚA;	
B1	A1
Intabulare, drept de PROPRIETATE, Legea 18/1991, dobandit prin Reconstituire, cota actuala 1/1, cota initiala 1/1	
1) CREȚU I PARASCHIVA	
2) BARBU I ION	
3) MITU I ANICA	

C. Partea III. SARCINI .

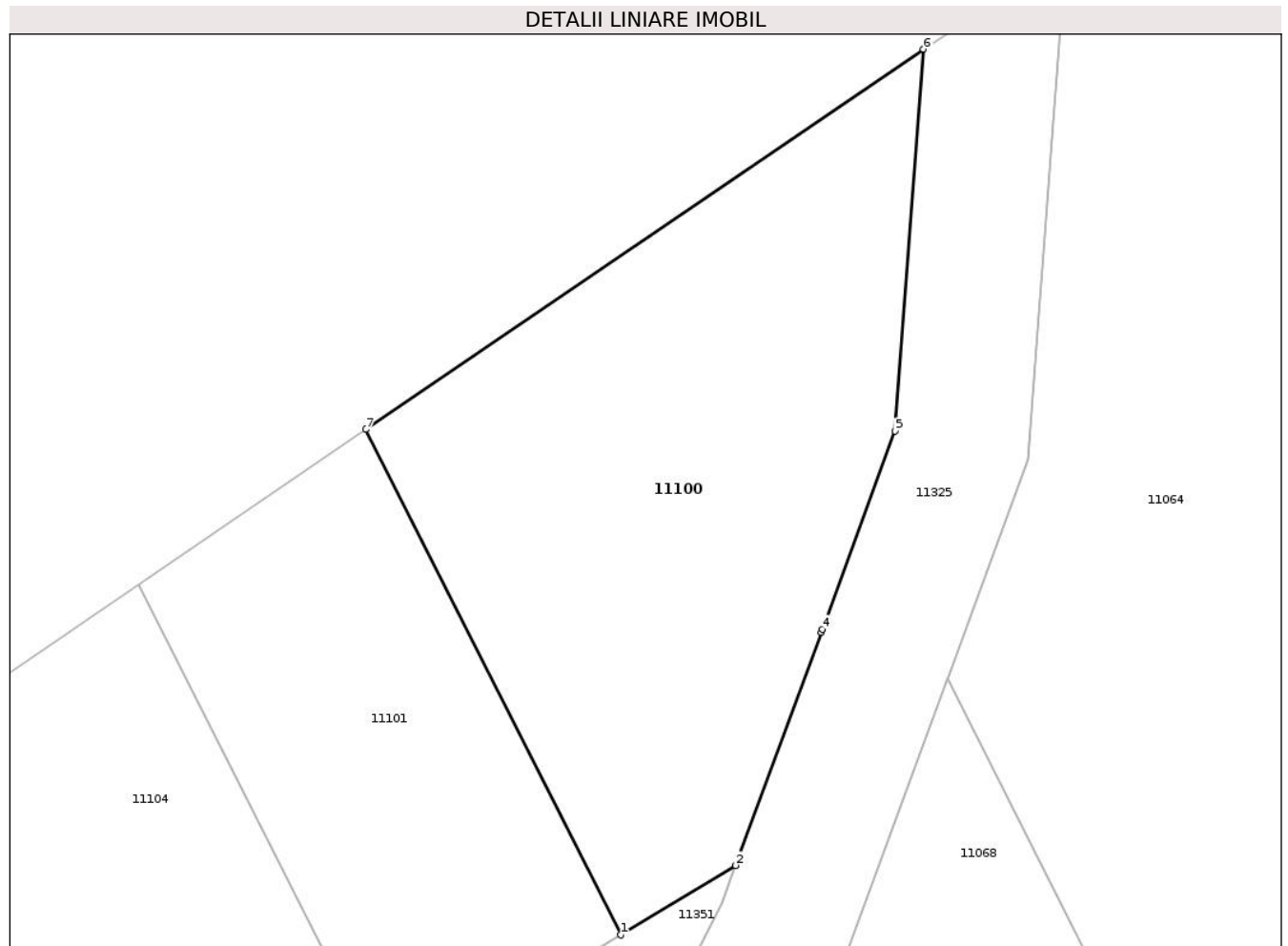
Inscrieri privind dezmembramintele dreptului de proprietate, drepturi reale de garanție și sarcini	Referințe
NU SUNT	

Anexa Nr. 1 La Partea I

Teren

Nr cadastral	Suprafața (mp)*	Observații / Referințe
	225	

* Suprafața este determinată în planul de proiecție Stereo 70.



Date referitoare la teren

Crt	Categorie folosință	Intravilan	Suprafața (mp)	Tarla	Parcelă	Nr. topo	Observații / Referințe
1	arabil	NU	225	687/10	43	-	LOT 2; Imobilul este străbătut de drum, de aceea se dezmembrează în 2 imobile astfel : restul de suprafață se regăsește la ID 8658

Lungime Segmente

1) Valorile lungimilor segmentelor sunt obținute din proiecție în plan.

Punct început	X / Y	Punct sfârșit	X / Y	Lungime segment (** (m)
1	717.443,804 355.254,307	2	717.447,23 355.256,369	3.999
2	717.447,23 355.256,369	3	717.449,777 355.263,297	7.381
3	717.449,777 355.263,297	4	717.449,811 355.263,39	0.099
4	717.449,811 355.263,39	5	717.451,977 355.269,279	6.275

Punct început	X / Y	Punct sfârșit	X / Y	Lungime segment (** (m)
5	717.451,977 355.269,279	6	717.452,817 355.280,631	11.383
6	717.452,817 355.280,631	7	717.436,218 355.269,329	20.081
7	717.436,218 355.269,329	1	717.443,804 355.254,307	16.829

** Lungimile segmentelor sunt determinate în planul de proiecție Stereo 70 și sunt rotunjite la 1 milimetru.

*** Distanța dintre puncte este formată din segmente cumulate ce sunt mai mici decât valoarea 1 milimetru.

**DATE DESPRE IMOBILUL NR. 11101**

Oficiul de Cadastru și Publicitate Imobiliară IALOMITA
Biroul de Cadastru și Publicitate Imobiliară Slobozia

A. Partea I. Descrierea imobilului

TEREN Extravilan

Adresa: Jud. Ialomita

Nr. Crt	Nr cadastral Nr. topografic	Suprafața* (mp)	Observații / Referințe
A1		135	Sector cadastral:15 Teren neimprejmut;

B. Partea II. Proprietari și acte

Inscrieri privitoare la dreptul de proprietate și alte drepturi reale		Referințe
/		
Act Administrativ nr. 86072, din 30/08/2005 emis de CJSDPAT IALOMIȚA;		
B1	Intabulare, drept de PROPRIETATE, Legea 18/1991, dobandit prin Reconstituire, cota actuala 1/1, cota initiala 1/1	A1
	1) BORDUSANU D STEFAN 2) BORDUȘANU D TUDOR 3) BORDUȘANU D NECULAI 4) LUPU D MARIA 5) MIHAI. D CONSTANTINA 6) PROHASZKA D BĂLAȘA 7) BORDUȘANU D GAVRILĂ 8) BORDUȘANU D LAURENȚIU-DĂNUȚ	

C. Partea III. SARCINI .

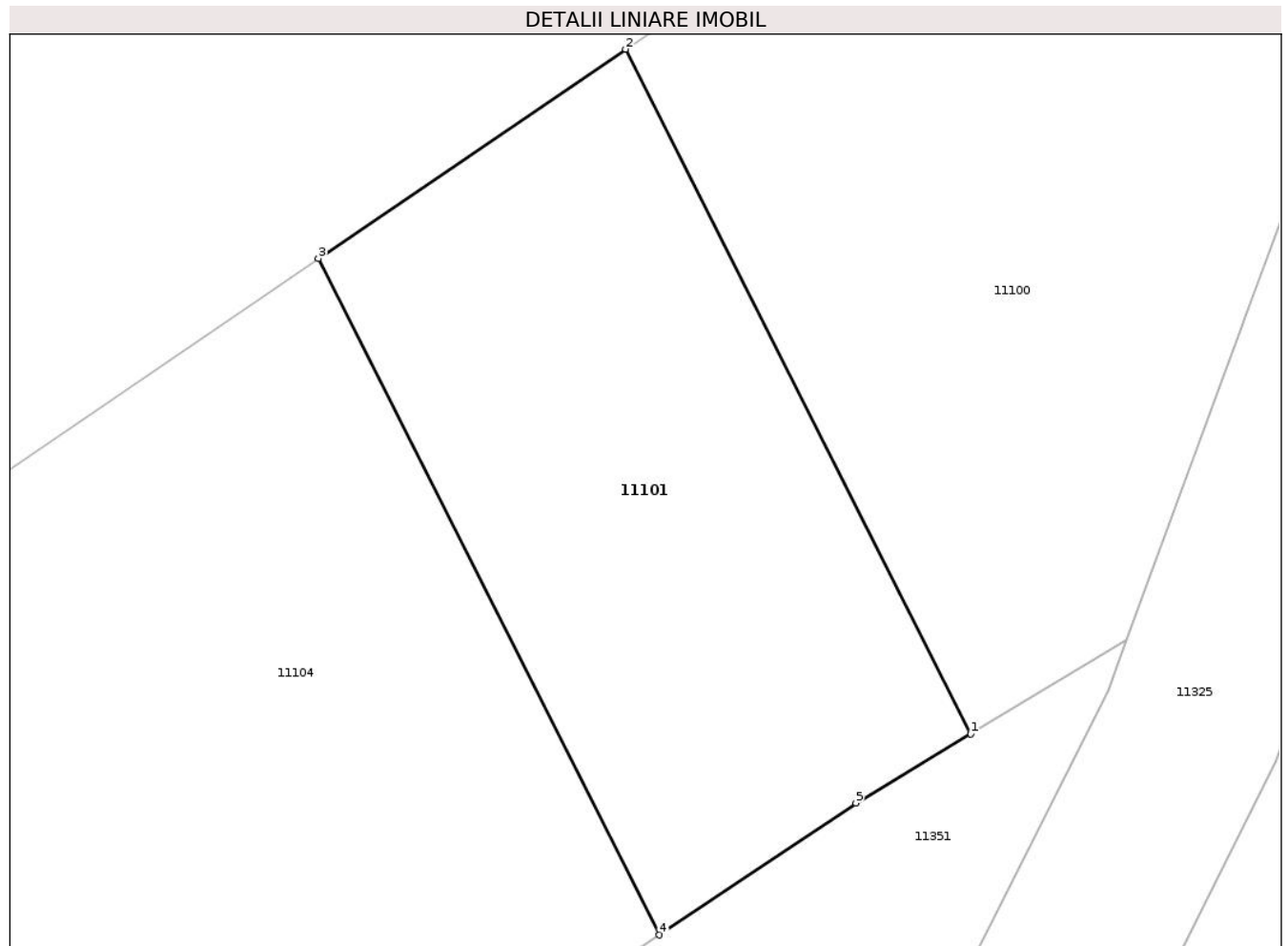
Inscrieri privind dezmembramintele dreptului de proprietate, drepturi reale de garanție și sarcini	Referințe
NU SUNT	

Anexa Nr. 1 La Partea I

Teren

Nr cadastral	Suprafața (mp)*	Observații / Referințe
	135	

* Suprafața este determinată în planul de proiecție Stereo 70.



Date referitoare la teren

Crt	Categorie folosință	Intravilan	Suprafața (mp)	Tarla	Parcelă	Nr. topo	Observații / Referințe
1	arabil	NU	135	687/10	44	-	LOT 2; Imobilul este străbătut de drum, de aceea se dezmembrează în 2 imobile astfel : restul de suprafață se regăsește la ID 8659

Lungime Segmente

1) Valorile lungimilor segmentelor sunt obținute din proiecție în plan.

Punct început	X / Y	Punct sfârșit	X / Y	Lungime segment (** (m)
1	717.443,804 355.254,307	2	717.436,218 355.269,329	16.829
2	717.436,218 355.269,329	3	717.429,47 355.264,733	8.164
3	717.429,47 355.264,733	4	717.436,964 355.249,892	16.626
4	717.436,964 355.249,892	5	717.441,282 355.252,788	5.199

Punct început	X / Y	Punct sfârșit	X / Y	Lungime segment (** (m)
5	717.441,282 355.252,788	1	717.443,804 355.254,307	2.944

** Lungimile segmentelor sunt determinate în planul de proiecție Stereo 70 și sunt rotunjite la 1 milimetru.

*** Distanța dintre puncte este formată din segmente cumulate ce sunt mai mici decât valoarea 1 milimetru.

**DATE DESPRE IMOBILUL NR. 11102**

Oficiul de Cadastru și Publicitate Imobiliară IALOMITA
Biroul de Cadastru și Publicitate Imobiliară Slobozia

A. Partea I. Descrierea imobilului

TEREN Extravilan

Adresa: Jud. Ialomita

Nr. Crt	Nr cadastral Nr. topografic	Suprafața* (mp)	Observații / Referințe
A1		1	Sector cadastral:15 Teren neimprejmuit;

Construcții

Crt	Nr cadastral Nr. topografic	Adresa	Observații / Referințe
A1.1		Jud. Ialomita	Nr. niveluri:1; S. construita la sol:1 mp; STALP

B. Partea II. Proprietari și acte

Inscrieri privitoare la dreptul de proprietate și alte drepturi reale	Referințe
/	
Act Normativ nr. Legea 123, din 10/07/2012 emis de PARLAMENTUL ROMÂNIEI;	
B1	A1, A1.1
Intabulare, drept de PROPRIETATE, dobandit prin Lege, cota actuala 1/1, cota initiala 1/1	
1) STATUL ROMÂN, CIF:99999999999999	

C. Partea III. SARCINI .

Inscrieri privind dezmembramintele dreptului de proprietate, drepturi reale de garanție și sarcini	Referințe
NU SUNT	


Anexa Nr. 1 La Partea I

Teren

Nr cadastral	Suprafața (mp)*	Observații / Referințe
	1	

* Suprafața este determinată în planul de proiecție Stereo 70.

DETALII LINIARE IMOBIL



Date referitoare la teren

Crt	Categorie folosință	Intra vilan	Suprafața (mp)	Tarla	Parcelă	Nr. topo	Observații / Referințe
1	curți constructii	NU	1	-	751/1	-	

Date referitoare la construcții

Crt	Număr	Destinație construcție	Supraf. (mp)	Situație juridică	Observații / Referințe
A1.1		construcții industriale și edilitare	1	Cu acte	Nr. niveluri:1; S. construita la sol:1 mp; STALP

Lungime Segmente

1) Valorile lungimilor segmentelor sunt obținute din proiecție în plan.

Punct început	X / Y	Punct sfârșit	X / Y	Lungime segment (** (m)
1	717.435,571 353.188,82	2	717.435,571 353.187,62	1.2
2	717.435,571 353.187,62	3	717.436,771 353.187,62	1.2
3	717.436,771 353.187,62	4	717.436,771 353.188,82	1.2

Punct început	X / Y	Punct sfârșit	X / Y	Lungime segment (** (m)
4	717.436,771 353.188,82	1	717.435,571 353.188,82	1.2

** Lungimile segmentelor sunt determinate în planul de proiecție Stereo 70 și sunt rotunjite la 1 milimetru.

*** Distanța dintre puncte este formată din segmente cumulate ce sunt mai mici decât valoarea 1 milimetru.

**DATE DESPRE IMOBILUL NR. 11103**

Oficiul de Cadastru și Publicitate Imobiliară IALOMITA
Biroul de Cadastru și Publicitate Imobiliară Slobozia

A. Partea I. Descrierea imobilului

TEREN Extravilan

Adresa: Jud. Ialomita

Nr. Crt	Nr cadastral Nr. topografic	Suprafața* (mp)	Observații / Referințe
A1		24.750	Sector cadastral:15 Teren neimprejmit;

B. Partea II. Proprietari și acte

Inscrieri privitoare la dreptul de proprietate și alte drepturi reale		Referințe
/		
Act Administrativ nr. 3561, din 02/04/2025 emis de PRIMĂRIA COMUNEI MIHAIL KOGĂLNICEANU;		
B1	Inscrierea posesiei, drept de PROPRIETATE, dobandit prin Lege, cota actuala 1/1, cota initiala 1/1 1) NEIDENTIFICAT NEIDENTIFICAT	A1
Act Normativ nr. 7, din 13/03/1996 emis de PARLAMENTUL ROMÂNIEI (art.13);		
B2	Se notează mențiunea de proprietar neidentificat	A1

C. Partea III. SARCINI .

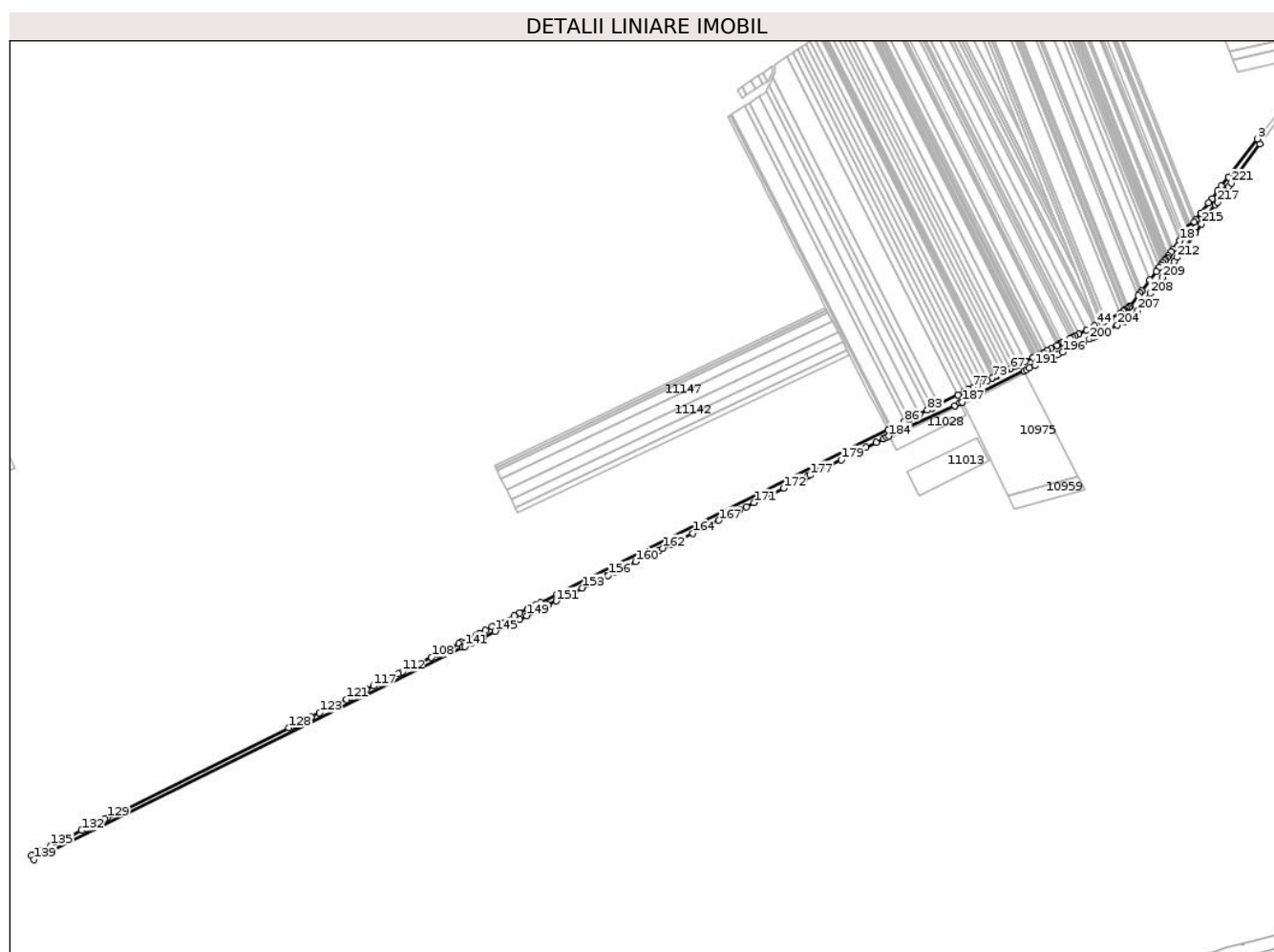
Inscrieri privind dezmembramintele dreptului de proprietate, drepturi reale de garanție și sarcini	Referințe
NU SUNT	

Anexa Nr. 1 La Partea I

Teren

Nr cadastral	Suprafața (mp)*	Observații / Referințe
	24.750	

* Suprafața este determinată în planul de proiecție Stereo 70.



Date referitoare la teren

Crt	Categorie folosință	Intravilan	Suprafața (mp)	Tarla	Parcelă	Nr. topo	Observații / Referințe
1	curți constructii	NU	24.750	-	795/4	-	

Lungime Segmente

1) Valorile lungimilor segmentelor sunt obținute din proiecție în plan.

Punct început	X / Y	Punct sfârșit	X / Y	Lungime segment
1	718.230,578 355.098,094	2	718.268,424 355.150,11	64.327
4	718.216,164 355.094,916	5	718.204,266 355.079,31	19.624
7	718.188,507 355.058,641	8	718.182,68 355.050,998	9.611
10	718.161,365 355.023,041	11	718.158,515 355.019,303	4.701
13	718.151,703 355.010,368	14	718.148,876 355.006,661	4.662
2	718.268,424 355.150,11	3	718.264,442 355.158,238	9.051
5	718.204,266 355.079,31	6	718.198,361 355.071,566	9.739
8	718.182,68 355.050,998	9	718.169,959 355.034,313	20.981
11	718.158,515 355.019,303	12	718.152,835 355.011,854	9.367
14	718.148,876 355.006,661	15	718.142,12 354.997,8	11.143
3	718.264,442 355.158,238	4	718.216,164 355.094,916	79.627
6	718.198,361 355.071,566	7	718.188,507 355.058,641	16.253
9	718.169,959 355.034,313	10	718.161,365 355.023,041	14.174
12	718.152,835 355.011,854	13	718.151,703 355.010,368	1.868
15	718.142,12 354.997,8	16	718.138,757 354.993,389	5.547

Punct început	X / Y	Punct sfârşit	X / Y	Lungime segment	Punct început	X / Y	Punct sfârşit	X / Y	Lungime segment	Punct început	X / Y	Punct sfârşit	X / Y	Lungime segment
214	718.160,528 355.001,816	215	718.171,122 355.016,377	18.007	215	718.171,122 355.016,377	216	718.194,259 355.048,177	39.326	216	718.194,259 355.048,177	217	718.197,466 355.052,585	5.451
217	718.197,466 355.052,585	218	718.206,825 355.065,447	15.907	218	718.206,825 355.065,447	219	718.211,463 355.071,822	7.884	219	718.211,463 355.071,822	220	718.216,075 355.078,16	7.838
220	718.216,075 355.078,16	221	718.220,66 355.084,462	7.793	221	718.220,66 355.084,462	1	718.230,578 355.098,094	16.858					

** Lungimile segmentelor sunt determinate în planul de proiecție Stereo 70 și sunt rotunjite la 1 milimetru.

*** Distanța dintre puncte este formată din segmente cumulate ce sunt mai mici decât valoarea 1 milimetru.

**DATE DESPRE IMOBILUL NR. 11104**

Oficiul de Cadastru și Publicitate Imobiliară IALOMITA
Biroul de Cadastru și Publicitate Imobiliară Slobozia

A. Partea I. Descrierea imobilului

TEREN Extravilan

Adresa: Jud. Ialomita

Nr. Crt	Nr cadastral Nr. topografic	Suprafața* (mp)	Observații / Referințe
A1		241	Sector cadastral:15 Teren neimprejmuit;

B. Partea II. Proprietari și acte

Inscrieri privitoare la dreptul de proprietate și alte drepturi reale	Referințe
/	
Act Administrativ nr. 86012, din 26/08/2002 emis de CJSDPAT IALOMIȚA;	
B1	A1
Intabulare, drept de PROPRIETATE, Legea 1/2000, dobandit prin Reconstituire, cota actuala 1/1, cota initiala 1/1 1) CRETU I PARASCHIVA	

C. Partea III. SARCINI .

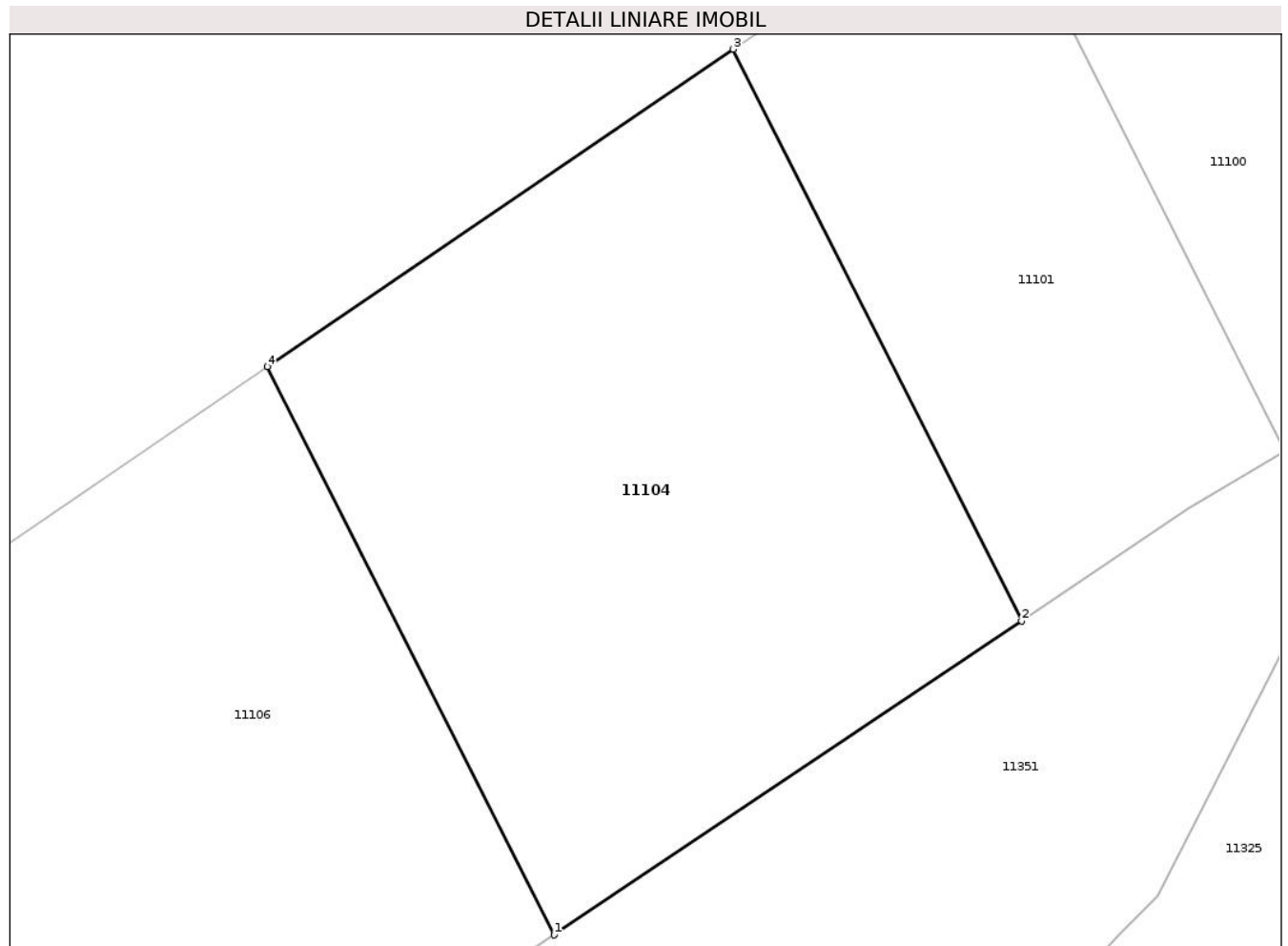
Inscrieri privind dezmembramintele dreptului de proprietate, drepturi reale de garanție și sarcini	Referințe
NU SUNT	

Anexa Nr. 1 La Partea I

Teren

Nr cadastral	Suprafața (mp)*	Observații / Referințe
	241	

* Suprafața este determinată în planul de proiecție Stereo 70.



Date referitoare la teren

Crt	Categorie folosință	Intravilan	Suprafața (mp)	Tarla	Parcelă	Nr. topo	Observații / Referințe
1	arabil	NU	241	687/10	45	-	LOT 2; Imobilul este străbătut de drum, de aceea se dezmembrează în 2 imobile astfel : restul de suprafață se regăsește la ID 8662

Lungime Segmente

1) Valorile lungimilor segmentelor sunt obținute din proiecție în plan.

Punct început	X / Y	Punct sfârșit	X / Y	Lungime segment (** (m)
1	717.424,816 355.241,744	2	717.436,964 355.249,892	14.628
2	717.436,964 355.249,892	3	717.429,47 355.264,733	16.626
3	717.429,47 355.264,733	4	717.417,369 355.256,493	14.64
4	717.417,369 355.256,493	1	717.424,816 355.241,744	16.522

**** Lungimile segmentelor sunt determinate în planul de proiecție Stereo 70 și sunt rotunjite la 1 milimetru.**

***** Distanța dintre puncte este formată din segmente cumulate ce sunt mai mici decât valoarea 1 milimetru.**

**DATE DESPRE IMOBILUL NR. 11105**

Oficiul de Cadastru și Publicitate Imobiliară IALOMIȚA
 Biroul de Cadastru și Publicitate Imobiliară Slobozia

A. Partea I. Descrierea imobilului

TEREN Extravilan

Adresa: Jud. Ialomita

Nr. Crt	Nr cadastral Nr. topografic	Suprafața* (mp)	Observații / Referințe
A1		9.700	Sector cadastral:15 Teren neimprejmuit;

B. Partea II. Proprietari și acte

Inscrieri privitoare la dreptul de proprietate și alte drepturi reale	Referințe
/	
Act Administrativ nr. 085331, din 12/03/2001 emis de CJSDPAT IALOMIȚA;	
B1	A1
Intabulare, drept de PROPRIETATE, Legea 18/1991, dobandit prin Reconstituire, cota actuala 1/1, cota initiala 1/1	
1) GHEORGHE GH CONSTANTIN	
2) GHEORGHE GH DUMITRU	
3) NEDELICU GH STANA	
4) LEMNARU GH DOBRITA	

C. Partea III. SARCINI .

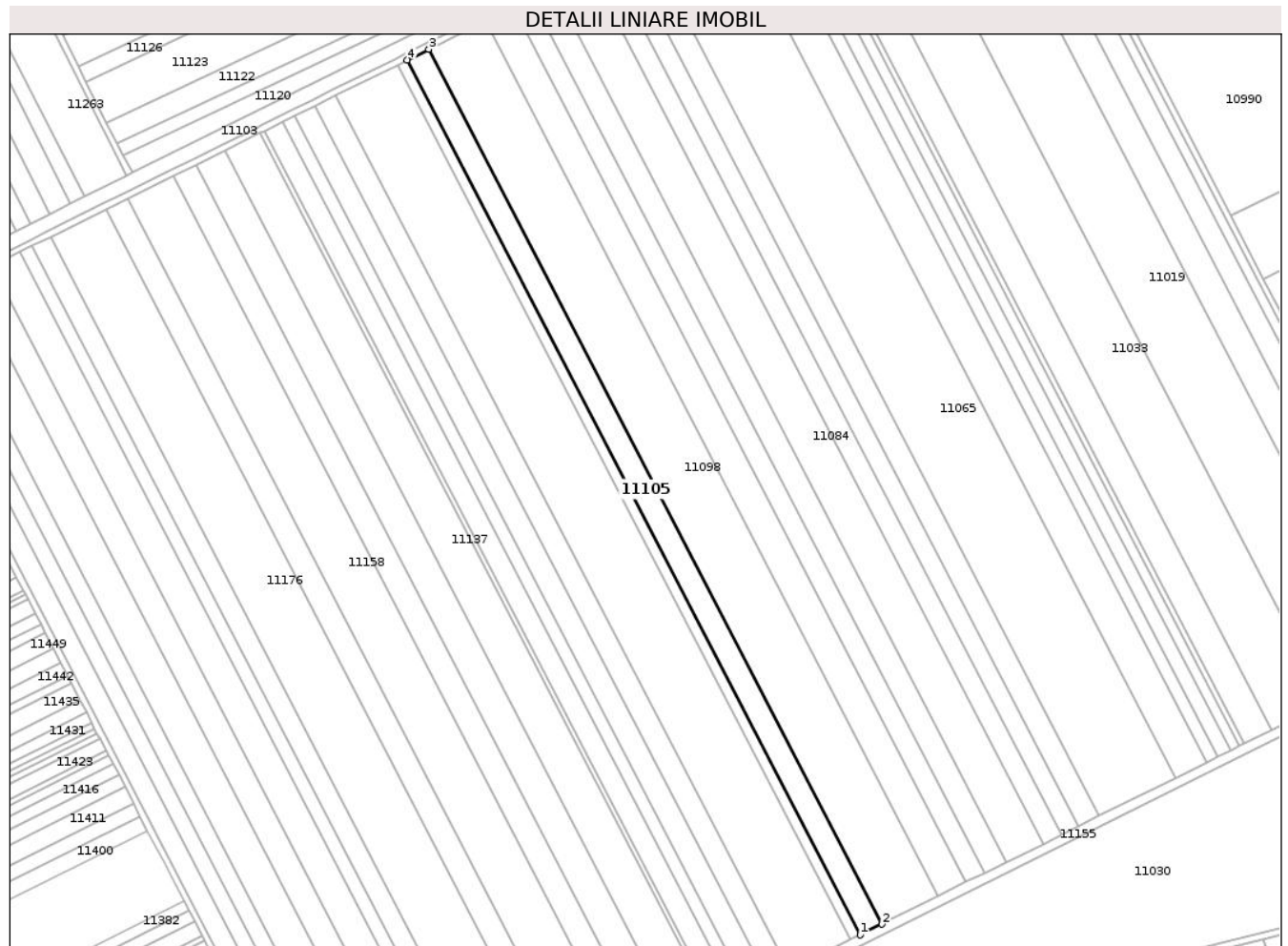
Inscrieri privind dezmembramintele dreptului de proprietate, drepturi reale de garanție și sarcini	Referințe
NU SUNT	

Anexa Nr. 1 La Partea I

Teren

Nr cadastral	Suprafața (mp)*	Observații / Referințe
	9.700	

* Suprafața este determinată în planul de proiecție Stereo 70.



Date referitoare la teren

Crt	Categorie folosință	Intra vilan	Suprafața (mp)	Tarla	Parcelă	Nr. topo	Observații / Referințe
1	arabil	NU	9.700	784/1	21	-	

Lungime Segmente

1) Valorile lungimilor segmentelor sunt obținute din proiecție în plan.

Punct început	X / Y	Punct sfârșit	X / Y	Lungime segment (** (m)
1	717.560,891 353.911,774	2	717.574,691 353.918,64	15.414
2	717.574,691 353.918,64	3	717.285,028 354.477,399	629.378
3	717.285,028 354.477,399	4	717.271,216 354.470,556	15.414
4	717.271,216 354.470,556	1	717.560,891 353.911,774	629.404

** Lungimile segmentelor sunt determinate în planul de proiecție Stereo 70 și sunt rotunjite la 1 milimetru.

***** Distanţa dintre puncte este formată din segmente cumulate ce sunt mai mici decât valoarea 1 milimetru.**

**DATE DESPRE IMOBILUL NR. 11106**

Oficiul de Cadastru și Publicitate Imobiliară IALOMIȚA
Biroul de Cadastru și Publicitate Imobiliară Slobozia

A. Partea I. Descrierea imobilului

TEREN Extravilan

Adresa: Jud. Ialomita

Nr. Crt	Nr cadastral Nr. topografic	Suprafața* (mp)	Observații / Referințe
A1		308	Sector cadastral:15 Teren neimprejmuit;

B. Partea II. Proprietari și acte

Inscrieri privitoare la dreptul de proprietate și alte drepturi reale	Referințe
/	
Act Administrativ nr. 084.980, din 11/05/1999 emis de CJSDPAT IALOMIȚA;	
B1	A1
Intabulare, drept de PROPRIETATE, Legea 18/1991, dobandit prin Reconstituire, cota actuala 1/1, cota initiala 1/1 1) ENE A MARIA	

C. Partea III. SARCINI .

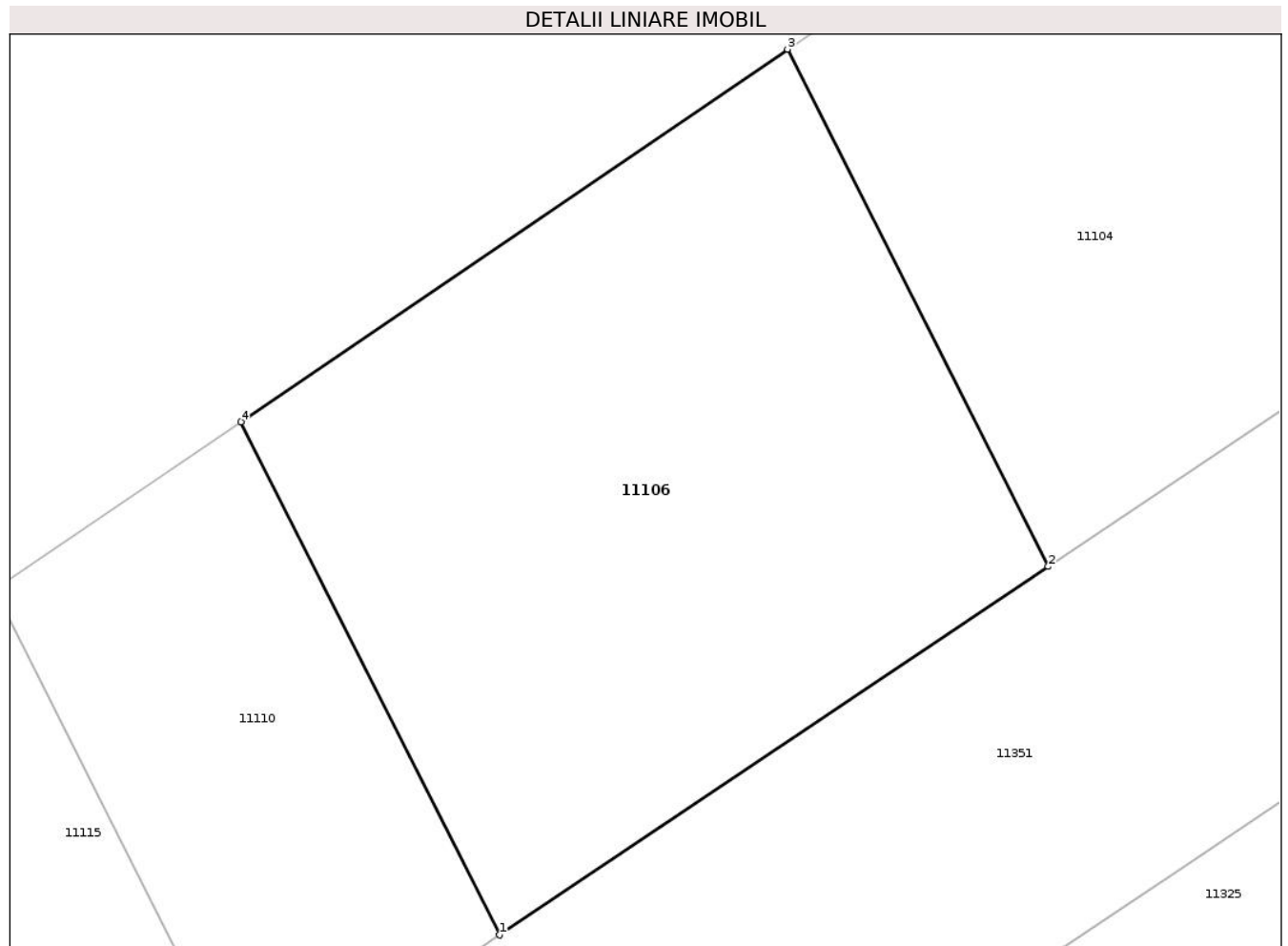
Inscrieri privind dezmembramintele dreptului de proprietate, drepturi reale de garanție și sarcini	Referințe
NU SUNT	

Anexa Nr. 1 La Partea I

Teren

Nr cadastral	Suprafața (mp)*	Observații / Referințe
	308	

* Suprafața este determinată în planul de proiecție Stereo 70.



Date referitoare la teren

Crt	Categorie folosință	Intravilan	Suprafața (mp)	Tarla	Parcelă	Nr. topo	Observații / Referințe
1	arabil	NU	308	687/10	46/1	-	

Lungime Segmente

1) Valorile lungimilor segmentelor sunt obținute din proiecție în plan.

Punct început	X / Y	Punct sfârșit	X / Y	Lungime segment (** (m)
1	717.409,154 355.231,239	2	717.424,816 355.241,744	18.859
2	717.424,816 355.241,744	3	717.417,369 355.256,493	16.522
3	717.417,369 355.256,493	4	717.401,766 355.245,869	18.877
4	717.401,766 355.245,869	1	717.409,154 355.231,239	16.39

** Lungimile segmentelor sunt determinate în planul de proiecție Stereo 70 și sunt rotunjite la 1 milimetru.

***** Distanţa dintre puncte este formată din segmente cumulate ce sunt mai mici decât valoarea 1 milimetru.**

**DATE DESPRE IMOBILUL NR. 11107**

Oficiul de Cadastru și Publicitate Imobiliară IALOMITA
Biroul de Cadastru și Publicitate Imobiliară Slobozia

A. Partea I. Descrierea imobilului

TEREN Extravilan

Adresa: Jud. Ialomita

Nr. Crt	Nr cadastral Nr. topografic	Suprafața* (mp)	Observații / Referințe
A1		67.911	Sector cadastral:15 Teren neimprejmuț;

Construcții

Crt	Nr cadastral Nr. topografic	Adresa	Observații / Referințe
A1.1		Jud. Ialomita	Nr. niveluri:1; S. construita la sol:67911 mp; DIG

B. Partea II. Proprietari și acte

Inscrieri privitoare la dreptul de proprietate și alte drepturi reale	Referințe
/	
Act Administrativ nr. 3561, din 02/04/2025 emis de PRIMĂRIA COMUNEI MIHAIL KOGĂLNICEANU;	
B1	Inscrierea posesiei, drept de PROPRIETATE, dobândit prin Lege, cota actuala 1/1, cota initiala 1/1 1) NEIDENTIFICAT NEIDENTIFICAT
Act Normativ nr. 7, din 13/03/1996 emis de PARLAMENTUL ROMÂNIEI (art.13);	
B2	Se notează mențiunea de proprietar neidentificat

C. Partea III. SARCINI .

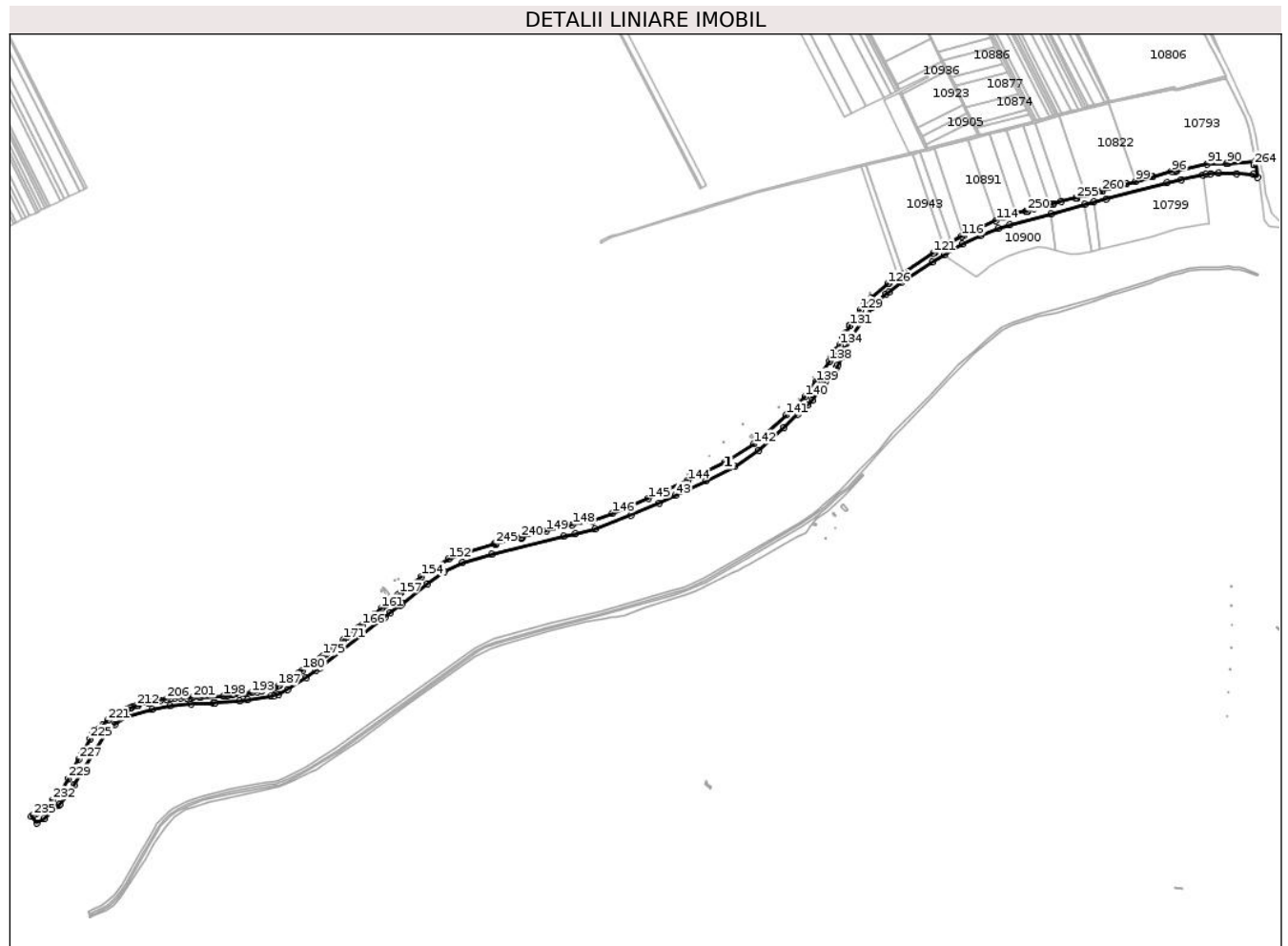
Inscrieri privind dezmembramintele dreptului de proprietate, drepturi reale de garanție și sarcini	Referințe
NU SUNT	

Anexa Nr. 1 La Partea I

Teren

Nr cadastral	Suprafața (mp)*	Observații / Referințe
	67.911	

* Suprafața este determinată în planul de proiecție Stereo 70.



Date referitoare la teren

Crt	Categorie folosință	Intravilan	Suprafața (mp)	Tarla	Parcelă	Nr. topo	Observații / Referințe
1	curți constructii	NU	67.911	-	861	-	

Date referitoare la construcții

Crt	Număr	Destinație construcție	Supraf. (mp)	Situație juridică	Observații / Referințe
A1.1		construcții industriale și edilitare	67.911	Cu acte	Nr. niveluri:1; S. construita la sol:67911 mp; DIG

Lungime Segmente

1) Valorile lungimilor segmentelor sunt obținute din proiecție în plan.

Punct început	X / Y	Punct sfârșit	X / Y	Lungime segment	Punct început	X / Y	Punct sfârșit	X / Y	Lungime segment	Punct început	X / Y	Punct sfârșit	X / Y	Lungime segment
1	715.886,862 352.382,523	2	715.882,499 352.380,109	4.986	2	715.882,499 352.380,109	3	715.895,41 352.364,513	20.247	3	715.895,41 352.364,513	4	715.912,686 352.373,9	19.662
4	715.912,686 352.373,9	5	715.946,599 352.405,907	46.632	5	715.946,599 352.405,907	6	715.949,319 352.408,474	3.74	6	715.949,319 352.408,474	7	715.967,149 352.429,384	27.48
7	715.967,149 352.429,384	8	715.972,497 352.435,656	8.243	8	715.972,497 352.435,656	9	715.983,936 352.454,512	22.054	9	715.983,936 352.454,512	10	716.000,197 352.481,319	31.353

Punct început	X / Y	Punct sfârșit	X / Y	Lungime segment	Punct început	X / Y	Punct sfârșit	X / Y	Lungime segment	Punct început	X / Y	Punct sfârșit	X / Y	Lungime segment
208	716.170,256 352.651,495	209	716.167,727 352.651,01	2.575	209	716.167,727 352.651,01	210	716.159,245 352.648,785	8.769	210	716.159,245 352.648,785	211	716.135,735 352.642,617	24.306
211	716.135,735 352.642,617	212	716.131,798 352.641,584	4.07	212	716.131,798 352.641,584	213	716.121,134 352.638,786	11.025	213	716.121,134 352.638,786	214	716.118,074 352.637,904	3.185
214	716.118,074 352.637,904	215	716.116,939 352.637,577	1.181	215	716.116,939 352.637,577	216	716.108,564 352.633,885	9.153	216	716.108,564 352.633,885	217	716.087,446 352.624,574	23.08
217	716.087,446 352.624,574	218	716.085,175 352.622,912	2.814	218	716.085,175 352.622,912	219	716.076,699 352.616,711	10.502	219	716.076,699 352.616,711	220	716.065,725 352.608,682	13.598
220	716.065,725 352.608,682	221	716.063,52 352.607,068	2.733	221	716.063,52 352.607,068	222	716.050,991 352.595,943	16.755	222	716.050,991 352.595,943	223	716.043,107 352.588,943	10.543
223	716.043,107 352.588,943	224	716.027,641 352.575,21	20.683	224	716.027,641 352.575,21	225	716.021,63 352.564,236	12.512	225	716.021,63 352.564,236	226	715.999,984 352.524,716	45.06
226	715.999,984 352.524,716	227	715.994,696 352.515,061	11.008	227	715.994,696 352.515,061	228	715.980,733 352.489,567	29.067	228	715.980,733 352.489,567	229	715.970,187 352.470,314	21.952
229	715.970,187 352.470,314	230	715.955,366 352.443,253	30.854	230	715.955,366 352.443,253	231	715.943,523 352.431,097	16.971	231	715.943,523 352.431,097	232	715.931,878 352.419,143	16.688
232	715.931,878 352.419,143	233	715.919,039 352.405,964	18.399	233	715.919,039 352.405,964	234	715.892,363 352.386,531	33.004	234	715.892,363 352.386,531	235	715.886,862 352.382,523	6.806
235	715.886,862 352.382,523	236	717.041,842 353.040,155	1329.082	236	717.041,842 353.040,155	237	717.043,042 353.040,155	1.2	237	717.043,042 353.040,155	238	717.043,042 353.038,955	1.2
238	717.043,042 353.038,955	239	717.041,842 353.038,955	1.2	239	717.041,842 353.038,955	240	717.041,842 353.040,155	1.2	240	717.041,842 353.040,155	241	716.982,338 353.025,26	61.34
241	716.982,338 353.025,26	242	716.982,338 353.024,06	1.2	242	716.982,338 353.024,06	243	716.981,138 353.024,06	1.2	243	716.981,138 353.024,06	244	716.981,138 353.025,26	1.2
244	716.981,138 353.025,26	245	716.982,338 353.025,26	1.2	245	716.982,338 353.025,26	246	718.240,691 353.811,83	1483.962	246	718.240,691 353.811,83	247	718.240,691 353.810,63	1.2
247	718.240,691 353.810,63	248	718.239,491 353.810,63	1.2	248	718.239,491 353.810,63	249	718.239,491 353.811,83	1.2	249	718.239,491 353.811,83	250	718.240,691 353.811,83	1.2
250	718.240,691 353.811,83	251	718.357,193 353.842,736	120.532	251	718.357,193 353.842,736	252	718.358,393 353.842,736	1.2	252	718.358,393 353.842,736	253	718.358,393 353.841,536	1.2
253	718.358,393 353.841,536	254	718.357,193 353.841,536	1.2	254	718.357,193 353.841,536	255	718.357,193 353.842,736	1.2	255	718.357,193 353.842,736	256	718.417,45 353.859,336	62.502
256	718.417,45 353.859,336	257	718.417,45 353.858,136	1.2	257	718.417,45 353.858,136	258	718.416,25 353.858,136	1.2	258	718.416,25 353.858,136	259	718.416,25 353.859,336	1.2
259	718.416,25 353.859,336	260	718.417,45 353.859,336	1.2	260	718.417,45 353.859,336	261	718.778,241 353.922,048	366.201	261	718.778,241 353.922,048	262	718.779,441 353.922,048	1.2
262	718.779,441 353.922,048	263	718.779,441 353.920,848	1.2	263	718.779,441 353.920,848	264	718.778,241 353.920,848	1.2	264	718.778,241 353.920,848	1	718.778,241 353.922,048	1.2

** Lungimile segmentelor sunt determinate în planul de proiecție Stereo 70 și sunt rotunjite la 1 milimetru.

*** Distanța dintre puncte este formată din segmente cumulate ce sunt mai mici decât valoarea 1 milimetru.

**DATE DESPRE IMOBILUL NR. 11108**

Oficiul de Cadastru și Publicitate Imobiliară IALOMITA
Biroul de Cadastru și Publicitate Imobiliară Slobozia

A. Partea I. Descrierea imobilului

TEREN Extravilan

Adresa: Jud. Ialomita

Nr. Crt	Nr cadastral Nr. topografic	Suprafața* (mp)	Observații / Referințe
A1	25052	4.300	Sector cadastral:15 Teren neimprejmuit;

B. Partea II. Proprietari și acte

Inscrieri privitoare la dreptul de proprietate și alte drepturi reale		Referințe
31325 / 30/03/2022		
Act Administrativ nr. 085447/55590, din 06/06/2001 emis de COMISIA JUDETEANA IALOMITA (act notarial nr 304 din 09.03.2022, emis de BNP DINCA MIRELA- LUMINITA;act administrativ nr 1683 din 22.03.2022, emis de PRIMARIA MIHAIL KOGALNICEANU);		
B1	Intabulare, drept de PROPRIETATE, dobandit prin Constituire, cota actuala 1/2, cota initiala 1/1 1) NEAGU STELA	A1
B3	Se noteaza din oficiu faptul ca imobilul de la A1 se afla sub incidenta art. 3 alin. 1 din Legea nr. 17/2014	A1
39614 / 29/03/2024		
Act Notarial nr. 58, din 29/03/2024 emis de DINCA MIRELA LUMINITA (act administrativ nr 030680 din 09.10.1966, emis de Dinca Mirela Luminita);		
B4	Se noteaza regimul juridic al imobilului inscris la A1, ca fiind bun comun dobandit de NEAGU STELA in timpul casatoriei cu NEAGU MIREA	A1
B5	Intabulare, drept de PROPRIETATE, dobandit prin Succesiune, cota actuala 1/8, cota initiala 1/8 1) NEAGU STELA	A1
B6	Intabulare, drept de PROPRIETATE, dobandit prin Succesiune, cota actuala 3/8, cota initiala 3/8 1) DUMITRACHE GEORGETA	A1

C. Partea III. SARCINI .

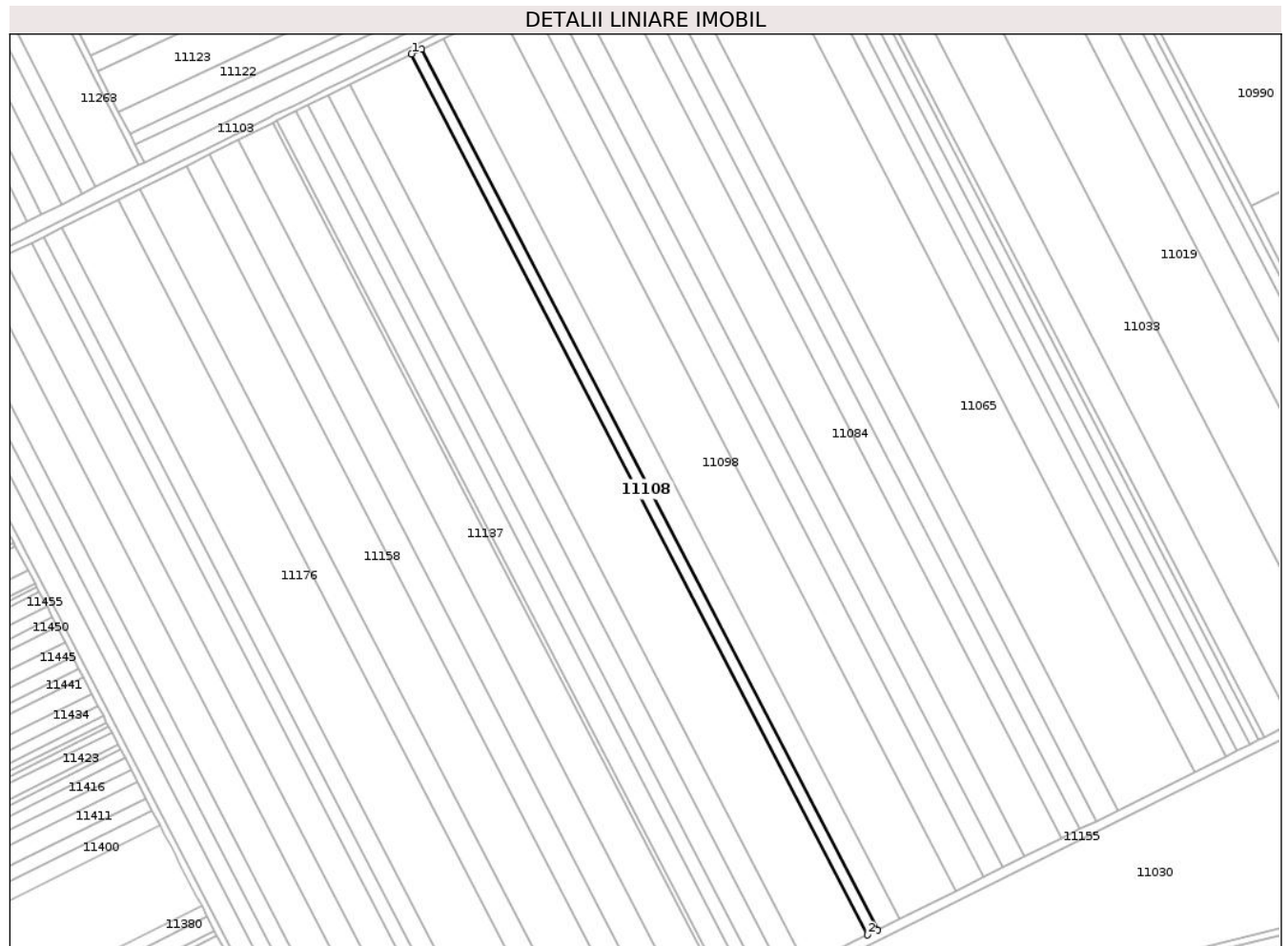
Inscrieri privind dezmembramintele dreptului de proprietate, drepturi reale de garanție și sarcini	Referințe
NU SUNT	

Anexa Nr. 1 La Partea I

Teren

Nr cadastral	Suprafața (mp)*	Observații / Referințe
25052	4.300	

* Suprafața este determinată în planul de proiecție Stereo 70.



Date referitoare la teren

Crt	Categorie folosință	Intra vilan	Suprafața (mp)	Tarla	Parcelă	Nr. topo	Observații / Referințe
1	arabil	NU	4.300	784/1	20	-	

Lungime Segmente

1) Valorile lungimilor segmentelor sunt obținute din proiecție în plan.

Punct început	X / Y	Punct sfârșit	X / Y	Lungime segment (** (m)
1	717.265,093 354.467,522	2	717.554,774 353.908,73	629.415
2	717.554,774 353.908,73	3	717.560,891 353.911,774	6.833
3	717.560,891 353.911,774	4	717.271,216 354.470,556	629.404
4	717.271,216 354.470,556	1	717.265,093 354.467,522	6.833

** Lungimile segmentelor sunt determinate în planul de proiecție Stereo 70 și sunt rotunjite la 1 milimetru.

***** Distanţa dintre puncte este formată din segmente cumulate ce sunt mai mici decât valoarea 1 milimetru.**

**DATE DESPRE IMOBILUL NR. 11109**

Oficiul de Cadastru și Publicitate Imobiliară IALOMITA
Biroul de Cadastru și Publicitate Imobiliară Slobozia

A. Partea I. Descrierea imobilului

TEREN Extravilan

Adresa: Jud. Ialomita

Nr. Crt	Nr cadastral Nr. topografic	Suprafața* (mp)	Observații / Referințe
A1		1.700	Sector cadastral:15 Teren neimprejmuit;

B. Partea II. Proprietari și acte

Inscrieri privitoare la dreptul de proprietate și alte drepturi reale	Referințe
/	
Act Administrativ nr. 085.069, din 02/06/1999 emis de CJSDPAT IALOMIȚA;	
B1	A1
Intabulare, drept de PROPRIETATE, Legea 18/1991, dobandit prin Reconstituire, cota actuala 1/1, cota initiala 1/1	
1) MANEA P NECULAI	
2) CULICĂ P MARIA	
3) MANEA P ILIE	
4) FĂTĂLIGĂ P STANA	

C. Partea III. SARCINI .

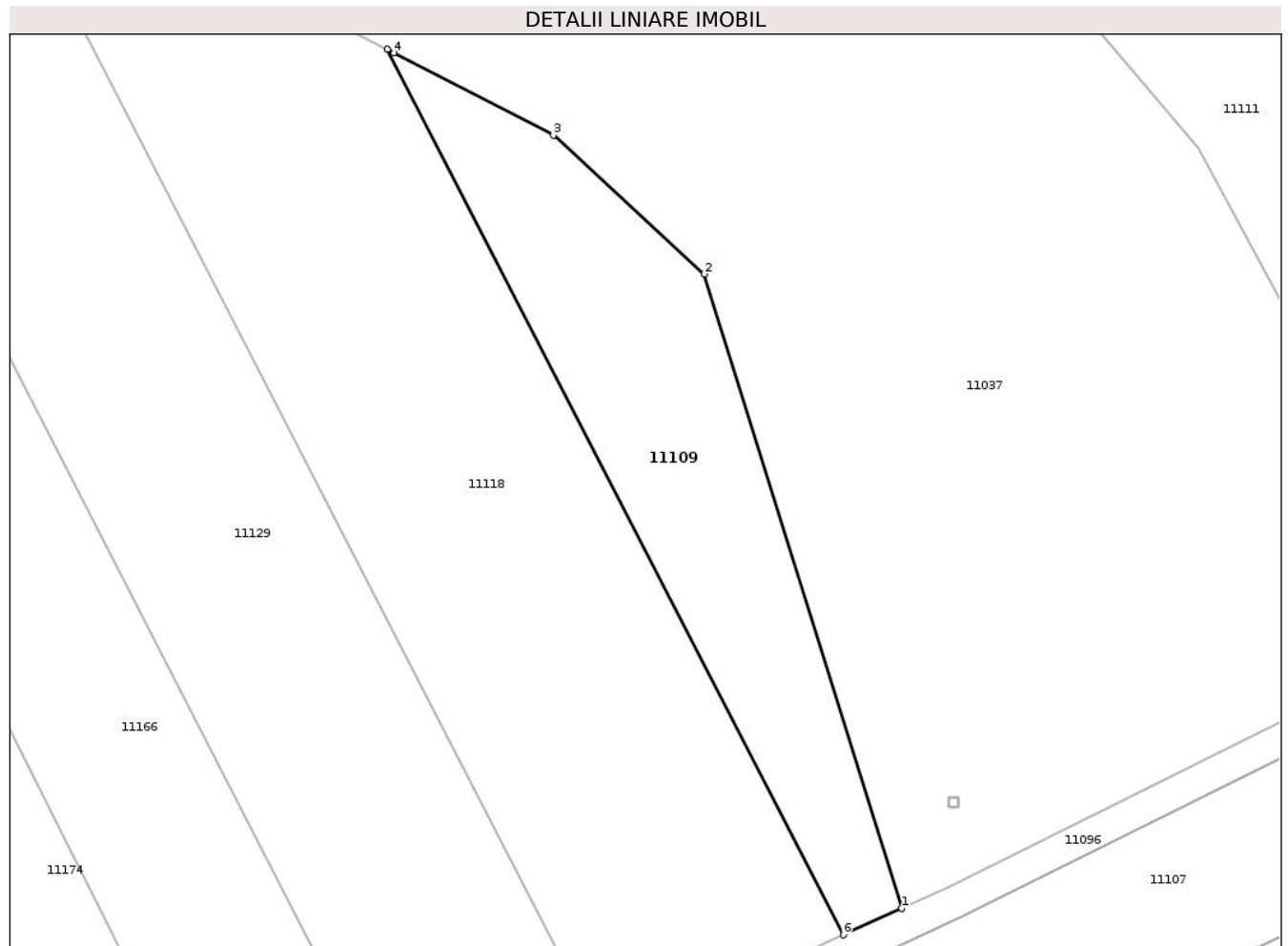
Inscrieri privind dezmembramintele dreptului de proprietate, drepturi reale de garanție și sarcini	Referințe
NU SUNT	

Anexa Nr. 1 La Partea I

Teren

Nr cadastral	Suprafața (mp)*	Observații / Referințe
	1.700	

* Suprafața este determinată în planul de proiecție Stereo 70.



Date referitoare la teren

Crt	Categorie folosință	Intravilan	Suprafața (mp)	Tarla	Parcelă	Nr. topo	Observații / Referințe
1	arabil	NU	1.700	795/10	47/1	-	

Lungime Segmente

1) Valorile lungimilor segmentelor sunt obținute din proiecție în plan.

Punct început	X / Y	Punct sfârșit	X / Y	Lungime segment (** (m)
1	717.429,881 353.175,413	2	717.405,898 353.252,37	80.607
2	717.405,898 353.252,37	3	717.387,554 353.269,199	24.894
3	717.387,554 353.269,199	4	717.368,221 353.279,219	21.775
4	717.368,221 353.279,219	5	717.367,391 353.279,649	0.935
5	717.367,391 353.279,649	6	717.422,779 353.172,165	120.916

Punct început	X / Y	Punct sfârșit	X / Y	Lungime segment (** (m)
6	717.422,779 353.172,165	1	717.429,881 353.175,413	7.809

** Lungimile segmentelor sunt determinate în planul de proiecție Stereo 70 și sunt rotunjite la 1 milimetru.

*** Distanța dintre puncte este formată din segmente cumulate ce sunt mai mici decât valoarea 1 milimetru.

**DATE DESPRE IMOBILUL NR. 11110**

Oficiul de Cadastru și Publicitate Imobiliară IALOMITA
Biroul de Cadastru și Publicitate Imobiliară Slobozia

A. Partea I. Descrierea imobilului

TEREN Extravilan

Adresa: Jud. Ialomita

Nr. Crt	Nr cadastral Nr. topografic	Suprafața* (mp)	Observații / Referințe
A1		138	Sector cadastral:15 Teren neimprejmuit;

B. Partea II. Proprietari și acte

Inscrieri privitoare la dreptul de proprietate și alte drepturi reale	Referințe
/	
Act Administrativ nr. 084.984, din 12/05/1999 emis de CJSDPAT IALOMIȚA;	
B1	A1
Intabulare, drept de PROPRIETATE, Legea 18/1991, dobandit prin Reconstituire, cota actuala 1/1, cota initiala 1/1	
1) MIRCIOIU I VASILE	
2) IONIȚĂ I RADA	
3) MIRCIOIU I CONSTANTIN	

C. Partea III. SARCINI .

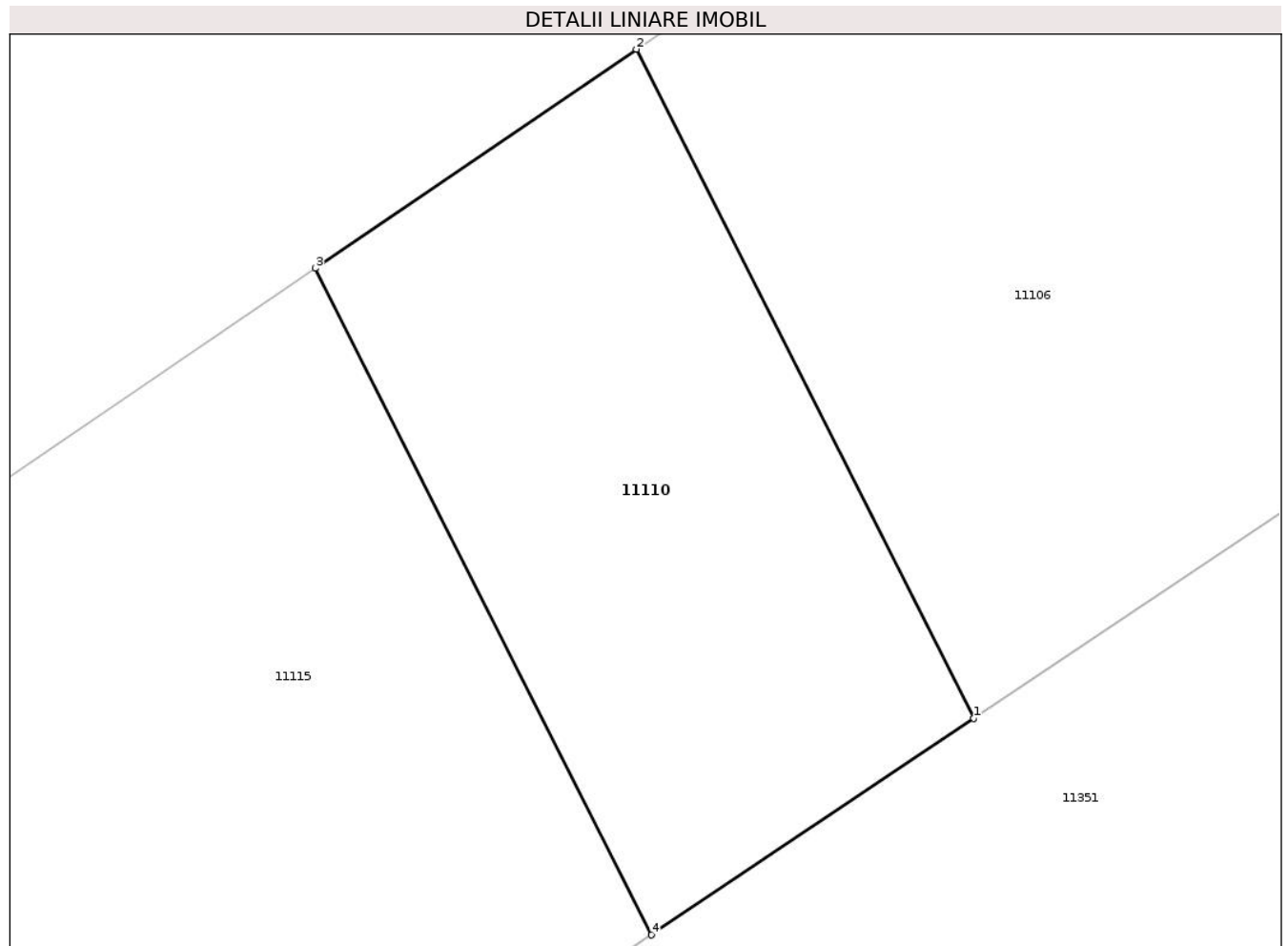
Inscrieri privind dezmembramintele dreptului de proprietate, drepturi reale de garanție și sarcini	Referințe
NU SUNT	

Anexa Nr. 1 La Partea I

Teren

Nr cadastral	Suprafața (mp)*	Observații / Referințe
	138	

* Suprafața este determinată în planul de proiecție Stereo 70.



Date referitoare la teren

Crt	Categorie folosință	Intra vilan	Suprafața (mp)	Tarla	Parcelă	Nr. topo	Observații / Referințe
1	arabil	NU	138	687/10	47/1	-	

Lungime Segmente

1) Valorile lungimilor segmentelor sunt obținute din proiecție în plan.

Punct început	X / Y	Punct sfârșit	X / Y	Lungime segment (** (m)
1	717.409,154 355.231,239	2	717.401,766 355.245,869	16.39
2	717.401,766 355.245,869	3	717.394,734 355.241,081	8.507
3	717.394,734 355.241,081	4	717.402,095 355.226,504	16.33
4	717.402,095 355.226,504	1	717.409,154 355.231,239	8.5

** Lungimile segmentelor sunt determinate în planul de proiecție Stereo 70 și sunt rotunjite la 1 milimetru.

***** Distanţa dintre puncte este formată din segmente cumulate ce sunt mai mici decât valoarea 1 milimetru.**

**DATE DESPRE IMOBILUL NR. 11111**

Oficiul de Cadastru și Publicitate Imobiliară IALOMITA
Biroul de Cadastru și Publicitate Imobiliară Slobozia

A. Partea I. Descrierea imobilului

TEREN Extravilan

Adresa: Jud. Ialomita

Nr. Crt	Nr cadastral Nr. topografic	Suprafața* (mp)	Observații / Referințe
A1		25.000	Sector cadastral:15 Teren neimprejmuit;

B. Partea II. Proprietari și acte

Inscrieri privitoare la dreptul de proprietate și alte drepturi reale		Referințe
/		
Act Administrativ nr. 86224, din 04/08/2009 emis de CJSDPAT IALOMIȚA;		
B1	Intabulare, drept de PROPRIETATE, Legea 18/1991, dobandit prin Reconstituire, cota actuala 1/1, cota initiala 1/1 1) MAGYAR D VALERIA	A1

C. Partea III. SARCINI .

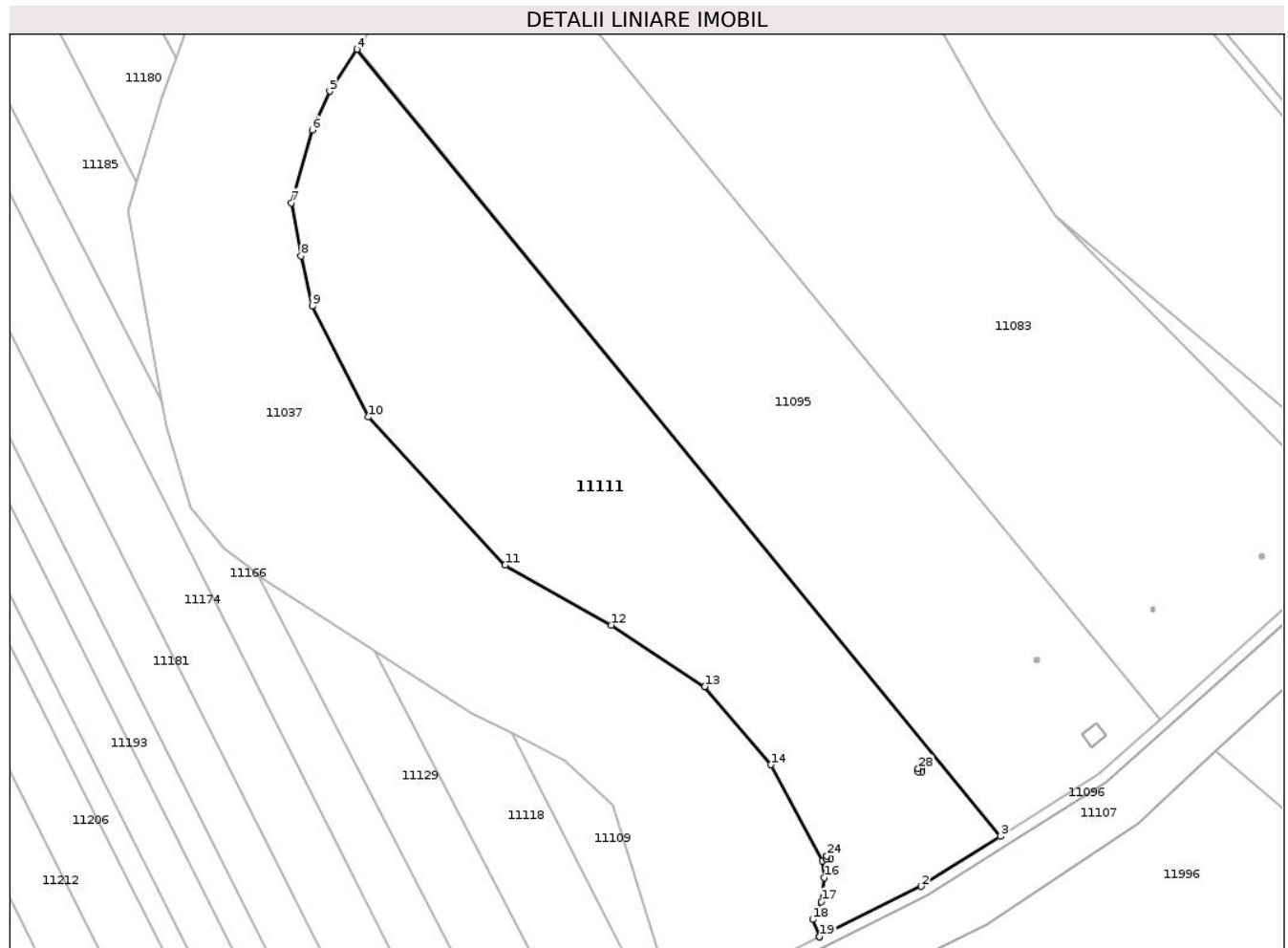
Inscrieri privind dezmembramintele dreptului de proprietate, drepturi reale de garanție și sarcini	Referințe
NU SUNT	

Anexa Nr. 1 La Partea I

Teren

Nr cadastral	Suprafața (mp)*	Observații / Referințe
	25.000	

* Suprafața este determinată în planul de proiecție Stereo 70.



Date referitoare la teren

Crt	Categorie folosință	Intra vilan	Suprafața (mp)	Tarla	Parcelă	Nr. topo	Observații / Referințe
1	arabil	NU	25.000	749	1	-	

Lungime Segmente

1) Valorile lungimilor segmentelor sunt obținute din proiecție în plan.

Punct început	X / Y	Punct sfârșit	X / Y	Lungime segment (** (m)
1	717.484,512 353.202,338	2	717.523,145 353.221,534	43.139
3	717.553,147 353.240,491	4	717.308,727 353.539,242	385.996
5	717.298,281 353.523,327	6	717.291,681 353.508,587	16.15
7	717.283,839 353.480,991	8	717.287,448 353.460,727	20.583
9	717.291,689 353.441,741	10	717.312,963 353.399,641	47.17

Punct început	X / Y	Punct sfârșit	X / Y	Lungime segment (** (m)
2	717.523,145 353.221,534	3	717.553,147 353.240,491	35.489
4	717.308,727 353.539,242	5	717.298,281 353.523,327	19.037
6	717.291,681 353.508,587	7	717.283,839 353.480,991	28.689
8	717.287,448 353.460,727	9	717.291,689 353.441,741	19.454
10	717.312,963 353.399,641	11	717.364,932 353.343,484	76.514

Punct început	X / Y	Punct sfârşit	X / Y	Lungime segment (** (m))
11	717.364,932 353.343,484	12	717.405,27 353.320,667	46.344
13	717.440,818 353.297,309	14	717.466,005 353.267,677	38.89
15	717.485,485 353.231,256	16	717.486,187 353.224,744	6.55
17	717.485,14 353.215,705	18	717.481,895 353.208,959	7.486
19	717.484,512 353.202,338	20	717.487,272 353.233,037	30.823
21	717.488,472 353.233,037	22	717.488,472 353.231,837	1.2
23	717.487,272 353.231,837	24	717.487,272 353.233,037	1.2
25	717.523,191 353.266,213	26	717.523,191 353.265,013	1.2
27	717.521,991 353.265,013	28	717.521,991 353.266,213	1.2

Punct început	X / Y	Punct sfârşit	X / Y	Lungime segment (** (m))
12	717.405,27 353.320,667	13	717.440,818 353.297,309	42.535
14	717.466,005 353.267,677	15	717.485,485 353.231,256	41.303
16	717.486,187 353.224,744	17	717.485,14 353.215,705	9.099
18	717.481,895 353.208,959	19	717.484,512 353.202,338	7.119
20	717.487,272 353.233,037	21	717.488,472 353.233,037	1.2
22	717.488,472 353.231,837	23	717.487,272 353.231,837	1.2
24	717.487,272 353.233,037	25	717.523,191 353.266,213	48.896
26	717.523,191 353.265,013	27	717.521,991 353.265,013	1.2
28	717.521,991 353.266,213	1	717.523,191 353.266,213	1.2

** Lungimile segmentelor sunt determinate în planul de proiecție Stereo 70 și sunt rotunjite la 1 milimetru.

*** Distanța dintre puncte este formată din segmente cumulate ce sunt mai mici decât valoarea 1 milimetru.

**DATE DESPRE IMOBILUL NR. 11112**

Oficiul de Cadastru și Publicitate Imobiliară IALOMITA
Biroul de Cadastru și Publicitate Imobiliară Slobozia

A. Partea I. Descrierea imobilului

TEREN Extravilan

Adresa: Jud. Ialomita

Nr. Crt	Nr cadastral Nr. topografic	Suprafața* (mp)	Observații / Referințe
A1		27.700	Sector cadastral:15 Teren neimprejmuit;

B. Partea II. Proprietari și acte

Inscrieri privitoare la dreptul de proprietate și alte drepturi reale		Referințe
/		
Act Administrativ nr. 085408, din 21/05/2001 emis de CJSDPAT IALOMIȚA;		
B1	Intabulare, drept de PROPRIETATE, Legea 18/1991, dobandit prin Reconstituire, cota actuala 1/1, cota initiala 1/1	A1
	1) ROȘU N VASILE	
	2) PREJBAN N FLOAREA	

C. Partea III. SARCINI .

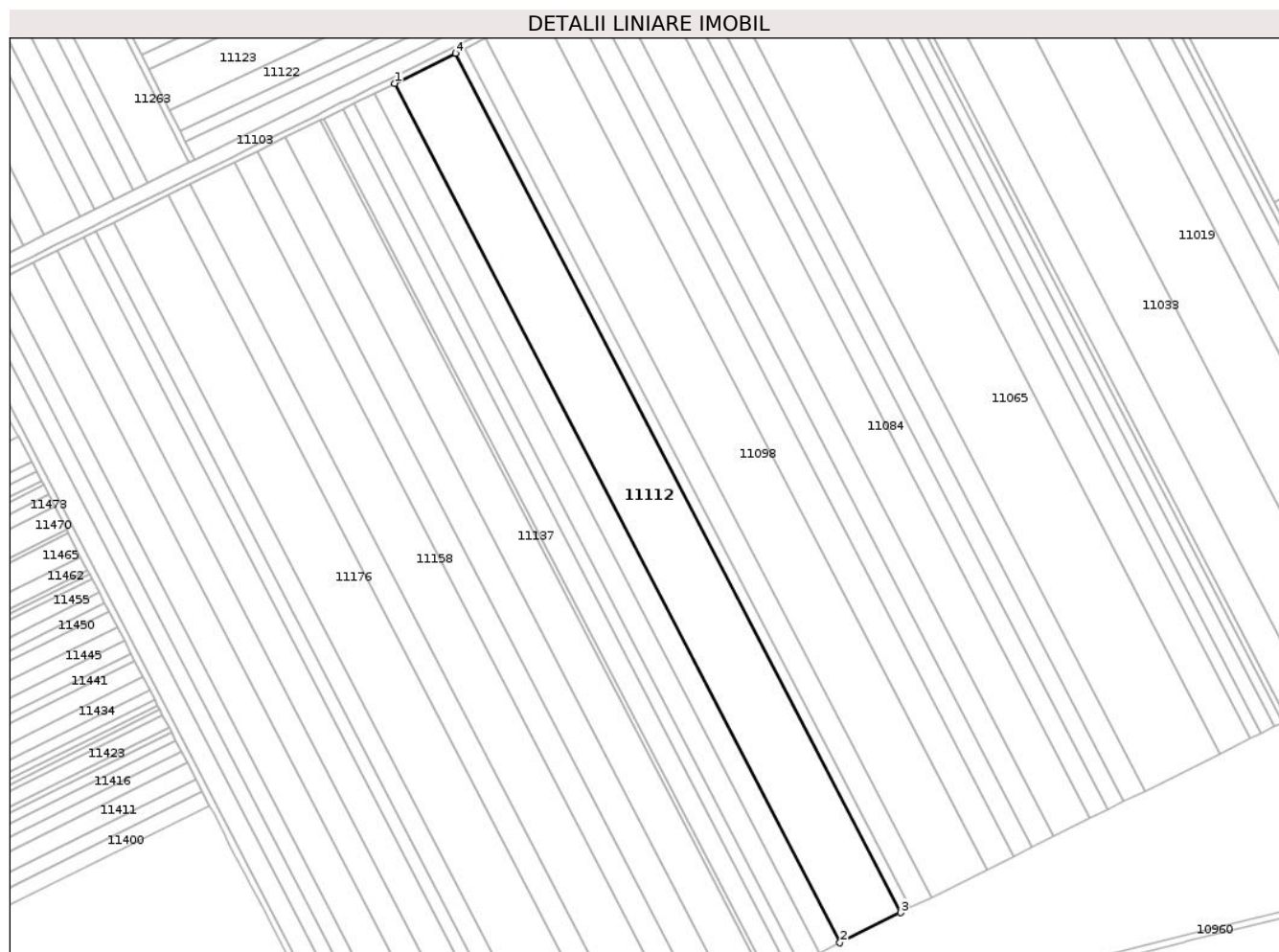
Inscrieri privind dezmembramintele dreptului de proprietate, drepturi reale de garanție și sarcini	Referințe
NU SUNT	

Anexa Nr. 1 La Partea I

Teren

Nr cadastral	Suprafața (mp)*	Observații / Referințe
	27.700	

* Suprafața este determinată în planul de proiecție Stereo 70.



Date referitoare la teren

Crt	Categorie folosință	Intra vilan	Suprafața (mp)	Tarla	Parcelă	Nr. topo	Observații / Referințe
1	arabil	NU	27.700	784/1	19	-	

Lungime Segmente

1) Valorile lungimilor segmentelor sunt obținute din proiecție în plan.

Punct început	X / Y	Punct sfârșit	X / Y	Lungime segment (** (m)
1	717.225,655 354.447,982	2	717.515,37 353.889,123	629.49
2	717.515,37 353.889,123	3	717.554,774 353.908,73	44.013
3	717.554,774 353.908,73	4	717.265,093 354.467,522	629.415
4	717.265,093 354.467,522	1	717.225,655 354.447,982	44.013

** Lungimile segmentelor sunt determinate în planul de proiecție Stereo 70 și sunt rotunjite la 1 milimetru.

***** Distanţa dintre puncte este formată din segmente cumulate ce sunt mai mici decât valoarea 1 milimetru.**

**DATE DESPRE IMOBILUL NR. 11114**

Oficiul de Cadastru și Publicitate Imobiliară IALOMITA
Biroul de Cadastru și Publicitate Imobiliară Slobozia

A. Partea I. Descrierea imobilului

TEREN Extravilan

Adresa: Jud. Ialomita

Nr. Crt	Nr cadastral Nr. topografic	Suprafața* (mp)	Observații / Referințe
A1		1	Sector cadastral:15 Teren neimprejmut;

Construcții

Crt	Nr cadastral Nr. topografic	Adresa	Observații / Referințe
A1.1		Jud. Ialomita	Nr. niveluri:1; S. construita la sol:1 mp; STALP

B. Partea II. Proprietari și acte

Inscrieri privitoare la dreptul de proprietate și alte drepturi reale	Referințe
/	
Act Normativ nr. Legea 123, din 10/07/2012 emis de PARLAMENTUL ROMÂNIEI;	
B1	A1, A1.1
Intabulare, drept de PROPRIETATE, dobândit prin Lege, cota actuala 1/1, cota initiala 1/1	
1) STATUL ROMÂN, CIF:99999999999999	

C. Partea III. SARCINI .

Inscrieri privind dezmembramintele dreptului de proprietate, drepturi reale de garanție și sarcini	Referințe
NU SUNT	


Anexa Nr. 1 La Partea I

Teren

Nr cadastral	Suprafaţa (mp)*	Observații / Referințe
	1	

* Suprafața este determinată în planul de proiecție Stereo 70.

DETALII LINIARE IMOBIL



Date referitoare la teren

Crt	Categorie folosință	Intra vilan	Suprafața (mp)	Tarla	Parcelă	Nr. topo	Observații / Referințe
1	curți constructii	NU	1	795/10	45/1/1	-	

Date referitoare la construcții

Crt	Număr	Destinație construcție	Supraf. (mp)	Situație juridică	Observații / Referințe
A1.1		construcții industriale și edilitare	1	Cu acte	Nr. niveluri:1; S. construita la sol:1 mp; STALP

Lungime Segmente

1) Valorile lungimilor segmentelor sunt obținute din proiecție în plan.

Punct început	X / Y	Punct sfârșit	X / Y	Lungime segment (** (m)
1	717.384,996 353.160,038	2	717.383,796 353.160,038	1.2
2	717.383,796 353.160,038	3	717.383,796 353.158,838	1.2
3	717.383,796 353.158,838	4	717.384,996 353.158,838	1.2

Punct început	X / Y	Punct sfârșit	X / Y	Lungime segment (** (m)
4	717.384,996 353.158,838	1	717.384,996 353.160,038	1.2

** Lungimile segmentelor sunt determinate în planul de proiecție Stereo 70 și sunt rotunjite la 1 milimetru.

*** Distanța dintre puncte este formată din segmente cumulate ce sunt mai mici decât valoarea 1 milimetru.

**DATE DESPRE IMOBILUL NR. 11115**

Oficiul de Cadastru și Publicitate Imobiliară IALOMIȚA
Biroul de Cadastru și Publicitate Imobiliară Slobozia

A. Partea I. Descrierea imobilului

TEREN Extravilan

Adresa: Jud. Ialomita

Nr. Crt	Nr cadastral Nr. topografic	Suprafața* (mp)	Observații / Referințe
A1		889	Sector cadastral:15 Teren neimprejmuț;

B. Partea II. Proprietari și acte

Inscrieri privitoare la dreptul de proprietate și alte drepturi reale	Referințe
/	
Act Administrativ nr. 085259, din 19/01/2000 emis de CJSDPAT IALOMIȚA;	
B1	A1
Intabulare, drept de PROPRIETATE, Legea 18/1991, dobandit prin Reconstituire, cota actuala 1/1, cota initiala 1/1	
1) VASILE ST GHERGHINA	
2) DRAGOMIR ST LEANA	

C. Partea III. SARCINI .

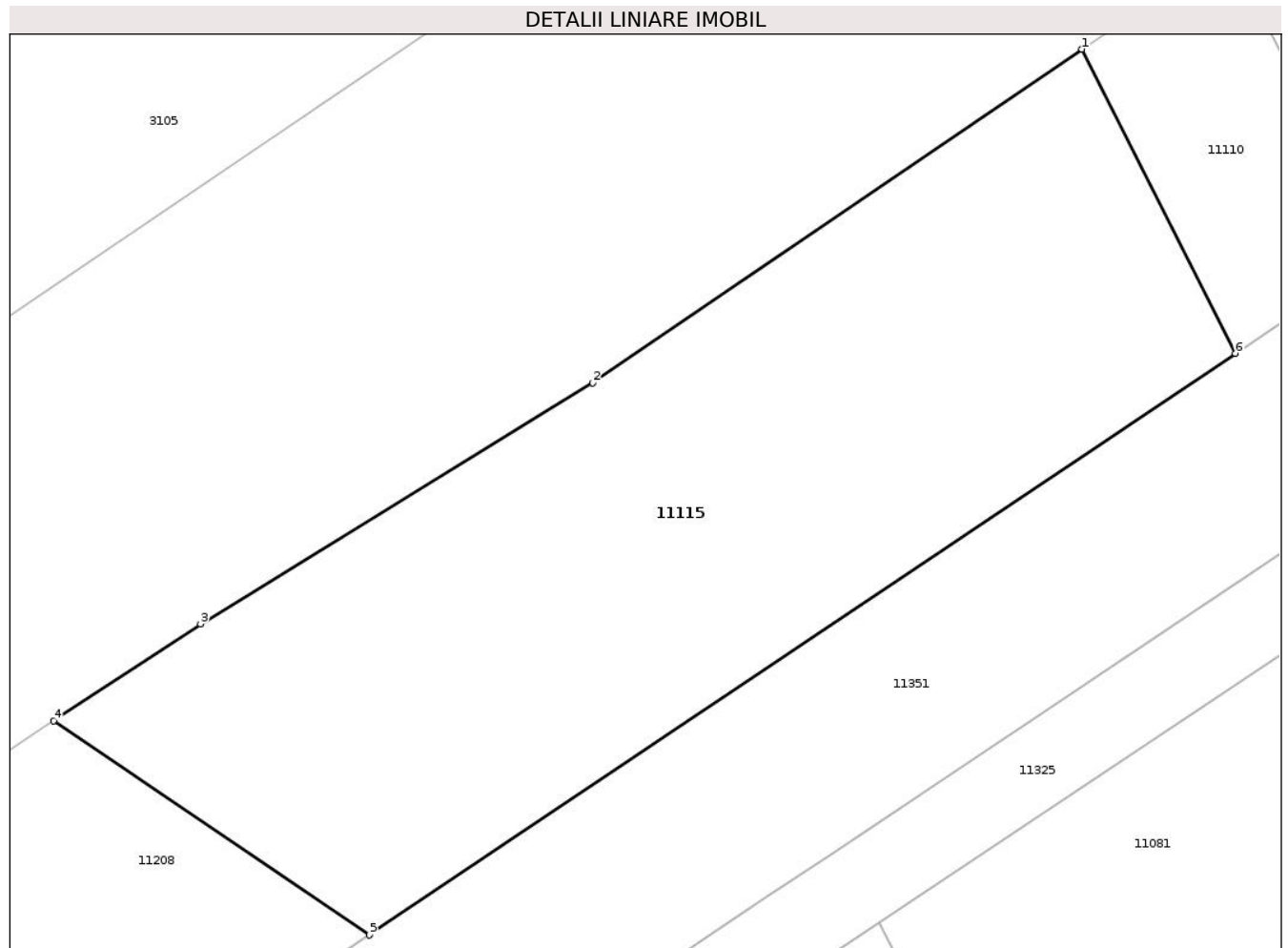
Inscrieri privind dezmembramintele dreptului de proprietate, drepturi reale de garanție și sarcini	Referințe
NU SUNT	

Anexa Nr. 1 La Partea I

Teren

Nr cadastral	Suprafața (mp)*	Observații / Referințe
	889	

* Suprafața este determinată în planul de proiecție Stereo 70.



Date referitoare la teren

Crt	Categorie folosință	Intravilan	Suprafața (mp)	Tarla	Parcelă	Nr. topo	Observații / Referințe
1	arabil	NU	889	687/10	48/1	-	

Lungime Segmente

1) Valorile lungimilor segmentelor sunt obținute din proiecție în plan.

Punct început	X / Y	Punct sfârșit	X / Y	Lungime segment (** (m)
1	717.394,734 355.241,081	2	717.371,253 355.225,092	28.408
2	717.371,253 355.225,092	3	717.352,433 355.213,542	22.082
3	717.352,433 355.213,542	4	717.345,385 355.208,896	8.442
4	717.345,385 355.208,896	5	717.360,535 355.198,629	18.301
5	717.360,535 355.198,629	6	717.402,095 355.226,504	50.042

Punct început	X / Y	Punct sfârșit	X / Y	Lungime segment (** (m)
6	717.402,095 355.226,504	1	717.394,734 355.241,081	16.33

** Lungimile segmentelor sunt determinate în planul de proiecție Stereo 70 și sunt rotunjite la 1 milimetru.

*** Distanța dintre puncte este formată din segmente cumulate ce sunt mai mici decât valoarea 1 milimetru.

**DATE DESPRE IMOBILUL NR. 11116**

Oficiul de Cadastru și Publicitate Imobiliară IALOMITA
Biroul de Cadastru și Publicitate Imobiliară Slobozia

A. Partea I. Descrierea imobilului

TEREN Extravilan

Adresa: Jud. Ialomita

Nr. Crt	Nr cadastral Nr. topografic	Suprafața* (mp)	Observații / Referințe
A1	23218	8.500	Sector cadastral:15 Teren neimprejmuit;

B. Partea II. Proprietari și acte

Inscrieri privitoare la dreptul de proprietate și alte drepturi reale	Referințe
17642 / 21/02/2020	
Act Administrativ nr. 085938/55595, din 31/07/2002 emis de COMISIA JUDETEANA IALOMITA (act notarial nr 47 din 15.05.2015, emis de BNP PURDESCU EMIL SI DOBRE VIRGINIA;act administrativ nr 861 din 13.02.2020, emis de PRIMARIA MIHAIL KOGALNICEANU);	
B3 se noteaza din oficiu faptul ca imobilul de la A1 se afla sub incidenta art. 3 alin. 1 din Legea nr. 17/2014	A1
77845 / 18/08/2020	
Act Notarial nr. 854, din 17/08/2020 emis de PAUN MARIANA;	
B4 Intabulare, drept de PROPRIETATE, cumparare, dobandit prin Conventie, cota actuala 1/1, cota initiala 1/1 1) NINAGRICOM SRL, CIF:23541978	A1

C. Partea III. SARCINI .

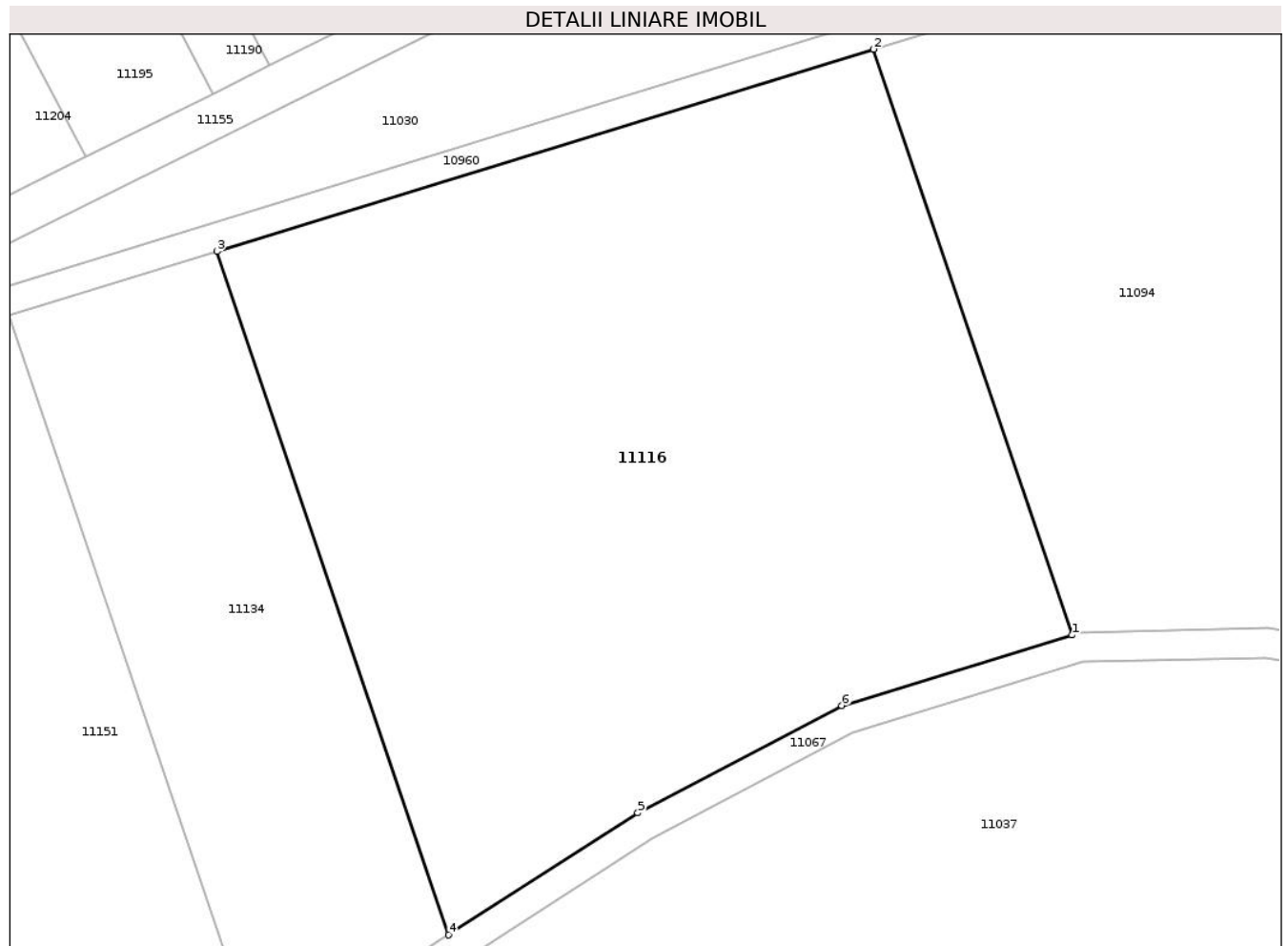
Inscrieri privind dezmembramintele dreptului de proprietate, drepturi reale de garanție și sarcini	Referințe
NU SUNT	

Anexa Nr. 1 La Partea I

Teren

Nr cadastral	Suprafața (mp)*	Observații / Referințe
23218	8.500	

* Suprafața este determinată în planul de proiecție Stereo 70.



Date referitoare la teren

Crt	Categorie folosință	Intra vilan	Suprafața (mp)	Tarla	Parcelă	Nr. topo	Observații / Referințe
1	arabil	NU	8.500	748/1	30	-	

Lungime Segmente

1) Valorile lungimilor segmentelor sunt obținute din proiecție în plan.

Punct început	X / Y	Punct sfârșit	X / Y	Lungime segment (** (m)
1	717.432,16 353.713,846	2	717.404,68 353.794,732	85.427
2	717.404,68 353.794,732	3	717.313,919 353.766,794	94.964
3	717.313,919 353.766,794	4	717.345,969 353.672,456	99.634
4	717.345,969 353.672,456	5	717.372,105 353.689,294	31.09
5	717.372,105 353.689,294	6	717.400,321 353.704,113	31.871

Punct început	X / Y	Punct sfârșit	X / Y	Lungime segment (** (m)
6	717.400,321 353.704,113	1	717.432,16 353.713,846	33.293

** Lungimile segmentelor sunt determinate în planul de proiecție Stereo 70 și sunt rotunjite la 1 milimetru.

*** Distanța dintre puncte este formată din segmente cumulate ce sunt mai mici decât valoarea 1 milimetru.

**DATE DESPRE IMOBILUL NR. 11118**

Oficiul de Cadastru și Publicitate Imobiliară IALOMIȚA
Biroul de Cadastru și Publicitate Imobiliară Slobozia

A. Partea I. Descrierea imobilului

TEREN Extravilan

Adresa: Jud. Ialomita

Nr. Crt	Nr cadastral Nr. topografic	Suprafața* (mp)	Observații / Referințe
A1		4.589	Sector cadastral:15 Teren neimprejmuit;

B. Partea II. Proprietari și acte

Inscrieri privitoare la dreptul de proprietate și alte drepturi reale		Referințe
/		
Act Administrativ nr. 086.060, din 27/05/1999 emis de CJSDPAT IALOMIȚA;		
B1	Intabulare, drept de PROPRIETATE, Legea 18/1991, dobandit prin Reconstituire, cota actuala 1/1, cota initiala 1/1	A1
	1) DRAGOMIR C ANETA 2) GRIGORE N PAUNA 3) DAVID N ILINCA 4) DAVID C VERGIL 5) OBACIU M VOICA	

C. Partea III. SARCINI .

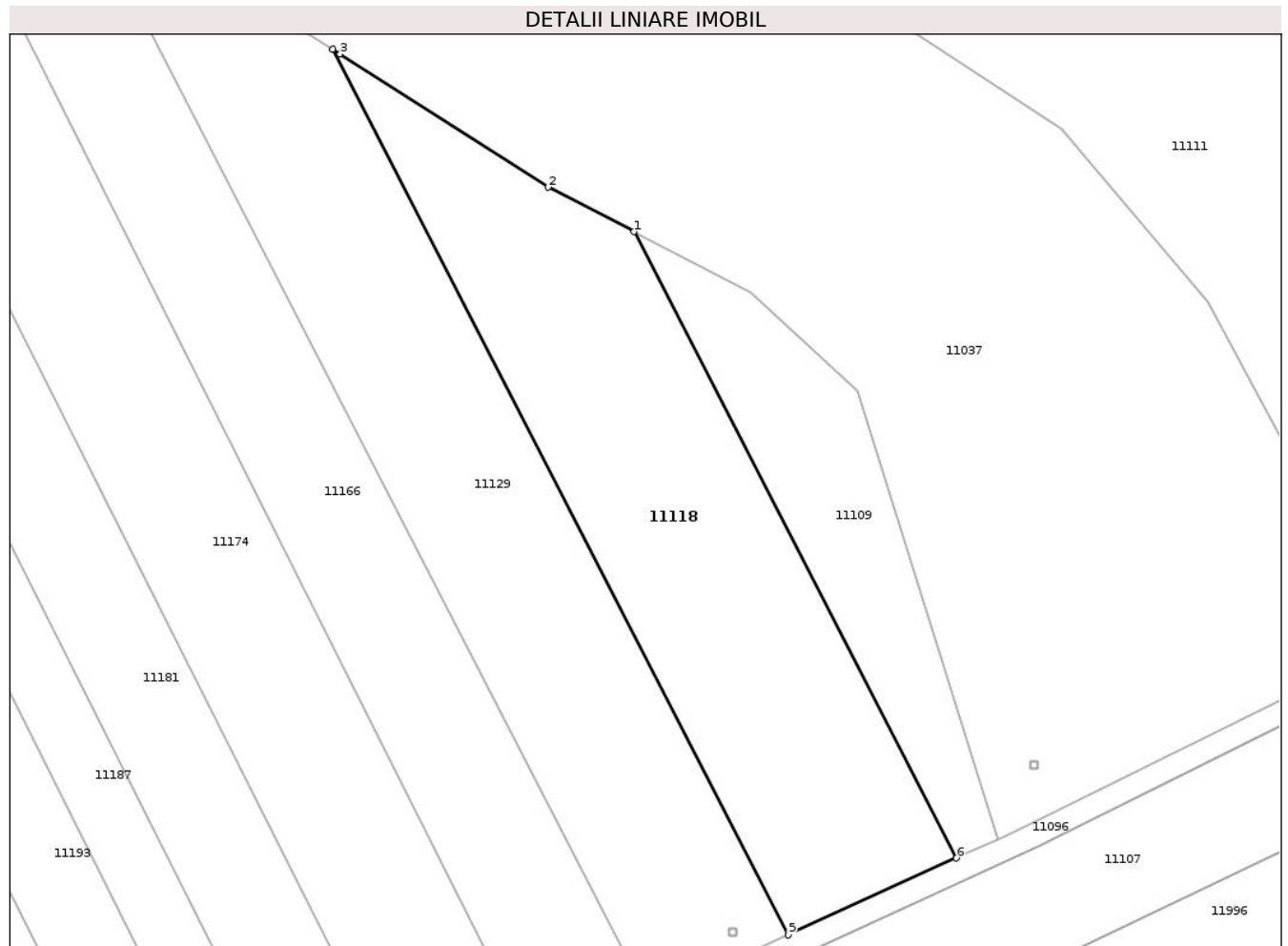
Inscrieri privind dezmembramintele dreptului de proprietate, drepturi reale de garanție și sarcini	Referințe
NU SUNT	

Anexa Nr. 1 La Partea I

Teren

Nr cadastral	Suprafața (mp)*	Observații / Referințe
	4.589	

* Suprafața este determinată în planul de proiecție Stereo 70.



Date referitoare la teren

Crt	Categorie folosință	Intra vilan	Suprafața (mp)	Tarla	Parcelă	Nr. topo	Observații / Referințe
1	arabil	NU	4.589	795/10	46/1	-	

Lungime Segmente

1) Valorile lungimilor segmentelor sunt obținute din proiecție în plan.

Punct început	X / Y	Punct sfârșit	X / Y	Lungime segment (** (m)
1	717.367,391 353.279,649	2	717.352,634 353.287,298	16.622
2	717.352,634 353.287,298	3	717.316,901 353.310,159	42.42
3	717.316,901 353.310,159	4	717.315,621 353.310,978	1.52
4	717.315,621 353.310,978	5	717.393,947 353.158,98	170.992
5	717.393,947 353.158,98	6	717.422,779 353.172,165	31.704

Punct început	X / Y	Punct sfârșit	X / Y	Lungime segment (** (m)
6	717.422,779 353.172,165	1	717.367,391 353.279,649	120.916

** Lungimile segmentelor sunt determinate în planul de proiecție Stereo 70 și sunt rotunjite la 1 milimetru.

*** Distanța dintre puncte este formată din segmente cumulate ce sunt mai mici decât valoarea 1 milimetru.

**DATE DESPRE IMOBILUL NR. 11119**

Oficiul de Cadastru și Publicitate Imobiliară IALOMITA
Biroul de Cadastru și Publicitate Imobiliară Slobozia

A. Partea I. Descrierea imobilului

TEREN Extravilan

Adresa: Jud. Ialomita

Nr. Crt	Nr cadastral Nr. topografic	Suprafața* (mp)	Observații / Referințe
A1		4.900	Sector cadastral:15 Teren neimprejmuit;

B. Partea II. Proprietari și acte

Inscrieri privitoare la dreptul de proprietate și alte drepturi reale	Referințe
/	
Act Administrativ nr. 084900, din 21/01/1999 emis de CJSDPAT IALOMIȚA;	
B1	A1
Intabulare, drept de PROPRIETATE, Legea 18/1991, dobandit prin Reconstituire, cota actuala 1/1, cota initiala 1/1	
1) VOICU E NECULAI	
2) IVAȘCU V NIȚA	

C. Partea III. SARCINI .

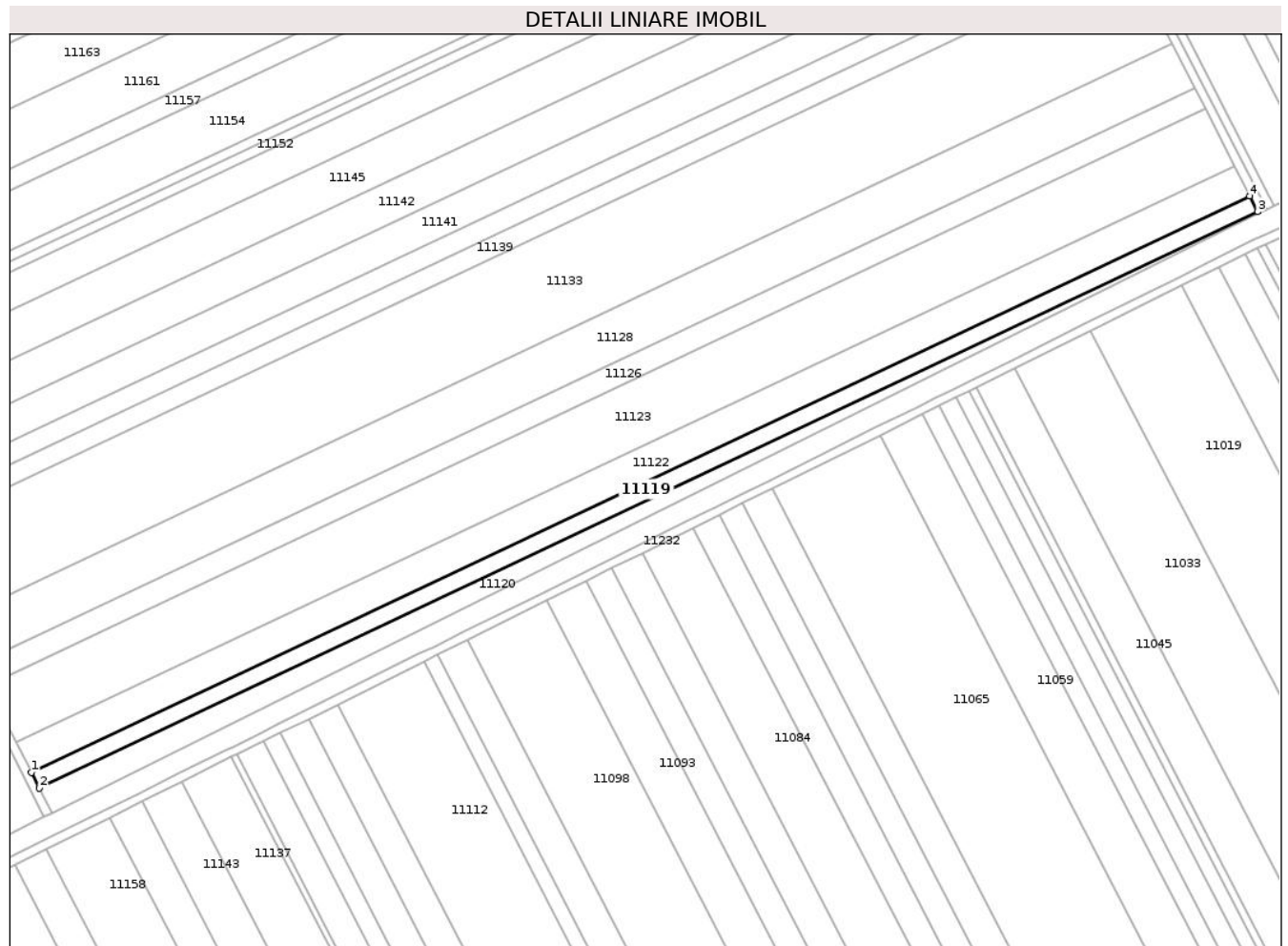
Inscrieri privind dezmembramintele dreptului de proprietate, drepturi reale de garanție și sarcini	Referințe
NU SUNT	

Anexa Nr. 1 La Partea I

Teren

Nr cadastral	Suprafața (mp)*	Observații / Referințe
	4.900	

* Suprafața este determinată în planul de proiecție Stereo 70.



Date referitoare la teren

Crt	Categorie folosință	Intra vilan	Suprafața (mp)	Tarla	Parcelă	Nr. topo	Observații / Referințe
1	arabil	NU	4.900	795/4	33	-	

Lungime Segmente

1) Valorile lungimilor segmentelor sunt obținute din proiecție în plan.

Punct început	X / Y	Punct sfârșit	X / Y	Lungime segment (** (m)
1	717.085,955 354.416,969	2	717.089,547 354.409,854	7.97
2	717.089,547 354.409,854	3	717.645,646 354.672,602	615.047
3	717.645,646 354.672,602	4	717.642,017 354.679,699	7.971
4	717.642,017 354.679,699	1	717.085,955 354.416,969	615.006

** Lungimile segmentelor sunt determinate în planul de proiecție Stereo 70 și sunt rotunjite la 1 milimetru.

***** Distanţa dintre puncte este formată din segmente cumulate ce sunt mai mici decât valoarea 1 milimetru.**

**DATE DESPRE IMOBILUL NR. 11120**

Oficiul de Cadastru și Publicitate Imobiliară IALOMITA
Biroul de Cadastru și Publicitate Imobiliară Slobozia

A. Partea I. Descrierea imobilului

TEREN Extravilan

Adresa: Jud. Ialomita

Nr. Crt	Nr cadastral Nr. topografic	Suprafața* (mp)	Observații / Referințe
A1		4.200	Sector cadastral:15 Teren neimprejmuit;

B. Partea II. Proprietari și acte

Inscrieri privitoare la dreptul de proprietate și alte drepturi reale		Referințe
/		
Act Administrativ nr. 86028, din 21/01/2003 emis de CJSDPAT IALOMIȚA;		
B1	Intabulare, drept de PROPRIETATE, Legea 1/2000, dobandit prin Reconstituire, cota actuala 1/1, cota initiala 1/1 1) DUMITRU EUGENIA 2) MUSAT MARITA	A1

C. Partea III. SARCINI .

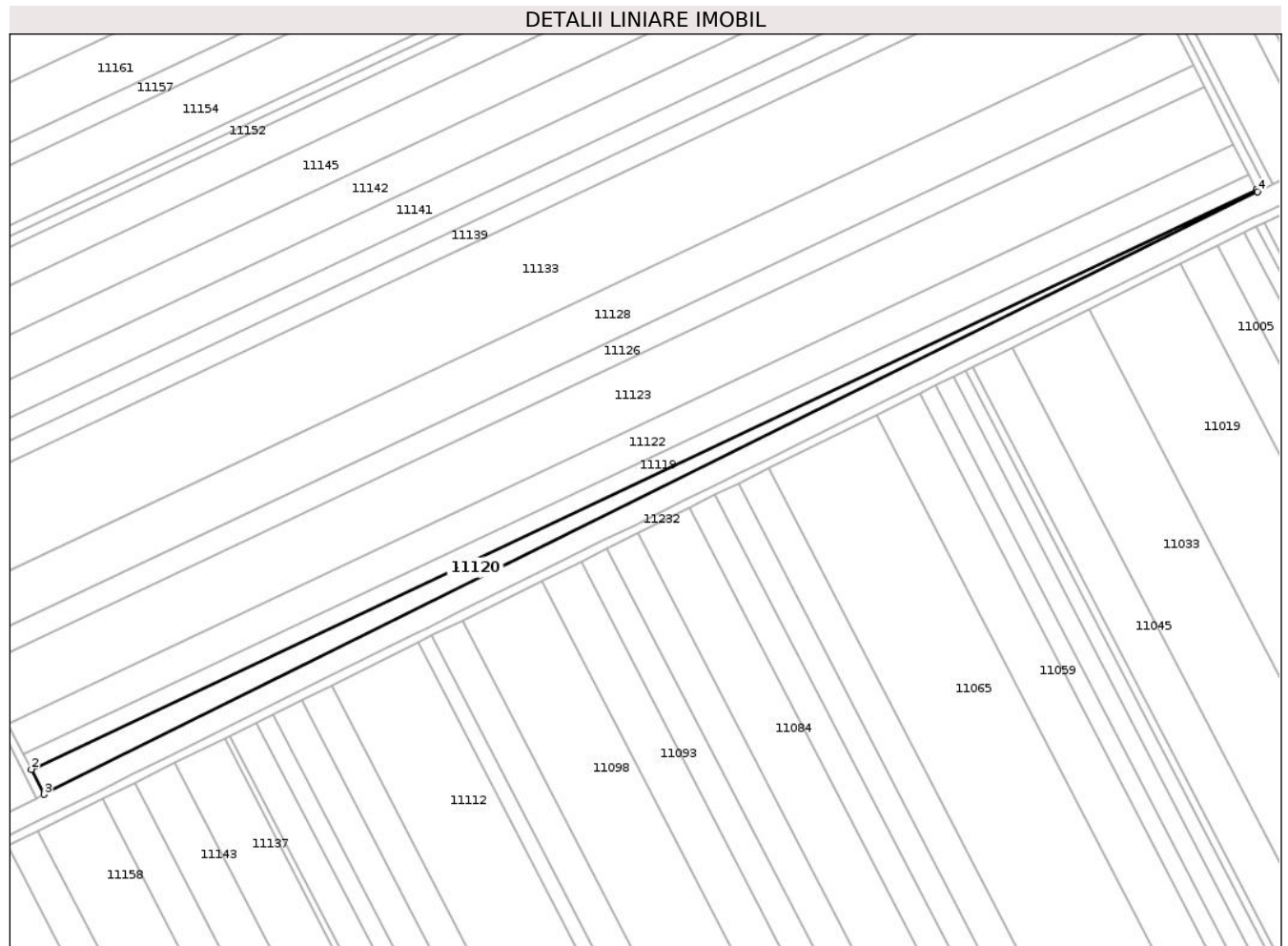
Inscrieri privind dezmembramintele dreptului de proprietate, drepturi reale de garanție și sarcini	Referințe
NU SUNT	

Anexa Nr. 1 La Partea I

Teren

Nr cadastral	Suprafața (mp)*	Observații / Referințe
	4.200	

* Suprafața este determinată în planul de proiecție Stereo 70.



Date referitoare la teren

Crt	Categorie folosință	Intra vilan	Suprafața (mp)	Tarla	Parcelă	Nr. topo	Observații / Referințe
1	arabil	NU	4.200	795/4	34	-	conform act tarla 759/4

Lungime Segmente

1) Valorile lungimilor segmentelor sunt obținute din proiecție în plan.

Punct început	X / Y	Punct sfârșit	X / Y	Lungime segment (** (m)
1	717.645,646 354.672,602	2	717.089,547 354.409,854	615.047
2	717.089,547 354.409,854	3	717.095,257 354.398,547	12.667
3	717.095,257 354.398,547	4	717.646,099 354.671,716	614.856
4	717.646,099 354.671,716	1	717.645,646 354.672,602	0.995

** Lungimile segmentelor sunt determinate în planul de proiecție Stereo 70 și sunt rotunjite la 1 milimetru.

***** Distanţa dintre puncte este formată din segmente cumulate ce sunt mai mici decât valoarea 1 milimetru.**

**DATE DESPRE IMOBILUL NR. 11121**

Oficiul de Cadastru și Publicitate Imobiliară IALOMIȚA
Biroul de Cadastru și Publicitate Imobiliară Slobozia

A. Partea I. Descrierea imobilului

TEREN Extravilan

Adresa: Jud. Ialomita

Nr. Crt	Nr cadastral Nr. topografic	Suprafața* (mp)	Observații / Referințe
A1		9.292	Sector cadastral:15 Teren neimprejmuit;

B. Partea II. Proprietari și acte

Inscrieri privitoare la dreptul de proprietate și alte drepturi reale	Referințe
/	
Act Administrativ nr. 085535, din 12/06/2001 emis de CJSDPAT IALOMIȚA;	
B1	A1
Intabulare, drept de PROPRIETATE, Legea 18/1991, dobandit prin Constituire, cota actuala 1/1, cota initiala 1/1 1) MIRCEA I MARIAN	

C. Partea III. SARCINI .

Inscrieri privind dezmembramintele dreptului de proprietate, drepturi reale de garanție și sarcini	Referințe
NU SUNT	

Anexa Nr. 1 La Partea I

Teren

Nr cadastral	Suprafața (mp)*	Observații / Referințe
	9.292	

* Suprafața este determinată în planul de proiecție Stereo 70.



Date referitoare la teren

Crt	Categorie folosință	Intra vilan	Suprafața (mp)	Tarla	Parcelă	Nr. topo	Observații / Referințe
1	arabil	NU	9.292	784/1	18	-	

Lungime Segmente

1) Valorile lungimilor segmentelor sunt obținute din proiecție în plan.

Punct început	X / Y	Punct sfârșit	X / Y	Lungime segment (** (m)
1	717.212,426 354.441,428	2	717.502,153 353.882,546	629.516
2	717.502,153 353.882,546	3	717.515,37 353.889,123	14.763
3	717.515,37 353.889,123	4	717.225,655 354.447,982	629.49
4	717.225,655 354.447,982	1	717.212,426 354.441,428	14.764

** Lungimile segmentelor sunt determinate în planul de proiecție Stereo 70 și sunt rotunjite la 1 milimetru.

***** Distanţa dintre puncte este formată din segmente cumulate ce sunt mai mici decât valoarea 1 milimetru.**

**DATE DESPRE IMOBILUL NR. 11122**

Oficiul de Cadastru și Publicitate Imobiliară IALOMIȚA
Biroul de Cadastru și Publicitate Imobiliară Slobozia

A. Partea I. Descrierea imobilului

TEREN Extravilan

Adresa: Jud. Ialomita

Nr. Crt	Nr cadastral Nr. topografic	Suprafața* (mp)	Observații / Referințe
A1		9.400	Sector cadastral:15 Teren neimprejmit;

B. Partea II. Proprietari și acte

Inscrieri privitoare la dreptul de proprietate și alte drepturi reale	Referințe
/	
Act Administrativ nr. 085901, din 29/03/2002 emis de CJSDPAT IALOMIȚA;	
B1	A1
Intabulare, drept de PROPRIETATE, Legea 18/1991, dobandit prin Reconstituire, cota actuala 1/1, cota initiala 1/1	
1) ANGHELACHE ST ANGHELINA	
2) OLTEANU R MARIA	
3) OLTEANU ST CONSTANTIN	
4) OLTEANU ST GHEORGHE	

C. Partea III. SARCINI .

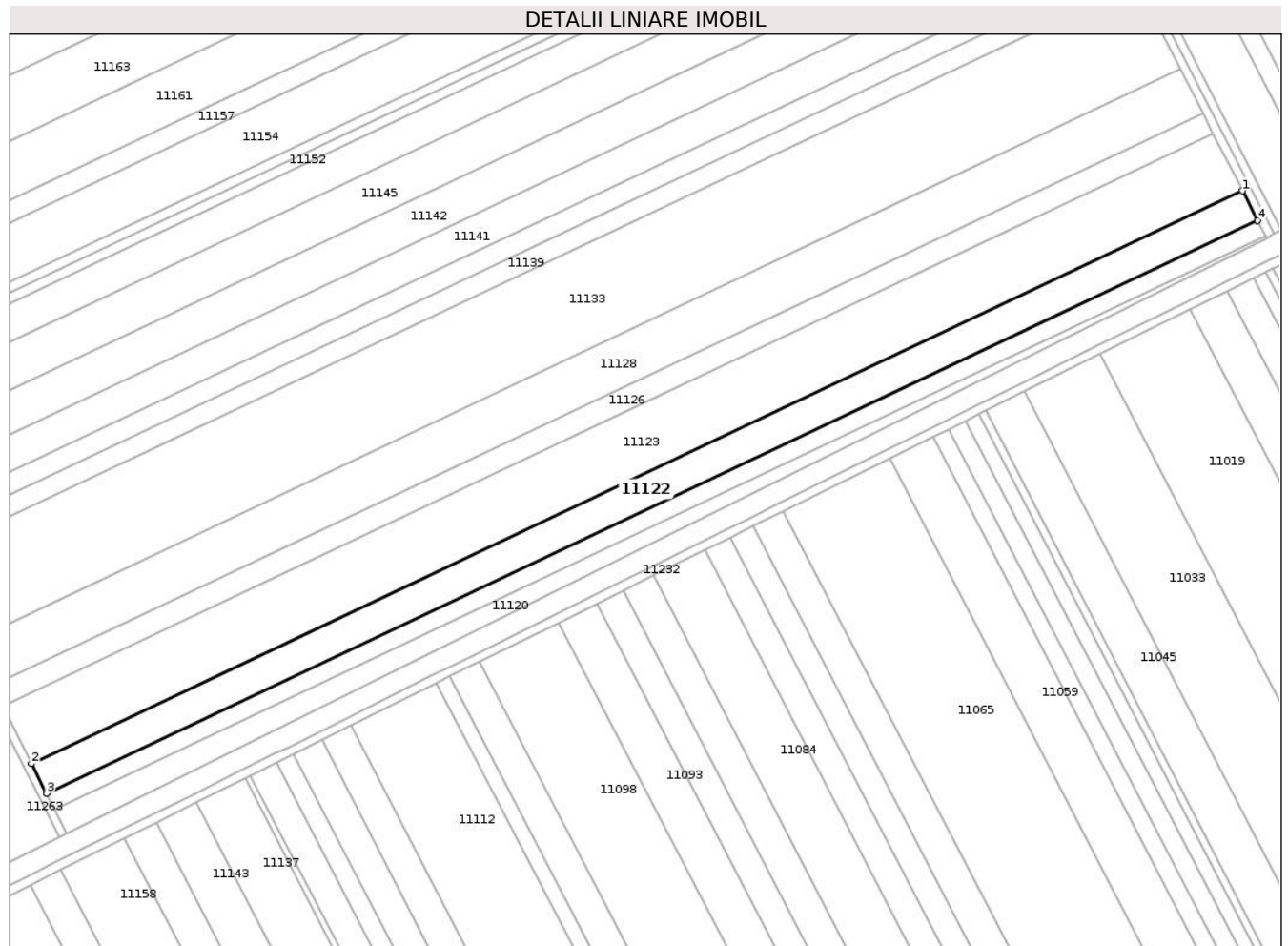
Inscrieri privind dezmembramintele dreptului de proprietate, drepturi reale de garanție și sarcini	Referințe
NU SUNT	

Anexa Nr. 1 La Partea I

Teren

Nr cadastral	Suprafața (mp)*	Observații / Referințe
	9.400	

* Suprafața este determinată în planul de proiecție Stereo 70.



Date referitoare la teren

Crt	Categorie folosință	Intra vilan	Suprafața (mp)	Tarla	Parcelă	Nr. topo	Observații / Referințe
1	arabil	NU	9.400	795/4	32	-	

Lungime Segmente

1) Valorile lungimilor segmentelor sunt obținute din proiecție în plan.

Punct început	X / Y	Punct sfârșit	X / Y	Lungime segment (** (m)
1	717.635,054 354.693,314	2	717.079,062 354.430,618	614.928
2	717.079,062 354.430,618	3	717.085,955 354.416,969	15.291
3	717.085,955 354.416,969	4	717.642,017 354.679,699	615.006
4	717.642,017 354.679,699	1	717.635,054 354.693,314	15.292

** Lungimile segmentelor sunt determinate în planul de proiecție Stereo 70 și sunt rotunjite la 1 milimetru.

***** Distanţa dintre puncte este formată din segmente cumulate ce sunt mai mici decât valoarea 1 milimetru.**

**DATE DESPRE IMOBILUL NR. 11123**

Oficiul de Cadastru și Publicitate Imobiliară IALOMITA
Biroul de Cadastru și Publicitate Imobiliară Slobozia

A. Partea I. Descrierea imobilului

TEREN Extravilan

Adresa: Jud. Ialomita

Nr. Crt	Nr cadastral Nr. topografic	Suprafața* (mp)	Observații / Referințe
A1		18.000	Sector cadastral:15 Teren neimprejmuit;

B. Partea II. Proprietari și acte

Inscrieri privitoare la dreptul de proprietate și alte drepturi reale		Referințe
/		
Act Administrativ nr. 085.720, din 25/02/2002 emis de CJSDPAT IALOMIȚA;		
B1	Intabulare, drept de PROPRIETATE, Legea 18/1991, dobandit prin Reconstituire, cota actuala 1/1, cota initiala 1/1 1) VÂLCU I NECULAI 2) FRÎNCU I NASTASIA	A1

C. Partea III. SARCINI .

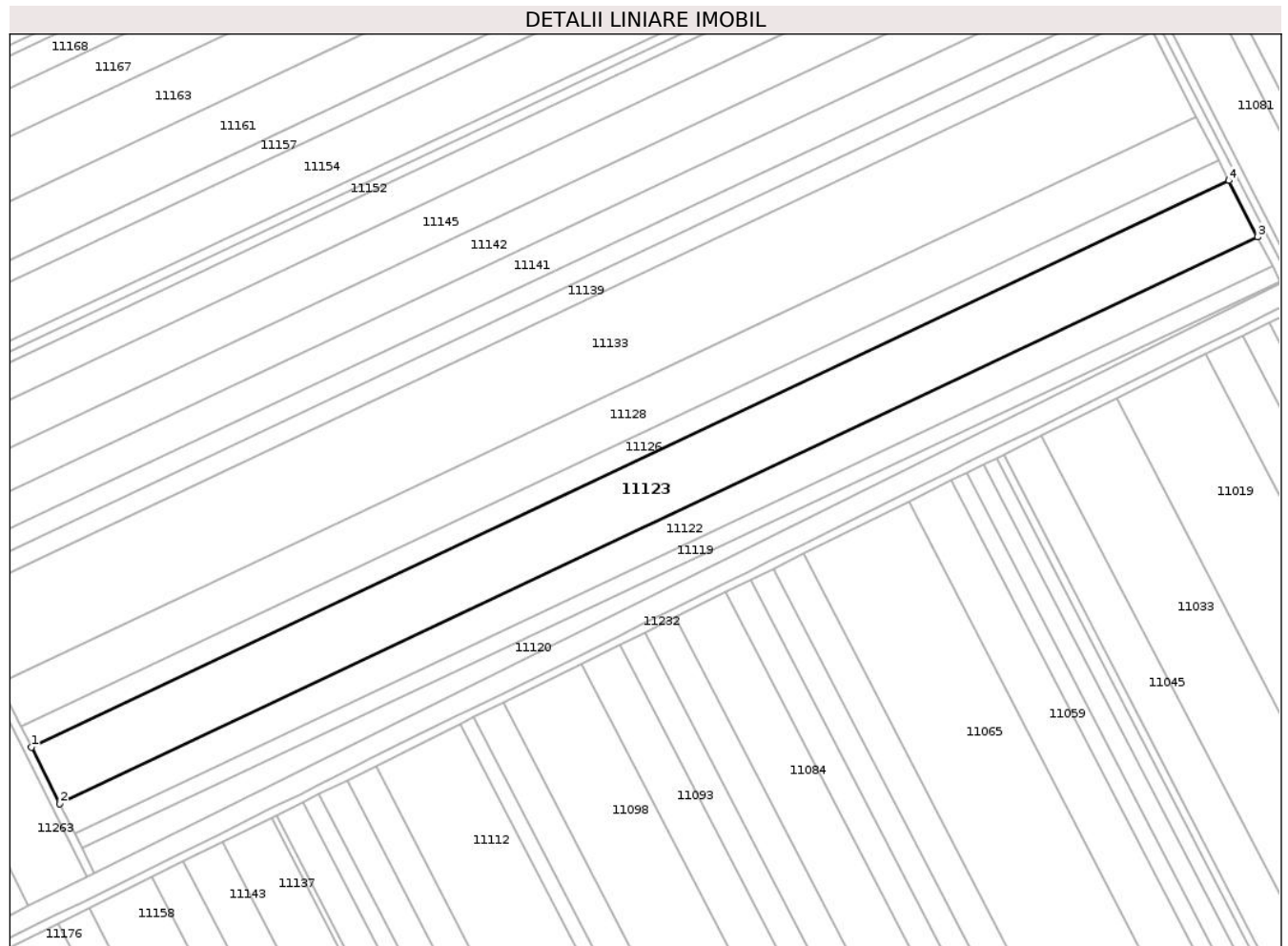
Inscrieri privind dezmembramintele dreptului de proprietate, drepturi reale de garanție și sarcini	Referințe
NU SUNT	

Anexa Nr. 1 La Partea I

Teren

Nr cadastral	Suprafața (mp)*	Observații / Referințe
	18.000	

* Suprafața este determinată în planul de proiecție Stereo 70.



Date referitoare la teren

Crt	Categorie folosință	Intra vilan	Suprafața (mp)	Tarla	Parcelă	Nr. topo	Observații / Referințe
1	arabil	NU	18.000	795/4	31	-	

Lungime Segmente

1) Valorile lungimilor segmentelor sunt obținute din proiecție în plan.

Punct început	X / Y	Punct sfârșit	X / Y	Lungime segment (** (m))
1	717.065,862 354.456,76	2	717.079,062 354.430,618	29.286
2	717.079,062 354.430,618	3	717.635,054 354.693,314	614.928
3	717.635,054 354.693,314	4	717.621,718 354.719,392	29.29
4	717.621,718 354.719,392	1	717.065,862 354.456,76	614.778

** Lungimile segmentelor sunt determinate în planul de proiecție Stereo 70 și sunt rotunjite la 1 milimetru.

***** Distanţa dintre puncte este formată din segmente cumulate ce sunt mai mici decât valoarea 1 milimetru.**

**DATE DESPRE IMOBILUL NR. 11124**

Oficiul de Cadastru și Publicitate Imobiliară IALOMIȚA
Biroul de Cadastru și Publicitate Imobiliară Slobozia

A. Partea I. Descrierea imobilului

TEREN Extravilan

Adresa: Jud. Ialomita

Nr. Crt	Nr cadastral Nr. topografic	Suprafața* (mp)	Observații / Referințe
A1		9.200	Sector cadastral:15 Teren neimprejmuit;

B. Partea II. Proprietari și acte

Inscrieri privitoare la dreptul de proprietate și alte drepturi reale	Referințe
/	
Act Administrativ nr. 085251, din 18/01/2000 emis de CJSDPAT IALOMIȚA;	
B1	A1
Intabulare, drept de PROPRIETATE, Legea 18/1991, dobandit prin Reconstituire, cota actuala 1/1, cota initiala 1/1 1) COSTEA I ANCA	

C. Partea III. SARCINI .

Inscrieri privind dezmembramintele dreptului de proprietate, drepturi reale de garanție și sarcini	Referințe
NU SUNT	

Anexa Nr. 1 La Partea I

Teren

Nr cadastral	Suprafața (mp)*	Observații / Referințe
	9.200	

* Suprafața este determinată în planul de proiecție Stereo 70.



Date referitoare la teren

Crt	Categorie folosință	Intra vilan	Suprafața (mp)	Tarla	Parcelă	Nr. topo	Observații / Referințe
1	arabil	NU	9.200	784/1	17	-	

Lungime Segmente

1) Valorile lungimilor segmentelor sunt obținute din proiecție în plan.

Punct început	X / Y	Punct sfârșit	X / Y	Lungime segment (** (m)
1	717.489,067 353.876,035	2	717.502,153 353.882,546	14.616
2	717.502,153 353.882,546	3	717.212,426 354.441,428	629.516
3	717.212,426 354.441,428	4	717.199,329 354.434,939	14.616
4	717.199,329 354.434,939	1	717.489,067 353.876,035	629.541

** Lungimile segmentelor sunt determinate în planul de proiecție Stereo 70 și sunt rotunjite la 1 milimetru.

***** Distanţa dintre puncte este formată din segmente cumulate ce sunt mai mici decât valoarea 1 milimetru.**

**DATE DESPRE IMOBILUL NR. 11126**

Oficiul de Cadastru și Publicitate Imobiliară IALOMIȚA
Biroul de Cadastru și Publicitate Imobiliară Slobozia

A. Partea I. Descrierea imobilului

TEREN Extravilan

Adresa: Jud. Ialomita

Nr. Crt	Nr cadastral Nr. topografic	Suprafața* (mp)	Observații / Referințe
A1		6.600	Sector cadastral:15 Teren neimprejmuit;

B. Partea II. Proprietari și acte

Inscrieri privitoare la dreptul de proprietate și alte drepturi reale		Referințe
/		
Act Administrativ nr. 084 271, din 21/11/1996 emis de CJSDPAT IALOMIȚA;		
B1	Intabulare, drept de PROPRIETATE, Legea 18/1991, dobandit prin Reconstituire, cota actuala 1/1, cota initiala 1/1 1) BĂLAN D PETRE	A1

C. Partea III. SARCINI .

Inscrieri privind dezmembramintele dreptului de proprietate, drepturi reale de garanție și sarcini	Referințe
NU SUNT	

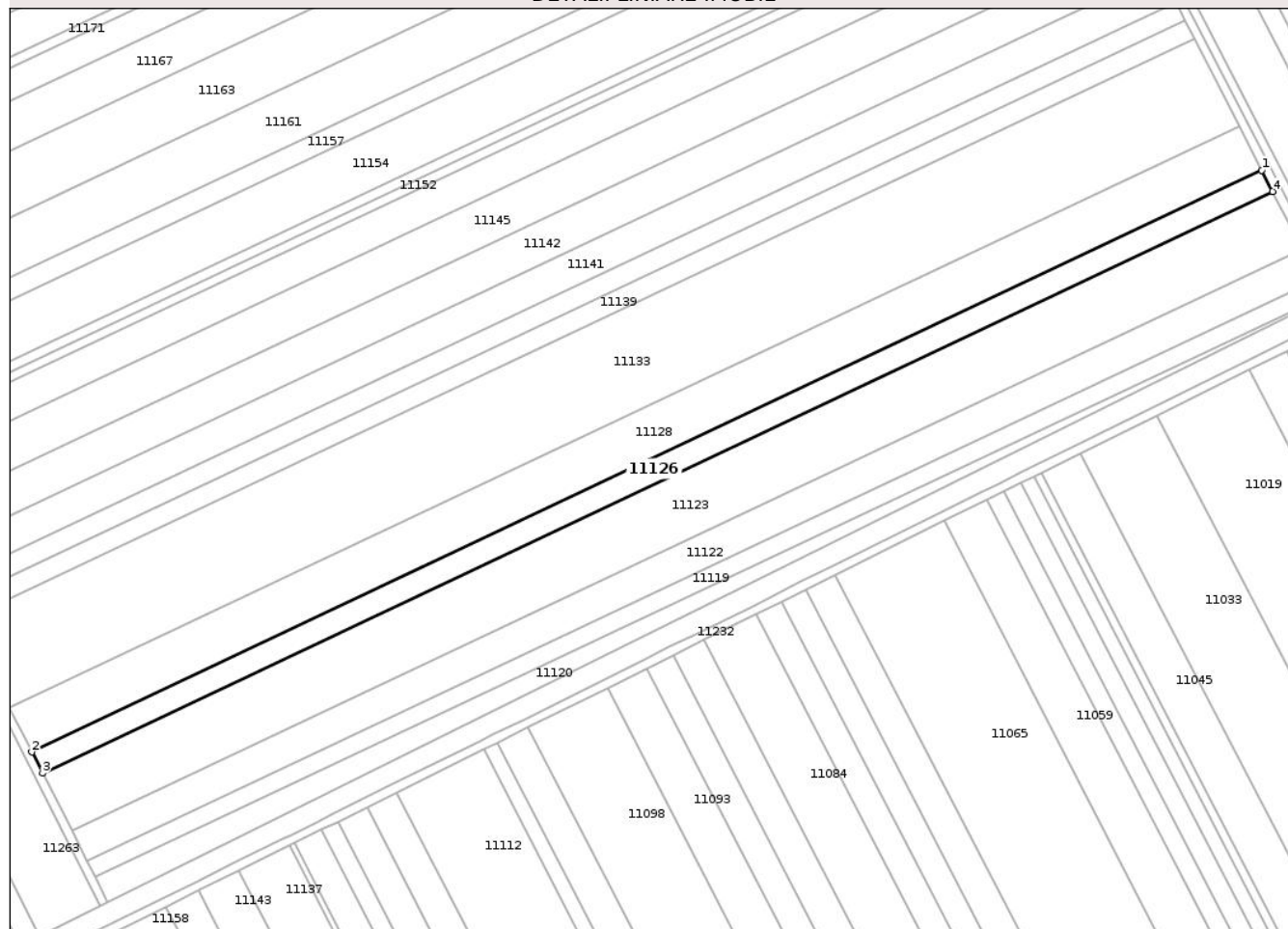
Anexa Nr. 1 La Partea I

Teren

Nr cadastral	Suprafața (mp)*	Observații / Referințe
	6.600	

* Suprafața este determinată în planul de proiecție Stereo 70.

DETALII LINIARE IMOBIL



Date referitoare la teren

Crt	Categorie folosință	Intra vilan	Suprafața (mp)	Tarla	Parcelă	Nr. topo	Observații / Referințe
1	arabil	NU	6.600	795/4	30	-	

Lungime Segmente

1) Valorile lungimilor segmentelor sunt obținute din proiecție în plan.

Punct început	X / Y	Punct sfârșit	X / Y	Lungime segment (** (m)
1	717.616,827 354.728,955	2	717.061,021 354.466,347	614.722
2	717.061,021 354.466,347	3	717.065,862 354.456,76	10.74
3	717.065,862 354.456,76	4	717.621,718 354.719,392	614.778
4	717.621,718 354.719,392	1	717.616,827 354.728,955	10.741

** Lungimile segmentelor sunt determinate în planul de proiecție Stereo 70 și sunt rotunjite la 1 milimetru.

***** Distanţa dintre puncte este formată din segmente cumulate ce sunt mai mici decât valoarea 1 milimetru.**

**DATE DESPRE IMOBILUL NR. 11127**

Oficiul de Cadastru și Publicitate Imobiliară IALOMITA
Biroul de Cadastru și Publicitate Imobiliară Slobozia

A. Partea I. Descrierea imobilului

TEREN Extravilan

Adresa: Jud. Ialomita

Nr. Crt	Nr cadastral Nr. topografic	Suprafața* (mp)	Observații / Referințe
A1		5.300	Sector cadastral:15 Teren neimprejmuit;

B. Partea II. Proprietari și acte

Inscrieri privitoare la dreptul de proprietate și alte drepturi reale		Referințe
/		
Act Administrativ nr. 085.729, din 26/02/2002 emis de CJSDPAT IALOMIȚA;		
B1	Intabulare, drept de PROPRIETATE, Legea 18/1991, dobandit prin Constituire, cota actuala 1/1, cota initiala 1/1 1) CHIRNOAGĂ N CONSTANTIN	A1

C. Partea III. SARCINI .

Inscrieri privind dezmembramintele dreptului de proprietate, drepturi reale de garanție și sarcini	Referințe
NU SUNT	

Anexa Nr. 1 La Partea I

Teren

Nr cadastral	Suprafața (mp)*	Observații / Referințe
	5.300	

* Suprafața este determinată în planul de proiecție Stereo 70.



Date referitoare la teren

Crt	Categorie folosință	Intra vilan	Suprafața (mp)	Tarla	Parcelă	Nr. topo	Observații / Referințe
1	arabil	NU	5.300	784/1	16	-	

Lungime Segmente

1) Valorile lungimilor segmentelor sunt obținute din proiecție în plan.

Punct început	X / Y	Punct sfârșit	X / Y	Lungime segment (** (m)
1	717.191,784 354.431,201	2	717.481,529 353.872,284	629.556
2	717.481,529 353.872,284	3	717.489,067 353.876,035	8.42
3	717.489,067 353.876,035	4	717.199,329 354.434,939	629.541
4	717.199,329 354.434,939	1	717.191,784 354.431,201	8.42

** Lungimile segmentelor sunt determinate în planul de proiecție Stereo 70 și sunt rotunjite la 1 milimetru.

***** Distanţa dintre puncte este formată din segmente cumulate ce sunt mai mici decât valoarea 1 milimetru.**

**DATE DESPRE IMOBILUL NR. 11128**

Oficiul de Cadastru și Publicitate Imobiliară IALOMITA
Biroul de Cadastru și Publicitate Imobiliară Slobozia

A. Partea I. Descrierea imobilului

TEREN Extravilan

Adresa: Jud. Ialomita

Nr. Crt	Nr cadastral Nr. topografic	Suprafața* (mp)	Observații / Referințe
A1		13.800	Sector cadastral:15 Teren neimprejmuit;

B. Partea II. Proprietari și acte

Inscrieri privitoare la dreptul de proprietate și alte drepturi reale		Referințe
/		
Act Administrativ nr. 084274, din 21/11/1996 emis de CJSDPAT IALOMIȚA;		
B1	Intabulare, drept de PROPRIETATE, Legea 18/1991, dobandit prin Reconstituire, cota actuala 1/1, cota initiala 1/1 1) MILEA I ALEXANDRU 2) MILEA I ION	A1

C. Partea III. SARCINI .

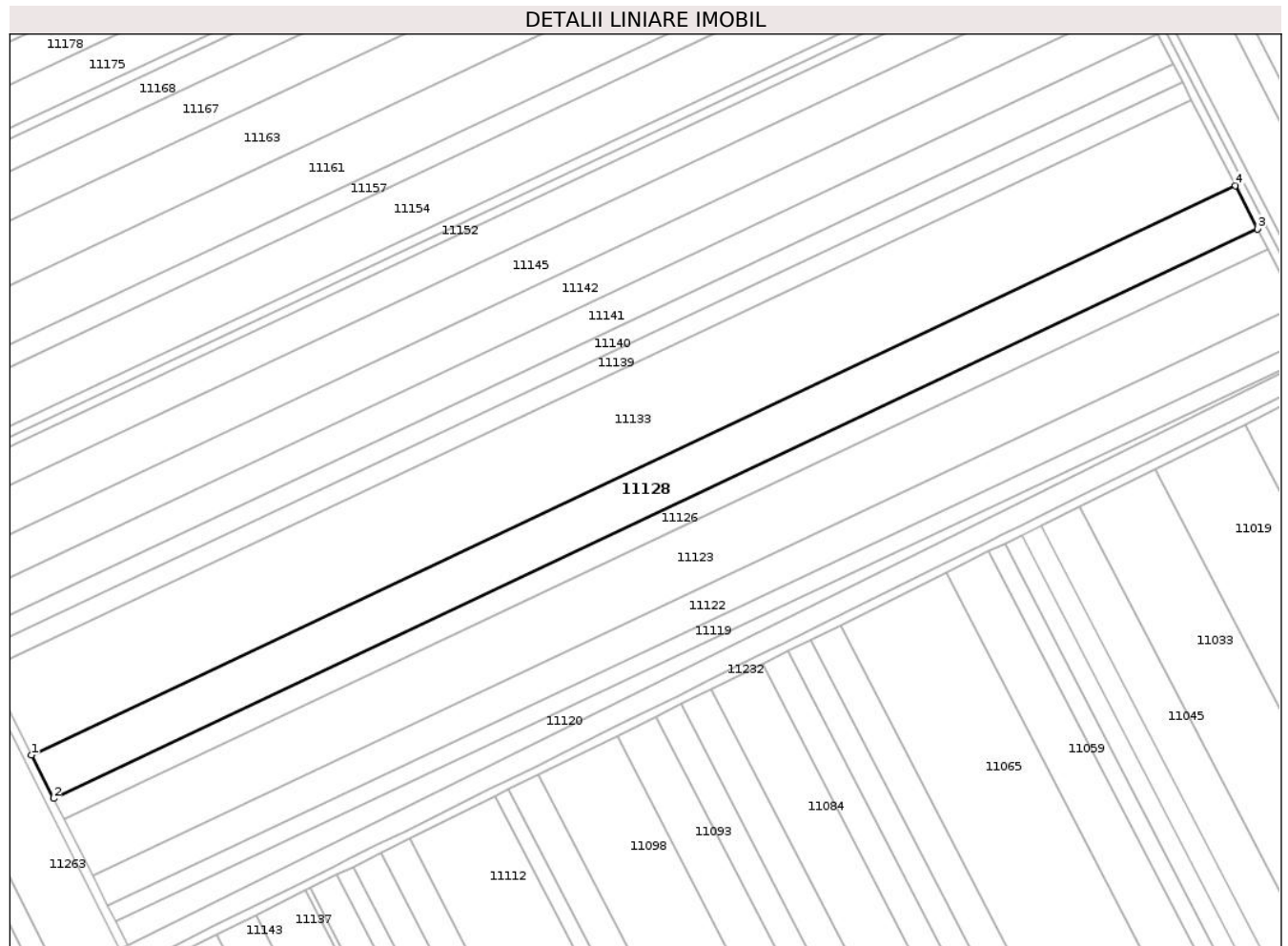
Inscrieri privind dezmembramintele dreptului de proprietate, drepturi reale de garanție și sarcini	Referințe
NU SUNT	

Anexa Nr. 1 La Partea I

Teren

Nr cadastral	Suprafața (mp)*	Observații / Referințe
	13.800	

* Suprafața este determinată în planul de proiecție Stereo 70.



Date referitoare la teren

Crt	Categorie folosință	Intra vilan	Suprafața (mp)	Tarla	Parcelă	Nr. topo	Observații / Referințe
1	arabil	NU	13.800	795/4	29	-	

Lungime Segmente

1) Valorile lungimilor segmentelor sunt obținute din proiecție în plan.

Punct început	X / Y	Punct sfârșit	X / Y	Lungime segment (** (m)
1	717.050,898 354.486,395	2	717.061,021 354.466,347	22.459
2	717.061,021 354.466,347	3	717.616,827 354.728,955	614.722
3	717.616,827 354.728,955	4	717.606,6 354.748,954	22.462
4	717.606,6 354.748,954	1	717.050,898 354.486,395	614.607

** Lungimile segmentelor sunt determinate în planul de proiecție Stereo 70 și sunt rotunjite la 1 milimetru.

***** Distanţa dintre puncte este formată din segmente cumulate ce sunt mai mici decât valoarea 1 milimetru.**

**DATE DESPRE IMOBILUL NR. 11129**

Oficiul de Cadastru și Publicitate Imobiliară IALOMIȚA
Biroul de Cadastru și Publicitate Imobiliară Slobozia

A. Partea I. Descrierea imobilului

TEREN Extravilan

Adresa: Jud. Ialomita

Nr. Crt	Nr cadastral Nr. topografic	Suprafața* (mp)	Observații / Referințe
A1		5.087	Sector cadastral:15 Teren neimprejmit;

B. Partea II. Proprietari și acte

Inscrieri privitoare la dreptul de proprietate și alte drepturi reale	Referințe
/	
Act Administrativ nr. 085418, din 23/05/2001 emis de CJSDPAT IALOMIȚA;	
B1	A1
Intabulare, drept de PROPRIETATE, Legea 18/1991, dobandit prin Reconstituire, cota actuala 1/1, cota initiala 1/1	
1) NAE D ELENA	
2) URETU A DUMITRU	
3) COSMICI D MARIN	
4) URETU A ION	

C. Partea III. SARCINI .

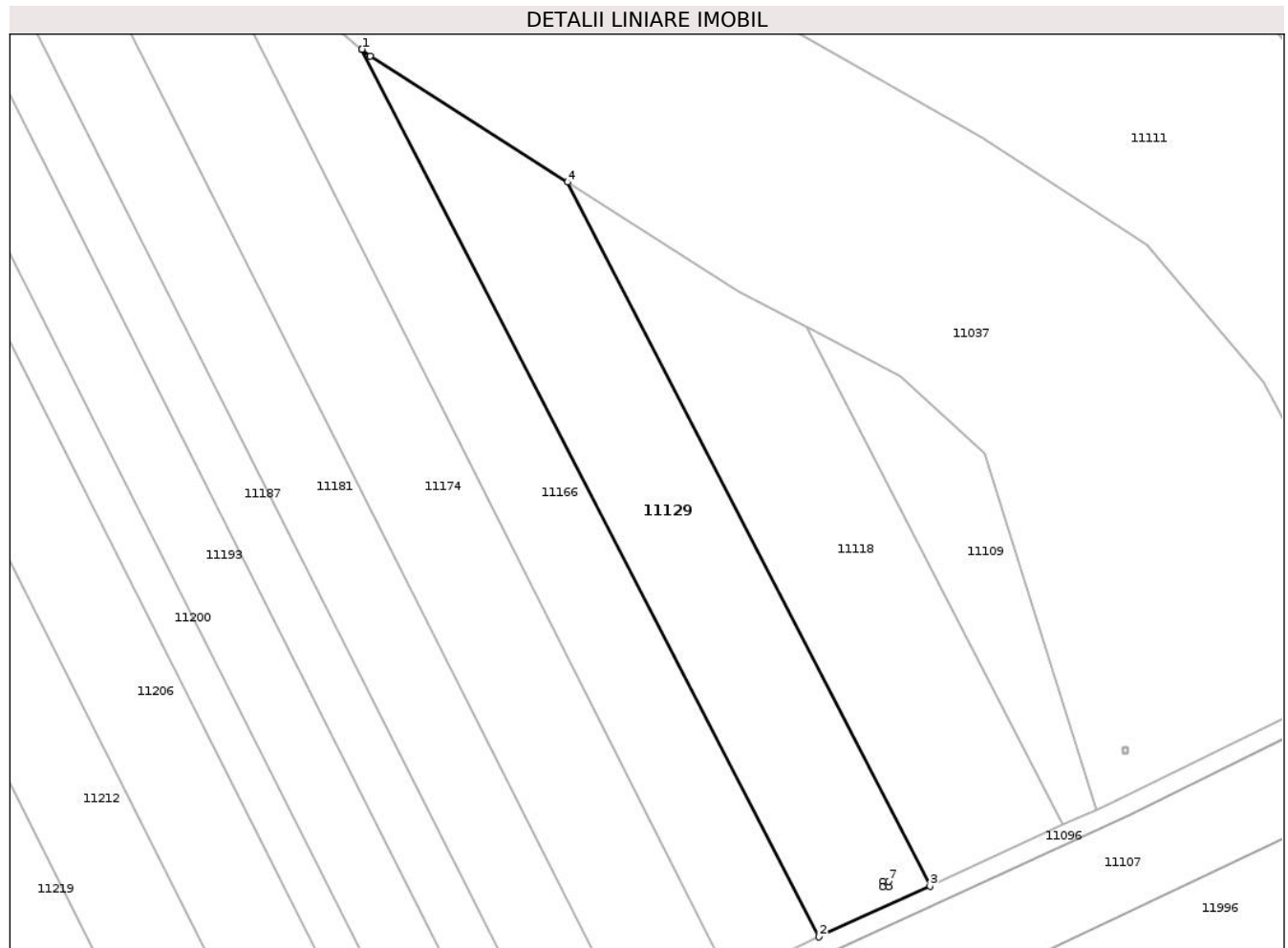
Inscrieri privind dezmembramintele dreptului de proprietate, drepturi reale de garanție și sarcini	Referințe
NU SUNT	

Anexa Nr. 1 La Partea I

Teren

Nr cadastral	Suprafața (mp)*	Observații / Referințe
	5.087	

* Suprafața este determinată în planul de proiecție Stereo 70.



Date referitoare la teren

Crt	Categorie folosință	Intra vilan	Suprafața (mp)	Tarla	Parcelă	Nr. topo	Observații / Referințe
1	arabil	NU	5.087	795/10	45/1	-	

Lungime Segmente

1) Valorile lungimilor segmentelor sunt obținute din proiecție în plan.

Punct început	X / Y	Punct sfârșit	X / Y	Lungime segment (** (m)
1	717.271,189 353.339,67	2	717.369,955 353.148,009	215.612
2	717.369,955 353.148,009	3	717.393,947 353.158,98	26.381
3	717.393,947 353.158,98	4	717.315,621 353.310,978	170.992
4	717.315,621 353.310,978	5	717.273,002 353.338,245	50.595
5	717.273,002 353.338,245	6	717.271,189 353.339,67	2.306

Punct început	X / Y	Punct sfârșit	X / Y	Lungime segment (** (m)
6	717.271,189 353.339,67	7	717.384,996 353.160,038	212.649
7	717.384,996 353.160,038	8	717.384,996 353.158,838	1.2
8	717.384,996 353.158,838	9	717.383,796 353.158,838	1.2
9	717.383,796 353.158,838	10	717.383,796 353.160,038	1.2
10	717.383,796 353.160,038	1	717.384,996 353.160,038	1.2

** Lungimile segmentelor sunt determinate în planul de proiecție Stereo 70 și sunt rotunjite la 1 milimetru.

*** Distanța dintre puncte este formată din segmente cumulate ce sunt mai mici decât valoarea 1 milimetru.

**DATE DESPRE IMOBILUL NR. 11130**

Oficiul de Cadastru și Publicitate Imobiliară IALOMITA
Biroul de Cadastru și Publicitate Imobiliară Slobozia

A. Partea I. Descrierea imobilului

TEREN Extravilan

Adresa: Jud. Ialomita

Nr. Crt	Nr cadastral Nr. topografic	Suprafața* (mp)	Observații / Referințe
A1		1	Sector cadastral:15 Teren neimprejmut;

Construcții

Crt	Nr cadastral Nr. topografic	Adresa	Observații / Referințe
A1.1		Jud. Ialomita	Nr. niveluri:1; S. construita la sol:1 mp; STALP

B. Partea II. Proprietari și acte

Inscrieri privitoare la dreptul de proprietate și alte drepturi reale	Referințe
/	
Act Normativ nr. Legea 123, din 10/07/2012 emis de PARLAMENTUL ROMÂNIEI;	
B1	A1, A1.1
Intabulare, drept de PROPRIETATE, dobândit prin Lege, cota actuala 1/1, cota initiala 1/1	
1) STATUL ROMÂN, CIF:99999999999999	

C. Partea III. SARCINI .

Inscrieri privind dezmembramintele dreptului de proprietate, drepturi reale de garanție și sarcini	Referințe
NU SUNT	


Anexa Nr. 1 La Partea I

Teren

Nr cadastral	Suprafața (mp)*	Observații / Referințe
	1	

* Suprafața este determinată în planul de proiecție Stereo 70.

DETALII LINIARE IMOBIL



Date referitoare la teren

Crt	Categorie folosință	Intra vilan	Suprafața (mp)	Tarla	Parcelă	Nr. topo	Observații / Referințe
1	curți constructii	NU	1	795/10	43/1	-	

Date referitoare la construcții

Crt	Număr	Destinație construcție	Supraf. (mp)	Situație juridică	Observații / Referințe
A1.1		construcții industriale și edilitare	1	Cu acte	Nr. niveluri:1; S. construita la sol:1 mp; STALP

Lungime Segmente

1) Valorile lungimilor segmentelor sunt obținute din proiecție în plan.

Punct început	X / Y	Punct sfârșit	X / Y	Lungime segment (** (m))
1	717.329,199 353.133,758	2	717.329,199 353.132,558	1.2
2	717.329,199 353.132,558	3	717.330,399 353.132,558	1.2
3	717.330,399 353.132,558	4	717.330,399 353.133,758	1.2

Punct început	X / Y	Punct sfârșit	X / Y	Lungime segment (** (m)
4	717.330,399 353.133,758	1	717.329,199 353.133,758	1.2

** Lungimile segmentelor sunt determinate în planul de proiecție Stereo 70 și sunt rotunjite la 1 milimetru.

*** Distanța dintre puncte este formată din segmente cumulate ce sunt mai mici decât valoarea 1 milimetru.

**DATE DESPRE IMOBILUL NR. 11131**

Oficiul de Cadastru și Publicitate Imobiliară IALOMIȚA
Biroul de Cadastru și Publicitate Imobiliară Slobozia

A. Partea I. Descrierea imobilului

TEREN Extravilan

Adresa: Jud. Ialomita

Nr. Crt	Nr cadastral Nr. topografic	Suprafața* (mp)	Observații / Referințe
A1		8.500	Sector cadastral:15 Teren neimprejmuit;

B. Partea II. Proprietari și acte

Inscrieri privitoare la dreptul de proprietate și alte drepturi reale	Referințe
/	
Act Administrativ nr. 085415, din 22/05/2001 emis de CJSDPAT IALOMIȚA;	
B1	A1
Intabulare, drept de PROPRIETATE, Legea 18/1991, dobandit prin Reconstituire, cota actuala 1/1, cota initiala 1/1 1) CHIRNOAGĂ O ALEXANDRINA	

C. Partea III. SARCINI .

Inscrieri privind dezmembramintele dreptului de proprietate, drepturi reale de garanție și sarcini	Referințe
NU SUNT	

Anexa Nr. 1 La Partea I

Teren

Nr cadastral	Suprafața (mp)*	Observații / Referințe
	8.500	

* Suprafața este determinată în planul de proiecție Stereo 70.



Date referitoare la teren

Crt	Categorie folosință	Intra vilan	Suprafața (mp)	Tarla	Parcelă	Nr. topo	Observații / Referințe
1	arabil	NU	8.500	784/1	15	-	

Lungime Segmente

1) Valorile lungimilor segmentelor sunt obținute din proiecție în plan.

Punct început	X / Y	Punct sfârșit	X / Y	Lungime segment (** (m)
1	717.469,44 353.866,269	2	717.481,529 353.872,284	13.503
2	717.481,529 353.872,284	3	717.191,784 354.431,201	629.556
3	717.191,784 354.431,201	4	717.179,684 354.425,206	13.504
4	717.179,684 354.425,206	1	717.469,44 353.866,269	629.579

** Lungimile segmentelor sunt determinate în planul de proiecție Stereo 70 și sunt rotunjite la 1 milimetru.

***** Distanţa dintre puncte este formată din segmente cumulate ce sunt mai mici decât valoarea 1 milimetru.**

**DATE DESPRE IMOBILUL NR. 11132**

Oficiul de Cadastru și Publicitate Imobiliară IALOMIȚA
Biroul de Cadastru și Publicitate Imobiliară Slobozia

A. Partea I. Descrierea imobilului

TEREN Extravilan

Adresa: Jud. Ialomita

Nr. Crt	Nr cadastral Nr. topografic	Suprafața* (mp)	Observații / Referințe
A1		1.685	Sector cadastral:15 Teren neimprejmuit;

B. Partea II. Proprietari și acte

Inscrieri privitoare la dreptul de proprietate și alte drepturi reale	Referințe
/	
Act Administrativ nr. 084666, din 09/04/1998 emis de CJSDPAT IALOMIȚA;	
B1	A1
Intabulare, drept de PROPRIETATE, Legea 18/1991, dobandit prin Constituire, cota actuala 1/1, cota initiala 1/1	
1) COSTEA C LINA	

C. Partea III. SARCINI .

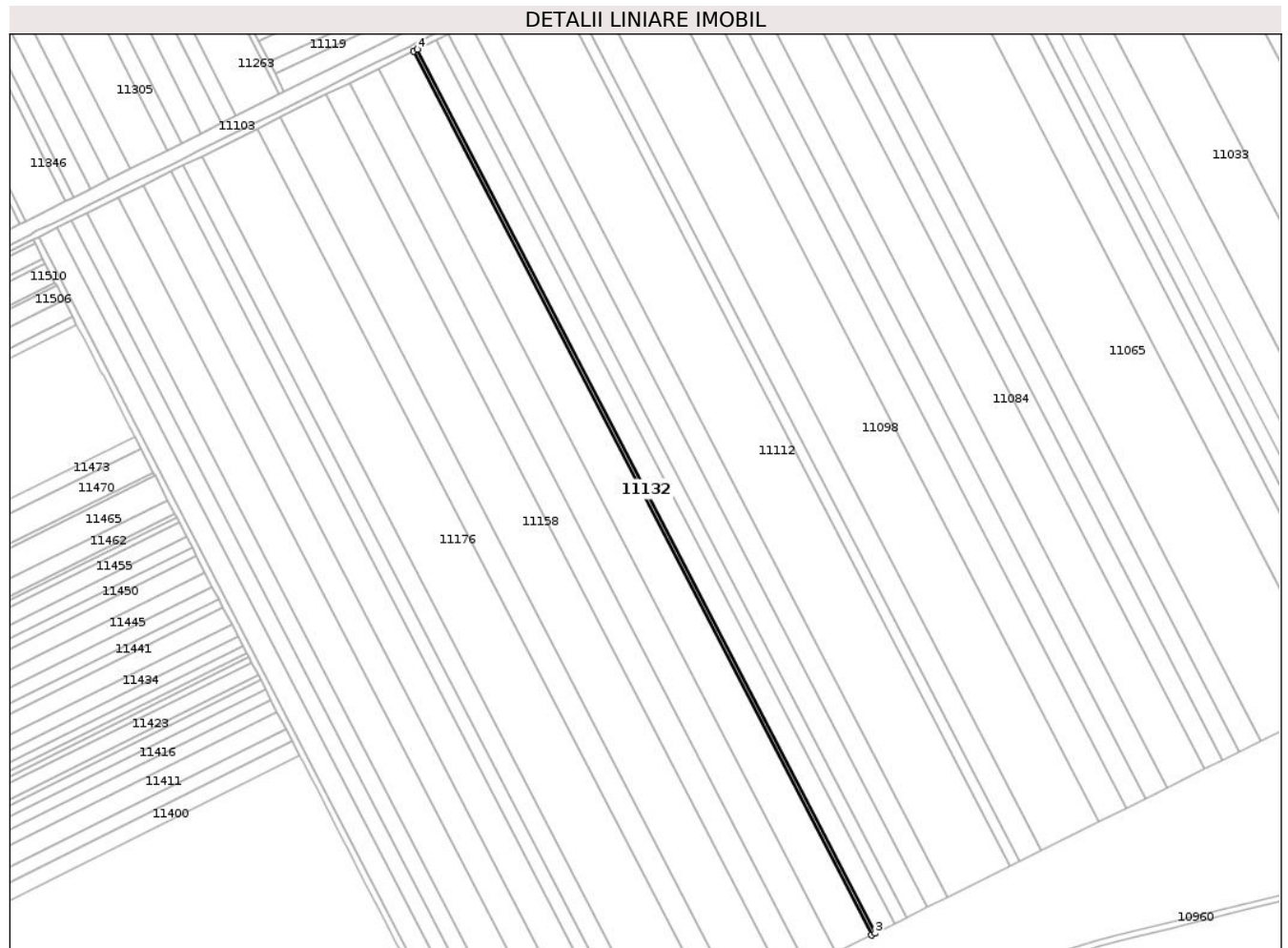
Inscrieri privind dezmembramintele dreptului de proprietate, drepturi reale de garanție și sarcini	Referințe
NU SUNT	

Anexa Nr. 1 La Partea I

Teren

Nr cadastral	Suprafața (mp)*	Observații / Referințe
	1.685	

* Suprafața este determinată în planul de proiecție Stereo 70.



Date referitoare la teren

Crt	Categorie folosință	Intra vilan	Suprafața (mp)	Tarla	Parcelă	Nr. topo	Observații / Referințe
1	arabil	NU	1.685	784/1	14	-	

Lungime Segmente

1) Valorile lungimilor segmentelor sunt obținute din proiecție în plan.

Punct început	X / Y	Punct sfârșit	X / Y	Lungime segment (** (m)
1	717.177,285 354.424,017	2	717.467,043 353.865,076	629.583
2	717.467,043 353.865,076	3	717.469,44 353.866,269	2.677
3	717.469,44 353.866,269	4	717.179,684 354.425,206	629.579
4	717.179,684 354.425,206	1	717.177,285 354.424,017	2.677

** Lungimile segmentelor sunt determinate în planul de proiecție Stereo 70 și sunt rotunjite la 1 milimetru.

***** Distanţa dintre puncte este formată din segmente cumulate ce sunt mai mici decât valoarea 1 milimetru.**

**DATE DESPRE IMOBILUL NR. 11133**

Oficiul de Cadastru și Publicitate Imobiliară IALOMIȚA
Biroul de Cadastru și Publicitate Imobiliară Slobozia

A. Partea I. Descrierea imobilului

TEREN Extravilan

Adresa: Jud. Ialomita

Nr. Crt	Nr cadastral Nr. topografic	Suprafața* (mp)	Observații / Referințe
A1		27.335	Sector cadastral:15 Teren neimprejmuit;

B. Partea II. Proprietari și acte

Inscrieri privitoare la dreptul de proprietate și alte drepturi reale	Referințe
/	
Act Administrativ nr. 085325, din 09/03/2001 emis de CJSDPAT IALOMIȚA;	
B1	A1
Intabulare, drept de PROPRIETATE, Legea 18/1991, dobandit prin Reconstituire, cota actuala 1/1, cota initiala 1/1 1) TONCIU R MARIA	

C. Partea III. SARCINI .

Inscrieri privind dezmembramintele dreptului de proprietate, drepturi reale de garanție și sarcini	Referințe
NU SUNT	

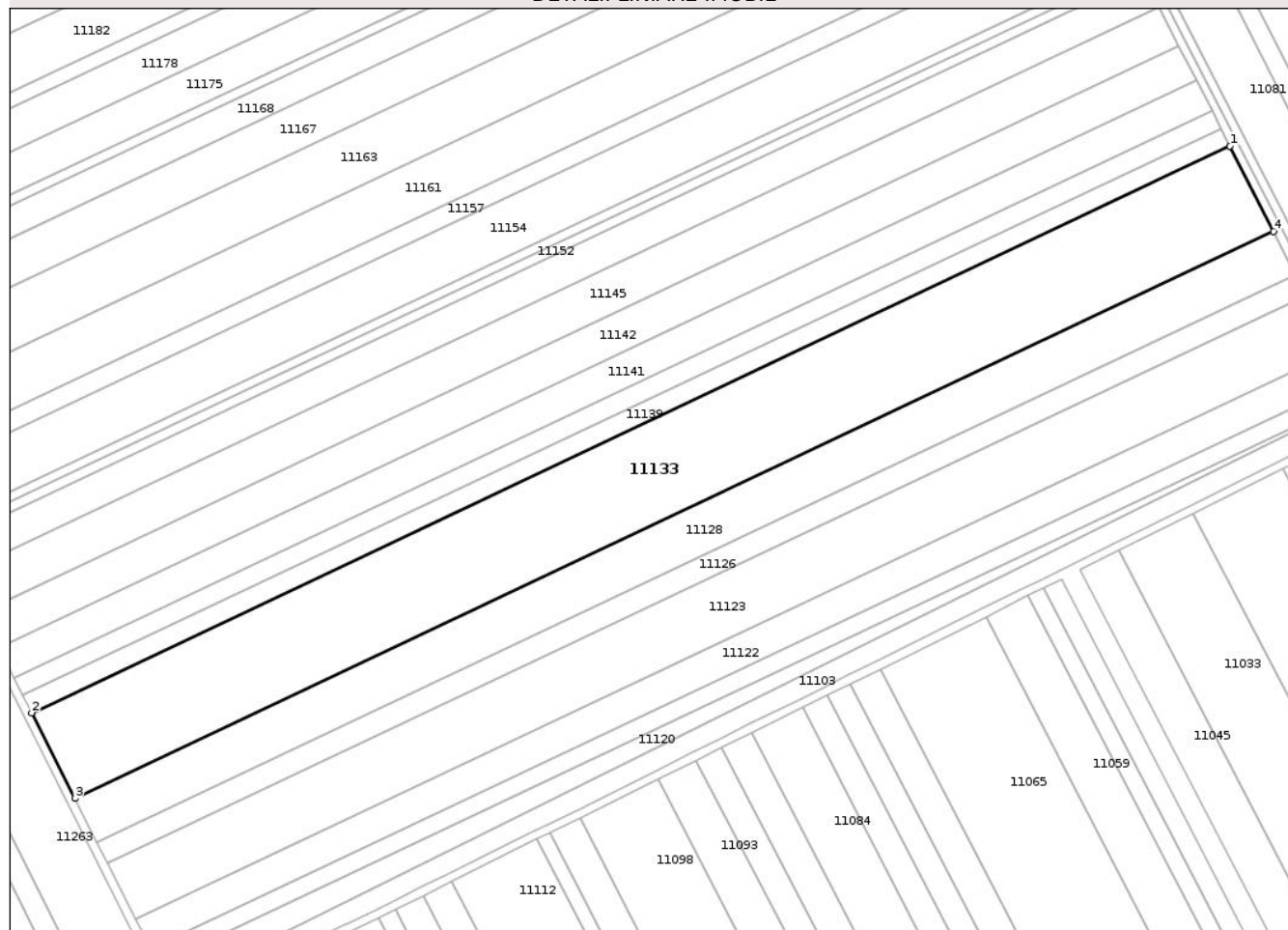
Anexa Nr. 1 La Partea I

Teren

Nr cadastral	Suprafața (mp)*	Observații / Referințe
	27.335	

* Suprafața este determinată în planul de proiecție Stereo 70.

DETALII LINIARE IMOBIL



Date referitoare la teren

Crt	Categorie folosință	Intra vilan	Suprafața (mp)	Tarla	Parcelă	Nr. topo	Observații / Referințe
1	arabil	NU	27.335	795/4	28	-	

Lungime Segmente

1) Valorile lungimilor segmentelor sunt obținute din proiecție în plan.

Punct început	X / Y	Punct sfârșit	X / Y	Lungime segment (** (m)
1	717.586,335 354.788,579	2	717.030,84 354.526,117	614.379
2	717.030,84 354.526,117	3	717.050,898 354.486,395	44.499
3	717.050,898 354.486,395	4	717.606,6 354.748,954	614.607
4	717.606,6 354.748,954	1	717.586,335 354.788,579	44.506

** Lungimile segmentelor sunt determinate în planul de proiecție Stereo 70 și sunt rotunjite la 1 milimetru.

***** Distanţa dintre puncte este formată din segmente cumulate ce sunt mai mici decât valoarea 1 milimetru.**

**DATE DESPRE IMOBILUL NR. 11134**

Oficiul de Cadastru și Publicitate Imobiliară IALOMITA
Biroul de Cadastru și Publicitate Imobiliară Slobozia

A. Partea I. Descrierea imobilului

TEREN Extravilan

Adresa: Jud. Ialomita

Nr. Crt	Nr cadastral Nr. topografic	Suprafața* (mp)	Observații / Referințe
A1		3.098	Sector cadastral:15 Teren neimprejmuit;

B. Partea II. Proprietari și acte

Inscrieri privitoare la dreptul de proprietate și alte drepturi reale	Referințe
/	
Act Administrativ nr. 86012, din 26/08/2002 emis de CJSDPAT IALOMIȚA;	
B1	A1
Intabulare, drept de PROPRIETATE, Legea 1/2000, dobandit prin Reconstituire, cota actuala 1/1, cota initiala 1/1 1) CRETU I PARASCHIVA	

C. Partea III. SARCINI .

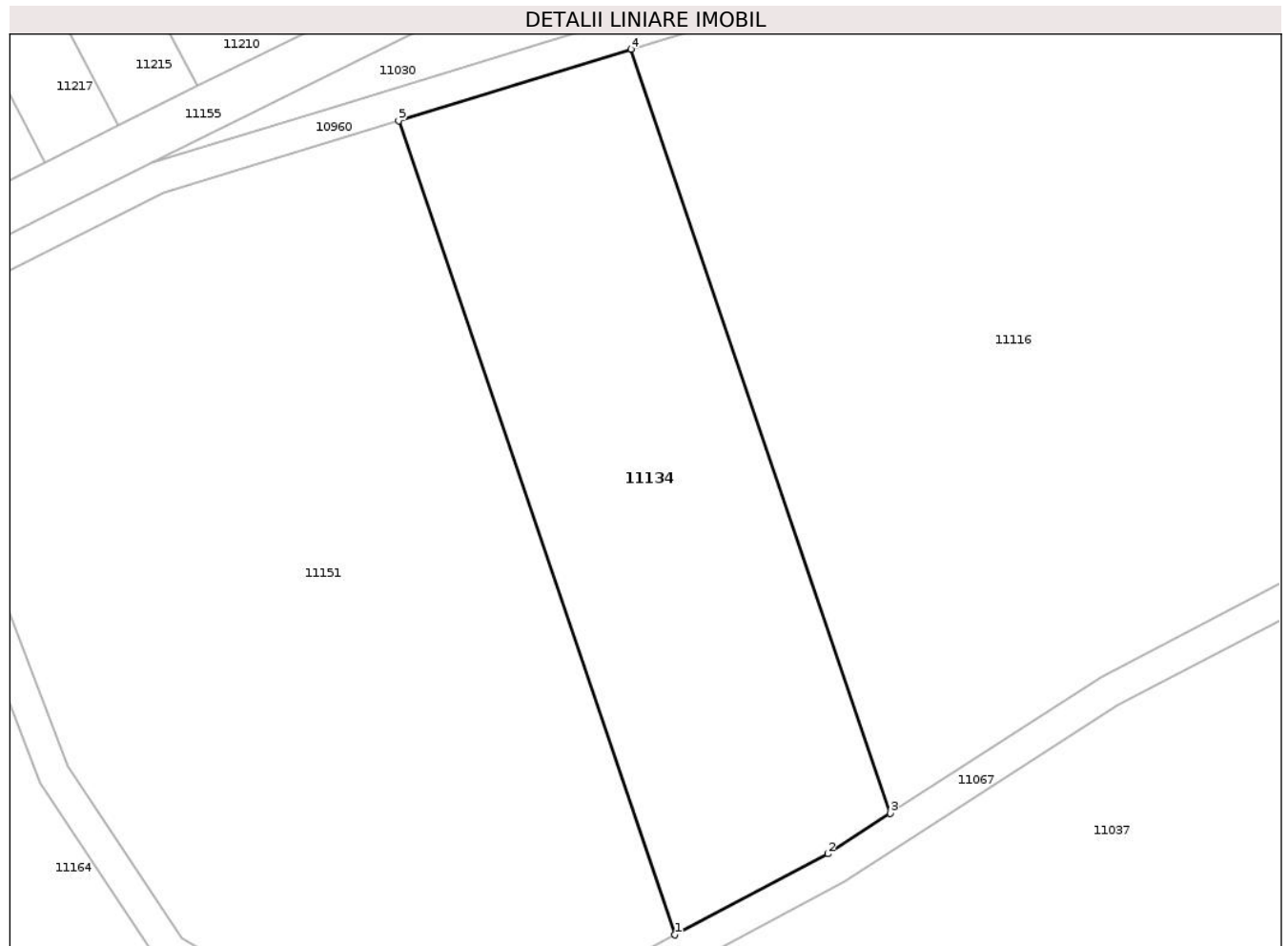
Inscrieri privind dezmembramintele dreptului de proprietate, drepturi reale de garanție și sarcini	Referințe
NU SUNT	

Anexa Nr. 1 La Partea I

Teren

Nr cadastral	Suprafața (mp)*	Observații / Referințe
	3.098	

* Suprafața este determinată în planul de proiecție Stereo 70.



Date referitoare la teren

Crt	Categorie folosință	Intra vilan	Suprafața (mp)	Tarla	Parcelă	Nr. topo	Observații / Referințe
1	arabil	NU	3.098	748/1	31	-	

Lungime Segmente

1) Valorile lungimilor segmentelor sunt obținute din proiecție în plan.

Punct început	X / Y	Punct sfârșit	X / Y	Lungime segment (** (m)
1	717.319,351 353.657,454	2	717.338,214 353.667,46	21.353
2	717.338,214 353.667,46	3	717.345,969 353.672,456	9.225
3	717.345,969 353.672,456	4	717.313,919 353.766,794	99.634
4	717.313,919 353.766,794	5	717.285,206 353.757,955	30.043
5	717.285,206 353.757,955	1	717.319,351 353.657,454	106.143

**** Lungimile segmentelor sunt determinate în planul de proiecție Stereo 70 și sunt rotunjite la 1 milimetru.**

***** Distanța dintre puncte este formată din segmente cumulate ce sunt mai mici decât valoarea 1 milimetru.**

**DATE DESPRE IMOBILUL NR. 11137**

Oficiul de Cadastru și Publicitate Imobiliară IALOMITA
Biroul de Cadastru și Publicitate Imobiliară Slobozia

A. Partea I. Descrierea imobilului

TEREN Extravilan

Adresa: Jud. Ialomita

Nr. Crt	Nr cadastral Nr. topografic	Suprafața* (mp)	Observații / Referințe
A1		15.900	Sector cadastral:15 Teren neimprejmuit;

B. Partea II. Proprietari și acte

Inscrieri privitoare la dreptul de proprietate și alte drepturi reale	Referințe
/	
Act Administrativ nr. 085257, din 18/01/2000 emis de CJSDPAT IALOMIȚA;	
B1	A1
Intabulare, drept de PROPRIETATE, Legea 18/1991, dobandit prin Reconstituire, cota actuala 1/1, cota initiala 1/1	
1) NEDELCU N ȘTEFAN	

C. Partea III. SARCINI .

Inscrieri privind dezmembramintele dreptului de proprietate, drepturi reale de garanție și sarcini	Referințe
NU SUNT	

Anexa Nr. 1 La Partea I

Teren

Nr cadastral	Suprafața (mp)*	Observații / Referințe
	15.900	

* Suprafața este determinată în planul de proiecție Stereo 70.



Date referitoare la teren

Crt	Categorie folosință	Intra vilan	Suprafața (mp)	Tarla	Parcelă	Nr. topo	Observații / Referințe
1	arabil	NU	15.900	784/1	13	-	

Lungime Segmente

1) Valorile lungimilor segmentelor sunt obținute din proiecție în plan.

Punct început	X / Y	Punct sfârșit	X / Y	Lungime segment (** (m)
1	717.444,43 353.853,824	2	717.467,043 353.865,076	25.258
2	717.467,043 353.865,076	3	717.177,285 354.424,017	629.583
3	717.177,285 354.424,017	4	717.154,653 354.412,804	25.257
4	717.154,653 354.412,804	1	717.444,43 353.853,824	629.626

** Lungimile segmentelor sunt determinate în planul de proiecție Stereo 70 și sunt rotunjite la 1 milimetru.

***** Distanţa dintre puncte este formată din segmente cumulate ce sunt mai mici decât valoarea 1 milimetru.**

**DATE DESPRE IMOBILUL NR. 11139**

Oficiul de Cadastru și Publicitate Imobiliară IALOMIȚA
Biroul de Cadastru și Publicitate Imobiliară Slobozia

A. Partea I. Descrierea imobilului

TEREN Extravilan

Adresa: Jud. Ialomita

Nr. Crt	Nr cadastral Nr. topografic	Suprafața* (mp)	Observații / Referințe
A1		5.600	Sector cadastral:15 Teren neimprejmuit;

B. Partea II. Proprietari și acte

Inscrieri privitoare la dreptul de proprietate și alte drepturi reale		Referințe
/		
Act Administrativ nr. 084548, din 30/07/1997 emis de CJSDPAT IALOMIȚA;		
B1	Intabulare, drept de PROPRIETATE, Legea 18/1991, dobandit prin Reconstituire, cota actuala 1/1, cota initiala 1/1 1) ȘTEFAN I DUMITRU	A1

C. Partea III. SARCINI .

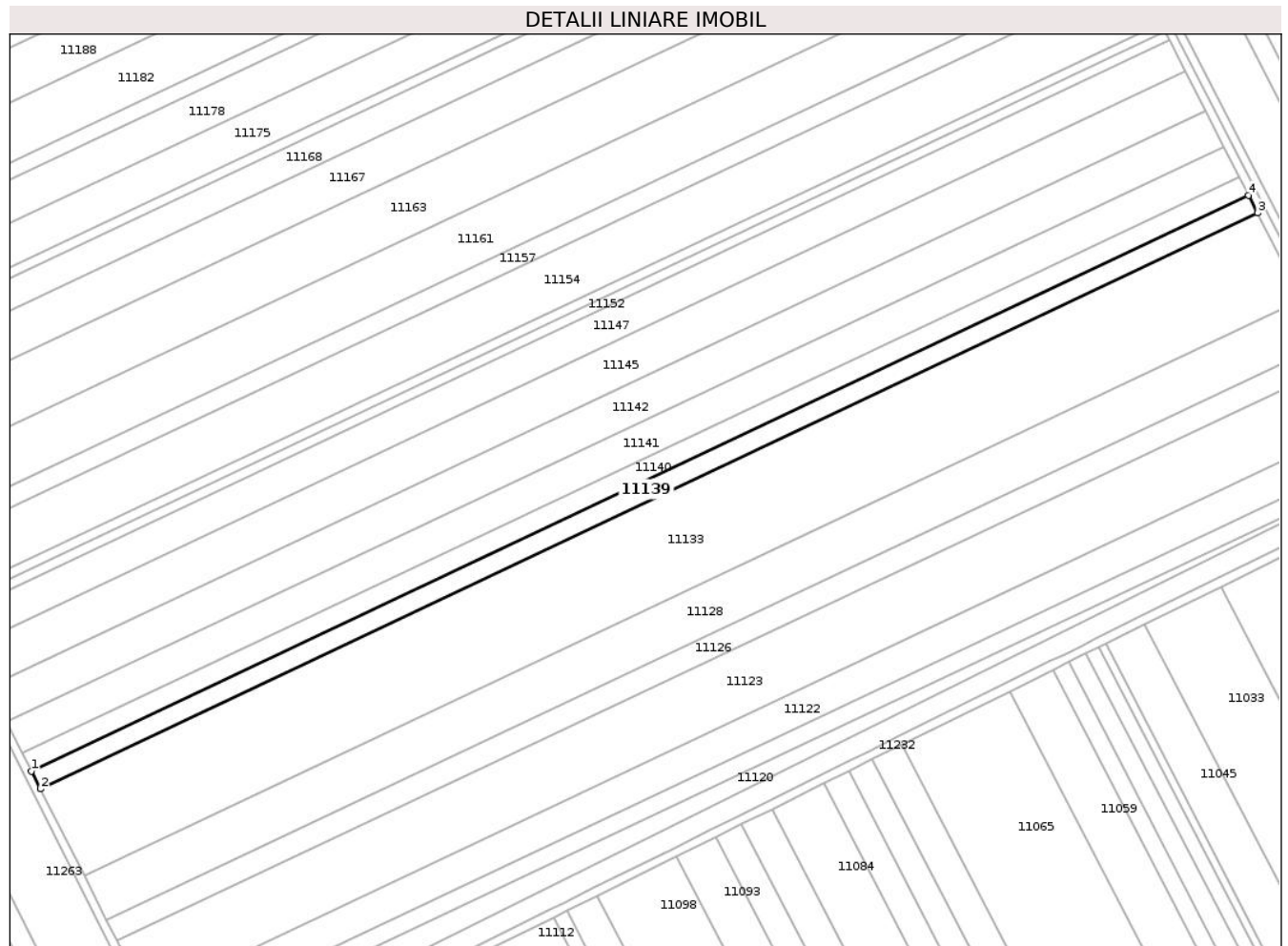
Inscrieri privind dezmembramintele dreptului de proprietate, drepturi reale de garanție și sarcini	Referințe
NU SUNT	

Anexa Nr. 1 La Partea I

Teren

Nr cadastral	Suprafața (mp)*	Observații / Referințe
	5.600	

* Suprafața este determinată în planul de proiecție Stereo 70.



Date referitoare la teren

Crt	Categorie folosință	Intravilan	Suprafața (mp)	Tarla	Parcelă	Nr. topo	Observații / Referințe
1	arabil	NU	5.600	795/4	27	-	

Lungime Segmente

1) Valorile lungimilor segmentelor sunt obținute din proiecție în plan.

Punct început	X / Y	Punct sfârșit	X / Y	Lungime segment (** (m)
1	717.026,73 354.534,256	2	717.030,84 354.526,117	9.118
2	717.030,84 354.526,117	3	717.586,335 354.788,579	614.379
3	717.586,335 354.788,579	4	717.582,183 354.796,698	9.119
4	717.582,183 354.796,698	1	717.026,73 354.534,256	614.332

** Lungimile segmentelor sunt determinate în planul de proiecție Stereo 70 și sunt rotunjite la 1 milimetru.

***** Distanţa dintre puncte este formată din segmente cumulate ce sunt mai mici decât valoarea 1 milimetru.**

**DATE DESPRE IMOBILUL NR. 11140**

Oficiul de Cadastru și Publicitate Imobiliară IALOMIȚA
Biroul de Cadastru și Publicitate Imobiliară Slobozia

A. Partea I. Descrierea imobilului

TEREN Extravilan

Adresa: Jud. Ialomita

Nr. Crt	Nr cadastral Nr. topografic	Suprafața* (mp)	Observații / Referințe
A1		5.600	Sector cadastral:15 Teren neimprejmuit;

B. Partea II. Proprietari și acte

Inscrieri privitoare la dreptul de proprietate și alte drepturi reale		Referințe
/		
Act Administrativ nr. 084549, din 30/07/1997 emis de CJSDPAT IALOMIȚA;		
B1	Intabulare, drept de PROPRIETATE, Legea 18/1991, dobandit prin Reconstituire, cota actuala 1/1, cota initiala 1/1 1) ȘTEFAN I DUMITRU	A1

C. Partea III. SARCINI .

Inscrieri privind dezmembramintele dreptului de proprietate, drepturi reale de garanție și sarcini	Referințe
NU SUNT	

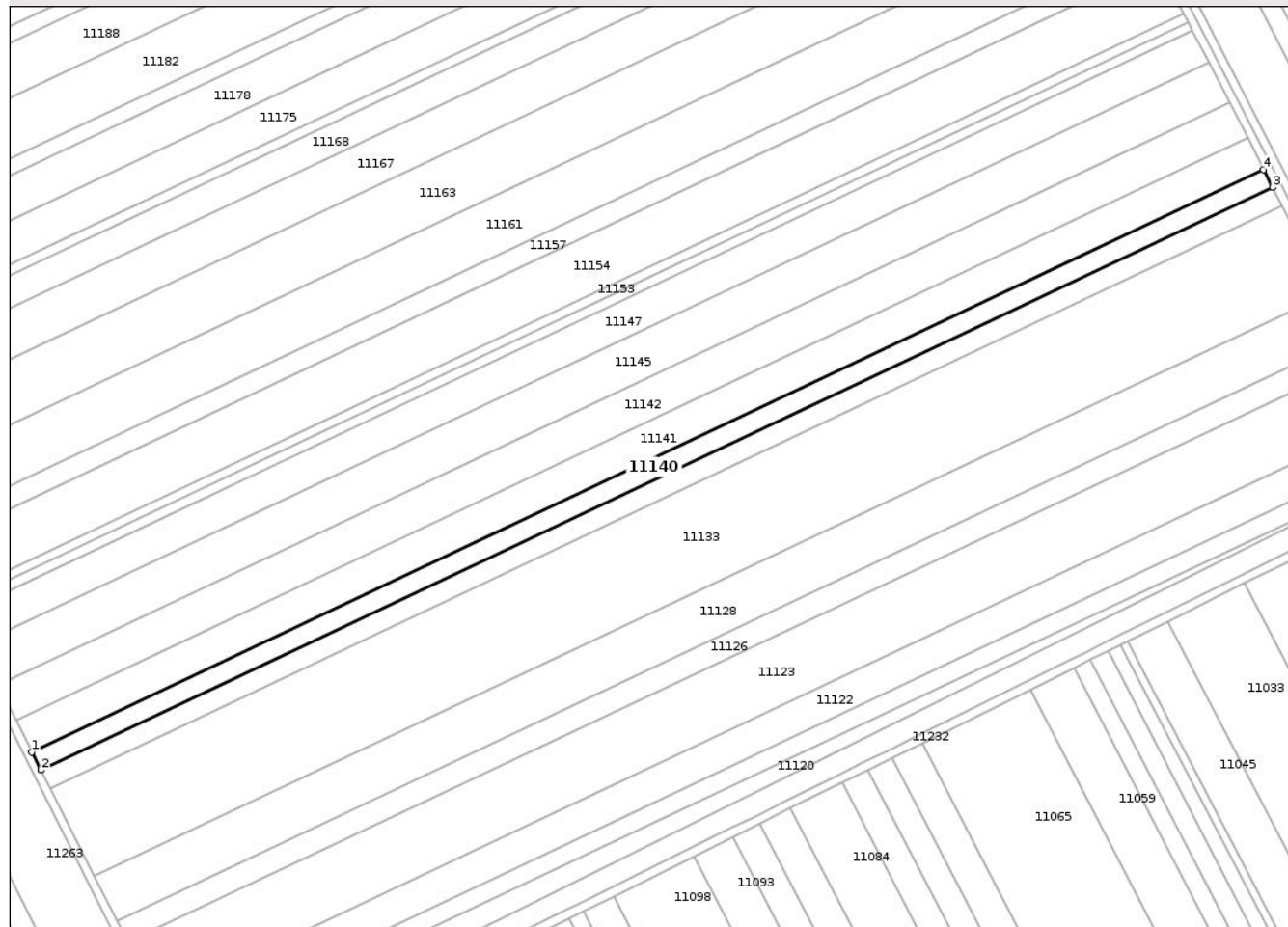
Anexa Nr. 1 La Partea I

Teren

Nr cadastral	Suprafața (mp)*	Observații / Referințe
	5.600	

* Suprafața este determinată în planul de proiecție Stereo 70.

DETALII LINIARE IMOBIL



Date referitoare la teren

Crt	Categorie folosință	Intravilan	Suprafața (mp)	Tarla	Parcelă	Nr. topo	Observații / Referințe
1	arabil	NU	5.600	795/4	26	-	

Lungime Segmente

1) Valorile lungimilor segmentelor sunt obținute din proiecție în plan.

Punct început	X / Y	Punct sfârșit	X / Y	Lungime segment (** (m)
1	717.022,62 354.542,397	2	717.026,73 354.534,256	9.12
2	717.026,73 354.534,256	3	717.582,183 354.796,698	614.332
3	717.582,183 354.796,698	4	717.578,03 354.804,819	9.121
4	717.578,03 354.804,819	1	717.022,62 354.542,397	614.285

** Lungimile segmentelor sunt determinate în planul de proiecție Stereo 70 și sunt rotunjite la 1 milimetru.

***** Distanţa dintre puncte este formată din segmente cumulate ce sunt mai mici decât valoarea 1 milimetru.**

**DATE DESPRE IMOBILUL NR. 11141**

Oficiul de Cadastru și Publicitate Imobiliară IALOMIȚA
Biroul de Cadastru și Publicitate Imobiliară Slobozia

A. Partea I. Descrierea imobilului

TEREN Extravilan

Adresa: Jud. Ialomita

Nr. Crt	Nr cadastral Nr. topografic	Suprafața* (mp)	Observații / Referințe
A1		9.700	Sector cadastral:15 Teren neimprejmuit;

B. Partea II. Proprietari și acte

Inscrieri privitoare la dreptul de proprietate și alte drepturi reale	Referințe
/	
Act Administrativ nr. 085389, din 26/04/2001 emis de CJSDPAT IALOMIȚA;	
B1	A1
Intabulare, drept de PROPRIETATE, Legea 18/1991, dobandit prin Reconstituire, cota actuala 1/1, cota initiala 1/1 1) MUȘAT I NICOLAE	

C. Partea III. SARCINI .

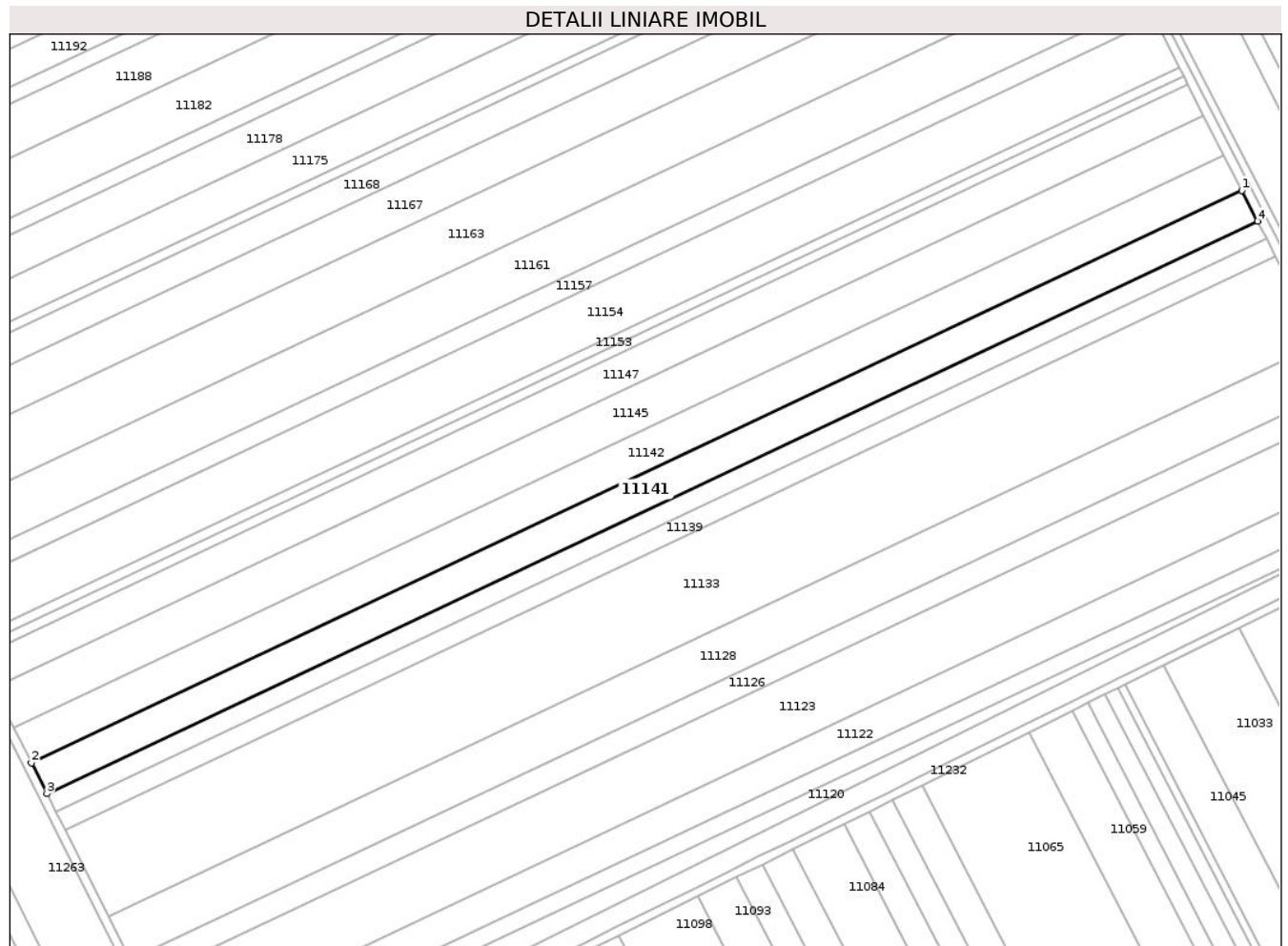
Inscrieri privind dezmembramintele dreptului de proprietate, drepturi reale de garanție și sarcini	Referințe
NU SUNT	

Anexa Nr. 1 La Partea I

Teren

Nr cadastral	Suprafața (mp)*	Observații / Referințe
	9.700	

* Suprafața este determinată în planul de proiecție Stereo 70.



Date referitoare la teren

Crt	Categorie folosință	Intra vilan	Suprafața (mp)	Tarla	Parcelă	Nr. topo	Observații / Referințe
1	arabil	NU	9.700	795/4	25	-	

Lungime Segmente

1) Valorile lungimilor segmentelor sunt obținute din proiecție în plan.

Punct început	X / Y	Punct sfârșit	X / Y	Lungime segment (** (m)
1	717.570,837 354.818,885	2	717.015,5 354.556,498	614.204
2	717.015,5 354.556,498	3	717.022,62 354.542,397	15.797
3	717.022,62 354.542,397	4	717.578,03 354.804,819	614.285
4	717.578,03 354.804,819	1	717.570,837 354.818,885	15.798

** Lungimile segmentelor sunt determinate în planul de proiecție Stereo 70 și sunt rotunjite la 1 milimetru.

***** Distanţa dintre puncte este formată din segmente cumulate ce sunt mai mici decât valoarea 1 milimetru.**

**DATE DESPRE IMOBILUL NR. 11142**

Oficiul de Cadastru și Publicitate Imobiliară IALOMIȚA
Biroul de Cadastru și Publicitate Imobiliară Slobozia

A. Partea I. Descrierea imobilului

TEREN Extravilan

Adresa: Jud. Ialomita

Nr. Crt	Nr cadastral Nr. topografic	Suprafața* (mp)	Observații / Referințe
A1		11.100	Sector cadastral:15 Teren neimprejmuit;

B. Partea II. Proprietari și acte

Inscrieri privitoare la dreptul de proprietate și alte drepturi reale	Referințe
/	
Act Administrativ nr. 084565, din 31/07/1997 emis de CJSDPAT IALOMIȚA;	
B1	A1
Intabulare, drept de PROPRIETATE, Legea 18/1991, dobandit prin Reconstituire, cota actuala 1/1, cota initiala 1/1 1) LECA I RADU	

C. Partea III. SARCINI .

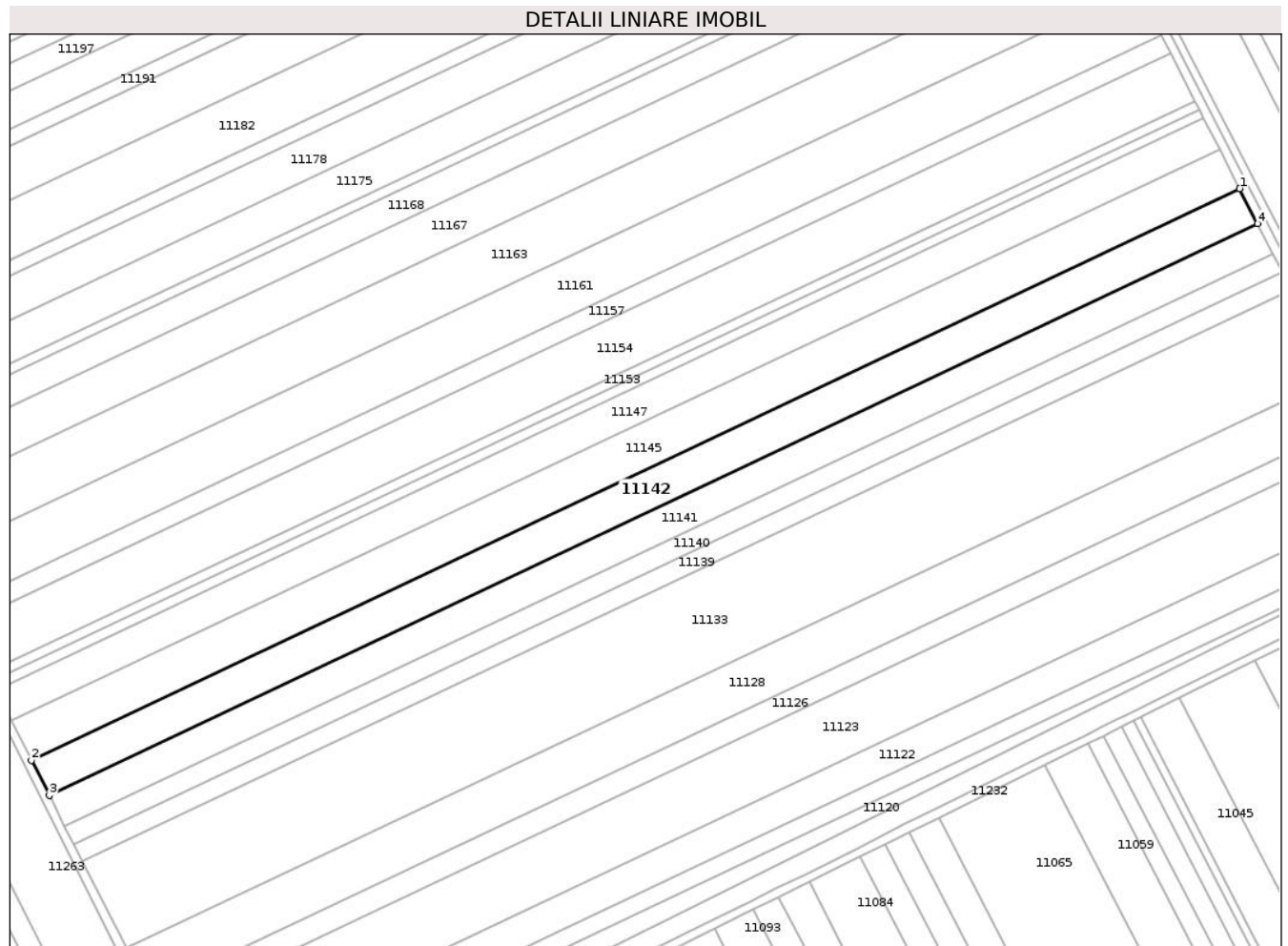
Inscrieri privind dezmembramintele dreptului de proprietate, drepturi reale de garanție și sarcini	Referințe
NU SUNT	

Anexa Nr. 1 La Partea I

Teren

Nr cadastral	Suprafața (mp)*	Observații / Referințe
	11.100	

* Suprafața este determinată în planul de proiecție Stereo 70.



Date referitoare la teren

Crt	Categorie folosință	Intra vilan	Suprafața (mp)	Tarla	Parcelă	Nr. topo	Observații / Referințe
1	arabil	NU	11.100	795/4	24	-	

Lungime Segmente

1) Valorile lungimilor segmentelor sunt obținute din proiecție în plan.

Punct început	X / Y	Punct sfârșit	X / Y	Lungime segment (** (m)
1	717.562,604 354.834,985	2	717.007,35 354.572,637	614.112
2	717.007,35 354.572,637	3	717.015,5 354.556,498	18.08
3	717.015,5 354.556,498	4	717.570,837 354.818,885	614.204
4	717.570,837 354.818,885	1	717.562,604 354.834,985	18.083

** Lungimile segmentelor sunt determinate în planul de proiecție Stereo 70 și sunt rotunjite la 1 milimetru.

***** Distanţa dintre puncte este formată din segmente cumulate ce sunt mai mici decât valoarea 1 milimetru.**

**DATE DESPRE IMOBILUL NR. 11143**

Oficiul de Cadastru și Publicitate Imobiliară IALOMITA
Biroul de Cadastru și Publicitate Imobiliară Slobozia

A. Partea I. Descrierea imobilului

TEREN Extravilan

Adresa: Jud. Ialomita

Nr. Crt	Nr cadastral Nr. topografic	Suprafața* (mp)	Observații / Referințe
A1		12.800	Sector cadastral:15 Teren neimprejmit;

B. Partea II. Proprietari și acte

Inscrieri privitoare la dreptul de proprietate și alte drepturi reale		Referințe
/		
Act Administrativ nr. 3561, din 02/04/2025 emis de PRIMĂRIA COMUNEI MIHAIL KOGĂLNICEANU;		
B1	Inscrierea posesiei, drept de PROPRIETATE, dobandit prin Lege, cota actuala 1/1, cota initiala 1/1 1) NEIDENTIFICAT NEIDENTIFICAT	A1
Act Normativ nr. 7, din 13/03/1996 emis de PARLAMENTUL ROMÂNIEI (art.13);		
B2	Se notează mențiunea de proprietar neidentificat	A1

C. Partea III. SARCINI .

Inscrieri privind dezmembramintele dreptului de proprietate, drepturi reale de garanție și sarcini	Referințe
NU SUNT	

Anexa Nr. 1 La Partea I

Teren

Nr cadastral	Suprafața (mp)*	Observații / Referințe
	12.800	

* Suprafața este determinată în planul de proiecție Stereo 70.



Date referitoare la teren

Crt	Categorie folosință	Intra vilan	Suprafața (mp)	Tarla	Parcelă	Nr. topo	Observații / Referințe
1	arabil	NU	12.800	784/1	12	-	

Lungime Segmente

1) Valorile lungimilor segmentelor sunt obținute din proiecție în plan.

Punct început	X / Y	Punct sfârșit	X / Y	Lungime segment (** (m)
1	717.136,434 354.403,777	2	717.426,228 353.844,767	629.661
2	717.426,228 353.844,767	3	717.444,43 353.853,824	20.331
3	717.444,43 353.853,824	4	717.154,653 354.412,804	629.626
4	717.154,653 354.412,804	1	717.136,434 354.403,777	20.333

** Lungimile segmentelor sunt determinate în planul de proiecție Stereo 70 și sunt rotunjite la 1 milimetru.

***** Distanţa dintre puncte este formată din segmente cumulate ce sunt mai mici decât valoarea 1 milimetru.**

**DATE DESPRE IMOBILUL NR. 11144**

Oficiul de Cadastru și Publicitate Imobiliară IALOMIȚA
Biroul de Cadastru și Publicitate Imobiliară Slobozia

A. Partea I. Descrierea imobilului

TEREN Extravilan

Adresa: Jud. Ialomita

Nr. Crt	Nr cadastral Nr. topografic	Suprafața* (mp)	Observații / Referințe
A1		5.600	Sector cadastral:15 Teren neimpregmuit;

B. Partea II. Proprietari și acte

Inscrieri privitoare la dreptul de proprietate și alte drepturi reale	Referințe
/	
Act Administrativ nr. 085365, din 23/04/2001 emis de CJSDPAT IALOMIȚA;	
B1	A1
Intabulare, drept de PROPRIETATE, Legea 18/1991, dobandit prin Constituire, cota actuala 1/1, cota initiala 1/1	
1) GHINEA D STEFAN	

C. Partea III. SARCINI .

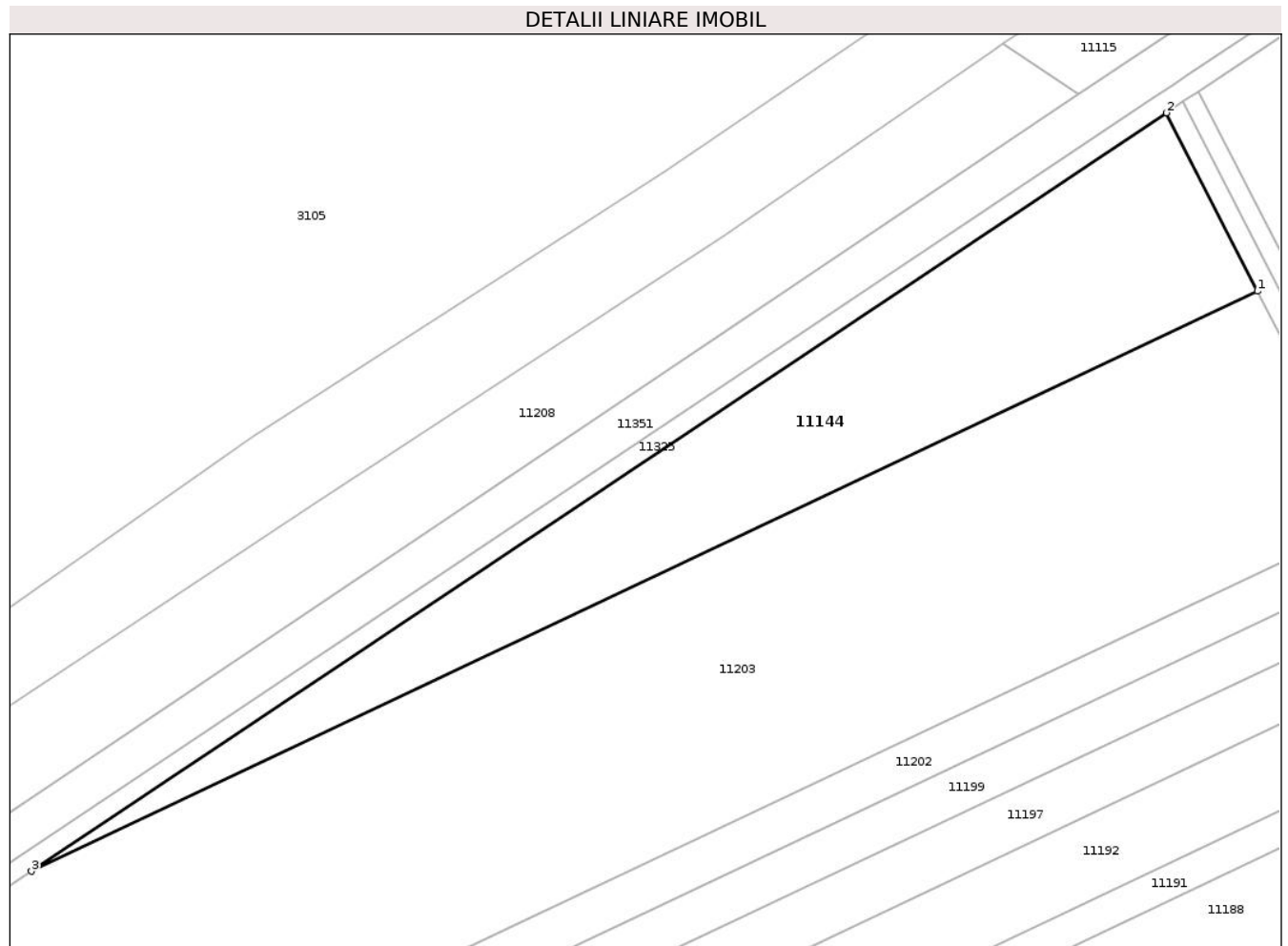
Inscrieri privind dezmembramintele dreptului de proprietate, drepturi reale de garanție și sarcini	Referințe
NU SUNT	

Anexa Nr. 1 La Partea I

Teren

Nr cadastral	Suprafața (mp)*	Observații / Referințe
	5.600	

* Suprafața este determinată în planul de proiecție Stereo 70.



Date referitoare la teren

Crt	Categorie folosință	Intravilan	Suprafața (mp)	Tarla	Parcelă	Nr. topo	Observații / Referințe
1	arabil	NU	5.600	795/4	1	-	

Lungime Segmente

1) Valorile lungimilor segmentelor sunt obținute din proiecție în plan.

Punct început	X / Y	Punct sfârșit	X / Y	Lungime segment (** (m)
1	717.397,053 355.158,706	2	717.378,536 355.194,914	40.668
2	717.378,536 355.194,914	3	717.147,93 355.040,999	277.253
3	717.147,93 355.040,999	1	717.397,053 355.158,706	275.531

** Lungimile segmentelor sunt determinate în planul de proiecție Stereo 70 și sunt rotunjite la 1 milimetru.

*** Distanța dintre puncte este formată din segmente cumulate ce sunt mai mici decât valoarea 1 milimetru.

**DATE DESPRE IMOBILUL NR. 11145**

Oficiul de Cadastru și Publicitate Imobiliară IALOMIȚA
Biroul de Cadastru și Publicitate Imobiliară Slobozia

A. Partea I. Descrierea imobilului

TEREN Extravilan

Adresa: Jud. Ialomita

Nr. Crt	Nr cadastral Nr. topografic	Suprafața* (mp)	Observații / Referințe
A1		12.500	Sector cadastral:15 Teren neimprejmuit;

B. Partea II. Proprietari și acte

Inscrieri privitoare la dreptul de proprietate și alte drepturi reale	Referințe
/	
Act Administrativ nr. 084560, din 31/07/1997 emis de CJSDPAT IALOMIȚA;	
B1	A1
Intabulare, drept de PROPRIETATE, Legea 18/1991, dobandit prin Reconstituire, cota actuala 1/1, cota initiala 1/1	
1) DUMITRU I NECULAI	

C. Partea III. SARCINI .

Inscrieri privind dezmembramintele dreptului de proprietate, drepturi reale de garanție și sarcini	Referințe
NU SUNT	

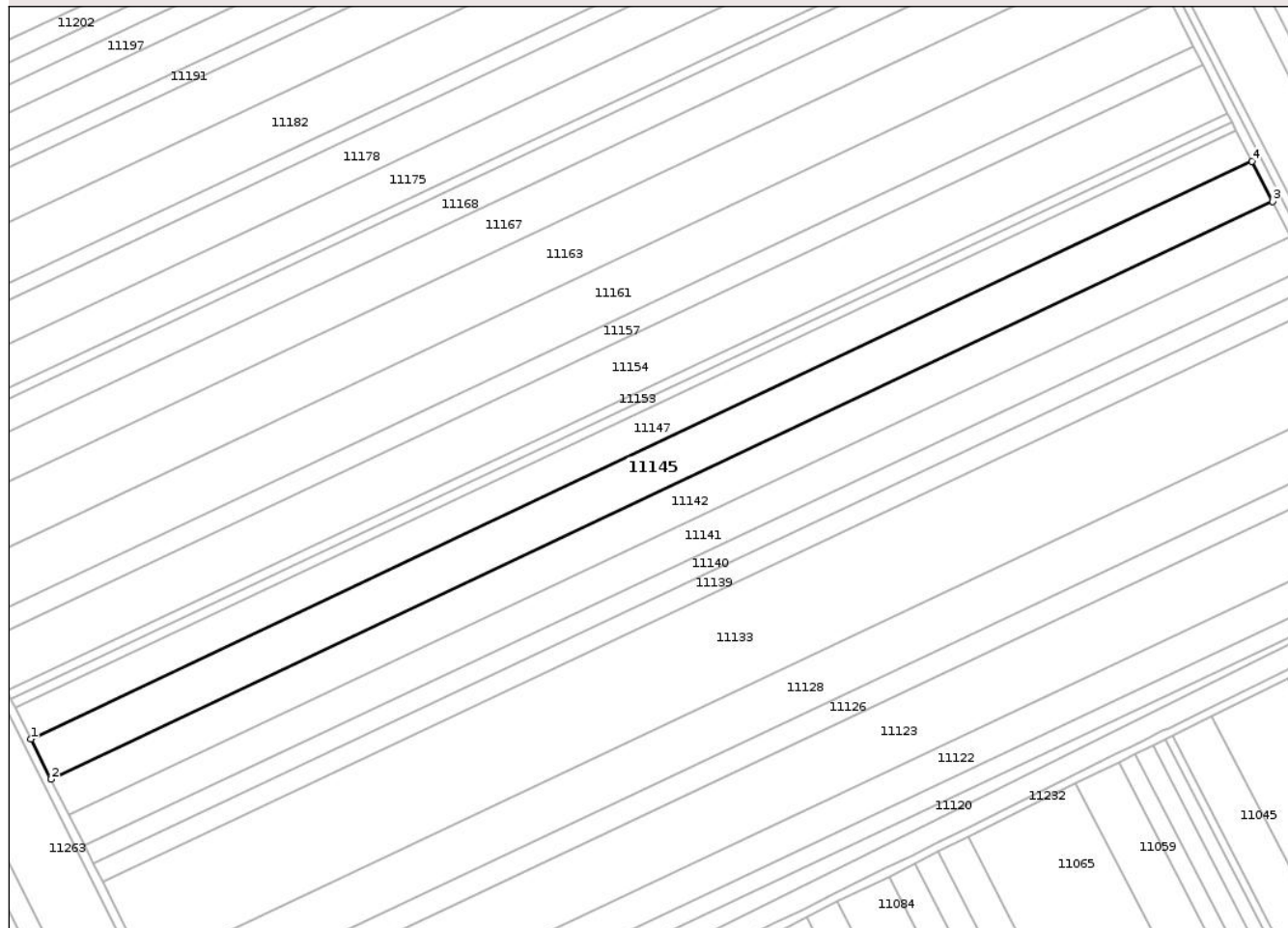
Anexa Nr. 1 La Partea I

Teren

Nr cadastral	Suprafața (mp)*	Observații / Referințe
	12.500	

* Suprafața este determinată în planul de proiecție Stereo 70.

DETALII LINIARE IMOBIL



Date referitoare la teren

Crt	Categorie folosință	Intravilan	Suprafața (mp)	Tarla	Parcelă	Nr. topo	Observații / Referințe
1	arabil	NU	12.500	795/4	23	-	

Lungime Segmente

1) Valorile lungimilor segmentelor sunt obținute din proiecție în plan.

Punct început	X / Y	Punct sfârșit	X / Y	Lungime segment (** (m)
1	716.998,172 354.590,814	2	717.007,35 354.572,637	20.363
2	717.007,35 354.572,637	3	717.562,604 354.834,985	614.112
3	717.562,604 354.834,985	4	717.553,33 354.853,118	20.367
4	717.553,33 354.853,118	1	716.998,172 354.590,814	614.006

** Lungimile segmentelor sunt determinate în planul de proiecție Stereo 70 și sunt rotunjite la 1 milimetru.

***** Distanţa dintre puncte este formată din segmente cumulate ce sunt mai mici decât valoarea 1 milimetru.**

**DATE DESPRE IMOBILUL NR. 11147**

Oficiul de Cadastru și Publicitate Imobiliară IALOMIȚA
Biroul de Cadastru și Publicitate Imobiliară Slobozia

A. Partea I. Descrierea imobilului

TEREN Extravilan

Adresa: Jud. Ialomita

Nr. Crt	Nr cadastral Nr. topografic	Suprafața* (mp)	Observații / Referințe
A1		9.700	Sector cadastral:15 Teren neimprejmuit;

B. Partea II. Proprietari și acte

Inscrieri privitoare la dreptul de proprietate și alte drepturi reale	Referințe
/	
Act Administrativ nr. 085342, din 17/04/2001 emis de CJSDPAT IALOMIȚA;	
B1	A1
Intabulare, drept de PROPRIETATE, Legea 18/1991, dobandit prin Reconstituire, cota actuala 1/1, cota initiala 1/1 1) TURTOI Z ALEXANDRU	

C. Partea III. SARCINI .

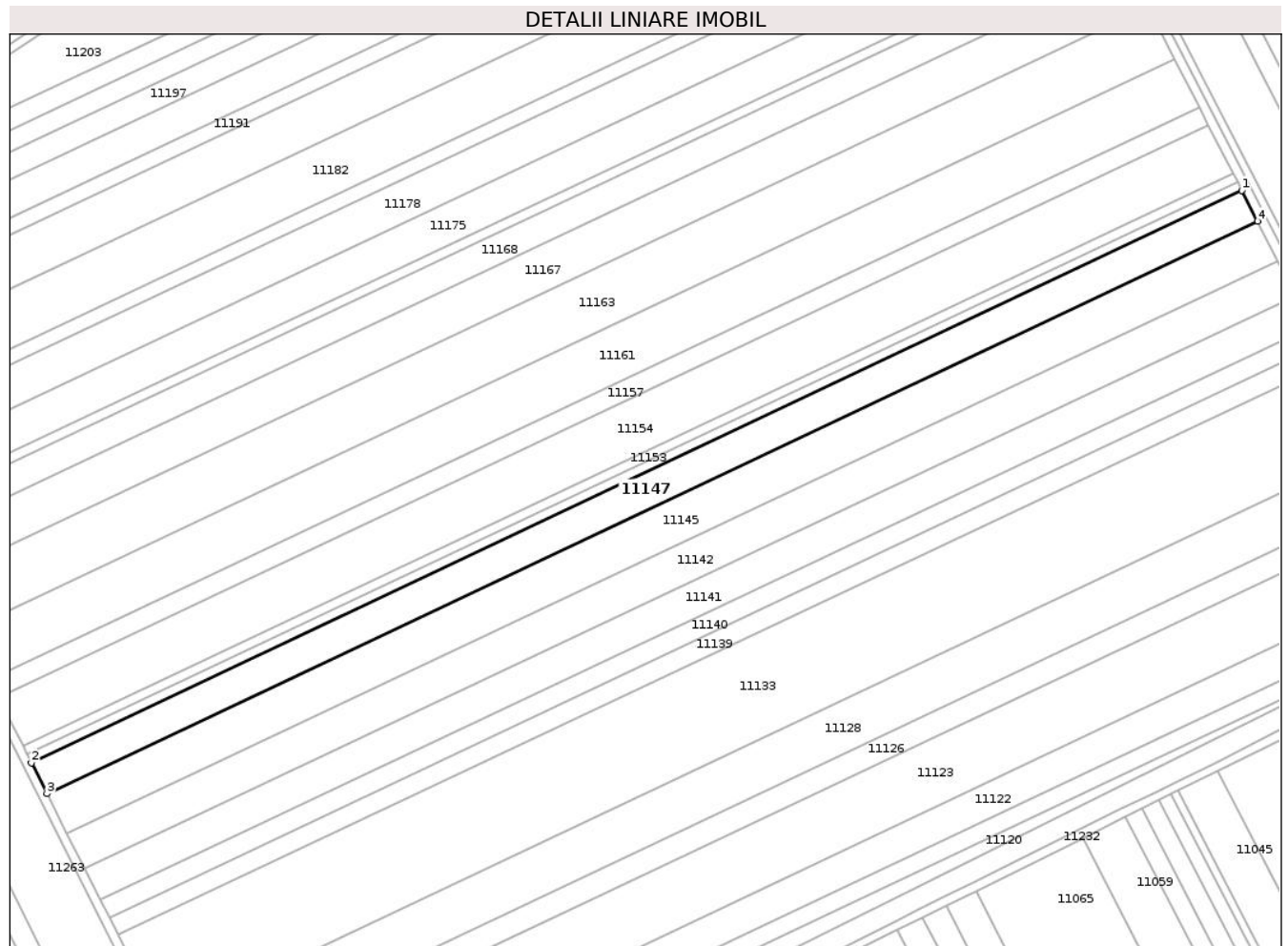
Inscrieri privind dezmembramintele dreptului de proprietate, drepturi reale de garanție și sarcini	Referințe
NU SUNT	

Anexa Nr. 1 La Partea I

Teren

Nr cadastral	Suprafața (mp)*	Observații / Referințe
	9.700	

* Suprafața este determinată în planul de proiecție Stereo 70.



Date referitoare la teren

Crt	Categorie folosință	Intra vilan	Suprafața (mp)	Tarla	Parcelă	Nr. topo	Observații / Referințe
1	arabil	NU	9.700	795/4	22	-	

Lungime Segmente

1) Valorile lungimilor segmentelor sunt obținute din proiecție în plan.

Punct început	X / Y	Punct sfârșit	X / Y	Lungime segment (** (m)
1	717.546,133 354.867,191	2	716.991,048 354.604,922	613.925
2	716.991,048 354.604,922	3	716.998,172 354.590,814	15.805
3	716.998,172 354.590,814	4	717.553,33 354.853,118	614.006
4	717.553,33 354.853,118	1	717.546,133 354.867,191	15.807

** Lungimile segmentelor sunt determinate în planul de proiecție Stereo 70 și sunt rotunjite la 1 milimetru.

***** Distanţa dintre puncte este formată din segmente cumulate ce sunt mai mici decât valoarea 1 milimetru.**

**DATE DESPRE IMOBILUL NR. 11149**

Oficiul de Cadastru și Publicitate Imobiliară IALOMIȚA
Biroul de Cadastru și Publicitate Imobiliară Slobozia

A. Partea I. Descrierea imobilului

TEREN Extravilan

Adresa: Jud. Ialomita

Nr. Crt	Nr cadastral Nr. topografic	Suprafața* (mp)	Observații / Referințe
A1		10.300	Sector cadastral:15 Teren neimprejmuit;

B. Partea II. Proprietari și acte

Inscrieri privitoare la dreptul de proprietate și alte drepturi reale		Referințe
/		
Act Administrativ nr. 084899, din 20/01/1999 emis de CJSDPAT IALOMIȚA;		
B1	Intabulare, drept de PROPRIETATE, Legea 18/1991, dobandit prin Reconstituire, cota actuala 1/1, cota initiala 1/1	A1
	1) BĂȘANU N FLOAREA 2) BONCIU N ION 3) BONCIU N STAN	

C. Partea III. SARCINI .

Inscrieri privind dezmembramintele dreptului de proprietate, drepturi reale de garanție și sarcini	Referințe
NU SUNT	

Anexa Nr. 1 La Partea I

Teren

Nr cadastral	Suprafața (mp)*	Observații / Referințe
	10.300	

* Suprafața este determinată în planul de proiecție Stereo 70.



Date referitoare la teren

Crt	Categorie folosință	Intra vilan	Suprafața (mp)	Tarla	Parcelă	Nr. topo	Observații / Referințe
1	arabil	NU	10.300	784/1	13	-	

Lungime Segmente

1) Valorile lungimilor segmentelor sunt obținute din proiecție în plan.

Punct început	X / Y	Punct sfârșit	X / Y	Lungime segment (** (m)
1	717.411,581 353.837,479	2	717.426,228 353.844,767	16.36
2	717.426,228 353.844,767	3	717.136,434 354.403,777	629.661
3	717.136,434 354.403,777	4	717.121,774 354.396,514	16.361
4	717.121,774 354.396,514	1	717.411,581 353.837,479	629.689

** Lungimile segmentelor sunt determinate în planul de proiecție Stereo 70 și sunt rotunjite la 1 milimetru.

***** Distanţa dintre puncte este formată din segmente cumulate ce sunt mai mici decât valoarea 1 milimetru.**

**DATE DESPRE IMOBILUL NR. 11150**

Oficiul de Cadastru și Publicitate Imobiliară IALOMITA
Biroul de Cadastru și Publicitate Imobiliară Slobozia

A. Partea I. Descrierea imobilului

TEREN Extravilan

Adresa: Jud. Ialomita

Nr. Crt	Nr cadastral Nr. topografic	Suprafața* (mp)	Observații / Referințe
A1		1	Sector cadastral:15 Teren neimprejmuit;

Construcții

Crt	Nr cadastral Nr. topografic	Adresa	Observații / Referințe
A1.1		Jud. Ialomita	Nr. niveluri:1; S. construita la sol:1 mp; STALP

B. Partea II. Proprietari și acte

Inscrieri privitoare la dreptul de proprietate și alte drepturi reale	Referințe
/	
Act Normativ nr. Legea 123, din 10/07/2012 emis de PARLAMENTUL ROMÂNIEI;	
B1	A1, A1.1
Intabulare, drept de PROPRIETATE, dobandit prin Lege, cota actuala 1/1, cota initiala 1/1	
1) STATUL ROMÂN, CIF:99999999999999	

C. Partea III. SARCINI .

Inscrieri privind dezmembramintele dreptului de proprietate, drepturi reale de garanție și sarcini	Referințe
NU SUNT	


Anexa Nr. 1 La Partea I

Teren

Nr cadastral	Suprafața (mp)*	Observații / Referințe
	1	

* Suprafața este determinată în planul de proiecție Stereo 70.

DETALII LINIARE IMOBIL



Date referitoare la teren

Crt	Categorie folosință	Intra vilan	Suprafața (mp)	Tarla	Parcelă	Nr. topo	Observații / Referințe
1	curti constructii	NU	1	795/10	38/1	-	

Date referitoare la construcții

Crt	Număr	Destinație construcție	Supraf. (mp)	Situație juridică	Observații / Referințe
A1.1		construcții industriale și edilitare	1	Cu acte	Nr. niveluri:1; S. construita la sol:1 mp; STALP

Lungime Segmente

1) Valorile lungimilor segmentelor sunt obținute din proiecție în plan.

Punct început	X / Y	Punct sfârșit	X / Y	Lungime segment (** (m)
1	717.272,148 353.113,678	2	717.270,948 353.113,678	1.2
2	717.270,948 353.113,678	3	717.270,948 353.112,478	1.2
3	717.270,948 353.112,478	4	717.272,148 353.112,478	1.2

Punct început	X / Y	Punct sfârșit	X / Y	Lungime segment (** (m)
4	717.272,148 353.112,478	1	717.272,148 353.113,678	1.2

** Lungimile segmentelor sunt determinate în planul de proiecție Stereo 70 și sunt rotunjite la 1 milimetru.

*** Distanța dintre puncte este formată din segmente cumulate ce sunt mai mici decât valoarea 1 milimetru.

**DATE DESPRE IMOBILUL NR. 11151**

Oficiul de Cadastru și Publicitate Imobiliară IALOMIȚA
Biroul de Cadastru și Publicitate Imobiliară Slobozia

A. Partea I. Descrierea imobilului

TEREN Extravilan

Adresa: Jud. Ialomita

Nr. Crt	Nr cadastral Nr. topografic	Suprafața* (mp)	Observații / Referințe
A1		6.418	Sector cadastral:15 Teren neimprejmit;

B. Partea II. Proprietari și acte

Inscrieri privitoare la dreptul de proprietate și alte drepturi reale		Referințe
/		
Act Administrativ nr. 085259, din 19/01/2000 emis de CJSDPAT IALOMIȚA;		
B1	Intabulare, drept de PROPRIETATE, Legea 18/1991, dobandit prin Reconstituire, cota actuala 1/1, cota initiala 1/1 1) VASILE ST GHERGHINA 2) DRAGOMIR ST LEANA	A1

C. Partea III. SARCINI .

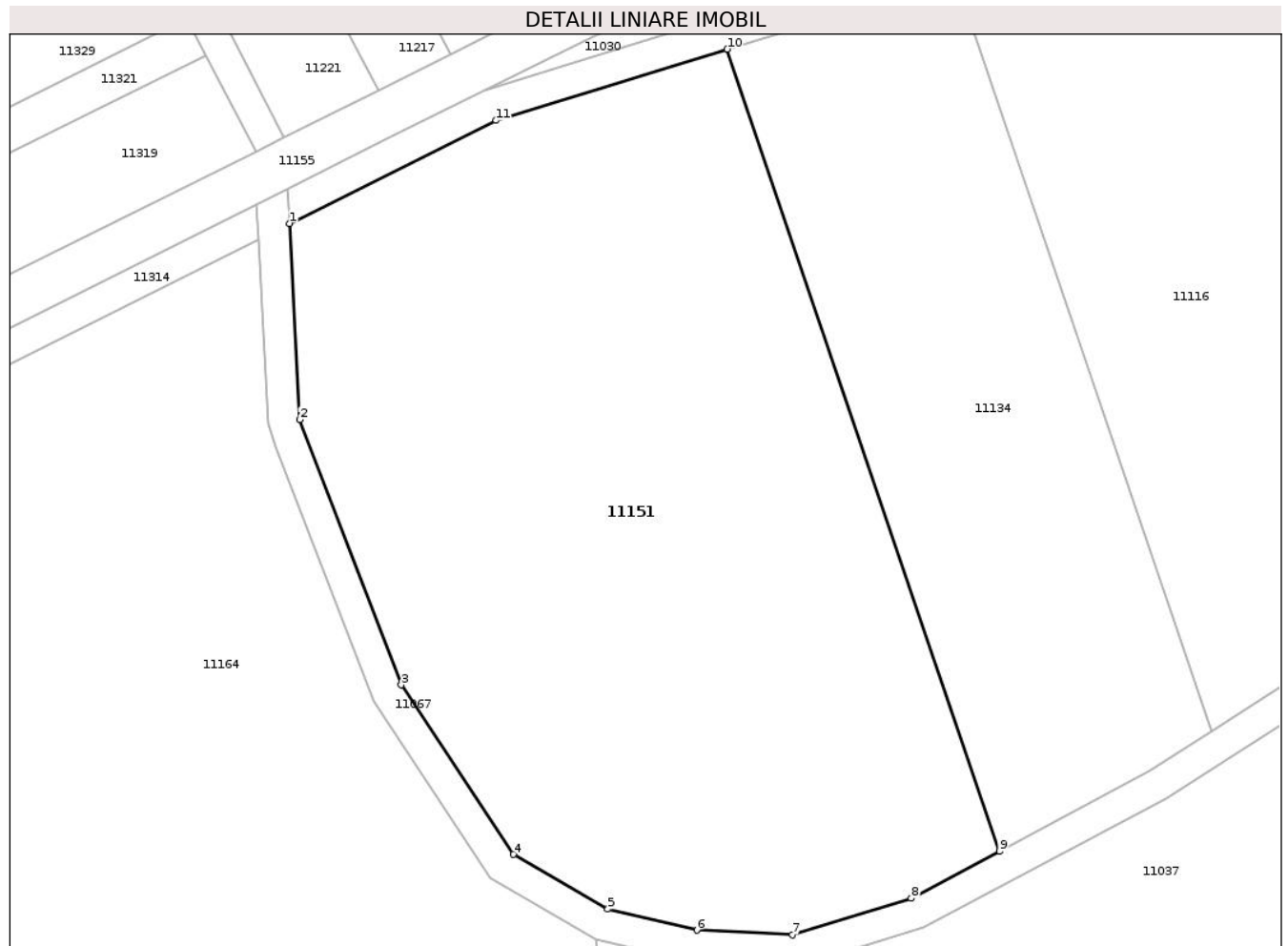
Inscrieri privind dezmembramintele dreptului de proprietate, drepturi reale de garanție și sarcini	Referințe
NU SUNT	

Anexa Nr. 1 La Partea I

Teren

Nr cadastral	Suprafața (mp)*	Observații / Referințe
	6.418	

* Suprafața este determinată în planul de proiecție Stereo 70.



Date referitoare la teren

Crt	Categorie folosință	Intravilan	Suprafața (mp)	Tarla	Parcelă	Nr. topo	Observații / Referințe
1	arabil	NU	6.418	748/1	32	-	

Lungime Segmente

1) Valorile lungimilor segmentelor sunt obținute din proiecție în plan.

Punct început	X / Y	Punct sfârșit	X / Y	Lungime segment (** (m)
1	717.230,307 353.736,116	2	717.231,571 353.711,529	24.619
2	717.231,571 353.711,529	3	717.244,308 353.678,304	35.583
3	717.244,308 353.678,304	4	717.258,348 353.657,062	25.463
4	717.258,348 353.657,062	5	717.270,227 353.650,217	13.71
5	717.270,227 353.650,217	6	717.281,383 353.647,572	11.465

Punct început	X / Y	Punct sfârșit	X / Y	Lungime segment (** (m)
6	717.281,383 353.647,572	7	717.293,381 353.646,972	12.013
7	717.293,381 353.646,972	8	717.308,263 353.651,572	15.577
8	717.308,263 353.651,572	9	717.319,351 353.657,454	12.552
9	717.319,351 353.657,454	10	717.285,206 353.757,955	106.143
10	717.285,206 353.757,955	11	717.256,19 353.749,024	30.359
11	717.256,19 353.749,024	1	717.230,307 353.736,116	28.923

** Lungimile segmentelor sunt determinate în planul de proiecție Stereo 70 și sunt rotunjite la 1 milimetru.

*** Distanța dintre puncte este formată din segmente cumulate ce sunt mai mici decât valoarea 1 milimetru.

**DATE DESPRE IMOBILUL NR. 11152**

Oficiul de Cadastru și Publicitate Imobiliară IALOMITA
Biroul de Cadastru și Publicitate Imobiliară Slobozia

A. Partea I. Descrierea imobilului

TEREN Extravilan

Nr. CF vechi:505
Nr. cadastral vechi:496

Adresa: Jud. Ialomita

Nr. Crt	Nr cadastral Nr. topografic	Suprafața* (mp)	Observații / Referințe
A1	20592	2.700	Sector cadastral:15 Teren neimprejmuit;

B. Partea II. Proprietari și acte

Inscrieri privitoare la dreptul de proprietate și alte drepturi reale	Referințe
1324 / 06/03/2006	
Act Notarial nr. 531/2004, din 01/01/2004 emis de -;	
B1	A1
Intabulare, drept de PROPRIETATE, cumparare, dobandit prin Conventie, cota actuala 1/1, cota initiala 1/1	
1) SC SOPEMA ROMANIA SA - MIHAIL KOGALNICEANU, CIF:5721490	
OBSERVATII: (provenita din conversia CF 505)	

C. Partea III. SARCINI .

Inscrieri privind dezmembramintele dreptului de proprietate, drepturi reale de garanție și sarcini	Referințe
NU SUNT	


Anexa Nr. 1 La Partea I

Teren

Nr cadastral	Suprafața (mp)*	Observații / Referințe
20592	2.700	

* Suprafața este determinată în planul de proiecție Stereo 70.

DETALII LINIARE IMOBIL



Date referitoare la teren

Crt	Categorie folosință	Intra vilan	Suprafața (mp)	Tarla	Parcelă	Nr. topo	Observații / Referințe
1	arabil	NU	2.700	795/4	21	-	

Lungime Segmente

1) Valorile lungimilor segmentelor sunt obținute din proiecție în plan.

Punct început	X / Y	Punct sfârșit	X / Y	Lungime segment (** (m)
1	717.544,13 354.871,108	2	716.989,065 354.608,849	613.903
2	716.989,065 354.608,849	3	716.991,048 354.604,922	4.399
3	716.991,048 354.604,922	4	717.546,133 354.867,191	613.925
4	717.546,133 354.867,191	1	717.544,13 354.871,108	4.399

** Lungimile segmentelor sunt determinate în planul de proiecție Stereo 70 și sunt rotunjite la 1 milimetru.

***** Distanţa dintre puncte este formată din segmente cumulate ce sunt mai mici decât valoarea 1 milimetru.**

**DATE DESPRE IMOBILUL NR. 11153**

Oficiul de Cadastru și Publicitate Imobiliară IALOMITA
Biroul de Cadastru și Publicitate Imobiliară Slobozia

A. Partea I. Descrierea imobilului

TEREN Extravilan

Nr. CF vechi:507

Nr. cadastral vechi:495

Adresa: Jud. Ialomita

Nr. Crt	Nr cadastral Nr. topografic	Suprafața* (mp)	Observații / Referințe
A1	20588	2.700	Sector cadastral:15 Teren neimprejmuit;

B. Partea II. Proprietari și acte

Inscrieri privitoare la dreptul de proprietate și alte drepturi reale	Referințe
1321 / 06/03/2006	
Act Notarial nr. 530/2004, din 01/01/2004 emis de -;	
B1	A1
Intabulare, drept de PROPRIETATE, cumparare, dobandit prin Conventie, cota actuala 1/1, cota initiala 1/1	
1) SC SOPEMA ROMANIA SA - MIHAIL KOGALNICEANU, CIF:5721490	
OBSERVATII: (provenita din conversia CF 507)	

C. Partea III. SARCINI .

Inscrieri privind dezmembramintele dreptului de proprietate, drepturi reale de garanție și sarcini	Referințe
NU SUNT	


Anexa Nr. 1 La Partea I

Teren

Nr cadastral	Suprafața (mp)*	Observații / Referințe
20588	2.700	

* Suprafața este determinată în planul de proiecție Stereo 70.

DETALII LINIARE IMOBIL



Date referitoare la teren

Crt	Categorie folosință	Intra vilan	Suprafața (mp)	Tarla	Parcelă	Nr. topo	Observații / Referințe
1	arabil	NU	2.700	795/4	20	-	

Lungime Segmente

1) Valorile lungimilor segmentelor sunt obținute din proiecție în plan.

Punct început	X / Y	Punct sfârșit	X / Y	Lungime segment (** (m)
1	716.987,082 354.612,777	2	716.989,065 354.608,849	4.4
2	716.989,065 354.608,849	3	717.544,13 354.871,108	613.903
3	717.544,13 354.871,108	4	717.542,126 354.875,026	4.401
4	717.542,126 354.875,026	1	716.987,082 354.612,777	613.88

** Lungimile segmentelor sunt determinate în planul de proiecție Stereo 70 și sunt rotunjite la 1 milimetru.

***** Distanţa dintre puncte este formată din segmente cumulate ce sunt mai mici decât valoarea 1 milimetru.**

**DATE DESPRE IMOBILUL NR. 11154**

Oficiul de Cadastru și Publicitate Imobiliară IALOMIȚA
Biroul de Cadastru și Publicitate Imobiliară Slobozia

A. Partea I. Descrierea imobilului

TEREN Extravilan

Adresa: Jud. Ialomita

Nr. Crt	Nr cadastral Nr. topografic	Suprafața* (mp)	Observații / Referințe
A1		15.200	Sector cadastral:15 Teren neimprejmuit;

B. Partea II. Proprietari și acte

Inscrieri privitoare la dreptul de proprietate și alte drepturi reale		Referințe
/		
Act Administrativ nr. 084.177, din 19/07/1996 emis de CJSDPAT IALOMIȚA;		
B1	Intabulare, drept de PROPRIETATE, Legea 18/1991, dobandit prin Reconstituire, cota actuala 1/1, cota initiala 1/1 1) FLOREA N MIREA	A1

C. Partea III. SARCINI .

Inscrieri privind dezmembramintele dreptului de proprietate, drepturi reale de garanție și sarcini	Referințe
NU SUNT	

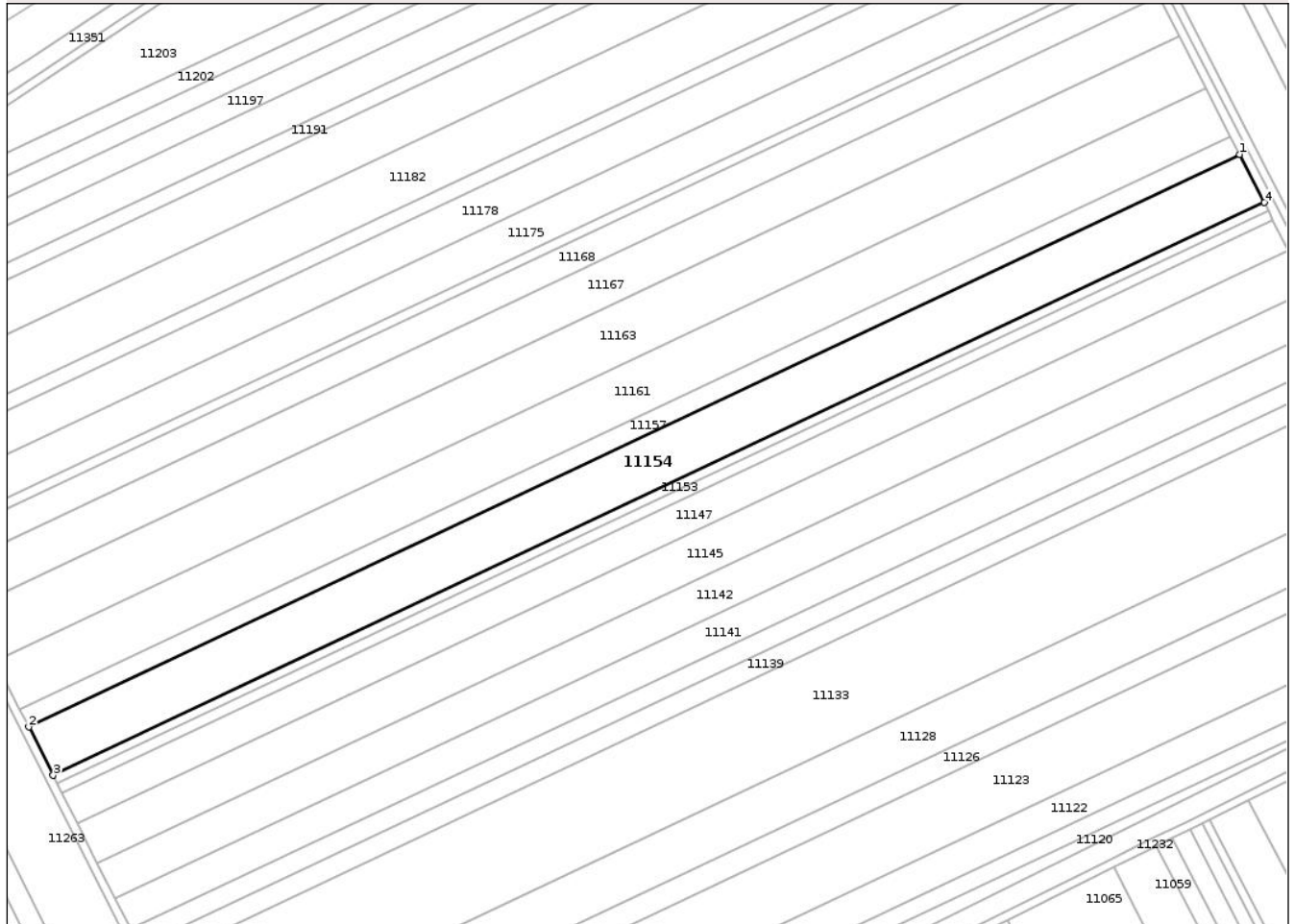
Anexa Nr. 1 La Partea I

Teren

Nr cadastral	Suprafața (mp)*	Observații / Referințe
	15.200	

* Suprafața este determinată în planul de proiecție Stereo 70.

DETALII LINIARE IMOBIL



Date referitoare la teren

Crt	Categorie folosință	Intra vilan	Suprafața (mp)	Tarla	Parcelă	Nr. topo	Observații / Referințe
1	arabil	NU	15.200	795/4	19	-	

Lungime Segmente

1) Valorile lungimilor segmentelor sunt obținute din proiecție în plan.

Punct început	X / Y	Punct sfârșit	X / Y	Lungime segment (** (m)
1	717.530,846 354.897,084	2	716.975,916 354.634,889	613.754
2	716.975,916 354.634,889	3	716.987,082 354.612,777	24.771
3	716.987,082 354.612,777	4	717.542,126 354.875,026	613.88
4	717.542,126 354.875,026	1	717.530,846 354.897,084	24.775

** Lungimile segmentelor sunt determinate în planul de proiecție Stereo 70 și sunt rotunjite la 1 milimetru.

***** Distanţa dintre puncte este formată din segmente cumulate ce sunt mai mici decât valoarea 1 milimetru.**

**DATE DESPRE IMOBILUL NR. 11155**

Oficiul de Cadastru și Publicitate Imobiliară IALOMITA
Biroul de Cadastru și Publicitate Imobiliară Slobozia

A. Partea I. Descrierea imobilului

TEREN Extravilan

Adresa: Jud. Ialomita

Nr. Crt	Nr cadastral Nr. topografic	Suprafața* (mp)	Observații / Referințe
A1		10.209	Sector cadastral:15 Teren neimprejmit;

B. Partea II. Proprietari și acte

Inscrieri privitoare la dreptul de proprietate și alte drepturi reale	Referințe
/	
Act Administrativ nr. 3561, din 02/04/2025 emis de PRIMĂRIA COMUNEI MIHAIL KOGĂLNICEANU;	
B1	Inscrierea posesiei, drept de PROPRIETATE, dobandit prin Lege, cota actuala 1/1, cota initiala 1/1 1) NEIDENTIFICAT NEIDENTIFICAT
Act Normativ nr. 7, din 13/03/1996 emis de PARLAMENTUL ROMÂNIEI (art.13);	
B2	Se notează mențiunea de proprietar neidentificat

C. Partea III. SARCINI .

Inscrieri privind dezmembramintele dreptului de proprietate, drepturi reale de garanție și sarcini	Referințe
NU SUNT	

Anexa Nr. 1 La Partea I

Teren

Nr cadastral	Suprafața (mp)*	Observații / Referințe
	10.209	

* Suprafața este determinată în planul de proiecție Stereo 70.



Date referitoare la teren

Crt	Categorie folosință	Intravilan	Suprafața (mp)	Tarla	Parcelă	Nr. topo	Observații / Referințe
1	curți constructii	NU	10.209	-	795/8	-	

Lungime Segmente

1) Valorile lungimilor segmentelor sunt obținute din proiecție în plan.

Punct început	X / Y	Punct sfârșit	X / Y	Lungime segment	Punct început	X / Y	Punct sfârșit	X / Y	Lungime segment	Punct început	X / Y	Punct sfârșit	X / Y	Lungime segment
1	717.941,257 354.094,338	2	718.007,17 354.127,136	73.62 2	2	718.007,17 354.127,136	3	718.004,321 354.132,419	6.002	3	718.004,321 354.132,419	4	717.938,557 354.099,696	73.45 5
4	717.938,557 354.099,696	5	717.934,975 354.097,914	4.001	5	717.934,975 354.097,914	6	717.929,568 354.095,223	6.04	6	717.929,568 354.095,223	7	717.917,462 354.089,199	13.52 2
7	717.917,462 354.089,199	8	717.900,372 354.080,696	19.08 8	8	717.900,372 354.080,696	9	717.858,934 354.060,076	46.28 5	9	717.858,934 354.060,076	10	717.824,334 354.042,86	38.64 6
10	717.824,334 354.042,86	11	717.806,538 354.034,005	19.87 7	11	717.806,538 354.034,005	12	717.803,263 354.032,375	3.658	12	717.803,263 354.032,375	13	717.797,568 354.029,542	6.361
13	717.797,568 354.029,542	14	717.789,596 354.025,575	8.904	14	717.789,596 354.025,575	15	717.782,336 354.021,962	8.109	15	717.782,336 354.021,962	16	717.762,691 354.012,187	21.94 3

Punct început	X / Y	Punct sfârșit	X / Y	Lungime segment	Punct început	X / Y	Punct sfârșit	X / Y	Lungime segment	Punct început	X / Y	Punct sfârșit	X / Y	Lungime segment
16	717.762,691 354.012,187	17	717.713,781 353.987,85	54.63	17	717.713,781 353.987,85	18	717.700,118 353.981,051	15.26 1	18	717.700,118 353.981,051	19	717.689,444 353.975,74	11.92 2
19	717.689,444 353.975,74	20	717.677,774 353.969,933	13.03 5	20	717.677,774 353.969,933	21	717.654,435 353.958,32	26.06 9	21	717.654,435 353.958,32	22	717.640,426 353.951,349	15.64 8
22	717.640,426 353.951,349	23	717.628,615 353.945,473	13.19 2	23	717.628,615 353.945,473	24	717.610,829 353.936,622	19.86 7	24	717.610,829 353.936,622	25	717.574,691 353.918,64	40.36 5
25	717.574,691 353.918,64	26	717.560,891 353.911,774	15.41 4	26	717.560,891 353.911,774	27	717.554,774 353.908,73	6.833	27	717.554,774 353.908,73	28	717.515,37 353.889,123	44.01 3
28	717.515,37 353.889,123	29	717.502,153 353.882,546	14.76 3	29	717.502,153 353.882,546	30	717.489,067 353.876,035	14.61 6	30	717.489,067 353.876,035	31	717.481,529 353.872,284	8.42
31	717.481,529 353.872,284	32	717.469,44 353.866,269	13.50 3	32	717.469,44 353.866,269	33	717.467,043 353.865,076	2.677	33	717.467,043 353.865,076	34	717.444,43 353.853,824	25.25 8
34	717.444,43 353.853,824	35	717.426,228 353.844,767	20.33 1	35	717.426,228 353.844,767	36	717.411,581 353.837,479	16.36	36	717.411,581 353.837,479	37	717.382,451 353.822,984	32.53 7
37	717.382,451 353.822,984	38	717.368,375 353.815,98	15.72 2	38	717.368,375 353.815,98	39	717.332,974 353.798,365	39.54 1	39	717.332,974 353.798,365	40	717.321,174 353.792,493	13.18
40	717.321,174 353.792,493	41	717.313,356 353.788,603	8.732	41	717.313,356 353.788,603	42	717.295,729 353.779,832	19.68 9	42	717.295,729 353.779,832	43	717.280,093 353.772,052	17.46 5
43	717.280,093 353.772,052	44	717.260,336 353.762,221	22.06 8	44	717.260,336 353.762,221	45	717.250,528 353.757,341	10.95 5	45	717.250,528 353.757,341	46	717.241,432 353.752,815	10.16
46	717.241,432 353.752,815	47	717.229,641 353.746,948	13.17	47	717.229,641 353.746,948	48	717.226,057 353.745,171	4.0	48	717.226,057 353.745,171	49	716.501,545 353.383,877	809.5 99
49	716.501,545 353.383,877	50	716.504,279 353.378,536	6.0	50	716.504,279 353.378,536	51	716.754,097 353.502,701	278.9 73	51	716.754,097 353.502,701	52	717.226,178 353.738,528	527.7 07
52	717.226,178 353.738,528	53	717.229,954 353.740,41	4.219	53	717.229,954 353.740,41	54	717.242,523 353.746,701	14.05 5	54	717.242,523 353.746,701	55	717.254,699 353.752,75	13.59 6
55	717.254,699 353.752,75	56	717.902,649 354.075,128	723.7 17	56	717.902,649 354.075,128	57	717.937,676 354.092,556	39.12 3	57	717.937,676 354.092,556	1	717.941,257 354.094,338	4.0

** Lungimile segmentelor sunt determinate în planul de proiecție Stereo 70 și sunt rotunjite la 1 milimetru.

*** Distanța dintre puncte este formată din segmente cumulate ce sunt mai mici decât valoarea 1 milimetru.

**DATE DESPRE IMOBILUL NR. 11157**

Oficiul de Cadastru și Publicitate Imobiliară IALOMITA
Biroul de Cadastru și Publicitate Imobiliară Slobozia

A. Partea I. Descrierea imobilului

TEREN Extravilan

Adresa: Jud. Ialomita

Nr. Crt	Nr cadastral Nr. topografic	Suprafața* (mp)	Observații / Referințe
A1	25010	5.600	Sector cadastral:15 Teren neimpregmuit;

B. Partea II. Proprietari și acte

Inscrieri privitoare la dreptul de proprietate și alte drepturi reale		Referințe
163038 / 27/12/2021		
Act Administrativ nr. 085545/55591, din 13/06/2001 emis de COMISIA JUDETEANA IALOMITA (act administrativ nr 7157 din 14.12.2021, emis de PRIMARIA MIHAIL KOGALNICEANU);		
B2	Se noteaza din oficiu faptul ca imobilul de la A1 se afla sub incidenta art. 3, alin. 1 din Legea nr. 17/2014	A1
37461 / 15/04/2022		
Act Notarial nr. 1003, din 13/04/2022 emis de ENESCU ANDREEA-RALUCA;		
B3	Intabulare, drept de PROPRIETATE, cumparare, dobandit prin Conventie, cota actuala 1/1, cota initiala 1/1 1) PERREIN SANDA-LUMINITA , casatorita cu 2) PERREIN ARNAUD NICOLAS ANDRE	A1
B4	Se noteaza apartenenta terenului de la A1, la patrimoniul de afectatiune al intreprinderii PERREIN SANDA LUMINITA INTREPRINDERE INDIVIDUALA	A1

C. Partea III. SARCINI .

Inscrieri privind dezmembramintele dreptului de proprietate, drepturi reale de garanție și sarcini	Referințe
NU SUNT	

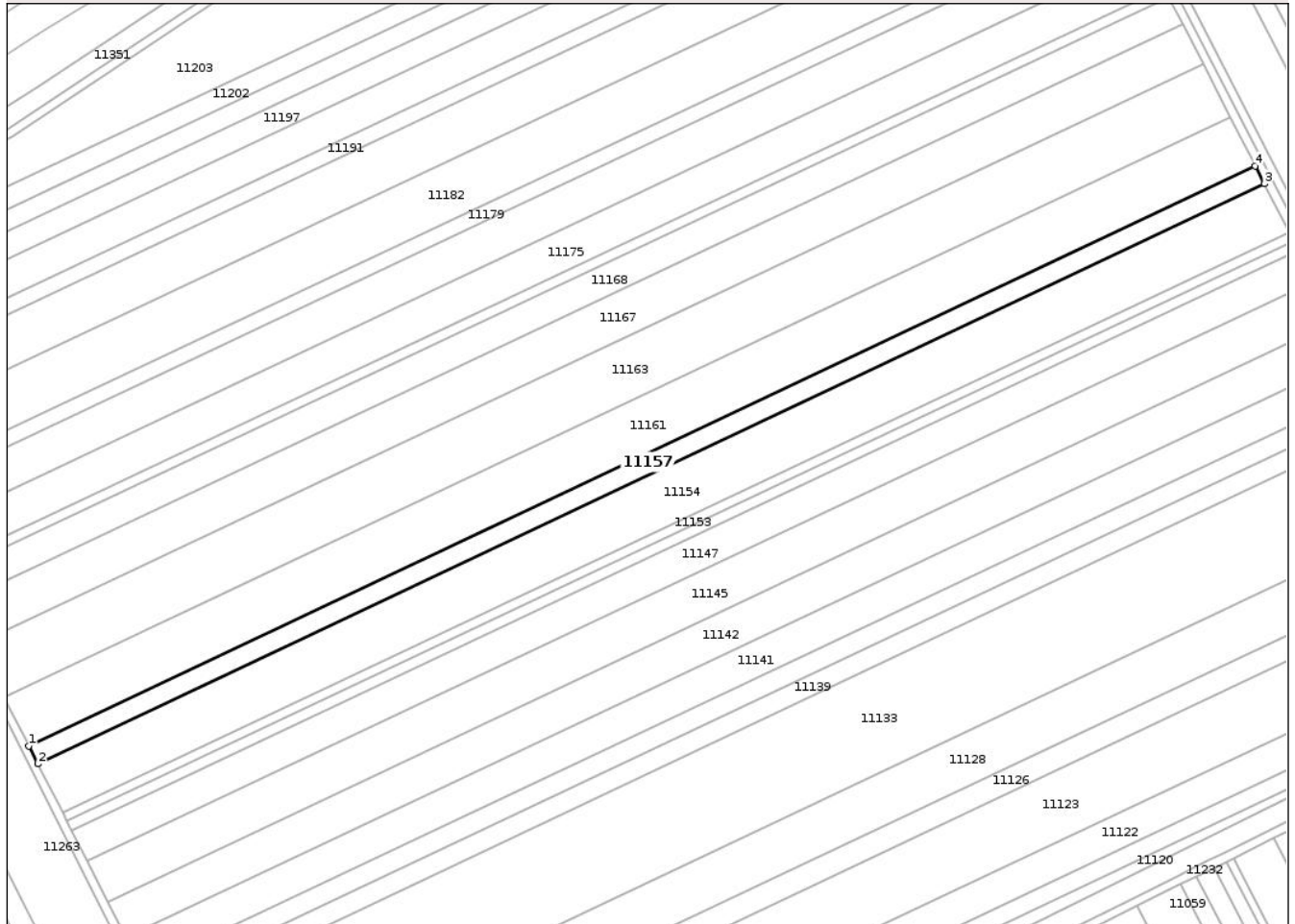
Anexa Nr. 1 La Partea I

Teren

Nr cadastral	Suprafața (mp)*	Observații / Referințe
25010	5.600	

* Suprafața este determinată în planul de proiecție Stereo 70.

DETALII LINIARE IMOBIL



Date referitoare la teren

Crt	Categorie folosință	Intravilan	Suprafața (mp)	Tarla	Parcelă	Nr. topo	Observații / Referințe
1	arabil	NU	5.600	795/4	18	-	

Lungime Segmente

1) Valorile lungimilor segmentelor sunt obținute din proiecție în plan.

Punct început	X / Y	Punct sfârșit	X / Y	Lungime segment (** (m)
1	716.971,802 354.643,037	2	716.975,916 354.634,889	9.128
2	716.975,916 354.634,889	3	717.530,846 354.897,084	613.754
3	717.530,846 354.897,084	4	717.526,689 354.905,212	9.129
4	717.526,689 354.905,212	1	716.971,802 354.643,037	613.706

** Lungimile segmentelor sunt determinate în planul de proiecție Stereo 70 și sunt rotunjite la 1 milimetru.

***** Distanţa dintre puncte este formată din segmente cumulate ce sunt mai mici decât valoarea 1 milimetru.**

**DATE DESPRE IMOBILUL NR. 11158**

Oficiul de Cadastru și Publicitate Imobiliară IALOMITA
Biroul de Cadastru și Publicitate Imobiliară Slobozia

A. Partea I. Descrierea imobilului

TEREN Extravilan

Nr. CF vechi:691

Nr. cadastral vechi:1044

Adresa: Jud. Ialomita

Nr. Crt	Nr cadastral Nr. topografic	Suprafața* (mp)	Observații / Referințe
A1	20708	20.486	Sector cadastral:15 Teren neimprejmuit;

B. Partea II. Proprietari și acte

Inscrieri privitoare la dreptul de proprietate și alte drepturi reale		Referințe
4751 / 23/02/2009		
Act Notarial nr. 449, din 20/02/2009 emis de -;		
B1	Intabulare, drept de PROPRIETATE, cumparare, dobandit prin Conventie, cota actuala 1/1, cota initiala 1/1 1) SC SOPEMA SRL - MIHAIL KOGALNICEANU, CIF:5721490 <i>OBSERVATII: (provenita din conversia CF 691)</i>	A1

C. Partea III. SARCINI .

Inscrieri privind dezmembramintele dreptului de proprietate, drepturi reale de garanție și sarcini	Referințe
NU SUNT	

Anexa Nr. 1 La Partea I

Teren

Nr cadastral	Suprafața (mp)*	Observații / Referințe
20708	20.486	

* Suprafața este determinată în planul de proiecție Stereo 70.



Date referitoare la teren

Crt	Categorie folosință	Intra vilan	Suprafața (mp)	Tarla	Parcelă	Nr. topo	Observații / Referințe
1	arabil	NU	20.486	784/1	10	-	

Lungime Segmente

1) Valorile lungimilor segmentelor sunt obținute din proiecție în plan.

Punct început	X / Y	Punct sfârșit	X / Y	Lungime segment (** (m)
1	717.092,619 354.382,069	2	717.382,451 353.822,984	629.745
2	717.382,451 353.822,984	3	717.411,581 353.837,479	32.537
3	717.411,581 353.837,479	4	717.121,774 354.396,514	629.689
4	717.121,774 354.396,514	1	717.092,619 354.382,069	32.537

** Lungimile segmentelor sunt determinate în planul de proiecție Stereo 70 și sunt rotunjite la 1 milimetru.

***** Distanţa dintre puncte este formată din segmente cumulate ce sunt mai mici decât valoarea 1 milimetru.**

**DATE DESPRE IMOBILUL NR. 11161**

Oficiul de Cadastru și Publicitate Imobiliară IALOMIȚA
Biroul de Cadastru și Publicitate Imobiliară Slobozia

A. Partea I. Descrierea imobilului

TEREN Extravilan

Adresa: Jud. Ialomita

Nr. Crt	Nr cadastral Nr. topografic	Suprafața* (mp)	Observații / Referințe
A1		15.200	Sector cadastral:15 Teren neimprejmuit;

B. Partea II. Proprietari și acte

Inscrieri privitoare la dreptul de proprietate și alte drepturi reale	Referințe
/	
Act Administrativ nr. 085971, din 01/11/2002 emis de CJSDPAT IALOMIȚA;	
B1	A1
Intabulare, drept de PROPRIETATE, Legea 18/1991, dobandit prin Reconstituire, cota actuala 1/1, cota initiala 1/1	
1) MILEA I CONSTANTIN	

C. Partea III. SARCINI .

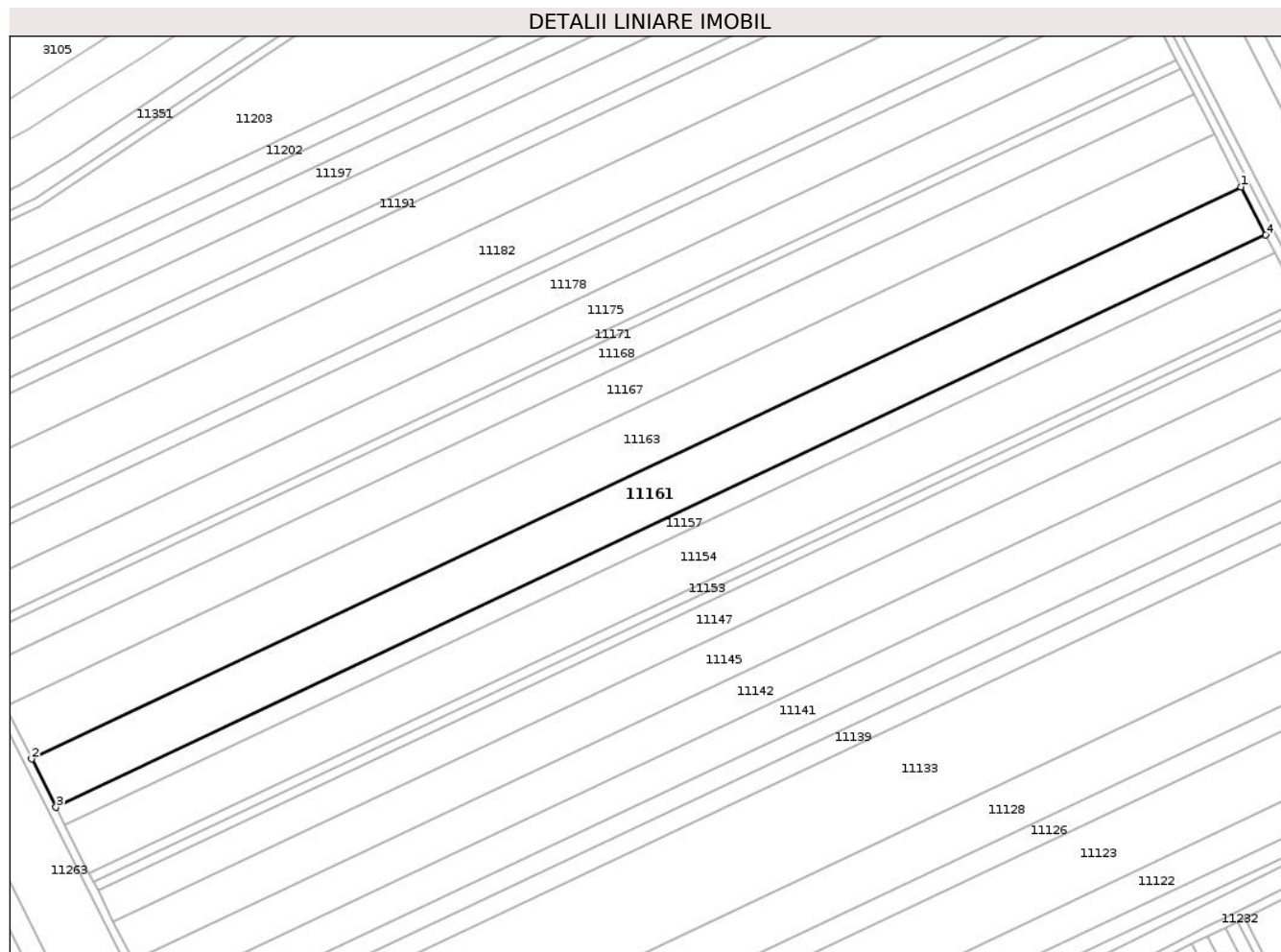
Inscrieri privind dezmembramintele dreptului de proprietate, drepturi reale de garanție și sarcini	Referințe
NU SUNT	

Anexa Nr. 1 La Partea I

Teren

Nr cadastral	Suprafața (mp)*	Observații / Referințe
	15.200	

* Suprafața este determinată în planul de proiecție Stereo 70.



Date referitoare la teren

Crt	Categorie folosință	Intravilan	Suprafața (mp)	Tarla	Parcelă	Nr. topo	Observații / Referințe
1	arabil	NU	15.200	795/4	17	-	

Lungime Segmente

1) Valorile lungimilor segmentelor sunt obținute din proiecție în plan.

Punct început	X / Y	Punct sfârșit	X / Y	Lungime segment (** (m)
1	717.515,406 354.927,276	2	716.960,633 354.665,156	613.58
2	716.960,633 354.665,156	3	716.971,802 354.643,037	24.779
3	716.971,802 354.643,037	4	717.526,689 354.905,212	613.706
4	717.526,689 354.905,212	1	717.515,406 354.927,276	24.782

** Lungimile segmentelor sunt determinate în planul de proiecție Stereo 70 și sunt rotunjite la 1 milimetru.

***** Distanţa dintre puncte este formată din segmente cumulate ce sunt mai mici decât valoarea 1 milimetru.**

**DATE DESPRE IMOBILUL NR. 11163**

Oficiul de Cadastru și Publicitate Imobiliară IALOMITA
Biroul de Cadastru și Publicitate Imobiliară Slobozia

A. Partea I. Descrierea imobilului

TEREN Extravilan

Adresa: Jud. Ialomita

Nr. Crt	Nr cadastral Nr. topografic	Suprafața* (mp)	Observații / Referințe
A1	29541	16.600	Sector cadastral:15 Teren neimprejmuit;

B. Partea II. Proprietari și acte

Inscrieri privitoare la dreptul de proprietate și alte drepturi reale		Referințe
27504 / 12/03/2025		
Act Notarial nr. 86, din 10/04/2009 emis de BNP DINCA MIRELA-LUMINITA (Act Administrativ nr. 085344/55589, din 17/04/2001 emis de COMISIA JUDETEANA IALOMITA; Act Notarial nr. 194, din 20/12/2022 emis de BIN DINCA MIRELA LUMINITA;);		
B1	Intabulare, drept de PROPRIETATE, dobandit prin Succesiune, cota actuala 1/4, cota initiala 1/4 1) NIȚĂ IONICĂ-DANIEL	A1
B2	Intabulare, drept de PROPRIETATE, dobandit prin Succesiune, cota actuala 1/4, cota initiala 1/4 1) IVAN CALOPIA	A1
B3	Intabulare, drept de PROPRIETATE, dobandit prin Succesiune, cota actuala 1/4, cota initiala 1/4 1) ROBU LINA	A1
B5	se noteaza din oficiu, conform art.75 alin. 4 din Ordinul 600/2023 al Directorului General al ANCP, privind continutul si modul de intocmire a documentatiei cadastrale in vederea inscrierii in cartea funciara, aprobat prin Ordinul 600/2023 mentiunea : ,, imobil inregistrat in planul cadastral fara localizare certa datorita lipsei planului parcelar'	A1
B6	se noteaza din oficiu faptul ca imobilul de la A1, se afla sub incidenta art. 3 alin. 1 din Legea nr. 17/2014	A1
56870 / 22/05/2025		
Act Notarial nr. 297, din 21/05/2025 emis de LAURIAN ALESSANDRA;		
B7	Intabulare, drept de PROPRIETATE, cumpărare, dobandit prin Conventie, cota actuala 1/1, cota initiala 1/1 1) PERREIN SABINA, necăsătorită	A1

C. Partea III. SARCINI .

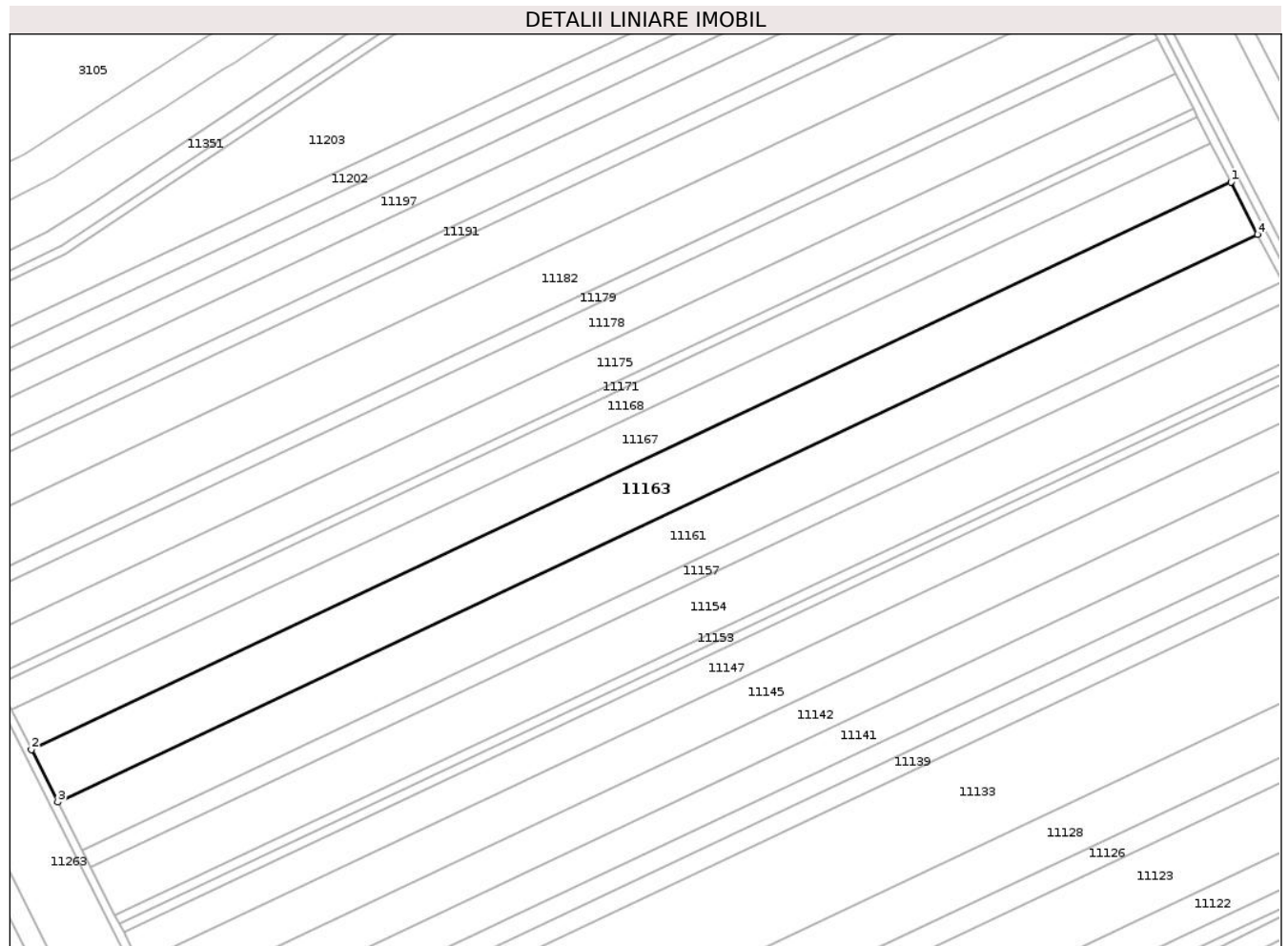
Inscrieri privind dezmembramintele dreptului de proprietate, drepturi reale de garanție și sarcini	Referințe
NU SUNT	

Anexa Nr. 1 La Partea I

Teren

Nr cadastral	Suprafața (mp)*	Observații / Referințe
29541	16.600	

* Suprafața este determinată în planul de proiecție Stereo 70.



Date referitoare la teren

Crt	Categorie folosință	Intra vilan	Suprafața (mp)	Tarla	Parcelă	Nr. topo	Observații / Referințe
1	arabil	NU	16.600	795/4	16	-	

Lungime Segmente

1) Valorile lungimilor segmentelor sunt obținute din proiecție în plan.

Punct început	X / Y	Punct sfârșit	X / Y	Lungime segment (** (m)
1	717.503,08 354.951,378	2	716.948,433 354.689,317	613.441
2	716.948,433 354.689,317	3	716.960,633 354.665,156	27.066
3	716.960,633 354.665,156	4	717.515,406 354.927,276	613.58
4	717.515,406 354.927,276	1	717.503,08 354.951,378	27.071

** Lungimile segmentelor sunt determinate în planul de proiecție Stereo 70 și sunt rotunjite la 1 milimetru.

***** Distanţa dintre puncte este formată din segmente cumulate ce sunt mai mici decât valoarea 1 milimetru.**

**DATE DESPRE IMOBILUL NR. 11164**

Oficiul de Cadastru și Publicitate Imobiliară IALOMITA
Biroul de Cadastru și Publicitate Imobiliară Slobozia

A. Partea I. Descrierea imobilului

TEREN Extravilan

Adresa: Jud. Ialomita

Nr. Crt	Nr cadastral Nr. topografic	Suprafața* (mp)	Observații / Referințe
A1		10.800	Sector cadastral:15 Teren neimpregmuit;

B. Partea II. Proprietari și acte

Inscrieri privitoare la dreptul de proprietate și alte drepturi reale	Referințe
/	
Act Administrativ nr. 085.069, din 02/06/1999 emis de CJSDPAT IALOMIȚA;	
B1	A1
Intabulare, drept de PROPRIETATE, Legea 18/1991, dobandit prin Reconstituire, cota actuala 1/1, cota initiala 1/1	
1) MANEA P NECULAI	
2) CULICĂ P MARIA	
3) MANEA P ILIE	
4) FĂTĂLIGĂ P STANA	

C. Partea III. SARCINI .

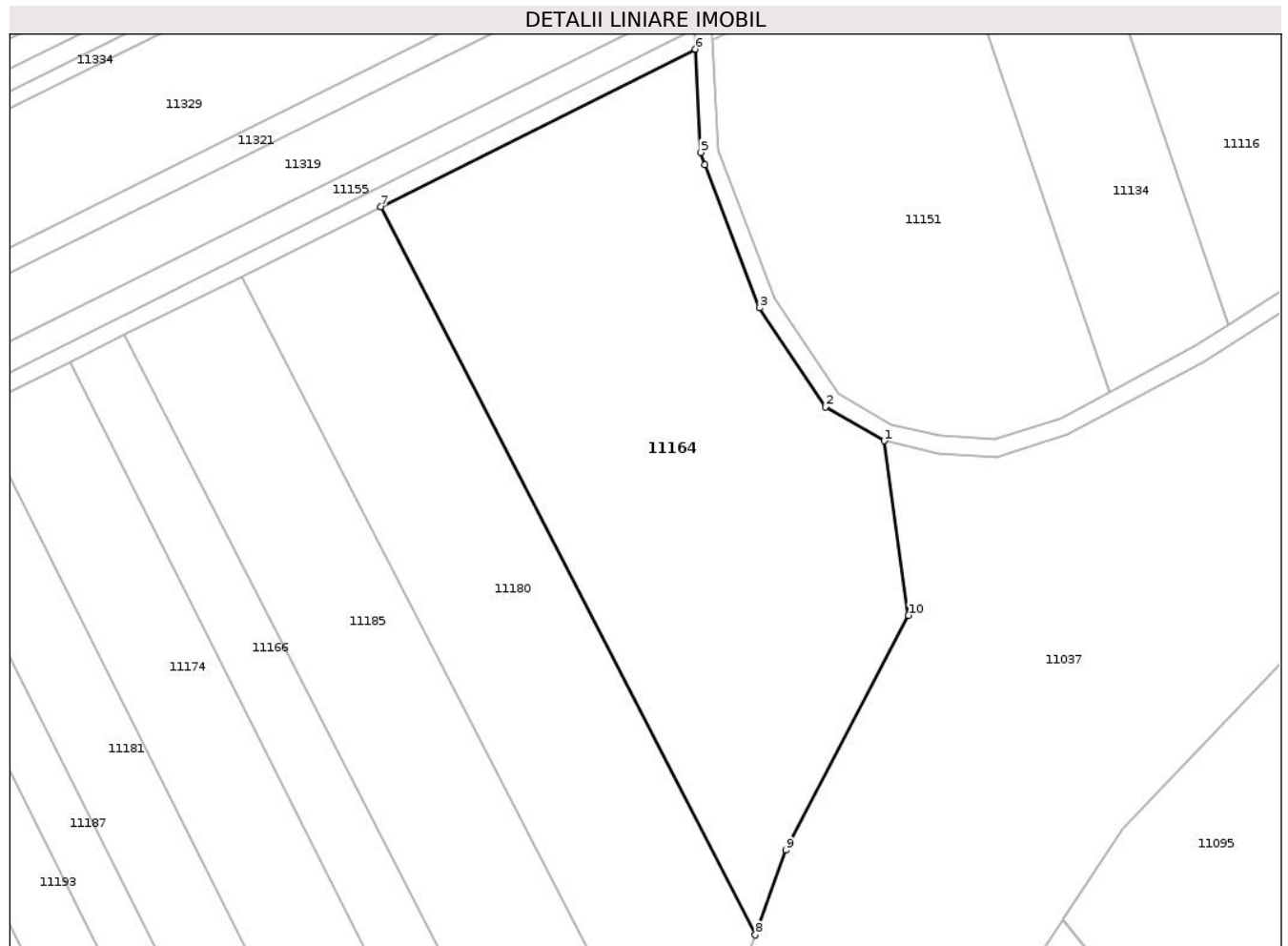
Inscrieri privind dezmembramintele dreptului de proprietate, drepturi reale de garanție și sarcini	Referințe
NU SUNT	

Anexa Nr. 1 La Partea I

Teren

Nr cadastral	Suprafața (mp)*	Observații / Referințe
	10.800	

* Suprafața este determinată în planul de proiecție Stereo 70.



Date referitoare la teren

Crt	Categorie folosință	Intra vilan	Suprafața (mp)	Tarla	Parcelă	Nr. topo	Observații / Referințe
1	arabil	NU	10.800	795/10	47	-	

Lungime Segmente

1) Valorile lungimilor segmentelor sunt obținute din proiecție în plan.

Punct început	X / Y	Punct sfârșit	X / Y	Lungime segment (** (m)
1	717.268,736 353.646,46	2	717.255,532 353.654,068	15.239
2	717.255,532 353.654,068	3	717.240,812 353.676,249	26.621
3	717.240,812 353.676,249	4	717.228,548 353.708,239	34.26
4	717.228,548 353.708,239	5	717.227,59 353.711,061	2.98
5	717.227,59 353.711,061	6	717.226,402 353.734,169	23.139

Punct început	X / Y	Punct sfârșit	X / Y	Lungime segment (** (m)
6	717.226,402 353.734,169	7	717.155,868 353.698,934	78.845
7	717.155,868 353.698,934	8	717.239,897 353.535,869	183.442
8	717.239,897 353.535,869	9	717.246,729 353.554,86	20.183
9	717.246,729 353.554,86	10	717.274,156 353.607,421	59.287
10	717.274,156 353.607,421	1	717.268,736 353.646,46	39.413

** Lungimile segmentelor sunt determinate în planul de proiecție Stereo 70 și sunt rotunjite la 1 milimetru.

*** Distanța dintre puncte este formată din segmente cumulate ce sunt mai mici decât valoarea 1 milimetru.

**DATE DESPRE IMOBILUL NR. 11165**

Oficiul de Cadastru și Publicitate Imobiliară IALOMITA
Biroul de Cadastru și Publicitate Imobiliară Slobozia

A. Partea I. Descrierea imobilului

TEREN Extravilan

Adresa: Jud. Ialomita

Nr. Crt	Nr cadastral Nr. topografic	Suprafața* (mp)	Observații / Referințe
A1	23284	9.900	Sector cadastral:15 Teren neimprejmuit;

B. Partea II. Proprietari și acte

Inscrieri privitoare la dreptul de proprietate și alte drepturi reale		Referințe
81506 / 27/08/2020		
Act Notarial nr. 177, din 17/12/2017 emis de BNP DINCA MIRELA-LUMINITA (act administrativ nr 085885/55594 din 19.03.2002, emis de COMISIA JUDETEANA IALOMITA;act administrativ nr 4338 din 23.08.2020, emis de PRIMARIA MIHAIL KOGALNICEANU);		
B1	Intabulare, drept de PROPRIETATE, dobandit prin Lege, cota actuala 1/2, cota initiala 1/2 1) PROPRIETAR NEIDENTIFICAT	A1
B2	Intabulare, drept de PROPRIETATE, mostenire, dobandit prin Succesiune, cota actuala 1/8, cota initiala 1/8 1) BONCIU TUDORA	A1
B3	Intabulare, drept de PROPRIETATE, mostenire, dobandit prin Succesiune, cota actuala 1/8, cota initiala 1/8 1) RĂDUȚĂ GEORGETA	A1
B4	Intabulare, drept de PROPRIETATE, mostenire, dobandit prin Succesiune, cota actuala 1/8, cota initiala 1/8 1) RĂDUȚĂ FLOAREA	A1
B5	Intabulare, drept de PROPRIETATE, mostenire, dobandit prin Succesiune, cota actuala 1/8, cota initiala 1/8 1) RADUTA EMILIA	A1
B6	Se noteaza din oficiu faptul ca imobilul de la A1 se afla sub incidenta art. 3 alin. 1 din Legea nr. 17/2014	A1
B8	Se transcrie din Registrul de Transcriptiuni si Inscriptiuni de sub nr. 102640/2017 promisiunea promitentelor vanzatoare BONCIU TUDORA, RADUTA GEORGETA, RADUTA FLOAREA, RADUTA EMILIA, de a vinde cota de 1/2 din imobilul inscris la A1 promitentei cumparatoare SOCIETATEA SOPEMA SRL, termenul de incheiere a contractului de vanzare-cumparare fiind 30.12.2020	A1

C. Partea III. SARCINI .

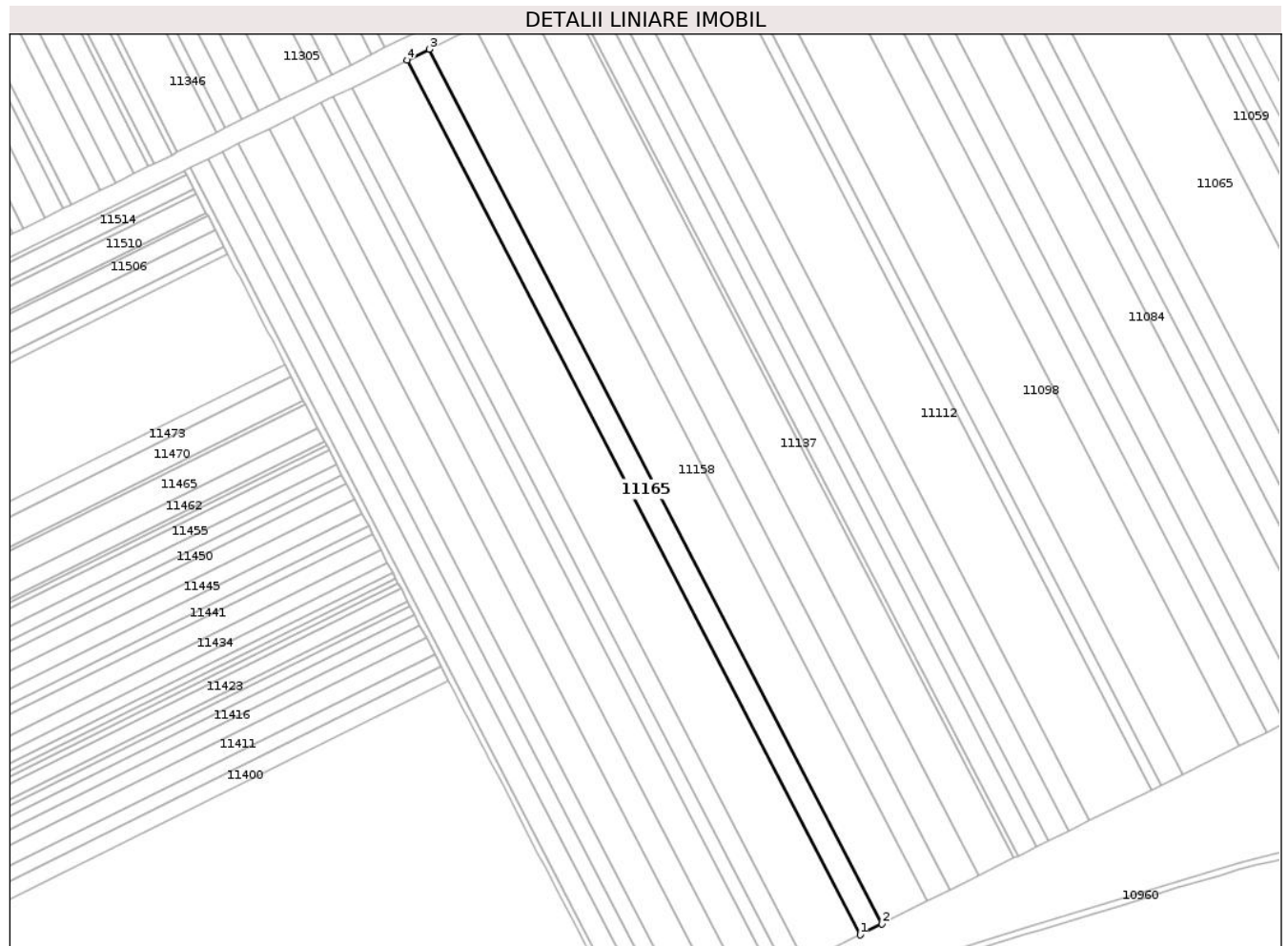
Inscrieri privind dezmembramintele dreptului de proprietate, drepturi reale de garanție și sarcini	Referințe
NU SUNT	

Anexa Nr. 1 La Partea I

Teren

Nr cadastral	Suprafața (mp)*	Observații / Referințe
23284	9.900	

* Suprafața este determinată în planul de proiecție Stereo 70.



Date referitoare la teren

Crt	Categorie folosință	Intra vilan	Suprafața (mp)	Tarla	Parcelă	Nr. topo	Observații / Referințe
1	arabil	NU	9.900	784/1	9	-	

Lungime Segmente

1) Valorile lungimilor segmentelor sunt obținute din proiecție în plan.

Punct început	X / Y	Punct sfârșit	X / Y	Lungime segment (** (m)
1	717.368,375 353.815,98	2	717.382,451 353.822,984	15.722
2	717.382,451 353.822,984	3	717.092,619 354.382,069	629.745
3	717.092,619 354.382,069	4	717.078,531 354.375,088	15.723
4	717.078,531 354.375,088	1	717.368,375 353.815,98	629.771

** Lungimile segmentelor sunt determinate în planul de proiecție Stereo 70 și sunt rotunjite la 1 milimetru.

***** Distanţa dintre puncte este formată din segmente cumulate ce sunt mai mici decât valoarea 1 milimetru.**

**DATE DESPRE IMOBILUL NR. 11166**

Oficiul de Cadastru și Publicitate Imobiliară IALOMIȚA
Biroul de Cadastru și Publicitate Imobiliară Slobozia

A. Partea I. Descrierea imobilului

TEREN Extravilan

Adresa: Jud. Ialomita

Nr. Crt	Nr cadastral Nr. topografic	Suprafața* (mp)	Observații / Referințe
A1		9.700	Sector cadastral:15 Teren neimprejmit;

B. Partea II. Proprietari și acte

Inscrieri privitoare la dreptul de proprietate și alte drepturi reale	Referințe
/	
Act Administrativ nr. 085339, din 17/04/2001 emis de CJSDPAT IALOMIȚA;	
B1	A1
Intabulare, drept de PROPRIETATE, Legea 18/1991, dobandit prin Reconstituire, cota actuala 1/1, cota initiala 1/1	
1) PETCU F CONSTANTINA	

C. Partea III. SARCINI .

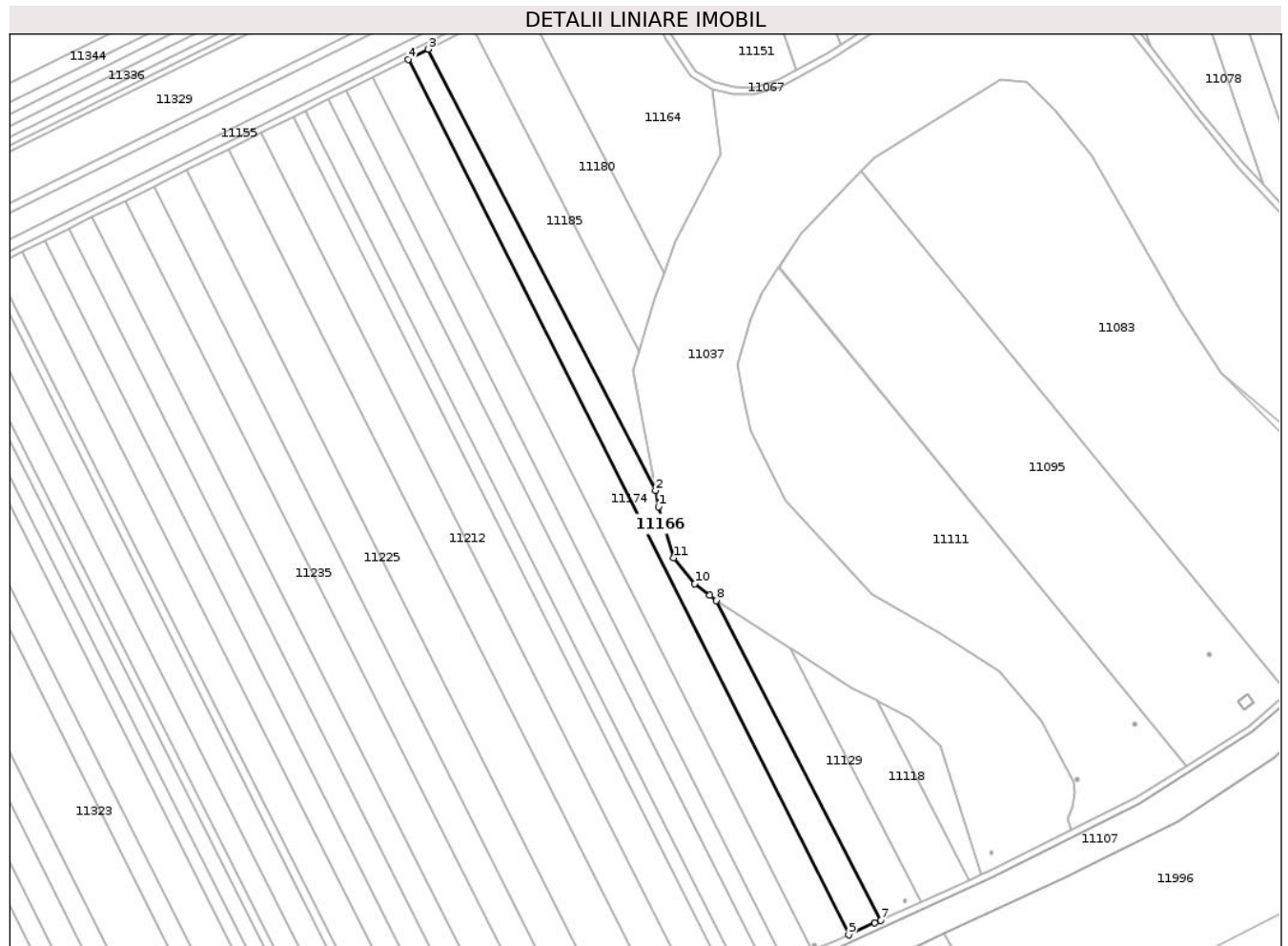
Inscrieri privind dezmembramintele dreptului de proprietate, drepturi reale de garanție și sarcini	Referințe
NU SUNT	

Anexa Nr. 1 La Partea I

Teren

Nr cadastral	Suprafața (mp)*	Observații / Referințe
	9.700	

* Suprafața este determinată în planul de proiecție Stereo 70.



Date referitoare la teren

Crt	Categorie folosință	Intra vilan	Suprafața (mp)	Tarla	Parcelă	Nr. topo	Observații / Referințe
1	arabil	NU	9.700	795/10	44	-	

Lungime Segmente

1) Valorile lungimilor segmentelor sunt obținute din proiecție în plan.

Punct început	X / Y	Punct sfârșit	X / Y	Lungime segment (** (m)
1	717.236,378 353.395,917	2	717.234,628 353.405,55	9.791
2	717.234,628 353.405,55	3	717.098,271 353.670,161	297.678
3	717.098,271 353.670,161	4	717.086,133 353.664,098	13.568
4	717.086,133 353.664,098	5	717.350,658 353.139,185	587.799
5	717.350,658 353.139,185	6	717.366,272 353.146,325	17.169

Punct început	X / Y	Punct sfârșit	X / Y	Lungime segment (** (m)
6	717.366,272 353.146,325	7	717.369,955 353.148,009	4.05
7	717.369,955 353.148,009	8	717.271,189 353.339,67	215.612
8	717.271,189 353.339,67	9	717.267,296 353.342,729	4.951
9	717.267,296 353.342,729	10	717.258,269 353.349,823	11.481
10	717.258,269 353.349,823	11	717.245,571 353.365,256	19.985
11	717.245,571 353.365,256	1	717.236,378 353.395,917	32.01

** Lungimile segmentelor sunt determinate în planul de proiecție Stereo 70 și sunt rotunjite la 1 milimetru.

*** Distanța dintre puncte este formată din segmente cumulate ce sunt mai mici decât valoarea 1 milimetru.

**DATE DESPRE IMOBILUL NR. 11167**

Oficiul de Cadastru și Publicitate Imobiliară IALOMITA
Biroul de Cadastru și Publicitate Imobiliară Slobozia

A. Partea I. Descrierea imobilului

TEREN Extravilan

Nr. CF vechi:511
Nr. cadastral vechi:494

Adresa: Jud. Ialomita

Nr. Crt	Nr cadastral Nr. topografic	Suprafața* (mp)	Observații / Referințe
A1	20579	12.500	Sector cadastral:15 Teren neimprejmuit;

B. Partea II. Proprietari și acte

Inscrieri privitoare la dreptul de proprietate și alte drepturi reale	Referințe
1319 / 06/03/2006	
Act Notarial nr. 573/2004, din 01/01/2004 emis de -;	
B1	A1
Intabulare, drept de PROPRIETATE, cumparare, dobandit prin Conventie, cota actuala 1/1, cota initiala 1/1	
1) SC SOPEMA ROMANIA SA-MIHAIL KOGALNICEANU, CIF:5721490	
OBSERVATII: (provenita din conversia CF 511)	

C. Partea III. SARCINI .

Inscrieri privind dezmembramintele dreptului de proprietate, drepturi reale de garanție și sarcini	Referințe
NU SUNT	

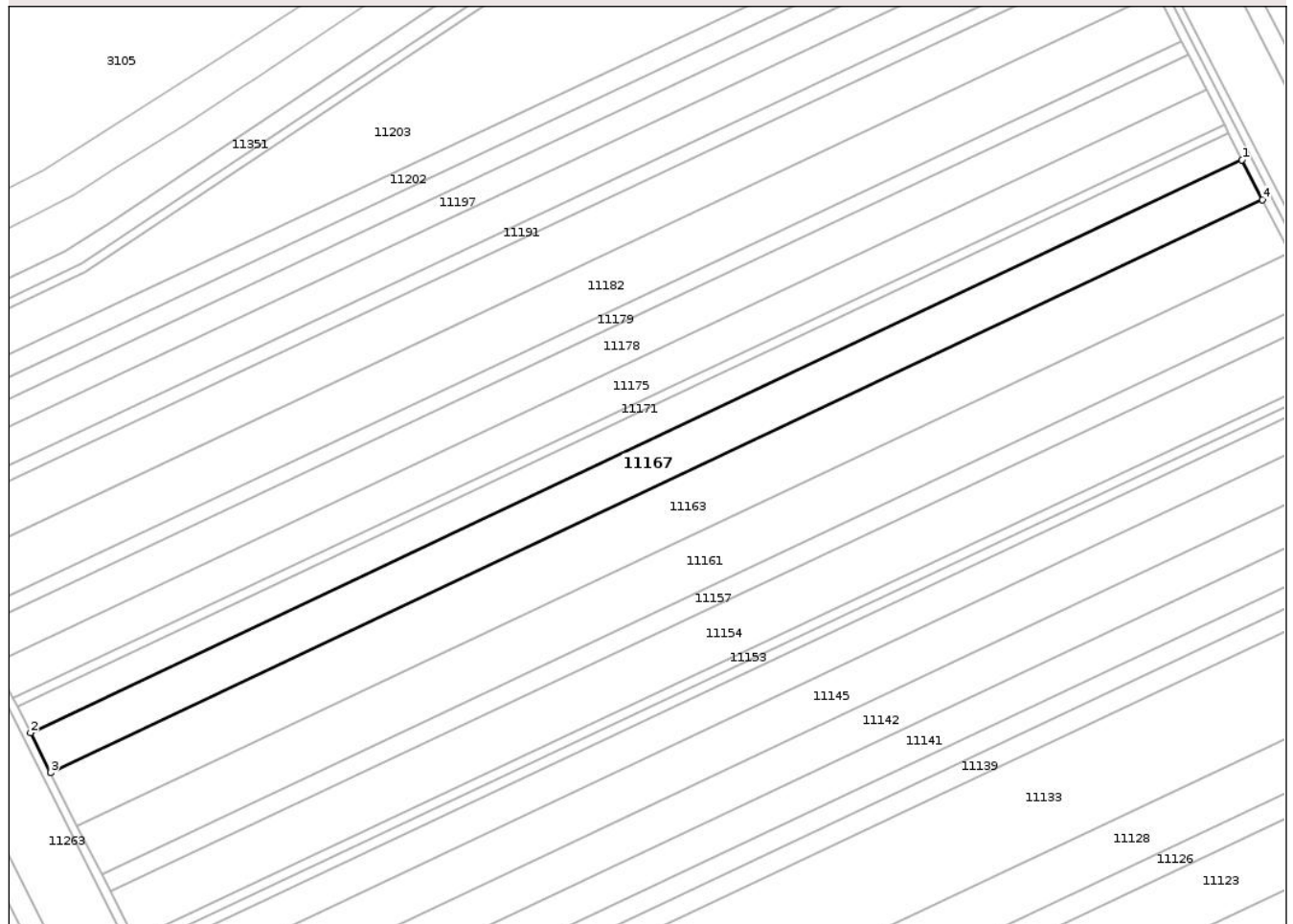
Anexa Nr. 1 La Partea I

Teren

Nr cadastral	Suprafața (mp)*	Observații / Referințe
20579	12.500	

* Suprafața este determinată în planul de proiecție Stereo 70.

DETALII LINIARE IMOBIL



Date referitoare la teren

Crt	Categorie folosință	Intra vilan	Suprafața (mp)	Tarla	Parcelă	Nr. topo	Observații / Referințe
1	arabil	NU	12.500	795/4	15	-	

Lungime Segmente

1) Valorile lungimilor segmentelor sunt obținute din proiecție în plan.

Punct început	X / Y	Punct sfârșit	X / Y	Lungime segment (** (m)
1	717.493,797 354.969,531	2	716.939,244 354.707,514	613.337
2	716.939,244 354.707,514	3	716.948,433 354.689,317	20.385
3	716.948,433 354.689,317	4	717.503,08 354.951,378	613.441
4	717.503,08 354.951,378	1	717.493,797 354.969,531	20.389

** Lungimile segmentelor sunt determinate în planul de proiecție Stereo 70 și sunt rotunjite la 1 milimetru.

***** Distanţa dintre puncte este formată din segmente cumulate ce sunt mai mici decât valoarea 1 milimetru.**

**DATE DESPRE IMOBILUL NR. 11168**

Oficiul de Cadastru și Publicitate Imobiliară IALOMIȚA
Biroul de Cadastru și Publicitate Imobiliară Slobozia

A. Partea I. Descrierea imobilului

TEREN Extravilan

Adresa: Jud. Ialomita

Nr. Crt	Nr cadastral Nr. topografic	Suprafața* (mp)	Observații / Referințe
A1		8.300	Sector cadastral:15 Teren neimprejmuit;

B. Partea II. Proprietari și acte

Inscrieri privitoare la dreptul de proprietate și alte drepturi reale	Referințe
/	
Act Administrativ nr. 085963, din 27/08/2002 emis de CJSDPAT IALOMIȚA;	
B1	A1
Intabulare, drept de PROPRIETATE, Legea 18/1991, dobandit prin Constituire, cota actuala 1/1, cota initiala 1/1	
1) PREDĂ M STAN	

C. Partea III. SARCINI .

Inscrieri privind dezmembramintele dreptului de proprietate, drepturi reale de garanție și sarcini	Referințe
NU SUNT	


Anexa Nr. 1 La Partea I

Teren

Nr cadastral	Suprafața (mp)*	Observații / Referințe
	8.300	

* Suprafața este determinată în planul de proiecție Stereo 70.

DETALII LINIARE IMOBIL



Date referitoare la teren

Crt	Categorie folosință	Intra vilan	Suprafața (mp)	Tarla	Parcelă	Nr. topo	Observații / Referințe
1	arabil	NU	8.300	795/4	14	-	

Lungime Segmente

1) Valorile lungimilor segmentelor sunt obținute din proiecție în plan.

Punct început	X / Y	Punct sfârșit	X / Y	Lungime segment (** (m)
1	717.487,632 354.981,586	2	716.933,142 354.719,599	613.267
2	716.933,142 354.719,599	3	716.939,244 354.707,514	13.538
3	716.939,244 354.707,514	4	717.493,797 354.969,531	613.337
4	717.493,797 354.969,531	1	717.487,632 354.981,586	13.54

** Lungimile segmentelor sunt determinate în planul de proiecție Stereo 70 și sunt rotunjite la 1 milimetru.

***** Distanţa dintre puncte este formată din segmente cumulate ce sunt mai mici decât valoarea 1 milimetru.**

**DATE DESPRE IMOBILUL NR. 11170**

Oficiul de Cadastru și Publicitate Imobiliară IALOMITA
Biroul de Cadastru și Publicitate Imobiliară Slobozia

A. Partea I. Descrierea imobilului

TEREN Extravilan

Adresa: Jud. Ialomita

Nr. Crt	Nr cadastral Nr. topografic	Suprafața* (mp)	Observații / Referințe
A1		1	Sector cadastral:15 Teren neimprejmit;

Construcții

Crt	Nr cadastral Nr. topografic	Adresa	Observații / Referințe
A1.1		Jud. Ialomita	Nr. niveluri:1; S. construita la sol:1 mp; STALP

B. Partea II. Proprietari și acte

Inscrieri privitoare la dreptul de proprietate și alte drepturi reale	Referințe
/	
Act Normativ nr. Legea 123, din 10/07/2012 emis de PARLAMENTUL ROMÂNIEI;	
B1	A1, A1.1
Intabulare, drept de PROPRIETATE, dobandit prin Lege, cota actuala 1/1, cota initiala 1/1	
1) STATUL ROMÂN, CIF:99999999999999	

C. Partea III. SARCINI .

Inscrieri privind dezmembramintele dreptului de proprietate, drepturi reale de garanție și sarcini	Referințe
NU SUNT	


Anexa Nr. 1 La Partea I

Teren

Nr cadastral	Suprafaţa (mp)*	Observații / Referințe
	1	

* Suprafața este determinată în planul de proiecție Stereo 70.

DETALII LINIARE IMOBIL



Date referitoare la teren

Crt	Categorie folosință	Intravilan	Suprafața (mp)	Tarla	Parcelă	Nr. topo	Observații / Referințe
1	curți constructii	NU	1	795/10	36/1	-	

Date referitoare la construcții

Crt	Număr	Destinație construcție	Supraf. (mp)	Situație juridică	Observații / Referințe
A1.1		construcții industriale și edilitare	1	Cu acte	Nr. niveluri:1; S. construita la sol:1 mp; STALP

Lungime Segmente

1) Valorile lungimilor segmentelor sunt obținute din proiecție în plan.

Punct început	X / Y	Punct sfârșit	X / Y	Lungime segment (** (m)
1	717.213,272 353.093,637	2	717.212,072 353.093,637	1.2
2	717.212,072 353.093,637	3	717.212,072 353.092,437	1.2
3	717.212,072 353.092,437	4	717.213,272 353.092,437	1.2

Punct început	X / Y	Punct sfârșit	X / Y	Lungime segment (** (m)
4	717.213,272 353.092,437	1	717.213,272 353.093,637	1.2

** Lungimile segmentelor sunt determinate în planul de proiecție Stereo 70 și sunt rotunjite la 1 milimetru.

*** Distanța dintre puncte este formată din segmente cumulate ce sunt mai mici decât valoarea 1 milimetru.

**DATE DESPRE IMOBILUL NR. 11171**

Oficiul de Cadastru și Publicitate Imobiliară IALOMIȚA
Biroul de Cadastru și Publicitate Imobiliară Slobozia

A. Partea I. Descrierea imobilului

TEREN Extravilan

Adresa: Jud. Ialomita

Nr. Crt	Nr cadastral Nr. topografic	Suprafața* (mp)	Observații / Referințe
A1		2.700	Sector cadastral:15 Teren neimprejmuit;

B. Partea II. Proprietari și acte

Inscrieri privitoare la dreptul de proprietate și alte drepturi reale	Referințe
/	
Act Administrativ nr. 085485, din 11/06/2001 emis de CJSDPAT IALOMIȚA;	
B1	A1
Intabulare, drept de PROPRIETATE, Legea 18/1991, dobandit prin Constituire, cota actuala 1/1, cota initiala 1/1	
1) STROIE T ION	

C. Partea III. SARCINI .


Inscrieri privind dezmembramintele dreptului de proprietate, drepturi reale de garanție și sarcini	Referințe
NU SUNT	

Anexa Nr. 1 La Partea I

Teren

Nr cadastral	Suprafața (mp)*	Observații / Referințe
	2.700	

* Suprafața este determinată în planul de proiecție Stereo 70.



Date referitoare la teren

Crt	Categorie folosință	Intra vilan	Suprafața (mp)	Tarla	Parcelă	Nr. topo	Observații / Referințe
1	arabil	NU	2.700	795/4	13	-	

Lungime Segmente

1) Valorile lungimilor segmentelor sunt obținute din proiecție în plan.

Punct început	X / Y	Punct sfârșit	X / Y	Lungime segment (** (m)
1	717.485,626 354.985,508	2	716.931,157 354.723,53	613.244
2	716.931,157 354.723,53	3	716.933,142 354.719,599	4.404
3	716.933,142 354.719,599	4	717.487,632 354.981,586	613.267
4	717.487,632 354.981,586	1	717.485,626 354.985,508	4.405

** Lungimile segmentelor sunt determinate în planul de proiecție Stereo 70 și sunt rotunjite la 1 milimetru.

***** Distanţa dintre puncte este formată din segmente cumulate ce sunt mai mici decât valoarea 1 milimetru.**

**DATE DESPRE IMOBILUL NR. 11174**

Oficiul de Cadastru și Publicitate Imobiliară IALOMITA
Biroul de Cadastru și Publicitate Imobiliară Slobozia

A. Partea I. Descrierea imobilului

TEREN Extravilan

Adresa: Jud. Ialomita

Nr. Crt	Nr cadastral Nr. topografic	Suprafața* (mp)	Observații / Referințe
A1		13.900	Sector cadastral:15 Teren neimprejmuit;

B. Partea II. Proprietari și acte

Inscrieri privitoare la dreptul de proprietate și alte drepturi reale		Referințe
/		
Act Administrativ nr. 085.620, din 05/10/2001 emis de CJSDPAT IALOMIȚA;		
B1	Intabulare, drept de PROPRIETATE, Legea 18/1991, dobandit prin Reconstituire, cota actuala 1/1, cota initiala 1/1	A1
	1) GHEORGHE P GHEORGHE 2) GHEORGHE P NIȚĂ 3) DRAGOMIR P ANGHELINA 4) GRIGORE C FLOAREA 5) GRIGORE C IOANA	

C. Partea III. SARCINI .

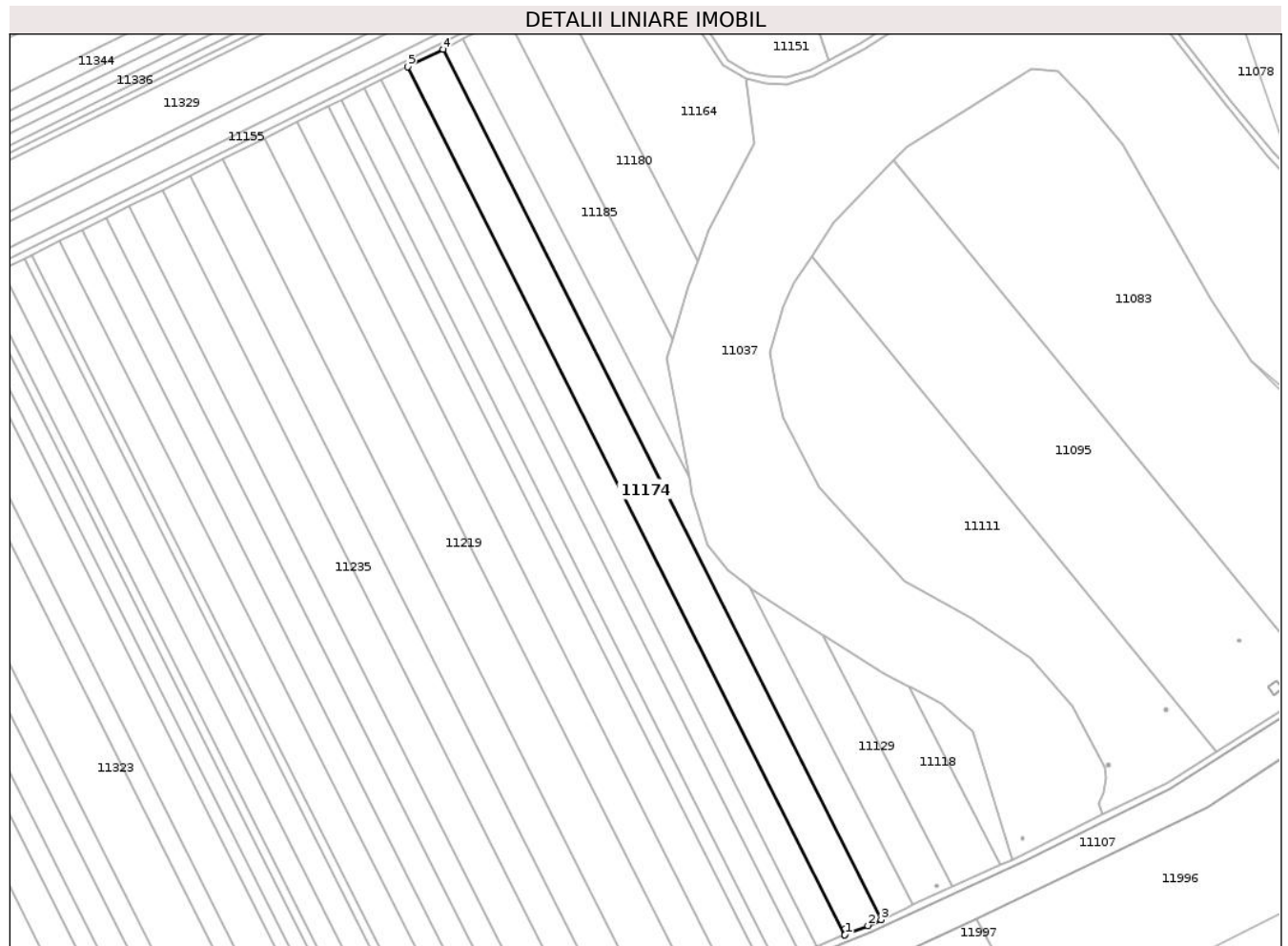
Inscrieri privind dezmembramintele dreptului de proprietate, drepturi reale de garanție și sarcini	Referințe
NU SUNT	

Anexa Nr. 1 La Partea I

Teren

Nr cadastral	Suprafața (mp)*	Observații / Referințe
	13.900	

* Suprafața este determinată în planul de proiecție Stereo 70.



Date referitoare la teren

Crt	Categorie folosință	Intra vilan	Suprafața (mp)	Tarla	Parcelă	Nr. topo	Observații / Referințe
1	arabil	NU	13.900	795/10	43	-	

Lungime Segmente

1) Valorile lungimilor segmentelor sunt obținute din proiecție în plan.

Punct început	X / Y	Punct sfârșit	X / Y	Lungime segment (** (m)
1	717.328,814 353.129,923	2	717.342,68 353.135,536	14.959
2	717.342,68 353.135,536	3	717.350,658 353.139,185	8.773
3	717.350,658 353.139,185	4	717.086,133 353.664,098	587.799
4	717.086,133 353.664,098	5	717.064,954 353.653,518	23.675
5	717.064,954 353.653,518	6	717.328,814 353.129,923	586.322

Punct început	X / Y	Punct sfârșit	X / Y	Lungime segment (** (m)
6	717.328,814 353.129,923	7	717.329,199 353.133,758	3.854
7	717.329,199 353.133,758	8	717.330,399 353.133,758	1.2
8	717.330,399 353.133,758	9	717.330,399 353.132,558	1.2
9	717.330,399 353.132,558	10	717.329,199 353.132,558	1.2
10	717.329,199 353.132,558	1	717.329,199 353.133,758	1.2

** Lungimile segmentelor sunt determinate în planul de proiecție Stereo 70 și sunt rotunjite la 1 milimetru.

*** Distanța dintre puncte este formată din segmente cumulate ce sunt mai mici decât valoarea 1 milimetru.

**DATE DESPRE IMOBILUL NR. 11175**

Oficiul de Cadastru și Publicitate Imobiliară IALOMITA
Biroul de Cadastru și Publicitate Imobiliară Slobozia

A. Partea I. Descrierea imobilului

TEREN Extravilan

Adresa: Jud. Ialomita

Nr. Crt	Nr cadastral Nr. topografic	Suprafața* (mp)	Observații / Referințe
A1	27926	11.100	Sector cadastral:15 Teren neimprejmit;

B. Partea II. Proprietari și acte

Inscrieri privitoare la dreptul de proprietate și alte drepturi reale		Referințe
13796 / 19/02/2025		
Act Notarial nr. 92, din 18/02/2025 emis de LAURIAN ALESSANDRA;		
B5	Intabulare, drept de PROPRIETATE, cumparare, dobandit prin Conventie, cota actuala 1/2, cota initiala 1/2 1) PERREIN ARNAUD NICOLAS ANDRE	A1
Act Notarial nr. 93, din 18/02/2025 emis de LAURIAN ALESSANDRA;		
B6	Intabulare, drept de PROPRIETATE, cumparare, dobandit prin Conventie, cota actuala 1/2, cota initiala 1/2 1) PERREIN ARNAUD NICOLAS ANDRE	A1

C. Partea III. SARCINI .


Inscrieri privind dezmembramintele dreptului de proprietate, drepturi reale de garanție și sarcini	Referințe
NU SUNT	

Anexa Nr. 1 La Partea I

Teren

Nr cadastral	Suprafața (mp)*	Observații / Referințe
27926	11.100	

* Suprafața este determinată în planul de proiecție Stereo 70.



Date referitoare la teren

Crt	Categorie folosință	Intra vilan	Suprafața (mp)	Tarla	Parcelă	Nr. topo	Observații / Referințe
1	arabil	NU	11.100	795/4	12	-	

Lungime Segmente

1) Valorile lungimilor segmentelor sunt obținute din proiecție în plan.

Punct început	X / Y	Punct sfârșit	X / Y	Lungime segment (** (m)
1	717.477,38 355.001,632	2	716.922,995 354.739,695	613.151
2	716.922,995 354.739,695	3	716.931,157 354.723,53	18.109
3	716.931,157 354.723,53	4	717.485,626 354.985,508	613.244
4	717.485,626 354.985,508	1	717.477,38 355.001,632	18.11

** Lungimile segmentelor sunt determinate în planul de proiecție Stereo 70 și sunt rotunjite la 1 milimetru.

***** Distanţa dintre puncte este formată din segmente cumulate ce sunt mai mici decât valoarea 1 milimetru.**

**DATE DESPRE IMOBILUL NR. 11176**

Oficiul de Cadastru și Publicitate Imobiliară IALOMITA
Biroul de Cadastru și Publicitate Imobiliară Slobozia

A. Partea I. Descrierea imobilului

TEREN Extravilan

Adresa: Jud. Ialomita

Nr. Crt	Nr cadastral Nr. topografic	Suprafața* (mp)	Observații / Referințe
A1		24.900	Sector cadastral:15 Teren neimprejmuit;

B. Partea II. Proprietari și acte

Inscrieri privitoare la dreptul de proprietate și alte drepturi reale	Referințe
/	
Act Administrativ nr. 084872, din 18/01/1999 emis de CJSDPAT IALOMIȚA;	
B1	A1
Intabulare, drept de PROPRIETATE, Legea 18/1991, dobandit prin Reconstituire, cota actuala 1/1, cota initiala 1/1	
1) DINCĂ ST ION	

C. Partea III. SARCINI .

Inscrieri privind dezmembramintele dreptului de proprietate, drepturi reale de garanție și sarcini	Referințe
NU SUNT	

Anexa Nr. 1 La Partea I

Teren

Nr cadastral	Suprafața (mp)*	Observații / Referințe
	24.900	

* Suprafața este determinată în planul de proiecție Stereo 70.



Date referitoare la teren

Crt	Categorie folosință	Intra vilan	Suprafața (mp)	Tarla	Parcelă	Nr. topo	Observații / Referințe
1	arabil	NU	24.900	784/1	8	-	

Lungime Segmente

1) Valorile lungimilor segmentelor sunt obținute din proiecție în plan.

Punct început	X / Y	Punct sfârșit	X / Y	Lungime segment (** (m)
1	717.332,974 353.798,365	2	717.368,375 353.815,98	39.541
2	717.368,375 353.815,98	3	717.078,531 354.375,088	629.771
3	717.078,531 354.375,088	4	717.043,099 354.357,533	39.542
4	717.043,099 354.357,533	1	717.332,974 353.798,365	629.838

** Lungimile segmentelor sunt determinate în planul de proiecție Stereo 70 și sunt rotunjite la 1 milimetru.

***** Distanţa dintre puncte este formată din segmente cumulate ce sunt mai mici decât valoarea 1 milimetru.**

**DATE DESPRE IMOBILUL NR. 11178**

Oficiul de Cadastru și Publicitate Imobiliară IALOMITA
Biroul de Cadastru și Publicitate Imobiliară Slobozia

A. Partea I. Descrierea imobilului

TEREN Extravilan

Adresa: Jud. Ialomita

Nr. Crt	Nr cadastral Nr. topografic	Suprafața* (mp)	Observații / Referințe
A1		11.100	Sector cadastral:15 Teren neimprejmuit;

B. Partea II. Proprietari și acte

Inscrieri privitoare la dreptul de proprietate și alte drepturi reale	Referințe
/	
Act Administrativ nr. 085370, din 23/04/2001 emis de CJSDPAT IALOMIȚA;	
B1	A1
Intabulare, drept de PROPRIETATE, Legea 18/1991, dobandit prin Reconstituire, cota actuala 1/1, cota initiala 1/1 1) NEDELCU I VICTOR	

C. Partea III. SARCINI .

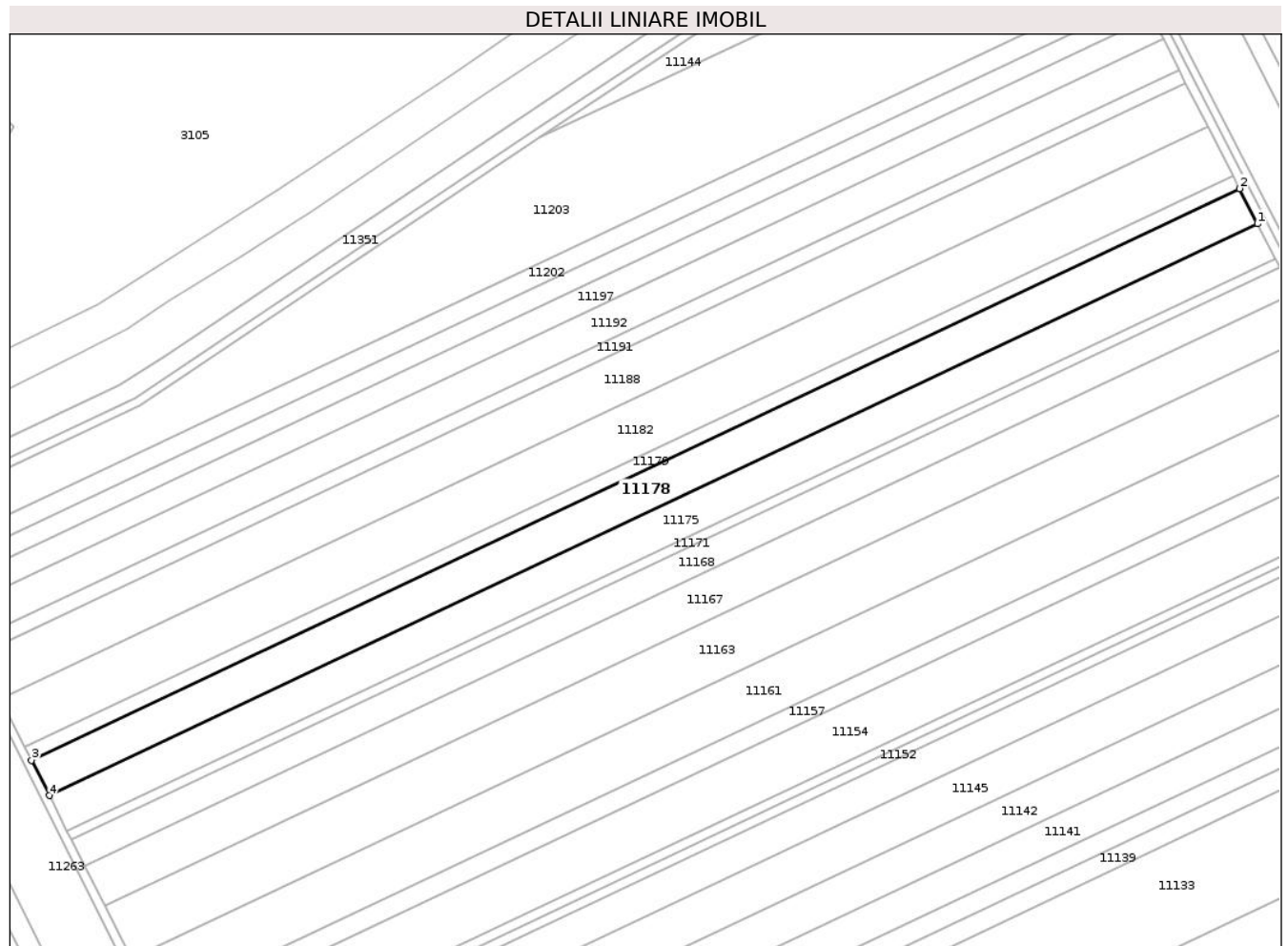
Inscrieri privind dezmembramintele dreptului de proprietate, drepturi reale de garanție și sarcini	Referințe
NU SUNT	

Anexa Nr. 1 La Partea I

Teren

Nr cadastral	Suprafața (mp)*	Observații / Referințe
	11.100	

* Suprafața este determinată în planul de proiecție Stereo 70.



Date referitoare la teren

Crt	Categorie folosință	Intra vilan	Suprafața (mp)	Tarla	Parcelă	Nr. topo	Observații / Referințe
1	arabil	NU	11.100	795/4	11	-	

Lungime Segmente

1) Valorile lungimilor segmentelor sunt obținute din proiecție în plan.

Punct început	X / Y	Punct sfârșit	X / Y	Lungime segment (** (m)
1	717.477,38 355.001,632	2	717.469,133 355.017,759	18.113
2	717.469,133 355.017,759	3	716.914,831 354.755,861	613.059
3	716.914,831 354.755,861	4	716.922,995 354.739,695	18.111
4	716.922,995 354.739,695	1	717.477,38 355.001,632	613.151

** Lungimile segmentelor sunt determinate în planul de proiecție Stereo 70 și sunt rotunjite la 1 milimetru.

***** Distanţa dintre puncte este formată din segmente cumulate ce sunt mai mici decât valoarea 1 milimetru.**

**DATE DESPRE IMOBILUL NR. 11179**

Oficiul de Cadastru și Publicitate Imobiliară IALOMITA
Biroul de Cadastru și Publicitate Imobiliară Slobozia

A. Partea I. Descrierea imobilului

TEREN Extravilan

Nr. CF vechi:528

Nr. cadastral vechi:594

Adresa: Jud. Ialomita

Nr. Crt	Nr cadastral Nr. topografic	Suprafața* (mp)	Observații / Referințe
A1	20551	4.200	Sector cadastral:15 Teren neimprejmuit;

B. Partea II. Proprietari și acte

Inscrieri privitoare la dreptul de proprietate și alte drepturi reale	Referințe
1533 / 13/03/2006	
Act Notarial nr. 534 din 2004, din 01/01/2004 emis de -;	
B1	A1
Intabulare, drept de PROPRIETATE, cumparare, dobandit prin Conventie, cota actuala 1/1, cota initiala 1/1	
1) SC SOPEMA ROMANIA SA - MIHAIL KOGALNICEANU, CIF:5721490	
OBSERVATII: (provenita din conversia CF 528)	

C. Partea III. SARCINI .

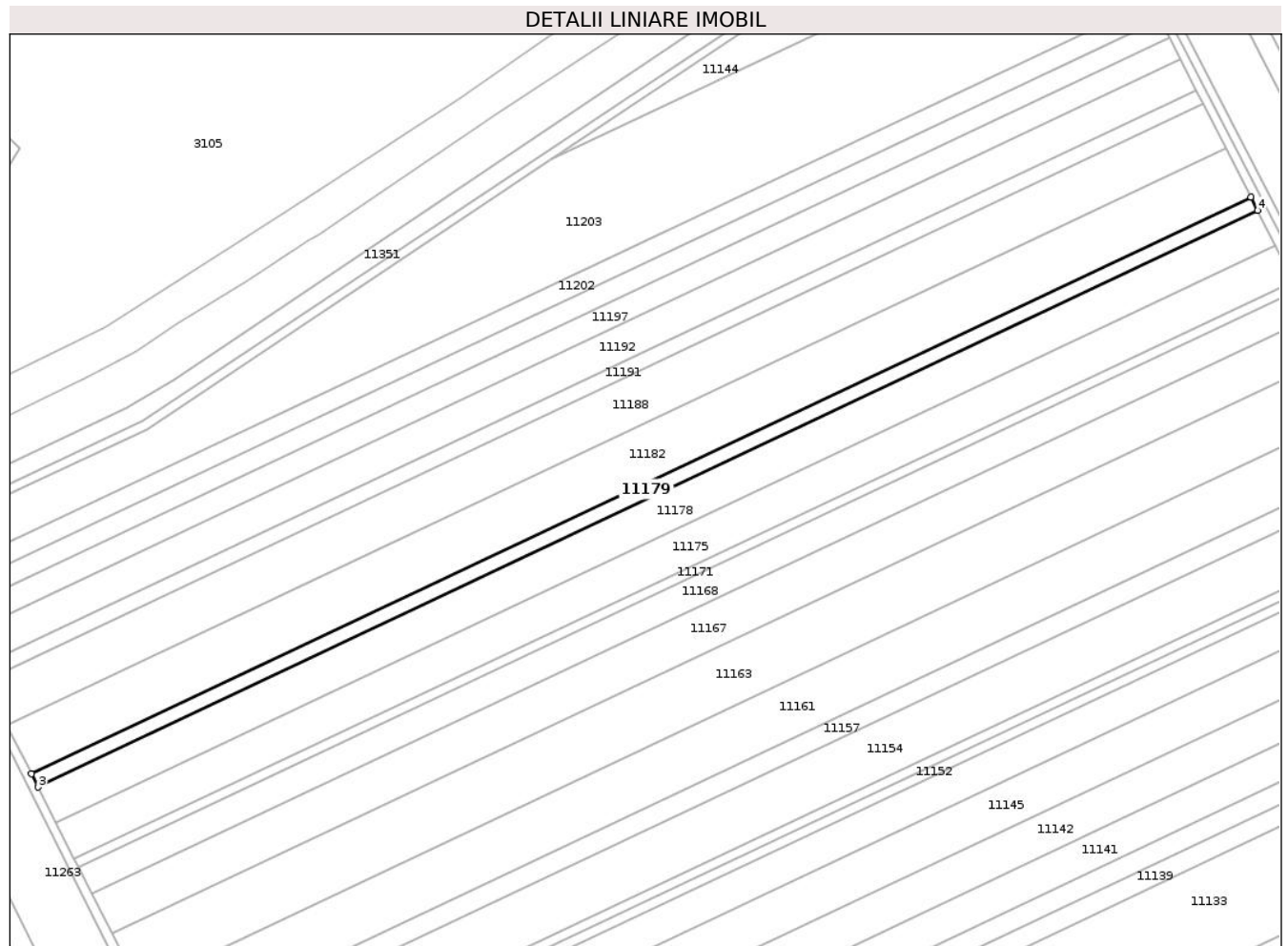
Inscrieri privind dezmembramintele dreptului de proprietate, drepturi reale de garanție și sarcini	Referințe
NU SUNT	

Anexa Nr. 1 La Partea I

Teren

Nr cadastral	Suprafața (mp)*	Observații / Referințe
20551	4.200	

* Suprafața este determinată în planul de proiecție Stereo 70.



Date referitoare la teren

Crt	Categorie folosință	Intra vilan	Suprafața (mp)	Tarla	Parcelă	Nr. topo	Observații / Referințe
1	arabil	NU	4.200	795/4	10	-	

Lungime Segmente

1) Valorile lungimilor segmentelor sunt obținute din proiecție în plan.

Punct început	X / Y	Punct sfârșit	X / Y	Lungime segment (** (m)
1	717.466,012 355.023,862	2	716.911,742 354.761,979	613.024
2	716.911,742 354.761,979	3	716.914,831 354.755,861	6.854
3	716.914,831 354.755,861	4	717.469,133 355.017,759	613.059
4	717.469,133 355.017,759	1	717.466,012 355.023,862	6.855

** Lungimile segmentelor sunt determinate în planul de proiecție Stereo 70 și sunt rotunjite la 1 milimetru.

***** Distanţa dintre puncte este formată din segmente cumulate ce sunt mai mici decât valoarea 1 milimetru.**

**DATE DESPRE IMOBILUL NR. 11180**

Oficiul de Cadastru și Publicitate Imobiliară IALOMITA
Biroul de Cadastru și Publicitate Imobiliară Slobozia

A. Partea I. Descrierea imobilului

TEREN Extravilan

Adresa: Jud. Ialomita

Nr. Crt	Nr cadastral Nr. topografic	Suprafața* (mp)	Observații / Referințe
A1		7.011	Sector cadastral:15 Teren neimprejmuit;

B. Partea II. Proprietari și acte

Inscrieri privitoare la dreptul de proprietate și alte drepturi reale	Referințe
/	
Act Administrativ nr. 086.060, din 27/05/1999 emis de CJSDPAT IALOMIȚA;	
B1	A1
Intabulare, drept de PROPRIETATE, Legea 18/1991, dobandit prin Reconstituire, cota actuala 1/1, cota initiala 1/1	
1) DRAGOMIR C ANETA	
2) GRIGORE N PAUNA	
3) DAVID N ILINCA	
4) DAVID C VERGIL	
5) OBACIU M VOICA	

C. Partea III. SARCINI .

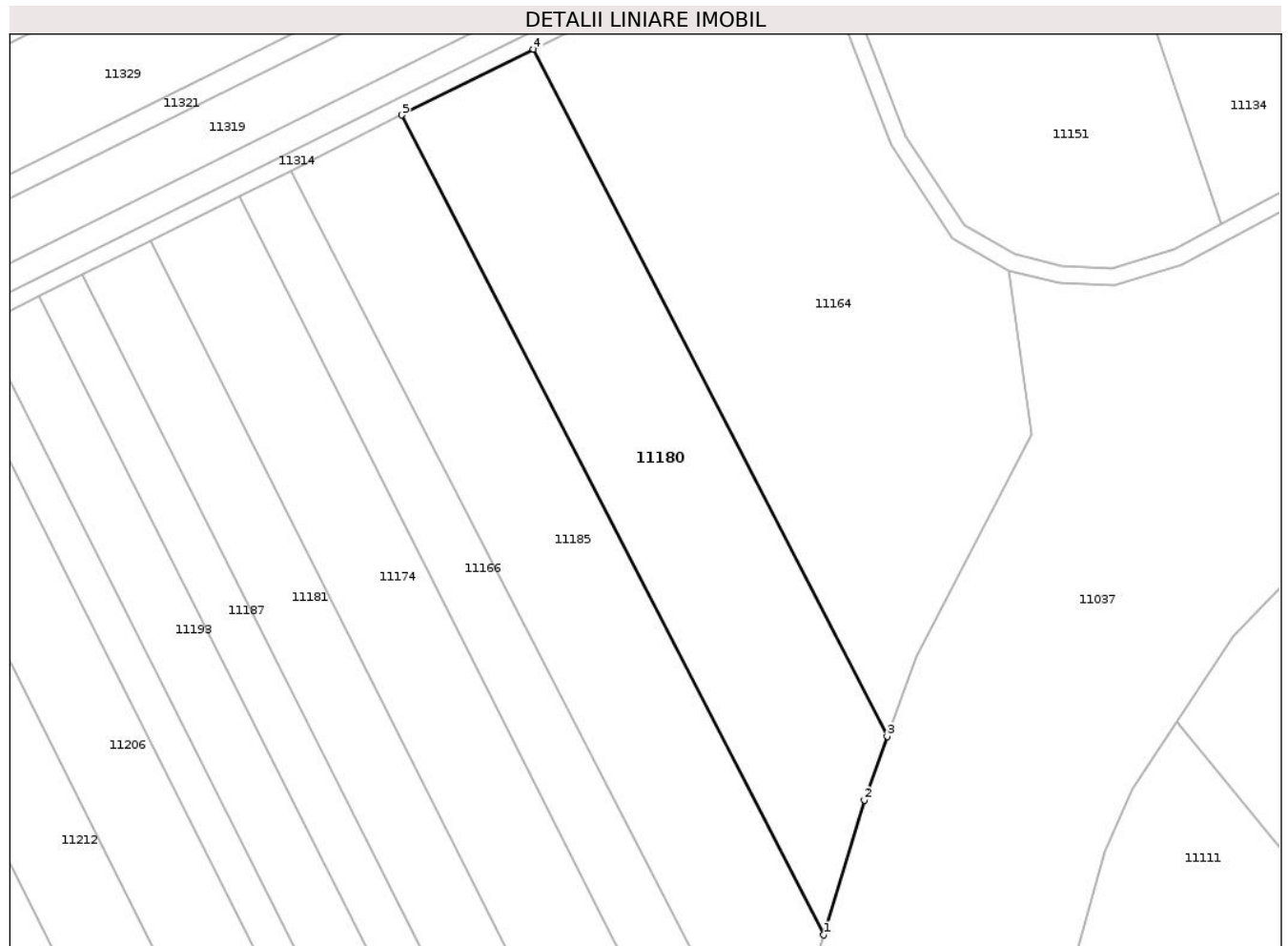
Inscrieri privind dezmembramintele dreptului de proprietate, drepturi reale de garanție și sarcini	Referințe
NU SUNT	

Anexa Nr. 1 La Partea I

Teren

Nr cadastral	Suprafața (mp)*	Observații / Referințe
	7.011	

* Suprafața este determinată în planul de proiecție Stereo 70.



Date referitoare la teren

Crt	Categorie folosință	Intra vilan	Suprafața (mp)	Tarla	Parcelă	Nr. topo	Observații / Referințe
1	arabil	NU	7.011	795/10	46	-	

Lungime Segmente

1) Valorile lungimilor segmentelor sunt obținute din proiecție în plan.

Punct început	X / Y	Punct sfârșit	X / Y	Lungime segment (** (m)
1	717.224,868 353.488,785	2	717.234,455 353.520,743	33.365
2	717.234,455 353.520,743	3	717.239,897 353.535,869	16.075
3	717.239,897 353.535,869	4	717.155,868 353.698,934	183.442
4	717.155,868 353.698,934	5	717.124,62 353.683,324	34.93
5	717.124,62 353.683,324	1	717.224,868 353.488,785	218.849

**** Lungimile segmentelor sunt determinate în planul de proiecție Stereo 70 și sunt rotunjite la 1 milimetru.**

***** Distanța dintre puncte este formată din segmente cumulate ce sunt mai mici decât valoarea 1 milimetru.**

**DATE DESPRE IMOBILUL NR. 11181**

Oficiul de Cadastru și Publicitate Imobiliară IALOMIȚA
Biroul de Cadastru și Publicitate Imobiliară Slobozia

A. Partea I. Descrierea imobilului

TEREN Extravilan

Adresa: Jud. Ialomita

Nr. Crt	Nr cadastral Nr. topografic	Suprafața* (mp)	Observații / Referințe
A1		10.600	Sector cadastral:15 Teren neimpregmuit;

B. Partea II. Proprietari și acte

Inscrieri privitoare la dreptul de proprietate și alte drepturi reale	Referințe
/	
Act Administrativ nr. 084691, din 15/05/1998 emis de CJSDPAT IALOMIȚA;	
B1	A1
Intabulare, drept de PROPRIETATE, Legea 18/1991, dobandit prin Constituire, cota actuala 1/1, cota initiala 1/1 1) STERIENESCU V NICOLAE	

C. Partea III. SARCINI .

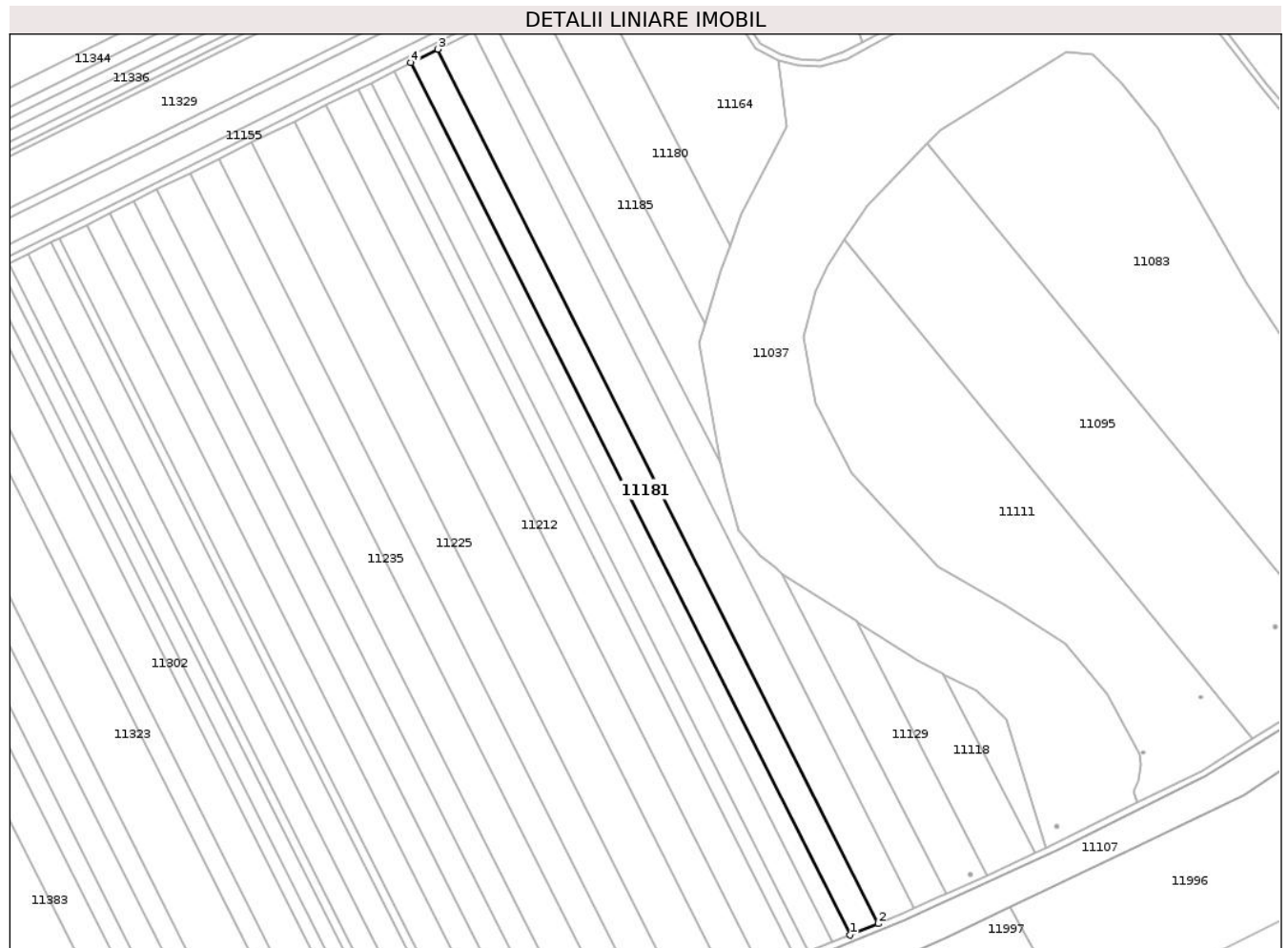
Inscrieri privind dezmembramintele dreptului de proprietate, drepturi reale de garanție și sarcini	Referințe
NU SUNT	

Anexa Nr. 1 La Partea I

Teren

Nr cadastral	Suprafața (mp)*	Observații / Referințe
	10.600	

* Suprafața este determinată în planul de proiecție Stereo 70.



Date referitoare la teren

Crt	Categorie folosință	Intra vilan	Suprafața (mp)	Tarla	Parcelă	Nr. topo	Observații / Referințe
1	arabil	NU	10.600	795/10	42	-	

Lungime Segmente

1) Valorile lungimilor segmentelor sunt obținute din proiecție în plan.

Punct început	X / Y	Punct sfârșit	X / Y	Lungime segment (** (m)
1	717.311,98 353.123,108	2	717.328,814 353.129,923	18.161
2	717.328,814 353.129,923	3	717.064,954 353.653,518	586.322
3	717.064,954 353.653,518	4	717.048,761 353.645,429	18.101
4	717.048,761 353.645,429	1	717.311,98 353.123,108	584.896

** Lungimile segmentelor sunt determinate în planul de proiecție Stereo 70 și sunt rotunjite la 1 milimetru.

***** Distanţa dintre puncte este formată din segmente cumulate ce sunt mai mici decât valoarea 1 milimetru.**

**DATE DESPRE IMOBILUL NR. 11182**

Oficiul de Cadastru și Publicitate Imobiliară IALOMIȚA
Biroul de Cadastru și Publicitate Imobiliară Slobozia

A. Partea I. Descrierea imobilului

TEREN Extravilan

Adresa: Jud. Ialomita

Nr. Crt	Nr cadastral Nr. topografic	Suprafața* (mp)	Observații / Referințe
A1		15.200	Sector cadastral:15 Teren neimprejmuit;

B. Partea II. Proprietari și acte

Inscrieri privitoare la dreptul de proprietate și alte drepturi reale	Referințe
/	
Act Administrativ nr. 085390, din 26/04/2001 emis de CJSDPAT IALOMIȚA;	
B1	A1
Intabulare, drept de PROPRIETATE, Legea 18/1991, dobandit prin Reconstituire, cota actuala 1/1, cota initiala 1/1	
1) NEAGU I ȘTEFAN	

C. Partea III. SARCINI .


Inscrieri privind dezmembramintele dreptului de proprietate, drepturi reale de garanție și sarcini	Referințe
NU SUNT	

Anexa Nr. 1 La Partea I

Teren

Nr cadastral	Suprafața (mp)*	Observații / Referințe
	15.200	

* Suprafața este determinată în planul de proiecție Stereo 70.



Date referitoare la teren

Crt	Categorie folosință	Intra vilan	Suprafața (mp)	Tarla	Parcelă	Nr. topo	Observații / Referințe
1	arabil	NU	15.200	795/4	9	-	

Lungime Segmente

1) Valorile lungimilor segmentelor sunt obținute din proiecție în plan.

Punct început	X / Y	Punct sfârșit	X / Y	Lungime segment (** (m)
1	717.454,715 355.045,951	2	716.900,561 354.784,123	612.895
2	716.900,561 354.784,123	3	716.911,742 354.761,979	24.807
3	716.911,742 354.761,979	4	717.466,012 355.023,862	613.024
4	717.466,012 355.023,862	1	717.454,715 355.045,951	24.81

** Lungimile segmentelor sunt determinate în planul de proiecție Stereo 70 și sunt rotunjite la 1 milimetru.

***** Distanţa dintre puncte este formată din segmente cumulate ce sunt mai mici decât valoarea 1 milimetru.**

**DATE DESPRE IMOBILUL NR. 11183**

Oficiul de Cadastru și Publicitate Imobiliară IALOMITA
Biroul de Cadastru și Publicitate Imobiliară Slobozia

A. Partea I. Descrierea imobilului

TEREN Extravilan

Nr. CF vechi:155

Nr. cadastral vechi:439

Adresa: Jud. Ialomita

Nr. Crt	Nr cadastral Nr. topografic	Suprafața* (mp)	Observații / Referințe
A1	20641	8.300	Sector cadastral:15 Teren neimprejmuit;

B. Partea II. Proprietari și acte

Inscrieri privitoare la dreptul de proprietate și alte drepturi reale	Referințe
328 / 26/02/2004	
Act Notarial nr. 361, din 25/02/2004 emis de -;	
B1	A1
Intabulare, drept de PROPRIETATE, cumparare, dobandit prin Conventie, cota actuala 1/1, cota initiala 1/1	
1) SC SOPEMA ROMANIA SA - MIHAIL KOGALNICEANU, CIF:5721490	
OBSERVATII: (provenita din conversia CF 155)	

C. Partea III. SARCINI .

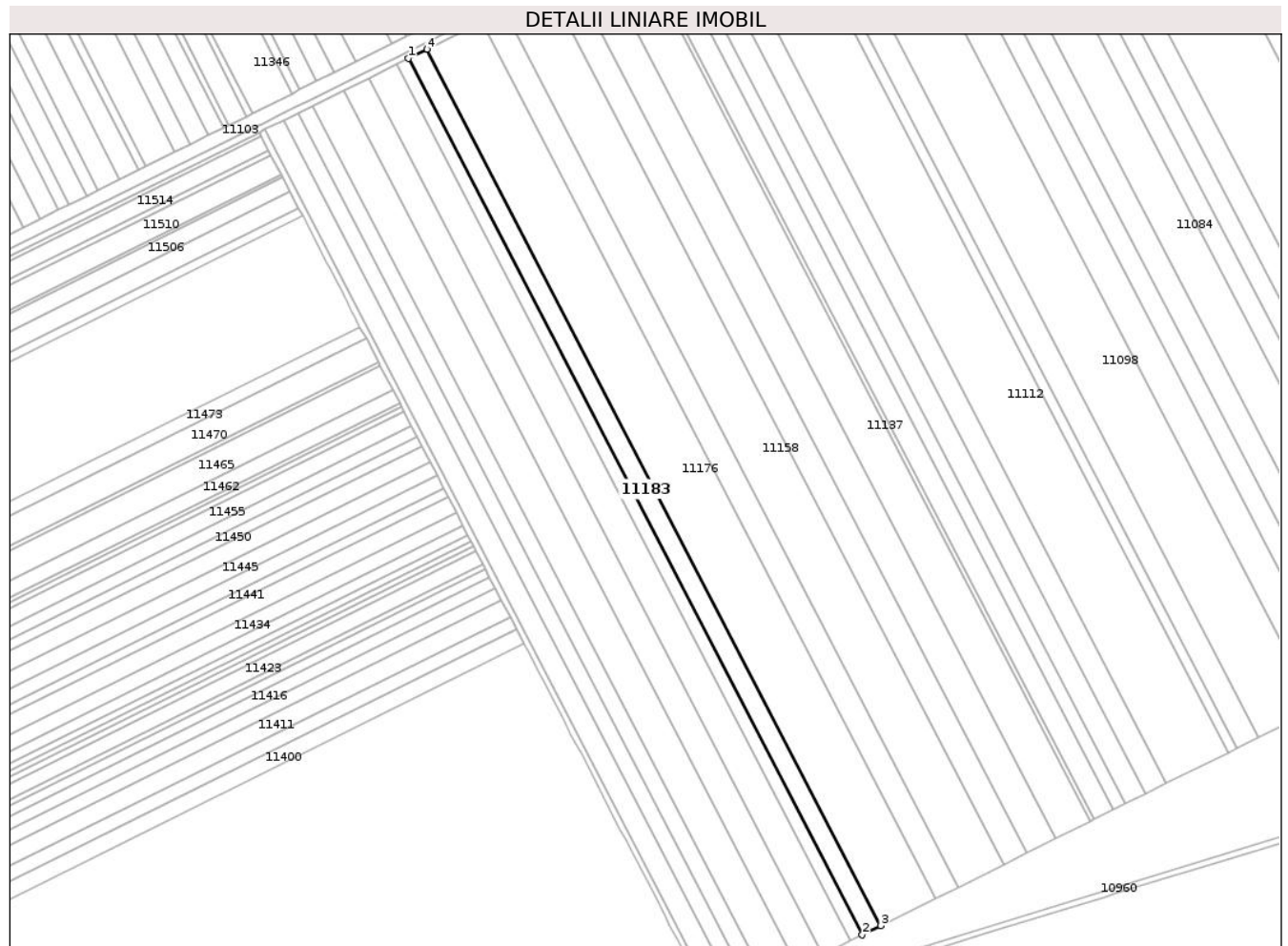
Inscrieri privind dezmembramintele dreptului de proprietate, drepturi reale de garanție și sarcini	Referințe
NU SUNT	

Anexa Nr. 1 La Partea I

Teren

Nr cadastral	Suprafața (mp)*	Observații / Referințe
20641	8.300	

* Suprafața este determinată în planul de proiecție Stereo 70.



Date referitoare la teren

Crt	Categorie folosință	Intra vilan	Suprafața (mp)	Tarla	Parcelă	Nr. topo	Observații / Referințe
1	arabil	NU	8.300	784/1	7	-	

Lungime Segmente

1) Valorile lungimilor segmentelor sunt obținute din proiecție în plan.

Punct început	X / Y	Punct sfârșit	X / Y	Lungime segment (** (m)
1	717.031,289 354.351,682	2	717.321,174 353.792,493	629.862
2	717.321,174 353.792,493	3	717.332,974 353.798,365	13.18
3	717.332,974 353.798,365	4	717.043,099 354.357,533	629.838
4	717.043,099 354.357,533	1	717.031,289 354.351,682	13.18

** Lungimile segmentelor sunt determinate în planul de proiecție Stereo 70 și sunt rotunjite la 1 milimetru.

***** Distanţa dintre puncte este formată din segmente cumulate ce sunt mai mici decât valoarea 1 milimetru.**

**DATE DESPRE IMOBILUL NR. 11185**

Oficiul de Cadastru și Publicitate Imobiliară IALOMIȚA
Biroul de Cadastru și Publicitate Imobiliară Slobozia

A. Partea I. Descrierea imobilului

TEREN Extravilan

Adresa: Jud. Ialomita

Nr. Crt	Nr cadastral Nr. topografic	Suprafața* (mp)	Observații / Referințe
A1		7.413	Sector cadastral:15 Teren neimprejmuit;

B. Partea II. Proprietari și acte

Inscrieri privitoare la dreptul de proprietate și alte drepturi reale	Referințe
/	
Act Administrativ nr. 085418, din 23/05/2001 emis de CJSDPAT IALOMIȚA;	
B1	A1
Intabulare, drept de PROPRIETATE, Legea 18/1991, dobandit prin Reconstituire, cota actuala 1/1, cota initiala 1/1	
1) NAE D ELENA	
2) URETU A DUMITRU	
3) COSMICI D MARIN	
4) URETU A ION	

C. Partea III. SARCINI .

Inscrieri privind dezmembramintele dreptului de proprietate, drepturi reale de garanție și sarcini	Referințe
NU SUNT	

Anexa Nr. 1 La Partea I

Teren

Nr cadastral	Suprafața (mp)*	Observații / Referințe
	7.413	

* Suprafața este determinată în planul de proiecție Stereo 70.



Date referitoare la teren

Crt	Categorie folosință	Intra vilan	Suprafața (mp)	Tarla	Parcelă	Nr. topo	Observații / Referințe
1	arabil	NU	7.413	795/10	45	-	

Lungime Segmente

1) Valorile lungimilor segmentelor sunt obținute din proiecție în plan.

Punct început	X / Y	Punct sfârșit	X / Y	Lungime segment (** (m)
1	717.234,628 353.405,55	2	717.221,531 353.477,664	73.294
2	717.221,531 353.477,664	3	717.224,868 353.488,785	11.611
3	717.224,868 353.488,785	4	717.124,62 353.683,324	218.849
4	717.124,62 353.683,324	5	717.098,271 353.670,161	29.454
5	717.098,271 353.670,161	1	717.234,628 353.405,55	297.678

**** Lungimile segmentelor sunt determinate în planul de proiecție Stereo 70 și sunt rotunjite la 1 milimetru.**

***** Distanța dintre puncte este formată din segmente cumulate ce sunt mai mici decât valoarea 1 milimetru.**

**DATE DESPRE IMOBILUL NR. 11187**

Oficiul de Cadastru și Publicitate Imobiliară IALOMITA
Biroul de Cadastru și Publicitate Imobiliară Slobozia

A. Partea I. Descrierea imobilului

TEREN Extravilan

Adresa: Jud. Ialomita

Nr. Crt	Nr cadastral Nr. topografic	Suprafața* (mp)	Observații / Referințe
A1		6.694	Sector cadastral:15 Teren neimprejmit;

B. Partea II. Proprietari și acte

Inscrieri privitoare la dreptul de proprietate și alte drepturi reale		Referințe
/		
Act Administrativ nr. 085.695, din 25/02/2002 emis de CJSDPAT IALOMIȚA;		
B1	Intabulare, drept de PROPRIETATE, Legea 18/1991, dobandit prin Constituire, cota actuala 1/1, cota initiala 1/1	A1
	1) PINȚOIU B ALEXE 2) PINTOIU B. SOARE 3) PINTOIU C FLOAREA 4) PINTOIU B ION	

C. Partea III. SARCINI .

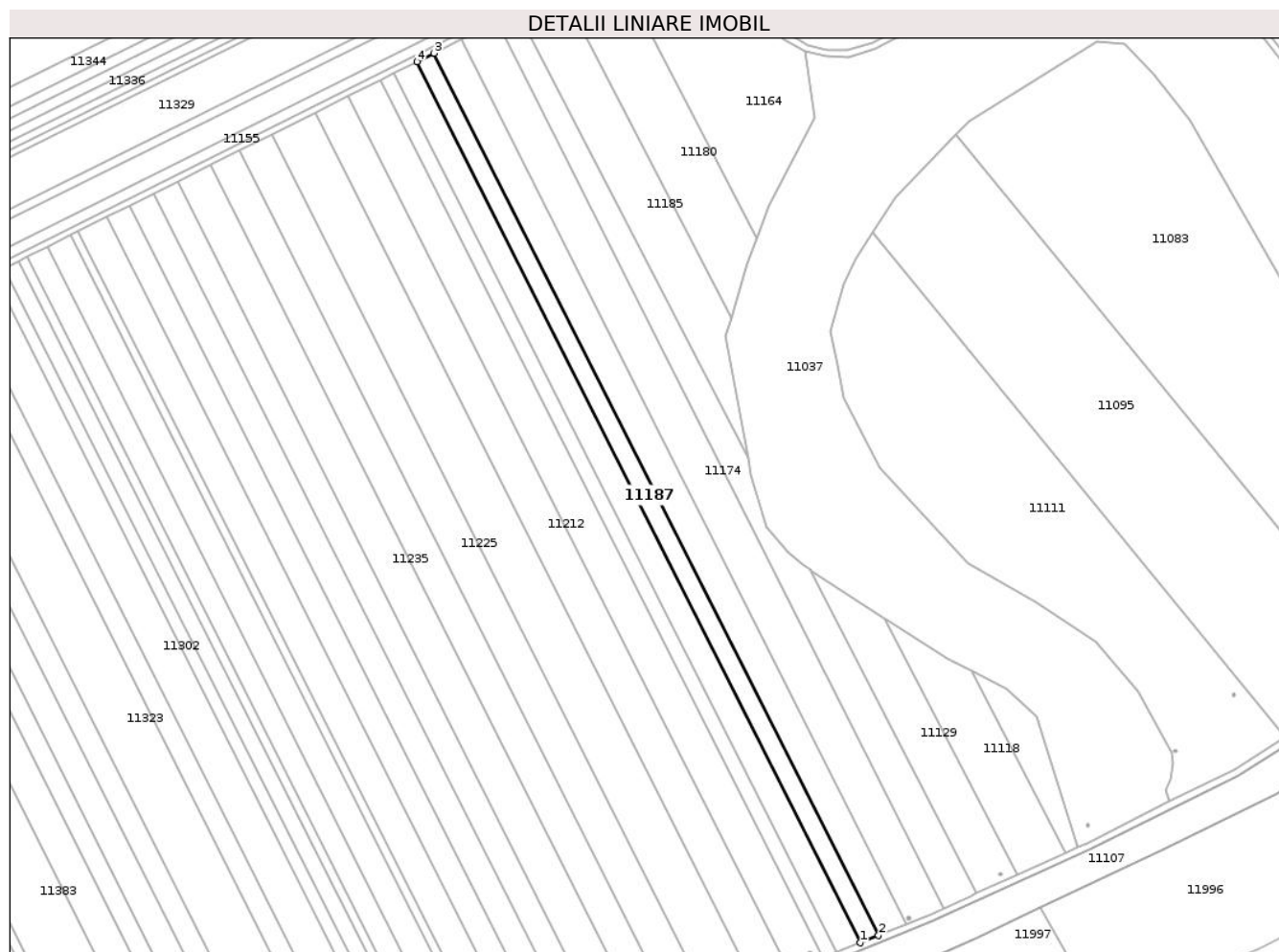
Inscrieri privind dezmembramintele dreptului de proprietate, drepturi reale de garanție și sarcini	Referințe
NU SUNT	

Anexa Nr. 1 La Partea I

Teren

Nr cadastral	Suprafața (mp)*	Observații / Referințe
	6.694	

* Suprafața este determinată în planul de proiecție Stereo 70.



Date referitoare la teren

Crt	Categorie folosință	Intra vilan	Suprafața (mp)	Tarla	Parcelă	Nr. topo	Observații / Referințe
1	arabil	NU	6.694	795/10	41	-	

Lungime Segmente

1) Valorile lungimilor segmentelor sunt obținute din proiecție în plan.

Punct început	X / Y	Punct sfârșit	X / Y	Lungime segment (** (m)
1	717.301,327 353.118,795	2	717.311,98 353.123,108	11.493
2	717.311,98 353.123,108	3	717.048,761 353.645,429	584.896
3	717.048,761 353.645,429	4	717.038,515 353.640,31	11.454
4	717.038,515 353.640,31	1	717.301,327 353.118,795	583.993

** Lungimile segmentelor sunt determinate în planul de proiecție Stereo 70 și sunt rotunjite la 1 milimetru.

***** Distanţa dintre puncte este formată din segmente cumulate ce sunt mai mici decât valoarea 1 milimetru.**

**DATE DESPRE IMOBILUL NR. 11188**

Oficiul de Cadastru și Publicitate Imobiliară IALOMIȚA
Biroul de Cadastru și Publicitate Imobiliară Slobozia

A. Partea I. Descrierea imobilului

TEREN Extravilan

Adresa: Jud. Ialomita

Nr. Crt	Nr cadastral Nr. topografic	Suprafața* (mp)	Observații / Referințe
A1		13.800	Sector cadastral:15 Teren neimprejmuit;

B. Partea II. Proprietari și acte

Inscrieri privitoare la dreptul de proprietate și alte drepturi reale	Referințe
/	
Act Administrativ nr. 084564, din 31/07/1997 emis de CJSDPAT IALOMIȚA;	
B1	A1
Intabulare, drept de PROPRIETATE, Legea 18/1991, dobandit prin Reconstituire, cota actuala 1/1, cota initiala 1/1 1) PINȚOI B SOARE	

C. Partea III. SARCINI .

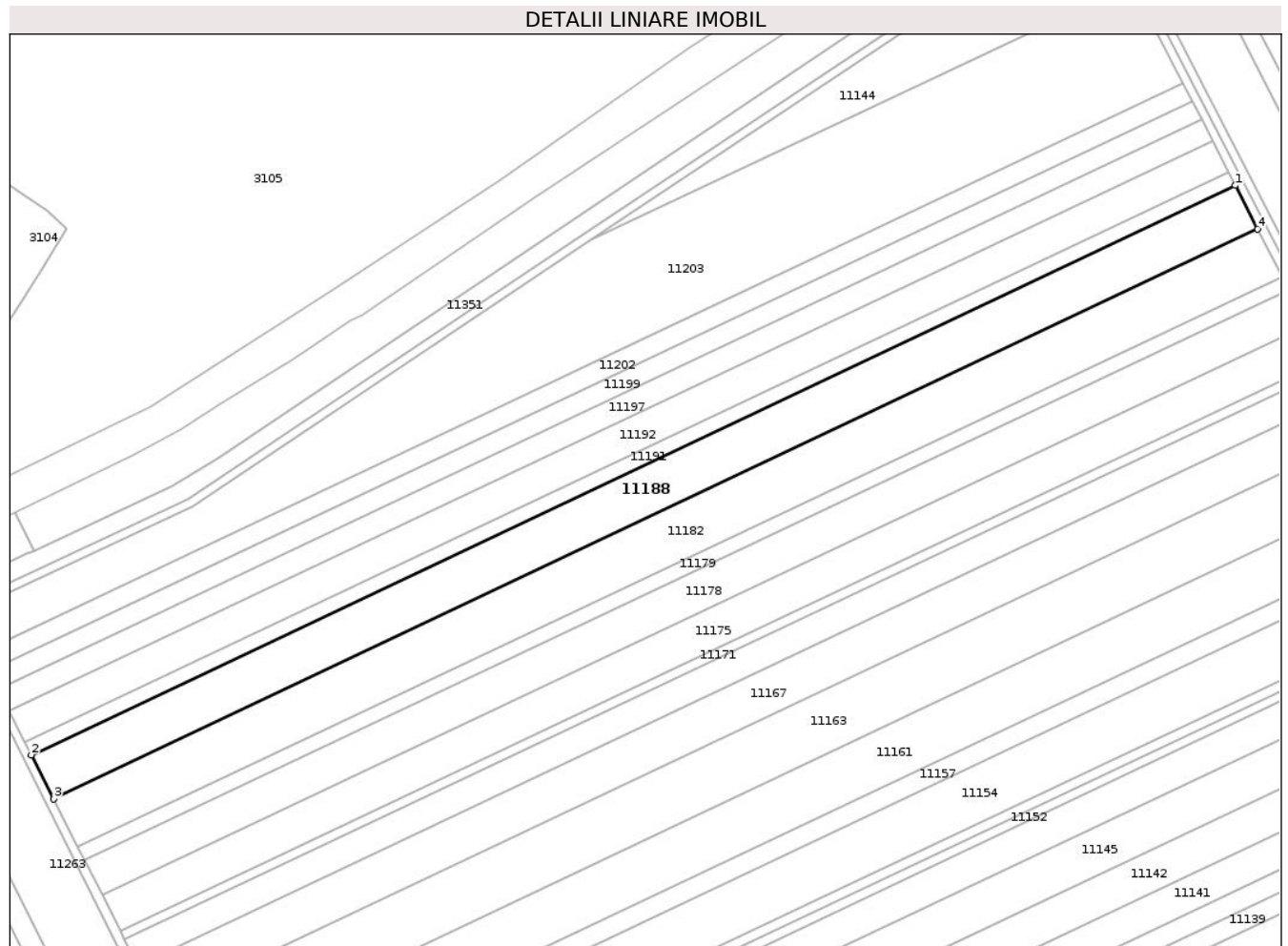
Inscrieri privind dezmembramintele dreptului de proprietate, drepturi reale de garanție și sarcini	Referințe
NU SUNT	

Anexa Nr. 1 La Partea I

Teren

Nr cadastral	Suprafața (mp)*	Observații / Referințe
	13.800	

* Suprafața este determinată în planul de proiecție Stereo 70.



Date referitoare la teren

Crt	Categorie folosință	Intra vilan	Suprafața (mp)	Tarla	Parcelă	Nr. topo	Observații / Referințe
1	arabil	NU	13.800	795/4	8	-	

Lungime Segmente

1) Valorile lungimilor segmentelor sunt obținute din proiecție în plan.

Punct început	X / Y	Punct sfârșit	X / Y	Lungime segment (** (m)
1	717.444,457 355.066,01	2	716.890,408 354.804,23	612.78
2	716.890,408 354.804,23	3	716.900,561 354.784,123	22.525
3	716.900,561 354.784,123	4	717.454,715 355.045,951	612.895
4	717.454,715 355.045,951	1	717.444,457 355.066,01	22.53

** Lungimile segmentelor sunt determinate în planul de proiecție Stereo 70 și sunt rotunjite la 1 milimetru.

***** Distanţa dintre puncte este formată din segmente cumulate ce sunt mai mici decât valoarea 1 milimetru.**

**DATE DESPRE IMOBILUL NR. 11190**

Oficiul de Cadastru și Publicitate Imobiliară IALOMIȚA
Biroul de Cadastru și Publicitate Imobiliară Slobozia

A. Partea I. Descrierea imobilului

TEREN Extravilan

Adresa: Jud. Ialomita

Nr. Crt	Nr cadastral Nr. topografic	Suprafața* (mp)	Observații / Referințe
A1		5.500	Sector cadastral:15 Teren neimprejmuit;

B. Partea II. Proprietari și acte

Inscrieri privitoare la dreptul de proprietate și alte drepturi reale	Referințe
/	
Act Administrativ nr. 085981, din 13/01/2003 emis de CJSDPAT IALOMIȚA;	
B1	A1
Intabulare, drept de PROPRIETATE, Legea 18/1991, dobandit prin Reconstituire, cota actuala 1/1, cota initiala 1/1	
1) MIHAI ION	
2) POENARU V ANICA	
3) MIHAI V GHEORGHE	

C. Partea III. SARCINI .

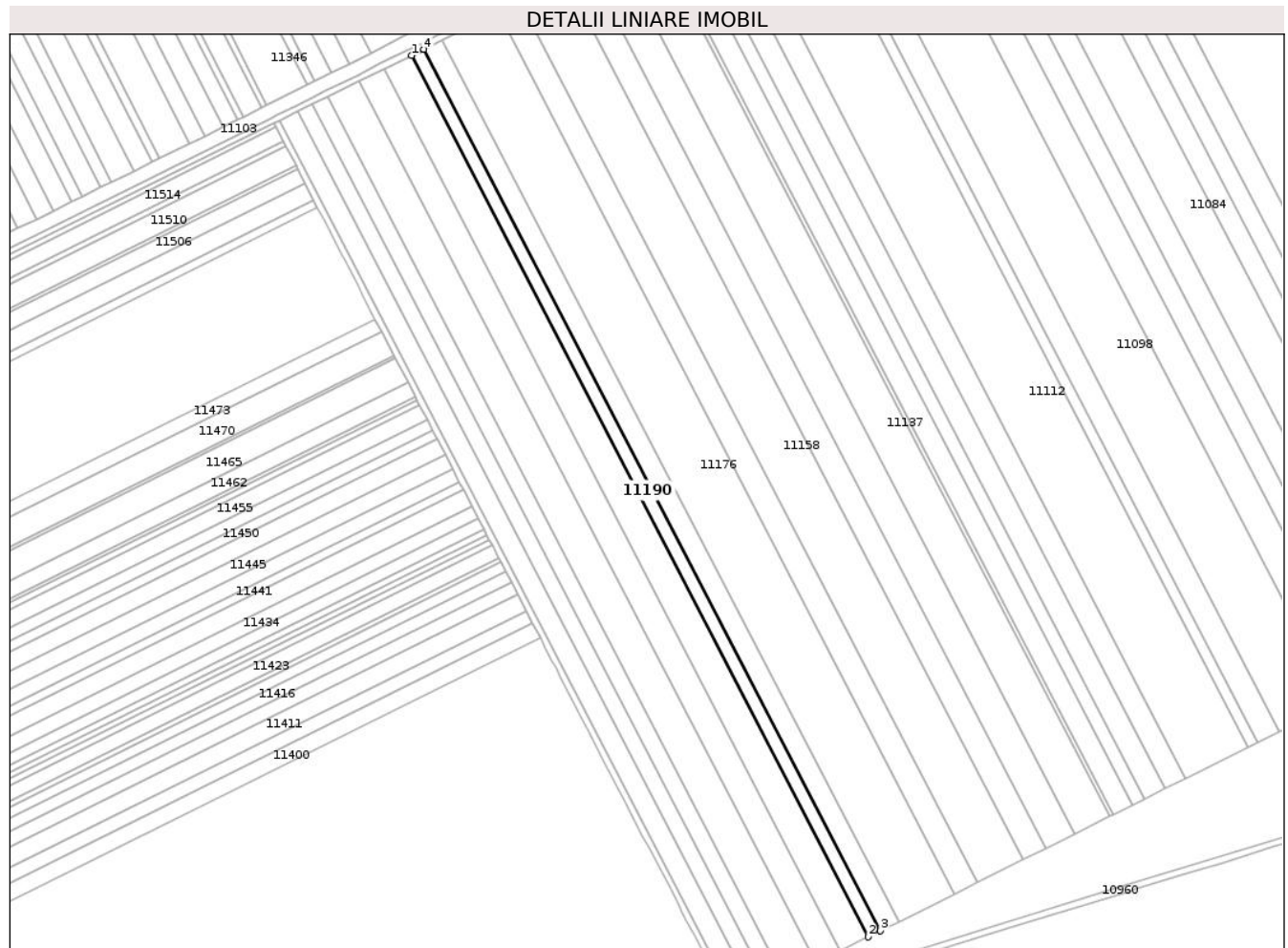
Inscrieri privind dezmembramintele dreptului de proprietate, drepturi reale de garanție și sarcini	Referințe
NU SUNT	

Anexa Nr. 1 La Partea I

Teren

Nr cadastral	Suprafața (mp)*	Observații / Referințe
	5.500	

* Suprafața este determinată în planul de proiecție Stereo 70.



Date referitoare la teren

Crt	Categorie folosință	Intra vilan	Suprafața (mp)	Tarla	Parcelă	Nr. topo	Observații / Referințe
1	arabil	NU	5.500	784/1	7/1	-	

Lungime Segmente

1) Valorile lungimilor segmentelor sunt obținute din proiecție în plan.

Punct început	X / Y	Punct sfârșit	X / Y	Lungime segment (** (m)
1	717.023,463 354.347,805	2	717.313,356 353.788,603	629.877
2	717.313,356 353.788,603	3	717.321,174 353.792,493	8.732
3	717.321,174 353.792,493	4	717.031,289 354.351,682	629.862
4	717.031,289 354.351,682	1	717.023,463 354.347,805	8.734

** Lungimile segmentelor sunt determinate în planul de proiecție Stereo 70 și sunt rotunjite la 1 milimetru.

***** Distanţa dintre puncte este formată din segmente cumulate ce sunt mai mici decât valoarea 1 milimetru.**

**DATE DESPRE IMOBILUL NR. 11191**

Oficiul de Cadastru și Publicitate Imobiliară IALOMITA
Biroul de Cadastru și Publicitate Imobiliară Slobozia

A. Partea I. Descrierea imobilului

TEREN Extravilan

Adresa: Jud. Ialomita

Nr. Crt	Nr cadastral Nr. topografic	Suprafața* (mp)	Observații / Referințe
A1		4.200	Sector cadastral:15 Teren neimprejmuit;

B. Partea II. Proprietari și acte

Inscrieri privitoare la dreptul de proprietate și alte drepturi reale	Referințe
/	
Act Administrativ nr. 085385, din 26/04/2001 emis de CJSDPAT IALOMIȚA;	
B1	A1
Intabulare, drept de PROPRIETATE, Legea 18/1991, dobandit prin Reconstituire, cota actuala 1/1, cota initiala 1/1 1) LIPAN M FLOAREA	

C. Partea III. SARCINI .

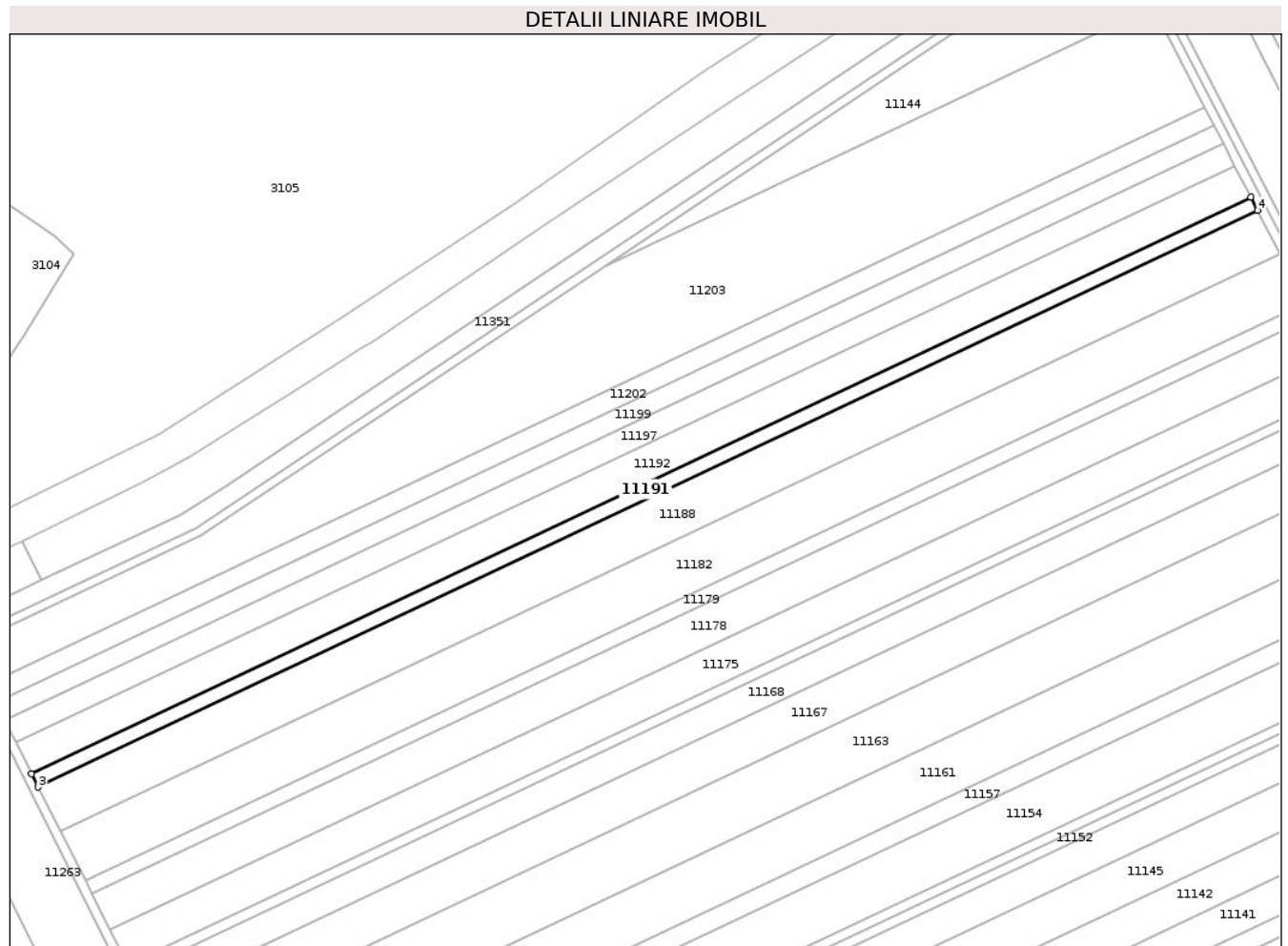
Inscrieri privind dezmembramintele dreptului de proprietate, drepturi reale de garanție și sarcini	Referințe
NU SUNT	

Anexa Nr. 1 La Partea I

Teren

Nr cadastral	Suprafața (mp)*	Observații / Referințe
	4.200	

* Suprafața este determinată în planul de proiecție Stereo 70.



Date referitoare la teren

Crt	Categorie folosință	Intravilan	Suprafața (mp)	Tarla	Parcelă	Nr. topo	Observații / Referințe
1	arabil	NU	4.200	795/4	7	-	

Lungime Segmente

1) Valorile lungimilor segmentelor sunt obținute din proiecție în plan.

Punct început	X / Y	Punct sfârșit	X / Y	Lungime segment (** (m)
1	717.441,335 355.072,115	2	716.887,317 354.810,351	612.745
2	716.887,317 354.810,351	3	716.890,408 354.804,23	6.857
3	716.890,408 354.804,23	4	717.444,457 355.066,01	612.78
4	717.444,457 355.066,01	1	717.441,335 355.072,115	6.857

** Lungimile segmentelor sunt determinate în planul de proiecție Stereo 70 și sunt rotunjite la 1 milimetru.

***** Distanţa dintre puncte este formată din segmente cumulate ce sunt mai mici decât valoarea 1 milimetru.**

**DATE DESPRE IMOBILUL NR. 11192**

Oficiul de Cadastru și Publicitate Imobiliară IALOMITA
Biroul de Cadastru și Publicitate Imobiliară Slobozia

A. Partea I. Descrierea imobilului

TEREN Extravilan

Adresa: Jud. Ialomita

Nr. Crt	Nr cadastral Nr. topografic	Suprafața* (mp)	Observații / Referințe
A1		9.700	Sector cadastral:15 Teren neimprejmuit;

B. Partea II. Proprietari și acte

Inscrieri privitoare la dreptul de proprietate și alte drepturi reale	Referințe
/	
Act Administrativ nr. 084383, din 24/02/1997 emis de CJSDPAT IALOMIȚA;	
B1	A1
Intabulare, drept de PROPRIETATE, Legea 18/1991, dobandit prin Reconstituire, cota actuala 1/1, cota initiala 1/1 1) GRIGORE D NICOLAE	

C. Partea III. SARCINI .

Inscrieri privind dezmembramintele dreptului de proprietate, drepturi reale de garanție și sarcini	Referințe
NU SUNT	


Anexa Nr. 1 La Partea I

Teren

Nr cadastral	Suprafața (mp)*	Observații / Referințe
	9.700	

* Suprafața este determinată în planul de proiecție Stereo 70.

DETALII LINIARE IMOBIL



Date referitoare la teren

Crt	Categorie folosință	Intra vilan	Suprafața (mp)	Tarla	Parcelă	Nr. topo	Observații / Referințe
1	arabil	NU	9.700	795/4	6	-	

Lungime Segmente

1) Valorile lungimilor segmentelor sunt obținute din proiecție în plan.

Punct început	X / Y	Punct sfârșit	X / Y	Lungime segment (** (m)
1	717.434,123 355.086,217	2	716.880,179 354.824,488	612.663
2	716.880,179 354.824,488	3	716.887,317 354.810,351	15.837
3	716.887,317 354.810,351	4	717.441,335 355.072,115	612.745
4	717.441,335 355.072,115	1	717.434,123 355.086,217	15.839

** Lungimile segmentelor sunt determinate în planul de proiecție Stereo 70 și sunt rotunjite la 1 milimetru.

***** Distanţa dintre puncte este formată din segmente cumulate ce sunt mai mici decât valoarea 1 milimetru.**

**DATE DESPRE IMOBILUL NR. 11193**

Oficiul de Cadastru și Publicitate Imobiliară IALOMIȚA
Biroul de Cadastru și Publicitate Imobiliară Slobozia

A. Partea I. Descrierea imobilului

TEREN Extravilan

Adresa: Jud. Ialomita

Nr. Crt	Nr cadastral Nr. topografic	Suprafața* (mp)	Observații / Referințe
A1		9.000	Sector cadastral:15 Teren neimprejmuit;

B. Partea II. Proprietari și acte

Inscrieri privitoare la dreptul de proprietate și alte drepturi reale	Referințe
/	
Act Administrativ nr. 085.056, din 24/05/1999 emis de CJSDPAT IALOMIȚA;	
B1	A1
Intabulare, drept de PROPRIETATE, Legea 18/1991, dobandit prin Reconstituire, cota actuala 1/1, cota initiala 1/1 1) MUNTEANU I EANA	

C. Partea III. SARCINI .

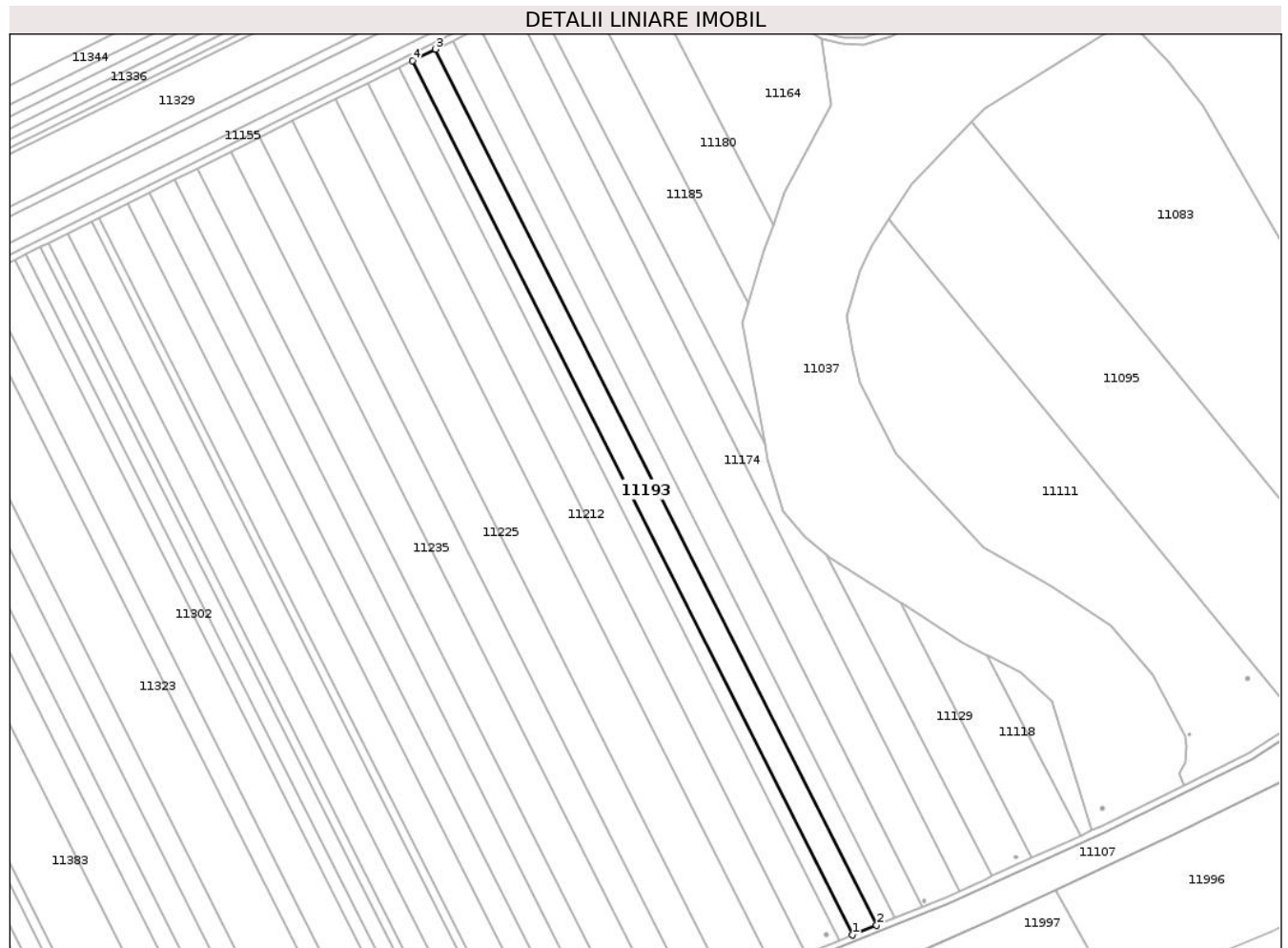
Inscrieri privind dezmembramintele dreptului de proprietate, drepturi reale de garanție și sarcini	Referințe
NU SUNT	

Anexa Nr. 1 La Partea I

Teren

Nr cadastral	Suprafața (mp)*	Observații / Referințe
	9.000	

* Suprafața este determinată în planul de proiecție Stereo 70.



Date referitoare la teren

Crt	Categorie folosință	Intra vilan	Suprafața (mp)	Tarla	Parcelă	Nr. topo	Observații / Referințe
1	arabil	NU	9.000	795/10	40	-	

Lungime Segmente

1) Valorile lungimilor segmentelor sunt obținute din proiecție în plan.

Punct început	X / Y	Punct sfârșit	X / Y	Lungime segment (** (m)
1	717.286,979 353.112,986	2	717.301,327 353.118,795	15.479
2	717.301,327 353.118,795	3	717.038,515 353.640,31	583.993
3	717.038,515 353.640,31	4	717.024,714 353.633,416	15.427
4	717.024,714 353.633,416	1	717.286,979 353.112,986	582.778

** Lungimile segmentelor sunt determinate în planul de proiecție Stereo 70 și sunt rotunjite la 1 milimetru.

***** Distanţa dintre puncte este formată din segmente cumulate ce sunt mai mici decât valoarea 1 milimetru.**

**DATE DESPRE IMOBILUL NR. 11195**

Oficiul de Cadastru și Publicitate Imobiliară IALOMIȚA
Biroul de Cadastru și Publicitate Imobiliară Slobozia

A. Partea I. Descrierea imobilului

TEREN Extravilan

Adresa: Jud. Ialomita

Nr. Crt	Nr cadastral Nr. topografic	Suprafața* (mp)	Observații / Referințe
A1		12.400	Sector cadastral:15 Teren neimprejmuit;

B. Partea II. Proprietari și acte

Inscrieri privitoare la dreptul de proprietate și alte drepturi reale	Referințe
/	
Act Administrativ nr. 084724, din 28/09/1998 emis de CJSDPAT IALOMIȚA;	
B1	A1
Intabulare, drept de PROPRIETATE, Legea 18/1991, dobandit prin Reconstituire, cota actuala 1/1, cota initiala 1/1	
1) IONIȚĂ ILIE	

C. Partea III. SARCINI .

Inscrieri privind dezmembramintele dreptului de proprietate, drepturi reale de garanție și sarcini	Referințe
NU SUNT	

Anexa Nr. 1 La Partea I

Teren

Nr cadastral	Suprafața (mp)*	Observații / Referințe
	12.400	

* Suprafața este determinată în planul de proiecție Stereo 70.



Date referitoare la teren

Crt	Categorie folosință	Intra vilan	Suprafața (mp)	Tarla	Parcelă	Nr. topo	Observații / Referințe
1	arabil	NU	12.400	784/1	6	-	

Lungime Segmente

1) Valorile lungimilor segmentelor sunt obținute din proiecție în plan.

Punct început	X / Y	Punct sfârșit	X / Y	Lungime segment (** (m)
1	717.295,729 353.779,832	2	717.313,356 353.788,603	19.689
2	717.313,356 353.788,603	3	717.023,463 354.347,805	629.877
3	717.023,463 354.347,805	4	717.005,821 354.339,063	19.689
4	717.005,821 354.339,063	1	717.295,729 353.779,832	629.909

** Lungimile segmentelor sunt determinate în planul de proiecție Stereo 70 și sunt rotunjite la 1 milimetru.

***** Distanţa dintre puncte este formată din segmente cumulate ce sunt mai mici decât valoarea 1 milimetru.**

**DATE DESPRE IMOBILUL NR. 11196**

Oficiul de Cadastru și Publicitate Imobiliară IALOMITA
Biroul de Cadastru și Publicitate Imobiliară Slobozia

A. Partea I. Descrierea imobilului

TEREN Extravilan

Adresa: Jud. Ialomita

Nr. Crt	Nr cadastral Nr. topografic	Suprafața* (mp)	Observații / Referințe
A1		1	Sector cadastral:15 Teren neimprejmut;

Construcții

Crt	Nr cadastral Nr. topografic	Adresa	Observații / Referințe
A1.1		Jud. Ialomita	Nr. niveluri:1; S. construita la sol:1 mp; STALP

B. Partea II. Proprietari și acte

Inscrieri privitoare la dreptul de proprietate și alte drepturi reale	Referințe
/	
Act Normativ nr. Legea 123, din 10/07/2012 emis de PARLAMENTUL ROMÂNIEI;	
B1	A1, A1.1
Intabulare, drept de PROPRIETATE, dobandit prin Lege, cota actuala 1/1, cota initiala 1/1	
1) STATUL ROMÂN, CIF:99999999999999	

C. Partea III. SARCINI .

Inscrieri privind dezmembramintele dreptului de proprietate, drepturi reale de garanție și sarcini	Referințe
NU SUNT	

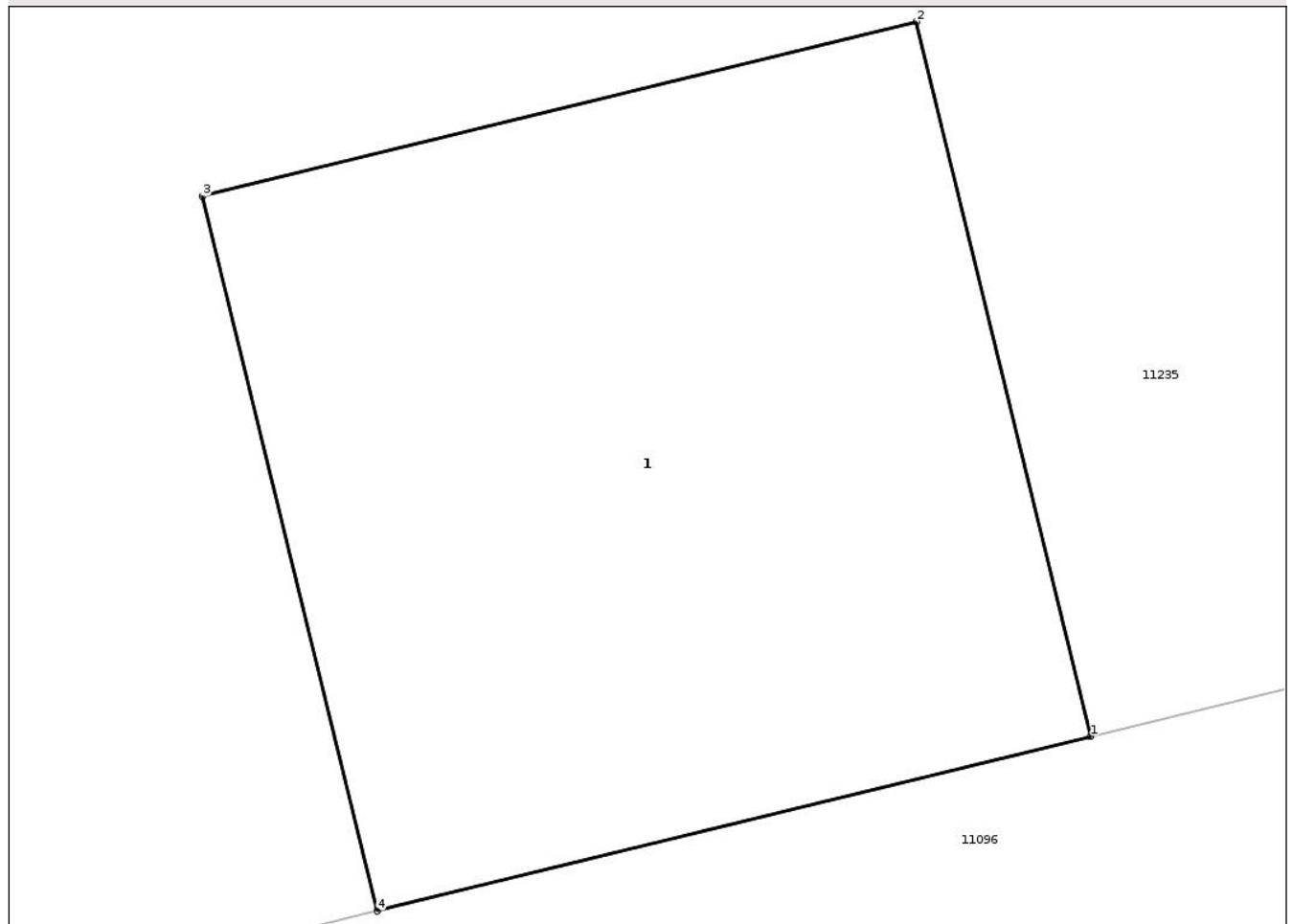
Anexa Nr. 1 La Partea I

Teren

Nr cadastral	Suprafața (mp)*	Observații / Referințe
	1	

* Suprafața este determinată în planul de proiecție Stereo 70.

DETALII LINIARE IMOBIL



Date referitoare la teren

Crt	Categorie folosință	Intra vilan	Suprafața (mp)	Tarla	Parcelă	Nr. topo	Observații / Referințe
1	curți constructii	NU	1	795/10	33/1	-	

Date referitoare la construcții

Crt	Număr	Destinație construcție	Supraf. (mp)	Situație juridică	Observații / Referințe
A1.1		construcții industriale și edilitare	1	Cu acte	Nr. niveluri:1; S. construita la sol:1 mp; STALP

Lungime Segmente

1) Valorile lungimilor segmentelor sunt obținute din proiecție în plan.

Punct început	X / Y	Punct sfârșit	X / Y	Lungime segment (** (m)
1	717.158,165 353.072,928	2	717.157,88 353.074,094	1.2
2	717.157,88 353.074,094	3	717.156,714 353.073,809	1.2
3	717.156,714 353.073,809	4	717.157,0 353.072,643	1.201

Punct început	X / Y	Punct sfârșit	X / Y	Lungime segment (** (m)
4	717.157,0 353.072,643	1	717.158,165 353.072,928	1.199

** Lungimile segmentelor sunt determinate în planul de proiecție Stereo 70 și sunt rotunjite la 1 milimetru.

*** Distanța dintre puncte este formată din segmente cumulate ce sunt mai mici decât valoarea 1 milimetru.

**DATE DESPRE IMOBILUL NR. 11197**

Oficiul de Cadastru și Publicitate Imobiliară IALOMITA
Biroul de Cadastru și Publicitate Imobiliară Slobozia

A. Partea I. Descrierea imobilului

TEREN Extravilan

Adresa: Jud. Ialomita

Nr. Crt	Nr cadastral Nr. topografic	Suprafața* (mp)	Observații / Referințe
A1		7.000	Sector cadastral:15 Teren neimprejmit;

B. Partea II. Proprietari și acte

Inscrieri privitoare la dreptul de proprietate și alte drepturi reale		Referințe
/		
Act Notarial nr. 53, din 28/04/2015 emis de BIN DINCA MIRELA-LUMINITA;		
B1	Intabulare, drept de PROPRIETATE, dobandit prin Succesiune, cota actuala 2/8, cota initiala 2/8 1) ȘEORICIU MARIA	A1
B2	Intabulare, drept de PROPRIETATE, dobandit prin Succesiune, cota actuala 3/8, cota initiala 3/8 1) DAVID ȘTEFANA	A1
B3	Intabulare, drept de PROPRIETATE, dobandit prin Succesiune, cota actuala 3/8, cota initiala 3/8 1) TOMA NASTASIA	A1

C. Partea III. SARCINI .


Inscrieri privind dezmembramintele dreptului de proprietate, drepturi reale de garanție și sarcini	Referințe
NU SUNT	

Anexa Nr. 1 La Partea I

Teren

Nr cadastral	Suprafața (mp)*	Observații / Referințe
	7.000	

* Suprafața este determinată în planul de proiecție Stereo 70.



Date referitoare la teren

Crt	Categorie folosință	Intravilan	Suprafața (mp)	Tarla	Parcelă	Nr. topo	Observații / Referințe
1	arabil	NU	7.000	795/4	5	-	

Lungime Segmente

1) Valorile lungimilor segmentelor sunt obținute din proiecție în plan.

Punct început	X / Y	Punct sfârșit	X / Y	Lungime segment (** (m)
1	717.428,918 355.096,395	2	716.875,027 354.834,691	612.604
2	716.875,027 354.834,691	3	716.880,179 354.824,488	11.43
3	716.880,179 354.824,488	4	717.434,123 355.086,217	612.663
4	717.434,123 355.086,217	1	717.428,918 355.096,395	11.432

** Lungimile segmentelor sunt determinate în planul de proiecție Stereo 70 și sunt rotunjite la 1 milimetru.

***** Distanţa dintre puncte este formată din segmente cumulate ce sunt mai mici decât valoarea 1 milimetru.**

**DATE DESPRE IMOBILUL NR. 11199**

Oficiul de Cadastru și Publicitate Imobiliară IALOMIȚA
Biroul de Cadastru și Publicitate Imobiliară Slobozia

A. Partea I. Descrierea imobilului

TEREN Extravilan

Adresa: Jud. Ialomita

Nr. Crt	Nr cadastral Nr. topografic	Suprafața* (mp)	Observații / Referințe
A1		5.600	Sector cadastral:15 Teren neimprejmuit;

B. Partea II. Proprietari și acte

Inscrieri privitoare la dreptul de proprietate și alte drepturi reale	Referințe
/	
Act Administrativ nr. 084392, din 26/02/1997 emis de CJSDPAT IALOMIȚA;	
B1	A1
Intabulare, drept de PROPRIETATE, Legea 18/1991, dobandit prin Reconstituire, cota actuala 1/1, cota initiala 1/1	
1) NEAGU GH ILINCA	

C. Partea III. SARCINI .

Inscrieri privind dezmembramintele dreptului de proprietate, drepturi reale de garanție și sarcini	Referințe
NU SUNT	

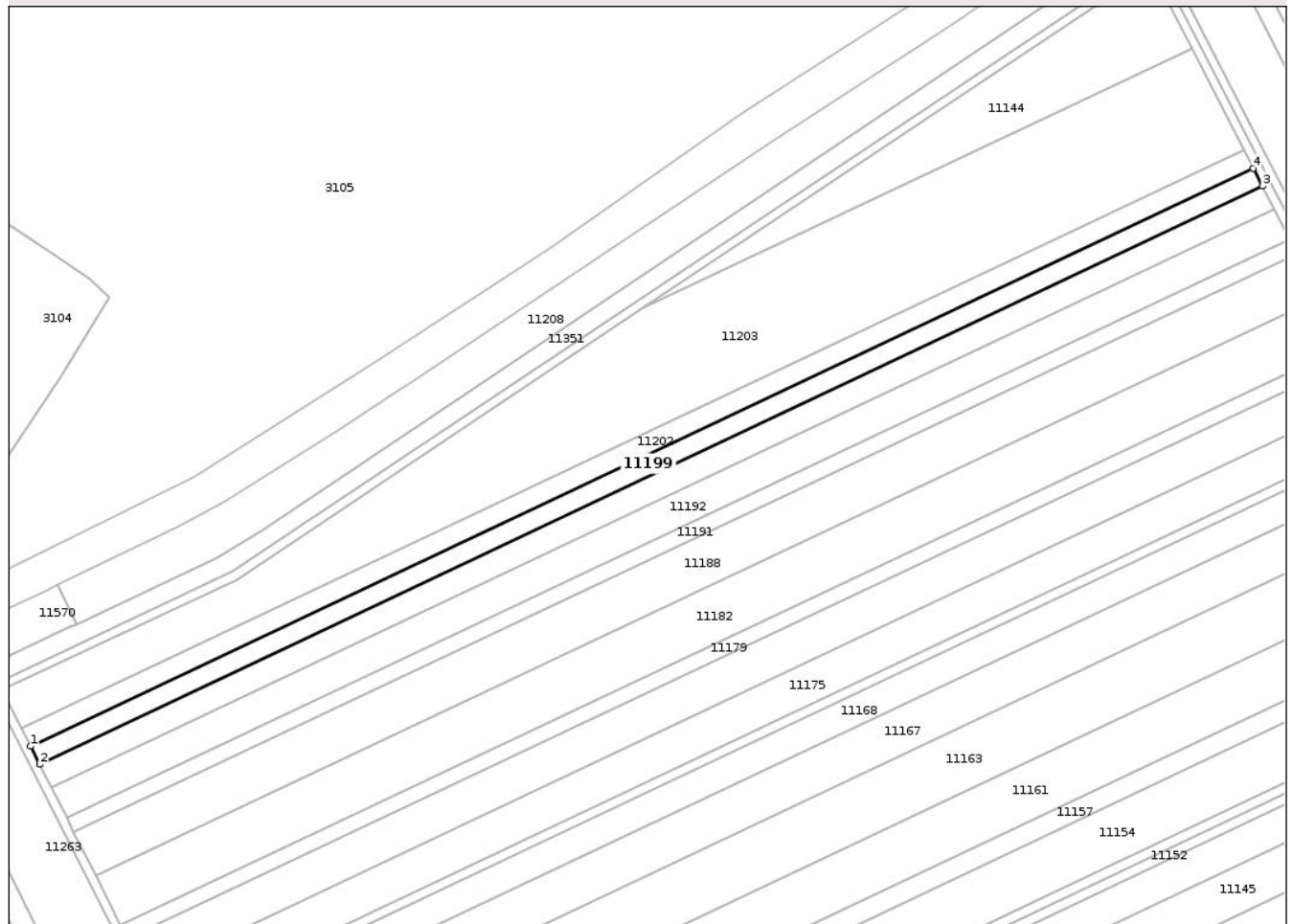
Anexa Nr. 1 La Partea I

Teren

Nr cadastral	Suprafața (mp)*	Observații / Referințe
	5.600	

* Suprafața este determinată în planul de proiecție Stereo 70.

DETALII LINIARE IMOBIL



Date referitoare la teren

Crt	Categorie folosință	Intravilan	Suprafața (mp)	Tarla	Parcelă	Nr. topo	Observații / Referințe
1	arabil	NU	5.600	795/4	4	-	

Lungime Segmente

1) Valorile lungimilor segmentelor sunt obținute din proiecție în plan.

Punct început	X / Y	Punct sfârșit	X / Y	Lungime segment (** (m)
1	716.870,905 354.842,854	2	716.875,027 354.834,691	9.145
2	716.875,027 354.834,691	3	717.428,918 355.096,395	612.604
3	717.428,918 355.096,395	4	717.424,754 355.104,538	9.146
4	717.424,754 355.104,538	1	716.870,905 354.842,854	612.558

** Lungimile segmentelor sunt determinate în planul de proiecție Stereo 70 și sunt rotunjite la 1 milimetru.

***** Distanţa dintre puncte este formată din segmente cumulate ce sunt mai mici decât valoarea 1 milimetru.**

**DATE DESPRE IMOBILUL NR. 11200**

Oficiul de Cadastru și Publicitate Imobiliară IALOMIȚA
Biroul de Cadastru și Publicitate Imobiliară Slobozia

A. Partea I. Descrierea imobilului

TEREN Extravilan

Adresa: Jud. Ialomita

Nr. Crt	Nr cadastral Nr. topografic	Suprafața* (mp)	Observații / Referințe
A1		5.000	Sector cadastral:15 Teren neimprejmuit;

B. Partea II. Proprietari și acte

Inscrieri privitoare la dreptul de proprietate și alte drepturi reale		Referințe
/		
Act Administrativ nr. 085491, din 11/06/2001 emis de CJSDPAT IALOMIȚA;		
B1	Intabulare, drept de PROPRIETATE, Legea 18/1991, dobandit prin Constituire, cota actuala 1/1, cota initiala 1/1 1) DINCĂ ST COSTEA	A1

C. Partea III. SARCINI .

Inscrieri privind dezmembramintele dreptului de proprietate, drepturi reale de garanție și sarcini	Referințe
NU SUNT	

Anexa Nr. 1 La Partea I

Teren

Nr cadastral	Suprafața (mp)*	Observații / Referințe
	5.000	

* Suprafața este determinată în planul de proiecție Stereo 70.



Date referitoare la teren

Crt	Categorie folosință	Intra vilan	Suprafața (mp)	Tarla	Parcelă	Nr. topo	Observații / Referințe
1	arabil	NU	5.000	795/10	39	-	

Lungime Segmente

1) Valorile lungimilor segmentelor sunt obținute din proiecție în plan.

Punct început	X / Y	Punct sfârșit	X / Y	Lungime segment (** (m)
1	717.278,995 353.109,754	2	717.286,979 353.112,986	8.613
2	717.286,979 353.112,986	3	717.024,714 353.633,416	582.778
3	717.024,714 353.633,416	4	717.017,034 353.629,58	8.585
4	717.017,034 353.629,58	1	717.278,995 353.109,754	582.102

** Lungimile segmentelor sunt determinate în planul de proiecție Stereo 70 și sunt rotunjite la 1 milimetru.

***** Distanţa dintre puncte este formată din segmente cumulate ce sunt mai mici decât valoarea 1 milimetru.**

**DATE DESPRE IMOBILUL NR. 11202**

Oficiul de Cadastru și Publicitate Imobiliară IALOMITA
Biroul de Cadastru și Publicitate Imobiliară Slobozia

A. Partea I. Descrierea imobilului

TEREN Extravilan

Adresa: Jud. Ialomita

Nr. Crt	Nr cadastral Nr. topografic	Suprafața* (mp)	Observații / Referințe
A1		5.600	Sector cadastral:15 Teren neimprejmuit;

B. Partea II. Proprietari și acte

Inscrieri privitoare la dreptul de proprietate și alte drepturi reale	Referințe
/	
Act Administrativ nr. 085.007, din 12/05/1999 emis de CJSDPAT IALOMIȚA;	
B1	A1
Intabulare, drept de PROPRIETATE, Legea 18/1991, dobandit prin Reconstituire, cota actuala 1/1, cota initiala 1/1	
1) NEAGU N TUDORA	
2) NEAGU N GHEORGHE	
3) CORBU N ELENA	
4) NEAGU N ION	
5) NEAGU N MIREA	

C. Partea III. SARCINI .

Inscrieri privind dezmembramintele dreptului de proprietate, drepturi reale de garanție și sarcini	Referințe
NU SUNT	


Anexa Nr. 1 La Partea I

Teren

Nr cadastral	Suprafața (mp)*	Observații / Referințe
	5.600	

* Suprafața este determinată în planul de proiecție Stereo 70.

DETALII LINIARE IMOBIL



Date referitoare la teren

Crt	Categorie folosință	Intra vilan	Suprafața (mp)	Tarla	Parcelă	Nr. topo	Observații / Referințe
1	arabil	NU	5.600	795/4	3	-	

Lungime Segmente

1) Valorile lungimilor segmentelor sunt obținute din proiecție în plan.

Punct început	X / Y	Punct sfârșit	X / Y	Lungime segment (** (m)
1	717.420,589 355.112,682	2	716.866,783 354.851,018	612.511
2	716.866,783 354.851,018	3	716.870,905 354.842,854	9.146
3	716.870,905 354.842,854	4	717.424,754 355.104,538	612.558
4	717.424,754 355.104,538	1	717.420,589 355.112,682	9.147

** Lungimile segmentelor sunt determinate în planul de proiecție Stereo 70 și sunt rotunjite la 1 milimetru.

***** Distanţa dintre puncte este formată din segmente cumulate ce sunt mai mici decât valoarea 1 milimetru.**

**DATE DESPRE IMOBILUL NR. 11203**

Oficiul de Cadastru și Publicitate Imobiliară IALOMIȚA
Biroul de Cadastru și Publicitate Imobiliară Slobozia

A. Partea I. Descrierea imobilului

TEREN Extravilan

Adresa: Jud. Ialomita

Nr. Crt	Nr cadastral Nr. topografic	Suprafața* (mp)	Observații / Referințe
A1		24.300	Sector cadastral:15 Teren neimprejmuit;

B. Partea II. Proprietari și acte

Inscrieri privitoare la dreptul de proprietate și alte drepturi reale	Referințe
/	
Act Administrativ nr. 084388, din 26/02/1997 emis de CJSDPAT IALOMIȚA;	
B1	A1
Intabulare, drept de PROPRIETATE, Legea 18/1991, dobandit prin Reconstituire, cota actuala 1/1, cota initiala 1/1 1) SEORICI N PETRICA	

C. Partea III. SARCINI .

Inscrieri privind dezmembramintele dreptului de proprietate, drepturi reale de garanție și sarcini	Referințe
NU SUNT	


Anexa Nr. 1 La Partea I

Teren

Nr cadastral	Suprafața (mp)*	Observații / Referințe
	24.300	

* Suprafața este determinată în planul de proiecție Stereo 70.

DETALII LINIARE IMOBIL



Date referitoare la teren

Crt	Categorie folosință	Intramilan	Suprafața (mp)	Tarla	Parcelă	Nr. topo	Observații / Referințe
1	arabil	NU	24.300	795/4	2	-	

Lungime Segmente

1) Valorile lungimilor segmentelor sunt obținute din proiecție în plan.

Punct început	X / Y	Punct sfârșit	X / Y	Lungime segment (** (m)
1	717.397,053 355.158,706	2	717.147,93 355.040,999	275.531
2	717.147,93 355.040,999	3	716.964,302 354.918,439	220.772
3	716.964,302 354.918,439	4	716.857,998 354.868,415	117.486
4	716.857,998 354.868,415	5	716.866,783 354.851,018	19.489
5	716.866,783 354.851,018	6	717.420,589 355.112,682	612.511

Punct început	X / Y	Punct sfârșit	X / Y	Lungime segment (** (m)
6	717.420,589 355.112,682	1	717.397,053 355.158,706	51.693

** Lungimile segmentelor sunt determinate în planul de proiecție Stereo 70 și sunt rotunjite la 1 milimetru.

*** Distanța dintre puncte este formată din segmente cumulate ce sunt mai mici decât valoarea 1 milimetru.

**DATE DESPRE IMOBILUL NR. 11204**

Oficiul de Cadastru și Publicitate Imobiliară IALOMITA
Biroul de Cadastru și Publicitate Imobiliară Slobozia

A. Partea I. Descrierea imobilului

TEREN Extravilan

Adresa: Jud. Ialomita

Nr. Crt	Nr cadastral Nr. topografic	Suprafața* (mp)	Observații / Referințe
A1		11.000	Sector cadastral:15 Teren neimprejmuit;

B. Partea II. Proprietari și acte

Inscrieri privitoare la dreptul de proprietate și alte drepturi reale	Referințe
/	
Act Administrativ nr. 085.003, din 12/05/1999 emis de CJSDPAT IALOMIȚA;	
B1	A1
Intabulare, drept de PROPRIETATE, Legea 1/2000, dobandit prin Reconstituire, cota actuala 1/1, cota initiala 1/1 1) VOINEA D GHEORGHE	

C. Partea III. SARCINI .

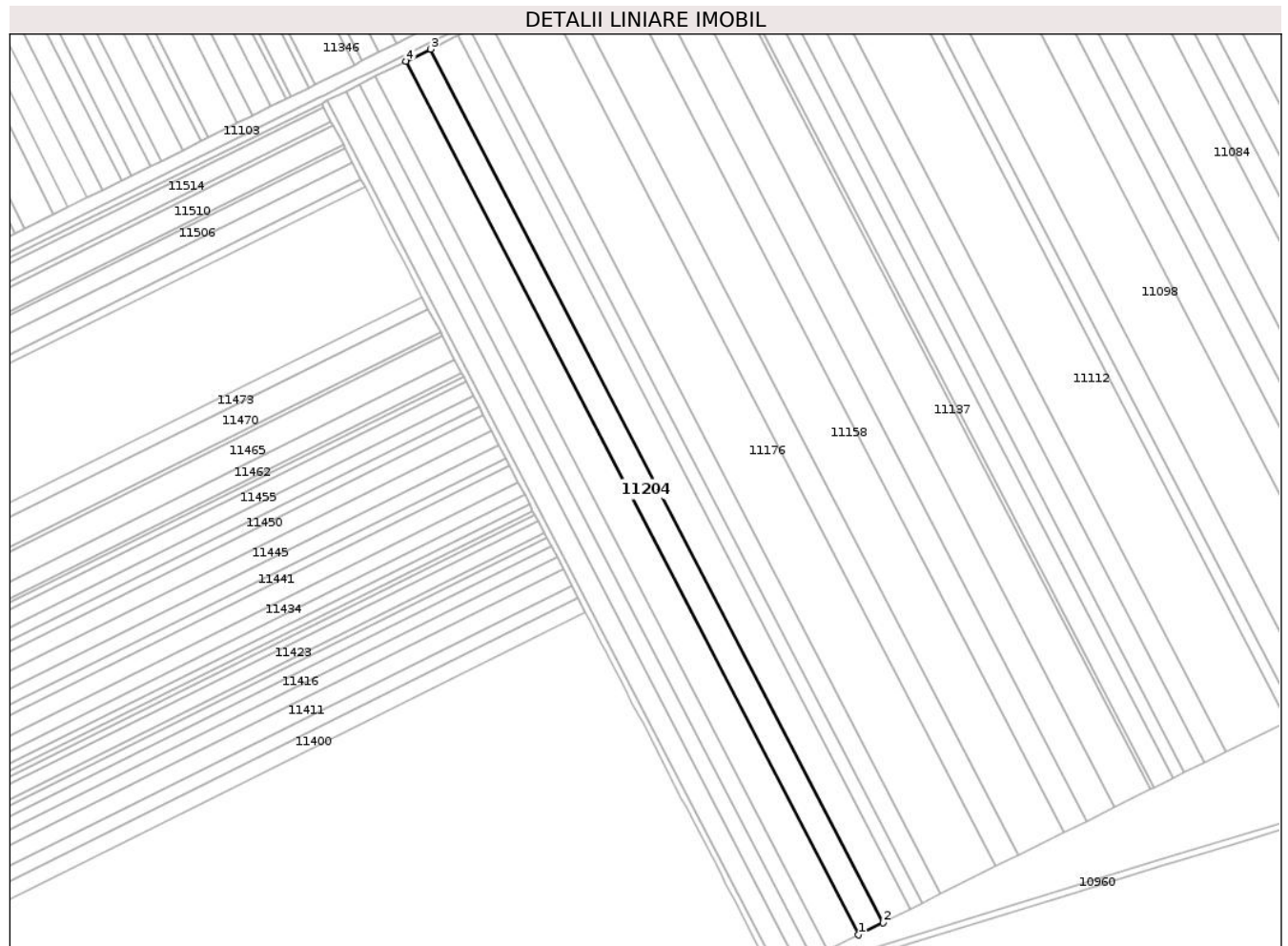
Inscrieri privind dezmembramintele dreptului de proprietate, drepturi reale de garanție și sarcini	Referințe
NU SUNT	

Anexa Nr. 1 La Partea I

Teren

Nr cadastral	Suprafața (mp)*	Observații / Referințe
	11.000	

* Suprafața este determinată în planul de proiecție Stereo 70.



Date referitoare la teren

Crt	Categorie folosință	Intra vilan	Suprafața (mp)	Tarla	Parcelă	Nr. topo	Observații / Referințe
1	arabil	NU	11.000	784/1	5	-	

Lungime Segmente

1) Valorile lungimilor segmentelor sunt obținute din proiecție în plan.

Punct început	X / Y	Punct sfârșit	X / Y	Lungime segment (** (m)
1	717.280,093 353.772,052	2	717.295,729 353.779,832	17.465
2	717.295,729 353.779,832	3	717.005,821 354.339,063	629.909
3	717.005,821 354.339,063	4	716.990,171 354.331,31	17.465
4	716.990,171 354.331,31	1	717.280,093 353.772,052	629.94

** Lungimile segmentelor sunt determinate în planul de proiecție Stereo 70 și sunt rotunjite la 1 milimetru.

***** Distanţa dintre puncte este formată din segmente cumulate ce sunt mai mici decât valoarea 1 milimetru.**

**DATE DESPRE IMOBILUL NR. 11206**

Oficiul de Cadastru și Publicitate Imobiliară IALOMITA
Biroul de Cadastru și Publicitate Imobiliară Slobozia

A. Partea I. Descrierea imobilului

TEREN Extravilan

Adresa: Jud. Ialomita

Nr. Crt	Nr cadastral Nr. topografic	Suprafața* (mp)	Observații / Referințe
A1		12.400	Sector cadastral:15 Teren neimprejmuit;

B. Partea II. Proprietari și acte

Inscrieri privitoare la dreptul de proprietate și alte drepturi reale	Referințe
/	
Act Administrativ nr. 86030, din 21/01/2003 emis de CJSDPAT IALOMIȚA;	
B1	A1
Intabulare, drept de PROPRIETATE, Legea 1/2000, dobandit prin Reconstituire, cota actuala 1/1, cota initiala 1/1 1) RADUTA L NICOLAE	

C. Partea III. SARCINI .

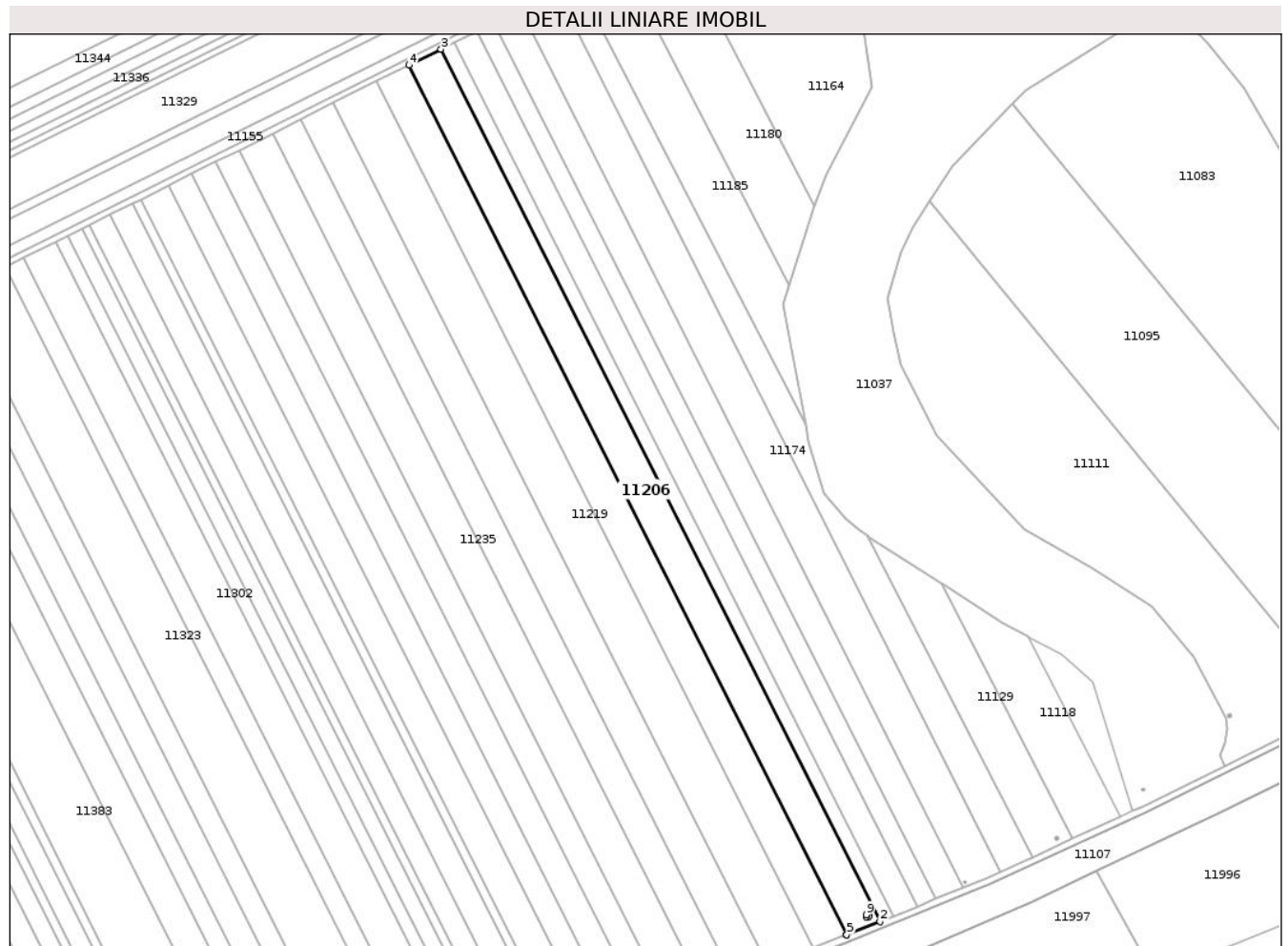
Inscrieri privind dezmembramintele dreptului de proprietate, drepturi reale de garanție și sarcini	Referințe
NU SUNT	

Anexa Nr. 1 La Partea I

Teren

Nr cadastral	Suprafața (mp)*	Observații / Referințe
	12.400	

* Suprafața este determinată în planul de proiecție Stereo 70.



Date referitoare la teren

Crt	Categorie folosință	Intravilan	Suprafața (mp)	Tarla	Parcelă	Nr. topo	Observații / Referințe
1	arabil	NU	12.400	795/10	38	-	

Lungime Segmente

1) Valorile lungimilor segmentelor sunt obținute din proiecție în plan.

Punct început	X / Y	Punct sfârșit	X / Y	Lungime segment (** (m)
1	717.259,152 353.101,72	2	717.278,995 353.109,754	21.408
2	717.278,995 353.109,754	3	717.017,034 353.629,58	582.102
3	717.017,034 353.629,58	4	716.997,947 353.620,045	21.336
4	716.997,947 353.620,045	5	717.259,152 353.101,72	580.421
5	717.259,152 353.101,72	6	717.272,148 353.113,678	17.66

Punct început	X / Y	Punct sfârşit	X / Y	Lungime segment (** (m)
6	717.272,148 353.113,678	7	717.272,148 353.112,478	1.2
7	717.272,148 353.112,478	8	717.270,948 353.112,478	1.2
8	717.270,948 353.112,478	9	717.270,948 353.113,678	1.2
9	717.270,948 353.113,678	1	717.272,148 353.113,678	1.2

** Lungimile segmentelor sunt determinate în planul de proiecţie Stereo 70 şi sunt rotunjite la 1 milimetru.

*** Distanţa dintre puncte este formată din segmente cumulate ce sunt mai mici decât valoarea 1 milimetru.

**DATE DESPRE IMOBILUL NR. 11208**

Oficiul de Cadastru și Publicitate Imobiliară IALOMITA
Biroul de Cadastru și Publicitate Imobiliară Slobozia

A. Partea I. Descrierea imobilului

TEREN Extravilan

Adresa: Jud. Ialomita

Nr. Crt	Nr cadastral Nr. topografic	Suprafața* (mp)	Observații / Referințe
A1		10.000	Sector cadastral:15 Teren neimprejmuit;

B. Partea II. Proprietari și acte

Inscrieri privitoare la dreptul de proprietate și alte drepturi reale	Referințe
/	
Act Administrativ nr. 86069, din 30/08/2005 emis de CJSDPAT IALOMIȚA;	
B1	A1
Intabulare, drept de PROPRIETATE, Legea 18/1991, dobandit prin Constituire, cota actuala 1/1, cota initiala 1/1 1) DRAGU OCTAVIA	

C. Partea III. SARCINI .


Inscrieri privind dezmembramintele dreptului de proprietate, drepturi reale de garanție și sarcini	Referințe
NU SUNT	

Anexa Nr. 1 La Partea I

Teren

Nr cadastral	Suprafața (mp)*	Observații / Referințe
	10.000	

* Suprafața este determinată în planul de proiecție Stereo 70.



Date referitoare la teren

Crt	Categorie folosință	Intra vilan	Suprafața (mp)	Tarla	Parcelă	Nr. topo	Observații / Referințe
1	arabil	NU	10.000	687/10	1	-	conform act tarla 795/15

Lungime Segmente

1) Valorile lungimilor segmentelor sunt obținute din proiecție în plan.

Punct început	X / Y	Punct sfârșit	X / Y	Lungime segment (** (m)
1	717.360,535 355.198,629	2	717.345,385 355.208,896	18.301
2	717.345,385 355.208,896	3	717.342,696 355.207,124	3.22
3	717.342,696 355.207,124	4	717.288,19 355.169,72	66.106
4	717.288,19 355.169,72	5	717.205,927 355.115,903	98.303
5	717.205,927 355.115,903	6	717.122,172 355.060,502	100.42

Punct început	X / Y	Punct sfârșit	X / Y	Lungime segment (** (m)
6	717.122,172 355.060,502	7	717.042,251 355.006,553	96.425
7	717.042,251 355.006,553	8	717.037,53 355.003,908	5.411
8	717.037,53 355.003,908	9	717.010,313 354.985,94	32.613
9	717.010,313 354.985,94	10	716.978,007 354.966,05	37.938
10	716.978,007 354.966,05	11	716.959,115 354.953,785	22.524
11	716.959,115 354.953,785	12	716.937,58 354.942,433	24.344
12	716.937,58 354.942,433	13	716.883,078 354.915,911	60.613
13	716.883,078 354.915,911	14	716.891,916 354.898,245	19.753
14	716.891,916 354.898,245	15	716.955,081 354.927,978	69.813
15	716.955,081 354.927,978	16	716.976,036 354.940,736	24.533
16	716.976,036 354.940,736	1	717.360,535 355.198,629	462.978

** Lungimile segmentelor sunt determinate în planul de proiecție Stereo 70 și sunt rotunjite la 1 milimetru.

*** Distanța dintre puncte este formată din segmente cumulate ce sunt mai mici decât valoarea 1 milimetru.

**DATE DESPRE IMOBILUL NR. 11210**

Oficiul de Cadastru și Publicitate Imobiliară IALOMITA
Biroul de Cadastru și Publicitate Imobiliară Slobozia

A. Partea I. Descrierea imobilului

TEREN Extravilan

Adresa: Jud. Ialomita

Nr. Crt	Nr cadastral Nr. topografic	Suprafața* (mp)	Observații / Referințe
A1		13.900	Sector cadastral:15 Teren neimprejmuit;

B. Partea II. Proprietari și acte

Inscrieri privitoare la dreptul de proprietate și alte drepturi reale	Referințe
/	
Act Administrativ nr. 084574, din 19/08/1997 emis de CJSDPAT IALOMIȚA;	
B1	A1
Intabulare, drept de PROPRIETATE, Legea 18/1991, dobandit prin Reconstituire, cota actuala 1/1, cota initiala 1/1 1) NEDELCU I ELENA	

C. Partea III. SARCINI .

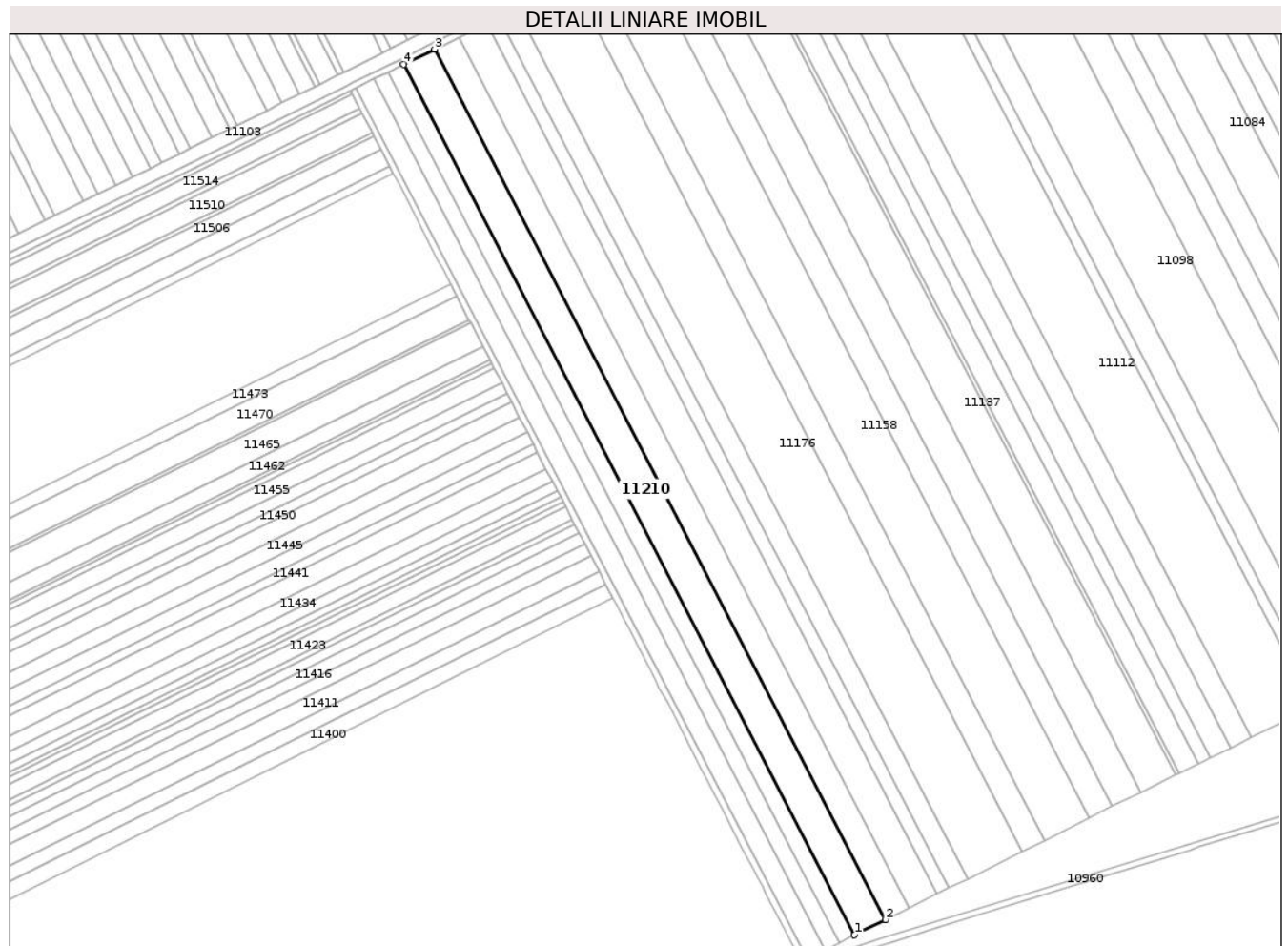
Inscrieri privind dezmembramintele dreptului de proprietate, drepturi reale de garanție și sarcini	Referințe
NU SUNT	

Anexa Nr. 1 La Partea I

Teren

Nr cadastral	Suprafața (mp)*	Observații / Referințe
	13.900	

* Suprafața este determinată în planul de proiecție Stereo 70.



Date referitoare la teren

Crt	Categorie folosință	Intra vilan	Suprafața (mp)	Tarla	Parcelă	Nr. topo	Observații / Referințe
1	arabil	NU	13.900	784/1	4	-	

Lungime Segmente

1) Valorile lungimilor segmentelor sunt obținute din proiecție în plan.

Punct început	X / Y	Punct sfârșit	X / Y	Lungime segment (** (m)
1	717.260,336 353.762,221	2	717.280,093 353.772,052	22.068
2	717.280,093 353.772,052	3	716.990,171 354.331,31	629.94
3	716.990,171 354.331,31	4	716.970,396 354.321,512	22.069
4	716.970,396 354.321,512	1	717.260,336 353.762,221	629.977

** Lungimile segmentelor sunt determinate în planul de proiecție Stereo 70 și sunt rotunjite la 1 milimetru.

***** Distanţa dintre puncte este formată din segmente cumulate ce sunt mai mici decât valoarea 1 milimetru.**

**DATE DESPRE IMOBILUL NR. 11212**

Oficiul de Cadastru și Publicitate Imobiliară IALOMITA
Biroul de Cadastru și Publicitate Imobiliară Slobozia

A. Partea I. Descrierea imobilului

TEREN Extravilan

Adresa: Jud. Ialomita

Nr. Crt	Nr cadastral Nr. topografic	Suprafața* (mp)	Observații / Referințe
A1		12.500	Sector cadastral:15 Teren neimprejmuit;

B. Partea II. Proprietari și acte

Inscrieri privitoare la dreptul de proprietate și alte drepturi reale	Referințe
/	
Act Administrativ nr. 084852, din 14/01/1999 emis de CJSDPAT IALOMIȚA;	
B1	A1
Intabulare, drept de PROPRIETATE, Legea 18/1991, dobandit prin Reconstituire, cota actuala 1/1, cota initiala 1/1	
1) FLOREA I GHEORGHE	
2) STERIAN I MARIA	
3) CURSARU I ANICA	

C. Partea III. SARCINI .

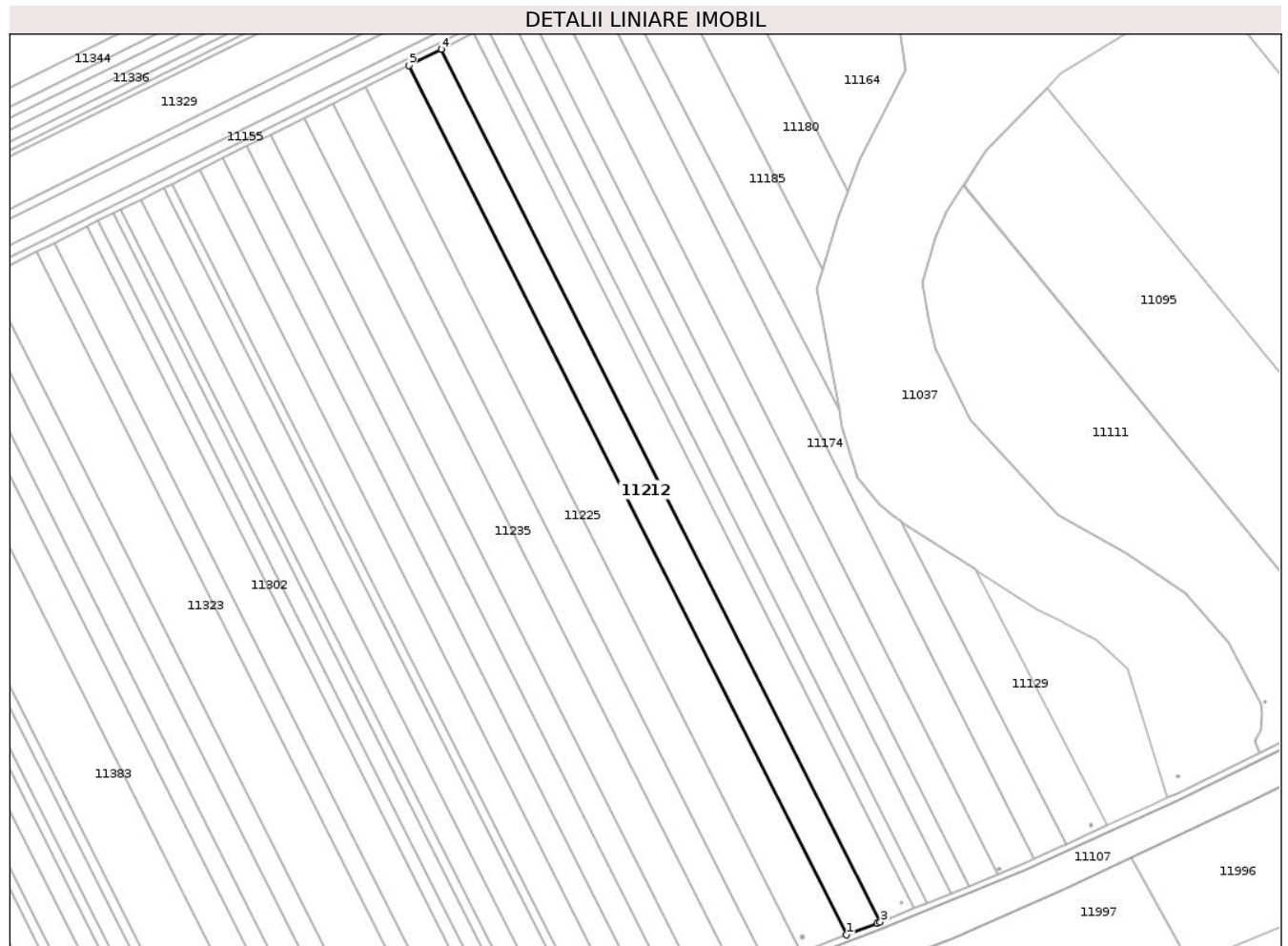
Inscrieri privind dezmembramintele dreptului de proprietate, drepturi reale de garanție și sarcini	Referințe
NU SUNT	

Anexa Nr. 1 La Partea I

Teren

Nr cadastral	Suprafața (mp)*	Observații / Referințe
	12.500	

* Suprafața este determinată în planul de proiecție Stereo 70.



Date referitoare la teren

Crt	Categorie folosință	Intra vilan	Suprafața (mp)	Tarla	Parcelă	Nr. topo	Observații / Referințe
1	arabil	NU	12.500	795/10	37	-	

Lungime Segmente

1) Valorile lungimilor segmentelor sunt obținute din proiecție în plan.

Punct început	X / Y	Punct sfârșit	X / Y	Lungime segment (** (m)
1	717.238,878 353.094,009	2	717.257,137 353.100,904	19.517
2	717.257,137 353.100,904	3	717.259,152 353.101,72	2.174
3	717.259,152 353.101,72	4	716.997,947 353.620,045	580.421
4	716.997,947 353.620,045	5	716.978,646 353.610,403	21.575
5	716.978,646 353.610,403	1	717.238,878 353.094,009	578.259

**** Lungimile segmentelor sunt determinate în planul de proiecție Stereo 70 și sunt rotunjite la 1 milimetru.**

***** Distanța dintre puncte este formată din segmente cumulate ce sunt mai mici decât valoarea 1 milimetru.**

**DATE DESPRE IMOBILUL NR. 11215**

Oficiul de Cadastru și Publicitate Imobiliară IALOMIȚA
Biroul de Cadastru și Publicitate Imobiliară Slobozia

A. Partea I. Descrierea imobilului

TEREN Extravilan

Adresa: Jud. Ialomita

Nr. Crt	Nr cadastral Nr. topografic	Suprafața* (mp)	Observații / Referințe
A1		6.900	Sector cadastral:15 Teren neimpregmuit;

B. Partea II. Proprietari și acte

Inscrieri privitoare la dreptul de proprietate și alte drepturi reale	Referințe
/	
Act Administrativ nr. 084577, din 18/08/1997 emis de CJSDPAT IALOMIȚA;	
B1	A1
Intabulare, drept de PROPRIETATE, Legea 18/1991, dobandit prin Reconstituire, cota actuala 1/1, cota initiala 1/1	
1) NEDELCU I ELENA	

C. Partea III. SARCINI .

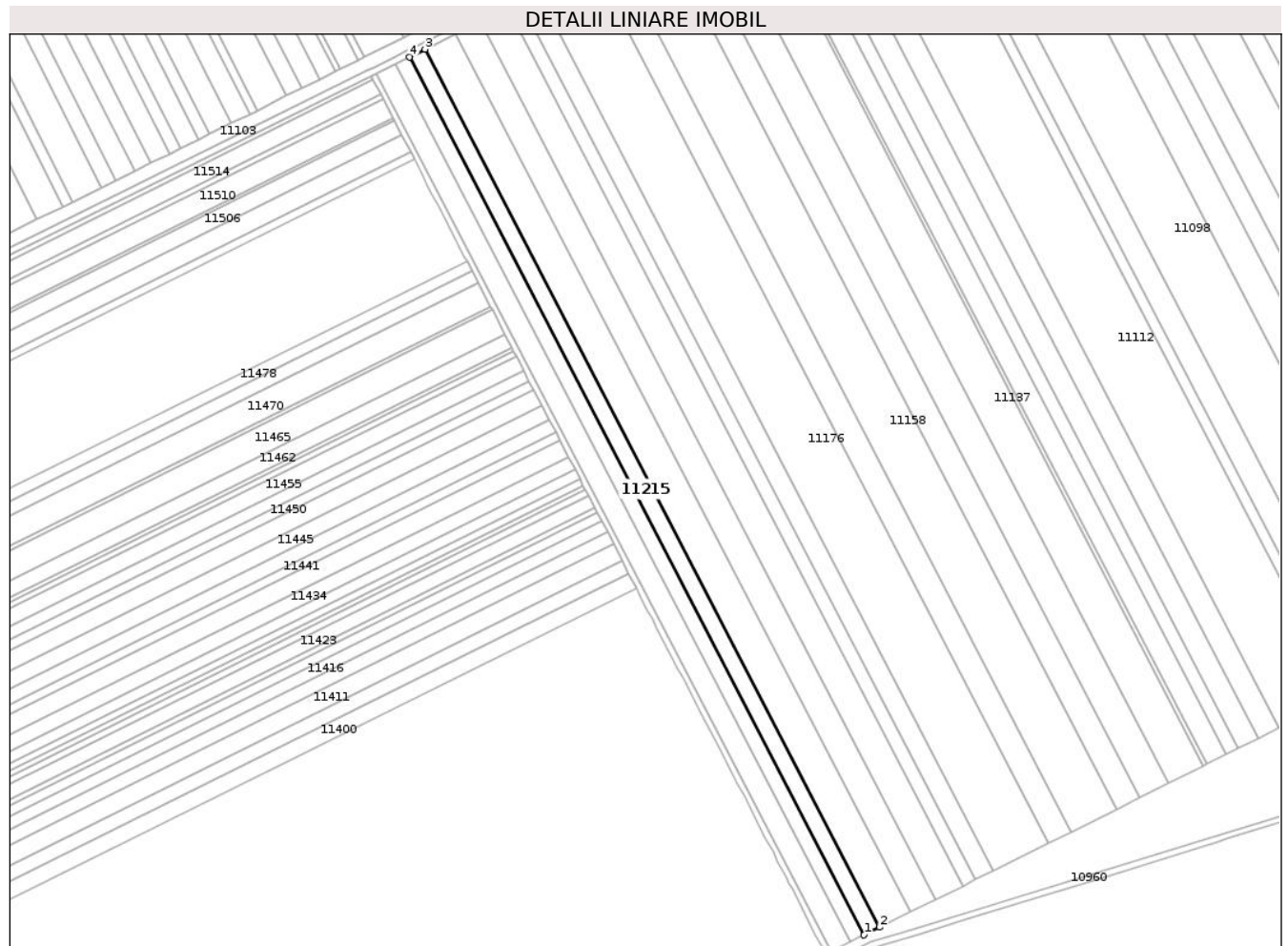
Inscrieri privind dezmembramintele dreptului de proprietate, drepturi reale de garanție și sarcini	Referințe
NU SUNT	

Anexa Nr. 1 La Partea I

Teren

Nr cadastral	Suprafața (mp)*	Observații / Referințe
	6.900	

* Suprafața este determinată în planul de proiecție Stereo 70.



Date referitoare la teren

Crt	Categorie folosință	Intra vilan	Suprafața (mp)	Tarla	Parcelă	Nr. topo	Observații / Referințe
1	arabil	NU	6.900	784/1	3	-	

Lungime Segmente

1) Valorile lungimilor segmentelor sunt obținute din proiecție în plan.

Punct început	X / Y	Punct sfârșit	X / Y	Lungime segment (** (m)
1	717.250,528 353.757,341	2	717.260,336 353.762,221	10.955
2	717.260,336 353.762,221	3	716.970,396 354.321,512	629.977
3	716.970,396 354.321,512	4	716.960,581 354.316,649	10.954
4	716.960,581 354.316,649	1	717.250,528 353.757,341	629.996

** Lungimile segmentelor sunt determinate în planul de proiecție Stereo 70 și sunt rotunjite la 1 milimetru.

***** Distanţa dintre puncte este formată din segmente cumulate ce sunt mai mici decât valoarea 1 milimetru.**

**DATE DESPRE IMOBILUL NR. 11217**

Oficiul de Cadastru și Publicitate Imobiliară IALOMIȚA
Biroul de Cadastru și Publicitate Imobiliară Slobozia

A. Partea I. Descrierea imobilului

TEREN Extravilan

Adresa: Jud. Ialomita

Nr. Crt	Nr cadastral Nr. topografic	Suprafața* (mp)	Observații / Referințe
A1		6.400	Sector cadastral:15 Teren neimprejmuit;

B. Partea II. Proprietari și acte

Inscrieri privitoare la dreptul de proprietate și alte drepturi reale	Referințe
/	
Act Administrativ nr. 084659, din 01/04/1998 emis de CJSDPAT IALOMIȚA;	
B1	A1
Intabulare, drept de PROPRIETATE, Legea 18/1991, dobandit prin Constituire, cota actuala 1/1, cota initiala 1/1 1) COSTEA G DUMITRU	

C. Partea III. SARCINI .

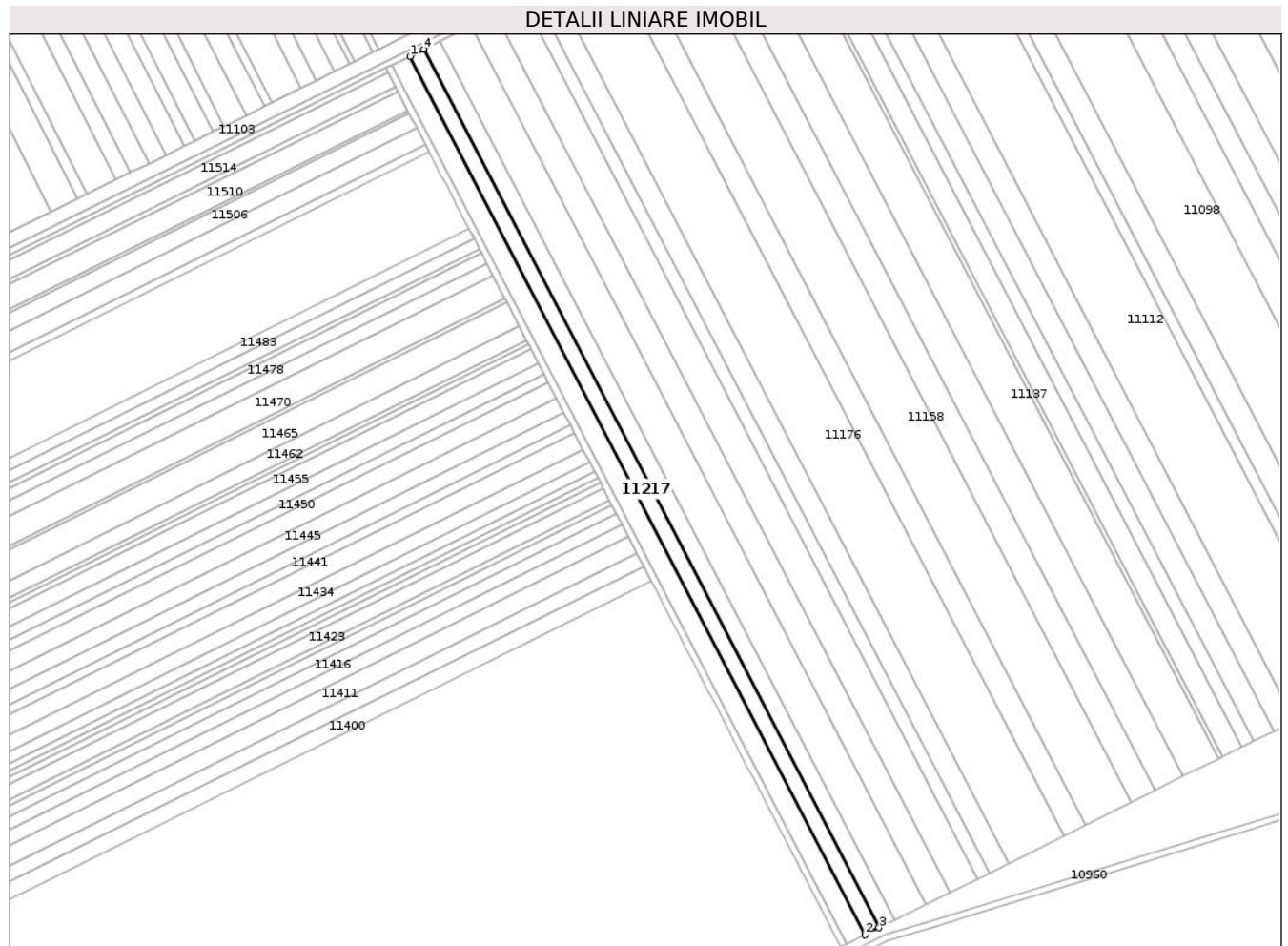
Inscrieri privind dezmembramintele dreptului de proprietate, drepturi reale de garanție și sarcini	Referințe
NU SUNT	

Anexa Nr. 1 La Partea I

Teren

Nr cadastral	Suprafața (mp)*	Observații / Referințe
	6.400	

* Suprafața este determinată în planul de proiecție Stereo 70.



Date referitoare la teren

Crt	Categorie folosință	Intra vilan	Suprafața (mp)	Tarla	Parcelă	Nr. topo	Observații / Referințe
1	arabil	NU	6.400	784/1	2	-	

Lungime Segmente

1) Valorile lungimilor segmentelor sunt obținute din proiecție în plan.

Punct început	X / Y	Punct sfârșit	X / Y	Lungime segment (** (m)
1	716.951,477 354.312,138	2	717.241,432 353.752,815	630.013
2	717.241,432 353.752,815	3	717.250,528 353.757,341	10.16
3	717.250,528 353.757,341	4	716.960,581 354.316,649	629.996
4	716.960,581 354.316,649	1	716.951,477 354.312,138	10.16

** Lungimile segmentelor sunt determinate în planul de proiecție Stereo 70 și sunt rotunjite la 1 milimetru.

***** Distanţa dintre puncte este formată din segmente cumulate ce sunt mai mici decât valoarea 1 milimetru.**

**DATE DESPRE IMOBILUL NR. 11218**

Oficiul de Cadastru și Publicitate Imobiliară IALOMITA
Biroul de Cadastru și Publicitate Imobiliară Slobozia

A. Partea I. Descrierea imobilului

TEREN Extravilan

Adresa: Jud. Ialomita

Nr. Crt	Nr cadastral Nr. topografic	Suprafața* (mp)	Observații / Referințe
A1		1	Sector cadastral:15 Teren neimprejmuit;

Construcții

Crt	Nr cadastral Nr. topografic	Adresa	Observații / Referințe
A1.1		Jud. Ialomita	Nr. niveluri:1; S. construita la sol:1 mp; STALP

B. Partea II. Proprietari și acte

Inscrieri privitoare la dreptul de proprietate și alte drepturi reale	Referințe
/	
Act Normativ nr. Legea 123, din 10/07/2012 emis de PARLAMENTUL ROMÂNIEI;	
B1	A1, A1.1
Intabulare, drept de PROPRIETATE, dobandit prin Lege, cota actuala 1/1, cota initiala 1/1	
1) STATUL ROMÂN, CIF:99999999999999	

C. Partea III. SARCINI .

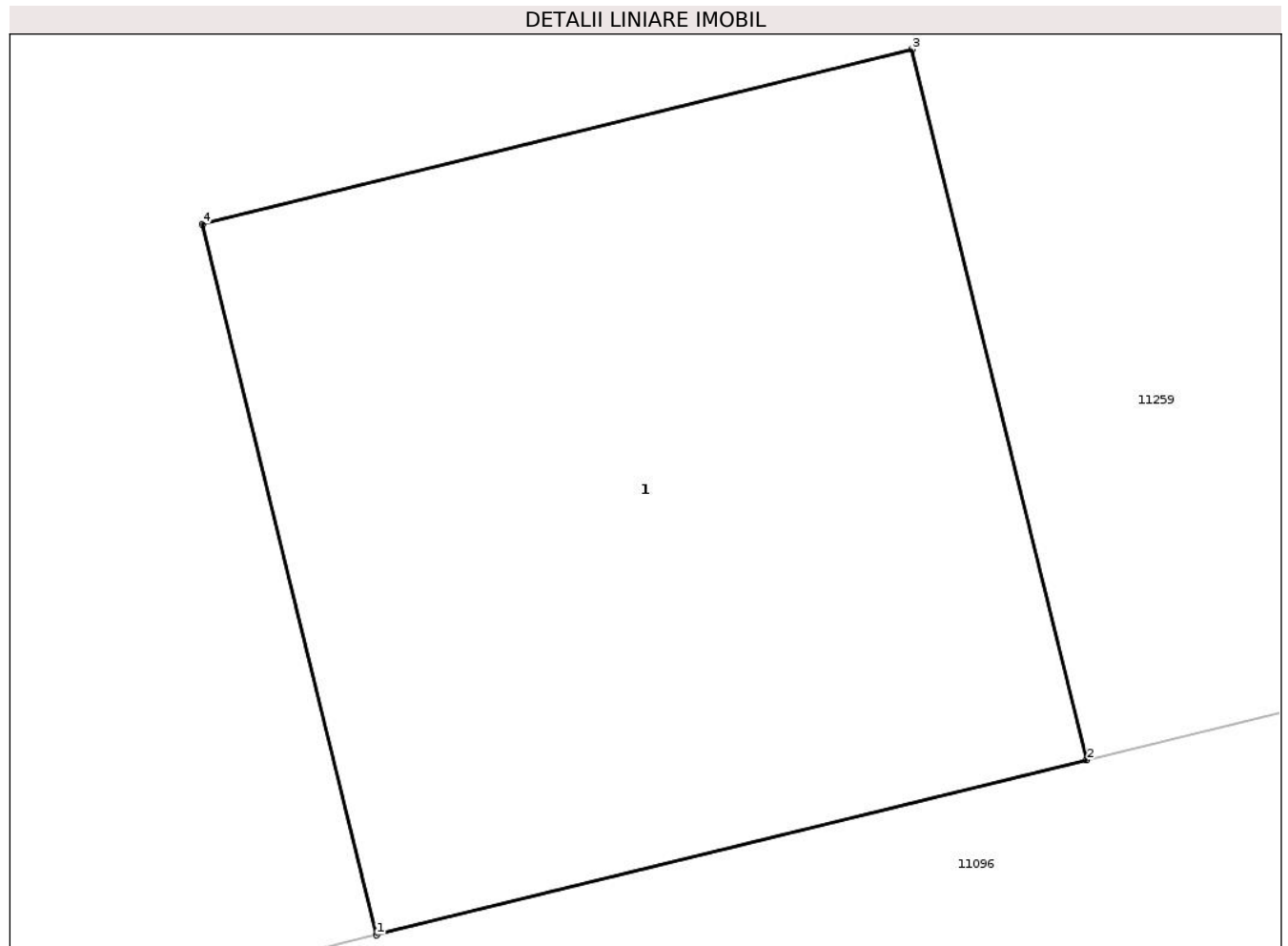
Inscrieri privind dezmembramintele dreptului de proprietate, drepturi reale de garanție și sarcini	Referințe
NU SUNT	

Anexa Nr. 1 La Partea I

Teren

Nr cadastral	Suprafața (mp)*	Observații / Referințe
	1	

* Suprafața este determinată în planul de proiecție Stereo 70.



Date referitoare la teren

Crt	Categorie folosință	Intra vilan	Suprafața (mp)	Tarla	Parcelă	Nr. topo	Observații / Referințe
1	curți constructii	NU	1	795/10	29/1	-	

Date referitoare la construcții

Crt	Număr	Destinație construcție	Supraf. (mp)	Situație juridică	Observații / Referințe
A1.1		construcții industriale și edilitare	1	Cu acte	Nr. niveluri:1; S. construita la sol:1 mp; STALP

Lungime Segmente

1) Valorile lungimilor segmentelor sunt obținute din proiecție în plan.

Punct început	X / Y	Punct sfârșit	X / Y	Lungime segment (** (m))
1	717.097,649 353.058,11	2	717.098,815 353.058,397	1.201
2	717.098,815 353.058,397	3	717.098,528 353.059,562	1.2
3	717.098,528 353.059,562	4	717.097,363 353.059,275	1.2

Punct început	X / Y	Punct sfârșit	X / Y	Lungime segment (** (m)
4	717.097,363 353.059,275	1	717.097,649 353.058,11	1.2

** Lungimile segmentelor sunt determinate în planul de proiecție Stereo 70 și sunt rotunjite la 1 milimetru.

*** Distanța dintre puncte este formată din segmente cumulate ce sunt mai mici decât valoarea 1 milimetru.

**DATE DESPRE IMOBILUL NR. 11219**

Oficiul de Cadastru și Publicitate Imobiliară IALOMIȚA
Biroul de Cadastru și Publicitate Imobiliară Slobozia

A. Partea I. Descrierea imobilului

TEREN Extravilan

Adresa: Jud. Ialomita

Nr. Crt	Nr cadastral Nr. topografic	Suprafața* (mp)	Observații / Referințe
A1		16.600	Sector cadastral:15 Teren neimpregmuit;

B. Partea II. Proprietari și acte

Inscrieri privitoare la dreptul de proprietate și alte drepturi reale		Referințe
/		
Act Administrativ nr. 084825, din 11/01/1999 emis de CJSDPAT IALOMIȚA;		
B1	Intabulare, drept de PROPRIETATE, Legea 18/1991, dobandit prin Reconstituire, cota actuala 1/1, cota initiala 1/1 1) SPÎNU S ION	A1

C. Partea III. SARCINI .

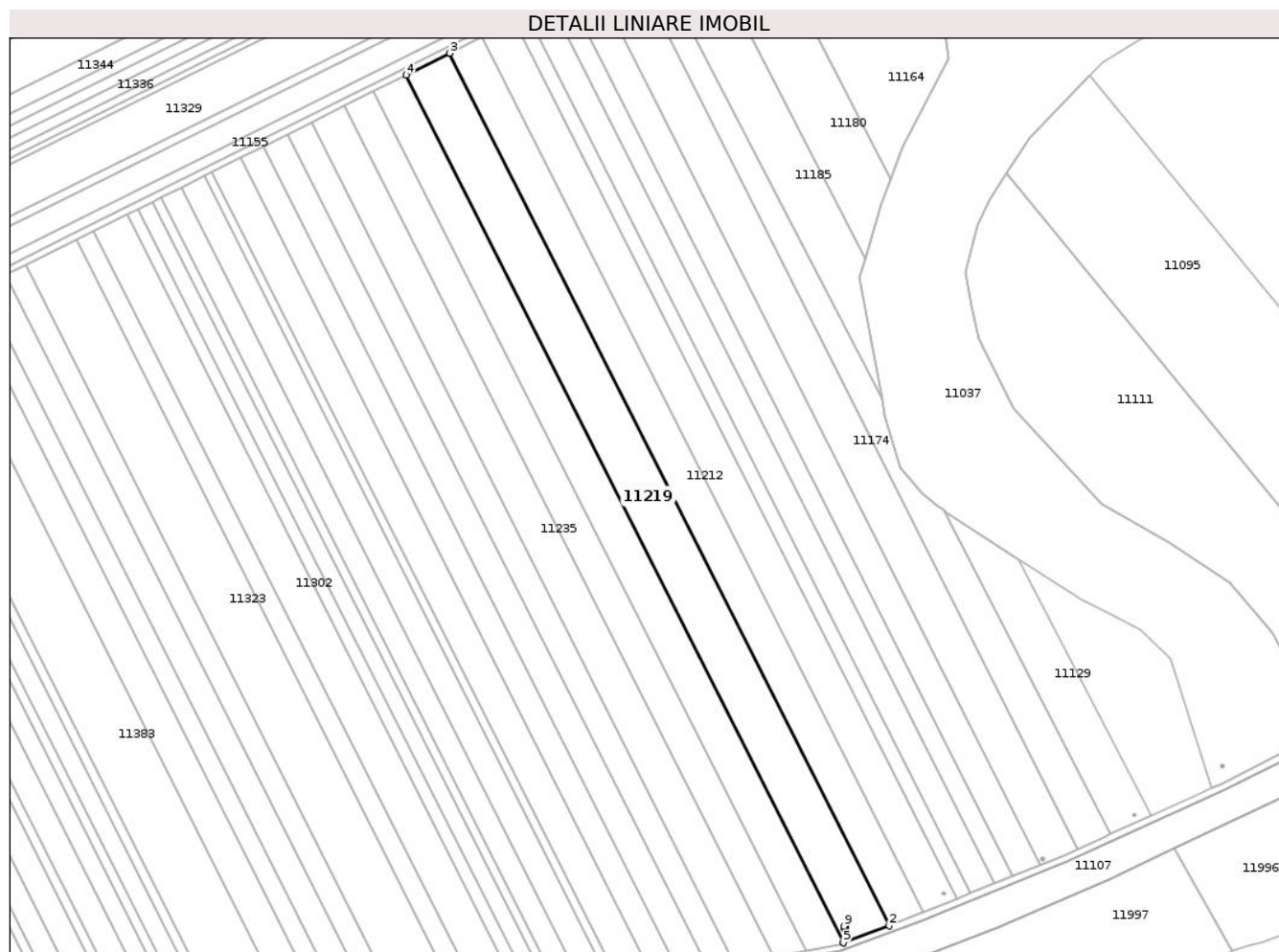
Inscrieri privind dezmembramintele dreptului de proprietate, drepturi reale de garanție și sarcini	Referințe
NU SUNT	

Anexa Nr. 1 La Partea I

Teren

Nr cadastral	Suprafața (mp)*	Observații / Referințe
	16.600	

* Suprafața este determinată în planul de proiecție Stereo 70.



Date referitoare la teren

Crt	Categorie folosință	Intra vilan	Suprafața (mp)	Tarla	Parcelă	Nr. topo	Observații / Referințe
1	arabil	NU	16.600	795/10	36	-	

Lungime Segmente

1) Valorile lungimilor segmentelor sunt obținute din proiecție în plan.

Punct început	X / Y	Punct sfârșit	X / Y	Lungime segment (** (m)
1	717.211,801 353.083,782	2	717.238,878 353.094,009	28.944
2	717.238,878 353.094,009	3	716.978,646 353.610,403	578.259
3	716.978,646 353.610,403	4	716.952,897 353.597,54	28.783
4	716.952,897 353.597,54	5	717.211,801 353.083,782	575.307
5	717.211,801 353.083,782	6	717.213,272 353.093,637	9.964

Punct început	X / Y	Punct sfârşit	X / Y	Lungime segment (** (m)
6	717.213,272 353.093,637	7	717.213,272 353.092,437	1.2
7	717.213,272 353.092,437	8	717.212,072 353.092,437	1.2
8	717.212,072 353.092,437	9	717.212,072 353.093,637	1.2
9	717.212,072 353.093,637	1	717.213,272 353.093,637	1.2

** Lungimile segmentelor sunt determinate în planul de proiecţie Stereo 70 şi sunt rotunjite la 1 milimetru.

*** Distanţa dintre puncte este formată din segmente cumulate ce sunt mai mici decât valoarea 1 milimetru.

**DATE DESPRE IMOBILUL NR. 11221**

Oficiul de Cadastru și Publicitate Imobiliară IALOMITA
Biroul de Cadastru și Publicitate Imobiliară Slobozia

A. Partea I. Descrierea imobilului

TEREN Extravilan

Adresa: Jud. Ialomita

Nr. Crt	Nr cadastral Nr. topografic	Suprafața* (mp)	Observații / Referințe
A1		8.300	Sector cadastral:15 Teren neimprejmuit;

B. Partea II. Proprietari și acte

Inscrieri privitoare la dreptul de proprietate și alte drepturi reale	Referințe
/	
Act Administrativ nr. 085.628, din 11/10/2001 emis de CJSDPAT IALOMIȚA;	
B1	A1
Intabulare, drept de PROPRIETATE, Legea 18/1991, dobandit prin Reconstituire, cota actuala 1/1, cota initiala 1/1	
1) MIRCEA I TRAIAN	
2) MIRCEA I MARIA	

C. Partea III. SARCINI .

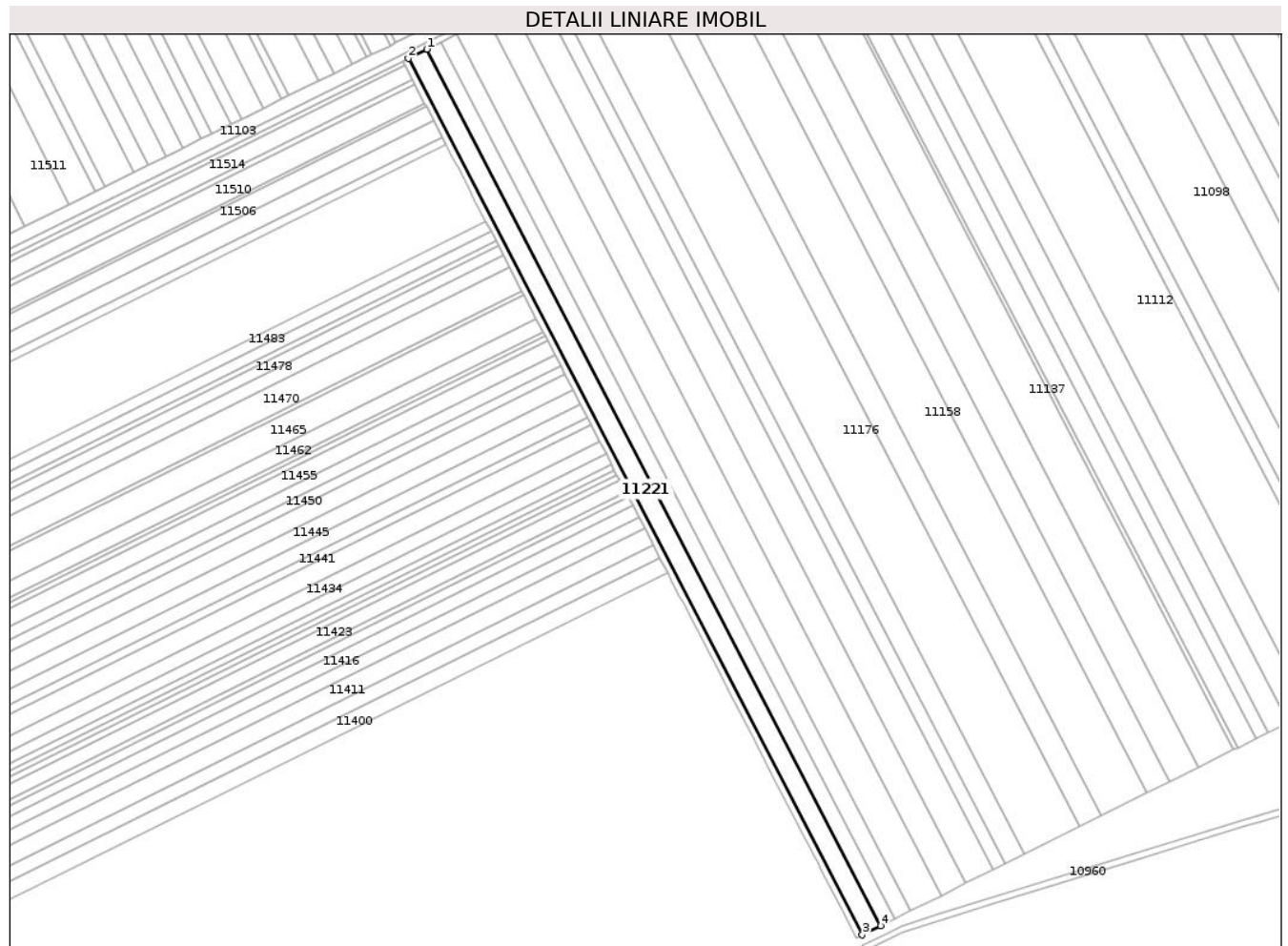
Inscrieri privind dezmembramintele dreptului de proprietate, drepturi reale de garanție și sarcini	Referințe
NU SUNT	

Anexa Nr. 1 La Partea I

Teren

Nr cadastral	Suprafața (mp)*	Observații / Referințe
	8.300	

* Suprafața este determinată în planul de proiecție Stereo 70.



Date referitoare la teren

Crt	Categorie folosință	Intra vilan	Suprafața (mp)	Tarla	Parcelă	Nr. topo	Observații / Referințe
1	arabil	NU	8.300	784/1	1	-	

Lungime Segmente

1) Valorile lungimilor segmentelor sunt obținute din proiecție în plan.

Punct început	X / Y	Punct sfârșit	X / Y	Lungime segment (** (m)
1	716.951,477 354.312,138	2	716.939,665 354.306,286	13.182
2	716.939,665 354.306,286	3	717.229,641 353.746,948	630.036
3	717.229,641 353.746,948	4	717.241,432 353.752,815	13.17
4	717.241,432 353.752,815	1	716.951,477 354.312,138	630.013

** Lungimile segmentelor sunt determinate în planul de proiecție Stereo 70 și sunt rotunjite la 1 milimetru.

***** Distanţa dintre puncte este formată din segmente cumulate ce sunt mai mici decât valoarea 1 milimetru.**

**DATE DESPRE IMOBILUL NR. 11224**

Oficiul de Cadastru și Publicitate Imobiliară IALOMITA
Biroul de Cadastru și Publicitate Imobiliară Slobozia

A. Partea I. Descrierea imobilului

TEREN Extravilan

Adresa: Jud. Ialomita

Nr. Crt	Nr cadastral Nr. topografic	Suprafața* (mp)	Observații / Referințe
A1		2.520	Sector cadastral:15 Teren neimprejmuit;

B. Partea II. Proprietari și acte

Inscrieri privitoare la dreptul de proprietate și alte drepturi reale		Referințe
/		
Act Administrativ nr. 17, din 12/04/2010 emis de CONSILIUL LOCAL AL COMUNEI MIHAIL KOGĂLNICEANU (Adeverinta nr. 3324/27.03.2025 emisă de Primăria Mihail Kogălniceanu);		
B1	Intabulare, drept de PROPRIETATE, dobândit prin Lege, cota actuala 1/1, cota initiala 1/1 1) COMUNA MIHAIL KOGĂLNICEANU, CIF:4428078, DOMENIUL PUBLIC	A1

C. Partea III. SARCINI .

Inscrieri privind dezmembramintele dreptului de proprietate, drepturi reale de garanție și sarcini	Referințe
NU SUNT	

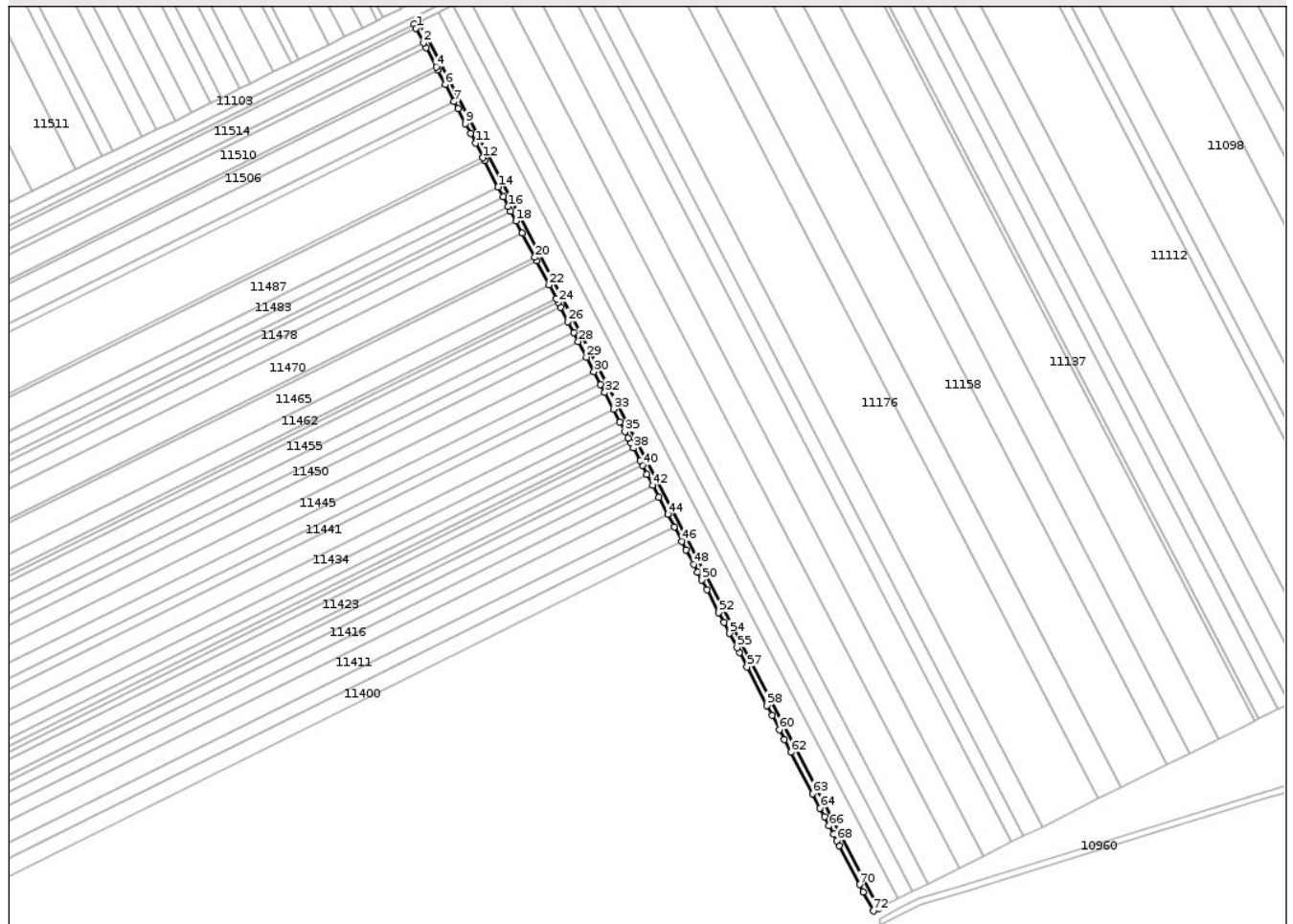
Anexa Nr. 1 La Partea I

Teren

Nr cadastral	Suprafața (mp)*	Observații / Referințe
	2.520	

* Suprafața este determinată în planul de proiecție Stereo 70.

DETALII LINIARE IMOBIL



Date referitoare la teren

Crt	Categorie folosință	Intra vilan	Suprafața (mp)	Tarla	Parcelă	Nr. topo	Observații / Referințe
1	drum	NU	2.520	-	795/7/2	-	

Lungime Segmente

1) Valorile lungimilor segmentelor sunt obținute din proiecție în plan.

Punct început	X / Y	Punct sfârșit	X / Y	Lungime segment	Punct început	X / Y	Punct sfârșit	X / Y	Lungime segment	Punct început	X / Y	Punct sfârșit	X / Y	Lungime segment
1	716.937,293 354.302,169	2	716.942,063 354.292,968	10.364	2	716.942,063 354.292,968	3	716.943,615 354.289,975	3.371	3	716.943,615 354.289,975	4	716.949,992 354.277,674	13.856
4	716.949,992 354.277,674	5	716.950,969 354.275,79	2.122	5	716.950,969 354.275,79	6	716.955,736 354.266,594	10.358	6	716.955,736 354.266,594	7	716.961,307 354.255,849	12.103
7	716.961,307 354.255,849	8	716.963,718 354.251,198	5.239	8	716.963,718 354.251,198	9	716.968,484 354.242,006	10.354	9	716.968,484 354.242,006	10	716.971,698 354.235,805	6.984
10	716.971,698 354.235,805	11	716.974,912 354.229,605	6.984	11	716.974,912 354.229,605	12	716.979,676 354.220,418	10.349	12	716.979,676 354.220,418	13	716.980,594 354.218,647	1.995
13	716.980,594 354.218,647	14	716.989,199 354.202,047	18.698	14	716.989,199 354.202,047	15	716.992,412 354.195,851	6.98	15	716.992,412 354.195,851	16	716.995,623 354.189,656	6.978
16	716.995,623 354.189,656	17	716.997,172 354.186,669	3.365	17	716.997,172 354.186,669	18	717.000,383 354.180,475	6.977	18	717.000,383 354.180,475	19	717.004,339 354.172,844	8.595

Punct început	X / Y	Punct sfârșit	X / Y	Lungime segment	Punct început	X / Y	Punct sfârșit	X / Y	Lungime segment	Punct început	X / Y	Punct sfârșit	X / Y	Lungime segment
19	717.004,339 354.172,844	20	717.012,249 354.157,586	17.186	20	717.012,249 354.157,586	21	717.013,338 354.155,486	2.366	21	717.013,338 354.155,486	22	717.021,303 354.140,122	17.306
22	717.021,303 354.140,122	23	717.025,797 354.131,454	9.764	23	717.025,797 354.131,454	24	717.026,942 354.129,244	2.489	24	717.026,942 354.129,244	25	717.028,604 354.126,04	3.609
25	717.028,604 354.126,04	26	717.033,357 354.116,871	10.328	26	717.033,357 354.116,871	27	717.036,908 354.110,022	7.715	27	717.036,908 354.110,022	28	717.039,77 354.104,5	6.22
28	717.039,77 354.104,5	29	717.044,923 354.094,562	11.195	29	717.044,923 354.094,562	30	717.049,674 354.085,398	10.322	30	717.049,674 354.085,398	31	717.053,851 354.077,34	9.076
31	717.053,851 354.077,34	32	717.056,483 354.072,262	5.72	32	717.056,483 354.072,262	33	717.061,919 354.061,779	11.809	33	717.061,919 354.061,779	34	717.066,094 354.053,724	9.073
34	717.066,094 354.053,724	35	717.069,297 354.047,546	6.959	35	717.069,297 354.047,546	36	717.071,356 354.043,575	4.473	36	717.071,356 354.043,575	37	717.072,9 354.040,596	3.355
37	717.072,9 354.040,596	38	717.074,615 354.037,288	3.726	38	717.074,615 354.037,288	39	717.078,789 354.029,237	9.069	39	717.078,789 354.029,237	40	717.080,333 354.026,259	3.354
40	717.080,333 354.026,259	41	717.083,191 354.020,746	6.21	41	717.083,191 354.020,746	42	717.086,792 354.013,8	7.824	42	717.086,792 354.013,8	43	717.090,735 354.006,194	8.567
43	717.090,735 354.006,194	44	717.096,278 353.995,503	12.043	44	717.096,278 353.995,503	45	717.100,391 353.987,569	8.937	45	717.100,391 353.987,569	46	717.105,132 353.978,424	10.301
46	717.105,132 353.978,424	47	717.107,93 353.973,026	6.08	47	717.107,93 353.973,026	48	717.112,67 353.963,884	10.298	48	717.112,67 353.963,884	49	717.115,211 353.958,983	5.521
49	717.115,211 353.958,983	50	717.117,78 353.954,028	5.581	50	717.117,78 353.954,028	51	717.120,976 353.947,861	6.946	51	717.120,976 353.947,861	52	717.128,51 353.933,33	16.368
52	717.128,51 353.933,33	53	717.131,705 353.927,166	6.943	53	717.131,705 353.927,166	54	717.135,243 353.920,343	7.686	54	717.135,243 353.920,343	55	717.139,977 353.911,21	10.287
55	717.139,977 353.911,21	56	717.141,517 353.908,239	3.346	56	717.141,517 353.908,239	57	717.146,251 353.899,109	10.284	57	717.146,251 353.899,109	58	717.158,851 353.874,804	27.377
58	717.158,851 353.874,804	59	717.162,043 353.868,648	6.934	59	717.162,043 353.868,648	60	717.166,773 353.859,524	10.277	60	717.166,773 353.859,524	61	717.169,964 353.853,369	6.933
61	717.169,964 353.853,369	62	717.174,123 353.845,347	9.036	62	717.174,123 353.845,347	63	717.187,667 353.819,22	29.429	63	717.187,667 353.819,22	64	717.192,393 353.810,105	10.267
64	717.192,393 353.810,105	65	717.195,239 353.804,615	6.184	65	717.195,239 353.804,615	66	717.198,199 353.798,906	6.431	66	717.198,199 353.798,906	67	717.200,988 353.793,527	6.059
67	717.200,988 353.793,527	68	717.203,037 353.789,575	4.452	68	717.203,037 353.789,575	69	717.204,63 353.786,501	3.462	69	717.204,63 353.786,501	70	717.217,43 353.761,811	27.811
70	717.217,43 353.761,811	71	717.219,819 353.757,203	5.19	71	717.219,819 353.757,203	72	717.226,057 353.745,171	13.553	72	717.226,057 353.745,171	73	717.229,641 353.746,948	4.0
73	717.229,641 353.746,948	74	716.939,665 354.306,286	630.036	74	716.939,665 354.306,286	75	716.936,071 354.304,527	4.001	75	716.936,071 354.304,527	1	716.937,293 354.302,169	2.656

** Lungimile segmentelor sunt determinate în planul de proiecție Stereo 70 și sunt rotunjite la 1 milimetru.

*** Distanța dintre puncte este formată din segmente cumulate ce sunt mai mici decât valoarea 1 milimetru.

**DATE DESPRE IMOBILUL NR. 11225**

Oficiul de Cadastru și Publicitate Imobiliară IALOMIȚA
Biroul de Cadastru și Publicitate Imobiliară Slobozia

A. Partea I. Descrierea imobilului

TEREN Extravilan

Adresa: Jud. Ialomita

Nr. Crt	Nr cadastral Nr. topografic	Suprafața* (mp)	Observații / Referințe
A1		12.500	Sector cadastral:15 Teren neimprejmuit;

B. Partea II. Proprietari și acte

Inscrieri privitoare la dreptul de proprietate și alte drepturi reale	Referințe
/	
Act Administrativ nr. 084845, din 13/01/1999 emis de CJSDPAT IALOMIȚA;	
B1	A1
Intabulare, drept de PROPRIETATE, Legea 18/1991, dobandit prin Reconstituire, cota actuala 1/1, cota initiala 1/1	
1) SPÂNU ST GHEORGHE	

C. Partea III. SARCINI .

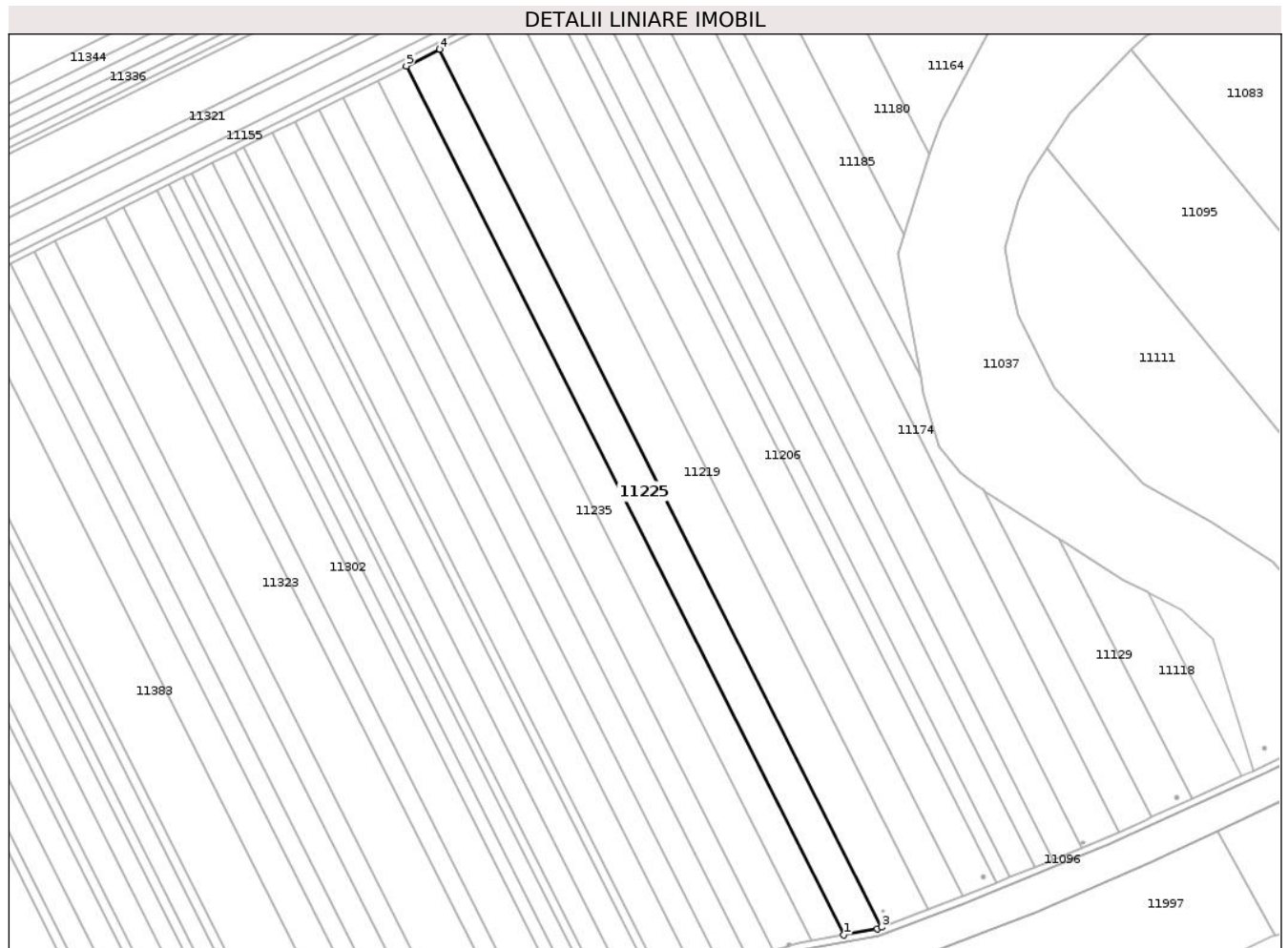
Inscrieri privind dezmembramintele dreptului de proprietate, drepturi reale de garanție și sarcini	Referințe
NU SUNT	

Anexa Nr. 1 La Partea I

Teren

Nr cadastral	Suprafața (mp)*	Observații / Referințe
	12.500	

* Suprafața este determinată în planul de proiecție Stereo 70.



Date referitoare la teren

Crt	Categorie folosință	Intra vilan	Suprafața (mp)	Tarla	Parcelă	Nr. topo	Observații / Referințe
1	arabil	NU	12.500	795/10	35	-	

Lungime Segmente

1) Valorile lungimilor segmentelor sunt obținute din proiecție în plan.

Punct început	X / Y	Punct sfârșit	X / Y	Lungime segment (** (m)
1	717.189,708 353.079,121	2	717.209,099 353.082,762	19.73
2	717.209,099 353.082,762	3	717.211,801 353.083,782	2.888
3	717.211,801 353.083,782	4	716.952,897 353.597,54	575.307
4	716.952,897 353.597,54	5	716.933,371 353.587,786	21.827
5	716.933,371 353.587,786	1	717.189,708 353.079,121	569.604

**** Lungimile segmentelor sunt determinate în planul de proiecție Stereo 70 și sunt rotunjite la 1 milimetru.**

***** Distanța dintre puncte este formată din segmente cumulate ce sunt mai mici decât valoarea 1 milimetru.**

**DATE DESPRE IMOBILUL NR. 11231**

Oficiul de Cadastru și Publicitate Imobiliară IALOMITA
 Biroul de Cadastru și Publicitate Imobiliară Slobozia

A. Partea I. Descrierea imobilului

TEREN Extravilan

Adresa: Jud. Ialomita

Nr. Crt	Nr cadastral Nr. topografic	Suprafața* (mp)	Observații / Referințe
A1		10.700	Sector cadastral:15 Teren neimprejmuit;

B. Partea II. Proprietari și acte

Inscrieri privitoare la dreptul de proprietate și alte drepturi reale	Referințe
/	
Act Administrativ nr. 085.636, din 12/10/2001 emis de CJSDPAT IALOMIȚA;	
B1	A1
Intabulare, drept de PROPRIETATE, Legea 18/1991, dobandit prin Reconstituire, cota actuala 1/1, cota initiala 1/1 1) APOSTOL A ION	

C. Partea III. SARCINI .

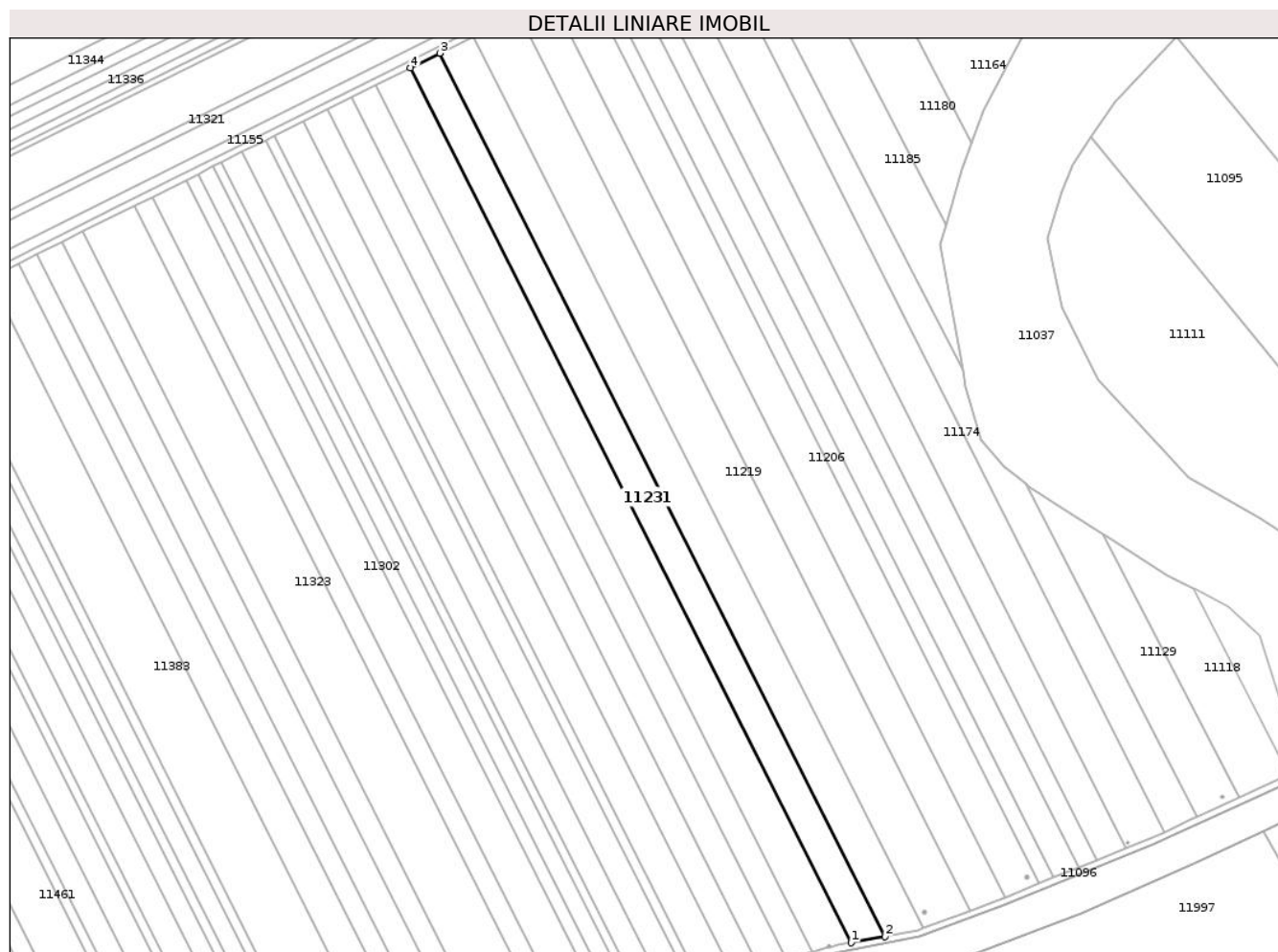
Inscrieri privind dezmembramintele dreptului de proprietate, drepturi reale de garanție și sarcini	Referințe
NU SUNT	

Anexa Nr. 1 La Partea I

Teren

Nr cadastral	Suprafața (mp)*	Observații / Referințe
	10.700	

* Suprafața este determinată în planul de proiecție Stereo 70.



Date referitoare la teren

Crt	Categorie folosință	Intra vilan	Suprafața (mp)	Tarla	Parcelă	Nr. topo	Observații / Referințe
1	arabil	NU	10.700	795/10	34	-	

Lungime Segmente

1) Valorile lungimilor segmentelor sunt obținute din proiecție în plan.

Punct început	X / Y	Punct sfârșit	X / Y	Lungime segment (** (m)
1	717.170,399 353.075,496	2	717.189,708 353.079,121	19.646
2	717.189,708 353.079,121	3	716.933,371 353.587,786	569.604
3	716.933,371 353.587,786	4	716.916,486 353.579,351	18.875
4	716.916,486 353.579,351	1	717.170,399 353.075,496	564.218

** Lungimile segmentelor sunt determinate în planul de proiecție Stereo 70 și sunt rotunjite la 1 milimetru.

***** Distanţa dintre puncte este formată din segmente cumulate ce sunt mai mici decât valoarea 1 milimetru.**

**DATE DESPRE IMOBILUL NR. 11232**

Oficiul de Cadastru și Publicitate Imobiliară IALOMITA
Biroul de Cadastru și Publicitate Imobiliară Slobozia

A. Partea I. Descrierea imobilului

TEREN Extravilan

Adresa: Jud. Ialomita

Nr. Crt	Nr cadastral Nr. topografic	Suprafața* (mp)	Observații / Referințe
A1		10.746	Sector cadastral:15 Teren neimprejmuit;

B. Partea II. Proprietari și acte

Inscrieri privitoare la dreptul de proprietate și alte drepturi reale		Referințe
/		
Act Administrativ nr. 17, din 12/04/2010 emis de CONSILIUL LOCAL AL COMUNEI MIHAIL KOGĂLNICEANU (Adeverinta nr. 3324/27.03.2025 emisă de Primăria Mihail Kogălniceanu);		
B1	Intabulare, drept de PROPRIETATE, dobândit prin Lege, cota actuala 1/1, cota initiala 1/1 1) COMUNA MIHAIL KOGĂLNICEANU, CIF:4428078, DOMENIUL PUBLIC	A1

C. Partea III. SARCINI .

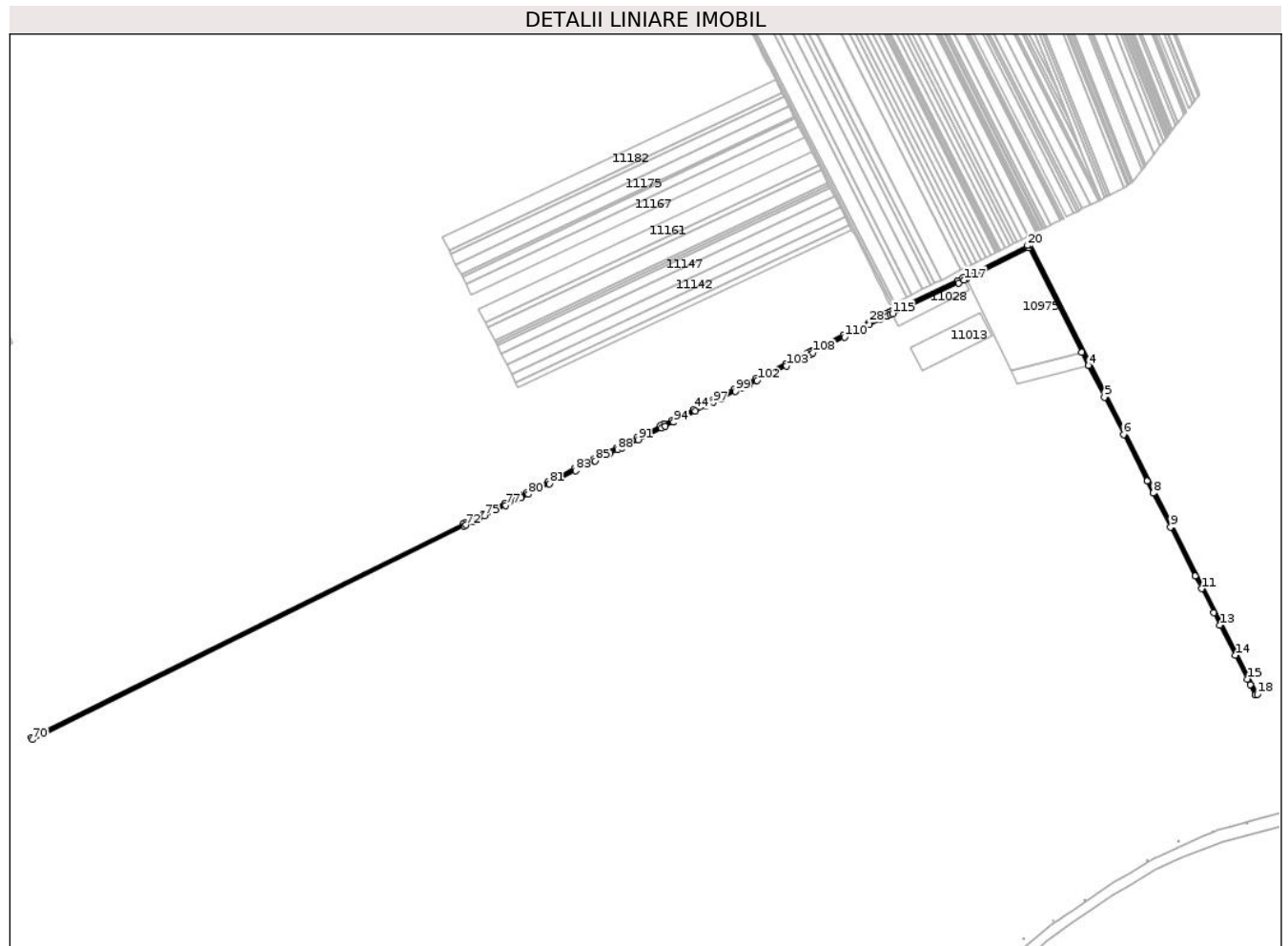
Inscrieri privind dezmembramintele dreptului de proprietate, drepturi reale de garanție și sarcini	Referințe
NU SUNT	

Anexa Nr. 1 La Partea I

Teren

Nr cadastral	Suprafața (mp)*	Observații / Referințe
	10.746	

* Suprafața este determinată în planul de proiecție Stereo 70.



Date referitoare la teren

Crt	Categorie folosință	Intravilan	Suprafața (mp)	Tarla	Parcelă	Nr. topo	Observații / Referințe
1	drum	NU	10.746	-	784/2	-	

Lungime Segmente

1) Valorile lungimilor segmentelor sunt obținute din proiecție în plan.

Punct început	X / Y	Punct sfârșit	X / Y	Lungime segment	Punct început	X / Y	Punct sfârșit	X / Y	Lungime segment	Punct început	X / Y	Punct sfârșit	X / Y	Lungime segment
1	717.772,045 354.715,033	2	717.876,166 354.767,333	116.518	2	717.876,166 354.767,333	3	717.964,528 354.593,07	195.385	3	717.964,528 354.593,07	4	717.975,57 354.571,293	24.416
4	717.975,57 354.571,293	5	718.002,11 354.518,952	58.685	5	718.002,11 354.518,952	6	718.033,747 354.456,558	69.956	6	718.033,747 354.456,558	7	718.072,978 354.379,188	86.748
7	718.072,978 354.379,188	8	718.083,011 354.359,402	22.184	8	718.083,011 354.359,402	9	718.111,867 354.302,492	63.808	9	718.111,867 354.302,492	10	718.152,982 354.221,407	90.913
10	718.152,982 354.221,407	11	718.163,568 354.200,531	23.407	11	718.163,568 354.200,531	12	718.183,939 354.160,355	45.045	12	718.183,939 354.160,355	13	718.194,453 354.139,62	23.248
13	718.194,453 354.139,62	14	718.219,732 354.089,766	55.897	14	718.219,732 354.089,766	15	718.239,856 354.050,078	44.498	15	718.239,856 354.050,078	16	718.244,515 354.040,889	10.303
16	718.244,515 354.040,889	17	718.252,888 354.024,267	18.612	17	718.252,888 354.024,267	18	718.256,898 354.025,313	4.144	18	718.256,898 354.025,313	19	717.877,935 354.772,69	837.965

**** Lungimile segmentelor sunt determinate în planul de proiecție Stereo 70 și sunt rotunjite la 1 milimetru.**

***** Distanța dintre puncte este formată din segmente cumulate ce sunt mai mici decât valoarea 1 milimetru.**

**DATE DESPRE IMOBILUL NR. 11233**

Oficiul de Cadastru și Publicitate Imobiliară IALOMITA
Biroul de Cadastru și Publicitate Imobiliară Slobozia

A. Partea I. Descrierea imobilului

TEREN Extravilan

Adresa: Jud. Ialomita

Nr. Crt	Nr cadastral Nr. topografic	Suprafața* (mp)	Observații / Referințe
A1		1	Sector cadastral:15 Teren neimprejmuit;

Construcții

Crt	Nr cadastral Nr. topografic	Adresa	Observații / Referințe
A1.1		Jud. Ialomita	Nr. niveluri:1; S. construita la sol:1 mp; STALP

B. Partea II. Proprietari și acte

Inscrieri privitoare la dreptul de proprietate și alte drepturi reale	Referințe
/	
Act Normativ nr. Legea 123, din 10/07/2012 emis de PARLAMENTUL ROMÂNIEI;	
B1	A1, A1.1
Intabulare, drept de PROPRIETATE, dobandit prin Lege, cota actuala 1/1, cota initiala 1/1	
1) STATUL ROMÂN, CIF:99999999999999	

C. Partea III. SARCINI .

Inscrieri privind dezmembramintele dreptului de proprietate, drepturi reale de garanție și sarcini	Referințe
NU SUNT	


Anexa Nr. 1 La Partea I

Teren

Nr cadastral	Suprafața (mp)*	Observații / Referințe
	1	

* Suprafața este determinată în planul de proiecție Stereo 70.

DETALII LINIARE IMOBIL



Date referitoare la teren

Crt	Categorie folosință	Intra vilan	Suprafața (mp)	Tarla	Parcelă	Nr. topo	Observații / Referințe
1	curti constructii	NU	1	-	861/2	-	

Date referitoare la construcții

Crt	Număr	Destinație construcție	Supraf. (mp)	Situație juridică	Observații / Referințe
A1.1		construcții industriale și edilitare	1	Cu acte	Nr. niveluri:1; S. construita la sol:1 mp; STALP

Lungime Segmente

1) Valorile lungimilor segmentelor sunt obținute din proiecție în plan.

Punct început	X / Y	Punct sfârșit	X / Y	Lungime segment (** (m)
1	717.041,842 353.040,155	2	717.041,842 353.038,955	1.2
2	717.041,842 353.038,955	3	717.043,042 353.038,955	1.2
3	717.043,042 353.038,955	4	717.043,042 353.040,155	1.2

Punct început	X / Y	Punct sfârșit	X / Y	Lungime segment (** (m)
4	717.043,042 353.040,155	1	717.041,842 353.040,155	1.2

** Lungimile segmentelor sunt determinate în planul de proiecție Stereo 70 și sunt rotunjite la 1 milimetru.

*** Distanța dintre puncte este formată din segmente cumulate ce sunt mai mici decât valoarea 1 milimetru.

**DATE DESPRE IMOBILUL NR. 11235**

Oficiul de Cadastru și Publicitate Imobiliară IALOMIȚA
Biroul de Cadastru și Publicitate Imobiliară Slobozia

A. Partea I. Descrierea imobilului

TEREN Extravilan

Adresa: Jud. Ialomita

Nr. Crt	Nr cadastral Nr. topografic	Suprafața* (mp)	Observații / Referințe
A1		12.500	Sector cadastral:15 Teren neimprejmuit;

B. Partea II. Proprietari și acte

Inscrieri privitoare la dreptul de proprietate și alte drepturi reale	Referințe
/	
Act Administrativ nr. 084.907, din 12/01/1999 emis de CJSDPAT IALOMIȚA;	
B1	A1
Intabulare, drept de PROPRIETATE, Legea 18/1991, dobandit prin Reconstituire, cota actuala 1/1, cota initiala 1/1 1) DINU GH PREDA	

C. Partea III. SARCINI .

Inscrieri privind dezmembramintele dreptului de proprietate, drepturi reale de garanție și sarcini	Referințe
NU SUNT	

Anexa Nr. 1 La Partea I

Teren

Nr cadastral	Suprafața (mp)*	Observații / Referințe
	12.500	

* Suprafața este determinată în planul de proiecție Stereo 70.



Date referitoare la teren

Crt	Categorie folosință	Intra vilan	Suprafața (mp)	Tarla	Parcelă	Nr. topo	Observații / Referințe
1	arabil	NU	12.500	795/10	33	-	

Lungime Segmente

1) Valorile lungimilor segmentelor sunt obținute din proiecție în plan.

Punct început	X / Y	Punct sfârșit	X / Y	Lungime segment (** (m)
1	717.158,165 353.072,928	2	717.162,897 353.074,087	4.872
2	717.162,897 353.074,087	3	717.170,399 353.075,496	7.633
3	717.170,399 353.075,496	4	716.916,486 353.579,351	564.218
4	716.916,486 353.579,351	5	716.896,563 353.569,398	22.271
5	716.896,563 353.569,398	6	717.148,007 353.070,441	558.733

Punct început	X / Y	Punct sfârșit	X / Y	Lungime segment (** (m)
6	717.148,007 353.070,441	7	717.157,0 353.072,643	9.259
7	717.157,0 353.072,643	8	717.156,714 353.073,809	1.201
8	717.156,714 353.073,809	9	717.157,88 353.074,094	1.2
9	717.157,88 353.074,094	1	717.158,165 353.072,928	1.2

** Lungimile segmentelor sunt determinate în planul de proiecție Stereo 70 și sunt rotunjite la 1 milimetru.

*** Distanța dintre puncte este formată din segmente cumulate ce sunt mai mici decât valoarea 1 milimetru.

**DATE DESPRE IMOBILUL NR. 11243**

Oficiul de Cadastru și Publicitate Imobiliară IALOMIȚA
Biroul de Cadastru și Publicitate Imobiliară Slobozia

A. Partea I. Descrierea imobilului

TEREN Extravilan

Adresa: Jud. Ialomita

Nr. Crt	Nr cadastral Nr. topografic	Suprafața* (mp)	Observații / Referințe
A1		8.700	Sector cadastral:15 Teren neimprejmuit;

B. Partea II. Proprietari și acte

Inscrieri privitoare la dreptul de proprietate și alte drepturi reale	Referințe
/	
Act Administrativ nr. 084860, din 14/01/1999 emis de CJSDPAT IALOMIȚA;	
B1	A1
Intabulare, drept de PROPRIETATE, Legea 18/1991, dobandit prin Reconstituire, cota actuala 1/1, cota initiala 1/1 1) DINA S MARIA	

C. Partea III. SARCINI .

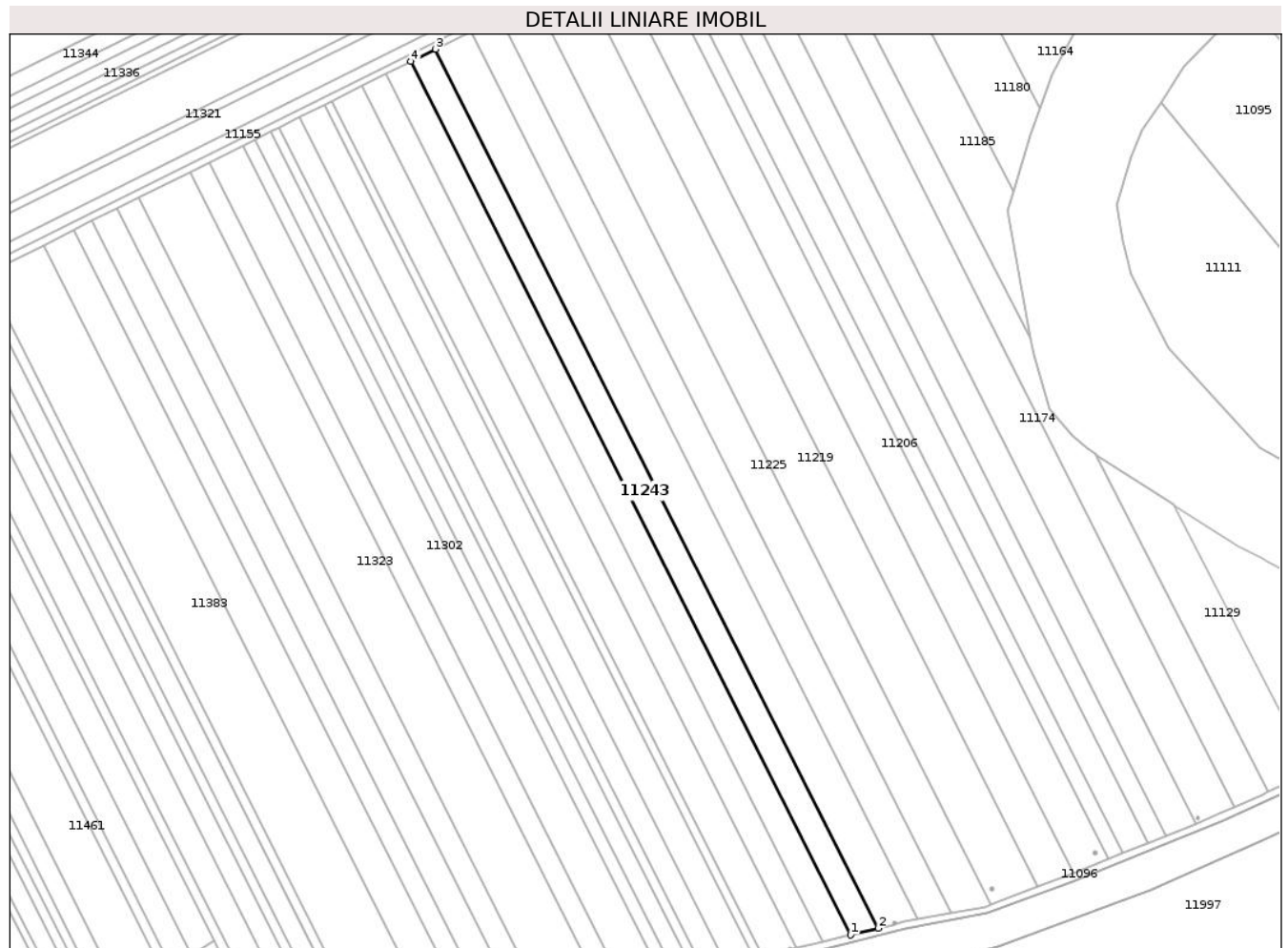
Inscrieri privind dezmembramintele dreptului de proprietate, drepturi reale de garanție și sarcini	Referințe
NU SUNT	

Anexa Nr. 1 La Partea I

Teren

Nr cadastral	Suprafața (mp)*	Observații / Referințe
	8.700	

* Suprafața este determinată în planul de proiecție Stereo 70.



Date referitoare la teren

Crt	Categorie folosință	Intra vilan	Suprafața (mp)	Tarla	Parcelă	Nr. topo	Observații / Referințe
1	arabil	NU	8.700	795/10	32	-	

Lungime Segmente

1) Valorile lungimilor segmentelor sunt obținute din proiecție în plan.

Punct început	X / Y	Punct sfârșit	X / Y	Lungime segment (** (m)
1	717.132,436 353.066,629	2	717.148,007 353.070,441	16.031
2	717.148,007 353.070,441	3	716.896,563 353.569,398	558.733
3	716.896,563 353.569,398	4	716.882,589 353.562,418	15.62
4	716.882,589 353.562,418	1	717.132,436 353.066,629	555.185

** Lungimile segmentelor sunt determinate în planul de proiecție Stereo 70 și sunt rotunjite la 1 milimetru.

***** Distanţa dintre puncte este formată din segmente cumulate ce sunt mai mici decât valoarea 1 milimetru.**

**DATE DESPRE IMOBILUL NR. 11245**

Oficiul de Cadastru și Publicitate Imobiliară IALOMITA
Biroul de Cadastru și Publicitate Imobiliară Slobozia

A. Partea I. Descrierea imobilului

TEREN Extravilan

Adresa: Jud. Ialomita

Nr. Crt	Nr cadastral Nr. topografic	Suprafața* (mp)	Observații / Referințe
A1	25156	8.900	Sector cadastral:15 Teren neimprejmuit;

B. Partea II. Proprietari și acte

Inscrieri privitoare la dreptul de proprietate și alte drepturi reale		Referințe
119861 / 07/12/2022		
Act Notarial nr. 270, din 08/11/2017 emis de BNP STUPARU ION SI MORARU RALUCA-ANA (act administrativ nr 7667 din 07.11.2022, emis de PRIMARIA MIHAIL KOGALNICEANU;act administrativ nr 084828/55569 din 12.01.1999, emis de COMISIA JUDETEANA IALOMITA);		
B3	se noteaza din oficiu faptul ca imobilul de la A1, se afla sub incidenta art. 3 alin. 1 din Legea nr. 17/2014	A1
52483 / 24/03/2023		
Act Notarial nr. 207, din 23/03/2023 emis de LAURIAN ALESSANDRA;		
B4	Intabulare, drept de PROPRIETATE, cumparare, dobandit prin Conventie, cota actuala 1/4, cota initiala 1/4 1) PERREIN SANDA-LUMINITA, casatorita cu 2) PERREIN ARNAUD NICOLAS ANDRE	A1
68575 / 24/03/2023		
Act Notarial nr. 270, din 08/11/2017 emis de BNP MORARU RALUCA ANA;		
B5	Intabulare, drept de PROPRIETATE, mostenire, dobandit prin Succesiune, cota actuala 1/5, cota initiala 1/5 1) DINA VOICU	A1
B6	Intabulare, drept de PROPRIETATE, mostenire, dobandit prin Succesiune, cota actuala 1/5, cota initiala 1/5 1) DINA AUREL	A1
B9	Intabulare, drept de PROPRIETATE, mostenire, dobandit prin Succesiune, cota actuala 1/20, cota initiala 1/20 1) DINA VOICU	A1
B10	Intabulare, drept de PROPRIETATE, mostenire, dobandit prin Succesiune, cota actuala 1/20, cota initiala 1/20 1) DINA AUREL	A1
B12	Intabulare, drept de PROPRIETATE, mostenire, dobandit prin Succesiune, cota actuala 1/4, cota initiala 1/4 1) DINA ADRIAN	A1

C. Partea III. SARCINI .

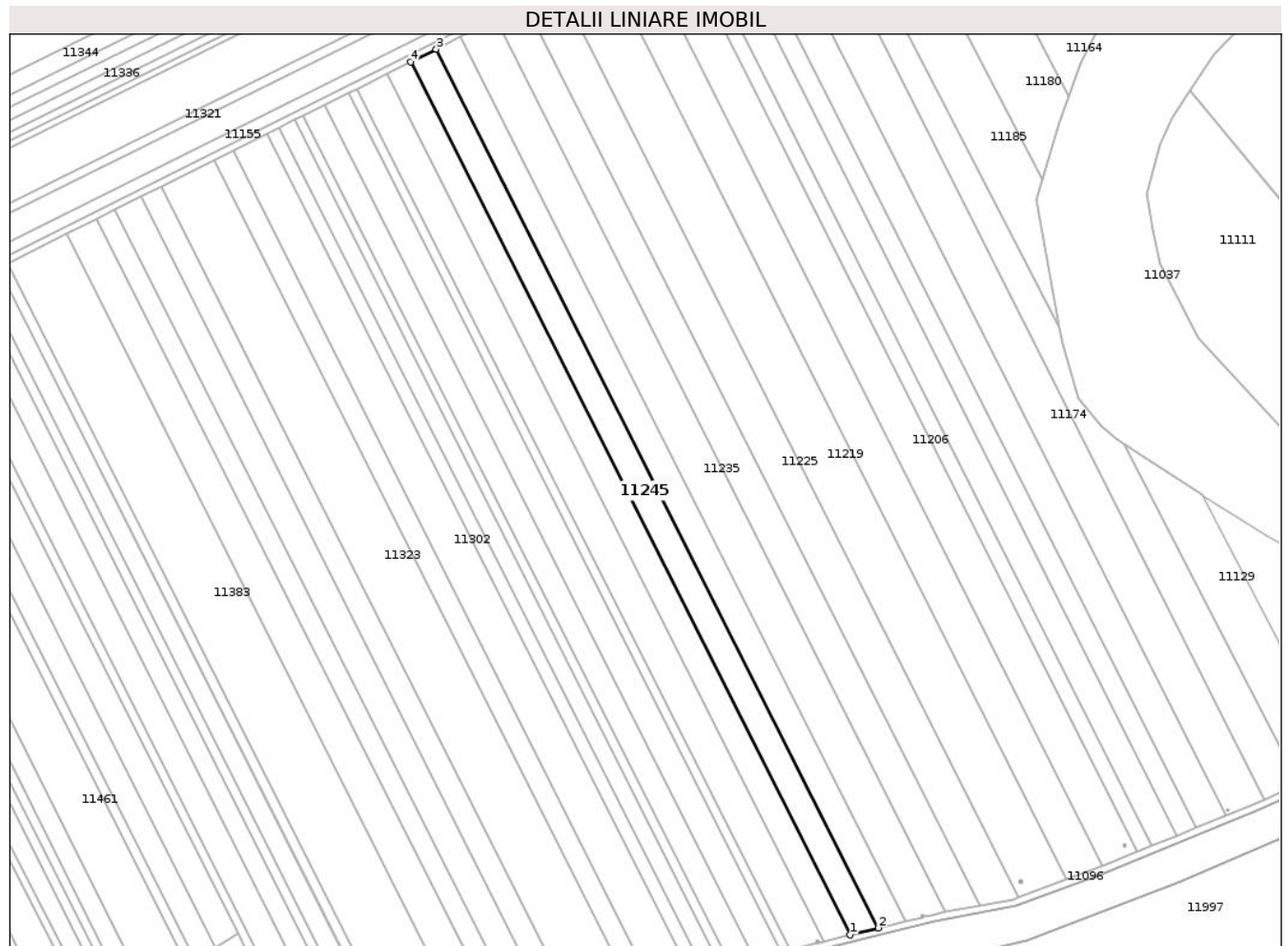
Inscrieri privind dezmembramintele dreptului de proprietate, drepturi reale de garanție și sarcini	Referințe
NU SUNT	

Anexa Nr. 1 La Partea I

Teren

Nr cadastral	Suprafața (mp)*	Observații / Referințe
25156	8.900	

* Suprafața este determinată în planul de proiecție Stereo 70.



Date referitoare la teren

Crt	Categorie folosință	Intra vilan	Suprafața (mp)	Tarla	Parcelă	Nr. topo	Observații / Referințe
1	arabil	NU	8.900	795/10	31	-	

Lungime Segmente

1) Valorile lungimilor segmentelor sunt obținute din proiecție în plan.

Punct început	X / Y	Punct sfârșit	X / Y	Lungime segment (** (m)
1	717.116,404 353.062,703	2	717.132,436 353.066,629	16.506
2	717.132,436 353.066,629	3	716.882,589 353.562,418	555.185
3	716.882,589 353.562,418	4	716.868,2 353.555,23	16.084
4	716.868,2 353.555,23	1	717.116,404 353.062,703	551.532

** Lungimile segmentelor sunt determinate în planul de proiecție Stereo 70 și sunt rotunjite la 1 milimetru.

***** Distanţa dintre puncte este formată din segmente cumulate ce sunt mai mici decât valoarea 1 milimetru.**

**DATE DESPRE IMOBILUL NR. 11250**

Oficiul de Cadastru și Publicitate Imobiliară IALOMITA
Biroul de Cadastru și Publicitate Imobiliară Slobozia

A. Partea I. Descrierea imobilului

TEREN Extravilan

Adresa: Jud. Ialomita

Nr. Crt	Nr cadastral Nr. topografic	Suprafața* (mp)	Observații / Referințe
A1	25046	8.300	Sector cadastral:15 Teren neimprejmuit;

B. Partea II. Proprietari și acte

Inscrieri privitoare la dreptul de proprietate și alte drepturi reale		Referințe
21445 / 07/03/2022		
Act Administrativ nr. 085437/55590, din 05/06/2001 emis de COMISIA JUDETEANA IALOMITA (act administrativ nr 850 din 24.02.2022, emis de PRIMARIA MIHAIL KOGALNICENAU);		
B2	Imobil aflat sub incidenta art. 3, alin. (1) din Legea 17/2014,	A1
54962 / 14/06/2022		
Act Notarial nr. 1542, din 09/06/2022 emis de ENESCU ANDREEA-RALUCA;		
B3	Intabulare, drept de PROPRIETATE, cumparare, dobandit prin Conventie, cota actuala 1/1, cota initiala 1/1 1) PERREIN SANDA-LUMINITA, casatorita cu 2) PERREIN ARNAUD NICOLAS ANDRE	A1
B4	Se noteaza apartenenta terenului de la A1, proprietatea de sub B3, la patrimoniul de afectatiune al intreprinderii PERREIN SANDA LUMINITA INTREPRINDERE INDIVIDUALA	A1

C. Partea III. SARCINI .

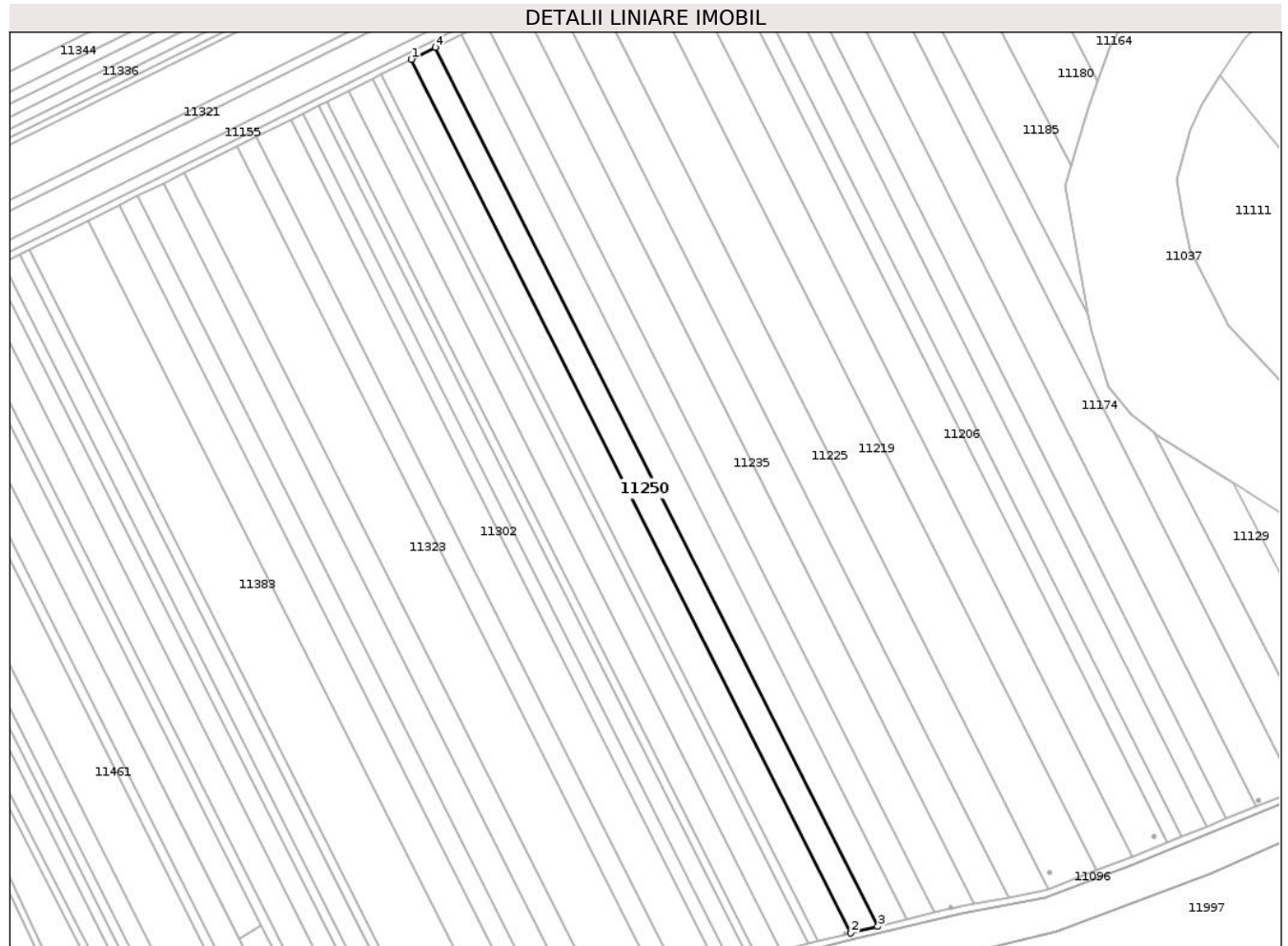
Inscrieri privind dezmembramintele dreptului de proprietate, drepturi reale de garanție și sarcini	Referințe
NU SUNT	

Anexa Nr. 1 La Partea I

Teren

Nr cadastral	Suprafața (mp)*	Observații / Referințe
25046	8.300	

* Suprafața este determinată în planul de proiecție Stereo 70.



Date referitoare la teren

Crt	Categorie folosință	Intra vilan	Suprafața (mp)	Tarla	Parcelă	Nr. topo	Observații / Referințe
1	arabil	NU	8.300	795/10	30	-	

Lungime Segmente

1) Valorile lungimilor segmentelor sunt obținute din proiecție în plan.

Punct început	X / Y	Punct sfârșit	X / Y	Lungime segment (** (m)
1	716.854,696 353.548,484	2	717.101,356 353.059,019	548.103
2	717.101,356 353.059,019	3	717.116,404 353.062,703	15.492
3	717.116,404 353.062,703	4	716.868,2 353.555,23	551.532
4	716.868,2 353.555,23	1	716.854,696 353.548,484	15.095

** Lungimile segmentelor sunt determinate în planul de proiecție Stereo 70 și sunt rotunjite la 1 milimetru.

***** Distanţa dintre puncte este formată din segmente cumulate ce sunt mai mici decât valoarea 1 milimetru.**

**DATE DESPRE IMOBILUL NR. 11253**

Oficiul de Cadastru și Publicitate Imobiliară IALOMITA
Biroul de Cadastru și Publicitate Imobiliară Slobozia

A. Partea I. Descrierea imobilului

TEREN Extravilan

Adresa: Jud. Ialomita

Nr. Crt	Nr cadastral Nr. topografic	Suprafața* (mp)	Observații / Referințe
A1		1	Sector cadastral:15 Teren neimprejmuț;

Construcții

Crt	Nr cadastral Nr. topografic	Adresa	Observații / Referințe
A1.1		Jud. Ialomita	Nr. niveluri:1; S. construita la sol:1 mp; STALP

B. Partea II. Proprietari și acte

Inscrieri privitoare la dreptul de proprietate și alte drepturi reale	Referințe
/	
Act Normativ nr. Legea 123, din 10/07/2012 emis de PARLAMENTUL ROMÂNIEI;	
B1	A1, A1.1
Intabulare, drept de PROPRIETATE, dobândit prin Lege, cota actuala 1/1, cota initiala 1/1	
1) STATUL ROMÂN, CIF:99999999999999	

C. Partea III. SARCINI .

Inscrieri privind dezmembramintele dreptului de proprietate, drepturi reale de garanție și sarcini	Referințe
NU SUNT	


Anexa Nr. 1 La Partea I

Teren

Nr cadastral	Suprafața (mp)*	Observații / Referințe
	1	

* Suprafața este determinată în planul de proiecție Stereo 70.

DETALII LINIARE IMOBIL



Date referitoare la teren

Crt	Categorie folosință	Intra vilan	Suprafața (mp)	Tarla	Parcelă	Nr. topo	Observații / Referințe
1	curți constructii	NU	1	-	861/1	-	

Date referitoare la construcții

Crt	Număr	Destinație construcție	Supraf. (mp)	Situație juridică	Observații / Referințe
A1.1		construcții industriale și edilitare	1	Cu acte	Nr. niveluri:1; S. construita la sol:1 mp; STALP

Lungime Segmente

1) Valorile lungimilor segmentelor sunt obținute din proiecție în plan.

Punct început	X / Y	Punct sfârșit	X / Y	Lungime segment (** (m)
1	716.982,338 353.025,26	2	716.981,138 353.025,26	1.2
2	716.981,138 353.025,26	3	716.981,138 353.024,06	1.2
3	716.981,138 353.024,06	4	716.982,338 353.024,06	1.2

Punct început	X / Y	Punct sfârșit	X / Y	Lungime segment (** (m)
4	716.982,338 353.024,06	1	716.982,338 353.025,26	1.2

** Lungimile segmentelor sunt determinate în planul de proiecție Stereo 70 și sunt rotunjite la 1 milimetru.

*** Distanța dintre puncte este formată din segmente cumulate ce sunt mai mici decât valoarea 1 milimetru.

**DATE DESPRE IMOBILUL NR. 11255**

Oficiul de Cadastru și Publicitate Imobiliară IALOMITA
Biroul de Cadastru și Publicitate Imobiliară Slobozia

A. Partea I. Descrierea imobilului

TEREN Extravilan

Adresa: Jud. Ialomita

Nr. Crt	Nr cadastral Nr. topografic	Suprafața* (mp)	Observații / Referințe
A1		2.106	Sector cadastral:15 Teren neimprejmuit;

B. Partea II. Proprietari și acte

Inscrieri privitoare la dreptul de proprietate și alte drepturi reale		Referințe
/		
Act Administrativ nr. 3561, din 02/04/2025 emis de PRIMĂRIA COMUNEI MIHAIL KOGĂLNICEANU;		
B1	Inscrierea posesiei, drept de PROPRIETATE, dobandit prin Lege, cota actuala 1/1, cota initiala 1/1 1) NEIDENTIFICAT NEIDENTIFICAT	A1
Act Normativ nr. 7, din 13/03/1996 emis de PARLAMENTUL ROMÂNIEI (art.13);		
B2	Se notează mențiunea de proprietar neidentificat	A1

C. Partea III. SARCINI .

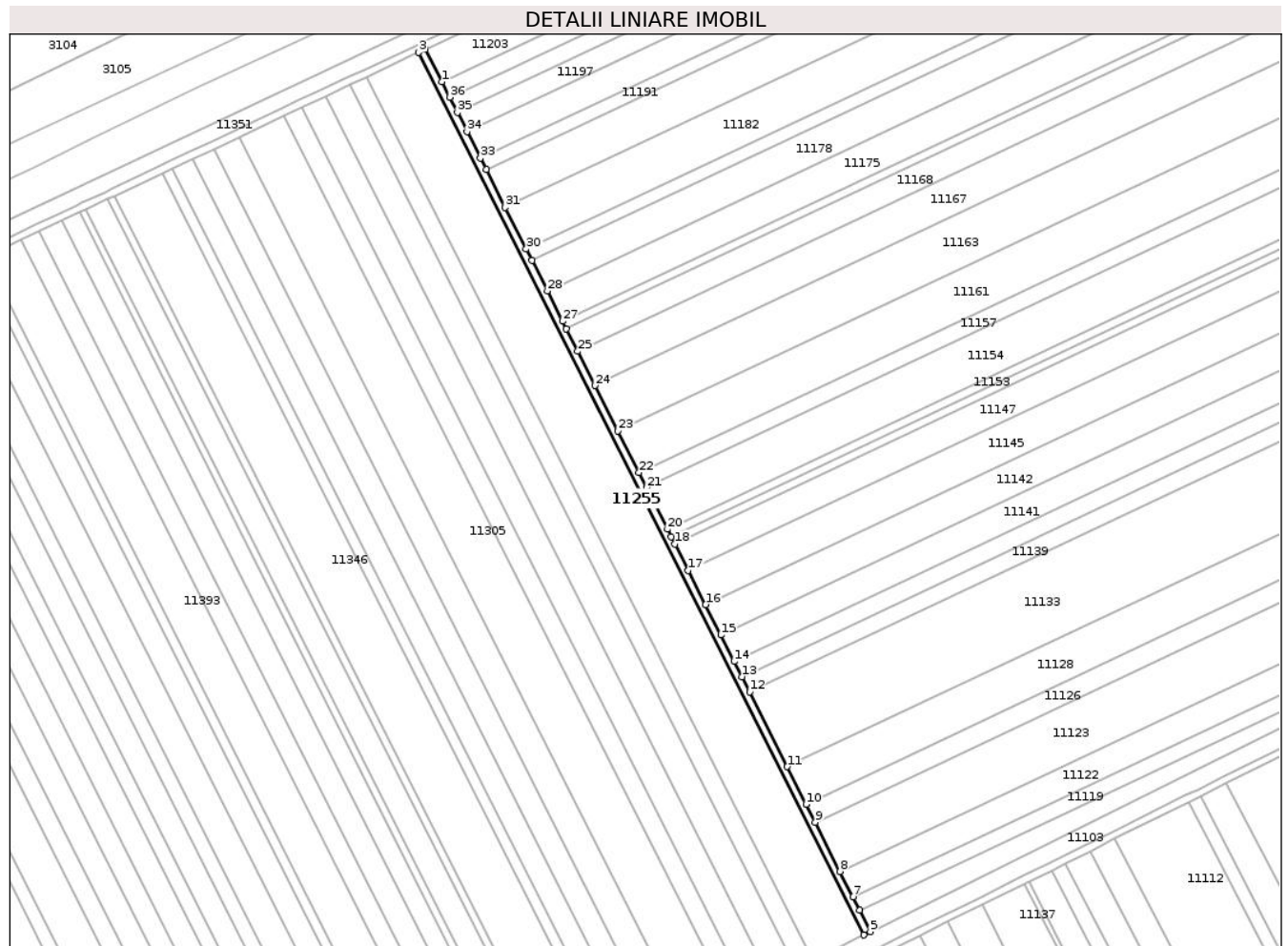
Inscrieri privind dezmembramintele dreptului de proprietate, drepturi reale de garanție și sarcini	Referințe
NU SUNT	

Anexa Nr. 1 La Partea I

Teren

Nr cadastral	Suprafața (mp)*	Observații / Referințe
	2.106	

* Suprafața este determinată în planul de proiecție Stereo 70.



Date referitoare la teren

Crt	Categorie folosință	Intravilan	Suprafața (mp)	Tarla	Parcelă	Nr. topo	Observații / Referințe
1	drum	NU	2.106	-	795/5	-	

Lungime Segmente

1) Valorile lungimilor segmentelor sunt obținute din proiecție în plan.

Punct început	X / Y	Punct sfârșit	X / Y	Lungime segment (** (m)
1	716.866,783 354.851,018	2	716.857,998 354.868,415	19.489
3	716.854,377 354.866,711	4	717.091,664 354.396,788	526.434
5	717.095,257 354.398,547	6	717.089,547 354.409,854	12.667
7	717.085,955 354.416,969	8	717.079,062 354.430,618	15.291
9	717.065,862 354.456,76	10	717.061,021 354.466,347	10.74

Punct început	X / Y	Punct sfârșit	X / Y	Lungime segment (** (m)
2	716.857,998 354.868,415	3	716.854,377 354.866,711	4.002
4	717.091,664 354.396,788	5	717.095,257 354.398,547	4.0
6	717.089,547 354.409,854	7	717.085,955 354.416,969	7.97
8	717.079,062 354.430,618	9	717.065,862 354.456,76	29.286
10	717.061,021 354.466,347	11	717.050,898 354.486,395	22.459

Punct început	X / Y	Punct sfârșit	X / Y	Lungime segment (** (m)
11	717.050,898 354.486,395	12	717.030,84 354.526,117	44.499
13	717.026,73 354.534,256	14	717.022,62 354.542,397	9.12
15	717.015,5 354.556,498	16	717.007,35 354.572,637	18.08
17	716.998,172 354.590,814	18	716.991,048 354.604,922	15.805
19	716.989,065 354.608,849	20	716.987,082 354.612,777	4.4
21	716.975,916 354.634,889	22	716.971,802 354.643,037	9.128
23	716.960,633 354.665,156	24	716.948,433 354.689,317	27.066
25	716.939,244 354.707,514	26	716.933,142 354.719,599	13.538
27	716.931,157 354.723,53	28	716.922,995 354.739,695	18.109
29	716.914,831 354.755,861	30	716.911,742 354.761,979	6.854
31	716.900,561 354.784,123	32	716.890,408 354.804,23	22.525
33	716.887,317 354.810,351	34	716.880,179 354.824,488	15.837
35	716.875,027 354.834,691	36	716.870,905 354.842,854	9.145

Punct început	X / Y	Punct sfârșit	X / Y	Lungime segment (** (m)
12	717.030,84 354.526,117	13	717.026,73 354.534,256	9.118
14	717.022,62 354.542,397	15	717.015,5 354.556,498	15.797
16	717.007,35 354.572,637	17	716.998,172 354.590,814	20.363
18	716.991,048 354.604,922	19	716.989,065 354.608,849	4.399
20	716.987,082 354.612,777	21	716.975,916 354.634,889	24.771
22	716.971,802 354.643,037	23	716.960,633 354.665,156	24.779
24	716.948,433 354.689,317	25	716.939,244 354.707,514	20.385
26	716.933,142 354.719,599	27	716.931,157 354.723,53	4.404
28	716.922,995 354.739,695	29	716.914,831 354.755,861	18.111
30	716.911,742 354.761,979	31	716.900,561 354.784,123	24.807
32	716.890,408 354.804,23	33	716.887,317 354.810,351	6.857
34	716.880,179 354.824,488	35	716.875,027 354.834,691	11.43
36	716.870,905 354.842,854	1	716.866,783 354.851,018	9.146

** Lungimile segmentelor sunt determinate în planul de proiecție Stereo 70 și sunt rotunjite la 1 milimetru.

*** Distanța dintre puncte este formată din segmente cumulate ce sunt mai mici decât valoarea 1 milimetru.

**DATE DESPRE IMOBILUL NR. 11259**

Oficiul de Cadastru și Publicitate Imobiliară IALOMIȚA
Biroul de Cadastru și Publicitate Imobiliară Slobozia

A. Partea I. Descrierea imobilului

TEREN Extravilan

Adresa: Jud. Ialomita

Nr. Crt	Nr cadastral Nr. topografic	Suprafața* (mp)	Observații / Referințe
A1		10.300	Sector cadastral:15 Teren neimprejmuit;

B. Partea II. Proprietari și acte

Inscrieri privitoare la dreptul de proprietate și alte drepturi reale	Referințe
/	
Act Administrativ nr. 085.629, din 12/10/2001 emis de CJSDPAT IALOMIȚA;	
B1	A1
Intabulare, drept de PROPRIETATE, Legea 18/1991, dobandit prin Reconstituire, cota actuala 1/1, cota initiala 1/1	
1) STOICA M LINA	
2) ANGHEL I AURELIA	
3) NAN M CONSTANTINA	

C. Partea III. SARCINI .

Inscrieri privind dezmembramintele dreptului de proprietate, drepturi reale de garanție și sarcini	Referințe
NU SUNT	

Anexa Nr. 1 La Partea I

Teren

Nr cadastral	Suprafața (mp)*	Observații / Referințe
	10.300	

* Suprafața este determinată în planul de proiecție Stereo 70.



Date referitoare la teren

Crt	Categorie folosință	Intra vilan	Suprafața (mp)	Tarla	Parcelă	Nr. topo	Observații / Referințe
1	arabil	NU	10.300	795/10	29	-	

Lungime Segmente

1) Valorile lungimilor segmentelor sunt obținute din proiecție în plan.

Punct început	X / Y	Punct sfârșit	X / Y	Lungime segment (** (m)
1	717.097,649 353.058,11	2	717.097,363 353.059,275	1.2
2	717.097,363 353.059,275	3	717.098,528 353.059,562	1.2
3	717.098,528 353.059,562	4	717.098,815 353.058,397	1.2
4	717.098,815 353.058,397	5	717.101,356 353.059,019	2.616
5	717.101,356 353.059,019	6	716.854,696 353.548,484	548.103

Punct început	X / Y	Punct sfârșit	X / Y	Lungime segment (** (m)
6	716.854,696 353.548,484	7	716.837,816 353.540,052	18.869
7	716.837,816 353.540,052	8	717.082,556 353.054,398	543.836
8	717.082,556 353.054,398	1	717.097,649 353.058,11	15.543

** Lungimile segmentelor sunt determinate în planul de proiecție Stereo 70 și sunt rotunjite la 1 milimetru.

*** Distanța dintre puncte este formată din segmente cumulate ce sunt mai mici decât valoarea 1 milimetru.

**DATE DESPRE IMOBILUL NR. 11263**

Oficiul de Cadastru și Publicitate Imobiliară IALOMITA
Biroul de Cadastru și Publicitate Imobiliară Slobozia

A. Partea I. Descrierea imobilului

TEREN Extravilan

Adresa: Jud. Ialomita

Nr. Crt	Nr cadastral Nr. topografic	Suprafața* (mp)	Observații / Referințe
A1	27938	16.000	Sector cadastral:15 Teren neimprejmuit;

B. Partea II. Proprietari și acte

Inscrieri privitoare la dreptul de proprietate și alte drepturi reale		Referințe
11020 / 11/02/2025		
Act Administrativ nr. 084898/55569, din 20/01/1999 emis de COMISIA JUDETEANA IALOMITA;		
B1	Intabulare, drept de PROPRIETATE, dobandit prin Reconstituire, cota actuala 1/1, cota initiala 1/1 1) LEMNARU NIȚA 2) PROPRIETAR NEIDENTIFICAT	A1
B2	Se noteaza din oficiu conform art 75, alin.4 din Ordinul 600/2023 al Directorului General ANCPi mentiunea imobil inregistrat in planul cadastral fara localizare certa datorita lipsei planului parcelar	A1
B3	Se noteaza din oficiu faptul ca imobilul de la A1 se afla sub incidenta art. 3 alin. 1 din Legea nr. 17/2014	A1

C. Partea III. SARCINI .

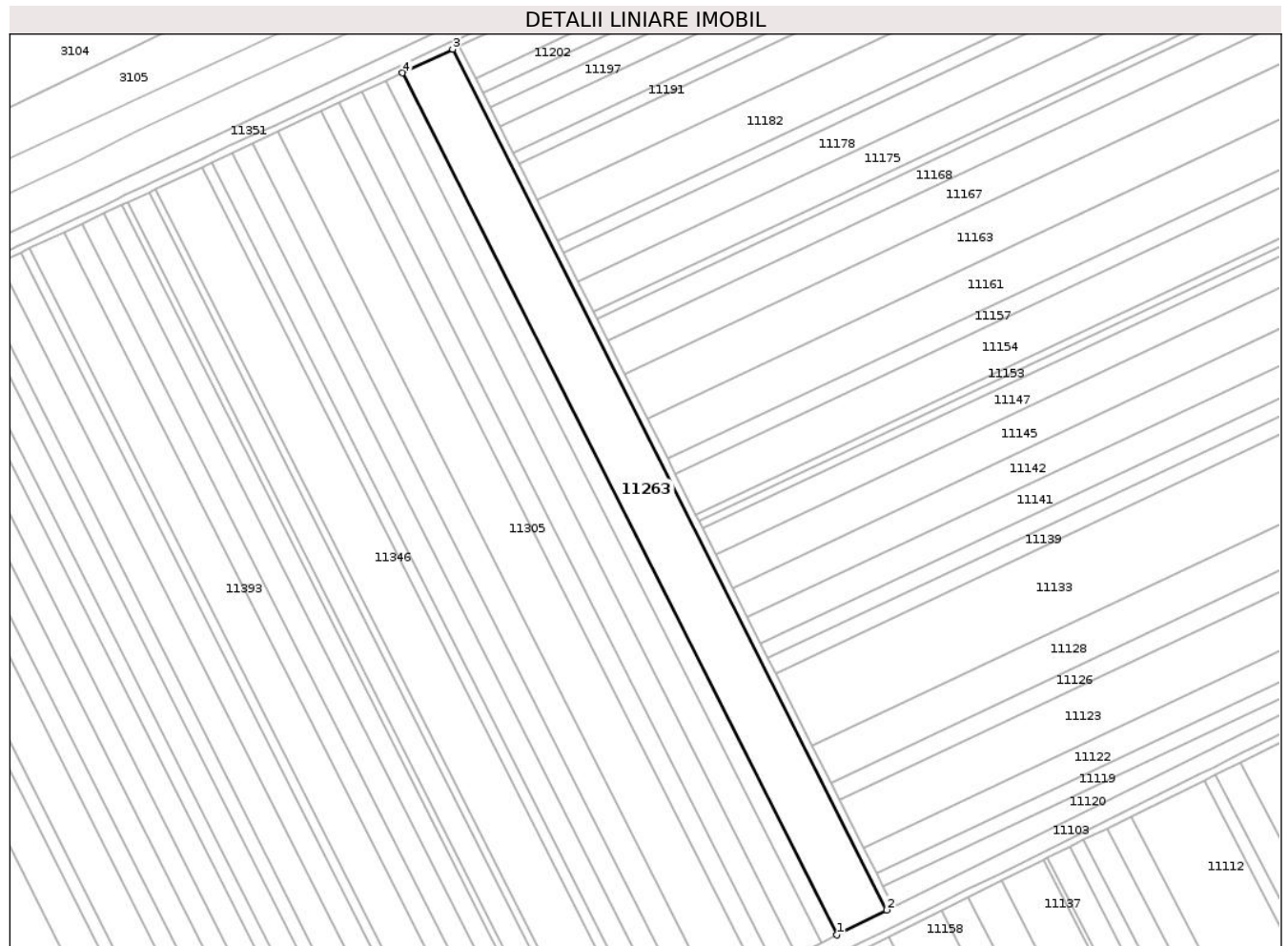
Inscrieri privind dezmembramintele dreptului de proprietate, drepturi reale de garanție și sarcini	Referințe
NU SUNT	

Anexa Nr. 1 La Partea I

Teren

Nr cadastral	Suprafața (mp)*	Observații / Referințe
27938	16.000	

* Suprafața este determinată în planul de proiecție Stereo 70.



Date referitoare la teren

Crt	Categorie folosință	Intra vilan	Suprafața (mp)	Tarla	Parcelă	Nr. topo	Observații / Referințe
1	arabil	NU	16.000	795/5/1	12	-	

Lungime Segmente

1) Valorile lungimilor segmentelor sunt obținute din proiecție în plan.

Punct început	X / Y	Punct sfârșit	X / Y	Lungime segment (** (m)
1	717.064,535 354.383,149	2	717.091,664 354.396,788	30.365
2	717.091,664 354.396,788	3	716.854,377 354.866,711	526.434
3	716.854,377 354.866,711	4	716.826,881 354.853,773	30.388
4	716.826,881 354.853,773	1	717.064,535 354.383,149	527.225

** Lungimile segmentelor sunt determinate în planul de proiecție Stereo 70 și sunt rotunjite la 1 milimetru.

***** Distanţa dintre puncte este formată din segmente cumulate ce sunt mai mici decât valoarea 1 milimetru.**

**DATE DESPRE IMOBILUL NR. 11264**

Oficiul de Cadastru și Publicitate Imobiliară IALOMIȚA
Biroul de Cadastru și Publicitate Imobiliară Slobozia

A. Partea I. Descrierea imobilului

TEREN Extravilan

Adresa: Jud. Ialomita

Nr. Crt	Nr cadastral Nr. topografic	Suprafața* (mp)	Observații / Referințe
A1		2.800	Sector cadastral:15 Teren neimprejmuit;

B. Partea II. Proprietari și acte

Inscrieri privitoare la dreptul de proprietate și alte drepturi reale	Referințe
/	
Act Administrativ nr. 084614, din 26/03/1998 emis de CJSDPAT IALOMIȚA;	
B1	A1
Intabulare, drept de PROPRIETATE, Legea 18/1991, dobandit prin Constituire, cota actuala 1/1, cota initiala 1/1	
1) NAN N CONSTANTIN	

C. Partea III. SARCINI .

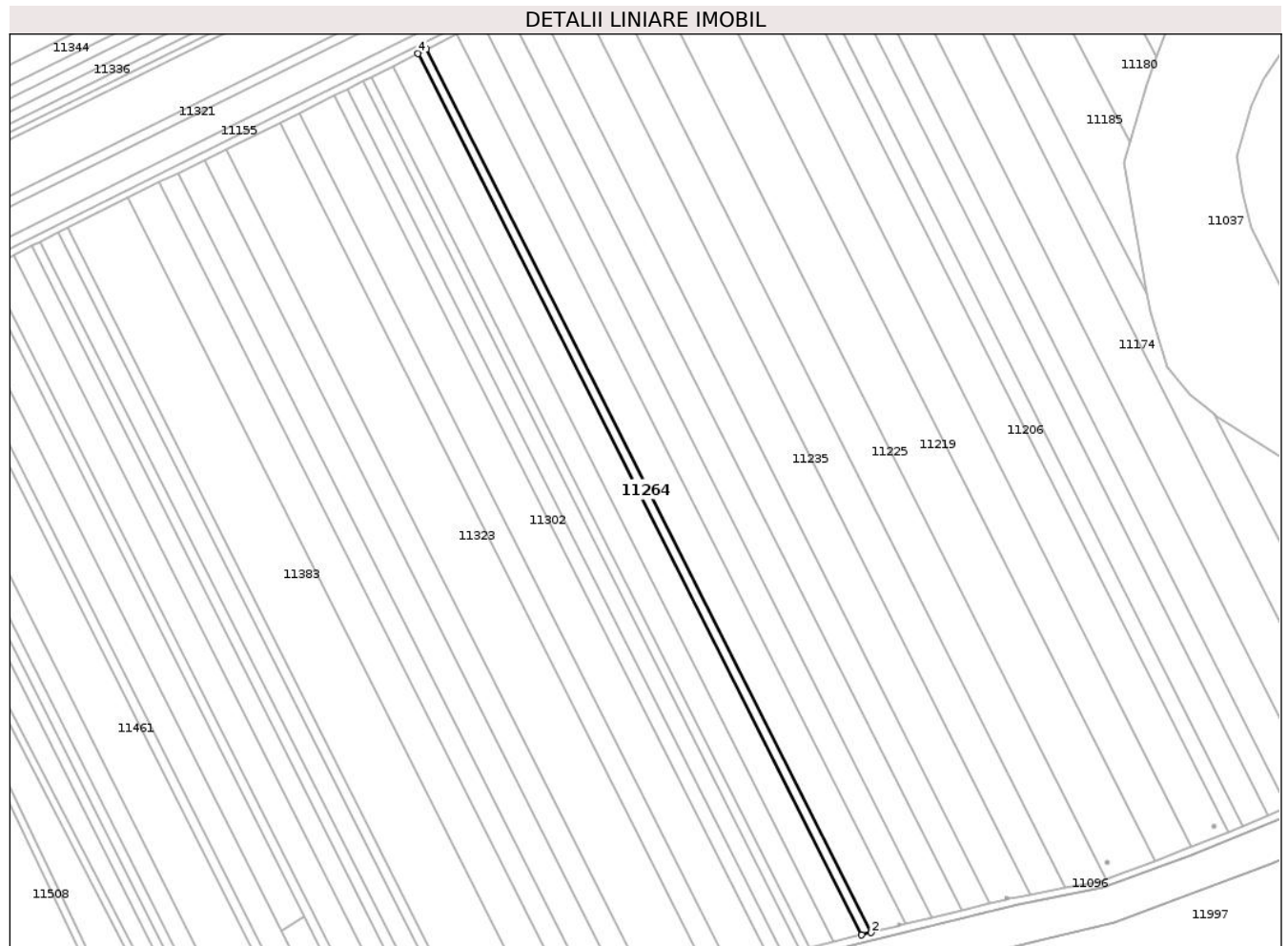
Inscrieri privind dezmembramintele dreptului de proprietate, drepturi reale de garanție și sarcini	Referințe
NU SUNT	

Anexa Nr. 1 La Partea I

Teren

Nr cadastral	Suprafața (mp)*	Observații / Referințe
	2.800	

* Suprafața este determinată în planul de proiecție Stereo 70.



Date referitoare la teren

Crt	Categorie folosință	Intra vilan	Suprafața (mp)	Tarla	Parcelă	Nr. topo	Observații / Referințe
1	arabil	NU	2.800	795/10	28	-	

Lungime Segmente

1) Valorile lungimilor segmentelor sunt obținute din proiecție în plan.

Punct început	X / Y	Punct sfârșit	X / Y	Lungime segment (** (m)
1	717.077,421 353.053,135	2	717.082,556 353.054,398	5.288
2	717.082,556 353.054,398	3	716.837,816 353.540,052	543.836
3	716.837,816 353.540,052	4	716.833,205 353.537,748	5.155
4	716.833,205 353.537,748	1	717.077,421 353.053,135	542.67

** Lungimile segmentelor sunt determinate în planul de proiecție Stereo 70 și sunt rotunjite la 1 milimetru.

***** Distanţa dintre puncte este formată din segmente cumulate ce sunt mai mici decât valoarea 1 milimetru.**

**DATE DESPRE IMOBILUL NR. 11268**

Oficiul de Cadastru și Publicitate Imobiliară IALOMIȚA
Biroul de Cadastru și Publicitate Imobiliară Slobozia

A. Partea I. Descrierea imobilului

TEREN Extravilan

Adresa: Jud. Ialomita

Nr. Crt	Nr cadastral Nr. topografic	Suprafața* (mp)	Observații / Referințe
A1		8.300	Sector cadastral:15 Teren neimprejmuit;

B. Partea II. Proprietari și acte

Inscrieri privitoare la dreptul de proprietate și alte drepturi reale	Referințe
/	
Act Administrativ nr. 085401, din 15/05/2001 emis de CJSDPAT IALOMIȚA;	
B1	A1
Intabulare, drept de PROPRIETATE, Legea 18/1991, dobandit prin Reconstituire, cota actuala 1/1, cota initiala 1/1 1) VASILE S ION	

C. Partea III. SARCINI .

Inscrieri privind dezmembramintele dreptului de proprietate, drepturi reale de garanție și sarcini	Referințe
NU SUNT	

Anexa Nr. 1 La Partea I

Teren

Nr cadastral	Suprafața (mp)*	Observații / Referințe
	8.300	

* Suprafața este determinată în planul de proiecție Stereo 70.



Date referitoare la teren

Crt	Categorie folosință	Intra vilan	Suprafața (mp)	Tarla	Parcelă	Nr. topo	Observații / Referințe
1	arabil	NU	8.300	795/10	27	-	

Lungime Segmente

1) Valorile lungimilor segmentelor sunt obținute din proiecție în plan.

Punct început	X / Y	Punct sfârșit	X / Y	Lungime segment (** (m)
1	717.062,134 353.049,376	2	717.077,421 353.053,135	15.742
2	717.077,421 353.053,135	3	716.833,205 353.537,748	542.67
3	716.833,205 353.537,748	4	716.819,479 353.530,891	15.343
4	716.819,479 353.530,891	1	717.062,134 353.049,376	539.201

** Lungimile segmentelor sunt determinate în planul de proiecție Stereo 70 și sunt rotunjite la 1 milimetru.

***** Distanţa dintre puncte este formată din segmente cumulate ce sunt mai mici decât valoarea 1 milimetru.**

**DATE DESPRE IMOBILUL NR. 11273**

Oficiul de Cadastru și Publicitate Imobiliară IALOMIȚA
Biroul de Cadastru și Publicitate Imobiliară Slobozia

A. Partea I. Descrierea imobilului

TEREN Extravilan

Adresa: Jud. Ialomita

Nr. Crt	Nr cadastral Nr. topografic	Suprafața* (mp)	Observații / Referințe
A1		5.175	Sector cadastral:15 Teren neimprejmuit;

B. Partea II. Proprietari și acte

Inscrieri privitoare la dreptul de proprietate și alte drepturi reale	Referințe
/	
Act Administrativ nr. 085232, din 10/01/2002 emis de CJSDPAT IALOMIȚA;	
B1	A1
Intabulare, drept de PROPRIETATE, Legea 18/1991, dobandit prin Reconstituire, cota actuala 1/1, cota initiala 1/1 1) NEDELCU I NECULAI	

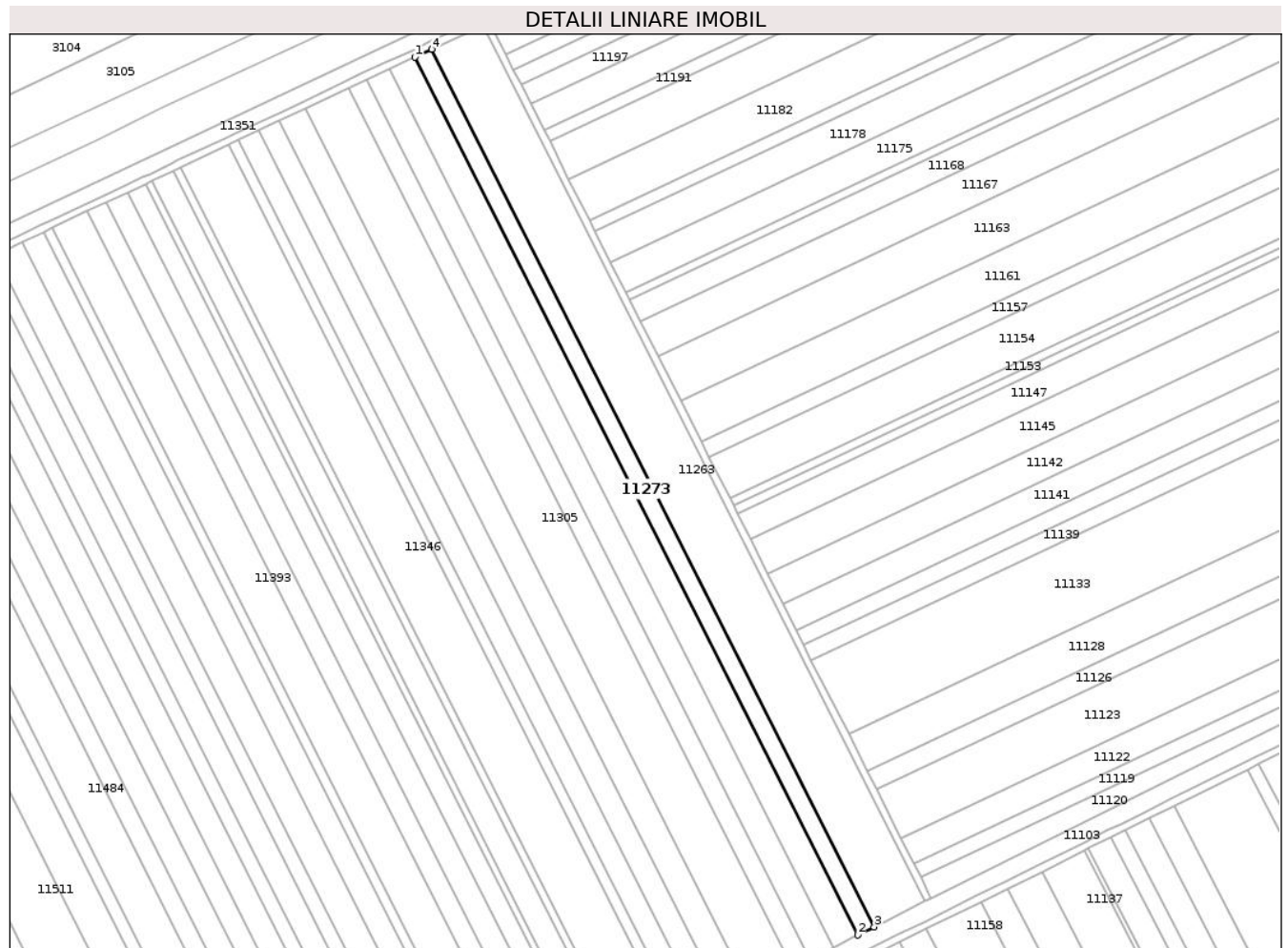
C. Partea III. SARCINI .

Inscrieri privind dezmembramintele dreptului de proprietate, drepturi reale de garanție și sarcini	Referințe
NU SUNT	

Anexa Nr. 1 La Partea I**Teren**

Nr cadastral	Suprafața (mp)*	Observații / Referințe
	5.175	

* Suprafața este determinată în planul de proiecție Stereo 70.

**Date referitoare la teren**

Crt	Categorie folosință	Intra vilan	Suprafața (mp)	Tarla	Parcelă	Nr. topo	Observații / Referințe
1	arabil	NU	5.175	795/5/1	11	-	

Lungime Segmente

1) Valorile lungimilor segmentelor sunt obținute din proiecție în plan.

Punct început	X / Y	Punct sfârșit	X / Y	Lungime segment (** (m)
1	716.817,998 354.849,593	2	717.055,767 354.378,742	527.48
2	717.055,767 354.378,742	3	717.064,535 354.383,149	9.813
3	717.064,535 354.383,149	4	716.826,881 354.853,773	527.225
4	716.826,881 354.853,773	1	716.817,998 354.849,593	9.817

** Lungimile segmentelor sunt determinate în planul de proiecție Stereo 70 și sunt rotunjite la 1 milimetru.

***** Distanţa dintre puncte este formată din segmente cumulate ce sunt mai mici decât valoarea 1 milimetru.**

**DATE DESPRE IMOBILUL NR. 11276**

Oficiul de Cadastru și Publicitate Imobiliară IALOMITA
Biroul de Cadastru și Publicitate Imobiliară Slobozia

A. Partea I. Descrierea imobilului

TEREN Extravilan

Adresa: Jud. Ialomita

Nr. Crt	Nr cadastral Nr. topografic	Suprafața* (mp)	Observații / Referințe
A1		7.200	Sector cadastral:15 Teren neimprejmuț;

B. Partea II. Proprietari și acte

Inscrieri privitoare la dreptul de proprietate și alte drepturi reale		Referințe
/		
Act Administrativ nr. 085.800, din 21/03/2002 emis de CJSDPAT IALOMIȚA;		
B1	Intabulare, drept de PROPRIETATE, Legea 18/1991, dobandit prin Reconstituire, cota actuala 1/1, cota initiala 1/1	A1
	1) PUIA S GHEORGHE 2) DUMBRAVĂ S ELENA	

C. Partea III. SARCINI .

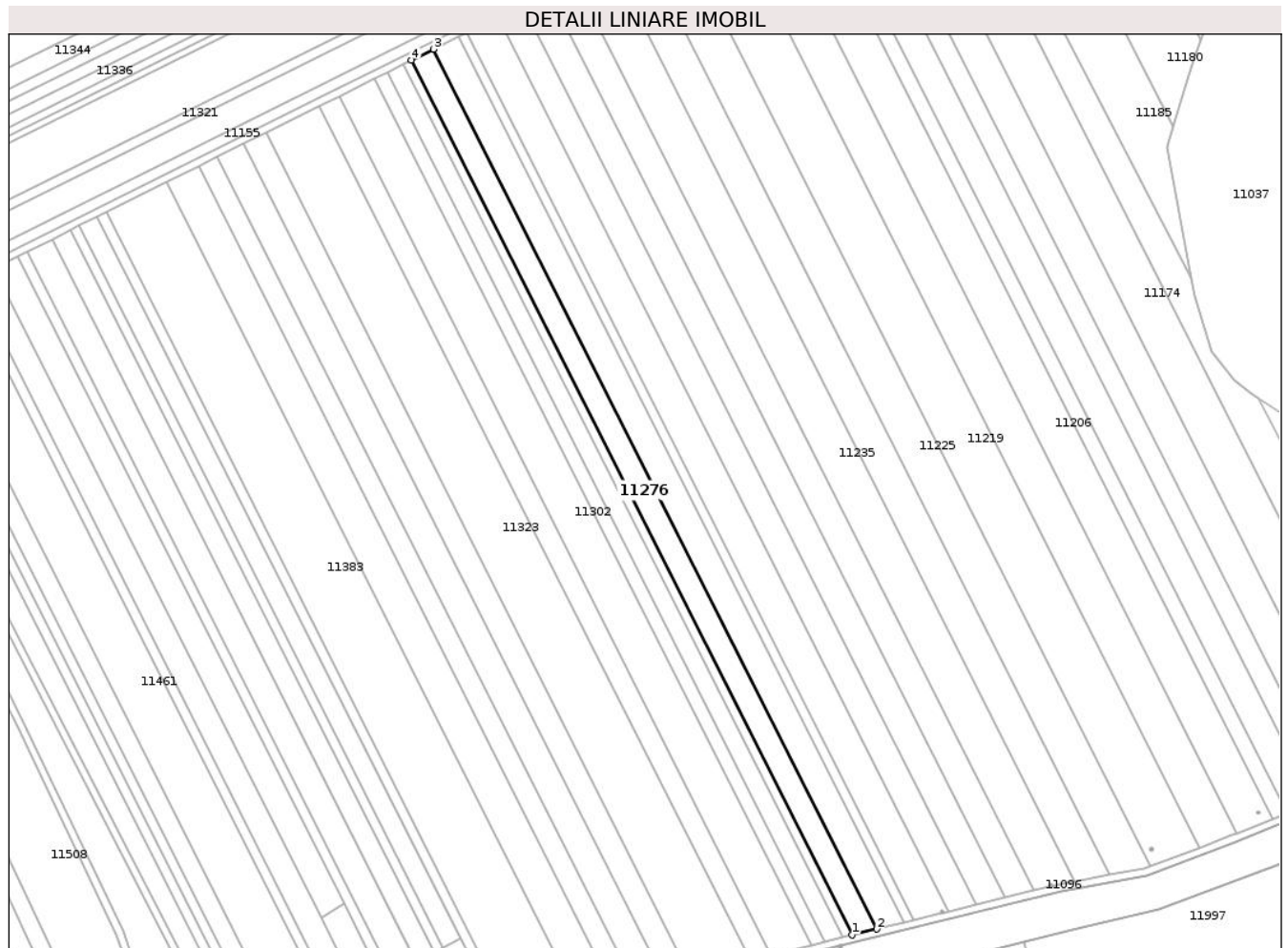
Inscrieri privind dezmembramintele dreptului de proprietate, drepturi reale de garanție și sarcini	Referințe
NU SUNT	

Anexa Nr. 1 La Partea I

Teren

Nr cadastral	Suprafața (mp)*	Observații / Referințe
	7.200	

* Suprafața este determinată în planul de proiecție Stereo 70.



Date referitoare la teren

Crt	Categorie folosință	Intra vilan	Suprafața (mp)	Tarla	Parcelă	Nr. topo	Observații / Referințe
1	arabil	NU	7.200	795/10	26	-	

Lungime Segmente

1) Valorile lungimilor segmentelor sunt obținute din proiecție în plan.

Punct început	X / Y	Punct sfârșit	X / Y	Lungime segment (** (m)
1	717.048,792 353.046,095	2	717.062,134 353.049,376	13.74
2	717.062,134 353.049,376	3	716.819,479 353.530,891	539.201
3	716.819,479 353.530,891	4	716.807,5 353.524,907	13.39
4	716.807,5 353.524,907	1	717.048,792 353.046,095	536.174

** Lungimile segmentelor sunt determinate în planul de proiecție Stereo 70 și sunt rotunjite la 1 milimetru.

***** Distanţa dintre puncte este formată din segmente cumulate ce sunt mai mici decât valoarea 1 milimetru.**

**DATE DESPRE IMOBILUL NR. 11279**

Oficiul de Cadastru și Publicitate Imobiliară IALOMITA
Biroul de Cadastru și Publicitate Imobiliară Slobozia

A. Partea I. Descrierea imobilului

TEREN Extravilan

Adresa: Jud. Ialomita

Nr. Crt	Nr cadastral Nr. topografic	Suprafața* (mp)	Observații / Referințe
A1		7.805	Sector cadastral:15 Teren neimpregmuit;

B. Partea II. Proprietari și acte

Inscrieri privitoare la dreptul de proprietate și alte drepturi reale	Referințe
/	
Act Administrativ nr. 085923, din 13/05/2002 emis de CJSDPAT IALOMIȚA;	
B1	A1
Intabulare, drept de PROPRIETATE, Legea 18/1991, dobandit prin Reconstituire, cota actuala 1/1, cota initiala 1/1 1) SARAGEA S RADU	

C. Partea III. SARCINI .

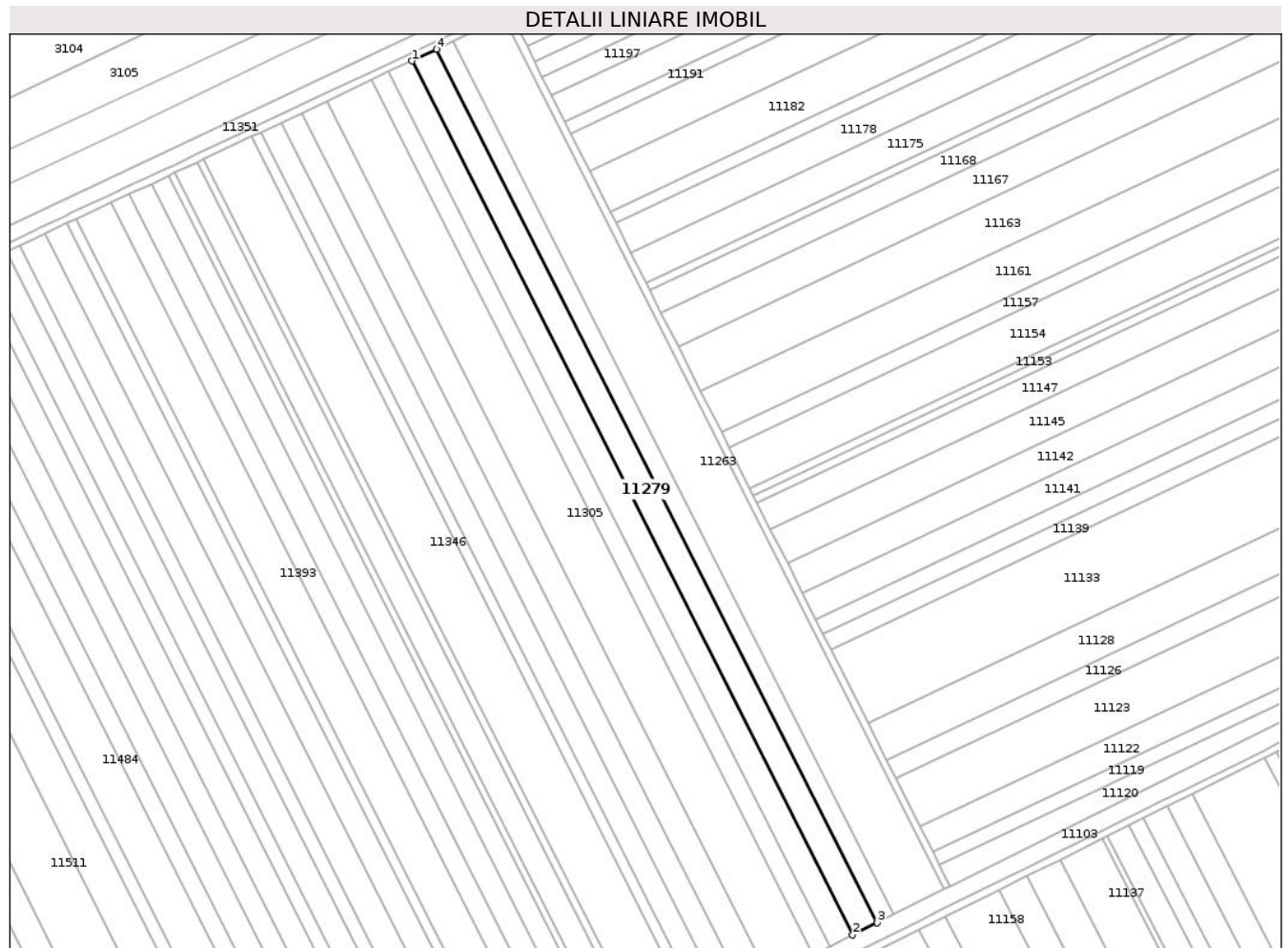
Inscrieri privind dezmembramintele dreptului de proprietate, drepturi reale de garanție și sarcini	Referințe
NU SUNT	

Anexa Nr. 1 La Partea I

Teren

Nr cadastral	Suprafața (mp)*	Observații / Referințe
	7.805	

* Suprafața este determinată în planul de proiecție Stereo 70.



Date referitoare la teren

Crt	Categorie folosință	Intravilan	Suprafața (mp)	Tarla	Parcelă	Nr. topo	Observații / Referințe
1	arabil	NU	7.805	795/5/1	10	-	

Lungime Segmente

1) Valorile lungimilor segmentelor sunt obținute din proiecție în plan.

Punct început	X / Y	Punct sfârșit	X / Y	Lungime segment (** (m)
1	716.804,61 354.843,292	2	717.042,552 354.372,098	527.864
2	717.042,552 354.372,098	3	717.055,767 354.378,742	14.791
3	717.055,767 354.378,742	4	716.817,998 354.849,593	527.48
4	716.817,998 354.849,593	1	716.804,61 354.843,292	14.797

** Lungimile segmentelor sunt determinate în planul de proiecție Stereo 70 și sunt rotunjite la 1 milimetru.

***** Distanţa dintre puncte este formată din segmente cumulate ce sunt mai mici decât valoarea 1 milimetru.**

**DATE DESPRE IMOBILUL NR. 11282**

Oficiul de Cadastru și Publicitate Imobiliară IALOMITA
Biroul de Cadastru și Publicitate Imobiliară Slobozia

A. Partea I. Descrierea imobilului

TEREN Extravilan

Adresa: Jud. Ialomita

Nr. Crt	Nr cadastral Nr. topografic	Suprafața* (mp)	Observații / Referințe
A1		2.800	Sector cadastral:15 Teren neimprejmuit;

B. Partea II. Proprietari și acte

Inscrieri privitoare la dreptul de proprietate și alte drepturi reale	Referințe
/	
Act Administrativ nr. 085308, din 05/03/2001 emis de CJSDPAT IALOMIȚA;	
B1	A1
Intabulare, drept de PROPRIETATE, Legea 18/1991, dobandit prin Constituire, cota actuala 1/1, cota initiala 1/1	
1) DINU ST NICOLAE	

C. Partea III. SARCINI .

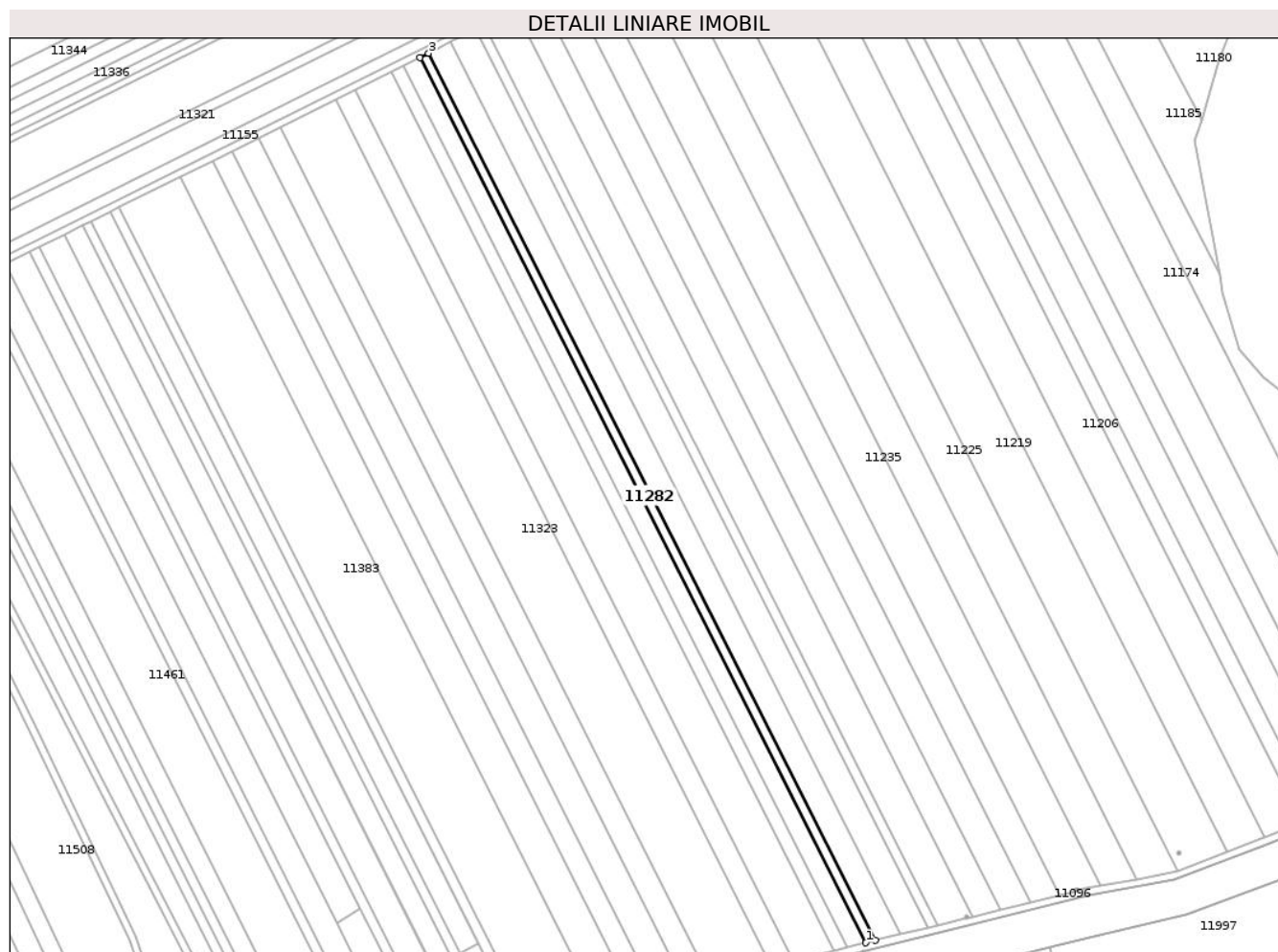
Inscrieri privind dezmembramintele dreptului de proprietate, drepturi reale de garanție și sarcini	Referințe
NU SUNT	

Anexa Nr. 1 La Partea I

Teren

Nr cadastral	Suprafața (mp)*	Observații / Referințe
	2.800	

* Suprafața este determinată în planul de proiecție Stereo 70.



Date referitoare la teren

Crt	Categorie folosință	Intravilan	Suprafața (mp)	Tarla	Parcelă	Nr. topo	Observații / Referințe
1	arabil	NU	2.800	795/10	25	-	

Lungime Segmente

1) Valorile lungimilor segmentelor sunt obținute din proiecție în plan.

Punct început	X / Y	Punct sfârșit	X / Y	Lungime segment (** (m)
1	717.043,584 353.044,814	2	717.048,792 353.046,095	5.363
2	717.048,792 353.046,095	3	716.807,5 353.524,907	536.174
3	716.807,5 353.524,907	4	716.802,823 353.522,571	5.228
4	716.802,823 353.522,571	1	717.043,584 353.044,814	534.993

** Lungimile segmentelor sunt determinate în planul de proiecție Stereo 70 și sunt rotunjite la 1 milimetru.

***** Distanţa dintre puncte este formată din segmente cumulate ce sunt mai mici decât valoarea 1 milimetru.**

**DATE DESPRE IMOBILUL NR. 11284**

Oficiul de Cadastru și Publicitate Imobiliară IALOMITA
Biroul de Cadastru și Publicitate Imobiliară Slobozia

A. Partea I. Descrierea imobilului

TEREN Extravilan

Adresa: Jud. Ialomita

Nr. Crt	Nr cadastral Nr. topografic	Suprafața* (mp)	Observații / Referințe
A1		1	Sector cadastral:15 Teren neimprejmuț;

Construcții

Crt	Nr cadastral Nr. topografic	Adresa	Observații / Referințe
A1.1		Jud. Ialomita	Nr. niveluri:1; S. construita la sol:1 mp; STALP

B. Partea II. Proprietari și acte

Inscrieri privitoare la dreptul de proprietate și alte drepturi reale	Referințe
/	
Act Normativ nr. Legea 123, din 10/07/2012 emis de PARLAMENTUL ROMÂNIEI;	
B1	Intabulare, drept de PROPRIETATE, dobândit prin Lege, cota actuala 1/1, cota initiala 1/1 1) STATUL ROMÂN, CIF:99999999999999
	A1, A1.1

C. Partea III. SARCINI .

Inscrieri privind dezmembramintele dreptului de proprietate, drepturi reale de garanție și sarcini	Referințe
NU SUNT	

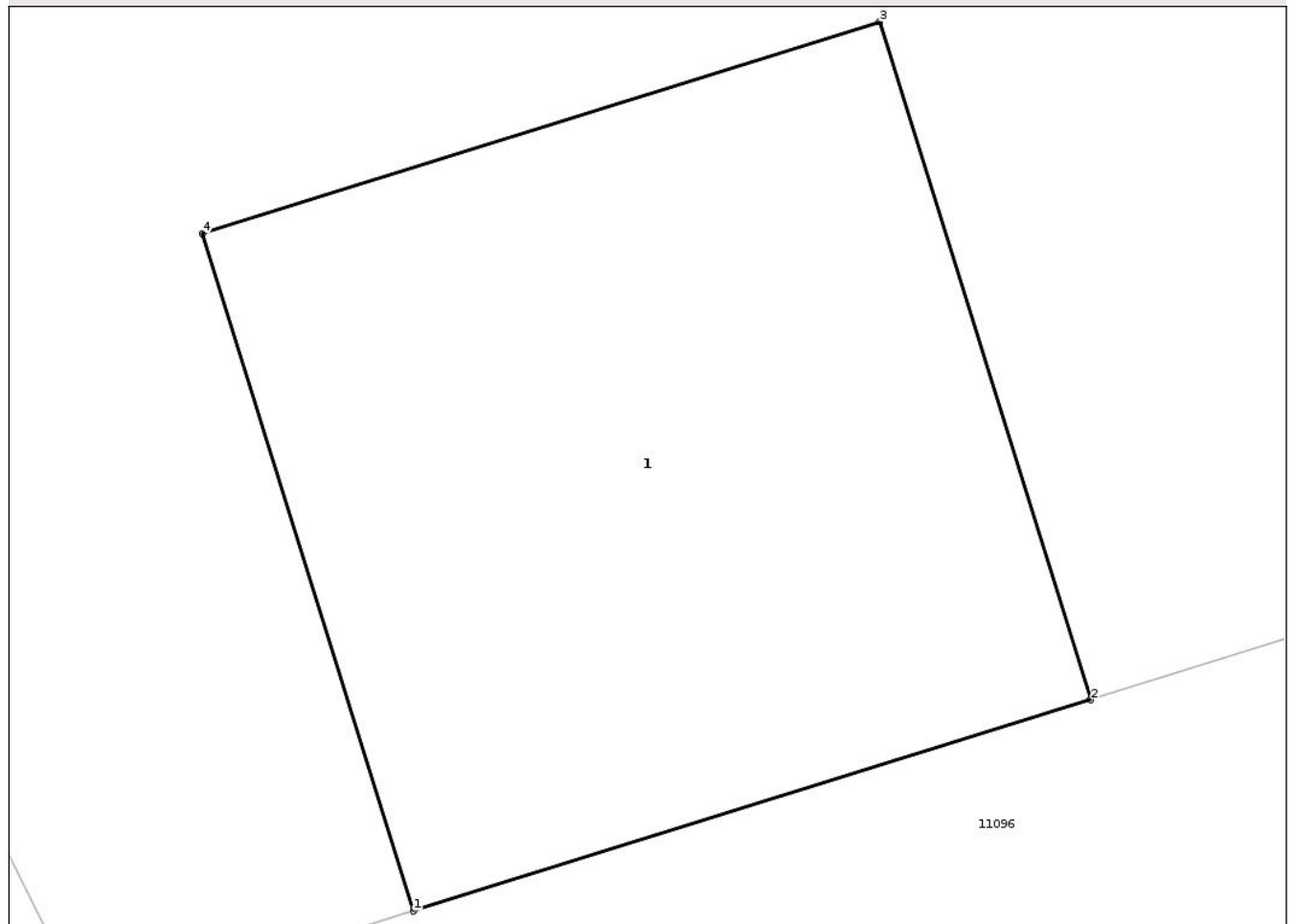
Anexa Nr. 1 La Partea I

Teren

Nr cadastral	Suprafața (mp)*	Observații / Referințe
	1	

* Suprafața este determinată în planul de proiecție Stereo 70.

DETALII LINIARE IMOBIL



Date referitoare la teren

Crt	Categorie folosință	Intra vilan	Suprafața (mp)	Tarla	Parcelă	Nr. topo	Observații / Referințe
1	curți constructii	NU	1	795/10	17/1	-	

Date referitoare la construcții

Crt	Număr	Destinație construcție	Supraf. (mp)	Situație juridică	Observații / Referințe
A1.1		construcții industriale și edilitare	1	Cu acte	Nr. niveluri:1; S. construita la sol:1 mp; STALP

Lungime Segmente

1) Valorile lungimilor segmentelor sunt obținute din proiecție în plan.

Punct început	X / Y	Punct sfârșit	X / Y	Lungime segment (** (m)
1	716.921,234 353.010,915	2	716.922,38 353.011,272	1.2
2	716.922,38 353.011,272	3	716.922,023 353.012,418	1.2
3	716.922,023 353.012,418	4	716.920,877 353.012,06	1.201

Punct început	X / Y	Punct sfârșit	X / Y	Lungime segment (** (m)
4	716.920,877 353.012,06	1	716.921,234 353.010,915	1.199

** Lungimile segmentelor sunt determinate în planul de proiecție Stereo 70 și sunt rotunjite la 1 milimetru.

*** Distanța dintre puncte este formată din segmente cumulate ce sunt mai mici decât valoarea 1 milimetru.

**DATE DESPRE IMOBILUL NR. 11287**

Oficiul de Cadastru și Publicitate Imobiliară IALOMITA
Biroul de Cadastru și Publicitate Imobiliară Slobozia

A. Partea I. Descrierea imobilului

TEREN Extravilan

Adresa: Jud. Ialomita

Nr. Crt	Nr cadastral Nr. topografic	Suprafața* (mp)	Observații / Referințe
A1		5.200	Sector cadastral:15 Teren neimprejmit;

B. Partea II. Proprietari și acte

Inscrieri privitoare la dreptul de proprietate și alte drepturi reale	Referințe
/	
Act Administrativ nr. 084.927, din 18/01/1999 emis de CJSDPAT IALOMIȚA;	
B1	A1
Intabulare, drept de PROPRIETATE, Legea 18/1991, dobandit prin Reconstituire, cota actuala 1/1, cota initiala 1/1 1) DINU P STAN	

C. Partea III. SARCINI .

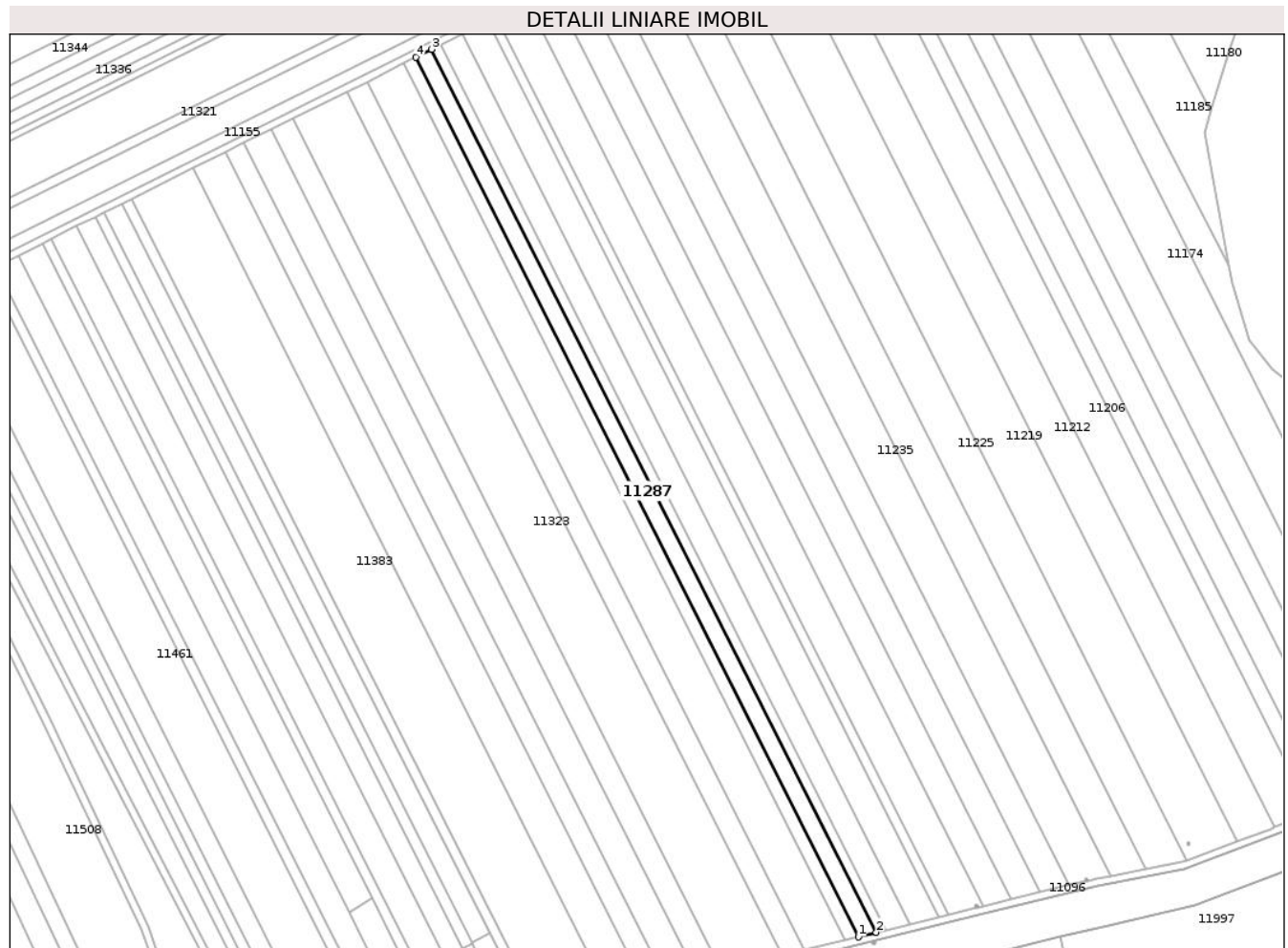
Inscrieri privind dezmembramintele dreptului de proprietate, drepturi reale de garanție și sarcini	Referințe
NU SUNT	

Anexa Nr. 1 La Partea I

Teren

Nr cadastral	Suprafața (mp)*	Observații / Referințe
	5.200	

* Suprafața este determinată în planul de proiecție Stereo 70.



Date referitoare la teren

Crt	Categorie folosință	Intra vilan	Suprafața (mp)	Tarla	Parcelă	Nr. topo	Observații / Referințe
1	arabil	NU	5.200	795/10	24	-	

Lungime Segmente

1) Valorile lungimilor segmentelor sunt obținute din proiecție în plan.

Punct început	X / Y	Punct sfârșit	X / Y	Lungime segment (** (m)
1	717.033,879 353.042,428	2	717.043,584 353.044,814	9.994
2	717.043,584 353.044,814	3	716.802,823 353.522,571	534.993
3	716.802,823 353.522,571	4	716.794,11 353.518,218	9.74
4	716.794,11 353.518,218	1	717.033,879 353.042,428	532.79

** Lungimile segmentelor sunt determinate în planul de proiecție Stereo 70 și sunt rotunjite la 1 milimetru.

***** Distanţa dintre puncte este formată din segmente cumulate ce sunt mai mici decât valoarea 1 milimetru.**

**DATE DESPRE IMOBILUL NR. 11291**

Oficiul de Cadastru și Publicitate Imobiliară IALOMITA
Biroul de Cadastru și Publicitate Imobiliară Slobozia

A. Partea I. Descrierea imobilului

TEREN Extravilan

Adresa: Jud. Ialomita

Nr. Crt	Nr cadastral Nr. topografic	Suprafața* (mp)	Observații / Referințe
A1		7.300	Sector cadastral:15 Teren neimprejmuit;

B. Partea II. Proprietari și acte

Inscrieri privitoare la dreptul de proprietate și alte drepturi reale	Referințe
/	
Act Administrativ nr. 085124, din 20/07/1999 emis de CJSDPAT IALOMIȚA;	
B1	A1
Intabulare, drept de PROPRIETATE, Legea 18/1991, dobandit prin Reconstituire, cota actuala 1/1, cota initiala 1/1 1) OPREA N DUMITRU	

C. Partea III. SARCINI .

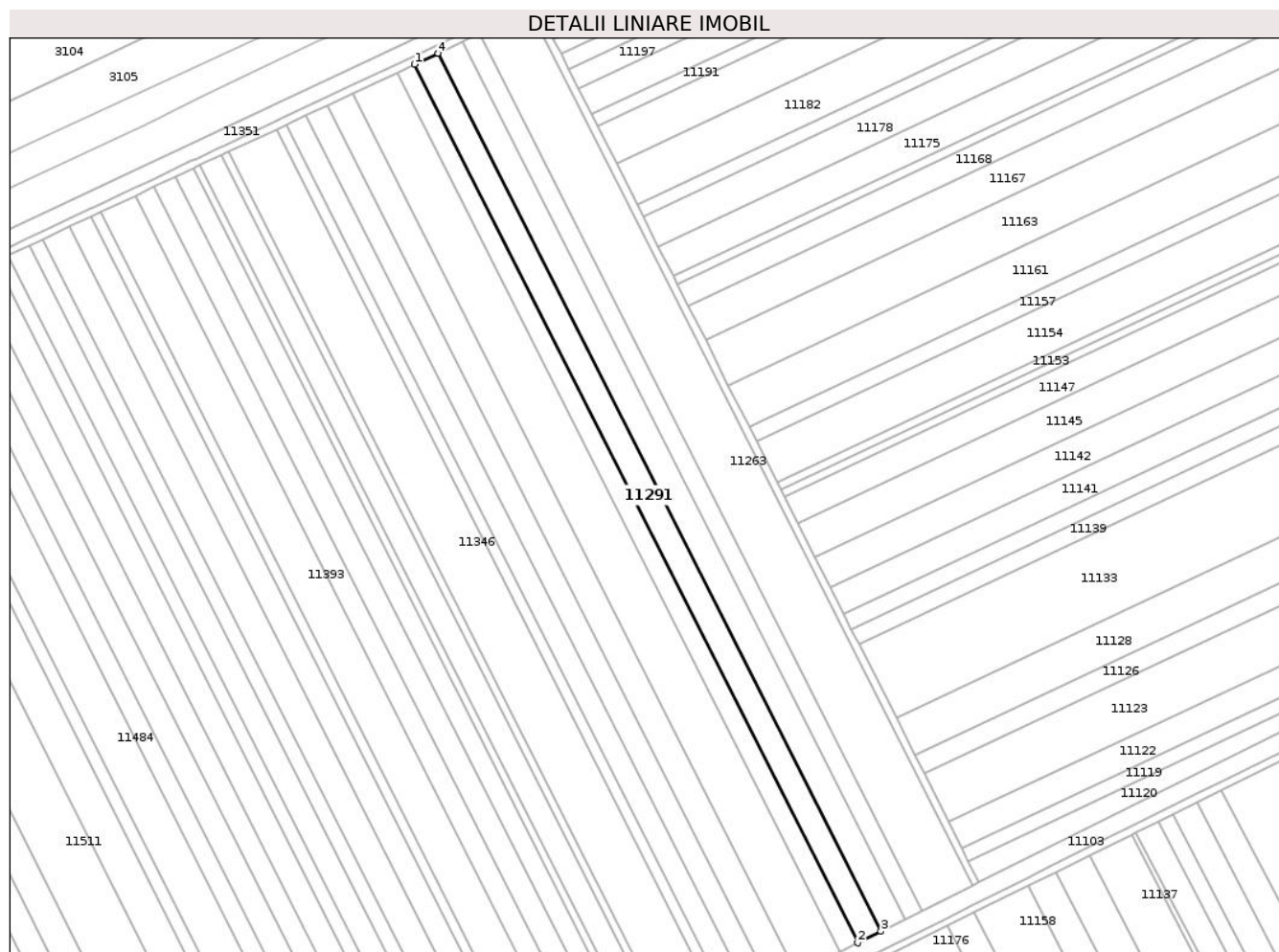
Inscrieri privind dezmembramintele dreptului de proprietate, drepturi reale de garanție și sarcini	Referințe
NU SUNT	

Anexa Nr. 1 La Partea I

Teren

Nr cadastral	Suprafața (mp)*	Observații / Referințe
	7.300	

* Suprafața este determinată în planul de proiecție Stereo 70.



Date referitoare la teren

Crt	Categorie folosință	Intra vilan	Suprafața (mp)	Tarla	Parcelă	Nr. topo	Observații / Referințe
1	arabil	NU	7.300	795/5/1	8	-	

Lungime Segmente

1) Valorile lungimilor segmentelor sunt obținute din proiecție în plan.

Punct început	X / Y	Punct sfârșit	X / Y	Lungime segment (** (m)
1	716.792,096 354.837,404	2	717.030,2 354.365,888	528.224
2	717.030,2 354.365,888	3	717.042,552 354.372,098	13.825
3	717.042,552 354.372,098	4	716.804,61 354.843,292	527.864
4	716.804,61 354.843,292	1	716.792,096 354.837,404	13.83

** Lungimile segmentelor sunt determinate în planul de proiecție Stereo 70 și sunt rotunjite la 1 milimetru.

***** Distanţa dintre puncte este formată din segmente cumulate ce sunt mai mici decât valoarea 1 milimetru.**

**DATE DESPRE IMOBILUL NR. 11293**

Oficiul de Cadastru și Publicitate Imobiliară IALOMITA
Biroul de Cadastru și Publicitate Imobiliară Slobozia

A. Partea I. Descrierea imobilului

TEREN Extravilan

Adresa: Jud. Ialomita

Nr. Crt	Nr cadastral Nr. topografic	Suprafața* (mp)	Observații / Referințe
A1		Din acte: 4.200 Masurata: 4.000	Sector cadastral:15 Teren neimprejmuat;

B. Partea II. Proprietari și acte

Inscrieri privitoare la dreptul de proprietate și alte drepturi reale		Referințe
/		
Hotarare Judecatoreasca nr. 581, din 14/02/2012 emis de JUDECATORIA FETESTI (Dosar nr. 1425/229/2009);		
B1	Intabulare, drept de PROPRIETATE, dobandit prin Hotarare Judecatoreasca, cota actuala 1/1, cota initiala 1/1 1) CHIRIȚĂ VICTORIA	A1

C. Partea III. SARCINI .

Inscrieri privind dezmembramintele dreptului de proprietate, drepturi reale de garanție și sarcini	Referințe
NU SUNT	

Anexa Nr. 1 La Partea I

Teren

Nr cadastral	Suprafața (mp)*	Observații / Referințe
	Din acte: 4.200 Masurata: 4.000	

* Suprafața este determinată în planul de proiecție Stereo 70.



Date referitoare la teren

Crt	Categorie folosință	Intra vilan	Suprafața (mp)	Tarla	Parcelă	Nr. topo	Observații / Referințe
1	arabil	NU	4.000	795/10	23	-	

Lungime Segmente

1) Valorile lungimilor segmentelor sunt obținute din proiecție în plan.

Punct început	X / Y	Punct sfârșit	X / Y	Lungime segment (** (m)
1	717.026,387 353.040,585	2	717.033,879 353.042,428	7.715
2	717.033,879 353.042,428	3	716.794,11 353.518,218	532.79
3	716.794,11 353.518,218	4	716.787,383 353.514,858	7.519
4	716.787,383 353.514,858	1	717.026,387 353.040,585	531.091

**** Lungimile segmentelor sunt determinate în planul de proiecție Stereo 70 și sunt rotunjite la 1 milimetru.**

***** Distanța dintre puncte este formată din segmente cumulate ce sunt mai mici decât valoarea 1 milimetru.**

**DATE DESPRE IMOBILUL NR. 11296**

Oficiul de Cadastru și Publicitate Imobiliară IALOMITA
Biroul de Cadastru și Publicitate Imobiliară Slobozia

A. Partea I. Descrierea imobilului

TEREN Extravilan

Adresa: Jud. Ialomita

Nr. Crt	Nr cadastral Nr. topografic	Suprafața* (mp)	Observații / Referințe
A1		5.500	Sector cadastral:15 Teren neimprejmuit;

B. Partea II. Proprietari și acte

Inscrieri privitoare la dreptul de proprietate și alte drepturi reale		Referințe
/		
Act Administrativ nr. 084713, din 10/09/1998 emis de CJSDPAT IALOMIȚA;		
B1	Intabulare, drept de PROPRIETATE, Legea 18/1991, dobandit prin Constituire, cota actuala 1/1, cota initiala 1/1 1) TUDOR A GHEORGHE	A1

C. Partea III. SARCINI .

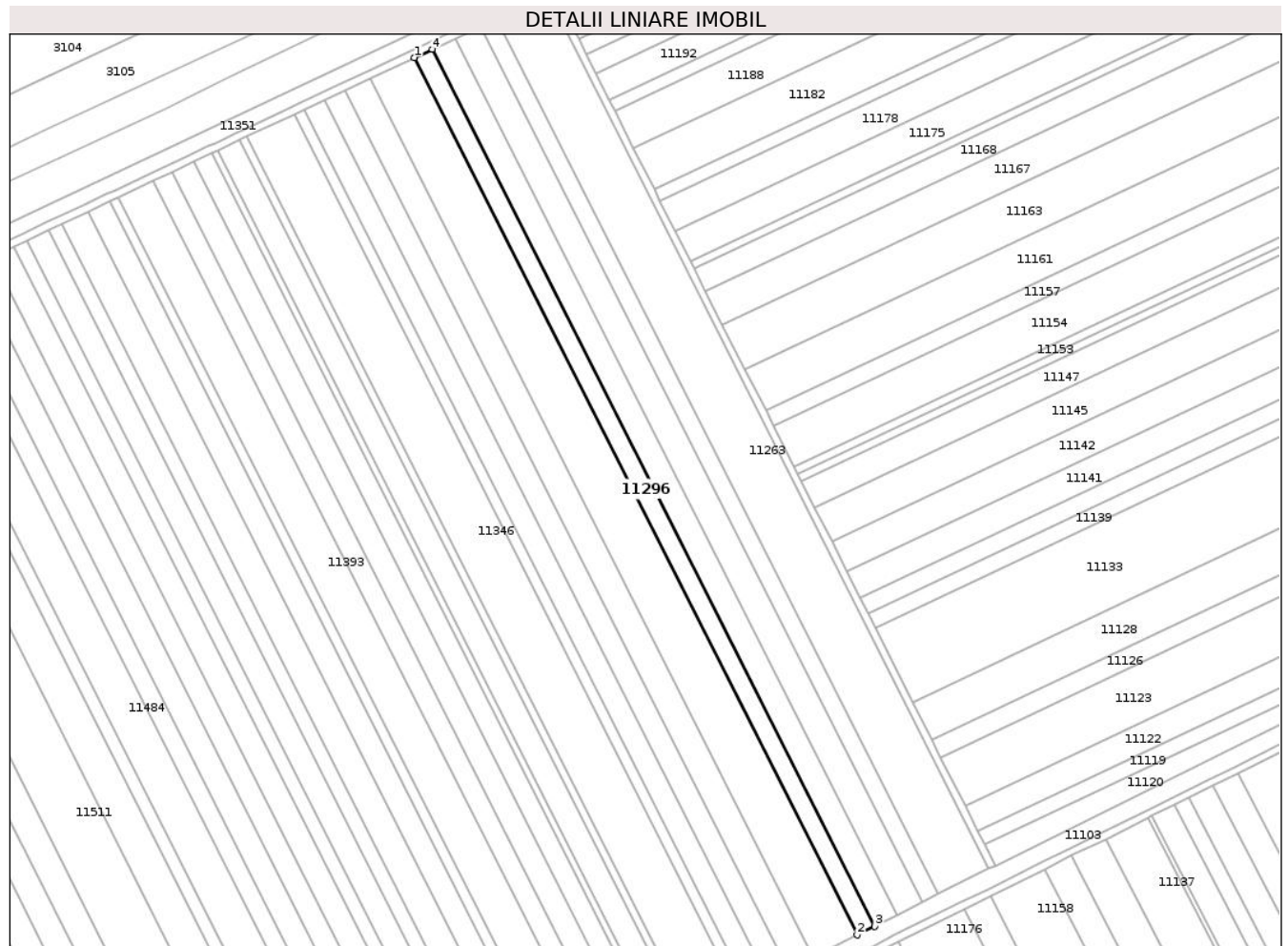
Inscrieri privind dezmembramintele dreptului de proprietate, drepturi reale de garanție și sarcini	Referințe
NU SUNT	

Anexa Nr. 1 La Partea I

Teren

Nr cadastral	Suprafața (mp)*	Observații / Referințe
	5.500	

* Suprafața este determinată în planul de proiecție Stereo 70.



Date referitoare la teren

Crt	Categorie folosință	Intra vilan	Suprafața (mp)	Tarla	Parcelă	Nr. topo	Observații / Referințe
1	arabil	NU	5.500	795/5/1	7	-	

Lungime Segmente

1) Valorile lungimilor segmentelor sunt obținute din proiecție în plan.

Punct început	X / Y	Punct sfârșit	X / Y	Lungime segment (** (m)
1	716.782,673 354.832,97	2	717.020,9 354.361,213	528.495
2	717.020,9 354.361,213	3	717.030,2 354.365,888	10.409
3	717.030,2 354.365,888	4	716.792,096 354.837,404	528.224
4	716.792,096 354.837,404	1	716.782,673 354.832,97	10.414

** Lungimile segmentelor sunt determinate în planul de proiecție Stereo 70 și sunt rotunjite la 1 milimetru.

***** Distanţa dintre puncte este formată din segmente cumulate ce sunt mai mici decât valoarea 1 milimetru.**

**DATE DESPRE IMOBILUL NR. 11302**

Oficiul de Cadastru și Publicitate Imobiliară IALOMITA
 Biroul de Cadastru și Publicitate Imobiliară Slobozia

A. Partea I. Descrierea imobilului

TEREN Extravilan

Adresa: Jud. Ialomita

Nr. Crt	Nr cadastral Nr. topografic	Suprafața* (mp)	Observații / Referințe
A1	25066	11.600	Sector cadastral:15 Teren neimprijmit;

B. Partea II. Proprietari și acte

Inscrieri privitoare la dreptul de proprietate și alte drepturi reale		Referințe
39660 / 27/04/2022		
Hotarare Judecatoreasca nr. 581, din 14/02/2012 emis de JUDECATORIA FETESTI (act administrativ nr 1691 din 28.03.2022, emis de PRIMARIA COMUNEI MIHAIL KOGALNICEANU);		
B3	Se noteaza din oficiu faptul ca imobilul de la A1 se afla sub incidenta art.3, alin 1 din Legea 17/2014	A1
6697 / 26/01/2024		
Act Notarial nr. 115, din 23/01/2024 emis de SAVA DOINA;		
B4	Intabulare, drept de PROPRIETATE, dobandit prin Conventie, cota actuala 1/1, cota initiala 1/1 1) UDUDUI VICTORIA 2) UDUDUI ANGELICA, soti	A1

C. Partea III. SARCINI .

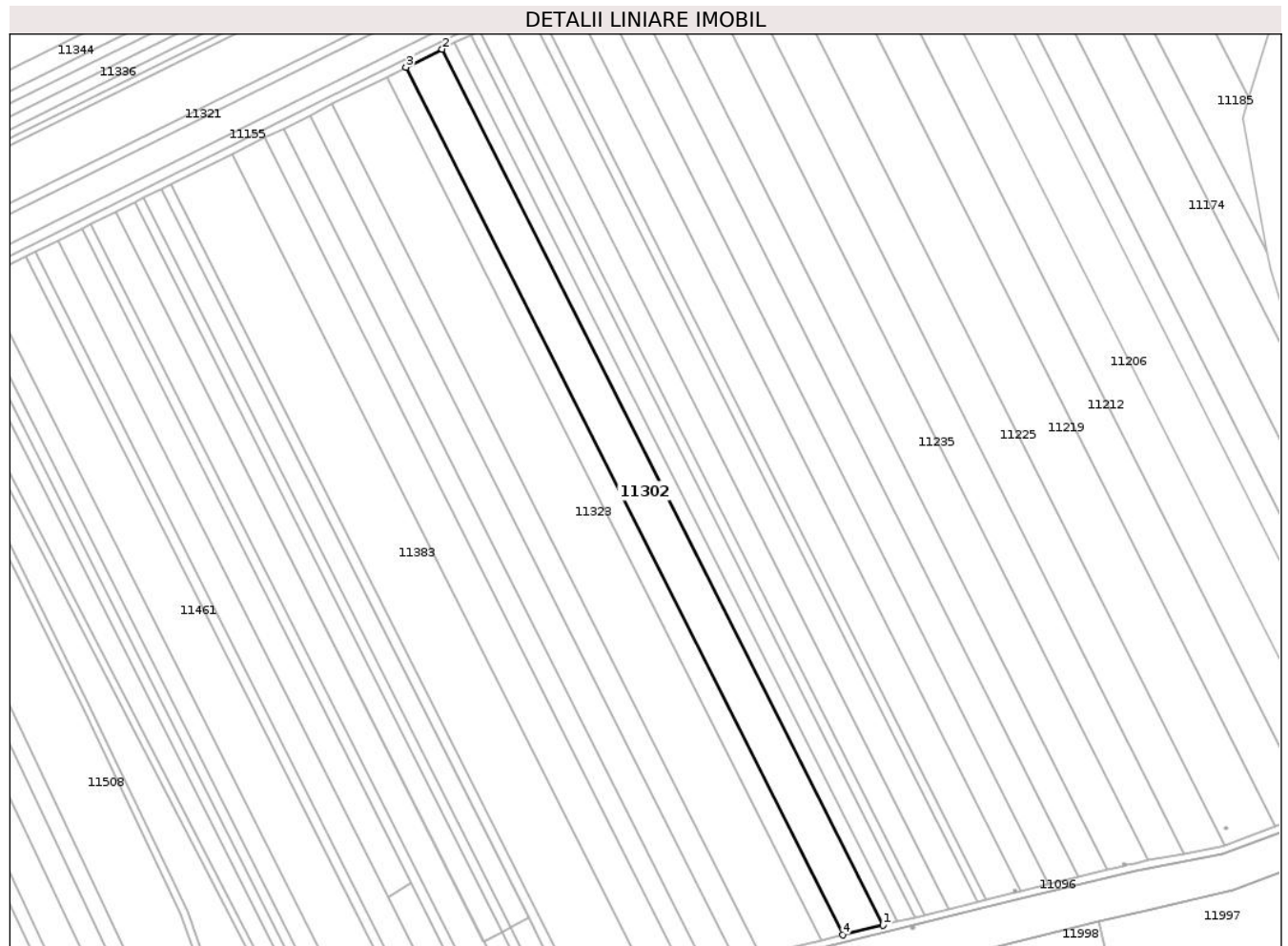
Inscrieri privind dezmembramintele dreptului de proprietate, drepturi reale de garanție și sarcini	Referințe
NU SUNT	

Anexa Nr. 1 La Partea I

Teren

Nr cadastral	Suprafața (mp)*	Observații / Referințe
25066	11.600	

* Suprafața este determinată în planul de proiecție Stereo 70.



Date referitoare la teren

Crt	Categorie folosință	Intra vilan	Suprafața (mp)	Tarla	Parcelă	Nr. topo	Observații / Referințe
1	arabil	NU	11.600	795/10	22	-	

Lungime Segmente

1) Valorile lungimilor segmentelor sunt obținute din proiecție în plan.

Punct început	X / Y	Punct sfârșit	X / Y	Lungime segment (** (m)
1	717.026,387 353.040,585	2	716.787,383 353.514,858	531.091
2	716.787,383 353.514,858	3	716.767,751 353.505,051	21.945
3	716.767,751 353.505,051	4	717.004,524 353.035,208	526.131
4	717.004,524 353.035,208	1	717.026,387 353.040,585	22.515

** Lungimile segmentelor sunt determinate în planul de proiecție Stereo 70 și sunt rotunjite la 1 milimetru.

***** Distanţa dintre puncte este formată din segmente cumulate ce sunt mai mici decât valoarea 1 milimetru.**

**DATE DESPRE IMOBILUL NR. 11305**

Oficiul de Cadastru și Publicitate Imobiliară IALOMIȚA
 Biroul de Cadastru și Publicitate Imobiliară Slobozia

A. Partea I. Descrierea imobilului

TEREN Extravilan

Adresa: Jud. Ialomita

Nr. Crt	Nr cadastral Nr. topografic	Suprafața* (mp)	Observații / Referințe
A1		13.900	Sector cadastral:15 Teren neimprejmuit;

B. Partea II. Proprietari și acte

Inscrieri privitoare la dreptul de proprietate și alte drepturi reale	Referințe
/	
Act Administrativ nr. 085922, din 13/05/2002 emis de CJSDPAT IALOMIȚA;	
B1 Intabulare, drept de PROPRIETATE, Legea 18/1991, dobandit prin Reconstituire, cota actuala 1/1, cota initiala 1/1 1) COSTEA M RADU	A1

C. Partea III. SARCINI .

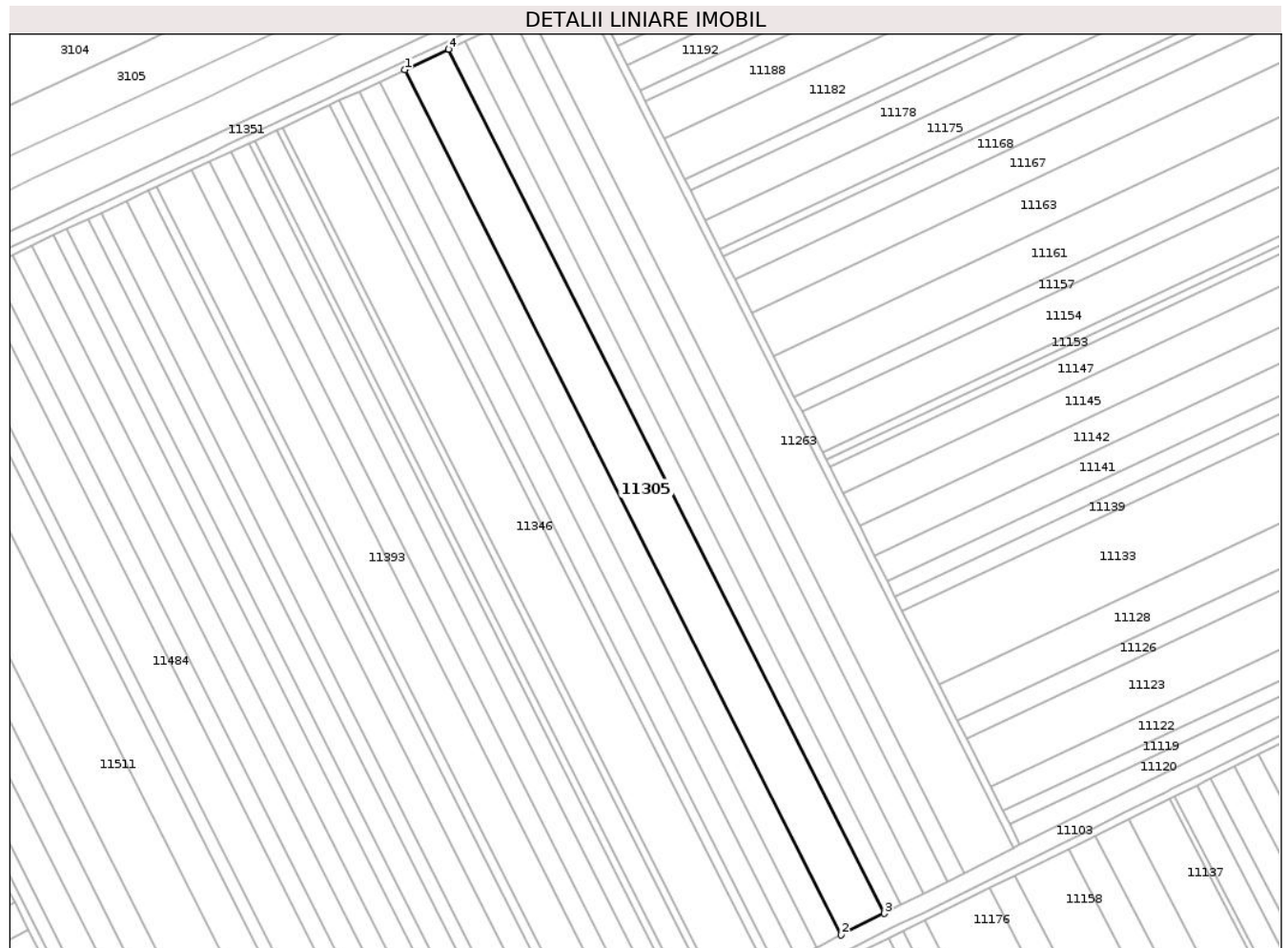
Inscrieri privind dezmembramintele dreptului de proprietate, drepturi reale de garanție și sarcini	Referințe
NU SUNT	

Anexa Nr. 1 La Partea I

Teren

Nr cadastral	Suprafața (mp)*	Observații / Referințe
	13.900	

* Suprafața este determinată în planul de proiecție Stereo 70.



Date referitoare la teren

Crt	Categorie folosință	Intra vilan	Suprafața (mp)	Tarla	Parcelă	Nr. topo	Observații / Referințe
1	arabil	NU	13.900	795/5/1	6	-	

Lungime Segmente

1) Valorile lungimilor segmentelor sunt obținute din proiecție în plan.

Punct început	X / Y	Punct sfârșit	X / Y	Lungime segment (** (m)
1	716.758,882 354.821,774	2	716.997,416 354.349,407	529.178
2	716.997,416 354.349,407	3	717.020,9 354.361,213	26.285
3	717.020,9 354.361,213	4	716.782,673 354.832,97	528.495
4	716.782,673 354.832,97	1	716.758,882 354.821,774	26.294

** Lungimile segmentelor sunt determinate în planul de proiecție Stereo 70 și sunt rotunjite la 1 milimetru.

***** Distanţa dintre puncte este formată din segmente cumulate ce sunt mai mici decât valoarea 1 milimetru.**

**DATE DESPRE IMOBILUL NR. 11310**

Oficiul de Cadastru și Publicitate Imobiliară IALOMIȚA
Biroul de Cadastru și Publicitate Imobiliară Slobozia

A. Partea I. Descrierea imobilului

TEREN Extravilan

Adresa: Jud. Ialomita

Nr. Crt	Nr cadastral Nr. topografic	Suprafața* (mp)	Observații / Referințe
A1		6.200	Sector cadastral:15 Teren neimpregmuit;

B. Partea II. Proprietari și acte

Inscrieri privitoare la dreptul de proprietate și alte drepturi reale	Referințe
/	
Act Administrativ nr. 085340, din 17/04/2001 emis de CJSDPAT IALOMIȚA;	
B1	A1
Intabulare, drept de PROPRIETATE, Legea 18/1991, dobandit prin Constituire, cota actuala 1/1, cota initiala 1/1	
1) GHIOCEL A DUMITRU	

C. Partea III. SARCINI .

Inscrieri privind dezmembramintele dreptului de proprietate, drepturi reale de garanție și sarcini	Referințe
NU SUNT	

Anexa Nr. 1 La Partea I

Teren

Nr cadastral	Suprafața (mp)*	Observații / Referințe
	6.200	

* Suprafața este determinată în planul de proiecție Stereo 70.



Date referitoare la teren

Crt	Categorie folosință	Intra vilan	Suprafața (mp)	Tarla	Parcelă	Nr. topo	Observații / Referințe
1	arabil	NU	6.200	795/10	21	-	

Lungime Segmente

1) Valorile lungimilor segmentelor sunt obținute din proiecție în plan.

Punct început	X / Y	Punct sfârșit	X / Y	Lungime segment (** (m)
1	717.004,524 353.035,208	2	716.767,751 353.505,051	526.131
2	716.767,751 353.505,051	3	716.757,182 353.499,771	11.814
3	716.757,182 353.499,771	4	716.992,753 353.032,314	523.459
4	716.992,753 353.032,314	1	717.004,524 353.035,208	12.122

** Lungimile segmentelor sunt determinate în planul de proiecție Stereo 70 și sunt rotunjite la 1 milimetru.

***** Distanţa dintre puncte este formată din segmente cumulate ce sunt mai mici decât valoarea 1 milimetru.**

**DATE DESPRE IMOBILUL NR. 11312**

Oficiul de Cadastru și Publicitate Imobiliară IALOMITA
Biroul de Cadastru și Publicitate Imobiliară Slobozia

A. Partea I. Descrierea imobilului

TEREN Extravilan

Adresa: Jud. Ialomita

Nr. Crt	Nr cadastral Nr. topografic	Suprafața* (mp)	Observații / Referințe
A1	26186	8.000	Sector cadastral:15 Teren neimprejmuit;

B. Partea II. Proprietari și acte

Inscrieri privitoare la dreptul de proprietate și alte drepturi reale		Referințe
569 / 08/01/2024		
Act Notarial nr. 391, din 02/11/2023 emis de SPN STUPARU ION SI ENESCU RALUCA (act administrativ nr 086031 din 20.04.2004, emis de COMISIA JUDETEANA IALOMITA;hotarare judecatoreasca nr 581 din 14.02.2012, emis de JUDECATORIA FETESTI);		
B4	Se noteaza din oficiu faptul ca imobilul de la A1 se afla sub incidenta art. 3, alin. (1) din Legea 17/2014	A1
28220 / 08/03/2024		
Act Notarial nr. 432, din 07/03/2024 emis de ENESCU ANDREEA-RALUCA;		
B5	Intabulare, drept de PROPRIETATE, cumparare, dobandit prin Conventie, cota actuala 1/2, cota initiala 1/2 1) PERREIN DINU-NICOLAE-JEAN, necasatorit	A1
70151 / 18/06/2024		
Act Notarial nr. 1348, din 17/06/2024 emis de ENESCU ANDREEA-RALUCA;		
B6	Intabulare, drept de PROPRIETATE, cumparare, dobandit prin Conventie, cota actuala 1/2, cota initiala 1/2 1) PERREIN DINU-NICOLAE-JEAN, necasatorit	A1

C. Partea III. SARCINI .

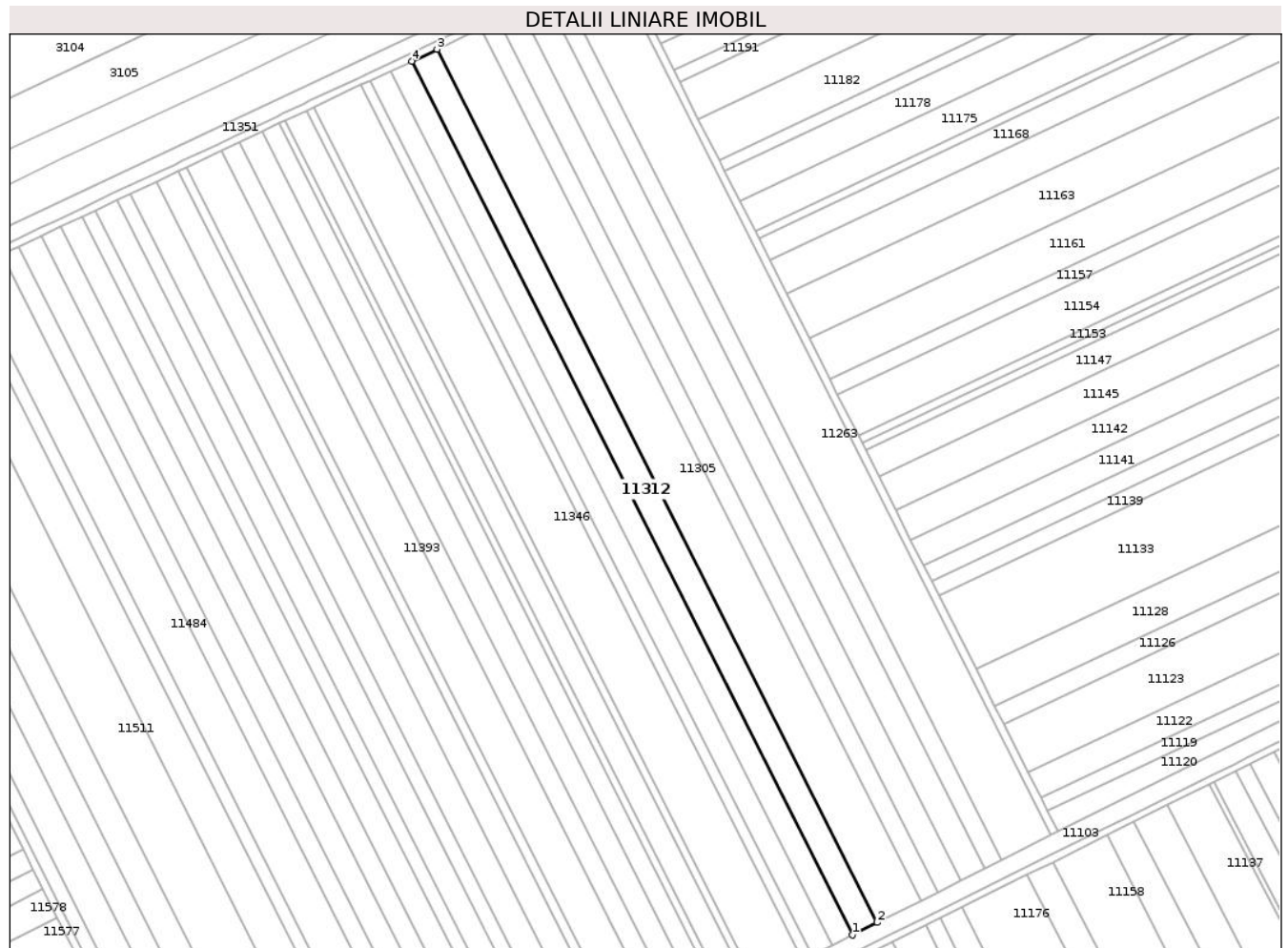
Inscrieri privind dezmembramintele dreptului de proprietate, drepturi reale de garanție și sarcini	Referințe
NU SUNT	

Anexa Nr. 1 La Partea I

Teren

Nr cadastral	Suprafața (mp)*	Observații / Referințe
26186	8.000	

* Suprafața este determinată în planul de proiecție Stereo 70.



Date referitoare la teren

Crt	Categorie folosință	Intra vilan	Suprafața (mp)	Tarla	Parcelă	Nr. topo	Observații / Referințe
1	arabil	NU	8.000	795/5/1	5	-	

Lungime Segmente

1) Valorile lungimilor segmentelor sunt obținute din proiecție în plan.

Punct început	X / Y	Punct sfârșit	X / Y	Lungime segment (** (m)
1	716.983,914 354.342,619	2	716.997,416 354.349,407	15.112
2	716.997,416 354.349,407	3	716.758,882 354.821,774	529.178
3	716.758,882 354.821,774	4	716.745,203 354.815,337	15.118
4	716.745,203 354.815,337	1	716.983,914 354.342,619	529.571

** Lungimile segmentelor sunt determinate în planul de proiecție Stereo 70 și sunt rotunjite la 1 milimetru.

***** Distanţa dintre puncte este formată din segmente cumulate ce sunt mai mici decât valoarea 1 milimetru.**

**DATE DESPRE IMOBILUL NR. 11314**

Oficiul de Cadastru și Publicitate Imobiliară IALOMITA
Biroul de Cadastru și Publicitate Imobiliară Slobozia

A. Partea I. Descrierea imobilului

TEREN Extravilan

Adresa: Jud. Ialomita

Nr. Crt	Nr cadastral Nr. topografic	Suprafața* (mp)	Observații / Referințe
A1		3.223	Sector cadastral:15 Teren neimprejmuit;

B. Partea II. Proprietari și acte

Inscrieri privitoare la dreptul de proprietate și alte drepturi reale		Referințe
/		
Act Administrativ nr. 17, din 12/04/2010 emis de CONSILIUL LOCAL AL COMUNEI MIHAIL KOGĂLNICEANU (Adeverinta nr. 3324/27.03.2025 emisă de Primăria Mihail Kogălniceanu);		
B1	Intabulare, drept de PROPRIETATE, dobândit prin Lege, cota actuala 1/1, cota initiala 1/1 1) COMUNA MIHAIL KOGĂLNICEANU, CIF:4428078, DOMENIUL PUBLIC	A1

C. Partea III. SARCINI .

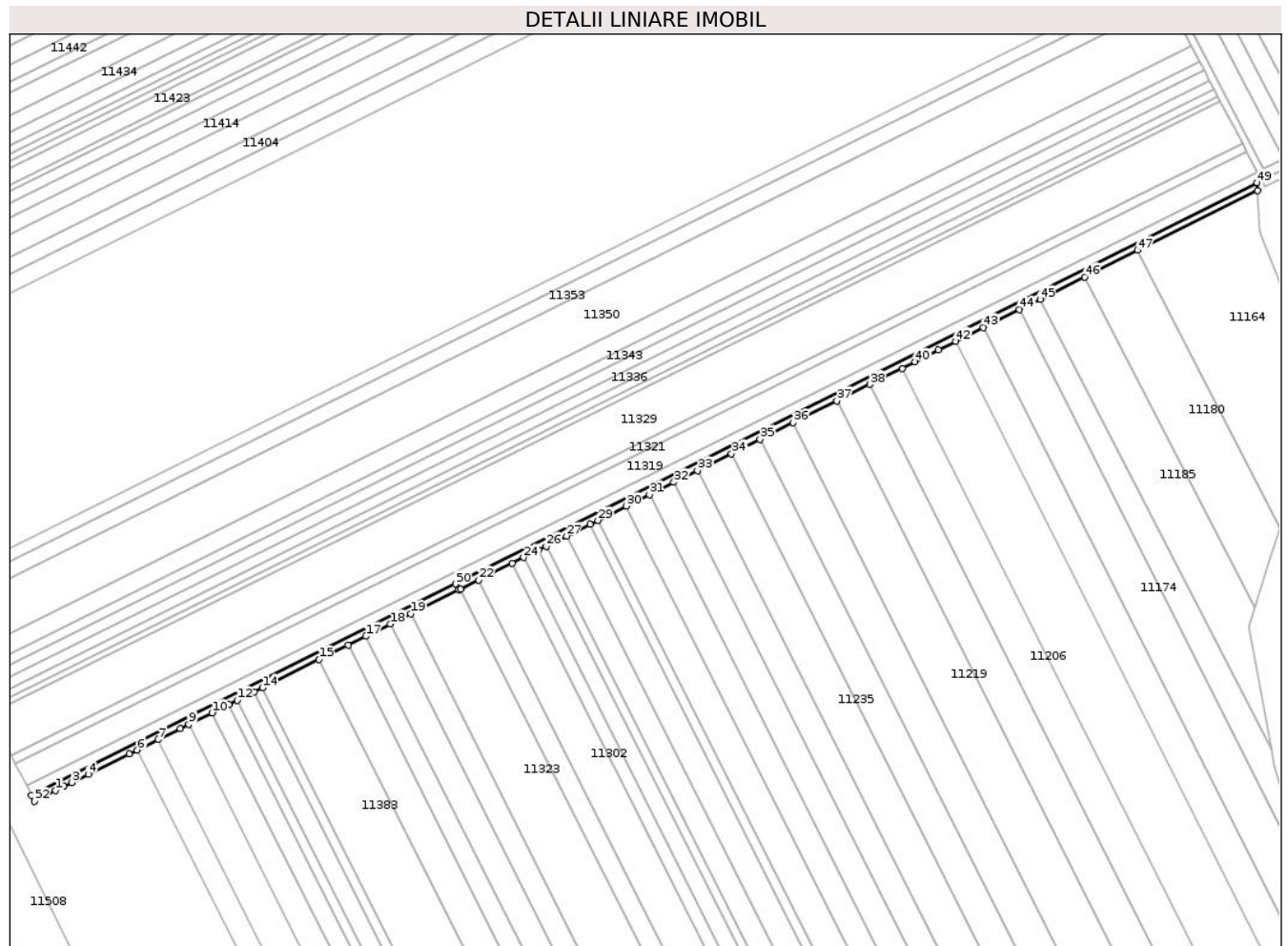
Inscrieri privind dezmembramintele dreptului de proprietate, drepturi reale de garanție și sarcini	Referințe
NU SUNT	

Anexa Nr. 1 La Partea I

Teren

Nr cadastral	Suprafaţa (mp)*	Observații / Referințe
	3.223	

* Suprafața este determinată în planul de proiecție Stereo 70.



Date referitoare la teren

Crt	Categorie folosință	Intra vilan	Suprafața (mp)	Tarla	Parcelă	Nr. topo	Observații / Referințe
1	drum	NU	3.223	-	795/9	-	

Lungime Segmente

1) Valorile lungimilor segmentelor sunt obținute din proiecție în plan.

Punct început	X / Y	Punct sfârșit	X / Y	Lungime segment
1	716.518,496 353.381,135	2	716.523,284 353.383,515	5.347
4	716.537,694 353.390,677	5	716.561,725 353.402,621	26.836
7	716.578,823 353.411,119	8	716.591,969 353.417,653	14.68
10	716.610,617 353.426,921	11	716.620,503 353.431,835	11.04
13	716.635,377 353.439,228	14	716.640,35 353.441,7	5.554
16	716.690,857 353.466,803	17	716.701,187 353.471,937	11.535
2	716.523,284 353.383,515	3	716.528,08 353.385,899	5.356
5	716.561,725 353.402,621	6	716.566,597 353.405,043	5.441
8	716.591,969 353.417,653	9	716.596,887 353.420,097	5.492
11	716.620,503 353.431,835	12	716.625,455 353.434,296	5.53
14	716.640,35 353.441,7	15	716.673,627 353.458,239	37.16
17	716.701,187 353.471,937	18	716.715,652 353.479,126	16.153
3	716.528,08 353.385,899	4	716.537,694 353.390,677	10.736
6	716.566,597 353.405,043	7	716.578,823 353.411,119	13.653
9	716.596,887 353.420,097	10	716.610,617 353.426,921	15.332
12	716.625,455 353.434,296	13	716.635,377 353.439,228	11.08
15	716.673,627 353.458,239	16	716.690,857 353.466,803	19.241
18	716.715,652 353.479,126	19	716.727,622 353.485,076	13.367

Punct început	X / Y	Punct sfârșit	X / Y	Lungime segment	Punct început	X / Y	Punct sfârșit	X / Y	Lungime segment	Punct început	X / Y	Punct sfârșit	X / Y	Lungime segment
19	716.727,622 353.485,076	20	716.755,881 353.499,121	31.557	20	716.755,881 353.499,121	21	716.757,182 353.499,771	1.454	21	716.757,182 353.499,771	22	716.767,751 353.505,051	11.814
22	716.767,751 353.505,051	23	716.787,383 353.514,858	21.945	23	716.787,383 353.514,858	24	716.794,11 353.518,218	7.519	24	716.794,11 353.518,218	25	716.802,823 353.522,571	9.74
25	716.802,823 353.522,571	26	716.807,5 353.524,907	5.228	26	716.807,5 353.524,907	27	716.819,479 353.530,891	13.39	27	716.819,479 353.530,891	28	716.833,205 353.537,748	15.343
28	716.833,205 353.537,748	29	716.837,816 353.540,052	5.155	29	716.837,816 353.540,052	30	716.854,696 353.548,484	18.869	30	716.854,696 353.548,484	31	716.868,2 353.555,23	15.095
31	716.868,2 353.555,23	32	716.882,589 353.562,418	16.084	32	716.882,589 353.562,418	33	716.896,563 353.569,398	15.62	33	716.896,563 353.569,398	34	716.916,486 353.579,351	22.271
34	716.916,486 353.579,351	35	716.933,371 353.587,786	18.875	35	716.933,371 353.587,786	36	716.952,897 353.597,54	21.827	36	716.952,897 353.597,54	37	716.978,646 353.610,403	28.783
37	716.978,646 353.610,403	38	716.997,947 353.620,045	21.575	38	716.997,947 353.620,045	39	717.017,034 353.629,58	21.336	39	717.017,034 353.629,58	40	717.024,714 353.633,416	8.585
40	717.024,714 353.633,416	41	717.038,515 353.640,31	15.427	41	717.038,515 353.640,31	42	717.048,761 353.645,429	11.454	42	717.048,761 353.645,429	43	717.064,954 353.653,518	18.101
43	717.064,954 353.653,518	44	717.086,133 353.664,098	23.675	44	717.086,133 353.664,098	45	717.098,271 353.670,161	13.568	45	717.098,271 353.670,161	46	717.124,62 353.683,324	29.454
46	717.124,62 353.683,324	47	717.155,868 353.698,934	34.93	47	717.155,868 353.698,934	48	717.226,402 353.734,169	78.845	48	717.226,402 353.734,169	49	717.226,178 353.738,528	4.365
49	717.226,178 353.738,528	50	716.754,097 353.502,701	527.707	50	716.754,097 353.502,701	51	716.504,279 353.378,536	278.973	51	716.504,279 353.378,536	52	716.506,102 353.374,975	4.001
52	716.506,102 353.374,975	1	716.518,496 353.381,135	13.84										

** Lungimile segmentelor sunt determinate în planul de proiecție Stereo 70 și sunt rotunjite la 1 milimetru.

*** Distanța dintre puncte este formată din segmente cumulate ce sunt mai mici decât valoarea 1 milimetru.

**DATE DESPRE IMOBILUL NR. 11318**

Oficiul de Cadastru și Publicitate Imobiliară IALOMITA
Biroul de Cadastru și Publicitate Imobiliară Slobozia

A. Partea I. Descrierea imobilului

TEREN Extravilan

Adresa: Jud. Ialomita

Nr. Crt	Nr cadastral Nr. topografic	Suprafața* (mp)	Observații / Referințe
A1		1	Sector cadastral:15 Teren neimprejmuit;

Construcții

Crt	Nr cadastral Nr. topografic	Adresa	Observații / Referințe
A1.1		Jud. Ialomita	Nr. niveluri:1; S. construita la sol:1 mp; STALP

B. Partea II. Proprietari și acte

Inscrieri privitoare la dreptul de proprietate și alte drepturi reale	Referințe
/	
Act Normativ nr. Legea 123, din 10/07/2012 emis de PARLAMENTUL ROMÂNIEI;	
B1	A1, A1.1
Intabulare, drept de PROPRIETATE, dobandit prin Lege, cota actuala 1/1, cota initiala 1/1	
1) STATUL ROMÂN, CIF:99999999999999	

C. Partea III. SARCINI .

Inscrieri privind dezmembramintele dreptului de proprietate, drepturi reale de garanție și sarcini	Referințe
NU SUNT	


Anexa Nr. 1 La Partea I

Teren

Nr cadastral	Suprafața (mp)*	Observații / Referințe
	1	

* Suprafața este determinată în planul de proiecție Stereo 70.

DETALII LINIARE IMOBIL



Date referitoare la teren

Crt	Categorie folosință	Intra vilan	Suprafața (mp)	Tarla	Parcelă	Nr. topo	Observații / Referințe
1	curți constructii	NU	1	795/10	14/1	-	

Date referitoare la construcții

Crt	Număr	Destinație construcție	Supraf. (mp)	Situație juridică	Observații / Referințe
A1.1		construcții industriale și edilitare	1	Cu acte	Nr. niveluri:1; S. construita la sol:1 mp; STALP

Lungime Segmente

1) Valorile lungimilor segmentelor sunt obținute din proiecție în plan.

Punct început	X / Y	Punct sfârșit	X / Y	Lungime segment (** (m)
1	716.863,464 352.992,262	2	716.863,464 352.991,062	1.2
2	716.863,464 352.991,062	3	716.864,664 352.991,062	1.2
3	716.864,664 352.991,062	4	716.864,664 352.992,262	1.2

Punct început	X / Y	Punct sfârșit	X / Y	Lungime segment (** (m)
4	716.864,664 352.992,262	1	716.863,464 352.992,262	1.2

** Lungimile segmentelor sunt determinate în planul de proiecție Stereo 70 și sunt rotunjite la 1 milimetru.

*** Distanța dintre puncte este formată din segmente cumulate ce sunt mai mici decât valoarea 1 milimetru.

**DATE DESPRE IMOBILUL NR. 11319**

Oficiul de Cadastru și Publicitate Imobiliară IALOMIȚA
Biroul de Cadastru și Publicitate Imobiliară Slobozia

A. Partea I. Descrierea imobilului

TEREN Extravilan

Adresa: Jud. Ialomita

Nr. Crt	Nr cadastral Nr. topografic	Suprafața* (mp)	Observații / Referințe
A1		11.493	Sector cadastral:15 Teren neimprejmuit;

B. Partea II. Proprietari și acte

Inscrieri privitoare la dreptul de proprietate și alte drepturi reale	Referințe
/	
Act Administrativ nr. 085336, din 17/04/2001 emis de CJSDPAT IALOMIȚA;	
B1	A1
Intabulare, drept de PROPRIETATE, Legea 18/1991, dobandit prin Reconstituire, cota actuala 1/1, cota initiala 1/1 1) GHIOCEL N ALECSANDRU	

C. Partea III. SARCINI .

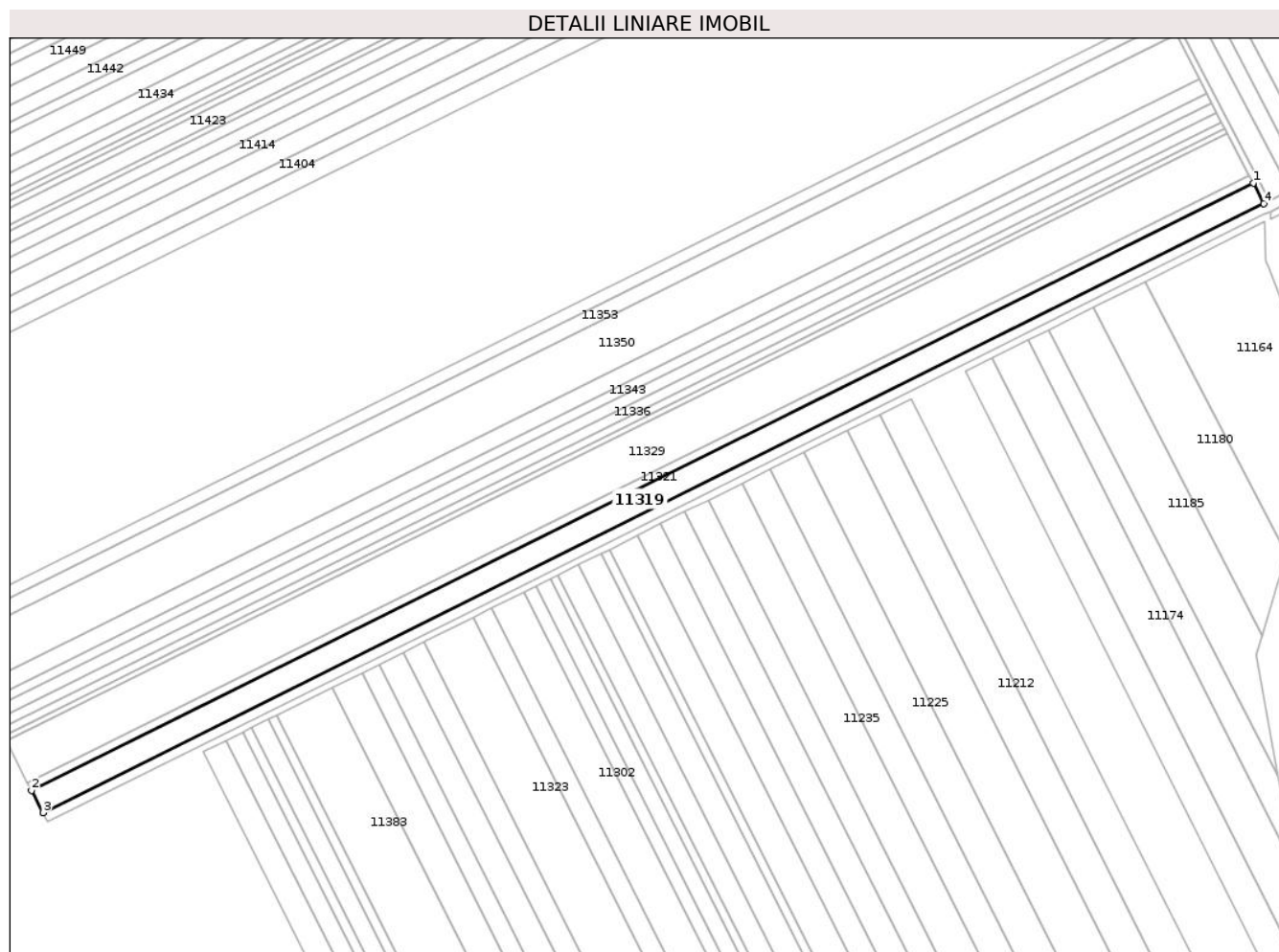
Inscrieri privind dezmembramintele dreptului de proprietate, drepturi reale de garanție și sarcini	Referințe
NU SUNT	

Anexa Nr. 1 La Partea I

Teren

Nr cadastral	Suprafața (mp)*	Observații / Referințe
	11.493	

* Suprafața este determinată în planul de proiecție Stereo 70.



Date referitoare la teren

Crt	Categorie folosință	Intra vilan	Suprafața (mp)	Tarla	Parcelă	Nr. topo	Observații / Referințe
1	arabil	NU	11.493	795/6	70	-	

Lungime Segmente

1) Valorile lungimilor segmentelor sunt obținute din proiecție în plan.

Punct început	X / Y	Punct sfârșit	X / Y	Lungime segment (** (m)
1	717.219,819 353.757,203	2	716.494,896 353.397,148	809.415
2	716.494,896 353.397,148	3	716.501,545 353.383,877	14.843
3	716.501,545 353.383,877	4	717.226,057 353.745,171	809.599
4	717.226,057 353.745,171	1	717.219,819 353.757,203	13.553

** Lungimile segmentelor sunt determinate în planul de proiecție Stereo 70 și sunt rotunjite la 1 milimetru.

***** Distanţa dintre puncte este formată din segmente cumulate ce sunt mai mici decât valoarea 1 milimetru.**

**DATE DESPRE IMOBILUL NR. 11321**

Oficiul de Cadastru și Publicitate Imobiliară IALOMITA
Biroul de Cadastru și Publicitate Imobiliară Slobozia

A. Partea I. Descrierea imobilului

TEREN Extravilan

Adresa: Jud. Ialomita

Nr. Crt	Nr cadastral Nr. topografic	Suprafața* (mp)	Observații / Referințe
A1	20467	4.200	Sector cadastral:15 Teren neimprejmuit;

B. Partea II. Proprietari și acte

Inscrieri privitoare la dreptul de proprietate și alte drepturi reale		Referințe
16932 / 17/04/2012		
Act Notarial nr. 718, din 11/04/2012 emis de DINCA MIRELA LUMINITA;		
B2	Intabulare, drept de PROPRIETATE, cumparare, dobandit prin Conventie, cota actuala 1/1, cota initiala 1/1 1) UDUDUI IULIA-CERASELA, necasatorita	A1
69319 / 18/08/2015		
Act Normativ nr. 17, din 07/03/2014 emis de PARLAMENTUL ROMANIEI;		
B3	Imobil aflat sub incidenta art.3 alin.(1) din Legea 17/2014	A1

C. Partea III. SARCINI .

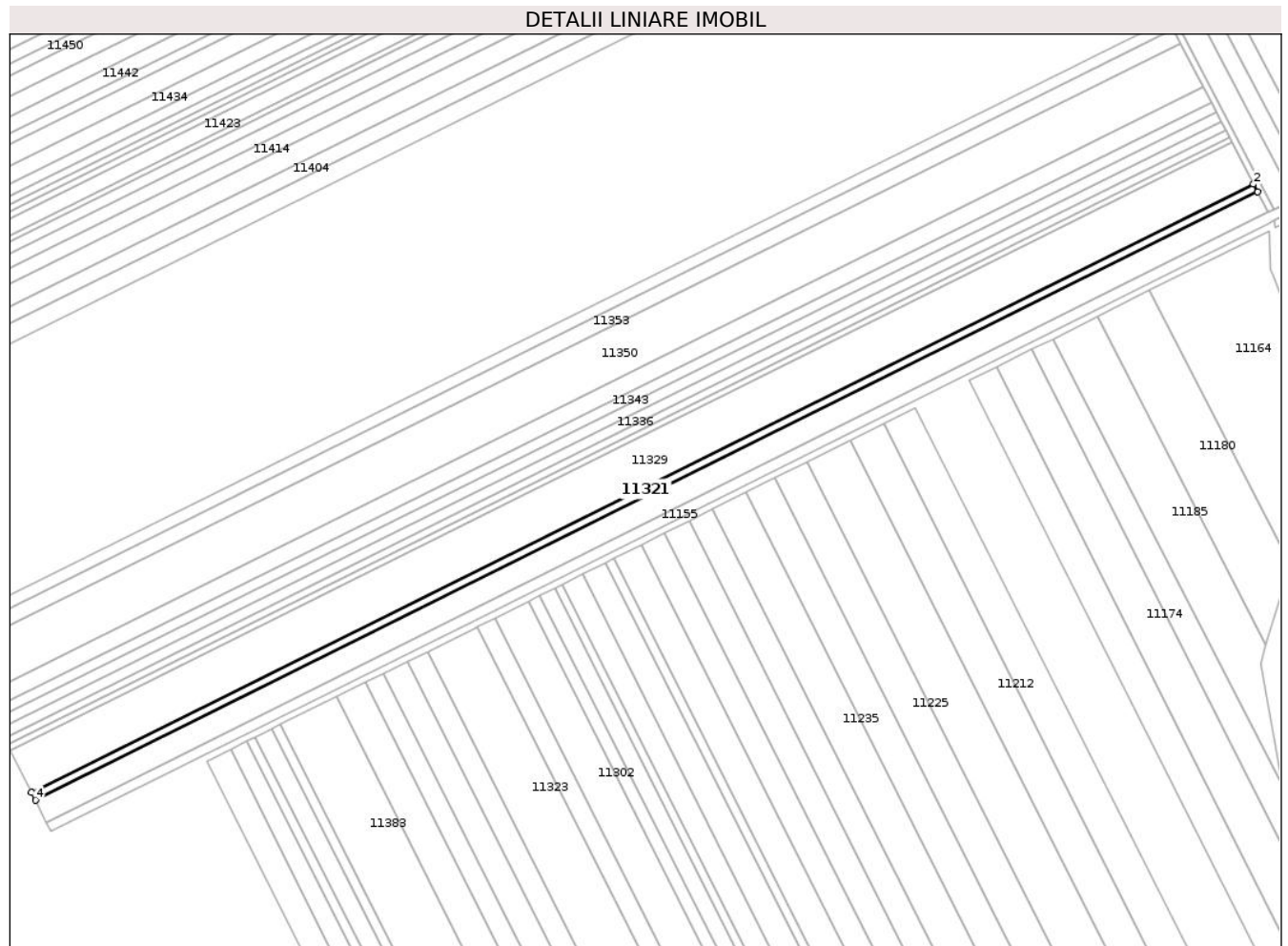
Inscrieri privind dezmembramintele dreptului de proprietate, drepturi reale de garanție și sarcini	Referințe
NU SUNT	

Anexa Nr. 1 La Partea I

Teren

Nr cadastral	Suprafața (mp)*	Observații / Referințe
20467	4.200	

* Suprafața este determinată în planul de proiecție Stereo 70.



Date referitoare la teren

Crt	Categorie folosință	Intra vilan	Suprafața (mp)	Tarla	Parcelă	Nr. topo	Observații / Referințe
1	arabil	NU	4.200	795/6	69	-	

Lungime Segmente

1) Valorile lungimilor segmentelor sunt obținute din proiecție în plan.

Punct început	X / Y	Punct sfârșit	X / Y	Lungime segment (** (m)
1	717.219,819 353.757,203	2	717.217,43 353.761,811	5.19
2	717.217,43 353.761,811	3	716.492,572 353.401,788	809.343
3	716.492,572 353.401,788	4	716.494,896 353.397,148	5.189
4	716.494,896 353.397,148	1	717.219,819 353.757,203	809.415

** Lungimile segmentelor sunt determinate în planul de proiecție Stereo 70 și sunt rotunjite la 1 milimetru.

***** Distanţa dintre puncte este formată din segmente cumulate ce sunt mai mici decât valoarea 1 milimetru.**

**DATE DESPRE IMOBILUL NR. 11322**

Oficiul de Cadastru și Publicitate Imobiliară IALOMITA
Biroul de Cadastru și Publicitate Imobiliară Slobozia

A. Partea I. Descrierea imobilului

TEREN Extravilan

Adresa: Jud. Ialomita

Nr. Crt	Nr cadastral Nr. topografic	Suprafața* (mp)	Observații / Referințe
A1		6.600	Sector cadastral:15 Teren neimprejmuit;

B. Partea II. Proprietari și acte

Inscrieri privitoare la dreptul de proprietate și alte drepturi reale		Referințe
/		
Act Administrativ nr. 085.620, din 05/10/2001 emis de CJSDPAT IALOMIȚA;		
B1	Intabulare, drept de PROPRIETATE, Legea 18/1991, dobandit prin Reconstituire, cota actuala 1/1, cota initiala 1/1	A1
	1) GHEORGHE P GHEORGHE 2) GHEORGHE P NIȚĂ 3) DRAGOMIR P ANGHELINA 4) GRIGORE C FLOAREA 5) GRIGORE C IOANA	

C. Partea III. SARCINI .

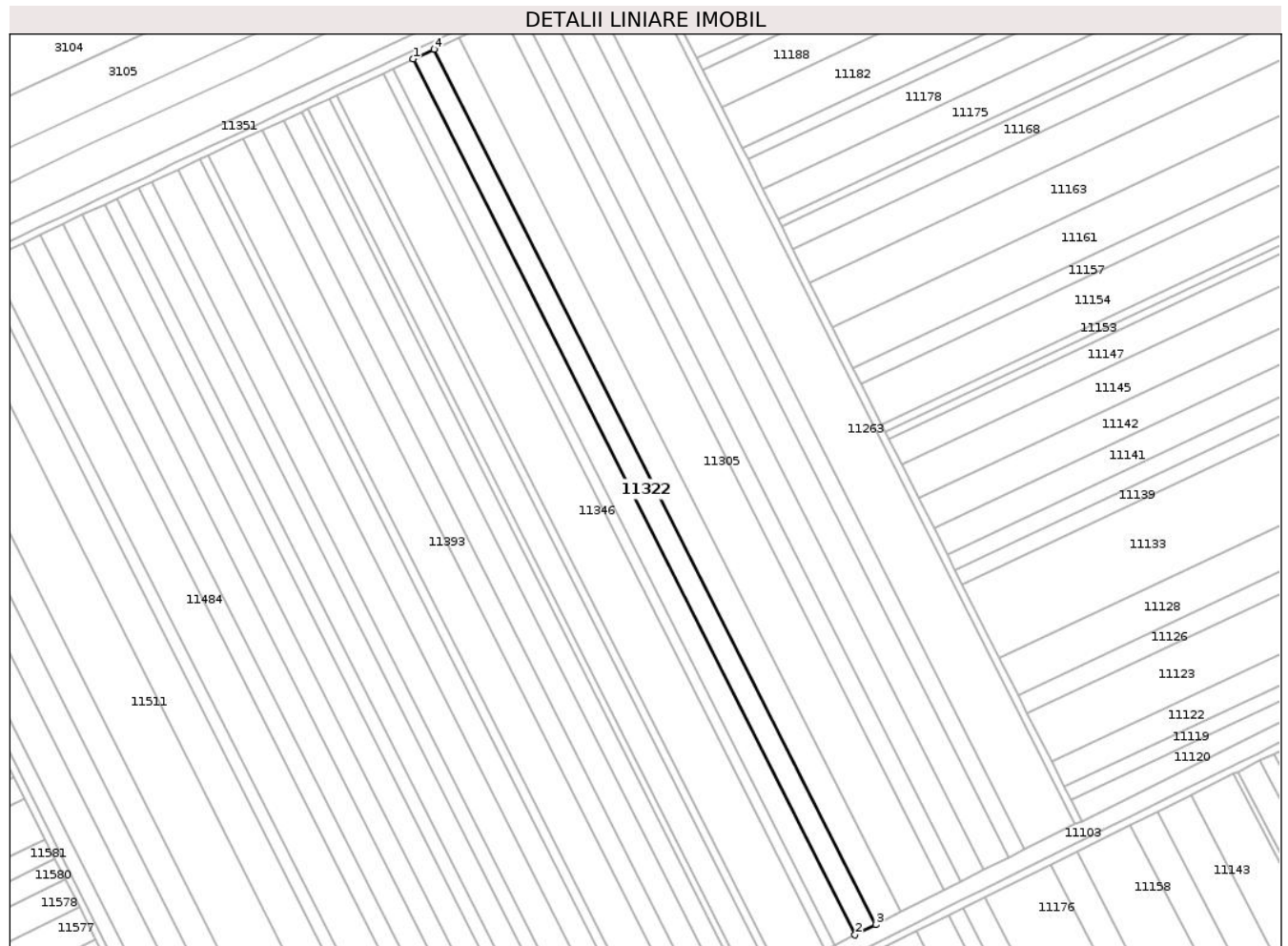
Inscrieri privind dezmembramintele dreptului de proprietate, drepturi reale de garanție și sarcini	Referințe
NU SUNT	

Anexa Nr. 1 La Partea I

Teren

Nr cadastral	Suprafața (mp)*	Observații / Referințe
	6.600	

* Suprafața este determinată în planul de proiecție Stereo 70.



Date referitoare la teren

Crt	Categorie folosință	Intra vilan	Suprafața (mp)	Tarla	Parcelă	Nr. topo	Observații / Referințe
1	arabil	NU	6.600	795/5/1	4	-	

Lungime Segmente

1) Valorile lungimilor segmentelor sunt obținute din proiecție în plan.

Punct început	X / Y	Punct sfârșit	X / Y	Lungime segment (** (m)
1	716.733,925 354.810,03	2	716.972,783 354.337,023	529.895
2	716.972,783 354.337,023	3	716.983,914 354.342,619	12.459
3	716.983,914 354.342,619	4	716.745,203 354.815,337	529.571
4	716.745,203 354.815,337	1	716.733,925 354.810,03	12.464

** Lungimile segmentelor sunt determinate în planul de proiecție Stereo 70 și sunt rotunjite la 1 milimetru.

***** Distanţa dintre puncte este formată din segmente cumulate ce sunt mai mici decât valoarea 1 milimetru.**

**DATE DESPRE IMOBILUL NR. 11323**

Oficiul de Cadastru și Publicitate Imobiliară IALOMITA
Biroul de Cadastru și Publicitate Imobiliară Slobozia

A. Partea I. Descrierea imobilului

TEREN Extravilan

Adresa: Jud. Ialomita

Nr. Crt	Nr cadastral Nr. topografic	Suprafața* (mp)	Observații / Referințe
A1		17.170	Sector cadastral:15 Teren neimprejmuit;

B. Partea II. Proprietari și acte

Inscrieri privitoare la dreptul de proprietate și alte drepturi reale	Referințe
/	
Act Administrativ nr. 085336, din 17/04/2001 emis de CJSDPAT IALOMIȚA;	
B1	A1
Intabulare, drept de PROPRIETATE, Legea 18/1991, dobandit prin Reconstituire, cota actuala 1/1, cota initiala 1/1 1) GHIOCEL N ALECSANDRU	

C. Partea III. SARCINI .

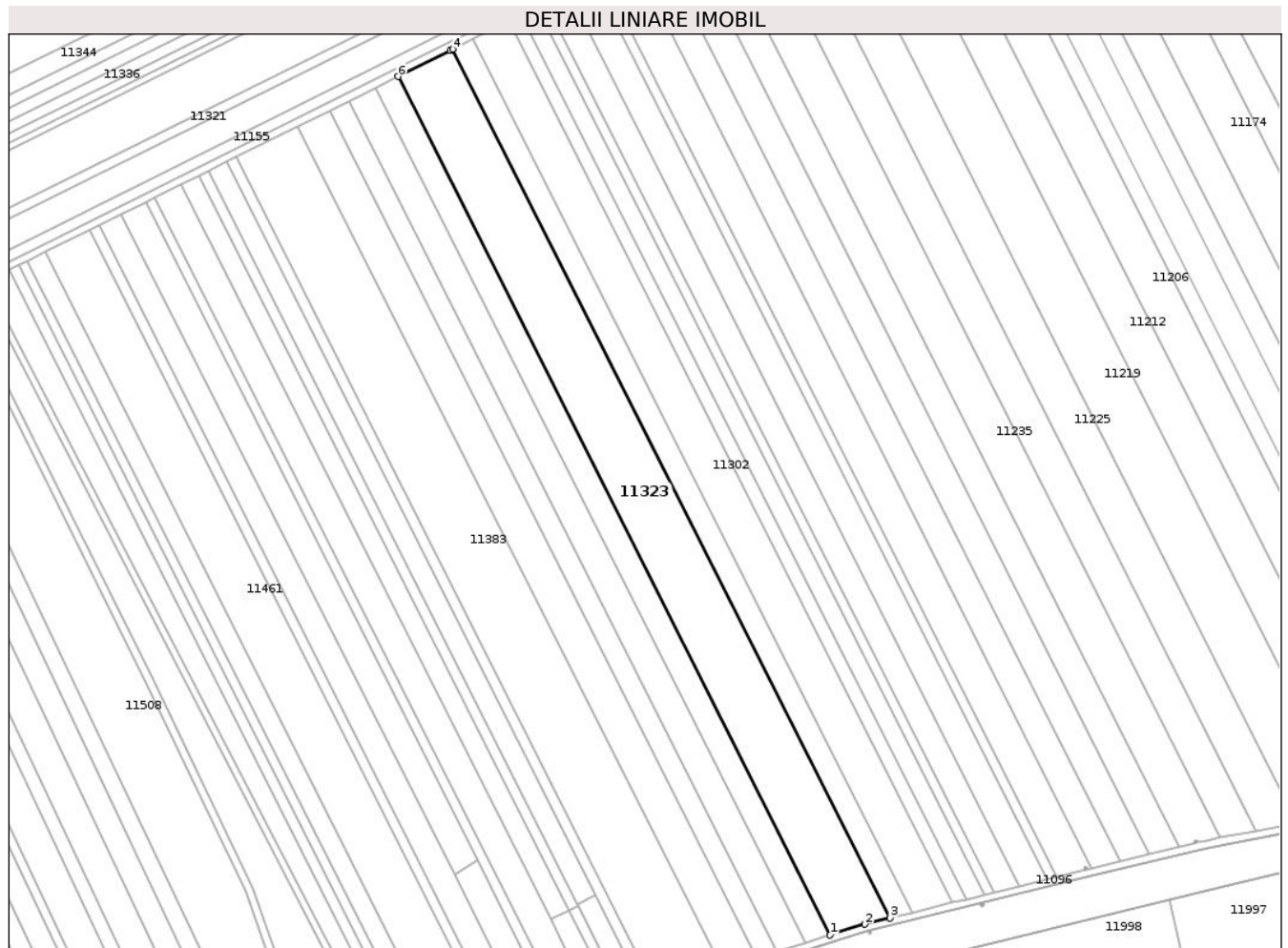
Inscrieri privind dezmembramintele dreptului de proprietate, drepturi reale de garanție și sarcini	Referințe
NU SUNT	

Anexa Nr. 1 La Partea I

Teren

Nr cadastral	Suprafața (mp)*	Observații / Referințe
	17.170	

* Suprafața este determinată în planul de proiecție Stereo 70.



Date referitoare la teren

Crt	Categorie folosință	Intra vilan	Suprafața (mp)	Tarla	Parcelă	Nr. topo	Observații / Referințe
1	arabil	NU	17.170	795/10	20	-	

Lungime Segmente

1) Valorile lungimilor segmentelor sunt obținute din proiecție în plan.

Punct început	X / Y	Punct sfârșit	X / Y	Lungime segment (** (m)
1	716.960,413 353.023,132	2	716.979,051 353.028,944	19.523
2	716.979,051 353.028,944	3	716.992,753 353.032,314	14.11
3	716.992,753 353.032,314	4	716.757,182 353.499,771	523.459
4	716.757,182 353.499,771	5	716.755,881 353.499,121	1.454
5	716.755,881 353.499,121	6	716.727,622 353.485,076	31.557

Punct început	X / Y	Punct sfârșit	X / Y	Lungime segment (** (m)
6	716.727,622 353.485,076	1	716.960,413 353.023,132	517.285

** Lungimile segmentelor sunt determinate în planul de proiecție Stereo 70 și sunt rotunjite la 1 milimetru.

*** Distanța dintre puncte este formată din segmente cumulate ce sunt mai mici decât valoarea 1 milimetru.

**DATE DESPRE IMOBILUL NR. 11325**

Oficiul de Cadastru și Publicitate Imobiliară IALOMITA
Biroul de Cadastru și Publicitate Imobiliară Slobozia

A. Partea I. Descrierea imobilului

TEREN Extravilan

Adresa: Jud. Ialomita

Nr. Crt	Nr cadastral Nr. topografic	Suprafața* (mp)	Observații / Referințe
A1		6.916	Sector cadastral:15 Teren neimprejmuit;

B. Partea II. Proprietari și acte

Inscrieri privitoare la dreptul de proprietate și alte drepturi reale		Referințe
/		
Act Administrativ nr. 3561, din 02/04/2025 emis de PRIMĂRIA COMUNEI MIHAIL KOGĂLNICEANU;		
B1	Inscrierea posesiei, drept de PROPRIETATE, dobandit prin Lege, cota actuala 1/1, cota initiala 1/1 1) NEIDENTIFICAT NEIDENTIFICAT	A1
Act Normativ nr. 7, din 13/03/1996 emis de PARLAMENTUL ROMÂNIEI (art.13);		
B2	Se notează mențiunea de proprietar neidentificat	A1

C. Partea III. SARCINI .

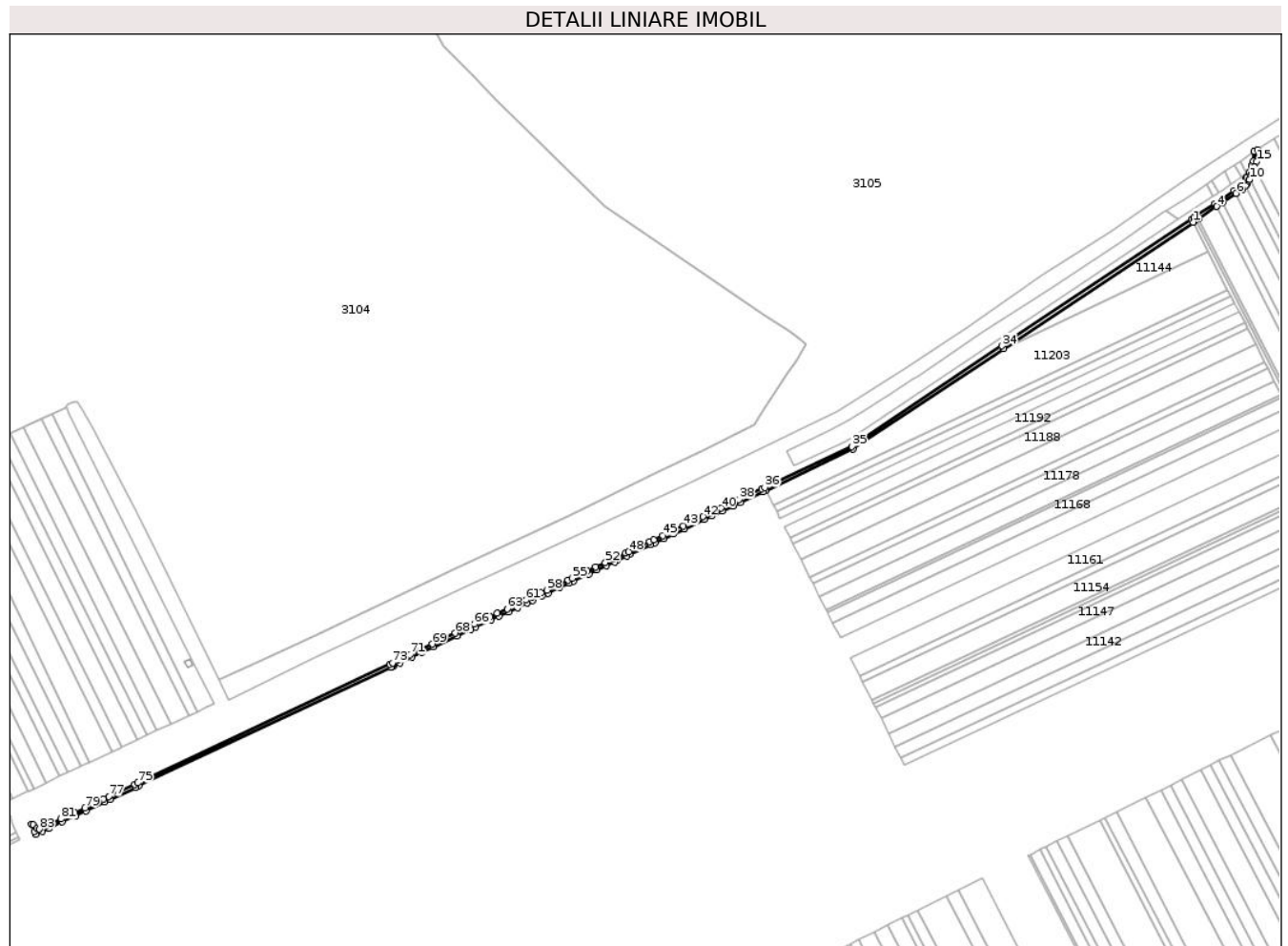
Inscrieri privind dezmembramintele dreptului de proprietate, drepturi reale de garanție și sarcini	Referințe
NU SUNT	

Anexa Nr. 1 La Partea I

Teren

Nr cadastral	Suprafața (mp)*	Observații / Referințe
	6.916	

* Suprafața este determinată în planul de proiecție Stereo 70.



Date referitoare la teren

Crt	Categorie folosință	Intravilan	Suprafața (mp)	Tarla	Parcelă	Nr. topo	Observații / Referințe
1	drum	NU	6.916	-	795/6/1	-	

Lungime Segmente

1) Valorile lungimilor segmentelor sunt obținute din proiecție în plan.

Punct început	X / Y	Punct sfârșit	X / Y	Lungime segment	Punct început	X / Y	Punct sfârșit	X / Y	Lungime segment	Punct început	X / Y	Punct sfârșit	X / Y	Lungime segment
1	717.378,536 355.194,914	2	717.381,887 355.197,151	4.029	2	717.381,887 355.197,151	3	717.385,004 355.199,232	3.748	3	717.385,004 355.199,232	4	717.407,116 355.213,99	26.585
4	717.407,116 355.213,99	5	717.414,352 355.218,82	8.7	5	717.414,352 355.218,82	6	717.430,837 355.229,822	19.819	6	717.430,837 355.229,822	7	717.438,415 355.234,88	9.111
7	717.438,415 355.234,88	8	717.442,449 355.239,031	5.788	8	717.442,449 355.239,031	9	717.443,777 355.240,397	1.905	9	717.443,777 355.240,397	10	717.447,053 355.246,803	7.195
10	717.447,053 355.246,803	11	717.447,323 355.247,339	0.6	11	717.447,323 355.247,339	12	717.450,499 355.253,668	7.081	12	717.450,499 355.253,668	13	717.453,532 355.261,917	8.789
13	717.453,532 355.261,917	14	717.453,566 355.262,01	0.099	14	717.453,566 355.262,01	15	717.455,924 355.268,425	6.835	15	717.455,924 355.268,425	16	717.457,035 355.283,43	15.046
16	717.457,035 355.283,43	17	717.452,817 355.280,631	5.062	17	717.452,817 355.280,631	18	717.451,977 355.269,279	11.383	18	717.451,977 355.269,279	19	717.449,811 355.263,39	6.275

Punct început	X / Y	Punct sfârșit	X / Y	Lungime segment	Punct început	X / Y	Punct sfârșit	X / Y	Lungime segment	Punct început	X / Y	Punct sfârșit	X / Y	Lungime segment
118	716.623,249 354.757,949	119	716.642,121 354.766,83	20.857	119	716.642,121 354.766,83	120	716.652,158 354.771,553	11.093	120	716.652,158 354.771,553	121	716.663,901 354.777,079	12.978
121	716.663,901 354.777,079	122	716.673,436 354.781,566	10.538	122	716.673,436 354.781,566	123	716.676,842 354.783,169	3.764	123	716.676,842 354.783,169	124	716.688,576 354.788,69	12.968
124	716.688,576 354.788,69	125	716.692,197 354.790,394	4.002	125	716.692,197 354.790,394	126	716.717,801 354.802,443	28.297	126	716.717,801 354.802,443	127	716.722,996 354.804,887	5.741
127	716.722,996 354.804,887	128	716.733,925 354.810,03	12.079	128	716.733,925 354.810,03	129	716.745,203 354.815,337	12.464	129	716.745,203 354.815,337	130	716.758,882 354.821,774	15.118
130	716.758,882 354.821,774	131	716.782,673 354.832,97	26.294	131	716.782,673 354.832,97	132	716.792,096 354.837,404	10.414	132	716.792,096 354.837,404	133	716.804,61 354.843,292	13.83
133	716.804,61 354.843,292	134	716.817,998 354.849,593	14.797	134	716.817,998 354.849,593	135	716.826,881 354.853,773	9.817	135	716.826,881 354.853,773	136	716.854,377 354.866,711	30.388
136	716.854,377 354.866,711	137	716.857,998 354.868,415	4.002	137	716.857,998 354.868,415	138	716.964,302 354.918,439	117.486	138	716.964,302 354.918,439	139	717.147,93 355.040,999	220.772
139	717.147,93 355.040,999	1	717.378,536 355.194,914	277.253										

** Lungimile segmentelor sunt determinate în planul de proiecție Stereo 70 și sunt rotunjite la 1 milimetru.

*** Distanța dintre puncte este formată din segmente cumulate ce sunt mai mici decât valoarea 1 milimetru.

**DATE DESPRE IMOBILUL NR. 11329**

Oficiul de Cadastru și Publicitate Imobiliară IALOMIȚA
Biroul de Cadastru și Publicitate Imobiliară Slobozia

A. Partea I. Descrierea imobilului

TEREN Extravilan

Adresa: Jud. Ialomita

Nr. Crt	Nr cadastral Nr. topografic	Suprafața* (mp)	Observații / Referințe
A1		22.500	Sector cadastral:15 Teren neimprejmuit;

B. Partea II. Proprietari și acte

Inscrieri privitoare la dreptul de proprietate și alte drepturi reale	Referințe
/	
Act Administrativ nr. 085.774, din 12/03/2002 emis de CJSDPAT IALOMIȚA;	
B1	A1
Intabulare, drept de PROPRIETATE, Legea 18/1991, dobandit prin Reconstituire, cota actuala 1/1, cota initiala 1/1	
1) IONESCU V DUMITRU	

C. Partea III. SARCINI .

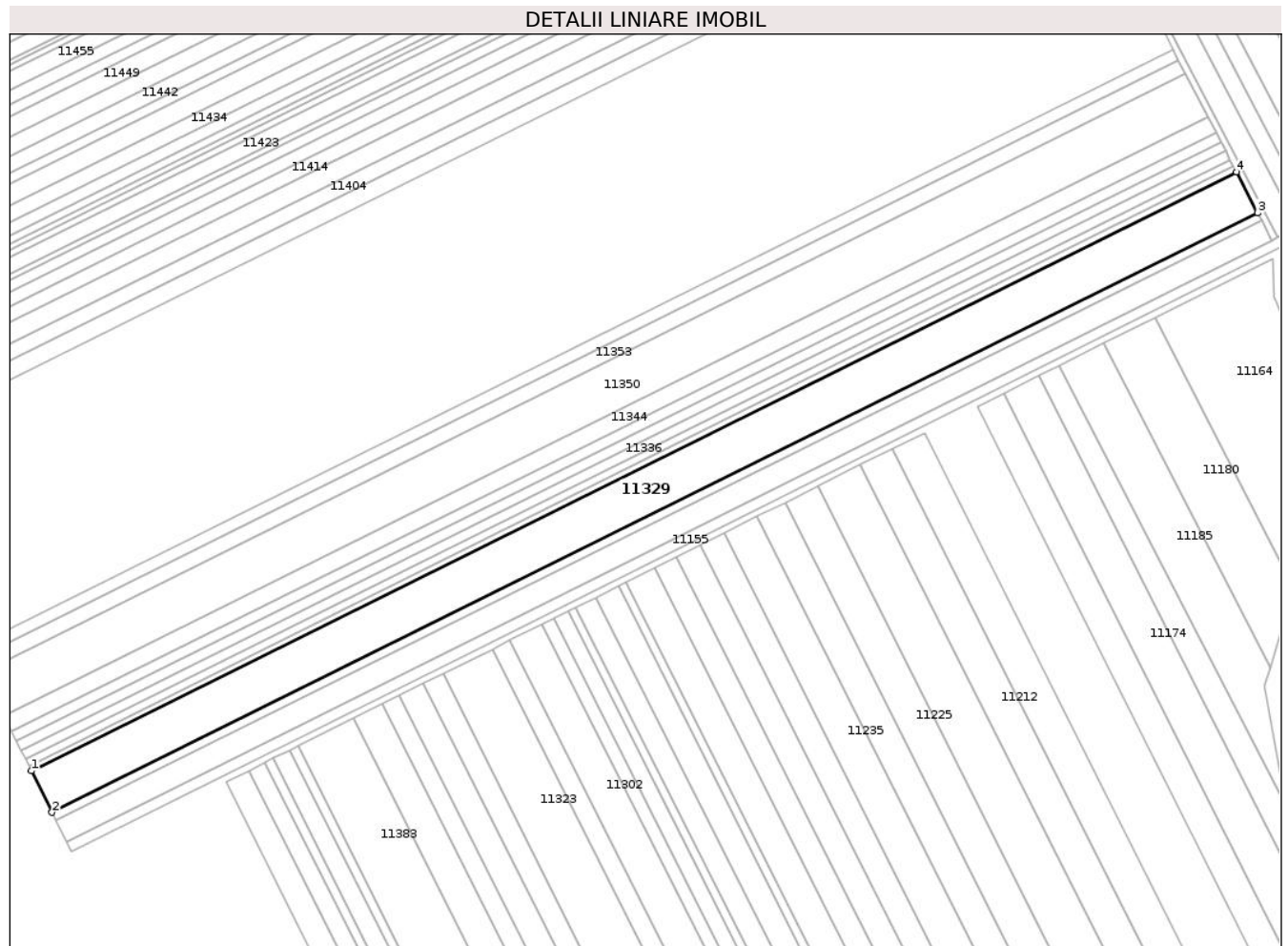
Inscrieri privind dezmembramintele dreptului de proprietate, drepturi reale de garanție și sarcini	Referințe
NU SUNT	

Anexa Nr. 1 La Partea I

Teren

Nr cadastral	Suprafața (mp)*	Observații / Referințe
	22.500	

* Suprafața este determinată în planul de proiecție Stereo 70.



Date referitoare la teren

Crt	Categorie folosință	Intra vilan	Suprafața (mp)	Tarla	Parcelă	Nr. topo	Observații / Referințe
1	arabil	NU	22.500	795/6	68	-	

Lungime Segmente

1) Valorile lungimilor segmentelor sunt obținute din proiecție în plan.

Punct început	X / Y	Punct sfârșit	X / Y	Lungime segment (** (m)
1	716.480,116 353.426,649	2	716.492,572 353.401,788	27.807
2	716.492,572 353.401,788	3	717.217,43 353.761,811	809.343
3	717.217,43 353.761,811	4	717.204,63 353.786,501	27.811
4	717.204,63 353.786,501	1	716.480,116 353.426,649	808.959

** Lungimile segmentelor sunt determinate în planul de proiecție Stereo 70 și sunt rotunjite la 1 milimetru.

***** Distanţa dintre puncte este formată din segmente cumulate ce sunt mai mici decât valoarea 1 milimetru.**

**DATE DESPRE IMOBILUL NR. 11330**

Oficiul de Cadastru și Publicitate Imobiliară IALOMIȚA
Biroul de Cadastru și Publicitate Imobiliară Slobozia

A. Partea I. Descrierea imobilului

TEREN Extravilan

Adresa: Jud. Ialomita

Nr. Crt	Nr cadastral Nr. topografic	Suprafața* (mp)	Observații / Referințe
A1		6.400	Sector cadastral:15 Teren neimprejmuit;

B. Partea II. Proprietari și acte

Inscrieri privitoare la dreptul de proprietate și alte drepturi reale	Referințe
/	
Act Administrativ nr. 085543, din 13/06/2001 emis de CJSDPAT IALOMIȚA;	
B1	A1
Intabulare, drept de PROPRIETATE, Legea 18/1991, dobandit prin Reconstituire, cota actuala 1/1, cota initiala 1/1	
1) ANGHEL I TUDOR	
2) BUZEA I ANICA	
3) ARON I VALERIA	
4) ANGHEL I GHEORGHE	

C. Partea III. SARCINI .

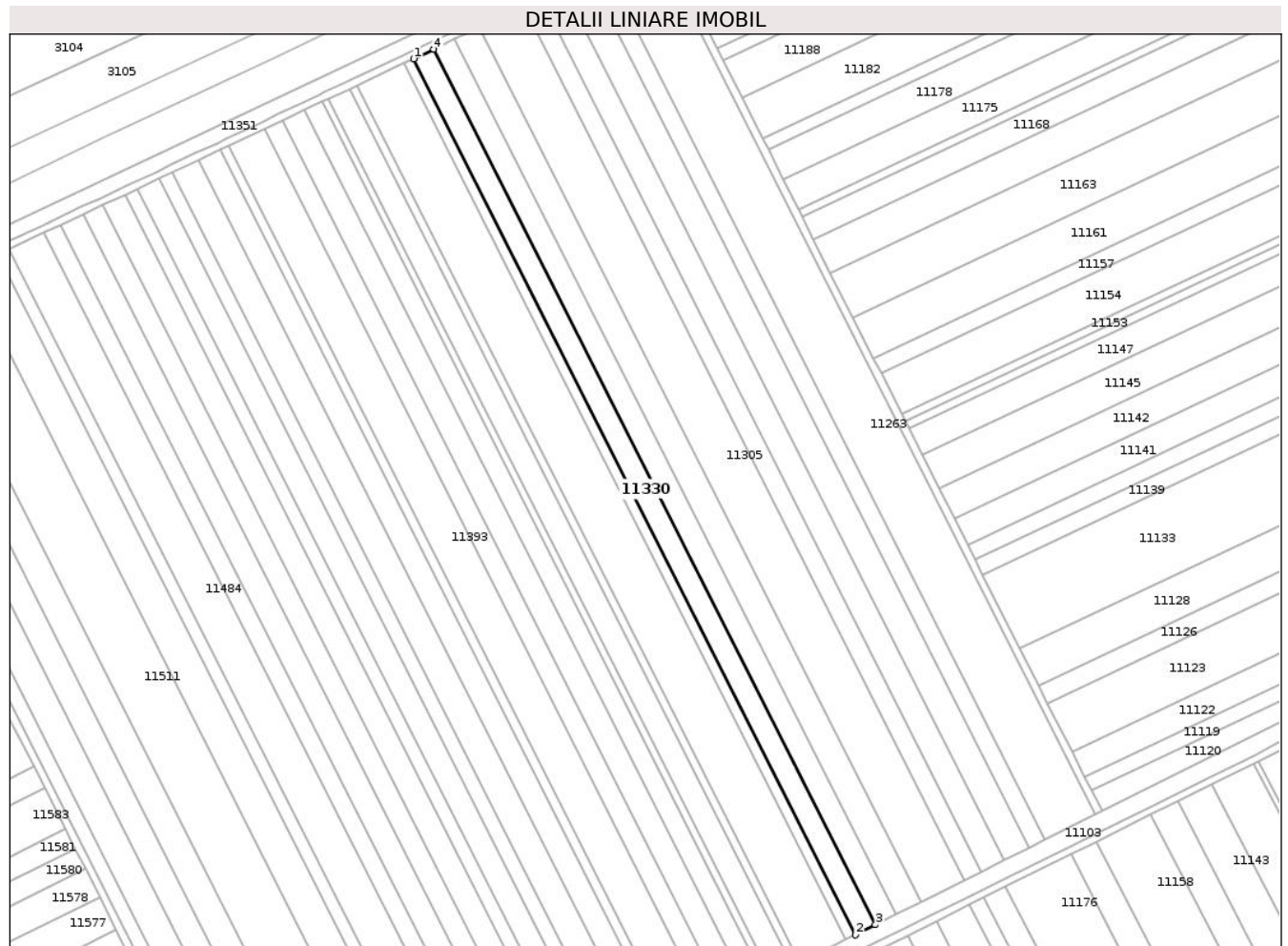
Inscrieri privind dezmembramintele dreptului de proprietate, drepturi reale de garanție și sarcini	Referințe
NU SUNT	

Anexa Nr. 1 La Partea I

Teren

Nr cadastral	Suprafața (mp)*	Observații / Referințe
	6.400	

* Suprafața este determinată în planul de proiecție Stereo 70.



Date referitoare la teren

Crt	Categorie folosință	Intra vilan	Suprafața (mp)	Tarla	Parcelă	Nr. topo	Observații / Referințe
1	arabil	NU	6.400	795/5/1	3	-	

Lungime Segmente

1) Valorile lungimilor segmentelor sunt obținute din proiecție în plan.

Punct început	X / Y	Punct sfârșit	X / Y	Lungime segment (** (m)
1	716.722,996 354.804,887	2	716.961,995 354.331,599	530.209
2	716.961,995 354.331,599	3	716.972,783 354.337,023	12.075
3	716.972,783 354.337,023	4	716.733,925 354.810,03	529.895
4	716.733,925 354.810,03	1	716.722,996 354.804,887	12.079

** Lungimile segmentelor sunt determinate în planul de proiecție Stereo 70 și sunt rotunjite la 1 milimetru.

***** Distanţa dintre puncte este formată din segmente cumulate ce sunt mai mici decât valoarea 1 milimetru.**

**DATE DESPRE IMOBILUL NR. 11334**

Oficiul de Cadastru și Publicitate Imobiliară IALOMITA
Biroul de Cadastru și Publicitate Imobiliară Slobozia

A. Partea I. Descrierea imobilului

TEREN Extravilan

Adresa: Jud. Ialomita

Nr. Crt	Nr cadastral Nr. topografic	Suprafața* (mp)	Observații / Referințe
A1		2.800	Sector cadastral:15 Teren neimprejmuit;

B. Partea II. Proprietari și acte

Inscrieri privitoare la dreptul de proprietate și alte drepturi reale	Referințe
/	
Act Administrativ nr. 085237, din 11/01/2000 emis de CJSDPAT IALOMIȚA;	
B1	A1
Intabulare, drept de PROPRIETATE, Legea 18/1991, dobandit prin Reconstituire, cota actuala 1/1, cota initiala 1/1 1) STOICA I IOANA	

C. Partea III. SARCINI .

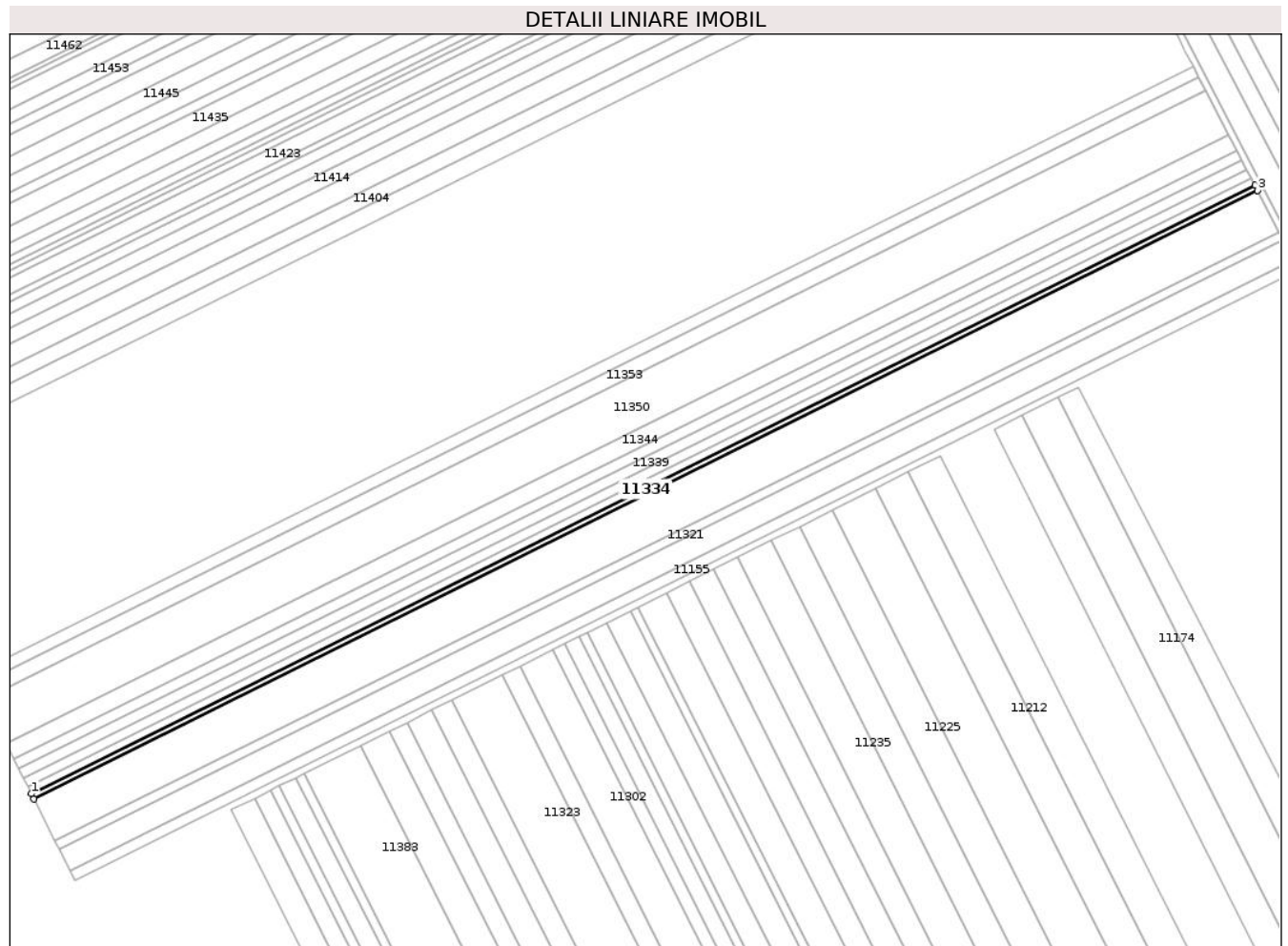
Inscrieri privind dezmembramintele dreptului de proprietate, drepturi reale de garanție și sarcini	Referințe
NU SUNT	

Anexa Nr. 1 La Partea I

Teren

Nr cadastral	Suprafața (mp)*	Observații / Referințe
	2.800	

* Suprafața este determinată în planul de proiecție Stereo 70.



Date referitoare la teren

Crt	Categorie folosință	Intravilan	Suprafața (mp)	Tarla	Parcelă	Nr. topo	Observații / Referințe
1	arabil	NU	2.800	795/6	67	-	

Lungime Segmente

1) Valorile lungimilor segmentelor sunt obținute din proiecție în plan.

Punct început	X / Y	Punct sfârșit	X / Y	Lungime segment (** (m)
1	716.478,566 353.429,744	2	716.480,116 353.426,649	3.461
2	716.480,116 353.426,649	3	717.204,63 353.786,501	808.959
3	717.204,63 353.786,501	4	717.203,037 353.789,575	3.462
4	717.203,037 353.789,575	1	716.478,566 353.429,744	808.911

** Lungimile segmentelor sunt determinate în planul de proiecție Stereo 70 și sunt rotunjite la 1 milimetru.

***** Distanţa dintre puncte este formată din segmente cumulate ce sunt mai mici decât valoarea 1 milimetru.**

**DATE DESPRE IMOBILUL NR. 11335**

Oficiul de Cadastru și Publicitate Imobiliară IALOMIȚA
Biroul de Cadastru și Publicitate Imobiliară Slobozia

A. Partea I. Descrierea imobilului

TEREN Extravilan

Adresa: Jud. Ialomita

Nr. Crt	Nr cadastral Nr. topografic	Suprafața* (mp)	Observații / Referințe
A1		3.600	Sector cadastral:15 Teren neimprejmuit;

B. Partea II. Proprietari și acte

Inscrieri privitoare la dreptul de proprietate și alte drepturi reale	Referințe
/	
Act Administrativ nr. 085240, din 11/01/2000 emis de CJSDPAT IALOMIȚA;	
B1	A1
Intabulare, drept de PROPRIETATE, Legea 18/1991, dobandit prin Reconstituire, cota actuala 1/1, cota initiala 1/1 1) BARBU I MARIA	

C. Partea III. SARCINI .

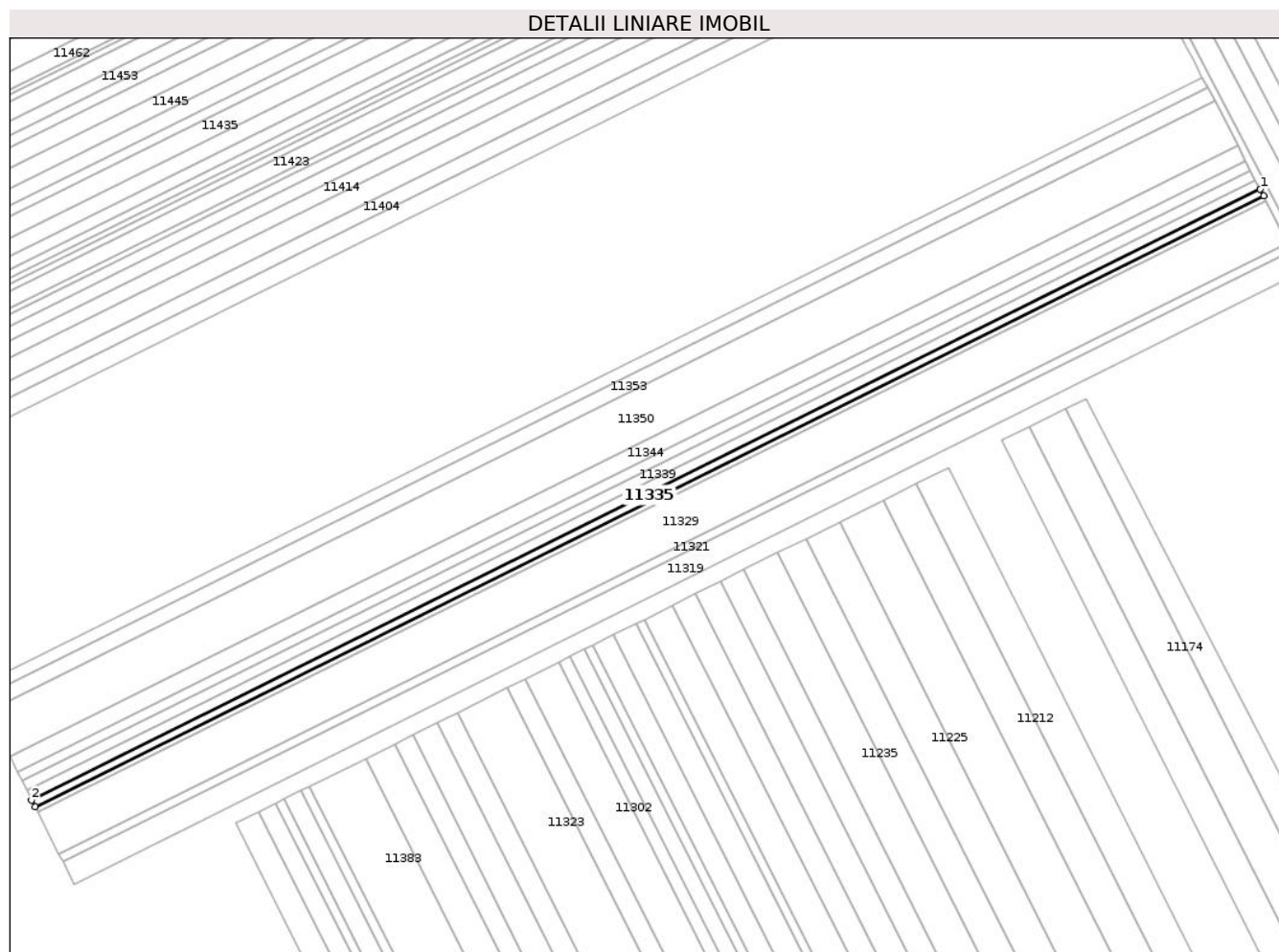
Inscrieri privind dezmembramintele dreptului de proprietate, drepturi reale de garanție și sarcini	Referințe
NU SUNT	

Anexa Nr. 1 La Partea I

Teren

Nr cadastral	Suprafața (mp)*	Observații / Referințe
	3.600	

* Suprafața este determinată în planul de proiecție Stereo 70.



Date referitoare la teren

Crt	Categorie folosință	Intra vilan	Suprafața (mp)	Tarla	Parcelă	Nr. topo	Observații / Referințe
1	arabil	NU	3.600	795/6	66	-	

Lungime Segmente

1) Valorile lungimilor segmentelor sunt obținute din proiecție în plan.

Punct început	X / Y	Punct sfârșit	X / Y	Lungime segment (** (m)
1	717.200,988 353.793,527	2	716.476,573 353.433,723	808.849
2	716.476,573 353.433,723	3	716.478,566 353.429,744	4.45
3	716.478,566 353.429,744	4	717.203,037 353.789,575	808.911
4	717.203,037 353.789,575	1	717.200,988 353.793,527	4.452

** Lungimile segmentelor sunt determinate în planul de proiecție Stereo 70 și sunt rotunjite la 1 milimetru.

***** Distanţa dintre puncte este formată din segmente cumulate ce sunt mai mici decât valoarea 1 milimetru.**

**DATE DESPRE IMOBILUL NR. 11336**

Oficiul de Cadastru și Publicitate Imobiliară IALOMIȚA
Biroul de Cadastru și Publicitate Imobiliară Slobozia

A. Partea I. Descrierea imobilului

TEREN Extravilan

Adresa: Jud. Ialomita

Nr. Crt	Nr cadastral Nr. topografic	Suprafața* (mp)	Observații / Referințe
A1		4.900	Sector cadastral:15 Teren neimprejmuit;

B. Partea II. Proprietari și acte

Inscrieri privitoare la dreptul de proprietate și alte drepturi reale		Referințe
/		
Act Administrativ nr. 085.619, din 05/10/2001 emis de CJSDPAT IALOMIȚA;		
B1	Intabulare, drept de PROPRIETATE, Legea 18/1991, dobandit prin Reconstituire, cota actuala 1/1, cota initiala 1/1	A1
	1) STANCIU C ELENA 2) FLOREA C ANCA 3) VÂRTEJ C IOANA	

C. Partea III. SARCINI .

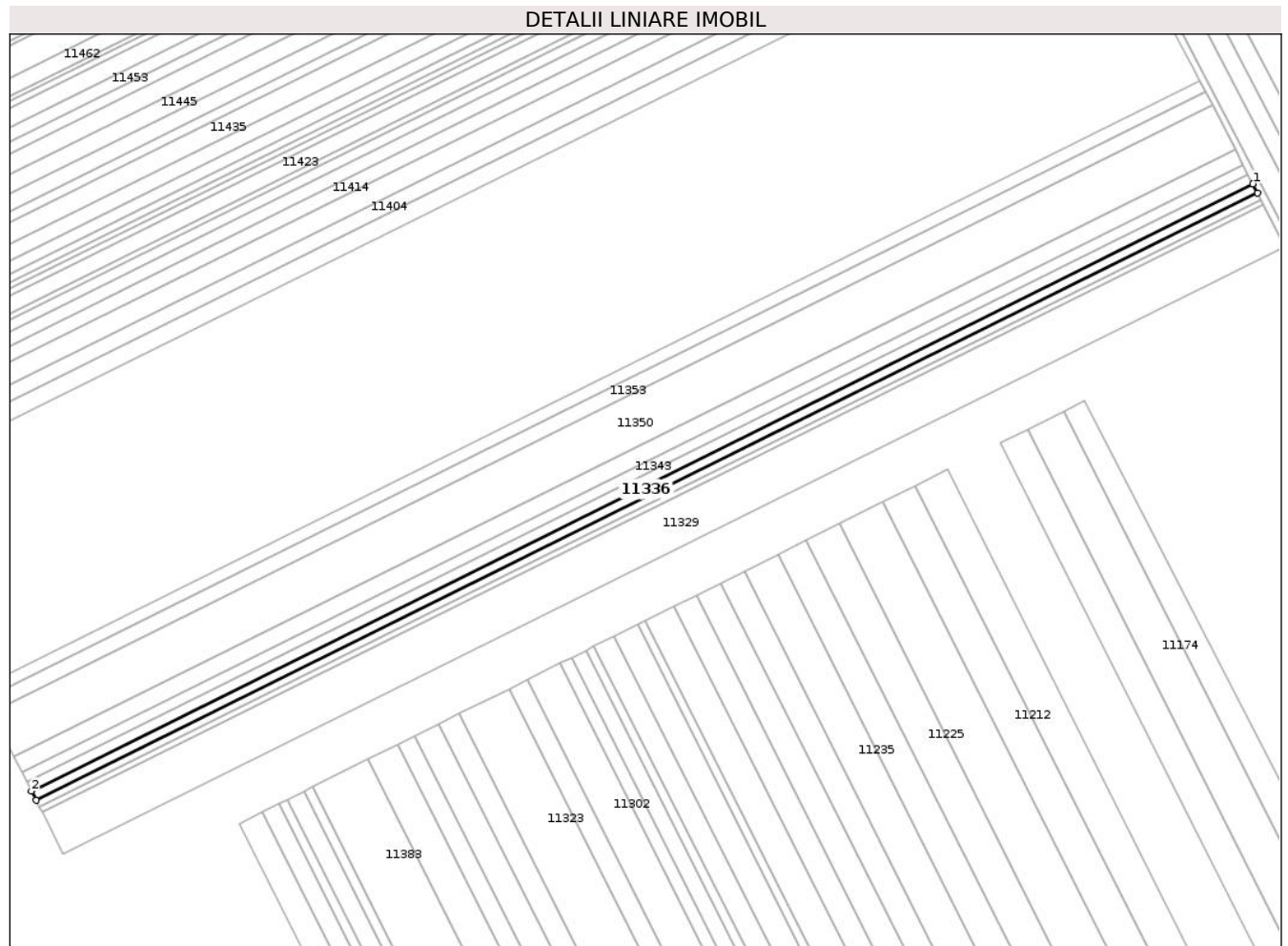
Inscrieri privind dezmembramintele dreptului de proprietate, drepturi reale de garanție și sarcini	Referințe
NU SUNT	

Anexa Nr. 1 La Partea I

Teren

Nr cadastral	Suprafața (mp)*	Observații / Referințe
	4.900	

* Suprafața este determinată în planul de proiecție Stereo 70.



Date referitoare la teren

Crt	Categorie folosință	Intra vilan	Suprafața (mp)	Tarla	Parcelă	Nr. topo	Observații / Referințe
1	arabil	NU	4.900	795/6	65	-	

Lungime Segmente

1) Valorile lungimilor segmentelor sunt obținute din proiecție în plan.

Punct început	X / Y	Punct sfârșit	X / Y	Lungime segment (** (m)
1	717.198,199 353.798,906	2	716.473,859 353.439,14	808.764
2	716.473,859 353.439,14	3	716.476,573 353.433,723	6.059
3	716.476,573 353.433,723	4	717.200,988 353.793,527	808.849
4	717.200,988 353.793,527	1	717.198,199 353.798,906	6.059

** Lungimile segmentelor sunt determinate în planul de proiecție Stereo 70 și sunt rotunjite la 1 milimetru.

***** Distanţa dintre puncte este formată din segmente cumulate ce sunt mai mici decât valoarea 1 milimetru.**

**DATE DESPRE IMOBILUL NR. 11338**

Oficiul de Cadastru și Publicitate Imobiliară IALOMITA
Biroul de Cadastru și Publicitate Imobiliară Slobozia

A. Partea I. Descrierea imobilului

TEREN Extravilan

Adresa: Jud. Ialomita

Nr. Crt	Nr cadastral Nr. topografic	Suprafața* (mp)	Observații / Referințe
A1	25092	3.043	Sector cadastral:15 Teren neimprejmuit;

B. Partea II. Proprietari și acte

Inscrieri privitoare la dreptul de proprietate și alte drepturi reale		Referințe
48225 / 23/05/2022		
Act Administrativ nr. 086073/55586, din 07/06/1999 emis de COMISIA JUDETEANA IALOMITA (act administrativ nr 2530 din 05.05.2022, emis de PRIMARIA MIHAIL KOGALNICEANU);		
B2	Intabulare, drept de PROPRIETATE, dobandit prin Reconstituire, cota actuala 2/3, cota initiala 1/1 1) PROPRIETAR NEIDENTIFICAT	A1
B3	Se noteaza din oficiu faptul ca imobilul de la A1 se afla sub incidenta art. 3, alin. 1 din Legea nr. 17/2014	A1
95611 / 04/10/2022		
Act Notarial nr. 2833, din 30/09/2022 emis de STUPARU ION;		
B4	Intabulare, drept de PROPRIETATE, cumparare, dobandit prin Conventie, cota actuala 1/3, cota initiala 1/3 1) PERREIN SANDA-LUMINITA , casatorita cu 2) PERREIN ARNAUD NICOLAS ANDRE	A1

C. Partea III. SARCINI .

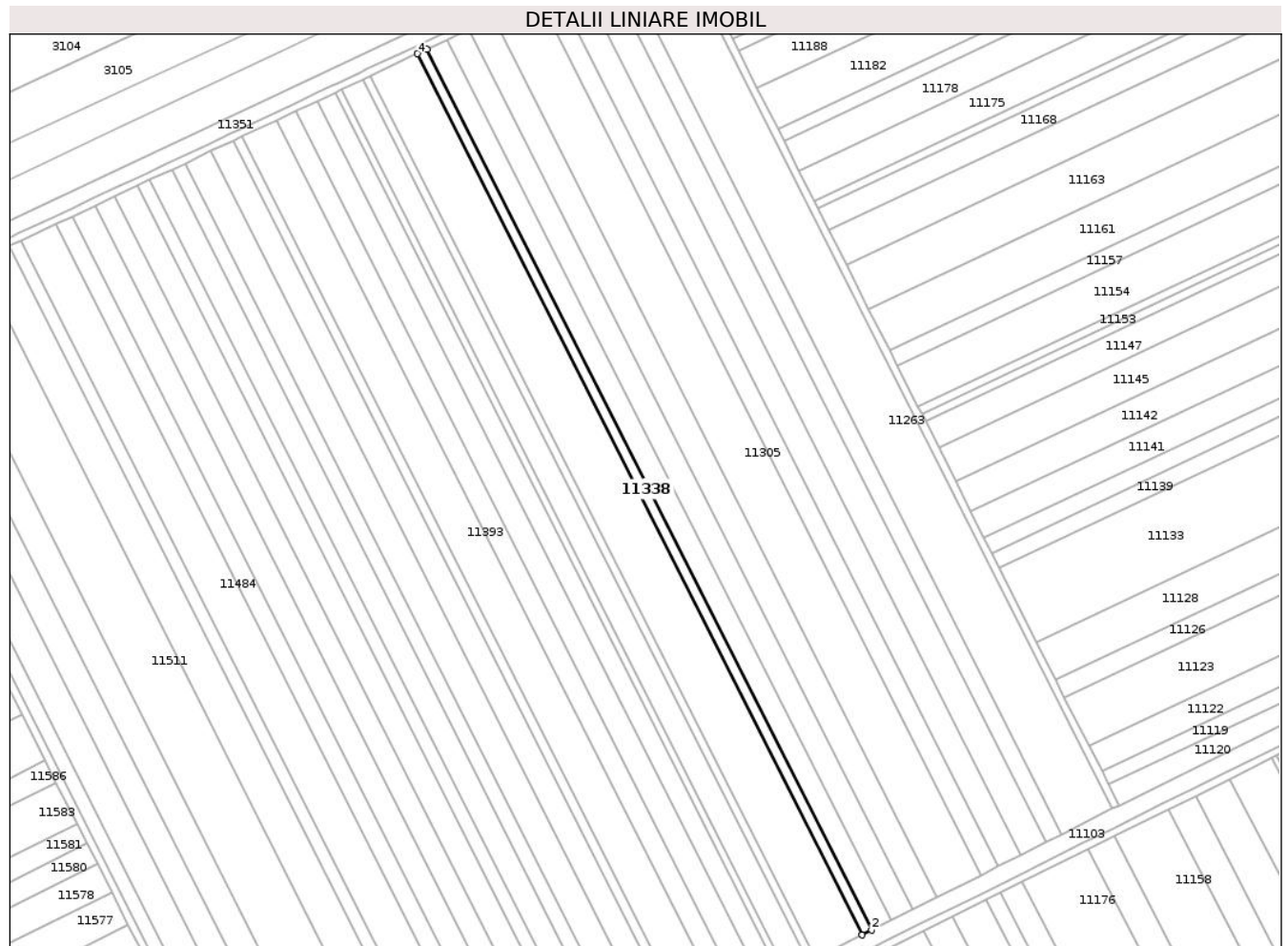
Inscrieri privind dezmembramintele dreptului de proprietate, drepturi reale de garanție și sarcini	Referințe
NU SUNT	

Anexa Nr. 1 La Partea I

Teren

Nr cadastral	Suprafața (mp)*	Observații / Referințe
25092	3.043	

* Suprafața este determinată în planul de proiecție Stereo 70.



Date referitoare la teren

Crt	Categorie folosință	Intra vilan	Suprafața (mp)	Tarla	Parcelă	Nr. topo	Observații / Referințe
1	arabil	NU	3.043	795/5/1	2	-	

Lungime Segmente

1) Valorile lungimilor segmentelor sunt obținute din proiecție în plan.

Punct început	X / Y	Punct sfârșit	X / Y	Lungime segment (** (m)
1	716.956,868 354.329,022	2	716.961,995 354.331,599	5.738
2	716.961,995 354.331,599	3	716.722,996 354.804,887	530.209
3	716.722,996 354.804,887	4	716.717,801 354.802,443	5.741
4	716.717,801 354.802,443	1	716.956,868 354.329,022	530.359

** Lungimile segmentelor sunt determinate în planul de proiecție Stereo 70 și sunt rotunjite la 1 milimetru.

***** Distanţa dintre puncte este formată din segmente cumulate ce sunt mai mici decât valoarea 1 milimetru.**

**DATE DESPRE IMOBILUL NR. 11339**

Oficiul de Cadastru și Publicitate Imobiliară IALOMIȚA
Biroul de Cadastru și Publicitate Imobiliară Slobozia

A. Partea I. Descrierea imobilului

TEREN Extravilan

Adresa: Jud. Ialomita

Nr. Crt	Nr cadastral Nr. topografic	Suprafața* (mp)	Observații / Referințe
A1		5.200	Sector cadastral:15 Teren neimprejmuit;

B. Partea II. Proprietari și acte

Inscrieri privitoare la dreptul de proprietate și alte drepturi reale	Referințe
/	
Act Administrativ nr. 085890, din 21/03/2002 emis de CJSDPAT IALOMIȚA;	
B1	A1
Intabulare, drept de PROPRIETATE, Legea 18/1991, dobandit prin Reconstituire, cota actuala 1/1, cota initiala 1/1	
1) BĂNICĂ N DOBRIȚA	
2) VÂRTEJ C IOANA	

C. Partea III. SARCINI .

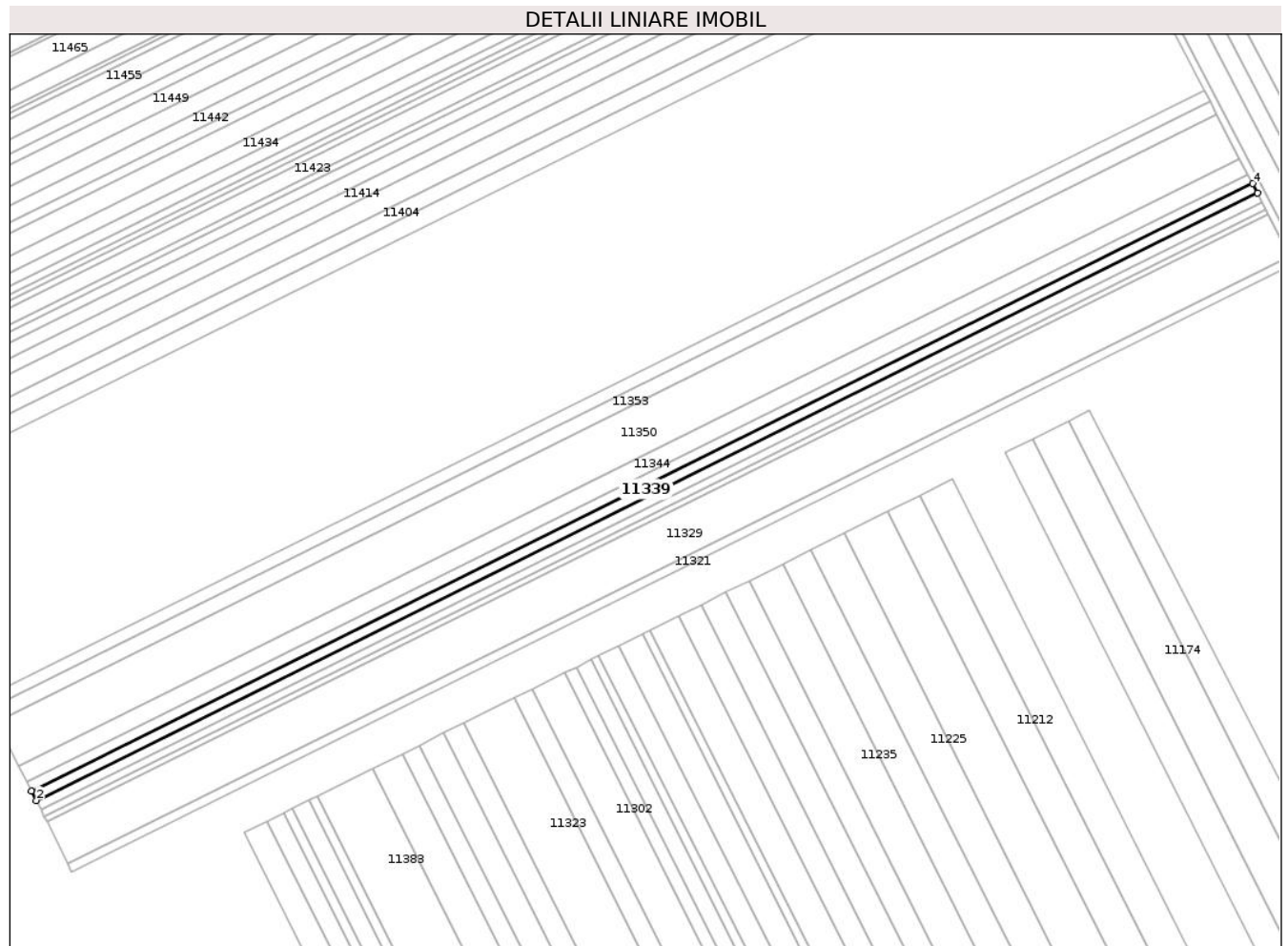
Inscrieri privind dezmembramintele dreptului de proprietate, drepturi reale de garanție și sarcini	Referințe
NU SUNT	

Anexa Nr. 1 La Partea I

Teren

Nr cadastral	Suprafața (mp)*	Observații / Referințe
	5.200	

* Suprafața este determinată în planul de proiecție Stereo 70.



Date referitoare la teren

Crt	Categorie folosință	Intra vilan	Suprafața (mp)	Tarla	Parcelă	Nr. topo	Observații / Referințe
1	arabil	NU	5.200	795/6	64	-	

Lungime Segmente

1) Valorile lungimilor segmentelor sunt obținute din proiecție în plan.

Punct început	X / Y	Punct sfârșit	X / Y	Lungime segment (** (m)
1	716.470,979 353.444,889	2	716.473,859 353.439,14	6.43
2	716.473,859 353.439,14	3	717.198,199 353.798,906	808.764
3	717.198,199 353.798,906	4	717.195,239 353.804,615	6.431
4	717.195,239 353.804,615	1	716.470,979 353.444,889	808.675

** Lungimile segmentelor sunt determinate în planul de proiecție Stereo 70 și sunt rotunjite la 1 milimetru.

***** Distanţa dintre puncte este formată din segmente cumulate ce sunt mai mici decât valoarea 1 milimetru.**

**DATE DESPRE IMOBILUL NR. 11340**

Oficiul de Cadastru și Publicitate Imobiliară IALOMIȚA
Biroul de Cadastru și Publicitate Imobiliară Slobozia

A. Partea I. Descrierea imobilului

TEREN Extravilan

Adresa: Jud. Ialomita

Nr. Crt	Nr cadastral Nr. topografic	Suprafața* (mp)	Observații / Referințe
A1		6.900	Sector cadastral:15 Teren neimprejmuit;

B. Partea II. Proprietari și acte

Inscrieri privitoare la dreptul de proprietate și alte drepturi reale	Referințe
/	
Act Administrativ nr. 084539, din 11/07/1997 emis de CJSDPAT IALOMIȚA;	
B1	A1
Intabulare, drept de PROPRIETATE, Legea 18/1991, dobandit prin Reconstituire, cota actuala 1/1, cota initiala 1/1 1) DUMITRU GH LINA	

C. Partea III. SARCINI .

Inscrieri privind dezmembramintele dreptului de proprietate, drepturi reale de garanție și sarcini	Referințe
NU SUNT	

Anexa Nr. 1 La Partea I

Teren

Nr cadastral	Suprafața (mp)*	Observații / Referințe
	6.900	

* Suprafața este determinată în planul de proiecție Stereo 70.



Date referitoare la teren

Crt	Categorie folosință	Intra vilan	Suprafața (mp)	Tarla	Parcelă	Nr. topo	Observații / Referințe
1	arabil	NU	6.900	795/10	19	-	

Lungime Segmente

1) Valorile lungimilor segmentelor sunt obținute din proiecție în plan.

Punct început	X / Y	Punct sfârșit	X / Y	Lungime segment (** (m)
1	716.947,478 353.019,098	2	716.960,413 353.023,132	13.549
2	716.960,413 353.023,132	3	716.727,622 353.485,076	517.285
3	716.727,622 353.485,076	4	716.715,652 353.479,126	13.367
4	716.715,652 353.479,126	1	716.947,478 353.019,098	515.14

** Lungimile segmentelor sunt determinate în planul de proiecție Stereo 70 și sunt rotunjite la 1 milimetru.

***** Distanţa dintre puncte este formată din segmente cumulate ce sunt mai mici decât valoarea 1 milimetru.**

**DATE DESPRE IMOBILUL NR. 11343**

Oficiul de Cadastru și Publicitate Imobiliară IALOMIȚA
Biroul de Cadastru și Publicitate Imobiliară Slobozia

A. Partea I. Descrierea imobilului

TEREN Extravilan

Adresa: Jud. Ialomita

Nr. Crt	Nr cadastral Nr. topografic	Suprafața* (mp)	Observații / Referințe
A1		5.000	Sector cadastral:15 Teren neimprejmuit;

B. Partea II. Proprietari și acte

Inscrieri privitoare la dreptul de proprietate și alte drepturi reale	Referințe
/	
Act Administrativ nr. 085859, din 13/03/2002 emis de CJSDPAT IALOMIȚA;	
B1	A1
Intabulare, drept de PROPRIETATE, Legea 18/1991, dobandit prin Reconstituire, cota actuala 1/1, cota initiala 1/1	
1) MIRCIOIU I MARIA	

C. Partea III. SARCINI .

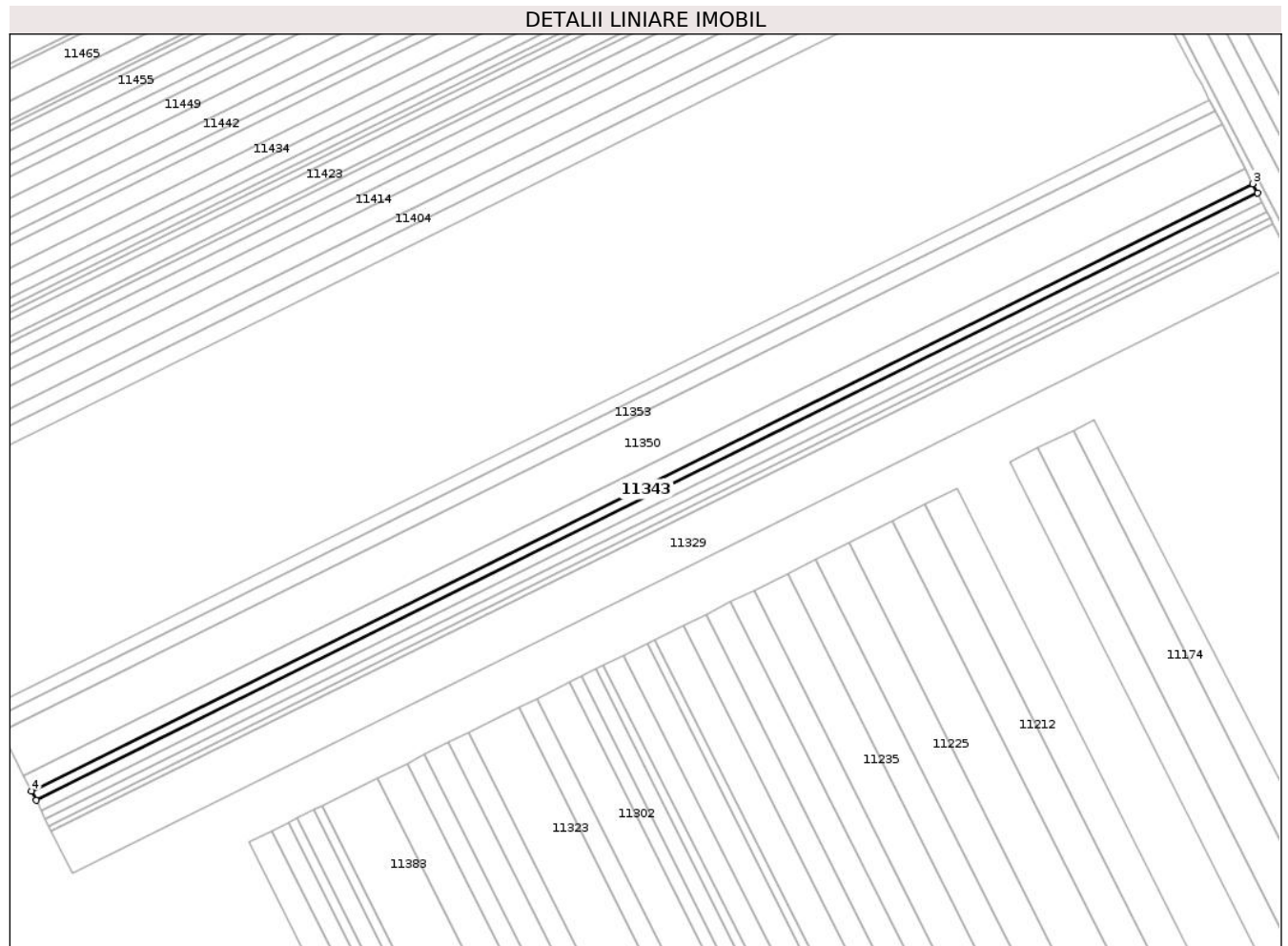
Inscrieri privind dezmembramintele dreptului de proprietate, drepturi reale de garanție și sarcini	Referințe
NU SUNT	

Anexa Nr. 1 La Partea I

Teren

Nr cadastral	Suprafața (mp)*	Observații / Referințe
	5.000	

* Suprafața este determinată în planul de proiecție Stereo 70.



Date referitoare la teren

Crt	Categorie folosință	Intravilan	Suprafața (mp)	Tarla	Parcelă	Nr. topo	Observații / Referințe
1	arabil	NU	5.000	795/6	64	-	

Lungime Segmente

1) Valorile lungimilor segmentelor sunt obținute din proiecție în plan.

Punct început	X / Y	Punct sfârșit	X / Y	Lungime segment (** (m)
1	716.470,979 353.444,889	2	717.195,239 353.804,615	808.675
2	717.195,239 353.804,615	3	717.192,393 353.810,105	6.184
3	717.192,393 353.810,105	4	716.468,209 353.450,417	808.59
4	716.468,209 353.450,417	1	716.470,979 353.444,889	6.183

** Lungimile segmentelor sunt determinate în planul de proiecție Stereo 70 și sunt rotunjite la 1 milimetru.

***** Distanţa dintre puncte este formată din segmente cumulate ce sunt mai mici decât valoarea 1 milimetru.**

**DATE DESPRE IMOBILUL NR. 11344**

Oficiul de Cadastru și Publicitate Imobiliară IALOMITA
Biroul de Cadastru și Publicitate Imobiliară Slobozia

A. Partea I. Descrierea imobilului

TEREN Extravilan

Adresa: Jud. Ialomita

Nr. Crt	Nr cadastral Nr. topografic	Suprafața* (mp)	Observații / Referințe
A1		8.300	Sector cadastral:15 Teren neimprejmuit;

B. Partea II. Proprietari și acte

Inscrieri privitoare la dreptul de proprietate și alte drepturi reale		Referințe
/		
Act Notarial nr. 58/2004, din 19/04/2004 emis de BIN DINCA-MIRELA-LUMINITA;		
B1	Intabulare, drept de PROPRIETATE, cu titlu de mostenire, dobandit prin Succesiune, cota actuala 1/1, cota initiala 1/1 1) NEDELCU MARIA	A1

C. Partea III. SARCINI .

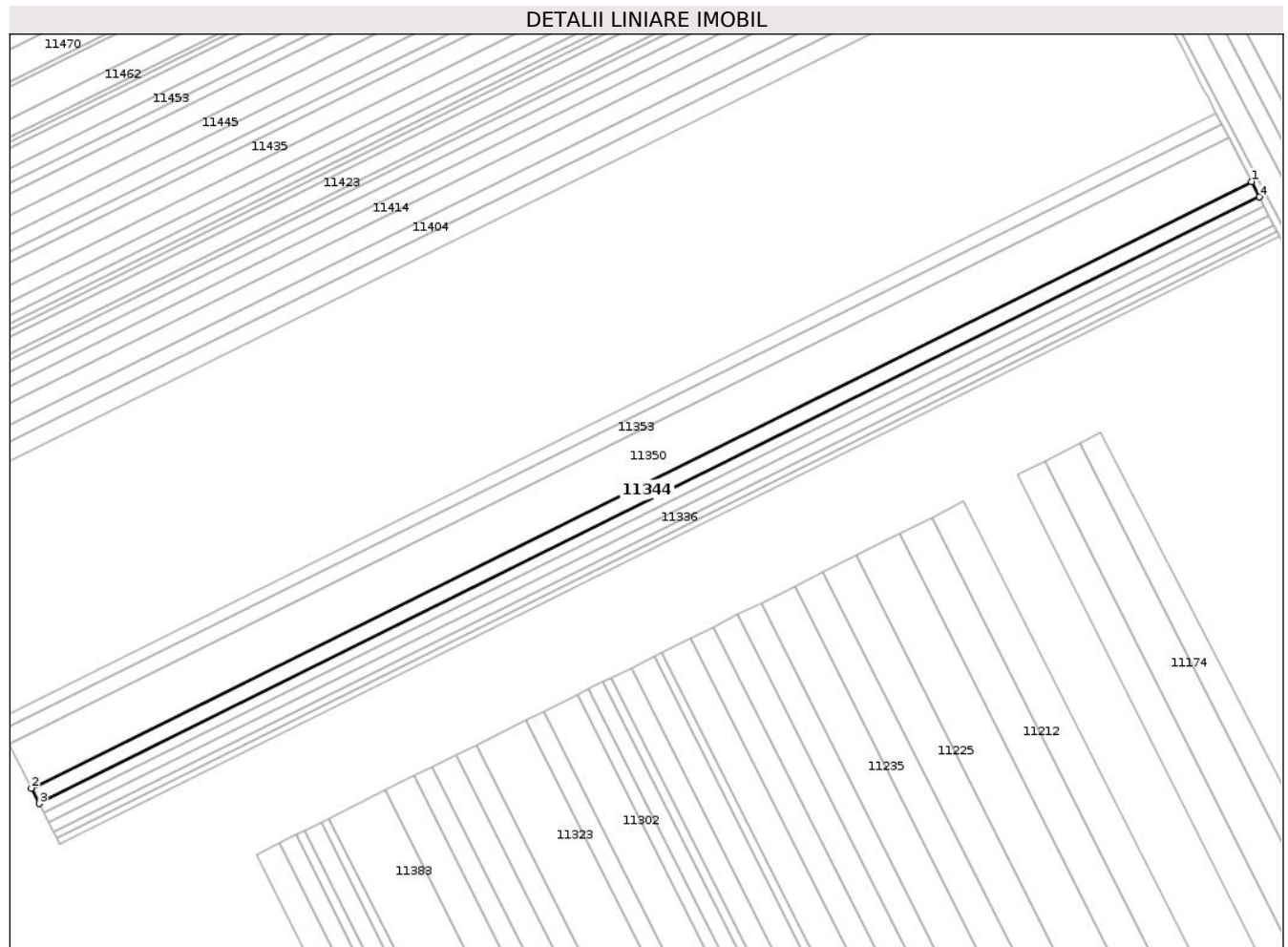
Inscrieri privind dezmembramintele dreptului de proprietate, drepturi reale de garanție și sarcini	Referințe
NU SUNT	

Anexa Nr. 1 La Partea I

Teren

Nr cadastral	Suprafața (mp)*	Observații / Referințe
	8.300	

* Suprafața este determinată în planul de proiecție Stereo 70.



Date referitoare la teren

Crt	Categorie folosință	Intra vilan	Suprafața (mp)	Tarla	Parcelă	Nr. topo	Observații / Referințe
1	arabil	NU	8.300	795/6	63	-	

Lungime Segmente

1) Valorile lungimilor segmentelor sunt obținute din proiecție în plan.

Punct început	X / Y	Punct sfârșit	X / Y	Lungime segment (** (m)
1	717.187,667 353.819,22	2	716.463,611 353.459,595	808.447
2	716.463,611 353.459,595	3	716.468,209 353.450,417	10.265
3	716.468,209 353.450,417	4	717.192,393 353.810,105	808.59
4	717.192,393 353.810,105	1	717.187,667 353.819,22	10.267

** Lungimile segmentelor sunt determinate în planul de proiecție Stereo 70 și sunt rotunjite la 1 milimetru.

***** Distanţa dintre puncte este formată din segmente cumulate ce sunt mai mici decât valoarea 1 milimetru.**

**DATE DESPRE IMOBILUL NR. 11346**

Oficiul de Cadastru și Publicitate Imobiliară IALOMIȚA
Biroul de Cadastru și Publicitate Imobiliară Slobozia

A. Partea I. Descrierea imobilului

TEREN Extravilan

Adresa: Jud. Ialomita

Nr. Crt	Nr cadastral Nr. topografic	Suprafața* (mp)	Observații / Referințe
A1		15.000	Sector cadastral:15 Teren neimprejmuit;

B. Partea II. Proprietari și acte

Inscrieri privitoare la dreptul de proprietate și alte drepturi reale	Referințe
/	
Act Administrativ nr. 085422, din 29/05/2001 emis de CJSDPAT IALOMIȚA;	
B1	A1
Intabulare, drept de PROPRIETATE, Legea 18/1991, dobandit prin Constituire, cota actuala 1/1, cota initiala 1/1	
1) IVASCU D ION	

C. Partea III. SARCINI .

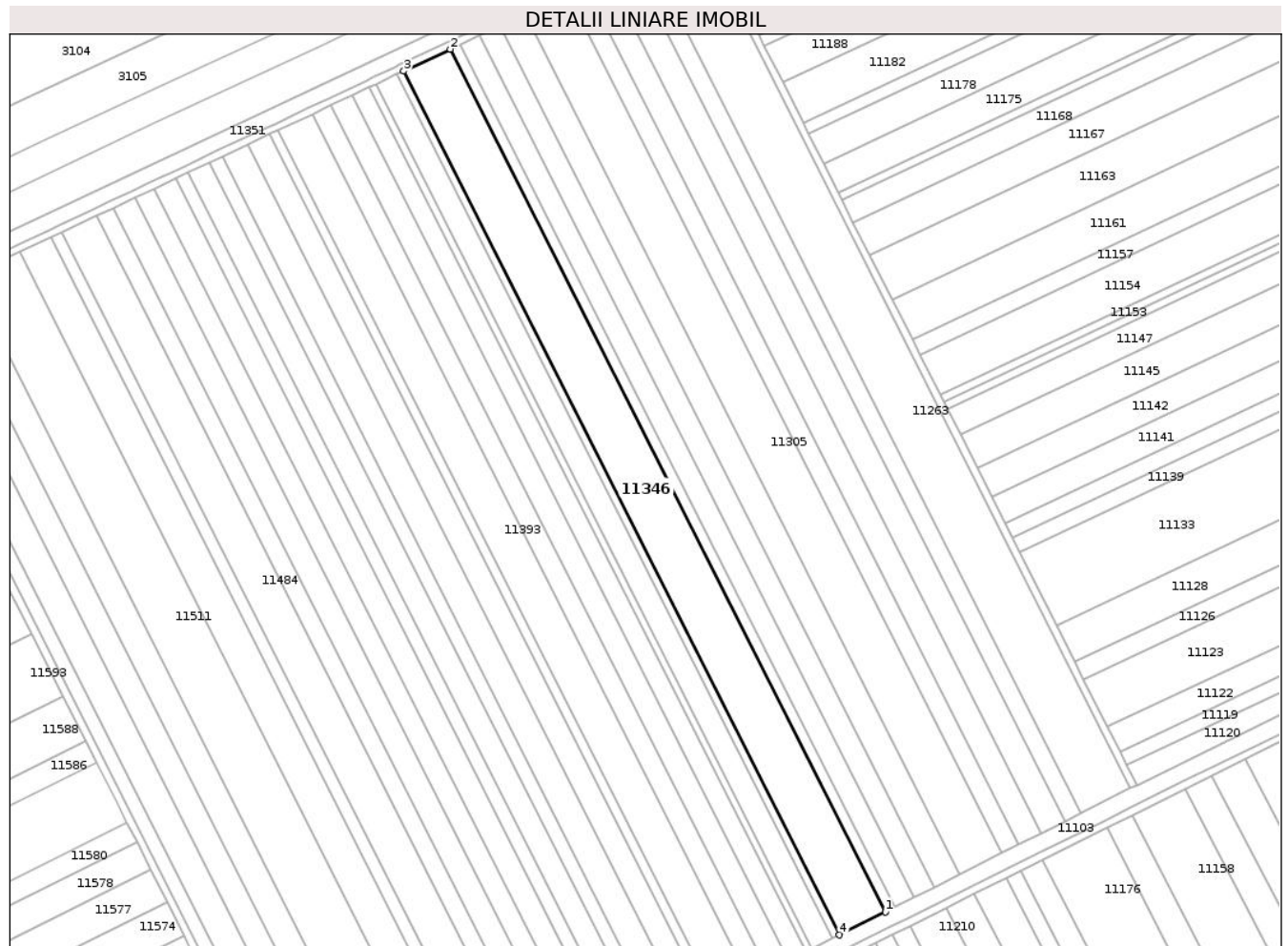
Inscrieri privind dezmembramintele dreptului de proprietate, drepturi reale de garanție și sarcini	Referințe
NU SUNT	

Anexa Nr. 1 La Partea I

Teren

Nr cadastral	Suprafața (mp)*	Observații / Referințe
	15.000	

* Suprafața este determinată în planul de proiecție Stereo 70.



Date referitoare la teren

Crt	Categorie folosință	Intra vilan	Suprafața (mp)	Tarla	Parcelă	Nr. topo	Observații / Referințe
1	arabil	NU	15.000	795/5/1	1	-	

Lungime Segmente

1) Valorile lungimilor segmentelor sunt obținute din proiecție în plan.

Punct început	X / Y	Punct sfârșit	X / Y	Lungime segment (** (m)
1	716.956,868 354.329,022	2	716.717,801 354.802,443	530.359
2	716.717,801 354.802,443	3	716.692,197 354.790,394	28.297
3	716.692,197 354.790,394	4	716.931,637 354.316,337	531.095
4	716.931,637 354.316,337	1	716.956,868 354.329,022	28.24

** Lungimile segmentelor sunt determinate în planul de proiecție Stereo 70 și sunt rotunjite la 1 milimetru.

***** Distanţa dintre puncte este formată din segmente cumulate ce sunt mai mici decât valoarea 1 milimetru.**

**DATE DESPRE IMOBILUL NR. 11347**

Oficiul de Cadastru și Publicitate Imobiliară IALOMIȚA
Biroul de Cadastru și Publicitate Imobiliară Slobozia

A. Partea I. Descrierea imobilului

TEREN Extravilan

Adresa: Jud. Ialomita

Nr. Crt	Nr cadastral Nr. topografic	Suprafața* (mp)	Observații / Referințe
A1		8.300	Sector cadastral:15 Teren neimprejmuit;

B. Partea II. Proprietari și acte

Inscrieri privitoare la dreptul de proprietate și alte drepturi reale	Referințe
/	
Act Administrativ nr. 085504, din 04/06/2001 emis de CJSDPAT IALOMIȚA;	
B1	A1
Intabulare, drept de PROPRIETATE, Legea 18/1991, dobandit prin Constituire, cota actuala 1/1, cota initiala 1/1	
1) DUMITRU S ILIE	

C. Partea III. SARCINI .

Inscrieri privind dezmembramintele dreptului de proprietate, drepturi reale de garanție și sarcini	Referințe
NU SUNT	

Anexa Nr. 1 La Partea I

Teren

Nr cadastral	Suprafața (mp)*	Observații / Referințe
	8.300	

* Suprafața este determinată în planul de proiecție Stereo 70.



Date referitoare la teren

Crt	Categorie folosință	Intra vilan	Suprafața (mp)	Tarla	Parcelă	Nr. topo	Observații / Referințe
1	arabil	NU	8.300	795/10	18	-	

Lungime Segmente

1) Valorile lungimilor segmentelor sunt obținute din proiecție în plan.

Punct început	X / Y	Punct sfârșit	X / Y	Lungime segment (** (m)
1	716.947,478 353.019,098	2	716.715,652 353.479,126	515.14
2	716.715,652 353.479,126	3	716.701,187 353.471,937	16.153
3	716.701,187 353.471,937	4	716.931,847 353.014,224	512.548
4	716.931,847 353.014,224	1	716.947,478 353.019,098	16.373

** Lungimile segmentelor sunt determinate în planul de proiecție Stereo 70 și sunt rotunjite la 1 milimetru.

***** Distanţa dintre puncte este formată din segmente cumulate ce sunt mai mici decât valoarea 1 milimetru.**

**DATE DESPRE IMOBILUL NR. 11350**

Oficiul de Cadastru și Publicitate Imobiliară IALOMITA
Biroul de Cadastru și Publicitate Imobiliară Slobozia

A. Partea I. Descrierea imobilului

TEREN Extravilan

Adresa: Jud. Ialomita

Nr. Crt	Nr cadastral Nr. topografic	Suprafața* (mp)	Observații / Referințe
A1	27932	23.782	Sector cadastral:15 Teren neimprejmuit;

B. Partea II. Proprietari și acte

Inscrieri privitoare la dreptul de proprietate și alte drepturi reale		Referințe
152996 / 18/11/2024		
Act Notarial nr. 110, din 25/07/2005 emis de BNP DINCA MIRELA LUMINITA (Act Administrativ nr. 085734/55593, din 27/02/2002 emis de COMISIA JUDETEANA IALOMITA; Act Notarial nr. 58, din 19/04/2004 emis de BNP DINCA MIRELA LUMINITA;);		
B7	Se noteaza din oficiu faptul ca imobilul de la A1 se afla sub incidenta art.3, alin 1 din Legea 17/2014	A1
23953 / 06/03/2025		
Act Notarial nr. 460, din 04/03/2025 emis de ENESCU ANDREEA-RALUCA (Hotarare Judecatoreasca nr. 1370, din 09/11/2016 emis de JUDECATORIA FETESTI);;		
B9	Intabulare, drept de PROPRIETATE, cumparare si succesiune, dobandit prin Conventie, cota actuala 11500/23782, cota initiala 11500/23782	A1
	1) PERREIN SANDA-LUMINIȚA , casatorita cu 2) PERREIN ARNAUD NICOLAS ANDRE , cota de 5/8 3) NEDELCU MARIA , succesiune, cota de 3/8	
B10	Intabulare, drept de PROPRIETATE, reconstituire si mostenire, dobandit prin Succesiune, cota actuala 12282/23782, cota initiala 12282/23782	A1
	1) BUZEA FLORICA , reconstituire, cota de 3/8 si mostenire, in cota de 1/8 2) PAVEL ANA , succesiune, cota de 1/8 3) NEDELCU MARIA , succesiune, cota de 3/8	

C. Partea III. SARCINI .

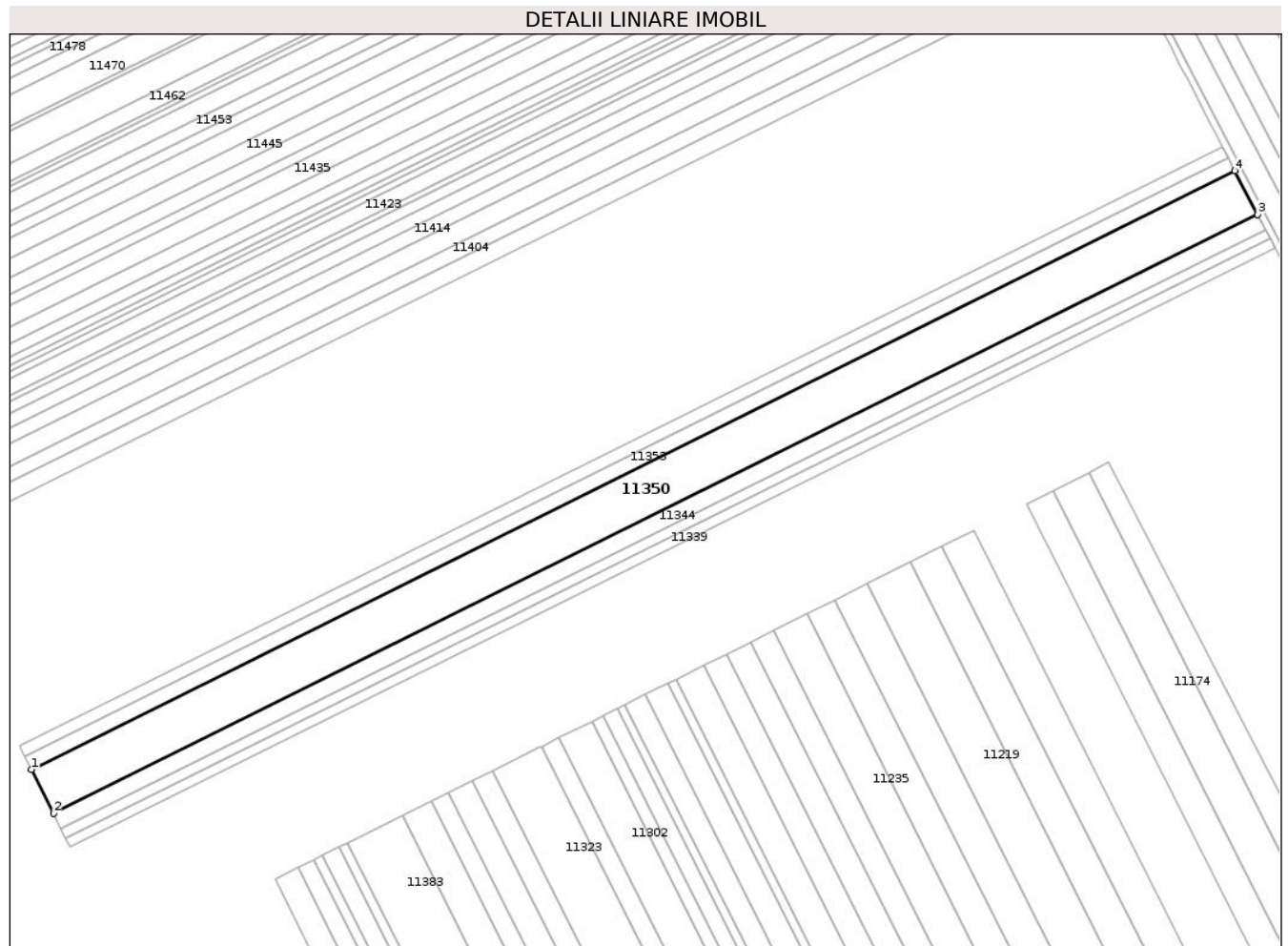
Inscrieri privind dezmembramintele dreptului de proprietate, drepturi reale de garanție și sarcini	Referințe
NU SUNT	

Anexa Nr. 1 La Partea I

Teren

Nr cadastral	Suprafața (mp)*	Observații / Referințe
27932	23.782	

* Suprafața este determinată în planul de proiecție Stereo 70.



Date referitoare la teren

Crt	Categorie folosință	Intra vilan	Suprafața (mp)	Tarla	Parcelă	Nr. topo	Observații / Referințe
1	arabil	NU	23.782	795/6	62	-	

Lungime Segmente

1) Valorile lungimilor segmentelor sunt obținute din proiecție în plan.

Punct început	X / Y	Punct sfârșit	X / Y	Lungime segment (** (m)
1	716.450,431 353.485,903	2	716.463,611 353.459,595	29.425
2	716.463,611 353.459,595	3	717.187,667 353.819,22	808.447
3	717.187,667 353.819,22	4	717.174,123 353.845,347	29.429
4	717.174,123 353.845,347	1	716.450,431 353.485,903	808.041

** Lungimile segmentelor sunt determinate în planul de proiecție Stereo 70 și sunt rotunjite la 1 milimetru.

***** Distanţa dintre puncte este formată din segmente cumulate ce sunt mai mici decât valoarea 1 milimetru.**

**DATE DESPRE IMOBILUL NR. 11351**

Oficiul de Cadastru și Publicitate Imobiliară IALOMITA
Biroul de Cadastru și Publicitate Imobiliară Slobozia

A. Partea I. Descrierea imobilului

TEREN Extravilan

Adresa: Jud. Ialomita

Nr. Crt	Nr cadastral Nr. topografic	Suprafața* (mp)	Observații / Referințe
A1		14.345	Sector cadastral:15 Teren neimprejmit;

B. Partea II. Proprietari și acte

Inscrieri privitoare la dreptul de proprietate și alte drepturi reale	Referințe
/	
Act Administrativ nr. 3561, din 02/04/2025 emis de PRIMĂRIA COMUNEI MIHAIL KOGĂLNICEANU;	
B1	Inscrierea posesiei, drept de PROPRIETATE, dobandit prin Lege, cota actuala 1/1, cota initiala 1/1 1) NEIDENTIFICAT NEIDENTIFICAT
Act Normativ nr. 7, din 13/03/1996 emis de PARLAMENTUL ROMÂNIEI (art.13);	
B2	Se notează mențiunea de proprietar neidentificat

C. Partea III. SARCINI .

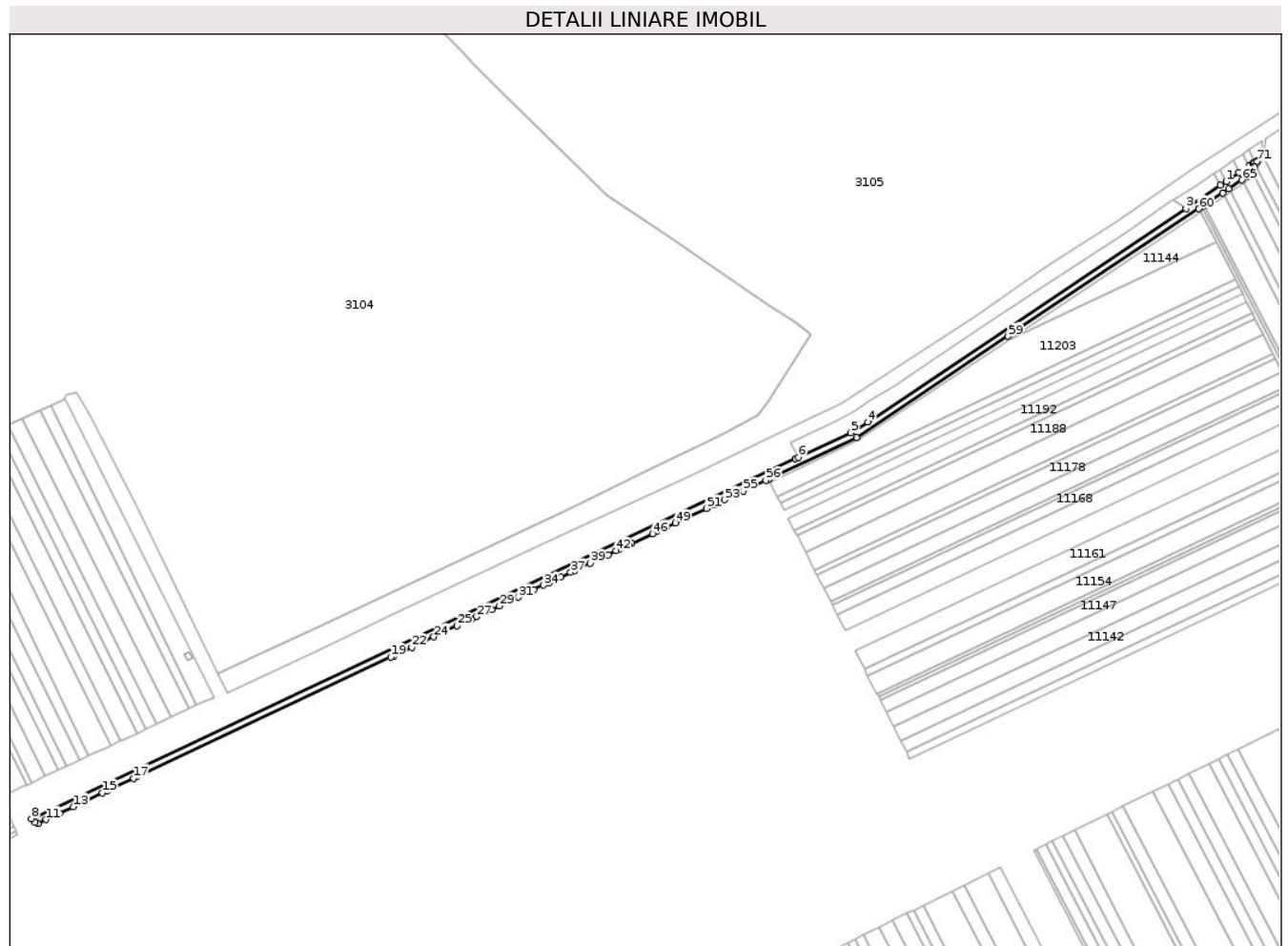
Inscrieri privind dezmembramintele dreptului de proprietate, drepturi reale de garanție și sarcini	Referințe
NU SUNT	

Anexa Nr. 1 La Partea I

Teren

Nr cadastral	Suprafața (mp)*	Observații / Referințe
	14.345	

* Suprafața este determinată în planul de proiecție Stereo 70.



Date referitoare la teren

Crt	Categorie folosință	Intravilan	Suprafața (mp)	Tarla	Parcelă	Nr. topo	Observații / Referințe
1	curți constructii	NU	14.345	-	825/2	-	

Lungime Segmente

1) Valorile lungimilor segmentelor sunt obținute din proiecție în plan.

Punct început	X / Y	Punct sfârșit	X / Y	Lungime segment	Punct început	X / Y	Punct sfârșit	X / Y	Lungime segment	Punct început	X / Y	Punct sfârșit	X / Y	Lungime segment
1	717.409,154 355.231,239	2	717.402,095 355.226,504	8.5	2	717.402,095 355.226,504	3	717.360,535 355.198,629	50.042	3	717.360,535 355.198,629	4	716.976,036 354.940,736	462.978
4	716.976,036 354.940,736	5	716.955,081 354.927,978	24.533	5	716.955,081 354.927,978	6	716.891,916 354.898,245	69.813	6	716.891,916 354.898,245	7	716.888,555 354.896,663	3.715
7	716.888,555 354.896,663	8	715.964,915 354.461,899	1020.848	8	715.964,915 354.461,899	9	715.969,528 354.457,195	6.588	9	715.969,528 354.457,195	10	715.972,683 354.456,233	3.298
10	715.972,683 354.456,233	11	715.982,646 354.460,921	11.011	11	715.982,646 354.460,921	12	715.998,883 354.468,562	17.945	12	715.998,883 354.468,562	13	716.015,463 354.476,364	18.324
13	716.015,463 354.476,364	14	716.027,905 354.482,218	13.75	14	716.027,905 354.482,218	15	716.050,814 354.492,999	25.319	15	716.050,814 354.492,999	16	716.057,125 354.495,969	6.975

Punct început	X / Y	Punct sfârșit	X / Y	Lungime segment	Punct început	X / Y	Punct sfârșit	X / Y	Lungime segment	Punct început	X / Y	Punct sfârșit	X / Y	Lungime segment
16	716.057,125 354.495,969	17	716.088,553 354.510,758	34.734	17	716.088,553 354.510,758	18	716.092,174 354.512,462	4.002	18	716.092,174 354.512,462	19	716.399,315 354.656,994	339.448
19	716.399,315 354.656,994	20	716.402,936 354.658,697	4.001	20	716.402,936 354.658,697	21	716.410,107 354.662,072	7.926	21	716.410,107 354.662,072	22	716.424,697 354.668,937	16.124
22	716.424,697 354.668,937	23	716.437,345 354.674,889	13.978	23	716.437,345 354.674,889	24	716.451,246 354.681,43	15.363	24	716.451,246 354.681,43	25	716.479,502 354.694,727	31.228
25	716.479,502 354.694,727	26	716.496,406 354.702,681	18.682	26	716.496,406 354.702,681	27	716.502,697 354.705,642	6.953	27	716.502,697 354.705,642	28	716.521,478 354.714,479	20.756
28	716.521,478 354.714,479	29	716.530,62 354.718,781	10.104	29	716.530,62 354.718,781	30	716.542,645 354.724,44	13.29	30	716.542,645 354.724,44	31	716.553,32 354.729,463	11.798
31	716.553,32 354.729,463	32	716.565,186 354.735,047	13.114	32	716.565,186 354.735,047	33	716.572,139 354.738,319	7.684	33	716.572,139 354.738,319	34	716.583,845 354.743,828	12.938
34	716.583,845 354.743,828	35	716.590,973 354.747,182	7.878	35	716.590,973 354.747,182	36	716.605,066 354.753,814	15.575	36	716.605,066 354.753,814	37	716.616,788 354.759,329	12.955
37	716.616,788 354.759,329	38	716.621,546 354.761,569	5.259	38	716.621,546 354.761,569	39	716.640,418 354.770,449	20.857	39	716.640,418 354.770,449	40	716.650,455 354.775,172	11.093
40	716.650,455 354.775,172	41	716.662,198 354.780,698	12.978	41	716.662,198 354.780,698	42	716.671,733 354.785,185	10.538	42	716.671,733 354.785,185	43	716.675,139 354.786,788	3.764
43	716.675,139 354.786,788	44	716.686,873 354.792,31	12.968	44	716.686,873 354.792,31	45	716.690,494 354.794,014	4.002	45	716.690,494 354.794,014	46	716.716,098 354.806,062	28.297
46	716.716,098 354.806,062	47	716.721,292 354.808,506	5.74	47	716.721,292 354.808,506	48	716.732,222 354.813,649	12.08	48	716.732,222 354.813,649	49	716.743,499 354.818,956	12.463
49	716.743,499 354.818,956	50	716.757,179 354.825,393	15.119	50	716.757,179 354.825,393	51	716.780,97 354.836,589	26.294	51	716.780,97 354.836,589	52	716.790,393 354.841,023	10.414
52	716.790,393 354.841,023	53	716.802,906 354.846,912	13.83	53	716.802,906 354.846,912	54	716.816,295 354.853,212	14.797	54	716.816,295 354.853,212	55	716.825,178 354.857,392	9.817
55	716.825,178 354.857,392	56	716.852,674 354.870,331	30.388	56	716.852,674 354.870,331	57	716.856,286 354.872,025	3.99	57	716.856,286 354.872,025	58	716.962,329 354.921,931	117.2
58	716.962,329 354.921,931	59	717.145,71 355.044,326	220.475	59	717.145,71 355.044,326	60	717.376,315 355.198,241	277.252	60	717.376,315 355.198,241	61	717.379,664 355.200,477	4.027
61	717.379,664 355.200,477	62	717.382,784 355.202,559	3.751	62	717.382,784 355.202,559	63	717.404,895 355.217,317	26.584	63	717.404,895 355.217,317	64	717.412,131 355.222,147	8.7
64	717.412,131 355.222,147	65	717.428,616 355.233,149	19.819	65	717.428,616 355.233,149	66	717.435,842 355.237,972	8.688	66	717.435,842 355.237,972	67	717.439,581 355.241,819	5.365
67	717.439,581 355.241,819	68	717.440,489 355.242,754	1.303	68	717.440,489 355.242,754	69	717.443,485 355.248,611	6.579	69	717.443,485 355.248,611	70	717.443,748 355.249,134	0.585
70	717.443,748 355.249,134	71	717.446,822 355.255,261	6.855	71	717.446,822 355.255,261	72	717.447,23 355.256,369	1.181	72	717.447,23 355.256,369	73	717.443,804 355.254,307	3.999
73	717.443,804 355.254,307	74	717.441,282 355.252,788	2.944	74	717.441,282 355.252,788	75	717.436,964 355.249,892	5.199	75	717.436,964 355.249,892	76	717.424,816 355.241,744	14.628
76	717.424,816 355.241,744	1	717.409,154 355.231,239	18.859										

** Lungimile segmentelor sunt determinate în planul de proiecție Stereo 70 și sunt rotunjite la 1 milimetru.

*** Distanța dintre puncte este formată din segmente cumulate ce sunt mai mici decât valoarea 1 milimetru.

**DATE DESPRE IMOBILUL NR. 11353**

Oficiul de Cadastru și Publicitate Imobiliară IALOMITA
Biroul de Cadastru și Publicitate Imobiliară Slobozia

A. Partea I. Descrierea imobilului

TEREN Extravilan

Adresa: Jud. Ialomita

Nr. Crt	Nr cadastral Nr. topografic	Suprafața* (mp)	Observații / Referințe
A1	22469	7.300	Sector cadastral:15 Teren neimprejmuit;

B. Partea II. Proprietari și acte

Inscrieri privitoare la dreptul de proprietate și alte drepturi reale		Referințe
95937 / 29/11/2018		
Act Administrativ nr. 085495/55590, din 12/06/2001 emis de COMISIA JUDETEANA (act administrativ nr 6068 din 28.11.2018, emis de PRIMARIA COMUNEI MIHAIL KOGALNICEANU);		
B3	se noteaza din oficiu faptul ca imobilul de la A1 se afla sub incidenta art. 3 alin. 1 din Legea nr. 17/2014	A1
11619 / 08/02/2019		
Act Notarial nr. 335, din 06/02/2019 emis de STUPARU ION;		
B4	Intabulare, drept de PROPRIETATE, cumparare, dobandit prin Conventie, cota actuala 1/1, cota initiala 1/1 1) SC SOPEMA SRL, CIF:5721490	A1

C. Partea III. SARCINI .

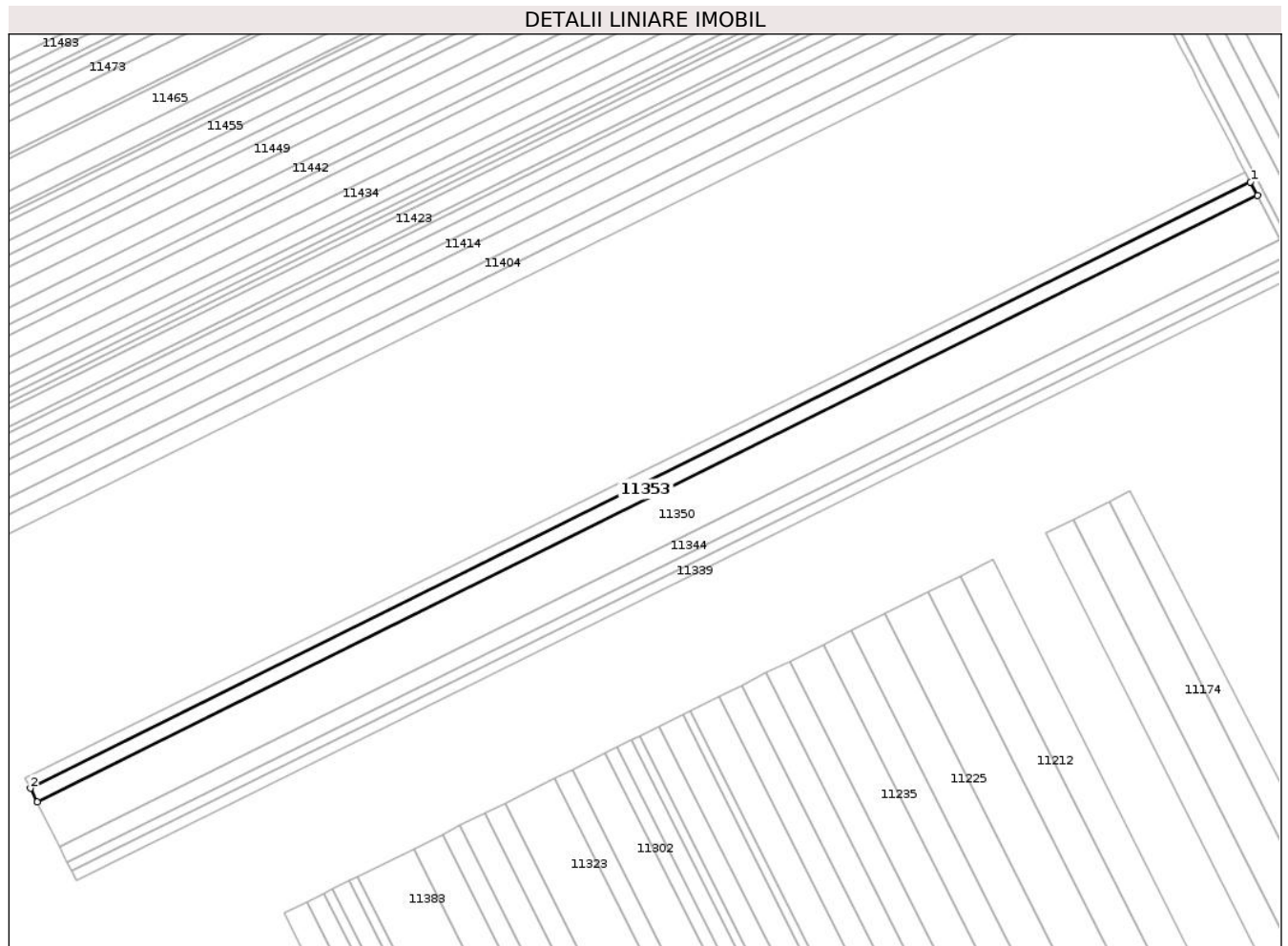
Inscrieri privind dezmembramintele dreptului de proprietate, drepturi reale de garanție și sarcini	Referințe
NU SUNT	

Anexa Nr. 1 La Partea I

Teren

Nr cadastral	Suprafața (mp)*	Observații / Referințe
22469	7.300	

* Suprafața este determinată în planul de proiecție Stereo 70.



Date referitoare la teren

Crt	Categorie folosință	Intra vilan	Suprafața (mp)	Tarla	Parcelă	Nr. topo	Observații / Referințe
1	arabil	NU	7.300	795/6	61	-	

Lungime Segmente

1) Valorile lungimilor segmentelor sunt obținute din proiecție în plan.

Punct început	X / Y	Punct sfârșit	X / Y	Lungime segment (** (m)
1	717.169,964 353.853,369	2	716.446,384 353.493,981	807.916
2	716.446,384 353.493,981	3	716.450,431 353.485,903	9.035
3	716.450,431 353.485,903	4	717.174,123 353.845,347	808.041
4	717.174,123 353.845,347	1	717.169,964 353.853,369	9.036

** Lungimile segmentelor sunt determinate în planul de proiecție Stereo 70 și sunt rotunjite la 1 milimetru.

***** Distanţa dintre puncte este formată din segmente cumulate ce sunt mai mici decât valoarea 1 milimetru.**

**DATE DESPRE IMOBILUL NR. 11356**

Oficiul de Cadastru și Publicitate Imobiliară IALOMITA
Biroul de Cadastru și Publicitate Imobiliară Slobozia

A. Partea I. Descrierea imobilului

TEREN Extravilan

Adresa: Jud. Ialomita

Nr. Crt	Nr cadastral Nr. topografic	Suprafața* (mp)	Observații / Referințe
A1		1	Sector cadastral:15 Teren neimprejmuț;

Construcții

Crt	Nr cadastral Nr. topografic	Adresa	Observații / Referințe
A1.1		Jud. Ialomita	Nr. niveluri:1; S. construita la sol:1 mp; STALP

B. Partea II. Proprietari și acte

Inscrieri privitoare la dreptul de proprietate și alte drepturi reale	Referințe
/	
Act Normativ nr. Legea 123, din 10/07/2012 emis de PARLAMENTUL ROMÂNIEI;	
B1	A1, A1.1
Intabulare, drept de PROPRIETATE, dobândit prin Lege, cota actuala 1/1, cota initiala 1/1	
1) STATUL ROMÂN, CIF:99999999999999	

C. Partea III. SARCINI .

Inscrieri privind dezmembramintele dreptului de proprietate, drepturi reale de garanție și sarcini	Referințe
NU SUNT	


Anexa Nr. 1 La Partea I

Teren

Nr cadastral	Suprafața (mp)*	Observații / Referințe
	1	

* Suprafața este determinată în planul de proiecție Stereo 70.

DETALII LINIARE IMOBIL



Date referitoare la teren

Crt	Categorie folosință	Intravilan	Suprafața (mp)	Tarla	Parcelă	Nr. topo	Observații / Referințe
1	curți constructii	NU	1	795/10	8/1	-	

Date referitoare la construcții

Crt	Număr	Destinație construcție	Supraf. (mp)	Situație juridică	Observații / Referințe
A1.1		construcții industriale și edilitare	1	Cu acte	Nr. niveluri:1; S. construita la sol:1 mp; STALP

Lungime Segmente

1) Valorile lungimilor segmentelor sunt obținute din proiecție în plan.

Punct început	X / Y	Punct sfârșit	X / Y	Lungime segment (** (m)
1	716.811,818 352.968,052	2	716.810,618 352.968,052	1.2
2	716.810,618 352.968,052	3	716.810,618 352.966,852	1.2
3	716.810,618 352.966,852	4	716.811,818 352.966,852	1.2

Punct început	X / Y	Punct sfârșit	X / Y	Lungime segment (** (m)
4	716.811,818 352.966,852	1	716.811,818 352.968,052	1.2

** Lungimile segmentelor sunt determinate în planul de proiecție Stereo 70 și sunt rotunjite la 1 milimetru.

*** Distanța dintre puncte este formată din segmente cumulate ce sunt mai mici decât valoarea 1 milimetru.

**DATE DESPRE IMOBILUL NR. 11358**

Oficiul de Cadastru și Publicitate Imobiliară IALOMIȚA
Biroul de Cadastru și Publicitate Imobiliară Slobozia

A. Partea I. Descrierea imobilului

TEREN Extravilan

Adresa: Jud. Ialomita

Nr. Crt	Nr cadastral Nr. topografic	Suprafața* (mp)	Observații / Referințe
A1		5.900	Sector cadastral:15 Teren neimprejmuit;

B. Partea II. Proprietari și acte

Inscrieri privitoare la dreptul de proprietate și alte drepturi reale	Referințe
/	
Act Administrativ nr. 084861, din 14/01/1999 emis de CJSDPAT IALOMIȚA;	
B1	A1
Intabulare, drept de PROPRIETATE, Legea 18/1991, dobandit prin Reconstituire, cota actuala 1/1, cota initiala 1/1	
1) NEDELCU I CONSTANTIN	

C. Partea III. SARCINI .

Inscrieri privind dezmembramintele dreptului de proprietate, drepturi reale de garanție și sarcini	Referințe
NU SUNT	

Anexa Nr. 1 La Partea I

Teren

Nr cadastral	Suprafața (mp)*	Observații / Referințe
	5.900	

* Suprafața este determinată în planul de proiecție Stereo 70.



Date referitoare la teren

Crt	Categorie folosință	Intra vilan	Suprafața (mp)	Tarla	Parcelă	Nr. topo	Observații / Referințe
1	arabil	NU	5.900	795/10	17	-	

Lungime Segmente

1) Valorile lungimilor segmentelor sunt obținute din proiecție în plan.

Punct început	X / Y	Punct sfârșit	X / Y	Lungime segment (** (m)
1	716.921,234 353.010,915	2	716.920,877 353.012,06	1.199
2	716.920,877 353.012,06	3	716.922,023 353.012,418	1.201
3	716.922,023 353.012,418	4	716.922,38 353.011,272	1.2
4	716.922,38 353.011,272	5	716.931,847 353.014,224	9.917
5	716.931,847 353.014,224	6	716.701,187 353.471,937	512.548

Punct început	X / Y	Punct sfârșit	X / Y	Lungime segment (** (m)
6	716.701,187 353.471,937	7	716.690,857 353.466,803	11.535
7	716.690,857 353.466,803	8	716.920,684 353.010,743	510.697
8	716.920,684 353.010,743	1	716.921,234 353.010,915	0.576

** Lungimile segmentelor sunt determinate în planul de proiecție Stereo 70 și sunt rotunjite la 1 milimetru.

*** Distanța dintre puncte este formată din segmente cumulate ce sunt mai mici decât valoarea 1 milimetru.

**DATE DESPRE IMOBILUL NR. 11359**

Oficiul de Cadastru și Publicitate Imobiliară IALOMITA
Biroul de Cadastru și Publicitate Imobiliară Slobozia

A. Partea I. Descrierea imobilului

TEREN Extravilan

Adresa: Jud. Ialomita

Nr. Crt	Nr cadastral Nr. topografic	Suprafața* (mp)	Observații / Referințe
A1		2.125	Sector cadastral:15 Teren neimprejmuit;

B. Partea II. Proprietari și acte

Inscrieri privitoare la dreptul de proprietate și alte drepturi reale		Referințe
/		
Act Administrativ nr. 17, din 12/04/2010 emis de CONSILIUL LOCAL AL COMUNEI MIHAIL KOGĂLNICEANU (Adeverinta nr. 3324/27.03.2025 emisă de Primăria Mihail Kogălniceanu);		
B1	Intabulare, drept de PROPRIETATE, dobândit prin Lege, cota actuala 1/1, cota initiala 1/1 1) COMUNA MIHAIL KOGĂLNICEANU, CIF:4428078, DOMENIUL PUBLIC	A1

C. Partea III. SARCINI .

Inscrieri privind dezmembramintele dreptului de proprietate, drepturi reale de garanție și sarcini	Referințe
NU SUNT	

Anexa Nr. 1 La Partea I

Teren

Nr cadastral	Suprafața (mp)*	Observații / Referințe
	2.125	

* Suprafața este determinată în planul de proiecție Stereo 70.



Date referitoare la teren

Crt	Categorie folosință	Intra vilan	Suprafața (mp)	Tarla	Parcelă	Nr. topo	Observații / Referințe
1	drum	NU	2.125	-	795/7/1	-	

Lungime Segmente

1) Valorile lungimilor segmentelor sunt obținute din proiecție în plan.

Punct început	X / Y	Punct sfârșit	X / Y	Lungime segment (** (m)
1	716.692,197 354.790,394	2	716.688,576 354.788,69	4.002
2	716.688,576 354.788,69	3	716.928,058 354.314,551	531.187
3	716.928,058 354.314,551	4	716.931,637 354.316,337	4.0
4	716.931,637 354.316,337	1	716.692,197 354.790,394	531.095

** Lungimile segmentelor sunt determinate în planul de proiecție Stereo 70 și sunt rotunjite la 1 milimetru.

***** Distanţa dintre puncte este formată din segmente cumulate ce sunt mai mici decât valoarea 1 milimetru.**

**DATE DESPRE IMOBILUL NR. 11360**

Oficiul de Cadastru și Publicitate Imobiliară IALOMIȚA
Biroul de Cadastru și Publicitate Imobiliară Slobozia

A. Partea I. Descrierea imobilului

TEREN Extravilan

Adresa: Jud. Ialomita

Nr. Crt	Nr cadastral Nr. topografic	Suprafața* (mp)	Observații / Referințe
A1		5.600	Sector cadastral:15 Teren neimprejmuit;

B. Partea II. Proprietari și acte

Inscrieri privitoare la dreptul de proprietate și alte drepturi reale	Referințe
/	
Act Administrativ nr. 085129, din 21/07/1999 emis de CJSDPAT IALOMIȚA;	
B1	A1
Intabulare, drept de PROPRIETATE, Legea 18/1991, dobandit prin Reconstituire, cota actuala 1/1, cota initiala 1/1 1) BUZEA GH ȘTEFANA	

C. Partea III. SARCINI .

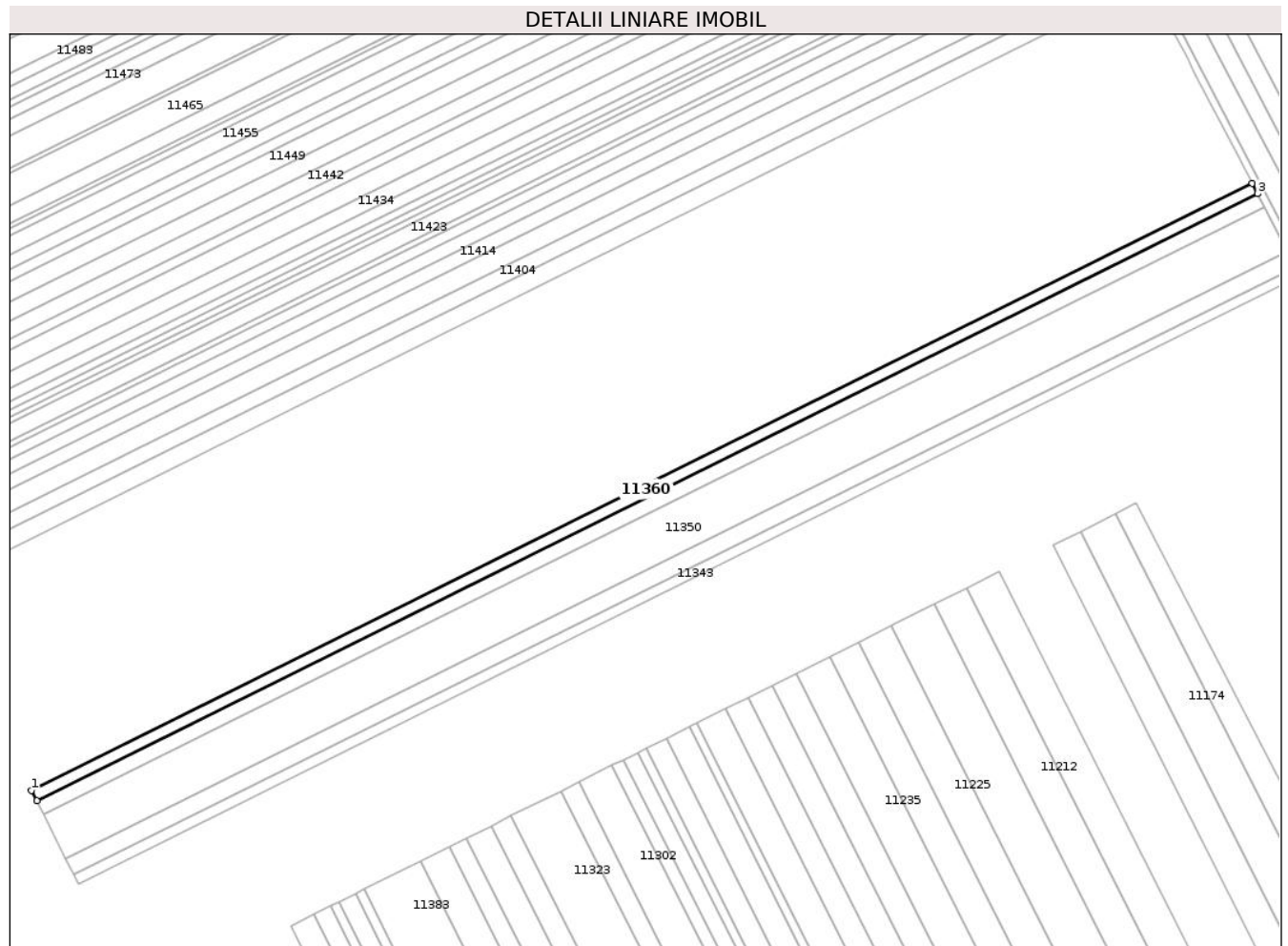
Inscrieri privind dezmembramintele dreptului de proprietate, drepturi reale de garanție și sarcini	Referințe
NU SUNT	

Anexa Nr. 1 La Partea I

Teren

Nr cadastral	Suprafața (mp)*	Observații / Referințe
	5.600	

* Suprafața este determinată în planul de proiecție Stereo 70.



Date referitoare la teren

Crt	Categorie folosință	Intra vilan	Suprafața (mp)	Tarla	Parcelă	Nr. topo	Observații / Referințe
1	arabil	NU	5.600	795/6	60	-	

Lungime Segmente

1) Valorile lungimilor segmentelor sunt obținute din proiecție în plan.

Punct început	X / Y	Punct sfârșit	X / Y	Lungime segment (** (m)
1	716.443,279 353.500,178	2	716.446,384 353.493,981	6.931
2	716.446,384 353.493,981	3	717.169,964 353.853,369	807.916
3	717.169,964 353.853,369	4	717.166,773 353.859,524	6.933
4	717.166,773 353.859,524	1	716.443,279 353.500,178	807.82

** Lungimile segmentelor sunt determinate în planul de proiecție Stereo 70 și sunt rotunjite la 1 milimetru.

***** Distanţa dintre puncte este formată din segmente cumulate ce sunt mai mici decât valoarea 1 milimetru.**

**DATE DESPRE IMOBILUL NR. 11361**

Oficiul de Cadastru și Publicitate Imobiliară IALOMITA
Biroul de Cadastru și Publicitate Imobiliară Slobozia

A. Partea I. Descrierea imobilului

TEREN Extravilan

Adresa: Jud. Ialomita

Nr. Crt	Nr cadastral Nr. topografic	Suprafața* (mp)	Observații / Referințe
A1	21006	8.300	Sector cadastral:15 Teren neimprejmut;

B. Partea II. Proprietari și acte

Inscrieri privitoare la dreptul de proprietate și alte drepturi reale	Referințe
69323 / 18/08/2015	
Act Normativ nr. 17, din 07/03/2014 emis de PARLAMENTUL ROMANIEI;	
B8	Imobil aflat sub incidenta art.3 alin.(1) din Legea 17/2014
	A1
68074 / 04/10/2016	
Act Notarial nr. 1659, din 03/10/2016 emis de STUPARU COSTIN MARIAN;	
B9	Intabulare, drept de PROPRIETATE, cumparare, dobandit prin Conventie, cota actuala 1/1, cota initiala 1/1
	A1
	1) SOPEMA SRL, CIF:5721490

C. Partea III. SARCINI .

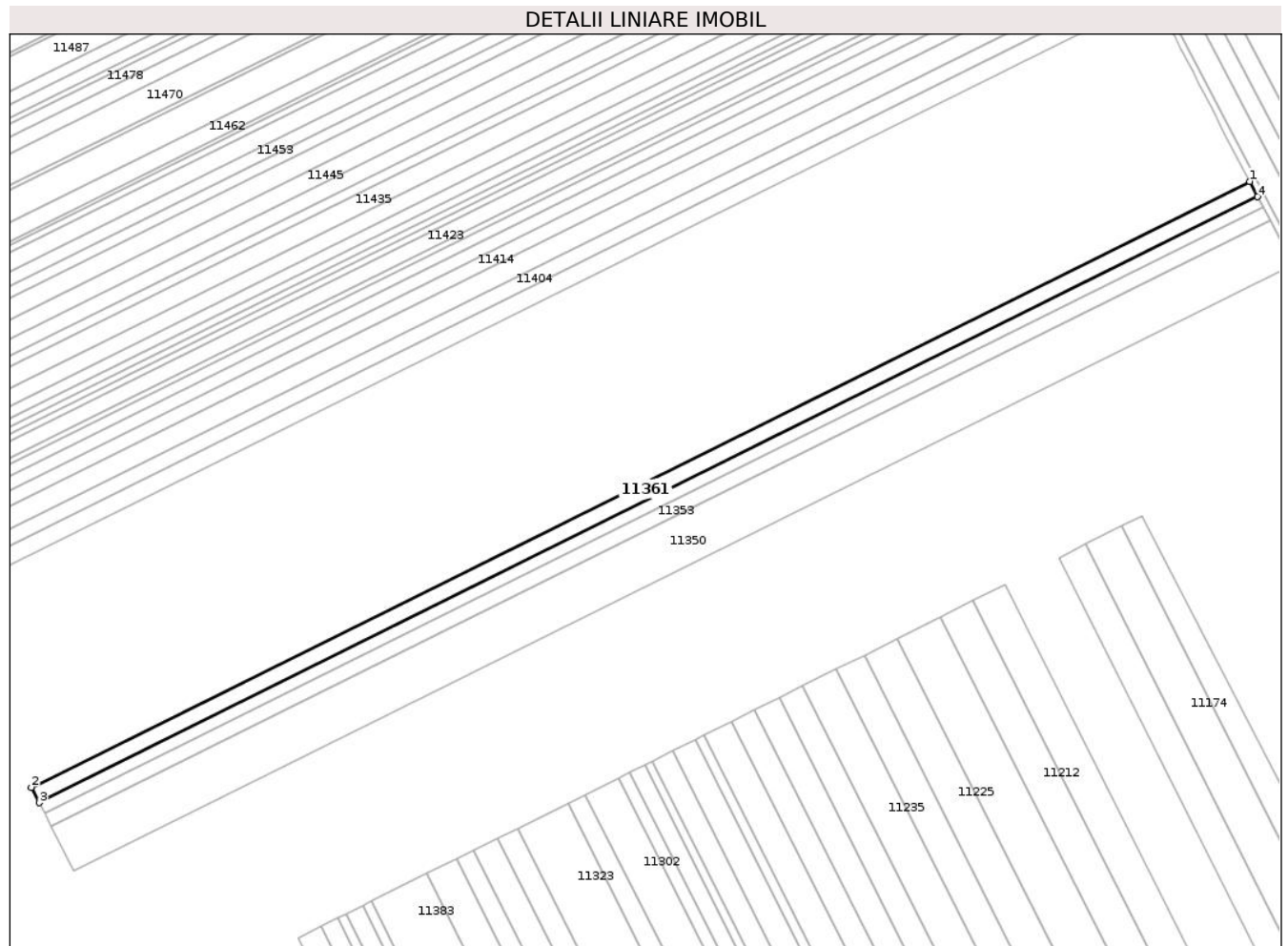
Inscrieri privind dezmembramintele dreptului de proprietate, drepturi reale de garanție și sarcini	Referințe
NU SUNT	

Anexa Nr. 1 La Partea I

Teren

Nr cadastral	Suprafața (mp)*	Observații / Referințe
21006	8.300	

* Suprafața este determinată în planul de proiecție Stereo 70.



Date referitoare la teren

Crt	Categorie folosință	Intra vilan	Suprafața (mp)	Tarla	Parcelă	Nr. topo	Observații / Referințe
1	arabil	NU	8.300	795/6	59	-	

Lungime Segmente

1) Valorile lungimilor segmentelor sunt obținute din proiecție în plan.

Punct început	X / Y	Punct sfârșit	X / Y	Lungime segment (** (m)
1	717.162,043 353.868,648	2	716.438,676 353.509,365	807.678
2	716.438,676 353.509,365	3	716.443,279 353.500,178	10.276
3	716.443,279 353.500,178	4	717.166,773 353.859,524	807.82
4	717.166,773 353.859,524	1	717.162,043 353.868,648	10.277

** Lungimile segmentelor sunt determinate în planul de proiecție Stereo 70 și sunt rotunjite la 1 milimetru.

***** Distanţa dintre puncte este formată din segmente cumulate ce sunt mai mici decât valoarea 1 milimetru.**

**DATE DESPRE IMOBILUL NR. 11363**

Oficiul de Cadastru și Publicitate Imobiliară IALOMIȚA
Biroul de Cadastru și Publicitate Imobiliară Slobozia

A. Partea I. Descrierea imobilului

TEREN Extravilan

Adresa: Jud. Ialomita

Nr. Crt	Nr cadastral Nr. topografic	Suprafața* (mp)	Observații / Referințe
A1		6.900	Sector cadastral:15 Teren neimprejmuit;

B. Partea II. Proprietari și acte

Inscrieri privitoare la dreptul de proprietate și alte drepturi reale		Referințe
/		
Act Administrativ nr. 084 541, din 11/07/1997 emis de CJSDPAT IALOMIȚA;		
B1	Intabulare, drept de PROPRIETATE, Legea 18/1991, dobandit prin Reconstituire, cota actuala 1/1, cota initiala 1/1 1) ION A GHEORGHE	A1

C. Partea III. SARCINI .

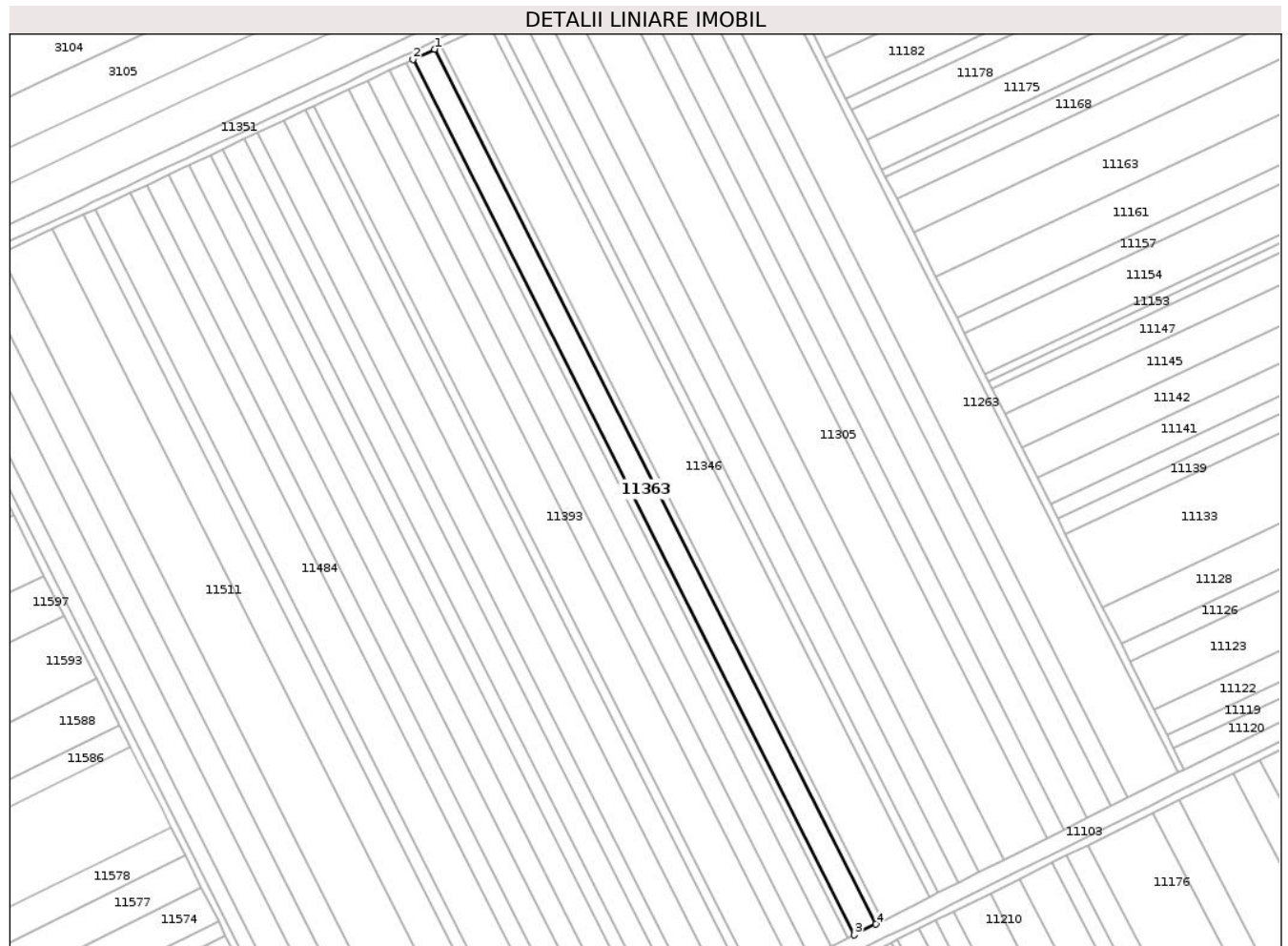
Inscrieri privind dezmembramintele dreptului de proprietate, drepturi reale de garanție și sarcini	Referințe
NU SUNT	

Anexa Nr. 1 La Partea I

Teren

Nr cadastral	Suprafața (mp)*	Observații / Referințe
	6.900	

* Suprafața este determinată în planul de proiecție Stereo 70.



Date referitoare la teren

Crt	Categorie folosință	Intravilan	Suprafața (mp)	Tarla	Parcelă	Nr. topo	Observații / Referințe
1	arabil	NU	6.900	795/3/1	1	-	

Lungime Segmente

1) Valorile lungimilor segmentelor sunt obținute din proiecție în plan.

Punct început	X / Y	Punct sfârșit	X / Y	Lungime segment (** (m)
1	716.688,576 354.788,69	2	716.676,842 354.783,169	12.968
2	716.676,842 354.783,169	3	716.916,397 354.308,781	531.442
3	716.916,397 354.308,781	4	716.928,058 354.314,551	13.01
4	716.928,058 354.314,551	1	716.688,576 354.788,69	531.187

** Lungimile segmentelor sunt determinate în planul de proiecție Stereo 70 și sunt rotunjite la 1 milimetru.

***** Distanţa dintre puncte este formată din segmente cumulate ce sunt mai mici decât valoarea 1 milimetru.**

**DATE DESPRE IMOBILUL NR. 11364**

Oficiul de Cadastru și Publicitate Imobiliară IALOMIȚA
Biroul de Cadastru și Publicitate Imobiliară Slobozia

A. Partea I. Descrierea imobilului

TEREN Extravilan

Adresa: Jud. Ialomita

Nr. Crt	Nr cadastral Nr. topografic	Suprafața* (mp)	Observații / Referințe
A1		5.600	Sector cadastral:15 Teren neimpregmuit;

B. Partea II. Proprietari și acte

Inscrieri privitoare la dreptul de proprietate și alte drepturi reale	Referințe
/	
Act Administrativ nr. 085432, din 30/05/2001 emis de CJSDPAT IALOMIȚA;	
B1	A1
Intabulare, drept de PROPRIETATE, Legea 18/1991, dobandit prin Constituire, cota actuala 1/1, cota initiala 1/1	
1) NEAGU D TRAIAN	

C. Partea III. SARCINI .

Inscrieri privind dezmembramintele dreptului de proprietate, drepturi reale de garanție și sarcini	Referințe
NU SUNT	

Anexa Nr. 1 La Partea I

Teren

Nr cadastral	Suprafața (mp)*	Observații / Referințe
	5.600	

* Suprafața este determinată în planul de proiecție Stereo 70.



Date referitoare la teren

Crt	Categorie folosință	Intra vilan	Suprafața (mp)	Tarla	Parcelă	Nr. topo	Observații / Referințe
1	arabil	NU	5.600	795/6	58	-	

Lungime Segmente

1) Valorile lungimilor segmentelor sunt obținute din proiecție în plan.

Punct început	X / Y	Punct sfârșit	X / Y	Lungime segment (** (m)
1	716.435,57 353.515,565	2	716.438,676 353.509,365	6.934
2	716.438,676 353.509,365	3	717.162,043 353.868,648	807.678
3	717.162,043 353.868,648	4	717.158,851 353.874,804	6.934
4	717.158,851 353.874,804	1	716.435,57 353.515,565	807.582

** Lungimile segmentelor sunt determinate în planul de proiecție Stereo 70 și sunt rotunjite la 1 milimetru.

***** Distanţa dintre puncte este formată din segmente cumulate ce sunt mai mici decât valoarea 1 milimetru.**

**DATE DESPRE IMOBILUL NR. 11365**

Oficiul de Cadastru și Publicitate Imobiliară IALOMIȚA
Biroul de Cadastru și Publicitate Imobiliară Slobozia

A. Partea I. Descrierea imobilului

TEREN Extravilan

Adresa: Jud. Ialomita

Nr. Crt	Nr cadastral Nr. topografic	Suprafața* (mp)	Observații / Referințe
A1		9.800	Sector cadastral:15 Teren neimpregmuit;

B. Partea II. Proprietari și acte

Inscrieri privitoare la dreptul de proprietate și alte drepturi reale	Referințe
/	
Act Administrativ nr. 085252, din 18/01/2000 emis de CJSDPAT IALOMIȚA;	
B1 Intabulare, drept de PROPRIETATE, Legea 18/1991, dobandit prin Reconstituire, cota actuala 1/1, cota initiala 1/1 1) NEDELCU I CONSTANTIN	A1

C. Partea III. SARCINI .

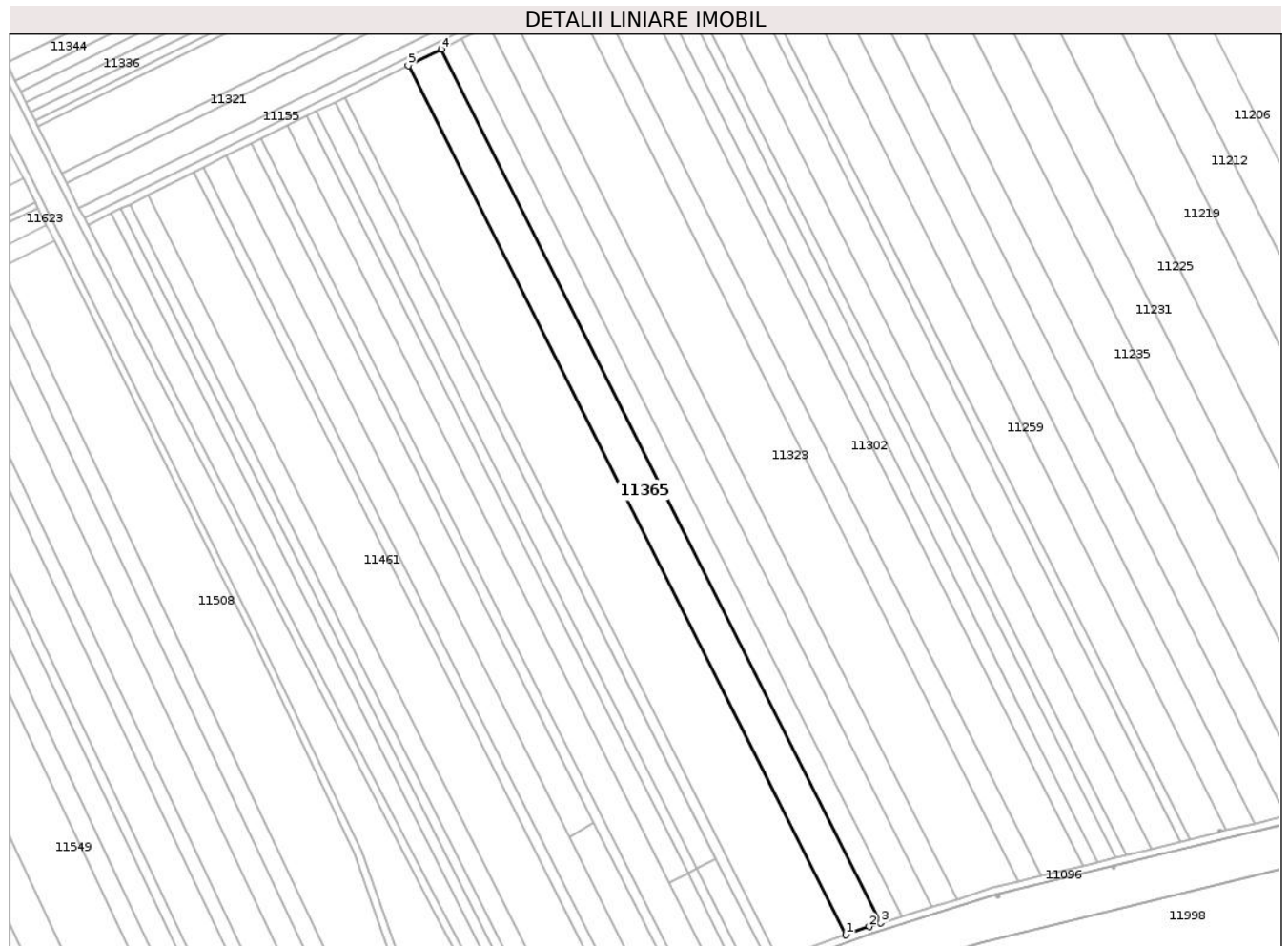
Inscrieri privind dezmembramintele dreptului de proprietate, drepturi reale de garanție și sarcini	Referințe
NU SUNT	

Anexa Nr. 1 La Partea I

Teren

Nr cadastral	Suprafața (mp)*	Observații / Referințe
	9.800	

* Suprafața este determinată în planul de proiecție Stereo 70.



Date referitoare la teren

Crt	Categorie folosință	Intra vilan	Suprafața (mp)	Tarla	Parcelă	Nr. topo	Observații / Referințe
1	arabil	NU	9.800	795/10	16	-	

Lungime Segmente

1) Valorile lungimilor segmentelor sunt obținute din proiecție în plan.

Punct început	X / Y	Punct sfârșit	X / Y	Lungime segment (** (m)
1	716.902,3 353.004,468	2	716.914,568 353.008,836	13.022
2	716.914,568 353.008,836	3	716.920,684 353.010,743	6.406
3	716.920,684 353.010,743	4	716.690,857 353.466,803	510.697
4	716.690,857 353.466,803	5	716.673,627 353.458,239	19.241
5	716.673,627 353.458,239	1	716.902,3 353.004,468	508.133

**** Lungimile segmentelor sunt determinate în planul de proiecție Stereo 70 și sunt rotunjite la 1 milimetru.**

***** Distanța dintre puncte este formată din segmente cumulate ce sunt mai mici decât valoarea 1 milimetru.**

**DATE DESPRE IMOBILUL NR. 11366**

Oficiul de Cadastru și Publicitate Imobiliară IALOMIȚA
Biroul de Cadastru și Publicitate Imobiliară Slobozia

A. Partea I. Descrierea imobilului

TEREN Extravilan

Adresa: Jud. Ialomita

Nr. Crt	Nr cadastral Nr. topografic	Suprafața* (mp)	Observații / Referințe
A1		2.000	Sector cadastral:15 Teren neimprejmuit;

B. Partea II. Proprietari și acte

Inscrieri privitoare la dreptul de proprietate și alte drepturi reale	Referințe
/	
Act Administrativ nr. 085971, din 01/11/2002 emis de CJSDPAT IALOMIȚA;	
B1	A1
Intabulare, drept de PROPRIETATE, Legea 18/1991, dobandit prin Reconstituire, cota actuala 1/1, cota initiala 1/1	
1) MILEA I CONSTANTIN	

C. Partea III. SARCINI .

Inscrieri privind dezmembramintele dreptului de proprietate, drepturi reale de garanție și sarcini	Referințe
NU SUNT	

Anexa Nr. 1 La Partea I

Teren

Nr cadastral	Suprafața (mp)*	Observații / Referințe
	2.000	

* Suprafața este determinată în planul de proiecție Stereo 70.



Date referitoare la teren

Crt	Categorie folosință	Intra vilan	Suprafața (mp)	Tarla	Parcelă	Nr. topo	Observații / Referințe
1	arabil	NU	2.000	795/3/1	23	-	

Lungime Segmente

1) Valorile lungimilor segmentelor sunt obținute din proiecție în plan.

Punct început	X / Y	Punct sfârșit	X / Y	Lungime segment (** (m)
1	716.676,842 354.783,169	2	716.673,436 354.781,566	3.764
2	716.673,436 354.781,566	3	716.913,024 354.307,112	531.516
3	716.913,024 354.307,112	4	716.916,397 354.308,781	3.763
4	716.916,397 354.308,781	1	716.676,842 354.783,169	531.442

** Lungimile segmentelor sunt determinate în planul de proiecție Stereo 70 și sunt rotunjite la 1 milimetru.

***** Distanţa dintre puncte este formată din segmente cumulate ce sunt mai mici decât valoarea 1 milimetru.**

**DATE DESPRE IMOBILUL NR. 11368**

Oficiul de Cadastru și Publicitate Imobiliară IALOMIȚA
Biroul de Cadastru și Publicitate Imobiliară Slobozia

A. Partea I. Descrierea imobilului

TEREN Extravilan

Adresa: Jud. Ialomita

Nr. Crt	Nr cadastral Nr. topografic	Suprafața* (mp)	Observații / Referințe
A1		22.100	Sector cadastral:15 Teren neimprejmuit;

B. Partea II. Proprietari și acte

Inscrieri privitoare la dreptul de proprietate și alte drepturi reale	Referințe
/	
Act Administrativ nr. 084858, din 14/01/1999 emis de CJSDPAT IALOMIȚA;	
B1	A1
Intabulare, drept de PROPRIETATE, Legea 18/1991, dobandit prin Reconstituire, cota actuala 1/1, cota initiala 1/1 1) NEAGU M DUMITRU	

C. Partea III. SARCINI .

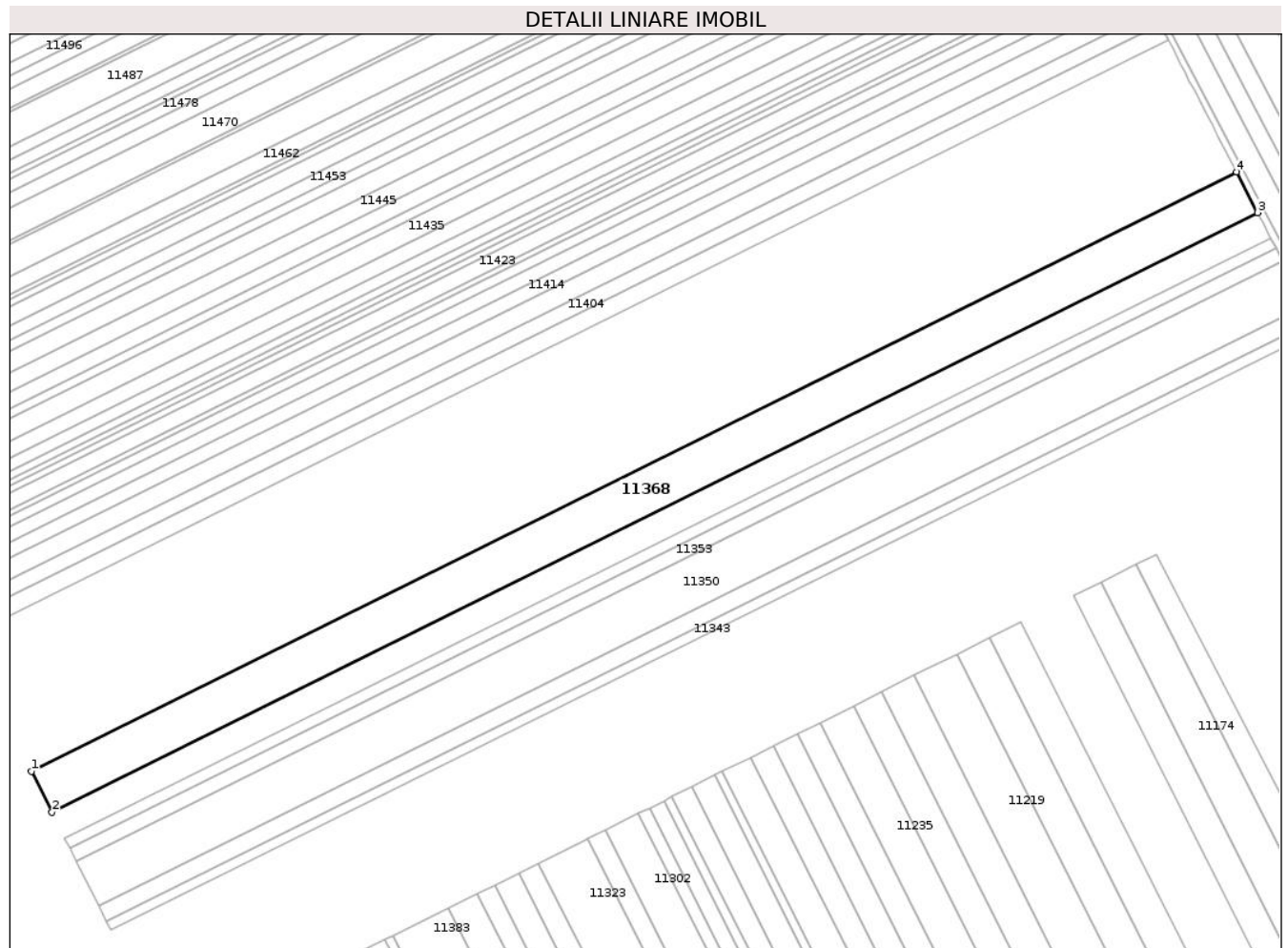
Inscrieri privind dezmembramintele dreptului de proprietate, drepturi reale de garanție și sarcini	Referințe
NU SUNT	

Anexa Nr. 1 La Partea I

Teren

Nr cadastral	Suprafața (mp)*	Observații / Referințe
	22.100	

* Suprafața este determinată în planul de proiecție Stereo 70.



Date referitoare la teren

Crt	Categorie folosință	Intra vilan	Suprafața (mp)	Tarla	Parcelă	Nr. topo	Observații / Referințe
1	arabil	NU	22.100	795/6	57	-	

Lungime Segmente

1) Valorile lungimilor segmentelor sunt obținute din proiecție în plan.

Punct început	X / Y	Punct sfârșit	X / Y	Lungime segment (** (m)
1	716.423,309 353.540,037	2	716.435,57 353.515,565	27.372
2	716.435,57 353.515,565	3	717.158,851 353.874,804	807.582
3	717.158,851 353.874,804	4	717.146,251 353.899,109	27.377
4	717.146,251 353.899,109	1	716.423,309 353.540,037	807.204

** Lungimile segmentelor sunt determinate în planul de proiecție Stereo 70 și sunt rotunjite la 1 milimetru.

***** Distanţa dintre puncte este formată din segmente cumulate ce sunt mai mici decât valoarea 1 milimetru.**

**DATE DESPRE IMOBILUL NR. 11370**

Oficiul de Cadastru și Publicitate Imobiliară IALOMIȚA
Biroul de Cadastru și Publicitate Imobiliară Slobozia

A. Partea I. Descrierea imobilului

TEREN Extravilan

Adresa: Jud. Ialomita

Nr. Crt	Nr cadastral Nr. topografic	Suprafața* (mp)	Observații / Referințe
A1		5.600	Sector cadastral:15 Teren neimprejmuit;

B. Partea II. Proprietari și acte

Inscrieri privitoare la dreptul de proprietate și alte drepturi reale		Referințe
/		
Act Administrativ nr. 085.766, din 11/03/2002 emis de CJSDPAT IALOMIȚA;		
B1	Intabulare, drept de PROPRIETATE, Legea 18/1991, dobandit prin Constituire, cota actuala 1/1, cota initiala 1/1 1) STOICA N TRAIAN	A1

C. Partea III. SARCINI .

Inscrieri privind dezmembramintele dreptului de proprietate, drepturi reale de garanție și sarcini	Referințe
NU SUNT	

Anexa Nr. 1 La Partea I

Teren

Nr cadastral	Suprafața (mp)*	Observații / Referințe
	5.600	

* Suprafața este determinată în planul de proiecție Stereo 70.



Date referitoare la teren

Crt	Categorie folosință	Intra vilan	Suprafața (mp)	Tarla	Parcelă	Nr. topo	Observații / Referințe
1	arabil	NU	5.600	795/3/1	3	-	

Lungime Segmente

1) Valorile lungimilor segmentelor sunt obținute din proiecție în plan.

Punct început	X / Y	Punct sfârșit	X / Y	Lungime segment (** (m)
1	716.673,436 354.781,566	2	716.663,901 354.777,079	10.538
2	716.663,901 354.777,079	3	716.903,582 354.302,441	531.722
3	716.903,582 354.302,441	4	716.913,024 354.307,112	10.534
4	716.913,024 354.307,112	1	716.673,436 354.781,566	531.516

** Lungimile segmentelor sunt determinate în planul de proiecție Stereo 70 și sunt rotunjite la 1 milimetru.

***** Distanţa dintre puncte este formată din segmente cumulate ce sunt mai mici decât valoarea 1 milimetru.**

**DATE DESPRE IMOBILUL NR. 11374**

Oficiul de Cadastru și Publicitate Imobiliară IALOMIȚA
Biroul de Cadastru și Publicitate Imobiliară Slobozia

A. Partea I. Descrierea imobilului

TEREN Extravilan

Adresa: Jud. Ialomita

Nr. Crt	Nr cadastral Nr. topografic	Suprafața* (mp)	Observații / Referințe
A1		8.300	Sector cadastral:15 Teren neimprejmuit;

B. Partea II. Proprietari și acte

Inscrieri privitoare la dreptul de proprietate și alte drepturi reale	Referințe
/	
Act Administrativ nr. 085433, din 30/01/2001 emis de CJSDPAT IALOMIȚA;	
B1	A1
Intabulare, drept de PROPRIETATE, Legea 18/1991, dobandit prin Constituire, cota actuala 1/1, cota initiala 1/1 1) NEAGU D MOISE	

C. Partea III. SARCINI .

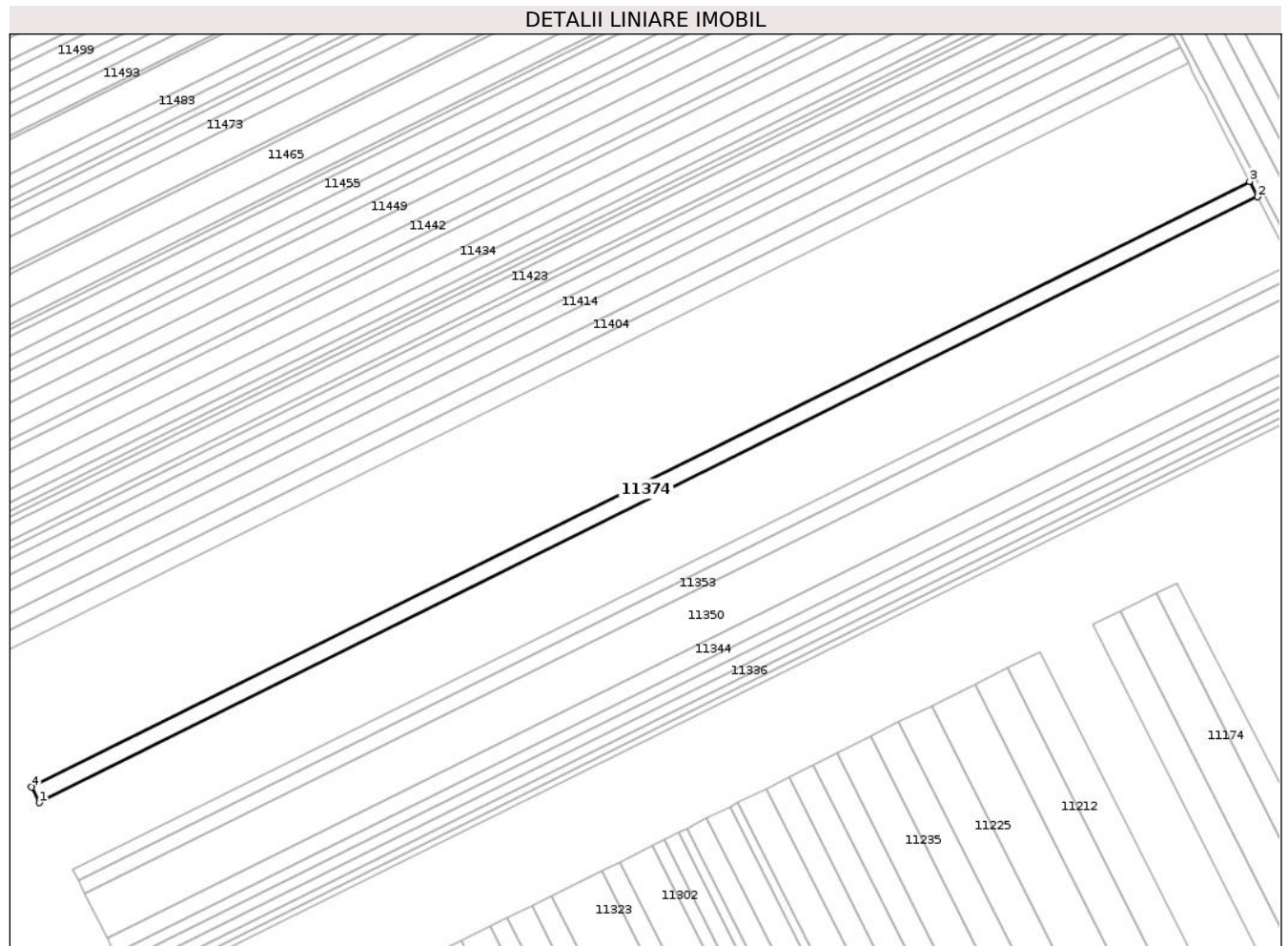
Inscrieri privind dezmembramintele dreptului de proprietate, drepturi reale de garanție și sarcini	Referințe
NU SUNT	

Anexa Nr. 1 La Partea I

Teren

Nr cadastral	Suprafața (mp)*	Observații / Referințe
	8.300	

* Suprafața este determinată în planul de proiecție Stereo 70.



Date referitoare la teren

Crt	Categorie folosință	Intravilan	Suprafața (mp)	Tarla	Parcelă	Nr. topo	Observații / Referințe
1	arabil	NU	8.300	795/6	56	-	

Lungime Segmente

1) Valorile lungimilor segmentelor sunt obținute din proiecție în plan.

Punct început	X / Y	Punct sfârșit	X / Y	Lungime segment (** (m)
1	716.423,309 353.540,037	2	717.146,251 353.899,109	807.204
2	717.146,251 353.899,109	3	717.141,517 353.908,239	10.284
3	717.141,517 353.908,239	4	716.418,703 353.549,232	807.06
4	716.418,703 353.549,232	1	716.423,309 353.540,037	10.284

** Lungimile segmentelor sunt determinate în planul de proiecție Stereo 70 și sunt rotunjite la 1 milimetru.

***** Distanţa dintre puncte este formată din segmente cumulate ce sunt mai mici decât valoarea 1 milimetru.**

**DATE DESPRE IMOBILUL NR. 11375**

Oficiul de Cadastru și Publicitate Imobiliară IALOMIȚA
Biroul de Cadastru și Publicitate Imobiliară Slobozia

A. Partea I. Descrierea imobilului

TEREN Extravilan

Adresa: Jud. Ialomita

Nr. Crt	Nr cadastral Nr. topografic	Suprafața* (mp)	Observații / Referințe
A1		2.700	Sector cadastral:15 Teren neimprejmuit;

B. Partea II. Proprietari și acte

Inscrieri privitoare la dreptul de proprietate și alte drepturi reale		Referințe
/		
Act Administrativ nr. 085299, din 02/03/2004 emis de CJSDPAT IALOMIȚA;		
B1	Intabulare, drept de PROPRIETATE, Legea 18/1991, dobandit prin Constituire, cota actuala 1/1, cota initiala 1/1 1) NEAGU M DANIEL	A1

C. Partea III. SARCINI .

Inscrieri privind dezmembramintele dreptului de proprietate, drepturi reale de garanție și sarcini	Referințe
NU SUNT	

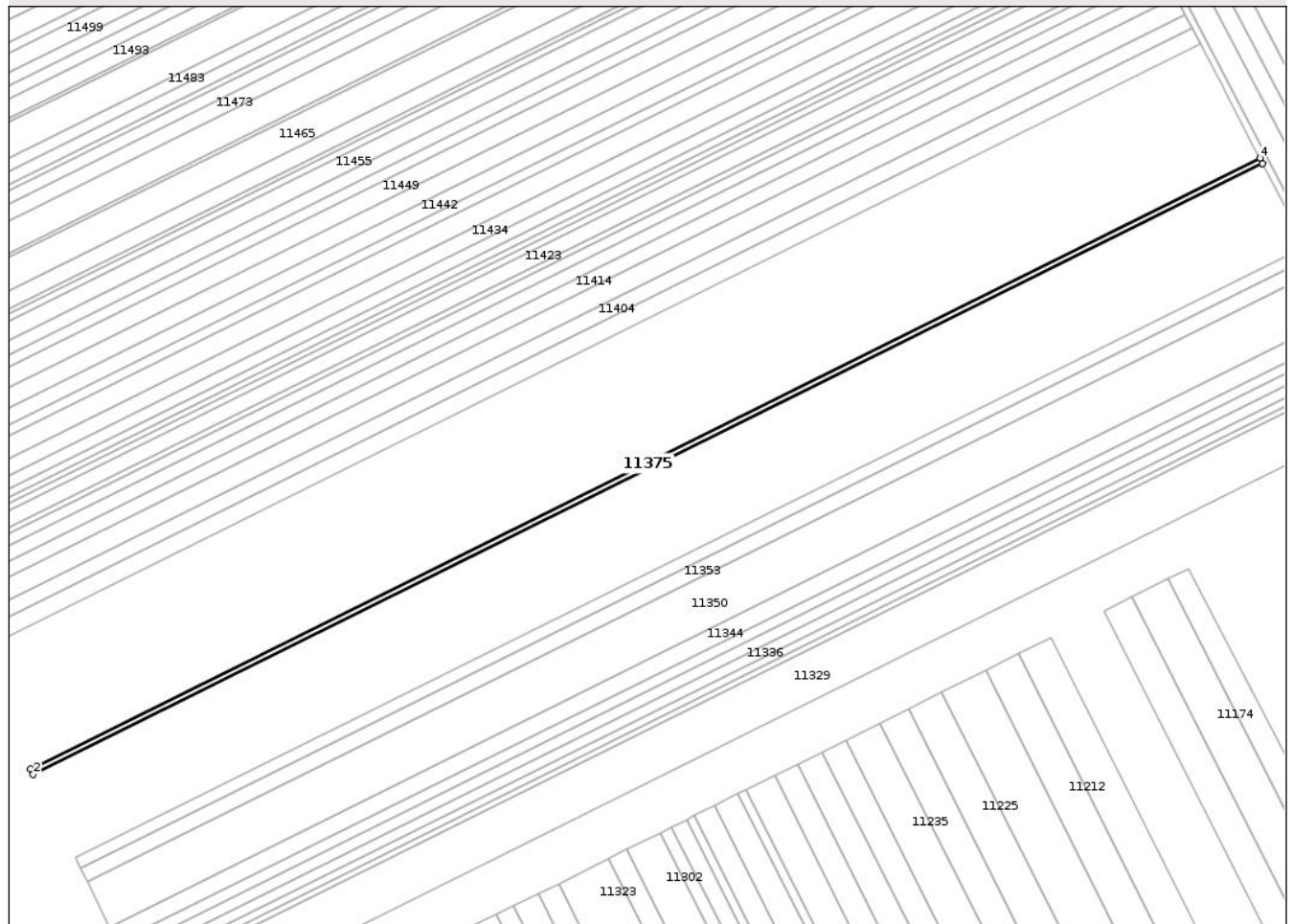
Anexa Nr. 1 La Partea I

Teren

Nr cadastral	Suprafața (mp)*	Observații / Referințe
	2.700	

* Suprafața este determinată în planul de proiecție Stereo 70.

DETALII LINIARE IMOBIL



Date referitoare la teren

Crt	Categorie folosință	Intravilan	Suprafața (mp)	Tarla	Parcelă	Nr. topo	Observații / Referințe
1	arabil	NU	2.700	795/6	55	-	

Lungime Segmente

1) Valorile lungimilor segmentelor sunt obținute din proiecție în plan.

Punct început	X / Y	Punct sfârșit	X / Y	Lungime segment (** (m)
1	716.417,205 353.552,223	2	716.418,703 353.549,232	3.345
2	716.418,703 353.549,232	3	717.141,517 353.908,239	807.06
3	717.141,517 353.908,239	4	717.139,977 353.911,21	3.346
4	717.139,977 353.911,21	1	716.417,205 353.552,223	807.014

** Lungimile segmentelor sunt determinate în planul de proiecție Stereo 70 și sunt rotunjite la 1 milimetru.

***** Distanţa dintre puncte este formată din segmente cumulate ce sunt mai mici decât valoarea 1 milimetru.**

**DATE DESPRE IMOBILUL NR. 11377**

Oficiul de Cadastru și Publicitate Imobiliară IALOMITA
Biroul de Cadastru și Publicitate Imobiliară Slobozia

A. Partea I. Descrierea imobilului

TEREN Extravilan

Adresa: Jud. Ialomita

Nr. Crt	Nr cadastral Nr. topografic	Suprafața* (mp)	Observații / Referințe
A1		8.300	Sector cadastral:15 Teren neimprejmuit;

B. Partea II. Proprietari și acte

Inscrieri privitoare la dreptul de proprietate și alte drepturi reale	Referințe
/	
Act Administrativ nr. 085482, din 11/06/2001 emis de CJSDPAT IALOMIȚA;	
B1	A1
Intabulare, drept de PROPRIETATE, Legea 18/1991, dobandit prin Constituire, cota actuala 1/1, cota initiala 1/1	
1) PETCU C PETRACHE	

C. Partea III. SARCINI .

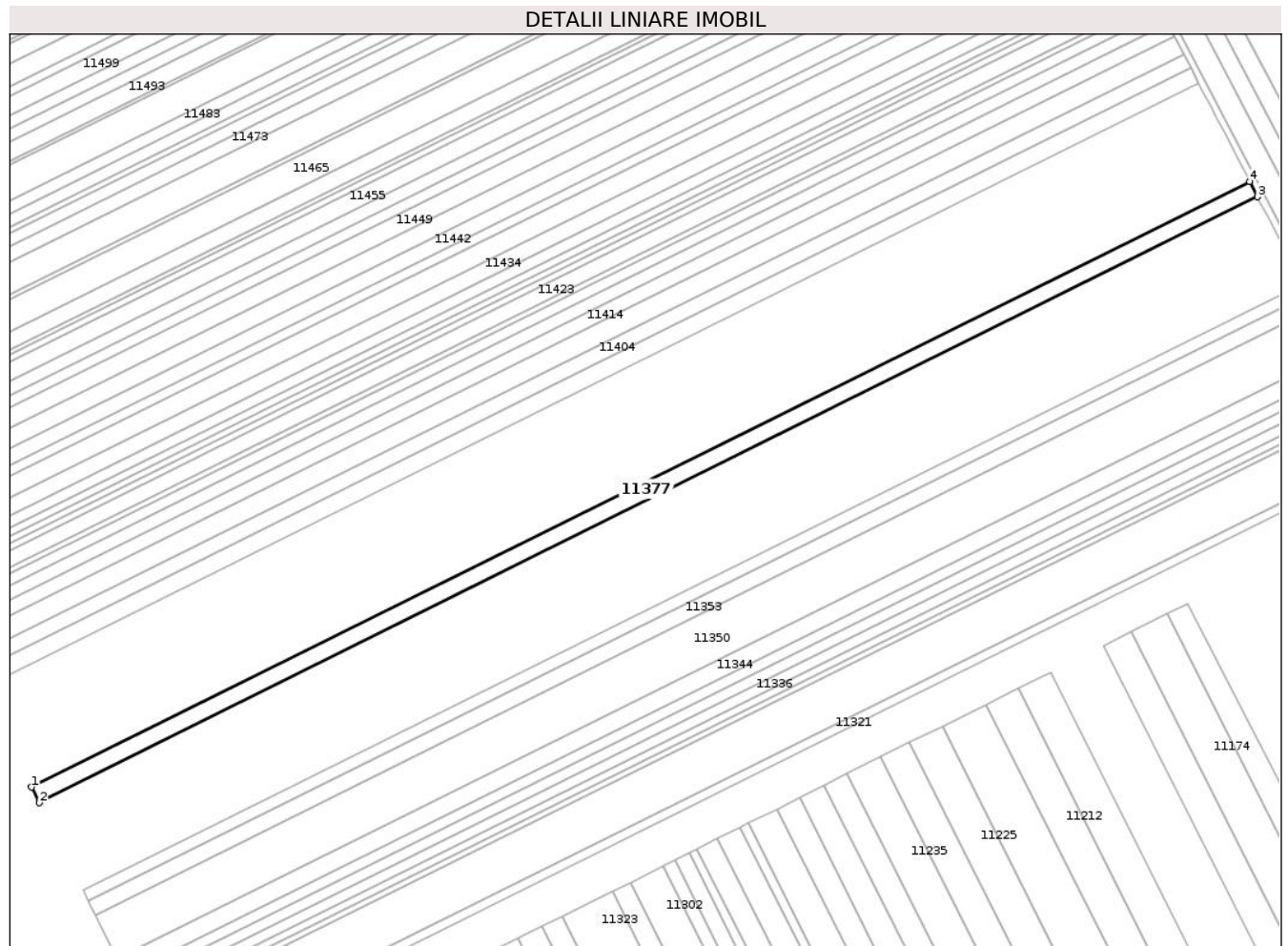
Inscrieri privind dezmembramintele dreptului de proprietate, drepturi reale de garanție și sarcini	Referințe
NU SUNT	

Anexa Nr. 1 La Partea I

Teren

Nr cadastral	Suprafața (mp)*	Observații / Referințe
	8.300	

* Suprafața este determinată în planul de proiecție Stereo 70.



Date referitoare la teren

Crt	Categorie folosință	Intravilan	Suprafața (mp)	Tarla	Parcelă	Nr. topo	Observații / Referințe
1	arabil	NU	8.300	795/6	54	-	

Lungime Segmente

1) Valorile lungimilor segmentelor sunt obținute din proiecție în plan.

Punct început	X / Y	Punct sfârșit	X / Y	Lungime segment (** (m)
1	716.412,597 353.561,419	2	716.417,205 353.552,223	10.286
2	716.417,205 353.552,223	3	717.139,977 353.911,21	807.014
3	717.139,977 353.911,21	4	717.135,243 353.920,343	10.287
4	717.135,243 353.920,343	1	716.412,597 353.561,419	806.873

** Lungimile segmentelor sunt determinate în planul de proiecție Stereo 70 și sunt rotunjite la 1 milimetru.

***** Distanţa dintre puncte este formată din segmente cumulate ce sunt mai mici decât valoarea 1 milimetru.**

**DATE DESPRE IMOBILUL NR. 11378**

Oficiul de Cadastru și Publicitate Imobiliară IALOMITA
Biroul de Cadastru și Publicitate Imobiliară Slobozia

A. Partea I. Descrierea imobilului

TEREN Extravilan

Adresa: Jud. Ialomita

Nr. Crt	Nr cadastral Nr. topografic	Suprafața* (mp)	Observații / Referințe
A1		6.900	Sector cadastral:15 Teren neimprejmuit;

B. Partea II. Proprietari și acte

Inscrieri privitoare la dreptul de proprietate și alte drepturi reale		Referințe
/		
Act Administrativ nr. 084.906, din 12/01/1999 emis de CJSDPAT IALOMIȚA;		
B1	Intabulare, drept de PROPRIETATE, dobandit prin Reconstituire, cota actuala 1/1, cota initiala 1/1 1) PAVEL I ZAHARIA	A1

C. Partea III. SARCINI .

Inscrieri privind dezmembramintele dreptului de proprietate, drepturi reale de garanție și sarcini	Referințe
NU SUNT	

Anexa Nr. 1 La Partea I

Teren

Nr cadastral	Suprafața (mp)*	Observații / Referințe
	6.900	

* Suprafața este determinată în planul de proiecție Stereo 70.



Date referitoare la teren

Crt	Categorie folosință	Intravilan	Suprafața (mp)	Tarla	Parcelă	Nr. topo	Observații / Referințe
1	arabil	NU	6.900	795/3/1	47	-	conform act parcela 4

Lungime Segmente

1) Valorile lungimilor segmentelor sunt obținute din proiecție în plan.

Punct început	X / Y	Punct sfârșit	X / Y	Lungime segment (** (m))
1	716.903,582 354.302,441	2	716.663,901 354.777,079	531.722
2	716.663,901 354.777,079	3	716.652,158 354.771,553	12.978
3	716.652,158 354.771,553	4	716.891,954 354.296,687	531.977
4	716.891,954 354.296,687	1	716.903,582 354.302,441	12.974

** Lungimile segmentelor sunt determinate în planul de proiecție Stereo 70 și sunt rotunjite la 1 milimetru.

***** Distanţa dintre puncte este formată din segmente cumulate ce sunt mai mici decât valoarea 1 milimetru.**

**DATE DESPRE IMOBILUL NR. 11379**

Oficiul de Cadastru și Publicitate Imobiliară IALOMITA
Biroul de Cadastru și Publicitate Imobiliară Slobozia

A. Partea I. Descrierea imobilului

TEREN Extravilan

Adresa: Jud. Ialomita

Nr. Crt	Nr cadastral Nr. topografic	Suprafața* (mp)	Observații / Referințe
A1		294	Sector cadastral:15 Teren neimprejmuit;

B. Partea II. Proprietari și acte

Inscrieri privitoare la dreptul de proprietate și alte drepturi reale		Referințe
/		
Act Administrativ nr. 17, din 12/04/2010 emis de CONSILIUL LOCAL AL COMUNEI MIHAIL KOGĂLNICEANU (Adeverinta nr. 3324/27.03.2025 emisă de Primăria Mihail Kogălniceanu);		
B1	Intabulare, drept de PROPRIETATE, dobândit prin Lege, cota actuala 1/1, cota initiala 1/1 1) COMUNA MIHAIL KOGĂLNICEANU, CIF:4428078, DOMENIUL PUBLIC	A1

C. Partea III. SARCINI .

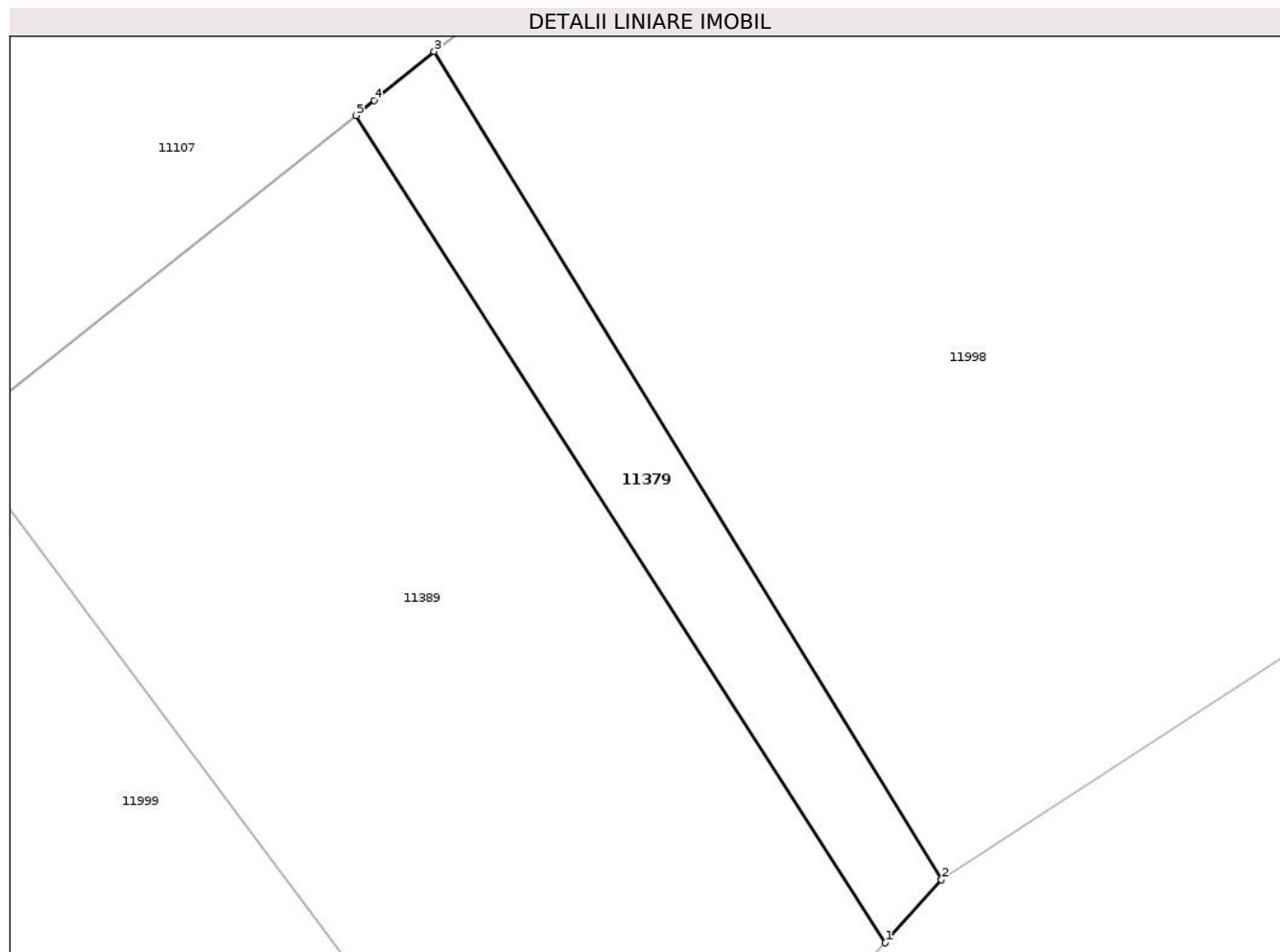
Inscrieri privind dezmembramintele dreptului de proprietate, drepturi reale de garanție și sarcini	Referințe
NU SUNT	

Anexa Nr. 1 La Partea I

Teren

Nr cadastral	Suprafața (mp)*	Observații / Referințe
	294	

* Suprafața este determinată în planul de proiecție Stereo 70.



Date referitoare la teren

Crt	Categorie folosință	Intravilan	Suprafața (mp)	Tarla	Parcelă	Nr. topo	Observații / Referințe
1	drum	NU	294	-	802/2/1	-	

Lungime Segmente

1) Valorile lungimilor segmentelor sunt obținute din proiecție în plan.

Punct început	X / Y	Punct sfârșit	X / Y	Lungime segment (** (m)
1	716.786,592 352.832,279	2	716.789,827 352.835,904	4.859
2	716.789,827 352.835,904	3	716.760,56 352.883,627	55.983
3	716.760,56 352.883,627	4	716.757,12 352.880,81	4.446
4	716.757,12 352.880,81	5	716.756,047 352.879,931	1.387
5	716.756,047 352.879,931	1	716.786,592 352.832,279	56.601

**** Lungimile segmentelor sunt determinate în planul de proiecție Stereo 70 și sunt rotunjite la 1 milimetru.**

***** Distanța dintre puncte este formată din segmente cumulate ce sunt mai mici decât valoarea 1 milimetru.**

**DATE DESPRE IMOBILUL NR. 11380**

Oficiul de Cadastru și Publicitate Imobiliară IALOMIȚA
Biroul de Cadastru și Publicitate Imobiliară Slobozia

A. Partea I. Descrierea imobilului

TEREN Extravilan

Adresa: Jud. Ialomita

Nr. Crt	Nr cadastral Nr. topografic	Suprafața* (mp)	Observații / Referințe
A1		6.200	Sector cadastral:15 Teren neimprejmuit;

B. Partea II. Proprietari și acte

Inscrieri privitoare la dreptul de proprietate și alte drepturi reale		Referințe
/		
Act Administrativ nr. 085321, din 06/03/2001 emis de CJSDPAT IALOMIȚA;		
B1	Intabulare, drept de PROPRIETATE, Legea 18/1991, dobandit prin Reconstituire, cota actuala 1/1, cota initiala 1/1	A1
	1) PETCU C PETRACHE	
	2) PETCU C TINCA	

C. Partea III. SARCINI .

Inscrieri privind dezmembramintele dreptului de proprietate, drepturi reale de garanție și sarcini	Referințe
NU SUNT	

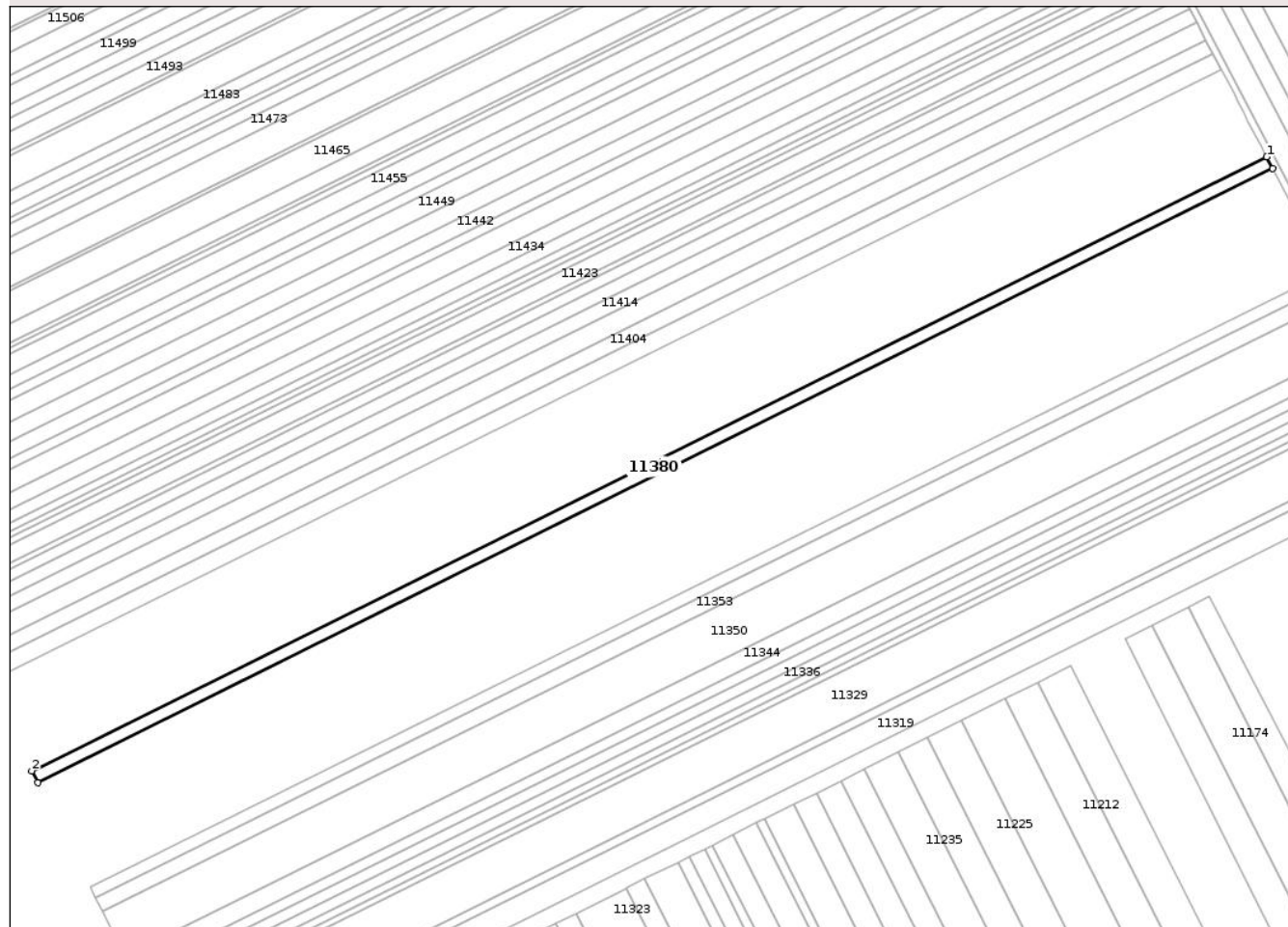
Anexa Nr. 1 La Partea I

Teren

Nr cadastral	Suprafața (mp)*	Observații / Referințe
	6.200	

* Suprafața este determinată în planul de proiecție Stereo 70.

DETALII LINIARE IMOBIL



Date referitoare la teren

Crt	Categorie folosință	Intra vilan	Suprafața (mp)	Tarla	Parcelă	Nr. topo	Observații / Referințe
1	arabil	NU	6.200	795/6	53	-	

Lungime Segmente

1) Valorile lungimilor segmentelor sunt obținute din proiecție în plan.

Punct început	X / Y	Punct sfârșit	X / Y	Lungime segment (** (m)
1	717.131,705 353.927,166	2	716.409,155 353.568,29	806.765
2	716.409,155 353.568,29	3	716.412,597 353.561,419	7.685
3	716.412,597 353.561,419	4	717.135,243 353.920,343	806.873
4	717.135,243 353.920,343	1	717.131,705 353.927,166	7.686

** Lungimile segmentelor sunt determinate în planul de proiecție Stereo 70 și sunt rotunjite la 1 milimetru.

***** Distanţa dintre puncte este formată din segmente cumulate ce sunt mai mici decât valoarea 1 milimetru.**

**DATE DESPRE IMOBILUL NR. 11382**

Oficiul de Cadastru și Publicitate Imobiliară IALOMITA
Biroul de Cadastru și Publicitate Imobiliară Slobozia

A. Partea I. Descrierea imobilului

TEREN Extravilan

Adresa: Jud. Ialomita

Nr. Crt	Nr cadastral Nr. topografic	Suprafața* (mp)	Observații / Referințe
A1	22097	5.600	Sector cadastral:15 Teren neimprejmuit;

B. Partea II. Proprietari și acte

Inscrieri privitoare la dreptul de proprietate și alte drepturi reale		Referințe
26802 / 13/04/2017		
Act Administrativ nr. 085472/55590, din 07/06/2001 emis de COMISIA JUDETEANA (act administrativ nr 1794 din 06.04.2017, emis de PRIMARIA COMUNEI MIHAIL KOGALNICEANU);		
B2	Se transcrie din RTI de sub nr 24872/2017 promisiunea promitentului vanzator VALCU ION de a vinde imobilul de la A1, promitentei cumparatoare SOCIETATEA SOPEMA SRL	A1
B3	Se noteaza din oficiu faptul ca imobilul de la A1 se afla sub incidenta art. 3 alin. 1 din Legea nr. 17/2014	A1
48356 / 22/06/2017		
Act Notarial nr. 870, din 22/06/2017 emis de DINCA MIRELA LUMINITA;		
B4	Intabulare, drept de PROPRIETATE, cumparare, dobandit prin Conventie, cota actuala 1/1, cota initiala 1/1 1) SC SOPEMA SRL, CIF:5721490	A1

C. Partea III. SARCINI .


Inscrieri privind dezmembramintele dreptului de proprietate, drepturi reale de garanție și sarcini	Referințe
NU SUNT	

Anexa Nr. 1 La Partea I

Teren

Nr cadastral	Suprafața (mp)*	Observații / Referințe
22097	5.600	

* Suprafața este determinată în planul de proiecție Stereo 70.



Date referitoare la teren

Crt	Categorie folosință	Intravilan	Suprafața (mp)	Tarla	Parcelă	Nr. topo	Observații / Referințe
1	arabil	NU	5.600	795/6	52	-	

Lungime Segmente

1) Valorile lungimilor segmentelor sunt obținute din proiecție în plan.

Punct început	X / Y	Punct sfârșit	X / Y	Lungime segment (** (m)
1	717.128,51 353.933,33	2	716.406,046 353.574,496	806.67
2	716.406,046 353.574,496	3	716.409,155 353.568,29	6.941
3	716.409,155 353.568,29	4	717.131,705 353.927,166	806.765
4	717.131,705 353.927,166	1	717.128,51 353.933,33	6.943

** Lungimile segmentelor sunt determinate în planul de proiecție Stereo 70 și sunt rotunjite la 1 milimetru.

***** Distanţa dintre puncte este formată din segmente cumulate ce sunt mai mici decât valoarea 1 milimetru.**

**DATE DESPRE IMOBILUL NR. 11383**

Oficiul de Cadastru și Publicitate Imobiliară IALOMITA
Biroul de Cadastru și Publicitate Imobiliară Slobozia

A. Partea I. Descrierea imobilului

TEREN Extravilan

Adresa: Jud. Ialomita

Nr. Crt	Nr cadastral Nr. topografic	Suprafața* (mp)	Observații / Referințe
A1	29537	18.800	Sector cadastral:15 Teren neimprejmuit;

B. Partea II. Proprietari și acte

Inscrieri privitoare la dreptul de proprietate și alte drepturi reale		Referințe
24961 / 10/03/2025		
Hotarare Judecatoreasca nr. 1304, din 14/05/2014 emis de JUDECATORIA FETESTI;		
B1	Intabulare, drept de PROPRIETATE, cumparare, dobandit prin Hotarare Judecatoreasca, cota actuala 1/1, cota initiala 1/1 1) SOPEMA SRL , CIF:5721490	A1
B3	Se noteaza din oficiu faptul ca imobilul de la A1 se afla sub incidenta art. 3 alin. 1 din Legea nr. 17/2014	A1

C. Partea III. SARCINI .

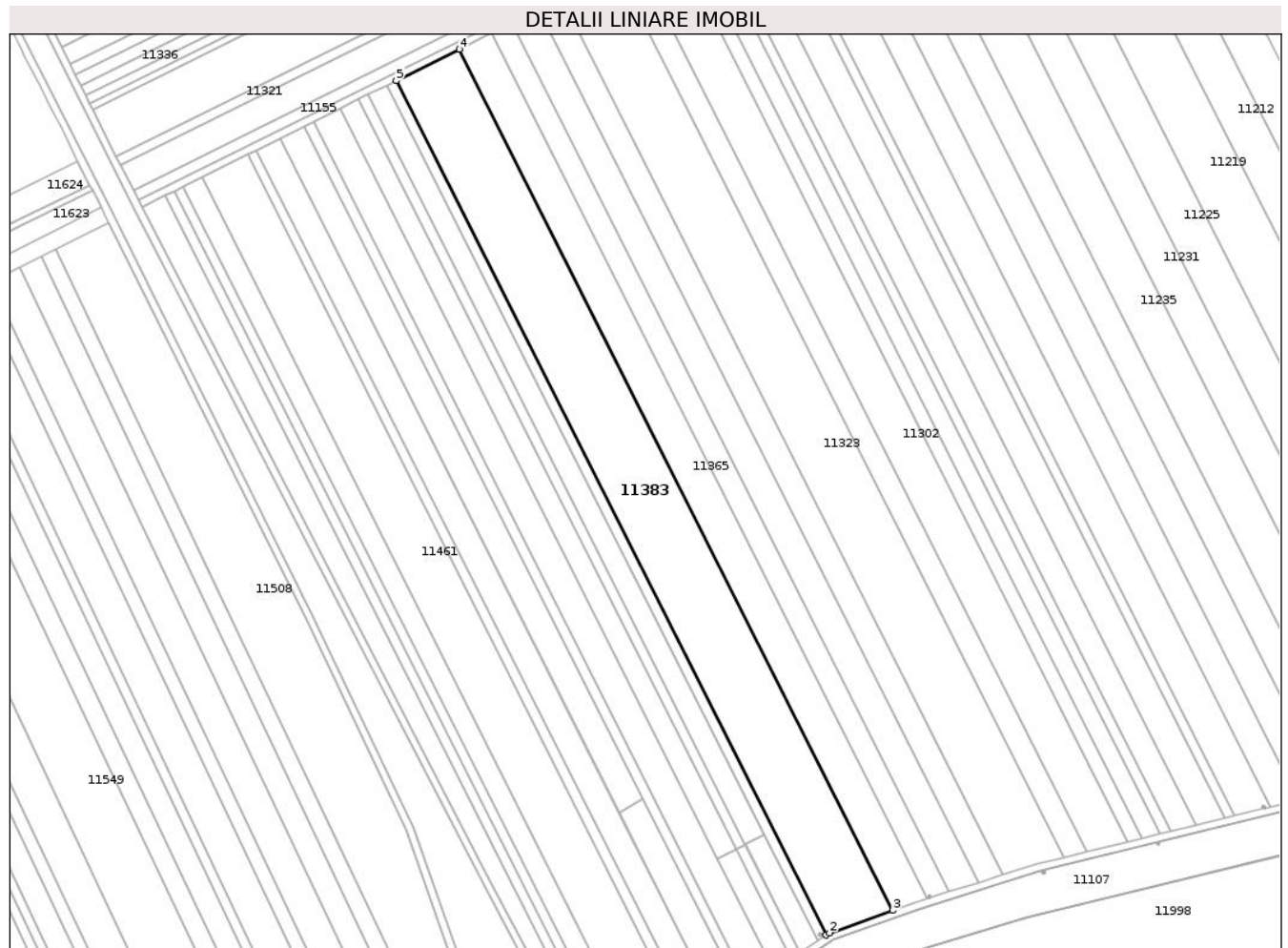
Inscrieri privind dezmembramintele dreptului de proprietate, drepturi reale de garanție și sarcini	Referințe
NU SUNT	

Anexa Nr. 1 La Partea I

Teren

Nr cadastral	Suprafața (mp)*	Observații / Referințe
29537	18.800	

* Suprafața este determinată în planul de proiecție Stereo 70.



Date referitoare la teren

Crt	Categorie folosință	Intra vilan	Suprafața (mp)	Tarla	Parcelă	Nr. topo	Observații / Referințe
1	arabil	NU	18.800	795/10	15	-	

Lungime Segmente

1) Valorile lungimilor segmentelor sunt obținute din proiecție în plan.

Punct început	X / Y	Punct sfârșit	X / Y	Lungime segment (** (m)
1	716.867,239 352.991,47	2	716.869,023 352.992,621	2.123
2	716.869,023 352.992,621	3	716.902,3 353.004,468	35.323
3	716.902,3 353.004,468	4	716.673,627 353.458,239	508.133
4	716.673,627 353.458,239	5	716.640,35 353.441,7	37.16
5	716.640,35 353.441,7	1	716.867,239 352.991,47	504.168

**** Lungimile segmentelor sunt determinate în planul de proiecție Stereo 70 și sunt rotunjite la 1 milimetru.**

***** Distanța dintre puncte este formată din segmente cumulate ce sunt mai mici decât valoarea 1 milimetru.**

**DATE DESPRE IMOBILUL NR. 11385**

Oficiul de Cadastru și Publicitate Imobiliară IALOMITA
Biroul de Cadastru și Publicitate Imobiliară Slobozia

A. Partea I. Descrierea imobilului

TEREN Extravilan

Adresa: Jud. Ialomita

Nr. Crt	Nr cadastral Nr. topografic	Suprafața* (mp)	Observații / Referințe
A1		5.900	Sector cadastral:15 Teren neimprejmuit;

B. Partea II. Proprietari și acte

Inscrieri privitoare la dreptul de proprietate și alte drepturi reale	Referințe
/	
Act Administrativ nr. 084.924, din 15/01/1999 emis de CJSDPAT IALOMIȚA;	
B1	A1
Intabulare, drept de PROPRIETATE, Legea 18/1991, dobandit prin Reconstituire, cota actuala 1/1, cota initiala 1/1 1) GHINEA T DUMITRU	

C. Partea III. SARCINI .

Inscrieri privind dezmembramintele dreptului de proprietate, drepturi reale de garanție și sarcini	Referințe
NU SUNT	

Anexa Nr. 1 La Partea I

Teren

Nr cadastral	Suprafața (mp)*	Observații / Referințe
	5.900	

* Suprafața este determinată în planul de proiecție Stereo 70.



Date referitoare la teren

Crt	Categorie folosință	Intra vilan	Suprafața (mp)	Tarla	Parcelă	Nr. topo	Observații / Referințe
1	arabil	NU	5.900	795/3/1	5	-	

Lungime Segmente

1) Valorile lungimilor segmentelor sunt obținute din proiecție în plan.

Punct început	X / Y	Punct sfârșit	X / Y	Lungime segment (** (m)
1	716.652,158 354.771,553	2	716.642,121 354.766,83	11.093
2	716.642,121 354.766,83	3	716.882,015 354.291,77	532.195
3	716.882,015 354.291,77	4	716.891,954 354.296,687	11.089
4	716.891,954 354.296,687	1	716.652,158 354.771,553	531.977

** Lungimile segmentelor sunt determinate în planul de proiecție Stereo 70 și sunt rotunjite la 1 milimetru.

***** Distanţa dintre puncte este formată din segmente cumulate ce sunt mai mici decât valoarea 1 milimetru.**

**DATE DESPRE IMOBILUL NR. 11386**

Oficiul de Cadastru și Publicitate Imobiliară IALOMIȚA
Biroul de Cadastru și Publicitate Imobiliară Slobozia

A. Partea I. Descrierea imobilului

TEREN Extravilan

Adresa: Jud. Ialomita

Nr. Crt	Nr cadastral Nr. topografic	Suprafața* (mp)	Observații / Referințe
A1		13.200	Sector cadastral:15 Teren neimprejmuit;

B. Partea II. Proprietari și acte

Inscrieri privitoare la dreptul de proprietate și alte drepturi reale	Referințe
/	
Act Administrativ nr. 084723, din 28/09/1998 emis de CJSDPAT IALOMIȚA;	
B1	A1
Intabulare, drept de PROPRIETATE, Legea 18/1991, dobandit prin Reconstituire, cota actuala 1/1, cota initiala 1/1 1) VÂLCU ANICA	

C. Partea III. SARCINI .

Inscrieri privind dezmembramintele dreptului de proprietate, drepturi reale de garanție și sarcini	Referințe
NU SUNT	


Anexa Nr. 1 La Partea I

Teren

Nr cadastral	Suprafața (mp)*	Observații / Referințe
	13.200	

* Suprafața este determinată în planul de proiecție Stereo 70.

DETALII LINIARE IMOBIL



Date referitoare la teren

Crt	Categorie folosință	Intra vilan	Suprafața (mp)	Tarla	Parcelă	Nr. topo	Observații / Referințe
1	arabil	NU	13.200	795/6	51	-	

Lungime Segmente

1) Valorile lungimilor segmentelor sunt obținute din proiecție în plan.

Punct început	X / Y	Punct sfârșit	X / Y	Lungime segment (** (m)
1	717.120,976 353.947,861	2	716.398,715 353.589,128	806.443
2	716.398,715 353.589,128	3	716.406,046 353.574,496	16.366
3	716.406,046 353.574,496	4	717.128,51 353.933,33	806.67
4	717.128,51 353.933,33	1	717.120,976 353.947,861	16.368

** Lungimile segmentelor sunt determinate în planul de proiecție Stereo 70 și sunt rotunjite la 1 milimetru.

***** Distanţa dintre puncte este formată din segmente cumulate ce sunt mai mici decât valoarea 1 milimetru.**

**DATE DESPRE IMOBILUL NR. 11388**

Oficiul de Cadastru și Publicitate Imobiliară IALOMIȚA
Biroul de Cadastru și Publicitate Imobiliară Slobozia

A. Partea I. Descrierea imobilului

TEREN Extravilan

Adresa: Jud. Ialomita

Nr. Crt	Nr cadastral Nr. topografic	Suprafața* (mp)	Observații / Referințe
A1		5.600	Sector cadastral:15 Teren neimprejmuit;

B. Partea II. Proprietari și acte

Inscrieri privitoare la dreptul de proprietate și alte drepturi reale	Referințe
/	
Act Administrativ nr. 085818, din 06/03/2002 emis de CJSDPAT IALOMIȚA;	
B1	A1
Intabulare, drept de PROPRIETATE, Legea 18/1991, dobandit prin Constituire, cota actuala 1/1, cota initiala 1/1	
1) FLOREA N NECULAI	

C. Partea III. SARCINI .

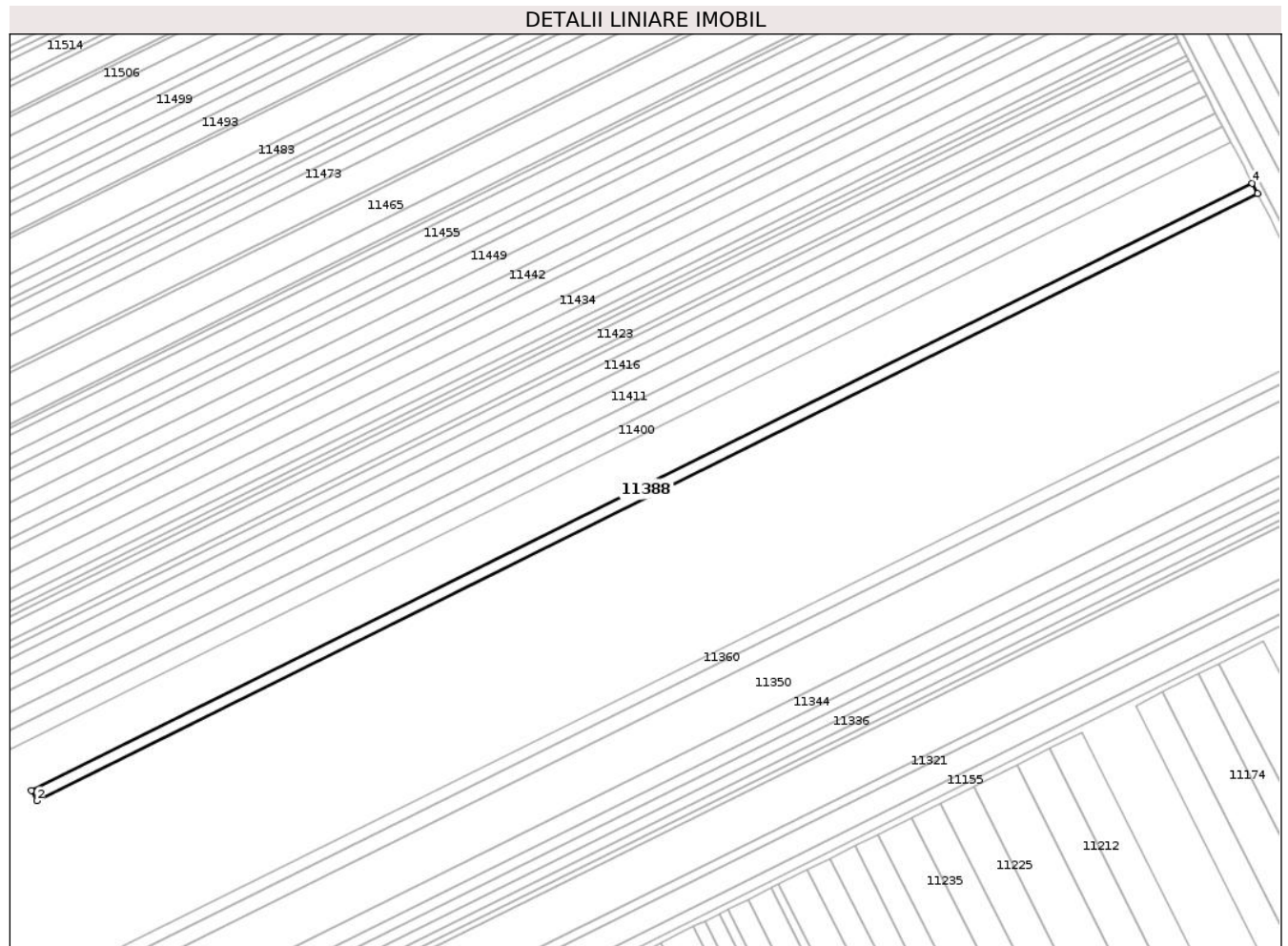
Inscrieri privind dezmembramintele dreptului de proprietate, drepturi reale de garanție și sarcini	Referințe
NU SUNT	

Anexa Nr. 1 La Partea I

Teren

Nr cadastral	Suprafața (mp)*	Observații / Referințe
	5.600	

* Suprafața este determinată în planul de proiecție Stereo 70.



Date referitoare la teren

Crt	Categorie folosință	Intra vilan	Suprafața (mp)	Tarla	Parcelă	Nr. topo	Observații / Referințe
1	arabil	NU	5.600	795/6	50	-	

Lungime Segmente

1) Valorile lungimilor segmentelor sunt obținute din proiecție în plan.

Punct început	X / Y	Punct sfârșit	X / Y	Lungime segment (** (m)
1	716.395,604 353.595,337	2	716.398,715 353.589,128	6.945
2	716.398,715 353.589,128	3	717.120,976 353.947,861	806.443
3	717.120,976 353.947,861	4	717.117,78 353.954,028	6.946
4	717.117,78 353.954,028	1	716.395,604 353.595,337	806.348

** Lungimile segmentelor sunt determinate în planul de proiecție Stereo 70 și sunt rotunjite la 1 milimetru.

***** Distanţa dintre puncte este formată din segmente cumulate ce sunt mai mici decât valoarea 1 milimetru.**

**DATE DESPRE IMOBILUL NR. 11389**

Oficiul de Cadastru și Publicitate Imobiliară IALOMITA
Biroul de Cadastru și Publicitate Imobiliară Slobozia

A. Partea I. Descrierea imobilului

TEREN Extravilan

Adresa: Jud. Ialomita

Nr. Crt	Nr cadastral Nr. topografic	Suprafața* (mp)	Observații / Referințe
A1		1.610	Sector cadastral:15 Teren neimprejmit;

B. Partea II. Proprietari și acte

Inscrieri privitoare la dreptul de proprietate și alte drepturi reale	Referințe
/	
Act Administrativ nr. 3561, din 02/04/2025 emis de PRIMĂRIA COMUNEI MIHAIL KOGĂLNICEANU;	
B1	Inscrierea posesiei, drept de PROPRIETATE, dobandit prin Lege, cota actuala 1/1, cota initiala 1/1 1) NEIDENTIFICAT NEIDENTIFICAT
Act Normativ nr. 7, din 13/03/1996 emis de PARLAMENTUL ROMÂNIEI (art.13);	
B2	Se notează mențiunea de proprietar neidentificat

C. Partea III. SARCINI .

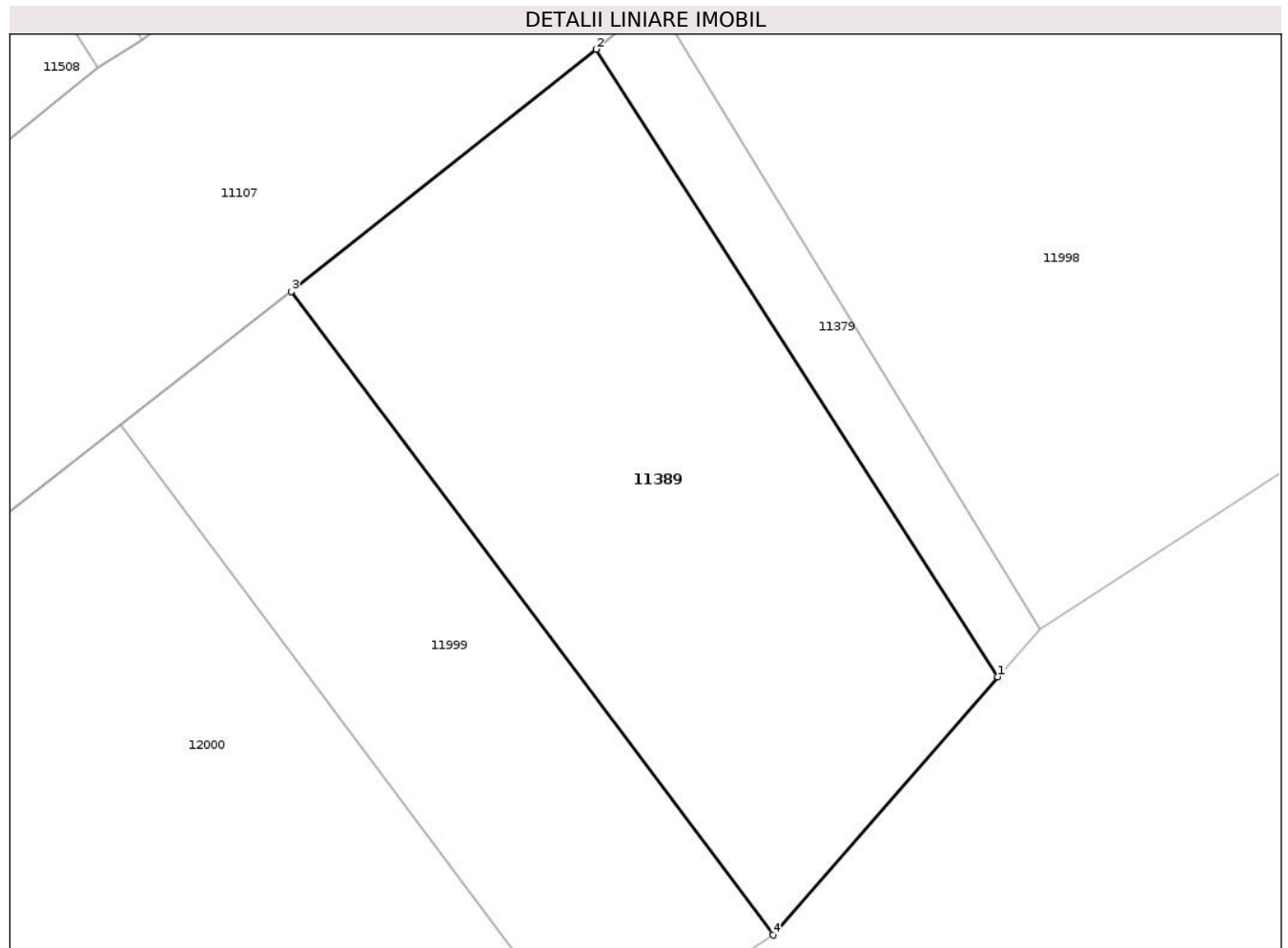
Inscrieri privind dezmembramintele dreptului de proprietate, drepturi reale de garanție și sarcini	Referințe
NU SUNT	

Anexa Nr. 1 La Partea I

Teren

Nr cadastral	Suprafața (mp)*	Observații / Referințe
	1.610	

* Suprafața este determinată în planul de proiecție Stereo 70.



Date referitoare la teren

Crt	Categorie folosință	Intravilan	Suprafața (mp)	Tarla	Parcelă	Nr. topo	Observații / Referințe
1	curți constructii	NU	1.610	-	789/1	-	

Lungime Segmente

1) Valorile lungimilor segmentelor sunt obținute din proiecție în plan.

Punct început	X / Y	Punct sfârșit	X / Y	Lungime segment (** (m)
1	716.786,592 352.832,279	2	716.756,047 352.879,931	56.601
2	716.756,047 352.879,931	3	716.732,869 352.861,518	29.602
3	716.732,869 352.861,518	4	716.769,501 352.812,676	61.053
4	716.769,501 352.812,676	1	716.786,592 352.832,279	26.007

**** Lungimile segmentelor sunt determinate în planul de proiecție Stereo 70 și sunt rotunjite la 1 milimetru.**

***** Distanța dintre puncte este formată din segmente cumulate ce sunt mai mici decât valoarea 1 milimetru.**

**DATE DESPRE IMOBILUL NR. 11390**

Oficiul de Cadastru și Publicitate Imobiliară IALOMIȚA
Biroul de Cadastru și Publicitate Imobiliară Slobozia

A. Partea I. Descrierea imobilului

TEREN Extravilan

Adresa: Jud. Ialomita

Nr. Crt	Nr cadastral Nr. topografic	Suprafața* (mp)	Observații / Referințe
A1		4.500	Sector cadastral:15 Teren neimprejmuit;

B. Partea II. Proprietari și acte

Inscrieri privitoare la dreptul de proprietate și alte drepturi reale	Referințe
/	
Act Administrativ nr. 085.774, din 12/03/2002 emis de CJSDPAT IALOMIȚA;	
B1 Intabulare, drept de PROPRIETATE, Legea 18/1991, dobandit prin Reconstituire, cota actuala 1/1, cota initiala 1/1 1) IONESCU V DUMITRU	A1

C. Partea III. SARCINI .

Inscrieri privind dezmembramintele dreptului de proprietate, drepturi reale de garanție și sarcini	Referințe
NU SUNT	


Anexa Nr. 1 La Partea I

Teren

Nr cadastral	Suprafața (mp)*	Observații / Referințe
	4.500	

* Suprafața este determinată în planul de proiecție Stereo 70.

DETALII LINIARE IMOBIL



Date referitoare la teren

Crt	Categorie folosință	Intra vilan	Suprafața (mp)	Tarla	Parcelă	Nr. topo	Observații / Referințe
1	arabil	NU	4.500	795/6	49	-	

Lungime Segmente

1) Valorile lungimilor segmentelor sunt obținute din proiecție în plan.

Punct început	X / Y	Punct sfârșit	X / Y	Lungime segment (** (m)
1	716.393,105 353.600,327	2	716.395,604 353.595,337	5.581
2	716.395,604 353.595,337	3	717.117,78 353.954,028	806.348
3	717.117,78 353.954,028	4	717.115,211 353.958,983	5.581
4	717.115,211 353.958,983	1	716.393,105 353.600,327	806.27

** Lungimile segmentelor sunt determinate în planul de proiecție Stereo 70 și sunt rotunjite la 1 milimetru.

***** Distanţa dintre puncte este formată din segmente cumulate ce sunt mai mici decât valoarea 1 milimetru.**

**DATE DESPRE IMOBILUL NR. 11391**

Oficiul de Cadastru și Publicitate Imobiliară IALOMIȚA
 Biroul de Cadastru și Publicitate Imobiliară Slobozia

A. Partea I. Descrierea imobilului

TEREN Extravilan

Adresa: Jud. Ialomita

Nr. Crt	Nr cadastral Nr. topografic	Suprafața* (mp)	Observații / Referințe
A1		4.450	Sector cadastral:15 Teren neimprejmuit;

B. Partea II. Proprietari și acte

Inscrieri privitoare la dreptul de proprietate și alte drepturi reale	Referințe
/	
Act Administrativ nr. 085450, din 06/06/2001 emis de CJSDPAT IALOMIȚA;	
B1	A1
Intabulare, drept de PROPRIETATE, Legea 18/1991, dobandit prin Reconstituire, cota actuala 1/1, cota initiala 1/1	
1) FRĂȚILĂ I GHEORGHE	

C. Partea III. SARCINI .

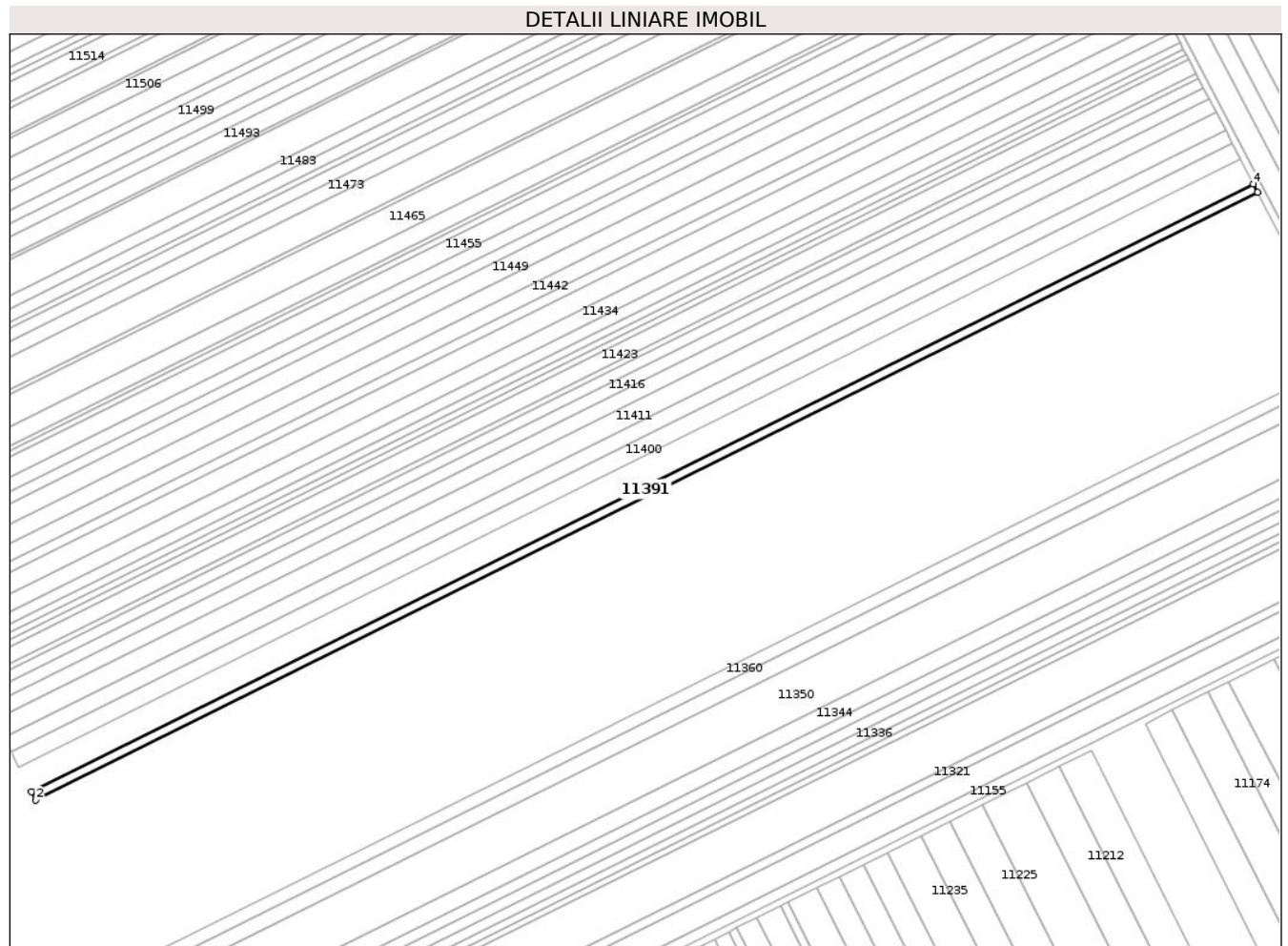
Inscrieri privind dezmembramintele dreptului de proprietate, drepturi reale de garanție și sarcini	Referințe
NU SUNT	

Anexa Nr. 1 La Partea I

Teren

Nr cadastral	Suprafața (mp)*	Observații / Referințe
	4.450	

* Suprafața este determinată în planul de proiecție Stereo 70.



Date referitoare la teren

Crt	Categorie folosință	Intra vilan	Suprafața (mp)	Tarla	Parcelă	Nr. topo	Observații / Referințe
1	arabil	NU	4.450	795/6	48	-	

Lungime Segmente

1) Valorile lungimilor segmentelor sunt obținute din proiecție în plan.

Punct început	X / Y	Punct sfârșit	X / Y	Lungime segment (** (m)
1	716.390,632 353.605,262	2	716.393,105 353.600,327	5.52
2	716.393,105 353.600,327	3	717.115,211 353.958,983	806.27
3	717.115,211 353.958,983	4	717.112,67 353.963,884	5.521
4	717.112,67 353.963,884	1	716.390,632 353.605,262	806.194

** Lungimile segmentelor sunt determinate în planul de proiecție Stereo 70 și sunt rotunjite la 1 milimetru.

***** Distanţa dintre puncte este formată din segmente cumulate ce sunt mai mici decât valoarea 1 milimetru.**

**DATE DESPRE IMOBILUL NR. 11393**

Oficiul de Cadastru și Publicitate Imobiliară IALOMITA
Biroul de Cadastru și Publicitate Imobiliară Slobozia

A. Partea I. Descrierea imobilului

TEREN Extravilan

Adresa: Jud. Ialomita

Nr. Crt	Nr cadastral Nr. topografic	Suprafața* (mp)	Observații / Referințe
A1		11.100	Sector cadastral:15 Teren neimprejmuit;

B. Partea II. Proprietari și acte

Inscrieri privitoare la dreptul de proprietate și alte drepturi reale	Referințe
/	
Act Administrativ nr. 084857, din 14/01/1999 emis de CJSDPAT IALOMIȚA;	
B1	A1
Intabulare, drept de PROPRIETATE, Legea 18/1991, dobandit prin Reconstituire, cota actuala 1/1, cota initiala 1/1 1) IVAȘCU I AURELIAN	

C. Partea III. SARCINI .

Inscrieri privind dezmembramintele dreptului de proprietate, drepturi reale de garanție și sarcini	Referințe
NU SUNT	

Anexa Nr. 1 La Partea I

Teren

Nr cadastral	Suprafața (mp)*	Observații / Referințe
	11.100	

* Suprafața este determinată în planul de proiecție Stereo 70.



Date referitoare la teren

Crt	Categorie folosință	Intra vilan	Suprafața (mp)	Tarla	Parcelă	Nr. topo	Observații / Referințe
1	arabil	NU	11.100	795/3/1	6	-	

Lungime Segmente

1) Valorile lungimilor segmentelor sunt obținute din proiecție în plan.

Punct început	X / Y	Punct sfârșit	X / Y	Lungime segment (** (m)
1	716.642,121 354.766,83	2	716.623,249 354.757,949	20.857
2	716.623,249 354.757,949	3	716.863,328 354.282,524	532.604
3	716.863,328 354.282,524	4	716.882,015 354.291,77	20.849
4	716.882,015 354.291,77	1	716.642,121 354.766,83	532.195

** Lungimile segmentelor sunt determinate în planul de proiecție Stereo 70 și sunt rotunjite la 1 milimetru.

***** Distanţa dintre puncte este formată din segmente cumulate ce sunt mai mici decât valoarea 1 milimetru.**

**DATE DESPRE IMOBILUL NR. 11394**

Oficiul de Cadastru și Publicitate Imobiliară IALOMITA
Biroul de Cadastru și Publicitate Imobiliară Slobozia

A. Partea I. Descrierea imobilului

TEREN Extravilan

Adresa: Jud. Ialomita

Nr. Crt	Nr cadastral Nr. topografic	Suprafața* (mp)	Observații / Referințe
A1		8.300	Sector cadastral:15 Teren neimprejmuit;

B. Partea II. Proprietari și acte

Inscrieri privitoare la dreptul de proprietate și alte drepturi reale	Referințe
/	
Act Administrativ nr. 085466, din 06/06/2001 emis de CJSDPAT IALOMIȚA;	
B1	A1
Intabulare, drept de PROPRIETATE, Legea 18/1991, dobandit prin Constituire, cota actuala 1/1, cota initiala 1/1	
1) TATU N IONEL	

C. Partea III. SARCINI .

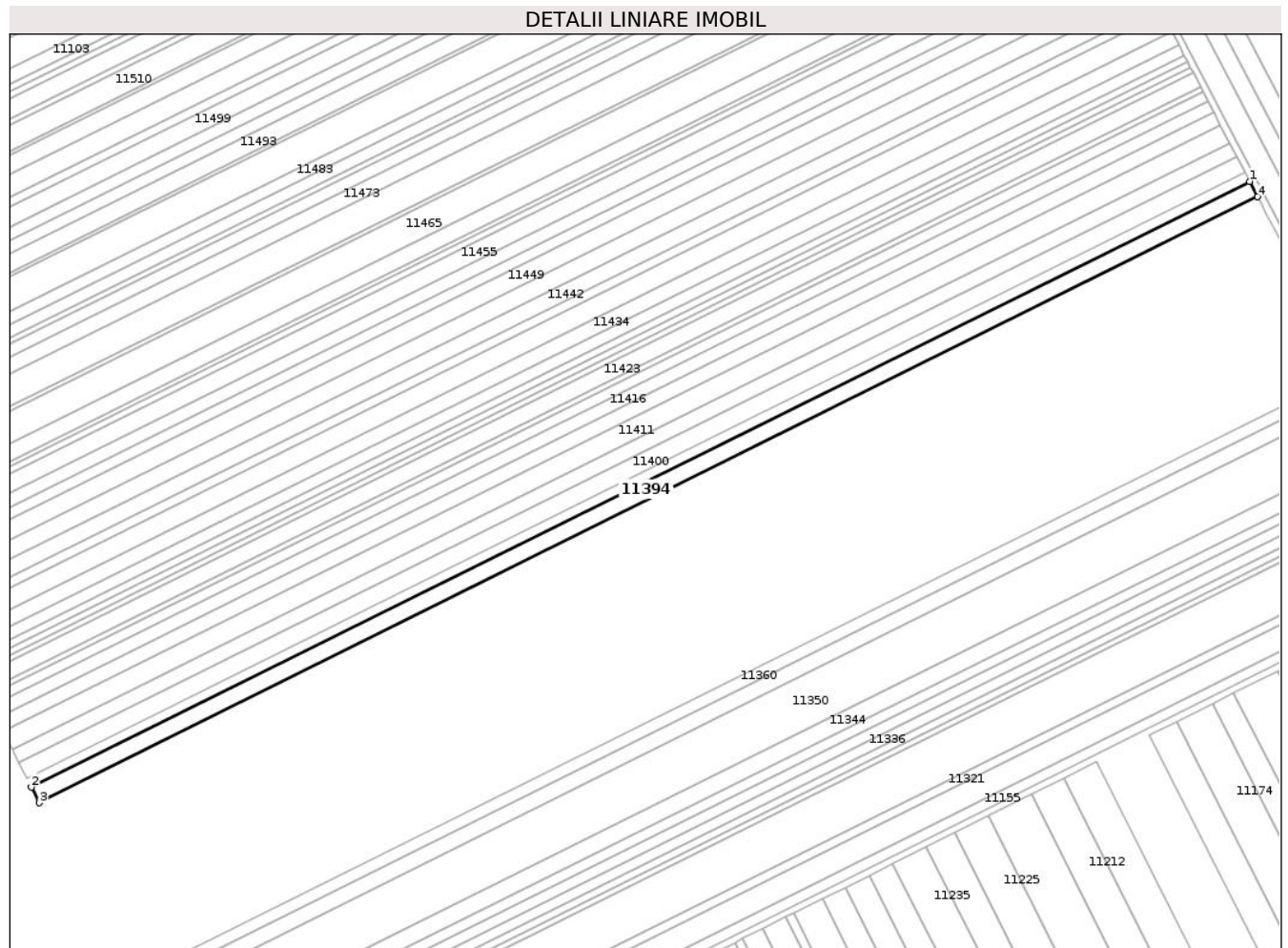
Inscrieri privind dezmembramintele dreptului de proprietate, drepturi reale de garanție și sarcini	Referințe
NU SUNT	

Anexa Nr. 1 La Partea I

Teren

Nr cadastral	Suprafața (mp)*	Observații / Referințe
	8.300	

* Suprafața este determinată în planul de proiecție Stereo 70.



Date referitoare la teren

Crt	Categorie folosință	Intravilan	Suprafața (mp)	Tarla	Parcelă	Nr. topo	Observații / Referințe
1	arabil	NU	8.300	795/6	47	-	

Lungime Segmente

1) Valorile lungimilor segmentelor sunt obținute din proiecție în plan.

Punct început	X / Y	Punct sfârșit	X / Y	Lungime segment (** (m)
1	717.107,93 353.973,026	2	716.386,02 353.614,467	806.051
2	716.386,02 353.614,467	3	716.390,632 353.605,262	10.296
3	716.390,632 353.605,262	4	717.112,67 353.963,884	806.194
4	717.112,67 353.963,884	1	717.107,93 353.973,026	10.298

** Lungimile segmentelor sunt determinate în planul de proiecție Stereo 70 și sunt rotunjite la 1 milimetru.

***** Distanţa dintre puncte este formată din segmente cumulate ce sunt mai mici decât valoarea 1 milimetru.**

**DATE DESPRE IMOBILUL NR. 11395**

Oficiul de Cadastru și Publicitate Imobiliară IALOMITA
Biroul de Cadastru și Publicitate Imobiliară Slobozia

A. Partea I. Descrierea imobilului

TEREN Extravilan

Adresa: Jud. Ialomita

Nr. Crt	Nr cadastral Nr. topografic	Suprafața* (mp)	Observații / Referințe
A1		1	Sector cadastral:15 Teren neimprejmuț;

Construcții

Crt	Nr cadastral Nr. topografic	Adresa	Observații / Referințe
A1.1		Jud. Ialomita	Nr. niveluri:1; S. construita la sol:1 mp; STALP

B. Partea II. Proprietari și acte

Inscrieri privitoare la dreptul de proprietate și alte drepturi reale	Referințe
/	
Act Normativ nr. Legea 123, din 10/07/2012 emis de PARLAMENTUL ROMÂNIEI;	
B1	A1, A1.1
Intabulare, drept de PROPRIETATE, dobândit prin Lege, cota actuala 1/1, cota initiala 1/1	
1) STATUL ROMÂN, CIF:99999999999999	

C. Partea III. SARCINI .

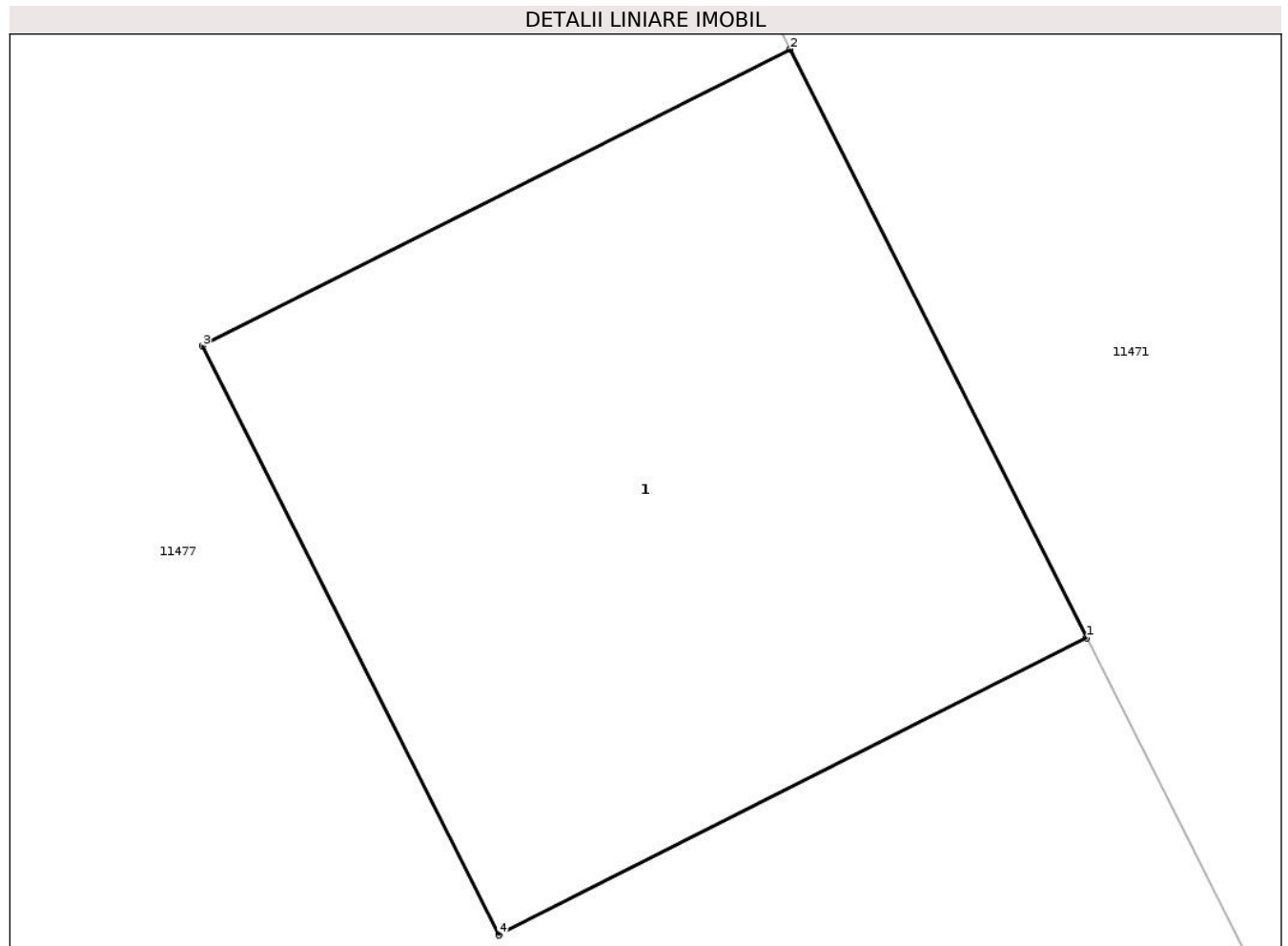
Inscrieri privind dezmembramintele dreptului de proprietate, drepturi reale de garanție și sarcini	Referințe
NU SUNT	

Anexa Nr. 1 La Partea I

Teren

Nr cadastral	Suprafața (mp)*	Observații / Referințe
	1	

* Suprafața este determinată în planul de proiecție Stereo 70.



Date referitoare la teren

Crt	Categorie folosință	Intra vilan	Suprafața (mp)	Tarla	Parcelă	Nr. topo	Observații / Referințe
1	curți constructii	NU	1	795/10	3/1	-	

Date referitoare la construcții

Crt	Număr	Destinație construcție	Supraf. (mp)	Situație juridică	Observații / Referințe
A1.1		construcții industriale și edilitare	1	Cu acte	Nr. niveluri:1; S. construita la sol:1 mp; STALP

Lungime Segmente

1) Valorile lungimilor segmentelor sunt obținute din proiecție în plan.

Punct început	X / Y	Punct sfârșit	X / Y	Lungime segment (** (m))
1	716.752,376 352.940,814	2	716.751,836 352.941,885	1.199
2	716.751,836 352.941,885	3	716.750,765 352.941,345	1.199
3	716.750,765 352.941,345	4	716.751,305 352.940,273	1.2

Punct început	X / Y	Punct sfârșit	X / Y	Lungime segment (** (m)
4	716.751,305 352.940,273	1	716.752,376 352.940,814	1.2

** Lungimile segmentelor sunt determinate în planul de proiecție Stereo 70 și sunt rotunjite la 1 milimetru.

*** Distanța dintre puncte este formată din segmente cumulate ce sunt mai mici decât valoarea 1 milimetru.

**DATE DESPRE IMOBILUL NR. 11397**

Oficiul de Cadastru și Publicitate Imobiliară IALOMITA
Biroul de Cadastru și Publicitate Imobiliară Slobozia

A. Partea I. Descrierea imobilului

TEREN Extravilan

Adresa: Jud. Ialomita

Nr. Crt	Nr cadastral Nr. topografic	Suprafața* (mp)	Observații / Referințe
A1	29562	2.800	Sector cadastral:15 Teren neimprejmuit;

B. Partea II. Proprietari și acte

Inscrieri privitoare la dreptul de proprietate și alte drepturi reale		Referințe
27470 / 12/03/2025		
Act Administrativ nr. 085213/55588, din 05/11/2024 emis de COMISIA JUDETEANA IALOMITA (Act Notarial nr. 194, din 20/12/2022 emis de BIN DINCA MIRELA-LUMINITA;);		
B1	Intabulare, drept de PROPRIETATE, dobandit prin Succesiune, cota actuala 1/12, cota initiala 1/12 1) NIȚĂ IONICĂ-DANIEL	A1
B2	Intabulare, drept de PROPRIETATE, dobandit prin Succesiune, cota actuala 1/12, cota initiala 1/12 1) IVAN CALOPIA	A1
B3	Intabulare, drept de PROPRIETATE, dobandit prin Succesiune, cota actuala 1/12, cota initiala 1/12 1) ROBU LINA	A1
B5	Intabulare, drept de PROPRIETATE, dobandit prin Lege, cota actuala 2/3, cota initiala 2/3 1) PROPRIETAR NEIDENTIFICAT	A1
B6	se noteaza din oficiu, conform art.75 alin. 4 din Ordinul 600/2023 al Directorului General al ANCP, privind continutul si modul de intocmire a documentatiei cadastrale in vederea inscrierii in cartea funciara, aprobat prin Ordinul 600/2023 mentiunea : „, imobil inregistrat in planul cadastral fara localizare certa datorita lipsei planului parcelar”	A1
B7	se noteaza din oficiu faptul ca imobilul de la A1, se afla sub incidenta art. 3 alin. 1 din Legea nr. 17/2014	A1
56892 / 22/05/2025		
Act Administrativ nr. 297, din 21/05/2025 emis de LAURIAN ALESSANDRA;		
B8	Intabulare, drept de PROPRIETATE, dobandit prin Conventie, cota actuala 1/12, cota initiala 1/12 1) PERREIN SABINA, necasatorita	A1

C. Partea III. SARCINI .

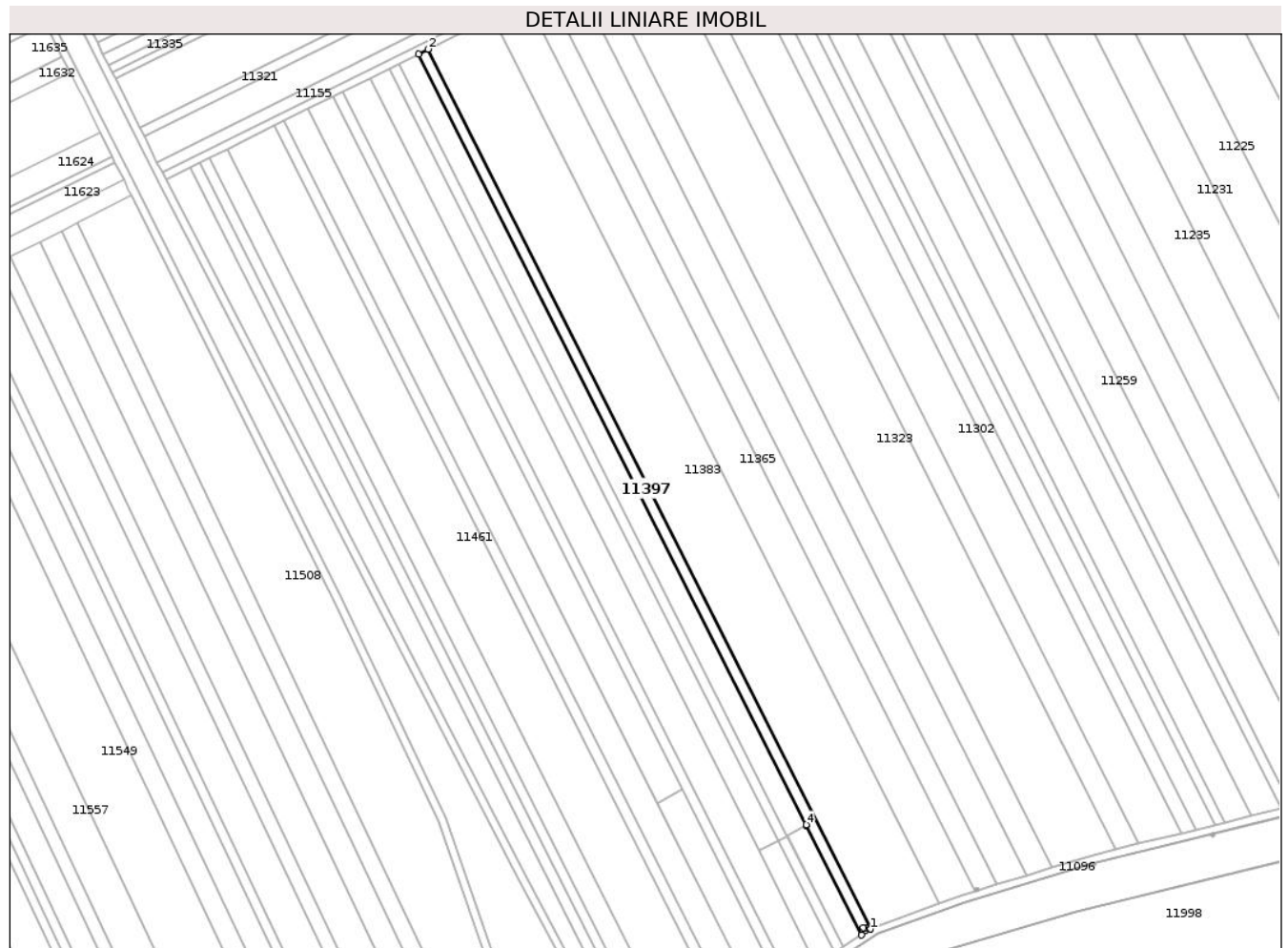
Inscrieri privind dezmembramintele dreptului de proprietate, drepturi reale de garanție și sarcini	Referințe
NU SUNT	

Anexa Nr. 1 La Partea I

Teren

Nr cadastral	Suprafața (mp)*	Observații / Referințe
29562	2.800	

* Suprafața este determinată în planul de proiecție Stereo 70.



Date referitoare la teren

Crt	Categorie folosință	Intra vilan	Suprafața (mp)	Tarla	Parcelă	Nr. topo	Observații / Referințe
1	arabil	NU	2.800	795/10	14	-	

Lungime Segmente

1) Valorile lungimilor segmentelor sunt obținute din proiecție în plan.

Punct început	X / Y	Punct sfârșit	X / Y	Lungime segment (** (m)
1	716.867,239 352.991,47	2	716.640,35 353.441,7	504.168
2	716.640,35 353.441,7	3	716.635,377 353.439,228	5.554
3	716.635,377 353.439,228	4	716.834,074 353.044,942	441.522
4	716.834,074 353.044,942	5	716.834,288 353.044,517	0.476
5	716.834,288 353.044,517	6	716.862,545 352.988,444	62.79

Punct început	X / Y	Punct sfârșit	X / Y	Lungime segment (** (m)
6	716.862,545 352.988,444	7	716.867,239 352.991,47	5.585
7	716.867,239 352.991,47	8	716.863,464 352.992,262	3.857
8	716.863,464 352.992,262	9	716.864,664 352.992,262	1.2
9	716.864,664 352.992,262	10	716.864,664 352.991,062	1.2
10	716.864,664 352.991,062	11	716.863,464 352.991,062	1.2
11	716.863,464 352.991,062	1	716.863,464 352.992,262	1.2

** Lungimile segmentelor sunt determinate în planul de proiecție Stereo 70 și sunt rotunjite la 1 milimetru.

*** Distanța dintre puncte este formată din segmente cumulate ce sunt mai mici decât valoarea 1 milimetru.

**DATE DESPRE IMOBILUL NR. 11398**

Oficiul de Cadastru și Publicitate Imobiliară IALOMIȚA
Biroul de Cadastru și Publicitate Imobiliară Slobozia

A. Partea I. Descrierea imobilului

TEREN Extravilan

Adresa: Jud. Ialomita

Nr. Crt	Nr cadastral Nr. topografic	Suprafața* (mp)	Observații / Referințe
A1		4.900	Sector cadastral:15 Teren neimprejmuit;

B. Partea II. Proprietari și acte

Inscrieri privitoare la dreptul de proprietate și alte drepturi reale	Referințe
/	
Act Administrativ nr. 084823, din 11/01/1999 emis de CJSDPAT IALOMIȚA;	
B1	A1
Intabulare, drept de PROPRIETATE, Legea 18/1991, dobandit prin Reconstituire, cota actuala 1/1, cota initiala 1/1 1) TATU D NICOLAE	

C. Partea III. SARCINI .


Inscrieri privind dezmembramintele dreptului de proprietate, drepturi reale de garanție și sarcini	Referințe
NU SUNT	

Anexa Nr. 1 La Partea I

Teren

Nr cadastral	Suprafața (mp)*	Observații / Referințe
	4.900	

* Suprafața este determinată în planul de proiecție Stereo 70.



Date referitoare la teren

Crt	Categorie folosință	Intravilan	Suprafața (mp)	Tarla	Parcelă	Nr. topo	Observații / Referințe
1	arabil	NU	4.900	795/6	46	-	

Lungime Segmente

1) Valorile lungimilor segmentelor sunt obținute din proiecție în plan.

Punct început	X / Y	Punct sfârșit	X / Y	Lungime segment (** (m)
1	716.383,297 353.619,903	2	716.386,02 353.614,467	6.08
2	716.386,02 353.614,467	3	717.107,93 353.973,026	806.051
3	717.107,93 353.973,026	4	717.105,132 353.978,424	6.08
4	717.105,132 353.978,424	1	716.383,297 353.619,903	805.967

** Lungimile segmentelor sunt determinate în planul de proiecție Stereo 70 și sunt rotunjite la 1 milimetru.

***** Distanţa dintre puncte este formată din segmente cumulate ce sunt mai mici decât valoarea 1 milimetru.**

**DATE DESPRE IMOBILUL NR. 11400**

Oficiul de Cadastru și Publicitate Imobiliară IALOMIȚA
Biroul de Cadastru și Publicitate Imobiliară Slobozia

A. Partea I. Descrierea imobilului

TEREN Extravilan

Adresa: Jud. Ialomita

Nr. Crt	Nr cadastral Nr. topografic	Suprafața* (mp)	Observații / Referințe
A1		8.300	Sector cadastral:15 Teren neimprejmuit;

B. Partea II. Proprietari și acte

Inscrieri privitoare la dreptul de proprietate și alte drepturi reale	Referințe
/	
Act Administrativ nr. 085497, din 12/06/2001 emis de CJSDPAT IALOMIȚA;	
B1	A1
Intabulare, drept de PROPRIETATE, Legea 18/1991, dobandit prin Constituire, cota actuala 1/1, cota initiala 1/1 1) BARBU I ALEXANRU	

C. Partea III. SARCINI .

Inscrieri privind dezmembramintele dreptului de proprietate, drepturi reale de garanție și sarcini	Referințe
NU SUNT	


Anexa Nr. 1 La Partea I

Teren

Nr cadastral	Suprafața (mp)*	Observații / Referințe
	8.300	

* Suprafața este determinată în planul de proiecție Stereo 70.

DETALII LINIARE IMOBIL



Date referitoare la teren

Crt	Categorie folosință	Intra vilan	Suprafața (mp)	Tarla	Parcelă	Nr. topo	Observații / Referințe
1	arabil	NU	8.300	795/6	45	-	

Lungime Segmente

1) Valorile lungimilor segmentelor sunt obținute din proiecție în plan.

Punct început	X / Y	Punct sfârșit	X / Y	Lungime segment (** (m)
1	717.100,391 353.987,569	2	716.378,684 353.629,111	805.825
2	716.378,684 353.629,111	3	716.383,297 353.619,903	10.299
3	716.383,297 353.619,903	4	717.105,132 353.978,424	805.967
4	717.105,132 353.978,424	1	717.100,391 353.987,569	10.301

** Lungimile segmentelor sunt determinate în planul de proiecție Stereo 70 și sunt rotunjite la 1 milimetru.

***** Distanţa dintre puncte este formată din segmente cumulate ce sunt mai mici decât valoarea 1 milimetru.**

**DATE DESPRE IMOBILUL NR. 11401**

Oficiul de Cadastru și Publicitate Imobiliară IALOMITA
Biroul de Cadastru și Publicitate Imobiliară Slobozia

A. Partea I. Descrierea imobilului

TEREN Extravilan

Adresa: Jud. Ialomita

Nr. Crt	Nr cadastral Nr. topografic	Suprafața* (mp)	Observații / Referințe
A1	29551	4.899	Sector cadastral:15 Teren neimprejmuit;

B. Partea II. Proprietari și acte

Inscrieri privitoare la dreptul de proprietate și alte drepturi reale	Referințe	
44093 / 17/04/2025		
Act Notarial nr. 818, din 16/04/2025 emis de ENESCU ANDREEA-RALUCA (Act Administrativ nr. 013230, din 27/05/1998 emis de PRIMARIA SECTORULUI 6);		
B1	Se infiinteaza cartea funciara 29551 a imobilului cu numarul cadastral 29551 / UAT Mihail Kogalniceanu, rezultat din dezmembrarea imobilului cu numarul cadastral 29535 inscris in cartea funciara 29535;	A1
Act Administrativ nr. 084865/55569, din 14/01/1999 emis de COMISIA JUDETEANA IALOMITA (Act Administrativ nr. 134, din 16/01/2009 emis de JUDECATORIA FETESTI);		
B2	Intabulare, drept de PROPRIETATE, cumparare, dobandit prin Hotarare Judecatoreasca, cota actuala 1/1, cota initiala 1/1 1) PERREIN SANDA-LUMINIȚA , casatorita cu 2) PERREIN ARNAUD NICOLAS ANDRE <i>OBSERVATII: pozitie transcrisa din CF 29535/Mihail Kogalniceanu, inscrisa prin incheierea nr. 24849 din 10/03/2025</i>	A1
B3	Se noteaza din oficiu conform art 75 al 4 din Ordinul 600/2023 al Directorului General ANCPi mentiunea imobil inregistrat in planul cadastral fara localizare certa datorita lipsei planului parcelar <i>OBSERVATII: pozitie transcrisa din CF 29535/Mihail Kogalniceanu, inscrisa prin incheierea nr. 24849 din 10/03/2025;</i>	A1
B4	Se noteaza din oficiu faptul ca imobilul de la A1 se afla sub incidenta art. 3, alin. (1) din Legea 17/2014 <i>OBSERVATII: pozitie transcrisa din CF 29535/Mihail Kogalniceanu, inscrisa prin incheierea nr. 24849 din 10/03/2025</i>	A1
Act Notarial nr. 818, din 16/04/2025 emis de ENESCU ANDREEA-RALUCA (Act Administrativ nr. 013230, din 27/05/1998 emis de PRIMARIA SECTORULUI 6);		
B5	Se noteaza regimul juridic al imobilului de la A1 ca fiind bun comun dobandit de PERREIN SANDA LUMINITA in timpul casatoriei cu PERREIN ARNAUD NICOLAS ANDRE	A1

C. Partea III. SARCINI .

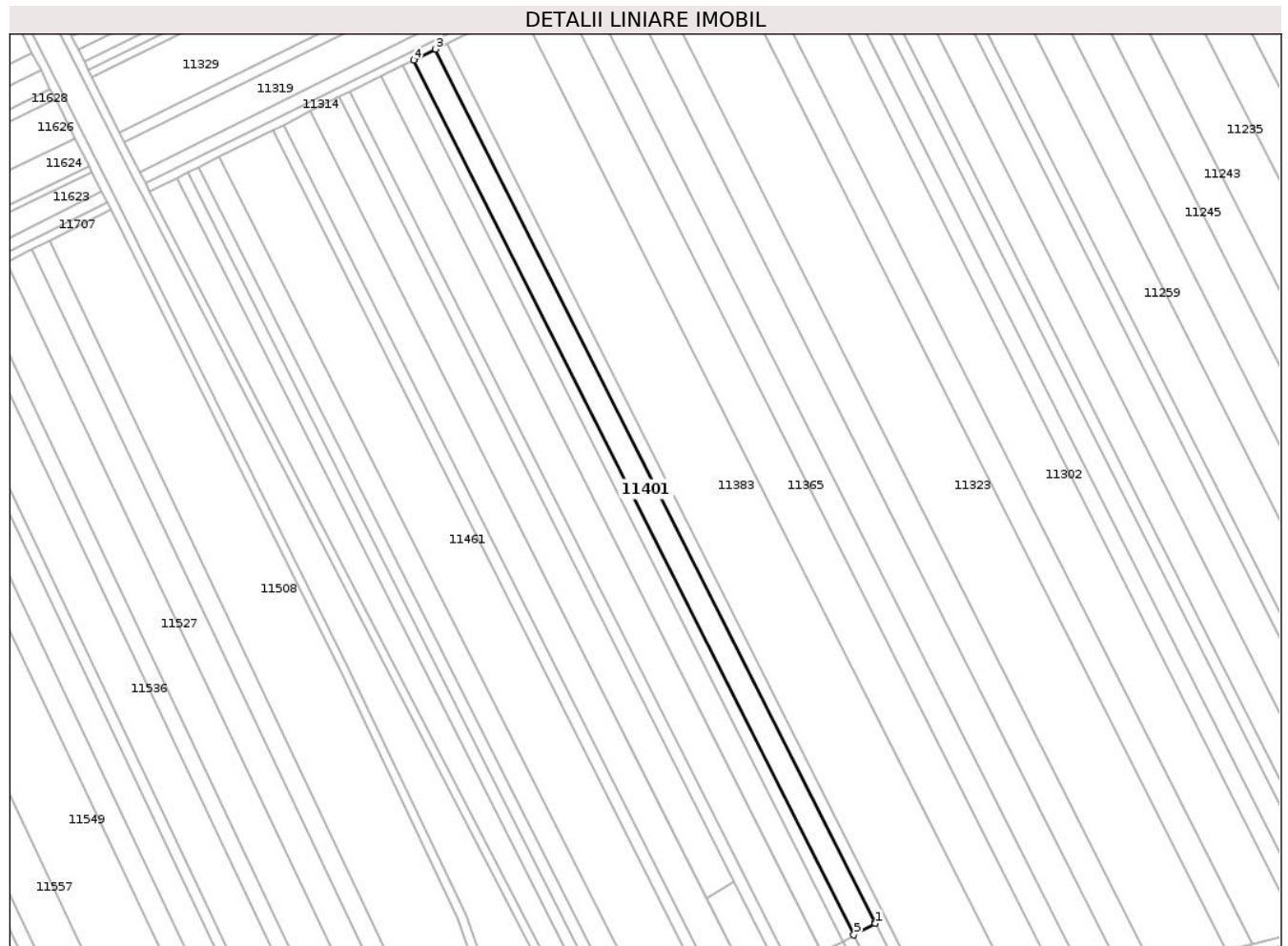
Inscrieri privind dezmembramintele dreptului de proprietate, drepturi reale de garanție și sarcini	Referințe
NU SUNT	

Anexa Nr. 1 La Partea I

Teren

Nr cadastral	Suprafața (mp)*	Observații / Referințe
29551	4.899	

* Suprafața este determinată în planul de proiecție Stereo 70.



Date referitoare la teren

Crt	Categorie folosință	Intra vilan	Suprafața (mp)	Tarla	Parcelă	Nr. topo	Observații / Referințe
1	arabil	NU	4.899	795/10	13	-	LOT NR. 1

Lungime Segmente

1) Valorile lungimilor segmentelor sunt obținute din proiecție în plan.

Punct început	X / Y	Punct sfârșit	X / Y	Lungime segment (** (m)
1	716.834,288 353.044,517	2	716.834,074 353.044,942	0.476
2	716.834,074 353.044,942	3	716.635,377 353.439,228	441.522
3	716.635,377 353.439,228	4	716.625,455 353.434,296	11.08
4	716.625,455 353.434,296	5	716.824,494 353.039,329	442.284
5	716.824,494 353.039,329	1	716.834,288 353.044,517	11.083

**** Lungimile segmentelor sunt determinate în planul de proiecție Stereo 70 și sunt rotunjite la 1 milimetru.**

***** Distanța dintre puncte este formată din segmente cumulate ce sunt mai mici decât valoarea 1 milimetru.**

**DATE DESPRE IMOBILUL NR. 11402**

Oficiul de Cadastru și Publicitate Imobiliară IALOMITA
Biroul de Cadastru și Publicitate Imobiliară Slobozia

A. Partea I. Descrierea imobilului

TEREN Extravilan

Adresa: Jud. Ialomita

Nr. Crt	Nr cadastral Nr. topografic	Suprafața* (mp)	Observații / Referințe
A1		1	Sector cadastral:15 Teren neimprejmit;

Construcții

Crt	Nr cadastral Nr. topografic	Adresa	Observații / Referințe
A1.1		Jud. Ialomita	Nr. niveluri:1; S. construita la sol:1 mp; STALP

B. Partea II. Proprietari și acte

Inscrieri privitoare la dreptul de proprietate și alte drepturi reale	Referințe
/	
Act Normativ nr. Legea 123, din 10/07/2012 emis de PARLAMENTUL ROMÂNIEI;	
B1	A1, A1.1
Intabulare, drept de PROPRIETATE, dobandit prin Lege, cota actuala 1/1, cota initiala 1/1	
1) STATUL ROMÂN, CIF:99999999999999	

C. Partea III. SARCINI .

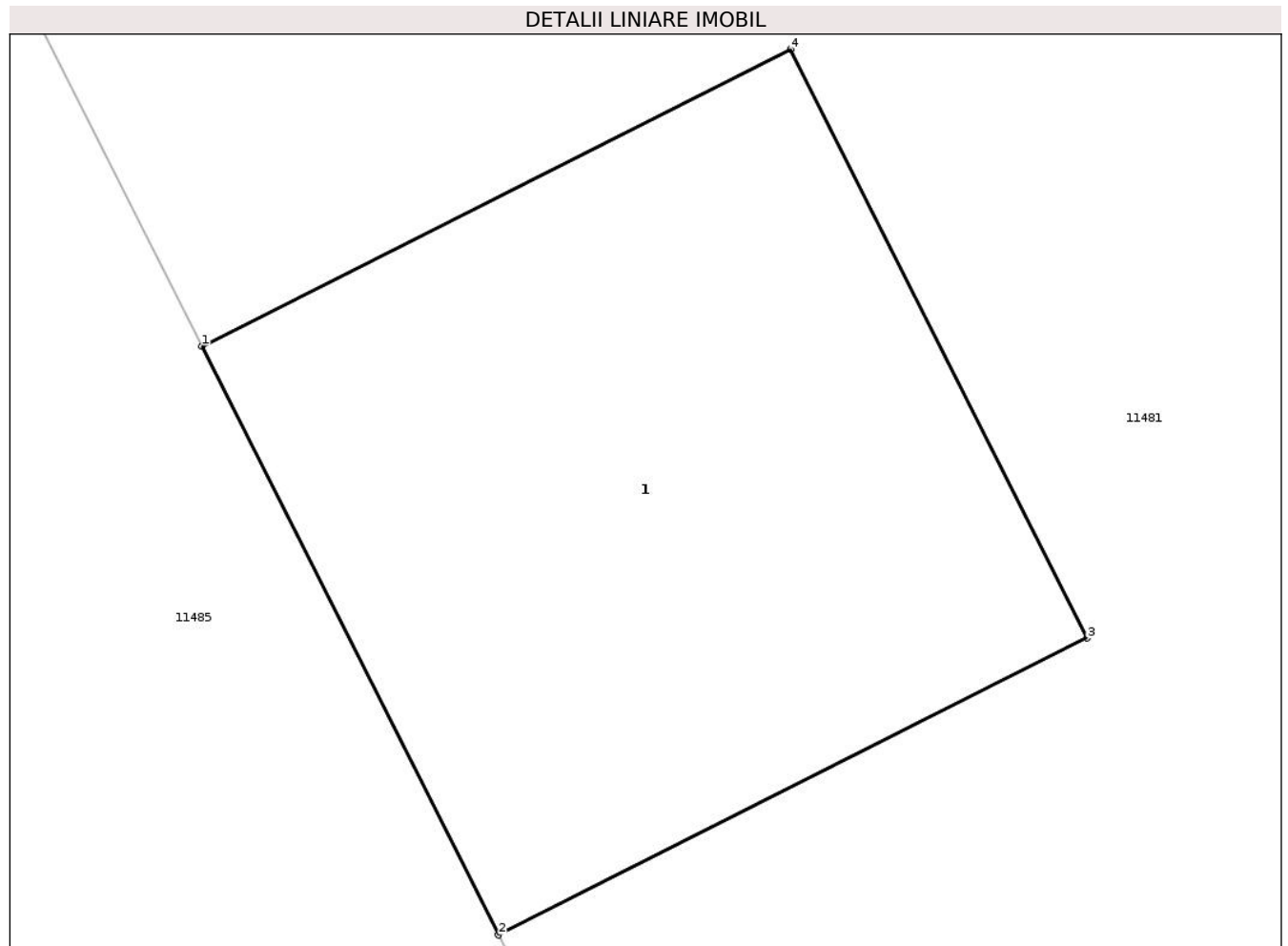
Inscrieri privind dezmembramintele dreptului de proprietate, drepturi reale de garanție și sarcini	Referințe
NU SUNT	

Anexa Nr. 1 La Partea I

Teren

Nr cadastral	Suprafața (mp)*	Observații / Referințe
	1	

* Suprafața este determinată în planul de proiecție Stereo 70.



Date referitoare la teren

Crt	Categorie folosință	Intra vilan	Suprafața (mp)	Tarla	Parcelă	Nr. topo	Observații / Referințe
1	curți constructii	NU	1	795/10	2/1	-	

Date referitoare la construcții

Crt	Număr	Destinație construcție	Supraf. (mp)	Situație juridică	Observații / Referințe
A1.1		construcții industriale și edilitare	1	Cu acte	Nr. niveluri:1; S. construita la sol:1 mp; STALP

Lungime Segmente

1) Valorile lungimilor segmentelor sunt obținute din proiecție în plan.

Punct început	X / Y	Punct sfârșit	X / Y	Lungime segment (** (m))
1	716.741,756 352.938,106	2	716.742,296 352.937,035	1.199
2	716.742,296 352.937,035	3	716.743,368 352.937,575	1.2
3	716.743,368 352.937,575	4	716.742,828 352.938,646	1.199

Punct început	X / Y	Punct sfârșit	X / Y	Lungime segment (** (m)
4	716.742,828 352.938,646	1	716.741,756 352.938,106	1.2

** Lungimile segmentelor sunt determinate în planul de proiecție Stereo 70 și sunt rotunjite la 1 milimetru.

*** Distanța dintre puncte este formată din segmente cumulate ce sunt mai mici decât valoarea 1 milimetru.

**DATE DESPRE IMOBILUL NR. 11403**

Oficiul de Cadastru și Publicitate Imobiliară IALOMIȚA
Biroul de Cadastru și Publicitate Imobiliară Slobozia

A. Partea I. Descrierea imobilului

TEREN Extravilan

Adresa: Jud. Ialomita

Nr. Crt	Nr cadastral Nr. topografic	Suprafața* (mp)	Observații / Referințe
A1		2.800	Sector cadastral:15 Teren neimprejmuit;

B. Partea II. Proprietari și acte

Inscrieri privitoare la dreptul de proprietate și alte drepturi reale	Referințe
/	
Act Administrativ nr. 084.910, din 12/01/1999 emis de CJSDPAT IALOMIȚA;	
B1	A1
Intabulare, drept de PROPRIETATE, Legea 18/1991, dobandit prin Reconstituire, cota actuala 1/1, cota initiala 1/1	
1) BUZEA N GEORGICA	

C. Partea III. SARCINI .

Inscrieri privind dezmembramintele dreptului de proprietate, drepturi reale de garanție și sarcini	Referințe
NU SUNT	

Anexa Nr. 1 La Partea I

Teren

Nr cadastral	Suprafața (mp)*	Observații / Referințe
	2.800	

* Suprafața este determinată în planul de proiecție Stereo 70.



Date referitoare la teren

Crt	Categorie folosință	Intra vilan	Suprafața (mp)	Tarla	Parcelă	Nr. topo	Observații / Referințe
1	arabil	NU	2.800	795/3/1	7	-	

Lungime Segmente

1) Valorile lungimilor segmentelor sunt obținute din proiecție în plan.

Punct început	X / Y	Punct sfârșit	X / Y	Lungime segment (** (m)
1	716.863,328 354.282,524	2	716.623,249 354.757,949	532.604
2	716.623,249 354.757,949	3	716.618,491 354.755,71	5.258
3	716.618,491 354.755,71	4	716.858,616 354.280,193	532.707
4	716.858,616 354.280,193	1	716.863,328 354.282,524	5.257

** Lungimile segmentelor sunt determinate în planul de proiecție Stereo 70 și sunt rotunjite la 1 milimetru.

***** Distanţa dintre puncte este formată din segmente cumulate ce sunt mai mici decât valoarea 1 milimetru.**

**DATE DESPRE IMOBILUL NR. 11404**

Oficiul de Cadastru și Publicitate Imobiliară IALOMIȚA
Biroul de Cadastru și Publicitate Imobiliară Slobozia

A. Partea I. Descrierea imobilului

TEREN Extravilan

Adresa: Jud. Ialomita

Nr. Crt	Nr cadastral Nr. topografic	Suprafața* (mp)	Observații / Referințe
A1		7.200	Sector cadastral:15 Teren neimprejmuit;

B. Partea II. Proprietari și acte

Inscrieri privitoare la dreptul de proprietate și alte drepturi reale	Referințe
/	
Act Administrativ nr. 085.638, din 15/10/2001 emis de CJSDPAT IALOMIȚA;	
B1	A1
Intabulare, drept de PROPRIETATE, Legea 18/1991, dobandit prin Constituire, cota actuala 1/1, cota initiala 1/1	
1) CHIRFOR N .GHEORGHE	

C. Partea III. SARCINI .

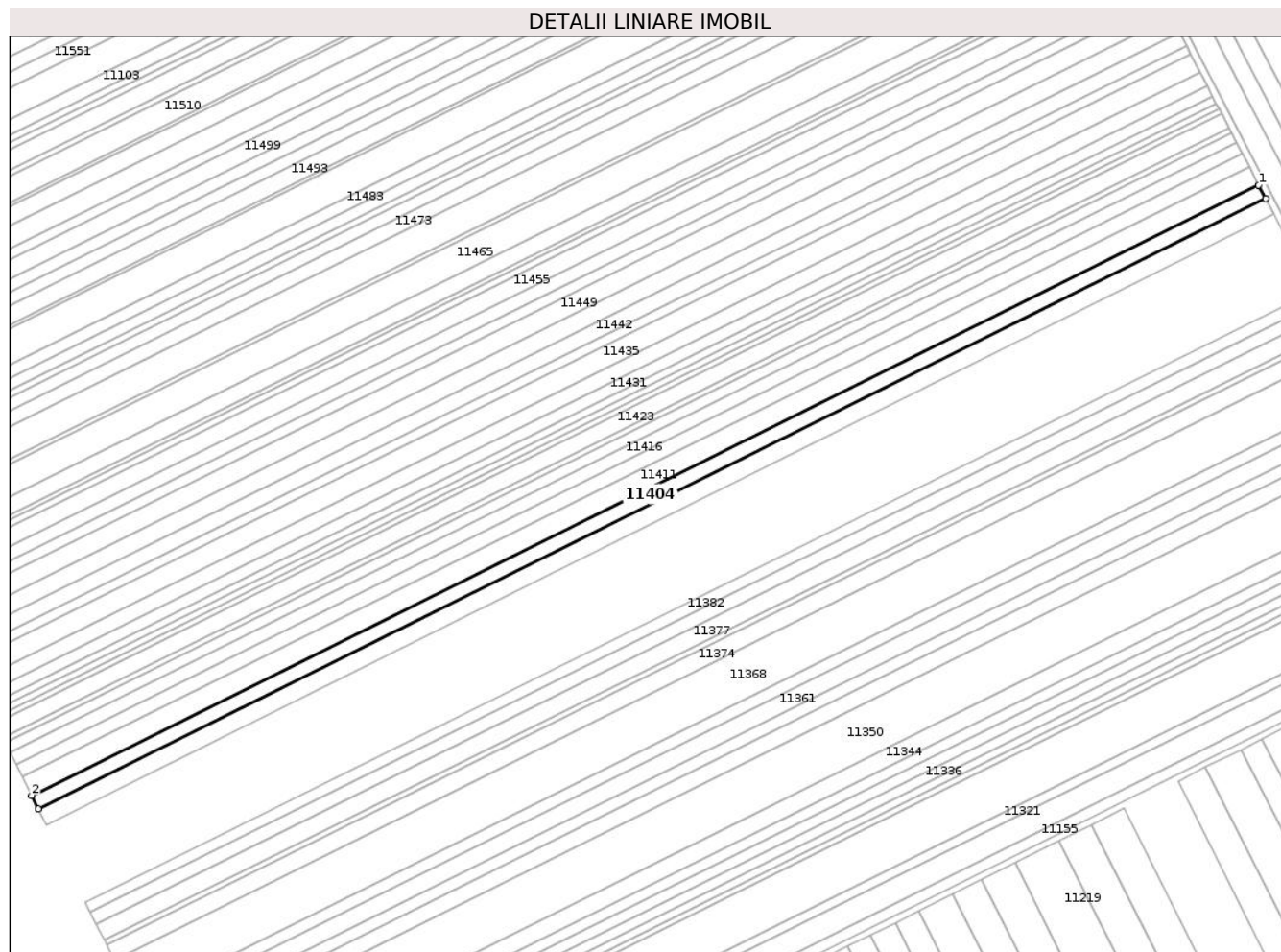
Inscrieri privind dezmembramintele dreptului de proprietate, drepturi reale de garanție și sarcini	Referințe
NU SUNT	

Anexa Nr. 1 La Partea I

Teren

Nr cadastral	Suprafața (mp)*	Observații / Referințe
	7.200	

* Suprafața este determinată în planul de proiecție Stereo 70.



Date referitoare la teren

Crt	Categorie folosință	Intra vilan	Suprafața (mp)	Tarla	Parcelă	Nr. topo	Observații / Referințe
1	arabil	NU	7.200	795/6	44	-	

Lungime Segmente

1) Valorile lungimilor segmentelor sunt obținute din proiecție în plan.

Punct început	X / Y	Punct sfârșit	X / Y	Lungime segment (** (m)
1	717.096,278 353.995,503	2	716.374,681 353.637,1	805.702
2	716.374,681 353.637,1	3	716.378,684 353.629,111	8.936
3	716.378,684 353.629,111	4	717.100,391 353.987,569	805.825
4	717.100,391 353.987,569	1	717.096,278 353.995,503	8.937

** Lungimile segmentelor sunt determinate în planul de proiecție Stereo 70 și sunt rotunjite la 1 milimetru.

***** Distanţa dintre puncte este formată din segmente cumulate ce sunt mai mici decât valoarea 1 milimetru.**

**DATE DESPRE IMOBILUL NR. 11408**

Oficiul de Cadastru și Publicitate Imobiliară IALOMITA
Biroul de Cadastru și Publicitate Imobiliară Slobozia

A. Partea I. Descrierea imobilului

TEREN Extravilan

Adresa: Jud. Ialomita

Nr. Crt	Nr cadastral Nr. topografic	Suprafața* (mp)	Observații / Referințe
A1	29556	2.448	Sector cadastral:15 Teren neimprejmit;

B. Partea II. Proprietari și acte

Inscrieri privitoare la dreptul de proprietate și alte drepturi reale		Referințe
44110 / 17/04/2025		
Act Notarial nr. 817, din 16/04/2025 emis de ENESCU ANDREEA-RALUCA;		
B1	Se infiinteaza cartea funciara 29556 a imobilului cu numarul cadastral 29556 / UAT Mihail Kogalniceanu, rezultat din dezmembrarea imobilului cu numarul cadastral 29538 inscris in cartea funciara 29538;	A1
Hotarare Judecatoreasca nr. 4706, din 12/12/2012 emis de JUDECATORIA FETESTI;		
B2	Intabulare, drept de PROPRIETATE, cumpărare, dobandit prin Hotarare Judecatoreasca, cota actuala 1/1, cota initiala 1/1 1) SOPEMA SRL , CIF:5721490 <i>OBSERVATII: Pozitie transcrisa din CF 29538/Mihail Kogalniceanu, inscrisa prin incheierea nr. 24926 din 10/03/2025</i>	A1
B3	Se notează din oficiu faptul că imobilul de la A1 se află sub incidența art. 3 alin. 1 din Legea nr. 17/2014 <i>OBSERVATII: pozitie transcrisa din CF 29538/Mihail Kogalniceanu, inscrisa prin incheierea nr. 24926 din 10/03/2025;</i>	A1
B4	Se notează din oficiu conform art. 75 alin. 4 din Ordinul 600/2023 al Directorului General ANCP mențiunea imobil înregistrat in planul cadastral fără localizare certă datorită lipsei planului parcelar <i>OBSERVATII: pozitie transcrisa din CF 29538/Mihail Kogalniceanu, inscrisa prin incheierea nr. 24926 din 10/03/2025;</i>	A1

C. Partea III. SARCINI .

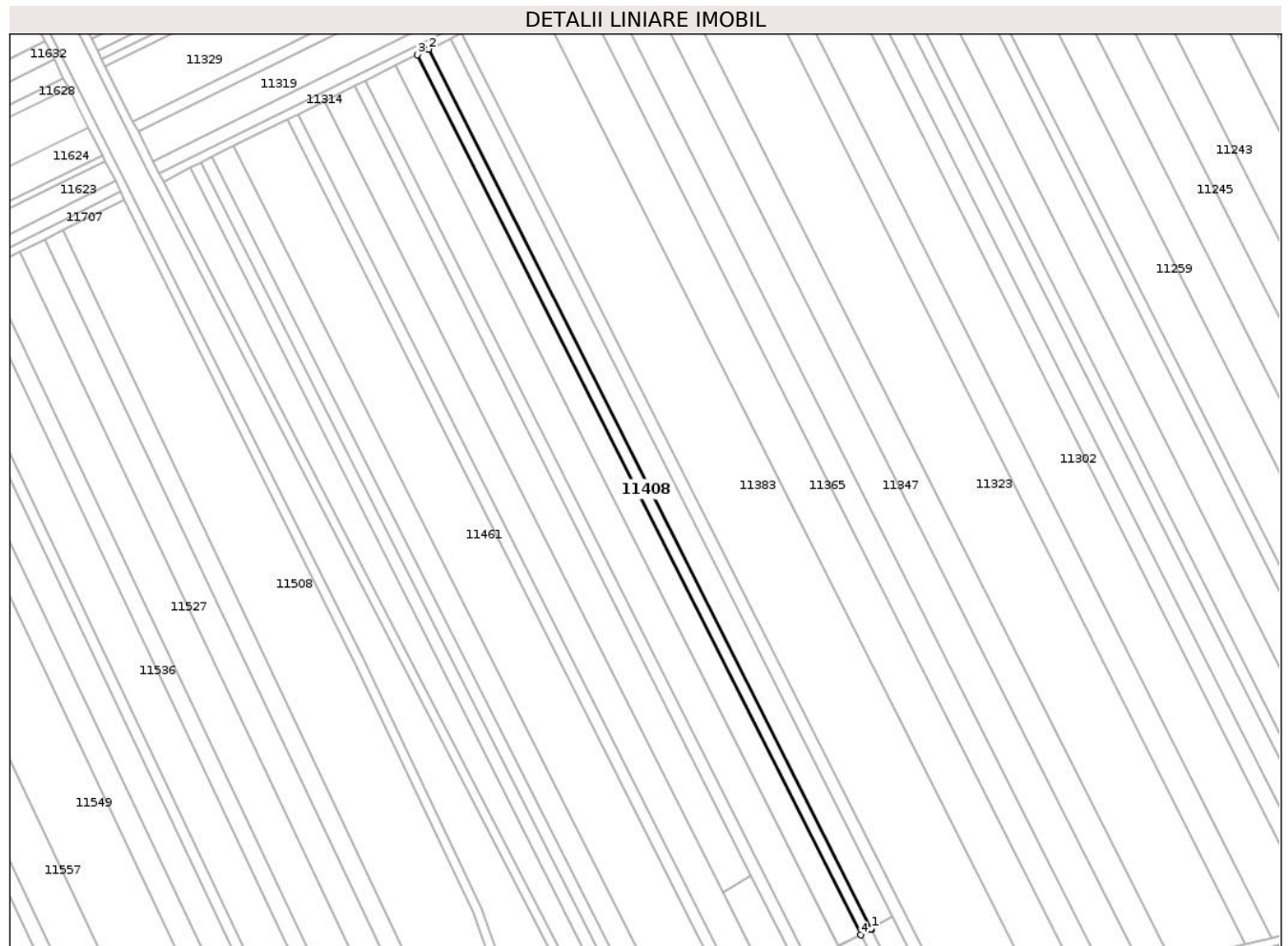
Inscrieri privind dezmembramintele dreptului de proprietate, drepturi reale de garanție și sarcini	Referințe
NU SUNT	

Anexa Nr. 1 La Partea I

Teren

Nr cadastral	Suprafața (mp)*	Observații / Referințe
29556	2.448	

* Suprafața este determinată în planul de proiecție Stereo 70.



Date referitoare la teren

Crt	Categorie folosință	Intra vilan	Suprafața (mp)	Tarla	Parcelă	Nr. topo	Observații / Referințe
1	arabil	NU	2.448	795/10	12	-	LOT NR.1

Lungime Segmente

1) Valorile lungimilor segmentelor sunt obținute din proiecție în plan.

Punct început	X / Y	Punct sfârșit	X / Y	Lungime segment (** (m)
1	716.824,494 353.039,329	2	716.625,455 353.434,296	442.284
2	716.625,455 353.434,296	3	716.620,503 353.431,835	5.53
3	716.620,503 353.431,835	4	716.819,747 353.036,461	442.74
4	716.819,747 353.036,461	5	716.824,647 353.039,026	5.531
5	716.824,647 353.039,026	1	716.824,494 353.039,329	0.339

**** Lungimile segmentelor sunt determinate în planul de proiecție Stereo 70 și sunt rotunjite la 1 milimetru.**

***** Distanța dintre puncte este formată din segmente cumulate ce sunt mai mici decât valoarea 1 milimetru.**

**DATE DESPRE IMOBILUL NR. 11411**

Oficiul de Cadastru și Publicitate Imobiliară IALOMITA
 Biroul de Cadastru și Publicitate Imobiliară Slobozia

A. Partea I. Descrierea imobilului

TEREN Extravilan

Adresa: Jud. Ialomita

Nr. Crt	Nr cadastral Nr. topografic	Suprafața* (mp)	Observații / Referințe
A1		9.700	Sector cadastral:15 Teren neimprejmuit;

B. Partea II. Proprietari și acte

Inscrieri privitoare la dreptul de proprietate și alte drepturi reale	Referințe
/	
Act Administrativ nr. 084889, din 19/01/1999 emis de CJSDPAT IALOMIȚA;	
B1	A1
Intabulare, drept de PROPRIETATE, Legea 18/1991, dobandit prin Reconstituire, cota actuala 1/1, cota initiala 1/1 1) CHIFOR I NICOLAE	

C. Partea III. SARCINI .

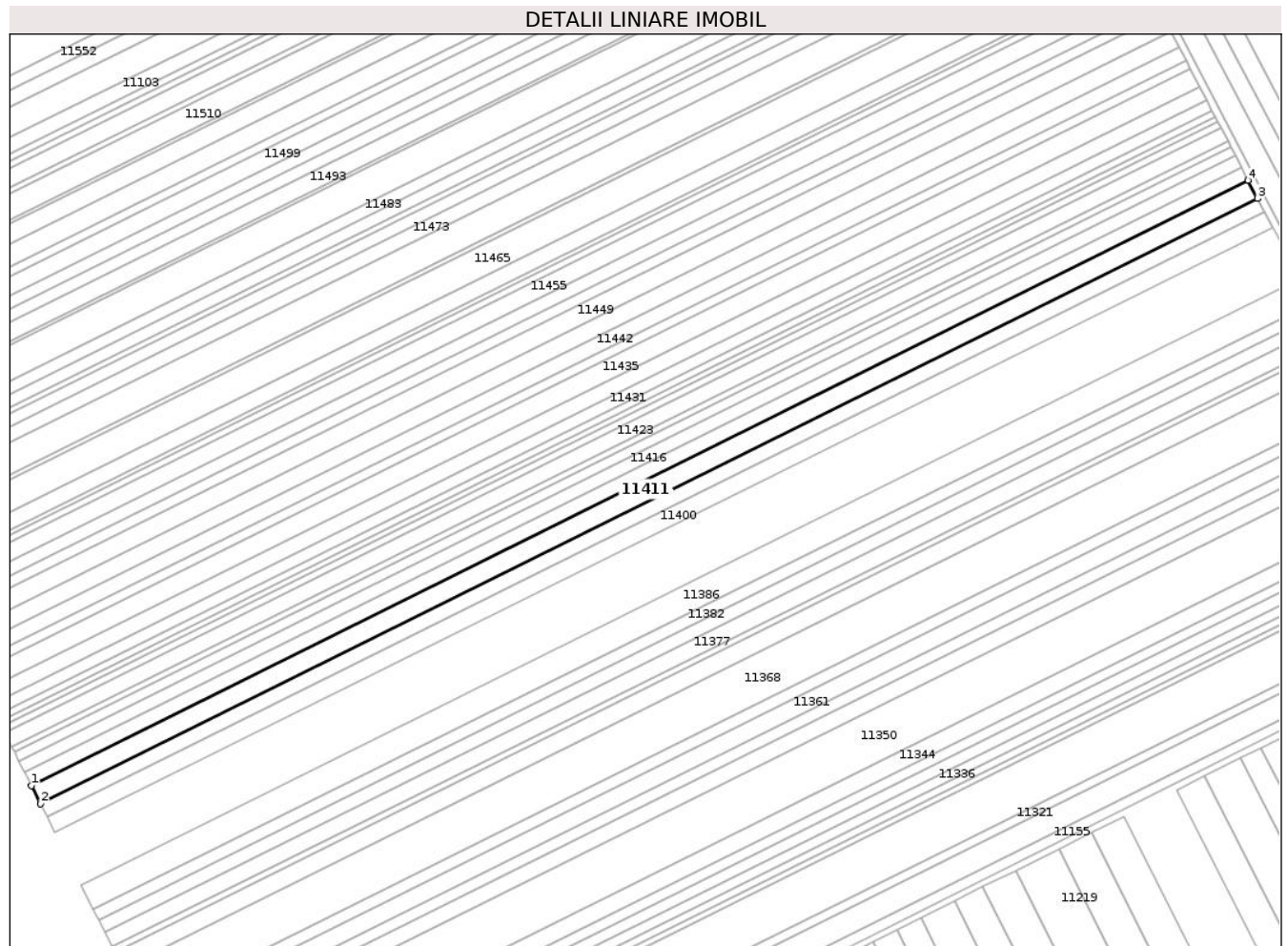
Inscrieri privind dezmembramintele dreptului de proprietate, drepturi reale de garanție și sarcini	Referințe
NU SUNT	

Anexa Nr. 1 La Partea I

Teren

Nr cadastral	Suprafața (mp)*	Observații / Referințe
	9.700	

* Suprafața este determinată în planul de proiecție Stereo 70.



Date referitoare la teren

Crt	Categorie folosință	Intra vilan	Suprafața (mp)	Tarla	Parcelă	Nr. topo	Observații / Referințe
1	arabil	NU	9.700	795/6	43	-	

Lungime Segmente

1) Valorile lungimilor segmentelor sunt obținute din proiecție în plan.

Punct început	X / Y	Punct sfârșit	X / Y	Lungime segment (** (m)
1	716.369,288 353.647,865	2	716.374,681 353.637,1	12.04
2	716.374,681 353.637,1	3	717.096,278 353.995,503	805.702
3	717.096,278 353.995,503	4	717.090,735 354.006,194	12.043
4	717.090,735 354.006,194	1	716.369,288 353.647,865	805.534

** Lungimile segmentelor sunt determinate în planul de proiecție Stereo 70 și sunt rotunjite la 1 milimetru.

***** Distanţa dintre puncte este formată din segmente cumulate ce sunt mai mici decât valoarea 1 milimetru.**

**DATE DESPRE IMOBILUL NR. 11412**

Oficiul de Cadastru și Publicitate Imobiliară IALOMIȚA
Biroul de Cadastru și Publicitate Imobiliară Slobozia

A. Partea I. Descrierea imobilului

TEREN Extravilan

Adresa: Jud. Ialomita

Nr. Crt	Nr cadastral Nr. topografic	Suprafața* (mp)	Observații / Referințe
A1		6.900	Sector cadastral:15 Teren neimprejmit;

B. Partea II. Proprietari și acte

Inscrieri privitoare la dreptul de proprietate și alte drepturi reale		Referințe
/		
Act Administrativ nr. 084851, din 14/01/1999 emis de CJSDPAT IALOMIȚA;		
B1	Intabulare, drept de PROPRIETATE, Legea 18/1991, dobandit prin Reconstituire, cota actuala 1/1, cota initiala 1/1	A1
	1) TRANDAFIR G MARIA 2) BUZEA A STAN 3) BUZEA A TRAIAN	

C. Partea III. SARCINI .

Inscrieri privind dezmembramintele dreptului de proprietate, drepturi reale de garanție și sarcini	Referințe
NU SUNT	

Anexa Nr. 1 La Partea I

Teren

Nr cadastral	Suprafața (mp)*	Observații / Referințe
	6.900	

* Suprafața este determinată în planul de proiecție Stereo 70.



Date referitoare la teren

Crt	Categorie folosință	Intravilan	Suprafața (mp)	Tarla	Parcelă	Nr. topo	Observații / Referințe
1	arabil	NU	6.900	795/3/1	8	-	

Lungime Segmente

1) Valorile lungimilor segmentelor sunt obținute din proiecție în plan.

Punct început	X / Y	Punct sfârșit	X / Y	Lungime segment (** (m)
1	716.618,491 354.755,71	2	716.606,769 354.750,194	12.955
2	716.606,769 354.750,194	3	716.847,009 354.274,45	532.961
3	716.847,009 354.274,45	4	716.858,616 354.280,193	12.95
4	716.858,616 354.280,193	1	716.618,491 354.755,71	532.707

** Lungimile segmentelor sunt determinate în planul de proiecție Stereo 70 și sunt rotunjite la 1 milimetru.

***** Distanţa dintre puncte este formată din segmente cumulate ce sunt mai mici decât valoarea 1 milimetru.**

**DATE DESPRE IMOBILUL NR. 11414**

Oficiul de Cadastru și Publicitate Imobiliară IALOMITA
Biroul de Cadastru și Publicitate Imobiliară Slobozia

A. Partea I. Descrierea imobilului

TEREN Extravilan

Adresa: Jud. Ialomita

Nr. Crt	Nr cadastral Nr. topografic	Suprafața* (mp)	Observații / Referințe
A1		6.900	Sector cadastral:15 Teren neimprejmuit;

B. Partea II. Proprietari și acte

Inscrieri privitoare la dreptul de proprietate și alte drepturi reale	Referințe
/	
Act Administrativ nr. 085.049, din 20/05/1999 emis de CJSDPAT IALOMIȚA;	
B1	A1
Intabulare, drept de PROPRIETATE, Legea 18/1991, dobandit prin Reconstituire, cota actuala 1/1, cota initiala 1/1	
1) DAN N VALERIA	
2) DAN R ION	
3) DAN R CONSTANTIN	
4) CHIFOR R RĂDIȚA	

C. Partea III. SARCINI .


Inscrieri privind dezmembramintele dreptului de proprietate, drepturi reale de garanție și sarcini	Referințe
NU SUNT	

Anexa Nr. 1 La Partea I

Teren

Nr cadastral	Suprafața (mp)*	Observații / Referințe
	6.900	

* Suprafața este determinată în planul de proiecție Stereo 70.



Date referitoare la teren

Crt	Categorie folosință	Intravilan	Suprafața (mp)	Tarla	Parcelă	Nr. topo	Observații / Referințe
1	arabil	NU	6.900	795/6	42	-	

Lungime Segmente

1) Valorile lungimilor segmentelor sunt obținute din proiecție în plan.

Punct început	X / Y	Punct sfârșit	X / Y	Lungime segment (** (m)
1	716.365,451 353.655,524	2	716.369,288 353.647,865	8.566
2	716.369,288 353.647,865	3	717.090,735 354.006,194	805.534
3	717.090,735 354.006,194	4	717.086,792 354.013,8	8.567
4	717.086,792 354.013,8	1	716.365,451 353.655,524	805.416

** Lungimile segmentelor sunt determinate în planul de proiecție Stereo 70 și sunt rotunjite la 1 milimetru.

***** Distanţa dintre puncte este formată din segmente cumulate ce sunt mai mici decât valoarea 1 milimetru.**

**DATE DESPRE IMOBILUL NR. 11415**

Oficiul de Cadastru și Publicitate Imobiliară IALOMITA
Biroul de Cadastru și Publicitate Imobiliară Slobozia

A. Partea I. Descrierea imobilului

TEREN Extravilan

Adresa: Jud. Ialomita

Nr. Crt	Nr cadastral Nr. topografic	Suprafața* (mp)	Observații / Referințe
A1	29553	4.888	Sector cadastral:15 Teren neimprejmut;

B. Partea II. Proprietari și acte

Inscrieri privitoare la dreptul de proprietate și alte drepturi reale		Referințe
44108 / 17/04/2025		
Act Notarial nr. 816, din 16/04/2025 emis de ENESCU ANDREEA-RALUCA;		
B1	Se infiinteaza cartea funciara 29553 a imobilului cu numarul cadastral 29553 / UAT Mihail Kogalniceanu, rezultat din dezmembrarea imobilului cu numarul cadastral 29536 inscris in cartea funciara 29536;	A1
Hotarare Judecatoreasca nr. 1162, din 18/05/2009 emis de JUDECATORIA FETESTI;		
B2	Intabulare, drept de PROPRIETATE, cumparare, dobandit prin Hotarare Judecatoreasca, cota actuala 1/1, cota initiala 1/1 1) SOPEMA SRL , CIF:5721490 <i>OBSERVATII: pozitie transcrisa din CF 29536/Mihail Kogalniceanu, inscrisa prin incheierea nr. 24904 din 10/03/2025;</i>	A1
B3	Se noteaza din oficiu, conform art.75, pct.4 din Ordinul nr.600/2023 al Directorului General al ANCPi mentiunea:„imobil inregistrat in planul cadastral fara localizare certa datorita lipsei planului parcelar” <i>OBSERVATII: pozitie transcrisa din CF 29536/Mihail Kogalniceanu, inscrisa prin incheierea nr. 24904 din 10/03/2025;</i>	A1
B4	Se noteaza din oficiu faptul ca imobilul de la A1 se afla sub incidenta art. 3 alin. 1 din Legea nr. 17/2014 <i>OBSERVATII: pozitie transcrisa din CF 29536/Mihail Kogalniceanu, inscrisa prin incheierea nr. 24904 din 10/03/2025;</i>	A1

C. Partea III. SARCINI .

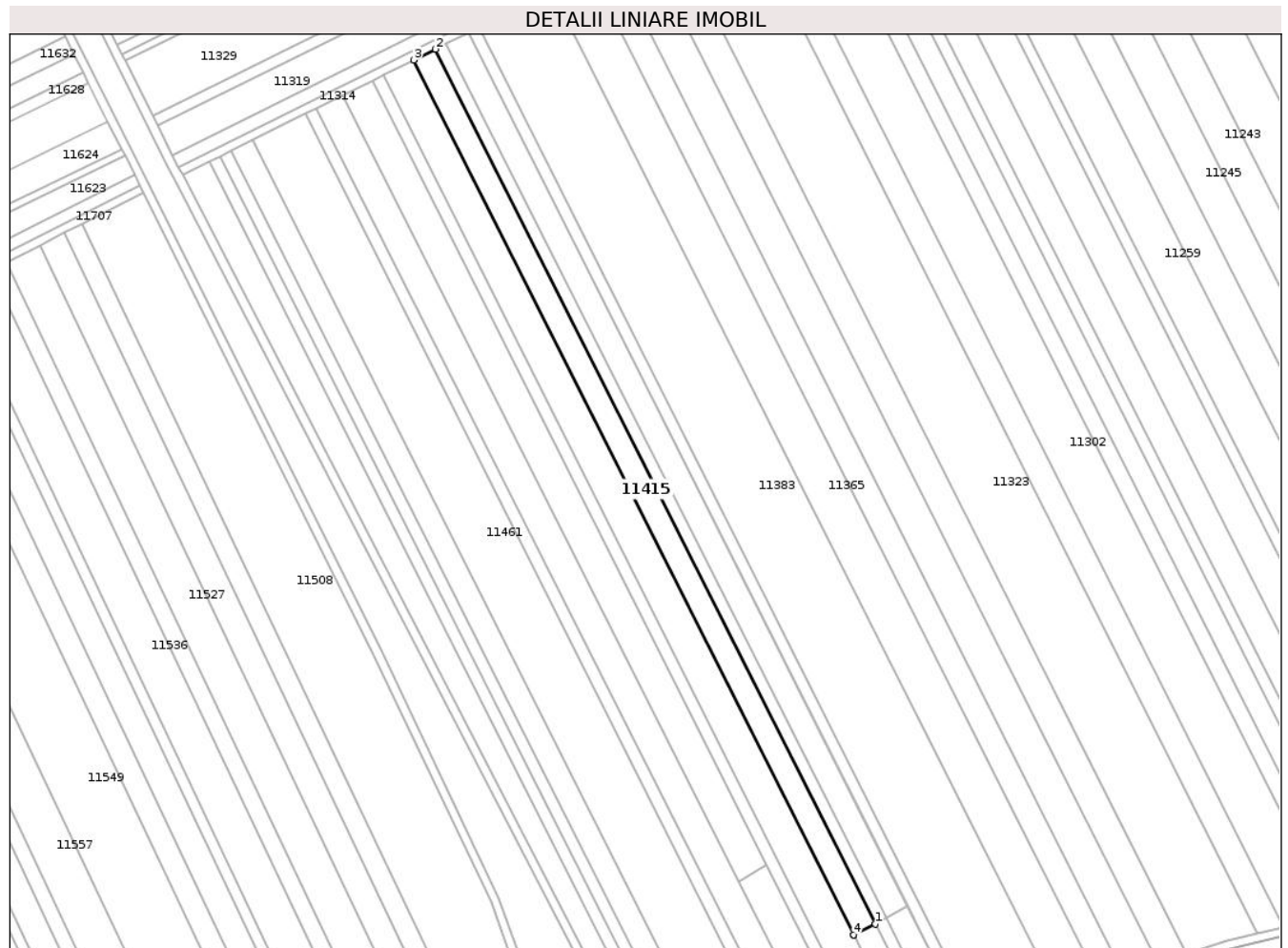
Inscrieri privind dezmembramintele dreptului de proprietate, drepturi reale de garanție și sarcini	Referințe
NU SUNT	

Anexa Nr. 1 La Partea I

Teren

Nr cadastral	Suprafața (mp)*	Observații / Referințe
29553	4.888	

* Suprafața este determinată în planul de proiecție Stereo 70.



Date referitoare la teren

Crt	Categorie folosință	Intra vilan	Suprafața (mp)	Tarla	Parcelă	Nr. topo	Observații / Referințe
1	arabil	NU	4.888	795/10	11	-	LOT NR. 1

Lungime Segmente

1) Valorile lungimilor segmentelor sunt obținute din proiecție în plan.

Punct început	X / Y	Punct sfârșit	X / Y	Lungime segment (** (m)
1	716.819,747 353.036,461	2	716.620,503 353.431,835	442.74
2	716.620,503 353.431,835	3	716.610,617 353.426,921	11.04
3	716.610,617 353.426,921	4	716.809,811 353.031,646	442.629
4	716.809,811 353.031,646	5	716.809,886 353.031,499	0.165
5	716.809,886 353.031,499	1	716.819,747 353.036,461	11.039

**** Lungimile segmentelor sunt determinate în planul de proiecție Stereo 70 și sunt rotunjite la 1 milimetru.**

***** Distanța dintre puncte este formată din segmente cumulate ce sunt mai mici decât valoarea 1 milimetru.**

**DATE DESPRE IMOBILUL NR. 11416**

Oficiul de Cadastru și Publicitate Imobiliară IALOMITA
 Biroul de Cadastru și Publicitate Imobiliară Slobozia

A. Partea I. Descrierea imobilului

TEREN Extravilan

Adresa: Jud. Ialomita

Nr. Crt	Nr cadastral Nr. topografic	Suprafața* (mp)	Observații / Referințe
A1		6.300	Sector cadastral:15 Teren neimprejmuit;

B. Partea II. Proprietari și acte

Inscrieri privitoare la dreptul de proprietate și alte drepturi reale		Referințe
/		
Act Administrativ nr. 085578, din 05/07/2001 emis de CJSDPAT IALOMIȚA;		
B1	Intabulare, drept de PROPRIETATE, Legea 18/1991, dobandit prin Constituire, cota actuala 1/1, cota initiala 1/1 1) DAN R ION	A1

C. Partea III. SARCINI .


Inscrieri privind dezmembramintele dreptului de proprietate, drepturi reale de garanție și sarcini	Referințe
NU SUNT	

Anexa Nr. 1 La Partea I

Teren

Nr cadastral	Suprafața (mp)*	Observații / Referințe
	6.300	

* Suprafața este determinată în planul de proiecție Stereo 70.



Date referitoare la teren

Crt	Categorie folosință	Intravilan	Suprafața (mp)	Tarla	Parcelă	Nr. topo	Observații / Referințe
1	arabil	NU	6.300	795/6	41	-	

Lungime Segmente

1) Valorile lungimilor segmentelor sunt obținute din proiecție în plan.

Punct început	X / Y	Punct sfârșit	X / Y	Lungime segment (** (m)
1	717.083,191 354.020,746	2	716.361,947 353.662,518	805.308
2	716.361,947 353.662,518	3	716.365,451 353.655,524	7.823
3	716.365,451 353.655,524	4	717.086,792 354.013,8	805.416
4	717.086,792 354.013,8	1	717.083,191 354.020,746	7.824

** Lungimile segmentelor sunt determinate în planul de proiecție Stereo 70 și sunt rotunjite la 1 milimetru.

***** Distanţa dintre puncte este formată din segmente cumulate ce sunt mai mici decât valoarea 1 milimetru.**

**DATE DESPRE IMOBILUL NR. 11419**

Oficiul de Cadastru și Publicitate Imobiliară IALOMIȚA
Biroul de Cadastru și Publicitate Imobiliară Slobozia

A. Partea I. Descrierea imobilului

TEREN Extravilan

Adresa: Jud. Ialomita

Nr. Crt	Nr cadastral Nr. topografic	Suprafața* (mp)	Observații / Referințe
A1		5.000	Sector cadastral:15 Teren neimpregmuit;

B. Partea II. Proprietari și acte

Inscrieri privitoare la dreptul de proprietate și alte drepturi reale	Referințe
/	
Act Administrativ nr. 085.056, din 24/05/1999 emis de CJSDPAT IALOMIȚA;	
B1	A1
Intabulare, drept de PROPRIETATE, Legea 18/1991, dobandit prin Reconstituire, cota actuala 1/1, cota initiala 1/1 1) MUNTEANU I EANA	

C. Partea III. SARCINI .


Inscrieri privind dezmembramintele dreptului de proprietate, drepturi reale de garanție și sarcini	Referințe
NU SUNT	

Anexa Nr. 1 La Partea I

Teren

Nr cadastral	Suprafața (mp)*	Observații / Referințe
	5.000	

* Suprafața este determinată în planul de proiecție Stereo 70.



Date referitoare la teren

Crt	Categorie folosință	Intravilan	Suprafața (mp)	Tarla	Parcelă	Nr. topo	Observații / Referințe
1	arabil	NU	5.000	795/6	40/1	-	

Lungime Segmente

1) Valorile lungimilor segmentelor sunt obținute din proiecție în plan.

Punct început	X / Y	Punct sfârșit	X / Y	Lungime segment (** (m)
1	716.359,166 353.668,07	2	716.361,947 353.662,518	6.21
2	716.361,947 353.662,518	3	717.083,191 354.020,746	805.308
3	717.083,191 354.020,746	4	717.080,333 354.026,259	6.21
4	717.080,333 354.026,259	1	716.359,166 353.668,07	805.221

** Lungimile segmentelor sunt determinate în planul de proiecție Stereo 70 și sunt rotunjite la 1 milimetru.

***** Distanţa dintre puncte este formată din segmente cumulate ce sunt mai mici decât valoarea 1 milimetru.**

**DATE DESPRE IMOBILUL NR. 11421**

Oficiul de Cadastru și Publicitate Imobiliară IALOMIȚA
Biroul de Cadastru și Publicitate Imobiliară Slobozia

A. Partea I. Descrierea imobilului

TEREN Extravilan

Adresa: Jud. Ialomita

Nr. Crt	Nr cadastral Nr. topografic	Suprafața* (mp)	Observații / Referințe
A1		2.700	Sector cadastral:15 Teren neimprejmuit;

B. Partea II. Proprietari și acte

Inscrieri privitoare la dreptul de proprietate și alte drepturi reale		Referințe
/		
Act Administrativ nr. 085.743, din 04/03/2002 emis de CJSDPAT IALOMIȚA;		
B1	Intabulare, drept de PROPRIETATE, Legea 18/1991, dobandit prin Constituire, cota actuala 1/1, cota initiala 1/1 1) ROMAN Z STANEL	A1

C. Partea III. SARCINI .

Inscrieri privind dezmembramintele dreptului de proprietate, drepturi reale de garanție și sarcini	Referințe
NU SUNT	


Anexa Nr. 1 La Partea I

Teren

Nr cadastral	Suprafața (mp)*	Observații / Referințe
	2.700	

* Suprafața este determinată în planul de proiecție Stereo 70.

DETALII LINIARE IMOBIL



Date referitoare la teren

Crt	Categorie folosință	Intra vilan	Suprafața (mp)	Tarla	Parcelă	Nr. topo	Observații / Referințe
1	arabil	NU	2.700	795/6	40	-	

Lungime Segmente

1) Valorile lungimilor segmentelor sunt obținute din proiecție în plan.

Punct început	X / Y	Punct sfârșit	X / Y	Lungime segment (** (m)
1	716.359,166 353.668,07	2	717.080,333 354.026,259	805.221
2	717.080,333 354.026,259	3	717.078,789 354.029,237	3.354
3	717.078,789 354.029,237	4	716.357,664 353.671,068	805.175
4	716.357,664 353.671,068	1	716.359,166 353.668,07	3.353

** Lungimile segmentelor sunt determinate în planul de proiecție Stereo 70 și sunt rotunjite la 1 milimetru.

***** Distanţa dintre puncte este formată din segmente cumulate ce sunt mai mici decât valoarea 1 milimetru.**

**DATE DESPRE IMOBILUL NR. 11422**

Oficiul de Cadastru și Publicitate Imobiliară IALOMIȚA
Biroul de Cadastru și Publicitate Imobiliară Slobozia

A. Partea I. Descrierea imobilului

TEREN Extravilan

Adresa: Jud. Ialomita

Nr. Crt	Nr cadastral Nr. topografic	Suprafața* (mp)	Observații / Referințe
A1		8.300	Sector cadastral:15 Teren neimprejmuit;

B. Partea II. Proprietari și acte

Inscrieri privitoare la dreptul de proprietate și alte drepturi reale		Referințe
/		
Act Administrativ nr. 084.914, din 13/01/1999 emis de CJSDPAT IALOMIȚA;		
B1	Intabulare, drept de PROPRIETATE, Legea 18/1991, dobandit prin Reconstituire, cota actuala 1/1, cota initiala 1/1	A1
	1) PUCHEANU F PETRE	
	2) PUCHEANU F STAN	
	3) PUCHEANU F ION	

C. Partea III. SARCINI .

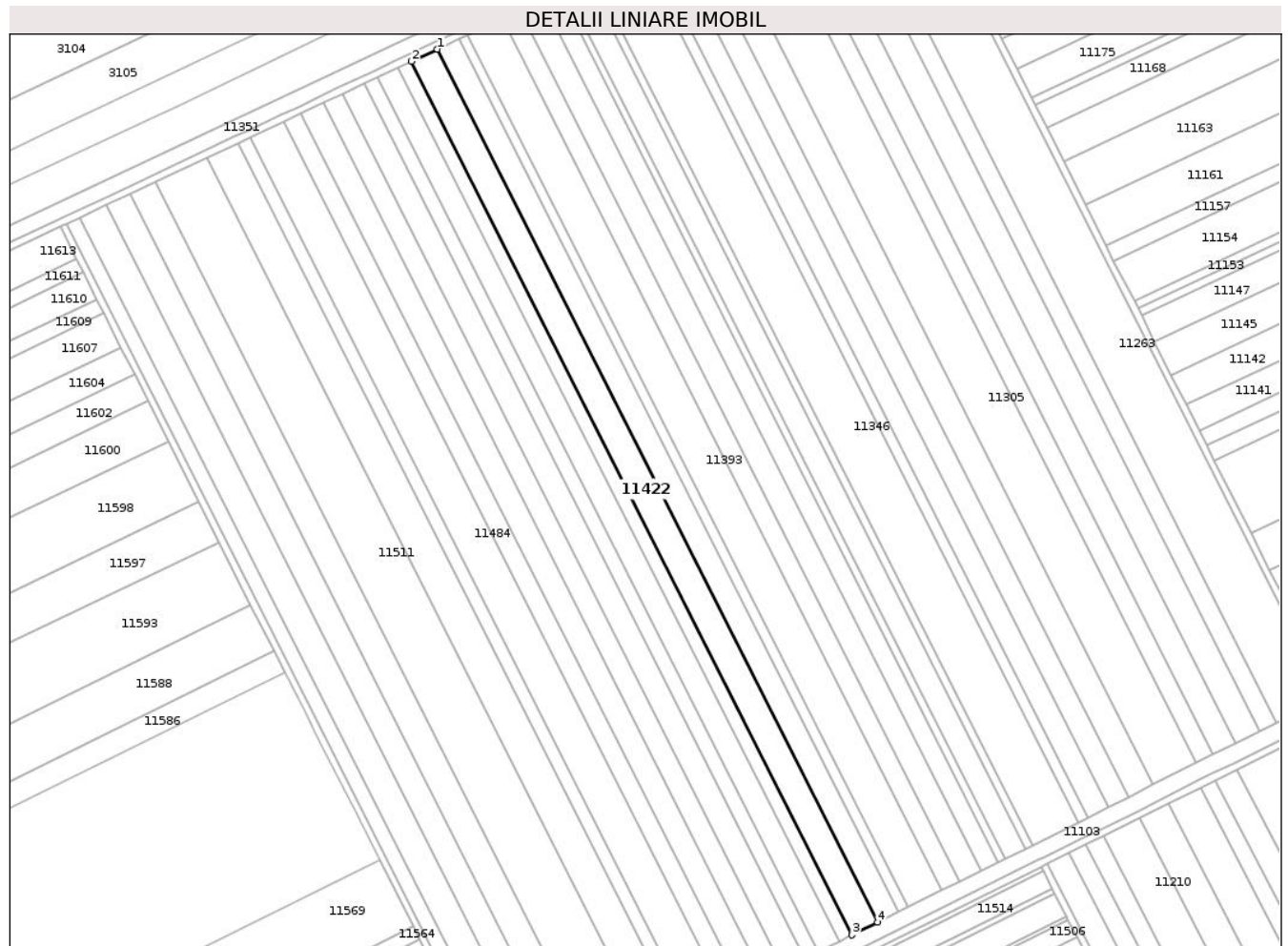
Inscrieri privind dezmembramintele dreptului de proprietate, drepturi reale de garanție și sarcini	Referințe
NU SUNT	

Anexa Nr. 1 La Partea I

Teren

Nr cadastral	Suprafața (mp)*	Observații / Referințe
	8.300	

* Suprafața este determinată în planul de proiecție Stereo 70.



Date referitoare la teren

Crt	Categorie folosință	Intravilan	Suprafața (mp)	Tarla	Parcelă	Nr. topo	Observații / Referințe
1	arabil	NU	8.300	795/3/1	9	-	

Lungime Segmente

1) Valorile lungimilor segmentelor sunt obținute din proiecție în plan.

Punct început	X / Y	Punct sfârșit	X / Y	Lungime segment (** (m)
1	716.606,769 354.750,194	2	716.592,676 354.743,563	15.575
2	716.592,676 354.743,563	3	716.833,054 354.267,545	533.268
3	716.833,054 354.267,545	4	716.847,009 354.274,45	15.57
4	716.847,009 354.274,45	1	716.606,769 354.750,194	532.961

** Lungimile segmentelor sunt determinate în planul de proiecție Stereo 70 și sunt rotunjite la 1 milimetru.

***** Distanţa dintre puncte este formată din segmente cumulate ce sunt mai mici decât valoarea 1 milimetru.**

**DATE DESPRE IMOBILUL NR. 11423**

Oficiul de Cadastru și Publicitate Imobiliară IALOMITA
Biroul de Cadastru și Publicitate Imobiliară Slobozia

A. Partea I. Descrierea imobilului

TEREN Extravilan

Adresa: Jud. Ialomita

Nr. Crt	Nr cadastral Nr. topografic	Suprafața* (mp)	Observații / Referințe
A1	26139	7.300	Sector cadastral:15 Teren neimprejmut;

B. Partea II. Proprietari și acte

Inscrieri privitoare la dreptul de proprietate și alte drepturi reale		Referințe
139224 / 21/09/2023		
Act Administrativ nr. 085508/55591, din 04/06/2001 emis de COMISIA JUDETEANA IALOMITA (act notarial nr 108/2015 din 28.07.2015, emis de BNP DINCA MIRELA LUMINITA;act administrativ nr 8368 din 20.09.2023, emis de PRIMARIA COMUNEI MIHAIL KOGALNICEANU;act administrativ nr 8367 din 20.09.2023, emis de PRIMARIA COMUNEI MIHAIL KOGALNICEANU);		
B1	Intabulare, drept de PROPRIETATE, dobandit prin Constituire, cota actuala 1/2, cota initiala 1/2 1) ROMAN SANDA , decedata	A1
B2	Intabulare, drept de PROPRIETATE, dobandit prin Succesiune, cota actuala 1/8, cota initiala 1/8 1) ROMAN SANDA , decedata	A1
B3	Intabulare, drept de PROPRIETATE, dobandit prin Succesiune, cota actuala 3/8, cota initiala 3/8 1) ROMAN STĂNEL	A1
B5	Se noteaza din oficiu faptul ca imobilul de la A1 se afla sub incidenta art. 3 alin. 1 din Legea nr. 17/2014	A1

C. Partea III. SARCINI .

Inscrieri privind dezmembramintele dreptului de proprietate, drepturi reale de garanție și sarcini	Referințe
NU SUNT	


Anexa Nr. 1 La Partea I

Teren

Nr cadastral	Suprafața (mp)*	Observații / Referințe
26139	7.300	

* Suprafața este determinată în planul de proiecție Stereo 70.

DETALII LINIARE IMOBIL



Date referitoare la teren

Crt	Categorie folosință	Intravilan	Suprafața (mp)	Tarla	Parcelă	Nr. topo	Observații / Referințe
1	arabil	NU	7.300	795/6	39	-	

Lungime Segmente

1) Valorile lungimilor segmentelor sunt obținute din proiecție în plan.

Punct început	X / Y	Punct sfârșit	X / Y	Lungime segment (** (m)
1	716.353,602 353.679,174	2	716.357,664 353.671,068	9.067
2	716.357,664 353.671,068	3	717.078,789 354.029,237	805.175
3	717.078,789 354.029,237	4	717.074,615 354.037,288	9.069
4	717.074,615 354.037,288	1	716.353,602 353.679,174	805.05

** Lungimile segmentelor sunt determinate în planul de proiecție Stereo 70 și sunt rotunjite la 1 milimetru.

***** Distanţa dintre puncte este formată din segmente cumulate ce sunt mai mici decât valoarea 1 milimetru.**

**DATE DESPRE IMOBILUL NR. 11424**

Oficiul de Cadastru și Publicitate Imobiliară IALOMITA
Biroul de Cadastru și Publicitate Imobiliară Slobozia

A. Partea I. Descrierea imobilului

TEREN Extravilan

Adresa: Jud. Ialomita

Nr. Crt	Nr cadastral Nr. topografic	Suprafața* (mp)	Observații / Referințe
A1		7.800	Sector cadastral:15 Teren neimprejmuit;

B. Partea II. Proprietari și acte

Inscrieri privitoare la dreptul de proprietate și alte drepturi reale	Referințe
/	
Act Administrativ nr. 3561, din 02/04/2025 emis de PRIMĂRIA COMUNEI MIHAIL KOGĂLNICEANU;	
B1	Inscrierea posesiei, drept de PROPRIETATE, dobandit prin Lege, cota actuala 1/1, cota initiala 1/1 1) NEIDENTIFICAT NEIDENTIFICAT
Act Normativ nr. 7, din 13/03/1996 emis de PARLAMENTUL ROMÂNIEI (art.13);	
B2	Se notează mențiunea de proprietar neidentificat

C. Partea III. SARCINI .

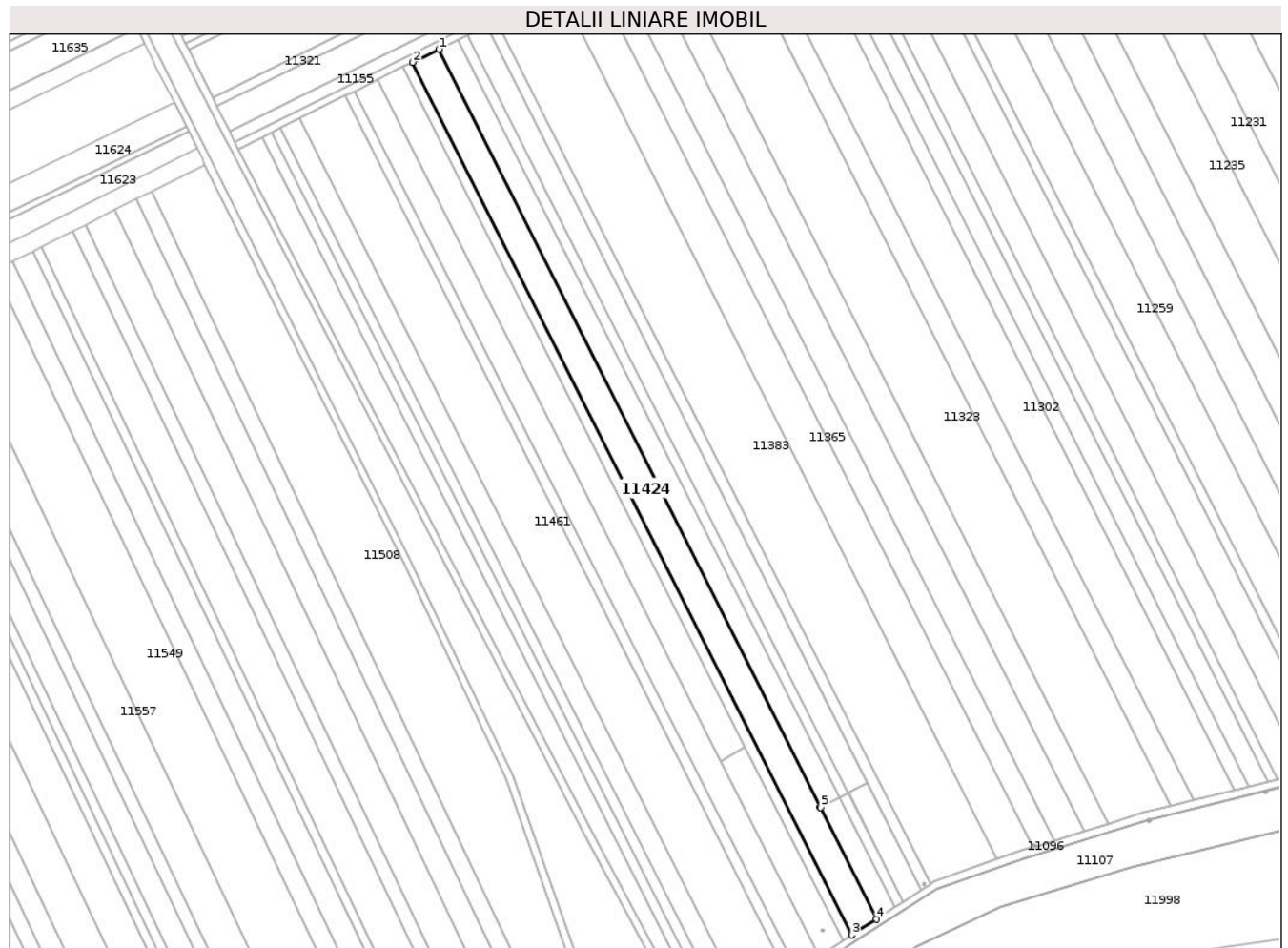
Inscrieri privind dezmembramintele dreptului de proprietate, drepturi reale de garanție și sarcini	Referințe
NU SUNT	

Anexa Nr. 1 La Partea I

Teren

Nr cadastral	Suprafața (mp)*	Observații / Referințe
	7.800	

* Suprafața este determinată în planul de proiecție Stereo 70.



Date referitoare la teren

Crt	Categorie folosință	Intravilan	Suprafața (mp)	Tarla	Parcelă	Nr. topo	Observații / Referințe
1	arabil	NU	7.800	795/10	10	-	

Lungime Segmente

1) Valorile lungimilor segmentelor sunt obținute din proiecție în plan.

Punct început	X / Y	Punct sfârșit	X / Y	Lungime segment (** (m)
1	716.610,617 353.426,921	2	716.596,887 353.420,097	15.332
2	716.596,887 353.420,097	3	716.826,217 352.965,023	509.593
3	716.826,217 352.965,023	4	716.839,176 352.973,377	15.418
4	716.839,176 352.973,377	5	716.809,886 353.031,499	65.085
5	716.809,886 353.031,499	6	716.809,811 353.031,646	0.165

Punct început	X / Y	Punct sfârșit	X / Y	Lungime segment (** (m)
6	716.809,811 353.031,646	1	716.610,617 353.426,921	442.629

** Lungimile segmentelor sunt determinate în planul de proiecție Stereo 70 și sunt rotunjite la 1 milimetru.

*** Distanța dintre puncte este formată din segmente cumulate ce sunt mai mici decât valoarea 1 milimetru.

**DATE DESPRE IMOBILUL NR. 11425**

Oficiul de Cadastru și Publicitate Imobiliară IALOMIȚA
Biroul de Cadastru și Publicitate Imobiliară Slobozia

A. Partea I. Descrierea imobilului

TEREN Extravilan

Adresa: Jud. Ialomita

Nr. Crt	Nr cadastral Nr. topografic	Suprafața* (mp)	Observații / Referințe
A1		3.000	Sector cadastral:15 Teren neimprejmuit;

B. Partea II. Proprietari și acte

Inscrieri privitoare la dreptul de proprietate și alte drepturi reale	Referințe
/	
Act Administrativ nr. 084894, din 20/01/1999 emis de CJSDPAT IALOMIȚA;	
B1	A1
Intabulare, drept de PROPRIETATE, Legea 18/1991, dobandit prin Reconstituire, cota actuala 1/1, cota initiala 1/1	
1) GAVRILĂ I RADU 2) GAVRILĂ I ION 3) GAVRILĂ I ILINCA 4) GAVRILĂ I MIRCEA 5) POSOCEANU I FRUSINA 6) GAVRILĂ I CONSTANTIN 7) ROMAN I SANDA 8) TUDOR I FLOAREA 9) GAVRILĂ I TRAIAN	

C. Partea III. SARCINI .

Inscrieri privind dezmembramintele dreptului de proprietate, drepturi reale de garanție și sarcini	Referințe
NU SUNT	


Anexa Nr. 1 La Partea I

Teren

Nr cadastral	Suprafața (mp)*	Observații / Referințe
	3.000	

* Suprafața este determinată în planul de proiecție Stereo 70.

DETALII LINIARE IMOBIL



Date referitoare la teren

Crt	Categorie folosință	Intravilan	Suprafața (mp)	Tarla	Parcelă	Nr. topo	Observații / Referințe
1	arabil	NU	3.000	795/6	38	-	

Lungime Segmente

1) Valorile lungimilor segmentelor sunt obținute din proiecție în plan.

Punct început	X / Y	Punct sfârșit	X / Y	Lungime segment (** (m)
1	717.072,9 354.040,596	2	716.351,933 353.682,506	804.998
2	716.351,933 353.682,506	3	716.353,602 353.679,174	3.727
3	716.353,602 353.679,174	4	717.074,615 354.037,288	805.05
4	717.074,615 354.037,288	1	717.072,9 354.040,596	3.726

** Lungimile segmentelor sunt determinate în planul de proiecție Stereo 70 și sunt rotunjite la 1 milimetru.

***** Distanţa dintre puncte este formată din segmente cumulate ce sunt mai mici decât valoarea 1 milimetru.**

**DATE DESPRE IMOBILUL NR. 11428**

Oficiul de Cadastru și Publicitate Imobiliară IALOMIȚA
Biroul de Cadastru și Publicitate Imobiliară Slobozia

A. Partea I. Descrierea imobilului

TEREN Extravilan

Adresa: Jud. Ialomita

Nr. Crt	Nr cadastral Nr. topografic	Suprafața* (mp)	Observații / Referințe
A1		2.700	Sector cadastral:15 Teren neimprejmuit;

B. Partea II. Proprietari și acte

Inscrieri privitoare la dreptul de proprietate și alte drepturi reale	Referințe
/	
Act Administrativ nr. 084651, din 01/04/1998 emis de CJSDPAT IALOMIȚA;	
B1	A1
Intabulare, drept de PROPRIETATE, Legea 18/1991, dobandit prin Constituire, cota actuala 1/1, cota initiala 1/1 1) TUDOR GH RADU	

C. Partea III. SARCINI .

Inscrieri privind dezmembramintele dreptului de proprietate, drepturi reale de garanție și sarcini	Referințe
NU SUNT	


Anexa Nr. 1 La Partea I

Teren

Nr cadastral	Suprafața (mp)*	Observații / Referințe
	2.700	

* Suprafața este determinată în planul de proiecție Stereo 70.

DETALII LINIARE IMOBIL



Date referitoare la teren

Crt	Categorie folosință	Intravilan	Suprafața (mp)	Tarla	Parcelă	Nr. topo	Observații / Referințe
1	arabil	NU	2.700	795/6	37	-	

Lungime Segmente

1) Valorile lungimilor segmentelor sunt obținute din proiecție în plan.

Punct început	X / Y	Punct sfârșit	X / Y	Lungime segment (** (m)
1	716.350,431 353.685,505	2	716.351,933 353.682,506	3.354
2	716.351,933 353.682,506	3	717.072,9 354.040,596	804.998
3	717.072,9 354.040,596	4	717.071,356 354.043,575	3.355
4	717.071,356 354.043,575	1	716.350,431 353.685,505	804.952

** Lungimile segmentelor sunt determinate în planul de proiecție Stereo 70 și sunt rotunjite la 1 milimetru.

***** Distanţa dintre puncte este formată din segmente cumulate ce sunt mai mici decât valoarea 1 milimetru.**

**DATE DESPRE IMOBILUL NR. 11429**

Oficiul de Cadastru și Publicitate Imobiliară IALOMITA
Biroul de Cadastru și Publicitate Imobiliară Slobozia

A. Partea I. Descrierea imobilului

TEREN Extravilan

Adresa: Jud. Ialomita

Nr. Crt	Nr cadastral Nr. topografic	Suprafața* (mp)	Observații / Referințe
A1		3.600	Sector cadastral:15 Teren neimprejmit;

B. Partea II. Proprietari și acte

Inscrieri privitoare la dreptul de proprietate și alte drepturi reale		Referințe
/		
Act Administrativ nr. 085446, din 06/06/2001 emis de CJSDPAT IALOMIȚA;		
B1	Intabulare, drept de PROPRIETATE, Legea 169/1997, dobandit prin Reconstituire, cota actuala 1/1, cota initiala 1/1 1) TUDOR N NICU 2) COMAN N NASTASIA 3) TUDOR I FLOAREA	A1

C. Partea III. SARCINI .

Inscrieri privind dezmembramintele dreptului de proprietate, drepturi reale de garanție și sarcini	Referințe
NU SUNT	


Anexa Nr. 1 La Partea I

Teren

Nr cadastral	Suprafața (mp)*	Observații / Referințe
	3.600	

* Suprafața este determinată în planul de proiecție Stereo 70.

DETALII LINIARE IMOBIL



Date referitoare la teren

Crt	Categorie folosință	Intra vilan	Suprafața (mp)	Tarla	Parcelă	Nr. topo	Observații / Referințe
1	arabil	NU	3.600	795/6	36	-	

Lungime Segmente

1) Valorile lungimilor segmentelor sunt obținute din proiecție în plan.

Punct început	X / Y	Punct sfârșit	X / Y	Lungime segment (** (m)
1	717.069,297 354.047,546	2	716.348,427 353.689,504	804.89
2	716.348,427 353.689,504	3	716.350,431 353.685,505	4.473
3	716.350,431 353.685,505	4	717.071,356 354.043,575	804.952
4	717.071,356 354.043,575	1	717.069,297 354.047,546	4.473

** Lungimile segmentelor sunt determinate în planul de proiecție Stereo 70 și sunt rotunjite la 1 milimetru.

***** Distanţa dintre puncte este formată din segmente cumulate ce sunt mai mici decât valoarea 1 milimetru.**

**DATE DESPRE IMOBILUL NR. 11431**

Oficiul de Cadastru și Publicitate Imobiliară IALOMITA
Biroul de Cadastru și Publicitate Imobiliară Slobozia

A. Partea I. Descrierea imobilului

TEREN Extravilan

Adresa: Jud. Ialomita

Nr. Crt	Nr cadastral Nr. topografic	Suprafața* (mp)	Observații / Referințe
A1		5.600	Sector cadastral:15 Teren neimprejmuit;

B. Partea II. Proprietari și acte

Inscrieri privitoare la dreptul de proprietate și alte drepturi reale	Referințe
/	
Act Administrativ nr. 085468, din 06/06/2001 emis de CJSDPAT IALOMIȚA;	
B1	A1
Intabulare, drept de PROPRIETATE, Legea 18/1991, dobandit prin Constituire, cota actuala 1/1, cota initiala 1/1	
1) GAVRILĂ D GEORGICA	

C. Partea III. SARCINI .


Inscrieri privind dezmembramintele dreptului de proprietate, drepturi reale de garanție și sarcini	Referințe
NU SUNT	

Anexa Nr. 1 La Partea I

Teren

Nr cadastral	Suprafața (mp)*	Observații / Referințe
	5.600	

* Suprafața este determinată în planul de proiecție Stereo 70.



Date referitoare la teren

Crt	Categorie folosință	Intravilan	Suprafața (mp)	Tarla	Parcelă	Nr. topo	Observații / Referințe
1	arabil	NU	5.600	795/6	35	-	

Lungime Segmente

1) Valorile lungimilor segmentelor sunt obținute din proiecție în plan.

Punct început	X / Y	Punct sfârșit	X / Y	Lungime segment (** (m)
1	717.066,094 354.053,724	2	716.345,311 353.695,725	804.793
2	716.345,311 353.695,725	3	716.348,427 353.689,504	6.958
3	716.348,427 353.689,504	4	717.069,297 354.047,546	804.89
4	717.069,297 354.047,546	1	717.066,094 354.053,724	6.959

** Lungimile segmentelor sunt determinate în planul de proiecție Stereo 70 și sunt rotunjite la 1 milimetru.

***** Distanţa dintre puncte este formată din segmente cumulate ce sunt mai mici decât valoarea 1 milimetru.**

**DATE DESPRE IMOBILUL NR. 11432**

Oficiul de Cadastru și Publicitate Imobiliară IALOMIȚA
Biroul de Cadastru și Publicitate Imobiliară Slobozia

A. Partea I. Descrierea imobilului

TEREN Extravilan

Adresa: Jud. Ialomita

Nr. Crt	Nr cadastral Nr. topografic	Suprafața* (mp)	Observații / Referințe
A1		4.200	Sector cadastral:15 Teren neimprejmuit;

B. Partea II. Proprietari și acte

Inscrieri privitoare la dreptul de proprietate și alte drepturi reale		Referințe
/		
Act Administrativ nr. 084878, din 19/01/1999 emis de CJSDPAT IALOMIȚA;		
B1	Intabulare, drept de PROPRIETATE, Legea 18/1991, dobandit prin Reconstituire, cota actuala 1/1, cota initiala 1/1 1) POSĂCIANU I ION	A1

C. Partea III. SARCINI .

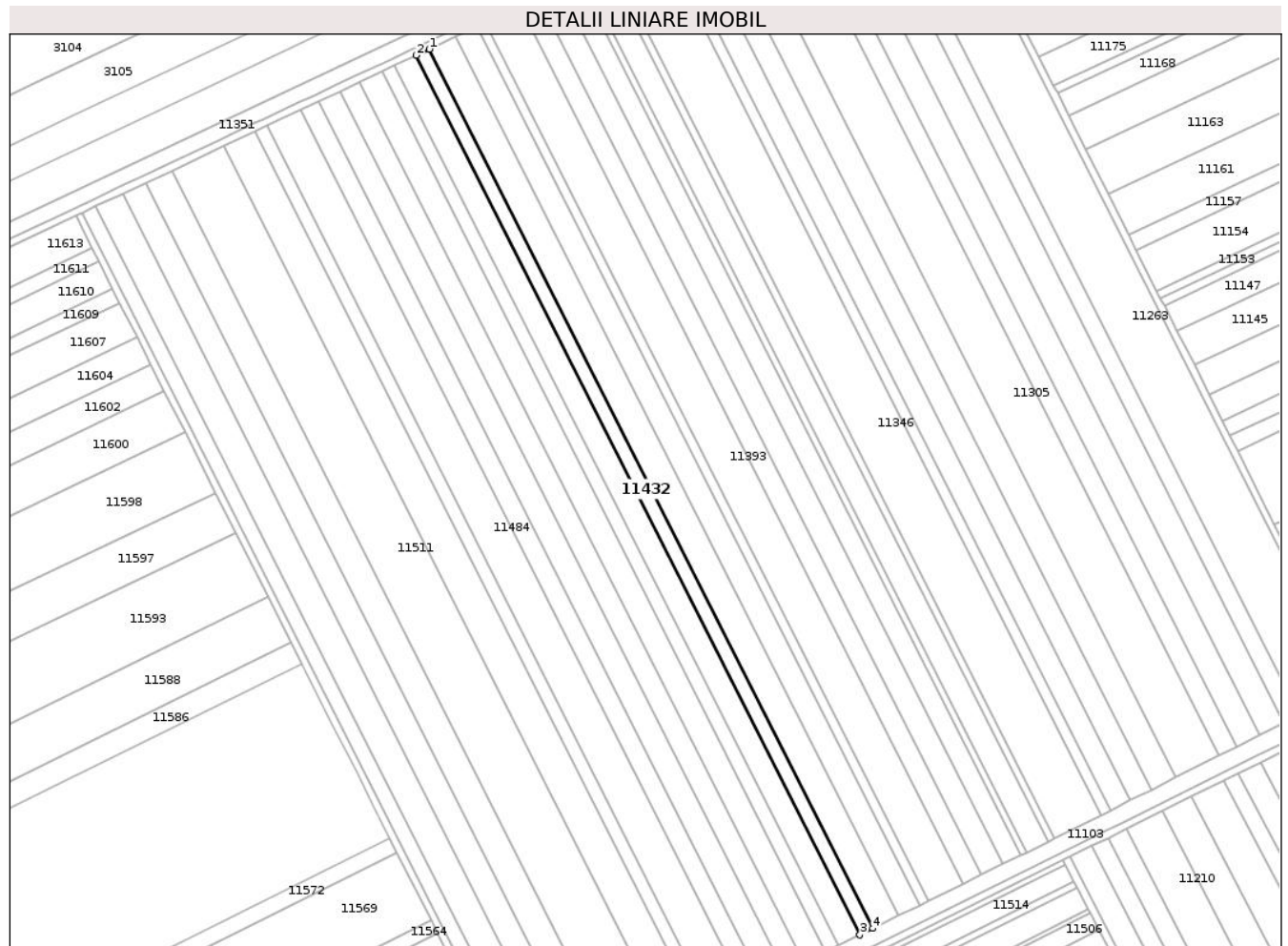
Inscrieri privind dezmembramintele dreptului de proprietate, drepturi reale de garanție și sarcini	Referințe
NU SUNT	

Anexa Nr. 1 La Partea I

Teren

Nr cadastral	Suprafața (mp)*	Observații / Referințe
	4.200	

* Suprafața este determinată în planul de proiecție Stereo 70.



Date referitoare la teren

Crt	Categorie folosință	Intra vilan	Suprafața (mp)	Tarla	Parcelă	Nr. topo	Observații / Referințe
1	arabil	NU	4.200	795/3/1	10	-	

Lungime Segmente

1) Valorile lungimilor segmentelor sunt obținute din proiecție în plan.

Punct început	X / Y	Punct sfârșit	X / Y	Lungime segment (** (m)
1	716.592,676 354.743,563	2	716.585,548 354.740,208	7.878
2	716.585,548 354.740,208	3	716.825,996 354.264,053	533.422
3	716.825,996 354.264,053	4	716.833,054 354.267,545	7.875
4	716.833,054 354.267,545	1	716.592,676 354.743,563	533.268

** Lungimile segmentelor sunt determinate în planul de proiecție Stereo 70 și sunt rotunjite la 1 milimetru.

***** Distanţa dintre puncte este formată din segmente cumulate ce sunt mai mici decât valoarea 1 milimetru.**

**DATE DESPRE IMOBILUL NR. 11433**

Oficiul de Cadastru și Publicitate Imobiliară IALOMITA
Biroul de Cadastru și Publicitate Imobiliară Slobozia

A. Partea I. Descrierea imobilului

TEREN Extravilan

Adresa: Jud. Ialomita

Nr. Crt	Nr cadastral Nr. topografic	Suprafața* (mp)	Observații / Referințe
A1	20118	2.800	Sector cadastral:15 Teren neimprejmuit;

B. Partea II. Proprietari și acte

Inscrieri privitoare la dreptul de proprietate și alte drepturi reale		Referințe
36762 / 10/09/2010		
Act Notarial nr. 2858, din 03/09/2010 emis de BNP MORARU RALUCA ANA;		
B2	Intabulare, drept de PROPRIETATE, cumparare, dobandit prin Conventie, cota actuala 1/1, cota initiala 1/1 1) S.C. DENRO INVEST S.R.L. CLUJ NAPOCA, CIF:21225731	A1
51225 / 19/06/2015		
Act Administrativ nr. 4416, din 18/06/2015 emis de OCPI IALOMITA LEGEA 17/2014;		
B3	imobilul de la A1, se afla sub incidenta art 3, alin 1 din Legea 17/2014	A1

C. Partea III. SARCINI .

Inscrieri privind dezmembramintele dreptului de proprietate, drepturi reale de garanție și sarcini	Referințe
NU SUNT	

Anexa Nr. 1 La Partea I

Teren

Nr cadastral	Suprafața (mp)*	Observații / Referințe
20118	2.800	

* Suprafața este determinată în planul de proiecție Stereo 70.



Date referitoare la teren

Crt	Categorie folosință	Intra vilan	Suprafața (mp)	Tarla	Parcelă	Nr. topo	Observații / Referințe
1	arabil	NU	2.800	795/10	9	-	

Lungime Segmente

1) Valorile lungimilor segmentelor sunt obținute din proiecție în plan.

Punct început	X / Y	Punct sfârșit	X / Y	Lungime segment (** (m)
1	716.596,887 353.420,097	2	716.591,969 353.417,653	5.492
2	716.591,969 353.417,653	3	716.770,527 353.063,329	396.773
3	716.770,527 353.063,329	4	716.821,567 352.962,048	113.415
4	716.821,567 352.962,048	5	716.825,463 352.964,536	4.623
5	716.825,463 352.964,536	6	716.826,217 352.965,023	0.898

Punct început	X / Y	Punct sfârșit	X / Y	Lungime segment (** (m)
6	716.826,217 352.965,023	1	716.596,887 353.420,097	509.593

** Lungimile segmentelor sunt determinate în planul de proiecție Stereo 70 și sunt rotunjite la 1 milimetru.

*** Distanța dintre puncte este formată din segmente cumulate ce sunt mai mici decât valoarea 1 milimetru.

**DATE DESPRE IMOBILUL NR. 11434**

Oficiul de Cadastru și Publicitate Imobiliară IALOMITA
Biroul de Cadastru și Publicitate Imobiliară Slobozia

A. Partea I. Descrierea imobilului

TEREN Extravilan

Adresa: Jud. Ialomita

Nr. Crt	Nr cadastral Nr. topografic	Suprafața* (mp)	Observații / Referințe
A1		7.300	Sector cadastral:15 Teren neimprejmuit;

B. Partea II. Proprietari și acte

Inscrieri privitoare la dreptul de proprietate și alte drepturi reale	Referințe
/	
Act Administrativ nr. 085.641, din 15/10/2001 emis de CJSDPAT IALOMIȚA;	
B1	A1
Intabulare, drept de PROPRIETATE, Legea 18/1991, dobandit prin Constituire, cota actuala 1/1, cota initiala 1/1	
1) GAVRILĂ I MIRCEA	

C. Partea III. SARCINI .


Inscrieri privind dezmembramintele dreptului de proprietate, drepturi reale de garanție și sarcini	Referințe
NU SUNT	

Anexa Nr. 1 La Partea I

Teren

Nr cadastral	Suprafața (mp)*	Observații / Referințe
	7.300	

* Suprafața este determinată în planul de proiecție Stereo 70.



Date referitoare la teren

Crt	Categorie folosință	Intra vilan	Suprafața (mp)	Tarla	Parcelă	Nr. topo	Observații / Referințe
1	arabil	NU	7.300	795/6	33	-	

Lungime Segmente

1) Valorile lungimilor segmentelor sunt obținute din proiecție în plan.

Punct început	X / Y	Punct sfârșit	X / Y	Lungime segment (** (m)
1	717.066,094 354.053,724	2	717.061,919 354.061,779	9.073
2	717.061,919 354.061,779	3	716.341,247 353.703,835	804.669
3	716.341,247 353.703,835	4	716.345,311 353.695,725	9.071
4	716.345,311 353.695,725	1	717.066,094 354.053,724	804.793

** Lungimile segmentelor sunt determinate în planul de proiecție Stereo 70 și sunt rotunjite la 1 milimetru.

***** Distanţa dintre puncte este formată din segmente cumulate ce sunt mai mici decât valoarea 1 milimetru.**

**DATE DESPRE IMOBILUL NR. 11435**

Oficiul de Cadastru și Publicitate Imobiliară IALOMITA
Biroul de Cadastru și Publicitate Imobiliară Slobozia

A. Partea I. Descrierea imobilului

TEREN Extravilan

Adresa: Jud. Ialomita

Nr. Crt	Nr cadastral Nr. topografic	Suprafața* (mp)	Observații / Referințe
A1		9.500	Sector cadastral:15 Teren neimprejmuit;

B. Partea II. Proprietari și acte

Inscrieri privitoare la dreptul de proprietate și alte drepturi reale	Referințe
/	
Act Administrativ nr. 084894, din 20/01/1999 emis de CJSDPAT IALOMIȚA;	
B1	A1
Intabulare, drept de PROPRIETATE, Legea 18/1991, dobandit prin Reconstituire, cota actuala 1/1, cota initiala 1/1	
1) GAVRILĂ I RADU 2) GAVRILĂ I ION 3) GAVRILĂ I ILINCA 4) GAVRILĂ I MIRCEA 5) POSOCEANU I FRUSINA 6) GAVRILĂ I CONSTANTIN 7) ROMAN I SANDA 8) TUDOR I FLOAREA 9) GAVRILĂ I TRAIAN	

C. Partea III. SARCINI .


Inscrieri privind dezmembramintele dreptului de proprietate, drepturi reale de garanție și sarcini	Referințe
NU SUNT	

Anexa Nr. 1 La Partea I

Teren

Nr cadastral	Suprafața (mp)*	Observații / Referințe
	9.500	

* Suprafața este determinată în planul de proiecție Stereo 70.



Date referitoare la teren

Crt	Categorie folosință	Intravilan	Suprafața (mp)	Tarla	Parcelă	Nr. topo	Observații / Referințe
1	arabil	NU	9.500	795/6	32	-	

Lungime Segmente

1) Valorile lungimilor segmentelor sunt obținute din proiecție în plan.

Punct început	X / Y	Punct sfârșit	X / Y	Lungime segment (** (m)
1	716.335,959 353.714,392	2	716.341,247 353.703,835	11.807
2	716.341,247 353.703,835	3	717.061,919 354.061,779	804.669
3	717.061,919 354.061,779	4	717.056,483 354.072,262	11.809
4	717.056,483 354.072,262	1	716.335,959 353.714,392	804.503

** Lungimile segmentelor sunt determinate în planul de proiecție Stereo 70 și sunt rotunjite la 1 milimetru.

***** Distanţa dintre puncte este formată din segmente cumulate ce sunt mai mici decât valoarea 1 milimetru.**

**DATE DESPRE IMOBILUL NR. 11436**

Oficiul de Cadastru și Publicitate Imobiliară IALOMITA
Biroul de Cadastru și Publicitate Imobiliară Slobozia

A. Partea I. Descrierea imobilului

TEREN Extravilan

Adresa: Jud. Ialomita

Nr. Crt	Nr cadastral Nr. topografic	Suprafața* (mp)	Observații / Referințe
A1	29549	5.835	Sector cadastral:15 Teren neimprejmut;

B. Partea II. Proprietari și acte

Inscrieri privitoare la dreptul de proprietate și alte drepturi reale		Referințe
44099 / 17/04/2025		
Act Notarial nr. 814, din 16/04/2025 emis de ENESCU ANDREEA-RALUCA;		
B1	Se infiinteaza cartea funciara 29549 a imobilului cu numarul cadastral 29549 / UAT Mihail Kogalniceanu, rezultat din dezmembrarea imobilului cu numarul cadastral 22371 inscris in cartea funciara 22371;	A1
Act Administrativ nr. 084727/55568, din 29/09/1998 emis de COMISIA JUDETEANA (Act Administrativ nr. 6016, din 20/11/2017 emis de PRIMARIA COMUNEI MIHAIL KOGALNICEANU; Act Notarial nr. 121, din 25/09/2017 emis de BIROUL INDIVIDUAL NOTARIAL DINCA MIHAELA-LUMINITA;);		
B2	Se noteaza din oficiu faptul ca imobilul de la A1 se afla sub incidenta art. 3 alin. 1 din Legea nr. 17/2014 <i>OBSERVATII: pozitie transcrisa din CF 22371/Mihail Kogalniceanu, inscrisa prin incheierea nr. 94263 din 21/11/2017;</i>	A1
Act Notarial nr. 840, din 15/03/2018 emis de MORARU RALUCA ANA;		
B3	Intabulare, drept de PROPRIETATE, cumparare, dobandit prin Conventie, cota actuala 1/1, cota initiala 1/1 1) SC SOPEMA SRL , CIF:5721490 <i>OBSERVATII: pozitie transcrisa din CF 22371/Mihail Kogalniceanu, inscrisa prin incheierea nr. 26436 din 23/03/2018;</i>	A1

C. Partea III. SARCINI .

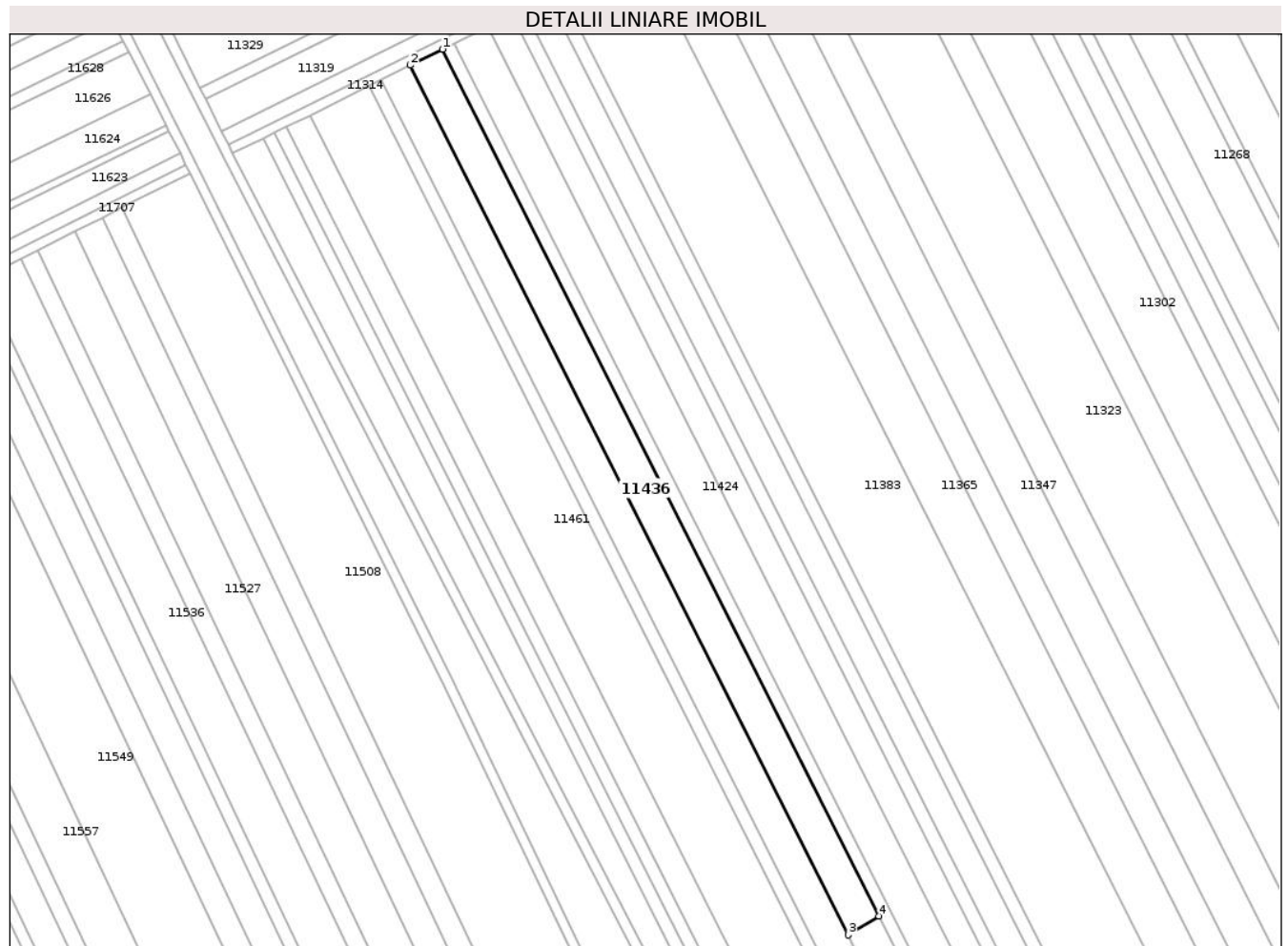
Inscrieri privind dezmembramintele dreptului de proprietate, drepturi reale de garanție și sarcini	Referințe
NU SUNT	

Anexa Nr. 1 La Partea I

Teren

Nr cadastral	Suprafața (mp)*	Observații / Referințe
29549	5.835	

* Suprafața este determinată în planul de proiecție Stereo 70.



Date referitoare la teren

Crt	Categorie folosință	Intra vilan	Suprafața (mp)	Tarla	Parcelă	Nr. topo	Observații / Referințe
1	arabil	NU	5.835	795/10	8	-	LOT NR. 1

Lungime Segmente

1) Valorile lungimilor segmentelor sunt obținute din proiecție în plan.

Punct început	X / Y	Punct sfârșit	X / Y	Lungime segment (** (m)
1	716.591,969 353.417,653	2	716.578,823 353.411,119	14.68
2	716.578,823 353.411,119	3	716.758,002 353.055,561	398.154
3	716.758,002 353.055,561	4	716.770,527 353.063,329	14.738
4	716.770,527 353.063,329	1	716.591,969 353.417,653	396.773

** Lungimile segmentelor sunt determinate în planul de proiecție Stereo 70 și sunt rotunjite la 1 milimetru.

***** Distanţa dintre puncte este formată din segmente cumulate ce sunt mai mici decât valoarea 1 milimetru.**

**DATE DESPRE IMOBILUL NR. 11437**

Oficiul de Cadastru și Publicitate Imobiliară IALOMITA
Biroul de Cadastru și Publicitate Imobiliară Slobozia

A. Partea I. Descrierea imobilului

TEREN Extravilan

Adresa: Jud. Ialomita

Nr. Crt	Nr cadastral Nr. topografic	Suprafața* (mp)	Observații / Referințe
A1		6.900	Sector cadastral:15 Teren neimprejmuit;

B. Partea II. Proprietari și acte

Inscrieri privitoare la dreptul de proprietate și alte drepturi reale	Referințe
/	
Act Administrativ nr. 085903, din 01/04/2002 emis de CJSDPAT IALOMIȚA;	
B1	A1
Intabulare, drept de PROPRIETATE, Legea 18/1991, dobandit prin Reconstituire, cota actuala 1/1, cota initiala 1/1	
1) DAN P DUMTIRA	
2) SOARE P VASILE	
3) SOARE N DOBRITA	
4) STERIAN N ANICA	

C. Partea III. SARCINI .

Inscrieri privind dezmembramintele dreptului de proprietate, drepturi reale de garanție și sarcini	Referințe
NU SUNT	

Anexa Nr. 1 La Partea I

Teren

Nr cadastral	Suprafața (mp)*	Observații / Referințe
	6.900	

* Suprafața este determinată în planul de proiecție Stereo 70.



Date referitoare la teren

Crt	Categorie folosință	Intra vilan	Suprafața (mp)	Tarla	Parcelă	Nr. topo	Observații / Referințe
1	arabil	NU	6.900	795/3/1	11	-	

Lungime Segmente

1) Valorile lungimilor segmentelor sunt obținute din proiecție în plan.

Punct început	X / Y	Punct sfârșit	X / Y	Lungime segment (** (m)
1	716.585,548 354.740,208	2	716.573,842 354.734,7	12.937
2	716.573,842 354.734,7	3	716.814,404 354.258,318	533.676
3	716.814,404 354.258,318	4	716.825,996 354.264,053	12.933
4	716.825,996 354.264,053	1	716.585,548 354.740,208	533.422

** Lungimile segmentelor sunt determinate în planul de proiecție Stereo 70 și sunt rotunjite la 1 milimetru.

***** Distanţa dintre puncte este formată din segmente cumulate ce sunt mai mici decât valoarea 1 milimetru.**

**DATE DESPRE IMOBILUL NR. 11441**

Oficiul de Cadastru și Publicitate Imobiliară IALOMIȚA
Biroul de Cadastru și Publicitate Imobiliară Slobozia

A. Partea I. Descrierea imobilului

TEREN Extravilan

Adresa: Jud. Ialomita

Nr. Crt	Nr cadastral Nr. topografic	Suprafața* (mp)	Observații / Referințe
A1		4.600	Sector cadastral:15 Teren neimprejmuit;

B. Partea II. Proprietari și acte

Inscrieri privitoare la dreptul de proprietate și alte drepturi reale	Referințe
/	
Act Administrativ nr. 085214, din 04/01/2000 emis de CJSDPAT IALOMIȚA;	
B1	A1
Intabulare, drept de PROPRIETATE, Legea 18/1991, dobandit prin Reconstituire, cota actuala 1/1, cota initiala 1/1 1) DRAGU G PARASCHIVA	

C. Partea III. SARCINI .


Inscrieri privind dezmembramintele dreptului de proprietate, drepturi reale de garanție și sarcini	Referințe
NU SUNT	

Anexa Nr. 1 La Partea I

Teren

Nr cadastral	Suprafața (mp)*	Observații / Referințe
	4.600	

* Suprafața este determinată în planul de proiecție Stereo 70.



Date referitoare la teren

Crt	Categorie folosință	Intravilan	Suprafața (mp)	Tarla	Parcelă	Nr. topo	Observații / Referințe
1	arabil	NU	4.600	795/6	31	-	

Lungime Segmente

1) Valorile lungimilor segmentelor sunt obținute din proiecție în plan.

Punct început	X / Y	Punct sfârșit	X / Y	Lungime segment (** (m)
1	716.333,397 353.719,504	2	716.335,959 353.714,392	5.718
2	716.335,959 353.714,392	3	717.056,483 354.072,262	804.503
3	717.056,483 354.072,262	4	717.053,851 354.077,34	5.72
4	717.053,851 354.077,34	1	716.333,397 353.719,504	804.426

** Lungimile segmentelor sunt determinate în planul de proiecție Stereo 70 și sunt rotunjite la 1 milimetru.

***** Distanţa dintre puncte este formată din segmente cumulate ce sunt mai mici decât valoarea 1 milimetru.**

**DATE DESPRE IMOBILUL NR. 11442**

Oficiul de Cadastru și Publicitate Imobiliară IALOMITA
 Biroul de Cadastru și Publicitate Imobiliară Slobozia

A. Partea I. Descrierea imobilului

TEREN Extravilan

Adresa: Jud. Ialomita

Nr. Crt	Nr cadastral Nr. topografic	Suprafața* (mp)	Observații / Referințe
A1		7.300	Sector cadastral:15 Teren neimprejmuit;

B. Partea II. Proprietari și acte

Inscrieri privitoare la dreptul de proprietate și alte drepturi reale	Referințe
/	
Act Administrativ nr. 085.746, din 04/03/2002 emis de CJSDPAT IALOMIȚA;	
B1	A1
Intabulare, drept de PROPRIETATE, Legea 18/1991, dobandit prin Constituire, cota actuala 1/1, cota initiala 1/1	
1) ZAHARIA C DUMITRU	

C. Partea III. SARCINI .


Inscrieri privind dezmembramintele dreptului de proprietate, drepturi reale de garanție și sarcini	Referințe
NU SUNT	

Anexa Nr. 1 La Partea I

Teren

Nr cadastral	Suprafața (mp)*	Observații / Referințe
	7.300	

* Suprafața este determinată în planul de proiecție Stereo 70.



Date referitoare la teren

Crt	Categorie folosință	Intravilan	Suprafața (mp)	Tarla	Parcelă	Nr. topo	Observații / Referințe
1	arabil	NU	7.300	795/6	30	-	

Lungime Segmente

1) Valorile lungimilor segmentelor sunt obținute din proiecție în plan.

Punct început	X / Y	Punct sfârșit	X / Y	Lungime segment (** (m)
1	716.329,332 353.727,618	2	716.333,397 353.719,504	9.075
2	716.333,397 353.719,504	3	717.053,851 354.077,34	804.426
3	717.053,851 354.077,34	4	717.049,674 354.085,398	9.076
4	717.049,674 354.085,398	1	716.329,332 353.727,618	804.3

** Lungimile segmentelor sunt determinate în planul de proiecție Stereo 70 și sunt rotunjite la 1 milimetru.

***** Distanţa dintre puncte este formată din segmente cumulate ce sunt mai mici decât valoarea 1 milimetru.**

**DATE DESPRE IMOBILUL NR. 11444**

Oficiul de Cadastru și Publicitate Imobiliară IALOMITA
Biroul de Cadastru și Publicitate Imobiliară Slobozia

A. Partea I. Descrierea imobilului

TEREN Extravilan

Adresa: Jud. Ialomita

Nr. Crt	Nr cadastral Nr. topografic	Suprafața* (mp)	Observații / Referințe
A1		4.100	Sector cadastral:15 Teren neimprejmuit;

B. Partea II. Proprietari și acte

Inscrieri privitoare la dreptul de proprietate și alte drepturi reale	Referințe
/	
Act Administrativ nr. 085427, din 29/05/2001 emis de CJSDPAT IALOMIȚA;	
B1	A1
Intabulare, drept de PROPRIETATE, Legea 18/1991, dobandit prin Constituire, cota actuala 1/1, cota initiala 1/1	
1) CIOARĂ N FLOAREA	

C. Partea III. SARCINI .

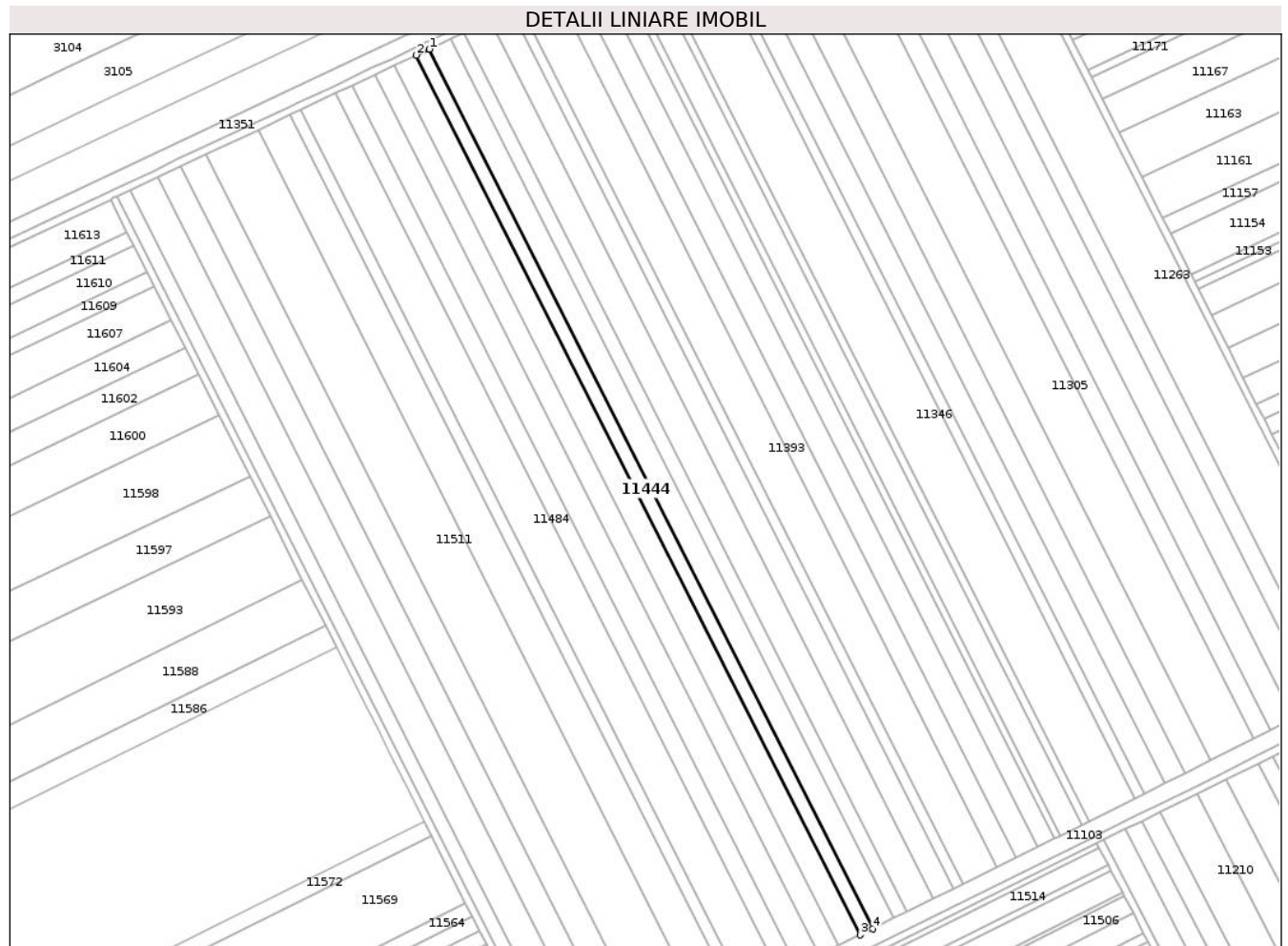
Inscrieri privind dezmembramintele dreptului de proprietate, drepturi reale de garanție și sarcini	Referințe
NU SUNT	

Anexa Nr. 1 La Partea I

Teren

Nr cadastral	Suprafața (mp)*	Observații / Referințe
	4.100	

* Suprafața este determinată în planul de proiecție Stereo 70.



Date referitoare la teren

Crt	Categorie folosință	Intra vilan	Suprafața (mp)	Tarla	Parcelă	Nr. topo	Observații / Referințe
1	arabil	NU	4.100	795/3/1	12	-	

Lungime Segmente

1) Valorile lungimilor segmentelor sunt obținute din proiecție în plan.

Punct început	X / Y	Punct sfârșit	X / Y	Lungime segment (** (m)
1	716.573,842 354.734,7	2	716.566,889 354.731,428	7.684
2	716.566,889 354.731,428	3	716.807,519 354.254,911	533.827
3	716.807,519 354.254,911	4	716.814,404 354.258,318	7.682
4	716.814,404 354.258,318	1	716.573,842 354.734,7	533.676

** Lungimile segmentelor sunt determinate în planul de proiecție Stereo 70 și sunt rotunjite la 1 milimetru.

***** Distanţa dintre puncte este formată din segmente cumulate ce sunt mai mici decât valoarea 1 milimetru.**

**DATE DESPRE IMOBILUL NR. 11445**

Oficiul de Cadastru și Publicitate Imobiliară IALOMIȚA
Biroul de Cadastru și Publicitate Imobiliară Slobozia

A. Partea I. Descrierea imobilului

TEREN Extravilan

Adresa: Jud. Ialomita

Nr. Crt	Nr cadastral Nr. topografic	Suprafața* (mp)	Observații / Referințe
A1		8.300	Sector cadastral:15 Teren neimprejmuit;

B. Partea II. Proprietari și acte

Inscrieri privitoare la dreptul de proprietate și alte drepturi reale	Referințe
/	
Act Administrativ nr. 085436, din 04/06/2001 emis de CJSDPAT IALOMIȚA;	
B1	A1
Intabulare, drept de PROPRIETATE, Legea 18/1991, dobandit prin Constituire, cota actuala 1/1, cota initiala 1/1	
1) MATEI GR IOSIF	

C. Partea III. SARCINI .


Inscrieri privind dezmembramintele dreptului de proprietate, drepturi reale de garanție și sarcini	Referințe
NU SUNT	

Anexa Nr. 1 La Partea I

Teren

Nr cadastral	Suprafața (mp)*	Observații / Referințe
	8.300	

* Suprafața este determinată în planul de proiecție Stereo 70.



Date referitoare la teren

Crt	Categorie folosință	Intra vilan	Suprafața (mp)	Tarla	Parcelă	Nr. topo	Observații / Referințe
1	arabil	NU	8.300	795/6	29	-	

Lungime Segmente

1) Valorile lungimilor segmentelor sunt obținute din proiecție în plan.

Punct început	X / Y	Punct sfârșit	X / Y	Lungime segment (** (m)
1	717.044,923 354.094,562	2	716.324,709 353.736,846	804.157
2	716.324,709 353.736,846	3	716.329,332 353.727,618	10.321
3	716.329,332 353.727,618	4	717.049,674 354.085,398	804.3
4	717.049,674 354.085,398	1	717.044,923 354.094,562	10.322

** Lungimile segmentelor sunt determinate în planul de proiecție Stereo 70 și sunt rotunjite la 1 milimetru.

***** Distanţa dintre puncte este formată din segmente cumulate ce sunt mai mici decât valoarea 1 milimetru.**

**DATE DESPRE IMOBILUL NR. 11447**

Oficiul de Cadastru și Publicitate Imobiliară IALOMIȚA
Biroul de Cadastru și Publicitate Imobiliară Slobozia

A. Partea I. Descrierea imobilului

TEREN Extravilan

Adresa: Jud. Ialomita

Nr. Crt	Nr cadastral Nr. topografic	Suprafața* (mp)	Observații / Referințe
A1		7.000	Sector cadastral:15 Teren neimprejmuit;

B. Partea II. Proprietari și acte

Inscrieri privitoare la dreptul de proprietate și alte drepturi reale	Referințe
/	
Act Administrativ nr. 085203, din 29/11/1999 emis de CJSDPAT IALOMIȚA;	
B1	A1
Intabulare, drept de PROPRIETATE, Legea 18/1991, dobandit prin Reconstituire, cota actuala 1/1, cota initiala 1/1	
1) AGAPIE GH ANGHEL 2) AGAPIE GH CONSTANTIN 3) MĂNCILĂ F ION 4) AGAPIE GH DUMITRU 5) TĂUȚEANU GH MARIA 6) AGAPIE GH ALEXANDRU 7) AGAPIE D FLOAREA	

C. Partea III. SARCINI .

Inscrieri privind dezmembramintele dreptului de proprietate, drepturi reale de garanție și sarcini	Referințe
NU SUNT	

Anexa Nr. 1 La Partea I

Teren

Nr cadastral	Suprafața (mp)*	Observații / Referințe
	7.000	

* Suprafața este determinată în planul de proiecție Stereo 70.



Date referitoare la teren

Crt	Categorie folosință	Intra vilan	Suprafața (mp)	Tarla	Parcelă	Nr. topo	Observații / Referințe
1	arabil	NU	7.000	795/10	7	-	

Lungime Segmente

1) Valorile lungimilor segmentelor sunt obținute din proiecție în plan.

Punct început	X / Y	Punct sfârșit	X / Y	Lungime segment (** (m)
1	716.797,942 352.945,971	2	716.804,59 352.951,205	8.461
2	716.804,59 352.951,205	3	716.809,13 352.954,105	5.387
3	716.809,13 352.954,105	4	716.758,091 353.055,386	113.414
4	716.758,091 353.055,386	5	716.578,823 353.411,119	398.35
5	716.578,823 353.411,119	6	716.566,597 353.405,043	13.653

Punct început	X / Y	Punct sfârșit	X / Y	Lungime segment (** (m)
6	716.566,597 353.405,043	1	716.797,942 352.945,971	514.07

** Lungimile segmentelor sunt determinate în planul de proiecție Stereo 70 și sunt rotunjite la 1 milimetru.

*** Distanța dintre puncte este formată din segmente cumulate ce sunt mai mici decât valoarea 1 milimetru.

**DATE DESPRE IMOBILUL NR. 11449**

Oficiul de Cadastru și Publicitate Imobiliară IALOMIȚA
Biroul de Cadastru și Publicitate Imobiliară Slobozia

A. Partea I. Descrierea imobilului

TEREN Extravilan

Adresa: Jud. Ialomita

Nr. Crt	Nr cadastral Nr. topografic	Suprafața* (mp)	Observații / Referințe
A1		9.000	Sector cadastral:15 Teren neimprejmuit;

B. Partea II. Proprietari și acte

Inscrieri privitoare la dreptul de proprietate și alte drepturi reale		Referințe
/		
Act Administrativ nr. 085591, din 30/07/2001 emis de CJSDPAT IALOMIȚA;		
B1	Intabulare, drept de PROPRIETATE, Legea 18/1991, dobandit prin Reconstituire, cota actuala 1/1, cota initiala 1/1 1) MATEI G IOSIF	A1

C. Partea III. SARCINI .


Inscrieri privind dezmembramintele dreptului de proprietate, drepturi reale de garanție și sarcini	Referințe
NU SUNT	

Anexa Nr. 1 La Partea I

Teren

Nr cadastral	Suprafața (mp)*	Observații / Referințe
	9.000	

* Suprafața este determinată în planul de proiecție Stereo 70.



Date referitoare la teren

Crt	Categorie folosință	Intra vilan	Suprafața (mp)	Tarla	Parcelă	Nr. topo	Observații / Referințe
1	arabil	NU	9.000	795/6	28	-	

Lungime Segmente

1) Valorile lungimilor segmentelor sunt obținute din proiecție în plan.

Punct început	X / Y	Punct sfârșit	X / Y	Lungime segment (** (m)
1	716.319,696 353.746,853	2	716.324,709 353.736,846	11.192
2	716.324,709 353.736,846	3	717.044,923 354.094,562	804.157
3	717.044,923 354.094,562	4	717.039,77 354.104,5	11.195
4	717.039,77 354.104,5	1	716.319,696 353.746,853	804.001

** Lungimile segmentelor sunt determinate în planul de proiecție Stereo 70 și sunt rotunjite la 1 milimetru.

***** Distanţa dintre puncte este formată din segmente cumulate ce sunt mai mici decât valoarea 1 milimetru.**

**DATE DESPRE IMOBILUL NR. 11450**

Oficiul de Cadastru și Publicitate Imobiliară IALOMITA
Biroul de Cadastru și Publicitate Imobiliară Slobozia

A. Partea I. Descrierea imobilului

TEREN Extravilan

Adresa: Jud. Ialomita

Nr. Crt	Nr cadastral Nr. topografic	Suprafața* (mp)	Observații / Referințe
A1		5.000	Sector cadastral:15 Teren neimprejmuit;

B. Partea II. Proprietari și acte

Inscrieri privitoare la dreptul de proprietate și alte drepturi reale		Referințe
/		
Act Administrativ nr. 085.798, din 20/03/2002 emis de CJSDPAT IALOMIȚA;		
B1	Intabulare, drept de PROPRIETATE, Legea 18/1991, dobandit prin Reconstituire, cota actuala 1/1, cota initiala 1/1	A1
	1) MIHAI T ELENA 2) MATEI T DOBRITA	

C. Partea III. SARCINI .

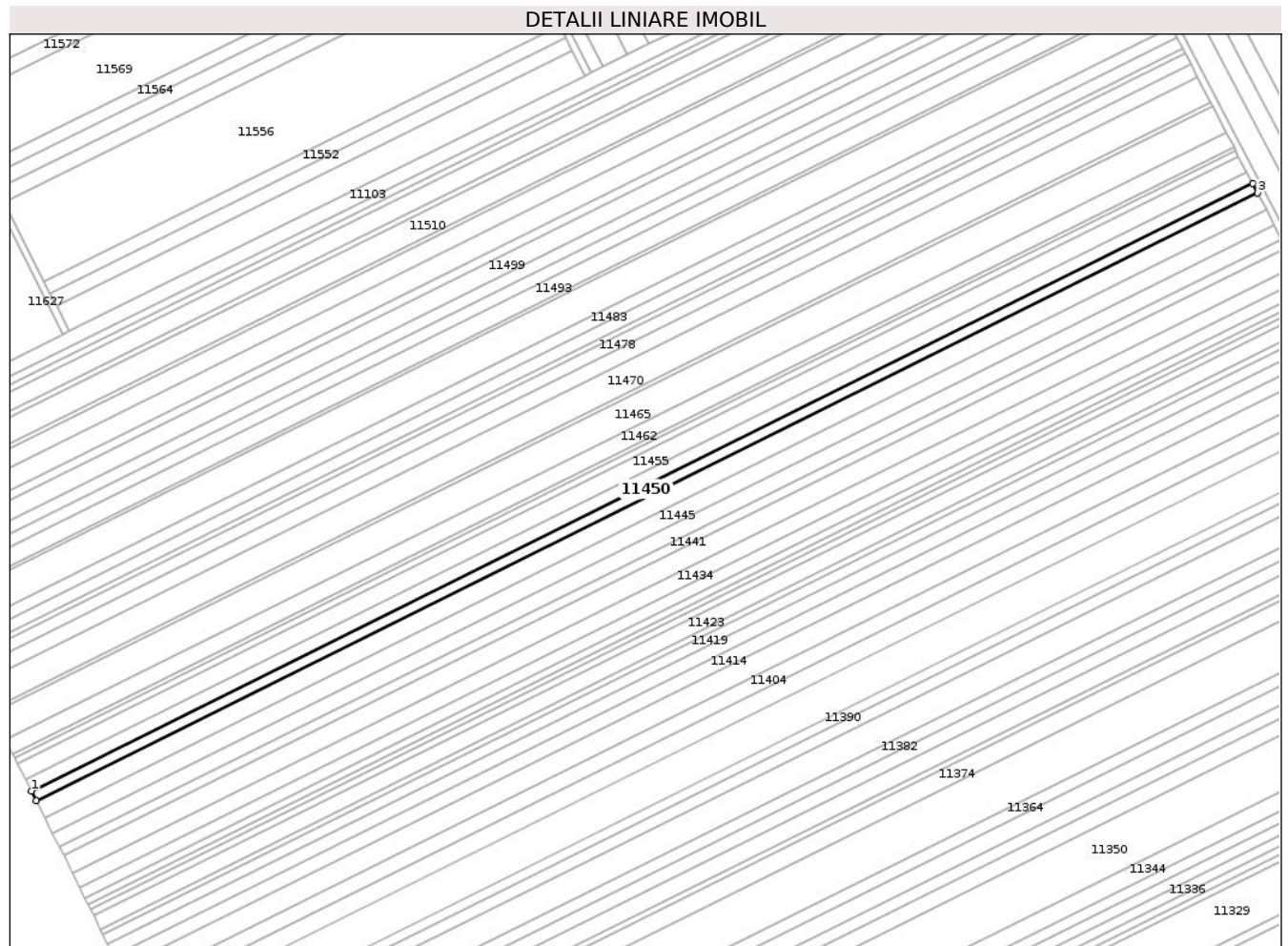
Inscrieri privind dezmembramintele dreptului de proprietate, drepturi reale de garanție și sarcini	Referințe
NU SUNT	

Anexa Nr. 1 La Partea I

Teren

Nr cadastral	Suprafața (mp)*	Observații / Referințe
	5.000	

* Suprafața este determinată în planul de proiecție Stereo 70.



Date referitoare la teren

Crt	Categorie folosință	Intra vilan	Suprafața (mp)	Tarla	Parcelă	Nr. topo	Observații / Referințe
1	arabil	NU	5.000	795/6	27	-	

Lungime Segmente

1) Valorile lungimilor segmentelor sunt obținute din proiecție în plan.

Punct început	X / Y	Punct sfârșit	X / Y	Lungime segment (** (m)
1	716.316,91 353.752,413	2	716.319,696 353.746,853	6.219
2	716.319,696 353.746,853	3	717.039,77 354.104,5	804.001
3	717.039,77 354.104,5	4	717.036,908 354.110,022	6.22
4	717.036,908 354.110,022	1	716.316,91 353.752,413	803.916

** Lungimile segmentelor sunt determinate în planul de proiecție Stereo 70 și sunt rotunjite la 1 milimetru.

***** Distanţa dintre puncte este formată din segmente cumulate ce sunt mai mici decât valoarea 1 milimetru.**

**DATE DESPRE IMOBILUL NR. 11451**

Oficiul de Cadastru și Publicitate Imobiliară IALOMITA
Biroul de Cadastru și Publicitate Imobiliară Slobozia

A. Partea I. Descrierea imobilului

TEREN Extravilan

Adresa: Jud. Ialomita

Nr. Crt	Nr cadastral Nr. topografic	Suprafața* (mp)	Observații / Referințe
A1		7.000	Sector cadastral:15 Teren neimprejmuit;

B. Partea II. Proprietari și acte

Inscrieri privitoare la dreptul de proprietate și alte drepturi reale	Referințe
/	
Act Administrativ nr. 083936, din 12/03/1996 emis de CJSDPAT IALOMIȚA;	
B1	A1
Intabulare, drept de PROPRIETATE, Legea 18/1991, dobandit prin Reconstituire, cota actuala 1/1, cota initiala 1/1	
1) CIOARĂ T ION	
2) CIOARĂ T RĂDUCAN	
3) GROSU T ELVIRA	
4) CIOARĂ T NIȚĂ	

C. Partea III. SARCINI .

Inscrieri privind dezmembramintele dreptului de proprietate, drepturi reale de garanție și sarcini	Referințe
NU SUNT	

Anexa Nr. 1 La Partea I

Teren

Nr cadastral	Suprafața (mp)*	Observații / Referințe
	7.000	

* Suprafața este determinată în planul de proiecție Stereo 70.



Date referitoare la teren

Crt	Categorie folosință	Intra vilan	Suprafața (mp)	Tarla	Parcelă	Nr. topo	Observații / Referințe
1	arabil	NU	7.000	795/3/1	10	-	

Lungime Segmente

1) Valorile lungimilor segmentelor sunt obținute din proiecție în plan.

Punct început	X / Y	Punct sfârșit	X / Y	Lungime segment (** (m)
1	716.566,889 354.731,428	2	716.555,023 354.725,844	13.114
2	716.555,023 354.725,844	3	716.795,769 354.249,097	534.085
3	716.795,769 354.249,097	4	716.807,519 354.254,911	13.11
4	716.807,519 354.254,911	1	716.566,889 354.731,428	533.827

** Lungimile segmentelor sunt determinate în planul de proiecție Stereo 70 și sunt rotunjite la 1 milimetru.

***** Distanţa dintre puncte este formată din segmente cumulate ce sunt mai mici decât valoarea 1 milimetru.**

**DATE DESPRE IMOBILUL NR. 11452**

Oficiul de Cadastru și Publicitate Imobiliară IALOMITA
Biroul de Cadastru și Publicitate Imobiliară Slobozia

A. Partea I. Descrierea imobilului

TEREN Extravilan

Adresa: Jud. Ialomita

Nr. Crt	Nr cadastral Nr. topografic	Suprafața* (mp)	Observații / Referințe
A1		2.800	Sector cadastral:15 Teren neimprejmuit;

B. Partea II. Proprietari și acte

Inscrieri privitoare la dreptul de proprietate și alte drepturi reale	Referințe
/	
Act Administrativ nr. 085.691, din 23/02/2002 emis de CJSDPAT IALOMIȚA;	
B1	A1
Intabulare, drept de PROPRIETATE, Legea 18/1991, dobandit prin Reconstituire, cota actuala 1/1, cota initiala 1/1	
1) COSTEA I CONSTANTIN	

C. Partea III. SARCINI .

Inscrieri privind dezmembramintele dreptului de proprietate, drepturi reale de garanție și sarcini	Referințe
NU SUNT	

Anexa Nr. 1 La Partea I

Teren

Nr cadastral	Suprafața (mp)*	Observații / Referințe
	2.800	

* Suprafața este determinată în planul de proiecție Stereo 70.



Date referitoare la teren

Crt	Categorie folosință	Intra vilan	Suprafața (mp)	Tarla	Parcelă	Nr. topo	Observații / Referințe
1	arabil	NU	2.800	795/10	6	-	

Lungime Segmente

1) Valorile lungimilor segmentelor sunt obținute din proiecție în plan.

Punct început	X / Y	Punct sfârșit	X / Y	Lungime segment (** (m)
1	716.793,58 352.942,536	2	716.797,942 352.945,971	5.552
2	716.797,942 352.945,971	3	716.566,597 353.405,043	514.07
3	716.566,597 353.405,043	4	716.561,725 353.402,621	5.441
4	716.561,725 353.402,621	1	716.793,58 352.942,536	515.204

** Lungimile segmentelor sunt determinate în planul de proiecție Stereo 70 și sunt rotunjite la 1 milimetru.

***** Distanţa dintre puncte este formată din segmente cumulate ce sunt mai mici decât valoarea 1 milimetru.**

**DATE DESPRE IMOBILUL NR. 11453**

Oficiul de Cadastru și Publicitate Imobiliară IALOMIȚA
Biroul de Cadastru și Publicitate Imobiliară Slobozia

A. Partea I. Descrierea imobilului

TEREN Extravilan

Adresa: Jud. Ialomita

Nr. Crt	Nr cadastral Nr. topografic	Suprafața* (mp)	Observații / Referințe
A1		6.200	Sector cadastral:15 Teren neimprejmuit;

B. Partea II. Proprietari și acte

Inscrieri privitoare la dreptul de proprietate și alte drepturi reale		Referințe
/		
Act Administrativ nr. 084.905, din 11/01/1999 emis de CJSDPAT IALOMIȚA;		
B1	Intabulare, drept de PROPRIETATE, Legea 18/1991, dobandit prin Reconstituire, cota actuala 1/1, cota initiala 1/1 1) IVAN I GHEORGHE	A1

C. Partea III. SARCINI .

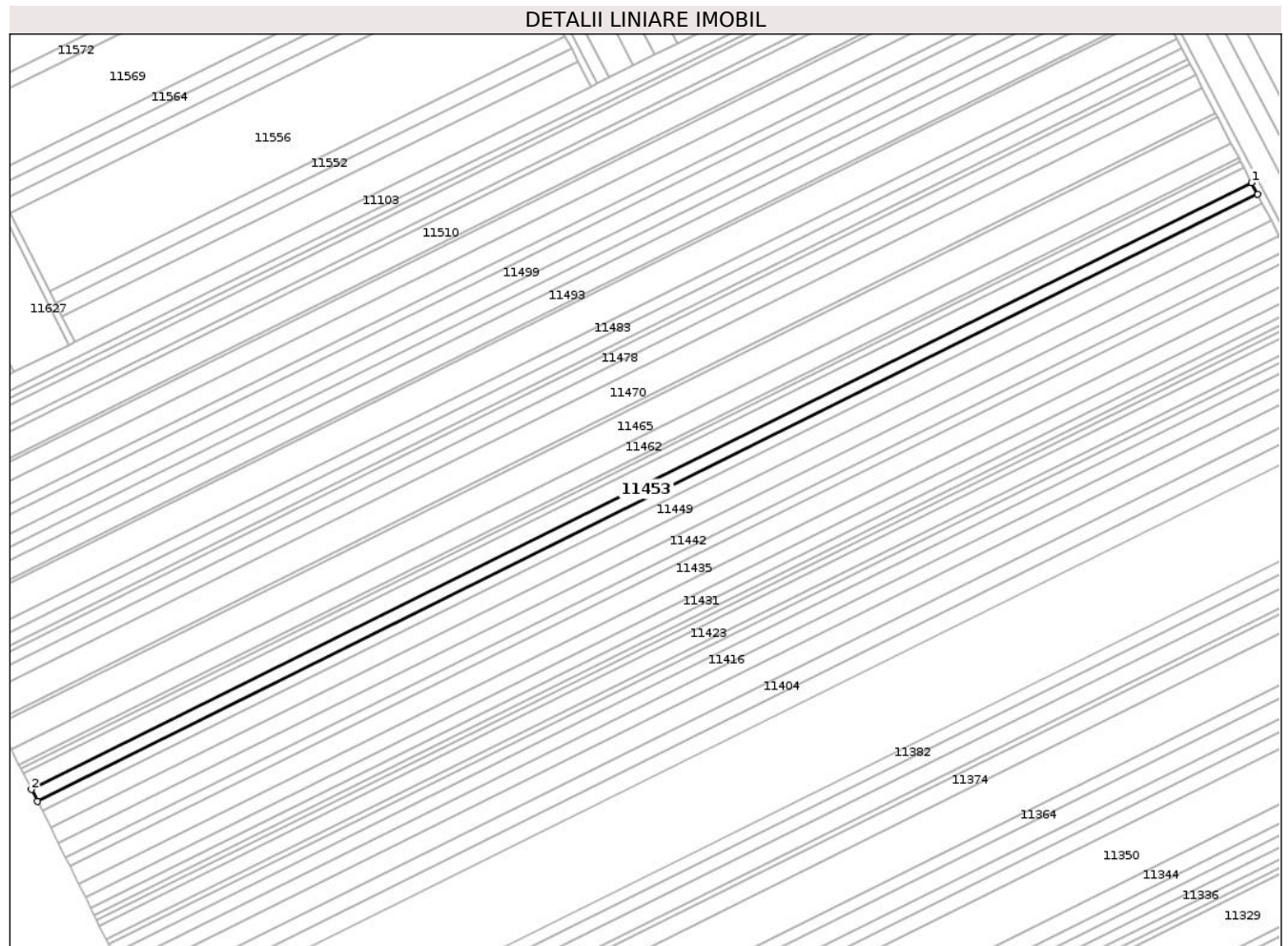
Inscrieri privind dezmembramintele dreptului de proprietate, drepturi reale de garanție și sarcini	Referințe
NU SUNT	

Anexa Nr. 1 La Partea I

Teren

Nr cadastral	Suprafața (mp)*	Observații / Referințe
	6.200	

* Suprafața este determinată în planul de proiecție Stereo 70.



Date referitoare la teren

Crt	Categorie folosință	Intravilan	Suprafața (mp)	Tarla	Parcelă	Nr. topo	Observații / Referințe
1	arabil	NU	6.200	795/6	26	-	

Lungime Segmente

1) Valorile lungimilor segmentelor sunt obținute din proiecție în plan.

Punct început	X / Y	Punct sfârșit	X / Y	Lungime segment (** (m)
1	717.033,357 354.116,871	2	716.313,455 353.759,309	803.809
2	716.313,455 353.759,309	3	716.316,91 353.752,413	7.713
3	716.316,91 353.752,413	4	717.036,908 354.110,022	803.916
4	717.036,908 354.110,022	1	717.033,357 354.116,871	7.715

** Lungimile segmentelor sunt determinate în planul de proiecție Stereo 70 și sunt rotunjite la 1 milimetru.

***** Distanţa dintre puncte este formată din segmente cumulate ce sunt mai mici decât valoarea 1 milimetru.**

**DATE DESPRE IMOBILUL NR. 11455**

Oficiul de Cadastru și Publicitate Imobiliară IALOMIȚA
Biroul de Cadastru și Publicitate Imobiliară Slobozia

A. Partea I. Descrierea imobilului

TEREN Extravilan

Adresa: Jud. Ialomita

Nr. Crt	Nr cadastral Nr. topografic	Suprafața* (mp)	Observații / Referințe
A1		8.300	Sector cadastral:15 Teren neimprejmuit;

B. Partea II. Proprietari și acte

Inscrieri privitoare la dreptul de proprietate și alte drepturi reale	Referințe
/	
Act Administrativ nr. 085496, din 12/06/2001 emis de CJSDPAT IALOMIȚA;	
B1	A1
Intabulare, drept de PROPRIETATE, Legea 18/1991, dobandit prin Constituire, cota actuala 1/1, cota initiala 1/1 1) FĂTĂLIGĂ I DUMITRU	

C. Partea III. SARCINI .


Inscrieri privind dezmembramintele dreptului de proprietate, drepturi reale de garanție și sarcini	Referințe
NU SUNT	

Anexa Nr. 1 La Partea I

Teren

Nr cadastral	Suprafața (mp)*	Observații / Referințe
	8.300	

* Suprafața este determinată în planul de proiecție Stereo 70.



Date referitoare la teren

Crt	Categorie folosință	Intra vilan	Suprafața (mp)	Tarla	Parcelă	Nr. topo	Observații / Referințe
1	arabil	NU	8.300	795/6	25	-	

Lungime Segmente

1) Valorile lungimilor segmentelor sunt obținute din proiecție în plan.

Punct început	X / Y	Punct sfârșit	X / Y	Lungime segment (** (m)
1	716.308,829 353.768,542	2	716.313,455 353.759,309	10.327
2	716.313,455 353.759,309	3	717.033,357 354.116,871	803.809
3	717.033,357 354.116,871	4	717.028,604 354.126,04	10.328
4	717.028,604 354.126,04	1	716.308,829 353.768,542	803.667

** Lungimile segmentelor sunt determinate în planul de proiecție Stereo 70 și sunt rotunjite la 1 milimetru.

***** Distanţa dintre puncte este formată din segmente cumulate ce sunt mai mici decât valoarea 1 milimetru.**

**DATE DESPRE IMOBILUL NR. 11457**

Oficiul de Cadastru și Publicitate Imobiliară IALOMIȚA
Biroul de Cadastru și Publicitate Imobiliară Slobozia

A. Partea I. Descrierea imobilului

TEREN Extravilan

Adresa: Jud. Ialomita

Nr. Crt	Nr cadastral Nr. topografic	Suprafața* (mp)	Observații / Referințe
A1		2.900	Sector cadastral:15 Teren neimprejmuit;

B. Partea II. Proprietari și acte

Inscrieri privitoare la dreptul de proprietate și alte drepturi reale	Referințe
/	
Act Administrativ nr. 084649, din 01/04/1998 emis de CJSDPAT IALOMIȚA;	
B1	A1
Intabulare, drept de PROPRIETATE, Legea 18/1991, dobandit prin Constituire, cota actuala 1/1, cota initiala 1/1	
1) MOISE E TRAIAN	

C. Partea III. SARCINI .


Inscrieri privind dezmembramintele dreptului de proprietate, drepturi reale de garanție și sarcini	Referințe
NU SUNT	

Anexa Nr. 1 La Partea I

Teren

Nr cadastral	Suprafața (mp)*	Observații / Referințe
	2.900	

* Suprafața este determinată în planul de proiecție Stereo 70.



Date referitoare la teren

Crt	Categorie folosință	Intra vilan	Suprafața (mp)	Tarla	Parcelă	Nr. topo	Observații / Referințe
1	arabil	NU	2.900	795/6	24	-	

Lungime Segmente

1) Valorile lungimilor segmentelor sunt obținute din proiecție în plan.

Punct început	X / Y	Punct sfârșit	X / Y	Lungime segment (** (m)
1	716.307,213 353.771,768	2	716.308,829 353.768,542	3.608
2	716.308,829 353.768,542	3	717.028,604 354.126,04	803.667
3	717.028,604 354.126,04	4	717.026,942 354.129,244	3.609
4	717.026,942 354.129,244	1	716.307,213 353.771,768	803.616

** Lungimile segmentelor sunt determinate în planul de proiecție Stereo 70 și sunt rotunjite la 1 milimetru.

***** Distanţa dintre puncte este formată din segmente cumulate ce sunt mai mici decât valoarea 1 milimetru.**

**DATE DESPRE IMOBILUL NR. 11458**

Oficiul de Cadastru și Publicitate Imobiliară IALOMITA
Biroul de Cadastru și Publicitate Imobiliară Slobozia

A. Partea I. Descrierea imobilului

TEREN Extravilan

Adresa: Jud. Ialomita

Nr. Crt	Nr cadastral Nr. topografic	Suprafața* (mp)	Observații / Referințe
A1	26214	6.300	Sector cadastral:15 Teren neimprejmuit;

B. Partea II. Proprietari și acte

Inscrieri privitoare la dreptul de proprietate și alte drepturi reale		Referințe
32740 / 20/03/2024		
Act Administrativ nr. 085046, din 19/05/1999 emis de COMISIA JUDETEANA IALOMITA (act notarial nr 204 din 15.11.2023, emis de SPN 'DOBRE DANA SI DIACONU IULIANA';act notarial nr 205 din 15.11.2023, emis de SPN 'DOBRE DANA SI DIACONU IULIANA';act notarial nr 212 din 27.10.2009, emis de BNP 'DANA DOBRE');		
B1	Intabulare, drept de PROPRIETATE, dobandit prin Reconstituire, cota actuala 1/2, cota initiala 1/2 1) PROPRIETAR NEIDENTIFICAT	A1
B2	Intabulare, drept de PROPRIETATE, dobandit prin Succesiune, cota actuala 1/6, cota initiala 1/6 1) FLOREA EANA	A1
B3	Intabulare, drept de PROPRIETATE, dobandit prin Succesiune, cota actuala 1/6, cota initiala 1/6 1) DECA ION	A1
B4	Intabulare, drept de PROPRIETATE, dobandit prin Succesiune, cota actuala 1/6, cota initiala 1/6 1) DECA DUMITRU	A1
B6	se transcrie din RTI de sub nr. 30879/2018, promisiunea promitentului vanzator DANESCU NECULAI, de a vinde imobilul de la A1, promitentului cumparator SC SOPEMA SRL	A1
B7	se noteaza din oficiu faptul ca imobilul de la A1 se afla sub incidenta art. 3 alin. 1 din Legea nr. 17/2014	A1

C. Partea III. SARCINI .

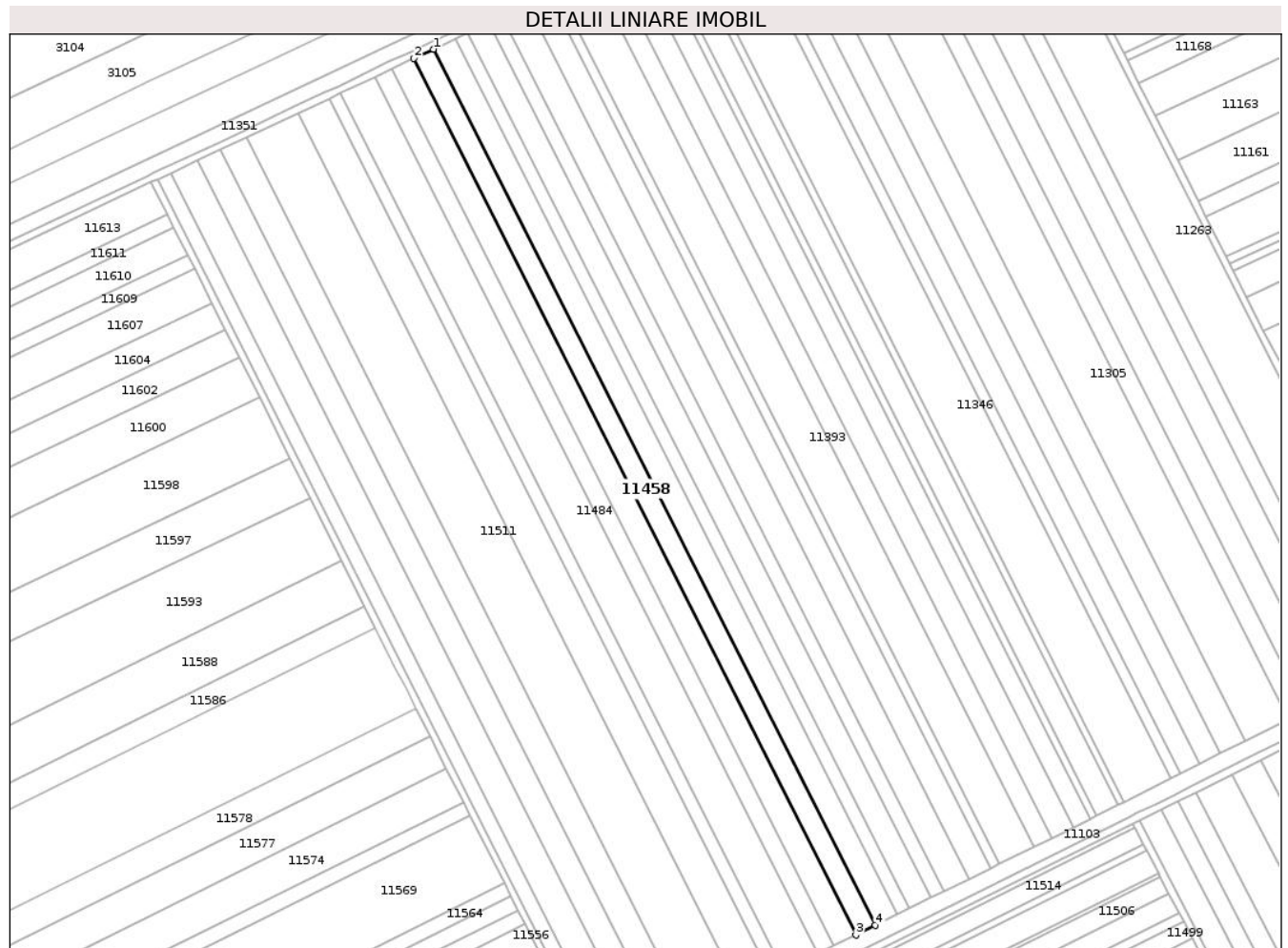
Inscrieri privind dezmembramintele dreptului de proprietate, drepturi reale de garanție și sarcini	Referințe
NU SUNT	

Anexa Nr. 1 La Partea I

Teren

Nr cadastral	Suprafața (mp)*	Observații / Referințe
26214	6.300	

* Suprafața este determinată în planul de proiecție Stereo 70.



Date referitoare la teren

Crt	Categorie folosință	Intra vilan	Suprafața (mp)	Tarla	Parcelă	Nr. topo	Observații / Referințe
1	arabil	NU	6.300	795/3/1	14	-	

Lungime Segmente

1) Valorile lungimilor segmentelor sunt obținute din proiecție în plan.

Punct început	X / Y	Punct sfârșit	X / Y	Lungime segment (** (m)
1	716.555,023 354.725,844	2	716.544,348 354.720,821	11.798
2	716.544,348 354.720,821	3	716.785,198 354.243,867	534.316
3	716.785,198 354.243,867	4	716.795,769 354.249,097	11.794
4	716.795,769 354.249,097	1	716.555,023 354.725,844	534.085

** Lungimile segmentelor sunt determinate în planul de proiecție Stereo 70 și sunt rotunjite la 1 milimetru.

***** Distanţa dintre puncte este formată din segmente cumulate ce sunt mai mici decât valoarea 1 milimetru.**

**DATE DESPRE IMOBILUL NR. 11459**

Oficiul de Cadastru și Publicitate Imobiliară IALOMIȚA
Biroul de Cadastru și Publicitate Imobiliară Slobozia

A. Partea I. Descrierea imobilului

TEREN Extravilan

Adresa: Jud. Ialomita

Nr. Crt	Nr cadastral Nr. topografic	Suprafața* (mp)	Observații / Referințe
A1		2.000	Sector cadastral:15 Teren neimprejmit;

B. Partea II. Proprietari și acte

Inscrieri privitoare la dreptul de proprietate și alte drepturi reale		Referințe
/		
Act Administrativ nr. 085253, din 18/01/2000 emis de CJSDPAT IALOMIȚA;		
B1	Intabulare, drept de PROPRIETATE, Legea 18/1991, dobandit prin Reconstituire, cota actuala 1/1, cota initiala 1/1	A1
	1) MOISE M ELEONORA 2) ION M PARASCHIVA 3) MIRCEA M EANA	

C. Partea III. SARCINI .


Inscrieri privind dezmembramintele dreptului de proprietate, drepturi reale de garanție și sarcini	Referințe
NU SUNT	

Anexa Nr. 1 La Partea I

Teren

Nr cadastral	Suprafața (mp)*	Observații / Referințe
	2.000	

* Suprafața este determinată în planul de proiecție Stereo 70.



Date referitoare la teren

Crt	Categorie folosință	Intravilan	Suprafața (mp)	Tarla	Parcelă	Nr. topo	Observații / Referințe
1	arabil	NU	2.000	795/6	23	-	

Lungime Segmente

1) Valorile lungimilor segmentelor sunt obținute din proiecție în plan.

Punct început	X / Y	Punct sfârșit	X / Y	Lungime segment (** (m)
1	716.306,098 353.773,994	2	716.307,213 353.771,768	2.49
2	716.307,213 353.771,768	3	717.026,942 354.129,244	803.616
3	717.026,942 354.129,244	4	717.025,797 354.131,454	2.489
4	717.025,797 354.131,454	1	716.306,098 353.773,994	803.582

** Lungimile segmentelor sunt determinate în planul de proiecție Stereo 70 și sunt rotunjite la 1 milimetru.

***** Distanţa dintre puncte este formată din segmente cumulate ce sunt mai mici decât valoarea 1 milimetru.**

**DATE DESPRE IMOBILUL NR. 11461**

Oficiul de Cadastru și Publicitate Imobiliară IALOMIȚA
Biroul de Cadastru și Publicitate Imobiliară Slobozia

A. Partea I. Descrierea imobilului

TEREN Extravilan

Adresa: Jud. Ialomita

Nr. Crt	Nr cadastral Nr. topografic	Suprafața* (mp)	Observații / Referințe
A1		13.900	Sector cadastral:15 Teren neimprejmuit;

B. Partea II. Proprietari și acte

Inscrieri privitoare la dreptul de proprietate și alte drepturi reale	Referințe
/	
Act Administrativ nr. 084819, din 27/10/1998 emis de CJSDPAT IALOMIȚA;	
B1	A1
Intabulare, drept de PROPRIETATE, Legea 18/1991, dobandit prin Reconstituire, cota actuala 1/1, cota initiala 1/1 1) COMAN S DUMITRU	

C. Partea III. SARCINI .

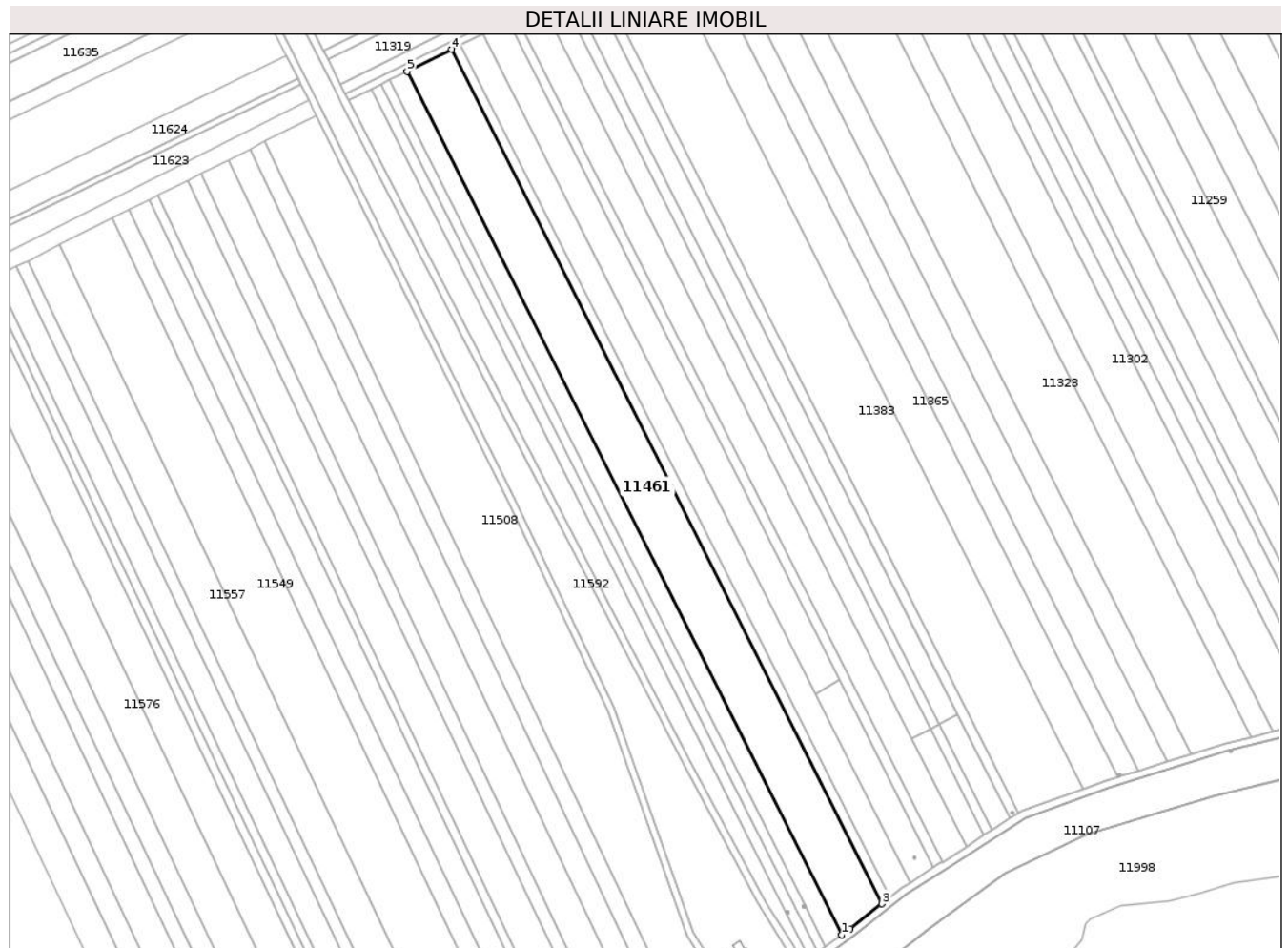
Inscrieri privind dezmembramintele dreptului de proprietate, drepturi reale de garanție și sarcini	Referințe
NU SUNT	

Anexa Nr. 1 La Partea I

Teren

Nr cadastral	Suprafața (mp)*	Observații / Referințe
	13.900	

* Suprafața este determinată în planul de proiecție Stereo 70.



Date referitoare la teren

Crt	Categorie folosință	Intra vilan	Suprafața (mp)	Tarla	Parcelă	Nr. topo	Observații / Referințe
1	arabil	NU	13.900	795/10	5	-	

Lungime Segmente

1) Valorile lungimilor segmentelor sunt obținute din proiecție în plan.

Punct început	X / Y	Punct sfârșit	X / Y	Lungime segment (** (m)
1	716.771,994 352.925,742	2	716.776,614 352.929,177	5.757
2	716.776,614 352.929,177	3	716.793,58 352.942,536	21.594
3	716.793,58 352.942,536	4	716.561,725 353.402,621	515.204
4	716.561,725 353.402,621	5	716.537,694 353.390,677	26.836
5	716.537,694 353.390,677	1	716.771,994 352.925,742	520.635

**** Lungimile segmentelor sunt determinate în planul de proiecție Stereo 70 și sunt rotunjite la 1 milimetru.**

***** Distanța dintre puncte este formată din segmente cumulate ce sunt mai mici decât valoarea 1 milimetru.**

**DATE DESPRE IMOBILUL NR. 11462**

Oficiul de Cadastru și Publicitate Imobiliară IALOMIȚA
Biroul de Cadastru și Publicitate Imobiliară Slobozia

A. Partea I. Descrierea imobilului

TEREN Extravilan

Adresa: Jud. Ialomita

Nr. Crt	Nr cadastral Nr. topografic	Suprafața* (mp)	Observații / Referințe
A1		7.844	Sector cadastral:15 Teren neimprejmuț;

B. Partea II. Proprietari și acte

Inscrieri privitoare la dreptul de proprietate și alte drepturi reale	Referințe
/	
Act Administrativ nr. 085.769, din 12/03/2002 emis de CJSDPAT IALOMIȚA;	
B1	A1
Intabulare, drept de PROPRIETATE, Legea 18/1991, dobandit prin Constituire, cota actuala 1/1, cota initiala 1/1 1) FRĂȚILĂ I PETRE	

C. Partea III. SARCINI .


Inscrieri privind dezmembramintele dreptului de proprietate, drepturi reale de garanție și sarcini	Referințe
NU SUNT	

Anexa Nr. 1 La Partea I

Teren

Nr cadastral	Suprafața (mp)*	Observații / Referințe
	7.844	

* Suprafața este determinată în planul de proiecție Stereo 70.



Date referitoare la teren

Crt	Categorie folosință	Intravilan	Suprafața (mp)	Tarla	Parcelă	Nr. topo	Observații / Referințe
1	arabil	NU	7.844	795/6	22	-	

Lungime Segmente

1) Valorile lungimilor segmentelor sunt obținute din proiecție în plan.

Punct început	X / Y	Punct sfârșit	X / Y	Lungime segment (** (m)
1	717.021,303 354.140,122	2	716.301,725 353.782,722	803.447
2	716.301,725 353.782,722	3	716.306,098 353.773,994	9.762
3	716.306,098 353.773,994	4	717.025,797 354.131,454	803.582
4	717.025,797 354.131,454	1	717.021,303 354.140,122	9.764

** Lungimile segmentelor sunt determinate în planul de proiecție Stereo 70 și sunt rotunjite la 1 milimetru.

***** Distanţa dintre puncte este formată din segmente cumulate ce sunt mai mici decât valoarea 1 milimetru.**

**DATE DESPRE IMOBILUL NR. 11465**

Oficiul de Cadastru și Publicitate Imobiliară IALOMITA
Biroul de Cadastru și Publicitate Imobiliară Slobozia

A. Partea I. Descrierea imobilului

TEREN Extravilan

Adresa: Jud. Ialomita

Nr. Crt	Nr cadastral Nr. topografic	Suprafața* (mp)	Observații / Referințe
A1		13.900	Sector cadastral:15 Teren neimprejmuit;

B. Partea II. Proprietari și acte

Inscrieri privitoare la dreptul de proprietate și alte drepturi reale		Referințe
/		
Act Administrativ nr. 084883, din 19/01/1999 emis de CJSDPAT IALOMIȚA;		
B1	Intabulare, drept de PROPRIETATE, Legea 18/1991, dobandit prin Reconstituire, cota actuala 1/1, cota initiala 1/1 1) PINȚOIU B ALEXE	A1

C. Partea III. SARCINI .

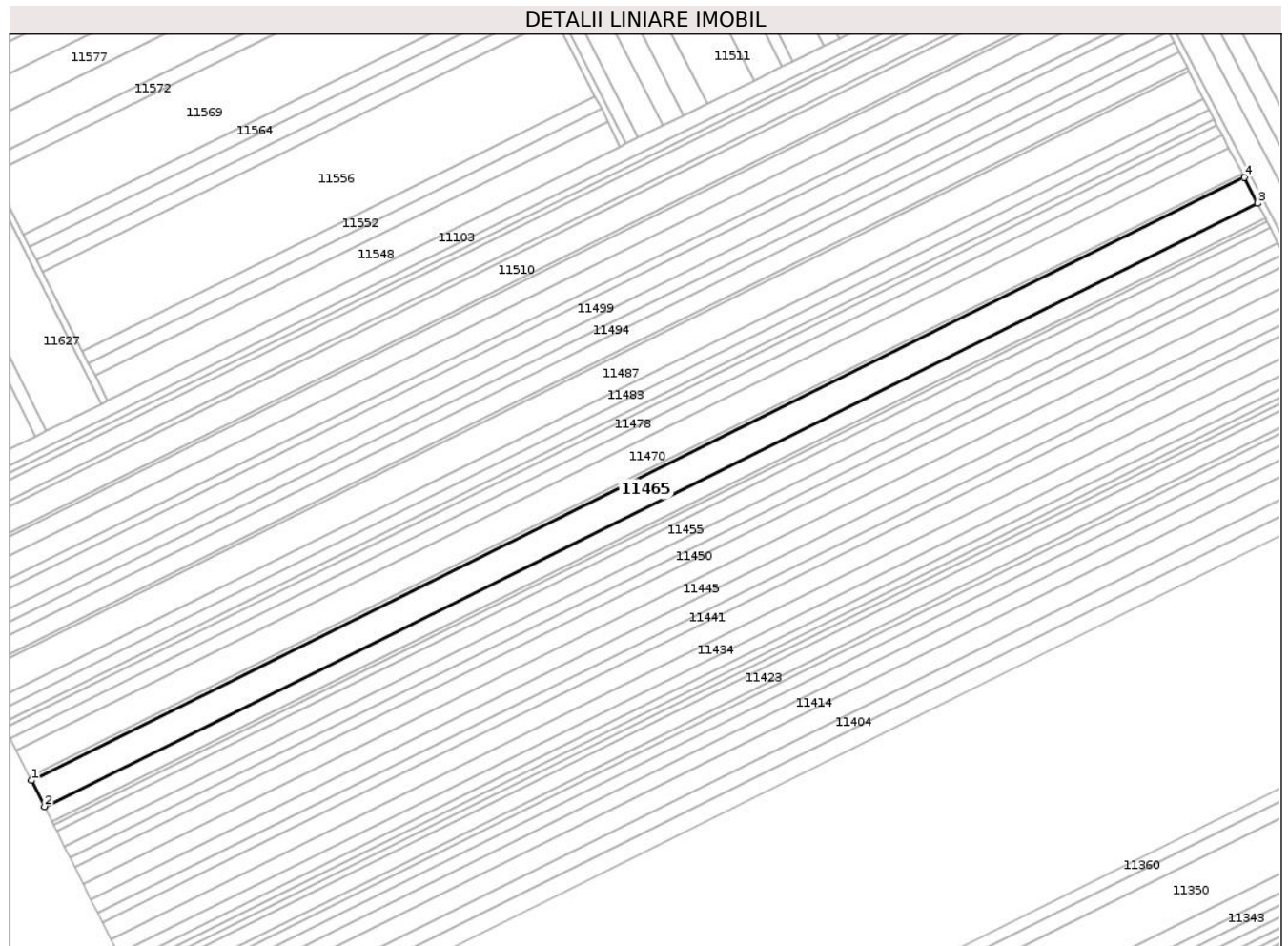
Inscrieri privind dezmembramintele dreptului de proprietate, drepturi reale de garanție și sarcini	Referințe
NU SUNT	

Anexa Nr. 1 La Partea I

Teren

Nr cadastral	Suprafața (mp)*	Observații / Referințe
	13.900	

* Suprafața este determinată în planul de proiecție Stereo 70.



Date referitoare la teren

Crt	Categorie folosință	Intra vilan	Suprafața (mp)	Tarla	Parcelă	Nr. topo	Observații / Referințe
1	arabil	NU	13.900	795/6	21	-	

Lungime Segmente

1) Valorile lungimilor segmentelor sunt obținute din proiecție în plan.

Punct început	X / Y	Punct sfârșit	X / Y	Lungime segment (** (m)
1	716.293,975 353.798,192	2	716.301,725 353.782,722	17.303
2	716.301,725 353.782,722	3	717.021,303 354.140,122	803.447
3	717.021,303 354.140,122	4	717.013,338 354.155,486	17.306
4	717.013,338 354.155,486	1	716.293,975 353.798,192	803.207

** Lungimile segmentelor sunt determinate în planul de proiecție Stereo 70 și sunt rotunjite la 1 milimetru.

***** Distanţa dintre puncte este formată din segmente cumulate ce sunt mai mici decât valoarea 1 milimetru.**

**DATE DESPRE IMOBILUL NR. 11466**

Oficiul de Cadastru și Publicitate Imobiliară IALOMITA
Biroul de Cadastru și Publicitate Imobiliară Slobozia

A. Partea I. Descrierea imobilului

TEREN Extravilan

Adresa: Jud. Ialomita

Nr. Crt	Nr cadastral Nr. topografic	Suprafața* (mp)	Observații / Referințe
A1		7.100	Sector cadastral:15 Teren neimprejmuit;

B. Partea II. Proprietari și acte

Inscrieri privitoare la dreptul de proprietate și alte drepturi reale		Referințe
/		
Act Administrativ nr. 085291/55588, din 28/02/2001 emis de CJSDPAT IALOMIȚA;		
B1	Intabulare, drept de PROPRIETATE, Legea 18/1991, dobandit prin Reconstituire, cota actuala 1/1, cota initiala 1/1 1) NEDELCU O LAZĂR 2) NEDELCU V ANICA	A1

C. Partea III. SARCINI .

Inscrieri privind dezmembramintele dreptului de proprietate, drepturi reale de garanție și sarcini	Referințe
NU SUNT	

Anexa Nr. 1 La Partea I

Teren

Nr cadastral	Suprafața (mp)*	Observații / Referințe
	7.100	

* Suprafața este determinată în planul de proiecție Stereo 70.



Date referitoare la teren

Crt	Categorie folosință	Intra vilan	Suprafața (mp)	Tarla	Parcelă	Nr. topo	Observații / Referințe
1	arabil	NU	7.100	795/3/1	15	-	

Lungime Segmente

1) Valorile lungimilor segmentelor sunt obținute din proiecție în plan.

Punct început	X / Y	Punct sfârșit	X / Y	Lungime segment (** (m)
1	716.785,198 354.243,867	2	716.544,348 354.720,821	534.316
2	716.544,348 354.720,821	3	716.532,323 354.715,162	13.29
3	716.532,323 354.715,162	4	716.773,29 354.237,976	534.576
4	716.773,29 354.237,976	1	716.785,198 354.243,867	13.285

** Lungimile segmentelor sunt determinate în planul de proiecție Stereo 70 și sunt rotunjite la 1 milimetru.

***** Distanţa dintre puncte este formată din segmente cumulate ce sunt mai mici decât valoarea 1 milimetru.**

**DATE DESPRE IMOBILUL NR. 11467**

Oficiul de Cadastru și Publicitate Imobiliară IALOMITA
Biroul de Cadastru și Publicitate Imobiliară Slobozia

A. Partea I. Descrierea imobilului

TEREN Extravilan

Adresa: Jud. Ialomita

Nr. Crt	Nr cadastral Nr. topografic	Suprafața* (mp)	Observații / Referințe
A1		1.900	Sector cadastral:15 Teren neimprejmuit;

B. Partea II. Proprietari și acte

Inscrieri privitoare la dreptul de proprietate și alte drepturi reale	Referințe
/	
Act Administrativ nr. 085.695, din 25/02/2002 emis de CJSDPAT IALOMIȚA;	
B1	A1
Intabulare, drept de PROPRIETATE, Legea 18/1991, dobandit prin Constituire, cota actuala 1/1, cota initiala 1/1	
1) PÎŢOIU B ALEXE 2) PINTOIU B SOARE 3) PINTOIU C FLOAREA 4) PINTOIU B ION	

C. Partea III. SARCINI .

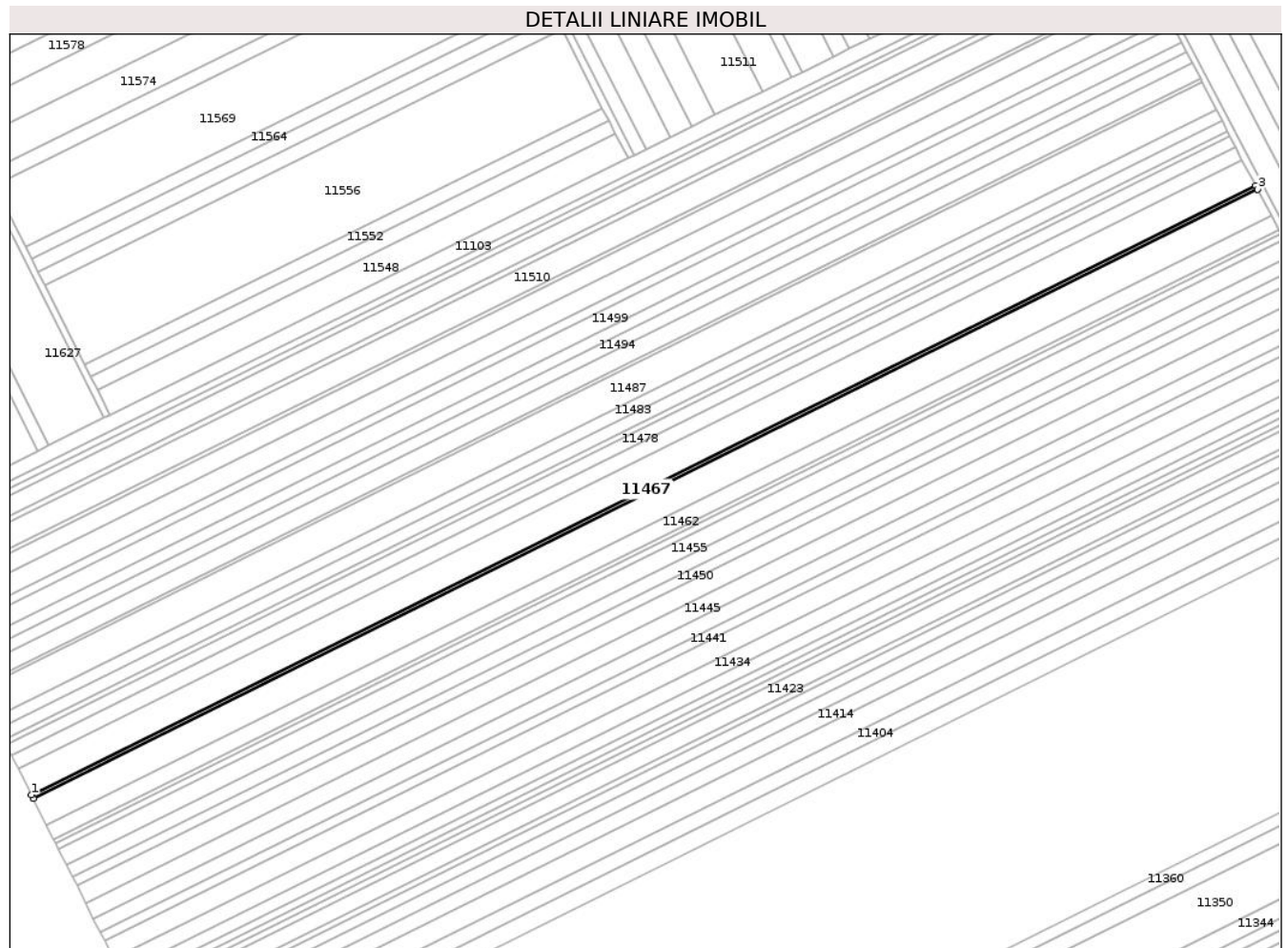
Inscrieri privind dezmembramintele dreptului de proprietate, drepturi reale de garanție și sarcini	Referințe
NU SUNT	

Anexa Nr. 1 La Partea I

Teren

Nr cadastral	Suprafața (mp)*	Observații / Referințe
	1.900	

* Suprafața este determinată în planul de proiecție Stereo 70.



Date referitoare la teren

Crt	Categorie folosință	Intra vilan	Suprafața (mp)	Tarla	Parcelă	Nr. topo	Observații / Referințe
1	arabil	NU	1.900	795/6	20	-	

Lungime Segmente

1) Valorile lungimilor segmentelor sunt obținute din proiecție în plan.

Punct început	X / Y	Punct sfârșit	X / Y	Lungime segment (** (m)
1	716.292,915 353.800,307	2	716.293,975 353.798,192	2.366
2	716.293,975 353.798,192	3	717.013,338 354.155,486	803.207
3	717.013,338 354.155,486	4	717.012,249 354.157,586	2.366
4	717.012,249 354.157,586	1	716.292,915 353.800,307	803.175

** Lungimile segmentelor sunt determinate în planul de proiecție Stereo 70 și sunt rotunjite la 1 milimetru.

***** Distanţa dintre puncte este formată din segmente cumulate ce sunt mai mici decât valoarea 1 milimetru.**

**DATE DESPRE IMOBILUL NR. 11470**

Oficiul de Cadastru și Publicitate Imobiliară IALOMITA
Biroul de Cadastru și Publicitate Imobiliară Slobozia

A. Partea I. Descrierea imobilului

TEREN Extravilan

Adresa: Jud. Ialomita

Nr. Crt	Nr cadastral Nr. topografic	Suprafața* (mp)	Observații / Referințe
A1		13.800	Sector cadastral:15 Teren neimprejmuit;

B. Partea II. Proprietari și acte

Inscrieri privitoare la dreptul de proprietate și alte drepturi reale		Referințe
/		
Act Administrativ nr. 084722, din 28/09/1998 emis de CJSDPAT IALOMIȚA;		
B1	Intabulare, drept de PROPRIETATE, Legea 18/1991, dobandit prin Reconstituire, cota actuala 1/1, cota initiala 1/1 1) BUICAN ST ALEXANDRU 2) BUICAN ST TUDOR	A1

C. Partea III. SARCINI .

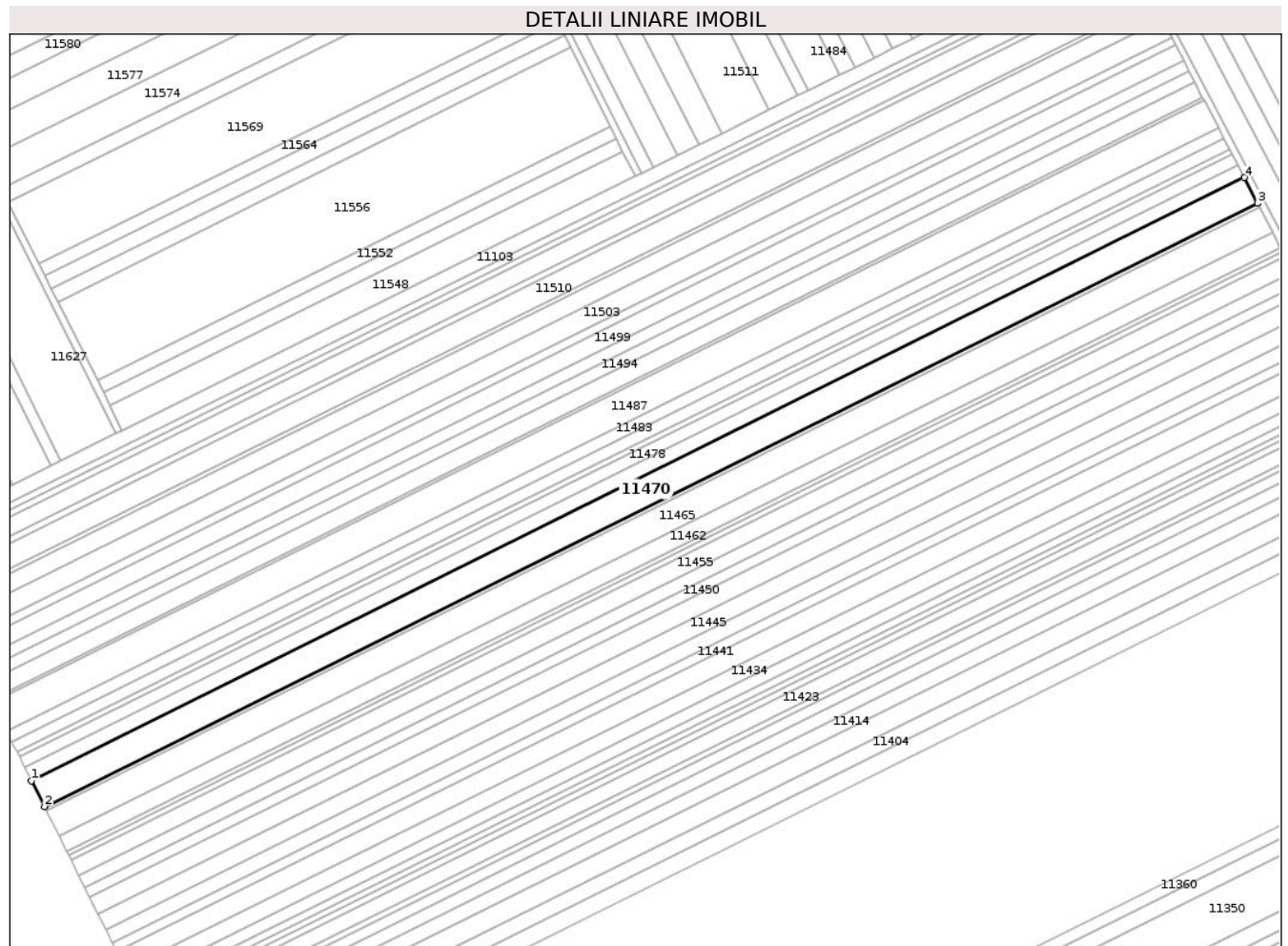
Inscrieri privind dezmembramintele dreptului de proprietate, drepturi reale de garanție și sarcini	Referințe
NU SUNT	

Anexa Nr. 1 La Partea I

Teren

Nr cadastral	Suprafața (mp)*	Observații / Referințe
	13.800	

* Suprafața este determinată în planul de proiecție Stereo 70.



Date referitoare la teren

Crt	Categorie folosință	Intra vilan	Suprafața (mp)	Tarla	Parcelă	Nr. topo	Observații / Referințe
1	arabil	NU	13.800	795/6	19	-	

Lungime Segmente

1) Valorile lungimilor segmentelor sunt obținute din proiecție în plan.

Punct început	X / Y	Punct sfârșit	X / Y	Lungime segment (** (m)
1	716.285,218 353.815,671	2	716.292,915 353.800,307	17.184
2	716.292,915 353.800,307	3	717.012,249 354.157,586	803.175
3	717.012,249 354.157,586	4	717.004,339 354.172,844	17.186
4	717.004,339 354.172,844	1	716.285,218 353.815,671	802.937

** Lungimile segmentelor sunt determinate în planul de proiecție Stereo 70 și sunt rotunjite la 1 milimetru.

***** Distanţa dintre puncte este formată din segmente cumulate ce sunt mai mici decât valoarea 1 milimetru.**

**DATE DESPRE IMOBILUL NR. 11471**

Oficiul de Cadastru și Publicitate Imobiliară IALOMIȚA
Biroul de Cadastru și Publicitate Imobiliară Slobozia

A. Partea I. Descrierea imobilului

TEREN Extravilan

Adresa: Jud. Ialomita

Nr. Crt	Nr cadastral Nr. topografic	Suprafața* (mp)	Observații / Referințe
A1		5.600	Sector cadastral:15 Teren neimprejmuit;

B. Partea II. Proprietari și acte

Inscrieri privitoare la dreptul de proprietate și alte drepturi reale		Referințe
/		
Act Administrativ nr. 085513, din 05/06/2001 emis de CJSDPAT IALOMIȚA;		
B1	Intabulare, drept de PROPRIETATE, Legea 18/1991, dobandit prin Constituire, cota actuala 1/1, cota initiala 1/1 1) TĂUȚEANU GH PAVEL	A1

C. Partea III. SARCINI .

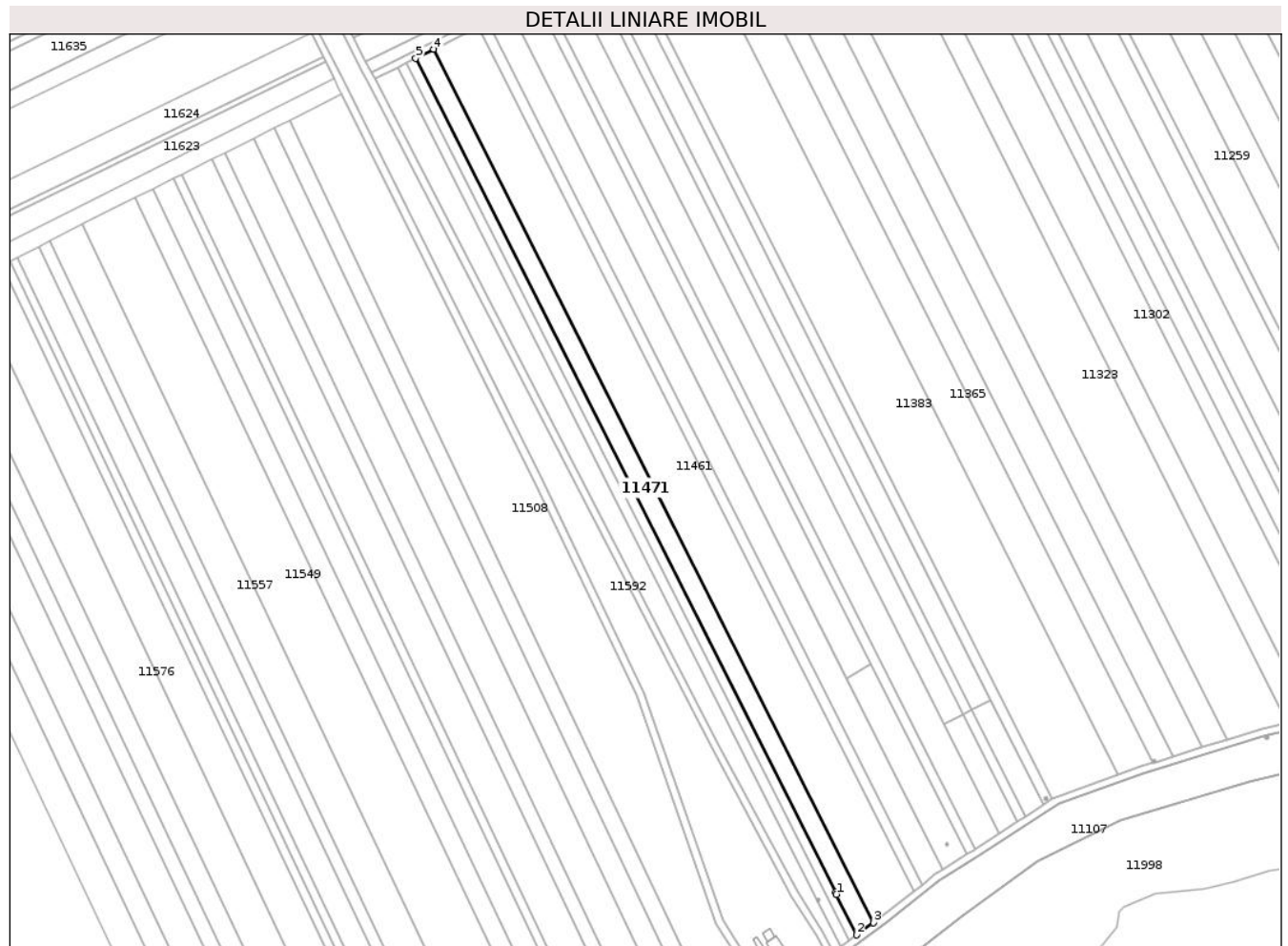
Inscrieri privind dezmembramintele dreptului de proprietate, drepturi reale de garanție și sarcini	Referințe
NU SUNT	

Anexa Nr. 1 La Partea I

Teren

Nr cadastral	Suprafața (mp)*	Observații / Referințe
	5.600	

* Suprafața este determinată în planul de proiecție Stereo 70.



Date referitoare la teren

Crt	Categorie folosință	Intra vilan	Suprafața (mp)	Tarla	Parcelă	Nr. topo	Observații / Referințe
1	arabil	NU	5.600	795/10	4	-	

Lungime Segmente

1) Valorile lungimilor segmentelor sunt obținute din proiecție în plan.

Punct început	X / Y	Punct sfârșit	X / Y	Lungime segment (** (m)
1	716.752,376 352.940,814	2	716.763,249 352.919,238	24.161
2	716.763,249 352.919,238	3	716.771,994 352.925,742	10.898
3	716.771,994 352.925,742	4	716.537,694 353.390,677	520.635
4	716.537,694 353.390,677	5	716.528,08 353.385,899	10.736
5	716.528,08 353.385,899	6	716.751,836 352.941,885	497.207

Punct început	X / Y	Punct sfârșit	X / Y	Lungime segment (** (m)
6	716.751,836 352.941,885	1	716.752,376 352.940,814	1.199

** Lungimile segmentelor sunt determinate în planul de proiecție Stereo 70 și sunt rotunjite la 1 milimetru.

*** Distanța dintre puncte este formată din segmente cumulate ce sunt mai mici decât valoarea 1 milimetru.

**DATE DESPRE IMOBILUL NR. 11472**

Oficiul de Cadastru și Publicitate Imobiliară IALOMITA
Biroul de Cadastru și Publicitate Imobiliară Slobozia

A. Partea I. Descrierea imobilului

TEREN Extravilan

Adresa: Jud. Ialomita

Nr. Crt	Nr cadastral Nr. topografic	Suprafața* (mp)	Observații / Referințe
A1		5.400	Sector cadastral:15 Teren neimprejmit;

B. Partea II. Proprietari și acte

Inscrieri privitoare la dreptul de proprietate și alte drepturi reale	Referințe
/	
Act Administrativ nr. 085.007, din 12/05/1999 emis de CJSDPAT IALOMIȚA;	
B1	A1
Intabulare, drept de PROPRIETATE, Legea 18/1991, dobandit prin Reconstituire, cota actuala 1/1, cota initiala 1/1	
1) NEAGU N TUDORA	
2) NEAGU N GHEORGHE	
3) CORBU N ELENA	
4) NEAGU N ION	
5) NEAGU N MIREA	

C. Partea III. SARCINI .

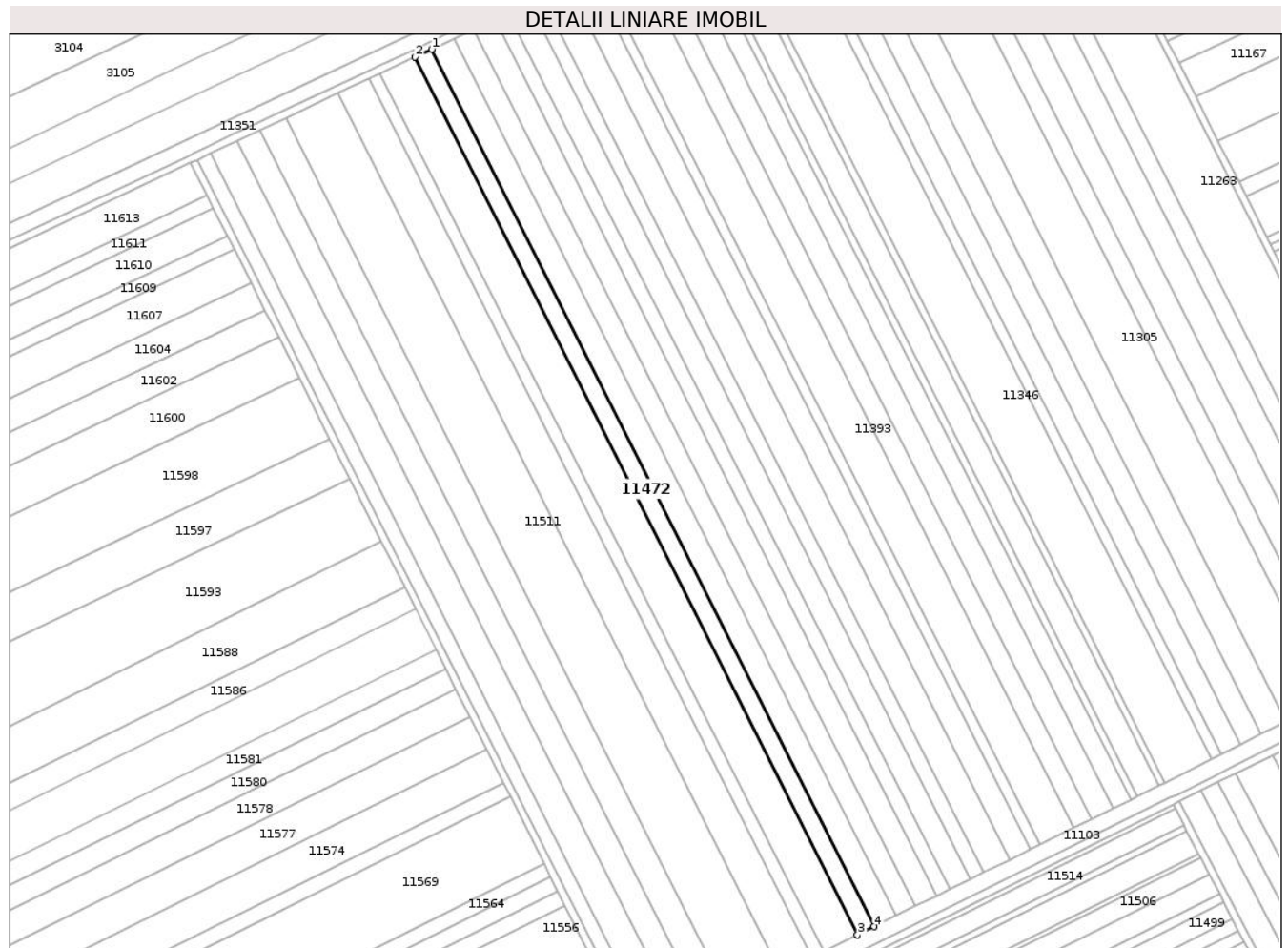
Inscrieri privind dezmembramintele dreptului de proprietate, drepturi reale de garanție și sarcini	Referințe
NU SUNT	

Anexa Nr. 1 La Partea I

Teren

Nr cadastral	Suprafața (mp)*	Observații / Referințe
	5.400	

* Suprafața este determinată în planul de proiecție Stereo 70.



Date referitoare la teren

Crt	Categorie folosință	Intra vilan	Suprafața (mp)	Tarla	Parcelă	Nr. topo	Observații / Referințe
1	arabil	NU	5.400	795/3/1	16	-	

Lungime Segmente

1) Valorile lungimilor segmentelor sunt obținute din proiecție în plan.

Punct început	X / Y	Punct sfârșit	X / Y	Lungime segment (** (m)
1	716.532,323 354.715,162	2	716.523,181 354.710,86	10.104
2	716.523,181 354.710,86	3	716.764,238 354.233,497	534.775
3	716.764,238 354.233,497	4	716.773,29 354.237,976	10.1
4	716.773,29 354.237,976	1	716.532,323 354.715,162	534.576

** Lungimile segmentelor sunt determinate în planul de proiecție Stereo 70 și sunt rotunjite la 1 milimetru.

***** Distanţa dintre puncte este formată din segmente cumulate ce sunt mai mici decât valoarea 1 milimetru.**

**DATE DESPRE IMOBILUL NR. 11473**

Oficiul de Cadastru și Publicitate Imobiliară IALOMIȚA
Biroul de Cadastru și Publicitate Imobiliară Slobozia

A. Partea I. Descrierea imobilului

TEREN Extravilan

Adresa: Jud. Ialomita

Nr. Crt	Nr cadastral Nr. topografic	Suprafața* (mp)	Observații / Referințe
A1		6.900	Sector cadastral:15 Teren neimprejmuit;

B. Partea II. Proprietari și acte

Inscrieri privitoare la dreptul de proprietate și alte drepturi reale		Referințe
/		
Act Administrativ nr. 085.019, din 14/05/1999 emis de CJSDPAT IALOMIȚA;		
B1	Intabulare, drept de PROPRIETATE, Legea 18/1991, dobandit prin Reconstituire, cota actuala 1/1, cota initiala 1/1 1) MIHAI I MARIN	A1

C. Partea III. SARCINI .

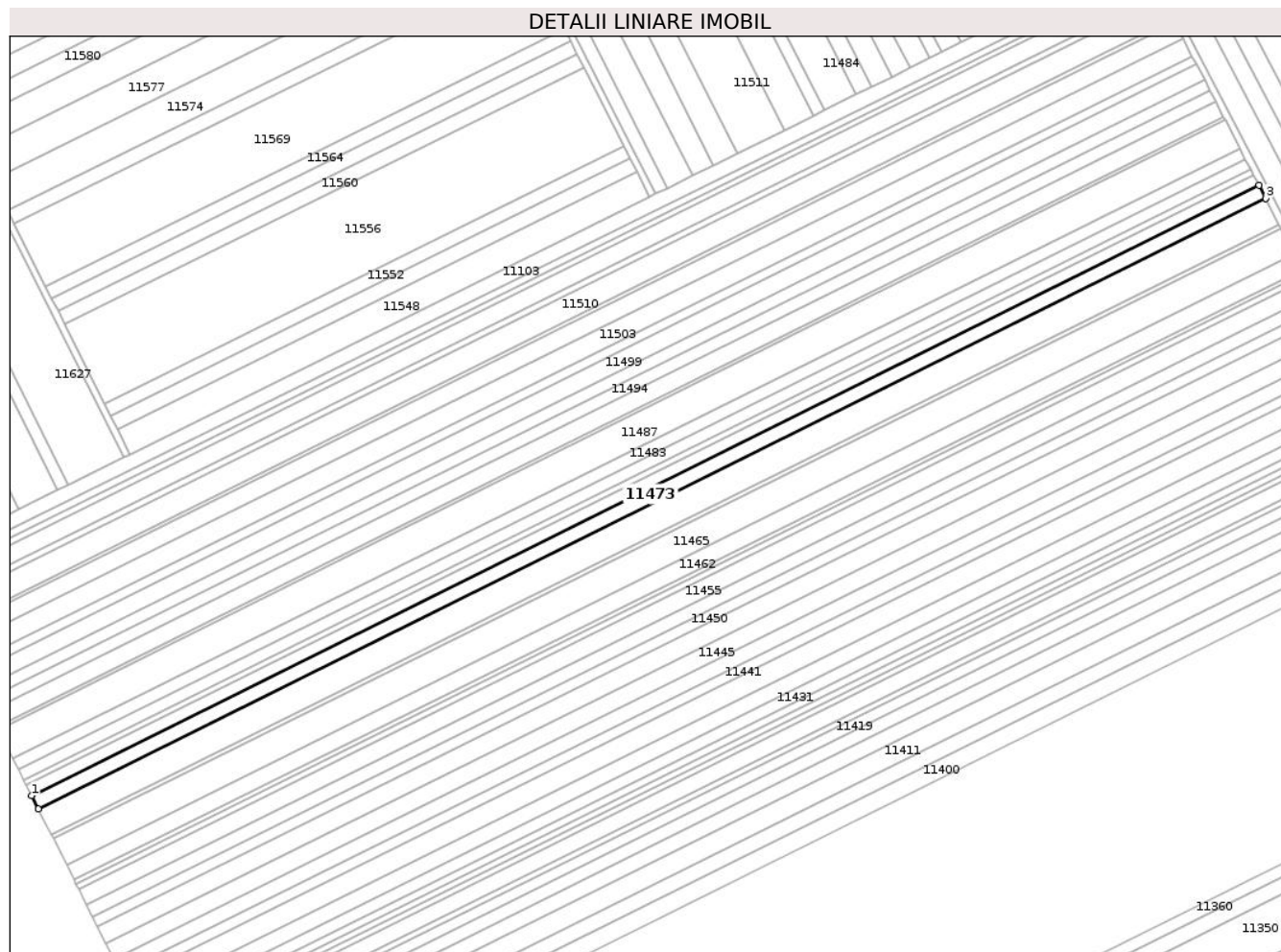
Inscrieri privind dezmembramintele dreptului de proprietate, drepturi reale de garanție și sarcini	Referințe
NU SUNT	

Anexa Nr. 1 La Partea I

Teren

Nr cadastral	Suprafața (mp)*	Observații / Referințe
	6.900	

* Suprafața este determinată în planul de proiecție Stereo 70.



Date referitoare la teren

Crt	Categorie folosință	Intra vilan	Suprafața (mp)	Tarla	Parcelă	Nr. topo	Observații / Referințe
1	arabil	NU	6.900	795/6	18	-	

Lungime Segmente

1) Valorile lungimilor segmentelor sunt obținute din proiecție în plan.

Punct început	X / Y	Punct sfârșit	X / Y	Lungime segment (** (m)
1	716.281,368 353.823,355	2	716.285,218 353.815,671	8.595
2	716.285,218 353.815,671	3	717.004,339 354.172,844	802.937
3	717.004,339 354.172,844	4	717.000,383 354.180,475	8.595
4	717.000,383 354.180,475	1	716.281,368 353.823,355	802.818

** Lungimile segmentelor sunt determinate în planul de proiecție Stereo 70 și sunt rotunjite la 1 milimetru.

***** Distanţa dintre puncte este formată din segmente cumulate ce sunt mai mici decât valoarea 1 milimetru.**

**DATE DESPRE IMOBILUL NR. 11477**

Oficiul de Cadastru și Publicitate Imobiliară IALOMIȚA
Biroul de Cadastru și Publicitate Imobiliară Slobozia

A. Partea I. Descrierea imobilului

TEREN Extravilan

Adresa: Jud. Ialomita

Nr. Crt	Nr cadastral Nr. topografic	Suprafața* (mp)	Observații / Referințe
A1		2.800	Sector cadastral:15 Teren neimprejmuit;

B. Partea II. Proprietari și acte

Inscrieri privitoare la dreptul de proprietate și alte drepturi reale		Referințe
/		
Act Administrativ nr. 085498, din 12/06/2001 emis de CJSDPAT IALOMIȚA;		
B1	Intabulare, drept de PROPRIETATE, Legea 18/1991, dobandit prin Constituire, cota actuala 1/1, cota initiala 1/1 1) AGAPIE GH CONSTANTIN	A1

C. Partea III. SARCINI .

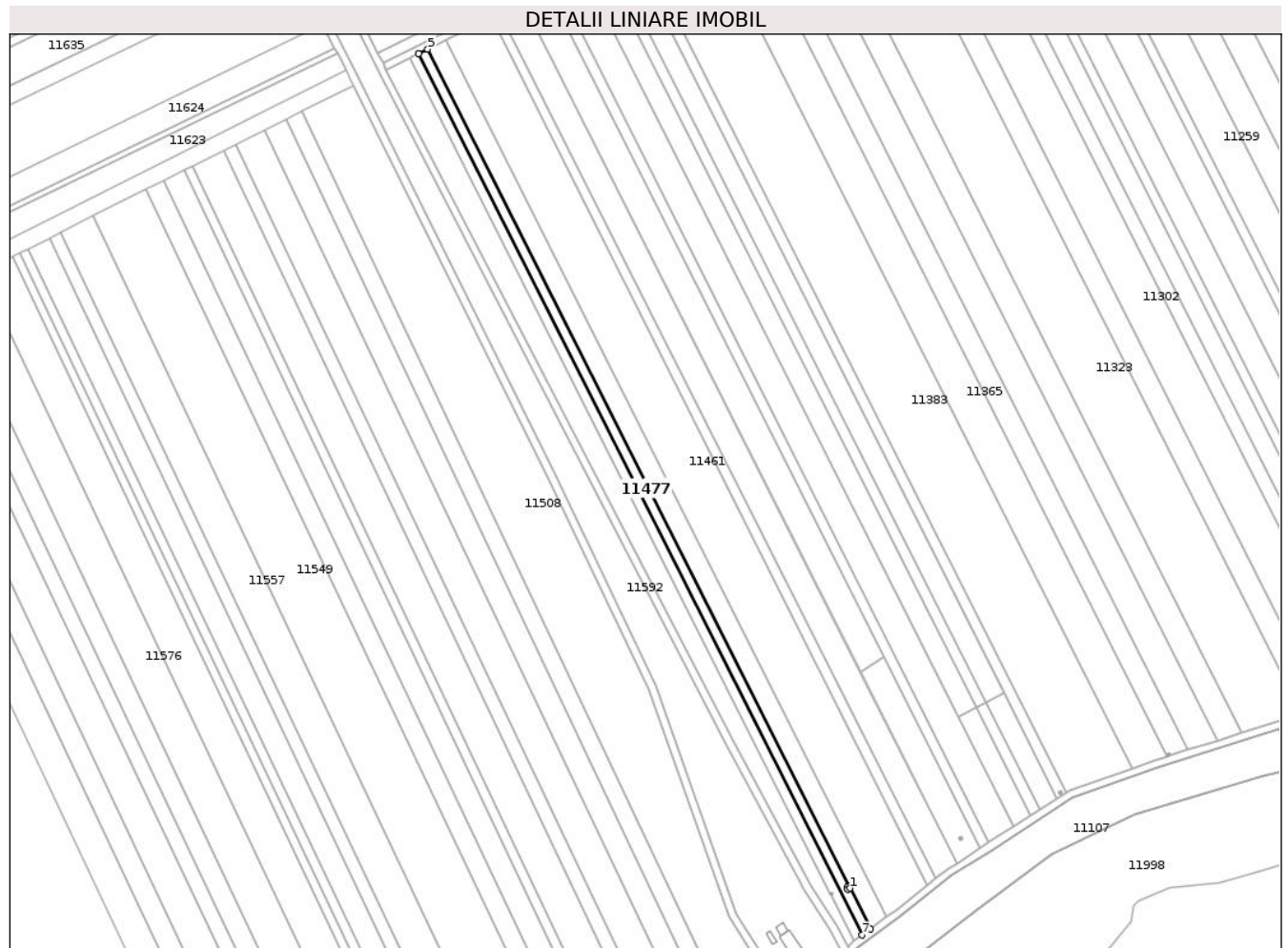
Inscrieri privind dezmembramintele dreptului de proprietate, drepturi reale de garanție și sarcini	Referințe
NU SUNT	

Anexa Nr. 1 La Partea I

Teren

Nr cadastral	Suprafața (mp)*	Observații / Referințe
	2.800	

* Suprafața este determinată în planul de proiecție Stereo 70.



Date referitoare la teren

Crt	Categorie folosință	Intramilan	Suprafața (mp)	Tarla	Parcelă	Nr. topo	Observații / Referințe
1	arabil	NU	2.800	795/10	3	-	

Lungime Segmente

1) Valorile lungimilor segmentelor sunt obținute din proiecție în plan.

Punct început	X / Y	Punct sfârșit	X / Y	Lungime segment (** (m)
1	716.752,376 352.940,814	2	716.751,305 352.940,273	1.2
2	716.751,305 352.940,273	3	716.750,765 352.941,345	1.2
3	716.750,765 352.941,345	4	716.751,836 352.941,885	1.199
4	716.751,836 352.941,885	5	716.528,08 353.385,899	497.207
5	716.528,08 353.385,899	6	716.523,284 353.383,515	5.356

Punct început	X / Y	Punct sfârșit	X / Y	Lungime segment (** (m)
6	716.523,284 353.383,515	7	716.758,886 352.915,994	523.531
7	716.758,886 352.915,994	8	716.763,249 352.919,238	5.437
8	716.763,249 352.919,238	1	716.752,376 352.940,814	24.161

** Lungimile segmentelor sunt determinate în planul de proiecție Stereo 70 și sunt rotunjite la 1 milimetru.

*** Distanța dintre puncte este formată din segmente cumulate ce sunt mai mici decât valoarea 1 milimetru.

**DATE DESPRE IMOBILUL NR. 11478**

Oficiul de Cadastru și Publicitate Imobiliară IALOMIȚA
Biroul de Cadastru și Publicitate Imobiliară Slobozia

A. Partea I. Descrierea imobilului

TEREN Extravilan

Adresa: Jud. Ialomita

Nr. Crt	Nr cadastral Nr. topografic	Suprafața* (mp)	Observații / Referințe
A1		5.600	Sector cadastral:15 Teren neimpregmuit;

B. Partea II. Proprietari și acte

Inscrieri privitoare la dreptul de proprietate și alte drepturi reale		Referințe
/		
Act Administrativ nr. 085425, din 29/05/2001 emis de CJSDPAT IALOMIȚA;		
B1	Intabulare, drept de PROPRIETATE, Legea 18/1991, dobandit prin Constituire, cota actuala 1/1, cota initiala 1/1 1) MIHAI M ION	A1

C. Partea III. SARCINI .

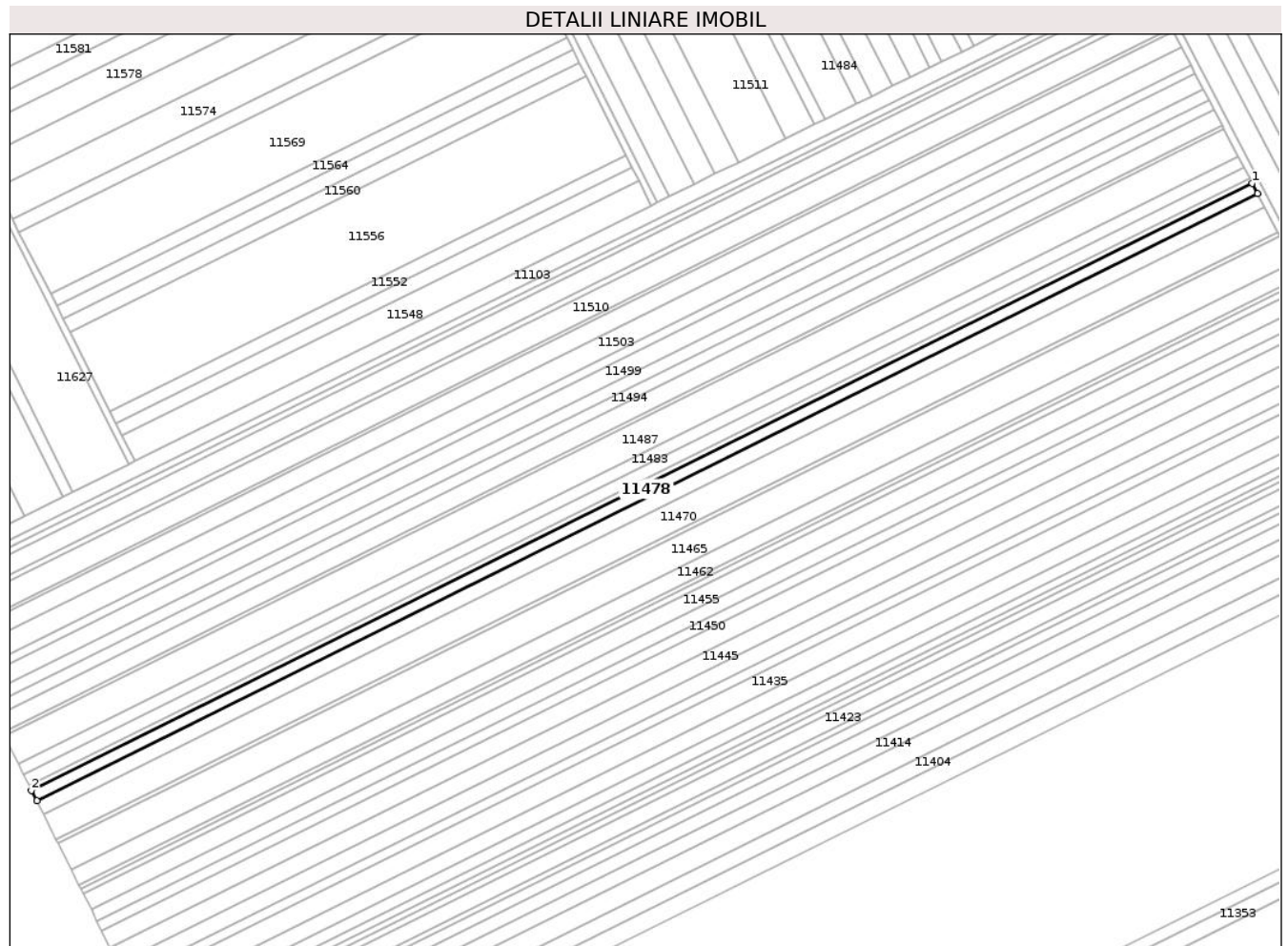
Inscrieri privind dezmembramintele dreptului de proprietate, drepturi reale de garanție și sarcini	Referințe
NU SUNT	

Anexa Nr. 1 La Partea I

Teren

Nr cadastral	Suprafața (mp)*	Observații / Referințe
	5.600	

* Suprafața este determinată în planul de proiecție Stereo 70.



Date referitoare la teren

Crt	Categorie folosință	Intra vilan	Suprafața (mp)	Tarla	Parcelă	Nr. topo	Observații / Referințe
1	arabil	NU	5.600	795/6	17	-	

Lungime Segmente

1) Valorile lungimilor segmentelor sunt obținute din proiecție în plan.

Punct început	X / Y	Punct sfârșit	X / Y	Lungime segment (** (m)
1	716.997,172 354.186,669	2	716.278,244 353.829,592	802.721
2	716.278,244 353.829,592	3	716.281,368 353.823,355	6.976
3	716.281,368 353.823,355	4	717.000,383 354.180,475	802.818
4	717.000,383 354.180,475	1	716.997,172 354.186,669	6.977

** Lungimile segmentelor sunt determinate în planul de proiecție Stereo 70 și sunt rotunjite la 1 milimetru.

***** Distanţa dintre puncte este formată din segmente cumulate ce sunt mai mici decât valoarea 1 milimetru.**

**DATE DESPRE IMOBILUL NR. 11480**

Oficiul de Cadastru și Publicitate Imobiliară IALOMIȚA
Biroul de Cadastru și Publicitate Imobiliară Slobozia

A. Partea I. Descrierea imobilului

TEREN Extravilan

Adresa: Jud. Ialomita

Nr. Crt	Nr cadastral Nr. topografic	Suprafața* (mp)	Observații / Referințe
A1		2.700	Sector cadastral:15 Teren neimprejmuit;

B. Partea II. Proprietari și acte

Inscrieri privitoare la dreptul de proprietate și alte drepturi reale	Referințe
/	
Act Administrativ nr. 084849, din 14/01/1999 emis de CJSDPAT IALOMIȚA;	
B1	A1
Intabulare, drept de PROPRIETATE, Legea 18/1991, dobandit prin Reconstituire, cota actuala 1/1, cota initiala 1/1 1) VLAD I ZINCA	

C. Partea III. SARCINI .

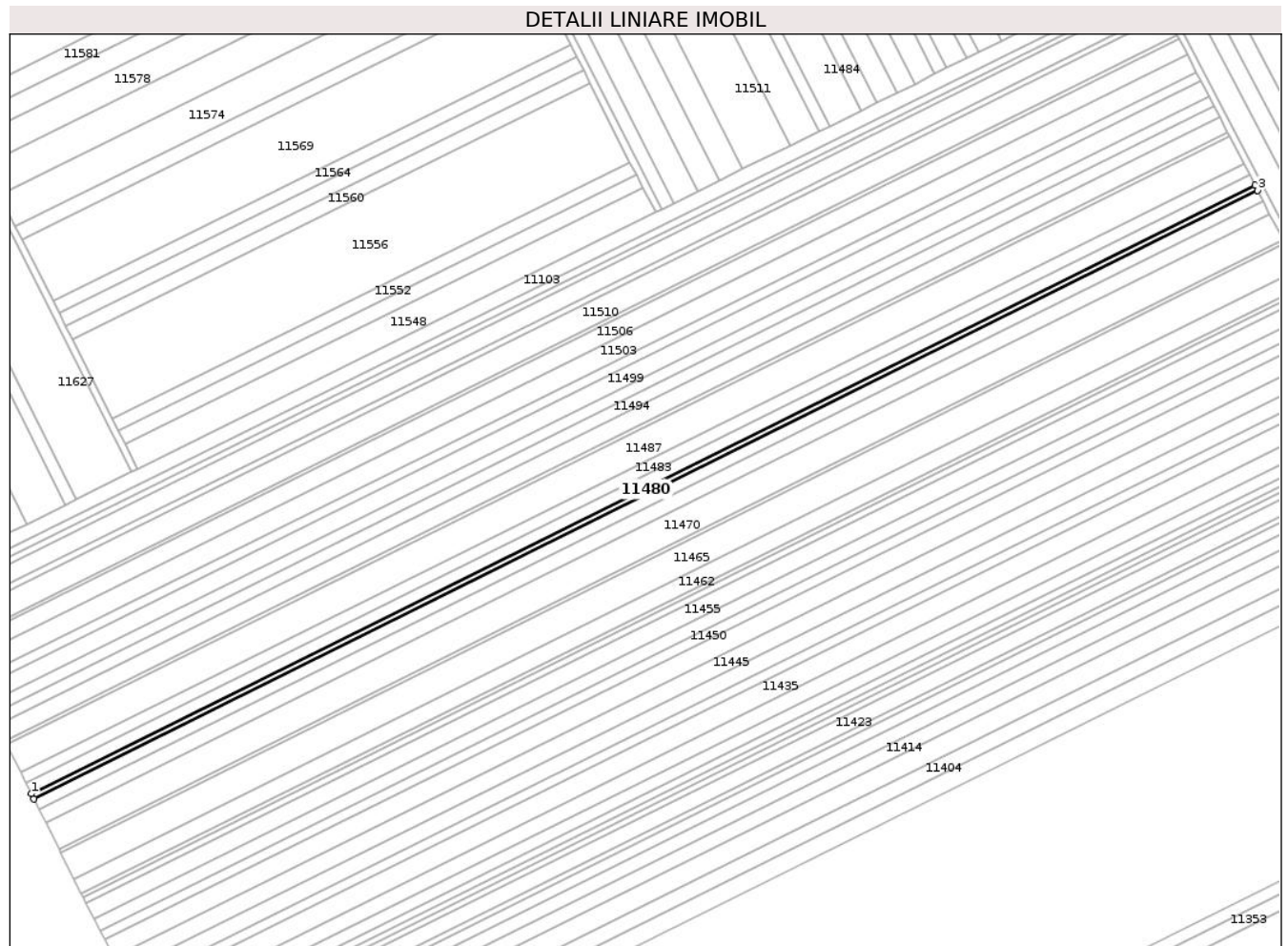
Inscrieri privind dezmembramintele dreptului de proprietate, drepturi reale de garanție și sarcini	Referințe
NU SUNT	

Anexa Nr. 1 La Partea I

Teren

Nr cadastral	Suprafața (mp)*	Observații / Referințe
	2.700	

* Suprafața este determinată în planul de proiecție Stereo 70.



Date referitoare la teren

Crt	Categorie folosință	Intravilan	Suprafața (mp)	Tarla	Parcelă	Nr. topo	Observații / Referințe
1	arabil	NU	2.700	795/6	16	-	

Lungime Segmente

1) Valorile lungimilor segmentelor sunt obținute din proiecție în plan.

Punct început	X / Y	Punct sfârșit	X / Y	Lungime segment (** (m)
1	716.276,737 353.832,599	2	716.278,244 353.829,592	3.363
2	716.278,244 353.829,592	3	716.997,172 354.186,669	802.721
3	716.997,172 354.186,669	4	716.995,623 354.189,656	3.365
4	716.995,623 354.189,656	1	716.276,737 353.832,599	802.675

** Lungimile segmentelor sunt determinate în planul de proiecție Stereo 70 și sunt rotunjite la 1 milimetru.

***** Distanţa dintre puncte este formată din segmente cumulate ce sunt mai mici decât valoarea 1 milimetru.**

**DATE DESPRE IMOBILUL NR. 11481**

Oficiul de Cadastru și Publicitate Imobiliară IALOMIȚA
Biroul de Cadastru și Publicitate Imobiliară Slobozia

A. Partea I. Descrierea imobilului

TEREN Extravilan

Adresa: Jud. Ialomita

Nr. Crt	Nr cadastral Nr. topografic	Suprafața* (mp)	Observații / Referințe
A1		2.800	Sector cadastral:15 Teren neimprejmuit;

B. Partea II. Proprietari și acte

Inscrieri privitoare la dreptul de proprietate și alte drepturi reale	Referințe
/	
Act Administrativ nr. 084540, din 11/07/1997 emis de CJSDPAT IALOMIȚA;	
B1	A1
Intabulare, drept de PROPRIETATE, Legea 18/1991, dobandit prin Reconstituire, cota actuala 1/1, cota initiala 1/1 1) AGAPIE I ILIE	

C. Partea III. SARCINI .

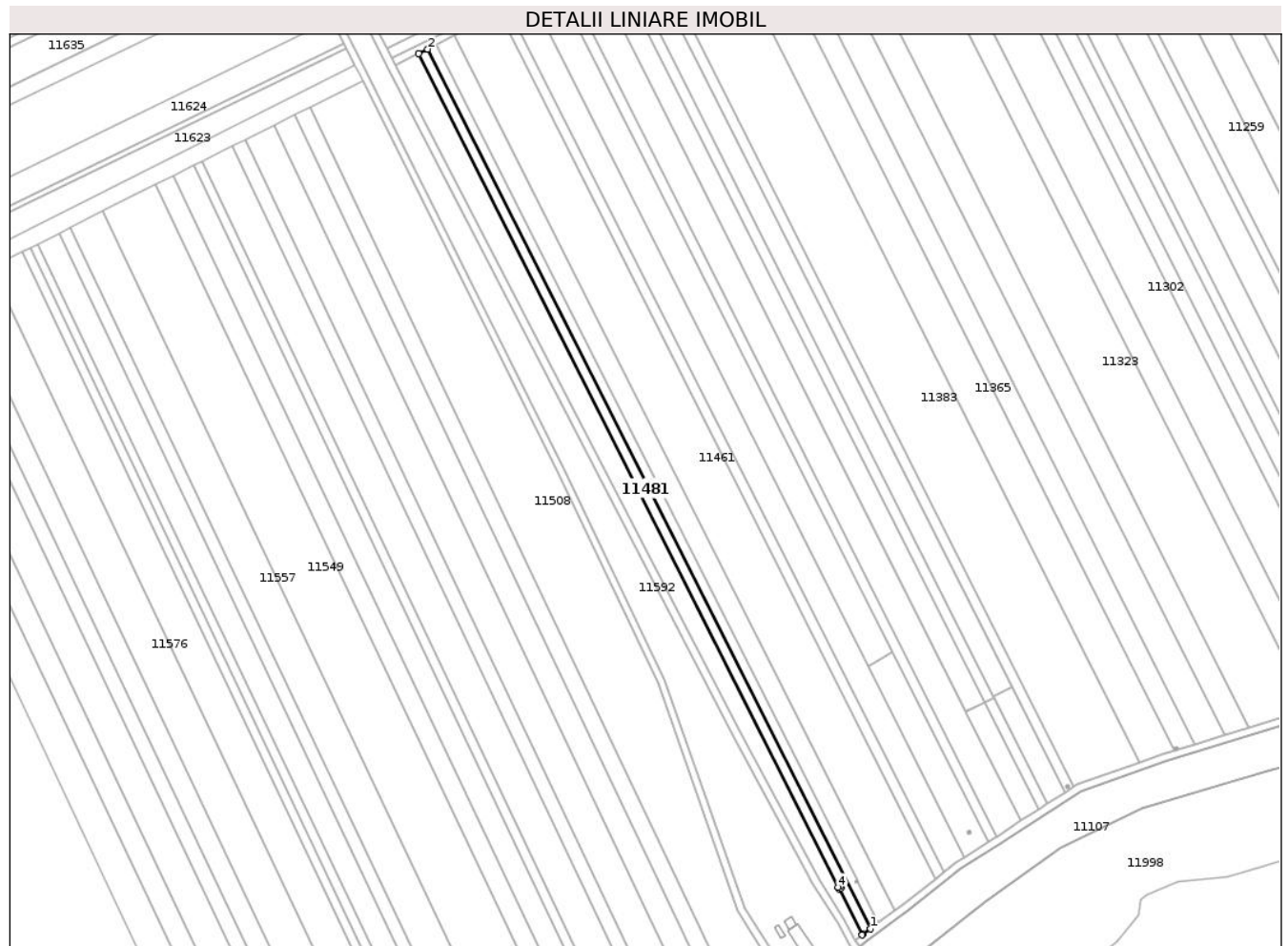
Inscrieri privind dezmembramintele dreptului de proprietate, drepturi reale de garanție și sarcini	Referințe
NU SUNT	

Anexa Nr. 1 La Partea I

Teren

Nr cadastral	Suprafața (mp)*	Observații / Referințe
	2.800	

* Suprafața este determinată în planul de proiecție Stereo 70.



Date referitoare la teren

Crt	Categorie folosință	Intra vilan	Suprafața (mp)	Tarla	Parcelă	Nr. topo	Observații / Referințe
1	arabil	NU	2.800	795/10	2	-	

Lungime Segmente

1) Valorile lungimilor segmentelor sunt obținute din proiecție în plan.

Punct început	X / Y	Punct sfârșit	X / Y	Lungime segment (** (m)
1	716.758,886 352.915,994	2	716.523,284 353.383,515	523.531
2	716.523,284 353.383,515	3	716.518,496 353.381,135	5.347
3	716.518,496 353.381,135	4	716.741,756 352.938,106	496.105
4	716.741,756 352.938,106	5	716.742,828 352.938,646	1.2
5	716.742,828 352.938,646	6	716.743,368 352.937,575	1.199

Punct început	X / Y	Punct sfârșit	X / Y	Lungime segment (** (m)
6	716.743,368 352.937,575	7	716.742,296 352.937,035	1.2
7	716.742,296 352.937,035	8	716.754,538 352.912,744	27.201
8	716.754,538 352.912,744	9	716.754,826 352.912,974	0.369
9	716.754,826 352.912,974	1	716.758,886 352.915,994	5.06

** Lungimile segmentelor sunt determinate în planul de proiecție Stereo 70 și sunt rotunjite la 1 milimetru.

*** Distanța dintre puncte este formată din segmente cumulate ce sunt mai mici decât valoarea 1 milimetru.

**DATE DESPRE IMOBILUL NR. 11482**

Oficiul de Cadastru și Publicitate Imobiliară IALOMITA
Biroul de Cadastru și Publicitate Imobiliară Slobozia

A. Partea I. Descrierea imobilului

TEREN Extravilan

Adresa: Jud. Ialomita

Nr. Crt	Nr cadastral Nr. topografic	Suprafața* (mp)	Observații / Referințe
A1		5.600	Sector cadastral:15 Teren neimprejmuit;

B. Partea II. Proprietari și acte

Inscrieri privitoare la dreptul de proprietate și alte drepturi reale	Referințe
/	
Act Administrativ nr. 084652, din 01/04/1998 emis de CJSDPAT IALOMIȚA;	
B1	A1
Intabulare, drept de PROPRIETATE, Legea 18/1991, dobandit prin Constituire, cota actuala 1/1, cota initiala 1/1	
1) STÎNGĂ Z NATALIA	

C. Partea III. SARCINI .

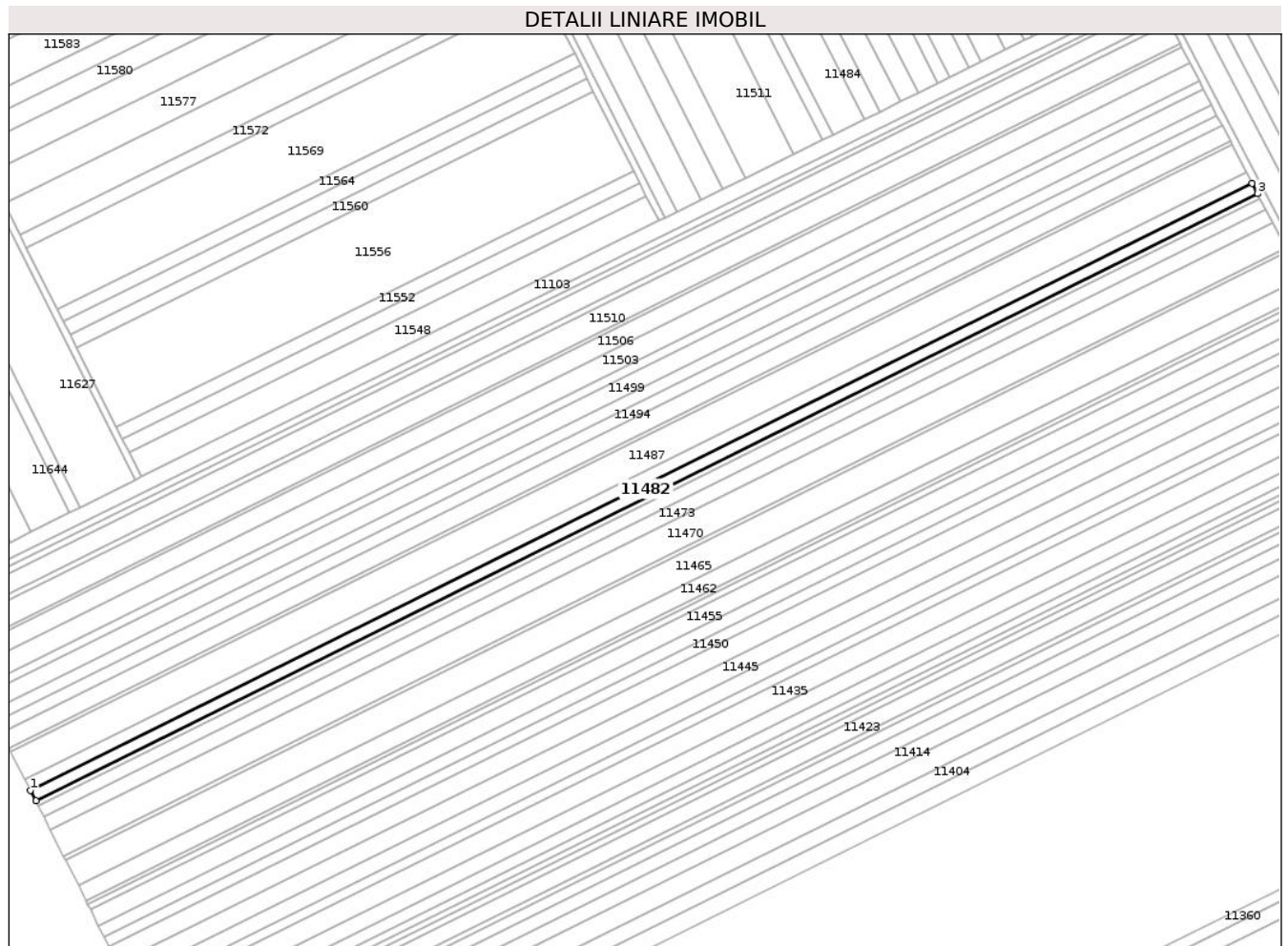
Inscrieri privind dezmembramintele dreptului de proprietate, drepturi reale de garanție și sarcini	Referințe
NU SUNT	

Anexa Nr. 1 La Partea I

Teren

Nr cadastral	Suprafața (mp)*	Observații / Referințe
	5.600	

* Suprafața este determinată în planul de proiecție Stereo 70.



Date referitoare la teren

Crt	Categorie folosință	Intravilan	Suprafața (mp)	Tarla	Parcelă	Nr. topo	Observații / Referințe
1	arabil	NU	5.600	795/6	15	-	

Lungime Segmente

1) Valorile lungimilor segmentelor sunt obținute din proiecție în plan.

Punct început	X / Y	Punct sfârșit	X / Y	Lungime segment (** (m)
1	716.273,612 353.838,837	2	716.276,737 353.832,599	6.977
2	716.276,737 353.832,599	3	716.995,623 354.189,656	802.675
3	716.995,623 354.189,656	4	716.992,412 354.195,851	6.978
4	716.992,412 354.195,851	1	716.273,612 353.838,837	802.579

** Lungimile segmentelor sunt determinate în planul de proiecție Stereo 70 și sunt rotunjite la 1 milimetru.

***** Distanţa dintre puncte este formată din segmente cumulate ce sunt mai mici decât valoarea 1 milimetru.**

**DATE DESPRE IMOBILUL NR. 11483**

Oficiul de Cadastru și Publicitate Imobiliară IALOMIȚA
Biroul de Cadastru și Publicitate Imobiliară Slobozia

A. Partea I. Descrierea imobilului

TEREN Extravilan

Adresa: Jud. Ialomita

Nr. Crt	Nr cadastral Nr. topografic	Suprafața* (mp)	Observații / Referințe
A1		5.600	Sector cadastral:15 Teren neimprejmuit;

B. Partea II. Proprietari și acte

Inscrieri privitoare la dreptul de proprietate și alte drepturi reale	Referințe
/	
Act Administrativ nr. 085470, din 07/06/2001 emis de CJSDPAT IALOMIȚA;	
B1	A1
Intabulare, drept de PROPRIETATE, Legea 18/1991, dobandit prin Constituire, cota actuala 1/1, cota initiala 1/1 1) STÎNGĂ I STAN	

C. Partea III. SARCINI .

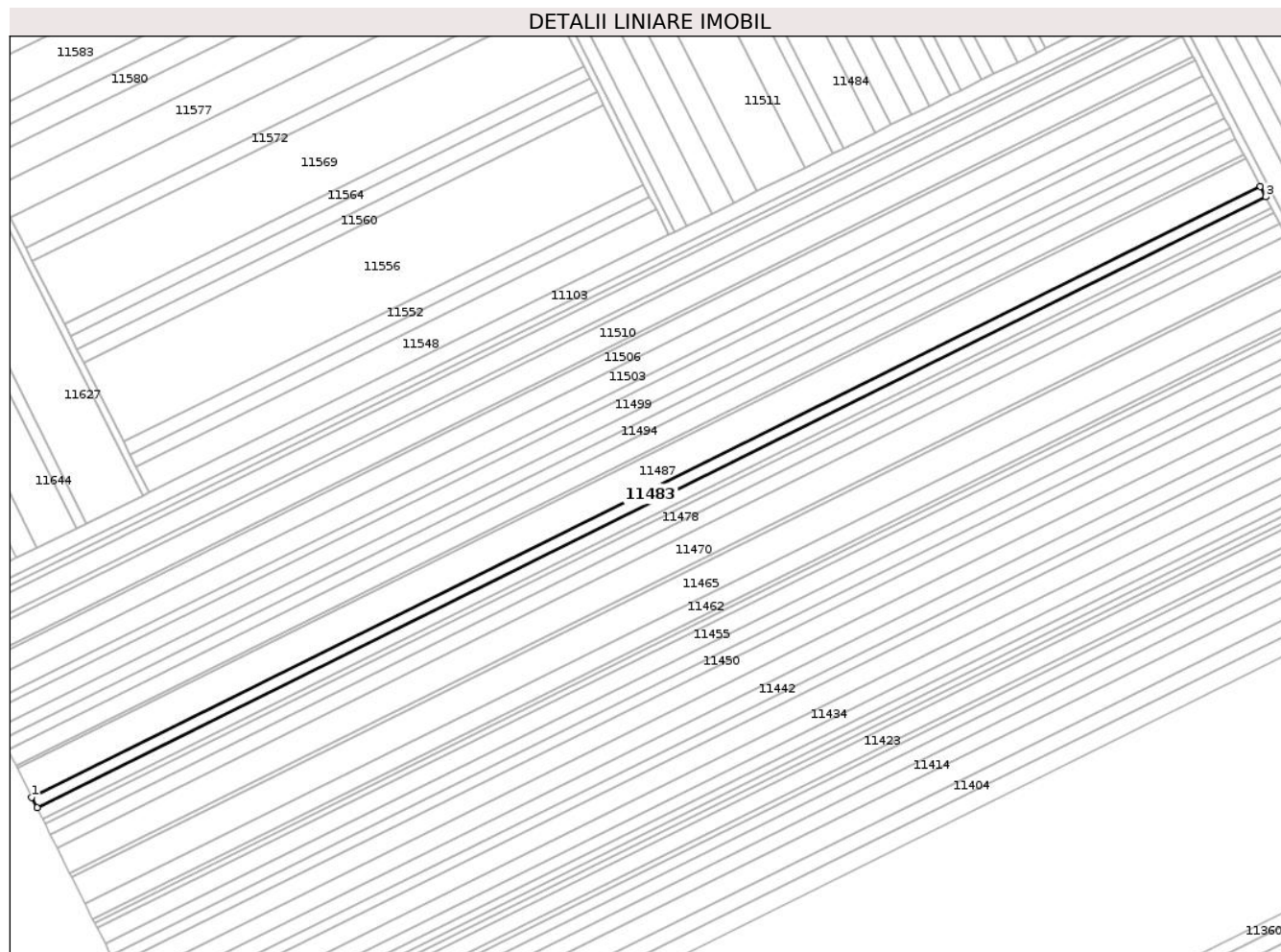
Inscrieri privind dezmembramintele dreptului de proprietate, drepturi reale de garanție și sarcini	Referințe
NU SUNT	

Anexa Nr. 1 La Partea I

Teren

Nr cadastral	Suprafața (mp)*	Observații / Referințe
	5.600	

* Suprafața este determinată în planul de proiecție Stereo 70.



Date referitoare la teren

Crt	Categorie folosință	Intravilan	Suprafața (mp)	Tarla	Parcelă	Nr. topo	Observații / Referințe
1	arabil	NU	5.600	795/6	14	-	conform act tarla 795/8

Lungime Segmente

1) Valorile lungimilor segmentelor sunt obținute din proiecție în plan.

Punct început	X / Y	Punct sfârșit	X / Y	Lungime segment (** (m)
1	716.270,486 353.845,076	2	716.273,612 353.838,837	6.978
2	716.273,612 353.838,837	3	716.992,412 354.195,851	802.579
3	716.992,412 354.195,851	4	716.989,199 354.202,047	6.98
4	716.989,199 354.202,047	1	716.270,486 353.845,076	802.482

** Lungimile segmentelor sunt determinate în planul de proiecție Stereo 70 și sunt rotunjite la 1 milimetru.

***** Distanţa dintre puncte este formată din segmente cumulate ce sunt mai mici decât valoarea 1 milimetru.**

**DATE DESPRE IMOBILUL NR. 11484**

Oficiul de Cadastru și Publicitate Imobiliară IALOMITA
Biroul de Cadastru și Publicitate Imobiliară Slobozia

A. Partea I. Descrierea imobilului

TEREN Extravilan

Adresa: Jud. Ialomita

Nr. Crt	Nr cadastral Nr. topografic	Suprafața* (mp)	Observații / Referințe
A1		11.100	Sector cadastral:15 Teren neimprejmuit;

B. Partea II. Proprietari și acte

Inscrieri privitoare la dreptul de proprietate și alte drepturi reale		Referințe
/		
Act Administrativ nr. 085.680, din 22/02/2002 emis de CJSDPAT IALOMIȚA;		
B1	Intabulare, drept de PROPRIETATE, Legea 18/1991, dobandit prin Reconstituire, cota actuala 1/1, cota initiala 1/1 1) NEDLECU O ION	A1

C. Partea III. SARCINI .

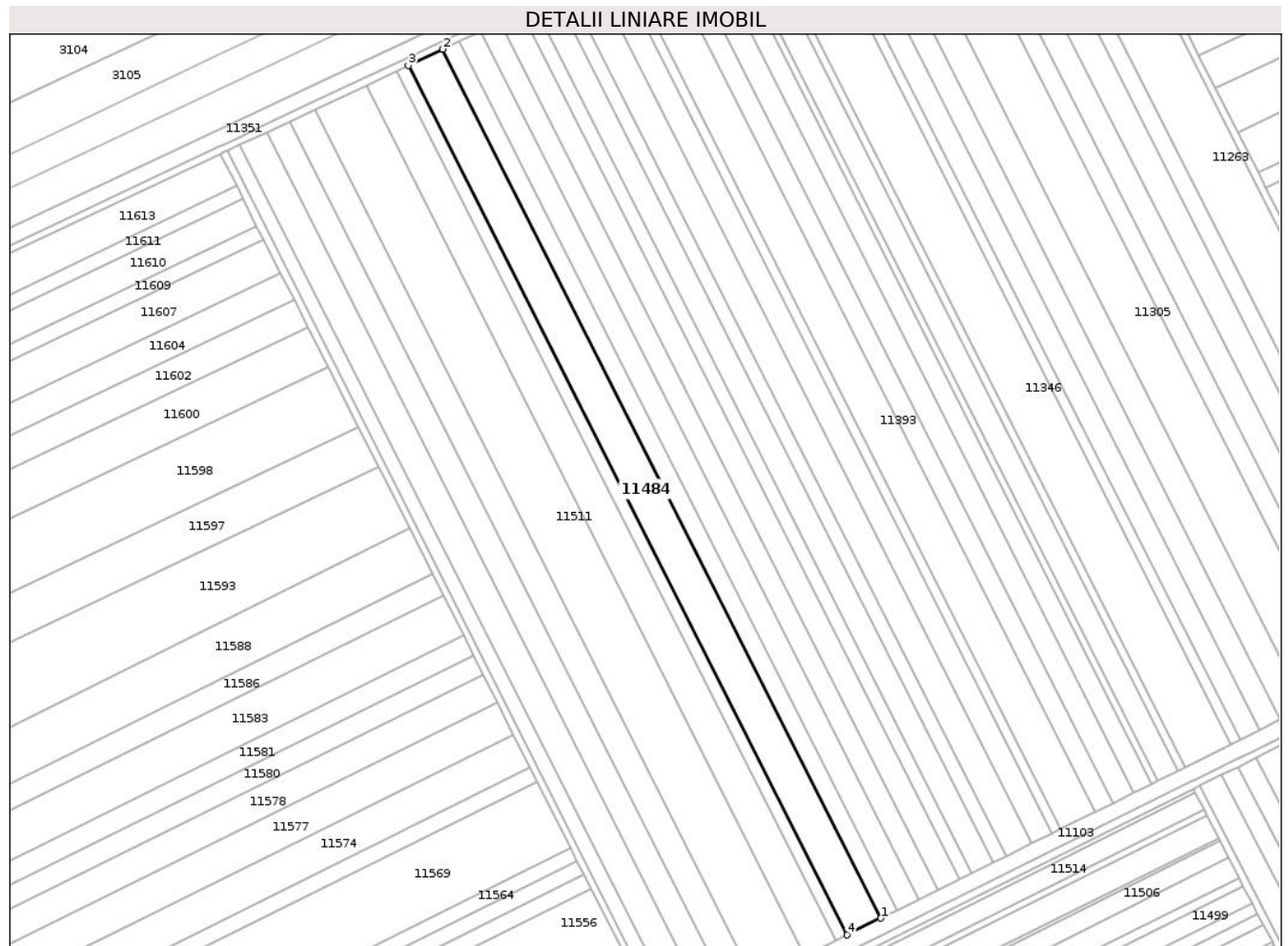
Inscrieri privind dezmembramintele dreptului de proprietate, drepturi reale de garanție și sarcini	Referințe
NU SUNT	

Anexa Nr. 1 La Partea I

Teren

Nr cadastral	Suprafața (mp)*	Observații / Referințe
	11.100	

* Suprafața este determinată în planul de proiecție Stereo 70.



Date referitoare la teren

Crt	Categorie folosință	Intravilan	Suprafața (mp)	Tarla	Parcelă	Nr. topo	Observații / Referințe
1	arabil	NU	11.100	795/3/1	17	-	

Lungime Segmente

1) Valorile lungimilor segmentelor sunt obținute din proiecție în plan.

Punct început	X / Y	Punct sfârșit	X / Y	Lungime segment (** (m)
1	716.764,238 354.233,497	2	716.523,181 354.710,86	534.775
2	716.523,181 354.710,86	3	716.504,4 354.702,022	20.757
3	716.504,4 354.702,022	4	716.745,641 354.224,295	535.182
4	716.745,641 354.224,295	1	716.764,238 354.233,497	20.749

** Lungimile segmentelor sunt determinate în planul de proiecție Stereo 70 și sunt rotunjite la 1 milimetru.

***** Distanţa dintre puncte este formată din segmente cumulate ce sunt mai mici decât valoarea 1 milimetru.**

**DATE DESPRE IMOBILUL NR. 11485**

Oficiul de Cadastru și Publicitate Imobiliară IALOMIȚA
Biroul de Cadastru și Publicitate Imobiliară Slobozia

A. Partea I. Descrierea imobilului

TEREN Extravilan

Adresa: Jud. Ialomita

Nr. Crt	Nr cadastral Nr. topografic	Suprafața* (mp)	Observații / Referințe
A1		5.600	Sector cadastral:15 Teren neimprejmuit;

B. Partea II. Proprietari și acte

Inscrieri privitoare la dreptul de proprietate și alte drepturi reale	Referințe
/	
Act Administrativ nr. 085.699, din 25/02/2002 emis de CJSDPAT IALOMIȚA;	
B1	A1
Intabulare, drept de PROPRIETATE, Legea 18/1991, dobandit prin Constituire, cota actuala 1/1, cota initiala 1/1	
1) AGAPIE GH DUMITRU	

C. Partea III. SARCINI .

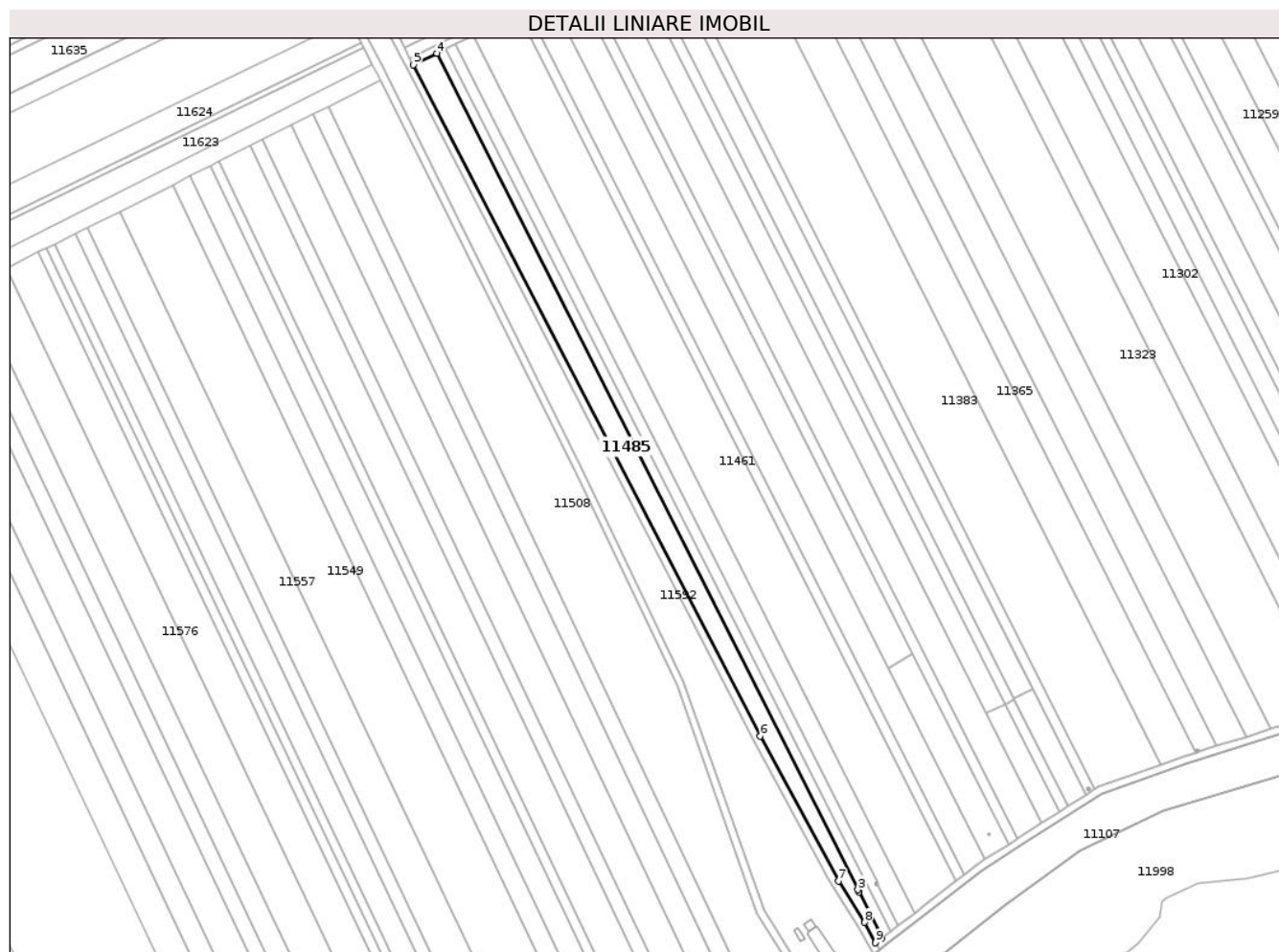
Inscrieri privind dezmembramintele dreptului de proprietate, drepturi reale de garanție și sarcini	Referințe
NU SUNT	

Anexa Nr. 1 La Partea I

Teren

Nr cadastral	Suprafața (mp)*	Observații / Referințe
	5.600	

* Suprafața este determinată în planul de proiecție Stereo 70.



Date referitoare la teren

Crt	Categorie folosință	Intra vilan	Suprafața (mp)	Tarla	Parcelă	Nr. topo	Observații / Referințe
1	arabil	NU	5.600	795/10	1	-	

Lungime Segmente

1) Valorile lungimilor segmentelor sunt obținute din proiecție în plan.

Punct început	X / Y	Punct sfârșit	X / Y	Lungime segment (** (m)
1	716.754,538 352.912,744	2	716.742,296 352.937,035	27.201
2	716.742,296 352.937,035	3	716.741,756 352.938,106	1.199
3	716.741,756 352.938,106	4	716.518,496 353.381,135	496.105
4	716.518,496 353.381,135	5	716.506,102 353.374,975	13.84
5	716.506,102 353.374,975	6	716.690,086 353.019,564	400.209

Punct început	X / Y	Punct sfârșit	X / Y	Lungime segment (** (m)
6	716.690,086 353.019,564	7	716.731,409 352.942,634	87.326
7	716.731,409 352.942,634	8	716.745,298 352.920,81	25.869
8	716.745,298 352.920,81	9	716.751,099 352.909,99	12.277
9	716.751,099 352.909,99	1	716.754,538 352.912,744	4.406

** Lungimile segmentelor sunt determinate în planul de proiecție Stereo 70 și sunt rotunjite la 1 milimetru.

*** Distanța dintre puncte este formată din segmente cumulate ce sunt mai mici decât valoarea 1 milimetru.

**DATE DESPRE IMOBILUL NR. 11487**

Oficiul de Cadastru și Publicitate Imobiliară IALOMITA
Biroul de Cadastru și Publicitate Imobiliară Slobozia

A. Partea I. Descrierea imobilului

TEREN Extravilan

Adresa: Jud. Ialomita

Nr. Crt	Nr cadastral Nr. topografic	Suprafața* (mp)	Observații / Referințe
A1	25083	15.000	Sector cadastral:15 Teren neimprejmut;

B. Partea II. Proprietari și acte

Inscrieri privitoare la dreptul de proprietate și alte drepturi reale	Referințe	
39431 / 26/04/2022		
Act Notarial nr. 128, din 15/06/2007 emis de BNP DINCA MIRELA-LUMINITA (hotarare judecatoreasca nr 767 din 30.03.2010, emis de JUDECATORIA FETESTI;act administrativ nr 2071 din 13.04.2022, emis de PRIMARIA MIAHIL KOGALNICEANU;act administrativ nr 2070 din 13.04.2022, emis de PRIMARIA MIHAIL KOGALNICEANU; act notarial nr 20 din 01.02.2022, emis de BIN DUTU NEAGU LUIZA MARIA;act administrativ nr 084978/55570 din 03.05.1999, emis de COMISIA JUDETEANA IALOMITA;act administrativ nr 2069 din 13.04.2022, emis de PRIMARIA MIHAIL KOGALNICEANU);		
B4	Imobil aflat sub incidenta art.3, alin.(1) din Legea 17/2014	A1
97000 / 07/10/2022		
Act Notarial nr. 990, din 06/10/2022 emis de LAURIAN ALESSANDRA;		
B5	Intabulare, drept de PROPRIETATE, cumparare, dobandit prin Conventie, cota actuala 1/1, cota initiala 1/1	A1
	1) PERREIN SANDA-LUMINITA, casatorita cu	
	2) PERREIN ARNAUD NICOLAS ANDRE	

C. Partea III. SARCINI .

Inscrieri privind dezmembramintele dreptului de proprietate, drepturi reale de garanție și sarcini	Referințe
NU SUNT	

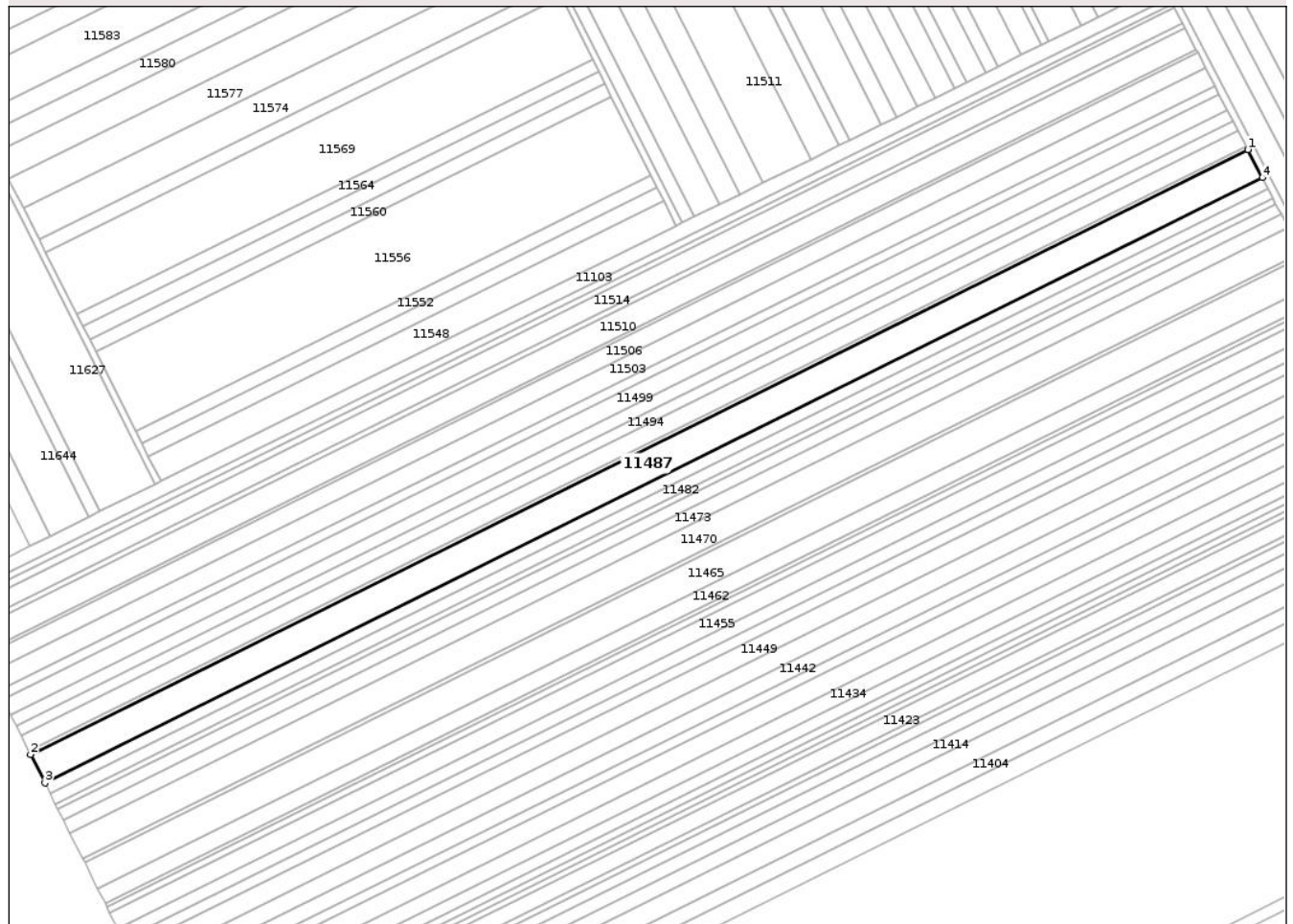
Anexa Nr. 1 La Partea I

Teren

Nr cadastral	Suprafața (mp)*	Observații / Referințe
25083	15.000	

* Suprafața este determinată în planul de proiecție Stereo 70.

DETALII LINIARE IMOBIL



Date referitoare la teren

Crt	Categorie folosință	Intra vilan	Suprafața (mp)	Tarla	Parcelă	Nr. topo	Observații / Referințe
1	arabil	NU	15.000	795/6	13/2	-	LOT 1

Lungime Segmente

1) Valorile lungimilor segmentelor sunt obținute din proiecție în plan.

Punct început	X / Y	Punct sfârșit	X / Y	Lungime segment (** (m)
1	716.980,594 354.218,647	2	716.262,112 353.861,791	802.224
2	716.262,112 353.861,791	3	716.270,486 353.845,076	18.695
3	716.270,486 353.845,076	4	716.989,199 354.202,047	802.482
4	716.989,199 354.202,047	1	716.980,594 354.218,647	18.698

** Lungimile segmentelor sunt determinate în planul de proiecție Stereo 70 și sunt rotunjite la 1 milimetru.

***** Distanţa dintre puncte este formată din segmente cumulate ce sunt mai mici decât valoarea 1 milimetru.**

**DATE DESPRE IMOBILUL NR. 11489**

Oficiul de Cadastru și Publicitate Imobiliară IALOMITA
Biroul de Cadastru și Publicitate Imobiliară Slobozia

A. Partea I. Descrierea imobilului

TEREN Extravilan

Adresa: Jud. Ialomita

Nr. Crt	Nr cadastral Nr. topografic	Suprafața* (mp)	Observații / Referințe
A1		1.600	Sector cadastral:15 Teren neimprejmuit;

B. Partea II. Proprietari și acte

Inscrieri privitoare la dreptul de proprietate și alte drepturi reale		Referințe
/		
Act Administrativ nr. 084.978, din 03/05/1999 emis de CJSDPAT IALOMIȚA;		
B1	Intabulare, drept de PROPRIETATE, Legea 18/1991, dobandit prin Reconstituire, cota actuala 1/1, cota initiala 1/1 1) BULEARCĂ N MOISE	A1

C. Partea III. SARCINI .

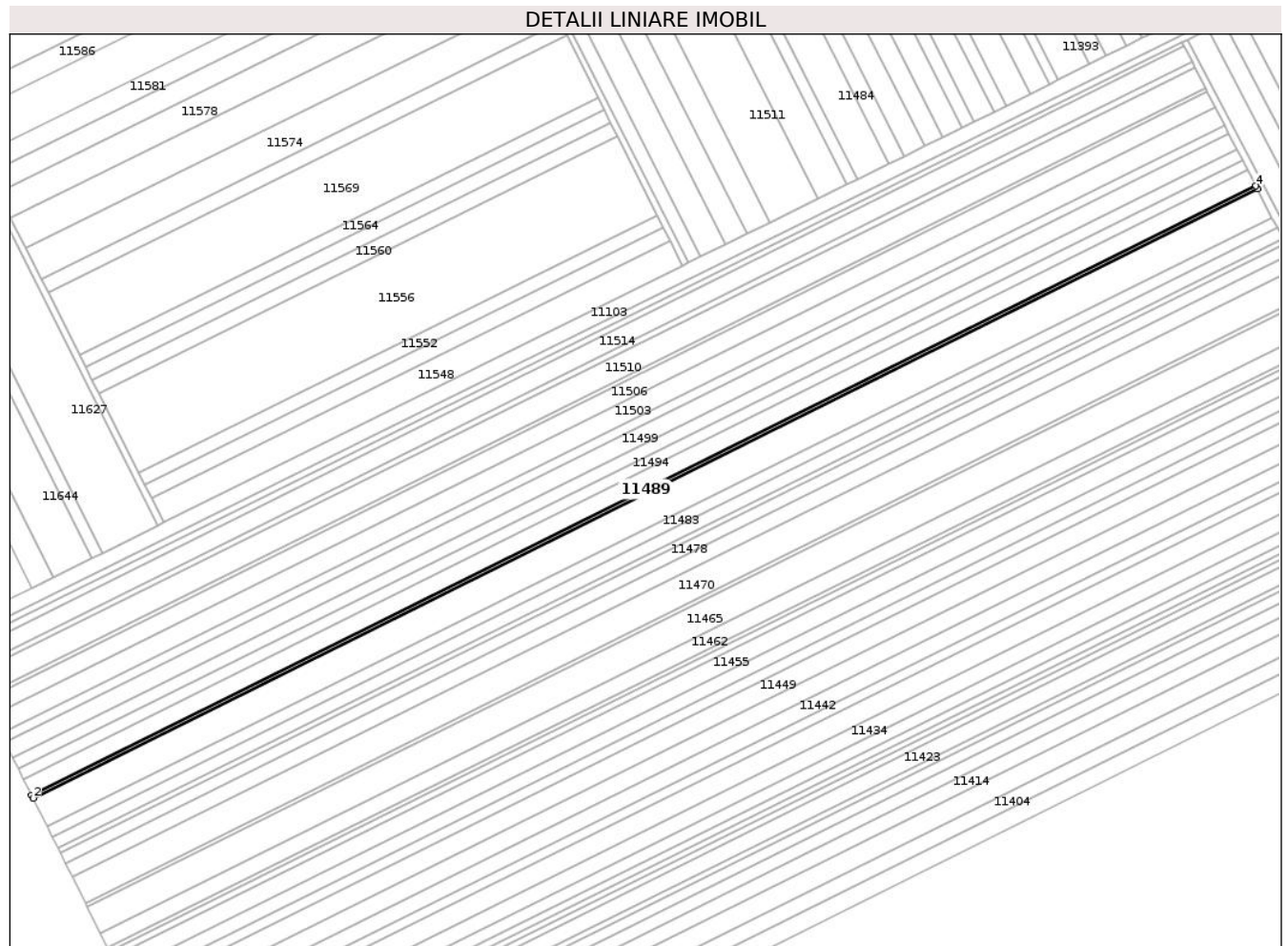
Inscrieri privind dezmembramintele dreptului de proprietate, drepturi reale de garanție și sarcini	Referințe
NU SUNT	

Anexa Nr. 1 La Partea I

Teren

Nr cadastral	Suprafața (mp)*	Observații / Referințe
	1.600	

* Suprafața este determinată în planul de proiecție Stereo 70.



Date referitoare la teren

Crt	Categorie folosință	Intra vilan	Suprafața (mp)	Tarla	Parcelă	Nr. topo	Observații / Referințe
1	arabil	NU	1.600	795/6	13/1	-	LOT 2; Restul de suprafata se regaseste la ID 9078

Lungime Segmente

1) Valorile lungimilor segmentelor sunt obținute din proiecție în plan.

Punct început	X / Y	Punct sfârșit	X / Y	Lungime segment (** (m)
1	716.261,219 353.863,574	2	716.262,112 353.861,791	1.994
2	716.262,112 353.861,791	3	716.980,594 354.218,647	802.224
3	716.980,594 354.218,647	4	716.979,676 354.220,418	1.995
4	716.979,676 354.220,418	1	716.261,219 353.863,574	802.196

**** Lungimile segmentelor sunt determinate în planul de proiecție Stereo 70 și sunt rotunjite la 1 milimetru.**

***** Distanța dintre puncte este formată din segmente cumulate ce sunt mai mici decât valoarea 1 milimetru.**

**DATE DESPRE IMOBILUL NR. 11491**

Oficiul de Cadastru și Publicitate Imobiliară IALOMITA
Biroul de Cadastru și Publicitate Imobiliară Slobozia

A. Partea I. Descrierea imobilului

TEREN Extravilan

Adresa: Jud. Ialomita

Nr. Crt	Nr cadastral Nr. topografic	Suprafața* (mp)	Observații / Referințe
A1		3.720	Sector cadastral:15 Teren neimprejmuit;

B. Partea II. Proprietari și acte

Inscrieri privitoare la dreptul de proprietate și alte drepturi reale		Referințe
/		
Act Administrativ nr. 085.627, din 10/10/2001 emis de CJSDPAT IALOMIȚA;		
B1	Intabulare, drept de PROPRIETATE, Legea 18/1991, dobandit prin Reconstituire, cota actuala 1/1, cota initiala 1/1 1) NEDELCU O NICOLAE	A1

C. Partea III. SARCINI .

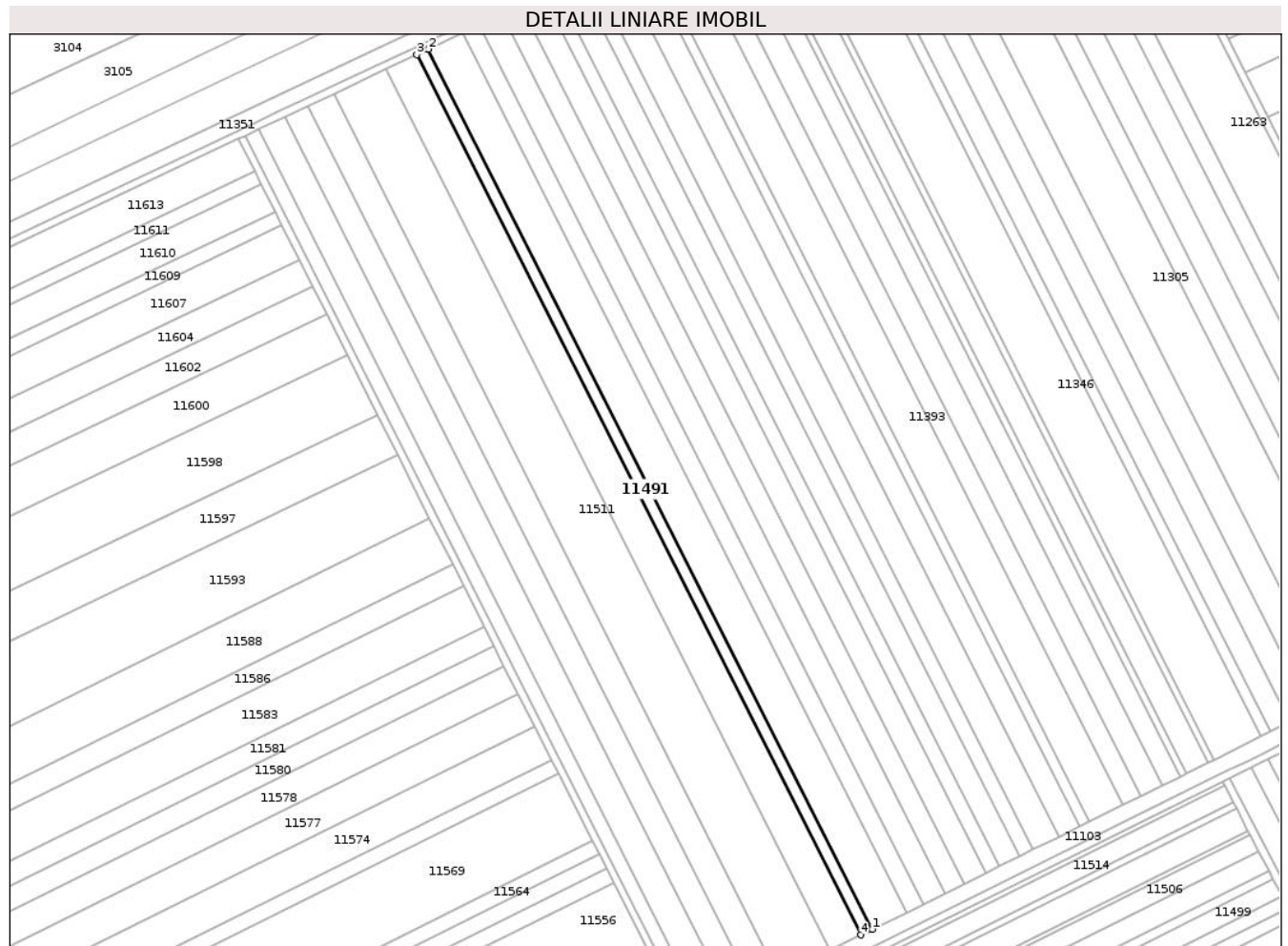
Inscrieri privind dezmembramintele dreptului de proprietate, drepturi reale de garanție și sarcini	Referințe
NU SUNT	

Anexa Nr. 1 La Partea I

Teren

Nr cadastral	Suprafața (mp)*	Observații / Referințe
	3.720	

* Suprafața este determinată în planul de proiecție Stereo 70.



Date referitoare la teren

Crt	Categorie folosință	Intravilan	Suprafața (mp)	Tarla	Parcelă	Nr. topo	Observații / Referințe
1	arabil	NU	3.720	795/3/1	18	-	

Lungime Segmente

1) Valorile lungimilor segmentelor sunt obținute din proiecție în plan.

Punct început	X / Y	Punct sfârșit	X / Y	Lungime segment (** (m)
1	716.745,641 354.224,295	2	716.504,4 354.702,022	535.182
2	716.504,4 354.702,022	3	716.498,109 354.699,062	6.953
3	716.498,109 354.699,062	4	716.739,411 354.221,213	535.319
4	716.739,411 354.221,213	1	716.745,641 354.224,295	6.951

** Lungimile segmentelor sunt determinate în planul de proiecție Stereo 70 și sunt rotunjite la 1 milimetru.

***** Distanţa dintre puncte este formată din segmente cumulate ce sunt mai mici decât valoarea 1 milimetru.**

**DATE DESPRE IMOBILUL NR. 11493**

Oficiul de Cadastru și Publicitate Imobiliară IALOMITA
Biroul de Cadastru și Publicitate Imobiliară Slobozia

A. Partea I. Descrierea imobilului

TEREN Extravilan

Adresa: Jud. Ialomita

Nr. Crt	Nr cadastral Nr. topografic	Suprafața* (mp)	Observații / Referințe
A1		8.300	Sector cadastral:15 Teren neimprejmuit;

B. Partea II. Proprietari și acte

Inscrieri privitoare la dreptul de proprietate și alte drepturi reale	Referințe
/	
Act Administrativ nr. 085483, din 11/06/2001 emis de CJSDPAT IALOMIȚA;	
B1	A1
Intabulare, drept de PROPRIETATE, Legea 18/1991, dobandit prin Constituire, cota actuala 1/1, cota initiala 1/1	
1) BULEARCĂ M CORNEL	

C. Partea III. SARCINI .

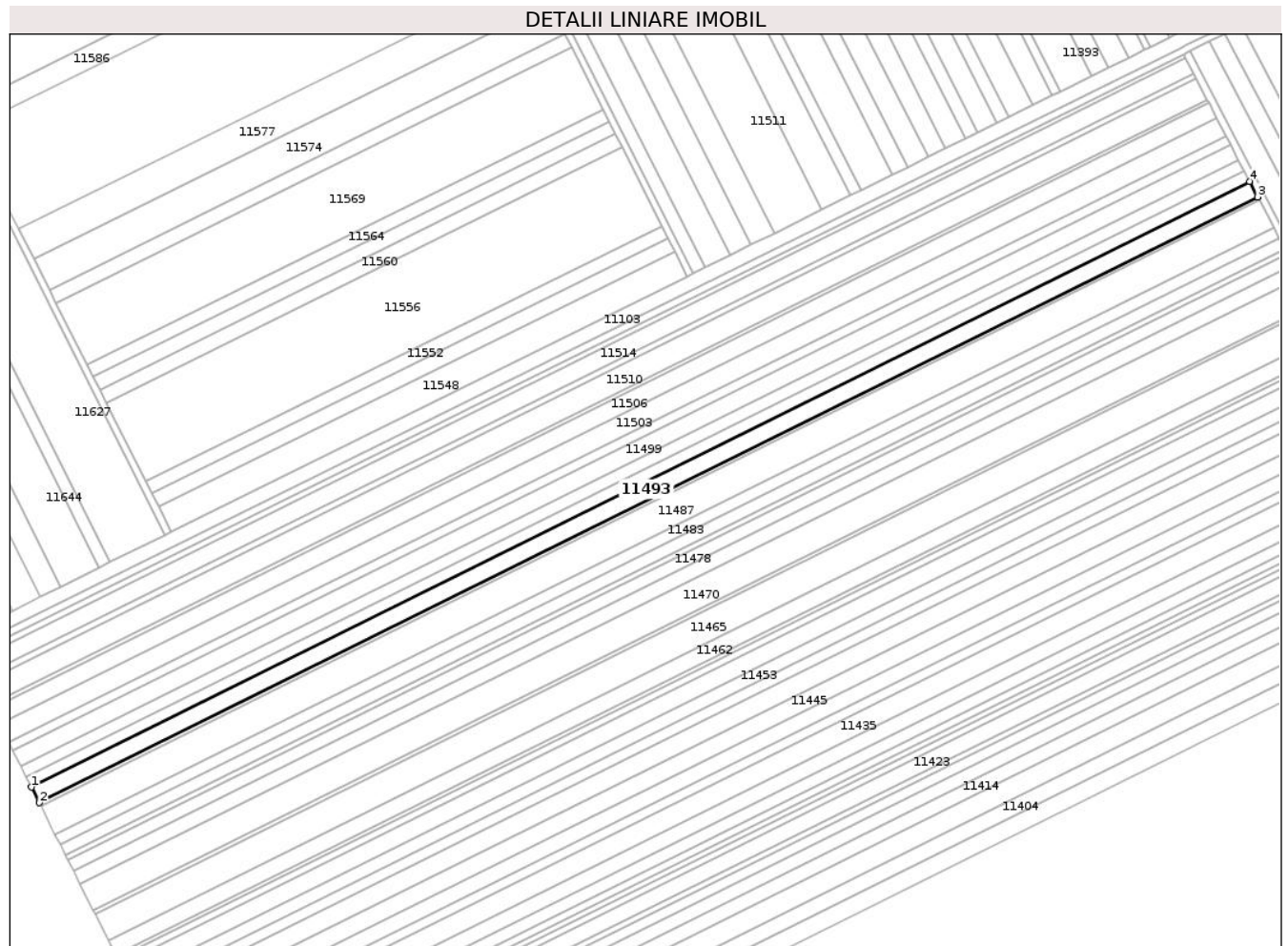
Inscrieri privind dezmembramintele dreptului de proprietate, drepturi reale de garanție și sarcini	Referințe
NU SUNT	

Anexa Nr. 1 La Partea I

Teren

Nr cadastral	Suprafața (mp)*	Observații / Referințe
	8.300	

* Suprafața este determinată în planul de proiecție Stereo 70.



Date referitoare la teren

Crt	Categorie folosință	Intra vilan	Suprafața (mp)	Tarla	Parcelă	Nr. topo	Observații / Referințe
1	arabil	NU	8.300	795/6	12	-	

Lungime Segmente

1) Valorile lungimilor segmentelor sunt obținute din proiecție în plan.

Punct început	X / Y	Punct sfârșit	X / Y	Lungime segment (** (m)
1	716.256,584 353.872,825	2	716.261,219 353.863,574	10.347
2	716.261,219 353.863,574	3	716.979,676 354.220,418	802.196
3	716.979,676 354.220,418	4	716.974,912 354.229,605	10.349
4	716.974,912 354.229,605	1	716.256,584 353.872,825	802.052

** Lungimile segmentelor sunt determinate în planul de proiecție Stereo 70 și sunt rotunjite la 1 milimetru.

***** Distanţa dintre puncte este formată din segmente cumulate ce sunt mai mici decât valoarea 1 milimetru.**

**DATE DESPRE IMOBILUL NR. 11494**

Oficiul de Cadastru și Publicitate Imobiliară IALOMITA
Biroul de Cadastru și Publicitate Imobiliară Slobozia

A. Partea I. Descrierea imobilului

TEREN Extravilan

Adresa: Jud. Ialomita

Nr. Crt	Nr cadastral Nr. topografic	Suprafața* (mp)	Observații / Referințe
A1		5.600	Sector cadastral:15 Teren neimprejmuit;

B. Partea II. Proprietari și acte

Inscrieri privitoare la dreptul de proprietate și alte drepturi reale		Referințe
/		
Act Administrativ nr. 085428, din 29/05/2001 emis de CJSDPAT IALOMIȚA;		
B1	Intabulare, drept de PROPRIETATE, Legea 18/1991, dobandit prin Constituire, cota actuala 1/1, cota initiala 1/1 1) URETU D PETRE	A1

C. Partea III. SARCINI .

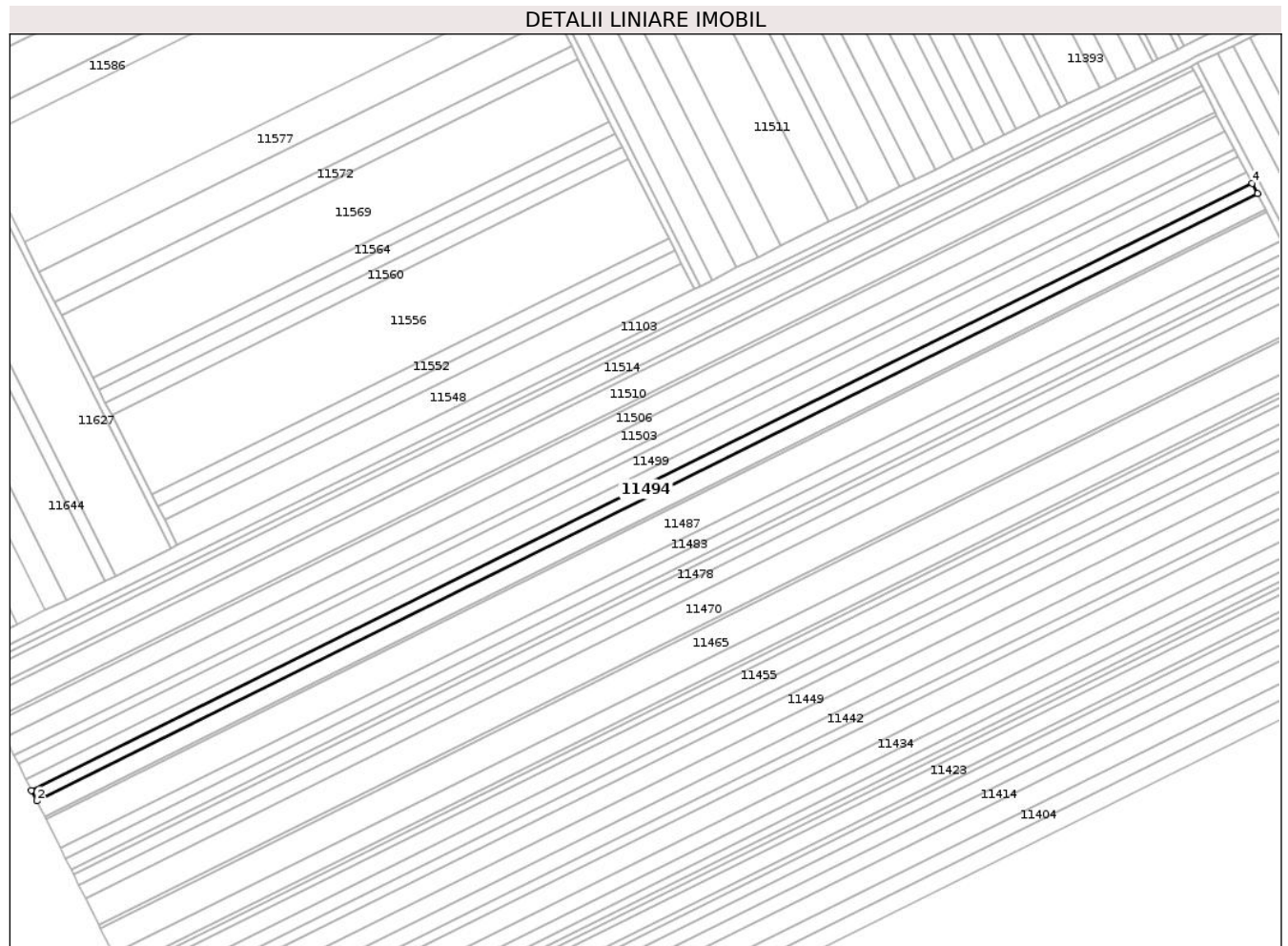
Inscrieri privind dezmembramintele dreptului de proprietate, drepturi reale de garanție și sarcini	Referințe
NU SUNT	

Anexa Nr. 1 La Partea I

Teren

Nr cadastral	Suprafața (mp)*	Observații / Referințe
	5.600	

* Suprafața este determinată în planul de proiecție Stereo 70.



Date referitoare la teren

Crt	Categorie folosință	Intra vilan	Suprafața (mp)	Tarla	Parcelă	Nr. topo	Observații / Referințe
1	arabil	NU	5.600	795/6	11	-	

Lungime Segmente

1) Valorile lungimilor segmentelor sunt obținute din proiecție în plan.

Punct început	X / Y	Punct sfârșit	X / Y	Lungime segment (** (m)
1	716.253,456 353.879,068	2	716.256,584 353.872,825	6.983
2	716.256,584 353.872,825	3	716.974,912 354.229,605	802.052
3	716.974,912 354.229,605	4	716.971,698 354.235,805	6.984
4	716.971,698 354.235,805	1	716.253,456 353.879,068	801.956

** Lungimile segmentelor sunt determinate în planul de proiecție Stereo 70 și sunt rotunjite la 1 milimetru.

***** Distanţa dintre puncte este formată din segmente cumulate ce sunt mai mici decât valoarea 1 milimetru.**

**DATE DESPRE IMOBILUL NR. 11496**

Oficiul de Cadastru și Publicitate Imobiliară IALOMITA
Biroul de Cadastru și Publicitate Imobiliară Slobozia

A. Partea I. Descrierea imobilului

TEREN Extravilan

Adresa: Jud. Ialomita

Nr. Crt	Nr cadastral Nr. topografic	Suprafața* (mp)	Observații / Referințe
A1	23220	5.600	Sector cadastral:15 Teren neimprejmit;

B. Partea II. Proprietari și acte

Inscrieri privitoare la dreptul de proprietate și alte drepturi reale	Referințe
17698 / 21/02/2020	
Act Administrativ nr. 084612/55567, din 26/03/1998 emis de COMISIA JUDETEANA IALOMITA (hotarare judecatoreasca nr 4180 din 17.08.1989, emis de JUDECATORIA ARAD;act administrativ nr 544 din 30.01.2020, emis de PRIMARIA MIHAIL KOGALNICEANU);	
B2	A1
se noteaza din oficiu faptul ca imobilul de la A1, se afla sub incidenta art. 3 alin. 1 din Legea nr. 17/2014	
37385 / 05/05/2020	
Act Notarial nr. 1013, din 05/05/2020 emis de MORARU RALUCA ANA;	
B3	A1
Intabulare, drept de PROPRIETATE, cumparare, dobandit prin Conventie, cota actuala 1/1, cota initiala 1/1	
1) PERREIN SANDA-LUMINITA, casatorita cu	
2) PERREIN ARNAUD NICOLAS ANDRE	

C. Partea III. SARCINI .

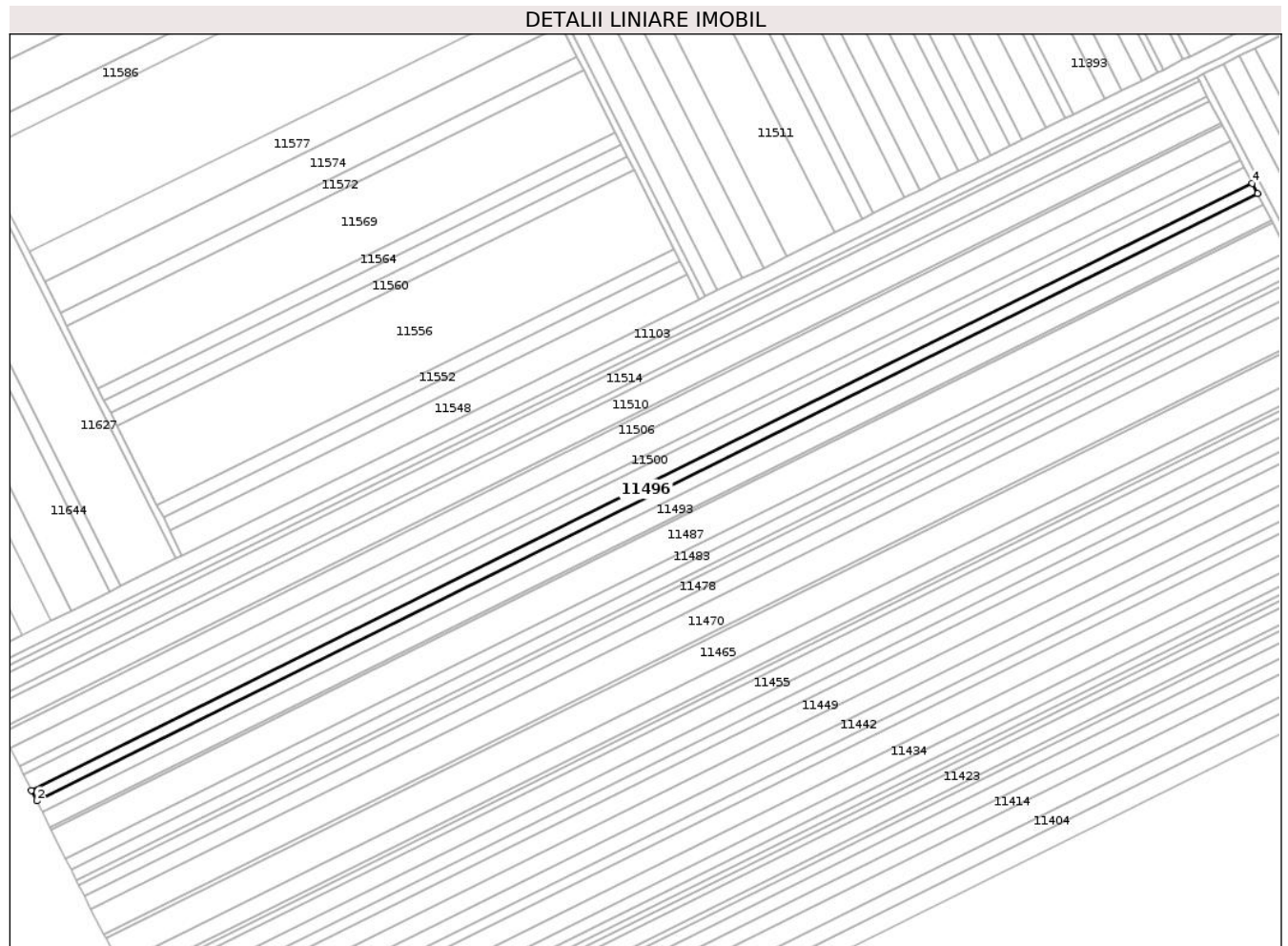
Inscrieri privind dezmembramintele dreptului de proprietate, drepturi reale de garanție și sarcini	Referințe
NU SUNT	

Anexa Nr. 1 La Partea I

Teren

Nr cadastral	Suprafața (mp)*	Observații / Referințe
23220	5.600	

* Suprafața este determinată în planul de proiecție Stereo 70.



Date referitoare la teren

Crt	Categorie folosință	Intra vilan	Suprafața (mp)	Tarla	Parcelă	Nr. topo	Observații / Referințe
1	arabil	NU	5.600	795/6	10	-	

Lungime Segmente

1) Valorile lungimilor segmentelor sunt obținute din proiecție în plan.

Punct început	X / Y	Punct sfârșit	X / Y	Lungime segment (** (m)
1	716.250,328 353.885,312	2	716.253,456 353.879,068	6.984
2	716.253,456 353.879,068	3	716.971,698 354.235,805	801.956
3	716.971,698 354.235,805	4	716.968,484 354.242,006	6.984
4	716.968,484 354.242,006	1	716.250,328 353.885,312	801.859

** Lungimile segmentelor sunt determinate în planul de proiecție Stereo 70 și sunt rotunjite la 1 milimetru.

***** Distanţa dintre puncte este formată din segmente cumulate ce sunt mai mici decât valoarea 1 milimetru.**

**DATE DESPRE IMOBILUL NR. 11498**

Oficiul de Cadastru și Publicitate Imobiliară IALOMITA
Biroul de Cadastru și Publicitate Imobiliară Slobozia

A. Partea I. Descrierea imobilului

TEREN Extravilan

Adresa: Jud. Ialomita

Nr. Crt	Nr cadastral Nr. topografic	Suprafața* (mp)	Observații / Referințe
A1	27937	10.000	Sector cadastral:15 Teren neimprejmuit;

B. Partea II. Proprietari și acte

Inscrieri privitoare la dreptul de proprietate și alte drepturi reale		Referințe
1265 / 13/01/2025		
Act Administrativ nr. 085786/55593, din 15/03/2002 emis de CJSDPAT IALOMIȚA (Act Administrativ nr. 3, din 10/01/2025 emis de PRIMARIA MIHAIL KOGALNICEANU; Act Notarial nr. 123, din 29/08/2001 emis de BNP STUPARU ION; Act Notarial nr. 2162, din 28/06/2009 emis de BNP DINCA MIRELA-LUMINITA;);		
B1	Intabulare, drept de PROPRIETATE, dobandit prin Conventie, cota actuala 1/1, cota initiala 1/1 1) ROMARTA INDUSTRIAL S.A. , CIF:17469100	A1
B3	se noteaza din oficiu faptul ca imobilul de la A1 se afla sub incidenta art. 3 alin. 1 din Legea nr. 17/2014	A1

C. Partea III. SARCINI .

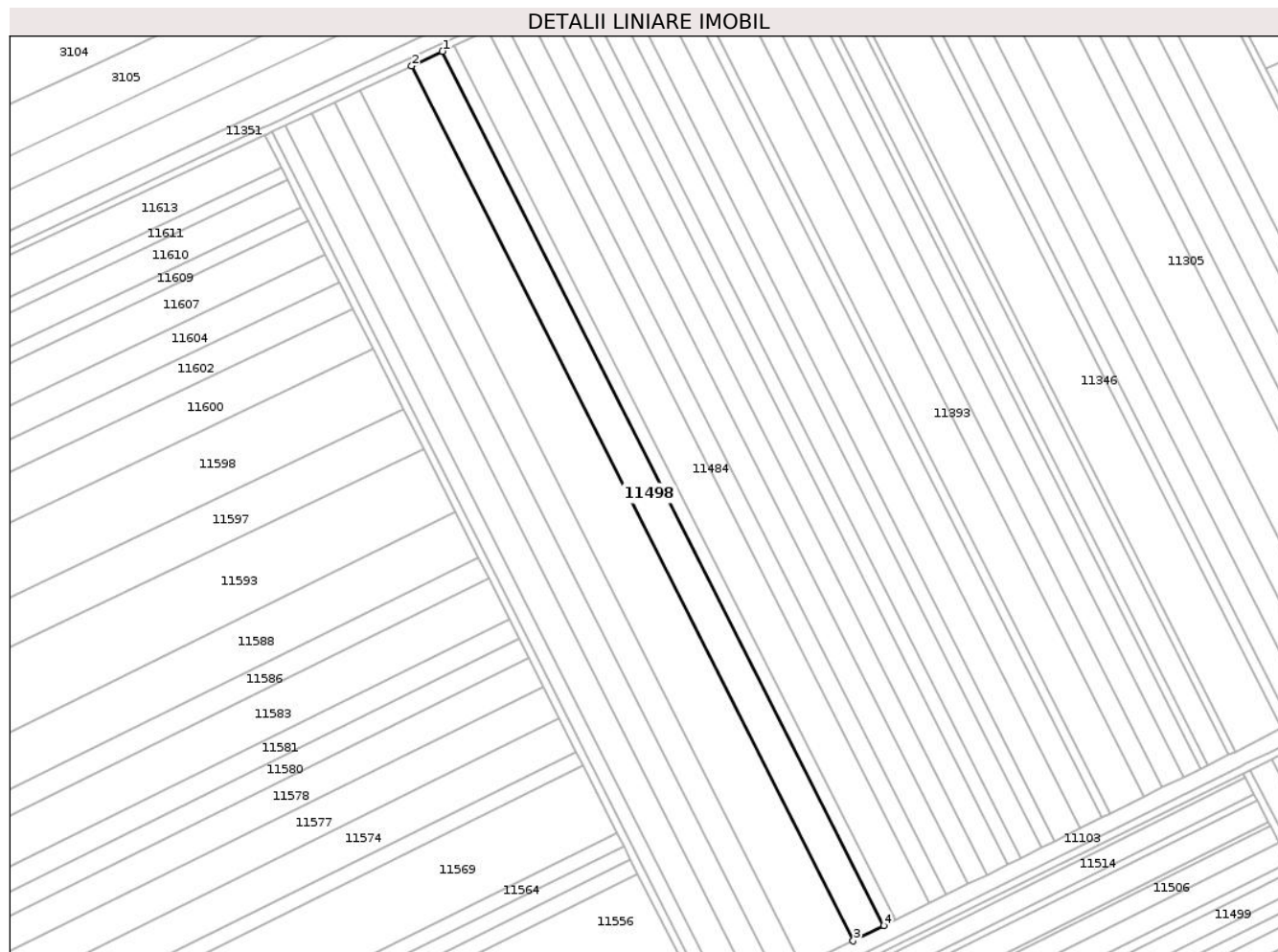
Inscrieri privind dezmembramintele dreptului de proprietate, drepturi reale de garanție și sarcini	Referințe
NU SUNT	

Anexa Nr. 1 La Partea I

Teren

Nr cadastral	Suprafața (mp)*	Observații / Referințe
27937	10.000	

* Suprafața este determinată în planul de proiecție Stereo 70.



Date referitoare la teren

Crt	Categorie folosință	Intra vilan	Suprafața (mp)	Tarla	Parcelă	Nr. topo	Observații / Referințe
1	arabil	NU	10.000	795/3/1	19	-	

Lungime Segmente

1) Valorile lungimilor segmentelor sunt obținute din proiecție în plan.

Punct început	X / Y	Punct sfârșit	X / Y	Lungime segment (** (m)
1	716.498,109 354.699,062	2	716.481,206 354.691,108	18.681
2	716.481,206 354.691,108	3	716.722,673 354.212,932	535.685
3	716.722,673 354.212,932	4	716.739,411 354.221,213	18.674
4	716.739,411 354.221,213	1	716.498,109 354.699,062	535.319

** Lungimile segmentelor sunt determinate în planul de proiecție Stereo 70 și sunt rotunjite la 1 milimetru.

***** Distanţa dintre puncte este formată din segmente cumulate ce sunt mai mici decât valoarea 1 milimetru.**

**DATE DESPRE IMOBILUL NR. 11499**

Oficiul de Cadastru și Publicitate Imobiliară IALOMIȚA
Biroul de Cadastru și Publicitate Imobiliară Slobozia

A. Partea I. Descrierea imobilului

TEREN Extravilan

Adresa: Jud. Ialomita

Nr. Crt	Nr cadastral Nr. topografic	Suprafața* (mp)	Observații / Referințe
A1		8.300	Sector cadastral:15 Teren neimprejmuit;

B. Partea II. Proprietari și acte

Inscrieri privitoare la dreptul de proprietate și alte drepturi reale	Referințe
/	
Act Administrativ nr. 085852, din 13/03/2002 emis de CJSDPAT IALOMIȚA;	
B1	A1
Intabulare, drept de PROPRIETATE, Legea 18/1991, dobandit prin Constituire, cota actuala 1/1, cota initiala 1/1 1) URETU A DUMITRU	

C. Partea III. SARCINI .

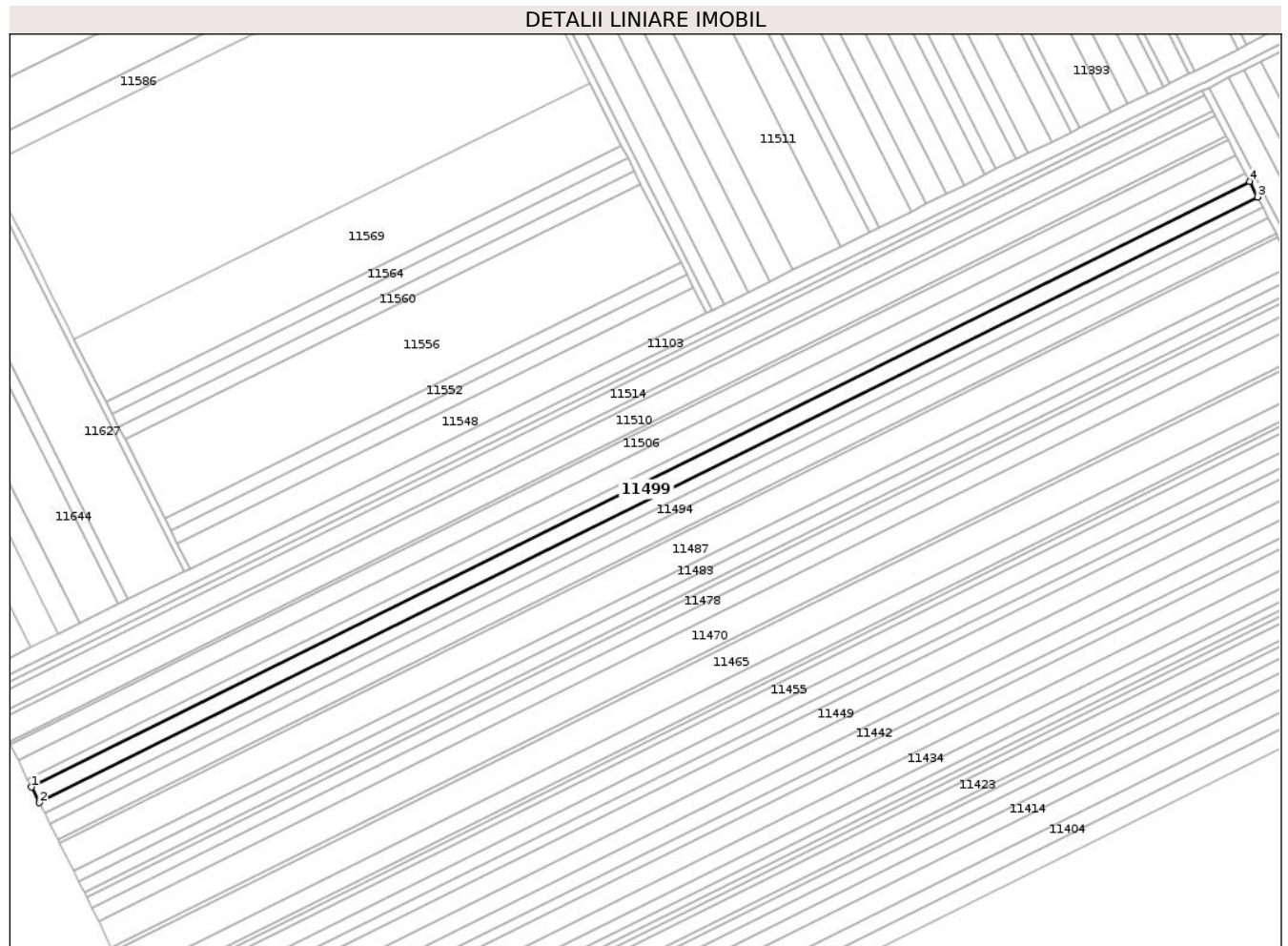
Inscrieri privind dezmembramintele dreptului de proprietate, drepturi reale de garanție și sarcini	Referințe
NU SUNT	

Anexa Nr. 1 La Partea I

Teren

Nr cadastral	Suprafața (mp)*	Observații / Referințe
	8.300	

* Suprafața este determinată în planul de proiecție Stereo 70.



Date referitoare la teren

Crt	Categorie folosință	Intra vilan	Suprafața (mp)	Tarla	Parcelă	Nr. topo	Observații / Referințe
1	arabil	NU	8.300	795/6	9	-	

Lungime Segmente

1) Valorile lungimilor segmentelor sunt obținute din proiecție în plan.

Punct început	X / Y	Punct sfârșit	X / Y	Lungime segment (** (m)
1	716.245,691 353.894,567	2	716.250,328 353.885,312	10.352
2	716.250,328 353.885,312	3	716.968,484 354.242,006	801.859
3	716.968,484 354.242,006	4	716.963,718 354.251,198	10.354
4	716.963,718 354.251,198	1	716.245,691 353.894,567	801.716

** Lungimile segmentelor sunt determinate în planul de proiecție Stereo 70 și sunt rotunjite la 1 milimetru.

***** Distanţa dintre puncte este formată din segmente cumulate ce sunt mai mici decât valoarea 1 milimetru.**

**DATE DESPRE IMOBILUL NR. 11500**

Oficiul de Cadastru și Publicitate Imobiliară IALOMIȚA
Biroul de Cadastru și Publicitate Imobiliară Slobozia

A. Partea I. Descrierea imobilului

TEREN Extravilan

Adresa: Jud. Ialomita

Nr. Crt	Nr cadastral Nr. topografic	Suprafața* (mp)	Observații / Referințe
A1		4.200	Sector cadastral:15 Teren neimprejmuit;

B. Partea II. Proprietari și acte

Inscrieri privitoare la dreptul de proprietate și alte drepturi reale	Referințe
/	
Act Administrativ nr. 085418, din 23/05/2001 emis de CJSDPAT IALOMIȚA;	
B1	A1
Intabulare, drept de PROPRIETATE, Legea 18/1991, dobandit prin Reconstituire, cota actuala 1/1, cota initiala 1/1	
1) NAE D ELENA	
2) URETU A DUMITRU	
3) COSMICI D MARIN	
4) URETU A ION	

C. Partea III. SARCINI .

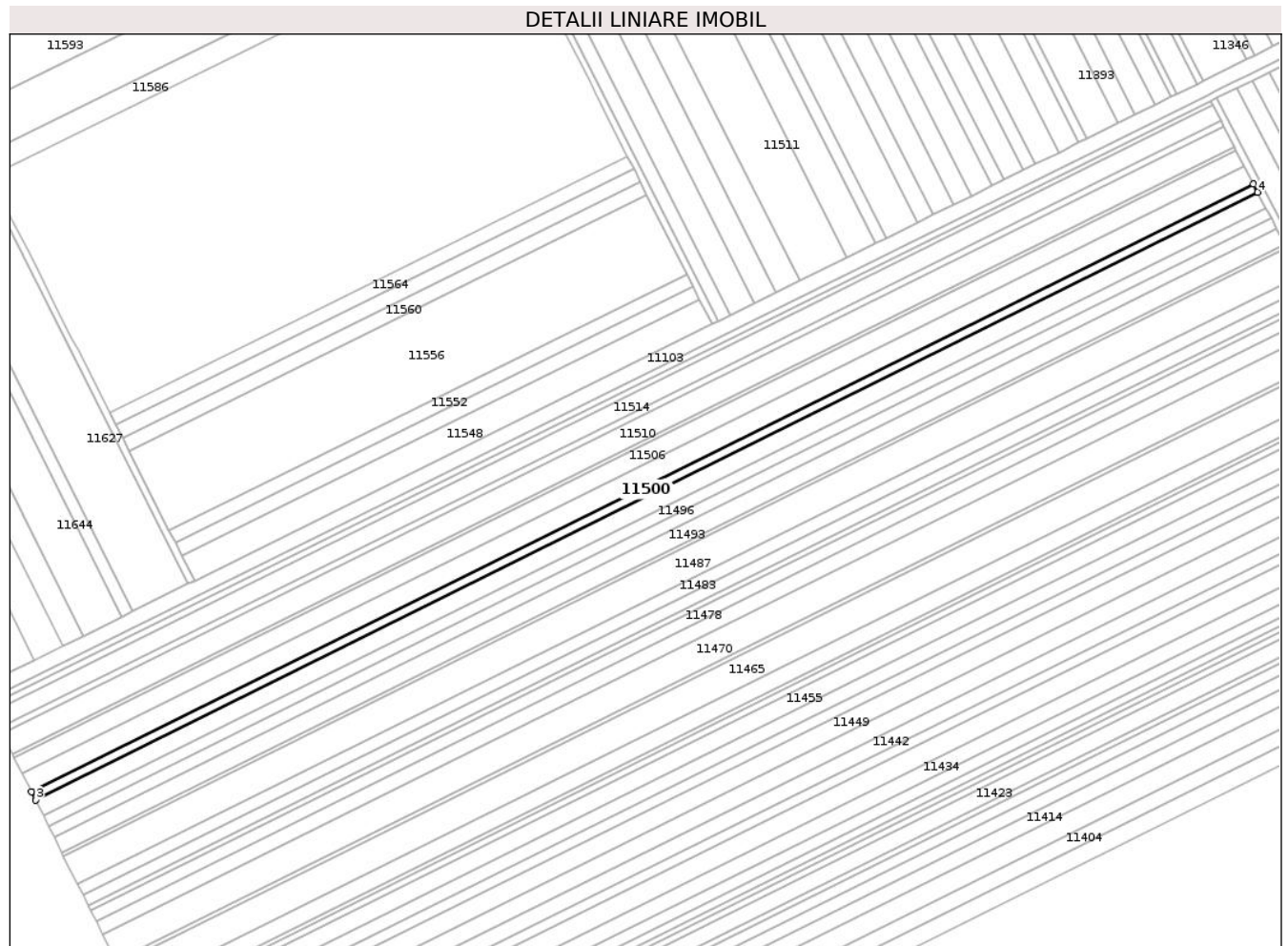
Inscrieri privind dezmembramintele dreptului de proprietate, drepturi reale de garanție și sarcini	Referințe
NU SUNT	

Anexa Nr. 1 La Partea I

Teren

Nr cadastral	Suprafața (mp)*	Observații / Referințe
	4.200	

* Suprafața este determinată în planul de proiecție Stereo 70.



Date referitoare la teren

Crt	Categorie folosință	Intravilan	Suprafața (mp)	Tarla	Parcelă	Nr. topo	Observații / Referințe
1	arabil	NU	4.200	795/6	8	-	

Lungime Segmente

1) Valorile lungimilor segmentelor sunt obținute din proiecție în plan.

Punct început	X / Y	Punct sfârșit	X / Y	Lungime segment (** (m)
1	716.961,307 354.255,849	2	716.243,344 353.899,251	801.644
2	716.243,344 353.899,251	3	716.245,691 353.894,567	5.239
3	716.245,691 353.894,567	4	716.963,718 354.251,198	801.716
4	716.963,718 354.251,198	1	716.961,307 354.255,849	5.239

** Lungimile segmentelor sunt determinate în planul de proiecție Stereo 70 și sunt rotunjite la 1 milimetru.

***** Distanţa dintre puncte este formată din segmente cumulate ce sunt mai mici decât valoarea 1 milimetru.**

**DATE DESPRE IMOBILUL NR. 11503**

Oficiul de Cadastru și Publicitate Imobiliară IALOMIȚA
Biroul de Cadastru și Publicitate Imobiliară Slobozia

A. Partea I. Descrierea imobilului

TEREN Extravilan

Adresa: Jud. Ialomita

Nr. Crt	Nr cadastral Nr. topografic	Suprafața* (mp)	Observații / Referințe
A1		9.700	Sector cadastral:15 Teren neimpregmuit;

B. Partea II. Proprietari și acte

Inscrieri privitoare la dreptul de proprietate și alte drepturi reale	Referințe
/	
Act Administrativ nr. 084847, din 14/01/1999 emis de CJSDPAT IALOMIȚA;	
B1	A1
Intabulare, drept de PROPRIETATE, Legea 18/1991, dobandit prin Reconstituire, cota actuala 1/1, cota initiala 1/1 1) DINCĂ I DUMITRU	

C. Partea III. SARCINI .

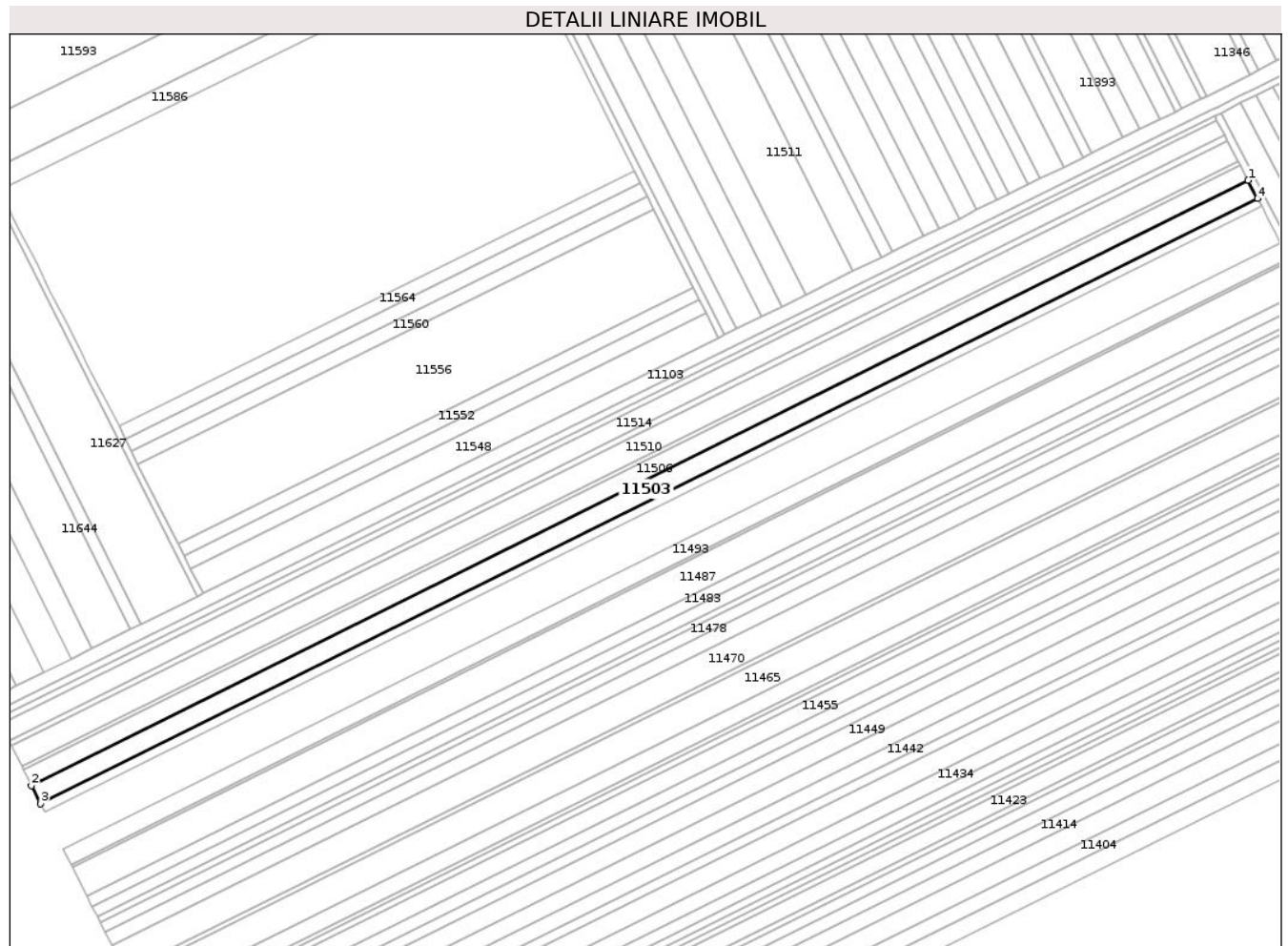
Inscrieri privind dezmembramintele dreptului de proprietate, drepturi reale de garanție și sarcini	Referințe
NU SUNT	

Anexa Nr. 1 La Partea I

Teren

Nr cadastral	Suprafața (mp)*	Observații / Referințe
	9.700	

* Suprafața este determinată în planul de proiecție Stereo 70.



Date referitoare la teren

Crt	Categorie folosință	Intravilan	Suprafața (mp)	Tarla	Parcelă	Nr. topo	Observații / Referințe
1	arabil	NU	9.700	795/6	7	-	

Lungime Segmente

1) Valorile lungimilor segmentelor sunt obținute din proiecție în plan.

Punct început	X / Y	Punct sfârșit	X / Y	Lungime segment (** (m)
1	716.955,736 354.266,594	2	716.237,924 353.910,071	801.475
2	716.237,924 353.910,071	3	716.243,344 353.899,251	12.102
3	716.243,344 353.899,251	4	716.961,307 354.255,849	801.644
4	716.961,307 354.255,849	1	716.955,736 354.266,594	12.103

** Lungimile segmentelor sunt determinate în planul de proiecție Stereo 70 și sunt rotunjite la 1 milimetru.

***** Distanţa dintre puncte este formată din segmente cumulate ce sunt mai mici decât valoarea 1 milimetru.**

**DATE DESPRE IMOBILUL NR. 11506**

Oficiul de Cadastru și Publicitate Imobiliară IALOMITA
Biroul de Cadastru și Publicitate Imobiliară Slobozia

A. Partea I. Descrierea imobilului

TEREN Extravilan

Adresa: Jud. Ialomita

Nr. Crt	Nr cadastral Nr. topografic	Suprafața* (mp)	Observații / Referințe
A1		8.300	Sector cadastral:15 Teren neimprejmuit;

B. Partea II. Proprietari și acte

Inscrieri privitoare la dreptul de proprietate și alte drepturi reale	Referințe
/	
Act Administrativ nr. 085553, din 14/06/2001 emis de CJSDPAT IALOMIȚA;	
B1	A1
Intabulare, drept de PROPRIETATE, Legea 18/1991, dobandit prin Constituire, cota actuala 1/1, cota initiala 1/1	
1) DRAGOMIR I EMILIAN	

C. Partea III. SARCINI .

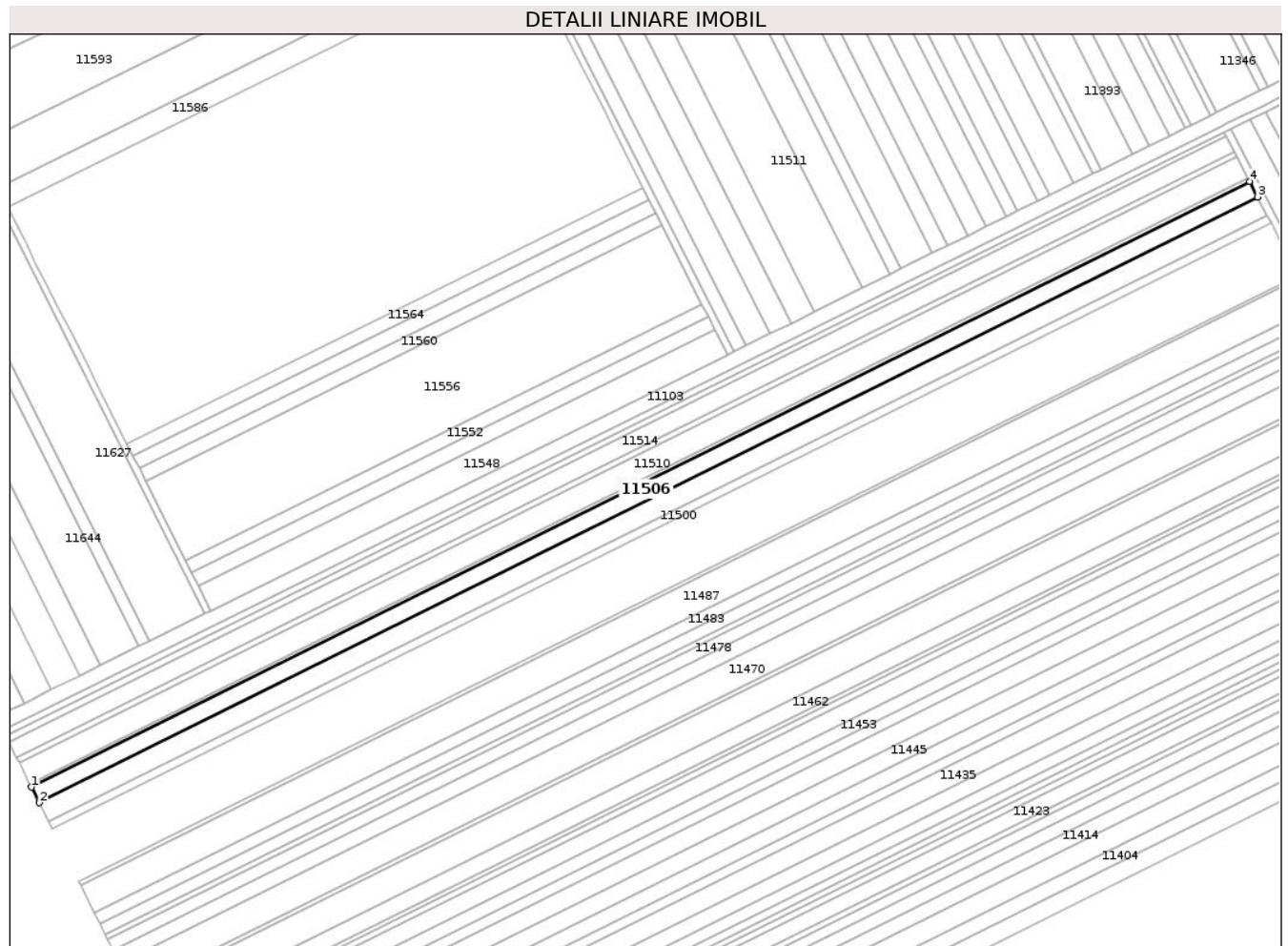
Inscrieri privind dezmembramintele dreptului de proprietate, drepturi reale de garanție și sarcini	Referințe
NU SUNT	

Anexa Nr. 1 La Partea I

Teren

Nr cadastral	Suprafața (mp)*	Observații / Referințe
	8.300	

* Suprafața este determinată în planul de proiecție Stereo 70.



Date referitoare la teren

Crt	Categorie folosință	Intra vilan	Suprafața (mp)	Tarla	Parcelă	Nr. topo	Observații / Referințe
1	arabil	NU	8.300	795/6	6	-	

Lungime Segmente

1) Valorile lungimilor segmentelor sunt obținute din proiecție în plan.

Punct început	X / Y	Punct sfârșit	X / Y	Lungime segment (** (m)
1	716.233,285 353.919,331	2	716.237,924 353.910,071	10.357
2	716.237,924 353.910,071	3	716.955,736 354.266,594	801.475
3	716.955,736 354.266,594	4	716.950,969 354.275,79	10.358
4	716.950,969 354.275,79	1	716.233,285 353.919,331	801.332

** Lungimile segmentelor sunt determinate în planul de proiecție Stereo 70 și sunt rotunjite la 1 milimetru.

***** Distanţa dintre puncte este formată din segmente cumulate ce sunt mai mici decât valoarea 1 milimetru.**

**DATE DESPRE IMOBILUL NR. 11507**

Oficiul de Cadastru și Publicitate Imobiliară IALOMITA
Biroul de Cadastru și Publicitate Imobiliară Slobozia

A. Partea I. Descrierea imobilului

TEREN Extravilan

Adresa: Jud. Ialomita

Nr. Crt	Nr cadastral Nr. topografic	Suprafața* (mp)	Observații / Referințe
A1		1.700	Sector cadastral:15 Teren neimprejmuit;

B. Partea II. Proprietari și acte

Inscrieri privitoare la dreptul de proprietate și alte drepturi reale		Referințe
/		
Act Administrativ nr. 085.620, din 05/10/2001 emis de CJSDPAT IALOMIȚA;		
B1	Intabulare, drept de PROPRIETATE, Legea 18/1991, dobandit prin Reconstituire, cota actuala 1/1, cota initiala 1/1	A1
	1) GHEORGHE P GHEORGHE 2) GHEORGHE P NIȚĂ 3) DRAGOMIR P ANGHELIJNA 4) GRIGORE C FLOAREA 5) GRIGORE C IOANA	

C. Partea III. SARCINI .

Inscrieri privind dezmembramintele dreptului de proprietate, drepturi reale de garanție și sarcini	Referințe
NU SUNT	

Anexa Nr. 1 La Partea I

Teren

Nr cadastral	Suprafața (mp)*	Observații / Referințe
	1.700	

* Suprafața este determinată în planul de proiecție Stereo 70.



Date referitoare la teren

Crt	Categorie folosință	Intra vilan	Suprafața (mp)	Tarla	Parcelă	Nr. topo	Observații / Referințe
1	arabil	NU	1.700	795/6	5	-	

Lungime Segmente

1) Valorile lungimilor segmentelor sunt obținute din proiecție în plan.

Punct început	X / Y	Punct sfârșit	X / Y	Lungime segment (** (m)
1	716.949,992 354.277,674	2	716.232,334 353.921,227	801.304
2	716.232,334 353.921,227	3	716.233,285 353.919,331	2.121
3	716.233,285 353.919,331	4	716.950,969 354.275,79	801.332
4	716.950,969 354.275,79	1	716.949,992 354.277,674	2.122

** Lungimile segmentelor sunt determinate în planul de proiecție Stereo 70 și sunt rotunjite la 1 milimetru.

***** Distanţa dintre puncte este formată din segmente cumulate ce sunt mai mici decât valoarea 1 milimetru.**

**DATE DESPRE IMOBILUL NR. 11508**

Oficiul de Cadastru și Publicitate Imobiliară IALOMIȚA
Biroul de Cadastru și Publicitate Imobiliară Slobozia

A. Partea I. Descrierea imobilului

TEREN Extravilan

Adresa: Jud. Ialomita

Nr. Crt	Nr cadastral Nr. topografic	Suprafața* (mp)	Observații / Referințe
A1		17.300	Sector cadastral:15 Teren neimprejmuit;

B. Partea II. Proprietari și acte

Inscrieri privitoare la dreptul de proprietate și alte drepturi reale	Referințe
/	
Act Administrativ nr. 084949, din 10/02/1999 emis de CJSDPAT IALOMIȚA;	
B1	A1
Intabulare, drept de PROPRIETATE, Legea 18/1991, dobandit prin Reconstituire, cota actuala 1/1, cota initiala 1/1	
1) CREȚU I NIȚĂ	

C. Partea III. SARCINI .

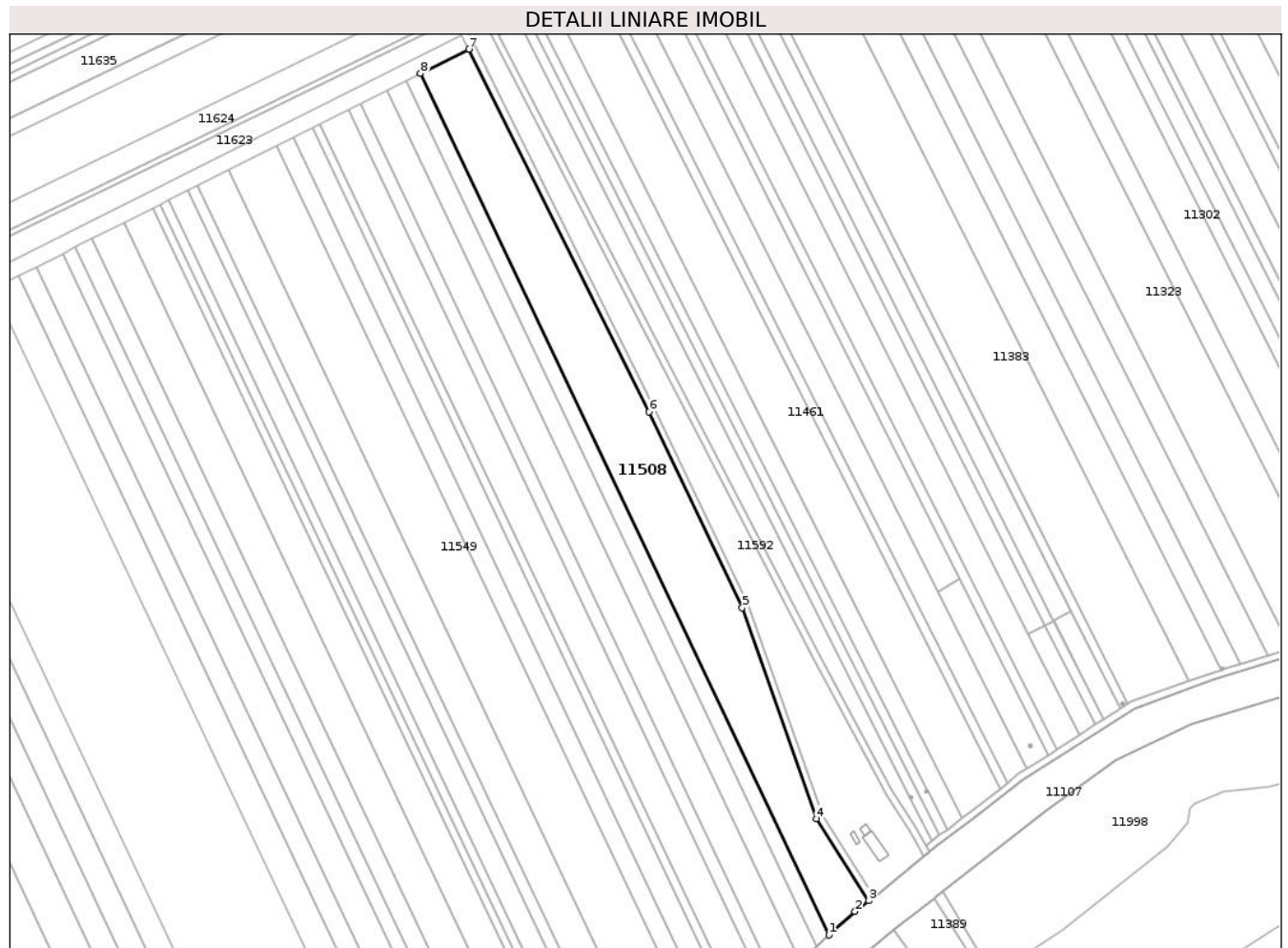
Inscrieri privind dezmembramintele dreptului de proprietate, drepturi reale de garanție și sarcini	Referințe
NU SUNT	

Anexa Nr. 1 La Partea I

Teren

Nr cadastral	Suprafața (mp)*	Observații / Referințe
	17.300	

* Suprafața este determinată în planul de proiecție Stereo 70.



Date referitoare la teren

Crt	Categorie folosință	Intra vilan	Suprafața (mp)	Tarla	Parcelă	Nr. topo	Observații / Referințe
1	arabil	NU	17.300	853/5/1	1	-	

Lungime Segmente

1) Valorile lungimilor segmentelor sunt obținute din proiecție în plan.

Punct început	X / Y	Punct sfârșit	X / Y	Lungime segment (** (m)
1	716.695,493 352.858,828	2	716.710,466 352.872,322	20.156
2	716.710,466 352.872,322	3	716.718,166 352.878,489	9.865
3	716.718,166 352.878,489	4	716.688,378 352.925,514	55.666
4	716.688,378 352.925,514	5	716.645,718 353.046,591	128.373
5	716.645,718 353.046,591	6	716.592,117 353.158,875	124.422

Punct început	X / Y	Punct sfârșit	X / Y	Lungime segment (** (m)
6	716.592,117 353.158,875	7	716.488,621 353.366,789	232.249
7	716.488,621 353.366,789	8	716.460,934 353.352,882	30.983
8	716.460,934 353.352,882	1	716.695,493 352.858,828	546.907

** Lungimile segmentelor sunt determinate în planul de proiecție Stereo 70 și sunt rotunjite la 1 milimetru.

*** Distanța dintre puncte este formată din segmente cumulate ce sunt mai mici decât valoarea 1 milimetru.

**DATE DESPRE IMOBILUL NR. 11510**

Oficiul de Cadastru și Publicitate Imobiliară IALOMITA
Biroul de Cadastru și Publicitate Imobiliară Slobozia

A. Partea I. Descrierea imobilului

TEREN Extravilan

Adresa: Jud. Ialomita

Nr. Crt	Nr cadastral Nr. topografic	Suprafața* (mp)	Observații / Referințe
A1		11.100	Sector cadastral:15 Teren neimprejmit;

B. Partea II. Proprietari și acte

Inscrieri privitoare la dreptul de proprietate și alte drepturi reale	Referințe
/	
Act Administrativ nr. 085361, din 18/04/2001 emis de CJSDPAT IALOMIȚA;	
B1	A1
Intabulare, drept de PROPRIETATE, Legea 18/1991, dobandit prin Reconstituire, cota actuala 1/1, cota initiala 1/1	
1) COMNEA I MARIANA	
2) DRAGOMIR I EUGENIA	
3) DRAGOMIR I EMILIAN	
4) VOINEA I LUCRETIA	

C. Partea III. SARCINI .

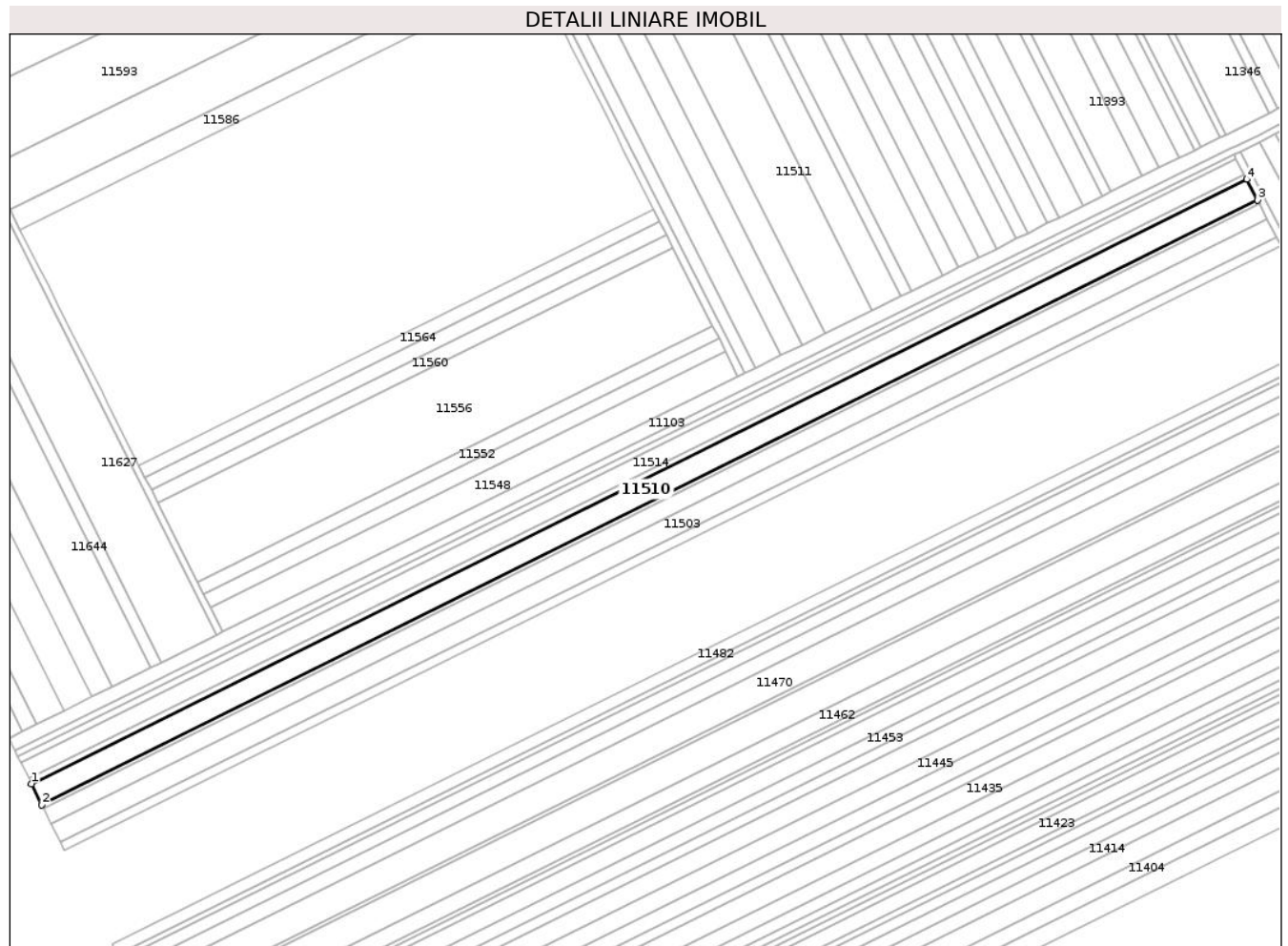
Inscrieri privind dezmembramintele dreptului de proprietate, drepturi reale de garanție și sarcini	Referințe
NU SUNT	

Anexa Nr. 1 La Partea I

Teren

Nr cadastral	Suprafața (mp)*	Observații / Referințe
	11.100	

* Suprafața este determinată în planul de proiecție Stereo 70.



Date referitoare la teren

Crt	Categorie folosință	Intra vilan	Suprafața (mp)	Tarla	Parcelă	Nr. topo	Observații / Referințe
1	arabil	NU	11.100	795/6	4	-	

Lungime Segmente

1) Valorile lungimilor segmentelor sunt obținute din proiecție în plan.

Punct început	X / Y	Punct sfârșit	X / Y	Lungime segment (** (m)
1	716.226,129 353.933,614	2	716.232,334 353.921,227	13.854
2	716.232,334 353.921,227	3	716.949,992 354.277,674	801.304
3	716.949,992 354.277,674	4	716.943,615 354.289,975	13.856
4	716.943,615 354.289,975	1	716.226,129 353.933,614	801.111

** Lungimile segmentelor sunt determinate în planul de proiecție Stereo 70 și sunt rotunjite la 1 milimetru.

***** Distanţa dintre puncte este formată din segmente cumulate ce sunt mai mici decât valoarea 1 milimetru.**

**DATE DESPRE IMOBILUL NR. 11511**

Oficiul de Cadastru și Publicitate Imobiliară IALOMITA
Biroul de Cadastru și Publicitate Imobiliară Slobozia

A. Partea I. Descrierea imobilului

TEREN Extravilan

Adresa: Jud. Ialomita

Nr. Crt	Nr cadastral Nr. topografic	Suprafața* (mp)	Observații / Referințe
A1		16.732	Sector cadastral:15 Teren neimprejmuit;

B. Partea II. Proprietari și acte

Inscrieri privitoare la dreptul de proprietate și alte drepturi reale	Referințe
/	
Act Administrativ nr. 085.064, din 01/06/1999 emis de CJSDPAT IALOMIȚA;	
B1	A1
Intabulare, drept de PROPRIETATE, Legea 18/1991, dobandit prin Reconstituire, cota actuala 1/1, cota initiala 1/1	
1) BARBU L ANDREI	

C. Partea III. SARCINI .

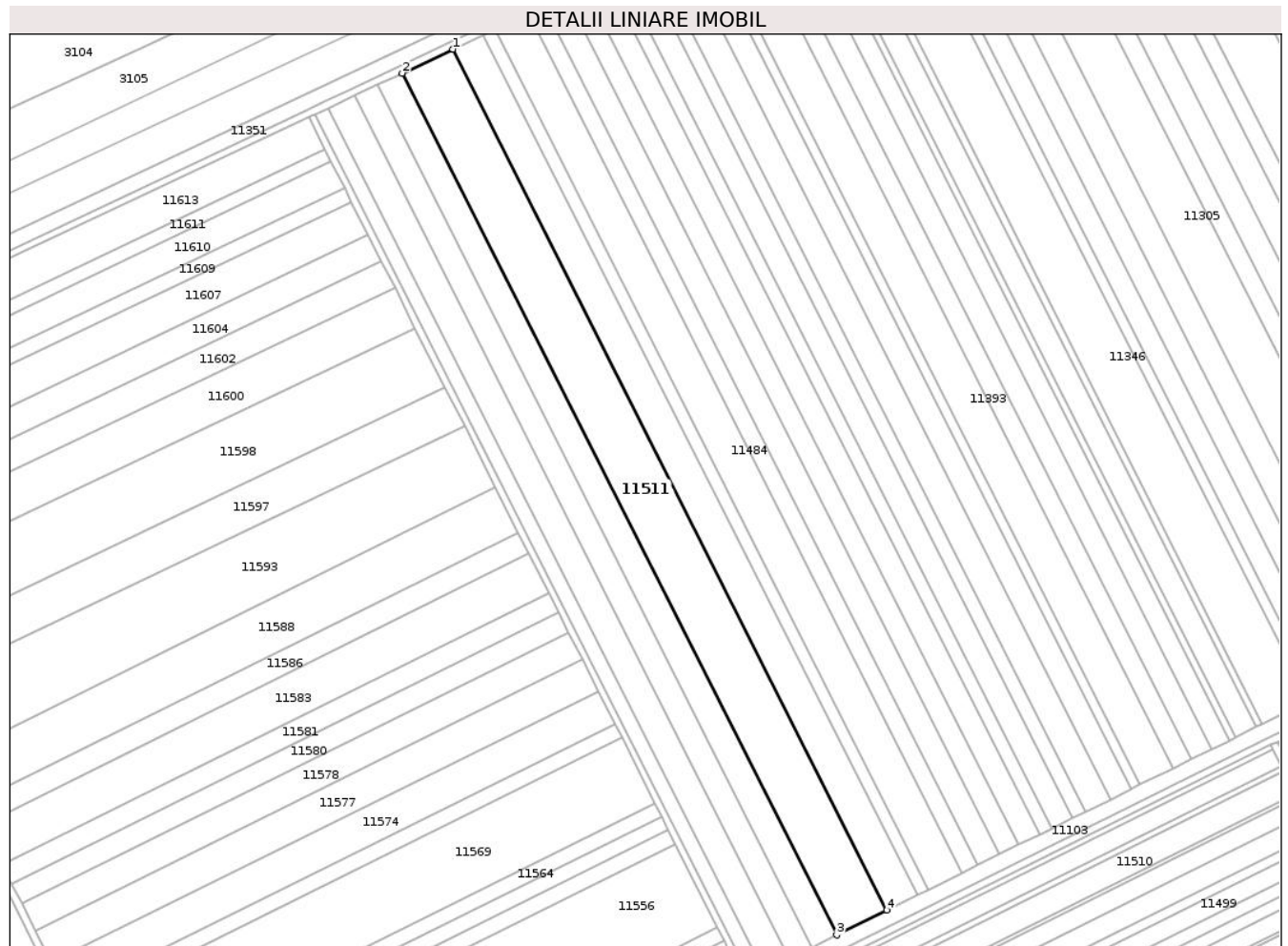
Inscrieri privind dezmembramintele dreptului de proprietate, drepturi reale de garanție și sarcini	Referințe
NU SUNT	

Anexa Nr. 1 La Partea I

Teren

Nr cadastral	Suprafața (mp)*	Observații / Referințe
	16.732	

* Suprafața este determinată în planul de proiecție Stereo 70.



Date referitoare la teren

Crt	Categorie folosință	Intra vilan	Suprafața (mp)	Tarla	Parcelă	Nr. topo	Observații / Referințe
1	arabil	NU	16.732	795/3/1	20	-	

Lungime Segmente

1) Valorile lungimilor segmentelor sunt obținute din proiecție în plan.

Punct început	X / Y	Punct sfârșit	X / Y	Lungime segment (** (m)
1	716.481,206 354.691,108	2	716.452,949 354.677,811	31.229
2	716.452,949 354.677,811	3	716.694,693 354.199,088	536.298
3	716.694,693 354.199,088	4	716.722,673 354.212,932	31.218
4	716.722,673 354.212,932	1	716.481,206 354.691,108	535.685

** Lungimile segmentelor sunt determinate în planul de proiecție Stereo 70 și sunt rotunjite la 1 milimetru.

***** Distanţa dintre puncte este formată din segmente cumulate ce sunt mai mici decât valoarea 1 milimetru.**

**DATE DESPRE IMOBILUL NR. 11512**

Oficiul de Cadastru și Publicitate Imobiliară IALOMIȚA
Biroul de Cadastru și Publicitate Imobiliară Slobozia

A. Partea I. Descrierea imobilului

TEREN Extravilan

Adresa: Jud. Ialomita

Nr. Crt	Nr cadastral Nr. topografic	Suprafața* (mp)	Observații / Referințe
A1		2.700	Sector cadastral:15 Teren neimprejmuit;

B. Partea II. Proprietari și acte

Inscrieri privitoare la dreptul de proprietate și alte drepturi reale	Referințe
/	
Act Administrativ nr. 084650, din 01/04/1998 emis de CJSDPAT IALOMIȚA;	
B1	A1
Intabulare, drept de PROPRIETATE, Legea 18/1991, dobandit prin Constituire, cota actuala 1/1, cota initiala 1/1 1) ZAHARIA R PAUL	

C. Partea III. SARCINI .

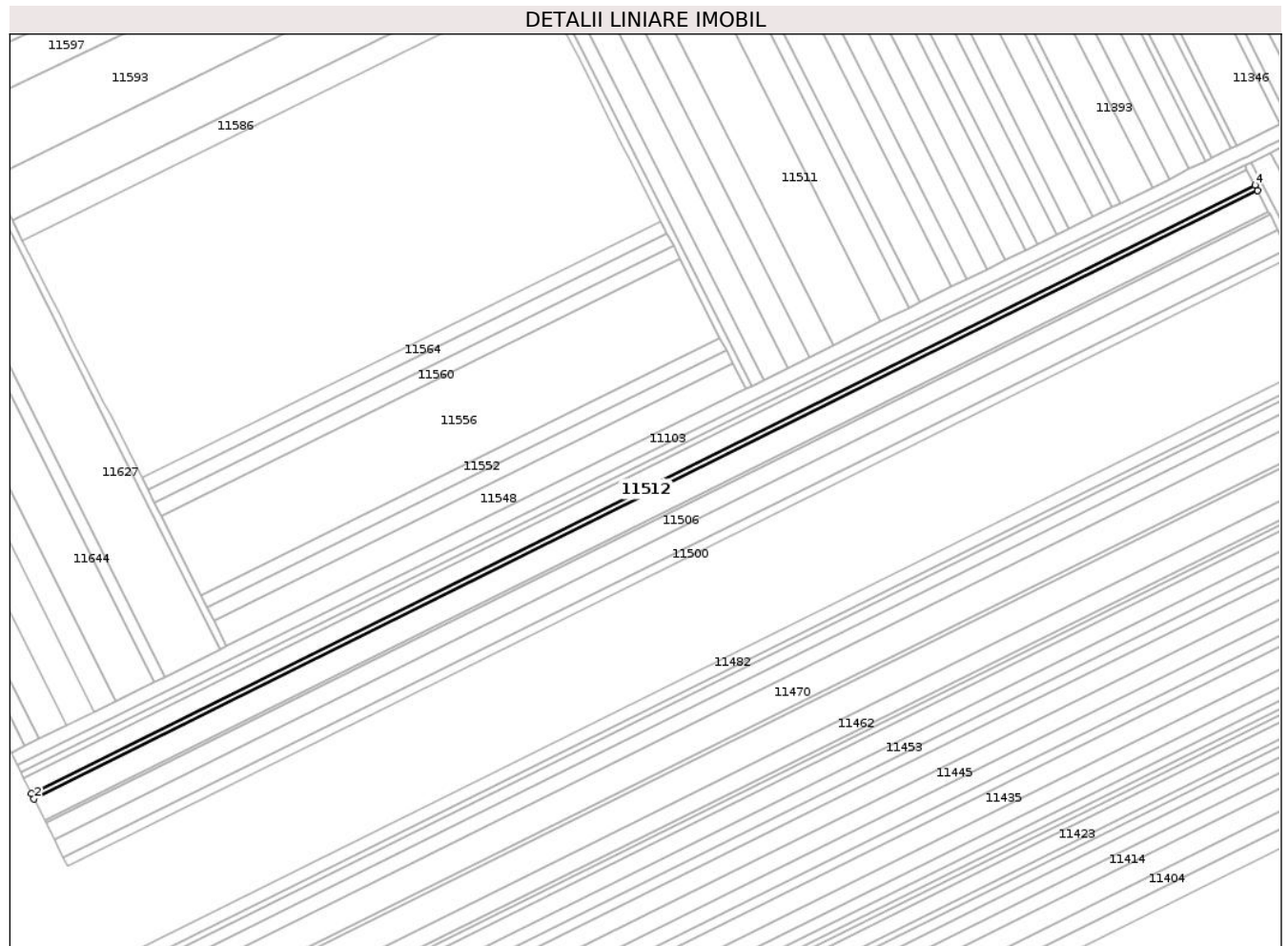
Inscrieri privind dezmembramintele dreptului de proprietate, drepturi reale de garanție și sarcini	Referințe
NU SUNT	

Anexa Nr. 1 La Partea I

Teren

Nr cadastral	Suprafața (mp)*	Observații / Referințe
	2.700	

* Suprafața este determinată în planul de proiecție Stereo 70.



Date referitoare la teren

Crt	Categorie folosință	Intra vilan	Suprafața (mp)	Tarla	Parcelă	Nr. topo	Observații / Referințe
1	arabil	NU	2.700	795/6	3	-	

Lungime Segmente

1) Valorile lungimilor segmentelor sunt obținute din proiecție în plan.

Punct început	X / Y	Punct sfârșit	X / Y	Lungime segment (** (m)
1	716.224,619 353.936,627	2	716.226,129 353.933,614	3.37
2	716.226,129 353.933,614	3	716.943,615 354.289,975	801.111
3	716.943,615 354.289,975	4	716.942,063 354.292,968	3.371
4	716.942,063 354.292,968	1	716.224,619 353.936,627	801.065

** Lungimile segmentelor sunt determinate în planul de proiecție Stereo 70 și sunt rotunjite la 1 milimetru.

***** Distanţa dintre puncte este formată din segmente cumulate ce sunt mai mici decât valoarea 1 milimetru.**

**DATE DESPRE IMOBILUL NR. 11514**

Oficiul de Cadastru și Publicitate Imobiliară IALOMIȚA
Biroul de Cadastru și Publicitate Imobiliară Slobozia

A. Partea I. Descrierea imobilului

TEREN Extravilan

Adresa: Jud. Ialomita

Nr. Crt	Nr cadastral Nr. topografic	Suprafața* (mp)	Observații / Referințe
A1		8.300	Sector cadastral:15 Teren neimprejmuit;

B. Partea II. Proprietari și acte

Inscrieri privitoare la dreptul de proprietate și alte drepturi reale	Referințe
/	
Act Administrativ nr. 085474, din 07/06/2001 emis de CJSDPAT IALOMIȚA;	
B1	A1
Intabulare, drept de PROPRIETATE, Legea 18/1991, dobandit prin Constituire, cota actuala 1/1, cota initiala 1/1 1) ZAHARIA I RADU	

C. Partea III. SARCINI .

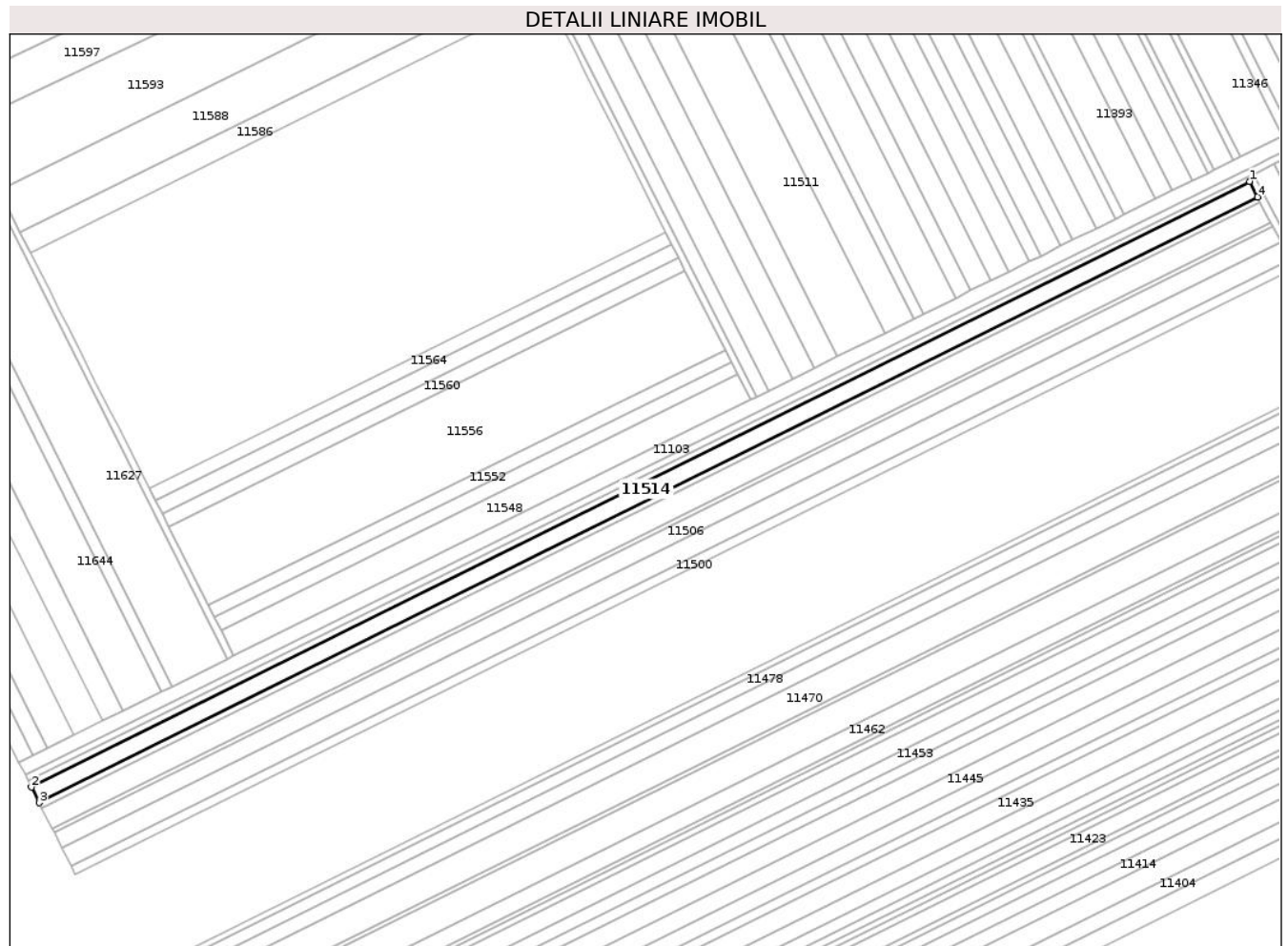
Inscrieri privind dezmembramintele dreptului de proprietate, drepturi reale de garanție și sarcini	Referințe
NU SUNT	

Anexa Nr. 1 La Partea I

Teren

Nr cadastral	Suprafața (mp)*	Observații / Referințe
	8.300	

* Suprafața este determinată în planul de proiecție Stereo 70.



Date referitoare la teren

Crt	Categorie folosință	Intra vilan	Suprafața (mp)	Tarla	Parcelă	Nr. topo	Observații / Referințe
1	arabil	NU	8.300	795/6	2	-	

Lungime Segmente

1) Valorile lungimilor segmentelor sunt obținute din proiecție în plan.

Punct început	X / Y	Punct sfârșit	X / Y	Lungime segment (** (m)
1	716.937,293 354.302,169	2	716.219,978 353.945,892	800.921
2	716.219,978 353.945,892	3	716.224,619 353.936,627	10.362
3	716.224,619 353.936,627	4	716.942,063 354.292,968	801.065
4	716.942,063 354.292,968	1	716.937,293 354.302,169	10.364

** Lungimile segmentelor sunt determinate în planul de proiecție Stereo 70 și sunt rotunjite la 1 milimetru.

***** Distanţa dintre puncte este formată din segmente cumulate ce sunt mai mici decât valoarea 1 milimetru.**

**DATE DESPRE IMOBILUL NR. 11516**

Oficiul de Cadastru și Publicitate Imobiliară IALOMIȚA
Biroul de Cadastru și Publicitate Imobiliară Slobozia

A. Partea I. Descrierea imobilului

TEREN Extravilan

Adresa: Jud. Ialomita

Nr. Crt	Nr cadastral Nr. topografic	Suprafața* (mp)	Observații / Referințe
A1		2.700	Sector cadastral:15 Teren neimprejmuit;

B. Partea II. Proprietari și acte

Inscrieri privitoare la dreptul de proprietate și alte drepturi reale	Referințe
/	
Act Administrativ nr. 085859, din 13/03/2002 emis de CJSDPAT IALOMIȚA;	
B1	A1
Intabulare, drept de PROPRIETATE, Legea 18/1991, dobandit prin Reconstituire, cota actuala 1/1, cota initiala 1/1 1) MIRCIOIU I MARIA	

C. Partea III. SARCINI .

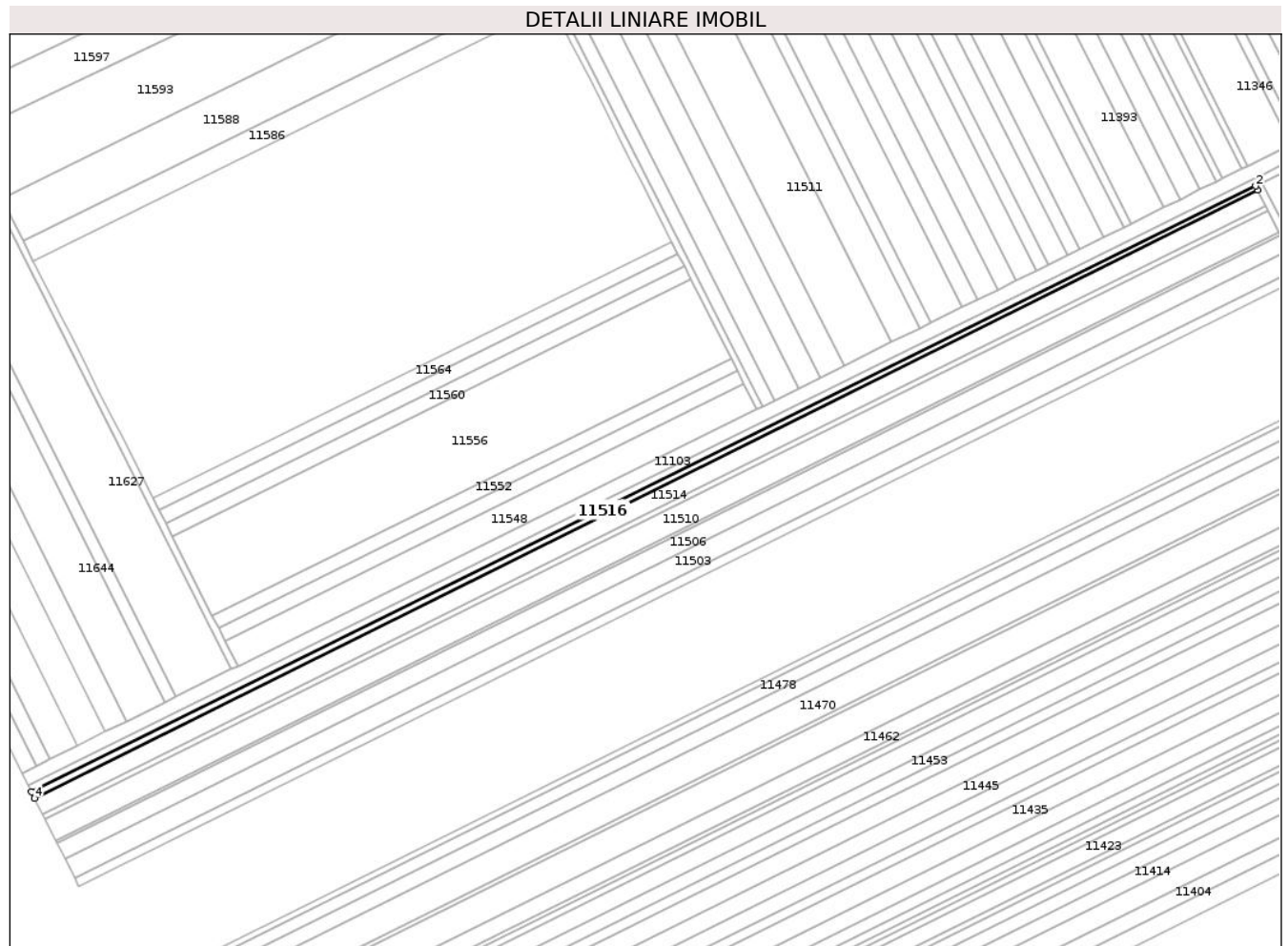
Inscrieri privind dezmembramintele dreptului de proprietate, drepturi reale de garanție și sarcini	Referințe
NU SUNT	

Anexa Nr. 1 La Partea I

Teren

Nr cadastral	Suprafața (mp)*	Observații / Referințe
	2.700	

* Suprafața este determinată în planul de proiecție Stereo 70.



Date referitoare la teren

Crt	Categorie folosință	Intra vilan	Suprafața (mp)	Tarla	Parcelă	Nr. topo	Observații / Referințe
1	arabil	NU	2.700	795/6	1	-	

Lungime Segmente

1) Valorile lungimilor segmentelor sunt obținute din proiecție în plan.

Punct început	X / Y	Punct sfârșit	X / Y	Lungime segment (** (m)
1	716.937,293 354.302,169	2	716.936,071 354.304,527	2.656
2	716.936,071 354.304,527	3	716.218,147 353.949,545	800.891
3	716.218,147 353.949,545	4	716.219,978 353.945,892	4.086
4	716.219,978 353.945,892	1	716.937,293 354.302,169	800.921

** Lungimile segmentelor sunt determinate în planul de proiecție Stereo 70 și sunt rotunjite la 1 milimetru.

***** Distanţa dintre puncte este formată din segmente cumulate ce sunt mai mici decât valoarea 1 milimetru.**

**DATE DESPRE IMOBILUL NR. 11518**

Oficiul de Cadastru și Publicitate Imobiliară IALOMITA
Biroul de Cadastru și Publicitate Imobiliară Slobozia

A. Partea I. Descrierea imobilului

TEREN Extravilan

Adresa: Jud. Ialomita

Nr. Crt	Nr cadastral Nr. topografic	Suprafața* (mp)	Observații / Referințe
A1	26063	5.000	Sector cadastral:15 Teren neimprejmuit;

B. Partea II. Proprietari și acte

Inscrieri privitoare la dreptul de proprietate și alte drepturi reale		Referințe
23771 / 20/02/2023		
Act Administrativ nr. 085651/55592, din 19/10/2001 emis de COMISIA JUDETEANA IALOMITA (act administrativ nr 795 din 07.02.2023, emis de PRIMARIA MIHAIL KOGALNICEANU);		
B2	Imobil aflat sub incidenta art.3, alin. (1) din Legea 17/2014,	A1
96428 / 28/06/2023		
Act Notarial nr. 101, din 26/06/2023 emis de DINCA MIRELA LUMINITA (act notarial nr 759 din 26.06.2023, emis de Dinca Mirela Luminita;act notarial nr 102 din 26.06.2023, emis de Dinca Mirela Luminita;act notarial nr 8 din 26.06.2023, emis de Dinca Mirela Luminita);		
B6	Intabulare, drept de PROPRIETATE, dobandit prin Succesiune, cota actuala 1/4, cota initiala 1/4 1) NAN CONSTANTIN	A1
B7	Intabulare, drept de PROPRIETATE, dobandit prin Succesiune, cota actuala 1/4, cota initiala 1/4 1) NAN MARIAN	A1
B8	Intabulare, drept de PROPRIETATE, dobandit prin Succesiune, cota actuala 1/4, cota initiala 1/4 1) TĂNĂSELI VICTORIA	A1
B9	Intabulare, drept de PROPRIETATE, dobandit prin Succesiune, cota actuala 1/12, cota initiala 1/12 1) NAN CONSTANTIN	A1
B10	Intabulare, drept de PROPRIETATE, dobandit prin Succesiune, cota actuala 1/12, cota initiala 1/12 1) NAN MARIAN	A1
B11	Intabulare, drept de PROPRIETATE, dobandit prin Succesiune, cota actuala 1/12, cota initiala 1/12 1) TĂNĂSELI VICTORIA	A1

C. Partea III. SARCINI .

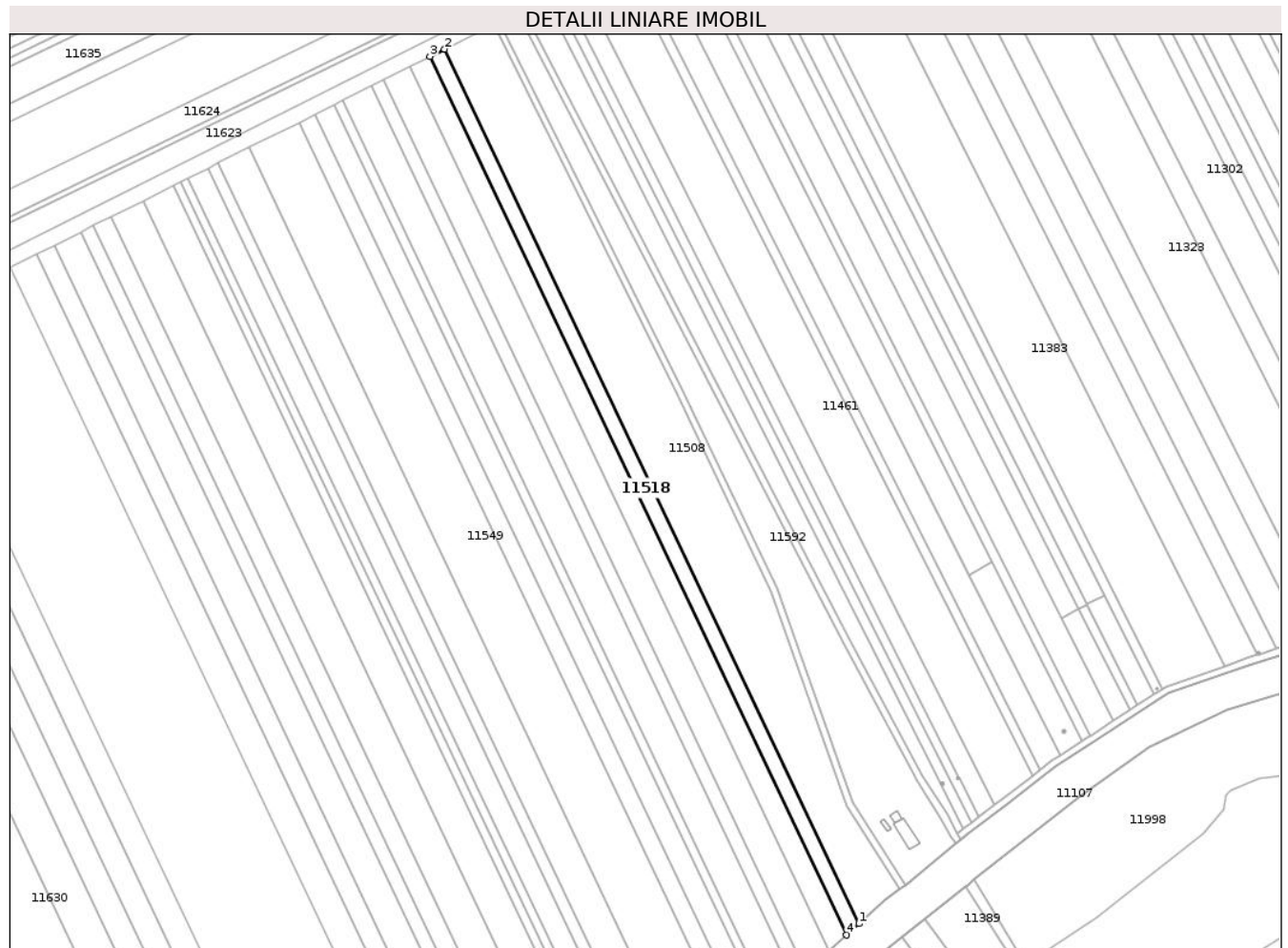
Inscrieri privind dezmembramintele dreptului de proprietate, drepturi reale de garanție și sarcini	Referințe
NU SUNT	

Anexa Nr. 1 La Partea I

Teren

Nr cadastral	Suprafața (mp)*	Observații / Referințe
26063	5.000	

* Suprafața este determinată în planul de proiecție Stereo 70.



Date referitoare la teren

Crt	Categorie folosință	Intra vilan	Suprafața (mp)	Tarla	Parcelă	Nr. topo	Observații / Referințe
1	arabil	NU	5.000	853/5/1	2	-	

Lungime Segmente

1) Valorile lungimilor segmentelor sunt obținute din proiecție în plan.

Punct început	X / Y	Punct sfârșit	X / Y	Lungime segment (** (m)
1	716.695,493 352.858,828	2	716.460,934 353.352,882	546.907
2	716.460,934 353.352,882	3	716.452,781 353.348,787	9.124
3	716.452,781 353.348,787	4	716.688,422 352.852,456	549.428
4	716.688,422 352.852,456	1	716.695,493 352.858,828	9.518

** Lungimile segmentelor sunt determinate în planul de proiecție Stereo 70 și sunt rotunjite la 1 milimetru.

***** Distanţa dintre puncte este formată din segmente cumulate ce sunt mai mici decât valoarea 1 milimetru.**

**DATE DESPRE IMOBILUL NR. 11521**

Oficiul de Cadastru și Publicitate Imobiliară IALOMIȚA
Biroul de Cadastru și Publicitate Imobiliară Slobozia

A. Partea I. Descrierea imobilului

TEREN Extravilan

Adresa: Jud. Ialomita

Nr. Crt	Nr cadastral Nr. topografic	Suprafața* (mp)	Observații / Referințe
A1		8.238	Sector cadastral:15 Teren neimprejmuit;

B. Partea II. Proprietari și acte

Inscrieri privitoare la dreptul de proprietate și alte drepturi reale		Referințe
/		
Act Administrativ nr. 085.617, din 05/10/2001 emis de CJSDPAT IALOMIȚA;		
B1	Intabulare, drept de PROPRIETATE, Legea 18/1991, dobandit prin Constituire, cota actuala 1/1, cota initiala 1/1 1) IVAȘCU N VICTOR	A1

C. Partea III. SARCINI .

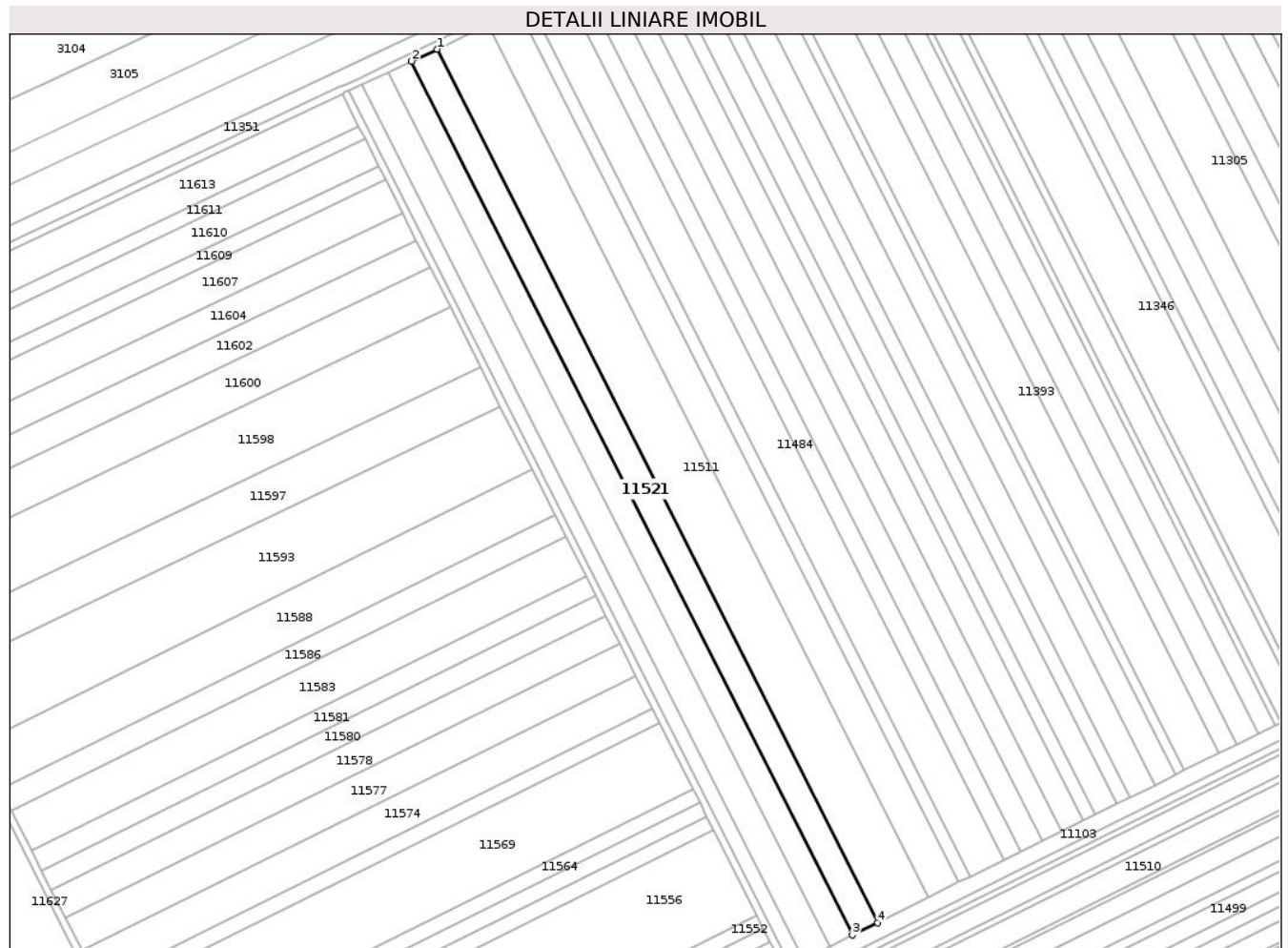
Inscrieri privind dezmembramintele dreptului de proprietate, drepturi reale de garanție și sarcini	Referințe
NU SUNT	

Anexa Nr. 1 La Partea I

Teren

Nr cadastral	Suprafața (mp)*	Observații / Referințe
	8.238	

* Suprafața este determinată în planul de proiecție Stereo 70.



Date referitoare la teren

Crt	Categorie folosință	Intravilan	Suprafața (mp)	Tarla	Parcelă	Nr. topo	Observații / Referințe
1	arabil	NU	8.238	795/3/1	21	-	

Lungime Segmente

1) Valorile lungimilor segmentelor sunt obținute din proiecție în plan.

Punct început	X / Y	Punct sfârșit	X / Y	Lungime segment (** (m)
1	716.452,949 354.677,811	2	716.439,048 354.671,27	15.363
2	716.439,048 354.671,27	3	716.680,928 354.192,277	536.601
3	716.680,928 354.192,277	4	716.694,693 354.199,088	15.358
4	716.694,693 354.199,088	1	716.452,949 354.677,811	536.298

** Lungimile segmentelor sunt determinate în planul de proiecție Stereo 70 și sunt rotunjite la 1 milimetru.

***** Distanţa dintre puncte este formată din segmente cumulate ce sunt mai mici decât valoarea 1 milimetru.**

**DATE DESPRE IMOBILUL NR. 11522**

Oficiul de Cadastru și Publicitate Imobiliară IALOMIȚA
Biroul de Cadastru și Publicitate Imobiliară Slobozia

A. Partea I. Descrierea imobilului

TEREN Extravilan

Adresa: Jud. Ialomita

Nr. Crt	Nr cadastral Nr. topografic	Suprafața* (mp)	Observații / Referințe
A1		6.900	Sector cadastral:15 Teren neimprejmuit;

B. Partea II. Proprietari și acte

Inscrieri privitoare la dreptul de proprietate și alte drepturi reale		Referințe
/		
Act Administrativ nr. 085.787, din 15/03/2002 emis de CJSDPAT IALOMIȚA;		
B1	Intabulare, drept de PROPRIETATE, Legea 18/1991, dobandit prin Reconstituire, cota actuala 1/1, cota initiala 1/1 1) VAȘIU I ILINCA	A1

C. Partea III. SARCINI .

Inscrieri privind dezmembramintele dreptului de proprietate, drepturi reale de garanție și sarcini	Referințe
NU SUNT	

Anexa Nr. 1 La Partea I

Teren

Nr cadastral	Suprafața (mp)*	Observații / Referințe
	6.900	

* Suprafața este determinată în planul de proiecție Stereo 70.



Date referitoare la teren

Crt	Categorie folosință	Intra vilan	Suprafața (mp)	Tarla	Parcelă	Nr. topo	Observații / Referințe
1	arabil	NU	6.900	853/5/1	3	-	

Lungime Segmente

1) Valorile lungimilor segmentelor sunt obținute din proiecție în plan.

Punct început	X / Y	Punct sfârșit	X / Y	Lungime segment (** (m)
1	716.452,781 353.348,787	2	716.441,591 353.343,167	12.522
2	716.441,591 353.343,167	3	716.678,676 352.843,793	552.796
3	716.678,676 352.843,793	4	716.679,847 352.844,728	1.498
4	716.679,847 352.844,728	5	716.688,422 352.852,456	11.544
5	716.688,422 352.852,456	1	716.452,781 353.348,787	549.428

**** Lungimile segmentelor sunt determinate în planul de proiecție Stereo 70 și sunt rotunjite la 1 milimetru.**

***** Distanța dintre puncte este formată din segmente cumulate ce sunt mai mici decât valoarea 1 milimetru.**

**DATE DESPRE IMOBILUL NR. 11526**

Oficiul de Cadastru și Publicitate Imobiliară IALOMIȚA
Biroul de Cadastru și Publicitate Imobiliară Slobozia

A. Partea I. Descrierea imobilului

TEREN Extravilan

Adresa: Jud. Ialomita

Nr. Crt	Nr cadastral Nr. topografic	Suprafața* (mp)	Observații / Referințe
A1		7.500	Sector cadastral:15 Teren neimprejmit;

B. Partea II. Proprietari și acte

Inscrieri privitoare la dreptul de proprietate și alte drepturi reale		Referințe
/		
Act Administrativ nr. 085271, din 18/08/2000 emis de CJSDPAT IALOMIȚA;		
B1	Intabulare, drept de PROPRIETATE, Legea 18/1991, dobandit prin Reconstituire, cota actuala 1/1, cota initiala 1/1	A1
	1) GHEORGHE ST MITA 2) GHEORGHE N STEFAN 3) NEDELCU N VOICA 4) GHEORGHE N DUMITRU 5) UNGUREANU N NASTASIA	

C. Partea III. SARCINI .

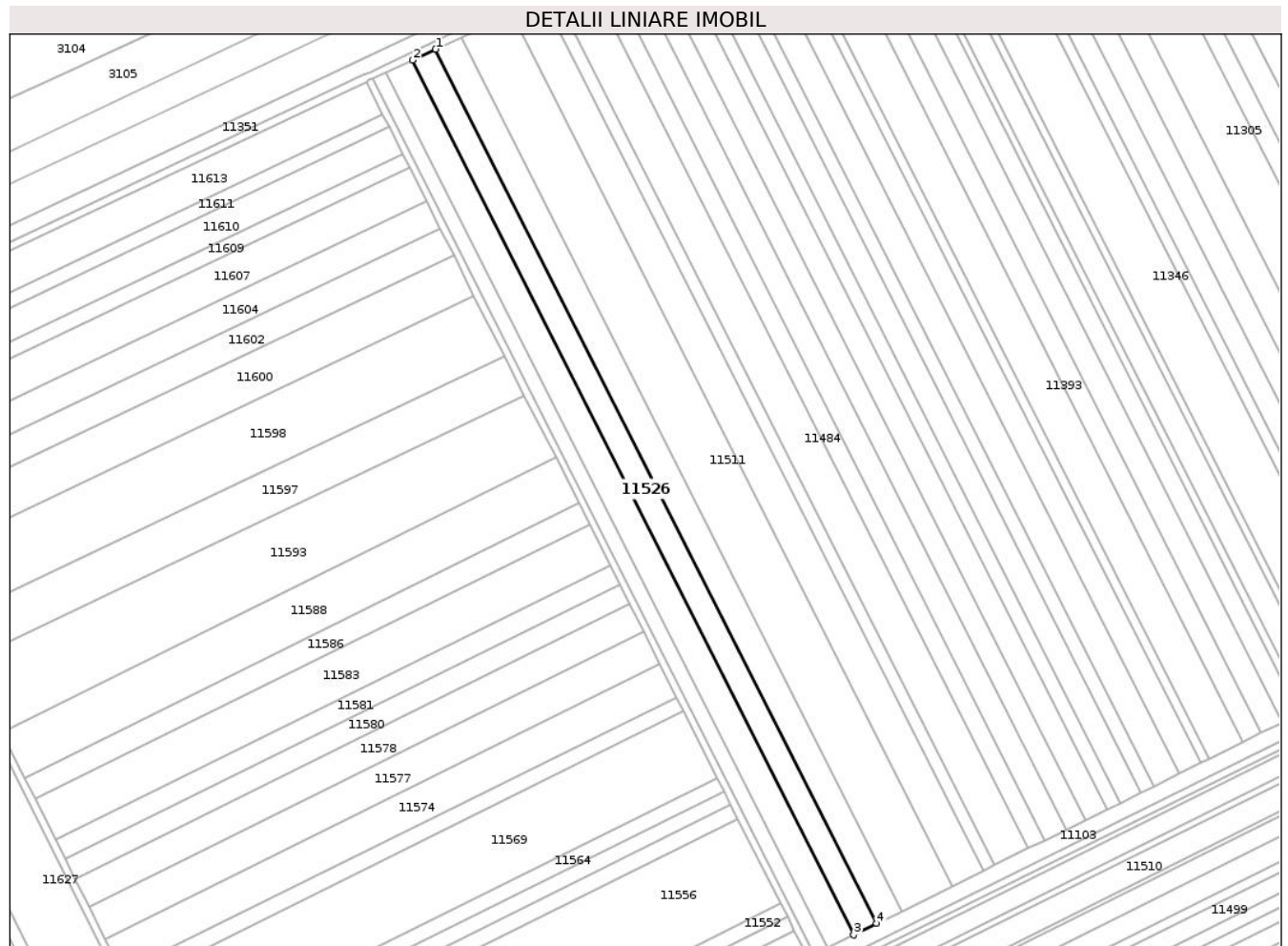
Inscrieri privind dezmembramintele dreptului de proprietate, drepturi reale de garanție și sarcini	Referințe
NU SUNT	

Anexa Nr. 1 La Partea I

Teren

Nr cadastral	Suprafața (mp)*	Observații / Referințe
	7.500	

* Suprafața este determinată în planul de proiecție Stereo 70.



Date referitoare la teren

Crt	Categorie folosință	Intravilan	Suprafața (mp)	Tarla	Parcelă	Nr. topo	Observații / Referințe
1	arabil	NU	7.500	795/3/1	22	-	

Lungime Segmente

1) Valorile lungimilor segmentelor sunt obținute din proiecție în plan.

Punct început	X / Y	Punct sfârșit	X / Y	Lungime segment (** (m)
1	716.439,048 354.671,27	2	716.426,4 354.665,318	13.978
2	716.426,4 354.665,318	3	716.668,404 354.186,081	536.874
3	716.668,404 354.186,081	4	716.680,928 354.192,277	13.973
4	716.680,928 354.192,277	1	716.439,048 354.671,27	536.601

** Lungimile segmentelor sunt determinate în planul de proiecție Stereo 70 și sunt rotunjite la 1 milimetru.

***** Distanţa dintre puncte este formată din segmente cumulate ce sunt mai mici decât valoarea 1 milimetru.**

**DATE DESPRE IMOBILUL NR. 11527**

Oficiul de Cadastru și Publicitate Imobiliară IALOMIȚA
Biroul de Cadastru și Publicitate Imobiliară Slobozia

A. Partea I. Descrierea imobilului

TEREN Extravilan

Adresa: Jud. Ialomita

Nr. Crt	Nr cadastral Nr. topografic	Suprafața* (mp)	Observații / Referințe
A1		9.500	Sector cadastral:15 Teren neimprejmuit;

B. Partea II. Proprietari și acte

Inscrieri privitoare la dreptul de proprietate și alte drepturi reale		Referințe
/		
Act Administrativ nr. 085.062, din 28/05/1999 emis de CJSDPAT IALOMIȚA;		
B1	Intabulare, drept de PROPRIETATE, Legea 18/1991, dobandit prin Reconstituire, cota actuala 1/1, cota initiala 1/1 1) MIHAI B ELEONORA	A1

C. Partea III. SARCINI .

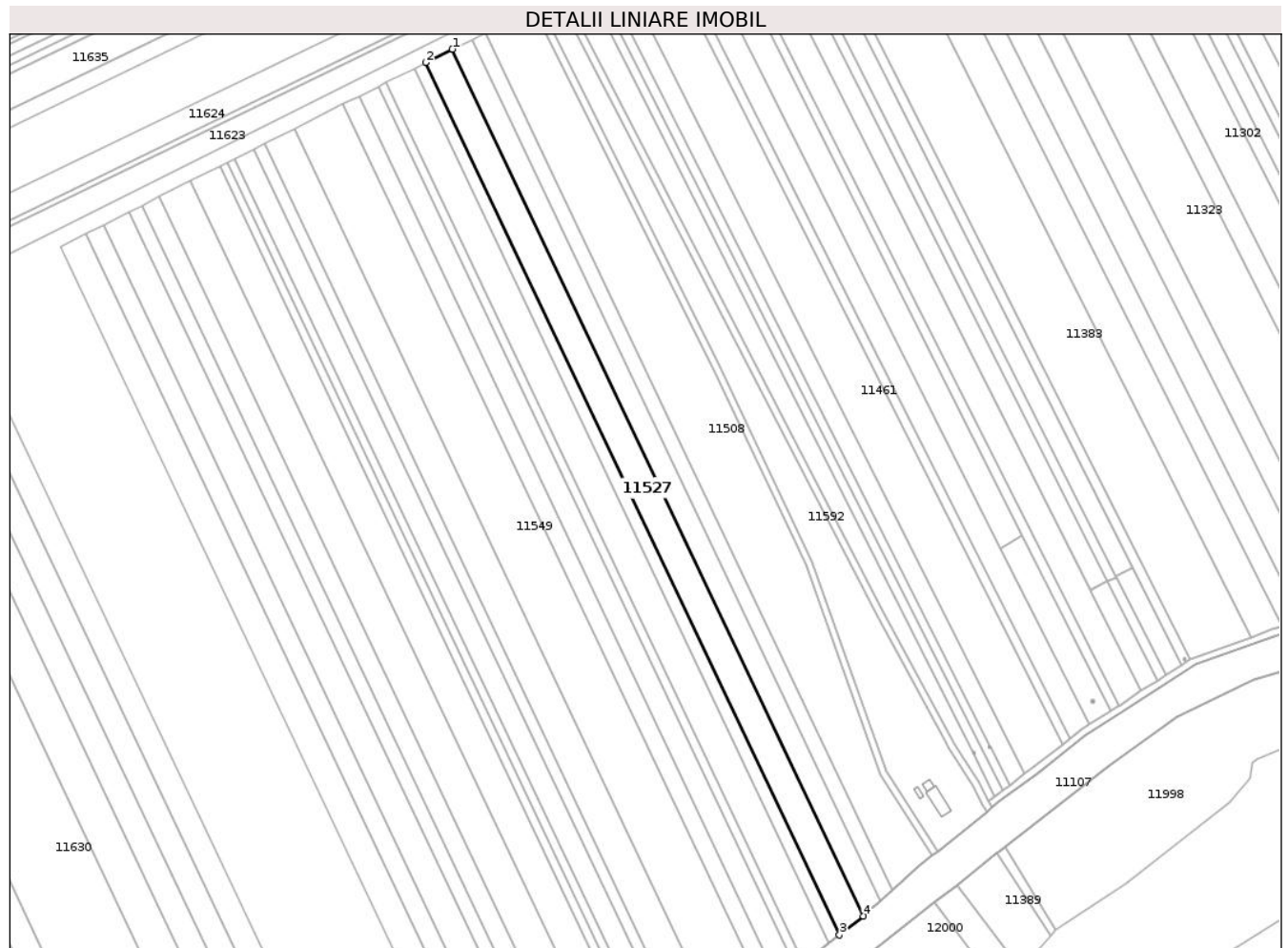
Inscrieri privind dezmembramintele dreptului de proprietate, drepturi reale de garanție și sarcini	Referințe
NU SUNT	

Anexa Nr. 1 La Partea I

Teren

Nr cadastral	Suprafața (mp)*	Observații / Referințe
	9.500	

* Suprafața este determinată în planul de proiecție Stereo 70.



Date referitoare la teren

Crt	Categorie folosință	Intra vilan	Suprafața (mp)	Tarla	Parcelă	Nr. topo	Observații / Referințe
1	arabil	NU	9.500	853/5/1	4	-	

Lungime Segmente

1) Valorile lungimilor segmentelor sunt obținute din proiecție în plan.

Punct început	X / Y	Punct sfârșit	X / Y	Lungime segment (** (m)
1	716.441,591 353.343,167	2	716.426,28 353.335,477	17.134
2	716.426,28 353.335,477	3	716.664,926 352.832,817	556.434
3	716.664,926 352.832,817	4	716.678,676 352.843,793	17.594
4	716.678,676 352.843,793	1	716.441,591 353.343,167	552.796

** Lungimile segmentelor sunt determinate în planul de proiecție Stereo 70 și sunt rotunjite la 1 milimetru.

***** Distanţa dintre puncte este formată din segmente cumulate ce sunt mai mici decât valoarea 1 milimetru.**

**DATE DESPRE IMOBILUL NR. 11531**

Oficiul de Cadastru și Publicitate Imobiliară IALOMIȚA
Biroul de Cadastru și Publicitate Imobiliară Slobozia

A. Partea I. Descrierea imobilului

TEREN Extravilan

Adresa: Jud. Ialomita

Nr. Crt	Nr cadastral Nr. topografic	Suprafața* (mp)	Observații / Referințe
A1		4.200	Sector cadastral:15 Teren neimprejmuit;

B. Partea II. Proprietari și acte

Inscrieri privitoare la dreptul de proprietate și alte drepturi reale	Referințe
/	
Act Administrativ nr. 085379, din 25/04/2001 emis de CJSDPAT IALOMIȚA;	
B1	A1
Intabulare, drept de PROPRIETATE, Legea 18/1991, dobandit prin Reconstituire, cota actuala 1/1, cota initiala 1/1 1) PUIA B ION	

C. Partea III. SARCINI .

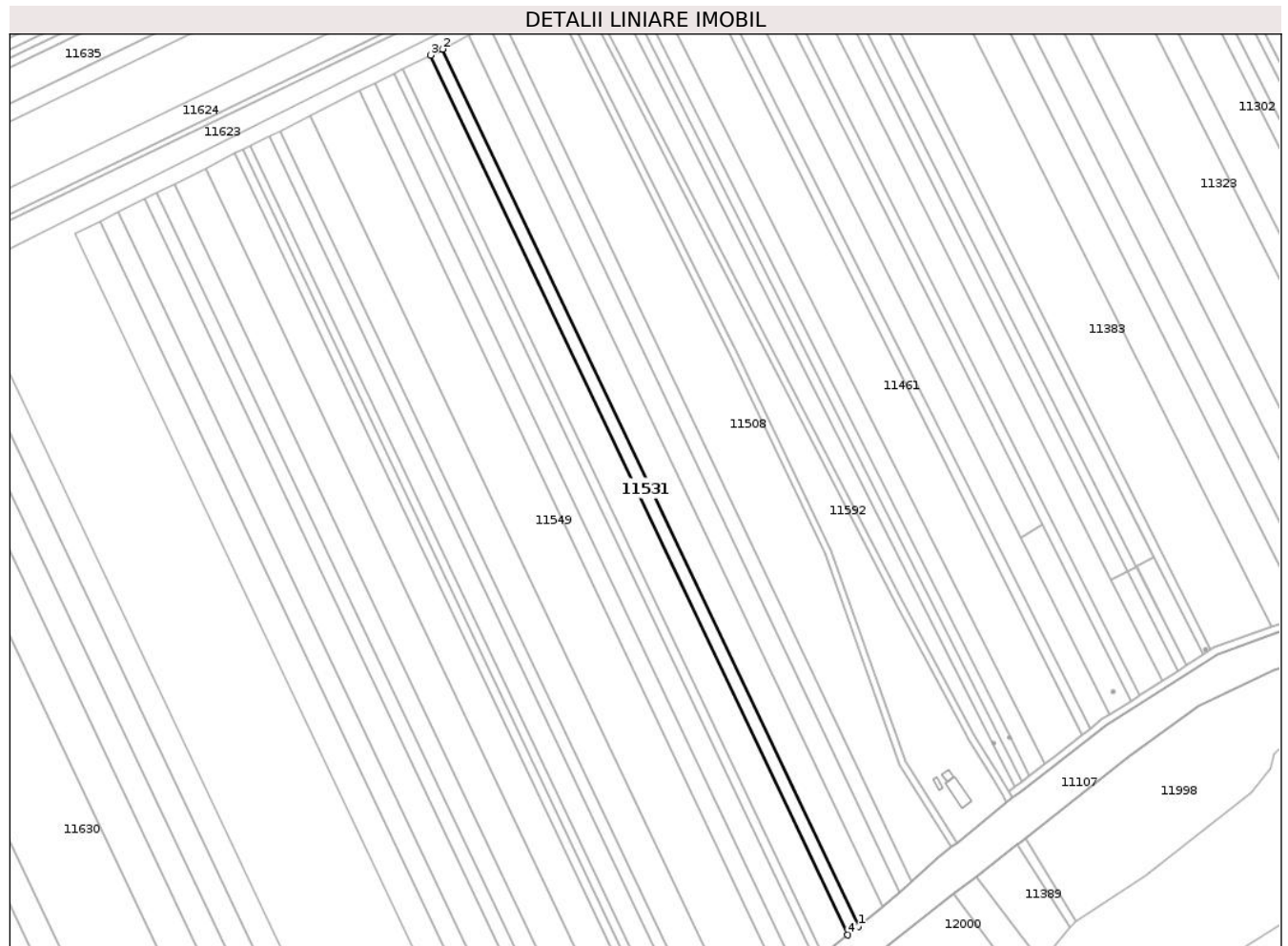
Inscrieri privind dezmembramintele dreptului de proprietate, drepturi reale de garanție și sarcini	Referințe
NU SUNT	

Anexa Nr. 1 La Partea I

Teren

Nr cadastral	Suprafața (mp)*	Observații / Referințe
	4.200	

* Suprafața este determinată în planul de proiecție Stereo 70.



Date referitoare la teren

Crt	Categorie folosință	Intra vilan	Suprafața (mp)	Tarla	Parcelă	Nr. topo	Observații / Referințe
1	arabil	NU	4.200	853/5/1	5	-	

Lungime Segmente

1) Valorile lungimilor segmentelor sunt obținute din proiecție în plan.

Punct început	X / Y	Punct sfârșit	X / Y	Lungime segment (** (m)
1	716.664,926 352.832,817	2	716.426,28 353.335,477	556.434
2	716.426,28 353.335,477	3	716.419,543 353.332,093	7.539
3	716.419,543 353.332,093	4	716.658,875 352.827,987	558.035
4	716.658,875 352.827,987	1	716.664,926 352.832,817	7.742

** Lungimile segmentelor sunt determinate în planul de proiecție Stereo 70 și sunt rotunjite la 1 milimetru.

***** Distanţa dintre puncte este formată din segmente cumulate ce sunt mai mici decât valoarea 1 milimetru.**

**DATE DESPRE IMOBILUL NR. 11532**

Oficiul de Cadastru și Publicitate Imobiliară IALOMITA
Biroul de Cadastru și Publicitate Imobiliară Slobozia

A. Partea I. Descrierea imobilului

TEREN Extravilan

Adresa: Jud. Ialomita

Nr. Crt	Nr cadastral Nr. topografic	Suprafața* (mp)	Observații / Referințe
A1	25047	8.656	Sector cadastral:15 Teren neimprejmuit;

B. Partea II. Proprietari și acte

Inscrieri privitoare la dreptul de proprietate și alte drepturi reale		Referințe
25908 / 17/03/2022		
Act Administrativ nr. 085490/55590, din 11/06/2001 emis de COMISIA JUDETEANA IALOMITA (act administrativ nr 1210 din 15.03.2022, emis de PRIMARIA COMUNEI MIHAIL KOGALNICEANU; act notarial nr 160 din 07.10.2021, emis de BNP DINCA MIRELA LUMINITA);		
B1	Intabulare, drept de PROPRIETATE, mostenire, dobandit prin Succesiune, cota actuala 1/4, cota initiala 1/4 1) GHEORGHE ANDREI-IONUȚ	A1
B2	Intabulare, drept de PROPRIETATE, mostenire, dobandit prin Succesiune, cota actuala 1/4, cota initiala 1/4 1) GHEORGHE VIOREL	A1
B3	Intabulare, drept de PROPRIETATE, mostenire, dobandit prin Succesiune, cota actuala 2/4, cota initiala 2/4 1) GHEORGHE ADRIAN	A1
B4	Se noteaza din oficiu faptul ca imobilul de la A1 se afla sub incidenta art. 3, alin. (1) din Legea 17/2014	A1

C. Partea III. SARCINI .

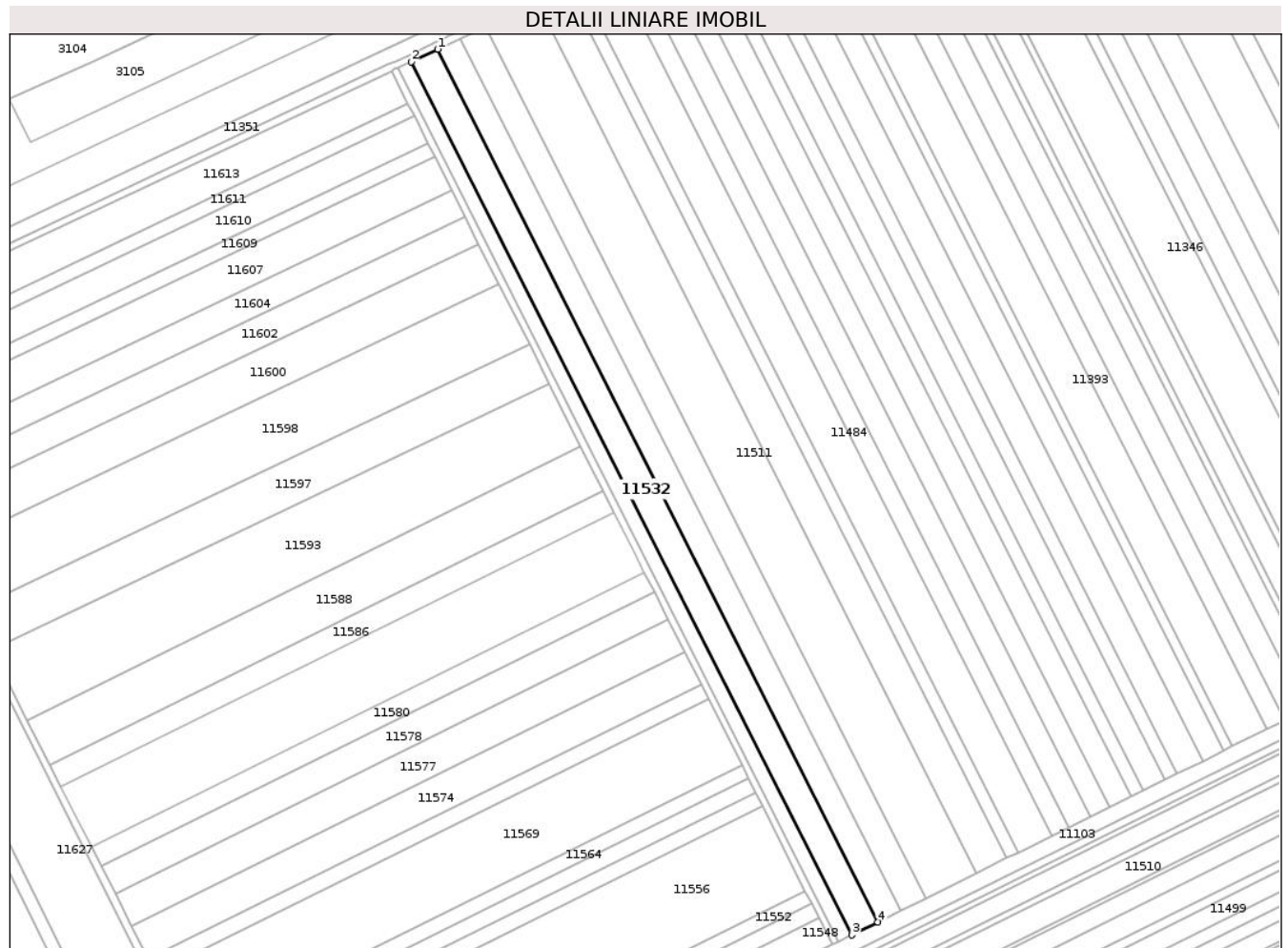
Inscrieri privind dezmembramintele dreptului de proprietate, drepturi reale de garanție și sarcini	Referințe
NU SUNT	

Anexa Nr. 1 La Partea I

Teren

Nr cadastral	Suprafața (mp)*	Observații / Referințe
25047	8.656	

* Suprafața este determinată în planul de proiecție Stereo 70.



Date referitoare la teren

Crt	Categorie folosință	Intra vilan	Suprafața (mp)	Tarla	Parcelă	Nr. topo	Observații / Referințe
1	arabil	NU	8.656	795/3/1	23	-	

Lungime Segmente

1) Valorile lungimilor segmentelor sunt obținute din proiecție în plan.

Punct început	X / Y	Punct sfârșit	X / Y	Lungime segment (** (m)
1	716.426,4 354.665,318	2	716.411,81 354.658,453	16.124
2	716.411,81 354.658,453	3	716.653,957 354.178,933	537.191
3	716.653,957 354.178,933	4	716.668,404 354.186,081	16.119
4	716.668,404 354.186,081	1	716.426,4 354.665,318	536.874

** Lungimile segmentelor sunt determinate în planul de proiecție Stereo 70 și sunt rotunjite la 1 milimetru.

***** Distanţa dintre puncte este formată din segmente cumulate ce sunt mai mici decât valoarea 1 milimetru.**

**DATE DESPRE IMOBILUL NR. 11536**

Oficiul de Cadastru și Publicitate Imobiliară IALOMIȚA
Biroul de Cadastru și Publicitate Imobiliară Slobozia

A. Partea I. Descrierea imobilului

TEREN Extravilan

Adresa: Jud. Ialomita

Nr. Crt	Nr cadastral Nr. topografic	Suprafața* (mp)	Observații / Referințe
A1		10.200	Sector cadastral:15 Teren neimprejmuit;

B. Partea II. Proprietari și acte

Inscrieri privitoare la dreptul de proprietate și alte drepturi reale	Referințe
/	
Act Administrativ nr. 085371, din 24/04/2001 emis de CJSDPAT IALOMIȚA;	
B1	A1
Intabulare, drept de PROPRIETATE, Legea 18/1991, dobandit prin Reconstituire, cota actuala 1/1, cota initiala 1/1 1) TUDOR V DUMITRU	

C. Partea III. SARCINI .

Inscrieri privind dezmembramintele dreptului de proprietate, drepturi reale de garanție și sarcini	Referințe
NU SUNT	

Anexa Nr. 1 La Partea I

Teren

Nr cadastral	Suprafața (mp)*	Observații / Referințe
	10.200	

* Suprafața este determinată în planul de proiecție Stereo 70.



Date referitoare la teren

Crt	Categorie folosință	Intra vilan	Suprafața (mp)	Tarla	Parcelă	Nr. topo	Observații / Referințe
1	arabil	NU	10.200	853/5/1	6	-	

Lungime Segmente

1) Valorile lungimilor segmentelor sunt obținute din proiecție în plan.

Punct început	X / Y	Punct sfârșit	X / Y	Lungime segment (** (m)
1	716.658,875 352.827,987	2	716.419,543 353.332,093	558.035
2	716.419,543 353.332,093	3	716.403,262 353.323,916	18.219
3	716.403,262 353.323,916	4	716.644,253 352.816,315	561.903
4	716.644,253 352.816,315	1	716.658,875 352.827,987	18.709

** Lungimile segmentelor sunt determinate în planul de proiecție Stereo 70 și sunt rotunjite la 1 milimetru.

***** Distanţa dintre puncte este formată din segmente cumulate ce sunt mai mici decât valoarea 1 milimetru.**

**DATE DESPRE IMOBILUL NR. 11537**

Oficiul de Cadastru și Publicitate Imobiliară IALOMIȚA
Biroul de Cadastru și Publicitate Imobiliară Slobozia

A. Partea I. Descrierea imobilului

TEREN Extravilan

Adresa: Jud. Ialomita

Nr. Crt	Nr cadastral Nr. topografic	Suprafața* (mp)	Observații / Referințe
A1		4.244	Sector cadastral:15 Teren neimprejmit;

B. Partea II. Proprietari și acte

Inscrieri privitoare la dreptul de proprietate și alte drepturi reale	Referințe
/	
Act Administrativ nr. 085903, din 01/04/2002 emis de CJSDPAT IALOMIȚA;	
B1	A1
Intabulare, drept de PROPRIETATE, Legea 18/1991, dobandit prin Reconstituire, cota actuala 1/1, cota initiala 1/1	
1) DAN P DUMTIRA	
2) SOARE P VASILE	
3) SOARE N DOBRITA	
4) STERIAN N ANICA	

C. Partea III. SARCINI .

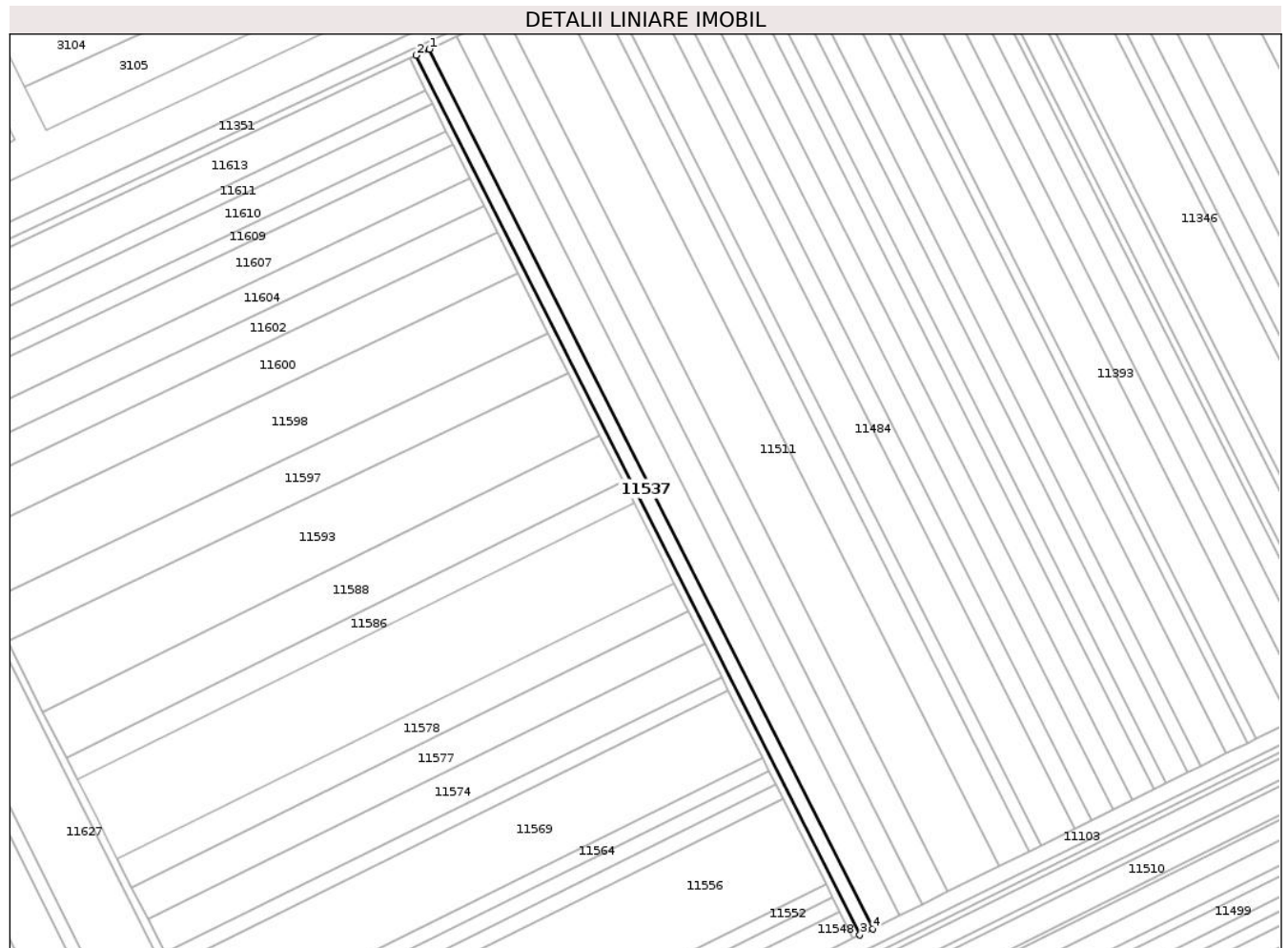
Inscrieri privind dezmembramintele dreptului de proprietate, drepturi reale de garanție și sarcini	Referințe
NU SUNT	

Anexa Nr. 1 La Partea I

Teren

Nr cadastral	Suprafața (mp)*	Observații / Referințe
	4.244	

* Suprafața este determinată în planul de proiecție Stereo 70.



Date referitoare la teren

Crt	Categorie folosință	Intravilan	Suprafața (mp)	Tarla	Parcelă	Nr. topo	Observații / Referințe
1	arabil	NU	4.244	795/3/1	24	-	

Lungime Segmente

1) Valorile lungimilor segmentelor sunt obținute din proiecție în plan.

Punct început	X / Y	Punct sfârșit	X / Y	Lungime segment (** (m)
1	716.411,81 354.658,453	2	716.404,639 354.655,078	7.926
2	716.404,639 354.655,078	3	716.646,897 354.175,44	537.347
3	716.646,897 354.175,44	4	716.653,957 354.178,933	7.877
4	716.653,957 354.178,933	1	716.411,81 354.658,453	537.191

** Lungimile segmentelor sunt determinate în planul de proiecție Stereo 70 și sunt rotunjite la 1 milimetru.

***** Distanţa dintre puncte este formată din segmente cumulate ce sunt mai mici decât valoarea 1 milimetru.**

**DATE DESPRE IMOBILUL NR. 11538**

Oficiul de Cadastru și Publicitate Imobiliară IALOMITA
Biroul de Cadastru și Publicitate Imobiliară Slobozia

A. Partea I. Descrierea imobilului

TEREN Extravilan

Adresa: Jud. Ialomita

Nr. Crt	Nr cadastral Nr. topografic	Suprafața* (mp)	Observații / Referințe
A1		2.150	Sector cadastral:15 Teren neimprejmuit;

B. Partea II. Proprietari și acte

Inscrieri privitoare la dreptul de proprietate și alte drepturi reale		Referințe
/		
Act Administrativ nr. 3561, din 02/04/2025 emis de PRIMĂRIA COMUNEI MIHAIL KOGĂLNICEANU;		
B1	Inscrierea posesiei, drept de PROPRIETATE, dobandit prin Lege, cota actuala 1/1, cota initiala 1/1 1) NEIDENTIFICAT NEIDENTIFICAT	A1
Act Normativ nr. 7, din 13/03/1996 emis de PARLAMENTUL ROMÂNIEI (art.13);		
B2	Se notează mențiunea de proprietar neidentificat	A1

C. Partea III. SARCINI .

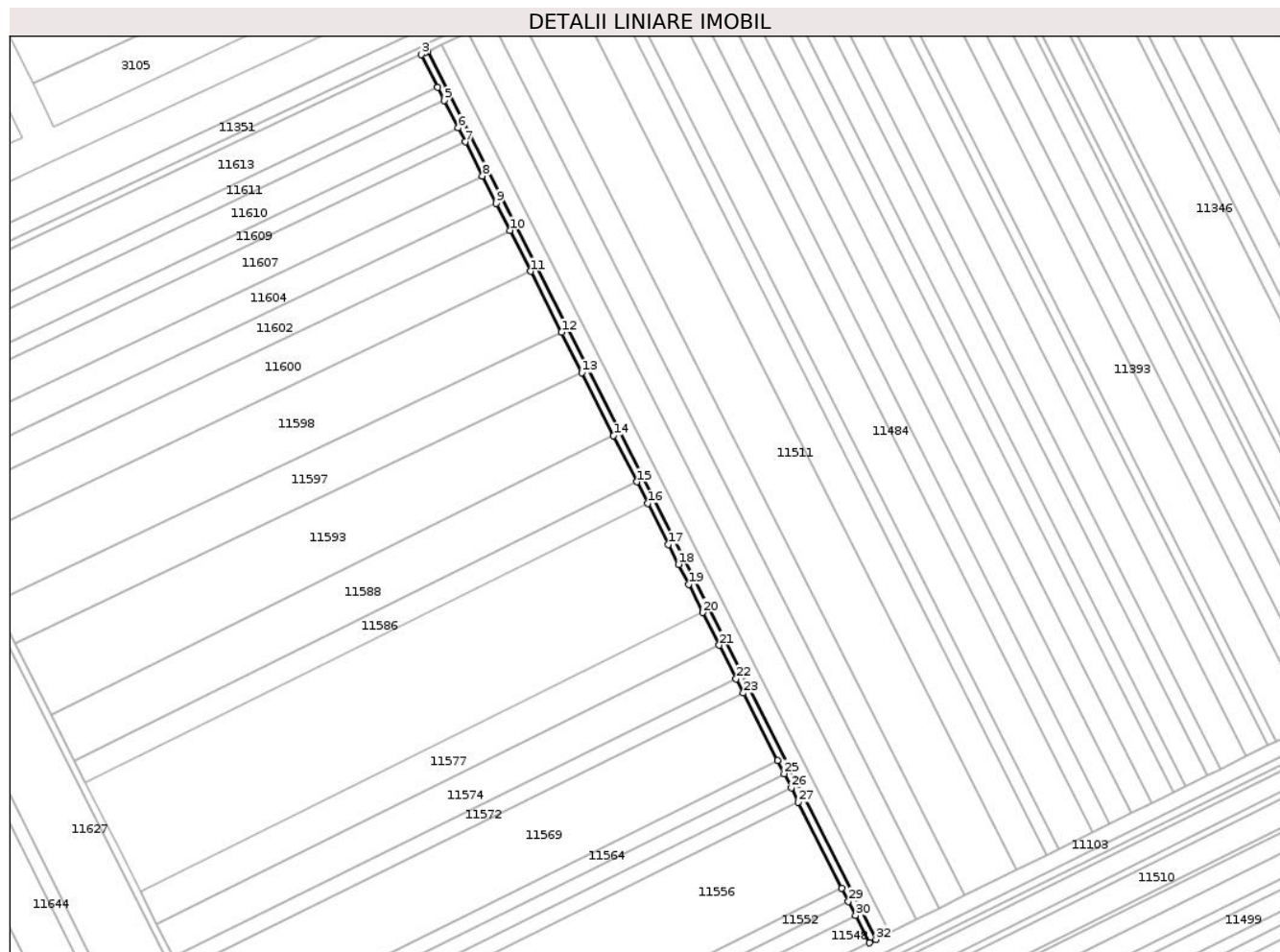
Inscrieri privind dezmembramintele dreptului de proprietate, drepturi reale de garanție și sarcini	Referințe
NU SUNT	

Anexa Nr. 1 La Partea I

Teren

Nr cadastral	Suprafața (mp)*	Observații / Referințe
	2.150	

* Suprafața este determinată în planul de proiecție Stereo 70.



Date referitoare la teren

Crt	Categorie folosință	Intravilan	Suprafața (mp)	Tarla	Parcelă	Nr. topo	Observații / Referințe
1	drum	NU	2.150	-	795/3	-	

Lungime Segmente

1) Valorile lungimilor segmentelor sunt obținute din proiecție în plan.

Punct început	X / Y	Punct sfârșit	X / Y	Lungime segment (** (m)
1	716.404,639 354.655,078	2	716.402,805 354.654,291	1.996
3	716.401,019 354.653,374	4	716.409,95 354.635,692	19.809
5	716.413,537 354.628,589	6	716.420,977 354.613,858	16.503
7	716.424,831 354.606,23	8	716.434,131 354.587,816	20.629
9	716.441,572 354.573,085	10	716.449,012 354.558,354	16.503

Punct început	X / Y	Punct sfârșit	X / Y	Lungime segment (** (m)
2	716.402,805 354.654,291	3	716.401,019 354.653,374	2.008
4	716.409,95 354.635,692	5	716.413,537 354.628,589	7.957
6	716.420,977 354.613,858	7	716.424,831 354.606,23	8.546
8	716.434,131 354.587,816	9	716.441,572 354.573,085	16.504
10	716.449,012 354.558,354	11	716.460,172 354.536,258	24.754

Punct început	X / Y	Punct sfârșit	X / Y	Lungime segment (** (m))
11	716.460,172 354.536,258	12	716.476,78 354.503,377	36.837
13	716.487,808 354.481,544	14	716.505,011 354.447,483	38.159
15	716.517,566 354.422,625	16	716.523,478 354.410,92	13.113
17	716.534,638 354.388,825	18	716.540,086 354.378,04	12.083
19	716.545,533 354.367,256	20	716.553,238 354.352,0	17.091
21	716.562,14 354.334,376	22	716.571,306 354.316,227	20.332
23	716.575,159 354.308,599	24	716.593,626 354.272,038	40.96
25	716.597,213 354.264,936	26	716.601,066 354.257,308	8.546
27	716.604,918 354.249,68	28	716.628,433 354.203,124	52.158
29	716.632,02 354.196,023	30	716.635,872 354.188,395	8.545
31	716.643,312 354.173,666	32	716.646,897 354.175,44	4.0

Punct început	X / Y	Punct sfârșit	X / Y	Lungime segment (** (m))
12	716.476,78 354.503,377	13	716.487,808 354.481,544	24.46
14	716.505,011 354.447,483	15	716.517,566 354.422,625	27.849
16	716.523,478 354.410,92	17	716.534,638 354.388,825	24.753
18	716.540,086 354.378,04	19	716.545,533 354.367,256	12.082
20	716.553,238 354.352,0	21	716.562,14 354.334,376	19.745
22	716.571,306 354.316,227	23	716.575,159 354.308,599	8.546
24	716.593,626 354.272,038	25	716.597,213 354.264,936	7.956
26	716.601,066 354.257,308	27	716.604,918 354.249,68	8.545
28	716.628,433 354.203,124	29	716.632,02 354.196,023	7.956
30	716.635,872 354.188,395	31	716.643,312 354.173,666	16.501
32	716.646,897 354.175,44	1	716.404,639 354.655,078	537.347

** Lungimile segmentelor sunt determinate în planul de proiecție Stereo 70 și sunt rotunjite la 1 milimetru.

*** Distanța dintre puncte este formată din segmente cumulate ce sunt mai mici decât valoarea 1 milimetru.

**DATE DESPRE IMOBILUL NR. 11540**

Oficiul de Cadastru și Publicitate Imobiliară IALOMIȚA
Biroul de Cadastru și Publicitate Imobiliară Slobozia

A. Partea I. Descrierea imobilului

TEREN Extravilan

Adresa: Jud. Ialomita

Nr. Crt	Nr cadastral Nr. topografic	Suprafața* (mp)	Observații / Referințe
A1		2.800	Sector cadastral:15 Teren neimprejmuit;

B. Partea II. Proprietari și acte

Inscrieri privitoare la dreptul de proprietate și alte drepturi reale	Referințe
/	
Act Administrativ nr. 084701, din 15/07/1998 emis de CJSDPAT IALOMIȚA;	
B1	A1
Intabulare, drept de PROPRIETATE, Legea 18/1991, dobandit prin Constituire, cota actuala 1/1, cota initiala 1/1	
1) TUDOR D PETRU	

C. Partea III. SARCINI .

Inscrieri privind dezmembramintele dreptului de proprietate, drepturi reale de garanție și sarcini	Referințe
NU SUNT	

Anexa Nr. 1 La Partea I

Teren

Nr cadastral	Suprafața (mp)*	Observații / Referințe
	2.800	

* Suprafața este determinată în planul de proiecție Stereo 70.



Date referitoare la teren

Crt	Categorie folosință	Intra vilan	Suprafața (mp)	Tarla	Parcelă	Nr. topo	Observații / Referințe
1	arabil	NU	2.800	853/5/1	7	-	

Lungime Segmente

1) Valorile lungimilor segmentelor sunt obținute din proiecție în plan.

Punct început	X / Y	Punct sfârșit	X / Y	Lungime segment (** (m)
1	716.644,253 352.816,315	2	716.403,262 353.323,916	561.903
2	716.403,262 353.323,916	3	716.398,812 353.321,681	4.98
3	716.398,812 353.321,681	4	716.640,256 352.813,125	562.96
4	716.640,256 352.813,125	1	716.644,253 352.816,315	5.114

** Lungimile segmentelor sunt determinate în planul de proiecție Stereo 70 și sunt rotunjite la 1 milimetru.

***** Distanţa dintre puncte este formată din segmente cumulate ce sunt mai mici decât valoarea 1 milimetru.**

**DATE DESPRE IMOBILUL NR. 11541**

Oficiul de Cadastru și Publicitate Imobiliară IALOMITA
Biroul de Cadastru și Publicitate Imobiliară Slobozia

A. Partea I. Descrierea imobilului

TEREN Extravilan

Adresa: Jud. Ialomita

Nr. Crt	Nr cadastral Nr. topografic	Suprafața* (mp)	Observații / Referințe
A1		6.900	Sector cadastral:15 Teren neimprejmuit;

B. Partea II. Proprietari și acte

Inscrieri privitoare la dreptul de proprietate și alte drepturi reale		Referințe
/		
Act Administrativ nr. 085.081, din 10/06/1999 emis de CJSDPAT IALOMIȚA;		
B1	Intabulare, drept de PROPRIETATE, Legea 18/1991, dobandit prin Reconstituire, cota actuala 1/1, cota initiala 1/1 1) NEAGU I GHEORGHE	A1

C. Partea III. SARCINI .

Inscrieri privind dezmembramintele dreptului de proprietate, drepturi reale de garanție și sarcini	Referințe
NU SUNT	

Anexa Nr. 1 La Partea I

Teren

Nr cadastral	Suprafața (mp)*	Observații / Referințe
	6.900	

* Suprafața este determinată în planul de proiecție Stereo 70.



Date referitoare la teren

Crt	Categorie folosință	Intra vilan	Suprafața (mp)	Tarla	Parcelă	Nr. topo	Observații / Referințe
1	arabil	NU	6.900	853/5/1	8	-	

Lungime Segmente

1) Valorile lungimilor segmentelor sunt obținute din proiecție în plan.

Punct început	X / Y	Punct sfârșit	X / Y	Lungime segment (** (m)
1	716.640,256 352.813,125	2	716.398,812 353.321,681	562.96
2	716.398,812 353.321,681	3	716.387,882 353.316,191	12.231
3	716.387,882 353.316,191	4	716.630,44 352.805,29	565.557
4	716.630,44 352.805,29	1	716.640,256 352.813,125	12.56

** Lungimile segmentelor sunt determinate în planul de proiecție Stereo 70 și sunt rotunjite la 1 milimetru.

***** Distanţa dintre puncte este formată din segmente cumulate ce sunt mai mici decât valoarea 1 milimetru.**

**DATE DESPRE IMOBILUL NR. 11544**

Oficiul de Cadastru și Publicitate Imobiliară IALOMIȚA
 Biroul de Cadastru și Publicitate Imobiliară Slobozia

A. Partea I. Descrierea imobilului

TEREN Extravilan

Adresa: Jud. Ialomita

Nr. Crt	Nr cadastral Nr. topografic	Suprafața* (mp)	Observații / Referințe
A1		5.900	Sector cadastral:15 Teren neimprejmuit;

B. Partea II. Proprietari și acte

Inscrieri privitoare la dreptul de proprietate și alte drepturi reale		Referințe
/		
Act Administrativ nr. 085580, din 05/07/2001 emis de CJSDPAT IALOMIȚA;		
B1	Intabulare, drept de PROPRIETATE, Legea 18/1991, dobandit prin Constituire, cota actuala 1/1, cota initiala 1/1 1) FLOROIU D GHEORGHE	A1

C. Partea III. SARCINI .

Inscrieri privind dezmembramintele dreptului de proprietate, drepturi reale de garanție și sarcini	Referințe
NU SUNT	

Anexa Nr. 1 La Partea I

Teren

Nr cadastral	Suprafața (mp)*	Observații / Referințe
	5.900	

* Suprafața este determinată în planul de proiecție Stereo 70.



Date referitoare la teren

Crt	Categorie folosință	Intra vilan	Suprafața (mp)	Tarla	Parcelă	Nr. topo	Observații / Referințe
1	arabil	NU	5.900	853/5/1	9	-	

Lungime Segmente

1) Valorile lungimilor segmentelor sunt obținute din proiecție în plan.

Punct început	X / Y	Punct sfârșit	X / Y	Lungime segment (** (m)
1	716.630,44 352.805,29	2	716.387,882 353.316,191	565.557
2	716.387,882 353.316,191	3	716.378,575 353.311,517	10.415
3	716.378,575 353.311,517	4	716.622,081 352.798,618	567.768
4	716.622,081 352.798,618	1	716.630,44 352.805,29	10.695

** Lungimile segmentelor sunt determinate în planul de proiecție Stereo 70 și sunt rotunjite la 1 milimetru.

***** Distanţa dintre puncte este formată din segmente cumulate ce sunt mai mici decât valoarea 1 milimetru.**

**DATE DESPRE IMOBILUL NR. 11548**

Oficiul de Cadastru și Publicitate Imobiliară IALOMIȚA
Biroul de Cadastru și Publicitate Imobiliară Slobozia

A. Partea I. Descrierea imobilului

TEREN Extravilan

Adresa: Jud. Ialomita

Nr. Crt	Nr cadastral Nr. topografic	Suprafața* (mp)	Observații / Referințe
A1		5.600	Sector cadastral:15 Teren neimprejmuit;

B. Partea II. Proprietari și acte

Inscrieri privitoare la dreptul de proprietate și alte drepturi reale	Referințe
/	
Act Administrativ nr. 085268, din 03/07/2000 emis de CJSDPAT IALOMIȚA;	
B1	A1
Intabulare, drept de PROPRIETATE, Legea 18/1991, dobandit prin Reconstituire, cota actuala 1/1, cota initiala 1/1 1) TOMA I STANCA	

C. Partea III. SARCINI .

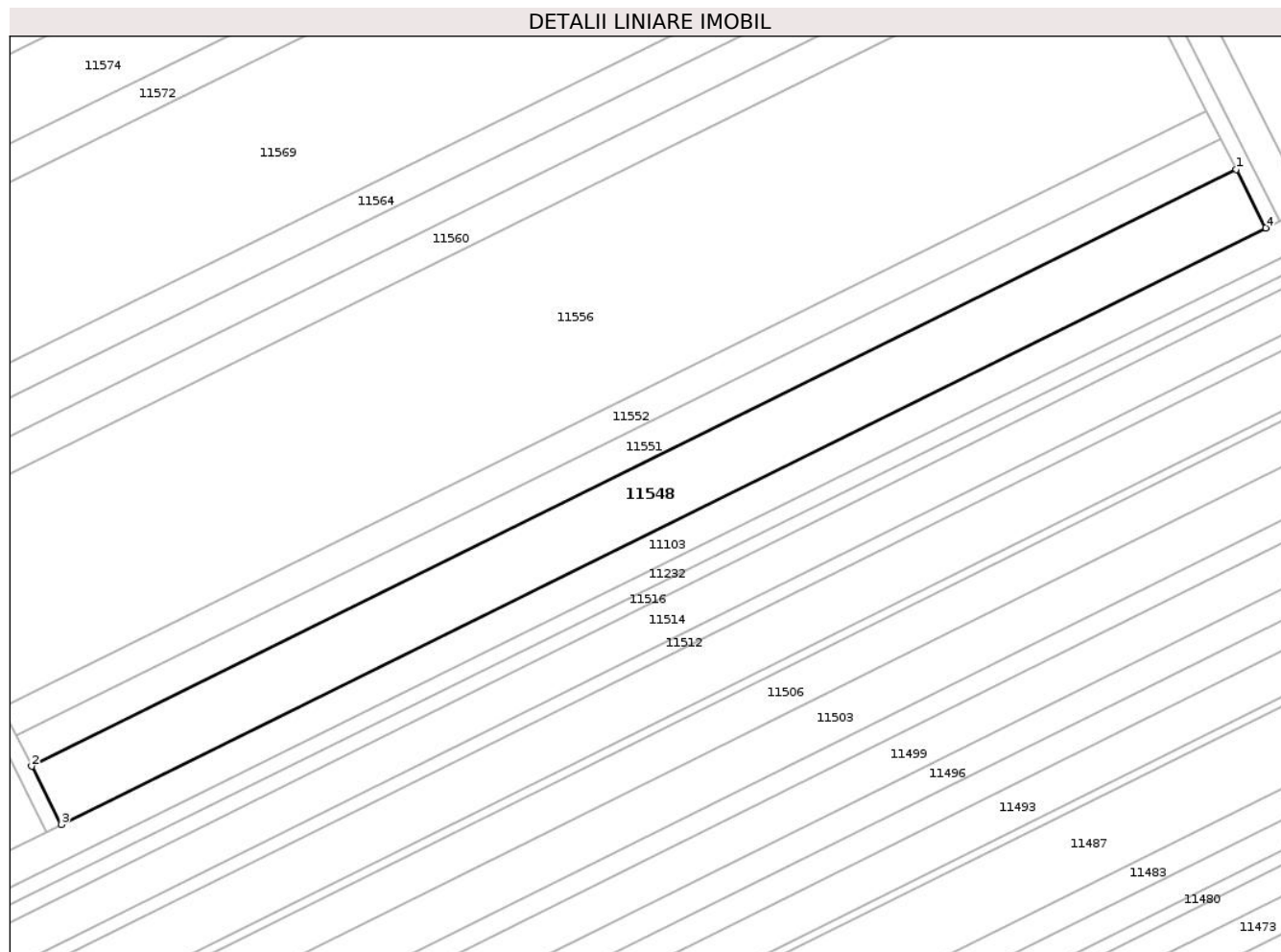
Inscrieri privind dezmembramintele dreptului de proprietate, drepturi reale de garanție și sarcini	Referințe
NU SUNT	

Anexa Nr. 1 La Partea I

Teren

Nr cadastral	Suprafața (mp)*	Observații / Referințe
	5.600	

* Suprafața este determinată în planul de proiecție Stereo 70.



Date referitoare la teren

Crt	Categorie folosință	Intra vilan	Suprafața (mp)	Tarla	Parcelă	Nr. topo	Observații / Referințe
1	arabil	NU	5.600	795/1	25	-	

Lungime Segmente

1) Valorile lungimilor segmentelor sunt obținute din proiecție în plan.

Punct început	X / Y	Punct sfârșit	X / Y	Lungime segment (** (m)
1	716.635,872 354.188,395	2	716.331,691 354.037,9	339.374
2	716.331,691 354.037,9	3	716.339,129 354.023,171	16.501
3	716.339,129 354.023,171	4	716.643,312 354.173,666	339.376
4	716.643,312 354.173,666	1	716.635,872 354.188,395	16.501

** Lungimile segmentelor sunt determinate în planul de proiecție Stereo 70 și sunt rotunjite la 1 milimetru.

***** Distanţa dintre puncte este formată din segmente cumulate ce sunt mai mici decât valoarea 1 milimetru.**

**DATE DESPRE IMOBILUL NR. 11549**

Oficiul de Cadastru și Publicitate Imobiliară IALOMITA
Biroul de Cadastru și Publicitate Imobiliară Slobozia

A. Partea I. Descrierea imobilului

TEREN Extravilan

Adresa: Jud. Ialomita

Nr. Crt	Nr cadastral Nr. topografic	Suprafața* (mp)	Observații / Referințe
A1		18.000	Sector cadastral:15 Teren neimprejmuit;

B. Partea II. Proprietari și acte

Inscrieri privitoare la dreptul de proprietate și alte drepturi reale		Referințe
/		
Act Administrativ nr. 085.057, din 24/05/1999 emis de CJSDPAT IALOMIȚA;		
B1	Intabulare, drept de PROPRIETATE, Legea 18/1991, dobandit prin Reconstituire, cota actuala 1/1, cota initiala 1/1	A1
	1) NITA C GHEORGHE 2) BUTEREZ DENISA 3) BRÎNZOI C ELENA 4) FLOROIU C CHIVA	

C. Partea III. SARCINI .

Inscrieri privind dezmembramintele dreptului de proprietate, drepturi reale de garanție și sarcini	Referințe
NU SUNT	

Anexa Nr. 1 La Partea I

Teren

Nr cadastral	Suprafața (mp)*	Observații / Referințe
	18.000	

* Suprafața este determinată în planul de proiecție Stereo 70.

DETALII LINIARE IMOBIL



Date referitoare la teren

Crt	Categorie folosință	Intra vilan	Suprafața (mp)	Tarla	Parcelă	Nr. topo	Observații / Referințe
1	arabil	NU	18.000	853/5/1	10	-	

Lungime Segmente

1) Valorile lungimilor segmentelor sunt obținute din proiecție în plan.

Punct început	X / Y	Punct sfârșit	X / Y	Lungime segment (** (m)
1	716.378,575 353.311,517	2	716.350,404 353.297,367	31.525
2	716.350,404 353.297,367	3	716.596,781 352.778,422	574.461
3	716.596,781 352.778,422	4	716.622,081 352.798,618	32.372
4	716.622,081 352.798,618	1	716.378,575 353.311,517	567.768

** Lungimile segmentelor sunt determinate în planul de proiecție Stereo 70 și sunt rotunjite la 1 milimetru.

***** Distanţa dintre puncte este formată din segmente cumulate ce sunt mai mici decât valoarea 1 milimetru.**

**DATE DESPRE IMOBILUL NR. 11551**

Oficiul de Cadastru și Publicitate Imobiliară IALOMIȚA
Biroul de Cadastru și Publicitate Imobiliară Slobozia

A. Partea I. Descrierea imobilului

TEREN Extravilan

Adresa: Jud. Ialomita

Nr. Crt	Nr cadastral Nr. topografic	Suprafața* (mp)	Observații / Referințe
A1		2.900	Sector cadastral:15 Teren neimprejmuit;

B. Partea II. Proprietari și acte

Inscrieri privitoare la dreptul de proprietate și alte drepturi reale	Referințe
/	
Act Administrativ nr. 083911, din 09/08/1995 emis de CJSDPAT IALOMIȚA;	
B1	A1
Intabulare, drept de PROPRIETATE, Legea 18/1991, dobandit prin Constituire, cota actuala 1/1, cota initiala 1/1 1) ȚUȚUIANU I IONEL	

C. Partea III. SARCINI .

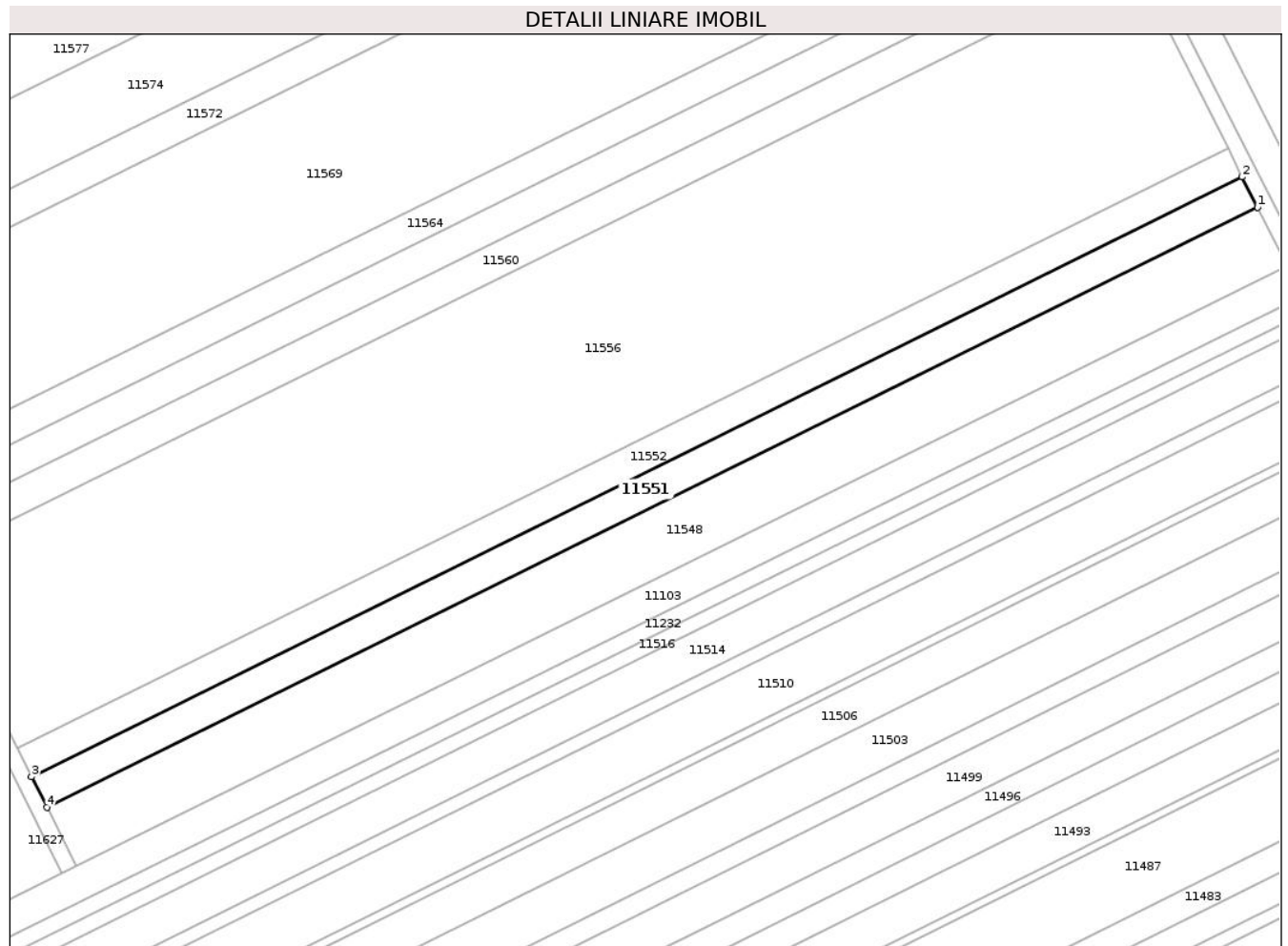
Inscrieri privind dezmembramintele dreptului de proprietate, drepturi reale de garanție și sarcini	Referințe
NU SUNT	

Anexa Nr. 1 La Partea I

Teren

Nr cadastral	Suprafața (mp)*	Observații / Referințe
	2.900	

* Suprafața este determinată în planul de proiecție Stereo 70.



Date referitoare la teren

Crt	Categorie folosință	Intra vilan	Suprafața (mp)	Tarla	Parcelă	Nr. topo	Observații / Referințe
1	arabil	NU	2.900	795/1	24	-	

Lungime Segmente

1) Valorile lungimilor segmentelor sunt obținute din proiecție în plan.

Punct început	X / Y	Punct sfârșit	X / Y	Lungime segment (** (m)
1	716.635,872 354.188,395	2	716.632,02 354.196,023	8.545
2	716.632,02 354.196,023	3	716.327,839 354.045,529	339.374
3	716.327,839 354.045,529	4	716.331,691 354.037,9	8.546
4	716.331,691 354.037,9	1	716.635,872 354.188,395	339.374

** Lungimile segmentelor sunt determinate în planul de proiecție Stereo 70 și sunt rotunjite la 1 milimetru.

***** Distanţa dintre puncte este formată din segmente cumulate ce sunt mai mici decât valoarea 1 milimetru.**

**DATE DESPRE IMOBILUL NR. 11552**

Oficiul de Cadastru și Publicitate Imobiliară IALOMITA
Biroul de Cadastru și Publicitate Imobiliară Slobozia

A. Partea I. Descrierea imobilului

TEREN Extravilan

Adresa: Jud. Ialomita

Nr. Crt	Nr cadastral Nr. topografic	Suprafața* (mp)	Observații / Referințe
A1		2.700	Sector cadastral:15 Teren neimprejmuit;

B. Partea II. Proprietari și acte

Inscrieri privitoare la dreptul de proprietate și alte drepturi reale	Referințe
/	
Act Administrativ nr. 085332, din 12/03/2001 emis de CJSDPAT IALOMIȚA;	
B1	A1
Intabulare, drept de PROPRIETATE, Legea 18/1991, dobandit prin Reconstituire, cota actuala 1/1, cota initiala 1/1	
1) DROGEANU G DUMITRU	
2) DROGEANU GH PETRACHE	
3) PUCHEANU G FLORICA	
4) FRÎNCU G TUDORA	

C. Partea III. SARCINI .

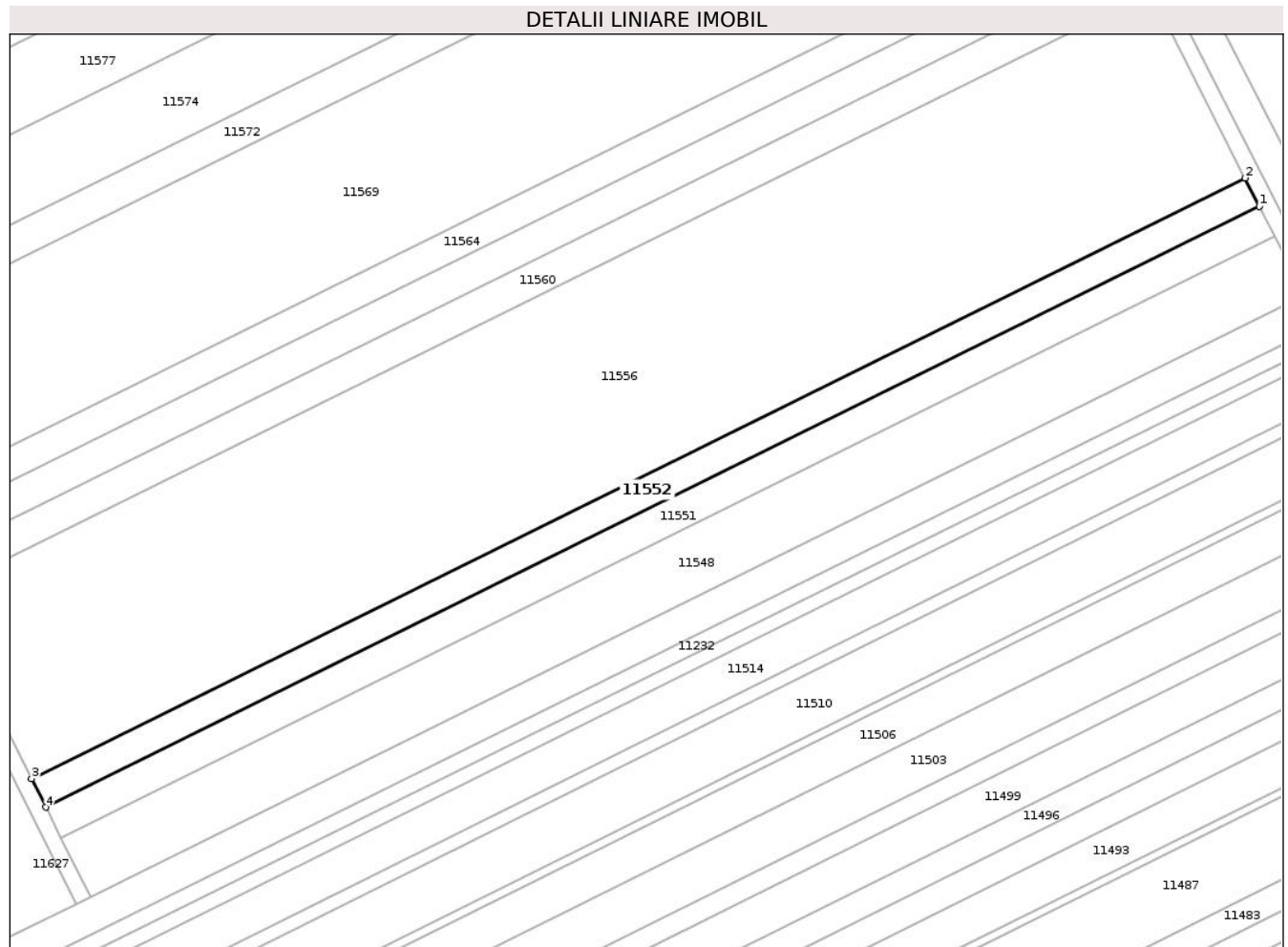
Inscrieri privind dezmembramintele dreptului de proprietate, drepturi reale de garanție și sarcini	Referințe
NU SUNT	

Anexa Nr. 1 La Partea I

Teren

Nr cadastral	Suprafața (mp)*	Observații / Referințe
	2.700	

* Suprafața este determinată în planul de proiecție Stereo 70.



Date referitoare la teren

Crt	Categorie folosință	Intra vilan	Suprafața (mp)	Tarla	Parcelă	Nr. topo	Observații / Referințe
1	arabil	NU	2.700	795/1	23	-	

Lungime Segmente

1) Valorile lungimilor segmentelor sunt obținute din proiecție în plan.

Punct început	X / Y	Punct sfârșit	X / Y	Lungime segment (** (m)
1	716.632,02 354.196,023	2	716.628,433 354.203,124	7.956
2	716.628,433 354.203,124	3	716.324,252 354.052,63	339.374
3	716.324,252 354.052,63	4	716.327,839 354.045,529	7.956
4	716.327,839 354.045,529	1	716.632,02 354.196,023	339.374

** Lungimile segmentelor sunt determinate în planul de proiecție Stereo 70 și sunt rotunjite la 1 milimetru.

***** Distanţa dintre puncte este formată din segmente cumulate ce sunt mai mici decât valoarea 1 milimetru.**

**DATE DESPRE IMOBILUL NR. 11556**

Oficiul de Cadastru și Publicitate Imobiliară IALOMIȚA
Biroul de Cadastru și Publicitate Imobiliară Slobozia

A. Partea I. Descrierea imobilului

TEREN Extravilan

Adresa: Jud. Ialomita

Nr. Crt	Nr cadastral Nr. topografic	Suprafața* (mp)	Observații / Referințe
A1		17.700	Sector cadastral:15 Teren neimprejmuit;

B. Partea II. Proprietari și acte

Inscrieri privitoare la dreptul de proprietate și alte drepturi reale	Referințe
/	
Act Administrativ nr. 083907, din 08/08/1995 emis de CJSDPAT IALOMIȚA;	
B1	A1
Intabulare, drept de PROPRIETATE, Legea 18/1991, dobandit prin Reconstituire, cota actuala 1/1, cota initiala 1/1	
1) ZAHARIA C ION	

C. Partea III. SARCINI .


Inscrieri privind dezmembramintele dreptului de proprietate, drepturi reale de garanție și sarcini	Referințe
NU SUNT	

Anexa Nr. 1 La Partea I

Teren

Nr cadastral	Suprafața (mp)*	Observații / Referințe
	17.700	

* Suprafața este determinată în planul de proiecție Stereo 70.



Date referitoare la teren

Crt	Categorie folosință	Intra vilan	Suprafața (mp)	Tarla	Parcelă	Nr. topo	Observații / Referințe
1	arabil	NU	17.700	795/1	22	-	

Lungime Segmente

1) Valorile lungimilor segmentelor sunt obținute din proiecție în plan.

Punct început	X / Y	Punct sfârșit	X / Y	Lungime segment (** (m)
1	716.628,433 354.203,124	2	716.604,918 354.249,68	52.158
2	716.604,918 354.249,68	3	716.300,742 354.099,188	339.368
3	716.300,742 354.099,188	4	716.324,252 354.052,63	52.157
4	716.324,252 354.052,63	1	716.628,433 354.203,124	339.374

** Lungimile segmentelor sunt determinate în planul de proiecție Stereo 70 și sunt rotunjite la 1 milimetru.

***** Distanţa dintre puncte este formată din segmente cumulate ce sunt mai mici decât valoarea 1 milimetru.**

**DATE DESPRE IMOBILUL NR. 11557**

Oficiul de Cadastru și Publicitate Imobiliară IALOMITA
 Biroul de Cadastru și Publicitate Imobiliară Slobozia

A. Partea I. Descrierea imobilului

TEREN Extravilan

Adresa: Jud. Ialomita

Nr. Crt	Nr cadastral Nr. topografic	Suprafața* (mp)	Observații / Referințe
A1		11.200	Sector cadastral:15 Teren neimprejmuit;

B. Partea II. Proprietari și acte

Inscrieri privitoare la dreptul de proprietate și alte drepturi reale		Referințe
/		
Act Administrativ nr. 085.083, din 11/06/1999 emis de CJSDPAT IALOMIȚA;		
B1	Intabulare, drept de PROPRIETATE, Legea 18/1991, dobandit prin Reconstituire, cota actuala 1/1, cota initiala 1/1 1) GHINEA T ION	A1

C. Partea III. SARCINI .

Inscrieri privind dezmembramintele dreptului de proprietate, drepturi reale de garanție și sarcini	Referințe
NU SUNT	

Anexa Nr. 1 La Partea I

Teren

Nr cadastral	Suprafața (mp)*	Observații / Referințe
	11.200	

* Suprafața este determinată în planul de proiecție Stereo 70.



Date referitoare la teren

Crt	Categorie folosință	Intra vilan	Suprafața (mp)	Tarla	Parcelă	Nr. topo	Observații / Referințe
1	arabil	NU	11.200	853/5/1	11	-	

Lungime Segmente

1) Valorile lungimilor segmentelor sunt obținute din proiecție în plan.

Punct început	X / Y	Punct sfârșit	X / Y	Lungime segment (** (m)
1	716.350,404 353.297,367	2	716.333,039 353.288,646	19.432
2	716.333,039 353.288,646	3	716.581,186 352.765,974	578.587
3	716.581,186 352.765,974	4	716.596,781 352.778,422	19.954
4	716.596,781 352.778,422	1	716.350,404 353.297,367	574.461

** Lungimile segmentelor sunt determinate în planul de proiecție Stereo 70 și sunt rotunjite la 1 milimetru.

***** Distanţa dintre puncte este formată din segmente cumulate ce sunt mai mici decât valoarea 1 milimetru.**

**DATE DESPRE IMOBILUL NR. 11559**

Oficiul de Cadastru și Publicitate Imobiliară IALOMIȚA
Biroul de Cadastru și Publicitate Imobiliară Slobozia

A. Partea I. Descrierea imobilului

TEREN Extravilan

Adresa: Jud. Ialomita

Nr. Crt	Nr cadastral Nr. topografic	Suprafața* (mp)	Observații / Referințe
A1		3.900	Sector cadastral:15 Teren neimprejmuit;

B. Partea II. Proprietari și acte

Inscrieri privitoare la dreptul de proprietate și alte drepturi reale	Referințe
/	
Act Administrativ nr. 085877, din 19/03/2002 emis de CJSDPAT IALOMIȚA;	
B1	A1
Intabulare, drept de PROPRIETATE, Legea 18/1991, dobandit prin Reconstituire, cota actuala 1/1, cota initiala 1/1 1) MIHAI HG MATACHE	

C. Partea III. SARCINI .

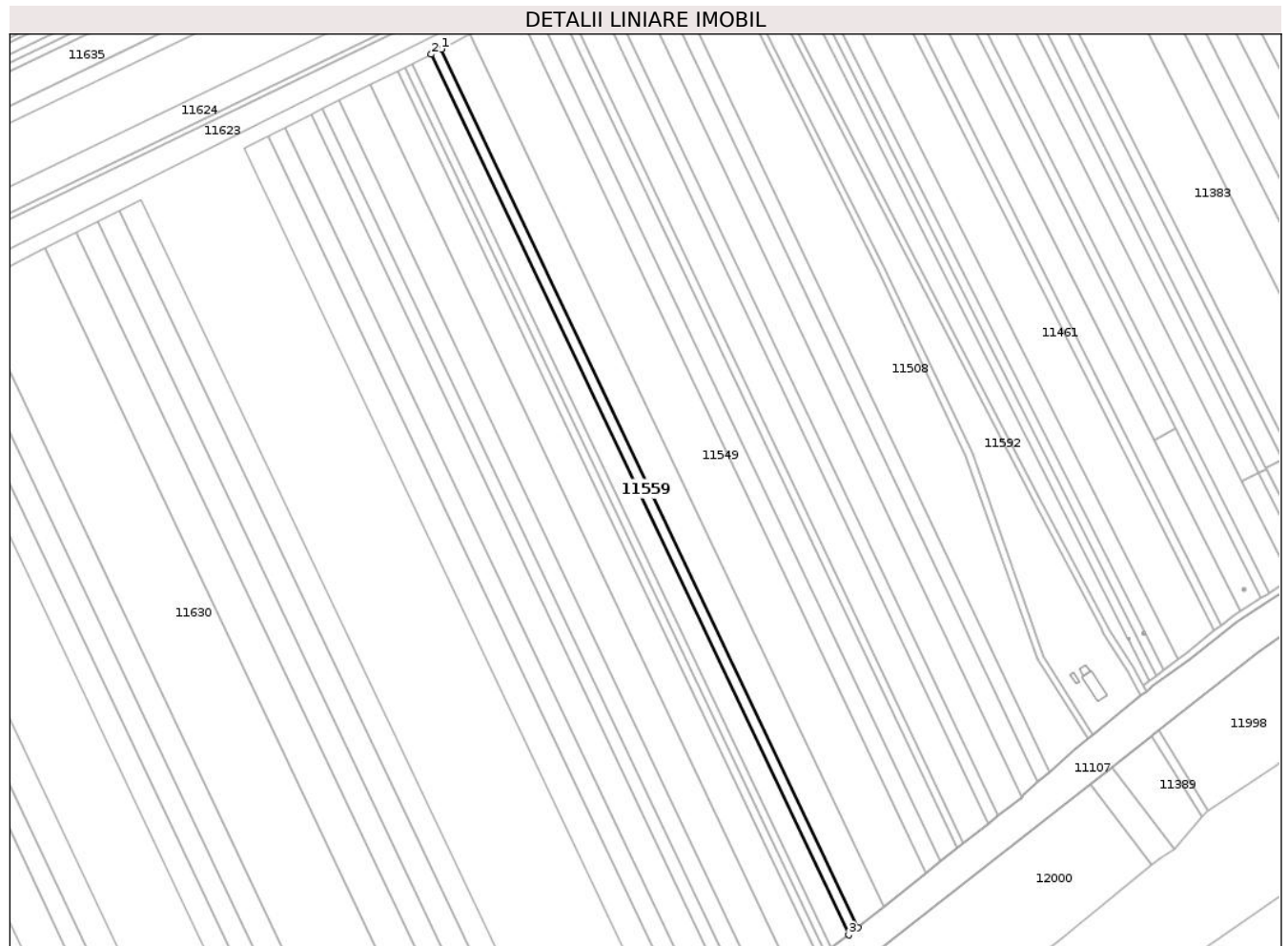
Inscrieri privind dezmembramintele dreptului de proprietate, drepturi reale de garanție și sarcini	Referințe
NU SUNT	

Anexa Nr. 1 La Partea I

Teren

Nr cadastral	Suprafața (mp)*	Observații / Referințe
	3.900	

* Suprafața este determinată în planul de proiecție Stereo 70.



Date referitoare la teren

Crt	Categorie folosință	Intra vilan	Suprafața (mp)	Tarla	Parcelă	Nr. topo	Observații / Referințe
1	arabil	NU	3.900	853/5/1	12	-	

Lungime Segmente

1) Valorile lungimilor segmentelor sunt obținute din proiecție în plan.

Punct început	X / Y	Punct sfârșit	X / Y	Lungime segment (** (m)
1	716.333,039 353.288,646	2	716.327,022 353.285,623	6.734
2	716.327,022 353.285,623	3	716.575,781 352.761,66	580.016
3	716.575,781 352.761,66	4	716.581,186 352.765,974	6.916
4	716.581,186 352.765,974	1	716.333,039 353.288,646	578.587

** Lungimile segmentelor sunt determinate în planul de proiecție Stereo 70 și sunt rotunjite la 1 milimetru.

***** Distanţa dintre puncte este formată din segmente cumulate ce sunt mai mici decât valoarea 1 milimetru.**

**DATE DESPRE IMOBILUL NR. 11560**

Oficiul de Cadastru și Publicitate Imobiliară IALOMIȚA
Biroul de Cadastru și Publicitate Imobiliară Slobozia

A. Partea I. Descrierea imobilului

TEREN Extravilan

Adresa: Jud. Ialomita

Nr. Crt	Nr cadastral Nr. topografic	Suprafața* (mp)	Observații / Referințe
A1		2.900	Sector cadastral:15 Teren neimprejmuit;

B. Partea II. Proprietari și acte

Inscrieri privitoare la dreptul de proprietate și alte drepturi reale	Referințe
/	
Act Administrativ nr. 083912, din 09/08/1995 emis de CJSDPAT IALOMIȚA;	
B1	A1
Intabulare, drept de PROPRIETATE, Legea 18/1991, dobandit prin Constituire, cota actuala 1/1, cota initiala 1/1	
1) ZAHARIA I DRAGOMIR	

C. Partea III. SARCINI .

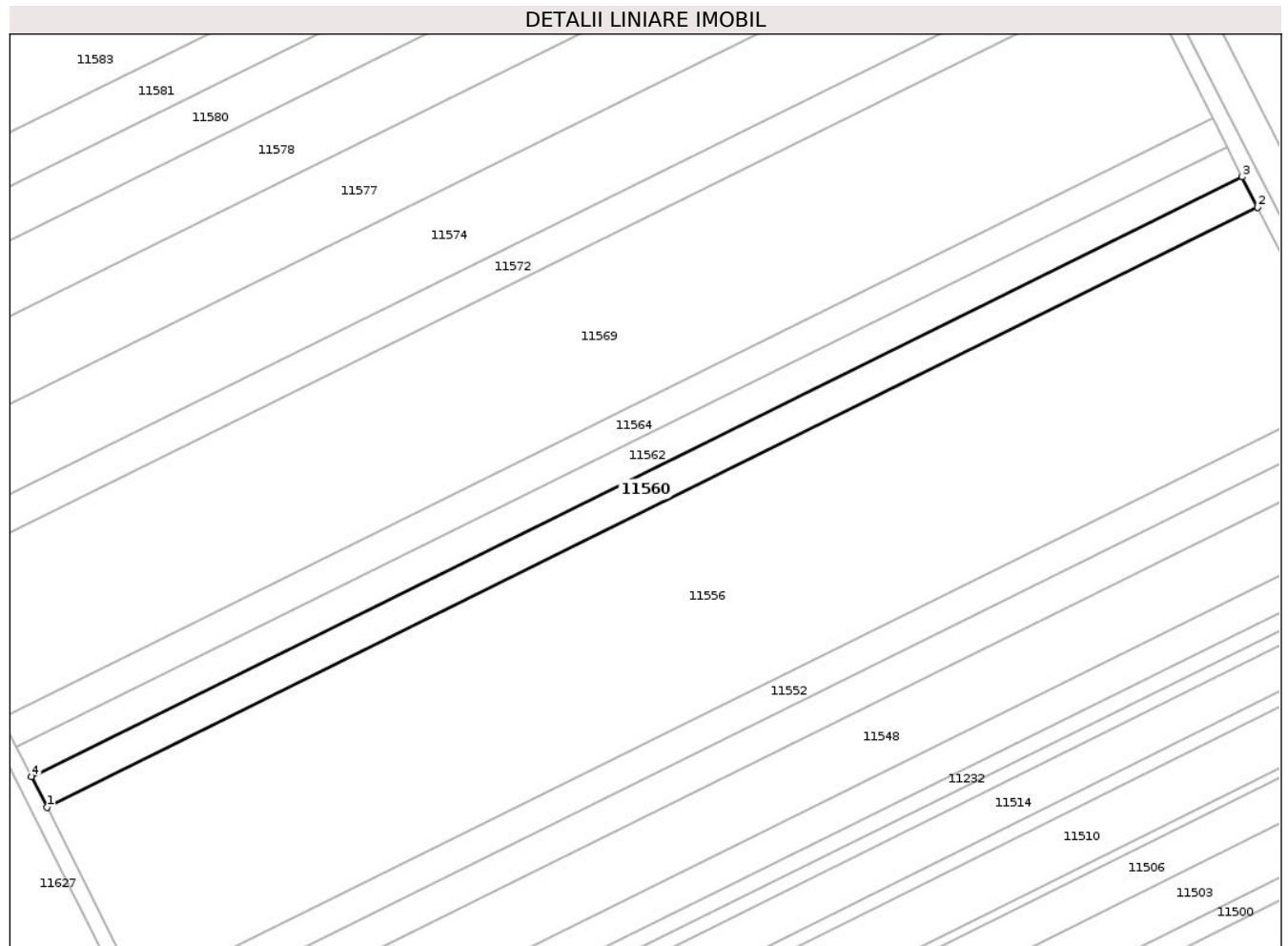
Inscrieri privind dezmembramintele dreptului de proprietate, drepturi reale de garanție și sarcini	Referințe
NU SUNT	

Anexa Nr. 1 La Partea I

Teren

Nr cadastral	Suprafața (mp)*	Observații / Referințe
	2.900	

* Suprafața este determinată în planul de proiecție Stereo 70.



Date referitoare la teren

Crt	Categorie folosință	Intra vilan	Suprafața (mp)	Tarla	Parcelă	Nr. topo	Observații / Referințe
1	arabil	NU	2.900	795/1	21	-	

Lungime Segmente

1) Valorile lungimilor segmentelor sunt obținute din proiecție în plan.

Punct început	X / Y	Punct sfârșit	X / Y	Lungime segment (** (m)
1	716.300,742 354.099,188	2	716.604,918 354.249,68	339.368
2	716.604,918 354.249,68	3	716.601,066 354.257,308	8.545
3	716.601,066 354.257,308	4	716.296,89 354.106,816	339.368
4	716.296,89 354.106,816	1	716.300,742 354.099,188	8.545

** Lungimile segmentelor sunt determinate în planul de proiecție Stereo 70 și sunt rotunjite la 1 milimetru.

***** Distanţa dintre puncte este formată din segmente cumulate ce sunt mai mici decât valoarea 1 milimetru.**

**DATE DESPRE IMOBILUL NR. 11562**

Oficiul de Cadastru și Publicitate Imobiliară IALOMITA
Biroul de Cadastru și Publicitate Imobiliară Slobozia

A. Partea I. Descrierea imobilului

TEREN Extravilan

Adresa: Jud. Ialomita

Nr. Crt	Nr cadastral Nr. topografic	Suprafața* (mp)	Observații / Referințe
A1		2.900	Sector cadastral:15 Teren neimprejmuit;

B. Partea II. Proprietari și acte

Inscrieri privitoare la dreptul de proprietate și alte drepturi reale	Referințe
/	
Act Administrativ nr. 083910, din 09/08/1995 emis de CJSDPAT IALOMIȚA;	
B1	A1
Intabulare, drept de PROPRIETATE, Legea 18/1991, dobandit prin Constituire, cota actuala 1/1, cota initiala 1/1 1) ZAHARIA I CRĂCIUN	

C. Partea III. SARCINI .

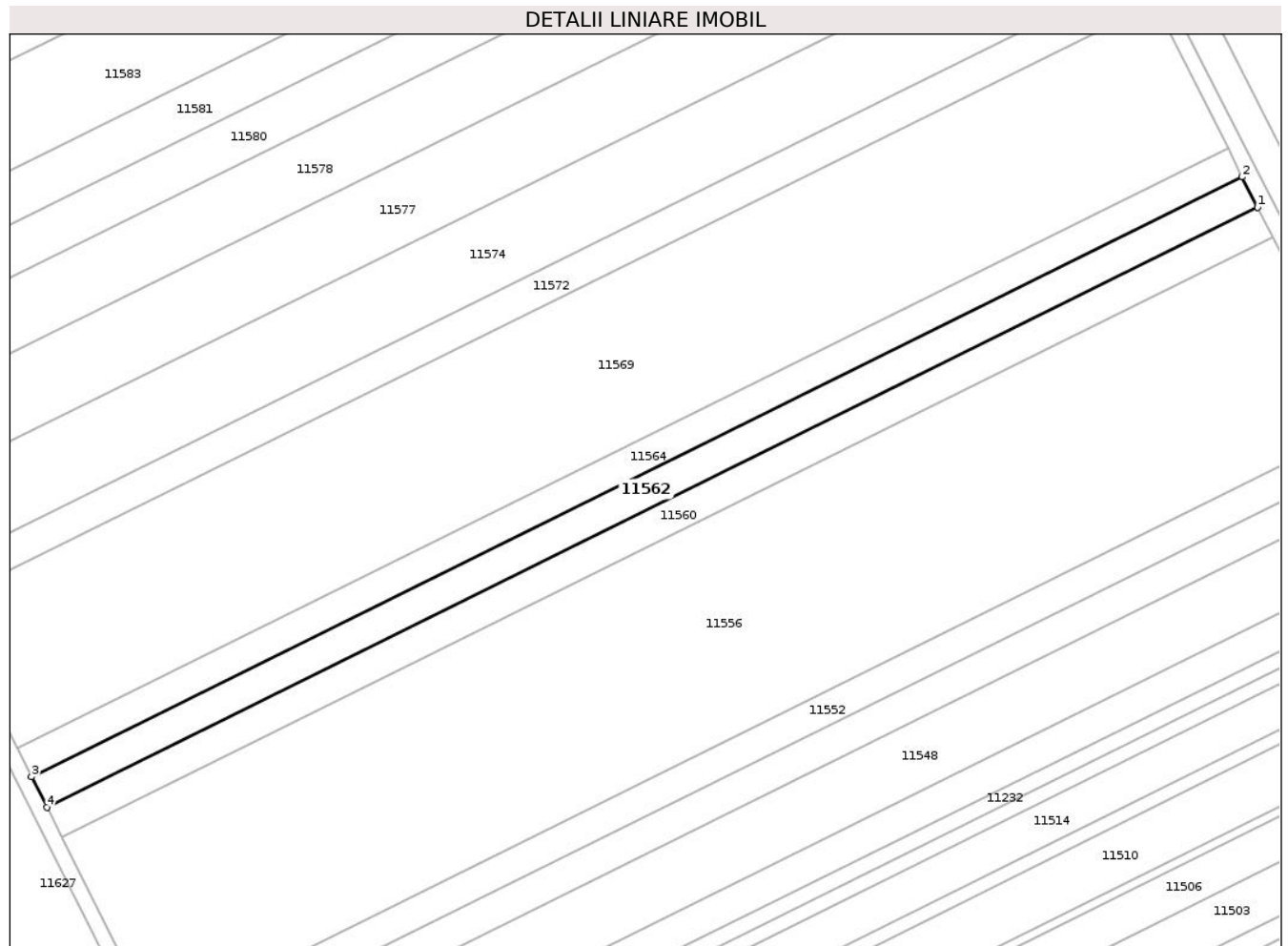
Inscrieri privind dezmembramintele dreptului de proprietate, drepturi reale de garanție și sarcini	Referințe
NU SUNT	

Anexa Nr. 1 La Partea I

Teren

Nr cadastral	Suprafața (mp)*	Observații / Referințe
	2.900	

* Suprafața este determinată în planul de proiecție Stereo 70.



Date referitoare la teren

Crt	Categorie folosință	Intra vilan	Suprafața (mp)	Tarla	Parcelă	Nr. topo	Observații / Referințe
1	arabil	NU	2.900	795/1	20	-	

Lungime Segmente

1) Valorile lungimilor segmentelor sunt obținute din proiecție în plan.

Punct început	X / Y	Punct sfârșit	X / Y	Lungime segment (** (m)
1	716.601,066 354.257,308	2	716.597,213 354.264,936	8.546
2	716.597,213 354.264,936	3	716.293,038 354.114,444	339.367
3	716.293,038 354.114,444	4	716.296,89 354.106,816	8.545
4	716.296,89 354.106,816	1	716.601,066 354.257,308	339.368

** Lungimile segmentelor sunt determinate în planul de proiecție Stereo 70 și sunt rotunjite la 1 milimetru.

***** Distanţa dintre puncte este formată din segmente cumulate ce sunt mai mici decât valoarea 1 milimetru.**

**DATE DESPRE IMOBILUL NR. 11563**

Oficiul de Cadastru și Publicitate Imobiliară IALOMITA
Biroul de Cadastru și Publicitate Imobiliară Slobozia

A. Partea I. Descrierea imobilului

TEREN Extravilan

Adresa: Jud. Ialomita

Nr. Crt	Nr cadastral Nr. topografic	Suprafața* (mp)	Observații / Referințe
A1		7.200	Sector cadastral:15 Teren neimprejmuit;

B. Partea II. Proprietari și acte

Inscrieri privitoare la dreptul de proprietate și alte drepturi reale	Referințe
/	
Act Administrativ nr. 085412, din 21/05/2001 emis de CJSDPAT IALOMIȚA;	
B1	A1
Intabulare, drept de PROPRIETATE, Legea 18/1991, dobandit prin Reconstituire, cota actuala 1/1, cota initiala 1/1	
1) MIHAI GH GHORGHE 2) MIHAI V TUDOR 3) GHERGHE GH MIRA 4) MIHAI GH TUȚA 5) MIHAI GH MATACHE 6) STOICA GH BĂLAȘA 7) JIANU GH MARIA 8) MIHAI GH ION 9) DRAGU GH PARASCHIVA	

C. Partea III. SARCINI .

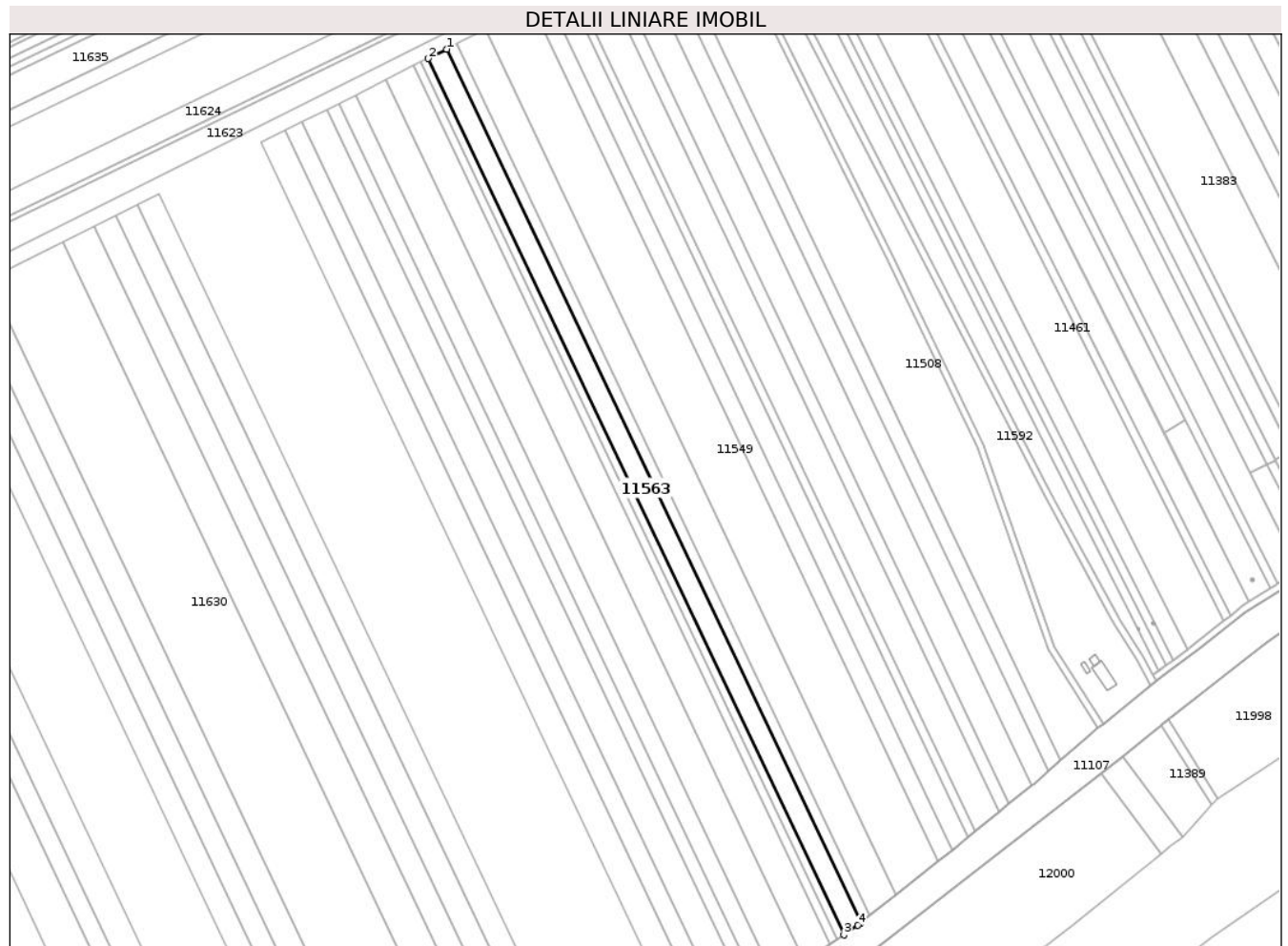
Inscrieri privind dezmembramintele dreptului de proprietate, drepturi reale de garanție și sarcini	Referințe
NU SUNT	

Anexa Nr. 1 La Partea I

Teren

Nr cadastral	Suprafața (mp)*	Observații / Referințe
	7.200	

* Suprafața este determinată în planul de proiecție Stereo 70.



Date referitoare la teren

Crt	Categorie folosință	Intra vilan	Suprafața (mp)	Tarla	Parcelă	Nr. topo	Observații / Referințe
1	arabil	NU	7.200	853/5/1	13	-	

Lungime Segmente

1) Valorile lungimilor segmentelor sunt obținute din proiecție în plan.

Punct început	X / Y	Punct sfârșit	X / Y	Lungime segment (** (m)
1	716.327,022 353.285,623	2	716.315,946 353.280,06	12.395
2	716.315,946 353.280,06	3	716.565,558 352.754,303	582.002
3	716.565,558 352.754,303	4	716.573,901 352.760,159	10.193
4	716.573,901 352.760,159	5	716.575,781 352.761,66	2.406
5	716.575,781 352.761,66	1	716.327,022 353.285,623	580.016

**** Lungimile segmentelor sunt determinate în planul de proiecție Stereo 70 și sunt rotunjite la 1 milimetru.**

***** Distanța dintre puncte este formată din segmente cumulate ce sunt mai mici decât valoarea 1 milimetru.**

**DATE DESPRE IMOBILUL NR. 11564**

Oficiul de Cadastru și Publicitate Imobiliară IALOMITA
Biroul de Cadastru și Publicitate Imobiliară Slobozia

A. Partea I. Descrierea imobilului

TEREN Extravilan

Adresa: Jud. Ialomita

Nr. Crt	Nr cadastral Nr. topografic	Suprafața* (mp)	Observații / Referințe
A1	26248	2.700	Sector cadastral:15 Teren neimprejmuit;

B. Partea II. Proprietari și acte

Inscrieri privitoare la dreptul de proprietate și alte drepturi reale		Referințe
32580 / 20/03/2024		
Act Administrativ nr. 085604, din 04/10/2001 emis de COMISIA JUDETEANA IALOMITA (act notarial nr 10/2017 din 20.02.2017, emis de BIN DINCA MIRELA-LUMINITA);		
B3	Intabulare, drept de PROPRIETATE, dobandit prin Lege, cota actuala 1/2, cota initiala 1/2 1) PROPRIETAR NEIDENTIFICAT	A1
B4	Se noteaza din oficiu faptul ca imobilul de la A1 se afla sub incidenta art.3, alin 1 din Legea 17/2014	A1
69656 / 17/06/2024		
Act Notarial nr. 502, din 14/06/2024 emis de NP OANA-SIMONA DUMITRESCU;		
B5	Intabulare, drept de PROPRIETATE, dobandit prin Conventie, cota actuala 1/2, cota initiala 1/2 1) PERREIN SANDA-LUMINIȚA , casatorita cu 2) PERREIN ARNAUD NICOLAS ANDRE	A1

C. Partea III. SARCINI .

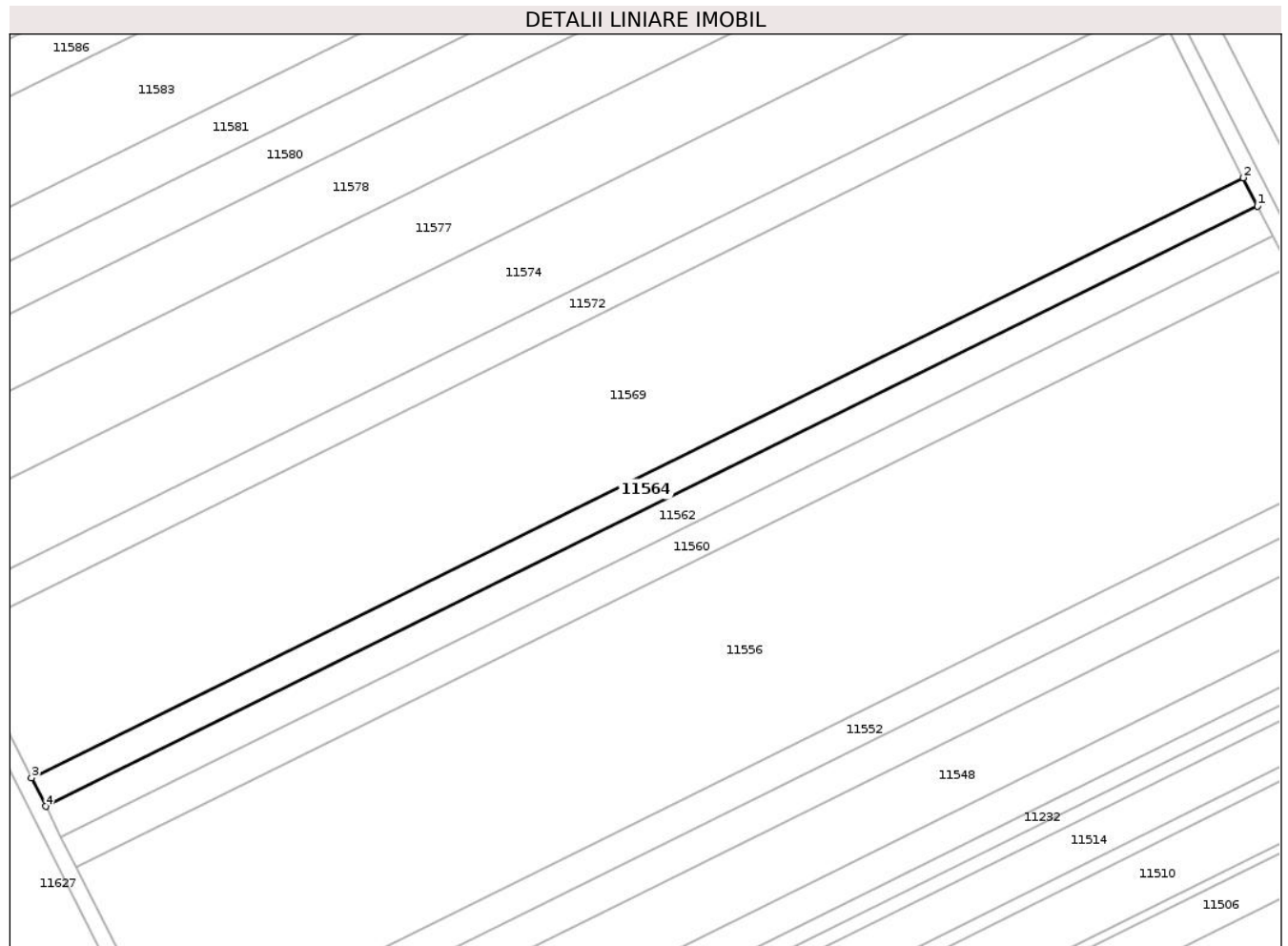
Inscrieri privind dezmembramintele dreptului de proprietate, drepturi reale de garanție și sarcini	Referințe
NU SUNT	

Anexa Nr. 1 La Partea I

Teren

Nr cadastral	Suprafața (mp)*	Observații / Referințe
26248	2.700	

* Suprafața este determinată în planul de proiecție Stereo 70.



Date referitoare la teren

Crt	Categorie folosință	Intra vilan	Suprafața (mp)	Tarla	Parcelă	Nr. topo	Observații / Referințe
1	arabil	NU	2.700	795/1	19	-	

Lungime Segmente

1) Valorile lungimilor segmentelor sunt obținute din proiecție în plan.

Punct început	X / Y	Punct sfârșit	X / Y	Lungime segment (** (m)
1	716.597,213 354.264,936	2	716.593,626 354.272,038	7.956
2	716.593,626 354.272,038	3	716.289,451 354.121,547	339.367
3	716.289,451 354.121,547	4	716.293,038 354.114,444	7.957
4	716.293,038 354.114,444	1	716.597,213 354.264,936	339.367

** Lungimile segmentelor sunt determinate în planul de proiecție Stereo 70 și sunt rotunjite la 1 milimetru.

***** Distanţa dintre puncte este formată din segmente cumulate ce sunt mai mici decât valoarea 1 milimetru.**

**DATE DESPRE IMOBILUL NR. 11566**

Oficiul de Cadastru și Publicitate Imobiliară IALOMIȚA
Biroul de Cadastru și Publicitate Imobiliară Slobozia

A. Partea I. Descrierea imobilului

TEREN Extravilan

Adresa: Jud. Ialomita

Nr. Crt	Nr cadastral Nr. topografic	Suprafața* (mp)	Observații / Referințe
A1		2.800	Sector cadastral:15 Teren neimprejmuit;

B. Partea II. Proprietari și acte

Inscrieri privitoare la dreptul de proprietate și alte drepturi reale		Referințe
/		
Act Administrativ nr. 085.712, din 23/02/2002 emis de CJSDPAT IALOMIȚA;		
B1	Intabulare, drept de PROPRIETATE, Legea 18/1991, dobandit prin Constituire, cota actuala 1/1, cota initiala 1/1 1) MIHAI M MARIAN	A1

C. Partea III. SARCINI .

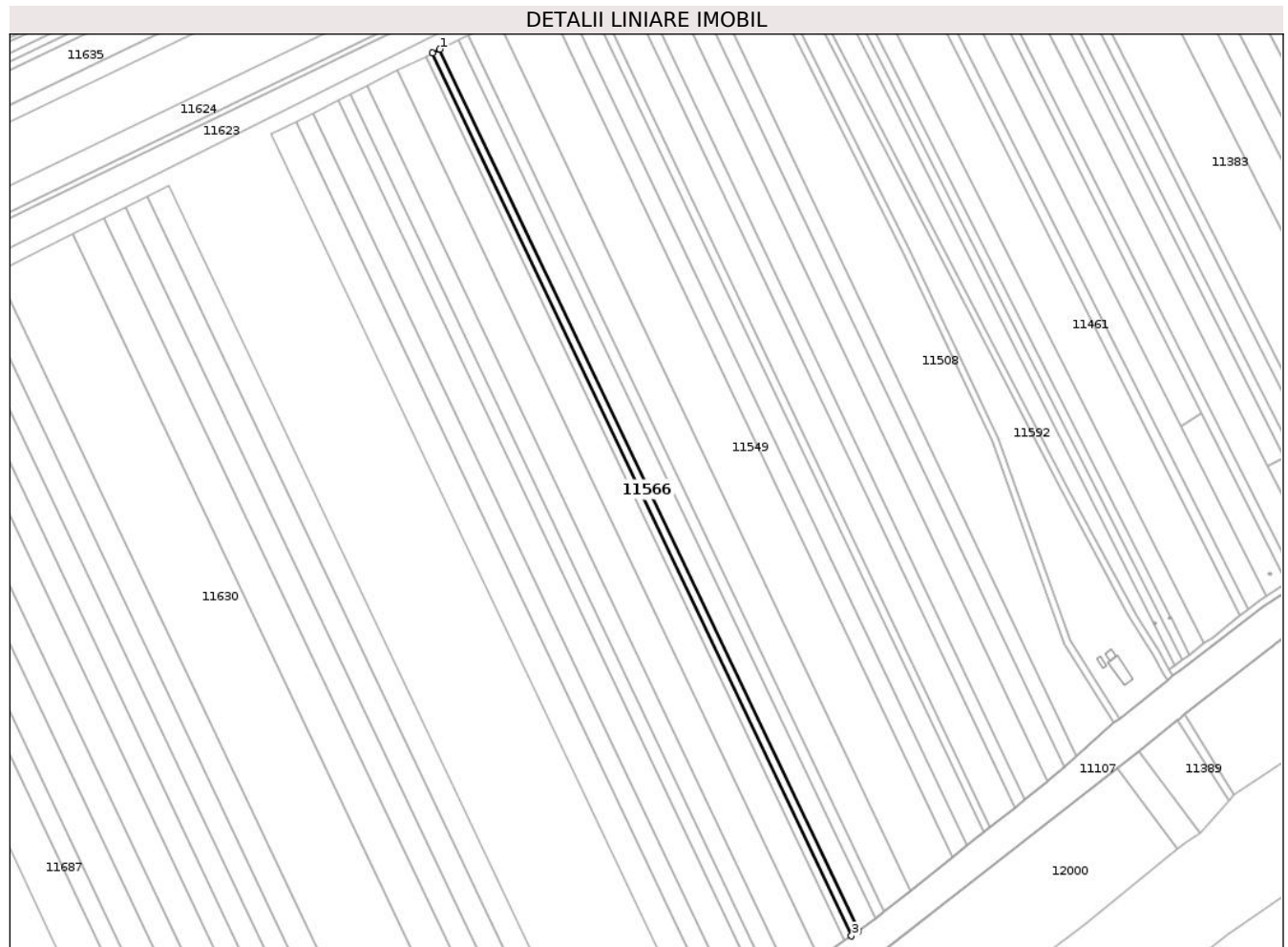
Inscrieri privind dezmembramintele dreptului de proprietate, drepturi reale de garanție și sarcini	Referințe
NU SUNT	

Anexa Nr. 1 La Partea I

Teren

Nr cadastral	Suprafața (mp)*	Observații / Referințe
	2.800	

* Suprafața este determinată în planul de proiecție Stereo 70.



Date referitoare la teren

Crt	Categorie folosință	Intravilan	Suprafața (mp)	Tarla	Parcelă	Nr. topo	Observații / Referințe
1	arabil	NU	2.800	853/5/1	14	-	

Lungime Segmente

1) Valorile lungimilor segmentelor sunt obținute din proiecție în plan.

Punct început	X / Y	Punct sfârșit	X / Y	Lungime segment (** (m)
1	716.315,946 353.280,06	2	716.311,649 353.277,902	4.808
2	716.311,649 353.277,902	3	716.561,565 352.751,501	582.714
3	716.561,565 352.751,501	4	716.565,558 352.754,303	4.878
4	716.565,558 352.754,303	1	716.315,946 353.280,06	582.002

** Lungimile segmentelor sunt determinate în planul de proiecție Stereo 70 și sunt rotunjite la 1 milimetru.

***** Distanţa dintre puncte este formată din segmente cumulate ce sunt mai mici decât valoarea 1 milimetru.**

**DATE DESPRE IMOBILUL NR. 11568**

Oficiul de Cadastru și Publicitate Imobiliară IALOMIȚA
Biroul de Cadastru și Publicitate Imobiliară Slobozia

A. Partea I. Descrierea imobilului

TEREN Extravilan

Adresa: Jud. Ialomita

Nr. Crt	Nr cadastral Nr. topografic	Suprafața* (mp)	Observații / Referințe
A1		2.800	Sector cadastral:15 Teren neimprejmuit;

B. Partea II. Proprietari și acte

Inscrieri privitoare la dreptul de proprietate și alte drepturi reale	Referințe
/	
Act Administrativ nr. 085.084, din 11/06/1999 emis de CJSDPAT IALOMIȚA;	
B1	A1
Intabulare, drept de PROPRIETATE, Legea 18/1991, dobandit prin Reconstituire, cota actuala 1/1, cota initiala 1/1 1) DUMITRU I CONSTANTIN	

C. Partea III. SARCINI .

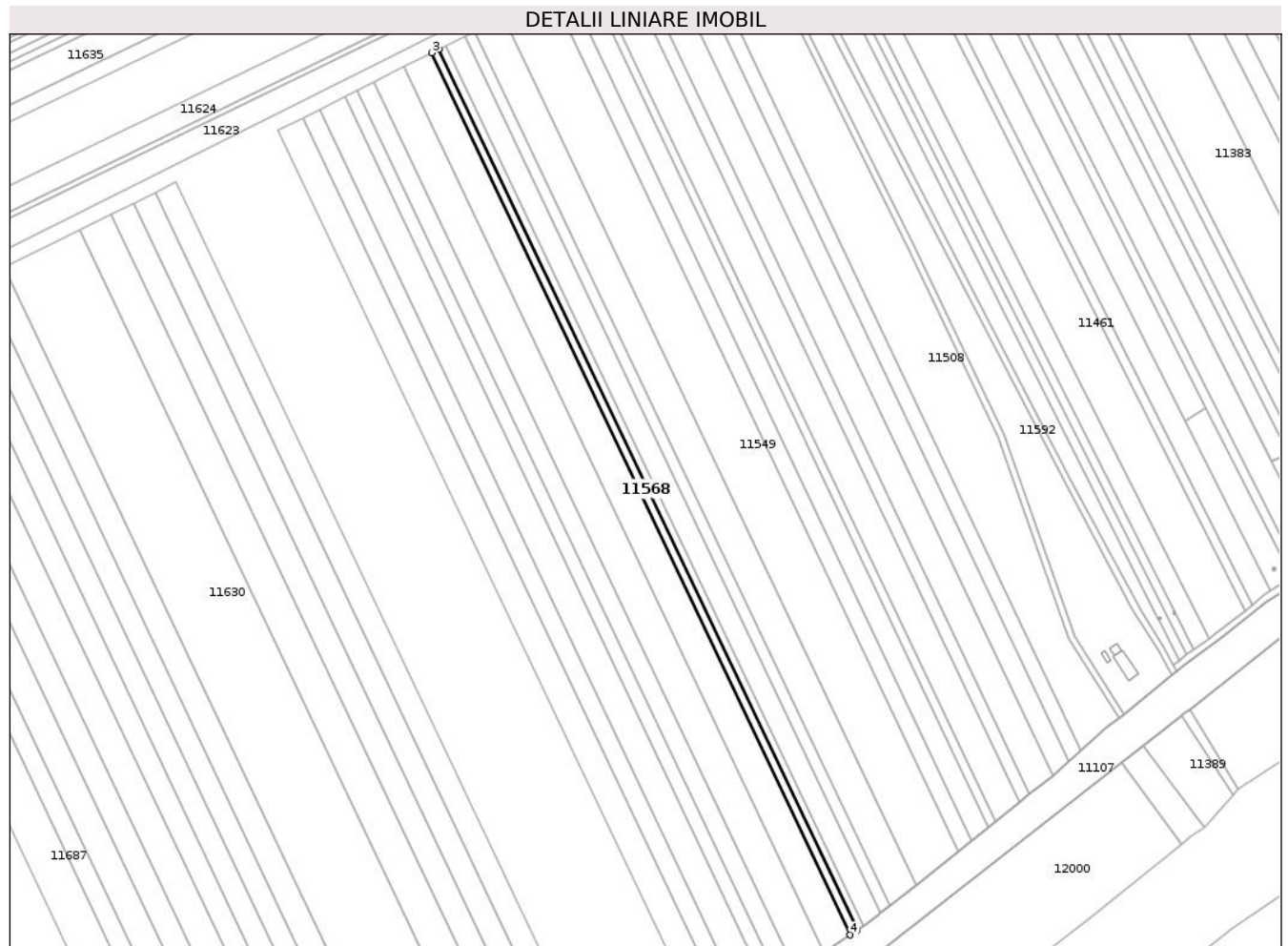
Inscrieri privind dezmembramintele dreptului de proprietate, drepturi reale de garanție și sarcini	Referințe
NU SUNT	

Anexa Nr. 1 La Partea I

Teren

Nr cadastral	Suprafața (mp)*	Observații / Referințe
	2.800	

* Suprafața este determinată în planul de proiecție Stereo 70.



Date referitoare la teren

Crt	Categorie folosință	Intra vilan	Suprafața (mp)	Tarla	Parcelă	Nr. topo	Observații / Referințe
1	arabil	NU	2.800	853/5/1	15	-	

Lungime Segmente

1) Valorile lungimilor segmentelor sunt obținute din proiecție în plan.

Punct început	X / Y	Punct sfârșit	X / Y	Lungime segment (** (m)
1	716.561,565 352.751,501	2	716.311,649 353.277,902	582.714
2	716.311,649 353.277,902	3	716.307,356 353.275,746	4.804
3	716.307,356 353.275,746	4	716.557,578 352.748,703	583.426
4	716.557,578 352.748,703	1	716.561,565 352.751,501	4.871

** Lungimile segmentelor sunt determinate în planul de proiecție Stereo 70 și sunt rotunjite la 1 milimetru.

***** Distanţa dintre puncte este formată din segmente cumulate ce sunt mai mici decât valoarea 1 milimetru.**

**DATE DESPRE IMOBILUL NR. 11569**

Oficiul de Cadastru și Publicitate Imobiliară IALOMIȚA
Biroul de Cadastru și Publicitate Imobiliară Slobozia

A. Partea I. Descrierea imobilului

TEREN Extravilan

Adresa: Jud. Ialomita

Nr. Crt	Nr cadastral Nr. topografic	Suprafața* (mp)	Observații / Referințe
A1		13.900	Sector cadastral:15 Teren neimpregmuit;

B. Partea II. Proprietari și acte

Inscrieri privitoare la dreptul de proprietate și alte drepturi reale	Referințe
/	
Act Administrativ nr. 085853, din 13/03/2002 emis de CJSDPAT IALOMIȚA;	
B1	A1
Intabulare, drept de PROPRIETATE, Legea 18/1991, dobandit prin Reconstituire, cota actuala 1/1, cota initiala 1/1	
1) STROIE C CONSTANTIN	

C. Partea III. SARCINI .

Inscrieri privind dezmembramintele dreptului de proprietate, drepturi reale de garanție și sarcini	Referințe
NU SUNT	

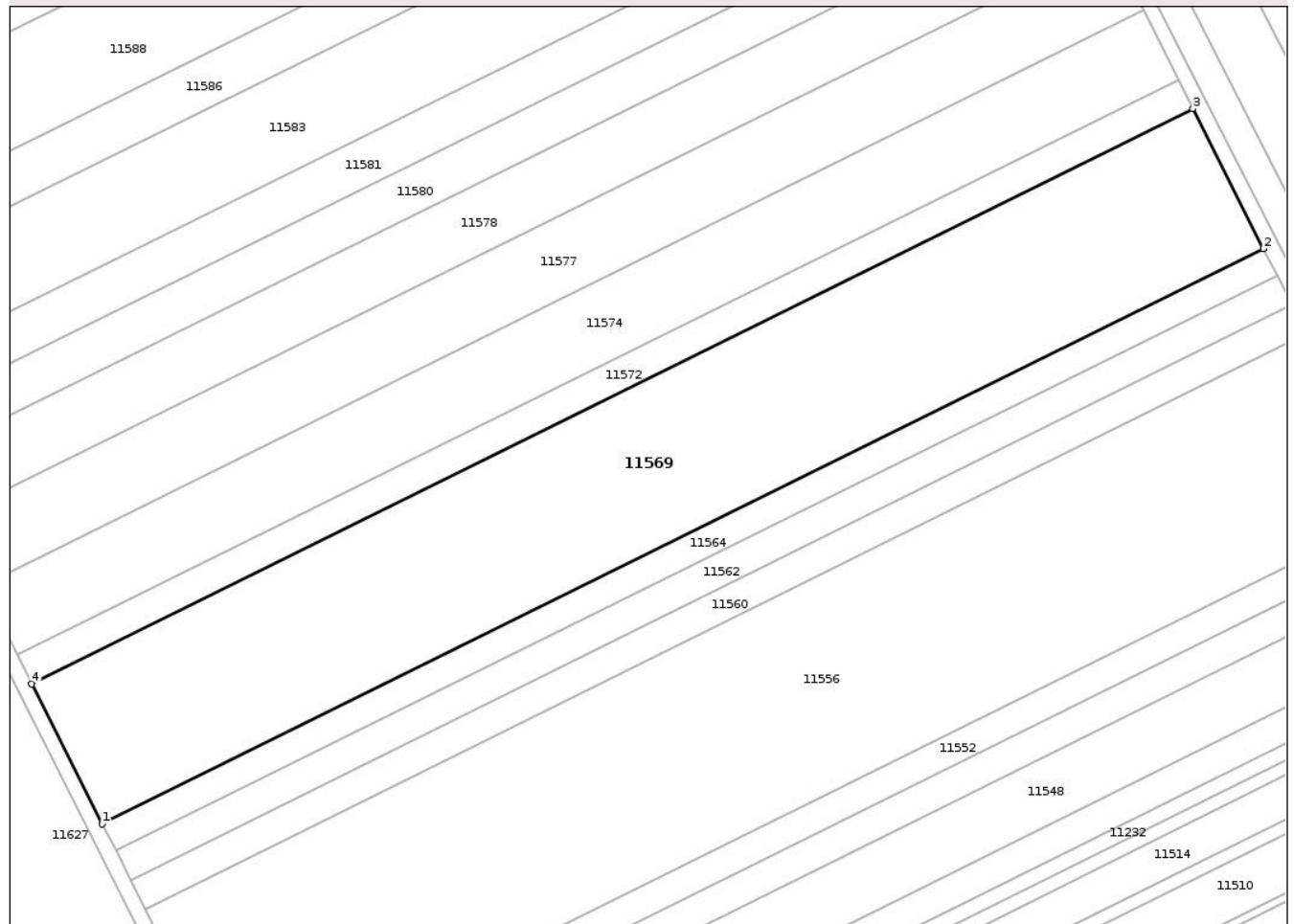
Anexa Nr. 1 La Partea I

Teren

Nr cadastral	Suprafața (mp)*	Observații / Referințe
	13.900	

* Suprafața este determinată în planul de proiecție Stereo 70.

DETALII LINIARE IMOBIL



Date referitoare la teren

Crt	Categorie folosință	Intra vilan	Suprafața (mp)	Tarla	Parcelă	Nr. topo	Observații / Referințe
1	arabil	NU	13.900	795/1	18	-	

Lungime Segmente

1) Valorile lungimilor segmentelor sunt obținute din proiecție în plan.

Punct început	X / Y	Punct sfârșit	X / Y	Lungime segment (** (m)
1	716.289,451 354.121,547	2	716.593,626 354.272,038	339.367
2	716.593,626 354.272,038	3	716.575,159 354.308,599	40.96
3	716.575,159 354.308,599	4	716.270,988 354.158,11	339.363
4	716.270,988 354.158,11	1	716.289,451 354.121,547	40.96

** Lungimile segmentelor sunt determinate în planul de proiecție Stereo 70 și sunt rotunjite la 1 milimetru.

***** Distanţa dintre puncte este formată din segmente cumulate ce sunt mai mici decât valoarea 1 milimetru.**

**DATE DESPRE IMOBILUL NR. 11570**

Oficiul de Cadastru și Publicitate Imobiliară IALOMITA
Biroul de Cadastru și Publicitate Imobiliară Slobozia

A. Partea I. Descrierea imobilului

TEREN Extravilan

Adresa: Jud. Ialomita

Nr. Crt	Nr cadastral Nr. topografic	Suprafața* (mp)	Observații / Referințe
A1		20.780	Sector cadastral:15 Teren neimprejmit;

B. Partea II. Proprietari și acte

Inscrieri privitoare la dreptul de proprietate și alte drepturi reale		Referințe
/		
Act Administrativ nr. 3561, din 02/04/2025 emis de PRIMĂRIA COMUNEI MIHAIL KOGĂLNICEANU;		
B1	Inscrierea posesiei, drept de PROPRIETATE, dobandit prin Lege, cota actuala 1/1, cota initiala 1/1 1) NEIDENTIFICAT NEIDENTIFICAT	A1
Act Normativ nr. 7, din 13/03/1996 emis de PARLAMENTUL ROMÂNIEI (art.13);		
B2	Se notează mențiunea de proprietar neidentificat	A1

C. Partea III. SARCINI .

Inscrieri privind dezmembramintele dreptului de proprietate, drepturi reale de garanție și sarcini	Referințe
NU SUNT	

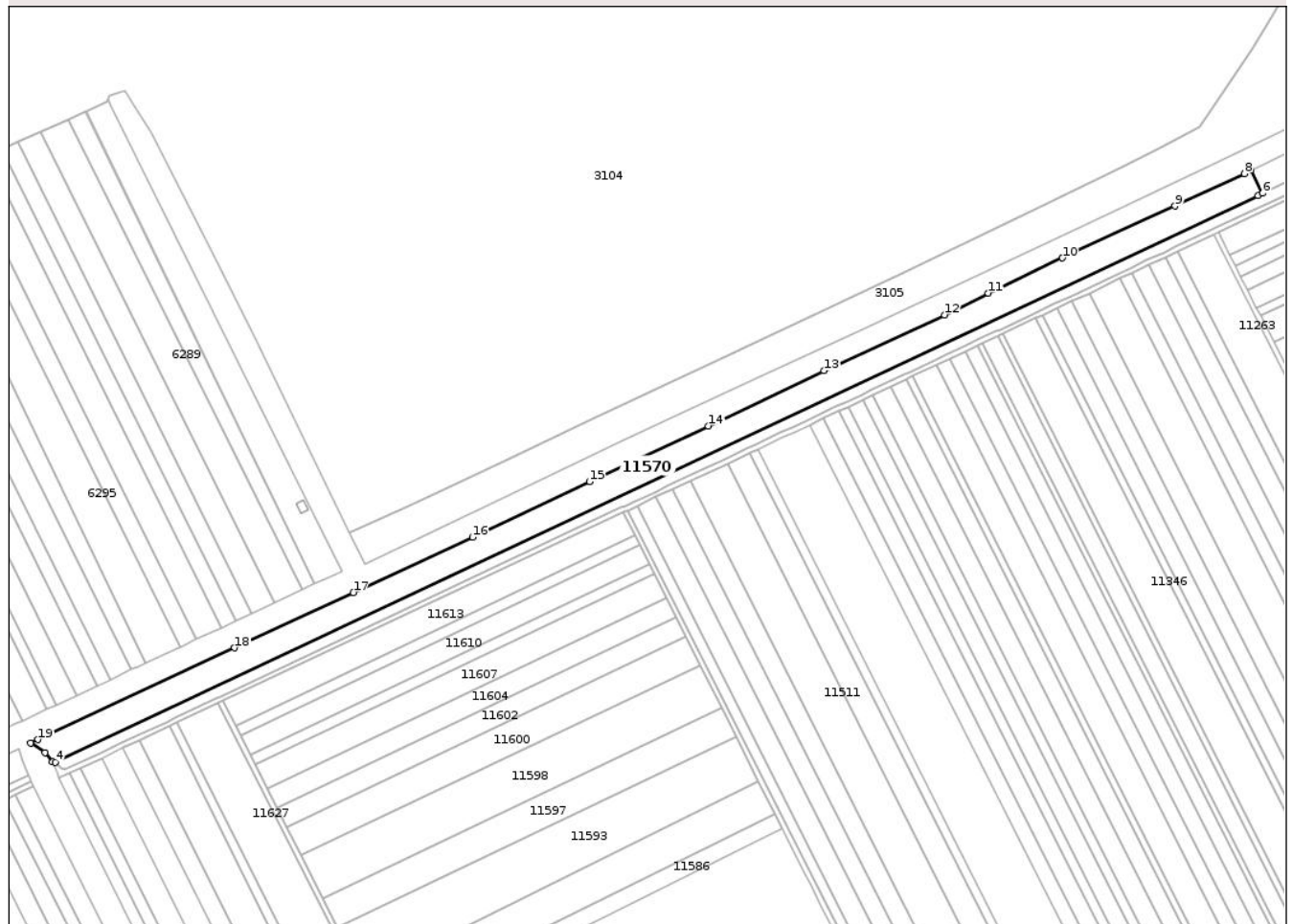
Anexa Nr. 1 La Partea I

Teren

Nr cadastral	Suprafața (mp)*	Observații / Referințe
	20.780	

* Suprafața este determinată în planul de proiecție Stereo 70.

DETALII LINIARE IMOBIL



Date referitoare la teren

Crt	Categorie folosință	Intra vilan	Suprafața (mp)	Tarla	Parcelă	Nr. topo	Observații / Referințe
1	arabil	NU	20.780	687/10	2	-	

Lungime Segmente

1) Valorile lungimilor segmentelor sunt obținute din proiecție în plan.

Punct început	X / Y	Punct sfârșit	X / Y	Lungime segment (** (m)
1	715.946,144 354.476,539	2	715.957,166 354.469,232	13.224
2	715.957,166 354.469,232	3	715.962,926 354.462,027	9.224
3	715.962,926 354.462,027	4	715.964,915 354.461,899	1.993
4	715.964,915 354.461,899	5	716.888,555 354.896,663	1020.848
5	716.888,555 354.896,663	6	716.891,916 354.898,245	3.715

Punct început	X / Y	Punct sfârșit	X / Y	Lungime segment (** (m)
6	716.891,916 354.898,245	7	716.883,078 354.915,911	19.753
7	716.883,078 354.915,911	8	716.878,082 354.913,48	5.556
8	716.878,082 354.913,48	9	716.824,713 354.888,542	58.908
9	716.824,713 354.888,542	10	716.738,375 354.848,679	95.096
10	716.738,375 354.848,679	11	716.681,494 354.821,664	62.97
11	716.681,494 354.821,664	12	716.647,811 354.805,007	37.577
12	716.647,811 354.805,007	13	716.555,302 354.762,229	101.921
13	716.555,302 354.762,229	14	716.466,505 354.719,834	98.398
14	716.466,505 354.719,834	15	716.375,238 354.677,08	100.785
15	716.375,238 354.677,08	16	716.285,336 354.634,529	99.463
16	716.285,336 354.634,529	17	716.193,865 354.592,057	100.85
17	716.193,865 354.592,057	18	716.102,699 354.549,551	100.588
18	716.102,699 354.549,551	19	715.951,792 354.479,159	166.517
19	715.951,792 354.479,159	1	715.946,144 354.476,539	6.226

** Lungimile segmentelor sunt determinate în planul de proiecție Stereo 70 și sunt rotunjite la 1 milimetru.

*** Distanța dintre puncte este formată din segmente cumulate ce sunt mai mici decât valoarea 1 milimetru.

**DATE DESPRE IMOBILUL NR. 11571**

Oficiul de Cadastru și Publicitate Imobiliară IALOMIȚA
 Biroul de Cadastru și Publicitate Imobiliară Slobozia

A. Partea I. Descrierea imobilului

TEREN Extravilan

Adresa: Jud. Ialomita

Nr. Crt	Nr cadastral Nr. topografic	Suprafața* (mp)	Observații / Referințe
A1		10.900	Sector cadastral:15 Teren neimprejmuit;

B. Partea II. Proprietari și acte

Inscrieri privitoare la dreptul de proprietate și alte drepturi reale		Referințe
/		
Act Administrativ nr. 085.034, din 18/05/1999 emis de CJSDPAT IALOMIȚA;		
B1	Intabulare, drept de PROPRIETATE, Legea 18/1991, dobandit prin Reconstituire, cota actuala 1/1, cota initiala 1/1 1) DOBRONOI D VASILE	A1

C. Partea III. SARCINI .

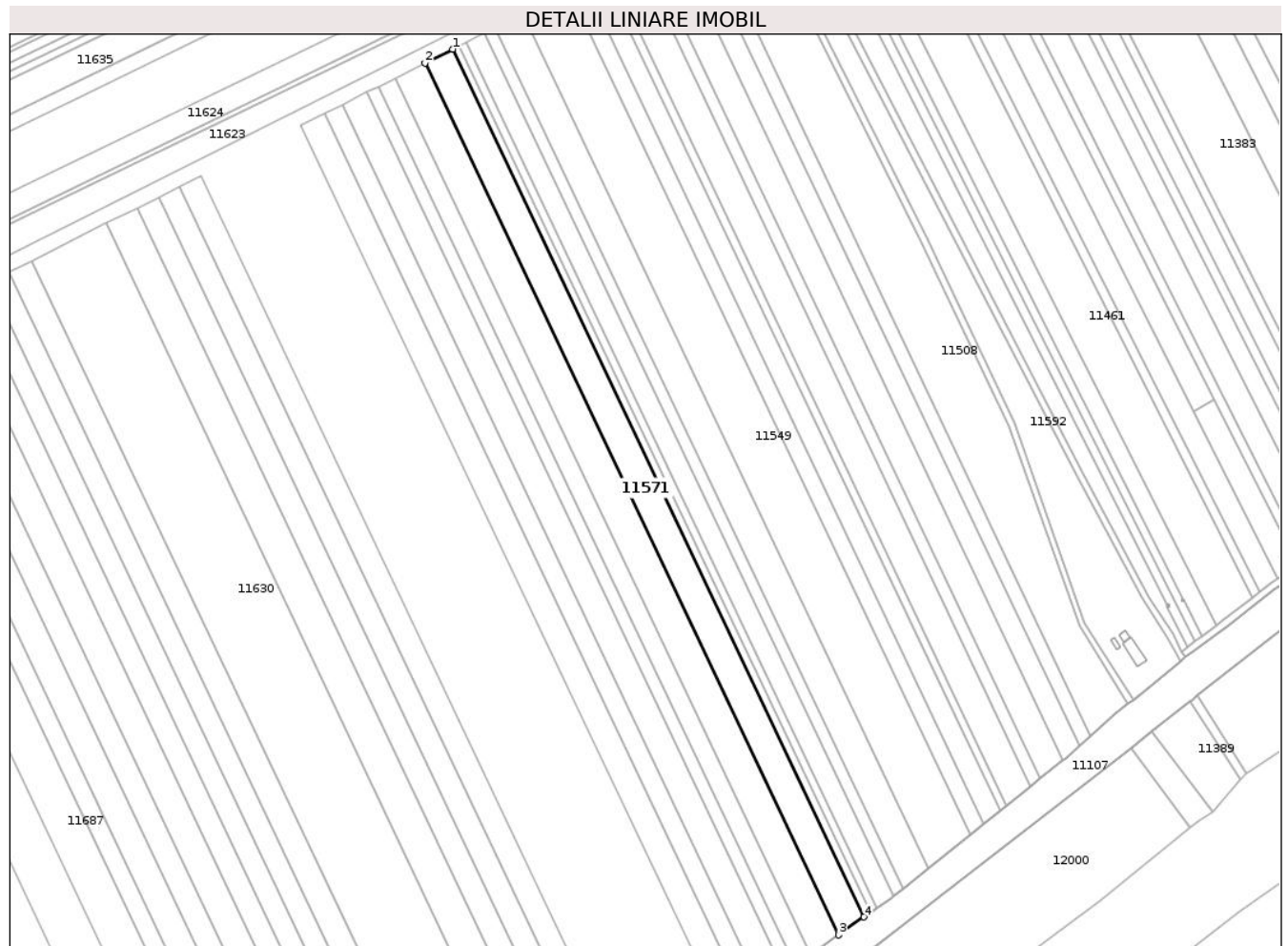
Inscrieri privind dezmembramintele dreptului de proprietate, drepturi reale de garanție și sarcini	Referințe
NU SUNT	

Anexa Nr. 1 La Partea I

Teren

Nr cadastral	Suprafața (mp)*	Observații / Referințe
	10.900	

* Suprafața este determinată în planul de proiecție Stereo 70.



Date referitoare la teren

Crt	Categorie folosință	Intra vilan	Suprafața (mp)	Tarla	Parcelă	Nr. topo	Observații / Referințe
1	arabil	NU	10.900	853/5/1	16	-	

Lungime Segmente

1) Valorile lungimilor segmentelor sunt obținute din proiecție în plan.

Punct început	X / Y	Punct sfârșit	X / Y	Lungime segment (** (m)
1	716.307,356 353.275,746	2	716.290,697 353.267,378	18.643
2	716.290,697 353.267,378	3	716.542,102 352.737,841	586.186
3	716.542,102 352.737,841	4	716.557,578 352.748,703	18.907
4	716.557,578 352.748,703	1	716.307,356 353.275,746	583.426

** Lungimile segmentelor sunt determinate în planul de proiecție Stereo 70 și sunt rotunjite la 1 milimetru.

***** Distanţa dintre puncte este formată din segmente cumulate ce sunt mai mici decât valoarea 1 milimetru.**

**DATE DESPRE IMOBILUL NR. 11572**

Oficiul de Cadastru și Publicitate Imobiliară IALOMIȚA
Biroul de Cadastru și Publicitate Imobiliară Slobozia

A. Partea I. Descrierea imobilului

TEREN Extravilan

Adresa: Jud. Ialomita

Nr. Crt	Nr cadastral Nr. topografic	Suprafața* (mp)	Observații / Referințe
A1		2.900	Sector cadastral:15 Teren neimprejmuit;

B. Partea II. Proprietari și acte

Inscrieri privitoare la dreptul de proprietate și alte drepturi reale	Referințe
/	
Act Administrativ nr. 085845, din 12/03/2002 emis de CJSDPAT IALOMIȚA;	
B1	A1
Intabulare, drept de PROPRIETATE, Legea 18/1991, dobandit prin Reconstituire, cota actuala 1/1, cota initiala 1/1 1) STROIE C GHEORGHÎĂ	

C. Partea III. SARCINI .

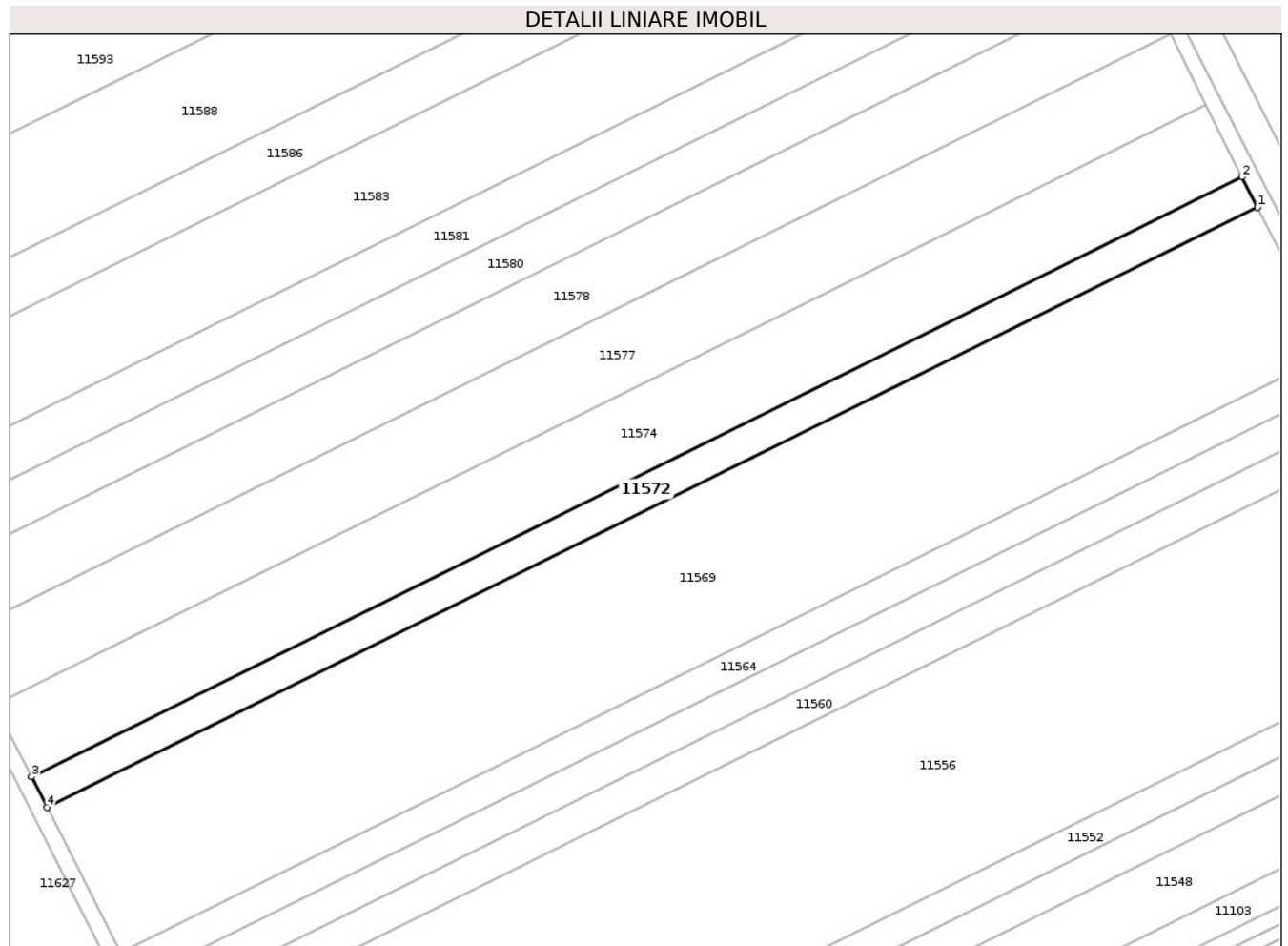
Inscrieri privind dezmembramintele dreptului de proprietate, drepturi reale de garanție și sarcini	Referințe
NU SUNT	

Anexa Nr. 1 La Partea I

Teren

Nr cadastral	Suprafața (mp)*	Observații / Referințe
	2.900	

* Suprafața este determinată în planul de proiecție Stereo 70.



Date referitoare la teren

Crt	Categorie folosință	Intra vilan	Suprafața (mp)	Tarla	Parcelă	Nr. topo	Observații / Referințe
1	arabil	NU	2.900	795/1	17	-	

Lungime Segmente

1) Valorile lungimilor segmentelor sunt obținute din proiecție în plan.

Punct început	X / Y	Punct sfârșit	X / Y	Lungime segment (** (m)
1	716.575,159 354.308,599	2	716.571,306 354.316,227	8.546
2	716.571,306 354.316,227	3	716.267,136 354.165,738	339.362
3	716.267,136 354.165,738	4	716.270,988 354.158,11	8.545
4	716.270,988 354.158,11	1	716.575,159 354.308,599	339.363

** Lungimile segmentelor sunt determinate în planul de proiecție Stereo 70 și sunt rotunjite la 1 milimetru.

***** Distanţa dintre puncte este formată din segmente cumulate ce sunt mai mici decât valoarea 1 milimetru.**

**DATE DESPRE IMOBILUL NR. 11574**

Oficiul de Cadastru și Publicitate Imobiliară IALOMITA
Biroul de Cadastru și Publicitate Imobiliară Slobozia

A. Partea I. Descrierea imobilului

TEREN Extravilan

Adresa: Jud. Ialomita

Nr. Crt	Nr cadastral Nr. topografic	Suprafața* (mp)	Observații / Referințe
A1		6.900	Sector cadastral:15 Teren neimprejmuit;

B. Partea II. Proprietari și acte

Inscrieri privitoare la dreptul de proprietate și alte drepturi reale		Referințe
/		
Act Administrativ nr. 085411, din 21/05/2001 emis de CJSDPAT IALOMIȚA;		
B1	Intabulare, drept de PROPRIETATE, Legea 18/1991, dobandit prin Reconstituire, cota actuala 1/1, cota initiala 1/1	A1
	1) PATCAȘ P CONSTANTA 2) BRATASIN I PETRE	

C. Partea III. SARCINI .

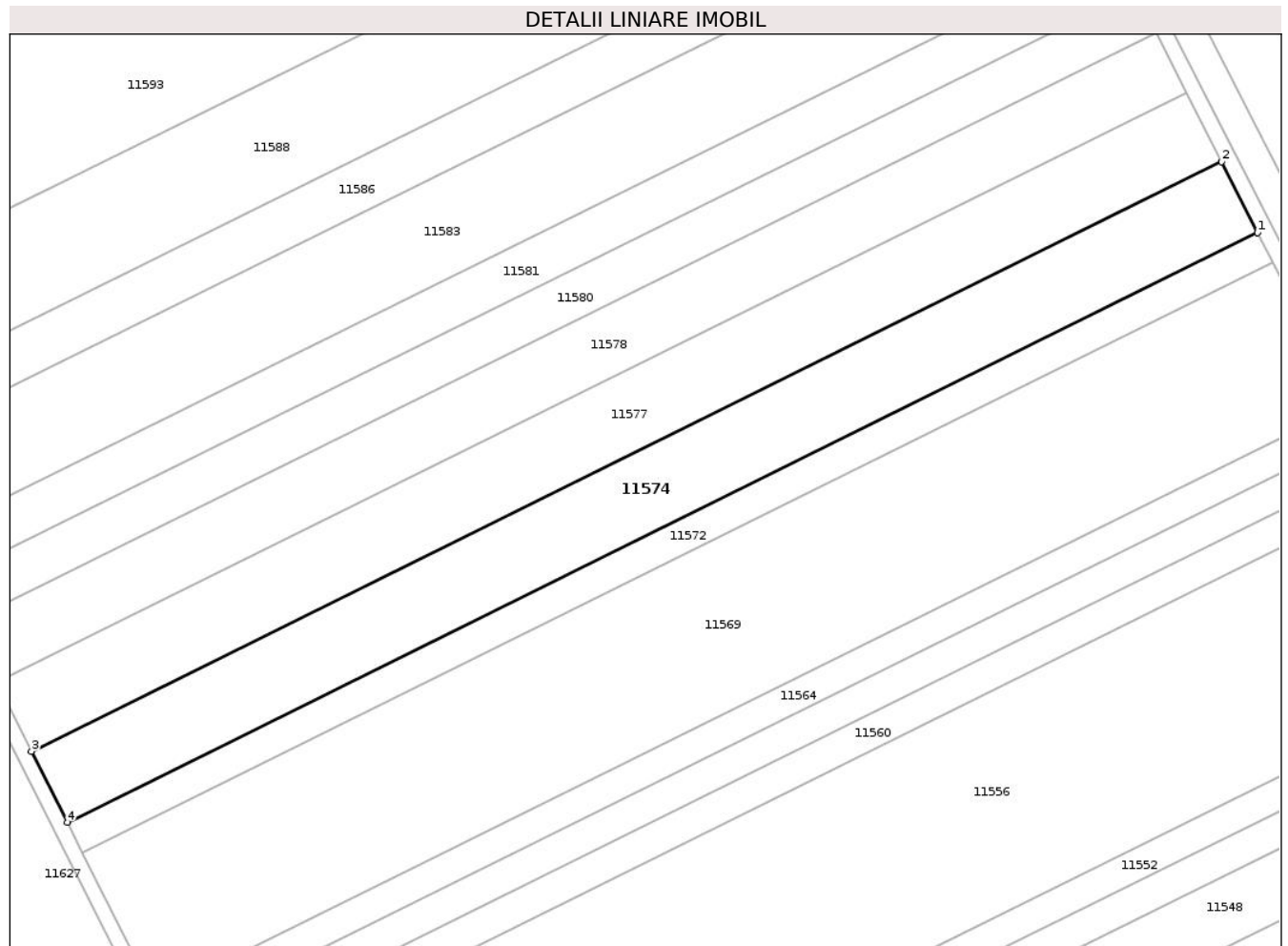
Inscrieri privind dezmembramintele dreptului de proprietate, drepturi reale de garanție și sarcini	Referințe
NU SUNT	

Anexa Nr. 1 La Partea I

Teren

Nr cadastral	Suprafața (mp)*	Observații / Referințe
	6.900	

* Suprafața este determinată în planul de proiecție Stereo 70.



Date referitoare la teren

Crt	Categorie folosință	Intra vilan	Suprafața (mp)	Tarla	Parcelă	Nr. topo	Observații / Referințe
1	arabil	NU	6.900	795/1	16	-	

Lungime Segmente

1) Valorile lungimilor segmentelor sunt obținute din proiecție în plan.

Punct început	X / Y	Punct sfârșit	X / Y	Lungime segment (** (m)
1	716.571,306 354.316,227	2	716.562,14 354.334,376	20.332
2	716.562,14 354.334,376	3	716.257,971 354.183,888	339.36
3	716.257,971 354.183,888	4	716.267,136 354.165,738	20.333
4	716.267,136 354.165,738	1	716.571,306 354.316,227	339.362

** Lungimile segmentelor sunt determinate în planul de proiecție Stereo 70 și sunt rotunjite la 1 milimetru.

***** Distanţa dintre puncte este formată din segmente cumulate ce sunt mai mici decât valoarea 1 milimetru.**

**DATE DESPRE IMOBILUL NR. 11576**

Oficiul de Cadastru și Publicitate Imobiliară IALOMITA
Biroul de Cadastru și Publicitate Imobiliară Slobozia

A. Partea I. Descrierea imobilului

TEREN Extravilan

Adresa: Jud. Ialomita

Nr. Crt.	Nr cadastral Nr. topografic	Suprafața* (mp)	Observații / Referințe
A1		12.000	Sector cadastral:15 Teren neimprejmuit;

B. Partea II. Proprietari și acte

Inscrieri privitoare la dreptul de proprietate și alte drepturi reale	Referințe
/	
Act Administrativ nr. 085101, din 17/05/1999 emis de CJSDPAT IALOMIȚA;	
B1	A1
Intabulare, drept de PROPRIETATE, Legea 18/1991, dobandit prin Reconstituire, cota actuala 1/1, cota initiala 1/1	
1) BISERICĂ I IOANA	
2) NEDELCU I ACSINTE	

C. Partea III. SARCINI .

Inscrieri privind dezmembramintele dreptului de proprietate, drepturi reale de garanție și sarcini	Referințe
NU SUNT	

Anexa Nr. 1 La Partea I

Teren

Nr cadastral	Suprafața (mp)*	Observații / Referințe
	12.000	

* Suprafața este determinată în planul de proiecție Stereo 70.



Date referitoare la teren

Crt	Categorie folosință	Intravilan	Suprafața (mp)	Tarla	Parcelă	Nr. topo	Observații / Referințe
1	arabil	NU	12.000	853/5/1	17	-	

Lungime Segmente

1) Valorile lungimilor segmentelor sunt obținute din proiecție în plan.

Punct început	X / Y	Punct sfârșit	X / Y	Lungime segment (** (m)
1	716.290,697 353.267,378	2	716.272,446 353.258,212	20.423
2	716.272,446 353.258,212	3	716.525,148 352.725,942	589.211
3	716.525,148 352.725,942	4	716.542,102 352.737,841	20.713
4	716.542,102 352.737,841	1	716.290,697 353.267,378	586.186

** Lungimile segmentelor sunt determinate în planul de proiecție Stereo 70 și sunt rotunjite la 1 milimetru.

***** Distanţa dintre puncte este formată din segmente cumulate ce sunt mai mici decât valoarea 1 milimetru.**

**DATE DESPRE IMOBILUL NR. 11577**

Oficiul de Cadastru și Publicitate Imobiliară IALOMITA
Biroul de Cadastru și Publicitate Imobiliară Slobozia

A. Partea I. Descrierea imobilului

TEREN Extravilan

Adresa: Jud. Ialomita

Nr. Crt	Nr cadastral Nr. topografic	Suprafața* (mp)	Observații / Referințe
A1		6.700	Sector cadastral:15 Teren neimprejmuit;

B. Partea II. Proprietari și acte

Inscrieri privitoare la dreptul de proprietate și alte drepturi reale	Referințe
/	
Act Administrativ nr. 085944, din 31/07/2002 emis de CJSDPAT IALOMIȚA;	
B1	A1
Intabulare, drept de PROPRIETATE, Legea 18/1991, dobandit prin Reconstituire, cota actuala 1/1, cota initiala 1/1	
1) BONCIU N MATIA	
2) BONCIU D LONGHIN	

C. Partea III. SARCINI .


Inscrieri privind dezmembramintele dreptului de proprietate, drepturi reale de garanție și sarcini	Referințe
NU SUNT	

Anexa Nr. 1 La Partea I

Teren

Nr cadastral	Suprafața (mp)*	Observații / Referințe
	6.700	

* Suprafața este determinată în planul de proiecție Stereo 70.



Date referitoare la teren

Crt	Categorie folosință	Intra vilan	Suprafața (mp)	Tarla	Parcelă	Nr. topo	Observații / Referințe
1	arabil	NU	6.700	795/1	16/1	-	

Lungime Segmente

1) Valorile lungimilor segmentelor sunt obținute din proiecție în plan.

Punct început	X / Y	Punct sfârșit	X / Y	Lungime segment (** (m)
1	716.562,14 354.334,376	2	716.553,238 354.352,0	19.745
2	716.553,238 354.352,0	3	716.249,071 354.201,512	339.359
3	716.249,071 354.201,512	4	716.257,971 354.183,888	19.744
4	716.257,971 354.183,888	1	716.562,14 354.334,376	339.36

** Lungimile segmentelor sunt determinate în planul de proiecție Stereo 70 și sunt rotunjite la 1 milimetru.

***** Distanţa dintre puncte este formată din segmente cumulate ce sunt mai mici decât valoarea 1 milimetru.**

**DATE DESPRE IMOBILUL NR. 11578**

Oficiul de Cadastru și Publicitate Imobiliară IALOMIȚA
Biroul de Cadastru și Publicitate Imobiliară Slobozia

A. Partea I. Descrierea imobilului

TEREN Extravilan

Adresa: Jud. Ialomita

Nr. Crt	Nr cadastral Nr. topografic	Suprafața* (mp)	Observații / Referințe
A1		5.800	Sector cadastral:15 Teren neimprejmuit;

B. Partea II. Proprietari și acte

Inscrieri privitoare la dreptul de proprietate și alte drepturi reale		Referințe
/		
Act Administrativ nr. 085.047, din 19/05/1999 emis de CJSDPAT IALOMIȚA;		
B1	Intabulare, drept de PROPRIETATE, Legea 18/1991, dobandit prin Reconstituire, cota actuala 1/1, cota initiala 1/1	A1
	1) ENE GH ELENA 2) TALABA GH FLORICA 3) ȚUȚUIANU C ȘTEFAN	

C. Partea III. SARCINI .


Inscrieri privind dezmembramintele dreptului de proprietate, drepturi reale de garanție și sarcini	Referințe
NU SUNT	

Anexa Nr. 1 La Partea I

Teren

Nr cadastral	Suprafața (mp)*	Observații / Referințe
	5.800	

* Suprafața este determinată în planul de proiecție Stereo 70.



Date referitoare la teren

Crt	Categorie folosință	Intra vilan	Suprafața (mp)	Tarla	Parcelă	Nr. topo	Observații / Referințe
1	arabil	NU	5.800	795/1	15	-	

Lungime Segmente

1) Valorile lungimilor segmentelor sunt obținute din proiecție în plan.

Punct început	X / Y	Punct sfârșit	X / Y	Lungime segment (** (m)
1	716.249,071 354.201,512	2	716.553,238 354.352,0	339.359
2	716.553,238 354.352,0	3	716.545,533 354.367,256	17.091
3	716.545,533 354.367,256	4	716.241,367 354.216,769	339.357
4	716.241,367 354.216,769	1	716.249,071 354.201,512	17.092

** Lungimile segmentelor sunt determinate în planul de proiecție Stereo 70 și sunt rotunjite la 1 milimetru.

***** Distanţa dintre puncte este formată din segmente cumulate ce sunt mai mici decât valoarea 1 milimetru.**

**DATE DESPRE IMOBILUL NR. 11579**

Oficiul de Cadastru și Publicitate Imobiliară IALOMIȚA
Biroul de Cadastru și Publicitate Imobiliară Slobozia

A. Partea I. Descrierea imobilului

TEREN Extravilan

Adresa: Jud. Ialomita

Nr. Crt	Nr cadastral Nr. topografic	Suprafața* (mp)	Observații / Referințe
A1		6.600	Sector cadastral:15 Teren neimprejmuit;

B. Partea II. Proprietari și acte

Inscrieri privitoare la dreptul de proprietate și alte drepturi reale		Referințe
/		
Act Administrativ nr. 085.781, din 15/03/2002 emis de CJSDPAT IALOMIȚA;		
B1	Intabulare, drept de PROPRIETATE, Legea 18/1991, dobandit prin Reconstituire, cota actuala 1/1, cota initiala 1/1 1) EZEANU V GHEORGHE	A1

C. Partea III. SARCINI .

Inscrieri privind dezmembramintele dreptului de proprietate, drepturi reale de garanție și sarcini	Referințe
NU SUNT	

Anexa Nr. 1 La Partea I

Teren

Nr cadastral	Suprafața (mp)*	Observații / Referințe
	6.600	

* Suprafața este determinată în planul de proiecție Stereo 70.



Date referitoare la teren

Crt	Categorie folosință	Intra vilan	Suprafața (mp)	Tarla	Parcelă	Nr. topo	Observații / Referințe
1	arabil	NU	6.600	853/5/1	18	-	

Lungime Segmente

1) Valorile lungimilor segmentelor sunt obținute din proiecție în plan.

Punct început	X / Y	Punct sfârșit	X / Y	Lungime segment (** (m)
1	716.515,861 352.719,424	2	716.525,148 352.725,942	11.346
2	716.525,148 352.725,942	3	716.272,446 353.258,212	589.211
3	716.272,446 353.258,212	4	716.262,447 353.253,19	11.189
4	716.262,447 353.253,19	1	716.515,861 352.719,424	590.868

** Lungimile segmentelor sunt determinate în planul de proiecție Stereo 70 și sunt rotunjite la 1 milimetru.

***** Distanţa dintre puncte este formată din segmente cumulate ce sunt mai mici decât valoarea 1 milimetru.**

**DATE DESPRE IMOBILUL NR. 11580**

Oficiul de Cadastru și Publicitate Imobiliară IALOMITA
Biroul de Cadastru și Publicitate Imobiliară Slobozia

A. Partea I. Descrierea imobilului

TEREN Extravilan

Adresa: Jud. Ialomita

Nr. Crt	Nr cadastral Nr. topografic	Suprafața* (mp)	Observații / Referințe
A1	23215	4.100	Sector cadastral:15 Teren neimprejmuit;

B. Partea II. Proprietari și acte

Inscrieri privitoare la dreptul de proprietate și alte drepturi reale		Referințe
17702 / 21/02/2020		
Act Administrativ nr. 085234/55588, din 10/01/2000 emis de COMISIA JUDETEANA IALOMITA (act administrativ nr 518 din 23.01.2020, emis de PRIMARIA MIHAILO KOGALNICEANU);		
B3	Se noteaza din oficiu faptul ca imobilul de la A1 se afla sub incidenta art.3, alin 1 din Legea 17/2014	A1
37390 / 05/05/2020		
Act Notarial nr. 1015, din 05/05/2020 emis de MORARU RALUCA ANA;		
B4	Intabulare, drept de PROPRIETATE, cumparare, dobandit prin Conventie, cota actuala 1/1, cota initiala 1/1 1) PERREIN SANDA-LUMINITA, casatorita cu 2) PERREIN ARNAUD NICOLAS ANDRE	A1

C. Partea III. SARCINI .

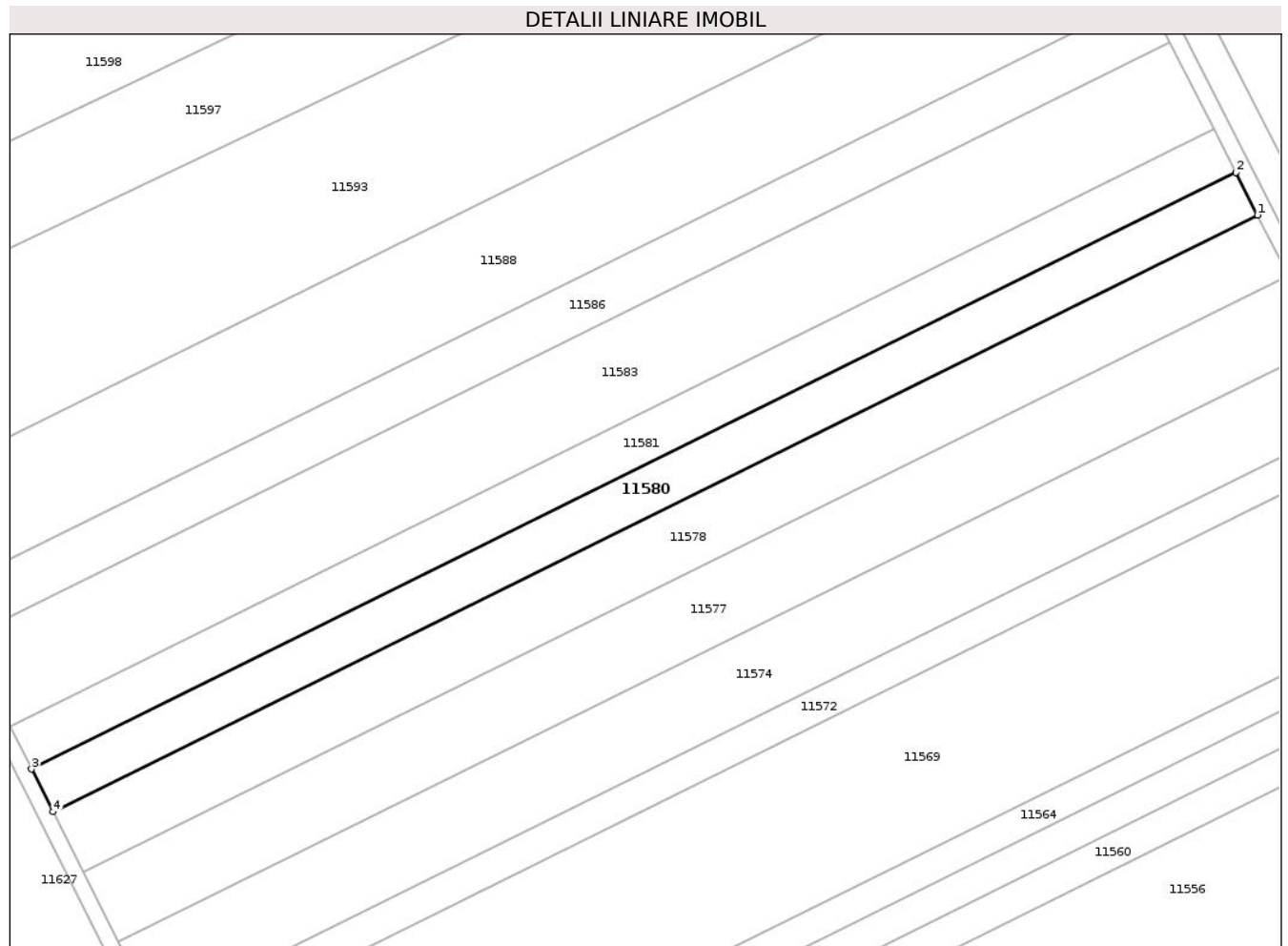
Inscrieri privind dezmembramintele dreptului de proprietate, drepturi reale de garanție și sarcini	Referințe
NU SUNT	

Anexa Nr. 1 La Partea I

Teren

Nr cadastral	Suprafața (mp)*	Observații / Referințe
23215	4.100	

* Suprafața este determinată în planul de proiecție Stereo 70.



Date referitoare la teren

Crt	Categorie folosință	Intra vilan	Suprafața (mp)	Tarla	Parcelă	Nr. topo	Observații / Referințe
1	arabil	NU	4.100	795/1	15/1	-	

Lungime Segmente

1) Valorile lungimilor segmentelor sunt obținute din proiecție în plan.

Punct început	X / Y	Punct sfârșit	X / Y	Lungime segment (** (m)
1	716.545,533 354.367,256	2	716.540,086 354.378,04	12.082
2	716.540,086 354.378,04	3	716.235,92 354.227,554	339.357
3	716.235,92 354.227,554	4	716.241,367 354.216,769	12.082
4	716.241,367 354.216,769	1	716.545,533 354.367,256	339.357

** Lungimile segmentelor sunt determinate în planul de proiecție Stereo 70 și sunt rotunjite la 1 milimetru.

***** Distanţa dintre puncte este formată din segmente cumulate ce sunt mai mici decât valoarea 1 milimetru.**

**DATE DESPRE IMOBILUL NR. 11581**

Oficiul de Cadastru și Publicitate Imobiliară IALOMIȚA
Biroul de Cadastru și Publicitate Imobiliară Slobozia

A. Partea I. Descrierea imobilului

TEREN Extravilan

Adresa: Jud. Ialomita

Nr. Crt	Nr cadastral Nr. topografic	Suprafața* (mp)	Observații / Referințe
A1		4.100	Sector cadastral:15 Teren neimprejmuit;

B. Partea II. Proprietari și acte

Inscrieri privitoare la dreptul de proprietate și alte drepturi reale	Referințe
/	
Act Administrativ nr. 085.631, din 12/10/2001 emis de CJSDPAT IALOMIȚA;	
B1	A1
Intabulare, drept de PROPRIETATE, Legea 18/1991, dobandit prin Reconstituire, cota actuala 1/1, cota initiala 1/1 1) TĂNĂSESCU GH FLOAREA	

C. Partea III. SARCINI .


Inscrieri privind dezmembramintele dreptului de proprietate, drepturi reale de garanție și sarcini	Referințe
NU SUNT	

Anexa Nr. 1 La Partea I

Teren

Nr cadastral	Suprafața (mp)*	Observații / Referințe
	4.100	

* Suprafața este determinată în planul de proiecție Stereo 70.



Date referitoare la teren

Crt	Categorie folosință	Intra vilan	Suprafața (mp)	Tarla	Parcelă	Nr. topo	Observații / Referințe
1	arabil	NU	4.100	795/1	14	-	

Lungime Segmente

1) Valorile lungimilor segmentelor sunt obținute din proiecție în plan.

Punct început	X / Y	Punct sfârșit	X / Y	Lungime segment (** (m)
1	716.540,086 354.378,04	2	716.534,638 354.388,825	12.083
2	716.534,638 354.388,825	3	716.230,474 354.238,339	339.355
3	716.230,474 354.238,339	4	716.235,92 354.227,554	12.082
4	716.235,92 354.227,554	1	716.540,086 354.378,04	339.357

** Lungimile segmentelor sunt determinate în planul de proiecție Stereo 70 și sunt rotunjite la 1 milimetru.

***** Distanţa dintre puncte este formată din segmente cumulate ce sunt mai mici decât valoarea 1 milimetru.**

**DATE DESPRE IMOBILUL NR. 11582**

Oficiul de Cadastru și Publicitate Imobiliară IALOMITA
Biroul de Cadastru și Publicitate Imobiliară Slobozia

A. Partea I. Descrierea imobilului

TEREN Extravilan

Adresa: Jud. Ialomita

Nr. Crt	Nr cadastral Nr. topografic	Suprafața* (mp)	Observații / Referințe
A1		4.717	Sector cadastral:15 Teren neimprejmuit;

B. Partea II. Proprietari și acte

Inscrieri privitoare la dreptul de proprietate și alte drepturi reale		Referințe
/		
Act Administrativ nr. 86091, din 29/11/2006 emis de CJSDPAT IALOMIȚA;		
B1	Intabulare, drept de PROPRIETATE, Legea 18/1991, dobandit prin Constituire, cota actuala 1/1, cota initiala 1/1 1) DRAGOMIR V ION	A1

C. Partea III. SARCINI .

Inscrieri privind dezmembramintele dreptului de proprietate, drepturi reale de garanție și sarcini	Referințe
NU SUNT	

Anexa Nr. 1 La Partea I

Teren

Nr cadastral	Suprafața (mp)*	Observații / Referințe
	4.717	

* Suprafața este determinată în planul de proiecție Stereo 70.



Date referitoare la teren

Crt	Categorie folosință	Intra vilan	Suprafața (mp)	Tarla	Parcelă	Nr. topo	Observații / Referințe
1	arabil	NU	4.717	853/5/1	18/1	-	

Lungime Segmente

1) Valorile lungimilor segmentelor sunt obținute din proiecție în plan.

Punct început	X / Y	Punct sfârșit	X / Y	Lungime segment (** (m)
1	716.515,861 352.719,424	2	716.262,447 353.253,19	590.868
2	716.262,447 353.253,19	3	716.255,319 353.249,609	7.977
3	716.255,319 353.249,609	4	716.509,239 352.714,776	592.049
4	716.509,239 352.714,776	1	716.515,861 352.719,424	8.09

** Lungimile segmentelor sunt determinate în planul de proiecție Stereo 70 și sunt rotunjite la 1 milimetru.

***** Distanţa dintre puncte este formată din segmente cumulate ce sunt mai mici decât valoarea 1 milimetru.**

**DATE DESPRE IMOBILUL NR. 11583**

Oficiul de Cadastru și Publicitate Imobiliară IALOMIȚA
Biroul de Cadastru și Publicitate Imobiliară Slobozia

A. Partea I. Descrierea imobilului

TEREN Extravilan

Adresa: Jud. Ialomita

Nr. Crt	Nr cadastral Nr. topografic	Suprafața* (mp)	Observații / Referințe
A1		8.400	Sector cadastral:15 Teren neimprejmuit;

B. Partea II. Proprietari și acte

Inscrieri privitoare la dreptul de proprietate și alte drepturi reale		Referințe
/		
Act Administrativ nr. 084380, din 22/02/1997 emis de CJSDPAT IALOMIȚA;		
B1	Intabulare, drept de PROPRIETATE, Legea 18/1991, dobandit prin Constituire, cota actuala 1/1, cota initiala 1/1 1) TĂNĂSESCU GH FLOAREA	A1

C. Partea III. SARCINI .


Inscrieri privind dezmembramintele dreptului de proprietate, drepturi reale de garanție și sarcini	Referințe
NU SUNT	

Anexa Nr. 1 La Partea I

Teren

Nr cadastral	Suprafața (mp)*	Observații / Referințe
	8.400	

* Suprafața este determinată în planul de proiecție Stereo 70.



Date referitoare la teren

Crt	Categorie folosință	Intra vilan	Suprafața (mp)	Tarla	Parcelă	Nr. topo	Observații / Referințe
1	arabil	NU	8.400	795/1	13	-	

Lungime Segmente

1) Valorile lungimilor segmentelor sunt obținute din proiecție în plan.

Punct început	X / Y	Punct sfârșit	X / Y	Lungime segment (** (m)
1	716.534,638 354.388,825	2	716.523,478 354.410,92	24.753
2	716.523,478 354.410,92	3	716.219,316 354.260,435	339.353
3	716.219,316 354.260,435	4	716.230,474 354.238,339	24.753
4	716.230,474 354.238,339	1	716.534,638 354.388,825	339.355

** Lungimile segmentelor sunt determinate în planul de proiecție Stereo 70 și sunt rotunjite la 1 milimetru.

***** Distanţa dintre puncte este formată din segmente cumulate ce sunt mai mici decât valoarea 1 milimetru.**

**DATE DESPRE IMOBILUL NR. 11585**

Oficiul de Cadastru și Publicitate Imobiliară IALOMITA
Biroul de Cadastru și Publicitate Imobiliară Slobozia

A. Partea I. Descrierea imobilului

TEREN Extravilan

Adresa: Jud. Ialomita

Nr. Crt	Nr cadastral Nr. topografic	Suprafața* (mp)	Observații / Referințe
A1		10.000	Sector cadastral:15 Teren neimprejmuit;

B. Partea II. Proprietari și acte

Inscrieri privitoare la dreptul de proprietate și alte drepturi reale		Referințe
/		
Act Administrativ nr. 86089, din 15/09/2006 emis de CJSDPAT IALOMIȚA;		
B1	Intabulare, drept de PROPRIETATE, Legea 18/1991, dobandit prin Reconstituire, cota actuala 1/1, cota initiala 1/1 1) MOROIANU N ION	A1

C. Partea III. SARCINI .

Inscrieri privind dezmembramintele dreptului de proprietate, drepturi reale de garanție și sarcini	Referințe
NU SUNT	

Anexa Nr. 1 La Partea I

Teren

Nr cadastral	Suprafața (mp)*	Observații / Referințe
	10.000	

* Suprafața este determinată în planul de proiecție Stereo 70.



Date referitoare la teren

Crt	Categorie folosință	Intra vilan	Suprafața (mp)	Tarla	Parcelă	Nr. topo	Observații / Referințe
1	arabil	NU	10.000	853/5/1	19	-	

Lungime Segmente

1) Valorile lungimilor segmentelor sunt obținute din proiecție în plan.

Punct început	X / Y	Punct sfârșit	X / Y	Lungime segment (** (m)
1	716.255,319 353.249,609	2	716.240,253 353.242,043	16.859
2	716.240,253 353.242,043	3	716.495,244 352.704,954	594.546
3	716.495,244 352.704,954	4	716.509,239 352.714,776	17.098
4	716.509,239 352.714,776	1	716.255,319 353.249,609	592.049

** Lungimile segmentelor sunt determinate în planul de proiecție Stereo 70 și sunt rotunjite la 1 milimetru.

***** Distanţa dintre puncte este formată din segmente cumulate ce sunt mai mici decât valoarea 1 milimetru.**

**DATE DESPRE IMOBILUL NR. 11586**

Oficiul de Cadastru și Publicitate Imobiliară IALOMITA
Biroul de Cadastru și Publicitate Imobiliară Slobozia

A. Partea I. Descrierea imobilului

TEREN Extravilan

Adresa: Jud. Ialomita

Nr. Crt	Nr cadastral Nr. topografic	Suprafața* (mp)	Observații / Referințe
A1	25145	4.450	Sector cadastral:15 Teren neimprejmit;

B. Partea II. Proprietari și acte

Inscrieri privitoare la dreptul de proprietate și alte drepturi reale		Referințe
107222 / 28/10/2022		
Hotarare Judecatoreasca nr. 4108, din 02/11/2012 emis de JUDECATORIA FETESTI (act administrativ nr 7050 din 14.10.2022, emis de PRIMARIA COMUNEI MIHAIL KOGALNICEANU);		
B2	Imobil aflat sub incidenta art. 3, alin. (1) din Legea 17/2014,	A1
93660 / 22/06/2023		
Act Notarial nr. 738, din 21/06/2023 emis de DINCA MIRELA LUMINITA;		
B5	Intabulare, drept de PROPRIETATE, cumparare, dobandit prin Conventie, cota actuala 1/1, cota initiala 1/1 1) DAVID STEFAN, necasatorit	A1

C. Partea III. SARCINI .

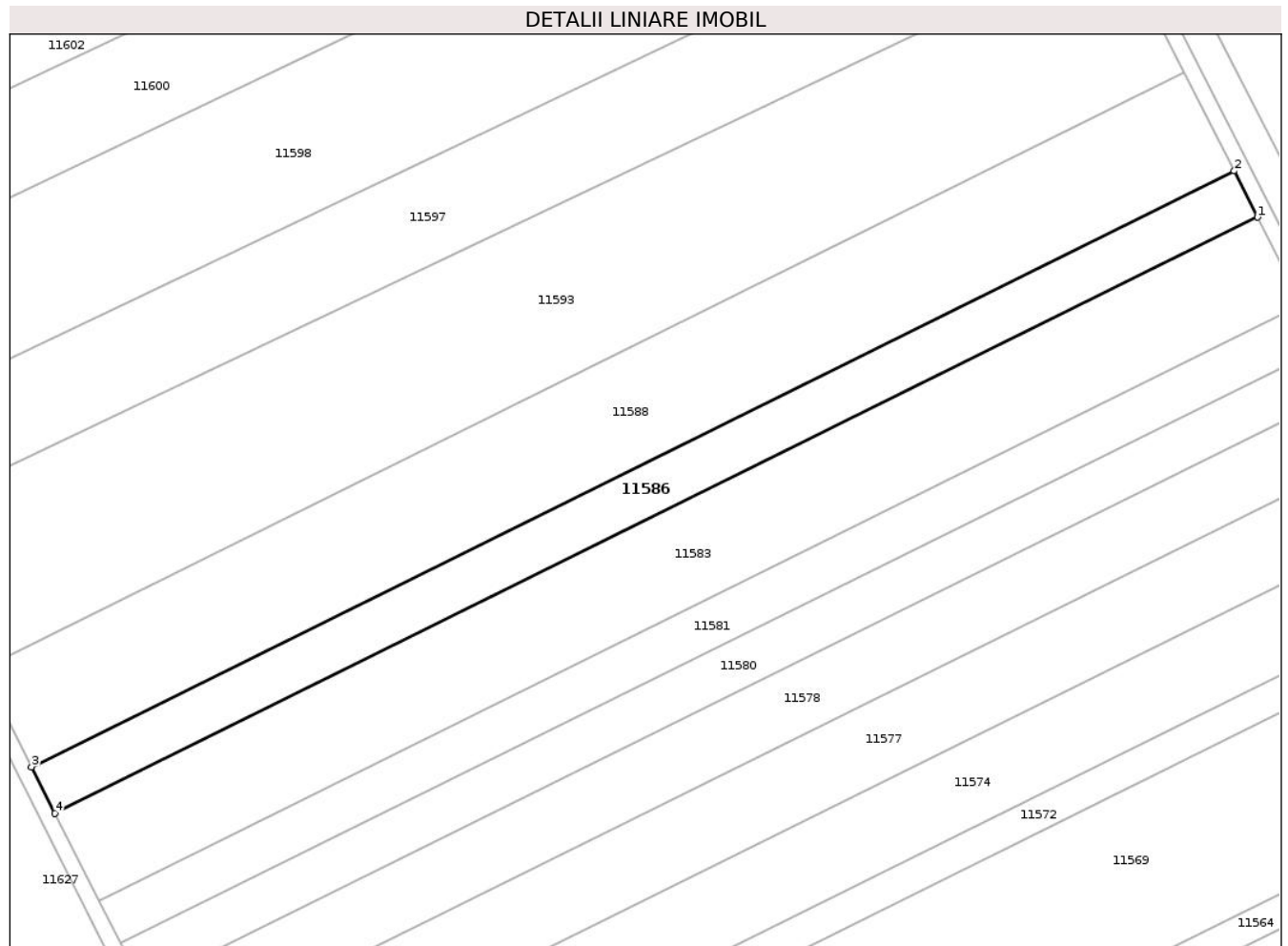
Inscrieri privind dezmembramintele dreptului de proprietate, drepturi reale de garanție și sarcini	Referințe
NU SUNT	

Anexa Nr. 1 La Partea I

Teren

Nr cadastral	Suprafața (mp)*	Observații / Referințe
25145	4.450	

* Suprafața este determinată în planul de proiecție Stereo 70.



Date referitoare la teren

Crt	Categorie folosință	Intra vilan	Suprafața (mp)	Tarla	Parcelă	Nr. topo	Observații / Referințe
1	arabil	NU	4.450	795/1	12/2	-	

Lungime Segmente

1) Valorile lungimilor segmentelor sunt obținute din proiecție în plan.

Punct început	X / Y	Punct sfârșit	X / Y	Lungime segment (** (m)
1	716.523,478 354.410,92	2	716.517,566 354.422,625	13.113
2	716.517,566 354.422,625	3	716.213,405 354.272,141	339.351
3	716.213,405 354.272,141	4	716.219,316 354.260,435	13.114
4	716.219,316 354.260,435	1	716.523,478 354.410,92	339.353

** Lungimile segmentelor sunt determinate în planul de proiecție Stereo 70 și sunt rotunjite la 1 milimetru.

***** Distanţa dintre puncte este formată din segmente cumulate ce sunt mai mici decât valoarea 1 milimetru.**

**DATE DESPRE IMOBILUL NR. 11587**

Oficiul de Cadastru și Publicitate Imobiliară IALOMIȚA
Biroul de Cadastru și Publicitate Imobiliară Slobozia

A. Partea I. Descrierea imobilului

TEREN Extravilan

Adresa: Jud. Ialomita

Nr. Crt	Nr cadastral Nr. topografic	Suprafața* (mp)	Observații / Referințe
A1		6.900	Sector cadastral:15 Teren neimprejmuit;

B. Partea II. Proprietari și acte

Inscrieri privitoare la dreptul de proprietate și alte drepturi reale	Referințe
/	
Act Administrativ nr. 085.787, din 15/03/2002 emis de CJSDPAT IALOMIȚA;	
B1	A1
Intabulare, drept de PROPRIETATE, Legea 18/1991, dobandit prin Reconstituire, cota actuala 1/1, cota initiala 1/1 1) VASIU I ILINCA	

C. Partea III. SARCINI .

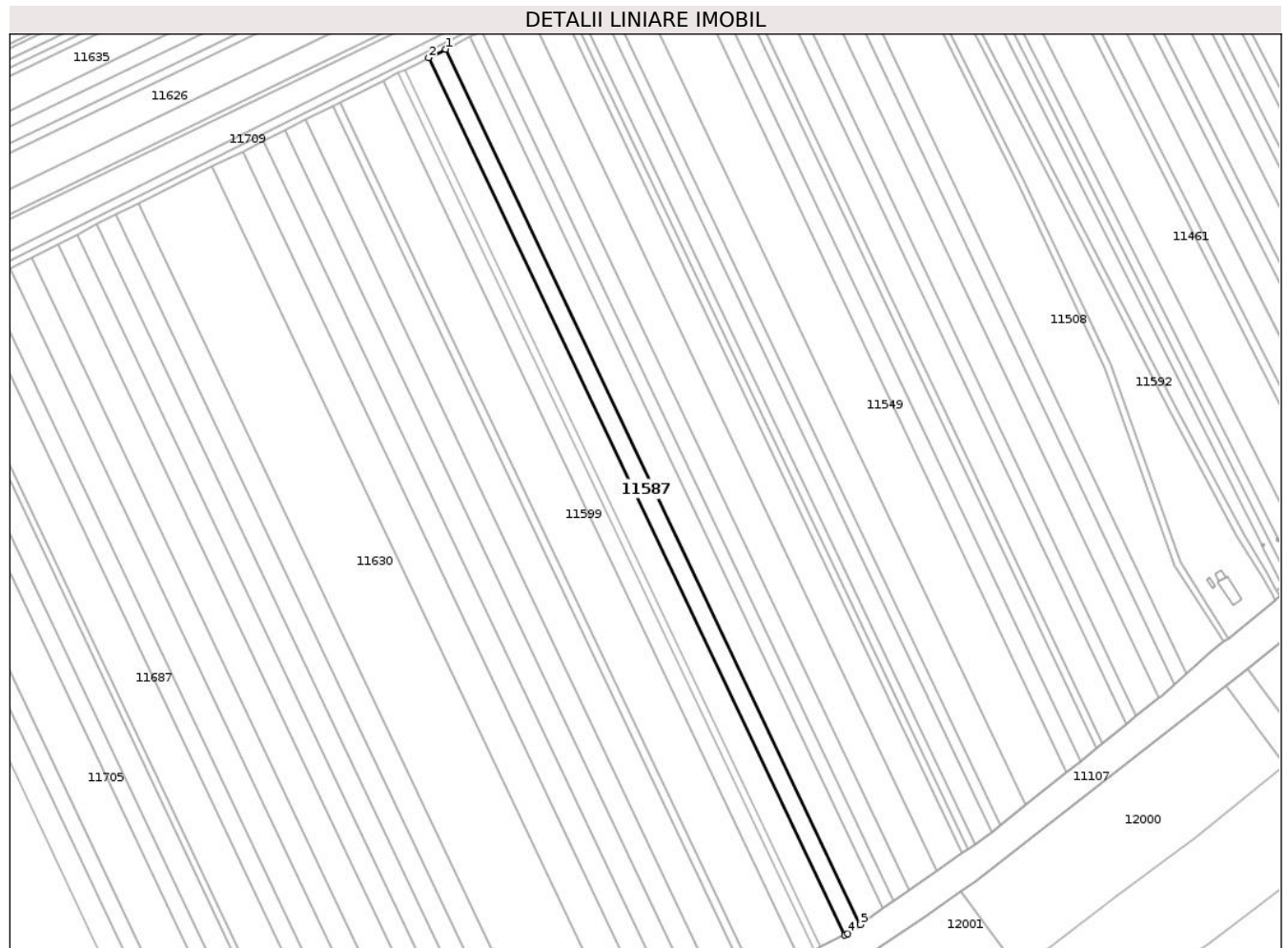
Inscrieri privind dezmembramintele dreptului de proprietate, drepturi reale de garanție și sarcini	Referințe
NU SUNT	

Anexa Nr. 1 La Partea I

Teren

Nr cadastral	Suprafața (mp)*	Observații / Referințe
	6.900	

* Suprafața este determinată în planul de proiecție Stereo 70.



Date referitoare la teren

Crt	Categorie folosință	Intra vilan	Suprafața (mp)	Tarla	Parcelă	Nr. topo	Observații / Referințe
1	arabil	NU	6.900	853/5/1	20	-	

Lungime Segmente

1) Valorile lungimilor segmentelor sunt obținute din proiecție în plan.

Punct început	X / Y	Punct sfârșit	X / Y	Lungime segment (** (m)
1	716.240,253 353.242,043	2	716.229,894 353.236,84	11.592
2	716.229,894 353.236,84	3	716.485,471 352.698,516	595.913
3	716.485,471 352.698,516	4	716.487,467 352.699,496	2.224
4	716.487,467 352.699,496	5	716.495,244 352.704,954	9.501
5	716.495,244 352.704,954	1	716.240,253 353.242,043	594.546

**** Lungimile segmentelor sunt determinate în planul de proiecție Stereo 70 și sunt rotunjite la 1 milimetru.**

***** Distanța dintre puncte este formată din segmente cumulate ce sunt mai mici decât valoarea 1 milimetru.**

**DATE DESPRE IMOBILUL NR. 11588**

Oficiul de Cadastru și Publicitate Imobiliară IALOMITA
Biroul de Cadastru și Publicitate Imobiliară Slobozia

A. Partea I. Descrierea imobilului

TEREN Extravilan

Adresa: Jud. Ialomita

Nr. Crt	Nr cadastral Nr. topografic	Suprafața* (mp)	Observații / Referințe
A1	22468	9.450	Sector cadastral:15 Teren neimprejmuit;

B. Partea II. Proprietari și acte

Inscrieri privitoare la dreptul de proprietate și alte drepturi reale	Referințe
97562 / 05/12/2018	
Act Administrativ nr. 085323/55589, din 07/03/2001 emis de COMISIA JUDETEANA (act administrativ nr 6132 din 04.12.2018, emis de PRIMARIA COMUNEI MIHAIL KOGALNICEANU;hotarare judecatoreasca nr 4108 din 02.11.2018, emis de JUDECATORIA FETESTI JUDETUL IALOMITA);	
B3 se noteaza din oficiu faptul ca imobilul de la A1 se afla sub incidenta art. 3 alin. 1 din Legea nr. 17/2014	A1
11620 / 08/02/2019	
Act Notarial nr. 336, din 06/02/2019 emis de STUPARU ION;	
B5 Intabulare, drept de PROPRIETATE, cumparare, dobandit prin Conventie, cota actuala 1/1, cota initiala 1/1 1) SC SOPEMA SRL, CIF:5721490	A1

C. Partea III. SARCINI .


Inscrieri privind dezmembramintele dreptului de proprietate, drepturi reale de garanție și sarcini	Referințe
NU SUNT	

Anexa Nr. 1 La Partea I

Teren

Nr cadastral	Suprafața (mp)*	Observații / Referințe
22468	9.450	

* Suprafața este determinată în planul de proiecție Stereo 70.



Date referitoare la teren

Crt	Categorie folosință	Intra vilan	Suprafața (mp)	Tarla	Parcelă	Nr. topo	Observații / Referințe
1	arabil	NU	9.450	795/1	12/1	-	

Lungime Segmente

1) Valorile lungimilor segmentelor sunt obținute din proiecție în plan.

Punct început	X / Y	Punct sfârșit	X / Y	Lungime segment (** (m)
1	716.213,405 354.272,141	2	716.517,566 354.422,625	339.351
2	716.517,566 354.422,625	3	716.505,011 354.447,483	27.849
3	716.505,011 354.447,483	4	716.200,852 354.296,999	339.35
4	716.200,852 354.296,999	1	716.213,405 354.272,141	27.848

** Lungimile segmentelor sunt determinate în planul de proiecție Stereo 70 și sunt rotunjite la 1 milimetru.

***** Distanţa dintre puncte este formată din segmente cumulate ce sunt mai mici decât valoarea 1 milimetru.**

**DATE DESPRE IMOBILUL NR. 11589**

Oficiul de Cadastru și Publicitate Imobiliară IALOMIȚA
Biroul de Cadastru și Publicitate Imobiliară Slobozia

A. Partea I. Descrierea imobilului

TEREN Extravilan

Adresa: Jud. Ialomita

Nr. Crt	Nr cadastral Nr. topografic	Suprafața* (mp)	Observații / Referințe
A1		9.700	Sector cadastral:15 Teren neimprejmuit;

B. Partea II. Proprietari și acte

Inscrieri privitoare la dreptul de proprietate și alte drepturi reale	Referințe
/	
Act Administrativ nr. 085254, din 18/01/2000 emis de CJSDPAT IALOMIȚA;	
B1	A1
Intabulare, drept de PROPRIETATE, Legea 18/1991, dobandit prin Reconstituire, cota actuala 1/1, cota initiala 1/1 1) FĂTĂLIGĂ I PARASCHIVA	

C. Partea III. SARCINI .

Inscrieri privind dezmembramintele dreptului de proprietate, drepturi reale de garanție și sarcini	Referințe
NU SUNT	

Anexa Nr. 1 La Partea I

Teren

Nr cadastral	Suprafața (mp)*	Observații / Referințe
	9.700	

* Suprafața este determinată în planul de proiecție Stereo 70.



Date referitoare la teren

Crt	Categorie folosință	Intra vilan	Suprafața (mp)	Tarla	Parcelă	Nr. topo	Observații / Referințe
1	arabil	NU	9.700	853/5/1	21	-	conform act tarla 853/5

Lungime Segmente

1) Valorile lungimilor segmentelor sunt obținute din proiecție în plan.

Punct început	X / Y	Punct sfârșit	X / Y	Lungime segment (** (m)
1	716.485,471 352.698,516	2	716.229,894 353.236,84	595.913
2	716.229,894 353.236,84	3	716.215,343 353.229,531	16.284
3	716.215,343 353.229,531	4	716.470,857 352.691,34	595.766
4	716.470,857 352.691,34	1	716.485,471 352.698,516	16.281

** Lungimile segmentelor sunt determinate în planul de proiecție Stereo 70 și sunt rotunjite la 1 milimetru.

***** Distanţa dintre puncte este formată din segmente cumulate ce sunt mai mici decât valoarea 1 milimetru.**

**DATE DESPRE IMOBILUL NR. 11591**

Oficiul de Cadastru și Publicitate Imobiliară IALOMITA
Biroul de Cadastru și Publicitate Imobiliară Slobozia

A. Partea I. Descrierea imobilului

TEREN Extravilan

Adresa: Jud. Ialomita

Nr. Crt	Nr cadastral Nr. topografic	Suprafața* (mp)	Observații / Referințe
A1		7.156	Sector cadastral:15 Teren neimprejmuit;

B. Partea II. Proprietari și acte

Inscrieri privitoare la dreptul de proprietate și alte drepturi reale		Referințe
/		
Act Administrativ nr. 17, din 12/04/2010 emis de CONSILIUL LOCAL AL COMUNEI MIHAIL KOGĂLNICEANU (Adeverinta nr. 3324/27.03.2025 emisă de Primăria Mihail Kogălniceanu);		
B1	Intabulare, drept de PROPRIETATE, dobândit prin Lege, cota actuala 1/1, cota initiala 1/1 1) COMUNA MIHAIL KOGĂLNICEANU, CIF:4428078, DOMENIUL PUBLIC	A1

C. Partea III. SARCINI .

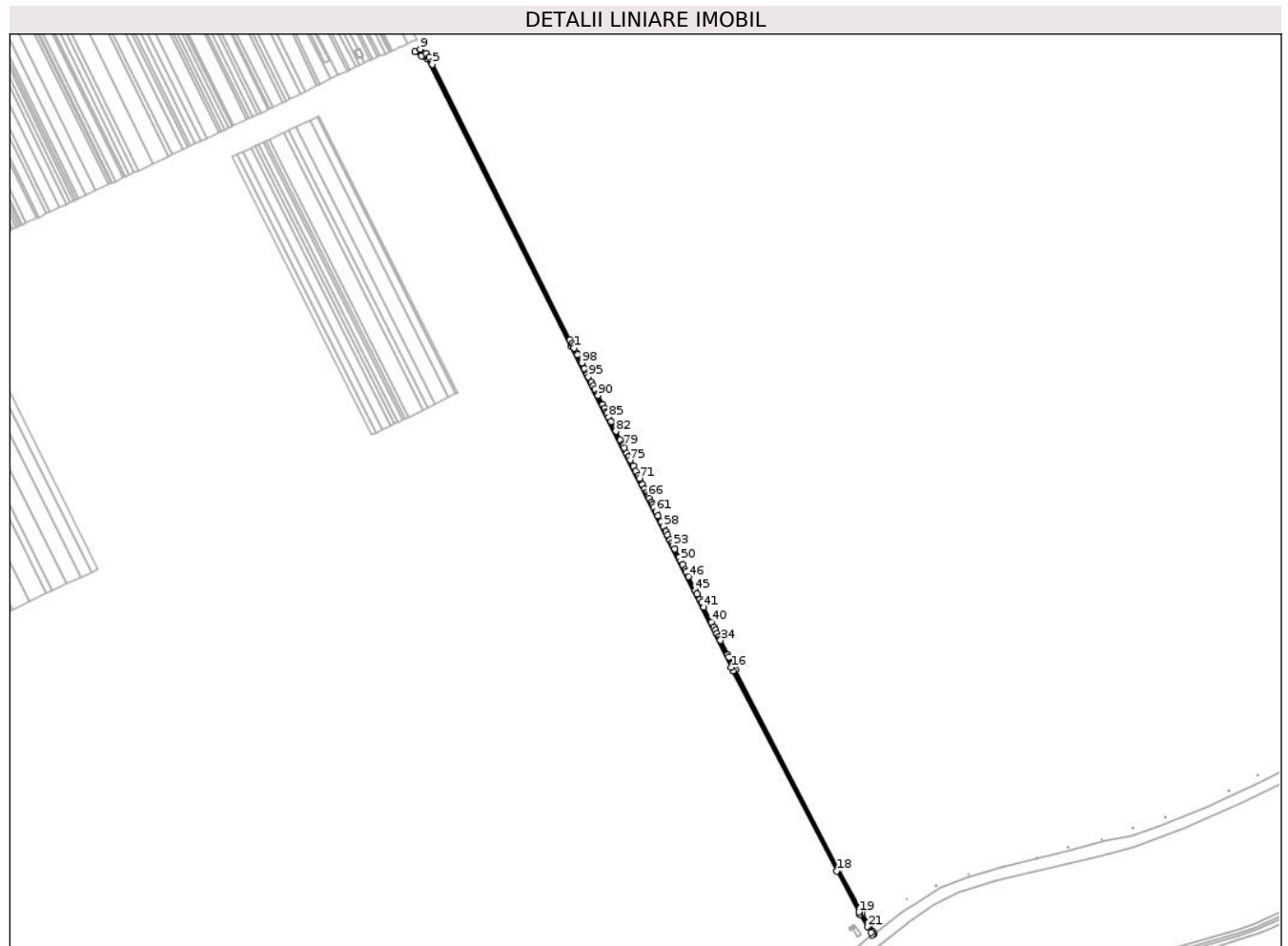
Inscrieri privind dezmembramintele dreptului de proprietate, drepturi reale de garanție și sarcini	Referințe
NU SUNT	

Anexa Nr. 1 La Partea I

Teren

Nr cadastral	Suprafața (mp)*	Observații / Referințe
	7.156	

* Suprafața este determinată în planul de proiecție Stereo 70.



Date referitoare la teren

Crt	Categorie folosință	Intravilan	Suprafața (mp)	Tarla	Parcelă	Nr. topo	Observații / Referințe
1	drum	NU	7.156	-	802/2	-	

Lungime Segmente

1) Valorile lungimilor segmentelor sunt obținute din proiecție în plan.

Punct început	X / Y	Punct sfârșit	X / Y	Lungime segment	Punct început	X / Y	Punct sfârșit	X / Y	Lungime segment	Punct început	X / Y	Punct sfârșit	X / Y	Lungime segment
1	716.219,978 353.945,892	2	716.218,147 353.949,545	4.086	2	716.218,147 353.949,545	3	716.216,356 353.953,122	4.0	3	716.216,356 353.953,122	4	716.212,621 353.960,58	8.341
4	716.212,621 353.960,58	5	715.967,791 354.449,51	546.804	5	715.967,791 354.449,51	6	715.966,339 354.453,247	4.009	6	715.966,339 354.453,247	7	715.962,926 354.462,027	9.42
7	715.962,926 354.462,027	8	715.957,166 354.469,232	9.224	8	715.957,166 354.469,232	9	715.946,144 354.476,539	13.224	9	715.946,144 354.476,539	10	715.936,729 354.472,172	10.378
10	715.936,729 354.472,172	11	715.948,781 354.464,945	14.053	11	715.948,781 354.464,945	12	715.952,43 354.465,396	3.677	12	715.952,43 354.465,396	13	715.954,668 354.464,099	2.587
13	715.954,668 354.464,099	14	715.958,057 354.460,016	5.306	14	715.958,057 354.460,016	15	716.213,993 353.948,907	571.608	15	716.213,993 353.948,907	16	716.499,424 353.379,181	637.227
16	716.499,424 353.379,181	17	716.502,52 353.373,195	6.739	17	716.502,52 353.373,195	18	716.686,562 353.017,672	400.335	18	716.686,562 353.017,672	19	716.725,942 352.944,36	83.219

Punct început	X / Y	Punct sfârşit	X / Y	Lungime segment	Punct început	X / Y	Punct sfârşit	X / Y	Lungime segment	Punct început	X / Y	Punct sfârşit	X / Y	Lungime segment
19	716.725,942 352.944,36	20	716.727,956 352.940,611	4.256	20	716.727,956 352.940,611	21	716.741,843 352.918,788	25.867	21	716.741,843 352.918,788	22	716.747,627 352.908,001	12.24
22	716.747,627 352.908,001	23	716.750,076 352.903,99	4.7	23	716.750,076 352.903,99	24	716.753,201 352.906,548	4.038	24	716.753,201 352.906,548	25	716.751,099 352.909,99	4.033
25	716.751,099 352.909,99	26	716.745,298 352.920,81	12.277	26	716.745,298 352.920,81	27	716.731,409 352.942,634	25.869	27	716.731,409 352.942,634	28	716.690,086 353.019,564	87.326
28	716.690,086 353.019,564	29	716.506,102 353.374,975	400.209	29	716.506,102 353.374,975	30	716.504,279 353.378,536	4.001	30	716.504,279 353.378,536	31	716.501,545 353.383,877	6.0
31	716.501,545 353.383,877	32	716.494,896 353.397,148	14.843	32	716.494,896 353.397,148	33	716.492,572 353.401,788	5.189	33	716.492,572 353.401,788	34	716.480,116 353.426,649	27.807
34	716.480,116 353.426,649	35	716.478,566 353.429,744	3.461	35	716.478,566 353.429,744	36	716.476,573 353.433,723	4.45	36	716.476,573 353.433,723	37	716.473,859 353.439,14	6.059
37	716.473,859 353.439,14	38	716.470,979 353.444,889	6.43	38	716.470,979 353.444,889	39	716.468,209 353.450,417	6.183	39	716.468,209 353.450,417	40	716.463,611 353.459,595	10.265
40	716.463,611 353.459,595	41	716.450,431 353.485,903	29.425	41	716.450,431 353.485,903	42	716.446,384 353.493,981	9.035	42	716.446,384 353.493,981	43	716.443,279 353.500,178	6.931
43	716.443,279 353.500,178	44	716.438,676 353.509,365	10.276	44	716.438,676 353.509,365	45	716.435,57 353.515,565	6.934	45	716.435,57 353.515,565	46	716.423,309 353.540,037	27.372
46	716.423,309 353.540,037	47	716.418,703 353.549,232	10.284	47	716.418,703 353.549,232	48	716.417,205 353.552,223	3.345	48	716.417,205 353.552,223	49	716.412,597 353.561,419	10.286
49	716.412,597 353.561,419	50	716.409,155 353.568,29	7.685	50	716.409,155 353.568,29	51	716.406,046 353.574,496	6.941	51	716.406,046 353.574,496	52	716.398,715 353.589,128	16.366
52	716.398,715 353.589,128	53	716.395,604 353.595,337	6.945	53	716.395,604 353.595,337	54	716.393,105 353.600,327	5.581	54	716.393,105 353.600,327	55	716.390,632 353.605,262	5.52
55	716.390,632 353.605,262	56	716.386,02 353.614,467	10.296	56	716.386,02 353.614,467	57	716.383,297 353.619,903	6.08	57	716.383,297 353.619,903	58	716.378,684 353.629,111	10.299
58	716.378,684 353.629,111	59	716.374,681 353.637,1	8.936	59	716.374,681 353.637,1	60	716.369,288 353.647,865	12.04	60	716.369,288 353.647,865	61	716.365,451 353.655,524	8.566
61	716.365,451 353.655,524	62	716.361,947 353.662,518	7.823	62	716.361,947 353.662,518	63	716.359,166 353.668,07	6.21	63	716.359,166 353.668,07	64	716.357,664 353.671,068	3.353
64	716.357,664 353.671,068	65	716.353,602 353.679,174	9.067	65	716.353,602 353.679,174	66	716.351,933 353.682,506	3.727	66	716.351,933 353.682,506	67	716.350,431 353.685,505	3.354
67	716.350,431 353.685,505	68	716.348,427 353.689,504	4.473	68	716.348,427 353.689,504	69	716.345,311 353.695,725	6.958	69	716.345,311 353.695,725	70	716.341,247 353.703,835	9.071
70	716.341,247 353.703,835	71	716.335,959 353.714,392	11.807	71	716.335,959 353.714,392	72	716.333,397 353.719,504	5.718	72	716.333,397 353.719,504	73	716.329,332 353.727,618	9.075
73	716.329,332 353.727,618	74	716.324,709 353.736,846	10.321	74	716.324,709 353.736,846	75	716.319,696 353.746,853	11.192	75	716.319,696 353.746,853	76	716.316,91 353.752,413	6.219
76	716.316,91 353.752,413	77	716.313,455 353.759,309	7.713	77	716.313,455 353.759,309	78	716.308,829 353.768,542	10.327	78	716.308,829 353.768,542	79	716.307,213 353.771,768	3.608
79	716.307,213 353.771,768	80	716.306,098 353.773,994	2.49	80	716.306,098 353.773,994	81	716.301,725 353.782,722	9.762	81	716.301,725 353.782,722	82	716.293,975 353.798,192	17.303
82	716.293,975 353.798,192	83	716.292,915 353.800,307	2.366	83	716.292,915 353.800,307	84	716.285,218 353.815,671	17.184	84	716.285,218 353.815,671	85	716.281,368 353.823,355	8.595
85	716.281,368 353.823,355	86	716.278,244 353.829,592	6.976	86	716.278,244 353.829,592	87	716.276,737 353.832,599	3.363	87	716.276,737 353.832,599	88	716.273,612 353.838,837	6.977
88	716.273,612 353.838,837	89	716.270,486 353.845,076	6.978	89	716.270,486 353.845,076	90	716.262,112 353.861,791	18.695	90	716.262,112 353.861,791	91	716.261,219 353.863,574	1.994
91	716.261,219 353.863,574	92	716.256,584 353.872,825	10.347	92	716.256,584 353.872,825	93	716.253,456 353.879,068	6.983	93	716.253,456 353.879,068	94	716.250,328 353.885,312	6.984
94	716.250,328 353.885,312	95	716.245,691 353.894,567	10.352	95	716.245,691 353.894,567	96	716.243,344 353.899,251	5.239	96	716.243,344 353.899,251	97	716.237,924 353.910,071	12.102
97	716.237,924 353.910,071	98	716.233,285 353.919,331	10.357	98	716.233,285 353.919,331	99	716.232,334 353.921,227	2.121	99	716.232,334 353.921,227	100	716.226,129 353.933,614	13.854
100	716.226,129 353.933,614	101	716.224,619 353.936,627	3.37	101	716.224,619 353.936,627	1	716.219,978 353.945,892	10.362					

** Lungimile segmentelor sunt determinate în planul de proiecție Stereo 70 și sunt rotunjite la 1 milimetru.

*** Distanța dintre puncte este formată din segmente cumulate ce sunt mai mici decât valoarea 1 milimetru.

**DATE DESPRE IMOBILUL NR. 11592**

Oficiul de Cadastru și Publicitate Imobiliară IALOMITA
Biroul de Cadastru și Publicitate Imobiliară Slobozia

A. Partea I. Descrierea imobilului

TEREN Extravilan

Adresa: Jud. Ialomita

Nr. Crt	Nr cadastral Nr. topografic	Suprafața* (mp)	Observații / Referințe
A1		25.600	Sector cadastral:15 Teren neimprejmuit;

Construcții

Crt	Nr cadastral Nr. topografic	Adresa	Observații / Referințe
A1.1		Jud. Ialomita	Nr. niveluri:1; S. construita la sol:114 mp; STATIE POMPE
A1.2		Jud. Ialomita	Nr. niveluri:1; S. construita la sol:17 mp; POST TRAFU
A1.3		Jud. Ialomita	Nr. niveluri:1; S. construita la sol:23 mp; STATIE POMPE

B. Partea II. Proprietari și acte

Inscrieri privitoare la dreptul de proprietate și alte drepturi reale		Referințe
/		
Act Administrativ nr. 3561, din 02/04/2025 emis de PRIMĂRIA COMUNEI MIHAIL KOGĂLNICEANU;		
B1	Inscrierea posesiei, drept de PROPRIETATE, dobandit prin Lege, cota actuala 1/1, cota initiala 1/1 1) NEIDENTIFICAT NEIDENTIFICAT	A1, A1.1, A1.2, A1.3
Act Normativ nr. 7, din 13/03/1996 emis de PARLAMENTUL ROMÂNIEI (art.13);		
B2	Se notează mențiunea de proprietar neidentificat	A1, A1.1, A1.2, A1.3

C. Partea III. SARCINI .

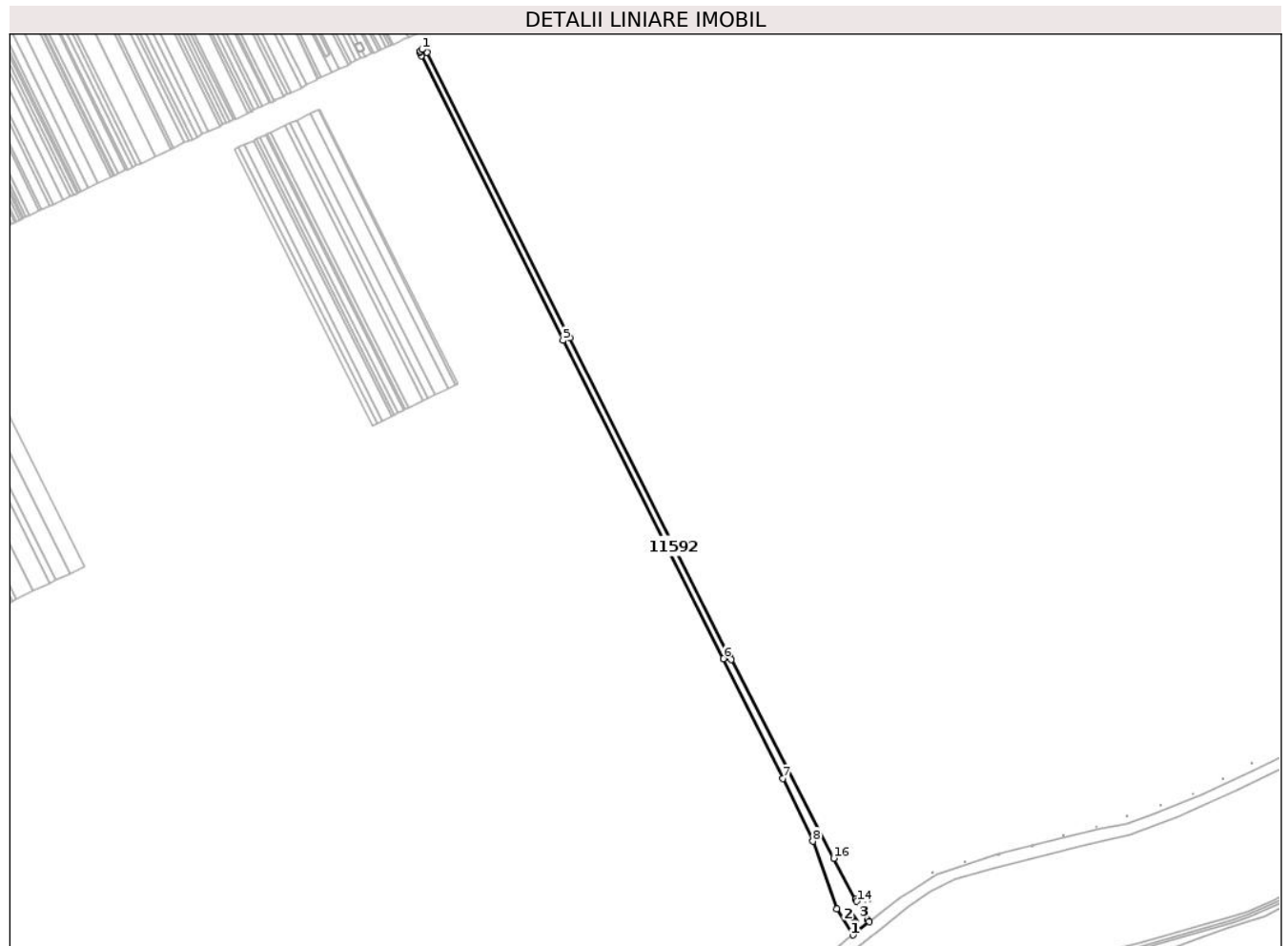
Inscrieri privind dezmembramintele dreptului de proprietate, drepturi reale de garanție și sarcini	Referințe
NU SUNT	

Anexa Nr. 1 La Partea I

Teren

Nr cadastral	Suprafața (mp)*	Observații / Referințe
	25.600	

* Suprafața este determinată în planul de proiecție Stereo 70.



Date referitoare la teren

Crt	Categorie folosință	Intravilan	Suprafața (mp)	Tarla	Parcelă	Nr. topo	Observații / Referințe
1	curți constructii	NU	1.908	-	789	-	
2	curți constructii	NU	23.692	-	789	-	

Date referitoare la construcții

Crt	Număr	Destinație construcție	Supraf. (mp)	Situație juridică	Observații / Referințe
A1.1		construcții industriale și edilitare	114	Cu acte	Nr. niveluri:1; S. construita la sol:114 mp; STATIE POMPE
A1.2		construcții industriale și edilitare	17	Cu acte	Nr. niveluri:1; S. construita la sol:17 mp; POST TRAFU
A1.3		construcții industriale și edilitare	23	Cu acte	Nr. niveluri:1; S. construita la sol:23 mp; STATIE POMPE

Lungime Segmente

1) Valorile lungimilor segmentelor sunt obținute din proiecție în plan.

Punct început	X / Y	Punct sfârșit	X / Y	Lungime segment (** (m)
1	715.948,781 354.464,945	2	715.945,844 354.462,314	3.943
3	715.945,23 354.460,323	4	715.947,718 354.453,778	7.002
5	716.201,756 353.944,606	6	716.489,08 353.374,843	638.11
7	716.595,713 353.160,628	8	716.649,419 353.048,122	124.667
9	716.692,0 352.927,271	10	716.721,545 352.880,63	55.211
11	716.750,076 352.903,99	12	716.747,627 352.908,001	4.7
13	716.741,843 352.918,788	14	716.727,956 352.940,611	25.867
15	716.725,942 352.944,36	16	716.686,562 353.017,672	83.219
17	716.502,52 353.373,195	18	716.499,424 353.379,181	6.739
19	716.213,993 353.948,907	20	715.958,057 354.460,016	571.608
21	715.954,668 354.464,099	22	715.952,43 354.465,396	2.587

Punct început	X / Y	Punct sfârșit	X / Y	Lungime segment (** (m)
2	715.945,844 354.462,314	3	715.945,23 354.460,323	2.084
4	715.947,718 354.453,778	5	716.201,756 353.944,606	569.027
6	716.489,08 353.374,843	7	716.595,713 353.160,628	239.288
8	716.649,419 353.048,122	9	716.692,0 352.927,271	128.133
10	716.721,545 352.880,63	11	716.750,076 352.903,99	36.874
12	716.747,627 352.908,001	13	716.741,843 352.918,788	12.24
14	716.727,956 352.940,611	15	716.725,942 352.944,36	4.256
16	716.686,562 353.017,672	17	716.502,52 353.373,195	400.335
18	716.499,424 353.379,181	19	716.213,993 353.948,907	637.227
20	715.958,057 354.460,016	21	715.954,668 354.464,099	5.306
22	715.952,43 354.465,396	1	715.948,781 354.464,945	3.677

** Lungimile segmentelor sunt determinate în planul de proiecție Stereo 70 și sunt rotunjite la 1 milimetru.

*** Distanța dintre puncte este formată din segmente cumulate ce sunt mai mici decât valoarea 1 milimetru.

**DATE DESPRE IMOBILUL NR. 11593**

Oficiul de Cadastru și Publicitate Imobiliară IALOMIȚA
Biroul de Cadastru și Publicitate Imobiliară Slobozia

A. Partea I. Descrierea imobilului

TEREN Extravilan

Adresa: Jud. Ialomita

Nr. Crt	Nr cadastral Nr. topografic	Suprafața* (mp)	Observații / Referințe
A1		13.800	Sector cadastral:15 Teren neimprejmuit;

B. Partea II. Proprietari și acte

Inscrieri privitoare la dreptul de proprietate și alte drepturi reale		Referințe
/		
Act Administrativ nr. 085.772, din 12/03/2002 emis de CJSDPAT IALOMIȚA;		
B1	Intabulare, drept de PROPRIETATE, Legea 18/1991, dobandit prin Reconstituire, cota actuala 1/1, cota initiala 1/1 1) COSTEA M STAN	A1

C. Partea III. SARCINI .


Inscrieri privind dezmembramintele dreptului de proprietate, drepturi reale de garanție și sarcini	Referințe
NU SUNT	

Anexa Nr. 1 La Partea I

Teren

Nr cadastral	Suprafața (mp)*	Observații / Referințe
	13.800	

* Suprafața este determinată în planul de proiecție Stereo 70.



Date referitoare la teren

Crt	Categorie folosință	Intra vilan	Suprafața (mp)	Tarla	Parcelă	Nr. topo	Observații / Referințe
1	arabil	NU	13.800	795/1	11	-	

Lungime Segmente

1) Valorile lungimilor segmentelor sunt obținute din proiecție în plan.

Punct început	X / Y	Punct sfârșit	X / Y	Lungime segment (** (m)
1	716.200,852 354.296,999	2	716.505,011 354.447,483	339.35
2	716.505,011 354.447,483	3	716.487,808 354.481,544	38.159
3	716.487,808 354.481,544	4	716.181,39 354.335,541	339.424
4	716.181,39 354.335,541	1	716.200,852 354.296,999	43.177

** Lungimile segmentelor sunt determinate în planul de proiecție Stereo 70 și sunt rotunjite la 1 milimetru.

***** Distanţa dintre puncte este formată din segmente cumulate ce sunt mai mici decât valoarea 1 milimetru.**

**DATE DESPRE IMOBILUL NR. 11594**

Oficiul de Cadastru și Publicitate Imobiliară IALOMIȚA
Biroul de Cadastru și Publicitate Imobiliară Slobozia

A. Partea I. Descrierea imobilului

TEREN Extravilan

Adresa: Jud. Ialomita

Nr. Crt	Nr cadastral Nr. topografic	Suprafața* (mp)	Observații / Referințe
A1		2.800	Sector cadastral:15 Teren neimprejmuit;

B. Partea II. Proprietari și acte

Inscrieri privitoare la dreptul de proprietate și alte drepturi reale	Referințe
/	
Act Administrativ nr. 084721, din 25/09/1998 emis de CJSDPAT IALOMIȚA;	
B1	A1
Intabulare, drept de PROPRIETATE, Legea 18/1991, dobandit prin Constituire, cota actuala 1/1, cota initiala 1/1	
1) FĂTĂLIGĂ GH ZAMFIR	

C. Partea III. SARCINI .

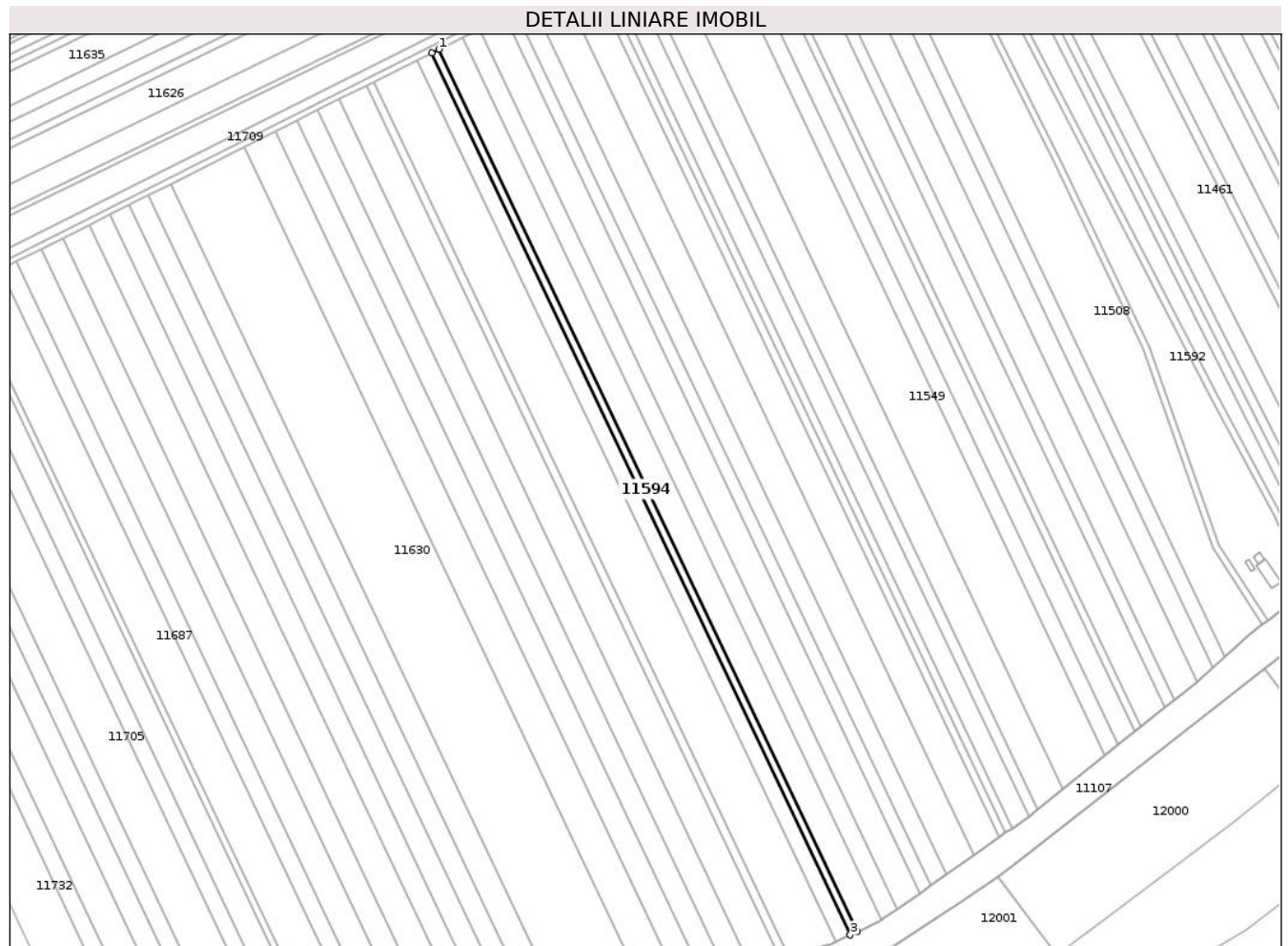
Inscrieri privind dezmembramintele dreptului de proprietate, drepturi reale de garanție și sarcini	Referințe
NU SUNT	

Anexa Nr. 1 La Partea I

Teren

Nr cadastral	Suprafața (mp)*	Observații / Referințe
	2.800	

* Suprafața este determinată în planul de proiecție Stereo 70.



Date referitoare la teren

Crt	Categorie folosință	Intra vilan	Suprafața (mp)	Tarla	Parcelă	Nr. topo	Observații / Referințe
1	arabil	NU	2.800	853/5/1	22	-	

Lungime Segmente

1) Valorile lungimilor segmentelor sunt obținute din proiecție în plan.

Punct început	X / Y	Punct sfârșit	X / Y	Lungime segment (** (m)
1	716.215,343 353.229,531	2	716.211,142 353.227,421	4.701
2	716.211,142 353.227,421	3	716.466,638 352.689,268	595.724
3	716.466,638 352.689,268	4	716.470,857 352.691,34	4.7
4	716.470,857 352.691,34	1	716.215,343 353.229,531	595.766

** Lungimile segmentelor sunt determinate în planul de proiecție Stereo 70 și sunt rotunjite la 1 milimetru.

***** Distanţa dintre puncte este formată din segmente cumulate ce sunt mai mici decât valoarea 1 milimetru.**

**DATE DESPRE IMOBILUL NR. 11595**

Oficiul de Cadastru și Publicitate Imobiliară IALOMIȚA
Biroul de Cadastru și Publicitate Imobiliară Slobozia

A. Partea I. Descrierea imobilului

TEREN Extravilan

Adresa: Jud. Ialomita

Nr. Crt	Nr cadastral Nr. topografic	Suprafața* (mp)	Observații / Referințe
A1		6.000	Sector cadastral:15 Teren neimprejmuit;

B. Partea II. Proprietari și acte

Inscrieri privitoare la dreptul de proprietate și alte drepturi reale	Referințe
/	
Act Administrativ nr. 085567, din 19/06/2001 emis de CJSDPAT IALOMIȚA;	
B1	A1
Intabulare, drept de PROPRIETATE, Legea 18/1991, dobandit prin Constituire, cota actuala 1/1, cota initiala 1/1 1) MOROIANU I IOANA	

C. Partea III. SARCINI .

Inscrieri privind dezmembramintele dreptului de proprietate, drepturi reale de garanție și sarcini	Referințe
NU SUNT	

Anexa Nr. 1 La Partea I

Teren

Nr cadastral	Suprafața (mp)*	Observații / Referințe
	6.000	

* Suprafața este determinată în planul de proiecție Stereo 70.



Date referitoare la teren

Crt	Categorie folosință	Intra vilan	Suprafața (mp)	Tarla	Parcelă	Nr. topo	Observații / Referințe
1	arabil	NU	6.000	853/5/1	23	-	

Lungime Segmente

1) Valorile lungimilor segmentelor sunt obținute din proiecție în plan.

Punct început	X / Y	Punct sfârșit	X / Y	Lungime segment (** (m)
1	716.466,638 352.689,268	2	716.211,142 353.227,421	595.724
2	716.211,142 353.227,421	3	716.202,139 353.222,899	10.075
3	716.202,139 353.222,899	4	716.457,596 352.684,827	595.634
4	716.457,596 352.684,827	1	716.466,638 352.689,268	10.074

** Lungimile segmentelor sunt determinate în planul de proiecție Stereo 70 și sunt rotunjite la 1 milimetru.

***** Distanţa dintre puncte este formată din segmente cumulate ce sunt mai mici decât valoarea 1 milimetru.**

**DATE DESPRE IMOBILUL NR. 11596**

Oficiul de Cadastru și Publicitate Imobiliară IALOMITA
 Biroul de Cadastru și Publicitate Imobiliară Slobozia

A. Partea I. Descrierea imobilului

TEREN Extravilan

Adresa: Jud. Ialomita

Nr. Crt	Nr cadastral Nr. topografic	Suprafața* (mp)	Observații / Referințe
A1		7.119	Sector cadastral:15 Teren neimprejmuit;

B. Partea II. Proprietari și acte

Inscrieri privitoare la dreptul de proprietate și alte drepturi reale		Referințe
/		
Act Administrativ nr. 17, din 12/04/2010 emis de CONSILIUL LOCAL AL COMUNEI MIHAIL KOGĂLNICEANU (Adeverinta nr. 3324/27.03.2025 emisă de Primăria Mihail Kogălniceanu);		
B1	Intabulare, drept de PROPRIETATE, dobândit prin Lege, cota actuala 1/1, cota initiala 1/1 1) COMUNA MIHAIL KOGĂLNICEANU, CIF:4428078, DOMENIUL PUBLIC	A1

C. Partea III. SARCINI .

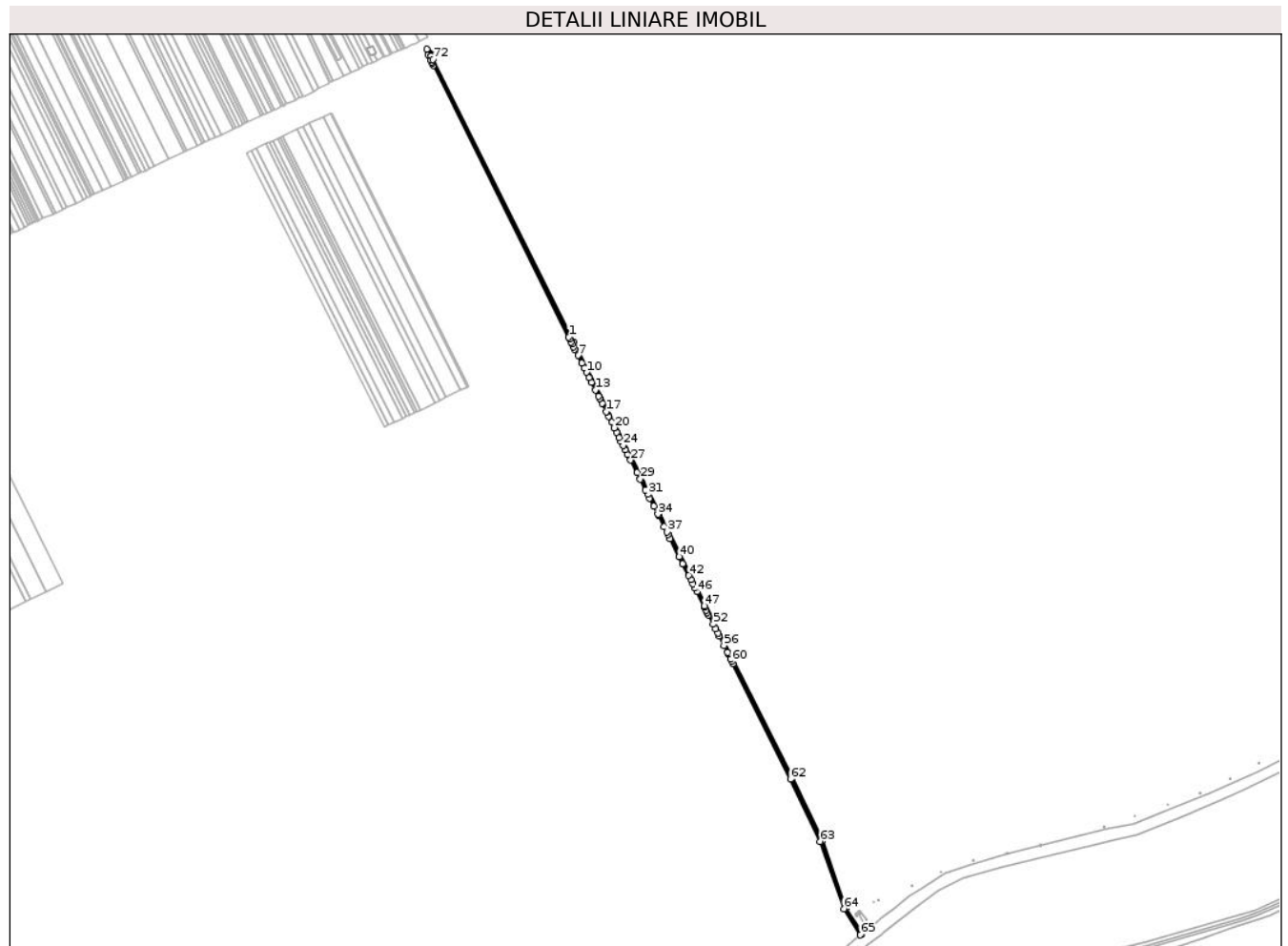
Inscrieri privind dezmembramintele dreptului de proprietate, drepturi reale de garanție și sarcini	Referințe
NU SUNT	

Anexa Nr. 1 La Partea I

Teren

Nr cadastral	Suprafața (mp)*	Observații / Referințe
	7.119	

* Suprafața este determinată în planul de proiecție Stereo 70.



Date referitoare la teren

Crt	Categorie folosință	Intravilan	Suprafața (mp)	Tarla	Parcelă	Nr. topo	Observații / Referințe
1	drum	NU	7.119	-	802/1	-	

Lungime Segmente

1) Valorile lungimilor segmentelor sunt obținute din proiecție în plan.

Punct început	X / Y	Punct sfârșit	X / Y	Lungime segment	Punct început	X / Y	Punct sfârșit	X / Y	Lungime segment	Punct început	X / Y	Punct sfârșit	X / Y	Lungime segment
1	716.192,544 353.954,11	2	716.194,329 353.950,531	3.999	2	716.194,329 353.950,531	3	716.197,043 353.945,179	6.001	3	716.197,043 353.945,179	4	716.198,799 353.941,585	4.0
4	716.198,799 353.941,585	5	716.201,287 353.936,651	5.526	5	716.201,287 353.936,651	6	716.203,692 353.931,882	5.341	6	716.203,692 353.931,882	7	716.209,119 353.921,121	12.052
7	716.209,119 353.921,121	8	716.215,935 353.907,605	15.137	8	716.215,935 353.907,605	9	716.220,191 353.899,166	9.451	9	716.220,191 353.899,166	10	716.224,443 353.890,733	9.444
10	716.224,443 353.890,733	11	716.229,234 353.881,233	10.64	11	716.229,234 353.881,233	12	716.233,481 353.872,812	9.431	12	716.233,481 353.872,812	13	716.240,5 353.858,892	15.59
13	716.240,5 353.858,892	14	716.246,28 353.847,431	12.836	14	716.246,28 353.847,431	15	716.248,359 353.843,308	4.618	15	716.248,359 353.843,308	16	716.252,592 353.834,914	9.401
16	716.252,592 353.834,914	17	716.260,051 353.820,123	16.565	17	716.260,051 353.820,123	18	716.264,353 353.811,592	9.554	18	716.264,353 353.811,592	19	716.269,726 353.800,937	11.933

Punct început	X / Y	Punct sfârșit	X / Y	Lungime segment	Punct început	X / Y	Punct sfârșit	X / Y	Lungime segment	Punct început	X / Y	Punct sfârșit	X / Y	Lungime segment
19	716.269,726 353.800,937	20	716.274,711 353.791,051	11.072	20	716.274,711 353.791,051	21	716.279,003 353.782,541	9.531	21	716.279,003 353.782,541	22	716.283,598 353.773,429	10.205
22	716.283,598 353.773,429	23	716.286,736 353.767,207	6.969	23	716.286,736 353.767,207	24	716.290,713 353.759,319	8.834	24	716.290,713 353.759,319	25	716.294,536 353.751,74	8.489
25	716.294,536 353.751,74	26	716.298,737 353.743,408	9.331	26	716.298,737 353.743,408	27	716.304,004 353.732,964	11.697	27	716.304,004 353.732,964	28	716.315,591 353.709,987	25.733
28	716.315,591 353.709,987	29	716.321,452 353.698,364	13.017	29	716.321,452 353.698,364	30	716.330,956 353.679,519	21.106	30	716.330,956 353.679,519	31	716.335,132 353.671,236	9.276
31	716.335,132 353.671,236	32	716.338,579 353.664,402	7.654	32	716.338,579 353.664,402	33	716.346,01 353.649,666	16.504	33	716.346,01 353.649,666	34	716.353,168 353.635,473	15.896
34	716.353,168 353.635,473	35	716.354,114 353.633,596	2.102	35	716.354,114 353.633,596	36	716.364,607 353.612,788	23.304	36	716.364,607 353.612,788	37	716.369,29 353.603,502	10.4
37	716.369,29 353.603,502	38	716.371,328 353.599,46	4.527	38	716.371,328 353.599,46	39	716.375,101 353.591,979	8.379	39	716.375,101 353.591,979	40	716.391,749 353.558,966	36.973
40	716.391,749 353.558,966	41	716.397,99 353.546,59	13.861	41	716.397,99 353.546,59	42	716.408,878 353.525,0	24.18	42	716.408,878 353.525,0	43	716.412,628 353.517,563	8.329
43	716.412,628 353.517,563	44	716.416,076 353.510,725	7.658	44	716.416,076 353.510,725	45	716.419,822 353.503,298	8.318	45	716.419,822 353.503,298	46	716.423,565 353.495,874	8.314
46	716.423,565 353.495,874	47	716.436,426 353.470,371	28.562	47	716.436,426 353.470,371	48	716.437,547 353.468,149	2.489	48	716.437,547 353.468,149	49	716.440,309 353.462,671	6.135
49	716.440,309 353.462,671	50	716.442,399 353.458,527	4.641	50	716.442,399 353.458,527	51	716.444,488 353.454,384	4.64	51	716.444,488 353.454,384	52	716.452,913 353.437,679	18.709
52	716.452,913 353.437,679	53	716.457,009 353.429,556	9.097	53	716.457,009 353.429,556	54	716.461,251 353.421,143	9.422	54	716.461,251 353.421,143	55	716.463,513 353.416,659	5.022
55	716.463,513 353.416,659	56	716.472,354 353.399,127	19.635	56	716.472,354 353.399,127	57	716.478,664 353.386,614	14.014	57	716.478,664 353.386,614	58	716.480,051 353.383,863	3.081
58	716.480,051 353.383,863	59	716.484,528 353.374,986	9.942	59	716.484,528 353.374,986	60	716.486,834 353.370,367	5.163	60	716.486,834 353.370,367	61	716.488,621 353.366,789	3.999
61	716.488,621 353.366,789	62	716.592,117 353.158,875	232.249	62	716.592,117 353.158,875	63	716.645,718 353.046,591	124.422	63	716.645,718 353.046,591	64	716.688,378 352.925,514	128.373
64	716.688,378 352.925,514	65	716.718,166 352.878,489	55.666	65	716.718,166 352.878,489	66	716.721,545 352.880,63	4.0	66	716.721,545 352.880,63	67	716.692,0 352.927,271	55.211
67	716.692,0 352.927,271	68	716.649,419 353.048,122	128.133	68	716.649,419 353.048,122	69	716.595,713 353.160,628	124.667	69	716.595,713 353.160,628	70	716.489,08 353.374,843	239.288
70	716.489,08 353.374,843	71	716.201,756 353.944,606	638.11	71	716.201,756 353.944,606	72	715.947,718 354.453,778	569.027	72	715.947,718 354.453,778	73	715.945,23 354.460,323	7.002
73	715.945,23 354.460,323	74	715.945,844 354.462,314	2.084	74	715.945,844 354.462,314	75	715.948,781 354.464,945	3.943	75	715.948,781 354.464,945	76	715.936,729 354.472,172	14.053
76	715.936,729 354.472,172	77	715.939,575 354.462,545	10.039	77	715.939,575 354.462,545	78	715.944,091 354.452,088	11.39	78	715.944,091 354.452,088	79	715.945,574 354.449,501	2.982
79	715.945,574 354.449,501	80	715.946,768 354.446,723	3.024	80	715.946,768 354.446,723	81	715.948,555 354.443,142	4.002	81	715.948,555 354.443,142	1	716.192,544 353.954,11	546.519

** Lungimile segmentelor sunt determinate în planul de proiecție Stereo 70 și sunt rotunjite la 1 milimetru.

*** Distanța dintre puncte este formată din segmente cumulate ce sunt mai mici decât valoarea 1 milimetru.

**DATE DESPRE IMOBILUL NR. 11597**

Oficiul de Cadastru și Publicitate Imobiliară IALOMITA
Biroul de Cadastru și Publicitate Imobiliară Slobozia

A. Partea I. Descrierea imobilului

TEREN Extravilan

Adresa: Jud. Ialomita

Nr. Crt.	Nr cadastral Nr. topografic	Suprafața* (mp)	Observații / Referințe
A1	23272	8.300	Sector cadastral:15 Teren neimprejmuț;

B. Partea II. Proprietari și acte

Inscrieri privitoare la dreptul de proprietate și alte drepturi reale		Referințe
72047 / 31/07/2020		
Act Administrativ nr. 085501/55591, din 28/07/2020 emis de COMISIA JUDETEANA IALOMITA (act administrativ nr 3792 din 27.07.2020, emis de PRIMARIA MIHAIL KOGALNICEANU;act notarial nr 199 din 12.10.2012, emis de BNP DINCA MIRELA-LUMINITA);		
B1	Intabulare, drept de PROPRIETATE, dobandit prin Reconstituire, cota actuala 1/2, cota initiala 1/2 1) COSTEA MARIA	A1
B2	Intabulare, drept de PROPRIETATE, mostenire, dobandit prin Succesiune, cota actuala 10/80, cota initiala 10/80 1) COSTEA MARIA	A1
B3	Intabulare, drept de PROPRIETATE, mostenire, dobandit prin Succesiune, cota actuala 6/80, cota initiala 6/80 1) LAZAR NICOLETA SIMONA	A1
B4	Intabulare, drept de PROPRIETATE, mostenire, dobandit prin Succesiune, cota actuala 6/80, cota initiala 6/80 1) COSTEA IONUT IUSTINIAN	A1
B5	Intabulare, drept de PROPRIETATE, mostenire, dobandit prin Succesiune, cota actuala 6/80, cota initiala 6/80 1) RADU SILVIA FLORENTINA	A1
B6	Intabulare, drept de PROPRIETATE, mostenire, dobandit prin Succesiune, cota actuala 6/80, cota initiala 6/80 1) COSTEA GILETT IULIANA	A1
B7	Intabulare, drept de PROPRIETATE, mostenire, dobandit prin Succesiune, cota actuala 6/80, cota initiala 6/80 1) COSTEA ALEXANDRU GEORGIAN	A1
B8	Se transcrie din RTI de sub nr. 29162/24.04.2017 notarea promisiunii promitentilor vanzatorie COSTEA MARIA, LAZAR NICOLETA SIMONA, COSTEA IONUT IUSTINIAN, RADU SILVIA FLORENTINA, COSTEA GILETT IULIANA, COSTEA ALEXANDRU GEORGIAN, proprietari tabulari de sub B1-B7, de a vinde terenul de la A1 promitentului cumparator JIPA NICOLAE CRISTIAN, titular al JIPA NICOLAE CRISTIAN INTREPRINDERE INDIVIDUALA, termenul de incheiere a contractului de vanzare fiind 20.04.2024	A1
B10	Se noteaza din oficiu faptul ca imobilul de la A1 se afla sub incidenta art. 3 alin. 1 din Legea nr. 17/2014, cu completarile si modificarile ulterioare	A1

C. Partea III. SARCINI

Inscrieri privind dezmembramintele dreptului de proprietate, drepturi reale de garanție și sarcini		Referințe
126836 / 27/09/2024		
Somatie nr. 913/2022, din 23/09/2024 emis de MOLDOVEANU ADRIAN-EXECUTOR JUDECATORESC (hotarare judecatoreasca nr 1488/2022 din 20.09.2022, emis de JUDECATORIA FETESTI;act administrativ nr 8324 din 08.11.2023, emis de BRD-GSG;act administrativ nr IBRD/8/973 din 15.11.2023, emis de INVESTCAPITAL LTD);		
C1	Se noteaza urmarirea silita imobiliara inceputa de BEJ Moldoveanu Adrian, in dosar de executare nr.913/2022, asupra cotei de 6/80 din imobilul inscris la A1, proprietate de sub B5, debitor RADU SILVIA FLORENTINA, in vederea recuperarii sumei de 40260,57 LEI, reprezentand debit si cheltuieli de executare silita 1) INVESTCAPITAL LTD, CIF:999999999999	A1


Inscrieri privind dezmembramintele dreptului de proprietate, drepturi reale de garanție și sarcini	Referințe
10549 / 10/02/2025	
Act Administrativ nr. 3208/2024, din 05/02/2025 emis de DORCIOMAN MANUEL-ANDREI;	
C2	Se noteaza urmarirea silita imobiliara, inceputa de BEJA CATALIN VISAN si MANUEL ANDREI DORCIOMAN, in dosar de executare nr. 3208/2024, privind pe debitorul RADU SILVIA FLORENTINA, asupra cotei de 6/80din imobil, proprietatea de la B5, in vederea recuperarii sumei totale de 2.592,81 lei , reprezentand debit principal, cheltuieli de executare silita ce se vor actualiza pana la data incetarii urmaririi
1) INVESTCAPITAL LTD , CIF:99999999999999	

Anexa Nr. 1 La Partea I

Teren

Nr cadastral	Suprafața (mp)*	Observații / Referințe
23272	8.300	

* Suprafața este determinată în planul de proiecție Stereo 70.



Date referitoare la teren

Crt	Categorie folosință	Intra vilan	Suprafața (mp)	Tarla	Parcelă	Nr. topo	Observații / Referințe
1	arabil	NU	8.300	795/1	10	-	

Lungime Segmente

1) Valorile lungimilor segmentelor sunt obținute din proiecție în plan.

Punct început	X / Y	Punct sfârșit	X / Y	Lungime segment (** (m)
1	716.170,364 354.357,374	2	716.181,39 354.335,541	24.459
2	716.181,39 354.335,541	3	716.487,808 354.481,544	339.424
3	716.487,808 354.481,544	4	716.476,78 354.503,377	24.46
4	716.476,78 354.503,377	1	716.170,364 354.357,374	339.423

** Lungimile segmentelor sunt determinate în planul de proiecție Stereo 70 și sunt rotunjite la 1 milimetru.

***** Distanţa dintre puncte este formată din segmente cumulate ce sunt mai mici decât valoarea 1 milimetru.**

**DATE DESPRE IMOBILUL NR. 11598**

Oficiul de Cadastru și Publicitate Imobiliară IALOMITA
Biroul de Cadastru și Publicitate Imobiliară Slobozia

A. Partea I. Descrierea imobilului

TEREN Extravilan

Adresa: Jud. Ialomita

Nr. Crt	Nr cadastral Nr. topografic	Suprafața* (mp)	Observații / Referințe
A1		12.500	Sector cadastral:15 Teren neimprejmuit;

B. Partea II. Proprietari și acte

Inscrieri privitoare la dreptul de proprietate și alte drepturi reale		Referințe
/		
Act Administrativ nr. 084694, din 15/05/1998 emis de CJSDPAT IALOMIȚA;		
B1	Intabulare, drept de PROPRIETATE, Legea 18/1991, dobandit prin Reconstituire, cota actuala 1/1, cota initiala 1/1 1) ZAHARIA I PĂUNA 2) DINCĂ I CONSTANTIN	A1

C. Partea III. SARCINI .

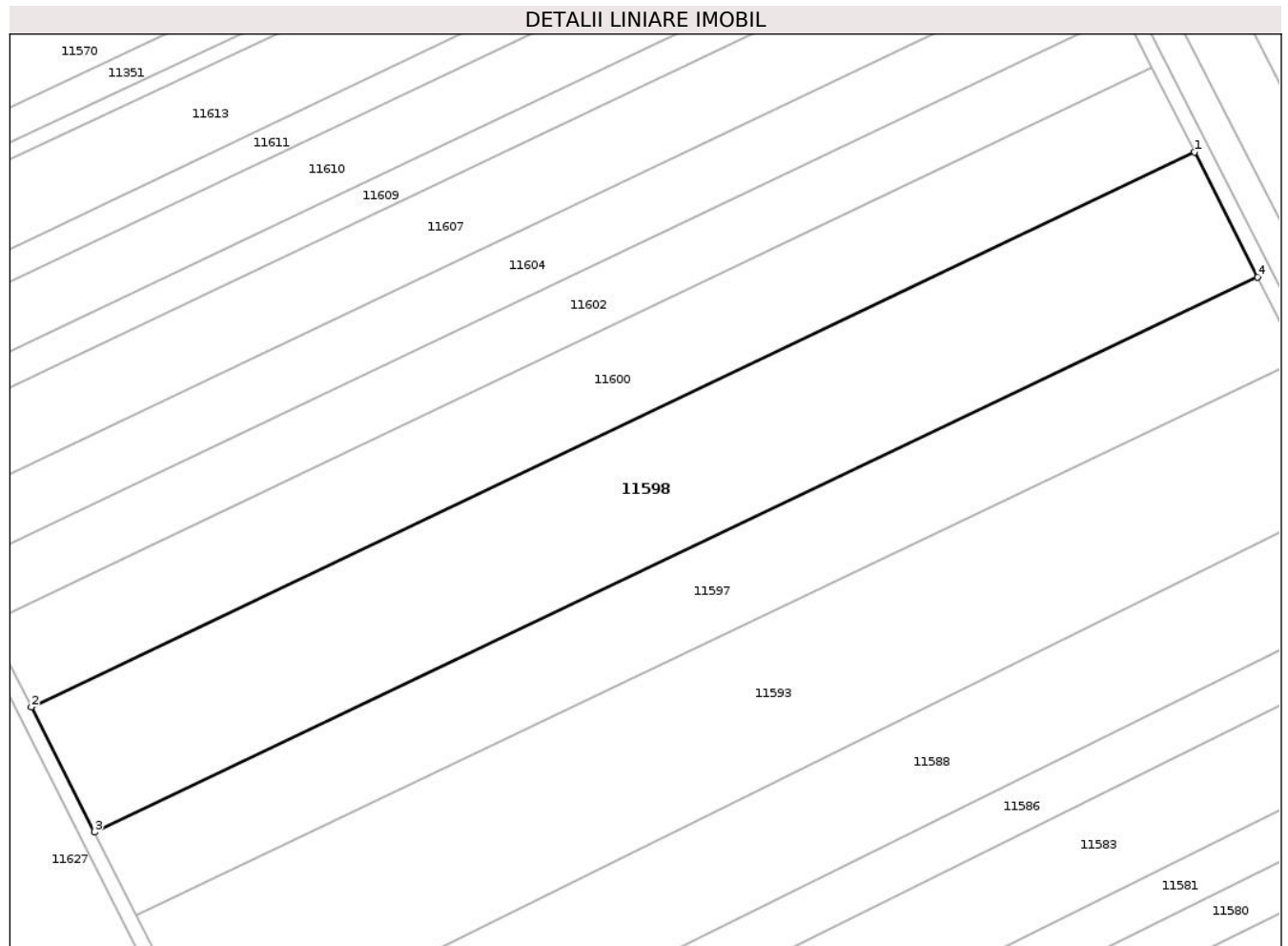
Inscrieri privind dezmembramintele dreptului de proprietate, drepturi reale de garanție și sarcini	Referințe
NU SUNT	

Anexa Nr. 1 La Partea I

Teren

Nr cadastral	Suprafața (mp)*	Observații / Referințe
	12.500	

* Suprafața este determinată în planul de proiecție Stereo 70.



Date referitoare la teren

Crt	Categorie folosință	Intra vilan	Suprafața (mp)	Tarla	Parcelă	Nr. topo	Observații / Referințe
1	arabil	NU	12.500	795/1	9	-	

Lungime Segmente

1) Valorile lungimilor segmentelor sunt obținute din proiecție în plan.

Punct început	X / Y	Punct sfârșit	X / Y	Lungime segment (** (m)
1	716.460,172 354.536,258	2	716.153,759 354.390,257	339.419
2	716.153,759 354.390,257	3	716.170,364 354.357,374	36.838
3	716.170,364 354.357,374	4	716.476,78 354.503,377	339.423
4	716.476,78 354.503,377	1	716.460,172 354.536,258	36.837

** Lungimile segmentelor sunt determinate în planul de proiecție Stereo 70 și sunt rotunjite la 1 milimetru.

***** Distanţa dintre puncte este formată din segmente cumulate ce sunt mai mici decât valoarea 1 milimetru.**

**DATE DESPRE IMOBILUL NR. 11599**

Oficiul de Cadastru și Publicitate Imobiliară IALOMIȚA
Biroul de Cadastru și Publicitate Imobiliară Slobozia

A. Partea I. Descrierea imobilului

TEREN Extravilan

Adresa: Jud. Ialomita

Nr. Crt	Nr cadastral Nr. topografic	Suprafața* (mp)	Observații / Referințe
A1		17.700	Sector cadastral:15 Teren neimprejmuit;

B. Partea II. Proprietari și acte

Inscrieri privitoare la dreptul de proprietate și alte drepturi reale	Referințe
/	
Act Administrativ nr. 085343, din 17/04/2001 emis de CJSDPAT IALOMIȚA;	
B1	A1
Intabulare, drept de PROPRIETATE, Legea 18/1991, dobandit prin Reconstituire, cota actuala 1/1, cota initiala 1/1	
1) RĂDUȚĂ GH CONSTANTIN	

C. Partea III. SARCINI .

Inscrieri privind dezmembramintele dreptului de proprietate, drepturi reale de garanție și sarcini	Referințe
NU SUNT	

Anexa Nr. 1 La Partea I

Teren

Nr cadastral	Suprafața (mp)*	Observații / Referințe
	17.700	

* Suprafața este determinată în planul de proiecție Stereo 70.



Date referitoare la teren

Crt	Categorie folosință	Intra vilan	Suprafața (mp)	Tarla	Parcelă	Nr. topo	Observații / Referințe
1	arabil	NU	17.700	853/5/1	24	-	

Lungime Segmente

1) Valorile lungimilor segmentelor sunt obținute din proiecție în plan.

Punct început	X / Y	Punct sfârșit	X / Y	Lungime segment (** (m)
1	716.202,139 353.222,899	2	716.175,455 353.209,497	29.86
2	716.175,455 353.209,497	3	716.428,314 352.676,898	589.576
3	716.428,314 352.676,898	4	716.454,818 352.683,463	27.305
4	716.454,818 352.683,463	5	716.457,596 352.684,827	3.095
5	716.457,596 352.684,827	1	716.202,139 353.222,899	595.634

**** Lungimile segmentelor sunt determinate în planul de proiecție Stereo 70 și sunt rotunjite la 1 milimetru.**

***** Distanța dintre puncte este formată din segmente cumulate ce sunt mai mici decât valoarea 1 milimetru.**

**DATE DESPRE IMOBILUL NR. 11600**

Oficiul de Cadastru și Publicitate Imobiliară IALOMIȚA
Biroul de Cadastru și Publicitate Imobiliară Slobozia

A. Partea I. Descrierea imobilului

TEREN Extravilan

Adresa: Jud. Ialomita

Nr. Crt	Nr cadastral Nr. topografic	Suprafața* (mp)	Observații / Referințe
A1		8.400	Sector cadastral:15 Teren neimprejmuit;

B. Partea II. Proprietari și acte

Inscrieri privitoare la dreptul de proprietate și alte drepturi reale	Referințe
/	
Act Administrativ nr. 084624, din 27/03/1998 emis de CJSDPAT IALOMIȚA;	
B1	A1
Intabulare, drept de PROPRIETATE, Legea 18/1991, dobandit prin Constituire, cota actuala 1/1, cota initiala 1/1 1) DINCĂ I CONSTANTIN	

C. Partea III. SARCINI .

Inscrieri privind dezmembramintele dreptului de proprietate, drepturi reale de garanție și sarcini	Referințe
NU SUNT	


Anexa Nr. 1 La Partea I

Teren

Nr cadastral	Suprafața (mp)*	Observații / Referințe
	8.400	

* Suprafața este determinată în planul de proiecție Stereo 70.

DETALII LINIARE IMOBIL



Date referitoare la teren

Crt	Categorie folosință	Intra vilan	Suprafața (mp)	Tarla	Parcelă	Nr. topo	Observații / Referințe
1	arabil	NU	8.400	795/1	8	-	

Lungime Segmente

1) Valorile lungimilor segmentelor sunt obținute din proiecție în plan.

Punct început	X / Y	Punct sfârșit	X / Y	Lungime segment (** (m)
1	716.449,012 354.558,354	2	716.142,601 354.412,354	339.417
2	716.142,601 354.412,354	3	716.153,759 354.390,257	24.754
3	716.153,759 354.390,257	4	716.460,172 354.536,258	339.419
4	716.460,172 354.536,258	1	716.449,012 354.558,354	24.754

** Lungimile segmentelor sunt determinate în planul de proiecție Stereo 70 și sunt rotunjite la 1 milimetru.

***** Distanţa dintre puncte este formată din segmente cumulate ce sunt mai mici decât valoarea 1 milimetru.**

**DATE DESPRE IMOBILUL NR. 11601**

Oficiul de Cadastru și Publicitate Imobiliară IALOMITA
Biroul de Cadastru și Publicitate Imobiliară Slobozia

A. Partea I. Descrierea imobilului

TEREN Extravilan

Adresa: Jud. Ialomita

Nr. Crt	Nr cadastral Nr. topografic	Suprafața* (mp)	Observații / Referințe
A1	26117	2.800	Sector cadastral:15 Teren neimprejmuit;

B. Partea II. Proprietari și acte

Inscrieri privitoare la dreptul de proprietate și alte drepturi reale		Referințe
95484 / 26/06/2023		
Act Administrativ nr. 085569/55591, din 19/06/2001 emis de COMISIA JUD IALOMITA;		
B3	se noteaza din oficiu faptul ca imobilul de la A1 se afla sub incidenta art.3, alin(1) din legea 17/2014	A1
166038 / 15/11/2023		
Act Notarial nr. 1473, din 14/11/2023 emis de SAVA DOINA (act administrativ nr 303750 din 20.01.1975, emis de Primaria Mihail Kogalniceanu);		
B5	Intabulare, drept de PROPRIETATE, donatie, dobandit prin Conventie, cota actuala 1/1, cota initiala 1/1 1) RĂDUȚĂ TUDOREL , casatorit, bun propriu	A1

C. Partea III. SARCINI .

Inscrieri privind dezmembramintele dreptului de proprietate, drepturi reale de garanție și sarcini	Referințe
NU SUNT	

Anexa Nr. 1 La Partea I

Teren

Nr cadastral	Suprafața (mp)*	Observații / Referințe
26117	2.800	

* Suprafața este determinată în planul de proiecție Stereo 70.



Date referitoare la teren

Crt	Categorie folosință	Intra vilan	Suprafața (mp)	Tarla	Parcelă	Nr. topo	Observații / Referințe
1	arabil	NU	2.800	853/5/1	25	-	

Lungime Segmente

1) Valorile lungimilor segmentelor sunt obținute din proiecție în plan.

Punct început	X / Y	Punct sfârșit	X / Y	Lungime segment (** (m)
1	716.428,314 352.676,898	2	716.175,455 353.209,497	589.576
2	716.175,455 353.209,497	3	716.171,206 353.207,363	4.755
3	716.171,206 353.207,363	4	716.423,606 352.675,731	588.505
4	716.423,606 352.675,731	1	716.428,314 352.676,898	4.85

** Lungimile segmentelor sunt determinate în planul de proiecție Stereo 70 și sunt rotunjite la 1 milimetru.

***** Distanţa dintre puncte este formată din segmente cumulate ce sunt mai mici decât valoarea 1 milimetru.**

**DATE DESPRE IMOBILUL NR. 11602**

Oficiul de Cadastru și Publicitate Imobiliară IALOMIȚA
Biroul de Cadastru și Publicitate Imobiliară Slobozia

A. Partea I. Descrierea imobilului

TEREN Extravilan

Adresa: Jud. Ialomita

Nr. Crt	Nr cadastral Nr. topografic	Suprafața* (mp)	Observații / Referințe
A1		5.600	Sector cadastral:15 Teren neimprejmuit;

B. Partea II. Proprietari și acte

Inscrieri privitoare la dreptul de proprietate și alte drepturi reale	Referințe
/	
Act Administrativ nr. 085307, din 05/03/2001 emis de CJSDPAT IALOMIȚA;	
B1	A1
Intabulare, drept de PROPRIETATE, Legea 18/1991, dobandit prin Constituire, cota actuala 1/1, cota initiala 1/1 1) DINCA C GHEORGHE	

C. Partea III. SARCINI .

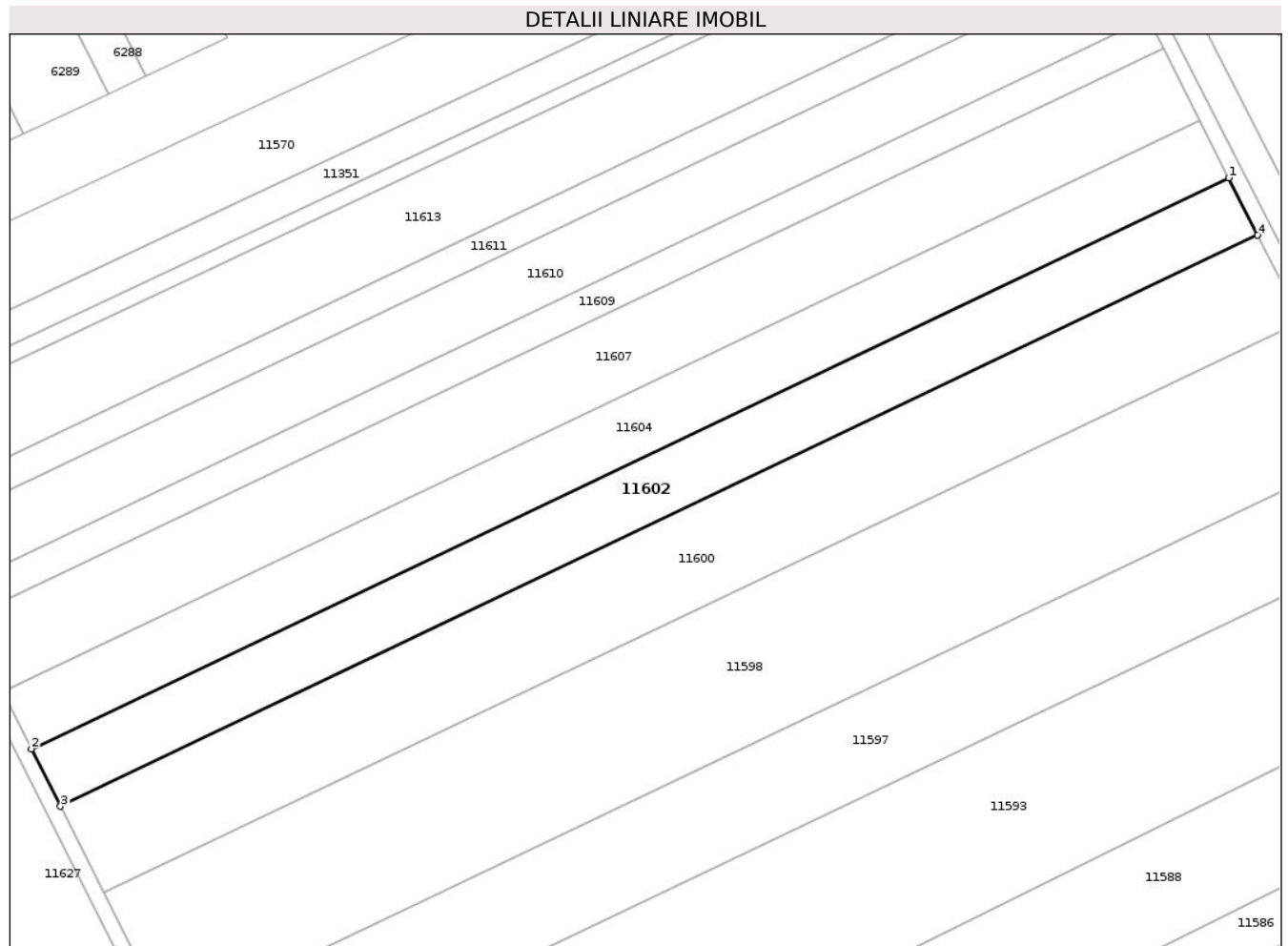
Inscrieri privind dezmembramintele dreptului de proprietate, drepturi reale de garanție și sarcini	Referințe
NU SUNT	

Anexa Nr. 1 La Partea I

Teren

Nr cadastral	Suprafața (mp)*	Observații / Referințe
	5.600	

* Suprafața este determinată în planul de proiecție Stereo 70.



Date referitoare la teren

Crt	Categorie folosință	Intravilan	Suprafața (mp)	Tarla	Parcelă	Nr. topo	Observații / Referințe
1	arabil	NU	5.600	795/1	7	-	

Lungime Segmente

1) Valorile lungimilor segmentelor sunt obținute din proiecție în plan.

Punct început	X / Y	Punct sfârșit	X / Y	Lungime segment (** (m)
1	716.441,572 354.573,085	2	716.135,162 354.427,086	339.415
2	716.135,162 354.427,086	3	716.142,601 354.412,354	16.504
3	716.142,601 354.412,354	4	716.449,012 354.558,354	339.417
4	716.449,012 354.558,354	1	716.441,572 354.573,085	16.503

** Lungimile segmentelor sunt determinate în planul de proiecție Stereo 70 și sunt rotunjite la 1 milimetru.

***** Distanţa dintre puncte este formată din segmente cumulate ce sunt mai mici decât valoarea 1 milimetru.**

**DATE DESPRE IMOBILUL NR. 11603**

Oficiul de Cadastru și Publicitate Imobiliară IALOMITA
Biroul de Cadastru și Publicitate Imobiliară Slobozia

A. Partea I. Descrierea imobilului

TEREN Extravilan

Adresa: Jud. Ialomita

Nr. Crt	Nr cadastral Nr. topografic	Suprafața* (mp)	Observații / Referințe
A1	25168	11.100	Sector cadastral:15 Teren neimprejmit;

B. Partea II. Proprietari și acte

Inscrieri privitoare la dreptul de proprietate și alte drepturi reale		Referințe
131988 / 28/12/2022		
Act Administrativ nr. 085761/55593, din 11/03/2002 emis de COMISIA JUDETEANA IALOMITA (act notarial nr 251 din 19.09.2019, emis de BNP STUPARU ION SI MORARU RALUCA-ANA;act administrativ nr 8711 din 13.12.2022, emis de PRIMARIA MIHAIL KOGALNICEANU;act notarial nr 80 din 04.06.2019, emis de BIN DINCA MIRELA-LUMINITA;act administrativ nr 8710 din 13.12.2022, emis de PRIMARIA MIHAIL KOGALNICEANU;act administrativ nr 8712 din 13.12.2022, emis de PRIMARIA MIHAIL KOGALNICEANU);		
B2	Intabulare, drept de PROPRIETATE, dobandit prin Succesiune, cota actuala 1/2, cota initiala 1/2 1) TUDOR ELENA	A1
B3	Intabulare, drept de PROPRIETATE, dobandit prin Succesiune, cota actuala 1/8, cota initiala 1/8 1) COSTEA MÂNDICA	A1
B4	Intabulare, drept de PROPRIETATE, dobandit prin Succesiune, cota actuala 3/8, cota initiala 3/8 1) COSTEA LIVIU	A1
B5	Imobil aflat sub incidenta art. 3, alin. (1) din Legea 17/2014,	A1

C. Partea III. SARCINI

Inscrieri privind dezmembramintele dreptului de proprietate, drepturi reale de garanție și sarcini		Referințe
136459 / 18/09/2023		
Act Administrativ nr. 2716, din 12/09/2023 emis de MINISTERUL FINANTELOR (ANAF - DGRFP PLOIESTI - AJFP IALOMITA - SFM FETESTI);		
C1	Intabulare, drept de IPOTECA, Valoare:17536 LEI, privind pe COSTEA LIVIU 1) MINISTERUL FINANTELOR - ANAF - DGRFP PLOIESTI - AJFP IALOMITA - SFM FETESTI, CIF: 999999999999	A1

Anexa Nr. 1 La Partea I

Teren

Nr cadastral	Suprafața (mp)*	Observații / Referințe
25168	11.100	

* Suprafața este determinată în planul de proiecție Stereo 70.



Date referitoare la teren

Crt	Categorie folosință	Intra vilan	Suprafața (mp)	Tarla	Parcelă	Nr. topo	Observații / Referințe
1	arabil	NU	11.100	853/5/1	26	-	

Lungime Segmente

1) Valorile lungimilor segmentelor sunt obținute din proiecție în plan.

Punct început	X / Y	Punct sfârșit	X / Y	Lungime segment (** (m)
1	716.423,606 352.675,731	2	716.171,206 353.207,363	588.505
2	716.171,206 353.207,363	3	716.154,27 353.198,856	18.952
3	716.154,27 353.198,856	4	716.404,135 352.672,564	582.594
4	716.404,135 352.672,564	5	716.417,587 352.674,24	13.556
5	716.417,587 352.674,24	1	716.423,606 352.675,731	6.201

**** Lungimile segmentelor sunt determinate în planul de proiecție Stereo 70 și sunt rotunjite la 1 milimetru.**

***** Distanța dintre puncte este formată din segmente cumulate ce sunt mai mici decât valoarea 1 milimetru.**

**DATE DESPRE IMOBILUL NR. 11604**

Oficiul de Cadastru și Publicitate Imobiliară IALOMIȚA
Biroul de Cadastru și Publicitate Imobiliară Slobozia

A. Partea I. Descrierea imobilului

TEREN Extravilan

Adresa: Jud. Ialomita

Nr. Crt	Nr cadastral Nr. topografic	Suprafața* (mp)	Observații / Referințe
A1		5.600	Sector cadastral:15 Teren neimprejmuit;

B. Partea II. Proprietari și acte

Inscrieri privitoare la dreptul de proprietate și alte drepturi reale	Referințe
/	
Act Administrativ nr. 083913, din 09/08/1995 emis de CJSDPAT IALOMIȚA;	
B1	A1
Intabulare, drept de PROPRIETATE, Legea 18/1991, dobandit prin Constituire, cota actuala 1/1, cota initiala 1/1	
1) RĂDUȚĂ N MARIA	

C. Partea III. SARCINI .

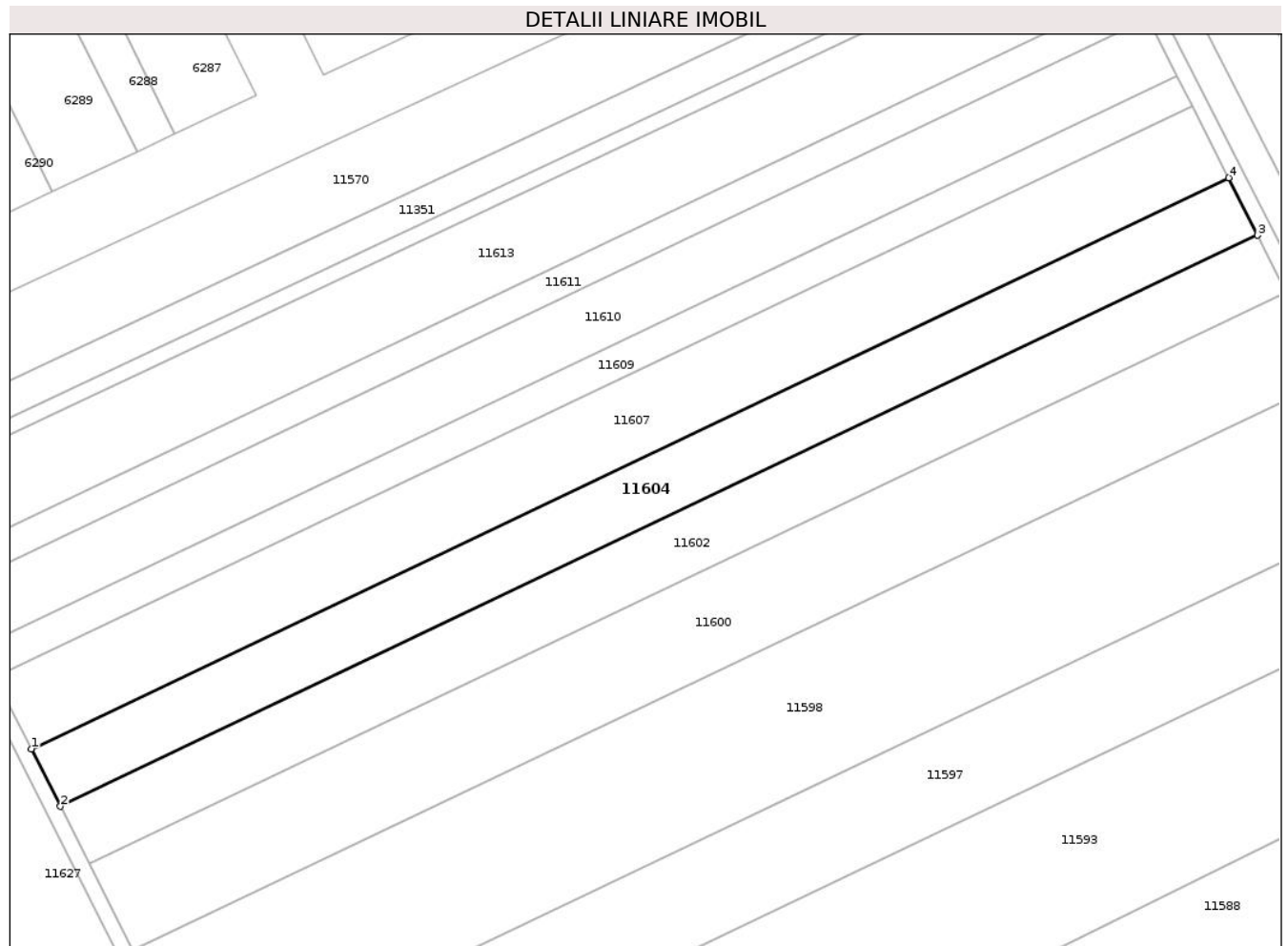
Inscrieri privind dezmembramintele dreptului de proprietate, drepturi reale de garanție și sarcini	Referințe
NU SUNT	

Anexa Nr. 1 La Partea I

Teren

Nr cadastral	Suprafața (mp)*	Observații / Referințe
	5.600	

* Suprafața este determinată în planul de proiecție Stereo 70.



Date referitoare la teren

Crt	Categorie folosință	Intra vilan	Suprafața (mp)	Tarla	Parcelă	Nr. topo	Observații / Referințe
1	arabil	NU	5.600	795/1	6	-	

Lungime Segmente

1) Valorile lungimilor segmentelor sunt obținute din proiecție în plan.

Punct început	X / Y	Punct sfârșit	X / Y	Lungime segment (** (m)
1	716.127,723 354.441,817	2	716.135,162 354.427,086	16.503
2	716.135,162 354.427,086	3	716.441,572 354.573,085	339.415
3	716.441,572 354.573,085	4	716.434,131 354.587,816	16.504
4	716.434,131 354.587,816	1	716.127,723 354.441,817	339.414

** Lungimile segmentelor sunt determinate în planul de proiecție Stereo 70 și sunt rotunjite la 1 milimetru.

***** Distanţa dintre puncte este formată din segmente cumulate ce sunt mai mici decât valoarea 1 milimetru.**

**DATE DESPRE IMOBILUL NR. 11607**

Oficiul de Cadastru și Publicitate Imobiliară IALOMIȚA
Biroul de Cadastru și Publicitate Imobiliară Slobozia

A. Partea I. Descrierea imobilului

TEREN Extravilan

Adresa: Jud. Ialomita

Nr. Crt	Nr cadastral Nr. topografic	Suprafața* (mp)	Observații / Referințe
A1		7.000	Sector cadastral:15 Teren neimprejmuit;

B. Partea II. Proprietari și acte

Inscrieri privitoare la dreptul de proprietate și alte drepturi reale	Referințe
/	
Act Administrativ nr. 084384, din 24/02/1997 emis de CJSDPAT IALOMIȚA;	
B1	A1
Intabulare, drept de PROPRIETATE, Legea 18/1991, dobandit prin Reconstituire, cota actuala 1/1, cota initiala 1/1 1) RADUTA I NECULAE	

C. Partea III. SARCINI .

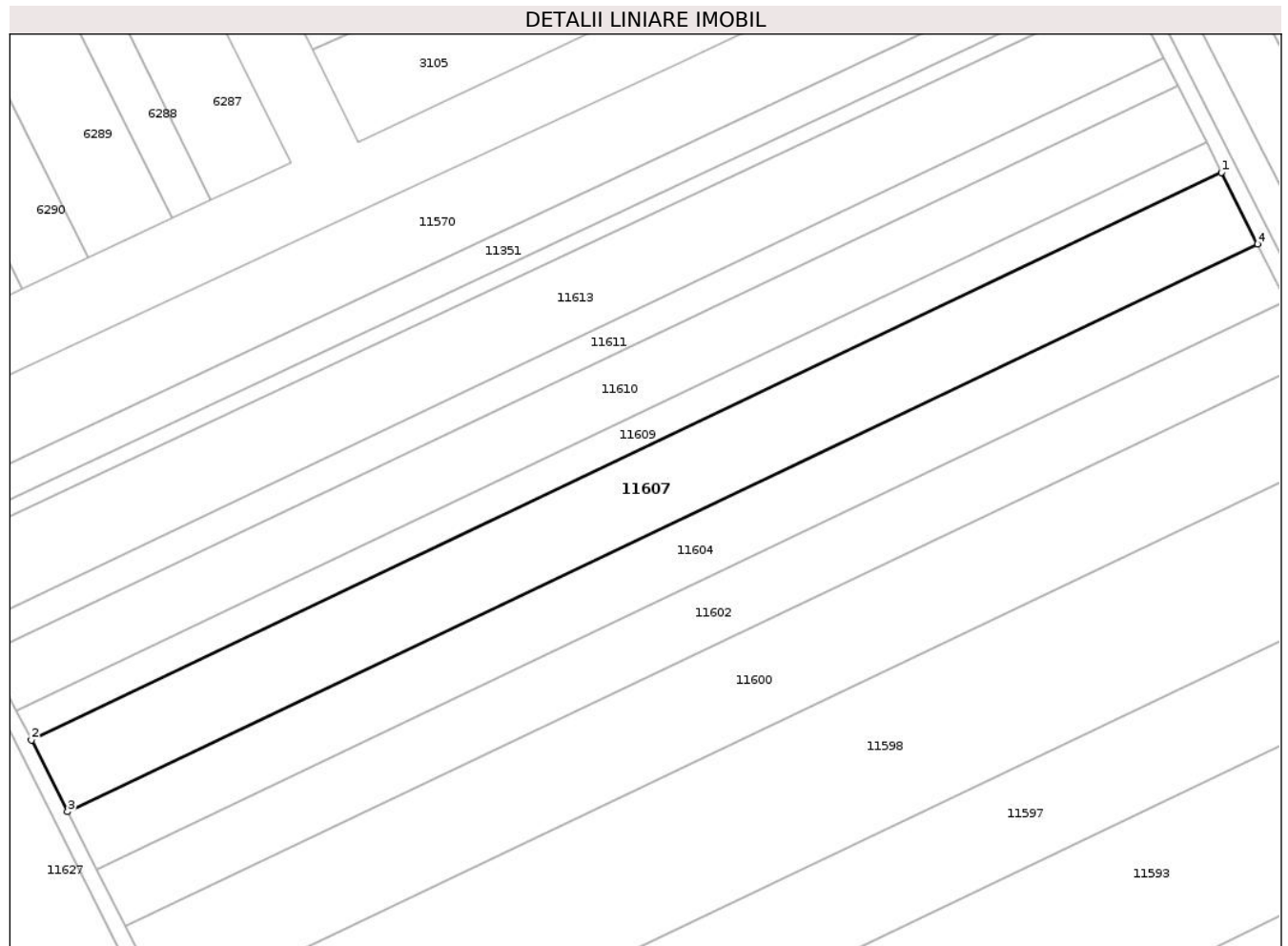
Inscrieri privind dezmembramintele dreptului de proprietate, drepturi reale de garanție și sarcini	Referințe
NU SUNT	

Anexa Nr. 1 La Partea I

Teren

Nr cadastral	Suprafața (mp)*	Observații / Referințe
	7.000	

* Suprafața este determinată în planul de proiecție Stereo 70.



Date referitoare la teren

Crt	Categorie folosință	Intra vilan	Suprafața (mp)	Tarla	Parcelă	Nr. topo	Observații / Referințe
1	arabil	NU	7.000	795/1	5	-	

Lungime Segmente

1) Valorile lungimilor segmentelor sunt obținute din proiecție în plan.

Punct început	X / Y	Punct sfârșit	X / Y	Lungime segment (** (m)
1	716.424,831 354.606,23	2	716.118,424 354.460,232	339.412
2	716.118,424 354.460,232	3	716.127,723 354.441,817	20.63
3	716.127,723 354.441,817	4	716.434,131 354.587,816	339.414
4	716.434,131 354.587,816	1	716.424,831 354.606,23	20.629

** Lungimile segmentelor sunt determinate în planul de proiecție Stereo 70 și sunt rotunjite la 1 milimetru.

***** Distanţa dintre puncte este formată din segmente cumulate ce sunt mai mici decât valoarea 1 milimetru.**

**DATE DESPRE IMOBILUL NR. 11608**

Oficiul de Cadastru și Publicitate Imobiliară IALOMIȚA
Biroul de Cadastru și Publicitate Imobiliară Slobozia

A. Partea I. Descrierea imobilului

TEREN Extravilan

Adresa: Jud. Ialomita

Nr. Crt	Nr cadastral Nr. topografic	Suprafața* (mp)	Observații / Referințe
A1		8.300	Sector cadastral:15 Teren neimprejmuit;

B. Partea II. Proprietari și acte

Inscrieri privitoare la dreptul de proprietate și alte drepturi reale		Referințe
/		
Act Administrativ nr. 085409, din 21/05/2001 emis de CJSDPAT IALOMIȚA;		
B1	Intabulare, drept de PROPRIETATE, Legea 18/1991, dobandit prin Reconstituire, cota actuala 1/1, cota initiala 1/1 1) GEORGESCU D FLOAREA	A1

C. Partea III. SARCINI .

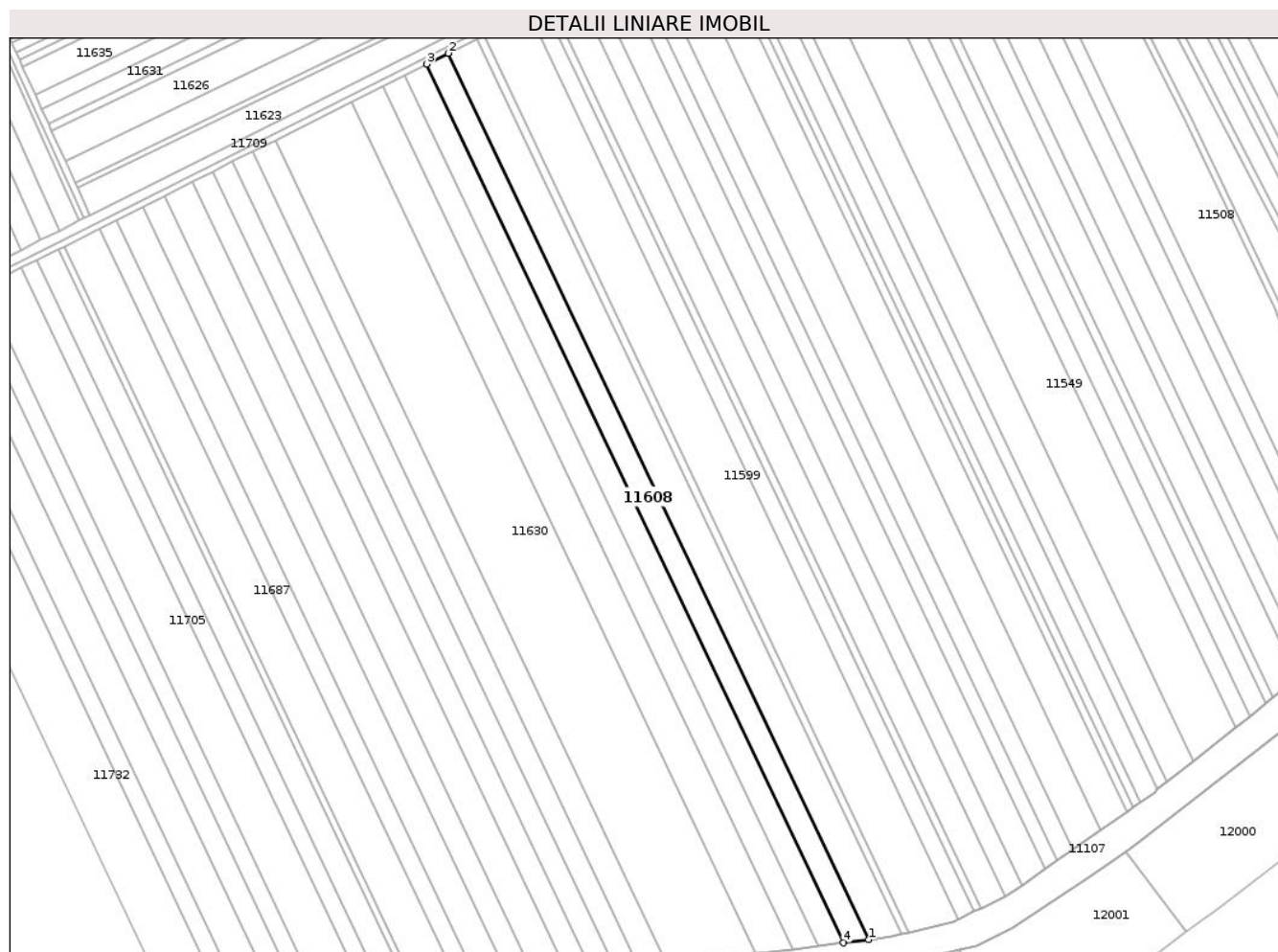
Inscrieri privind dezmembramintele dreptului de proprietate, drepturi reale de garanție și sarcini	Referințe
NU SUNT	

Anexa Nr. 1 La Partea I

Teren

Nr cadastral	Suprafața (mp)*	Observații / Referințe
	8.300	

* Suprafața este determinată în planul de proiecție Stereo 70.



Date referitoare la teren

Crt	Categorie folosință	Intra vilan	Suprafața (mp)	Tarla	Parcelă	Nr. topo	Observații / Referințe
1	arabil	NU	8.300	853/5/1	27	-	

Lungime Segmente

1) Valorile lungimilor segmentelor sunt obținute din proiecție în plan.

Punct început	X / Y	Punct sfârșit	X / Y	Lungime segment (** (m)
1	716.404,135 352.672,564	2	716.154,27 353.198,856	582.594
2	716.154,27 353.198,856	3	716.141,48 353.192,432	14.313
3	716.141,48 353.192,432	4	716.389,18 352.670,7	577.546
4	716.389,18 352.670,7	1	716.404,135 352.672,564	15.071

** Lungimile segmentelor sunt determinate în planul de proiecție Stereo 70 și sunt rotunjite la 1 milimetru.

***** Distanţa dintre puncte este formată din segmente cumulate ce sunt mai mici decât valoarea 1 milimetru.**

**DATE DESPRE IMOBILUL NR. 11609**

Oficiul de Cadastru și Publicitate Imobiliară IALOMITA
Biroul de Cadastru și Publicitate Imobiliară Slobozia

A. Partea I. Descrierea imobilului

TEREN Extravilan

Adresa: Jud. Ialomita

Nr. Crt	Nr cadastral Nr. topografic	Suprafața* (mp)	Observații / Referințe
A1		2.900	Sector cadastral:15 Teren neimprejmuit;

B. Partea II. Proprietari și acte

Inscrieri privitoare la dreptul de proprietate și alte drepturi reale	Referințe
/	
Act Administrativ nr. 084641, din 31/03/1998 emis de CJSDPAT IALOMIȚA;	
B1	A1
Intabulare, drept de PROPRIETATE, Legea 18/1991, dobandit prin Constituire, cota actuala 1/1, cota initiala 1/1 1) TUDOR P MIHALEA	

C. Partea III. SARCINI .

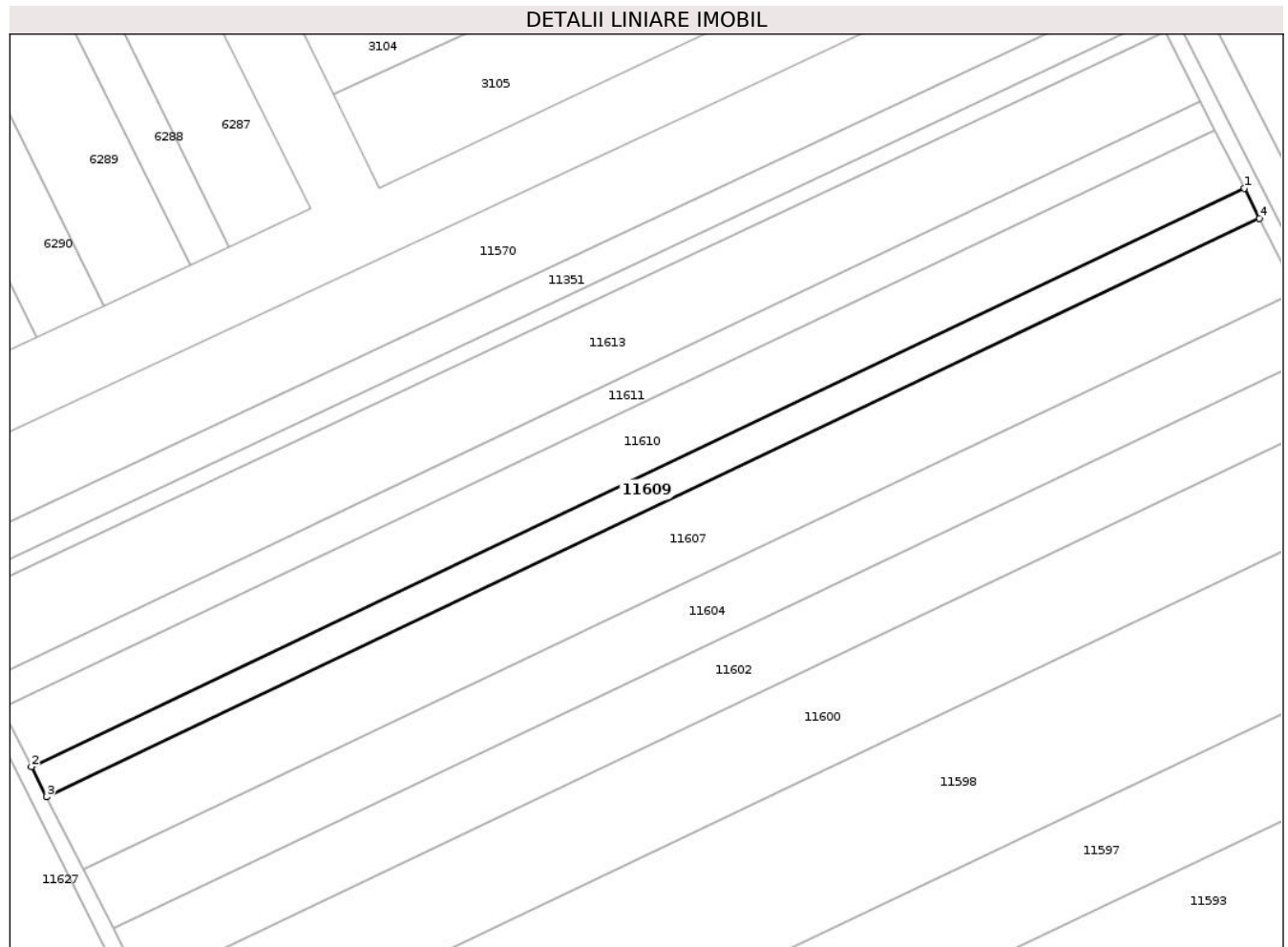
Inscrieri privind dezmembramintele dreptului de proprietate, drepturi reale de garanție și sarcini	Referințe
NU SUNT	

Anexa Nr. 1 La Partea I

Teren

Nr cadastral	Suprafața (mp)*	Observații / Referințe
	2.900	

* Suprafața este determinată în planul de proiecție Stereo 70.



Date referitoare la teren

Crt	Categorie folosință	Intra vilan	Suprafața (mp)	Tarla	Parcelă	Nr. topo	Observații / Referințe
1	arabil	NU	2.900	795/1	4	-	

Lungime Segmente

1) Valorile lungimilor segmentelor sunt obținute din proiecție în plan.

Punct început	X / Y	Punct sfârșit	X / Y	Lungime segment (** (m)
1	716.420,977 354.613,858	2	716.114,571 354.467,861	339.411
2	716.114,571 354.467,861	3	716.118,424 354.460,232	8.547
3	716.118,424 354.460,232	4	716.424,831 354.606,23	339.412
4	716.424,831 354.606,23	1	716.420,977 354.613,858	8.546

** Lungimile segmentelor sunt determinate în planul de proiecție Stereo 70 și sunt rotunjite la 1 milimetru.

***** Distanţa dintre puncte este formată din segmente cumulate ce sunt mai mici decât valoarea 1 milimetru.**

**DATE DESPRE IMOBILUL NR. 11610**

Oficiul de Cadastru și Publicitate Imobiliară IALOMIȚA
Biroul de Cadastru și Publicitate Imobiliară Slobozia

A. Partea I. Descrierea imobilului

TEREN Extravilan

Adresa: Jud. Ialomita

Nr. Crt	Nr cadastral Nr. topografic	Suprafața* (mp)	Observații / Referințe
A1		5.600	Sector cadastral:15 Teren neimprejmuit;

B. Partea II. Proprietari și acte

Inscrieri privitoare la dreptul de proprietate și alte drepturi reale	Referințe
/	
Act Administrativ nr. 084635, din 30/03/1998 emis de CJSDPAT IALOMIȚA;	
B1	A1
Intabulare, drept de PROPRIETATE, Legea 18/1991, dobandit prin Constituire, cota actuala 1/1, cota initiala 1/1 1) TUDOR B FĂNICA	

C. Partea III. SARCINI .

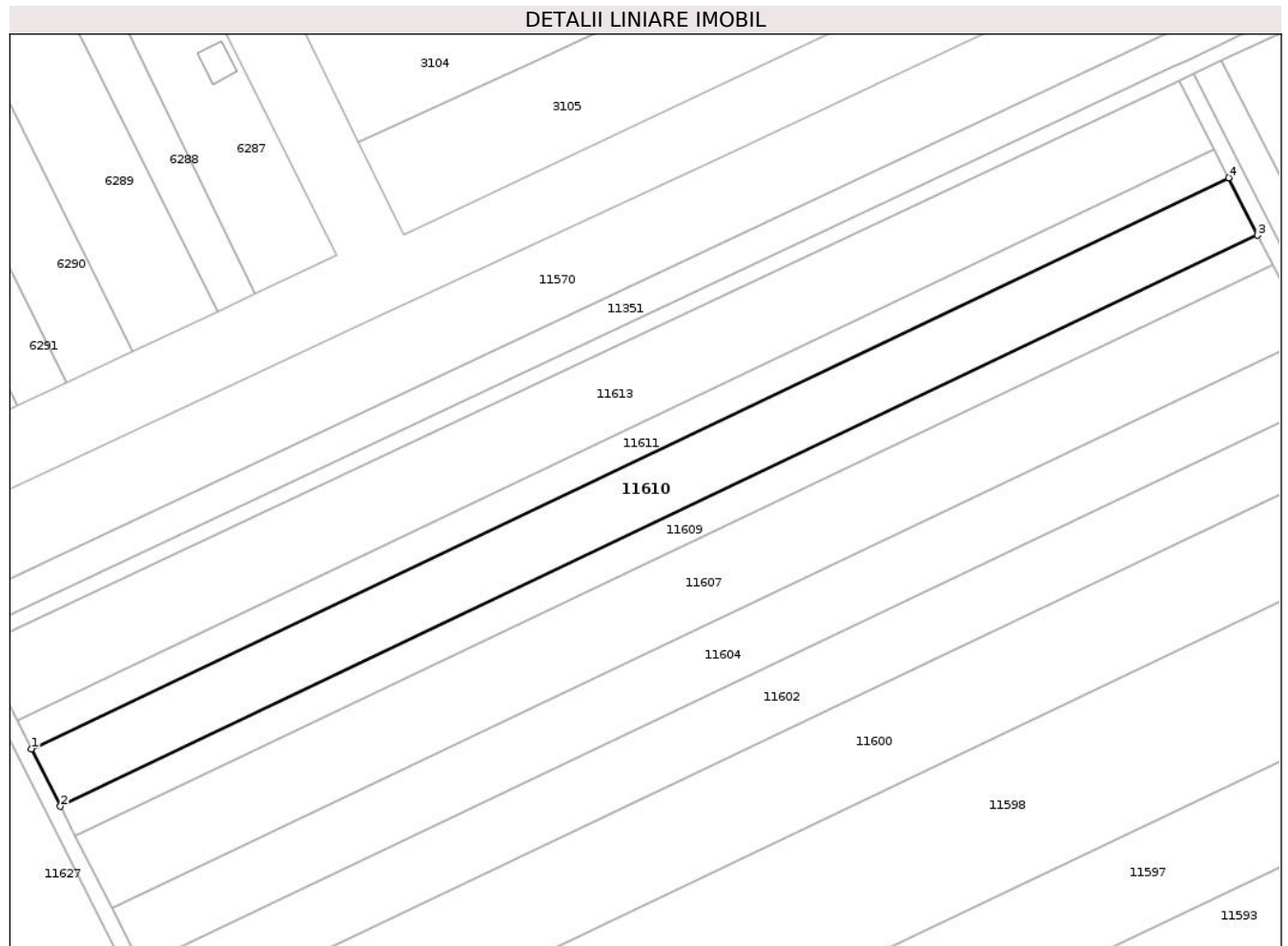
Inscrieri privind dezmembramintele dreptului de proprietate, drepturi reale de garanție și sarcini	Referințe
NU SUNT	

Anexa Nr. 1 La Partea I

Teren

Nr cadastral	Suprafața (mp)*	Observații / Referințe
	5.600	

* Suprafața este determinată în planul de proiecție Stereo 70.



Date referitoare la teren

Crt	Categorie folosință	Intra vilan	Suprafața (mp)	Tarla	Parcelă	Nr. topo	Observații / Referințe
1	arabil	NU	5.600	795/1	3	-	

Lungime Segmente

1) Valorile lungimilor segmentelor sunt obținute din proiecție în plan.

Punct început	X / Y	Punct sfârșit	X / Y	Lungime segment (** (m)
1	716.107,132 354.482,593	2	716.114,571 354.467,861	16.504
2	716.114,571 354.467,861	3	716.420,977 354.613,858	339.411
3	716.420,977 354.613,858	4	716.413,537 354.628,589	16.503
4	716.413,537 354.628,589	1	716.107,132 354.482,593	339.41

** Lungimile segmentelor sunt determinate în planul de proiecție Stereo 70 și sunt rotunjite la 1 milimetru.

***** Distanţa dintre puncte este formată din segmente cumulate ce sunt mai mici decât valoarea 1 milimetru.**

**DATE DESPRE IMOBILUL NR. 11611**

Oficiul de Cadastru și Publicitate Imobiliară IALOMITA
Biroul de Cadastru și Publicitate Imobiliară Slobozia

A. Partea I. Descrierea imobilului

TEREN Extravilan

Adresa: Jud. Ialomita

Nr. Crt	Nr cadastral Nr. topografic	Suprafața* (mp)	Observații / Referințe
A1	25101	2.700	Sector cadastral:15 Teren neimprejmuit;

B. Partea II. Proprietari și acte

Inscrieri privitoare la dreptul de proprietate și alte drepturi reale		Referințe
48216 / 23/05/2022		
Act Administrativ nr. 086073/55586, din 07/06/1999 emis de COMISIA JUDETEANA IALOMITA (act administrativ nr 2530 din 05.05.2022, emis de PRIMARIA MIHAIL KOGALNICEANU);		
B1	Intabulare, drept de PROPRIETATE, dobandit prin Reconstituire, cota actuala 2/3, cota initiala 1/1 1) PROPRIETAR NEIDENTIFICAT 2) IVASCU DUMITRA DEFUNCT:Da	A1
B3	Se noteaza din oficiu faptul ca imobilul de la A1 se afla sub incidenta art. 3 alin. 1 din Legea nr. 17/2014	A1
95571 / 04/10/2022		
Act Notarial nr. 2833, din 30/09/2022 emis de STUPARU ION;		
B4	Intabulare, drept de PROPRIETATE, cumparare, dobandit prin Conventie, cota actuala 1/3, cota initiala 1/3 1) PERREIN SANDA-LUMINITA, casatorita cu 2) PERREIN ARNAUD NICOLAS ANDRE	A1

C. Partea III. SARCINI .

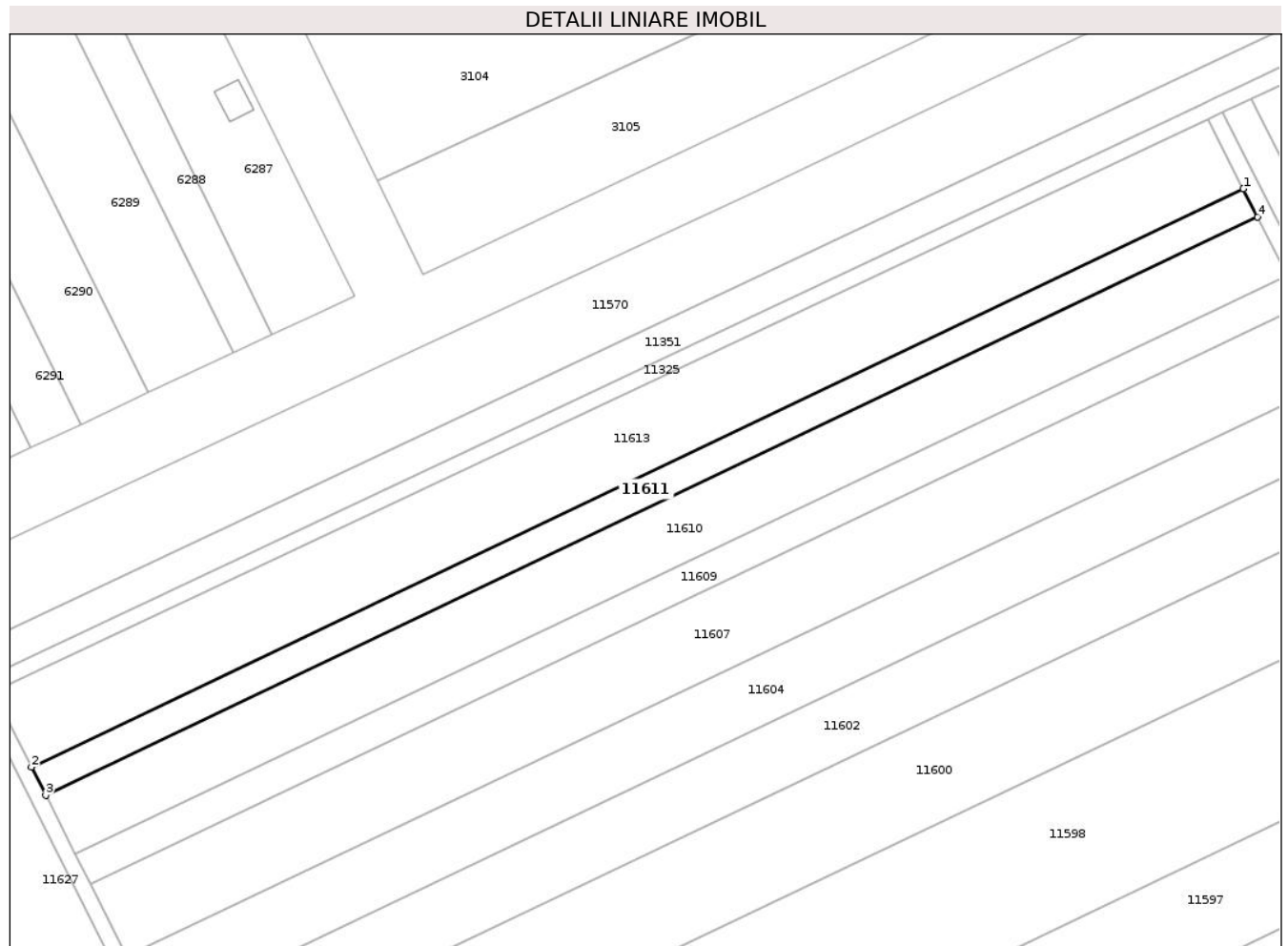
Inscrieri privind dezmembramintele dreptului de proprietate, drepturi reale de garanție și sarcini	Referințe
NU SUNT	

Anexa Nr. 1 La Partea I

Teren

Nr cadastral	Suprafața (mp)*	Observații / Referințe
25101	2.700	

* Suprafața este determinată în planul de proiecție Stereo 70.



Date referitoare la teren

Crt	Categorie folosință	Intra vilan	Suprafața (mp)	Tarla	Parcelă	Nr. topo	Observații / Referințe
1	arabil	NU	2.700	795/1	2	-	

Lungime Segmente

1) Valorile lungimilor segmentelor sunt obținute din proiecție în plan.

Punct început	X / Y	Punct sfârșit	X / Y	Lungime segment (** (m)
1	716.409,95 354.635,692	2	716.103,545 354.489,695	339.41
2	716.103,545 354.489,695	3	716.107,132 354.482,593	7.956
3	716.107,132 354.482,593	4	716.413,537 354.628,589	339.41
4	716.413,537 354.628,589	1	716.409,95 354.635,692	7.957

** Lungimile segmentelor sunt determinate în planul de proiecție Stereo 70 și sunt rotunjite la 1 milimetru.

***** Distanţa dintre puncte este formată din segmente cumulate ce sunt mai mici decât valoarea 1 milimetru.**

**DATE DESPRE IMOBILUL NR. 11612**

Oficiul de Cadastru și Publicitate Imobiliară IALOMITA
Biroul de Cadastru și Publicitate Imobiliară Slobozia

A. Partea I. Descrierea imobilului

TEREN Extravilan

Adresa: Jud. Ialomita

Nr. Crt	Nr cadastral Nr. topografic	Suprafața* (mp)	Observații / Referințe
A1		8.300	Sector cadastral:15 Teren neimprejmuit;

B. Partea II. Proprietari și acte

Inscrieri privitoare la dreptul de proprietate și alte drepturi reale	Referințe
/	
Act Administrativ nr. 85669, din 23/10/2001 emis de CJSDPAT IALOMIȚA;	
B1	A1
Intabulare, drept de PROPRIETATE, Legea 18/1991, dobandit prin Constituire, cota actuala 1/1, cota initiala 1/1 1) GHREGHESCU A VASILE	

C. Partea III. SARCINI .

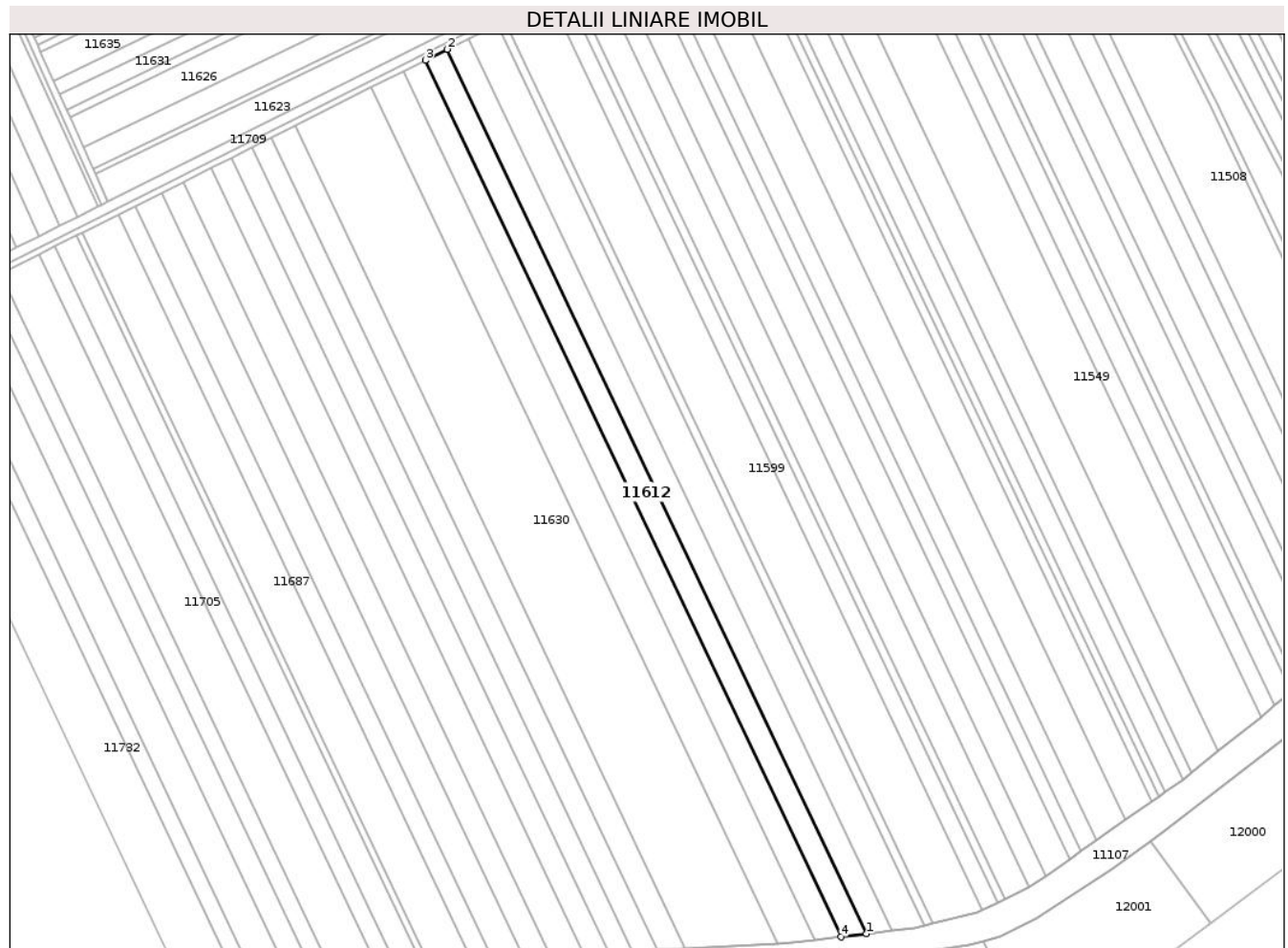
Inscrieri privind dezmembramintele dreptului de proprietate, drepturi reale de garanție și sarcini	Referințe
NU SUNT	

Anexa Nr. 1 La Partea I

Teren

Nr cadastral	Suprafața (mp)*	Observații / Referințe
	8.300	

* Suprafața este determinată în planul de proiecție Stereo 70.



Date referitoare la teren

Crt	Categorie folosință	Intravilan	Suprafața (mp)	Tarla	Parcelă	Nr. topo	Observații / Referințe
1	arabil	NU	8.300	853/5/1	28	-	

Lungime Segmente

1) Valorile lungimilor segmentelor sunt obținute din proiecție în plan.

Punct început	X / Y	Punct sfârșit	X / Y	Lungime segment (** (m)
1	716.389,18 352.670,7	2	716.141,48 353.192,432	577.546
2	716.141,48 353.192,432	3	716.128,578 353.185,952	14.438
3	716.128,578 353.185,952	4	716.374,094 352.668,82	572.454
4	716.374,094 352.668,82	1	716.389,18 352.670,7	15.203

** Lungimile segmentelor sunt determinate în planul de proiecție Stereo 70 și sunt rotunjite la 1 milimetru.

***** Distanţa dintre puncte este formată din segmente cumulate ce sunt mai mici decât valoarea 1 milimetru.**

**DATE DESPRE IMOBILUL NR. 11613**

Oficiul de Cadastru și Publicitate Imobiliară IALOMITA
Biroul de Cadastru și Publicitate Imobiliară Slobozia

A. Partea I. Descrierea imobilului

TEREN Extravilan

Adresa: Jud. Ialomita

Nr. Crt	Nr cadastral Nr. topografic	Suprafața* (mp)	Observații / Referințe
A1	23213	7.000	Sector cadastral:15 Teren neimprejmuit;

B. Partea II. Proprietari și acte

Inscrieri privitoare la dreptul de proprietate și alte drepturi reale		Referințe
17697 / 21/02/2020		
Act Administrativ nr. 083917/55560, din 10/08/1995 emis de COMISIA JUDETEANA IALOMITA (act administrativ nr 891 din 17.02.2020, emis de PRIMARIA MIHAIL KOGALNICEANU;act notarial nr 21 din 14.02.2020, emis de BNP STUPARU ION SI MORARU RALUCA-ANA);		
B1	Imobil aflat sub incidenta art.3, alin.(1) din Legea 17/2014	A1
37382 / 05/05/2020		
Act Notarial nr. 1012, din 05/05/2020 emis de MORARU RALUCA ANA;		
B4	Intabulare, drept de PROPRIETATE, cumparare, dobandit prin Conventie, cota actuala 1/1, cota initiala 1/1 1) PERREIN DINU-NICOLAE-JEAN, necasatorit	A1

C. Partea III. SARCINI .

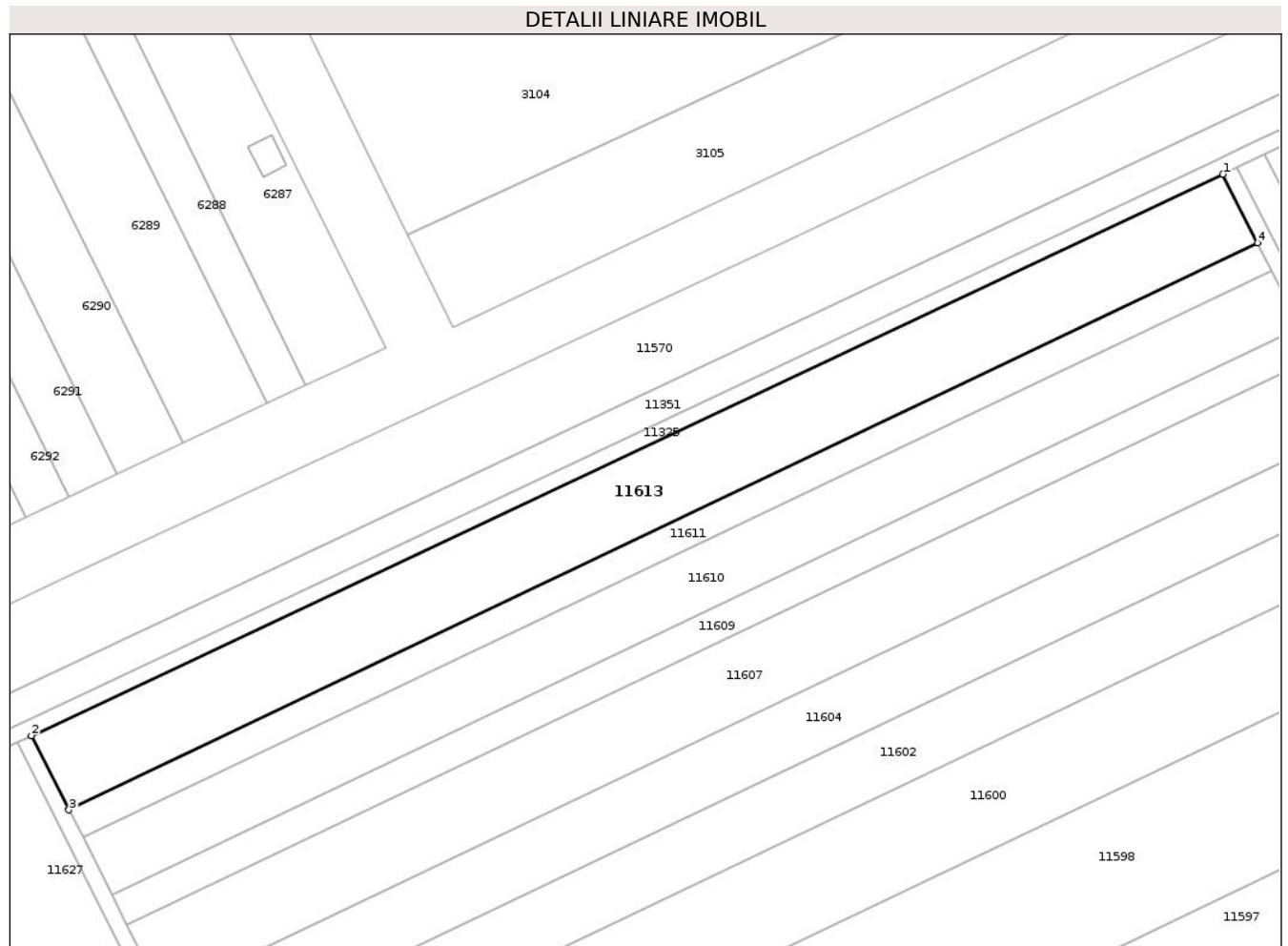
Inscrieri privind dezmembramintele dreptului de proprietate, drepturi reale de garanție și sarcini	Referințe
NU SUNT	

Anexa Nr. 1 La Partea I

Teren

Nr cadastral	Suprafața (mp)*	Observații / Referințe
23213	7.000	

* Suprafața este determinată în planul de proiecție Stereo 70.



Date referitoare la teren

Crt	Categorie folosință	Intra vilan	Suprafața (mp)	Tarla	Parcelă	Nr. topo	Observații / Referințe
1	arabil	NU	7.000	795/1	1	-	

Lungime Segmente

1) Valorile lungimilor segmentelor sunt obținute din proiecție în plan.

Punct început	X / Y	Punct sfârșit	X / Y	Lungime segment (** (m)
1	716.401,019 354.653,374	2	716.093,877 354.508,842	339.449
2	716.093,877 354.508,842	3	716.103,545 354.489,695	21.449
3	716.103,545 354.489,695	4	716.409,95 354.635,692	339.41
4	716.409,95 354.635,692	1	716.401,019 354.653,374	19.809

** Lungimile segmentelor sunt determinate în planul de proiecție Stereo 70 și sunt rotunjite la 1 milimetru.

***** Distanţa dintre puncte este formată din segmente cumulate ce sunt mai mici decât valoarea 1 milimetru.**

**DATE DESPRE IMOBILUL NR. 11615**

Oficiul de Cadastru și Publicitate Imobiliară IALOMIȚA
Biroul de Cadastru și Publicitate Imobiliară Slobozia

A. Partea I. Descrierea imobilului

TEREN Extravilan

Adresa: Jud. Ialomita

Nr. Crt	Nr cadastral Nr. topografic	Suprafața* (mp)	Observații / Referințe
A1		8.300	Sector cadastral:15 Teren neimprejmuit;

B. Partea II. Proprietari și acte

Inscrieri privitoare la dreptul de proprietate și alte drepturi reale		Referințe
/		
Act Administrativ nr. 085.050, din 20/05/1999 emis de CJSDPAT IALOMIȚA;		
B1	Intabulare, drept de PROPRIETATE, Legea 18/1991, dobandit prin Reconstituire, cota actuala 1/1, cota initiala 1/1 1) MIRCIOIU N GHEORGHE	A1

C. Partea III. SARCINI .

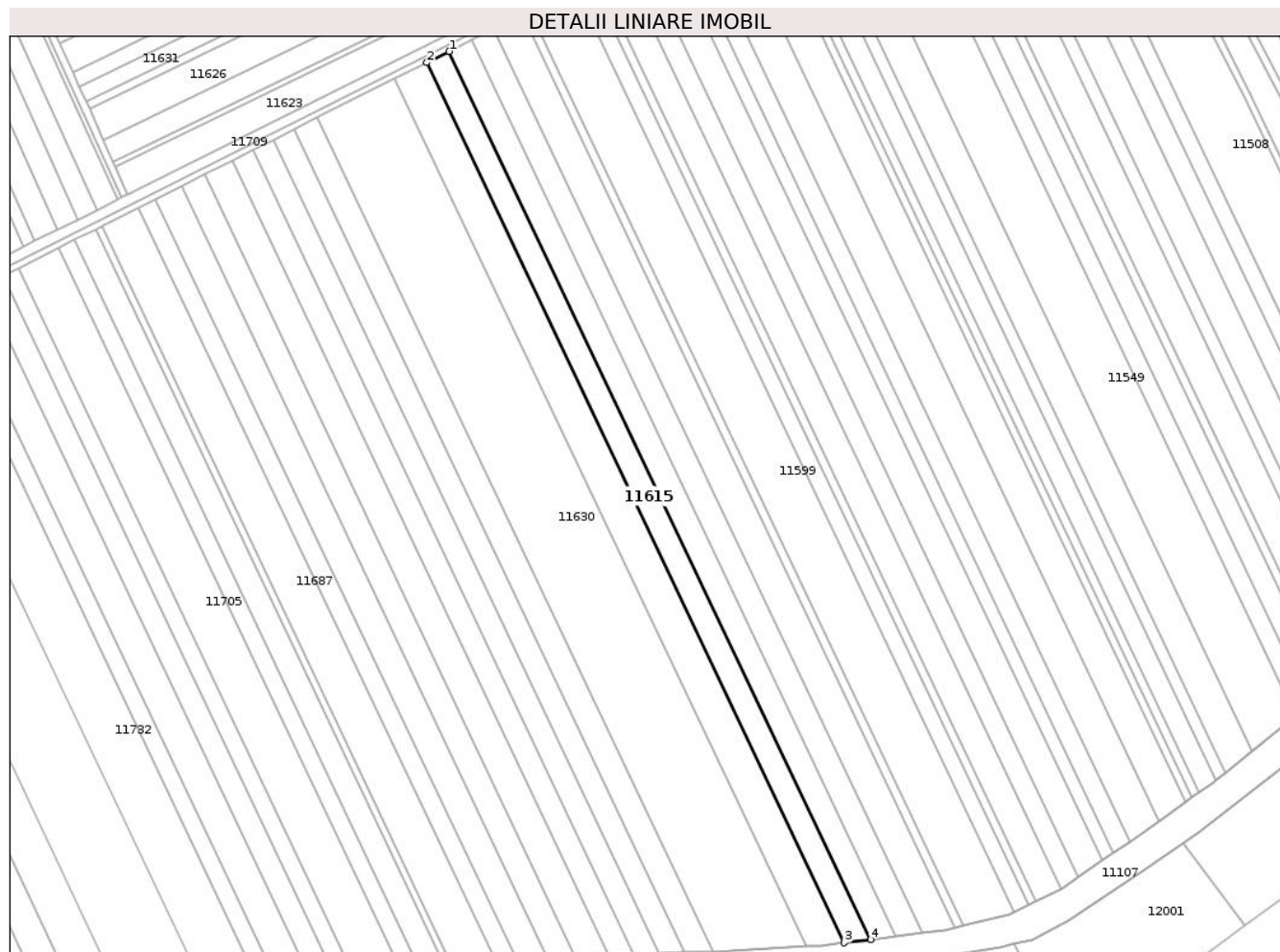
Inscrieri privind dezmembramintele dreptului de proprietate, drepturi reale de garanție și sarcini	Referințe
NU SUNT	

Anexa Nr. 1 La Partea I

Teren

Nr cadastral	Suprafața (mp)*	Observații / Referințe
	8.300	

* Suprafața este determinată în planul de proiecție Stereo 70.



Date referitoare la teren

Crt	Categorie folosință	Intra vilan	Suprafața (mp)	Tarla	Parcelă	Nr. topo	Observații / Referințe
1	arabil	NU	8.300	853/5/1	29	-	

Lungime Segmente

1) Valorile lungimilor segmentelor sunt obținute din proiecție în plan.

Punct început	X / Y	Punct sfârșit	X / Y	Lungime segment (** (m)
1	716.128,578 353.185,952	2	716.115,56 353.179,413	14.568
2	716.115,56 353.179,413	3	716.358,872 352.666,923	567.315
3	716.358,872 352.666,923	4	716.374,094 352.668,82	15.34
4	716.374,094 352.668,82	1	716.128,578 353.185,952	572.454

** Lungimile segmentelor sunt determinate în planul de proiecție Stereo 70 și sunt rotunjite la 1 milimetru.

***** Distanţa dintre puncte este formată din segmente cumulate ce sunt mai mici decât valoarea 1 milimetru.**

**DATE DESPRE IMOBILUL NR. 11618**

Oficiul de Cadastru și Publicitate Imobiliară IALOMIȚA
Biroul de Cadastru și Publicitate Imobiliară Slobozia

A. Partea I. Descrierea imobilului

TEREN Extravilan

Adresa: Jud. Ialomita

Nr. Crt	Nr cadastral Nr. topografic	Suprafața* (mp)	Observații / Referințe
A1		11.800	Sector cadastral:15 Teren neimprejmuit;

B. Partea II. Proprietari și acte

Inscrieri privitoare la dreptul de proprietate și alte drepturi reale	Referințe
/	
Act Administrativ nr. 085.775, din 12/03/2002 emis de CJSDPAT IALOMIȚA;	
B1	A1
Intabulare, drept de PROPRIETATE, Legea 18/1991, dobandit prin Reconstituire, cota actuala 1/1, cota initiala 1/1 1) TURTOI Z STAN	

C. Partea III. SARCINI .

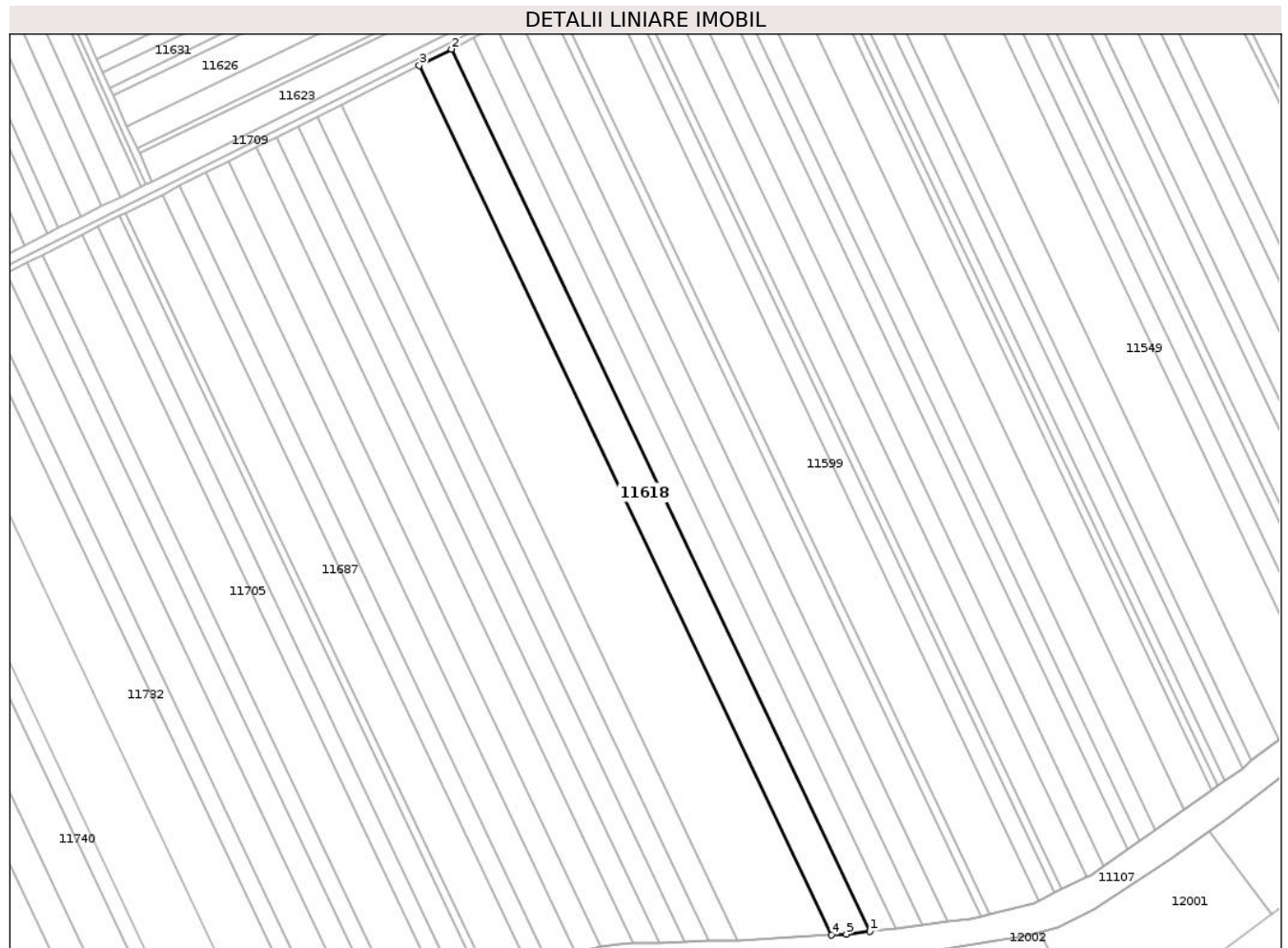
Inscrieri privind dezmembramintele dreptului de proprietate, drepturi reale de garanție și sarcini	Referințe
NU SUNT	

Anexa Nr. 1 La Partea I

Teren

Nr cadastral	Suprafața (mp)*	Observații / Referințe
	11.800	

* Suprafața este determinată în planul de proiecție Stereo 70.



Date referitoare la teren

Crt	Categorie folosință	Intra vilan	Suprafața (mp)	Tarla	Parcelă	Nr. topo	Observații / Referințe
1	arabil	NU	11.800	853/5/1	30	-	

Lungime Segmente

1) Valorile lungimilor segmentelor sunt obținute din proiecție în plan.

Punct început	X / Y	Punct sfârșit	X / Y	Lungime segment (** (m)
1	716.358,872 352.666,923	2	716.115,56 353.179,413	567.315
2	716.115,56 353.179,413	3	716.096,842 353.170,012	20.946
3	716.096,842 353.170,012	4	716.336,721 352.664,755	559.309
4	716.336,721 352.664,755	5	716.345,306 352.665,233	8.598
5	716.345,306 352.665,233	1	716.358,872 352.666,923	13.671

**** Lungimile segmentelor sunt determinate în planul de proiecție Stereo 70 și sunt rotunjite la 1 milimetru.**

***** Distanța dintre puncte este formată din segmente cumulate ce sunt mai mici decât valoarea 1 milimetru.**

**DATE DESPRE IMOBILUL NR. 11620**

Oficiul de Cadastru și Publicitate Imobiliară IALOMITA
Biroul de Cadastru și Publicitate Imobiliară Slobozia

A. Partea I. Descrierea imobilului

TEREN Extravilan

Adresa: Jud. Ialomita

Nr. Crt	Nr cadastral Nr. topografic	Suprafața* (mp)	Observații / Referințe
A1		2.176	Sector cadastral:15 Teren neimprejmuit;

B. Partea II. Proprietari și acte

Inscrieri privitoare la dreptul de proprietate și alte drepturi reale		Referințe
/		
Act Administrativ nr. 3561, din 02/04/2025 emis de PRIMĂRIA COMUNEI MIHAIL KOGĂLNICEANU;		
B1	Inscrierea posesiei, drept de PROPRIETATE, dobandit prin Lege, cota actuala 1/1, cota initiala 1/1 1) NEIDENTIFICAT NEIDENTIFICAT	A1
Act Normativ nr. 7, din 13/03/1996 emis de PARLAMENTUL ROMÂNIEI (art.13);		
B2	Se notează mențiunea de proprietar neidentificat	A1

C. Partea III. SARCINI .

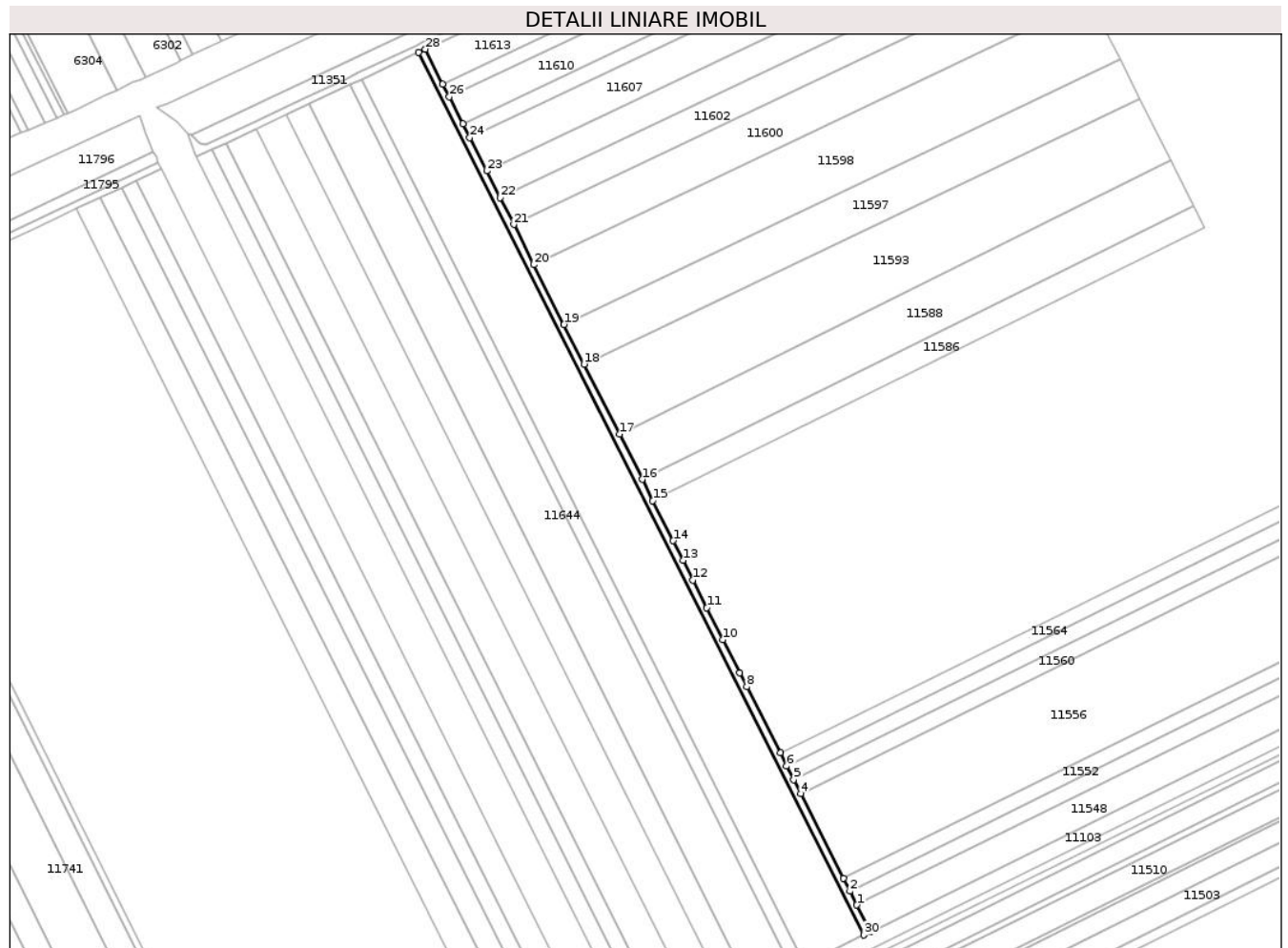
Inscrieri privind dezmembramintele dreptului de proprietate, drepturi reale de garanție și sarcini	Referințe
NU SUNT	

Anexa Nr. 1 La Partea I

Teren

Nr cadastral	Suprafața (mp)*	Observații / Referințe
	2.176	

* Suprafața este determinată în planul de proiecție Stereo 70.



Date referitoare la teren

Crt	Categorie folosință	Intramilan	Suprafața (mp)	Tarla	Parcelă	Nr. topo	Observații / Referințe
1	drum	NU	2.176	-	795/2	-	

Lungime Segmente

1) Valorile lungimilor segmentelor sunt obținute din proiecție în plan.

Punct început	X / Y	Punct sfârșit	X / Y	Lungime segment (** (m)
1	716.331,691 354.037,9	2	716.327,839 354.045,529	8.546
3	716.324,252 354.052,63	4	716.300,742 354.099,188	52.157
5	716.296,89 354.106,816	6	716.293,038 354.114,444	8.545
7	716.289,451 354.121,547	8	716.270,988 354.158,11	40.96
9	716.267,136 354.165,738	10	716.257,971 354.183,888	20.333

Punct început	X / Y	Punct sfârșit	X / Y	Lungime segment (** (m)
2	716.327,839 354.045,529	3	716.324,252 354.052,63	7.956
4	716.300,742 354.099,188	5	716.296,89 354.106,816	8.545
6	716.293,038 354.114,444	7	716.289,451 354.121,547	7.957
8	716.270,988 354.158,11	9	716.267,136 354.165,738	8.545
10	716.257,971 354.183,888	11	716.249,071 354.201,512	19.744

Punct început	X / Y	Punct sfârșit	X / Y	Lungime segment (** (m)
11	716.249,071 354.201,512	12	716.241,367 354.216,769	17.092
13	716.235,92 354.227,554	14	716.230,474 354.238,339	12.082
15	716.219,316 354.260,435	16	716.213,405 354.272,141	13.114
17	716.200,852 354.296,999	18	716.181,39 354.335,541	43.177
19	716.170,364 354.357,374	20	716.153,759 354.390,257	36.838
21	716.142,601 354.412,354	22	716.135,162 354.427,086	16.504
23	716.127,723 354.441,817	24	716.118,424 354.460,232	20.63
25	716.114,571 354.467,861	26	716.107,132 354.482,593	16.504
27	716.103,545 354.489,695	28	716.093,877 354.508,842	21.449
29	716.090,256 354.507,138	30	716.335,544 354.021,397	544.16
31	716.339,129 354.023,171	1	716.331,691 354.037,9	16.501

Punct început	X / Y	Punct sfârșit	X / Y	Lungime segment (** (m)
12	716.241,367 354.216,769	13	716.235,92 354.227,554	12.082
14	716.230,474 354.238,339	15	716.219,316 354.260,435	24.753
16	716.213,405 354.272,141	17	716.200,852 354.296,999	27.848
18	716.181,39 354.335,541	19	716.170,364 354.357,374	24.459
20	716.153,759 354.390,257	21	716.142,601 354.412,354	24.754
22	716.135,162 354.427,086	23	716.127,723 354.441,817	16.503
24	716.118,424 354.460,232	25	716.114,571 354.467,861	8.547
26	716.107,132 354.482,593	27	716.103,545 354.489,695	7.956
28	716.093,877 354.508,842	29	716.090,256 354.507,138	4.002
30	716.335,544 354.021,397	31	716.339,129 354.023,171	4.0

** Lungimile segmentelor sunt determinate în planul de proiecție Stereo 70 și sunt rotunjite la 1 milimetru.

*** Distanța dintre puncte este formată din segmente cumulate ce sunt mai mici decât valoarea 1 milimetru.

**DATE DESPRE IMOBILUL NR. 11622**

Oficiul de Cadastru și Publicitate Imobiliară IALOMITA
Biroul de Cadastru și Publicitate Imobiliară Slobozia

A. Partea I. Descrierea imobilului

TEREN Extravilan

Adresa: Jud. Ialomita

Nr. Crt	Nr cadastral Nr. topografic	Suprafața* (mp)	Observații / Referințe
A1		1.870	Sector cadastral:15 Teren neimprejmuit;

B. Partea II. Proprietari și acte

Inscrieri privitoare la dreptul de proprietate și alte drepturi reale	Referințe
/	
Act Administrativ nr. 085101, din 17/05/1999 emis de CJSDPAT IALOMIȚA;	
B1	A1
Intabulare, drept de PROPRIETATE, Legea 18/1991, dobandit prin Reconstituire, cota actuala 1/1, cota initiala 1/1	
1) BISERICĂ I IOANA	
2) NEDELCU I ACSINTE	

C. Partea III. SARCINI .

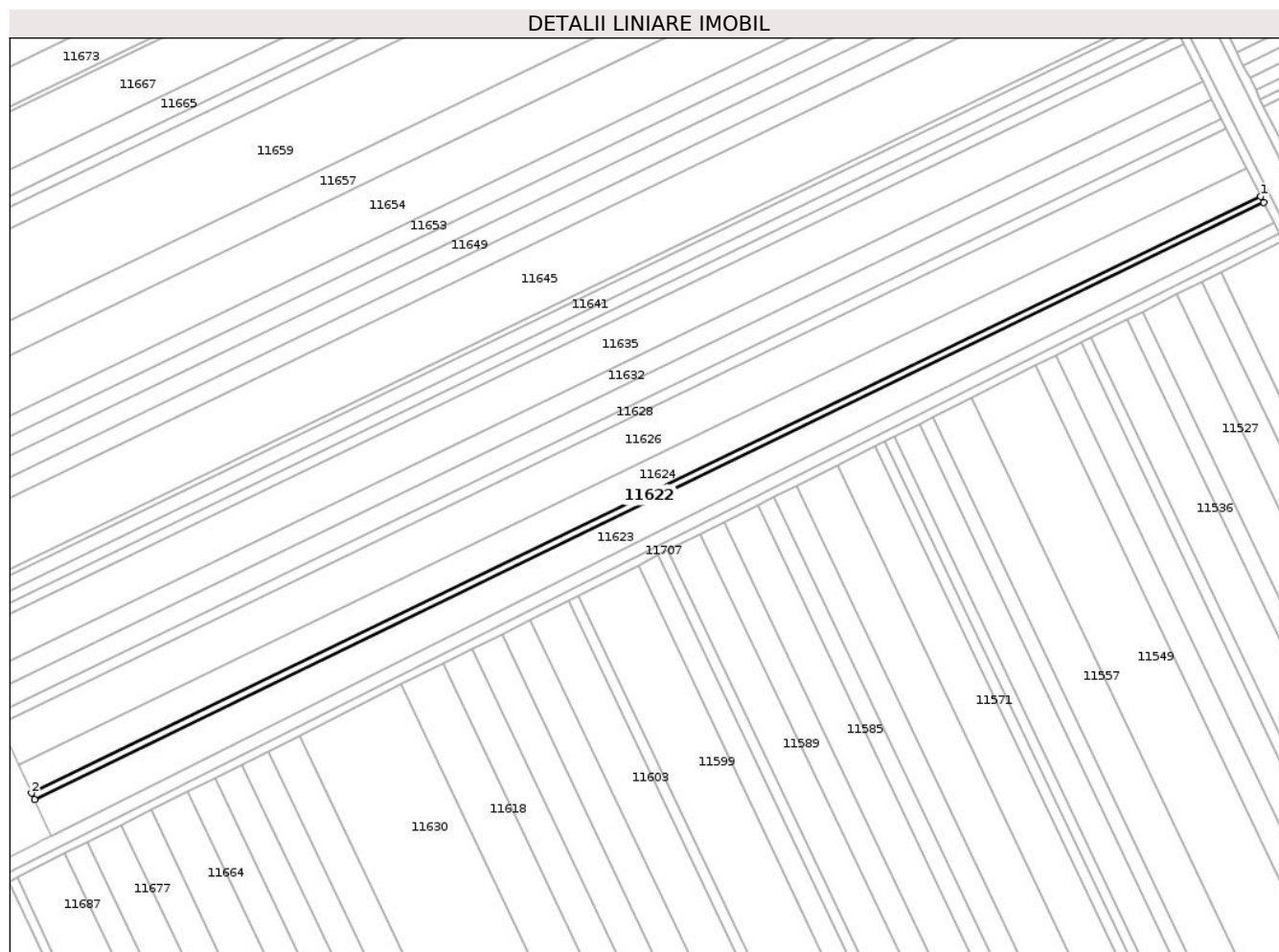
Inscrieri privind dezmembramintele dreptului de proprietate, drepturi reale de garanție și sarcini	Referințe
NU SUNT	

Anexa Nr. 1 La Partea I

Teren

Nr cadastral	Suprafața (mp)*	Observații / Referințe
	1.870	

* Suprafața este determinată în planul de proiecție Stereo 70.



Date referitoare la teren

Crt	Categorie folosință	Intra vilan	Suprafața (mp)	Tarla	Parcelă	Nr. topo	Observații / Referințe
1	arabil	NU	1.870	827/5	52	-	

Lungime Segmente

1) Valorile lungimilor segmentelor sunt obținute din proiecție în plan.

Punct început	X / Y	Punct sfârșit	X / Y	Lungime segment (** (m)
1	716.478,664 353.386,614	2	715.932,591 353.121,746	606.919
2	715.932,591 353.121,746	3	715.933,859 353.118,937	3.082
3	715.933,859 353.118,937	4	716.480,051 353.383,863	607.051
4	716.480,051 353.383,863	1	716.478,664 353.386,614	3.081

** Lungimile segmentelor sunt determinate în planul de proiecție Stereo 70 și sunt rotunjite la 1 milimetru.

***** Distanţa dintre puncte este formată din segmente cumulate ce sunt mai mici decât valoarea 1 milimetru.**

**DATE DESPRE IMOBILUL NR. 11623**

Oficiul de Cadastru și Publicitate Imobiliară IALOMITA
Biroul de Cadastru și Publicitate Imobiliară Slobozia

A. Partea I. Descrierea imobilului

TEREN Extravilan

Adresa: Jud. Ialomita

Nr. Crt	Nr cadastral Nr. topografic	Suprafața* (mp)	Observații / Referințe
A1		8.454	Sector cadastral:15 Teren neimprejmit;

B. Partea II. Proprietari și acte

Inscrieri privitoare la dreptul de proprietate și alte drepturi reale		Referințe
/		
Act Administrativ nr. 3561, din 02/04/2025 emis de PRIMĂRIA COMUNEI MIHAIL KOGĂLNICEANU;		
B1	Inscrierea posesiei, drept de PROPRIETATE, dobandit prin Lege, cota actuala 1/1, cota initiala 1/1 1) NEIDENTIFICAT NEIDENTIFICAT	A1
Act Normativ nr. 7, din 13/03/1996 emis de PARLAMENTUL ROMÂNIEI (art.13);		
B2	Se notează mențiunea de proprietar neidentificat	A1

C. Partea III. SARCINI .

Inscrieri privind dezmembramintele dreptului de proprietate, drepturi reale de garanție și sarcini	Referințe
NU SUNT	

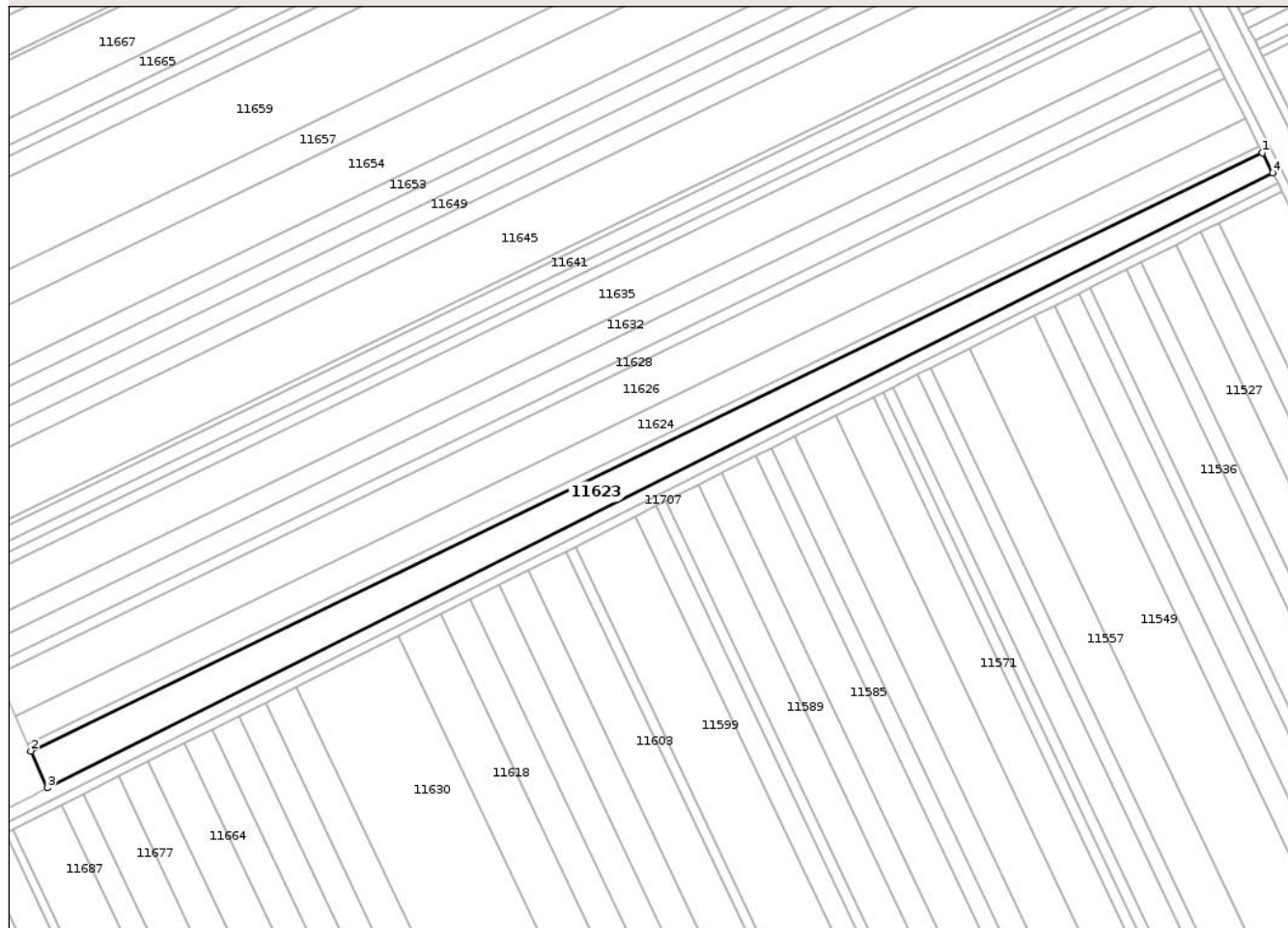
Anexa Nr. 1 La Partea I

Teren

Nr cadastral	Suprafața (mp)*	Observații / Referințe
	8.454	

* Suprafața este determinată în planul de proiecție Stereo 70.

DETALII LINIARE IMOBIL



Date referitoare la teren

Crt	Categorie folosință	Intra vilan	Suprafața (mp)	Tarla	Parcelă	Nr. topo	Observații / Referințe
1	arabil	NU	8.454	827/5	53	-	

Lungime Segmente

1) Valorile lungimilor segmentelor sunt obținute din proiecție în plan.

Punct început	X / Y	Punct sfârșit	X / Y	Lungime segment (** (m)
1	716.480,051 353.383,863	2	715.933,859 353.118,937	607.051
2	715.933,859 353.118,937	3	715.941,225 353.102,617	17.905
3	715.941,225 353.102,617	4	716.484,528 353.374,986	607.752
4	716.484,528 353.374,986	1	716.480,051 353.383,863	9.942

** Lungimile segmentelor sunt determinate în planul de proiecție Stereo 70 și sunt rotunjite la 1 milimetru.

***** Distanţa dintre puncte este formată din segmente cumulate ce sunt mai mici decât valoarea 1 milimetru.**

**DATE DESPRE IMOBILUL NR. 11624**

Oficiul de Cadastru și Publicitate Imobiliară IALOMITA
Biroul de Cadastru și Publicitate Imobiliară Slobozia

A. Partea I. Descrierea imobilului

TEREN Extravilan

Adresa: Jud. Ialomita

Nr. Crt	Nr cadastral Nr. topografic	Suprafața* (mp)	Observații / Referințe
A1		8.500	Sector cadastral:15 Teren neimprejmuit;

B. Partea II. Proprietari și acte

Inscrieri privitoare la dreptul de proprietate și alte drepturi reale		Referințe
/		
Act Administrativ nr. 085.004, din 12/05/1999 emis de CJSDPAT IALOMIȚA;		
B1	Intabulare, drept de PROPRIETATE, Legea 18/1991, dobandit prin Reconstituire, cota actuala 1/1, cota initiala 1/1 1) ROBU I MARIA 2) PUIA I LEANCA	A1

C. Partea III. SARCINI .

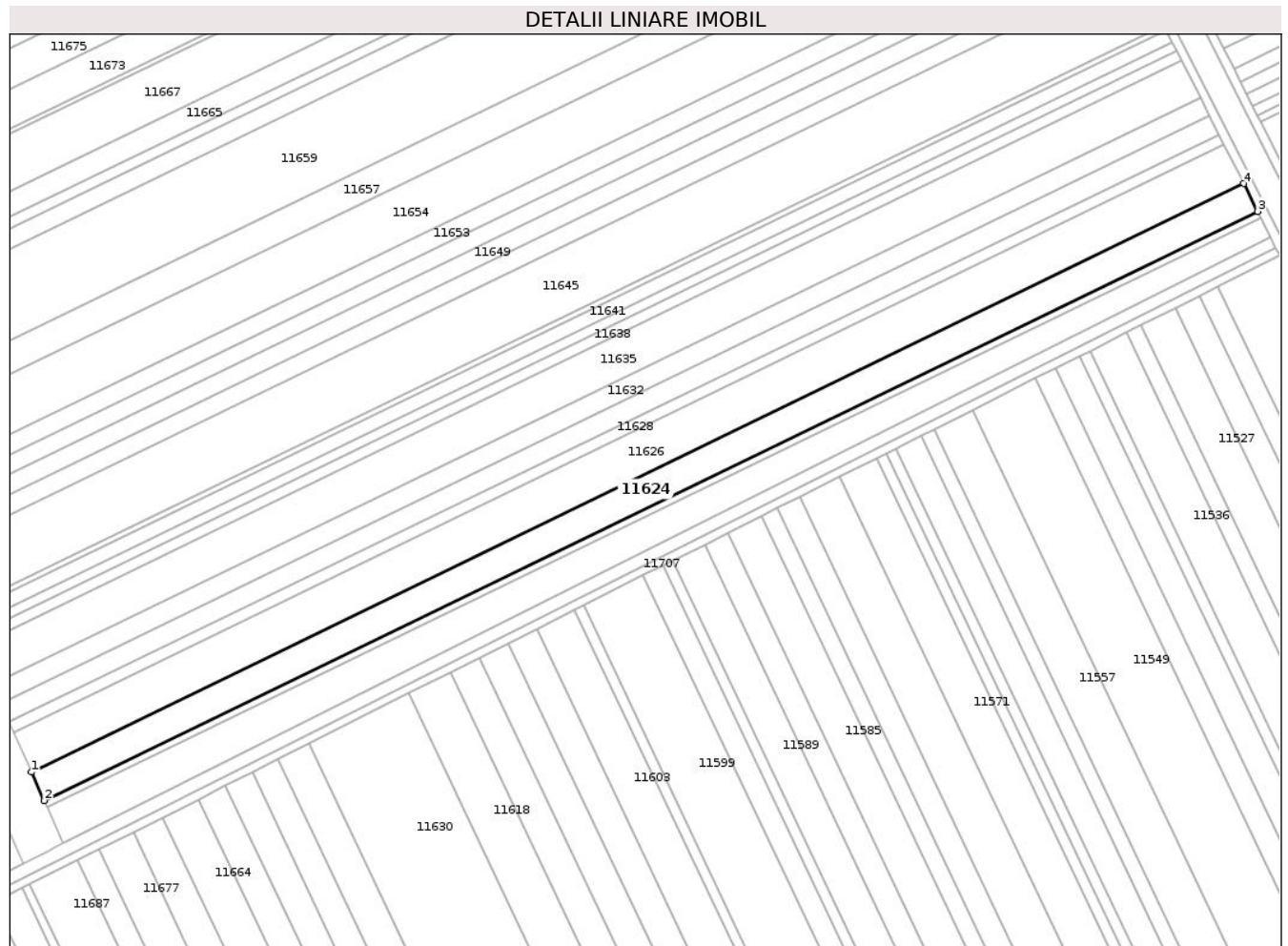
Inscrieri privind dezmembramintele dreptului de proprietate, drepturi reale de garanție și sarcini	Referințe
NU SUNT	

Anexa Nr. 1 La Partea I

Teren

Nr cadastral	Suprafața (mp)*	Observații / Referințe
	8.500	

* Suprafața este determinată în planul de proiecție Stereo 70.



Date referitoare la teren

Crt	Categorie folosință	Intra vilan	Suprafața (mp)	Tarla	Parcelă	Nr. topo	Observații / Referințe
1	arabil	NU	8.500	827/5	51	-	

Lungime Segmente

1) Valorile lungimilor segmentelor sunt obținute din proiecție în plan.

Punct început	X / Y	Punct sfârșit	X / Y	Lungime segment (** (m)
1	715.926,824 353.134,523	2	715.932,591 353.121,746	14.018
2	715.932,591 353.121,746	3	716.478,664 353.386,614	606.919
3	716.478,664 353.386,614	4	716.472,354 353.399,127	14.014
4	716.472,354 353.399,127	1	715.926,824 353.134,523	606.315

** Lungimile segmentelor sunt determinate în planul de proiecție Stereo 70 și sunt rotunjite la 1 milimetru.

***** Distanţa dintre puncte este formată din segmente cumulate ce sunt mai mici decât valoarea 1 milimetru.**

**DATE DESPRE IMOBILUL NR. 11626**

Oficiul de Cadastru și Publicitate Imobiliară IALOMIȚA
Biroul de Cadastru și Publicitate Imobiliară Slobozia

A. Partea I. Descrierea imobilului

TEREN Extravilan

Adresa: Jud. Ialomita

Nr. Crt	Nr cadastral Nr. topografic	Suprafața* (mp)	Observații / Referințe
A1		11.895	Sector cadastral:15 Teren neimprejmuit;

B. Partea II. Proprietari și acte

Inscrieri privitoare la dreptul de proprietate și alte drepturi reale	Referințe
/	
Act Administrativ nr. 085923, din 13/05/2002 emis de CJSDPAT IALOMIȚA;	
B1	A1
Intabulare, drept de PROPRIETATE, Legea 18/1991, dobandit prin Reconstituire, cota actuala 1/1, cota initiala 1/1 1) SARAGEA S RADU	

C. Partea III. SARCINI .

Inscrieri privind dezmembramintele dreptului de proprietate, drepturi reale de garanție și sarcini	Referințe
NU SUNT	

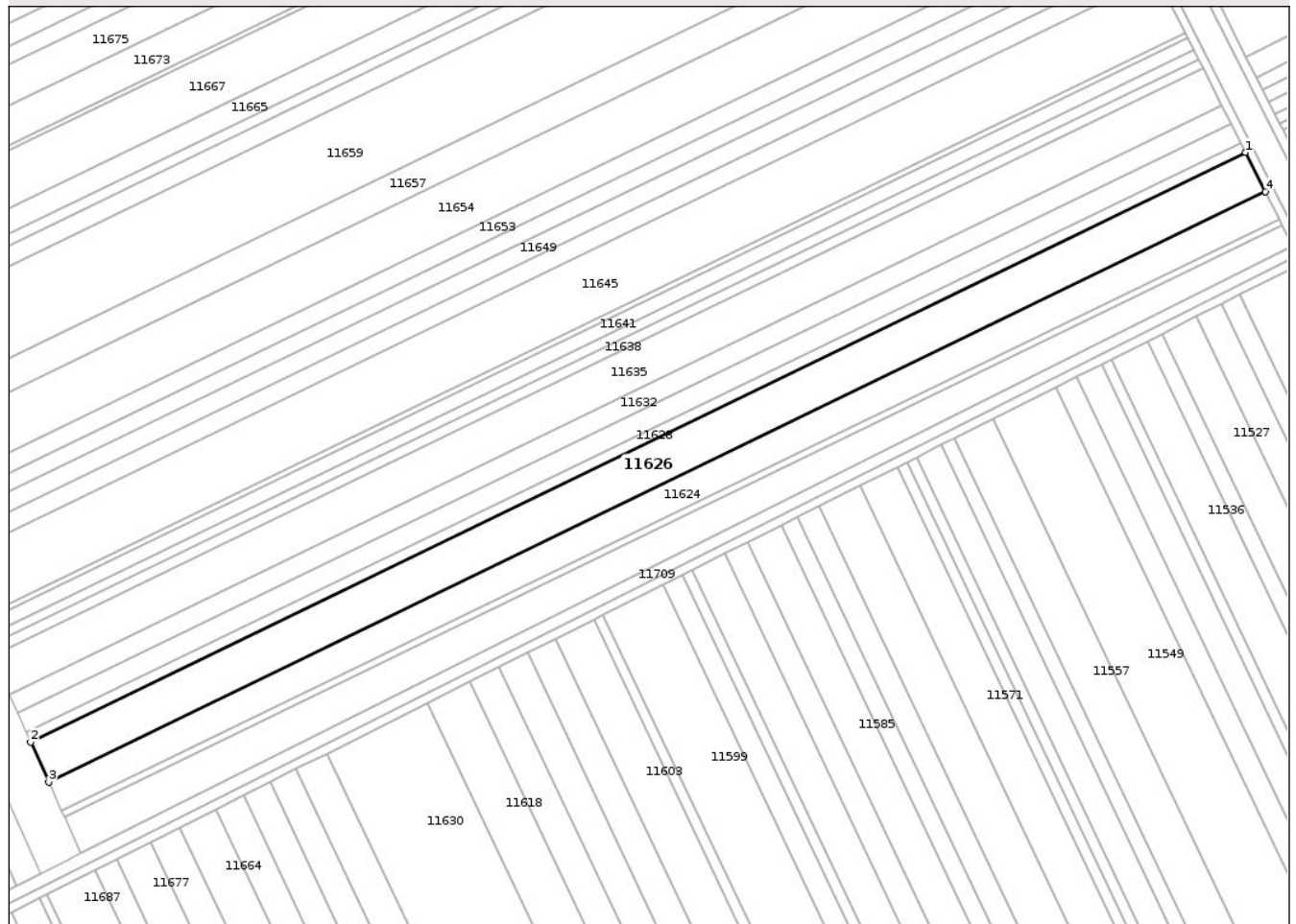
Anexa Nr. 1 La Partea I

Teren

Nr cadastral	Suprafața (mp)*	Observații / Referințe
	11.895	

* Suprafața este determinată în planul de proiecție Stereo 70.

DETALII LINIARE IMOBIL



Date referitoare la teren

Crt	Categorie folosință	Intra vilan	Suprafața (mp)	Tarla	Parcelă	Nr. topo	Observații / Referințe
1	arabil	NU	11.895	827/5	50	-	

Lungime Segmente

1) Valorile lungimilor segmentelor sunt obținute din proiecție în plan.

Punct început	X / Y	Punct sfârșit	X / Y	Lungime segment (** (m)
1	716.463,513 353.416,659	2	715.918,744 353.152,423	605.47
2	715.918,744 353.152,423	3	715.926,824 353.134,523	19.639
3	715.926,824 353.134,523	4	716.472,354 353.399,127	606.315
4	716.472,354 353.399,127	1	716.463,513 353.416,659	19.635

** Lungimile segmentelor sunt determinate în planul de proiecție Stereo 70 și sunt rotunjite la 1 milimetru.

***** Distanţa dintre puncte este formată din segmente cumulate ce sunt mai mici decât valoarea 1 milimetru.**

**DATE DESPRE IMOBILUL NR. 11627**

Oficiul de Cadastru și Publicitate Imobiliară IALOMITA
Biroul de Cadastru și Publicitate Imobiliară Slobozia

A. Partea I. Descrierea imobilului

TEREN Extravilan

Adresa: Jud. Ialomita

Nr. Crt	Nr cadastral Nr. topografic	Suprafața* (mp)	Observații / Referințe
A1		19.406	Sector cadastral:15 Teren neimprejmuț;

B. Partea II. Proprietari și acte

Inscrieri privitoare la dreptul de proprietate și alte drepturi reale	Referințe
/	
Act Administrativ nr. 3561, din 02/04/2025 emis de PRIMĂRIA COMUNEI MIHAIL KOGĂLNICEANU;	
B1	Inscrierea posesiei, drept de PROPRIETATE, dobândit prin Lege, cota actuala 1/1, cota initiala 1/1 1) NEIDENTIFICAT NEIDENTIFICAT
Act Normativ nr. 7, din 13/03/1996 emis de PARLAMENTUL ROMÂNIEI (art.13);	
B2	Se notează mențiunea de proprietar neidentificat

C. Partea III. SARCINI .

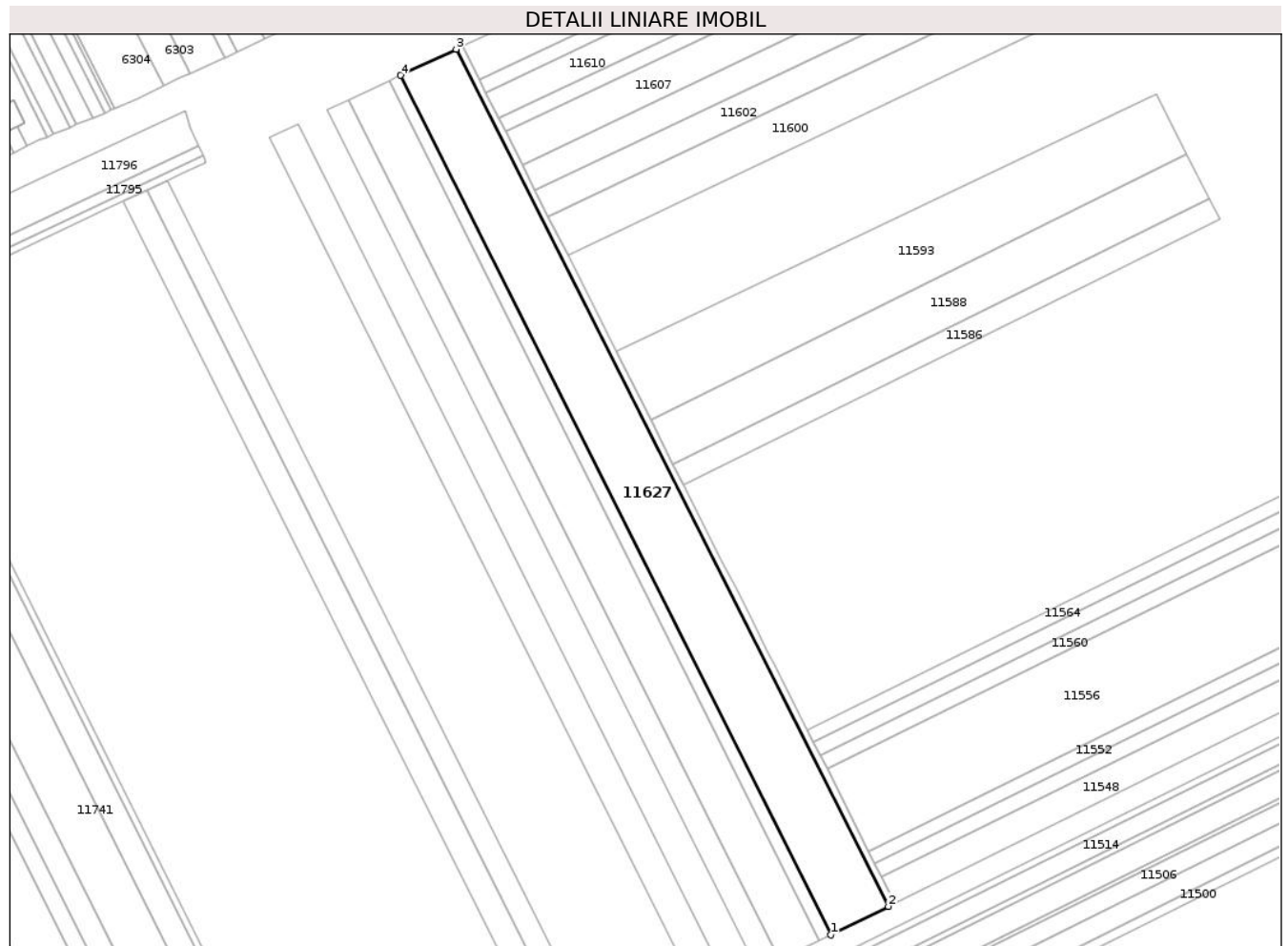
Inscrieri privind dezmembramintele dreptului de proprietate, drepturi reale de garanție și sarcini	Referințe
NU SUNT	

Anexa Nr. 1 La Partea I

Teren

Nr cadastral	Suprafața (mp)*	Observații / Referințe
	19.406	

* Suprafața este determinată în planul de proiecție Stereo 70.



Date referitoare la teren

Crt	Categorie folosință	Intravilan	Suprafața (mp)	Tarla	Parcelă	Nr. topo	Observații / Referințe
1	arabil	NU	19.406	795/2/1	10	-	

Lungime Segmente

1) Valorile lungimilor segmentelor sunt obținute din proiecție în plan.

Punct început	X / Y	Punct sfârșit	X / Y	Lungime segment (** (m)
1	716.302,774 354.005,184	2	716.335,544 354.021,397	36.561
2	716.335,544 354.021,397	3	716.090,256 354.507,138	544.16
3	716.090,256 354.507,138	4	716.058,829 354.492,35	34.732
4	716.058,829 354.492,35	1	716.302,774 354.005,184	544.83

** Lungimile segmentelor sunt determinate în planul de proiecție Stereo 70 și sunt rotunjite la 1 milimetru.

***** Distanţa dintre puncte este formată din segmente cumulate ce sunt mai mici decât valoarea 1 milimetru.**

**DATE DESPRE IMOBILUL NR. 11628**

Oficiul de Cadastru și Publicitate Imobiliară IALOMIȚA
Biroul de Cadastru și Publicitate Imobiliară Slobozia

A. Partea I. Descrierea imobilului

TEREN Extravilan

Adresa: Jud. Ialomita

Nr. Crt	Nr cadastral Nr. topografic	Suprafața* (mp)	Observații / Referințe
A1		3.040	Sector cadastral:15 Teren neimprejmuit;

B. Partea II. Proprietari și acte

Inscrieri privitoare la dreptul de proprietate și alte drepturi reale	Referințe
/	
Act Administrativ nr. 084705, din 15/07/1998 emis de CJSDPAT IALOMIȚA;	
B1	A1
Intabulare, drept de PROPRIETATE, Legea 18/1991, dobandit prin Reconstituire, cota actuala 1/1, cota initiala 1/1 1) VOICULESCU AURELIA	

C. Partea III. SARCINI .

Inscrieri privind dezmembramintele dreptului de proprietate, drepturi reale de garanție și sarcini	Referințe
NU SUNT	

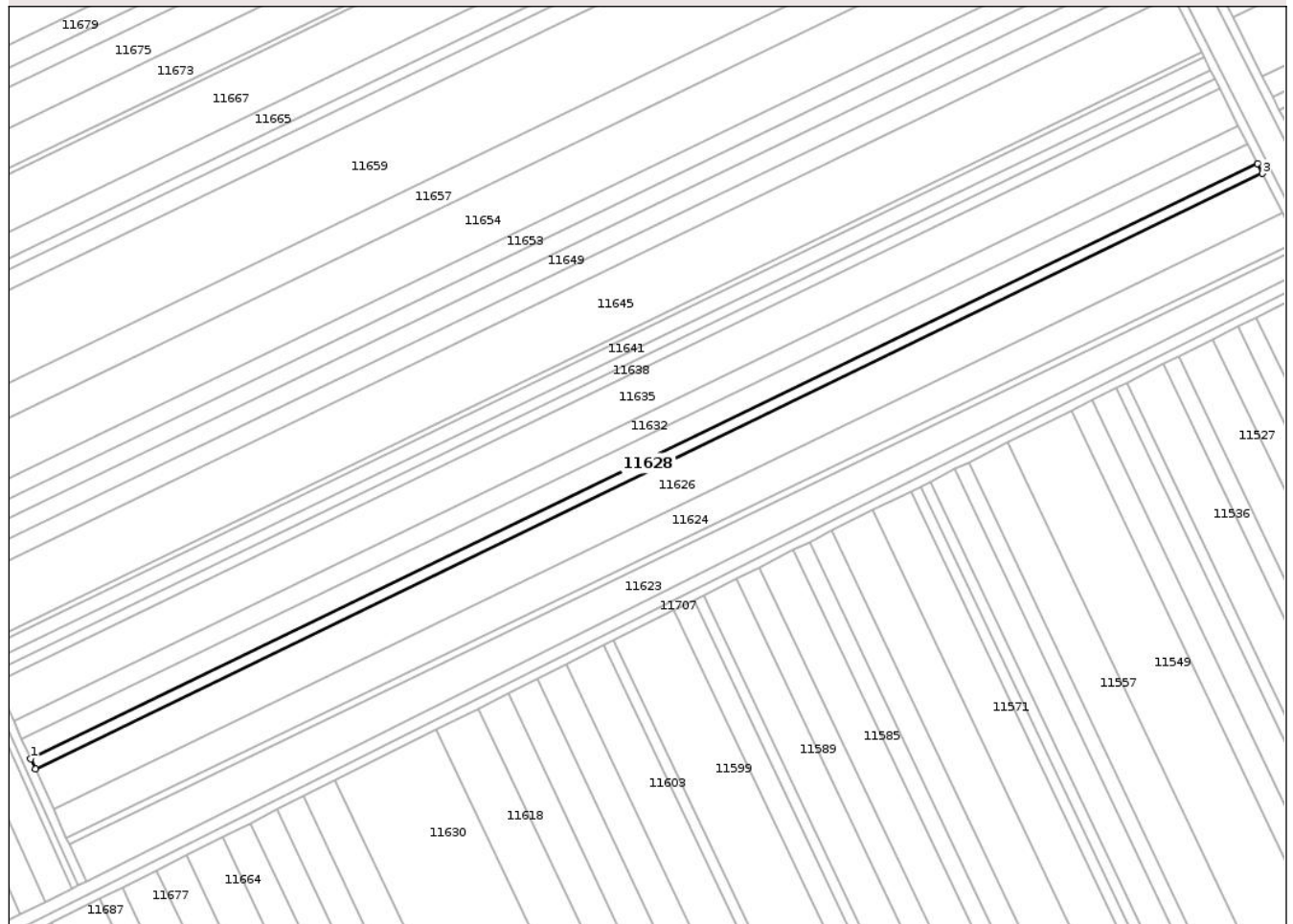
Anexa Nr. 1 La Partea I

Teren

Nr cadastral	Suprafața (mp)*	Observații / Referințe
	3.040	

* Suprafața este determinată în planul de proiecție Stereo 70.

DETALII LINIARE IMOBIL



Date referitoare la teren

Crt	Categorie folosință	Intra vilan	Suprafața (mp)	Tarla	Parcelă	Nr. topo	Observații / Referințe
1	arabil	NU	3.040	827/5	49	-	

Lungime Segmente

1) Valorile lungimilor segmentelor sunt obținute din proiecție în plan.

Punct început	X / Y	Punct sfârșit	X / Y	Lungime segment (** (m)
1	715.916,678 353.157,002	2	715.918,744 353.152,423	5.024
2	715.918,744 353.152,423	3	716.463,513 353.416,659	605.47
3	716.463,513 353.416,659	4	716.461,251 353.421,143	5.022
4	716.461,251 353.421,143	1	715.916,678 353.157,002	605.252

** Lungimile segmentelor sunt determinate în planul de proiecție Stereo 70 și sunt rotunjite la 1 milimetru.

***** Distanţa dintre puncte este formată din segmente cumulate ce sunt mai mici decât valoarea 1 milimetru.**

**DATE DESPRE IMOBILUL NR. 11630**

Oficiul de Cadastru și Publicitate Imobiliară IALOMITA
Biroul de Cadastru și Publicitate Imobiliară Slobozia

A. Partea I. Descrierea imobilului

TEREN Extravilan

Adresa: Jud. Ialomita

Nr. Crt	Nr cadastral Nr. topografic	Suprafața* (mp)	Observații / Referințe
A1	22472	27.700	Sector cadastral:15 Teren neimpregmuit;

B. Partea II. Proprietari și acte

Inscrieri privitoare la dreptul de proprietate și alte drepturi reale		Referințe
97070 / 04/12/2018		
Act Administrativ nr. 085119, din 19/07/1999 emis de COMISIA JUDETEANA (act administrativ nr 5939 din 23.11.2018, emis de PRIMARIA COMUNEI MIHAIL KOGALNICEANU);		
B2	Imobil aflat sub incidenta art.3, alin.(1) din Legea 17/2014,	A1
49049 / 23/05/2019		
Act Notarial nr. 1624, din 21/05/2019 emis de MORARU RALUCA ANA;		
B5	Intabulare, drept de PROPRIETATE, dobandit prin Conventie, cota actuala 1/1, cota initiala 1/1 1) SC SOPEMA SRL, CIF:5721490	A1

C. Partea III. SARCINI .

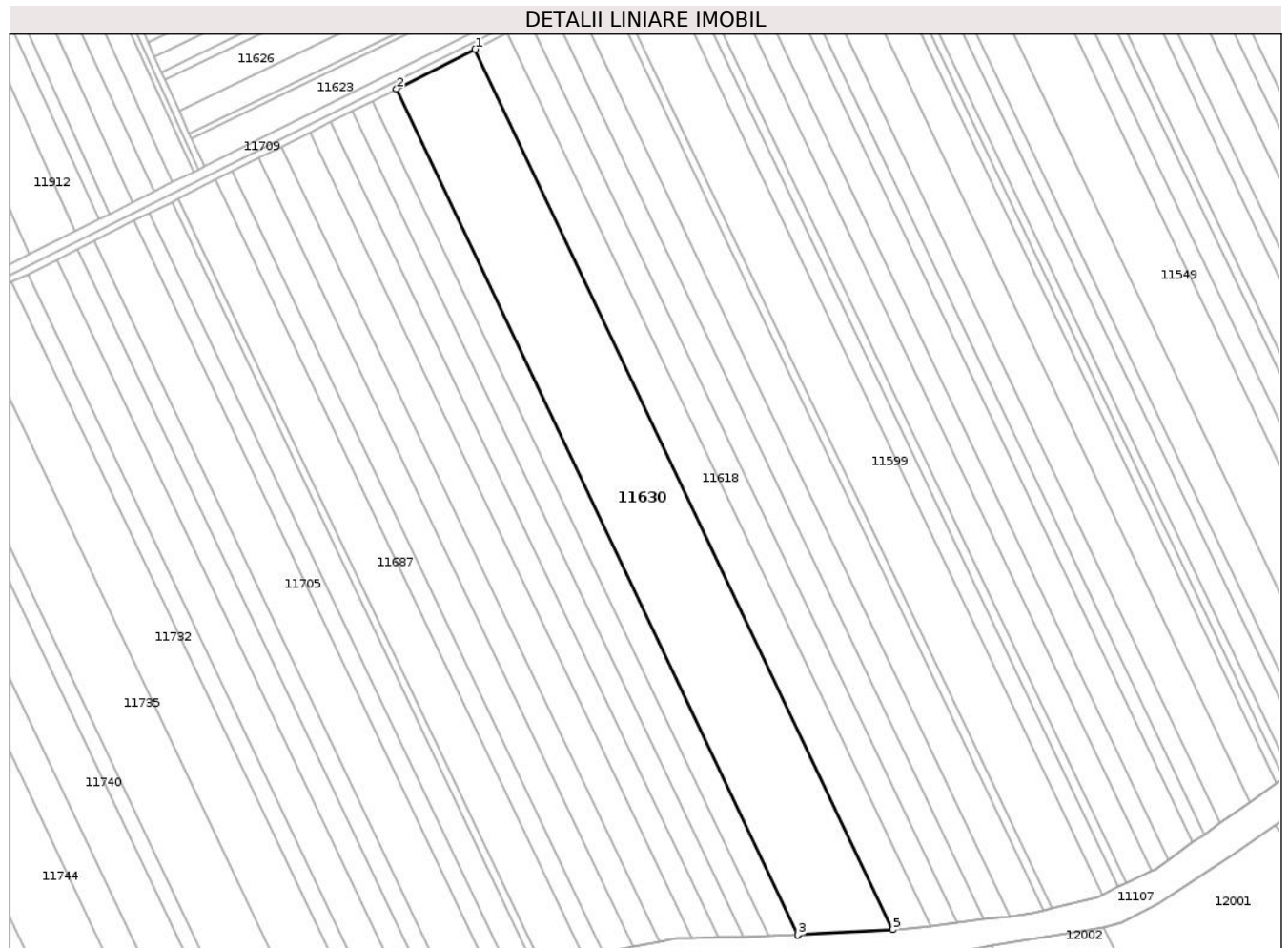
Inscrieri privind dezmembramintele dreptului de proprietate, drepturi reale de garanție și sarcini	Referințe
NU SUNT	

Anexa Nr. 1 La Partea I

Teren

Nr cadastral	Suprafața (mp)*	Observații / Referințe
22472	27.700	

* Suprafața este determinată în planul de proiecție Stereo 70.



Date referitoare la teren

Crt	Categorie folosință	Intra vilan	Suprafața (mp)	Tarla	Parcelă	Nr. topo	Observații / Referințe
1	arabil	NU	27.700	853/5/1	31	-	

Lungime Segmente

1) Valorile lungimilor segmentelor sunt obținute din proiecție în plan.

Punct început	X / Y	Punct sfârșit	X / Y	Lungime segment (** (m)
1	716.096,842 353.170,012	2	716.051,697 353.147,338	50.519
2	716.051,697 353.147,338	3	716.282,248 352.661,728	537.56
3	716.282,248 352.661,728	4	716.282,486 352.661,735	0.238
4	716.282,486 352.661,735	5	716.336,721 352.664,755	54.319
5	716.336,721 352.664,755	1	716.096,842 353.170,012	559.309

**** Lungimile segmentelor sunt determinate în planul de proiecție Stereo 70 și sunt rotunjite la 1 milimetru.**

***** Distanța dintre puncte este formată din segmente cumulate ce sunt mai mici decât valoarea 1 milimetru.**

**DATE DESPRE IMOBILUL NR. 11631**

Oficiul de Cadastru și Publicitate Imobiliară IALOMIȚA
Biroul de Cadastru și Publicitate Imobiliară Slobozia

A. Partea I. Descrierea imobilului

TEREN Extravilan

Adresa: Jud. Ialomita

Nr. Crt	Nr cadastral Nr. topografic	Suprafața* (mp)	Observații / Referințe
A1		5.700	Sector cadastral:15 Teren neimprejmuit;

B. Partea II. Proprietari și acte

Inscrieri privitoare la dreptul de proprietate și alte drepturi reale	Referințe
/	
Act Administrativ nr. 084698, din 15/07/1998 emis de CJSDPAT IALOMIȚA;	
B1	A1
Intabulare, drept de PROPRIETATE, Legea 18/1991, dobandit prin Constituire, cota actuala 1/1, cota initiala 1/1	
1) COMAN N ALEXANDRU	

C. Partea III. SARCINI .

Inscrieri privind dezmembramintele dreptului de proprietate, drepturi reale de garanție și sarcini	Referințe
NU SUNT	

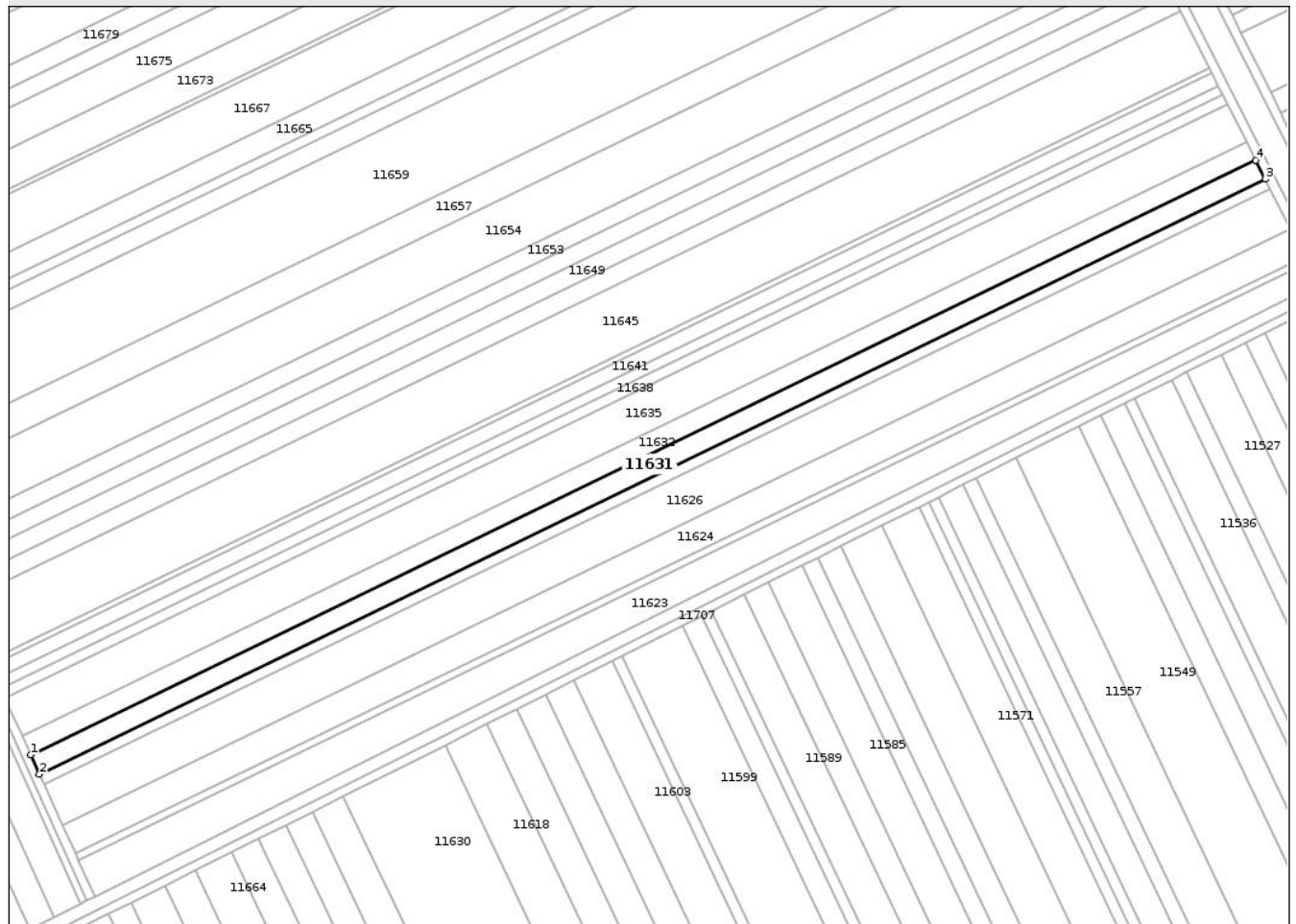
Anexa Nr. 1 La Partea I

Teren

Nr cadastral	Suprafața (mp)*	Observații / Referințe
	5.700	

* Suprafața este determinată în planul de proiecție Stereo 70.

DETALII LINIARE IMOBIL



Date referitoare la teren

Crt	Categorie folosință	Intra vilan	Suprafața (mp)	Tarla	Parcelă	Nr. topo	Observații / Referințe
1	arabil	NU	5.700	827/5	48	-	

Lungime Segmente

1) Valorile lungimilor segmentelor sunt obținute din proiecție în plan.

Punct început	X / Y	Punct sfârșit	X / Y	Lungime segment (** (m)
1	715.912,801 353.165,592	2	715.916,678 353.157,002	9.424
2	715.916,678 353.157,002	3	716.461,251 353.421,143	605.252
3	716.461,251 353.421,143	4	716.457,009 353.429,556	9.422
4	716.457,009 353.429,556	1	715.912,801 353.165,592	604.847

** Lungimile segmentelor sunt determinate în planul de proiecție Stereo 70 și sunt rotunjite la 1 milimetru.

***** Distanţa dintre puncte este formată din segmente cumulate ce sunt mai mici decât valoarea 1 milimetru.**

**DATE DESPRE IMOBILUL NR. 11632**

Oficiul de Cadastru și Publicitate Imobiliară IALOMIȚA
 Biroul de Cadastru și Publicitate Imobiliară Slobozia

A. Partea I. Descrierea imobilului

TEREN Extravilan

Adresa: Jud. Ialomita

Nr. Crt	Nr cadastral Nr. topografic	Suprafața* (mp)	Observații / Referințe
A1		5.500	Sector cadastral:15 Teren neimprejmuit;

B. Partea II. Proprietari și acte

Inscrieri privitoare la dreptul de proprietate și alte drepturi reale	Referințe
/	
Act Administrativ nr. 085520, din 07/06/2001 emis de CJSDPAT IALOMIȚA;	
B1	A1
Intabulare, drept de PROPRIETATE, Legea 18/1991, dobandit prin Constituire, cota actuala 1/1, cota initiala 1/1	
1) PREDAM ANETA	

C. Partea III. SARCINI .

Inscrieri privind dezmembramintele dreptului de proprietate, drepturi reale de garanție și sarcini	Referințe
NU SUNT	

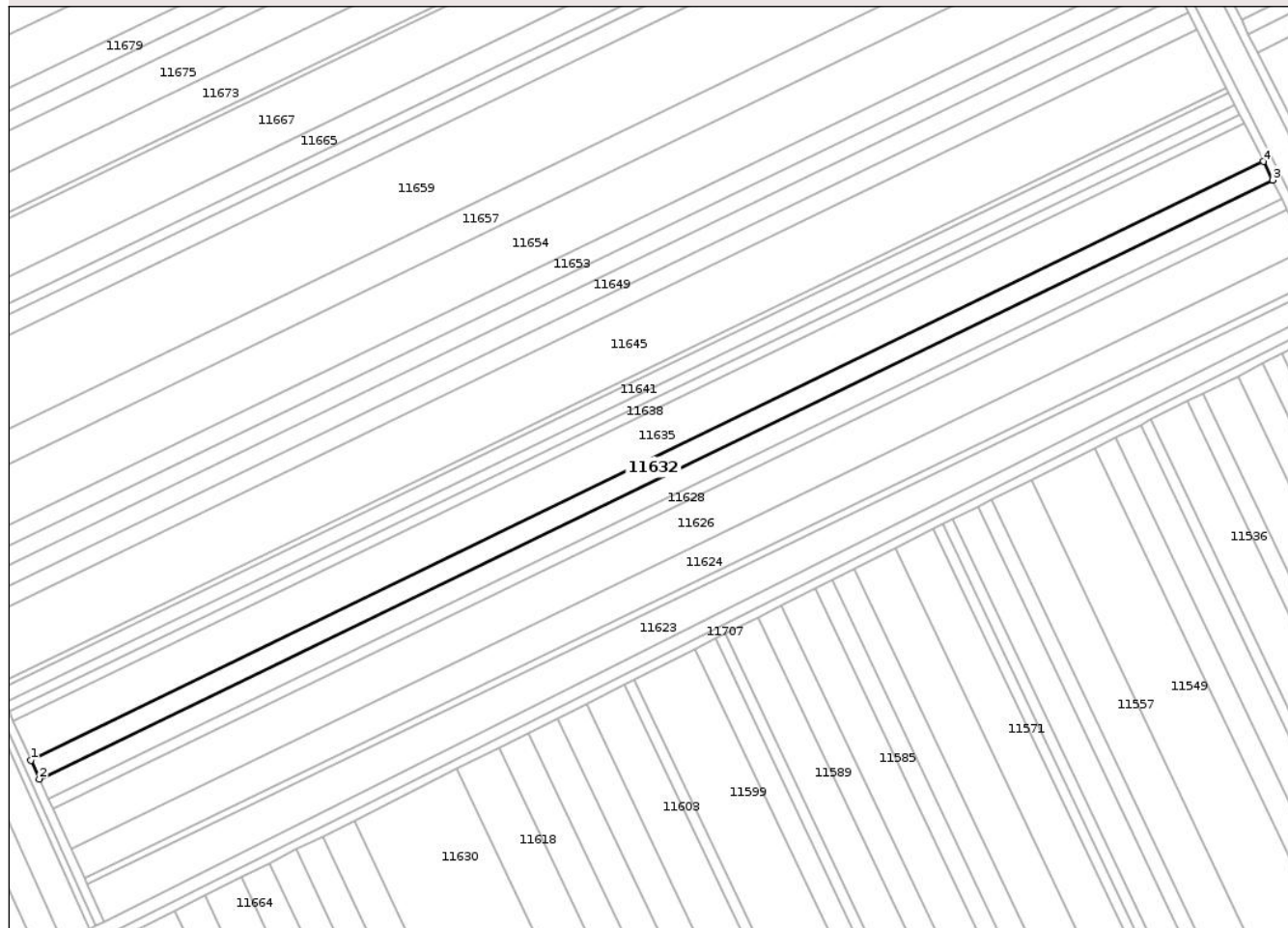
Anexa Nr. 1 La Partea I

Teren

Nr cadastral	Suprafața (mp)*	Observații / Referințe
	5.500	

* Suprafața este determinată în planul de proiecție Stereo 70.

DETALII LINIARE IMOBIL



Date referitoare la teren

Crt	Categorie folosință	Intravilan	Suprafața (mp)	Tarla	Parcelă	Nr. topo	Observații / Referințe
1	arabil	NU	5.500	827/5	47	-	

Lungime Segmente

1) Valorile lungimilor segmentelor sunt obținute din proiecție în plan.

Punct început	X / Y	Punct sfârșit	X / Y	Lungime segment (** (m)
1	715.909,057 353.173,886	2	715.912,801 353.165,592	9.1
2	715.912,801 353.165,592	3	716.457,009 353.429,556	604.847
3	716.457,009 353.429,556	4	716.452,913 353.437,679	9.097
4	716.452,913 353.437,679	1	715.909,057 353.173,886	604.455

** Lungimile segmentelor sunt determinate în planul de proiecție Stereo 70 și sunt rotunjite la 1 milimetru.

***** Distanţa dintre puncte este formată din segmente cumulate ce sunt mai mici decât valoarea 1 milimetru.**

**DATE DESPRE IMOBILUL NR. 11635**

Oficiul de Cadastru și Publicitate Imobiliară IALOMIȚA
Biroul de Cadastru și Publicitate Imobiliară Slobozia

A. Partea I. Descrierea imobilului

TEREN Extravilan

Adresa: Jud. Ialomita

Nr. Crt	Nr cadastral Nr. topografic	Suprafața* (mp)	Observații / Referințe
A1		11.300	Sector cadastral:15 Teren neimprejmuit;

B. Partea II. Proprietari și acte

Inscrieri privitoare la dreptul de proprietate și alte drepturi reale	Referințe
/	
Act Administrativ nr. 085051, din 20/05/1999 emis de CJSDPAT IALOMIȚA;	
B1	A1
Intabulare, drept de PROPRIETATE, Legea 18/1991, dobandit prin Constituire, cota actuala 1/1, cota initiala 1/1	
1) SERBAN N ELENA	

C. Partea III. SARCINI .

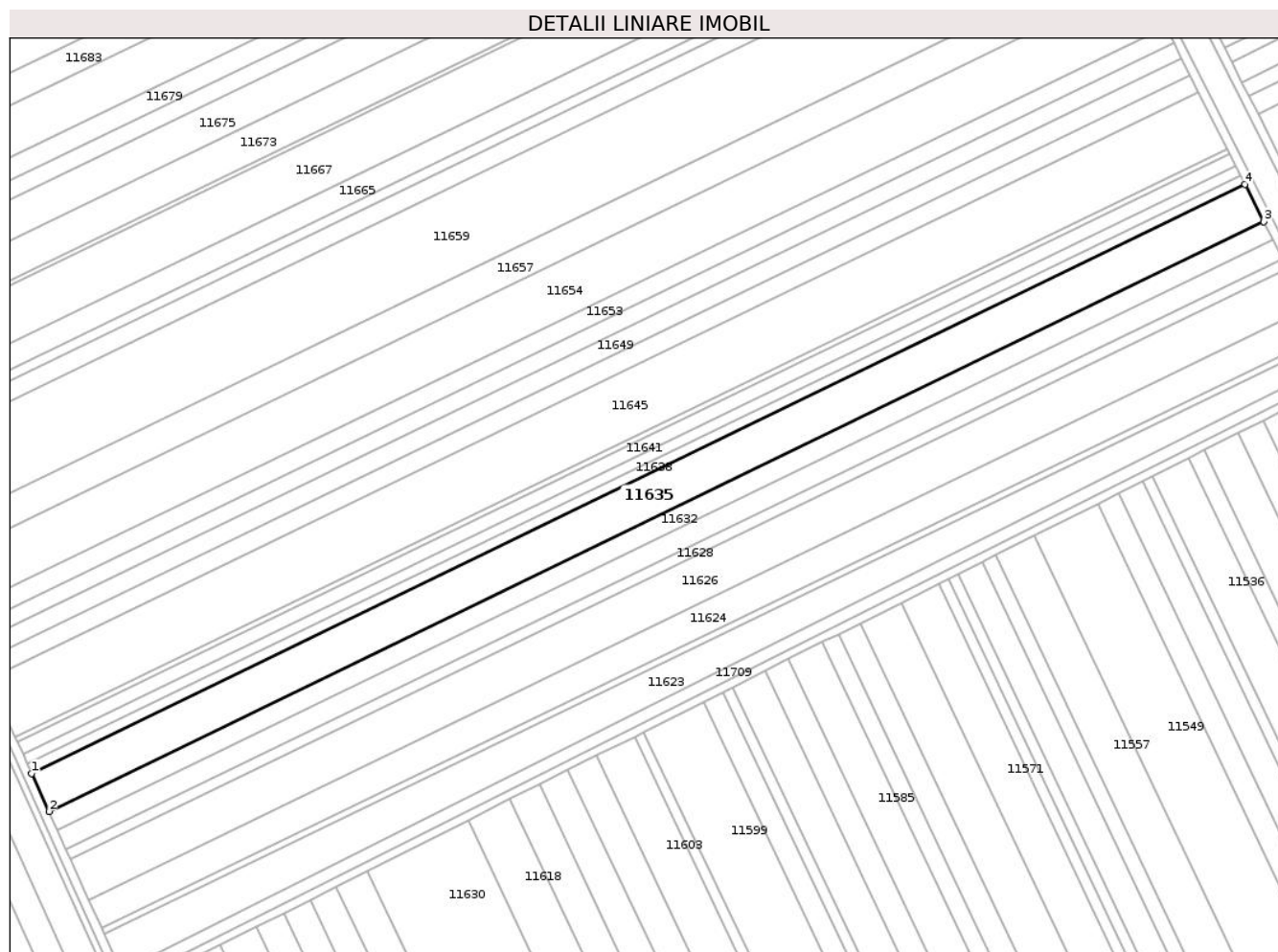
Inscrieri privind dezmembramintele dreptului de proprietate, drepturi reale de garanție și sarcini	Referințe
NU SUNT	

Anexa Nr. 1 La Partea I

Teren

Nr cadastral	Suprafața (mp)*	Observații / Referințe
	11.300	

* Suprafața este determinată în planul de proiecție Stereo 70.



Date referitoare la teren

Crt	Categorie folosință	Intra vilan	Suprafața (mp)	Tarla	Parcelă	Nr. topo	Observații / Referințe
1	arabil	NU	11.300	827/5	46	-	

Lungime Segmente

1) Valorile lungimilor segmentelor sunt obținute din proiecție în plan.

Punct început	X / Y	Punct sfârșit	X / Y	Lungime segment (** (m)
1	715.901,358 353.190,943	2	715.909,057 353.173,886	18.714
2	715.909,057 353.173,886	3	716.452,913 353.437,679	604.455
3	716.452,913 353.437,679	4	716.444,488 353.454,384	18.709
4	716.444,488 353.454,384	1	715.901,358 353.190,943	603.648

** Lungimile segmentelor sunt determinate în planul de proiecție Stereo 70 și sunt rotunjite la 1 milimetru.

***** Distanţa dintre puncte este formată din segmente cumulate ce sunt mai mici decât valoarea 1 milimetru.**

**DATE DESPRE IMOBILUL NR. 11637**

Oficiul de Cadastru și Publicitate Imobiliară IALOMIȚA
Biroul de Cadastru și Publicitate Imobiliară Slobozia

A. Partea I. Descrierea imobilului

TEREN Extravilan

Adresa: Jud. Ialomita

Nr. Crt	Nr cadastral Nr. topografic	Suprafața* (mp)	Observații / Referințe
A1		3.800	Sector cadastral:15 Teren neimprejmuit;

B. Partea II. Proprietari și acte

Inscrieri privitoare la dreptul de proprietate și alte drepturi reale	Referințe
/	
Act Administrativ nr. 085206, din 30/11/1999 emis de CJSDPAT IALOMIȚA;	
B1	A1
Intabulare, drept de PROPRIETATE, Legea 18/1991, dobandit prin Reconstituire, cota actuala 1/1, cota initiala 1/1 1) NEDELCU I DUMITRU	

C. Partea III. SARCINI .

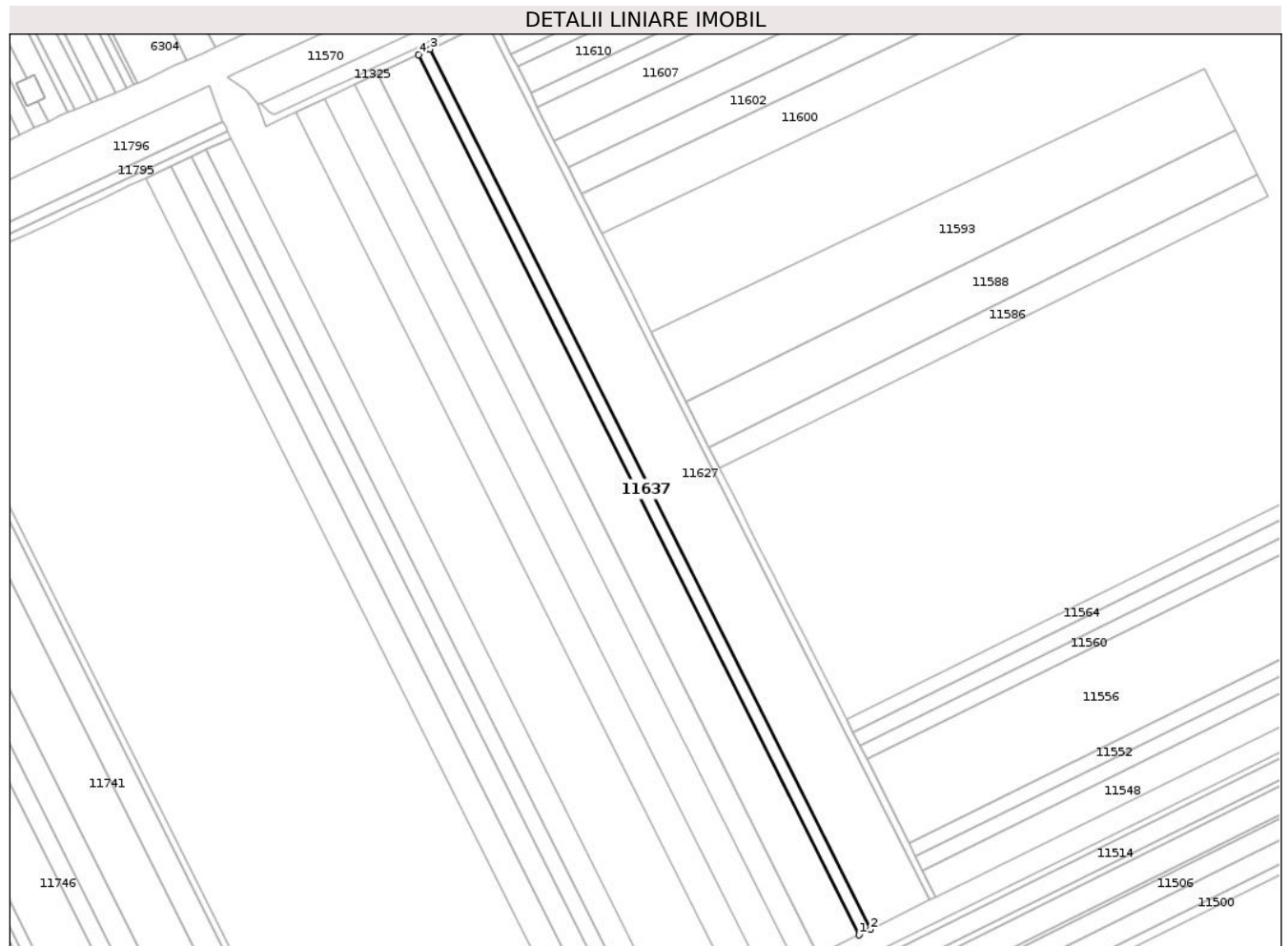
Inscrieri privind dezmembramintele dreptului de proprietate, drepturi reale de garanție și sarcini	Referințe
NU SUNT	

Anexa Nr. 1 La Partea I

Teren

Nr cadastral	Suprafața (mp)*	Observații / Referințe
	3.800	

* Suprafața este determinată în planul de proiecție Stereo 70.



Date referitoare la teren

Crt	Categorie folosință	Intra vilan	Suprafața (mp)	Tarla	Parcelă	Nr. topo	Observații / Referințe
1	arabil	NU	3.800	795/2/1	9	-	

Lungime Segmente

1) Valorile lungimilor segmentelor sunt obținute din proiecție în plan.

Punct început	X / Y	Punct sfârșit	X / Y	Lungime segment (** (m)
1	716.296,524 354.002,092	2	716.302,774 354.005,184	6.973
2	716.302,774 354.005,184	3	716.058,829 354.492,35	544.83
3	716.058,829 354.492,35	4	716.052,517 354.489,379	6.976
4	716.052,517 354.489,379	1	716.296,524 354.002,092	544.966

** Lungimile segmentelor sunt determinate în planul de proiecție Stereo 70 și sunt rotunjite la 1 milimetru.

***** Distanţa dintre puncte este formată din segmente cumulate ce sunt mai mici decât valoarea 1 milimetru.**

**DATE DESPRE IMOBILUL NR. 11638**

Oficiul de Cadastru și Publicitate Imobiliară IALOMITA
Biroul de Cadastru și Publicitate Imobiliară Slobozia

A. Partea I. Descrierea imobilului

TEREN Extravilan

Adresa: Jud. Ialomita

Nr. Crt	Nr cadastral Nr. topografic	Suprafața* (mp)	Observații / Referințe
A1		2.800	Sector cadastral:15 Teren neimprejmuit;

B. Partea II. Proprietari și acte

Inscrieri privitoare la dreptul de proprietate și alte drepturi reale		Referințe
/		
Act Administrativ nr. 085.607, din 04/10/2001 emis de CJSDPAT IALOMIȚA;		
B1	Intabulare, drept de PROPRIETATE, dobandit prin Reconstituire, cota actuala 1/1, cota initiala 1/1 1) RĂDUȚĂ I ALEXANDRU	A1

C. Partea III. SARCINI .

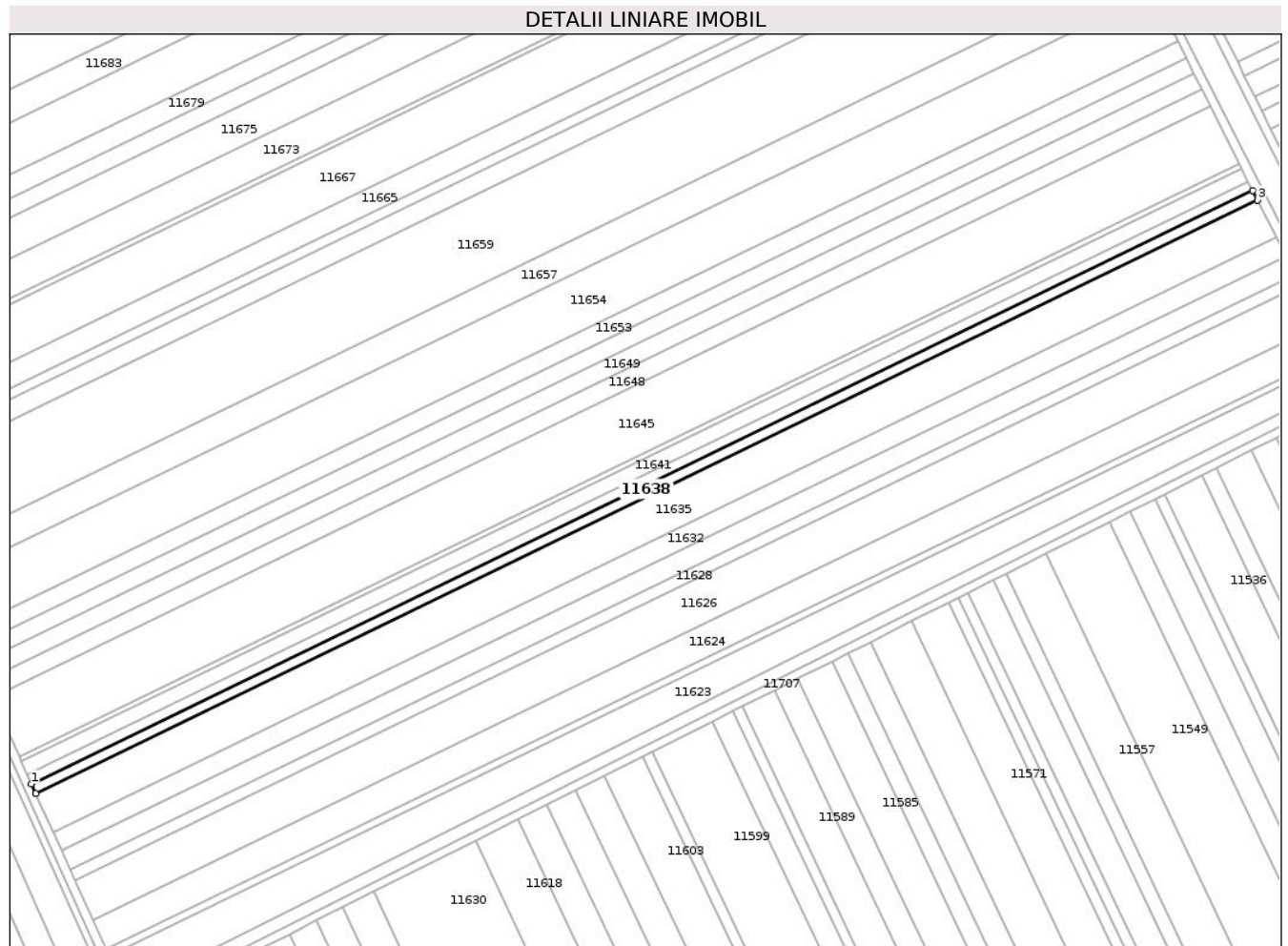
Inscrieri privind dezmembramintele dreptului de proprietate, drepturi reale de garanție și sarcini	Referințe
NU SUNT	

Anexa Nr. 1 La Partea I

Teren

Nr cadastral	Suprafața (mp)*	Observații / Referințe
	2.800	

* Suprafața este determinată în planul de proiecție Stereo 70.



Date referitoare la teren

Crt	Categorie folosință	Intra vilan	Suprafața (mp)	Tarla	Parcelă	Nr. topo	Observații / Referințe
1	arabil	NU	2.800	827/5	45/1	-	

Lungime Segmente

1) Valorile lungimilor segmentelor sunt obținute din proiecție în plan.

Punct început	X / Y	Punct sfârșit	X / Y	Lungime segment (** (m)
1	715.899,449 353.195,173	2	715.901,358 353.190,943	4.641
2	715.901,358 353.190,943	3	716.444,488 353.454,384	603.648
3	716.444,488 353.454,384	4	716.442,399 353.458,527	4.64
4	716.442,399 353.458,527	1	715.899,449 353.195,173	603.448

** Lungimile segmentelor sunt determinate în planul de proiecție Stereo 70 și sunt rotunjite la 1 milimetru.

***** Distanţa dintre puncte este formată din segmente cumulate ce sunt mai mici decât valoarea 1 milimetru.**

**DATE DESPRE IMOBILUL NR. 11639**

Oficiul de Cadastru și Publicitate Imobiliară IALOMITA
Biroul de Cadastru și Publicitate Imobiliară Slobozia

A. Partea I. Descrierea imobilului

TEREN Extravilan

Adresa: Jud. Ialomita

Nr. Crt	Nr cadastral Nr. topografic	Suprafața* (mp)	Observații / Referințe
A1		2.800	Sector cadastral:15 Teren neimprejmuit;

B. Partea II. Proprietari și acte

Inscrieri privitoare la dreptul de proprietate și alte drepturi reale	Referințe
/	
Act Administrativ nr. 085441, din 05/06/2001 emis de CJSDPAT IALOMIȚA;	
B1	A1
Intabulare, drept de PROPRIETATE, Legea 18/1991, dobandit prin Constituire, cota actuala 1/1, cota initiala 1/1	
1) PAUNESCU C ANETA	

C. Partea III. SARCINI .

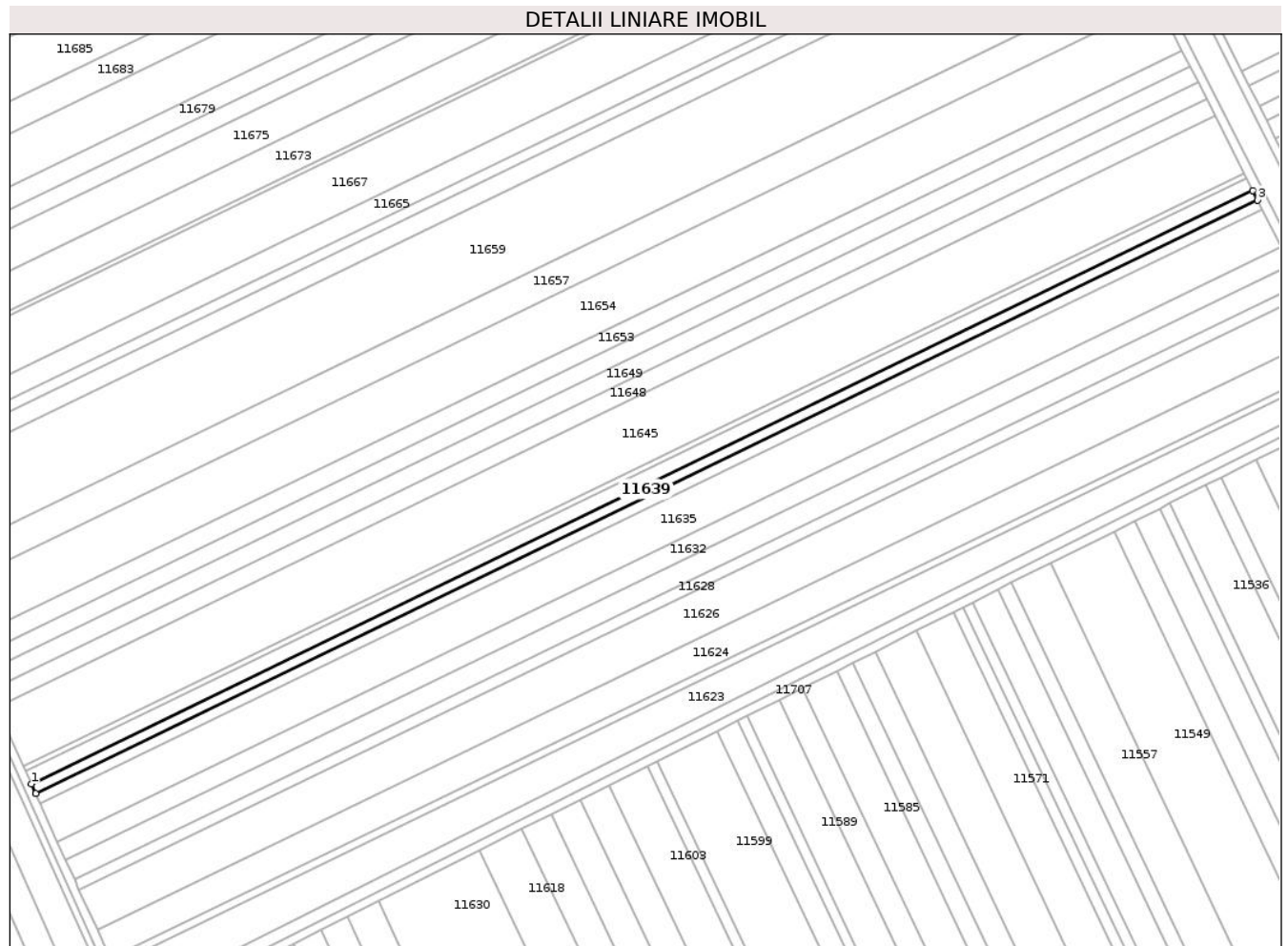
Inscrieri privind dezmembramintele dreptului de proprietate, drepturi reale de garanție și sarcini	Referințe
NU SUNT	

Anexa Nr. 1 La Partea I

Teren

Nr cadastral	Suprafața (mp)*	Observații / Referințe
	2.800	

* Suprafața este determinată în planul de proiecție Stereo 70.



Date referitoare la teren

Crt	Categorie folosință	Intra vilan	Suprafața (mp)	Tarla	Parcelă	Nr. topo	Observații / Referințe
1	arabil	NU	2.800	827/5	45	-	

Lungime Segmente

1) Valorile lungimilor segmentelor sunt obținute din proiecție în plan.

Punct început	X / Y	Punct sfârșit	X / Y	Lungime segment (** (m)
1	715.897,539 353.199,405	2	715.899,449 353.195,173	4.643
2	715.899,449 353.195,173	3	716.442,399 353.458,527	603.448
3	716.442,399 353.458,527	4	716.440,309 353.462,671	4.641
4	716.440,309 353.462,671	1	715.897,539 353.199,405	603.248

** Lungimile segmentelor sunt determinate în planul de proiecție Stereo 70 și sunt rotunjite la 1 milimetru.

***** Distanţa dintre puncte este formată din segmente cumulate ce sunt mai mici decât valoarea 1 milimetru.**

**DATE DESPRE IMOBILUL NR. 11641**

Oficiul de Cadastru și Publicitate Imobiliară IALOMIȚA
Biroul de Cadastru și Publicitate Imobiliară Slobozia

A. Partea I. Descrierea imobilului

TEREN Extravilan

Adresa: Jud. Ialomita

Nr. Crt	Nr cadastral Nr. topografic	Suprafața* (mp)	Observații / Referințe
A1		3.700	Sector cadastral:15 Teren neimprejmuit;

B. Partea II. Proprietari și acte

Inscrieri privitoare la dreptul de proprietate și alte drepturi reale		Referințe
/		
Act Administrativ nr. 085238, din 11/01/2000 emis de CJSDPAT IALOMIȚA;		
B1	Intabulare, drept de PROPRIETATE, Legea 18/1991, dobandit prin Reconstituire, cota actuala 1/1, cota initiala 1/1 1) JIANU I ION	A1

C. Partea III. SARCINI .

Inscrieri privind dezmembramintele dreptului de proprietate, drepturi reale de garanție și sarcini	Referințe
NU SUNT	

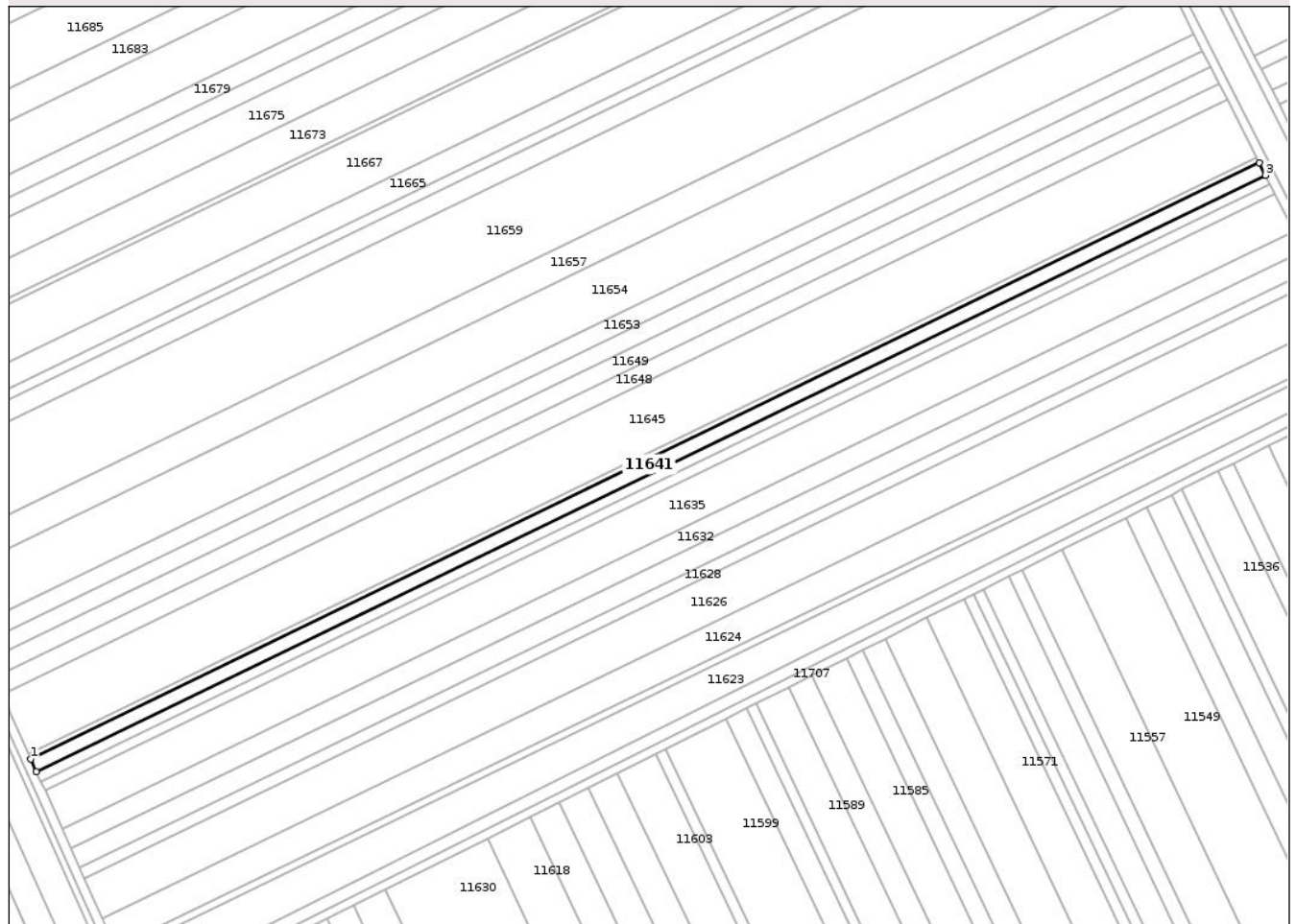
Anexa Nr. 1 La Partea I

Teren

Nr cadastral	Suprafața (mp)*	Observații / Referințe
	3.700	

* Suprafața este determinată în planul de proiecție Stereo 70.

DETALII LINIARE IMOBIL



Date referitoare la teren

Crt	Categorie folosință	Intra vilan	Suprafața (mp)	Tarla	Parcelă	Nr. topo	Observații / Referințe
1	arabil	NU	3.700	827/5	44	-	conform act tarla 427/5

Lungime Segmente

1) Valorile lungimilor segmentelor sunt obținute din proiecție în plan.

Punct început	X / Y	Punct sfârșit	X / Y	Lungime segment (** (m)
1	715.895,015 353.204,999	2	715.897,539 353.199,405	6.137
2	715.897,539 353.199,405	3	716.440,309 353.462,671	603.248
3	716.440,309 353.462,671	4	716.437,547 353.468,149	6.135
4	716.437,547 353.468,149	1	715.895,015 353.204,999	602.983

** Lungimile segmentelor sunt determinate în planul de proiecție Stereo 70 și sunt rotunjite la 1 milimetru.

***** Distanţa dintre puncte este formată din segmente cumulate ce sunt mai mici decât valoarea 1 milimetru.**

**DATE DESPRE IMOBILUL NR. 11643**

Oficiul de Cadastru și Publicitate Imobiliară IALOMITA
Biroul de Cadastru și Publicitate Imobiliară Slobozia

A. Partea I. Descrierea imobilului

TEREN Extravilan

Adresa: Jud. Ialomita

Nr. Crt	Nr cadastral Nr. topografic	Suprafața* (mp)	Observații / Referințe
A1		1.500	Sector cadastral:15 Teren neimprejmit;

B. Partea II. Proprietari și acte

Inscrieri privitoare la dreptul de proprietate și alte drepturi reale	Referințe
/	
Act Administrativ nr. 3561, din 02/04/2025 emis de PRIMĂRIA COMUNEI MIHAIL KOGĂLNICEANU;	
B1	Inscrierea posesiei, drept de PROPRIETATE, dobandit prin Lege, cota actuala 1/1, cota initiala 1/1 1) NEIDENTIFICAT NEIDENTIFICAT
Act Normativ nr. 7, din 13/03/1996 emis de PARLAMENTUL ROMÂNIEI (art.13);	
B2	Se notează mențiunea de proprietar neidentificat

C. Partea III. SARCINI .

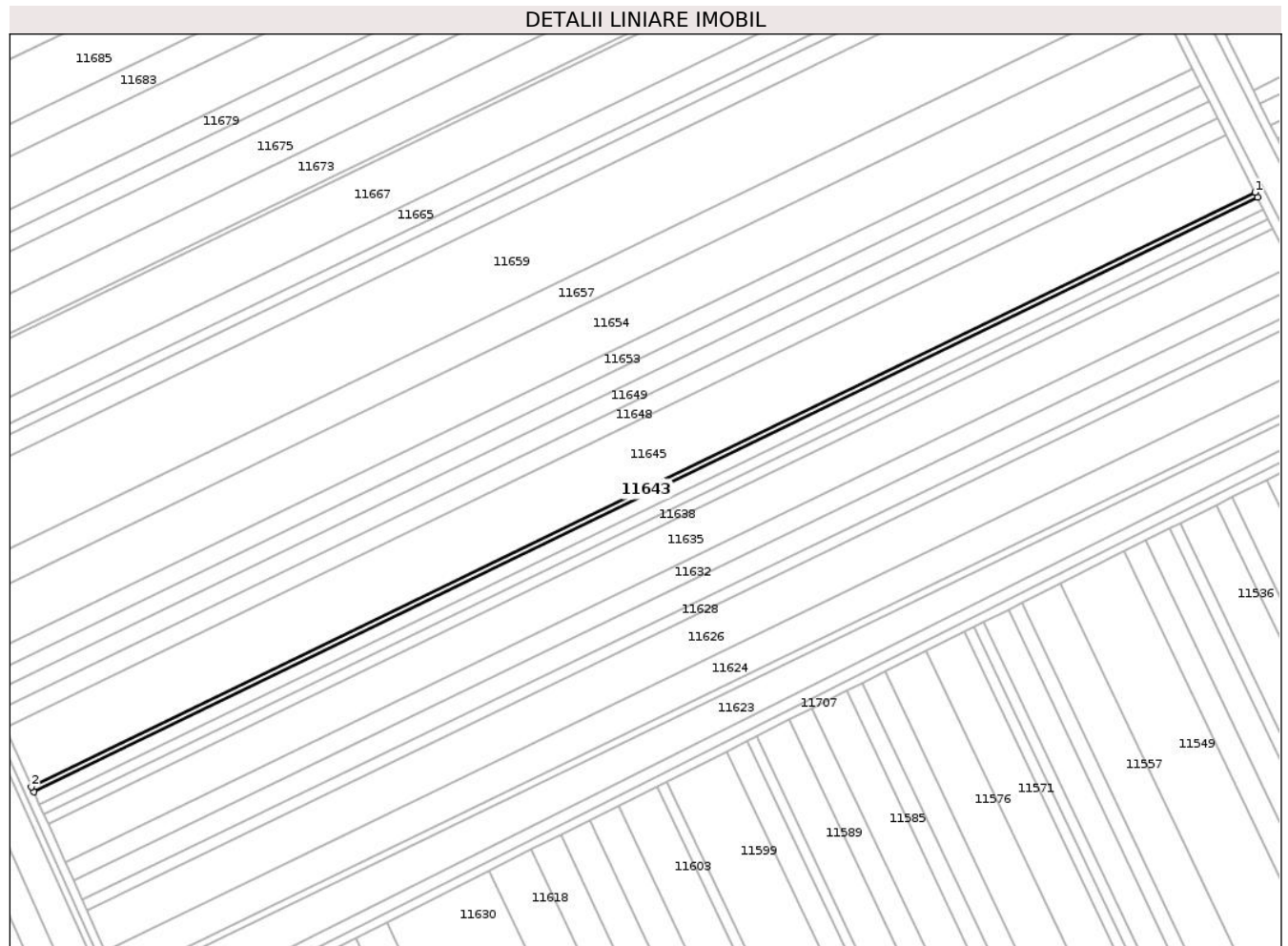
Inscrieri privind dezmembramintele dreptului de proprietate, drepturi reale de garanție și sarcini	Referințe
NU SUNT	

Anexa Nr. 1 La Partea I

Teren

Nr cadastral	Suprafața (mp)*	Observații / Referințe
	1.500	

* Suprafața este determinată în planul de proiecție Stereo 70.



Date referitoare la teren

Crt	Categorie folosință	Intravilan	Suprafața (mp)	Tarla	Parcelă	Nr. topo	Observații / Referințe
1	arabil	NU	1.500	827/5	43/1	-	

Lungime Segmente

1) Valorile lungimilor segmentelor sunt obținute din proiecție în plan.

Punct început	X / Y	Punct sfârșit	X / Y	Lungime segment (** (m)
1	716.436,426 353.470,371	2	715.893,991 353.207,267	602.876
2	715.893,991 353.207,267	3	715.895,015 353.204,999	2.488
3	715.895,015 353.204,999	4	716.437,547 353.468,149	602.983
4	716.437,547 353.468,149	1	716.436,426 353.470,371	2.489

** Lungimile segmentelor sunt determinate în planul de proiecție Stereo 70 și sunt rotunjite la 1 milimetru.

***** Distanţa dintre puncte este formată din segmente cumulate ce sunt mai mici decât valoarea 1 milimetru.**

**DATE DESPRE IMOBILUL NR. 11644**

Oficiul de Cadastru și Publicitate Imobiliară IALOMITA
Biroul de Cadastru și Publicitate Imobiliară Slobozia

A. Partea I. Descrierea imobilului

TEREN Extravilan

Adresa: Jud. Ialomita

Nr. Crt	Nr cadastral Nr. topografic	Suprafața* (mp)	Observații / Referințe
A1		13.800	Sector cadastral:15 Teren neimprejmuit;

B. Partea II. Proprietari și acte

Inscrieri privitoare la dreptul de proprietate și alte drepturi reale		Referințe
/		
Act Administrativ nr. 085.030, din 17/05/1999 emis de CJSDPAT IALOMIȚA;		
B1	Intabulare, drept de PROPRIETATE, Legea 18/1991, dobandit prin Reconstituire, cota actuala 1/1, cota initiala 1/1 1) ARON N GHEORGHE	A1

C. Partea III. SARCINI .

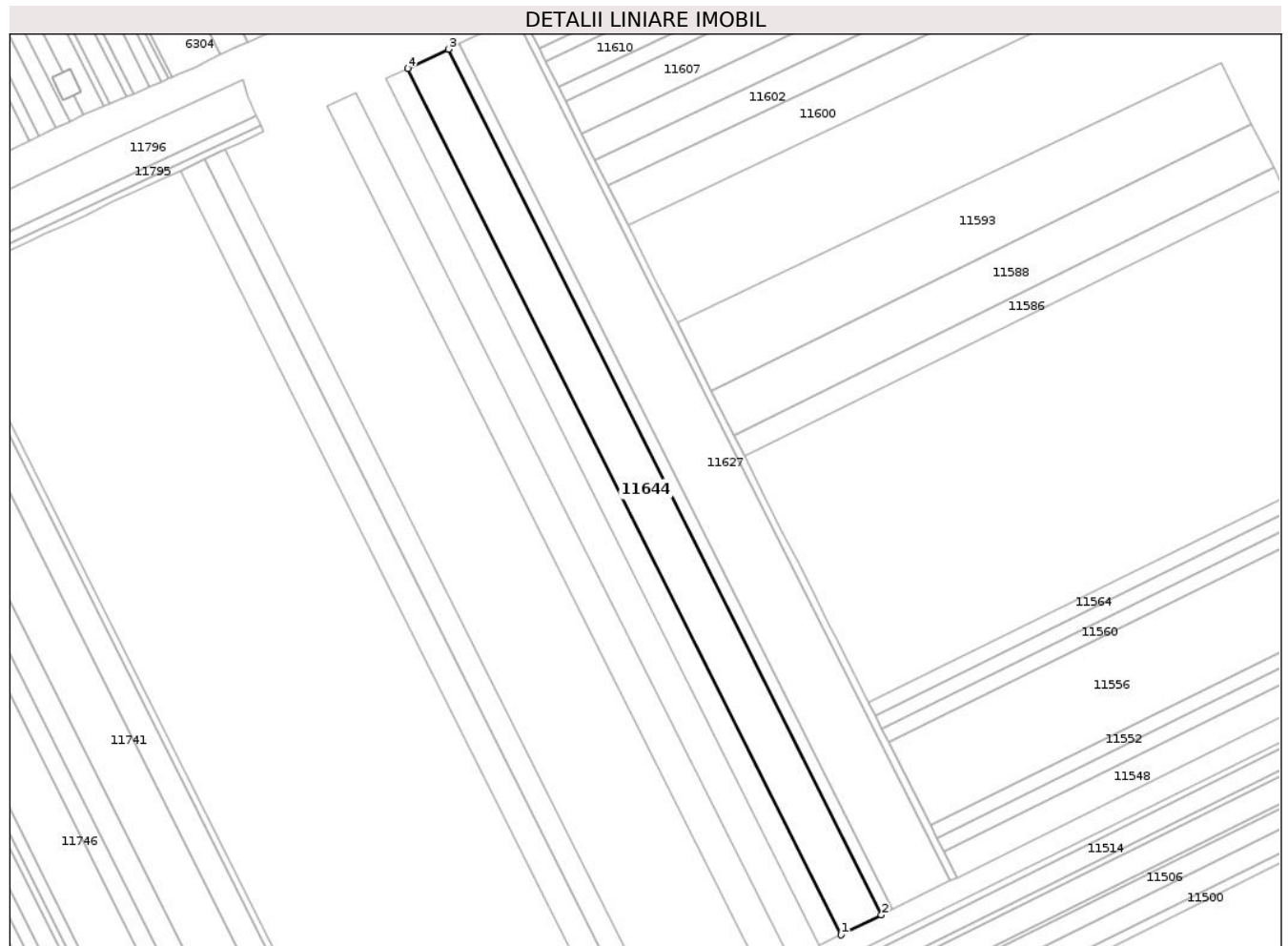
Inscrieri privind dezmembramintele dreptului de proprietate, drepturi reale de garanție și sarcini	Referințe
NU SUNT	

Anexa Nr. 1 La Partea I

Teren

Nr cadastral	Suprafața (mp)*	Observații / Referințe
	13.800	

* Suprafața este determinată în planul de proiecție Stereo 70.



Date referitoare la teren

Crt	Categorie folosință	Intra vilan	Suprafața (mp)	Tarla	Parcelă	Nr. topo	Observații / Referințe
1	arabil	NU	13.800	795/2/1	7	-	

Lungime Segmente

1) Valorile lungimilor segmentelor sunt obținute din proiecție în plan.

Punct început	X / Y	Punct sfârșit	X / Y	Lungime segment (** (m)
1	716.273,837 353.990,867	2	716.296,524 354.002,092	25.312
2	716.296,524 354.002,092	3	716.052,517 354.489,379	544.966
3	716.052,517 354.489,379	4	716.029,608 354.478,599	25.319
4	716.029,608 354.478,599	1	716.273,837 353.990,867	545.463

** Lungimile segmentelor sunt determinate în planul de proiecție Stereo 70 și sunt rotunjite la 1 milimetru.

***** Distanţa dintre puncte este formată din segmente cumulate ce sunt mai mici decât valoarea 1 milimetru.**

**DATE DESPRE IMOBILUL NR. 11645**

Oficiul de Cadastru și Publicitate Imobiliară IALOMITA
Biroul de Cadastru și Publicitate Imobiliară Slobozia

A. Partea I. Descrierea imobilului

TEREN Extravilan

Adresa: Jud. Ialomita

Nr. Crt	Nr cadastral Nr. topografic	Suprafața* (mp)	Observații / Referințe
A1		17.200	Sector cadastral:15 Teren neimprejmit;

B. Partea II. Proprietari și acte

Inscrieri privitoare la dreptul de proprietate și alte drepturi reale	Referințe
/	
Act Administrativ nr. 085920, din 13/05/2002 emis de CJSDPAT IALOMIȚA;	
B1	A1
Intabulare, drept de PROPRIETATE, Legea 18/1991, dobandit prin Reconstituire, cota actuala 1/1, cota initiala 1/1	
1) PANDREA N VALERICA	
2) DRĂGULIN N STEFANA	
3) GHIȚĂ N ELIZA	
4) ARON N CORNELIA-DORINA	

C. Partea III. SARCINI .

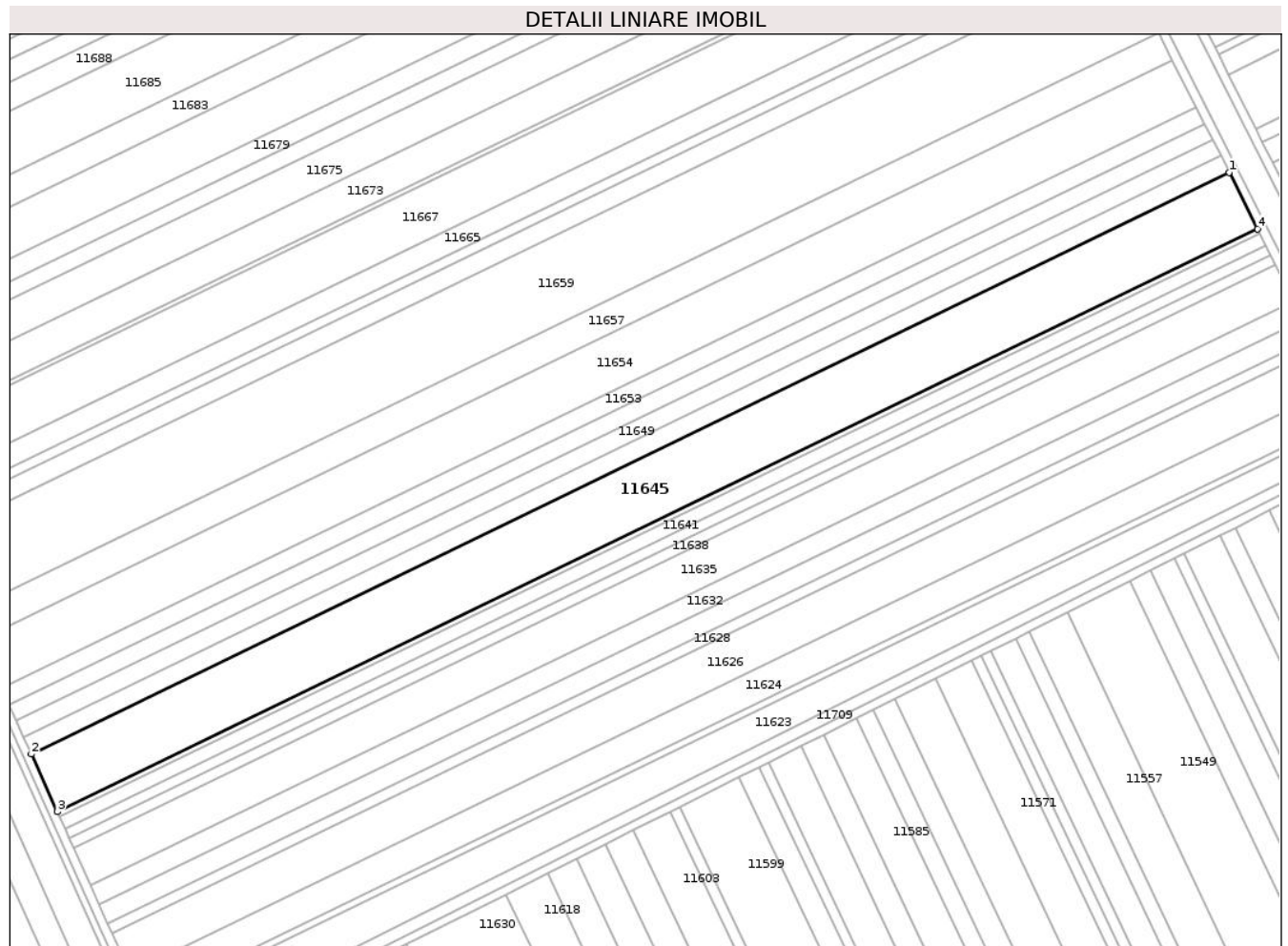
Inscrieri privind dezmembramintele dreptului de proprietate, drepturi reale de garanție și sarcini	Referințe
NU SUNT	

Anexa Nr. 1 La Partea I

Teren

Nr cadastral	Suprafața (mp)*	Observații / Referințe
	17.200	

* Suprafața este determinată în planul de proiecție Stereo 70.



Date referitoare la teren

Crt	Categorie folosință	Intra vilan	Suprafața (mp)	Tarla	Parcelă	Nr. topo	Observații / Referințe
1	arabil	NU	17.200	827/5	43	-	

Lungime Segmente

1) Valorile lungimilor segmentelor sunt obținute din proiecție în plan.

Punct început	X / Y	Punct sfârșit	X / Y	Lungime segment (** (m)
1	716.423,565 353.495,874	2	715.882,237 353.233,308	601.645
2	715.882,237 353.233,308	3	715.893,991 353.207,267	28.571
3	715.893,991 353.207,267	4	716.436,426 353.470,371	602.876
4	716.436,426 353.470,371	1	716.423,565 353.495,874	28.562

** Lungimile segmentelor sunt determinate în planul de proiecție Stereo 70 și sunt rotunjite la 1 milimetru.

***** Distanţa dintre puncte este formată din segmente cumulate ce sunt mai mici decât valoarea 1 milimetru.**

**DATE DESPRE IMOBILUL NR. 11646**

Oficiul de Cadastru și Publicitate Imobiliară IALOMIȚA
Biroul de Cadastru și Publicitate Imobiliară Slobozia

A. Partea I. Descrierea imobilului

TEREN Extravilan

Adresa: Jud. Ialomita

Nr. Crt	Nr cadastral Nr. topografic	Suprafața* (mp)	Observații / Referințe
A1		8.300	Sector cadastral:15 Teren neimprejmuit;

B. Partea II. Proprietari și acte

Inscrieri privitoare la dreptul de proprietate și alte drepturi reale	Referințe
/	
Act Administrativ nr. 085248, din 14/01/2000 emis de CJSDPAT IALOMIȚA;	
B1	A1
Intabulare, drept de PROPRIETATE, Legea 18/1991, dobandit prin Reconstituire, cota actuala 1/1, cota initiala 1/1	
1) ILIE D IOANA	

C. Partea III. SARCINI .

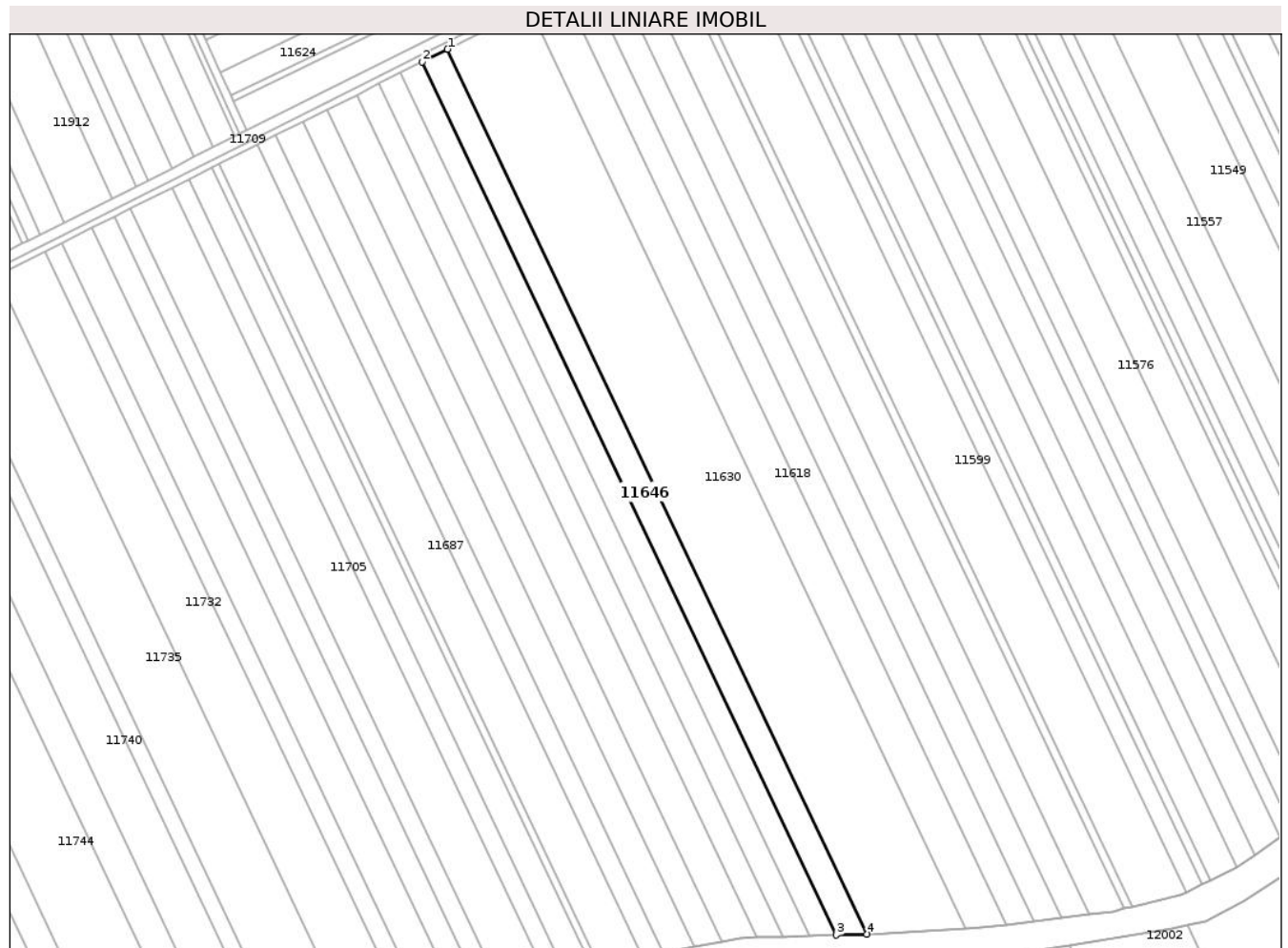
Inscrieri privind dezmembramintele dreptului de proprietate, drepturi reale de garanție și sarcini	Referințe
NU SUNT	

Anexa Nr. 1 La Partea I

Teren

Nr cadastral	Suprafața (mp)*	Observații / Referințe
	8.300	

* Suprafața este determinată în planul de proiecție Stereo 70.



Date referitoare la teren

Crt	Categorie folosință	Intra vilan	Suprafața (mp)	Tarla	Parcelă	Nr. topo	Observații / Referințe
1	arabil	NU	8.300	853/5/1	32	-	

Lungime Segmente

1) Valorile lungimilor segmentelor sunt obținute din proiecție în plan.

Punct început	X / Y	Punct sfârșit	X / Y	Lungime segment (** (m)
1	716.051,697 353.147,338	2	716.037,804 353.140,359	15.547
2	716.037,804 353.140,359	3	716.265,286 352.661,212	530.405
3	716.265,286 352.661,212	4	716.282,248 352.661,728	16.97
4	716.282,248 352.661,728	1	716.051,697 353.147,338	537.56

** Lungimile segmentelor sunt determinate în planul de proiecție Stereo 70 și sunt rotunjite la 1 milimetru.

***** Distanţa dintre puncte este formată din segmente cumulate ce sunt mai mici decât valoarea 1 milimetru.**

**DATE DESPRE IMOBILUL NR. 11648**

Oficiul de Cadastru și Publicitate Imobiliară IALOMIȚA
Biroul de Cadastru și Publicitate Imobiliară Slobozia

A. Partea I. Descrierea imobilului

TEREN Extravilan

Adresa: Jud. Ialomita

Nr. Crt	Nr cadastral Nr. topografic	Suprafața* (mp)	Observații / Referințe
A1		5.000	Sector cadastral:15 Teren neimprejmuit;

B. Partea II. Proprietari și acte

Inscrieri privitoare la dreptul de proprietate și alte drepturi reale	Referințe
/	
Act Administrativ nr. 085214, din 04/01/2000 emis de CJSDPAT IALOMIȚA;	
B1	A1
Intabulare, drept de PROPRIETATE, Legea 18/1991, dobandit prin Reconstituire, cota actuala 1/1, cota initiala 1/1 1) DRAGU G PARASCHIVA	

C. Partea III. SARCINI .

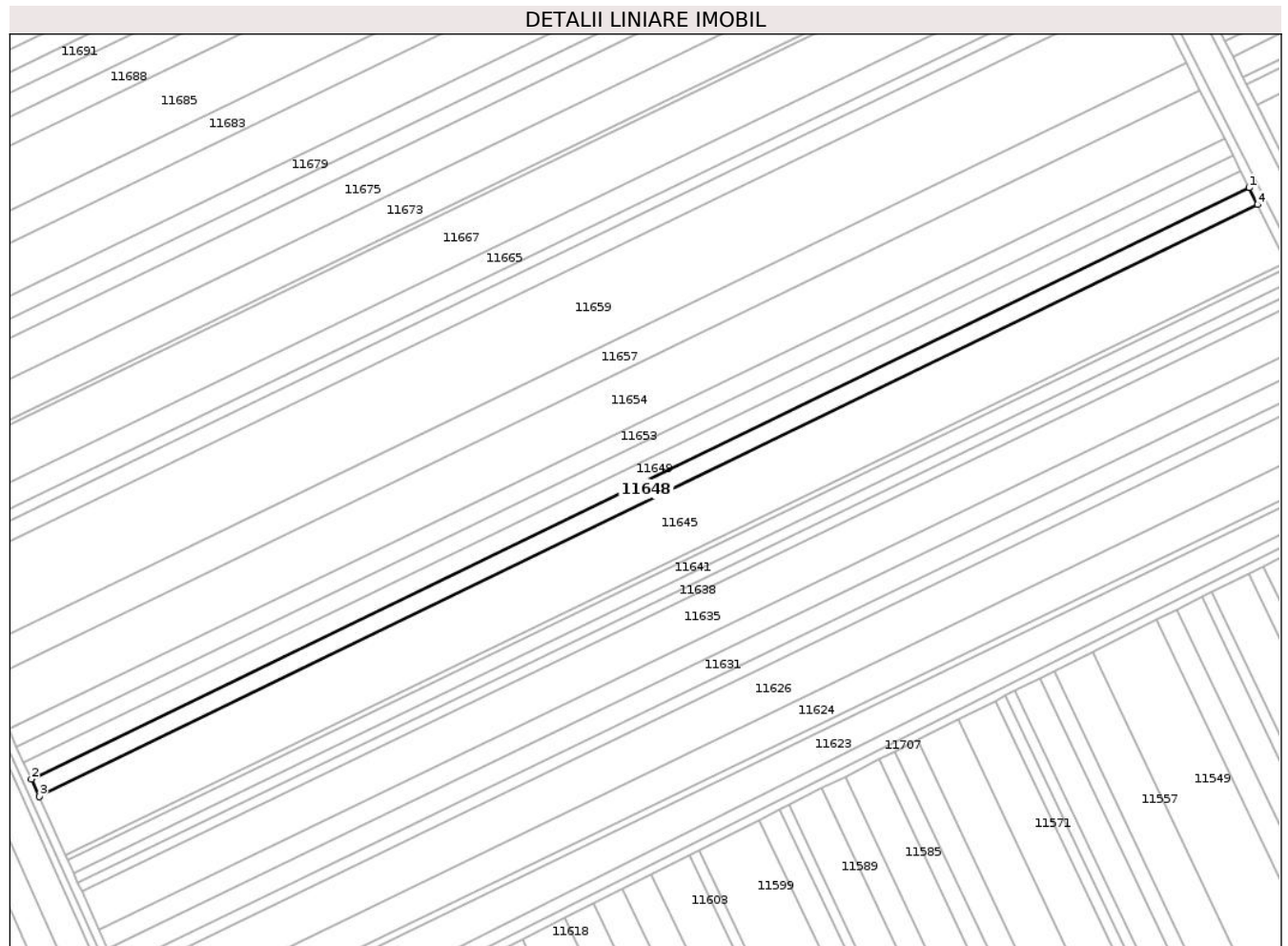
Inscrieri privind dezmembramintele dreptului de proprietate, drepturi reale de garanție și sarcini	Referințe
NU SUNT	

Anexa Nr. 1 La Partea I

Teren

Nr cadastral	Suprafața (mp)*	Observații / Referințe
	5.000	

* Suprafața este determinată în planul de proiecție Stereo 70.



Date referitoare la teren

Crt	Categorie folosință	Intra vilan	Suprafața (mp)	Tarla	Parcelă	Nr. topo	Observații / Referințe
1	arabil	NU	5.000	827/5	42	-	

Lungime Segmente

1) Valorile lungimilor segmentelor sunt obținute din proiecție în plan.

Punct început	X / Y	Punct sfârșit	X / Y	Lungime segment (** (m)
1	716.419,822 353.503,298	2	715.878,816 353.240,887	601.288
2	715.878,816 353.240,887	3	715.882,237 353.233,308	8.315
3	715.882,237 353.233,308	4	716.423,565 353.495,874	601.645
4	716.423,565 353.495,874	1	716.419,822 353.503,298	8.314

** Lungimile segmentelor sunt determinate în planul de proiecție Stereo 70 și sunt rotunjite la 1 milimetru.

***** Distanţa dintre puncte este formată din segmente cumulate ce sunt mai mici decât valoarea 1 milimetru.**

**DATE DESPRE IMOBILUL NR. 11649**

Oficiul de Cadastru și Publicitate Imobiliară IALOMITA
Biroul de Cadastru și Publicitate Imobiliară Slobozia

A. Partea I. Descrierea imobilului

TEREN Extravilan

Adresa: Jud. Ialomita

Nr. Crt	Nr cadastral Nr. topografic	Suprafața* (mp)	Observații / Referințe
A1	25056	5.000	Sector cadastral:15 Teren neimprejmuit;

B. Partea II. Proprietari și acte

Inscrieri privitoare la dreptul de proprietate și alte drepturi reale		Referințe
34420 / 08/04/2022		
Act Administrativ nr. 084699/55567, din 15/07/1998 emis de COMISIA JUDETEANA IALOMITA (act administrativ nr 1881 din 05.04.2022, emis de PRIMARIA MIHAIL KOGALNICEANU);		
B2	se noteaza din oficiu faptul ca imobilul de la A1 se afla sub incidenta art.3, alin(1) din legea 17/2014	A1
93002 / 21/06/2023		
Act Notarial nr. 758, din 20/06/2023 emis de SAVA DOINA;		
B4	Intabulare, drept de PROPRIETATE, cumparare, dobandit prin Conventie, cota actuala 1/1, cota initiala 1/1 1) NEGOITA MARIAN , casatorit cu 2) NEGOITA RODICA	A1

C. Partea III. SARCINI .

Inscrieri privind dezmembramintele dreptului de proprietate, drepturi reale de garanție și sarcini	Referințe
NU SUNT	

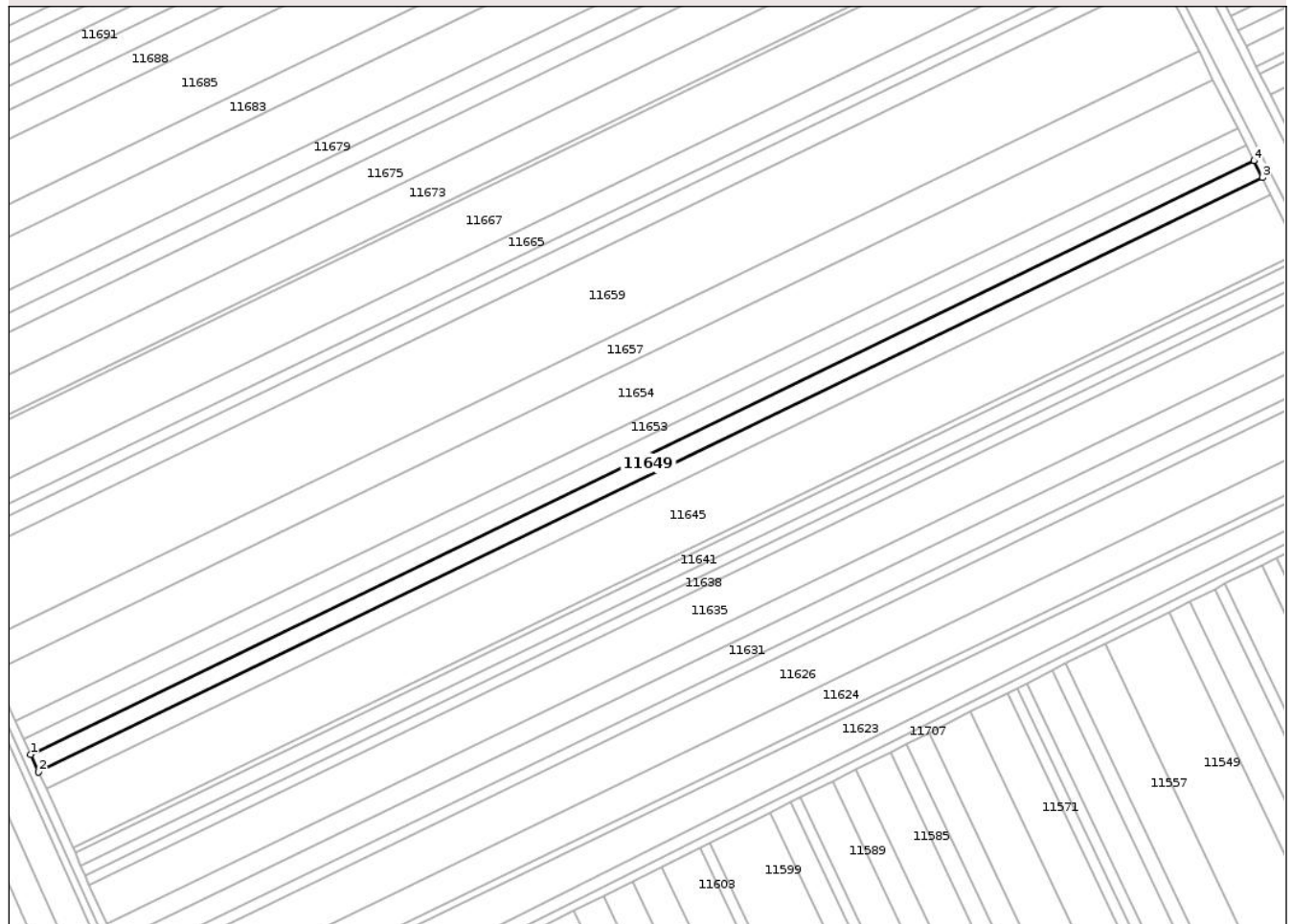
Anexa Nr. 1 La Partea I

Teren

Nr cadastral	Suprafața (mp)*	Observații / Referințe
25056	5.000	

* Suprafața este determinată în planul de proiecție Stereo 70.

DETALII LINIARE IMOBIL



Date referitoare la teren

Crt	Categorie folosință	Intra vilan	Suprafața (mp)	Tarla	Parcelă	Nr. topo	Observații / Referințe
1	arabil	NU	5.000	827/5	41	-	

Lungime Segmente

1) Valorile lungimilor segmentelor sunt obținute din proiecție în plan.

Punct început	X / Y	Punct sfârșit	X / Y	Lungime segment (** (m)
1	715.875,393 353.248,472	2	715.878,816 353.240,887	8.322
2	715.878,816 353.240,887	3	716.419,822 353.503,298	601.288
3	716.419,822 353.503,298	4	716.416,076 353.510,725	8.318
4	716.416,076 353.510,725	1	715.875,393 353.248,472	600.928

** Lungimile segmentelor sunt determinate în planul de proiecție Stereo 70 și sunt rotunjite la 1 milimetru.

***** Distanţa dintre puncte este formată din segmente cumulate ce sunt mai mici decât valoarea 1 milimetru.**

**DATE DESPRE IMOBILUL NR. 11650**

Oficiul de Cadastru și Publicitate Imobiliară IALOMITA
Biroul de Cadastru și Publicitate Imobiliară Slobozia

A. Partea I. Descrierea imobilului

TEREN Extravilan

Adresa: Jud. Ialomita

Nr. Crt	Nr cadastral Nr. topografic	Suprafața* (mp)	Observații / Referințe
A1		4.600	Sector cadastral:15 Teren neimprejmuit;

B. Partea II. Proprietari și acte

Inscrieri privitoare la dreptul de proprietate și alte drepturi reale	Referințe
/	
Act Administrativ nr. 085435, din 30/05/2001 emis de CJSDPAT IALOMIȚA;	
B1	A1
Intabulare, drept de PROPRIETATE, Legea 18/1991, dobandit prin Constituire, cota actuala 1/1, cota initiala 1/1 1) GHEORGHE P ANICA	

C. Partea III. SARCINI .

Inscrieri privind dezmembramintele dreptului de proprietate, drepturi reale de garanție și sarcini	Referințe
NU SUNT	

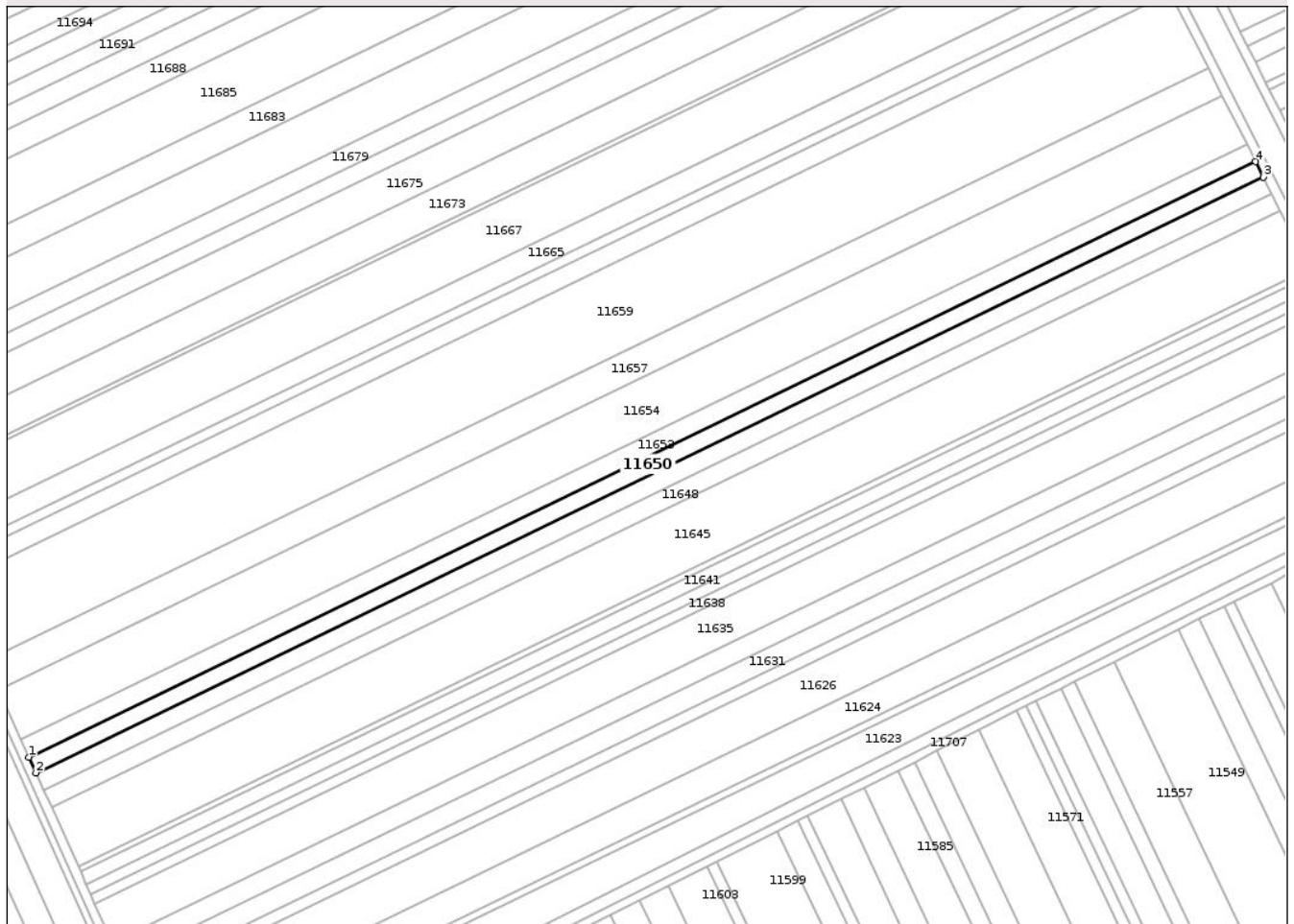
Anexa Nr. 1 La Partea I

Teren

Nr cadastral	Suprafața (mp)*	Observații / Referințe
	4.600	

* Suprafața este determinată în planul de proiecție Stereo 70.

DETALII LINIARE IMOBIL



Date referitoare la teren

Crt	Categorie folosință	Intra vilan	Suprafața (mp)	Tarla	Parcelă	Nr. topo	Observații / Referințe
1	arabil	NU	4.600	827/5	40	-	

Lungime Segmente

1) Valorile lungimilor segmentelor sunt obținute din proiecție în plan.

Punct început	X / Y	Punct sfârșit	X / Y	Lungime segment (** (m)
1	715.872,242 353.255,453	2	715.875,393 353.248,472	7.659
2	715.875,393 353.248,472	3	716.416,076 353.510,725	600.928
3	716.416,076 353.510,725	4	716.412,628 353.517,563	7.658
4	716.412,628 353.517,563	1	715.872,242 353.255,453	600.599

** Lungimile segmentelor sunt determinate în planul de proiecție Stereo 70 și sunt rotunjite la 1 milimetru.

***** Distanţa dintre puncte este formată din segmente cumulate ce sunt mai mici decât valoarea 1 milimetru.**

**DATE DESPRE IMOBILUL NR. 11651**

Oficiul de Cadastru și Publicitate Imobiliară IALOMITA
Biroul de Cadastru și Publicitate Imobiliară Slobozia

A. Partea I. Descrierea imobilului

TEREN Extravilan

Adresa: Jud. Ialomita

Nr. Crt	Nr cadastral Nr. topografic	Suprafața* (mp)	Observații / Referințe
A1	25079	7.500	Sector cadastral:15 Teren neimprejmuit;

B. Partea II. Proprietari și acte

Inscrieri privitoare la dreptul de proprietate și alte drepturi reale		Referințe
46110 / 16/05/2022		
Act Administrativ nr. 085221/55588, din 06/01/2000 emis de COMISIA JUDETEANA IALOMITA (act notarial nr 61/2012 din 06.04.2012, emis de BNP DINCA MIRELA-LUMINITA;act administrativ nr 4386 din 13.07.2022, emis de PRIMARIA KOGALNICEANU;act administrativ nr 2739 din 12.05.2022, emis de PRIMARIA COMUNEI MIHAIL KOGALNICEANU;act administrativ nr 2739 din 12.05.2022, emis de PRIMARIA COMUNEI MIHAIL KOGALNICEANU);		
B2	Imobil aflat sub incidenta art. 3, alin. (1) din Legea 17/2014,	A1
B4	Intabulare, drept de PROPRIETATE, dobandit prin Succesiune, cota actuala 1/2, cota initiala 1/2 1) ISTRODE IULIAN	A1
69824 / 28/07/2022		
Act Notarial nr. 976, din 26/07/2022 emis de BACANU LACRAMIOARA;		
B5	Intabulare, drept de PROPRIETATE, donatie, dobandit prin Conventie, cota actuala 1/2, cota initiala 1/2 1) ȘCOLARU GETA , casatorita, bun propriu	A1

C. Partea III. SARCINI .

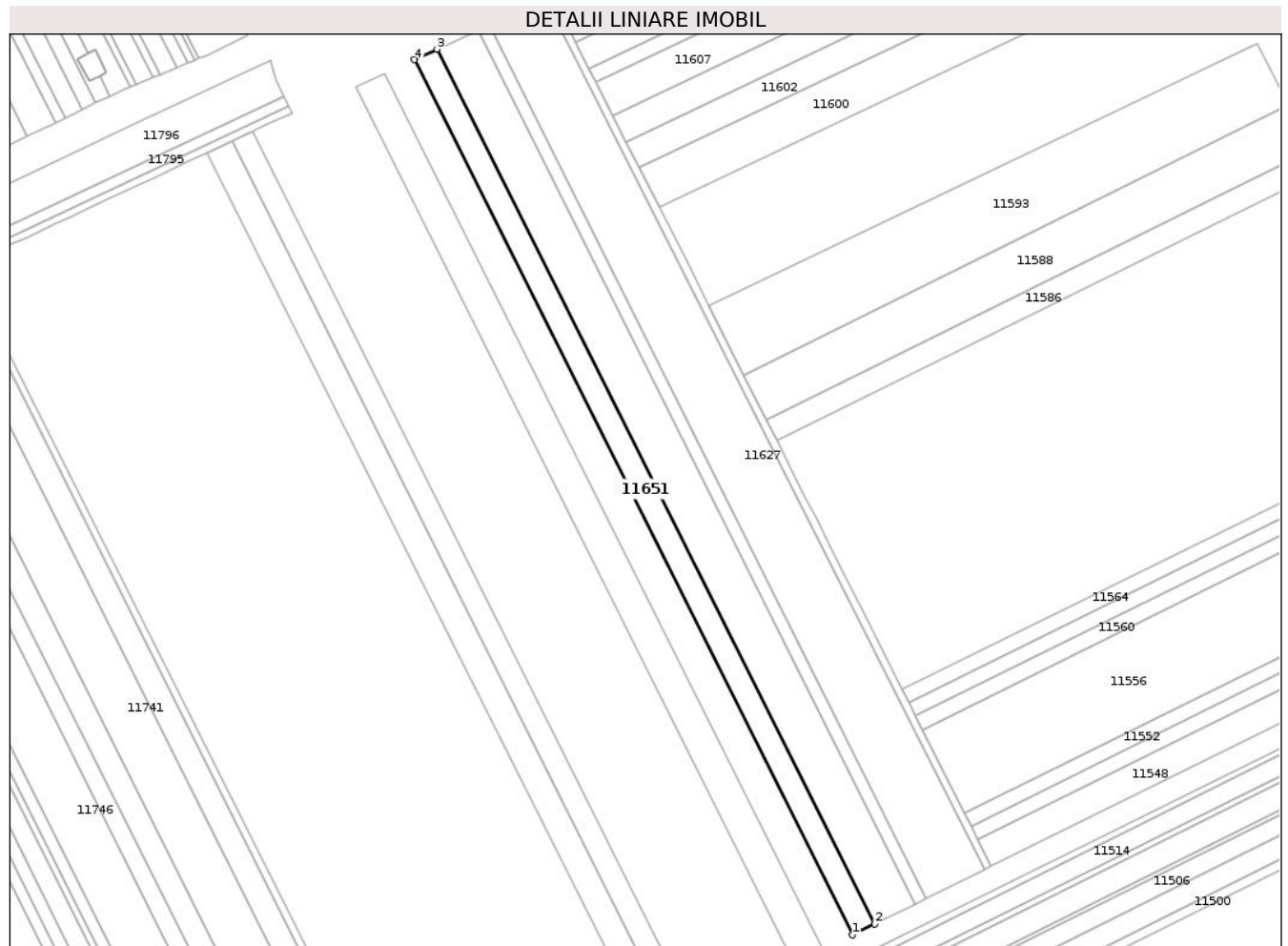
Inscrieri privind dezmembramintele dreptului de proprietate, drepturi reale de garanție și sarcini	Referințe
NU SUNT	

Anexa Nr. 1 La Partea I

Teren

Nr cadastral	Suprafața (mp)*	Observații / Referințe
25079	7.500	

* Suprafața este determinată în planul de proiecție Stereo 70.



Date referitoare la teren

Crt	Categorie folosință	Intra vilan	Suprafața (mp)	Tarla	Parcelă	Nr. topo	Observații / Referințe
1	arabil	NU	7.500	795/2/1	6	-	

Lungime Segmente

1) Valorile lungimilor segmentelor sunt obținute din proiecție în plan.

Punct început	X / Y	Punct sfârșit	X / Y	Lungime segment (** (m)
1	716.261,516 353.984,771	2	716.273,837 353.990,867	13.747
2	716.273,837 353.990,867	3	716.029,608 354.478,599	545.463
3	716.029,608 354.478,599	4	716.017,166 354.472,744	13.751
4	716.017,166 354.472,744	1	716.261,516 353.984,771	545.733

** Lungimile segmentelor sunt determinate în planul de proiecție Stereo 70 și sunt rotunjite la 1 milimetru.

***** Distanţa dintre puncte este formată din segmente cumulate ce sunt mai mici decât valoarea 1 milimetru.**

**DATE DESPRE IMOBILUL NR. 11652**

Oficiul de Cadastru și Publicitate Imobiliară IALOMITA
Biroul de Cadastru și Publicitate Imobiliară Slobozia

A. Partea I. Descrierea imobilului

TEREN Extravilan

Adresa: Jud. Ialomita

Nr. Crt	Nr cadastral Nr. topografic	Suprafața* (mp)	Observații / Referințe
A1	25057	6.900	Sector cadastral:15 Teren neimprejmuit;

B. Partea II. Proprietari și acte

Inscrieri privitoare la dreptul de proprietate și alte drepturi reale		Referințe
28992 / 23/03/2022		
Hotarare Judecatoreasca nr. 3889, din 08/10/2013 emis de JUDECATORIA FETESTI (act administrativ nr 1216 din 17.03.2022, emis de PRIMARIA MIHAIL KOGALNICEANU);		
B1	Intabulare, drept de PROPRIETATE, cumparare, dobandit prin Hotarare Judecatoreasca, cota actuala 1/1, cota initiala 1/1 1) GHEORGHE SANDU, casatorit cu 2) GHEORGHE MARIOARA	A1
B3	Se noteaza din oficiu faptul ca imobilul de la A1 se afla sub incidenta art. 3 alin. 1 din Legea nr. 17/2014	A1

C. Partea III. SARCINI .

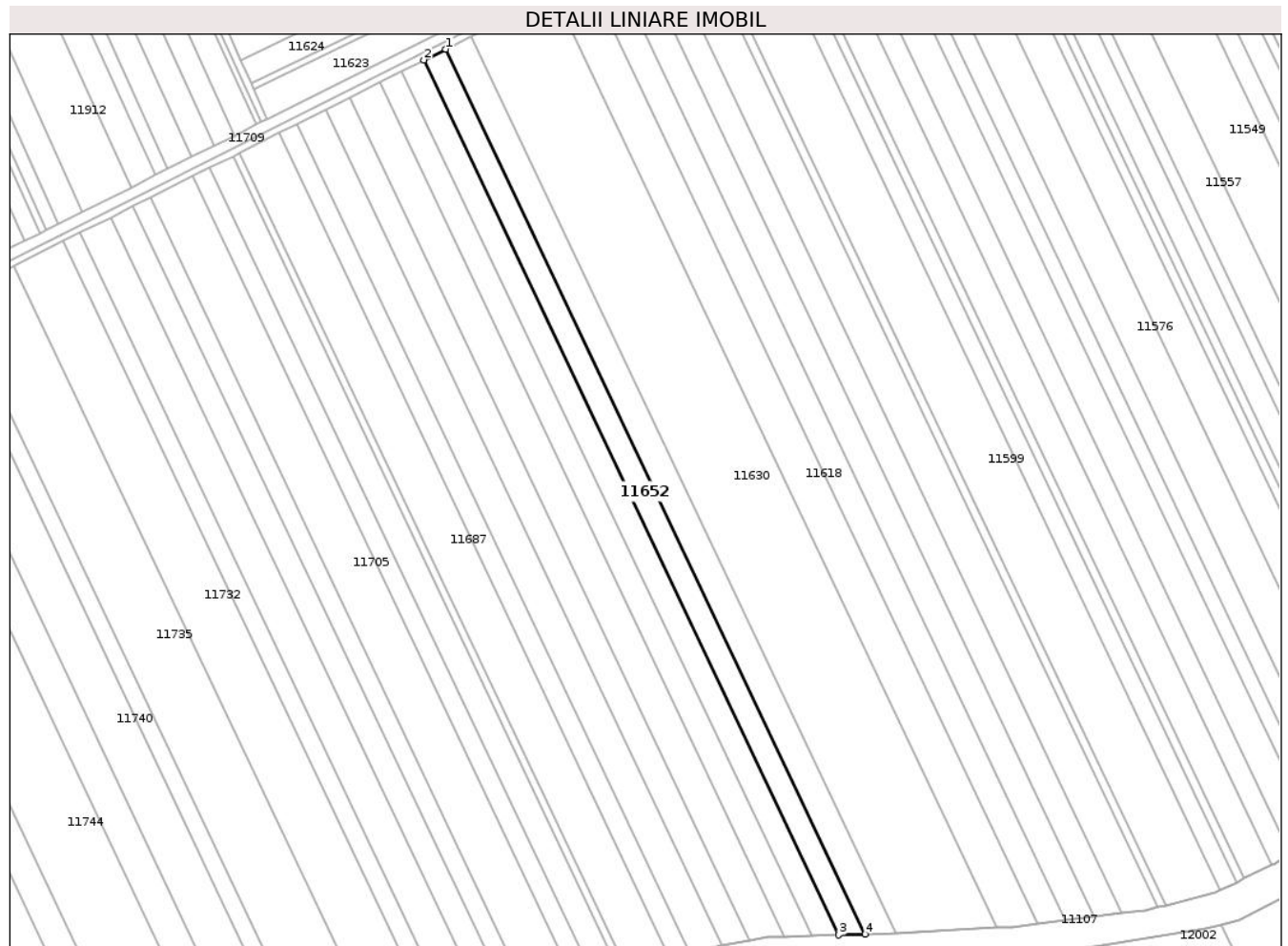
Inscrieri privind dezmembramintele dreptului de proprietate, drepturi reale de garanție și sarcini	Referințe
NU SUNT	

Anexa Nr. 1 La Partea I

Teren

Nr cadastral	Suprafața (mp)*	Observații / Referințe
25057	6.900	

* Suprafața este determinată în planul de proiecție Stereo 70.



Date referitoare la teren

Crt	Categorie folosință	Intra vilan	Suprafața (mp)	Tarla	Parcelă	Nr. topo	Observații / Referințe
1	arabil	NU	6.900	853/5/1	33	-	

Lungime Segmente

1) Valorile lungimilor segmentelor sunt obținute din proiecție în plan.

Punct început	X / Y	Punct sfârșit	X / Y	Lungime segment (** (m)
1	716.037,804 353.140,359	2	716.026,11 353.134,486	13.086
2	716.026,11 353.134,486	3	716.251,01 352.660,778	524.385
3	716.251,01 352.660,778	4	716.265,286 352.661,212	14.283
4	716.265,286 352.661,212	1	716.037,804 353.140,359	530.405

** Lungimile segmentelor sunt determinate în planul de proiecție Stereo 70 și sunt rotunjite la 1 milimetru.

***** Distanţa dintre puncte este formată din segmente cumulate ce sunt mai mici decât valoarea 1 milimetru.**

**DATE DESPRE IMOBILUL NR. 11653**

Oficiul de Cadastru și Publicitate Imobiliară IALOMIȚA
Biroul de Cadastru și Publicitate Imobiliară Slobozia

A. Partea I. Descrierea imobilului

TEREN Extravilan

Adresa: Jud. Ialomita

Nr. Crt	Nr cadastral Nr. topografic	Suprafața* (mp)	Observații / Referințe
A1		5.000	Sector cadastral:15 Teren neimprejmuit;

B. Partea II. Proprietari și acte

Inscrieri privitoare la dreptul de proprietate și alte drepturi reale	Referințe
/	
Act Administrativ nr. 085515, din 05/06/2001 emis de CJSDPAT IALOMIȚA;	
B1	A1
Intabulare, drept de PROPRIETATE, Legea 18/1991, dobandit prin Constituire, cota actuala 1/1, cota initiala 1/1 1) GHEORGHE N RADU	

C. Partea III. SARCINI .

Inscrieri privind dezmembramintele dreptului de proprietate, drepturi reale de garanție și sarcini	Referințe
NU SUNT	

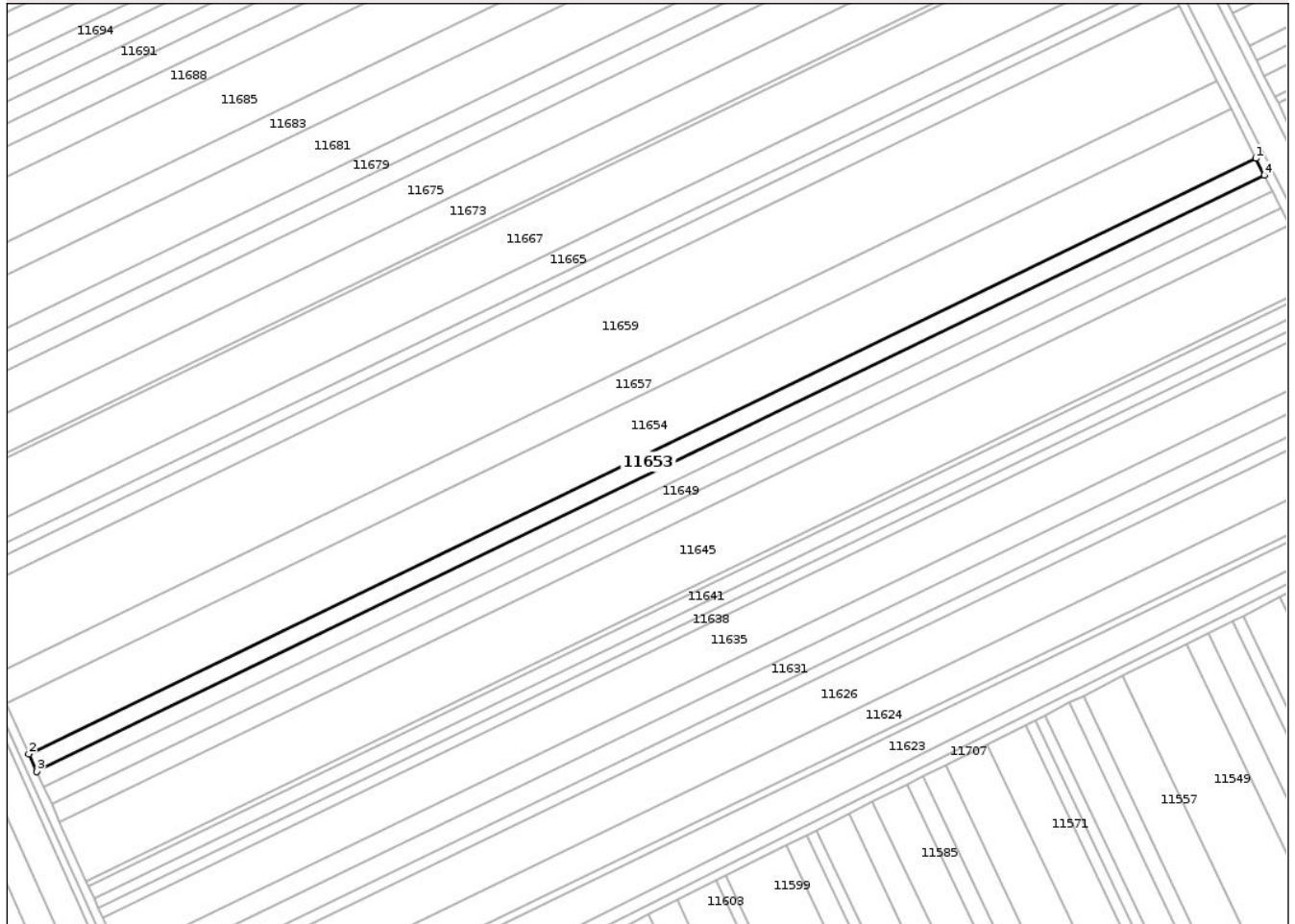
Anexa Nr. 1 La Partea I

Teren

Nr cadastral	Suprafața (mp)*	Observații / Referințe
	5.000	

* Suprafața este determinată în planul de proiecție Stereo 70.

DETALII LINIARE IMOBIL



Date referitoare la teren

Crt	Categorie folosință	Intra vilan	Suprafața (mp)	Tarla	Parcelă	Nr. topo	Observații / Referințe
1	arabil	NU	5.000	827/5	39	-	

Lungime Segmente

1) Valorile lungimilor segmentelor sunt obținute din proiecție în plan.

Punct început	X / Y	Punct sfârșit	X / Y	Lungime segment (** (m)
1	716.408,878 353.525,0	2	715.868,815 353.263,047	600.239
2	715.868,815 353.263,047	3	715.872,242 353.255,453	8.331
3	715.872,242 353.255,453	4	716.412,628 353.517,563	600.599
4	716.412,628 353.517,563	1	716.408,878 353.525,0	8.329

** Lungimile segmentelor sunt determinate în planul de proiecție Stereo 70 și sunt rotunjite la 1 milimetru.

***** Distanţa dintre puncte este formată din segmente cumulate ce sunt mai mici decât valoarea 1 milimetru.**

**DATE DESPRE IMOBILUL NR. 11654**

Oficiul de Cadastru și Publicitate Imobiliară IALOMIȚA
Biroul de Cadastru și Publicitate Imobiliară Slobozia

A. Partea I. Descrierea imobilului

TEREN Extravilan

Adresa: Jud. Ialomita

Nr. Crt	Nr cadastral Nr. topografic	Suprafața* (mp)	Observații / Referințe
A1		14.500	Sector cadastral:15 Teren neimprejmuit;

B. Partea II. Proprietari și acte

Inscrieri privitoare la dreptul de proprietate și alte drepturi reale	Referințe
/	
Act Administrativ nr. 085564, din 19/06/2001 emis de CJSDPAT IALOMIȚA;	
B1	A1
Intabulare, drept de PROPRIETATE, Legea 18/1991, dobandit prin Reconstituire, cota actuala 1/1, cota initiala 1/1	
1) BUZEA D PAUL	
2) BUZEA G CONSTANTINA	
3) BUZEA D NICOLAE	

C. Partea III. SARCINI .

Inscrieri privind dezmembramintele dreptului de proprietate, drepturi reale de garanție și sarcini	Referințe
NU SUNT	

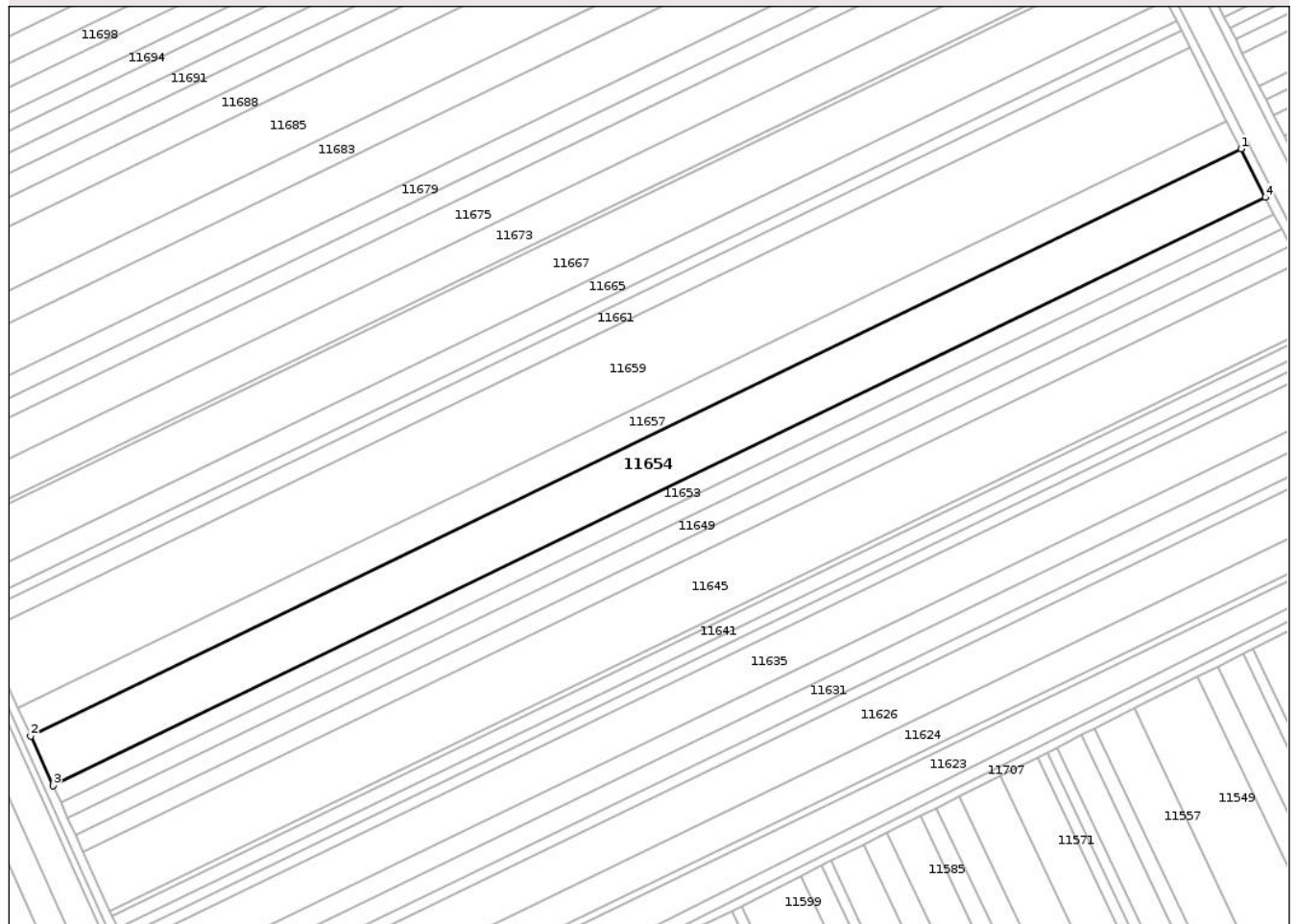
Anexa Nr. 1 La Partea I

Teren

Nr cadastral	Suprafața (mp)*	Observații / Referințe
	14.500	

* Suprafața este determinată în planul de proiecție Stereo 70.

DETALII LINIARE IMOBIL



Date referitoare la teren

Crt	Categorie folosință	Intra vilan	Suprafața (mp)	Tarla	Parcelă	Nr. topo	Observații / Referințe
1	arabil	NU	14.500	827/5	37	-	

Lungime Segmente

1) Valorile lungimilor segmentelor sunt obținute din proiecție în plan.

Punct început	X / Y	Punct sfârșit	X / Y	Lungime segment (** (m)
1	716.397,99 353.546,59	2	715.858,864 353.285,092	599.198
2	715.858,864 353.285,092	3	715.868,815 353.263,047	24.187
3	715.868,815 353.263,047	4	716.408,878 353.525,0	600.239
4	716.408,878 353.525,0	1	716.397,99 353.546,59	24.18

** Lungimile segmentelor sunt determinate în planul de proiecție Stereo 70 și sunt rotunjite la 1 milimetru.

***** Distanţa dintre puncte este formată din segmente cumulate ce sunt mai mici decât valoarea 1 milimetru.**

**DATE DESPRE IMOBILUL NR. 11655**

Oficiul de Cadastru și Publicitate Imobiliară IALOMIȚA
Biroul de Cadastru și Publicitate Imobiliară Slobozia

A. Partea I. Descrierea imobilului

TEREN Extravilan

Adresa: Jud. Ialomita

Nr. Crt	Nr cadastral Nr. topografic	Suprafața* (mp)	Observații / Referințe
A1		7.000	Sector cadastral:15 Teren neimpregmuit;

B. Partea II. Proprietari și acte

Inscrieri privitoare la dreptul de proprietate și alte drepturi reale	Referințe
/	
Act Administrativ nr. 085318, din 06/03/2001 emis de CJSDPAT IALOMIȚA;	
B1	A1
Intabulare, drept de PROPRIETATE, Legea 18/1991, dobandit prin Reconstituire, cota actuala 1/1, cota initiala 1/1 1) MICLEA GH DUMITRU	

C. Partea III. SARCINI .

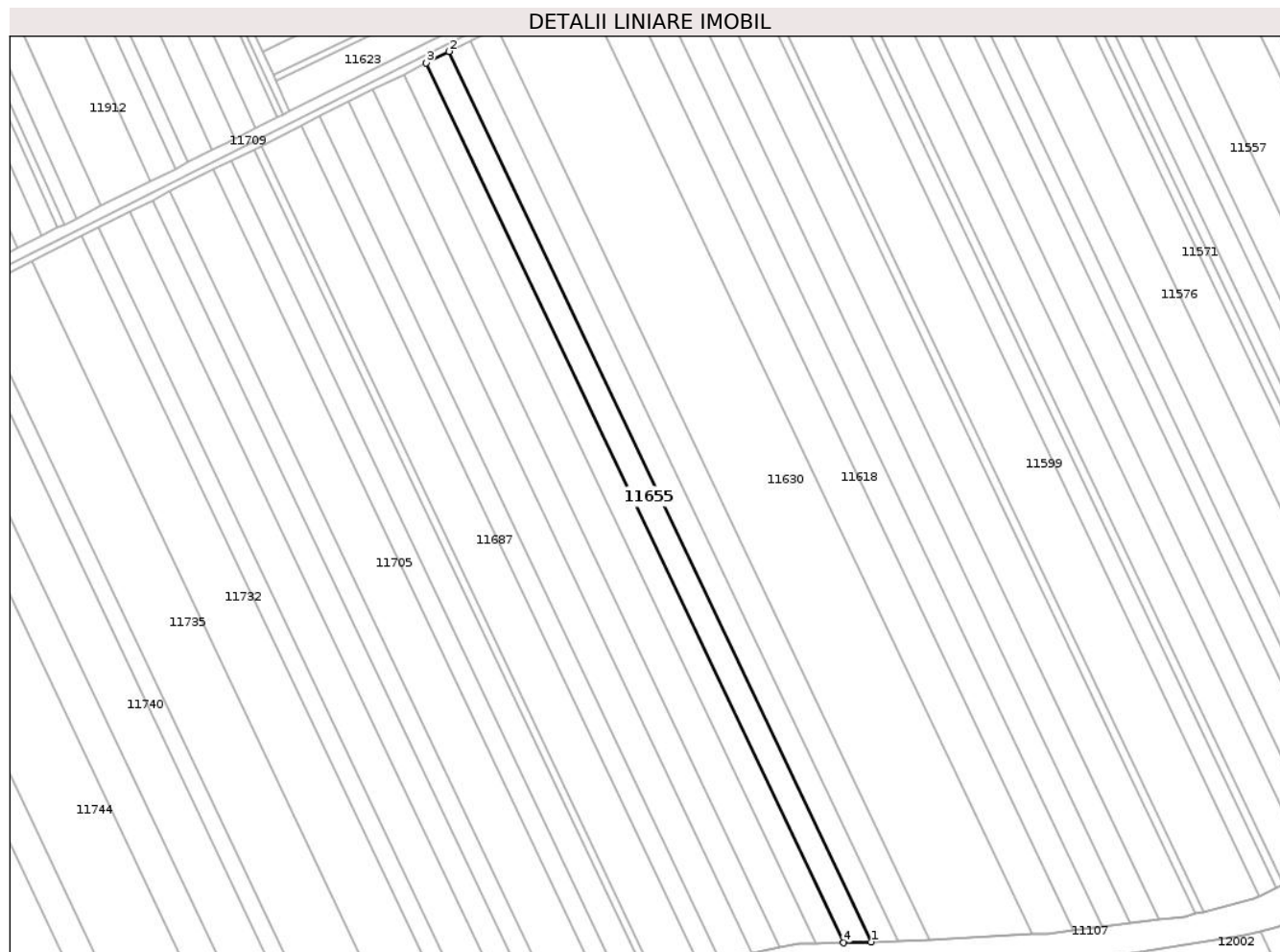
Inscrieri privind dezmembramintele dreptului de proprietate, drepturi reale de garanție și sarcini	Referințe
NU SUNT	

Anexa Nr. 1 La Partea I

Teren

Nr cadastral	Suprafața (mp)*	Observații / Referințe
	7.000	

* Suprafața este determinată în planul de proiecție Stereo 70.



Date referitoare la teren

Crt	Categorie folosință	Intra vilan	Suprafața (mp)	Tarla	Parcelă	Nr. topo	Observații / Referințe
1	arabil	NU	7.000	853/5/1	34	-	

Lungime Segmente

1) Valorile lungimilor segmentelor sunt obținute din proiecție în plan.

Punct început	X / Y	Punct sfârșit	X / Y	Lungime segment (** (m)
1	716.251,01 352.660,778	2	716.026,11 353.134,486	524.385
2	716.026,11 353.134,486	3	716.014,107 353.128,457	13.432
3	716.014,107 353.128,457	4	716.236,357 352.660,332	518.205
4	716.236,357 352.660,332	1	716.251,01 352.660,778	14.66

** Lungimile segmentelor sunt determinate în planul de proiecție Stereo 70 și sunt rotunjite la 1 milimetru.

***** Distanţa dintre puncte este formată din segmente cumulate ce sunt mai mici decât valoarea 1 milimetru.**

**DATE DESPRE IMOBILUL NR. 11656**

Oficiul de Cadastru și Publicitate Imobiliară IALOMITA
Biroul de Cadastru și Publicitate Imobiliară Slobozia

A. Partea I. Descrierea imobilului

TEREN Extravilan

Adresa: Jud. Ialomita

Nr. Crt	Nr cadastral Nr. topografic	Suprafața* (mp)	Observații / Referințe
A1		10.000	Sector cadastral:15 Teren neimprejmit;

B. Partea II. Proprietari și acte

Inscrieri privitoare la dreptul de proprietate și alte drepturi reale		Referințe
/		
Act Administrativ nr. 085.753, din 07/03/2002 emis de CJSDPAT IALOMIȚA;		
B1	Intabulare, drept de PROPRIETATE, Legea 18/1991, dobandit prin Reconstituire, cota actuala 1/1, cota initiala 1/1	A1
	1) TOMA N ION 2) DRAGMOIR N AURICA 3) TOMA N NICOLAE 4) CODIRLA N TUDORA 5) SIRBU N NASTASIA	

C. Partea III. SARCINI .

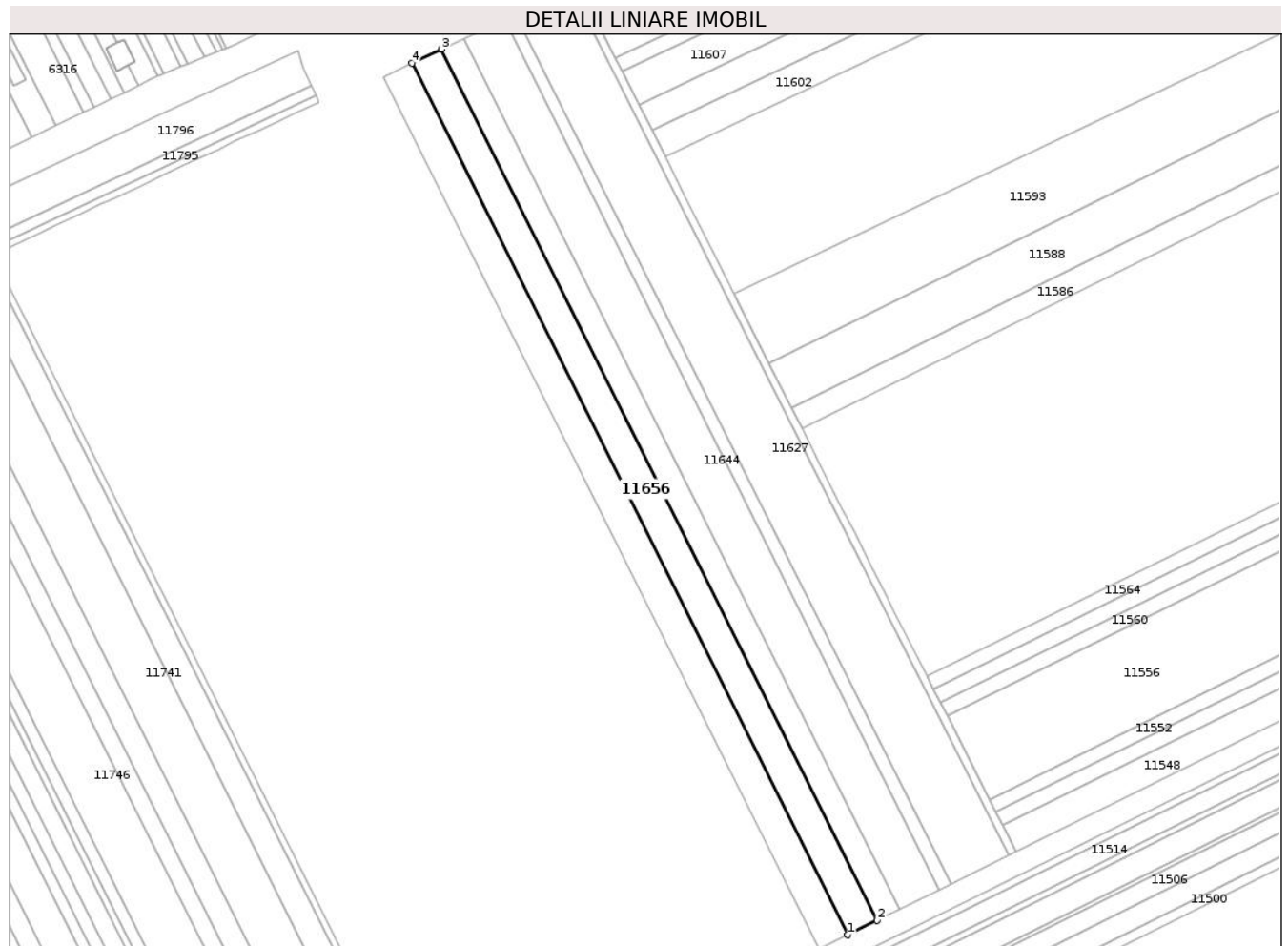
Inscrieri privind dezmembramintele dreptului de proprietate, drepturi reale de garanție și sarcini	Referințe
NU SUNT	

Anexa Nr. 1 La Partea I

Teren

Nr cadastral	Suprafața (mp)*	Observații / Referințe
	10.000	

* Suprafața este determinată în planul de proiecție Stereo 70.



Date referitoare la teren

Crt	Categorie folosință	Intravilan	Suprafața (mp)	Tarla	Parcelă	Nr. topo	Observații / Referințe
1	arabil	NU	10.000	795/2/1	5	-	

Lungime Segmente

1) Valorile lungimilor segmentelor sunt obținute din proiecție în plan.

Punct început	X / Y	Punct sfârșit	X / Y	Lungime segment (** (m)
1	716.245,098 353.976,648	2	716.261,516 353.984,771	18.318
2	716.261,516 353.984,771	3	716.017,166 354.472,744	545.733
3	716.017,166 354.472,744	4	716.000,586 354.464,943	18.324
4	716.000,586 354.464,943	1	716.245,098 353.976,648	546.094

** Lungimile segmentelor sunt determinate în planul de proiecție Stereo 70 și sunt rotunjite la 1 milimetru.

***** Distanţa dintre puncte este formată din segmente cumulate ce sunt mai mici decât valoarea 1 milimetru.**

**DATE DESPRE IMOBILUL NR. 11657**

Oficiul de Cadastru și Publicitate Imobiliară IALOMIȚA
Biroul de Cadastru și Publicitate Imobiliară Slobozia

A. Partea I. Descrierea imobilului

TEREN Extravilan

Adresa: Jud. Ialomita

Nr. Crt	Nr cadastral Nr. topografic	Suprafața* (mp)	Observații / Referințe
A1		8.300	Sector cadastral:15 Teren neimprejmuit;

B. Partea II. Proprietari și acte

Inscrieri privitoare la dreptul de proprietate și alte drepturi reale		Referințe
/		
Act Administrativ nr. 085.797, din 20/03/2002 emis de CJSDPAT IALOMIȚA;		
B1	Intabulare, drept de PROPRIETATE, Legea 18/1991, dobandit prin Reconstituire, cota actuala 1/1, cota initiala 1/1 1) STROE G ION 2) STROIE GH TUDOR	A1

C. Partea III. SARCINI .

Inscrieri privind dezmembramintele dreptului de proprietate, drepturi reale de garanție și sarcini	Referințe
NU SUNT	

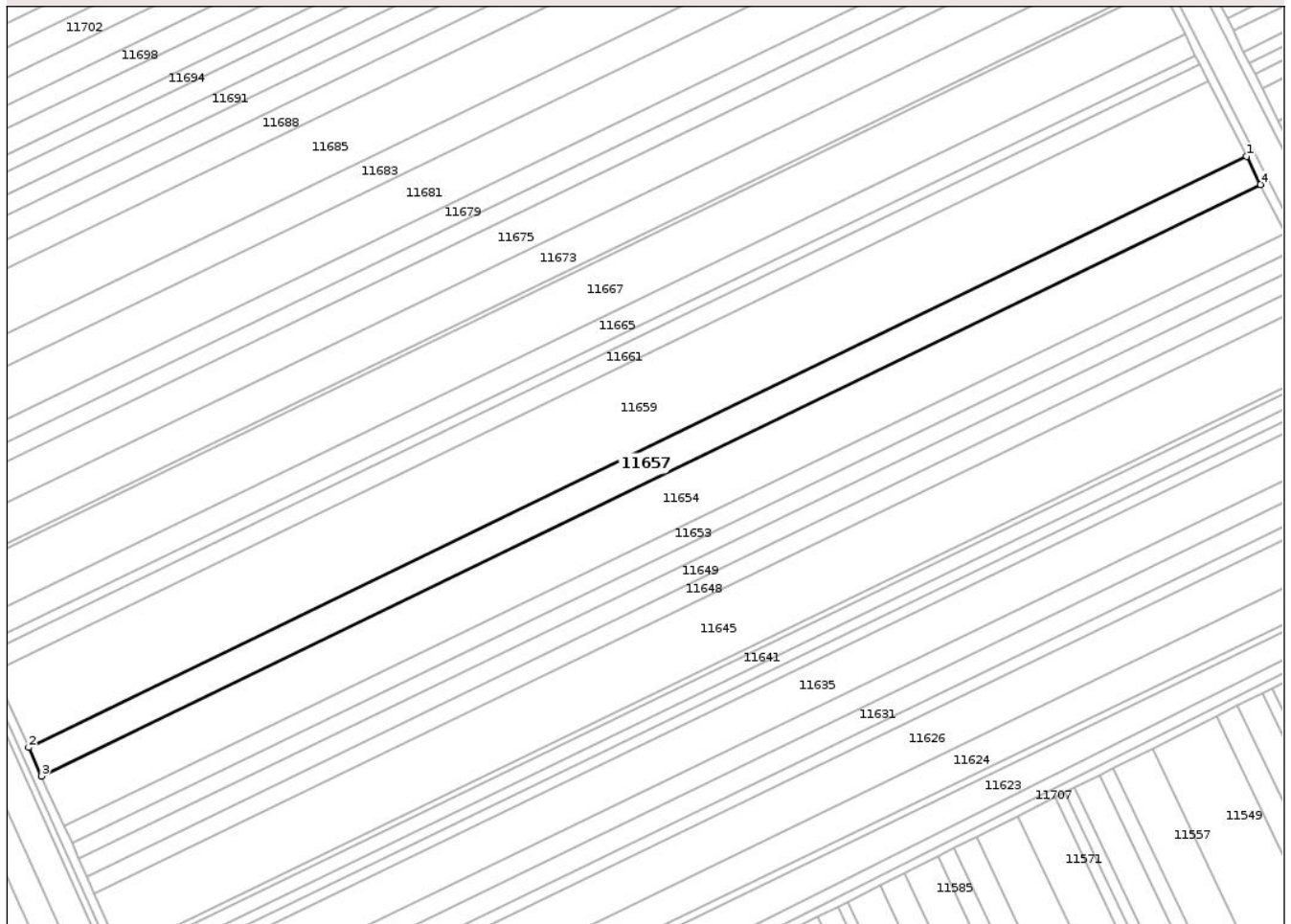
Anexa Nr. 1 La Partea I

Teren

Nr cadastral	Suprafața (mp)*	Observații / Referințe
	8.300	

* Suprafața este determinată în planul de proiecție Stereo 70.

DETALII LINIARE IMOBIL



Date referitoare la teren

Crt	Categorie folosință	Intra vilan	Suprafața (mp)	Tarla	Parcelă	Nr. topo	Observații / Referințe
1	arabil	NU	8.300	827/5	36	-	

Lungime Segmente

1) Valorile lungimilor segmentelor sunt obținute din proiecție în plan.

Punct început	X / Y	Punct sfârșit	X / Y	Lungime segment (** (m)
1	716.391,749 353.558,966	2	715.853,161 353.297,729	598.6
2	715.853,161 353.297,729	3	715.858,864 353.285,092	13.864
3	715.858,864 353.285,092	4	716.397,99 353.546,59	599.198
4	716.397,99 353.546,59	1	716.391,749 353.558,966	13.861

** Lungimile segmentelor sunt determinate în planul de proiecție Stereo 70 și sunt rotunjite la 1 milimetru.

***** Distanţa dintre puncte este formată din segmente cumulate ce sunt mai mici decât valoarea 1 milimetru.**

**DATE DESPRE IMOBILUL NR. 11658**

Oficiul de Cadastru și Publicitate Imobiliară IALOMITA
Biroul de Cadastru și Publicitate Imobiliară Slobozia

A. Partea I. Descrierea imobilului

TEREN Extravilan

Adresa: Jud. Ialomita

Nr. Crt	Nr cadastral Nr. topografic	Suprafața* (mp)	Observații / Referințe
A1		7.000	Sector cadastral:15 Teren neimprejmuit;

B. Partea II. Proprietari și acte

Inscrieri privitoare la dreptul de proprietate și alte drepturi reale		Referințe
/		
Act Administrativ nr. 085.780, din 13/03/2002 emis de CJSDPAT IALOMIȚA;		
B1	Intabulare, drept de PROPRIETATE, Legea 18/1991, dobandit prin Reconstituire, cota actuala 1/1, cota initiala 1/1 1) MICLEA GH DUMITRU	A1

C. Partea III. SARCINI .

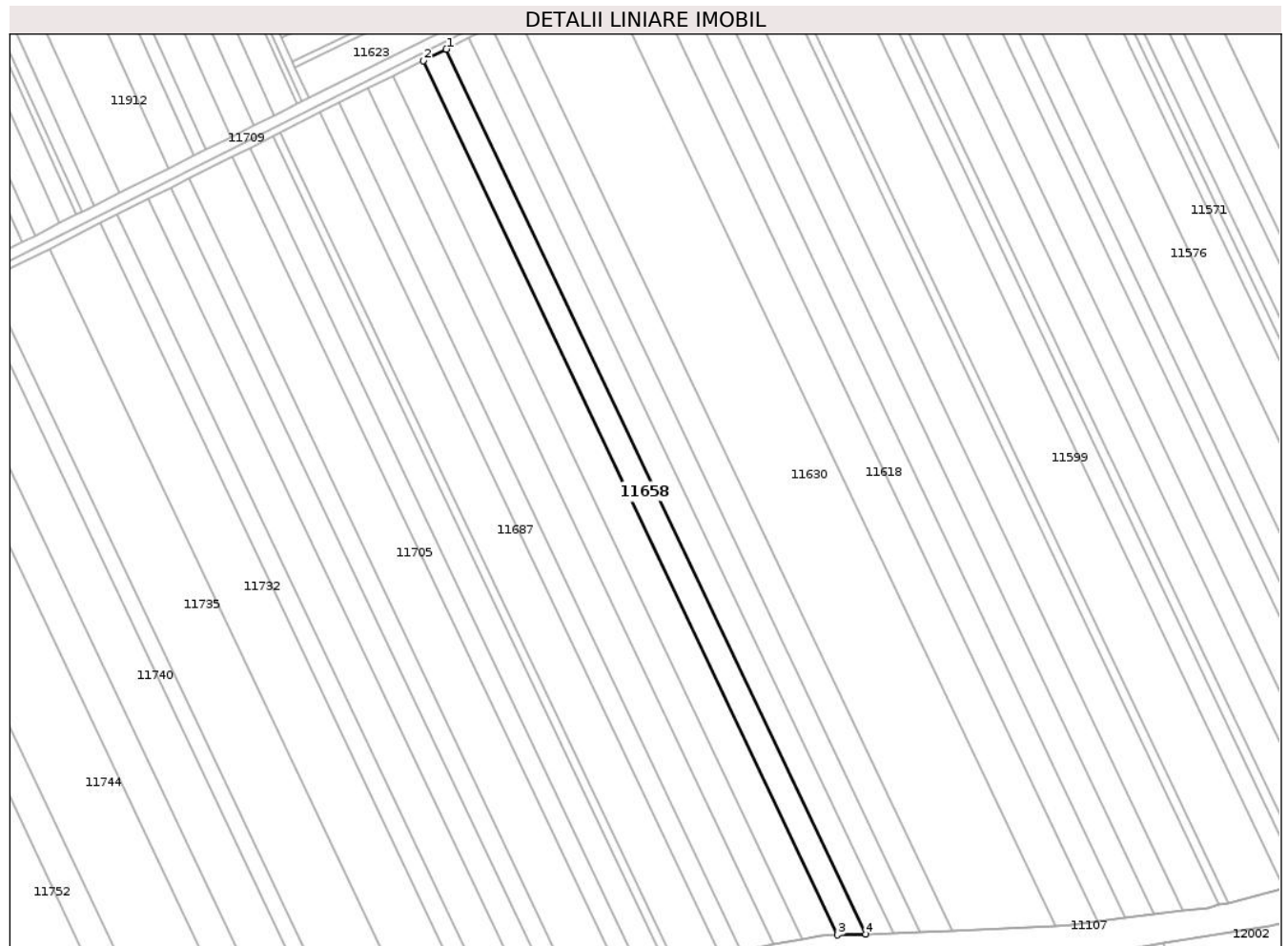
Inscrieri privind dezmembramintele dreptului de proprietate, drepturi reale de garanție și sarcini	Referințe
NU SUNT	

Anexa Nr. 1 La Partea I

Teren

Nr cadastral	Suprafața (mp)*	Observații / Referințe
	7.000	

* Suprafața este determinată în planul de proiecție Stereo 70.



Date referitoare la teren

Crt	Categorie folosință	Intra vilan	Suprafața (mp)	Tarla	Parcelă	Nr. topo	Observații / Referințe
1	arabil	NU	7.000	853/5/1	35	-	

Lungime Segmente

1) Valorile lungimilor segmentelor sunt obținute din proiecție în plan.

Punct început	X / Y	Punct sfârșit	X / Y	Lungime segment (** (m)
1	716.014,107 353.128,457	2	716.001,96 353.122,356	13.593
2	716.001,96 353.122,356	3	716.221,527 352.659,881	511.95
3	716.221,527 352.659,881	4	716.236,357 352.660,332	14.837
4	716.236,357 352.660,332	1	716.014,107 353.128,457	518.205

** Lungimile segmentelor sunt determinate în planul de proiecție Stereo 70 și sunt rotunjite la 1 milimetru.

***** Distanţa dintre puncte este formată din segmente cumulate ce sunt mai mici decât valoarea 1 milimetru.**

**DATE DESPRE IMOBILUL NR. 11659**

Oficiul de Cadastru și Publicitate Imobiliară IALOMITA
Biroul de Cadastru și Publicitate Imobiliară Slobozia

A. Partea I. Descrierea imobilului

TEREN Extravilan

Adresa: Jud. Ialomita

Nr. Crt	Nr cadastral Nr. topografic	Suprafața* (mp)	Observații / Referințe
A1		22.100	Sector cadastral:15 Teren neimprejmuit;

B. Partea II. Proprietari și acte

Inscrieri privitoare la dreptul de proprietate și alte drepturi reale	Referințe
/	
Act Administrativ nr. 86228, din 05/08/2009 emis de CJSDPAT IALOMIȚA;	
B1	A1
Intabulare, drept de PROPRIETATE Legea 18/1991, dobandit prin Reconstituire, cota actuala 1/1, cota initiala 1/1 1) APOSTOL CONSTANTIN	

C. Partea III. SARCINI .

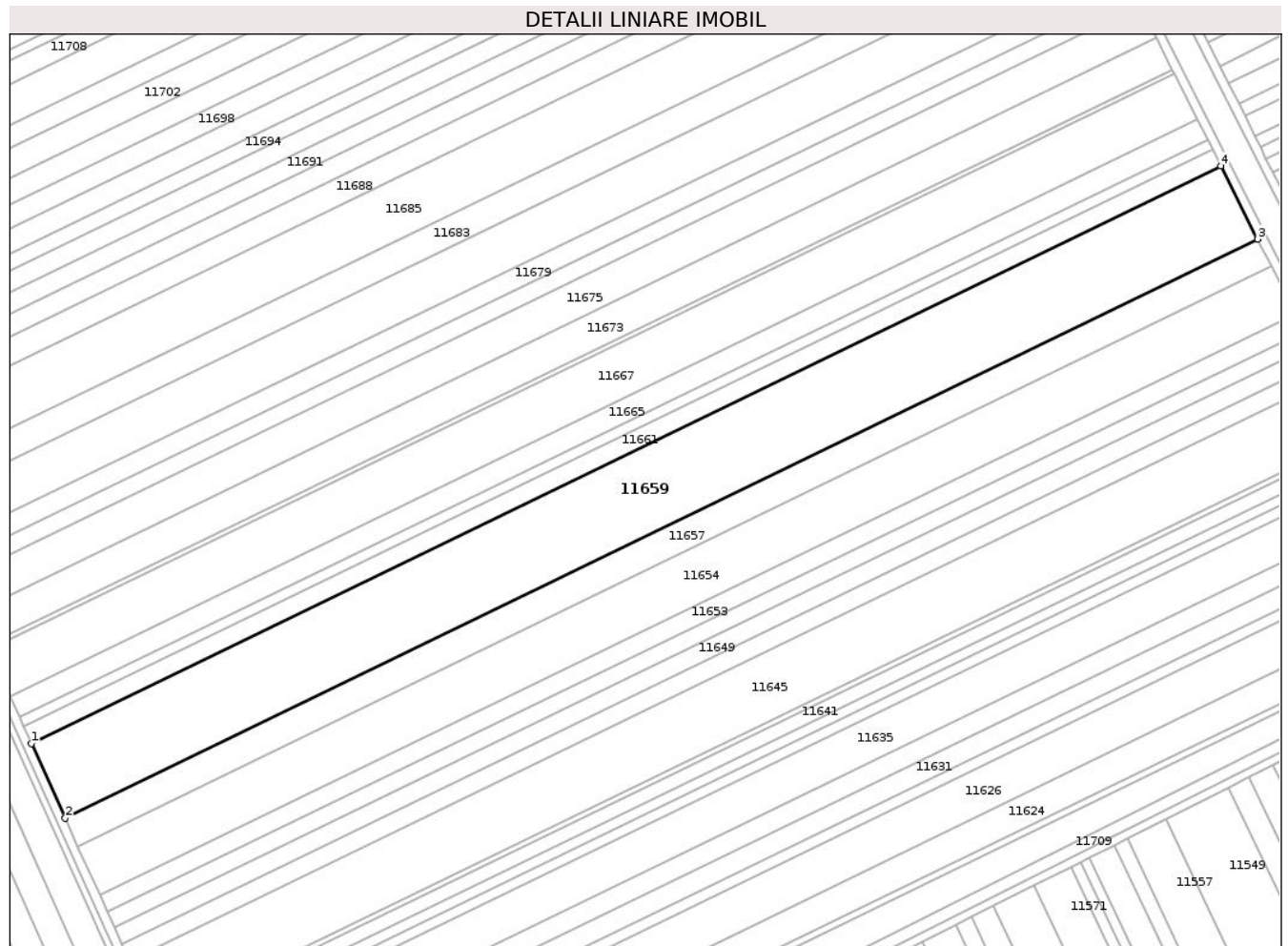
Inscrieri privind dezmembramintele dreptului de proprietate, drepturi reale de garanție și sarcini	Referințe
NU SUNT	

Anexa Nr. 1 La Partea I

Teren

Nr cadastral	Suprafața (mp)*	Observații / Referințe
	22.100	

* Suprafața este determinată în planul de proiecție Stereo 70.



Date referitoare la teren

Crt	Categorie folosință	Intra vilan	Suprafața (mp)	Tarla	Parcelă	Nr. topo	Observații / Referințe
1	arabil	NU	22.100	827/5	35	-	

Lungime Segmente

1) Valorile lungimilor segmentelor sunt obținute din proiecție în plan.

Punct început	X / Y	Punct sfârșit	X / Y	Lungime segment (** (m)
1	715.837,947 353.331,437	2	715.853,161 353.297,729	36.982
2	715.853,161 353.297,729	3	716.391,749 353.558,966	598.6
3	716.391,749 353.558,966	4	716.375,101 353.591,979	36.973
4	716.375,101 353.591,979	1	715.837,947 353.331,437	597.006

** Lungimile segmentelor sunt determinate în planul de proiecție Stereo 70 și sunt rotunjite la 1 milimetru.

***** Distanţa dintre puncte este formată din segmente cumulate ce sunt mai mici decât valoarea 1 milimetru.**

**DATE DESPRE IMOBILUL NR. 11660**

Oficiul de Cadastru și Publicitate Imobiliară IALOMIȚA
Biroul de Cadastru și Publicitate Imobiliară Slobozia

A. Partea I. Descrierea imobilului

TEREN Extravilan

Adresa: Jud. Ialomita

Nr. Crt	Nr cadastral Nr. topografic	Suprafața* (mp)	Observații / Referințe
A1		9.800	Sector cadastral:15 Teren neimprejmuit;

B. Partea II. Proprietari și acte

Inscrieri privitoare la dreptul de proprietate și alte drepturi reale		Referințe
/		
Act Administrativ nr. 085.003, din 12/05/1999 emis de CJSDPAT IALOMIȚA;		
B1	Intabulare, drept de PROPRIETATE, Legea 1/2000, dobandit prin Reconstituire, cota actuala 1/1, cota initiala 1/1 1) VOINEA D GHEORGHE	A1

C. Partea III. SARCINI .

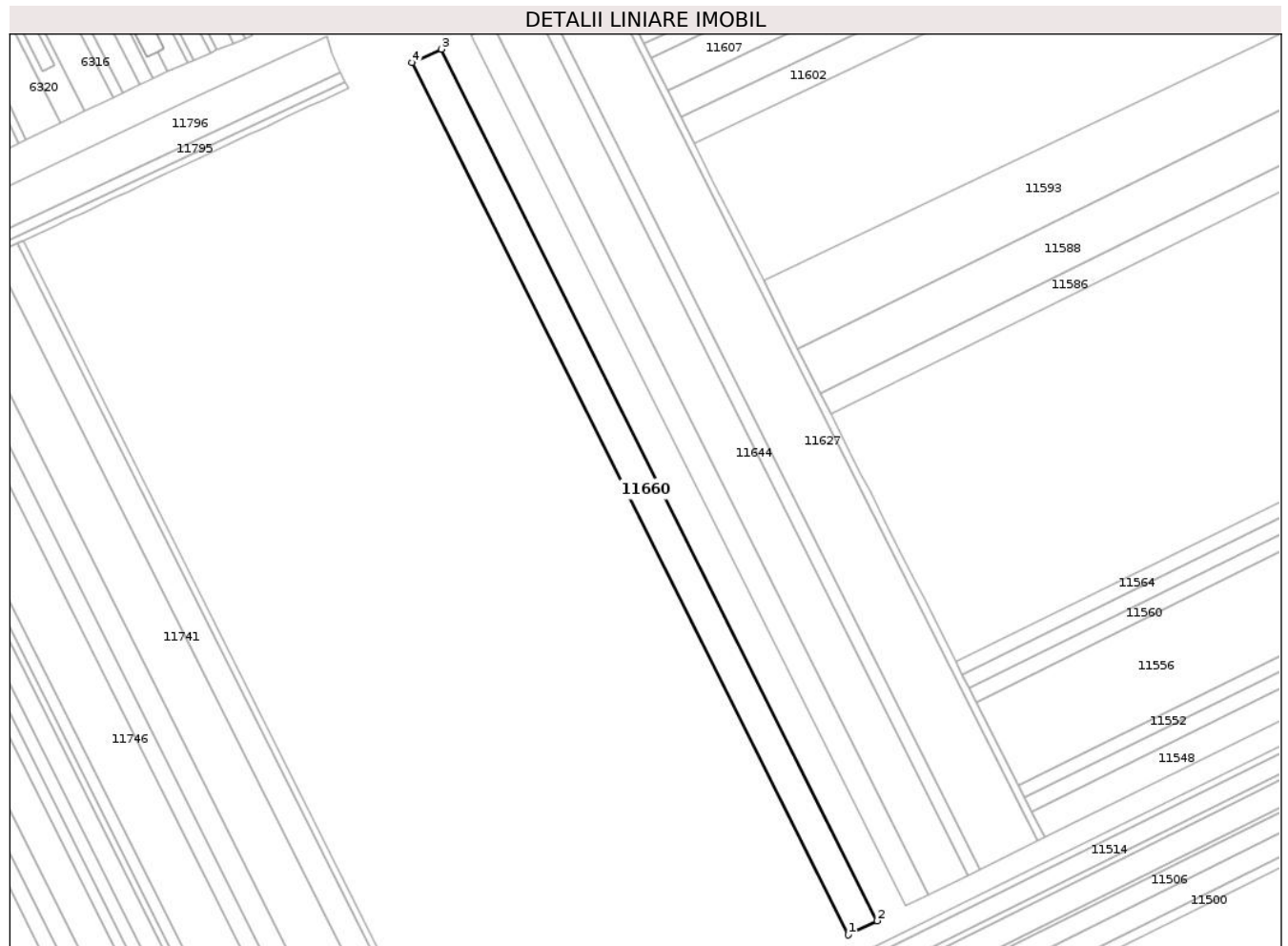
Inscrieri privind dezmembramintele dreptului de proprietate, drepturi reale de garanție și sarcini	Referințe
NU SUNT	

Anexa Nr. 1 La Partea I

Teren

Nr cadastral	Suprafața (mp)*	Observații / Referințe
	9.800	

* Suprafața este determinată în planul de proiecție Stereo 70.



Date referitoare la teren

Crt	Categorie folosință	Intravilan	Suprafața (mp)	Tarla	Parcelă	Nr. topo	Observații / Referințe
1	arabil	NU	9.800	795/3	3	-	

Lungime Segmente

1) Valorile lungimilor segmentelor sunt obținute din proiecție în plan.

Punct început	X / Y	Punct sfârșit	X / Y	Lungime segment (** (m)
1	716.229,018 353.968,693	2	716.245,098 353.976,648	17.94
2	716.245,098 353.976,648	3	716.000,586 354.464,943	546.094
3	716.000,586 354.464,943	4	715.984,349 354.457,302	17.945
4	715.984,349 354.457,302	1	716.229,018 353.968,693	546.445

** Lungimile segmentelor sunt determinate în planul de proiecție Stereo 70 și sunt rotunjite la 1 milimetru.

***** Distanţa dintre puncte este formată din segmente cumulate ce sunt mai mici decât valoarea 1 milimetru.**

**DATE DESPRE IMOBILUL NR. 11661**

Oficiul de Cadastru și Publicitate Imobiliară IALOMIȚA
Biroul de Cadastru și Publicitate Imobiliară Slobozia

A. Partea I. Descrierea imobilului

TEREN Extravilan

Adresa: Jud. Ialomita

Nr. Crt	Nr cadastral Nr. topografic	Suprafața* (mp)	Observații / Referințe
A1		5.000	Sector cadastral:15 Teren neimprejmuit;

B. Partea II. Proprietari și acte

Inscrieri privitoare la dreptul de proprietate și alte drepturi reale	Referințe
/	
Act Administrativ nr. 085565, din 19/06/2001 emis de CJSDPAT IALOMIȚA;	
B1	A1
Intabulare, drept de PROPRIETATE, Legea 18/1991, dobandit prin Constituire, cota actuala 1/1, cota initiala 1/1 1) APOSTOL C STAN	

C. Partea III. SARCINI .

Inscrieri privind dezmembramintele dreptului de proprietate, drepturi reale de garanție și sarcini	Referințe
NU SUNT	


Anexa Nr. 1 La Partea I

Teren

Nr cadastral	Suprafața (mp)*	Observații / Referințe
	5.000	

* Suprafața este determinată în planul de proiecție Stereo 70.

DETALII LINIARE IMOBIL



Date referitoare la teren

Crt	Categorie folosință	Intravilan	Suprafața (mp)	Tarla	Parcelă	Nr. topo	Observații / Referințe
1	arabil	NU	5.000	827/5	34	-	

Lungime Segmente

1) Valorile lungimilor segmentelor sunt obținute din proiecție în plan.

Punct început	X / Y	Punct sfârșit	X / Y	Lungime segment (** (m)
1	715.834,499 353.339,076	2	715.837,947 353.331,437	8.381
2	715.837,947 353.331,437	3	716.375,101 353.591,979	597.006
3	716.375,101 353.591,979	4	716.371,328 353.599,46	8.379
4	716.371,328 353.599,46	1	715.834,499 353.339,076	596.645

** Lungimile segmentelor sunt determinate în planul de proiecție Stereo 70 și sunt rotunjite la 1 milimetru.

***** Distanţa dintre puncte este formată din segmente cumulate ce sunt mai mici decât valoarea 1 milimetru.**

**DATE DESPRE IMOBILUL NR. 11662**

Oficiul de Cadastru și Publicitate Imobiliară IALOMITA
 Biroul de Cadastru și Publicitate Imobiliară Slobozia

A. Partea I. Descrierea imobilului

TEREN Extravilan

Adresa: Jud. Ialomita

Nr. Crt	Nr cadastral Nr. topografic	Suprafața* (mp)	Observații / Referințe
A1		2.700	Sector cadastral:15 Teren neimprejmuit;

B. Partea II. Proprietari și acte

Inscrieri privitoare la dreptul de proprietate și alte drepturi reale	Referințe
/	
Act Administrativ nr. 085.637, din 15/10/2001 emis de CJSDPAT IALOMIȚA;	
B1	A1
Intabulare, drept de PROPRIETATE, Legea 18/1991, dobandit prin Constituire, cota actuala 1/1, cota initiala 1/1 1) NEDELCU V ANICA	

C. Partea III. SARCINI .


Inscrieri privind dezmembramintele dreptului de proprietate, drepturi reale de garanție și sarcini	Referințe
NU SUNT	

Anexa Nr. 1 La Partea I

Teren

Nr cadastral	Suprafața (mp)*	Observații / Referințe
	2.700	

* Suprafața este determinată în planul de proiecție Stereo 70.



Date referitoare la teren

Crt	Categorie folosință	Intravilan	Suprafața (mp)	Tarla	Parcelă	Nr. topo	Observații / Referințe
1	arabil	NU	2.700	827/5	33	-	

Lungime Segmente

1) Valorile lungimilor segmentelor sunt obținute din proiecție în plan.

Punct început	X / Y	Punct sfârșit	X / Y	Lungime segment (** (m)
1	716.369,29 353.603,502	2	715.832,636 353.343,203	596.45
2	715.832,636 353.343,203	3	715.834,499 353.339,076	4.528
3	715.834,499 353.339,076	4	716.371,328 353.599,46	596.645
4	716.371,328 353.599,46	1	716.369,29 353.603,502	4.527

** Lungimile segmentelor sunt determinate în planul de proiecție Stereo 70 și sunt rotunjite la 1 milimetru.

***** Distanţa dintre puncte este formată din segmente cumulate ce sunt mai mici decât valoarea 1 milimetru.**

**DATE DESPRE IMOBILUL NR. 11663**

Oficiul de Cadastru și Publicitate Imobiliară IALOMITA
Biroul de Cadastru și Publicitate Imobiliară Slobozia

A. Partea I. Descrierea imobilului

TEREN Extravilan

Adresa: Jud. Ialomita

Nr. Crt	Nr cadastral Nr. topografic	Suprafața* (mp)	Observații / Referințe
A1		5.000	Sector cadastral:15 Teren neimprejmuit;

B. Partea II. Proprietari și acte

Inscrieri privitoare la dreptul de proprietate și alte drepturi reale	Referințe
/	
Act Administrativ nr. 085.094, din 29/06/1999 emis de CJSDPAT IALOMIȚA;	
B1	A1
Intabulare, drept de PROPRIETATE, Legea 18/1991, dobandit prin Reconstituire, cota actuala 1/1, cota initiala 1/1	
1) VOICU P ION	
2) VOICU P ELENA	
3) VOICU P DUMITRU	
4) VOICU P TRAIAN	
5) VOICU P NICOLAE	

C. Partea III. SARCINI .

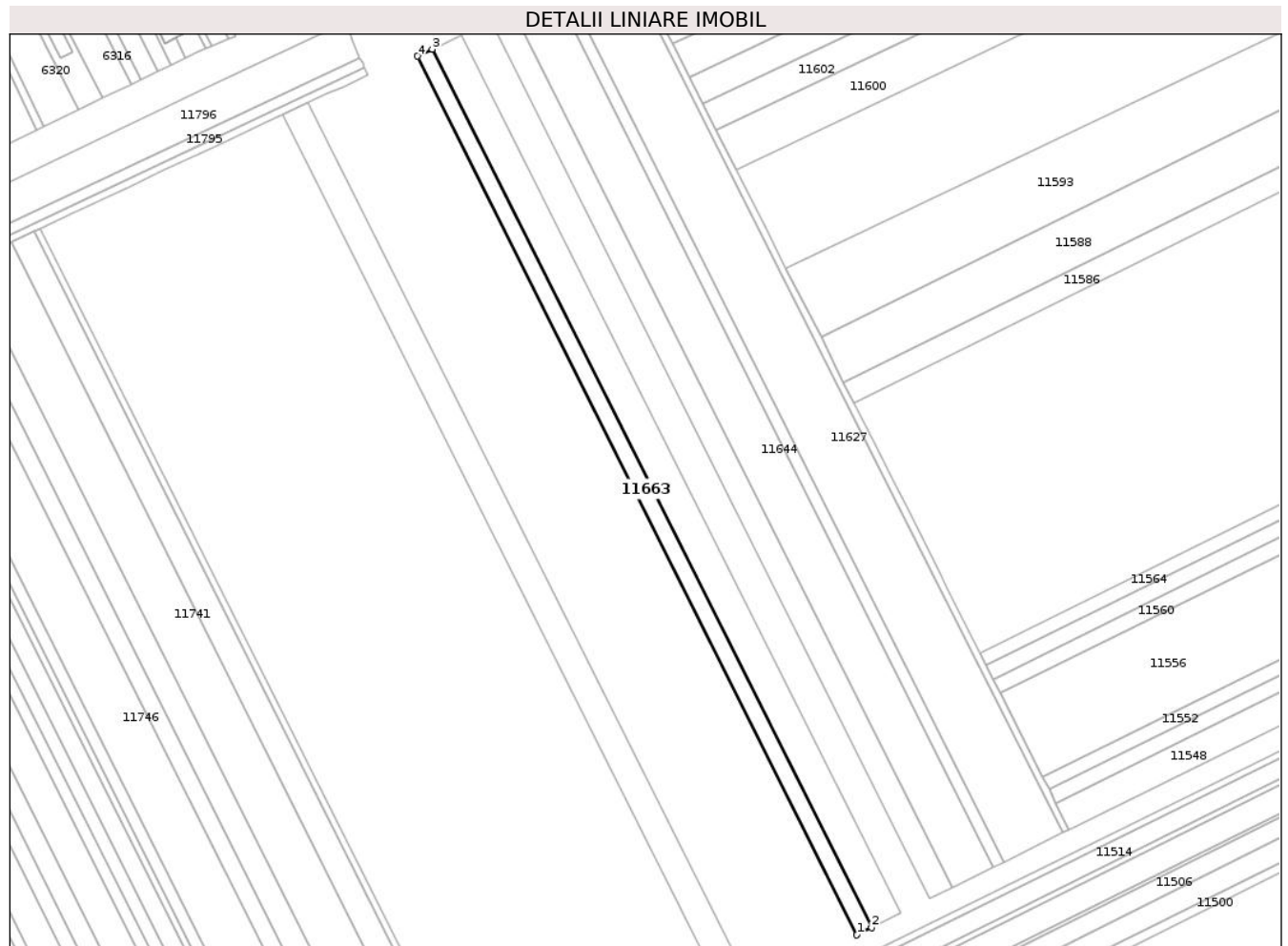
Inscrieri privind dezmembramintele dreptului de proprietate, drepturi reale de garanție și sarcini	Referințe
NU SUNT	

Anexa Nr. 1 La Partea I

Teren

Nr cadastral	Suprafața (mp)*	Observații / Referințe
	5.000	

* Suprafața este determinată în planul de proiecție Stereo 70.



Date referitoare la teren

Crt	Categorie folosință	Intra vilan	Suprafața (mp)	Tarla	Parcelă	Nr. topo	Observații / Referințe
1	arabil	NU	5.000	795/3	2	-	

Lungime Segmente

1) Valorile lungimilor segmentelor sunt obținute din proiecție în plan.

Punct început	X / Y	Punct sfârșit	X / Y	Lungime segment (** (m)
1	716.220,818 353.964,636	2	716.229,018 353.968,693	9.149
2	716.229,018 353.968,693	3	715.984,349 354.457,302	546.445
3	715.984,349 354.457,302	4	715.976,069 354.453,405	9.151
4	715.976,069 354.453,405	1	716.220,818 353.964,636	546.623

** Lungimile segmentelor sunt determinate în planul de proiecție Stereo 70 și sunt rotunjite la 1 milimetru.

***** Distanţa dintre puncte este formată din segmente cumulate ce sunt mai mici decât valoarea 1 milimetru.**

**DATE DESPRE IMOBILUL NR. 11664**

Oficiul de Cadastru și Publicitate Imobiliară IALOMITA
Biroul de Cadastru și Publicitate Imobiliară Slobozia

A. Partea I. Descrierea imobilului

TEREN Extravilan

Adresa: Jud. Ialomita

Nr. Crt	Nr cadastral Nr. topografic	Suprafața* (mp)	Observații / Referințe
A1		9.200	Sector cadastral:15 Teren neimprejmuit;

B. Partea II. Proprietari și acte

Inscrieri privitoare la dreptul de proprietate și alte drepturi reale	Referințe
/	
Act Administrativ nr. 085.032, din 17/05/1999 emis de CJSDPAT IALOMIȚA;	
B1	A1
Intabulare, drept de PROPRIETATE, Legea 18/1991, dobandit prin Reconstituire, cota actuala 1/1, cota initiala 1/1 1) COPĂCEA GH VICTOR	

C. Partea III. SARCINI .

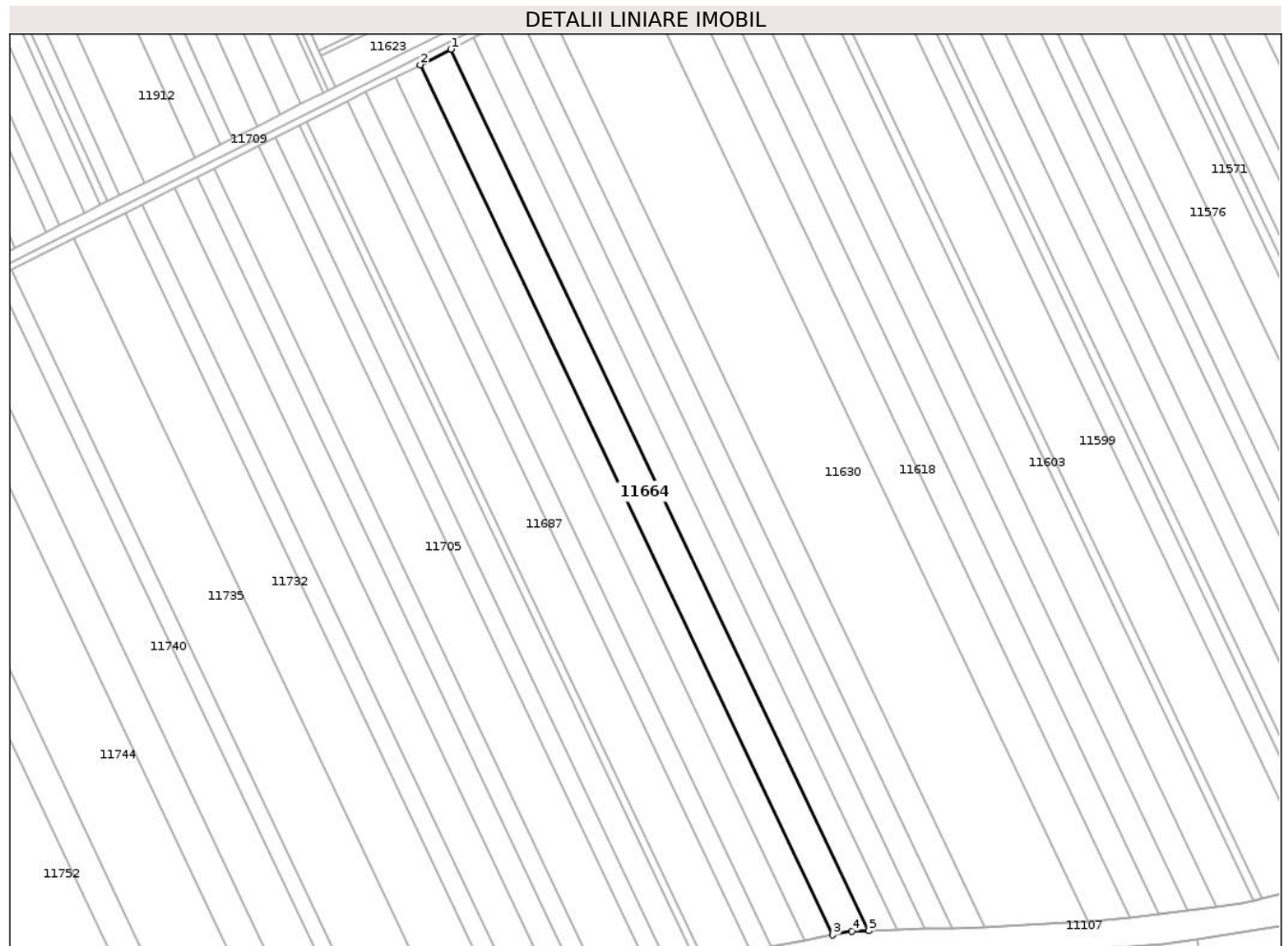
Inscrieri privind dezmembramintele dreptului de proprietate, drepturi reale de garanție și sarcini	Referințe
NU SUNT	

Anexa Nr. 1 La Partea I

Teren

Nr cadastral	Suprafața (mp)*	Observații / Referințe
	9.200	

* Suprafața este determinată în planul de proiecție Stereo 70.



Date referitoare la teren

Crt	Categorie folosință	Intra vilan	Suprafața (mp)	Tarla	Parcelă	Nr. topo	Observații / Referințe
1	arabil	NU	9.200	853/5/1	36	-	

Lungime Segmente

1) Valorile lungimilor segmentelor sunt obținute din proiecție în plan.

Punct început	X / Y	Punct sfârșit	X / Y	Lungime segment (** (m)
1	716.001,96 353.122,356	2	715.985,781 353.114,23	18.105
2	715.985,781 353.114,23	3	716.202,535 352.657,68	505.391
3	716.202,535 352.657,68	4	716.212,606 352.659,609	10.254
4	716.212,606 352.659,609	5	716.221,527 352.659,881	8.925
5	716.221,527 352.659,881	1	716.001,96 353.122,356	511.95

**** Lungimile segmentelor sunt determinate în planul de proiecție Stereo 70 și sunt rotunjite la 1 milimetru.**

***** Distanța dintre puncte este formată din segmente cumulate ce sunt mai mici decât valoarea 1 milimetru.**

**DATE DESPRE IMOBILUL NR. 11665**

Oficiul de Cadastru și Publicitate Imobiliară IALOMIȚA
Biroul de Cadastru și Publicitate Imobiliară Slobozia

A. Partea I. Descrierea imobilului

TEREN Extravilan

Adresa: Jud. Ialomita

Nr. Crt	Nr cadastral Nr. topografic	Suprafața* (mp)	Observații / Referințe
A1		6.200	Sector cadastral:15 Teren neimprejmuit;

B. Partea II. Proprietari și acte

Inscrieri privitoare la dreptul de proprietate și alte drepturi reale	Referințe
/	
Act Administrativ nr. 085816, din 06/03/2002 emis de CJSDPAT IALOMIȚA;	
B1	A1
Intabulare, drept de PROPRIETATE, Legea 18/1991, dobandit prin Constituire, cota actuala 1/1, cota initiala 1/1 1) MITRACHE T PAUL	

C. Partea III. SARCINI .

Inscrieri privind dezmembramintele dreptului de proprietate, drepturi reale de garanție și sarcini	Referințe
NU SUNT	


Anexa Nr. 1 La Partea I

Teren

Nr cadastral	Suprafața (mp)*	Observații / Referințe
	6.200	

* Suprafața este determinată în planul de proiecție Stereo 70.

DETALII LINIARE IMOBIL



Date referitoare la teren

Crt	Categorie folosință	Intra vilan	Suprafața (mp)	Tarla	Parcelă	Nr. topo	Observații / Referințe
1	arabil	NU	6.200	827/5	32	-	

Lungime Segmente

1) Valorile lungimilor segmentelor sunt obținute din proiecție în plan.

Punct început	X / Y	Punct sfârșit	X / Y	Lungime segment (** (m)
1	715.828,357 353.352,685	2	715.832,636 353.343,203	10.403
2	715.832,636 353.343,203	3	716.369,29 353.603,502	596.45
3	716.369,29 353.603,502	4	716.364,607 353.612,788	10.4
4	716.364,607 353.612,788	1	715.828,357 353.352,685	596.001

** Lungimile segmentelor sunt determinate în planul de proiecție Stereo 70 și sunt rotunjite la 1 milimetru.

***** Distanţa dintre puncte este formată din segmente cumulate ce sunt mai mici decât valoarea 1 milimetru.**

**DATE DESPRE IMOBILUL NR. 11666**

Oficiul de Cadastru și Publicitate Imobiliară IALOMIȚA
Biroul de Cadastru și Publicitate Imobiliară Slobozia

A. Partea I. Descrierea imobilului

TEREN Extravilan

Adresa: Jud. Ialomita

Nr. Crt	Nr cadastral Nr. topografic	Suprafața* (mp)	Observații / Referințe
A1		5.000	Sector cadastral:15 Teren neimprejmuit;

B. Partea II. Proprietari și acte

Inscrieri privitoare la dreptul de proprietate și alte drepturi reale	Referințe
/	
Act Administrativ nr. 085536, din 12/06/2001 emis de CJSDPAT IALOMIȚA;	
B1	A1
Intabulare, drept de PROPRIETATE, Legea 18/1991, dobandit prin Constituire, cota actuala 1/1, cota initiala 1/1	
1) PETROAICA R ION	

C. Partea III. SARCINI .

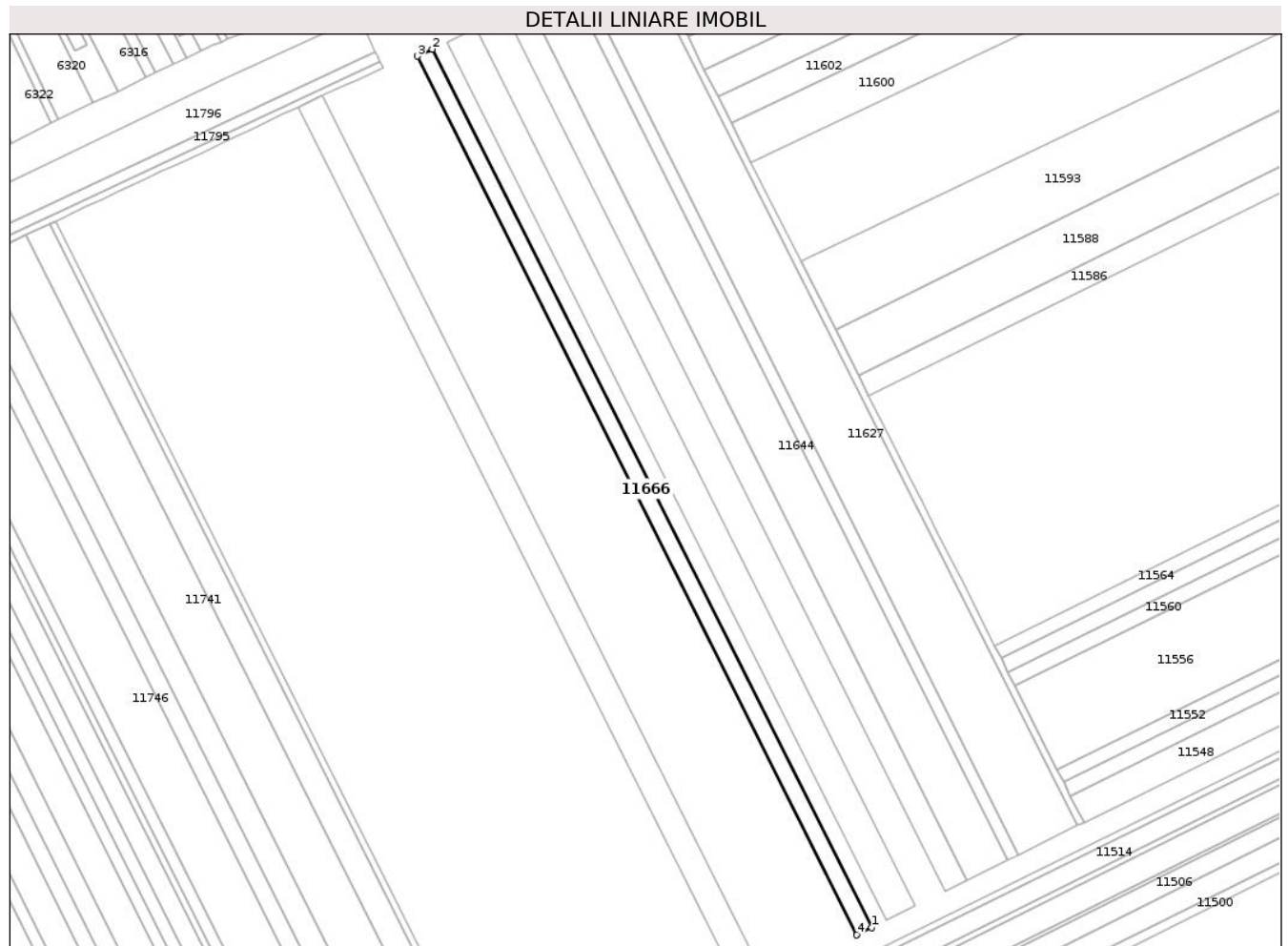
Inscrieri privind dezmembramintele dreptului de proprietate, drepturi reale de garanție și sarcini	Referințe
NU SUNT	

Anexa Nr. 1 La Partea I

Teren

Nr cadastral	Suprafața (mp)*	Observații / Referințe
	5.000	

* Suprafața este determinată în planul de proiecție Stereo 70.



Date referitoare la teren

Crt	Categorie folosință	Intra vilan	Suprafața (mp)	Tarla	Parcelă	Nr. topo	Observații / Referințe
1	arabil	NU	5.000	795/3	1	-	

Lungime Segmente

1) Valorile lungimilor segmentelor sunt obținute din proiecție în plan.

Punct început	X / Y	Punct sfârșit	X / Y	Lungime segment (** (m)
1	716.220,818 353.964,636	2	715.976,069 354.453,405	546.623
2	715.976,069 354.453,405	3	715.967,791 354.449,51	9.149
3	715.967,791 354.449,51	4	716.212,621 353.960,58	546.804
4	716.212,621 353.960,58	1	716.220,818 353.964,636	9.146

** Lungimile segmentelor sunt determinate în planul de proiecție Stereo 70 și sunt rotunjite la 1 milimetru.

***** Distanţa dintre puncte este formată din segmente cumulate ce sunt mai mici decât valoarea 1 milimetru.**

**DATE DESPRE IMOBILUL NR. 11667**

Oficiul de Cadastru și Publicitate Imobiliară IALOMITA
Biroul de Cadastru și Publicitate Imobiliară Slobozia

A. Partea I. Descrierea imobilului

TEREN Extravilan

Adresa: Jud. Ialomita

Nr. Crt	Nr cadastral Nr. topografic	Suprafața* (mp)	Observații / Referințe
A1		13.876	Sector cadastral:15 Teren neimpregmuit;

B. Partea II. Proprietari și acte

Inscrieri privitoare la dreptul de proprietate și alte drepturi reale		Referințe
/		
Act Administrativ nr. 085.059, din 27/05/1999 emis de CJSDPAT IALOMIȚA;		
B1	Intabulare, drept de PROPRIETATE, Legea 18/1991, dobandit prin Reconstituire, cota actuala 1/1, cota initiala 1/1	A1
	1) BERBEC M BITA 2) NEDELCU M TUDOR 3) NEDELCU M VISAN 4) PREDA M ANETA 5) NEDELCU V NEDELEA	

C. Partea III. SARCINI .

Inscrieri privind dezmembramintele dreptului de proprietate, drepturi reale de garanție și sarcini	Referințe
NU SUNT	


Anexa Nr. 1 La Partea I

Teren

Nr cadastral	Suprafața (mp)*	Observații / Referințe
	13.876	

* Suprafața este determinată în planul de proiecție Stereo 70.

DETALII LINIARE IMOBIL



Date referitoare la teren

Crt	Categorie folosință	Intra vilan	Suprafața (mp)	Tarla	Parcelă	Nr. topo	Observații / Referințe
1	arabil	NU	13.876	827/5	31	-	

Lungime Segmente

1) Valorile lungimilor segmentelor sunt obținute din proiecție în plan.

Punct început	X / Y	Punct sfârșit	X / Y	Lungime segment (** (m)
1	715.818,767 353.373,931	2	715.828,357 353.352,685	23.31
2	715.828,357 353.352,685	3	716.364,607 353.612,788	596.001
3	716.364,607 353.612,788	4	716.354,114 353.633,596	23.304
4	716.354,114 353.633,596	1	715.818,767 353.373,931	594.998

** Lungimile segmentelor sunt determinate în planul de proiecție Stereo 70 și sunt rotunjite la 1 milimetru.

***** Distanţa dintre puncte este formată din segmente cumulate ce sunt mai mici decât valoarea 1 milimetru.**

**DATE DESPRE IMOBILUL NR. 11670**

Oficiul de Cadastru și Publicitate Imobiliară IALOMITA
Biroul de Cadastru și Publicitate Imobiliară Slobozia

A. Partea I. Descrierea imobilului

TEREN Extravilan

Adresa: Jud. Ialomita

Nr. Crt	Nr cadastral Nr. topografic	Suprafața* (mp)	Observații / Referințe
A1	25126	1.250	Sector cadastral:15 Teren neimprejmit;

B. Partea II. Proprietari și acte

Inscrieri privitoare la dreptul de proprietate și alte drepturi reale	Referințe
76494 / 19/08/2022	
Act Administrativ nr. 085085/55586, din 11/05/1999 emis de COMISIA JUDETEANA IALOMITA (hotarare judecatoreasca nr 680 din 22.03.2010, emis de JUDECATORIA FETESTI;act administrativ nr 4033 din 08.08.2022, emis de PRIMARIA MIHAIL KOGALNICEANU);	
B2	se noteaza din oficiu faptul ca imobilul de la A1 se afla sub incidenta art.3, alin(1) din legea 17/2014
129399 / 21/12/2022	
Act Notarial nr. 3607, din 20/12/2022 emis de ENESCU ANDREEA-RALUCA;	
B3	Intabulare, drept de PROPRIETATE, cumparare, dobandit prin Conventie, cota actuala 1/1, cota initiala 1/1
	1) PERREIN SANDA-LUMINITA, casatorita cu
	2) PERREIN ARNAUD NICOLAS ANDRE

C. Partea III. SARCINI .

Inscrieri privind dezmembramintele dreptului de proprietate, drepturi reale de garanție și sarcini	Referințe
NU SUNT	


Anexa Nr. 1 La Partea I

Teren

Nr cadastral	Suprafața (mp)*	Observații / Referințe
25126	1.250	

* Suprafața este determinată în planul de proiecție Stereo 70.

DETALII LINIARE IMOBIL



Date referitoare la teren

Crt	Categorie folosință	Intra vilan	Suprafața (mp)	Tarla	Parcelă	Nr. topo	Observații / Referințe
1	arabil	NU	1.250	827/5	30/2	-	LOT 1

Lungime Segmente

1) Valorile lungimilor segmentelor sunt obținute din proiecție în plan.

Punct început	X / Y	Punct sfârșit	X / Y	Lungime segment (** (m)
1	716.353,168 353.635,473	2	715.817,902 353.375,847	594.908
2	715.817,902 353.375,847	3	715.818,767 353.373,931	2.102
3	715.818,767 353.373,931	4	716.354,114 353.633,596	594.998
4	716.354,114 353.633,596	1	716.353,168 353.635,473	2.102

** Lungimile segmentelor sunt determinate în planul de proiecție Stereo 70 și sunt rotunjite la 1 milimetru.

***** Distanţa dintre puncte este formată din segmente cumulate ce sunt mai mici decât valoarea 1 milimetru.**

**DATE DESPRE IMOBILUL NR. 11672**

Oficiul de Cadastru și Publicitate Imobiliară IALOMIȚA
Biroul de Cadastru și Publicitate Imobiliară Slobozia

A. Partea I. Descrierea imobilului

TEREN Extravilan

Adresa: Jud. Ialomita

Nr. Crt	Nr cadastral Nr. topografic	Suprafața* (mp)	Observații / Referințe
A1		7.400	Sector cadastral:15 Teren neimprejmuit;

B. Partea II. Proprietari și acte

Inscrieri privitoare la dreptul de proprietate și alte drepturi reale	Referințe
/	
Act Administrativ nr. 085547, din 13/06/2001 emis de CJSDPAT IALOMIȚA;	
B1	A1
Intabulare, drept de PROPRIETATE, Legea 18/1991, dobandit prin Constituire, cota actuala 1/1, cota initiala 1/1	
1) FLOROIU T ROZA	

C. Partea III. SARCINI .

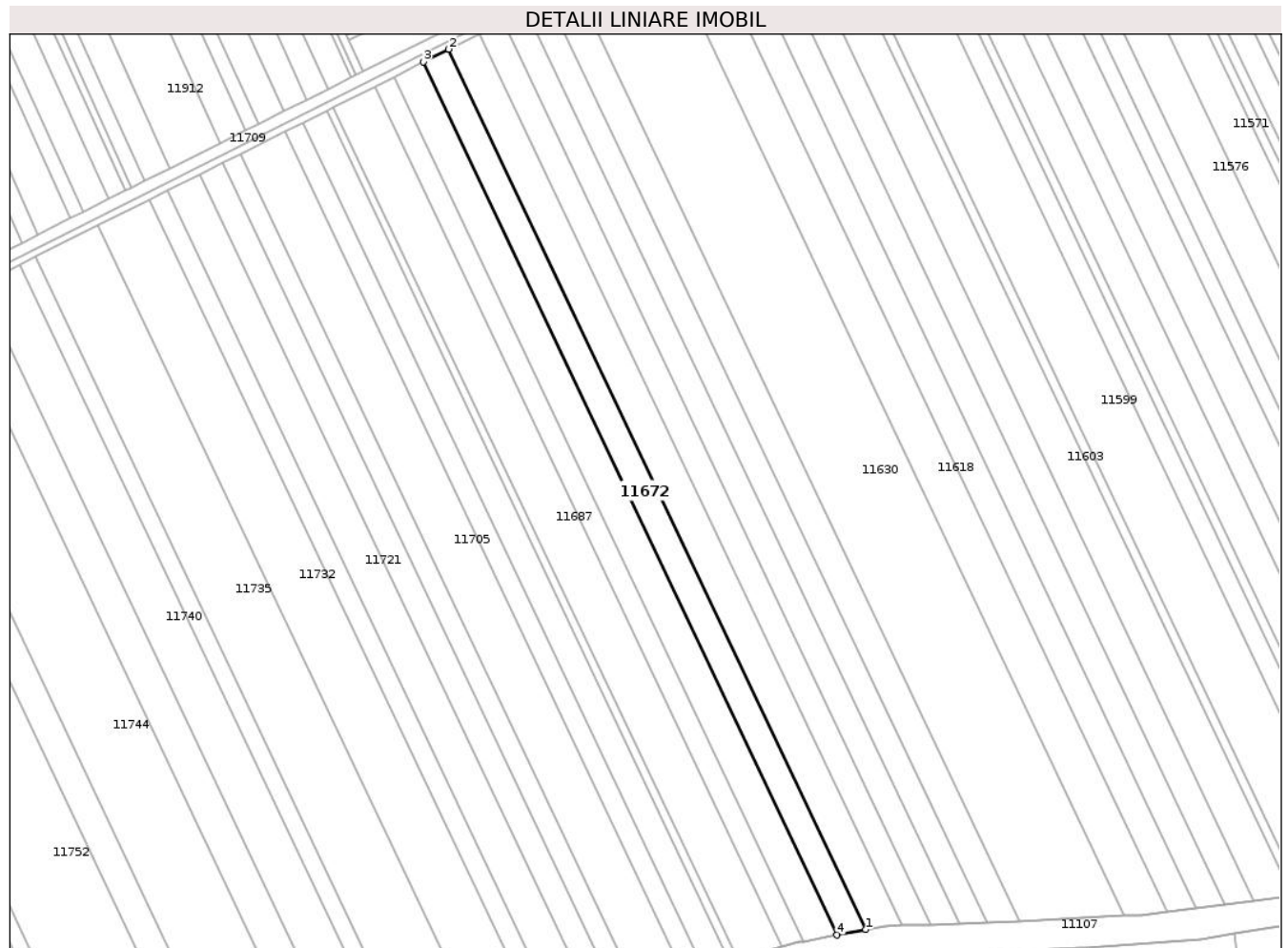
Inscrieri privind dezmembramintele dreptului de proprietate, drepturi reale de garanție și sarcini	Referințe
NU SUNT	

Anexa Nr. 1 La Partea I

Teren

Nr cadastral	Suprafața (mp)*	Observații / Referințe
	7.400	

* Suprafața este determinată în planul de proiecție Stereo 70.



Date referitoare la teren

Crt	Categorie folosință	Intra vilan	Suprafața (mp)	Tarla	Parcelă	Nr. topo	Observații / Referințe
1	arabil	NU	7.400	853/5/1	37	-	

Lungime Segmente

1) Valorile lungimilor segmentelor sunt obținute din proiecție în plan.

Punct început	X / Y	Punct sfârșit	X / Y	Lungime segment (** (m)
1	716.202,535 352.657,68	2	715.985,781 353.114,23	505.391
2	715.985,781 353.114,23	3	715.972,639 353.107,63	14.706
3	715.972,639 353.107,63	4	716.187,617 352.654,821	501.25
4	716.187,617 352.654,821	1	716.202,535 352.657,68	15.189

** Lungimile segmentelor sunt determinate în planul de proiecție Stereo 70 și sunt rotunjite la 1 milimetru.

***** Distanţa dintre puncte este formată din segmente cumulate ce sunt mai mici decât valoarea 1 milimetru.**

**DATE DESPRE IMOBILUL NR. 11673**

Oficiul de Cadastru și Publicitate Imobiliară IALOMIȚA
Biroul de Cadastru și Publicitate Imobiliară Slobozia

A. Partea I. Descrierea imobilului

TEREN Extravilan

Adresa: Jud. Ialomita

Nr. Crt	Nr cadastral Nr. topografic	Suprafața* (mp)	Observații / Referințe
A1		9.450	Sector cadastral:15 Teren neimprejmuit;

B. Partea II. Proprietari și acte

Inscrieri privitoare la dreptul de proprietate și alte drepturi reale		Referințe
/		
Act Administrativ nr. 085.085, din 11/06/1999 emis de CJSDPAT IALOMIȚA;		
B1	Intabulare, drept de PROPRIETATE, Legea 18/1991, dobandit prin Reconstituire, cota actuala 1/1, cota initiala 1/1 1) NEDELCU N AUREL	A1

C. Partea III. SARCINI .

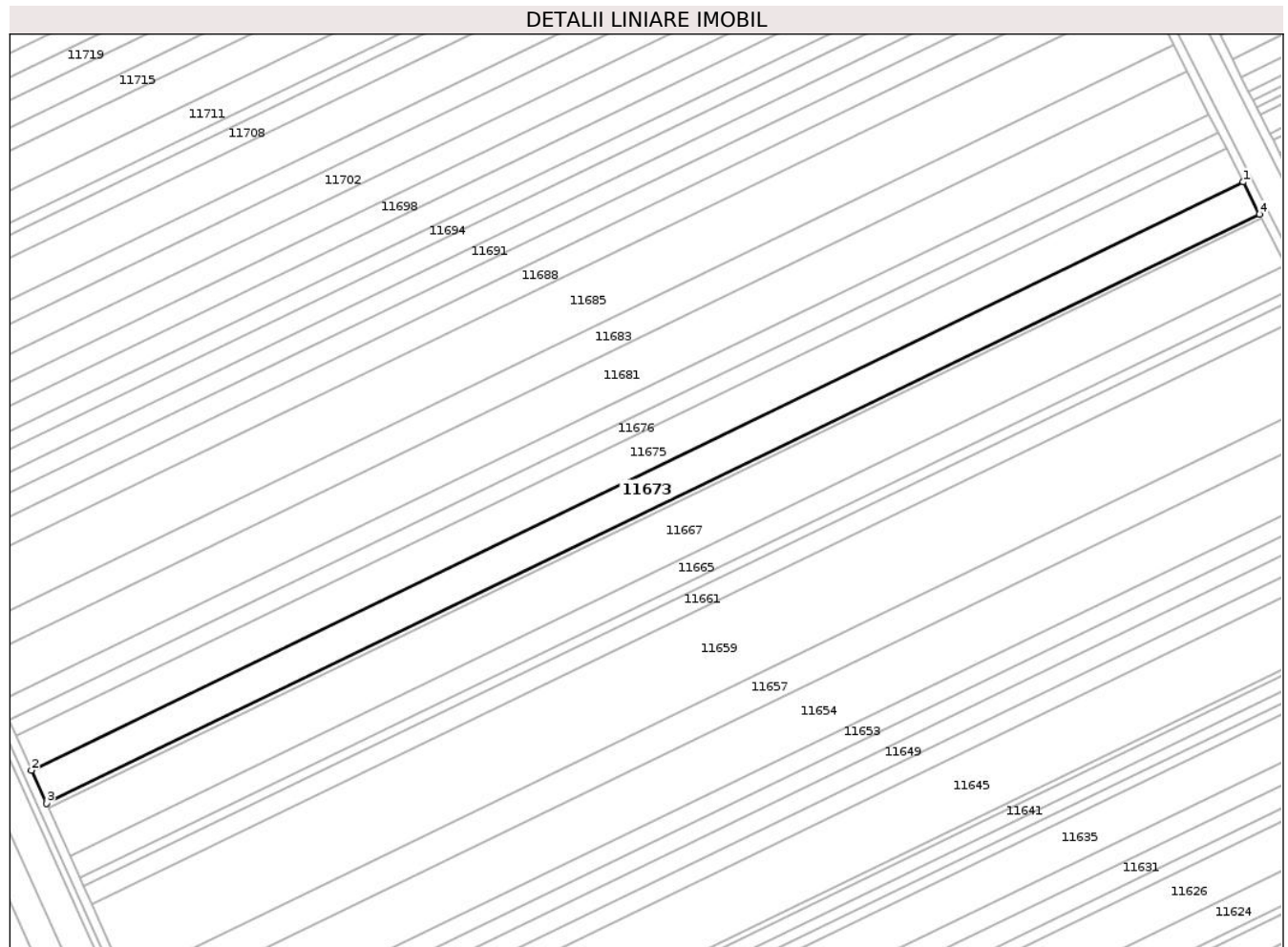
Inscrieri privind dezmembramintele dreptului de proprietate, drepturi reale de garanție și sarcini	Referințe
NU SUNT	

Anexa Nr. 1 La Partea I

Teren

Nr cadastral	Suprafața (mp)*	Observații / Referințe
	9.450	

* Suprafața este determinată în planul de proiecție Stereo 70.



Date referitoare la teren

Crt	Categorie folosință	Intra vilan	Suprafața (mp)	Tarla	Parcelă	Nr. topo	Observații / Referințe
1	arabil	NU	9.450	827/5	30/1	-	LOT 2; Restul de suprafata se regaseste le ID 9262

Lungime Segmente

1) Valorile lungimilor segmentelor sunt obținute din proiecție în plan.

Punct început	X / Y	Punct sfârșit	X / Y	Lungime segment (** (m)
1	716.346,01 353.649,666	2	715.811,361 353.390,339	594.222
2	715.811,361 353.390,339	3	715.817,902 353.375,847	15.9
3	715.817,902 353.375,847	4	716.353,168 353.635,473	594.908
4	716.353,168 353.635,473	1	716.346,01 353.649,666	15.896

**** Lungimile segmentelor sunt determinate în planul de proiecție Stereo 70 și sunt rotunjite la 1 milimetru.**

***** Distanța dintre puncte este formată din segmente cumulate ce sunt mai mici decât valoarea 1 milimetru.**

**DATE DESPRE IMOBILUL NR. 11675**

Oficiul de Cadastru și Publicitate Imobiliară IALOMITA
Biroul de Cadastru și Publicitate Imobiliară Slobozia

A. Partea I. Descrierea imobilului

TEREN Extravilan

Adresa: Jud. Ialomita

Nr. Crt	Nr cadastral Nr. topografic	Suprafața* (mp)	Observații / Referințe
A1		9.800	Sector cadastral:15 Teren neimprejmuit;

B. Partea II. Proprietari și acte

Inscrieri privitoare la dreptul de proprietate și alte drepturi reale		Referințe
/		
Act Administrativ nr. 084703, din 15/07/1998 emis de CJSDPAT IALOMIȚA;		
B1	Intabulare, drept de PROPRIETATE, Legea 18/1991, dobandit prin Reconstituire, cota actuala 1/1, cota initiala 1/1 1) ANGHEL I GHEORGHE 2) GRIGORE I VOICA	A1

C. Partea III. SARCINI .

Inscrieri privind dezmembramintele dreptului de proprietate, drepturi reale de garanție și sarcini	Referințe
NU SUNT	


Anexa Nr. 1 La Partea I

Teren

Nr cadastral	Suprafața (mp)*	Observații / Referințe
	9.800	

* Suprafața este determinată în planul de proiecție Stereo 70.

DETALII LINIARE IMOBIL



Date referitoare la teren

Crt	Categorie folosință	Intra vilan	Suprafața (mp)	Tarla	Parcelă	Nr. topo	Observații / Referințe
1	arabil	NU	9.800	827/5	29	-	

Lungime Segmente

1) Valorile lungimilor segmentelor sunt obținute din proiecție în plan.

Punct început	X / Y	Punct sfârșit	X / Y	Lungime segment (** (m)
1	716.338,579 353.664,402	2	715.804,57 353.405,386	593.511
2	715.804,57 353.405,386	3	715.811,361 353.390,339	16.508
3	715.811,361 353.390,339	4	716.346,01 353.649,666	594.222
4	716.346,01 353.649,666	1	716.338,579 353.664,402	16.504

** Lungimile segmentelor sunt determinate în planul de proiecție Stereo 70 și sunt rotunjite la 1 milimetru.

***** Distanţa dintre puncte este formată din segmente cumulate ce sunt mai mici decât valoarea 1 milimetru.**

**DATE DESPRE IMOBILUL NR. 11676**

Oficiul de Cadastru și Publicitate Imobiliară IALOMITA
Biroul de Cadastru și Publicitate Imobiliară Slobozia

A. Partea I. Descrierea imobilului

TEREN Extravilan

Nr. CF vechi:680

Nr. cadastral vechi:1033

Adresa: Jud. Ialomita

Nr. Crt	Nr cadastral Nr. topografic	Suprafața* (mp)	Observații / Referințe
A1	20776	4.541	Sector cadastral:15 Teren neimprejmuit;

B. Partea II. Proprietari și acte

Inscrieri privitoare la dreptul de proprietate și alte drepturi reale	Referințe
146715 / 05/11/2024	
Hotarare Judecatoreasca nr. 1777, din 21/11/2007 emis de JUDECATORIA FETESTI;	
B2	Intabulare, drept de PROPRIETATE, dobandit prin Hotarare Judecatoreasca, cota actuala 1/1, cota initiala 1/1
	1) STROIE GHEORGHIA

C. Partea III. SARCINI .

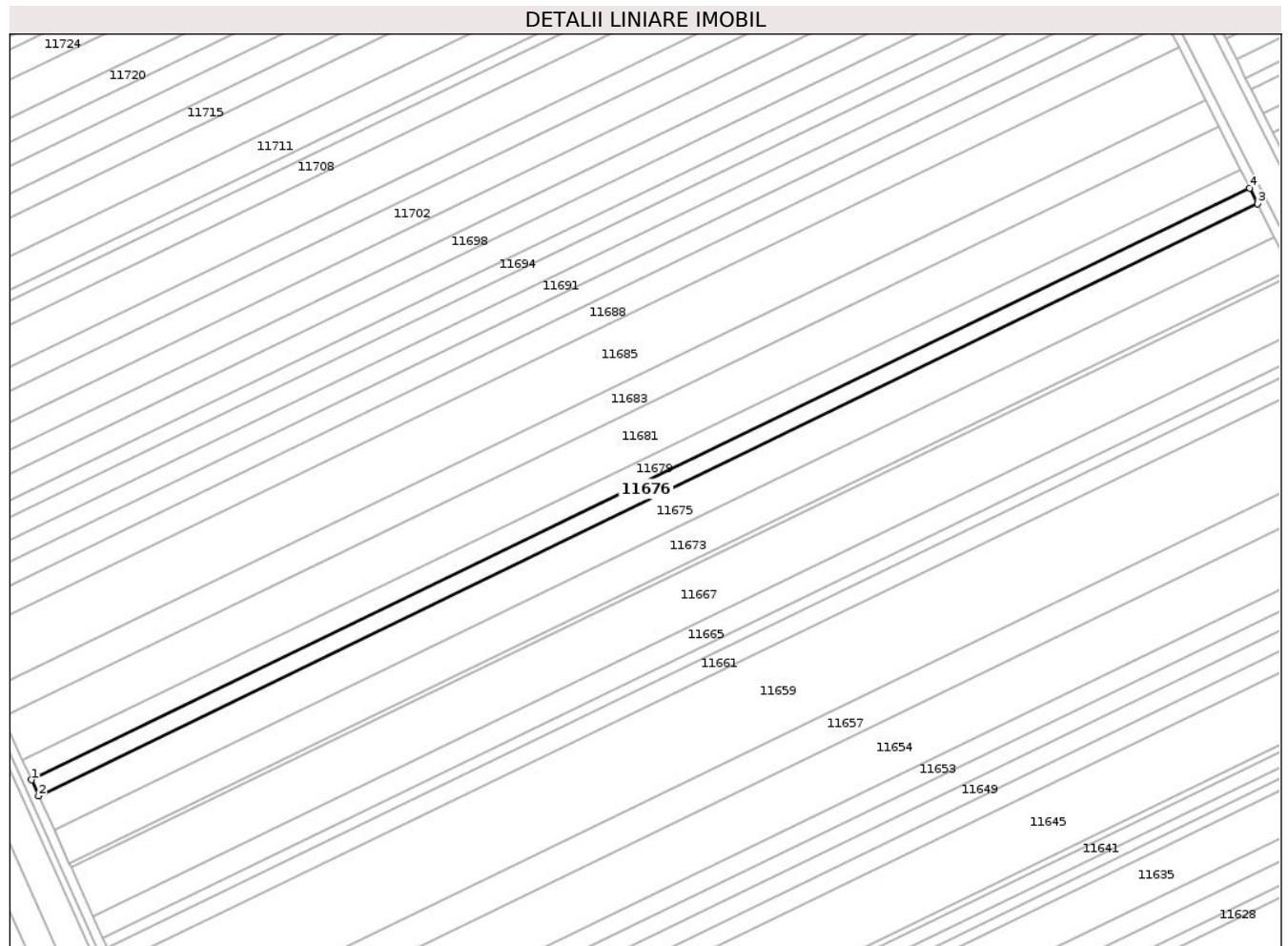
Inscrieri privind dezmembramintele dreptului de proprietate, drepturi reale de garanție și sarcini	Referințe
NU SUNT	

Anexa Nr. 1 La Partea I

Teren

Nr cadastral	Suprafața (mp)*	Observații / Referințe
20776	4.541	

* Suprafața este determinată în planul de proiecție Stereo 70.



Date referitoare la teren

Crt	Categorie folosință	Intra vilan	Suprafața (mp)	Tarla	Parcelă	Nr. topo	Observații / Referințe
1	arabil	NU	4.541	827/5	28	-	

Lungime Segmente

1) Valorile lungimilor segmentelor sunt obținute din proiecție în plan.

Punct început	X / Y	Punct sfârșit	X / Y	Lungime segment (** (m)
1	715.801,42 353.412,364	2	715.804,57 353.405,386	7.656
2	715.804,57 353.405,386	3	716.338,579 353.664,402	593.511
3	716.338,579 353.664,402	4	716.335,132 353.671,236	7.654
4	716.335,132 353.671,236	1	715.801,42 353.412,364	593.181

** Lungimile segmentelor sunt determinate în planul de proiecție Stereo 70 și sunt rotunjite la 1 milimetru.

***** Distanţa dintre puncte este formată din segmente cumulate ce sunt mai mici decât valoarea 1 milimetru.**

**DATE DESPRE IMOBILUL NR. 11677**

Oficiul de Cadastru și Publicitate Imobiliară IALOMITA
Biroul de Cadastru și Publicitate Imobiliară Slobozia

A. Partea I. Descrierea imobilului

TEREN Extravilan

Adresa: Jud. Ialomita

Nr. Crt	Nr cadastral Nr. topografic	Suprafața* (mp)	Observații / Referințe
A1		8.535	Sector cadastral:15 Teren neimprejmit;

B. Partea II. Proprietari și acte

Inscrieri privitoare la dreptul de proprietate și alte drepturi reale	Referințe
/	
Act Administrativ nr. 86074, din 30/08/2005 emis de CJSDPAT IALOMIȚA;	
B1	A1
Intabulare, drept de PROPRIETATE, Legea 18/1991, dobandit prin Reconstituire, cota actuala 1/1, cota initiala 1/1	
1) DAVID T MARCEL	
2) DAVID T CONSTANTIN	
3) DAVID T ALEXANDRU	
4) DAVID R STEFANA	

C. Partea III. SARCINI .

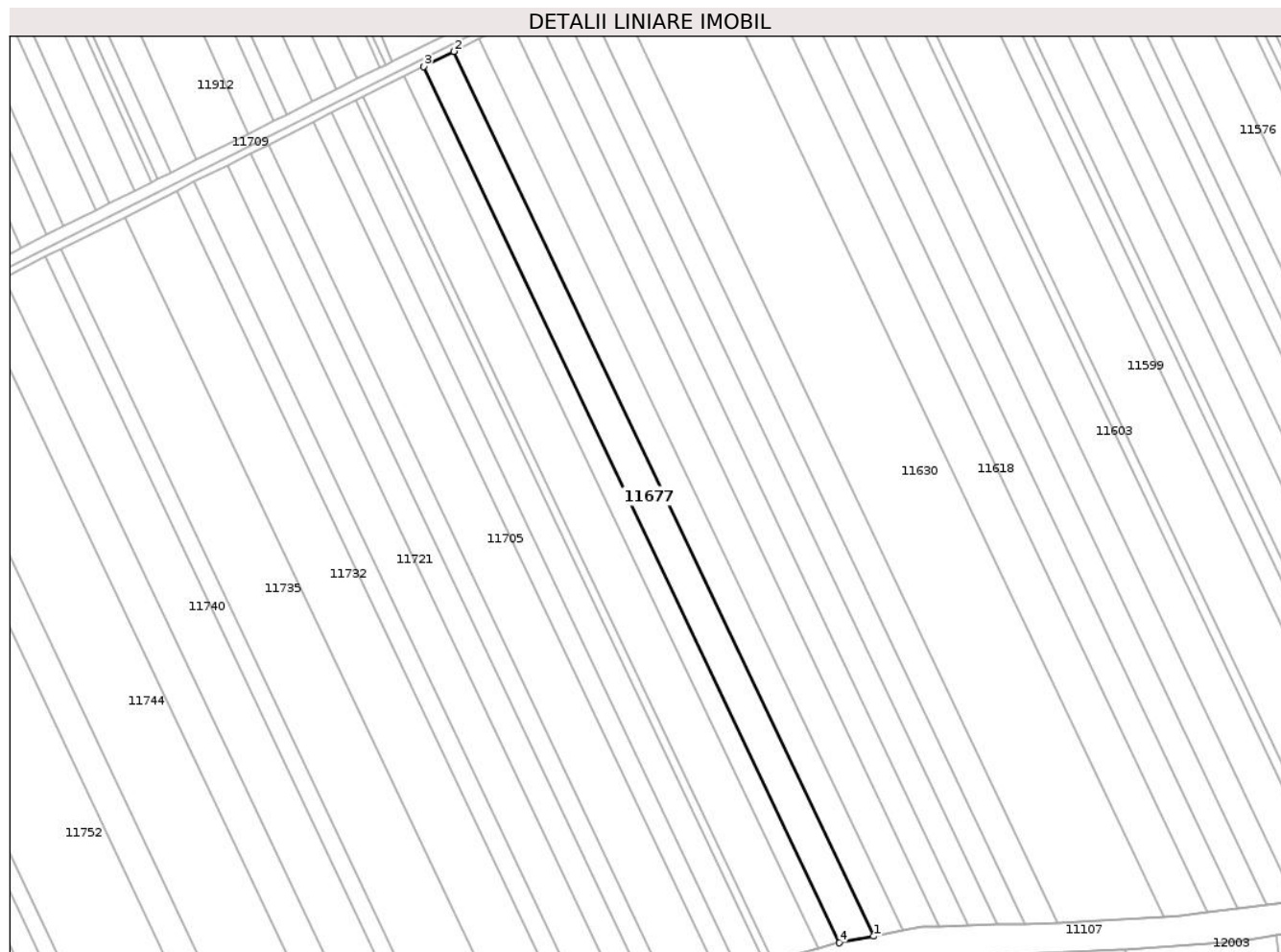
Inscrieri privind dezmembramintele dreptului de proprietate, drepturi reale de garanție și sarcini	Referințe
NU SUNT	

Anexa Nr. 1 La Partea I

Teren

Nr cadastral	Suprafața (mp)*	Observații / Referințe
	8.535	

* Suprafața este determinată în planul de proiecție Stereo 70.



Date referitoare la teren

Crt	Categorie folosință	Intravilan	Suprafața (mp)	Tarla	Parcelă	Nr. topo	Observații / Referințe
1	arabil	NU	8.535	853/5/1	38	-	

Lungime Segmente

1) Valorile lungimilor segmentelor sunt obținute din proiecție în plan.

Punct început	X / Y	Punct sfârșit	X / Y	Lungime segment (** (m)
1	716.187,617 352.654,821	2	715.972,639 353.107,63	501.25
2	715.972,639 353.107,63	3	715.957,346 353.099,948	17.114
3	715.957,346 353.099,948	4	716.170,256 352.651,495	496.428
4	716.170,256 352.651,495	1	716.187,617 352.654,821	17.677

** Lungimile segmentelor sunt determinate în planul de proiecție Stereo 70 și sunt rotunjite la 1 milimetru.

***** Distanţa dintre puncte este formată din segmente cumulate ce sunt mai mici decât valoarea 1 milimetru.**

**DATE DESPRE IMOBILUL NR. 11679**

Oficiul de Cadastru și Publicitate Imobiliară IALOMITA
Biroul de Cadastru și Publicitate Imobiliară Slobozia

A. Partea I. Descrierea imobilului

TEREN Extravilan

Adresa: Jud. Ialomita

Nr. Crt	Nr cadastral Nr. topografic	Suprafața* (mp)	Observații / Referințe
A1	21033	5.500	Sector cadastral:15 Teren neimprejmit;

B. Partea II. Proprietari și acte

Inscrieri privitoare la dreptul de proprietate și alte drepturi reale		Referințe
19603 / 25/03/2014		
Act Notarial nr. 810, din 20/03/2014 emis de STUPARU ION;		
B3	Intabulare, drept de PROPRIETATE, cumparare, dobandit prin Conventie, cota actuala 1/1, cota initiala 1/1 1) TAUTEANU COSTEL, necasatorit	A1
69325 / 18/08/2015		
Act Normativ nr. 17, din 07/03/2014 emis de PARLAMENTUL ROMANIEI;		
B4	Imobil aflat sub incidenta art.3 alin.(1) din Legea 17/2014	A1

C. Partea III. SARCINI .


Inscrieri privind dezmembramintele dreptului de proprietate, drepturi reale de garanție și sarcini	Referințe
NU SUNT	

Anexa Nr. 1 La Partea I

Teren

Nr cadastral	Suprafața (mp)*	Observații / Referințe
21033	5.500	

* Suprafața este determinată în planul de proiecție Stereo 70.



Date referitoare la teren

Crt	Categorie folosință	Intra vilan	Suprafața (mp)	Tarla	Parcelă	Nr. topo	Observații / Referințe
1	arabil	NU	5.500	827/5	27	-	

Lungime Segmente

1) Valorile lungimilor segmentelor sunt obținute din proiecție în plan.

Punct început	X / Y	Punct sfârșit	X / Y	Lungime segment (** (m)
1	715.797,603 353.420,821	2	715.801,42 353.412,364	9.278
2	715.801,42 353.412,364	3	716.335,132 353.671,236	593.181
3	716.335,132 353.671,236	4	716.330,956 353.679,519	9.276
4	716.330,956 353.679,519	1	715.797,603 353.420,821	592.782

** Lungimile segmentelor sunt determinate în planul de proiecție Stereo 70 și sunt rotunjite la 1 milimetru.

***** Distanţa dintre puncte este formată din segmente cumulate ce sunt mai mici decât valoarea 1 milimetru.**

**DATE DESPRE IMOBILUL NR. 11680**

Oficiul de Cadastru și Publicitate Imobiliară IALOMITA
Biroul de Cadastru și Publicitate Imobiliară Slobozia

A. Partea I. Descrierea imobilului

TEREN Extravilan

Adresa: Jud. Ialomita

Nr. Crt	Nr cadastral Nr. topografic	Suprafața* (mp)	Observații / Referințe
A1		7.989	Sector cadastral:15 Teren neimprejmit;

B. Partea II. Proprietari și acte

Inscrieri privitoare la dreptul de proprietate și alte drepturi reale	Referințe
/	
Act Administrativ nr. 085303, din 05/03/2001 emis de CJSDPAT IALOMIȚA;	
B1	A1
Intabulare, drept de PROPRIETATE, Legea 18/1991, dobandit prin Reconstituire, cota actuala 1/1, cota initiala 1/1	
1) COCIAȘ I ANETA	
2) MUNTEANU I ELENA	
3) ROȘU I MARIA	

C. Partea III. SARCINI .

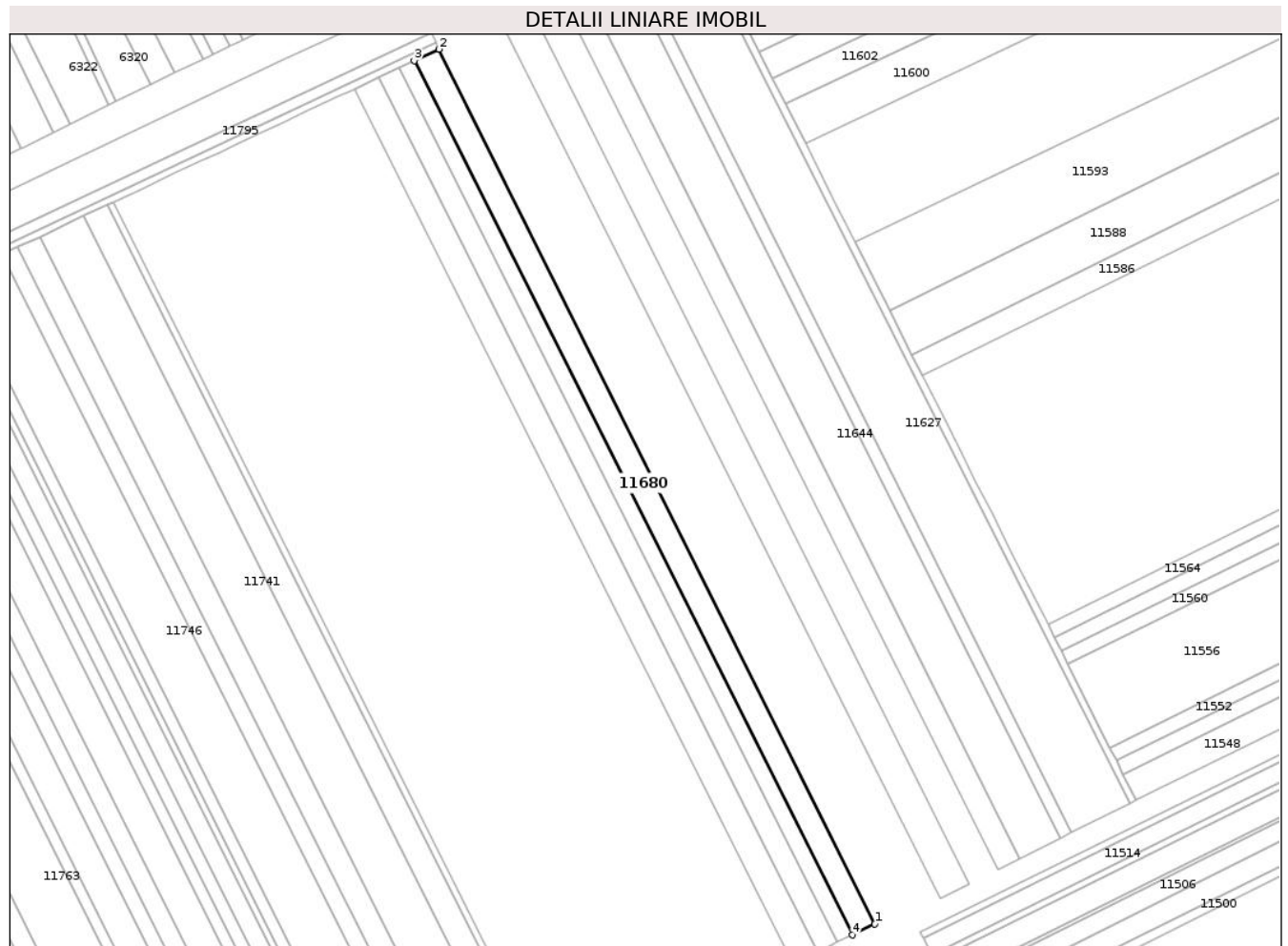
Inscrieri privind dezmembramintele dreptului de proprietate, drepturi reale de garanție și sarcini	Referințe
NU SUNT	

Anexa Nr. 1 La Partea I

Teren

Nr cadastral	Suprafața (mp)*	Observații / Referințe
	7.989	

* Suprafața este determinată în planul de proiecție Stereo 70.



Date referitoare la teren

Crt	Categorie folosință	Intra vilan	Suprafața (mp)	Tarla	Parcelă	Nr. topo	Observații / Referințe
1	arabil	NU	7.989	827/1	1	-	

Lungime Segmente

1) Valorile lungimilor segmentelor sunt obținute din proiecție în plan.

Punct început	X / Y	Punct sfârșit	X / Y	Lungime segment (** (m)
1	716.192,544 353.954,11	2	715.948,555 354.443,142	546.519
2	715.948,555 354.443,142	3	715.934,749 354.436,672	15.247
3	715.934,749 354.436,672	4	716.179,977 353.947,968	546.78
4	716.179,977 353.947,968	1	716.192,544 353.954,11	13.988

** Lungimile segmentelor sunt determinate în planul de proiecție Stereo 70 și sunt rotunjite la 1 milimetru.

***** Distanţa dintre puncte este formată din segmente cumulate ce sunt mai mici decât valoarea 1 milimetru.**

**DATE DESPRE IMOBILUL NR. 11681**

Oficiul de Cadastru și Publicitate Imobiliară IALOMITA
Biroul de Cadastru și Publicitate Imobiliară Slobozia

A. Partea I. Descrierea imobilului

TEREN Extravilan

Adresa: Jud. Ialomita

Nr. Crt	Nr cadastral Nr. topografic	Suprafața* (mp)	Observații / Referințe
A1		12.500	Sector cadastral:15 Teren neimprejmit;

B. Partea II. Proprietari și acte

Inscrieri privitoare la dreptul de proprietate și alte drepturi reale		Referințe
/		
Act Administrativ nr. 085386, din 26/04/2001 emis de CJSDPAT IALOMIȚA;		
B1	Intabulare, drept de PROPRIETATE, Legea 18/1991, dobandit prin Reconstituire, cota actuala 1/1, cota initiala 1/1	A1
	1) IVASCU M MARIA 2) PUIA M CONSTANTINA 3) PAUN M MARIA	

C. Partea III. SARCINI .

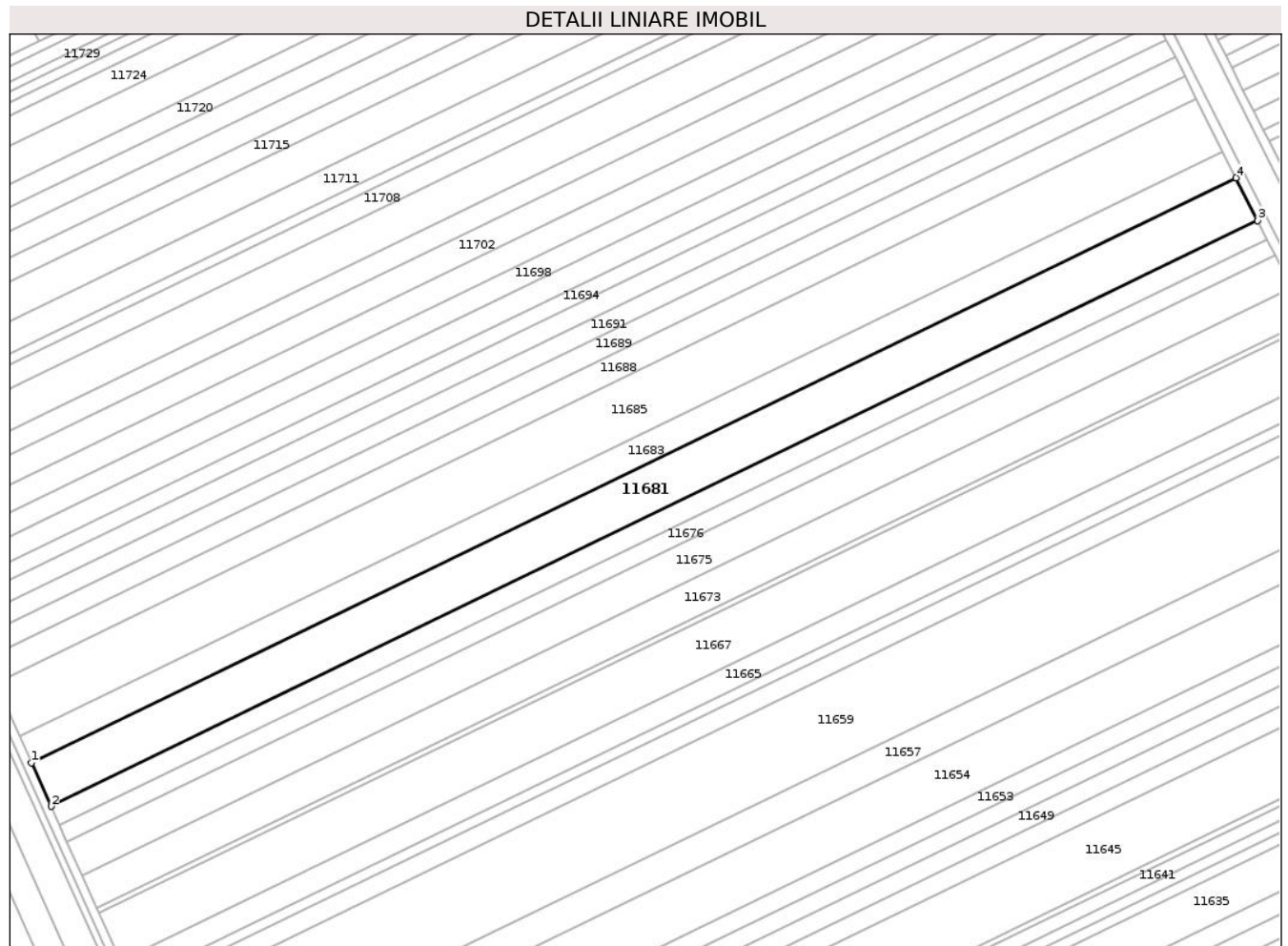
Inscrieri privind dezmembramintele dreptului de proprietate, drepturi reale de garanție și sarcini	Referințe
NU SUNT	

Anexa Nr. 1 La Partea I

Teren

Nr cadastral	Suprafața (mp)*	Observații / Referințe
	12.500	

* Suprafața este determinată în planul de proiecție Stereo 70.



Date referitoare la teren

Crt	Categorie folosință	Intravilan	Suprafața (mp)	Tarla	Parcelă	Nr. topo	Observații / Referințe
1	arabil	NU	12.500	827/5	26	-	

Lungime Segmente

1) Valorile lungimilor segmentelor sunt obținute din proiecție în plan.

Punct început	X / Y	Punct sfârșit	X / Y	Lungime segment (** (m)
1	715.788,918 353.440,063	2	715.797,603 353.420,821	21.111
2	715.797,603 353.420,821	3	716.330,956 353.679,519	592.782
3	716.330,956 353.679,519	4	716.321,452 353.698,364	21.106
4	716.321,452 353.698,364	1	715.788,918 353.440,063	591.871

** Lungimile segmentelor sunt determinate în planul de proiecție Stereo 70 și sunt rotunjite la 1 milimetru.

***** Distanţa dintre puncte este formată din segmente cumulate ce sunt mai mici decât valoarea 1 milimetru.**

**DATE DESPRE IMOBILUL NR. 11682**

Oficiul de Cadastru și Publicitate Imobiliară IALOMITA
Biroul de Cadastru și Publicitate Imobiliară Slobozia

A. Partea I. Descrierea imobilului

TEREN Extravilan

Adresa: Jud. Ialomita

Nr. Crt	Nr cadastral Nr. topografic	Suprafața* (mp)	Observații / Referințe
A1		5.500	Sector cadastral:15 Teren neimprejmuit;

B. Partea II. Proprietari și acte

Inscrieri privitoare la dreptul de proprietate și alte drepturi reale	Referințe
/	
Act Administrativ nr. 085.054, din 20/05/1999 emis de CJSDPAT IALOMIȚA;	
B1	A1
Intabulare, drept de PROPRIETATE, Legea 18/1991, dobandit prin Reconstituire, cota actuala 1/1, cota initiala 1/1	
1) DINCA ST COSTEA	
2) MILEA ST ENACHE	
3) MILEA ST PETRE	
4) MILEA ST ANGHEL	

C. Partea III. SARCINI .

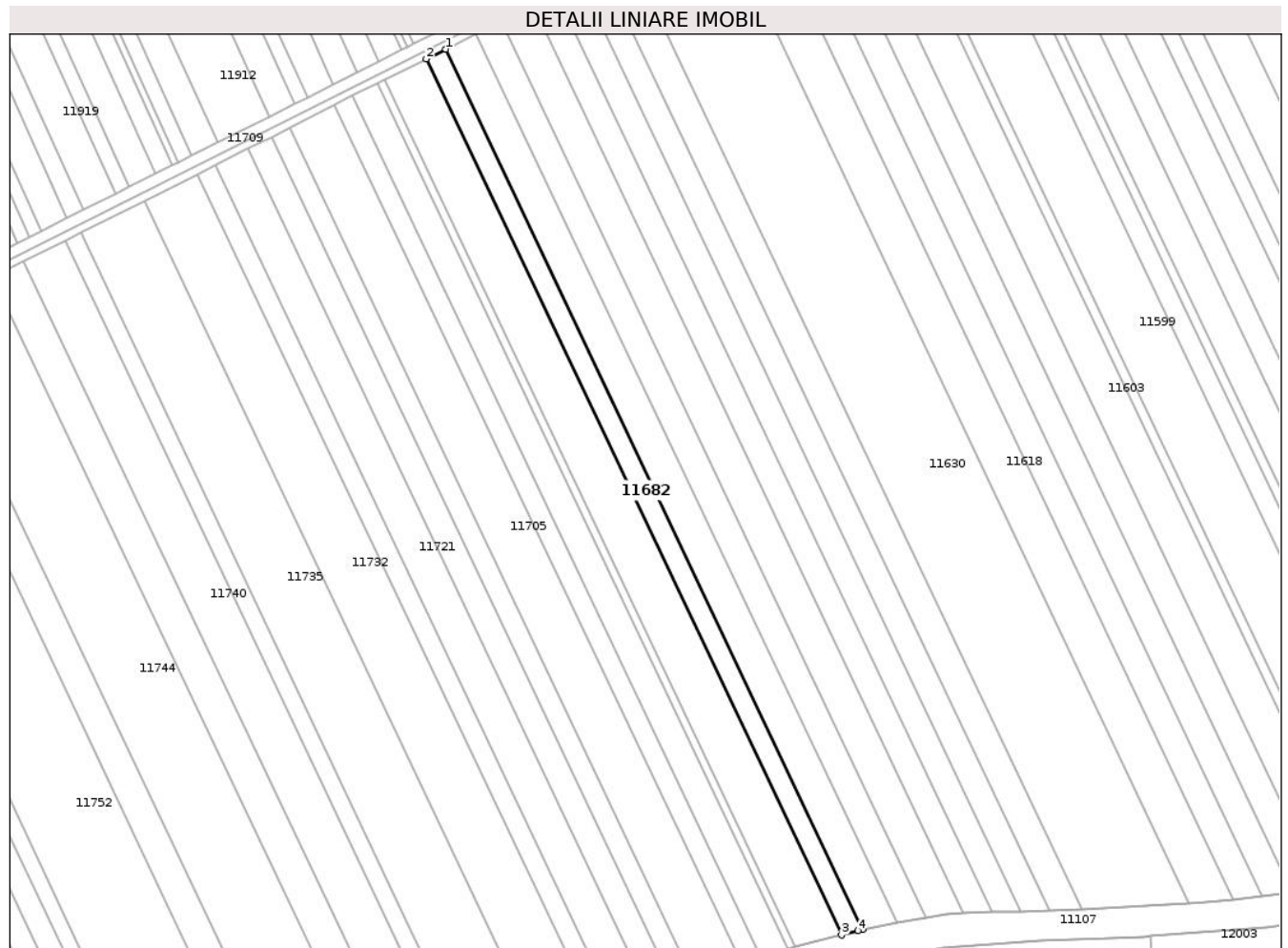
Inscrieri privind dezmembramintele dreptului de proprietate, drepturi reale de garanție și sarcini	Referințe
NU SUNT	

Anexa Nr. 1 La Partea I

Teren

Nr cadastral	Suprafața (mp)*	Observații / Referințe
	5.500	

* Suprafața este determinată în planul de proiecție Stereo 70.



Date referitoare la teren

Crt	Categorie folosință	Intra vilan	Suprafața (mp)	Tarla	Parcelă	Nr. topo	Observații / Referințe
1	arabil	NU	5.500	853/5/1	39	-	

Lungime Segmente

1) Valorile lungimilor segmentelor sunt obținute din proiecție în plan.

Punct început	X / Y	Punct sfârșit	X / Y	Lungime segment (** (m)
1	715.957,346 353.099,948	2	715.947,416 353.094,961	11.112
2	715.947,416 353.094,961	3	716.159,245 352.648,785	493.907
3	716.159,245 352.648,785	4	716.167,727 352.651,01	8.769
4	716.167,727 352.651,01	5	716.170,256 352.651,495	2.575
5	716.170,256 352.651,495	1	715.957,346 353.099,948	496.428

**** Lungimile segmentelor sunt determinate în planul de proiecție Stereo 70 și sunt rotunjite la 1 milimetru.**

***** Distanța dintre puncte este formată din segmente cumulate ce sunt mai mici decât valoarea 1 milimetru.**

**DATE DESPRE IMOBILUL NR. 11683**

Oficiul de Cadastru și Publicitate Imobiliară IALOMIȚA
Biroul de Cadastru și Publicitate Imobiliară Slobozia

A. Partea I. Descrierea imobilului

TEREN Extravilan

Adresa: Jud. Ialomita

Nr. Crt	Nr cadastral Nr. topografic	Suprafața* (mp)	Observații / Referințe
A1		7.700	Sector cadastral:15 Teren neimprejmuit;

B. Partea II. Proprietari și acte

Inscrieri privitoare la dreptul de proprietate și alte drepturi reale	Referințe
/	
Act Administrativ nr. 085.719, din 25/02/2002 emis de CJSDPAT IALOMIȚA;	
B1	A1
Intabulare, drept de PROPRIETATE, Legea 18/1991, dobandit prin Reconstituire, cota actuala 1/1, cota initiala 1/1	
1) PĂUN M TUDOR	

C. Partea III. SARCINI .

Inscrieri privind dezmembramintele dreptului de proprietate, drepturi reale de garanție și sarcini	Referințe
NU SUNT	

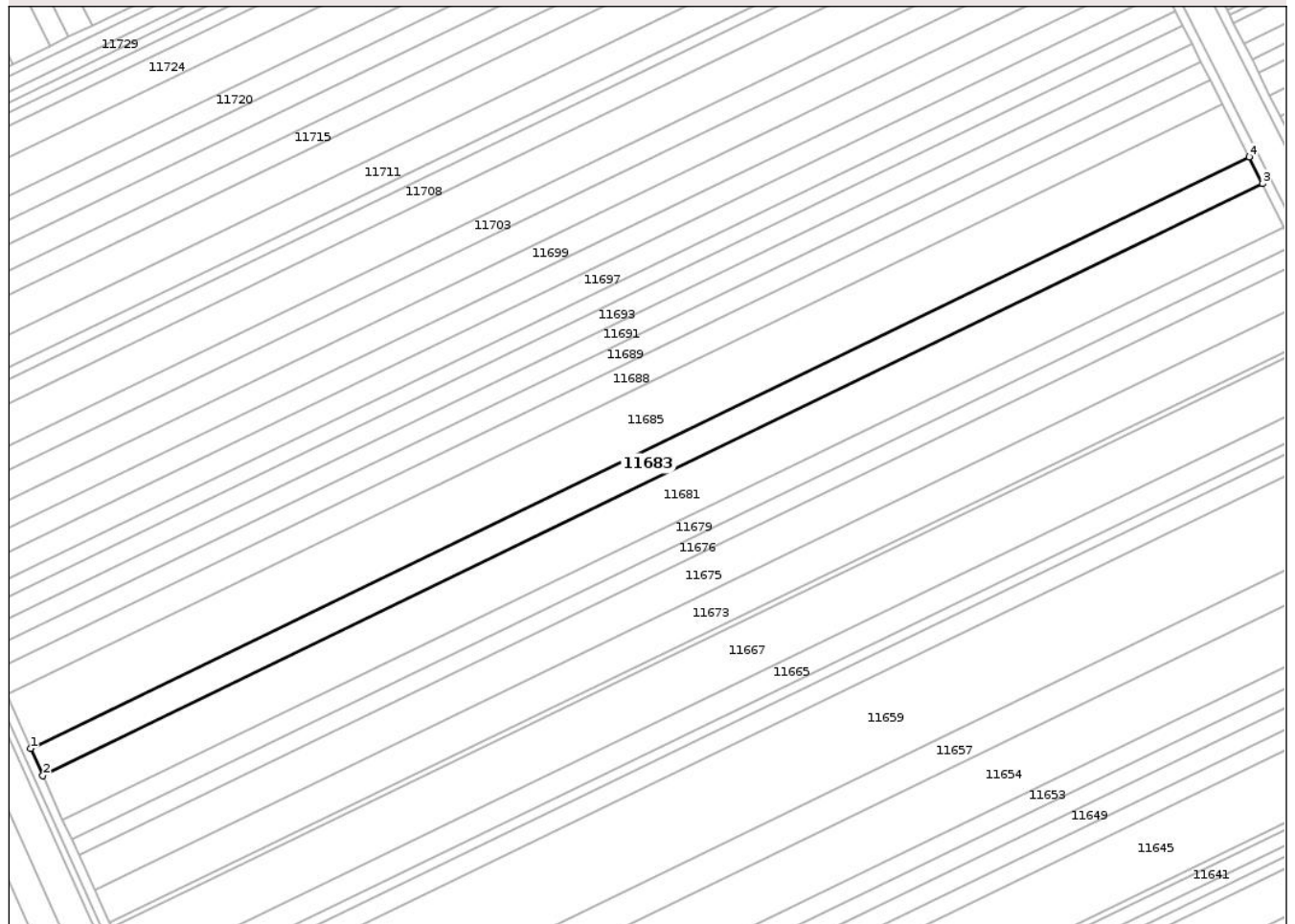
Anexa Nr. 1 La Partea I

Teren

Nr cadastral	Suprafața (mp)*	Observații / Referințe
	7.700	

* Suprafața este determinată în planul de proiecție Stereo 70.

DETALII LINIARE IMOBIL



Date referitoare la teren

Crt	Categorie folosință	Intra vilan	Suprafața (mp)	Tarla	Parcelă	Nr. topo	Observații / Referințe
1	arabil	NU	7.700	827/5	25	-	

Lungime Segmente

1) Valorile lungimilor segmentelor sunt obținute din proiecție în plan.

Punct început	X / Y	Punct sfârșit	X / Y	Lungime segment (** (m)
1	715.783,562 353.451,931	2	715.788,918 353.440,063	13.021
2	715.788,918 353.440,063	3	716.321,452 353.698,364	591.871
3	716.321,452 353.698,364	4	716.315,591 353.709,987	13.017
4	716.315,591 353.709,987	1	715.783,562 353.451,931	591.31

** Lungimile segmentelor sunt determinate în planul de proiecție Stereo 70 și sunt rotunjite la 1 milimetru.

***** Distanţa dintre puncte este formată din segmente cumulate ce sunt mai mici decât valoarea 1 milimetru.**

**DATE DESPRE IMOBILUL NR. 11684**

Oficiul de Cadastru și Publicitate Imobiliară IALOMITA
Biroul de Cadastru și Publicitate Imobiliară Slobozia

A. Partea I. Descrierea imobilului

TEREN Extravilan

Adresa: Jud. Ialomita

Nr. Crt	Nr cadastral Nr. topografic	Suprafața* (mp)	Observații / Referințe
A1		5.000	Sector cadastral:15 Teren neimprejmuit;

B. Partea II. Proprietari și acte

Inscrieri privitoare la dreptul de proprietate și alte drepturi reale	Referințe
/	
Act Administrativ nr. 085133, din 21/07/1999 emis de CJSDPAT IALOMIȚA;	
B1	A1
Intabulare, drept de PROPRIETATE, Legea 18/1991, dobandit prin Reconstituire, cota actuala 1/1, cota initiala 1/1	
1) FLOROIU C DUMITRU	

C. Partea III. SARCINI .

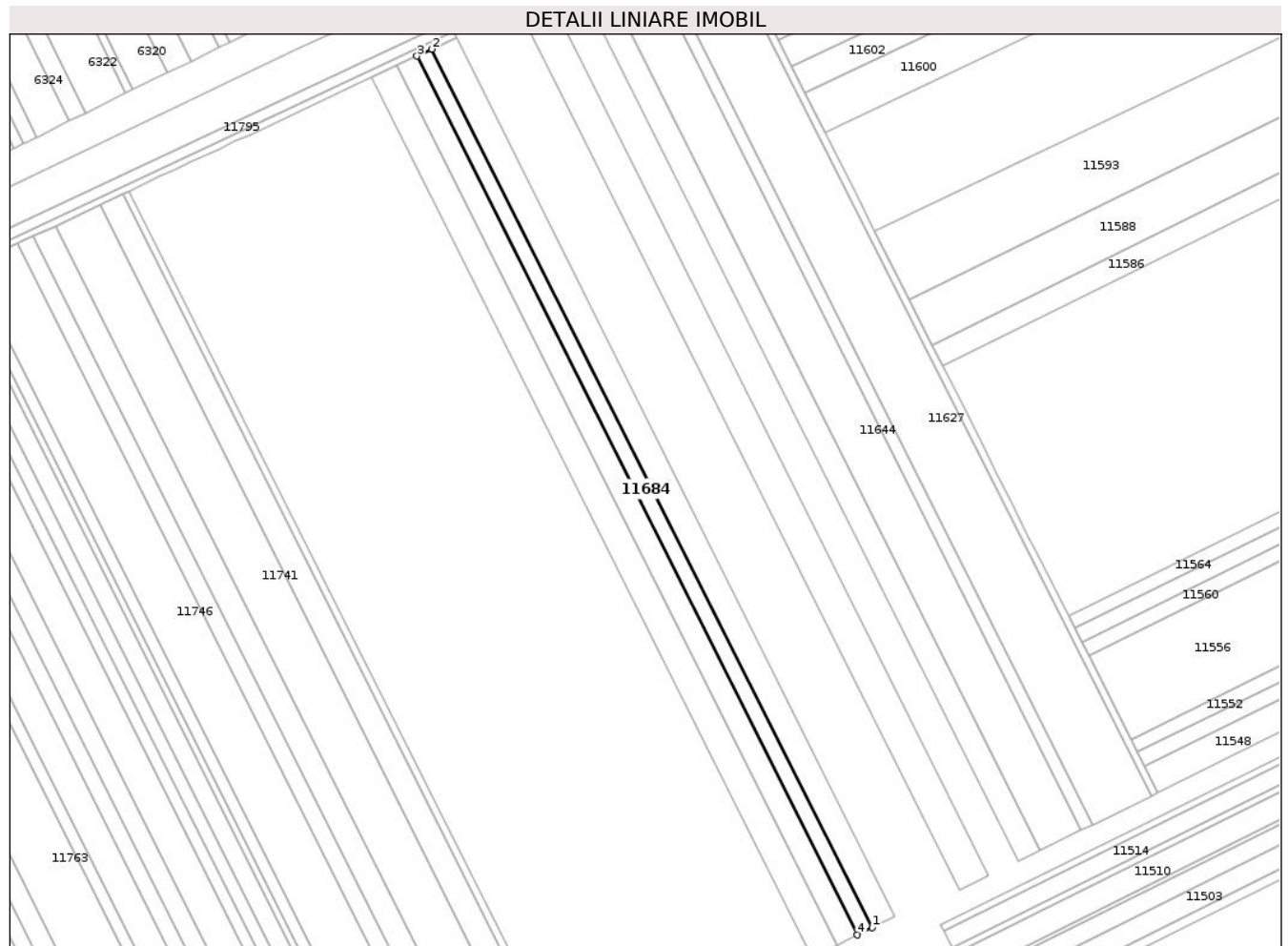
Inscrieri privind dezmembramintele dreptului de proprietate, drepturi reale de garanție și sarcini	Referințe
NU SUNT	

Anexa Nr. 1 La Partea I

Teren

Nr cadastral	Suprafața (mp)*	Observații / Referințe
	5.000	

* Suprafața este determinată în planul de proiecție Stereo 70.



Date referitoare la teren

Crt	Categorie folosință	Intra vilan	Suprafața (mp)	Tarla	Parcelă	Nr. topo	Observații / Referințe
1	arabil	NU	5.000	827/1	2	-	

Lungime Segmente

1) Valorile lungimilor segmentelor sunt obținute din proiecție în plan.

Punct început	X / Y	Punct sfârșit	X / Y	Lungime segment (** (m)
1	716.179,977 353.947,968	2	715.934,749 354.436,672	546.78
2	715.934,749 354.436,672	3	715.926,467 354.432,79	9.147
3	715.926,467 354.432,79	4	716.171,762 353.943,953	546.929
4	716.171,762 353.943,953	1	716.179,977 353.947,968	9.144

** Lungimile segmentelor sunt determinate în planul de proiecție Stereo 70 și sunt rotunjite la 1 milimetru.

***** Distanţa dintre puncte este formată din segmente cumulate ce sunt mai mici decât valoarea 1 milimetru.**

**DATE DESPRE IMOBILUL NR. 11685**

Oficiul de Cadastru și Publicitate Imobiliară IALOMITA
Biroul de Cadastru și Publicitate Imobiliară Slobozia

A. Partea I. Descrierea imobilului

TEREN Extravilan

Nr. CF vechi:638

Nr. cadastral vechi:1002

Adresa: Jud. Ialomita

Nr. Crt	Nr cadastral Nr. topografic	Suprafața* (mp)	Observații / Referințe
A1	20511	15.200	Sector cadastral:15 Teren neimprejmuit;

B. Partea II. Proprietari și acte

Inscrieri privitoare la dreptul de proprietate și alte drepturi reale	Referințe
14086 / 22/11/2006	
Act Notarial nr. 2425, din 01/01/2003 emis de -;	
B1	A1
Intabulare, drept de PROPRIETATE, cumparare, dobandit prin Conventie, cota actuala 1/1, cota initiala 1/1	
1) SC SOPEMA ROMANIA SA - MIHAIL KOGALNICEANU, CIF:5721490	
OBSERVATII: (provenita din conversia CF 638)	

C. Partea III. SARCINI .

Inscrieri privind dezmembramintele dreptului de proprietate, drepturi reale de garanție și sarcini	Referințe
NU SUNT	

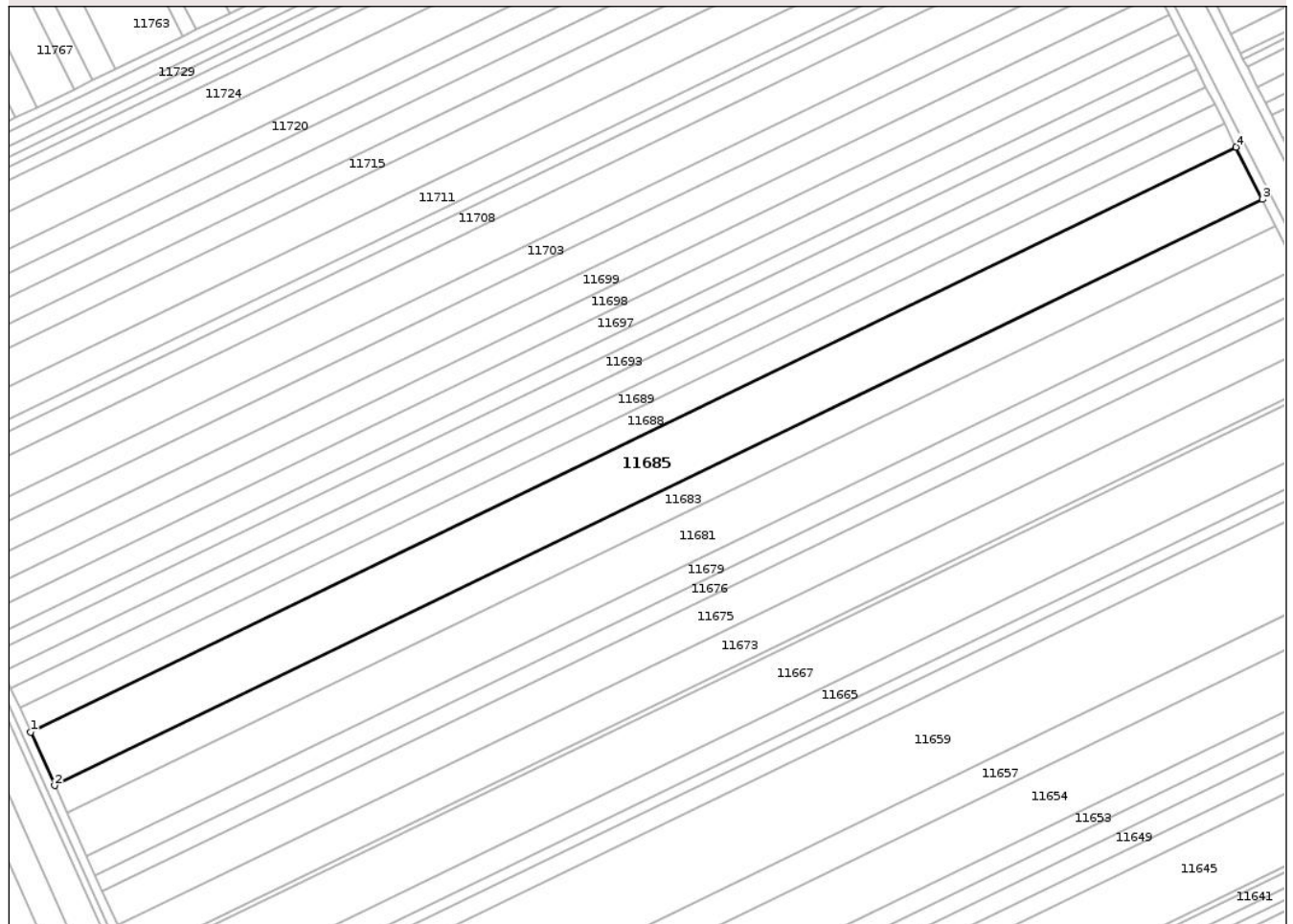
Anexa Nr. 1 La Partea I

Teren

Nr cadastral	Suprafața (mp)*	Observații / Referințe
20511	15.200	

* Suprafața este determinată în planul de proiecție Stereo 70.

DETALII LINIARE IMOBIL



Date referitoare la teren

Crt	Categorie folosință	Intra vilan	Suprafața (mp)	Tarla	Parcelă	Nr. topo	Observații / Referințe
1	arabil	NU	15.200	827/5	24	-	

Lungime Segmente

1) Valorile lungimilor segmentelor sunt obținute din proiecție în plan.

Punct început	X / Y	Punct sfârșit	X / Y	Lungime segment (** (m)
1	715.772,973 353.475,392	2	715.783,562 353.451,931	25.74
2	715.783,562 353.451,931	3	716.315,591 353.709,987	591.31
3	716.315,591 353.709,987	4	716.304,004 353.732,964	25.733
4	716.304,004 353.732,964	1	715.772,973 353.475,392	590.201

** Lungimile segmentelor sunt determinate în planul de proiecție Stereo 70 și sunt rotunjite la 1 milimetru.

***** Distanţa dintre puncte este formată din segmente cumulate ce sunt mai mici decât valoarea 1 milimetru.**

**DATE DESPRE IMOBILUL NR. 11686**

Oficiul de Cadastru și Publicitate Imobiliară IALOMITA
Biroul de Cadastru și Publicitate Imobiliară Slobozia

A. Partea I. Descrierea imobilului

TEREN Extravilan

Adresa: Jud. Ialomita

Nr. Crt	Nr cadastral Nr. topografic	Suprafața* (mp)	Observații / Referințe
A1		6.900	Sector cadastral:15 Teren neimprejmuit;

B. Partea II. Proprietari și acte

Inscrieri privitoare la dreptul de proprietate și alte drepturi reale	Referințe
/	
Act Administrativ nr. 085133, din 21/07/1999 emis de CJSDPAT IALOMIȚA;	
B1	A1
Intabulare, drept de PROPRIETATE, Legea 18/1991, dobandit prin Reconstituire, cota actuala 1/1, cota initiala 1/1	
1) FLOROIU C DUMITRU	

C. Partea III. SARCINI .

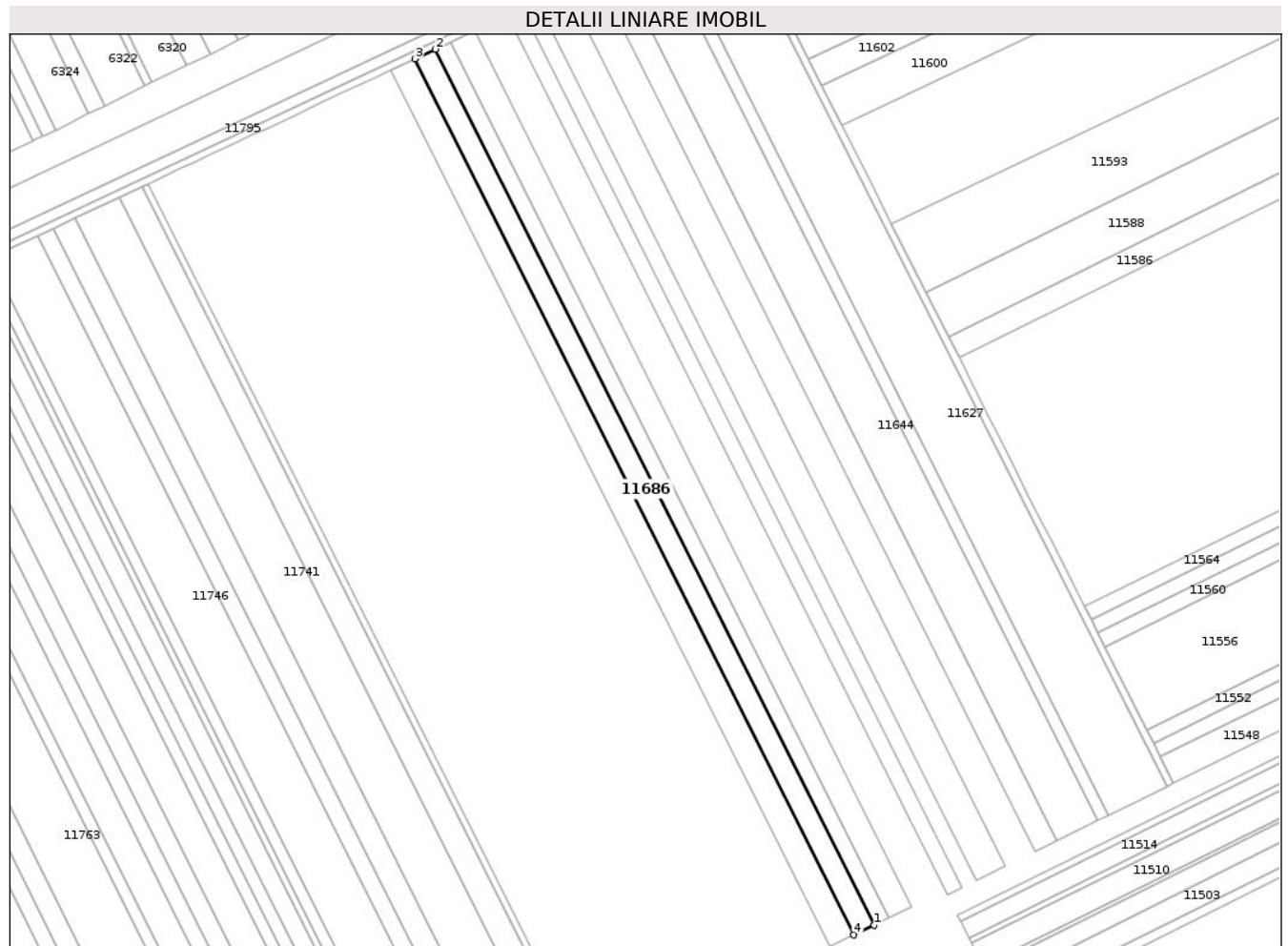
Inscrieri privind dezmembramintele dreptului de proprietate, drepturi reale de garanție și sarcini	Referințe
NU SUNT	

Anexa Nr. 1 La Partea I

Teren

Nr cadastral	Suprafața (mp)*	Observații / Referințe
	6.900	

* Suprafața este determinată în planul de proiecție Stereo 70.



Date referitoare la teren

Crt	Categorie folosință	Intra vilan	Suprafața (mp)	Tarla	Parcelă	Nr. topo	Observații / Referințe
1	arabil	NU	6.900	827/1	2	-	

Lungime Segmente

1) Valorile lungimilor segmentelor sunt obținute din proiecție în plan.

Punct început	X / Y	Punct sfârșit	X / Y	Lungime segment (** (m)
1	716.171,762 353.943,953	2	715.926,467 354.432,79	546.929
2	715.926,467 354.432,79	3	715.915,041 354.427,435	12.619
3	715.915,041 354.427,435	4	716.160,429 353.938,413	547.136
4	716.160,429 353.938,413	1	716.171,762 353.943,953	12.615

** Lungimile segmentelor sunt determinate în planul de proiecție Stereo 70 și sunt rotunjite la 1 milimetru.

***** Distanţa dintre puncte este formată din segmente cumulate ce sunt mai mici decât valoarea 1 milimetru.**

**DATE DESPRE IMOBILUL NR. 11687**

Oficiul de Cadastru și Publicitate Imobiliară IALOMIȚA
Biroul de Cadastru și Publicitate Imobiliară Slobozia

A. Partea I. Descrierea imobilului

TEREN Extravilan

Adresa: Jud. Ialomita

Nr. Crt	Nr cadastral Nr. topografic	Suprafața* (mp)	Observații / Referințe
A1		11.736	Sector cadastral:15 Teren neimprejmuit;

B. Partea II. Proprietari și acte

Inscrieri privitoare la dreptul de proprietate și alte drepturi reale	Referințe
/	
Act Administrativ nr. 084.983, din 12/05/1999 emis de CJSDPAT IALOMIȚA;	
B1	A1
Intabulare, drept de PROPRIETATE, Legea 18/1991, dobandit prin Reconstituire, cota actuala 1/1, cota initiala 1/1	
1) CHIFOR I ERIMIA	
2) IVAȘCU I FLOAREA	
3) CHIFOR I NICOLAE	
4) CHIFOR I ALEXANDRU	

C. Partea III. SARCINI .

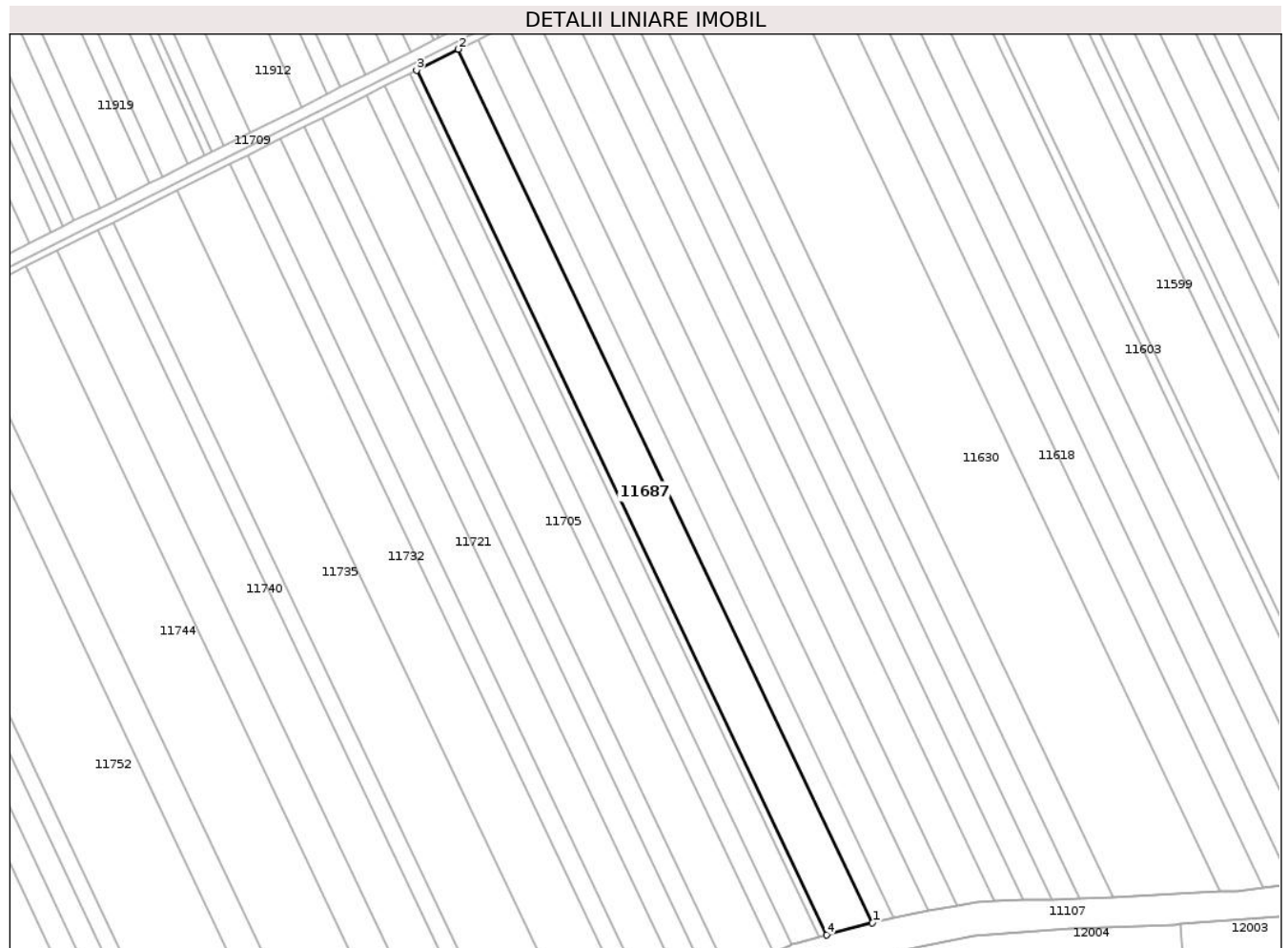
Inscrieri privind dezmembramintele dreptului de proprietate, drepturi reale de garanție și sarcini	Referințe
NU SUNT	

Anexa Nr. 1 La Partea I

Teren

Nr cadastral	Suprafața (mp)*	Observații / Referințe
	11.736	

* Suprafața este determinată în planul de proiecție Stereo 70.



Date referitoare la teren

Crt	Categorie folosință	Intra vilan	Suprafața (mp)	Tarla	Parcelă	Nr. topo	Observații / Referințe
1	arabil	NU	11.736	853/5/1	40	-	

Lungime Segmente

1) Valorile lungimilor segmentelor sunt obținute din proiecție în plan.

Punct început	X / Y	Punct sfârșit	X / Y	Lungime segment (** (m)
1	716.159,245 352.648,785	2	715.947,416 353.094,961	493.907
2	715.947,416 353.094,961	3	715.926,069 353.084,239	23.888
3	715.926,069 353.084,239	4	716.135,735 352.642,617	488.866
4	716.135,735 352.642,617	1	716.159,245 352.648,785	24.306

** Lungimile segmentelor sunt determinate în planul de proiecție Stereo 70 și sunt rotunjite la 1 milimetru.

***** Distanţa dintre puncte este formată din segmente cumulate ce sunt mai mici decât valoarea 1 milimetru.**

**DATE DESPRE IMOBILUL NR. 11688**

Oficiul de Cadastru și Publicitate Imobiliară IALOMITA
Biroul de Cadastru și Publicitate Imobiliară Slobozia

A. Partea I. Descrierea imobilului

TEREN Extravilan

Nr. CF vechi:683

Nr. cadastral vechi:1039

Adresa: Jud. Ialomita

Nr. Crt	Nr cadastral Nr. topografic	Suprafața* (mp)	Observații / Referințe
A1	20498	6.900	Sector cadastral:15 Teren neimprejmuit;

B. Partea II. Proprietari și acte

Inscrieri privitoare la dreptul de proprietate și alte drepturi reale		Referințe
1488 / 23/01/2007		
Act Notarial nr. 194, din 30/01/2004 emis de -;		
B1	Intabulare, drept de PROPRIETATE, cumparare, dobandit prin Conventie, cota actuala 1/1, cota initiala 1/1 1) SC SOPEMA ROMANIA S.A. - MIHAIL KOGALNICEANU, CIF:5721490 <i>OBSERVATII: (provenita din conversia CF 683)</i>	A1

C. Partea III. SARCINI .

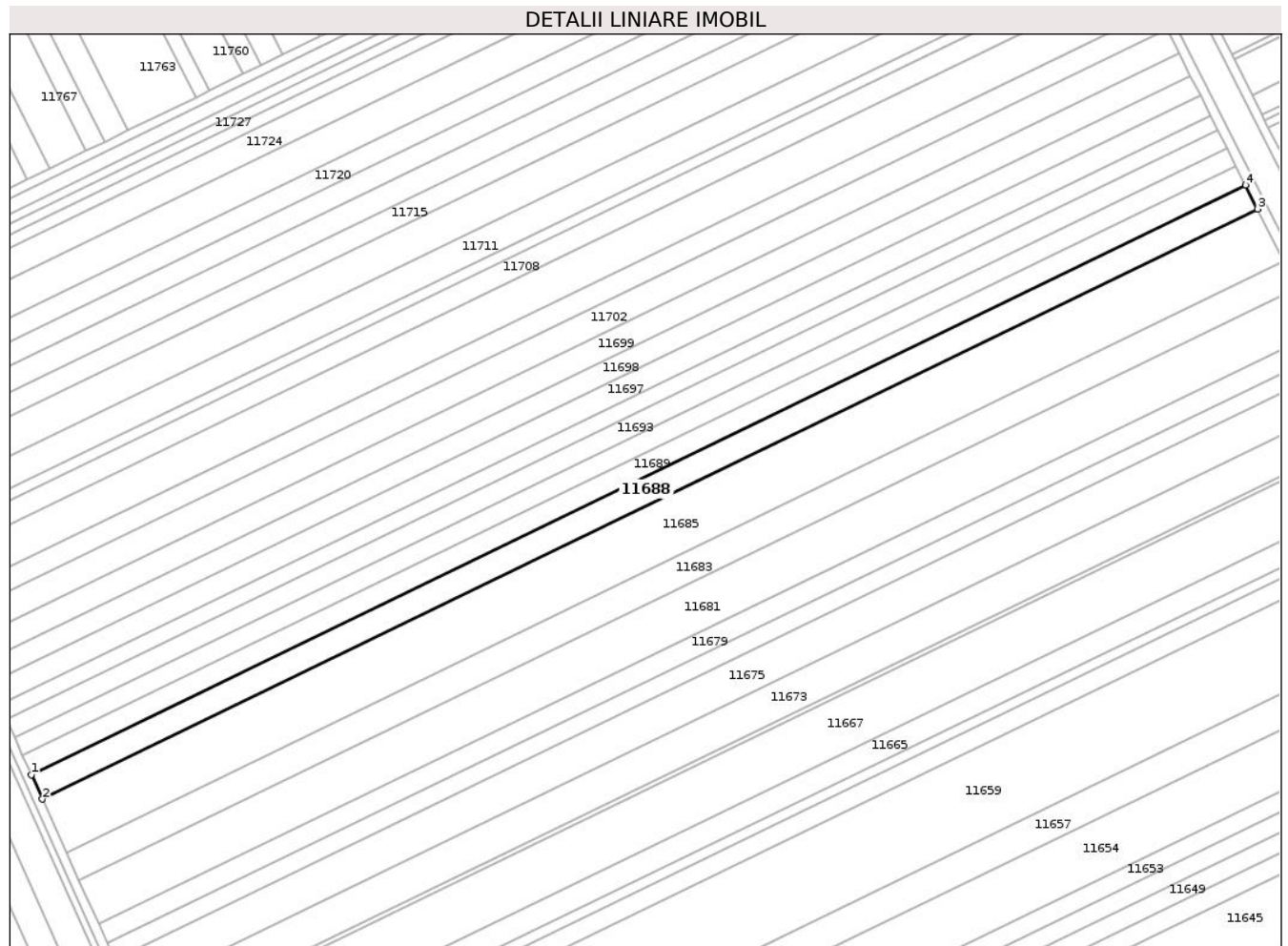
Inscrieri privind dezmembramintele dreptului de proprietate, drepturi reale de garanție și sarcini	Referințe
NU SUNT	

Anexa Nr. 1 La Partea I

Teren

Nr cadastral	Suprafața (mp)*	Observații / Referințe
20498	6.900	

* Suprafața este determinată în planul de proiecție Stereo 70.



Date referitoare la teren

Crt	Categorie folosință	Intra vilan	Suprafața (mp)	Tarla	Parcelă	Nr. topo	Observații / Referințe
1	arabil	NU	6.900	827/5	23	-	

Lungime Segmente

1) Valorile lungimilor segmentelor sunt obținute din proiecție în plan.

Punct început	X / Y	Punct sfârșit	X / Y	Lungime segment (** (m)
1	715.768,159 353.486,056	2	715.772,973 353.475,392	11.7
2	715.772,973 353.475,392	3	716.304,004 353.732,964	590.201
3	716.304,004 353.732,964	4	716.298,737 353.743,408	11.697
4	716.298,737 353.743,408	1	715.768,159 353.486,056	589.697

** Lungimile segmentelor sunt determinate în planul de proiecție Stereo 70 și sunt rotunjite la 1 milimetru.

***** Distanţa dintre puncte este formată din segmente cumulate ce sunt mai mici decât valoarea 1 milimetru.**

**DATE DESPRE IMOBILUL NR. 11689**

Oficiul de Cadastru și Publicitate Imobiliară IALOMIȚA
Biroul de Cadastru și Publicitate Imobiliară Slobozia

A. Partea I. Descrierea imobilului

TEREN Extravilan

Adresa: Jud. Ialomita

Nr. Crt	Nr cadastral Nr. topografic	Suprafața* (mp)	Observații / Referințe
A1		5.500	Sector cadastral:15 Teren neimprejmuit;

B. Partea II. Proprietari și acte

Inscrieri privitoare la dreptul de proprietate și alte drepturi reale	Referințe
/	
Act Administrativ nr. 085.663, din 22/10/2001 emis de CJSDPAT IALOMIȚA;	
B1	A1
Intabulare, drept de PROPRIETATE, Legea 18/1991, dobandit prin Constituire, cota actuala 1/1, cota initiala 1/1	
1) RADULESCU ST GHEORGHE	

C. Partea III. SARCINI .

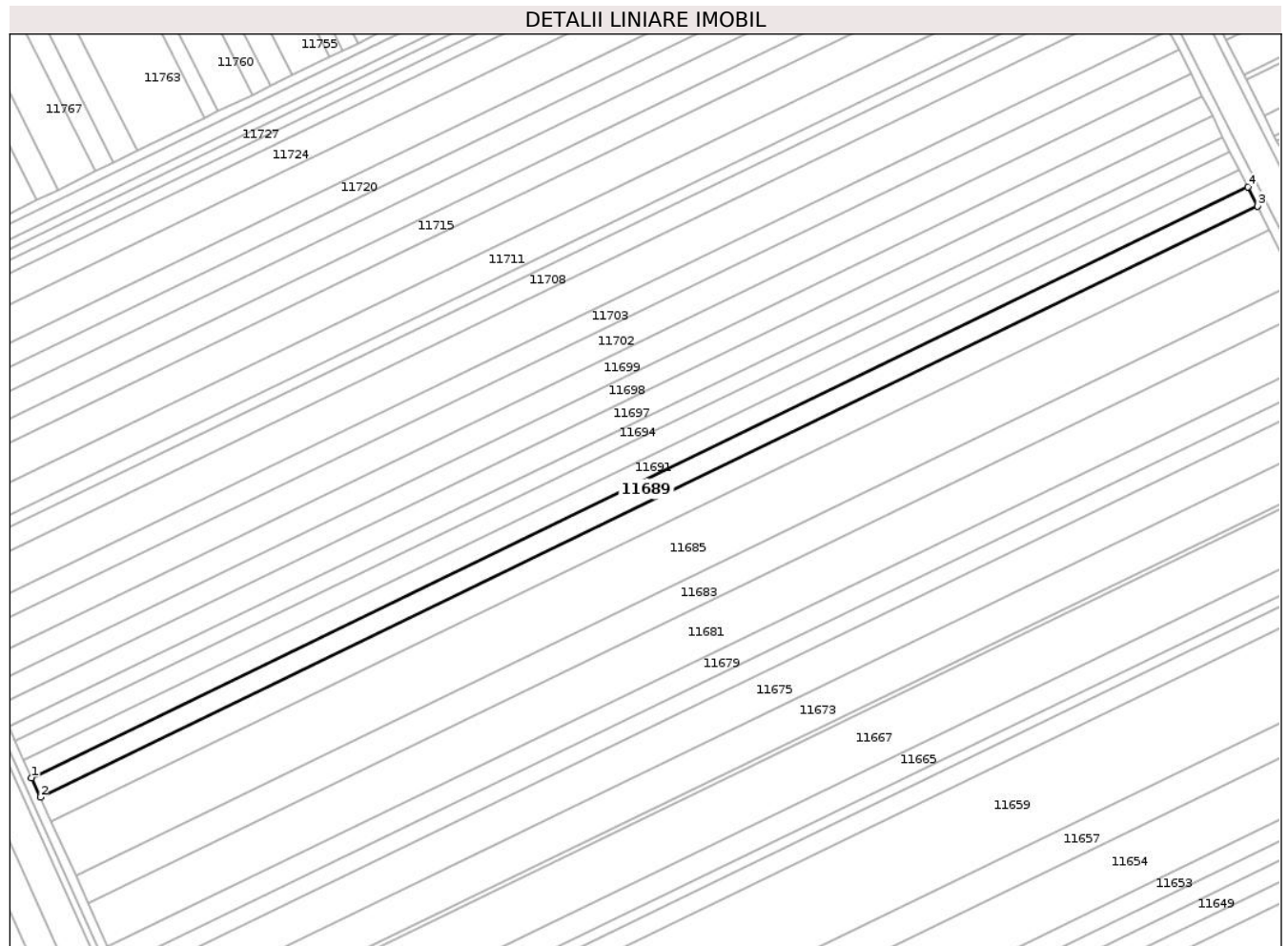
Inscrieri privind dezmembramintele dreptului de proprietate, drepturi reale de garanție și sarcini	Referințe
NU SUNT	

Anexa Nr. 1 La Partea I

Teren

Nr cadastral	Suprafața (mp)*	Observații / Referințe
	5.500	

* Suprafața este determinată în planul de proiecție Stereo 70.



Date referitoare la teren

Crt	Categorie folosință	Intra vilan	Suprafața (mp)	Tarla	Parcelă	Nr. topo	Observații / Referințe
1	arabil	NU	5.500	827/5	22	-	

Lungime Segmente

1) Valorile lungimilor segmentelor sunt obținute din proiecție în plan.

Punct început	X / Y	Punct sfârșit	X / Y	Lungime segment (** (m)
1	715.764,32 353.494,563	2	715.768,159 353.486,056	9.333
2	715.768,159 353.486,056	3	716.298,737 353.743,408	589.697
3	716.298,737 353.743,408	4	716.294,536 353.751,74	9.331
4	716.294,536 353.751,74	1	715.764,32 353.494,563	589.295

** Lungimile segmentelor sunt determinate în planul de proiecție Stereo 70 și sunt rotunjite la 1 milimetru.

***** Distanţa dintre puncte este formată din segmente cumulate ce sunt mai mici decât valoarea 1 milimetru.**

**DATE DESPRE IMOBILUL NR. 11690**

Oficiul de Cadastru și Publicitate Imobiliară IALOMIȚA
Biroul de Cadastru și Publicitate Imobiliară Slobozia

A. Partea I. Descrierea imobilului

TEREN Extravilan

Adresa: Jud. Ialomita

Nr. Crt	Nr cadastral Nr. topografic	Suprafața* (mp)	Observații / Referințe
A1		8.300	Sector cadastral:15 Teren neimprejmuit;

B. Partea II. Proprietari și acte

Inscrieri privitoare la dreptul de proprietate și alte drepturi reale	Referințe
/	
Act Administrativ nr. 085237, din 11/01/2000 emis de CJSDPAT IALOMIȚA;	
B1	A1
Intabulare, drept de PROPRIETATE, Legea 18/1991, dobandit prin Reconstituire, cota actuala 1/1, cota initiala 1/1 1) STOICA I IOANA	

C. Partea III. SARCINI .

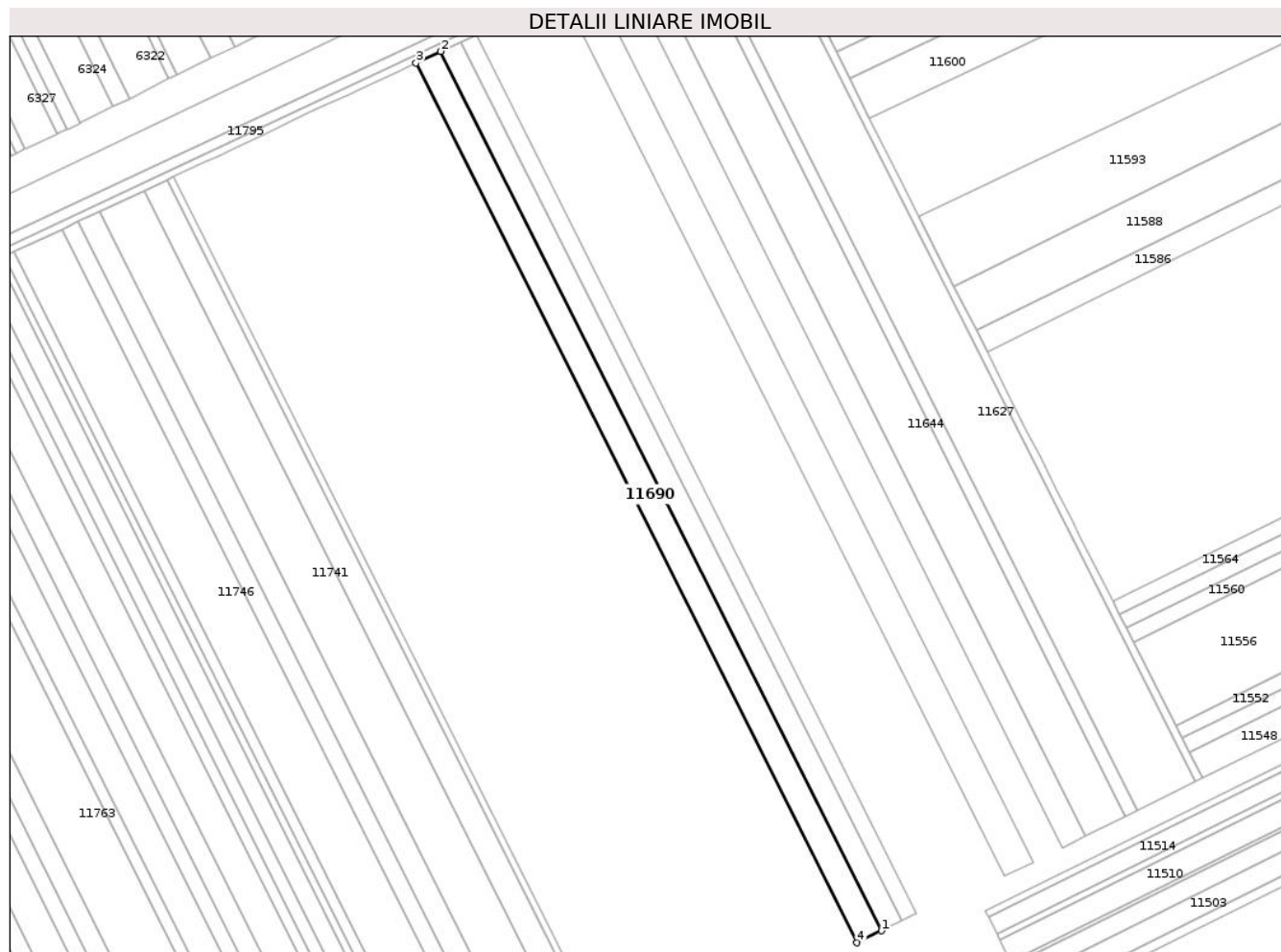
Inscrieri privind dezmembramintele dreptului de proprietate, drepturi reale de garanție și sarcini	Referințe
NU SUNT	

Anexa Nr. 1 La Partea I

Teren

Nr cadastral	Suprafața (mp)*	Observații / Referințe
	8.300	

* Suprafața este determinată în planul de proiecție Stereo 70.



Date referitoare la teren

Crt	Categorie folosință	Intra vilan	Suprafața (mp)	Tarla	Parcelă	Nr. topo	Observații / Referințe
1	arabil	NU	8.300	827/1	3	-	

Lungime Segmente

1) Valorile lungimilor segmentelor sunt obținute din proiecție în plan.

Punct început	X / Y	Punct sfârșit	X / Y	Lungime segment (** (m)
1	716.160,429 353.938,413	2	715.915,041 354.427,435	547.136
2	715.915,041 354.427,435	3	715.901,304 354.420,996	15.171
3	715.901,304 354.420,996	4	716.146,802 353.931,753	547.383
4	716.146,802 353.931,753	1	716.160,429 353.938,413	15.167

** Lungimile segmentelor sunt determinate în planul de proiecție Stereo 70 și sunt rotunjite la 1 milimetru.

***** Distanţa dintre puncte este formată din segmente cumulate ce sunt mai mici decât valoarea 1 milimetru.**

**DATE DESPRE IMOBILUL NR. 11691**

Oficiul de Cadastru și Publicitate Imobiliară IALOMIȚA
Biroul de Cadastru și Publicitate Imobiliară Slobozia

A. Partea I. Descrierea imobilului

TEREN Extravilan

Adresa: Jud. Ialomita

Nr. Crt	Nr cadastral Nr. topografic	Suprafața* (mp)	Observații / Referințe
A1		5.000	Sector cadastral:15 Teren neimprejmuit;

B. Partea II. Proprietari și acte

Inscrieri privitoare la dreptul de proprietate și alte drepturi reale	Referințe
/	
Act Administrativ nr. 084700, din 15/07/1998 emis de CJSDPAT IALOMIȚA;	
B1	A1
Intabulare, drept de PROPRIETATE, Legea 18/1991, dobandit prin Constituire, cota actuala 1/1, cota initiala 1/1 1) OJOVAN GH CORNEL	

C. Partea III. SARCINI .

Inscrieri privind dezmembramintele dreptului de proprietate, drepturi reale de garanție și sarcini	Referințe
NU SUNT	

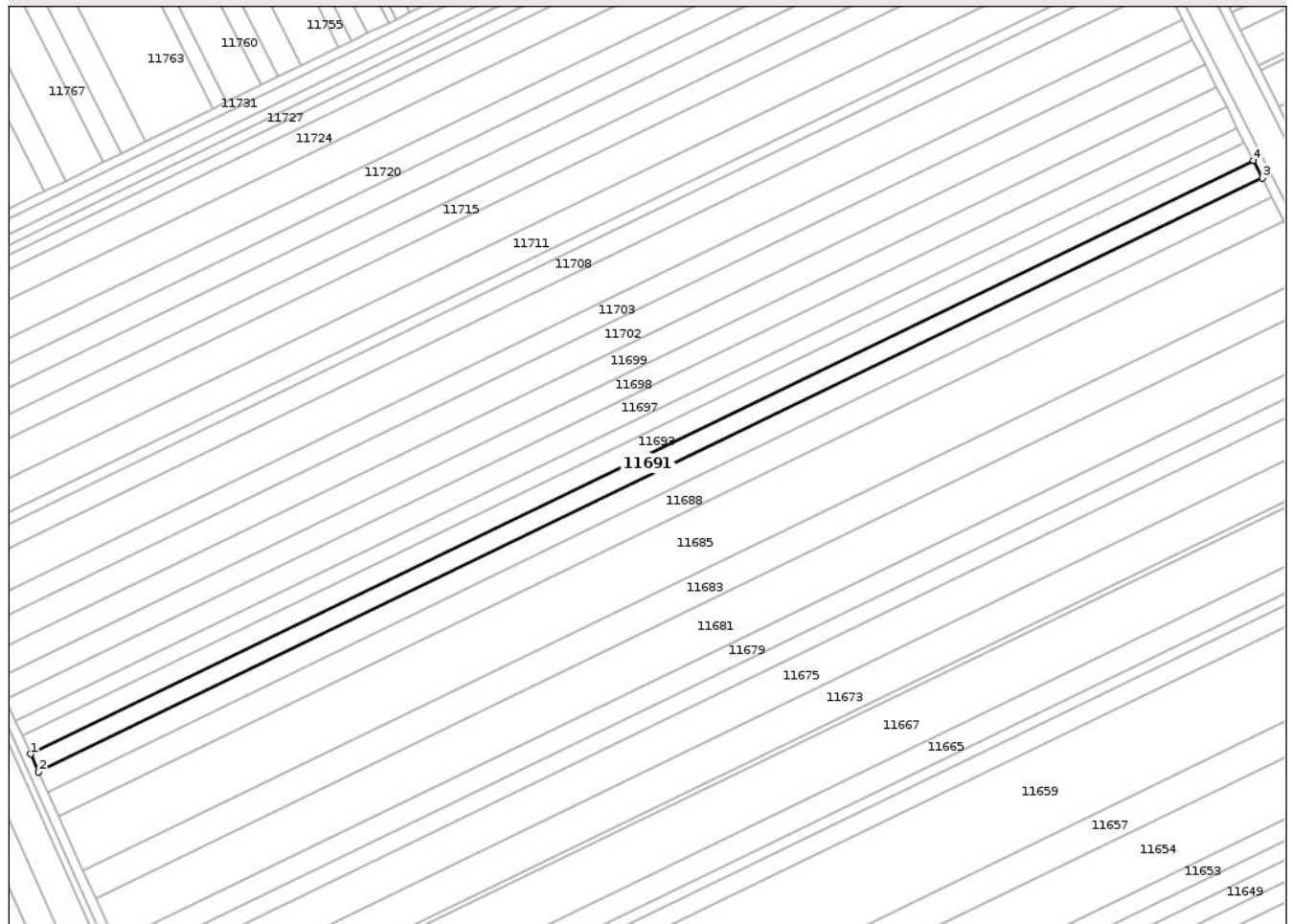
Anexa Nr. 1 La Partea I

Teren

Nr cadastral	Suprafața (mp)*	Observații / Referințe
	5.000	

* Suprafața este determinată în planul de proiecție Stereo 70.

DETALII LINIARE IMOBIL



Date referitoare la teren

Crt	Categorie folosință	Intra vilan	Suprafața (mp)	Tarla	Parcelă	Nr. topo	Observații / Referințe
1	arabil	NU	5.000	827/5	21	-	

Lungime Segmente

1) Valorile lungimilor segmentelor sunt obținute din proiecție în plan.

Punct început	X / Y	Punct sfârșit	X / Y	Lungime segment (** (m)
1	715.760,827 353.502,302	2	715.764,32 353.494,563	8.491
2	715.764,32 353.494,563	3	716.294,536 353.751,74	589.295
3	716.294,536 353.751,74	4	716.290,713 353.759,319	8.489
4	716.290,713 353.759,319	1	715.760,827 353.502,302	588.929

** Lungimile segmentelor sunt determinate în planul de proiecție Stereo 70 și sunt rotunjite la 1 milimetru.

***** Distanţa dintre puncte este formată din segmente cumulate ce sunt mai mici decât valoarea 1 milimetru.**

**DATE DESPRE IMOBILUL NR. 11692**

Oficiul de Cadastru și Publicitate Imobiliară IALOMITA
Biroul de Cadastru și Publicitate Imobiliară Slobozia

A. Partea I. Descrierea imobilului

TEREN Extravilan

Adresa: Jud. Ialomita

Nr. Crt	Nr cadastral Nr. topografic	Suprafața* (mp)	Observații / Referințe
A1		1.954	Sector cadastral:15 Teren neimprejmit;

B. Partea II. Proprietari și acte

Inscrieri privitoare la dreptul de proprietate și alte drepturi reale		Referințe
/		
Act Administrativ nr. 3561, din 02/04/2025 emis de PRIMĂRIA COMUNEI MIHAIL KOGĂLNICEANU;		
B1	Inscrierea posesiei, drept de PROPRIETATE, dobandit prin Lege, cota actuala 1/1, cota initiala 1/1 1) NEIDENTIFICAT NEIDENTIFICAT	A1
Act Normativ nr. 7, din 13/03/1996 emis de PARLAMENTUL ROMÂNIEI (art.13);		
B2	Se notează mențiunea de proprietar neidentificat	A1

C. Partea III. SARCINI .

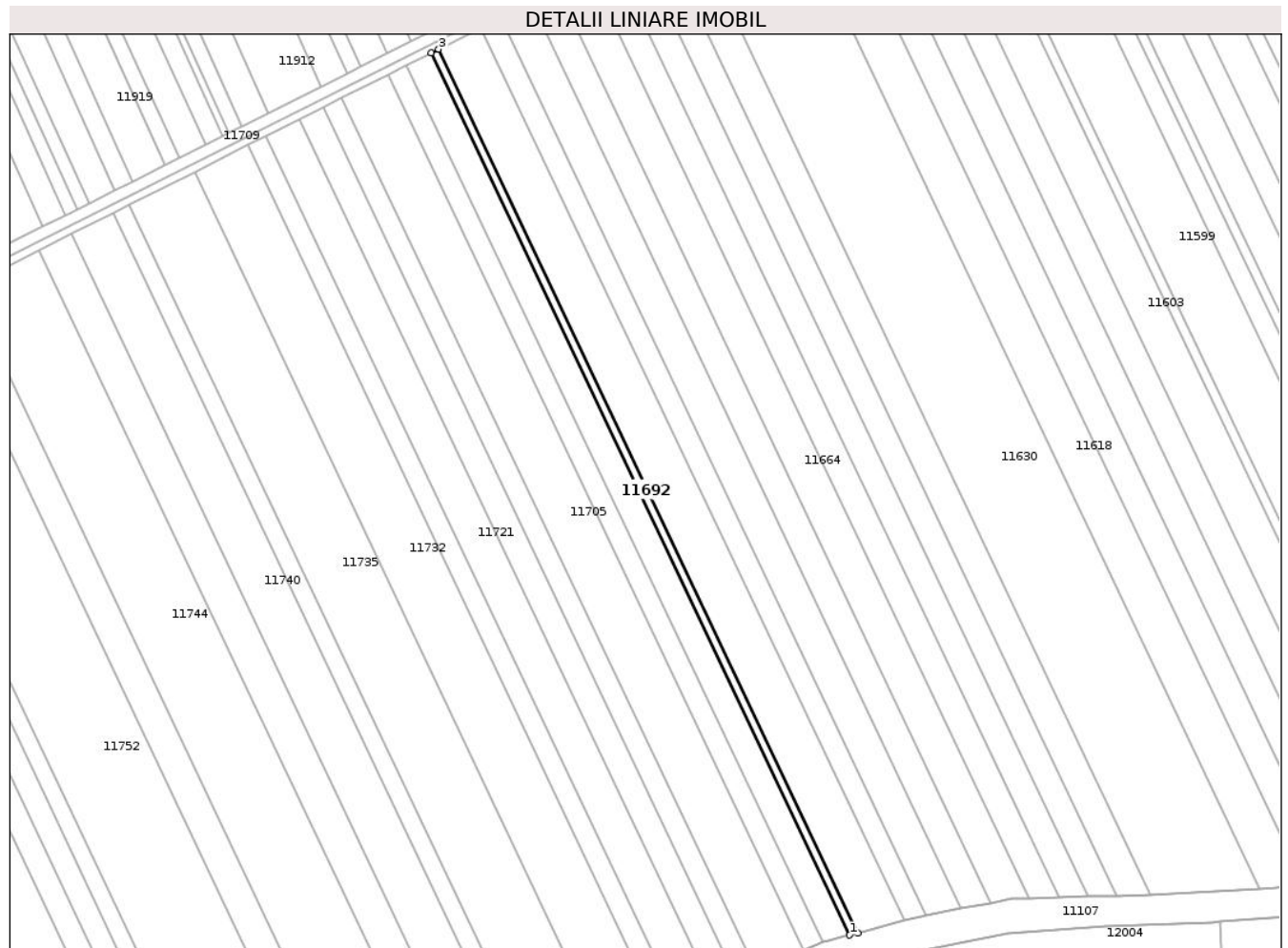
Inscrieri privind dezmembramintele dreptului de proprietate, drepturi reale de garanție și sarcini	Referințe
NU SUNT	

Anexa Nr. 1 La Partea I

Teren

Nr cadastral	Suprafața (mp)*	Observații / Referințe
	1.954	

* Suprafața este determinată în planul de proiecție Stereo 70.



Date referitoare la teren

Crt	Categorie folosință	Intra vilan	Suprafața (mp)	Tarla	Parcelă	Nr. topo	Observații / Referințe
1	drum	NU	1.954	-	833/3	-	

Lungime Segmente

1) Valorile lungimilor segmentelor sunt obținute din proiecție în plan.

Punct început	X / Y	Punct sfârșit	X / Y	Lungime segment (** (m)
1	716.131,798 352.641,584	2	716.135,735 352.642,617	4.07
2	716.135,735 352.642,617	3	715.926,069 353.084,239	488.866
3	715.926,069 353.084,239	4	715.922,493 353.082,443	4.002
4	715.922,493 353.082,443	1	716.131,798 352.641,584	488.022

** Lungimile segmentelor sunt determinate în planul de proiecție Stereo 70 și sunt rotunjite la 1 milimetru.

***** Distanţa dintre puncte este formată din segmente cumulate ce sunt mai mici decât valoarea 1 milimetru.**

**DATE DESPRE IMOBILUL NR. 11693**

Oficiul de Cadastru și Publicitate Imobiliară IALOMIȚA
Biroul de Cadastru și Publicitate Imobiliară Slobozia

A. Partea I. Descrierea imobilului

TEREN Extravilan

Adresa: Jud. Ialomita

Nr. Crt	Nr cadastral Nr. topografic	Suprafața* (mp)	Observații / Referințe
A1		5.200	Sector cadastral:15 Teren neimprejmuit;

B. Partea II. Proprietari și acte

Inscrieri privitoare la dreptul de proprietate și alte drepturi reale	Referințe
/	
Act Administrativ nr. 085280, din 21/08/2000 emis de CJSDPAT IALOMIȚA;	
B1	A1
Intabulare, drept de PROPRIETATE, Legea 18/1991, dobandit prin Reconstituire, cota actuala 1/1, cota initiala 1/1	
1) SAVA I ION	
2) PĂUN I NECULINA	
3) BOBOCEA I SANDA	

C. Partea III. SARCINI .

Inscrieri privind dezmembramintele dreptului de proprietate, drepturi reale de garanție și sarcini	Referințe
NU SUNT	

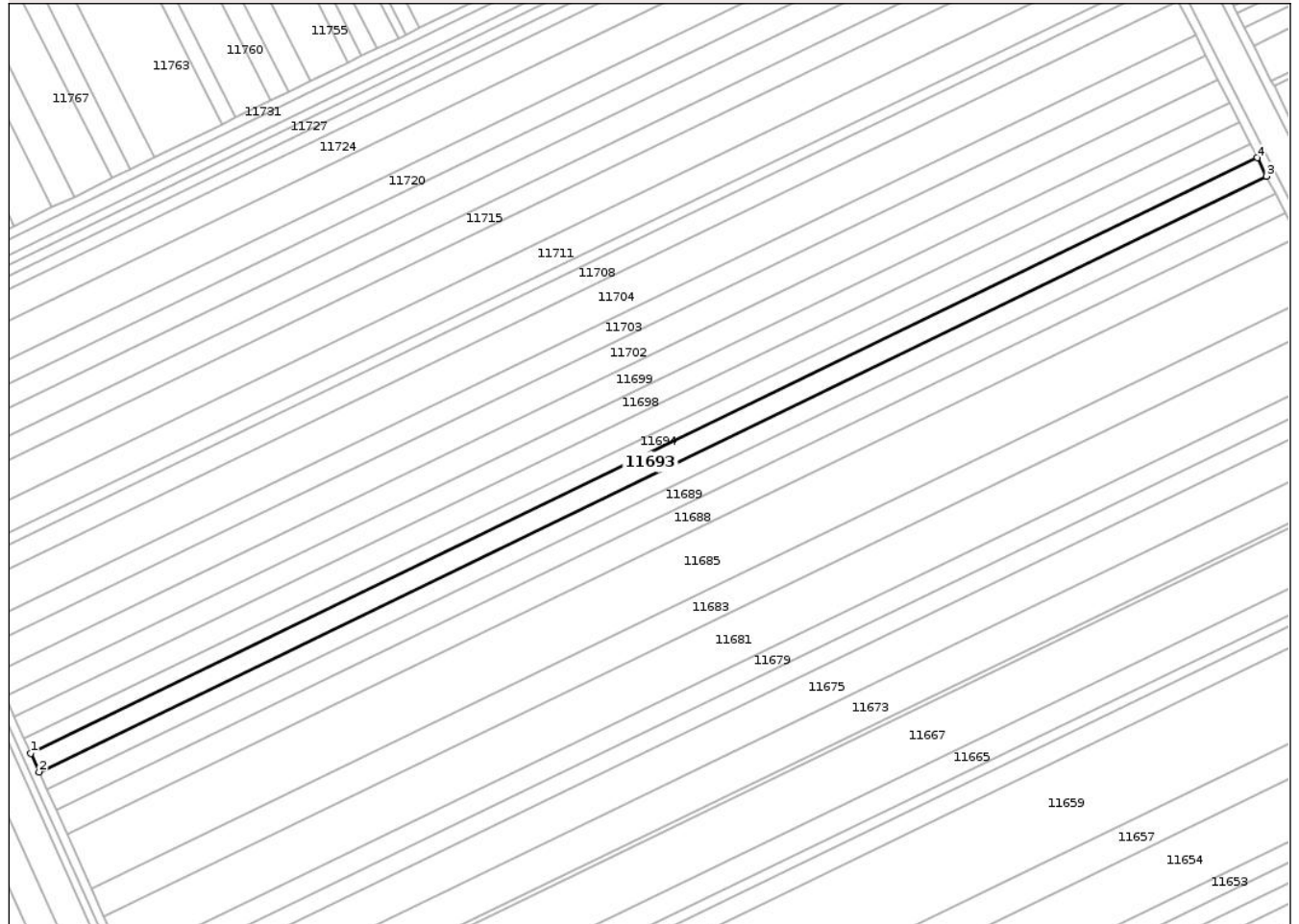
Anexa Nr. 1 La Partea I

Teren

Nr cadastral	Suprafața (mp)*	Observații / Referințe
	5.200	

* Suprafața este determinată în planul de proiecție Stereo 70.

DETALII LINIARE IMOBIL



Date referitoare la teren

Crt	Categorie folosință	Intravilan	Suprafața (mp)	Tarla	Parcelă	Nr. topo	Observații / Referințe
1	arabil	NU	5.200	827/5	20	-	

Lungime Segmente

1) Valorile lungimilor segmentelor sunt obținute din proiecție în plan.

Punct început	X / Y	Punct sfârșit	X / Y	Lungime segment (** (m)
1	715.757,192 353.510,356	2	715.760,827 353.502,302	8.836
2	715.760,827 353.502,302	3	716.290,713 353.759,319	588.929
3	716.290,713 353.759,319	4	716.286,736 353.767,207	8.834
4	716.286,736 353.767,207	1	715.757,192 353.510,356	588.548

** Lungimile segmentelor sunt determinate în planul de proiecție Stereo 70 și sunt rotunjite la 1 milimetru.

***** Distanţa dintre puncte este formată din segmente cumulate ce sunt mai mici decât valoarea 1 milimetru.**

**DATE DESPRE IMOBILUL NR. 11694**

Oficiul de Cadastru și Publicitate Imobiliară IALOMITA
Biroul de Cadastru și Publicitate Imobiliară Slobozia

A. Partea I. Descrierea imobilului

TEREN Extravilan

Adresa: Jud. Ialomita

Nr. Crt	Nr cadastral Nr. topografic	Suprafața* (mp)	Observații / Referințe
A1		4.100	Sector cadastral:15 Teren neimprejmuit;

B. Partea II. Proprietari și acte

Inscrieri privitoare la dreptul de proprietate și alte drepturi reale		Referințe
/		
Act Administrativ nr. 085118, din 19/07/1999 emis de CJSDPAT IALOMIȚA;		
B1	Intabulare, drept de PROPRIETATE, Legea 18/1991, dobandit prin Reconstituire, cota actuala 1/1, cota initiala 1/1 1) NEDELCU I NECULAI	A1

C. Partea III. SARCINI .

Inscrieri privind dezmembramintele dreptului de proprietate, drepturi reale de garanție și sarcini	Referințe
NU SUNT	

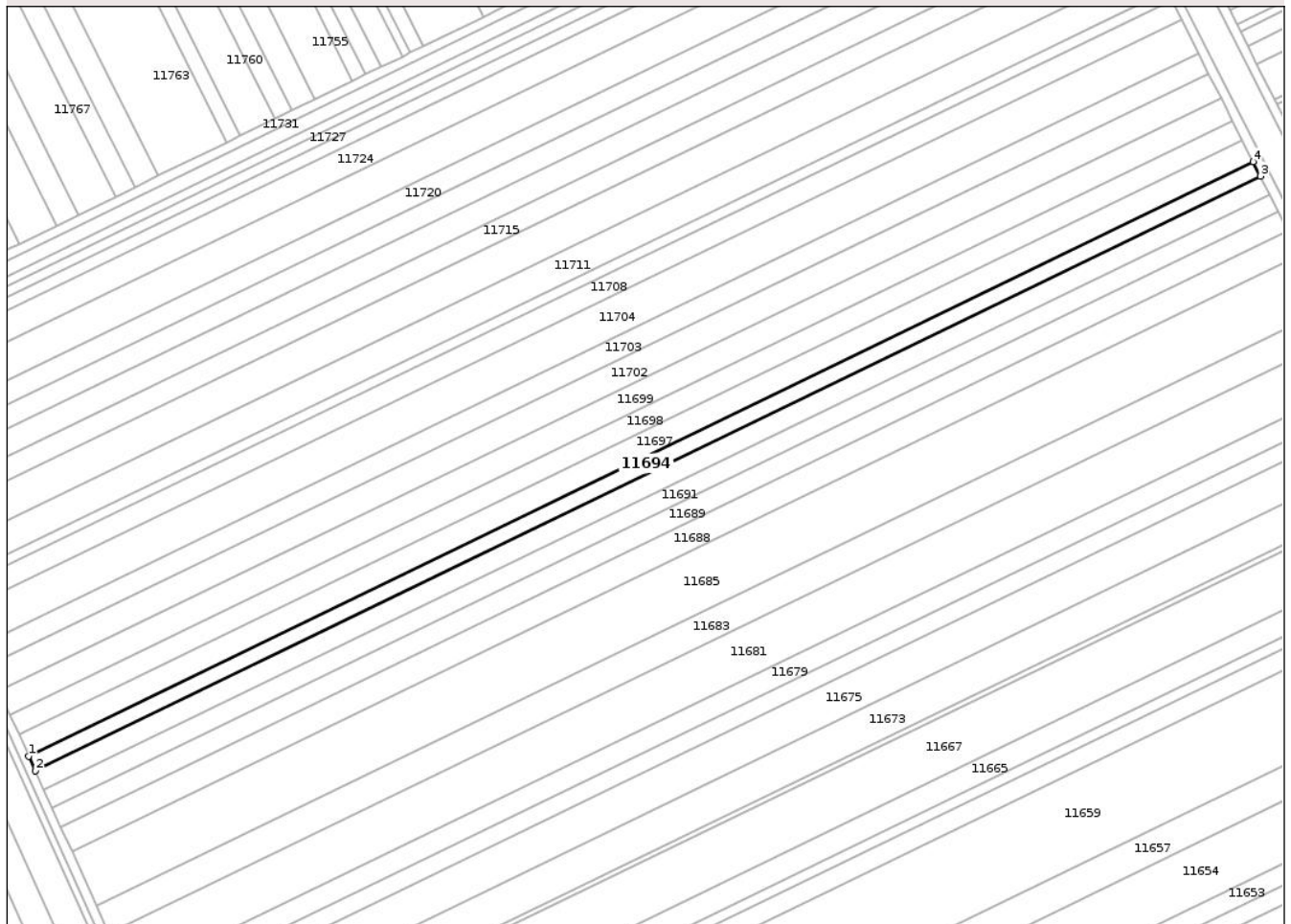
Anexa Nr. 1 La Partea I

Teren

Nr cadastral	Suprafața (mp)*	Observații / Referințe
	4.100	

* Suprafața este determinată în planul de proiecție Stereo 70.

DETALII LINIARE IMOBIL



Date referitoare la teren

Crt	Categorie folosință	Intravilan	Suprafața (mp)	Tarla	Parcelă	Nr. topo	Observații / Referințe
1	arabil	NU	4.100	827/5	19	-	

Lungime Segmente

1) Valorile lungimilor segmentelor sunt obținute din proiecție în plan.

Punct început	X / Y	Punct sfârșit	X / Y	Lungime segment (** (m)
1	715.754,324 353.516,709	2	715.757,192 353.510,356	6.97
2	715.757,192 353.510,356	3	716.286,736 353.767,207	588.548
3	716.286,736 353.767,207	4	716.283,598 353.773,429	6.969
4	716.283,598 353.773,429	1	715.754,324 353.516,709	588.248

** Lungimile segmentelor sunt determinate în planul de proiecție Stereo 70 și sunt rotunjite la 1 milimetru.

***** Distanţa dintre puncte este formată din segmente cumulate ce sunt mai mici decât valoarea 1 milimetru.**

**DATE DESPRE IMOBILUL NR. 11695**

Oficiul de Cadastru și Publicitate Imobiliară IALOMITA
Biroul de Cadastru și Publicitate Imobiliară Slobozia

A. Partea I. Descrierea imobilului

TEREN Extravilan

Adresa: Jud. Ialomita

Nr. Crt	Nr cadastral Nr. topografic	Suprafața* (mp)	Observații / Referințe
A1		6.800	Sector cadastral:15 Teren neimprejmuit;

B. Partea II. Proprietari și acte

Inscrieri privitoare la dreptul de proprietate și alte drepturi reale	Referințe
/	
Act Administrativ nr. 083706, din 05/01/1995 emis de CJSDPAT IALOMIȚA;	
B1	A1
Intabulare, drept de PROPRIETATE, Legea 18/1991, dobandit prin Constituire, cota actuala 1/1, cota initiala 1/1	
1) STROE D GEORGETA	

C. Partea III. SARCINI .

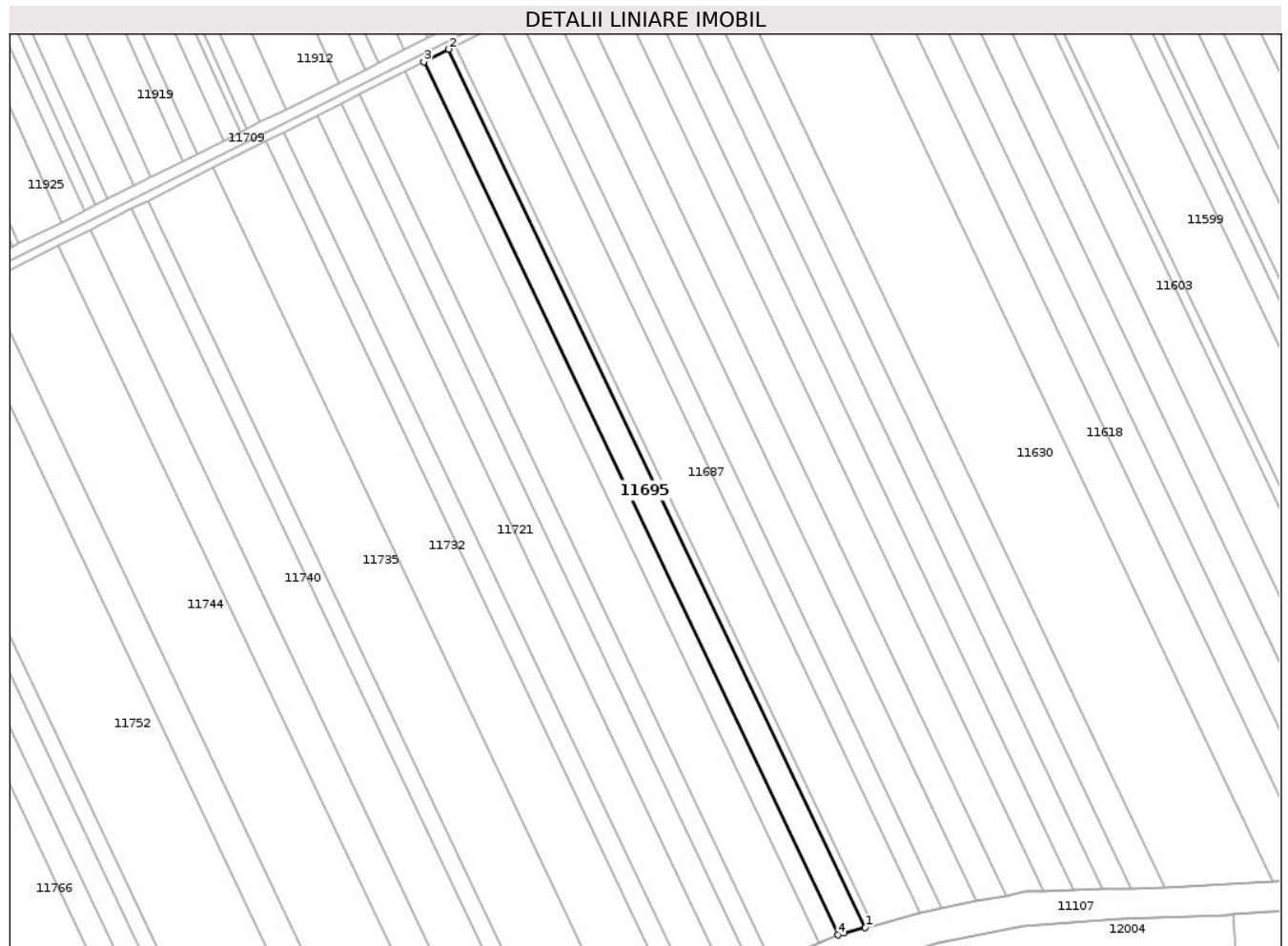
Inscrieri privind dezmembramintele dreptului de proprietate, drepturi reale de garanție și sarcini	Referințe
NU SUNT	

Anexa Nr. 1 La Partea I

Teren

Nr cadastral	Suprafața (mp)*	Observații / Referințe
	6.800	

* Suprafața este determinată în planul de proiecție Stereo 70.



Date referitoare la teren

Crt	Categorie folosință	Intra vilan	Suprafața (mp)	Tarla	Parcelă	Nr. topo	Observații / Referințe
1	arabil	NU	6.800	860/2	1	-	

Lungime Segmente

1) Valorile lungimilor segmentelor sunt obținute din proiecție în plan.

Punct început	X / Y	Punct sfârșit	X / Y	Lungime segment (** (m)
1	716.131,798 352.641,584	2	715.922,493 353.082,443	488.022
2	715.922,493 353.082,443	3	715.910,001 353.076,169	13.979
3	715.910,001 353.076,169	4	716.118,074 352.637,904	485.15
4	716.118,074 352.637,904	5	716.121,134 352.638,786	3.185
5	716.121,134 352.638,786	1	716.131,798 352.641,584	11.025

**** Lungimile segmentelor sunt determinate în planul de proiecție Stereo 70 și sunt rotunjite la 1 milimetru.**

***** Distanța dintre puncte este formată din segmente cumulate ce sunt mai mici decât valoarea 1 milimetru.**

**DATE DESPRE IMOBILUL NR. 11696**

Oficiul de Cadastru și Publicitate Imobiliară IALOMITA
Biroul de Cadastru și Publicitate Imobiliară Slobozia

A. Partea I. Descrierea imobilului

TEREN Extravilan

Adresa: Jud. Ialomita

Nr. Crt	Nr cadastral Nr. topografic	Suprafața* (mp)	Observații / Referințe
A1	26112	5.500	Sector cadastral:15 Teren neimprejmuit;

B. Partea II. Proprietari și acte

Inscrieri privitoare la dreptul de proprietate și alte drepturi reale		Referințe
92672 / 20/06/2023		
Hotarare Judecatoreasca nr. 581, din 14/02/2012 emis de JUDECATORIA FETESTI (hotarare judecatoreasca nr 343 din 27.01.2014, emis de JUDECATORIA FETESTI;act administrativ nr 5923 din 14.06.2023, emis de PRIMARIA COMUNEI MIHAIL KOGALNICEANU);		
B5	se noteaza din oficiu faptul ca imobilul de la A1 se afla sub incidenta art. 3 alin. 1 din Legea nr. 17/2014	A1
80274 / 16/07/2024		
Act Notarial nr. 1050, din 15/07/2024 emis de SAVA DOINA;		
B7	Intabulare, drept de PROPRIETATE, cumparare, dobandit prin Conventie, cota actuala 1/1, cota initiala 1/1 1) UDUDUI MIHAELA ROXANA, necasatorita	A1

C. Partea III. SARCINI .

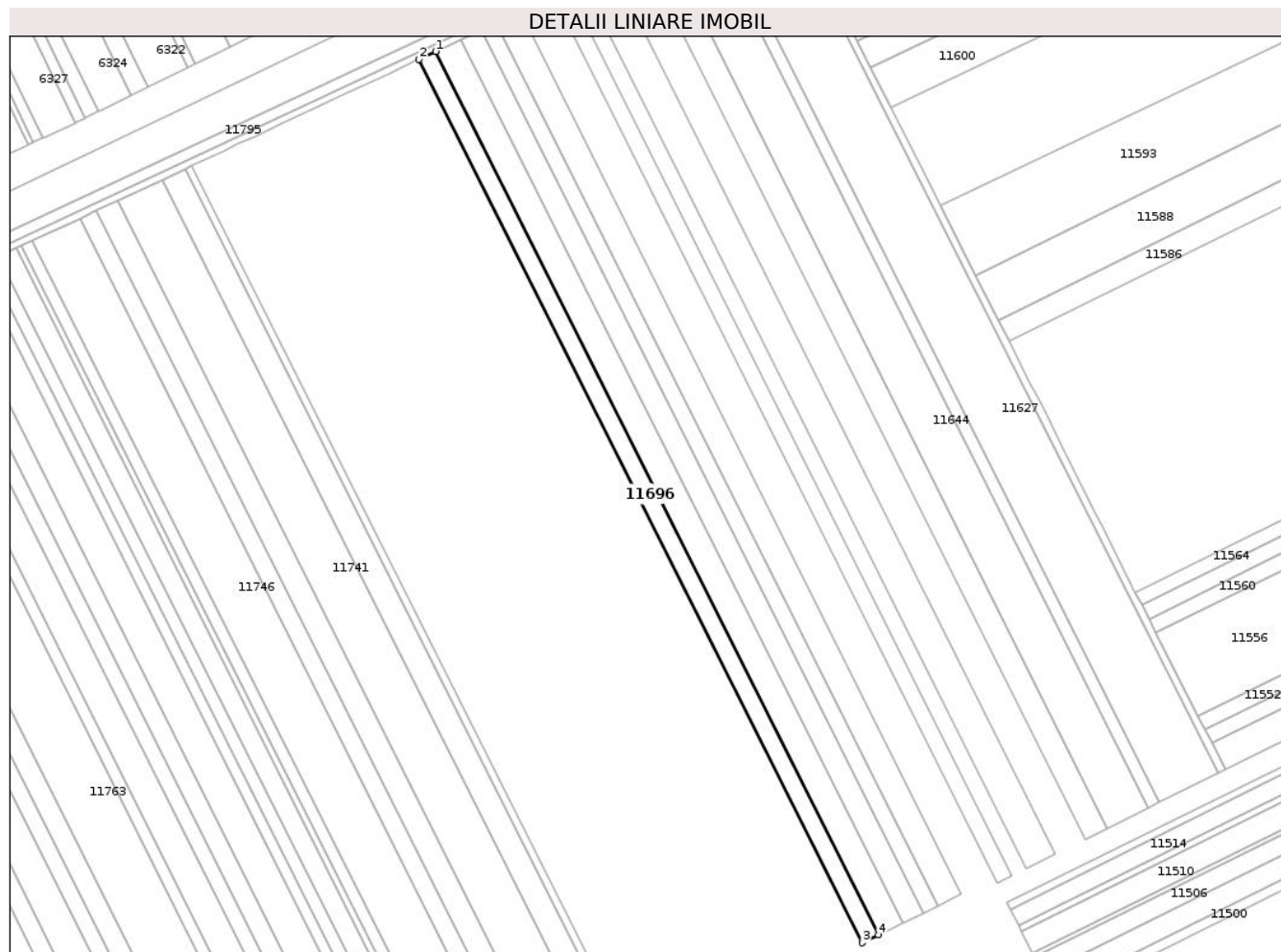
Inscrieri privind dezmembramintele dreptului de proprietate, drepturi reale de garanție și sarcini	Referințe
NU SUNT	

Anexa Nr. 1 La Partea I

Teren

Nr cadastral	Suprafața (mp)*	Observații / Referințe
26112	5.500	

* Suprafața este determinată în planul de proiecție Stereo 70.



Date referitoare la teren

Crt	Categorie folosință	Intra vilan	Suprafața (mp)	Tarla	Parcelă	Nr. topo	Observații / Referințe
1	arabil	NU	5.500	827/1	4	-	

Lungime Segmente

1) Valorile lungimilor segmentelor sunt obținute din proiecție în plan.

Punct început	X / Y	Punct sfârșit	X / Y	Lungime segment (** (m)
1	715.901,304 354.420,996	2	715.892,204 354.416,731	10.05
2	715.892,204 354.416,731	3	716.137,776 353.927,341	547.547
3	716.137,776 353.927,341	4	716.146,802 353.931,753	10.047
4	716.146,802 353.931,753	1	715.901,304 354.420,996	547.383

** Lungimile segmentelor sunt determinate în planul de proiecție Stereo 70 și sunt rotunjite la 1 milimetru.

***** Distanţa dintre puncte este formată din segmente cumulate ce sunt mai mici decât valoarea 1 milimetru.**

**DATE DESPRE IMOBILUL NR. 11697**

Oficiul de Cadastru și Publicitate Imobiliară IALOMITA
Biroul de Cadastru și Publicitate Imobiliară Slobozia

A. Partea I. Descrierea imobilului

TEREN Extravilan

Adresa: Jud. Ialomita

Nr. Crt	Nr cadastral Nr. topografic	Suprafața* (mp)	Observații / Referințe
A1		6.000	Sector cadastral:15 Teren neimprejmuit;

B. Partea II. Proprietari și acte

Inscrieri privitoare la dreptul de proprietate și alte drepturi reale	Referințe
/	
Act Administrativ nr. 085232, din 10/01/2000 emis de CJSDPAT IALOMIȚA;	
B1	A1
Intabulare, drept de PROPRIETATE, Legea 18/1991, dobandit prin Reconstituire, cota actuala 1/1, cota initiala 1/1 1) NEDELCU I NECULAI	

C. Partea III. SARCINI .

Inscrieri privind dezmembramintele dreptului de proprietate, drepturi reale de garanție și sarcini	Referințe
NU SUNT	

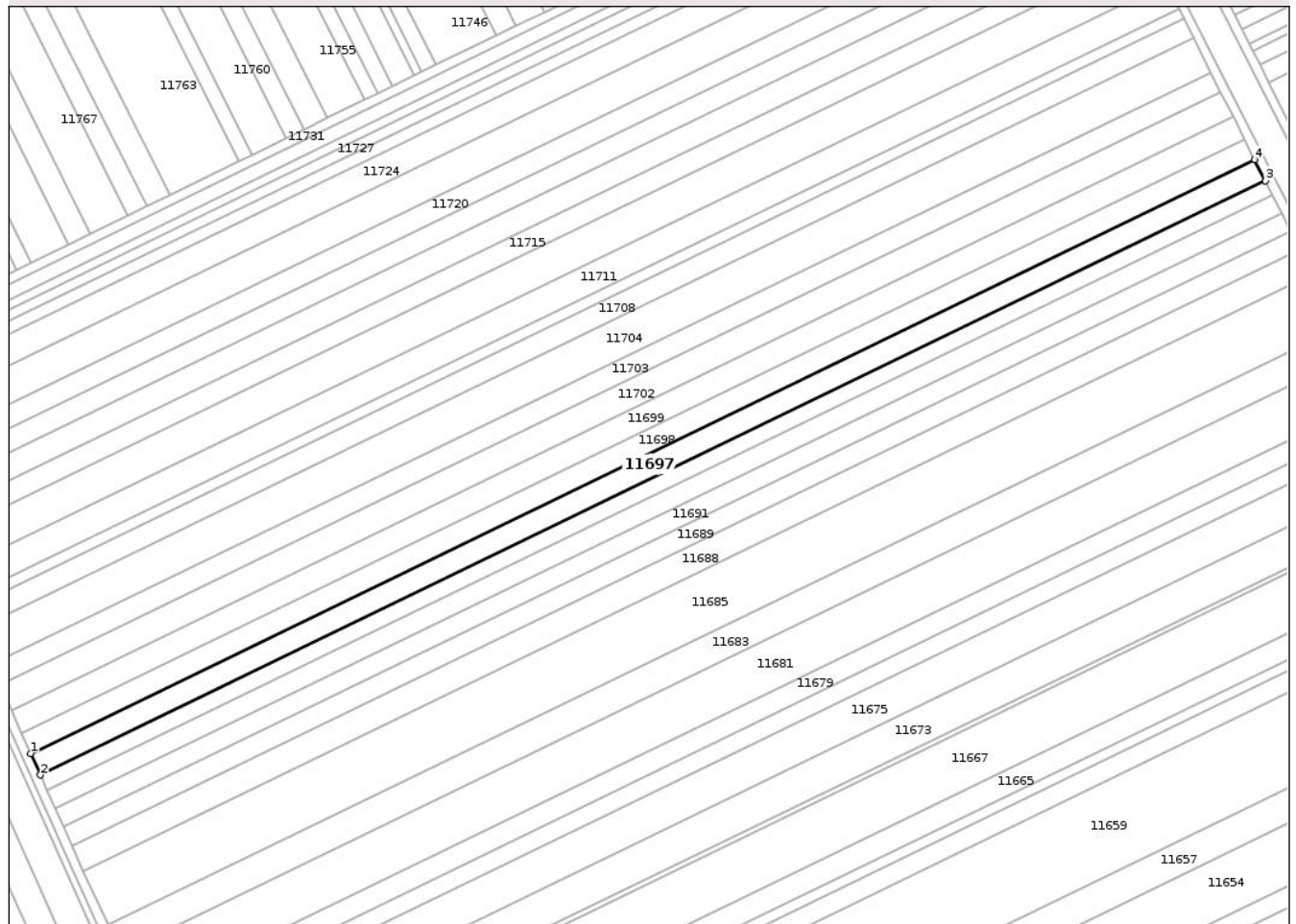
Anexa Nr. 1 La Partea I

Teren

Nr cadastral	Suprafața (mp)*	Observații / Referințe
	6.000	

* Suprafața este determinată în planul de proiecție Stereo 70.

DETALII LINIARE IMOBIL



Date referitoare la teren

Crt	Categorie folosință	Intra vilan	Suprafața (mp)	Tarla	Parcelă	Nr. topo	Observații / Referințe
1	arabil	NU	6.000	827/5	18	-	

Lungime Segmente

1) Valorile lungimilor segmentelor sunt obținute din proiecție în plan.

Punct început	X / Y	Punct sfârșit	X / Y	Lungime segment (** (m)
1	715.750,125 353.526,013	2	715.754,324 353.516,709	10.208
2	715.754,324 353.516,709	3	716.283,598 353.773,429	588.248
3	716.283,598 353.773,429	4	716.279,003 353.782,541	10.205
4	716.279,003 353.782,541	1	715.750,125 353.526,013	587.808

** Lungimile segmentelor sunt determinate în planul de proiecție Stereo 70 și sunt rotunjite la 1 milimetru.

***** Distanţa dintre puncte este formată din segmente cumulate ce sunt mai mici decât valoarea 1 milimetru.**

**DATE DESPRE IMOBILUL NR. 11698**

Oficiul de Cadastru și Publicitate Imobiliară IALOMITA
Biroul de Cadastru și Publicitate Imobiliară Slobozia

A. Partea I. Descrierea imobilului

TEREN Extravilan

Adresa: Jud. Ialomita

Nr. Crt	Nr cadastral Nr. topografic	Suprafața* (mp)	Observații / Referințe
A1		5.600	Sector cadastral:15 Teren neimprejmuit;

B. Partea II. Proprietari și acte

Inscrieri privitoare la dreptul de proprietate și alte drepturi reale	Referințe
/	
Act Administrativ nr. 085289, din 28/02/2001 emis de CJSDPAT IALOMIȚA;	
B1	A1
Intabulare, drept de PROPRIETATE, Legea 18/1991, dobandit prin Reconstituire, cota actuala 1/1, cota initiala 1/1 1) DINCA GRIGORE	

C. Partea III. SARCINI .

Inscrieri privind dezmembramintele dreptului de proprietate, drepturi reale de garanție și sarcini	Referințe
NU SUNT	

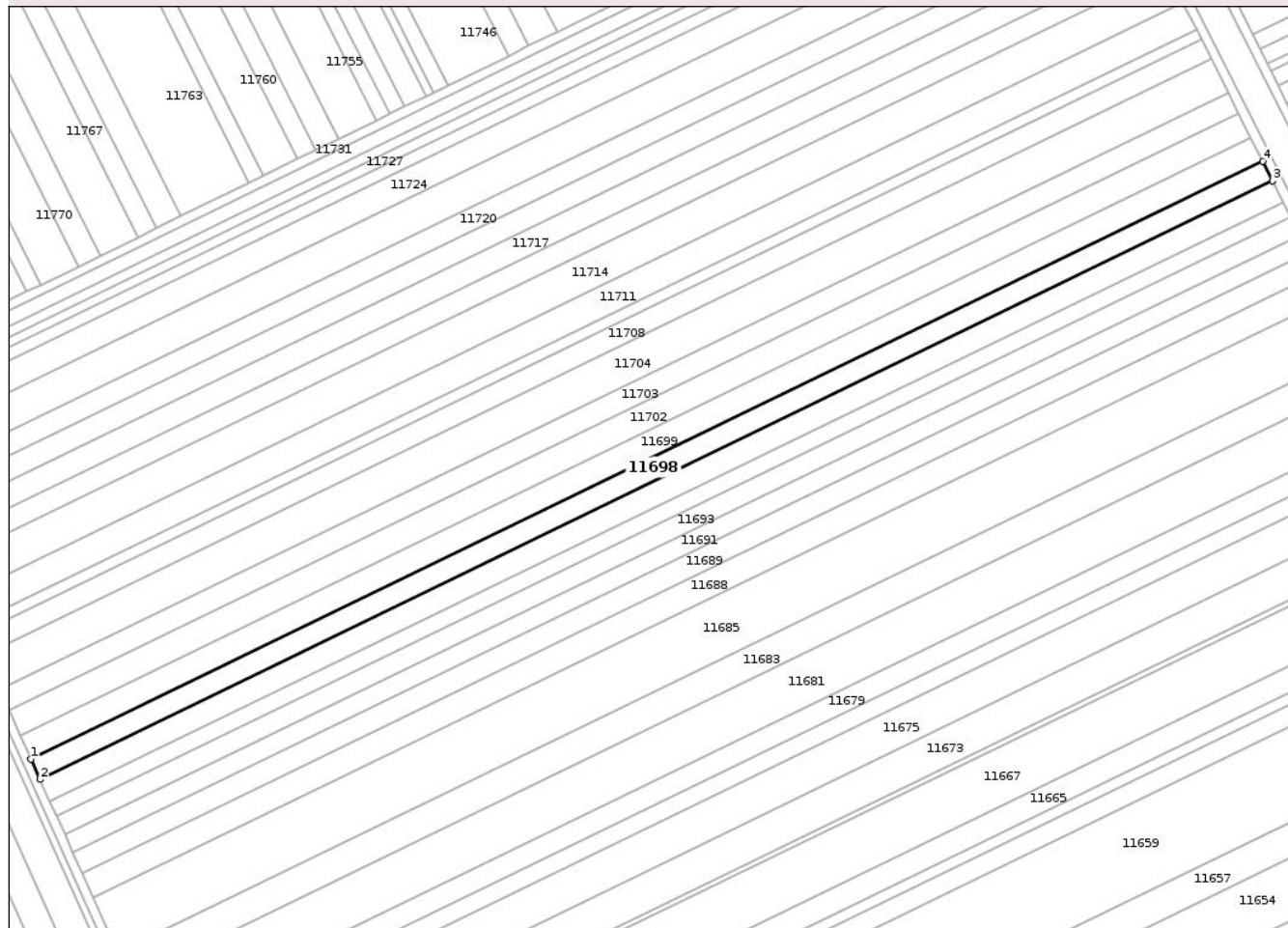
Anexa Nr. 1 La Partea I

Teren

Nr cadastral	Suprafața (mp)*	Observații / Referințe
	5.600	

* Suprafața este determinată în planul de proiecție Stereo 70.

DETALII LINIARE IMOBIL



Date referitoare la teren

Crt	Categorie folosință	Intravilan	Suprafața (mp)	Tarla	Parcelă	Nr. topo	Observații / Referințe
1	arabil	NU	5.600	827/5	17	-	

Lungime Segmente

1) Valorile lungimilor segmentelor sunt obținute din proiecție în plan.

Punct început	X / Y	Punct sfârșit	X / Y	Lungime segment (** (m)
1	715.746,203 353.534,703	2	715.750,125 353.526,013	9.534
2	715.750,125 353.526,013	3	716.279,003 353.782,541	587.808
3	716.279,003 353.782,541	4	716.274,711 353.791,051	9.531
4	716.274,711 353.791,051	1	715.746,203 353.534,703	587.397

** Lungimile segmentelor sunt determinate în planul de proiecție Stereo 70 și sunt rotunjite la 1 milimetru.

***** Distanţa dintre puncte este formată din segmente cumulate ce sunt mai mici decât valoarea 1 milimetru.**

**DATE DESPRE IMOBILUL NR. 11699**

Oficiul de Cadastru și Publicitate Imobiliară IALOMIȚA
Biroul de Cadastru și Publicitate Imobiliară Slobozia

A. Partea I. Descrierea imobilului

TEREN Extravilan

Adresa: Jud. Ialomita

Nr. Crt	Nr cadastral Nr. topografic	Suprafața* (mp)	Observații / Referințe
A1		6.500	Sector cadastral:15 Teren neimprejmuit;

B. Partea II. Proprietari și acte

Inscrieri privitoare la dreptul de proprietate și alte drepturi reale		Referințe
/		
Act Administrativ nr. 085856, din 13/03/2002 emis de CJSDPAT IALOMIȚA;		
B1	Intabulare, drept de PROPRIETATE, Legea 18/1991, dobandit prin Constituire, cota actuala 1/1, cota initiala 1/1 1) MIRCIOIU GH DUMITRU	A1

C. Partea III. SARCINI .

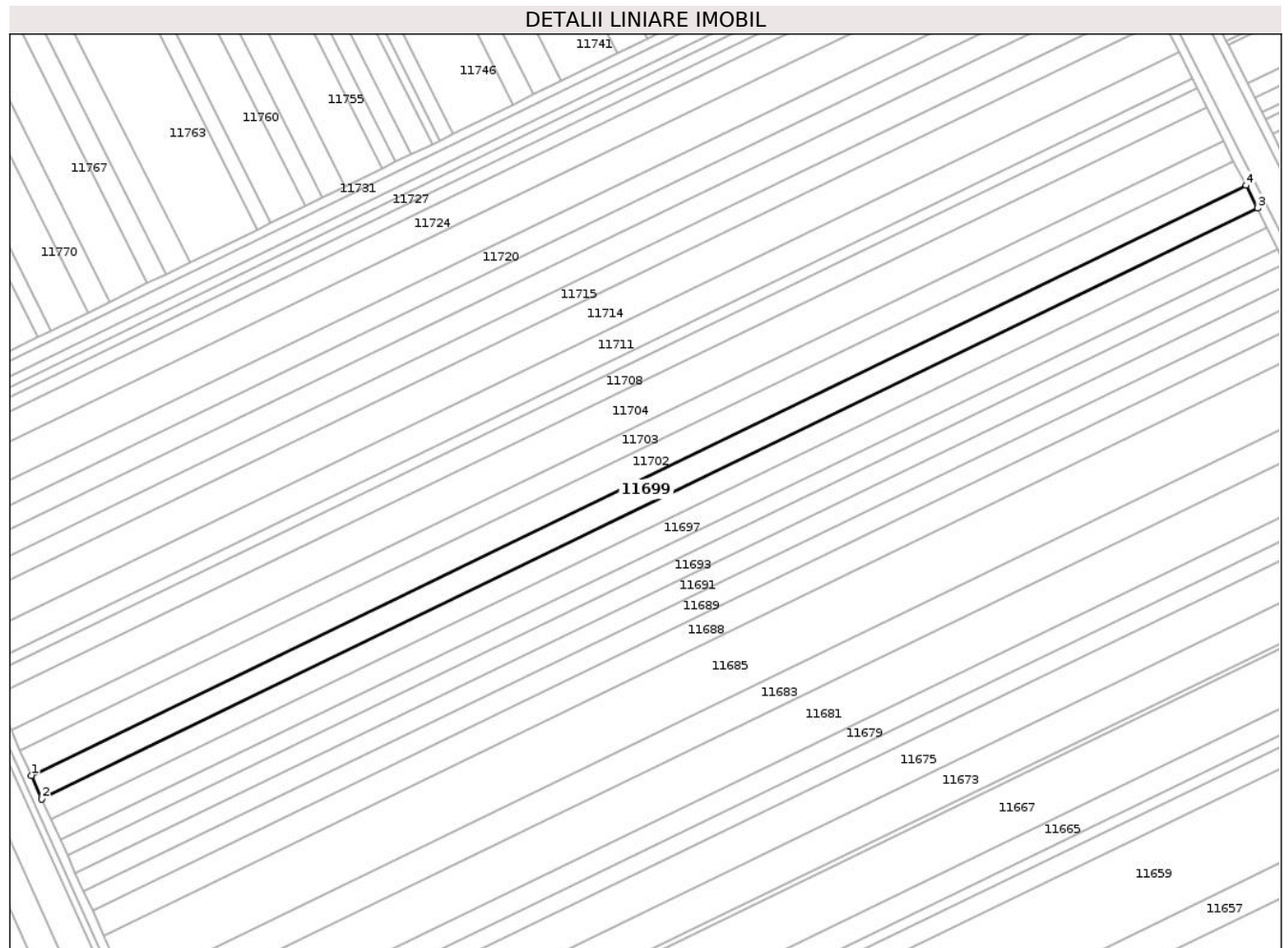
Inscrieri privind dezmembramintele dreptului de proprietate, drepturi reale de garanție și sarcini	Referințe
NU SUNT	

Anexa Nr. 1 La Partea I

Teren

Nr cadastral	Suprafața (mp)*	Observații / Referințe
	6.500	

* Suprafața este determinată în planul de proiecție Stereo 70.



Date referitoare la teren

Crt	Categorie folosință	Intra vilan	Suprafața (mp)	Tarla	Parcelă	Nr. topo	Observații / Referințe
1	arabil	NU	6.500	827/5	16	-	

Lungime Segmente

1) Valorile lungimilor segmentelor sunt obținute din proiecție în plan.

Punct început	X / Y	Punct sfârșit	X / Y	Lungime segment (** (m)
1	715.741,647 353.544,797	2	715.746,203 353.534,703	11.075
2	715.746,203 353.534,703	3	716.274,711 353.791,051	587.397
3	716.274,711 353.791,051	4	716.269,726 353.800,937	11.072
4	716.269,726 353.800,937	1	715.741,647 353.544,797	586.92

** Lungimile segmentelor sunt determinate în planul de proiecție Stereo 70 și sunt rotunjite la 1 milimetru.

***** Distanţa dintre puncte este formată din segmente cumulate ce sunt mai mici decât valoarea 1 milimetru.**

**DATE DESPRE IMOBILUL NR. 11700**

Oficiul de Cadastru și Publicitate Imobiliară IALOMIȚA
 Biroul de Cadastru și Publicitate Imobiliară Slobozia

A. Partea I. Descrierea imobilului

TEREN Extravilan

Adresa: Jud. Ialomita

Nr. Crt	Nr cadastral Nr. topografic	Suprafața* (mp)	Observații / Referințe
A1		5.000	Sector cadastral:15 Teren neimprejmuit;

B. Partea II. Proprietari și acte

Inscrieri privitoare la dreptul de proprietate și alte drepturi reale	Referințe
/	
Act Administrativ nr. 085978, din 13/01/2003 emis de CJSDPAT IALOMIȚA;	
B1	A1
Intabulare, drept de PROPRIETATE, Legea 18/1991, dobandit prin Reconstituire, cota actuala 1/1, cota initiala 1/1 1) PUIA D RADU	

C. Partea III. SARCINI .

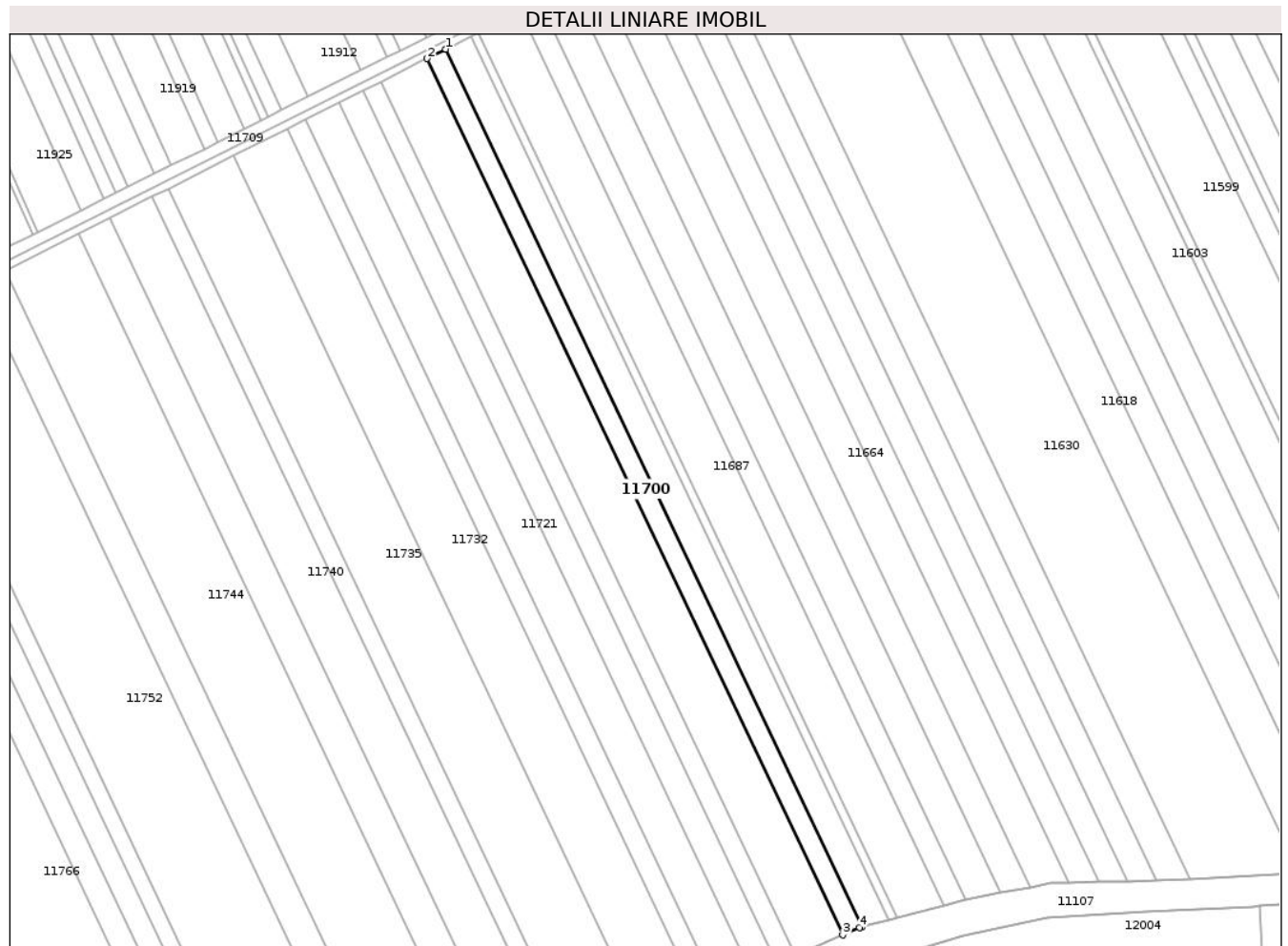
Inscrieri privind dezmembramintele dreptului de proprietate, drepturi reale de garanție și sarcini	Referințe
NU SUNT	

Anexa Nr. 1 La Partea I

Teren

Nr cadastral	Suprafața (mp)*	Observații / Referințe
	5.000	

* Suprafața este determinată în planul de proiecție Stereo 70.



Date referitoare la teren

Crt	Categorie folosință	Intra vilan	Suprafața (mp)	Tarla	Parcelă	Nr. topo	Observații / Referințe
1	arabil	NU	5.000	860/2	2	-	

Lungime Segmente

1) Valorile lungimilor segmentelor sunt obținute din proiecție în plan.

Punct început	X / Y	Punct sfârșit	X / Y	Lungime segment (** (m)
1	715.910,001 353.076,169	2	715.900,781 353.071,538	10.318
2	715.900,781 353.071,538	3	716.108,564 352.633,885	484.473
3	716.108,564 352.633,885	4	716.116,939 352.637,577	9.153
4	716.116,939 352.637,577	5	716.118,074 352.637,904	1.181
5	716.118,074 352.637,904	1	715.910,001 353.076,169	485.15

**** Lungimile segmentelor sunt determinate în planul de proiecție Stereo 70 și sunt rotunjite la 1 milimetru.**

***** Distanța dintre puncte este formată din segmente cumulate ce sunt mai mici decât valoarea 1 milimetru.**

**DATE DESPRE IMOBILUL NR. 11701**

Oficiul de Cadastru și Publicitate Imobiliară IALOMITA
Biroul de Cadastru și Publicitate Imobiliară Slobozia

A. Partea I. Descrierea imobilului

TEREN Extravilan

Adresa: Jud. Ialomita

Nr. Crt	Nr cadastral Nr. topografic	Suprafața* (mp)	Observații / Referințe
A1	25102	10.000	Sector cadastral:15 Teren neimpregmuit;

B. Partea II. Proprietari și acte

Inscrieri privitoare la dreptul de proprietate și alte drepturi reale		Referințe
85339 / 14/09/2022		
Hotarare Judecatoreasca nr. 768, din 18/05/2007 emis de JUDECATORIA FETESTI (act administrativ nr 3175 din 25.05.2022, emis de PRIMARIA COMUNEI MIHAIL KOGALNICEANU);		
B3	Se noteaza din oficiu faptul ca imobilul de la A1 se afla sub incidenta art. 3 alin. 1 din Legea nr. 17/2014 <i>OBSERVATII: pozitie transcrisa din CF 25088/Mihail Kogalniceanu, inscrisa prin incheierea nr. 50925 din 30/05/2022;</i>	A1
85341 / 14/09/2022		
Act Notarial nr. 2581, din 13/09/2022 emis de ENESCU ANDREEA-RALUCA;		
B7	Intabulare, drept de PROPRIETATE, donatie, dobandit prin Conventie, cota actuala 1/1, cota initiala 1/1 1) BANU ION-GEORGE , neacasatorit, bun propriu	A1

C. Partea III. SARCINI .

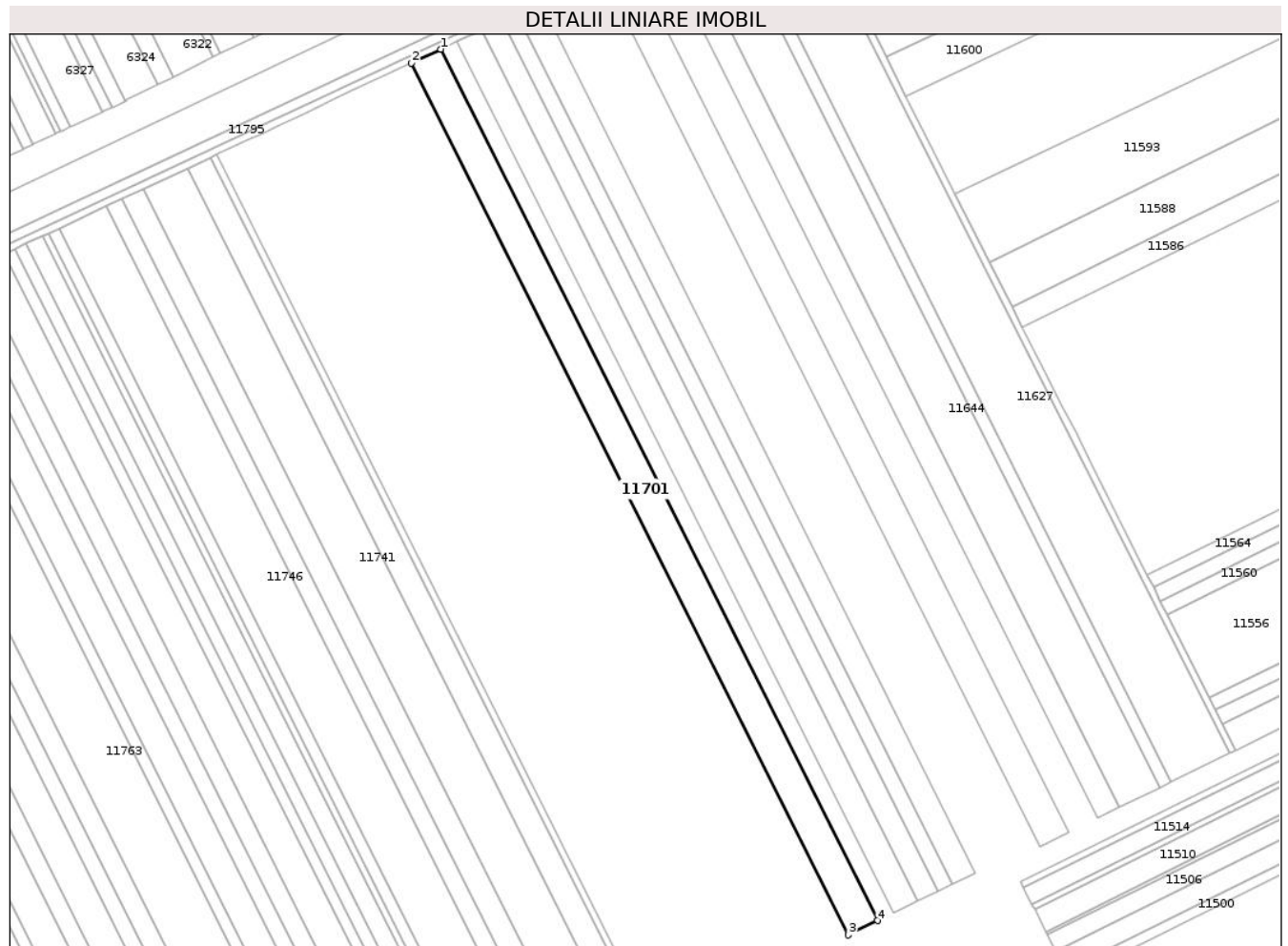
Inscrieri privind dezmembramintele dreptului de proprietate, drepturi reale de garanție și sarcini	Referințe
NU SUNT	

Anexa Nr. 1 La Partea I

Teren

Nr cadastral	Suprafața (mp)*	Observații / Referințe
25102	10.000	

* Suprafața este determinată în planul de proiecție Stereo 70.



Date referitoare la teren

Crt	Categorie folosință	Intra vilan	Suprafața (mp)	Tarla	Parcelă	Nr. topo	Observații / Referințe
1	arabil	NU	10.000	827/1	5	-	LOT 1

Lungime Segmente

1) Valorile lungimilor segmentelor sunt obținute din proiecție în plan.

Punct început	X / Y	Punct sfârșit	X / Y	Lungime segment (** (m)
1	715.892,204 354.416,731	2	715.875,665 354.408,979	18.266
2	715.875,665 354.408,979	3	716.121,371 353.919,323	547.845
3	716.121,371 353.919,323	4	716.137,776 353.927,341	18.26
4	716.137,776 353.927,341	1	715.892,204 354.416,731	547.547

** Lungimile segmentelor sunt determinate în planul de proiecție Stereo 70 și sunt rotunjite la 1 milimetru.

***** Distanţa dintre puncte este formată din segmente cumulate ce sunt mai mici decât valoarea 1 milimetru.**

**DATE DESPRE IMOBILUL NR. 11702**

Oficiul de Cadastru și Publicitate Imobiliară IALOMIȚA
Biroul de Cadastru și Publicitate Imobiliară Slobozia

A. Partea I. Descrierea imobilului

TEREN Extravilan

Adresa: Jud. Ialomita

Nr. Crt	Nr cadastral Nr. topografic	Suprafața* (mp)	Observații / Referințe
A1		7.000	Sector cadastral:15 Teren neimprejmuit;

B. Partea II. Proprietari și acte

Inscrieri privitoare la dreptul de proprietate și alte drepturi reale		Referințe
/		
Act Administrativ nr. 085639, din 15/10/2001 emis de CJSDPAT IALOMIȚA;		
B1	Intabulare, drept de PROPRIETATE, Legea 18/1991, dobandit prin Constituire, cota actuala 1/1, cota initiala 1/1 1) GHEORGHE M DUMITRU	A1

C. Partea III. SARCINI .

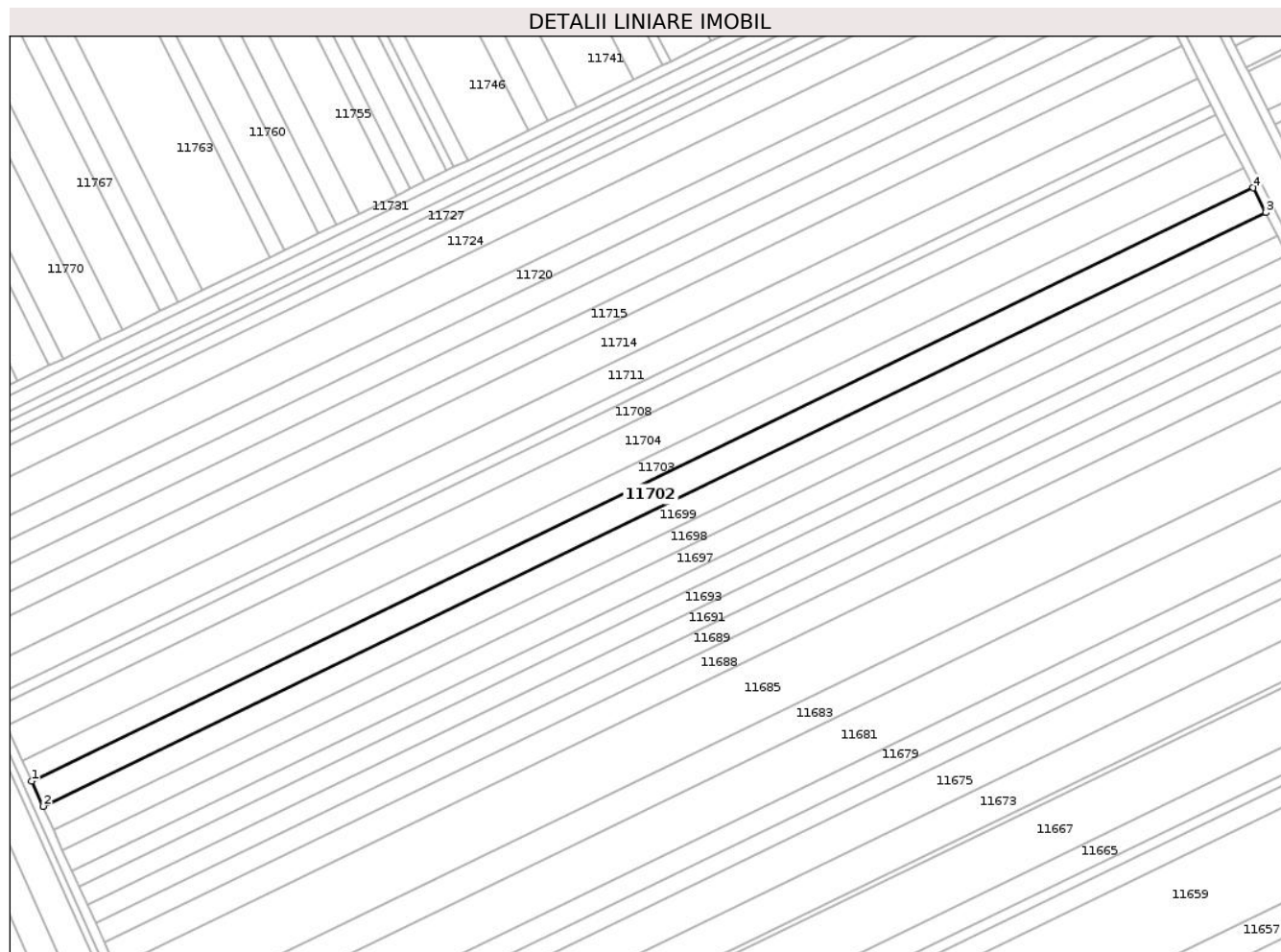
Inscrieri privind dezmembramintele dreptului de proprietate, drepturi reale de garanție și sarcini	Referințe
NU SUNT	

Anexa Nr. 1 La Partea I

Teren

Nr cadastral	Suprafața (mp)*	Observații / Referințe
	7.000	

* Suprafața este determinată în planul de proiecție Stereo 70.



Date referitoare la teren

Crt	Categorie folosință	Intravilan	Suprafața (mp)	Tarla	Parcelă	Nr. topo	Observații / Referințe
1	arabil	NU	7.000	827/5	15	-	

Lungime Segmente

1) Valorile lungimilor segmentelor sunt obținute din proiecție în plan.

Punct început	X / Y	Punct sfârșit	X / Y	Lungime segment (** (m)
1	715.736,736 353.555,676	2	715.741,647 353.544,797	11.936
2	715.741,647 353.544,797	3	716.269,726 353.800,937	586.92
3	716.269,726 353.800,937	4	716.264,353 353.811,592	11.933
4	716.264,353 353.811,592	1	715.736,736 353.555,676	586.407

** Lungimile segmentelor sunt determinate în planul de proiecție Stereo 70 și sunt rotunjite la 1 milimetru.

***** Distanţa dintre puncte este formată din segmente cumulate ce sunt mai mici decât valoarea 1 milimetru.**

**DATE DESPRE IMOBILUL NR. 11703**

Oficiul de Cadastru și Publicitate Imobiliară IALOMITA
Biroul de Cadastru și Publicitate Imobiliară Slobozia

A. Partea I. Descrierea imobilului

TEREN Extravilan

Adresa: Jud. Ialomita

Nr. Crt	Nr cadastral Nr. topografic	Suprafața* (mp)	Observații / Referințe
A1	22416	5.600	Sector cadastral:15 Teren neimprejmuit;

B. Partea II. Proprietari și acte

Inscrieri privitoare la dreptul de proprietate și alte drepturi reale		Referințe
46092 / 12/06/2018		
Act Notarial nr. 1426, din 04/05/2018 emis de BNP STUPARU ION SI MORARU RALUCA-ANA (act administrativ nr 2874 din 06.06.2018, emis de PRIMARIA CIMUNEI MIHAIL KOGALNICEANU;act administrativ nr 3543 din 12.07.2018, emis de PRIMARIA CIMUNEI MIHAIL KOGALNICEANU;act administrativ nr 085123/55587 din 20.07.1999, emis de COMISIA JUDETEANA;act administrativ nr 868895 din 15.11.2017, emis de PRIMARIA COMUNEI MIHAIL KOGALNICEANU);		
B1	Intabulare, drept de PROPRIETATE, dobandit prin Reconstituire, cota actuala 1/2, cota initiala 1/1 1) GHEORGHE DUMITRU DEFUNCT:Da	A1
B3	Se noteaza din oficiu faptul ca imobilul de la A1 se afla sub incidenta art. 3 alin. 1 din Legea nr. 17/2014	A1
86063 / 01/11/2018		
Act Notarial nr. 3860, din 31/10/2018 emis de STUPARU ION;		
B4	Intabulare, drept de PROPRIETATE, cumparare, dobandit prin Conventie, cota actuala 1/2, cota initiala 1/2 1) SC SOPEMA SRL , CIF:5721490	A1

C. Partea III. SARCINI .

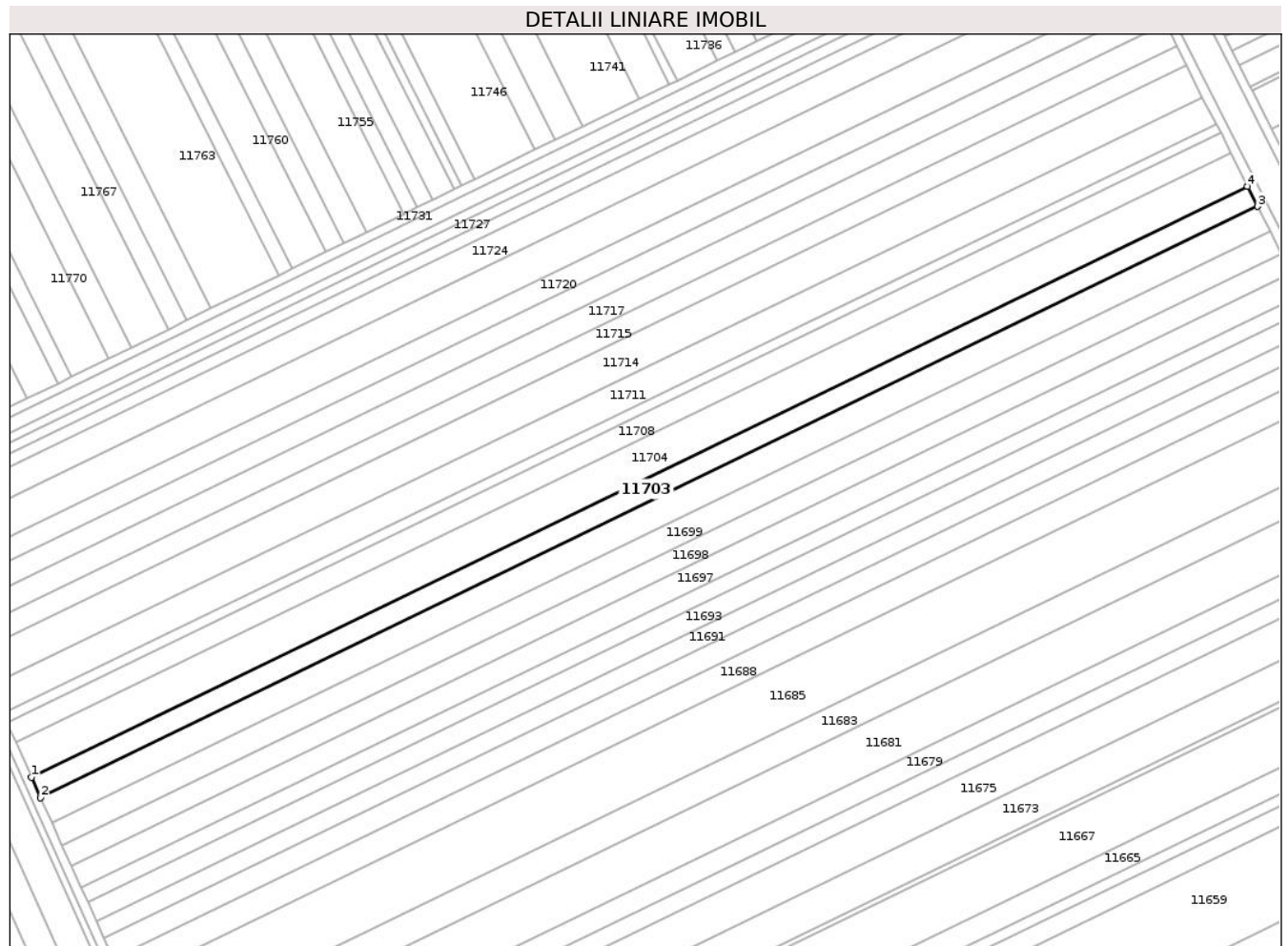
Inscrieri privind dezmembramintele dreptului de proprietate, drepturi reale de garanție și sarcini	Referințe
NU SUNT	

Anexa Nr. 1 La Partea I

Teren

Nr cadastral	Suprafața (mp)*	Observații / Referințe
22416	5.600	

* Suprafața este determinată în planul de proiecție Stereo 70.



Date referitoare la teren

Crt	Categorie folosință	Intra vilan	Suprafața (mp)	Tarla	Parcelă	Nr. topo	Observații / Referințe
1	arabil	NU	5.600	827/5	14	-	

Lungime Segmente

1) Valorile lungimilor segmentelor sunt obținute din proiecție în plan.

Punct început	X / Y	Punct sfârșit	X / Y	Lungime segment (** (m)
1	715.732,805 353.564,387	2	715.736,736 353.555,676	9.557
2	715.736,736 353.555,676	3	716.264,353 353.811,592	586.407
3	716.264,353 353.811,592	4	716.260,051 353.820,123	9.554
4	716.260,051 353.820,123	1	715.732,805 353.564,387	585.994

** Lungimile segmentelor sunt determinate în planul de proiecție Stereo 70 și sunt rotunjite la 1 milimetru.

***** Distanţa dintre puncte este formată din segmente cumulate ce sunt mai mici decât valoarea 1 milimetru.**

**DATE DESPRE IMOBILUL NR. 11704**

Oficiul de Cadastru și Publicitate Imobiliară IALOMITA
Biroul de Cadastru și Publicitate Imobiliară Slobozia

A. Partea I. Descrierea imobilului

TEREN Extravilan

Adresa: Jud. Ialomita

Nr. Crt	Nr cadastral Nr. topografic	Suprafața* (mp)	Observații / Referințe
A1		9.700	Sector cadastral:15 Teren neimpregmuit;

B. Partea II. Proprietari și acte

Inscrieri privitoare la dreptul de proprietate și alte drepturi reale	Referințe
/	
Act Administrativ nr. 085.022, din 14/05/1999 emis de CJSDPAT IALOMIȚA;	
B1	A1
Intabulare, drept de PROPRIETATE, Legea 18/1991, dobandit prin Reconstituire, cota actuala 1/1, cota initiala 1/1	
1) MIHAI T ALEXANDRINA	
2) MIHAI I IORDAN	
3) MIHAI I STAN	
4) MIHAI I NICOLAE	
5) MIHAI. I ZAMFIR	

C. Partea III. SARCINI .

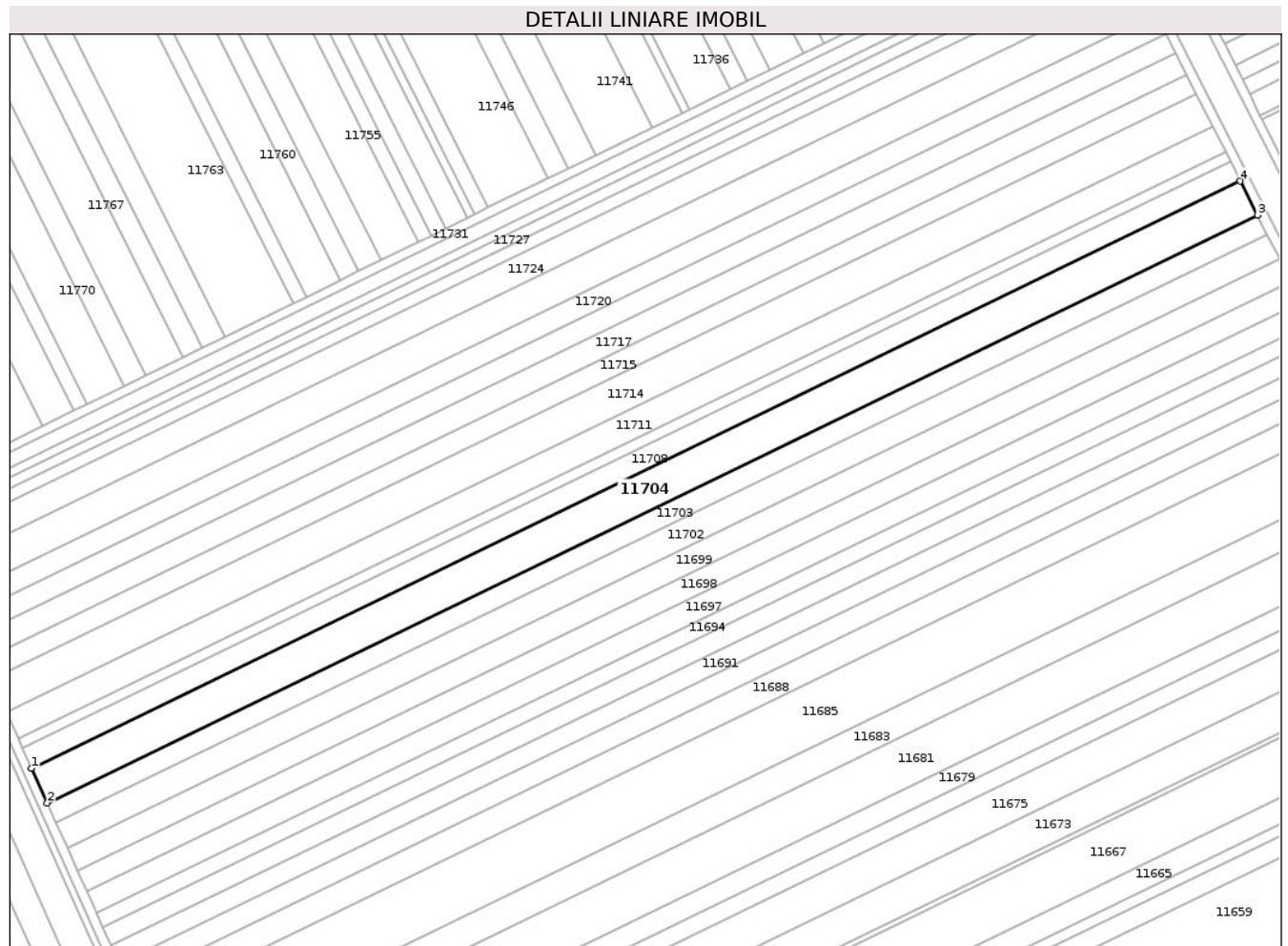
Inscrieri privind dezmembramintele dreptului de proprietate, drepturi reale de garanție și sarcini	Referințe
NU SUNT	

Anexa Nr. 1 La Partea I

Teren

Nr cadastral	Suprafața (mp)*	Observații / Referințe
	9.700	

* Suprafața este determinată în planul de proiecție Stereo 70.



Date referitoare la teren

Crt	Categorie folosință	Intravilan	Suprafața (mp)	Tarla	Parcelă	Nr. topo	Observații / Referințe
1	arabil	NU	9.700	827/5	13	-	

Lungime Segmente

1) Valorile lungimilor segmentelor sunt obținute din proiecție în plan.

Punct început	X / Y	Punct sfârșit	X / Y	Lungime segment (** (m)
1	715.725,988 353.579,489	2	715.732,805 353.564,387	16.569
2	715.732,805 353.564,387	3	716.260,051 353.820,123	585.994
3	716.260,051 353.820,123	4	716.252,592 353.834,914	16.565
4	716.252,592 353.834,914	1	715.725,988 353.579,489	585.281

** Lungimile segmentelor sunt determinate în planul de proiecție Stereo 70 și sunt rotunjite la 1 milimetru.

***** Distanţa dintre puncte este formată din segmente cumulate ce sunt mai mici decât valoarea 1 milimetru.**

**DATE DESPRE IMOBILUL NR. 11705**

Oficiul de Cadastru și Publicitate Imobiliară IALOMITA
Biroul de Cadastru și Publicitate Imobiliară Slobozia

A. Partea I. Descrierea imobilului

TEREN Extravilan

Adresa: Jud. Ialomita

Nr. Crt	Nr cadastral Nr. topografic	Suprafața* (mp)	Observații / Referințe
A1		12.500	Sector cadastral:15 Teren neimprejmit;

B. Partea II. Proprietari și acte

Inscrieri privitoare la dreptul de proprietate și alte drepturi reale	Referințe
/	
Act Administrativ nr. 085988, din 15/01/2003 emis de CJSDPAT IALOMIȚA;	
B1	A1
Intabulare, drept de PROPRIETATE, Legea 18/1991, dobandit prin Reconstituire, cota actuala 1/1, cota initiala 1/1	
1) NĂDRAG ALEXANDRINA	
2) CRĂCIUN PETCU	
3) PUIA CONSTANȚA	
4) BURLACU VICTORIA	

C. Partea III. SARCINI .

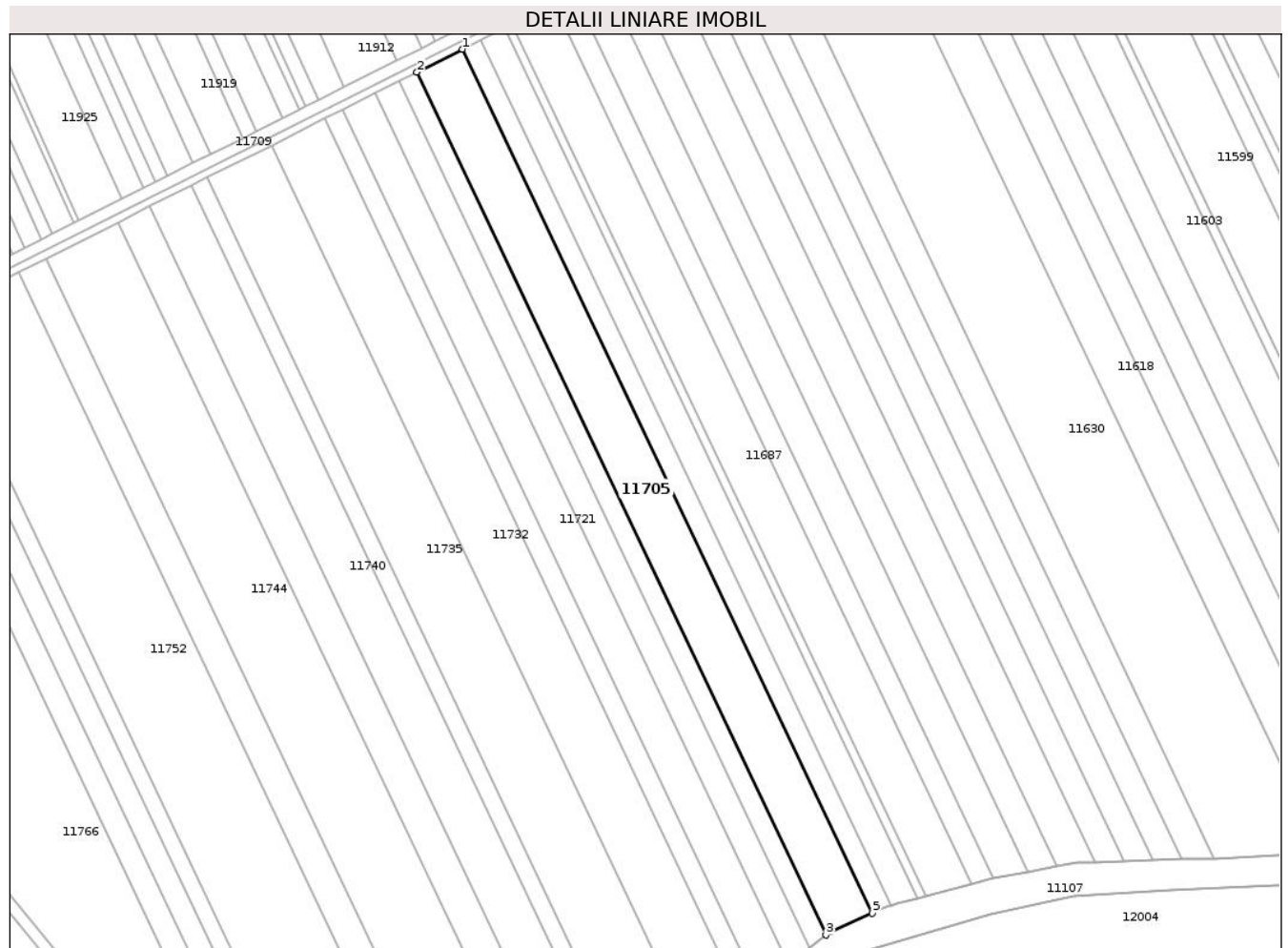
Inscrieri privind dezmembramintele dreptului de proprietate, drepturi reale de garanție și sarcini	Referințe
NU SUNT	

Anexa Nr. 1 La Partea I

Teren

Nr cadastral	Suprafața (mp)*	Observații / Referințe
	12.500	

* Suprafața este determinată în planul de proiecție Stereo 70.



Date referitoare la teren

Crt	Categorie folosință	Intra vilan	Suprafața (mp)	Tarla	Parcelă	Nr. topo	Observații / Referințe
1	arabil	NU	12.500	860/2	3	-	

Lungime Segmente

1) Valorile lungimilor segmentelor sunt obținute din proiecție în plan.

Punct început	X / Y	Punct sfârșit	X / Y	Lungime segment (** (m)
1	715.900,781 353.071,538	2	715.877,69 353.059,94	25.84
2	715.877,69 353.059,94	3	716.085,175 352.622,912	483.78
3	716.085,175 352.622,912	4	716.087,446 352.624,574	2.814
4	716.087,446 352.624,574	5	716.108,564 352.633,885	23.08
5	716.108,564 352.633,885	1	715.900,781 353.071,538	484.473

**** Lungimile segmentelor sunt determinate în planul de proiecție Stereo 70 și sunt rotunjite la 1 milimetru.**

***** Distanța dintre puncte este formată din segmente cumulate ce sunt mai mici decât valoarea 1 milimetru.**

**DATE DESPRE IMOBILUL NR. 11706**

Oficiul de Cadastru și Publicitate Imobiliară IALOMITA
Biroul de Cadastru și Publicitate Imobiliară Slobozia

A. Partea I. Descrierea imobilului

TEREN Extravilan

Adresa: Jud. Ialomita

Nr. Crt	Nr cadastral Nr. topografic	Suprafața* (mp)	Observații / Referințe
A1	25103	7.833	Sector cadastral:15 Teren neimprejmit;

B. Partea II. Proprietari și acte

Inscrieri privitoare la dreptul de proprietate și alte drepturi reale		Referințe
85339 / 14/09/2022		
Hotarare Judecatoreasca nr. 768, din 18/05/2007 emis de JUDECATORIA FETESTI (act administrativ nr 3175 din 25.05.2022, emis de PRIMARIA COMUNEI MIHAIL KOGALNICEANU);		
B2	Intabulare, drept de PROPRIETATE, partaj, dobandit prin Hotarare Judecatoreasca, cota actuala 1/1, cota initiala 1/1 1) GHERGHESCU MITA <i>OBSERVATII: pozitie transcrisa din CF 25088/Mihail Kogalniceanu, inscrisa prin incheierea nr. 50925 din 30/05/2022;</i>	A1
B3	Se noteaza din oficiu faptul ca imobilul de la A1 se afla sub incidenta art. 3 alin. 1 din Legea nr. 17/2014 <i>OBSERVATII: pozitie transcrisa din CF 25088/Mihail Kogalniceanu, inscrisa prin incheierea nr. 50925 din 30/05/2022;</i>	A1

C. Partea III. SARCINI .

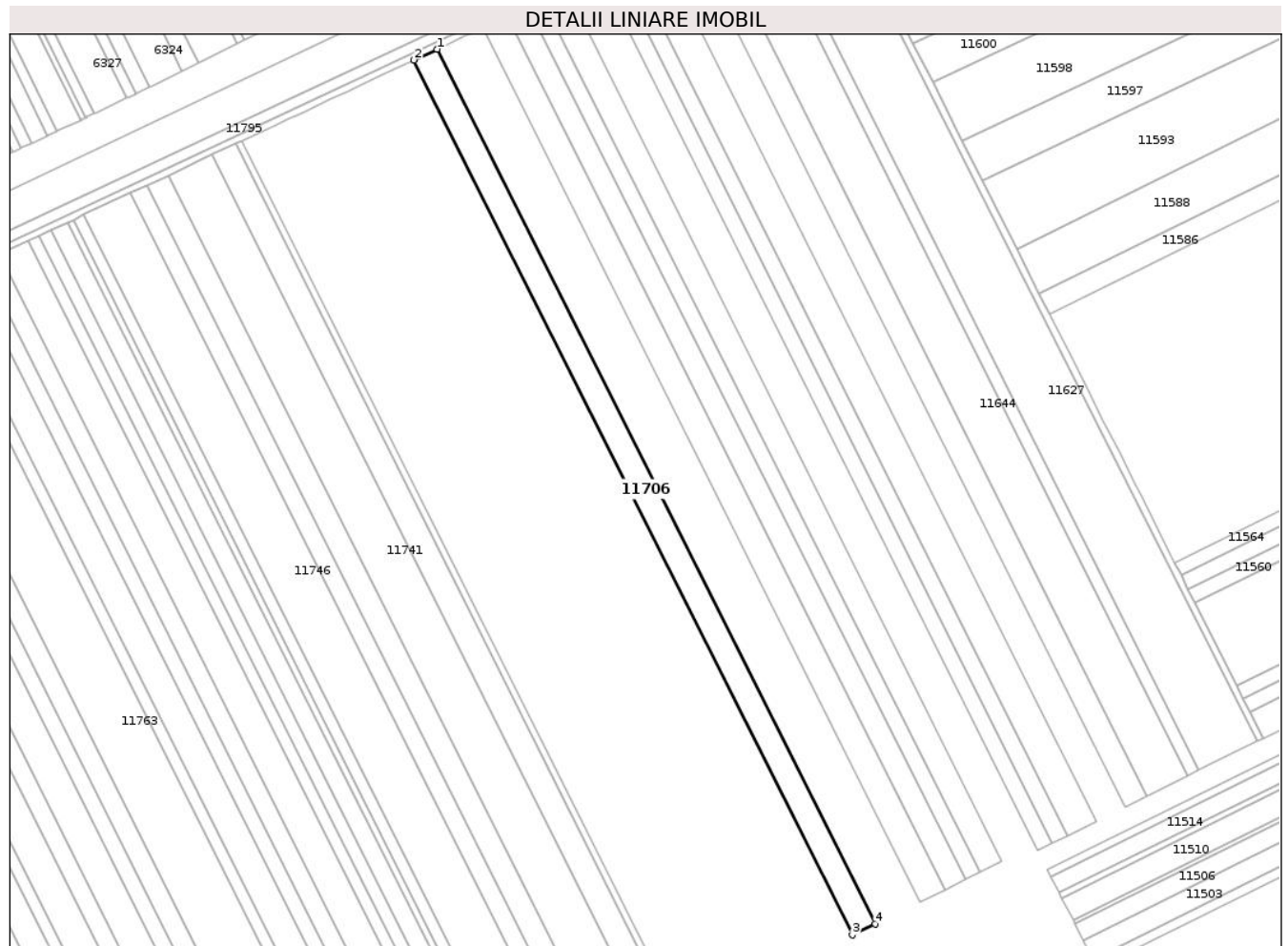
Inscrieri privind dezmembramintele dreptului de proprietate, drepturi reale de garanție și sarcini	Referințe
NU SUNT	

Anexa Nr. 1 La Partea I

Teren

Nr cadastral	Suprafața (mp)*	Observații / Referințe
25103	7.833	

* Suprafața este determinată în planul de proiecție Stereo 70.



Date referitoare la teren

Crt	Categorie folosință	Intra vilan	Suprafața (mp)	Tarla	Parcelă	Nr. topo	Observații / Referințe
1	arabil	NU	7.833	827/1	5	-	LOT 2

Lungime Segmente

1) Valorile lungimilor segmentelor sunt obținute din proiecție în plan.

Punct început	X / Y	Punct sfârșit	X / Y	Lungime segment (** (m)
1	715.875,665 354.408,979	2	715.862,717 354.402,91	14.3
2	715.862,717 354.402,91	3	716.108,528 353.913,046	548.078
3	716.108,528 353.913,046	4	716.121,371 353.919,323	14.295
4	716.121,371 353.919,323	1	715.875,665 354.408,979	547.845

** Lungimile segmentelor sunt determinate în planul de proiecție Stereo 70 și sunt rotunjite la 1 milimetru.

***** Distanţa dintre puncte este formată din segmente cumulate ce sunt mai mici decât valoarea 1 milimetru.**

**DATE DESPRE IMOBILUL NR. 11707**

Oficiul de Cadastru și Publicitate Imobiliară IALOMITA
Biroul de Cadastru și Publicitate Imobiliară Slobozia

A. Partea I. Descrierea imobilului

TEREN Extravilan

Adresa: Jud. Ialomita

Nr. Crt	Nr cadastral Nr. topografic	Suprafața* (mp)	Observații / Referințe
A1		4.480	Sector cadastral:15 Teren neimprejmuit;

B. Partea II. Proprietari și acte

Inscrieri privitoare la dreptul de proprietate și alte drepturi reale		Referințe
/		
Act Administrativ nr. 17, din 12/04/2010 emis de CONSILIUL LOCAL AL COMUNEI MIHAIL KOGĂLNICEANU (Adeverinta nr. 3324/27.03.2025 emisă de Primăria Mihail Kogălniceanu);		
B1	Intabulare, drept de PROPRIETATE, dobândit prin Lege, cota actuala 1/1, cota initiala 1/1 1) COMUNA MIHAIL KOGĂLNICEANU, CIF:4428078, DOMENIUL PUBLIC	A1

C. Partea III. SARCINI .

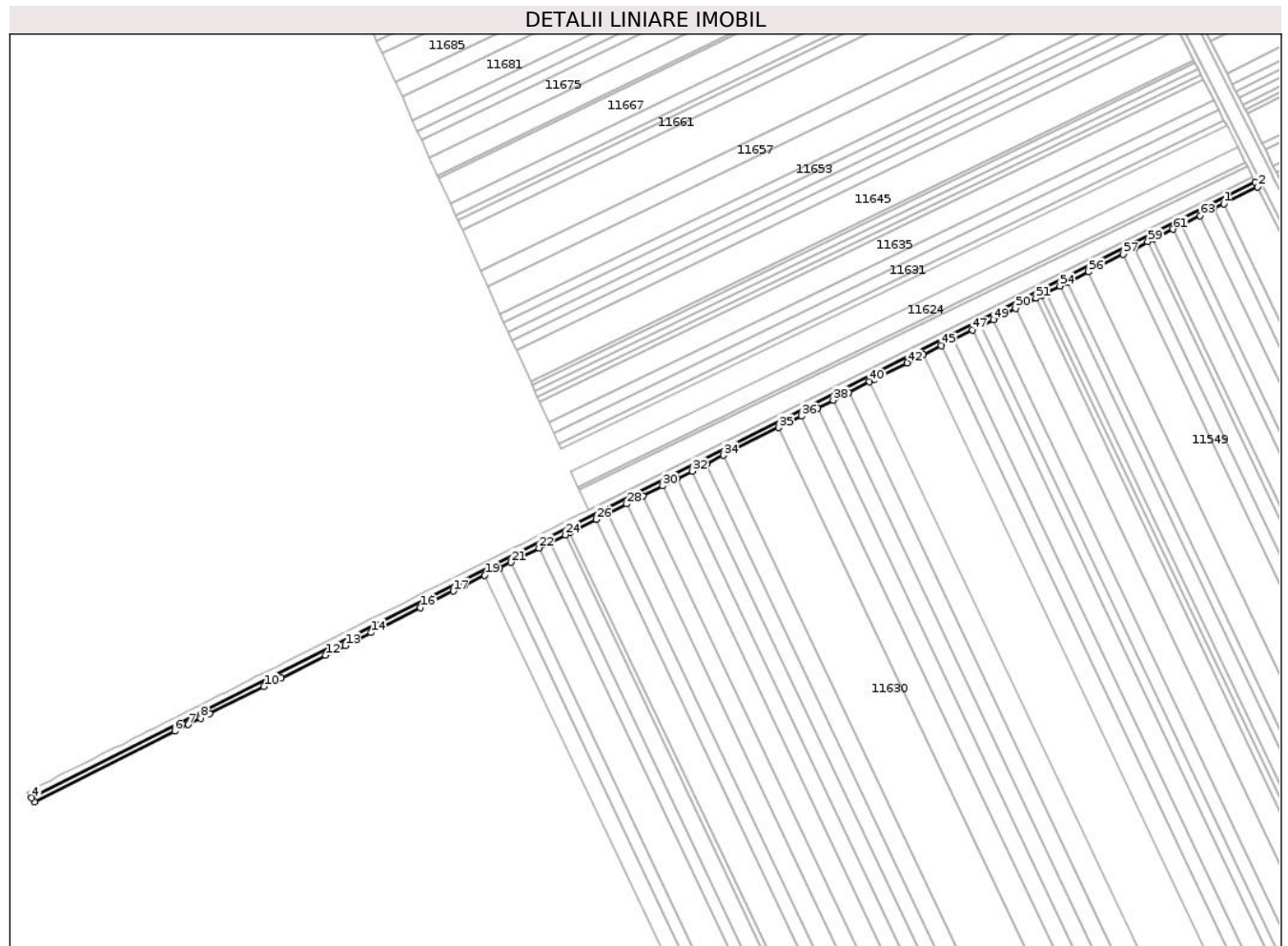
Inscrieri privind dezmembramintele dreptului de proprietate, drepturi reale de garanție și sarcini	Referințe
NU SUNT	

Anexa Nr. 1 La Partea I

Teren

Nr cadastral	Suprafața (mp)*	Observații / Referințe
	4.480	

* Suprafața este determinată în planul de proiecție Stereo 70.



Date referitoare la teren

Crt	Categorie folosință	Intra vilan	Suprafața (mp)	Tarla	Parcelă	Nr. topo	Observații / Referințe
1	drum	NU	4.480	-	853/6	-	

Lungime Segmente

1) Valorile lungimilor segmentelor sunt obținute din proiecție în plan.

Punct început	X / Y	Punct sfârșit	X / Y	Lungime segment	Punct început	X / Y	Punct sfârșit	X / Y	Lungime segment	Punct început	X / Y	Punct sfârșit	X / Y	Lungime segment
1	716.460,934 353.352,882	2	716.488,621 353.366,789	30.98 3	2	716.488,621 353.366,789	3	716.486,834 353.370,367	3.999	3	716.486,834 353.370,367	4	715.485,622 352.867,495	1120. 404
4	715.485,622 352.867,495	5	715.488,238 352.864,332	4.105	5	715.488,238 352.864,332	6	715.602,838 352.921,891	128.2 43	6	715.602,838 352.921,891	7	715.613,728 352.927,361	12.18 7
7	715.613,728 352.927,361	8	715.624,042 352.932,542	11.54 2	8	715.624,042 352.932,542	9	715.631,385 352.936,23	8.217	9	715.631,385 352.936,23	10	715.675,794 352.958,535	49.69 6
10	715.675,794 352.958,535	11	715.689,779 352.965,559	15.65	11	715.689,779 352.965,559	12	715.726,343 352.983,924	40.91 7	12	715.726,343 352.983,924	13	715.742,239 352.991,908	17.78 8
13	715.742,239 352.991,908	14	715.763,287 353.002,479	23.55 3	14	715.763,287 353.002,479	15	715.771,258 353.006,483	8.92	15	715.771,258 353.006,483	16	715.803,886 353.022,871	36.51 2
16	715.803,886 353.022,871	17	715.830,7 353.036,339	30.00 6	17	715.830,7 353.036,339	18	715.839,749 353.040,883	10.12 6	18	715.839,749 353.040,883	19	715.856,53 353.049,312	18.77 9

Punct început	X / Y	Punct sfârșit	X / Y	Lungime segment	Punct început	X / Y	Punct sfârșit	X / Y	Lungime segment	Punct început	X / Y	Punct sfârșit	X / Y	Lungime segment
19	715.856,53 353.049,312	20	715.868,468 353.055,308	13.359	20	715.868,468 353.055,308	21	715.877,69 353.059,94	10.32	21	715.877,69 353.059,94	22	715.900,781 353.071,538	25.84
22	715.900,781 353.071,538	23	715.910,001 353.076,169	10.318	23	715.910,001 353.076,169	24	715.922,493 353.082,443	13.979	24	715.922,493 353.082,443	25	715.926,069 353.084,239	4.002
25	715.926,069 353.084,239	26	715.947,416 353.094,961	23.888	26	715.947,416 353.094,961	27	715.957,346 353.099,948	11.112	27	715.957,346 353.099,948	28	715.972,639 353.107,63	17.114
28	715.972,639 353.107,63	29	715.985,781 353.114,23	14.706	29	715.985,781 353.114,23	30	716.001,96 353.122,356	18.105	30	716.001,96 353.122,356	31	716.014,107 353.128,457	13.593
31	716.014,107 353.128,457	32	716.026,11 353.134,486	13.432	32	716.026,11 353.134,486	33	716.037,804 353.140,359	13.086	33	716.037,804 353.140,359	34	716.051,697 353.147,338	15.547
34	716.051,697 353.147,338	35	716.096,842 353.170,012	50.519	35	716.096,842 353.170,012	36	716.115,56 353.179,413	20.946	36	716.115,56 353.179,413	37	716.128,578 353.185,952	14.568
37	716.128,578 353.185,952	38	716.141,48 353.192,432	14.438	38	716.141,48 353.192,432	39	716.154,27 353.198,856	14.313	39	716.154,27 353.198,856	40	716.171,206 353.207,363	18.952
40	716.171,206 353.207,363	41	716.175,455 353.209,497	4.755	41	716.175,455 353.209,497	42	716.202,139 353.222,899	29.86	42	716.202,139 353.222,899	43	716.211,142 353.227,421	10.075
43	716.211,142 353.227,421	44	716.215,343 353.229,531	4.701	44	716.215,343 353.229,531	45	716.229,894 353.236,84	16.284	45	716.229,894 353.236,84	46	716.240,253 353.242,043	11.592
46	716.240,253 353.242,043	47	716.255,319 353.249,609	16.859	47	716.255,319 353.249,609	48	716.262,447 353.253,19	7.977	48	716.262,447 353.253,19	49	716.272,446 353.258,212	11.189
49	716.272,446 353.258,212	50	716.290,697 353.267,378	20.423	50	716.290,697 353.267,378	51	716.307,356 353.275,746	18.643	51	716.307,356 353.275,746	52	716.311,649 353.277,902	4.804
52	716.311,649 353.277,902	53	716.315,946 353.280,06	4.808	53	716.315,946 353.280,06	54	716.327,022 353.285,623	12.395	54	716.327,022 353.285,623	55	716.333,039 353.288,646	6.734
55	716.333,039 353.288,646	56	716.350,404 353.297,367	19.432	56	716.350,404 353.297,367	57	716.378,575 353.311,517	31.525	57	716.378,575 353.311,517	58	716.387,882 353.316,191	10.415
58	716.387,882 353.316,191	59	716.398,812 353.321,681	12.231	59	716.398,812 353.321,681	60	716.403,262 353.323,916	4.98	60	716.403,262 353.323,916	61	716.419,543 353.332,093	18.219
61	716.419,543 353.332,093	62	716.426,28 353.335,477	7.539	62	716.426,28 353.335,477	63	716.441,591 353.343,167	17.134	63	716.441,591 353.343,167	64	716.452,781 353.348,787	12.522
64	716.452,781 353.348,787	1	716.460,934 353.352,882	9.124										

** Lungimile segmentelor sunt determinate în planul de proiecție Stereo 70 și sunt rotunjite la 1 milimetru.

*** Distanța dintre puncte este formată din segmente cumulate ce sunt mai mici decât valoarea 1 milimetru.

**DATE DESPRE IMOBILUL NR. 11708**

Oficiul de Cadastru și Publicitate Imobiliară IALOMITA
Biroul de Cadastru și Publicitate Imobiliară Slobozia

A. Partea I. Descrierea imobilului

TEREN Extravilan

Nr. CF vechi:1025
Nr. cadastral vechi:1025

Adresa: Jud. Ialomita

Nr. Crt	Nr cadastral Nr. topografic	Suprafața* (mp)	Observații / Referințe
A1	20033	5.500	Sector cadastral:15 Teren neimprejmuit;

B. Partea II. Proprietari și acte

Inscrieri privitoare la dreptul de proprietate și alte drepturi reale		Referințe
16911 / 22/12/2006		
Act Administrativ nr. 085346/55589, din 18/04/2001 emis de CJSDPAT IALOMIȚA;		
B1	Intabulare, drept de PROPRIETATE, reconstituire, dobandit prin Lege, cota actuala 1/1, cota initiala 1/1 1) MEDRAGON ION , casatorit <i>OBSERVATII: (provenita din conversia CF 1025)</i>	A1

C. Partea III. SARCINI .

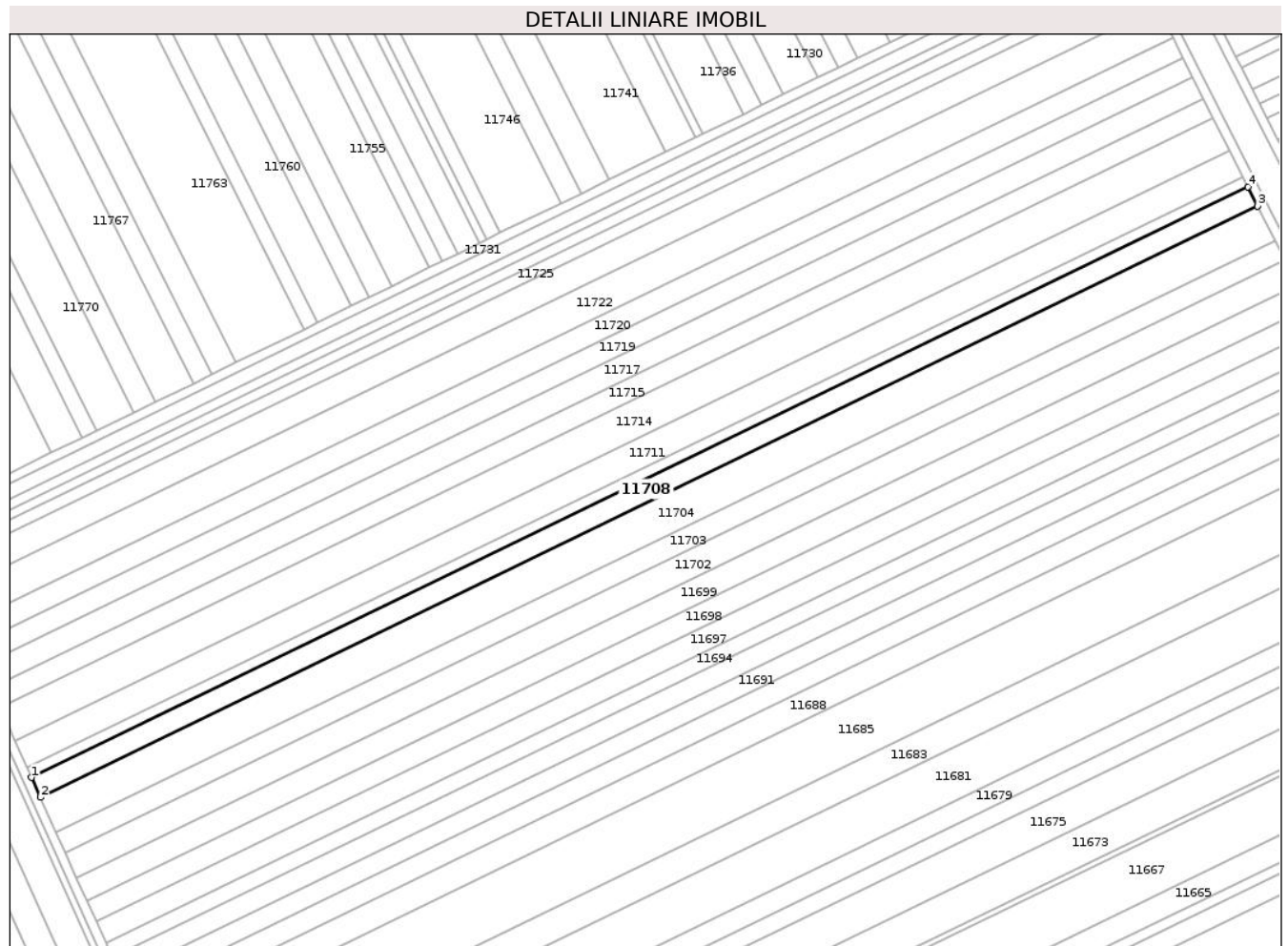
Inscrieri privind dezmembramintele dreptului de proprietate, drepturi reale de garanție și sarcini	Referințe
NU SUNT	

Anexa Nr. 1 La Partea I

Teren

Nr cadastral	Suprafața (mp)*	Observații / Referințe
20033	5.500	

* Suprafața este determinată în planul de proiecție Stereo 70.



Date referitoare la teren

Crt	Categorie folosință	Intra vilan	Suprafața (mp)	Tarla	Parcelă	Nr. topo	Observații / Referințe
1	arabil	NU	5.500	827/5	12	-	

Lungime Segmente

1) Valorile lungimilor segmentelor sunt obținute din proiecție în plan.

Punct început	X / Y	Punct sfârșit	X / Y	Lungime segment (** (m)
1	715.722,12 353.588,06	2	715.725,988 353.579,489	9.403
2	715.725,988 353.579,489	3	716.252,592 353.834,914	585.281
3	716.252,592 353.834,914	4	716.248,359 353.843,308	9.401
4	716.248,359 353.843,308	1	715.722,12 353.588,06	584.875

** Lungimile segmentelor sunt determinate în planul de proiecție Stereo 70 și sunt rotunjite la 1 milimetru.

***** Distanţa dintre puncte este formată din segmente cumulate ce sunt mai mici decât valoarea 1 milimetru.**

**DATE DESPRE IMOBILUL NR. 11709**

Oficiul de Cadastru și Publicitate Imobiliară IALOMITA
Biroul de Cadastru și Publicitate Imobiliară Slobozia

A. Partea I. Descrierea imobilului

TEREN Extravilan

Adresa: Jud. Ialomita

Nr. Crt	Nr cadastral Nr. topografic	Suprafața* (mp)	Observații / Referințe
A1		6.261	Sector cadastral:15 Teren neimprejmit;

B. Partea II. Proprietari și acte

Inscrieri privitoare la dreptul de proprietate și alte drepturi reale		Referințe
/		
Act Administrativ nr. 3561, din 02/04/2025 emis de PRIMĂRIA COMUNEI MIHAIL KOGĂLNICEANU;		
B1	Inscrierea posesiei, drept de PROPRIETATE, dobandit prin Lege, cota actuala 1/1, cota initiala 1/1 1) NEIDENTIFICAT NEIDENTIFICAT	A1
Act Normativ nr. 7, din 13/03/1996 emis de PARLAMENTUL ROMÂNIEI (art.13);		
B2	Se notează mențiunea de proprietar neidentificat	A1

C. Partea III. SARCINI .

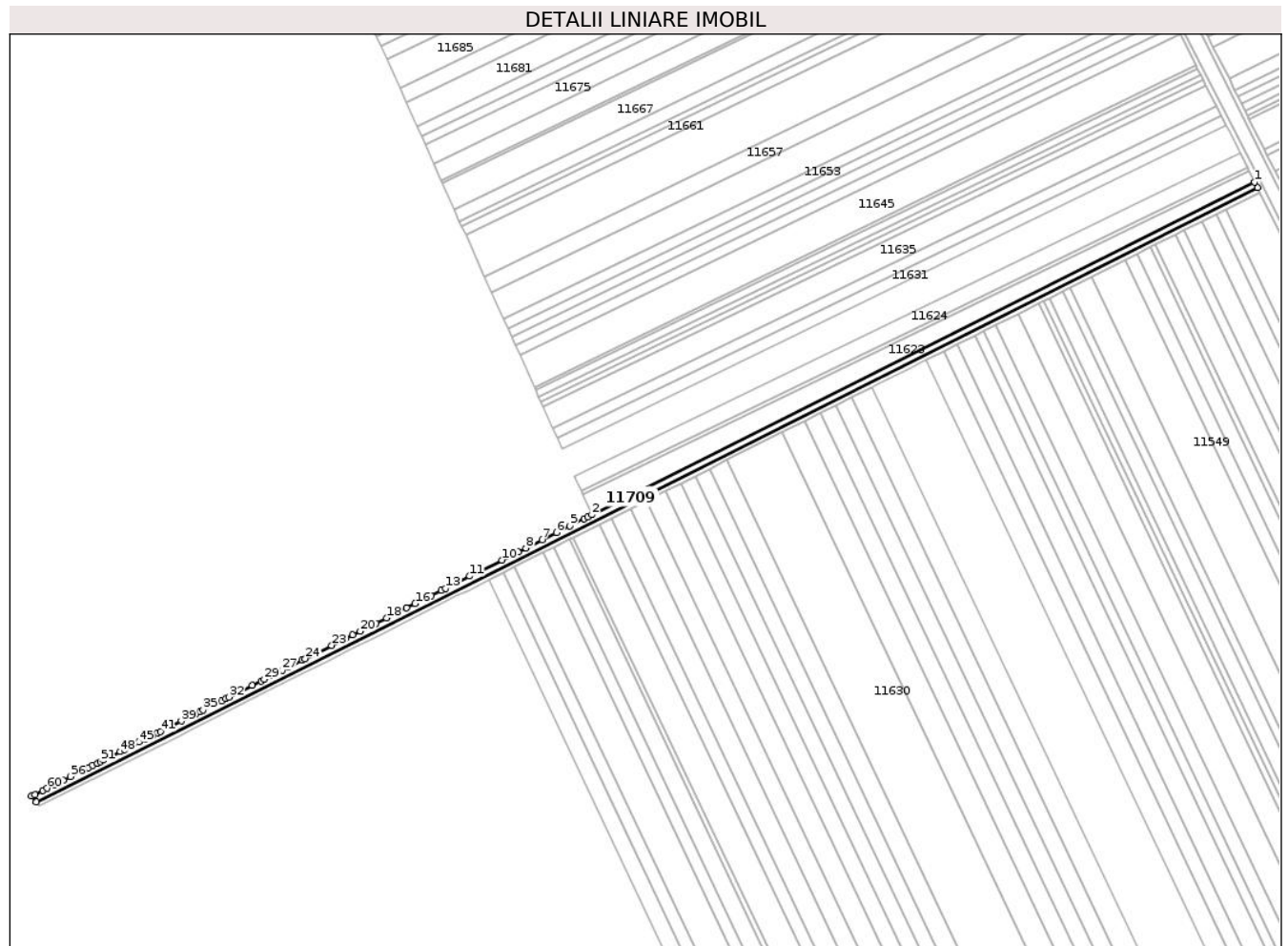
Inscrieri privind dezmembramintele dreptului de proprietate, drepturi reale de garanție și sarcini	Referințe
NU SUNT	

Anexa Nr. 1 La Partea I

Teren

Nr cadastral	Suprafața (mp)*	Observații / Referințe
	6.261	

* Suprafața este determinată în planul de proiecție Stereo 70.



Date referitoare la teren

Crt	Categorie folosință	Intravilan	Suprafața (mp)	Tarla	Parcelă	Nr. topo	Observații / Referințe
1	curți constructii	NU	6.261	-	848/7	-	

Lungime Segmente

1) Valorile lungimilor segmentelor sunt obținute din proiecție în plan.

Punct început	X / Y	Punct sfârșit	X / Y	Lungime segment	Punct început	X / Y	Punct sfârșit	X / Y	Lungime segment	Punct început	X / Y	Punct sfârșit	X / Y	Lungime segment
1	716.484,528 353.374,986	2	715.941,225 353.102,617	607.752	2	715.941,225 353.102,617	3	715.937,646 353.100,823	4.003	3	715.937,646 353.100,823	4	715.935,008 353.099,5	2.951
4	715.935,008 353.099,5	5	715.923,14 353.093,55	13.276	5	715.923,14 353.093,55	6	715.912,197 353.088,065	12.241	6	715.912,197 353.088,065	7	715.900,225 353.082,063	13.392
7	715.900,225 353.082,063	8	715.887,045 353.075,456	14.743	8	715.887,045 353.075,456	9	715.880,456 353.072,152	7.371	9	715.880,456 353.072,152	10	715.867,281 353.065,547	14.738
10	715.867,281 353.065,547	11	715.840,937 353.052,341	29.469	11	715.840,937 353.052,341	12	715.827,77 353.045,74	14.729	12	715.827,77 353.045,74	13	715.821,187 353.042,44	7.364
13	715.821,187 353.042,44	14	715.817,895 353.040,79	3.682	14	715.817,895 353.040,79	15	715.809,339 353.036,5	9.571	15	715.809,339 353.036,5	16	715.796,178 353.029,902	14.722

Punct început	X / Y	Punct sfârșit	X / Y	Lungime segment	Punct început	X / Y	Punct sfârșit	X / Y	Lungime segment	Punct început	X / Y	Punct sfârșit	X / Y	Lungime segment
16	715.796,178 353.029,902	17	715.789,214 353.026,411	7.79	17	715.789,214 353.026,411	18	715.772,768 353.018,166	18.39 7	18	715.772,768 353.018,166	19	715.764,218 353.013,88	9.564
19	715.764,218 353.013,88	20	715.751,065 353.007,287	14.71 3	20	715.751,065 353.007,287	21	715.745,148 353.004,32	6.619	21	715.745,148 353.004,32	22	715.739,23 353.001,354	6.62
22	715.739,23 353.001,354	23	715.727,792 352.995,619	12.79 5	23	715.727,792 352.995,619	24	715.706,236 352.984,813	24.11 3	24	715.706,236 352.984,813	25	715.703,607 352.983,495	2.941
25	715.703,607 352.983,495	26	715.692,482 352.977,918	12.44 5	26	715.692,482 352.977,918	27	715.687,226 352.975,283	5.88	27	715.687,226 352.975,283	28	715.678,556 352.970,936	9.699
28	715.678,556 352.970,936	29	715.672,513 352.967,907	6.76	29	715.672,513 352.967,907	30	715.669,886 352.966,59	2.939	30	715.669,886 352.966,59	31	715.662,58 352.962,927	8.173
31	715.662,58 352.962,927	32	715.643,539 352.953,382	21.29 9	32	715.643,539 352.953,382	33	715.640,914 352.952,066	2.936	33	715.640,914 352.952,066	34	715.637,415 352.950,312	3.914
34	715.637,415 352.950,312	35	715.622,455 352.942,812	16.73 5	35	715.622,455 352.942,812	36	715.619,832 352.941,497	2.934	36	715.619,832 352.941,497	37	715.616,554 352.939,854	3.667
37	715.616,554 352.939,854	38	715.613,276 352.938,21	3.667	38	715.613,276 352.938,21	39	715.604,493 352.933,807	9.825	39	715.604,493 352.933,807	40	715.595,975 352.929,537	9.528
40	715.595,975 352.929,537	41	715.587,46 352.925,268	9.525	41	715.587,46 352.925,268	42	715.584,84 352.923,955	2.931	42	715.584,84 352.923,955	43	715.580,388 352.921,723	4.98
43	715.580,388 352.921,723	44	715.574,846 352.918,945	6.199	44	715.574,846 352.918,945	45	715.569,997 352.916,514	5.424	45	715.569,997 352.916,514	46	715.565,286 352.914,152	5.27
46	715.565,286 352.914,152	47	715.558,09 352.910,545	8.049	47	715.558,09 352.910,545	48	715.554,427 352.908,709	4.097	48	715.554,427 352.908,709	49	715.544,619 352.903,792	10.97 1
49	715.544,619 352.903,792	50	715.540,958 352.901,956	4.096	50	715.540,958 352.901,956	51	715.538,213 352.900,58	3.071	51	715.538,213 352.900,58	52	715.535,599 352.899,27	2.924
52	715.535,599 352.899,27	53	715.531,94 352.897,435	4.093	53	715.531,94 352.897,435	54	715.528,281 352.895,601	4.093	54	715.528,281 352.895,601	55	715.524,622 352.893,767	4.093
55	715.524,622 352.893,767	56	715.513,651 352.888,267	12.27 2	56	715.513,651 352.888,267	57	715.507,847 352.885,357	6.493	57	715.507,847 352.885,357	58	715.504,393 352.883,626	3.863
58	715.504,393 352.883,626	59	715.501,13 352.881,99	3.65	59	715.501,13 352.881,99	60	715.494,604 352.878,718	7.3	60	715.494,604 352.878,718	61	715.490,951 352.876,887	4.086
61	715.490,951 352.876,887	62	715.484,429 352.873,617	7.296	62	715.484,429 352.873,617	63	715.481,692 352.872,245	3.062	63	715.481,692 352.872,245	64	715.485,622 352.867,495	6.165
64	715.485,622 352.867,495	65	716.486,834 353.370,367	1120. 404	65	716.486,834 353.370,367	1	716.484,528 353.374,986	5.163					

** Lungimile segmentelor sunt determinate în planul de proiecție Stereo 70 și sunt rotunjite la 1 milimetru.

*** Distanța dintre puncte este formată din segmente cumulate ce sunt mai mici decât valoarea 1 milimetru.

**DATE DESPRE IMOBILUL NR. 11710**

Oficiul de Cadastru și Publicitate Imobiliară IALOMIȚA
Biroul de Cadastru și Publicitate Imobiliară Slobozia

A. Partea I. Descrierea imobilului

TEREN Extravilan

Adresa: Jud. Ialomita

Nr. Crt	Nr cadastral Nr. topografic	Suprafața* (mp)	Observații / Referințe
A1		2.700	Sector cadastral:15 Teren neimprejmuit;

B. Partea II. Proprietari și acte

Inscrieri privitoare la dreptul de proprietate și alte drepturi reale		Referințe
/		
Act Administrativ nr. 085505, din 04/06/2001 emis de CJSDPAT IALOMIȚA;		
B1	Intabulare, drept de PROPRIETATE, Legea 18/1991, dobandit prin Constituire, cota actuala 1/1, cota initiala 1/1 1) ROMAN ST GHEORGHE	A1

C. Partea III. SARCINI .

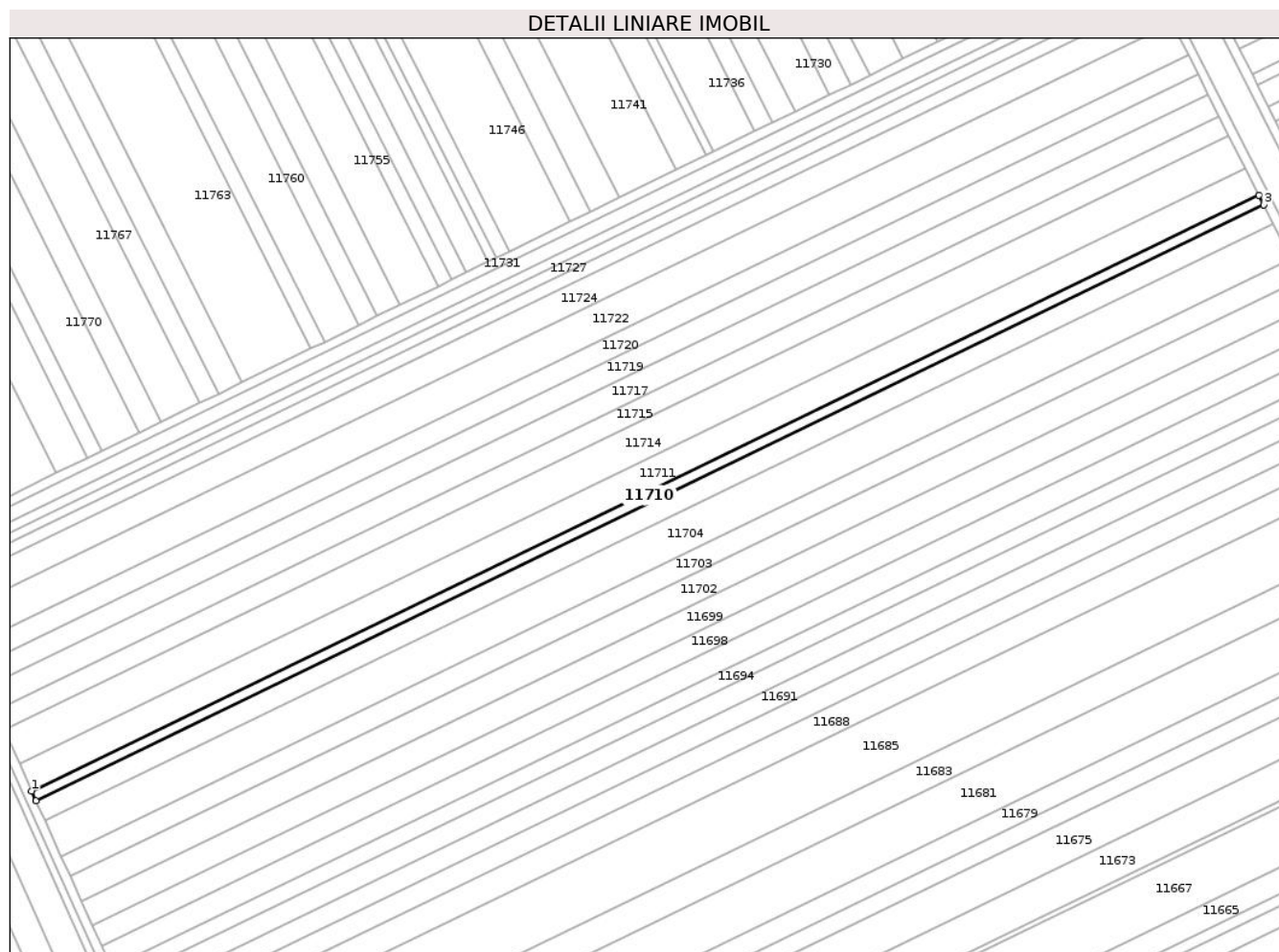
Inscrieri privind dezmembramintele dreptului de proprietate, drepturi reale de garanție și sarcini	Referințe
NU SUNT	

Anexa Nr. 1 La Partea I

Teren

Nr cadastral	Suprafața (mp)*	Observații / Referințe
	2.700	

* Suprafața este determinată în planul de proiecție Stereo 70.



Date referitoare la teren

Crt	Categorie folosință	Intra vilan	Suprafața (mp)	Tarla	Parcelă	Nr. topo	Observații / Referințe
1	arabil	NU	2.700	827/5	11	-	

Lungime Segmente

1) Valorile lungimilor segmentelor sunt obținute din proiecție în plan.

Punct început	X / Y	Punct sfârșit	X / Y	Lungime segment (** (m)
1	715.720,219 353.592,27	2	715.722,12 353.588,06	4.619
2	715.722,12 353.588,06	3	716.248,359 353.843,308	584.875
3	716.248,359 353.843,308	4	716.246,28 353.847,431	4.618
4	716.246,28 353.847,431	1	715.720,219 353.592,27	584.677

** Lungimile segmentelor sunt determinate în planul de proiecție Stereo 70 și sunt rotunjite la 1 milimetru.

***** Distanţa dintre puncte este formată din segmente cumulate ce sunt mai mici decât valoarea 1 milimetru.**

**DATE DESPRE IMOBILUL NR. 11711**

Oficiul de Cadastru și Publicitate Imobiliară IALOMITA
 Biroul de Cadastru și Publicitate Imobiliară Slobozia

A. Partea I. Descrierea imobilului

TEREN Extravilan

Adresa: Jud. Ialomita

Nr. Crt	Nr cadastral Nr. topografic	Suprafața* (mp)	Observații / Referințe
A1		7.500	Sector cadastral:15 Teren neimpregmuit;

B. Partea II. Proprietari și acte

Inscrieri privitoare la dreptul de proprietate și alte drepturi reale	Referințe
/	
Act Administrativ nr. 085.702, din 23/02/2002 emis de CJSDPAT IALOMIȚA;	
B1	A1
Intabulare, drept de PROPRIETATE, Legea 18/1991, dobandit prin Constituire, cota actuala 1/1, cota initiala 1/1	
1) DINA M ANICA	

C. Partea III. SARCINI .

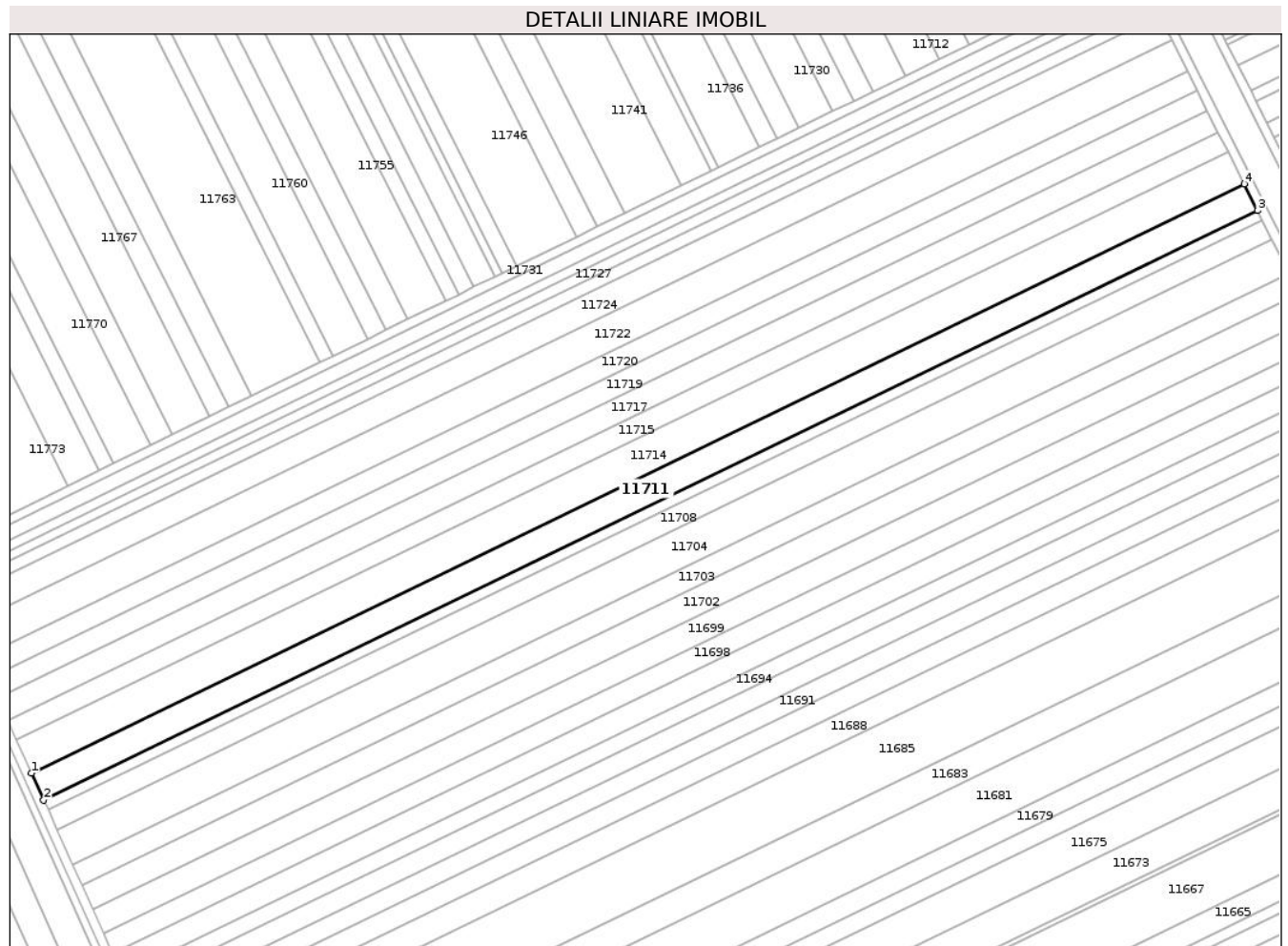
Inscrieri privind dezmembramintele dreptului de proprietate, drepturi reale de garanție și sarcini	Referințe
NU SUNT	

Anexa Nr. 1 La Partea I

Teren

Nr cadastral	Suprafața (mp)*	Observații / Referințe
	7.500	

* Suprafața este determinată în planul de proiecție Stereo 70.



Date referitoare la teren

Crt	Categorie folosință	Intravilan	Suprafața (mp)	Tarla	Parcelă	Nr. topo	Observații / Referințe
1	arabil	NU	7.500	827/5	10	-	

Lungime Segmente

1) Valorile lungimilor segmentelor sunt obținute din proiecție în plan.

Punct început	X / Y	Punct sfârșit	X / Y	Lungime segment (** (m)
1	715.714,938 353.603,972	2	715.720,219 353.592,27	12.838
2	715.720,219 353.592,27	3	716.246,28 353.847,431	584.677
3	716.246,28 353.847,431	4	716.240,5 353.858,892	12.836
4	716.240,5 353.858,892	1	715.714,938 353.603,972	584.123

** Lungimile segmentelor sunt determinate în planul de proiecție Stereo 70 și sunt rotunjite la 1 milimetru.

***** Distanţa dintre puncte este formată din segmente cumulate ce sunt mai mici decât valoarea 1 milimetru.**

**DATE DESPRE IMOBILUL NR. 11712**

Oficiul de Cadastru și Publicitate Imobiliară IALOMIȚA
Biroul de Cadastru și Publicitate Imobiliară Slobozia

A. Partea I. Descrierea imobilului

TEREN Extravilan

Adresa: Jud. Ialomita

Nr. Crt	Nr cadastral Nr. topografic	Suprafața* (mp)	Observații / Referințe
A1		9.000	Sector cadastral:15 Teren neimprejmuit;

B. Partea II. Proprietari și acte

Inscrieri privitoare la dreptul de proprietate și alte drepturi reale	Referințe
/	
Act Administrativ nr. 085337, din 17/04/2001 emis de CJSDPAT IALOMIȚA;	
B1	A1
Intabulare, drept de PROPRIETATE, Legea 18/1991, dobandit prin Reconstituire, cota actuala 1/1, cota initiala 1/1	
1) EZEANU I IOANA	
2) CRĂCIUN I STOICA	
3) CRĂCIUN I VASILE	

C. Partea III. SARCINI .

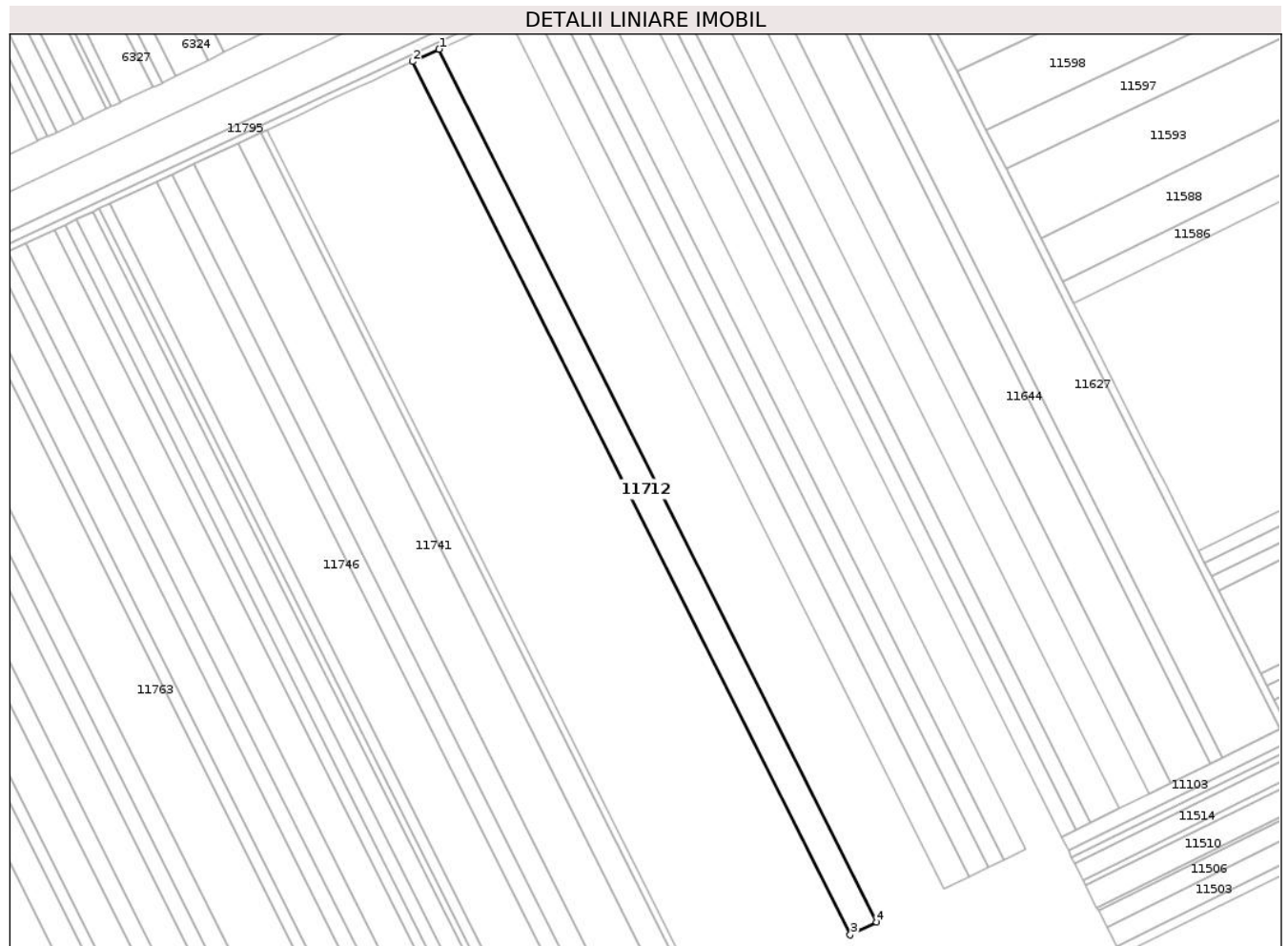
Inscrieri privind dezmembramintele dreptului de proprietate, drepturi reale de garanție și sarcini	Referințe
NU SUNT	

Anexa Nr. 1 La Partea I

Teren

Nr cadastral	Suprafața (mp)*	Observații / Referințe
	9.000	

* Suprafața este determinată în planul de proiecție Stereo 70.



Date referitoare la teren

Crt	Categorie folosință	Intra vilan	Suprafața (mp)	Tarla	Parcelă	Nr. topo	Observații / Referințe
1	arabil	NU	9.000	827/1	6	-	

Lungime Segmente

1) Valorile lungimilor segmentelor sunt obținute din proiecție în plan.

Punct început	X / Y	Punct sfârșit	X / Y	Lungime segment (** (m)
1	715.862,717 354.402,91	2	715.847,847 354.395,941	16.422
2	715.847,847 354.395,941	3	716.093,777 353.905,836	548.347
3	716.093,777 353.905,836	4	716.108,528 353.913,046	16.419
4	716.108,528 353.913,046	1	715.862,717 354.402,91	548.078

** Lungimile segmentelor sunt determinate în planul de proiecție Stereo 70 și sunt rotunjite la 1 milimetru.

***** Distanţa dintre puncte este formată din segmente cumulate ce sunt mai mici decât valoarea 1 milimetru.**

**DATE DESPRE IMOBILUL NR. 11713**

Oficiul de Cadastru și Publicitate Imobiliară IALOMIȚA
Biroul de Cadastru și Publicitate Imobiliară Slobozia

A. Partea I. Descrierea imobilului

TEREN Extravilan

Adresa: Jud. Ialomita

Nr. Crt	Nr cadastral Nr. topografic	Suprafața* (mp)	Observații / Referințe
A1		5.000	Sector cadastral:15 Teren neimprejmuit;

B. Partea II. Proprietari și acte

Inscrieri privitoare la dreptul de proprietate și alte drepturi reale	Referințe
/	
Act Administrativ nr. 083710, din 05/01/1995 emis de CJSDPAT IALOMIȚA;	
B1	A1
Intabulare, drept de PROPRIETATE, Legea 18/1991, dobandit prin Constituire, cota actuala 1/1, cota initiala 1/1	
1) PUIA R IULIAN	

C. Partea III. SARCINI .

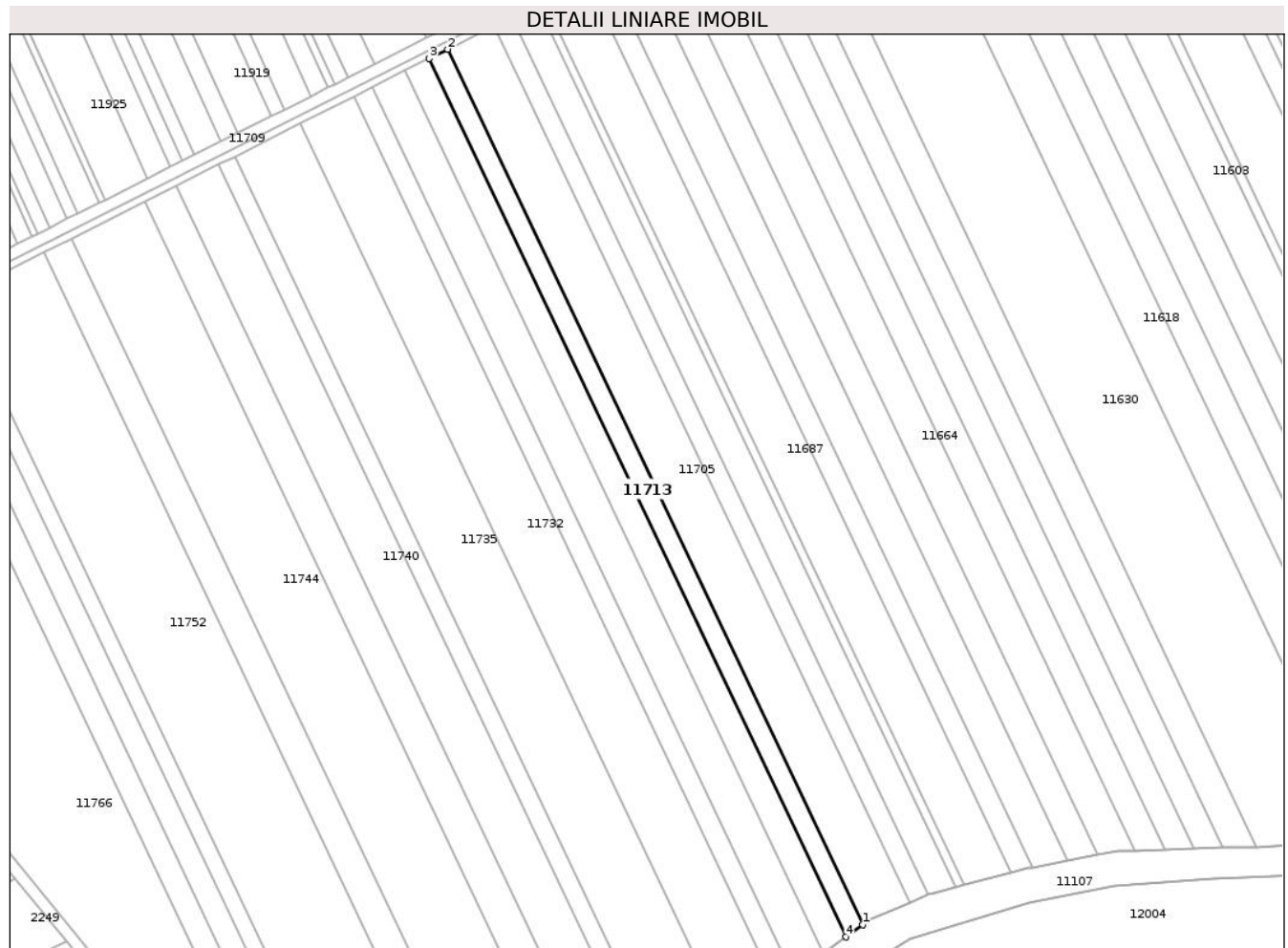
Inscrieri privind dezmembramintele dreptului de proprietate, drepturi reale de garanție și sarcini	Referințe
NU SUNT	

Anexa Nr. 1 La Partea I

Teren

Nr cadastral	Suprafața (mp)*	Observații / Referințe
	5.000	

* Suprafața este determinată în planul de proiecție Stereo 70.



Date referitoare la teren

Crt	Categorie folosință	Intra vilan	Suprafața (mp)	Tarla	Parcelă	Nr. topo	Observații / Referințe
1	arabil	NU	5.000	860/2	4	-	

Lungime Segmente

1) Valorile lungimilor segmentelor sunt obținute din proiecție în plan.

Punct început	X / Y	Punct sfârșit	X / Y	Lungime segment (** (m)
1	716.085,175 352.622,912	2	715.877,69 353.059,94	483.78
2	715.877,69 353.059,94	3	715.868,468 353.055,308	10.32
3	715.868,468 353.055,308	4	716.076,699 352.616,711	485.518
4	716.076,699 352.616,711	1	716.085,175 352.622,912	10.502

** Lungimile segmentelor sunt determinate în planul de proiecție Stereo 70 și sunt rotunjite la 1 milimetru.

***** Distanţa dintre puncte este formată din segmente cumulate ce sunt mai mici decât valoarea 1 milimetru.**

**DATE DESPRE IMOBILUL NR. 11714**

Oficiul de Cadastru și Publicitate Imobiliară IALOMITA
Biroul de Cadastru și Publicitate Imobiliară Slobozia

A. Partea I. Descrierea imobilului

TEREN Extravilan

Nr. CF vechi:524

Nr. cadastral vechi:397

Adresa: Jud. Ialomita

Nr. Crt	Nr cadastral Nr. topografic	Suprafața* (mp)	Observații / Referințe
A1	20562	9.100	Sector cadastral:15 Teren neimprejmuit;

B. Partea II. Proprietari și acte

Inscrieri privitoare la dreptul de proprietate și alte drepturi reale	Referințe
1529 / 13/03/2006	
Act Notarial nr. 1429, din 01/01/2004 emis de -;	
B1	A1
Intabulare, drept de PROPRIETATE, cumparare, dobandit prin Conventie, cota actuala 1/1, cota initiala 1/1	
1) SC SOPEMA ROMANIA SA-MIHAIL KOGALNICEANU, CIF:5721490	
OBSERVATII: (provenita din conversia CF 524)	

C. Partea III. SARCINI .

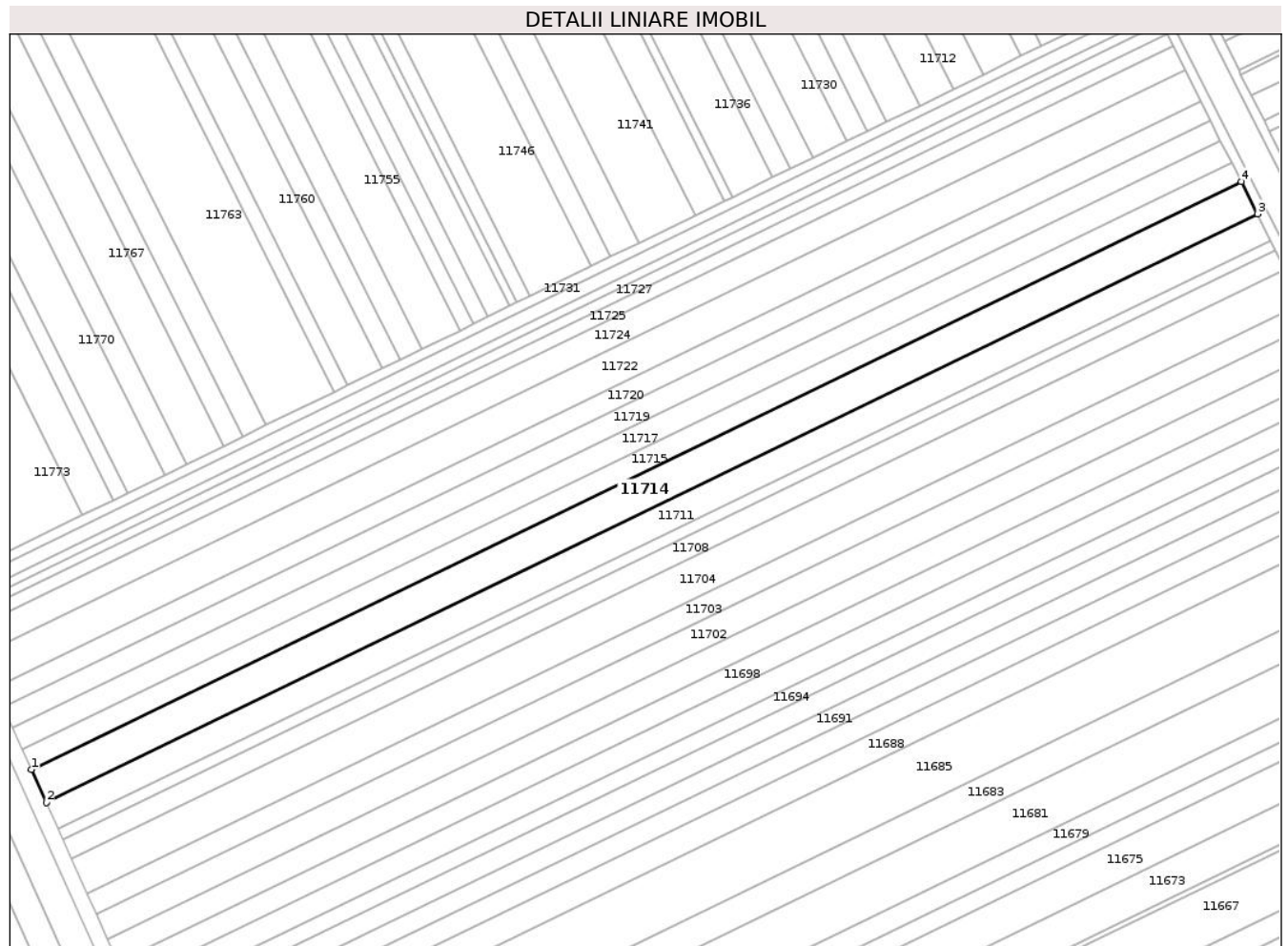
Inscrieri privind dezmembramintele dreptului de proprietate, drepturi reale de garanție și sarcini	Referințe
NU SUNT	

Anexa Nr. 1 La Partea I

Teren

Nr cadastral	Suprafața (mp)*	Observații / Referințe
20562	9.100	

* Suprafața este determinată în planul de proiecție Stereo 70.



Date referitoare la teren

Crt	Categorie folosință	Intra vilan	Suprafața (mp)	Tarla	Parcelă	Nr. topo	Observații / Referințe
1	arabil	NU	9.100	827/5	9	-	

Lungime Segmente

1) Valorile lungimilor segmentelor sunt obținute din proiecție în plan.

Punct început	X / Y	Punct sfârșit	X / Y	Lungime segment (** (m)
1	715.708,523 353.618,185	2	715.714,938 353.603,972	15.594
2	715.714,938 353.603,972	3	716.240,5 353.858,892	584.123
3	716.240,5 353.858,892	4	716.233,481 353.872,812	15.59
4	716.233,481 353.872,812	1	715.708,523 353.618,185	583.452

** Lungimile segmentelor sunt determinate în planul de proiecție Stereo 70 și sunt rotunjite la 1 milimetru.

***** Distanţa dintre puncte este formată din segmente cumulate ce sunt mai mici decât valoarea 1 milimetru.**

**DATE DESPRE IMOBILUL NR. 11715**

Oficiul de Cadastru și Publicitate Imobiliară IALOMIȚA
Biroul de Cadastru și Publicitate Imobiliară Slobozia

A. Partea I. Descrierea imobilului

TEREN Extravilan

Adresa: Jud. Ialomita

Nr. Crt	Nr cadastral Nr. topografic	Suprafața* (mp)	Observații / Referințe
A1		5.500	Sector cadastral:15 Teren neimpregmuit;

B. Partea II. Proprietari și acte

Inscrieri privitoare la dreptul de proprietate și alte drepturi reale		Referințe
/		
Act Administrativ nr. 085.762, din 11/03/2002 emis de CJSDPAT IALOMIȚA;		
B1	Intabulare, drept de PROPRIETATE, Legea 18/1991, dobandit prin Constituire, cota actuala 1/1, cota initiala 1/1 1) STANCIU ELENA	A1

C. Partea III. SARCINI .

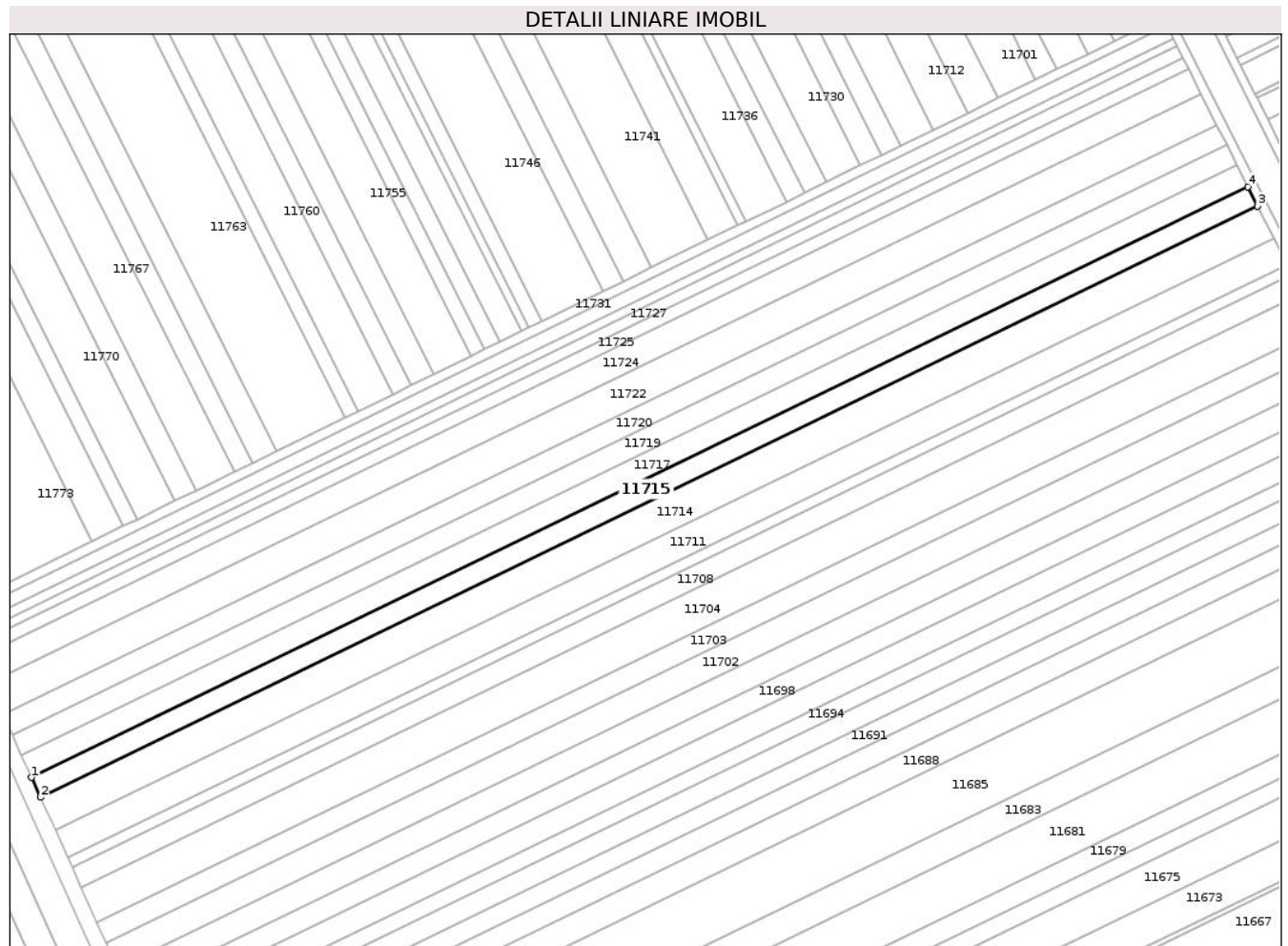
Inscrieri privind dezmembramintele dreptului de proprietate, drepturi reale de garanție și sarcini	Referințe
NU SUNT	

Anexa Nr. 1 La Partea I

Teren

Nr cadastral	Suprafața (mp)*	Observații / Referințe
	5.500	

* Suprafața este determinată în planul de proiecție Stereo 70.



Date referitoare la teren

Crt	Categorie folosință	Intravilan	Suprafața (mp)	Tarla	Parcelă	Nr. topo	Observații / Referințe
1	arabil	NU	5.500	827/5	8	-	

Lungime Segmente

1) Valorile lungimilor segmentelor sunt obținute din proiecție în plan.

Punct început	X / Y	Punct sfârșit	X / Y	Lungime segment (** (m)
1	715.704,642 353.626,784	2	715.708,523 353.618,185	9.434
2	715.708,523 353.618,185	3	716.233,481 353.872,812	583.452
3	716.233,481 353.872,812	4	716.229,234 353.881,233	9.431
4	716.229,234 353.881,233	1	715.704,642 353.626,784	583.045

** Lungimile segmentelor sunt determinate în planul de proiecție Stereo 70 și sunt rotunjite la 1 milimetru.

***** Distanţa dintre puncte este formată din segmente cumulate ce sunt mai mici decât valoarea 1 milimetru.**

**DATE DESPRE IMOBILUL NR. 11716**

Oficiul de Cadastru și Publicitate Imobiliară IALOMIȚA
Biroul de Cadastru și Publicitate Imobiliară Slobozia

A. Partea I. Descrierea imobilului

TEREN Extravilan

Adresa: Jud. Ialomita

Nr. Crt	Nr cadastral Nr. topografic	Suprafața* (mp)	Observații / Referințe
A1		6.500	Sector cadastral:15 Teren neimprejmuit;

B. Partea II. Proprietari și acte

Inscrieri privitoare la dreptul de proprietate și alte drepturi reale	Referințe
/	
Act Administrativ nr. 083708, din 05/01/1995 emis de CJSDPAT IALOMIȚA;	
B1	A1
Intabulare, drept de PROPRIETATE, Legea 18/1991, dobandit prin Constituire, cota actuala 1/1, cota initiala 1/1	
1) URETU I DUMITRU	

C. Partea III. SARCINI .

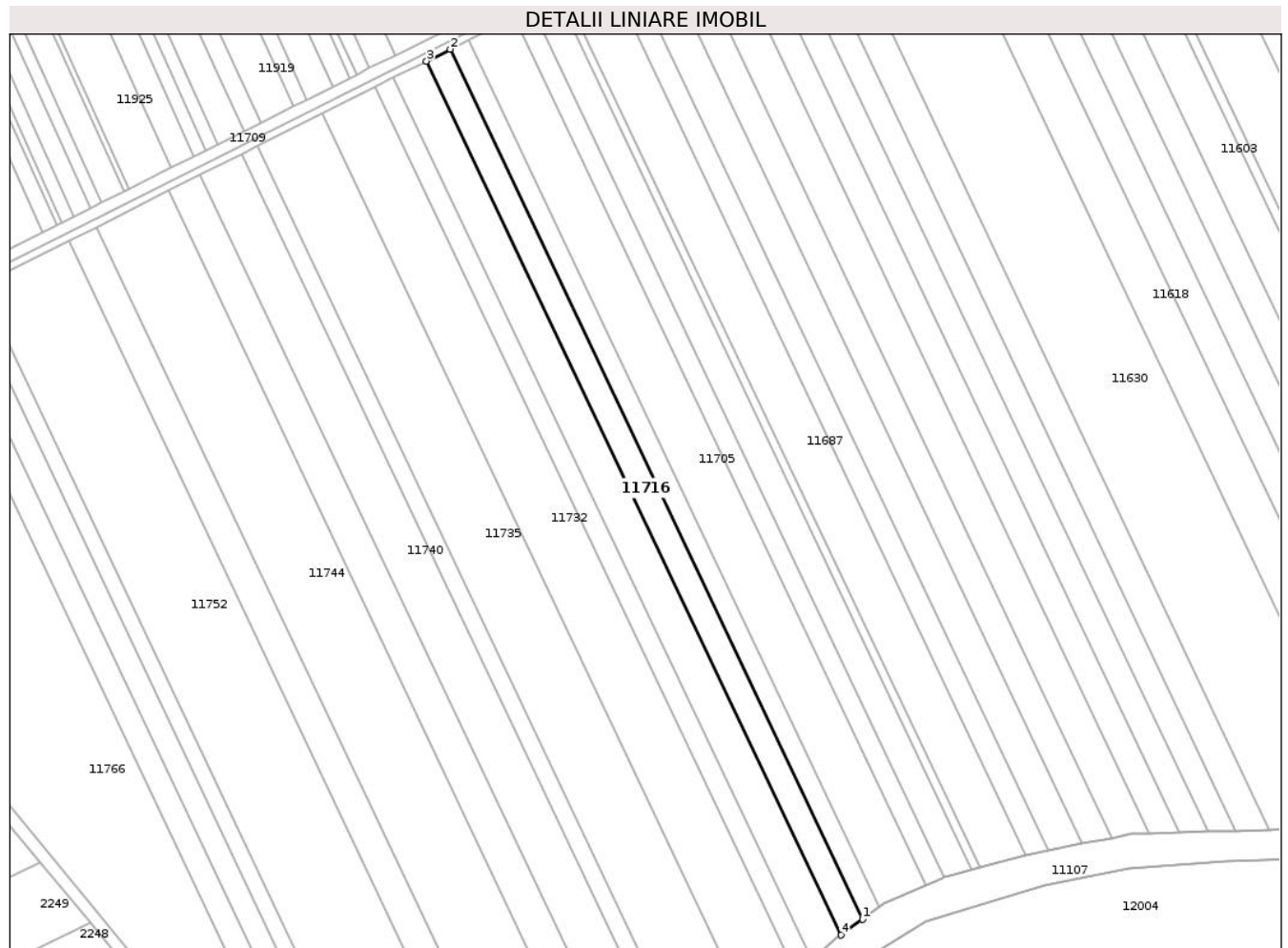
Inscrieri privind dezmembramintele dreptului de proprietate, drepturi reale de garanție și sarcini	Referințe
NU SUNT	

Anexa Nr. 1 La Partea I

Teren

Nr cadastral	Suprafața (mp)*	Observații / Referințe
	6.500	

* Suprafața este determinată în planul de proiecție Stereo 70.



Date referitoare la teren

Crt	Categorie folosință	Intra vilan	Suprafața (mp)	Tarla	Parcelă	Nr. topo	Observații / Referințe
1	arabil	NU	6.500	860/2	5	-	

Lungime Segmente

1) Valorile lungimilor segmentelor sunt obținute din proiecție în plan.

Punct început	X / Y	Punct sfârșit	X / Y	Lungime segment (** (m)
1	716.076,699 352.616,711	2	715.868,468 353.055,308	485.518
2	715.868,468 353.055,308	3	715.856,53 353.049,312	13.359
3	715.856,53 353.049,312	4	716.065,725 352.608,682	487.768
4	716.065,725 352.608,682	1	716.076,699 352.616,711	13.598

** Lungimile segmentelor sunt determinate în planul de proiecție Stereo 70 și sunt rotunjite la 1 milimetru.

***** Distanţa dintre puncte este formată din segmente cumulate ce sunt mai mici decât valoarea 1 milimetru.**

**DATE DESPRE IMOBILUL NR. 11717**

Oficiul de Cadastru și Publicitate Imobiliară IALOMITA
Biroul de Cadastru și Publicitate Imobiliară Slobozia

A. Partea I. Descrierea imobilului

TEREN Extravilan

Adresa: Jud. Ialomita

Nr. Crt	Nr cadastral Nr. topografic	Suprafața* (mp)	Observații / Referințe
A1		6.200	Sector cadastral:15 Teren neimprejmuit;

B. Partea II. Proprietari și acte

Inscrieri privitoare la dreptul de proprietate și alte drepturi reale	Referințe
/	
Act Administrativ nr. 085345, din 18/04/2001 emis de CJSDPAT IALOMIȚA;	
B1	A1
Intabulare, drept de PROPRIETATE, Legea 18/1991, dobandit prin Reconstituire, cota actuala 1/1, cota initiala 1/1 1) MUNTEANU PETRA	

C. Partea III. SARCINI .

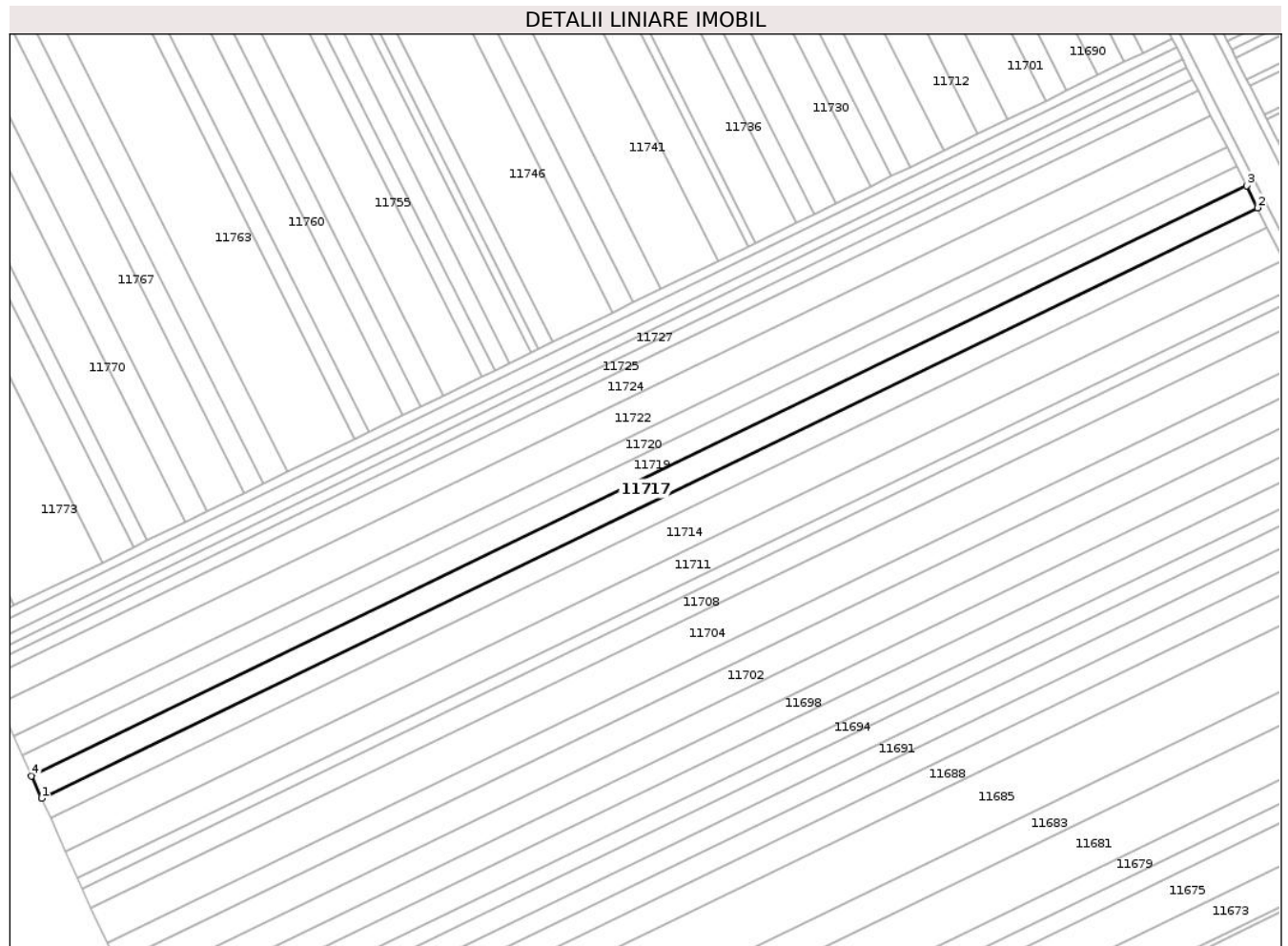
Inscrieri privind dezmembramintele dreptului de proprietate, drepturi reale de garanție și sarcini	Referințe
NU SUNT	

Anexa Nr. 1 La Partea I

Teren

Nr cadastral	Suprafața (mp)*	Observații / Referințe
	6.200	

* Suprafața este determinată în planul de proiecție Stereo 70.



Date referitoare la teren

Crt	Categorie folosință	Intra vilan	Suprafața (mp)	Tarla	Parcelă	Nr. topo	Observații / Referințe
1	arabil	NU	6.200	827/5	7	-	

Lungime Segmente

1) Valorile lungimilor segmentelor sunt obținute din proiecție în plan.

Punct început	X / Y	Punct sfârșit	X / Y	Lungime segment (** (m)
1	715.704,642 353.626,784	2	716.229,234 353.881,233	583.045
2	716.229,234 353.881,233	3	716.224,443 353.890,733	10.64
3	716.224,443 353.890,733	4	715.700,264 353.636,484	582.586
4	715.700,264 353.636,484	1	715.704,642 353.626,784	10.642

** Lungimile segmentelor sunt determinate în planul de proiecție Stereo 70 și sunt rotunjite la 1 milimetru.

***** Distanţa dintre puncte este formată din segmente cumulate ce sunt mai mici decât valoarea 1 milimetru.**

**DATE DESPRE IMOBILUL NR. 11718**

Oficiul de Cadastru și Publicitate Imobiliară IALOMITA
Biroul de Cadastru și Publicitate Imobiliară Slobozia

A. Partea I. Descrierea imobilului

TEREN Extravilan

Adresa: Jud. Ialomita

Nr. Crt	Nr cadastral Nr. topografic	Suprafața* (mp)	Observații / Referințe
A1	29542	8.700	Sector cadastral:15 Teren neimprejmuit;

B. Partea II. Proprietari și acte

Inscrieri privitoare la dreptul de proprietate și alte drepturi reale		Referințe
12102 / 13/02/2025		
Act Notarial nr. 46, din 18/02/2016 emis de BNP MARIANA DUMITRU (Inscris Sub Semnatura Privata nr. DECLARATIE, din 24/03/2025 emis de DINU ALEXANDRU PETRU; Act Administrativ nr. 86065/55596, din 28/06/2005 emis de COMISIA JUDETEANA IALOMITA;);		
B3	Se noteaza din oficiu faptul ca imobilul de la A1 se afla sub incidenta art. 3 alin. 1 din Legea nr. 17/2014	A1
48088 / 30/04/2025		
Act Notarial nr. 256, din 29/04/2025 emis de LAURIAN ALESSANDRA;		
B4	Intabulare, drept de PROPRIETATE, cumparare, dobandit prin Conventie, cota actuala 1/1, cota initiala 1/1 1) PERREIN ARNAUD NICOLAS ANDRE, casatorit cu 2) PERREIN SANDA-LUMINIȚA	A1

C. Partea III. SARCINI .

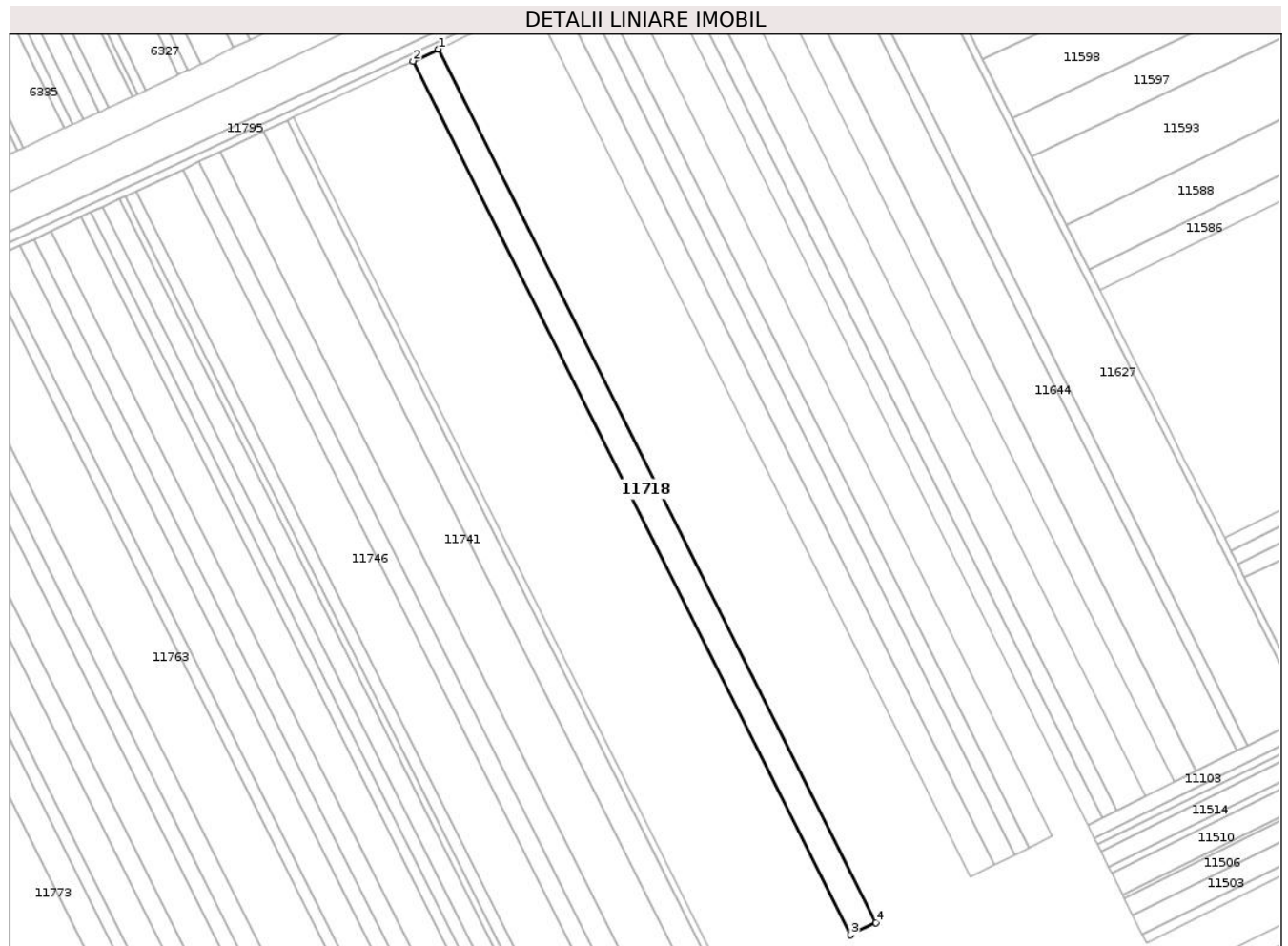
Inscrieri privind dezmembramintele dreptului de proprietate, drepturi reale de garanție și sarcini	Referințe
NU SUNT	

Anexa Nr. 1 La Partea I

Teren

Nr cadastral	Suprafața (mp)*	Observații / Referințe
29542	8.700	

* Suprafața este determinată în planul de proiecție Stereo 70.



Date referitoare la teren

Crt	Categorie folosință	Intra vilan	Suprafața (mp)	Tarla	Parcelă	Nr. topo	Observații / Referințe
1	arabil	NU	8.700	827/1	7	-	

Lungime Segmente

1) Valorile lungimilor segmentelor sunt obținute din proiecție în plan.

Punct început	X / Y	Punct sfârșit	X / Y	Lungime segment (** (m)
1	715.847,847 354.395,941	2	715.833,479 354.389,206	15.868
2	715.833,479 354.389,206	3	716.079,526 353.898,87	548.606
3	716.079,526 353.898,87	4	716.093,777 353.905,836	15.862
4	716.093,777 353.905,836	1	715.847,847 354.395,941	548.347

** Lungimile segmentelor sunt determinate în planul de proiecție Stereo 70 și sunt rotunjite la 1 milimetru.

***** Distanţa dintre puncte este formată din segmente cumulate ce sunt mai mici decât valoarea 1 milimetru.**

**DATE DESPRE IMOBILUL NR. 11719**

Oficiul de Cadastru și Publicitate Imobiliară IALOMIȚA
 Biroul de Cadastru și Publicitate Imobiliară Slobozia

A. Partea I. Descrierea imobilului

TEREN Extravilan

Adresa: Jud. Ialomita

Nr. Crt	Nr cadastral Nr. topografic	Suprafața* (mp)	Observații / Referințe
A1		5.500	Sector cadastral:15 Teren neimprejmuit;

B. Partea II. Proprietari și acte

Inscrieri privitoare la dreptul de proprietate și alte drepturi reale	Referințe
/	
Act Administrativ nr. 085.609, din 04/10/2001 emis de CJSDPAT IALOMIȚA;	
B1	A1
Intabulare, drept de PROPRIETATE, Legea 18/1991, dobandit prin Constituire, cota actuala 1/1, cota initiala 1/1	
1) NEDELCU V NEDELEA	

C. Partea III. SARCINI .

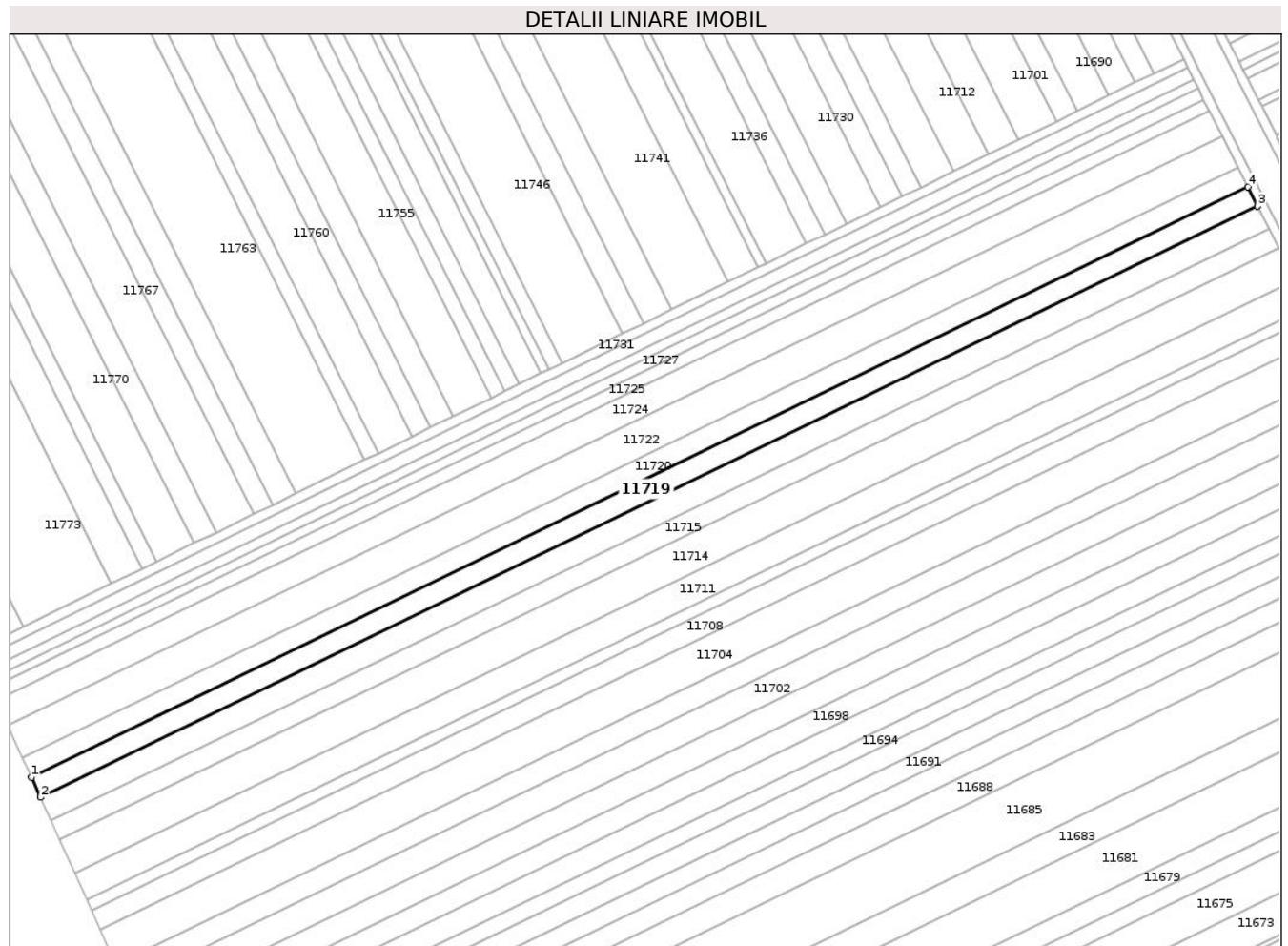
Inscrieri privind dezmembramintele dreptului de proprietate, drepturi reale de garanție și sarcini	Referințe
NU SUNT	

Anexa Nr. 1 La Partea I

Teren

Nr cadastral	Suprafața (mp)*	Observații / Referințe
	5.500	

* Suprafața este determinată în planul de proiecție Stereo 70.



Date referitoare la teren

Crt	Categorie folosință	Intravilan	Suprafața (mp)	Tarla	Parcelă	Nr. topo	Observații / Referințe
1	arabil	NU	5.500	827/5	6	-	

Lungime Segmente

1) Valorile lungimilor segmentelor sunt obținute din proiecție în plan.

Punct început	X / Y	Punct sfârșit	X / Y	Lungime segment (** (m)
1	715.696,377 353.645,095	2	715.700,264 353.636,484	9.448
2	715.700,264 353.636,484	3	716.224,443 353.890,733	582.586
3	716.224,443 353.890,733	4	716.220,191 353.899,166	9.444
4	716.220,191 353.899,166	1	715.696,377 353.645,095	582.18

** Lungimile segmentelor sunt determinate în planul de proiecție Stereo 70 și sunt rotunjite la 1 milimetru.

***** Distanţa dintre puncte este formată din segmente cumulate ce sunt mai mici decât valoarea 1 milimetru.**

**DATE DESPRE IMOBILUL NR. 11720**

Oficiul de Cadastru și Publicitate Imobiliară IALOMITA
Biroul de Cadastru și Publicitate Imobiliară Slobozia

A. Partea I. Descrierea imobilului

TEREN Extravilan

Adresa: Jud. Ialomita

Nr. Crt	Nr cadastral Nr. topografic	Suprafața* (mp)	Observații / Referințe
A1	24953	5.500	Sector cadastral:15 Teren neimpregmuit;

B. Partea II. Proprietari și acte

Inscrieri privitoare la dreptul de proprietate și alte drepturi reale		Referințe
48102 / 22/03/2023		
Act Administrativ nr. 86293/55598, din 06/03/2023 emis de COMISIA JUDETEANA IALOMITA;		
B1	Intabulare, drept de PROPRIETATE, dobandit prin Constituire, cota actuala 1/1, cota initiala 1/1 1) OLTEANU CONSTANTIN	A1
B2	se noteaza din oficiu faptul ca imobilul de la A1 se afla sub incidenta art. 3 alin. 1 din Legea nr. 17/2014	A1

C. Partea III. SARCINI .

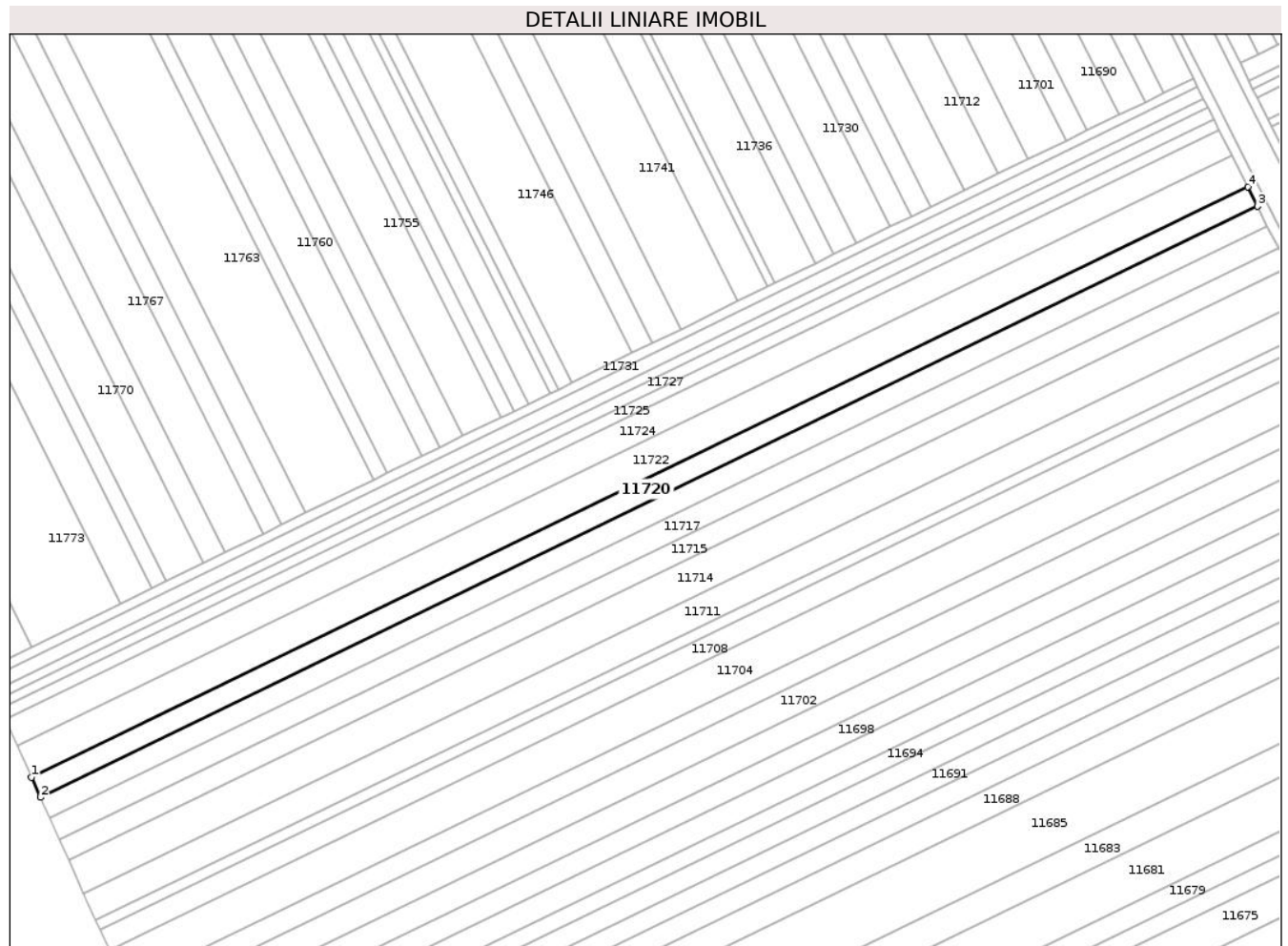
Inscrieri privind dezmembramintele dreptului de proprietate, drepturi reale de garanție și sarcini	Referințe
NU SUNT	

Anexa Nr. 1 La Partea I

Teren

Nr cadastral	Suprafața (mp)*	Observații / Referințe
24953	5.500	

* Suprafața este determinată în planul de proiecție Stereo 70.



Date referitoare la teren

Crt	Categorie folosință	Intravilan	Suprafața (mp)	Tarla	Parcelă	Nr. topo	Observații / Referințe
1	arabil	NU	5.500	827/5	5	-	

Lungime Segmente

1) Valorile lungimilor segmentelor sunt obținute din proiecție în plan.

Punct început	X / Y	Punct sfârșit	X / Y	Lungime segment (** (m)
1	715.692,488 353.653,712	2	715.696,377 353.645,095	9.454
2	715.696,377 353.645,095	3	716.220,191 353.899,166	582.18
3	716.220,191 353.899,166	4	716.215,935 353.907,605	9.451
4	716.215,935 353.907,605	1	715.692,488 353.653,712	581.772

** Lungimile segmentelor sunt determinate în planul de proiecție Stereo 70 și sunt rotunjite la 1 milimetru.

***** Distanţa dintre puncte este formată din segmente cumulate ce sunt mai mici decât valoarea 1 milimetru.**

**DATE DESPRE IMOBILUL NR. 11721**

Oficiul de Cadastru și Publicitate Imobiliară IALOMITA
Biroul de Cadastru și Publicitate Imobiliară Slobozia

A. Partea I. Descrierea imobilului

TEREN Extravilan

Adresa: Jud. Ialomita

Nr. Crt	Nr cadastral Nr. topografic	Suprafața* (mp)	Observații / Referințe
A1	27887	9.200	Sector cadastral:15 Teren neimprejmuit;

B. Partea II. Proprietari și acte

Inscrieri privitoare la dreptul de proprietate și alte drepturi reale	Referințe
67242 / 07/06/2024	
Act Administrativ nr. 084599/55565, din 10/03/1998 emis de COMISIA JUDETEANA IALOMITA (act administrativ nr 304 din 06.06.2024, emis de PRIMARIA COMUNEI MIHAIL KOGALNICEANU; act notarial nr 9/2017 din 16.02.2017, emis de BNP DINCA MIRELA-LUMINITA);	
B2	Imobil aflat sub incidenta art. 3, alin. (1) din Legea 17/2014, A1
B3	Intabulare, drept de PROPRIETATE, dobandit prin Succesiune, cota actuala 1/1, cota initiala 1/1 1) OLTEANU MARCELA A1
174377 / 19/12/2024	
Act Notarial nr. 3033, din 19/12/2024 emis de ENESCU ANDREEA-RALUCA;	
B4	Se noteaza promisiunea promitentei vanzatoare OLTEANU MARCELA, vaduva, de a vinde imobilul de sub A1, promitentului cumparator PERREIN SANDA-LUMINITA casatorita cu PERREIN ARNAUD NICOLAS ANDRE, termenul de incheiere a contractului de vanzare fiind pana la data de 17.12.2031 A1

C. Partea III. SARCINI .

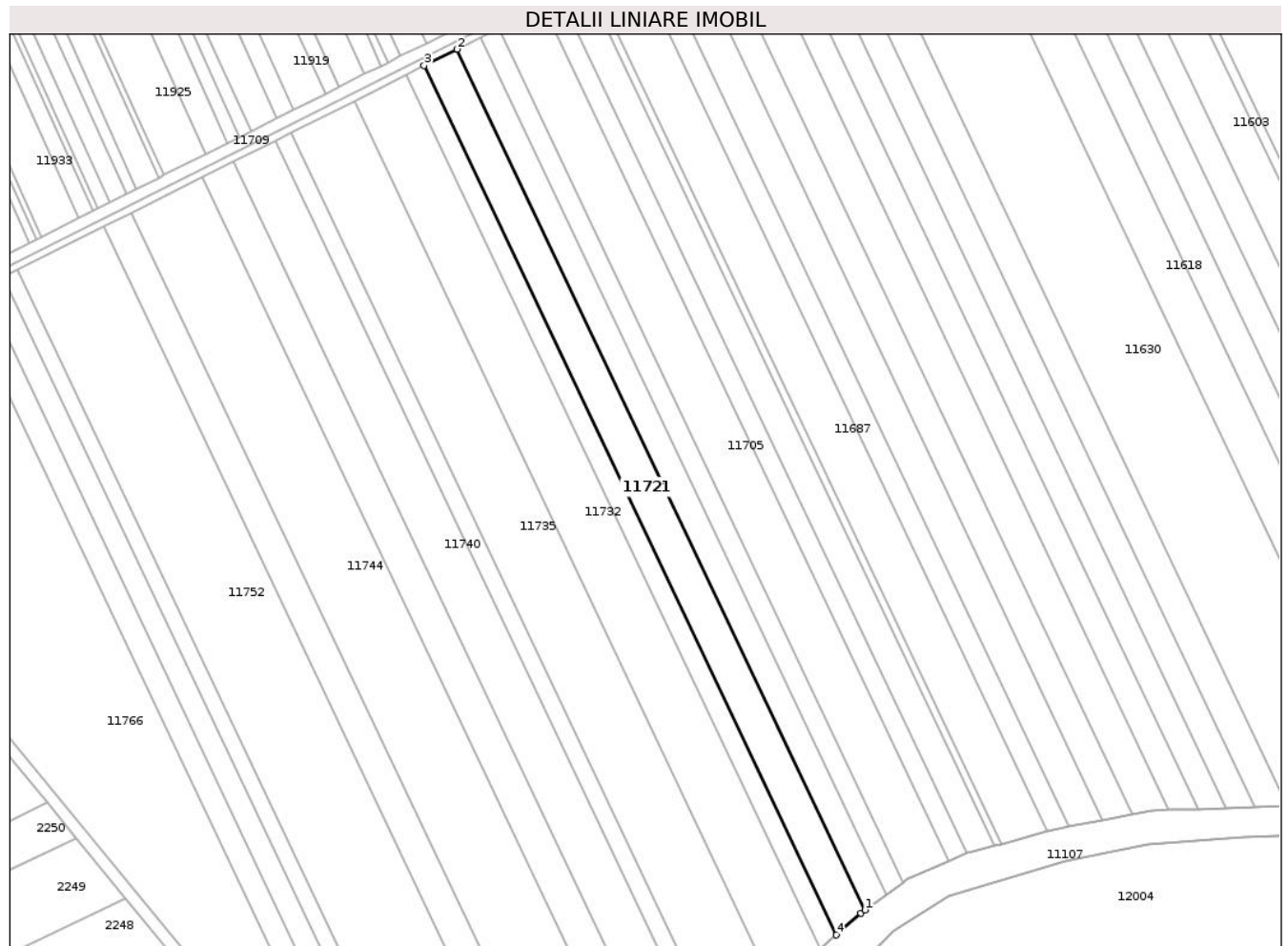
Inscrieri privind dezmembramintele dreptului de proprietate, drepturi reale de garanție și sarcini	Referințe
NU SUNT	

Anexa Nr. 1 La Partea I

Teren

Nr cadastral	Suprafața (mp)*	Observații / Referințe
27887	9.200	

* Suprafața este determinată în planul de proiecție Stereo 70.



Date referitoare la teren

Crt	Categorie folosință	Intravilan	Suprafața (mp)	Tarla	Parcelă	Nr. topo	Observații / Referințe
1	arabil	NU	9.200	860/2	7	-	conform act tarla 860/2

Lungime Segmente

1) Valorile lungimilor segmentelor sunt obținute din proiecție în plan.

Punct început	X / Y	Punct sfârșit	X / Y	Lungime segment (** (m)
1	716.065,725 352.608,682	2	715.856,53 353.049,312	487.768
2	715.856,53 353.049,312	3	715.839,749 353.040,883	18.779
3	715.839,749 353.040,883	4	716.050,991 352.595,943	492.539
4	716.050,991 352.595,943	5	716.063,52 352.607,068	16.755
5	716.063,52 352.607,068	1	716.065,725 352.608,682	2.733

**** Lungimile segmentelor sunt determinate în planul de proiecție Stereo 70 și sunt rotunjite la 1 milimetru.**

***** Distanța dintre puncte este formată din segmente cumulate ce sunt mai mici decât valoarea 1 milimetru.**

**DATE DESPRE IMOBILUL NR. 11722**

Oficiul de Cadastru și Publicitate Imobiliară IALOMIȚA
Biroul de Cadastru și Publicitate Imobiliară Slobozia

A. Partea I. Descrierea imobilului

TEREN Extravilan

Adresa: Jud. Ialomita

Nr. Crt	Nr cadastral Nr. topografic	Suprafața* (mp)	Observații / Referințe
A1		8.800	Sector cadastral:15 Teren neimprejmuit;

B. Partea II. Proprietari și acte

Inscrieri privitoare la dreptul de proprietate și alte drepturi reale	Referințe
/	
Act Administrativ nr. 085329, din 12/03/2001 emis de CJSDPAT IALOMIȚA;	
B1	A1
Intabulare, drept de PROPRIETATE, Legea 18/1991, dobandit prin Reconstituire, cota actuala 1/1, cota initiala 1/1	
1) SIMION I VENTURA	
2) ION I TISA	
3) ANDREI I GUȚĂ	
4) ANDREI I ION	
5) ANDREI N ALEXANDRA	

C. Partea III. SARCINI .

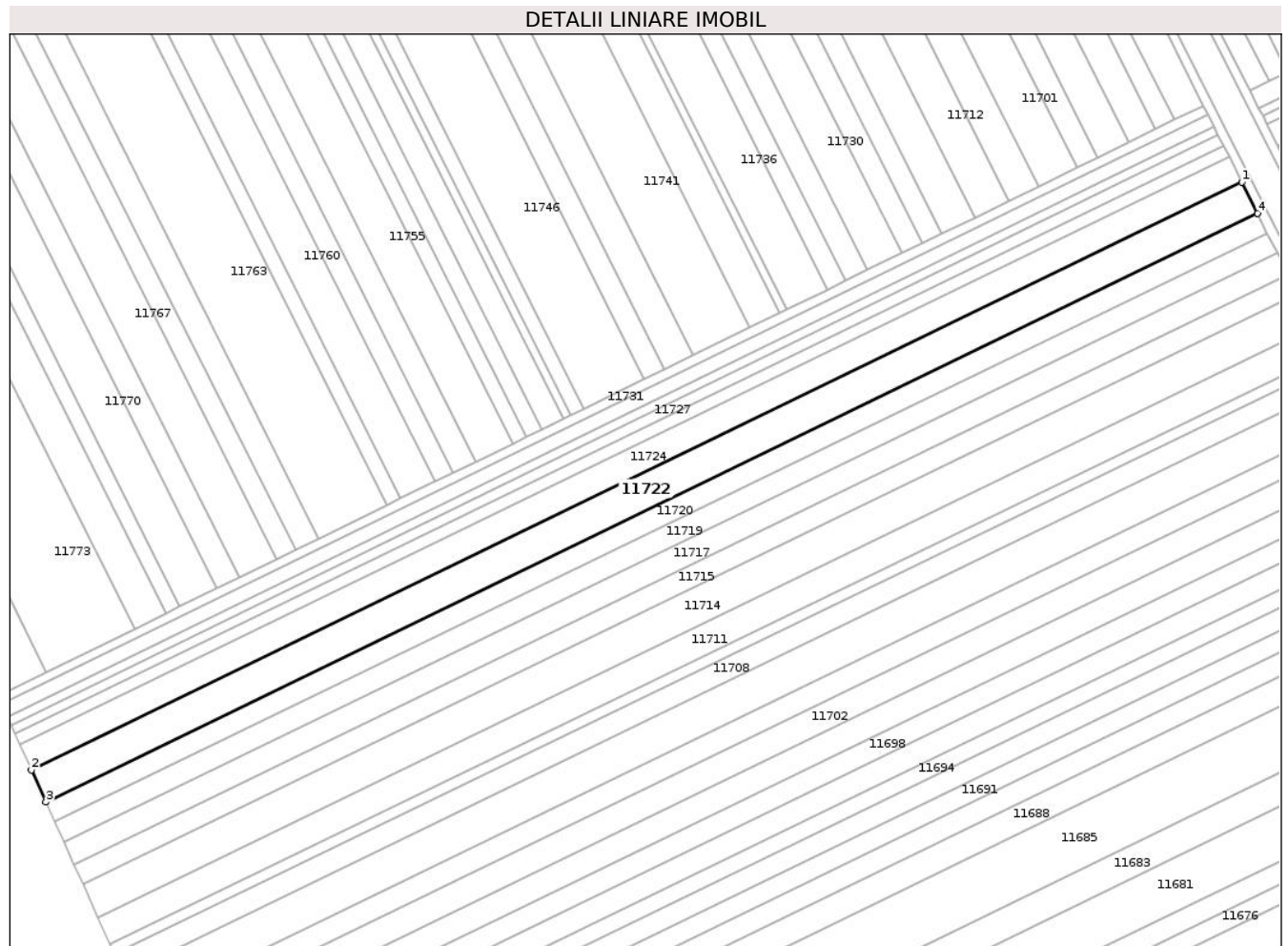
Inscrieri privind dezmembramintele dreptului de proprietate, drepturi reale de garanție și sarcini	Referințe
NU SUNT	

Anexa Nr. 1 La Partea I

Teren

Nr cadastral	Suprafața (mp)*	Observații / Referințe
	8.800	

* Suprafața este determinată în planul de proiecție Stereo 70.



Date referitoare la teren

Crt	Categorie folosință	Intravilan	Suprafața (mp)	Tarla	Parcelă	Nr. topo	Observații / Referințe
1	arabil	NU	8.800	827/5	4	-	

Lungime Segmente

1) Valorile lungimilor segmentelor sunt obținute din proiecție în plan.

Punct început	X / Y	Punct sfârșit	X / Y	Lungime segment (** (m)
1	716.209,119 353.921,121	2	715.686,259 353.667,512	581.12
2	715.686,259 353.667,512	3	715.692,488 353.653,712	15.141
3	715.692,488 353.653,712	4	716.215,935 353.907,605	581.772
4	716.215,935 353.907,605	1	716.209,119 353.921,121	15.137

** Lungimile segmentelor sunt determinate în planul de proiecție Stereo 70 și sunt rotunjite la 1 milimetru.

***** Distanţa dintre puncte este formată din segmente cumulate ce sunt mai mici decât valoarea 1 milimetru.**

**DATE DESPRE IMOBILUL NR. 11723**

Oficiul de Cadastru și Publicitate Imobiliară IALOMITA
Biroul de Cadastru și Publicitate Imobiliară Slobozia

A. Partea I. Descrierea imobilului

TEREN Extravilan

Adresa: Jud. Ialomita

Nr. Crt	Nr cadastral Nr. topografic	Suprafața* (mp)	Observații / Referințe
A1		5.000	Sector cadastral:15 Teren neimprejmuit;

B. Partea II. Proprietari și acte

Inscrieri privitoare la dreptul de proprietate și alte drepturi reale	Referințe
/	
Act Administrativ nr. 085345, din 18/04/2001 emis de CJSDPAT IALOMIȚA;	
B1	A1
Intabulare, drept de PROPRIETATE, Legea 18/1991, dobandit prin Reconstituire, cota actuala 1/1, cota initiala 1/1 1) MUNTEANU PETRA	

C. Partea III. SARCINI .

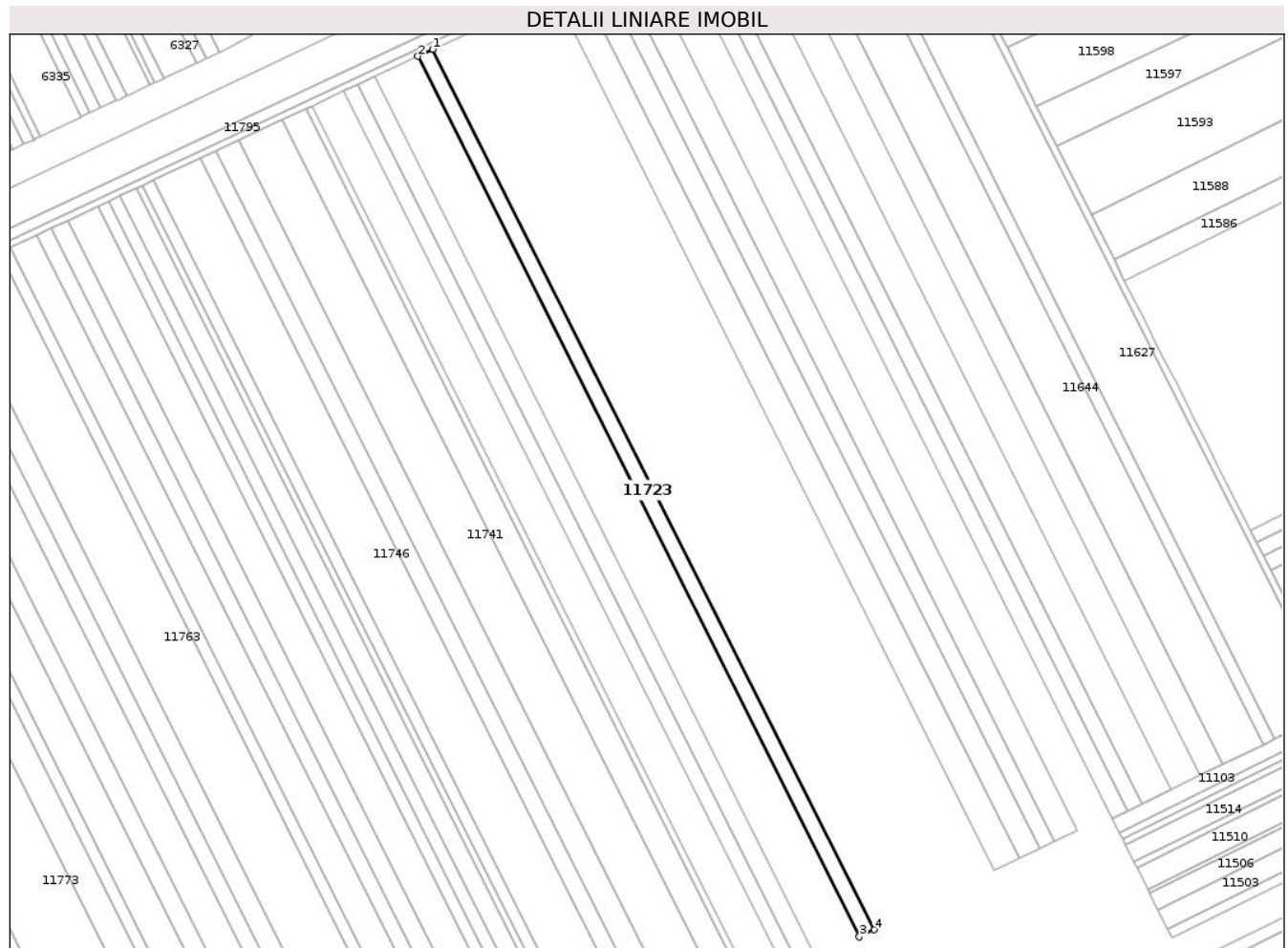
Inscrieri privind dezmembramintele dreptului de proprietate, drepturi reale de garanție și sarcini	Referințe
NU SUNT	

Anexa Nr. 1 La Partea I

Teren

Nr cadastral	Suprafața (mp)*	Observații / Referințe
	5.000	

* Suprafața este determinată în planul de proiecție Stereo 70.



Date referitoare la teren

Crt	Categorie folosință	Intra vilan	Suprafața (mp)	Tarla	Parcelă	Nr. topo	Observații / Referințe
1	arabil	NU	5.000	827/1	8	-	

Lungime Segmente

1) Valorile lungimilor segmentelor sunt obținute din proiecție în plan.

Punct început	X / Y	Punct sfârșit	X / Y	Lungime segment (** (m)
1	715.833,479 354.389,206	2	715.825,224 354.385,338	9.116
2	715.825,224 354.385,338	3	716.071,338 353.894,869	548.755
3	716.071,338 353.894,869	4	716.079,526 353.898,87	9.113
4	716.079,526 353.898,87	1	715.833,479 354.389,206	548.606

** Lungimile segmentelor sunt determinate în planul de proiecție Stereo 70 și sunt rotunjite la 1 milimetru.

***** Distanţa dintre puncte este formată din segmente cumulate ce sunt mai mici decât valoarea 1 milimetru.**

**DATE DESPRE IMOBILUL NR. 11724**

Oficiul de Cadastru și Publicitate Imobiliară IALOMIȚA
Biroul de Cadastru și Publicitate Imobiliară Slobozia

A. Partea I. Descrierea imobilului

TEREN Extravilan

Adresa: Jud. Ialomita

Nr. Crt	Nr cadastral Nr. topografic	Suprafața* (mp)	Observații / Referințe
A1		7.000	Sector cadastral:15 Teren neimprejmuit;

B. Partea II. Proprietari și acte

Inscrieri privitoare la dreptul de proprietate și alte drepturi reale		Referințe
/		
Act Administrativ nr. 084718, din 23/09/1998 emis de CJSDPAT IALOMIȚA;		
B1	Intabulare, drept de PROPRIETATE, Legea 18/1991, dobandit prin Reconstituire, cota actuala 1/1, cota initiala 1/1 1) GAVRILĂ C MĂRGĂRIT	A1

C. Partea III. SARCINI .

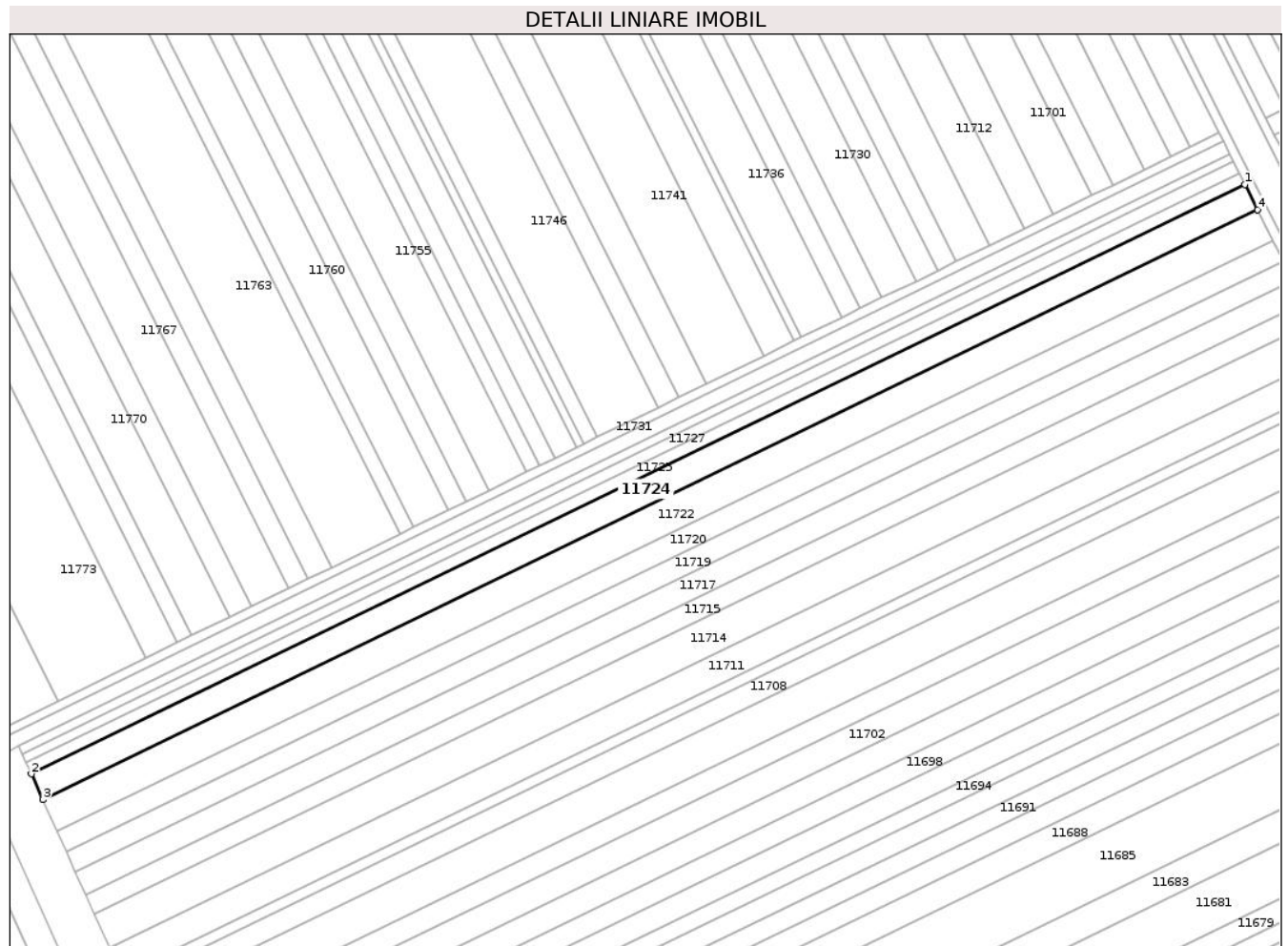
Inscrieri privind dezmembramintele dreptului de proprietate, drepturi reale de garanție și sarcini	Referințe
NU SUNT	

Anexa Nr. 1 La Partea I

Teren

Nr cadastral	Suprafața (mp)*	Observații / Referințe
	7.000	

* Suprafața este determinată în planul de proiecție Stereo 70.



Date referitoare la teren

Crt	Categorie folosință	Intra vilan	Suprafața (mp)	Tarla	Parcelă	Nr. topo	Observații / Referințe
1	arabil	NU	7.000	827/5	3	-	

Lungime Segmente

1) Valorile lungimilor segmentelor sunt obținute din proiecție în plan.

Punct început	X / Y	Punct sfârșit	X / Y	Lungime segment (** (m)
1	716.203,692 353.931,882	2	715.681,3 353.678,5	580.6
2	715.681,3 353.678,5	3	715.686,259 353.667,512	12.055
3	715.686,259 353.667,512	4	716.209,119 353.921,121	581.12
4	716.209,119 353.921,121	1	716.203,692 353.931,882	12.052

** Lungimile segmentelor sunt determinate în planul de proiecție Stereo 70 și sunt rotunjite la 1 milimetru.

***** Distanţa dintre puncte este formată din segmente cumulate ce sunt mai mici decât valoarea 1 milimetru.**

**DATE DESPRE IMOBILUL NR. 11725**

Oficiul de Cadastru și Publicitate Imobiliară IALOMITA
Biroul de Cadastru și Publicitate Imobiliară Slobozia

A. Partea I. Descrierea imobilului

TEREN Extravilan

Adresa: Jud. Ialomita

Nr. Crt	Nr cadastral Nr. topografic	Suprafața* (mp)	Observații / Referințe
A1	26216	3.100	Sector cadastral:15 Teren neimprejmuit;

B. Partea II. Proprietari și acte

Inscrieri privitoare la dreptul de proprietate și alte drepturi reale		Referințe
32283 / 20/03/2024		
Act Administrativ nr. 085400/55589, din 15/05/2001 emis de COMISIA JUDETEANA IALOMITA;		
B3	Se noteaza din oficiu faptul ca imobilul de la A1 se afla sub incidenta art. 3 alin. 1 din Legea nr. 17/2014	A1
67253 / 07/06/2024		
Act Notarial nr. 1253, din 05/06/2024 emis de ENESCU ANDREEA-RALUCA;		
B4	Intabulare, drept de PROPRIETATE, cumpărare, dobândit prin Conventie, cota actuala 1/1, cota initiala 1/1	A1
	1) PERREIN SANDA-LUMINIȚA, căsătorită cu	
	2) PERREIN ARNAUD NICOLAS ANDRE	

C. Partea III. SARCINI .

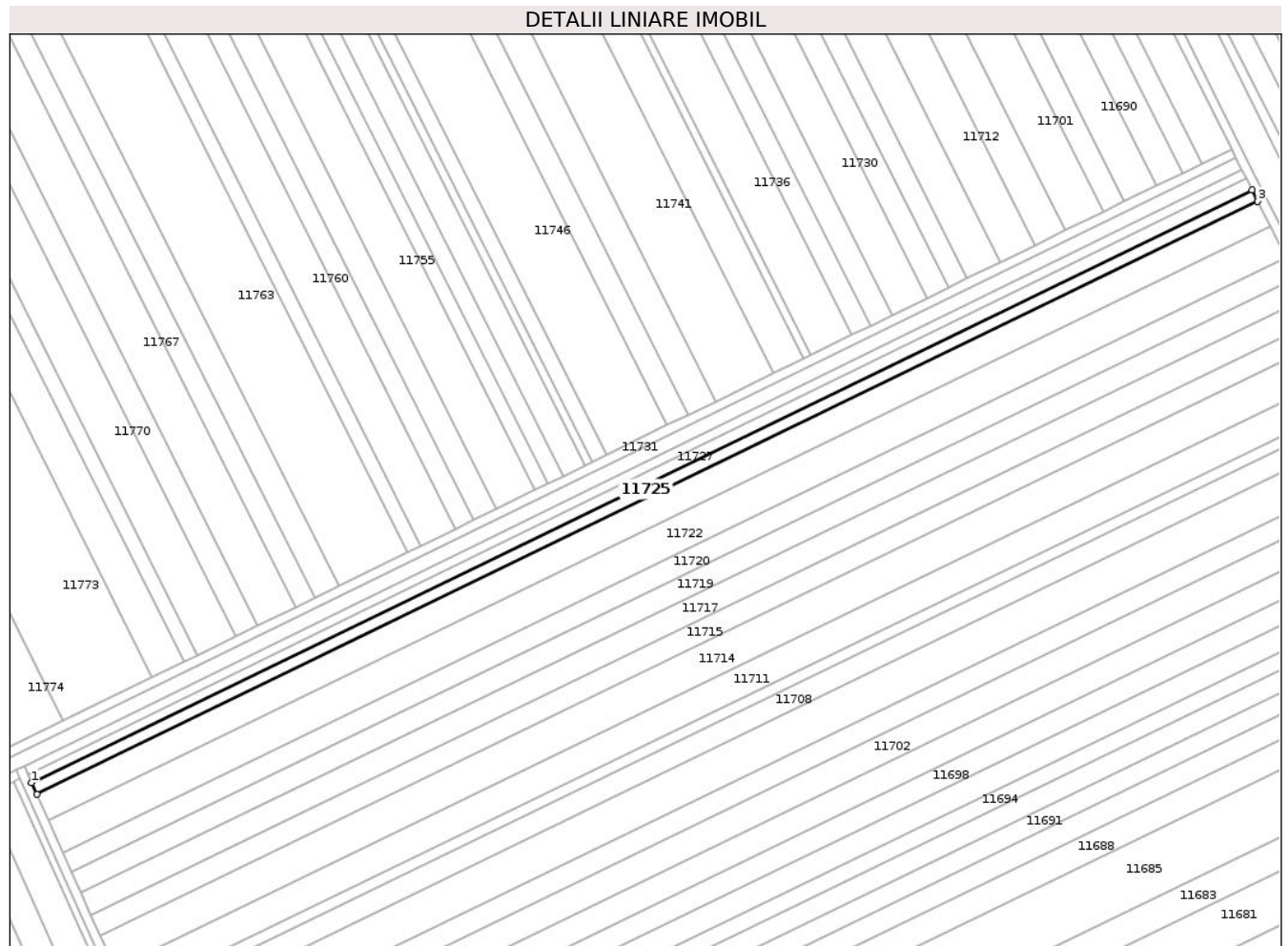
Inscrieri privind dezmembramintele dreptului de proprietate, drepturi reale de garanție și sarcini	Referințe
NU SUNT	

Anexa Nr. 1 La Partea I

Teren

Nr cadastral	Suprafața (mp)*	Observații / Referințe
26216	3.100	

* Suprafața este determinată în planul de proiecție Stereo 70.



Date referitoare la teren

Crt	Categorie folosință	Intra vilan	Suprafața (mp)	Tarla	Parcelă	Nr. topo	Observații / Referințe
1	arabil	NU	3.100	827/5	2	-	

Lungime Segmente

1) Valorile lungimilor segmentelor sunt obținute din proiecție în plan.

Punct început	X / Y	Punct sfârșit	X / Y	Lungime segment (** (m)
1	715.679,102 353.683,369	2	715.681,3 353.678,5	5.342
2	715.681,3 353.678,5	3	716.203,692 353.931,882	580.6
3	716.203,692 353.931,882	4	716.201,287 353.936,651	5.341
4	716.201,287 353.936,651	1	715.679,102 353.683,369	580.37

** Lungimile segmentelor sunt determinate în planul de proiecție Stereo 70 și sunt rotunjite la 1 milimetru.

***** Distanţa dintre puncte este formată din segmente cumulate ce sunt mai mici decât valoarea 1 milimetru.**

**DATE DESPRE IMOBILUL NR. 11726**

Oficiul de Cadastru și Publicitate Imobiliară IALOMITA
Biroul de Cadastru și Publicitate Imobiliară Slobozia

A. Partea I. Descrierea imobilului

TEREN Extravilan

Adresa: Jud. Ialomita

Nr. Crt	Nr cadastral Nr. topografic	Suprafața* (mp)	Observații / Referințe
A1		5.600	Sector cadastral:15 Teren neimprejmuit;

B. Partea II. Proprietari și acte

Inscrieri privitoare la dreptul de proprietate și alte drepturi reale	Referințe
/	
Act Administrativ nr. 86203, din 05/04/2007 emis de CJSDPAT IALOMIȚA;	
B1	A1
Intabulare, drept de PROPRIETATE, Legea 18/1991, dobandit prin Reconstituire, cota actuala 1/1, cota initiala 1/1	
1) CÂRCEIU D ION	

C. Partea III. SARCINI .

Inscrieri privind dezmembramintele dreptului de proprietate, drepturi reale de garanție și sarcini	Referințe
NU SUNT	

Anexa Nr. 1 La Partea I

Teren

Nr cadastral	Suprafața (mp)*	Observații / Referințe
	5.600	

* Suprafața este determinată în planul de proiecție Stereo 70.



Date referitoare la teren

Crt	Categorie folosință	Intra vilan	Suprafața (mp)	Tarla	Parcelă	Nr. topo	Observații / Referințe
1	arabil	NU	5.600	827/1	9	-	

Lungime Segmente

1) Valorile lungimilor segmentelor sunt obținute din proiecție în plan.

Punct început	X / Y	Punct sfârșit	X / Y	Lungime segment (** (m)
1	716.071,338 353.894,869	2	715.825,224 354.385,338	548.755
2	715.825,224 354.385,338	3	715.815,982 354.381,006	10.207
3	715.815,982 354.381,006	4	716.062,171 353.890,388	548.922
4	716.062,171 353.890,388	1	716.071,338 353.894,869	10.204

** Lungimile segmentelor sunt determinate în planul de proiecție Stereo 70 și sunt rotunjite la 1 milimetru.

***** Distanţa dintre puncte este formată din segmente cumulate ce sunt mai mici decât valoarea 1 milimetru.**

**DATE DESPRE IMOBILUL NR. 11727**

Oficiul de Cadastru și Publicitate Imobiliară IALOMITA
Biroul de Cadastru și Publicitate Imobiliară Slobozia

A. Partea I. Descrierea imobilului

TEREN Extravilan

Adresa: Jud. Ialomita

Nr. Crt	Nr cadastral Nr. topografic	Suprafața* (mp)	Observații / Referințe
A1		2.700	Sector cadastral:15 Teren neimprejmuit;

B. Partea II. Proprietari și acte

Inscrieri privitoare la dreptul de proprietate și alte drepturi reale	Referințe
/	
Act Administrativ nr. 085486, din 11/06/2001 emis de CJSDPAT IALOMIȚA;	
B1	A1
Intabulare, drept de PROPRIETATE, Legea 18/1991, dobandit prin Constituire, cota actuala 1/1, cota initiala 1/1 1) ANGHEL T NECULAI	

C. Partea III. SARCINI .

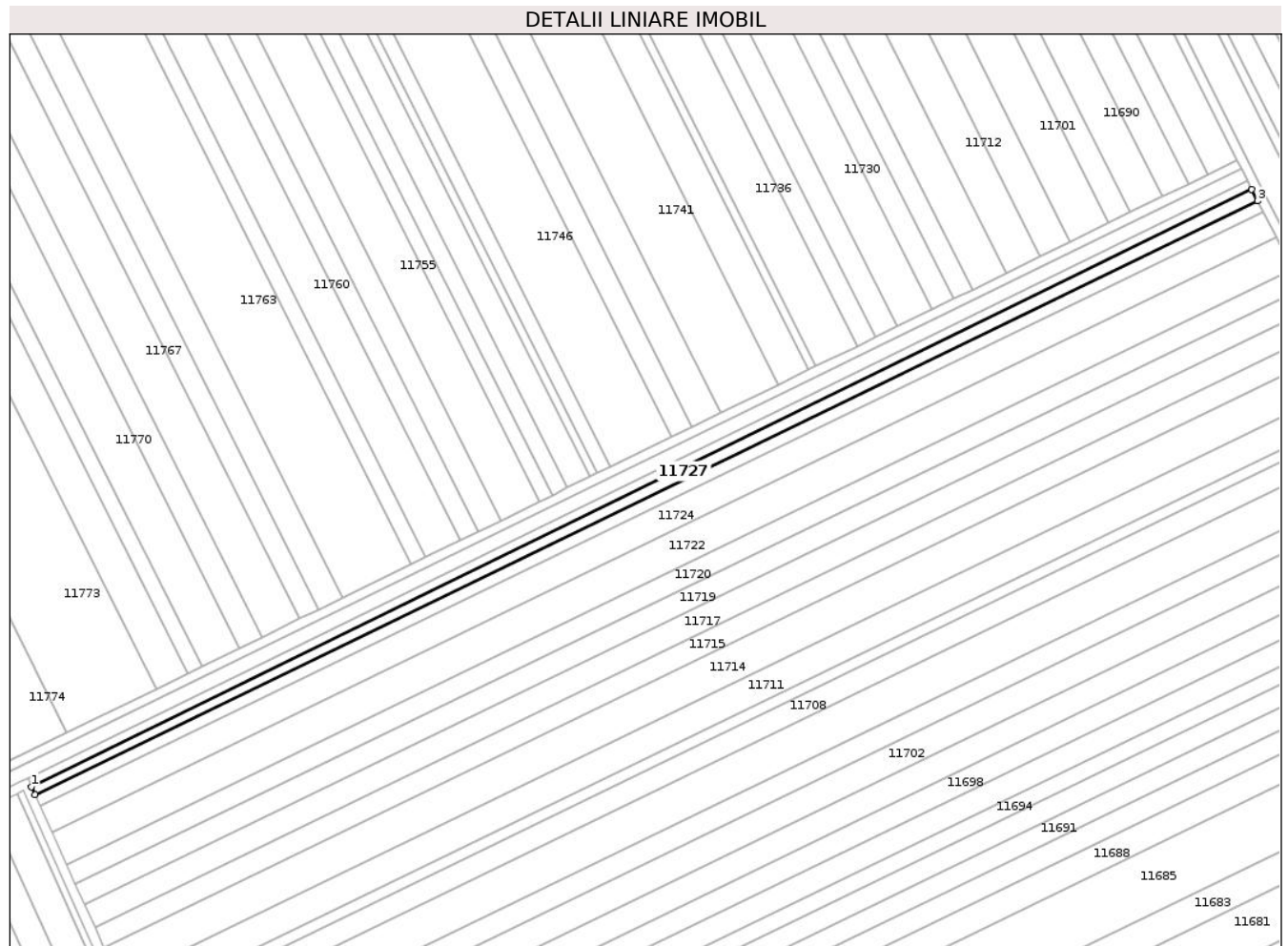
Inscrieri privind dezmembramintele dreptului de proprietate, drepturi reale de garanție și sarcini	Referințe
NU SUNT	

Anexa Nr. 1 La Partea I

Teren

Nr cadastral	Suprafața (mp)*	Observații / Referințe
	2.700	

* Suprafața este determinată în planul de proiecție Stereo 70.



Date referitoare la teren

Crt	Categorie folosință	Intra vilan	Suprafața (mp)	Tarla	Parcelă	Nr. topo	Observații / Referințe
1	arabil	NU	2.700	827/5	1	-	

Lungime Segmente

1) Valorile lungimilor segmentelor sunt obținute din proiecție în plan.

Punct început	X / Y	Punct sfârșit	X / Y	Lungime segment (** (m)
1	715.677,546 353.686,817	2	715.679,102 353.683,369	3.783
2	715.679,102 353.683,369	3	716.201,287 353.936,651	580.37
3	716.201,287 353.936,651	4	716.198,799 353.941,585	5.526
4	716.198,799 353.941,585	1	715.677,546 353.686,817	580.182

** Lungimile segmentelor sunt determinate în planul de proiecție Stereo 70 și sunt rotunjite la 1 milimetru.

***** Distanţa dintre puncte este formată din segmente cumulate ce sunt mai mici decât valoarea 1 milimetru.**

**DATE DESPRE IMOBILUL NR. 11728**

Oficiul de Cadastru și Publicitate Imobiliară IALOMITA
Biroul de Cadastru și Publicitate Imobiliară Slobozia

A. Partea I. Descrierea imobilului

TEREN Extravilan

Adresa: Jud. Ialomita

Nr. Crt	Nr cadastral Nr. topografic	Suprafața* (mp)	Observații / Referințe
A1		5.000	Sector cadastral:15 Teren neimprejmuit;

B. Partea II. Proprietari și acte

Inscrieri privitoare la dreptul de proprietate și alte drepturi reale	Referințe
/	
Act Administrativ nr. 083714, din 06/01/1995 emis de CJSDPAT IALOMIȚA;	
B1	A1
Intabulare, drept de PROPRIETATE, Legea 18/1991, dobandit prin Reconstituire, cota actuala 1/1, cota initiala 1/1	
1) IOAN T CONSTANTIN	

C. Partea III. SARCINI .

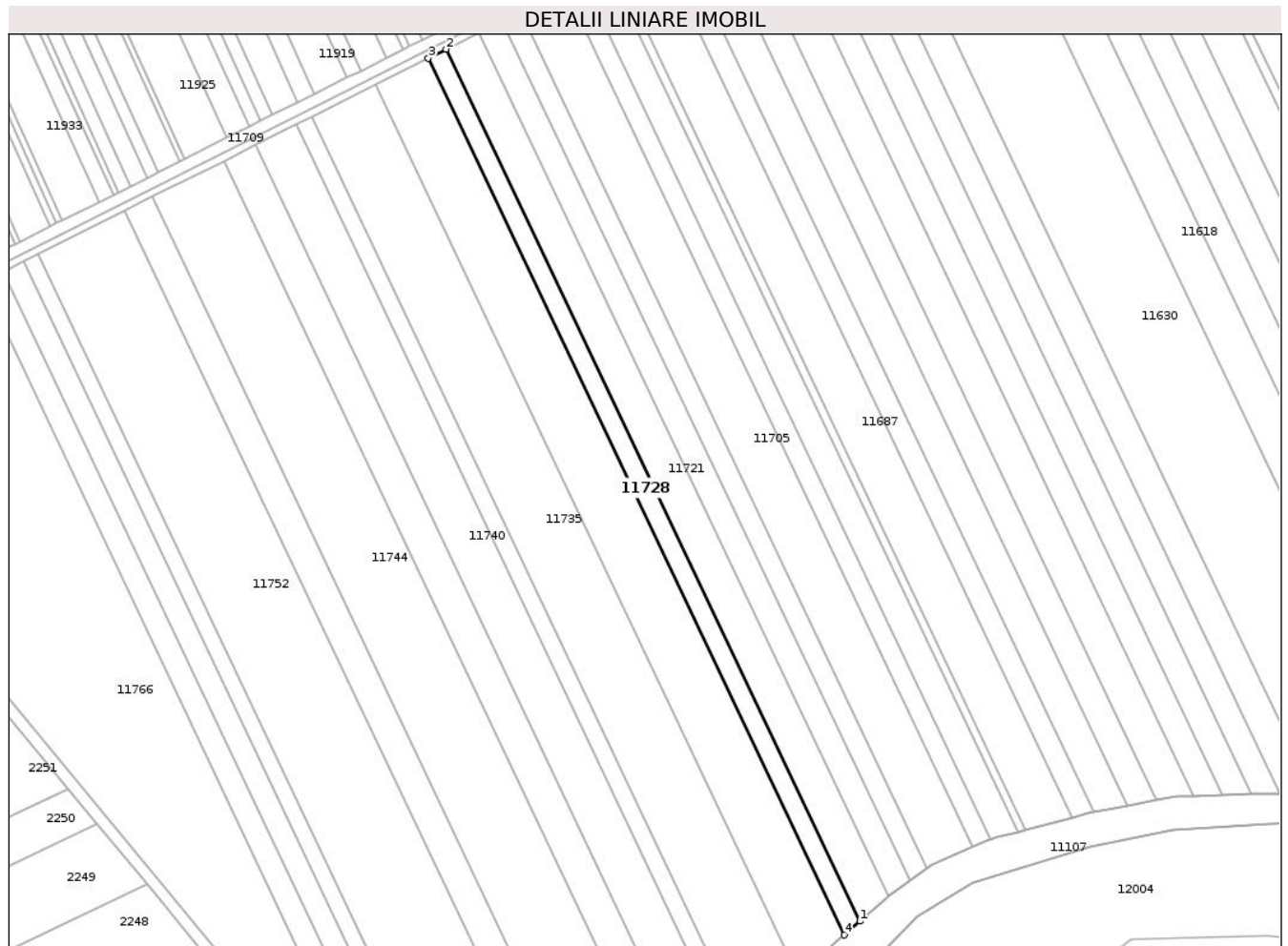
Inscrieri privind dezmembramintele dreptului de proprietate, drepturi reale de garanție și sarcini	Referințe
NU SUNT	

Anexa Nr. 1 La Partea I

Teren

Nr cadastral	Suprafața (mp)*	Observații / Referințe
	5.000	

* Suprafața este determinată în planul de proiecție Stereo 70.



Date referitoare la teren

Crt	Categorie folosință	Intra vilan	Suprafața (mp)	Tarla	Parcelă	Nr. topo	Observații / Referințe
1	arabil	NU	5.000	860/2	8	-	

Lungime Segmente

1) Valorile lungimilor segmentelor sunt obținute din proiecție în plan.

Punct început	X / Y	Punct sfârșit	X / Y	Lungime segment (** (m)
1	716.050,991 352.595,943	2	715.839,749 353.040,883	492.539
2	715.839,749 353.040,883	3	715.830,7 353.036,339	10.126
3	715.830,7 353.036,339	4	716.043,107 352.588,943	495.257
4	716.043,107 352.588,943	1	716.050,991 352.595,943	10.543

** Lungimile segmentelor sunt determinate în planul de proiecție Stereo 70 și sunt rotunjite la 1 milimetru.

***** Distanţa dintre puncte este formată din segmente cumulate ce sunt mai mici decât valoarea 1 milimetru.**

**DATE DESPRE IMOBILUL NR. 11729**

Oficiul de Cadastru și Publicitate Imobiliară IALOMITA
Biroul de Cadastru și Publicitate Imobiliară Slobozia

A. Partea I. Descrierea imobilului

TEREN Extravilan

Adresa: Jud. Ialomita

Nr. Crt	Nr cadastral Nr. topografic	Suprafața* (mp)	Observații / Referințe
A1		2.320	Sector cadastral:15 Teren neimprejmuit;

B. Partea II. Proprietari și acte

Inscrieri privitoare la dreptul de proprietate și alte drepturi reale		Referințe
/		
Act Administrativ nr. 3561, din 02/04/2025 emis de PRIMĂRIA COMUNEI MIHAIL KOGĂLNICEANU;		
B1	Inscrierea posesiei, drept de PROPRIETATE, dobandit prin Lege, cota actuala 1/1, cota initiala 1/1 1) NEIDENTIFICAT NEIDENTIFICAT	A1
Act Normativ nr. 7, din 13/03/1996 emis de PARLAMENTUL ROMÂNIEI (art.13);		
B2	Se notează mențiunea de proprietar neidentificat	A1

C. Partea III. SARCINI .

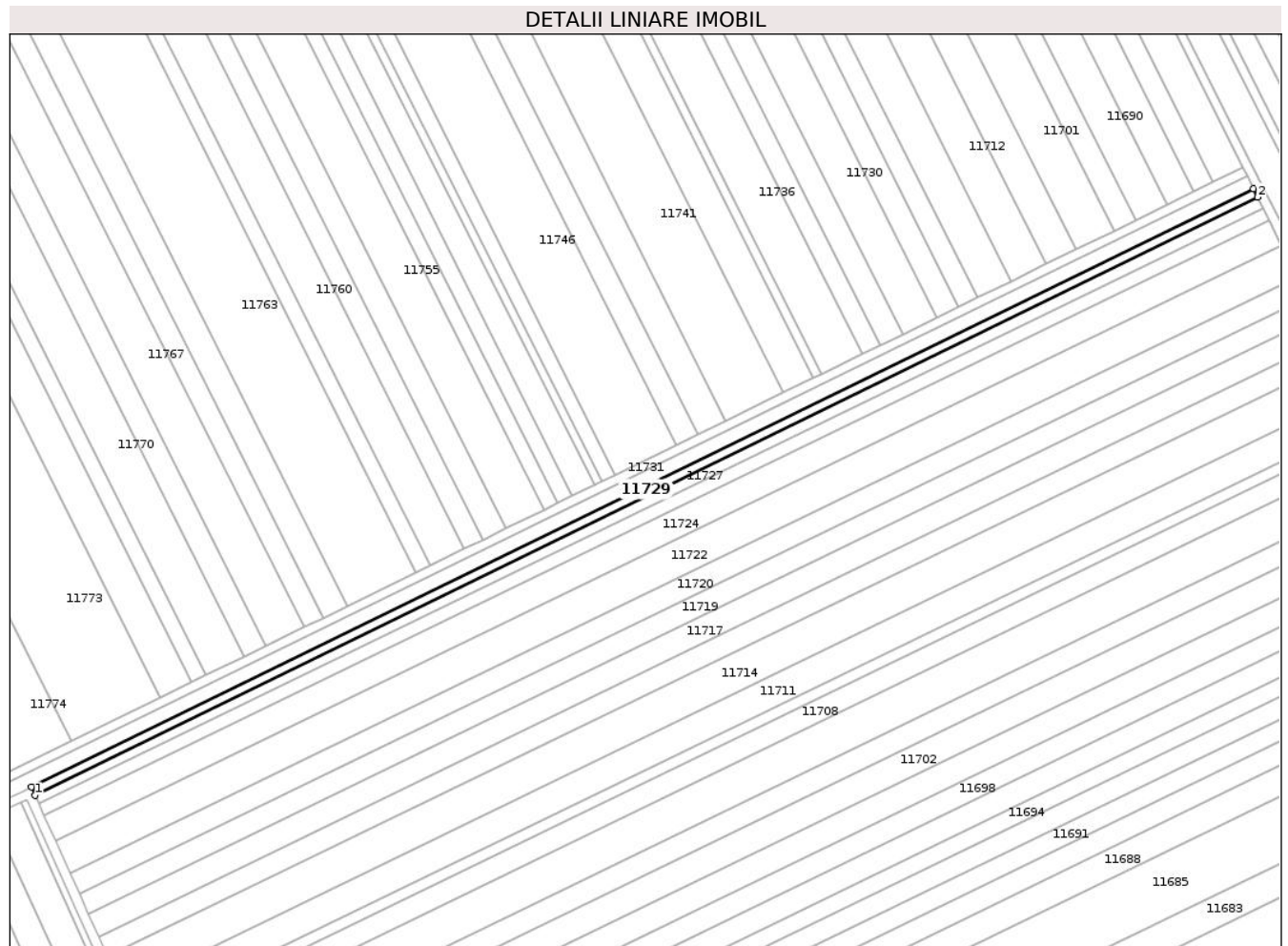
Inscrieri privind dezmembramintele dreptului de proprietate, drepturi reale de garanție și sarcini	Referințe
NU SUNT	

Anexa Nr. 1 La Partea I

Teren

Nr cadastral	Suprafața (mp)*	Observații / Referințe
	2.320	

* Suprafața este determinată în planul de proiecție Stereo 70.



Date referitoare la teren

Crt	Categorie folosință	Intravilan	Suprafața (mp)	Tarla	Parcelă	Nr. topo	Observații / Referințe
1	drum	NU	2.320	-	827/4	-	

Lungime Segmente

1) Valorile lungimilor segmentelor sunt obținute din proiecție în plan.

Punct început	X / Y	Punct sfârșit	X / Y	Lungime segment (** (m)
1	715.677,546 353.686,817	2	716.198,799 353.941,585	580.182
2	716.198,799 353.941,585	3	716.197,043 353.945,179	4.0
3	716.197,043 353.945,179	4	715.675,899 353.690,464	580.061
4	715.675,899 353.690,464	1	715.677,546 353.686,817	4.002

** Lungimile segmentelor sunt determinate în planul de proiecție Stereo 70 și sunt rotunjite la 1 milimetru.

***** Distanţa dintre puncte este formată din segmente cumulate ce sunt mai mici decât valoarea 1 milimetru.**

**DATE DESPRE IMOBILUL NR. 11730**

Oficiul de Cadastru și Publicitate Imobiliară IALOMIȚA
Biroul de Cadastru și Publicitate Imobiliară Slobozia

A. Partea I. Descrierea imobilului

TEREN Extravilan

Adresa: Jud. Ialomita

Nr. Crt	Nr cadastral Nr. topografic	Suprafața* (mp)	Observații / Referințe
A1		9.000	Sector cadastral:15 Teren neimprejmuit;

B. Partea II. Proprietari și acte

Inscrieri privitoare la dreptul de proprietate și alte drepturi reale		Referințe
/		
Act Administrativ nr. 085.031, din 17/05/1999 emis de CJSDPAT IALOMIȚA;		
B1	Intabulare, drept de PROPRIETATE, Legea 18/1991, dobandit prin Reconstituire, cota actuala 1/1, cota initiala 1/1 1) MICU V ION	A1

C. Partea III. SARCINI .

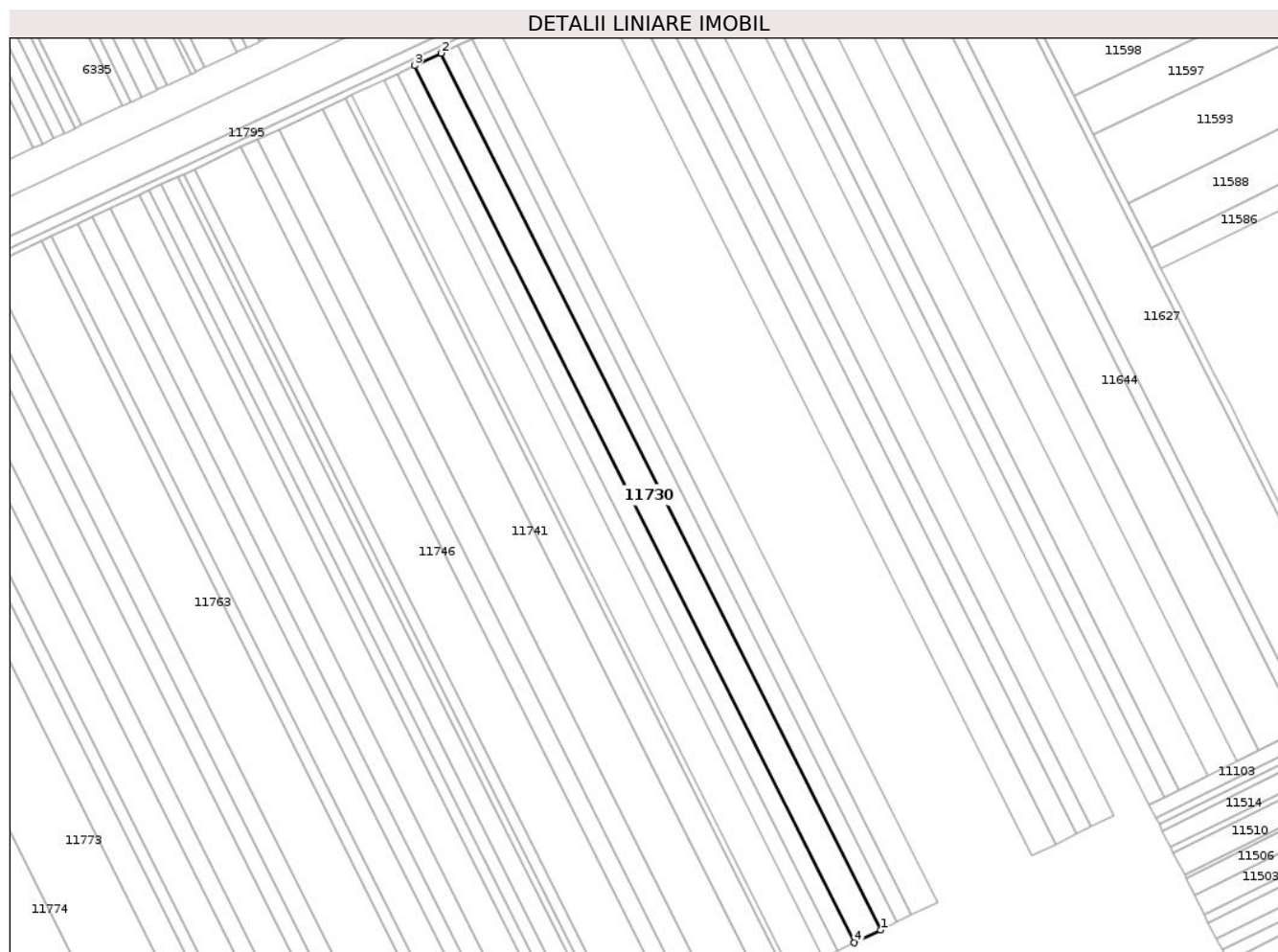
Inscrieri privind dezmembramintele dreptului de proprietate, drepturi reale de garanție și sarcini	Referințe
NU SUNT	

Anexa Nr. 1 La Partea I

Teren

Nr cadastral	Suprafața (mp)*	Observații / Referințe
	9.000	

* Suprafața este determinată în planul de proiecție Stereo 70.



Date referitoare la teren

Crt	Categorie folosință	Intra vilan	Suprafața (mp)	Tarla	Parcelă	Nr. topo	Observații / Referințe
1	arabil	NU	9.000	827/1	10	-	

Lungime Segmente

1) Valorile lungimilor segmentelor sunt obținute din proiecție în plan.

Punct început	X / Y	Punct sfârșit	X / Y	Lungime segment (** (m)
1	716.062,171 353.890,388	2	715.815,982 354.381,006	548.922
2	715.815,982 354.381,006	3	715.801,134 354.374,047	16.398
3	715.801,134 354.374,047	4	716.047,443 353.883,189	549.19
4	716.047,443 353.883,189	1	716.062,171 353.890,388	16.393

** Lungimile segmentelor sunt determinate în planul de proiecție Stereo 70 și sunt rotunjite la 1 milimetru.

***** Distanţa dintre puncte este formată din segmente cumulate ce sunt mai mici decât valoarea 1 milimetru.**

**DATE DESPRE IMOBILUL NR. 11731**

Oficiul de Cadastru și Publicitate Imobiliară IALOMITA
Biroul de Cadastru și Publicitate Imobiliară Slobozia

A. Partea I. Descrierea imobilului

TEREN Extravilan

Adresa: Jud. Ialomita

Nr. Crt	Nr cadastral Nr. topografic	Suprafața* (mp)	Observații / Referințe
A1		2.369	Sector cadastral:15 Teren neimprejmuit;

B. Partea II. Proprietari și acte

Inscrieri privitoare la dreptul de proprietate și alte drepturi reale		Referințe
/		
Act Administrativ nr. 17, din 12/04/2010 emis de CONSILIUL LOCAL AL COMUNEI MIHAIL KOGĂLNICEANU (Adeverinta nr. 3324/27.03.2025 emisă de Primăria Mihail Kogălniceanu);		
B1	Intabulare, drept de PROPRIETATE, dobândit prin Lege, cota actuala 1/1, cota initiala 1/1 1) COMUNA MIHAIL KOGĂLNICEANU, CIF:4428078, DOMENIUL PUBLIC	A1

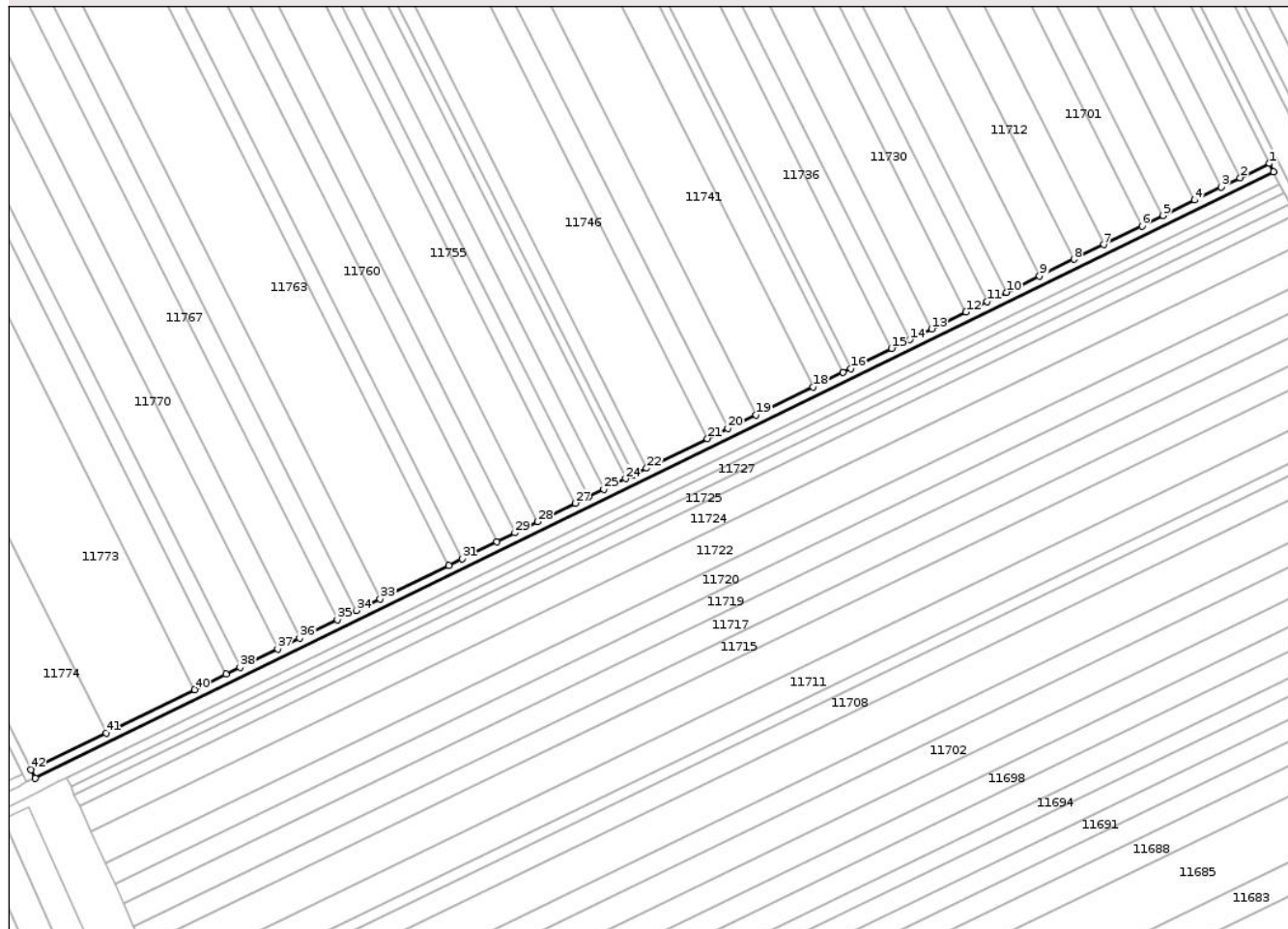
C. Partea III. SARCINI .

Inscrieri privind dezmembramintele dreptului de proprietate, drepturi reale de garanție și sarcini	Referințe
NU SUNT	

Anexa Nr. 1 La Partea I**Teren**

Nr cadastral	Suprafața (mp)*	Observații / Referințe
	2.369	

* Suprafața este determinată în planul de proiecție Stereo 70.

DETALII LINIARE IMOBIL**Date referitoare la teren**

Crt	Categorie folosință	Intravilan	Suprafața (mp)	Tarla	Parcelă	Nr. topo	Observații / Referințe
1	drum	NU	2.369	-	827/3	-	

Lungime Segmente

1) Valorile lungimilor segmentelor sunt obținute din proiecție în plan.

Punct început	X / Y	Punct sfârșit	X / Y	Lungime segment	Punct început	X / Y	Punct sfârșit	X / Y	Lungime segment	Punct început	X / Y	Punct sfârșit	X / Y	Lungime segment
1	716.192,544 353.954,11	2	716.179,977 353.947,968	13.988	2	716.179,977 353.947,968	3	716.171,762 353.943,953	9.144	3	716.171,762 353.943,953	4	716.160,429 353.938,413	12.615
4	716.160,429 353.938,413	5	716.146,802 353.931,753	15.167	5	716.146,802 353.931,753	6	716.137,776 353.927,341	10.047	6	716.137,776 353.927,341	7	716.121,371 353.919,323	18.26
7	716.121,371 353.919,323	8	716.108,528 353.913,046	14.295	8	716.108,528 353.913,046	9	716.093,777 353.905,836	16.419	9	716.093,777 353.905,836	10	716.079,526 353.898,87	15.862
10	716.079,526 353.898,87	11	716.071,338 353.894,869	9.113	11	716.071,338 353.894,869	12	716.062,171 353.890,388	10.204	12	716.062,171 353.890,388	13	716.047,443 353.883,189	16.393
13	716.047,443 353.883,189	14	716.037,956 353.878,552	10.56	14	716.037,956 353.878,552	15	716.030,188 353.874,756	8.646	15	716.030,188 353.874,756	16	716.012,637 353.866,177	19.536
16	716.012,637 353.866,177	17	716.009,369 353.864,58	3.637	17	716.009,369 353.864,58	18	715.996,464 353.858,272	14.364	18	715.996,464 353.858,272	19	715.971,975 353.846,303	27.257

Punct început	X / Y	Punct sfârşit	X / Y	Lungime segment	Punct început	X / Y	Punct sfârşit	X / Y	Lungime segment	Punct început	X / Y	Punct sfârşit	X / Y	Lungime segment
19	715.971,975 353.846,303	20	715.959,901 353.840,402	13.439	20	715.959,901 353.840,402	21	715.951,094 353.836,097	9.803	21	715.951,094 353.836,097	22	715.925,012 353.823,349	29.031
22	715.925,012 353.823,349	23	715.919,147 353.820,482	6.528	23	715.919,147 353.820,482	24	715.915,889 353.818,89	3.626	24	715.915,889 353.818,89	25	715.906,565 353.814,332	10.378
25	715.906,565 353.814,332	26	715.900,052 353.811,149	7.249	26	715.900,052 353.811,149	27	715.894,354 353.808,364	6.342	27	715.894,354 353.808,364	28	715.878,081 353.800,41	18.113
28	715.878,081 353.800,41	29	715.868,321 353.795,64	10.863	29	715.868,321 353.795,64	30	715.860,561 353.791,847	8.637	30	715.860,561 353.791,847	31	715.845,769 353.784,617	16.464
31	715.845,769 353.784,617	32	715.839,919 353.781,758	6.511	32	715.839,919 353.781,758	33	715.810,458 353.767,359	32.791	33	715.810,458 353.767,359	34	715.800,233 353.762,361	11.381
34	715.800,233 353.762,361	35	715.792,121 353.758,396	9.029	35	715.792,121 353.758,396	36	715.775,902 353.750,469	18.053	36	715.775,902 353.750,469	37	715.766,455 353.745,851	10.515
37	715.766,455 353.745,851	38	715.750,251 353.737,931	18.036	38	715.750,251 353.737,931	39	715.744,21 353.734,978	6.724	39	715.744,21 353.734,978	40	715.730,769 353.728,409	14.96
40	715.730,769 353.728,409	41	715.692,745 353.709,824	42.323	41	715.692,745 353.709,824	42	715.660,422 353.694,026	35.977	42	715.660,422 353.694,026	43	715.662,216 353.690,45	4.001
43	715.662,216 353.690,45	44	716.194,329 353.950,531	592.272	44	716.194,329 353.950,531	1	716.192,544 353.954,11	3.999					

** Lungimile segmentelor sunt determinate în planul de proiecție Stereo 70 și sunt rotunjite la 1 milimetru.

*** Distanța dintre puncte este formată din segmente cumulate ce sunt mai mici decât valoarea 1 milimetru.

**DATE DESPRE IMOBILUL NR. 11732**

Oficiul de Cadastru și Publicitate Imobiliară IALOMITA
Biroul de Cadastru și Publicitate Imobiliară Slobozia

A. Partea I. Descrierea imobilului

TEREN Extravilan

Adresa: Jud. Ialomita

Nr. Crt	Nr cadastral Nr. topografic	Suprafața* (mp)	Observații / Referințe
A1		15.000	Sector cadastral:15 Teren neimprejmuit;

B. Partea II. Proprietari și acte

Inscrieri privitoare la dreptul de proprietate și alte drepturi reale	Referințe
/	
Act Administrativ nr. 085.722, din 25/02/2002 emis de CJSDPAT IALOMIȚA;	
B1	A1
Intabulare, drept de PROPRIETATE, Legea 18/1991, dobandit prin Reconstituire, cota actuala 1/1, cota initiala 1/1 1) MOROIANU I ANICA	

C. Partea III. SARCINI .

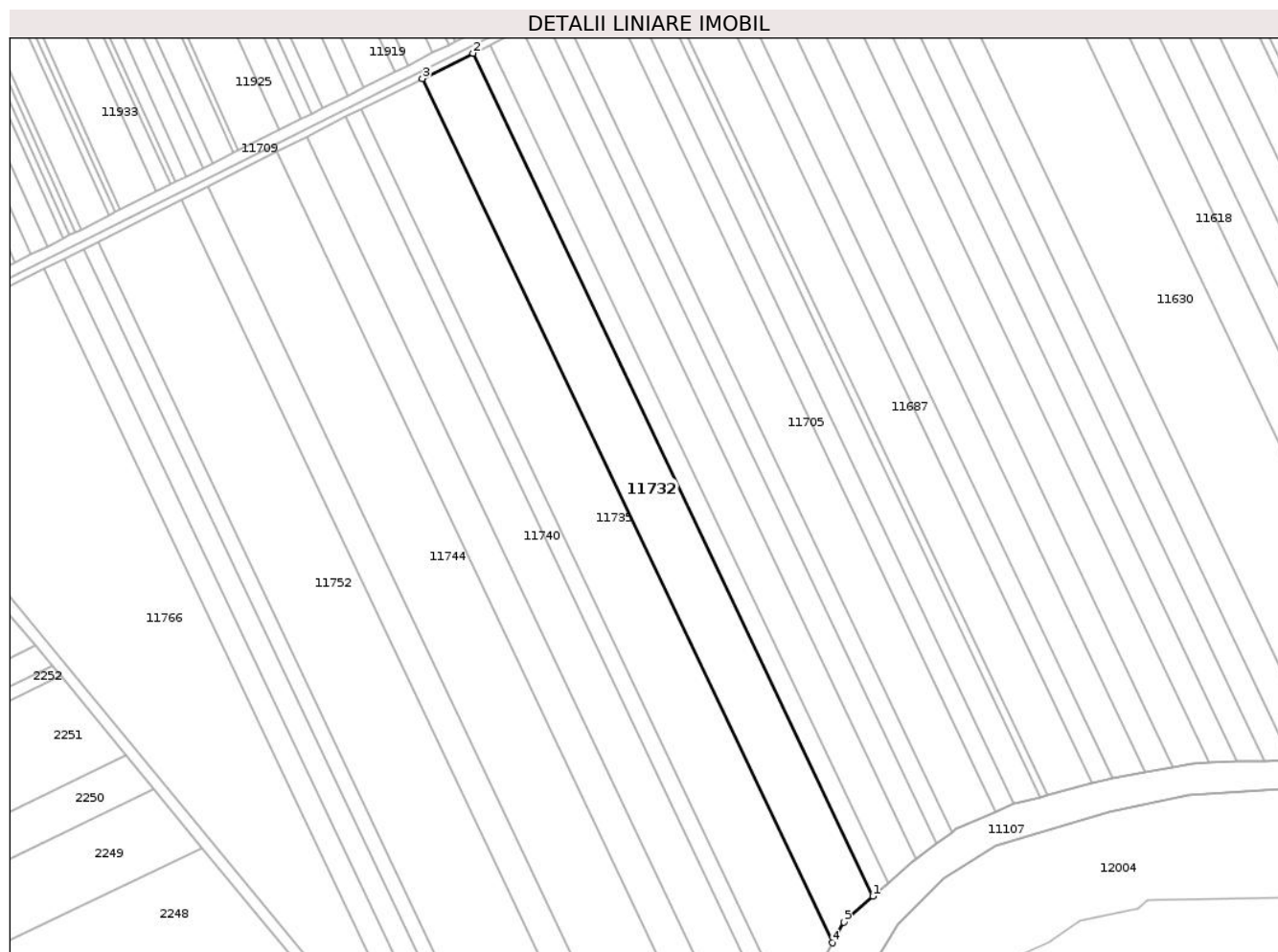
Inscrieri privind dezmembramintele dreptului de proprietate, drepturi reale de garanție și sarcini	Referințe
NU SUNT	

Anexa Nr. 1 La Partea I

Teren

Nr cadastral	Suprafața (mp)*	Observații / Referințe
	15.000	

* Suprafața este determinată în planul de proiecție Stereo 70.



Date referitoare la teren

Crt	Categorie folosință	Intra vilan	Suprafața (mp)	Tarla	Parcelă	Nr. topo	Observații / Referințe
1	arabil	NU	15.000	860/2	9	-	

Lungime Segmente

1) Valorile lungimilor segmentelor sunt obținute din proiecție în plan.

Punct început	X / Y	Punct sfârșit	X / Y	Lungime segment (** (m)
1	716.043,107 352.588,943	2	715.830,7 353.036,339	495.257
2	715.830,7 353.036,339	3	715.803,886 353.022,871	30.006
3	715.803,886 353.022,871	4	716.021,63 352.564,236	507.699
4	716.021,63 352.564,236	5	716.027,641 352.575,21	12.512
5	716.027,641 352.575,21	1	716.043,107 352.588,943	20.683

**** Lungimile segmentelor sunt determinate în planul de proiecție Stereo 70 și sunt rotunjite la 1 milimetru.**

***** Distanța dintre puncte este formată din segmente cumulate ce sunt mai mici decât valoarea 1 milimetru.**

**DATE DESPRE IMOBILUL NR. 11733**

Oficiul de Cadastru și Publicitate Imobiliară IALOMITA
Biroul de Cadastru și Publicitate Imobiliară Slobozia

A. Partea I. Descrierea imobilului

TEREN Extravilan

Adresa: Jud. Ialomita

Nr. Crt	Nr cadastral Nr. topografic	Suprafața* (mp)	Observații / Referințe
A1		5.800	Sector cadastral:15 Teren neimprejmuit;

B. Partea II. Proprietari și acte

Inscrieri privitoare la dreptul de proprietate și alte drepturi reale	Referințe
/	
Act Administrativ nr. 085.749, din 05/03/2002 emis de CJSDPAT IALOMIȚA;	
B1	A1
Intabulare, drept de PROPRIETATE, Legea 18/1991, dobandit prin Reconstituire, cota actuala 1/1, cota initiala 1/1	
1) BURLACU V MARIA	
2) MIHAI V ION	

C. Partea III. SARCINI .

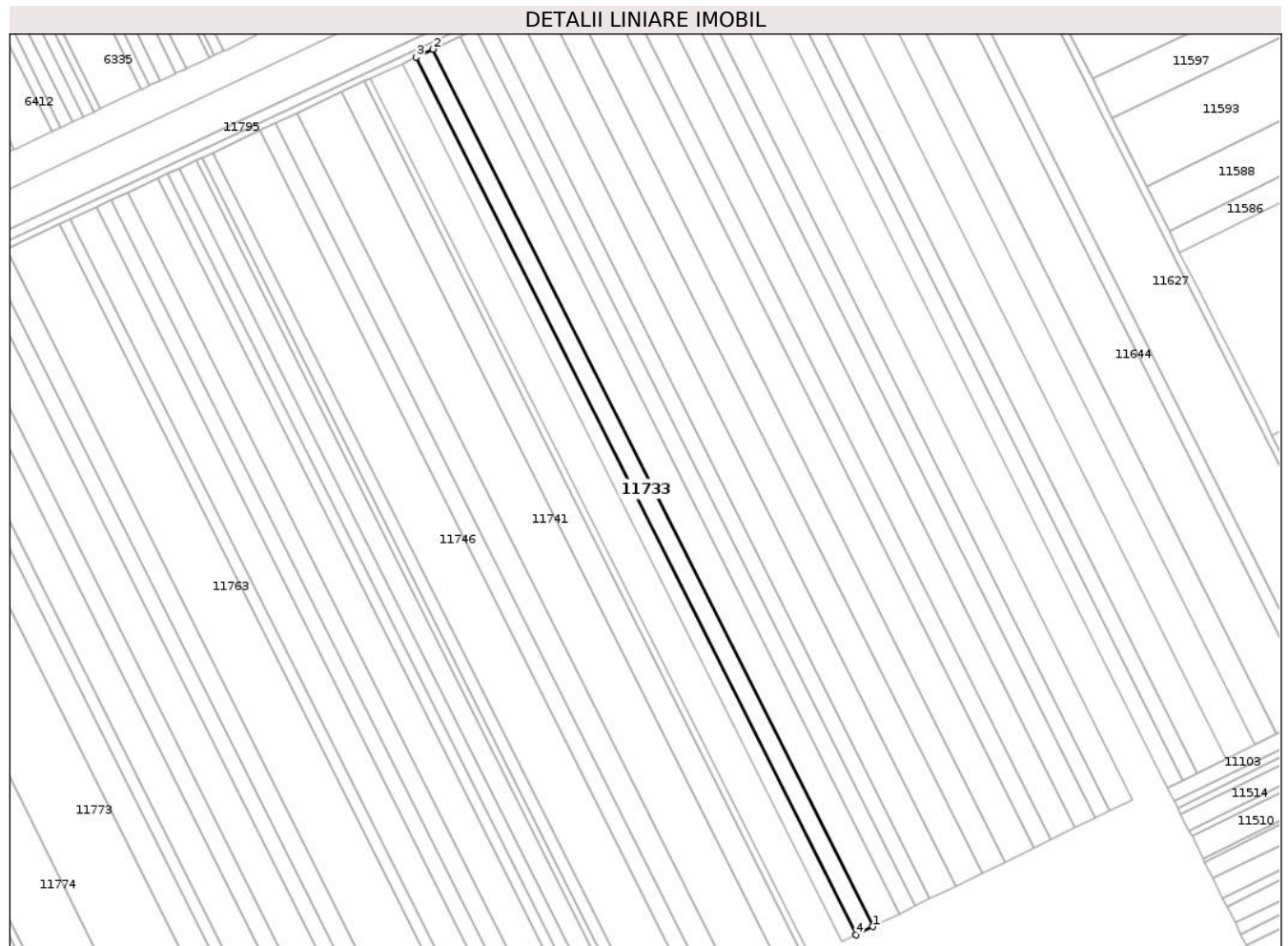
Inscrieri privind dezmembramintele dreptului de proprietate, drepturi reale de garanție și sarcini	Referințe
NU SUNT	

Anexa Nr. 1 La Partea I

Teren

Nr cadastral	Suprafața (mp)*	Observații / Referințe
	5.800	

* Suprafața este determinată în planul de proiecție Stereo 70.



Date referitoare la teren

Crt	Categorie folosință	Intra vilan	Suprafața (mp)	Tarla	Parcelă	Nr. topo	Observații / Referințe
1	arabil	NU	5.800	827/1	11	-	

Lungime Segmente

1) Valorile lungimilor segmentelor sunt obținute din proiecție în plan.

Punct început	X / Y	Punct sfârșit	X / Y	Lungime segment (** (m)
1	716.047,443 353.883,189	2	715.801,134 354.374,047	549.19
2	715.801,134 354.374,047	3	715.791,57 354.369,564	10.563
3	715.791,57 354.369,564	4	716.037,956 353.878,552	549.362
4	716.037,956 353.878,552	1	716.047,443 353.883,189	10.56

** Lungimile segmentelor sunt determinate în planul de proiecție Stereo 70 și sunt rotunjite la 1 milimetru.

***** Distanţa dintre puncte este formată din segmente cumulate ce sunt mai mici decât valoarea 1 milimetru.**

**DATE DESPRE IMOBILUL NR. 11734**

Oficiul de Cadastru și Publicitate Imobiliară IALOMIȚA
 Biroul de Cadastru și Publicitate Imobiliară Slobozia

A. Partea I. Descrierea imobilului

TEREN Extravilan

Adresa: Jud. Ialomita

Nr. Crt	Nr cadastral Nr. topografic	Suprafața* (mp)	Observații / Referințe
A1		4.750	Sector cadastral:15 Teren neimprejmuit;

B. Partea II. Proprietari și acte

Inscrieri privitoare la dreptul de proprietate și alte drepturi reale		Referințe
/		
Act Administrativ nr. 085889, din 21/03/2002 emis de CJSDPAT IALOMIȚA;		
B1	Intabulare, drept de PROPRIETATE, Legea 18/1991, dobandit prin Reconstituire, cota actuala 1/1, cota initiala 1/1	A1
	1) FĂȚĂLIGĂ ILIE 2) FĂȚĂLIGĂ T TOMA 3) APOSTIOL I ANICA 4) BONCIU ALEXANDRINA 5) FĂȚĂLIGĂ Î DUMITRU	

C. Partea III. SARCINI .

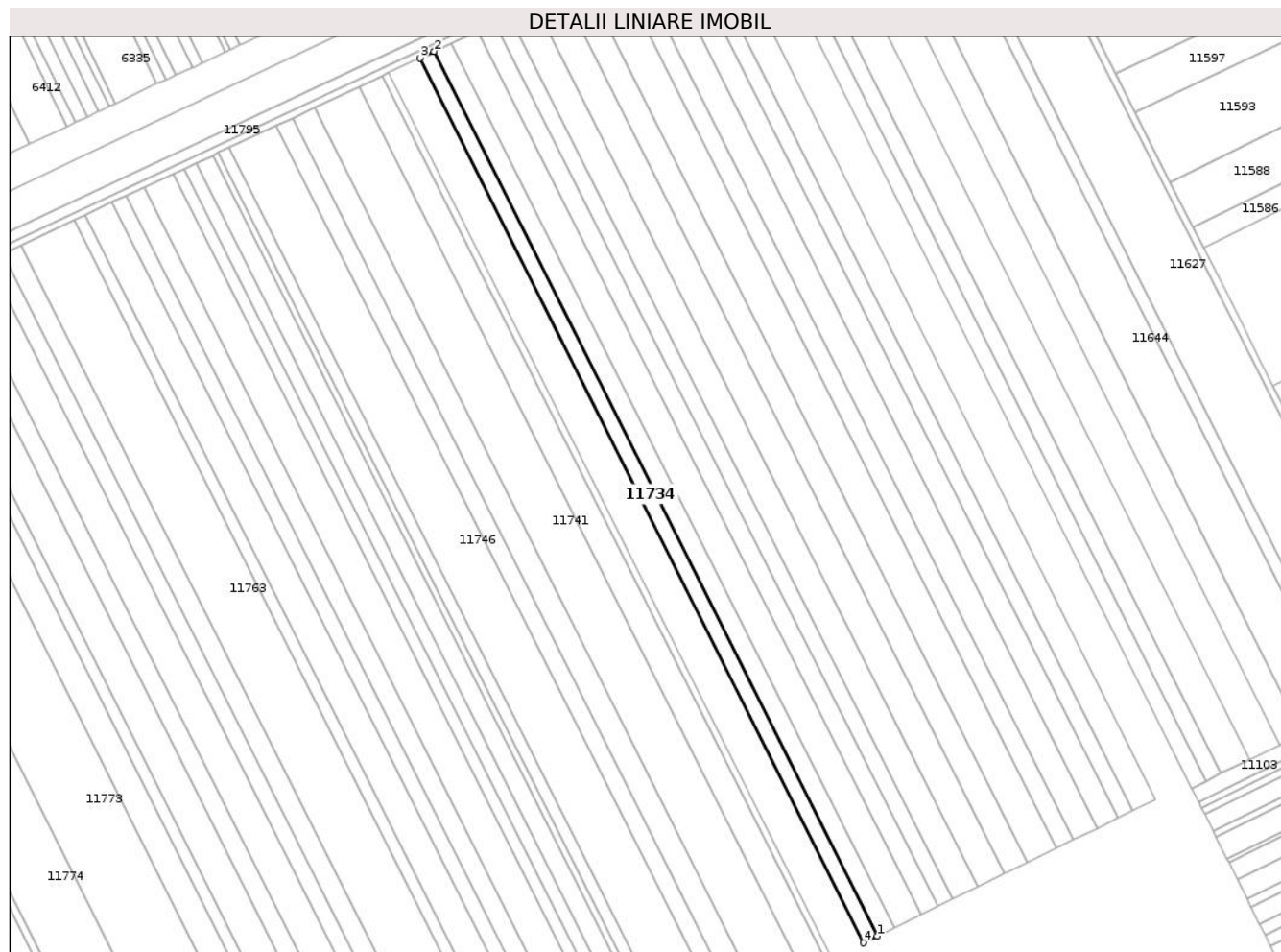
Inscrieri privind dezmembramintele dreptului de proprietate, drepturi reale de garanție și sarcini	Referințe
NU SUNT	

Anexa Nr. 1 La Partea I

Teren

Nr cadastral	Suprafața (mp)*	Observații / Referințe
	4.750	

* Suprafața este determinată în planul de proiecție Stereo 70.



Date referitoare la teren

Crt	Categorie folosință	Intra vilan	Suprafața (mp)	Tarla	Parcelă	Nr. topo	Observații / Referințe
1	arabil	NU	4.750	827/1	12	-	

Lungime Segmente

1) Valorile lungimilor segmentelor sunt obținute din proiecție în plan.

Punct început	X / Y	Punct sfârșit	X / Y	Lungime segment (** (m)
1	716.037,956 353.878,552	2	715.791,57 354.369,564	549.362
2	715.791,57 354.369,564	3	715.783,739 354.365,893	8.649
3	715.783,739 354.365,893	4	716.030,188 353.874,756	549.502
4	716.030,188 353.874,756	1	716.037,956 353.878,552	8.646

** Lungimile segmentelor sunt determinate în planul de proiecție Stereo 70 și sunt rotunjite la 1 milimetru.

***** Distanţa dintre puncte este formată din segmente cumulate ce sunt mai mici decât valoarea 1 milimetru.**

**DATE DESPRE IMOBILUL NR. 11735**

Oficiul de Cadastru și Publicitate Imobiliară IALOMITA
Biroul de Cadastru și Publicitate Imobiliară Slobozia

A. Partea I. Descrierea imobilului

TEREN Extravilan

Adresa: Jud. Ialomita

Nr. Crt	Nr cadastral Nr. topografic	Suprafața* (mp)	Observații / Referințe
A1	27897	19.000	Sector cadastral:15 Teren neimprejmuț;

B. Partea II. Proprietari și acte

Inscrieri privitoare la dreptul de proprietate și alte drepturi reale		Referințe
72967 / 27/06/2024		
Act Administrativ nr. 084633/55567, din 30/03/1998 emis de COMISIA JUDETEANA IALOMITA (act notarial nr 77 din 24.04.2024, emis de BIN DINCA MIRELA-LUMINITA;act notarial nr 36/2016 din 25.04.2016, emis de BIN DINCA MIRELA-LUMINITA);		
B1	Intabulare, drept de PROPRIETATE, dobandit prin Succesiune, cota actuala 1/2, cota initiala 1/2 1) MIHAI CONSTANTIN	A1
B4	se noteaza din oficiu faptul ca imobilul de la A1, se afla sub incidenta art. 3 alin. 1 din Legea nr. 17/201	A1
B5	Intabulare, drept de PROPRIETATE, dobandit prin Conventie, cota actuala 1/2, cota initiala 1/2 1) PERREIN SANDA-LUMINITA , casatorit cu 2) PERREIN ARNAUD NICOLAS ANDRE	A1

C. Partea III. SARCINI .

Inscrieri privind dezmembramintele dreptului de proprietate, drepturi reale de garanție și sarcini	Referințe
NU SUNT	

Anexa Nr. 1 La Partea I

Teren

Nr cadastral	Suprafața (mp)*	Observații / Referințe
27897	19.000	

* Suprafața este determinată în planul de proiecție Stereo 70.



Date referitoare la teren

Crt	Categorie folosință	Intra vilan	Suprafața (mp)	Tarla	Parcelă	Nr. topo	Observații / Referințe
1	arabil	NU	19.000	860/2	10	-	conform act tarla 860/2

Lungime Segmente

1) Valorile lungimilor segmentelor sunt obținute din proiecție în plan.

Punct început	X / Y	Punct sfârșit	X / Y	Lungime segment (** (m)
1	715.803,886 353.022,871	2	715.771,258 353.006,483	36.512
2	715.771,258 353.006,483	3	715.999,984 352.524,716	533.306
3	715.999,984 352.524,716	4	716.021,63 352.564,236	45.06
4	716.021,63 352.564,236	1	715.803,886 353.022,871	507.699

** Lungimile segmentelor sunt determinate în planul de proiecție Stereo 70 și sunt rotunjite la 1 milimetru.

***** Distanţa dintre puncte este formată din segmente cumulate ce sunt mai mici decât valoarea 1 milimetru.**

**DATE DESPRE IMOBILUL NR. 11736**

Oficiul de Cadastru și Publicitate Imobiliară IALOMITA
Biroul de Cadastru și Publicitate Imobiliară Slobozia

A. Partea I. Descrierea imobilului

TEREN Extravilan

Adresa: Jud. Ialomita

Nr. Crt	Nr cadastral Nr. topografic	Suprafața* (mp)	Observații / Referințe
A1		10.737	Sector cadastral:15 Teren neimprejmuit;

B. Partea II. Proprietari și acte

Inscrieri privitoare la dreptul de proprietate și alte drepturi reale		Referințe
/		
Act Administrativ nr. 085204, din 29/11/1999 emis de CJSDPAT IALOMIȚA;		
B1	Intabulare, drept de PROPRIETATE, Legea 18/1991, dobandit prin Reconstituire, cota actuala 1/1, cota initiala 1/1	A1
	1) NICOLAE S NEACȘA 2) MANEA S ION 3) MANEA S VASILE	

C. Partea III. SARCINI .

Inscrieri privind dezmembramintele dreptului de proprietate, drepturi reale de garanție și sarcini	Referințe
NU SUNT	

Anexa Nr. 1 La Partea I

Teren

Nr cadastral	Suprafața (mp)*	Observații / Referințe
	10.737	

* Suprafața este determinată în planul de proiecție Stereo 70.



Date referitoare la teren

Crt	Categorie folosință	Intra vilan	Suprafața (mp)	Tarla	Parcelă	Nr. topo	Observații / Referințe
1	arabil	NU	10.737	827/1	13	-	

Lungime Segmente

1) Valorile lungimilor segmentelor sunt obținute din proiecție în plan.

Punct început	X / Y	Punct sfârșit	X / Y	Lungime segment (** (m)
1	716.030,188 353.874,756	2	715.783,739 354.365,893	549.502
2	715.783,739 354.365,893	3	715.766,045 354.357,6	19.541
3	715.766,045 354.357,6	4	716.012,637 353.866,177	549.822
4	716.012,637 353.866,177	1	716.030,188 353.874,756	19.536

** Lungimile segmentelor sunt determinate în planul de proiecție Stereo 70 și sunt rotunjite la 1 milimetru.

***** Distanţa dintre puncte este formată din segmente cumulate ce sunt mai mici decât valoarea 1 milimetru.**

**DATE DESPRE IMOBILUL NR. 11737**

Oficiul de Cadastru și Publicitate Imobiliară IALOMIȚA
Biroul de Cadastru și Publicitate Imobiliară Slobozia

A. Partea I. Descrierea imobilului

TEREN Extravilan

Adresa: Jud. Ialomita

Nr. Crt	Nr cadastral Nr. topografic	Suprafața* (mp)	Observații / Referințe
A1		2.000	Sector cadastral:15 Teren neimprejmuit;

B. Partea II. Proprietari și acte

Inscrieri privitoare la dreptul de proprietate și alte drepturi reale	Referințe
/	
Act Administrativ nr. 085257, din 18/01/2000 emis de CJSDPAT IALOMIȚA;	
B1	A1
Intabulare, drept de PROPRIETATE, Legea 18/1991, dobandit prin Reconstituire, cota actuala 1/1, cota initiala 1/1 1) NEDELCU N ȘTEFAN	

C. Partea III. SARCINI .

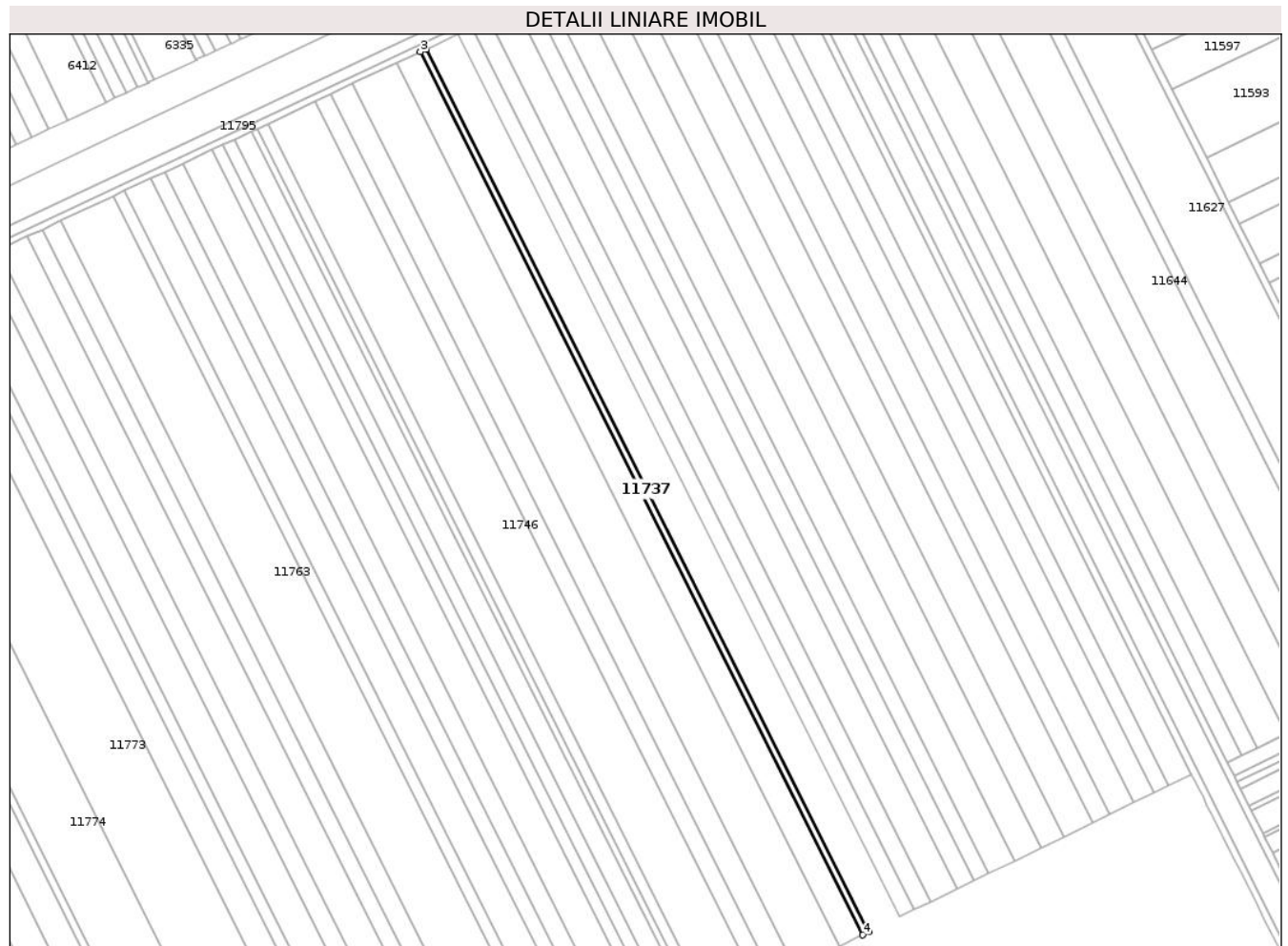
Inscrieri privind dezmembramintele dreptului de proprietate, drepturi reale de garanție și sarcini	Referințe
NU SUNT	

Anexa Nr. 1 La Partea I

Teren

Nr cadastral	Suprafața (mp)*	Observații / Referințe
	2.000	

* Suprafața este determinată în planul de proiecție Stereo 70.



Date referitoare la teren

Crt	Categorie folosință	Intra vilan	Suprafața (mp)	Tarla	Parcelă	Nr. topo	Observații / Referințe
1	arabil	NU	2.000	827/1	14	-	

Lungime Segmente

1) Valorile lungimilor segmentelor sunt obținute din proiecție în plan.

Punct început	X / Y	Punct sfârșit	X / Y	Lungime segment (** (m)
1	716.012,637 353.866,177	2	715.766,045 354.357,6	549.822
2	715.766,045 354.357,6	3	715.762,75 354.356,056	3.639
3	715.762,75 354.356,056	4	716.009,369 353.864,58	549.881
4	716.009,369 353.864,58	1	716.012,637 353.866,177	3.637

** Lungimile segmentelor sunt determinate în planul de proiecție Stereo 70 și sunt rotunjite la 1 milimetru.

***** Distanţa dintre puncte este formată din segmente cumulate ce sunt mai mici decât valoarea 1 milimetru.**

**DATE DESPRE IMOBILUL NR. 11738**

Oficiul de Cadastru și Publicitate Imobiliară IALOMIȚA
Biroul de Cadastru și Publicitate Imobiliară Slobozia

A. Partea I. Descrierea imobilului

TEREN Extravilan

Adresa: Jud. Ialomita

Nr. Crt	Nr cadastral Nr. topografic	Suprafața* (mp)	Observații / Referințe
A1		4.784	Sector cadastral:15 Teren neimprejmit;

B. Partea II. Proprietari și acte

Inscrieri privitoare la dreptul de proprietate și alte drepturi reale	Referințe
/	
Act Administrativ nr. 084639, din 31/03/1998 emis de CJSDPAT IALOMIȚA;	
B1	A1
Intabulare, drept de PROPRIETATE, Legea 18/1991, dobandit prin Constituire, cota actuala 1/1, cota initiala 1/1	
1) MOROIANU C IOANA	

C. Partea III. SARCINI .

Inscrieri privind dezmembramintele dreptului de proprietate, drepturi reale de garanție și sarcini	Referințe
NU SUNT	

Anexa Nr. 1 La Partea I

Teren

Nr cadastral	Suprafața (mp)*	Observații / Referințe
	4.784	

* Suprafața este determinată în planul de proiecție Stereo 70.



Date referitoare la teren

Crt	Categorie folosință	Intravilan	Suprafața (mp)	Tarla	Parcelă	Nr. topo	Observații / Referințe
1	arabil	NU	4.784	860/2	11	-	conform act tarla 860/2

Lungime Segmente

1) Valorile lungimilor segmentelor sunt obținute din proiecție în plan.

Punct început	X / Y	Punct sfârșit	X / Y	Lungime segment (** (m)
1	715.999,984 352.524,716	2	715.771,258 353.006,483	533.306
2	715.771,258 353.006,483	3	715.763,287 353.002,479	8.92
3	715.763,287 353.002,479	4	715.994,696 352.515,061	539.561
4	715.994,696 352.515,061	1	715.999,984 352.524,716	11.008

** Lungimile segmentelor sunt determinate în planul de proiecție Stereo 70 și sunt rotunjite la 1 milimetru.

***** Distanţa dintre puncte este formată din segmente cumulate ce sunt mai mici decât valoarea 1 milimetru.**

**DATE DESPRE IMOBILUL NR. 11739**

Oficiul de Cadastru și Publicitate Imobiliară IALOMITA
Biroul de Cadastru și Publicitate Imobiliară Slobozia

A. Partea I. Descrierea imobilului

TEREN Extravilan

Adresa: Jud. Ialomita

Nr. Crt	Nr cadastral Nr. topografic	Suprafața* (mp)	Observații / Referințe
A1		7.900	Sector cadastral:15 Teren neimprejmit;

B. Partea II. Proprietari și acte

Inscrieri privitoare la dreptul de proprietate și alte drepturi reale		Referințe
/		
Act Administrativ nr. 085.687, din 25/02/2002 emis de CJSDPAT IALOMIȚA;		
B1	Intabulare, drept de PROPRIETATE, Legea 18/1991, dobandit prin Reconstituire, cota actuala 1/1, cota initiala 1/1	A1
	1) PUCHEANU I .GHEORGHE 2) PUCHEANU I IOANA 3) BERCARU I NICULINA 4) BALCAN I MARIOARA 5) PUCHEANU I ION	

C. Partea III. SARCINI .

Inscrieri privind dezmembramintele dreptului de proprietate, drepturi reale de garanție și sarcini	Referințe
NU SUNT	

Anexa Nr. 1 La Partea I

Teren

Nr cadastral	Suprafața (mp)*	Observații / Referințe
	7.900	

* Suprafața este determinată în planul de proiecție Stereo 70.



Date referitoare la teren

Crt	Categorie folosință	Intra vilan	Suprafața (mp)	Tarla	Parcelă	Nr. topo	Observații / Referințe
1	arabil	NU	7.900	827/1	15	-	

Lungime Segmente

1) Valorile lungimilor segmentelor sunt obținute din proiecție în plan.

Punct început	X / Y	Punct sfârșit	X / Y	Lungime segment (** (m)
1	716.009,369 353.864,58	2	715.762,75 354.356,056	549.881
2	715.762,75 354.356,056	3	715.749,74 354.349,958	14.368
3	715.749,74 354.349,958	4	715.996,464 353.858,272	550.116
4	715.996,464 353.858,272	1	716.009,369 353.864,58	14.364

** Lungimile segmentelor sunt determinate în planul de proiecție Stereo 70 și sunt rotunjite la 1 milimetru.

***** Distanţa dintre puncte este formată din segmente cumulate ce sunt mai mici decât valoarea 1 milimetru.**

**DATE DESPRE IMOBILUL NR. 11740**

Oficiul de Cadastru și Publicitate Imobiliară IALOMITA
Biroul de Cadastru și Publicitate Imobiliară Slobozia

A. Partea I. Descrierea imobilului

TEREN Extravilan

Adresa: Jud. Ialomita

Nr. Crt	Nr cadastral Nr. topografic	Suprafața* (mp)	Observații / Referințe
A1		12.900	Sector cadastral:15 Teren neimprejmit;

B. Partea II. Proprietari și acte

Inscrieri privitoare la dreptul de proprietate și alte drepturi reale	Referințe
/	
Act Administrativ nr. 085334, din 27/03/2001 emis de CJSDPAT IALOMIȚA;	
B1	A1
Intabulare, drept de PROPRIETATE, Legea 18/1991, dobandit prin Reconstituire, cota actuala 1/1, cota initiala 1/1	
1) BUSUIOC C ELENA	
2) CĂRBURARU ST RADA	
3) BUCUR C ANICA	

C. Partea III. SARCINI .

Inscrieri privind dezmembramintele dreptului de proprietate, drepturi reale de garanție și sarcini	Referințe
NU SUNT	

Anexa Nr. 1 La Partea I

Teren

Nr cadastral	Suprafața (mp)*	Observații / Referințe
	12.900	

* Suprafața este determinată în planul de proiecție Stereo 70.



Date referitoare la teren

Crt	Categorie folosință	Intra vilan	Suprafața (mp)	Tarla	Parcelă	Nr. topo	Observații / Referințe
1	arabil	NU	12.900	860/2	13	-	

Lungime Segmente

1) Valorile lungimilor segmentelor sunt obținute din proiecție în plan.

Punct început	X / Y	Punct sfârșit	X / Y	Lungime segment (** (m)
1	715.763,287 353.002,479	2	715.742,239 352.991,908	23.553
2	715.742,239 352.991,908	3	715.980,733 352.489,567	556.081
3	715.980,733 352.489,567	4	715.994,696 352.515,061	29.067
4	715.994,696 352.515,061	1	715.763,287 353.002,479	539.561

** Lungimile segmentelor sunt determinate în planul de proiecție Stereo 70 și sunt rotunjite la 1 milimetru.

***** Distanţa dintre puncte este formată din segmente cumulate ce sunt mai mici decât valoarea 1 milimetru.**

**DATE DESPRE IMOBILUL NR. 11741**

Oficiul de Cadastru și Publicitate Imobiliară IALOMITA
Biroul de Cadastru și Publicitate Imobiliară Slobozia

A. Partea I. Descrierea imobilului

TEREN Extravilan

Nr. CF vechi:690

Nr. cadastral vechi:1048

Adresa: Jud. Ialomita

Nr. Crt	Nr cadastral Nr. topografic	Suprafața* (mp)	Observații / Referințe
A1	20495	15.000	Sector cadastral:15 Teren neimprejmuit;

B. Partea II. Proprietari și acte

Inscrieri privitoare la dreptul de proprietate și alte drepturi reale	Referințe
2190 / 01/02/2007	
Act Notarial nr. 1910, din 08/10/2003 emis de -;	
B1	A1
Intabulare, drept de PROPRIETATE, cumparare, dobandit prin Conventie, cota actuala 1/1, cota initiala 1/1	
1) SC SOPEMA ROMANIA S.A. - MIHAIL KOGALNICEANU, CIF:5721490	
OBSERVATII: (provenita din conversia CF 690)	

C. Partea III. SARCINI .

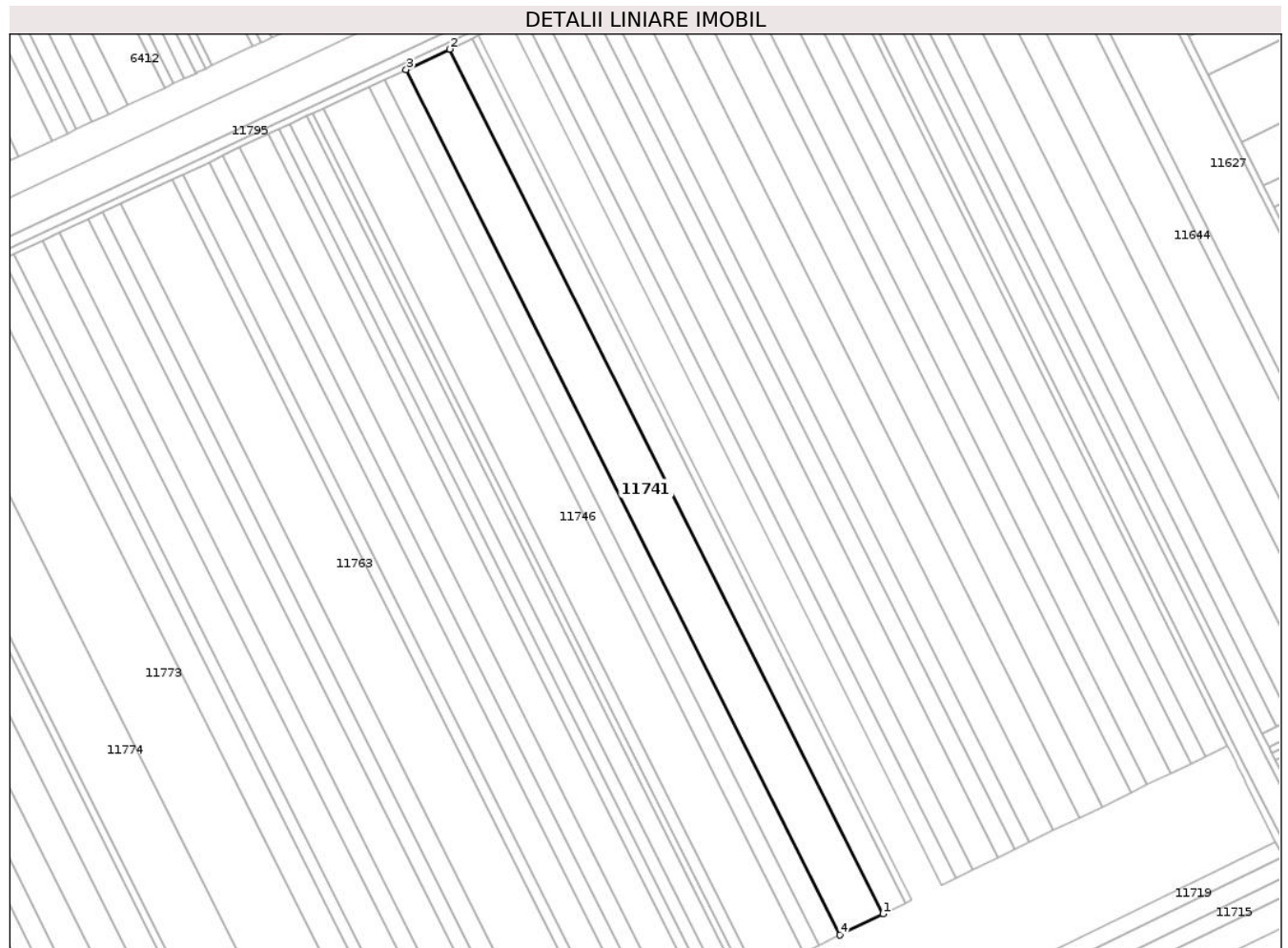
Inscrieri privind dezmembramintele dreptului de proprietate, drepturi reale de garanție și sarcini	Referințe
NU SUNT	

Anexa Nr. 1 La Partea I

Teren

Nr cadastral	Suprafața (mp)*	Observații / Referințe
20495	15.000	

* Suprafața este determinată în planul de proiecție Stereo 70.



Date referitoare la teren

Crt	Categorie folosință	Intra vilan	Suprafața (mp)	Tarla	Parcelă	Nr. topo	Observații / Referințe
1	arabil	NU	15.000	827/1	16	-	

Lungime Segmente

1) Valorile lungimilor segmentelor sunt obținute din proiecție în plan.

Punct început	X / Y	Punct sfârșit	X / Y	Lungime segment (** (m)
1	715.996,464 353.858,272	2	715.749,74 354.349,958	550.116
2	715.749,74 354.349,958	3	715.725,051 354.338,387	27.266
3	715.725,051 354.338,387	4	715.971,975 353.846,303	550.562
4	715.971,975 353.846,303	1	715.996,464 353.858,272	27.257

** Lungimile segmentelor sunt determinate în planul de proiecție Stereo 70 și sunt rotunjite la 1 milimetru.

***** Distanţa dintre puncte este formată din segmente cumulate ce sunt mai mici decât valoarea 1 milimetru.**

**DATE DESPRE IMOBILUL NR. 11742**

Oficiul de Cadastru și Publicitate Imobiliară IALOMIȚA
Biroul de Cadastru și Publicitate Imobiliară Slobozia

A. Partea I. Descrierea imobilului

TEREN Extravilan

Adresa: Jud. Ialomita

Nr. Crt	Nr cadastral Nr. topografic	Suprafața* (mp)	Observații / Referințe
A1		10.000	Sector cadastral:15 Teren neimprejmuit;

B. Partea II. Proprietari și acte

Inscrieri privitoare la dreptul de proprietate și alte drepturi reale	Referințe
/	
Act Administrativ nr. 084603, din 09/03/1998 emis de CJSDPAT IALOMIȚA;	
B1	A1
Intabulare, drept de PROPRIETATE, Legea 18/1991, dobandit prin Reconstituire, cota actuala 1/1, cota initiala 1/1	
1) PETCU Z NICOLAE	

C. Partea III. SARCINI .

Inscrieri privind dezmembramintele dreptului de proprietate, drepturi reale de garanție și sarcini	Referințe
NU SUNT	

Anexa Nr. 1 La Partea I

Teren

Nr cadastral	Suprafața (mp)*	Observații / Referințe
	10.000	

* Suprafața este determinată în planul de proiecție Stereo 70.



Date referitoare la teren

Crt	Categorie folosință	Intra vilan	Suprafața (mp)	Tarla	Parcelă	Nr. topo	Observații / Referințe
1	arabil	NU	10.000	860/2	14	-	conform act tarla 860/2

Lungime Segmente

1) Valorile lungimilor segmentelor sunt obținute din proiecție în plan.

Punct început	X / Y	Punct sfârșit	X / Y	Lungime segment (** (m)
1	715.980,733 352.489,567	2	715.742,239 352.991,908	556.081
2	715.742,239 352.991,908	3	715.726,343 352.983,924	17.788
3	715.726,343 352.983,924	4	715.970,187 352.470,314	568.555
4	715.970,187 352.470,314	1	715.980,733 352.489,567	21.952

** Lungimile segmentelor sunt determinate în planul de proiecție Stereo 70 și sunt rotunjite la 1 milimetru.

***** Distanţa dintre puncte este formată din segmente cumulate ce sunt mai mici decât valoarea 1 milimetru.**

**DATE DESPRE IMOBILUL NR. 11743**

Oficiul de Cadastru și Publicitate Imobiliară IALOMIȚA
Biroul de Cadastru și Publicitate Imobiliară Slobozia

A. Partea I. Descrierea imobilului

TEREN Extravilan

Adresa: Jud. Ialomita

Nr. Crt	Nr cadastral Nr. topografic	Suprafața* (mp)	Observații / Referințe
A1		7.400	Sector cadastral:15 Teren neimprejmuit;

B. Partea II. Proprietari și acte

Inscrieri privitoare la dreptul de proprietate și alte drepturi reale		Referințe
/		
Act Administrativ nr. 085313, din 06/03/2001 emis de CJSDPAT IALOMIȚA;		
B1	Intabulare, drept de PROPRIETATE, Legea 18/1991, dobandit prin Reconstituire, cota actuala 1/1, cota initiala 1/1	A1
	1) GRECU N MARIA 2) DINA N TUDORA 3) GRASU N CONSTANTIN 4) APOSTOL N STEFANA 5) GRASU N NICULAE	

C. Partea III. SARCINI .

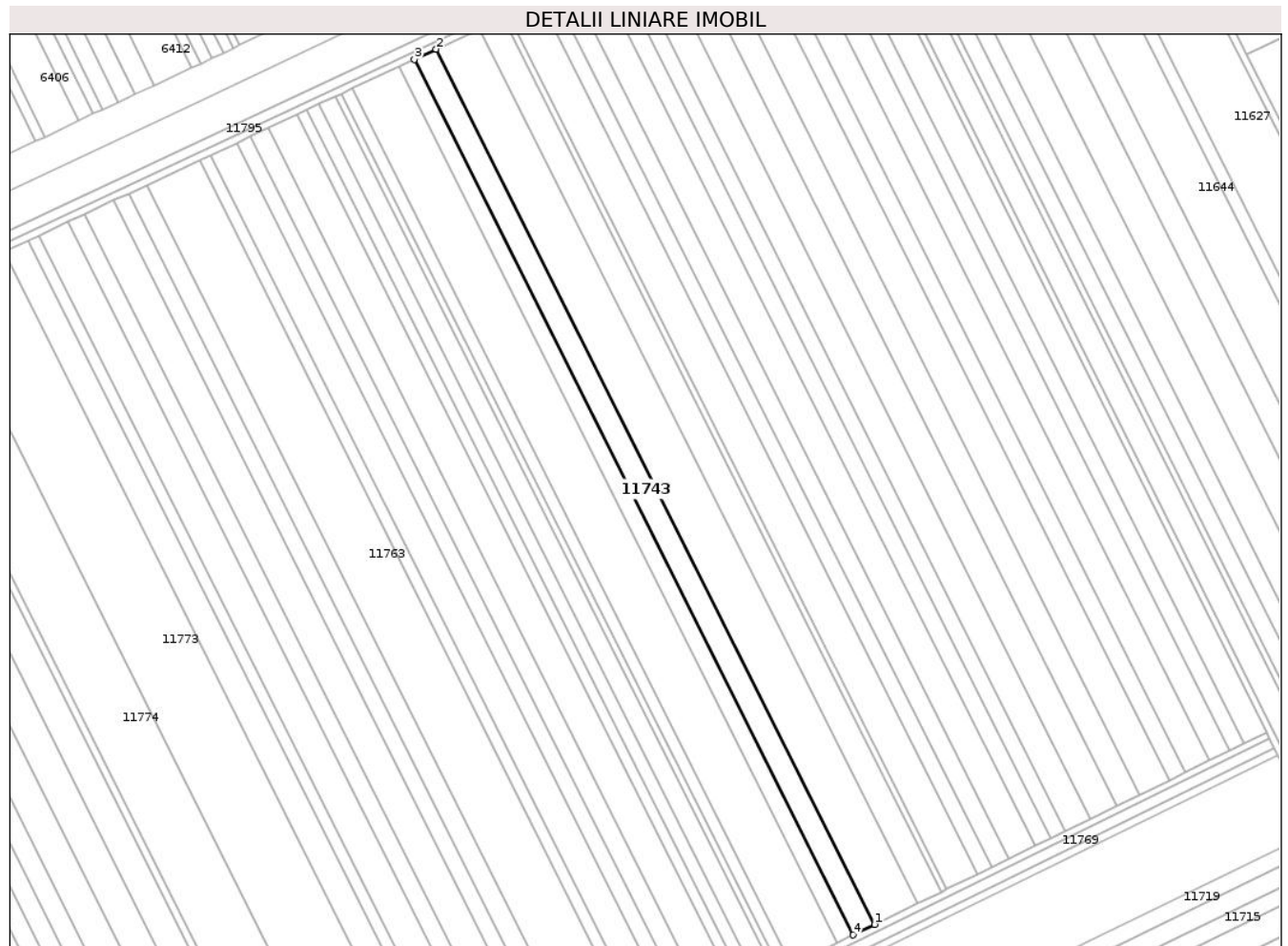
Inscrieri privind dezmembramintele dreptului de proprietate, drepturi reale de garanție și sarcini	Referințe
NU SUNT	

Anexa Nr. 1 La Partea I

Teren

Nr cadastral	Suprafața (mp)*	Observații / Referințe
	7.400	

* Suprafața este determinată în planul de proiecție Stereo 70.



Date referitoare la teren

Crt	Categorie folosință	Intra vilan	Suprafața (mp)	Tarla	Parcelă	Nr. topo	Observații / Referințe
1	arabil	NU	7.400	827/1	17	-	

Lungime Segmente

1) Valorile lungimilor segmentelor sunt obținute din proiecție în plan.

Punct început	X / Y	Punct sfârșit	X / Y	Lungime segment (** (m)
1	715.971,975 353.846,303	2	715.725,051 354.338,387	550.562
2	715.725,051 354.338,387	3	715.712,879 354.332,681	13.443
3	715.712,879 354.332,681	4	715.959,901 353.840,402	550.78
4	715.959,901 353.840,402	1	715.971,975 353.846,303	13.439

** Lungimile segmentelor sunt determinate în planul de proiecție Stereo 70 și sunt rotunjite la 1 milimetru.

***** Distanţa dintre puncte este formată din segmente cumulate ce sunt mai mici decât valoarea 1 milimetru.**

**DATE DESPRE IMOBILUL NR. 11744**

Oficiul de Cadastru și Publicitate Imobiliară IALOMITA
Biroul de Cadastru și Publicitate Imobiliară Slobozia

A. Partea I. Descrierea imobilului

TEREN Extravilan

Adresa: Jud. Ialomita

Nr. Crt	Nr cadastral Nr. topografic	Suprafața* (mp)	Observații / Referințe
A1		23.800	Sector cadastral:15 Teren neimprejmit;

B. Partea II. Proprietari și acte

Inscrieri privitoare la dreptul de proprietate și alte drepturi reale		Referințe
/		
Act Administrativ nr. 085362, din 20/04/2001 emis de CJSDPAT IALOMIȚA;		
B1	Intabulare, drept de PROPRIETATE, Legea 18/1991, dobandit prin Reconstituire, cota actuala 1/1, cota initiala 1/1 1) DINA M NIȚA 2) DINA I SERBAN	A1

C. Partea III. SARCINI .

Inscrieri privind dezmembramintele dreptului de proprietate, drepturi reale de garanție și sarcini	Referințe
NU SUNT	

Anexa Nr. 1 La Partea I

Teren

Nr cadastral	Suprafața (mp)*	Observații / Referințe
	23.800	

* Suprafața este determinată în planul de proiecție Stereo 70.



Date referitoare la teren

Crt	Categorie folosință	Intra vilan	Suprafața (mp)	Tarla	Parcelă	Nr. topo	Observații / Referințe
1	arabil	NU	23.800	860/2	15	-	

Lungime Segmente

1) Valorile lungimilor segmentelor sunt obținute din proiecție în plan.

Punct început	X / Y	Punct sfârșit	X / Y	Lungime segment (** (m)
1	715.726,343 352.983,924	2	715.689,779 352.965,559	40.917
2	715.689,779 352.965,559	3	715.943,523 352.431,097	591.638
3	715.943,523 352.431,097	4	715.955,366 352.443,253	16.971
4	715.955,366 352.443,253	5	715.970,187 352.470,314	30.854
5	715.970,187 352.470,314	1	715.726,343 352.983,924	568.555

**** Lungimile segmentelor sunt determinate în planul de proiecție Stereo 70 și sunt rotunjite la 1 milimetru.**

***** Distanța dintre puncte este formată din segmente cumulate ce sunt mai mici decât valoarea 1 milimetru.**

**DATE DESPRE IMOBILUL NR. 11745**

Oficiul de Cadastru și Publicitate Imobiliară IALOMIȚA
Biroul de Cadastru și Publicitate Imobiliară Slobozia

A. Partea I. Descrierea imobilului

TEREN Extravilan

Adresa: Jud. Ialomita

Nr. Crt	Nr cadastral Nr. topografic	Suprafața* (mp)	Observații / Referințe
A1		5.400	Sector cadastral:15 Teren neimprejmit;

B. Partea II. Proprietari și acte

Inscrieri privitoare la dreptul de proprietate și alte drepturi reale	Referințe
/	
Act Administrativ nr. 085384, din 25/04/2001 emis de CJSDPAT IALOMIȚA;	
B1	A1
Intabulare, drept de PROPRIETATE, Legea 18/1991, dobandit prin Reconstituire, cota actuala 1/1, cota initiala 1/1	
1) DAN M COSTEA	
2) BATOG M PAUNA	
3) GHEORGHE M RADA	

C. Partea III. SARCINI .

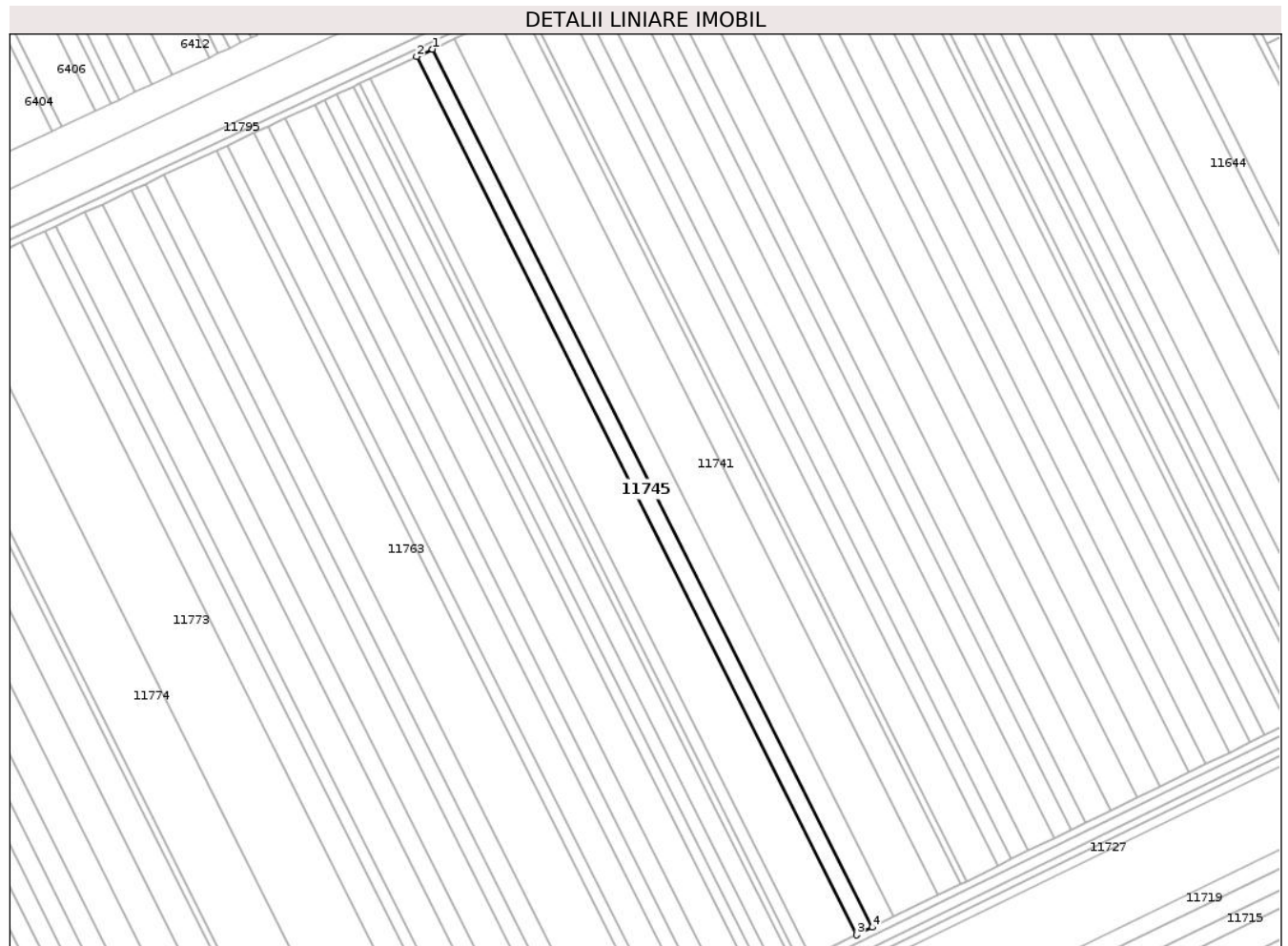
Inscrieri privind dezmembramintele dreptului de proprietate, drepturi reale de garanție și sarcini	Referințe
NU SUNT	

Anexa Nr. 1 La Partea I

Teren

Nr cadastral	Suprafața (mp)*	Observații / Referințe
	5.400	

* Suprafața este determinată în planul de proiecție Stereo 70.



Date referitoare la teren

Crt	Categorie folosință	Intra vilan	Suprafața (mp)	Tarla	Parcelă	Nr. topo	Observații / Referințe
1	arabil	NU	5.400	827/1	17/1	-	

Lungime Segmente

1) Valorile lungimilor segmentelor sunt obținute din proiecție în plan.

Punct început	X / Y	Punct sfârșit	X / Y	Lungime segment (** (m)
1	715.712,879 354.332,681	2	715.703,999 354.328,52	9.807
2	715.703,999 354.328,52	3	715.951,094 353.836,097	550.941
3	715.951,094 353.836,097	4	715.959,901 353.840,402	9.803
4	715.959,901 353.840,402	1	715.712,879 354.332,681	550.78

** Lungimile segmentelor sunt determinate în planul de proiecție Stereo 70 și sunt rotunjite la 1 milimetru.

***** Distanţa dintre puncte este formată din segmente cumulate ce sunt mai mici decât valoarea 1 milimetru.**

**DATE DESPRE IMOBILUL NR. 11746**

Oficiul de Cadastru și Publicitate Imobiliară IALOMITA
Biroul de Cadastru și Publicitate Imobiliară Slobozia

A. Partea I. Descrierea imobilului

TEREN Extravilan

Adresa: Jud. Ialomita

Nr. Crt	Nr cadastral Nr. topografic	Suprafața* (mp)	Observații / Referințe
A1		16.000	Sector cadastral:15 Teren neimprejmit;

B. Partea II. Proprietari și acte

Inscrieri privitoare la dreptul de proprietate și alte drepturi reale		Referințe
/		
Act Administrativ nr. 085.703, din 23/02/2002 emis de CJSDPAT IALOMIȚA;		
B1	Intabulare, drept de PROPRIETATE, Legea 18/1991, dobandit prin Reconstituire, cota actuala 1/1, cota initiala 1/1 1) SAVA GHEOREGHE	A1

C. Partea III. SARCINI .

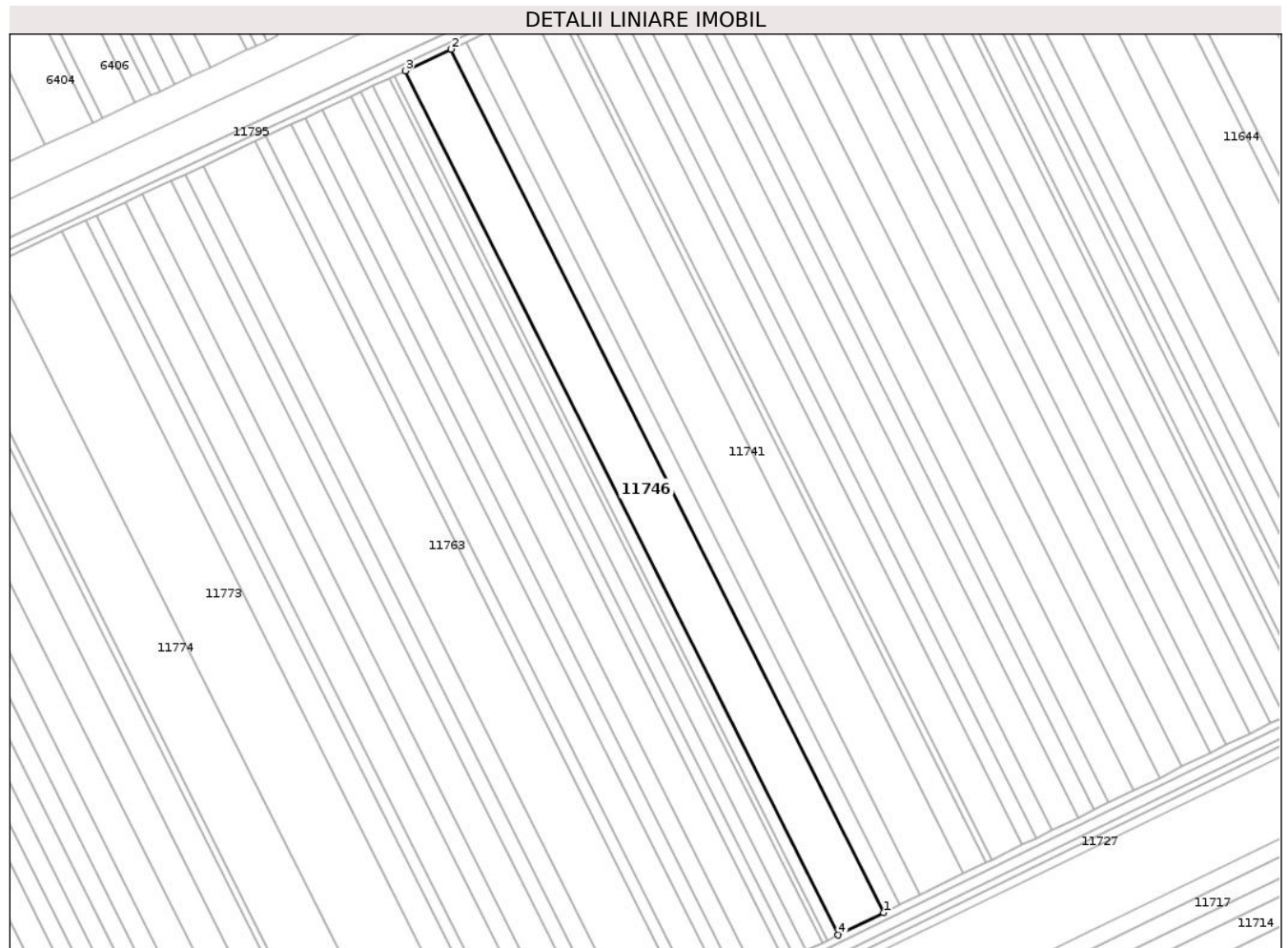
Inscrieri privind dezmembramintele dreptului de proprietate, drepturi reale de garanție și sarcini	Referințe
NU SUNT	

Anexa Nr. 1 La Partea I

Teren

Nr cadastral	Suprafața (mp)*	Observații / Referințe
	16.000	

* Suprafața este determinată în planul de proiecție Stereo 70.



Date referitoare la teren

Crt	Categorie folosință	Intra vilan	Suprafața (mp)	Tarla	Parcelă	Nr. topo	Observații / Referințe
1	arabil	NU	16.000	827/1	18	-	

Lungime Segmente

1) Valorile lungimilor segmentelor sunt obținute din proiecție în plan.

Punct început	X / Y	Punct sfârșit	X / Y	Lungime segment (** (m)
1	715.951,094 353.836,097	2	715.703,999 354.328,52	550.941
2	715.703,999 354.328,52	3	715.677,705 354.316,196	29.039
3	715.677,705 354.316,196	4	715.925,012 353.823,349	551.415
4	715.925,012 353.823,349	1	715.951,094 353.836,097	29.031

** Lungimile segmentelor sunt determinate în planul de proiecție Stereo 70 și sunt rotunjite la 1 milimetru.

***** Distanţa dintre puncte este formată din segmente cumulate ce sunt mai mici decât valoarea 1 milimetru.**

**DATE DESPRE IMOBILUL NR. 11747**

Oficiul de Cadastru și Publicitate Imobiliară IALOMITA
Biroul de Cadastru și Publicitate Imobiliară Slobozia

A. Partea I. Descrierea imobilului

TEREN Extravilan

Adresa: Jud. Ialomita

Nr. Crt	Nr cadastral Nr. topografic	Suprafața* (mp)	Observații / Referințe
A1		9.300	Sector cadastral:15 Teren neimprejmuit;

B. Partea II. Proprietari și acte

Inscrieri privitoare la dreptul de proprietate și alte drepturi reale	Referințe
/	
Act Administrativ nr. 084982, din 11/05/1999 emis de CJSDPAT IALOMIȚA;	
B1	A1
Intabulare, drept de PROPRIETATE, Legea 18/1991, dobandit prin Reconstituire, cota actuala 1/1, cota initiala 1/1 1) NUȚU A TUDORA	

C. Partea III. SARCINI .

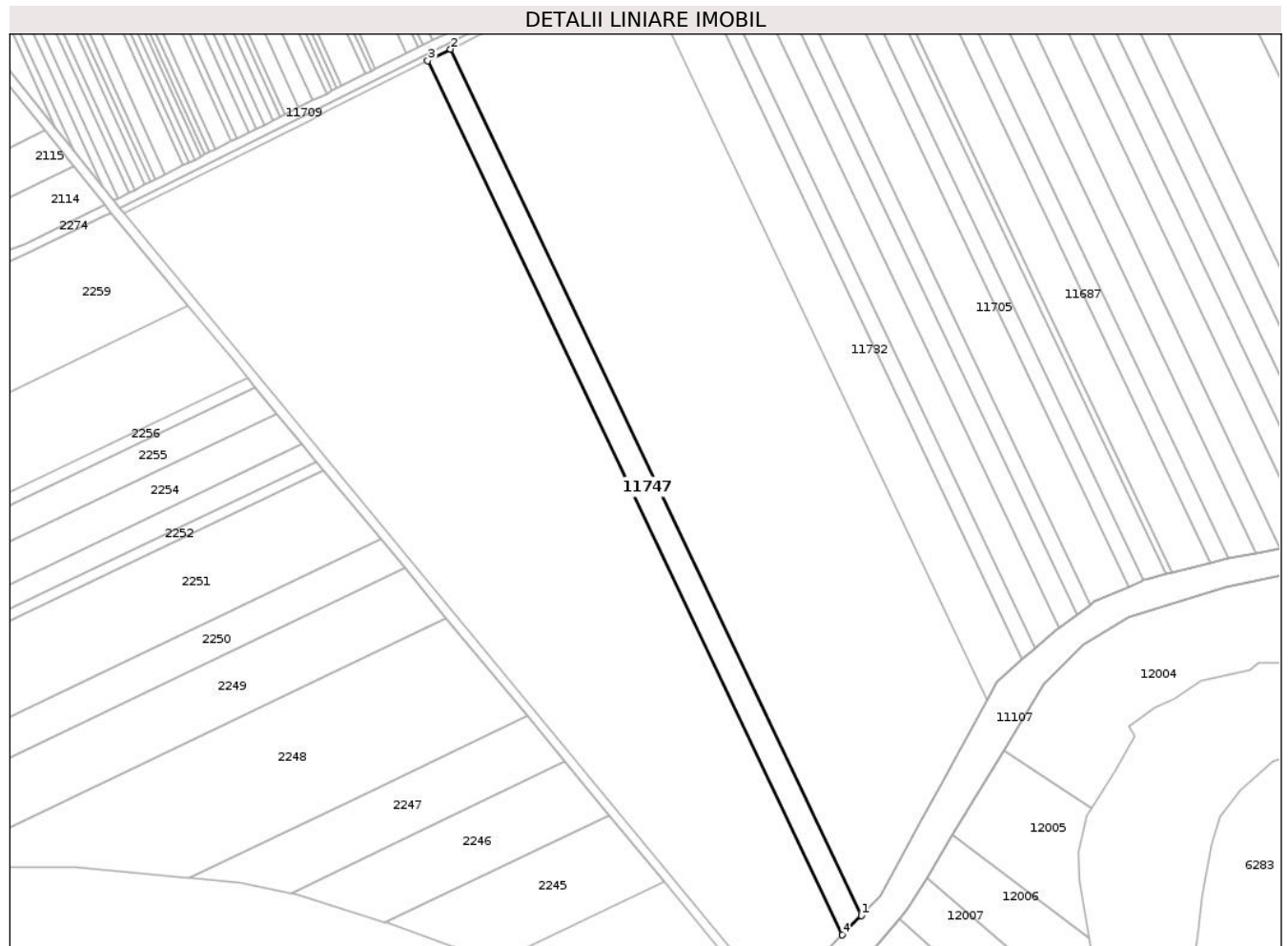
Inscrieri privind dezmembramintele dreptului de proprietate, drepturi reale de garanție și sarcini	Referințe
NU SUNT	

Anexa Nr. 1 La Partea I

Teren

Nr cadastral	Suprafața (mp)*	Observații / Referințe
	9.300	

* Suprafața este determinată în planul de proiecție Stereo 70.



Date referitoare la teren

Crt	Categorie folosință	Intra vilan	Suprafața (mp)	Tarla	Parcelă	Nr. topo	Observații / Referințe
1	arabil	NU	9.300	860/2	16	-	

Lungime Segmente

1) Valorile lungimilor segmentelor sunt obținute din proiecție în plan.

Punct început	X / Y	Punct sfârșit	X / Y	Lungime segment (** (m)
1	715.943,523 352.431,097	2	715.689,779 352.965,559	591.638
2	715.689,779 352.965,559	3	715.675,794 352.958,535	15.65
3	715.675,794 352.958,535	4	715.931,878 352.419,143	597.095
4	715.931,878 352.419,143	1	715.943,523 352.431,097	16.688

** Lungimile segmentelor sunt determinate în planul de proiecție Stereo 70 și sunt rotunjite la 1 milimetru.

***** Distanţa dintre puncte este formată din segmente cumulate ce sunt mai mici decât valoarea 1 milimetru.**

**DATE DESPRE IMOBILUL NR. 11748**

Oficiul de Cadastru și Publicitate Imobiliară IALOMITA
Biroul de Cadastru și Publicitate Imobiliară Slobozia

A. Partea I. Descrierea imobilului

TEREN Extravilan

Adresa: Jud. Ialomita

Nr. Crt	Nr cadastral Nr. topografic	Suprafața* (mp)	Observații / Referințe
A1		2.580	Sector cadastral:15 Teren neimprejmuit;

B. Partea II. Proprietari și acte

Inscrieri privitoare la dreptul de proprietate și alte drepturi reale		Referințe
/		
Act Administrativ nr. 3561, din 02/04/2025 emis de PRIMĂRIA COMUNEI MIHAIL KOGĂLNICEANU;		
B1	Inscrierea posesiei, drept de PROPRIETATE, dobandit prin Lege, cota actuala 1/1, cota initiala 1/1 1) NEIDENTIFICAT NEIDENTIFICAT	A1
Act Normativ nr. 7, din 13/03/1996 emis de PARLAMENTUL ROMÂNIEI (art.13);		
B2	Se notează mențiunea de proprietar neidentificat	A1

C. Partea III. SARCINI .

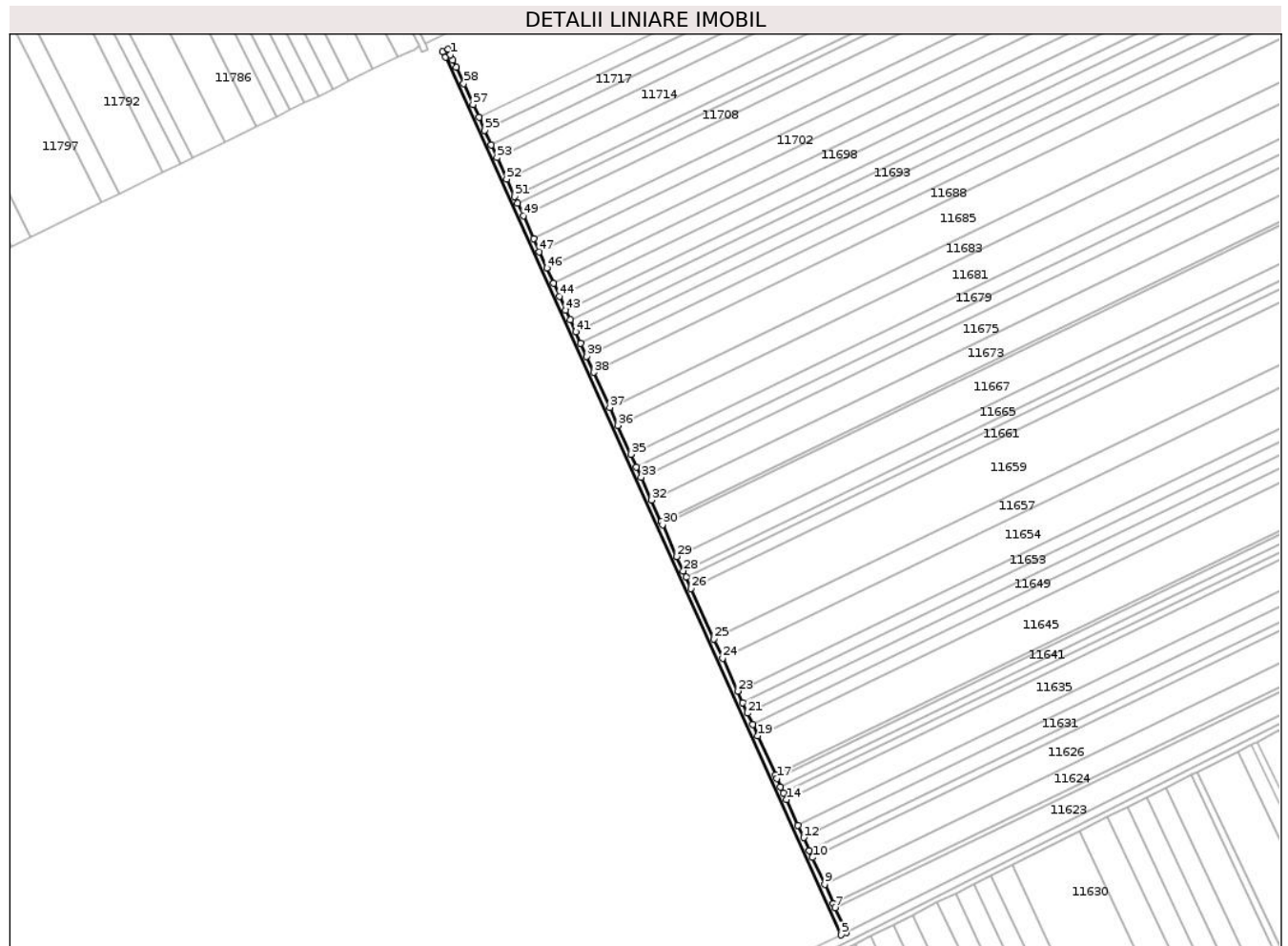
Inscrieri privind dezmembramintele dreptului de proprietate, drepturi reale de garanție și sarcini	Referințe
NU SUNT	

Anexa Nr. 1 La Partea I

Teren

Nr cadastral	Suprafața (mp)*	Observații / Referințe
	2.580	

* Suprafața este determinată în planul de proiecție Stereo 70.



Date referitoare la teren

Crt	Categorie folosință	Intravilan	Suprafața (mp)	Tarla	Parcelă	Nr. topo	Observații / Referințe
1	drum	NU	2.580	-	833/2	-	

Lungime Segmente

1) Valorile lungimilor segmentelor sunt obținute din proiecție în plan.

Punct început	X / Y	Punct sfârșit	X / Y	Lungime segment	Punct început	X / Y	Punct sfârșit	X / Y	Lungime segment	Punct început	X / Y	Punct sfârșit	X / Y	Lungime segment
1	715.677,546 353.686,817	2	715.675,899 353.690,464	4.002	2	715.675,899 353.690,464	3	715.672,304 353.688,707	4.001	3	715.672,304 353.688,707	4	715.673,95 353.685,06	4.001
4	715.673,95 353.685,06	5	715.937,646 353.100,823	640.99	5	715.937,646 353.100,823	6	715.941,225 353.102,617	4.003	6	715.941,225 353.102,617	7	715.933,859 353.118,937	17.905
7	715.933,859 353.118,937	8	715.932,591 353.121,746	3.082	8	715.932,591 353.121,746	9	715.926,824 353.134,523	14.018	9	715.926,824 353.134,523	10	715.918,744 353.152,423	19.639
10	715.918,744 353.152,423	11	715.916,678 353.157,002	5.024	11	715.916,678 353.157,002	12	715.912,801 353.165,592	9.424	12	715.912,801 353.165,592	13	715.909,057 353.173,886	9.1
13	715.909,057 353.173,886	14	715.901,358 353.190,943	18.714	14	715.901,358 353.190,943	15	715.899,449 353.195,173	4.641	15	715.899,449 353.195,173	16	715.897,539 353.199,405	4.643
16	715.897,539 353.199,405	17	715.895,015 353.204,999	6.137	17	715.895,015 353.204,999	18	715.893,991 353.207,267	2.488	18	715.893,991 353.207,267	19	715.882,237 353.233,308	28.571

Punct început	X / Y	Punct sfârșit	X / Y	Lungime segment	Punct început	X / Y	Punct sfârșit	X / Y	Lungime segment	Punct început	X / Y	Punct sfârșit	X / Y	Lungime segment
19	715.882,237 353.233,308	20	715.878,816 353.240,887	8.315	20	715.878,816 353.240,887	21	715.875,393 353.248,472	8.322	21	715.875,393 353.248,472	22	715.872,242 353.255,453	7.659
22	715.872,242 353.255,453	23	715.868,815 353.263,047	8.331	23	715.868,815 353.263,047	24	715.858,864 353.285,092	24.187	24	715.858,864 353.285,092	25	715.853,161 353.297,729	13.864
25	715.853,161 353.297,729	26	715.837,947 353.331,437	36.982	26	715.837,947 353.331,437	27	715.834,499 353.339,076	8.381	27	715.834,499 353.339,076	28	715.832,636 353.343,203	4.528
28	715.832,636 353.343,203	29	715.828,357 353.352,685	10.403	29	715.828,357 353.352,685	30	715.818,767 353.373,931	23.31	30	715.818,767 353.373,931	31	715.817,902 353.375,847	2.102
31	715.817,902 353.375,847	32	715.811,361 353.390,339	15.9	32	715.811,361 353.390,339	33	715.804,57 353.405,386	16.508	33	715.804,57 353.405,386	34	715.801,42 353.412,364	7.656
34	715.801,42 353.412,364	35	715.797,603 353.420,821	9.278	35	715.797,603 353.420,821	36	715.788,918 353.440,063	21.111	36	715.788,918 353.440,063	37	715.783,562 353.451,931	13.021
37	715.783,562 353.451,931	38	715.772,973 353.475,392	25.74	38	715.772,973 353.475,392	39	715.768,159 353.486,056	11.7	39	715.768,159 353.486,056	40	715.764,32 353.494,563	9.333
40	715.764,32 353.494,563	41	715.760,827 353.502,302	8.491	41	715.760,827 353.502,302	42	715.757,192 353.510,356	8.836	42	715.757,192 353.510,356	43	715.754,324 353.516,709	6.97
43	715.754,324 353.516,709	44	715.750,125 353.526,013	10.208	44	715.750,125 353.526,013	45	715.746,203 353.534,703	9.534	45	715.746,203 353.534,703	46	715.741,647 353.544,797	11.075
46	715.741,647 353.544,797	47	715.736,736 353.555,676	11.936	47	715.736,736 353.555,676	48	715.732,805 353.564,387	9.557	48	715.732,805 353.564,387	49	715.725,988 353.579,489	16.569
49	715.725,988 353.579,489	50	715.722,12 353.588,06	9.403	50	715.722,12 353.588,06	51	715.720,219 353.592,27	4.619	51	715.720,219 353.592,27	52	715.714,938 353.603,972	12.838
52	715.714,938 353.603,972	53	715.708,523 353.618,185	15.594	53	715.708,523 353.618,185	54	715.704,642 353.626,784	9.434	54	715.704,642 353.626,784	55	715.700,264 353.636,484	10.642
55	715.700,264 353.636,484	56	715.696,377 353.645,095	9.448	56	715.696,377 353.645,095	57	715.692,488 353.653,712	9.454	57	715.692,488 353.653,712	58	715.686,259 353.667,512	15.141
58	715.686,259 353.667,512	59	715.681,3 353.678,5	12.055	59	715.681,3 353.678,5	60	715.679,102 353.683,369	5.342	60	715.679,102 353.683,369	1	715.677,546 353.686,817	3.783

** Lungimile segmentelor sunt determinate în planul de proiecție Stereo 70 și sunt rotunjite la 1 milimetru.

*** Distanța dintre puncte este formată din segmente cumulate ce sunt mai mici decât valoarea 1 milimetru.

**DATE DESPRE IMOBILUL NR. 11749**

Oficiul de Cadastru și Publicitate Imobiliară IALOMIȚA
Biroul de Cadastru și Publicitate Imobiliară Slobozia

A. Partea I. Descrierea imobilului

TEREN Extravilan

Adresa: Jud. Ialomita

Nr. Crt	Nr cadastral Nr. topografic	Suprafața* (mp)	Observații / Referințe
A1		3.600	Sector cadastral:15 Teren neimprejmuit;

B. Partea II. Proprietari și acte

Inscrieri privitoare la dreptul de proprietate și alte drepturi reale	Referințe
/	
Act Administrativ nr. 085.658, din 22/10/2001 emis de CJSDPAT IALOMIȚA;	
B1	A1
Intabulare, drept de PROPRIETATE, Legea 18/1991, dobandit prin Constituire, cota actuala 1/1, cota initiala 1/1 1) DRAGU P STOICA	

C. Partea III. SARCINI .

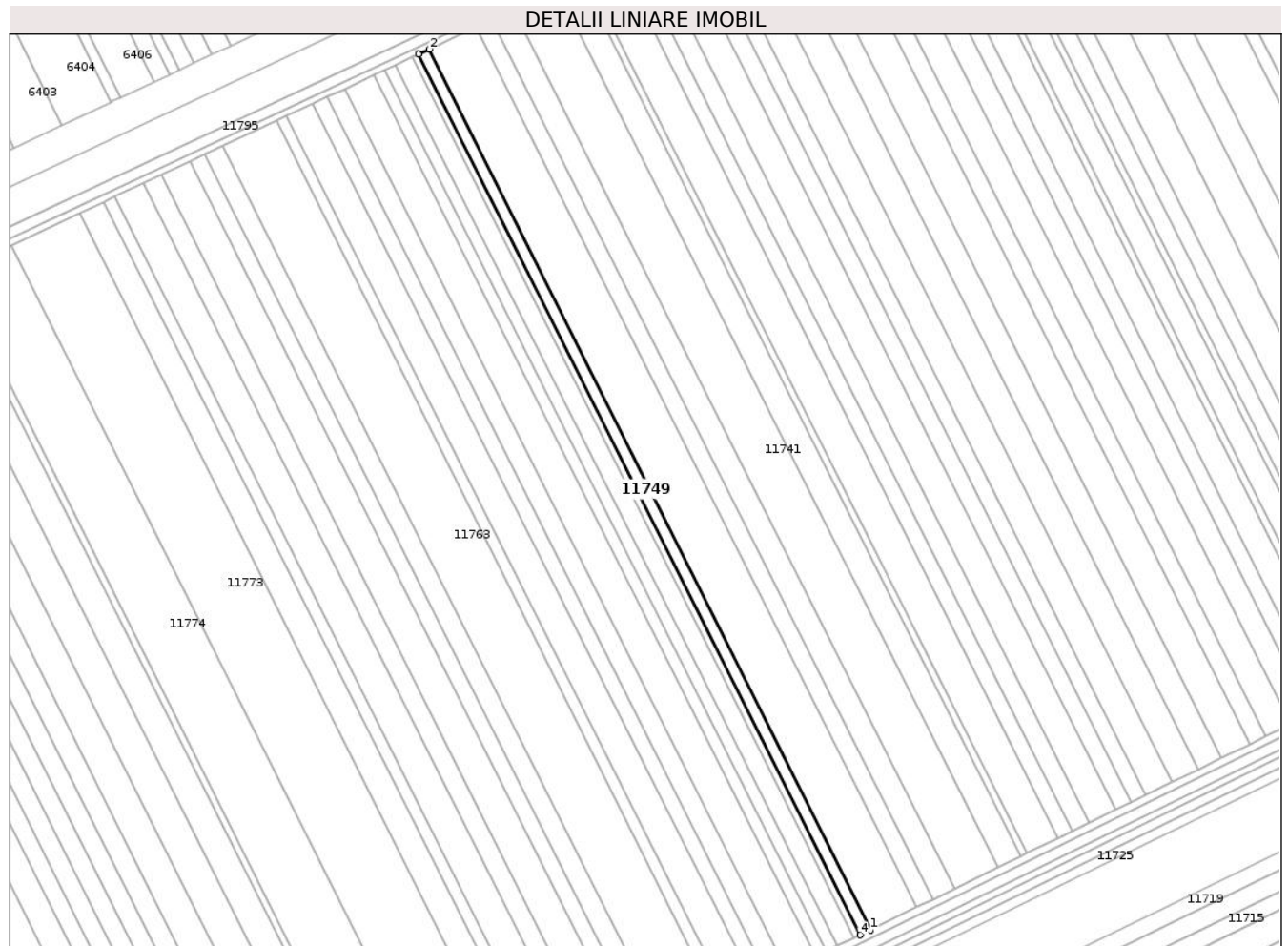
Inscrieri privind dezmembramintele dreptului de proprietate, drepturi reale de garanție și sarcini	Referințe
NU SUNT	

Anexa Nr. 1 La Partea I

Teren

Nr cadastral	Suprafața (mp)*	Observații / Referințe
	3.600	

* Suprafața este determinată în planul de proiecție Stereo 70.



Date referitoare la teren

Crt	Categorie folosință	Intra vilan	Suprafața (mp)	Tarla	Parcelă	Nr. topo	Observații / Referințe
1	arabil	NU	3.600	827/1	19	-	

Lungime Segmente

1) Valorile lungimilor segmentelor sunt obținute din proiecție în plan.

Punct început	X / Y	Punct sfârșit	X / Y	Lungime segment (** (m)
1	715.925,012 353.823,349	2	715.677,705 354.316,196	551.415
2	715.677,705 354.316,196	3	715.671,792 354.313,424	6.531
3	715.671,792 354.313,424	4	715.919,147 353.820,482	551.522
4	715.919,147 353.820,482	1	715.925,012 353.823,349	6.528

** Lungimile segmentelor sunt determinate în planul de proiecție Stereo 70 și sunt rotunjite la 1 milimetru.

***** Distanţa dintre puncte este formată din segmente cumulate ce sunt mai mici decât valoarea 1 milimetru.**

**DATE DESPRE IMOBILUL NR. 11750**

Oficiul de Cadastru și Publicitate Imobiliară IALOMIȚA
Biroul de Cadastru și Publicitate Imobiliară Slobozia

A. Partea I. Descrierea imobilului

TEREN Extravilan

Adresa: Jud. Ialomita

Nr. Crt	Nr cadastral Nr. topografic	Suprafața* (mp)	Observații / Referințe
A1		2.000	Sector cadastral:15 Teren neimprejmuit;

B. Partea II. Proprietari și acte

Inscrieri privitoare la dreptul de proprietate și alte drepturi reale		Referințe
/		
Act Administrativ nr. 085.649, din 18/10/2001 emis de CJSDPAT IALOMIȚA;		
B1	Intabulare, drept de PROPRIETATE, Legea 18/1991, dobandit prin Reconstituire, cota actuala 1/1, cota initiala 1/1 1) ROMAN C IONICA	A1

C. Partea III. SARCINI .

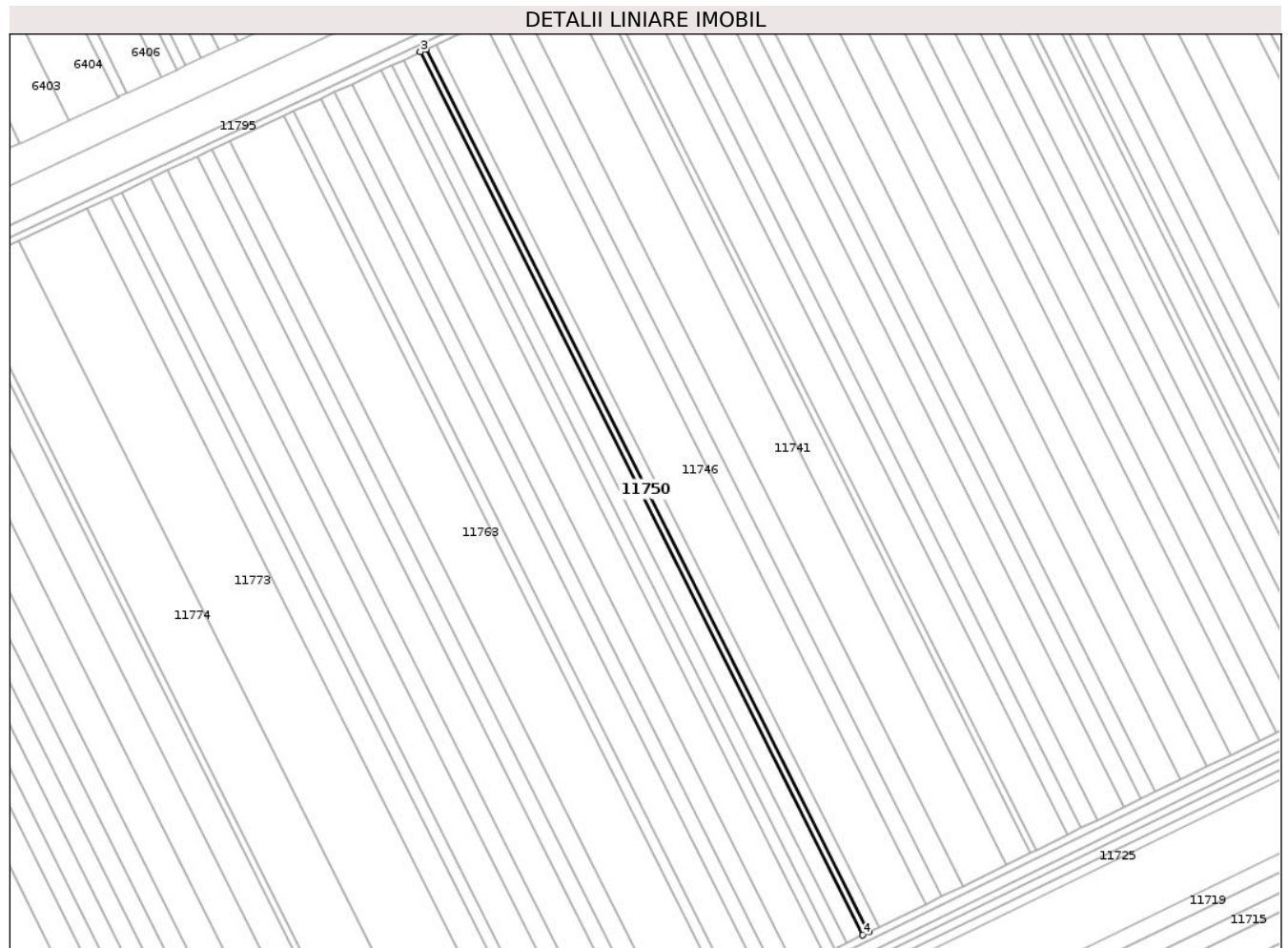
Inscrieri privind dezmembramintele dreptului de proprietate, drepturi reale de garanție și sarcini	Referințe
NU SUNT	

Anexa Nr. 1 La Partea I

Teren

Nr cadastral	Suprafața (mp)*	Observații / Referințe
	2.000	

* Suprafața este determinată în planul de proiecție Stereo 70.



Date referitoare la teren

Crt	Categorie folosință	Intra vilan	Suprafața (mp)	Tarla	Parcelă	Nr. topo	Observații / Referințe
1	arabil	NU	2.000	827/1	20	-	

Lungime Segmente

1) Valorile lungimilor segmentelor sunt obținute din proiecție în plan.

Punct început	X / Y	Punct sfârșit	X / Y	Lungime segment (** (m)
1	715.919,147 353.820,482	2	715.671,792 354.313,424	551.522
2	715.671,792 354.313,424	3	715.668,507 354.311,885	3.628
3	715.668,507 354.311,885	4	715.915,889 353.818,89	551.581
4	715.915,889 353.818,89	1	715.919,147 353.820,482	3.626

** Lungimile segmentelor sunt determinate în planul de proiecție Stereo 70 și sunt rotunjite la 1 milimetru.

***** Distanţa dintre puncte este formată din segmente cumulate ce sunt mai mici decât valoarea 1 milimetru.**

**DATE DESPRE IMOBILUL NR. 11751**

Oficiul de Cadastru și Publicitate Imobiliară IALOMITA
Biroul de Cadastru și Publicitate Imobiliară Slobozia

A. Partea I. Descrierea imobilului

TEREN Extravilan

Adresa: Jud. Ialomita

Nr. Crt	Nr cadastral Nr. topografic	Suprafața* (mp)	Observații / Referințe
A1		5.725	Sector cadastral:15 Teren neimpregmuit;

B. Partea II. Proprietari și acte

Inscrieri privitoare la dreptul de proprietate și alte drepturi reale		Referințe
/		
Act Administrativ nr. 085.788, din 15/03/2002 emis de CJSDPAT IALOMIȚA;		
B1	Intabulare, drept de PROPRIETATE, Legea 18/1991, dobandit prin Reconstituire, cota actuala 1/1, cota initiala 1/1 1) GHERGUȘ I NECULAE	A1

C. Partea III. SARCINI .

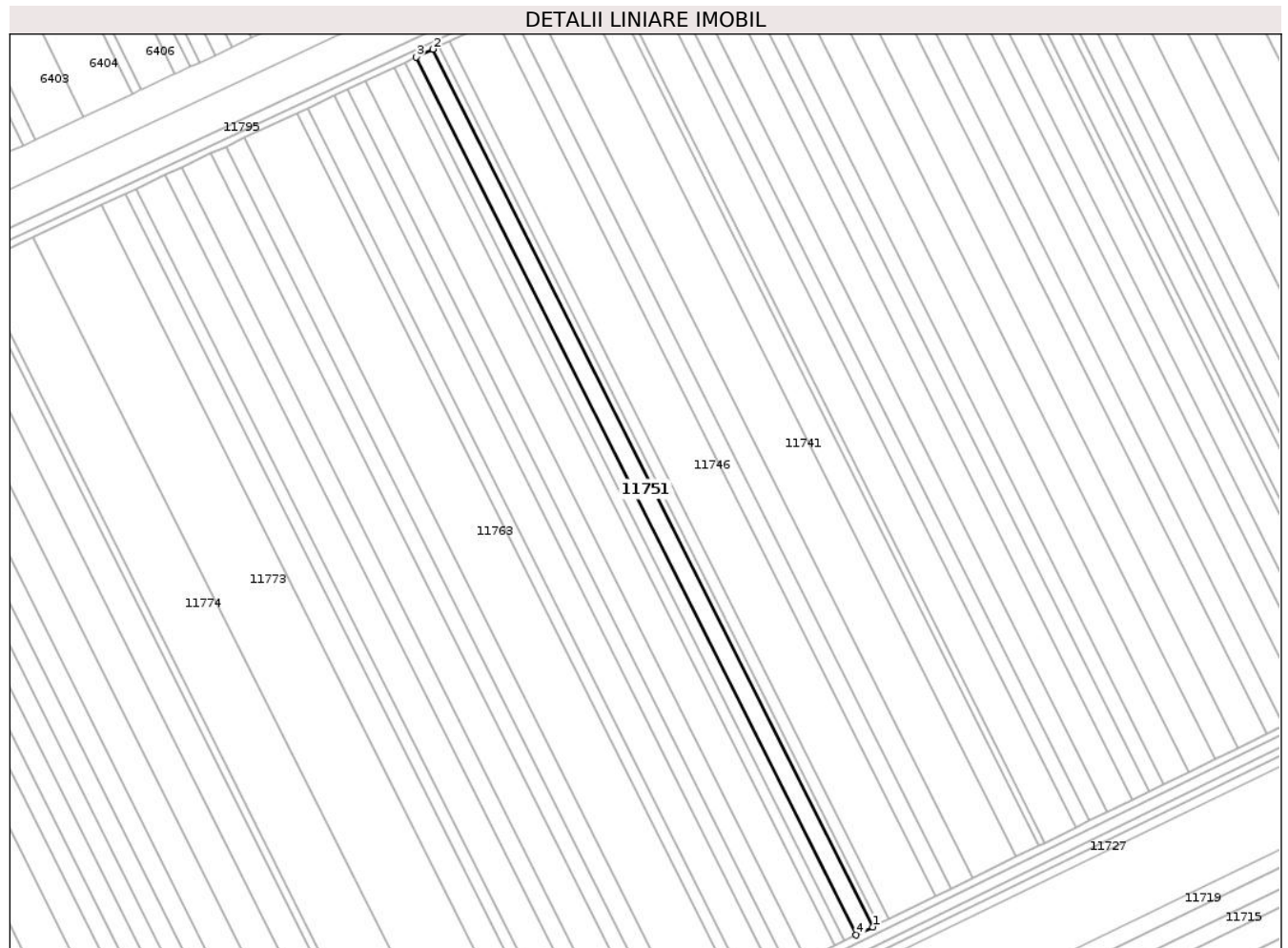
Inscrieri privind dezmembramintele dreptului de proprietate, drepturi reale de garanție și sarcini	Referințe
NU SUNT	

Anexa Nr. 1 La Partea I

Teren

Nr cadastral	Suprafața (mp)*	Observații / Referințe
	5.725	

* Suprafața este determinată în planul de proiecție Stereo 70.



Date referitoare la teren

Crt	Categorie folosință	Intravilan	Suprafața (mp)	Tarla	Parcelă	Nr. topo	Observații / Referințe
1	arabil	NU	5.725	827/1	21	-	

Lungime Segmente

1) Valorile lungimilor segmentelor sunt obținute din proiecție în plan.

Punct început	X / Y	Punct sfârșit	X / Y	Lungime segment (** (m)
1	715.915,889 353.818,89	2	715.668,507 354.311,885	551.581
2	715.668,507 354.311,885	3	715.659,107 354.307,479	10.381
3	715.659,107 354.307,479	4	715.906,565 353.814,332	551.751
4	715.906,565 353.814,332	1	715.915,889 353.818,89	10.378

** Lungimile segmentelor sunt determinate în planul de proiecție Stereo 70 și sunt rotunjite la 1 milimetru.

***** Distanţa dintre puncte este formată din segmente cumulate ce sunt mai mici decât valoarea 1 milimetru.**

**DATE DESPRE IMOBILUL NR. 11752**

Oficiul de Cadastru și Publicitate Imobiliară IALOMIȚA
Biroul de Cadastru și Publicitate Imobiliară Slobozia

A. Partea I. Descrierea imobilului

TEREN Extravilan

Adresa: Jud. Ialomita

Nr. Crt	Nr cadastral Nr. topografic	Suprafața* (mp)	Observații / Referințe
A1		30.000	Sector cadastral:15 Teren neimprejmuit;

B. Partea II. Proprietari și acte

Inscrieri privitoare la dreptul de proprietate și alte drepturi reale	Referințe
/	
Act Administrativ nr. 085979, din 13/01/2003 emis de CJSDPAT IALOMIȚA;	
B1	A1
Intabulare, drept de PROPRIETATE, Legea 18/1991, dobandit prin Reconstituire, cota actuala 1/1, cota initiala 1/1 1) DINA CONSTANTIN	

C. Partea III. SARCINI .

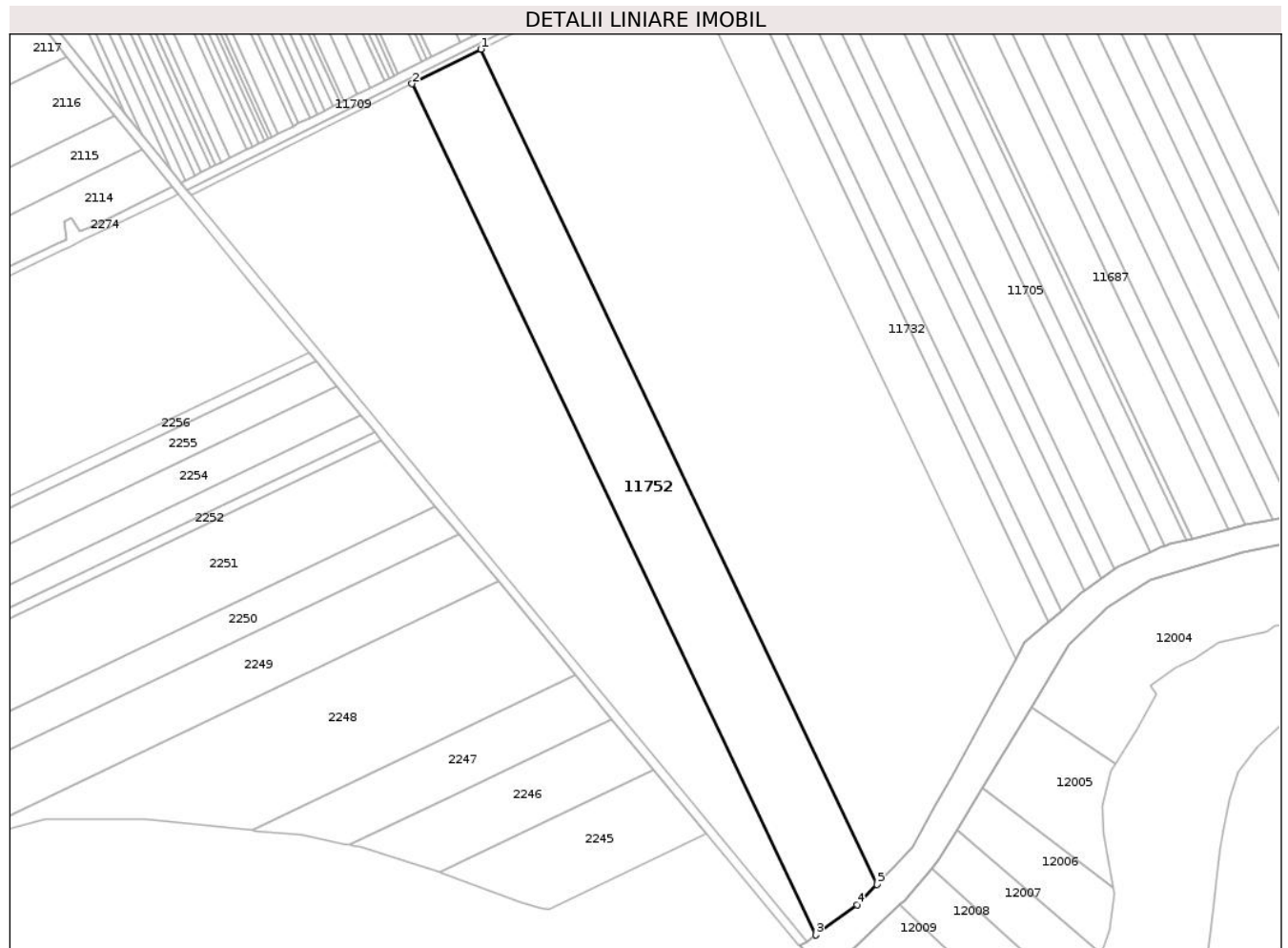
Inscrieri privind dezmembramintele dreptului de proprietate, drepturi reale de garanție și sarcini	Referințe
NU SUNT	

Anexa Nr. 1 La Partea I

Teren

Nr cadastral	Suprafața (mp)*	Observații / Referințe
	30.000	

* Suprafața este determinată în planul de proiecție Stereo 70.



Date referitoare la teren

Crt	Categorie folosință	Intra vilan	Suprafața (mp)	Tarla	Parcelă	Nr. topo	Observații / Referințe
1	arabil	NU	30.000	860/2	17	-	conform act tarla 860/2

Lungime Segmente

1) Valorile lungimilor segmentelor sunt obținute din proiecție în plan.

Punct început	X / Y	Punct sfârșit	X / Y	Lungime segment (** (m)
1	715.675,794 352.958,535	2	715.631,385 352.936,23	49.696
2	715.631,385 352.936,23	3	715.892,363 352.386,531	608.505
3	715.892,363 352.386,531	4	715.919,039 352.405,964	33.004
4	715.919,039 352.405,964	5	715.931,878 352.419,143	18.399
5	715.931,878 352.419,143	1	715.675,794 352.958,535	597.095

**** Lungimile segmentelor sunt determinate în planul de proiecție Stereo 70 și sunt rotunjite la 1 milimetru.**

***** Distanța dintre puncte este formată din segmente cumulate ce sunt mai mici decât valoarea 1 milimetru.**

**DATE DESPRE IMOBILUL NR. 11753**

Oficiul de Cadastru și Publicitate Imobiliară IALOMIȚA
Biroul de Cadastru și Publicitate Imobiliară Slobozia

A. Partea I. Descrierea imobilului

TEREN Extravilan

Adresa: Jud. Ialomita

Nr. Crt	Nr cadastral Nr. topografic	Suprafața* (mp)	Observații / Referințe
A1		4.000	Sector cadastral:15 Teren neimprejmuit;

B. Partea II. Proprietari și acte

Inscrieri privitoare la dreptul de proprietate și alte drepturi reale		Referințe
/		
Act Administrativ nr. 085.602, din 03/10/2001 emis de CJSDPAT IALOMIȚA;		
B1	Intabulare, drept de PROPRIETATE, Legea 18/1991, dobandit prin Constituire, cota actuala 1/1, cota initiala 1/1 1) DIMA Z ION	A1

C. Partea III. SARCINI .

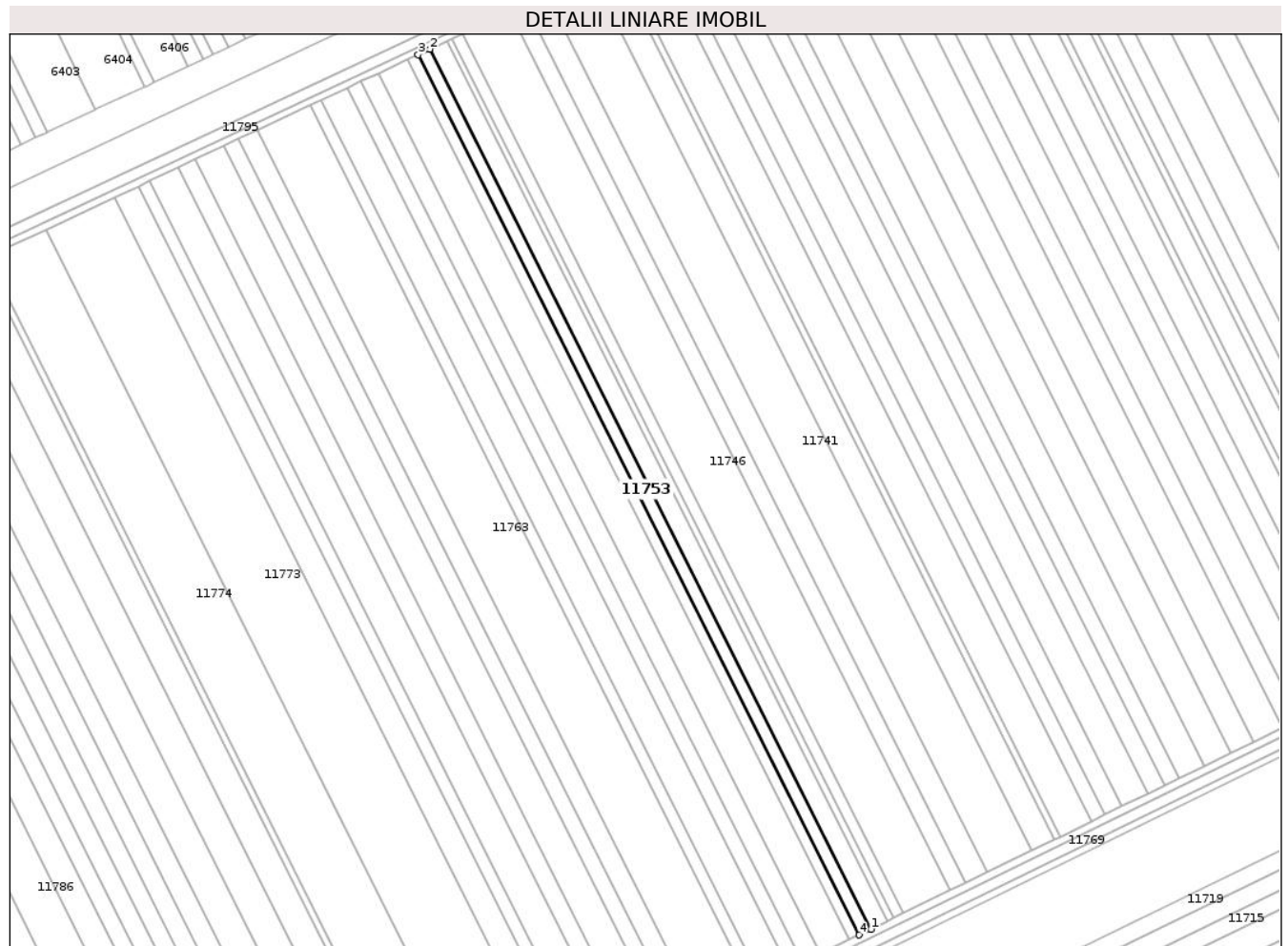
Inscrieri privind dezmembramintele dreptului de proprietate, drepturi reale de garanție și sarcini	Referințe
NU SUNT	

Anexa Nr. 1 La Partea I

Teren

Nr cadastral	Suprafața (mp)*	Observații / Referințe
	4.000	

* Suprafața este determinată în planul de proiecție Stereo 70.



Date referitoare la teren

Crt	Categorie folosință	Intra vilan	Suprafața (mp)	Tarla	Parcelă	Nr. topo	Observații / Referințe
1	arabil	NU	4.000	827/1	22	-	

Lungime Segmente

1) Valorile lungimilor segmentelor sunt obținute din proiecție în plan.

Punct început	X / Y	Punct sfârșit	X / Y	Lungime segment (** (m)
1	715.906,565 353.814,332	2	715.659,107 354.307,479	551.751
2	715.659,107 354.307,479	3	715.652,541 354.304,401	7.252
3	715.652,541 354.304,401	4	715.900,052 353.811,149	551.869
4	715.900,052 353.811,149	1	715.906,565 353.814,332	7.249

** Lungimile segmentelor sunt determinate în planul de proiecție Stereo 70 și sunt rotunjite la 1 milimetru.

***** Distanţa dintre puncte este formată din segmente cumulate ce sunt mai mici decât valoarea 1 milimetru.**

**DATE DESPRE IMOBILUL NR. 11754**

Oficiul de Cadastru și Publicitate Imobiliară IALOMITA
Biroul de Cadastru și Publicitate Imobiliară Slobozia

A. Partea I. Descrierea imobilului

TEREN Extravilan

Adresa: Jud. Ialomita

Nr. Crt	Nr cadastral Nr. topografic	Suprafața* (mp)	Observații / Referințe
A1		3.500	Sector cadastral:15 Teren neimprejmuț;

B. Partea II. Proprietari și acte

Inscrieri privitoare la dreptul de proprietate și alte drepturi reale	Referințe
/	
Act Administrativ nr. 085.685, din 22/02/2002 emis de CJSDPAT IALOMIȚA;	
B1 Intabulare, drept de PROPRIETATE, Legea 18/1991, dobandit prin Reconstituire, cota actuala 1/1, cota initiala 1/1	A1
1) VRÎNCEANU S RADA	
2) VRÎNCEANU T ION	

C. Partea III. SARCINI .

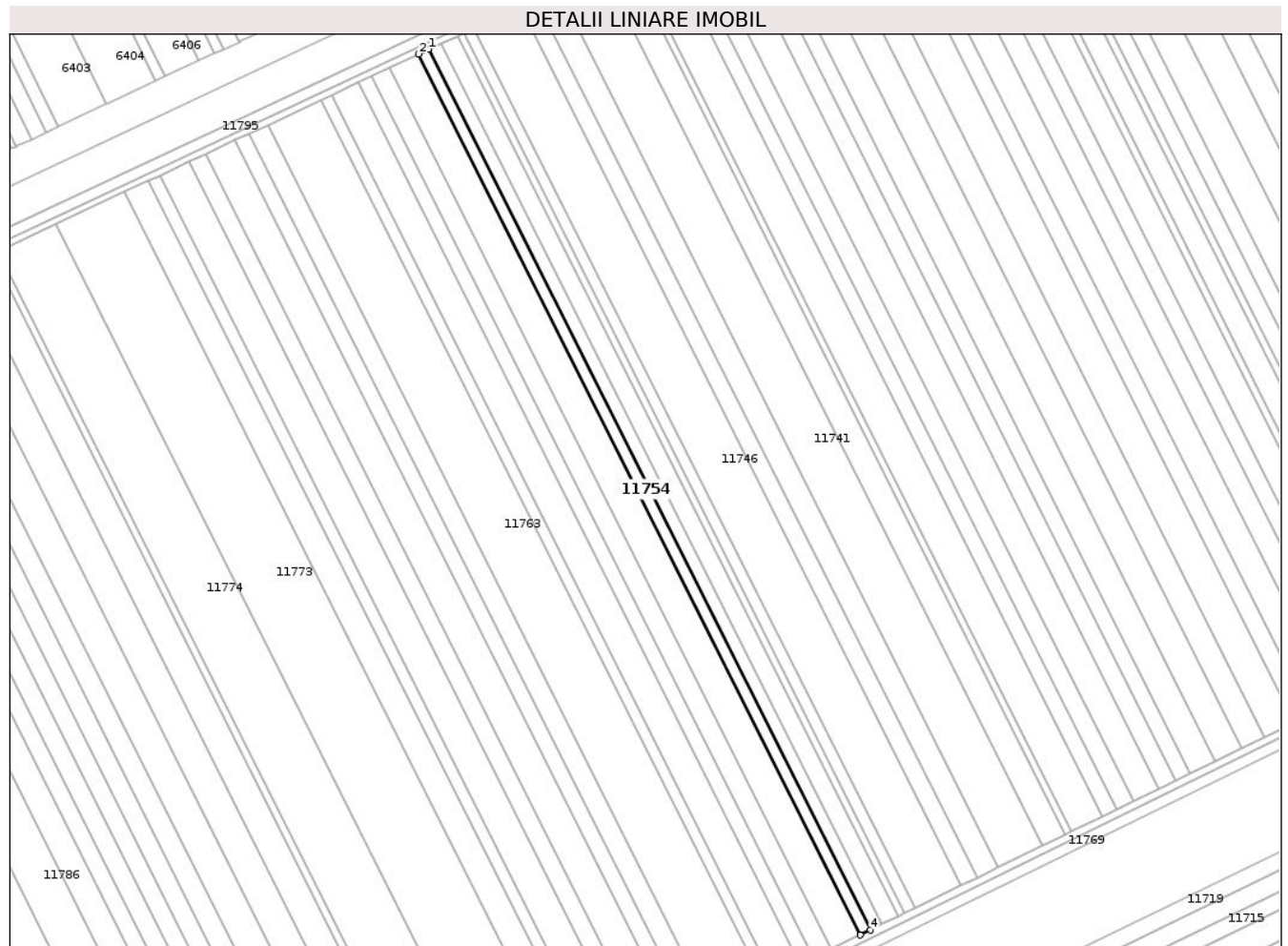
Inscrieri privind dezmembramintele dreptului de proprietate, drepturi reale de garanție și sarcini	Referințe
NU SUNT	

Anexa Nr. 1 La Partea I

Teren

Nr cadastral	Suprafața (mp)*	Observații / Referințe
	3.500	

* Suprafața este determinată în planul de proiecție Stereo 70.



Date referitoare la teren

Crt	Categorie folosință	Intra vilan	Suprafața (mp)	Tarla	Parcelă	Nr. topo	Observații / Referințe
1	arabil	NU	3.500	827/1	23	-	

Lungime Segmente

1) Valorile lungimilor segmentelor sunt obținute din proiecție în plan.

Punct început	X / Y	Punct sfârșit	X / Y	Lungime segment (** (m)
1	715.652,541 354.304,401	2	715.646,797 354.301,709	6.344
2	715.646,797 354.301,709	3	715.894,354 353.808,364	551.973
3	715.894,354 353.808,364	4	715.900,052 353.811,149	6.342
4	715.900,052 353.811,149	1	715.652,541 354.304,401	551.869

** Lungimile segmentelor sunt determinate în planul de proiecție Stereo 70 și sunt rotunjite la 1 milimetru.

***** Distanţa dintre puncte este formată din segmente cumulate ce sunt mai mici decât valoarea 1 milimetru.**

**DATE DESPRE IMOBILUL NR. 11755**

Oficiul de Cadastru și Publicitate Imobiliară IALOMIȚA
Biroul de Cadastru și Publicitate Imobiliară Slobozia

A. Partea I. Descrierea imobilului

TEREN Extravilan

Adresa: Jud. Ialomita

Nr. Crt	Nr cadastral Nr. topografic	Suprafața* (mp)	Observații / Referințe
A1		10.000	Sector cadastral:15 Teren neimprejmuit;

B. Partea II. Proprietari și acte

Inscrieri privitoare la dreptul de proprietate și alte drepturi reale		Referințe
/		
Act Administrativ nr. 085391, din 26/04/2001 emis de CJSDPAT IALOMIȚA;		
B1	Intabulare, drept de PROPRIETATE, Legea 18/1991, dobandit prin Reconstituire, cota actuala 1/1, cota initiala 1/1	A1
	1) ȘTEFAN D GHEORGHE 2) GRAMA D TOCUȚA 3) ȘTEFAN D VASILE 4) ȘTEFAN D ȘTEFAN 5) ȘTEFAN D STAN	

C. Partea III. SARCINI .

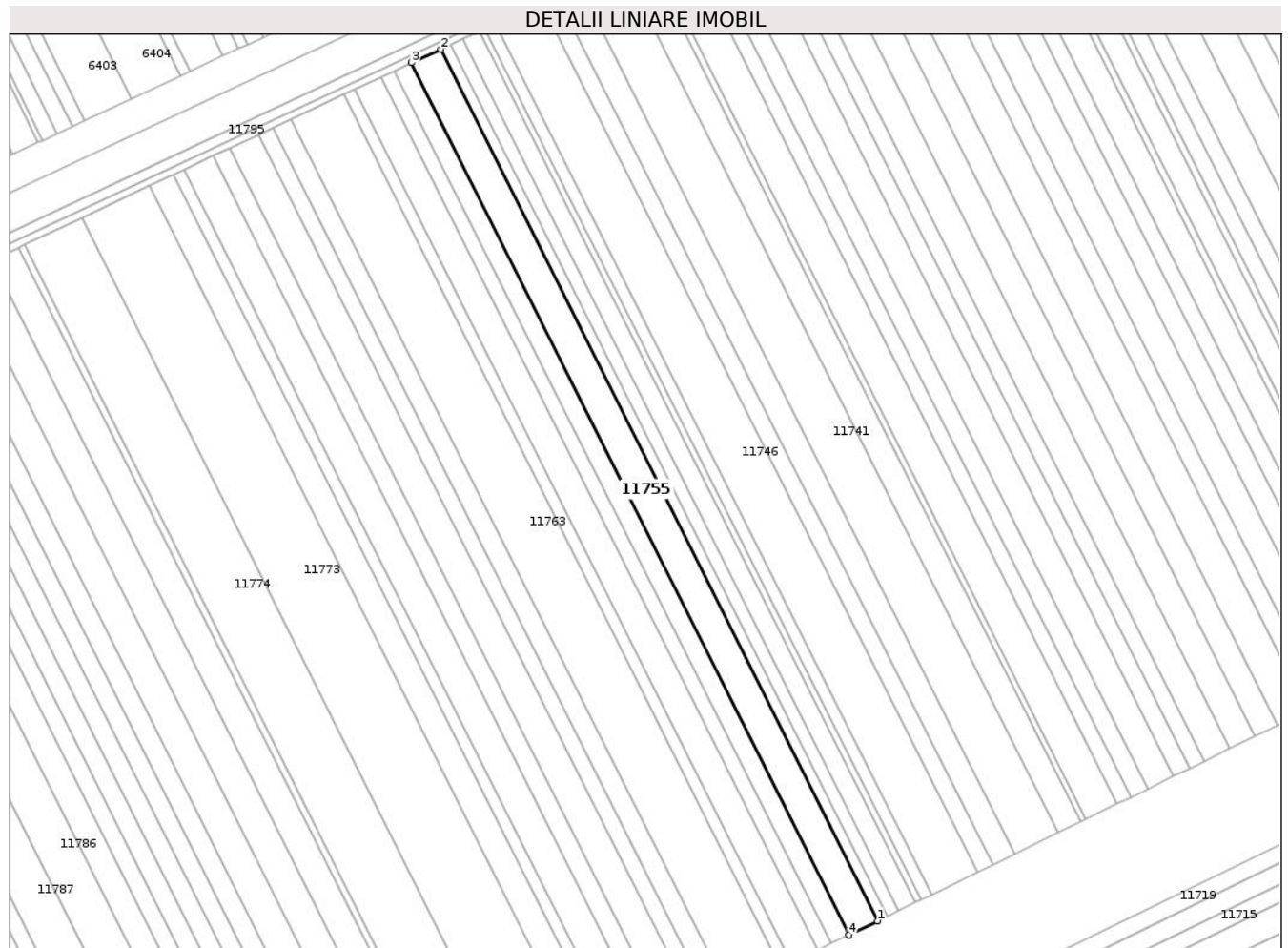
Inscrieri privind dezmembramintele dreptului de proprietate, drepturi reale de garanție și sarcini	Referințe
NU SUNT	

Anexa Nr. 1 La Partea I

Teren

Nr cadastral	Suprafața (mp)*	Observații / Referințe
	10.000	

* Suprafața este determinată în planul de proiecție Stereo 70.



Date referitoare la teren

Crt	Categorie folosință	Intra vilan	Suprafața (mp)	Tarla	Parcelă	Nr. topo	Observații / Referințe
1	arabil	NU	10.000	827/1	24	-	

Lungime Segmente

1) Valorile lungimilor segmentelor sunt obținute din proiecție în plan.

Punct început	X / Y	Punct sfârșit	X / Y	Lungime segment (** (m)
1	715.894,354 353.808,364	2	715.646,797 354.301,709	551.973
2	715.646,797 354.301,709	3	715.630,391 354.294,02	18.118
3	715.630,391 354.294,02	4	715.878,081 353.800,41	552.269
4	715.878,081 353.800,41	1	715.894,354 353.808,364	18.113

** Lungimile segmentelor sunt determinate în planul de proiecție Stereo 70 și sunt rotunjite la 1 milimetru.

***** Distanţa dintre puncte este formată din segmente cumulate ce sunt mai mici decât valoarea 1 milimetru.**

**DATE DESPRE IMOBILUL NR. 11756**

Oficiul de Cadastru și Publicitate Imobiliară IALOMIȚA
Biroul de Cadastru și Publicitate Imobiliară Slobozia

A. Partea I. Descrierea imobilului

TEREN Extravilan

Adresa: Jud. Ialomita

Nr. Crt	Nr cadastral Nr. topografic	Suprafața* (mp)	Observații / Referințe
A1		5.000	Sector cadastral:15 Teren neimprejmuit;

B. Partea II. Proprietari și acte

Inscrieri privitoare la dreptul de proprietate și alte drepturi reale	Referințe
/	
Act Administrativ nr. 084605, din 25/03/1998 emis de CJSDPAT IALOMIȚA;	
B1	A1
Intabulare, drept de PROPRIETATE, Legea 18/1991, dobandit prin Reconstituire, cota actuala 1/1, cota initiala 1/1	
1) DINA ȘT ION	

C. Partea III. SARCINI .

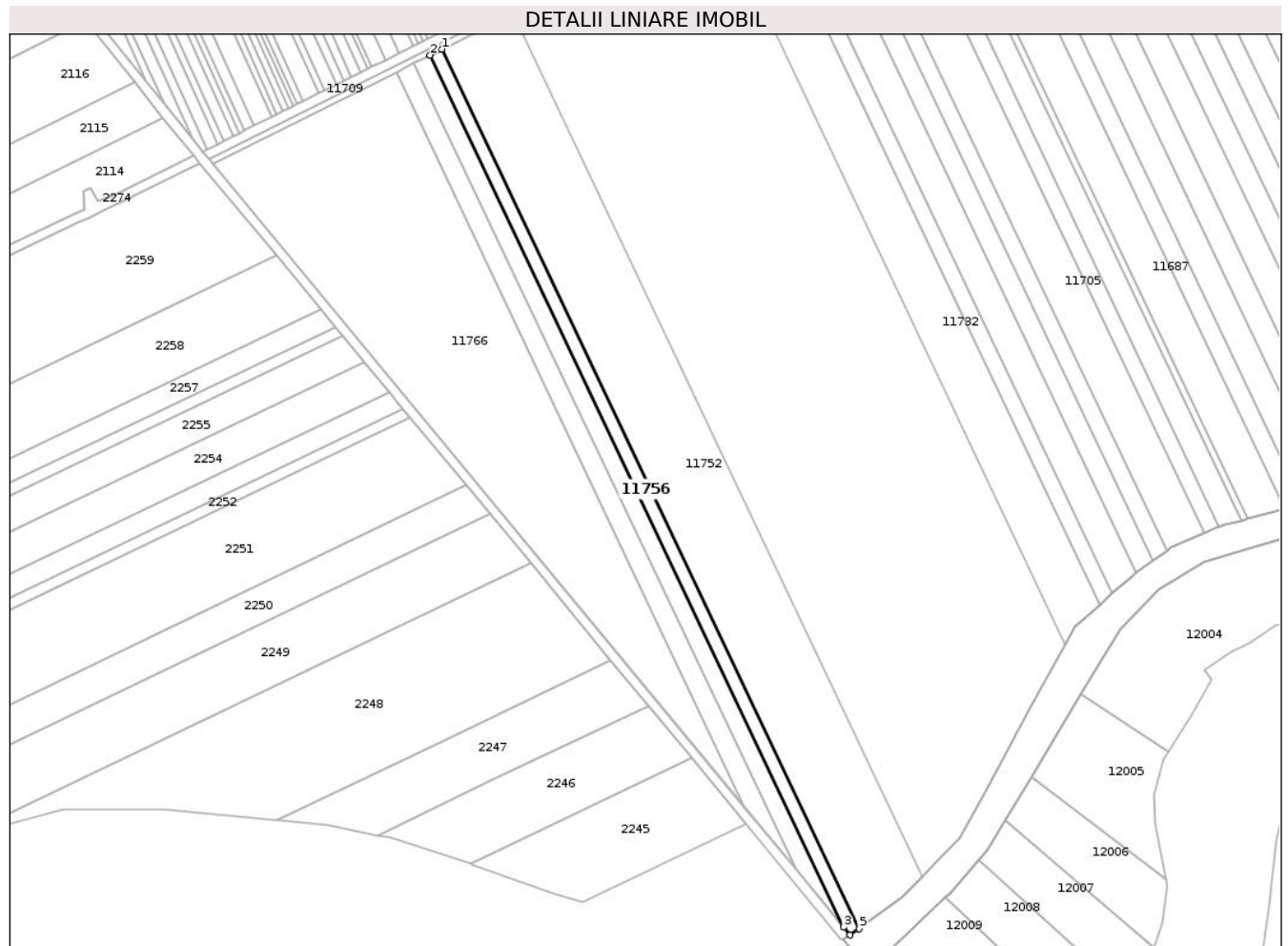
Inscrieri privind dezmembramintele dreptului de proprietate, drepturi reale de garanție și sarcini	Referințe
NU SUNT	

Anexa Nr. 1 La Partea I

Teren

Nr cadastral	Suprafața (mp)*	Observații / Referințe
	5.000	

* Suprafața este determinată în planul de proiecție Stereo 70.



Date referitoare la teren

Crt	Categorie folosință	Intra vilan	Suprafața (mp)	Tarla	Parcelă	Nr. topo	Observații / Referințe
1	arabil	NU	5.000	860/2	18	-	

Lungime Segmente

1) Valorile lungimilor segmentelor sunt obținute din proiecție în plan.

Punct început	X / Y	Punct sfârșit	X / Y	Lungime segment (** (m)
1	715.631,385 352.936,23	2	715.624,042 352.932,542	8.217
2	715.624,042 352.932,542	3	715.882,895 352.387,318	603.551
3	715.882,895 352.387,318	4	715.886,862 352.382,523	6.223
4	715.886,862 352.382,523	5	715.892,363 352.386,531	6.806
5	715.892,363 352.386,531	1	715.631,385 352.936,23	608.505

**** Lungimile segmentelor sunt determinate în planul de proiecție Stereo 70 și sunt rotunjite la 1 milimetru.**

***** Distanța dintre puncte este formată din segmente cumulate ce sunt mai mici decât valoarea 1 milimetru.**

**DATE DESPRE IMOBILUL NR. 11757**

Oficiul de Cadastru și Publicitate Imobiliară IALOMITA
Biroul de Cadastru și Publicitate Imobiliară Slobozia

A. Partea I. Descrierea imobilului

TEREN Extravilan

Adresa: Jud. Ialomita

Nr. Crt	Nr cadastral Nr. topografic	Suprafața* (mp)	Observații / Referințe
A1		6.000	Sector cadastral:15 Teren neimprejmuit;

B. Partea II. Proprietari și acte

Inscrieri privitoare la dreptul de proprietate și alte drepturi reale	Referințe
/	
Act Administrativ nr. 085305, din 05/03/2001 emis de CJSDPAT IALOMIȚA;	
B1	A1
Intabulare, drept de PROPRIETATE, Legea 18/1991, dobandit prin Reconstituire, cota actuala 1/1, cota initiala 1/1 1) IVAȘCU I FLOAREA	

C. Partea III. SARCINI .

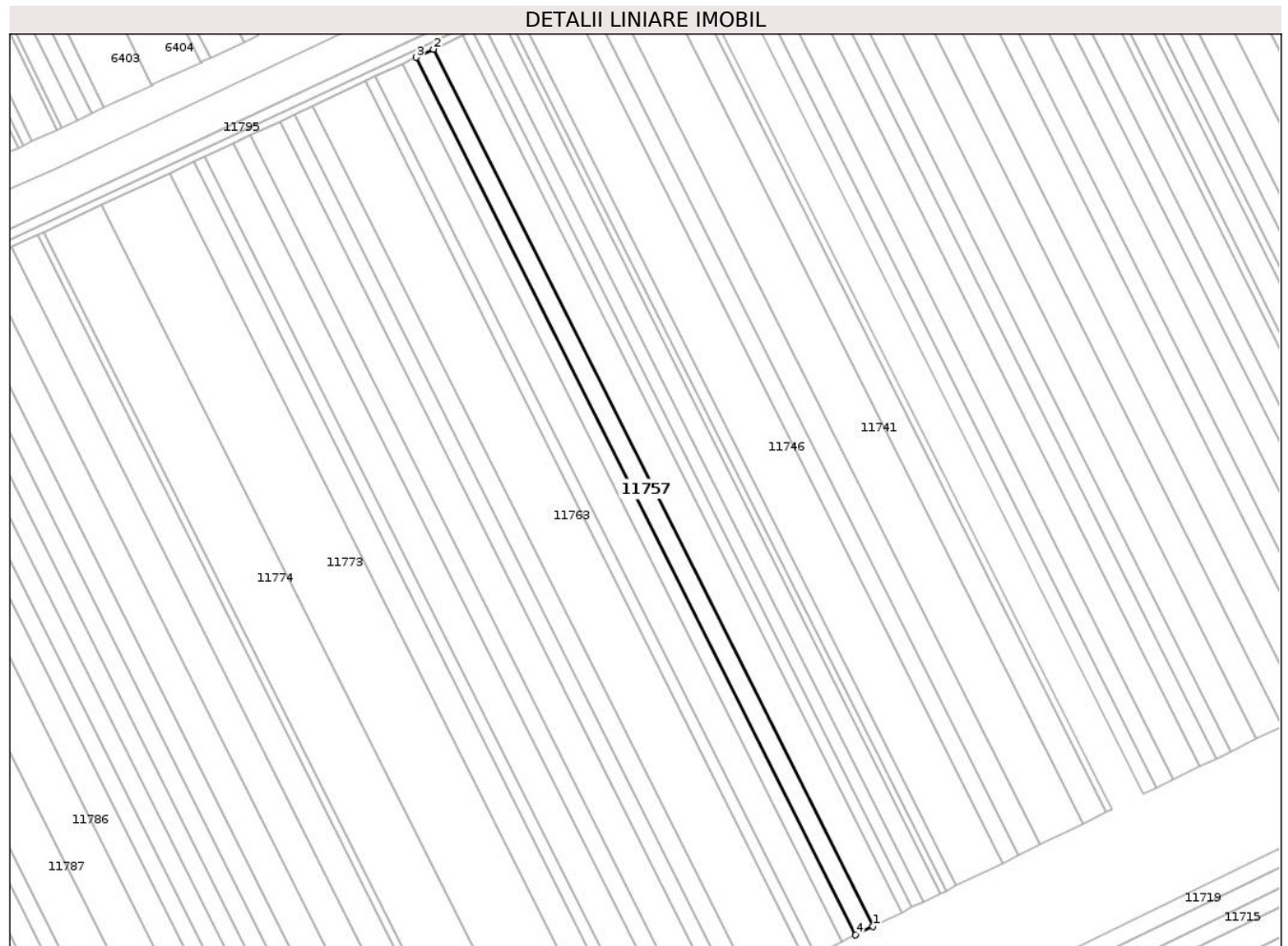
Inscrieri privind dezmembramintele dreptului de proprietate, drepturi reale de garanție și sarcini	Referințe
NU SUNT	

Anexa Nr. 1 La Partea I

Teren

Nr cadastral	Suprafața (mp)*	Observații / Referințe
	6.000	

* Suprafața este determinată în planul de proiecție Stereo 70.



Date referitoare la teren

Crt	Categorie folosință	Intra vilan	Suprafața (mp)	Tarla	Parcelă	Nr. topo	Observații / Referințe
1	arabil	NU	6.000	827/1	25	-	

Lungime Segmente

1) Valorile lungimilor segmentelor sunt obținute din proiecție în plan.

Punct început	X / Y	Punct sfârșit	X / Y	Lungime segment (** (m)
1	715.878,081 353.800,41	2	715.630,391 354.294,02	552.269
2	715.630,391 354.294,02	3	715.620,552 354.289,408	10.866
3	715.620,552 354.289,408	4	715.868,321 353.795,64	552.446
4	715.868,321 353.795,64	1	715.878,081 353.800,41	10.863

** Lungimile segmentelor sunt determinate în planul de proiecție Stereo 70 și sunt rotunjite la 1 milimetru.

***** Distanţa dintre puncte este formată din segmente cumulate ce sunt mai mici decât valoarea 1 milimetru.**

**DATE DESPRE IMOBILUL NR. 11758**

Oficiul de Cadastru și Publicitate Imobiliară IALOMIȚA
Biroul de Cadastru și Publicitate Imobiliară Slobozia

A. Partea I. Descrierea imobilului

TEREN Extravilan

Adresa: Jud. Ialomita

Nr. Crt	Nr cadastral Nr. topografic	Suprafața* (mp)	Observații / Referințe
A1		6.700	Sector cadastral:15 Teren neimpregmuit;

B. Partea II. Proprietari și acte

Inscrieri privitoare la dreptul de proprietate și alte drepturi reale	Referințe
/	
Act Administrativ nr. 084593, din 09/03/1998 emis de CJSDPAT IALOMIȚA;	
B1	A1
Intabulare, drept de PROPRIETATE, Legea 18/1991, dobandit prin Reconstituire, cota actuala 1/1, cota initiala 1/1	
1) DINA I ȘTEFAN	

C. Partea III. SARCINI .

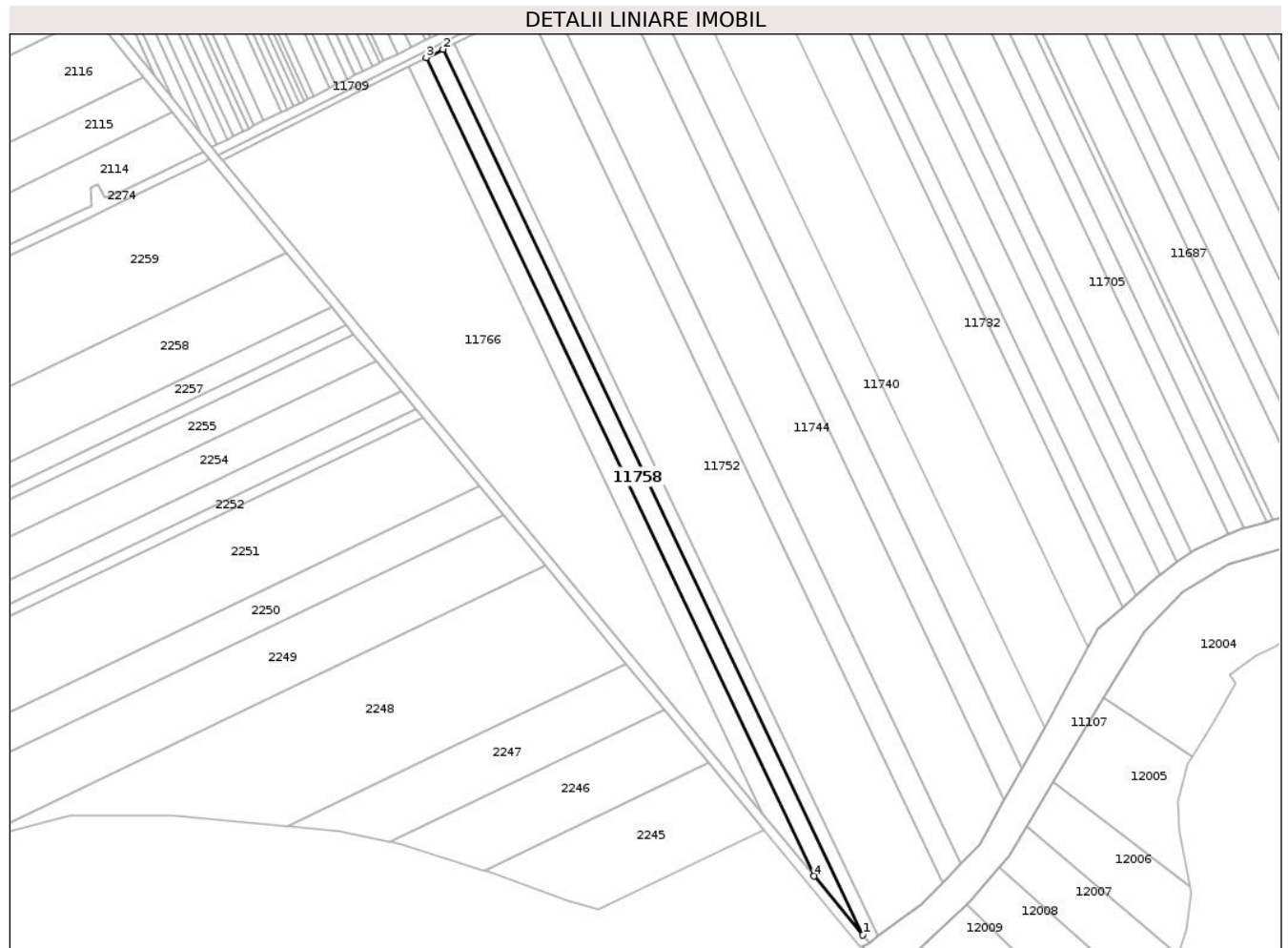
Inscrieri privind dezmembramintele dreptului de proprietate, drepturi reale de garanție și sarcini	Referințe
NU SUNT	

Anexa Nr. 1 La Partea I

Teren

Nr cadastral	Suprafața (mp)*	Observații / Referințe
	6.700	

* Suprafața este determinată în planul de proiecție Stereo 70.



Date referitoare la teren

Crt	Categorie folosință	Intravilan	Suprafața (mp)	Tarla	Parcelă	Nr. topo	Observații / Referințe
1	arabil	NU	6.700	860/2	19	-	conform act tarla 860/2

Lungime Segmente

1) Valorile lungimilor segmentelor sunt obținute din proiecție în plan.

Punct început	X / Y	Punct sfârșit	X / Y	Lungime segment (** (m)
1	715.882,895 352.387,318	2	715.624,042 352.932,542	603.551
2	715.624,042 352.932,542	3	715.613,728 352.927,361	11.542
3	715.613,728 352.927,361	4	715.852,921 352.423,547	557.711
4	715.852,921 352.423,547	1	715.882,895 352.387,318	47.021

** Lungimile segmentelor sunt determinate în planul de proiecție Stereo 70 și sunt rotunjite la 1 milimetru.

***** Distanţa dintre puncte este formată din segmente cumulate ce sunt mai mici decât valoarea 1 milimetru.**

**DATE DESPRE IMOBILUL NR. 11759**

Oficiul de Cadastru și Publicitate Imobiliară IALOMITA
Biroul de Cadastru și Publicitate Imobiliară Slobozia

A. Partea I. Descrierea imobilului

TEREN Extravilan

Adresa: Jud. Ialomita

Nr. Crt	Nr cadastral Nr. topografic	Suprafața* (mp)	Observații / Referințe
A1		4.772	Sector cadastral:15 Teren neimprejmuit;

B. Partea II. Proprietari și acte

Inscrieri privitoare la dreptul de proprietate și alte drepturi reale	Referințe
/	
Act Administrativ nr. 085.646, din 16/10/2001 emis de CJSDPAT IALOMIȚA;	
B1	A1
Intabulare, drept de PROPRIETATE, Legea 18/1991, dobandit prin Constituire, cota actuala 1/1, cota initiala 1/1 1) CORNEANU I PETRE	

C. Partea III. SARCINI .

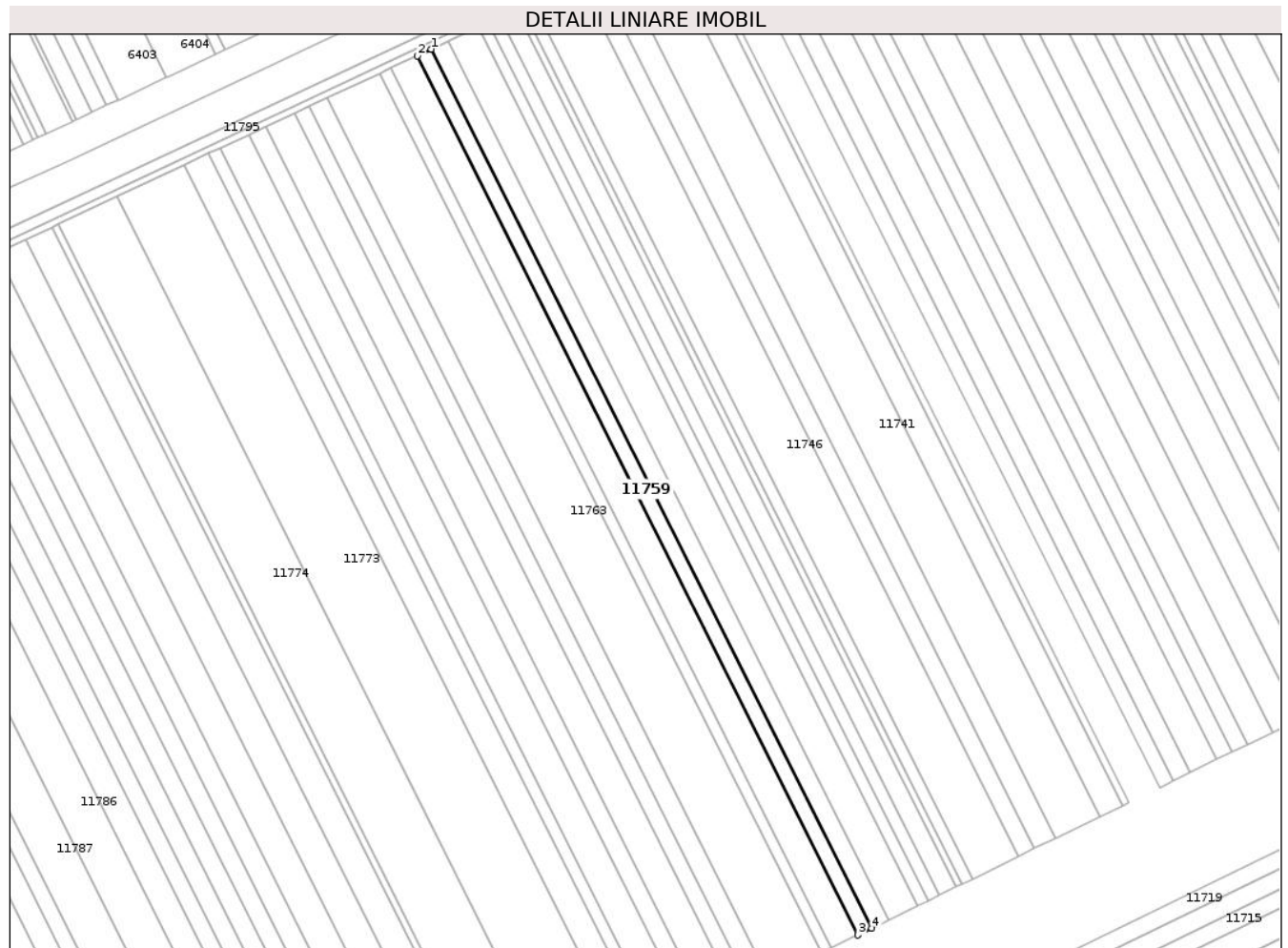
Inscrieri privind dezmembramintele dreptului de proprietate, drepturi reale de garanție și sarcini	Referințe
NU SUNT	

Anexa Nr. 1 La Partea I

Teren

Nr cadastral	Suprafața (mp)*	Observații / Referințe
	4.772	

* Suprafața este determinată în planul de proiecție Stereo 70.



Date referitoare la teren

Crt	Categorie folosință	Intra vilan	Suprafața (mp)	Tarla	Parcelă	Nr. topo	Observații / Referințe
1	arabil	NU	4.772	827/1	26	-	

Lungime Segmente

1) Valorile lungimilor segmentelor sunt obținute din proiecție în plan.

Punct început	X / Y	Punct sfârșit	X / Y	Lungime segment (** (m)
1	715.620,552 354.289,408	2	715.612,729 354.285,741	8.64
2	715.612,729 354.285,741	3	715.860,561 353.791,847	552.587
3	715.860,561 353.791,847	4	715.868,321 353.795,64	8.637
4	715.868,321 353.795,64	1	715.620,552 354.289,408	552.446

** Lungimile segmentelor sunt determinate în planul de proiecție Stereo 70 și sunt rotunjite la 1 milimetru.

***** Distanţa dintre puncte este formată din segmente cumulate ce sunt mai mici decât valoarea 1 milimetru.**

**DATE DESPRE IMOBILUL NR. 11760**

Oficiul de Cadastru și Publicitate Imobiliară IALOMITA
Biroul de Cadastru și Publicitate Imobiliară Slobozia

A. Partea I. Descrierea imobilului

TEREN Extravilan

Adresa: Jud. Ialomita

Nr. Crt	Nr cadastral Nr. topografic	Suprafața* (mp)	Observații / Referințe
A1	24994	9.100	Sector cadastral:15 Teren neimprejmit;

B. Partea II. Proprietari și acte

Inscrieri privitoare la dreptul de proprietate și alte drepturi reale		Referințe
155706 / 07/12/2021		
Act Notarial nr. 923, din 13/04/2011 emis de BNP DINCA MIRELA-LUMINITA (act administrativ nr 6936 din 24.11.2021, emis de PRIMARIA MIHAIL KOGALNICEANU;act administrativ nr 085444/55590 din 05.06.2001, emis de COMISIA JUDETEANA IALOMITA);		
B1	Intabulare, drept de PROPRIETATE, partaj, dobandit prin Conventie, cota actuala 1/1, cota initiala 1/1 1) SPÎNU CONSTANTIN	A1
B3	Se noteaza din oficiu faptul ca imobilul de la A1 se afla sub incidenta art. 3, alin. (1) din Legea 17/2014	A1

C. Partea III. SARCINI .

Inscrieri privind dezmembramintele dreptului de proprietate, drepturi reale de garanție și sarcini	Referințe
NU SUNT	

Anexa Nr. 1 La Partea I

Teren

Nr cadastral	Suprafața (mp)*	Observații / Referințe
24994	9.100	

* Suprafața este determinată în planul de proiecție Stereo 70.



Date referitoare la teren

Crt	Categorie folosință	Intra vilan	Suprafața (mp)	Tarla	Parcelă	Nr. topo	Observații / Referințe
1	arabil	NU	9.100	827/1	27	-	

Lungime Segmente

1) Valorile lungimilor segmentelor sunt obținute din proiecție în plan.

Punct început	X / Y	Punct sfârșit	X / Y	Lungime segment (** (m)
1	715.612,729 354.285,741	2	715.597,816 354.278,751	16.47
2	715.597,816 354.278,751	3	715.845,769 353.784,617	552.855
3	715.845,769 353.784,617	4	715.860,561 353.791,847	16.464
4	715.860,561 353.791,847	1	715.612,729 354.285,741	552.587

** Lungimile segmentelor sunt determinate în planul de proiecție Stereo 70 și sunt rotunjite la 1 milimetru.

***** Distanţa dintre puncte este formată din segmente cumulate ce sunt mai mici decât valoarea 1 milimetru.**

**DATE DESPRE IMOBILUL NR. 11761**

Oficiul de Cadastru și Publicitate Imobiliară IALOMITA
Biroul de Cadastru și Publicitate Imobiliară Slobozia

A. Partea I. Descrierea imobilului

TEREN Extravilan

Adresa: Jud. Ialomita

Nr. Crt	Nr cadastral Nr. topografic	Suprafața* (mp)	Observații / Referințe
A1		6.500	Sector cadastral:15 Teren neimprejmit;

B. Partea II. Proprietari și acte

Inscrieri privitoare la dreptul de proprietate și alte drepturi reale	Referințe
/	
Act Administrativ nr. 085946, din 31/07/2002 emis de CJSDPAT IALOMIȚA;	
B1	A1
Intabulare, drept de PROPRIETATE, Legea 18/1991, dobandit prin Reconstituire, cota actuala 1/1, cota initiala 1/1	
1) PUCHEANU V MARIN	
2) LEONTE V NIȚA	
3) CIOARĂ V ANA	
4) PUCHEANU V TACHE	

C. Partea III. SARCINI .

Inscrieri privind dezmembramintele dreptului de proprietate, drepturi reale de garanție și sarcini	Referințe
NU SUNT	

Anexa Nr. 1 La Partea I

Teren

Nr cadastral	Suprafața (mp)*	Observații / Referințe
	6.500	

* Suprafața este determinată în planul de proiecție Stereo 70.



Date referitoare la teren

Crt	Categorie folosință	Intravilan	Suprafața (mp)	Tarla	Parcelă	Nr. topo	Observații / Referințe
1	arabil	NU	6.500	860/2	20	-	

Lungime Segmente

1) Valorile lungimilor segmentelor sunt obținute din proiecție în plan.

Punct început	X / Y	Punct sfârșit	X / Y	Lungime segment (** (m)
1	715.852,921 352.423,547	2	715.613,728 352.927,361	557.711
2	715.613,728 352.927,361	3	715.602,838 352.921,891	12.187
3	715.602,838 352.921,891	4	715.821,274 352.461,798	509.313
4	715.821,274 352.461,798	1	715.852,921 352.423,547	49.645

** Lungimile segmentelor sunt determinate în planul de proiecție Stereo 70 și sunt rotunjite la 1 milimetru.

***** Distanţa dintre puncte este formată din segmente cumulate ce sunt mai mici decât valoarea 1 milimetru.**

**DATE DESPRE IMOBILUL NR. 11762**

Oficiul de Cadastru și Publicitate Imobiliară IALOMITA
Biroul de Cadastru și Publicitate Imobiliară Slobozia

A. Partea I. Descrierea imobilului

TEREN Extravilan

Nr. CF vechi:458
Nr. cadastral vechi:877

Adresa: Jud. Ialomita

Nr. Crt	Nr cadastral Nr. topografic	Suprafața* (mp)	Observații / Referințe
A1	20618	3.600	Sector cadastral:15 Teren neimprejmuit;

B. Partea II. Proprietari și acte

Inscrieri privitoare la dreptul de proprietate și alte drepturi reale	Referințe
5812 / 28/12/2005	
Act Notarial nr. 520, din 01/01/2004 emis de -;	
B1	A1
Intabulare, drept de PROPRIETATE, cumparare, dobandit prin Conventie, cota actuala 1/1, cota initiala 1/1	
1) SC SOPEMA ROMANIA SA - MIHAIL KOGALNICEANU, CIF:5721490	
OBSERVATII: (provenita din conversia CF 458)	

C. Partea III. SARCINI .

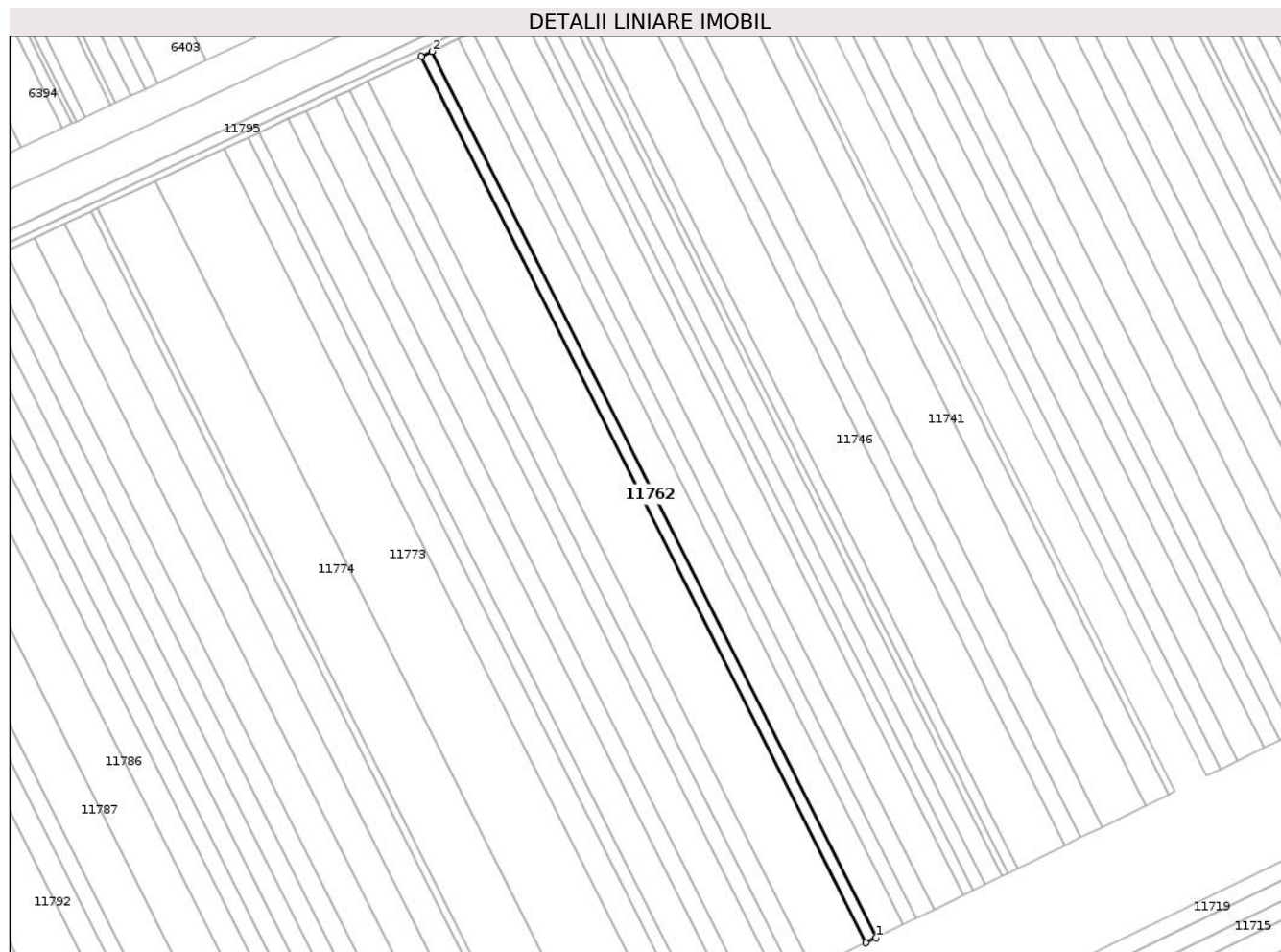
Inscrieri privind dezmembramintele dreptului de proprietate, drepturi reale de garanție și sarcini	Referințe
NU SUNT	

Anexa Nr. 1 La Partea I

Teren

Nr cadastral	Suprafața (mp)*	Observații / Referințe
20618	3.600	

* Suprafața este determinată în planul de proiecție Stereo 70.



Date referitoare la teren

Crt	Categorie folosință	Intra vilan	Suprafața (mp)	Tarla	Parcelă	Nr. topo	Observații / Referințe
1	arabil	NU	3.600	827/1	28	-	

Lungime Segmente

1) Valorile lungimilor segmentelor sunt obținute din proiecție în plan.

Punct început	X / Y	Punct sfârșit	X / Y	Lungime segment (** (m)
1	715.845,769 353.784,617	2	715.597,816 354.278,751	552.855
2	715.597,816 354.278,751	3	715.591,918 354.275,987	6.514
3	715.591,918 354.275,987	4	715.839,919 353.781,758	552.962
4	715.839,919 353.781,758	1	715.845,769 353.784,617	6.511

** Lungimile segmentelor sunt determinate în planul de proiecție Stereo 70 și sunt rotunjite la 1 milimetru.

***** Distanţa dintre puncte este formată din segmente cumulate ce sunt mai mici decât valoarea 1 milimetru.**

**DATE DESPRE IMOBILUL NR. 11763**

Oficiul de Cadastru și Publicitate Imobiliară IALOMITA
 Biroul de Cadastru și Publicitate Imobiliară Slobozia

A. Partea I. Descrierea imobilului

TEREN Extravilan

Adresa: Jud. Ialomita

Nr. Crt	Nr cadastral Nr. topografic	Suprafața* (mp)	Observații / Referințe
A1		18.140	Sector cadastral:15 Teren neimprejmit;

B. Partea II. Proprietari și acte

Inscrieri privitoare la dreptul de proprietate și alte drepturi reale	Referințe
/	
Act Administrativ nr. 085172, din 24/11/1999 emis de CJSDPAT IALOMIȚA;	
B1	A1
Intabulare, drept de PROPRIETATE, Legea 18/1991, dobandit prin Reconstituire, cota actuala 1/1, cota initiala 1/1	
1) SPÎNU T SORICA 2) NEDELCU T FLOAREA 3) COMAN T VASILE 4) COMAN T GICĂ 5) COMAN T CONSTANTIN 6) COMAN V MARIA	

C. Partea III. SARCINI .

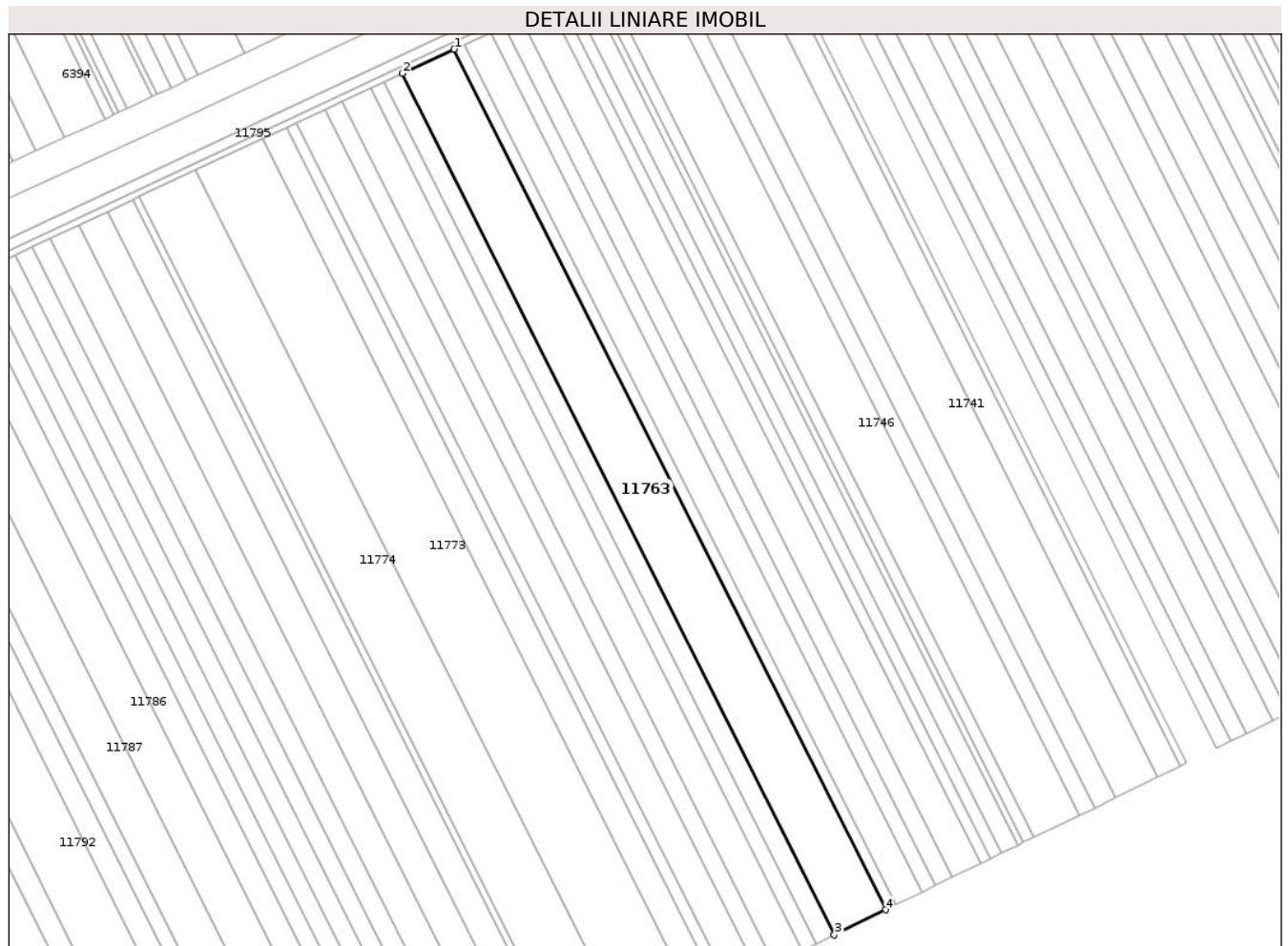
Inscrieri privind dezmembramintele dreptului de proprietate, drepturi reale de garanție și sarcini	Referințe
NU SUNT	

Anexa Nr. 1 La Partea I

Teren

Nr cadastral	Suprafața (mp)*	Observații / Referințe
	18.140	

* Suprafața este determinată în planul de proiecție Stereo 70.



Date referitoare la teren

Crt	Categorie folosință	Intra vilan	Suprafața (mp)	Tarla	Parcelă	Nr. topo	Observații / Referințe
1	arabil	NU	18.140	827/1	28	-	

Lungime Segmente

1) Valorile lungimilor segmentelor sunt obținute din proiecție în plan.

Punct început	X / Y	Punct sfârșit	X / Y	Lungime segment (** (m)
1	715.591,918 354.275,987	2	715.562,217 354.262,067	32.801
2	715.562,217 354.262,067	3	715.810,458 353.767,359	553.498
3	715.810,458 353.767,359	4	715.839,919 353.781,758	32.791
4	715.839,919 353.781,758	1	715.591,918 354.275,987	552.962

** Lungimile segmentelor sunt determinate în planul de proiecție Stereo 70 și sunt rotunjite la 1 milimetru.

***** Distanţa dintre puncte este formată din segmente cumulate ce sunt mai mici decât valoarea 1 milimetru.**

**DATE DESPRE IMOBILUL NR. 11764**

Oficiul de Cadastru și Publicitate Imobiliară IALOMITA
Biroul de Cadastru și Publicitate Imobiliară Slobozia

A. Partea I. Descrierea imobilului

TEREN Extravilan

Adresa: Jud. Ialomita

Nr. Crt	Nr cadastral Nr. topografic	Suprafața* (mp)	Observații / Referințe
A1	26164	6.300	Sector cadastral:15 Teren neimprejmit;

B. Partea II. Proprietari și acte

Inscrieri privitoare la dreptul de proprietate și alte drepturi reale		Referințe
177274 / 06/12/2023		
Act Administrativ nr. 084981, din 11/05/1999 emis de COMISIA JUDETEANA IALOMITA (act notarial nr 07 din 31.01.2023, emis de SPN LUX ET JUSTITIA;act notarial nr 08 din 31.01.2023, emis de SPN LUX ET JUSTITIA;act notarial nr 322 din 25.08.2022, emis de SPN STUPARU ION SI ENESCU RALUCA;act notarial nr 06 din 31.01.2023, emis de SPN LUX ET JUSTITIA;act notarial nr 323 din 25.08.2022, emis de SPN STUPARU ION SI ENESCU RALUCA);		
B4	se noteaza din oficiu faptul ca imobilul de la A1 se afla sub incidenta art. 3 alin. 1 din Legea nr. 17/2014	A1
26012 / 04/03/2024		
Act Notarial nr. 170, din 01/03/2024 emis de ALESSANDRA LAURIAN;		
B5	Intabulare, drept de PROPRIETATE, cumparare, dobandit prin Conventie, cota actuala 23/32, cota initiala 23/32 1) PERREIN DINU-NICOLAE-JEAN, necasatorit	A1
72997 / 27/06/2024		
Act Notarial nr. 546, din 26/06/2024 emis de NP OANA-SIMONA DUMITRESCU;		
B6	Intabulare, drept de PROPRIETATE, dobandit prin Conventie, cota actuala 9/32, cota initiala 9/32 1) PERREIN DINU-NICOLAE-JEAN, necasatorit	A1

C. Partea III. SARCINI .

Inscrieri privind dezmembramintele dreptului de proprietate, drepturi reale de garanție și sarcini	Referințe
NU SUNT	

Anexa Nr. 1 La Partea I

Teren

Nr cadastral	Suprafața (mp)*	Observații / Referințe
26164	6.300	

* Suprafața este determinată în planul de proiecție Stereo 70.



Date referitoare la teren

Crt	Categorie folosință	Intra vilan	Suprafața (mp)	Tarla	Parcelă	Nr. topo	Observații / Referințe
1	arabil	NU	6.300	827/1	29	-	

Lungime Segmente

1) Valorile lungimilor segmentelor sunt obținute din proiecție în plan.

Punct început	X / Y	Punct sfârșit	X / Y	Lungime segment (** (m)
1	715.810,458 353.767,359	2	715.562,217 354.262,067	553.498
2	715.562,217 354.262,067	3	715.551,909 354.257,235	11.384
3	715.551,909 354.257,235	4	715.800,233 353.762,361	553.683
4	715.800,233 353.762,361	1	715.810,458 353.767,359	11.381

** Lungimile segmentelor sunt determinate în planul de proiecție Stereo 70 și sunt rotunjite la 1 milimetru.

***** Distanţa dintre puncte este formată din segmente cumulate ce sunt mai mici decât valoarea 1 milimetru.**

**DATE DESPRE IMOBILUL NR. 11765**

Oficiul de Cadastru și Publicitate Imobiliară IALOMIȚA
Biroul de Cadastru și Publicitate Imobiliară Slobozia

A. Partea I. Descrierea imobilului

TEREN Extravilan

Adresa: Jud. Ialomita

Nr. Crt	Nr cadastral Nr. topografic	Suprafața* (mp)	Observații / Referințe
A1		5.000	Sector cadastral:15 Teren neimprejmuit;

B. Partea II. Proprietari și acte

Inscrieri privitoare la dreptul de proprietate și alte drepturi reale		Referințe
/		
Act Administrativ nr. 085.710, din 23/02/2002 emis de CJSDPAT IALOMIȚA;		
B1	Intabulare, drept de PROPRIETATE, Legea 18/1991, dobandit prin Reconstituire, cota actuala 1/1, cota initiala 1/1	A1
	1) TOADER C CONSTANTIN 2) LINȚĂ C MARIA	

C. Partea III. SARCINI .

Inscrieri privind dezmembramintele dreptului de proprietate, drepturi reale de garanție și sarcini	Referințe
NU SUNT	

Anexa Nr. 1 La Partea I

Teren

Nr cadastral	Suprafața (mp)*	Observații / Referințe
	5.000	

* Suprafața este determinată în planul de proiecție Stereo 70.



Date referitoare la teren

Crt	Categorie folosință	Intra vilan	Suprafața (mp)	Tarla	Parcelă	Nr. topo	Observații / Referințe
1	arabil	NU	5.000	827/1	30	-	

Lungime Segmente

1) Valorile lungimilor segmentelor sunt obținute din proiecție în plan.

Punct început	X / Y	Punct sfârșit	X / Y	Lungime segment (** (m)
1	715.800,233 353.762,361	2	715.551,909 354.257,235	553.683
2	715.551,909 354.257,235	3	715.543,73 354.253,402	9.033
3	715.543,73 354.253,402	4	715.792,121 353.758,396	553.831
4	715.792,121 353.758,396	1	715.800,233 353.762,361	9.029

** Lungimile segmentelor sunt determinate în planul de proiecție Stereo 70 și sunt rotunjite la 1 milimetru.

***** Distanţa dintre puncte este formată din segmente cumulate ce sunt mai mici decât valoarea 1 milimetru.**

**DATE DESPRE IMOBILUL NR. 11766**

Oficiul de Cadastru și Publicitate Imobiliară IALOMITA
Biroul de Cadastru și Publicitate Imobiliară Slobozia

A. Partea I. Descrierea imobilului

TEREN Extravilan

Adresa: Jud. Ialomita

Nr. Crt	Nr cadastral Nr. topografic	Suprafața* (mp)	Observații / Referințe
A1		32.650	Sector cadastral:15 Teren neimprejmit;

B. Partea II. Proprietari și acte

Inscrieri privitoare la dreptul de proprietate și alte drepturi reale		Referințe
/		
Act Administrativ nr. 3561, din 02/04/2025 emis de PRIMĂRIA COMUNEI MIHAIL KOGĂLNICEANU;		
B1	Inscrierea posesiei, drept de PROPRIETATE, dobandit prin Lege, cota actuala 1/1, cota initiala 1/1 1) NEIDENTIFICAT NEIDENTIFICAT	A1
Act Normativ nr. 7, din 13/03/1996 emis de PARLAMENTUL ROMÂNIEI (art.13);		
B2	Se notează mențiunea de proprietar neidentificat	A1

C. Partea III. SARCINI .

Inscrieri privind dezmembramintele dreptului de proprietate, drepturi reale de garanție și sarcini	Referințe
NU SUNT	

Anexa Nr. 1 La Partea I

Teren

Nr cadastral	Suprafața (mp)*	Observații / Referințe
	32.650	

* Suprafața este determinată în planul de proiecție Stereo 70.



Date referitoare la teren

Crt	Categorie folosință	Intravilan	Suprafața (mp)	Tarla	Parcelă	Nr. topo	Observații / Referințe
1	arabil	NU	32.650	860/2	21	-	

Lungime Segmente

1) Valorile lungimilor segmentelor sunt obținute din proiecție în plan.

Punct început	X / Y	Punct sfârșit	X / Y	Lungime segment (** (m)
1	715.821,274 352.461,798	2	715.602,838 352.921,891	509.313
2	715.602,838 352.921,891	3	715.488,238 352.864,332	128.243
3	715.488,238 352.864,332	1	715.821,274 352.461,798	522.443

** Lungimile segmentelor sunt determinate în planul de proiecție Stereo 70 și sunt rotunjite la 1 milimetru.

*** Distanța dintre puncte este formată din segmente cumulate ce sunt mai mici decât valoarea 1 milimetru.

**DATE DESPRE IMOBILUL NR. 11767**

Oficiul de Cadastru și Publicitate Imobiliară IALOMITA
Biroul de Cadastru și Publicitate Imobiliară Slobozia

A. Partea I. Descrierea imobilului

TEREN Extravilan

Adresa: Jud. Ialomita

Nr. Crt	Nr cadastral Nr. topografic	Suprafața* (mp)	Observații / Referințe
A1	24957	10.000	Sector cadastral:15 Teren neimprejmuit;

B. Partea II. Proprietari și acte

Inscrieri privitoare la dreptul de proprietate și alte drepturi reale		Referințe
117726 / 30/08/2021		
Act Notarial nr. 15, din 15/01/1998 emis de BNP STUPARU ION (act administrativ nr 085173/55587 din 24.11.1999, emis de COMISIA JUDETEANA IALOMITA;act administrativ nr 4683 din 23.08.2021, emis de PRIMARIA MIHAIL KOGALNICEANU);		
B2	Intabulare, drept de PROPRIETATE, dobandit prin Lege, cota actuala 1/2, cota initiala 1/2 1) PROPRIETAR NEIDENTIFICAT	A1
B4	Se noteaza din oficiu faptul ca imobilul de la A1 se afla sub incidenta art.3, alin 1 din Legea 17/2014	A1
25329 / 15/03/2022		
Act Notarial nr. 216, din 14/03/2022 emis de LAURIAN ALESSANDRA;		
B5	Intabulare, drept de PROPRIETATE, cumparare, dobandit prin Conventie, cota actuala 1/2, cota initiala 1/2 1) PERREIN SANDA-LUMINITA , casatorita cu 2) PERREIN ARNAUD NICOLAS ANDRE	A1
B6	Se noteaza apartenenta cotei de 1/2 din imobil, la patrimoniul de afectatiune al intreprinderii PERREIN SANDA LUMINITA INTREPRINDERE INDIVIDUALA	A1

C. Partea III. SARCINI .

Inscrieri privind dezmembramintele dreptului de proprietate, drepturi reale de garanție și sarcini	Referințe
NU SUNT	

Anexa Nr. 1 La Partea I

Teren

Nr cadastral	Suprafața (mp)*	Observații / Referințe
24957	10.000	

* Suprafața este determinată în planul de proiecție Stereo 70.



Date referitoare la teren

Crt	Categorie folosință	Intra vilan	Suprafața (mp)	Tarla	Parcelă	Nr. topo	Observații / Referințe
1	arabil	NU	10.000	827/1	31	-	

Lungime Segmente

1) Valorile lungimilor segmentelor sunt obținute din proiecție în plan.

Punct început	X / Y	Punct sfârșit	X / Y	Lungime segment (** (m)
1	715.792,121 353.758,396	2	715.543,73 354.253,402	553.831
2	715.543,73 354.253,402	3	715.527,379 354.245,738	18.058
3	715.527,379 354.245,738	4	715.775,902 353.750,469	554.125
4	715.775,902 353.750,469	1	715.792,121 353.758,396	18.053

** Lungimile segmentelor sunt determinate în planul de proiecție Stereo 70 și sunt rotunjite la 1 milimetru.

***** Distanţa dintre puncte este formată din segmente cumulate ce sunt mai mici decât valoarea 1 milimetru.**

**DATE DESPRE IMOBILUL NR. 11768**

Oficiul de Cadastru și Publicitate Imobiliară IALOMITA
Biroul de Cadastru și Publicitate Imobiliară Slobozia

A. Partea I. Descrierea imobilului

TEREN Extravilan

Adresa: Jud. Ialomita

Nr. Crt	Nr cadastral Nr. topografic	Suprafața* (mp)	Observații / Referințe
A1		5.827	Sector cadastral:15 Teren neimprejmuit;

B. Partea II. Proprietari și acte

Inscrieri privitoare la dreptul de proprietate și alte drepturi reale		Referințe
/		
Act Administrativ nr. 085944, din 31/07/2002 emis de CJSDPAT IALOMIȚA;		
B1	Intabulare, drept de PROPRIETATE, Legea 18/1991, dobandit prin Reconstituire, cota actuala 1/1, cota initiala 1/1	A1
	1) BONCIU N MARIA 2) BONCIU D LONGHIN	

C. Partea III. SARCINI .

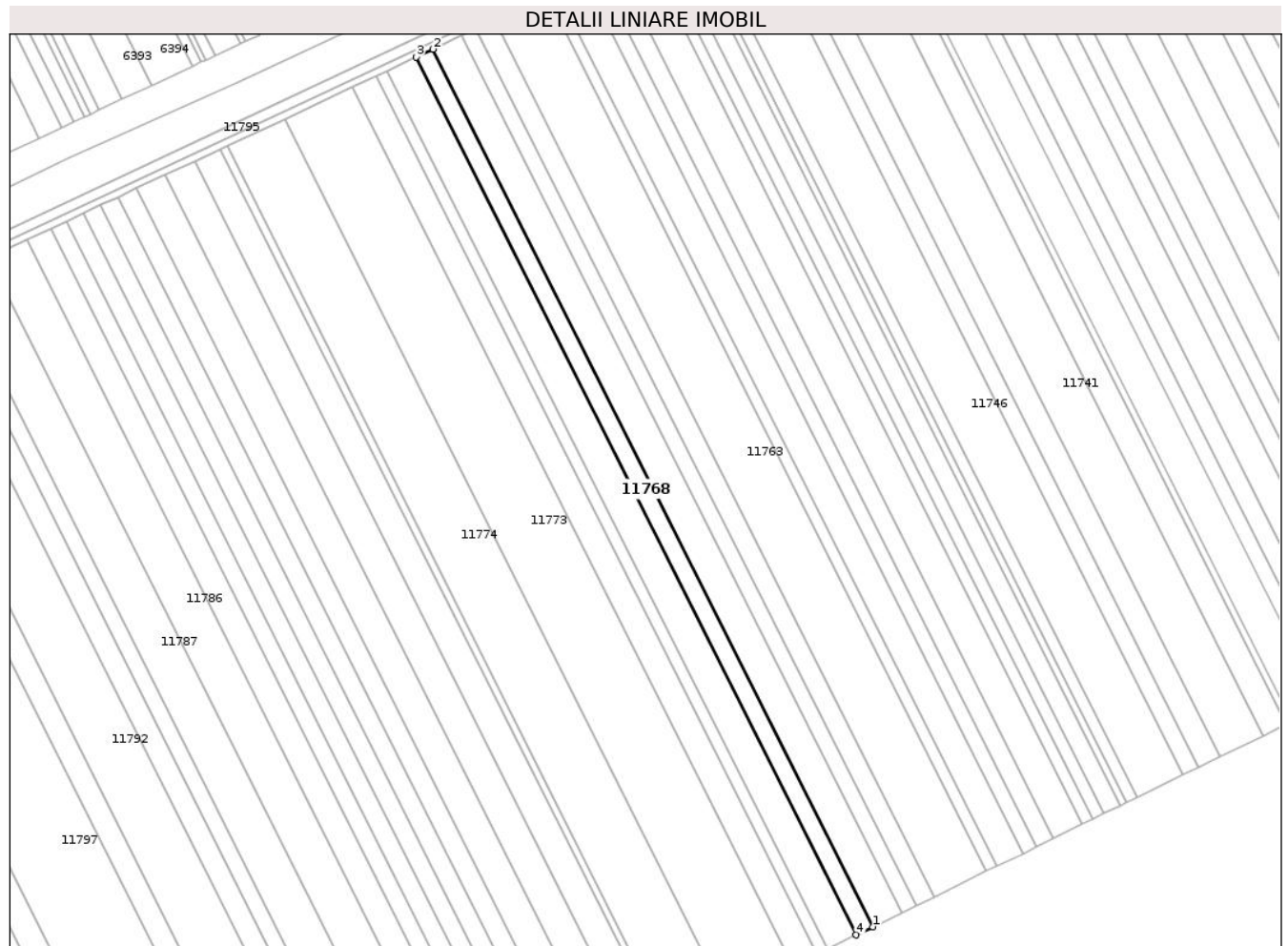
Inscrieri privind dezmembramintele dreptului de proprietate, drepturi reale de garanție și sarcini	Referințe
NU SUNT	

Anexa Nr. 1 La Partea I

Teren

Nr cadastral	Suprafața (mp)*	Observații / Referințe
	5.827	

* Suprafața este determinată în planul de proiecție Stereo 70.



Date referitoare la teren

Crt	Categorie folosință	Intravilan	Suprafața (mp)	Tarla	Parcelă	Nr. topo	Observații / Referințe
1	arabil	NU	5.827	827/1	32	-	

Lungime Segmente

1) Valorile lungimilor segmentelor sunt obținute din proiecție în plan.

Punct început	X / Y	Punct sfârșit	X / Y	Lungime segment (** (m)
1	715.775,902 353.750,469	2	715.527,379 354.245,738	554.125
2	715.527,379 354.245,738	3	715.517,856 354.241,274	10.517
3	715.517,856 354.241,274	4	715.766,455 353.745,851	554.297
4	715.766,455 353.745,851	1	715.775,902 353.750,469	10.515

** Lungimile segmentelor sunt determinate în planul de proiecție Stereo 70 și sunt rotunjite la 1 milimetru.

***** Distanţa dintre puncte este formată din segmente cumulate ce sunt mai mici decât valoarea 1 milimetru.**

**DATE DESPRE IMOBILUL NR. 11769**

Oficiul de Cadastru și Publicitate Imobiliară IALOMITA
Biroul de Cadastru și Publicitate Imobiliară Slobozia

A. Partea I. Descrierea imobilului

TEREN Extravilan

Adresa: Jud. Ialomita

Nr. Crt	Nr cadastral Nr. topografic	Suprafața* (mp)	Observații / Referințe
A1		7.603	Sector cadastral:15 Teren neimprejmit;

B. Partea II. Proprietari și acte

Inscrieri privitoare la dreptul de proprietate și alte drepturi reale		Referințe
/		
Act Administrativ nr. 3561, din 02/04/2025 emis de PRIMĂRIA COMUNEI MIHAIL KOGĂLNICEANU;		
B1	Inscrierea posesiei, drept de PROPRIETATE, dobandit prin Lege, cota actuala 1/1, cota initiala 1/1 1) NEIDENTIFICAT NEIDENTIFICAT	A1
Act Normativ nr. 7, din 13/03/1996 emis de PARLAMENTUL ROMÂNIEI (art.13);		
B2	Se notează mențiunea de proprietar neidentificat	A1

C. Partea III. SARCINI .

Inscrieri privind dezmembramintele dreptului de proprietate, drepturi reale de garanție și sarcini	Referințe
NU SUNT	

Anexa Nr. 1 La Partea I

Teren

Nr cadastral	Suprafața (mp)*	Observații / Referințe
	7.603	

* Suprafața este determinată în planul de proiecție Stereo 70.



Date referitoare la teren

Crt	Categorie folosință	Intravilan	Suprafața (mp)	Tarla	Parcelă	Nr. topo	Observații / Referințe
1	curți constructii	NU	7.603	-	827/2	-	

Lungime Segmente

1) Valorile lungimilor segmentelor sunt obținute din proiecție în plan.

Punct început	X / Y	Punct sfârșit	X / Y	Lungime segment (** (m)
1	715.051,149 353.396,701	2	715.057,026 353.392,815	7.046
2	715.057,026 353.392,815	3	715.061,101 353.394,816	4.54
3	715.061,101 353.394,816	4	715.383,183 353.546,957	356.207
4	715.383,183 353.546,957	5	715.664,238 353.684,764	313.022
5	715.664,238 353.684,764	6	715.672,304 353.688,707	8.978

Punct început	X / Y	Punct sfârşit	X / Y	Lungime segment (** (m)
6	715.672,304 353.688,707	7	715.675,899 353.690,464	4.001
7	715.675,899 353.690,464	8	716.197,043 353.945,179	580.061
8	716.197,043 353.945,179	9	716.194,329 353.950,531	6.001
9	716.194,329 353.950,531	10	715.662,216 353.690,45	592.272
10	715.662,216 353.690,45	11	715.658,622 353.688,694	4.0
11	715.658,622 353.688,694	12	715.655,079 353.686,962	3.944
12	715.655,079 353.686,962	13	715.380,581 353.552,363	305.722
13	715.380,581 353.552,363	14	715.054,482 353.398,276	360.671
14	715.054,482 353.398,276	1	715.051,149 353.396,701	3.686

** Lungimile segmentelor sunt determinate în planul de proiecție Stereo 70 și sunt rotunjite la 1 milimetru.

*** Distanța dintre puncte este formată din segmente cumulate ce sunt mai mici decât valoarea 1 milimetru.

**DATE DESPRE IMOBILUL NR. 11770**

Oficiul de Cadastru și Publicitate Imobiliară IALOMITA
Biroul de Cadastru și Publicitate Imobiliară Slobozia

A. Partea I. Descrierea imobilului

TEREN Extravilan

Nr. CF vechi:216

Nr. cadastral vechi:671

Adresa: Jud. Ialomita

Nr. Crt	Nr cadastral Nr. topografic	Suprafața* (mp)	Observații / Referințe
A1	21551	10.000	Sector cadastral:15 Teren neimprejmuit;

B. Partea II. Proprietari și acte

Inscrieri privitoare la dreptul de proprietate și alte drepturi reale	Referințe
34 / 24/01/2005	
Act Notarial nr. 3076, din 01/01/2004 emis de -;	
B1	A1
Intabulare, drept de PROPRIETATE, cumparare, dobandit prin Conventie, cota actuala 1/1, cota initiala 1/1	
1) DAN COSTEA, casatorit cu	
2) DAN STEFANA	
OBSERVATII: (provenita din conversia CF 216)	

C. Partea III. SARCINI .

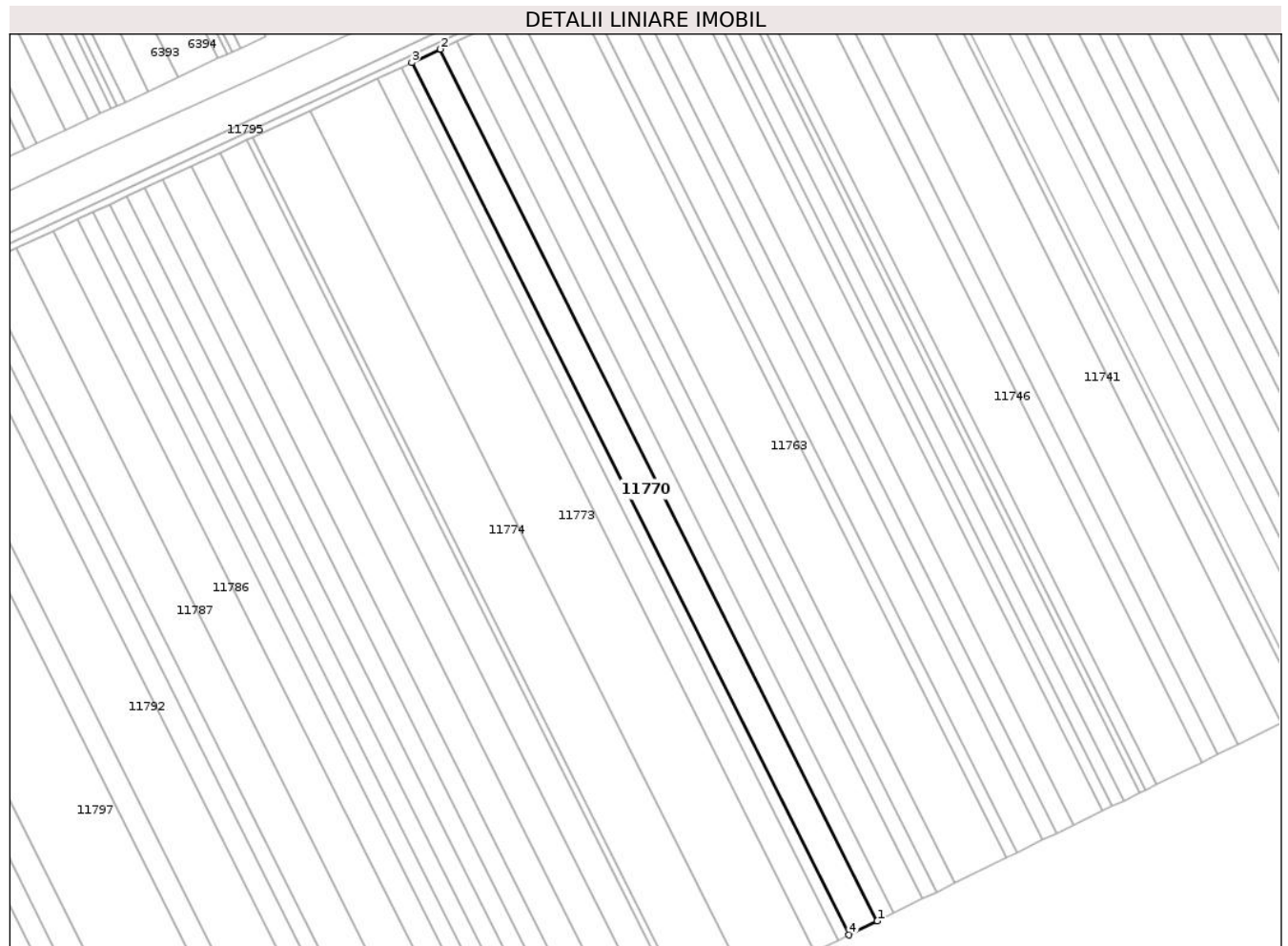
Inscrieri privind dezmembramintele dreptului de proprietate, drepturi reale de garanție și sarcini	Referințe
NU SUNT	

Anexa Nr. 1 La Partea I

Teren

Nr cadastral	Suprafața (mp)*	Observații / Referințe
21551	10.000	

* Suprafața este determinată în planul de proiecție Stereo 70.



Date referitoare la teren

Crt	Categorie folosință	Intravilan	Suprafața (mp)	Tarla	Parcelă	Nr. topo	Observații / Referințe
1	arabil	NU	10.000	827/1	34	-	

Lungime Segmente

1) Valorile lungimilor segmentelor sunt obținute din proiecție în plan.

Punct început	X / Y	Punct sfârșit	X / Y	Lungime segment (** (m)
1	715.766,455 353.745,851	2	715.517,856 354.241,274	554.297
2	715.517,856 354.241,274	3	715.501,519 354.233,617	18.042
3	715.501,519 354.233,617	4	715.750,251 353.737,931	554.592
4	715.750,251 353.737,931	1	715.766,455 353.745,851	18.036

** Lungimile segmentelor sunt determinate în planul de proiecție Stereo 70 și sunt rotunjite la 1 milimetru.

***** Distanţa dintre puncte este formată din segmente cumulate ce sunt mai mici decât valoarea 1 milimetru.**

**DATE DESPRE IMOBILUL NR. 11771**

Oficiul de Cadastru și Publicitate Imobiliară IALOMIȚA
Biroul de Cadastru și Publicitate Imobiliară Slobozia

A. Partea I. Descrierea imobilului

TEREN Extravilan

Adresa: Jud. Ialomita

Nr. Crt	Nr cadastral Nr. topografic	Suprafața* (mp)	Observații / Referințe
A1		3.729	Sector cadastral:15 Teren neimpregmuit;

B. Partea II. Proprietari și acte

Inscrieri privitoare la dreptul de proprietate și alte drepturi reale	Referințe
/	
Act Administrativ nr. 085309, din 05/03/2001 emis de CJSDPAT IALOMIȚA;	
B1	A1
Intabulare, drept de PROPRIETATE, Legea 18/1991, dobandit prin Reconstituire, cota actuala 1/1, cota initiala 1/1	
1) ENE Z ANICA	

C. Partea III. SARCINI .

Inscrieri privind dezmembramintele dreptului de proprietate, drepturi reale de garanție și sarcini	Referințe
NU SUNT	

Anexa Nr. 1 La Partea I

Teren

Nr cadastral	Suprafața (mp)*	Observații / Referințe
	3.729	

* Suprafața este determinată în planul de proiecție Stereo 70.



Date referitoare la teren

Crt	Categorie folosință	Intra vilan	Suprafața (mp)	Tarla	Parcelă	Nr. topo	Observații / Referințe
1	arabil	NU	3.729	827/1	35	-	

Lungime Segmente

1) Valorile lungimilor segmentelor sunt obținute din proiecție în plan.

Punct început	X / Y	Punct sfârșit	X / Y	Lungime segment (** (m)
1	715.750,251 353.737,931	2	715.501,519 354.233,617	554.592
2	715.501,519 354.233,617	3	715.495,429 354.230,763	6.726
3	715.495,429 354.230,763	4	715.744,21 353.734,978	554.702
4	715.744,21 353.734,978	1	715.750,251 353.737,931	6.724

** Lungimile segmentelor sunt determinate în planul de proiecție Stereo 70 și sunt rotunjite la 1 milimetru.

***** Distanţa dintre puncte este formată din segmente cumulate ce sunt mai mici decât valoarea 1 milimetru.**

**DATE DESPRE IMOBILUL NR. 11772**

Oficiul de Cadastru și Publicitate Imobiliară IALOMITA
Biroul de Cadastru și Publicitate Imobiliară Slobozia

A. Partea I. Descrierea imobilului

TEREN Extravilan

Adresa: Jud. Ialomita

Nr. Crt	Nr cadastral Nr. topografic	Suprafața* (mp)	Observații / Referințe
A1		8.300	Sector cadastral:15 Teren neimprejmuit;

B. Partea II. Proprietari și acte

Inscrieri privitoare la dreptul de proprietate și alte drepturi reale	Referințe
/	
Act Administrativ nr. 86013, din 26/08/2002 emis de CJSDPAT IALOMIȚA;	
B1	A1
Intabulare, drept de PROPRIETATE, Legea 1/2000, dobandit prin Reconstituire, cota actuala 1/1, cota initiala 1/1 1) IVASCU R GEORGETA	

C. Partea III. SARCINI .

Inscrieri privind dezmembramintele dreptului de proprietate, drepturi reale de garanție și sarcini	Referințe
NU SUNT	

Anexa Nr. 1 La Partea I

Teren

Nr cadastral	Suprafața (mp)*	Observații / Referințe
	8.300	

* Suprafața este determinată în planul de proiecție Stereo 70.



Date referitoare la teren

Crt	Categorie folosință	Intra vilan	Suprafața (mp)	Tarla	Parcelă	Nr. topo	Observații / Referințe
1	arabil	NU	8.300	827/1	36	-	

Lungime Segmente

1) Valorile lungimilor segmentelor sunt obținute din proiecție în plan.

Punct început	X / Y	Punct sfârșit	X / Y	Lungime segment (** (m)
1	715.744,21 353.734,978	2	715.495,429 354.230,763	554.702
2	715.495,429 354.230,763	3	715.481,878 354.224,412	14.965
3	715.481,878 354.224,412	4	715.730,769 353.728,409	554.947
4	715.730,769 353.728,409	1	715.744,21 353.734,978	14.96

** Lungimile segmentelor sunt determinate în planul de proiecție Stereo 70 și sunt rotunjite la 1 milimetru.

***** Distanţa dintre puncte este formată din segmente cumulate ce sunt mai mici decât valoarea 1 milimetru.**

**DATE DESPRE IMOBILUL NR. 11773**

Oficiul de Cadastru și Publicitate Imobiliară IALOMITA
Biroul de Cadastru și Publicitate Imobiliară Slobozia

A. Partea I. Descrierea imobilului

TEREN Extravilan

Adresa: Jud. Ialomita

Nr. Crt	Nr cadastral Nr. topografic	Suprafața* (mp)	Observații / Referințe
A1		23.500	Sector cadastral:15 Teren neimprejmuit;

B. Partea II. Proprietari și acte

Inscrieri privitoare la dreptul de proprietate și alte drepturi reale	Referințe
/	
Act Administrativ nr. 86011, din 26/08/2002 emis de CJSDPAT IALOMIȚA;	
B1	A1
Intabulare, drept de PROPRIETATE, Legea 1/2000, dobandit prin Reconstituire, cota actuala 1/1, cota initiala 1/1	
1) RATIU A CONSTANTIN	
2) RATIU A EUGEN	

C. Partea III. SARCINI .

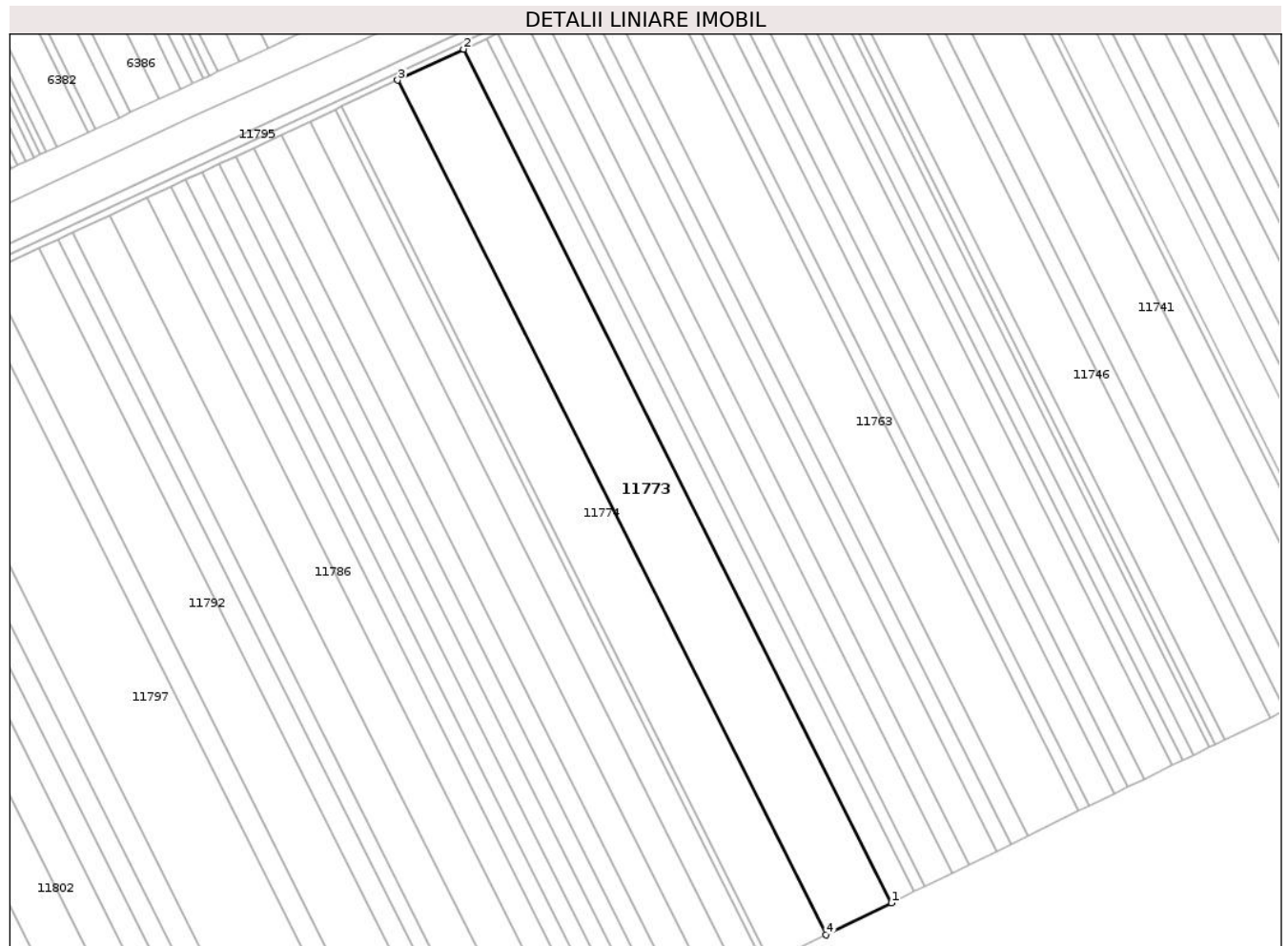
Inscrieri privind dezmembramintele dreptului de proprietate, drepturi reale de garanție și sarcini	Referințe
NU SUNT	

Anexa Nr. 1 La Partea I

Teren

Nr cadastral	Suprafața (mp)*	Observații / Referințe
	23.500	

* Suprafața este determinată în planul de proiecție Stereo 70.



Date referitoare la teren

Crt	Categorie folosință	Intravilan	Suprafața (mp)	Tarla	Parcelă	Nr. topo	Observații / Referințe
1	arabil	NU	23.500	827/1	37	-	

Lungime Segmente

1) Valorile lungimilor segmentelor sunt obținute din proiecție în plan.

Punct început	X / Y	Punct sfârșit	X / Y	Lungime segment (** (m)
1	715.730,769 353.728,409	2	715.481,878 354.224,412	554.947
2	715.481,878 354.224,412	3	715.443,545 354.206,445	42.335
3	715.443,545 354.206,445	4	715.692,745 353.709,824	555.638
4	715.692,745 353.709,824	1	715.730,769 353.728,409	42.323

** Lungimile segmentelor sunt determinate în planul de proiecție Stereo 70 și sunt rotunjite la 1 milimetru.

***** Distanţa dintre puncte este formată din segmente cumulate ce sunt mai mici decât valoarea 1 milimetru.**

**DATE DESPRE IMOBILUL NR. 11774**

Oficiul de Cadastru și Publicitate Imobiliară IALOMITA
Biroul de Cadastru și Publicitate Imobiliară Slobozia

A. Partea I. Descrierea imobilului

TEREN Extravilan

Adresa: Jud. Ialomita

Nr. Crt	Nr cadastral Nr. topografic	Suprafața* (mp)	Observații / Referințe
A1	23309	20.000	Sector cadastral:15 Teren neimprejmuit;

B. Partea II. Proprietari și acte

Inscrieri privitoare la dreptul de proprietate și alte drepturi reale		Referințe
95945 / 05/10/2020		
Act Notarial nr. 26, din 23/06/2015 emis de BNP VOICU BIANCA MARIA (act administrativ nr 085143/55587 din 09.08.2013, emis de COMISIA JUDETEANA IALOMITA; act administrativ nr 4806 din 14.09.2020, emis de PRIMARIA MIHAIL KOGALNICEANU);		
B4	Se noteaza din oficiu faptul ca imobilul de la A1 se afla sub incidenta art. 3, alin. (1) din Legea 17/2014	A1
125385 / 17/12/2020		
Act Notarial nr. 991, din 16/12/2020 emis de STUPARU COSTIN MARIAN;		
B5	Intabulare, drept de PROPRIETATE, dobandit prin Conventie, cota actuala 1/1, cota initiala 1/1 1) UDUDUI MIHAELA ROXANA, necasatorita	A1

C. Partea III. SARCINI .

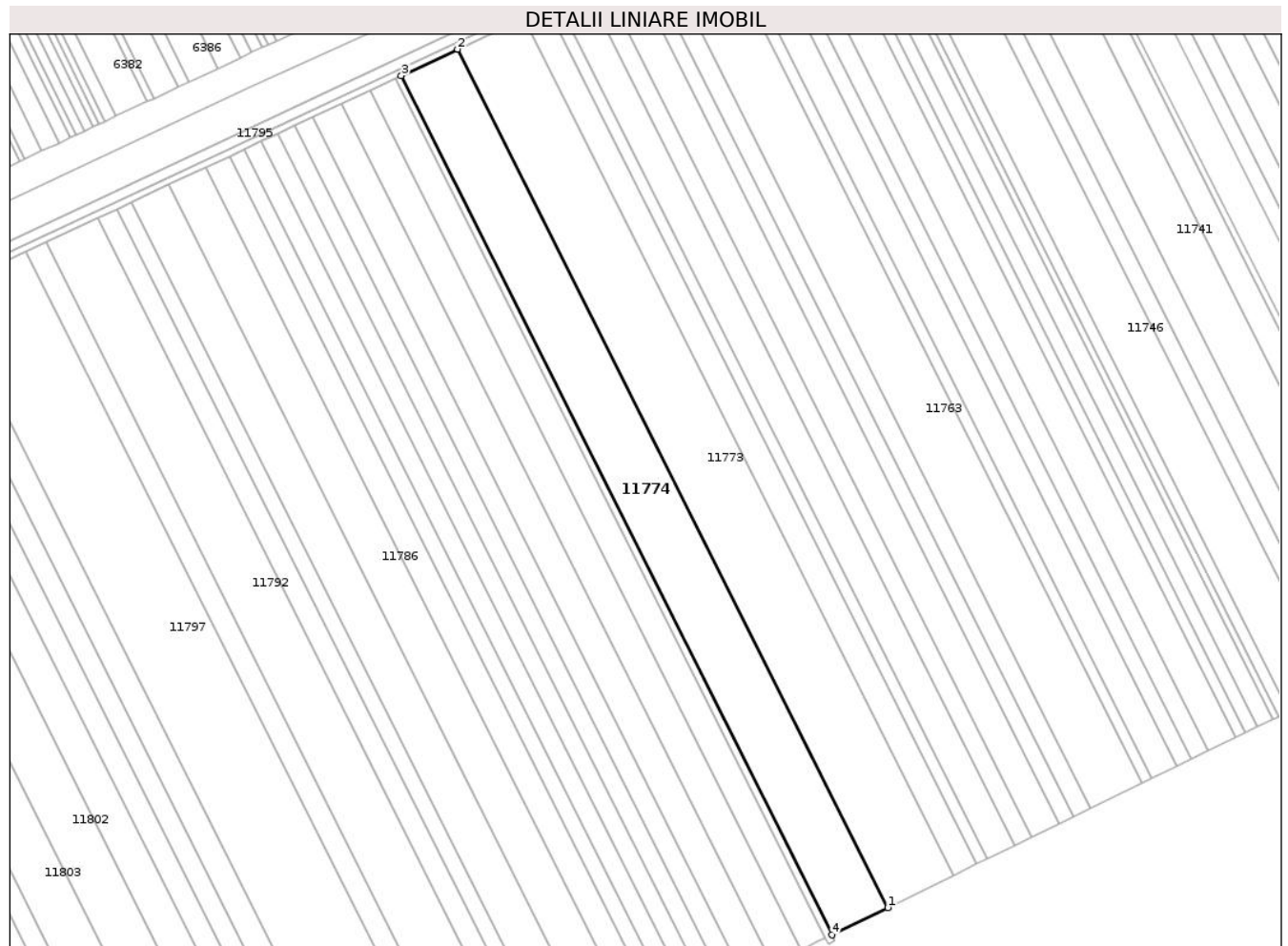
Inscrieri privind dezmembramintele dreptului de proprietate, drepturi reale de garanție și sarcini	Referințe
NU SUNT	

Anexa Nr. 1 La Partea I

Teren

Nr cadastral	Suprafața (mp)*	Observații / Referințe
23309	20.000	

* Suprafața este determinată în planul de proiecție Stereo 70.



Date referitoare la teren

Crt	Categorie folosință	Intra vilan	Suprafața (mp)	Tarla	Parcelă	Nr. topo	Observații / Referințe
1	arabil	NU	20.000	827/1	38	-	

Lungime Segmente

1) Valorile lungimilor segmentelor sunt obținute din proiecție în plan.

Punct început	X / Y	Punct sfârșit	X / Y	Lungime segment (** (m)
1	715.692,745 353.709,824	2	715.443,545 354.206,445	555.638
2	715.443,545 354.206,445	3	715.410,957 354.191,174	35.989
3	715.410,957 354.191,174	4	715.660,422 353.694,026	556.227
4	715.660,422 353.694,026	1	715.692,745 353.709,824	35.977

** Lungimile segmentelor sunt determinate în planul de proiecție Stereo 70 și sunt rotunjite la 1 milimetru.

***** Distanţa dintre puncte este formată din segmente cumulate ce sunt mai mici decât valoarea 1 milimetru.**

**DATE DESPRE IMOBILUL NR. 11775**

Oficiul de Cadastru și Publicitate Imobiliară IALOMITA
Biroul de Cadastru și Publicitate Imobiliară Slobozia

A. Partea I. Descrierea imobilului

TEREN Extravilan

Adresa: Jud. Ialomita

Nr. Crt	Nr cadastral Nr. topografic	Suprafața* (mp)	Observații / Referințe
A1		2.241	Sector cadastral:15 Teren neimprejmut;

B. Partea II. Proprietari și acte

Inscrieri privitoare la dreptul de proprietate și alte drepturi reale		Referințe
/		
Act Administrativ nr. 3561, din 02/04/2025 emis de PRIMĂRIA COMUNEI MIHAIL KOGĂLNICEANU;		
B1	Inscrierea posesiei, drept de PROPRIETATE, dobandit prin Lege, cota actuala 1/1, cota initiala 1/1 1) NEIDENTIFICAT NEIDENTIFICAT	A1
Act Normativ nr. 7, din 13/03/1996 emis de PARLAMENTUL ROMÂNIEI (art.13);		
B2	Se notează mențiunea de proprietar neidentificat	A1

C. Partea III. SARCINI .

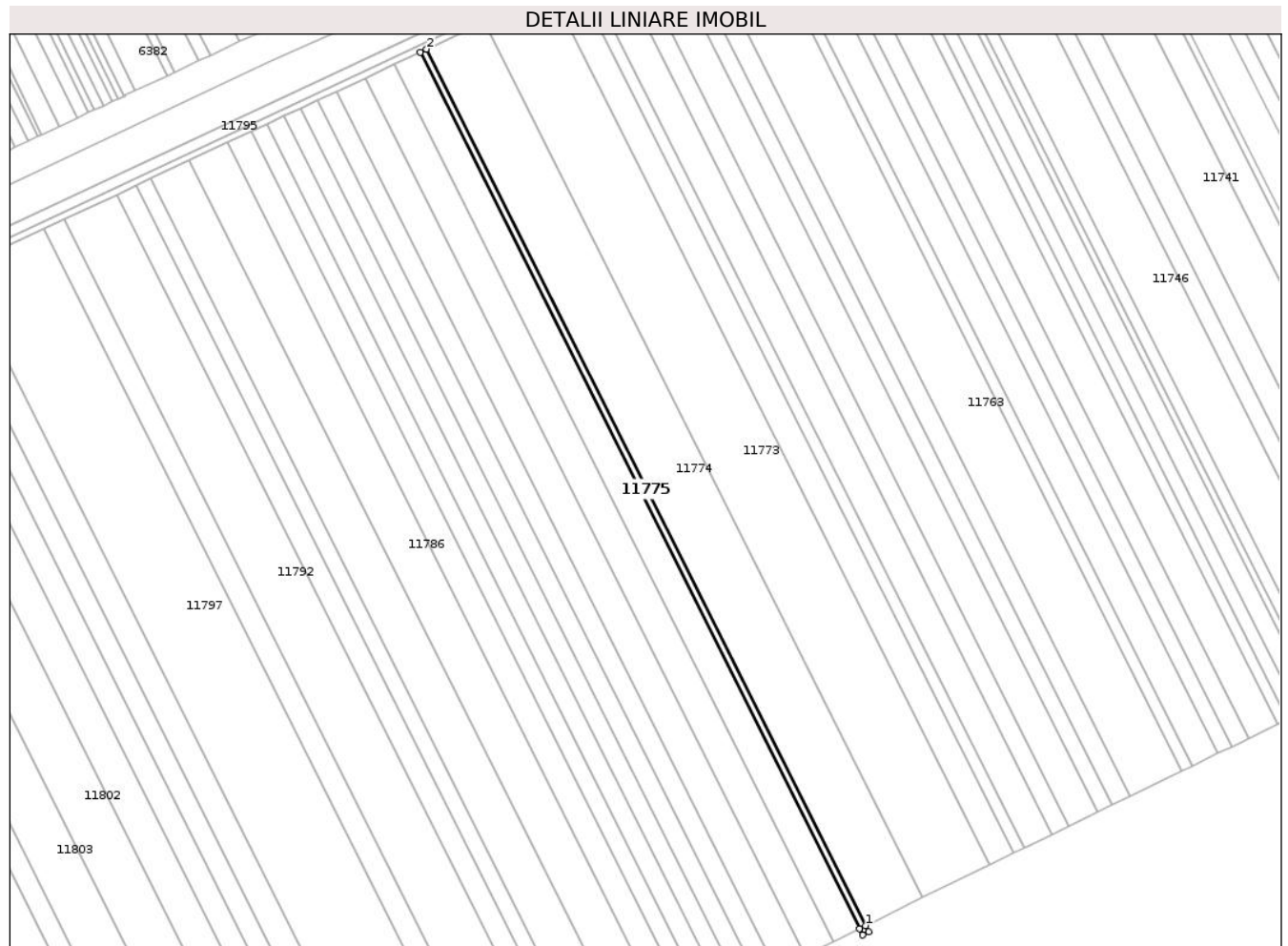
Inscrieri privind dezmembramintele dreptului de proprietate, drepturi reale de garanție și sarcini	Referințe
NU SUNT	

Anexa Nr. 1 La Partea I

Teren

Nr cadastral	Suprafața (mp)*	Observații / Referințe
	2.241	

* Suprafața este determinată în planul de proiecție Stereo 70.



Date referitoare la teren

Crt	Categorie folosință	Intra vilan	Suprafața (mp)	Tarla	Parcelă	Nr. topo	Observații / Referințe
1	drum	NU	2.241	-	833/1	-	

Lungime Segmente

1) Valorile lungimilor segmentelor sunt obținute din proiecție în plan.

Punct început	X / Y	Punct sfârșit	X / Y	Lungime segment (** (m)
1	715.660,422 353.694,026	2	715.410,957 354.191,174	556.227
2	715.410,957 354.191,174	3	715.407,333 354.189,476	4.002
3	715.407,333 354.189,476	4	715.656,829 353.692,267	556.296
4	715.656,829 353.692,267	5	715.658,622 353.688,694	3.998
5	715.658,622 353.688,694	6	715.662,216 353.690,45	4.0

Punct început	X / Y	Punct sfârșit	X / Y	Lungime segment (** (m)
6	715.662,216 353.690,45	1	715.660,422 353.694,026	4.001

** Lungimile segmentelor sunt determinate în planul de proiecție Stereo 70 și sunt rotunjite la 1 milimetru.

*** Distanța dintre puncte este formată din segmente cumulate ce sunt mai mici decât valoarea 1 milimetru.

**DATE DESPRE IMOBILUL NR. 11776**

Oficiul de Cadastru și Publicitate Imobiliară IALOMIȚA
Biroul de Cadastru și Publicitate Imobiliară Slobozia

A. Partea I. Descrierea imobilului

TEREN Extravilan

Adresa: Jud. Ialomita

Nr. Crt	Nr cadastral Nr. topografic	Suprafața* (mp)	Observații / Referințe
A1		9.000	Sector cadastral:15 Teren neimprejmuit;

B. Partea II. Proprietari și acte

Inscrieri privitoare la dreptul de proprietate și alte drepturi reale	Referințe
/	
Act Administrativ nr. 084609, din 26/03/1998 emis de CJSDPAT IALOMIȚA;	
B1	A1
Intabulare, drept de PROPRIETATE, Legea 18/1991, dobandit prin Reconstituire, cota actuala 1/1, cota initiala 1/1	
1) PĂUN N MARIȚA	

C. Partea III. SARCINI .

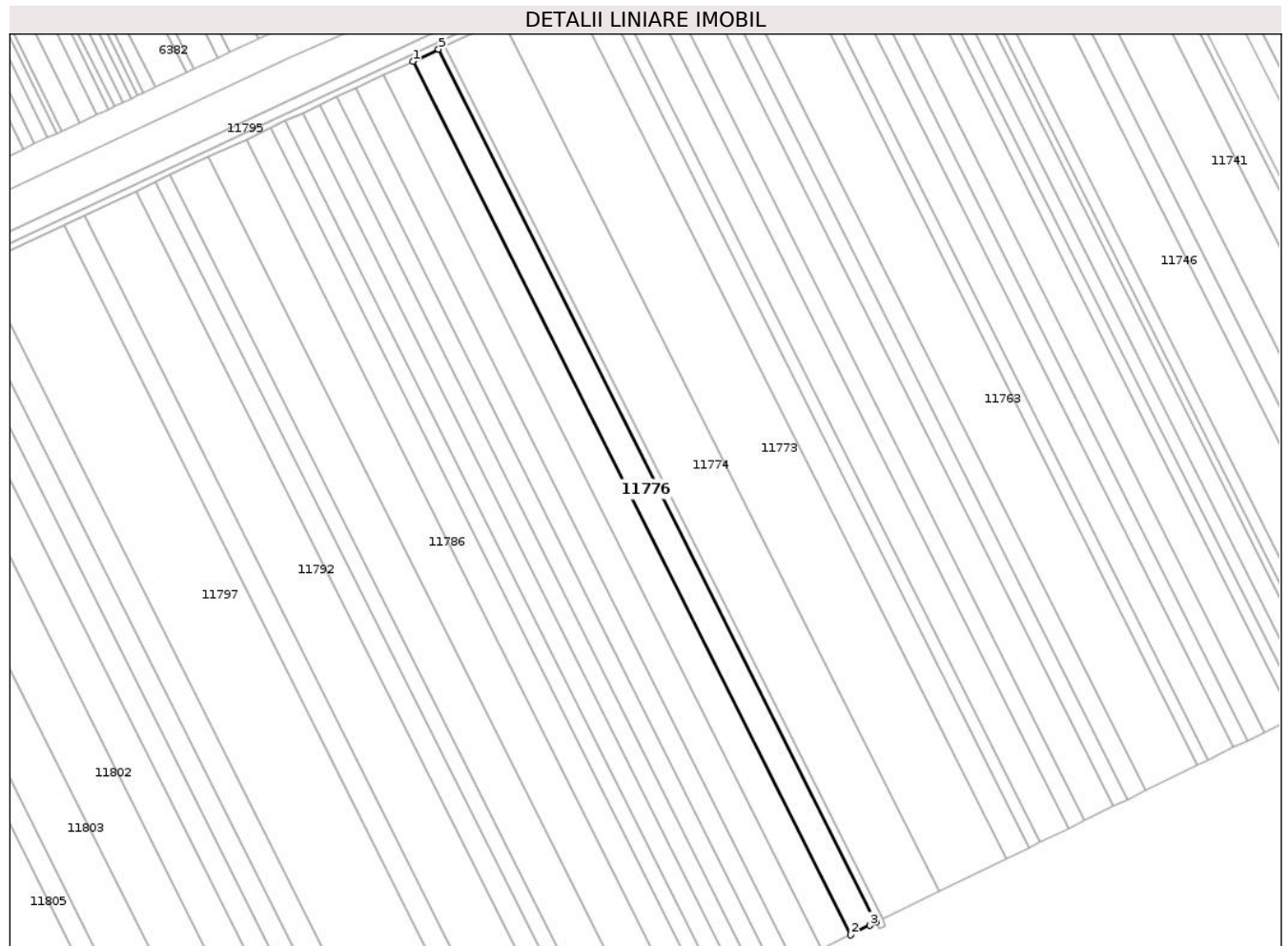
Inscrieri privind dezmembramintele dreptului de proprietate, drepturi reale de garanție și sarcini	Referințe
NU SUNT	

Anexa Nr. 1 La Partea I

Teren

Nr cadastral	Suprafața (mp)*	Observații / Referințe
	9.000	

* Suprafața este determinată în planul de proiecție Stereo 70.



Date referitoare la teren

Crt	Categorie folosință	Intra vilan	Suprafața (mp)	Tarla	Parcelă	Nr. topo	Observații / Referințe
1	arabil	NU	9.000	848/3	1	-	

Lungime Segmente

1) Valorile lungimilor segmentelor sunt obținute din proiecție în plan.

Punct început	X / Y	Punct sfârșit	X / Y	Lungime segment (** (m)
1	715.392,684 354.182,607	2	715.642,305 353.685,148	556.575
2	715.642,305 353.685,148	3	715.653,287 353.690,533	12.231
3	715.653,287 353.690,533	4	715.656,829 353.692,267	3.944
4	715.656,829 353.692,267	5	715.407,333 354.189,476	556.296
5	715.407,333 354.189,476	1	715.392,684 354.182,607	16.18

**** Lungimile segmentelor sunt determinate în planul de proiecție Stereo 70 și sunt rotunjite la 1 milimetru.**

***** Distanța dintre puncte este formată din segmente cumulate ce sunt mai mici decât valoarea 1 milimetru.**

**DATE DESPRE IMOBILUL NR. 11777**

Oficiul de Cadastru și Publicitate Imobiliară IALOMIȚA
Biroul de Cadastru și Publicitate Imobiliară Slobozia

A. Partea I. Descrierea imobilului

TEREN Extravilan

Adresa: Jud. Ialomita

Nr. Crt	Nr cadastral Nr. topografic	Suprafața* (mp)	Observații / Referințe
A1		10.190	Sector cadastral:15 Teren neimprejmuit;

B. Partea II. Proprietari și acte

Inscrieri privitoare la dreptul de proprietate și alte drepturi reale	Referințe
/	
Act Administrativ nr. 084321, din 13/02/1997 emis de CJSDPAT IALOMIȚA;	
B1	A1
Intabulare, drept de PROPRIETATE, Legea 18/1991, dobandit prin Constituire, cota actuala 1/1, cota initiala 1/1	
1) PĂUN I TRAIAN	

C. Partea III. SARCINI .

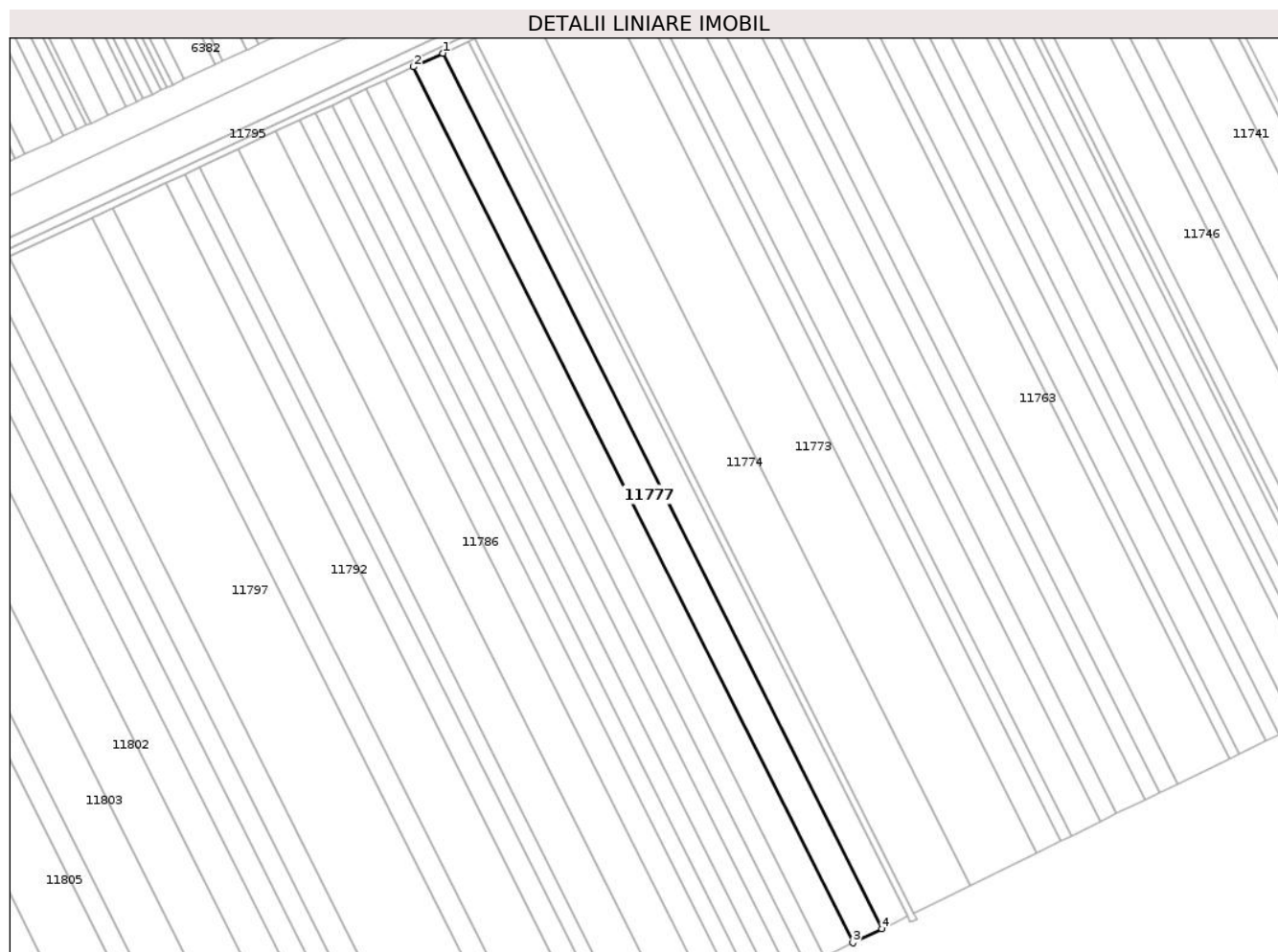
Inscrieri privind dezmembramintele dreptului de proprietate, drepturi reale de garanție și sarcini	Referințe
NU SUNT	

Anexa Nr. 1 La Partea I

Teren

Nr cadastral	Suprafața (mp)*	Observații / Referințe
	10.190	

* Suprafața este determinată în planul de proiecție Stereo 70.



Date referitoare la teren

Crt	Categorie folosință	Intra vilan	Suprafața (mp)	Tarla	Parcelă	Nr. topo	Observații / Referințe
1	arabil	NU	10.190	848/3	2	-	

Lungime Segmente

1) Valorile lungimilor segmentelor sunt obținute din proiecție în plan.

Punct început	X / Y	Punct sfârșit	X / Y	Lungime segment (** (m)
1	715.392,684 354.182,607	2	715.376,105 354.174,836	18.31
2	715.376,105 354.174,836	3	715.625,87 353.677,09	556.896
3	715.625,87 353.677,09	4	715.642,305 353.685,148	18.304
4	715.642,305 353.685,148	1	715.392,684 354.182,607	556.575

** Lungimile segmentelor sunt determinate în planul de proiecție Stereo 70 și sunt rotunjite la 1 milimetru.

***** Distanţa dintre puncte este formată din segmente cumulate ce sunt mai mici decât valoarea 1 milimetru.**

**DATE DESPRE IMOBILUL NR. 11779**

Oficiul de Cadastru și Publicitate Imobiliară IALOMITA
Biroul de Cadastru și Publicitate Imobiliară Slobozia

A. Partea I. Descrierea imobilului

TEREN Extravilan

Adresa: Jud. Ialomita

Nr. Crt	Nr cadastral Nr. topografic	Suprafața* (mp)	Observații / Referințe
A1	25084	10.000	Sector cadastral:15 Teren neimprejmuit;

B. Partea II. Proprietari și acte

Inscrieri privitoare la dreptul de proprietate și alte drepturi reale		Referințe
48260 / 23/05/2022		
Act Administrativ nr. 086073/55586, din 07/06/1999 emis de COMISIA JUDETEANA IALOMITA (act administrativ nr 2530 din 05.05.2022, emis de PRIMARIA MIHAIL KOGALNICEANU);		
B2	Intabulare, drept de PROPRIETATE, dobandit prin Reconstituire, cota actuala 2/3, cota initiala 2/3 1) PROPRIETAR NEIDENTIFICAT 2) IVASCU DUMITRA DEFUNCT:Da	A1
B3	se noteaza din oficiu faptul ca imobilul de la A1, se afla sub incidenta art. 3 alin. 1 din Legea nr. 17/2014	A1
95581 / 04/10/2022		
Act Notarial nr. 2833, din 30/09/2022 emis de STUPARU ION;		
B5	Intabulare, drept de PROPRIETATE, dobandit prin Conventie, cota actuala 1/3, cota initiala 1/3 1) PERREIN SANDA-LUMINITA, casatorita cu 2) PERREIN ARNAUD NICOLAS ANDRE	A1

C. Partea III. SARCINI .

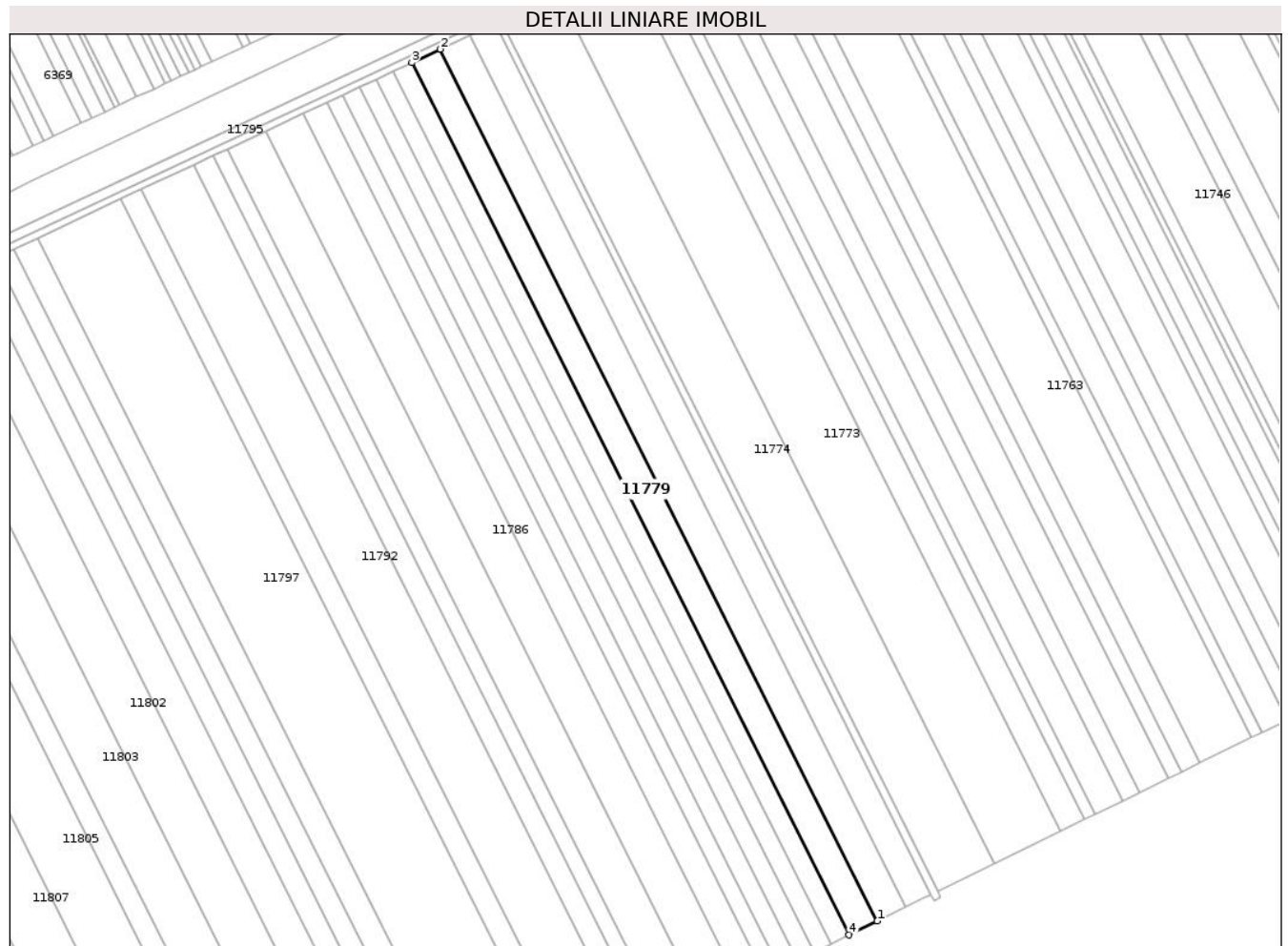
Inscrieri privind dezmembramintele dreptului de proprietate, drepturi reale de garanție și sarcini	Referințe
NU SUNT	

Anexa Nr. 1 La Partea I

Teren

Nr cadastral	Suprafața (mp)*	Observații / Referințe
25084	10.000	

* Suprafața este determinată în planul de proiecție Stereo 70.



Date referitoare la teren

Crt	Categorie folosință	Intra vilan	Suprafața (mp)	Tarla	Parcelă	Nr. topo	Observații / Referințe
1	arabil	NU	10.000	848/3	3	-	

Lungime Segmente

1) Valorile lungimilor segmentelor sunt obținute din proiecție în plan.

Punct început	X / Y	Punct sfârșit	X / Y	Lungime segment (** (m)
1	715.625,87 353.677,09	2	715.376,105 354.174,836	556.896
2	715.376,105 354.174,836	3	715.359,844 354.167,215	17.958
3	715.359,844 354.167,215	4	715.609,751 353.669,186	557.213
4	715.609,751 353.669,186	1	715.625,87 353.677,09	17.953

** Lungimile segmentelor sunt determinate în planul de proiecție Stereo 70 și sunt rotunjite la 1 milimetru.

***** Distanţa dintre puncte este formată din segmente cumulate ce sunt mai mici decât valoarea 1 milimetru.**

**DATE DESPRE IMOBILUL NR. 11780**

Oficiul de Cadastru și Publicitate Imobiliară IALOMITA
Biroul de Cadastru și Publicitate Imobiliară Slobozia

A. Partea I. Descrierea imobilului

TEREN Extravilan

Adresa: Jud. Ialomita

Nr. Crt	Nr cadastral Nr. topografic	Suprafața* (mp)	Observații / Referințe
A1		6.500	Sector cadastral:15 Teren neimprejmuit;

B. Partea II. Proprietari și acte

Inscrieri privitoare la dreptul de proprietate și alte drepturi reale	Referințe
/	
Act Administrativ nr. 085.755, din 07/03/2002 emis de CJSDPAT IALOMIȚA;	
B1	A1
Intabulare, drept de PROPRIETATE, Legea 18/1991, dobandit prin Reconstituire, cota actuala 1/1, cota initiala 1/1	
1) STROIE L ANA 2) STROIE T GICA 3) BANICA T CONSTANTINA 4) STROIE T NECULAI 5) STROIE T MARIN 6) CIUPITU VARVARA 7) STORIE T ION 8) STROIE T AUREL	

C. Partea III. SARCINI .

Inscrieri privind dezmembramintele dreptului de proprietate, drepturi reale de garanție și sarcini	Referințe
NU SUNT	

Anexa Nr. 1 La Partea I

Teren

Nr cadastral	Suprafața (mp)*	Observații / Referințe
	6.500	

* Suprafața este determinată în planul de proiecție Stereo 70.



Date referitoare la teren

Crt	Categorie folosință	Intra vilan	Suprafața (mp)	Tarla	Parcelă	Nr. topo	Observații / Referințe
1	arabil	NU	6.500	848/3	4	-	

Lungime Segmente

1) Valorile lungimilor segmentelor sunt obținute din proiecție în plan.

Punct început	X / Y	Punct sfârșit	X / Y	Lungime segment (** (m)
1	715.359,844 354.167,215	2	715.349,28 354.162,264	11.667
2	715.349,28 354.162,264	3	715.599,279 353.664,051	557.419
3	715.599,279 353.664,051	4	715.609,751 353.669,186	11.663
4	715.609,751 353.669,186	1	715.359,844 354.167,215	557.213

** Lungimile segmentelor sunt determinate în planul de proiecție Stereo 70 și sunt rotunjite la 1 milimetru.

***** Distanţa dintre puncte este formată din segmente cumulate ce sunt mai mici decât valoarea 1 milimetru.**

**DATE DESPRE IMOBILUL NR. 11781**

Oficiul de Cadastru și Publicitate Imobiliară IALOMITA
Biroul de Cadastru și Publicitate Imobiliară Slobozia

A. Partea I. Descrierea imobilului

TEREN Extravilan

Adresa: Jud. Ialomita

Nr. Crt	Nr cadastral Nr. topografic	Suprafața* (mp)	Observații / Referințe
A1		6.000	Sector cadastral:15 Teren neimprejmuit;

B. Partea II. Proprietari și acte

Inscrieri privitoare la dreptul de proprietate și alte drepturi reale	Referințe
/	
Act Administrativ nr. 083709, din 05/01/1995 emis de CJSDPAT IALOMIȚA;	
B1	A1
Intabulare, drept de PROPRIETATE, Legea 18/1991, dobandit prin Constituire, cota actuala 1/1, cota initiala 1/1	
1) STROIE A ION	

C. Partea III. SARCINI .

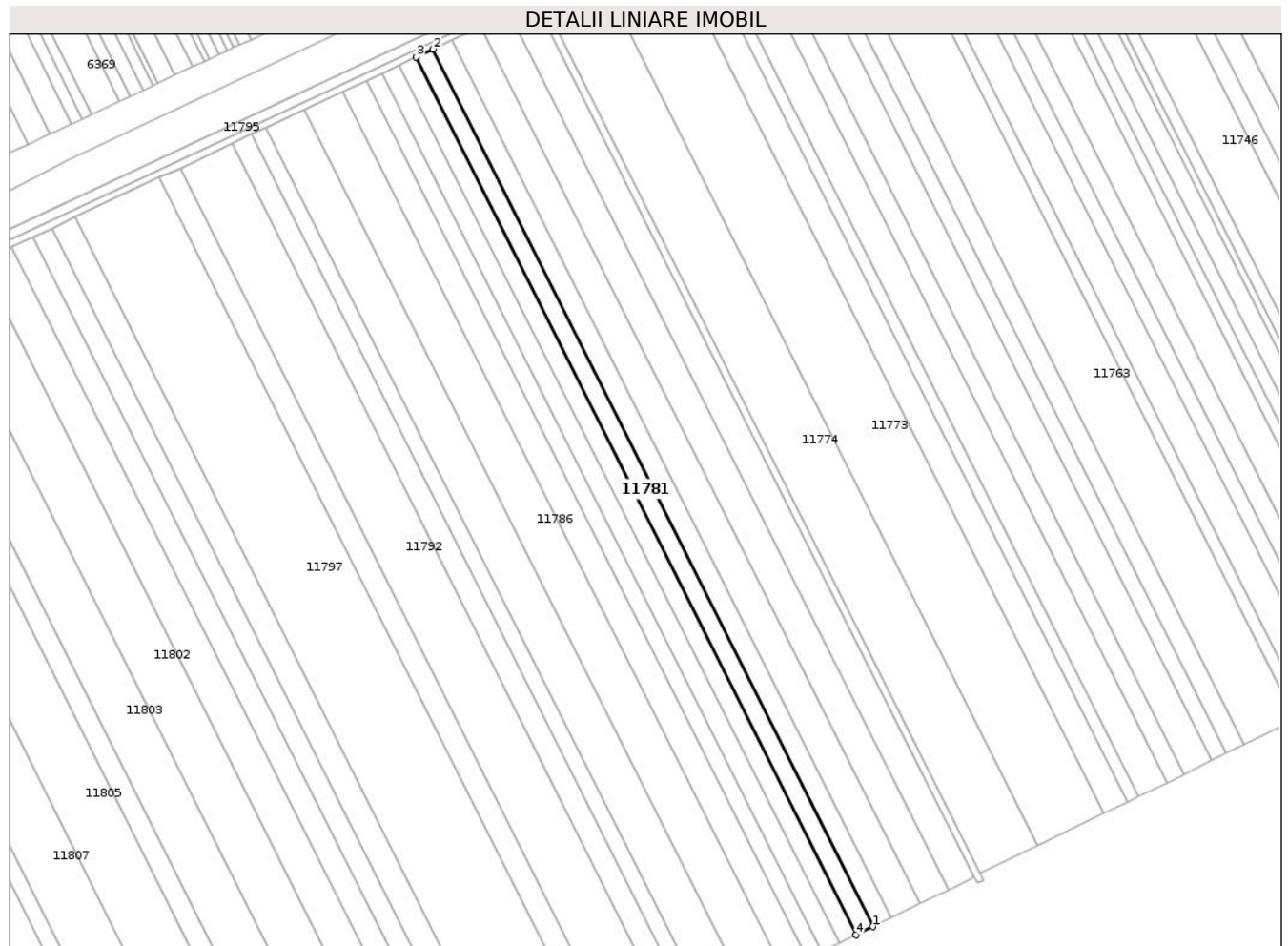
Inscrieri privind dezmembramintele dreptului de proprietate, drepturi reale de garanție și sarcini	Referințe
NU SUNT	

Anexa Nr. 1 La Partea I

Teren

Nr cadastral	Suprafața (mp)*	Observații / Referințe
	6.000	

* Suprafața este determinată în planul de proiecție Stereo 70.



Date referitoare la teren

Crt	Categorie folosință	Intra vilan	Suprafața (mp)	Tarla	Parcelă	Nr. topo	Observații / Referințe
1	arabil	NU	6.000	848/3	5	-	

Lungime Segmente

1) Valorile lungimilor segmentelor sunt obținute din proiecție în plan.

Punct început	X / Y	Punct sfârșit	X / Y	Lungime segment (** (m)
1	715.599,279 353.664,051	2	715.349,28 354.162,264	557.419
2	715.349,28 354.162,264	3	715.339,531 354.157,695	10.767
3	715.339,531 354.157,695	4	715.589,616 353.659,313	557.608
4	715.589,616 353.659,313	1	715.599,279 353.664,051	10.762

** Lungimile segmentelor sunt determinate în planul de proiecție Stereo 70 și sunt rotunjite la 1 milimetru.

***** Distanţa dintre puncte este formată din segmente cumulate ce sunt mai mici decât valoarea 1 milimetru.**

**DATE DESPRE IMOBILUL NR. 11782**

Oficiul de Cadastru și Publicitate Imobiliară IALOMIȚA
Biroul de Cadastru și Publicitate Imobiliară Slobozia

A. Partea I. Descrierea imobilului

TEREN Extravilan

Adresa: Jud. Ialomita

Nr. Crt	Nr cadastral Nr. topografic	Suprafața* (mp)	Observații / Referințe
A1		5.948	Sector cadastral:15 Teren neimprejmuit;

B. Partea II. Proprietari și acte

Inscrieri privitoare la dreptul de proprietate și alte drepturi reale	Referințe
/	
Act Administrativ nr. 084558, din 31/07/1997 emis de CJSDPAT IALOMIȚA;	
B1	A1
Intabulare, drept de PROPRIETATE, Legea 18/1991, dobandit prin Reconstituire, cota actuala 1/1, cota initiala 1/1 1) COSTEA C ION	

C. Partea III. SARCINI .

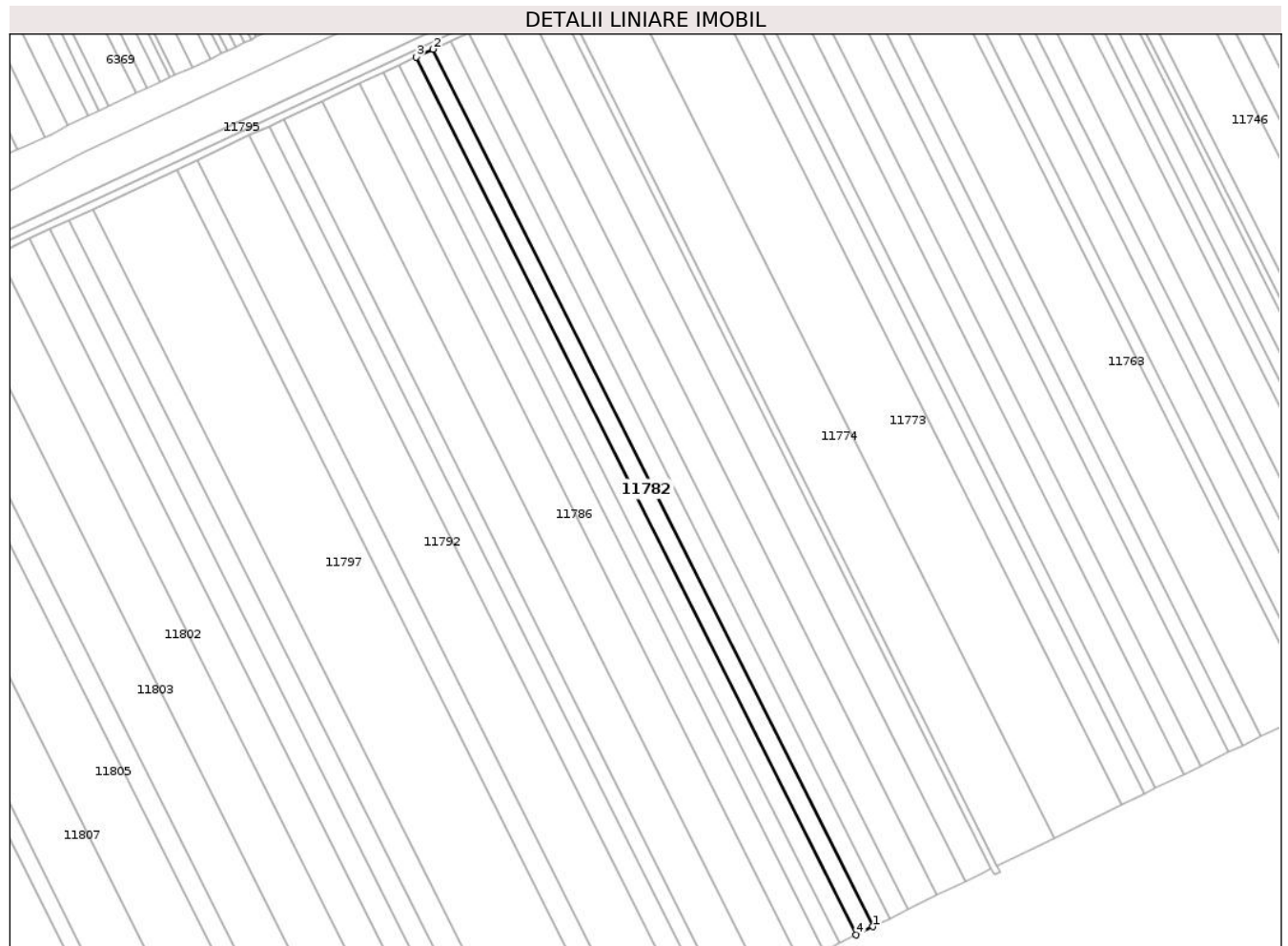
Inscrieri privind dezmembramintele dreptului de proprietate, drepturi reale de garanție și sarcini	Referințe
NU SUNT	

Anexa Nr. 1 La Partea I

Teren

Nr cadastral	Suprafața (mp)*	Observații / Referințe
	5.948	

* Suprafața este determinată în planul de proiecție Stereo 70.



Date referitoare la teren

Crt	Categorie folosință	Intra vilan	Suprafața (mp)	Tarla	Parcelă	Nr. topo	Observații / Referințe
1	arabil	NU	5.948	848/3	6	-	

Lungime Segmente

1) Valorile lungimilor segmentelor sunt obținute din proiecție în plan.

Punct început	X / Y	Punct sfârșit	X / Y	Lungime segment (** (m)
1	715.589,616 353.659,313	2	715.339,531 354.157,695	557.608
2	715.339,531 354.157,695	3	715.329,871 354.153,167	10.669
3	715.329,871 354.153,167	4	715.580,039 353.654,617	557.796
4	715.580,039 353.654,617	1	715.589,616 353.659,313	10.666

** Lungimile segmentelor sunt determinate în planul de proiecție Stereo 70 și sunt rotunjite la 1 milimetru.

***** Distanţa dintre puncte este formată din segmente cumulate ce sunt mai mici decât valoarea 1 milimetru.**

**DATE DESPRE IMOBILUL NR. 11783**

Oficiul de Cadastru și Publicitate Imobiliară IALOMITA
Biroul de Cadastru și Publicitate Imobiliară Slobozia

A. Partea I. Descrierea imobilului

TEREN Extravilan

Adresa: Jud. Ialomita

Nr. Crt	Nr cadastral Nr. topografic	Suprafața* (mp)	Observații / Referințe
A1	26206	6.000	Sector cadastral:15 Teren neimprejmuit;

B. Partea II. Proprietari și acte

Inscrieri privitoare la dreptul de proprietate și alte drepturi reale		Referințe
23711 / 28/02/2024		
Act Administrativ nr. 084158/55562, din 17/07/1996 emis de COMISIA JUDETEANA IALOMITA (act administrativ nr 110 din 26.02.2024, emis de PRIMARIA COMUNEI MIHAIL KOGALNICEANU);		
B3	Se noteaza din oficiu faptul ca imobilul de la A1 se afla sub incidenta art. 3 alin. 1 din Legea nr. 17/2014	A1
109098 / 23/08/2024		
Act Notarial nr. 1112, din 20/08/2024 emis de MITESCU MARIUS IULIAN;		
B4	Intabulare, drept de PROPRIETATE, cumparare, dobandit prin Conventie, cota actuala 1/1, cota initiala 1/1 1) MIHAI STANA-SILICA	A1

C. Partea III. SARCINI .

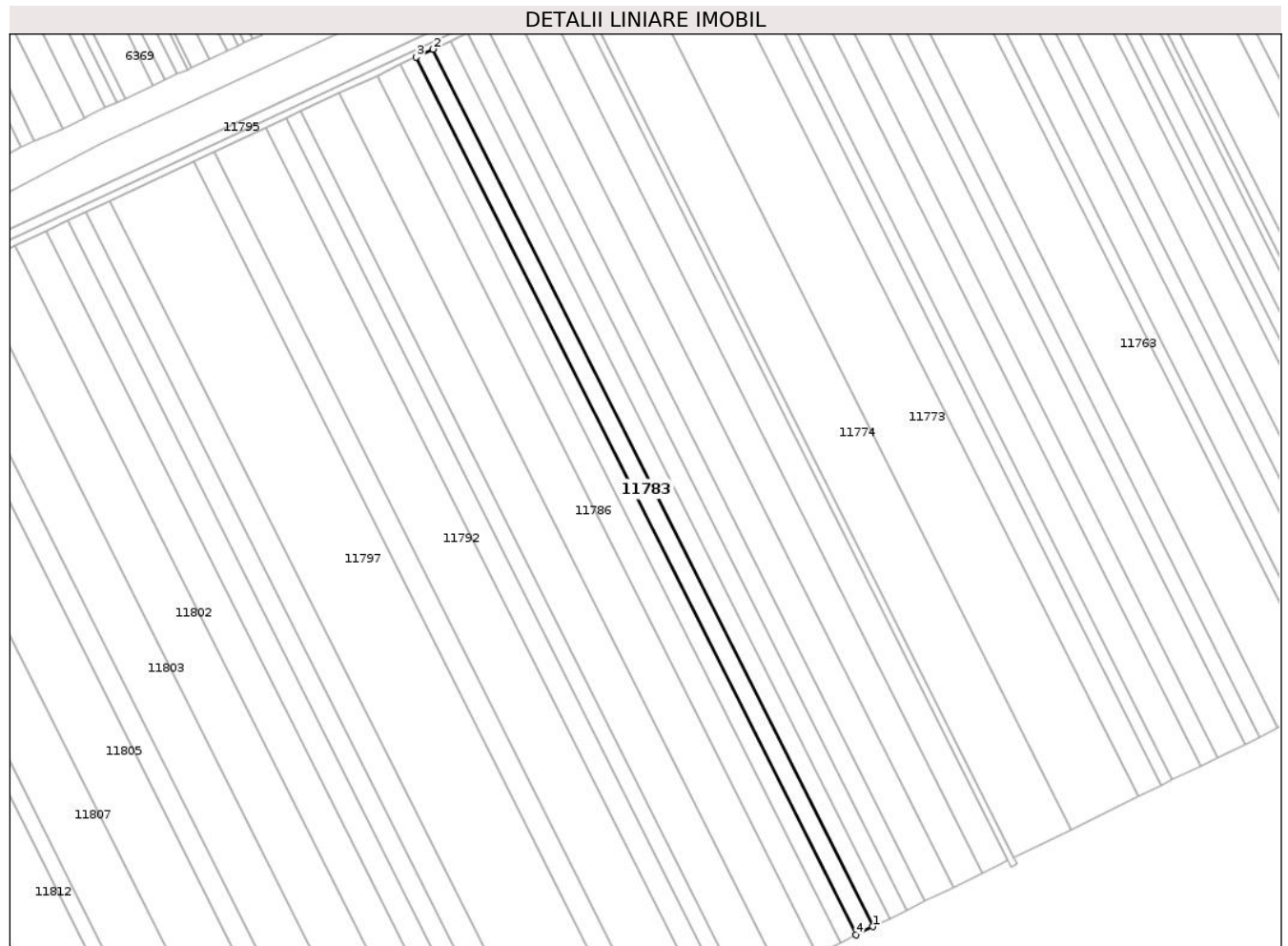
Inscrieri privind dezmembramintele dreptului de proprietate, drepturi reale de garanție și sarcini	Referințe
NU SUNT	

Anexa Nr. 1 La Partea I

Teren

Nr cadastral	Suprafața (mp)*	Observații / Referințe
26206	6.000	

* Suprafața este determinată în planul de proiecție Stereo 70.



Date referitoare la teren

Crt	Categorie folosință	Intra vilan	Suprafața (mp)	Tarla	Parcelă	Nr. topo	Observații / Referințe
1	arabil	NU	6.000	848/3	7	-	

Lungime Segmente

1) Valorile lungimilor segmentelor sunt obținute din proiecție în plan.

Punct început	X / Y	Punct sfârșit	X / Y	Lungime segment (** (m)
1	715.580,039 353.654,617	2	715.329,871 354.153,167	557.796
2	715.329,871 354.153,167	3	715.320,129 354.148,601	10.759
3	715.320,129 354.148,601	4	715.570,382 353.649,882	557.985
4	715.570,382 353.649,882	1	715.580,039 353.654,617	10.755

** Lungimile segmentelor sunt determinate în planul de proiecție Stereo 70 și sunt rotunjite la 1 milimetru.

***** Distanţa dintre puncte este formată din segmente cumulate ce sunt mai mici decât valoarea 1 milimetru.**

**DATE DESPRE IMOBILUL NR. 11784**

Oficiul de Cadastru și Publicitate Imobiliară IALOMITA
Biroul de Cadastru și Publicitate Imobiliară Slobozia

A. Partea I. Descrierea imobilului

TEREN Extravilan

Adresa: Jud. Ialomita

Nr. Crt	Nr cadastral Nr. topografic	Suprafața* (mp)	Observații / Referințe
A1		5.400	Sector cadastral:15 Teren neimpregmuit;

B. Partea II. Proprietari și acte

Inscrieri privitoare la dreptul de proprietate și alte drepturi reale		Referințe
/		
Act Administrativ nr. 085904, din 01/04/2002 emis de CJSDPAT IALOMIȚA;		
B1	Intabulare, drept de PROPRIETATE, Legea 18/1991, dobandit prin Reconstituire, cota actuala 1/1, cota initiala 1/1	A1
	1) STANCIU M NEDELEA 2) DUNEL M STANCA 3) BONCIU M .PETRE 4) BONCIU M STAN 5) GRIGORE M OCTAVIA 6) BONCIU M SANDA	

C. Partea III. SARCINI .

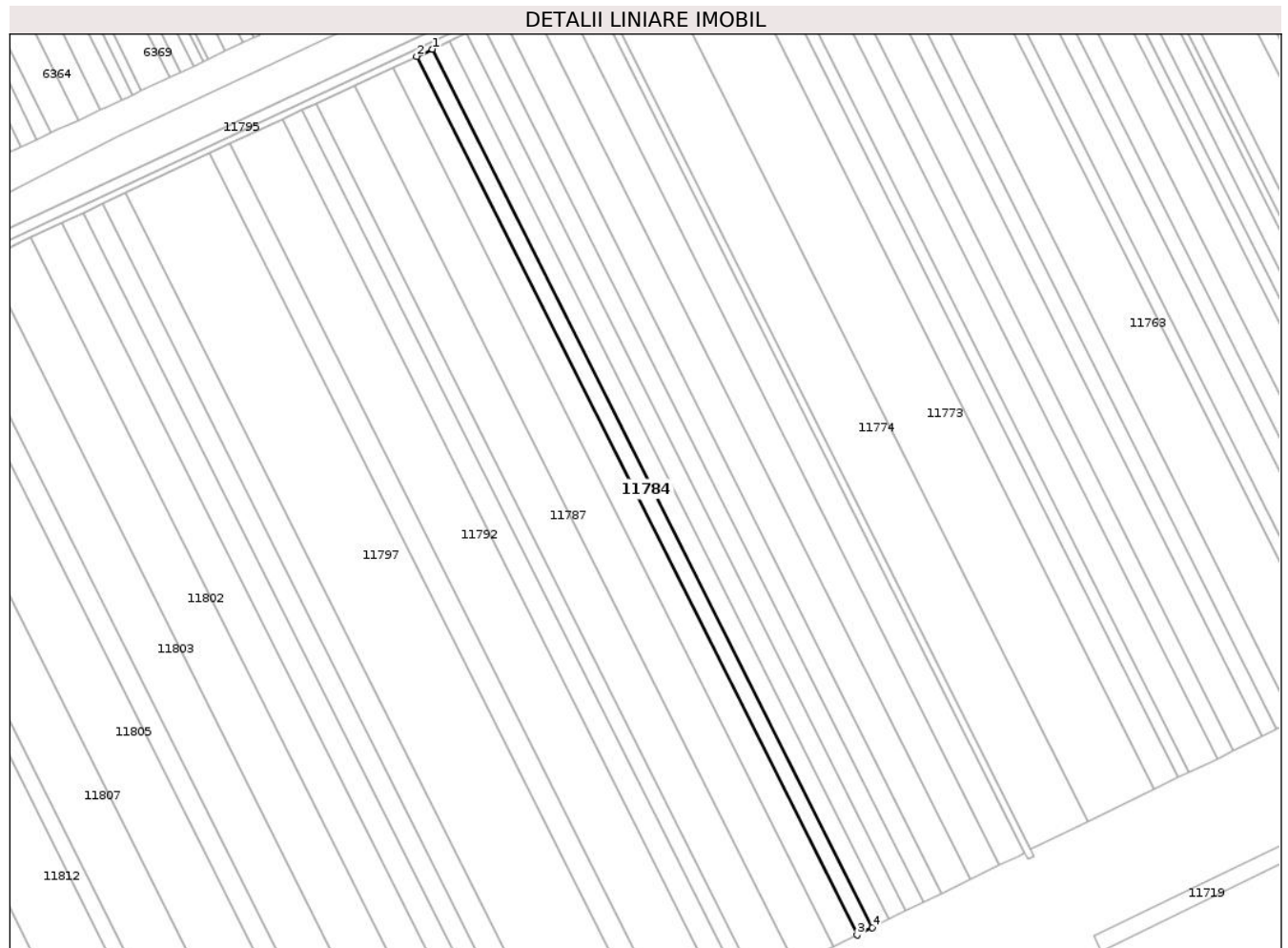
Inscrieri privind dezmembramintele dreptului de proprietate, drepturi reale de garanție și sarcini	Referințe
NU SUNT	

Anexa Nr. 1 La Partea I

Teren

Nr cadastral	Suprafața (mp)*	Observații / Referințe
	5.400	

* Suprafața este determinată în planul de proiecție Stereo 70.



Date referitoare la teren

Crt	Categorie folosință	Intravilan	Suprafața (mp)	Tarla	Parcelă	Nr. topo	Observații / Referințe
1	arabil	NU	5.400	848/3	8	-	

Lungime Segmente

1) Valorile lungimilor segmentelor sunt obținute din proiecție în plan.

Punct început	X / Y	Punct sfârșit	X / Y	Lungime segment (** (m)
1	715.320,129 354.148,601	2	715.311,364 354.144,493	9.68
2	715.311,364 354.144,493	3	715.561,694 353.645,622	558.155
3	715.561,694 353.645,622	4	715.570,382 353.649,882	9.676
4	715.570,382 353.649,882	1	715.320,129 354.148,601	557.985

** Lungimile segmentelor sunt determinate în planul de proiecție Stereo 70 și sunt rotunjite la 1 milimetru.

***** Distanţa dintre puncte este formată din segmente cumulate ce sunt mai mici decât valoarea 1 milimetru.**

**DATE DESPRE IMOBILUL NR. 11785**

Oficiul de Cadastru și Publicitate Imobiliară IALOMIȚA
Biroul de Cadastru și Publicitate Imobiliară Slobozia

A. Partea I. Descrierea imobilului

TEREN Extravilan

Adresa: Jud. Ialomita

Nr. Crt	Nr cadastral Nr. topografic	Suprafața* (mp)	Observații / Referințe
A1		8.329	Sector cadastral:15 Teren neimprejmuit;

B. Partea II. Proprietari și acte

Inscrieri privitoare la dreptul de proprietate și alte drepturi reale	Referințe
/	
Act Administrativ nr. 084697, din 15/05/1998 emis de CJSDPAT IALOMIȚA;	
B1	A1
Intabulare, drept de PROPRIETATE, Legea 18/1991, dobandit prin Constituire, cota actuala 1/1, cota initiala 1/1 1) VÎLCU P STANA	

C. Partea III. SARCINI .

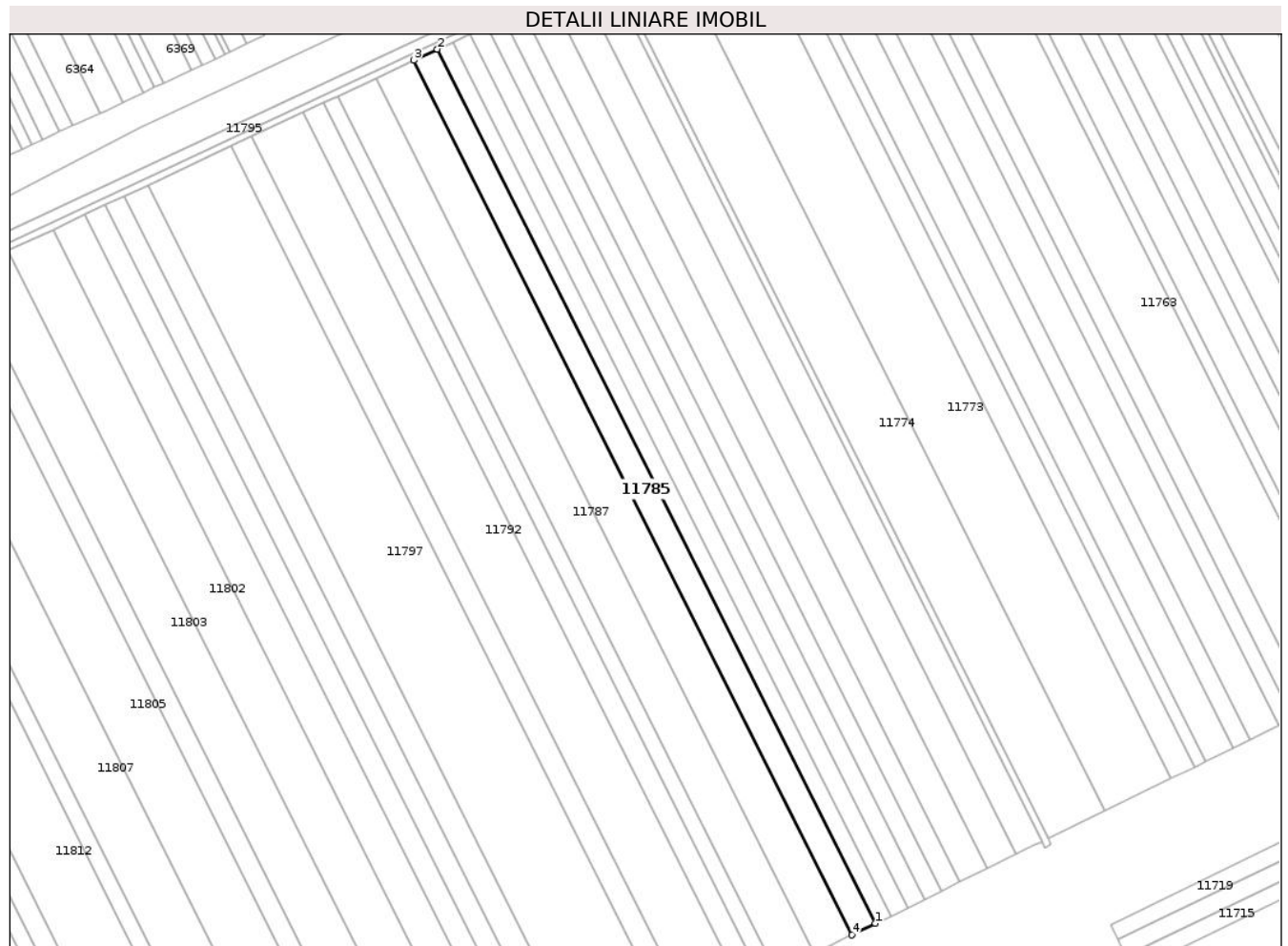
Inscrieri privind dezmembramintele dreptului de proprietate, drepturi reale de garanție și sarcini	Referințe
NU SUNT	

Anexa Nr. 1 La Partea I

Teren

Nr cadastral	Suprafața (mp)*	Observații / Referințe
	8.329	

* Suprafața este determinată în planul de proiecție Stereo 70.



Date referitoare la teren

Crt	Categorie folosință	Intra vilan	Suprafața (mp)	Tarla	Parcelă	Nr. topo	Observații / Referințe
1	arabil	NU	8.329	848/3	9	-	

Lungime Segmente

1) Valorile lungimilor segmentelor sunt obținute din proiecție în plan.

Punct început	X / Y	Punct sfârșit	X / Y	Lungime segment (** (m)
1	715.561,694 353.645,622	2	715.311,364 354.144,493	558.155
2	715.311,364 354.144,493	3	715.297,851 354.138,159	14.924
3	715.297,851 354.138,159	4	715.548,298 353.639,054	558.417
4	715.548,298 353.639,054	1	715.561,694 353.645,622	14.919

** Lungimile segmentelor sunt determinate în planul de proiecție Stereo 70 și sunt rotunjite la 1 milimetru.

***** Distanţa dintre puncte este formată din segmente cumulate ce sunt mai mici decât valoarea 1 milimetru.**

**DATE DESPRE IMOBILUL NR. 11786**

Oficiul de Cadastru și Publicitate Imobiliară IALOMITA
Biroul de Cadastru și Publicitate Imobiliară Slobozia

A. Partea I. Descrierea imobilului

TEREN Extravilan

Adresa: Jud. Ialomita

Nr. Crt	Nr cadastral Nr. topografic	Suprafața* (mp)	Observații / Referințe
A1		13.353	Sector cadastral:15 Teren neimprejmuit;

B. Partea II. Proprietari și acte

Inscrieri privitoare la dreptul de proprietate și alte drepturi reale	Referințe
/	
Act Administrativ nr. 084681, din 22/04/1998 emis de CJSDPAT IALOMIȚA;	
B1	A1
Intabulare, drept de PROPRIETATE, Legea 18/1991, dobandit prin Reconstituire, cota actuala 1/1, cota initiala 1/1 1) ȘEORICI N LAZĂR	

C. Partea III. SARCINI .

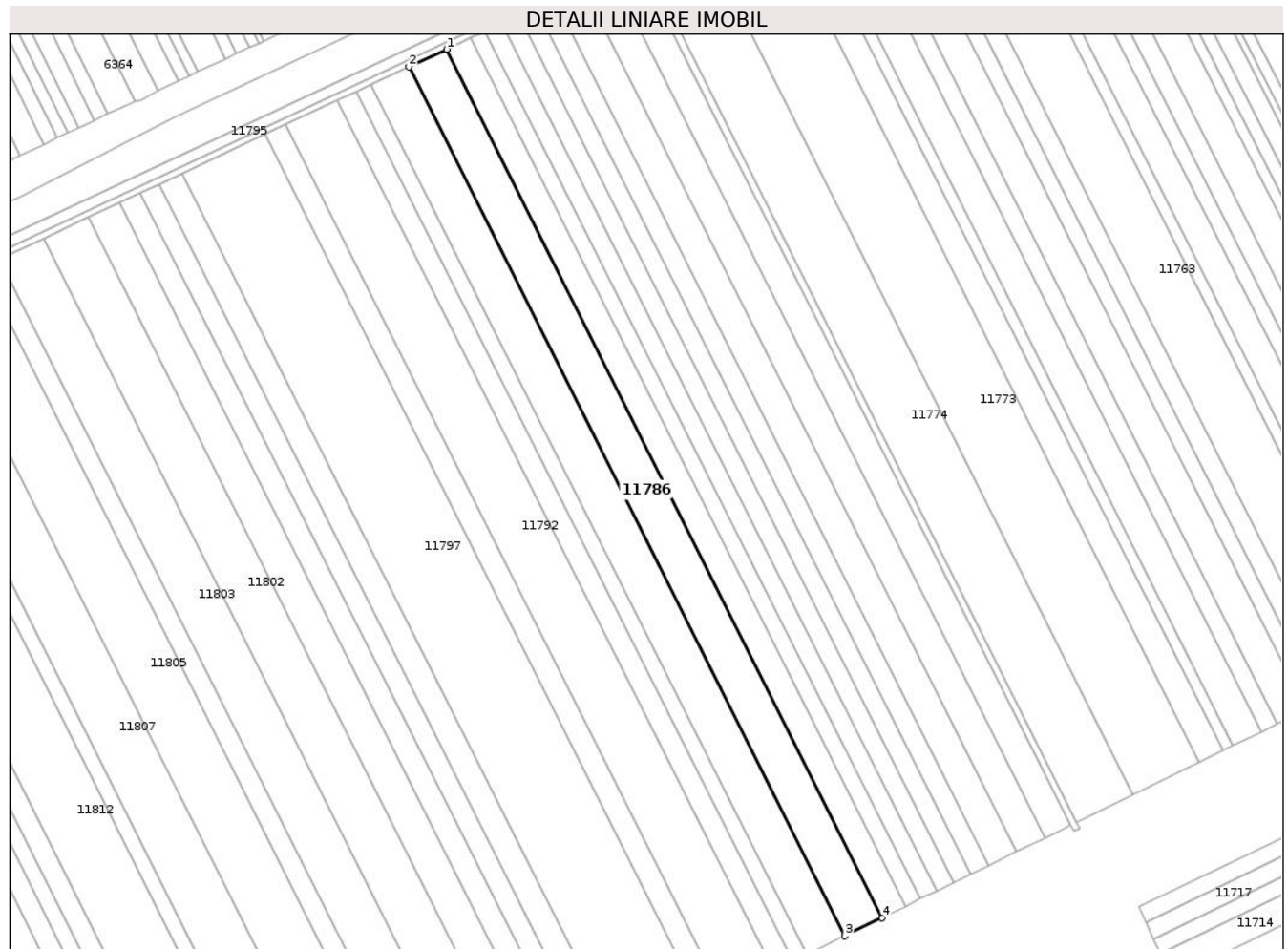
Inscrieri privind dezmembramintele dreptului de proprietate, drepturi reale de garanție și sarcini	Referințe
NU SUNT	

Anexa Nr. 1 La Partea I

Teren

Nr cadastral	Suprafața (mp)*	Observații / Referințe
	13.353	

* Suprafața este determinată în planul de proiecție Stereo 70.



Date referitoare la teren

Crt	Categorie folosință	Intra vilan	Suprafața (mp)	Tarla	Parcelă	Nr. topo	Observații / Referințe
1	arabil	NU	13.353	848/3	10	-	

Lungime Segmente

1) Valorile lungimilor segmentelor sunt obținute din proiecție în plan.

Punct început	X / Y	Punct sfârșit	X / Y	Lungime segment (** (m)
1	715.297,851 354.138,159	2	715.276,199 354.128,012	23.912
2	715.276,199 354.128,012	3	715.526,835 353.628,53	558.839
3	715.526,835 353.628,53	4	715.548,298 353.639,054	23.904
4	715.548,298 353.639,054	1	715.297,851 354.138,159	558.417

** Lungimile segmentelor sunt determinate în planul de proiecție Stereo 70 și sunt rotunjite la 1 milimetru.

***** Distanţa dintre puncte este formată din segmente cumulate ce sunt mai mici decât valoarea 1 milimetru.**

**DATE DESPRE IMOBILUL NR. 11787**

Oficiul de Cadastru și Publicitate Imobiliară IALOMIȚA
Biroul de Cadastru și Publicitate Imobiliară Slobozia

A. Partea I. Descrierea imobilului

TEREN Extravilan

Adresa: Jud. Ialomita

Nr. Crt	Nr cadastral Nr. topografic	Suprafața* (mp)	Observații / Referințe
A1		13.500	Sector cadastral:15 Teren neimprejmuit;

B. Partea II. Proprietari și acte

Inscrieri privitoare la dreptul de proprietate și alte drepturi reale	Referințe
/	
Act Administrativ nr. 084545, din 30/07/1997 emis de CJSDPAT IALOMIȚA;	
B1	A1
Intabulare, drept de PROPRIETATE, Legea 18/1991, dobandit prin Reconstituire, cota actuala 1/1, cota initiala 1/1	
1) ȘEORICI N ANA	

C. Partea III. SARCINI .

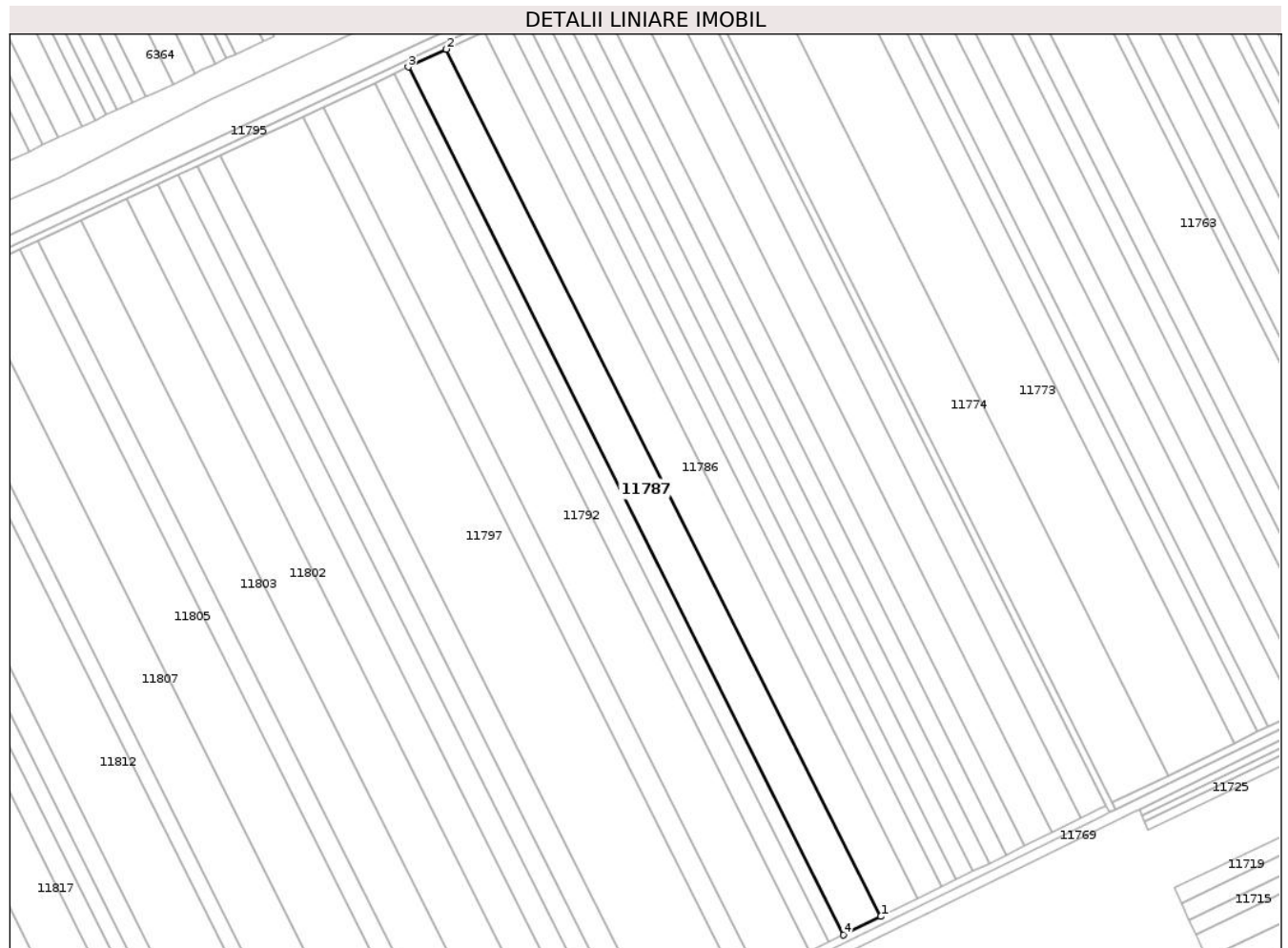
Inscrieri privind dezmembramintele dreptului de proprietate, drepturi reale de garanție și sarcini	Referințe
NU SUNT	

Anexa Nr. 1 La Partea I

Teren

Nr cadastral	Suprafața (mp)*	Observații / Referințe
	13.500	

* Suprafața este determinată în planul de proiecție Stereo 70.



Date referitoare la teren

Crt	Categorie folosință	Intra vilan	Suprafața (mp)	Tarla	Parcelă	Nr. topo	Observații / Referințe
1	arabil	NU	13.500	848/3	11	-	

Lungime Segmente

1) Valorile lungimilor segmentelor sunt obținute din proiecție în plan.

Punct început	X / Y	Punct sfârșit	X / Y	Lungime segment (** (m)
1	715.526,835 353.628,53	2	715.276,199 354.128,012	558.839
2	715.276,199 354.128,012	3	715.254,326 354.117,76	24.156
3	715.254,326 354.117,76	4	715.505,152 353.617,898	559.264
4	715.505,152 353.617,898	1	715.526,835 353.628,53	24.149

** Lungimile segmentelor sunt determinate în planul de proiecție Stereo 70 și sunt rotunjite la 1 milimetru.

***** Distanţa dintre puncte este formată din segmente cumulate ce sunt mai mici decât valoarea 1 milimetru.**

**DATE DESPRE IMOBILUL NR. 11788**

Oficiul de Cadastru și Publicitate Imobiliară IALOMITA
Biroul de Cadastru și Publicitate Imobiliară Slobozia

A. Partea I. Descrierea imobilului

TEREN Extravilan

Adresa: Jud. Ialomita

Nr. Crt	Nr cadastral Nr. topografic	Suprafața* (mp)	Observații / Referințe
A1		2.723	Sector cadastral:15 Teren neimprejmuit;

B. Partea II. Proprietari și acte

Inscrieri privitoare la dreptul de proprietate și alte drepturi reale		Referințe
/		
Act Administrativ nr. 17, din 12/04/2010 emis de CONSILIUL LOCAL AL COMUNEI MIHAIL KOGĂLNICEANU (Adeverinta nr. 3324/27.03.2025 emisă de Primăria Mihail Kogălniceanu);		
B1	Intabulare, drept de PROPRIETATE, dobândit prin Lege, cota actuala 1/1, cota initiala 1/1 1) COMUNA MIHAIL KOGĂLNICEANU, CIF:4428078, DOMENIUL PUBLIC	A1

C. Partea III. SARCINI .

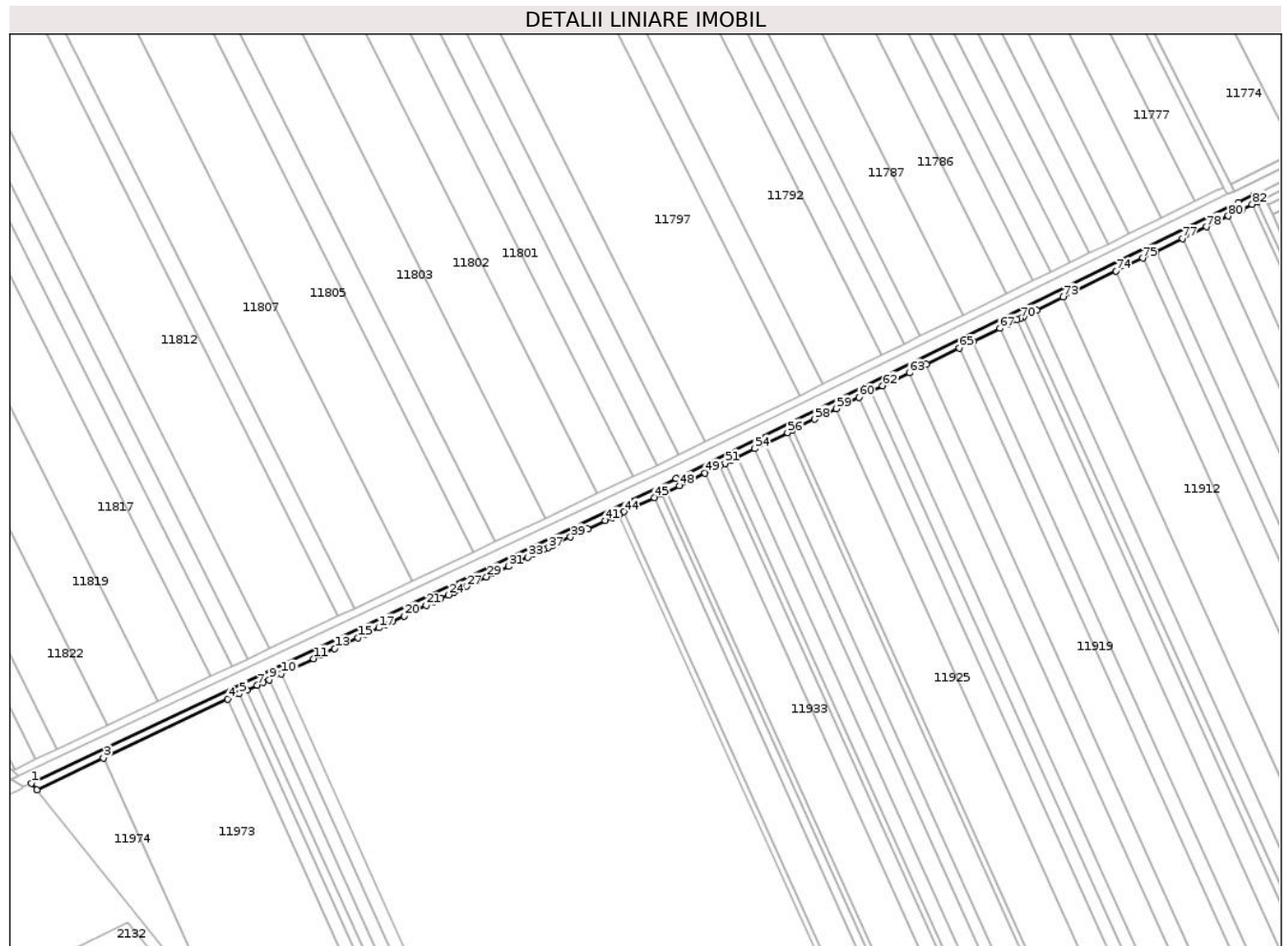
Inscrieri privind dezmembramintele dreptului de proprietate, drepturi reale de garanție și sarcini	Referințe
NU SUNT	

Anexa Nr. 1 La Partea I

Teren

Nr cadastral	Suprafața (mp)*	Observații / Referințe
	2.723	

* Suprafața este determinată în planul de proiecție Stereo 70.



Date referitoare la teren

Crt	Categorie folosință	Intravilan	Suprafața (mp)	Tarla	Parcelă	Nr. topo	Observații / Referințe
1	drum	NU	2.723	-	848/9	-	

Lungime Segmente

1) Valorile lungimilor segmentelor sunt obținute din proiecție în plan.

Punct început	X / Y	Punct sfârșit	X / Y	Lungime segment
1	715.061,101 353.394,816	2	715.063,709 353.391,576	4.159
4	715.159,284 353.436,729	5	715.164,958 353.439,41	6.276
7	715.174,009 353.443,686	8	715.176,978 353.445,233	3.348
10	715.186,013 353.449,357	11	715.202,08 353.456,948	17.77
13	715.212,632 353.461,933	14	715.217,792 353.464,371	5.707
16	715.228,078 353.469,231	17	715.234,672 353.472,346	7.293
2	715.063,709 353.391,576	3	715.097,129 353.407,365	36.962
5	715.164,958 353.439,41	6	715.168,824 353.441,236	4.276
8	715.176,978 353.445,233	9	715.179,994 353.446,514	3.277
11	715.202,08 353.456,948	12	715.206,059 353.458,828	4.401
14	715.217,792 353.464,371	15	715.224,384 353.467,486	7.291
17	715.234,672 353.472,346	18	715.237,97 353.473,904	3.647
3	715.097,129 353.407,365	4	715.159,284 353.436,729	68.742
6	715.168,824 353.441,236	7	715.174,009 353.443,686	5.735
9	715.179,994 353.446,514	10	715.186,013 353.449,357	6.657
12	715.206,059 353.458,828	13	715.212,632 353.461,933	7.269
15	715.224,384 353.467,486	16	715.228,078 353.469,231	4.085
18	715.237,97 353.473,904	19	715.241,462 353.475,554	3.862

Punct început	X / Y	Punct sfârșit	X / Y	Lungime segment	Punct început	X / Y	Punct sfârșit	X / Y	Lungime segment	Punct început	X / Y	Punct sfârșit	X / Y	Lungime segment
19	715.241,462 353.475,554	20	715.247,328 353.478,325	6.488	20	715.247,328 353.478,325	21	715.258,417 353.483,564	12.264	21	715.258,417 353.483,564	22	715.262,115 353.485,311	4.09
22	715.262,115 353.485,311	23	715.265,813 353.487,058	4.09	23	715.265,813 353.487,058	24	715.269,512 353.488,806	4.091	24	715.269,512 353.488,806	25	715.272,154 353.490,054	2.922
25	715.272,154 353.490,054	26	715.274,929 353.491,365	3.069	26	715.274,929 353.491,365	27	715.278,629 353.493,113	4.092	27	715.278,629 353.493,113	28	715.283,578 353.495,547	5.515
28	715.283,578 353.495,547	29	715.288,542 353.497,797	5.45	29	715.288,542 353.497,797	30	715.292,244 353.499,546	4.094	30	715.292,244 353.499,546	31	715.299,518 353.502,982	8.045
31	715.299,518 353.502,982	32	715.304,28 353.505,232	5.267	32	715.304,28 353.505,232	33	715.309,181 353.507,547	5.42	33	715.309,181 353.507,547	34	715.311,931 353.508,987	3.104
34	715.311,931 353.508,987	35	715.314,782 353.510,193	3.096	35	715.314,782 353.510,193	36	715.316,969 353.511,403	2.499	36	715.316,969 353.511,403	37	715.319,282 353.512,319	2.488
37	715.319,282 353.512,319	38	715.321,93 353.513,57	2.929	38	715.321,93 353.513,57	39	715.330,536 353.517,636	9.518	39	715.330,536 353.517,636	40	715.339,146 353.521,704	9.523
40	715.339,146 353.521,704	41	715.348,023 353.525,898	9.818	41	715.348,023 353.525,898	42	715.351,336 353.527,463	3.664	42	715.351,336 353.527,463	43	715.354,65 353.529,029	3.665
43	715.354,65 353.529,029	44	715.357,301 353.530,281	2.932	44	715.357,301 353.530,281	45	715.372,422 353.537,425	16.724	45	715.372,422 353.537,425	46	715.375,958 353.539,096	3.911
46	715.375,958 353.539,096	47	715.378,612 353.540,349	2.935	47	715.378,612 353.540,349	48	715.384,932 353.543,335	6.99	48	715.384,932 353.543,335	49	715.397,771 353.549,631	14.3
49	715.397,771 353.549,631	50	715.405,106 353.553,229	8.17	50	715.405,106 353.553,229	51	715.407,745 353.554,523	2.939	51	715.407,745 353.554,523	52	715.410,799 353.555,952	3.372
52	715.410,799 353.555,952	53	715.413,811 353.557,498	3.386	53	715.413,811 353.557,498	54	715.422,517 353.561,767	9.696	54	715.422,517 353.561,767	55	715.427,793 353.564,355	5.877
55	715.427,793 353.564,355	56	715.438,964 353.569,833	12.442	56	715.438,964 353.569,833	57	715.441,603 353.571,127	2.939	57	715.441,603 353.571,127	58	715.452,433 353.576,48	12.081
58	715.452,433 353.576,48	59	715.463,245 353.581,74	12.024	59	715.463,245 353.581,74	60	715.474,73 353.587,373	12.792	60	715.474,73 353.587,373	61	715.480,671 353.590,287	6.617
61	715.480,671 353.590,287	62	715.486,613 353.593,201	6.618	62	715.486,613 353.593,201	63	715.499,818 353.599,677	14.708	63	715.499,818 353.599,677	64	715.508,403 353.603,887	9.562
64	715.508,403 353.603,887	65	715.524,916 353.611,985	18.392	65	715.524,916 353.611,985	66	715.531,907 353.615,413	7.786	66	715.531,907 353.615,413	67	715.545,122 353.621,894	14.719
67	715.545,122 353.621,894	68	715.549,403 353.624,053	4.795	68	715.549,403 353.624,053	69	715.553,712 353.626,107	4.774	69	715.553,712 353.626,107	70	715.555,425 353.626,822	1.856
70	715.555,425 353.626,822	71	715.557,017 353.627,727	1.831	71	715.557,017 353.627,727	72	715.563,626 353.630,969	7.361	72	715.563,626 353.630,969	73	715.576,847 353.637,452	14.725
73	715.576,847 353.637,452	74	715.603,297 353.650,423	29.459	74	715.603,297 353.650,423	75	715.616,526 353.656,911	14.734	75	715.616,526 353.656,911	76	715.623,141 353.660,155	7.368
76	715.623,141 353.660,155	77	715.636,374 353.666,645	14.739	77	715.636,374 353.666,645	78	715.648,394 353.672,54	13.388	78	715.648,394 353.672,54	79	715.653,831 353.675,311	6.102
79	715.653,831 353.675,311	80	715.659,381 353.677,928	6.136	80	715.659,381 353.677,928	81	715.665,996 353.681,172	7.368	81	715.665,996 353.681,172	82	715.671,301 353.683,764	5.904
82	715.671,301 353.683,764	83	715.673,95 353.685,06	2.949	83	715.673,95 353.685,06	84	715.672,304 353.688,707	4.001	84	715.672,304 353.688,707	85	715.664,238 353.684,764	8.978
85	715.664,238 353.684,764	86	715.383,183 353.546,957	313.022	86	715.383,183 353.546,957	1	715.061,101 353.394,816	356.207					

** Lungimile segmentelor sunt determinate în planul de proiecție Stereo 70 și sunt rotunjite la 1 milimetru.

*** Distanța dintre puncte este formată din segmente cumulate ce sunt mai mici decât valoarea 1 milimetru.

**DATE DESPRE IMOBILUL NR. 11789**

Oficiul de Cadastru și Publicitate Imobiliară IALOMIȚA
Biroul de Cadastru și Publicitate Imobiliară Slobozia

A. Partea I. Descrierea imobilului

TEREN Extravilan

Adresa: Jud. Ialomita

Nr. Crt	Nr cadastral Nr. topografic	Suprafața* (mp)	Observații / Referințe
A1		5.000	Sector cadastral:15 Teren neimprejmuit;

B. Partea II. Proprietari și acte

Inscrieri privitoare la dreptul de proprietate și alte drepturi reale	Referințe
/	
Act Administrativ nr. 085249, din 14/01/2000 emis de CJSDPAT IALOMIȚA;	
B1	A1
Intabulare, drept de PROPRIETATE, Legea 18/1991, dobandit prin Reconstituire, cota actuala 1/1, cota initiala 1/1	
1) BORDUȘANU R LINA	
2) ȘEORICI R NECULAI	
3) ȘORICI R PETRACHE	
4) ȘORICI R MARIA	

C. Partea III. SARCINI .

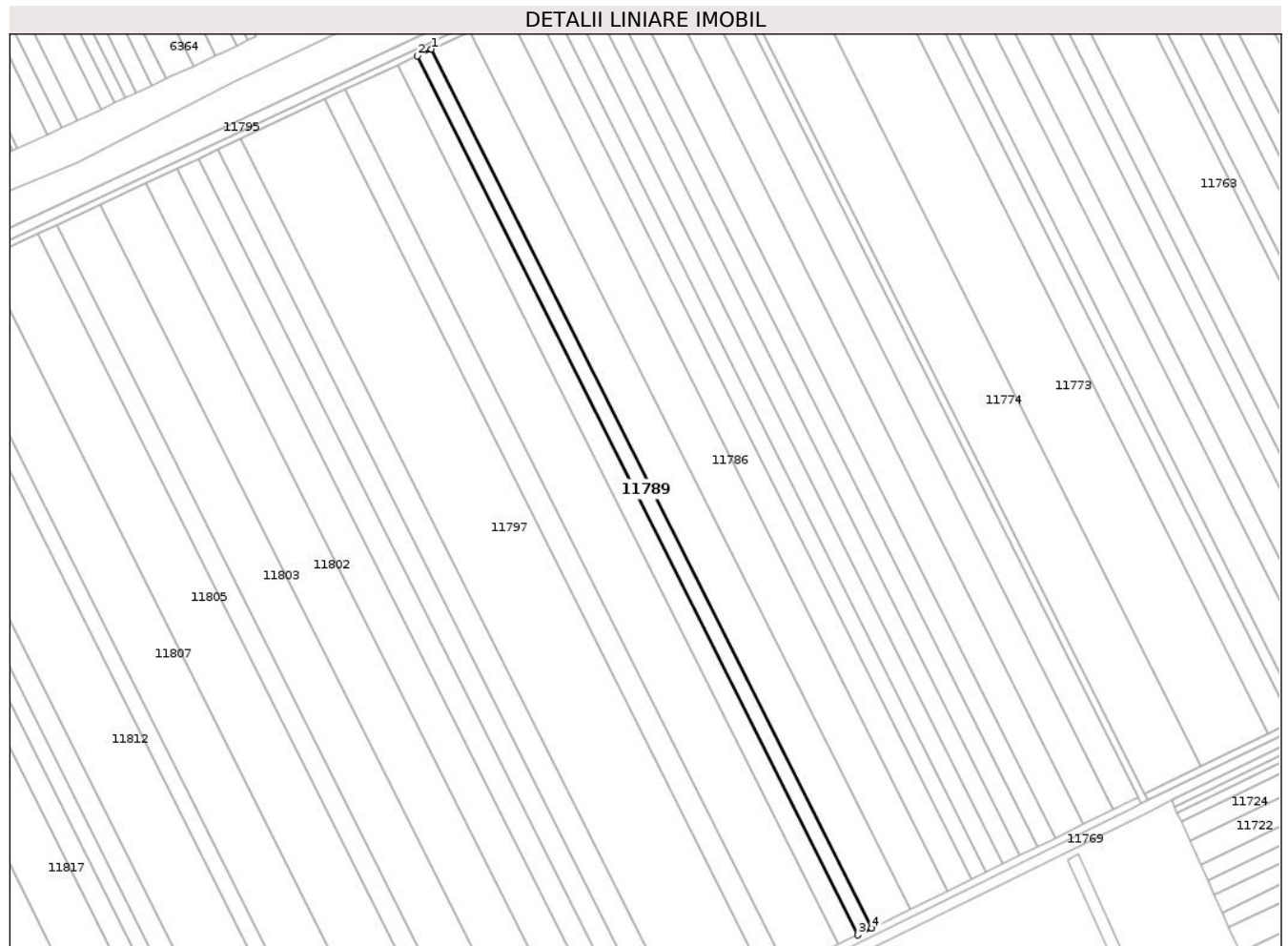
Inscrieri privind dezmembramintele dreptului de proprietate, drepturi reale de garanție și sarcini	Referințe
NU SUNT	

Anexa Nr. 1 La Partea I

Teren

Nr cadastral	Suprafața (mp)*	Observații / Referințe
	5.000	

* Suprafața este determinată în planul de proiecție Stereo 70.



Date referitoare la teren

Crt	Categorie folosință	Intravilan	Suprafața (mp)	Tarla	Parcelă	Nr. topo	Observații / Referințe
1	arabil	NU	5.000	848/3	12	-	

Lungime Segmente

1) Valorile lungimilor segmentelor sunt obținute din proiecție în plan.

Punct început	X / Y	Punct sfârșit	X / Y	Lungime segment (** (m)
1	715.254,326 354.117,76	2	715.246,228 354.113,965	8.943
2	715.246,228 354.113,965	3	715.497,126 353.613,963	559.421
3	715.497,126 353.613,963	4	715.505,152 353.617,898	8.939
4	715.505,152 353.617,898	1	715.254,326 354.117,76	559.264

** Lungimile segmentelor sunt determinate în planul de proiecție Stereo 70 și sunt rotunjite la 1 milimetru.

***** Distanţa dintre puncte este formată din segmente cumulate ce sunt mai mici decât valoarea 1 milimetru.**

**DATE DESPRE IMOBILUL NR. 11790**

Oficiul de Cadastru și Publicitate Imobiliară IALOMITA
Biroul de Cadastru și Publicitate Imobiliară Slobozia

A. Partea I. Descrierea imobilului

TEREN Extravilan

Adresa: Jud. Ialomita

Nr. Crt	Nr cadastral Nr. topografic	Suprafața* (mp)	Observații / Referințe
A1		7.000	Sector cadastral:15 Teren neimprejmuit;

B. Partea II. Proprietari și acte

Inscrieri privitoare la dreptul de proprietate și alte drepturi reale		Referințe
/		
Act Administrativ nr. 085.686, din 22/02/2002 emis de CJSDPAT IALOMIȚA;		
B1	Intabulare, drept de PROPRIETATE, Legea 18/1991, dobandit prin Reconstituire, cota actuala 1/1, cota initiala 1/1	A1
	1) FRĂȚILĂ G GEORGETA 2) FRĂȚILĂ N VASILE 3) DUMITRU N ELENA 4) ȘORICI N MARIA 5) MICLEA N PETRE	

C. Partea III. SARCINI .

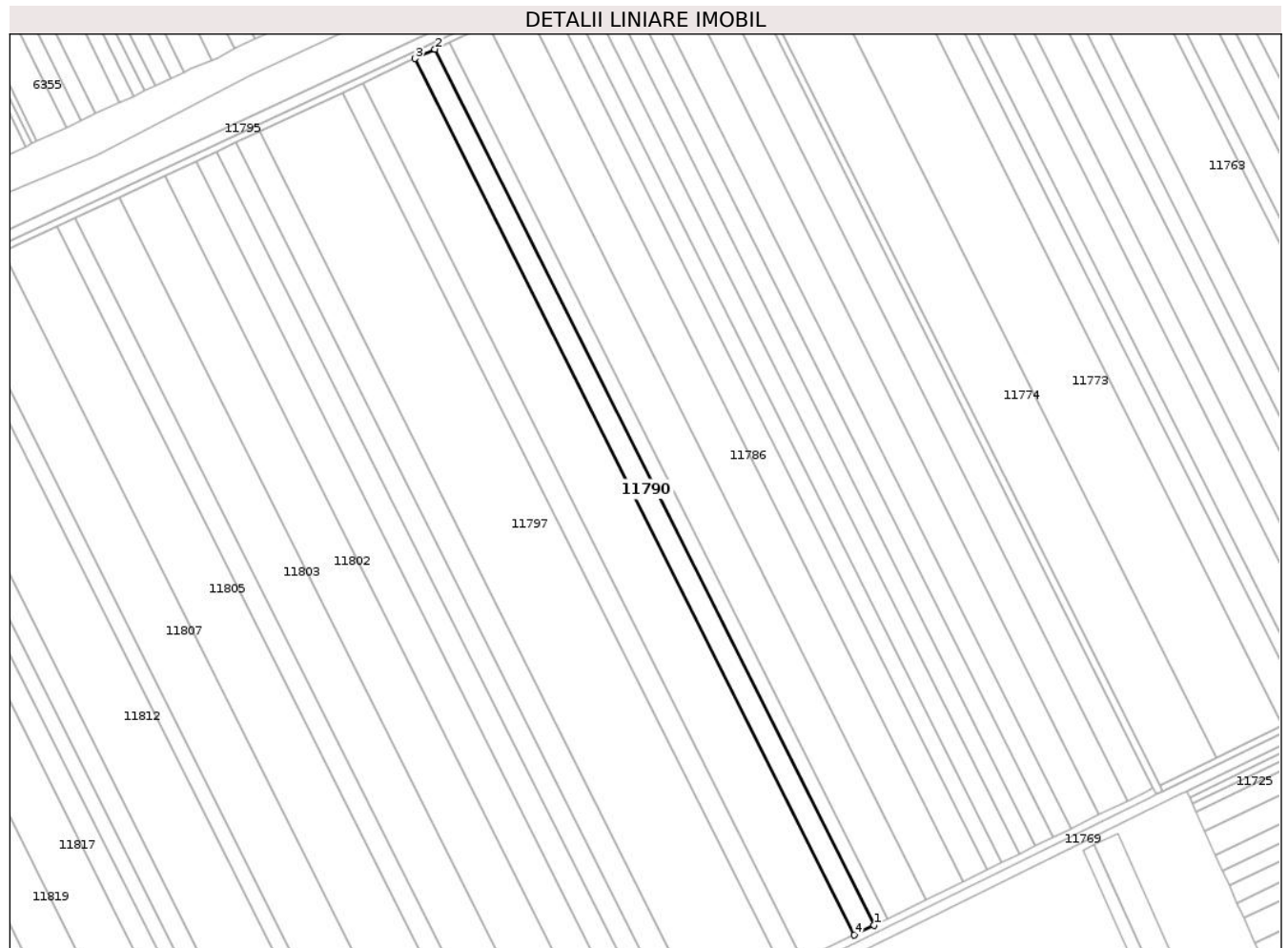
Inscrieri privind dezmembramintele dreptului de proprietate, drepturi reale de garanție și sarcini	Referințe
NU SUNT	

Anexa Nr. 1 La Partea I

Teren

Nr cadastral	Suprafața (mp)*	Observații / Referințe
	7.000	

* Suprafața este determinată în planul de proiecție Stereo 70.



Date referitoare la teren

Crt	Categorie folosință	Intra vilan	Suprafața (mp)	Tarla	Parcelă	Nr. topo	Observații / Referințe
1	arabil	NU	7.000	848/3	13	-	

Lungime Segmente

1) Valorile lungimilor segmentelor sunt obținute din proiecție în plan.

Punct început	X / Y	Punct sfârșit	X / Y	Lungime segment (** (m)
1	715.497,126 353.613,963	2	715.246,228 354.113,965	559.421
2	715.246,228 354.113,965	3	715.234,896 354.108,654	12.515
3	715.234,896 354.108,654	4	715.485,892 353.608,455	559.641
4	715.485,892 353.608,455	1	715.497,126 353.613,963	12.512

** Lungimile segmentelor sunt determinate în planul de proiecție Stereo 70 și sunt rotunjite la 1 milimetru.

***** Distanţa dintre puncte este formată din segmente cumulate ce sunt mai mici decât valoarea 1 milimetru.**

**DATE DESPRE IMOBILUL NR. 11791**

Oficiul de Cadastru și Publicitate Imobiliară IALOMITA
Biroul de Cadastru și Publicitate Imobiliară Slobozia

A. Partea I. Descrierea imobilului

TEREN Extravilan

Adresa: Jud. Ialomita

Nr. Crt	Nr cadastral Nr. topografic	Suprafața* (mp)	Observații / Referințe
A1		2.684	Sector cadastral:15 Teren neimprejmit;

B. Partea II. Proprietari și acte

Inscrieri privitoare la dreptul de proprietate și alte drepturi reale		Referințe
/		
Act Administrativ nr. 3561, din 02/04/2025 emis de PRIMĂRIA COMUNEI MIHAIL KOGĂLNICEANU;		
B1	Inscrierea posesiei, drept de PROPRIETATE, dobandit prin Lege, cota actuala 1/1, cota initiala 1/1 1) NEIDENTIFICAT NEIDENTIFICAT	A1
Act Normativ nr. 7, din 13/03/1996 emis de PARLAMENTUL ROMÂNIEI (art.13);		
B2	Se notează mențiunea de proprietar neidentificat	A1

C. Partea III. SARCINI .

Inscrieri privind dezmembramintele dreptului de proprietate, drepturi reale de garanție și sarcini	Referințe
NU SUNT	

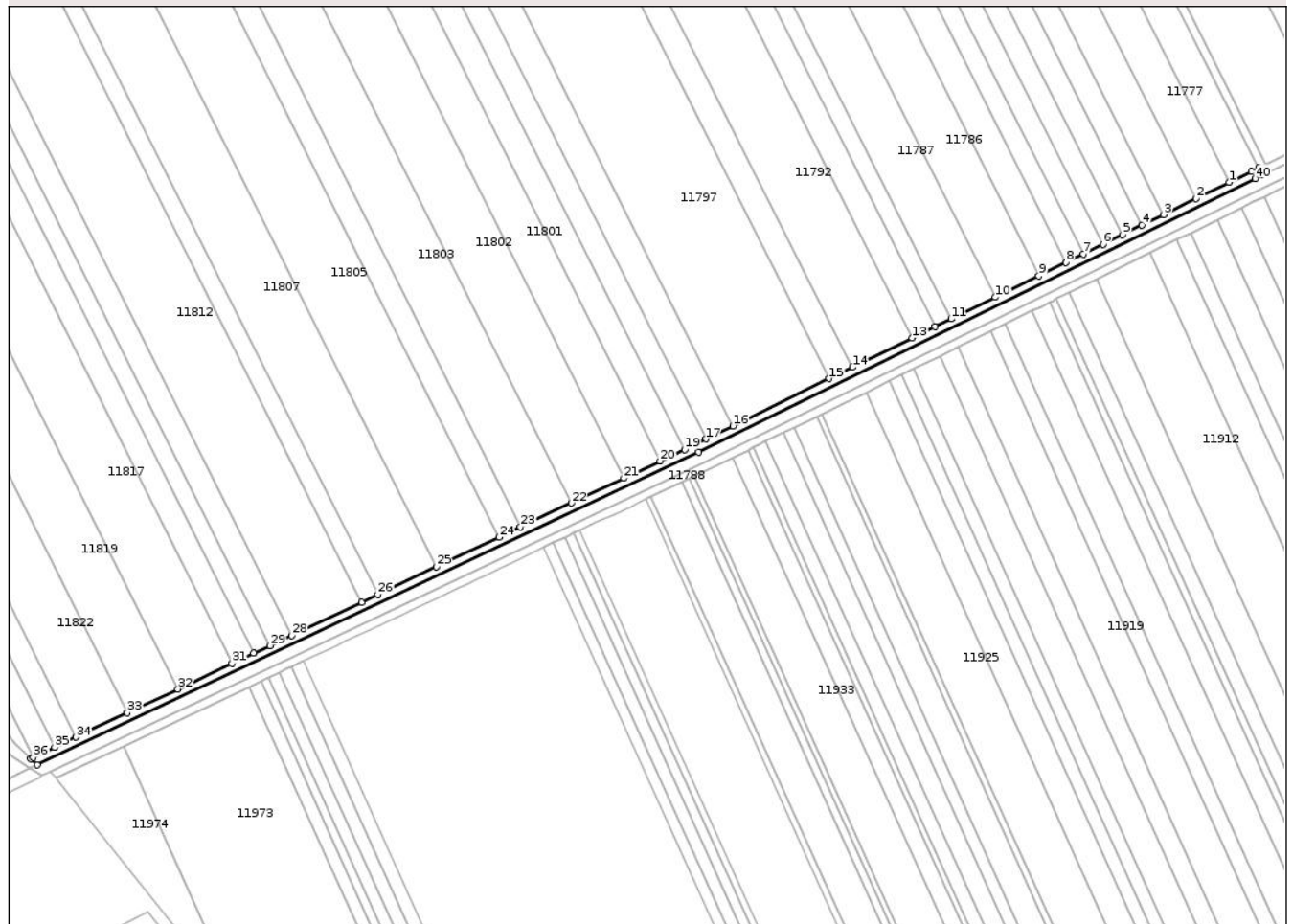
Anexa Nr. 1 La Partea I

Teren

Nr cadastral	Suprafața (mp)*	Observații / Referințe
	2.684	

* Suprafața este determinată în planul de proiecție Stereo 70.

DETALII LINIARE IMOBIL



Date referitoare la teren

Crt	Categorie folosință	Intra vilan	Suprafața (mp)	Tarla	Parcelă	Nr. topo	Observații / Referințe
1	drum	NU	2.684	-	848/5	-	

Lungime Segmente

1) Valorile lungimilor segmentelor sunt obținute din proiecție în plan.

Punct început	X / Y	Punct sfârșit	X / Y	Lungime segment	Punct început	X / Y	Punct sfârșit	X / Y	Lungime segment	Punct început	X / Y	Punct sfârșit	X / Y	Lungime segment
1	715.642,305 353.685,148	2	715.625,87 353.677,09	18.304	2	715.625,87 353.677,09	3	715.609,751 353.669,186	17.953	3	715.609,751 353.669,186	4	715.599,279 353.664,051	11.663
4	715.599,279 353.664,051	5	715.589,616 353.659,313	10.762	5	715.589,616 353.659,313	6	715.580,039 353.654,617	10.666	6	715.580,039 353.654,617	7	715.570,382 353.649,882	10.755
7	715.570,382 353.649,882	8	715.561,694 353.645,622	9.676	8	715.561,694 353.645,622	9	715.548,298 353.639,054	14.919	9	715.548,298 353.639,054	10	715.526,835 353.628,53	23.904
10	715.526,835 353.628,53	11	715.505,152 353.617,898	24.149	11	715.505,152 353.617,898	12	715.497,126 353.613,963	8.939	12	715.497,126 353.613,963	13	715.485,892 353.608,455	12.512
13	715.485,892 353.608,455	14	715.456,546 353.594,066	32.684	14	715.456,546 353.594,066	15	715.445,008 353.588,408	12.851	15	715.445,008 353.588,408	16	715.397,646 353.565,186	52.749
16	715.397,646 353.565,186	17	715.384,334 353.558,658	14.826	17	715.384,334 353.558,658	18	715.378,846 353.555,967	6.112	18	715.378,846 353.555,967	19	715.373,715 353.553,543	5.675

Punct început	X / Y	Punct sfârșit	X / Y	Lungime segment	Punct început	X / Y	Punct sfârșit	X / Y	Lungime segment	Punct început	X / Y	Punct sfârșit	X / Y	Lungime segment
19	715.373,715 353.553,543	20	715.361,64 353.547,837	13.355	20	715.361,64 353.547,837	21	715.343,801 353.539,408	19.73	21	715.343,801 353.539,408	22	715.317,917 353.527,177	28.628
22	715.317,917 353.527,177	23	715.292,841 353.515,329	27.734	23	715.292,841 353.515,329	24	715.282,221 353.510,31	11.746	24	715.282,221 353.510,31	25	715.251,492 353.495,79	33.987
25	715.251,492 353.495,79	26	715.222,537 353.482,109	32.024	26	715.222,537 353.482,109	27	715.214,495 353.478,309	8.895	27	715.214,495 353.478,309	28	715.179,919 353.461,971	38.242
28	715.179,919 353.461,971	29	715.169,306 353.456,956	11.738	29	715.169,306 353.456,956	30	715.161,267 353.453,157	8.891	30	715.161,267 353.453,157	31	715.150,655 353.448,143	11.737
31	715.150,655 353.448,143	32	715.123,969 353.435,534	29.515	32	715.123,969 353.435,534	33	715.099,02 353.423,745	27.594	33	715.099,02 353.423,745	34	715.073,788 353.411,823	27.907
34	715.073,788 353.411,823	35	715.063,183 353.406,811	11.73	35	715.063,183 353.406,811	36	715.052,578 353.401,8	11.729	36	715.052,578 353.401,8	37	715.051,346 353.401,218	1.363
37	715.051,346 353.401,218	38	715.054,482 353.398,276	4.3	38	715.054,482 353.398,276	39	715.380,581 353.552,363	360.671	39	715.380,581 353.552,363	40	715.655,079 353.686,962	305.722
40	715.655,079 353.686,962	41	715.658,622 353.688,694	3.944	41	715.658,622 353.688,694	42	715.656,829 353.692,267	3.998	42	715.656,829 353.692,267	43	715.653,287 353.690,533	3.944
43	715.653,287 353.690,533	1	715.642,305 353.685,148	12.231										

** Lungimile segmentelor sunt determinate în planul de proiecție Stereo 70 și sunt rotunjite la 1 milimetru.

*** Distanța dintre puncte este formată din segmente cumulate ce sunt mai mici decât valoarea 1 milimetru.

**DATE DESPRE IMOBILUL NR. 11792**

Oficiul de Cadastru și Publicitate Imobiliară IALOMITA
Biroul de Cadastru și Publicitate Imobiliară Slobozia

A. Partea I. Descrierea imobilului

TEREN Extravilan

Adresa: Jud. Ialomita

Nr. Crt	Nr cadastral Nr. topografic	Suprafața* (mp)	Observații / Referințe
A1		18.300	Sector cadastral:15 Teren neimprejmuit;

B. Partea II. Proprietari și acte

Inscrieri privitoare la dreptul de proprietate și alte drepturi reale		Referințe
/		
Act Administrativ nr. 085204, din 29/11/1999 emis de CJSDPAT IALOMIȚA;		
B1	Intabulare, drept de PROPRIETATE, Legea 18/1991, dobandit prin Reconstituire, cota actuala 1/1, cota initiala 1/1	A1
	1) NICOLAE S NEACȘA 2) MANEA S ION 3) MANEA S VASILE	

C. Partea III. SARCINI .

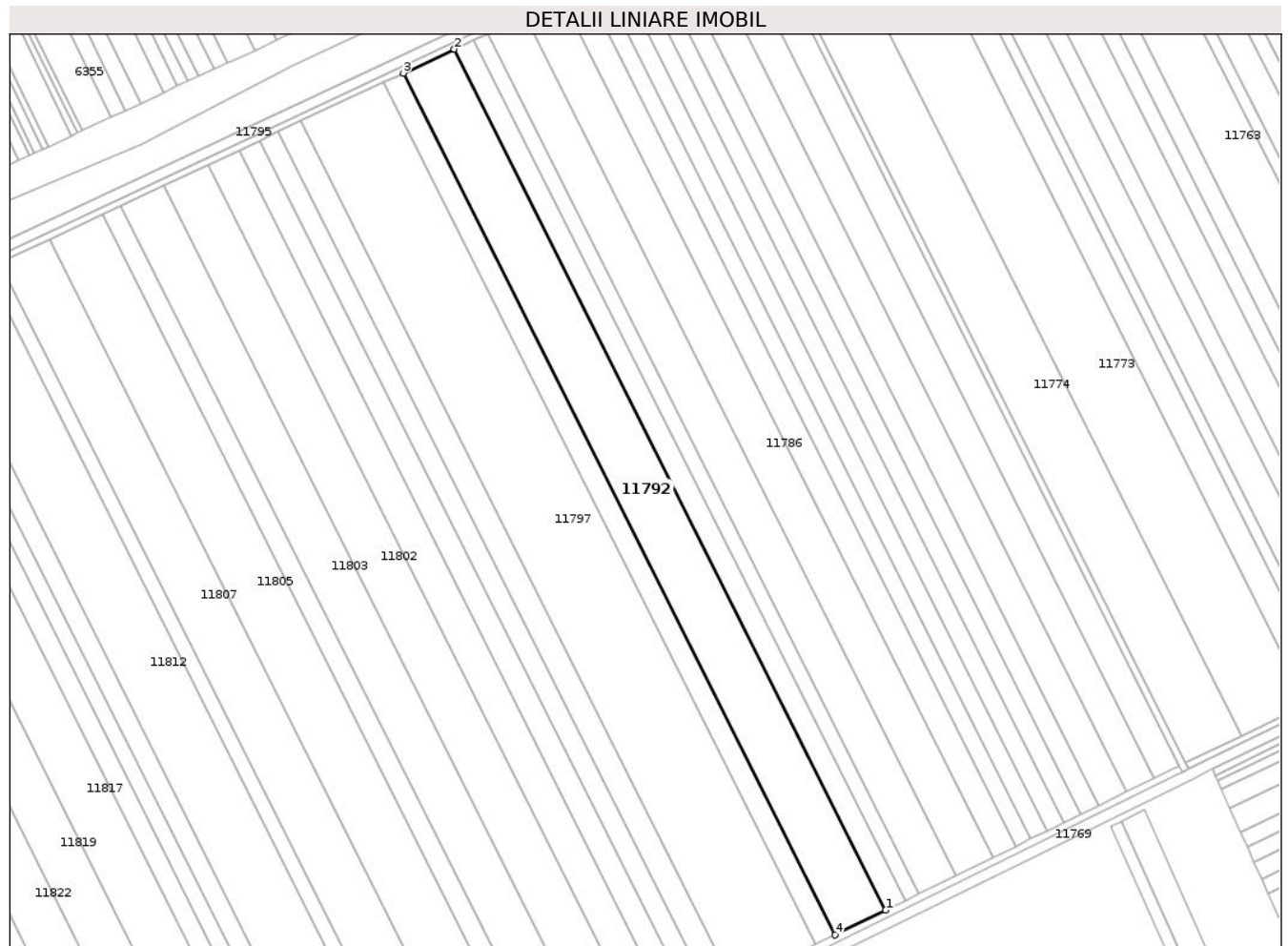
Inscrieri privind dezmembramintele dreptului de proprietate, drepturi reale de garanție și sarcini	Referințe
NU SUNT	

Anexa Nr. 1 La Partea I

Teren

Nr cadastral	Suprafața (mp)*	Observații / Referințe
	18.300	

* Suprafața este determinată în planul de proiecție Stereo 70.



Date referitoare la teren

Crt	Categorie folosință	Intra vilan	Suprafața (mp)	Tarla	Parcelă	Nr. topo	Observații / Referințe
1	arabil	NU	18.300	848/3	14	-	

Lungime Segmente

1) Valorile lungimilor segmentelor sunt obținute din proiecție în plan.

Punct început	X / Y	Punct sfârșit	X / Y	Lungime segment (** (m)
1	715.485,892 353.608,455	2	715.234,896 354.108,654	559.641
2	715.234,896 354.108,654	3	715.205,292 354.094,778	32.695
3	715.205,292 354.094,778	4	715.456,546 353.594,066	560.215
4	715.456,546 353.594,066	1	715.485,892 353.608,455	32.684

** Lungimile segmentelor sunt determinate în planul de proiecție Stereo 70 și sunt rotunjite la 1 milimetru.

***** Distanţa dintre puncte este formată din segmente cumulate ce sunt mai mici decât valoarea 1 milimetru.**

**DATE DESPRE IMOBILUL NR. 11793**

Oficiul de Cadastru și Publicitate Imobiliară IALOMITA
Biroul de Cadastru și Publicitate Imobiliară Slobozia

A. Partea I. Descrierea imobilului

TEREN Extravilan

Adresa: Jud. Ialomita

Nr. Crt	Nr cadastral Nr. topografic	Suprafața* (mp)	Observații / Referințe
A1	22577	7.200	Sector cadastral:15 Teren neimprejmuit;

B. Partea II. Proprietari și acte

Inscrieri privitoare la dreptul de proprietate și alte drepturi reale		Referințe
39046 / 25/04/2019		
Act Notarial nr. 18, din 14/05/2015 emis de BNP LAURA-ADRIANA GURAU DIN BUCURESTI (act administrativ nr 86027 din 21.01.2003, emis de COMISIA JUDETEANA IALOMITA;act administrativ nr 1579 din 08.04.2019, emis de PRIMARIA MIHAIL KOGALNICEANU;act notarial nr 86 din 20.05.2013, emis de BNP DANA DOBRE DIN BUCURESTI);		
B1	Intabulare, drept de PROPRIETATE, dobandit prin Succesiune, cota actuala 5/8, cota initiala 5/8 1) POPARLAN GEORGE HERCULES	A1
B2	Intabulare, drept de PROPRIETATE, dobandit prin Succesiune, cota actuala 3/8, cota initiala 3/8 1) MANEA ILIE-MIRCEA	A1
B3	Se transcrie din Registrul de Transcriptiuni si Inscriptiuni de sub nr. 97866/2017, promisiunea promitentului vanzator POPARLAN GEORGE HERCULES, de a vinde cota aferenta dreptului de proprietate asupra imobilului de la A1, promitentului cumparator SOCIETATEA SOPEMA SRL, termenul de incheiere a contractului de vanzare cumparare fiind 28.11.2024	A1
B5	Imobil aflat sub incidenta art.3, alin.(1) din Legea 17/2014	A1

C. Partea III. SARCINI .

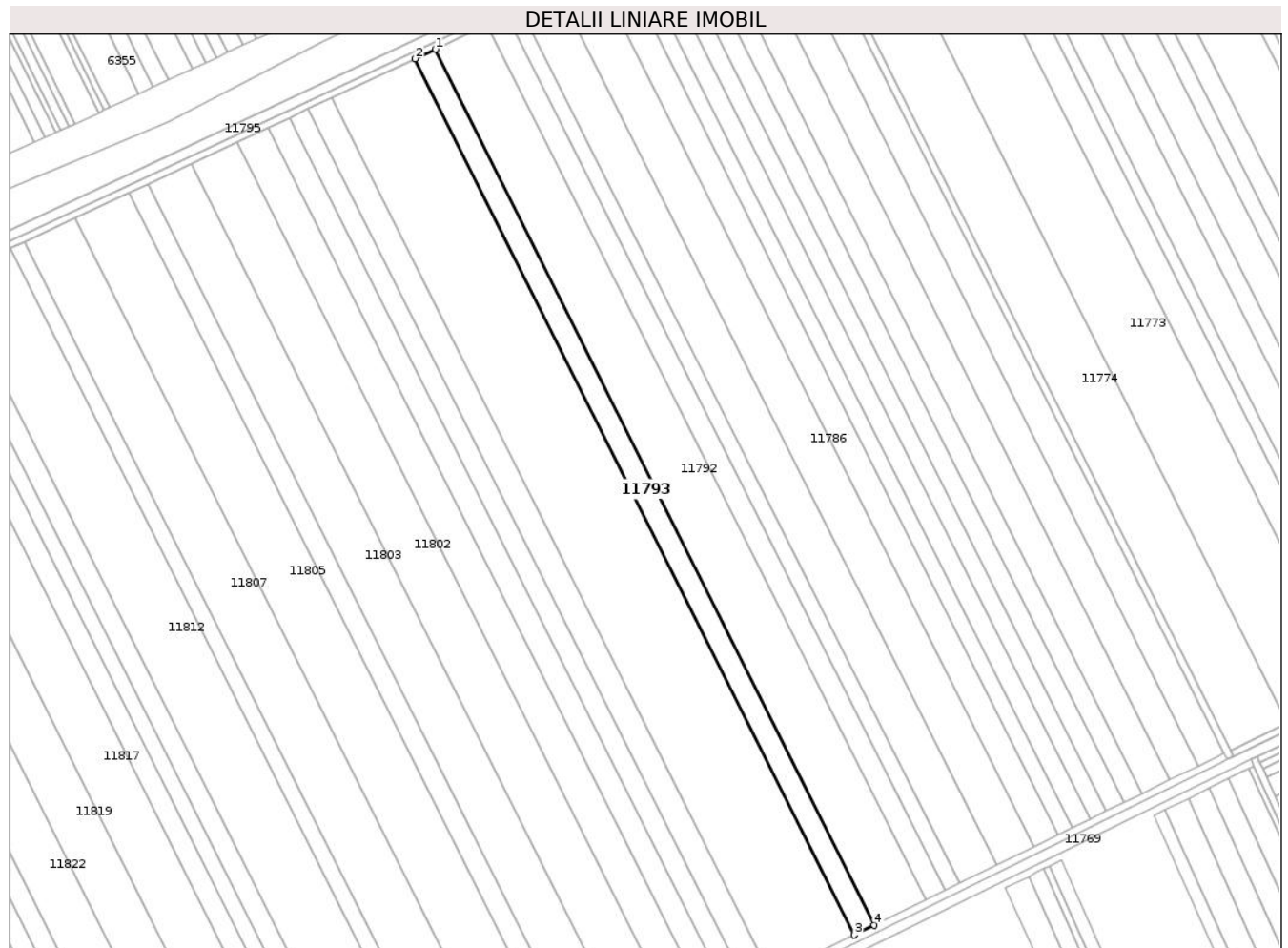
Inscrieri privind dezmembramintele dreptului de proprietate, drepturi reale de garanție și sarcini	Referințe
NU SUNT	

Anexa Nr. 1 La Partea I

Teren

Nr cadastral	Suprafața (mp)*	Observații / Referințe
22577	7.200	

* Suprafața este determinată în planul de proiecție Stereo 70.



Date referitoare la teren

Crt	Categorie folosință	Intra vilan	Suprafața (mp)	Tarla	Parcelă	Nr. topo	Observații / Referințe
1	arabil	NU	7.200	848/3	15	-	

Lungime Segmente

1) Valorile lungimilor segmentelor sunt obținute din proiecție în plan.

Punct început	X / Y	Punct sfârșit	X / Y	Lungime segment (** (m)
1	715.205,292 354.094,778	2	715.193,653 354.089,323	12.854
2	715.193,653 354.089,323	3	715.445,008 353.588,408	560.442
3	715.445,008 353.588,408	4	715.456,546 353.594,066	12.851
4	715.456,546 353.594,066	1	715.205,292 354.094,778	560.215

** Lungimile segmentelor sunt determinate în planul de proiecție Stereo 70 și sunt rotunjite la 1 milimetru.

***** Distanţa dintre puncte este formată din segmente cumulate ce sunt mai mici decât valoarea 1 milimetru.**

**DATE DESPRE IMOBILUL NR. 11794**

Oficiul de Cadastru și Publicitate Imobiliară IALOMITA
Biroul de Cadastru și Publicitate Imobiliară Slobozia

A. Partea I. Descrierea imobilului

TEREN Extravilan

Adresa: Jud. Ialomita

Nr. Crt	Nr cadastral Nr. topografic	Suprafața* (mp)	Observații / Referințe
A1		5.617	Sector cadastral:15 Teren neimprejmit;

B. Partea II. Proprietari și acte

Inscrieri privitoare la dreptul de proprietate și alte drepturi reale		Referințe
/		
Act Administrativ nr. 3561, din 02/04/2025 emis de PRIMĂRIA COMUNEI MIHAIL KOGĂLNICEANU;		
B1	Inscrierea posesiei, drept de PROPRIETATE, dobandit prin Lege, cota actuala 1/1, cota initiala 1/1 1) NEIDENTIFICAT NEIDENTIFICAT	A1
Act Normativ nr. 7, din 13/03/1996 emis de PARLAMENTUL ROMÂNIEI (art.13);		
B2	Se notează mențiunea de proprietar neidentificat	A1

C. Partea III. SARCINI .

Inscrieri privind dezmembramintele dreptului de proprietate, drepturi reale de garanție și sarcini	Referințe
NU SUNT	

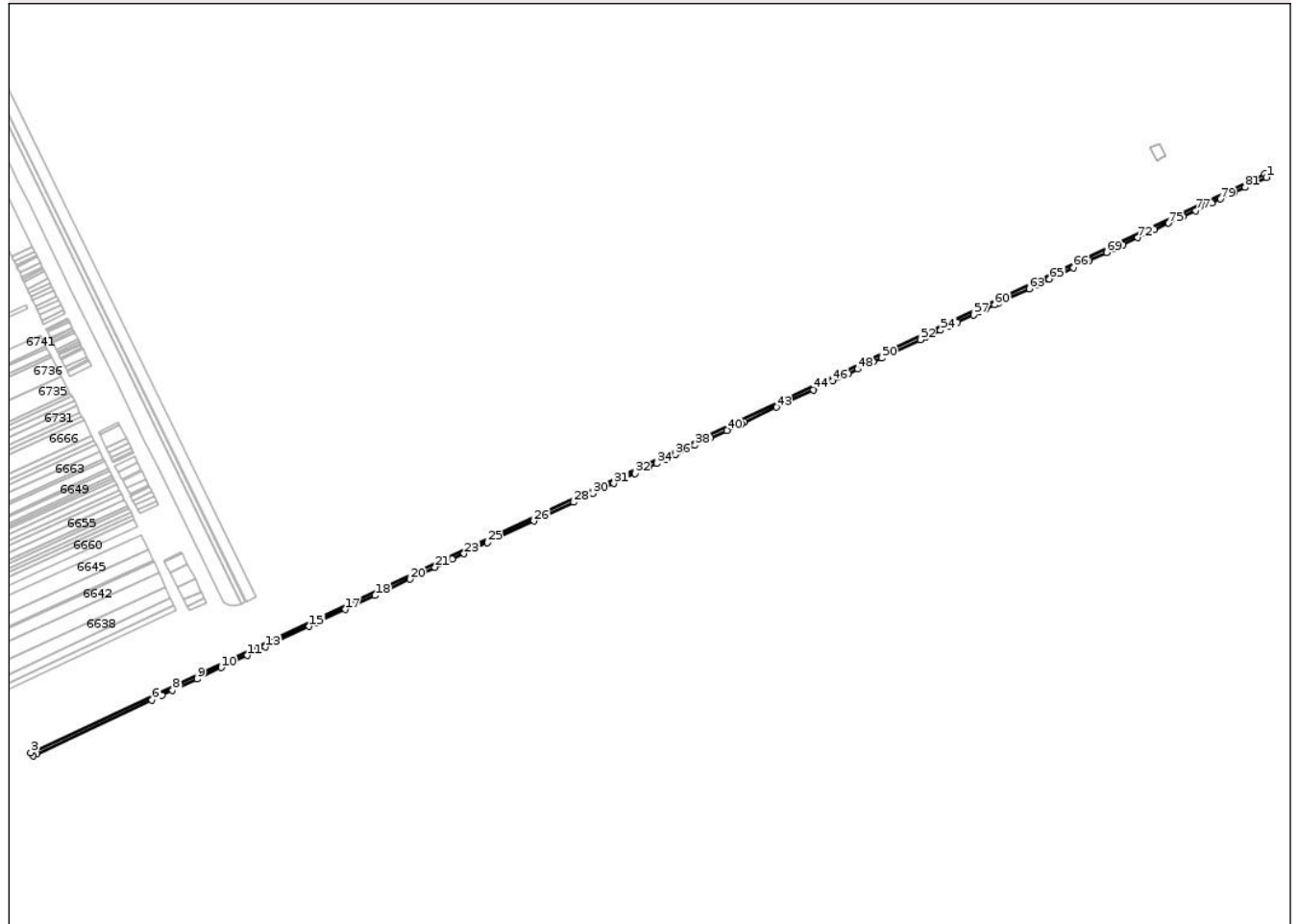
Anexa Nr. 1 La Partea I

Teren

Nr cadastral	Suprafața (mp)*	Observații / Referințe
	5.617	

* Suprafața este determinată în planul de proiecție Stereo 70.

DETALII LINIARE IMOBIL



Date referitoare la teren

Crt	Categorie folosință	Intra vilan	Suprafața (mp)	Tarla	Parcelă	Nr. topo	Observații / Referințe
1	drum	NU	5.617	-	848/1	-	

Lungime Segmente

1) Valorile lungimilor segmentelor sunt obținute din proiecție în plan.

Punct început	X / Y	Punct sfârșit	X / Y	Lungime segment	Punct început	X / Y	Punct sfârșit	X / Y	Lungime segment	Punct început	X / Y	Punct sfârșit	X / Y	Lungime segment
1	715.948,555 354.443,142	2	715.946,768 354.446,723	4.002	2	715.946,768 354.446,723	3	714.675,375 353.850,83	1404. 111	3	714.675,375 353.850,83	4	714.677,92 353.847,606	4.107
4	714.677,92 353.847,606	5	714.681,926 353.849,483	4.424	5	714.681,926 353.849,483	6	714.800,133 353.904,885	130.5 46	6	714.800,133 353.904,885	7	714.810,755 353.909,864	11.73 1
7	714.810,755 353.909,864	8	714.821,377 353.914,842	11.73 1	8	714.821,377 353.914,842	9	714.846,648 353.926,686	27.90 9	9	714.846,648 353.926,686	10	714.871,636 353.938,398	27.59 7
10	714.871,636 353.938,398	11	714.898,363 353.950,925	29.51 7	11	714.898,363 353.950,925	12	714.908,991 353.955,906	11.73 7	12	714.908,991 353.955,906	13	714.917,043 353.959,68	8.893
13	714.917,043 353.959,68	14	714.927,672 353.964,661	11.73 8	14	714.927,672 353.964,661	15	714.962,302 353.980,892	38.24 5	15	714.962,302 353.980,892	16	714.970,357 353.984,667	8.896
16	714.970,357 353.984,667	17	714.999,356 353.998,259	32.02 6	17	714.999,356 353.998,259	18	715.030,134 354.012,684	33.99 1	18	715.030,134 354.012,684	19	715.040,771 354.017,669	11.74 7

Punct început	X / Y	Punct sfârșit	X / Y	Lungime segment	Punct început	X / Y	Punct sfârșit	X / Y	Lungime segment	Punct început	X / Y	Punct sfârșit	X / Y	Lungime segment
19	715.040,771 354.017,669	20	715.065,885 354.029,44	27.736	20	715.065,885 354.029,44	21	715.091,81 354.041,591	28.631	21	715.091,81 354.041,591	22	715.109,677 354.049,965	19.732
22	715.109,677 354.049,965	23	715.121,77 354.055,632	13.355	23	715.121,77 354.055,632	24	715.132,445 354.060,636	11.79	24	715.132,445 354.060,636	25	715.145,875 354.066,93	14.832
25	715.145,875 354.066,93	26	715.193,653 354.089,323	52.765	26	715.193,653 354.089,323	27	715.205,292 354.094,778	12.854	27	715.205,292 354.094,778	28	715.234,896 354.108,654	32.695
28	715.234,896 354.108,654	29	715.246,228 354.113,965	12.515	29	715.246,228 354.113,965	30	715.254,326 354.117,76	8.943	30	715.254,326 354.117,76	31	715.276,199 354.128,012	24.156
31	715.276,199 354.128,012	32	715.297,851 354.138,159	23.912	32	715.297,851 354.138,159	33	715.311,364 354.144,493	14.924	33	715.311,364 354.144,493	34	715.320,129 354.148,601	9.68
34	715.320,129 354.148,601	35	715.329,871 354.153,167	10.759	35	715.329,871 354.153,167	36	715.339,531 354.157,695	10.669	36	715.339,531 354.157,695	37	715.349,28 354.162,264	10.767
37	715.349,28 354.162,264	38	715.359,844 354.167,215	11.667	38	715.359,844 354.167,215	39	715.376,105 354.174,836	17.958	39	715.376,105 354.174,836	40	715.392,684 354.182,607	18.31
40	715.392,684 354.182,607	41	715.407,333 354.189,476	16.18	41	715.407,333 354.189,476	42	715.410,957 354.191,174	4.002	42	715.410,957 354.191,174	43	715.443,545 354.206,445	35.989
43	715.443,545 354.206,445	44	715.481,878 354.224,412	42.335	44	715.481,878 354.224,412	45	715.495,429 354.230,763	14.965	45	715.495,429 354.230,763	46	715.501,519 354.233,617	6.726
46	715.501,519 354.233,617	47	715.517,856 354.241,274	18.042	47	715.517,856 354.241,274	48	715.527,379 354.245,738	10.517	48	715.527,379 354.245,738	49	715.543,73 354.253,402	18.058
49	715.543,73 354.253,402	50	715.551,909 354.257,235	9.033	50	715.551,909 354.257,235	51	715.562,217 354.262,067	11.384	51	715.562,217 354.262,067	52	715.591,918 354.275,987	32.801
52	715.591,918 354.275,987	53	715.597,816 354.278,751	6.514	53	715.597,816 354.278,751	54	715.612,729 354.285,741	16.47	54	715.612,729 354.285,741	55	715.620,552 354.289,408	8.64
55	715.620,552 354.289,408	56	715.630,391 354.294,02	10.866	56	715.630,391 354.294,02	57	715.646,797 354.301,709	18.118	57	715.646,797 354.301,709	58	715.652,541 354.304,401	6.344
58	715.652,541 354.304,401	59	715.659,107 354.307,479	7.252	59	715.659,107 354.307,479	60	715.668,507 354.311,885	10.381	60	715.668,507 354.311,885	61	715.671,792 354.313,424	3.628
61	715.671,792 354.313,424	62	715.677,705 354.316,196	6.531	62	715.677,705 354.316,196	63	715.703,999 354.328,52	29.039	63	715.703,999 354.328,52	64	715.712,879 354.332,681	9.807
64	715.712,879 354.332,681	65	715.725,051 354.338,387	13.443	65	715.725,051 354.338,387	66	715.749,74 354.349,958	27.266	66	715.749,74 354.349,958	67	715.762,75 354.356,056	14.368
67	715.762,75 354.356,056	68	715.766,045 354.357,6	3.639	68	715.766,045 354.357,6	69	715.783,739 354.365,893	19.541	69	715.783,739 354.365,893	70	715.791,57 354.369,564	8.649
70	715.791,57 354.369,564	71	715.801,134 354.374,047	10.563	71	715.801,134 354.374,047	72	715.815,982 354.381,006	16.398	72	715.815,982 354.381,006	73	715.825,224 354.385,338	10.207
73	715.825,224 354.385,338	74	715.833,479 354.389,206	9.116	74	715.833,479 354.389,206	75	715.847,847 354.395,941	15.868	75	715.847,847 354.395,941	76	715.862,717 354.402,91	16.422
76	715.862,717 354.402,91	77	715.875,665 354.408,979	14.3	77	715.875,665 354.408,979	78	715.892,204 354.416,731	18.266	78	715.892,204 354.416,731	79	715.901,304 354.420,996	10.05
79	715.901,304 354.420,996	80	715.915,041 354.427,435	15.171	80	715.915,041 354.427,435	81	715.926,467 354.432,79	12.619	81	715.926,467 354.432,79	82	715.934,749 354.436,672	9.147
82	715.934,749 354.436,672	1	715.948,555 354.443,142	15.247										

** Lungimile segmentelor sunt determinate în planul de proiecție Stereo 70 și sunt rotunjite la 1 milimetru.

*** Distanța dintre puncte este formată din segmente cumulate ce sunt mai mici decât valoarea 1 milimetru.

**DATE DESPRE IMOBILUL NR. 11795**

Oficiul de Cadastru și Publicitate Imobiliară IALOMITA
Biroul de Cadastru și Publicitate Imobiliară Slobozia

A. Partea I. Descrierea imobilului

TEREN Extravilan

Adresa: Jud. Ialomita

Nr. Crt	Nr cadastral Nr. topografic	Suprafața* (mp)	Observații / Referințe
A1		8.425	Sector cadastral:15 Teren neimprejmit;

B. Partea II. Proprietari și acte

Inscrieri privitoare la dreptul de proprietate și alte drepturi reale		Referințe
/		
Act Administrativ nr. 3561, din 02/04/2025 emis de PRIMĂRIA COMUNEI MIHAIL KOGĂLNICEANU;		
B1	Inscrierea posesiei, drept de PROPRIETATE, dobandit prin Lege, cota actuala 1/1, cota initiala 1/1 1) NEIDENTIFICAT NEIDENTIFICAT	A1
Act Normativ nr. 7, din 13/03/1996 emis de PARLAMENTUL ROMÂNIEI (art.13);		
B2	Se notează mențiunea de proprietar neidentificat	A1

C. Partea III. SARCINI .

Inscrieri privind dezmembramintele dreptului de proprietate, drepturi reale de garanție și sarcini	Referințe
NU SUNT	

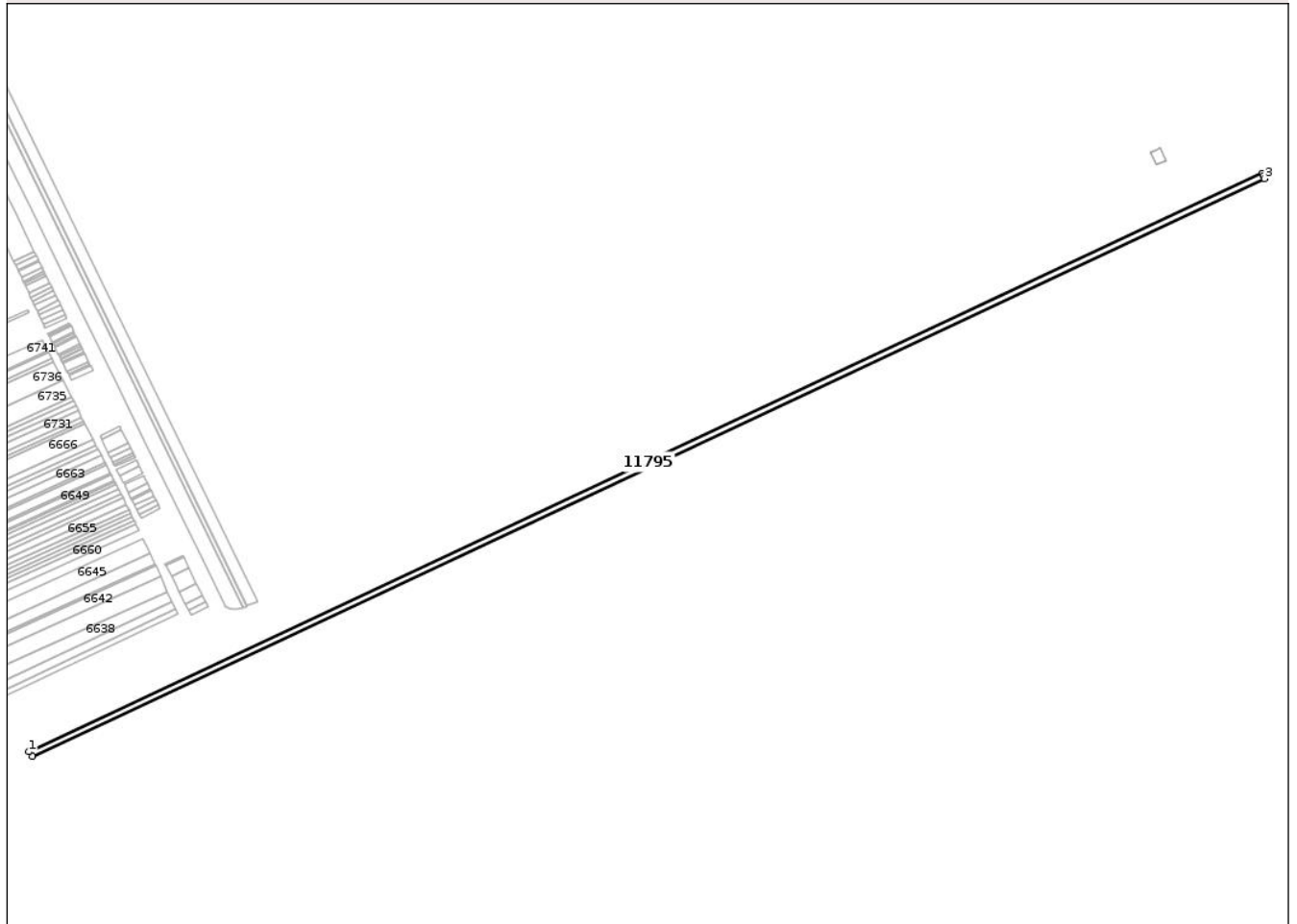
Anexa Nr. 1 La Partea I

Teren

Nr cadastral	Suprafața (mp)*	Observații / Referințe
	8.425	

* Suprafața este determinată în planul de proiecție Stereo 70.

DETALII LINIARE IMOBIL



Date referitoare la teren

Crt	Categorie folosință	Intra vilan	Suprafața (mp)	Tarla	Parcelă	Nr. topo	Observații / Referințe
1	curți constructii	NU	8.425	-	825/1	-	

Lungime Segmente

1) Valorile lungimilor segmentelor sunt obținute din proiecție în plan.

Punct început	X / Y	Punct sfârșit	X / Y	Lungime segment (** (m)
1	714.671,558 353.855,667	2	714.675,375 353.850,83	6.162
2	714.675,375 353.850,83	3	715.946,768 354.446,723	1404.111
3	715.946,768 354.446,723	4	715.945,574 354.449,501	3.024
4	715.945,574 354.449,501	5	715.944,091 354.452,088	2.982
5	715.944,091 354.452,088	1	714.671,558 353.855,667	1405.368

**** Lungimile segmentelor sunt determinate în planul de proiecție Stereo 70 și sunt rotunjite la 1 milimetru.**

***** Distanța dintre puncte este formată din segmente cumulate ce sunt mai mici decât valoarea 1 milimetru.**

**DATE DESPRE IMOBILUL NR. 11796**

Oficiul de Cadastru și Publicitate Imobiliară IALOMITA
Biroul de Cadastru și Publicitate Imobiliară Slobozia

A. Partea I. Descrierea imobilului

TEREN Extravilan

Adresa: Jud. Ialomita

Nr. Crt	Nr cadastral Nr. topografic	Suprafața* (mp)	Observații / Referințe
A1		28.727	Sector cadastral:15 Teren neimprejmit;

B. Partea II. Proprietari și acte

Inscrieri privitoare la dreptul de proprietate și alte drepturi reale		Referințe
/		
Act Administrativ nr. 3561, din 02/04/2025 emis de PRIMĂRIA COMUNEI MIHAIL KOGĂLNICEANU;		
B1	Inscrierea posesiei, drept de PROPRIETATE, dobandit prin Lege, cota actuala 1/1, cota initiala 1/1 1) NEIDENTIFICAT NEIDENTIFICAT	A1
Act Normativ nr. 7, din 13/03/1996 emis de PARLAMENTUL ROMÂNIEI (art.13);		
B2	Se notează mențiunea de proprietar neidentificat	A1

C. Partea III. SARCINI .

Inscrieri privind dezmembramintele dreptului de proprietate, drepturi reale de garanție și sarcini	Referințe
NU SUNT	

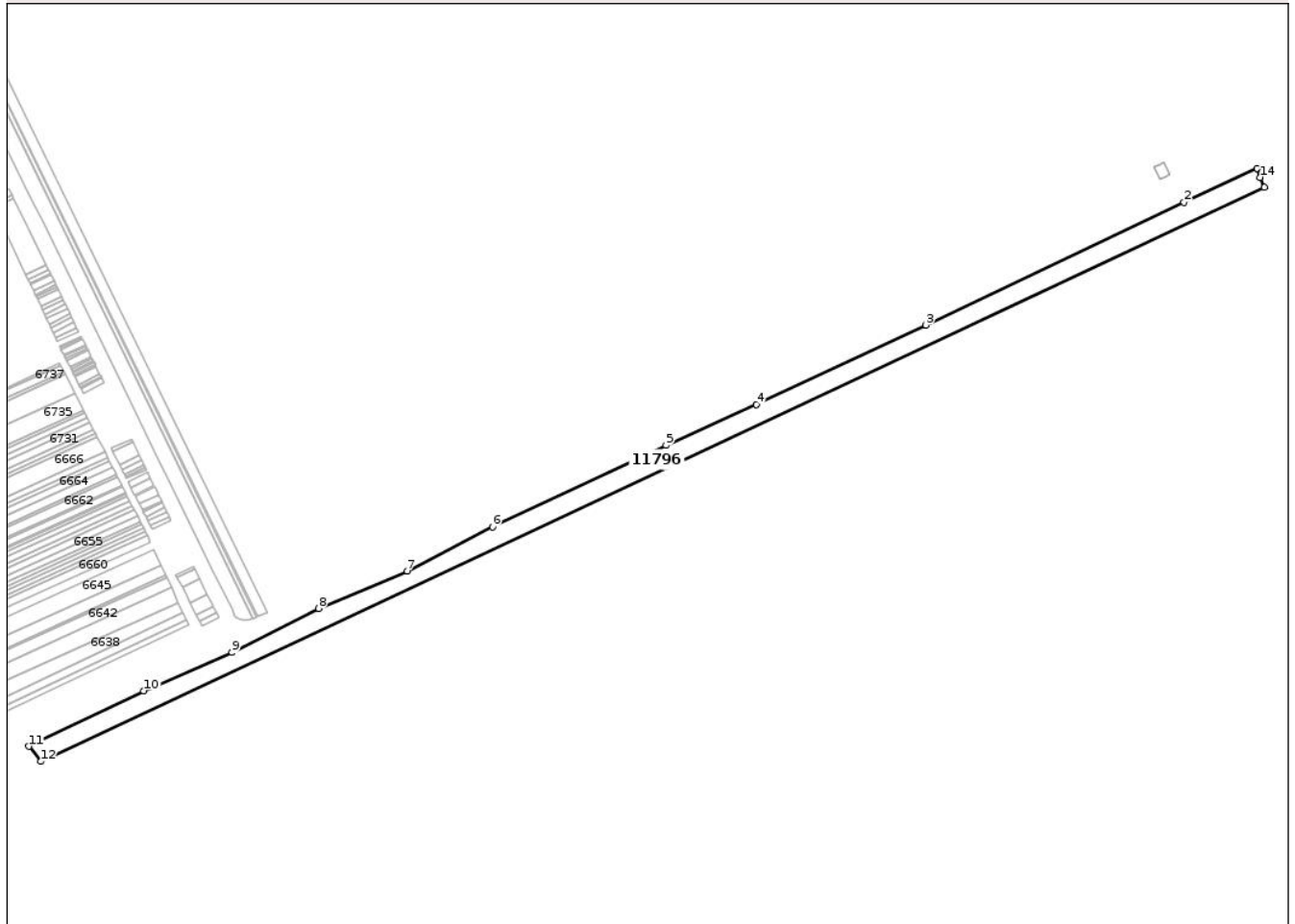
Anexa Nr. 1 La Partea I

Teren

Nr cadastral	Suprafața (mp)*	Observații / Referințe
	28.727	

* Suprafața este determinată în planul de proiecție Stereo 70.

DETALII LINIARE IMOBIL



Date referitoare la teren

Crt	Categorie folosință	Intravilan	Suprafața (mp)	Tarla	Parcelă	Nr. topo	Observații / Referințe
1	arabil	NU	28.727	687/10	826	-	

Lungime Segmente

1) Valorile lungimilor segmentelor sunt obținute din proiecție în plan.

Punct început	X / Y	Punct sfârșit	X / Y	Lungime segment (** (m)
1	715.936,729 354.472,172	2	715.860,604 354.436,863	83.915
2	715.860,604 354.436,863	3	715.591,994 354.309,246	297.384
3	715.591,994 354.309,246	4	715.415,923 354.226,439	194.571
4	715.415,923 354.226,439	5	715.321,862 354.184,195	103.112
5	715.321,862 354.184,195	6	715.141,285 354.099,36	199.512

Punct început	X / Y	Punct sfârșit	X / Y	Lungime segment (** (m)
6	715.141,285 354.099,36	7	715.052,69 354.053,408	99.803
7	715.052,69 354.053,408	8	714.960,65 354.014,769	99.822
8	714.960,65 354.014,769	9	714.870,297 353.969,059	101.257
9	714.870,297 353.969,059	10	714.778,791 353.929,007	99.887
10	714.778,791 353.929,007	11	714.659,119 353.871,428	132.803
11	714.659,119 353.871,428	12	714.671,558 353.855,667	20.078
12	714.671,558 353.855,667	13	715.944,091 354.452,088	1405.368
13	715.944,091 354.452,088	14	715.939,575 354.462,545	11.39
14	715.939,575 354.462,545	1	715.936,729 354.472,172	10.039

** Lungimile segmentelor sunt determinate în planul de proiecție Stereo 70 și sunt rotunjite la 1 milimetru.

*** Distanța dintre puncte este formată din segmente cumulate ce sunt mai mici decât valoarea 1 milimetru.

**DATE DESPRE IMOBILUL NR. 11797**

Oficiul de Cadastru și Publicitate Imobiliară IALOMITA
Biroul de Cadastru și Publicitate Imobiliară Slobozia

A. Partea I. Descrierea imobilului

TEREN Extravilan

Adresa: Jud. Ialomita

Nr. Crt	Nr cadastral Nr. topografic	Suprafața* (mp)	Observații / Referințe
A1	22547	29.586	Sector cadastral:15 Teren neimprejmuț;

B. Partea II. Proprietari și acte

Inscrieri privitoare la dreptul de proprietate și alte drepturi reale	Referințe
27268 / 22/03/2019	
Hotarare Judecatoreasca nr. 742, din 26/03/2009 emis de JUDECATORIA FETESTI (act administrativ nr 084413/55565 din 19.02.1997, emis de COMISIA JUDETEANA IALOMITA;act administrativ nr 1144 din 13.03.2019, emis de Primaria Mihail Kogalniceanu);	
B5	Se noteaza din oficiu faptul ca imobilul de la A1 se afla sub incidenta art.3, alin 1 din Legea 17/2014
147833 / 12/11/2019	
Act Notarial nr. 3799, din 08/11/2019 emis de MORARU RALUCA ANA;	
B6	Intabulare, drept de PROPRIETATE, dobandit prin Conventie, cota actuala 26500/29586, cota initiala 26500/29586 1) SC SOPEMA SRL, CIF:5721490
30416 / 14/03/2024	
Act Notarial nr. 499, din 13/03/2024 emis de ENESCU ANDREEA-RALUCA;	
B8	Intabulare, drept de PROPRIETATE, cumpărare, dobandit prin Conventie, cota actuala 3086/29586, cota initiala 3086/29586 1) SC SOPEMA SRL, CIF:5721490

C. Partea III. SARCINI .

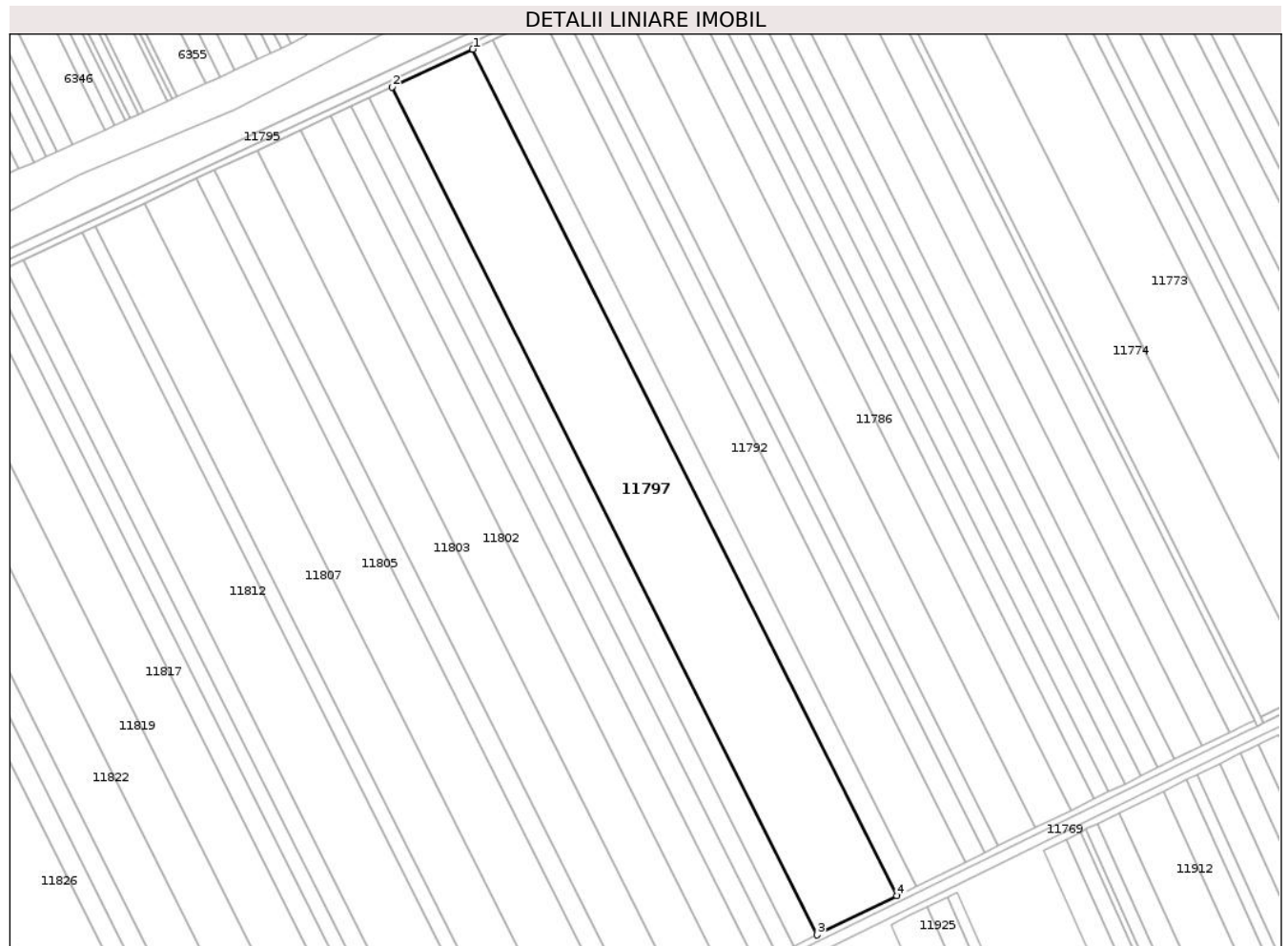
Inscrieri privind dezmembramintele dreptului de proprietate, drepturi reale de garanție și sarcini	Referințe
NU SUNT	

Anexa Nr. 1 La Partea I

Teren

Nr cadastral	Suprafața (mp)*	Observații / Referințe
22547	29.586	

* Suprafața este determinată în planul de proiecție Stereo 70.



Date referitoare la teren

Crt	Categorie folosință	Intra vilan	Suprafața (mp)	Tarla	Parcelă	Nr. topo	Observații / Referințe
1	arabil	NU	29.586	848/3	16	-	

Lungime Segmente

1) Valorile lungimilor segmentelor sunt obținute din proiecție în plan.

Punct început	X / Y	Punct sfârșit	X / Y	Lungime segment (** (m)
1	715.193,653 354.089,323	2	715.145,875 354.066,93	52.765
2	715.145,875 354.066,93	3	715.397,646 353.565,186	561.369
3	715.397,646 353.565,186	4	715.445,008 353.588,408	52.749
4	715.445,008 353.588,408	1	715.193,653 354.089,323	560.442

** Lungimile segmentelor sunt determinate în planul de proiecție Stereo 70 și sunt rotunjite la 1 milimetru.

***** Distanţa dintre puncte este formată din segmente cumulate ce sunt mai mici decât valoarea 1 milimetru.**

**DATE DESPRE IMOBILUL NR. 11798**

Oficiul de Cadastru și Publicitate Imobiliară IALOMITA
Biroul de Cadastru și Publicitate Imobiliară Slobozia

A. Partea I. Descrierea imobilului

TEREN Extravilan

Adresa: Jud. Ialomita

Nr. Crt	Nr cadastral Nr. topografic	Suprafața* (mp)	Observații / Referințe
A1		8.325	Sector cadastral:15 Teren neimprejmuit;

B. Partea II. Proprietari și acte

Inscrieri privitoare la dreptul de proprietate și alte drepturi reale	Referințe
/	
Act Administrativ nr. 084389, din 26/02/1997 emis de CJSDPAT IALOMIȚA;	
B1	A1
Intabulare, drept de PROPRIETATE, Legea 18/1991, dobandit prin Reconstituire, cota actuala 1/1, cota initiala 1/1 1) MIRCIOIU N NICU	

C. Partea III. SARCINI .

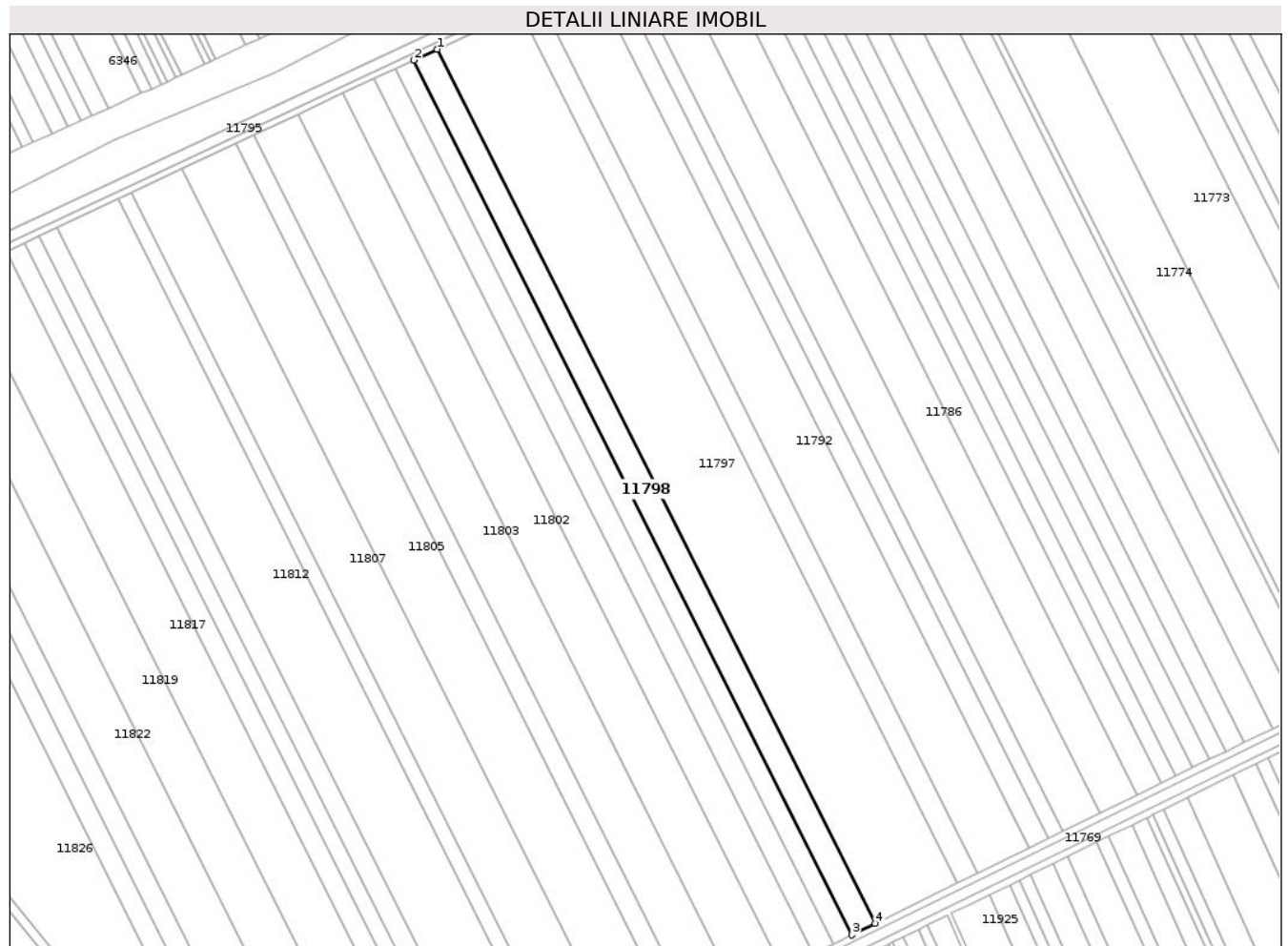
Inscrieri privind dezmembramintele dreptului de proprietate, drepturi reale de garanție și sarcini	Referințe
NU SUNT	

Anexa Nr. 1 La Partea I

Teren

Nr cadastral	Suprafața (mp)*	Observații / Referințe
	8.325	

* Suprafața este determinată în planul de proiecție Stereo 70.



Date referitoare la teren

Crt	Categorie folosință	Intra vilan	Suprafața (mp)	Tarla	Parcelă	Nr. topo	Observații / Referințe
1	arabil	NU	8.325	848/3	17	-	

Lungime Segmente

1) Valorile lungimilor segmentelor sunt obținute din proiecție în plan.

Punct început	X / Y	Punct sfârșit	X / Y	Lungime segment (** (m)
1	715.145,875 354.066,93	2	715.132,445 354.060,636	14.832
2	715.132,445 354.060,636	3	715.384,334 353.558,658	561.632
3	715.384,334 353.558,658	4	715.397,646 353.565,186	14.826
4	715.397,646 353.565,186	1	715.145,875 354.066,93	561.369

** Lungimile segmentelor sunt determinate în planul de proiecție Stereo 70 și sunt rotunjite la 1 milimetru.

***** Distanţa dintre puncte este formată din segmente cumulate ce sunt mai mici decât valoarea 1 milimetru.**

**DATE DESPRE IMOBILUL NR. 11799**

Oficiul de Cadastru și Publicitate Imobiliară IALOMIȚA
Biroul de Cadastru și Publicitate Imobiliară Slobozia

A. Partea I. Descrierea imobilului

TEREN Extravilan

Adresa: Jud. Ialomita

Nr. Crt	Nr cadastral Nr. topografic	Suprafața* (mp)	Observații / Referințe
A1		6.620	Sector cadastral:15 Teren neimpregmuit;

B. Partea II. Proprietari și acte

Inscrieri privitoare la dreptul de proprietate și alte drepturi reale	Referințe
/	
Act Administrativ nr. 084396, din 27/02/1997 emis de CJSDPAT IALOMIȚA;	
B1	A1
Intabulare, drept de PROPRIETATE, Legea 18/1991, dobandit prin Constituire, cota actuala 1/1, cota initiala 1/1 1) ANDREI I DUMITRU	

C. Partea III. SARCINI .

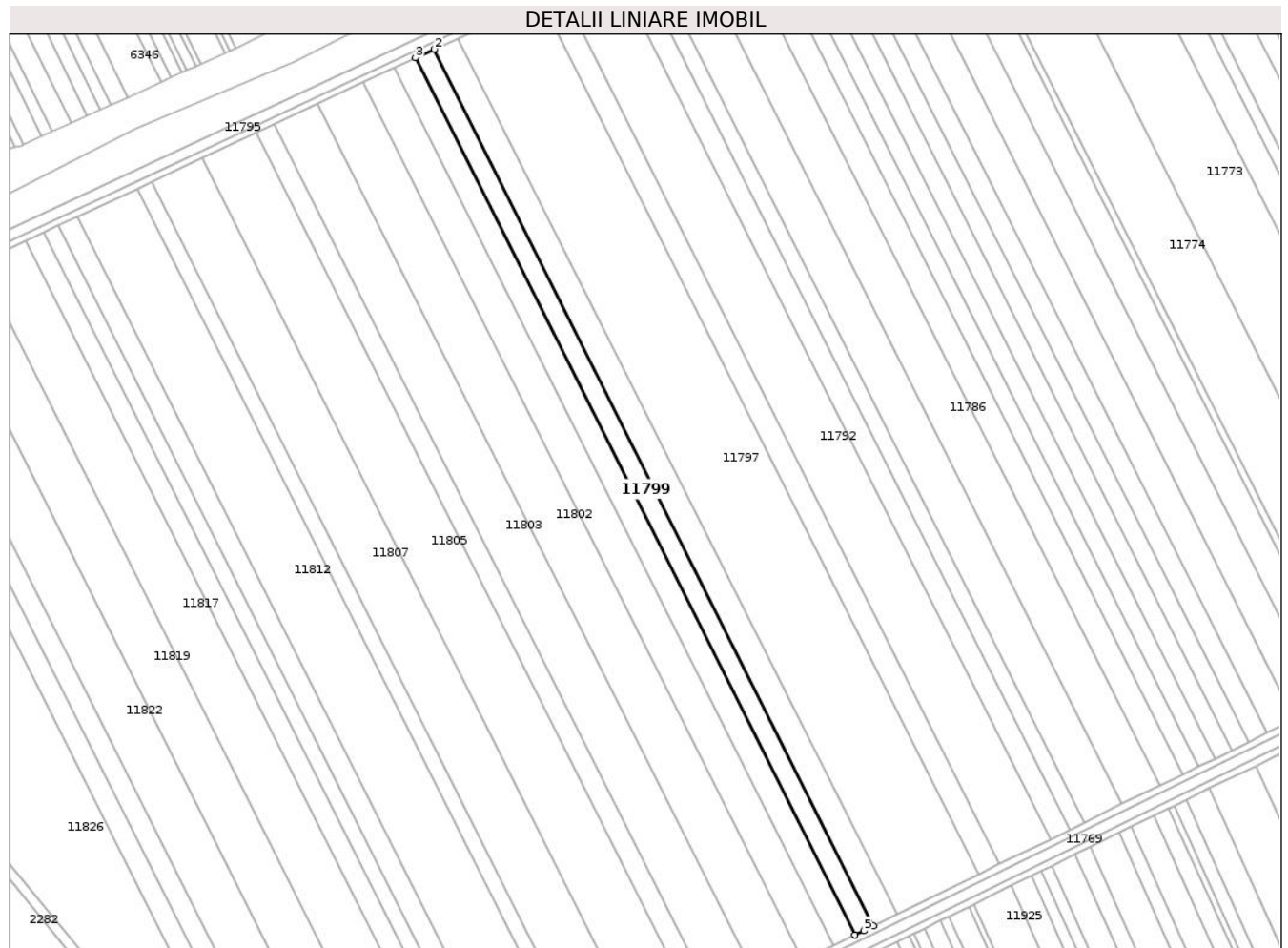
Inscrieri privind dezmembramintele dreptului de proprietate, drepturi reale de garanție și sarcini	Referințe
NU SUNT	

Anexa Nr. 1 La Partea I

Teren

Nr cadastral	Suprafața (mp)*	Observații / Referințe
	6.620	

* Suprafața este determinată în planul de proiecție Stereo 70.



Date referitoare la teren

Crt	Categorie folosință	Intra vilan	Suprafața (mp)	Tarla	Parcelă	Nr. topo	Observații / Referințe
1	arabil	NU	6.620	848/3	18	-	

Lungime Segmente

1) Valorile lungimilor segmentelor sunt obținute din proiecție în plan.

Punct început	X / Y	Punct sfârșit	X / Y	Lungime segment (** (m)
1	715.384,334 353.558,658	2	715.132,445 354.060,636	561.632
2	715.132,445 354.060,636	3	715.121,77 354.055,632	11.79
3	715.121,77 354.055,632	4	715.373,715 353.553,543	561.756
4	715.373,715 353.553,543	5	715.378,846 353.555,967	5.675
5	715.378,846 353.555,967	1	715.384,334 353.558,658	6.112

**** Lungimile segmentelor sunt determinate în planul de proiecție Stereo 70 și sunt rotunjite la 1 milimetru.**

***** Distanța dintre puncte este formată din segmente cumulate ce sunt mai mici decât valoarea 1 milimetru.**

**DATE DESPRE IMOBILUL NR. 11800**

Oficiul de Cadastru și Publicitate Imobiliară IALOMIȚA
Biroul de Cadastru și Publicitate Imobiliară Slobozia

A. Partea I. Descrierea imobilului

TEREN Extravilan

Adresa: Jud. Ialomita

Nr. Crt	Nr cadastral Nr. topografic	Suprafața* (mp)	Observații / Referințe
A1		7.500	Sector cadastral:15 Teren neimprejmuit;

B. Partea II. Proprietari și acte

Inscrieri privitoare la dreptul de proprietate și alte drepturi reale	Referințe
/	
Act Administrativ nr. 085998, din 19/03/2003 emis de CJSDPAT IALOMIȚA;	
B1	A1
Intabulare, drept de PROPRIETATE, Legea 18/1991, dobandit prin Reconstituire, cota actuala 1/1, cota initiala 1/1	
1) TATU GH GHEORGHE	
2) TATU GH SOFITA	
3) TATU GH CONSTANTIN	
4) TATU GH IOANA	
5) TATU GH FLOREA	

C. Partea III. SARCINI .

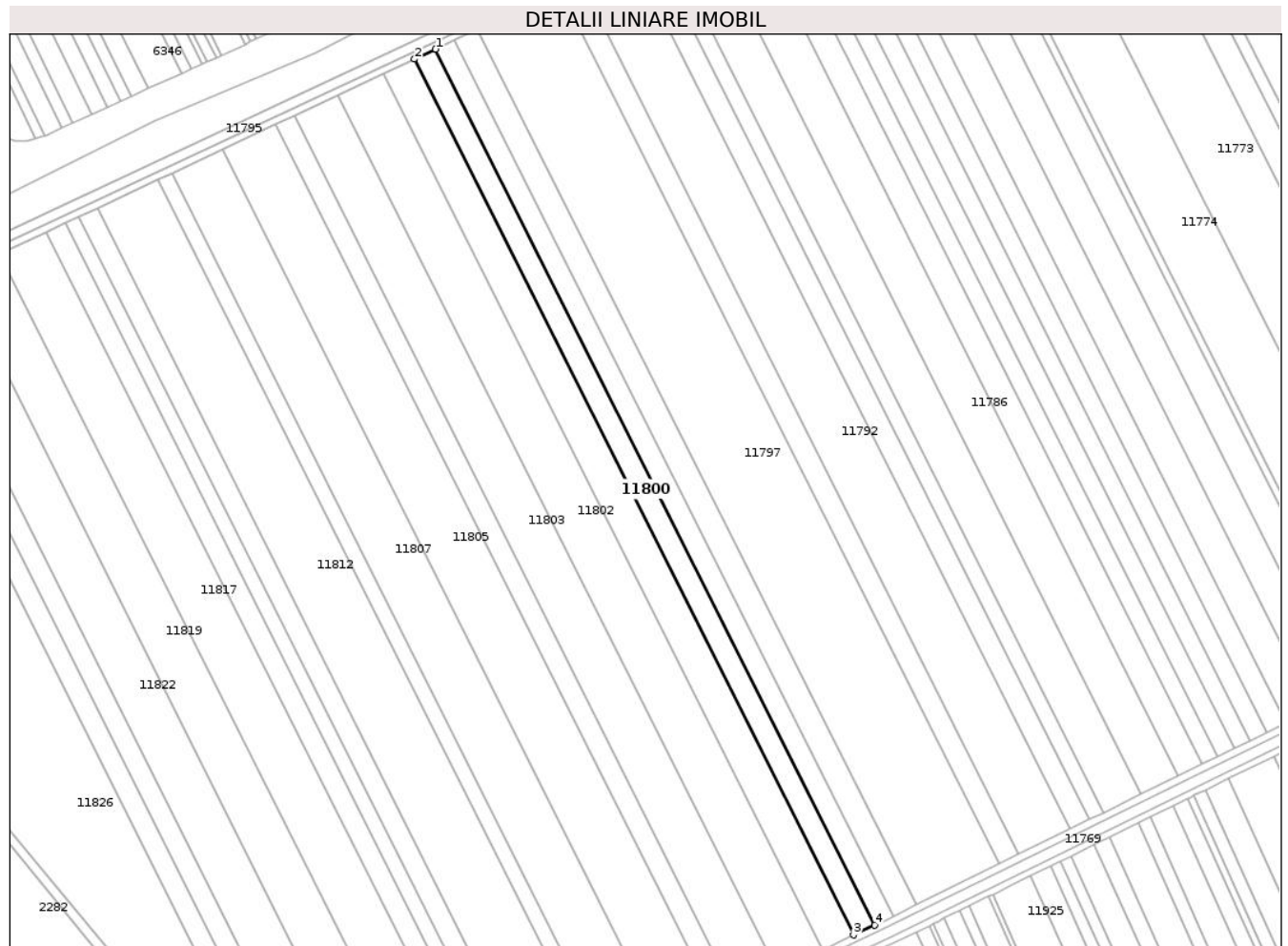
Inscrieri privind dezmembramintele dreptului de proprietate, drepturi reale de garanție și sarcini	Referințe
NU SUNT	

Anexa Nr. 1 La Partea I

Teren

Nr cadastral	Suprafața (mp)*	Observații / Referințe
	7.500	

* Suprafața este determinată în planul de proiecție Stereo 70.



Date referitoare la teren

Crt	Categorie folosință	Intra vilan	Suprafața (mp)	Tarla	Parcelă	Nr. topo	Observații / Referințe
1	arabil	NU	7.500	848/3	19	-	

Lungime Segmente

1) Valorile lungimilor segmentelor sunt obținute din proiecție în plan.

Punct început	X / Y	Punct sfârșit	X / Y	Lungime segment (** (m)
1	715.121,77 354.055,632	2	715.109,677 354.049,965	13.355
2	715.109,677 354.049,965	3	715.361,64 353.547,837	561.799
3	715.361,64 353.547,837	4	715.373,715 353.553,543	13.355
4	715.373,715 353.553,543	1	715.121,77 354.055,632	561.756

** Lungimile segmentelor sunt determinate în planul de proiecție Stereo 70 și sunt rotunjite la 1 milimetru.

***** Distanţa dintre puncte este formată din segmente cumulate ce sunt mai mici decât valoarea 1 milimetru.**

**DATE DESPRE IMOBILUL NR. 11801**

Oficiul de Cadastru și Publicitate Imobiliară IALOMITA
 Biroul de Cadastru și Publicitate Imobiliară Slobozia

A. Partea I. Descrierea imobilului

TEREN Extravilan

Adresa: Jud. Ialomita

Nr. Crt	Nr cadastral Nr. topografic	Suprafața* (mp)	Observații / Referințe
A1		11.082	Sector cadastral:15 Teren neimprejmuit;

B. Partea II. Proprietari și acte

Inscrieri privitoare la dreptul de proprietate și alte drepturi reale	Referințe
/	
Act Administrativ nr. 084401, din 18/02/1997 emis de CJSDPAT IALOMIȚA;	
B1	A1
Intabulare, drept de PROPRIETATE, Legea 18/1991, dobandit prin Constituire, cota actuala 1/1, cota initiala 1/1	
1) MATEI P VIOREL	

C. Partea III. SARCINI .

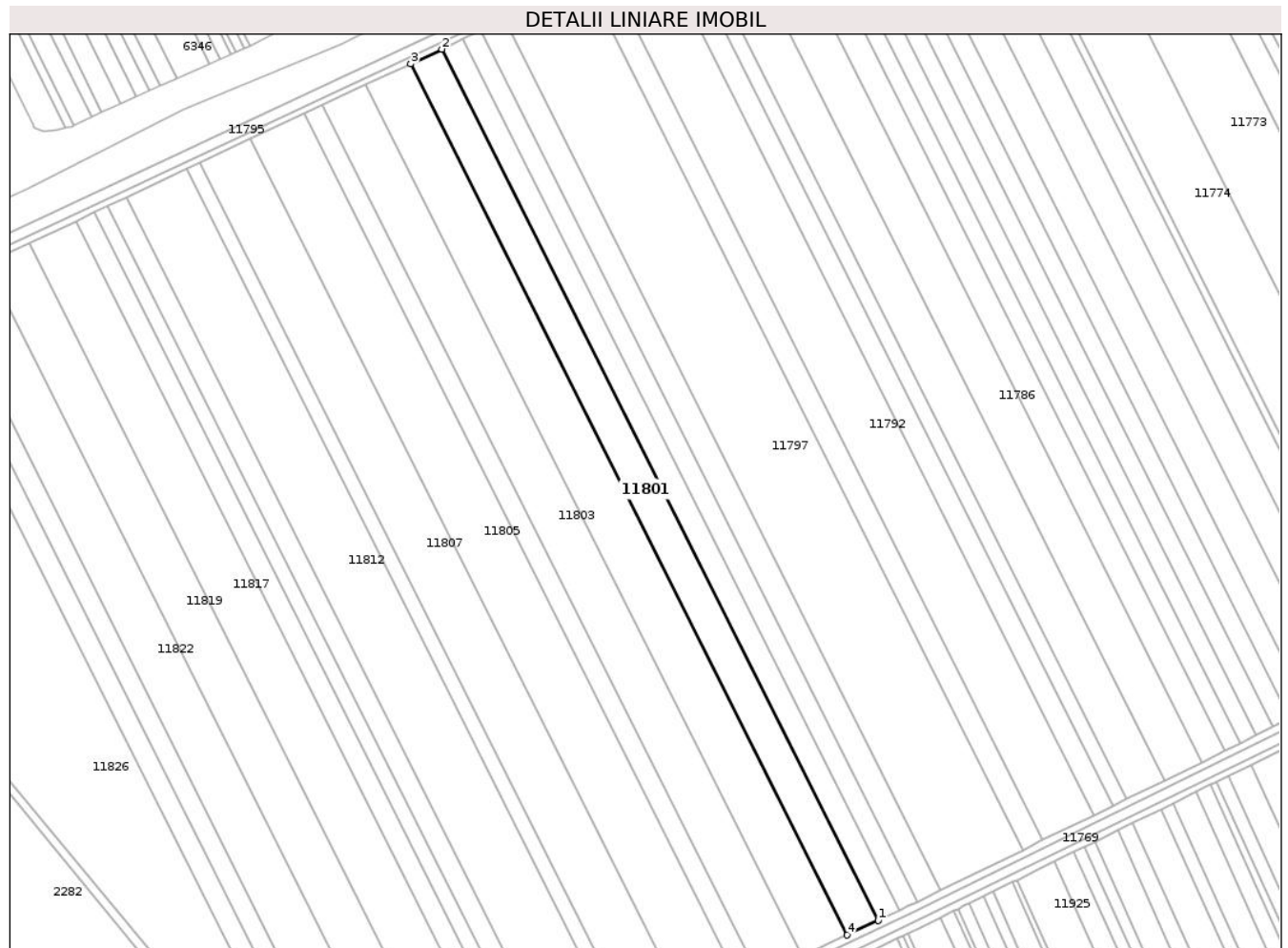
Inscrieri privind dezmembramintele dreptului de proprietate, drepturi reale de garanție și sarcini	Referințe
NU SUNT	

Anexa Nr. 1 La Partea I

Teren

Nr cadastral	Suprafața (mp)*	Observații / Referințe
	11.082	

* Suprafața este determinată în planul de proiecție Stereo 70.



Date referitoare la teren

Crt	Categorie folosință	Intra vilan	Suprafața (mp)	Tarla	Parcelă	Nr. topo	Observații / Referințe
1	arabil	NU	11.082	848/3	20	-	

Lungime Segmente

1) Valorile lungimilor segmentelor sunt obținute din proiecție în plan.

Punct început	X / Y	Punct sfârșit	X / Y	Lungime segment (** (m)
1	715.361,64 353.547,837	2	715.109,677 354.049,965	561.799
2	715.109,677 354.049,965	3	715.091,81 354.041,591	19.732
3	715.091,81 354.041,591	4	715.343,801 353.539,408	561.861
4	715.343,801 353.539,408	1	715.361,64 353.547,837	19.73

** Lungimile segmentelor sunt determinate în planul de proiecție Stereo 70 și sunt rotunjite la 1 milimetru.

***** Distanţa dintre puncte este formată din segmente cumulate ce sunt mai mici decât valoarea 1 milimetru.**

**DATE DESPRE IMOBILUL NR. 11802**

Oficiul de Cadastru și Publicitate Imobiliară IALOMIȚA
Biroul de Cadastru și Publicitate Imobiliară Slobozia

A. Partea I. Descrierea imobilului

TEREN Extravilan

Adresa: Jud. Ialomita

Nr. Crt	Nr cadastral Nr. topografic	Suprafața* (mp)	Observații / Referințe
A1		16.082	Sector cadastral:15 Teren neimprejmuit;

B. Partea II. Proprietari și acte

Inscrieri privitoare la dreptul de proprietate și alte drepturi reale	Referințe
/	
Act Administrativ nr. 084385, din 24/02/1997 emis de CJSDPAT IALOMIȚA;	
B1	A1
Intabulare, drept de PROPRIETATE, Legea 18/1991, dobandit prin Reconstituire, cota actuala 1/1, cota initiala 1/1	
1) MATEI G PETRE	

C. Partea III. SARCINI .

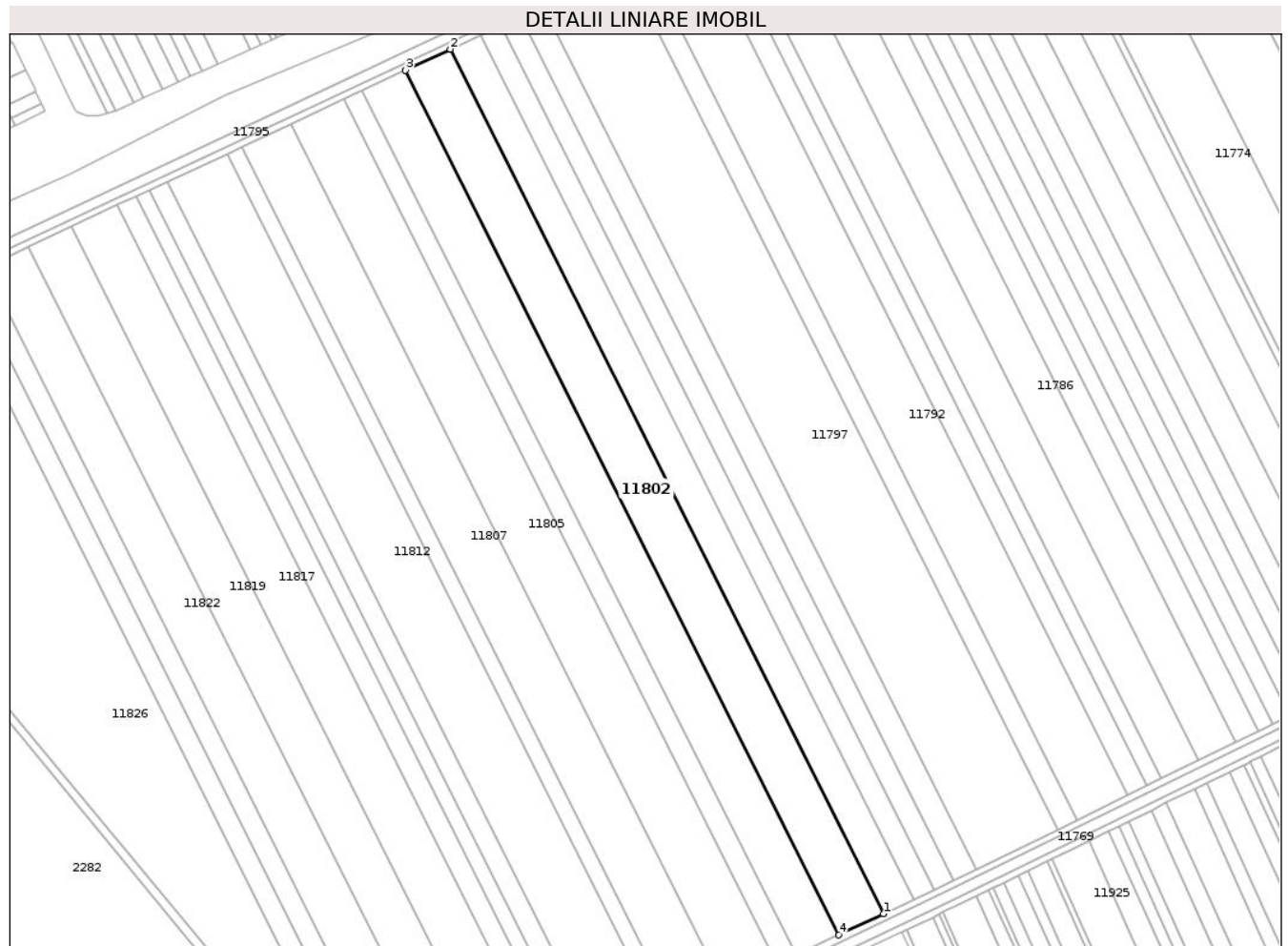
Inscrieri privind dezmembramintele dreptului de proprietate, drepturi reale de garanție și sarcini	Referințe
NU SUNT	

Anexa Nr. 1 La Partea I

Teren

Nr cadastral	Suprafața (mp)*	Observații / Referințe
	16.082	

* Suprafața este determinată în planul de proiecție Stereo 70.



Date referitoare la teren

Crt	Categorie folosință	Intra vilan	Suprafața (mp)	Tarla	Parcelă	Nr. topo	Observații / Referințe
1	arabil	NU	16.082	848/3	21	-	

Lungime Segmente

1) Valorile lungimilor segmentelor sunt obținute din proiecție în plan.

Punct început	X / Y	Punct sfârșit	X / Y	Lungime segment (** (m)
1	715.343,801 353.539,408	2	715.091,81 354.041,591	561.861
2	715.091,81 354.041,591	3	715.065,885 354.029,44	28.631
3	715.065,885 354.029,44	4	715.317,917 353.527,177	561.95
4	715.317,917 353.527,177	1	715.343,801 353.539,408	28.628

** Lungimile segmentelor sunt determinate în planul de proiecție Stereo 70 și sunt rotunjite la 1 milimetru.

***** Distanţa dintre puncte este formată din segmente cumulate ce sunt mai mici decât valoarea 1 milimetru.**

**DATE DESPRE IMOBILUL NR. 11803**

Oficiul de Cadastru și Publicitate Imobiliară IALOMIȚA
Biroul de Cadastru și Publicitate Imobiliară Slobozia

A. Partea I. Descrierea imobilului

TEREN Extravilan

Adresa: Jud. Ialomita

Nr. Crt	Nr cadastral Nr. topografic	Suprafața* (mp)	Observații / Referințe
A1		15.582	Sector cadastral:15 Teren neimprejmuit;

B. Partea II. Proprietari și acte

Inscrieri privitoare la dreptul de proprietate și alte drepturi reale	Referințe
/	
Act Administrativ nr. 084642, din 31/03/1998 emis de CJSDPAT IALOMIȚA;	
B1	A1
Intabulare, drept de PROPRIETATE, Legea 1/2000, dobandit prin Constituire, cota actuala 1/1, cota initiala 1/1 1) MATEI P SOARE	

C. Partea III. SARCINI .

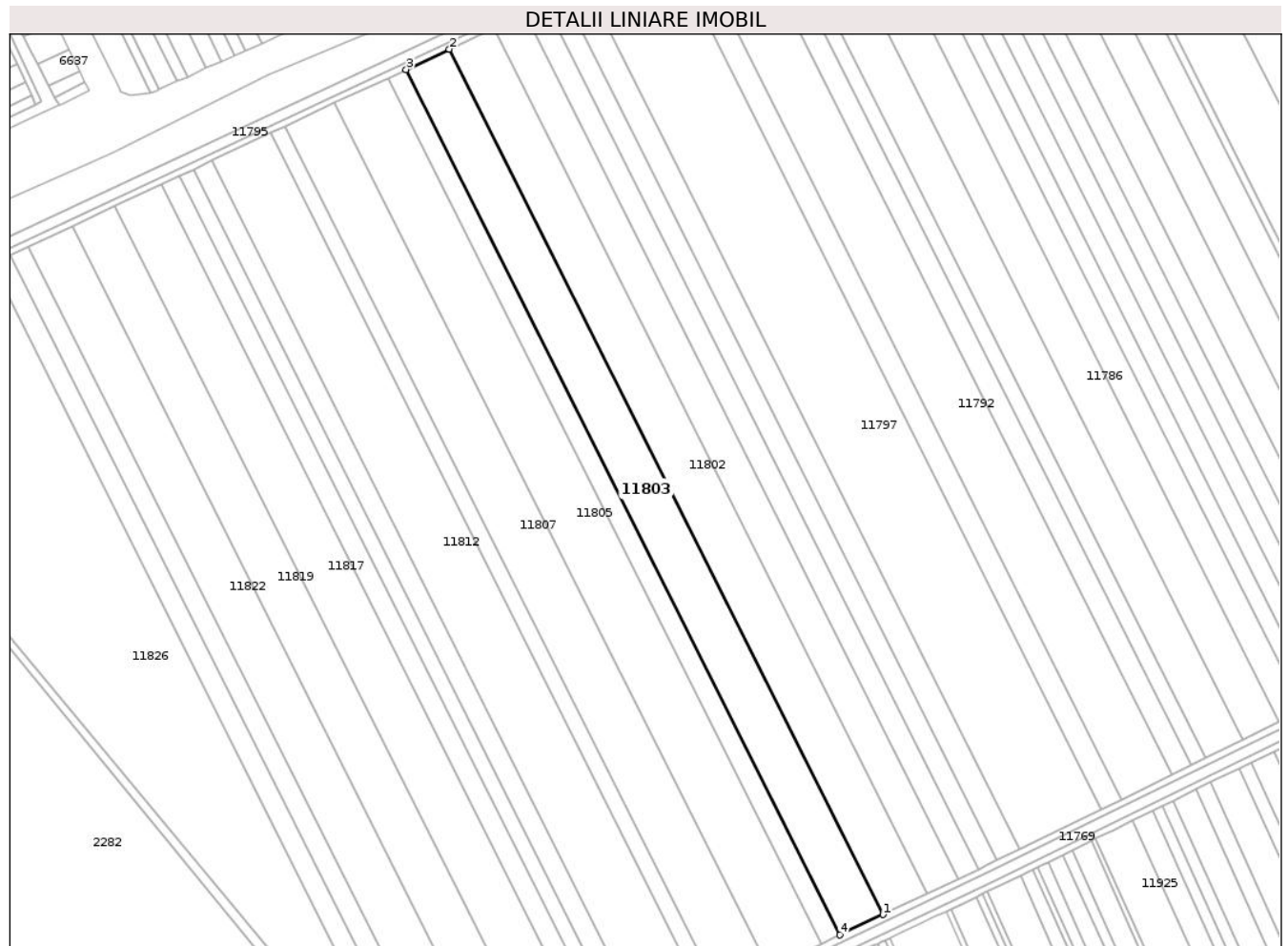
Inscrieri privind dezmembramintele dreptului de proprietate, drepturi reale de garanție și sarcini	Referințe
NU SUNT	

Anexa Nr. 1 La Partea I

Teren

Nr cadastral	Suprafața (mp)*	Observații / Referințe
	15.582	

* Suprafața este determinată în planul de proiecție Stereo 70.



Date referitoare la teren

Crt	Categorie folosință	Intra vilan	Suprafața (mp)	Tarla	Parcelă	Nr. topo	Observații / Referințe
1	arabil	NU	15.582	848/3	22	-	

Lungime Segmente

1) Valorile lungimilor segmentelor sunt obținute din proiecție în plan.

Punct început	X / Y	Punct sfârșit	X / Y	Lungime segment (** (m)
1	715.317,917 353.527,177	2	715.065,885 354.029,44	561.95
2	715.065,885 354.029,44	3	715.040,771 354.017,669	27.736
3	715.040,771 354.017,669	4	715.292,841 353.515,329	562.036
4	715.292,841 353.515,329	1	715.317,917 353.527,177	27.734

** Lungimile segmentelor sunt determinate în planul de proiecție Stereo 70 și sunt rotunjite la 1 milimetru.

***** Distanţa dintre puncte este formată din segmente cumulate ce sunt mai mici decât valoarea 1 milimetru.**

**DATE DESPRE IMOBILUL NR. 11804**

Oficiul de Cadastru și Publicitate Imobiliară IALOMIȚA
Biroul de Cadastru și Publicitate Imobiliară Slobozia

A. Partea I. Descrierea imobilului

TEREN Extravilan

Adresa: Jud. Ialomita

Nr. Crt	Nr cadastral Nr. topografic	Suprafața* (mp)	Observații / Referințe
A1		6.600	Sector cadastral:15 Teren neimpregmuit;

B. Partea II. Proprietari și acte

Inscrieri privitoare la dreptul de proprietate și alte drepturi reale	Referințe
/	
Act Administrativ nr. 083743, din 02/02/1995 emis de CJSDPAT IALOMIȚA;	
B1	A1
Intabulare, drept de PROPRIETATE, Legea 18/1991, dobandit prin Constituire, cota actuala 1/1, cota initiala 1/1 1) MIHAI A FLORENTINA	

C. Partea III. SARCINI .

Inscrieri privind dezmembramintele dreptului de proprietate, drepturi reale de garanție și sarcini	Referințe
NU SUNT	

Anexa Nr. 1 La Partea I

Teren

Nr cadastral	Suprafața (mp)*	Observații / Referințe
	6.600	

* Suprafața este determinată în planul de proiecție Stereo 70.



Date referitoare la teren

Crt	Categorie folosință	Intra vilan	Suprafața (mp)	Tarla	Parcelă	Nr. topo	Observații / Referințe
1	arabil	NU	6.600	848/3	23	-	

Lungime Segmente

1) Valorile lungimilor segmentelor sunt obținute din proiecție în plan.

Punct început	X / Y	Punct sfârșit	X / Y	Lungime segment (** (m)
1	715.040,771 354.017,669	2	715.030,134 354.012,684	11.747
2	715.030,134 354.012,684	3	715.282,221 353.510,31	562.074
3	715.282,221 353.510,31	4	715.292,841 353.515,329	11.746
4	715.292,841 353.515,329	1	715.040,771 354.017,669	562.036

** Lungimile segmentelor sunt determinate în planul de proiecție Stereo 70 și sunt rotunjite la 1 milimetru.

***** Distanţa dintre puncte este formată din segmente cumulate ce sunt mai mici decât valoarea 1 milimetru.**

**DATE DESPRE IMOBILUL NR. 11805**

Oficiul de Cadastru și Publicitate Imobiliară IALOMITA
Biroul de Cadastru și Publicitate Imobiliară Slobozia

A. Partea I. Descrierea imobilului

TEREN Extravilan

Adresa: Jud. Ialomita

Nr. Crt	Nr cadastral Nr. topografic	Suprafața* (mp)	Observații / Referințe
A1		19.100	Sector cadastral:15 Teren neimprejmuit;

B. Partea II. Proprietari și acte

Inscrieri privitoare la dreptul de proprietate și alte drepturi reale	Referințe
/	
Act Administrativ nr. 083742, din 02/02/1995 emis de CJSDPAT IALOMIȚA;	
B1	A1
Intabulare, drept de PROPRIETATE, Legea 18/1991, dobandit prin Constituire, cota actuala 1/1, cota initiala 1/1	
1) TACEA C RADA COSTINA	

C. Partea III. SARCINI .

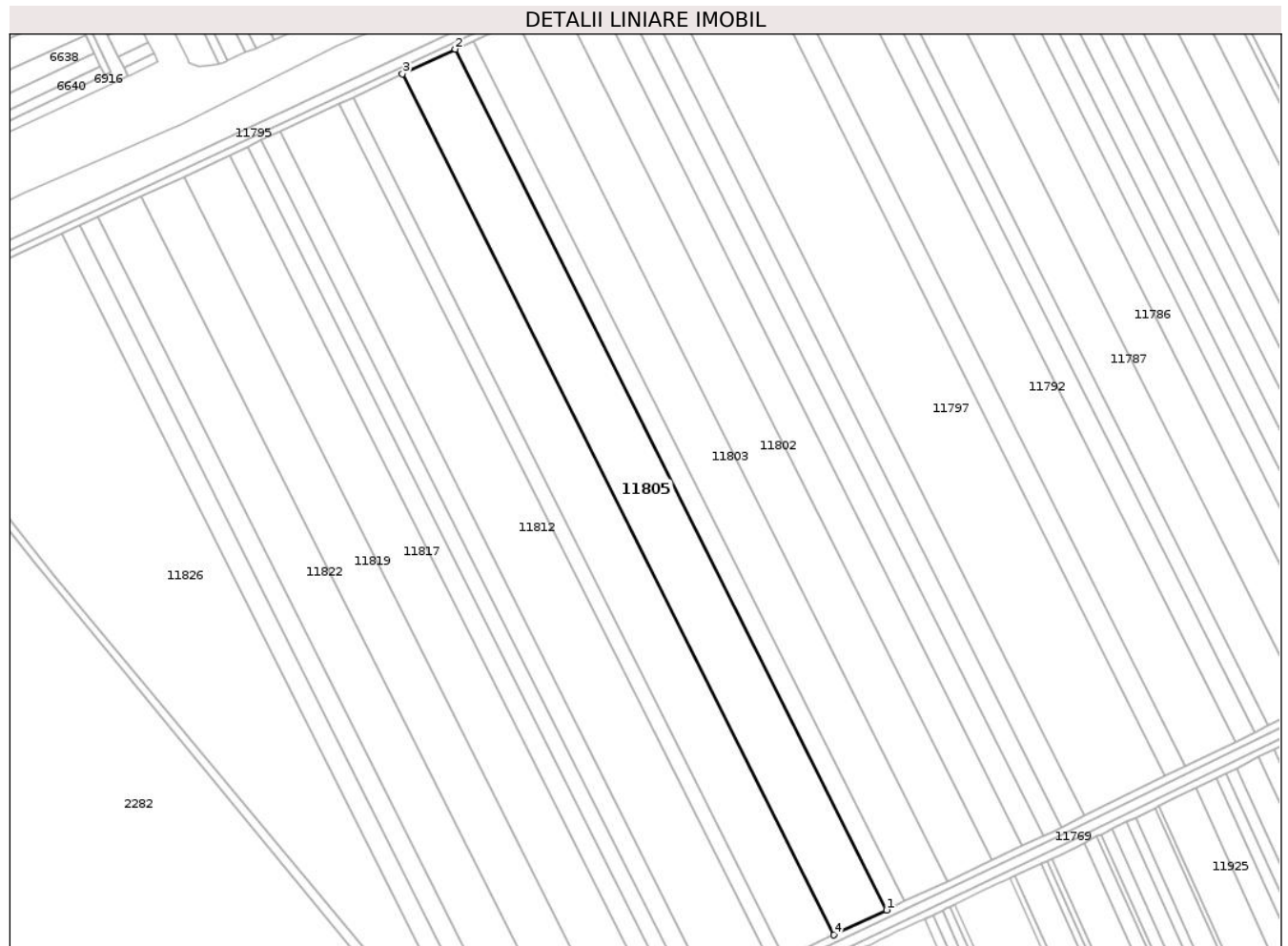
Inscrieri privind dezmembramintele dreptului de proprietate, drepturi reale de garanție și sarcini	Referințe
NU SUNT	

Anexa Nr. 1 La Partea I

Teren

Nr cadastral	Suprafața (mp)*	Observații / Referințe
	19.100	

* Suprafața este determinată în planul de proiecție Stereo 70.



Date referitoare la teren

Crt	Categorie folosință	Intra vilan	Suprafața (mp)	Tarla	Parcelă	Nr. topo	Observații / Referințe
1	arabil	NU	19.100	848/3	24	-	

Lungime Segmente

1) Valorile lungimilor segmentelor sunt obținute din proiecție în plan.

Punct început	X / Y	Punct sfârșit	X / Y	Lungime segment (** (m)
1	715.282,221 353.510,31	2	715.030,134 354.012,684	562.074
2	715.030,134 354.012,684	3	714.999,356 353.998,259	33.991
3	714.999,356 353.998,259	4	715.251,492 353.495,79	562.181
4	715.251,492 353.495,79	1	715.282,221 353.510,31	33.987

** Lungimile segmentelor sunt determinate în planul de proiecție Stereo 70 și sunt rotunjite la 1 milimetru.

***** Distanţa dintre puncte este formată din segmente cumulate ce sunt mai mici decât valoarea 1 milimetru.**

**DATE DESPRE IMOBILUL NR. 11807**

Oficiul de Cadastru și Publicitate Imobiliară IALOMIȚA
Biroul de Cadastru și Publicitate Imobiliară Slobozia

A. Partea I. Descrierea imobilului

TEREN Extravilan

Adresa: Jud. Ialomita

Nr. Crt	Nr cadastral Nr. topografic	Suprafața* (mp)	Observații / Referințe
A1		18.000	Sector cadastral:15 Teren neimprejmuit;

B. Partea II. Proprietari și acte

Inscrieri privitoare la dreptul de proprietate și alte drepturi reale	Referințe
/	
Act Administrativ nr. 084562, din 31/07/1997 emis de CJSDPAT IALOMIȚA;	
B1	A1
Intabulare, drept de PROPRIETATE, Legea 18/1991, dobandit prin Reconstituire, cota actuala 1/1, cota initiala 1/1 1) DANCIU S ALEXANDRU	

C. Partea III. SARCINI .

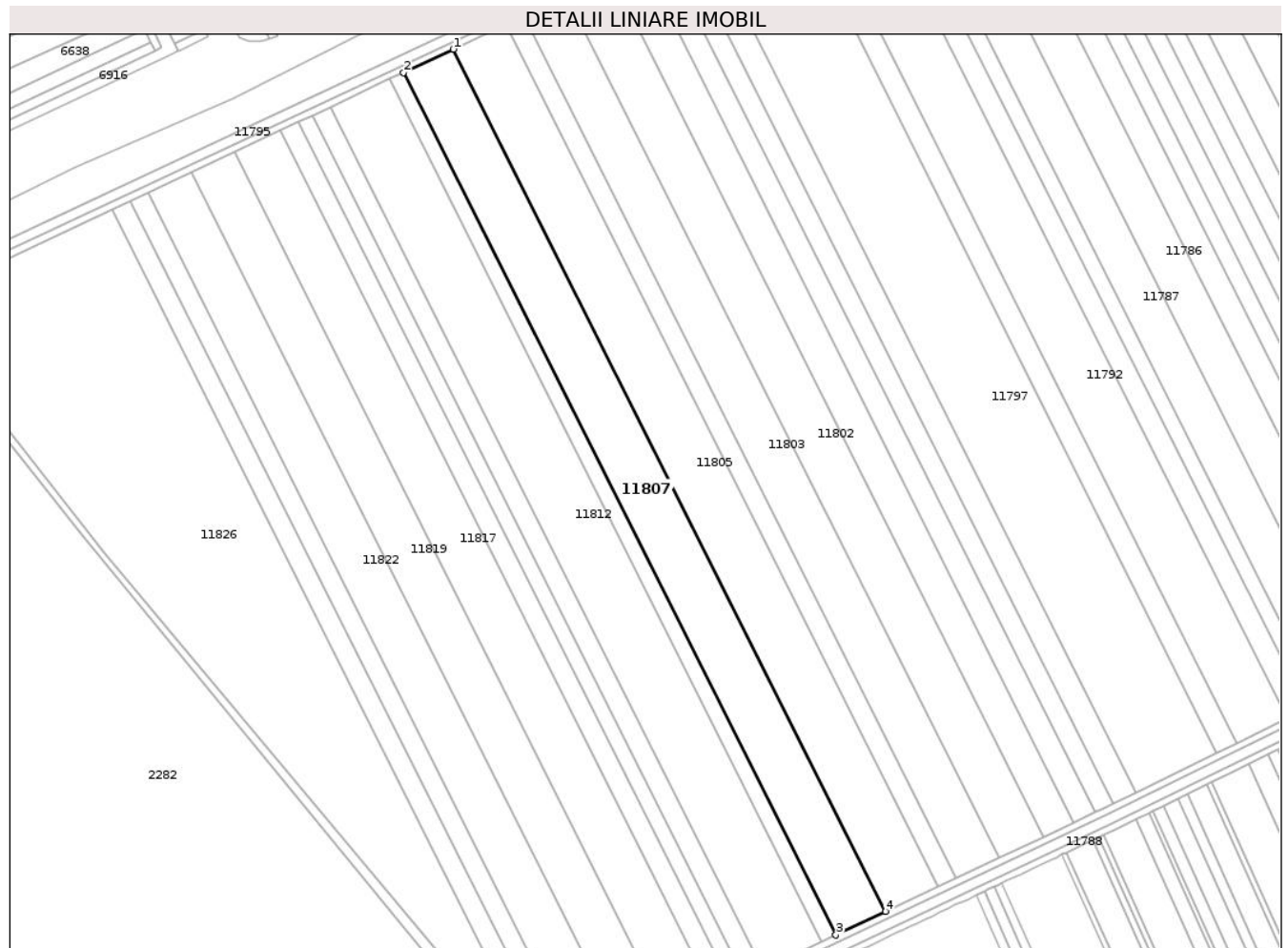
Inscrieri privind dezmembramintele dreptului de proprietate, drepturi reale de garanție și sarcini	Referințe
NU SUNT	

Anexa Nr. 1 La Partea I

Teren

Nr cadastral	Suprafața (mp)*	Observații / Referințe
	18.000	

* Suprafața este determinată în planul de proiecție Stereo 70.



Date referitoare la teren

Crt	Categorie folosință	Intra vilan	Suprafața (mp)	Tarla	Parcelă	Nr. topo	Observații / Referințe
1	arabil	NU	18.000	848/3	25	-	

Lungime Segmente

1) Valorile lungimilor segmentelor sunt obținute din proiecție în plan.

Punct început	X / Y	Punct sfârșit	X / Y	Lungime segment (** (m)
1	714.999,356 353.998,259	2	714.970,357 353.984,667	32.026
2	714.970,357 353.984,667	3	715.222,537 353.482,109	562.28
3	715.222,537 353.482,109	4	715.251,492 353.495,79	32.024
4	715.251,492 353.495,79	1	714.999,356 353.998,259	562.181

** Lungimile segmentelor sunt determinate în planul de proiecție Stereo 70 și sunt rotunjite la 1 milimetru.

***** Distanţa dintre puncte este formată din segmente cumulate ce sunt mai mici decât valoarea 1 milimetru.**

**DATE DESPRE IMOBILUL NR. 11810**

Oficiul de Cadastru și Publicitate Imobiliară IALOMITA
Biroul de Cadastru și Publicitate Imobiliară Slobozia

A. Partea I. Descrierea imobilului

TEREN Extravilan

Adresa: Jud. Ialomita

Nr. Crt	Nr cadastral Nr. topografic	Suprafața* (mp)	Observații / Referințe
A1		5.000	Sector cadastral:15 Teren neimprejmuit;

B. Partea II. Proprietari și acte

Inscrieri privitoare la dreptul de proprietate și alte drepturi reale	Referințe
/	
Act Administrativ nr. 085423, din 29/05/2001 emis de CJSDPAT IALOMIȚA;	
B1	A1
Intabulare, drept de PROPRIETATE, Legea 18/1991, dobandit prin Constituire, cota actuala 1/1, cota initiala 1/1	
1) CEAUS C ION	

C. Partea III. SARCINI .

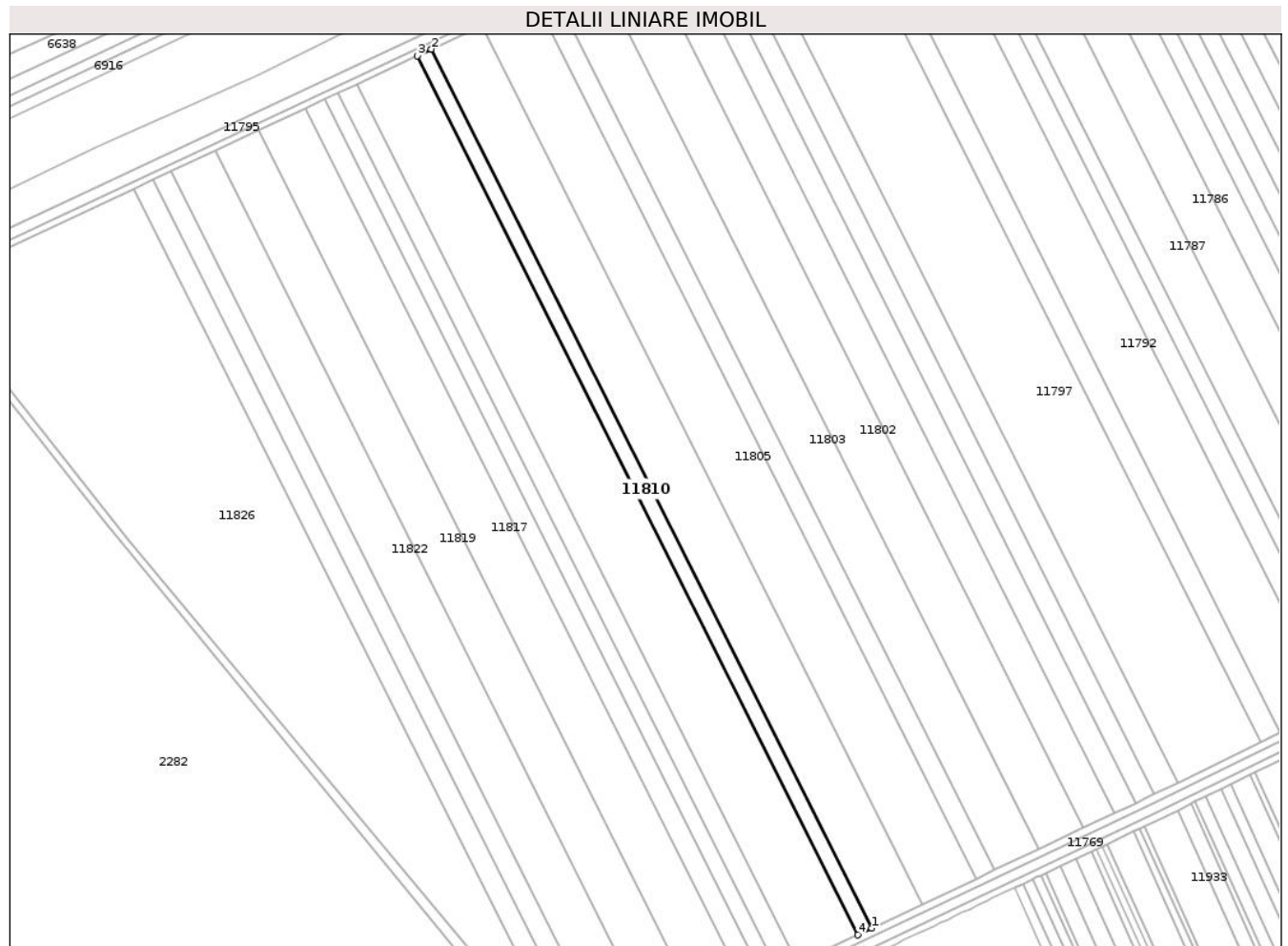
Inscrieri privind dezmembramintele dreptului de proprietate, drepturi reale de garanție și sarcini	Referințe
NU SUNT	

Anexa Nr. 1 La Partea I

Teren

Nr cadastral	Suprafața (mp)*	Observații / Referințe
	5.000	

* Suprafața este determinată în planul de proiecție Stereo 70.



Date referitoare la teren

Crt	Categorie folosință	Intra vilan	Suprafața (mp)	Tarla	Parcelă	Nr. topo	Observații / Referințe
1	arabil	NU	5.000	848/3	26	-	

Lungime Segmente

1) Valorile lungimilor segmentelor sunt obținute din proiecție în plan.

Punct început	X / Y	Punct sfârșit	X / Y	Lungime segment (** (m)
1	715.222,537 353.482,109	2	714.970,357 353.984,667	562.28
2	714.970,357 353.984,667	3	714.962,302 353.980,892	8.896
3	714.962,302 353.980,892	4	715.214,495 353.478,309	562.309
4	715.214,495 353.478,309	1	715.222,537 353.482,109	8.895

** Lungimile segmentelor sunt determinate în planul de proiecție Stereo 70 și sunt rotunjite la 1 milimetru.

***** Distanţa dintre puncte este formată din segmente cumulate ce sunt mai mici decât valoarea 1 milimetru.**

**DATE DESPRE IMOBILUL NR. 11812**

Oficiul de Cadastru și Publicitate Imobiliară IALOMITA
Biroul de Cadastru și Publicitate Imobiliară Slobozia

A. Partea I. Descrierea imobilului

TEREN Extravilan

Adresa: Jud. Ialomita

Nr. Crt	Nr cadastral Nr. topografic	Suprafața* (mp)	Observații / Referințe
A1		21.500	Sector cadastral:15 Teren neimprejmuit;

B. Partea II. Proprietari și acte

Inscrieri privitoare la dreptul de proprietate și alte drepturi reale		Referințe
/		
Act Administrativ nr. 084404, din 18/02/1997 emis de CJSDPAT IALOMIȚA;		
B1	Intabulare, drept de PROPRIETATE, Legea 18/1991, dobandit prin Reconstituire, cota actuala 1/1, cota initiala 1/1 1) DOBRE M NECULAI	A1

C. Partea III. SARCINI .

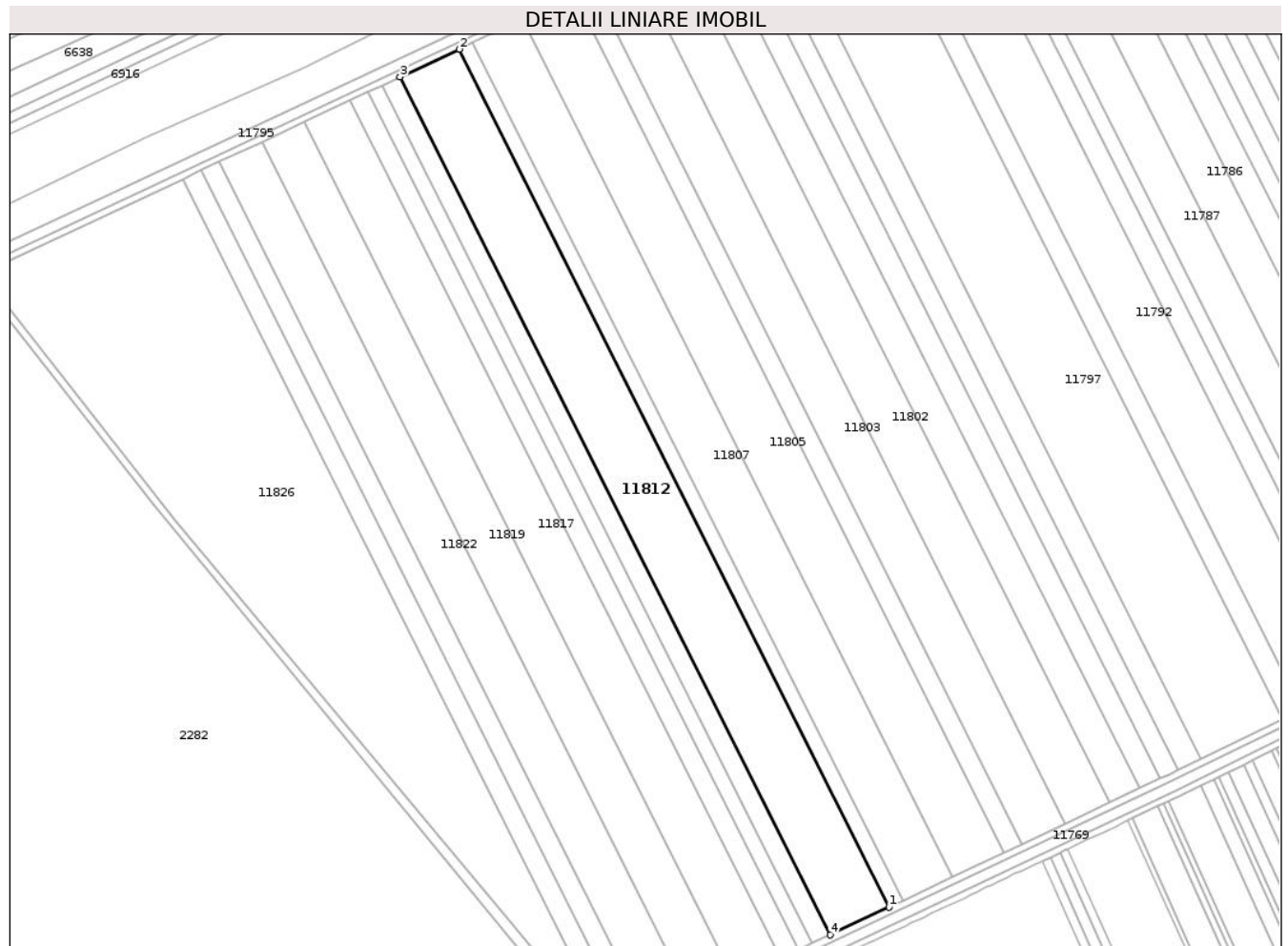
Inscrieri privind dezmembramintele dreptului de proprietate, drepturi reale de garanție și sarcini	Referințe
NU SUNT	

Anexa Nr. 1 La Partea I

Teren

Nr cadastral	Suprafața (mp)*	Observații / Referințe
	21.500	

* Suprafața este determinată în planul de proiecție Stereo 70.



Date referitoare la teren

Crt	Categorie folosință	Intra vilan	Suprafața (mp)	Tarla	Parcelă	Nr. topo	Observații / Referințe
1	arabil	NU	21.500	848/3	27	-	

Lungime Segmente

1) Valorile lungimilor segmentelor sunt obținute din proiecție în plan.

Punct început	X / Y	Punct sfârșit	X / Y	Lungime segment (** (m)
1	715.214,495 353.478,309	2	714.962,302 353.980,892	562.309
2	714.962,302 353.980,892	3	714.927,672 353.964,661	38.245
3	714.927,672 353.964,661	4	715.179,919 353.461,971	562.428
4	715.179,919 353.461,971	1	715.214,495 353.478,309	38.242

** Lungimile segmentelor sunt determinate în planul de proiecție Stereo 70 și sunt rotunjite la 1 milimetru.

***** Distanţa dintre puncte este formată din segmente cumulate ce sunt mai mici decât valoarea 1 milimetru.**

**DATE DESPRE IMOBILUL NR. 11813**

Oficiul de Cadastru și Publicitate Imobiliară IALOMIȚA
Biroul de Cadastru și Publicitate Imobiliară Slobozia

A. Partea I. Descrierea imobilului

TEREN Extravilan

Adresa: Jud. Ialomita

Nr. Crt	Nr cadastral Nr. topografic	Suprafața* (mp)	Observații / Referințe
A1		6.600	Sector cadastral:15 Teren neimpregmuit;

B. Partea II. Proprietari și acte

Inscrieri privitoare la dreptul de proprietate și alte drepturi reale	Referințe
/	
Act Administrativ nr. 084335, din 17/02/1997 emis de CJSDPAT IALOMIȚA;	
B1	A1
Intabulare, drept de PROPRIETATE, Legea 18/1991, dobandit prin Constituire, cota actuala 1/1, cota initiala 1/1	
1) BĂNICĂ R CONSTANTIN	

C. Partea III. SARCINI .

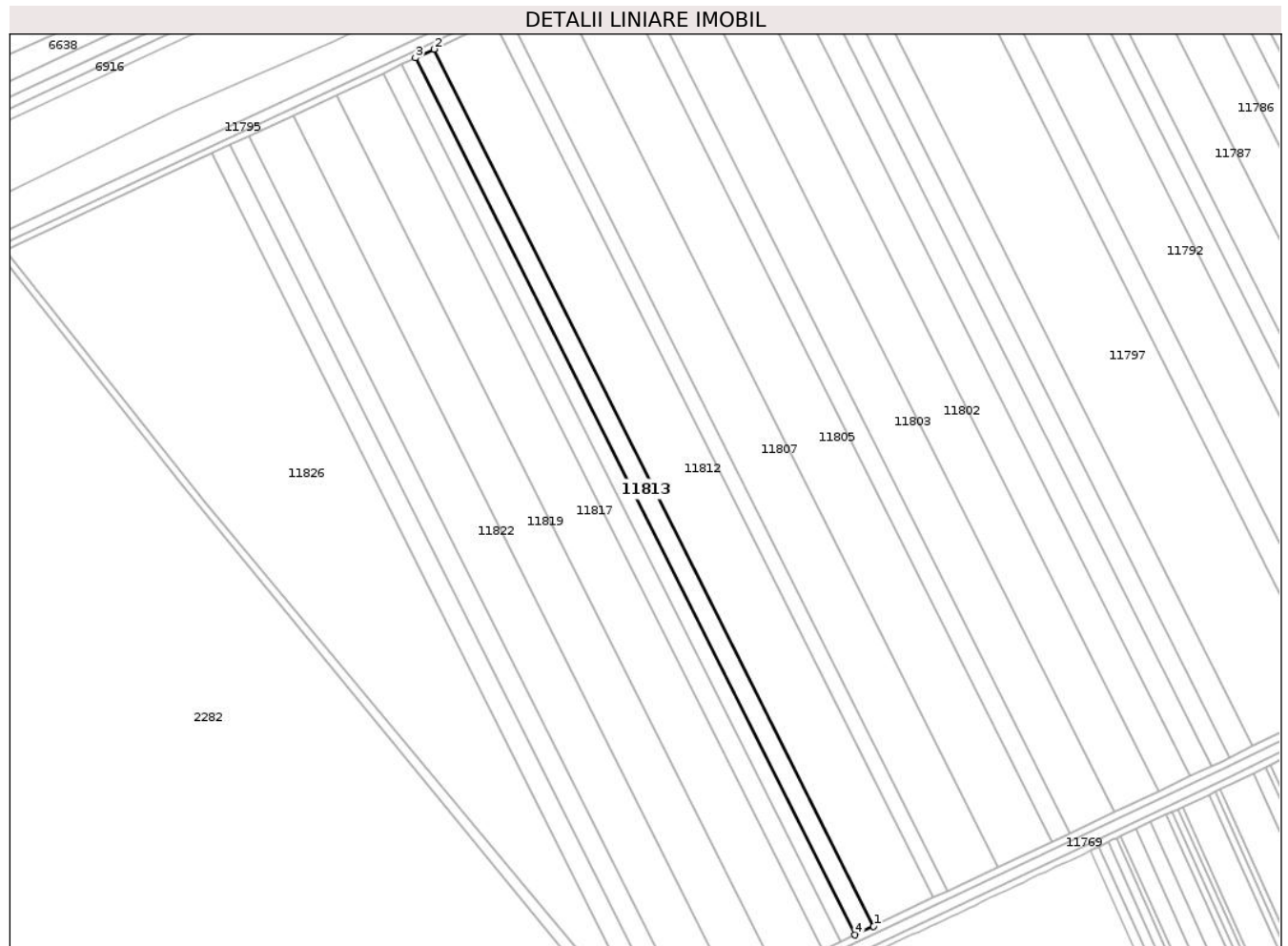
Inscrieri privind dezmembramintele dreptului de proprietate, drepturi reale de garanție și sarcini	Referințe
NU SUNT	

Anexa Nr. 1 La Partea I

Teren

Nr cadastral	Suprafața (mp)*	Observații / Referințe
	6.600	

* Suprafața este determinată în planul de proiecție Stereo 70.



Date referitoare la teren

Crt	Categorie folosință	Intra vilan	Suprafața (mp)	Tarla	Parcelă	Nr. topo	Observații / Referințe
1	arabil	NU	6.600	848/3	28	-	

Lungime Segmente

1) Valorile lungimilor segmentelor sunt obținute din proiecție în plan.

Punct început	X / Y	Punct sfârșit	X / Y	Lungime segment (** (m)
1	715.179,919 353.461,971	2	714.927,672 353.964,661	562.428
2	714.927,672 353.964,661	3	714.917,043 353.959,68	11.738
3	714.917,043 353.959,68	4	715.169,306 353.456,956	562.466
4	715.169,306 353.456,956	1	715.179,919 353.461,971	11.738

** Lungimile segmentelor sunt determinate în planul de proiecție Stereo 70 și sunt rotunjite la 1 milimetru.

***** Distanţa dintre puncte este formată din segmente cumulate ce sunt mai mici decât valoarea 1 milimetru.**

**DATE DESPRE IMOBILUL NR. 11814**

Oficiul de Cadastru și Publicitate Imobiliară IALOMITA
Biroul de Cadastru și Publicitate Imobiliară Slobozia

A. Partea I. Descrierea imobilului

TEREN Extravilan

Adresa: Jud. Ialomita

Nr. Crt	Nr cadastral Nr. topografic	Suprafața* (mp)	Observații / Referințe
A1		5.000	Sector cadastral:15 Teren neimprejmuit;

B. Partea II. Proprietari și acte

Inscrieri privitoare la dreptul de proprietate și alte drepturi reale	Referințe
/	
Act Administrativ nr. 083878, din 06/04/1995 emis de CJSDPAT IALOMIȚA;	
B1	A1
Intabulare, drept de PROPRIETATE, Legea 18/1991, dobandit prin Reconstituire, cota actuala 1/1, cota initiala 1/1	
1) NECULAI Z VOICA	
2) NECULAI TOMA	

C. Partea III. SARCINI .

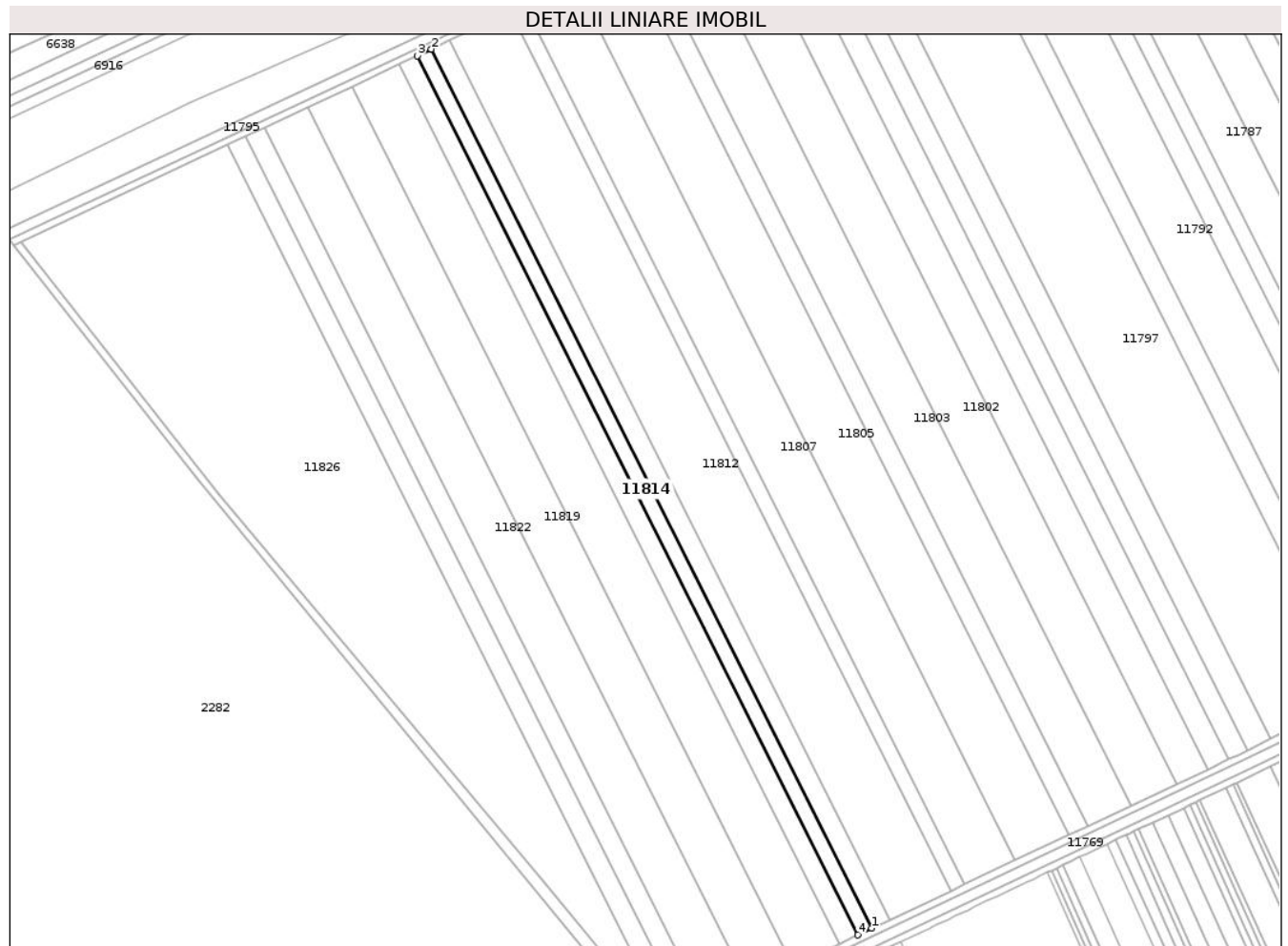
Inscrieri privind dezmembramintele dreptului de proprietate, drepturi reale de garanție și sarcini	Referințe
NU SUNT	

Anexa Nr. 1 La Partea I

Teren

Nr cadastral	Suprafața (mp)*	Observații / Referințe
	5.000	

* Suprafața este determinată în planul de proiecție Stereo 70.



Date referitoare la teren

Crt	Categorie folosință	Intra vilan	Suprafața (mp)	Tarla	Parcelă	Nr. topo	Observații / Referințe
1	arabil	NU	5.000	848/3	29	-	

Lungime Segmente

1) Valorile lungimilor segmentelor sunt obținute din proiecție în plan.

Punct început	X / Y	Punct sfârșit	X / Y	Lungime segment (** (m)
1	715.169,306 353.456,956	2	714.917,043 353.959,68	562.466
2	714.917,043 353.959,68	3	714.908,991 353.955,906	8.893
3	714.908,991 353.955,906	4	715.161,267 353.453,157	562.494
4	715.161,267 353.453,157	1	715.169,306 353.456,956	8.891

** Lungimile segmentelor sunt determinate în planul de proiecție Stereo 70 și sunt rotunjite la 1 milimetru.

***** Distanţa dintre puncte este formată din segmente cumulate ce sunt mai mici decât valoarea 1 milimetru.**

**DATE DESPRE IMOBILUL NR. 11816**

Oficiul de Cadastru și Publicitate Imobiliară IALOMITA
Biroul de Cadastru și Publicitate Imobiliară Slobozia

A. Partea I. Descrierea imobilului

TEREN Extravilan

Adresa: Jud. Ialomita

Nr. Crt	Nr cadastral Nr. topografic	Suprafața* (mp)	Observații / Referințe
A1		6.600	Sector cadastral:15 Teren neimpregmuit;

B. Partea II. Proprietari și acte

Inscrieri privitoare la dreptul de proprietate și alte drepturi reale	Referințe
/	
Act Administrativ nr. 083868, din 05/04/1995 emis de CJSDPAT IALOMIȚA;	
B1	A1
Intabulare, drept de PROPRIETATE, Legea 18/1991, dobandit prin Constituire, cota actuala 1/1, cota initiala 1/1	
1) NECULAI T PETRE	

C. Partea III. SARCINI .

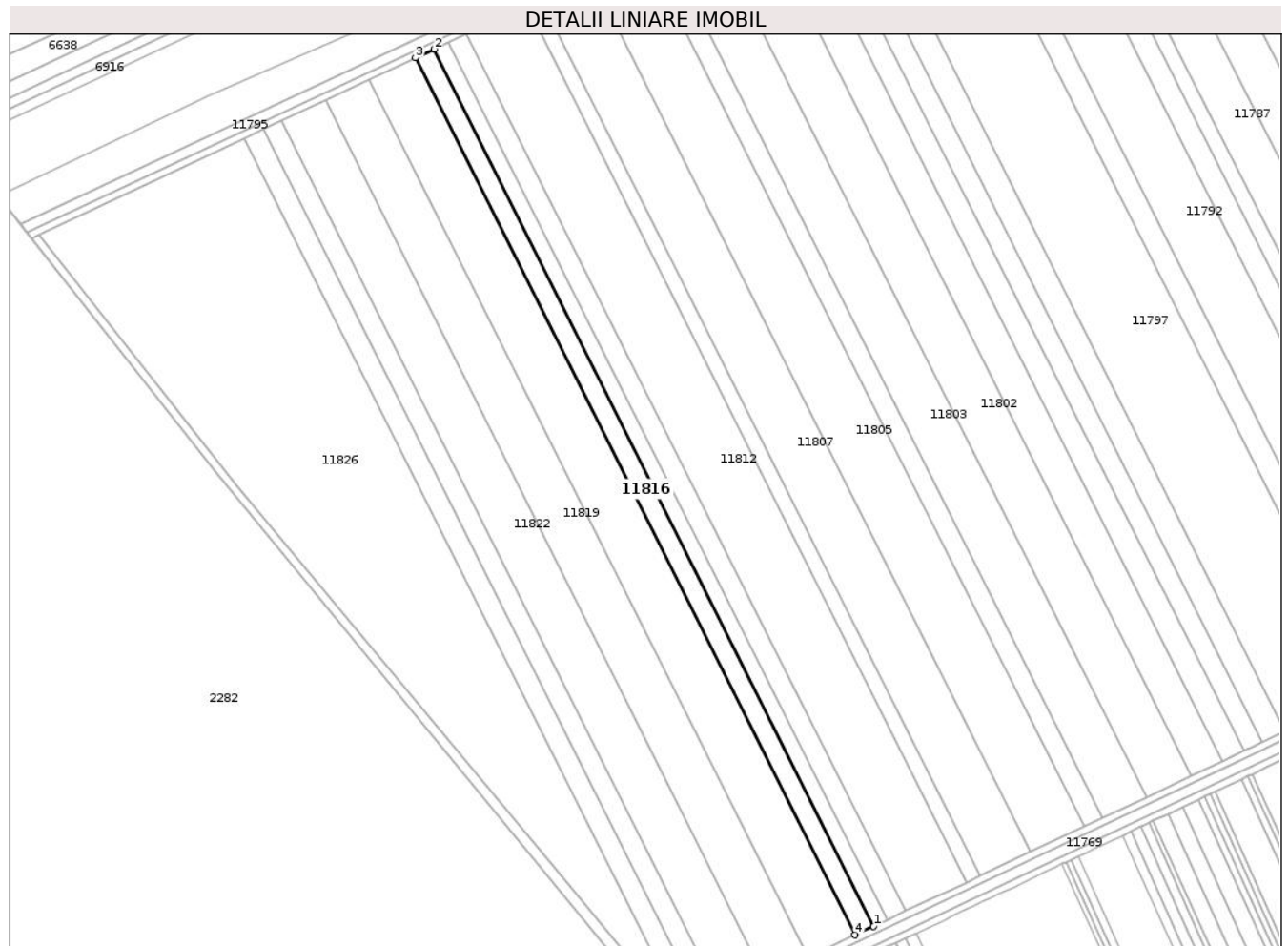
Inscrieri privind dezmembramintele dreptului de proprietate, drepturi reale de garanție și sarcini	Referințe
NU SUNT	

Anexa Nr. 1 La Partea I

Teren

Nr cadastral	Suprafața (mp)*	Observații / Referințe
	6.600	

* Suprafața este determinată în planul de proiecție Stereo 70.



Date referitoare la teren

Crt	Categorie folosință	Intra vilan	Suprafața (mp)	Tarla	Parcelă	Nr. topo	Observații / Referințe
1	arabil	NU	6.600	848/3	30	-	

Lungime Segmente

1) Valorile lungimilor segmentelor sunt obținute din proiecție în plan.

Punct început	X / Y	Punct sfârșit	X / Y	Lungime segment (** (m)
1	715.161,267 353.453,157	2	714.908,991 353.955,906	562.494
2	714.908,991 353.955,906	3	714.898,363 353.950,925	11.737
3	714.898,363 353.950,925	4	715.150,655 353.448,143	562.531
4	715.150,655 353.448,143	1	715.161,267 353.453,157	11.737

** Lungimile segmentelor sunt determinate în planul de proiecție Stereo 70 și sunt rotunjite la 1 milimetru.

***** Distanţa dintre puncte este formată din segmente cumulate ce sunt mai mici decât valoarea 1 milimetru.**

**DATE DESPRE IMOBILUL NR. 11817**

Oficiul de Cadastru și Publicitate Imobiliară IALOMITA
Biroul de Cadastru și Publicitate Imobiliară Slobozia

A. Partea I. Descrierea imobilului

TEREN Extravilan

Adresa: Jud. Ialomita

Nr. Crt	Nr cadastral Nr. topografic	Suprafața* (mp)	Observații / Referințe
A1		16.600	Sector cadastral:15 Teren neimpregmuit;

B. Partea II. Proprietari și acte

Inscrieri privitoare la dreptul de proprietate și alte drepturi reale		Referințe
/		
Act Administrativ nr. 085372, din 24/04/2001 emis de CJSDPAT IALOMIȚA;		
B1	Intabulare, drept de PROPRIETATE, Legea 18/1991, dobandit prin Reconstituire, cota actuala 1/1, cota initiala 1/1 1) GHEORGHE C IONEL	A1

C. Partea III. SARCINI .

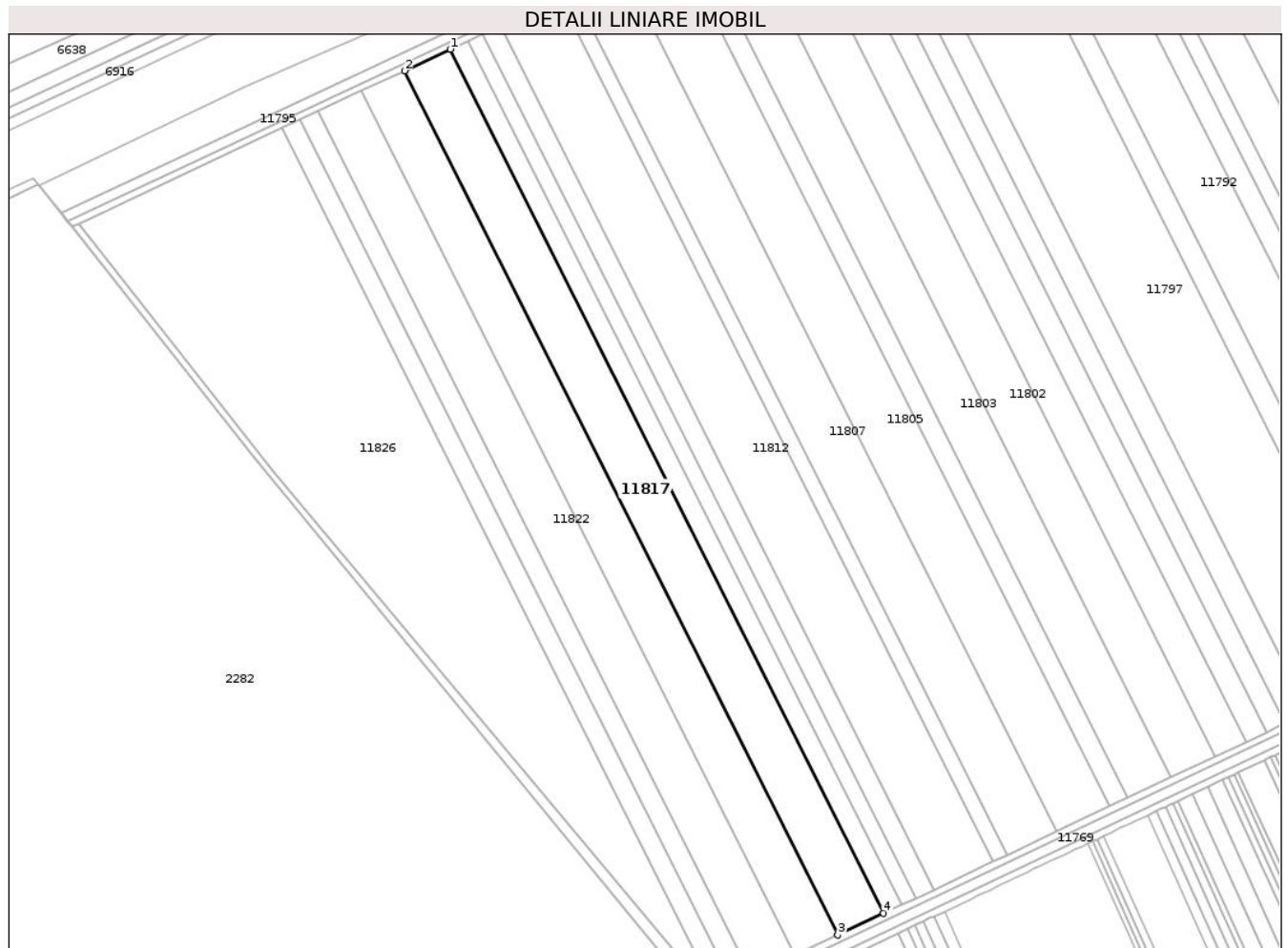
Inscrieri privind dezmembramintele dreptului de proprietate, drepturi reale de garanție și sarcini	Referințe
NU SUNT	

Anexa Nr. 1 La Partea I

Teren

Nr cadastral	Suprafața (mp)*	Observații / Referințe
	16.600	

* Suprafața este determinată în planul de proiecție Stereo 70.



Date referitoare la teren

Crt	Categorie folosință	Intra vilan	Suprafața (mp)	Tarla	Parcelă	Nr. topo	Observații / Referințe
1	arabil	NU	16.600	848/3	31	-	

Lungime Segmente

1) Valorile lungimilor segmentelor sunt obținute din proiecție în plan.

Punct început	X / Y	Punct sfârșit	X / Y	Lungime segment (** (m)
1	714.898,363 353.950,925	2	714.871,636 353.938,398	29.517
2	714.871,636 353.938,398	3	715.123,969 353.435,534	562.623
3	715.123,969 353.435,534	4	715.150,655 353.448,143	29.515
4	715.150,655 353.448,143	1	714.898,363 353.950,925	562.531

** Lungimile segmentelor sunt determinate în planul de proiecție Stereo 70 și sunt rotunjite la 1 milimetru.

***** Distanţa dintre puncte este formată din segmente cumulate ce sunt mai mici decât valoarea 1 milimetru.**

**DATE DESPRE IMOBILUL NR. 11819**

Oficiul de Cadastru și Publicitate Imobiliară IALOMIȚA
Biroul de Cadastru și Publicitate Imobiliară Slobozia

A. Partea I. Descrierea imobilului

TEREN Extravilan

Adresa: Jud. Ialomita

Nr. Crt	Nr cadastral Nr. topografic	Suprafața* (mp)	Observații / Referințe
A1		15.522	Sector cadastral:15 Teren neimprejmuit;

B. Partea II. Proprietari și acte

Inscrieri privitoare la dreptul de proprietate și alte drepturi reale	Referințe
/	
Act Administrativ nr. 084332, din 14/02/1997 emis de CJSDPAT IALOMIȚA;	
B1	A1
Intabulare, drept de PROPRIETATE, Legea 18/1991, dobandit prin Constituire, cota actuala 1/1, cota initiala 1/1	
1) ISTRODE D NEAGU	

C. Partea III. SARCINI .

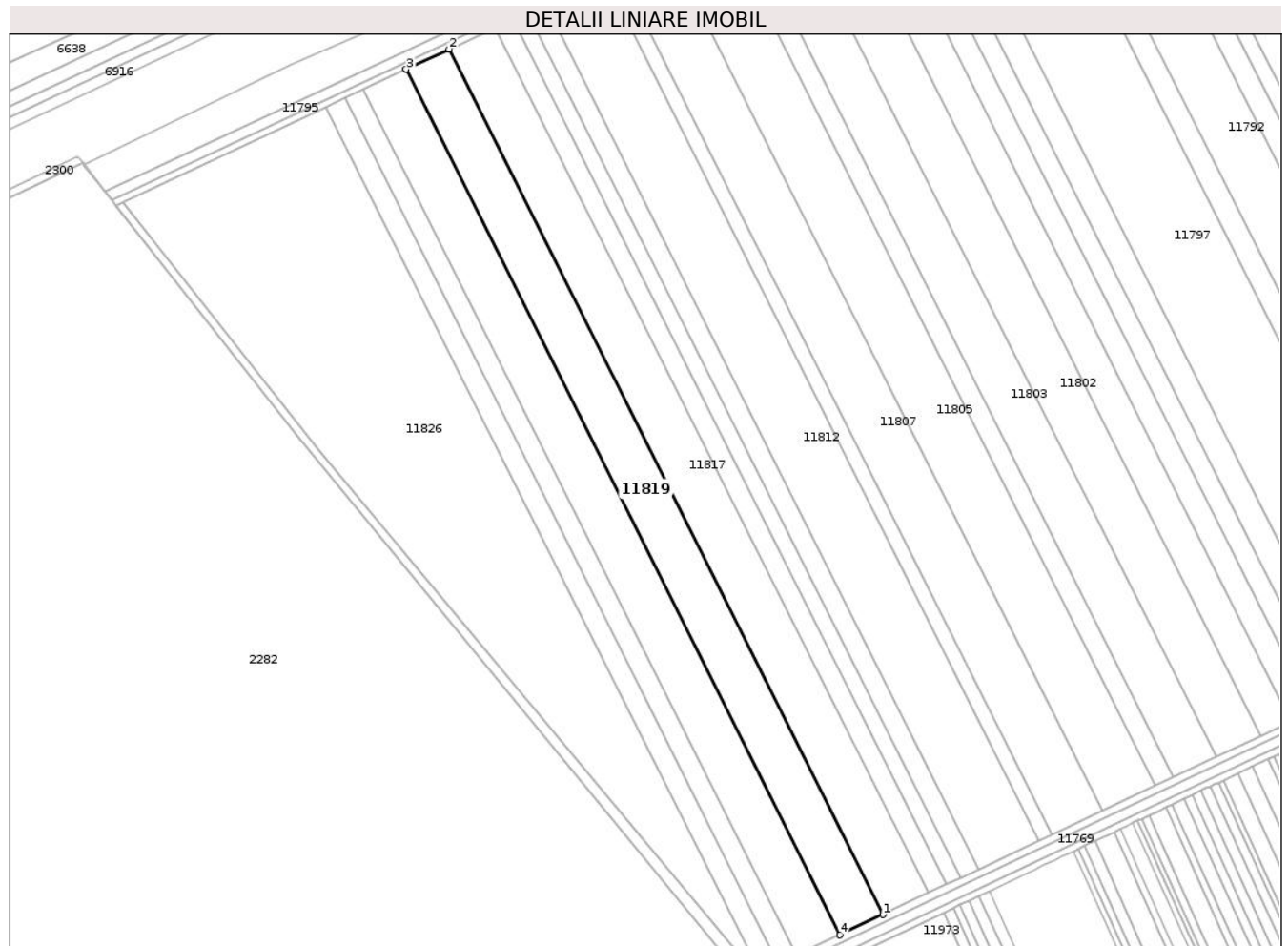
Inscrieri privind dezmembramintele dreptului de proprietate, drepturi reale de garanție și sarcini	Referințe
NU SUNT	

Anexa Nr. 1 La Partea I

Teren

Nr cadastral	Suprafața (mp)*	Observații / Referințe
	15.522	

* Suprafața este determinată în planul de proiecție Stereo 70.



Date referitoare la teren

Crt	Categorie folosință	Intra vilan	Suprafața (mp)	Tarla	Parcelă	Nr. topo	Observații / Referințe
1	arabil	NU	15.522	848/3	32	-	

Lungime Segmente

1) Valorile lungimilor segmentelor sunt obținute din proiecție în plan.

Punct început	X / Y	Punct sfârșit	X / Y	Lungime segment (** (m)
1	715.123,969 353.435,534	2	714.871,636 353.938,398	562.623
2	714.871,636 353.938,398	3	714.846,648 353.926,686	27.597
3	714.846,648 353.926,686	4	715.099,02 353.423,745	562.709
4	715.099,02 353.423,745	1	715.123,969 353.435,534	27.594

** Lungimile segmentelor sunt determinate în planul de proiecție Stereo 70 și sunt rotunjite la 1 milimetru.

***** Distanţa dintre puncte este formată din segmente cumulate ce sunt mai mici decât valoarea 1 milimetru.**

**DATE DESPRE IMOBILUL NR. 11822**

Oficiul de Cadastru și Publicitate Imobiliară IALOMIȚA
Biroul de Cadastru și Publicitate Imobiliară Slobozia

A. Partea I. Descrierea imobilului

TEREN Extravilan

Adresa: Jud. Ialomita

Nr. Crt	Nr cadastral Nr. topografic	Suprafața* (mp)	Observații / Referințe
A1		15.700	Sector cadastral:15 Teren neimprejmuit;

B. Partea II. Proprietari și acte

Inscrieri privitoare la dreptul de proprietate și alte drepturi reale	Referințe
/	
Act Administrativ nr. 084400, din 27/02/1997 emis de CJSDPAT IALOMIȚA;	
B1	A1
Intabulare, drept de PROPRIETATE, Legea 18/1991, dobandit prin Reconstituire, cota actuala 1/1, cota initiala 1/1	
1) BOCÎRNEA M MIREA	
2) BARBU M MARIA	
3) BOCÎRNEA M CONSTANTIN	
4) BOCÎRNEA M DUMITRU	

C. Partea III. SARCINI .

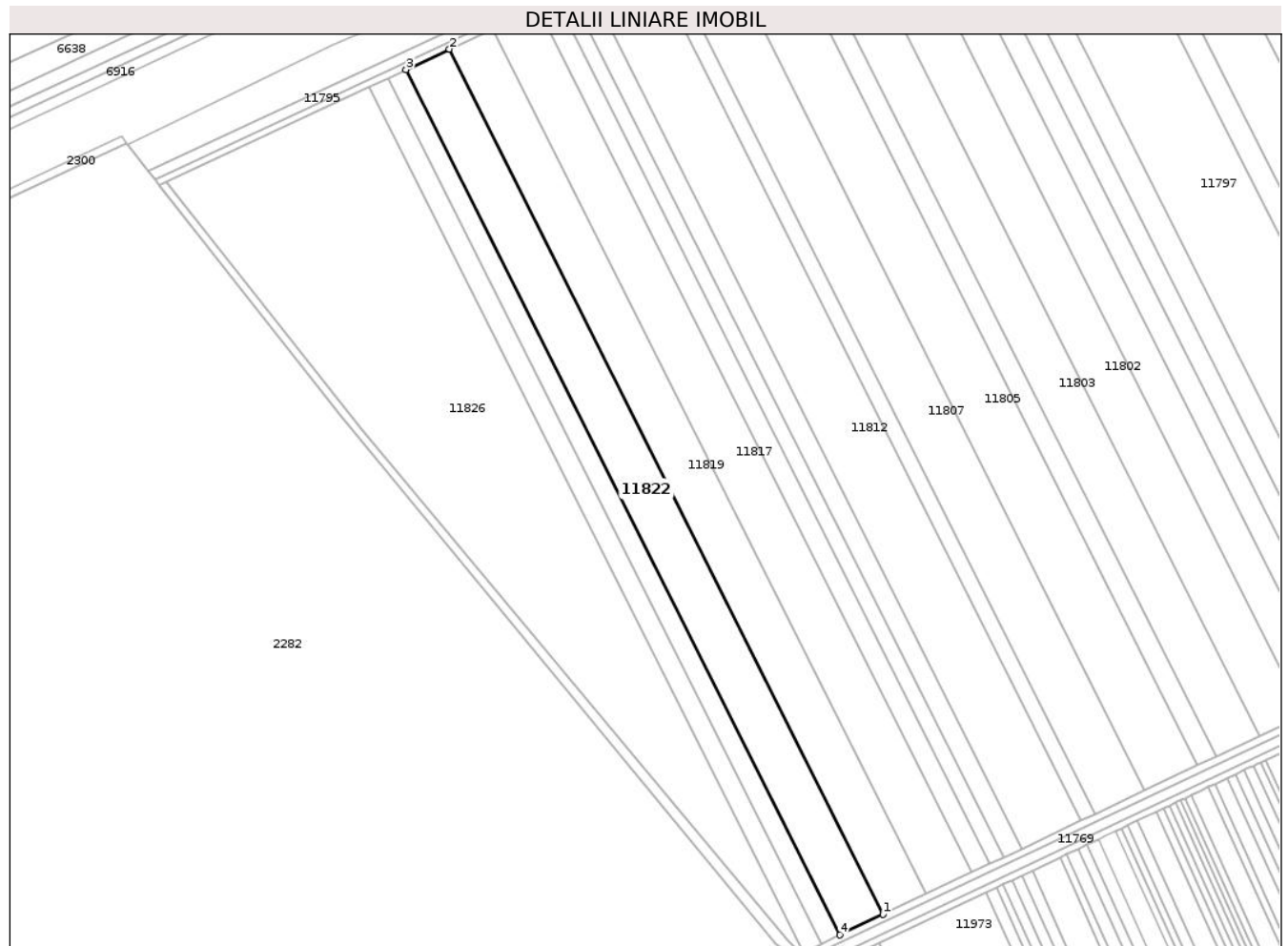
Inscrieri privind dezmembramintele dreptului de proprietate, drepturi reale de garanție și sarcini	Referințe
NU SUNT	

Anexa Nr. 1 La Partea I

Teren

Nr cadastral	Suprafața (mp)*	Observații / Referințe
	15.700	

* Suprafața este determinată în planul de proiecție Stereo 70.



Date referitoare la teren

Crt	Categorie folosință	Intravilan	Suprafața (mp)	Tarla	Parcelă	Nr. topo	Observații / Referințe
1	arabil	NU	15.700	848/3	33	-	

Lungime Segmente

1) Valorile lungimilor segmentelor sunt obținute din proiecție în plan.

Punct început	X / Y	Punct sfârșit	X / Y	Lungime segment (** (m)
1	715.099,02 353.423,745	2	714.846,648 353.926,686	562.709
2	714.846,648 353.926,686	3	714.821,377 353.914,842	27.909
3	714.821,377 353.914,842	4	715.073,788 353.411,823	562.796
4	715.073,788 353.411,823	1	715.099,02 353.423,745	27.907

** Lungimile segmentelor sunt determinate în planul de proiecție Stereo 70 și sunt rotunjite la 1 milimetru.

***** Distanţa dintre puncte este formată din segmente cumulate ce sunt mai mici decât valoarea 1 milimetru.**

**DATE DESPRE IMOBILUL NR. 11823**

Oficiul de Cadastru și Publicitate Imobiliară IALOMIȚA
Biroul de Cadastru și Publicitate Imobiliară Slobozia

A. Partea I. Descrierea imobilului

TEREN Extravilan

Adresa: Jud. Ialomita

Nr. Crt	Nr cadastral Nr. topografic	Suprafața* (mp)	Observații / Referințe
A1		6.600	Sector cadastral:15 Teren neimprejmuit;

B. Partea II. Proprietari și acte

Inscrieri privitoare la dreptul de proprietate și alte drepturi reale	Referințe
/	
Act Administrativ nr. 083845, din 03/04/1995 emis de CJSDPAT IALOMIȚA;	
B1	A1
Intabulare, drept de PROPRIETATE, Legea 18/1991, dobandit prin Reconstituire, cota actuala 1/1, cota initiala 1/1 1) MATEI D TOADER	

C. Partea III. SARCINI .

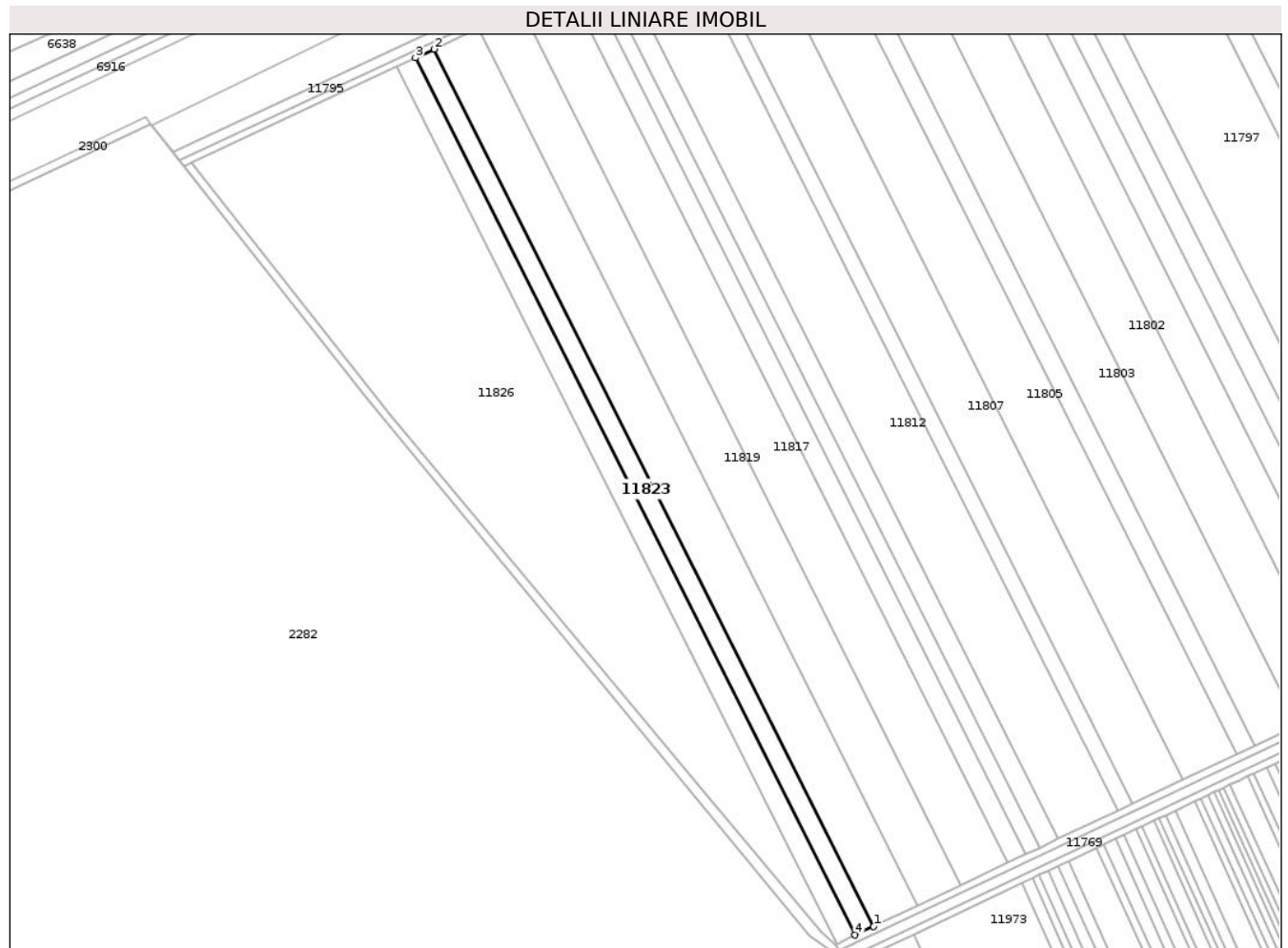
Inscrieri privind dezmembramintele dreptului de proprietate, drepturi reale de garanție și sarcini	Referințe
NU SUNT	

Anexa Nr. 1 La Partea I

Teren

Nr cadastral	Suprafața (mp)*	Observații / Referințe
	6.600	

* Suprafața este determinată în planul de proiecție Stereo 70.



Date referitoare la teren

Crt	Categorie folosință	Intra vilan	Suprafața (mp)	Tarla	Parcelă	Nr. topo	Observații / Referințe
1	arabil	NU	6.600	848/3	34	-	

Lungime Segmente

1) Valorile lungimilor segmentelor sunt obținute din proiecție în plan.

Punct început	X / Y	Punct sfârșit	X / Y	Lungime segment (** (m)
1	715.073,788 353.411,823	2	714.821,377 353.914,842	562.796
2	714.821,377 353.914,842	3	714.810,755 353.909,864	11.731
3	714.810,755 353.909,864	4	715.063,183 353.406,811	562.834
4	715.063,183 353.406,811	1	715.073,788 353.411,823	11.73

** Lungimile segmentelor sunt determinate în planul de proiecție Stereo 70 și sunt rotunjite la 1 milimetru.

***** Distanţa dintre puncte este formată din segmente cumulate ce sunt mai mici decât valoarea 1 milimetru.**

**DATE DESPRE IMOBILUL NR. 11824**

Oficiul de Cadastru și Publicitate Imobiliară IALOMIȚA
Biroul de Cadastru și Publicitate Imobiliară Slobozia

A. Partea I. Descrierea imobilului

TEREN Extravilan

Adresa: Jud. Ialomita

Nr. Crt	Nr cadastral Nr. topografic	Suprafața* (mp)	Observații / Referințe
A1		6.600	Sector cadastral:15 Teren neimprejmuit;

B. Partea II. Proprietari și acte

Inscrieri privitoare la dreptul de proprietate și alte drepturi reale	Referințe
/	
Act Administrativ nr. 083842, din 03/04/1995 emis de CJSDPAT IALOMIȚA;	
B1	A1
Intabulare, drept de PROPRIETATE, Legea 18/1991, dobandit prin Reconstituire, cota actuala 1/1, cota initiala 1/1 1) PETRESCU S ION	

C. Partea III. SARCINI .

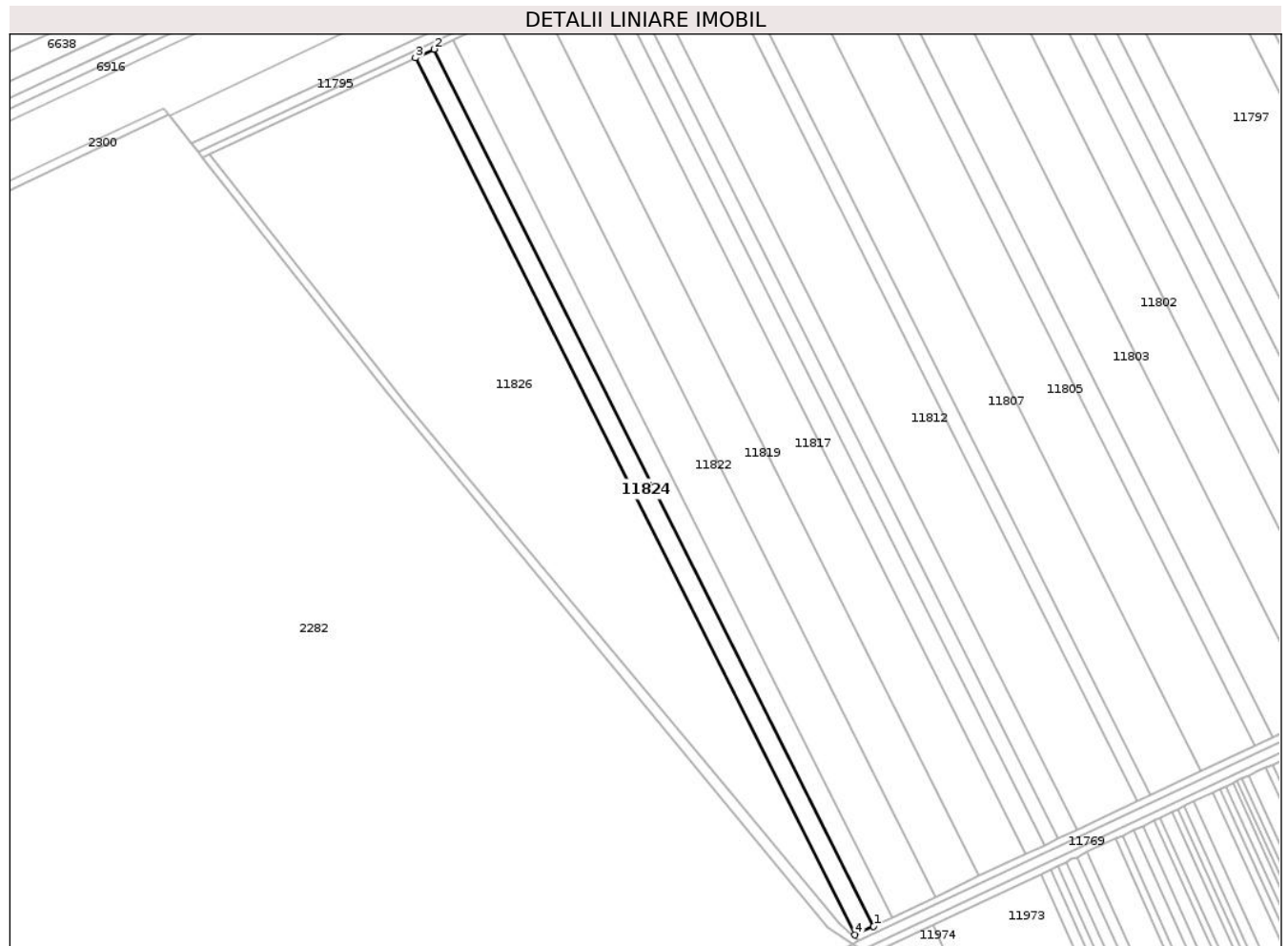
Inscrieri privind dezmembramintele dreptului de proprietate, drepturi reale de garanție și sarcini	Referințe
NU SUNT	

Anexa Nr. 1 La Partea I

Teren

Nr cadastral	Suprafața (mp)*	Observații / Referințe
	6.600	

* Suprafața este determinată în planul de proiecție Stereo 70.



Date referitoare la teren

Crt	Categorie folosință	Intra vilan	Suprafața (mp)	Tarla	Parcelă	Nr. topo	Observații / Referințe
1	arabil	NU	6.600	848/3	35	-	

Lungime Segmente

1) Valorile lungimilor segmentelor sunt obținute din proiecție în plan.

Punct început	X / Y	Punct sfârșit	X / Y	Lungime segment (** (m)
1	715.063,183 353.406,811	2	714.810,755 353.909,864	562.834
2	714.810,755 353.909,864	3	714.800,133 353.904,885	11.731
3	714.800,133 353.904,885	4	715.052,578 353.401,8	562.87
4	715.052,578 353.401,8	1	715.063,183 353.406,811	11.729

** Lungimile segmentelor sunt determinate în planul de proiecție Stereo 70 și sunt rotunjite la 1 milimetru.

***** Distanţa dintre puncte este formată din segmente cumulate ce sunt mai mici decât valoarea 1 milimetru.**

**DATE DESPRE IMOBILUL NR. 11826**

Oficiul de Cadastru și Publicitate Imobiliară IALOMITA
Biroul de Cadastru și Publicitate Imobiliară Slobozia

A. Partea I. Descrierea imobilului

TEREN Extravilan

Adresa: Jud. Ialomita

Nr. Crt	Nr cadastral Nr. topografic	Suprafața* (mp)	Observații / Referințe
A1		38.480	Sector cadastral:15 Teren neimprejmit;

B. Partea II. Proprietari și acte

Inscrieri privitoare la dreptul de proprietate și alte drepturi reale		Referințe
/		
Act Administrativ nr. 3561, din 02/04/2025 emis de PRIMĂRIA COMUNEI MIHAIL KOGĂLNICEANU;		
B1	Inscrierea posesiei, drept de PROPRIETATE, dobandit prin Lege, cota actuala 1/1, cota initiala 1/1 1) NEIDENTIFICAT NEIDENTIFICAT	A1
Act Normativ nr. 7, din 13/03/1996 emis de PARLAMENTUL ROMÂNIEI (art.13);		
B2	Se notează mențiunea de proprietar neidentificat	A1

C. Partea III. SARCINI .

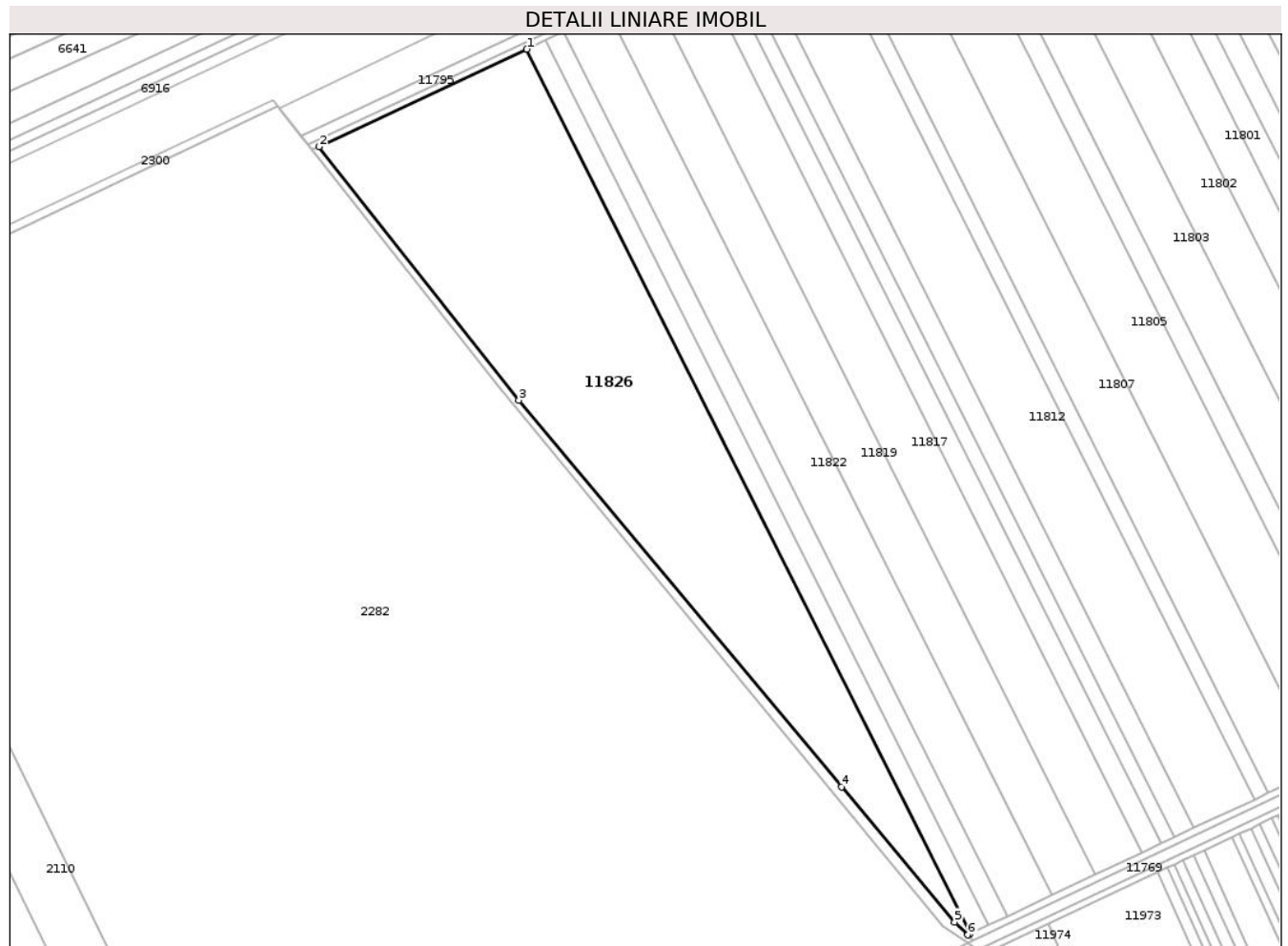
Inscrieri privind dezmembramintele dreptului de proprietate, drepturi reale de garanție și sarcini	Referințe
NU SUNT	

Anexa Nr. 1 La Partea I

Teren

Nr cadastral	Suprafața (mp)*	Observații / Referințe
	38.480	

* Suprafața este determinată în planul de proiecție Stereo 70.



Date referitoare la teren

Crt	Categorie folosință	Intravilan	Suprafața (mp)	Tarla	Parcelă	Nr. topo	Observații / Referințe
1	arabil	NU	38.480	848/3	36	-	

Lungime Segmente

1) Valorile lungimilor segmentelor sunt obținute din proiecție în plan.

Punct început	X / Y	Punct sfârșit	X / Y	Lungime segment (** (m)
1	714.800,133 353.904,885	2	714.681,926 353.849,483	130.546
2	714.681,926 353.849,483	3	714.795,705 353.705,311	183.661
3	714.795,705 353.705,311	4	714.979,404 353.485,406	286.537
4	714.979,404 353.485,406	5	715.043,791 353.408,304	100.451
5	715.043,791 353.408,304	6	715.051,346 353.401,218	10.358

Punct început	X / Y	Punct sfârşit	X / Y	Lungime segment (** (m)
6	715.051,346 353.401,218	7	715.052,578 353.401,8	1.363
7	715.052,578 353.401,8	1	714.800,133 353.904,885	562.87

** Lungimile segmentelor sunt determinate în planul de proiecție Stereo 70 și sunt rotunjite la 1 milimetru.

*** Distanța dintre puncte este formată din segmente cumulate ce sunt mai mici decât valoarea 1 milimetru.

**DATE DESPRE IMOBILUL NR. 11828**

Oficiul de Cadastru și Publicitate Imobiliară IALOMITA
Biroul de Cadastru și Publicitate Imobiliară Slobozia

A. Partea I. Descrierea imobilului

TEREN Extravilan

Adresa: Jud. Ialomita

Nr. Crt	Nr cadastral Nr. topografic	Suprafața* (mp)	Observații / Referințe
A1		2.931	Sector cadastral:15 Teren neimprejmuț;

B. Partea II. Proprietari și acte

Inscrieri privitoare la dreptul de proprietate și alte drepturi reale		Referințe
/		
Act Administrativ nr. 3561, din 02/04/2025 emis de PRIMĂRIA COMUNEI MIHAIL KOGĂLNICEANU;		
B1	Inscrierea posesiei, drept de PROPRIETATE, dobandit prin Lege, cota actuala 1/1, cota initiala 1/1 1) NEIDENTIFICAT NEIDENTIFICAT	A1
Act Normativ nr. 7, din 13/03/1996 emis de PARLAMENTUL ROMÂNIEI (art.13);		
B2	Se notează mențiunea de proprietar neidentificat	A1

C. Partea III. SARCINI .

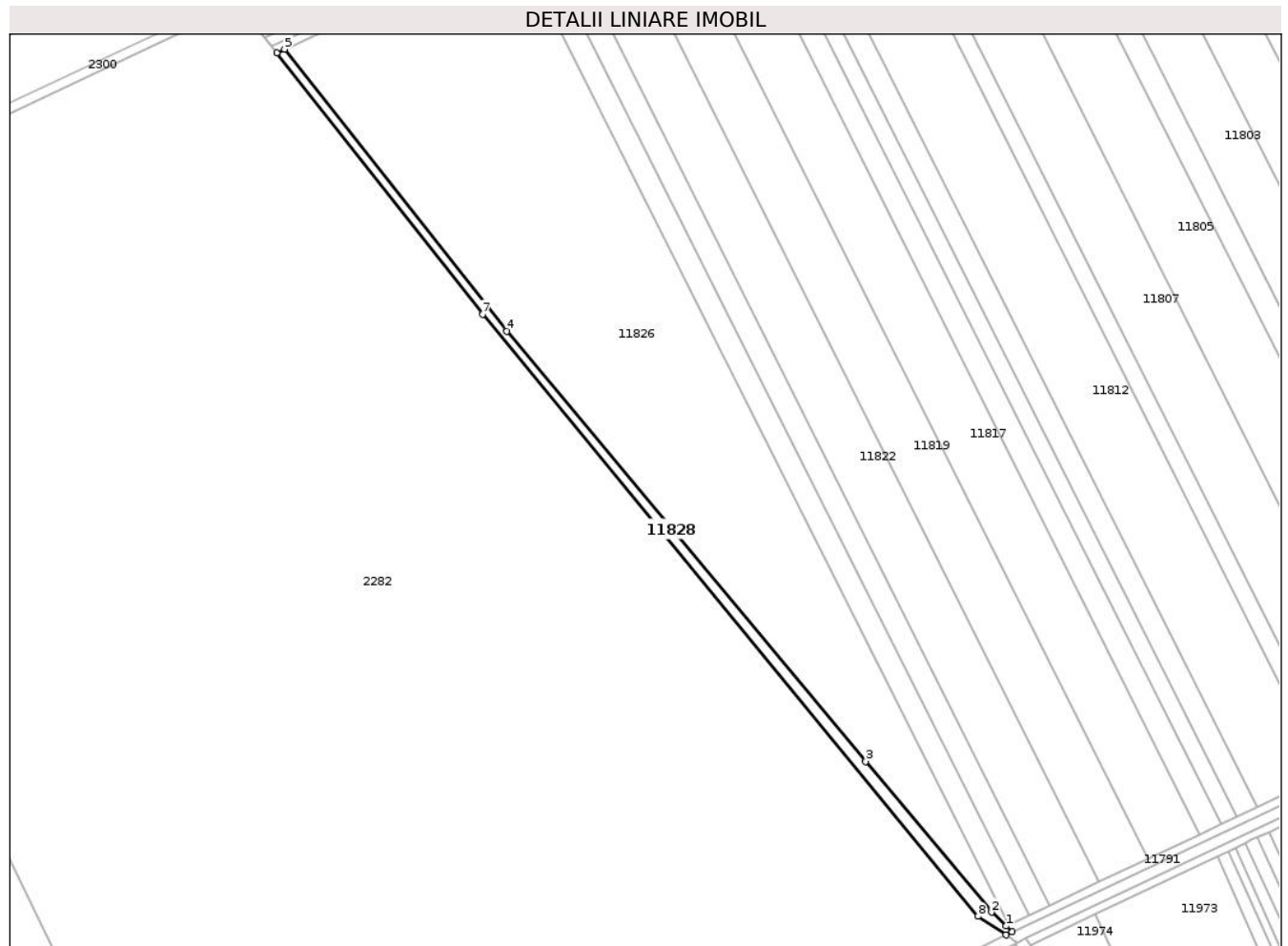
Inscrieri privind dezmembramintele dreptului de proprietate, drepturi reale de garanție și sarcini	Referințe
NU SUNT	

Anexa Nr. 1 La Partea I

Teren

Nr cadastral	Suprafața (mp)*	Observații / Referințe
	2.931	

* Suprafața este determinată în planul de proiecție Stereo 70.



Date referitoare la teren

Crt	Categorie folosință	Intravilan	Suprafața (mp)	Tarla	Parcelă	Nr. topo	Observații / Referințe
1	drum	NU	2.931	-	848/1	-	

Lungime Segmente

1) Valorile lungimilor segmentelor sunt obținute din proiecție în plan.

Punct început	X / Y	Punct sfârșit	X / Y	Lungime segment (** (m)
1	715.051,346 353.401,218	2	715.043,791 353.408,304	10.358
2	715.043,791 353.408,304	3	714.979,404 353.485,406	100.451
3	714.979,404 353.485,406	4	714.795,705 353.705,311	286.537
4	714.795,705 353.705,311	5	714.681,926 353.849,483	183.661
5	714.681,926 353.849,483	6	714.677,92 353.847,606	4.424

Punct început	X / Y	Punct sfârşit	X / Y	Lungime segment (** (m)
6	714.677,92 353.847,606	7	714.783,343 353.714,023	170.172
7	714.783,343 353.714,023	8	715.036,88 353.406,139	398.84
8	715.036,88 353.406,139	9	715.051,149 353.396,701	17.108
9	715.051,149 353.396,701	10	715.054,482 353.398,276	3.686
10	715.054,482 353.398,276	1	715.051,346 353.401,218	4.3

** Lungimile segmentelor sunt determinate în planul de proiecţie Stereo 70 şi sunt rotunjite la 1 milimetru.

*** Distanţa dintre puncte este formată din segmente cumulate ce sunt mai mici decât valoarea 1 milimetru.

**DATE DESPRE IMOBILUL NR. 11905**

Oficiul de Cadastru și Publicitate Imobiliară IALOMITA
Biroul de Cadastru și Publicitate Imobiliară Slobozia

A. Partea I. Descrierea imobilului

TEREN Extravilan

Adresa: Jud. Ialomita

Nr. Crt	Nr cadastral Nr. topografic	Suprafața* (mp)	Observații / Referințe
A1		Din acte: 2.000 Masurata: 1.890	Sector cadastral:15 Teren neimprejmuit;

B. Partea II. Proprietari și acte

Inscrieri privitoare la dreptul de proprietate și alte drepturi reale		Referințe
/		
Act Administrativ nr. 085646, din 16/10/2001 emis de CJSDPAT IALOMIȚA;		
B1	Intabulare, drept de PROPRIETATE, dobandit prin Constituire, cota actuala 1/1, cota initiala 1/1 1) CORNEANU I. PETRE	A1

C. Partea III. SARCINI .

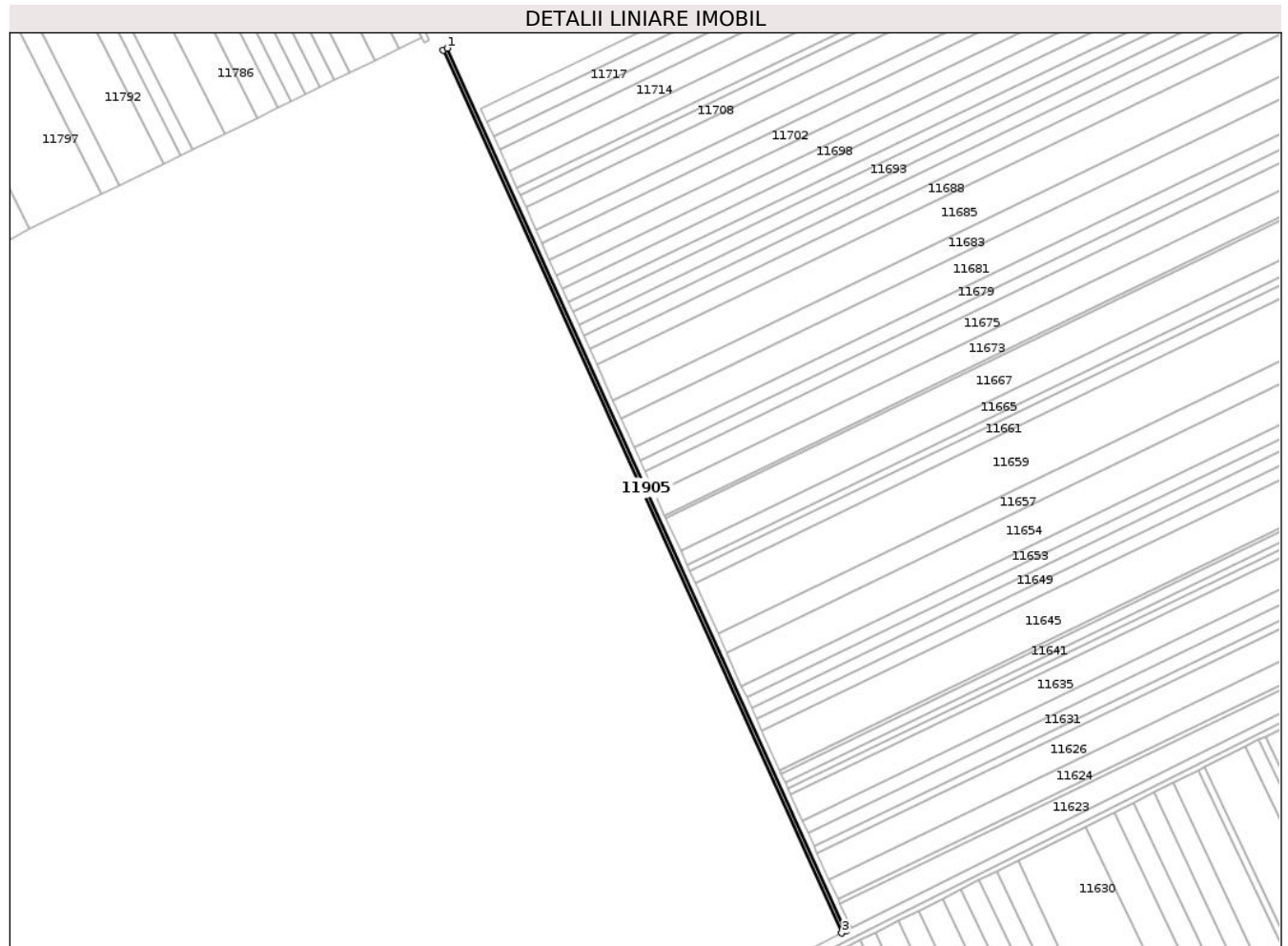
Inscrieri privind dezmembramintele dreptului de proprietate, drepturi reale de garanție și sarcini	Referințe
NU SUNT	

Anexa Nr. 1 La Partea I

Teren

Nr cadastral	Suprafața (mp)*	Observații / Referințe
	Din acte: 2.000 Masurata: 1.890	

* Suprafața este determinată în planul de proiecție Stereo 70.



Date referitoare la teren

Crt	Categorie folosință	Intra vilan	Suprafața (mp)	Tarla	Parcelă	Nr. topo	Observații / Referințe
1	arabil	NU	1.890	848/8	1	-	Imobil amplasat într-o tarla diminuată

Lungime Segmente

1) Valorile lungimilor segmentelor sunt obținute din proiecție în plan.

Punct început	X / Y	Punct sfârșit	X / Y	Lungime segment (** (m)
1	715.673,95 353.685,06	2	715.671,301 353.683,764	2.949
2	715.671,301 353.683,764	3	715.935,008 353.099,5	641.019
3	715.935,008 353.099,5	4	715.937,646 353.100,823	2.951
4	715.937,646 353.100,823	1	715.673,95 353.685,06	640.99

**** Lungimile segmentelor sunt determinate în planul de proiecție Stereo 70 și sunt rotunjite la 1 milimetru.**

***** Distanța dintre puncte este formată din segmente cumulate ce sunt mai mici decât valoarea 1 milimetru.**

**DATE DESPRE IMOBILUL NR. 11906**

Oficiul de Cadastru și Publicitate Imobiliară IALOMITA
Biroul de Cadastru și Publicitate Imobiliară Slobozia

A. Partea I. Descrierea imobilului

TEREN Extravilan

Adresa: Jud. Ialomita

Nr. Crt	Nr cadastral Nr. topografic	Suprafața* (mp)	Observații / Referințe
A1		Din acte: 9.000 Masurata: 8.504	Sector cadastral:15 Teren neimprejmuit;

B. Partea II. Proprietari și acte

Inscrieri privitoare la dreptul de proprietate și alte drepturi reale		Referințe
/		
Act Administrativ nr. 085169, din 23/11/1999 emis de CJSDPAT IALOMIȚA;		
B1	Intabulare, drept de PROPRIETATE, dobandit prin Reconstituire, cota actuala 1/1, cota initiala 1/1 1) CORNEANU V. PENILOPIA 2) RĂDUȚĂ I. ALEXANDRU	A1

C. Partea III. SARCINI .

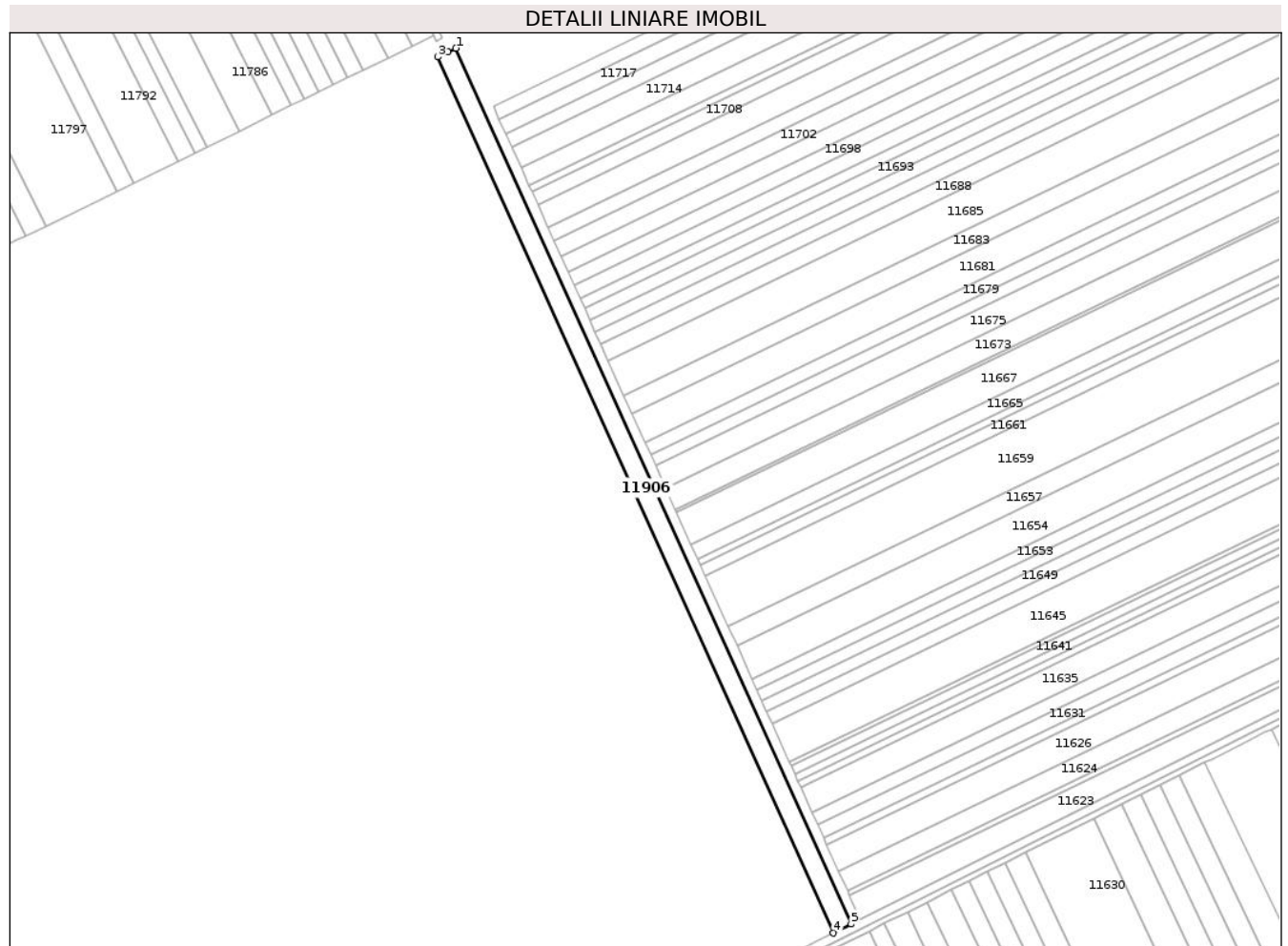
Inscrieri privind dezmembramintele dreptului de proprietate, drepturi reale de garanție și sarcini	Referințe
NU SUNT	

Anexa Nr. 1 La Partea I

Teren

Nr cadastral	Suprafața (mp)*	Observații / Referințe
	Din acte: 9.000 Masurata: 8.504	

* Suprafața este determinată în planul de proiecție Stereo 70.



Date referitoare la teren

Crt	Categorie folosință	Intra vilan	Suprafața (mp)	Tarla	Parcelă	Nr. topo	Observații / Referințe
1	arabil	NU	8.504	848/8	2	-	Imobil amplasat într-o tarla diminuată

Lungime Segmente

1) Valorile lungimilor segmentelor sunt obținute din proiecție în plan.

Punct început	X / Y	Punct sfârșit	X / Y	Lungime segment (** (m)
1	715.671,301 353.683,764	2	715.665,996 353.681,172	5.904
2	715.665,996 353.681,172	3	715.659,381 353.677,928	7.368
3	715.659,381 353.677,928	4	715.923,14 353.093,55	641.145
4	715.923,14 353.093,55	5	715.935,008 353.099,5	13.276
5	715.935,008 353.099,5	1	715.671,301 353.683,764	641.019

**** Lungimile segmentelor sunt determinate în planul de proiecție Stereo 70 și sunt rotunjite la 1 milimetru.**

***** Distanța dintre puncte este formată din segmente cumulate ce sunt mai mici decât valoarea 1 milimetru.**

**DATE DESPRE IMOBILUL NR. 11907**

Oficiul de Cadastru și Publicitate Imobiliară IALOMITA
 Biroul de Cadastru și Publicitate Imobiliară Slobozia

A. Partea I. Descrierea imobilului

TEREN Extravilan

Adresa: Jud. Ialomita

Nr. Crt	Nr cadastral Nr. topografic	Suprafața* (mp)	Observații / Referințe
A1		Din acte: 8.300 Masurata: 7.843	Sector cadastral:15 Teren neimprejmut;

B. Partea II. Proprietari și acte

Inscrieri privitoare la dreptul de proprietate și alte drepturi reale		Referințe
/		
Act Administrativ nr. 084405, din 18/02/1997 emis de CJSDPAT IALOMIȚA;		
B1	Intabulare, drept de PROPRIETATE, dobandit prin Reconstituire, cota actuala 1/1, cota initiala 1/1 1) CHELEȘU I. MARIA	A1

C. Partea III. SARCINI .

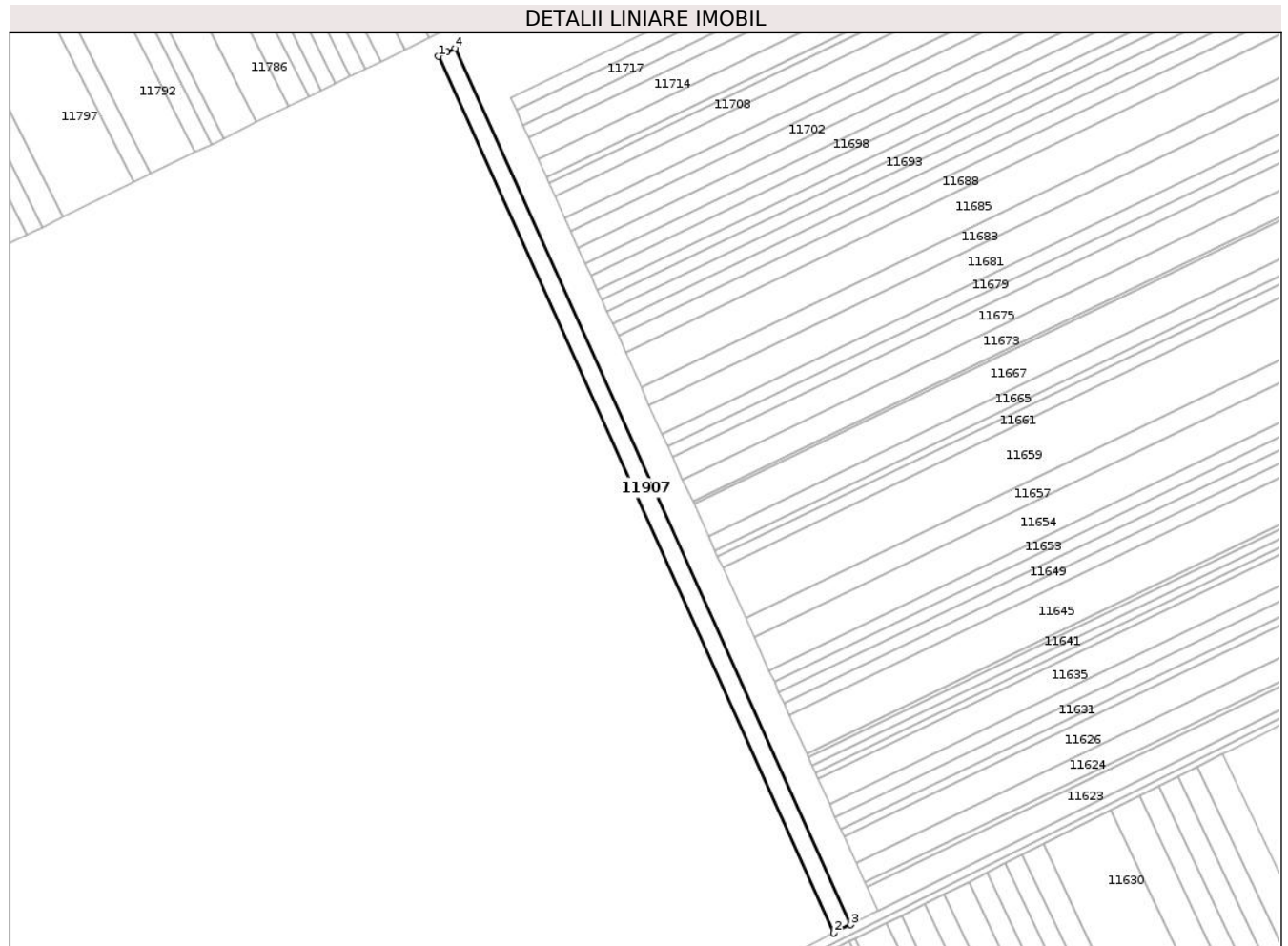
Inscrieri privind dezmembramintele dreptului de proprietate, drepturi reale de garanție și sarcini	Referințe
NU SUNT	

Anexa Nr. 1 La Partea I

Teren

Nr cadastral	Suprafața (mp)*	Observații / Referințe
	Din acte: 8.300 Masurata: 7.843	

* Suprafața este determinată în planul de proiecție Stereo 70.



Date referitoare la teren

Crt	Categorie folosință	Intra vilan	Suprafața (mp)	Tarla	Parcelă	Nr. topo	Observații / Referințe
1	arabil	NU	7.843	848/8	3	-	Imobil amplasat într-o tarla diminuată

Lungime Segmente

1) Valorile lungimilor segmentelor sunt obținute din proiecție în plan.

Punct început	X / Y	Punct sfârșit	X / Y	Lungime segment (** (m)
1	715.648,394 353.672,54	2	715.912,197 353.088,065	641.251
2	715.912,197 353.088,065	3	715.923,14 353.093,55	12.241
3	715.923,14 353.093,55	4	715.659,381 353.677,928	641.145
4	715.659,381 353.677,928	5	715.653,831 353.675,311	6.136
5	715.653,831 353.675,311	1	715.648,394 353.672,54	6.102

**** Lungimile segmentelor sunt determinate în planul de proiecție Stereo 70 și sunt rotunjite la 1 milimetru.**

***** Distanța dintre puncte este formată din segmente cumulate ce sunt mai mici decât valoarea 1 milimetru.**

**DATE DESPRE IMOBILUL NR. 11908**

Oficiul de Cadastru și Publicitate Imobiliară IALOMITA
 Biroul de Cadastru și Publicitate Imobiliară Slobozia

A. Partea I. Descrierea imobilului

TEREN Extravilan

Adresa: Jud. Ialomita

Nr. Crt	Nr cadastral Nr. topografic	Suprafața* (mp)	Observații / Referințe
A1		Din acte: 9.082 Masurata: 8.581	Sector cadastral:15 Teren neimprejmuit;

B. Partea II. Proprietari și acte

Inscrieri privitoare la dreptul de proprietate și alte drepturi reale		Referințe
/		
Act Administrativ nr. 084418, din 25/02/1997 emis de CJSDPAT IALOMIȚA;		
B1	Intabulare, drept de PROPRIETATE, dobandit prin Constituire, cota actuala 1/1, cota initiala 1/1 1) CORNEANU P. VALERE	A1

C. Partea III. SARCINI .

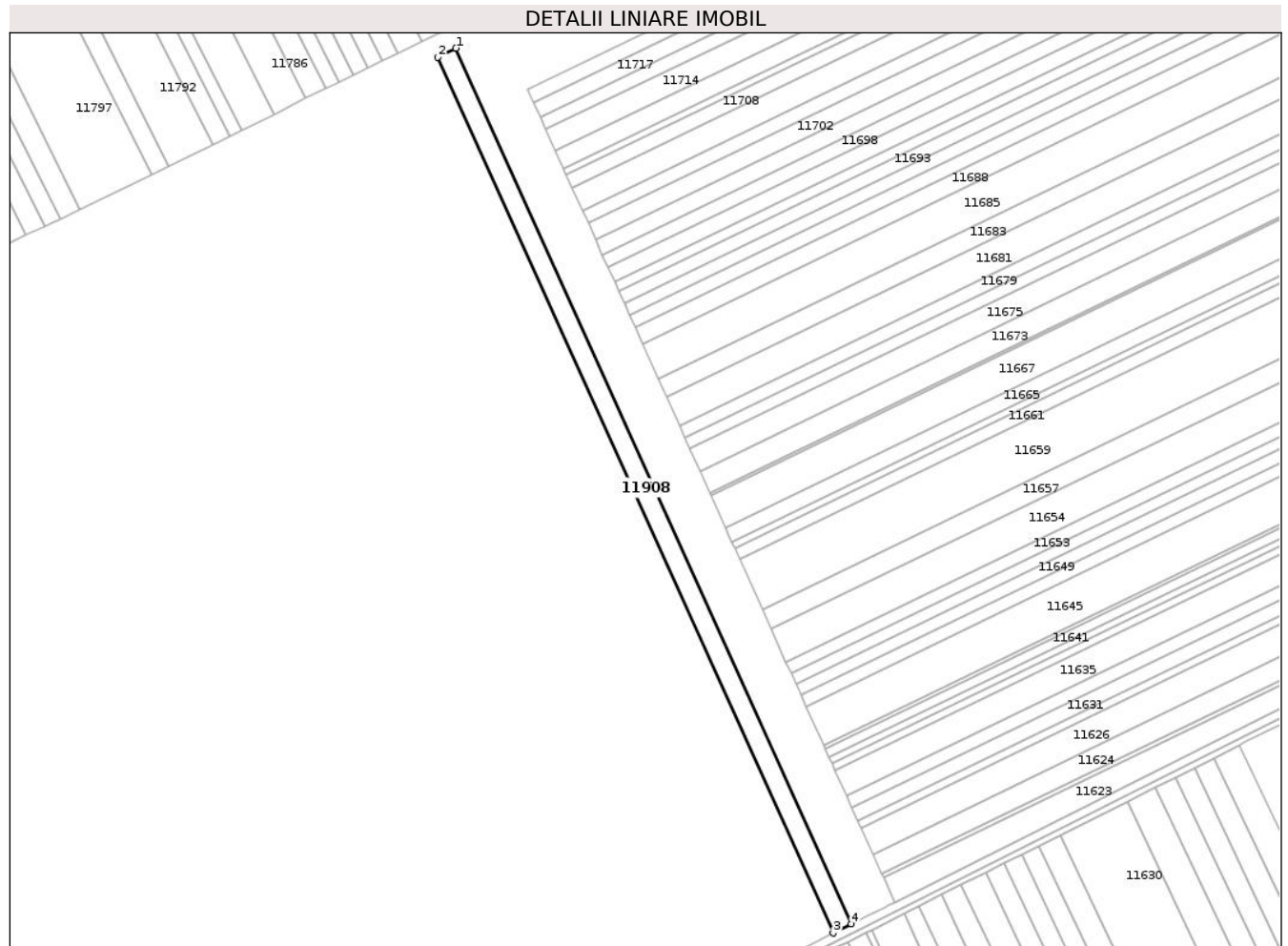
Inscrieri privind dezmembramintele dreptului de proprietate, drepturi reale de garanție și sarcini	Referințe
NU SUNT	

Anexa Nr. 1 La Partea I

Teren

Nr cadastral	Suprafața (mp)*	Observații / Referințe
	Din acte: 9.082 Masurata: 8.581	

* Suprafața este determinată în planul de proiecție Stereo 70.



Date referitoare la teren

Crt	Categorie folosință	Intra vilan	Suprafața (mp)	Tarla	Parcelă	Nr. topo	Observații / Referințe
1	arabil	NU	8.581	848/8	4	-	Imobil amplasat într-o tarla diminuată

Lungime Segmente

1) Valorile lungimilor segmentelor sunt obținute din proiecție în plan.

Punct început	X / Y	Punct sfârșit	X / Y	Lungime segment (** (m)
1	715.648,394 353.672,54	2	715.636,374 353.666,645	13.388
2	715.636,374 353.666,645	3	715.900,225 353.082,063	641.368
3	715.900,225 353.082,063	4	715.912,197 353.088,065	13.392
4	715.912,197 353.088,065	1	715.648,394 353.672,54	641.251

**** Lungimile segmentelor sunt determinate în planul de proiecție Stereo 70 și sunt rotunjite la 1 milimetru.**

***** Distanța dintre puncte este formată din segmente cumulate ce sunt mai mici decât valoarea 1 milimetru.**

**DATE DESPRE IMOBILUL NR. 11909**

Oficiul de Cadastru și Publicitate Imobiliară IALOMIȚA
Biroul de Cadastru și Publicitate Imobiliară Slobozia

A. Partea I. Descrierea imobilului

TEREN Extravilan

Adresa: Jud. Ialomita

Nr. Crt	Nr cadastral Nr. topografic	Suprafața* (mp)	Observații / Referințe
A1		Din acte: 10.000 Masurata: 9.449	Sector cadastral:15 Teren neimprejmuit;

B. Partea II. Proprietari și acte

Inscrieri privitoare la dreptul de proprietate și alte drepturi reale		Referințe
/		
Act Administrativ nr. 085.796, din 20/03/2002 emis de CJSDPAT IALOMIȚA;		
B1	Intabulare, drept de PROPRIETATE, dobandit prin Reconstituire, cota actuala 1/1, cota initiala 1/1 1) FRANGULEA I. RADU	A1

C. Partea III. SARCINI .

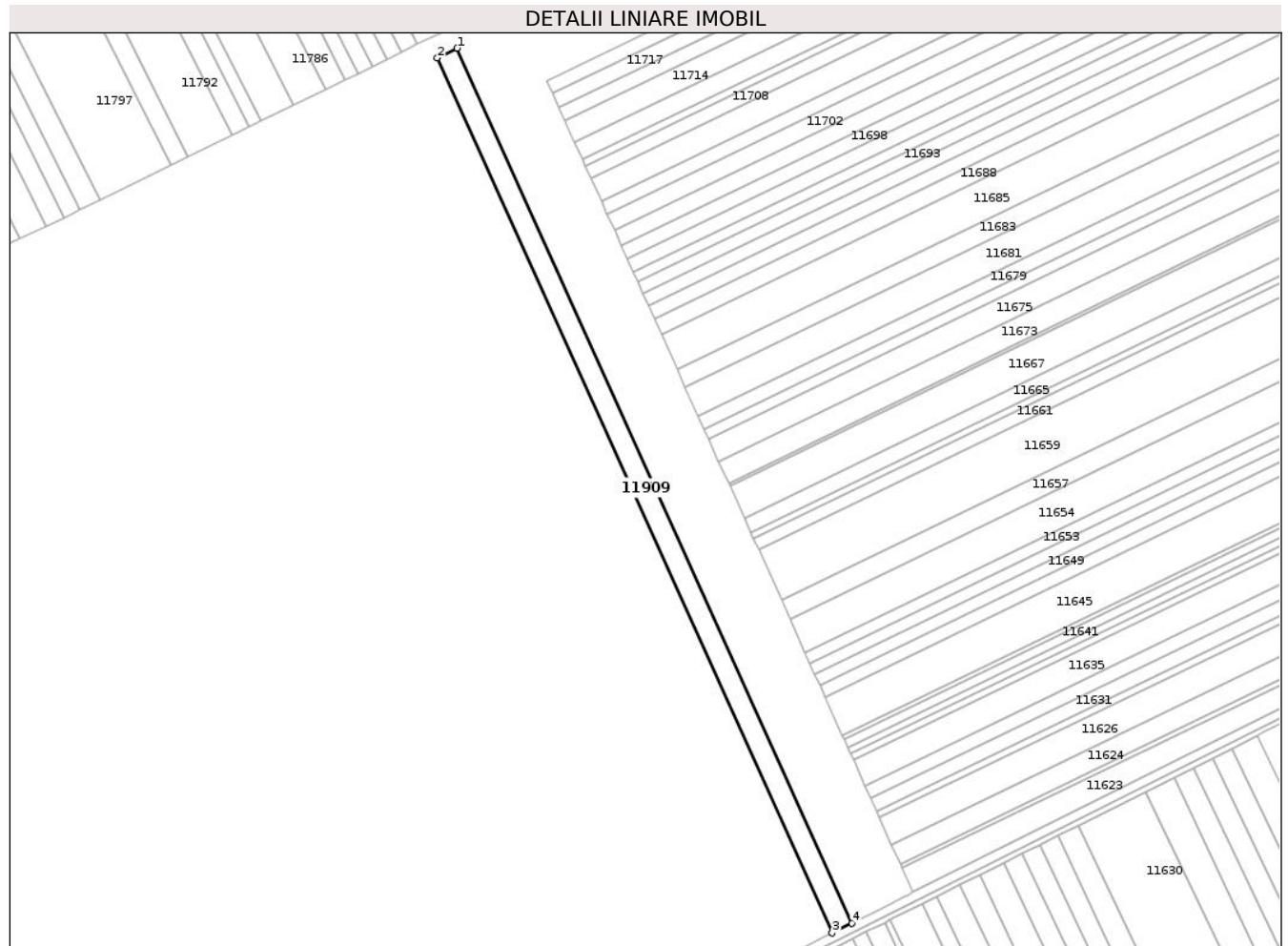
Inscrieri privind dezmembramintele dreptului de proprietate, drepturi reale de garanție și sarcini	Referințe
NU SUNT	

Anexa Nr. 1 La Partea I

Teren

Nr cadastral	Suprafața (mp)*	Observații / Referințe
	Din acte: 10.000 Masurata: 9.449	

* Suprafața este determinată în planul de proiecție Stereo 70.



Date referitoare la teren

Crt	Categorie folosință	Intra vilan	Suprafața (mp)	Tarla	Parcelă	Nr. topo	Observații / Referințe
1	arabil	NU	9.449	848/8	5	-	Imobil amplasat într-o tarla diminuată

Lungime Segmente

1) Valorile lungimilor segmentelor sunt obținute din proiecție în plan.

Punct început	X / Y	Punct sfârșit	X / Y	Lungime segment (** (m)
1	715.636,374 353.666,645	2	715.623,141 353.660,155	14.739
2	715.623,141 353.660,155	3	715.887,045 353.075,456	641.497
3	715.887,045 353.075,456	4	715.900,225 353.082,063	14.743
4	715.900,225 353.082,063	1	715.636,374 353.666,645	641.368

**** Lungimile segmentelor sunt determinate în planul de proiecție Stereo 70 și sunt rotunjite la 1 milimetru.**

***** Distanța dintre puncte este formată din segmente cumulate ce sunt mai mici decât valoarea 1 milimetru.**

**DATE DESPRE IMOBILUL NR. 11910**

Oficiul de Cadastru și Publicitate Imobiliară IALOMITA
 Biroul de Cadastru și Publicitate Imobiliară Slobozia

A. Partea I. Descrierea imobilului

TEREN Extravilan

Adresa: Jud. Ialomita

Nr. Crt	Nr cadastral Nr. topografic	Suprafața* (mp)	Observații / Referințe
A1		Din acte: 5.000 Masurata: 4.724	Sector cadastral:15 Teren neimprejmuit;

B. Partea II. Proprietari și acte

Inscrieri privitoare la dreptul de proprietate și alte drepturi reale		Referințe
/		
Act Administrativ nr. 084334, din 14/02/1997 emis de CJSDPAT IALOMIȚA;		
B1	Intabulare, drept de PROPRIETATE, dobandit prin Reconstituire, cota actuala 1/1, cota initiala 1/1 1) ANGHEL D. ANICA	A1

C. Partea III. SARCINI .

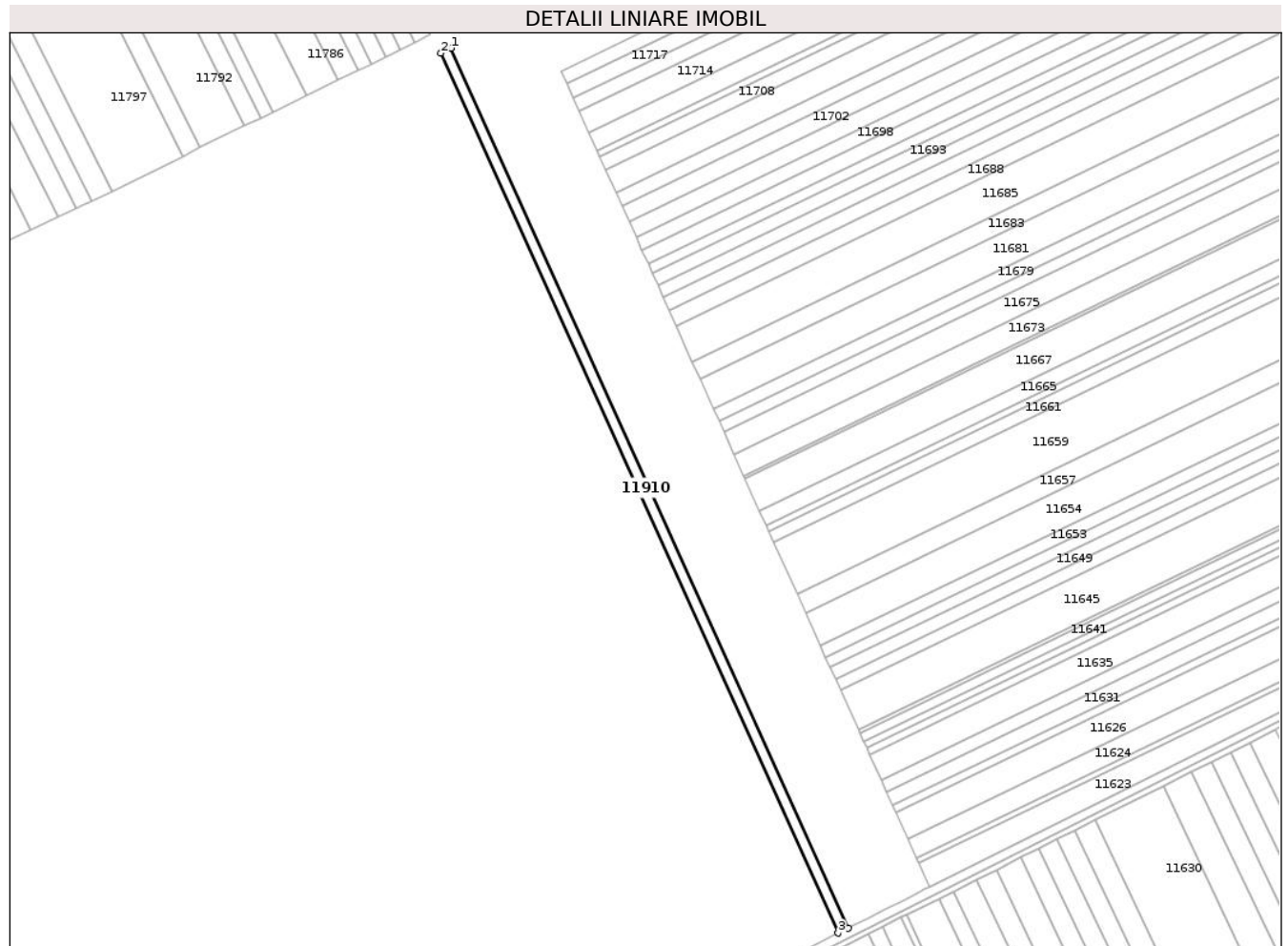
Inscrieri privind dezmembramintele dreptului de proprietate, drepturi reale de garanție și sarcini	Referințe
NU SUNT	

Anexa Nr. 1 La Partea I

Teren

Nr cadastral	Suprafața (mp)*	Observații / Referințe
	Din acte: 5.000 Masurata: 4.724	

* Suprafața este determinată în planul de proiecție Stereo 70.



Date referitoare la teren

Crt	Categorie folosință	Intra vilan	Suprafața (mp)	Tarla	Parcelă	Nr. topo	Observații / Referințe
1	arabil	NU	4.724	848/8	6	-	Imobil amplasat într-o tarla diminuată

Lungime Segmente

1) Valorile lungimilor segmentelor sunt obținute din proiecție în plan.

Punct început	X / Y	Punct sfârșit	X / Y	Lungime segment (** (m)
1	715.623,141 353.660,155	2	715.616,526 353.656,911	7.368
2	715.616,526 353.656,911	3	715.880,456 353.072,152	641.562
3	715.880,456 353.072,152	4	715.887,045 353.075,456	7.371
4	715.887,045 353.075,456	1	715.623,141 353.660,155	641.497

**** Lungimile segmentelor sunt determinate în planul de proiecție Stereo 70 și sunt rotunjite la 1 milimetru.**

***** Distanța dintre puncte este formată din segmente cumulate ce sunt mai mici decât valoarea 1 milimetru.**

**DATE DESPRE IMOBILUL NR. 11911**

Oficiul de Cadastru și Publicitate Imobiliară IALOMITA
 Biroul de Cadastru și Publicitate Imobiliară Slobozia

A. Partea I. Descrierea imobilului

TEREN Extravilan

Adresa: Jud. Ialomita

Nr. Crt	Nr cadastral Nr. topografic	Suprafața* (mp)	Observații / Referințe
A1		Din acte: 10.000 Masurata: 9.449	Sector cadastral:15 Teren neimprejmuit;

B. Partea II. Proprietari și acte

Inscrieri privitoare la dreptul de proprietate și alte drepturi reale		Referințe
/		
Act Administrativ nr. 085334, din 27/03/2001 emis de CJSDPAT IALOMIȚA;		
B1	Intabulare, drept de PROPRIETATE, dobandit prin Reconstituire, cota actuala 1/1, cota initiala 1/1 1) CĂRBUNARU ST. RADA 2) BUSUIOC C. ELENA 3) BUCUR C. ANICA	A1

C. Partea III. SARCINI .

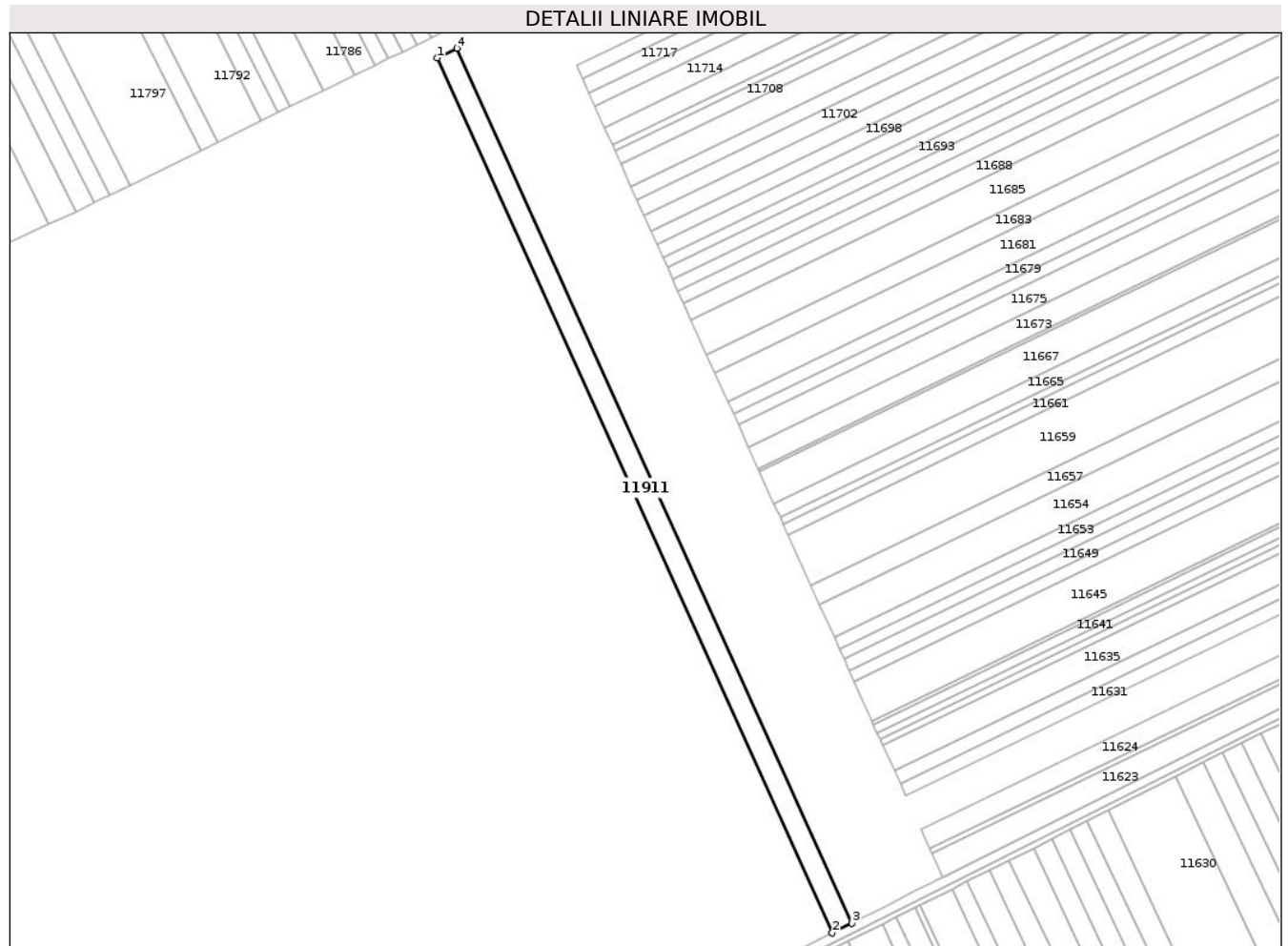
Inscrieri privind dezmembramintele dreptului de proprietate, drepturi reale de garanție și sarcini	Referințe
NU SUNT	

Anexa Nr. 1 La Partea I

Teren

Nr cadastral	Suprafața (mp)*	Observații / Referințe
	Din acte: 10.000 Masurata: 9.449	

* Suprafața este determinată în planul de proiecție Stereo 70.



Date referitoare la teren

Crt	Categorie folosință	Intra vilan	Suprafața (mp)	Tarla	Parcelă	Nr. topo	Observații / Referințe
1	arabil	NU	9.449	848/8	7	-	Imobil amplasat într-o tarla diminuată

Lungime Segmente

1) Valorile lungimilor segmentelor sunt obținute din proiecție în plan.

Punct început	X / Y	Punct sfârșit	X / Y	Lungime segment (** (m)
1	715.603,297 353.650,423	2	715.867,281 353.065,547	641.691
2	715.867,281 353.065,547	3	715.880,456 353.072,152	14.738
3	715.880,456 353.072,152	4	715.616,526 353.656,911	641.562
4	715.616,526 353.656,911	1	715.603,297 353.650,423	14.734

**** Lungimile segmentelor sunt determinate în planul de proiecție Stereo 70 și sunt rotunjite la 1 milimetru.**

***** Distanța dintre puncte este formată din segmente cumulate ce sunt mai mici decât valoarea 1 milimetru.**

**DATE DESPRE IMOBILUL NR. 11912**

Oficiul de Cadastru și Publicitate Imobiliară IALOMITA
Biroul de Cadastru și Publicitate Imobiliară Slobozia

A. Partea I. Descrierea imobilului

TEREN Extravilan

Adresa: Jud. Ialomita

Nr. Crt	Nr cadastral Nr. topografic	Suprafața* (mp)	Observații / Referințe
A1		Din acte: 20.000 Masurata: 18.898	Sector cadastral:15 Teren neimprejmuit;

B. Partea II. Proprietari și acte

Inscrieri privitoare la dreptul de proprietate și alte drepturi reale		Referințe
/		
Act Administrativ nr. 084328, din 14/02/1997 emis de CJSDPAT IALOMIȚA;		
B1	Intabulare, drept de PROPRIETATE, dobandit prin Constituire, cota actuala 1/1, cota initiala 1/1 1) STOICA S. STEFANA	A1

C. Partea III. SARCINI .

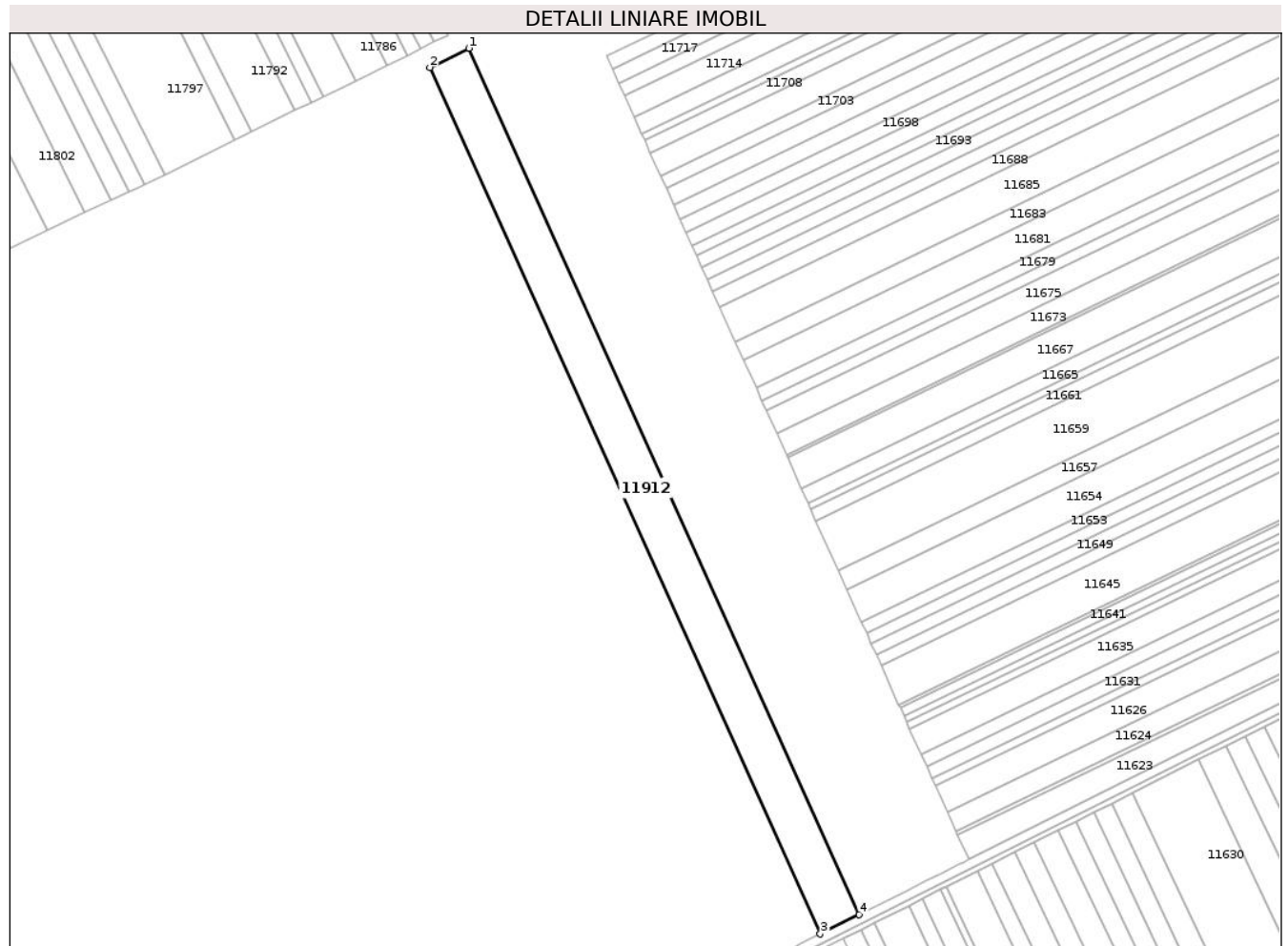
Inscrieri privind dezmembramintele dreptului de proprietate, drepturi reale de garanție și sarcini	Referințe
NU SUNT	

Anexa Nr. 1 La Partea I

Teren

Nr cadastral	Suprafața (mp)*	Observații / Referințe
	Din acte: 20.000 Masurata: 18.898	

* Suprafața este determinată în planul de proiecție Stereo 70.



Date referitoare la teren

Crt	Categorie folosință	Intravilan	Suprafața (mp)	Tarla	Parcelă	Nr. topo	Observații / Referințe
1	arabil	NU	18.898	848/8	9	-	Imobil amplasat într-o tarla diminuată

Lungime Segmente

1) Valorile lungimilor segmentelor sunt obținute din proiecție în plan.

Punct început	X / Y	Punct sfârșit	X / Y	Lungime segment (** (m)
1	715.603,297 353.650,423	2	715.576,847 353.637,452	29.459
2	715.576,847 353.637,452	3	715.840,937 353.052,341	641.949
3	715.840,937 353.052,341	4	715.867,281 353.065,547	29.469
4	715.867,281 353.065,547	1	715.603,297 353.650,423	641.691

**** Lungimile segmentelor sunt determinate în planul de proiecție Stereo 70 și sunt rotunjite la 1 milimetru.**

***** Distanța dintre puncte este formată din segmente cumulate ce sunt mai mici decât valoarea 1 milimetru.**

**DATE DESPRE IMOBILUL NR. 11913**

Oficiul de Cadastru și Publicitate Imobiliară IALOMITA
Biroul de Cadastru și Publicitate Imobiliară Slobozia

A. Partea I. Descrierea imobilului

TEREN Extravilan

Adresa: Jud. Ialomita

Nr. Crt	Nr cadastral Nr. topografic	Suprafața* (mp)	Observații / Referințe
A1		Din acte: 10.000 Masurata: 9.449	Sector cadastral:15 Teren neimprejmuit;

B. Partea II. Proprietari și acte

Inscrieri privitoare la dreptul de proprietate și alte drepturi reale		Referințe
/		
Act Administrativ nr. 085917, din 13/05/2002 emis de CJSDPAT IALOMIȚA;		
B1	Intabulare, drept de PROPRIETATE, dobandit prin Constituire, cota actuala 1/1, cota initiala 1/1 1) CONSTANTIN I. STAN	A1

C. Partea III. SARCINI .

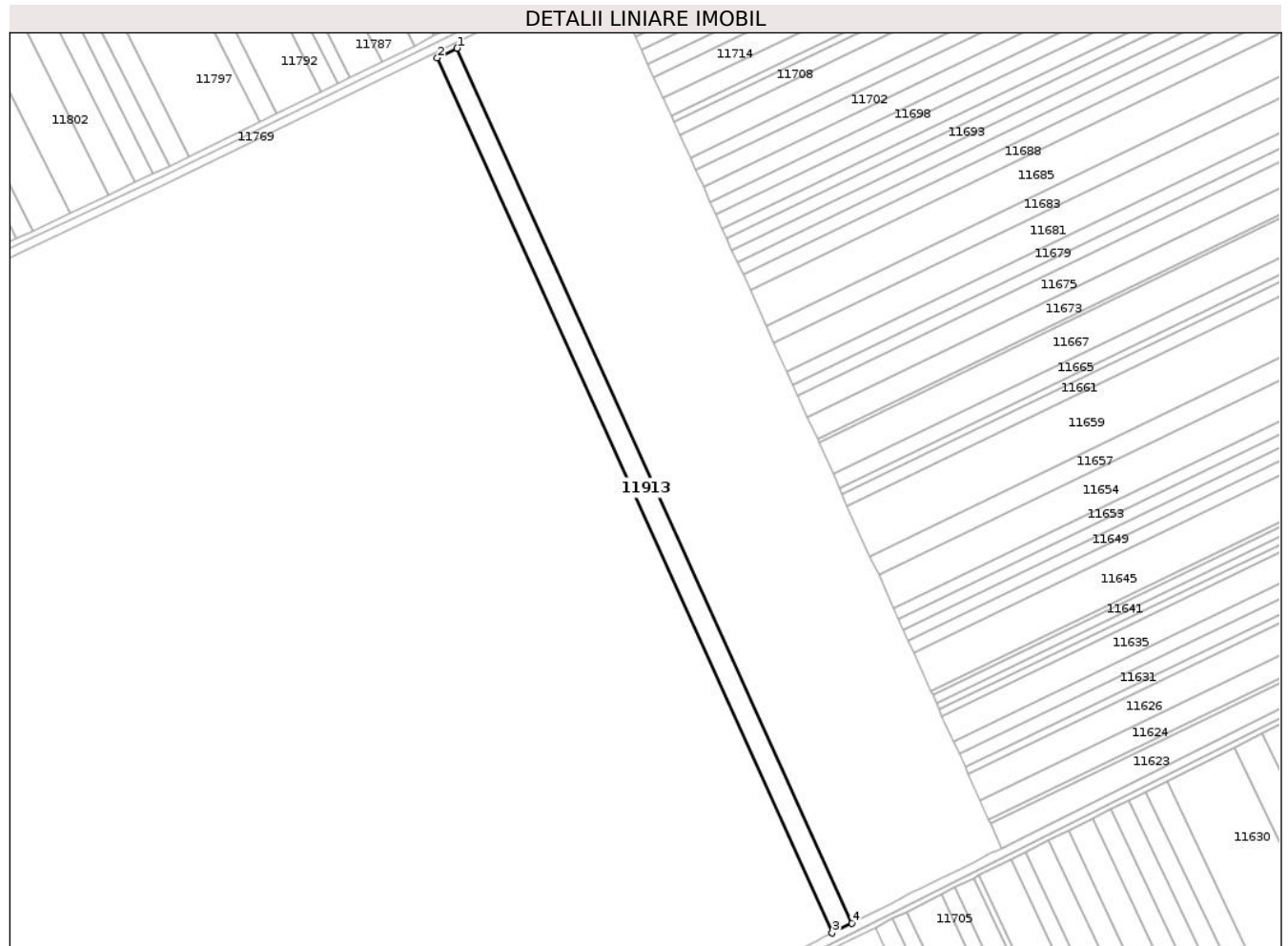
Inscrieri privind dezmembramintele dreptului de proprietate, drepturi reale de garanție și sarcini	Referințe
NU SUNT	

Anexa Nr. 1 La Partea I

Teren

Nr cadastral	Suprafața (mp)*	Observații / Referințe
	Din acte: 10.000 Masurata: 9.449	

* Suprafața este determinată în planul de proiecție Stereo 70.



Date referitoare la teren

Crt	Categorie folosință	Intra vilan	Suprafața (mp)	Tarla	Parcelă	Nr. topo	Observații / Referințe
1	arabil	NU	9.449	848/8	10	-	Imobil amplasat într-o tarla diminuată

Lungime Segmente

1) Valorile lungimilor segmentelor sunt obținute din proiecție în plan.

Punct început	X / Y	Punct sfârșit	X / Y	Lungime segment (** (m)
1	715.576,847 353.637,452	2	715.563,626 353.630,969	14.725
2	715.563,626 353.630,969	3	715.827,77 353.045,74	642.079
3	715.827,77 353.045,74	4	715.840,937 353.052,341	14.729
4	715.840,937 353.052,341	1	715.576,847 353.637,452	641.949

**** Lungimile segmentelor sunt determinate în planul de proiecție Stereo 70 și sunt rotunjite la 1 milimetru.**

***** Distanța dintre puncte este formată din segmente cumulate ce sunt mai mici decât valoarea 1 milimetru.**

**DATE DESPRE IMOBILUL NR. 11914**

Oficiul de Cadastru și Publicitate Imobiliară IALOMITA
Biroul de Cadastru și Publicitate Imobiliară Slobozia

A. Partea I. Descrierea imobilului

TEREN Extravilan

Adresa: Jud. Ialomita

Nr. Crt	Nr cadastral Nr. topografic	Suprafața* (mp)	Observații / Referințe
A1		Din acte: 5.000 Masurata: 4.724	Sector cadastral:15 Teren neimprejmuit;

B. Partea II. Proprietari și acte

Inscrieri privitoare la dreptul de proprietate și alte drepturi reale		Referințe
/		
Act Administrativ nr. 084.165, din 18/07/1996 emis de CJSDPAT IALOMIȚA;		
B1	Intabulare, drept de PROPRIETATE, dobandit prin Constituire, cota actuala 1/1, cota initiala 1/1 1) IVAȘCU E. GHEORGHE	A1

C. Partea III. SARCINI .

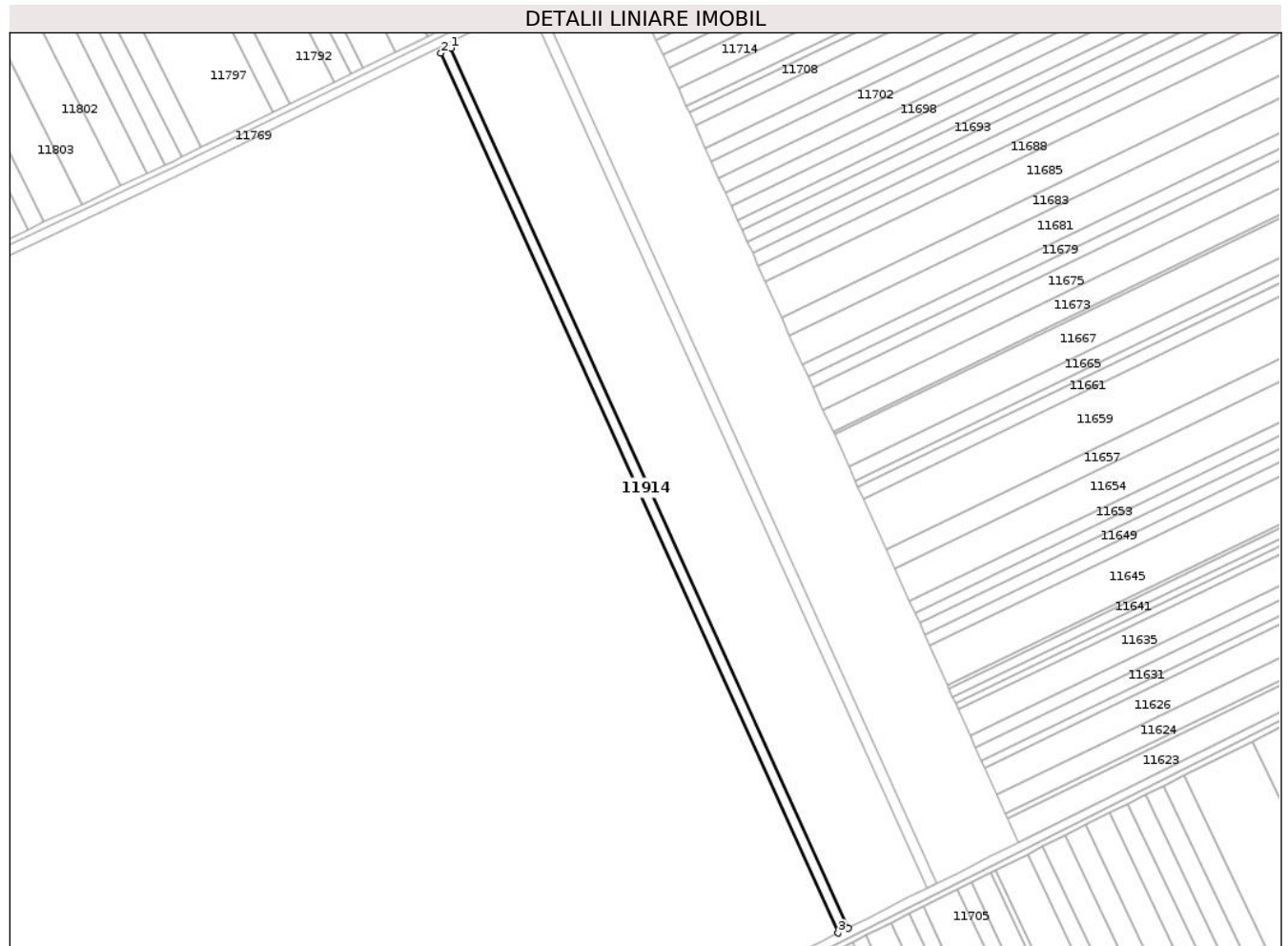
Inscrieri privind dezmembramintele dreptului de proprietate, drepturi reale de garanție și sarcini	Referințe
NU SUNT	

Anexa Nr. 1 La Partea I

Teren

Nr cadastral	Suprafața (mp)*	Observații / Referințe
	Din acte: 5.000 Masurata: 4.724	

* Suprafața este determinată în planul de proiecție Stereo 70.



Date referitoare la teren

Crt	Categorie folosință	Intra vilan	Suprafața (mp)	Tarla	Parcelă	Nr. topo	Observații / Referințe
1	arabil	NU	4.724	848/8	11	-	Imobil amplasat într-o tarla diminuată

Lungime Segmente

1) Valorile lungimilor segmentelor sunt obținute din proiecție în plan.

Punct început	X / Y	Punct sfârșit	X / Y	Lungime segment (** (m)
1	715.563,626 353.630,969	2	715.557,017 353.627,727	7.361
2	715.557,017 353.627,727	3	715.821,187 353.042,44	642.142
3	715.821,187 353.042,44	4	715.827,77 353.045,74	7.364
4	715.827,77 353.045,74	1	715.563,626 353.630,969	642.079

**** Lungimile segmentelor sunt determinate în planul de proiecție Stereo 70 și sunt rotunjite la 1 milimetru.**

***** Distanța dintre puncte este formată din segmente cumulate ce sunt mai mici decât valoarea 1 milimetru.**

**DATE DESPRE IMOBILUL NR. 11915**

Oficiul de Cadastru și Publicitate Imobiliară IALOMITA
 Biroul de Cadastru și Publicitate Imobiliară Slobozia

A. Partea I. Descrierea imobilului

TEREN Extravilan

Adresa: Jud. Ialomita

Nr. Crt	Nr cadastral Nr. topografic	Suprafața* (mp)	Observații / Referințe
A1		Din acte: 2.500 Masurata: 2.362	Sector cadastral:15 Teren neimprejmuit;

B. Partea II. Proprietari și acte

Inscrieri privitoare la dreptul de proprietate și alte drepturi reale		Referințe
/		
Act Administrativ nr. 085602, din 03/10/2001 emis de CJSDPAT IALOMIȚA;		
B1	Intabulare, drept de PROPRIETATE, dobandit prin Constituire, cota actuala 1/1, cota initiala 1/1 1) DIMA Z. ION	A1

C. Partea III. SARCINI .

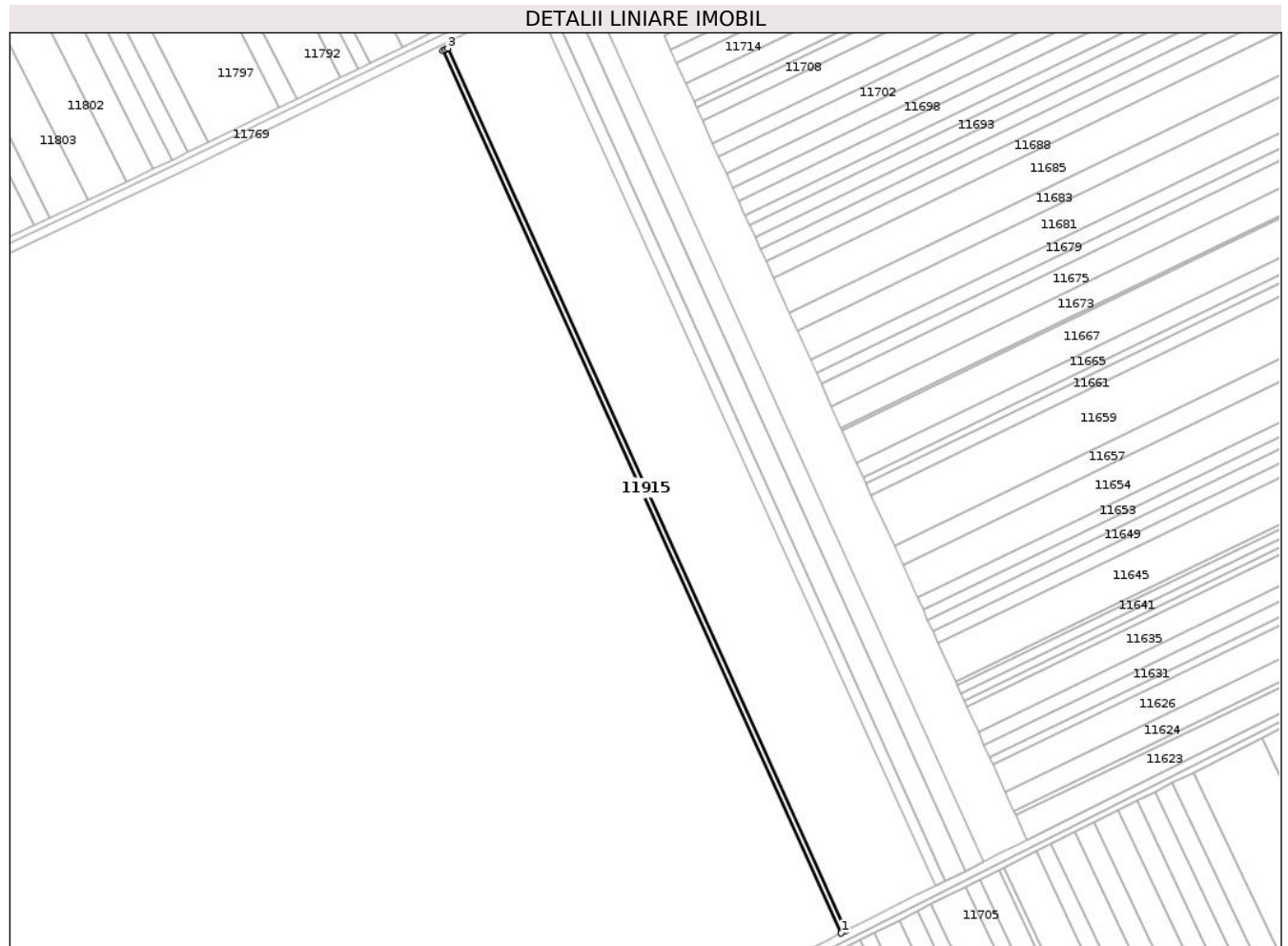
Inscrieri privind dezmembramintele dreptului de proprietate, drepturi reale de garanție și sarcini	Referințe
NU SUNT	

Anexa Nr. 1 La Partea I

Teren

Nr cadastral	Suprafața (mp)*	Observații / Referințe
	Din acte: 2.500 Masurata: 2.362	

* Suprafața este determinată în planul de proiecție Stereo 70.



Date referitoare la teren

Crt	Categorie folosință	Intra vilan	Suprafața (mp)	Tarla	Parcelă	Nr. topo	Observații / Referințe
1	arabil	NU	2.362	848/8	12	-	Imobil amplasat într-o tarla diminuată

Lungime Segmente

1) Valorile lungimilor segmentelor sunt obținute din proiecție în plan.

Punct început	X / Y	Punct sfârșit	X / Y	Lungime segment (** (m)
1	715.817,895 353.040,79	2	715.821,187 353.042,44	3.682
2	715.821,187 353.042,44	3	715.557,017 353.627,727	642.142
3	715.557,017 353.627,727	4	715.555,425 353.626,822	1.831
4	715.555,425 353.626,822	5	715.553,712 353.626,107	1.856
5	715.553,712 353.626,107	1	715.817,895 353.040,79	642.175

**** Lungimile segmentelor sunt determinate în planul de proiecție Stereo 70 și sunt rotunjite la 1 milimetru.**

***** Distanța dintre puncte este formată din segmente cumulate ce sunt mai mici decât valoarea 1 milimetru.**

**DATE DESPRE IMOBILUL NR. 11916**

Oficiul de Cadastru și Publicitate Imobiliară IALOMITA
Biroul de Cadastru și Publicitate Imobiliară Slobozia

A. Partea I. Descrierea imobilului

TEREN Extravilan

Adresa: Jud. Ialomita

Nr. Crt	Nr cadastral Nr. topografic	Suprafața* (mp)	Observații / Referințe
A1		Din acte: 6.500 Masurata: 6.142	Sector cadastral:15 Teren neimprejmuit;

B. Partea II. Proprietari și acte

Inscrieri privitoare la dreptul de proprietate și alte drepturi reale		Referințe
/		
Act Administrativ nr. 085861, din 13/03/2002 emis de CJSDPAT IALOMIȚA;		
B1	Intabulare, drept de PROPRIETATE, dobandit prin Constituire, cota actuala 1/1, cota initiala 1/1 1) CORNEANU F. ȘTEFAN	A1

C. Partea III. SARCINI .

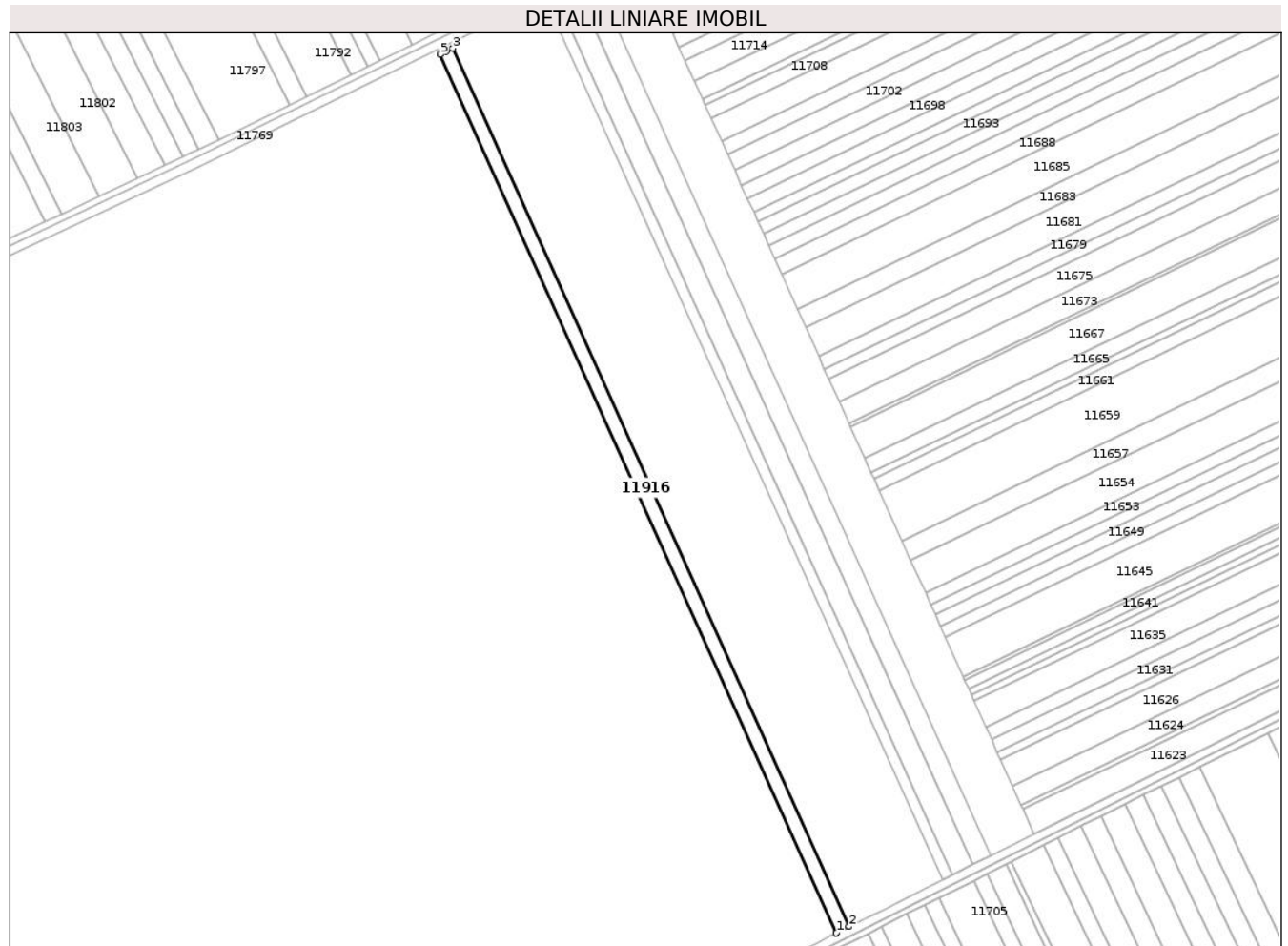
Inscrieri privind dezmembramintele dreptului de proprietate, drepturi reale de garanție și sarcini	Referințe
NU SUNT	

Anexa Nr. 1 La Partea I

Teren

Nr cadastral	Suprafața (mp)*	Observații / Referințe
	Din acte: 6.500 Masurata: 6.142	

* Suprafața este determinată în planul de proiecție Stereo 70.



Date referitoare la teren

Crt	Categorie folosință	Intra vilan	Suprafața (mp)	Tarla	Parcelă	Nr. topo	Observații / Referințe
1	arabil	NU	6.142	848/8	13	-	Imobil amplasat într-o tarla diminuată

Lungime Segmente

1) Valorile lungimilor segmentelor sunt obținute din proiecție în plan.

Punct început	X / Y	Punct sfârșit	X / Y	Lungime segment (** (m)
1	715.809,339 353.036,5	2	715.817,895 353.040,79	9.571
2	715.817,895 353.040,79	3	715.553,712 353.626,107	642.175
3	715.553,712 353.626,107	4	715.549,403 353.624,053	4.774
4	715.549,403 353.624,053	5	715.545,122 353.621,894	4.795
5	715.545,122 353.621,894	1	715.809,339 353.036,5	642.259

**** Lungimile segmentelor sunt determinate în planul de proiecție Stereo 70 și sunt rotunjite la 1 milimetru.**

***** Distanța dintre puncte este formată din segmente cumulate ce sunt mai mici decât valoarea 1 milimetru.**

**DATE DESPRE IMOBILUL NR. 11917**

Oficiul de Cadastru și Publicitate Imobiliară IALOMITA
Biroul de Cadastru și Publicitate Imobiliară Slobozia

A. Partea I. Descrierea imobilului

TEREN Extravilan

Adresa: Jud. Ialomita

Nr. Crt	Nr cadastral Nr. topografic	Suprafața* (mp)	Observații / Referințe
A1		Din acte: 10.000 Masurata: 9.449	Sector cadastral:15 Teren neimprejmuit;

B. Partea II. Proprietari și acte

Inscrieri privitoare la dreptul de proprietate și alte drepturi reale		Referințe
/		
Act Administrativ nr. 083869, din 05/04/1995 emis de CJSDPAT IALOMIȚA;		
B1	Intabulare, drept de PROPRIETATE, dobandit prin Constituire, cota actuala 1/1, cota initiala 1/1 1) ȘORICI A. MARIOARA	A1

C. Partea III. SARCINI .

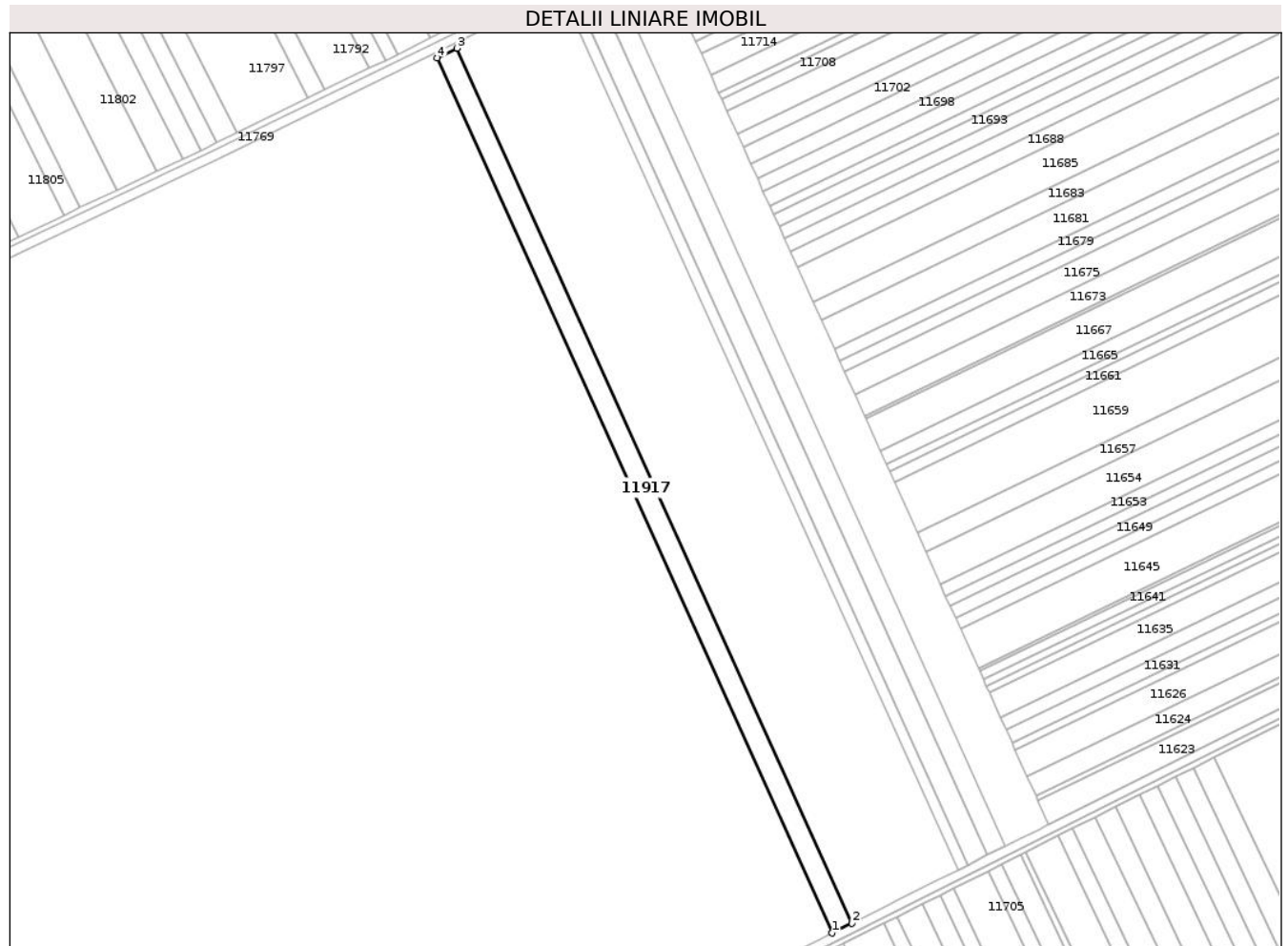
Inscrieri privind dezmembramintele dreptului de proprietate, drepturi reale de garanție și sarcini	Referințe
NU SUNT	

Anexa Nr. 1 La Partea I

Teren

Nr cadastral	Suprafața (mp)*	Observații / Referințe
	Din acte: 10.000 Masurata: 9.449	

* Suprafața este determinată în planul de proiecție Stereo 70.



Date referitoare la teren

Crt	Categorie folosință	Intra vilan	Suprafața (mp)	Tarla	Parcelă	Nr. topo	Observații / Referințe
1	arabil	NU	9.449	848/8	14	-	Imobil amplasat într-o tarla diminuată

Lungime Segmente

1) Valorile lungimilor segmentelor sunt obținute din proiecție în plan.

Punct început	X / Y	Punct sfârșit	X / Y	Lungime segment (** (m)
1	715.796,178 353.029,902	2	715.809,339 353.036,5	14.722
2	715.809,339 353.036,5	3	715.545,122 353.621,894	642.259
3	715.545,122 353.621,894	4	715.531,907 353.615,413	14.719
4	715.531,907 353.615,413	1	715.796,178 353.029,902	642.388

**** Lungimile segmentelor sunt determinate în planul de proiecție Stereo 70 și sunt rotunjite la 1 milimetru.**

***** Distanța dintre puncte este formată din segmente cumulate ce sunt mai mici decât valoarea 1 milimetru.**

**DATE DESPRE IMOBILUL NR. 11918**

Oficiul de Cadastru și Publicitate Imobiliară IALOMIȚA
Biroul de Cadastru și Publicitate Imobiliară Slobozia

A. Partea I. Descrierea imobilului

TEREN Extravilan

Adresa: Jud. Ialomita

Nr. Crt	Nr cadastral Nr. topografic	Suprafața* (mp)	Observații / Referințe
A1	25058	5.000	Sector cadastral:15 Teren neimprejmuit;

B. Partea II. Proprietari și acte

Inscrieri privitoare la dreptul de proprietate și alte drepturi reale	Referințe
/	
Act Administrativ nr. 083873, din 06/04/1995 emis de CJSDPAT IALOMIȚA;	
B1	A1
Intabulare, drept de PROPRIETATE, dobandit prin Constituire, cota actuala 1/1, cota initiala 1/1	
1) ȘORICI I. GUȚĂ	

C. Partea III. SARCINI .

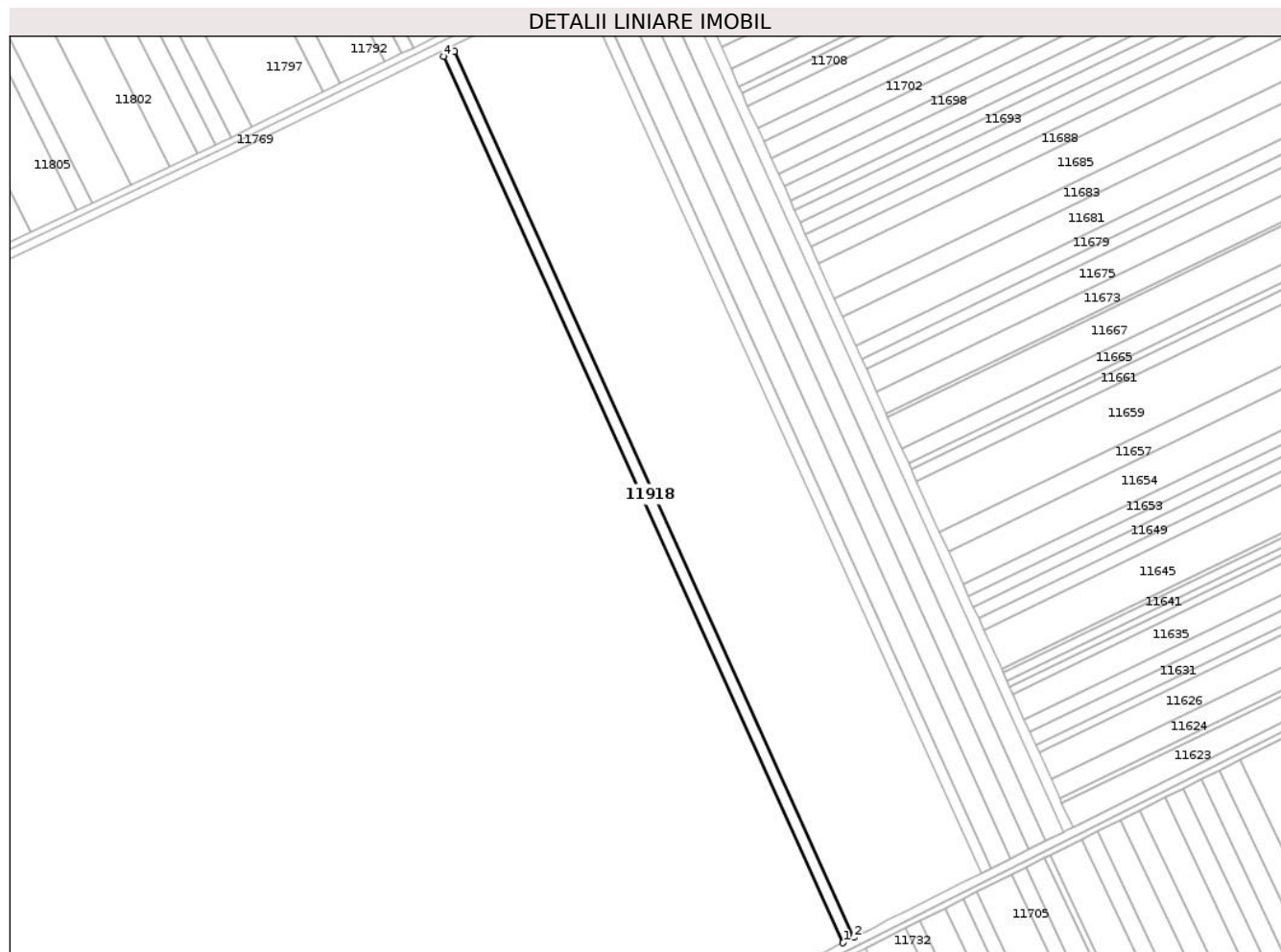
Inscrieri privind dezmembramintele dreptului de proprietate, drepturi reale de garanție și sarcini	Referințe
NU SUNT	

Anexa Nr. 1 La Partea I

Teren

Nr cadastral	Suprafața (mp)*	Observații / Referințe
25058	5.000	

* Suprafața este determinată în planul de proiecție Stereo 70.



Date referitoare la teren

Crt	Categorie folosință	Intra vilan	Suprafața (mp)	Tarla	Parcelă	Nr. topo	Observații / Referințe
1	arabil	NU	5.000	848/8	15	-	

Lungime Segmente

1) Valorile lungimilor segmentelor sunt obținute din proiecție în plan.

Punct început	X / Y	Punct sfârșit	X / Y	Lungime segment (** (m)
1	715.789,214 353.026,411	2	715.796,178 353.029,902	7.79
2	715.796,178 353.029,902	3	715.531,907 353.615,413	642.388
3	715.531,907 353.615,413	4	715.524,916 353.611,985	7.786
4	715.524,916 353.611,985	1	715.789,214 353.026,411	642.456

** Lungimile segmentelor sunt determinate în planul de proiecție Stereo 70 și sunt rotunjite la 1 milimetru.

***** Distanţa dintre puncte este formată din segmente cumulate ce sunt mai mici decât valoarea 1 milimetru.**

**DATE DESPRE IMOBILUL NR. 11919**

Oficiul de Cadastru și Publicitate Imobiliară IALOMIȚA
Biroul de Cadastru și Publicitate Imobiliară Slobozia

A. Partea I. Descrierea imobilului

TEREN Extravilan

Adresa: Jud. Ialomita

Nr. Crt	Nr cadastral Nr. topografic	Suprafața* (mp)	Observații / Referințe
A1		Din acte: 12.500 Masurata: 11.811	Sector cadastral:15 Teren neimprejmuț;

B. Partea II. Proprietari și acte

Inscrieri privitoare la dreptul de proprietate și alte drepturi reale		Referințe
/		
Act Administrativ nr. 084547, din 30/07/1997 emis de CJSDPAT IALOMIȚA;		
B1	Intabulare, drept de PROPRIETATE, dobandit prin Reconstituire, cota actuala 1/1, cota initiala 1/1 1) TUDOR I. RADA 2) CONSTANTIN I. STAN 3) CONSTANTIN I. COSTICĂ 4) CONSTANTIN I. DUMITRU	A1

C. Partea III. SARCINI .

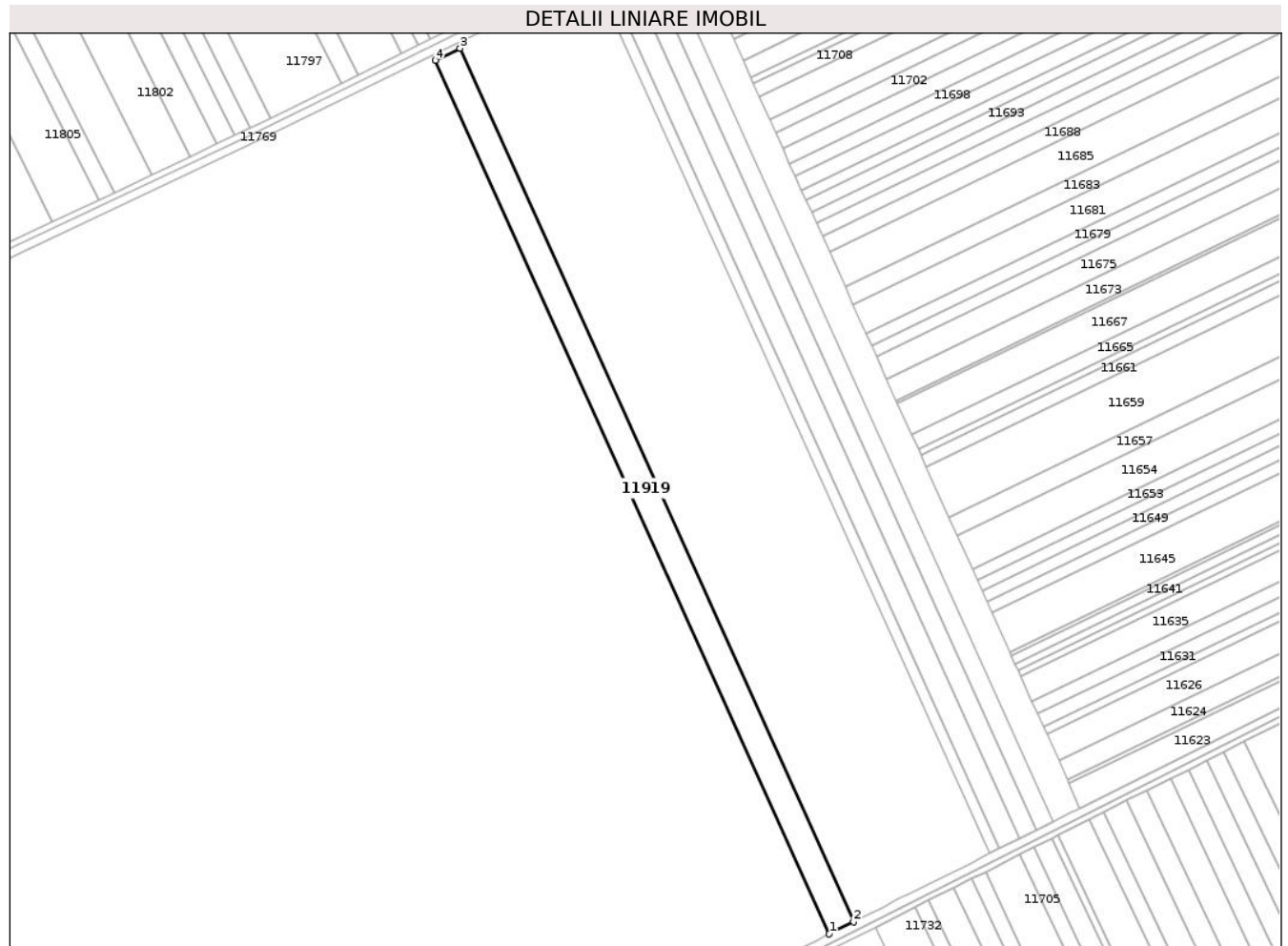
Inscrieri privind dezmembramintele dreptului de proprietate, drepturi reale de garanție și sarcini	Referințe
NU SUNT	

Anexa Nr. 1 La Partea I

Teren

Nr cadastral	Suprafaţa (mp)*	Observaţii / Referinţe
	Din acte: 12.500 Masurata: 11.811	

* Suprafaţa este determinată în planul de proiecţie Stereo 70.



Date referitoare la teren

Crt	Categorie folosinţă	Intra vilan	Suprafaţa (mp)	Tarla	Parcelă	Nr. topo	Observaţii / Referinţe
1	arabil	NU	11.811	848/8	16	-	Imobil amplasat într-o tarla diminuată

Lungime Segmente

1) Valorile lungimilor segmentelor sunt obţinute din proiecţie în plan.

Punct început	X / Y	Punct sfârşit	X / Y	Lungime segment (** (m)
1	715.772,768 353.018,166	2	715.789,214 353.026,411	18.397
2	715.789,214 353.026,411	3	715.524,916 353.611,985	642.456
3	715.524,916 353.611,985	4	715.508,403 353.603,887	18.392
4	715.508,403 353.603,887	1	715.772,768 353.018,166	642.618

**** Lungimile segmentelor sunt determinate în planul de proiecție Stereo 70 și sunt rotunjite la 1 milimetru.**

***** Distanța dintre puncte este formată din segmente cumulate ce sunt mai mici decât valoarea 1 milimetru.**

**DATE DESPRE IMOBILUL NR. 11920**

Oficiul de Cadastru și Publicitate Imobiliară IALOMITA
 Biroul de Cadastru și Publicitate Imobiliară Slobozia

A. Partea I. Descrierea imobilului

TEREN Extravilan

Adresa: Jud. Ialomita

Nr. Crt	Nr cadastral Nr. topografic	Suprafața* (mp)	Observații / Referințe
A1		Din acte: 6.500 Masurata: 6.142	Sector cadastral:15 Teren neimprejmuit;

B. Partea II. Proprietari și acte

Inscrieri privitoare la dreptul de proprietate și alte drepturi reale		Referințe
/		
Act Administrativ nr. 084333, din 14/02/1997 emis de CJSDPAT IALOMIȚA;		
B1	Intabulare, drept de PROPRIETATE, dobandit prin Constituire, cota actuala 1/1, cota initiala 1/1 1) DIMA D. ALECU	A1

C. Partea III. SARCINI .

Inscrieri privind dezmembramintele dreptului de proprietate, drepturi reale de garanție și sarcini	Referințe
NU SUNT	

Anexa Nr. 1 La Partea I

Teren

Nr cadastral	Suprafața (mp)*	Observații / Referințe
	Din acte: 6.500 Masurata: 6.142	

* Suprafața este determinată în planul de proiecție Stereo 70.



Date referitoare la teren

Crt	Categorie folosință	Intra vilan	Suprafața (mp)	Tarla	Parcelă	Nr. topo	Observații / Referințe
1	arabil	NU	6.142	848/8	17	-	Imobil amplasat într-o tarla diminuată

Lungime Segmente

1) Valorile lungimilor segmentelor sunt obținute din proiecție în plan.

Punct început	X / Y	Punct sfârșit	X / Y	Lungime segment (** (m)
1	715.764,218 353.013,88	2	715.772,768 353.018,166	9.564
2	715.772,768 353.018,166	3	715.508,403 353.603,887	642.618
3	715.508,403 353.603,887	4	715.499,818 353.599,677	9.562
4	715.499,818 353.599,677	1	715.764,218 353.013,88	642.702

**** Lungimile segmentelor sunt determinate în planul de proiecție Stereo 70 și sunt rotunjite la 1 milimetru.**

***** Distanța dintre puncte este formată din segmente cumulate ce sunt mai mici decât valoarea 1 milimetru.**

**DATE DESPRE IMOBILUL NR. 11921**

Oficiul de Cadastru și Publicitate Imobiliară IALOMITA
 Biroul de Cadastru și Publicitate Imobiliară Slobozia

A. Partea I. Descrierea imobilului

TEREN Extravilan

Adresa: Jud. Ialomita

Nr. Crt	Nr cadastral Nr. topografic	Suprafața* (mp)	Observații / Referințe
A1		Din acte: 10.000 Masurata: 9.449	Sector cadastral:15 Teren neimprejmuit;

B. Partea II. Proprietari și acte

Inscrieri privitoare la dreptul de proprietate și alte drepturi reale		Referințe
/		
Act Administrativ nr. 083850, din 03/04/1995 emis de CJSDPAT IALOMIȚA;		
B1	Intabulare, drept de PROPRIETATE, dobandit prin Constituire, cota actuala 1/1, cota initiala 1/1 1) STROIE T. ION	A1

C. Partea III. SARCINI .

Inscrieri privind dezmembramintele dreptului de proprietate, drepturi reale de garanție și sarcini	Referințe
NU SUNT	

Anexa Nr. 1 La Partea I

Teren

Nr cadastral	Suprafața (mp)*	Observații / Referințe
	Din acte: 10.000 Masurata: 9.449	

* Suprafața este determinată în planul de proiecție Stereo 70.



Date referitoare la teren

Crt	Categorie folosință	Intra vilan	Suprafața (mp)	Tarla	Parcelă	Nr. topo	Observații / Referințe
1	arabil	NU	9.449	848/8	18	-	Imobil amplasat într-o tarla diminuată

Lungime Segmente

1) Valorile lungimilor segmentelor sunt obținute din proiecție în plan.

Punct început	X / Y	Punct sfârșit	X / Y	Lungime segment (** (m)
1	715.751,065 353.007,287	2	715.764,218 353.013,88	14.713
2	715.764,218 353.013,88	3	715.499,818 353.599,677	642.702
3	715.499,818 353.599,677	4	715.486,613 353.593,201	14.708
4	715.486,613 353.593,201	1	715.751,065 353.007,287	642.83

**** Lungimile segmentelor sunt determinate în planul de proiecție Stereo 70 și sunt rotunjite la 1 milimetru.**

***** Distanța dintre puncte este formată din segmente cumulate ce sunt mai mici decât valoarea 1 milimetru.**

**DATE DESPRE IMOBILUL NR. 11922**

Oficiul de Cadastru și Publicitate Imobiliară IALOMITA
Biroul de Cadastru și Publicitate Imobiliară Slobozia

A. Partea I. Descrierea imobilului

TEREN Extravilan

Adresa: Jud. Ialomita

Nr. Crt	Nr cadastral Nr. topografic	Suprafața* (mp)	Observații / Referințe
A1		Din acte: 4.500 Masurata: 4.252	Sector cadastral:15 Teren neimprejmuț;

B. Partea II. Proprietari și acte

Inscrieri privitoare la dreptul de proprietate și alte drepturi reale		Referințe
/		
Act Administrativ nr. 085.755, din 07/03/2002 emis de CJSDPAT IALOMIȚA;		
B1	Intabulare, drept de PROPRIETATE, dobândit prin Reconstituire, cota actuala 1/1, cota initiala 1/1 1) STROIE T. ION 2) CIUPITU VARVARA 3) STROIE T. NECULAI 4) STROIE T. AUREL 5) BANICA T. CONSTANTINA 6) STROIE T. GICA 7) STROIE T. MARIN 8) STROIE L. ANA	A1

C. Partea III. SARCINI .

Inscrieri privind dezmembramintele dreptului de proprietate, drepturi reale de garanție și sarcini	Referințe
NU SUNT	

Anexa Nr. 1 La Partea I

Teren

Nr cadastral	Suprafața (mp)*	Observații / Referințe
	Din acte: 4.500 Masurata: 4.252	

* Suprafața este determinată în planul de proiecție Stereo 70.



Date referitoare la teren

Crt	Categorie folosință	Intra vilan	Suprafața (mp)	Tarla	Parcelă	Nr. topo	Observații / Referințe
1	arabil	NU	4.252	848/8	19	-	Imobil amplasat într-o tarla diminuată

Lungime Segmente

1) Valorile lungimilor segmentelor sunt obținute din proiecție în plan.

Punct început	X / Y	Punct sfârșit	X / Y	Lungime segment (** (m)
1	715.480,671 353.590,287	2	715.745,148 353.004,32	642.888
2	715.745,148 353.004,32	3	715.751,065 353.007,287	6.619
3	715.751,065 353.007,287	4	715.486,613 353.593,201	642.83
4	715.486,613 353.593,201	1	715.480,671 353.590,287	6.618

**** Lungimile segmentelor sunt determinate în planul de proiecție Stereo 70 și sunt rotunjite la 1 milimetru.**

***** Distanța dintre puncte este formată din segmente cumulate ce sunt mai mici decât valoarea 1 milimetru.**

**DATE DESPRE IMOBILUL NR. 11923**

Oficiul de Cadastru și Publicitate Imobiliară IALOMITA
Biroul de Cadastru și Publicitate Imobiliară Slobozia

A. Partea I. Descrierea imobilului

TEREN Extravilan

Adresa: Jud. Ialomita

Nr. Crt	Nr cadastral Nr. topografic	Suprafața* (mp)	Observații / Referințe
A1		Din acte: 4.500 Masurata: 4.252	Sector cadastral:15 Teren neimprejmuit;

B. Partea II. Proprietari și acte

Inscrieri privitoare la dreptul de proprietate și alte drepturi reale		Referințe
/		
Act Administrativ nr. 085168, din 23/11/1999 emis de CJSDPAT IALOMIȚA;		
B1	Intabulare, drept de PROPRIETATE, dobandit prin Reconstituire, cota actuala 1/1, cota initiala 1/1 1) DIMA N. GEORGETA	A1

C. Partea III. SARCINI .

Inscrieri privind dezmembramintele dreptului de proprietate, drepturi reale de garanție și sarcini	Referințe
NU SUNT	

Anexa Nr. 1 La Partea I

Teren

Nr cadastral	Suprafața (mp)*	Observații / Referințe
	Din acte: 4.500 Masurata: 4.252	

* Suprafața este determinată în planul de proiecție Stereo 70.



Date referitoare la teren

Crt	Categorie folosință	Intra vilan	Suprafața (mp)	Tarla	Parcelă	Nr. topo	Observații / Referințe
1	arabil	NU	4.252	848/8	20	-	Imobil amplasat într-o tarla diminuată

Lungime Segmente

1) Valorile lungimilor segmentelor sunt obținute din proiecție în plan.

Punct început	X / Y	Punct sfârșit	X / Y	Lungime segment (** (m)
1	715.480,671 353.590,287	2	715.474,73 353.587,373	6.617
2	715.474,73 353.587,373	3	715.739,23 353.001,354	642.945
3	715.739,23 353.001,354	4	715.745,148 353.004,32	6.62
4	715.745,148 353.004,32	1	715.480,671 353.590,287	642.888

**** Lungimile segmentelor sunt determinate în planul de proiecție Stereo 70 și sunt rotunjite la 1 milimetru.**

***** Distanța dintre puncte este formată din segmente cumulate ce sunt mai mici decât valoarea 1 milimetru.**

**DATE DESPRE IMOBILUL NR. 11924**

Oficiul de Cadastru și Publicitate Imobiliară IALOMITA
Biroul de Cadastru și Publicitate Imobiliară Slobozia

A. Partea I. Descrierea imobilului

TEREN Extravilan

Adresa: Jud. Ialomita

Nr. Crt	Nr cadastral Nr. topografic	Suprafața* (mp)	Observații / Referințe
A1		Din acte: 8.700 Masurata: 8.221	Sector cadastral:15 Teren neimprejmuit;

B. Partea II. Proprietari și acte

Inscrieri privitoare la dreptul de proprietate și alte drepturi reale		Referințe
/		
Act Administrativ nr. 084679, din 21/04/1998 emis de CJSDPAT IALOMIȚA;		
B1	Intabulare, drept de PROPRIETATE, dobandit prin Reconstituire, cota actuala 1/1, cota initiala 1/1 1) SEORICI I. TUDORA	A1

C. Partea III. SARCINI .

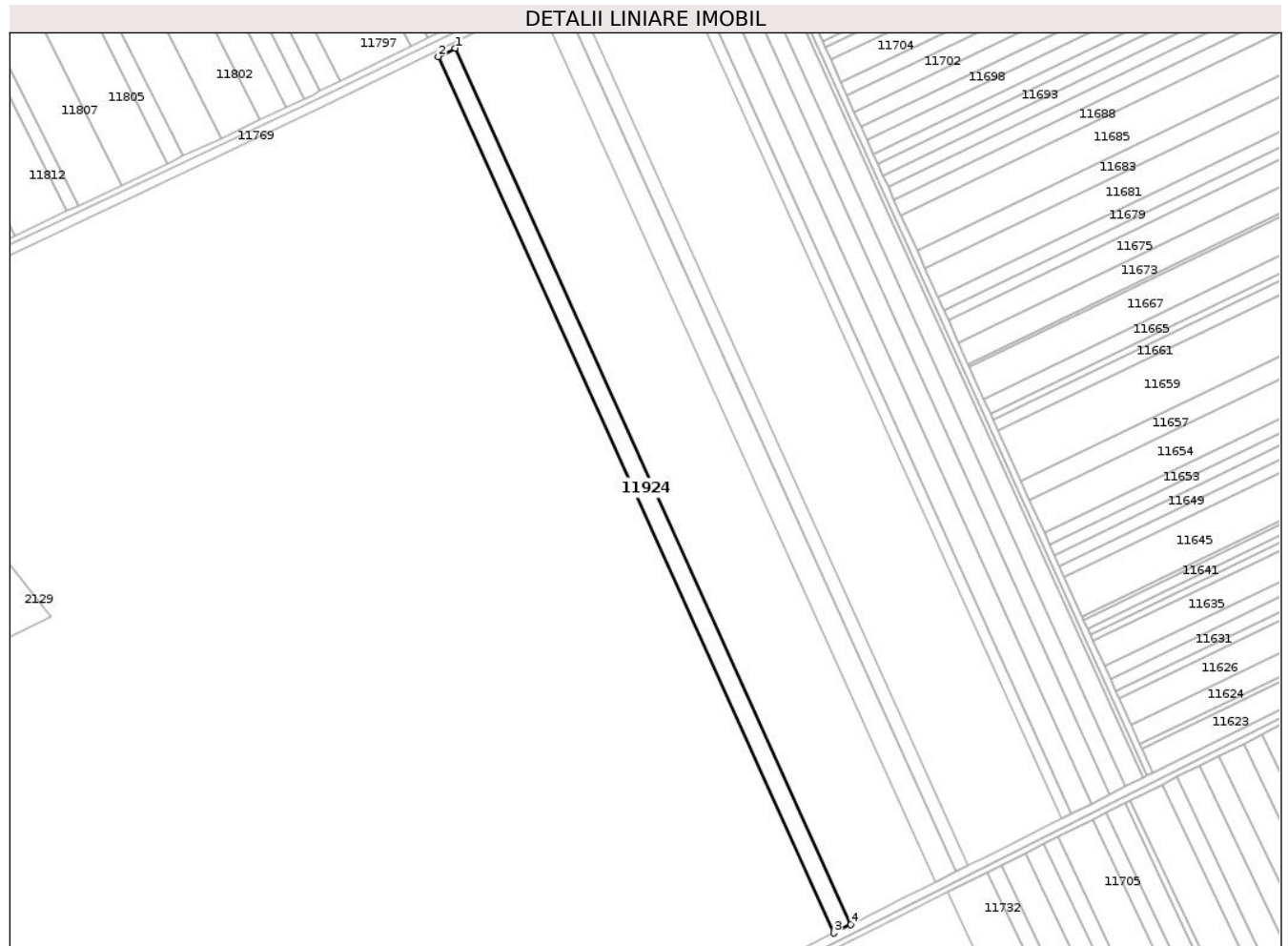
Inscrieri privind dezmembramintele dreptului de proprietate, drepturi reale de garanție și sarcini	Referințe
NU SUNT	

Anexa Nr. 1 La Partea I

Teren

Nr cadastral	Suprafața (mp)*	Observații / Referințe
	Din acte: 8.700 Masurata: 8.221	

* Suprafața este determinată în planul de proiecție Stereo 70.



Date referitoare la teren

Crt	Categorie folosință	Intra vilan	Suprafața (mp)	Tarla	Parcelă	Nr. topo	Observații / Referințe
1	arabil	NU	8.221	848/8	21	-	Imobil amplasat într-o tarla diminuată

Lungime Segmente

1) Valorile lungimilor segmentelor sunt obținute din proiecție în plan.

Punct început	X / Y	Punct sfârșit	X / Y	Lungime segment (** (m)
1	715.474,73 353.587,373	2	715.463,245 353.581,74	12.792
2	715.463,245 353.581,74	3	715.727,792 352.995,619	643.057
3	715.727,792 352.995,619	4	715.739,23 353.001,354	12.795
4	715.739,23 353.001,354	1	715.474,73 353.587,373	642.945

**** Lungimile segmentelor sunt determinate în planul de proiecție Stereo 70 și sunt rotunjite la 1 milimetru.**

***** Distanța dintre puncte este formată din segmente cumulate ce sunt mai mici decât valoarea 1 milimetru.**

**DATE DESPRE IMOBILUL NR. 11925**

Oficiul de Cadastru și Publicitate Imobiliară IALOMITA
Biroul de Cadastru și Publicitate Imobiliară Slobozia

A. Partea I. Descrierea imobilului

TEREN Extravilan

Adresa: Jud. Ialomita

Nr. Crt	Nr cadastral Nr. topografic	Suprafața* (mp)	Observații / Referințe
A1		Din acte: 16.400 Masurata: 15.496	Sector cadastral:15 Teren neimprejmuit;

B. Partea II. Proprietari și acte

Inscrieri privitoare la dreptul de proprietate și alte drepturi reale		Referințe
/		
Act Normativ nr. 084.159, din 17/07/1996 emis de CJSDPAT IALOMIȚA;		
B1	Intabulare, drept de PROPRIETATE, dobandit prin Reconstituire, cota actuala 1/1, cota initiala 1/1 1) APOSTOL A. IORDACHE	A1

C. Partea III. SARCINI .

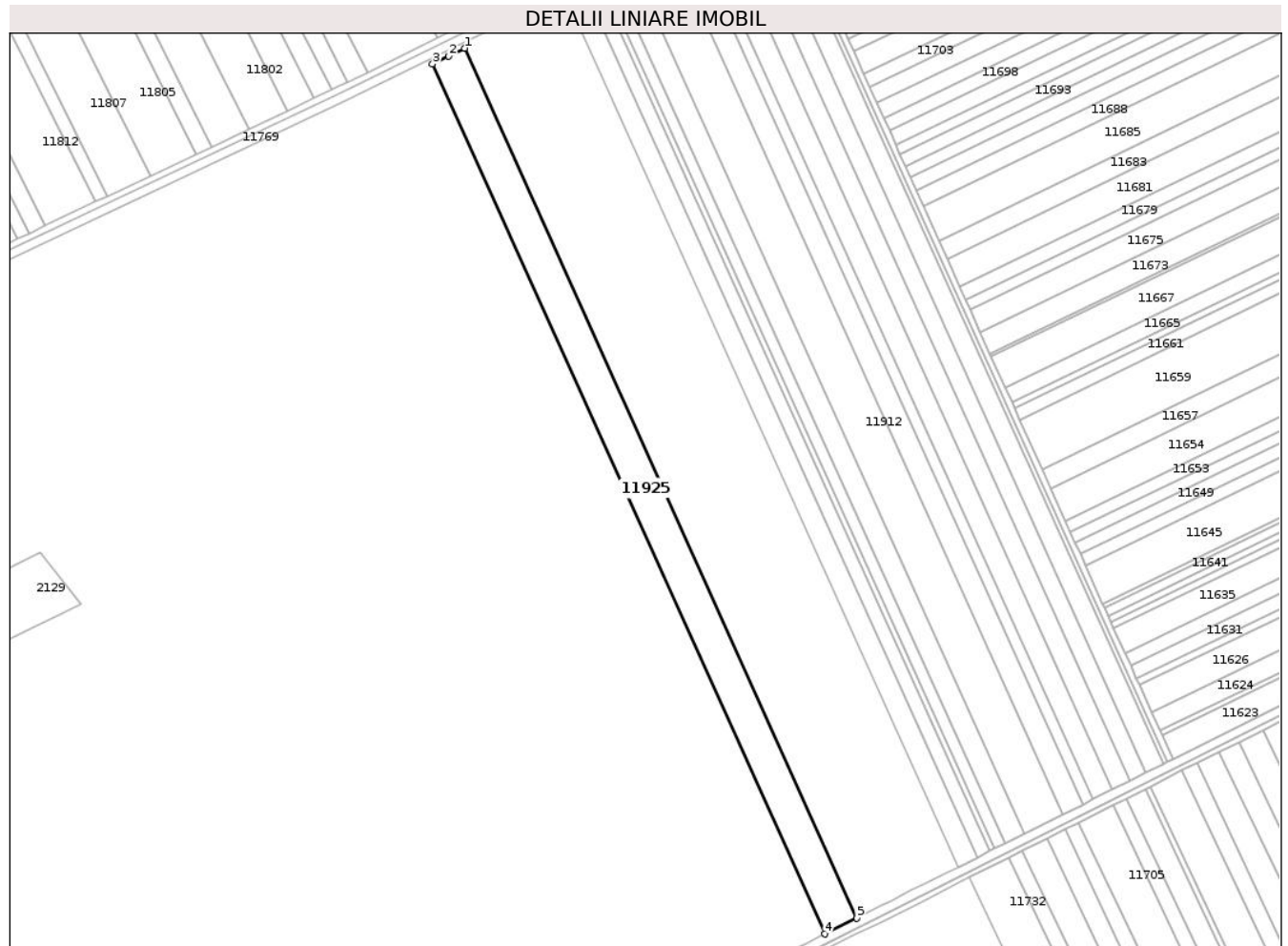
Inscrieri privind dezmembramintele dreptului de proprietate, drepturi reale de garanție și sarcini	Referințe
NU SUNT	

Anexa Nr. 1 La Partea I

Teren

Nr cadastral	Suprafața (mp)*	Observații / Referințe
	Din acte: 16.400 Masurata: 15.496	

* Suprafața este determinată în planul de proiecție Stereo 70.



Date referitoare la teren

Crt	Categorie folosință	Intravilan	Suprafața (mp)	Tarla	Parcelă	Nr. topo	Observații / Referințe
1	arabil	NU	15.496	848/8	22	-	Imobil amplasat într-o tarla diminuată

Lungime Segmente

1) Valorile lungimilor segmentelor sunt obținute din proiecție în plan.

Punct început	X / Y	Punct sfârșit	X / Y	Lungime segment (** (m)
1	715.463,245 353.581,74	2	715.452,433 353.576,48	12.024
2	715.452,433 353.576,48	3	715.441,603 353.571,127	12.081
3	715.441,603 353.571,127	4	715.706,236 352.984,813	643.269
4	715.706,236 352.984,813	5	715.727,792 352.995,619	24.113

Punct început	X / Y	Punct sfârșit	X / Y	Lungime segment (** (m)
5	715.727,792 352.995,619	1	715.463,245 353.581,74	643.057

** Lungimile segmentelor sunt determinate în planul de proiecție Stereo 70 și sunt rotunjite la 1 milimetru.

*** Distanța dintre puncte este formată din segmente cumulate ce sunt mai mici decât valoarea 1 milimetru.

**DATE DESPRE IMOBILUL NR. 11926**

Oficiul de Cadastru și Publicitate Imobiliară IALOMITA
Biroul de Cadastru și Publicitate Imobiliară Slobozia

A. Partea I. Descrierea imobilului

TEREN Extravilan

Adresa: Jud. Ialomita

Nr. Crt	Nr cadastral Nr. topografic	Suprafața* (mp)	Observații / Referințe
A1		Din acte: 2.000 Masurata: 1.890	Sector cadastral:15 Teren neimprejmuit;

B. Partea II. Proprietari și acte

Inscrieri privitoare la dreptul de proprietate și alte drepturi reale		Referințe
/		
Act Administrativ nr. 085305, din 05/03/2001 emis de CJSDPAT IALOMIȚA;		
B1	Intabulare, drept de PROPRIETATE, dobandit prin Reconstituire, cota actuala 1/1, cota initiala 1/1 1) IVAȘCU I. FLOAREA	A1

C. Partea III. SARCINI .

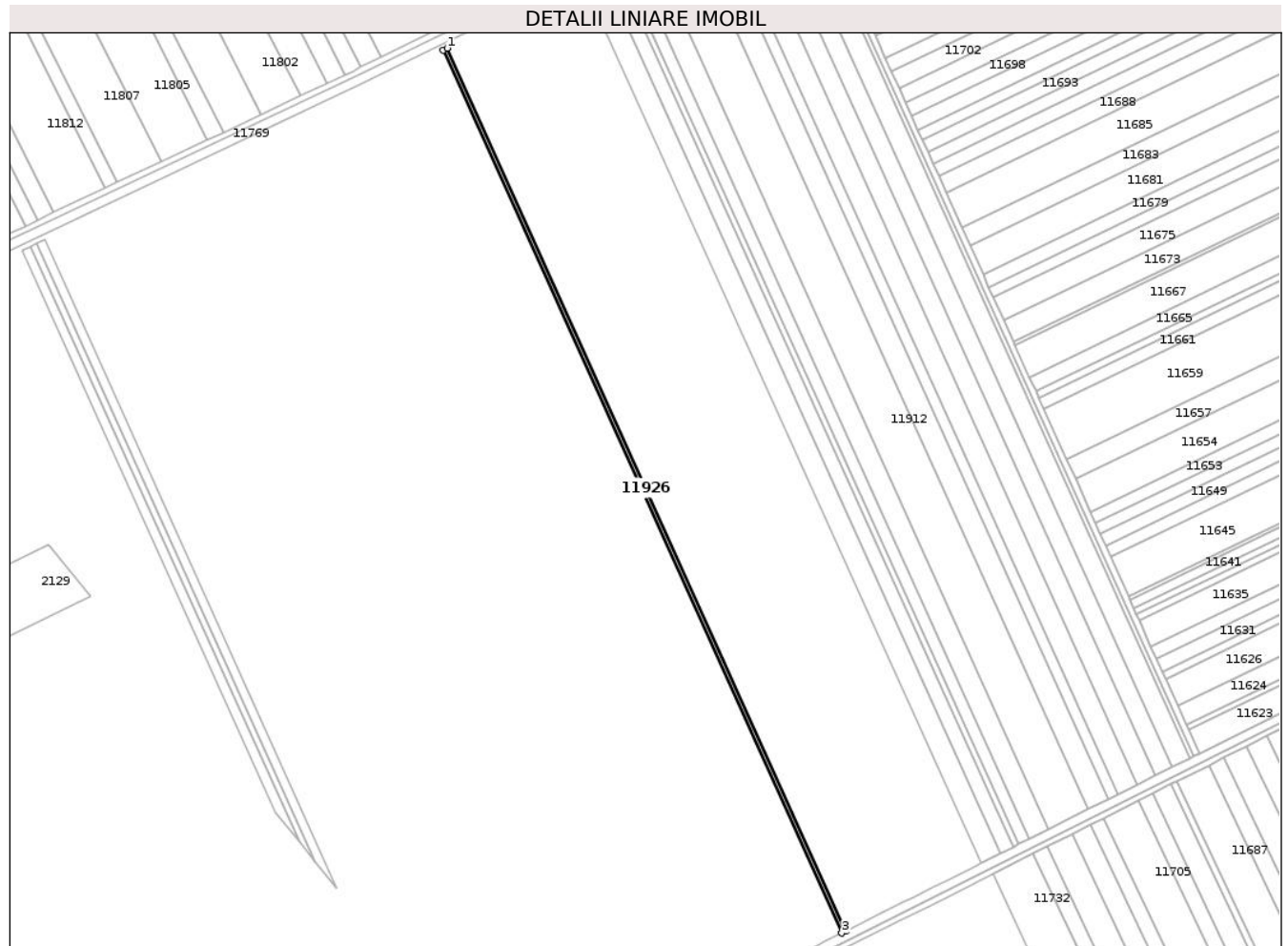
Inscrieri privind dezmembramintele dreptului de proprietate, drepturi reale de garanție și sarcini	Referințe
NU SUNT	

Anexa Nr. 1 La Partea I

Teren

Nr cadastral	Suprafața (mp)*	Observații / Referințe
	Din acte: 2.000 Masurata: 1.890	

* Suprafața este determinată în planul de proiecție Stereo 70.



Date referitoare la teren

Crt	Categorie folosință	Intra vilan	Suprafața (mp)	Tarla	Parcelă	Nr. topo	Observații / Referințe
1	arabil	NU	1.890	848/8	23	-	Imobil amplasat într-o tarla diminuată

Lungime Segmente

1) Valorile lungimilor segmentelor sunt obținute din proiecție în plan.

Punct început	X / Y	Punct sfârșit	X / Y	Lungime segment (** (m)
1	715.441,603 353.571,127	2	715.438,964 353.569,833	2.939
2	715.438,964 353.569,833	3	715.703,607 352.983,495	643.295
3	715.703,607 352.983,495	4	715.706,236 352.984,813	2.941
4	715.706,236 352.984,813	1	715.441,603 353.571,127	643.269

**** Lungimile segmentelor sunt determinate în planul de proiecție Stereo 70 și sunt rotunjite la 1 milimetru.**

***** Distanța dintre puncte este formată din segmente cumulate ce sunt mai mici decât valoarea 1 milimetru.**

**DATE DESPRE IMOBILUL NR. 11927**

Oficiul de Cadastru și Publicitate Imobiliară IALOMITA
Biroul de Cadastru și Publicitate Imobiliară Slobozia

A. Partea I. Descrierea imobilului

TEREN Extravilan

Adresa: Jud. Ialomita

Nr. Crt	Nr cadastral Nr. topografic	Suprafața* (mp)	Observații / Referințe
A1	23302	8.000	Sector cadastral:15 Teren neimprejmuit;

B. Partea II. Proprietari și acte

Inscrieri privitoare la dreptul de proprietate și alte drepturi reale		Referințe
89467 / 15/09/2020		
Act Administrativ nr. 085261/55588, din 19/01/2000 emis de COMISIA JUDETEANA IALOMITA (Act Notarial nr. 180, din 20/11/2019 emis de BNP DINCA MIRELA LUMINITA; Act Administrativ nr. 4366, din 25/08/2020 emis de PRIMARIA MIHAIL KOGALNICEANU;);		
B1	Intabulare, drept de PROPRIETATE, dobandit prin Reconstituire, cota actuala 2/4, cota initiala 3/48 1) FRANCU VASILE DEFUNCT:Da 2) DOBRE MARIA DEFUNCT:Da	A1
B4	Se noteaza din oficiu faptul ca imobilul de la A1 se afla sub incidenta art. 3 alin. 1 din Legea nr. 17/2014	A1
126032 / 21/12/2020		
Act Administrativ nr. 3649, din 18/12/2020 emis de MORARU RALUCA ANA;		
B6	Intabulare, drept de PROPRIETATE, cumparare, dobandit prin Conventie, cota actuala 2/8, cota initiala 2/8 1) PERREIN SANDA-LUMINITA , casatorita cu 2) PERREIN ARNAUD NICOLAS ANDRE	A1
79480 / 19/05/2023		
Act Notarial nr. 1135, din 18/05/2023 emis de ENESCU ANDREEA-RALUCA (Act Notarial nr. 151, din 22/08/2011 emis de DINCA MIRELA-LUMINITA;);		
B8	Intabulare, drept de PROPRIETATE, cumparare, dobandit prin Conventie, cota actuala 1/4, cota initiala 1/4 1) PERREIN SANDA-LUMINITA , casatorita cu 2) PERREIN ARNAUD NICOLAS ANDRE	A1

C. Partea III. SARCINI .

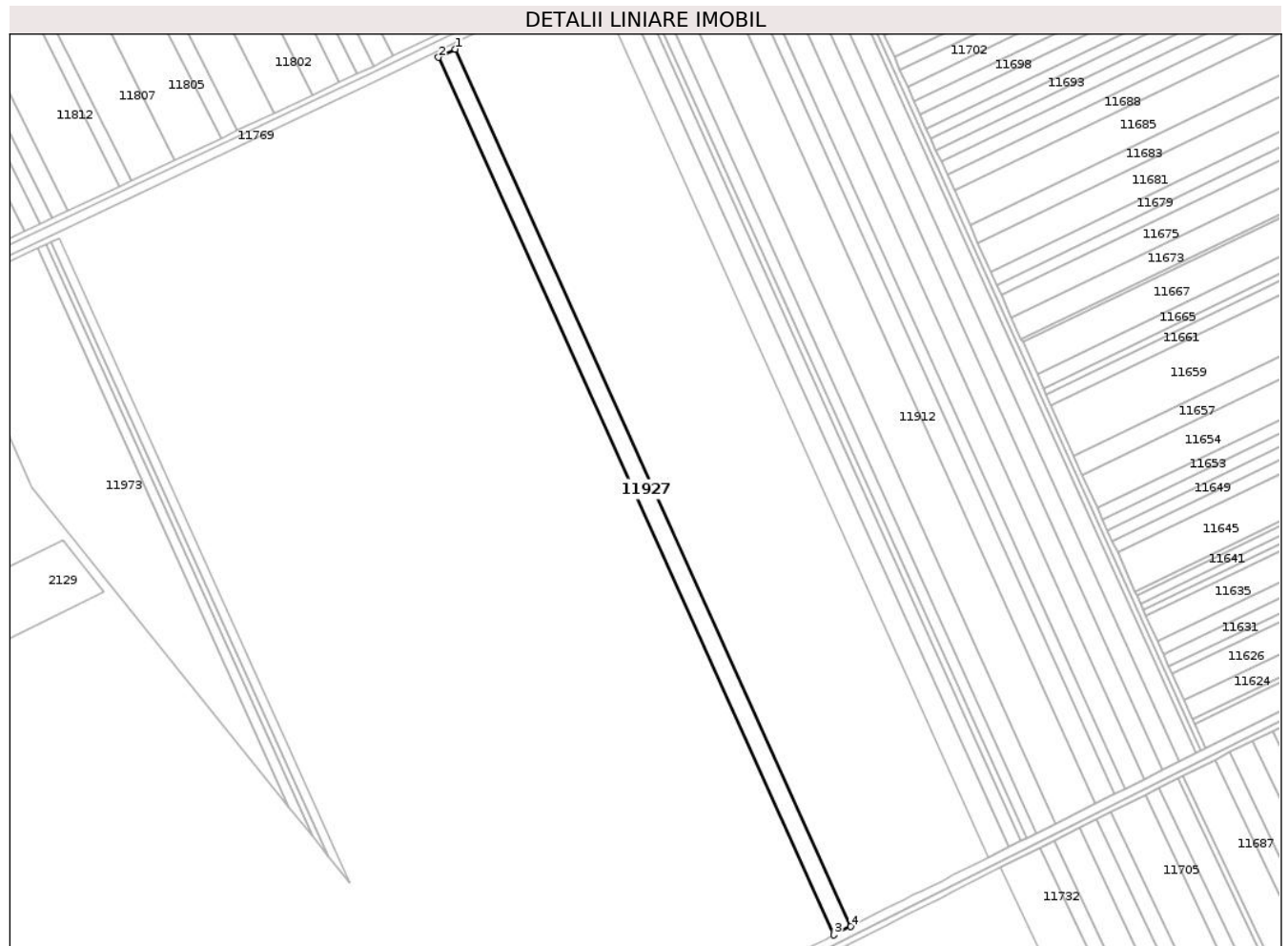
Inscrieri privind dezmembramintele dreptului de proprietate, drepturi reale de garanție și sarcini	Referințe
NU SUNT	

Anexa Nr. 1 La Partea I

Teren

Nr cadastral	Suprafața (mp)*	Observații / Referințe
23302	8.000	

* Suprafața este determinată în planul de proiecție Stereo 70.



Date referitoare la teren

Crt	Categorie folosință	Intra vilan	Suprafața (mp)	Tarla	Parcelă	Nr. topo	Observații / Referințe
1	arabil	NU	8.000	848/8	24	-	

Lungime Segmente

1) Valorile lungimilor segmentelor sunt obținute din proiecție în plan.

Punct început	X / Y	Punct sfârșit	X / Y	Lungime segment (** (m)
1	715.438,964 353.569,833	2	715.427,793 353.564,355	12.442
2	715.427,793 353.564,355	3	715.692,482 352.977,918	643.404
3	715.692,482 352.977,918	4	715.703,607 352.983,495	12.445
4	715.703,607 352.983,495	1	715.438,964 353.569,833	643.295

** Lungimile segmentelor sunt determinate în planul de proiecție Stereo 70 și sunt rotunjite la 1 milimetru.

***** Distanţa dintre puncte este formată din segmente cumulate ce sunt mai mici decât valoarea 1 milimetru.**

**DATE DESPRE IMOBILUL NR. 11928**

Oficiul de Cadastru și Publicitate Imobiliară IALOMITA
Biroul de Cadastru și Publicitate Imobiliară Slobozia

A. Partea I. Descrierea imobilului

TEREN Extravilan

Adresa: Jud. Ialomita

Nr. Crt	Nr cadastral Nr. topografic	Suprafața* (mp)	Observații / Referințe
A1		Din acte: 4.000 Masurata: 3.780	Sector cadastral:15 Teren neimprejmuit;

B. Partea II. Proprietari și acte

Inscrieri privitoare la dreptul de proprietate și alte drepturi reale		Referințe
/		
Act Administrativ nr. 085391, din 26/04/2001 emis de CJSDPAT IALOMIȚA;		
B1	Intabulare, drept de PROPRIETATE, dobandit prin Reconstituire, cota actuala 1/1, cota initiala 1/1 1) ȘTEFAN D. ȘTEFAN 2) ȘTEFAN D. STAN 3) ȘTEFAN D. VASILE 4) ȘTEFAN D. GHEORGHE 5) GRAMA TOCUȚA	A1

C. Partea III. SARCINI .

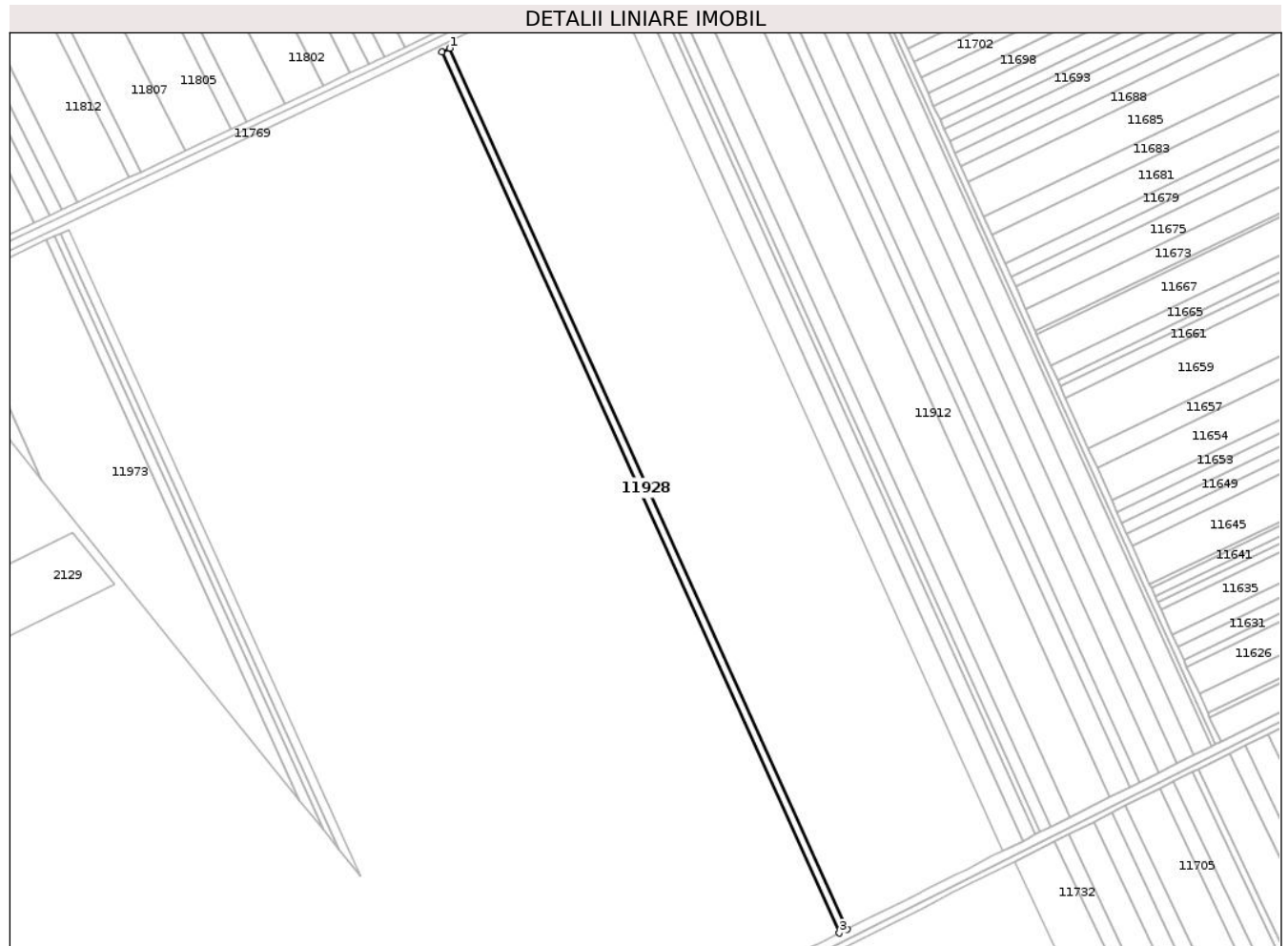
Inscrieri privind dezmembramintele dreptului de proprietate, drepturi reale de garanție și sarcini	Referințe
NU SUNT	

Anexa Nr. 1 La Partea I

Teren

Nr cadastral	Suprafața (mp)*	Observații / Referințe
	Din acte: 4.000 Masurata: 3.780	

* Suprafața este determinată în planul de proiecție Stereo 70.



Date referitoare la teren

Crt	Categorie folosință	Intra vilan	Suprafața (mp)	Tarla	Parcelă	Nr. topo	Observații / Referințe
1	arabil	NU	3.780	848/8	25	-	Imobil amplasat într-o tarla diminuată

Lungime Segmente

1) Valorile lungimilor segmentelor sunt obținute din proiecție în plan.

Punct început	X / Y	Punct sfârșit	X / Y	Lungime segment (** (m)
1	715.427,793 353.564,355	2	715.422,517 353.561,767	5.877
2	715.422,517 353.561,767	3	715.687,226 352.975,283	643.455
3	715.687,226 352.975,283	4	715.692,482 352.977,918	5.88
4	715.692,482 352.977,918	1	715.427,793 353.564,355	643.404

**** Lungimile segmentelor sunt determinate în planul de proiecție Stereo 70 și sunt rotunjite la 1 milimetru.**

***** Distanța dintre puncte este formată din segmente cumulate ce sunt mai mici decât valoarea 1 milimetru.**

**DATE DESPRE IMOBILUL NR. 11929**

Oficiul de Cadastru și Publicitate Imobiliară IALOMITA
Biroul de Cadastru și Publicitate Imobiliară Slobozia

A. Partea I. Descrierea imobilului

TEREN Extravilan

Adresa: Jud. Ialomita

Nr. Crt	Nr cadastral Nr. topografic	Suprafața* (mp)	Observații / Referințe
A1		Din acte: 6.600 Masurata: 6.236	Sector cadastral:15 Teren neimprejmuit;

B. Partea II. Proprietari și acte

Inscrieri privitoare la dreptul de proprietate și alte drepturi reale		Referințe
/		
Act Administrativ nr. 084368, din 20/02/1997 emis de CJSDPAT IALOMIȚA;		
B1	Intabulare, drept de PROPRIETATE, dobandit prin Reconstituire, cota actuala 1/1, cota initiala 1/1 1) RĂDĂUȚĂ D. AURICA 2) RĂDUȚĂ T. AUREL 3) RĂDUȚĂ T. ELENA 4) RĂDUȚĂ T. PETRICA	A1

C. Partea III. SARCINI .

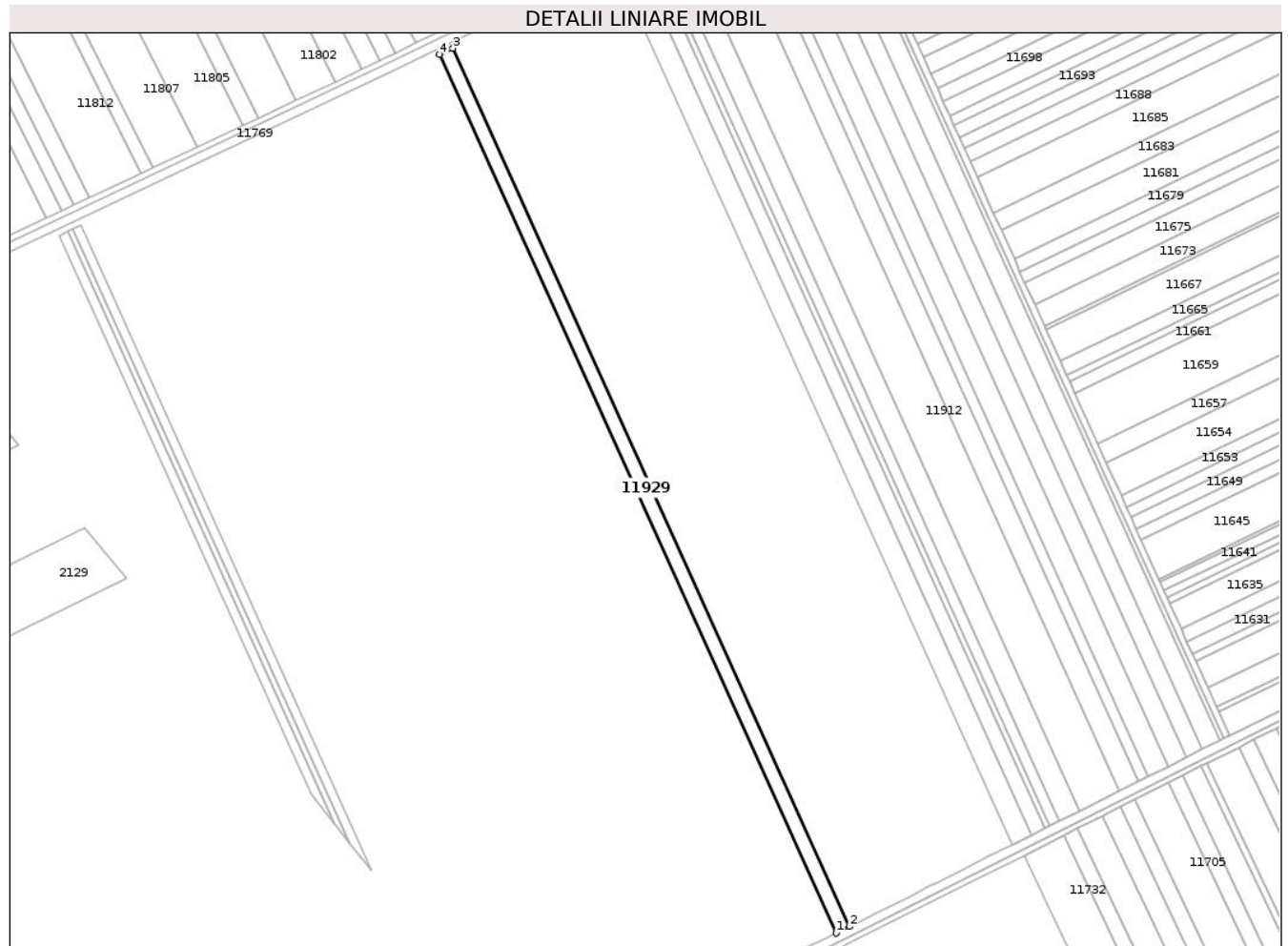
Inscrieri privind dezmembramintele dreptului de proprietate, drepturi reale de garanție și sarcini	Referințe
NU SUNT	

Anexa Nr. 1 La Partea I

Teren

Nr cadastral	Suprafața (mp)*	Observații / Referințe
	Din acte: 6.600 Masurata: 6.236	

* Suprafața este determinată în planul de proiecție Stereo 70.



Date referitoare la teren

Crt	Categorie folosință	Intra vilan	Suprafața (mp)	Tarla	Parcelă	Nr. topo	Observații / Referințe
1	arabil	NU	6.236	848/8	26	-	Imobil amplasat într-o tarla diminuată

Lungime Segmente

1) Valorile lungimilor segmentelor sunt obținute din proiecție în plan.

Punct început	X / Y	Punct sfârșit	X / Y	Lungime segment (** (m)
1	715.678,556 352.970,936	2	715.687,226 352.975,283	9.699
2	715.687,226 352.975,283	3	715.422,517 353.561,767	643.455
3	715.422,517 353.561,767	4	715.413,811 353.557,498	9.696
4	715.413,811 353.557,498	1	715.678,556 352.970,936	643.541

**** Lungimile segmentelor sunt determinate în planul de proiecție Stereo 70 și sunt rotunjite la 1 milimetru.**

***** Distanța dintre puncte este formată din segmente cumulate ce sunt mai mici decât valoarea 1 milimetru.**

**DATE DESPRE IMOBILUL NR. 11930**

Oficiul de Cadastru și Publicitate Imobiliară IALOMITA
Biroul de Cadastru și Publicitate Imobiliară Slobozia

A. Partea I. Descrierea imobilului

TEREN Extravilan

Adresa: Jud. Ialomita

Nr. Crt	Nr cadastral Nr. topografic	Suprafața* (mp)	Observații / Referințe
A1		Din acte: 4.600 Masurata: 4.346	Sector cadastral:15 Teren neimprejmuit;

B. Partea II. Proprietari și acte

Inscrieri privitoare la dreptul de proprietate și alte drepturi reale		Referințe
/		
Act Administrativ nr. 085257, din 18/01/2000 emis de CJSDPAT IALOMIȚA;		
B1	Intabulare, drept de PROPRIETATE, dobandit prin Reconstituire, cota actuala 1/1, cota initiala 1/1 1) NEDELCU N. ȘTEFAN	A1

C. Partea III. SARCINI .

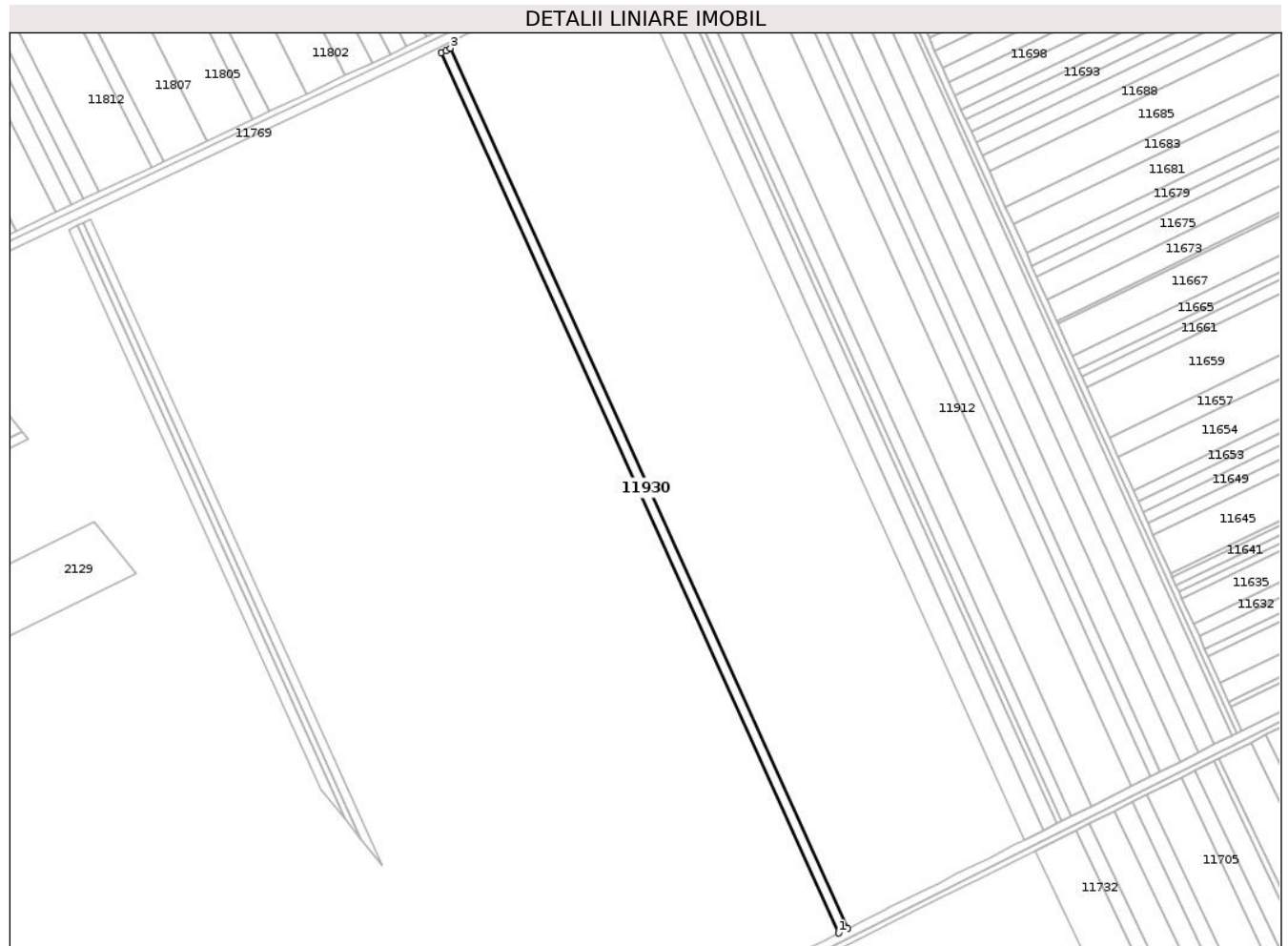
Inscrieri privind dezmembramintele dreptului de proprietate, drepturi reale de garanție și sarcini	Referințe
NU SUNT	

Anexa Nr. 1 La Partea I

Teren

Nr cadastral	Suprafața (mp)*	Observații / Referințe
	Din acte: 4.600 Masurata: 4.346	

* Suprafața este determinată în planul de proiecție Stereo 70.



Date referitoare la teren

Crt	Categorie folosință	Intra vilan	Suprafața (mp)	Tarla	Parcelă	Nr. topo	Observații / Referințe
1	arabil	NU	4.346	848/8	27	-	Imobil amplasat într-o tarla diminuată

Lungime Segmente

1) Valorile lungimilor segmentelor sunt obținute din proiecție în plan.

Punct început	X / Y	Punct sfârșit	X / Y	Lungime segment (** (m)
1	715.672,513 352.967,907	2	715.678,556 352.970,936	6.76
2	715.678,556 352.970,936	3	715.413,811 353.557,498	643.541
3	715.413,811 353.557,498	4	715.410,799 353.555,952	3.386
4	715.410,799 353.555,952	5	715.407,745 353.554,523	3.372
5	715.407,745 353.554,523	1	715.672,513 352.967,907	643.6

**** Lungimile segmentelor sunt determinate în planul de proiecție Stereo 70 și sunt rotunjite la 1 milimetru.**

***** Distanța dintre puncte este formată din segmente cumulate ce sunt mai mici decât valoarea 1 milimetru.**

**DATE DESPRE IMOBILUL NR. 11931**

Oficiul de Cadastru și Publicitate Imobiliară IALOMITA
Biroul de Cadastru și Publicitate Imobiliară Slobozia

A. Partea I. Descrierea imobilului

TEREN Extravilan

Adresa: Jud. Ialomita

Nr. Crt	Nr cadastral Nr. topografic	Suprafața* (mp)	Observații / Referințe
A1		Din acte: 2.000 Masurata: 1.890	Sector cadastral:15 Teren neimprejmuit;

B. Partea II. Proprietari și acte

Inscrieri privitoare la dreptul de proprietate și alte drepturi reale		Referințe
/		
Act Administrativ nr. 085685, din 22/02/2002 emis de CJSDPAT IALOMIȚA;		
B1	Intabulare, drept de PROPRIETATE, dobandit prin Reconstituire, cota actuala 1/1, cota initiala 1/1 1) VRÎNCEANU S. RADA 2) VRÎNCEANU T. ION	A1

C. Partea III. SARCINI .

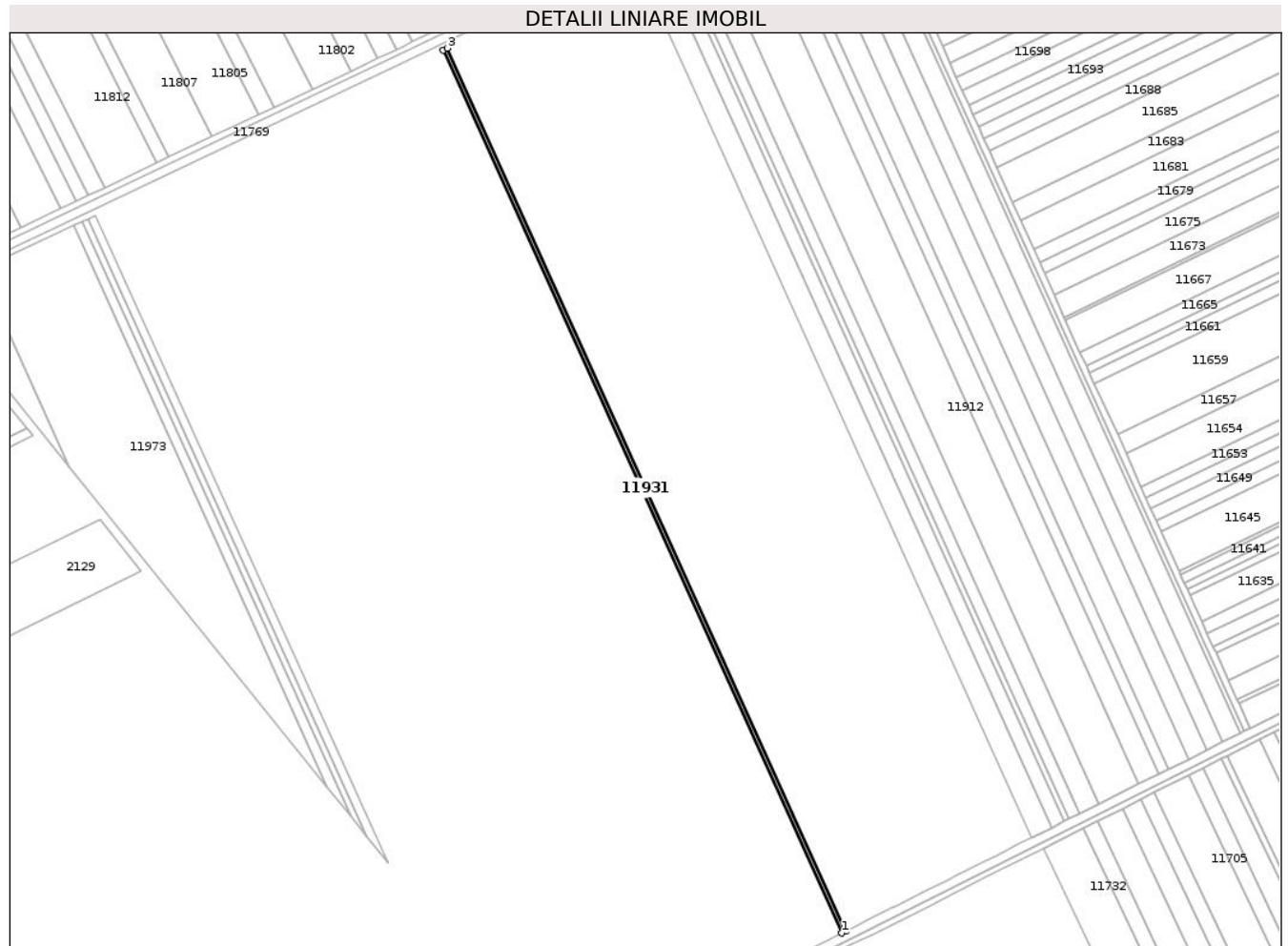
Inscrieri privind dezmembramintele dreptului de proprietate, drepturi reale de garanție și sarcini	Referințe
NU SUNT	

Anexa Nr. 1 La Partea I

Teren

Nr cadastral	Suprafața (mp)*	Observații / Referințe
	Din acte: 2.000 Masurata: 1.890	

* Suprafața este determinată în planul de proiecție Stereo 70.



Date referitoare la teren

Crt	Categorie folosință	Intra vilan	Suprafața (mp)	Tarla	Parcelă	Nr. topo	Observații / Referințe
1	arabil	NU	1.890	848/8	28	-	Imobil amplasat într-o tarla diminuată

Lungime Segmente

1) Valorile lungimilor segmentelor sunt obținute din proiecție în plan.

Punct început	X / Y	Punct sfârșit	X / Y	Lungime segment (** (m)
1	715.669,886 352.966,59	2	715.672,513 352.967,907	2.939
2	715.672,513 352.967,907	3	715.407,745 353.554,523	643.6
3	715.407,745 353.554,523	4	715.405,106 353.553,229	2.939
4	715.405,106 353.553,229	1	715.669,886 352.966,59	643.625

**** Lungimile segmentelor sunt determinate în planul de proiecție Stereo 70 și sunt rotunjite la 1 milimetru.**

***** Distanța dintre puncte este formată din segmente cumulate ce sunt mai mici decât valoarea 1 milimetru.**

**DATE DESPRE IMOBILUL NR. 11932**

Oficiul de Cadastru și Publicitate Imobiliară IALOMITA
Biroul de Cadastru și Publicitate Imobiliară Slobozia

A. Partea I. Descrierea imobilului

TEREN Extravilan

Adresa: Jud. Ialomita

Nr. Crt	Nr cadastral Nr. topografic	Suprafața* (mp)	Observații / Referințe
A1		Din acte: 5.563 Masurata: 5.256	Sector cadastral:15 Teren neimprejmuit;

B. Partea II. Proprietari și acte

Inscrieri privitoare la dreptul de proprietate și alte drepturi reale		Referințe
/		
Act Administrativ nr. 085204, din 29/11/1999 emis de CJSDPAT IALOMIȚA;		
B1	Intabulare, drept de PROPRIETATE, dobandit prin Reconstituire, cota actuala 1/1, cota initiala 1/1 1) MANEA S. ION 2) MANEA S. VASILE 3) NICOLAE S. NEACSA	A1

C. Partea III. SARCINI .

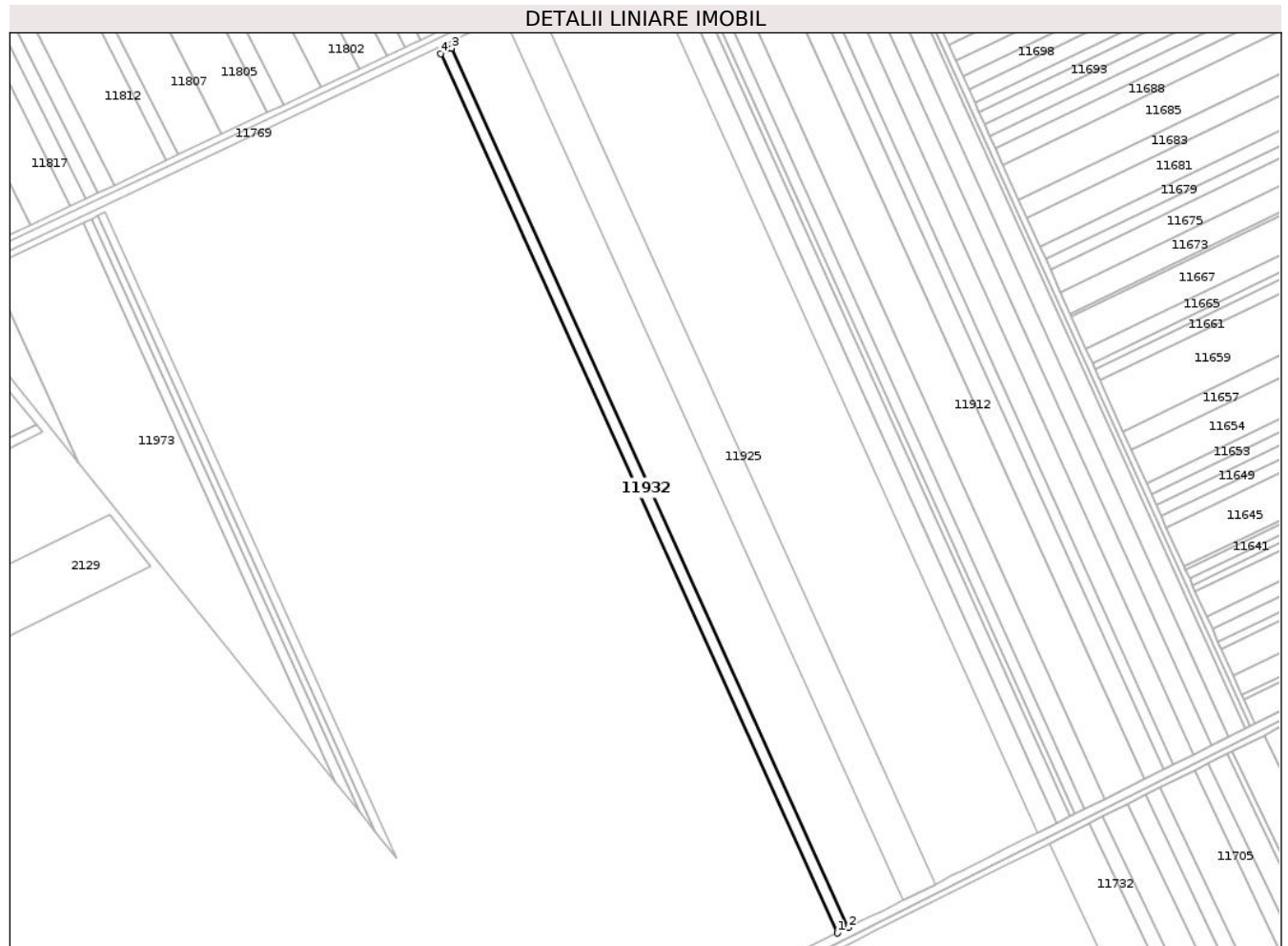
Inscrieri privind dezmembramintele dreptului de proprietate, drepturi reale de garanție și sarcini	Referințe
NU SUNT	

Anexa Nr. 1 La Partea I

Teren

Nr cadastral	Suprafața (mp)*	Observații / Referințe
	Din acte: 5.563 Masurata: 5.256	

* Suprafața este determinată în planul de proiecție Stereo 70.



Date referitoare la teren

Crt	Categorie folosință	Intra vilan	Suprafața (mp)	Tarla	Parcelă	Nr. topo	Observații / Referințe
1	arabil	NU	5.256	848/8	29	-	Imobil amplasat într-o tarla diminuată

Lungime Segmente

1) Valorile lungimilor segmentelor sunt obținute din proiecție în plan.

Punct început	X / Y	Punct sfârșit	X / Y	Lungime segment (** (m)
1	715.662,58 352.962,927	2	715.669,886 352.966,59	8.173
2	715.669,886 352.966,59	3	715.405,106 353.553,229	643.625
3	715.405,106 353.553,229	4	715.397,771 353.549,631	8.17
4	715.397,771 353.549,631	1	715.662,58 352.962,927	643.697

**** Lungimile segmentelor sunt determinate în planul de proiecție Stereo 70 și sunt rotunjite la 1 milimetru.**

***** Distanța dintre puncte este formată din segmente cumulate ce sunt mai mici decât valoarea 1 milimetru.**

**DATE DESPRE IMOBILUL NR. 11933**

Oficiul de Cadastru și Publicitate Imobiliară IALOMIȚA
Biroul de Cadastru și Publicitate Imobiliară Slobozia

A. Partea I. Descrierea imobilului

TEREN Extravilan

Adresa: Jud. Ialomita

Nr. Crt	Nr cadastral Nr. topografic	Suprafața* (mp)	Observații / Referințe
A1		Din acte: 14.500 Masurata: 13.701	Sector cadastral:15 Teren neimprejmuit;

B. Partea II. Proprietari și acte

Inscrieri privitoare la dreptul de proprietate și alte drepturi reale		Referințe
/		
Act Administrativ nr. 085990, din 15/01/2003 emis de CJSDPAT IALOMIȚA;		
B1	Intabulare, drept de PROPRIETATE, dobandit prin Reconstituire, cota actuala 1/1, cota initiala 1/1 1) GHERGHESCU TUDORA	A1

C. Partea III. SARCINI .

Inscrieri privind dezmembramintele dreptului de proprietate, drepturi reale de garanție și sarcini	Referințe
NU SUNT	

Anexa Nr. 1 La Partea I

Teren

Nr cadastral	Suprafața (mp)*	Observații / Referințe
	Din acte: 14.500 Masurata: 13.701	

* Suprafața este determinată în planul de proiecție Stereo 70.



Date referitoare la teren

Crt	Categorie folosință	Intra vilan	Suprafața (mp)	Tarla	Parcelă	Nr. topo	Observații / Referințe
1	arabil	NU	13.701	848/8	30	-	Imobil amplasat într-o tarla diminuată

Lungime Segmente

1) Valorile lungimilor segmentelor sunt obținute din proiecție în plan.

Punct început	X / Y	Punct sfârșit	X / Y	Lungime segment (** (m)
1	715.378,612 353.540,349	2	715.643,539 352.953,382	643.985
2	715.643,539 352.953,382	3	715.662,58 352.962,927	21.299
3	715.662,58 352.962,927	4	715.397,771 353.549,631	643.697
4	715.397,771 353.549,631	5	715.384,932 353.543,335	14.3

Punct început	X / Y	Punct sfârșit	X / Y	Lungime segment (** (m)
5	715.384,932 353.543,335	1	715.378,612 353.540,349	6.99

** Lungimile segmentelor sunt determinate în planul de proiecție Stereo 70 și sunt rotunjite la 1 milimetru.

*** Distanța dintre puncte este formată din segmente cumulate ce sunt mai mici decât valoarea 1 milimetru.

**DATE DESPRE IMOBILUL NR. 11934**

Oficiul de Cadastru și Publicitate Imobiliară IALOMITA
Biroul de Cadastru și Publicitate Imobiliară Slobozia

A. Partea I. Descrierea imobilului

TEREN Extravilan

Adresa: Jud. Ialomita

Nr. Crt	Nr cadastral Nr. topografic	Suprafața* (mp)	Observații / Referințe
A1		Din acte: 2.000 Masurata: 1.890	Sector cadastral:15 Teren neimprejmuit;

B. Partea II. Proprietari și acte

Inscrieri privitoare la dreptul de proprietate și alte drepturi reale		Referințe
/		
Act Administrativ nr. 084668, din 10/04/1998 emis de CJSDPAT IALOMIȚA;		
B1	Intabulare, drept de PROPRIETATE, dobandit prin Reconstituire, cota actuala 1/1, cota initiala 1/1 1) DRAGOMIR V. VASILE 2) BANU V. CONSTANȚA 3) DRAGOMIR V. NECULAI 4) DRAGOMIR V. GHEORGHE 5) DRAGOMIR V. ION 6) BUZEA V. SOFIA 7) GHIȚĂ V. IOANA	A1

C. Partea III. SARCINI .

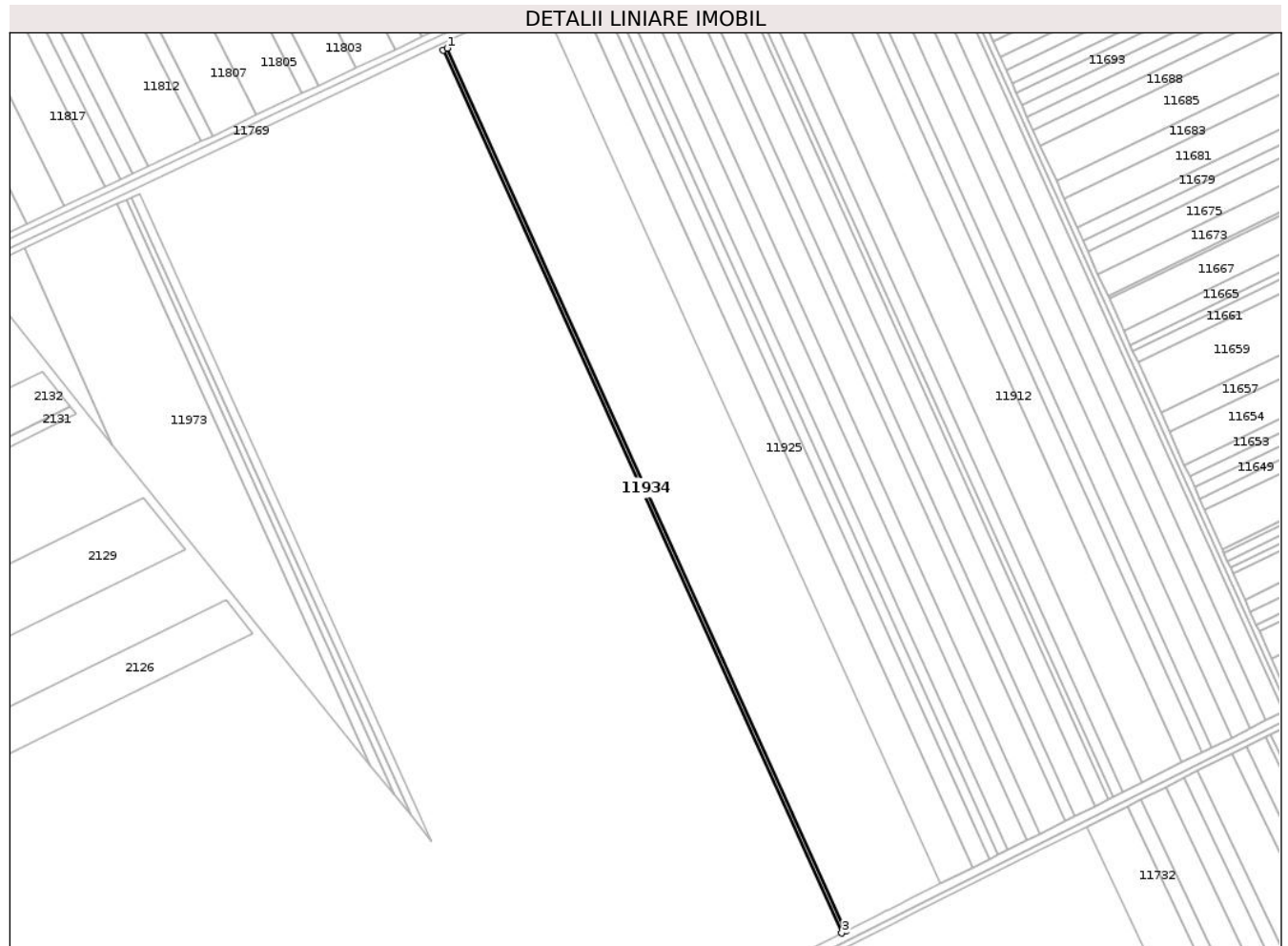
Inscrieri privind dezmembramintele dreptului de proprietate, drepturi reale de garanție și sarcini	Referințe
NU SUNT	

Anexa Nr. 1 La Partea I

Teren

Nr cadastral	Suprafața (mp)*	Observații / Referințe
	Din acte: 2.000 Masurata: 1.890	

* Suprafața este determinată în planul de proiecție Stereo 70.



Date referitoare la teren

Crt	Categorie folosință	Intra vilan	Suprafața (mp)	Tarla	Parcelă	Nr. topo	Observații / Referințe
1	arabil	NU	1.890	848/8	31/1	-	Imobil amplasat într-o tarla diminuată

Lungime Segmente

1) Valorile lungimilor segmentelor sunt obținute din proiecție în plan.

Punct început	X / Y	Punct sfârșit	X / Y	Lungime segment (** (m)
1	715.378,612 353.540,349	2	715.375,958 353.539,096	2.935
2	715.375,958 353.539,096	3	715.640,914 352.952,066	644.054
3	715.640,914 352.952,066	4	715.643,539 352.953,382	2.936
4	715.643,539 352.953,382	1	715.378,612 353.540,349	643.985

**** Lungimile segmentelor sunt determinate în planul de proiecție Stereo 70 și sunt rotunjite la 1 milimetru.**

***** Distanța dintre puncte este formată din segmente cumulate ce sunt mai mici decât valoarea 1 milimetru.**

**DATE DESPRE IMOBILUL NR. 11935**

Oficiul de Cadastru și Publicitate Imobiliară IALOMITA
Biroul de Cadastru și Publicitate Imobiliară Slobozia

A. Partea I. Descrierea imobilului

TEREN Extravilan

Adresa: Jud. Ialomita

Nr. Crt	Nr cadastral Nr. topografic	Suprafața* (mp)	Observații / Referințe
A1		Din acte: 2.666 Masurata: 2.519	Sector cadastral:15 Teren neimprejmuit;

B. Partea II. Proprietari și acte

Inscrieri privitoare la dreptul de proprietate și alte drepturi reale		Referințe
/		
Act Administrativ nr. 085875, din 18/03/2002 emis de CJSDPAT IALOMIȚA;		
B1	Intabulare, drept de PROPRIETATE, dobandit prin Reconstituire, cota actuala 1/1, cota initiala 1/1 1) DRAGOMIR D. TUDORA 2) CRĂCIUN MARIOARA 3) PUCHEANU F. ION 4) COCIAȘ I. ILIE 5) CURSARU I. ANETA 6) PUCHEANU RADA	A1

C. Partea III. SARCINI .

Inscrieri privind dezmembramintele dreptului de proprietate, drepturi reale de garanție și sarcini	Referințe
NU SUNT	

Anexa Nr. 1 La Partea I

Teren

Nr cadastral	Suprafața (mp)*	Observații / Referințe
	Din acte: 2.666 Masurata: 2.519	

* Suprafața este determinată în planul de proiecție Stereo 70.



Date referitoare la teren

Crt	Categorie folosință	Intra vilan	Suprafața (mp)	Tarla	Parcelă	Nr. topo	Observații / Referințe
1	arabil	NU	2.519	848/8	31/2	-	conform act parcela 31/1; Imobil amplasat într-o tarla diminuată

Lungime Segmente

1) Valorile lungimilor segmentelor sunt obținute din proiecție în plan.

Punct început	X / Y	Punct sfârșit	X / Y	Lungime segment (** (m)
1	715.375,958 353.539,096	2	715.372,422 353.537,425	3.911
2	715.372,422 353.537,425	3	715.637,415 352.950,312	644.145
3	715.637,415 352.950,312	4	715.640,914 352.952,066	3.914
4	715.640,914 352.952,066	1	715.375,958 353.539,096	644.054

**** Lungimile segmentelor sunt determinate în planul de proiecție Stereo 70 și sunt rotunjite la 1 milimetru.**

***** Distanța dintre puncte este formată din segmente cumulate ce sunt mai mici decât valoarea 1 milimetru.**

**DATE DESPRE IMOBILUL NR. 11936**

Oficiul de Cadastru și Publicitate Imobiliară IALOMITA
 Biroul de Cadastru și Publicitate Imobiliară Slobozia

A. Partea I. Descrierea imobilului

TEREN Extravilan

Adresa: Jud. Ialomita

Nr. Crt	Nr cadastral Nr. topografic	Suprafața* (mp)	Observații / Referințe
A1		Din acte: 11.402 Masurata: 10.774	Sector cadastral:15 Teren neimprejmuat;

B. Partea II. Proprietari și acte

Inscrieri privitoare la dreptul de proprietate și alte drepturi reale		Referințe
/		
Act Administrativ nr. 085138, din 22/07/1999 emis de CJSDPAT IALOMIȚA;		
B1	Intabulare, drept de PROPRIETATE, dobandit prin Reconstituire, cota actuala 1/1, cota initiala 1/1 1) PREDĂ MARIA 2) PAVEL IOANA 3) NĂSTASE I. ILEANA	A1

C. Partea III. SARCINI .

Inscrieri privind dezmembramintele dreptului de proprietate, drepturi reale de garanție și sarcini	Referințe
NU SUNT	

Anexa Nr. 1 La Partea I

Teren

Nr cadastral	Suprafața (mp)*	Observații / Referințe
	Din acte: 11.402 Masurata: 10.774	

* Suprafața este determinată în planul de proiecție Stereo 70.



Date referitoare la teren

Crt	Categorie folosință	Intravilan	Suprafața (mp)	Tarla	Parcelă	Nr. topo	Observații / Referințe
1	arabil	NU	10.774	848/8	31/3	-	Imobil amplasat într-o tarla diminuată

Lungime Segmente

1) Valorile lungimilor segmentelor sunt obținute din proiecție în plan.

Punct început	X / Y	Punct sfârșit	X / Y	Lungime segment (** (m)
1	715.622,455 352.942,812	2	715.637,415 352.950,312	16.735
2	715.637,415 352.950,312	3	715.372,422 353.537,425	644.145
3	715.372,422 353.537,425	4	715.357,301 353.530,281	16.724
4	715.357,301 353.530,281	1	715.622,455 352.942,812	644.536

**** Lungimile segmentelor sunt determinate în planul de proiecție Stereo 70 și sunt rotunjite la 1 milimetru.**

***** Distanța dintre puncte este formată din segmente cumulate ce sunt mai mici decât valoarea 1 milimetru.**

**DATE DESPRE IMOBILUL NR. 11937**

Oficiul de Cadastru și Publicitate Imobiliară IALOMITA
Biroul de Cadastru și Publicitate Imobiliară Slobozia

A. Partea I. Descrierea imobilului

TEREN Extravilan

Adresa: Jud. Ialomita

Nr. Crt	Nr cadastral Nr. topografic	Suprafața* (mp)	Observații / Referințe
A1		Din acte: 2.000 Masurata: 1.890	Sector cadastral:15 Teren neimprejmuit;

B. Partea II. Proprietari și acte

Inscrieri privitoare la dreptul de proprietate și alte drepturi reale		Referințe
/		
Act Administrativ nr. 085788, din 15/03/2002 emis de CJSDPAT IALOMIȚA;		
B1	Intabulare, drept de PROPRIETATE, dobandit prin Reconstituire, cota actuala 1/1, cota initiala 1/1 1) GHERGUȘ I. NECULAE	A1

C. Partea III. SARCINI .

Inscrieri privind dezmembramintele dreptului de proprietate, drepturi reale de garanție și sarcini	Referințe
NU SUNT	

Anexa Nr. 1 La Partea I

Teren

Nr cadastral	Suprafața (mp)*	Observații / Referințe
	Din acte: 2.000 Masurata: 1.890	

* Suprafața este determinată în planul de proiecție Stereo 70.



Date referitoare la teren

Crt	Categorie folosință	Intra vilan	Suprafața (mp)	Tarla	Parcelă	Nr. topo	Observații / Referințe
1	arabil	NU	1.890	848/8	32	-	Imobil amplasat într-o tarla diminuată

Lungime Segmente

1) Valorile lungimilor segmentelor sunt obținute din proiecție în plan.

Punct început	X / Y	Punct sfârșit	X / Y	Lungime segment (** (m)
1	715.354,65 353.529,029	2	715.619,832 352.941,497	644.605
2	715.619,832 352.941,497	3	715.622,455 352.942,812	2.934
3	715.622,455 352.942,812	4	715.357,301 353.530,281	644.536
4	715.357,301 353.530,281	1	715.354,65 353.529,029	2.932

**** Lungimile segmentelor sunt determinate în planul de proiecție Stereo 70 și sunt rotunjite la 1 milimetru.**

***** Distanța dintre puncte este formată din segmente cumulate ce sunt mai mici decât valoarea 1 milimetru.**

**DATE DESPRE IMOBILUL NR. 11938**

Oficiul de Cadastru și Publicitate Imobiliară IALOMITA
 Biroul de Cadastru și Publicitate Imobiliară Slobozia

A. Partea I. Descrierea imobilului

TEREN Extravilan

Adresa: Jud. Ialomita

Nr. Crt	Nr cadastral Nr. topografic	Suprafața* (mp)	Observații / Referințe
A1		Din acte: 2.500 Masurata: 2.362	Sector cadastral:15 Teren neimprejmuit;

B. Partea II. Proprietari și acte

Inscrieri privitoare la dreptul de proprietate și alte drepturi reale		Referințe
/		
Act Administrativ nr. 085037, din 18/05/1999 emis de CJSDPAT IALOMIȚA;		
B1	Intabulare, drept de PROPRIETATE, dobandit prin Reconstituire, cota actuala 1/1, cota initiala 1/1 1) NEDELCU I. GHEORGHE	A1

C. Partea III. SARCINI .

Inscrieri privind dezmembramintele dreptului de proprietate, drepturi reale de garanție și sarcini	Referințe
NU SUNT	

Anexa Nr. 1 La Partea I

Teren

Nr cadastral	Suprafața (mp)*	Observații / Referințe
	Din acte: 2.500 Masurata: 2.362	

* Suprafața este determinată în planul de proiecție Stereo 70.



Date referitoare la teren

Crt	Categorie folosință	Intra vilan	Suprafața (mp)	Tarla	Parcelă	Nr. topo	Observații / Referințe
1	arabil	NU	2.362	848/8	32/1	-	Imobil amplasat într-o tarla diminuată

Lungime Segmente

1) Valorile lungimilor segmentelor sunt obținute din proiecție în plan.

Punct început	X / Y	Punct sfârșit	X / Y	Lungime segment (** (m)
1	715.354,65 353.529,029	2	715.351,336 353.527,463	3.665
2	715.351,336 353.527,463	3	715.616,554 352.939,854	644.69
3	715.616,554 352.939,854	4	715.619,832 352.941,497	3.667
4	715.619,832 352.941,497	1	715.354,65 353.529,029	644.605

**** Lungimile segmentelor sunt determinate în planul de proiecție Stereo 70 și sunt rotunjite la 1 milimetru.**

***** Distanța dintre puncte este formată din segmente cumulate ce sunt mai mici decât valoarea 1 milimetru.**

**DATE DESPRE IMOBILUL NR. 11939**

Oficiul de Cadastru și Publicitate Imobiliară IALOMITA
Biroul de Cadastru și Publicitate Imobiliară Slobozia

A. Partea I. Descrierea imobilului

TEREN Extravilan

Adresa: Jud. Ialomita

Nr. Crt	Nr cadastral Nr. topografic	Suprafața* (mp)	Observații / Referințe
A1		Din acte: 2.500 Masurata: 2.362	Sector cadastral:15 Teren neimprejmuit;

B. Partea II. Proprietari și acte

Inscrieri privitoare la dreptul de proprietate și alte drepturi reale		Referințe
/		
Act Administrativ nr. 085133, din 21/07/1999 emis de CJSDPAT IALOMIȚA;		
B1	Intabulare, drept de PROPRIETATE, dobandit prin Reconstituire, cota actuala 1/1, cota initiala 1/1 1) FLOROIU C. DUMITRU	A1

C. Partea III. SARCINI .

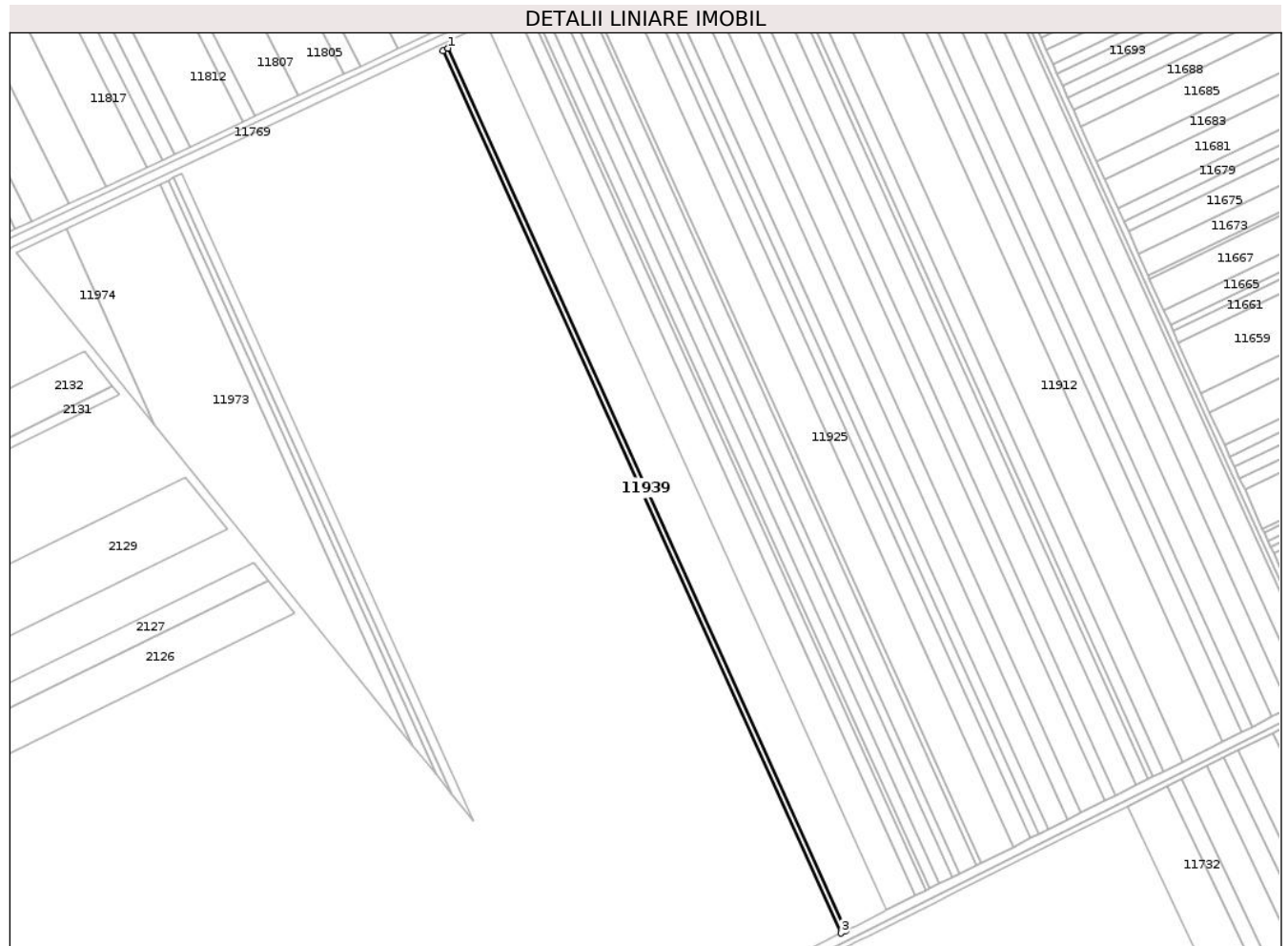
Inscrieri privind dezmembramintele dreptului de proprietate, drepturi reale de garanție și sarcini	Referințe
NU SUNT	

Anexa Nr. 1 La Partea I

Teren

Nr cadastral	Suprafața (mp)*	Observații / Referințe
	Din acte: 2.500 Masurata: 2.362	

* Suprafața este determinată în planul de proiecție Stereo 70.



Date referitoare la teren

Crt	Categorie folosință	Intra vilan	Suprafața (mp)	Tarla	Parcelă	Nr. topo	Observații / Referințe
1	arabil	NU	2.362	848/8	32/2	-	Imobil amplasat într-o tarla diminuată

Lungime Segmente

1) Valorile lungimilor segmentelor sunt obținute din proiecție în plan.

Punct început	X / Y	Punct sfârșit	X / Y	Lungime segment (** (m)
1	715.351,336 353.527,463	2	715.348,023 353.525,898	3.664
2	715.348,023 353.525,898	3	715.613,276 352.938,21	644.776
3	715.613,276 352.938,21	4	715.616,554 352.939,854	3.667
4	715.616,554 352.939,854	1	715.351,336 353.527,463	644.69

**** Lungimile segmentelor sunt determinate în planul de proiecție Stereo 70 și sunt rotunjite la 1 milimetru.**

***** Distanța dintre puncte este formată din segmente cumulate ce sunt mai mici decât valoarea 1 milimetru.**

**DATE DESPRE IMOBILUL NR. 11940**

Oficiul de Cadastru și Publicitate Imobiliară IALOMITA
 Biroul de Cadastru și Publicitate Imobiliară Slobozia

A. Partea I. Descrierea imobilului

TEREN Extravilan

Adresa: Jud. Ialomita

Nr. Crt	Nr cadastral Nr. topografic	Suprafața* (mp)	Observații / Referințe
A1		Din acte: 6.700 Masurata: 6.331	Sector cadastral:15 Teren neimprejmuit;

B. Partea II. Proprietari și acte

Inscrieri privitoare la dreptul de proprietate și alte drepturi reale		Referințe
/		
Act Administrativ nr. 085322, din 02/03/2001 emis de CJSDPAT IALOMIȚA;		
B1	Intabulare, drept de PROPRIETATE, dobandit prin Reconstituire, cota actuala 1/1, cota initiala 1/1 1) NASTASE C. ELENA 2) NASTASE A. STANCU 3) CONSTANTIN ALEXANDRINA	A1

C. Partea III. SARCINI .

Inscrieri privind dezmembramintele dreptului de proprietate, drepturi reale de garanție și sarcini	Referințe
NU SUNT	

Anexa Nr. 1 La Partea I

Teren

Nr cadastral	Suprafața (mp)*	Observații / Referințe
	Din acte: 6.700 Masurata: 6.331	

* Suprafața este determinată în planul de proiecție Stereo 70.



Date referitoare la teren

Crt	Categorie folosință	Intra vilan	Suprafața (mp)	Tarla	Parcelă	Nr. topo	Observații / Referințe
1	arabil	NU	6.331	848/8	32/3	-	Imobil amplasat într-o tarla diminuată

Lungime Segmente

1) Valorile lungimilor segmentelor sunt obținute din proiecție în plan.

Punct început	X / Y	Punct sfârșit	X / Y	Lungime segment (** (m)
1	715.604,493 352.933,807	2	715.613,276 352.938,21	9.825
2	715.613,276 352.938,21	3	715.348,023 353.525,898	644.776
3	715.348,023 353.525,898	4	715.339,146 353.521,704	9.818
4	715.339,146 353.521,704	1	715.604,493 352.933,807	645.005

**** Lungimile segmentelor sunt determinate în planul de proiecție Stereo 70 și sunt rotunjite la 1 milimetru.**

***** Distanța dintre puncte este formată din segmente cumulate ce sunt mai mici decât valoarea 1 milimetru.**

**DATE DESPRE IMOBILUL NR. 11941**

Oficiul de Cadastru și Publicitate Imobiliară IALOMITA
Biroul de Cadastru și Publicitate Imobiliară Slobozia

A. Partea I. Descrierea imobilului

TEREN Extravilan

Adresa: Jud. Ialomita

Nr. Crt	Nr cadastral Nr. topografic	Suprafața* (mp)	Observații / Referințe
A1		Din acte: 6.500 Masurata: 6.142	Sector cadastral:15 Teren neimprejmit;

B. Partea II. Proprietari și acte

Inscrieri privitoare la dreptul de proprietate și alte drepturi reale		Referințe
/		
Act Administrativ nr. 085177, din 24/11/1999 emis de CJSDPAT IALOMIȚA;		
B1	Intabulare, drept de PROPRIETATE, dobandit prin Reconstituire, cota actuala 1/1, cota initiala 1/1 1) NISTOR GH. FLORICA 2) MANEA GH. VASILE 3) MANEA GH. ION 4) MANEA GH. NICOLAE	A1

C. Partea III. SARCINI .

Inscrieri privind dezmembramintele dreptului de proprietate, drepturi reale de garanție și sarcini	Referințe
NU SUNT	

Anexa Nr. 1 La Partea I

Teren

Nr cadastral	Suprafața (mp)*	Observații / Referințe
	Din acte: 6.500 Masurata: 6.142	

* Suprafața este determinată în planul de proiecție Stereo 70.



Date referitoare la teren

Crt	Categorie folosință	Intra vilan	Suprafața (mp)	Tarla	Parcelă	Nr. topo	Observații / Referințe
1	arabil	NU	6.142	848/8	33/1	-	Imobil amplasat într-o tarla diminuată

Lungime Segmente

1) Valorile lungimilor segmentelor sunt obținute din proiecție în plan.

Punct început	X / Y	Punct sfârșit	X / Y	Lungime segment (** (m)
1	715.330,536 353.517,636	2	715.595,975 352.929,537	645.227
2	715.595,975 352.929,537	3	715.604,493 352.933,807	9.528
3	715.604,493 352.933,807	4	715.339,146 353.521,704	645.005
4	715.339,146 353.521,704	1	715.330,536 353.517,636	9.523

**** Lungimile segmentelor sunt determinate în planul de proiecție Stereo 70 și sunt rotunjite la 1 milimetru.**

***** Distanța dintre puncte este formată din segmente cumulate ce sunt mai mici decât valoarea 1 milimetru.**

**DATE DESPRE IMOBILUL NR. 11942**

Oficiul de Cadastru și Publicitate Imobiliară IALOMITA
Biroul de Cadastru și Publicitate Imobiliară Slobozia

A. Partea I. Descrierea imobilului

TEREN Extravilan

Adresa: Jud. Ialomita

Nr. Crt	Nr cadastral Nr. topografic	Suprafața* (mp)	Observații / Referințe
A1		Din acte: 6.500 Masurata: 6.142	Sector cadastral:15 Teren neimprejmuit;

B. Partea II. Proprietari și acte

Inscrieri privitoare la dreptul de proprietate și alte drepturi reale		Referințe
/		
Act Administrativ nr. 085253, din 18/01/2000 emis de CJSDPAT IALOMIȚA;		
B1	Intabulare, drept de PROPRIETATE, dobandit prin Reconstituire, cota actuala 1/1, cota initiala 1/1 1) ION M. PARASCHIVA 2) MIRCEA M. EANA 3) MOISE M. ELEONORA	A1

C. Partea III. SARCINI .

Inscrieri privind dezmembramintele dreptului de proprietate, drepturi reale de garanție și sarcini	Referințe
NU SUNT	

Anexa Nr. 1 La Partea I

Teren

Nr cadastral	Suprafața (mp)*	Observații / Referințe
	Din acte: 6.500 Masurata: 6.142	

* Suprafața este determinată în planul de proiecție Stereo 70.



Date referitoare la teren

Crt	Categorie folosință	Intra vilan	Suprafața (mp)	Tarla	Parcelă	Nr. topo	Observații / Referințe
1	arabil	NU	6.142	848/8	33	-	Imobil amplasat într-o tarla diminuată

Lungime Segmente

1) Valorile lungimilor segmentelor sunt obținute din proiecție în plan.

Punct început	X / Y	Punct sfârșit	X / Y	Lungime segment (** (m)
1	715.330,536 353.517,636	2	715.321,93 353.513,57	9.518
2	715.321,93 353.513,57	3	715.587,46 352.925,268	645.45
3	715.587,46 352.925,268	4	715.595,975 352.929,537	9.525
4	715.595,975 352.929,537	1	715.330,536 353.517,636	645.227

**** Lungimile segmentelor sunt determinate în planul de proiecție Stereo 70 și sunt rotunjite la 1 milimetru.**

***** Distanța dintre puncte este formată din segmente cumulate ce sunt mai mici decât valoarea 1 milimetru.**

**DATE DESPRE IMOBILUL NR. 11943**

Oficiul de Cadastru și Publicitate Imobiliară IALOMITA
Biroul de Cadastru și Publicitate Imobiliară Slobozia

A. Partea I. Descrierea imobilului

TEREN Extravilan

Adresa: Jud. Ialomita

Nr. Crt	Nr cadastral Nr. topografic	Suprafața* (mp)	Observații / Referințe
A1		Din acte: 2.000 Masurata: 1.890	Sector cadastral:15 Teren neimprejmuit;

B. Partea II. Proprietari și acte

Inscrieri privitoare la dreptul de proprietate și alte drepturi reale		Referințe
/		
Act Administrativ nr. 085687, din 25/02/2002 emis de CJSDPAT IALOMIȚA;		
B1	Intabulare, drept de PROPRIETATE, dobandit prin Reconstituire, cota actuala 1/1, cota initiala 1/1 1) PUCHEANU I. ION 2) PUCHEANU I. GHEORGHE 3) BERCARU I. NICULUINA 4) BALCAN I. MARIOARA 5) PUCHEANU I. IOANA	A1

C. Partea III. SARCINI .

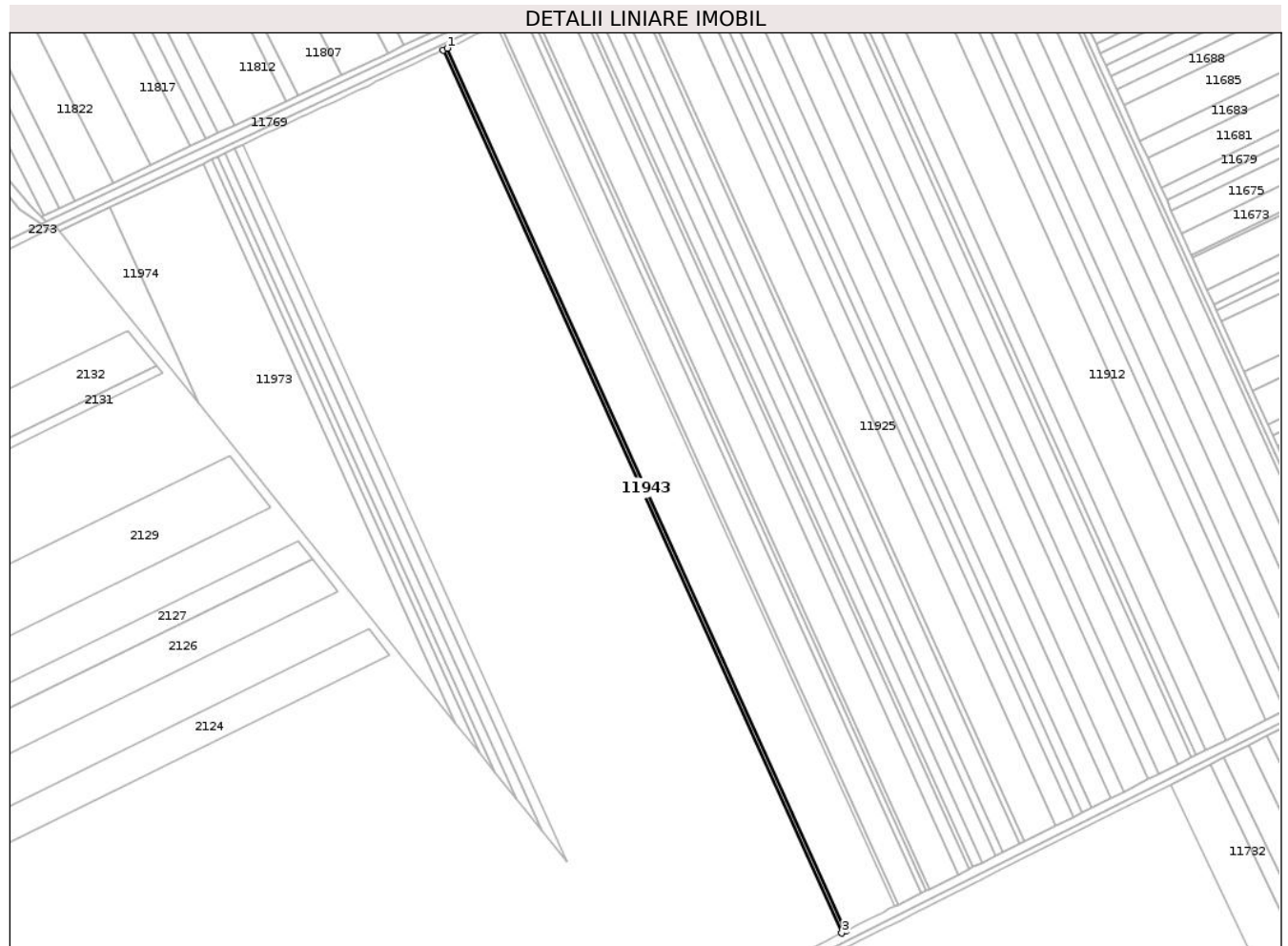
Inscrieri privind dezmembramintele dreptului de proprietate, drepturi reale de garanție și sarcini	Referințe
NU SUNT	

Anexa Nr. 1 La Partea I

Teren

Nr cadastral	Suprafața (mp)*	Observații / Referințe
	Din acte: 2.000 Masurata: 1.890	

* Suprafața este determinată în planul de proiecție Stereo 70.



Date referitoare la teren

Crt	Categorie folosință	Intra vilan	Suprafața (mp)	Tarla	Parcelă	Nr. topo	Observații / Referințe
1	arabil	NU	1.890	848/8	34	-	Imobil amplasat într-o tarla diminuată

Lungime Segmente

1) Valorile lungimilor segmentelor sunt obținute din proiecție în plan.

Punct început	X / Y	Punct sfârșit	X / Y	Lungime segment (** (m)
1	715.321,93 353.513,57	2	715.319,282 353.512,319	2.929
2	715.319,282 353.512,319	3	715.584,84 352.923,955	645.518
3	715.584,84 352.923,955	4	715.587,46 352.925,268	2.931
4	715.587,46 352.925,268	1	715.321,93 353.513,57	645.45

**** Lungimile segmentelor sunt determinate în planul de proiecție Stereo 70 și sunt rotunjite la 1 milimetru.**

***** Distanța dintre puncte este formată din segmente cumulate ce sunt mai mici decât valoarea 1 milimetru.**

**DATE DESPRE IMOBILUL NR. 11944**

Oficiul de Cadastru și Publicitate Imobiliară IALOMITA
Biroul de Cadastru și Publicitate Imobiliară Slobozia

A. Partea I. Descrierea imobilului

TEREN Extravilan

Adresa: Jud. Ialomita

Nr. Crt	Nr cadastral Nr. topografic	Suprafața* (mp)	Observații / Referințe
A1		Din acte: 3.400 Masurata: 3.213	Sector cadastral:15 Teren neimprejmuit;

B. Partea II. Proprietari și acte

Inscrieri privitoare la dreptul de proprietate și alte drepturi reale		Referințe
/		
Act Administrativ nr. 085270, din 18/08/2000 emis de CJSDPAT IALOMIȚA;		
B1	Intabulare, drept de PROPRIETATE, dobandit prin Reconstituire, cota actuala 1/1, cota initiala 1/1 1) VOINEA V. PETRICA 2) TUDOR V. CONSTANTIN 3) TUDOR S. ANICA 4) IVAȘCU V. ELENA	A1

C. Partea III. SARCINI .

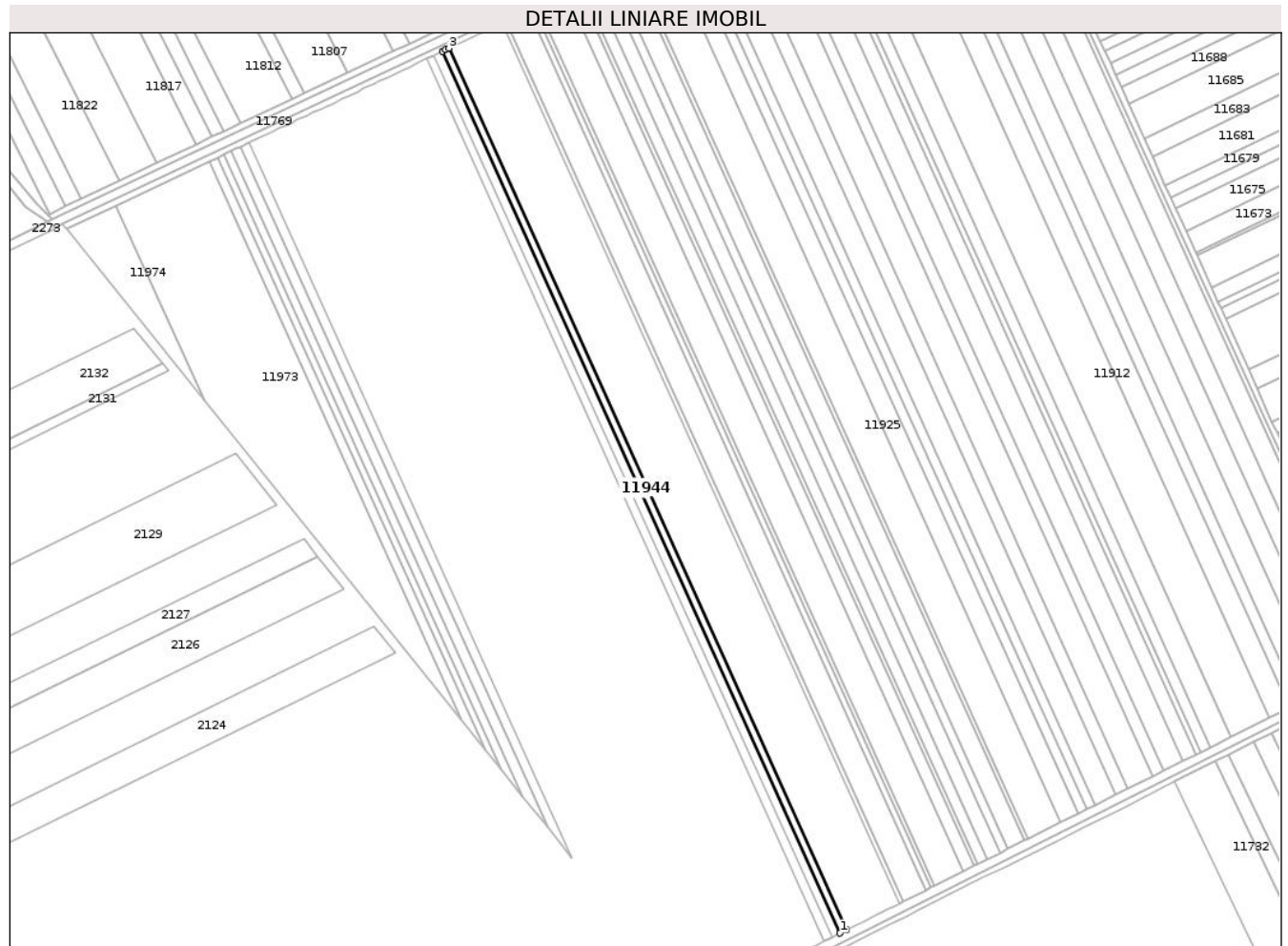
Inscrieri privind dezmembramintele dreptului de proprietate, drepturi reale de garanție și sarcini	Referințe
NU SUNT	

Anexa Nr. 1 La Partea I

Teren

Nr cadastral	Suprafața (mp)*	Observații / Referințe
	Din acte: 3.400 Masurata: 3.213	

* Suprafața este determinată în planul de proiecție Stereo 70.



Date referitoare la teren

Crt	Categorie folosință	Intravilan	Suprafața (mp)	Tarla	Parcelă	Nr. topo	Observații / Referințe
1	arabil	NU	3.213	848/8	37	-	Imobil amplasat într-o tarla diminuată

Lungime Segmente

1) Valorile lungimilor segmentelor sunt obținute din proiecție în plan.

Punct început	X / Y	Punct sfârșit	X / Y	Lungime segment (** (m)
1	715.580,388 352.921,723	2	715.584,84 352.923,955	4.98
2	715.584,84 352.923,955	3	715.319,282 353.512,319	645.518
3	715.319,282 353.512,319	4	715.316,969 353.511,403	2.488
4	715.316,969 353.511,403	5	715.314,782 353.510,193	2.499
5	715.314,782 353.510,193	1	715.580,388 352.921,723	645.634

**** Lungimile segmentelor sunt determinate în planul de proiecție Stereo 70 și sunt rotunjite la 1 milimetru.**

***** Distanța dintre puncte este formată din segmente cumulate ce sunt mai mici decât valoarea 1 milimetru.**

**DATE DESPRE IMOBILUL NR. 11945**

Oficiul de Cadastru și Publicitate Imobiliară IALOMITA
Biroul de Cadastru și Publicitate Imobiliară Slobozia

A. Partea I. Descrierea imobilului

TEREN Extravilan

Adresa: Jud. Ialomita

Nr. Crt	Nr cadastral Nr. topografic	Suprafața* (mp)	Observații / Referințe
A1		Din acte: 4.233 Masurata: 4.000	Sector cadastral:15 Teren neimprijmit;

B. Partea II. Proprietari și acte

Inscrieri privitoare la dreptul de proprietate și alte drepturi reale		Referințe
/		
Act Administrativ nr. 084595, din 10/03/1998 emis de CJSDPAT IALOMIȚA;		
B1	Intabulare, drept de PROPRIETATE, dobandit prin Reconstituire, cota actuala 1/1, cota initiala 1/1 1) ION Z. MANDA 2) NĂSTASE Z. OPREA 3) COJOCARU Z. ECATERINA	A1

C. Partea III. SARCINI .

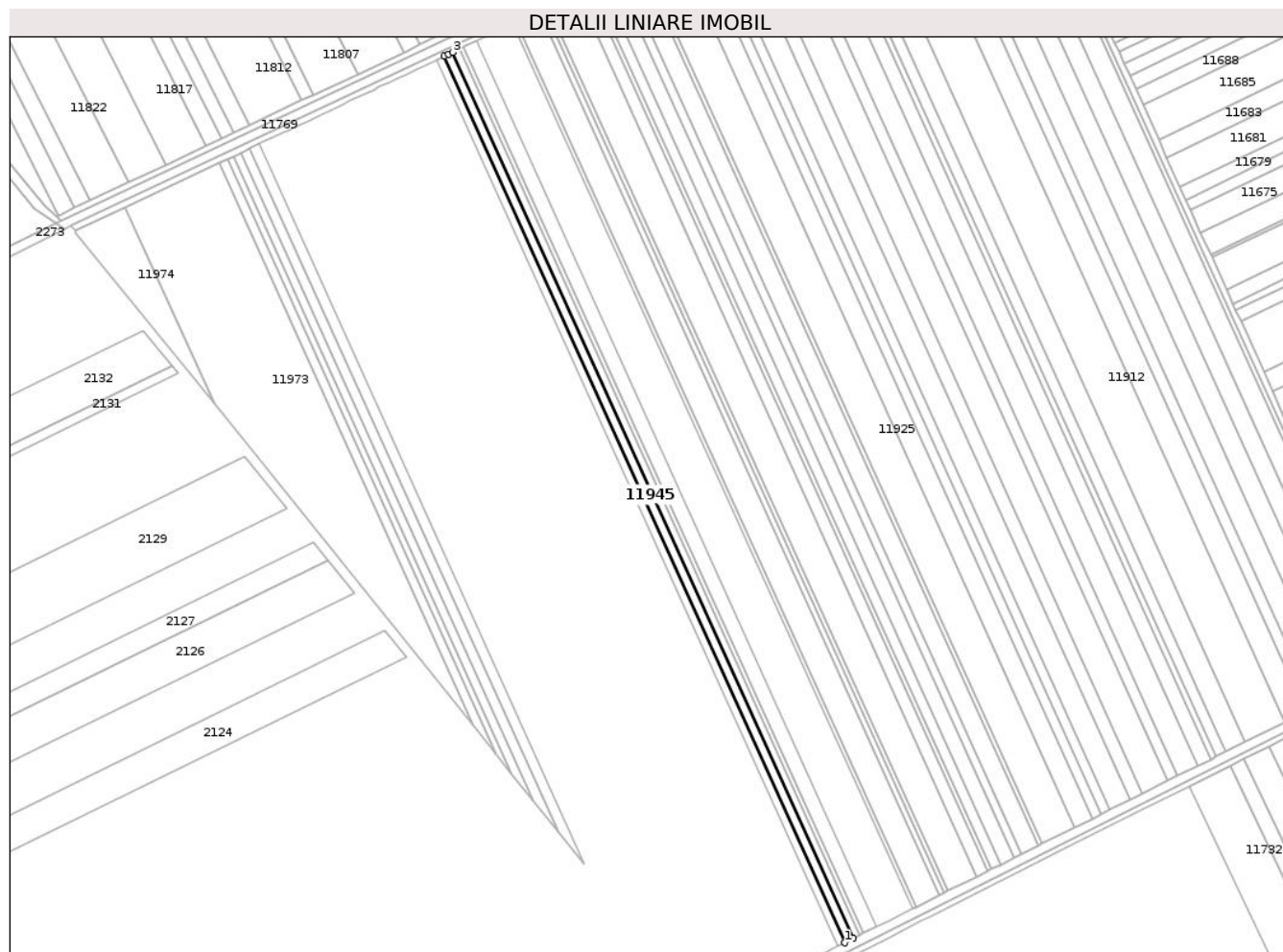
Inscrieri privind dezmembramintele dreptului de proprietate, drepturi reale de garanție și sarcini	Referințe
NU SUNT	

Anexa Nr. 1 La Partea I

Teren

Nr cadastral	Suprafața (mp)*	Observații / Referințe
	Din acte: 4.233 Masurata: 4.000	

* Suprafața este determinată în planul de proiecție Stereo 70.



Date referitoare la teren

Crt	Categorie folosință	Intra vilan	Suprafața (mp)	Tarla	Parcelă	Nr. topo	Observații / Referințe
1	arabil	NU	4.000	848/8	39	-	Imobil amplasat într-o tarla diminuată

Lungime Segmente

1) Valorile lungimilor segmentelor sunt obținute din proiecție în plan.

Punct început	X / Y	Punct sfârșit	X / Y	Lungime segment (** (m)
1	715.574,846 352.918,945	2	715.580,388 352.921,723	6.199
2	715.580,388 352.921,723	3	715.314,782 353.510,193	645.634
3	715.314,782 353.510,193	4	715.311,931 353.508,987	3.096
4	715.311,931 353.508,987	5	715.309,181 353.507,547	3.104
5	715.309,181 353.507,547	1	715.574,846 352.918,945	645.779

**** Lungimile segmentelor sunt determinate în planul de proiecție Stereo 70 și sunt rotunjite la 1 milimetru.**

***** Distanța dintre puncte este formată din segmente cumulate ce sunt mai mici decât valoarea 1 milimetru.**

**DATE DESPRE IMOBILUL NR. 11946**

Oficiul de Cadastru și Publicitate Imobiliară IALOMIȚA
Biroul de Cadastru și Publicitate Imobiliară Slobozia

A. Partea I. Descrierea imobilului

TEREN Extravilan

Adresa: Jud. Ialomita

Nr. Crt	Nr cadastral Nr. topografic	Suprafața* (mp)	Observații / Referințe
A1	26261	3.500	Sector cadastral:15 Teren neimprejmuit;

B. Partea II. Proprietari și acte

Inscrieri privitoare la dreptul de proprietate și alte drepturi reale	Referințe
/	
Act Administrativ nr. 085489, din 11/06/2001 emis de CJSDPAT IALOMIȚA;	
B1	A1
Intabulare, drept de PROPRIETATE, dobandit prin Constituire, cota actuala 1/1, cota initiala 1/1 1) DRAGU I. CONSTANTIN	

C. Partea III. SARCINI .

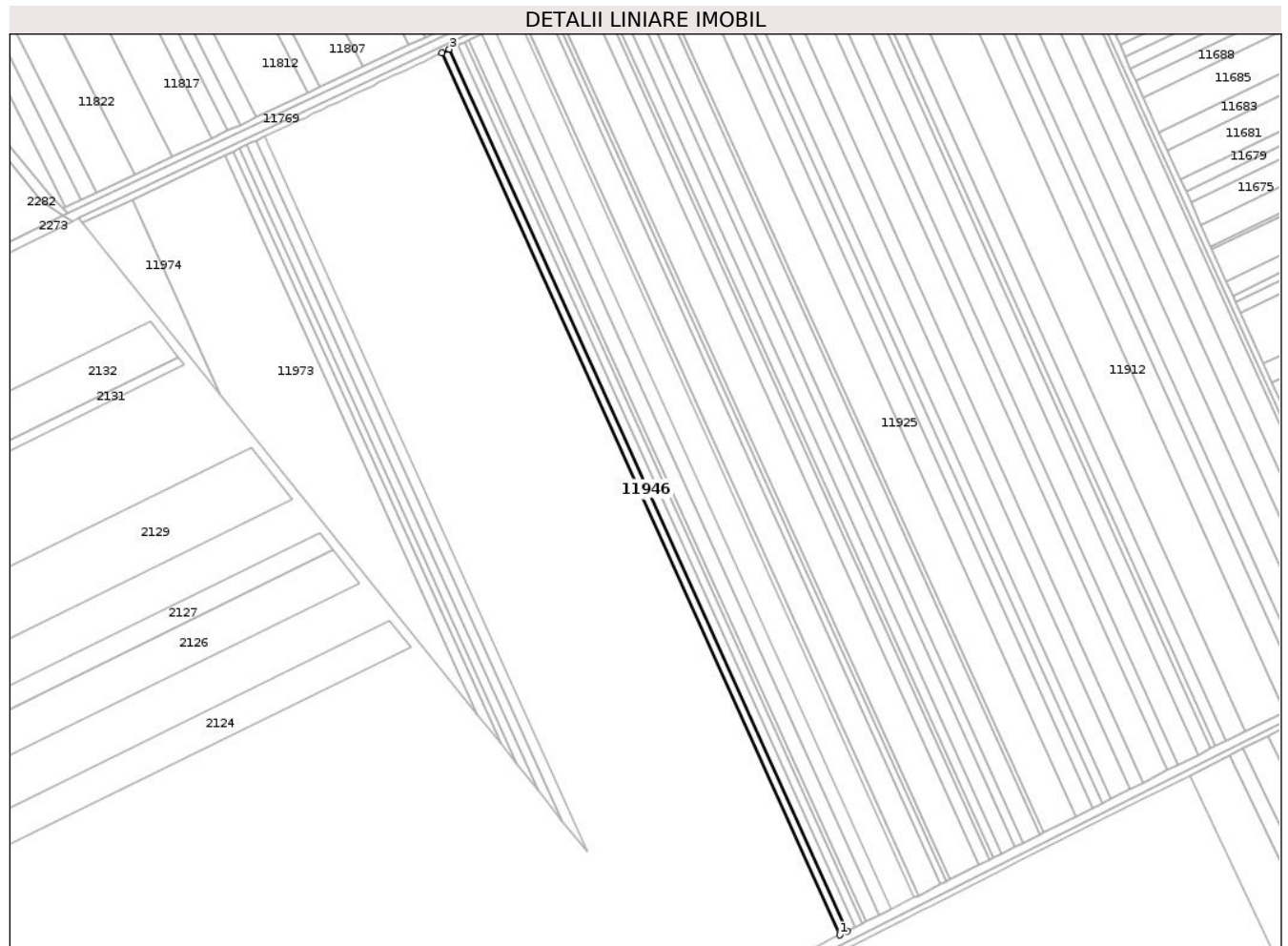
Inscrieri privind dezmembramintele dreptului de proprietate, drepturi reale de garanție și sarcini	Referințe
NU SUNT	

Anexa Nr. 1 La Partea I

Teren

Nr cadastral	Suprafața (mp)*	Observații / Referințe
26261	3.500	

* Suprafața este determinată în planul de proiecție Stereo 70.



Date referitoare la teren

Crt	Categorie folosință	Intra vilan	Suprafața (mp)	Tarla	Parcelă	Nr. topo	Observații / Referințe
1	arabil	NU	3.500	848/8	40	-	

Lungime Segmente

1) Valorile lungimilor segmentelor sunt obținute din proiecție în plan.

Punct început	X / Y	Punct sfârșit	X / Y	Lungime segment (** (m)
1	715.569,997 352.916,514	2	715.574,846 352.918,945	5.424
2	715.574,846 352.918,945	3	715.309,181 353.507,547	645.779
3	715.309,181 353.507,547	4	715.304,28 353.505,232	5.42
4	715.304,28 353.505,232	1	715.569,997 352.916,514	645.906

** Lungimile segmentelor sunt determinate în planul de proiecție Stereo 70 și sunt rotunjite la 1 milimetru.

***** Distanţa dintre puncte este formată din segmente cumulate ce sunt mai mici decât valoarea 1 milimetru.**

**DATE DESPRE IMOBILUL NR. 11947**

Oficiul de Cadastru și Publicitate Imobiliară IALOMITA
Biroul de Cadastru și Publicitate Imobiliară Slobozia

A. Partea I. Descrierea imobilului

TEREN Extravilan

Adresa: Jud. Ialomita

Nr. Crt	Nr cadastral Nr. topografic	Suprafața* (mp)	Observații / Referințe
A1		Din acte: 3.600 Masurata: 3.402	Sector cadastral:15 Teren neimprejmit;

B. Partea II. Proprietari și acte

Inscrieri privitoare la dreptul de proprietate și alte drepturi reale		Referințe
/		
Act Administrativ nr. 084827, din 12/01/1999 emis de CJSDPAT IALOMIȚA;		
B1	Intabulare, drept de PROPRIETATE, dobandit prin Reconstituire, cota actuala 1/1, cota initiala 1/1 1) BOCÎRNEA A. FLOAREA 2) NISTOR CRISTEA 3) CORBU F. RĂDIȚA 4) NISTOR F. GHEORGHITĂ	A1

C. Partea III. SARCINI .

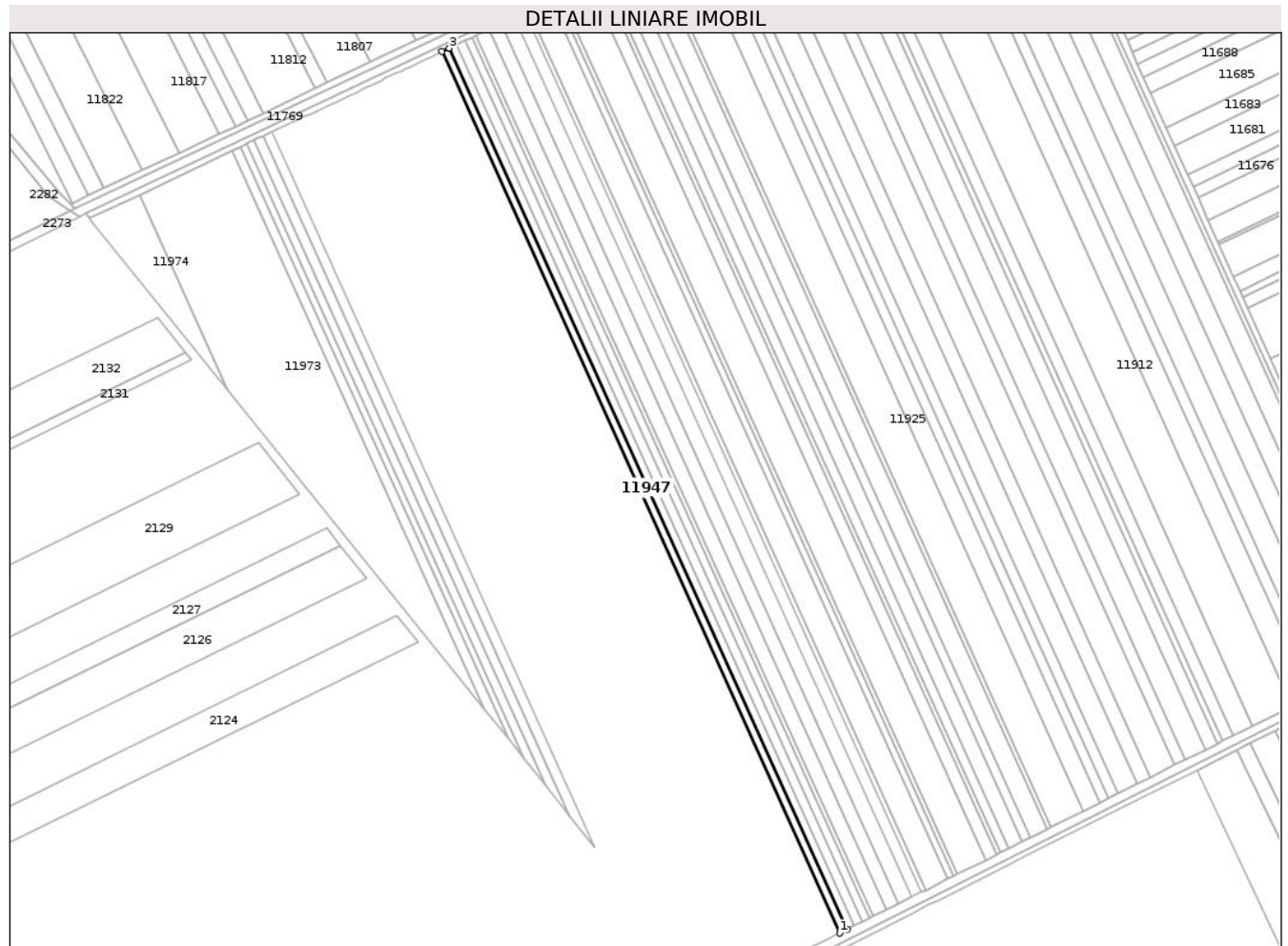
Inscrieri privind dezmembramintele dreptului de proprietate, drepturi reale de garanție și sarcini	Referințe
NU SUNT	

Anexa Nr. 1 La Partea I

Teren

Nr cadastral	Suprafața (mp)*	Observații / Referințe
	Din acte: 3.600 Masurata: 3.402	

* Suprafața este determinată în planul de proiecție Stereo 70.



Date referitoare la teren

Crt	Categorie folosință	Intra vilan	Suprafața (mp)	Tarla	Parcelă	Nr. topo	Observații / Referințe
1	arabil	NU	3.402	848/8	41	-	Imobil amplasat într-o tarla diminuată

Lungime Segmente

1) Valorile lungimilor segmentelor sunt obținute din proiecție în plan.

Punct început	X / Y	Punct sfârșit	X / Y	Lungime segment (** (m)
1	715.565,286 352.914,152	2	715.569,997 352.916,514	5.27
2	715.569,997 352.916,514	3	715.304,28 353.505,232	645.906
3	715.304,28 353.505,232	4	715.299,518 353.502,982	5.267
4	715.299,518 353.502,982	1	715.565,286 352.914,152	646.029

**** Lungimile segmentelor sunt determinate în planul de proiecție Stereo 70 și sunt rotunjite la 1 milimetru.**

***** Distanța dintre puncte este formată din segmente cumulate ce sunt mai mici decât valoarea 1 milimetru.**

**DATE DESPRE IMOBILUL NR. 11948**

Oficiul de Cadastru și Publicitate Imobiliară IALOMITA
Biroul de Cadastru și Publicitate Imobiliară Slobozia

A. Partea I. Descrierea imobilului

TEREN Extravilan

Adresa: Jud. Ialomita

Nr. Crt	Nr cadastral Nr. topografic	Suprafața* (mp)	Observații / Referințe
A1		Din acte: 5.500 Masurata: 5.197	Sector cadastral:15 Teren neimprejmuit;

B. Partea II. Proprietari și acte

Inscrieri privitoare la dreptul de proprietate și alte drepturi reale		Referințe
/		
Act Administrativ nr. 085499, din 12/06/2001 emis de CJSDPAT IALOMIȚA;		
B1	Intabulare, drept de PROPRIETATE, dobandit prin Constituire, cota actuala 1/1, cota initiala 1/1 1) ION GH. MIRCEA	A1

C. Partea III. SARCINI .

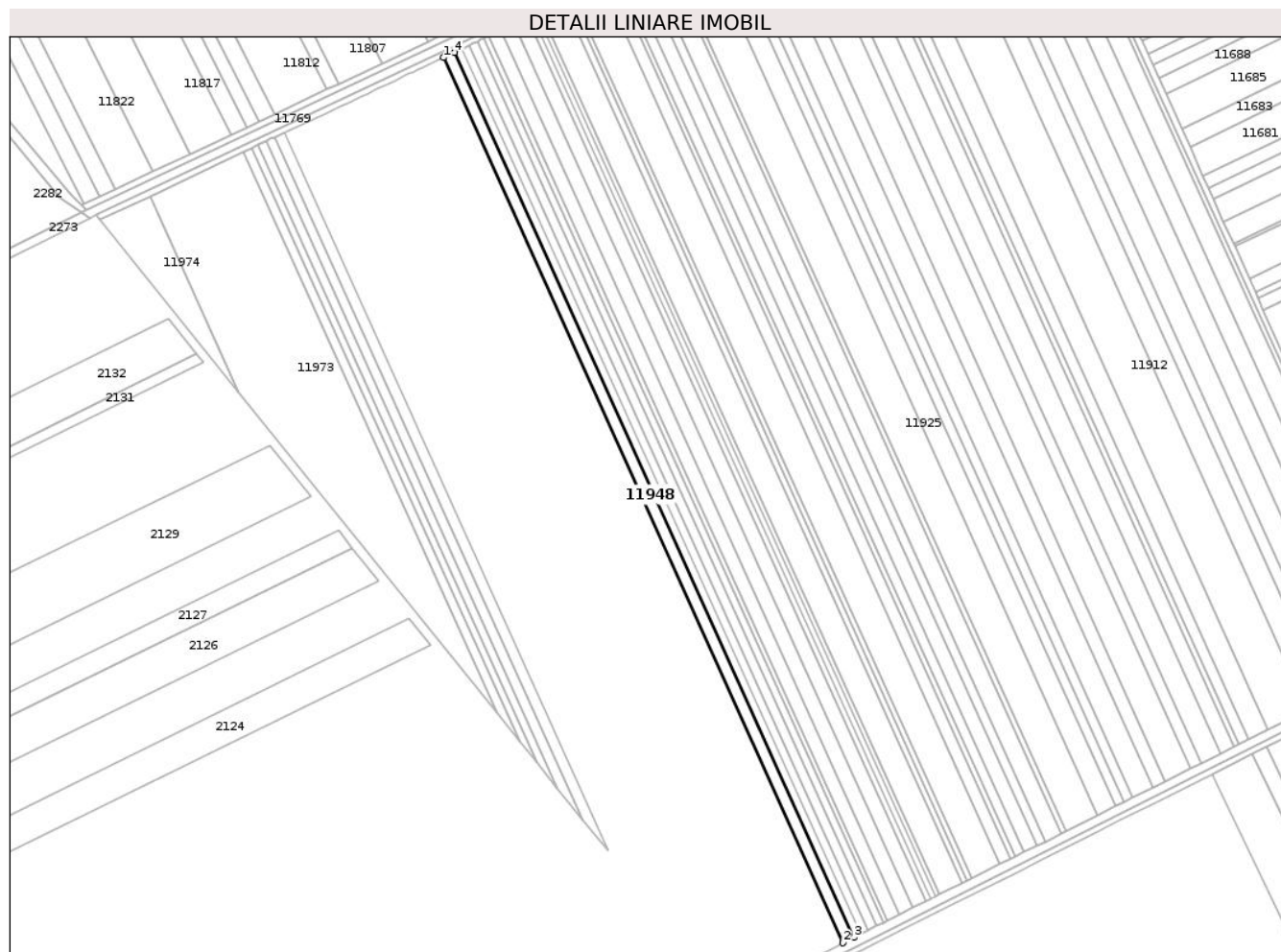
Inscrieri privind dezmembramintele dreptului de proprietate, drepturi reale de garanție și sarcini	Referințe
NU SUNT	

Anexa Nr. 1 La Partea I

Teren

Nr cadastral	Suprafața (mp)*	Observații / Referințe
	Din acte: 5.500 Masurata: 5.197	

* Suprafața este determinată în planul de proiecție Stereo 70.



Date referitoare la teren

Crt	Categorie folosință	Intravilan	Suprafața (mp)	Tarla	Parcelă	Nr. topo	Observații / Referințe
1	arabil	NU	5.197	848/8	42	-	Imobil amplasat într-o tarla diminuată

Lungime Segmente

1) Valorile lungimilor segmentelor sunt obținute din proiecție în plan.

Punct început	X / Y	Punct sfârșit	X / Y	Lungime segment (** (m)
1	715.292,244 353.499,546	2	715.558,09 352.910,545	646.217
2	715.558,09 352.910,545	3	715.565,286 352.914,152	8.049
3	715.565,286 352.914,152	4	715.299,518 353.502,982	646.029
4	715.299,518 353.502,982	1	715.292,244 353.499,546	8.045

**** Lungimile segmentelor sunt determinate în planul de proiecție Stereo 70 și sunt rotunjite la 1 milimetru.**

***** Distanța dintre puncte este formată din segmente cumulate ce sunt mai mici decât valoarea 1 milimetru.**

**DATE DESPRE IMOBILUL NR. 11949**

Oficiul de Cadastru și Publicitate Imobiliară IALOMITA
Biroul de Cadastru și Publicitate Imobiliară Slobozia

A. Partea I. Descrierea imobilului

TEREN Extravilan

Adresa: Jud. Ialomita

Nr. Crt	Nr cadastral Nr. topografic	Suprafața* (mp)	Observații / Referințe
A1		Din acte: 2.800 Masurata: 2.646	Sector cadastral:15 Teren neimprejmuit;

B. Partea II. Proprietari și acte

Inscrieri privitoare la dreptul de proprietate și alte drepturi reale		Referințe
/		
Act Administrativ nr. 084615, din 25/03/1998 emis de CJSDPAT IALOMIȚA;		
B1	Intabulare, drept de PROPRIETATE, dobandit prin Constituire, cota actuala 1/1, cota initiala 1/1 1) COSTACHE V. PARASCHIVA	A1

C. Partea III. SARCINI .

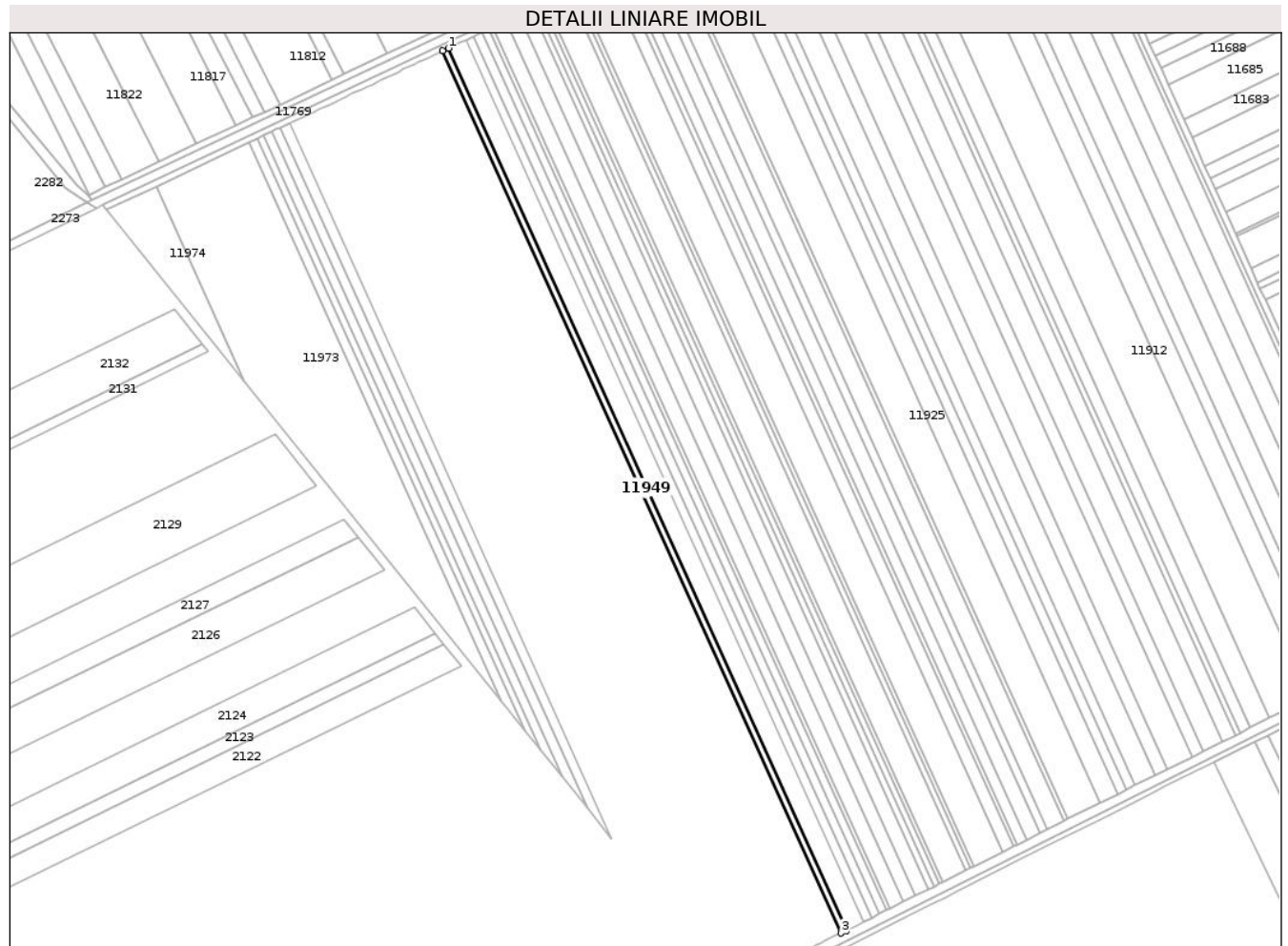
Inscrieri privind dezmembramintele dreptului de proprietate, drepturi reale de garanție și sarcini	Referințe
NU SUNT	

Anexa Nr. 1 La Partea I

Teren

Nr cadastral	Suprafața (mp)*	Observații / Referințe
	Din acte: 2.800 Masurata: 2.646	

* Suprafața este determinată în planul de proiecție Stereo 70.



Date referitoare la teren

Crt	Categorie folosință	Intravilan	Suprafața (mp)	Tarla	Parcelă	Nr. topo	Observații / Referințe
1	arabil	NU	2.646	848/8	43	-	Imobil amplasat într-o tarla diminuată

Lungime Segmente

1) Valorile lungimilor segmentelor sunt obținute din proiecție în plan.

Punct început	X / Y	Punct sfârșit	X / Y	Lungime segment (** (m)
1	715.292,244 353.499,546	2	715.288,542 353.497,797	4.094
2	715.288,542 353.497,797	3	715.554,427 352.908,709	646.312
3	715.554,427 352.908,709	4	715.558,09 352.910,545	4.097
4	715.558,09 352.910,545	1	715.292,244 353.499,546	646.217

**** Lungimile segmentelor sunt determinate în planul de proiecție Stereo 70 și sunt rotunjite la 1 milimetru.**

***** Distanța dintre puncte este formată din segmente cumulate ce sunt mai mici decât valoarea 1 milimetru.**

**DATE DESPRE IMOBILUL NR. 11950**

Oficiul de Cadastru și Publicitate Imobiliară IALOMITA
Biroul de Cadastru și Publicitate Imobiliară Slobozia

A. Partea I. Descrierea imobilului

TEREN Extravilan

Adresa: Jud. Ialomita

Nr. Crt	Nr cadastral Nr. topografic	Suprafața* (mp)	Observații / Referințe
A1		Din acte: 7.500 Masurata: 7.087	Sector cadastral:15 Teren neimprejmuit;

B. Partea II. Proprietari și acte

Inscrieri privitoare la dreptul de proprietate și alte drepturi reale		Referințe
/		
Act Administrativ nr. 084716, din 22/09/1998 emis de CJSDPAT IALOMIȚA;		
B1	Intabulare, drept de PROPRIETATE, dobandit prin Reconstituire, cota actuala 1/1, cota initiala 1/1 1) ION M. PARASCHIVA	A1

C. Partea III. SARCINI .

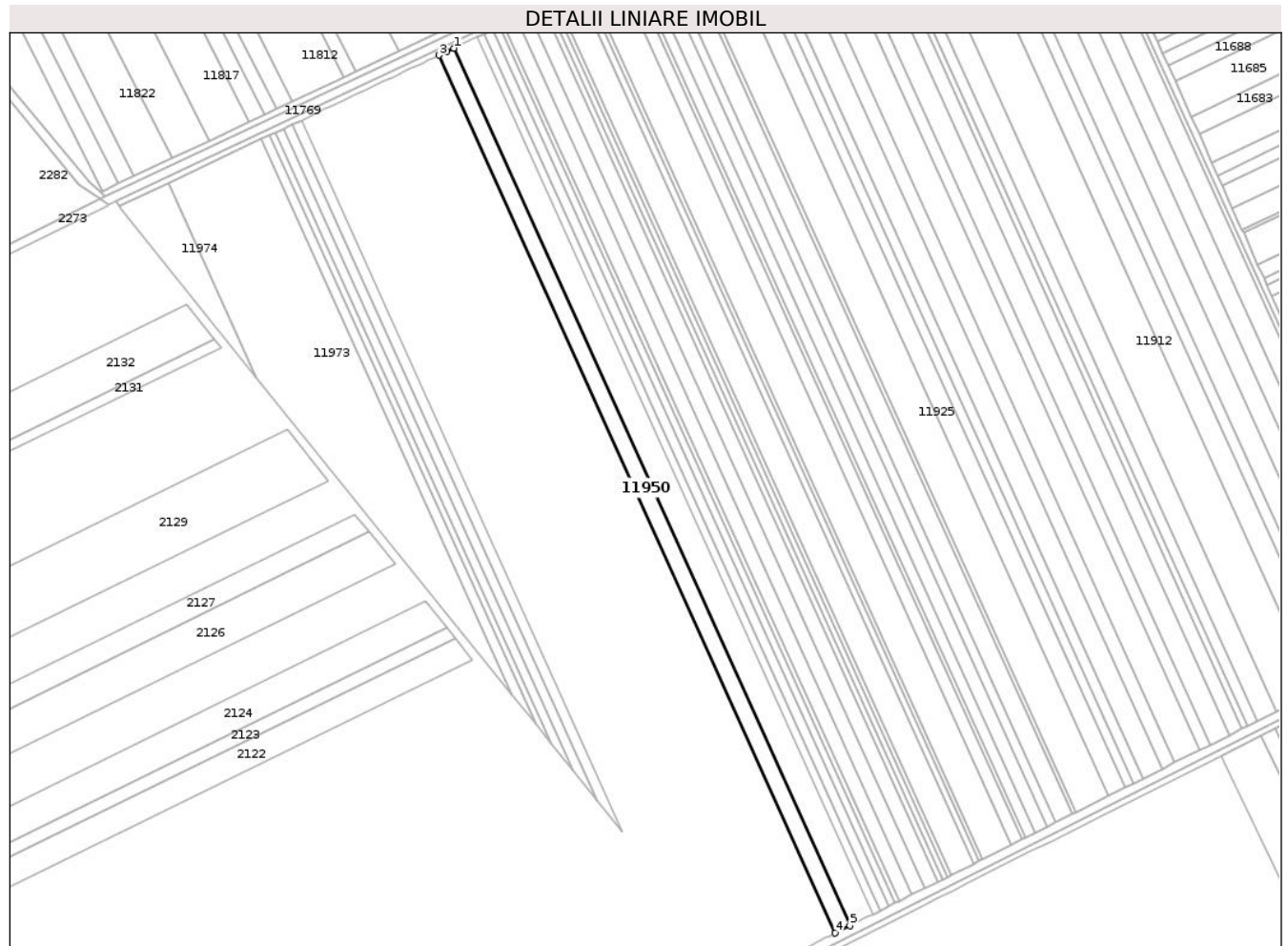
Inscrieri privind dezmembramintele dreptului de proprietate, drepturi reale de garanție și sarcini	Referințe
NU SUNT	

Anexa Nr. 1 La Partea I

Teren

Nr cadastral	Suprafața (mp)*	Observații / Referințe
	Din acte: 7.500 Masurata: 7.087	

* Suprafața este determinată în planul de proiecție Stereo 70.



Date referitoare la teren

Crt	Categorie folosință	Intra vilan	Suprafața (mp)	Tarla	Parcelă	Nr. topo	Observații / Referințe
1	arabil	NU	7.087	848/8	44	-	Imobil amplasat într-o tarla diminuată

Lungime Segmente

1) Valorile lungimilor segmentelor sunt obținute din proiecție în plan.

Punct început	X / Y	Punct sfârșit	X / Y	Lungime segment (** (m)
1	715.288,542 353.497,797	2	715.283,578 353.495,547	5.45
2	715.283,578 353.495,547	3	715.278,629 353.493,113	5.515
3	715.278,629 353.493,113	4	715.544,619 352.903,792	646.568
4	715.544,619 352.903,792	5	715.554,427 352.908,709	10.971
5	715.554,427 352.908,709	1	715.288,542 353.497,797	646.312

**** Lungimile segmentelor sunt determinate în planul de proiecție Stereo 70 și sunt rotunjite la 1 milimetru.**

***** Distanța dintre puncte este formată din segmente cumulate ce sunt mai mici decât valoarea 1 milimetru.**

**DATE DESPRE IMOBILUL NR. 11951**

Oficiul de Cadastru și Publicitate Imobiliară IALOMITA
Biroul de Cadastru și Publicitate Imobiliară Slobozia

A. Partea I. Descrierea imobilului

TEREN Extravilan

Adresa: Jud. Ialomita

Nr. Crt	Nr cadastral Nr. topografic	Suprafața* (mp)	Observații / Referințe
A1		Din acte: 2.800 Masurata: 2.646	Sector cadastral:15 Teren neimprejmuit;

B. Partea II. Proprietari și acte

Inscrieri privitoare la dreptul de proprietate și alte drepturi reale		Referințe
/		
Act Administrativ nr. 085.785, din 15/03/2002 emis de CJSDPAT IALOMIȚA;		
B1	Intabulare, drept de PROPRIETATE, dobandit prin Reconstituire, cota actuala 1/1, cota initiala 1/1 1) OPREA N. NITU	A1

C. Partea III. SARCINI .

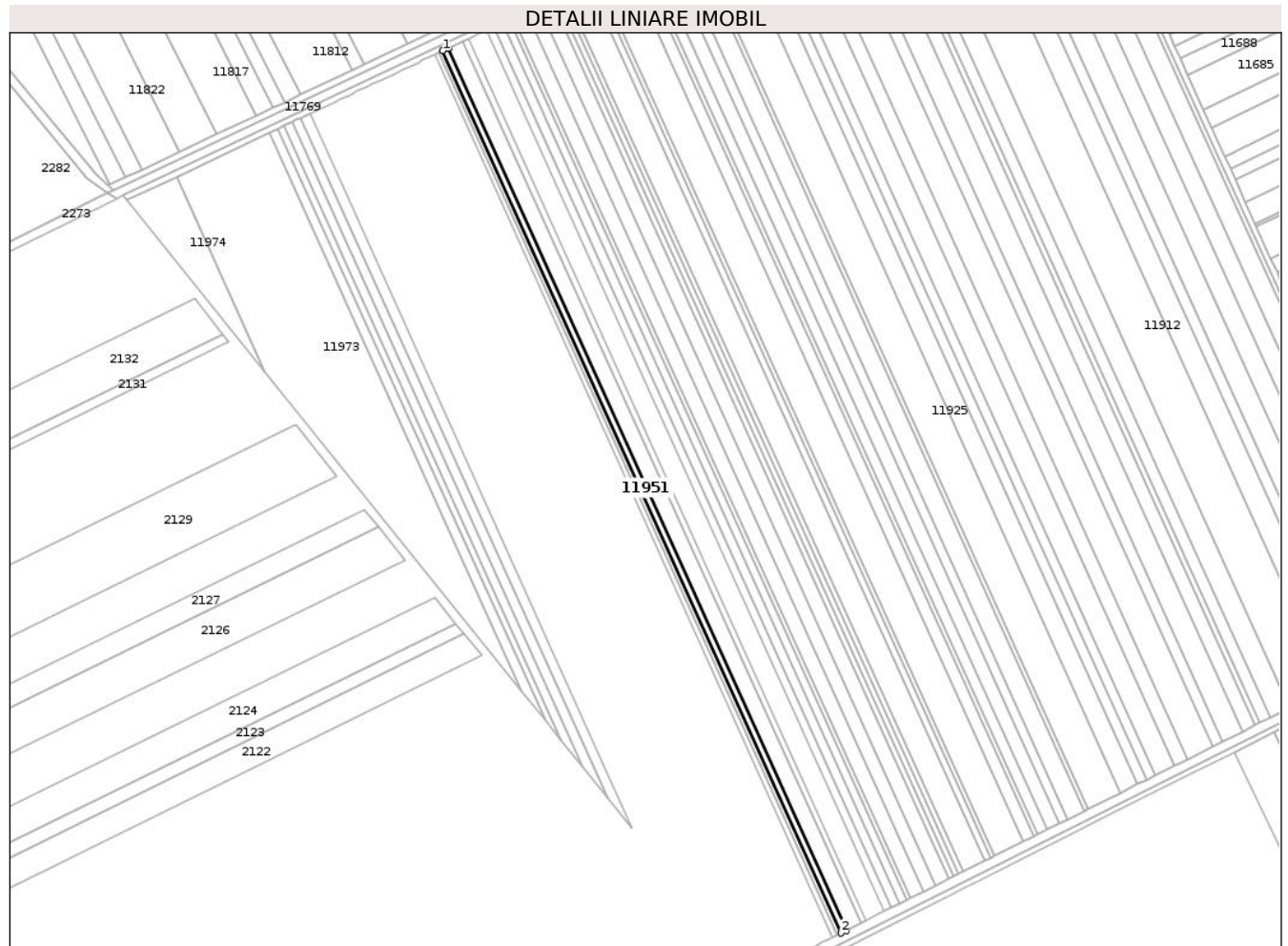
Inscrieri privind dezmembramintele dreptului de proprietate, drepturi reale de garanție și sarcini	Referințe
NU SUNT	

Anexa Nr. 1 La Partea I

Teren

Nr cadastral	Suprafața (mp)*	Observații / Referințe
	Din acte: 2.800 Masurata: 2.646	

* Suprafața este determinată în planul de proiecție Stereo 70.



Date referitoare la teren

Crt	Categorie folosință	Intra vilan	Suprafața (mp)	Tarla	Parcelă	Nr. topo	Observații / Referințe
1	arabil	NU	2.646	848/8	45	-	Imobil amplasat într-o tarla diminuată

Lungime Segmente

1) Valorile lungimilor segmentelor sunt obținute din proiecție în plan.

Punct început	X / Y	Punct sfârșit	X / Y	Lungime segment (** (m)
1	715.274,929 353.491,365	2	715.540,958 352.901,956	646.664
2	715.540,958 352.901,956	3	715.544,619 352.903,792	4.096
3	715.544,619 352.903,792	4	715.278,629 353.493,113	646.568
4	715.278,629 353.493,113	1	715.274,929 353.491,365	4.092

**** Lungimile segmentelor sunt determinate în planul de proiecție Stereo 70 și sunt rotunjite la 1 milimetru.**

***** Distanța dintre puncte este formată din segmente cumulate ce sunt mai mici decât valoarea 1 milimetru.**

**DATE DESPRE IMOBILUL NR. 11952**

Oficiul de Cadastru și Publicitate Imobiliară IALOMITA
 Biroul de Cadastru și Publicitate Imobiliară Slobozia

A. Partea I. Descrierea imobilului

TEREN Extravilan

Adresa: Jud. Ialomita

Nr. Crt	Nr cadastral Nr. topografic	Suprafața* (mp)	Observații / Referințe
A1		Din acte: 2.100 Masurata: 1.984	Sector cadastral:15 Teren neimprejmuit;

B. Partea II. Proprietari și acte

Inscrieri privitoare la dreptul de proprietate și alte drepturi reale		Referințe
/		
Act Administrativ nr. 085.703, din 23/02/2002 emis de CJSDPAT IALOMIȚA;		
B1	Intabulare, drept de PROPRIETATE, dobandit prin Reconstituire, cota actuala 1/1, cota initiala 1/1 1) SAVA GHEORGHE	A1

C. Partea III. SARCINI .

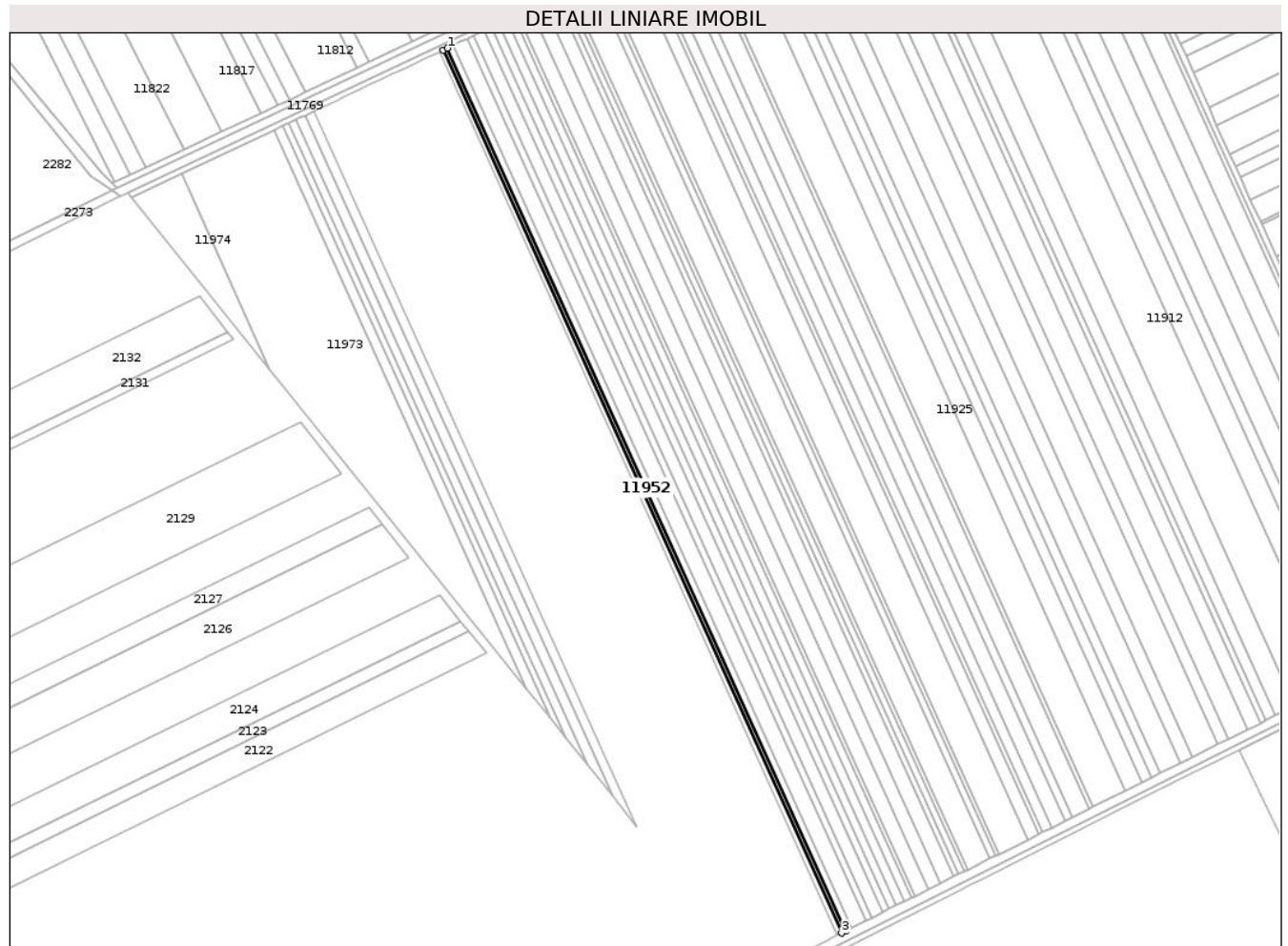
Inscrieri privind dezmembramintele dreptului de proprietate, drepturi reale de garanție și sarcini	Referințe
NU SUNT	

Anexa Nr. 1 La Partea I

Teren

Nr cadastral	Suprafața (mp)*	Observații / Referințe
	Din acte: 2.100 Masurata: 1.984	

* Suprafața este determinată în planul de proiecție Stereo 70.



Date referitoare la teren

Crt	Categorie folosință	Intra vilan	Suprafața (mp)	Tarla	Parcelă	Nr. topo	Observații / Referințe
1	arabil	NU	1.984	848/8	46	-	Imobil amplasat într-o tarla diminuată

Lungime Segmente

1) Valorile lungimilor segmentelor sunt obținute din proiecție în plan.

Punct început	X / Y	Punct sfârșit	X / Y	Lungime segment (** (m)
1	715.274,929 353.491,365	2	715.272,154 353.490,054	3.069
2	715.272,154 353.490,054	3	715.538,213 352.900,58	646.736
3	715.538,213 352.900,58	4	715.540,958 352.901,956	3.071
4	715.540,958 352.901,956	1	715.274,929 353.491,365	646.664

**** Lungimile segmentelor sunt determinate în planul de proiecție Stereo 70 și sunt rotunjite la 1 milimetru.**

***** Distanța dintre puncte este formată din segmente cumulate ce sunt mai mici decât valoarea 1 milimetru.**

**DATE DESPRE IMOBILUL NR. 11953**

Oficiul de Cadastru și Publicitate Imobiliară IALOMITA
 Biroul de Cadastru și Publicitate Imobiliară Slobozia

A. Partea I. Descrierea imobilului

TEREN Extravilan

Adresa: Jud. Ialomita

Nr. Crt	Nr cadastral Nr. topografic	Suprafața* (mp)	Observații / Referințe
A1		Din acte: 2.000 Masurata: 1.890	Sector cadastral:15 Teren neimprejmuit;

B. Partea II. Proprietari și acte

Inscrieri privitoare la dreptul de proprietate și alte drepturi reale		Referințe
/		
Act Administrativ nr. 085658, din 22/10/2001 emis de CJSDPAT IALOMIȚA;		
B1	Intabulare, drept de PROPRIETATE, dobandit prin Constituire, cota actuala 1/1, cota initiala 1/1 1) DRAGU P. STOICA	A1

C. Partea III. SARCINI .

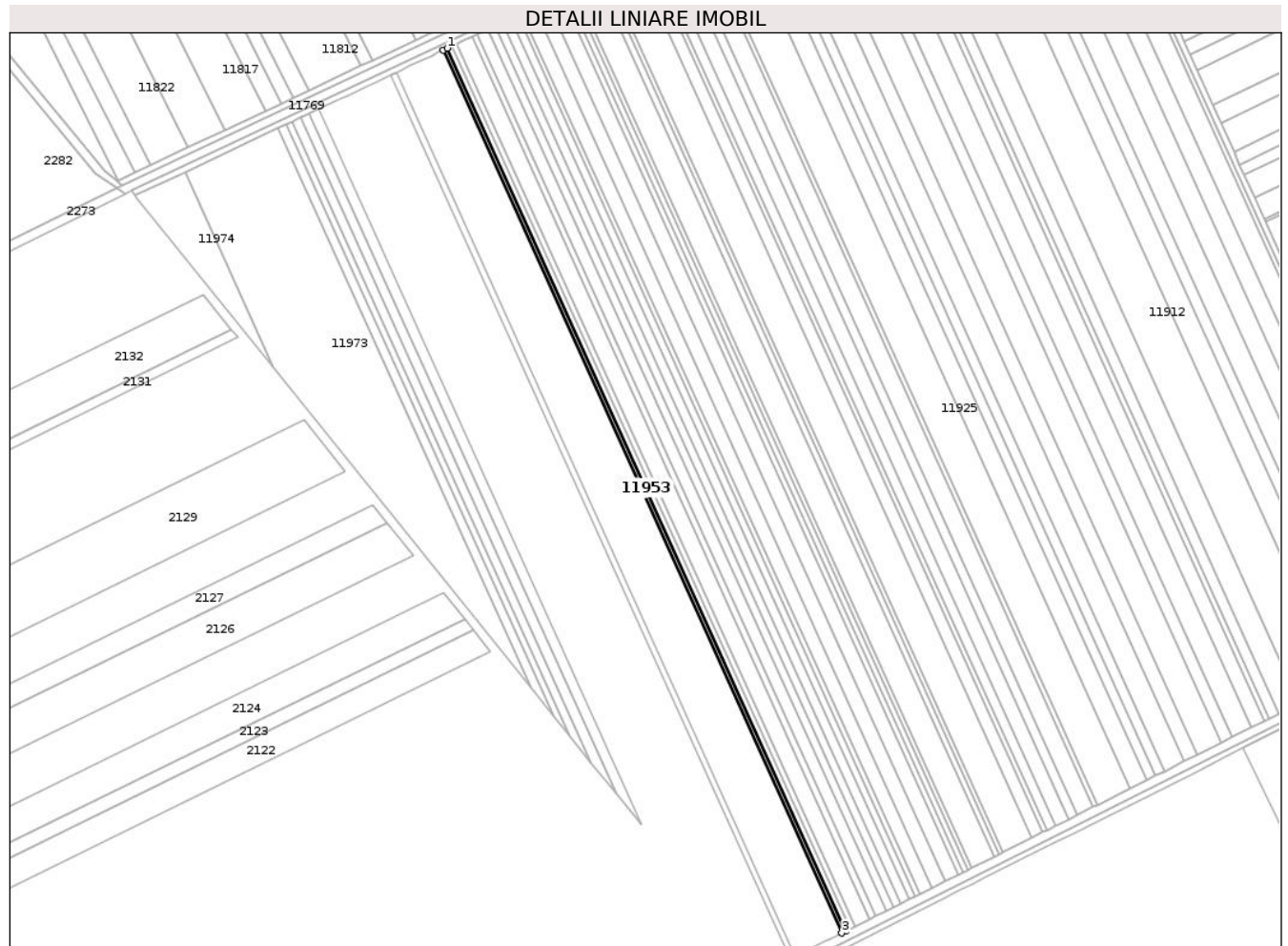
Inscrieri privind dezmembramintele dreptului de proprietate, drepturi reale de garanție și sarcini	Referințe
NU SUNT	

Anexa Nr. 1 La Partea I

Teren

Nr cadastral	Suprafața (mp)*	Observații / Referințe
	Din acte: 2.000 Masurata: 1.890	

* Suprafața este determinată în planul de proiecție Stereo 70.



Date referitoare la teren

Crt	Categorie folosință	Intravilan	Suprafața (mp)	Tarla	Parcelă	Nr. topo	Observații / Referințe
1	arabil	NU	1.890	848/8	47	-	Imobil amplasat într-o tarla diminuată

Lungime Segmente

1) Valorile lungimilor segmentelor sunt obținute din proiecție în plan.

Punct început	X / Y	Punct sfârșit	X / Y	Lungime segment (** (m)
1	715.272,154 353.490,054	2	715.269,512 353.488,806	2.922
2	715.269,512 353.488,806	3	715.535,599 352.899,27	646.804
3	715.535,599 352.899,27	4	715.538,213 352.900,58	2.924
4	715.538,213 352.900,58	1	715.272,154 353.490,054	646.736

**** Lungimile segmentelor sunt determinate în planul de proiecție Stereo 70 și sunt rotunjite la 1 milimetru.**

***** Distanța dintre puncte este formată din segmente cumulate ce sunt mai mici decât valoarea 1 milimetru.**

**DATE DESPRE IMOBILUL NR. 11954**

Oficiul de Cadastru și Publicitate Imobiliară IALOMITA
 Biroul de Cadastru și Publicitate Imobiliară Slobozia

A. Partea I. Descrierea imobilului

TEREN Extravilan

Adresa: Jud. Ialomita

Nr. Crt	Nr cadastral Nr. topografic	Suprafața* (mp)	Observații / Referințe
A1		Din acte: 2.800 Masurata: 2.646	Sector cadastral:15 Teren neimprejmuit;

B. Partea II. Proprietari și acte

Inscrieri privitoare la dreptul de proprietate și alte drepturi reale		Referințe
/		
Act Administrativ nr. 86069, din 30/08/2005 emis de CJSDPAT IALOMIȚA;		
B1	Intabulare, drept de PROPRIETATE, dobandit prin Constituire, cota actuala 1/1, cota initiala 1/1 1) DRAGU OCTAVIA	A1

C. Partea III. SARCINI .

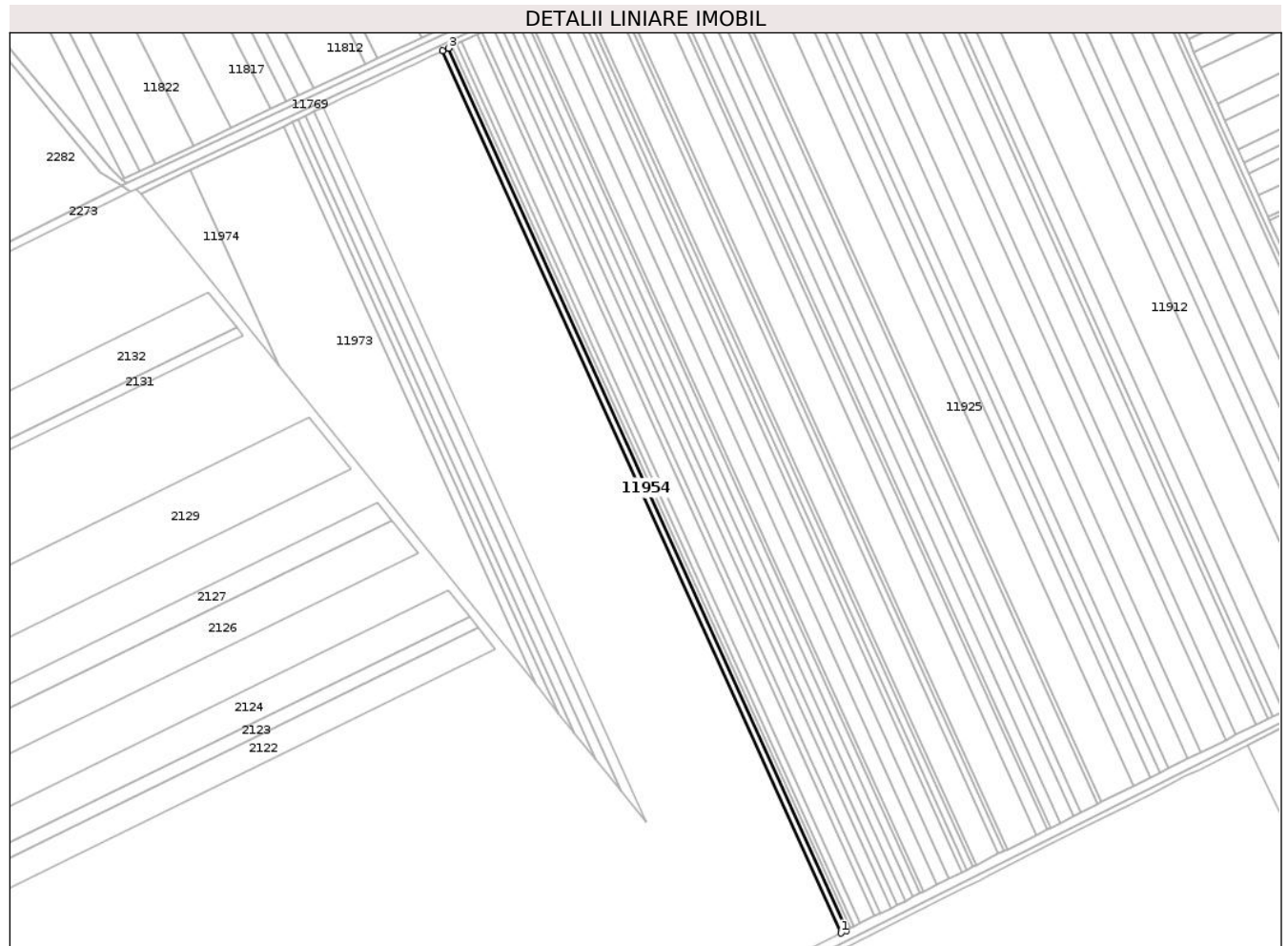
Inscrieri privind dezmembramintele dreptului de proprietate, drepturi reale de garanție și sarcini	Referințe
NU SUNT	

Anexa Nr. 1 La Partea I

Teren

Nr cadastral	Suprafața (mp)*	Observații / Referințe
	Din acte: 2.800 Masurata: 2.646	

* Suprafața este determinată în planul de proiecție Stereo 70.



Date referitoare la teren

Crt	Categorie folosință	Intravilan	Suprafața (mp)	Tarla	Parcelă	Nr. topo	Observații / Referințe
1	arabil	NU	2.646	848/8	48	-	Imobil amplasat într-o tarla diminuată

Lungime Segmente

1) Valorile lungimilor segmentelor sunt obținute din proiecție în plan.

Punct început	X / Y	Punct sfârșit	X / Y	Lungime segment (** (m)
1	715.531,94 352.897,435	2	715.535,599 352.899,27	4.093
2	715.535,599 352.899,27	3	715.269,512 353.488,806	646.804
3	715.269,512 353.488,806	4	715.265,813 353.487,058	4.091
4	715.265,813 353.487,058	1	715.531,94 352.897,435	646.899

**** Lungimile segmentelor sunt determinate în planul de proiecție Stereo 70 și sunt rotunjite la 1 milimetru.**

***** Distanța dintre puncte este formată din segmente cumulate ce sunt mai mici decât valoarea 1 milimetru.**

**DATE DESPRE IMOBILUL NR. 11955**

Oficiul de Cadastru și Publicitate Imobiliară IALOMITA
Biroul de Cadastru și Publicitate Imobiliară Slobozia

A. Partea I. Descrierea imobilului

TEREN Extravilan

Adresa: Jud. Ialomita

Nr. Crt	Nr cadastral Nr. topografic	Suprafața* (mp)	Observații / Referințe
A1		Din acte: 2.800 Masurata: 2.646	Sector cadastral:15 Teren neimprejmuit;

B. Partea II. Proprietari și acte

Inscrieri privitoare la dreptul de proprietate și alte drepturi reale		Referințe
/		
Act Administrativ nr. 085274, din 18/08/2000 emis de CJSDPAT IALOMIȚA;		
B1	Intabulare, drept de PROPRIETATE, dobandit prin Constituire, cota actuala 1/1, cota initiala 1/1 1) DRAGU S ADRIAN	A1

C. Partea III. SARCINI .

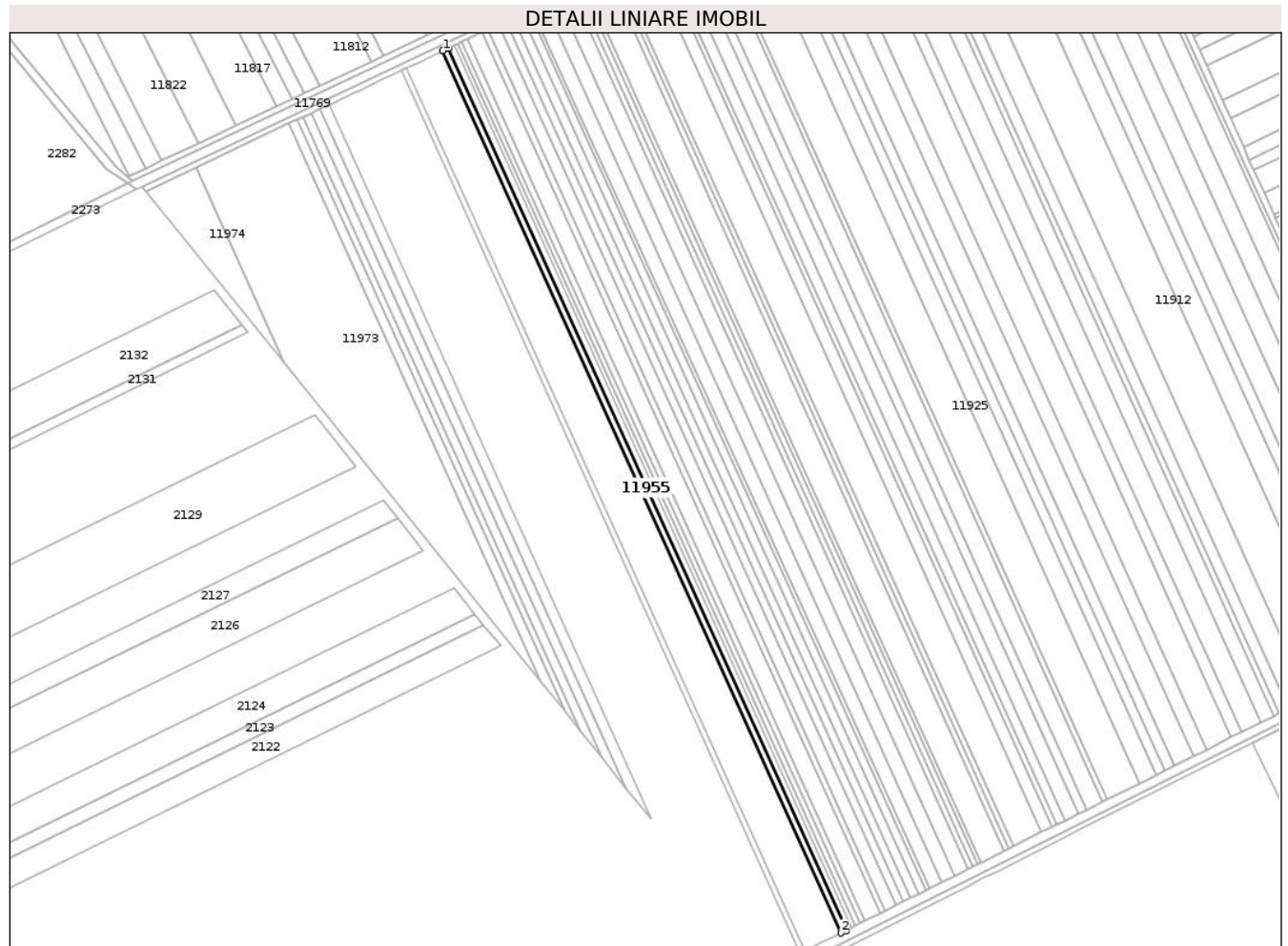
Inscrieri privind dezmembramintele dreptului de proprietate, drepturi reale de garanție și sarcini	Referințe
NU SUNT	

Anexa Nr. 1 La Partea I

Teren

Nr cadastral	Suprafața (mp)*	Observații / Referințe
	Din acte: 2.800 Masurata: 2.646	

* Suprafața este determinată în planul de proiecție Stereo 70.



Date referitoare la teren

Crt	Categorie folosință	Intravilan	Suprafața (mp)	Tarla	Parcelă	Nr. topo	Observații / Referințe
1	arabil	NU	2.646	848/8	49	-	Imobil amplasat într-o tarla diminuată

Lungime Segmente

1) Valorile lungimilor segmentelor sunt obținute din proiecție în plan.

Punct început	X / Y	Punct sfârșit	X / Y	Lungime segment (** (m)
1	715.262,115 353.485,311	2	715.528,281 352.895,601	646.995
2	715.528,281 352.895,601	3	715.531,94 352.897,435	4.093
3	715.531,94 352.897,435	4	715.265,813 353.487,058	646.899
4	715.265,813 353.487,058	1	715.262,115 353.485,311	4.09

**** Lungimile segmentelor sunt determinate în planul de proiecție Stereo 70 și sunt rotunjite la 1 milimetru.**

***** Distanța dintre puncte este formată din segmente cumulate ce sunt mai mici decât valoarea 1 milimetru.**

**DATE DESPRE IMOBILUL NR. 11956**

Oficiul de Cadastru și Publicitate Imobiliară IALOMITA
Biroul de Cadastru și Publicitate Imobiliară Slobozia

A. Partea I. Descrierea imobilului

TEREN Extravilan

Adresa: Jud. Ialomita

Nr. Crt	Nr cadastral Nr. topografic	Suprafața* (mp)	Observații / Referințe
A1		Din acte: 2.800 Masurata: 2.646	Sector cadastral:15 Teren neimprejmuit;

B. Partea II. Proprietari și acte

Inscrieri privitoare la dreptul de proprietate și alte drepturi reale		Referințe
/		
Act Administrativ nr. 085471, din 07/06/2001 emis de CJSDPAT IALOMIȚA;		
B1	Intabulare, drept de PROPRIETATE, dobandit prin Constituire, cota actuala 1/1, cota initiala 1/1 1) DRAGU S. MITICĂ	A1

C. Partea III. SARCINI .

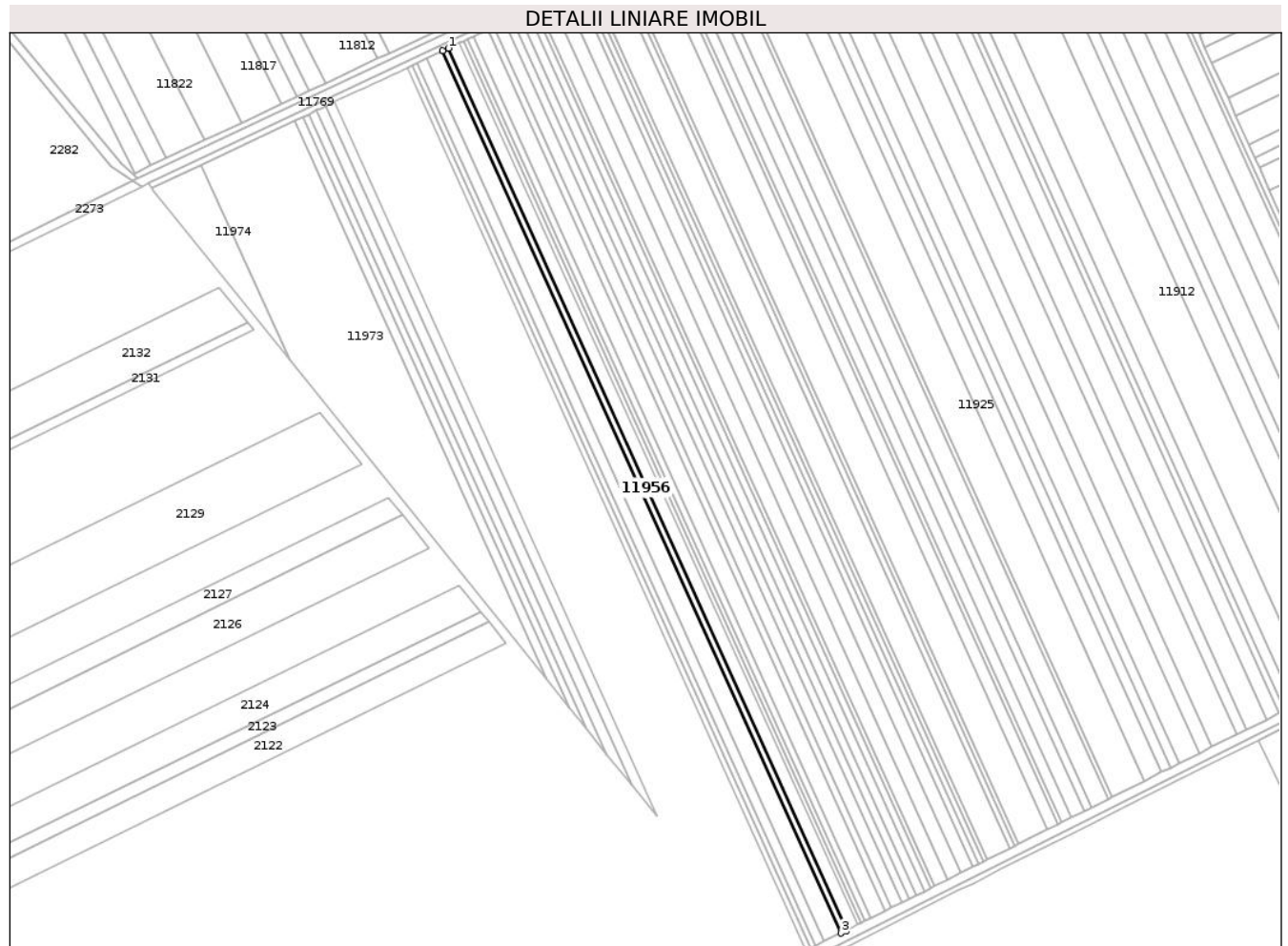
Inscrieri privind dezmembramintele dreptului de proprietate, drepturi reale de garanție și sarcini	Referințe
NU SUNT	

Anexa Nr. 1 La Partea I

Teren

Nr cadastral	Suprafața (mp)*	Observații / Referințe
	Din acte: 2.800 Masurata: 2.646	

* Suprafața este determinată în planul de proiecție Stereo 70.



Date referitoare la teren

Crt	Categorie folosință	Intra vilan	Suprafața (mp)	Tarla	Parcelă	Nr. topo	Observații / Referințe
1	arabil	NU	2.646	848/8	50	-	Imobil amplasat într-o tarla diminuată

Lungime Segmente

1) Valorile lungimilor segmentelor sunt obținute din proiecție în plan.

Punct început	X / Y	Punct sfârșit	X / Y	Lungime segment (** (m)
1	715.262,115 353.485,311	2	715.258,417 353.483,564	4.09
2	715.258,417 353.483,564	3	715.524,622 352.893,767	647.09
3	715.524,622 352.893,767	4	715.528,281 352.895,601	4.093
4	715.528,281 352.895,601	1	715.262,115 353.485,311	646.995

**** Lungimile segmentelor sunt determinate în planul de proiecție Stereo 70 și sunt rotunjite la 1 milimetru.**

***** Distanța dintre puncte este formată din segmente cumulate ce sunt mai mici decât valoarea 1 milimetru.**

**DATE DESPRE IMOBILUL NR. 11957**

Oficiul de Cadastru și Publicitate Imobiliară IALOMITA
Biroul de Cadastru și Publicitate Imobiliară Slobozia

A. Partea I. Descrierea imobilului

TEREN Extravilan

Adresa: Jud. Ialomita

Nr. Crt	Nr cadastral Nr. topografic	Suprafața* (mp)	Observații / Referințe
A1		Din acte: 8.400 Masurata: 7.937	Sector cadastral:15 Teren neimprejmuit;

B. Partea II. Proprietari și acte

Inscrieri privitoare la dreptul de proprietate și alte drepturi reale		Referințe
/		
Act Administrativ nr. 084886, din 19/01/1999 emis de CJSDPAT IALOMIȚA;		
B1	Intabulare, drept de PROPRIETATE, dobandit prin Reconstituire, cota actuala 1/1, cota initiala 1/1 1) COCIAȘ R. VASILICHIA	A1

C. Partea III. SARCINI .

Inscrieri privind dezmembramintele dreptului de proprietate, drepturi reale de garanție și sarcini	Referințe
NU SUNT	

Anexa Nr. 1 La Partea I

Teren

Nr cadastral	Suprafața (mp)*	Observații / Referințe
	Din acte: 8.400 Masurata: 7.937	

* Suprafața este determinată în planul de proiecție Stereo 70.



Date referitoare la teren

Crt	Categorie folosință	Intravilan	Suprafața (mp)	Tarla	Parcelă	Nr. topo	Observații / Referințe
1	arabil	NU	7.937	848/8	51	-	Imobil amplasat într-o tarla diminuată

Lungime Segmente

1) Valorile lungimilor segmentelor sunt obținute din proiecție în plan.

Punct început	X / Y	Punct sfârșit	X / Y	Lungime segment (** (m)
1	715.258,417 353.483,564	2	715.247,328 353.478,325	12.264
2	715.247,328 353.478,325	3	715.513,651 352.888,267	647.377
3	715.513,651 352.888,267	4	715.524,622 352.893,767	12.272
4	715.524,622 352.893,767	1	715.258,417 353.483,564	647.09

**** Lungimile segmentelor sunt determinate în planul de proiecție Stereo 70 și sunt rotunjite la 1 milimetru.**

***** Distanța dintre puncte este formată din segmente cumulate ce sunt mai mici decât valoarea 1 milimetru.**

**DATE DESPRE IMOBILUL NR. 11958**

Oficiul de Cadastru și Publicitate Imobiliară IALOMIȚA
Biroul de Cadastru și Publicitate Imobiliară Slobozia

A. Partea I. Descrierea imobilului

TEREN Extravilan

Adresa: Jud. Ialomita

Nr. Crt	Nr cadastral Nr. topografic	Suprafața* (mp)	Observații / Referințe
A1	24933	4.200	Sector cadastral:15 Teren neimprejmit;

B. Partea II. Proprietari și acte

Inscrieri privitoare la dreptul de proprietate și alte drepturi reale		Referințe
106408 / 16/07/2021		
Act Administrativ nr. 084826, din 11/01/1999 emis de CJSDPAT IALOMIȚA;		
B2	Se noteaza din oficiu conform art 86, punct 4, din Ordinul 700/2014, mentiunea imobil inregistrat in planul cadastral fara localizare certa datorita lipsei planului parcellar	A1
B3	Imobil aflat sub incidenta art.3, alin.(1) din Legea 17/2014	A1
23454 / 10/03/2022		
Act Notarial nr. 657, din 09/03/2022 emis de BNP ENESCU ANDREEA-RALUCA;		
B4	Intabulare, drept de PROPRIETATE, dobandit prin Conventie, cota actuala 1/1, cota initiala 1/1 1) SC SOPEMA SRL, CIF:5721490	A1

C. Partea III. SARCINI .

Inscrieri privind dezmembramintele dreptului de proprietate, drepturi reale de garanție și sarcini	Referințe
NU SUNT	

Anexa Nr. 1 La Partea I

Teren

Nr cadastral	Suprafața (mp)*	Observații / Referințe
24933	4.200	

* Suprafața este determinată în planul de proiecție Stereo 70.



Date referitoare la teren

Crt	Categorie folosință	Intra vilan	Suprafața (mp)	Tarla	Parcelă	Nr. topo	Observații / Referințe
1	arabil	NU	4.200	848/8	52	-	

Lungime Segmente

1) Valorile lungimilor segmentelor sunt obținute din proiecție în plan.

Punct început	X / Y	Punct sfârșit	X / Y	Lungime segment (** (m)
1	715.247,328 353.478,325	2	715.241,462 353.475,554	6.488
2	715.241,462 353.475,554	3	715.507,847 352.885,357	647.529
3	715.507,847 352.885,357	4	715.513,651 352.888,267	6.493
4	715.513,651 352.888,267	1	715.247,328 353.478,325	647.377

** Lungimile segmentelor sunt determinate în planul de proiecție Stereo 70 și sunt rotunjite la 1 milimetru.

***** Distanţa dintre puncte este formată din segmente cumulate ce sunt mai mici decât valoarea 1 milimetru.**

**DATE DESPRE IMOBILUL NR. 11959**

Oficiul de Cadastru și Publicitate Imobiliară IALOMIȚA
Biroul de Cadastru și Publicitate Imobiliară Slobozia

A. Partea I. Descrierea imobilului

TEREN Extravilan

Adresa: Jud. Ialomita

Nr. Crt	Nr cadastral Nr. topografic	Suprafața* (mp)	Observații / Referințe
A1	25011	2.500	Sector cadastral:15 Teren neimprejmuit;

B. Partea II. Proprietari și acte

Inscrieri privitoare la dreptul de proprietate și alte drepturi reale	Referințe
/	
Act Administrativ nr. 085444, din 05/06/2001 emis de CJSDPAT IALOMIȚA;	
B1	A1
Intabulare, drept de PROPRIETATE, dobandit prin Reconstituire, cota actuala 1/1, cota initiala 1/1	
1) SPĂNU I. ION	

C. Partea III. SARCINI .

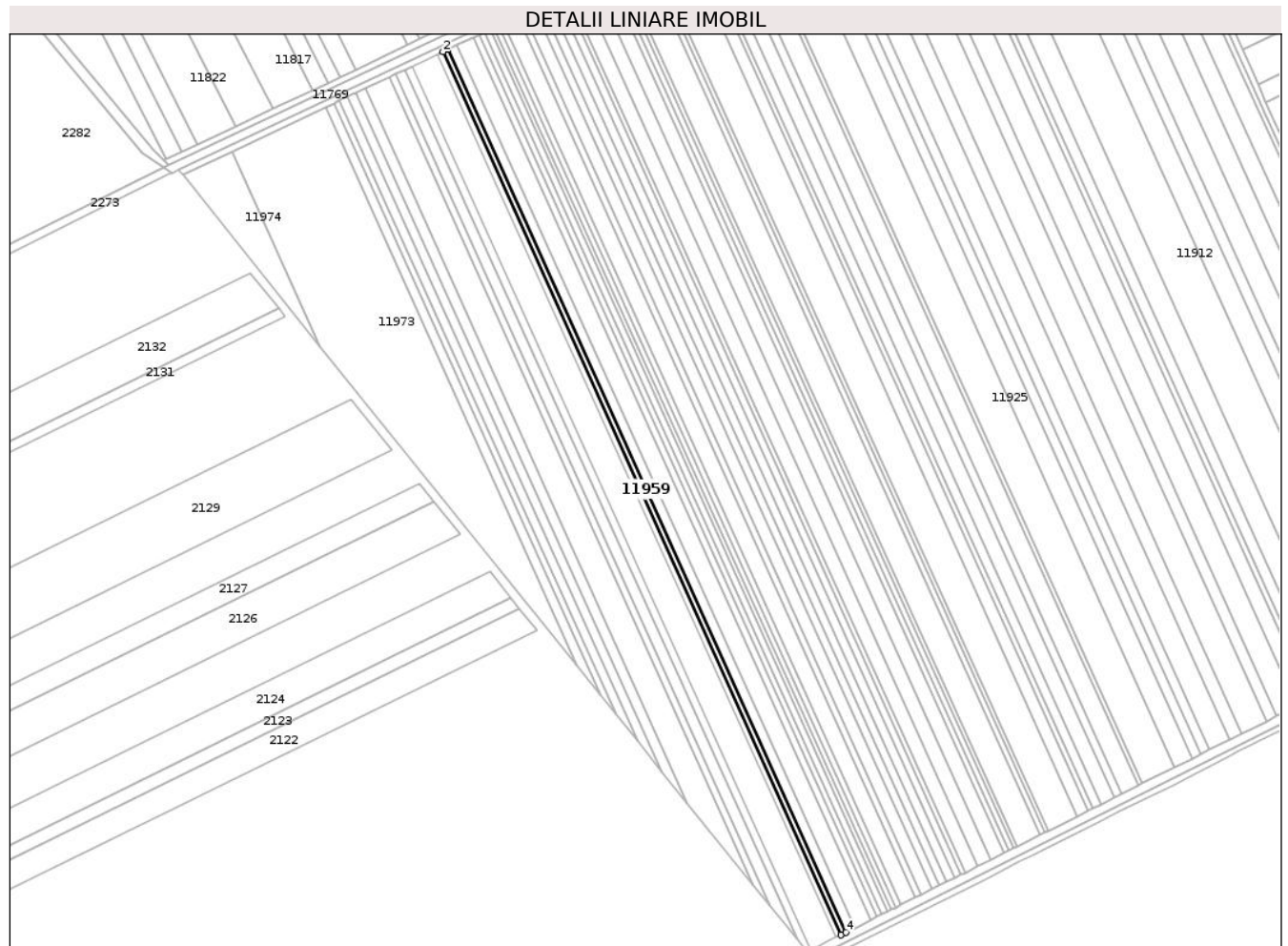
Inscrieri privind dezmembramintele dreptului de proprietate, drepturi reale de garanție și sarcini	Referințe
NU SUNT	

Anexa Nr. 1 La Partea I

Teren

Nr cadastral	Suprafața (mp)*	Observații / Referințe
25011	2.500	

* Suprafața este determinată în planul de proiecție Stereo 70.



Date referitoare la teren

Crt	Categorie folosință	Intra vilan	Suprafața (mp)	Tarla	Parcelă	Nr. topo	Observații / Referințe
1	arabil	NU	2.500	848/8	53	-	

Lungime Segmente

1) Valorile lungimilor segmentelor sunt obținute din proiecție în plan.

Punct început	X / Y	Punct sfârșit	X / Y	Lungime segment (** (m)
1	715.241,462 353.475,554	2	715.237,97 353.473,904	3.862
2	715.237,97 353.473,904	3	715.504,393 352.883,626	647.618
3	715.504,393 352.883,626	4	715.507,847 352.885,357	3.863
4	715.507,847 352.885,357	1	715.241,462 353.475,554	647.529

** Lungimile segmentelor sunt determinate în planul de proiecție Stereo 70 și sunt rotunjite la 1 milimetru.

***** Distanţa dintre puncte este formată din segmente cumulate ce sunt mai mici decât valoarea 1 milimetru.**

**DATE DESPRE IMOBILUL NR. 11960**

Oficiul de Cadastru și Publicitate Imobiliară IALOMITA
Biroul de Cadastru și Publicitate Imobiliară Slobozia

A. Partea I. Descrierea imobilului

TEREN Extravilan

Adresa: Jud. Ialomita

Nr. Crt	Nr cadastral Nr. topografic	Suprafața* (mp)	Observații / Referințe
A1		Din acte: 2.500 Masurata: 2.362	Sector cadastral:15 Teren neimprejmuit;

B. Partea II. Proprietari și acte

Inscrieri privitoare la dreptul de proprietate și alte drepturi reale		Referințe
/		
Act Administrativ nr. 085233, din 10/01/2000 emis de CJSDPAT IALOMIȚA;		
B1	Intabulare, drept de PROPRIETATE, dobandit prin Reconstituire, cota actuala 1/1, cota initiala 1/1 1) SPÂNU I. ION	A1

C. Partea III. SARCINI .

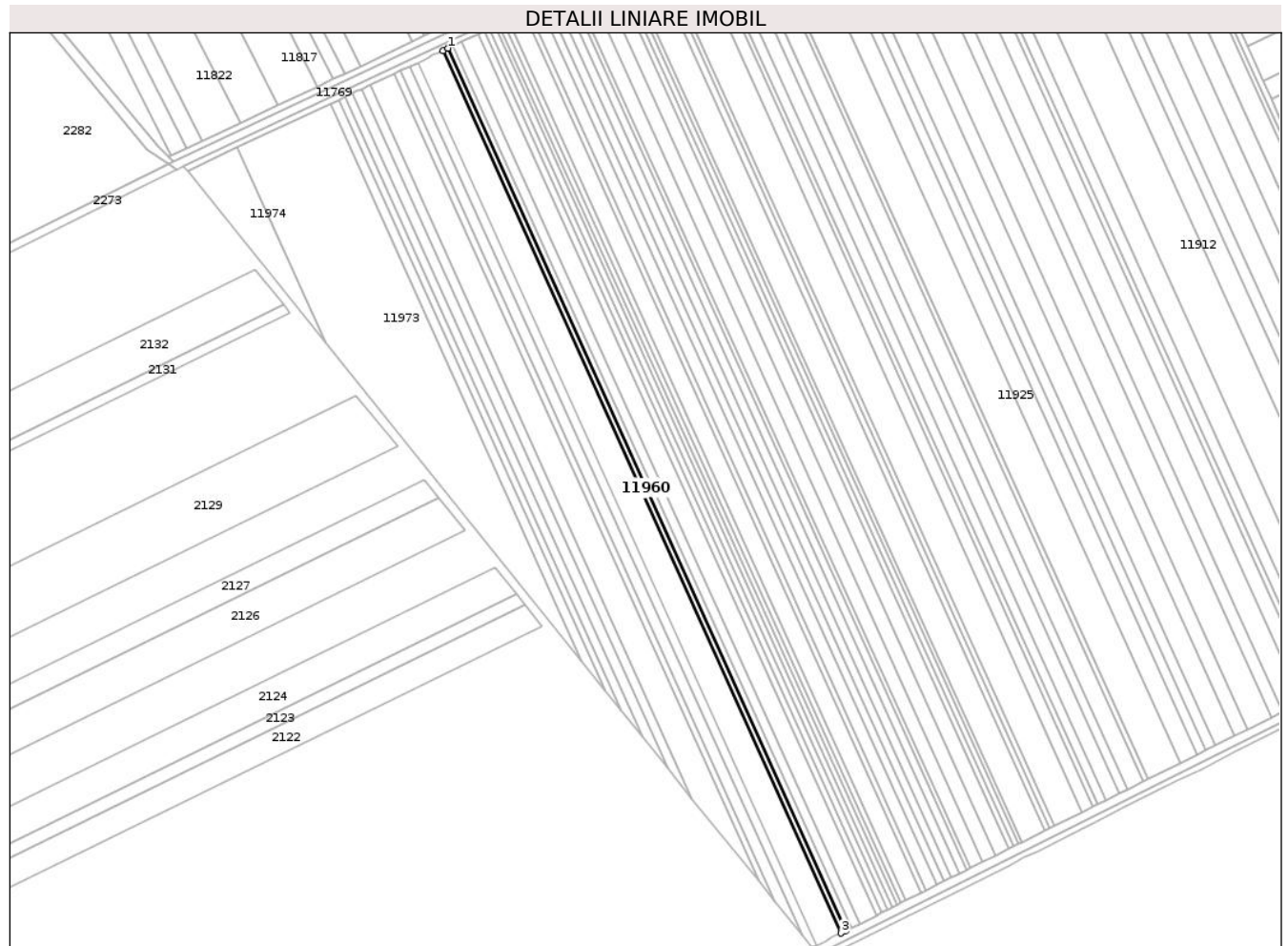
Inscrieri privind dezmembramintele dreptului de proprietate, drepturi reale de garanție și sarcini	Referințe
NU SUNT	

Anexa Nr. 1 La Partea I

Teren

Nr cadastral	Suprafața (mp)*	Observații / Referințe
	Din acte: 2.500 Masurata: 2.362	

* Suprafața este determinată în planul de proiecție Stereo 70.



Date referitoare la teren

Crt	Categorie folosință	Intra vilan	Suprafața (mp)	Tarla	Parcelă	Nr. topo	Observații / Referințe
1	arabil	NU	2.362	848/8	54	-	Imobil amplasat într-o tarla diminuată

Lungime Segmente

1) Valorile lungimilor segmentelor sunt obținute din proiecție în plan.

Punct început	X / Y	Punct sfârșit	X / Y	Lungime segment (** (m)
1	715.237,97 353.473,904	2	715.234,672 353.472,346	3.647
2	715.234,672 353.472,346	3	715.501,13 352.881,99	647.704
3	715.501,13 352.881,99	4	715.504,393 352.883,626	3.65
4	715.504,393 352.883,626	1	715.237,97 353.473,904	647.618

**** Lungimile segmentelor sunt determinate în planul de proiecție Stereo 70 și sunt rotunjite la 1 milimetru.**

***** Distanța dintre puncte este formată din segmente cumulate ce sunt mai mici decât valoarea 1 milimetru.**

**DATE DESPRE IMOBILUL NR. 11961**

Oficiul de Cadastru și Publicitate Imobiliară IALOMITA
Biroul de Cadastru și Publicitate Imobiliară Slobozia

A. Partea I. Descrierea imobilului

TEREN Extravilan

Adresa: Jud. Ialomita

Nr. Crt	Nr cadastral Nr. topografic	Suprafața* (mp)	Observații / Referințe
A1		Din acte: 5.000 Masurata: 4.724	Sector cadastral:15 Teren neimprejmuit;

B. Partea II. Proprietari și acte

Inscrieri privitoare la dreptul de proprietate și alte drepturi reale		Referințe
/		
Act Administrativ nr. 084879, din 19/01/1999 emis de CJSDPAT IALOMIȚA;		
B1	Intabulare, drept de PROPRIETATE, dobandit prin Reconstituire, cota actuala 1/1, cota initiala 1/1 1) IVAȘCU S PREDA	A1

C. Partea III. SARCINI .

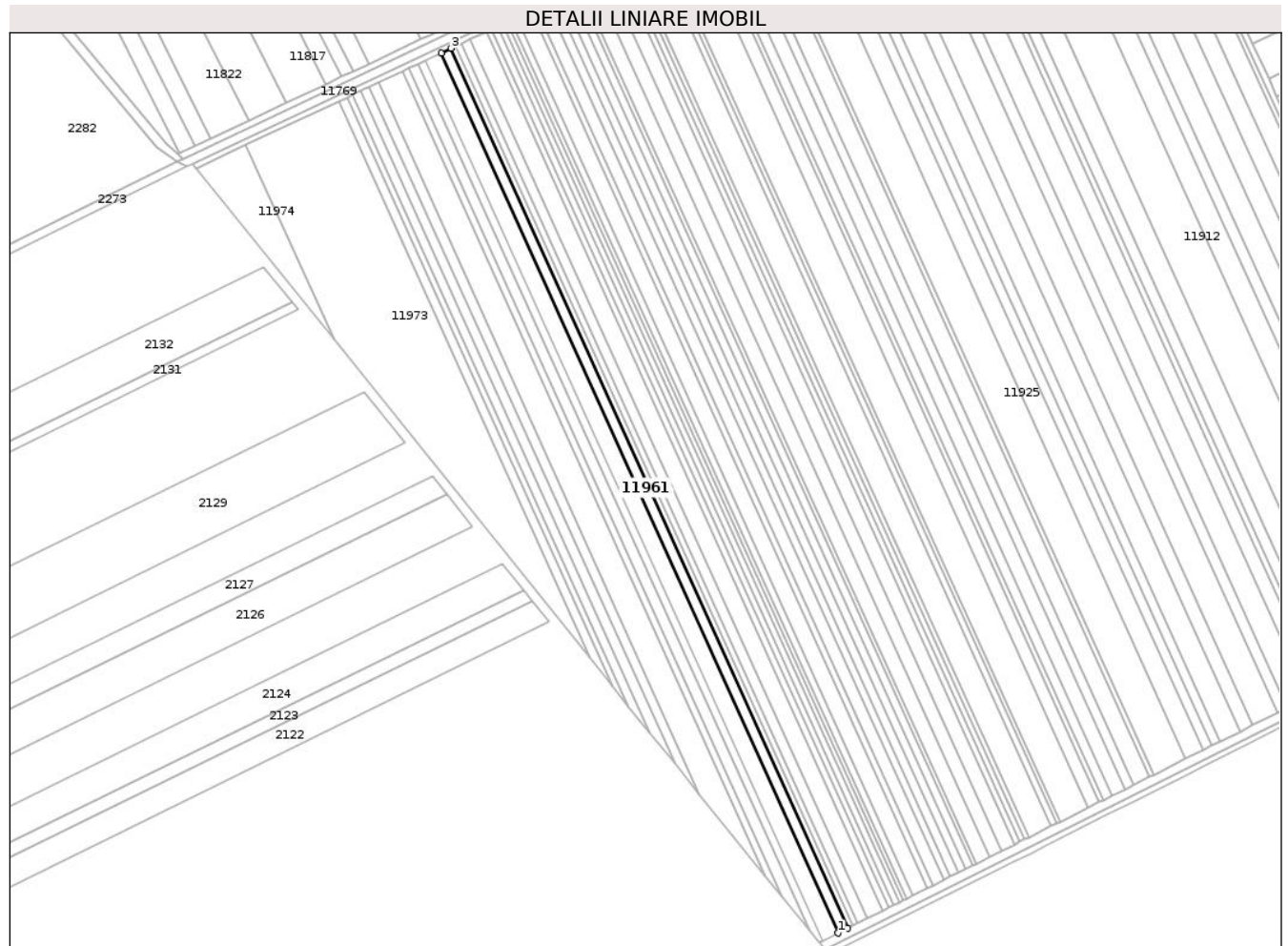
Inscrieri privind dezmembramintele dreptului de proprietate, drepturi reale de garanție și sarcini	Referințe
NU SUNT	

Anexa Nr. 1 La Partea I

Teren

Nr cadastral	Suprafața (mp)*	Observații / Referințe
	Din acte: 5.000 Masurata: 4.724	

* Suprafața este determinată în planul de proiecție Stereo 70.



Date referitoare la teren

Crt	Categorie folosință	Intra vilan	Suprafața (mp)	Tarla	Parcelă	Nr. topo	Observații / Referințe
1	arabil	NU	4.724	848/8	55	-	Imobil amplasat într-o tarla diminuată

Lungime Segmente

1) Valorile lungimilor segmentelor sunt obținute din proiecție în plan.

Punct început	X / Y	Punct sfârșit	X / Y	Lungime segment (** (m)
1	715.494,604 352.878,718	2	715.501,13 352.881,99	7.3
2	715.501,13 352.881,99	3	715.234,672 353.472,346	647.704
3	715.234,672 353.472,346	4	715.228,078 353.469,231	7.293
4	715.228,078 353.469,231	1	715.494,604 352.878,718	647.875

**** Lungimile segmentelor sunt determinate în planul de proiecție Stereo 70 și sunt rotunjite la 1 milimetru.**

***** Distanța dintre puncte este formată din segmente cumulate ce sunt mai mici decât valoarea 1 milimetru.**

**DATE DESPRE IMOBILUL NR. 11962**

Oficiul de Cadastru și Publicitate Imobiliară IALOMITA
Biroul de Cadastru și Publicitate Imobiliară Slobozia

A. Partea I. Descrierea imobilului

TEREN Extravilan

Adresa: Jud. Ialomita

Nr. Crt	Nr cadastral Nr. topografic	Suprafața* (mp)	Observații / Referințe
A1		Din acte: 2.800 Masurata: 2.646	Sector cadastral:15 Teren neimprejmuit;

B. Partea II. Proprietari și acte

Inscrieri privitoare la dreptul de proprietate și alte drepturi reale		Referințe
/		
Act Administrativ nr. 085.778, din 13/03/2002 emis de CJSDPAT IALOMIȚA;		
B1	Intabulare, drept de PROPRIETATE, dobandit prin Reconstituire, cota actuala 1/1, cota initiala 1/1 1) IVAȘCU P. TUDOR	A1

C. Partea III. SARCINI .

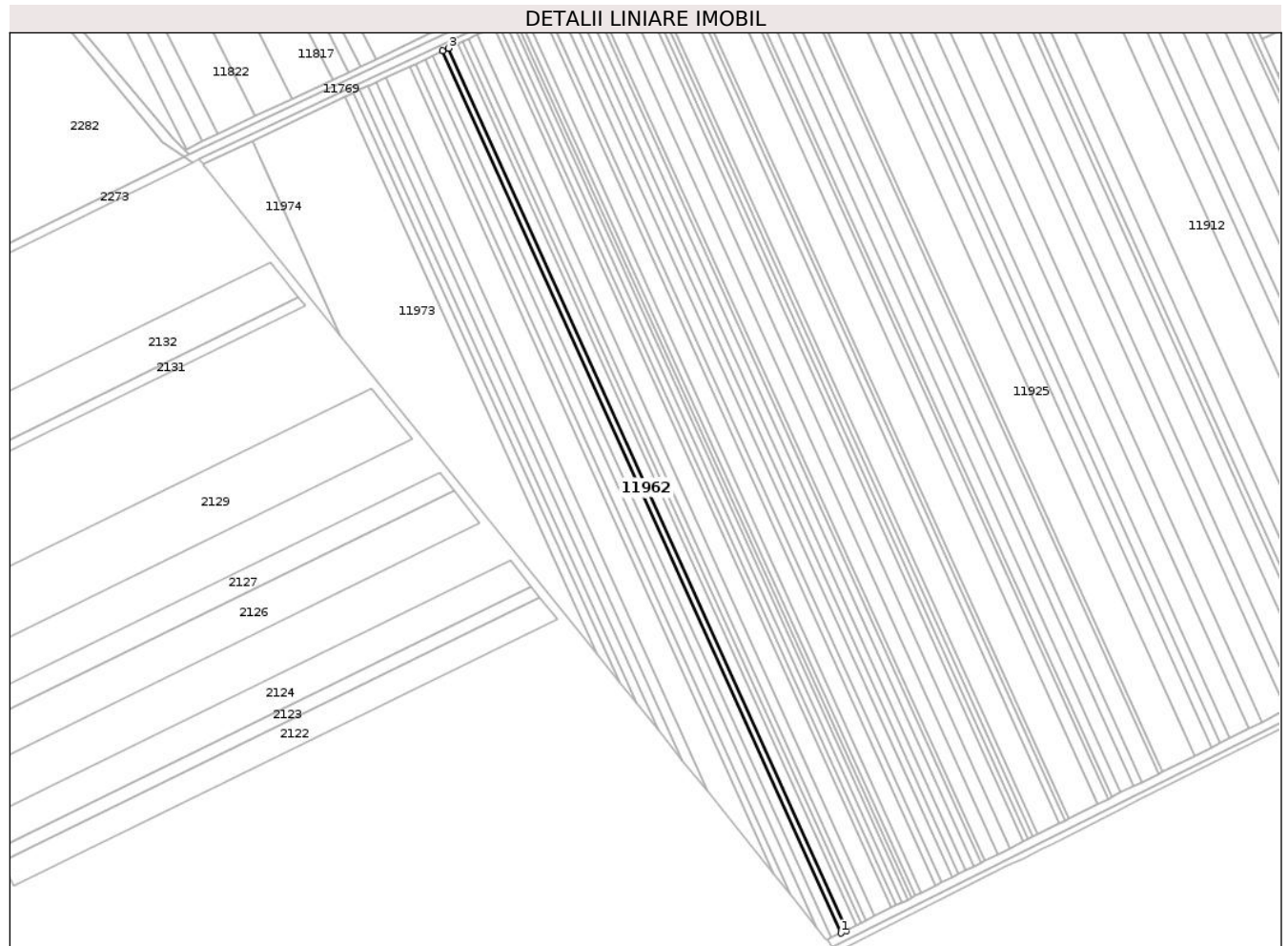
Inscrieri privind dezmembramintele dreptului de proprietate, drepturi reale de garanție și sarcini	Referințe
NU SUNT	

Anexa Nr. 1 La Partea I

Teren

Nr cadastral	Suprafața (mp)*	Observații / Referințe
	Din acte: 2.800 Masurata: 2.646	

* Suprafața este determinată în planul de proiecție Stereo 70.



Date referitoare la teren

Crt	Categorie folosință	Intra vilan	Suprafața (mp)	Tarla	Parcelă	Nr. topo	Observații / Referințe
1	arabil	NU	2.646	848/8	56	-	Imobil amplasat într-o tarla diminuată

Lungime Segmente

1) Valorile lungimilor segmentelor sunt obținute din proiecție în plan.

Punct început	X / Y	Punct sfârșit	X / Y	Lungime segment (** (m)
1	715.490,951 352.876,887	2	715.494,604 352.878,718	4.086
2	715.494,604 352.878,718	3	715.228,078 353.469,231	647.875
3	715.228,078 353.469,231	4	715.224,384 353.467,486	4.085
4	715.224,384 353.467,486	1	715.490,951 352.876,887	647.97

**** Lungimile segmentelor sunt determinate în planul de proiecție Stereo 70 și sunt rotunjite la 1 milimetru.**

***** Distanța dintre puncte este formată din segmente cumulate ce sunt mai mici decât valoarea 1 milimetru.**

**DATE DESPRE IMOBILUL NR. 11963**

Oficiul de Cadastru și Publicitate Imobiliară IALOMITA
 Biroul de Cadastru și Publicitate Imobiliară Slobozia

A. Partea I. Descrierea imobilului

TEREN Extravilan

Adresa: Jud. Ialomita

Nr. Crt	Nr cadastral Nr. topografic	Suprafața* (mp)	Observații / Referințe
A1		Din acte: 5.000 Masurata: 4.724	Sector cadastral:15 Teren neimprejmuit;

B. Partea II. Proprietari și acte

Inscrieri privitoare la dreptul de proprietate și alte drepturi reale		Referințe
/		
Act Administrativ nr. 86064, din 28/06/2005 emis de CJSDPAT IALOMIȚA;		
B1	Intabulare, drept de PROPRIETATE, dobandit prin Reconstituire, cota actuala 1/1, cota initiala 1/1 1) BOCIRNEA GH. MARIA	A1

C. Partea III. SARCINI .

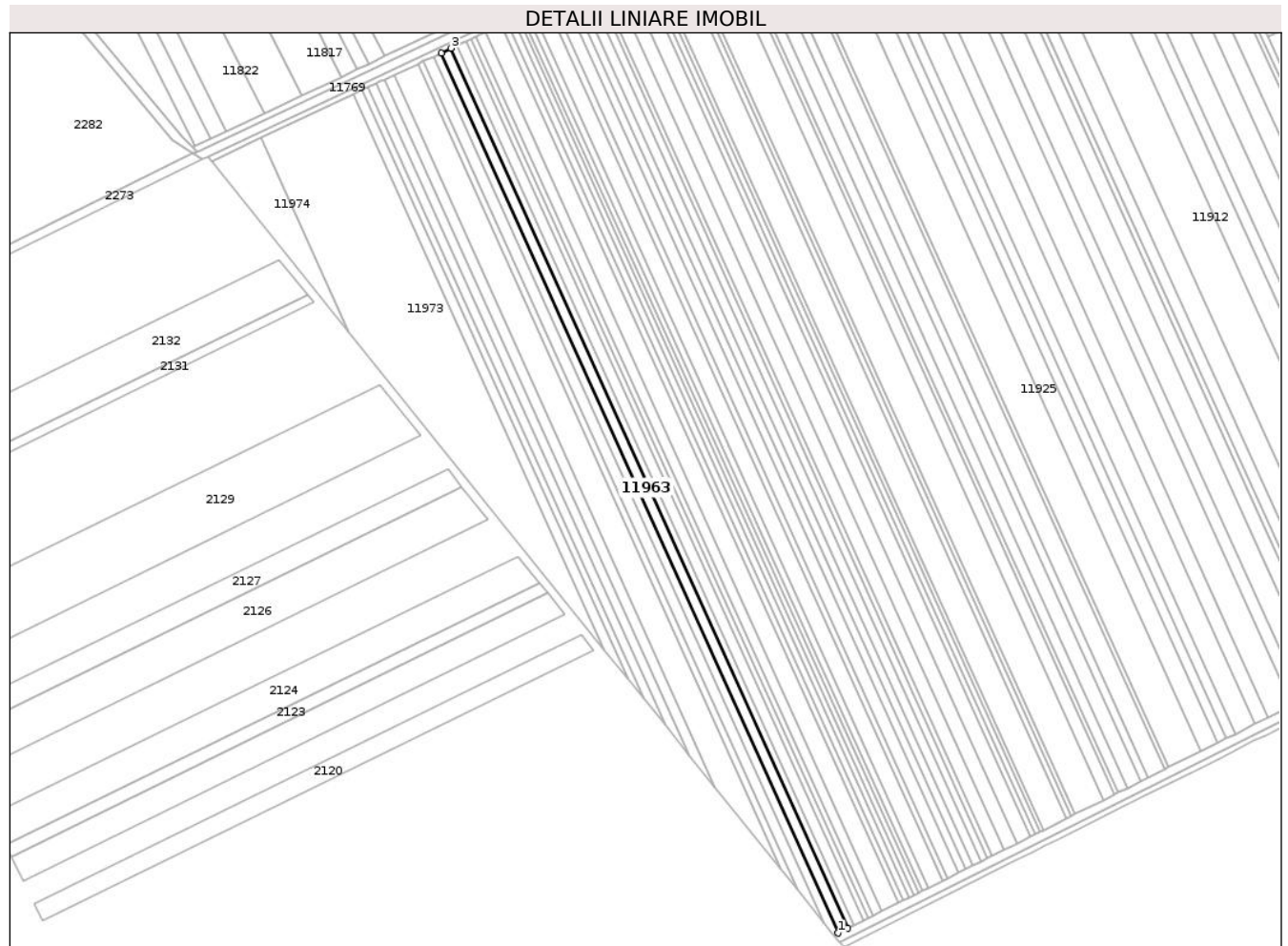
Inscrieri privind dezmembramintele dreptului de proprietate, drepturi reale de garanție și sarcini	Referințe
NU SUNT	

Anexa Nr. 1 La Partea I

Teren

Nr cadastral	Suprafața (mp)*	Observații / Referințe
	Din acte: 5.000 Masurata: 4.724	

* Suprafața este determinată în planul de proiecție Stereo 70.



Date referitoare la teren

Crt	Categorie folosință	Intra vilan	Suprafața (mp)	Tarla	Parcelă	Nr. topo	Observații / Referințe
1	arabil	NU	4.724	848/8	57	-	Imobil amplasat într-o tarla diminuată

Lungime Segmente

1) Valorile lungimilor segmentelor sunt obținute din proiecție în plan.

Punct început	X / Y	Punct sfârșit	X / Y	Lungime segment (** (m)
1	715.484,429 352.873,617	2	715.490,951 352.876,887	7.296
2	715.490,951 352.876,887	3	715.224,384 353.467,486	647.97
3	715.224,384 353.467,486	4	715.217,792 353.464,371	7.291
4	715.217,792 353.464,371	1	715.484,429 352.873,617	648.14

**** Lungimile segmentelor sunt determinate în planul de proiecție Stereo 70 și sunt rotunjite la 1 milimetru.**

***** Distanța dintre puncte este formată din segmente cumulate ce sunt mai mici decât valoarea 1 milimetru.**

**DATE DESPRE IMOBILUL NR. 11964**

Oficiul de Cadastru și Publicitate Imobiliară IALOMITA
 Biroul de Cadastru și Publicitate Imobiliară Slobozia

A. Partea I. Descrierea imobilului

TEREN Extravilan

Adresa: Jud. Ialomita

Nr. Crt	Nr cadastral Nr. topografic	Suprafața* (mp)	Observații / Referințe
A1		Din acte: 3.900 Masurata: 3.685	Sector cadastral:15 Teren neimprejmuit;

B. Partea II. Proprietari și acte

Inscrieri privitoare la dreptul de proprietate și alte drepturi reale		Referințe
/		
Act Administrativ nr. 085.075, din 07/06/1999 emis de CJSDPAT IALOMIȚA;		
B1	Intabulare, drept de PROPRIETATE, dobandit prin Reconstituire, cota actuala 1/1, cota initiala 1/1 1) BOCÎRNEA I CONSTANTIN 2) GHERGHESCU I MIȚA	A1

C. Partea III. SARCINI .

Inscrieri privind dezmembramintele dreptului de proprietate, drepturi reale de garanție și sarcini	Referințe
NU SUNT	

Anexa Nr. 1 La Partea I

Teren

Nr cadastral	Suprafața (mp)*	Observații / Referințe
	Din acte: 3.900 Masurata: 3.685	

* Suprafața este determinată în planul de proiecție Stereo 70.



Date referitoare la teren

Crt	Categorie folosință	Intra vilan	Suprafața (mp)	Tarla	Parcelă	Nr. topo	Observații / Referințe
1	arabil	NU	3.685	848/8	59	-	Imobil amplasat într-o tarla diminuată

Lungime Segmente

1) Valorile lungimilor segmentelor sunt obținute din proiecție în plan.

Punct început	X / Y	Punct sfârșit	X / Y	Lungime segment (** (m)
1	715.481,692 352.872,245	2	715.484,429 352.873,617	3.062
2	715.484,429 352.873,617	3	715.217,792 353.464,371	648.14
3	715.217,792 353.464,371	4	715.212,632 353.461,933	5.707
4	715.212,632 353.461,933	5	715.475,109 352.880,395	638.029
5	715.475,109 352.880,395	6	715.480,838 352.873,277	9.137

Punct început	X / Y	Punct sfârșit	X / Y	Lungime segment (** (m)
6	715.480,838 352.873,277	1	715.481,692 352.872,245	1.34

** Lungimile segmentelor sunt determinate în planul de proiecție Stereo 70 și sunt rotunjite la 1 milimetru.

*** Distanța dintre puncte este formată din segmente cumulate ce sunt mai mici decât valoarea 1 milimetru.

**DATE DESPRE IMOBILUL NR. 11965**

Oficiul de Cadastru și Publicitate Imobiliară IALOMITA
Biroul de Cadastru și Publicitate Imobiliară Slobozia

A. Partea I. Descrierea imobilului

TEREN Extravilan

Adresa: Jud. Ialomita

Nr. Crt	Nr cadastral Nr. topografic	Suprafața* (mp)	Observații / Referințe
A1		Din acte: 4.800 Masurata: 4.535	Sector cadastral:15 Teren neimprejmuit;

B. Partea II. Proprietari și acte

Inscrieri privitoare la dreptul de proprietate și alte drepturi reale		Referințe
/		
Act Administrativ nr. 085.687, din 25/02/2002 emis de CJSDPAT IALOMIȚA;		
B1	Intabulare, drept de PROPRIETATE, dobandit prin Reconstituire, cota actuala 1/1, cota initiala 1/1 1) PUCHEANU I. ION 2) PUCHEANU I. GHEORGHE 3) BERCARU I. NICULUINA 4) BALCAN I. MARIOARA 5) PUCHEANU I. IOANA	A1

C. Partea III. SARCINI .

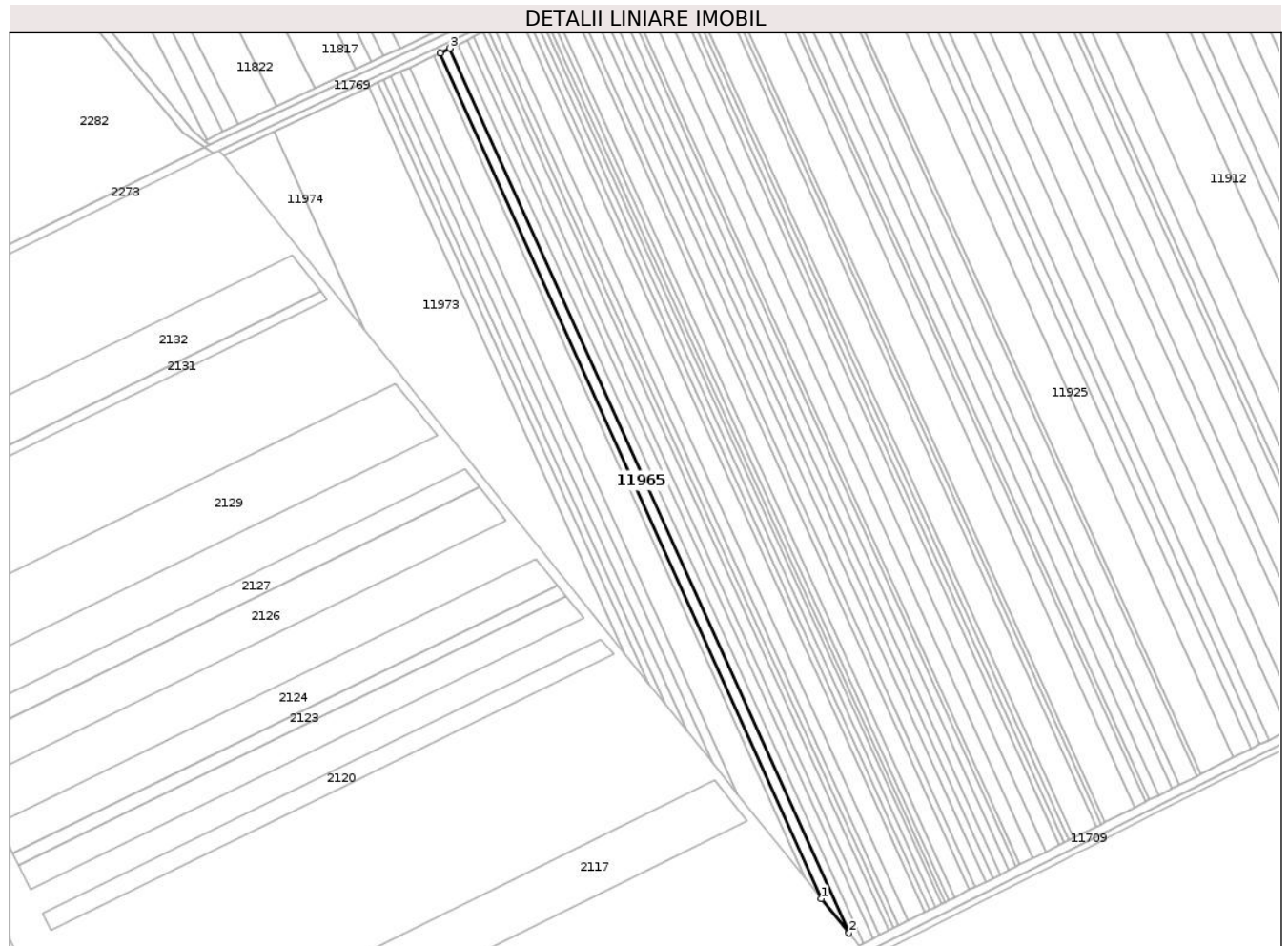
Inscrieri privind dezmembramintele dreptului de proprietate, drepturi reale de garanție și sarcini	Referințe
NU SUNT	

Anexa Nr. 1 La Partea I

Teren

Nr cadastral	Suprafața (mp)*	Observații / Referințe
	Din acte: 4.800 Masurata: 4.535	

* Suprafața este determinată în planul de proiecție Stereo 70.



Date referitoare la teren

Crt	Categorie folosință	Intra vilan	Suprafața (mp)	Tarla	Parcelă	Nr. topo	Observații / Referințe
1	arabil	NU	4.535	848/8	60	-	Imobil amplasat într-o tarla diminuată

Lungime Segmente

1) Valorile lungimilor segmentelor sunt obținute din proiecție în plan.

Punct început	X / Y	Punct sfârșit	X / Y	Lungime segment (** (m)
1	715.456,95 352.902,959	2	715.475,109 352.880,395	28.963
2	715.475,109 352.880,395	3	715.212,632 353.461,933	638.029
3	715.212,632 353.461,933	4	715.206,059 353.458,828	7.269
4	715.206,059 353.458,828	1	715.456,95 352.902,959	609.866

**** Lungimile segmentelor sunt determinate în planul de proiecție Stereo 70 și sunt rotunjite la 1 milimetru.**

***** Distanța dintre puncte este formată din segmente cumulate ce sunt mai mici decât valoarea 1 milimetru.**

**DATE DESPRE IMOBILUL NR. 11966**

Oficiul de Cadastru și Publicitate Imobiliară IALOMITA
Biroul de Cadastru și Publicitate Imobiliară Slobozia

A. Partea I. Descrierea imobilului

TEREN Extravilan

Adresa: Jud. Ialomita

Nr. Crt	Nr cadastral Nr. topografic	Suprafața* (mp)	Observații / Referințe
A1		Din acte: 2.800 Masurata: 2.646	Sector cadastral:15 Teren neimprejmuit;

B. Partea II. Proprietari și acte

Inscrieri privitoare la dreptul de proprietate și alte drepturi reale		Referințe
/		
Act Administrativ nr. 085251, din 18/01/2000 emis de CJSDPAT IALOMIȚA;		
B1	Intabulare, drept de PROPRIETATE, dobandit prin Reconstituire, cota actuala 1/1, cota initiala 1/1 1) COSTEA I ANCA	A1

C. Partea III. SARCINI .

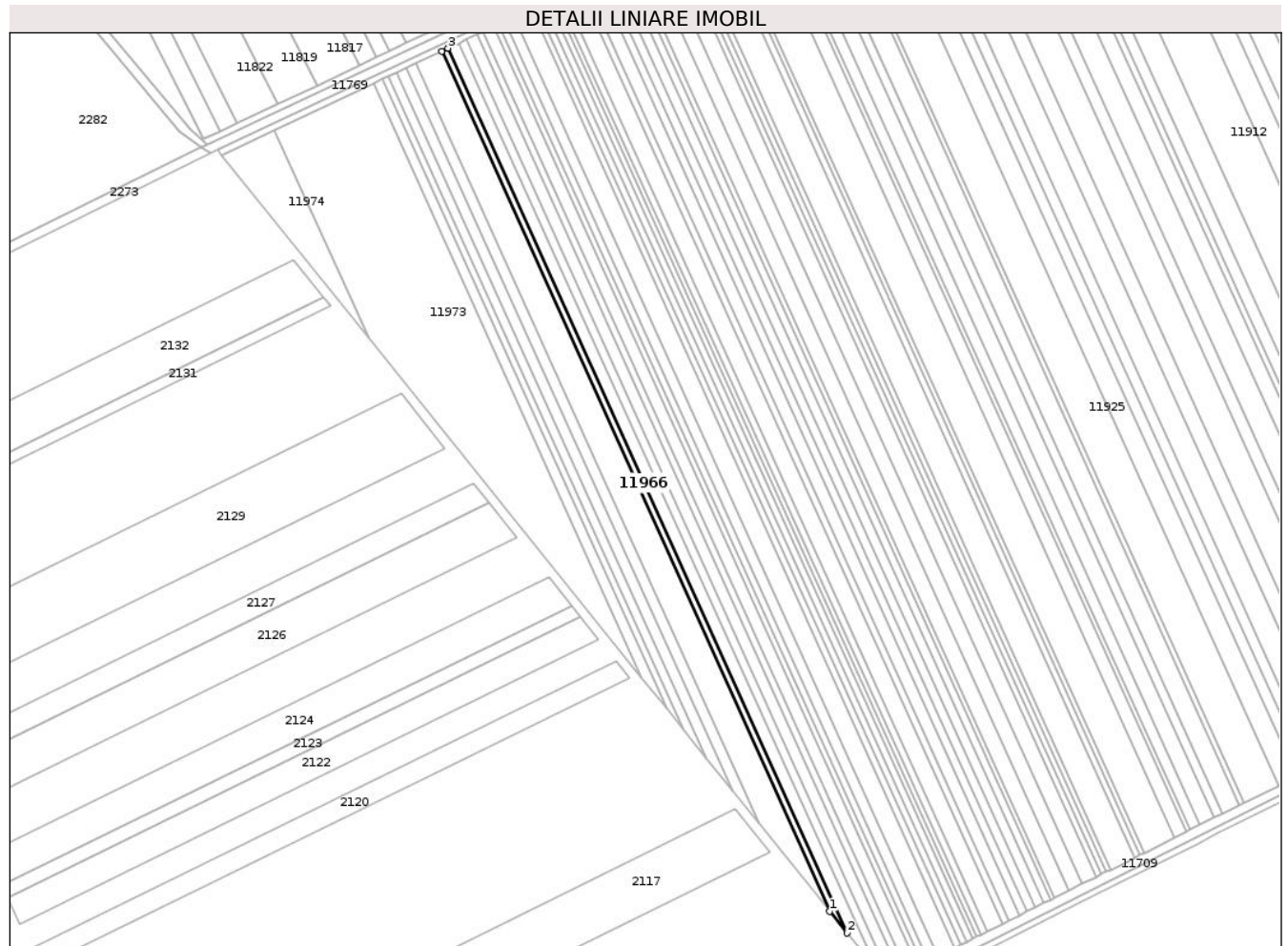
Inscrieri privind dezmembramintele dreptului de proprietate, drepturi reale de garanție și sarcini	Referințe
NU SUNT	

Anexa Nr. 1 La Partea I

Teren

Nr cadastral	Suprafața (mp)*	Observații / Referințe
	Din acte: 2.800 Masurata: 2.646	

* Suprafața este determinată în planul de proiecție Stereo 70.



Date referitoare la teren

Crt	Categorie folosință	Intra vilan	Suprafața (mp)	Tarla	Parcelă	Nr. topo	Observații / Referințe
1	arabil	NU	2.646	848/8	61	-	Imobil amplasat într-o tarla diminuată

Lungime Segmente

1) Valorile lungimilor segmentelor sunt obținute din proiecție în plan.

Punct început	X / Y	Punct sfârșit	X / Y	Lungime segment (** (m)
1	715.445,959 352.916,615	2	715.456,95 352.902,959	17.53
2	715.456,95 352.902,959	3	715.206,059 353.458,828	609.866
3	715.206,059 353.458,828	4	715.202,08 353.456,948	4.401
4	715.202,08 353.456,948	1	715.445,959 352.916,615	592.821

**** Lungimile segmentelor sunt determinate în planul de proiecție Stereo 70 și sunt rotunjite la 1 milimetru.**

***** Distanța dintre puncte este formată din segmente cumulate ce sunt mai mici decât valoarea 1 milimetru.**

**DATE DESPRE IMOBILUL NR. 11967**

Oficiul de Cadastru și Publicitate Imobiliară IALOMIȚA
Biroul de Cadastru și Publicitate Imobiliară Slobozia

A. Partea I. Descrierea imobilului

TEREN Extravilan

Adresa: Jud. Ialomita

Nr. Crt	Nr cadastral Nr. topografic	Suprafața* (mp)	Observații / Referințe
A1		Din acte: 10.500 Masurata: 9.921	Sector cadastral:15 Teren neimprejmuit;

B. Partea II. Proprietari și acte

Inscrieri privitoare la dreptul de proprietate și alte drepturi reale		Referințe
/		
Act Administrativ nr. 085177, din 24/11/1999 emis de CJSDPAT IALOMIȚA;		
B1	Intabulare, drept de PROPRIETATE, dobandit prin Reconstituire, cota actuala 1/1, cota initiala 1/1 1) NISTOR GH. FLORICA 2) MANEA GH. VASILE 3) MANEA GH. ION 4) MANEA GH. NICOLAE	A1

C. Partea III. SARCINI .

Inscrieri privind dezmembramintele dreptului de proprietate, drepturi reale de garanție și sarcini	Referințe
NU SUNT	

Anexa Nr. 1 La Partea I

Teren

Nr cadastral	Suprafața (mp)*	Observații / Referințe
	Din acte: 10.500 Masurata: 9.921	

* Suprafața este determinată în planul de proiecție Stereo 70.



Date referitoare la teren

Crt	Categorie folosință	Intra vilan	Suprafața (mp)	Tarla	Parcelă	Nr. topo	Observații / Referințe
1	arabil	NU	9.921	848/8	62	-	Imobil amplasat într-o tarla diminuată

Lungime Segmente

1) Valorile lungimilor segmentelor sunt obținute din proiecție în plan.

Punct început	X / Y	Punct sfârșit	X / Y	Lungime segment (** (m)
1	715.186,013 353.449,357	2	715.401,574 352.971,766	523.984
2	715.401,574 352.971,766	3	715.445,959 352.916,615	70.793
3	715.445,959 352.916,615	4	715.202,08 353.456,948	592.821
4	715.202,08 353.456,948	1	715.186,013 353.449,357	17.77

**** Lungimile segmentelor sunt determinate în planul de proiecție Stereo 70 și sunt rotunjite la 1 milimetru.**

***** Distanța dintre puncte este formată din segmente cumulate ce sunt mai mici decât valoarea 1 milimetru.**

**DATE DESPRE IMOBILUL NR. 11968**

Oficiul de Cadastru și Publicitate Imobiliară IALOMIȚA
Biroul de Cadastru și Publicitate Imobiliară Slobozia

A. Partea I. Descrierea imobilului

TEREN Extravilan

Adresa: Jud. Ialomita

Nr. Crt	Nr cadastral Nr. topografic	Suprafața* (mp)	Observații / Referințe
A1		Din acte: 3.600 Masurata: 3.402	Sector cadastral:15 Teren neimprejmuit;

B. Partea II. Proprietari și acte

Inscrieri privitoare la dreptul de proprietate și alte drepturi reale		Referințe
/		
Act Administrativ nr. 085649, din 18/10/2001 emis de CJSDPAT IALOMIȚA;		
B1	Intabulare, drept de PROPRIETATE, dobandit prin Reconstituire, cota actuala 1/1, cota initiala 1/1 1) ROMAN C IONICA	A1

C. Partea III. SARCINI .

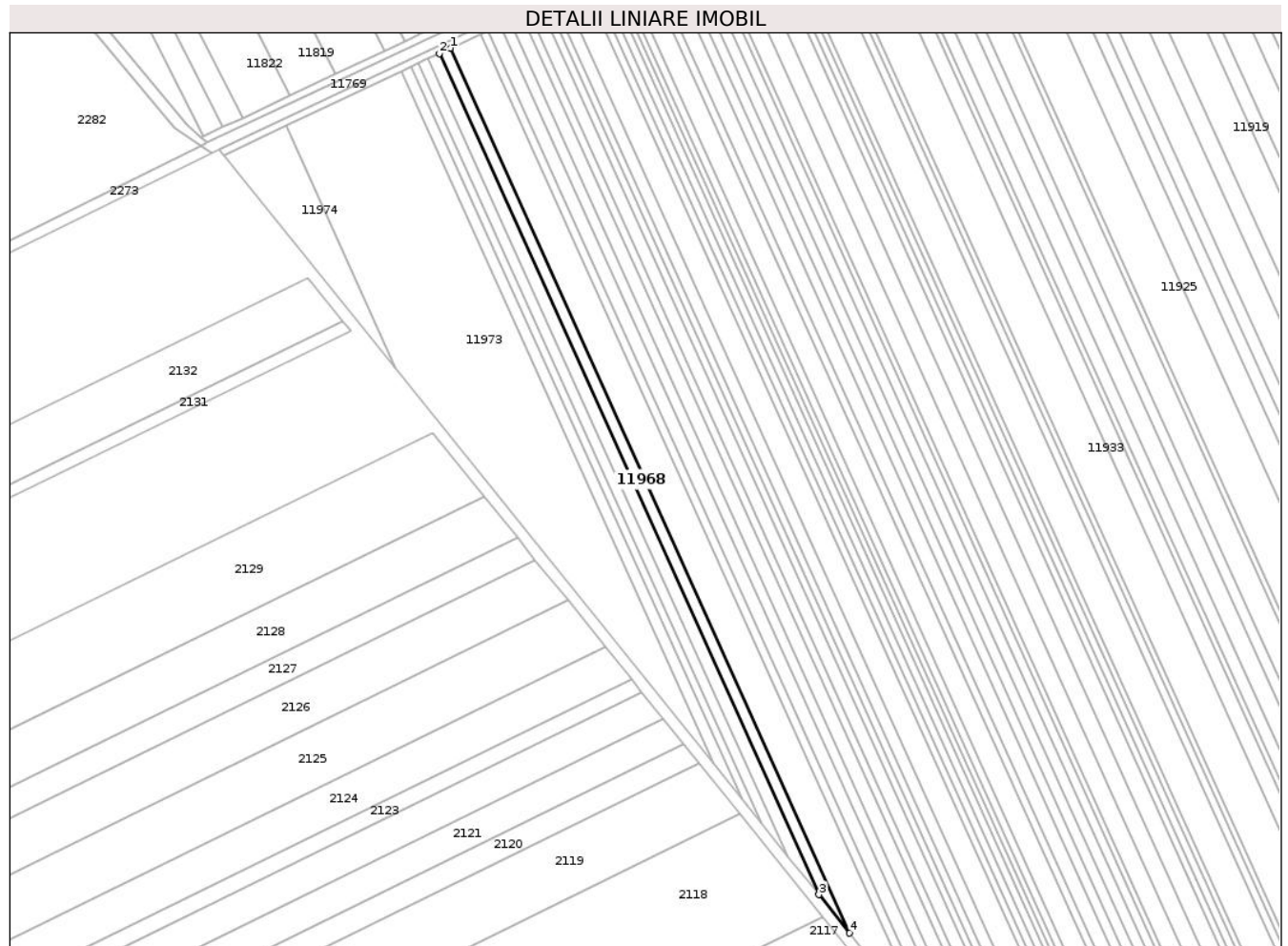
Inscrieri privind dezmembramintele dreptului de proprietate, drepturi reale de garanție și sarcini	Referințe
NU SUNT	

Anexa Nr. 1 La Partea I

Teren

Nr cadastral	Suprafața (mp)*	Observații / Referințe
	Din acte: 3.600 Masurata: 3.402	

* Suprafața este determinată în planul de proiecție Stereo 70.



Date referitoare la teren

Crt	Categorie folosință	Intra vilan	Suprafața (mp)	Tarla	Parcelă	Nr. topo	Observații / Referințe
1	arabil	NU	3.402	848/8	63	-	Imobil amplasat într-o tarla diminuată

Lungime Segmente

1) Valorile lungimilor segmentelor sunt obținute din proiecție în plan.

Punct început	X / Y	Punct sfârșit	X / Y	Lungime segment (** (m)
1	715.186,013 353.449,357	2	715.179,994 353.446,514	6.657
2	715.179,994 353.446,514	3	715.384,947 352.992,425	498.199
3	715.384,947 352.992,425	4	715.401,574 352.971,766	26.519
4	715.401,574 352.971,766	1	715.186,013 353.449,357	523.984

**** Lungimile segmentelor sunt determinate în planul de proiecție Stereo 70 și sunt rotunjite la 1 milimetru.**

***** Distanța dintre puncte este formată din segmente cumulate ce sunt mai mici decât valoarea 1 milimetru.**

**DATE DESPRE IMOBILUL NR. 11969**

Oficiul de Cadastru și Publicitate Imobiliară IALOMITA
 Biroul de Cadastru și Publicitate Imobiliară Slobozia

A. Partea I. Descrierea imobilului

TEREN Extravilan

Adresa: Jud. Ialomita

Nr. Crt	Nr cadastral Nr. topografic	Suprafața* (mp)	Observații / Referințe
A1		Din acte: 3.400 Masurata: 3.213	Sector cadastral:15 Teren neimprejmuit;

B. Partea II. Proprietari și acte

Inscrieri privitoare la dreptul de proprietate și alte drepturi reale		Referințe
/		
Act Administrativ nr. 084889, din 19/01/1999 emis de CJSDPAT IALOMIȚA;		
B1	Intabulare, drept de PROPRIETATE, dobandit prin Reconstituire, cota actuala 1/1, cota initiala 1/1 1) CHIFOR I NICOLAE	A1

C. Partea III. SARCINI .

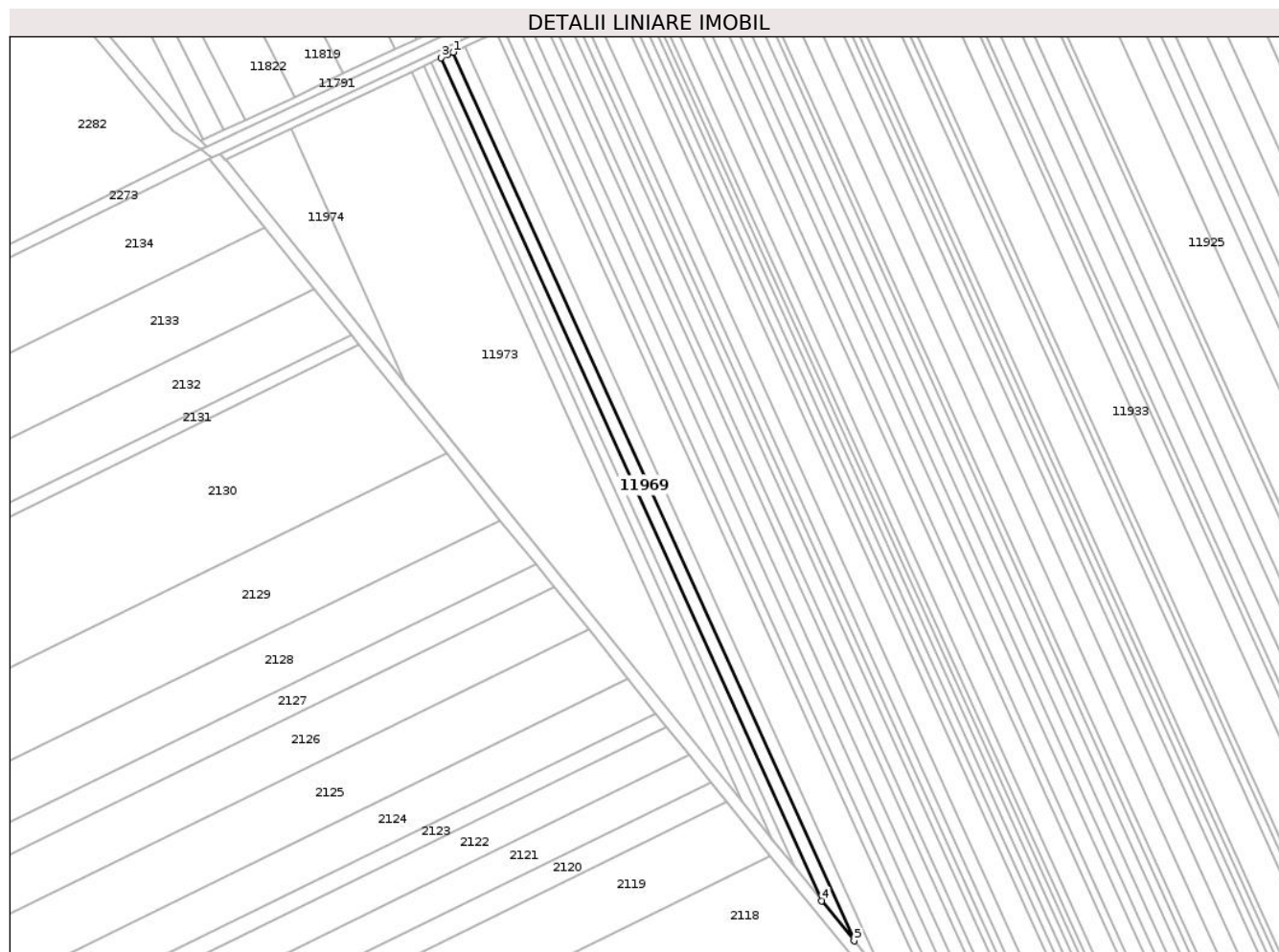
Inscrieri privind dezmembramintele dreptului de proprietate, drepturi reale de garanție și sarcini	Referințe
NU SUNT	

Anexa Nr. 1 La Partea I

Teren

Nr cadastral	Suprafața (mp)*	Observații / Referințe
	Din acte: 3.400 Masurata: 3.213	

* Suprafața este determinată în planul de proiecție Stereo 70.



Date referitoare la teren

Crt	Categorie folosință	Intra vilan	Suprafața (mp)	Tarla	Parcelă	Nr. topo	Observații / Referințe
1	arabil	NU	3.213	848/8	64	-	Imobil amplasat într-o tarla diminuată

Lungime Segmente

1) Valorile lungimilor segmentelor sunt obținute din proiecție în plan.

Punct început	X / Y	Punct sfârșit	X / Y	Lungime segment (** (m)
1	715.179,994 353.446,514	2	715.176,978 353.445,233	3.277
2	715.176,978 353.445,233	3	715.174,009 353.443,686	3.348
3	715.174,009 353.443,686	4	715.368,412 353.012,971	472.555
4	715.368,412 353.012,971	5	715.384,947 352.992,425	26.373
5	715.384,947 352.992,425	1	715.179,994 353.446,514	498.199

**** Lungimile segmentelor sunt determinate în planul de proiecție Stereo 70 și sunt rotunjite la 1 milimetru.**

***** Distanța dintre puncte este formată din segmente cumulate ce sunt mai mici decât valoarea 1 milimetru.**

**DATE DESPRE IMOBILUL NR. 11970**

Oficiul de Cadastru și Publicitate Imobiliară IALOMITA
Biroul de Cadastru și Publicitate Imobiliară Slobozia

A. Partea I. Descrierea imobilului

TEREN Extravilan

Adresa: Jud. Ialomita

Nr. Crt	Nr cadastral Nr. topografic	Suprafața* (mp)	Observații / Referințe
A1		Din acte: 2.800 Masurata: 2.646	Sector cadastral:15 Teren neimprejmuit;

B. Partea II. Proprietari și acte

Inscrieri privitoare la dreptul de proprietate și alte drepturi reale		Referințe
/		
Act Administrativ nr. 085510, din 05/06/2001 emis de CJSDPAT IALOMIȚA;		
B1	Intabulare, drept de PROPRIETATE, dobandit prin Constituire, cota actuala 1/1, cota initiala 1/1 1) CHIFOR N. ION	A1

C. Partea III. SARCINI .

Inscrieri privind dezmembramintele dreptului de proprietate, drepturi reale de garanție și sarcini	Referințe
NU SUNT	

Anexa Nr. 1 La Partea I

Teren

Nr cadastral	Suprafața (mp)*	Observații / Referințe
	Din acte: 2.800 Masurata: 2.646	

* Suprafața este determinată în planul de proiecție Stereo 70.



Date referitoare la teren

Crt	Categorie folosință	Intra vilan	Suprafața (mp)	Tarla	Parcelă	Nr. topo	Observații / Referințe
1	arabil	NU	2.646	848/8	65	-	Imobil amplasat într-o tarla diminuată

Lungime Segmente

1) Valorile lungimilor segmentelor sunt obținute din proiecție în plan.

Punct început	X / Y	Punct sfârșit	X / Y	Lungime segment (** (m)
1	715.174,009 353.443,686	2	715.168,824 353.441,236	5.735
2	715.168,824 353.441,236	3	715.354,089 353.030,767	450.342
3	715.354,089 353.030,767	4	715.368,412 353.012,971	22.844
4	715.368,412 353.012,971	1	715.174,009 353.443,686	472.555

**** Lungimile segmentelor sunt determinate în planul de proiecție Stereo 70 și sunt rotunjite la 1 milimetru.**

***** Distanța dintre puncte este formată din segmente cumulate ce sunt mai mici decât valoarea 1 milimetru.**

**DATE DESPRE IMOBILUL NR. 11971**

Oficiul de Cadastru și Publicitate Imobiliară IALOMITA
Biroul de Cadastru și Publicitate Imobiliară Slobozia

A. Partea I. Descrierea imobilului

TEREN Extravilan

Adresa: Jud. Ialomita

Nr. Crt	Nr cadastral Nr. topografic	Suprafața* (mp)	Observații / Referințe
A1		Din acte: 2.000 Masurata: 1.890	Sector cadastral:15 Teren neimprejmuit;

B. Partea II. Proprietari și acte

Inscrieri privitoare la dreptul de proprietate și alte drepturi reale		Referințe
/		
Act Administrativ nr. 085656, din 22/10/2001 emis de CJSDPAT IALOMIȚA;		
B1	Intabulare, drept de PROPRIETATE, dobandit prin Constituire, cota actuala 1/1, cota initiala 1/1 1) NISTOR F. GHEORGHITĂ	A1

C. Partea III. SARCINI .

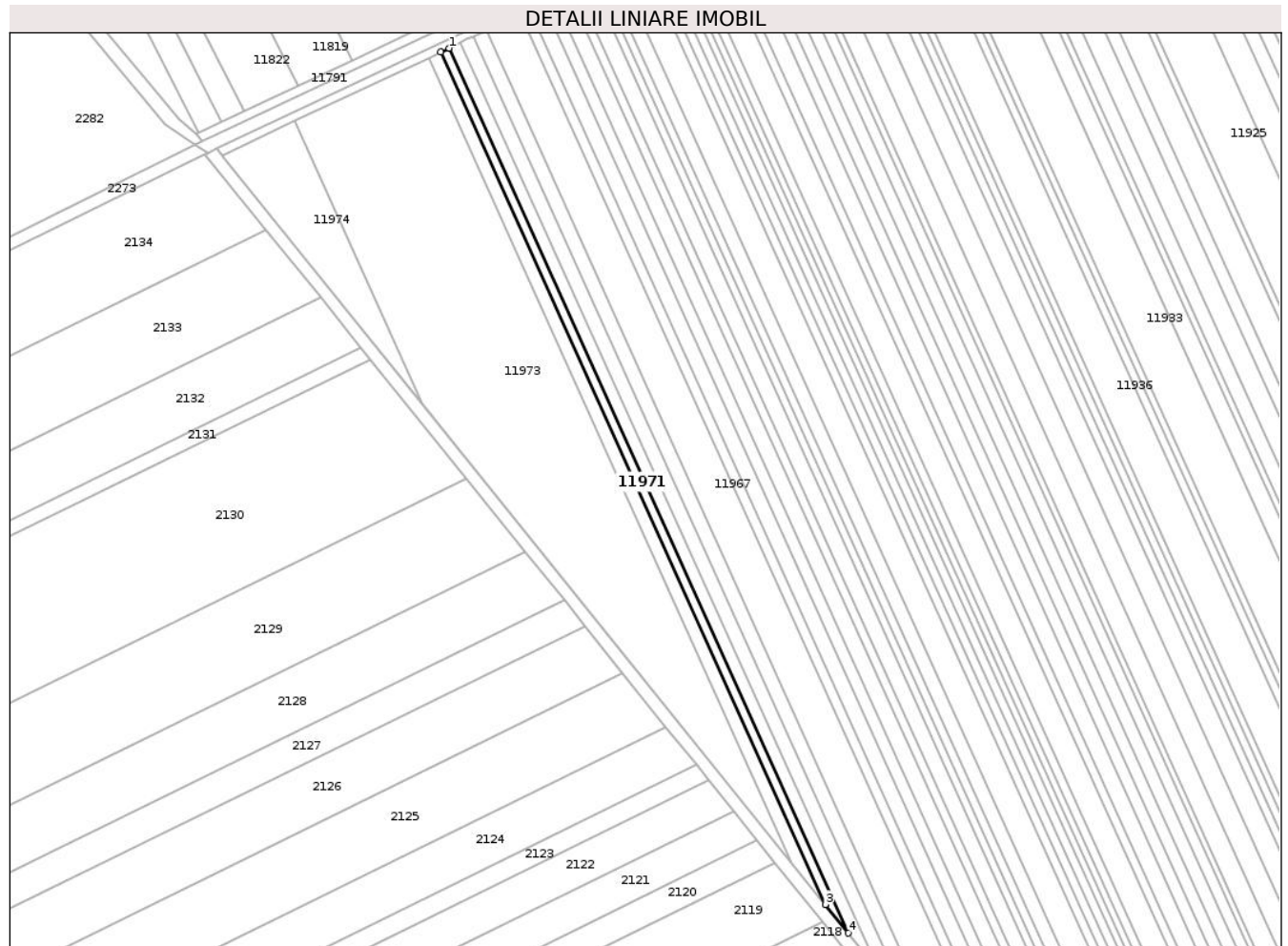
Inscrieri privind dezmembramintele dreptului de proprietate, drepturi reale de garanție și sarcini	Referințe
NU SUNT	

Anexa Nr. 1 La Partea I

Teren

Nr cadastral	Suprafața (mp)*	Observații / Referințe
	Din acte: 2.000 Masurata: 1.890	

* Suprafața este determinată în planul de proiecție Stereo 70.



Date referitoare la teren

Crt	Categorie folosință	Intra vilan	Suprafața (mp)	Tarla	Parcelă	Nr. topo	Observații / Referințe
1	arabil	NU	1.890	848/8	66	-	Imobil amplasat într-o tarla diminuată

Lungime Segmente

1) Valorile lungimilor segmentelor sunt obținute din proiecție în plan.

Punct început	X / Y	Punct sfârșit	X / Y	Lungime segment (** (m)
1	715.168,824 353.441,236	2	715.164,958 353.439,41	4.276
2	715.164,958 353.439,41	3	715.343,41 353.044,037	433.78
3	715.343,41 353.044,037	4	715.354,089 353.030,767	17.033
4	715.354,089 353.030,767	1	715.168,824 353.441,236	450.342

**** Lungimile segmentelor sunt determinate în planul de proiecție Stereo 70 și sunt rotunjite la 1 milimetru.**

***** Distanța dintre puncte este formată din segmente cumulate ce sunt mai mici decât valoarea 1 milimetru.**

**DATE DESPRE IMOBILUL NR. 11972**

Oficiul de Cadastru și Publicitate Imobiliară IALOMITA
Biroul de Cadastru și Publicitate Imobiliară Slobozia

A. Partea I. Descrierea imobilului

TEREN Extravilan

Adresa: Jud. Ialomita

Nr. Crt	Nr cadastral Nr. topografic	Suprafața* (mp)	Observații / Referințe
A1		Din acte: 2.800 Masurata: 2.646	Sector cadastral:15 Teren neimprejmuit;

B. Partea II. Proprietari și acte

Inscrieri privitoare la dreptul de proprietate și alte drepturi reale		Referințe
/		
Act Administrativ nr. 085817, din 06/03/2002 emis de CJSDPAT IALOMIȚA;		
B1	Intabulare, drept de PROPRIETATE, dobandit prin Constituire, cota actuala 1/1, cota initiala 1/1 1) CORBU N. DUMITRU	A1

C. Partea III. SARCINI .

Inscrieri privind dezmembramintele dreptului de proprietate, drepturi reale de garanție și sarcini	Referințe
NU SUNT	

Anexa Nr. 1 La Partea I

Teren

Nr cadastral	Suprafața (mp)*	Observații / Referințe
	Din acte: 2.800 Masurata: 2.646	

* Suprafața este determinată în planul de proiecție Stereo 70.



Date referitoare la teren

Crt	Categorie folosință	Intra vilan	Suprafața (mp)	Tarla	Parcelă	Nr. topo	Observații / Referințe
1	arabil	NU	2.646	848/8	67	-	Imobil amplasat într-o tarla diminuată

Lungime Segmente

1) Valorile lungimilor segmentelor sunt obținute din proiecție în plan.

Punct început	X / Y	Punct sfârșit	X / Y	Lungime segment (** (m)
1	715.164,958 353.439,41	2	715.159,284 353.436,729	6.276
2	715.159,284 353.436,729	3	715.327,734 353.063,515	409.468
3	715.327,734 353.063,515	4	715.343,41 353.044,037	25.003
4	715.343,41 353.044,037	1	715.164,958 353.439,41	433.78

**** Lungimile segmentelor sunt determinate în planul de proiecție Stereo 70 și sunt rotunjite la 1 milimetru.**

***** Distanța dintre puncte este formată din segmente cumulate ce sunt mai mici decât valoarea 1 milimetru.**

**DATE DESPRE IMOBILUL NR. 11973**

Oficiul de Cadastru și Publicitate Imobiliară IALOMITA
Biroul de Cadastru și Publicitate Imobiliară Slobozia

A. Partea I. Descrierea imobilului

TEREN Extravilan

Adresa: Jud. Ialomita

Nr. Crt	Nr cadastral Nr. topografic	Suprafața* (mp)	Observații / Referințe
A1		Din acte: 20.100 Masurata: 18.992	Sector cadastral:15 Teren neimprejmuit;

B. Partea II. Proprietari și acte

Inscrieri privitoare la dreptul de proprietate și alte drepturi reale		Referințe
/		
Act Administrativ nr. 084854, din 14/01/1999 emis de CJSDPAT IALOMIȚA;		
B1	Intabulare, drept de PROPRIETATE, dobandit prin Reconstituire, cota actuala 1/1, cota initiala 1/1 1) BOCĂRNEA N. CONSTANTIN 2) PETRE N. MARIA 3) BOCĂRNEA N. NICOLAE	A1

C. Partea III. SARCINI .

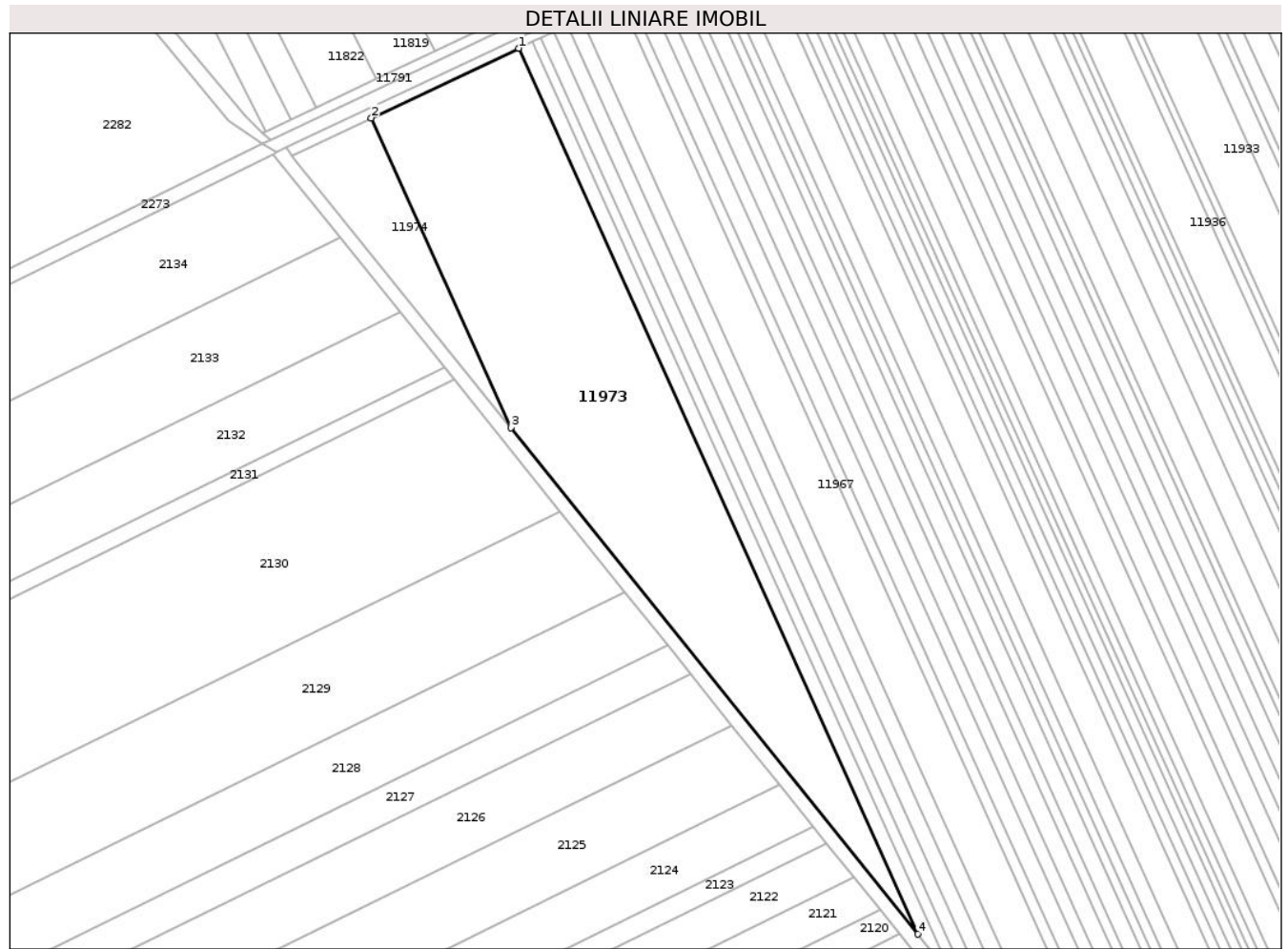
Inscrieri privind dezmembramintele dreptului de proprietate, drepturi reale de garanție și sarcini	Referințe
NU SUNT	

Anexa Nr. 1 La Partea I

Teren

Nr cadastral	Suprafața (mp)*	Observații / Referințe
	Din acte: 20.100 Masurata: 18.992	

* Suprafața este determinată în planul de proiecție Stereo 70.



Date referitoare la teren

Crt	Categorie folosință	Intra vilan	Suprafața (mp)	Tarla	Parcelă	Nr. topo	Observații / Referințe
1	arabil	NU	18.992	848/8	68	-	Imobil amplasat într-o tarla diminuată

Lungime Segmente

1) Valorile lungimilor segmentelor sunt obținute din proiecție în plan.

Punct început	X / Y	Punct sfârșit	X / Y	Lungime segment (** (m)
1	715.159,284 353.436,729	2	715.097,129 353.407,365	68.742
2	715.097,129 353.407,365	3	715.156,031 353.276,862	143.18
3	715.156,031 353.276,862	4	715.327,734 353.063,515	273.859
4	715.327,734 353.063,515	1	715.159,284 353.436,729	409.468

**** Lungimile segmentelor sunt determinate în planul de proiecție Stereo 70 și sunt rotunjite la 1 milimetru.**

***** Distanța dintre puncte este formată din segmente cumulate ce sunt mai mici decât valoarea 1 milimetru.**

**DATE DESPRE IMOBILUL NR. 11974**

Oficiul de Cadastru și Publicitate Imobiliară IALOMITA
 Biroul de Cadastru și Publicitate Imobiliară Slobozia

A. Partea I. Descrierea imobilului

TEREN Extravilan

Adresa: Jud. Ialomita

Nr. Crt	Nr cadastral Nr. topografic	Suprafața* (mp)	Observații / Referințe
A1		Din acte: 2.800 Masurata: 2.646	Sector cadastral:15 Teren neimprejmuit;

B. Partea II. Proprietari și acte

Inscrieri privitoare la dreptul de proprietate și alte drepturi reale		Referințe
/		
Act Administrativ nr. 86070, din 30/08/2005 emis de CJSDPAT IALOMIȚA;		
B1	Intabulare, drept de PROPRIETATE, dobandit prin Reconstituire, cota actuala 1/1, cota initiala 1/1 1) GHEORGHE M. CONSTANTINA	A1

C. Partea III. SARCINI .

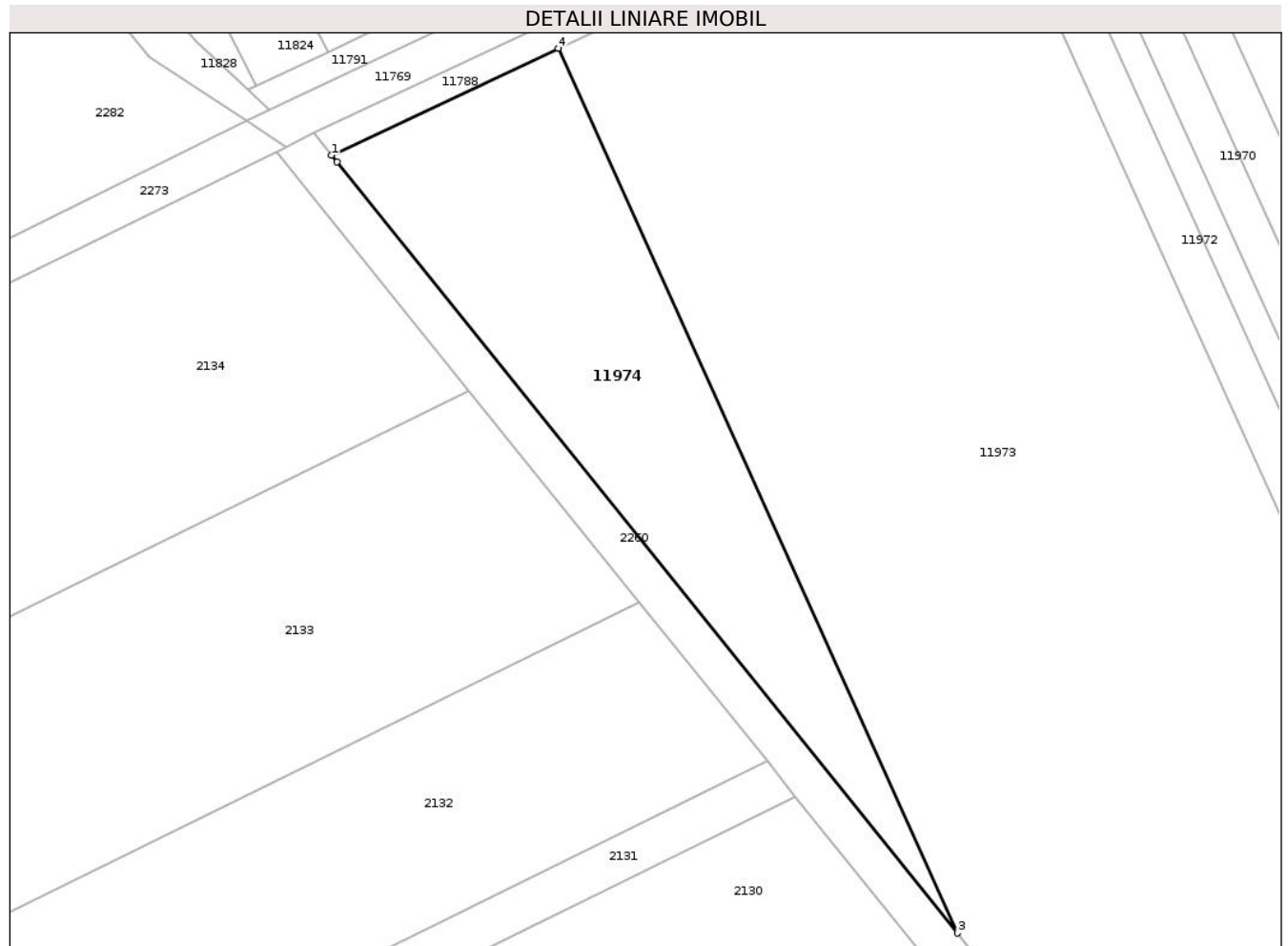
Inscrieri privind dezmembramintele dreptului de proprietate, drepturi reale de garanție și sarcini	Referințe
NU SUNT	

Anexa Nr. 1 La Partea I

Teren

Nr cadastral	Suprafața (mp)*	Observații / Referințe
	Din acte: 2.800 Masurata: 2.646	

* Suprafața este determinată în planul de proiecție Stereo 70.



Date referitoare la teren

Crt	Categorie folosință	Intra vilan	Suprafața (mp)	Tarla	Parcelă	Nr. topo	Observații / Referințe
1	arabil	NU	2.646	848/8	69	-	Imobil amplasat într-o tarla diminuată

Lungime Segmente

1) Valorile lungimilor segmentelor sunt obținute din proiecție în plan.

Punct început	X / Y	Punct sfârșit	X / Y	Lungime segment (** (m)
1	715.063,709 353.391,576	2	715.064,494 353.390,601	1.252
2	715.064,494 353.390,601	3	715.156,031 353.276,862	145.999
3	715.156,031 353.276,862	4	715.097,129 353.407,365	143.18
4	715.097,129 353.407,365	1	715.063,709 353.391,576	36.962

**** Lungimile segmentelor sunt determinate în planul de proiecție Stereo 70 și sunt rotunjite la 1 milimetru.**

***** Distanța dintre puncte este formată din segmente cumulate ce sunt mai mici decât valoarea 1 milimetru.**

**DATE DESPRE IMOBILUL NR. 11988**

Oficiul de Cadastru și Publicitate Imobiliară IALOMITA
Biroul de Cadastru și Publicitate Imobiliară Slobozia

A. Partea I. Descrierea imobilului

TEREN Extravilan

Adresa: Jud. Ialomita

Nr. Crt	Nr cadastral Nr. topografic	Suprafața* (mp)	Observații / Referințe
A1		2.307	Sector cadastral:15 Teren neimprejmuit;

B. Partea II. Proprietari și acte

Inscrieri privitoare la dreptul de proprietate și alte drepturi reale		Referințe
/		
Act Administrativ nr. 3561, din 02/04/2025 emis de PRIMĂRIA COMUNEI MIHAIL KOGĂLNICEANU;		
B1	Inscrierea posesiei, drept de PROPRIETATE, dobandit prin Lege, cota actuala 1/1, cota initiala 1/1 1) NEIDENTIFICAT NEIDENTIFICAT	A1
Act Normativ nr. 7, din 13/03/1996 emis de PARLAMENTUL ROMÂNIEI (art. 13);		
B2	Se notează mențiunea de proprietar neidentificat	A1

C. Partea III. SARCINI .

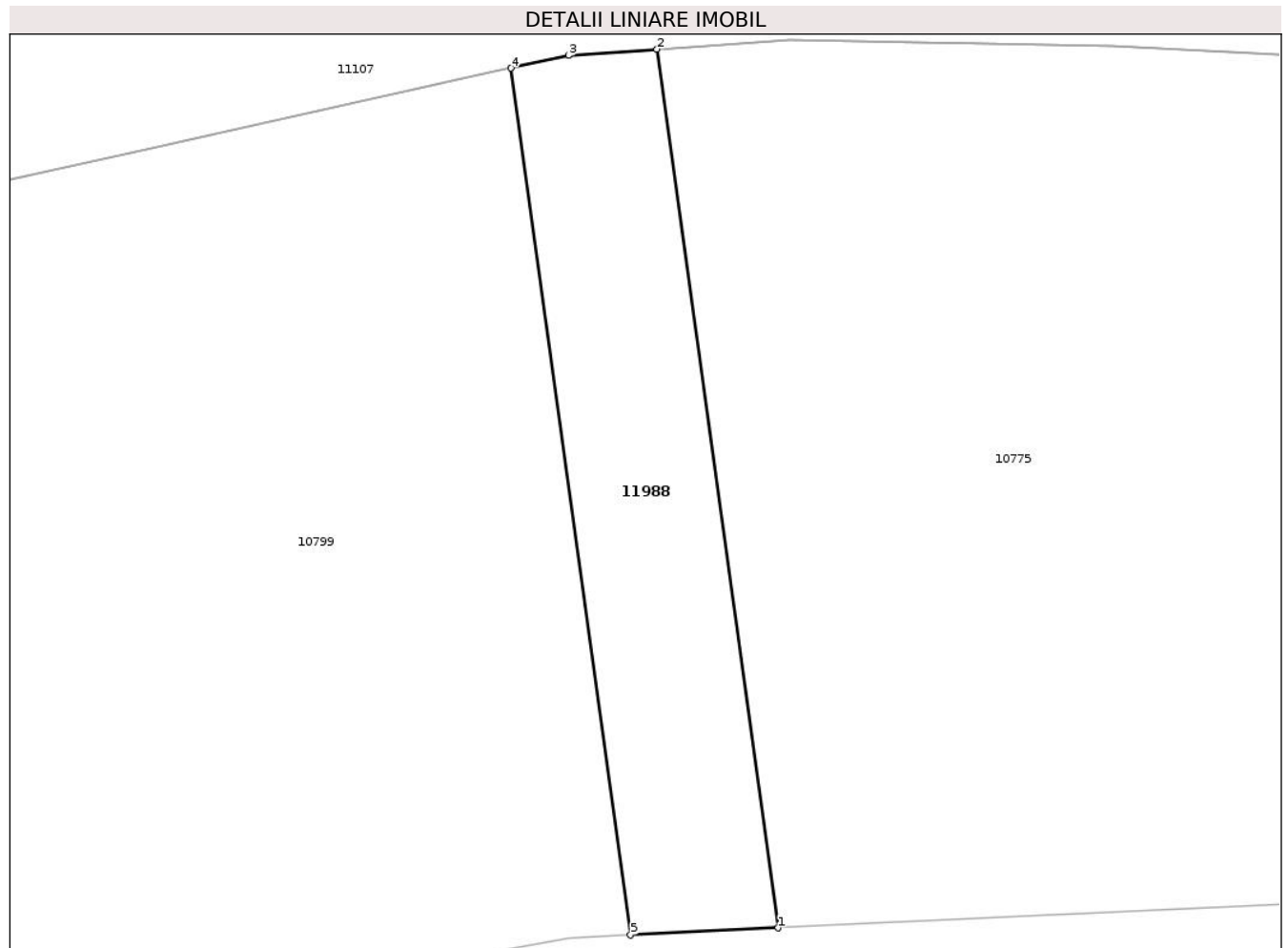
Inscrieri privind dezmembramintele dreptului de proprietate, drepturi reale de garanție și sarcini	Referințe
NU SUNT	

Anexa Nr. 1 La Partea I

Teren

Nr cadastral	Suprafața (mp)*	Observații / Referințe
	2.307	

* Suprafața este determinată în planul de proiecție Stereo 70.



Date referitoare la teren

Crt	Categorie folosință	Intravilan	Suprafața (mp)	Tarla	Parcelă	Nr. topo	Observații / Referințe
1	arabil	NU	2.307	862+862/1	1/1	-	

Lungime Segmente

1) Valorile lungimilor segmentelor sunt obținute din proiecție în plan.

Punct început	X / Y	Punct sfârșit	X / Y	Lungime segment (** (m)
1	718.692,017 353.783,234	2	718.675,847 353.900,128	118.007
2	718.675,847 353.900,128	3	718.664,057 353.899,308	11.818
3	718.664,057 353.899,308	4	718.656,385 353.897,603	7.859
4	718.656,385 353.897,603	5	718.672,335 353.782,298	116.403
5	718.672,335 353.782,298	1	718.692,017 353.783,234	19.704

**** Lungimile segmentelor sunt determinate în planul de proiecție Stereo 70 și sunt rotunjite la 1 milimetru.**

***** Distanța dintre puncte este formată din segmente cumulate ce sunt mai mici decât valoarea 1 milimetru.**

**DATE DESPRE IMOBILUL NR. 11989**

Oficiul de Cadastru și Publicitate Imobiliară IALOMITA
Biroul de Cadastru și Publicitate Imobiliară Slobozia

A. Partea I. Descrierea imobilului

TEREN Extravilan

Adresa: Jud. Ialomita

Nr. Crt	Nr cadastral Nr. topografic	Suprafața* (mp)	Observații / Referințe
A1		2.500	Sector cadastral:15 Teren neimprejmuț;

B. Partea II. Proprietari și acte

Inscrieri privitoare la dreptul de proprietate și alte drepturi reale		Referințe
/		
Act Administrativ nr. 3561, din 02/04/2025 emis de PRIMĂRIA COMUNEI MIHAIL KOGĂLNICEANU;		
B1	Inscrierea posesiei, drept de PROPRIETATE, dobandit prin Lege, cota actuala 1/1, cota initiala 1/1 1) NEIDENTIFICAT NEIDENTIFICAT	A1
Act Normativ nr. 7, din 13/03/1996 emis de PARLAMENTUL ROMÂNIEI (art. 13);		
B2	Se notează mențiunea de proprietar neidentificat	A1

C. Partea III. SARCINI .

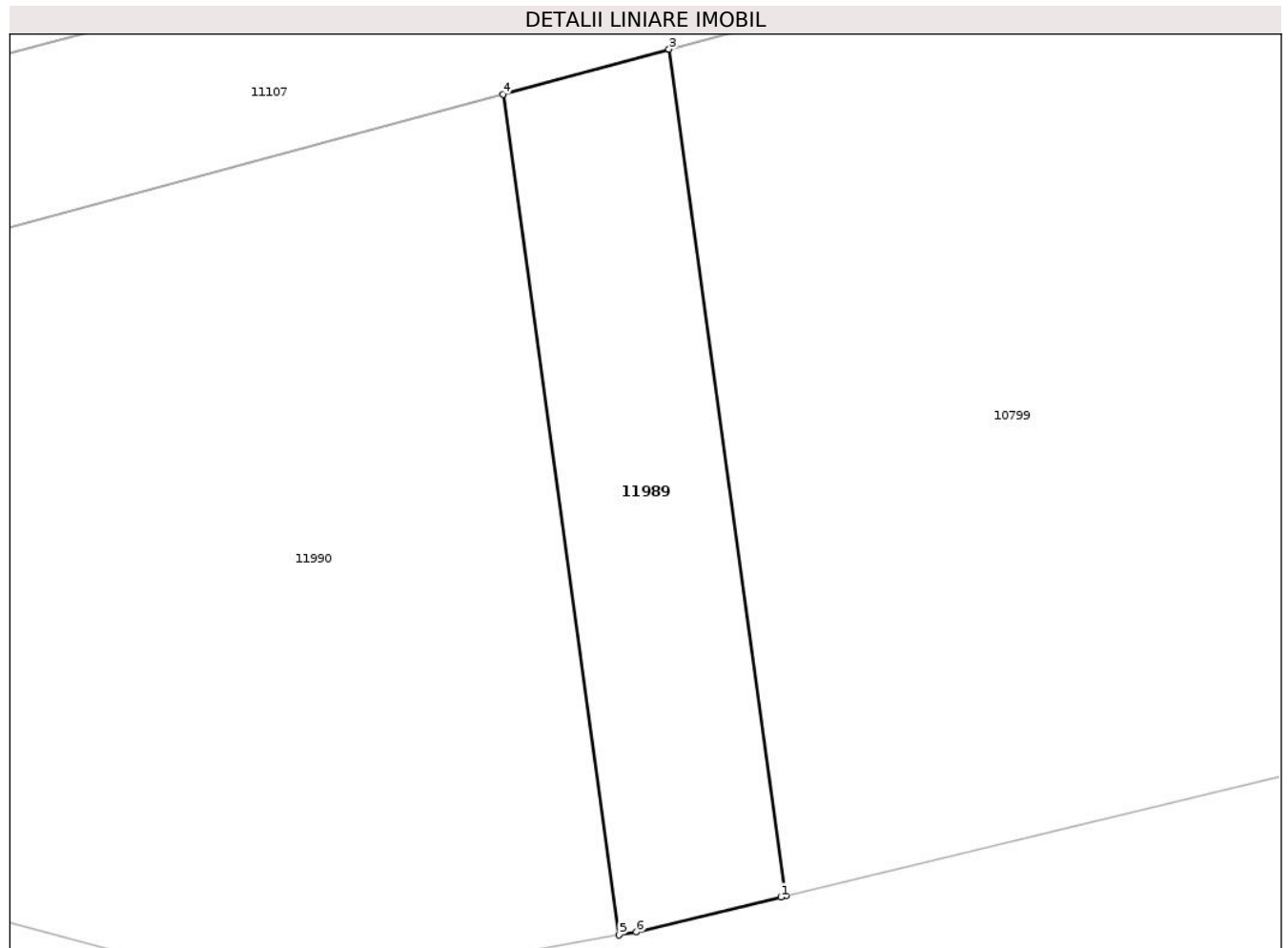
Inscrieri privind dezmembramintele dreptului de proprietate, drepturi reale de garanție și sarcini	Referințe
NU SUNT	

Anexa Nr. 1 La Partea I

Teren

Nr cadastral	Suprafața (mp)*	Observații / Referințe
	2.500	

* Suprafața este determinată în planul de proiecție Stereo 70.



Date referitoare la teren

Crt	Categorie folosință	Intravilan	Suprafața (mp)	Tarla	Parcelă	Nr. topo	Observații / Referințe
1	arabil	NU	2.500	862+862/1	4/1	-	

Lungime Segmente

1) Valorile lungimilor segmentelor sunt obținute din proiecție în plan.

Punct început	X / Y	Punct sfârșit	X / Y	Lungime segment (** (m)
1	718.413,378 353.721,791	2	718.414,056 353.721,955	0.698
2	718.414,056 353.721,955	3	718.398,709 353.832,896	111.997
3	718.398,709 353.832,896	4	718.376,927 353.827,01	22.563
4	718.376,927 353.827,01	5	718.392,171 353.716,807	111.252
5	718.392,171 353.716,807	6	718.394,452 353.717,211	2.317

Punct început	X / Y	Punct sfârșit	X / Y	Lungime segment (** (m)
6	718.394,452 353.717,211	1	718.413,378 353.721,791	19.472

** Lungimile segmentelor sunt determinate în planul de proiecție Stereo 70 și sunt rotunjite la 1 milimetru.

*** Distanța dintre puncte este formată din segmente cumulate ce sunt mai mici decât valoarea 1 milimetru.

**DATE DESPRE IMOBILUL NR. 11990**

Oficiul de Cadastru și Publicitate Imobiliară IALOMIȚA
Biroul de Cadastru și Publicitate Imobiliară Slobozia

A. Partea I. Descrierea imobilului

TEREN Extravilan

Adresa: Jud. Ialomita

Nr. Crt	Nr cadastral Nr. topografic	Suprafața* (mp)	Observații / Referințe
A1		Din acte: 21.200 Masurata: 8.507	Sector cadastral:15 Teren neimprejmuit;

B. Partea II. Proprietari și acte

Inscrieri privitoare la dreptul de proprietate și alte drepturi reale		Referințe
/		
Act Administrativ nr. 085382, din 25/04/2001 emis de CJSDPAT IALOMIȚA;		
B1	Intabulare, drept de PROPRIETATE, dobandit prin Reconstituire, cota actuala 1/1, cota initiala 1/1 1) CAZAN E. VALERIA 2) MITU E. BARBU 3) MITU E. ION	A1

C. Partea III. SARCINI .

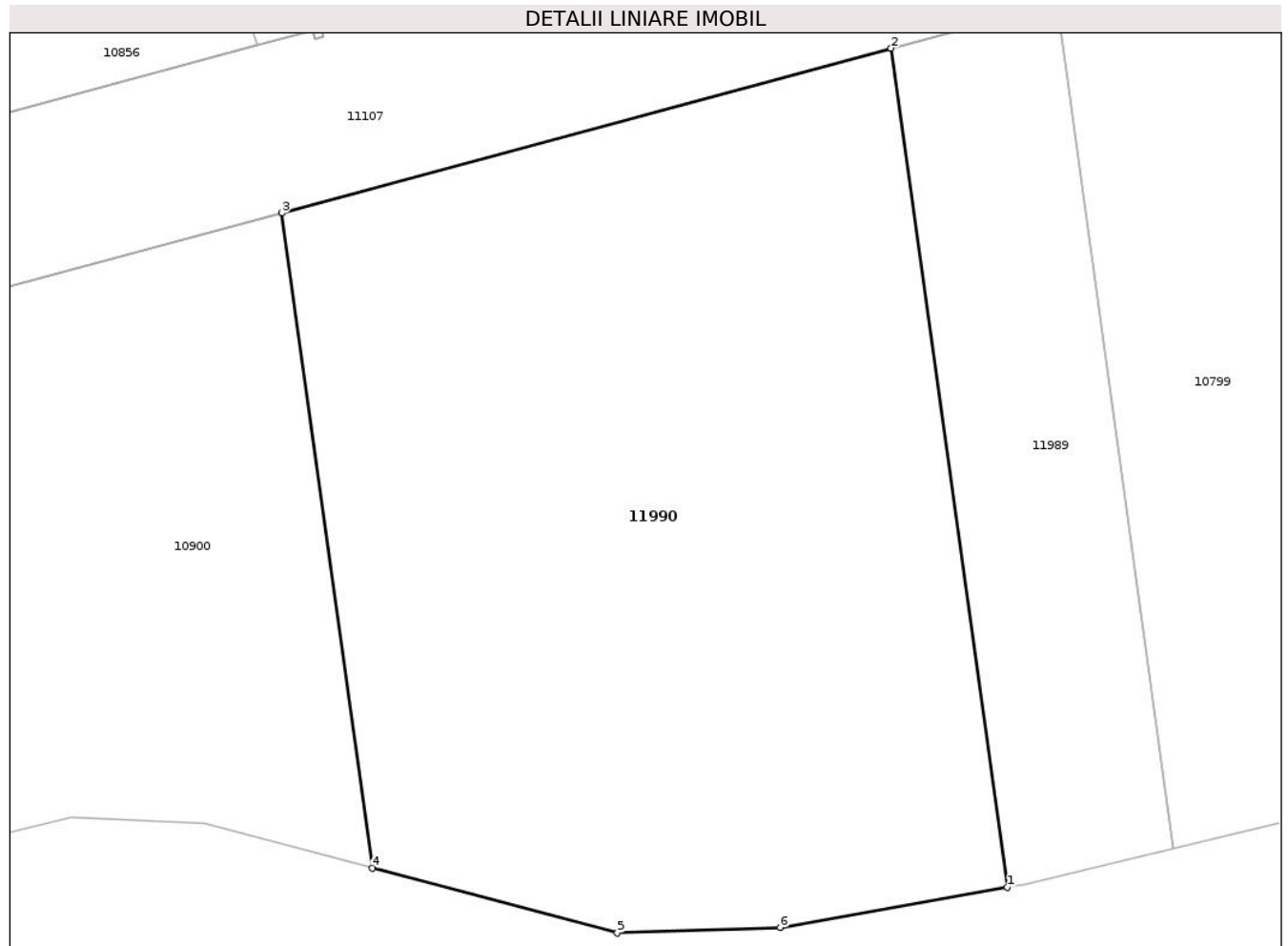
Inscrieri privind dezmembramintele dreptului de proprietate, drepturi reale de garanție și sarcini	Referințe
NU SUNT	

Anexa Nr. 1 La Partea I

Teren

Nr cadastral	Suprafața (mp)*	Observații / Referințe
	Din acte: 21.200 Masurata: 8.507	

* Suprafața este determinată în planul de proiecție Stereo 70.



Date referitoare la teren

Crt	Categorie folosință	Intra vilan	Suprafața (mp)	Tarla	Parcelă	Nr. topo	Observații / Referințe
1	arabil	NU	8.507	862+862/1	1	-	identic cu tarla 862; Restul de suprafață se regăsește la ID 10775

Lungime Segmente

1) Valorile lungimilor segmentelor sunt obținute din proiecție în plan.

Punct început	X / Y	Punct sfârșit	X / Y	Lungime segment (** (m)
1	718.392,171 353.716,807	2	718.376,927 353.827,01	111.252
2	718.376,927 353.827,01	3	718.296,904 353.805,385	82.893
3	718.296,904 353.805,385	4	718.308,81 353.719,321	86.884
4	718.308,81 353.719,321	5	718.340,951 353.710,795	33.253
5	718.340,951 353.710,795	6	718.362,371 353.711,528	21.433

Punct început	X / Y	Punct sfârșit	X / Y	Lungime segment (** (m)
6	718.362,371 353.711,528	1	718.392,171 353.716,807	30.264

** Lungimile segmentelor sunt determinate în planul de proiecție Stereo 70 și sunt rotunjite la 1 milimetru.

*** Distanța dintre puncte este formată din segmente cumulate ce sunt mai mici decât valoarea 1 milimetru.

**DATE DESPRE IMOBILUL NR. 11991**

Oficiul de Cadastru și Publicitate Imobiliară IALOMITA
Biroul de Cadastru și Publicitate Imobiliară Slobozia

A. Partea I. Descrierea imobilului

TEREN Extravilan

Adresa: Jud. Ialomita

Nr. Crt	Nr cadastral Nr. topografic	Suprafața* (mp)	Observații / Referințe
A1		17.000	Sector cadastral:15 Teren neimprejmuit;

B. Partea II. Proprietari și acte

Inscrieri privitoare la dreptul de proprietate și alte drepturi reale	Referințe
/	
Act Administrativ nr. 084557, din 31/07/1997 emis de CJSDPAT IALOMIȚA;	
B1	A1
Intabulare, drept de PROPRIETATE, dobandit prin Reconstituire, cota actuala 1/1, cota initiala 1/1	
1) BONCIU GH. STEFAN	

C. Partea III. SARCINI .

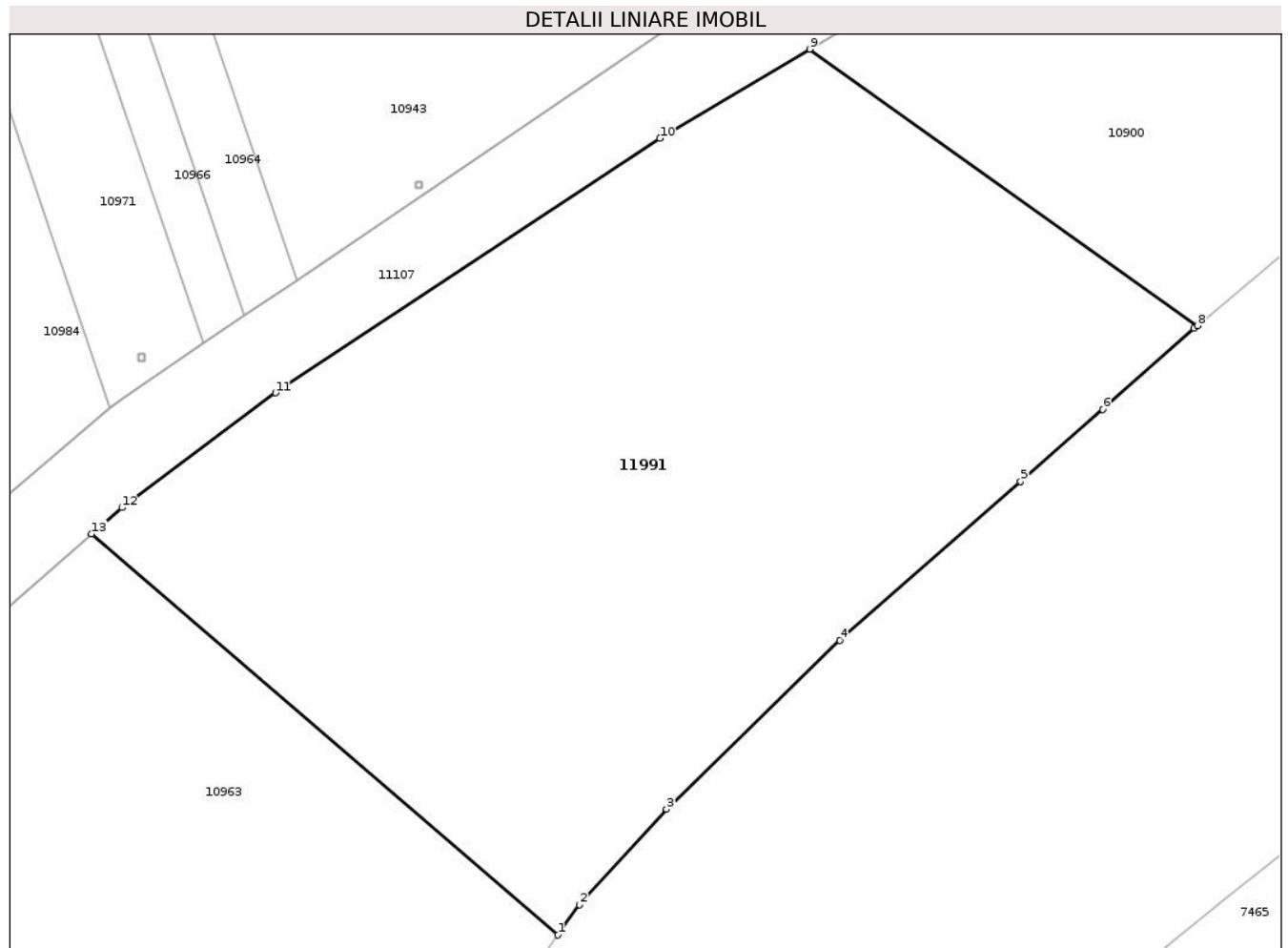
Inscrieri privind dezmembramintele dreptului de proprietate, drepturi reale de garanție și sarcini	Referințe
NU SUNT	

Anexa Nr. 1 La Partea I

Teren

Nr cadastral	Suprafața (mp)*	Observații / Referințe
	17.000	

* Suprafața este determinată în planul de proiecție Stereo 70.



Date referitoare la teren

Crt	Categorie folosință	Intra vilan	Suprafața (mp)	Tarla	Parcelă	Nr. topo	Observații / Referințe
1	arabil	NU	17.000	862+862/1	4	-	identic cu tarla 862, parcela 3

Lungime Segmente

1) Valorile lungimilor segmentelor sunt obținute din proiecție în plan.

Punct început	X / Y	Punct sfârșit	X / Y	Lungime segment (** (m)
1	717.996,619 353.538,61	2	718.000,73 353.544,441	7.134
2	718.000,73 353.544,441	3	718.017,428 353.562,767	24.792
3	718.017,428 353.562,767	4	718.050,718 353.595,116	46.419
4	718.050,718 353.595,116	5	718.085,495 353.625,554	46.216
5	718.085,495 353.625,554	6	718.101,225 353.639,415	20.966

Punct început	X / Y	Punct sfârșit	X / Y	Lungime segment (** (m)
6	718.101,225 353.639,415	7	718.118,768 353.654,962	23.441
7	718.118,768 353.654,962	8	718.119,403 353.655,495	0.829
8	718.119,403 353.655,495	9	718.044,93 353.708,504	91.412
9	718.044,93 353.708,504	10	718.016,182 353.691,407	33.448
10	718.016,182 353.691,407	11	717.942,341 353.642,598	88.514
11	717.942,341 353.642,598	12	717.912,832 353.620,583	36.816
12	717.912,832 353.620,583	13	717.907,042 353.615,555	7.668
13	717.907,042 353.615,555	1	717.996,619 353.538,61	118.087

** Lungimile segmentelor sunt determinate în planul de proiecție Stereo 70 și sunt rotunjite la 1 milimetru.

*** Distanța dintre puncte este formată din segmente cumulate ce sunt mai mici decât valoarea 1 milimetru.

**DATE DESPRE IMOBILUL NR. 11992**

Oficiul de Cadastru și Publicitate Imobiliară IALOMITA
Biroul de Cadastru și Publicitate Imobiliară Slobozia

A. Partea I. Descrierea imobilului

TEREN Extravilan

Adresa: Jud. Ialomita

Nr. Crt	Nr cadastral Nr. topografic	Suprafața* (mp)	Observații / Referințe
A1		2.500	Sector cadastral:15 Teren neimprejmuit;

B. Partea II. Proprietari și acte

Inscrieri privitoare la dreptul de proprietate și alte drepturi reale		Referințe
/		
Act Administrativ nr. 3561, din 02/04/2025 emis de PRIMĂRIA COMUNEI MIHAIL KOGĂLNICEANU;		
B1	Inscrierea posesiei, drept de PROPRIETATE, dobandit prin Lege, cota actuala 1/1, cota initiala 1/1 1) NEIDENTIFICAT NEIDENTIFICAT	A1
Act Normativ nr. 7, din 13/03/1996 emis de PARLAMENTUL ROMÂNIEI (art. 13);		
B2	Se notează mențiunea de proprietar neidentificat	A1

C. Partea III. SARCINI .

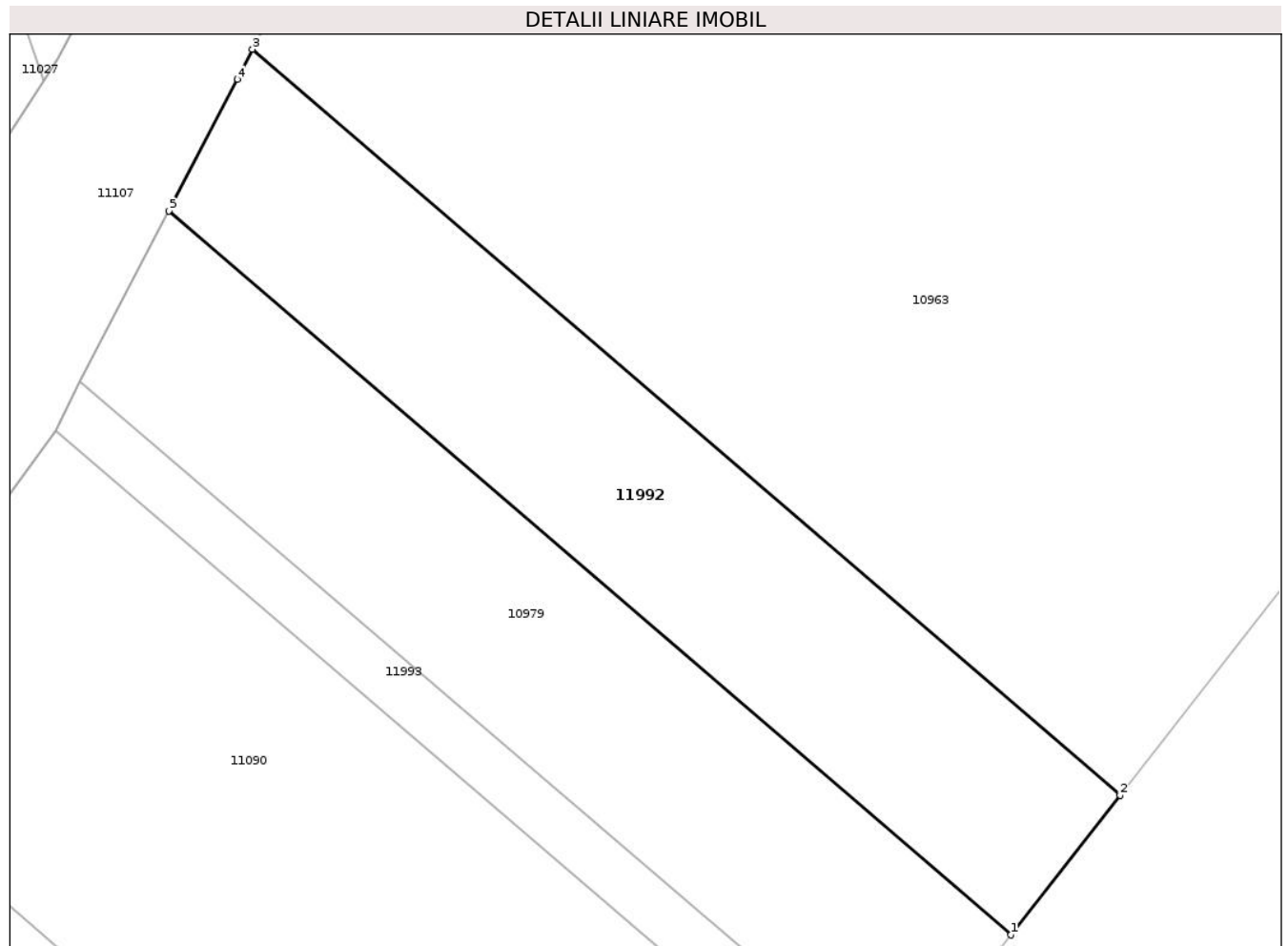
Inscrieri privind dezmembramintele dreptului de proprietate, drepturi reale de garanție și sarcini	Referințe
NU SUNT	

Anexa Nr. 1 La Partea I

Teren

Nr cadastral	Suprafața (mp)*	Observații / Referințe
	2.500	

* Suprafața este determinată în planul de proiecție Stereo 70.



Date referitoare la teren

Crt	Categorie folosință	Intravilan	Suprafața (mp)	Tarla	Parcelă	Nr. topo	Observații / Referințe
1	arabil	NU	2.500	862+862/1	5/1	-	

Lungime Segmente

1) Valorile lungimilor segmentelor sunt obținute din proiecție în plan.

Punct început	X / Y	Punct sfârșit	X / Y	Lungime segment (** (m)
1	717.896,839 353.385,956	2	717.909,076 353.401,561	19.831
2	717.909,076 353.401,561	3	717.811,874 353.485,055	128.139
3	717.811,874 353.485,055	4	717.810,208 353.481,692	3.753
4	717.810,208 353.481,692	5	717.802,536 353.466,961	16.609
5	717.802,536 353.466,961	1	717.896,839 353.385,956	124.318

**** Lungimile segmentelor sunt determinate în planul de proiecție Stereo 70 și sunt rotunjite la 1 milimetru.**

***** Distanța dintre puncte este formată din segmente cumulate ce sunt mai mici decât valoarea 1 milimetru.**

**DATE DESPRE IMOBILUL NR. 11993**

Oficiul de Cadastru și Publicitate Imobiliară IALOMITA
Biroul de Cadastru și Publicitate Imobiliară Slobozia

A. Partea I. Descrierea imobilului

TEREN Extravilan

Adresa: Jud. Ialomita

Nr. Crt	Nr cadastral Nr. topografic	Suprafața* (mp)	Observații / Referințe
A1		713	Sector cadastral:15 Teren neimprejmuit;

B. Partea II. Proprietari și acte

Inscrieri privitoare la dreptul de proprietate și alte drepturi reale		Referințe
/		
Act Administrativ nr. 17, din 12/04/2010 emis de CONSILIUL LOCAL AL COMUNEI MIHAIL KOGĂLNICEANU (Adeverinta nr. 3324/27.03.2025 emisă de Primăria Mihail Kogălniceanu);		
B1	Intabulare, drept de PROPRIETATE, dobândit prin Lege, cota actuala 1/1, cota initiala 1/1 1) COMUNA MIHAIL KOGĂLNICEANU, CIF:4428078, DOMENIUL PUBLIC	A1

C. Partea III. SARCINI .

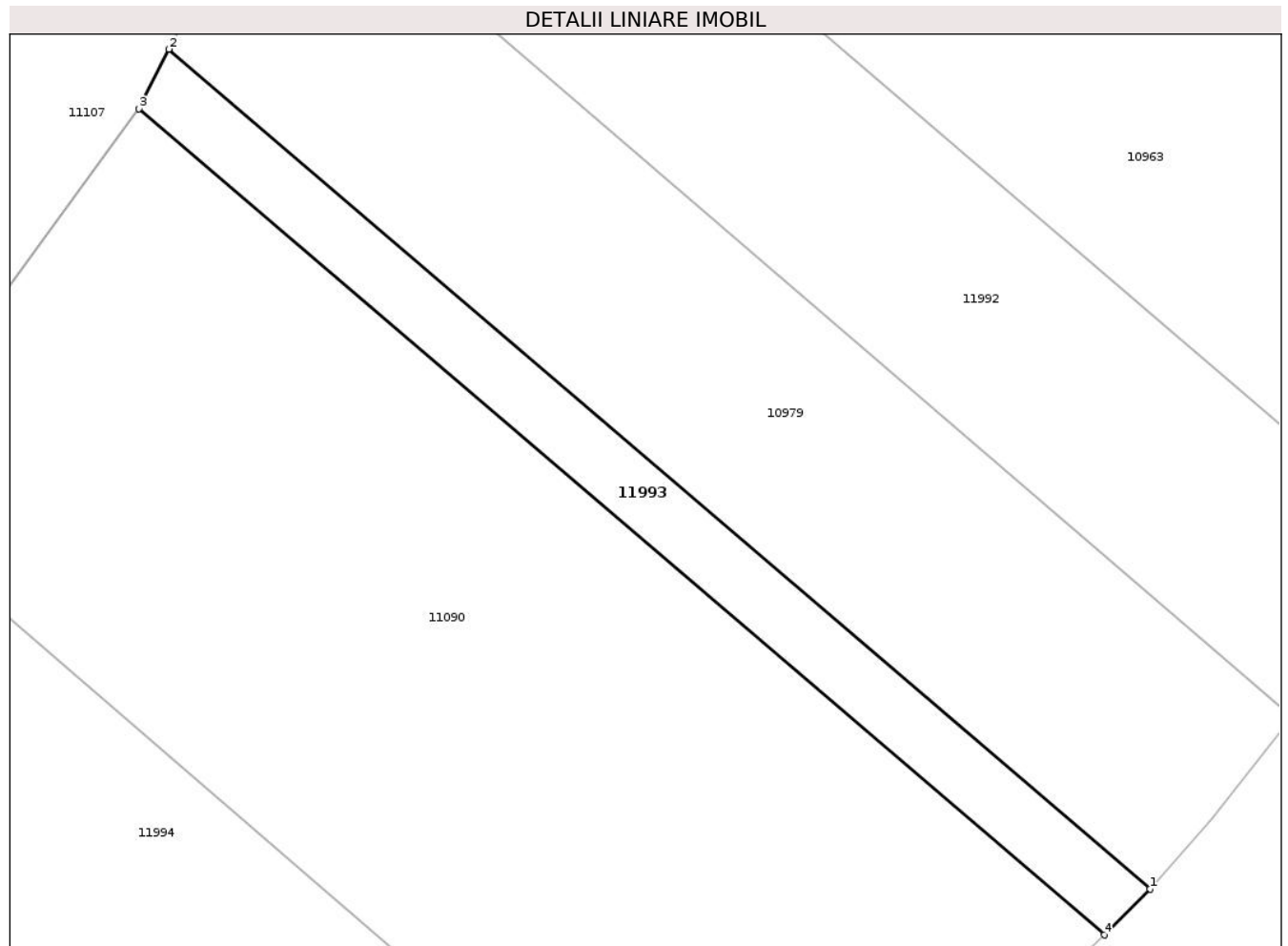
Inscrieri privind dezmembramintele dreptului de proprietate, drepturi reale de garanție și sarcini	Referințe
NU SUNT	

Anexa Nr. 1 La Partea I

Teren

Nr cadastral	Suprafața (mp)*	Observații / Referințe
	713	

* Suprafața este determinată în planul de proiecție Stereo 70.



Date referitoare la teren

Crt	Categorie folosință	Intravilan	Suprafața (mp)	Tarla	Parcelă	Nr. topo	Observații / Referințe
1	drum	NU	713	-	862/3	-	

Lungime Segmente

1) Valorile lungimilor segmentelor sunt obținute din proiecție în plan.

Punct început	X / Y	Punct sfârșit	X / Y	Lungime segment (** (m)
1	717.883,661 353.370,025	2	717.792,589 353.447,862	119.803
2	717.792,589 353.447,862	3	717.789,829 353.442,328	6.184
3	717.789,829 353.442,328	4	717.879,417 353.365,759	117.851
4	717.879,417 353.365,759	1	717.883,661 353.370,025	6.017

** Lungimile segmentelor sunt determinate în planul de proiecție Stereo 70 și sunt rotunjite la 1 milimetru.

***** Distanţa dintre puncte este formată din segmente cumulate ce sunt mai mici decât valoarea 1 milimetru.**

**DATE DESPRE IMOBILUL NR. 11994**

Oficiul de Cadastru și Publicitate Imobiliară IALOMIȚA
Biroul de Cadastru și Publicitate Imobiliară Slobozia

A. Partea I. Descrierea imobilului

TEREN Extravilan

Adresa: Jud. Ialomita

Nr. Crt	Nr cadastral Nr. topografic	Suprafața* (mp)	Observații / Referințe
A1		10.400	Sector cadastral:15 Teren neimprejmuit;

B. Partea II. Proprietari și acte

Inscrieri privitoare la dreptul de proprietate și alte drepturi reale		Referințe
/		
Act Administrativ nr. 085616, din 06/10/2001 emis de CJSDPAT IALOMIȚA;		
B1	Intabulare, drept de PROPRIETATE, dobandit prin Reconstituire, cota actuala 1/1, cota initiala 1/1 1) BUTOIANU C. PETRIA	A1

C. Partea III. SARCINI .

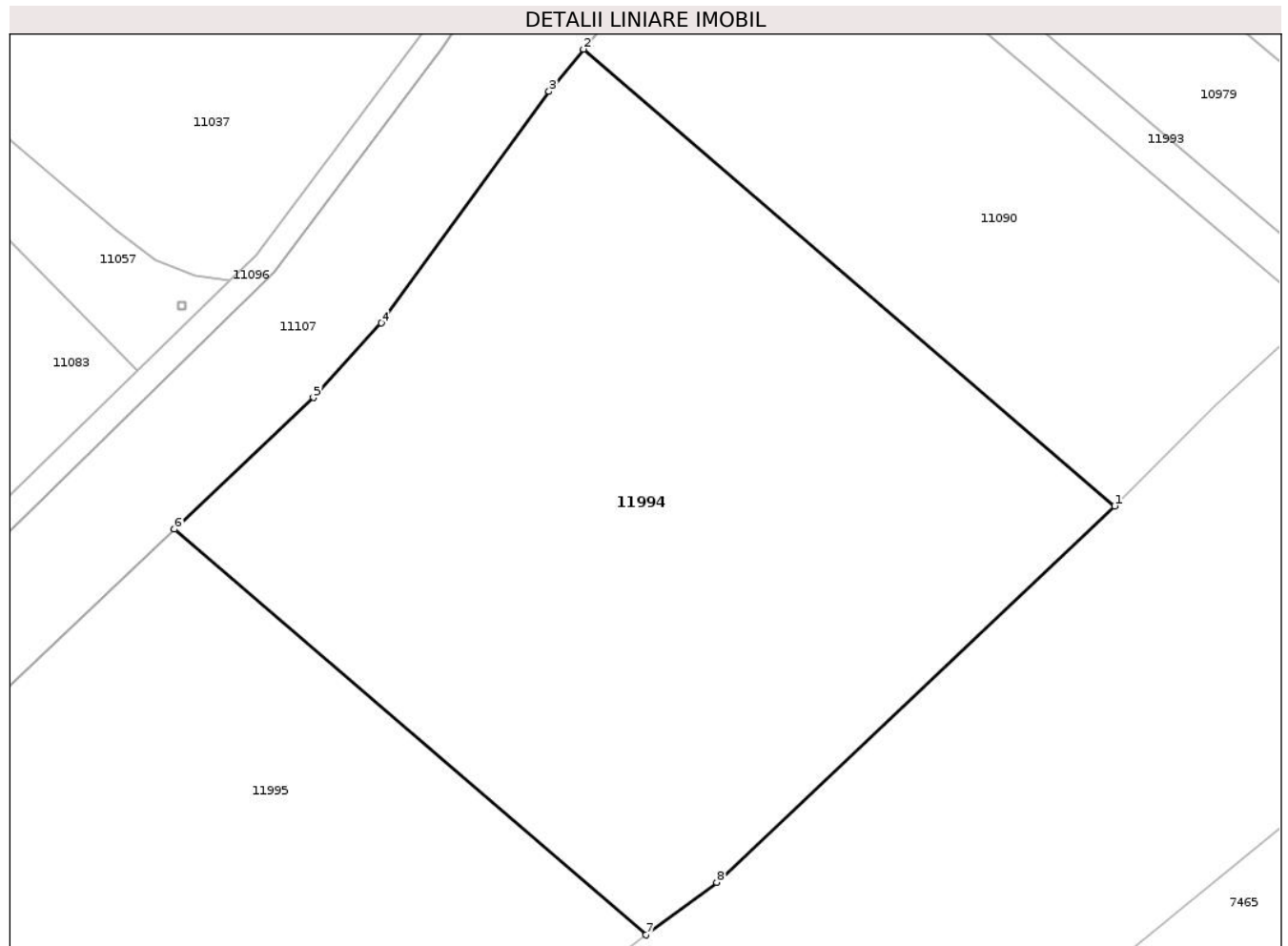
Inscrieri privind dezmembramintele dreptului de proprietate, drepturi reale de garanție și sarcini	Referințe
NU SUNT	

Anexa Nr. 1 La Partea I

Teren

Nr cadastral	Suprafața (mp)*	Observații / Referințe
	10.400	

* Suprafața este determinată în planul de proiecție Stereo 70.



Date referitoare la teren

Crt	Categorie folosință	Intra vilan	Suprafața (mp)	Tarla	Parcelă	Nr. topo	Observații / Referințe
1	arabil	NU	10.400	862	8	-	identic cu parcela 5

Lungime Segmente

1) Valorile lungimilor segmentelor sunt obținute din proiecție în plan.

Punct început	X / Y	Punct sfârșit	X / Y	Lungime segment (** (m)
1	717.847,544 353.335,182	2	717.763,127 353.407,694	111.284
2	717.763,127 353.407,694	3	717.757,633 353.400,992	8.666
3	717.757,633 353.400,992	4	717.730,972 353.364,225	45.416
4	717.730,972 353.364,225	5	717.720,198 353.352,386	16.008
5	717.720,198 353.352,386	6	717.698,095 353.331,486	30.42

Punct început	X / Y	Punct sfârșit	X / Y	Lungime segment (** (m)
6	717.698,095 353.331,486	7	717.773,053 353.267,099	98.815
7	717.773,053 353.267,099	8	717.784,276 353.275,463	13.997
8	717.784,276 353.275,463	1	717.847,544 353.335,182	87.001

** Lungimile segmentelor sunt determinate în planul de proiecție Stereo 70 și sunt rotunjite la 1 milimetru.

*** Distanța dintre puncte este formată din segmente cumulate ce sunt mai mici decât valoarea 1 milimetru.

**DATE DESPRE IMOBILUL NR. 11995**

Oficiul de Cadastru și Publicitate Imobiliară IALOMITA
Biroul de Cadastru și Publicitate Imobiliară Slobozia

A. Partea I. Descrierea imobilului

TEREN Extravilan

Adresa: Jud. Ialomita

Nr. Crt	Nr cadastral Nr. topografic	Suprafața* (mp)	Observații / Referințe
A1		8.033	Sector cadastral:15 Teren neimprejmuit;

B. Partea II. Proprietari și acte

Inscrieri privitoare la dreptul de proprietate și alte drepturi reale		Referințe
/		
Act Administrativ nr. 084347, din 18/02/1997 emis de CJSDPAT IALOMIȚA;		
B1	Intabulare, drept de PROPRIETATE, dobandit prin Reconstituire, cota actuala 1/1, cota initiala 1/1 1) DINA D. STANA	A1

C. Partea III. SARCINI .

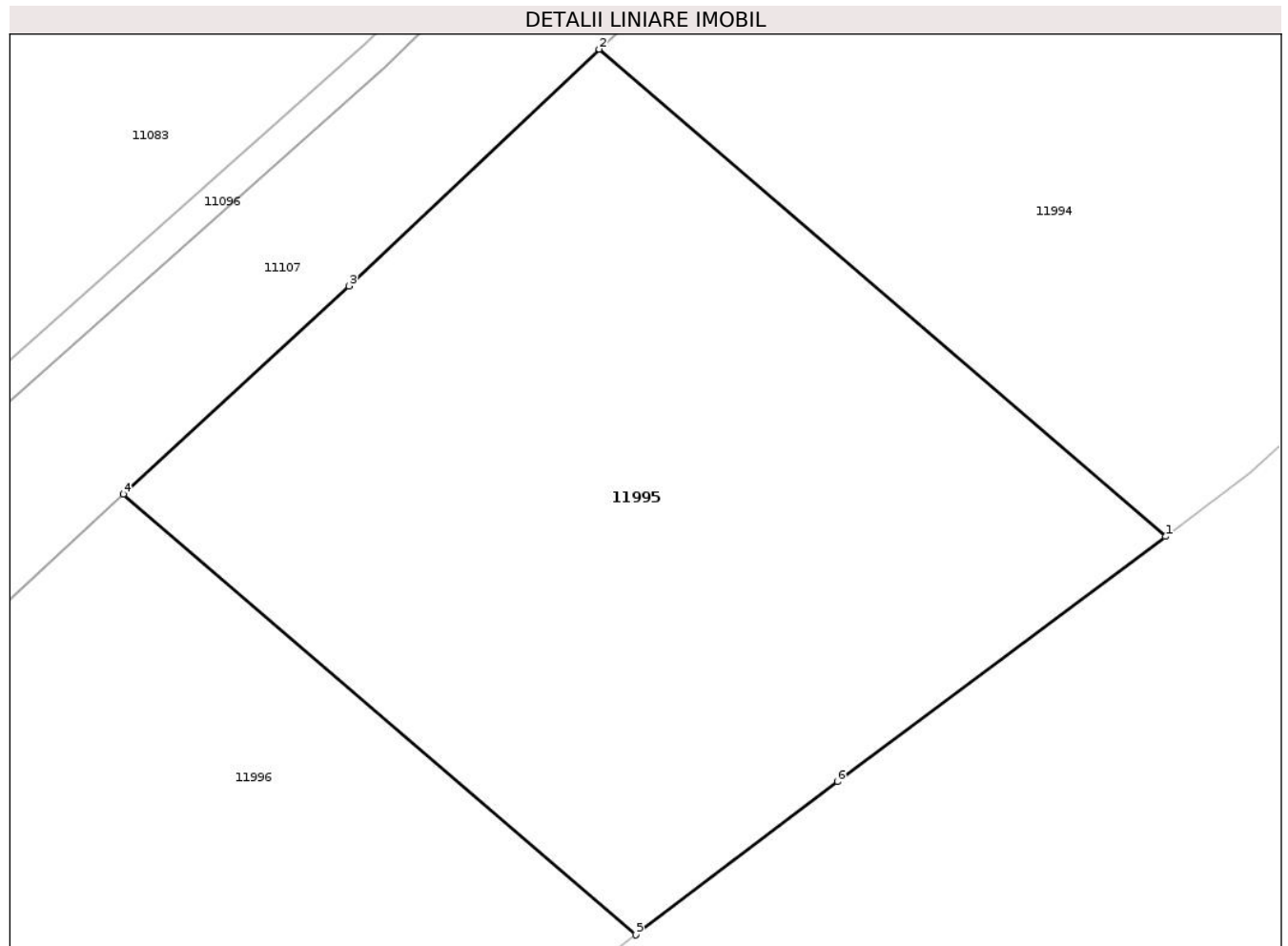
Inscrieri privind dezmembramintele dreptului de proprietate, drepturi reale de garanție și sarcini	Referințe
NU SUNT	

Anexa Nr. 1 La Partea I

Teren

Nr cadastral	Suprafața (mp)*	Observații / Referințe
	8.033	

* Suprafața este determinată în planul de proiecție Stereo 70.



Date referitoare la teren

Crt	Categorie folosință	Intravilan	Suprafața (mp)	Tarla	Parcelă	Nr. topo	Observații / Referințe
1	arabil	NU	8.033	862	9	-	identic cu parcela 6

Lungime Segmente

1) Valorile lungimilor segmentelor sunt obținute din proiecție în plan.

Punct început	X / Y	Punct sfârșit	X / Y	Lungime segment (** (m)
1	717.773,053 353.267,099	2	717.698,095 353.331,486	98.815
2	717.698,095 353.331,486	3	717.665,021 353.300,214	45.517
3	717.665,021 353.300,214	4	717.635,181 353.272,697	40.591
4	717.635,181 353.272,697	5	717.702,974 353.214,464	89.37
5	717.702,974 353.214,464	6	717.729,618 353.234,728	33.474

Punct început	X / Y	Punct sfârșit	X / Y	Lungime segment (** (m)
6	717.729,618 353.234,728	1	717.773,053 353.267,099	54.171

** Lungimile segmentelor sunt determinate în planul de proiecție Stereo 70 și sunt rotunjite la 1 milimetru.

*** Distanța dintre puncte este formată din segmente cumulate ce sunt mai mici decât valoarea 1 milimetru.

**DATE DESPRE IMOBILUL NR. 11996**

Oficiul de Cadastru și Publicitate Imobiliară IALOMITA
Biroul de Cadastru și Publicitate Imobiliară Slobozia

A. Partea I. Descrierea imobilului

TEREN Extravilan

Adresa: Jud. Ialomita

Nr. Crt	Nr cadastral Nr. topografic	Suprafața* (mp)	Observații / Referințe
A1		22.000	Sector cadastral:15 Teren neimprejmuit;

B. Partea II. Proprietari și acte

Inscrieri privitoare la dreptul de proprietate și alte drepturi reale	Referințe
/	
Act Administrativ nr. 084572, din 01/08/1997 emis de CJSDPAT IALOMIȚA;	
B1	A1
Intabulare, drept de PROPRIETATE, dobandit prin Reconstituire, cota actuala 1/1, cota initiala 1/1	
1) CIOARĂ I. GHEORGHE	
2) CIOARĂ I. VASILICHIA	

C. Partea III. SARCINI .

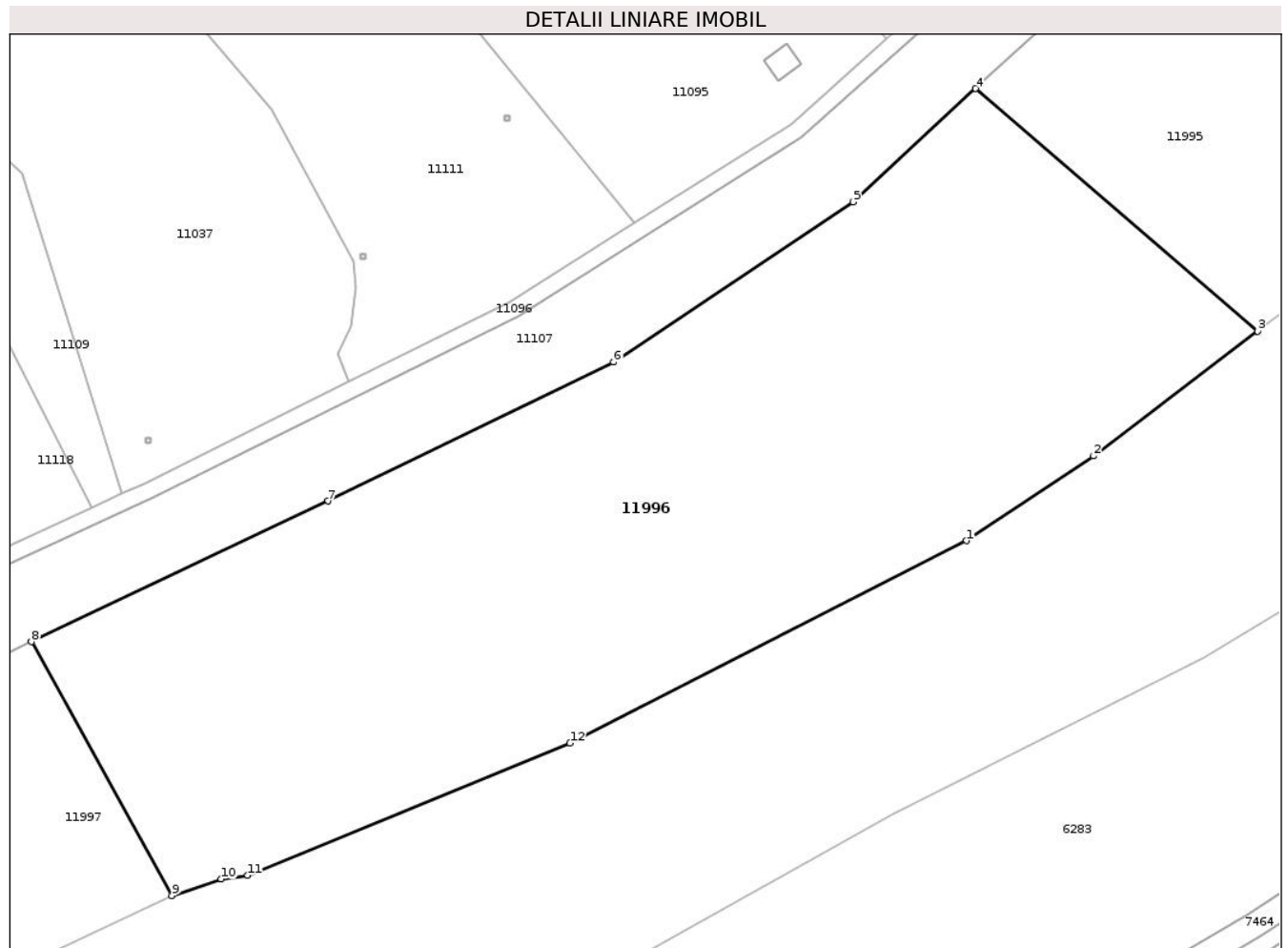
Inscrieri privind dezmembramintele dreptului de proprietate, drepturi reale de garanție și sarcini	Referințe
NU SUNT	

Anexa Nr. 1 La Partea I

Teren

Nr cadastral	Suprafața (mp)*	Observații / Referințe
	22.000	

* Suprafața este determinată în planul de proiecție Stereo 70.



Date referitoare la teren

Crt	Categorie folosință	Intra vilan	Suprafața (mp)	Tarla	Parcelă	Nr. topo	Observații / Referințe
1	arabil	NU	22.000	862	10	-	identic cu parcela 8

Lungime Segmente

1) Valorile lungimilor segmentelor sunt obținute din proiecție în plan.

Punct început	X / Y	Punct sfârșit	X / Y	Lungime segment (** (m)
1	717.633,04 353.164,145	2	717.663,526 353.184,463	36.636
2	717.663,526 353.184,463	3	717.702,974 353.214,464	49.56
3	717.702,974 353.214,464	4	717.635,181 353.272,697	89.37
4	717.635,181 353.272,697	5	717.605,675 353.245,489	40.136
5	717.605,675 353.245,489	6	717.548,141 353.207,038	69.2

Punct început	X / Y	Punct sfârșit	X / Y	Lungime segment (** (m)
6	717.548,141 353.207,038	7	717.479,506 353.173,658	76.322
7	717.479,506 353.173,658	8	717.408,155 353.139,892	78.937
8	717.408,155 353.139,892	9	717.441,914 353.078,904	69.708
9	717.441,914 353.078,904	10	717.453,8 353.082,902	12.54
10	717.453,8 353.082,902	11	717.460,177 353.083,747	6.433
11	717.460,177 353.083,747	12	717.537,625 353.115,513	83.709
12	717.537,625 353.115,513	1	717.633,04 353.164,145	107.094

** Lungimile segmentelor sunt determinate în planul de proiecție Stereo 70 și sunt rotunjite la 1 milimetru.

*** Distanța dintre puncte este formată din segmente cumulate ce sunt mai mici decât valoarea 1 milimetru.

**DATE DESPRE IMOBILUL NR. 11997**

Oficiul de Cadastru și Publicitate Imobiliară IALOMIȚA
Biroul de Cadastru și Publicitate Imobiliară Slobozia

A. Partea I. Descrierea imobilului

TEREN Extravilan

Adresa: Jud. Ialomita

Nr. Crt	Nr cadastral Nr. topografic	Suprafața* (mp)	Observații / Referințe
A1		20.000	Sector cadastral:15 Teren neimprejmuit;

B. Partea II. Proprietari și acte

Inscrieri privitoare la dreptul de proprietate și alte drepturi reale	Referințe
/	
Act Administrativ nr. 085991, din 15/01/2003 emis de CJSDPAT IALOMIȚA;	
B1	A1
Intabulare, drept de PROPRIETATE, dobandit prin Reconstituire, cota actuala 1/1, cota initiala 1/1	
1) BURLACU I. DOBRIȚA	

C. Partea III. SARCINI .

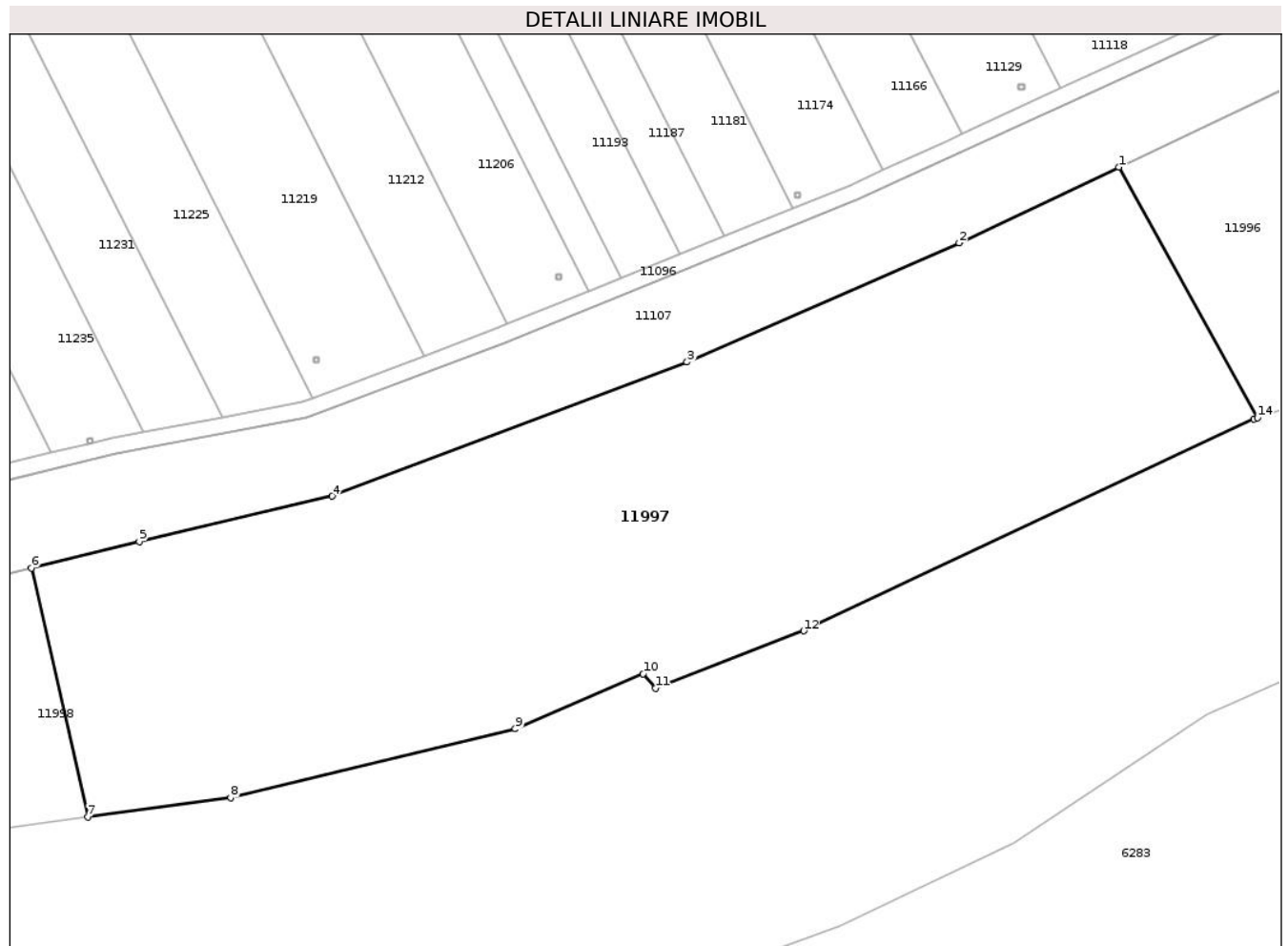
Inscrieri privind dezmembramintele dreptului de proprietate, drepturi reale de garanție și sarcini	Referințe
NU SUNT	

Anexa Nr. 1 La Partea I

Teren

Nr cadastral	Suprafața (mp)*	Observații / Referințe
	20.000	

* Suprafața este determinată în planul de proiecție Stereo 70.



Date referitoare la teren

Crt	Categorie folosință	Intravilan	Suprafața (mp)	Tarla	Parcelă	Nr. topo	Observații / Referințe
1	arabil	NU	20.000	862	11	-	identic cu parcela 8

Lungime Segmente

1) Valorile lungimilor segmentelor sunt obținute din proiecție în plan.

Punct început	X / Y	Punct sfârșit	X / Y	Lungime segment (** (m)
1	717.408,155 353.139,892	2	717.369,233 353.121,472	43.061
2	717.369,233 353.121,472	3	717.302,952 353.092,452	72.356
3	717.302,952 353.092,452	4	717.216,541 353.059,84	92.36
4	717.216,541 353.059,84	5	717.169,498 353.048,773	48.327
5	717.169,498 353.048,773	6	717.143,252 353.042,361	27.018

Punct început	X / Y	Punct sfârșit	X / Y	Lungime segment (** (m)
6	717.143,252 353.042,361	7	717.156,957 352.981,792	62.1
7	717.156,957 352.981,792	8	717.191,772 352.986,451	35.125
8	717.191,772 352.986,451	9	717.261,099 353.003,264	71.337
9	717.261,099 353.003,264	10	717.292,244 353.016,627	33.891
10	717.292,244 353.016,627	11	717.295,221 353.013,076	4.634
11	717.295,221 353.013,076	12	717.331,337 353.027,063	38.73
12	717.331,337 353.027,063	13	717.441,101 353.078,631	121.274
13	717.441,101 353.078,631	14	717.441,914 353.078,904	0.858
14	717.441,914 353.078,904	1	717.408,155 353.139,892	69.708

** Lungimile segmentelor sunt determinate în planul de proiecție Stereo 70 și sunt rotunjite la 1 milimetru.

*** Distanța dintre puncte este formată din segmente cumulate ce sunt mai mici decât valoarea 1 milimetru.

**DATE DESPRE IMOBILUL NR. 11998**

Oficiul de Cadastru și Publicitate Imobiliară IALOMIȚA
Biroul de Cadastru și Publicitate Imobiliară Slobozia

A. Partea I. Descrierea imobilului

TEREN Extravilan

Adresa: Jud. Ialomita

Nr. Crt	Nr cadastral Nr. topografic	Suprafața* (mp)	Observații / Referințe
A1		Din acte: 35.000 Masurata: 22.453	Sector cadastral:15 Teren neimprejmuit;

B. Partea II. Proprietari și acte

Inscrieri privitoare la dreptul de proprietate și alte drepturi reale		Referințe
/		
Act Administrativ nr. 085354, din 19/04/2001 emis de CJSDPAT IALOMIȚA;		
B1	Intabulare, drept de PROPRIETATE, dobandit prin Reconstituire, cota actuala 1/1, cota initiala 1/1 1) BENTARU N. NICU 2) ȚĂRANU N. DOBRIȚA 3) ȘURUTANU N. ILINCA	A1

C. Partea III. SARCINI .

Inscrieri privind dezmembramintele dreptului de proprietate, drepturi reale de garanție și sarcini	Referințe
NU SUNT	

Punct început	X / Y	Punct sfârșit	X / Y	Lungime segment (** (m)
5	717.156,957 352.981,792	6	717.143,252 353.042,361	62.1
6	717.143,252 353.042,361	7	716.972,274 353.000,587	176.007
7	716.972,274 353.000,587	8	716.903,678 352.979,946	71.634
8	716.903,678 352.979,946	9	716.859,769 352.958,774	48.747
9	716.859,769 352.958,774	10	716.819,918 352.929,912	49.205
10	716.819,918 352.929,912	11	716.760,56 352.883,627	75.271
11	716.760,56 352.883,627	12	716.789,827 352.835,904	55.983
12	716.789,827 352.835,904	13	716.829,958 352.862,04	47.891
13	716.829,958 352.862,04	14	716.890,055 352.909,423	76.53
14	716.890,055 352.909,423	15	716.901,592 352.923,36	18.093
15	716.901,592 352.923,36	16	716.903,143 352.931,781	8.563
16	716.903,143 352.931,781	17	716.905,846 352.934,08	3.548
17	716.905,846 352.934,08	18	716.922,347 352.941,281	18.004
18	716.922,347 352.941,281	19	716.948,515 352.943,889	26.298
19	716.948,515 352.943,889	1	716.964,445 352.947,925	16.433

** Lungimile segmentelor sunt determinate în planul de proiecție Stereo 70 și sunt rotunjite la 1 milimetru.

*** Distanța dintre puncte este formată din segmente cumulate ce sunt mai mici decât valoarea 1 milimetru.

**DATE DESPRE IMOBILUL NR. 11999**

Oficiul de Cadastru și Publicitate Imobiliară IALOMITA
Biroul de Cadastru și Publicitate Imobiliară Slobozia

A. Partea I. Descrierea imobilului

TEREN Extravilan

Adresa: Jud. Ialomita

Nr. Crt	Nr cadastral Nr. topografic	Suprafața* (mp)	Observații / Referințe
A1		995	Sector cadastral:15 Teren neimprejmuit;

B. Partea II. Proprietari și acte

Inscrieri privitoare la dreptul de proprietate și alte drepturi reale		Referințe
/		
Act Administrativ nr. 3561, din 02/04/2025 emis de PRIMĂRIA COMUNEI MIHAIL KOGĂLNICEANU;		
B1	Inscrierea posesiei, drept de PROPRIETATE, dobandit prin Lege, cota actuala 1/1, cota initiala 1/1 1) NEIDENTIFICAT NEIDENTIFICAT	A1
Act Normativ nr. 7, din 13/03/1996 emis de PARLAMENTUL ROMÂNIEI (art. 13);		
B2	Se notează mențiunea de proprietar neidentificat	A1

C. Partea III. SARCINI .

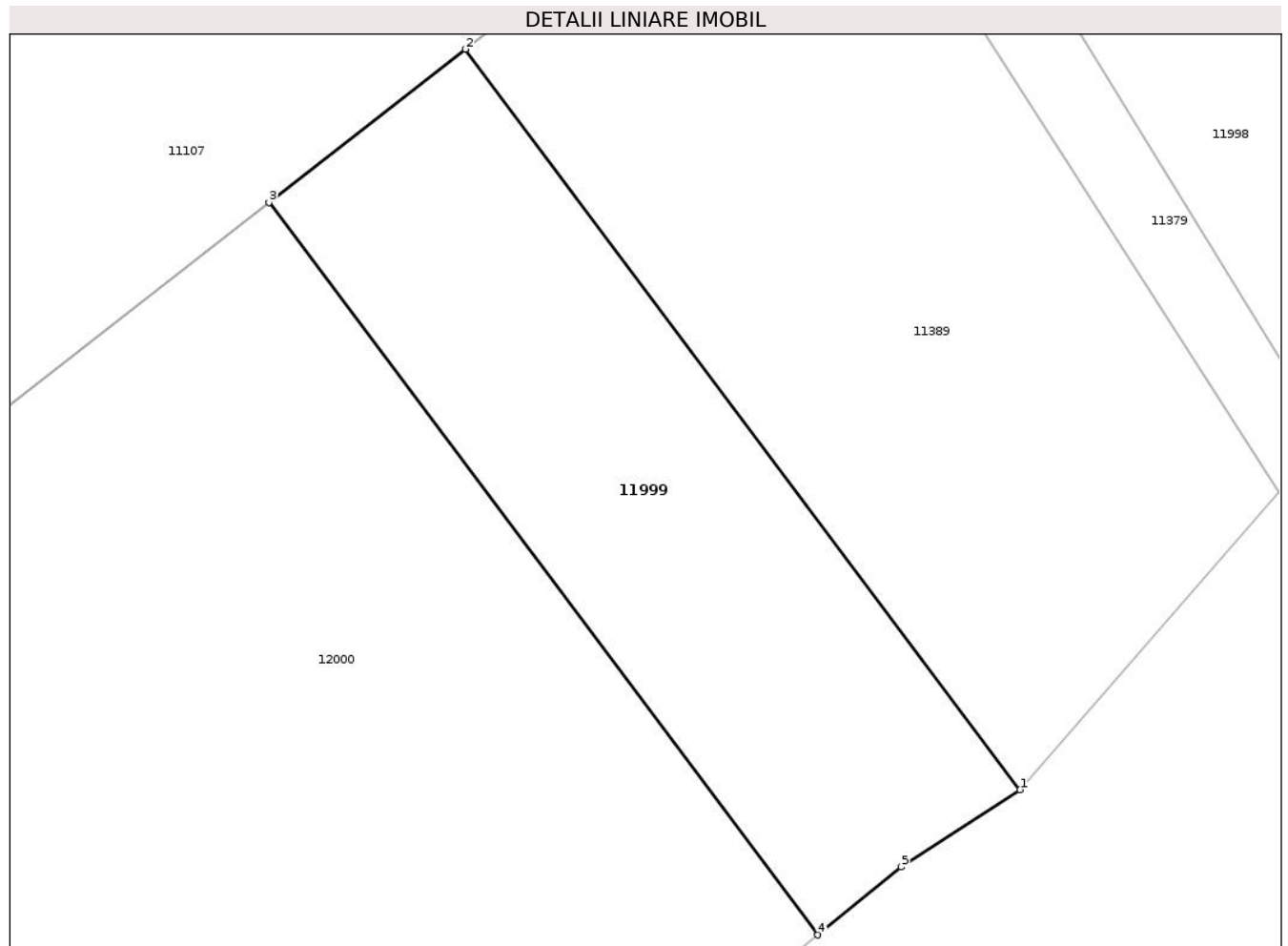
Inscrieri privind dezmembramintele dreptului de proprietate, drepturi reale de garanție și sarcini	Referințe
NU SUNT	

Anexa Nr. 1 La Partea I

Teren

Nr cadastral	Suprafața (mp)*	Observații / Referințe
	995	

* Suprafața este determinată în planul de proiecție Stereo 70.



Date referitoare la teren

Crt	Categorie folosință	Intra vilan	Suprafața (mp)	Tarla	Parcelă	Nr. topo	Observații / Referințe
1	arabil	NU	995	862	13	-	

Lungime Segmente

1) Valorile lungimilor segmentelor sunt obținute din proiecție în plan.

Punct început	X / Y	Punct sfârșit	X / Y	Lungime segment (** (m)
1	716.769,501 352.812,676	2	716.732,869 352.861,518	61.053
2	716.732,869 352.861,518	3	716.719,893 352.851,416	16.445
3	716.719,893 352.851,416	4	716.756,133 352.803,097	60.399
4	716.756,133 352.803,097	5	716.761,656 352.807,57	7.107
5	716.761,656 352.807,57	1	716.769,501 352.812,676	9.36

**** Lungimile segmentelor sunt determinate în planul de proiecție Stereo 70 și sunt rotunjite la 1 milimetru.**

***** Distanța dintre puncte este formată din segmente cumulate ce sunt mai mici decât valoarea 1 milimetru.**

**DATE DESPRE IMOBILUL NR. 12000**

Oficiul de Cadastru și Publicitate Imobiliară IALOMITA
Biroul de Cadastru și Publicitate Imobiliară Slobozia

A. Partea I. Descrierea imobilului

TEREN Extravilan

Adresa: Jud. Ialomita

Nr. Crt	Nr cadastral Nr. topografic	Suprafața* (mp)	Observații / Referințe
A1		Din acte: 35.000 Masurata: 12.547	Sector cadastral:15 Teren neimprejmuit;

B. Partea II. Proprietari și acte

Inscrieri privitoare la dreptul de proprietate și alte drepturi reale		Referințe
/		
Act Administrativ nr. 085354, din 19/04/2001 emis de CJSDPAT IALOMIȚA;		
B1	Intabulare, drept de PROPRIETATE, dobandit prin Reconstituire, cota actuala 1/1, cota initiala 1/1 1) BENTARU N. NICU 2) ȚĂRANU N. DOBRIȚA 3) ȘURUTANU N. ILINCA	A1

C. Partea III. SARCINI .

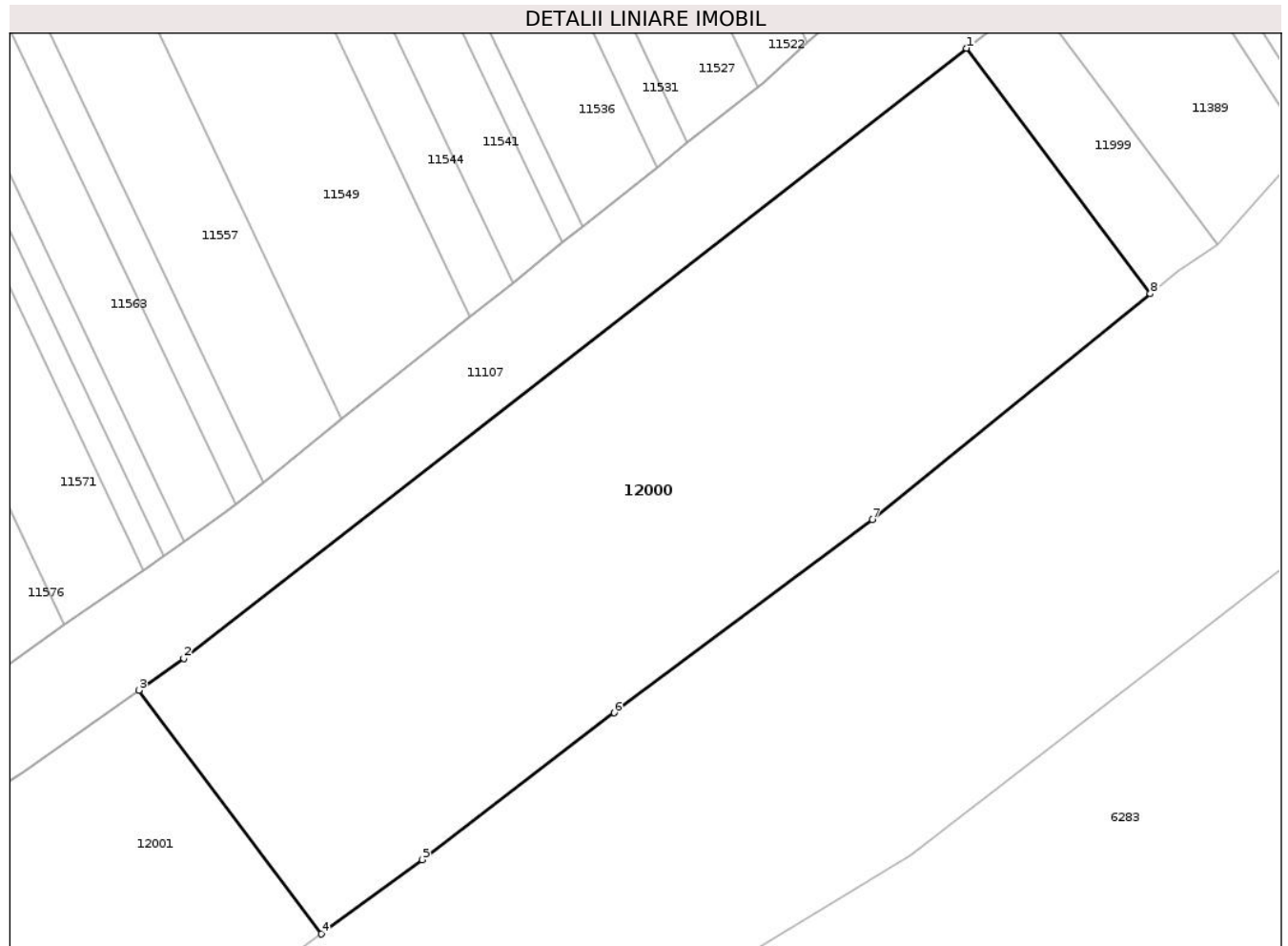
Inscrieri privind dezmembramintele dreptului de proprietate, drepturi reale de garanție și sarcini	Referințe
NU SUNT	

Anexa Nr. 1 La Partea I

Teren

Nr cadastral	Suprafața (mp)*	Observații / Referințe
	Din acte: 35.000 Masurata: 12.547	

* Suprafața este determinată în planul de proiecție Stereo 70.



Date referitoare la teren

Crt	Categorie folosință	Intra vilan	Suprafața (mp)	Tarla	Parcelă	Nr. topo	Observații / Referințe
1	arabil	NU	12.547	862	14	-	identic cu parcela 10; restul de suprafață se regăsește la ID 11998

Lungime Segmente

1) Valorile lungimilor segmentelor sunt obținute din proiecție în plan.

Punct început	X / Y	Punct sfârșit	X / Y	Lungime segment (** (m)
1	716.719,893 352.851,416	2	716.565,6 352.731,29	195.542
2	716.565,6 352.731,29	3	716.556,687 352.725,017	10.899
3	716.556,687 352.725,017	4	716.592,666 352.677,046	59.964
4	716.592,666 352.677,046	5	716.612,549 352.691,675	24.685

Punct început	X / Y	Punct sfârșit	X / Y	Lungime segment (** (m)
5	716.612,549 352.691,675	6	716.650,407 352.720,589	47.637
6	716.650,407 352.720,589	7	716.701,276 352.758,663	63.54
7	716.701,276 352.758,663	8	716.756,133 352.803,097	70.595
8	716.756,133 352.803,097	1	716.719,893 352.851,416	60.399

** Lungimile segmentelor sunt determinate în planul de proiecție Stereo 70 și sunt rotunjite la 1 milimetru.

*** Distanța dintre puncte este formată din segmente cumulate ce sunt mai mici decât valoarea 1 milimetru.

**DATE DESPRE IMOBILUL NR. 12001**

Oficiul de Cadastru și Publicitate Imobiliară IALOMIȚA
Biroul de Cadastru și Publicitate Imobiliară Slobozia

A. Partea I. Descrierea imobilului

TEREN Extravilan

Adresa: Jud. Ialomita

Nr. Crt	Nr cadastral Nr. topografic	Suprafața* (mp)	Observații / Referințe
A1		7.300	Sector cadastral:15 Teren neimprejmuit;

B. Partea II. Proprietari și acte

Inscrieri privitoare la dreptul de proprietate și alte drepturi reale	Referințe
/	
Act Administrativ nr. 084563, din 31/07/1997 emis de CJSDPAT IALOMIȚA;	
B1	A1
Intabulare, drept de PROPRIETATE, dobandit prin Reconstituire, cota actuala 1/1, cota initiala 1/1	
1) GRASU N. CONSTANTIN	

C. Partea III. SARCINI .

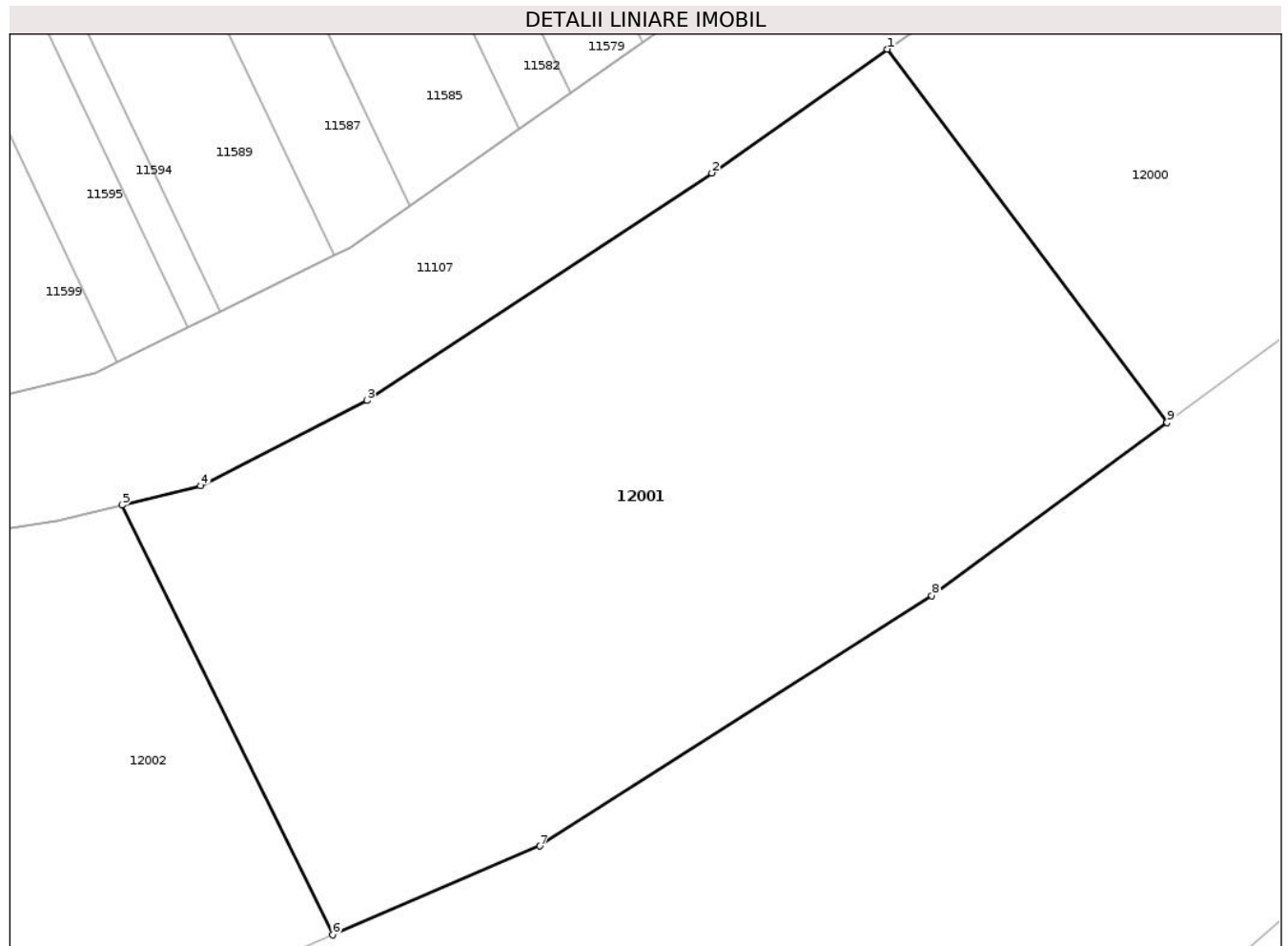
Inscrieri privind dezmembramintele dreptului de proprietate, drepturi reale de garanție și sarcini	Referințe
NU SUNT	

Anexa Nr. 1 La Partea I

Teren

Nr cadastral	Suprafața (mp)*	Observații / Referințe
	7.300	

* Suprafața este determinată în planul de proiecție Stereo 70.



Date referitoare la teren

Crt	Categorie folosință	Intra vilan	Suprafața (mp)	Tarla	Parcelă	Nr. topo	Observații / Referințe
1	arabil	NU	7.300	862	15	-	identic cu parcela 11

Lungime Segmente

1) Valorile lungimilor segmentelor sunt obținute din proiecție în plan.

Punct început	X / Y	Punct sfârșit	X / Y	Lungime segment (** (m)
1	716.556,687 352.725,017	2	716.534,088 352.709,113	27.634
2	716.534,088 352.709,113	3	716.489,693 352.679,87	53.161
3	716.489,693 352.679,87	4	716.468,319 352.668,908	24.021
4	716.468,319 352.668,908	5	716.458,194 352.666,449	10.419
5	716.458,194 352.666,449	6	716.485,302 352.611,2	61.541

Punct început	X / Y	Punct sfârşit	X / Y	Lungime segment (** (m)
6	716.485,302 352.611,2	7	716.511,935 352.622,624	28.98
7	716.511,935 352.622,624	8	716.562,403 352.654,779	59.841
8	716.562,403 352.654,779	9	716.592,666 352.677,046	37.572
9	716.592,666 352.677,046	1	716.556,687 352.725,017	59.964

** Lungimile segmentelor sunt determinate în planul de proiecţie Stereo 70 şi sunt rotunjite la 1 milimetru.

*** Distanţa dintre puncte este formată din segmente cumulate ce sunt mai mici decât valoarea 1 milimetru.

**DATE DESPRE IMOBILUL NR. 12002**

Oficiul de Cadastru și Publicitate Imobiliară IALOMIȚA
Biroul de Cadastru și Publicitate Imobiliară Slobozia

A. Partea I. Descrierea imobilului

TEREN Extravilan

Adresa: Jud. Ialomita

Nr. Crt	Nr cadastral Nr. topografic	Suprafața* (mp)	Observații / Referințe
A1		5.000	Sector cadastral:15 Teren neimprejmuit;

B. Partea II. Proprietari și acte

Inscrieri privitoare la dreptul de proprietate și alte drepturi reale		Referințe
/		
Act Administrativ nr. 085405, din 15/05/2001 emis de CJSDPAT IALOMIȚA;		
B1	Intabulare, drept de PROPRIETATE, dobandit prin Reconstituire, cota actuala 1/1, cota initiala 1/1 1) GRASU ANICA	A1

C. Partea III. SARCINI .

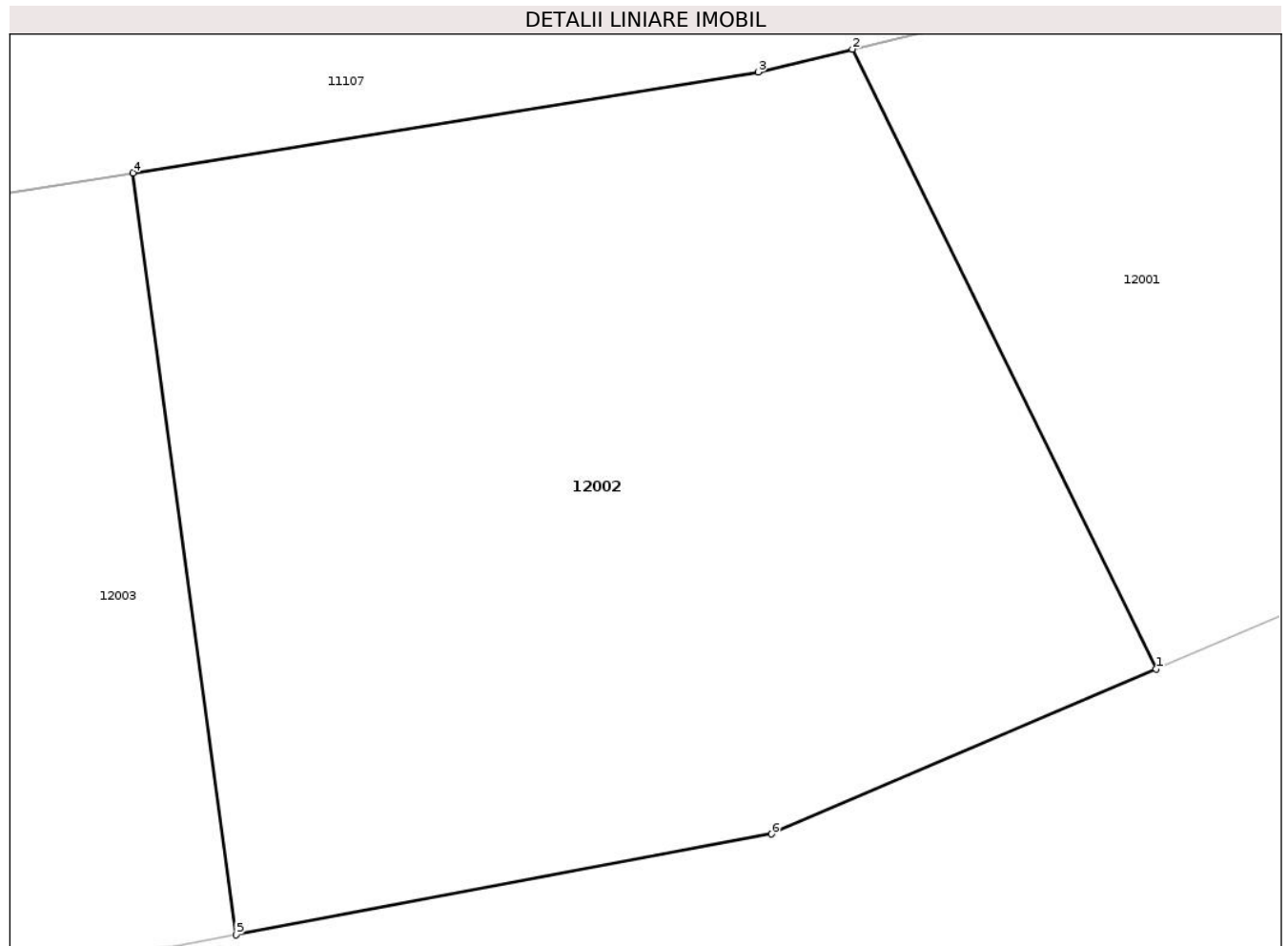
Inscrieri privind dezmembramintele dreptului de proprietate, drepturi reale de garanție și sarcini	Referințe
NU SUNT	

Anexa Nr. 1 La Partea I

Teren

Nr cadastral	Suprafața (mp)*	Observații / Referințe
	5.000	

* Suprafața este determinată în planul de proiecție Stereo 70.



Date referitoare la teren

Crt	Categorie folosință	Intra vilan	Suprafața (mp)	Tarla	Parcelă	Nr. topo	Observații / Referințe
1	arabil	NU	5.000	862	16	-	identic cu parcela 13

Lungime Segmente

1) Valorile lungimilor segmentelor sunt obținute din proiecție în plan.

Punct început	X / Y	Punct sfârșit	X / Y	Lungime segment (** (m)
1	716.485,302 352.611,2	2	716.458,194 352.666,449	61.541
2	716.458,194 352.666,449	3	716.449,804 352.664,412	8.634
3	716.449,804 352.664,412	4	716.393,995 352.655,419	56.529
4	716.393,995 352.655,419	5	716.403,173 352.587,482	68.554
5	716.403,173 352.587,482	6	716.450,974 352.596,476	48.64

Punct început	X / Y	Punct sfârșit	X / Y	Lungime segment (** (m)
6	716.450,974 352.596,476	1	716.485,302 352.611,2	37.352

** Lungimile segmentelor sunt determinate în planul de proiecție Stereo 70 și sunt rotunjite la 1 milimetru.

*** Distanța dintre puncte este formată din segmente cumulate ce sunt mai mici decât valoarea 1 milimetru.

**DATE DESPRE IMOBILUL NR. 12003**

Oficiul de Cadastru și Publicitate Imobiliară IALOMITA
Biroul de Cadastru și Publicitate Imobiliară Slobozia

A. Partea I. Descrierea imobilului

TEREN Extravilan

Adresa: Jud. Ialomita

Nr. Crt	Nr cadastral Nr. topografic	Suprafața* (mp)	Observații / Referințe
A1		5.400	Sector cadastral:15 Teren neimprejmit;

B. Partea II. Proprietari și acte

Inscrieri privitoare la dreptul de proprietate și alte drepturi reale		Referințe
/		
Act Administrativ nr. 085302, din 02/03/2001 emis de CJSDPAT IALOMIȚA;		
B1	Intabulare, drept de PROPRIETATE, dobandit prin Reconstituire, cota actuala 1/1, cota initiala 1/1 1) CORBU I. AVRAM 2) CORBU I. ALEXANDRU 3) CORBU I. CONSTANTIN 4) CORBU I. GHEORGHE I 5) CORBU I. GHEORGHE II 6) CORBU I. NICOLAE 7) CORBU I. RADU	A1

C. Partea III. SARCINI .

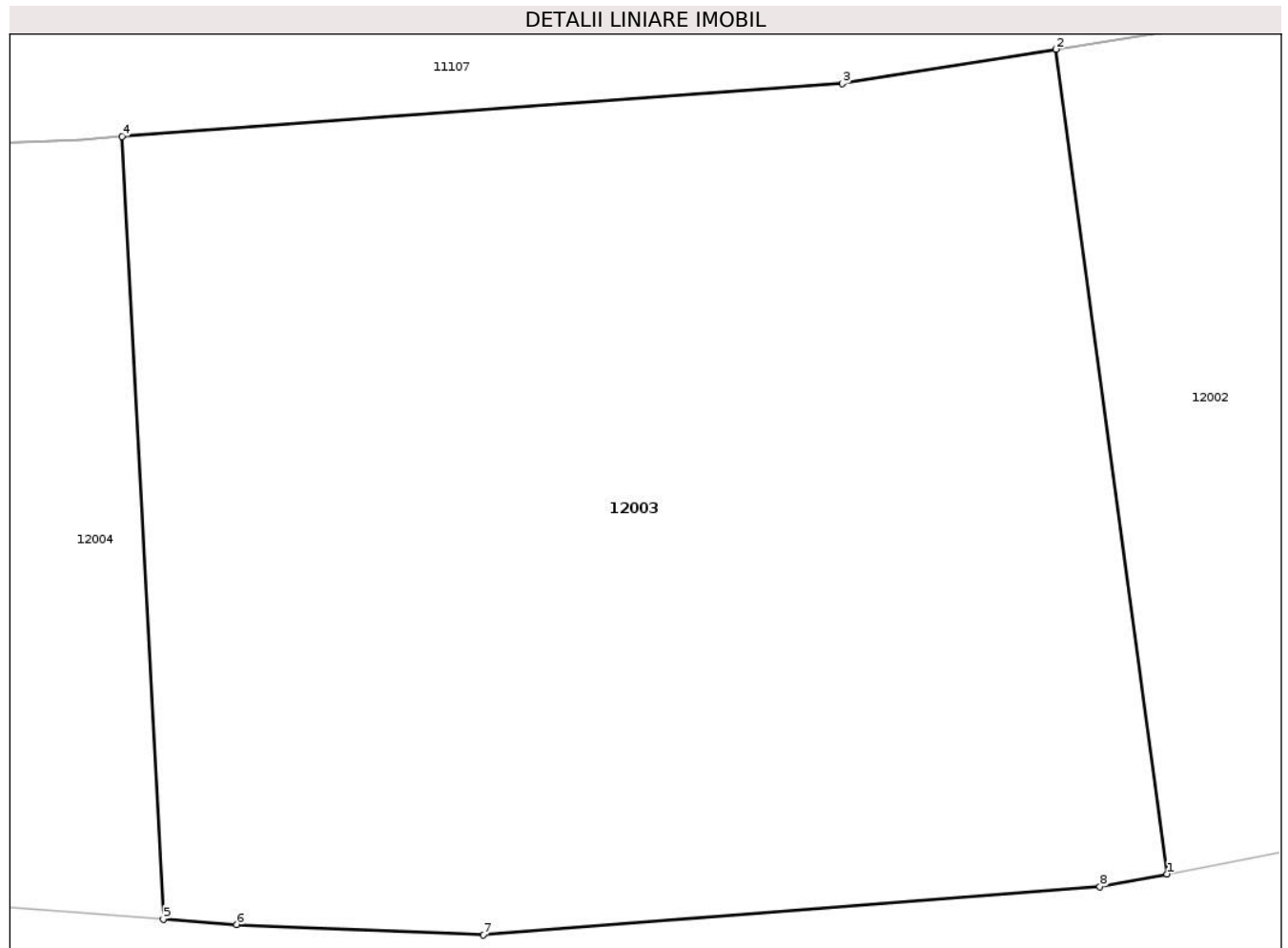
Inscrieri privind dezmembramintele dreptului de proprietate, drepturi reale de garanție și sarcini	Referințe
NU SUNT	

Anexa Nr. 1 La Partea I

Teren

Nr cadastral	Suprafața (mp)*	Observații / Referințe
	5.400	

* Suprafața este determinată în planul de proiecție Stereo 70.



Date referitoare la teren

Crt	Categorie folosință	Intravilan	Suprafața (mp)	Tarla	Parcelă	Nr. topo	Observații / Referințe
1	arabil	NU	5.400	862	17	-	identic cu parcela 14

Lungime Segmente

1) Valorile lungimilor segmentelor sunt obținute din proiecție în plan.

Punct început	X / Y	Punct sfârșit	X / Y	Lungime segment (** (m)
1	716.403,173 352.587,482	2	716.393,995 352.655,419	68.554
2	716.393,995 352.655,419	3	716.376,362 352.652,577	17.861
3	716.376,362 352.652,577	4	716.316,951 352.648,223	59.57
4	716.316,951 352.648,223	5	716.320,367 352.583,761	64.552
5	716.320,367 352.583,761	6	716.326,414 352.583,313	6.064

Punct început	X / Y	Punct sfârșit	X / Y	Lungime segment (** (m)
6	716.326,414 352.583,313	7	716.346,747 352.582,454	20.351
7	716.346,747 352.582,454	8	716.397,621 352.586,437	51.03
8	716.397,621 352.586,437	1	716.403,173 352.587,482	5.649

** Lungimile segmentelor sunt determinate în planul de proiecție Stereo 70 și sunt rotunjite la 1 milimetru.

*** Distanța dintre puncte este formată din segmente cumulate ce sunt mai mici decât valoarea 1 milimetru.

**DATE DESPRE IMOBILUL NR. 12004**

Oficiul de Cadastru și Publicitate Imobiliară IALOMITA
Biroul de Cadastru și Publicitate Imobiliară Slobozia

A. Partea I. Descrierea imobilului

TEREN Extravilan

Adresa: Jud. Ialomita

Nr. Crt	Nr cadastral Nr. topografic	Suprafața* (mp)	Observații / Referințe
A1		17.400	Sector cadastral:15 Teren neimprejmit;

B. Partea II. Proprietari și acte

Inscrieri privitoare la dreptul de proprietate și alte drepturi reale	Referințe
/	
Act Administrativ nr. 084682, din 22/04/1998 emis de CJSDPAT IALOMIȚA;	
B1	A1
Intabulare, drept de PROPRIETATE, dobandit prin Reconstituire, cota actuala 1/1, cota initiala 1/1	
1) BAȘNOV C. AURICA	
2) PAVEL C. MIHAI	
3) PAVEL C. VASILE	
4) CORBU A. MARIA	

C. Partea III. SARCINI .

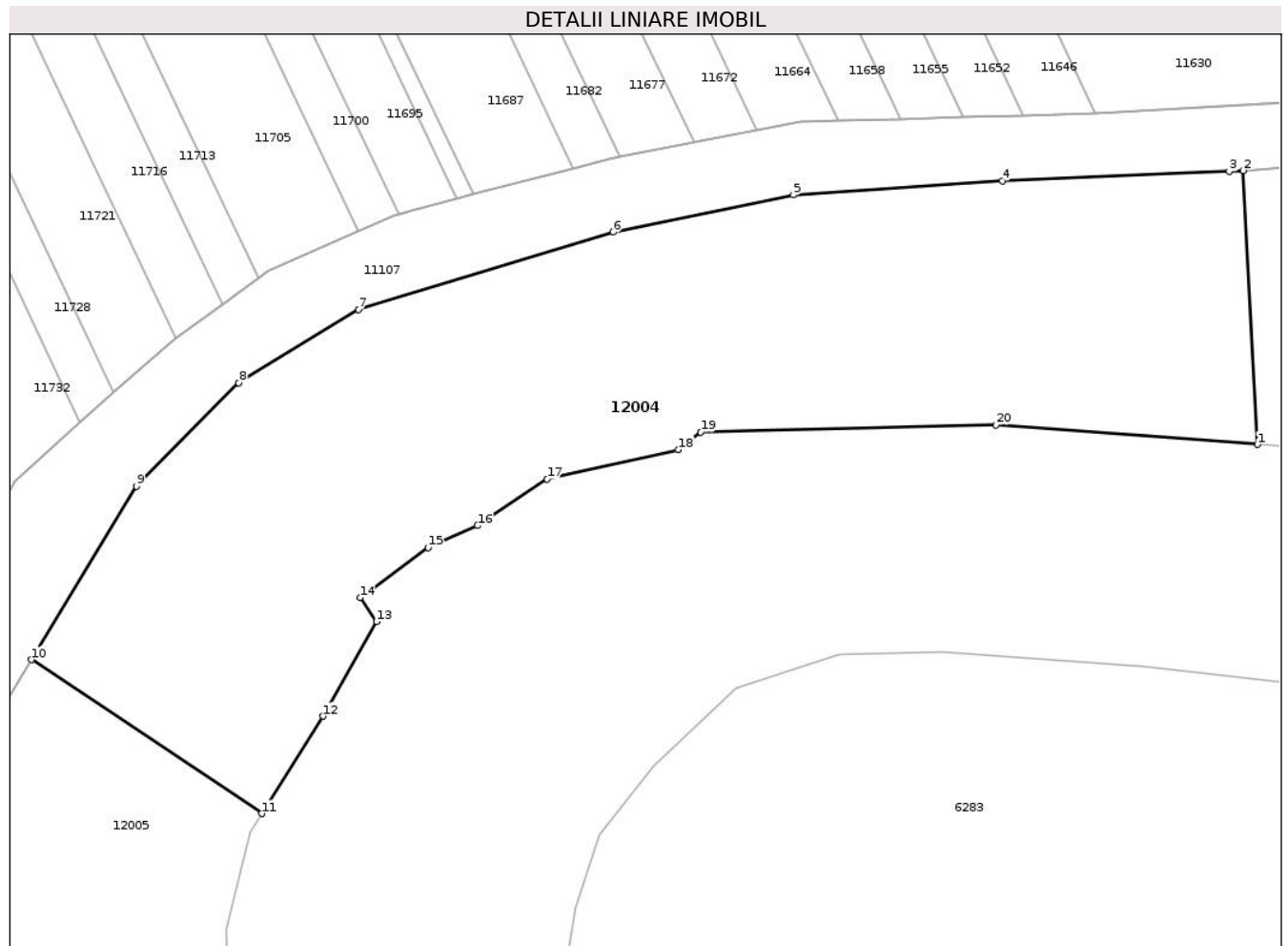
Inscrieri privind dezmembramintele dreptului de proprietate, drepturi reale de garanție și sarcini	Referințe
NU SUNT	

Anexa Nr. 1 La Partea I

Teren

Nr cadastral	Suprafața (mp)*	Observații / Referințe
	17.400	

* Suprafața este determinată în planul de proiecție Stereo 70.



Date referitoare la teren

Crt	Categorie folosință	Intravilan	Suprafața (mp)	Tarla	Parcelă	Nr. topo	Observații / Referințe
1	arabil	NU	17.400	862	18	-	identic cu parcela 15

Lungime Segmente

1) Valorile lungimilor segmentelor sunt obținute din proiecție în plan.

Punct început	X / Y	Punct sfârșit	X / Y	Lungime segment (** (m)
1	716.320,367 352.583,761	2	716.316,951 352.648,223	64.552
2	716.316,951 352.648,223	3	716.313,715 352.647,986	3.245
3	716.313,715 352.647,986	4	716.260,291 352.645,757	53.47
4	716.260,291 352.645,757	5	716.211,054 352.642,479	49.346
5	716.211,054 352.642,479	6	716.168,599 352.633,68	43.357

Punct început	X / Y	Punct sfârșit	X / Y	Lungime segment (** (m)
6	716.168,599 352.633,68	7	716.108,603 352.615,557	62.673
7	716.108,603 352.615,557	8	716.080,461 352.598,276	33.024
8	716.080,461 352.598,276	9	716.056,387 352.573,946	34.227
9	716.056,387 352.573,946	10	716.031,645 352.533,16	47.704
10	716.031,645 352.533,16	11	716.085,893 352.496,96	65.217
11	716.085,893 352.496,96	12	716.100,281 352.519,868	27.052
12	716.100,281 352.519,868	13	716.112,892 352.542,113	25.571
13	716.112,892 352.542,113	14	716.109,047 352.547,792	6.858
14	716.109,047 352.547,792	15	716.125,021 352.559,545	19.832
15	716.125,021 352.559,545	16	716.136,686 352.564,679	12.745
16	716.136,686 352.564,679	17	716.153,056 352.575,701	19.735
17	716.153,056 352.575,701	18	716.183,989 352.582,571	31.687
18	716.183,989 352.582,571	19	716.189,269 352.586,679	6.69
19	716.189,269 352.586,679	20	716.258,707 352.588,33	69.458
20	716.258,707 352.588,33	1	716.320,367 352.583,761	61.829

** Lungimile segmentelor sunt determinate în planul de proiecție Stereo 70 și sunt rotunjite la 1 milimetru.

*** Distanța dintre puncte este formată din segmente cumulate ce sunt mai mici decât valoarea 1 milimetru.

**DATE DESPRE IMOBILUL NR. 12005**

Oficiul de Cadastru și Publicitate Imobiliară IALOMITA
Biroul de Cadastru și Publicitate Imobiliară Slobozia

A. Partea I. Descrierea imobilului

TEREN Extravilan

Adresa: Jud. Ialomita

Nr. Crt	Nr cadastral Nr. topografic	Suprafața* (mp)	Observații / Referințe
A1		5.000	Sector cadastral:15 Teren neimprejmuit;

B. Partea II. Proprietari și acte

Inscrieri privitoare la dreptul de proprietate și alte drepturi reale	Referințe
/	
Act Administrativ nr. 084.170, din 18/07/1996 emis de CJSDPAT IALOMIȚA;	
B1	A1
Intabulare, drept de PROPRIETATE, dobandit prin Reconstituire, cota actuala 1/1, cota initiala 1/1	
1) MACHE P. COSTACHE	

C. Partea III. SARCINI .

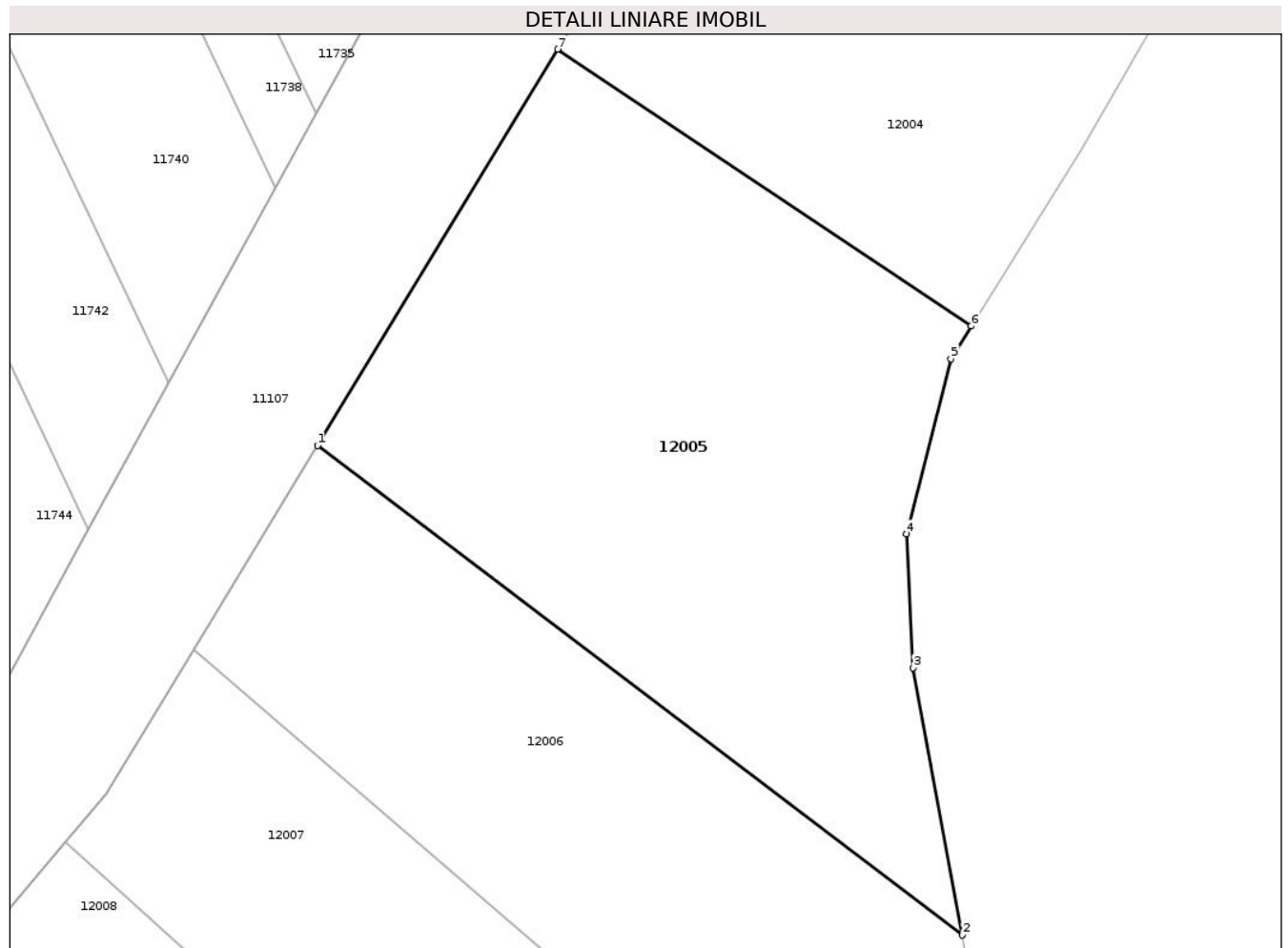
Inscrieri privind dezmembramintele dreptului de proprietate, drepturi reale de garanție și sarcini	Referințe
NU SUNT	

Anexa Nr. 1 La Partea I

Teren

Nr cadastral	Suprafața (mp)*	Observații / Referințe
	5.000	

* Suprafața este determinată în planul de proiecție Stereo 70.



Date referitoare la teren

Crt	Categorie folosință	Intravilan	Suprafața (mp)	Tarla	Parcelă	Nr. topo	Observații / Referințe
1	arabil	NU	5.000	862	19	-	identic cu parcela 16

Lungime Segmente

1) Valorile lungimilor segmentelor sunt obținute din proiecție în plan.

Punct început	X / Y	Punct sfârșit	X / Y	Lungime segment (** (m)
1	716.000,197 352.481,319	2	716.084,674 352.417,245	106.028
2	716.084,674 352.417,245	3	716.078,27 352.452,225	35.561
3	716.078,27 352.452,225	4	716.077,393 352.469,729	17.526
4	716.077,393 352.469,729	5	716.083,193 352.492,662	23.655
5	716.083,193 352.492,662	6	716.085,893 352.496,96	5.076

Punct început	X / Y	Punct sfârșit	X / Y	Lungime segment (** (m)
6	716.085,893 352.496,96	7	716.031,645 352.533,16	65.217
7	716.031,645 352.533,16	1	716.000,197 352.481,319	60.634

** Lungimile segmentelor sunt determinate în planul de proiecție Stereo 70 și sunt rotunjite la 1 milimetru.

*** Distanța dintre puncte este formată din segmente cumulate ce sunt mai mici decât valoarea 1 milimetru.

**DATE DESPRE IMOBILUL NR. 12006**

Oficiul de Cadastru și Publicitate Imobiliară IALOMIȚA
Biroul de Cadastru și Publicitate Imobiliară Slobozia

A. Partea I. Descrierea imobilului

TEREN Extravilan

Adresa: Jud. Ialomita

Nr. Crt	Nr cadastral Nr. topografic	Suprafața* (mp)	Observații / Referințe
A1		4.000	Sector cadastral:15 Teren neimprejmuit;

B. Partea II. Proprietari și acte

Inscrieri privitoare la dreptul de proprietate și alte drepturi reale	Referințe
/	
Act Administrativ nr. 084536, din 15/05/1997 emis de CJSDPAT IALOMIȚA;	
B1	A1
Intabulare, drept de PROPRIETATE, dobandit prin Reconstituire, cota actuala 1/1, cota initiala 1/1	
1) TATU I. ANICA	
2) TOMA GH. ALEXANDRINA	

C. Partea III. SARCINI .

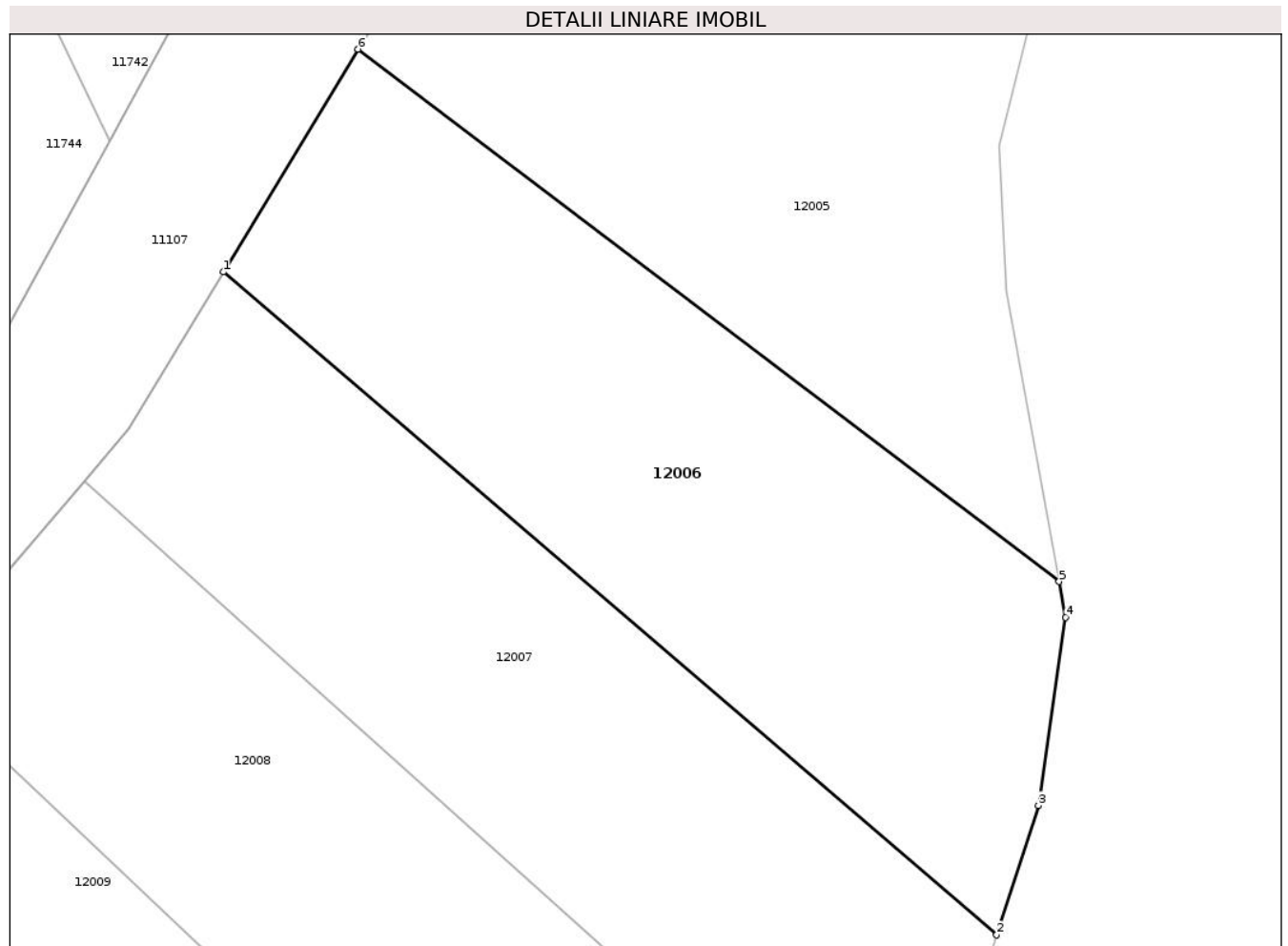
Inscrieri privind dezmembramintele dreptului de proprietate, drepturi reale de garanție și sarcini	Referințe
NU SUNT	

Anexa Nr. 1 La Partea I

Teren

Nr cadastral	Suprafața (mp)*	Observații / Referințe
	4.000	

* Suprafața este determinată în planul de proiecție Stereo 70.



Date referitoare la teren

Crt	Categorie folosință	Intra vilan	Suprafața (mp)	Tarla	Parcelă	Nr. topo	Observații / Referințe
1	arabil	NU	4.000	862	20	-	identic cu parcela 17

Lungime Segmente

1) Valorile lungimilor segmentelor sunt obținute din proiecție în plan.

Punct început	X / Y	Punct sfârșit	X / Y	Lungime segment (** (m)
1	715.983,936 352.454,512	2	716.077,151 352.374,717	122.704
2	716.077,151 352.374,717	3	716.082,185 352.390,273	16.35
3	716.082,185 352.390,273	4	716.085,459 352.412,958	22.92
4	716.085,459 352.412,958	5	716.084,674 352.417,245	4.358
5	716.084,674 352.417,245	6	716.000,197 352.481,319	106.028

Punct început	X / Y	Punct sfârșit	X / Y	Lungime segment (** (m)
6	716.000,197 352.481,319	1	715.983,936 352.454,512	31.353

** Lungimile segmentelor sunt determinate în planul de proiecție Stereo 70 și sunt rotunjite la 1 milimetru.

*** Distanța dintre puncte este formată din segmente cumulate ce sunt mai mici decât valoarea 1 milimetru.

**DATE DESPRE IMOBILUL NR. 12007**

Oficiul de Cadastru și Publicitate Imobiliară IALOMIȚA
Biroul de Cadastru și Publicitate Imobiliară Slobozia

A. Partea I. Descrierea imobilului

TEREN Extravilan

Adresa: Jud. Ialomita

Nr. Crt	Nr cadastral Nr. topografic	Suprafața* (mp)	Observații / Referințe
A1		4.000	Sector cadastral:15 Teren neimprejmuit;

B. Partea II. Proprietari și acte

Inscrieri privitoare la dreptul de proprietate și alte drepturi reale		Referințe
/		
Act Administrativ nr. 084.169, din 18/07/1996 emis de CJSDPAT IALOMIȚA;		
B1	Intabulare, drept de PROPRIETATE, dobandit prin Reconstituire, cota actuala 1/1, cota initiala 1/1 1) NEDELCU GH. VOICA 2) GAVRILĂ G. NICOLAE 3) CONSTANTIN N. ECATERINA	A1

C. Partea III. SARCINI .

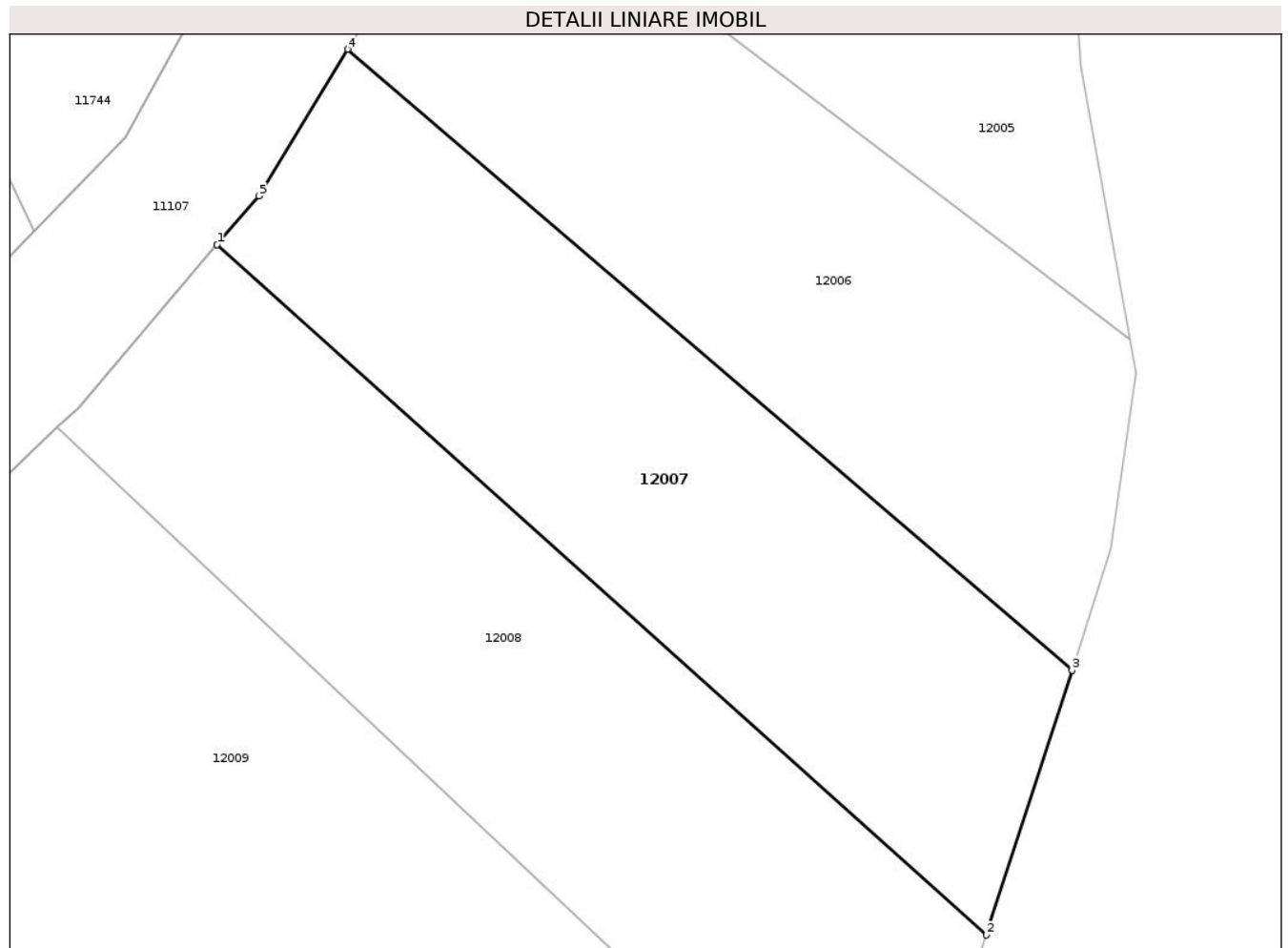
Inscrieri privind dezmembramintele dreptului de proprietate, drepturi reale de garanție și sarcini	Referințe
NU SUNT	

Anexa Nr. 1 La Partea I

Teren

Nr cadastral	Suprafața (mp)*	Observații / Referințe
	4.000	

* Suprafața este determinată în planul de proiecție Stereo 70.



Date referitoare la teren

Crt	Categorie folosință	Intravilan	Suprafața (mp)	Tarla	Parcelă	Nr. topo	Observații / Referințe
1	arabil	NU	4.000	862	21	-	identic cu parcela 18

Lungime Segmente

1) Valorile lungimilor segmentelor sunt obținute din proiecție în plan.

Punct început	X / Y	Punct sfârșit	X / Y	Lungime segment (** (m)
1	715.967,149 352.429,384	2	716.066,134 352.340,672	132.92
2	716.066,134 352.340,672	3	716.077,151 352.374,717	35.783
3	716.077,151 352.374,717	4	715.983,936 352.454,512	122.704
4	715.983,936 352.454,512	5	715.972,497 352.435,656	22.054
5	715.972,497 352.435,656	1	715.967,149 352.429,384	8.243

**** Lungimile segmentelor sunt determinate în planul de proiecție Stereo 70 și sunt rotunjite la 1 milimetru.**

***** Distanța dintre puncte este formată din segmente cumulate ce sunt mai mici decât valoarea 1 milimetru.**

**DATE DESPRE IMOBILUL NR. 12008**

Oficiul de Cadastru și Publicitate Imobiliară IALOMITA
Biroul de Cadastru și Publicitate Imobiliară Slobozia

A. Partea I. Descrierea imobilului

TEREN Extravilan

Adresa: Jud. Ialomita

Nr. Crt	Nr cadastral Nr. topografic	Suprafața* (mp)	Observații / Referințe
A1		4.500	Sector cadastral:15 Teren neimprejmuit;

B. Partea II. Proprietari și acte

Inscrieri privitoare la dreptul de proprietate și alte drepturi reale		Referințe
/		
Act Administrativ nr. 085255, din 18/01/2000 emis de CJSDPAT IALOMIȚA;		
B1	Intabulare, drept de PROPRIETATE, dobandit prin Reconstituire, cota actuala 1/1, cota initiala 1/1 1) FLOREA I. TUDOR	A1

C. Partea III. SARCINI .

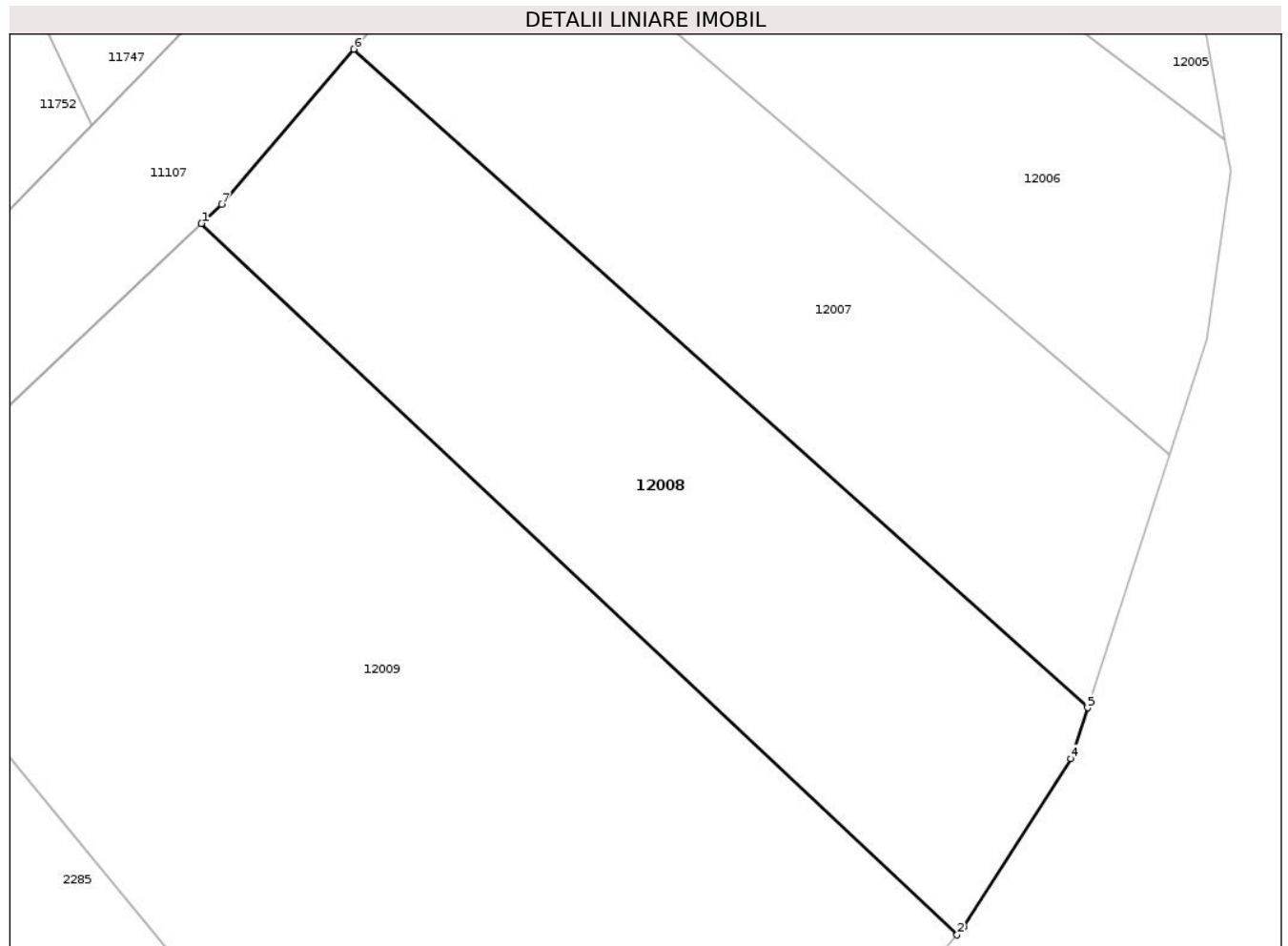
Inscrieri privind dezmembramintele dreptului de proprietate, drepturi reale de garanție și sarcini	Referințe
NU SUNT	

Anexa Nr. 1 La Partea I

Teren

Nr cadastral	Suprafața (mp)*	Observații / Referințe
	4.500	

* Suprafața este determinată în planul de proiecție Stereo 70.



Date referitoare la teren

Crt	Categorie folosință	Intravilan	Suprafața (mp)	Tarla	Parcelă	Nr. topo	Observații / Referințe
1	arabil	NU	4.500	862	22	-	identic cu parcela 19

Lungime Segmente

1) Valorile lungimilor segmentelor sunt obținute din proiecție în plan.

Punct început	X / Y	Punct sfârșit	X / Y	Lungime segment (** (m)
1	715.946,599 352.405,907	2	716.048,516 352.310,083	139.89
2	716.048,516 352.310,083	3	716.049,412 352.311,126	1.375
3	716.049,412 352.311,126	4	716.063,906 352.333,787	26.9
4	716.063,906 352.333,787	5	716.066,134 352.340,672	7.237
5	716.066,134 352.340,672	6	715.967,149 352.429,384	132.92

Punct început	X / Y	Punct sfârșit	X / Y	Lungime segment (** (m)
6	715.967,149 352.429,384	7	715.949,319 352.408,474	27.48
7	715.949,319 352.408,474	1	715.946,599 352.405,907	3.74

** Lungimile segmentelor sunt determinate în planul de proiecție Stereo 70 și sunt rotunjite la 1 milimetru.

*** Distanța dintre puncte este formată din segmente cumulate ce sunt mai mici decât valoarea 1 milimetru.

**DATE DESPRE IMOBILUL NR. 12009**

Oficiul de Cadastru și Publicitate Imobiliară IALOMIȚA
Biroul de Cadastru și Publicitate Imobiliară Slobozia

A. Partea I. Descrierea imobilului

TEREN Extravilan

Adresa: Jud. Ialomita

Nr. Crt	Nr cadastral Nr. topografic	Suprafața* (mp)	Observații / Referințe
A1		10.400	Sector cadastral:15 Teren neimprejmuit;

B. Partea II. Proprietari și acte

Inscrieri privitoare la dreptul de proprietate și alte drepturi reale	Referințe
/	
Act Administrativ nr. 085455, din 06/06/2001 emis de CJSDPAT IALOMIȚA;	
B1	A1
Intabulare, drept de PROPRIETATE, dobandit prin Reconstituire, cota actuala 1/1, cota initiala 1/1	
1) MIHAI I. COSTICĂ	

C. Partea III. SARCINI .

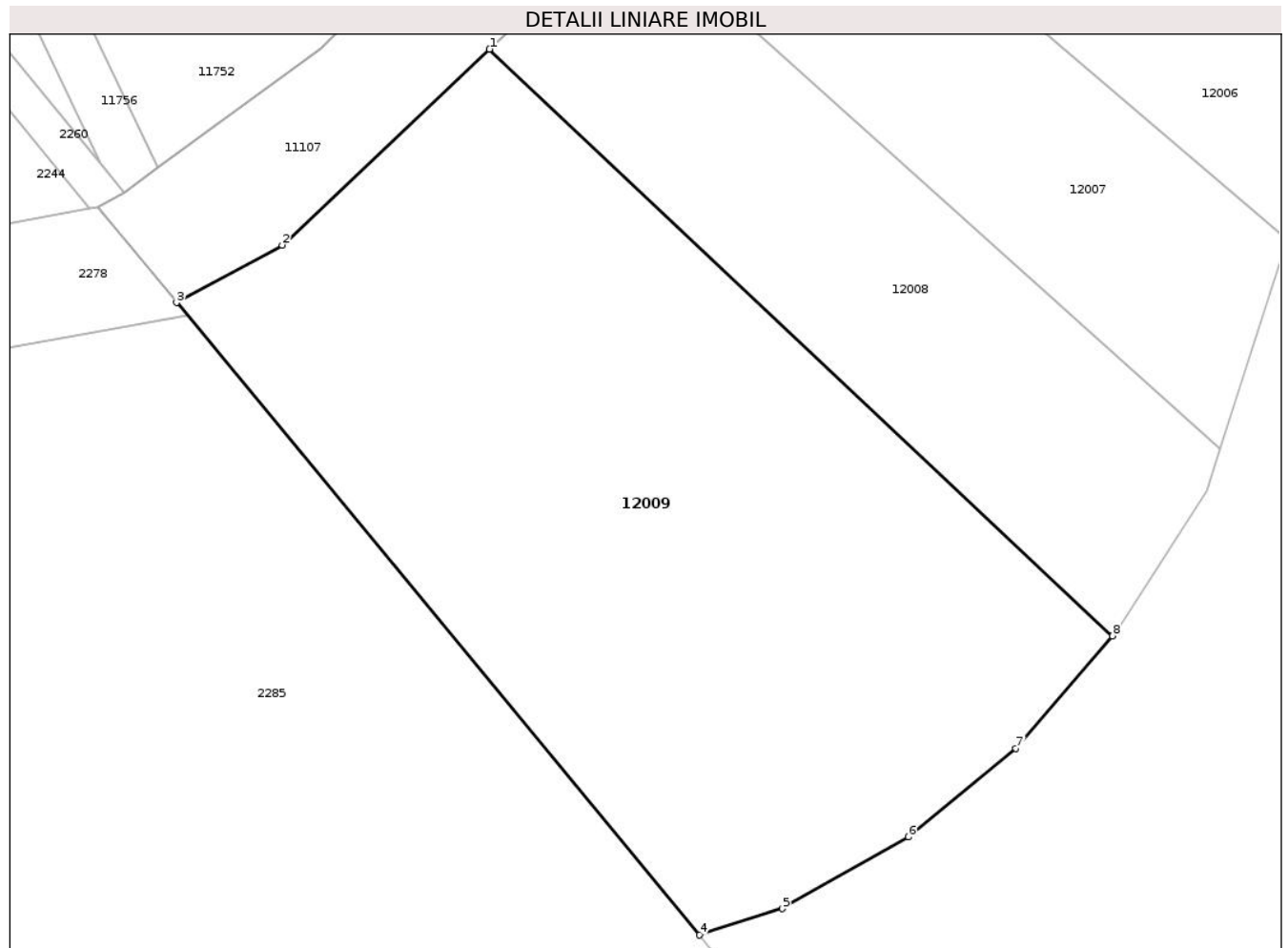
Inscrieri privind dezmembramintele dreptului de proprietate, drepturi reale de garanție și sarcini	Referințe
NU SUNT	

Anexa Nr. 1 La Partea I

Teren

Nr cadastral	Suprafața (mp)*	Observații / Referințe
	10.400	

* Suprafața este determinată în planul de proiecție Stereo 70.



Date referitoare la teren

Crt	Categorie folosință	Intravilan	Suprafața (mp)	Tarla	Parcelă	Nr. topo	Observații / Referințe
1	arabil	NU	10.400	862	23	-	identic cu parcela 20

Lungime Segmente

1) Valorile lungimilor segmentelor sunt obținute din proiecție în plan.

Punct început	X / Y	Punct sfârșit	X / Y	Lungime segment (** (m)
1	715.946,599 352.405,907	2	715.912,686 352.373,9	46.632
2	715.912,686 352.373,9	3	715.895,41 352.364,513	19.662
3	715.895,41 352.364,513	4	715.980,918 352.261,234	134.083
4	715.980,918 352.261,234	5	715.994,449 352.265,549	14.202
5	715.994,449 352.265,549	6	716.015,109 352.277,248	23.742

Punct început	X / Y	Punct sfârșit	X / Y	Lungime segment (** (m)
6	716.015,109 352.277,248	7	716.032,721 352.291,689	22.776
7	716.032,721 352.291,689	8	716.048,516 352.310,083	24.245
8	716.048,516 352.310,083	1	715.946,599 352.405,907	139.89

** Lungimile segmentelor sunt determinate în planul de proiecție Stereo 70 și sunt rotunjite la 1 milimetru.

*** Distanța dintre puncte este formată din segmente cumulate ce sunt mai mici decât valoarea 1 milimetru.



DATE DESPRE IMOBILUL NR. 12010

Oficiul de Cadastru și Publicitate Imobiliară IALOMITA
Biroul de Cadastru și Publicitate Imobiliară Slobozia

A. Partea I. Descrierea imobilului

TEREN Extravilan

Adresa: Jud. Ialomita

Nr. Crt	Nr cadastral Nr. topografic	Suprafața* (mp)	Observații / Referințe
A1	29552	701	Sector cadastral:15 Teren neimpregmuit;

B. Partea II. Proprietari și acte

Inscrieri privitoare la dreptul de proprietate și alte drepturi reale	Referințe	
44093 / 17/04/2025		
Act Notarial nr. 818, din 16/04/2025 emis de ENESCU ANDREEA-RALUCA (Act Administrativ nr. 013230, din 27/05/1998 emis de PRIMARIA SECTORULUI 6);		
B1	Se infiinteaza cartea funciara 29552 a imobilului cu numarul cadastral 29552 / UAT Mihail Kogalniceanu, rezultat din dezmembrarea imobilului cu numarul cadastral 29535 inscris in cartea funciara 29535;	A1
Act Administrativ nr. 084865/55569, din 14/01/1999 emis de COMISIA JUDETEANA IALOMITA (Act Administrativ nr. 134, din 16/01/2009 emis de JUDECATORIA FETESTI);		
B2	Intabulare, drept de PROPRIETATE, cumparare, dobandit prin Hotarare Judecatoreasca, cota actuala 1/1, cota initiala 1/1 1) PERREIN SANDA-LUMINIȚA , casatorita cu 2) PERREIN ARNAUD NICOLAS ANDRE <i>OBSERVATII: pozitie transcrisa din CF 29535/Mihail Kogalniceanu, inscrisa prin incheierea nr. 24849 din 10/03/2025;</i>	A1
B3	Se noteaza din oficiu conform art 75 al 4 din Ordinul 600/2023 al Directorului General ANCPi mentiunea imobil inregistrat in planul cadastral fara localizare certa datorita lipsei planului parcelar <i>OBSERVATII: pozitie transcrisa din CF 29535/Mihail Kogalniceanu, inscrisa prin incheierea nr. 24849 din 10/03/2025;</i>	A1
B4	Se noteaza din oficiu faptul ca imobilul de la A1 se afla sub incidenta art. 3, alin. (1) din Legea 17/2014 <i>OBSERVATII: pozitie transcrisa din CF 29535/Mihail Kogalniceanu, inscrisa prin incheierea nr. 24849 din 10/03/2025;</i>	A1
Act Notarial nr. 818, din 16/04/2025 emis de ENESCU ANDREEA-RALUCA (Act Administrativ nr. 013230, din 27/05/1998 emis de PRIMARIA SECTORULUI 6);		
B5	Se noteaza regimul juridic al imobilului de la A1 ca fiind bun comun dobandit de PERREIN SANDA LUMINITA in timpul casatoriei cu PERREIN ARNAUD NICOLAS ANDRE	A1

C. Partea III. SARCINI .

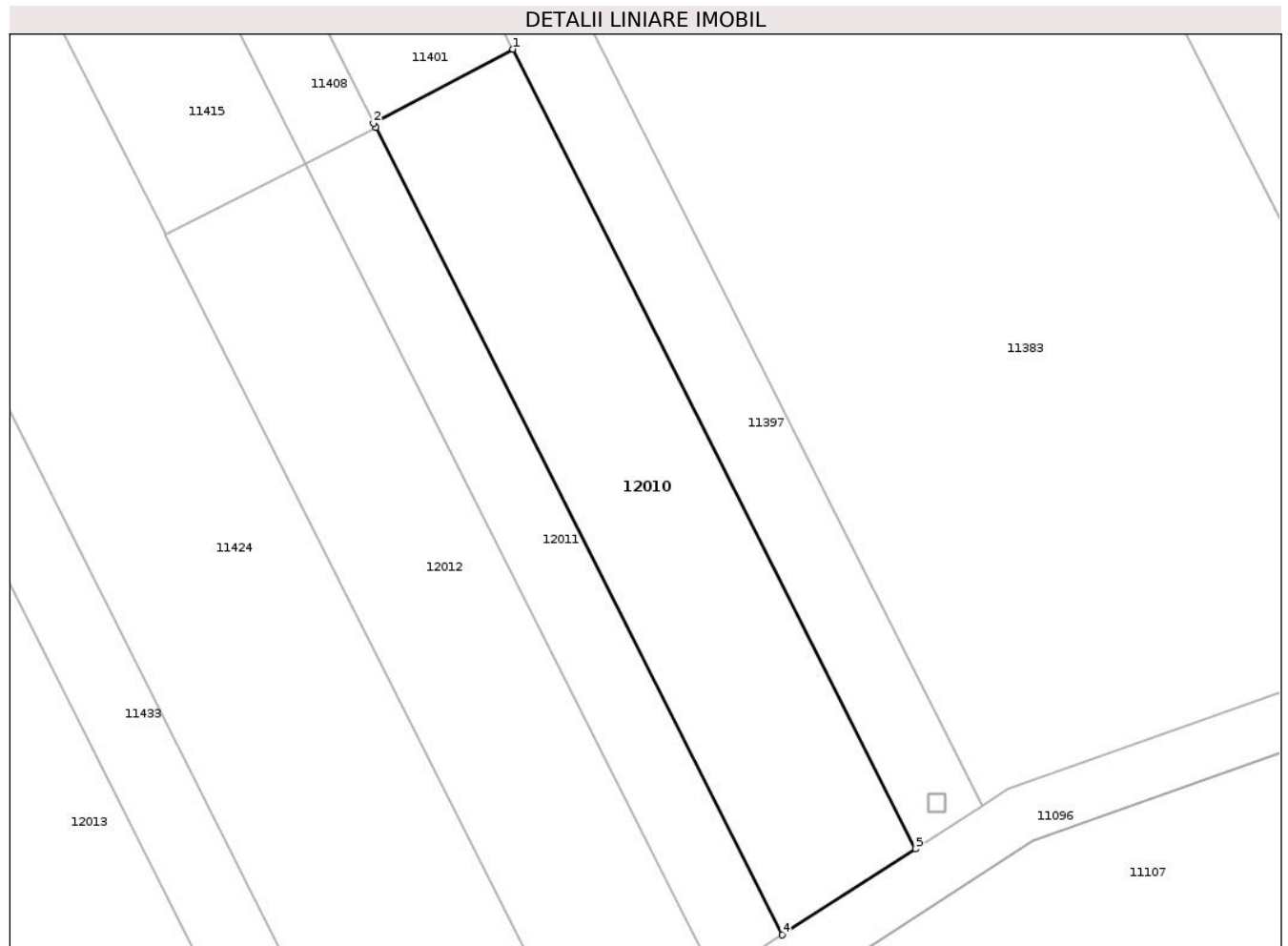
Inscrieri privind dezmembramintele dreptului de proprietate, drepturi reale de garanție și sarcini	Referințe
NU SUNT	

Anexa Nr. 1 La Partea I

Teren

Nr cadastral	Suprafața (mp)*	Observații / Referințe
29552	701	

* Suprafața este determinată în planul de proiecție Stereo 70.



Date referitoare la teren

Crt	Categorie folosință	Intra vilan	Suprafața (mp)	Tarla	Parcelă	Nr. topo	Observații / Referințe
1	arabil	NU	701	795/10	13	-	LOT NR. 2

Lungime Segmente

1) Valorile lungimilor segmentelor sunt obținute din proiecție în plan.

Punct început	X / Y	Punct sfârșit	X / Y	Lungime segment (** (m)
1	716.834,288 353.044,517	2	716.824,494 353.039,329	11.083
2	716.824,494 353.039,329	3	716.824,647 353.039,026	0.339
3	716.824,647 353.039,026	4	716.853,18 352.982,406	63.403
4	716.853,18 352.982,406	5	716.862,545 352.988,444	11.143
5	716.862,545 352.988,444	1	716.834,288 353.044,517	62.79

**** Lungimile segmentelor sunt determinate în planul de proiecție Stereo 70 și sunt rotunjite la 1 milimetru.**

***** Distanța dintre puncte este formată din segmente cumulate ce sunt mai mici decât valoarea 1 milimetru.**

**DATE DESPRE IMOBILUL NR. 12011**

Oficiul de Cadastru și Publicitate Imobiliară IALOMITA
Biroul de Cadastru și Publicitate Imobiliară Slobozia

A. Partea I. Descrierea imobilului

TEREN Extravilan

Adresa: Jud. Ialomita

Nr. Crt	Nr cadastral Nr. topografic	Suprafața* (mp)	Observații / Referințe
A1	29557	352	Sector cadastral:15 Teren neimprejmuit;

B. Partea II. Proprietari și acte

Inscrieri privitoare la dreptul de proprietate și alte drepturi reale		Referințe
44110 / 17/04/2025		
Act Notarial nr. 817, din 16/04/2025 emis de ENESCU ANDREEA-RALUCA;		
B1	Se infiinteaza cartea funciara 29557 a imobilului cu numarul cadastral 29557 / UAT Mihail Kogalniceanu, rezultat din dezmembrarea imobilului cu numarul cadastral 29538 inscris in cartea funciara 29538;	A1
Hotarare Judecatoreasca nr. 4706, din 11/12/2012 emis de JUDECATORIA FETESTI;		
B2	Intabulare, drept de PROPRIETATE, cumpărare, dobandit prin Hotarare Judecatoreasca, cota actuala 1/1, cota initiala 1/1 1) SOPEMA SRL , CIF:5721490 <i>OBSERVATII: pozitie transcrisa din CF 29538/Mihail Kogalniceanu, inscrisa prin incheierea nr. 24926 din 10/03/2025;</i>	A1
B3	Se notează din oficiu faptul că imobilul de la A1 se află sub incidența art. 3 alin. 1 din Legea nr. 17/2014 <i>OBSERVATII: pozitie transcrisa din CF 29538/Mihail Kogalniceanu, inscrisa prin incheierea nr. 24926 din 10/03/2025;</i>	A1
B4	Se notează din oficiu conform art. 75 alin. 4 din Ordinul 600/2023 al Directorului General ANCP mențiunea imobil înregistrat in planul cadastral fără localizare certă datorită lipsei planului parcelar <i>OBSERVATII: pozitie transcrisa din CF 29538/Mihail Kogalniceanu, inscrisa prin incheierea nr. 24926 din 10/03/2025;</i>	A1

C. Partea III. SARCINI .

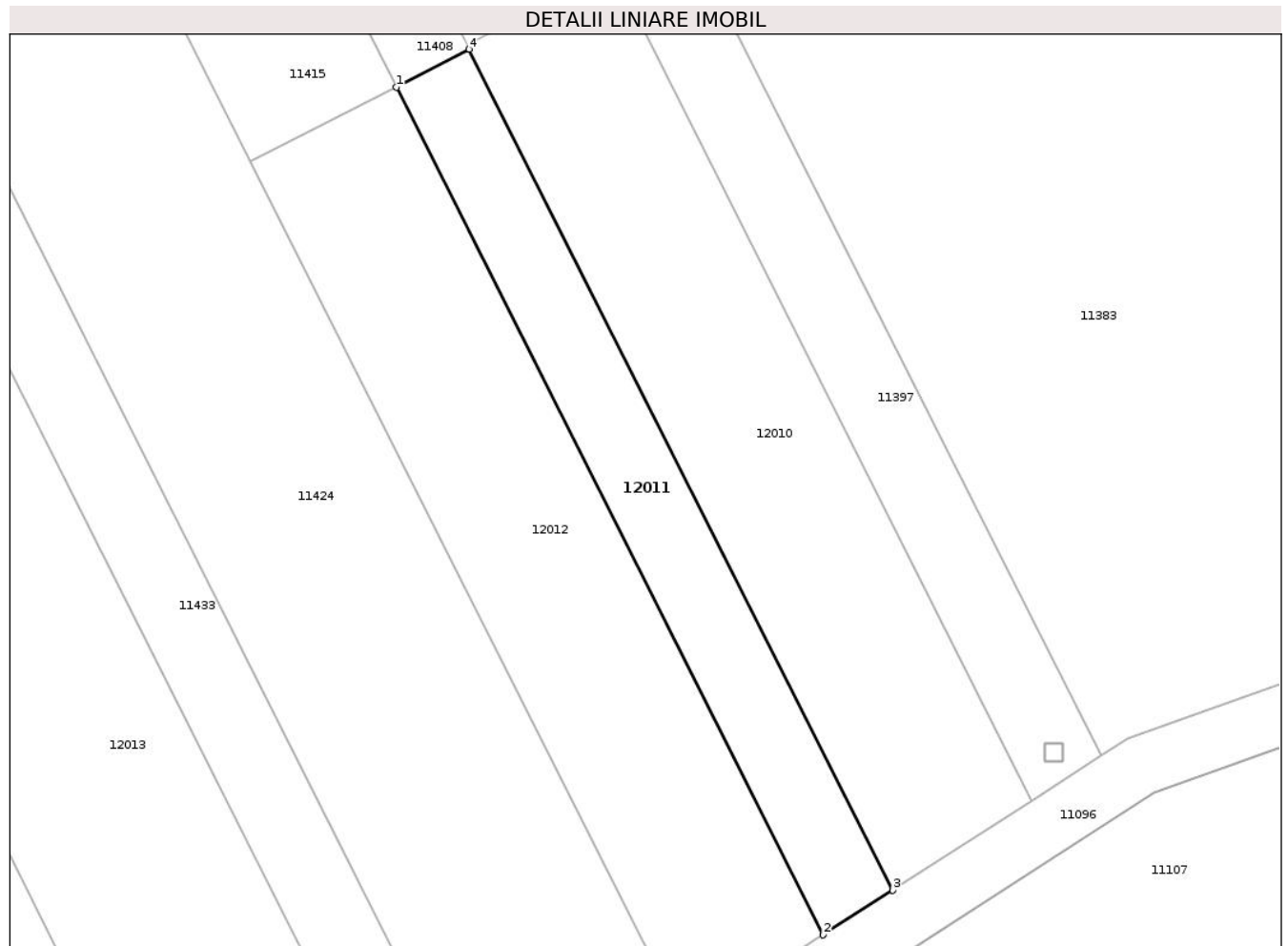
Inscrieri privind dezmembramintele dreptului de proprietate, drepturi reale de garanție și sarcini	Referințe
NU SUNT	

Anexa Nr. 1 La Partea I

Teren

Nr cadastral	Suprafaţa (mp)*	Observaţii / Referinţe
29557	352	

* Suprafaţa este determinată în planul de proiecţie Stereo 70.



Date referitoare la teren

Crt	Categorie folosinţă	Intra vilan	Suprafaţa (mp)	Tarla	Parcelă	Nr. topo	Observaţii / Referinţe
1	arabil	NU	352	795/10	12	-	LOT NR.2

Lungime Segmente

1) Valorile lungimilor segmentelor sunt obţinute din proiecţie în plan.

Punct început	X / Y	Punct sfârşit	X / Y	Lungime segment (** (m)
1	716.819,747 353.036,461	2	716.848,506 352.979,393	63.905
2	716.848,506 352.979,393	3	716.853,18 352.982,406	5.561
3	716.853,18 352.982,406	4	716.824,647 353.039,026	63.403
4	716.824,647 353.039,026	1	716.819,747 353.036,461	5.531

** Lungimile segmentelor sunt determinate în planul de proiecţie Stereo 70 şi sunt rotunjite la 1 milimetru.

***** Distanţa dintre puncte este formată din segmente cumulate ce sunt mai mici decât valoarea 1 milimetru.**

**DATE DESPRE IMOBILUL NR. 12012**

Oficiul de Cadastru și Publicitate Imobiliară IALOMITA
Biroul de Cadastru și Publicitate Imobiliară Slobozia

A. Partea I. Descrierea imobilului

TEREN Extravilan

Adresa: Jud. Ialomita

Nr. Crt	Nr cadastral Nr. topografic	Suprafața* (mp)	Observații / Referințe
A1	29554	712	Sector cadastral:15 Teren neimprejmit;

B. Partea II. Proprietari și acte

Inscrieri privitoare la dreptul de proprietate și alte drepturi reale		Referințe
44108 / 17/04/2025		
Act Notarial nr. 816, din 16/04/2025 emis de ENESCU ANDREEA-RALUCA;		
B1	Se infiinteaza cartea funciara 29554 a imobilului cu numarul cadastral 29554 / UAT Mihail Kogalniceanu, rezultat din dezmembrarea imobilului cu numarul cadastral 29536 inscris in cartea funciara 29536;	A1
Hotarare Judecatoreasca nr. 1162, din 18/05/2009 emis de JUDECATORIA FETESTI;		
B2	Intabulare, drept de PROPRIETATE, cumparare, dobandit prin Hotarare Judecatoreasca, cota actuala 1/1, cota initiala 1/1 1) SOPEMA SRL , CIF:5721490 <i>OBSERVATII: pozitie transcrisa din CF 29536/Mihail Kogalniceanu, inscrisa prin incheierea nr. 24904 din 10/03/2025;</i>	A1
B3	Se noteaza din oficiu, conform art.75, pct.4 din Ordinul nr.600/2023 al Directorului General al ANCPI mentiunea:„imobil inregistrat in planul cadastral fara localizare certa datorita lipsei planului parcelar” <i>OBSERVATII: pozitie transcrisa din CF 29536/Mihail Kogalniceanu, inscrisa prin incheierea nr. 24904 din 10/03/2025;</i>	A1
B4	Se noteaza din oficiu faptul ca imobilul de la A1 se afla sub incidenta art. 3 alin. 1 din Legea nr. 17/2014 <i>OBSERVATII: pozitie transcrisa din CF 29536/Mihail Kogalniceanu, inscrisa prin incheierea nr. 24904 din 10/03/2025;</i>	A1

C. Partea III. SARCINI .

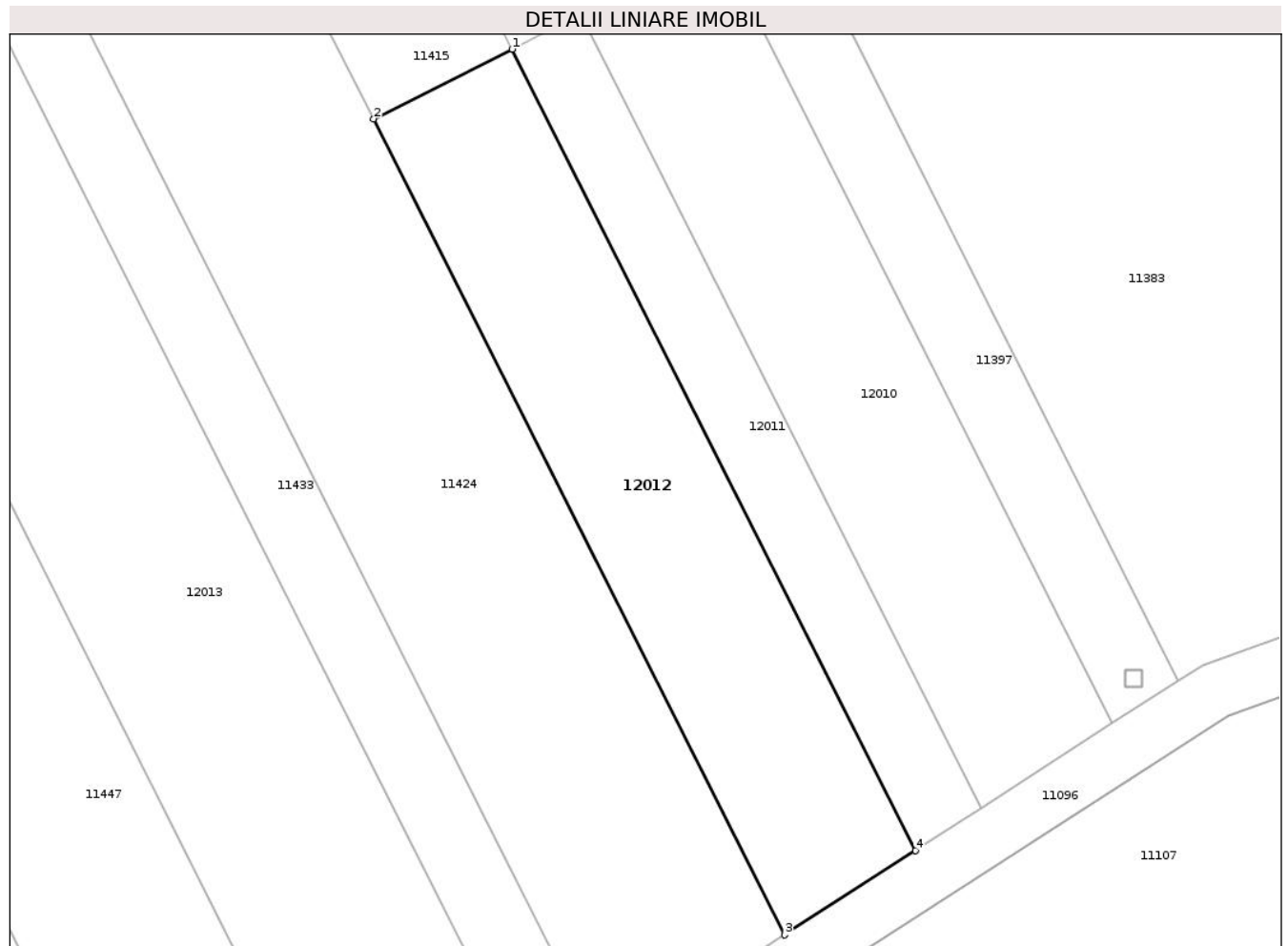
Inscrieri privind dezmembramintele dreptului de proprietate, drepturi reale de garanție și sarcini	Referințe
NU SUNT	

Anexa Nr. 1 La Partea I

Teren

Nr cadastral	Suprafața (mp)*	Observații / Referințe
29554	712	

* Suprafața este determinată în planul de proiecție Stereo 70.



Date referitoare la teren

Crt	Categorie folosință	Intra vilan	Suprafața (mp)	Tarla	Parcelă	Nr. topo	Observații / Referințe
1	arabil	NU	712	795/10	11	-	LOT NR. 2

Lungime Segmente

1) Valorile lungimilor segmentelor sunt obținute din proiecție în plan.

Punct început	X / Y	Punct sfârșit	X / Y	Lungime segment (** (m)
1	716.819,747 353.036,461	2	716.809,886 353.031,499	11.039
2	716.809,886 353.031,499	3	716.839,176 352.973,377	65.085
3	716.839,176 352.973,377	4	716.848,506 352.979,393	11.101
4	716.848,506 352.979,393	1	716.819,747 353.036,461	63.905

** Lungimile segmentelor sunt determinate în planul de proiecție Stereo 70 și sunt rotunjite la 1 milimetru.

***** Distanţa dintre puncte este formată din segmente cumulate ce sunt mai mici decât valoarea 1 milimetru.**

**DATE DESPRE IMOBILUL NR. 12013**

Oficiul de Cadastru și Publicitate Imobiliară IALOMITA
Biroul de Cadastru și Publicitate Imobiliară Slobozia

A. Partea I. Descrierea imobilului

TEREN Extravilan

Adresa: Jud. Ialomita

Nr. Crt	Nr cadastral Nr. topografic	Suprafața* (mp)	Observații / Referințe
A1	29550	1.665	Sector cadastral:15 Teren neimpregmuit;

B. Partea II. Proprietari și acte

Inscrieri privitoare la dreptul de proprietate și alte drepturi reale		Referințe
44099 / 17/04/2025		
Act Notarial nr. 814, din 16/04/2025 emis de ENESCU ANDREEA-RALUCA;		
B1	Se infiinteaza cartea funciara 29550 a imobilului cu numarul cadastral 29550 / UAT Mihail Kogalniceanu, rezultat din dezmembrarea imobilului cu numarul cadastral 22371 inscris in cartea funciara 22371;	A1
Act Administrativ nr. 08472/55568, din 29/09/1998 emis de COMISIA JUDETEANA (Act Administrativ nr. 6016, din 20/11/2017 emis de PRIMARIA COMUNEI MIHAIL KOGALNICEANU; Act Notarial nr. 121, din 25/09/2017 emis de BIROUL INDIVIDUAL NOTARIAL DINCA MIHAELA-LUMINITA);		
B2	Se noteaza din oficiu faptul ca imobilul de la A1 se afla sub incidenta art. 3 alin. 1 din Legea nr. 17/2014 <i>OBSERVATII: pozitie transcrisa din CF 22371/Mihail Kogalniceanu, inscrisa prin incheierea nr. 94263 din 21/11/2017</i>	A1
Act Notarial nr. 840, din 15/03/2018 emis de MORARU RALUCA ANA;		
B3	Intabulare, drept de PROPRIETATE, cumparare, dobandit prin Conventie, cota actuala 1/1, cota initiala 1/1 1) SC SOPEMA SRL , CIF:5721490 <i>OBSERVATII: pozitie transcrisa din CF 22371/Mihail Kogalniceanu, inscrisa prin incheierea nr. 26436 din 23/03/2018;</i>	A1

C. Partea III. SARCINI

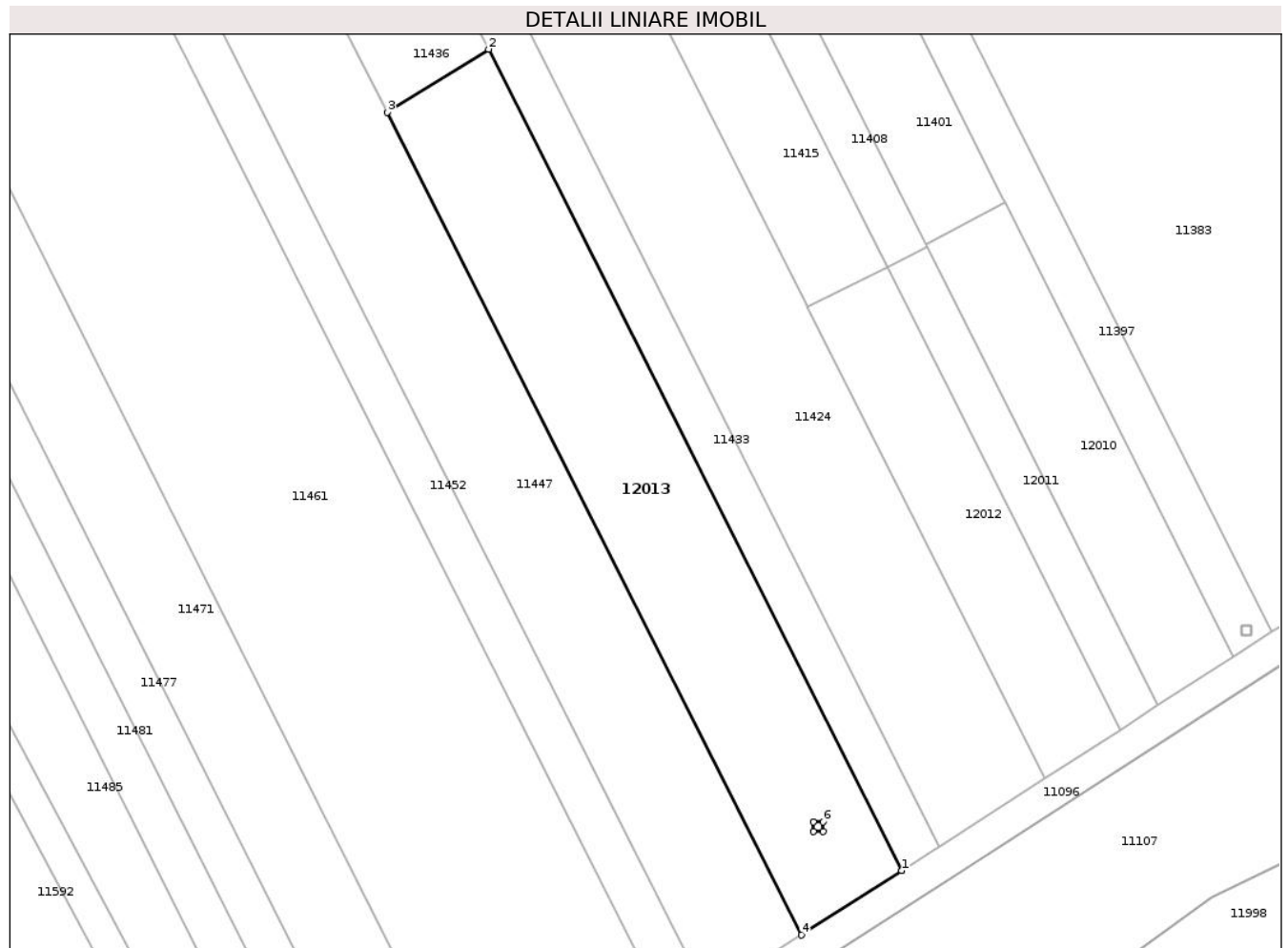
Inscrieri privind dezmembramintele dreptului de proprietate, drepturi reale de garanție și sarcini		Referințe
48350 / 30/04/2025		
Act Notarial nr. 915, din 30/04/2025 emis de ENESCU ANDREEA-RALUCA;		
C1	Intabulare, drept de SUPERFICIE, pe o perioada de 20 de ani, incepand cu data de 30.04.2025 1) ORGANIZAȚIA UTILIZATORILOR DE APĂ PENTRU IRIGAȚII "VIITURA" , CIF:999999999999	A1

Anexa Nr. 1 La Partea I

Teren

Nr cadastral	Suprafața (mp)*	Observații / Referințe
29550	1.665	

* Suprafața este determinată în planul de proiecție Stereo 70.



Date referitoare la teren

Crt	Categorie folosință	Intra vilan	Suprafața (mp)	Tarla	Parcelă	Nr. topo	Observații / Referințe
1	arabil	NU	1.665	795/10	8	-	LOT NR. 2

Lungime Segmente

1) Valorile lungimilor segmentelor sunt obținute din proiecție în plan.

Punct început	X / Y	Punct sfârșit	X / Y	Lungime segment (** (m)
1	716.821,567 352.962,048	2	716.770,527 353.063,329	113.415
2	716.770,527 353.063,329	3	716.758,002 353.055,561	14.738
3	716.758,002 353.055,561	4	716.809,13 352.954,105	113.611
4	716.809,13 352.954,105	5	716.821,567 352.962,048	14.757
5	716.821,567 352.962,048	6	716.811,818 352.968,052	11.449

Punct început	X / Y	Punct sfârşit	X / Y	Lungime segment (** (m)
6	716.811,818 352.968,052	7	716.811,818 352.966,852	1.2
7	716.811,818 352.966,852	8	716.810,618 352.966,852	1.2
8	716.810,618 352.966,852	9	716.810,618 352.968,052	1.2
9	716.810,618 352.968,052	1	716.811,818 352.968,052	1.2

** Lungimile segmentelor sunt determinate în planul de proiecție Stereo 70 și sunt rotunjite la 1 milimetru.

*** Distanța dintre puncte este formată din segmente cumulate ce sunt mai mici decât valoarea 1 milimetru.

