

**Agenția Națională de Cadastru și Publicitate Imobiliară - ANCPI - Ordin nr. 283/2017 din 01 martie 2017**

**Ordinul nr. 283/2017 privind aprobarea începerii lucrărilor de înregistrare sistematică a imobilelor, pe sectoare cadastrale, în 6 unități administrativ-teritoriale din județul Ialomița**

*În vigoare de la 16 martie 2017*

*Publicat în Monitorul Oficial, Partea I nr. 188 din 16 martie 2017. Nu există modificări până la 10 mai 2017.*

*Având în vedere prevederile art. 11 alin. (1) din Legea cadastrului și a publicității imobiliare nr. 7/1996, republicată, cu modificările și completările ulterioare,*

*în temeiul art. 3 alin. (13) din Legea cadastrului și a publicității imobiliare nr. 7/1996, republicată, cu modificările și completările ulterioare, și al art. 15 alin. (3) din Regulamentul de organizare și funcționare a Agenției Naționale de Cadastru și Publicitate Imobiliară, aprobat prin Hotărârea Guvernului nr. 1.288/2012, cu modificările și completările ulterioare,*

directorul general al Agenției Naționale de Cadastru și Publicitate Imobiliară emite prezentul ordin.

**Art. 1. - (1)** Se aprobă începerea lucrărilor de înregistrare sistematică a imobilelor, pe sectoare cadastrale, situate pe teritoriul a 6 unități administrativ-teritoriale din județul Ialomița.

**(2)** Unitățile administrativ-teritoriale și sectoarele cadastrale în care se desfășoară lucrările de înregistrare sistematică sunt prevăzute în anexa nr. 1 la prezentul ordin.

**Art. 2. -** Reprezentarea grafică a sectoarelor cadastrale în care se desfășoară lucrările de înregistrare sistematică a imobilelor este prevăzută în anexele nr. 2-7 la prezentul ordin.

**Art. 3. -** Anexele nr. 1-7 fac parte integrantă din prezentul ordin.

**Art. 4. -** Prezentul ordin se publică în Monitorul Oficial al României, Partea I.

Directorul general al Agenției Naționale de Cadastru și Publicitate Imobiliară,  
Radu Codruț Ștefănescu

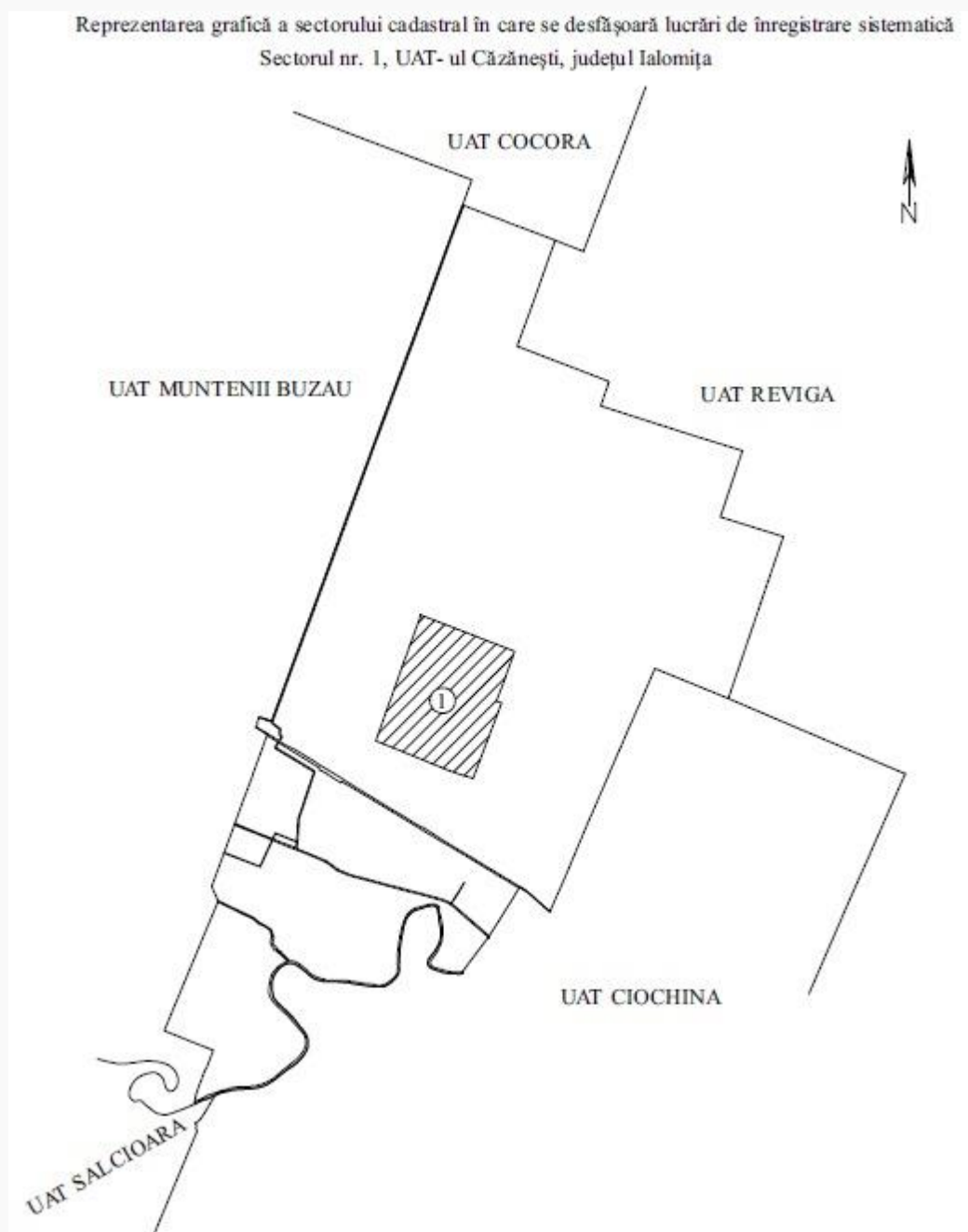
București, 1 martie 2017.  
Nr. 283.

**ANEXA Nr. 1**

**LISTA**  
unităților administrativ-teritoriale și a sectoarelor cadastrale în care încep  
lucrările de înregistrare sistematică a imobilelor

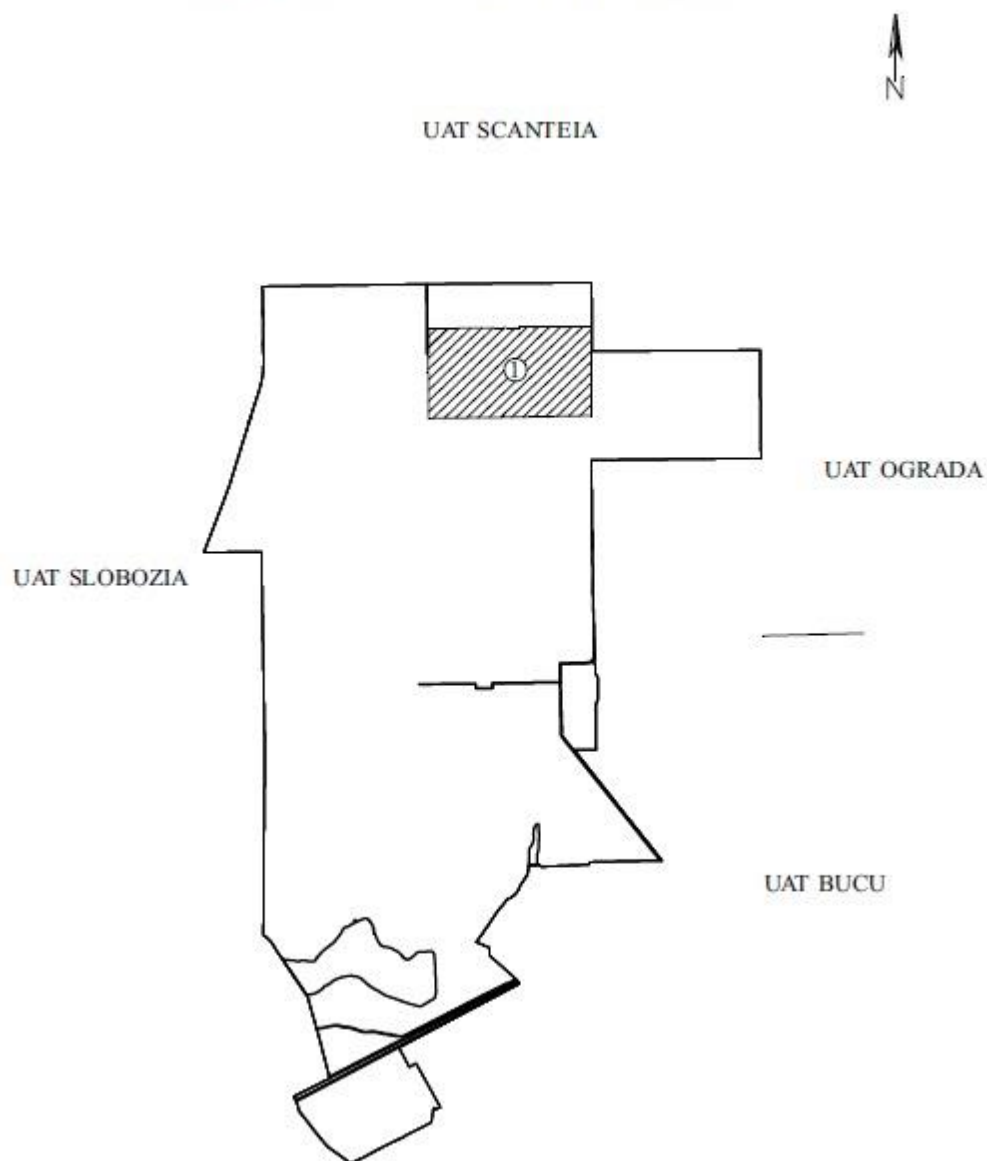
Nr. crt.	Denumirea unității administrativ-teritoriale	Județul	Sectoarele cadastrale în care încep lucrările de înregistrare sistematică a imobilelor
1	Căzănești	Ialomița	1
2	Gheorghe Lazăr	Ialomița	1
3	Mihail Kogălniceanu	Ialomița	1
4	Maia	Ialomița	1
5	Ograda	Ialomița	1
6	Sfântu Gheorghe	Ialomița	1

**ANEXA Nr. 2**



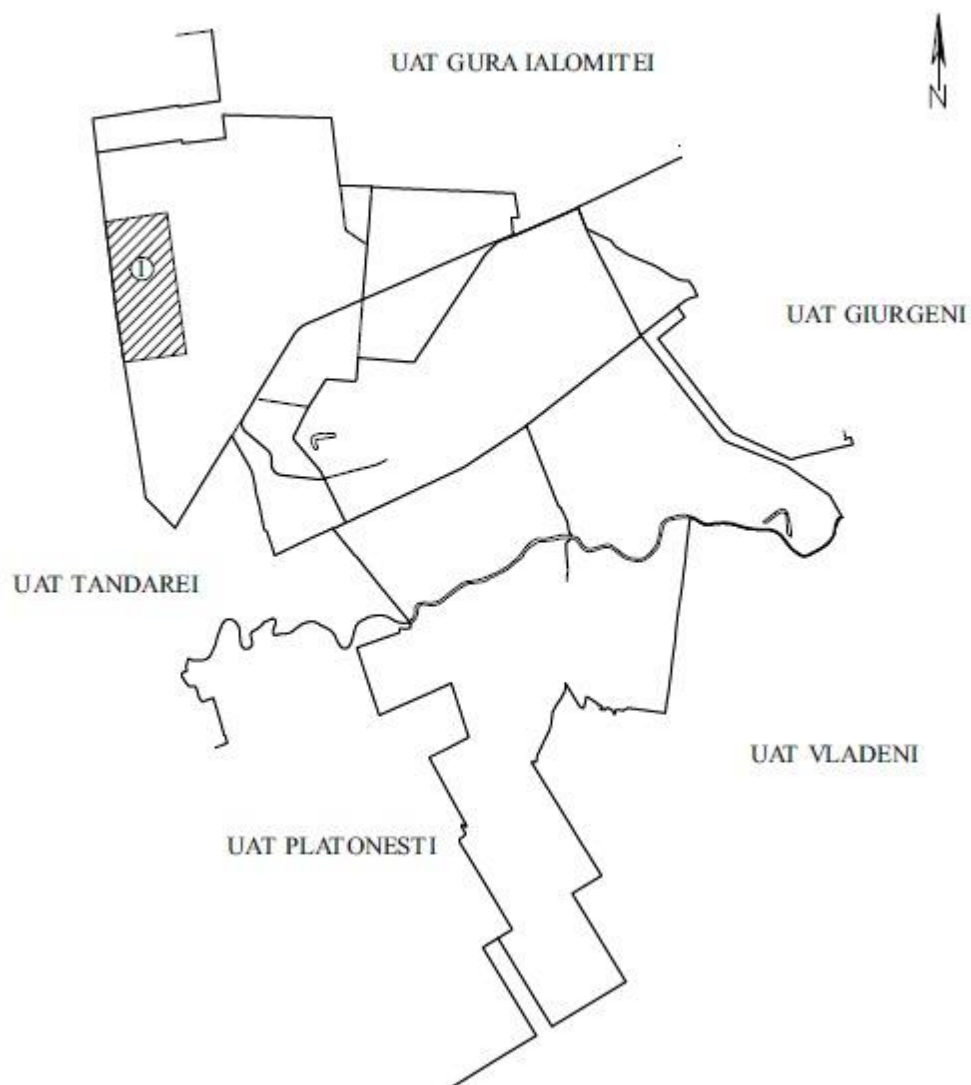
**ANEXA Nr. 3**

Reprezentarea grafică a sectorului cadastral în care se desfășoară lucrări de înregistrare sistematică  
Sectorul nr.1 UAT- ul Gheorghe Lazăr, județul Ialomița

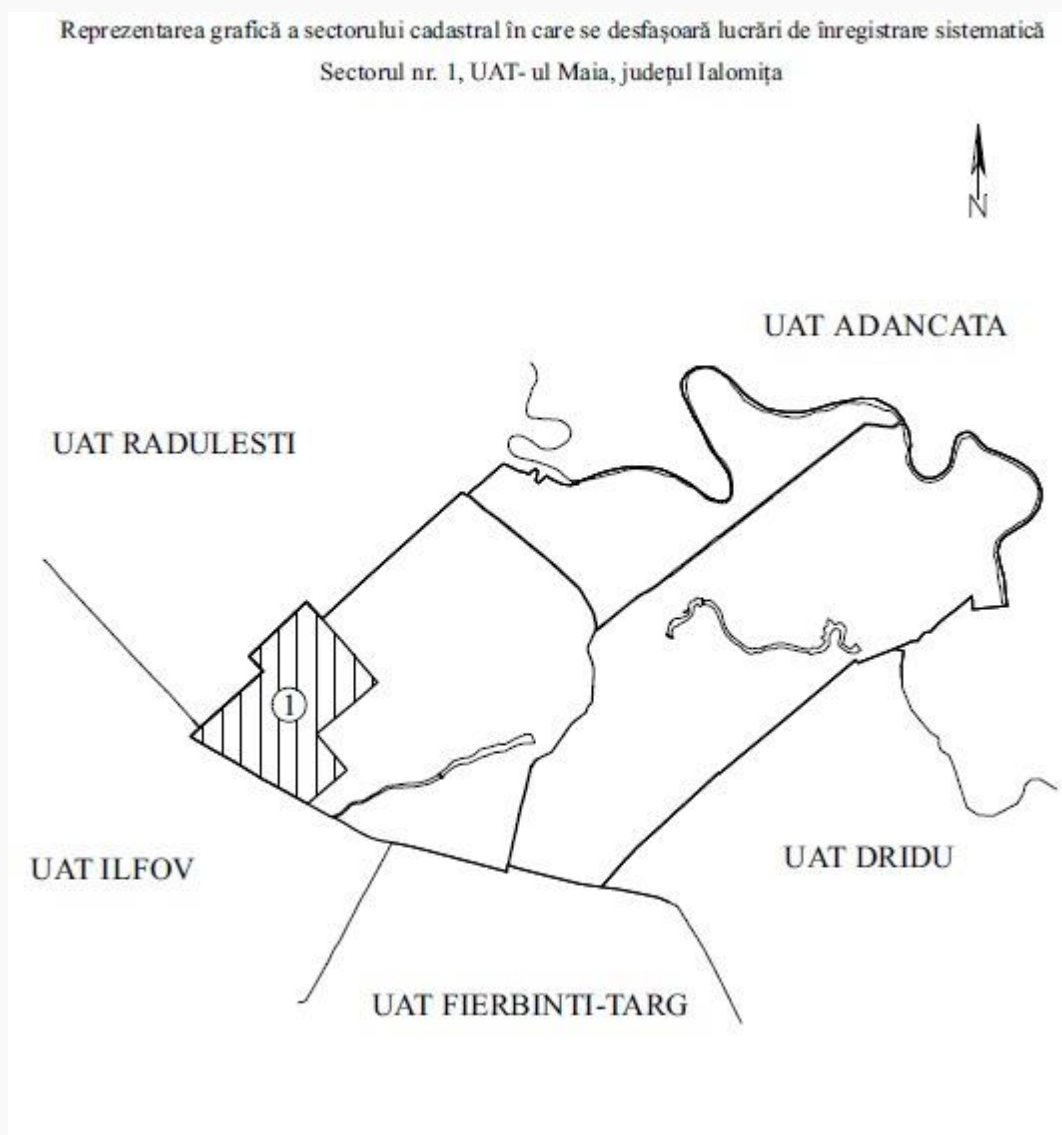


**ANEXA Nr. 4**

Reprezentarea grafică a sectorului cadastral în care se desfășoară lucrări de înregistrare sistematică  
Sectorul nr. 1 UAT- ul Mihail Kogălniceanu, județul Ialomița

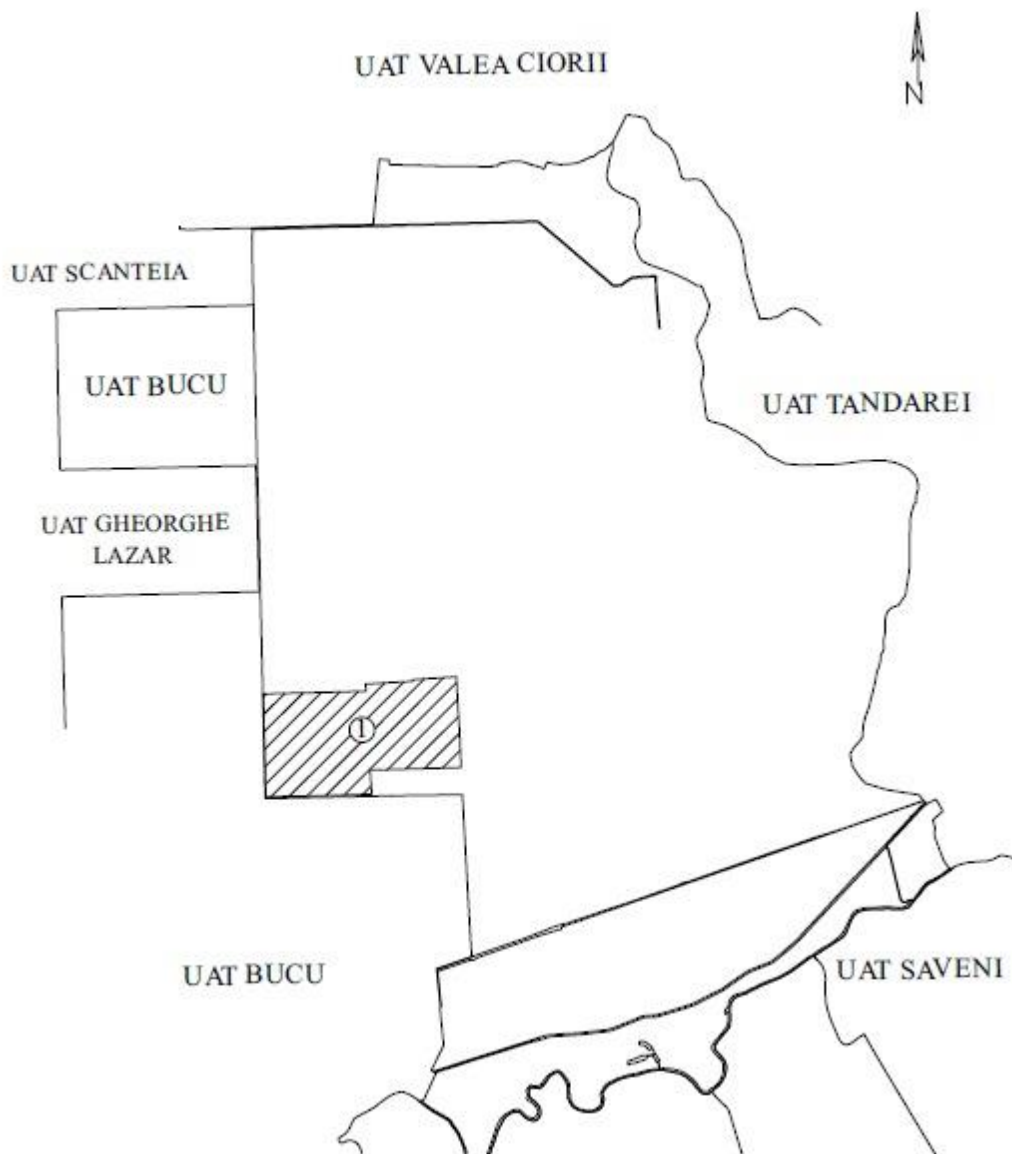


**ANEXA Nr. 5**



**ANEXA Nr. 6**

Reprezentarea grafică a sectorului cadastral în care se desfășoară lucrări de înregistrare sistematică  
Sectorul nr. 1, UAT- ul Ograda, județul Ialomița



**ANEXA Nr. 7**

Reprezentarea grafică a sectorului cadastral în care se desfășoară lucrări de înregistrare sistematică  
Sectorul nr. 1, UAT- ul Sfântu Gheorghe, județul Ialomița

