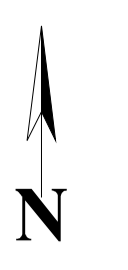


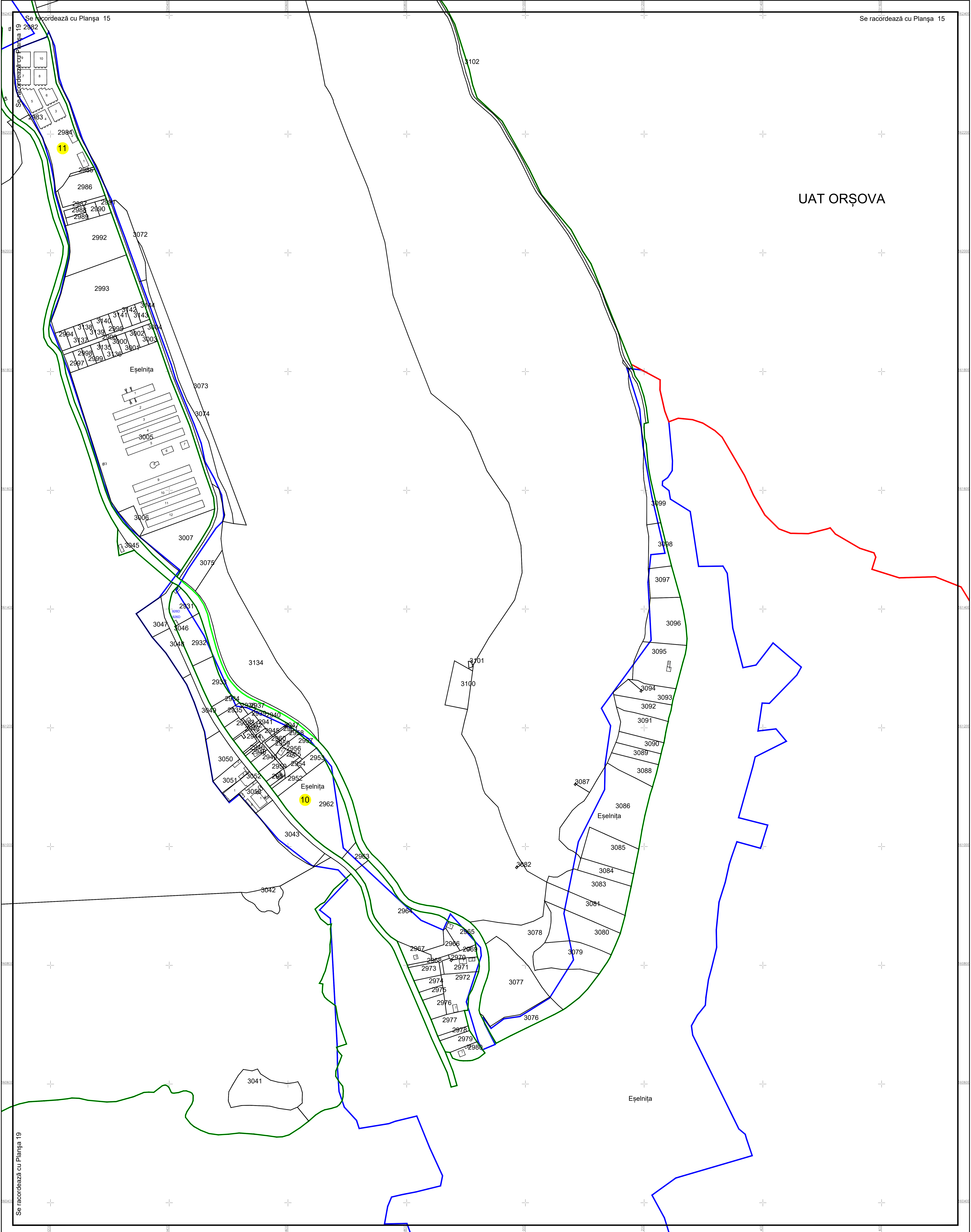
# PLAN CADASTRAL

U.A.T. EȘELNIȚA, județul MEHEDINȚI, Sectoare cadastrale: 4, 5, 10, 11, 12

Scara 1:2000  
Sistem de proiectie STEREO' 1970



Planșa 20  
Spre publicare



UAT ORȘOVA

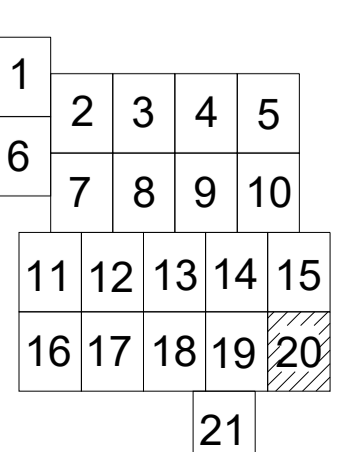
Se racordează cu Planșa 19

Se racordează cu Planșa 15

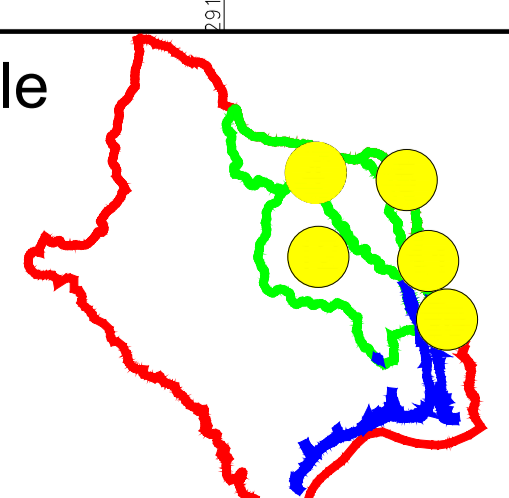
SC Komora  
Engineering  
SRL



Schema de racordare a planșelor



Schița cu dispunerea sectoarelor cadastrale



**LEGENDĂ:**

- Limită UAT
- Limită sector cadastral
- Limită intravilan
- Limită imobil
- Limită construcții
- 10 Număr sector cadastral
- 1 ID imobil
- 1 Construcții corp

Data: aprilie 2023