

**DATE DESPRE IMOBILUL NR. 10397**

Oficiul de Cadastru și Publicitate Imobiliară MUREȘ
Biroul de Cadastru și Publicitate Imobiliară Târgu Mureș

A. Partea I. Descrierea imobilului

TEREN Intravilan

Adresa: Loc. Bozeni, Jud. Mureș

Nr. Crt	Nr cadastral Nr. topografic	Suprafața* (mp)	Observații / Referințe
A1		2.100	Sector cadastral:13 Teren neimprejmuit;

B. Partea II. Proprietari și acte

Inscrieri privitoare la dreptul de proprietate și alte drepturi reale	Referințe
/	
Act Administrativ nr. 71181, din 12/01/1995 emis de CJSDPAT MURES;	
B1	A1
Intabulare, drept de PROPRIETATE, dobandit prin Reconstituire, cota actuala 1/1, cota initiala 1/1	
1) MOLNÁR J. MÁRTON, Decedat DEFUNCT:Da	

C. Partea III. SARCINI .

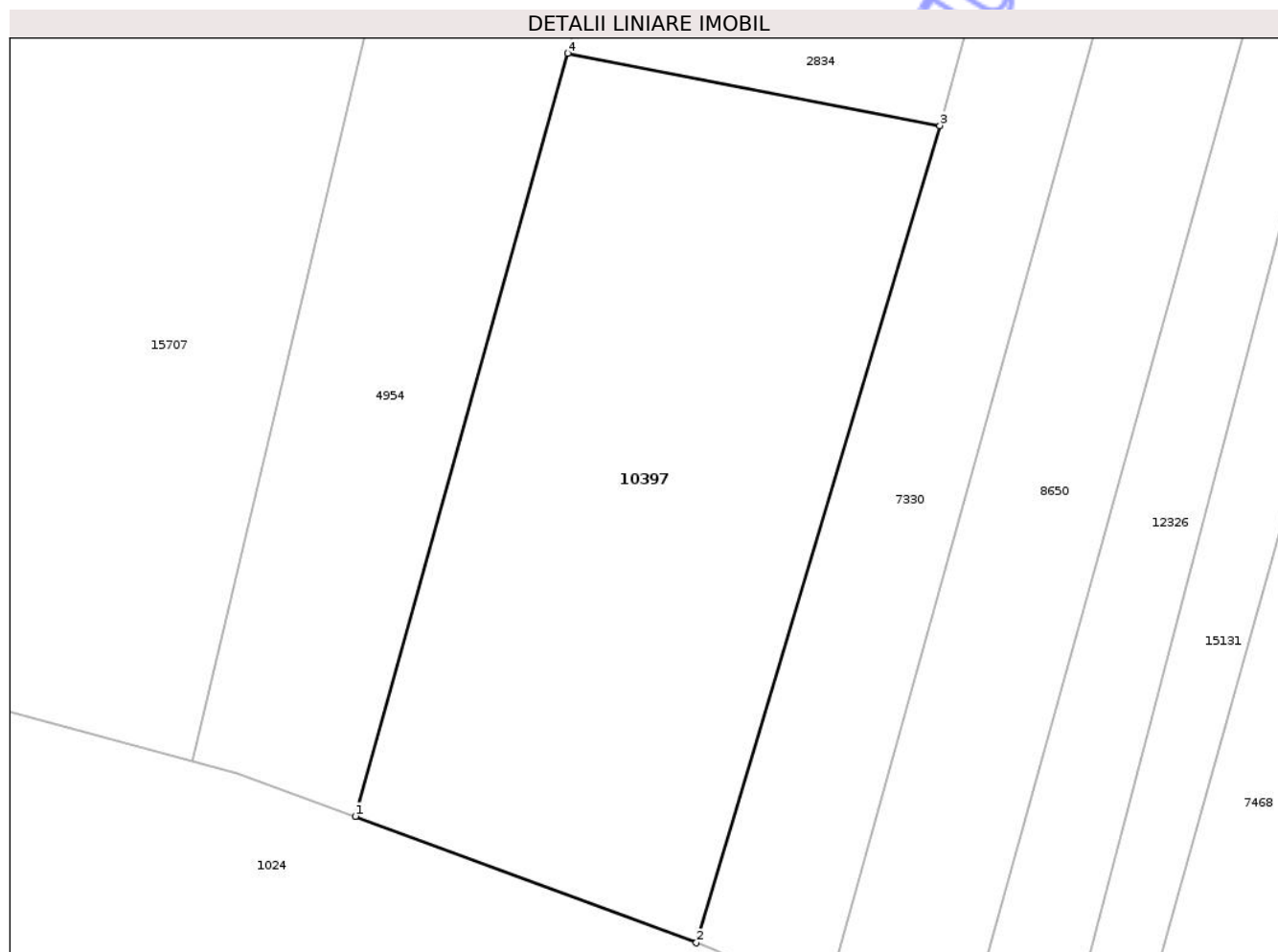
Inscrieri privind dezmembramintele dreptului de proprietate, drepturi reale de garanție și sarcini	Referințe
NU SUNT	

Anexa Nr. 1 La Partea I

Teren

Nr cadastral	Suprafața (mp)*	Observații / Referințe
	2.100	

* Suprafața este determinată în planul de proiecție Stereo 70.



Date referitoare la teren

Crt	Categorie folosință	Intra vilan	Suprafața (mp)	Tarla	Parcelă	Nr. topo	Observații / Referințe
1	arabil	DA	2.100	34	1088/35/1	-	

Lungime Segmente

1) Valorile lungimilor segmentelor sunt obținute din proiecție în plan.

Punct început	X / Y	Punct sfârșit	X / Y	Lungime segment (** (m)
1	474.036,844 558.901,803	2	474.065,185 558.891,297	30.226
2	474.065,185 558.891,297	3	474.085,413 558.959,151	70.805
3	474.085,413 558.959,151	4	474.054,489 558.965,152	31.501
4	474.054,489 558.965,152	1	474.036,844 558.901,803	65.76

** Lungimile segmentelor sunt determinate în planul de proiecție Stereo 70 și sunt rotunjite la 1 milimetru.

*** Distanţa dintre puncte este formată din segmente cumulate ce sunt mai mici decât valoarea 1 milimetru.

Neutilizabil în Circuitul
Civil



DATE DESPRE IMOBILUL NR. 10398

Oficiul de Cadastru și Publicitate Imobiliară MUREȘ
Biroul de Cadastru și Publicitate Imobiliară Târgu Mureș

A. Partea I. Descrierea imobilului

TEREN Extravilan

Adresa: Jud. Mureș

Nr. Crt	Nr cadastral Nr. topografic	Suprafața* (mp)	Observații / Referințe
A1		2.600	Sector cadastral:19 Teren neimprejmuit;

B. Partea II. Proprietari și acte

Inscrieri privitoare la dreptul de proprietate și alte drepturi reale	Referințe
/	
Act Administrativ nr. 71181, din 12/01/1995 emis de CJSDPAT MURES;	
B1	A1
Intabulare, drept de PROPRIETATE, dobandit prin Reconstituire, cota actuala 1/1, cota initiala 1/1	
1) MOLNÁR J. MÁRTON, Decedat DEFUNCT:Da	

C. Partea III. SARCINI .

Inscrieri privind dezmembramintele dreptului de proprietate, drepturi reale de garanție și sarcini	Referințe
NU SUNT	

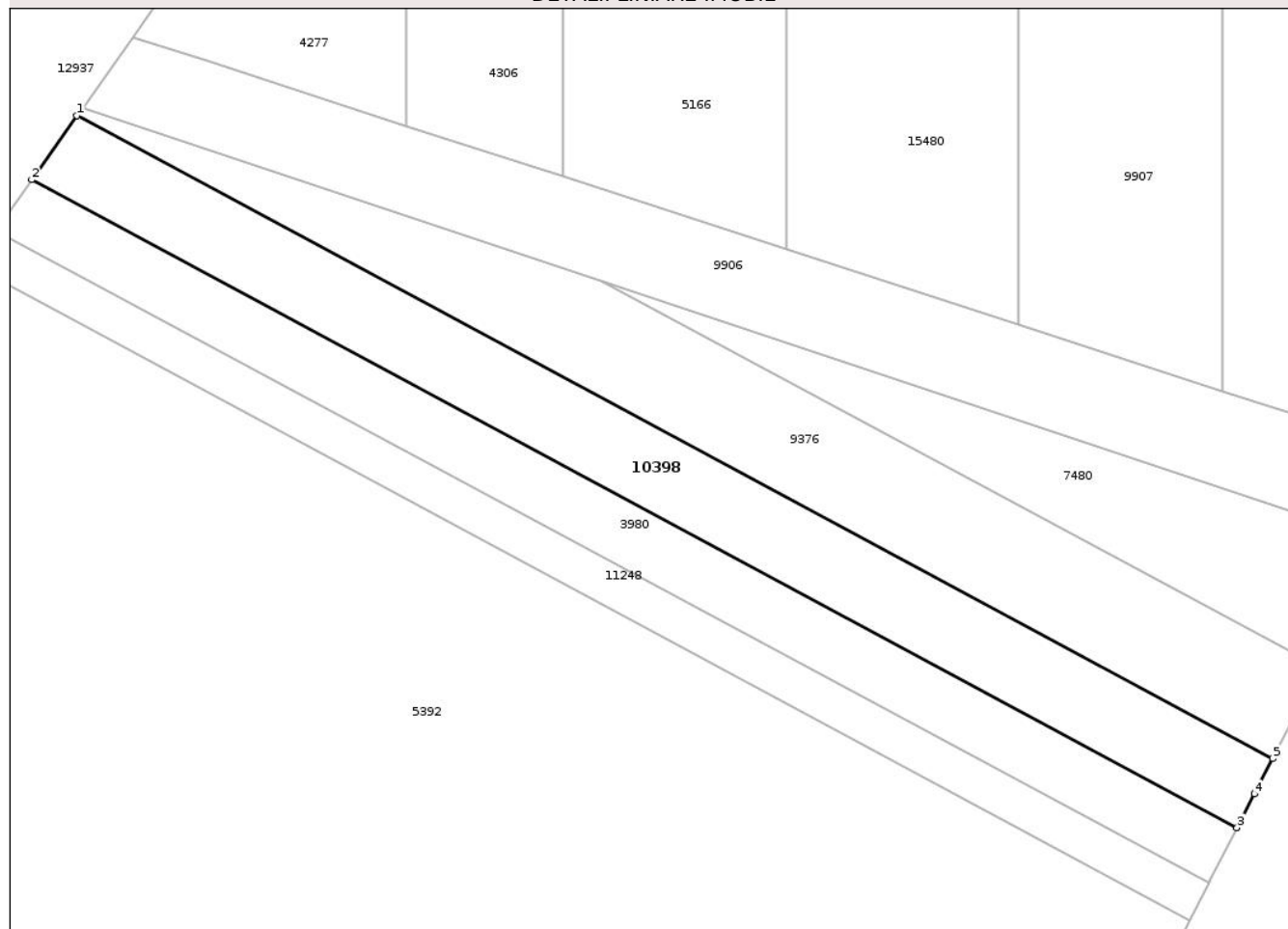
Anexa Nr. 1 La Partea I

Teren

Nr cadastral	Suprafața (mp)*	Observații / Referințe
	2.600	

* Suprafața este determinată în planul de proiecție Stereo 70.

DETALII LINIARE IMOBIL



Date referitoare la teren

Crt	Categorie folosință	Intravilan	Suprafața (mp)	Tarla	Parcelă	Nr. topo	Observații / Referințe
1	arabil	NU	2.600	32	1132/6	-	

Lungime Segmente

1) Valorile lungimilor segmentelor sunt obținute din proiecție în plan.

Punct început	X / Y	Punct sfârșit	X / Y	Lungime segment (** (m)
1	474.549,183 558.203,908	2	474.542,1 558.193,887	12.271
2	474.542,1 558.193,887	3	474.730,916 558.092,47	214.329
3	474.730,916 558.092,47	4	474.733,635 558.097,761	5.949
4	474.733,635 558.097,761	5	474.736,485 558.103,304	6.233
5	474.736,485 558.103,304	1	474.549,183 558.203,908	212.61

** Lungimile segmentelor sunt determinate în planul de proiecție Stereo 70 și sunt rotunjite la 1 milimetru.

*** Distanța dintre puncte este formată din segmente cumulate ce sunt mai mici decât valoarea 1 milimetru.

Neutilizabil în Circuitul
Civil

**DATE DESPRE IMOBILUL NR. 10471**

Oficiul de Cadastru și Publicitate Imobiliară MUREȘ
Biroul de Cadastru și Publicitate Imobiliară Târgu Mureș

A. Partea I. Descrierea imobilului

TEREN Extravilan

Adresa: Jud. Mureș

Nr. Crt	Nr cadastral Nr. topografic	Suprafața* (mp)	Observații / Referințe
A1		1.900	Sector cadastral:11 Teren neimprejmuit;

B. Partea II. Proprietari și acte

Inscrieri privitoare la dreptul de proprietate și alte drepturi reale		Referințe
/		
Act Notarial nr. 429, din 22/11/2017 emis de NP HOLBACH ANNA-MARIA;		
B1	Intabulare, drept de PROPRIETATE, dobandit prin Succesiune, cota actuala 2/8, cota initiala 2/8 1) MATYAS JOLANDA , (bun propriu)	A1
B2	Intabulare, drept de PROPRIETATE, dobandit prin Succesiune, cota actuala 3/8, cota initiala 3/8 1) MATYAS LASZLO , (bun propriu)	A1
B3	Intabulare, drept de PROPRIETATE, dobandit prin Succesiune, cota actuala 3/8, cota initiala 3/8 1) MOLDOVAN-MATYAS JUDIT , (bun propriu)	A1

C. Partea III. SARCINI .

Inscrieri privind dezmembramintele dreptului de proprietate, drepturi reale de garanție și sarcini	Referințe
NU SUNT	

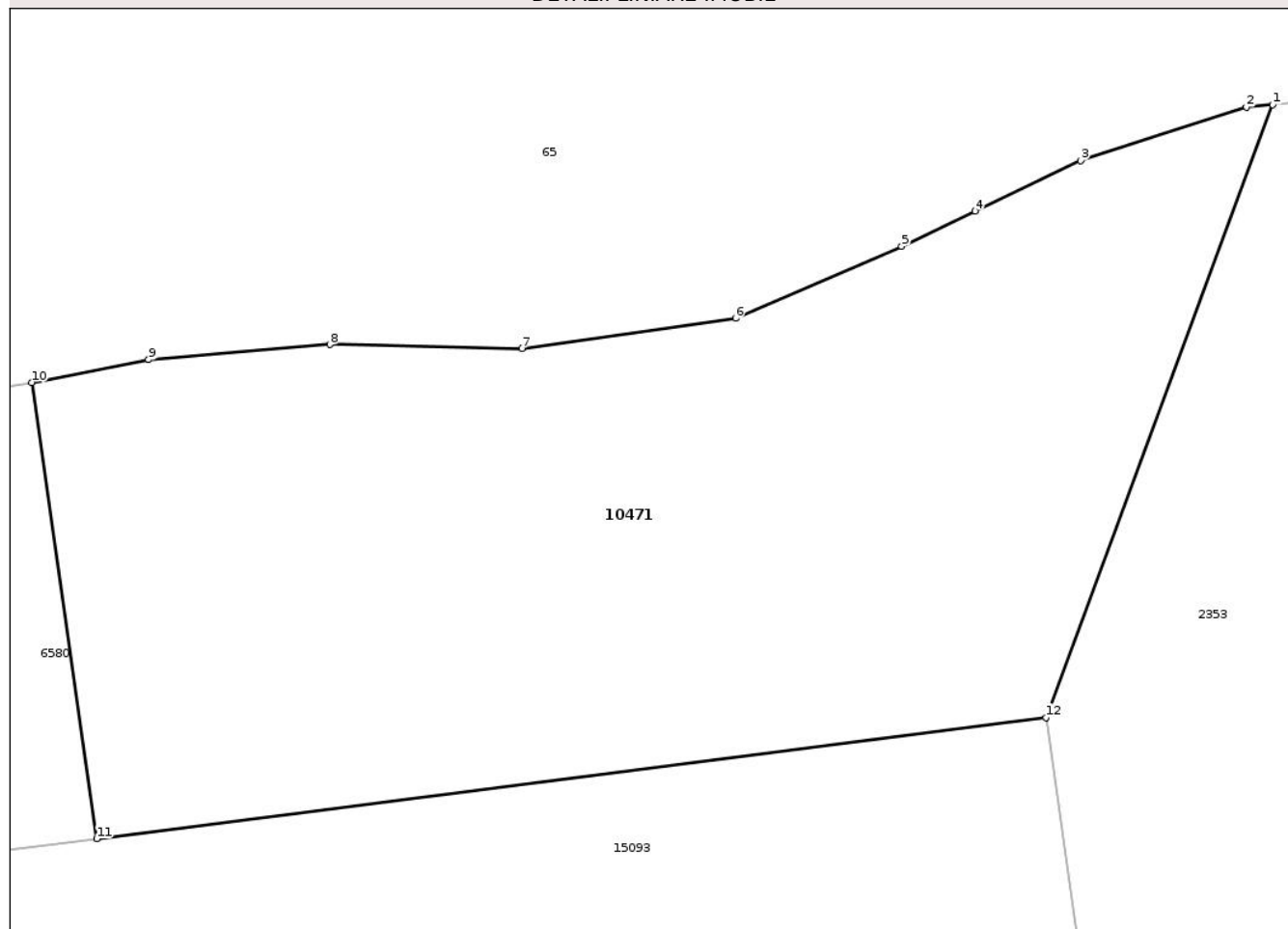
Anexa Nr. 1 La Partea I

Teren

Nr cadastral	Suprafața (mp)*	Observații / Referințe
	1.900	

* Suprafața este determinată în planul de proiecție Stereo 70.

DETALII LINIARE IMOBIL



Date referitoare la teren

Crt	Categorie folosință	Intra vilan	Suprafața (mp)	Tarla	Parcelă	Nr. topo	Observații / Referințe
1	padure	NU	1.000	40	1200/7	-	
2	padure	NU	900	40	1200/8	-	

Lungime Segmente

1) Valorile lungimilor segmentelor sunt obținute din proiecție în plan.

Punct început	X / Y	Punct sfârșit	X / Y	Lungime segment (** (m)
1	473.385,599 557.718,415	2	473.384,017 557.718,277	1.588
2	473.384,017 557.718,277	3	473.373,96 557.715,026	10.569
3	473.373,96 557.715,026	4	473.367,571 557.711,974	7.081
4	473.367,571 557.711,974	5	473.363,116 557.709,845	4.938

Punct început	X / Y	Punct sfârșit	X / Y	Lungime segment (** (m)
5	473.363,116 557.709,845	6	473.353,058 557.705,477	10.966
6	473.353,058 557.705,477	7	473.340,131 557.703,648	13.056
7	473.340,131 557.703,648	8	473.328,474 557.703,902	11.66
8	473.328,474 557.703,902	9	473.317,503 557.702,988	11.009
9	473.317,503 557.702,988	10	473.310,424 557.701,608	7.212
10	473.310,424 557.701,608	11	473.314,356 557.673,985	27.901
11	473.314,356 557.673,985	12	473.371,857 557.681,326	57.968
12	473.371,857 557.681,326	1	473.385,599 557.718,415	39.553

** Lungimile segmentelor sunt determinate în planul de proiecție Stereo 70 și sunt rotunjite la 1 milimetru.

*** Distanța dintre puncte este formată din segmente cumulate ce sunt mai mici decât valoarea 1 milimetru.



DATE DESPRE IMOBILUL NR. 10530

Oficiul de Cadastru și Publicitate Imobiliară MUREȘ
Biroul de Cadastru și Publicitate Imobiliară Târgu Mureș

A. Partea I. Descrierea imobilului

TEREN Extravilan

Adresa: Jud. Mureș

Nr. Crt	Nr cadastral Nr. topografic	Suprafața* (mp)	Observații / Referințe
A1		5.599	Sector cadastral:19 Teren neimprejmuit; diferenta de suprafata se regaseste la id 12960

B. Partea II. Proprietari și acte

Inscrieri privitoare la dreptul de proprietate și alte drepturi reale		Referințe
/		
Act Administrativ nr. 71833, din 06/09/1999 emis de CJSDPAT MURES;		
B1	Intabulare, drept de PROPRIETATE, dobandit prin Reconstituire, cota actuala 1/1, cota initiala 1/1 1) GYÖRGY I. IOAN 2) SZALLO I. ANNA 3) GYÖRGY I. CAROL 4) GYÖRGY I. SANDOR	A1

C. Partea III. SARCINI .

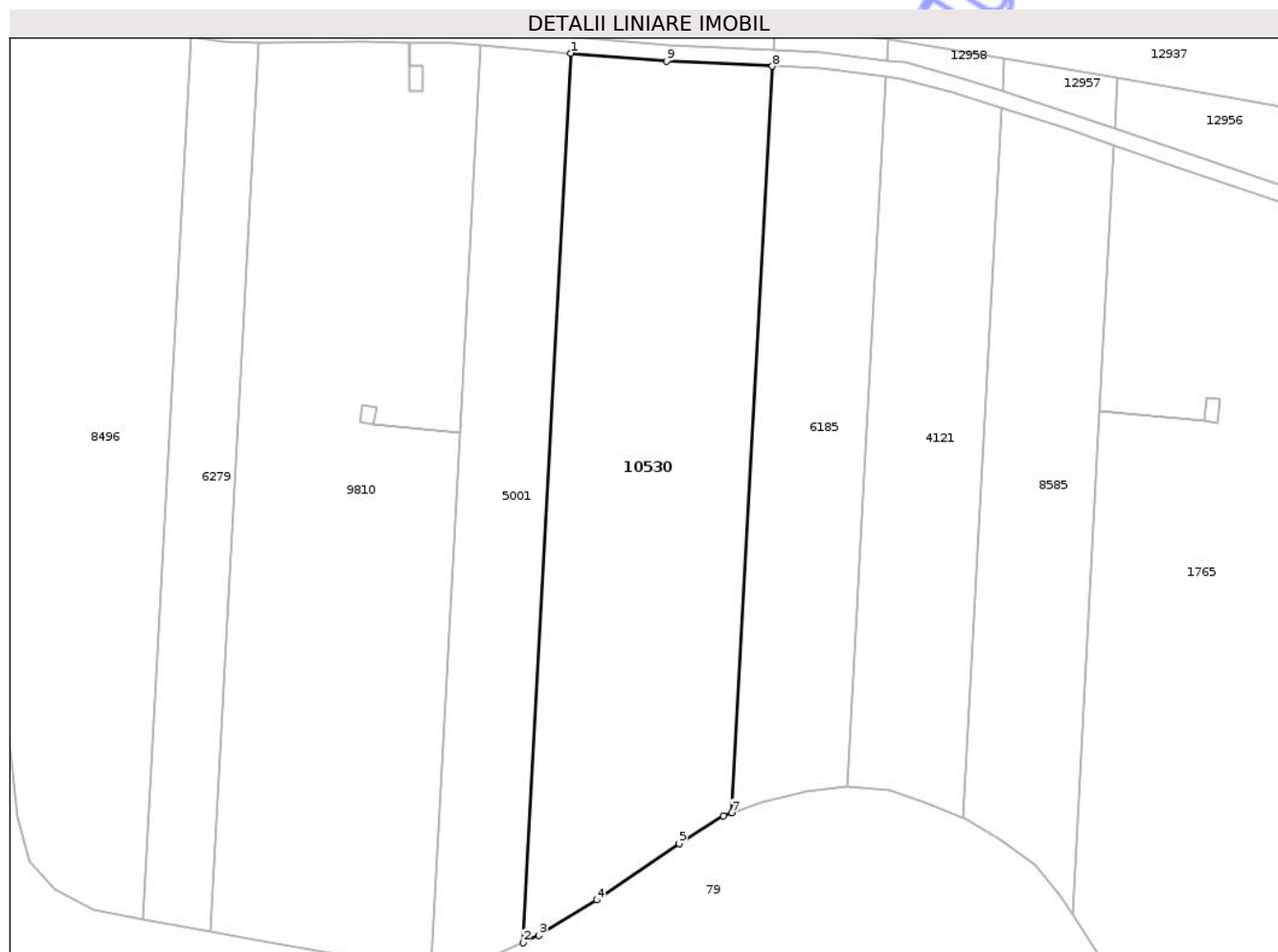
Inscrieri privind dezmembramintele dreptului de proprietate, drepturi reale de garanție și sarcini	Referințe
NU SUNT	

Anexa Nr. 1 La Partea I

Teren

Nr cadastral	Suprafața (mp)*	Observații / Referințe
	5.599	diferența de suprafața se regăsește la id 12960

* Suprafața este determinată în planul de proiecție Stereo 70.



Date referitoare la teren

Crt	Categorie folosință	Intra vilan	Suprafața (mp)	Tarla	Parcelă	Nr. topo	Observații / Referințe
1	arabil	NU	5.599	34	1121/15	-	

Lungime Segmente

1) Valorile lungimilor segmentelor sunt obținute din proiecție în plan.

Punct început	X / Y	Punct sfârșit	X / Y	Lungime segment (** (m)
1	473.864,074 558.169,427	2	473.855,199 558.005,758	163.909
2	473.855,199 558.005,758	3	473.858,182 558.007,094	3.269
3	473.858,182 558.007,094	4	473.868,764 558.013,62	12.433
4	473.868,764 558.013,62	5	473.883,982 558.024,024	18.434
5	473.883,982 558.024,024	6	473.892,167 558.029,146	9.656

Punct început	X / Y	Punct sfârșit	X / Y	Lungime segment (** (m)
6	473.892,167 558.029,146	7	473.893,71 558.029,702	1.64
7	473.893,71 558.029,702	8	473.901,157 558.167,025	137.525
8	473.901,157 558.167,025	9	473.881,691 558.167,94	19.487
9	473.881,691 558.167,94	1	473.864,074 558.169,427	17.68

** Lungimile segmentelor sunt determinate în planul de proiecție Stereo 70 și sunt rotunjite la 1 milimetru.

*** Distanța dintre puncte este formată din segmente cumulate ce sunt mai mici decât valoarea 1 milimetru.

Neutilizabil în Circuitul Civil

**DATE DESPRE IMOBILUL NR. 10531**

Oficiul de Cadastru și Publicitate Imobiliară MUREȘ
Biroul de Cadastru și Publicitate Imobiliară Târgu Mureș

A. Partea I. Descrierea imobilului

TEREN Necunoscut

Adresa: Loc. Corunca, Jud. Mureș

Nr. Crt	Nr cadastral Nr. topografic	Suprafața* (mp)	Observații / Referințe
A1		2.900	Sector cadastral:3 Teren neimprejmuit;

B. Partea II. Proprietari și acte

Inscrieri privitoare la dreptul de proprietate și alte drepturi reale	Referințe
/	
Act Administrativ nr. 71833, din 06/09/1999 emis de CJSDPAT MURES;	
B1	A1
Intabulare, drept de PROPRIETATE, dobandit prin Reconstituire, cota actuala 1/1, cota initiala 1/1	
1) GYÖRGY I. IOAN 2) SZALLO I. ANNA 3) GYÖRGY I. CAROL 4) GYÖRGY I. SANDOR	

C. Partea III. SARCINI .

Inscrieri privind dezmembramintele dreptului de proprietate, drepturi reale de garanție și sarcini	Referințe
NU SUNT	

Anexa Nr. 1 La Partea I

Teren

Nr cadastral	Suprafața (mp)*	Observații / Referințe
	2.900	

* Suprafața este determinată în planul de proiecție Stereo 70.

DETALII LINIARE IMOBIL



Date referitoare la teren

Crt	Categorie folosință	Intra vilan	Suprafața (mp)	Tarla	Parcelă	Nr. topo	Observații / Referințe
1	arabil	DA	141	27	975/22	-	
2	arabil	NU	2.759	27	975/22	-	

Lungime Segmente

1) Valorile lungimilor segmentelor sunt obținute din proiecție în plan.

Punct început	X / Y	Punct sfârșit	X / Y	Lungime segment (** (m)
1	472.167,112 558.409,025	2	472.108,555 558.244,035	175.073
2	472.108,555 558.244,035	3	472.125,22 558.241,007	16.938
3	472.125,22 558.241,007	4	472.182,696 558.402,952	171.842
4	472.182,696 558.402,952	5	472.180,124 558.403,98	2.77

Punct început	X / Y	Punct sfârșit	X / Y	Lungime segment (** (m)
5	472.180,124 558.403,98	1	472.167,112 558.409,025	13.956

** Lungimile segmentelor sunt determinate în planul de proiecție Stereo 70 și sunt rotunjite la 1 milimetru.

*** Distanța dintre puncte este formată din segmente cumulate ce sunt mai mici decât valoarea 1 milimetru.

Neutilizabil în Circuitul Civil

**DATE DESPRE IMOBILUL NR. 10536**

Oficiul de Cadastru și Publicitate Imobiliară MUREȘ
Biroul de Cadastru și Publicitate Imobiliară Târgu Mureș

A. Partea I. Descrierea imobilului

TEREN Extravilan

Adresa: Jud. Mureș

Nr. Crt	Nr cadastral Nr. topografic	Suprafața* (mp)	Observații / Referințe
A1		2.900	Sector cadastral:19 Teren neimprejmuit;

B. Partea II. Proprietari și acte

Inscrieri privitoare la dreptul de proprietate și alte drepturi reale	Referințe
/	
Act Administrativ nr. 71833, din 06/09/1999 emis de CJSDPAT MURES;	
B1	A1
Intabulare, drept de PROPRIETATE, dobandit prin Reconstituire, cota actuala 1/1, cota initiala 1/1	
1) GYÖRGY I. IOAN 2) SZALLO I. ANNA 3) GYÖRGY I. CAROL 4) GYÖRGY I. SANDOR	

C. Partea III. SARCINI .

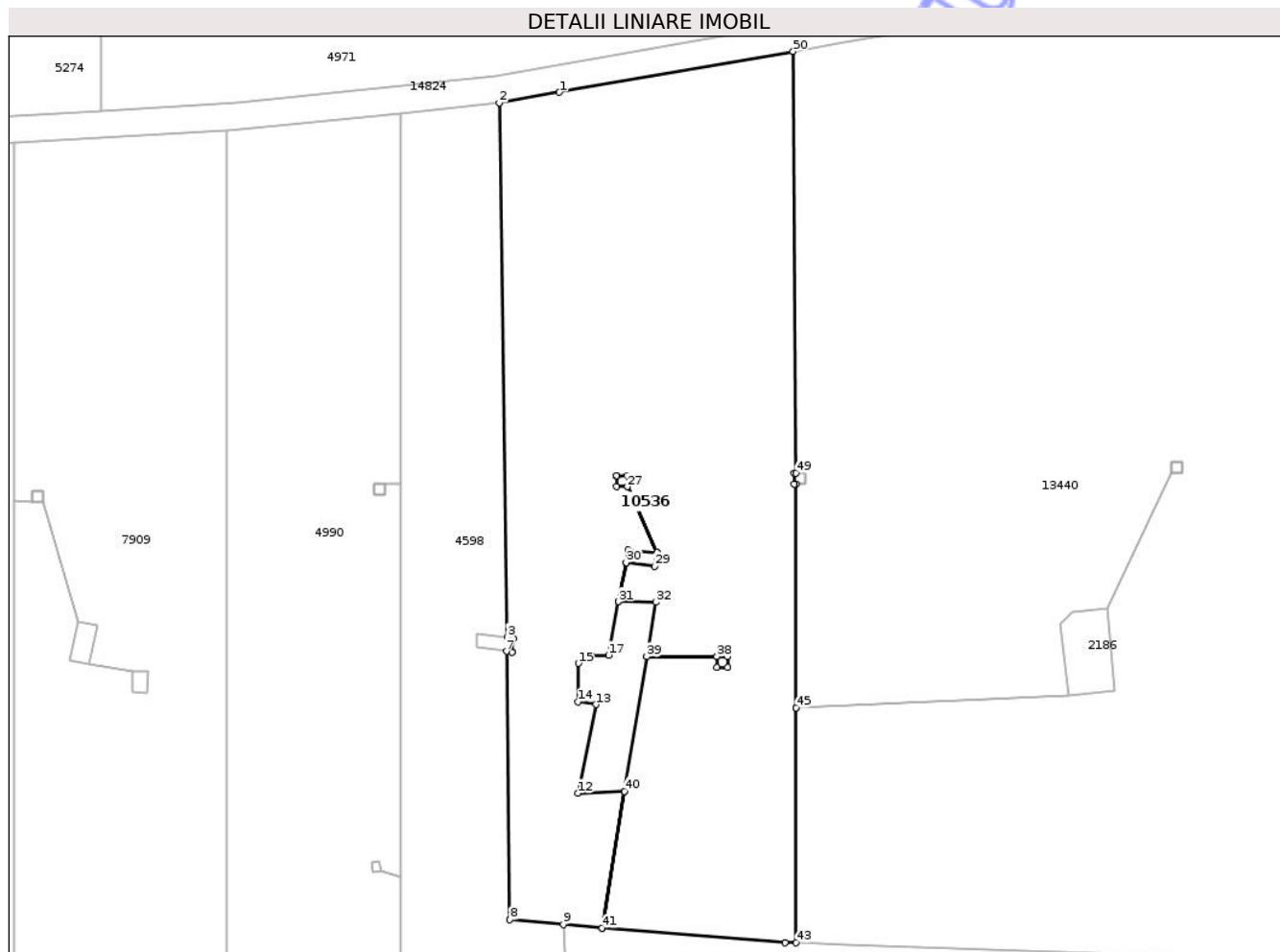
Inscrieri privind dezmembramintele dreptului de proprietate, drepturi reale de garanție și sarcini	Referințe
NU SUNT	

Anexa Nr. 1 La Partea I

Teren

Nr cadastral	Suprafața (mp)*	Observații / Referințe
	2.900	

* Suprafața este determinată în planul de proiecție Stereo 70.



Date referitoare la teren

Crt	Categorie folosință	Intravilan	Suprafața (mp)	Tarla	Parcelă	Nr. topo	Observații / Referințe
1	faneata	NU	2.900	32	1148/16	-	

Lungime Segmente

1) Valorile lungimilor segmentelor sunt obținute din proiecție în plan.

Punct început	X / Y	Punct sfârșit	X / Y	Lungime segment	Punct început	X / Y	Punct sfârșit	X / Y	Lungime segment	Punct început	X / Y	Punct sfârșit	X / Y	Lungime segment
1	474.051,694 557.799,336	2	474.045,073 557.798,182	6.721	2	474.045,073 557.798,182	3	474.045,942 557.739,272	58.916	3	474.045,942 557.739,272	4	474.046,621 557.739,185	0.685
4	474.046,621 557.739,185	5	474.046,458 557.737,669	1.525	5	474.046,458 557.737,669	6	474.046,458 557.737,666	0.003	6	474.046,458 557.737,666	7	474.045,867 557.737,738	0.595
7	474.045,867 557.737,738	8	474.046,253 557.708,168	29.573	8	474.046,253 557.708,168	9	474.052,132 557.707,673	5.9	9	474.052,132 557.707,673	10	474.056,396 557.707,245	4.285
10	474.056,396 557.707,245	11	474.058,881 557.722,319	15.277	11	474.058,881 557.722,319	12	474.053,762 557.722,107	5.123	12	474.053,762 557.722,107	13	474.055,716 557.731,87	9.957
13	474.055,716 557.731,87	14	474.053,719 557.732,179	2.021	14	474.053,719 557.732,179	15	474.053,81 557.736,415	4.237	15	474.053,81 557.736,415	16	474.055,214 557.737,327	1.674
16	474.055,214 557.737,327	17	474.057,143 557.737,32	1.929	17	474.057,143 557.737,32	18	474.058,235 557.743,213	5.993	18	474.058,235 557.743,213	19	474.059,07 557.747,5	4.368

Punct început	X / Y	Punct sfârșit	X / Y	Lungime segment	Punct început	X / Y	Punct sfârșit	X / Y	Lungime segment	Punct început	X / Y	Punct sfârșit	X / Y	Lungime segment
19	474.059,07 557.747,5	20	474.059,311 557.748,878	1.399	20	474.059,311 557.748,878	21	474.062,493 557.748,617	3.193	21	474.062,493 557.748,617	22	474.059,184 557.755,863	7.966
22	474.059,184 557.755,863	23	474.057,987 557.755,863	1.197	23	474.057,987 557.755,863	24	474.057,987 557.757,06	1.197	24	474.057,987 557.757,06	25	474.057,987 557.757,063	0.003
25	474.057,987 557.757,063	26	474.059,187 557.757,063	1.2	26	474.059,187 557.757,063	27	474.059,187 557.755,863	1.2	27	474.059,187 557.755,863	28	474.062,496 557.748,617	7.966
28	474.062,496 557.748,617	29	474.062,205 557.747,122	1.523	29	474.062,205 557.747,122	30	474.059,073 557.747,5	3.155	30	474.059,073 557.747,5	31	474.058,238 557.743,213	4.368
31	474.058,238 557.743,213	32	474.062,318 557.743,153	4.08	32	474.062,318 557.743,153	33	474.061,326 557.737,137	6.097	33	474.061,326 557.737,137	34	474.069,073 557.737,137	7.747
34	474.069,073 557.737,137	35	474.070,273 557.737,137	1.2	35	474.070,273 557.737,137	36	474.070,273 557.735,937	1.2	36	474.070,273 557.735,937	37	474.069,073 557.735,937	1.2
37	474.069,073 557.735,937	38	474.069,073 557.737,134	1.197	38	474.069,073 557.737,134	39	474.061,326 557.737,134	7.747	39	474.061,326 557.737,134	40	474.058,884 557.722,319	15.015
40	474.058,884 557.722,319	41	474.056,399 557.707,244	15.278	41	474.056,399 557.707,244	42	474.076,579 557.705,67	20.241	42	474.076,579 557.705,67	43	474.077,818 557.705,628	1.24
43	474.077,818 557.705,628	44	474.077,809 557.731,506	25.878	44	474.077,809 557.731,506	45	474.077,809 557.731,511	0.005	45	474.077,809 557.731,511	46	474.077,8 557.756,194	24.683
46	474.077,8 557.756,194	47	474.077,598 557.756,194	0.202	47	474.077,598 557.756,194	48	474.077,598 557.757,394	1.2	48	474.077,598 557.757,394	49	474.077,808 557.757,394	0.21
49	474.077,808 557.757,394	50	474.077,485 557.803,831	46.438	50	474.077,485 557.803,831	1	474.051,694 557.799,336	26.18					

** Lungimile segmentelor sunt determinate în planul de proiecție Stereo 70 și sunt rotunjite la 1 milimetru.

*** Distanța dintre puncte este formată din segmente cumulate ce sunt mai mici decât valoarea 1 milimetru.

Neutilizabil în procesul Civil

**DATE DESPRE IMOBILUL NR. 10543**

Oficiul de Cadastru și Publicitate Imobiliară MUREȘ
Biroul de Cadastru și Publicitate Imobiliară Târgu Mureș

A. Partea I. Descrierea imobilului

TEREN Extravilan

Adresa: Jud. Mureș

Nr. Crt	Nr cadastral Nr. topografic	Suprafața* (mp)	Observații / Referințe
A1		1.900	Sector cadastral:19 Teren neimprejmuit;

B. Partea II. Proprietari și acte

Inscrieri privitoare la dreptul de proprietate și alte drepturi reale	Referințe
/	
Act Administrativ nr. 71847, din 18/12/2000 emis de CJSDPAT MURES;	
B1	A1
Intabulare, drept de PROPRIETATE, dobandit prin Reconstituire, cota actuala 1/1, cota initiala 1/1	
1) GYORGYISOR I. PETER	

C. Partea III. SARCINI .

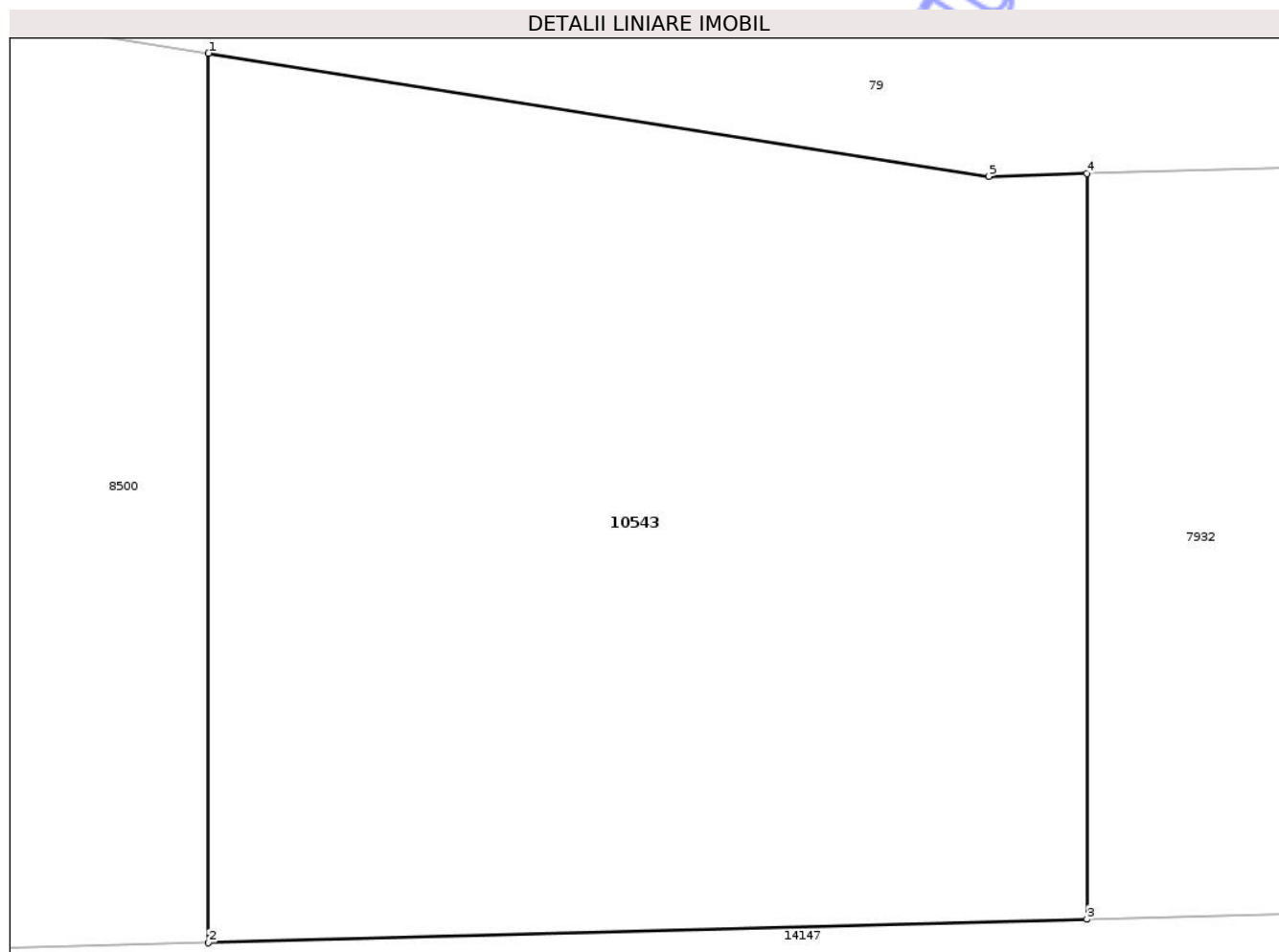
Inscrieri privind dezmembramintele dreptului de proprietate, drepturi reale de garanție și sarcini	Referințe
NU SUNT	

Anexa Nr. 1 La Partea I

Teren

Nr cadastral	Suprafața (mp)*	Observații / Referințe
	1.900	

* Suprafața este determinată în planul de proiecție Stereo 70.



Date referitoare la teren

Crt	Categorie folosință	Intra vilan	Suprafața (mp)	Tarla	Parcelă	Nr. topo	Observații / Referințe
1	arabil	NU	1.900	34	1121/29/1	-	

Lungime Segmente

1) Valorile lungimilor segmentelor sunt obținute din proiecție în plan.

Punct început	X / Y	Punct sfârșit	X / Y	Lungime segment (** (m)
1	473.998,846 557.889,246	2	473.998,846 557.843,279	45.967
2	473.998,846 557.843,279	3	474.044,269 557.844,494	45.439
3	474.044,269 557.844,494	4	474.044,269 557.883,035	38.541
4	474.044,269 557.883,035	5	474.039,193 557.882,88	5.078
5	474.039,193 557.882,88	1	473.998,846 557.889,246	40.846

** Lungimile segmentelor sunt determinate în planul de proiecție Stereo 70 și sunt rotunjite la 1 milimetru.

*** Distanța dintre puncte este formată din segmente cumulate ce sunt mai mici decât valoarea 1 milimetru.

Neutilizabil în Circuitul
Civil

**DATE DESPRE IMOBILUL NR. 10545**

Oficiul de Cadastru și Publicitate Imobiliară MUREȘ
Biroul de Cadastru și Publicitate Imobiliară Târgu Mureș

A. Partea I. Descrierea imobilului

TEREN Extravilan

Adresa: Jud. Mureș

Nr. Crt	Nr cadastral Nr. topografic	Suprafața* (mp)	Observații / Referințe
A1		4.200	Sector cadastral:14 Teren neimprejmuit;

B. Partea II. Proprietari și acte

Inscrieri privitoare la dreptul de proprietate și alte drepturi reale	Referințe
/	
Act Administrativ nr. 71849, din 30/01/2001 emis de CJSDPAT MURES;	
B1	A1
Intabulare, drept de PROPRIETATE, dobandit prin Reconstituire, cota actuala 1/1, cota initiala 1/1	
1) BALAZS C. ANNA , Decedat DEFUNCT:Da	

C. Partea III. SARCINI .

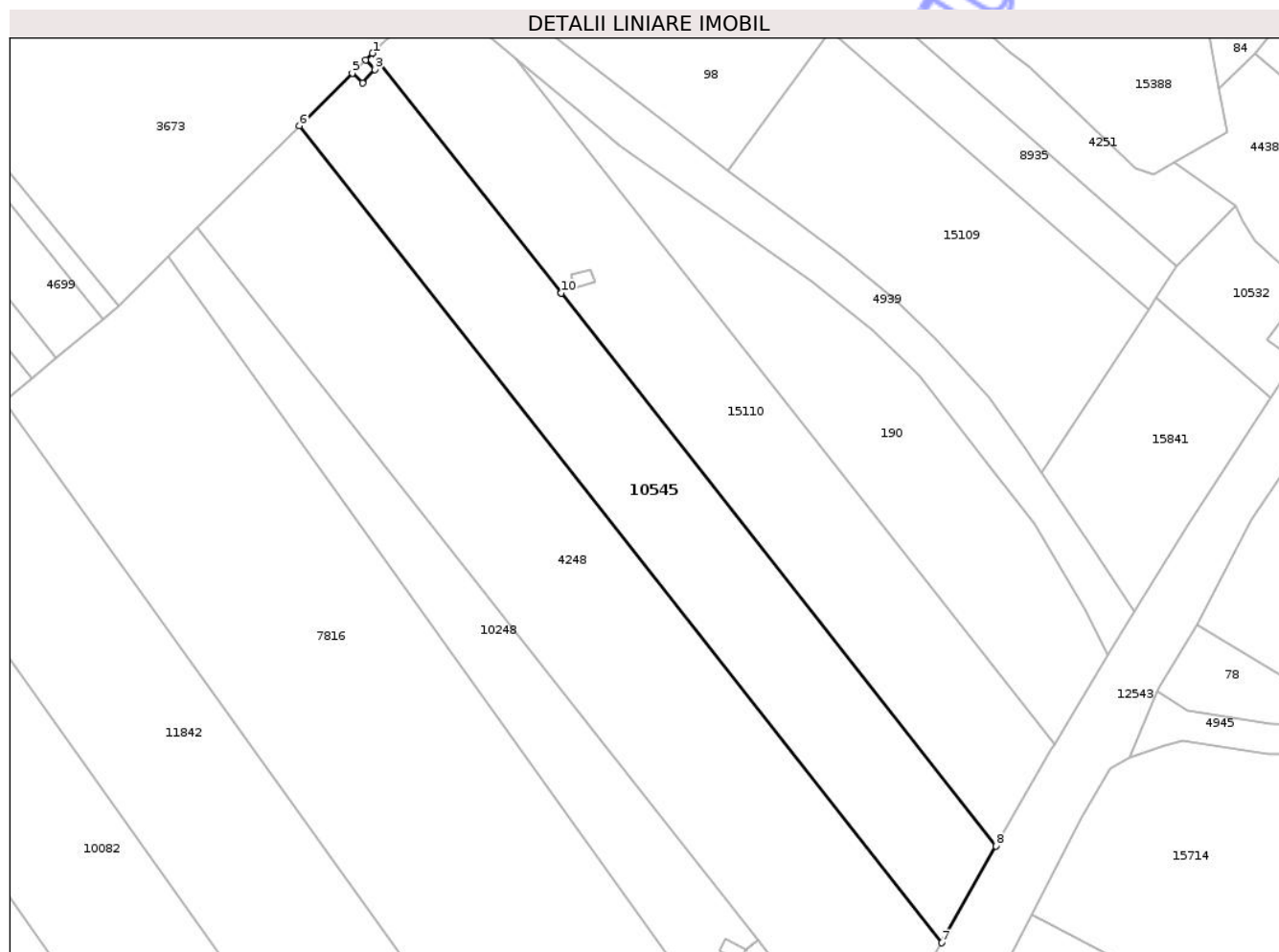
Inscrieri privind dezmembramintele dreptului de proprietate, drepturi reale de garanție și sarcini	Referințe
NU SUNT	

Anexa Nr. 1 La Partea I

Teren

Nr cadastral	Suprafața (mp)*	Observații / Referințe
	4.200	

* Suprafața este determinată în planul de proiecție Stereo 70.



Date referitoare la teren

Crt	Categorie folosință	Intra vilan	Suprafața (mp)	Tarla	Parcelă	Nr. topo	Observații / Referințe
1	arabil	NU	4.200	29	980/32	-	

Lungime Segmente

1) Valorile lungimilor segmentelor sunt obținute din proiecție în plan.

Punct început	X / Y	Punct sfârșit	X / Y	Lungime segment (** (m)
1	472.553,56 558.763,035	2	472.552,186 558.761,681	1.929
2	472.552,186 558.761,681	3	472.554,042 558.759,752	2.677
3	472.554,042 558.759,752	4	472.551,538 558.757,044	3.688
4	472.551,538 558.757,044	5	472.549,477 558.759,01	2.848
5	472.549,477 558.759,01	6	472.538,917 558.748,493	14.904

Punct început	X / Y	Punct sfârșit	X / Y	Lungime segment (** (m)
6	472.538,917 558.748,493	7	472.667,799 558.584,657	208.453
7	472.667,799 558.584,657	8	472.678,63 558.604,046	22.209
8	472.678,63 558.604,046	9	472.591,407 558.714,924	141.074
9	472.591,407 558.714,924	10	472.591,405 558.714,927	0.004
10	472.591,405 558.714,927	1	472.553,56 558.763,035	61.21

** Lungimile segmentelor sunt determinate în planul de proiecție Stereo 70 și sunt rotunjite la 1 milimetru.

*** Distanța dintre puncte este formată din segmente cumulate ce sunt mai mici decât valoarea 1 milimetru.

Neutilizabil în Circuitul Civil

**DATE DESPRE IMOBILUL NR. 10548**

Oficiul de Cadastru și Publicitate Imobiliară MUREȘ
Biroul de Cadastru și Publicitate Imobiliară Târgu Mureș

A. Partea I. Descrierea imobilului

TEREN Extravilan

Adresa: Jud. Mureș

Nr. Crt	Nr cadastral Nr. topografic	Suprafața* (mp)	Observații / Referințe
A1		5.800	Sector cadastral:12 Teren neimprejmuit;

B. Partea II. Proprietari și acte

Inscrieri privitoare la dreptul de proprietate și alte drepturi reale	Referințe
/	
Act Administrativ nr. 71849, din 30/01/2001 emis de CJSDPAT MURES;	
B1	A1
Intabulare, drept de PROPRIETATE, dobandit prin Reconstituire, cota actuala 1/1, cota initiala 1/1	
1) BALAZS C. ANNA , Decedat DEFUNCT:Da	

C. Partea III. SARCINI .

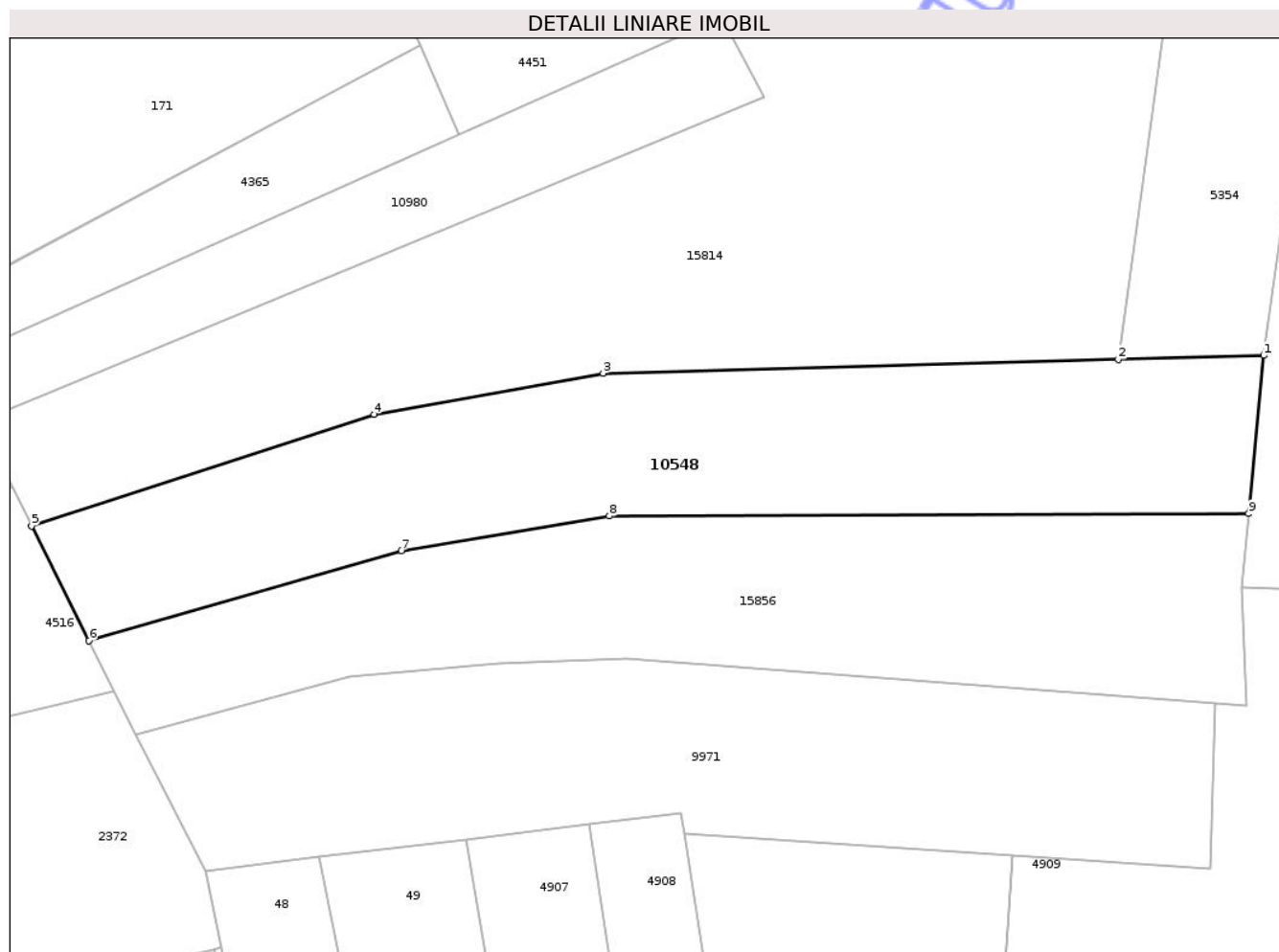
Inscrieri privind dezmembramintele dreptului de proprietate, drepturi reale de garanție și sarcini	Referințe
NU SUNT	

Anexa Nr. 1 La Partea I

Teren

Nr cadastral	Suprafața (mp)*	Observații / Referințe
	5.800	

* Suprafața este determinată în planul de proiecție Stereo 70.



Date referitoare la teren

Crt	Categorie folosință	Intra vilan	Suprafața (mp)	Tarla	Parcelă	Nr. topo	Observații / Referințe
1	arabil	NU	5.800	36	1166/30/1	-	

Lungime Segmente

1) Valorile lungimilor segmentelor sunt obținute din proiecție în plan.

Punct început	X / Y	Punct sfârșit	X / Y	Lungime segment (** (m)
1	472.657,542 558.082,564	2	472.630,972 558.081,856	26.579
2	472.630,972 558.081,856	3	472.536,954 558.079,35	94.051
3	472.536,954 558.079,35	4	472.495,144 558.071,829	42.481
4	472.495,144 558.071,829	5	472.432,632 558.051,493	65.737
5	472.432,632 558.051,493	6	472.443,104 558.030,577	23.391

Punct început	X / Y	Punct sfârșit	X / Y	Lungime segment (** (m)
6	472.443,104 558.030,577	7	472.500,148 558.046,961	59.35
7	472.500,148 558.046,961	8	472.538,077 558.053,326	38.459
8	472.538,077 558.053,326	9	472.654,792 558.053,716	116.716
9	472.654,792 558.053,716	1	472.657,542 558.082,564	28.979

** Lungimile segmentelor sunt determinate în planul de proiecție Stereo 70 și sunt rotunjite la 1 milimetru.

*** Distanța dintre puncte este formată din segmente cumulate ce sunt mai mici decât valoarea 1 milimetru.

Neutilizabil în Circuitul Civil



DATE DESPRE IMOBILUL NR. 10549

Oficiul de Cadastru și Publicitate Imobiliară MUREȘ
Biroul de Cadastru și Publicitate Imobiliară Târgu Mureș

A. Partea I. Descrierea imobilului

TEREN Extravilan

Adresa: Jud. Mureș

Nr. Crt	Nr cadastral Nr. topografic	Suprafața* (mp)	Observații / Referințe
A1		2.400	Sector cadastral:14 Teren neimprejmuit;

B. Partea II. Proprietari și acte

Inscrieri privitoare la dreptul de proprietate și alte drepturi reale	Referințe
/	
Act Administrativ nr. 71849, din 30/01/2001 emis de CJSDPAT MURES;	
B1	A1
Intabulare, drept de PROPRIETATE, dobandit prin Reconstituire, cota actuala 1/1, cota initiala 1/1	
1) BALAZS C. ANNA, Decedat DEFUNCT:Da	

C. Partea III. SARCINI .

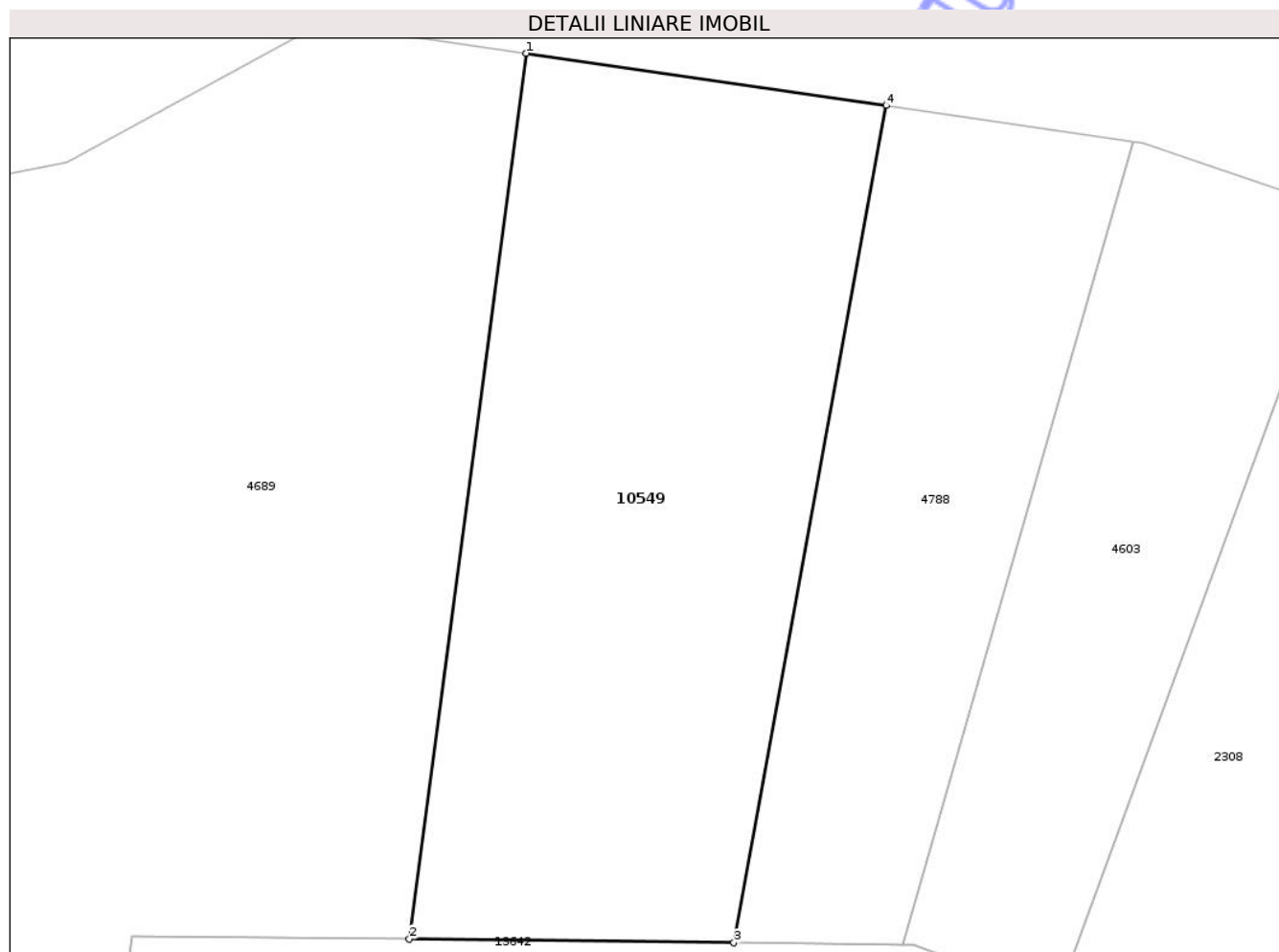
Inscrieri privind dezmembramintele dreptului de proprietate, drepturi reale de garanție și sarcini	Referințe
NU SUNT	

Anexa Nr. 1 La Partea I

Teren

Nr cadastral	Suprafața (mp)*	Observații / Referințe
	2.400	

* Suprafața este determinată în planul de proiecție Stereo 70.



Date referitoare la teren

Crt	Categorie folosință	Intra vilan	Suprafața (mp)	Tarla	Parcelă	Nr. topo	Observații / Referințe
1	arabil	NU	2.400	29	982/21	-	

Lungime Segmente

1) Valorile lungimilor segmentelor sunt obținute din proiecție în plan.

Punct început	X / Y	Punct sfârșit	X / Y	Lungime segment (** (m)
1	472.169,659 559.407,366	2	472.159,155 559.327,967	80.091
2	472.159,155 559.327,967	3	472.188,261 559.327,632	29.108
3	472.188,261 559.327,632	4	472.201,923 559.402,686	76.287
4	472.201,923 559.402,686	1	472.169,659 559.407,366	32.602

** Lungimile segmentelor sunt determinate în planul de proiecție Stereo 70 și sunt rotunjite la 1 milimetru.

*** Distanţa dintre puncte este formată din segmente cumulate ce sunt mai mici decât valoarea 1 milimetru.

Neutilizabil în Circuitul
Civil



DATE DESPRE IMOBILUL NR. 10550

Oficiul de Cadastru și Publicitate Imobiliară MUREȘ
Biroul de Cadastru și Publicitate Imobiliară Târgu Mureș

A. Partea I. Descrierea imobilului

TEREN Extravilan

Adresa: Jud. Mureș

Nr. Crt	Nr cadastral Nr. topografic	Suprafața* (mp)	Observații / Referințe
A1		1.500	Sector cadastral:11 Teren neimprejmuit;

B. Partea II. Proprietari și acte

Inscrieri privitoare la dreptul de proprietate și alte drepturi reale	Referințe
/	
Act Administrativ nr. 71849, din 30/01/2001 emis de CJSDPAT MURES;	
B1	A1
Intabulare, drept de PROPRIETATE, dobandit prin Reconstituire, cota actuala 1/1, cota initiala 1/1	
1) BALAZS C. ANNA, Decedat DEFUNCT:Da	

C. Partea III. SARCINI .

Inscrieri privind dezmembramintele dreptului de proprietate, drepturi reale de garanție și sarcini	Referințe
NU SUNT	

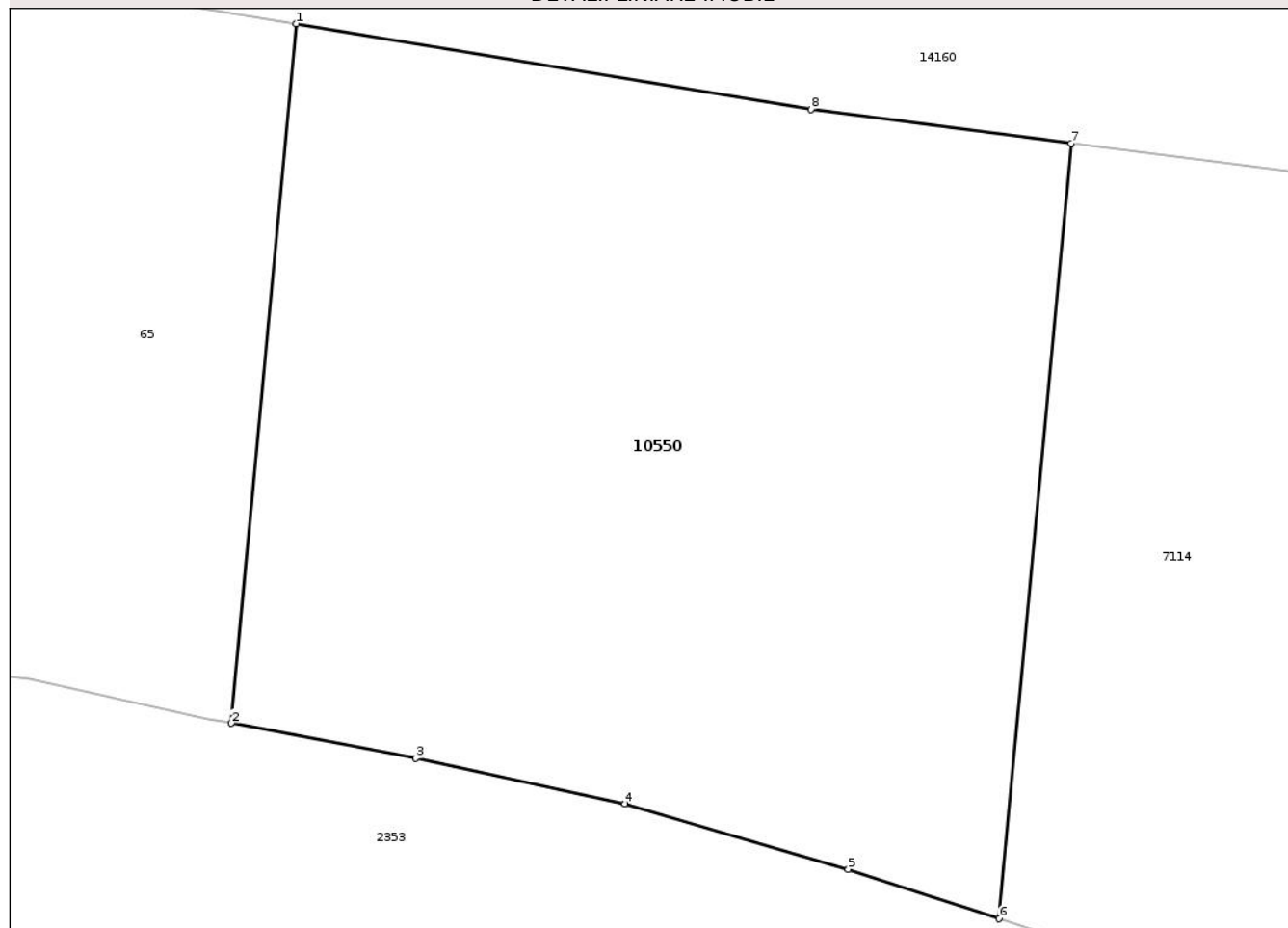
Anexa Nr. 1 La Partea I

Teren

Nr cadastral	Suprafața (mp)*	Observații / Referințe
	1.500	

* Suprafața este determinată în planul de proiecție Stereo 70.

DETALII LINIARE IMOBIL



Date referitoare la teren

Crt	Categorie folosință	Intra vilan	Suprafața (mp)	Tarla	Parcelă	Nr. topo	Observații / Referințe
1	pasune	NU	1.500	40	1193/5	-	

Lungime Segmente

1) Valorile lungimilor segmentelor sunt obținute din proiecție în plan.

Punct început	X / Y	Punct sfârșit	X / Y	Lungime segment (** (m)
1	473.446,796 557.749,893	2	473.443,455 557.713,984	36.064
2	473.443,455 557.713,984	3	473.452,919 557.712,182	9.634
3	473.452,919 557.712,182	4	473.463,687 557.709,845	11.019
4	473.463,687 557.709,845	5	473.475,167 557.706,493	11.959
5	473.475,167 557.706,493	6	473.482,918 557.703,949	8.158

Punct început	X / Y	Punct sfârșit	X / Y	Lungime segment (** (m)
6	473.482,918 557.703,949	7	473.486,621 557.743,75	39.973
7	473.486,621 557.743,75	8	473.473,253 557.745,491	13.481
8	473.473,253 557.745,491	1	473.446,796 557.749,893	26.821

** Lungimile segmentelor sunt determinate în planul de proiecție Stereo 70 și sunt rotunjite la 1 milimetru.

*** Distanța dintre puncte este formată din segmente cumulate ce sunt mai mici decât valoarea 1 milimetru.

Neutilizabil în Circuitul Civil

**DATE DESPRE IMOBILUL NR. 10551**

Oficiul de Cadastru și Publicitate Imobiliară MUREȘ
Biroul de Cadastru și Publicitate Imobiliară Târgu Mureș

A. Partea I. Descrierea imobilului

TEREN Extravilan

Adresa: Jud. Mureș

Nr. Crt	Nr cadastral Nr. topografic	Suprafața* (mp)	Observații / Referințe
A1		573	Sector cadastral:19 Teren neimprejmuit; diferenta de suprafata se regaseste la id 15228; id 12971

B. Partea II. Proprietari și acte

Inscrieri privitoare la dreptul de proprietate și alte drepturi reale		Referințe
/		
Act Administrativ nr. 71849, din 30/01/2001 emis de CJSDPAT MURES;		
B1	Intabulare, drept de PROPRIETATE, dobandit prin Reconstituire, cota actuala 1/1, cota initiala 1/1 1) BALAZS C. ANNA , Decedat DEFUNCT:Da	A1

C. Partea III. SARCINI .

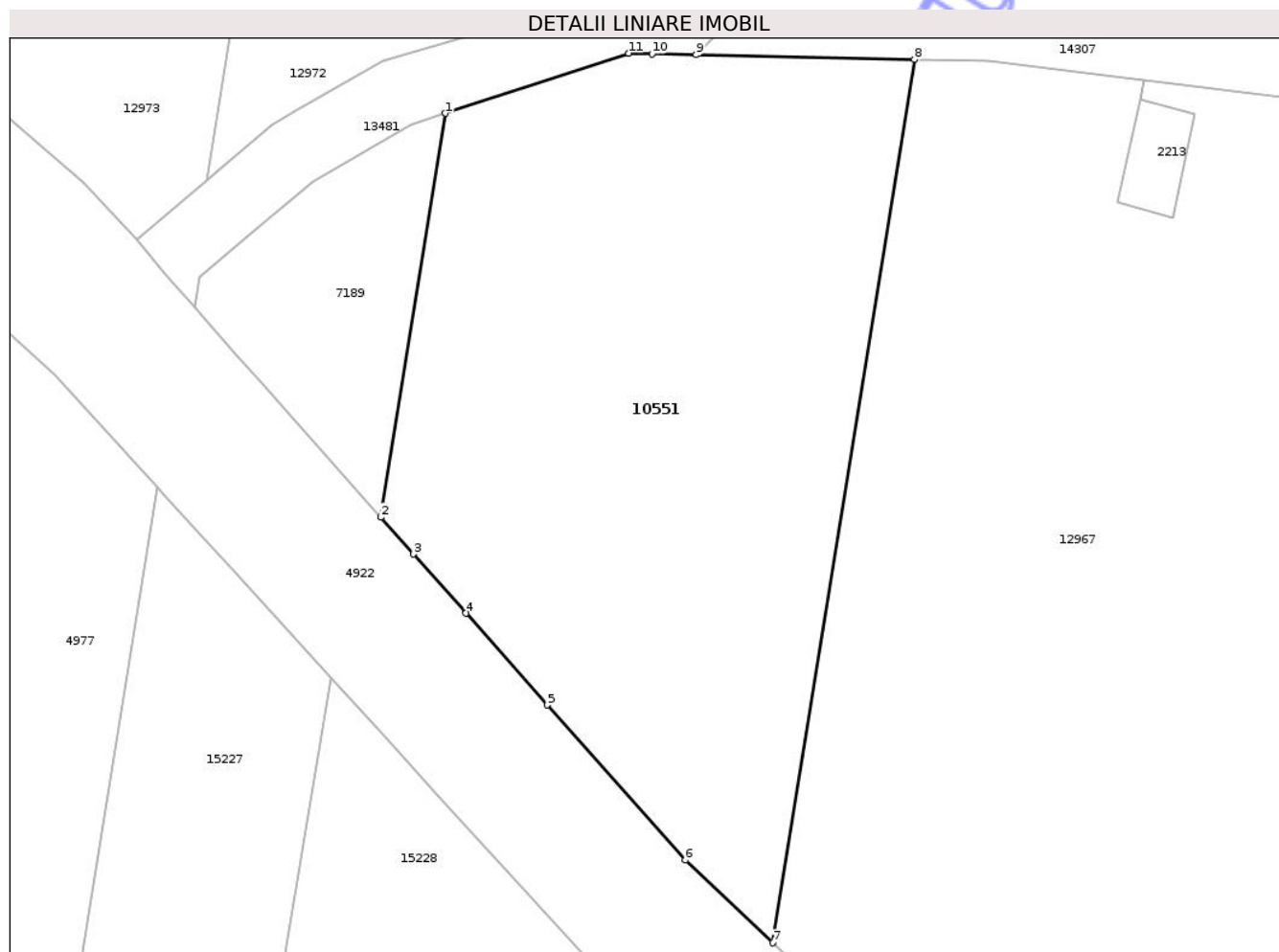
Inscrieri privind dezmembramintele dreptului de proprietate, drepturi reale de garanție și sarcini	Referințe
NU SUNT	

Anexa Nr. 1 La Partea I

Teren

Nr cadastral	Suprafața (mp)*	Observații / Referințe
	573	diferența de suprafața se regăsește la id 15228; id 12971

* Suprafața este determinată în planul de proiecție Stereo 70.



Date referitoare la teren

Crt	Categorie folosință	Intra vilan	Suprafața (mp)	Tarla	Parcelă	Nr. topo	Observații / Referințe
1	arabil	NU	573	34	1121/7/3	-	

Lungime Segmente

1) Valorile lungimilor segmentelor sunt obținute din proiecție în plan.

Punct început	X / Y	Punct sfârșit	X / Y	Lungime segment (** (m)
1	473.552,628 558.188,283	2	473.549,831 558.170,867	17.639
2	473.549,831 558.170,867	3	473.551,248 558.169,272	2.134
3	473.551,248 558.169,272	4	473.553,512 558.166,723	3.409
4	473.553,512 558.166,723	5	473.557,028 558.162,765	5.294
5	473.557,028 558.162,765	6	473.562,965 558.156,08	8.941

Punct început	X / Y	Punct sfârșit	X / Y	Lungime segment (** (m)
6	473.562,965 558.156,08	7	473.566,752 558.152,514	5.202
7	473.566,752 558.152,514	8	473.572,869 558.190,602	38.576
8	473.572,869 558.190,602	9	473.563,439 558.190,808	9.432
9	473.563,439 558.190,808	10	473.561,538 558.190,85	1.901
10	473.561,538 558.190,85	11	473.560,531 558.190,872	1.007
11	473.560,531 558.190,872	1	473.552,628 558.188,283	8.316

** Lungimile segmentelor sunt determinate în planul de proiecție Stereo 70 și sunt rotunjite la 1 milimetru.

*** Distanța dintre puncte este formată din segmente cumulate ce sunt mai mici decât valoarea 1 milimetru.

Neutilizabil în Circuitul Civil



DATE DESPRE IMOBILUL NR. 10574

Oficiul de Cadastru și Publicitate Imobiliară MUREȘ
Biroul de Cadastru și Publicitate Imobiliară Târgu Mureș

A. Partea I. Descrierea imobilului

TEREN Intravilan

Adresa: Loc. Corunca, Str Tholdahagi Mihaly, Nr. 20, Jud. Mureș

Nr. Crt	Nr cadastral Nr. topografic	Suprafața* (mp)	Observații / Referințe
A1		674	Sector cadastral:5 Teren împrejmuit;

Construcții

Crt	Nr cadastral Nr. topografic	Adresa	Observații / Referințe
A1.1	0	Loc. Corunca, Str Tholdahagi Mihaly, Nr. 20, Jud. Mureș	Nr. niveluri:1; S. construita la sol:129 mp;
A1.2	0	Loc. Corunca, Str Tholdahagi Mihaly, Nr. 20, Jud. Mureș	Nr. niveluri:1; S. construita la sol:24 mp;

B. Partea II. Proprietari și acte

Inscrieri privitoare la dreptul de proprietate și alte drepturi reale		Referințe
/		
Act Administrativ nr. 70944, din 26/05/1994 emis de CJSIPT Mures;		
B1	Intabulare, drept de PROPRIETATE, dobandit prin Reconstituire, cota actuala 1/1, cota initiala 1/1 1) PETRAȘ VIORICA, Decedat DEFUNCT:Da	A1
Act Administrativ nr. 5765, din 21/06/2023 emis de COMUNA CORUNCA;		
B2	Intabulare, drept de PROPRIETATE, dobandit prin Lege, cota actuala 1/1, cota initiala 1/1 1) PETRAȘ VIORICA	A1.1, A1.2

C. Partea III. SARCINI .

Inscrieri privind dezmembramintele dreptului de proprietate, drepturi reale de garanție și sarcini	Referințe
NU SUNT	

Anexa Nr. 1 La Partea I

Teren

Nr cadastral	Suprafața (mp)*	Observații / Referințe
	674	

* Suprafața este determinată în planul de proiecție Stereo 70.



Date referitoare la teren

Crt	Categorie folosință	Intra vilan	Suprafața (mp)	Tarla	Parcelă	Nr. topo	Observații / Referințe
1	curți constructii	DA	300	55	46	-	
2	arabil	DA	374	55	46/1	-	

Date referitoare la construcții

Crt	Număr	Destinație construcție	Supraf. (mp)	Situație juridică	Observații / Referințe
A1.1	0	construcții de locuințe	129	Cu acte	Nr. niveluri:1; S. construita la sol:129 mp;
A1.2	0	construcții anexa	24	Cu acte	Nr. niveluri:1; S. construita la sol:24 mp;

Lungime Segmente

1) Valorile lungimilor segmentelor sunt obținute din proiecție în plan.

Punct început	X / Y	Punct sfârșit	X / Y	Lungime segment (** (m)
1	470.205,551 557.685,207	2	470.214,409 557.685,789	8.877
2	470.214,409 557.685,789	3	470.218,299 557.755,611	69.93

Punct început	X / Y	Punct sfârșit	X / Y	Lungime segment (** (m)
3	470.218,299 557.755,611	4	470.213,837 557.756,02	4.481
4	470.213,837 557.756,02	5	470.208,903 557.756,138	4.935
5	470.208,903 557.756,138	6	470.208,391 557.756,15	0.512
6	470.208,391 557.756,15	7	470.207,301 557.734,597	21.581
7	470.207,301 557.734,597	8	470.206,63 557.721,165	13.449
8	470.206,63 557.721,165	1	470.205,551 557.685,207	35.974

** Lungimile segmentelor sunt determinate în planul de proiecție Stereo 70 și sunt rotunjite la 1 milimetru.

*** Distanța dintre puncte este formată din segmente cumulate ce sunt mai mici decât valoarea 1 milimetru.

Neutilizabil în Circuitul Civil

**DATE DESPRE IMOBILUL NR. 10576**

Oficiul de Cadastru și Publicitate Imobiliară MUREȘ
Biroul de Cadastru și Publicitate Imobiliară Târgu Mureș

A. Partea I. Descrierea imobilului

TEREN Extravilan

Adresa: Jud. Mureș

Nr. Crt	Nr cadastral Nr. topografic	Suprafața* (mp)	Observații / Referințe
A1		700	Sector cadastral:14 Teren neimprejmuit;

B. Partea II. Proprietari și acte

Inscrieri privitoare la dreptul de proprietate și alte drepturi reale	Referințe
/	
Act Administrativ nr. 71710, din 04/09/1997 emis de CJSDPAT MURES;	
B1	A1
Intabulare, drept de PROPRIETATE, dobandit prin Reconstituire, cota actuala 1/1, cota initiala 1/1	
1) BALIZS I. ENDRE 2) REZI A. MĂRIOARA 3) BALIZS I. LUDOVIC 4) BALIZS C. ALEXA 5) ERDÖS B. ILEANA	

C. Partea III. SARCINI .

Inscrieri privind dezmembramentele dreptului de proprietate, drepturi reale de garanție și sarcini	Referințe
NU SUNT	

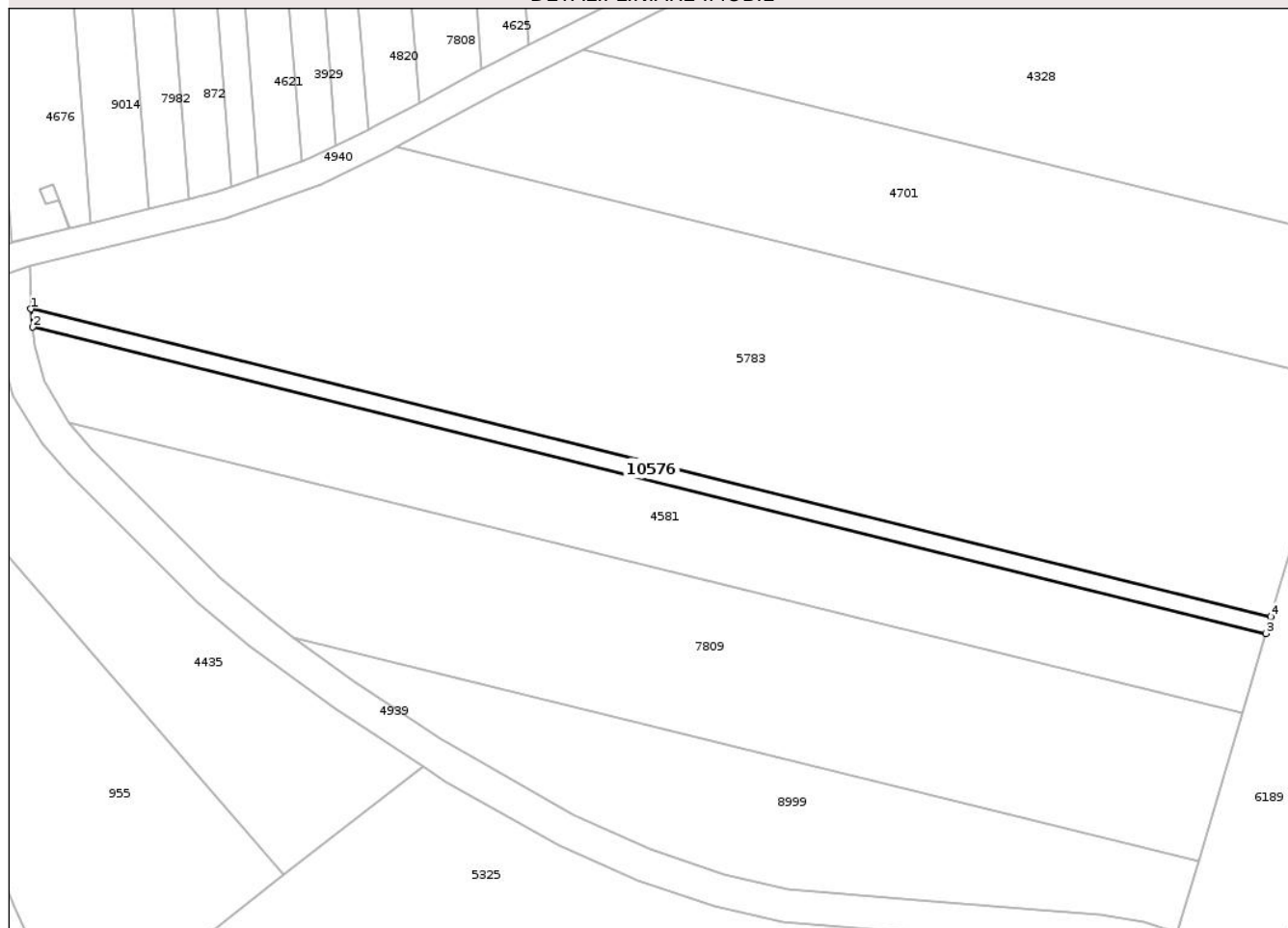
Anexa Nr. 1 La Partea I

Teren

Nr cadastral	Suprafața (mp)*	Observații / Referințe
	700	

* Suprafața este determinată în planul de proiecție Stereo 70.

DETALII LINIARE IMOBIL



Date referitoare la teren

Crt	Categorie folosință	Intra vilan	Suprafața (mp)	Tarla	Parcelă	Nr. topo	Observații / Referințe
1	arabil	NU	700	26	980/13/1	-	

Lungime Segmente

1) Valorile lungimilor segmentelor sunt obținute din proiecție în plan.

Punct început	X / Y	Punct sfârșit	X / Y	Lungime segment (** (m)
1	472.015,668 559.184,83	2	472.015,959 559.181,583	3.26
2	472.015,959 559.181,583	3	472.235,852 559.127,022	226.561
3	472.235,852 559.127,022	4	472.236,726 559.129,98	3.084
4	472.236,726 559.129,98	1	472.015,668 559.184,83	227.761

** Lungimile segmentelor sunt determinate în planul de proiecție Stereo 70 și sunt rotunjite la 1 milimetru.

*** Distanţa dintre puncte este formată din segmente cumulate ce sunt mai mici decât valoarea 1 milimetru.

Neutilizabil în Circuitul
Civil

**DATE DESPRE IMOBILUL NR. 10606**

Oficiul de Cadastru și Publicitate Imobiliară MUREȘ
Biroul de Cadastru și Publicitate Imobiliară Târgu Mureș

A. Partea I. Descrierea imobilului

TEREN Extravilan

Adresa: Jud. Mureș

Nr. Crt	Nr cadastral Nr. topografic	Suprafața* (mp)	Observații / Referințe
A1		4.500	Sector cadastral:19 Teren neimprejmuit;

B. Partea II. Proprietari și acte

Inscrieri privitoare la dreptul de proprietate și alte drepturi reale	Referințe
/	
Act Administrativ nr. 71792, din 25/11/1998 emis de CJSDPAT MURES;	
B1	A1
Intabulare, drept de PROPRIETATE, dobandit prin Reconstituire, cota actuala 1/1, cota initiala 1/1	
1) BALAZS F. ZOLTAN	
2) VASS F. ELISABETA	

C. Partea III. SARCINI .

Inscrieri privind dezmembramintele dreptului de proprietate, drepturi reale de garanție și sarcini	Referințe
NU SUNT	

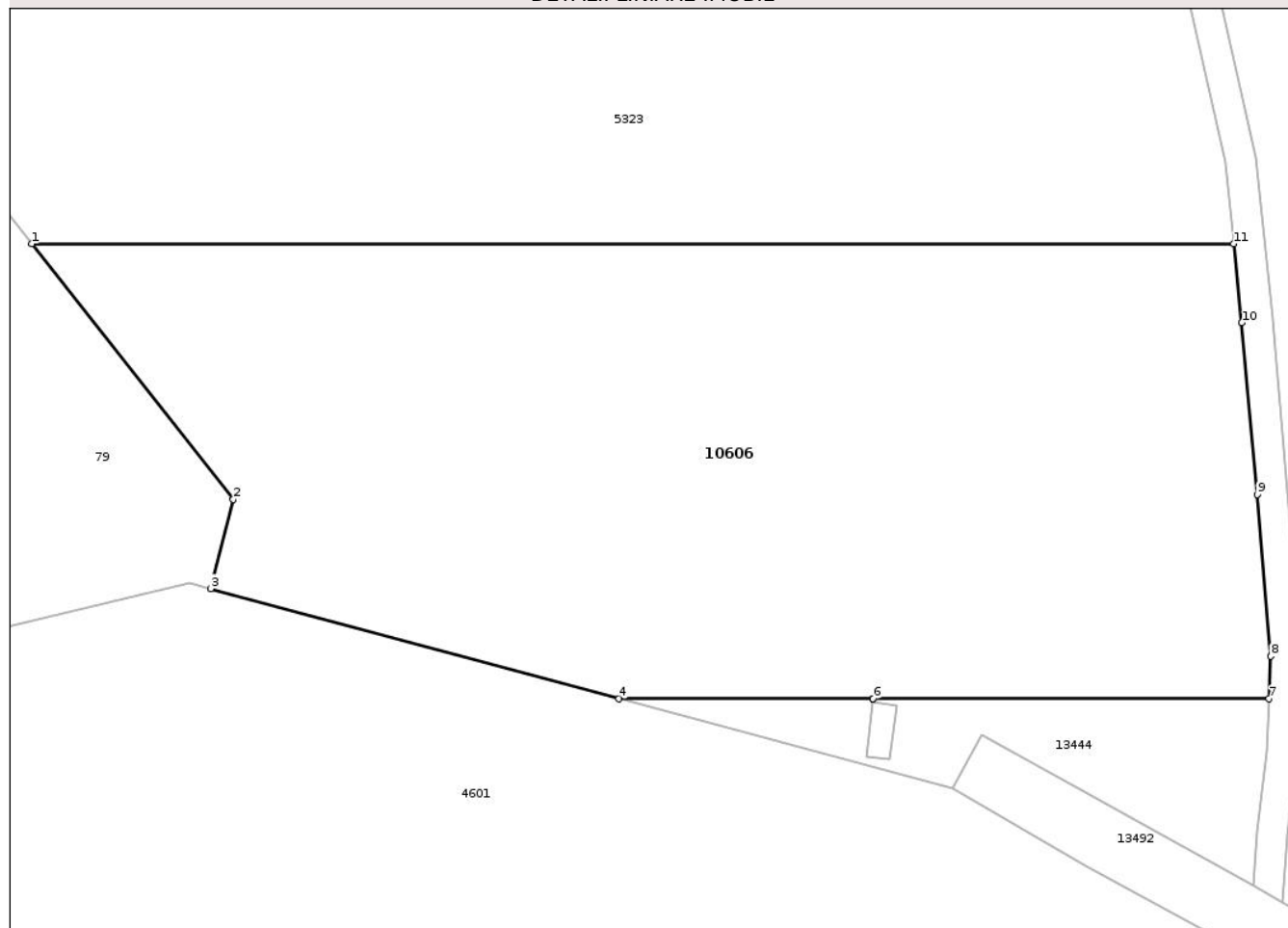
Anexa Nr. 1 La Partea I

Teren

Nr cadastral	Suprafața (mp)*	Observații / Referințe
	4.500	

* Suprafața este determinată în planul de proiecție Stereo 70.

DETALII LINIARE IMOBIL



Date referitoare la teren

Crt	Categorie folosință	Intra vilan	Suprafața (mp)	Tarla	Parcelă	Nr. topo	Observații / Referințe
1	faneata	NU	4.500	34	1144/47	-	

Lungime Segmente

1) Valorile lungimilor segmentelor sunt obținute din proiecție în plan.

Punct început	X / Y	Punct sfârșit	X / Y	Lungime segment (** (m)
1	474.208,131 557.934,833	2	474.227,825 557.909,882	31.787
2	474.227,825 557.909,882	3	474.225,624 557.901,15	9.005
3	474.225,624 557.901,15	4	474.265,547 557.890,41	41.342
4	474.265,547 557.890,41	5	474.290,383 557.890,41	24.836
5	474.290,383 557.890,41	6	474.290,388 557.890,41	0.005

Punct început	X / Y	Punct sfârșit	X / Y	Lungime segment (** (m)
6	474.290,388 557.890,41	7	474.329,07 557.890,41	38.682
7	474.329,07 557.890,41	8	474.329,252 557.894,559	4.153
8	474.329,252 557.894,559	9	474.327,946 557.910,356	15.851
9	474.327,946 557.910,356	10	474.326,43 557.927,112	16.824
10	474.326,43 557.927,112	11	474.325,617 557.934,833	7.764
11	474.325,617 557.934,833	1	474.208,131 557.934,833	117.486

** Lungimile segmentelor sunt determinate în planul de proiecție Stereo 70 și sunt rotunjite la 1 milimetru.

*** Distanța dintre puncte este formată din segmente cumulate ce sunt mai mici decât valoarea 1 milimetru.

Neutilizabil în Circuitul Civil

**DATE DESPRE IMOBILUL NR. 10608**

Oficiul de Cadastru și Publicitate Imobiliară MUREȘ
Biroul de Cadastru și Publicitate Imobiliară Târgu Mureș

A. Partea I. Descrierea imobilului

TEREN Extravilan

Adresa: Jud. Mureș

Nr. Crt	Nr cadastral Nr. topografic	Suprafața* (mp)	Observații / Referințe
A1		4.400	Sector cadastral:2 Teren neimprejmuit;

B. Partea II. Proprietari și acte

Inscrieri privitoare la dreptul de proprietate și alte drepturi reale	Referințe
/	
Act Administrativ nr. 71792, din 25/11/1998 emis de CJSDPAT MURES;	
B1	A1
Intabulare, drept de PROPRIETATE, dobandit prin Reconstituire, cota actuala 1/1, cota initiala 1/1	
1) BALAZS F. ZOLTAN	
2) VASS F. ELISABETA	

C. Partea III. SARCINI .

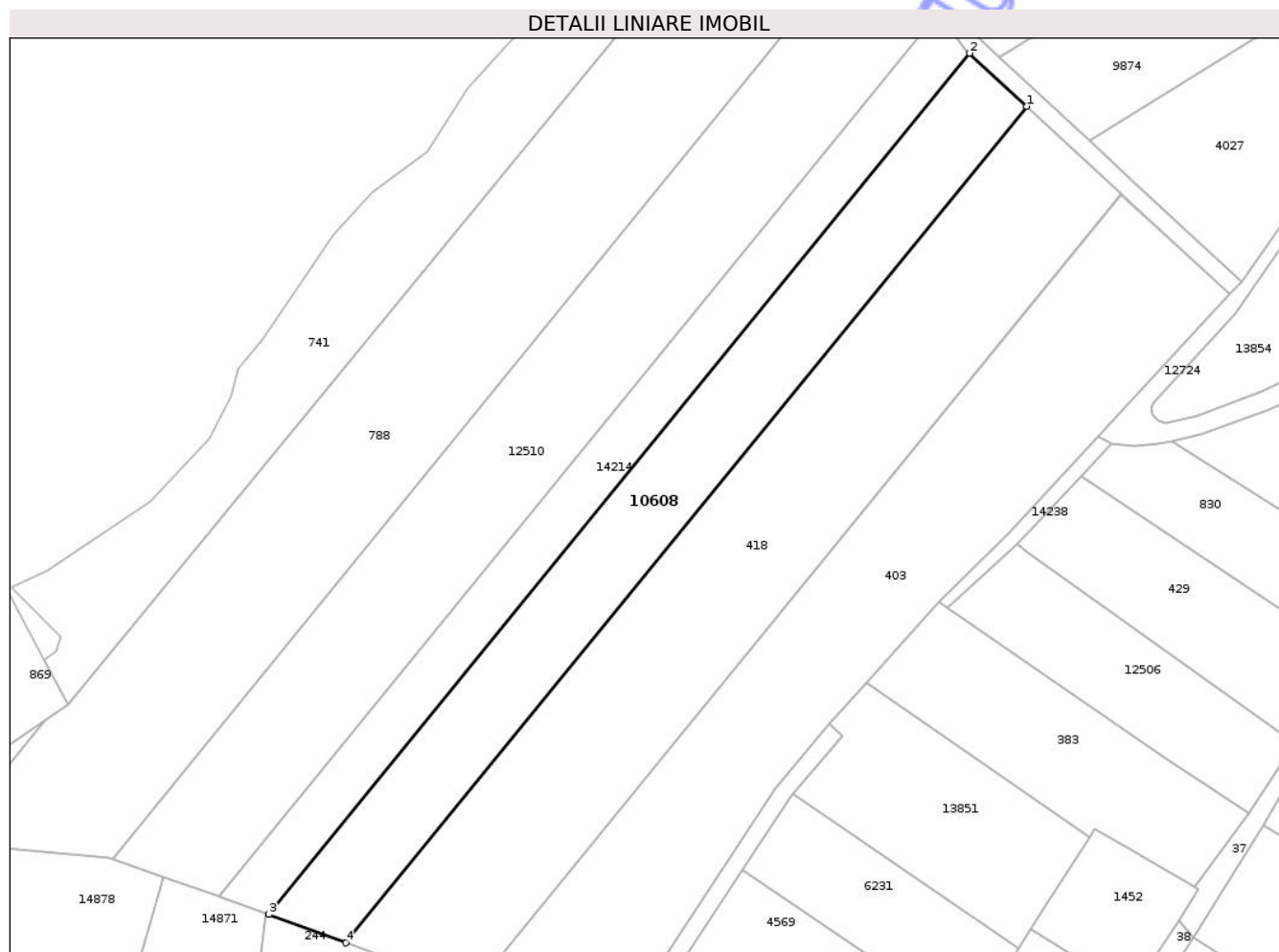
Inscrieri privind dezmembramintele dreptului de proprietate, drepturi reale de garanție și sarcini	Referințe
NU SUNT	

Anexa Nr. 1 La Partea I

Teren

Nr cadastral	Suprafața (mp)*	Observații / Referințe
	4.400	

* Suprafața este determinată în planul de proiecție Stereo 70.



Date referitoare la teren

Crt	Categorie folosință	Intra vilan	Suprafața (mp)	Tarla	Parcelă	Nr. topo	Observații / Referințe
1	faneata	NU	4.400	25	836/3	-	

Lungime Segmente

1) Valorile lungimilor segmentelor sunt obținute din proiecție în plan.

Punct început	X / Y	Punct sfârșit	X / Y	Lungime segment (** (m)
1	470.349,662 558.887,255	2	470.336,721 558.899,339	17.706
2	470.336,721 558.899,339	3	470.177,133 558.703,393	252.712
3	470.177,133 558.703,393	4	470.194,671 558.696,953	18.683
4	470.194,671 558.696,953	1	470.349,662 558.887,255	245.432

** Lungimile segmentelor sunt determinate în planul de proiecție Stereo 70 și sunt rotunjite la 1 milimetru.

*** Distanţa dintre puncte este formată din segmente cumulate ce sunt mai mici decât valoarea 1 milimetru.

Neutilizabil în Circuitul
Civil

**DATE DESPRE IMOBILUL NR. 10609**

Oficiul de Cadastru și Publicitate Imobiliară MUREȘ
Biroul de Cadastru și Publicitate Imobiliară Târgu Mureș

A. Partea I. Descrierea imobilului

TEREN Extravilan

Adresa: Jud. Mureș

Nr. Crt	Nr cadastral Nr. topografic	Suprafața* (mp)	Observații / Referințe
A1		3.150	Sector cadastral:12 Teren neimprejmuit; diferenta de suprafata se regaseste la id 13477

B. Partea II. Proprietari și acte

Inscrieri privitoare la dreptul de proprietate și alte drepturi reale		Referințe
/		
Act Administrativ nr. 71792, din 25/11/1998 emis de CJSDPAT MURES;		
B1	Intabulare, drept de PROPRIETATE, dobandit prin Reconstituire, cota actuala 1/1, cota initiala 1/1 1) BALAZS F. ZOLTAN 2) VASS F. ELISABETA	A1

C. Partea III. SARCINI .

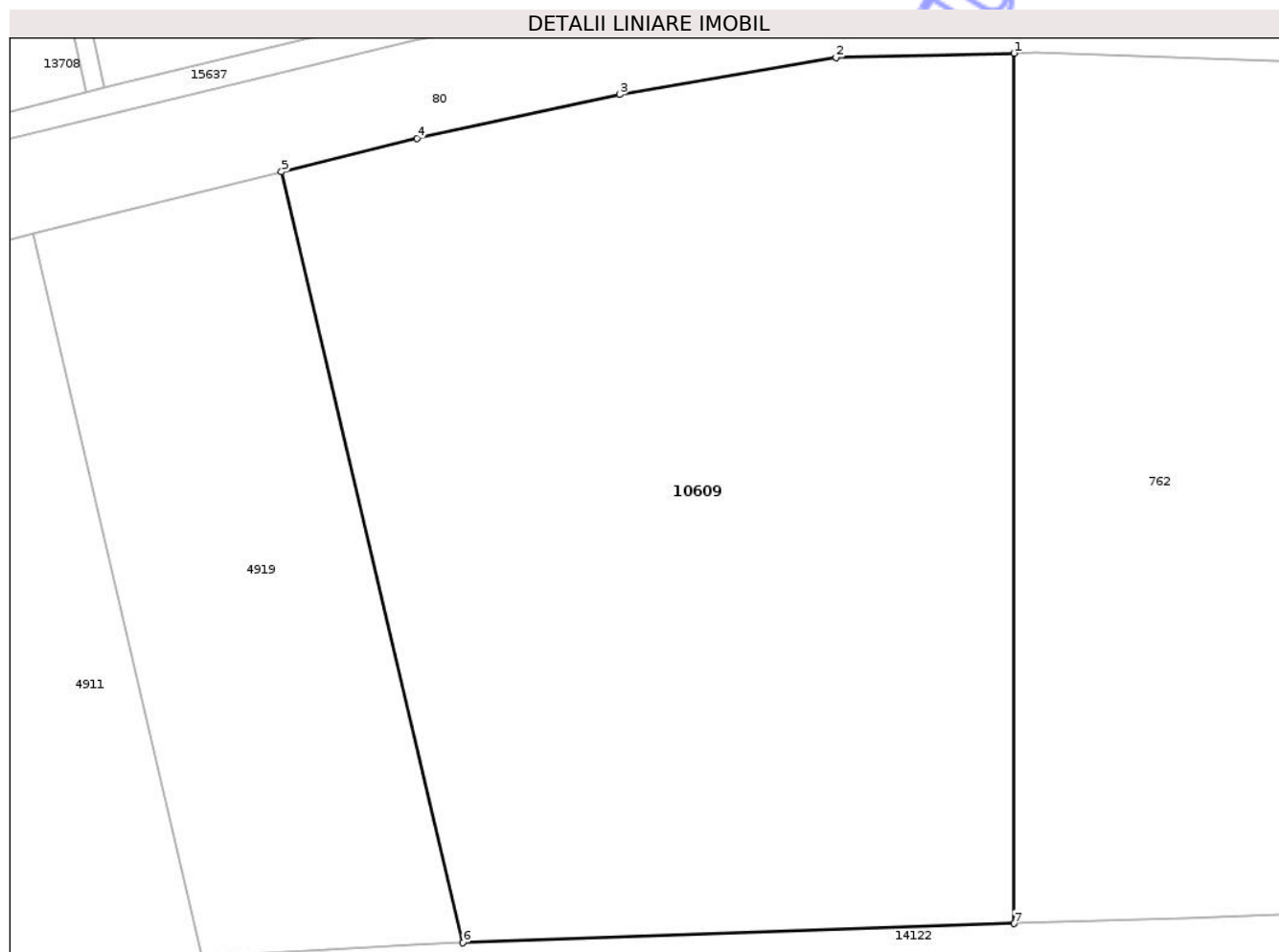
Inscrieri privind dezmembramintele dreptului de proprietate, drepturi reale de garanție și sarcini	Referințe
NU SUNT	

Anexa Nr. 1 La Partea I

Teren

Nr cadastral	Suprafața (mp)*	Observații / Referințe
	3.150	diferența de suprafața se regăsește la id 13477

* Suprafața este determinată în planul de proiecție Stereo 70.



Date referitoare la teren

Crt	Categorie folosință	Intra vilan	Suprafața (mp)	Tarla	Parcelă	Nr. topo	Observații / Referințe
1	faneata	NU	3.150	34	1108/19	-	

Lungime Segmente

1) Valorile lungimilor segmentelor sunt obținute din proiecție în plan.

Punct început	X / Y	Punct sfârșit	X / Y	Lungime segment (** (m)
1	472.544,019 557.942,65	2	472.530,49 557.942,33	13.533
2	472.530,49 557.942,33	3	472.514,01 557.939,497	16.722
3	472.514,01 557.939,497	4	472.498,58 557.936,17	15.785
4	472.498,58 557.936,17	5	472.488,292 557.933,631	10.597
5	472.488,292 557.933,631	6	472.502,084 557.875,003	60.228

Punct început	X / Y	Punct sfârșit	X / Y	Lungime segment (** (m)
6	472.502,084 557.875,003	7	472.544,019 557.876,464	41.96
7	472.544,019 557.876,464	1	472.544,019 557.942,65	66.186

** Lungimile segmentelor sunt determinate în planul de proiecție Stereo 70 și sunt rotunjite la 1 milimetru.

*** Distanța dintre puncte este formată din segmente cumulate ce sunt mai mici decât valoarea 1 milimetru.

Neutilizabil în Circuitul Civil

**DATE DESPRE IMOBILUL NR. 10629**

Oficiul de Cadastru și Publicitate Imobiliară MUREȘ
Biroul de Cadastru și Publicitate Imobiliară Târgu Mureș

A. Partea I. Descrierea imobilului

TEREN Extravilan

Adresa: Jud. Mureș

Nr. Crt	Nr cadastral Nr. topografic	Suprafața* (mp)	Observații / Referințe
A1		5.300	Sector cadastral:16 Teren neimprejmuit;

B. Partea II. Proprietari și acte

Inscrieri privitoare la dreptul de proprietate și alte drepturi reale	Referințe
/	
Act Administrativ nr. 71699, din 04/06/1997 emis de CJSDPAT MURES;	
B1	A1
Intabulare, drept de PROPRIETATE, dobandit prin Reconstituire, cota actuala 1/1, cota initiala 1/1	
1) LÁSZLÓ I. IOAN, Decedat DEFUNCT:Da	

C. Partea III. SARCINI .

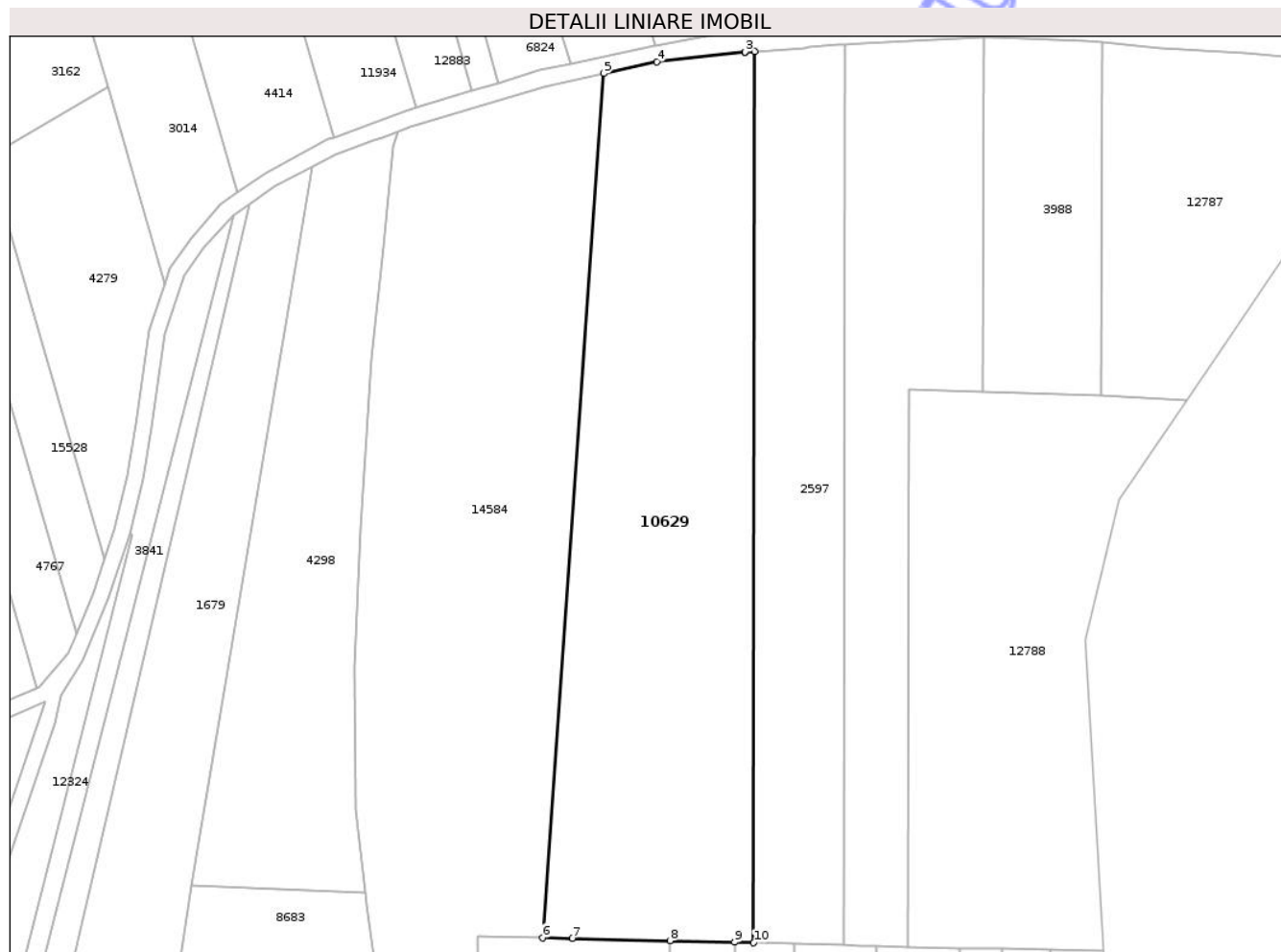
Inscrieri privind dezmembramintele dreptului de proprietate, drepturi reale de garanție și sarcini	Referințe
NU SUNT	

Anexa Nr. 1 La Partea I

Teren

Nr cadastral	Suprafața (mp)*	Observații / Referințe
	5.300	

* Suprafața este determinată în planul de proiecție Stereo 70.



Date referitoare la teren

Crt	Categorie folosință	Intra vilan	Suprafața (mp)	Tarla	Parcelă	Nr. topo	Observații / Referințe
1	faneata	NU	5.300	31	1070/19	-	

Lungime Segmente

1) Valorile lungimilor segmentelor sunt obținute din proiecție în plan.

Punct început	X / Y	Punct sfârșit	X / Y	Lungime segment (** (m)
1	475.330,88 558.345,924	2	475.329,154 558.345,794	1.731
2	475.329,154 558.345,794	3	475.329,154 558.345,81	0.016
3	475.329,154 558.345,81	4	475.312,974 558.344,013	16.279
4	475.312,974 558.344,013	5	475.303,269 558.341,912	9.93
5	475.303,269 558.341,912	6	475.292,144 558.184,171	158.133

Punct început	X / Y	Punct sfârșit	X / Y	Lungime segment (** (m)
6	475.292,144 558.184,171	7	475.297,583 558.184,036	5.441
7	475.297,583 558.184,036	8	475.315,387 558.183,594	17.809
8	475.315,387 558.183,594	9	475.327,199 558.183,3	11.816
9	475.327,199 558.183,3	10	475.330,672 558.183,214	3.474
10	475.330,672 558.183,214	1	475.330,88 558.345,924	162.71

** Lungimile segmentelor sunt determinate în planul de proiecție Stereo 70 și sunt rotunjite la 1 milimetru.

*** Distanța dintre puncte este formată din segmente cumulate ce sunt mai mici decât valoarea 1 milimetru.

Neutilizabil în Circuitul Civil

**DATE DESPRE IMOBILUL NR. 10881**

Oficiul de Cadastru și Publicitate Imobiliară MUREȘ
Biroul de Cadastru și Publicitate Imobiliară Târgu Mureș

A. Partea I. Descrierea imobilului

TEREN Extravilan

Adresa: Jud. Mureș

Nr. Crt	Nr cadastral Nr. topografic	Suprafața* (mp)	Observații / Referințe
A1		2.081	Sector cadastral:3 Teren neimprejmuit; diferenta de suprafata se regaseste la id 13319

B. Partea II. Proprietari și acte

Inscrieri privitoare la dreptul de proprietate și alte drepturi reale		Referințe
/		
Act Administrativ nr. 71482, din 01/02/1996 emis de CJSDPAT MURES;		
B1	Intabulare, drept de PROPRIETATE, dobandit prin Reconstituire, cota actuala 1/1, cota initiala 1/1 1) KISS F. IOAN, Decedat DEFUNCT:Da	A1

C. Partea III. SARCINI .

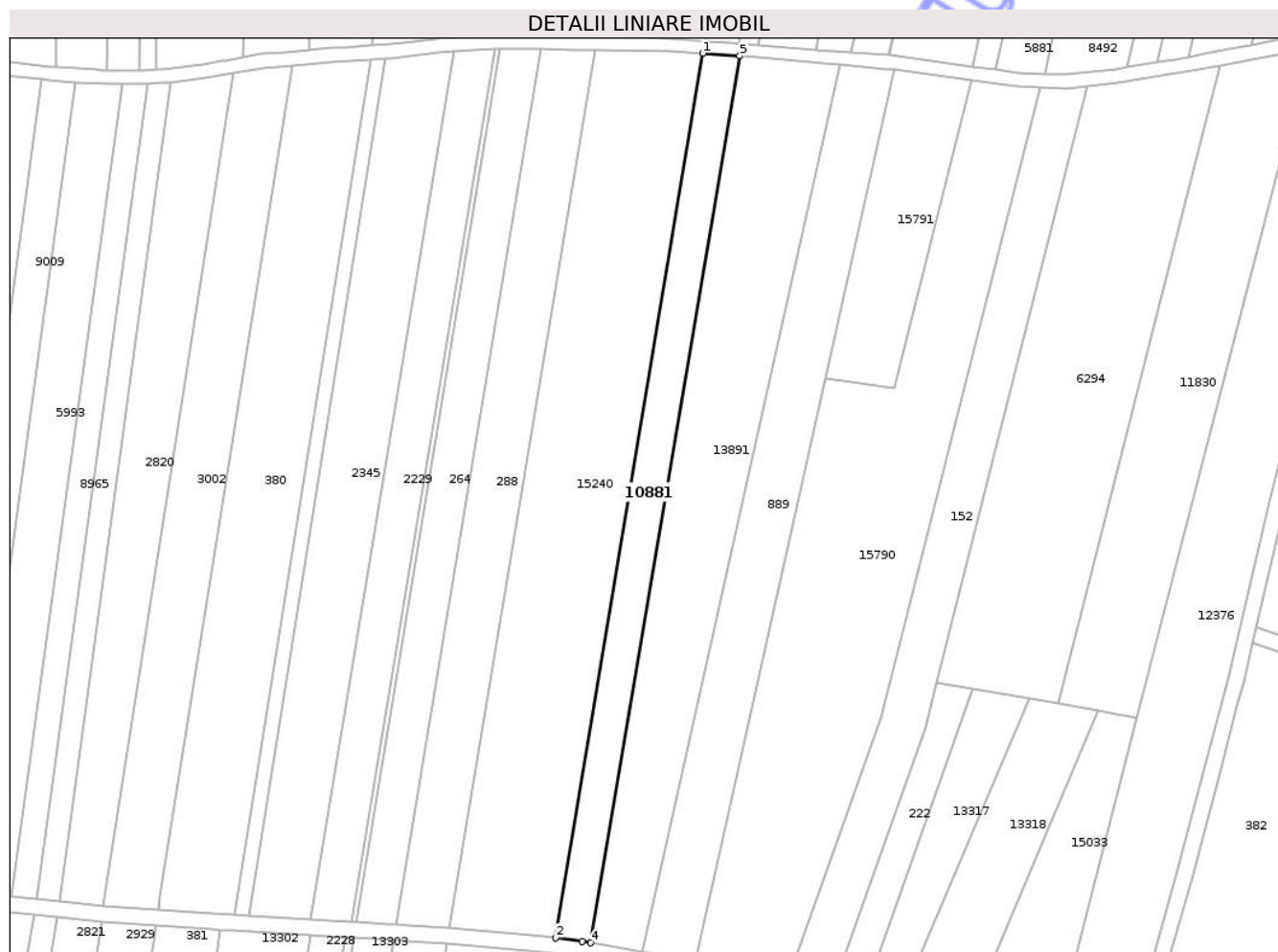
Inscrieri privind dezmembramintele dreptului de proprietate, drepturi reale de garanție și sarcini	Referințe
NU SUNT	

Anexa Nr. 1 La Partea I

Teren

Nr cadastral	Suprafața (mp)*	Observații / Referințe
	2.081	diferenta de suprafata se regaseste la id 13319

* Suprafața este determinată în planul de proiecție Stereo 70.



Date referitoare la teren

Crt	Categorie folosință	Intra vilan	Suprafața (mp)	Tarla	Parcelă	Nr. topo	Observații / Referințe
1	arabil	NU	2.081	27	940/23	-	

Lungime Segmente

1) Valorile lungimilor segmentelor sunt obținute din proiecție în plan.

Punct început	X / Y	Punct sfârșit	X / Y	Lungime segment (** (m)
1	471.504,897 558.683,091	2	471.467,653 558.459,507	226.665
2	471.467,653 558.459,507	3	471.474,363 558.458,656	6.764
3	471.474,363 558.458,656	4	471.476,6 558.458,25	2.274
4	471.476,6 558.458,25	5	471.514,227 558.682,456	227.341
5	471.514,227 558.682,456	1	471.504,897 558.683,091	9.352

** Lungimile segmentelor sunt determinate în planul de proiecție Stereo 70 și sunt rotunjite la 1 milimetru.

*** Distanța dintre puncte este formată din segmente cumulate ce sunt mai mici decât valoarea 1 milimetru.

Neutilizabil în Circuitul
Civil

**DATE DESPRE IMOBILUL NR. 10893**

Oficiul de Cadastru și Publicitate Imobiliară MUREȘ
Biroul de Cadastru și Publicitate Imobiliară Târgu Mureș

A. Partea I. Descrierea imobilului

TEREN Extravilan

Adresa: Jud. Mureș

Nr. Crt	Nr cadastral Nr. topografic	Suprafața* (mp)	Observații / Referințe
A1	56204	2.200	Sector cadastral:16 Teren neimprejmuit;

B. Partea II. Proprietari și acte

Inscrieri privitoare la dreptul de proprietate și alte drepturi reale		Referințe
60180 / 07/07/2023		
Act Notarial nr. 2709, din 06/07/2023 emis de N.P. HOLBACH ANNA-MARIA;		
B1	Intabulare, drept de PROPRIETATE, dobandit prin Conventie, cota actuala 100/2200, cota initiala 100/2200 1) GUBAS ZOLTAN, (bun propriu)	A1
65058 / 26/07/2023		
Act Notarial nr. 3166, din 25/07/2023 emis de N.P. HOLBACH ANNA-MARIA;		
B2	Intabulare, drept de PROPRIETATE, dobandit prin Conventie, cota actuala 2100/2200, cota initiala 2100/2200 1) GUBAS ZOLTAN, cas. cu 2) VIRAG ILDIKO-MELINDA, (bun comun)	A1

C. Partea III. SARCINI .

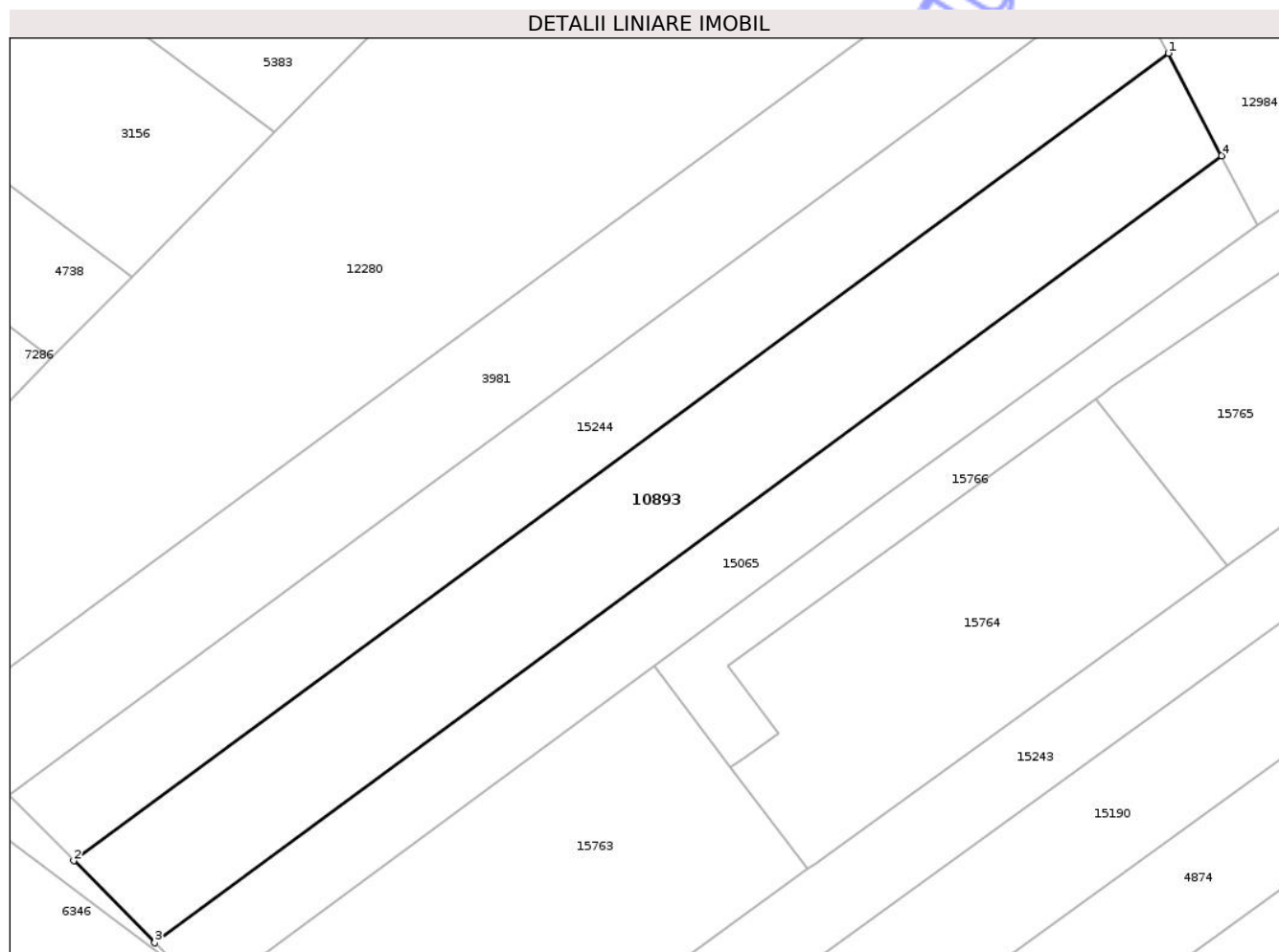
Inscrieri privind dezmembramintele dreptului de proprietate, drepturi reale de garanție și sarcini	Referințe
NU SUNT	

Anexa Nr. 1 La Partea I

Teren

Nr cadastral	Suprafața (mp)*	Observații / Referințe
56204	2.200	

* Suprafața este determinată în planul de proiecție Stereo 70.



Date referitoare la teren

Crt	Categorie folosință	Intra vilan	Suprafața (mp)	Tarla	Parcelă	Nr. topo	Observații / Referințe
1	arabil	NU	2.200	31	1070/82	-	

Lungime Segmente

1) Valorile lungimilor segmentelor sunt obținute din proiecție în plan.

Punct început	X / Y	Punct sfârșit	X / Y	Lungime segment (** (m)
1	475.541,093 558.670,175	2	475.409,915 558.573,481	162.964
2	475.409,915 558.573,481	3	475.419,639 558.563,662	13.819
3	475.419,639 558.563,662	4	475.547,493 558.657,906	158.835
4	475.547,493 558.657,906	1	475.541,093 558.670,175	13.838

** Lungimile segmentelor sunt determinate în planul de proiecție Stereo 70 și sunt rotunjite la 1 milimetru.

*** Distanţa dintre puncte este formată din segmente cumulate ce sunt mai mici decât valoarea 1 milimetru.

Neutilizabil în Circuitul
Civil

**DATE DESPRE IMOBILUL NR. 10896**

Oficiul de Cadastru și Publicitate Imobiliară MUREȘ
Biroul de Cadastru și Publicitate Imobiliară Târgu Mureș

A. Partea I. Descrierea imobilului

TEREN Extravilan

Adresa: Jud. Mureș

Nr. Crt	Nr cadastral Nr. topografic	Suprafața* (mp)	Observații / Referințe
A1		5.800	Sector cadastral:12 Teren neimprejmuit;

B. Partea II. Proprietari și acte

Inscrieri privitoare la dreptul de proprietate și alte drepturi reale		Referințe
/		
Act Administrativ nr. 71459, din 06/12/1995 emis de CJSDPAT MURES;		
B1	Intabulare, drept de PROPRIETATE, dobandit prin Reconstituire, cota actuala 2/3, cota initiala 2/3 1) ZOLDI I. ANA 2) CSIKI I. MAGDALENA	A1
Act Notarial nr. 45, din 14/05/2009 emis de BN ALBULESCU;		
B2	Intabulare, drept de PROPRIETATE, dobandit prin Succesiune, cota actuala 1/6, cota initiala 1/6 1) ZOLDI ANA	A1
B3	Intabulare, drept de PROPRIETATE, dobandit prin Succesiune, cota actuala 1/6, cota initiala 1/6 1) CSIKI MAGDALENA	A1

C. Partea III. SARCINI .

Inscrieri privind dezmembramintele dreptului de proprietate, drepturi reale de garanție și sarcini	Referințe
NU SUNT	

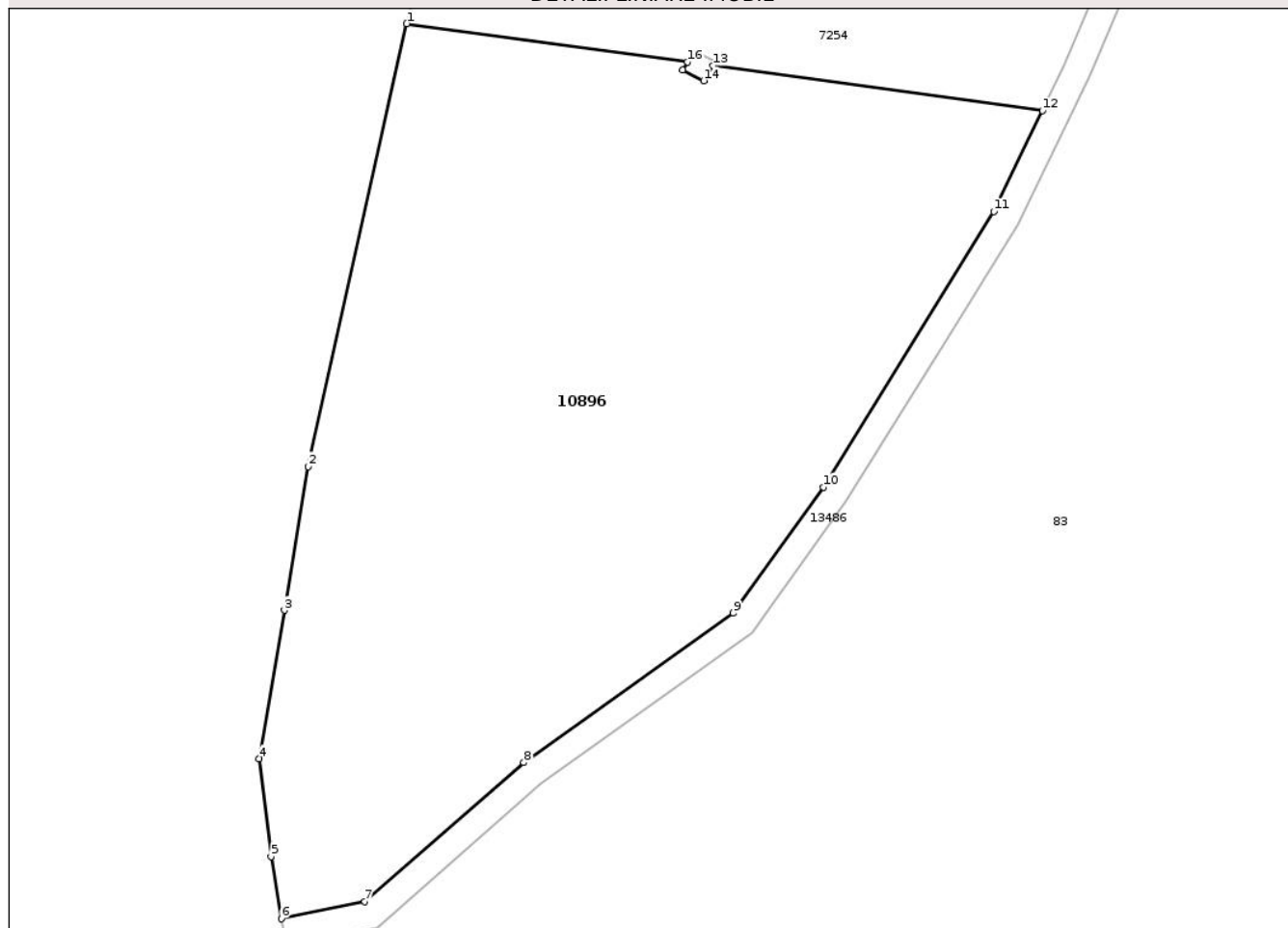
Anexa Nr. 1 La Partea I

Teren

Nr cadastral	Suprafața (mp)*	Observații / Referințe
	5.800	

* Suprafața este determinată în planul de proiecție Stereo 70.

DETALII LINIARE IMOBIL



Date referitoare la teren

Crt	Categorie folosință	Intra vilan	Suprafața (mp)	Tarla	Parcelă	Nr. topo	Observații / Referințe
1	arabil	NU	5.800	35	1113/5	-	

Lungime Segmente

1) Valorile lungimilor segmentelor sunt obținute din proiecție în plan.

Punct început	X / Y	Punct sfârșit	X / Y	Lungime segment (** (m)
1	472.974,965 558.175,08	2	472.962,944 558.121,159	55.245
2	472.962,944 558.121,159	3	472.960,055 558.103,64	17.756
3	472.960,055 558.103,64	4	472.956,984 558.085,58	18.319
4	472.956,984 558.085,58	5	472.958,429 558.073,661	12.006
5	472.958,429 558.073,661	6	472.959,692 558.066,081	7.685

Punct început	X / Y	Punct sfârșit	X / Y	Lungime segment (** (m)
6	472.959,692 558.066,081	7	472.969,855 558.068,155	10.372
7	472.969,855 558.068,155	8	472.989,243 558.085,098	25.748
8	472.989,243 558.085,098	9	473.014,761 558.103,299	31.344
9	473.014,761 558.103,299	10	473.025,755 558.118,657	18.887
10	473.025,755 558.118,657	11	473.046,503 558.152,217	39.456
11	473.046,503 558.152,217	12	473.052,438 558.164,487	13.63
12	473.052,438 558.164,487	13	473.012,283 558.169,978	40.529
13	473.012,283 558.169,978	14	473.011,16 558.168,143	2.151
14	473.011,16 558.168,143	15	473.008,599 558.169,442	2.872
15	473.008,599 558.169,442	16	473.009,15 558.170,406	1.11
16	473.009,15 558.170,406	1	472.974,965 558.175,08	34.503

** Lungimile segmentelor sunt determinate în planul de proiecție Stereo 70 și sunt rotunjite la 1 milimetru.

*** Distanța dintre puncte este formată din segmente cumulate ce sunt mai mici decât valoarea 1 milimetru.

**DATE DESPRE IMOBILUL NR. 10905**

Oficiul de Cadastru și Publicitate Imobiliară MUREȘ
Biroul de Cadastru și Publicitate Imobiliară Târgu Mureș

A. Partea I. Descrierea imobilului

TEREN Extravilan

Adresa: Jud. Mureș

Nr. Crt	Nr cadastral Nr. topografic	Suprafața* (mp)	Observații / Referințe
A1		2.100	Sector cadastral:13 Teren neimprejmuit;

B. Partea II. Proprietari și acte

Inscrieri privitoare la dreptul de proprietate și alte drepturi reale		Referințe
/		
Act Administrativ nr. 71459, din 06/12/1995 emis de CJSDPAT MURES;		
B1	Intabulare, drept de PROPRIETATE, dobandit prin Reconstituire, cota actuala 2/3, cota initiala 2/3 1) CSIKI I. MAGDALENA 2) ZOLDI I. ANA	A1
Act Notarial nr. 45, din 14/05/2009 emis de NP FELICIA DOINITA STIRBU;		
B2	Intabulare, drept de PROPRIETATE, dobandit prin Succesiune, cota actuala 1/6, cota initiala 1/6 1) CSIKI I. MAGDALENA	A1
B3	Intabulare, drept de PROPRIETATE, dobandit prin Succesiune, cota actuala 1/6, cota initiala 1/6 1) ZOLDI I. ANA	A1

C. Partea III. SARCINI .

Inscrieri privind dezmembramintele dreptului de proprietate, drepturi reale de garanție și sarcini	Referințe
NU SUNT	

Anexa Nr. 1 La Partea I

Teren

Nr cadastral	Suprafața (mp)*	Observații / Referințe
	2.100	

* Suprafața este determinată în planul de proiecție Stereo 70.

DETALII LINIARE IMOBIL



Date referitoare la teren

Crt	Categorie folosință	Intravilan	Suprafața (mp)	Tarla	Parcelă	Nr. topo	Observații / Referințe
1	arabil	NU	900	35	1089/138/1	-	
2	faneata	NU	1.200	-	-	-	

Lungime Segmente

1) Valorile lungimilor segmentelor sunt obținute din proiecție în plan.

Punct început	X / Y	Punct sfârșit	X / Y	Lungime segment (** (m)
1	473.585,779 559.233,737	2	473.534,956 559.217,687	53.297
2	473.534,956 559.217,687	3	473.481,711 559.203,042	55.222
3	473.481,711 559.203,042	4	473.458,377 559.192,033	25.801
4	473.458,377 559.192,033	5	473.435,618 559.181,295	25.165

Punct început	X / Y	Punct sfârșit	X / Y	Lungime segment (** (m)
5	473.435,618 559.181,295	6	473.384,304 559.144,975	62.867
6	473.384,304 559.144,975	7	473.463,341 559.184,899	88.548
7	473.463,341 559.184,899	8	473.492,103 559.195,418	30.625
8	473.492,103 559.195,418	9	473.543,285 559.208,588	52.849
9	473.543,285 559.208,588	10	473.589,19 559.214,993	46.35
10	473.589,19 559.214,993	1	473.585,779 559.233,737	19.052

** Lungimile segmentelor sunt determinate în planul de proiecție Stereo 70 și sunt rotunjite la 1 milimetru.

*** Distanța dintre puncte este formată din segmente cumulate ce sunt mai mici decât valoarea 1 milimetru.

Neutilizabil în Circuitul Civil

**DATE DESPRE IMOBILUL NR. 10907**

Oficiul de Cadastru și Publicitate Imobiliară MUREȘ
Biroul de Cadastru și Publicitate Imobiliară Târgu Mureș

A. Partea I. Descrierea imobilului

TEREN Extravilan

Adresa: Jud. Mureș

Nr. Crt	Nr cadastral Nr. topografic	Suprafața* (mp)	Observații / Referințe
A1		3.200	Sector cadastral:14 Teren neimprejmuit;

B. Partea II. Proprietari și acte

Inscrieri privitoare la dreptul de proprietate și alte drepturi reale	Referințe
/	
Act Administrativ nr. 71460, din 19/12/1995 emis de CJSDPAT MURES;	
B1	A1
Intabulare, drept de PROPRIETATE, dobandit prin Reconstituire, cota actuala 1/1, cota initiala 1/1	
1) SZABO F. FRANCISC 2) AMBRUȘ I. DOMOKOS 3) GALL F. ARON 4) GALL F. REGINA	

C. Partea III. SARCINI .

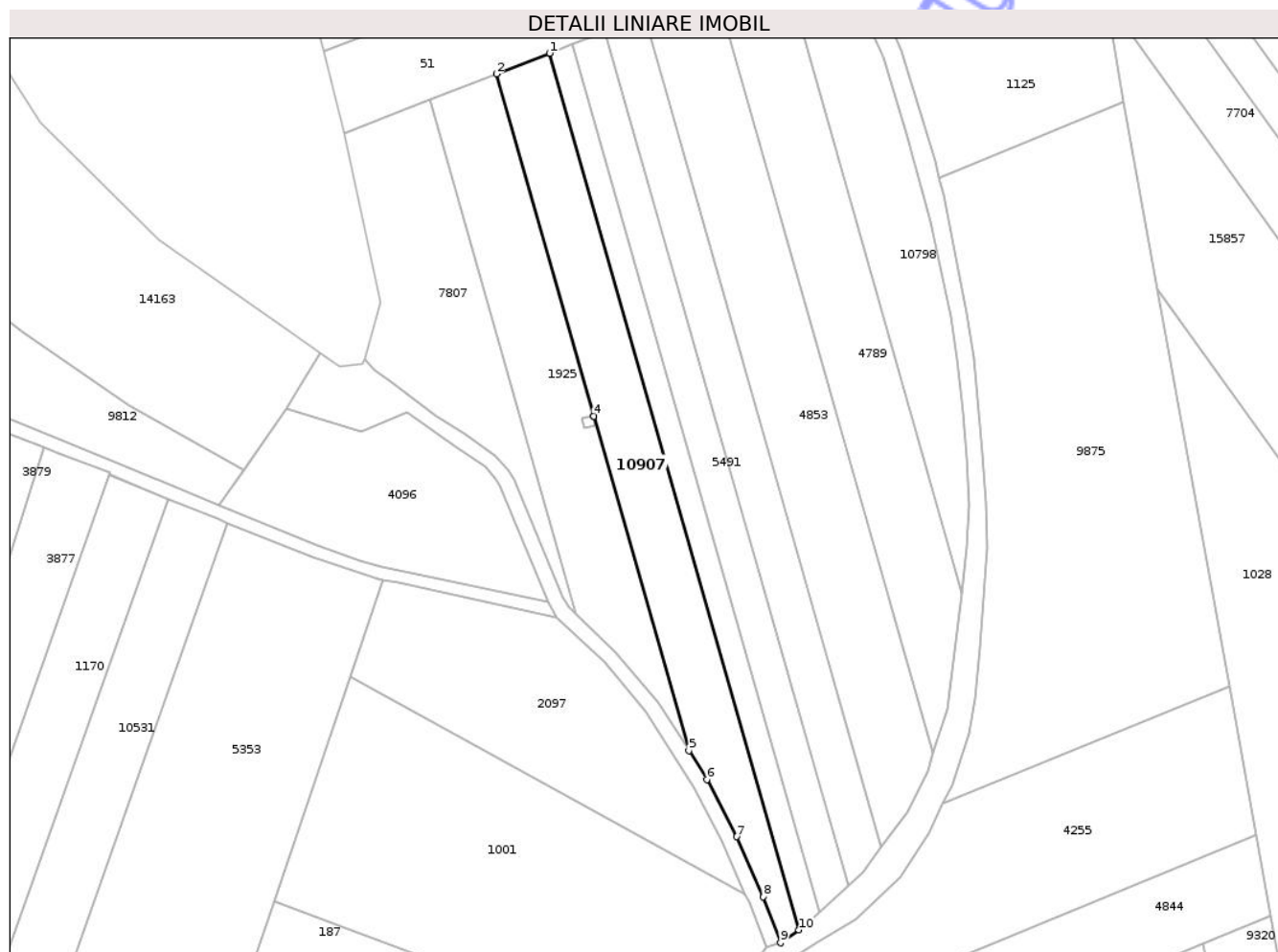
Inscrieri privind dezmembramintele dreptului de proprietate, drepturi reale de garanție și sarcini	Referințe
NU SUNT	

Anexa Nr. 1 La Partea I

Teren

Nr cadastral	Suprafața (mp)*	Observații / Referințe
	3.200	

* Suprafața este determinată în planul de proiecție Stereo 70.



Date referitoare la teren

Crt	Categorie folosință	Intra vilan	Suprafața (mp)	Tarla	Parcelă	Nr. topo	Observații / Referințe
1	arabil	NU	3.200	28	978/4	-	

Lungime Segmente

1) Valorile lungimilor segmentelor sunt obținute din proiecție în plan.

Punct început	X / Y	Punct sfârșit	X / Y	Lungime segment (** (m)
1	472.266,288 558.524,893	2	472.252,454 558.519,515	14.843
2	472.252,454 558.519,515	3	472.277,742 558.430,671	92.373
3	472.277,742 558.430,671	4	472.277,743 558.430,668	0.003
4	472.277,743 558.430,668	5	472.302,463 558.343,821	90.297
5	472.302,463 558.343,821	6	472.307,157 558.336,351	8.822

Punct început	X / Y	Punct sfârșit	X / Y	Lungime segment (** (m)
6	472.307,157 558.336,351	7	472.314,923 558.321,524	16.738
7	472.314,923 558.321,524	8	472.321,839 558.305,89	17.095
8	472.321,839 558.305,89	9	472.326,279 558.293,963	12.727
9	472.326,279 558.293,963	10	472.331,074 558.297,281	5.831
10	472.331,074 558.297,281	1	472.266,288 558.524,893	236.653

** Lungimile segmentelor sunt determinate în planul de proiecție Stereo 70 și sunt rotunjite la 1 milimetru.

*** Distanța dintre puncte este formată din segmente cumulate ce sunt mai mici decât valoarea 1 milimetru.

Neutilizabil în Circuitul Civil

**DATE DESPRE IMOBILUL NR. 10917**

Oficiul de Cadastru și Publicitate Imobiliară MUREȘ
Biroul de Cadastru și Publicitate Imobiliară Târgu Mureș

A. Partea I. Descrierea imobilului

TEREN Extravilan

Adresa: Jud. Mureș

Nr. Crt	Nr cadastral Nr. topografic	Suprafața* (mp)	Observații / Referințe
A1	55858	1.600	Sector cadastral:16 Teren neimprejmuit;

B. Partea II. Proprietari și acte

Inscrieri privitoare la dreptul de proprietate și alte drepturi reale	Referințe
44284 / 23/05/2022	
Act Notarial nr. 2348, din 19/05/2022 emis de NP HOLBACH ANNA-MARIA;	
B1	A1
Intabulare, drept de PROPRIETATE, dobandit prin Conventie, cota actuala 1/1, cota initiala 1/1	
1) KOVACS SZABOLCS-SZILARD, (bun propriu)	

C. Partea III. SARCINI .

Inscrieri privind dezmembramintele dreptului de proprietate, drepturi reale de garanție și sarcini	Referințe
NU SUNT	

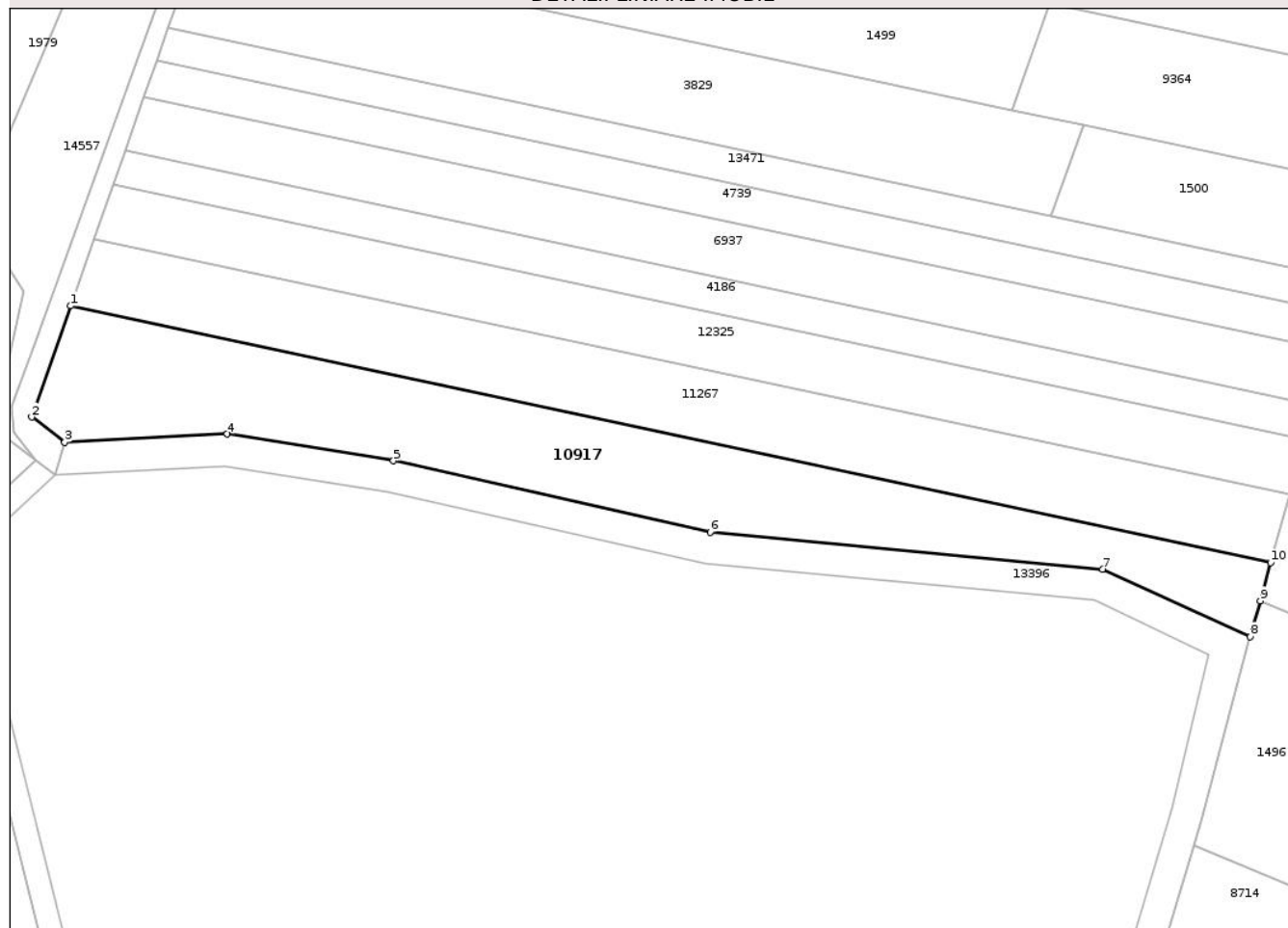
Anexa Nr. 1 La Partea I

Teren

Nr cadastral	Suprafața (mp)*	Observații / Referințe
55858	1.600	

* Suprafața este determinată în planul de proiecție Stereo 70.

DETALII LINIARE IMOBIL



Date referitoare la teren

Crt	Categorie folosință	Intra vilan	Suprafața (mp)	Tarla	Parcelă	Nr. topo	Observații / Referințe
1	faneata	NU	1.600	31	1070/135	-	

Lungime Segmente

1) Valorile lungimilor segmentelor sunt obținute din proiecție în plan.

Punct început	X / Y	Punct sfârșit	X / Y	Lungime segment (** (m)
1	474.970,622 558.769,693	2	474.965,669 558.755,578	14.959
2	474.965,669 558.755,578	3	474.969,862 558.752,359	5.286
3	474.969,862 558.752,359	4	474.990,519 558.753,405	20.683
4	474.990,519 558.753,405	5	475.011,668 558.750,02	21.418
5	475.011,668 558.750,02	6	475.051,939 558.740,978	41.274

Punct început	X / Y	Punct sfârșit	X / Y	Lungime segment (** (m)
6	475.051,939 558.740,978	7	475.101,85 558.736,262	50.133
7	475.101,85 558.736,262	8	475.120,623 558.727,704	20.632
8	475.120,623 558.727,704	9	475.121,887 558.732,256	4.724
9	475.121,887 558.732,256	10	475.123,225 558.737,077	5.003
10	475.123,225 558.737,077	1	474.970,622 558.769,693	156.05

** Lungimile segmentelor sunt determinate în planul de proiecție Stereo 70 și sunt rotunjite la 1 milimetru.

*** Distanța dintre puncte este formată din segmente cumulate ce sunt mai mici decât valoarea 1 milimetru.

Neutilizabil în Circuitul Civil

**DATE DESPRE IMOBILUL NR. 10918**

Oficiul de Cadastru și Publicitate Imobiliară MUREȘ
Biroul de Cadastru și Publicitate Imobiliară Târgu Mureș

A. Partea I. Descrierea imobilului

TEREN Extravilan

Adresa: Jud. Mureș

Nr. Crt	Nr cadastral Nr. topografic	Suprafața* (mp)	Observații / Referințe
A1	52324	1.500	Sector cadastral:15 Teren neimprejmuit;

B. Partea II. Proprietari și acte

Inscrieri privitoare la dreptul de proprietate și alte drepturi reale		Referințe
/		
Act Notarial nr. 62, din 29/02/2016 emis de SPN SUCEAVA;		
B1	Intabulare, drept de PROPRIETATE, dobandit prin Succesiune, cota actuala 1/2, cota initiala 1/2 1) TOTH MAGDOLNA	A1
B2	Intabulare, drept de PROPRIETATE, dobandit prin Succesiune, cota actuala 1/2, cota initiala 1/2 1) TEREBESI ISTVAN	A1

C. Partea III. SARCINI .

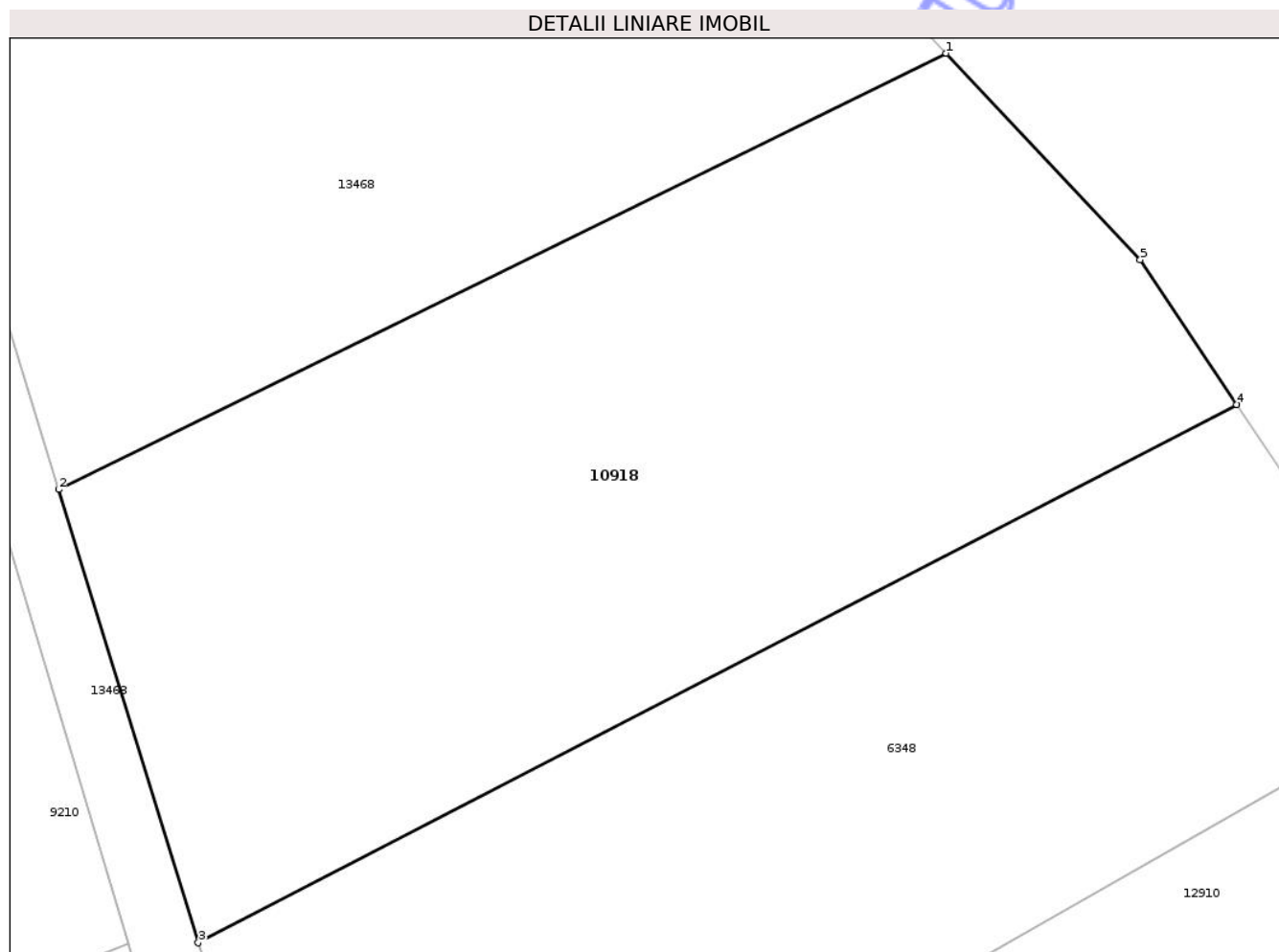
Inscrieri privind dezmembramintele dreptului de proprietate, drepturi reale de garanție și sarcini	Referințe
NU SUNT	

Anexa Nr. 1 La Partea I

Teren

Nr cadastral	Suprafața (mp)*	Observații / Referințe
52324	1.500	

* Suprafața este determinată în planul de proiecție Stereo 70.



Date referitoare la teren

Crt	Categorie folosință	Intra vilan	Suprafața (mp)	Tarla	Parcelă	Nr. topo	Observații / Referințe
1	faneata	NU	1.500	23	1064/26	-	

Lungime Segmente

1) Valorile lungimilor segmentelor sunt obținute din proiecție în plan.

Punct început	X / Y	Punct sfârșit	X / Y	Lungime segment (** (m)
1	475.698,284 558.941,134	2	475.649,468 558.917,156	54.387
2	475.649,468 558.917,156	3	475.657,144 558.892,246	26.066
3	475.657,144 558.892,246	4	475.714,263 558.921,83	64.326
4	475.714,263 558.921,83	5	475.708,958 558.929,789	9.565
5	475.708,958 558.929,789	1	475.698,284 558.941,134	15.577

** Lungimile segmentelor sunt determinate în planul de proiecție Stereo 70 și sunt rotunjite la 1 milimetru.

*** Distanța dintre puncte este formată din segmente cumulate ce sunt mai mici decât valoarea 1 milimetru.

Neutilizabil în Circuitul
Civil

**DATE DESPRE IMOBILUL NR. 10922**

Oficiul de Cadastru și Publicitate Imobiliară MUREȘ
Biroul de Cadastru și Publicitate Imobiliară Târgu Mureș

A. Partea I. Descrierea imobilului

TEREN Extravilan

Adresa: Jud. Mureș

Nr. Crt	Nr cadastral Nr. topografic	Suprafața* (mp)	Observații / Referințe
A1		800	Sector cadastral:13 Teren neimprejmuit;

B. Partea II. Proprietari și acte

Inscrieri privitoare la dreptul de proprietate și alte drepturi reale		Referințe
/		
Act Notarial nr. 62, din 29/02/2016 emis de SPN SUCEAVA;		
B1	Intabulare, drept de PROPRIETATE, dobândit prin Succesiune, cota actuala 1/2, cota initiala 1/2 1) TOTH MAGDOLNA	A1
B2	Intabulare, drept de PROPRIETATE, dobândit prin Succesiune, cota actuala 1/2, cota initiala 1/2 1) TEREBESI ISTVAN	A1

C. Partea III. SARCINI .

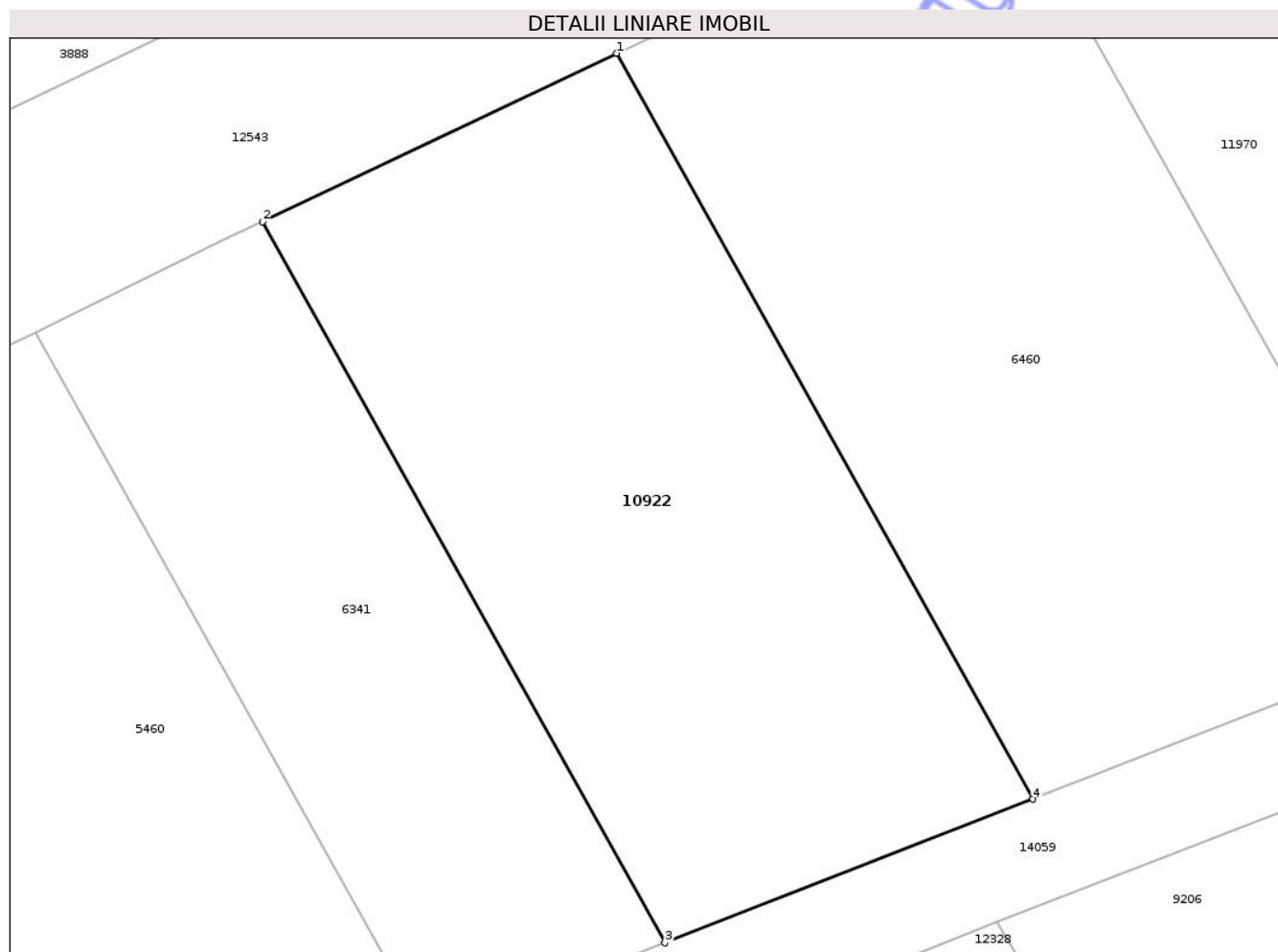
Inscrieri privind dezmembramintele dreptului de proprietate, drepturi reale de garanție și sarcini	Referințe
NU SUNT	

Anexa Nr. 1 La Partea I

Teren

Nr cadastral	Suprafața (mp)*	Observații / Referințe
	800	

* Suprafața este determinată în planul de proiecție Stereo 70.



Date referitoare la teren

Crt	Categorie folosință	Intra vilan	Suprafața (mp)	Tarla	Parcelă	Nr. topo	Observații / Referințe
1	arabil	NU	800	29	1090/47	-	

Lungime Segmente

1) Valorile lungimilor segmentelor sunt obținute din proiecție în plan.

Punct început	X / Y	Punct sfârșit	X / Y	Lungime segment (** (m)
1	473.281,268 559.296,851	2	473.263,789 559.288,549	19.35
2	473.263,789 559.288,549	3	473.283,647 559.252,986	40.732
3	473.283,647 559.252,986	4	473.301,809 559.260,064	19.492
4	473.301,809 559.260,064	1	473.281,268 559.296,851	42.133

** Lungimile segmentelor sunt determinate în planul de proiecție Stereo 70 și sunt rotunjite la 1 milimetru.

*** Distanţa dintre puncte este formată din segmente cumulate ce sunt mai mici decât valoarea 1 milimetru.

Neutilizabil în Circuitul
Civil

**DATE DESPRE IMOBILUL NR. 10923**

Oficiul de Cadastru și Publicitate Imobiliară MUREȘ
Biroul de Cadastru și Publicitate Imobiliară Târgu Mureș

A. Partea I. Descrierea imobilului

TEREN Intravilan

Adresa: Loc. Bozeni, Jud. Mureș

Nr. Crt	Nr cadastral Nr. topografic	Suprafața* (mp)	Observații / Referințe
A1		900	Sector cadastral:14 Teren neimprejmit;

B. Partea II. Proprietari și acte

Inscrieri privitoare la dreptul de proprietate și alte drepturi reale		Referințe
/		
Act Notarial nr. 62, din 29/02/2016 emis de SPN SUCEAVA;		
B1	Intabulare, drept de PROPRIETATE, dobandit prin Succesiune, cota actuala 1/2, cota initiala 1/2 1) TOTH MAGDOLNA	A1
B2	Intabulare, drept de PROPRIETATE, dobandit prin Succesiune, cota actuala 1/2, cota initiala 1/2 1) TEREBESI ISTVAN	A1

C. Partea III. SARCINI .

Inscrieri privind dezmembramintele dreptului de proprietate, drepturi reale de garanție și sarcini	Referințe
NU SUNT	

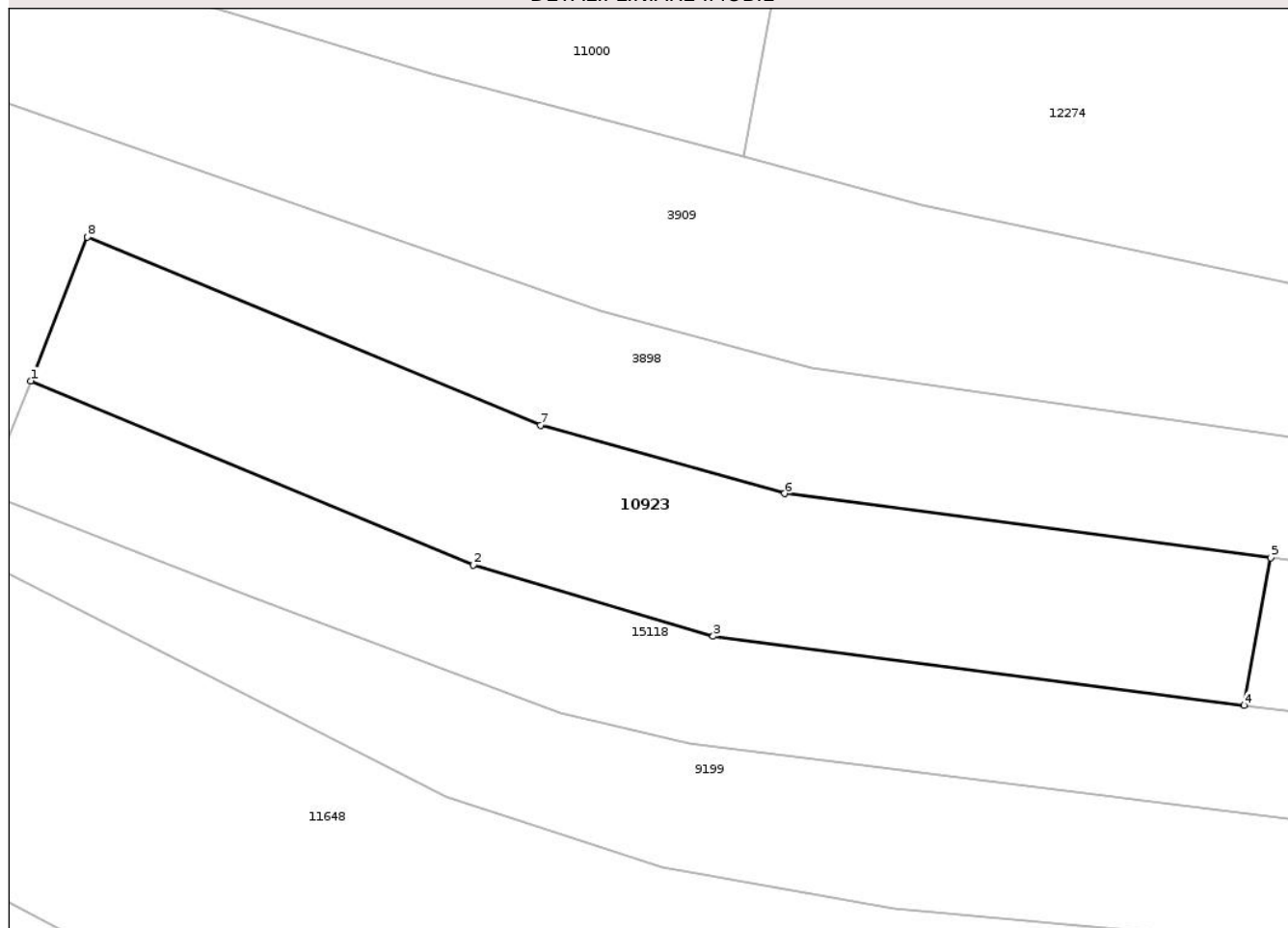
Anexa Nr. 1 La Partea I

Teren

Nr cadastral	Suprafața (mp)*	Observații / Referințe
	900	

* Suprafața este determinată în planul de proiecție Stereo 70.

DETALII LINIARE IMOBIL



Date referitoare la teren

Crt	Categorie folosință	Intravilan	Suprafața (mp)	Tarla	Parcelă	Nr. topo	Observații / Referințe
1	arabil	DA	900	29	1024/26	-	

Lungime Segmente

1) Valorile lungimilor segmentelor sunt obținute din proiecție în plan.

Punct început	X / Y	Punct sfârșit	X / Y	Lungime segment (** (m)
1	474.154,701 559.373,726	2	474.185,098 559.361,105	32.913
2	474.185,098 559.361,105	3	474.201,548 559.356,19	17.169
3	474.201,548 559.356,19	4	474.238,0 559.351,463	36.757
4	474.238,0 559.351,463	5	474.239,829 559.361,578	10.279
5	474.239,829 559.361,578	6	474.206,457 559.365,988	33.662

Punct început	X / Y	Punct sfârșit	X / Y	Lungime segment (** (m)
6	474.206,457 559.365,988	7	474.189,703 559.370,69	17.401
7	474.189,703 559.370,69	8	474.158,591 559.383,587	33.679
8	474.158,591 559.383,587	1	474.154,701 559.373,726	10.601

** Lungimile segmentelor sunt determinate în planul de proiecție Stereo 70 și sunt rotunjite la 1 milimetru.

*** Distanța dintre puncte este formată din segmente cumulate ce sunt mai mici decât valoarea 1 milimetru.

Neutilizabil în Circuitul Civil

**DATE DESPRE IMOBILUL NR. 10930**

Oficiul de Cadastru și Publicitate Imobiliară MUREȘ
Biroul de Cadastru și Publicitate Imobiliară Târgu Mureș

A. Partea I. Descrierea imobilului

TEREN Intravilan

Adresa: Loc. Bozeni, Jud. Mureș

Nr. Crt	Nr cadastral Nr. topografic	Suprafața* (mp)	Observații / Referințe
A1		700	Sector cadastral:13 Teren neimprejmuit;

B. Partea II. Proprietari și acte

Inscrieri privitoare la dreptul de proprietate și alte drepturi reale		Referințe
/		
Act Notarial nr. 62, din 29/02/2016 emis de SPN SUCEAVA;		
B1	Intabulare, drept de PROPRIETATE, dobandit prin Succesiune, cota actuala 1/2, cota initiala 1/2 1) TOTH MAGDOLNA	A1
B2	Intabulare, drept de PROPRIETATE, dobandit prin Succesiune, cota actuala 1/2, cota initiala 1/2 1) TEREBESI ISTVAN	A1

C. Partea III. SARCINI .

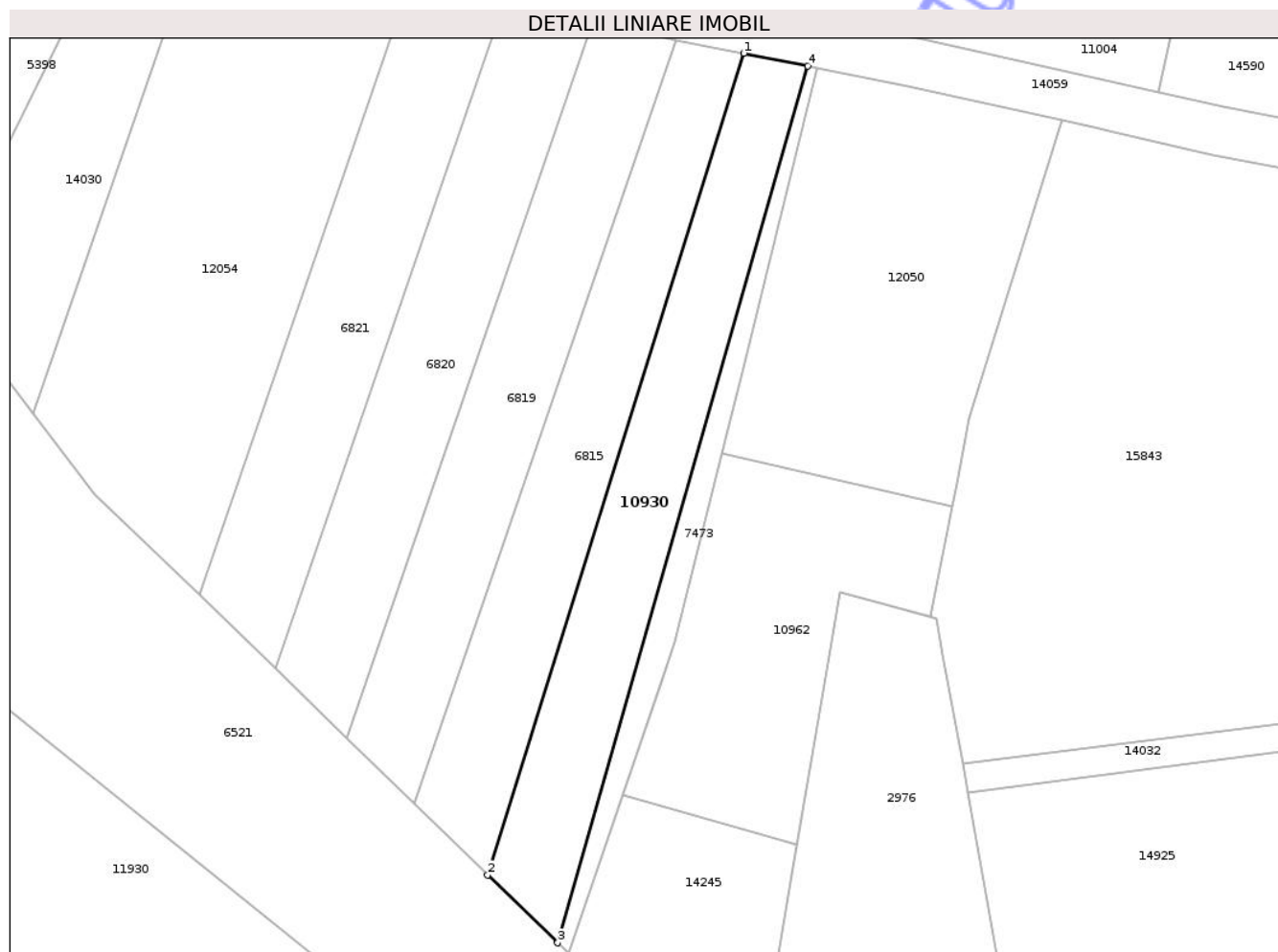
Inscrieri privind dezmembramintele dreptului de proprietate, drepturi reale de garanție și sarcini	Referințe
NU SUNT	

Anexa Nr. 1 La Partea I

Teren

Nr cadastral	Suprafața (mp)*	Observații / Referințe
	700	

* Suprafața este determinată în planul de proiecție Stereo 70.



Date referitoare la teren

Crt	Categorie folosință	Intra vilan	Suprafața (mp)	Tarla	Parcelă	Nr. topo	Observații / Referințe
1	faneata	DA	700	35	1087/2	-	

Lungime Segmente

1) Valorile lungimilor segmentelor sunt obținute din proiecție în plan.

Punct început	X / Y	Punct sfârșit	X / Y	Lungime segment (** (m)
1	474.141,516 559.283,08	2	474.115,321 559.199,088	87.982
2	474.115,321 559.199,088	3	474.122,473 559.192,158	9.959
3	474.122,473 559.192,158	4	474.148,039 559.281,785	93.202
4	474.148,039 559.281,785	1	474.141,516 559.283,08	6.65

** Lungimile segmentelor sunt determinate în planul de proiecție Stereo 70 și sunt rotunjite la 1 milimetru.

*** Distanţa dintre puncte este formată din segmente cumulate ce sunt mai mici decât valoarea 1 milimetru.

Neutilizabil în Circuitul
Civil

**DATE DESPRE IMOBILUL NR. 10931**

Oficiul de Cadastru și Publicitate Imobiliară MUREȘ
Biroul de Cadastru și Publicitate Imobiliară Târgu Mureș

A. Partea I. Descrierea imobilului

TEREN Extravilan

Adresa: Jud. Mureș

Nr. Crt	Nr cadastral Nr. topografic	Suprafața* (mp)	Observații / Referințe
A1		900	Sector cadastral:13 Teren neimprejmuit;

B. Partea II. Proprietari și acte

Inscrieri privitoare la dreptul de proprietate și alte drepturi reale	Referințe
/	
Act Administrativ nr. 71437, din 13/09/1995 emis de CJSDPAT MURES;	
B1	A1
Intabulare, drept de PROPRIETATE, dobandit prin Reconstituire, cota actuala 1/1, cota initiala 1/1	
1) LABANCZ G. MAGDOLNA, Decedat DEFUNCT:Da	

C. Partea III. SARCINI .

Inscrieri privind dezmembramintele dreptului de proprietate, drepturi reale de garanție și sarcini	Referințe
NU SUNT	

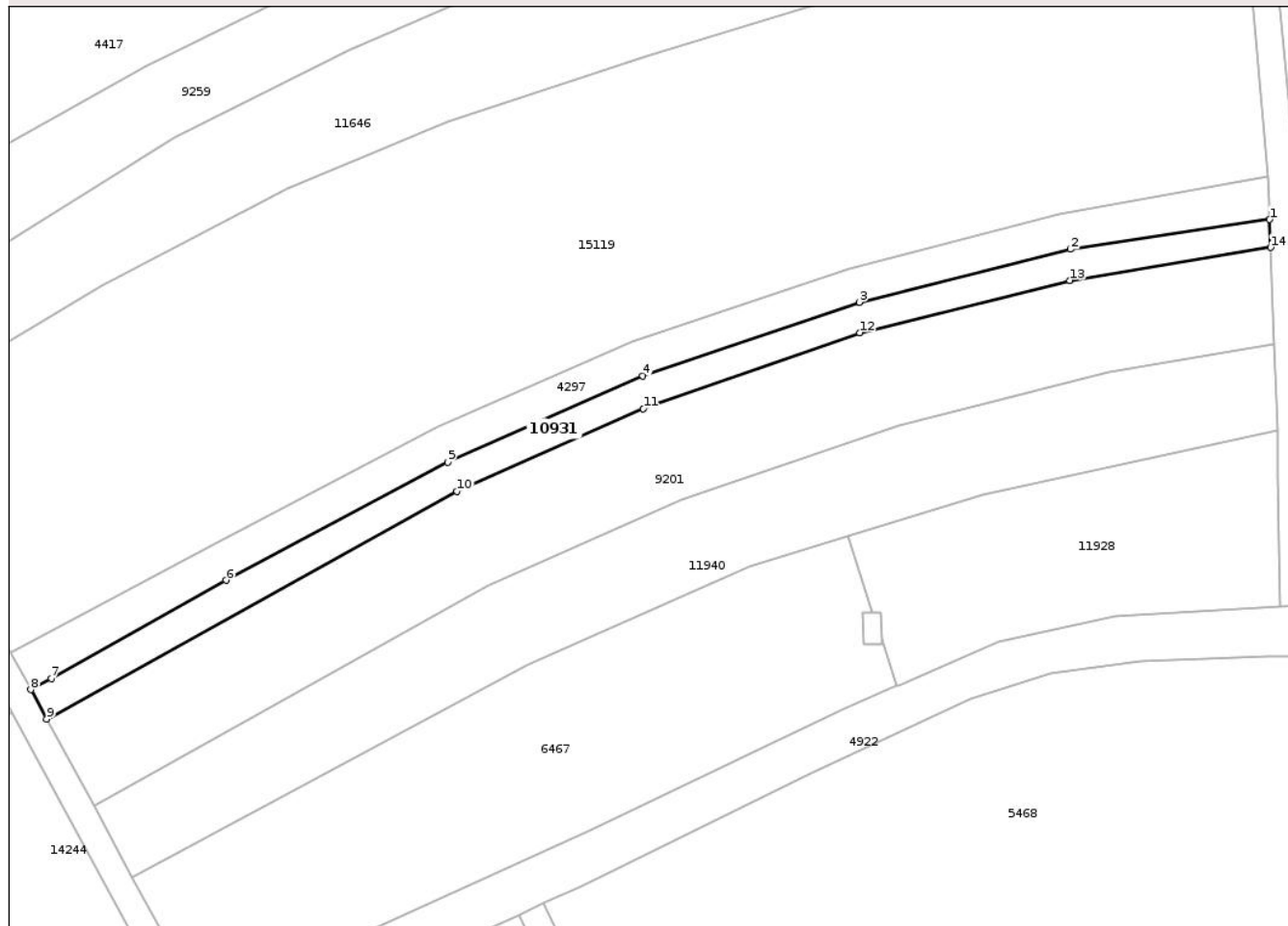
Anexa Nr. 1 La Partea I

Teren

Nr cadastral	Suprafața (mp)*	Observații / Referințe
	900	

* Suprafața este determinată în planul de proiecție Stereo 70.

DETALII LINIARE IMOBIL



Date referitoare la teren

Crt	Categorie folosință	Intra vilan	Suprafața (mp)	Tarla	Parcelă	Nr. topo	Observații / Referințe
1	faneata	NU	900	35	1088/121	-	

Lungime Segmente

1) Valorile lungimilor segmentelor sunt obținute din proiecție în plan.

Punct început	X / Y	Punct sfârșit	X / Y	Lungime segment (** (m)
1	473.547,358 559.032,839	2	473.517,885 559.028,453	29.798
2	473.517,885 559.028,453	3	473.486,704 559.020,624	32.149
3	473.486,704 559.020,624	4	473.454,63 559.009,761	33.864
4	473.454,63 559.009,761	5	473.425,789 558.996,993	31.541
5	473.425,789 558.996,993	6	473.393,038 558.979,532	37.115

Punct început	X / Y	Punct sfârșit	X / Y	Lungime segment (** (m)
6	473.393,038 558.979,532	7	473.367,188 558.965,004	29.653
7	473.367,188 558.965,004	8	473.364,171 558.963,351	3.44
8	473.364,171 558.963,351	9	473.366,512 558.959,035	4.91
9	473.366,512 558.959,035	10	473.427,189 558.992,667	69.374
10	473.427,189 558.992,667	11	473.454,731 559.004,887	30.131
11	473.454,731 559.004,887	12	473.486,722 559.016,117	33.905
12	473.486,722 559.016,117	13	473.517,815 559.023,856	32.042
13	473.517,815 559.023,856	14	473.547,514 559.028,729	30.096
14	473.547,514 559.028,729	1	473.547,358 559.032,839	4.113

** Lungimile segmentelor sunt determinate în planul de proiecție Stereo 70 și sunt rotunjite la 1 milimetru.

*** Distanța dintre puncte este formată din segmente cumulate ce sunt mai mici decât valoarea 1 milimetru.

**DATE DESPRE IMOBILUL NR. 10933**

Oficiul de Cadastru și Publicitate Imobiliară MUREȘ
Biroul de Cadastru și Publicitate Imobiliară Târgu Mureș

A. Partea I. Descrierea imobilului

TEREN Extravilan

Adresa: Jud. Mureș

Nr. Crt	Nr cadastral Nr. topografic	Suprafața* (mp)	Observații / Referințe
A1		2.300	Sector cadastral:17 Teren neimprejmuit;

B. Partea II. Proprietari și acte

Inscrieri privitoare la dreptul de proprietate și alte drepturi reale	Referințe
/	
Act Administrativ nr. 71437, din 13/09/1995 emis de CJSDPAT MURES;	
B1	A1
Intabulare, drept de PROPRIETATE, dobandit prin Reconstituire, cota actuala 1/1, cota initiala 1/1	
1) LABANCZ G. MAGDOLNA, Decedat DEFUNCT:Da	

C. Partea III. SARCINI .

Inscrieri privind dezmembramintele dreptului de proprietate, drepturi reale de garanție și sarcini	Referințe
NU SUNT	

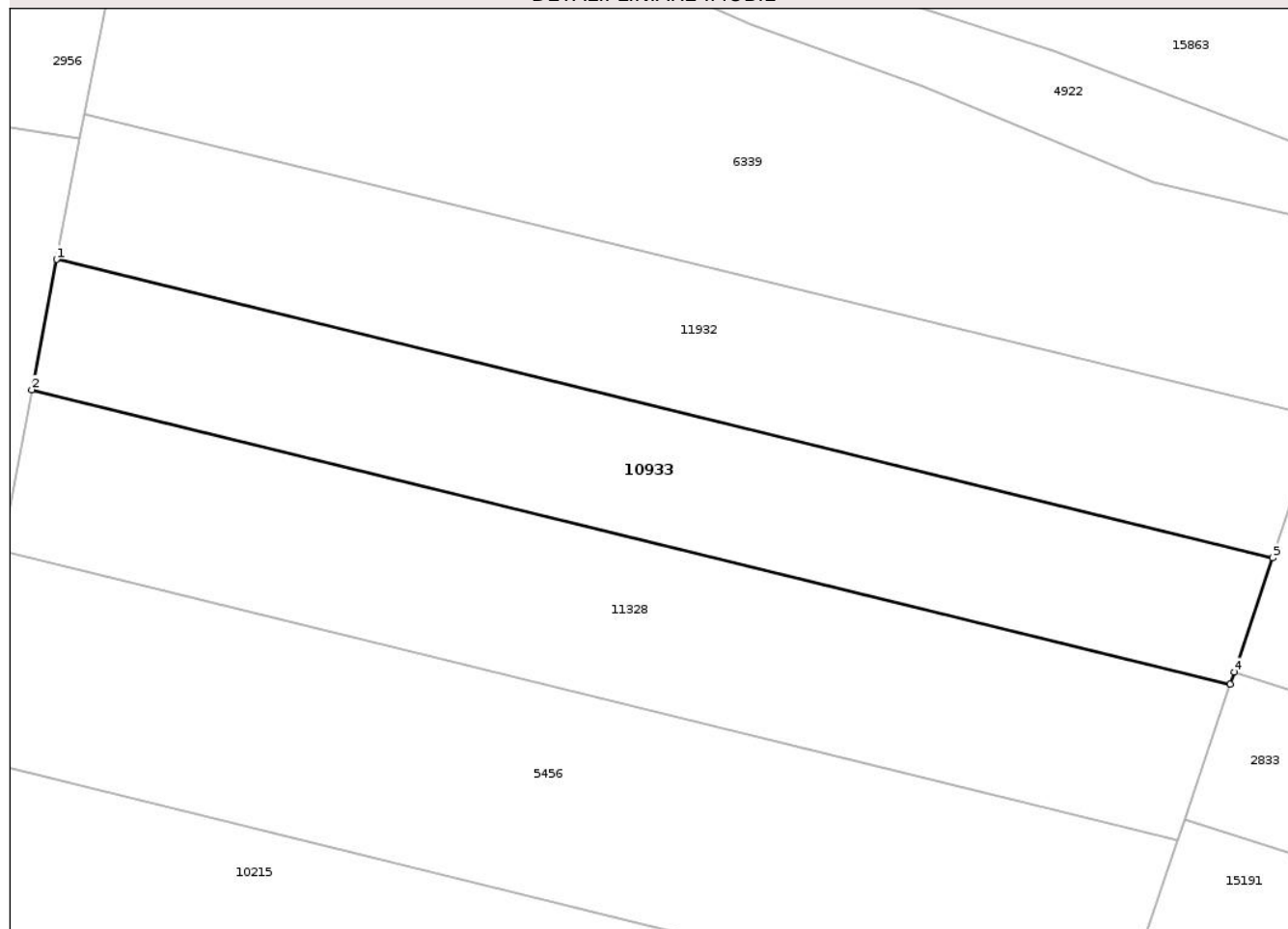
Anexa Nr. 1 La Partea I

Teren

Nr cadastral	Suprafața (mp)*	Observații / Referințe
	2.300	

* Suprafața este determinată în planul de proiecție Stereo 70.

DETALII LINIARE IMOBIL



Date referitoare la teren

Crt	Categorie folosință	Intra vilan	Suprafața (mp)	Tarla	Parcelă	Nr. topo	Observații / Referințe
1	arabil	NU	2.300	35	1088/53	-	

Lungime Segmente

1) Valorile lungimilor segmentelor sunt obținute din proiecție în plan.

Punct început	X / Y	Punct sfârșit	X / Y	Lungime segment (** (m)
1	473.774,166 558.897,457	2	473.771,248 558.882,063	15.668
2	473.771,248 558.882,063	3	473.912,983 558.847,306	145.934
3	473.912,983 558.847,306	4	473.913,459 558.848,724	1.496
4	473.913,459 558.848,724	5	473.917,983 558.862,189	14.205
5	473.917,983 558.862,189	1	473.774,166 558.897,457	148.078

** Lungimile segmentelor sunt determinate în planul de proiecție Stereo 70 și sunt rotunjite la 1 milimetru.

*** Distanța dintre puncte este formată din segmente cumulate ce sunt mai mici decât valoarea 1 milimetru.

Neutilizabil în Circuitul
Civil

**DATE DESPRE IMOBILUL NR. 10934**

Oficiul de Cadastru și Publicitate Imobiliară MUREȘ
Biroul de Cadastru și Publicitate Imobiliară Târgu Mureș

A. Partea I. Descrierea imobilului

TEREN Necunoscut

Adresa: Loc. Bozeni, Jud. Mureș

Nr. Crt	Nr cadastral Nr. topografic	Suprafața* (mp)	Observații / Referințe
A1		900	Sector cadastral:16 Teren neimprejmuit;

B. Partea II. Proprietari și acte

Inscrieri privitoare la dreptul de proprietate și alte drepturi reale	Referințe
/	
Act Administrativ nr. 71437, din 13/09/1995 emis de CJSDPAT MURES;	
B1	A1
Intabulare, drept de PROPRIETATE, dobandit prin Reconstituire, cota actuala 1/1, cota initiala 1/1	
1) LABANCZ G. MAGDOLNA, Decedat DEFUNCT:Da	

C. Partea III. SARCINI .

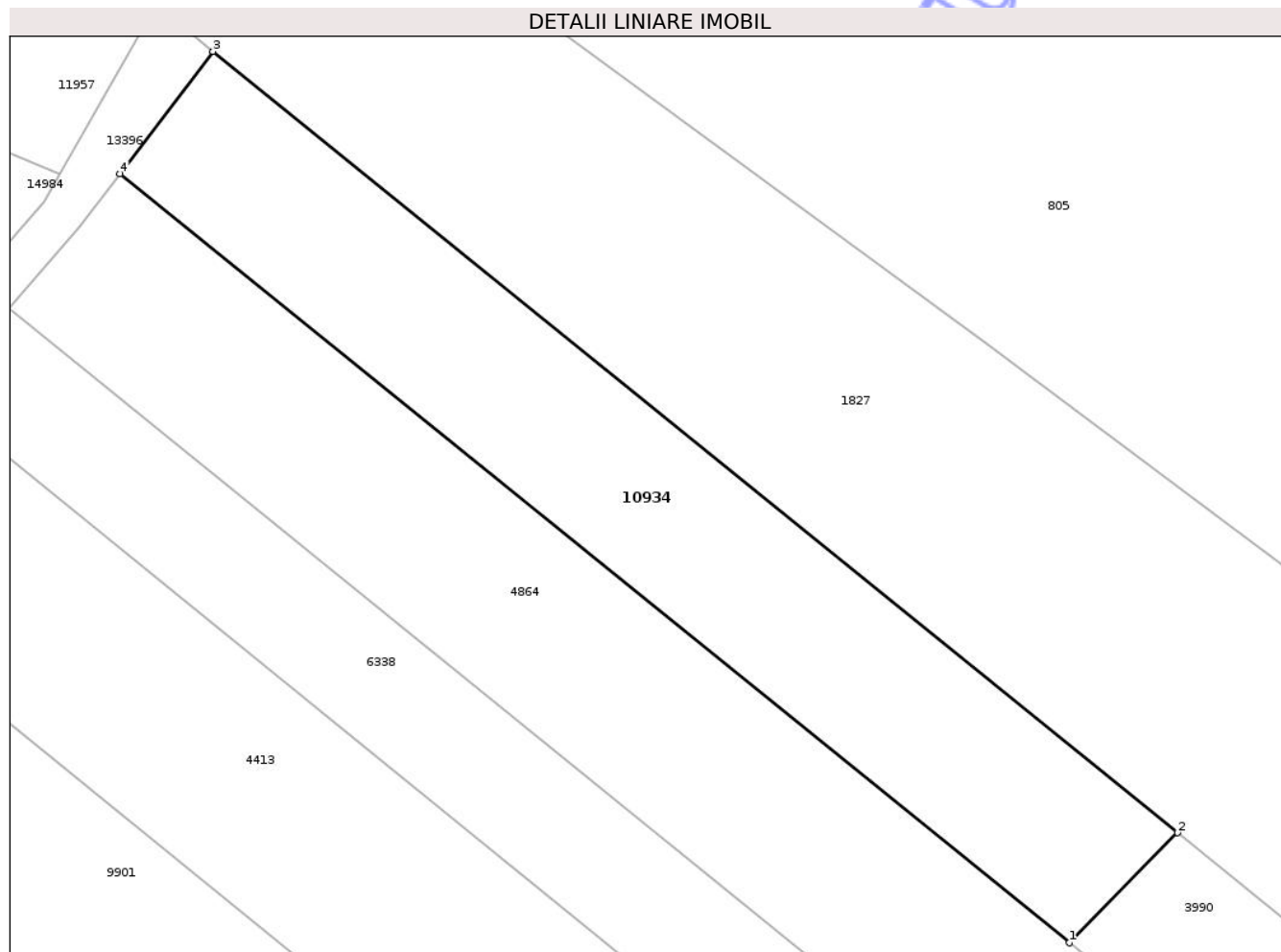
Inscrieri privind dezmembramintele dreptului de proprietate, drepturi reale de garanție și sarcini	Referințe
NU SUNT	

Anexa Nr. 1 La Partea I

Teren

Nr cadastral	Suprafața (mp)*	Observații / Referințe
	900	

* Suprafața este determinată în planul de proiecție Stereo 70.



Date referitoare la teren

Crt	Categorie folosință	Intravilan	Suprafața (mp)	Tarla	Parcelă	Nr. topo	Observații / Referințe
1	arabil	DA	315	31	1070/93	-	
2	arabil	NU	585	31	1070/93	-	

Lungime Segmente

1) Valorile lungimilor segmentelor sunt obținute din proiecție în plan.

Punct început	X / Y	Punct sfârșit	X / Y	Lungime segment (** (m))
1	475.434,796 558.755,272	2	475.442,269 558.762,857	10.648
2	475.442,269 558.762,857	3	475.375,722 558.816,696	85.599
3	475.375,722 558.816,696	4	475.369,297 558.808,263	10.602
4	475.369,297 558.808,263	1	475.434,796 558.755,272	84.251

** Lungimile segmentelor sunt determinate în planul de proiecție Stereo 70 și sunt rotunjite la 1 milimetru.

*** Distanța dintre puncte este formată din segmente cumulate ce sunt mai mici decât valoarea 1 milimetru.

Neutilizabil în Circuitul
Civil

**DATE DESPRE IMOBILUL NR. 10935**

Oficiul de Cadastru și Publicitate Imobiliară MUREȘ
Biroul de Cadastru și Publicitate Imobiliară Târgu Mureș

A. Partea I. Descrierea imobilului

TEREN Extravilan

Adresa: Jud. Mureș

Nr. Crt	Nr cadastral Nr. topografic	Suprafața* (mp)	Observații / Referințe
A1		3.700	Sector cadastral:16 Teren neimprejmuit;

B. Partea II. Proprietari și acte

Inscrieri privitoare la dreptul de proprietate și alte drepturi reale	Referințe
/	
Act Administrativ nr. 71437, din 13/09/1995 emis de CJSDPAT MURES;	
B1	A1
Intabulare, drept de PROPRIETATE, dobandit prin Reconstituire, cota actuala 1/1, cota initiala 1/1	
1) LABANCZ G. MAGDOLNA, Decedat DEFUNCT:Da	

C. Partea III. SARCINI .

Inscrieri privind dezmembramintele dreptului de proprietate, drepturi reale de garanție și sarcini	Referințe
NU SUNT	

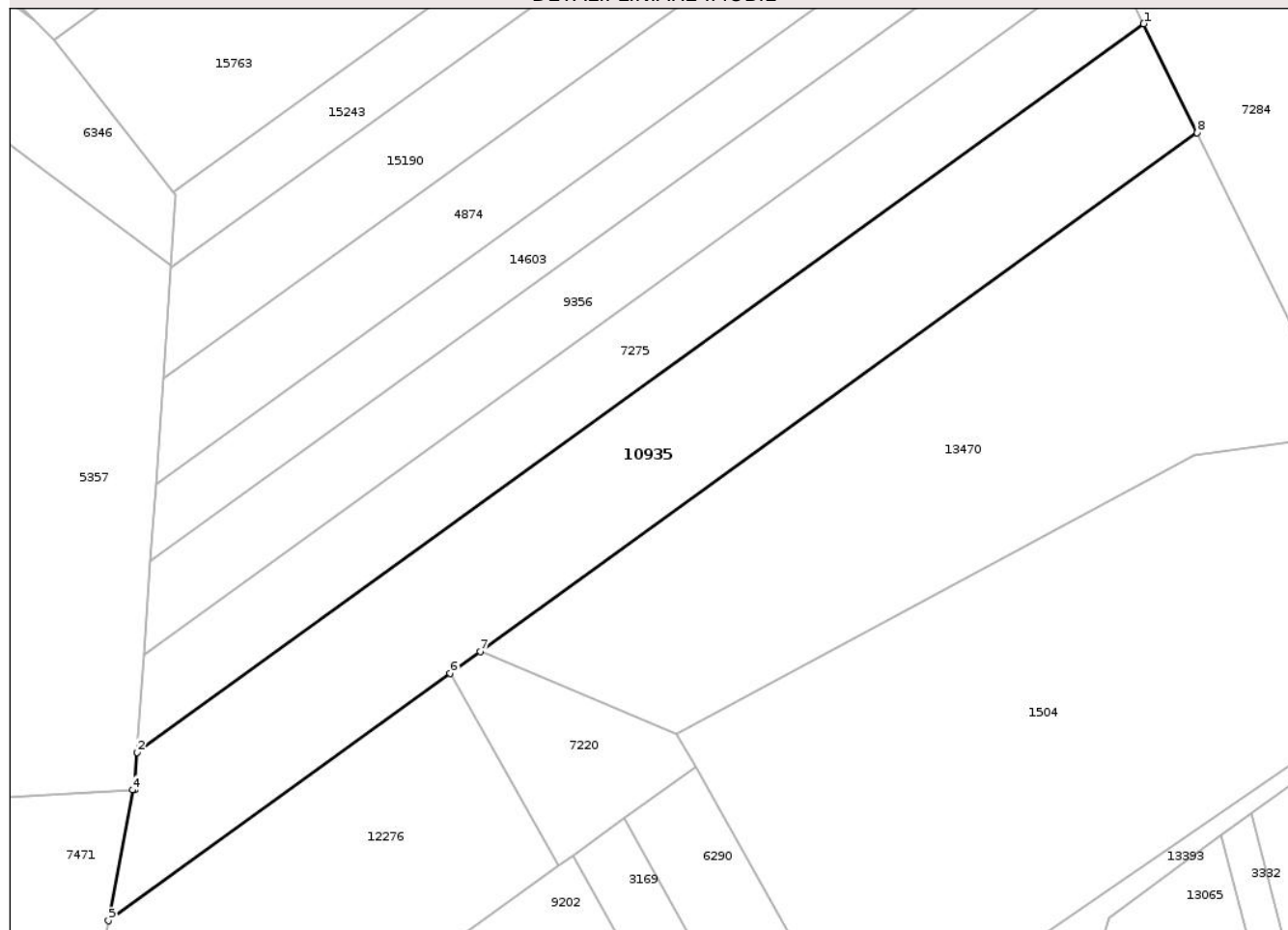
Anexa Nr. 1 La Partea I

Teren

Nr cadastral	Suprafața (mp)*	Observații / Referințe
	3.700	

* Suprafața este determinată în planul de proiecție Stereo 70.

DETALII LINIARE IMOBIL



Date referitoare la teren

Crt	Categorie folosință	Intra vilan	Suprafața (mp)	Tarla	Parcelă	Nr. topo	Observații / Referințe
1	arabil	NU	3.700	31	1070/74	-	

Lungime Segmente

1) Valorile lungimilor segmentelor sunt obținute din proiecție în plan.

Punct început	X / Y	Punct sfârșit	X / Y	Lungime segment (** (m)
1	475.594,745 558.559,867	2	475.438,836 558.447,145	192.39
2	475.438,836 558.447,145	3	475.438,433 558.441,354	5.805
3	475.438,433 558.441,354	4	475.438,104 558.441,334	0.33
4	475.438,104 558.441,334	5	475.434,371 558.421,088	20.587
5	475.434,371 558.421,088	6	475.487,323 558.459,372	65.342

Punct început	X / Y	Punct sfârșit	X / Y	Lungime segment (** (m)
6	475.487,323 558.459,372	7	475.491,974 558.462,735	5.739
7	475.491,974 558.462,735	8	475.602,996 558.543,003	136.999
8	475.602,996 558.543,003	1	475.594,745 558.559,867	18.774

** Lungimile segmentelor sunt determinate în planul de proiecție Stereo 70 și sunt rotunjite la 1 milimetru.

*** Distanța dintre puncte este formată din segmente cumulate ce sunt mai mici decât valoarea 1 milimetru.

Neutilizabil în Circuitul Civil

**DATE DESPRE IMOBILUL NR. 10937**

Oficiul de Cadastru și Publicitate Imobiliară MUREȘ
Biroul de Cadastru și Publicitate Imobiliară Târgu Mureș

A. Partea I. Descrierea imobilului

TEREN Necunoscut

Adresa: Loc. Bozeni, Jud. Mureș

Nr. Crt	Nr cadastral Nr. topografic	Suprafața* (mp)	Observații / Referințe
A1		1.000	Sector cadastral:13 Teren neimprejmuit;

B. Partea II. Proprietari și acte

Inscrieri privitoare la dreptul de proprietate și alte drepturi reale	Referințe
/	
Act Administrativ nr. 71437, din 13/09/1995 emis de CJSDPAT MURES;	
B1	A1
Intabulare, drept de PROPRIETATE, dobandit prin Reconstituire, cota actuala 1/1, cota initiala 1/1	
1) LABANCZ G. MAGDOLNA, Decedat DEFUNCT:Da	

C. Partea III. SARCINI .

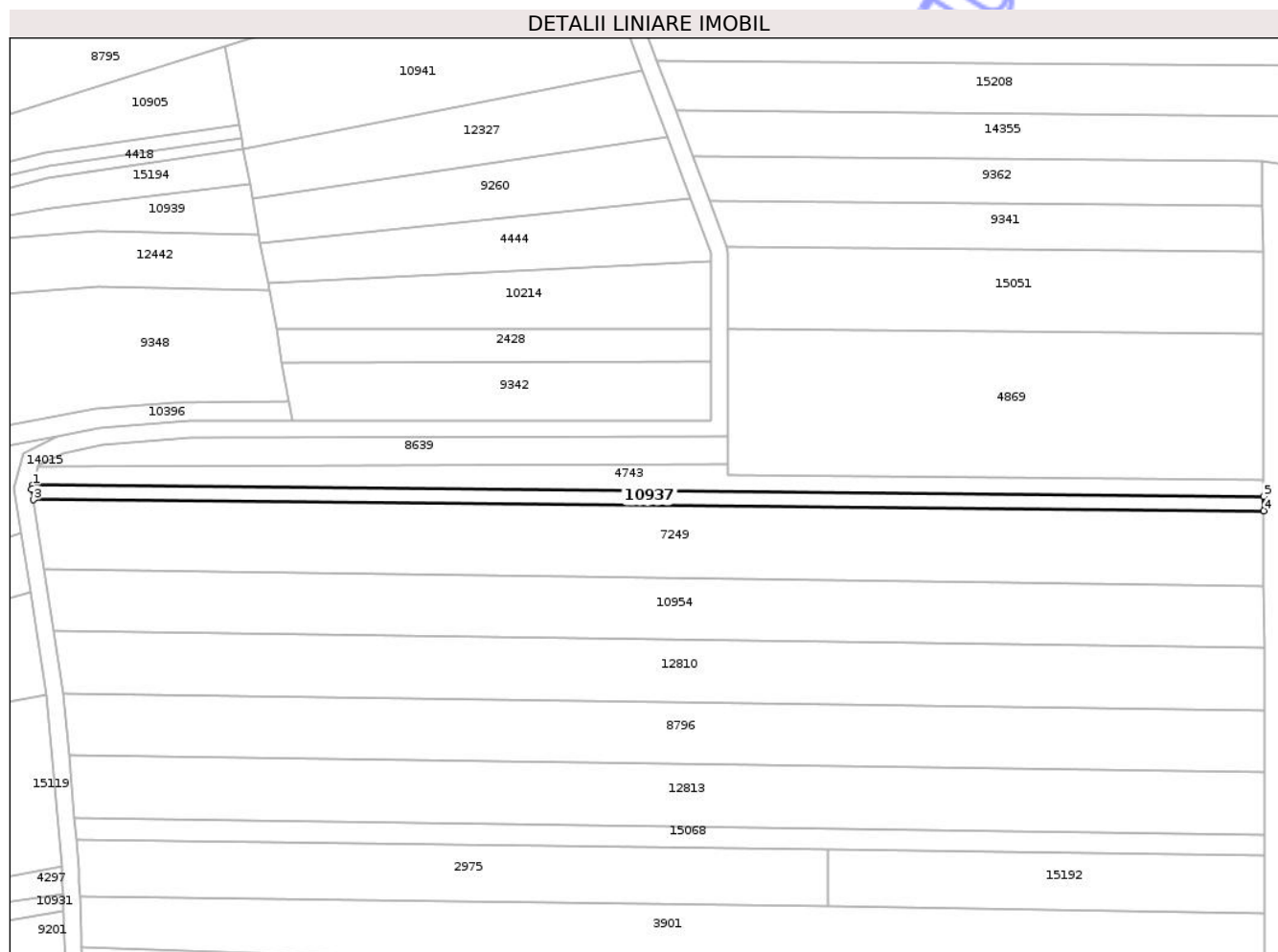
Inscrieri privind dezmembramintele dreptului de proprietate, drepturi reale de garanție și sarcini	Referințe
NU SUNT	

Anexa Nr. 1 La Partea I

Teren

Nr cadastral	Suprafața (mp)*	Observații / Referințe
	1.000	

* Suprafața este determinată în planul de proiecție Stereo 70.



Date referitoare la teren

Crt	Categorie folosință	Intra vilan	Suprafața (mp)	Tarla	Parcelă	Nr. topo	Observații / Referințe
1	arabil	DA	582	35	1088/2	-	
2	arabil	NU	418	35	1088/2	-	

Lungime Segmente

1) Valorile lungimilor segmentelor sunt obținute din proiecție în plan.

Punct început	X / Y	Punct sfârșit	X / Y	Lungime segment (** (m))
1	473.540,241 559.129,665	2	473.539,986 559.128,714	0.985
2	473.539,986 559.128,714	3	473.540,37 559.126,239	2.505
3	473.540,37 559.126,239	4	473.832,201 559.123,616	291.843
4	473.832,201 559.123,616	5	473.832,191 559.127,04	3.424

Punct început	X / Y	Punct sfârșit	X / Y	Lungime segment (** (m)
5	473.832,191 559.127,04	1	473.540,241 559.129,665	291.962

** Lungimile segmentelor sunt determinate în planul de proiecție Stereo 70 și sunt rotunjite la 1 milimetru.

*** Distanța dintre puncte este formată din segmente cumulate ce sunt mai mici decât valoarea 1 milimetru.

Neutilizabil în Circuitul Civil

**DATE DESPRE IMOBILUL NR. 10938**

Oficiul de Cadastru și Publicitate Imobiliară MUREȘ
Biroul de Cadastru și Publicitate Imobiliară Târgu Mureș

A. Partea I. Descrierea imobilului

TEREN Extravilan

Adresa: Jud. Mureș

Nr. Crt	Nr cadastral Nr. topografic	Suprafața* (mp)	Observații / Referințe
A1		700	Sector cadastral:14 Teren neimprejmuit;

B. Partea II. Proprietari și acte

Inscrieri privitoare la dreptul de proprietate și alte drepturi reale	Referințe
/	
Act Administrativ nr. 71437, din 13/09/1995 emis de CJSDPAT MURES;	
B1	A1
Intabulare, drept de PROPRIETATE, dobandit prin Reconstituire, cota actuala 1/1, cota initiala 1/1	
1) LABANCZ G. MAGDOLNA, Decedat DEFUNCT:Da	

C. Partea III. SARCINI .

Inscrieri privind dezmembramintele dreptului de proprietate, drepturi reale de garanție și sarcini	Referințe
NU SUNT	

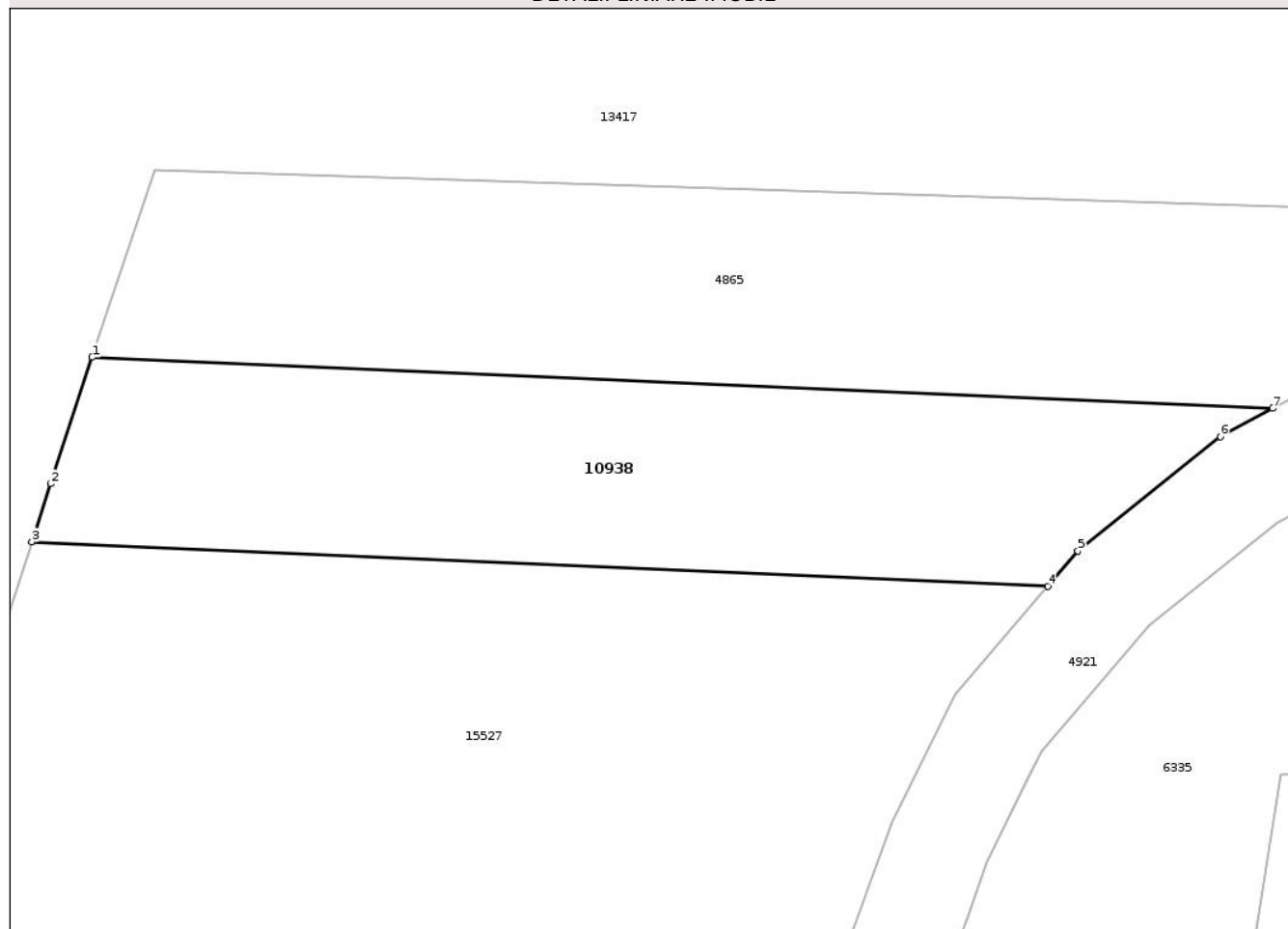
Anexa Nr. 1 La Partea I

Teren

Nr cadastral	Suprafața (mp)*	Observații / Referințe
	700	

* Suprafața este determinată în planul de proiecție Stereo 70.

DETALII LINIARE IMOBIL



Date referitoare la teren

Crt	Categorie folosință	Intravilan	Suprafața (mp)	Tarla	Parcelă	Nr. topo	Observații / Referințe
1	faneata	NU	700	29	1027/10	-	

Lungime Segmente

1) Valorile lungimilor segmentelor sunt obținute din proiecție în plan.

Punct început	X / Y	Punct sfârșit	X / Y	Lungime segment (** (m)
1	474.312,35 559.468,41	2	474.309,926 559.460,992	7.804
2	474.309,926 559.460,992	3	474.308,809 559.457,576	3.594
3	474.308,809 559.457,576	4	474.368,405 559.454,994	59.652
4	474.368,405 559.454,994	5	474.370,17 559.457,06	2.717
5	474.370,17 559.457,06	6	474.378,52 559.463,75	10.699

Punct început	X / Y	Punct sfârșit	X / Y	Lungime segment (** (m)
6	474.378,52 559.463,75	7	474.381,592 559.465,409	3.491
7	474.381,592 559.465,409	1	474.312,35 559.468,41	69.307

** Lungimile segmentelor sunt determinate în planul de proiecție Stereo 70 și sunt rotunjite la 1 milimetru.

*** Distanța dintre puncte este formată din segmente cumulate ce sunt mai mici decât valoarea 1 milimetru.

Neutilizabil în Circuitul Civil

**DATE DESPRE IMOBILUL NR. 10939**

Oficiul de Cadastru și Publicitate Imobiliară MUREȘ
Biroul de Cadastru și Publicitate Imobiliară Târgu Mureș

A. Partea I. Descrierea imobilului

TEREN Extravilan

Adresa: Jud. Mureș

Nr. Crt	Nr cadastral Nr. topografic	Suprafața* (mp)	Observații / Referințe
A1		1.400	Sector cadastral:13 Teren neimprejmuit;

B. Partea II. Proprietari și acte

Inscrieri privitoare la dreptul de proprietate și alte drepturi reale	Referințe
/	
Act Administrativ nr. 71437, din 13/09/1995 emis de CJSDPAT MURES;	
B1	A1
Intabulare, drept de PROPRIETATE, dobandit prin Reconstituire, cota actuala 1/1, cota initiala 1/1	
1) LABANCZ G. MAGDOLNA	

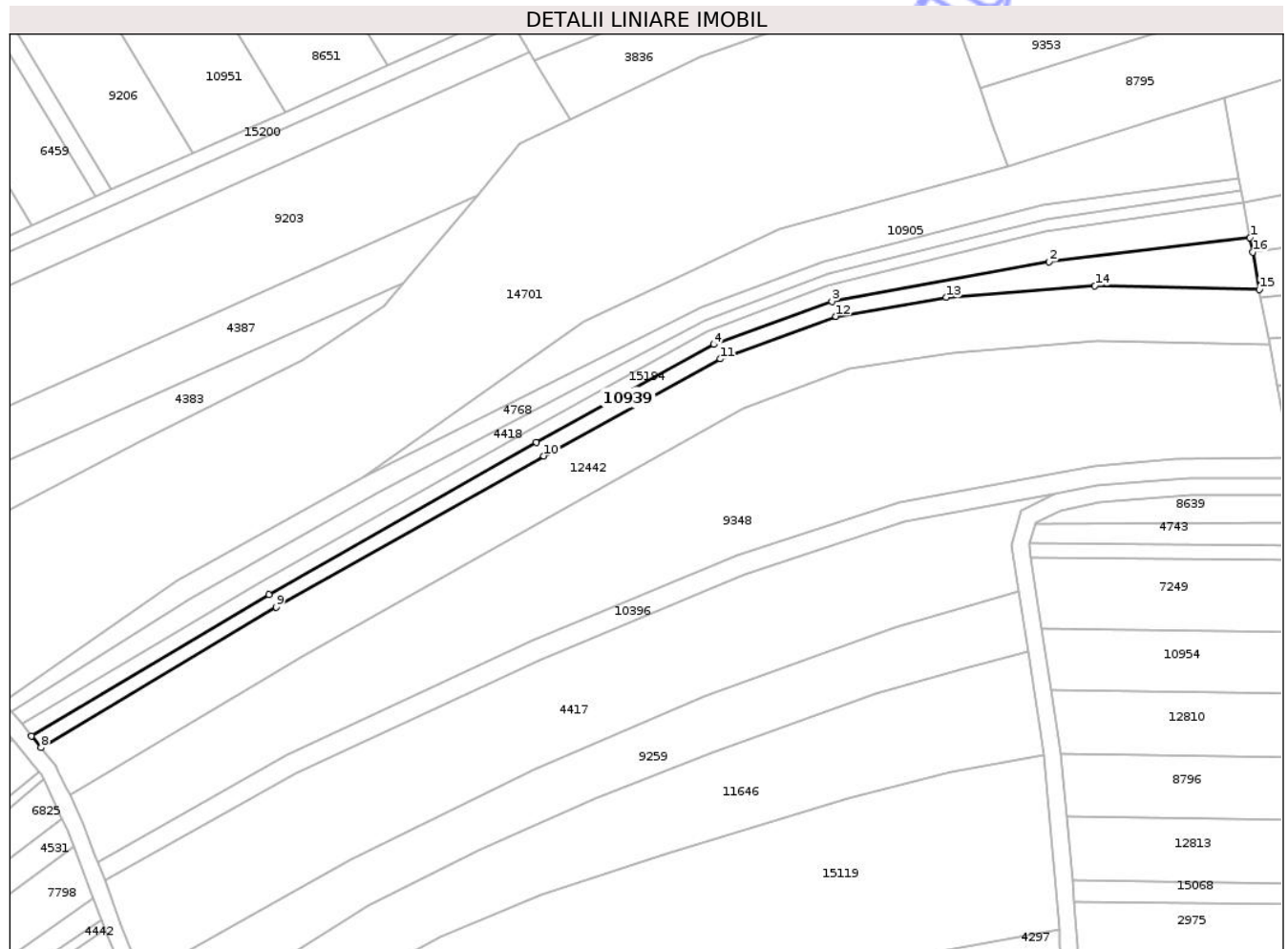
C. Partea III. SARCINI .

Inscrieri privind dezmembramintele dreptului de proprietate, drepturi reale de garanție și sarcini	Referințe
NU SUNT	

Teren

Nr cadastral	Suprafața (mp)*	Observații / Referințe
	1.400	

* Suprafața este determinată în planul de proiecție Stereo 70.



Date referitoare la teren

Crt	Categorie folosință	Intra vilan	Suprafața (mp)	Tarla	Parcelă	Nr. topo	Observații / Referințe
1	arabil	NU	1.400	35	1088/130	-	

Lungime Segmente

1) Valorile lungimilor segmentelor sunt obținute din proiecție în plan.

Punct început	X / Y	Punct sfârșit	X / Y	Lungime segment (** (m)
1	473.591,723 559.201,075	2	473.544,679 559.195,436	47.381
2	473.544,679 559.195,436	3	473.493,823 559.186,195	51.689
3	473.493,823 559.186,195	4	473.466,217 559.176,072	29.404
4	473.466,217 559.176,072	5	473.424,68 559.153,128	47.453
5	473.424,68 559.153,128	6	473.362,102 559.117,539	71.99

Punct început	X / Y	Punct sfârșit	X / Y	Lungime segment (** (m)
6	473.362,102 559.117,539	7	473.306,475 559.084,536	64.68
7	473.306,475 559.084,536	8	473.308,701 559.081,807	3.522
8	473.308,701 559.081,807	9	473.363,782 559.114,686	64.148
9	473.363,782 559.114,686	10	473.426,409 559.150,021	71.908
10	473.426,409 559.150,021	11	473.467,739 559.172,706	47.146
11	473.467,739 559.172,706	12	473.494,797 559.182,643	28.825
12	473.494,797 559.182,643	13	473.520,653 559.187,11	26.239
13	473.520,653 559.187,11	14	473.555,421 559.189,801	34.872
14	473.555,421 559.189,801	15	473.593,924 559.188,985	38.512
15	473.593,924 559.188,985	16	473.592,343 559.197,669	8.827
16	473.592,343 559.197,669	1	473.591,723 559.201,075	3.462

** Lungimile segmentelor sunt determinate în planul de proiecție Stereo 70 și sunt rotunjite la 1 milimetru.

*** Distanța dintre puncte este formată din segmente cumulate ce sunt mai mici decât valoarea 1 milimetru.



DATE DESPRE IMOBILUL NR. 10940

Oficiul de Cadastru și Publicitate Imobiliară MUREȘ
Biroul de Cadastru și Publicitate Imobiliară Târgu Mureș

A. Partea I. Descrierea imobilului

TEREN Extravilan

Adresa: Jud. Mureș

Nr. Crt	Nr cadastral Nr. topografic	Suprafața* (mp)	Observații / Referințe
A1		1.100	Sector cadastral:14 Teren neimprejmuit;

B. Partea II. Proprietari și acte

Inscrieri privitoare la dreptul de proprietate și alte drepturi reale	Referințe
/	
Act Administrativ nr. 71437, din 13/09/1995 emis de CJSDPAT MURES;	
B1	A1
Intabulare, drept de PROPRIETATE, dobandit prin Reconstituire, cota actuala 1/1, cota initiala 1/1	
1) LABANCZ G. MAGDOLNA	

C. Partea III. SARCINI .

Inscrieri privind dezmembramintele dreptului de proprietate, drepturi reale de garanție și sarcini	Referințe
NU SUNT	

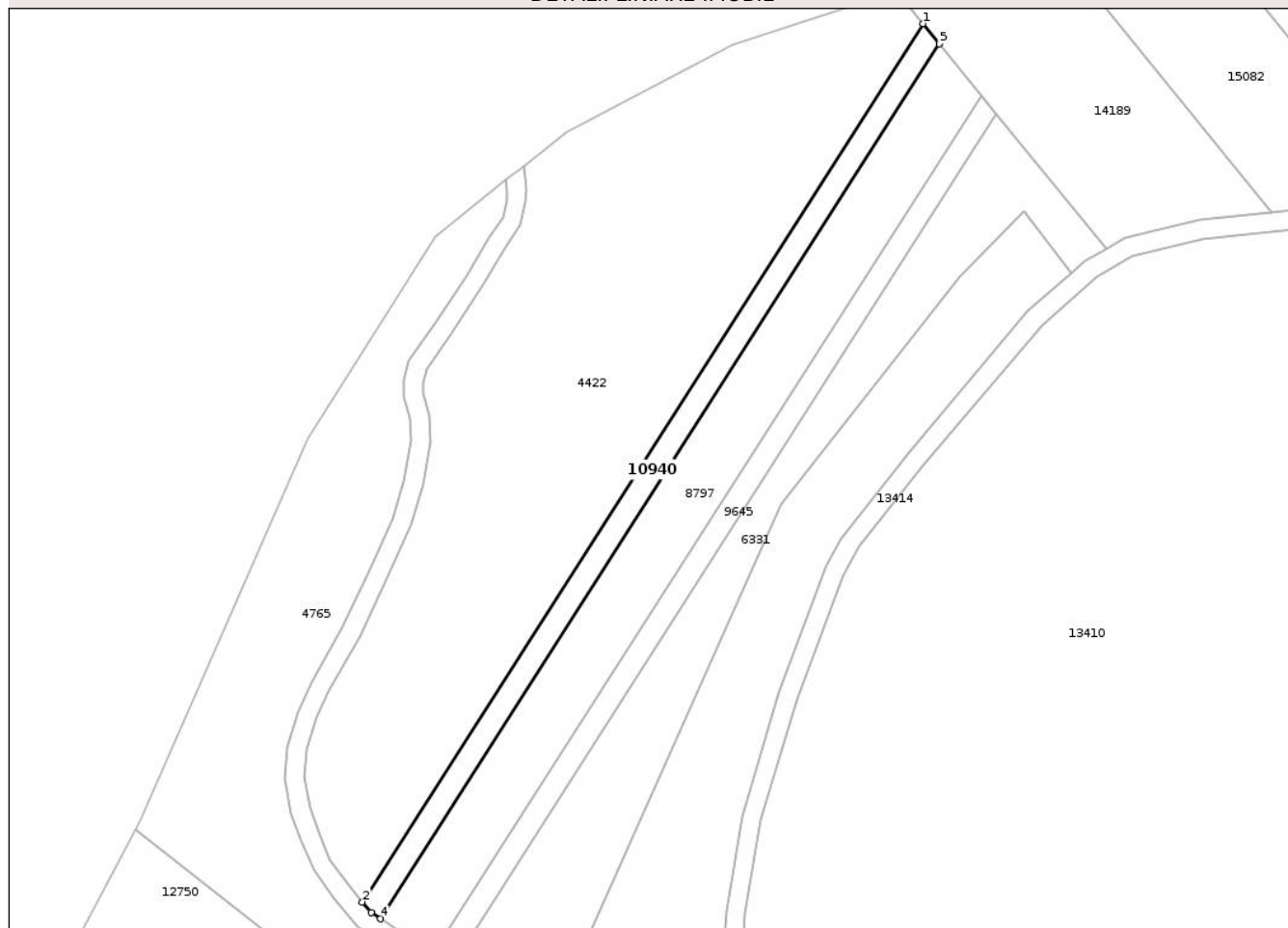
Anexa Nr. 1 La Partea I

Teren

Nr cadastral	Suprafața (mp)*	Observații / Referințe
	1.100	

* Suprafața este determinată în planul de proiecție Stereo 70.

DETALII LINIARE IMOBIL



Date referitoare la teren

Crt	Categorie folosință	Intravilan	Suprafața (mp)	Tarla	Parcelă	Nr. topo	Observații / Referințe
1	pasune	NU	1.100	29	1018/15	-	

Lungime Segmente

1) Valorile lungimilor segmentelor sunt obținute din proiecție în plan.

Punct început	X / Y	Punct sfârșit	X / Y	Lungime segment (** (m)
1	472.801,042 559.455,226	2	472.684,429 559.272,623	216.662
2	472.684,429 559.272,623	3	472.686,246 559.270,469	2.818
3	472.686,246 559.270,469	4	472.688,241 559.269,15	2.392
4	472.688,241 559.269,15	5	472.804,419 559.451,073	215.855
5	472.804,419 559.451,073	1	472.801,042 559.455,226	5.353

** Lungimile segmentelor sunt determinate în planul de proiecție Stereo 70 și sunt rotunjite la 1 milimetru.

*** Distanța dintre puncte este formată din segmente cumulate ce sunt mai mici decât valoarea 1 milimetru.

Neutilizabil în Circuitul
Civil

**DATE DESPRE IMOBILUL NR. 10941**

Oficiul de Cadastru și Publicitate Imobiliară MUREȘ
Biroul de Cadastru și Publicitate Imobiliară Târgu Mureș

A. Partea I. Descrierea imobilului

TEREN Extravilan

Adresa: Jud. Mureș

Nr. Crt	Nr cadastral Nr. topografic	Suprafața* (mp)	Observații / Referințe
A1		2.800	Sector cadastral:13 Teren neimprejmuit;

B. Partea II. Proprietari și acte

Inscrieri privitoare la dreptul de proprietate și alte drepturi reale	Referințe
/	
Act Administrativ nr. 71437, din 13/09/1995 emis de CJSDPAT MURES;	
B1	A1
Intabulare, drept de PROPRIETATE, dobandit prin Reconstituire, cota actuala 1/1, cota initiala 1/1	
1) LABANCZ G. MAGDOLNA, Decedat DEFUNCT:Da	

C. Partea III. SARCINI .

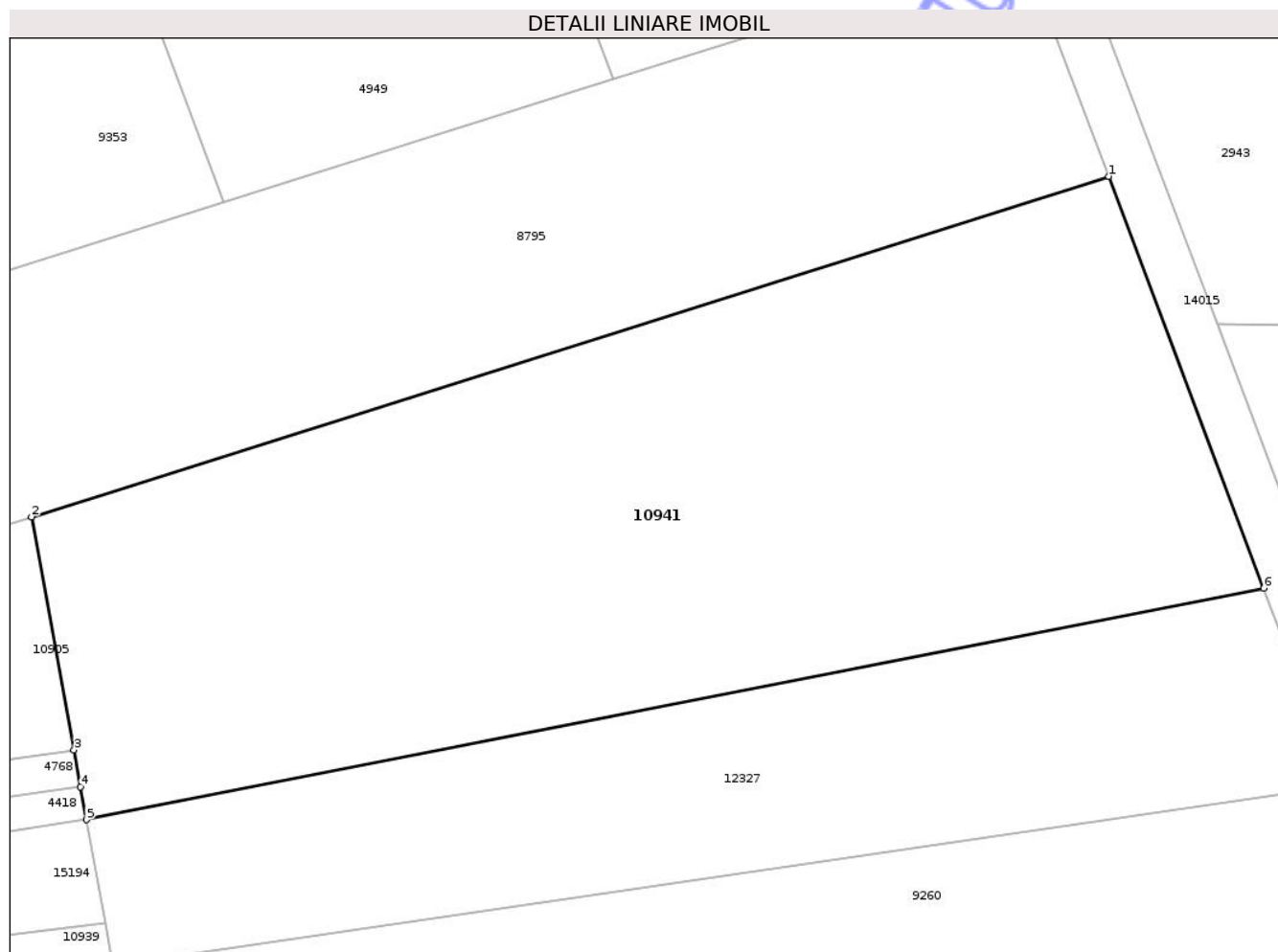
Inscrieri privind dezmembramintele dreptului de proprietate, drepturi reale de garanție și sarcini	Referințe
NU SUNT	

Anexa Nr. 1 La Partea I

Teren

Nr cadastral	Suprafața (mp)*	Observații / Referințe
	2.800	

* Suprafața este determinată în planul de proiecție Stereo 70.



Date referitoare la teren

Crt	Categorie folosință	Intra vilan	Suprafața (mp)	Tarla	Parcelă	Nr. topo	Observații / Referințe
1	arabil	NU	2.800	35	1088/97/1	-	

Lungime Segmente

1) Valorile lungimilor segmentelor sunt obținute din proiecție în plan.

Punct început	X / Y	Punct sfârșit	X / Y	Lungime segment (** (m)
1	473.672,449 559.261,109	2	473.585,779 559.233,737	90.89
2	473.585,779 559.233,737	3	473.589,19 559.214,993	19.052
3	473.589,19 559.214,993	4	473.589,728 559.212,038	3.004
4	473.589,728 559.212,038	5	473.590,211 559.209,384	2.698
5	473.590,211 559.209,384	6	473.684,913 559.227,994	96.513

Punct început	X / Y	Punct sfârșit	X / Y	Lungime segment (** (m)
6	473.684,913 559.227,994	1	473.672,449 559.261,109	35.383

** Lungimile segmentelor sunt determinate în planul de proiecție Stereo 70 și sunt rotunjite la 1 milimetru.

*** Distanța dintre puncte este formată din segmente cumulate ce sunt mai mici decât valoarea 1 milimetru.

Neutilizabil în Circuitul Civil

**DATE DESPRE IMOBILUL NR. 10951**

Oficiul de Cadastru și Publicitate Imobiliară MUREȘ
Biroul de Cadastru și Publicitate Imobiliară Târgu Mureș

A. Partea I. Descrierea imobilului

TEREN Extravilan

Adresa: Jud. Mureș

Nr. Crt	Nr cadastral Nr. topografic	Suprafața* (mp)	Observații / Referințe
A1		1.100	Sector cadastral:13 Teren neimprejmuit;

B. Partea II. Proprietari și acte

Inscrieri privitoare la dreptul de proprietate și alte drepturi reale	Referințe
/	
Act Administrativ nr. 71437, din 13/09/1995 emis de CJSDPAT MURES;	
B1	A1
Intabulare, drept de PROPRIETATE, dobandit prin Reconstituire, cota actuala 1/1, cota initiala 1/1	
1) LABANCZ G. MAGDOLNA, Decedat DEFUNCT:Da	

C. Partea III. SARCINI .

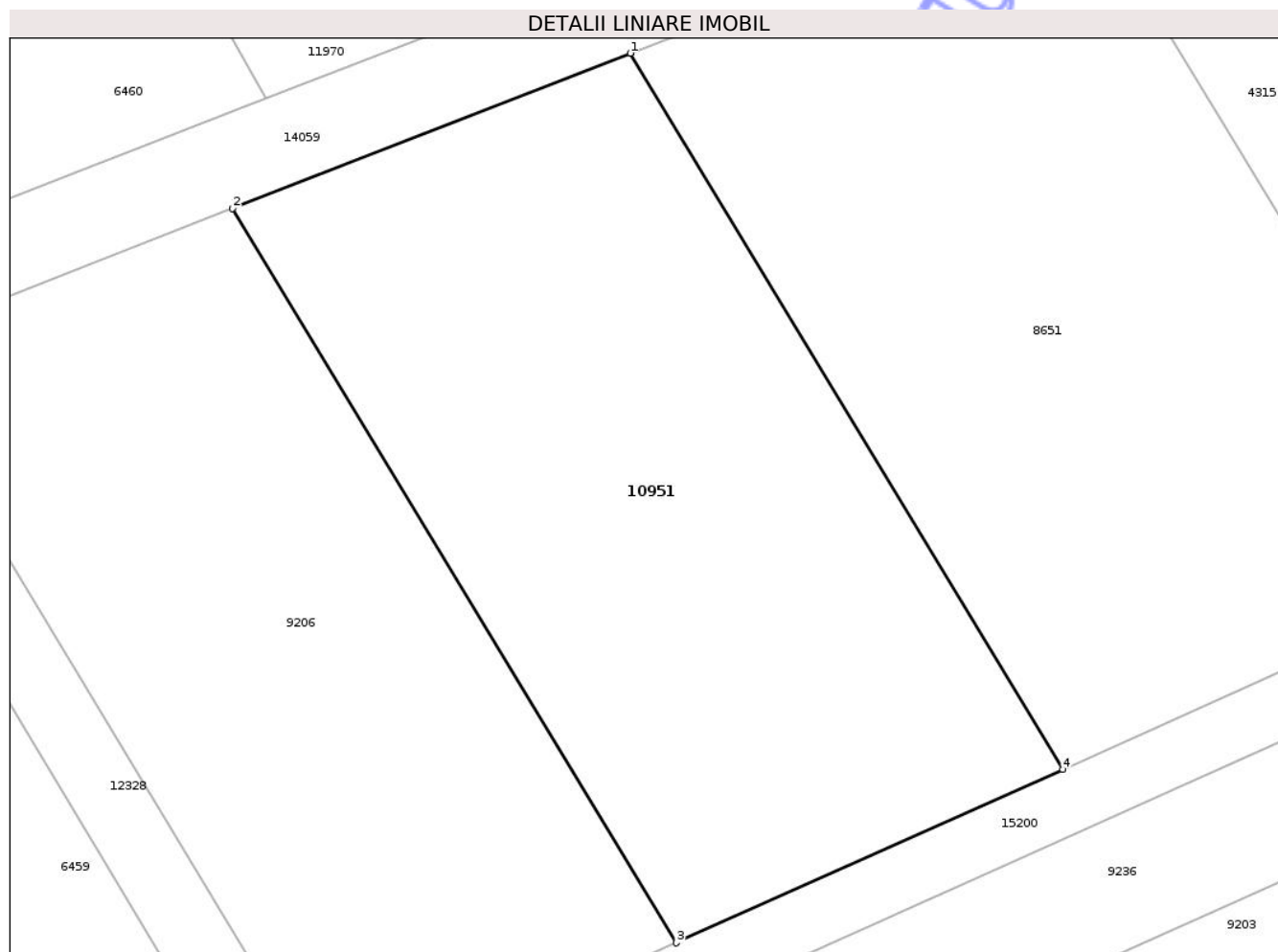
Inscrieri privind dezmembramintele dreptului de proprietate, drepturi reale de garanție și sarcini	Referințe
NU SUNT	

Anexa Nr. 1 La Partea I

Teren

Nr cadastral	Suprafața (mp)*	Observații / Referințe
	1.100	

* Suprafața este determinată în planul de proiecție Stereo 70.



Date referitoare la teren

Crt	Categorie folosință	Intra vilan	Suprafața (mp)	Tarla	Parcelă	Nr. topo	Observații / Referințe
1	faneata	NU	1.100	35	1090/14	-	

Lungime Segmente

1) Valorile lungimilor segmentelor sunt obținute din proiecție în plan.

Punct început	X / Y	Punct sfârșit	X / Y	Lungime segment (** (m)
1	473.341,762 559.270,268	2	473.319,659 559.261,654	23.722
2	473.319,659 559.261,654	3	473.344,312 559.220,868	47.658
3	473.344,312 559.220,868	4	473.365,802 559.230,495	23.548
4	473.365,802 559.230,495	1	473.341,762 559.270,268	46.474

** Lungimile segmentelor sunt determinate în planul de proiecție Stereo 70 și sunt rotunjite la 1 milimetru.

*** Distanţa dintre puncte este formată din segmente cumulate ce sunt mai mici decât valoarea 1 milimetru.

Neutilizabil în Circuitul
Civil

**DATE DESPRE IMOBILUL NR. 10952**

Oficiul de Cadastru și Publicitate Imobiliară MUREȘ
Biroul de Cadastru și Publicitate Imobiliară Târgu Mureș

A. Partea I. Descrierea imobilului

TEREN Extravilan

Adresa: Jud. Mureș

Nr. Crt	Nr cadastral Nr. topografic	Suprafața* (mp)	Observații / Referințe
A1		900	Sector cadastral:17 Teren neimprejmuit;

B. Partea II. Proprietari și acte

Inscrieri privitoare la dreptul de proprietate și alte drepturi reale	Referințe
/	
Act Administrativ nr. 71437, din 13/09/1995 emis de CJSDPAT MURES;	
B1	A1
Intabulare, drept de PROPRIETATE, dobandit prin Reconstituire, cota actuala 1/1, cota initiala 1/1	
1) LABANCZ G. MAGDOLNA, Decedat DEFUNCT:Da	

C. Partea III. SARCINI .

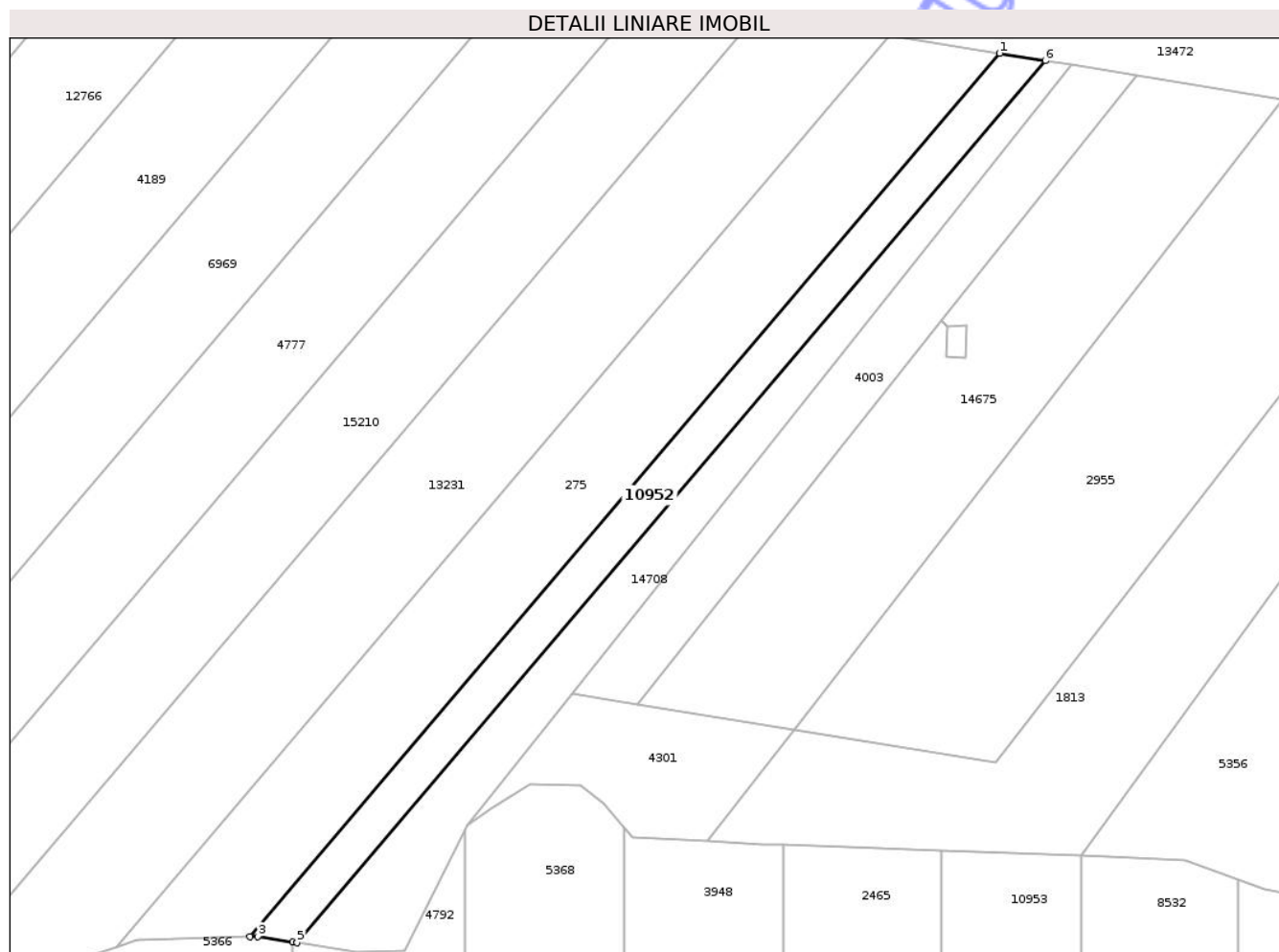
Inscrieri privind dezmembramintele dreptului de proprietate, drepturi reale de garanție și sarcini	Referințe
NU SUNT	

Anexa Nr. 1 La Partea I

Teren

Nr cadastral	Suprafața (mp)*	Observații / Referințe
	900	

* Suprafața este determinată în planul de proiecție Stereo 70.



Date referitoare la teren

Crt	Categorie folosință	Intra vilan	Suprafața (mp)	Tarla	Parcelă	Nr. topo	Observații / Referințe
1	arabil	NU	900	33	1080/54	-	

Lungime Segmente

1) Valorile lungimilor segmentelor sunt obținute din proiecție în plan.

Punct început	X / Y	Punct sfârșit	X / Y	Lungime segment (** (m)
1	474.474,272 558.960,578	2	474.369,278 558.836,889	162.243
2	474.369,278 558.836,889	3	474.370,353 558.836,912	1.075
3	474.370,353 558.836,912	4	474.375,279 558.836,134	4.987
4	474.375,279 558.836,134	5	474.375,847 558.836,045	0.575
5	474.375,847 558.836,045	6	474.480,679 558.959,542	161.992

Punct început	X / Y	Punct sfârșit	X / Y	Lungime segment (** (m)
6	474.480,679 558.959,542	1	474.474,272 558.960,578	6.49

** Lungimile segmentelor sunt determinate în planul de proiecție Stereo 70 și sunt rotunjite la 1 milimetru.

*** Distanța dintre puncte este formată din segmente cumulate ce sunt mai mici decât valoarea 1 milimetru.

Neutilizabil în Circuitul Civil

**DATE DESPRE IMOBILUL NR. 10953**

Oficiul de Cadastru și Publicitate Imobiliară MUREȘ
Biroul de Cadastru și Publicitate Imobiliară Târgu Mureș

A. Partea I. Descrierea imobilului

TEREN Extravilan

Adresa: Jud. Mureș

Nr. Crt	Nr cadastral Nr. topografic	Suprafața* (mp)	Observații / Referințe
A1		3.900	Sector cadastral:18 Teren neimprejmuit;

B. Partea II. Proprietari și acte

Inscrieri privitoare la dreptul de proprietate și alte drepturi reale	Referințe
/	
Act Administrativ nr. 71437, din 13/09/1995 emis de CJSDPAT MURES;	
B1	A1
Intabulare, drept de PROPRIETATE, dobandit prin Reconstituire, cota actuala 1/1, cota initiala 1/1	
1) LABANCZ G. MAGDOLNA, Decedat DEFUNCT:Da	

C. Partea III. SARCINI .


Inscrieri privind dezmembramintele dreptului de proprietate, drepturi reale de garanție și sarcini	Referințe
NU SUNT	

Anexa Nr. 1 La Partea I

Teren

Nr cadastral	Suprafața (mp)*	Observații / Referințe
	3.900	

* Suprafața este determinată în planul de proiecție Stereo 70.



Date referitoare la teren

Crt	Categorie folosință	Intra vilan	Suprafața (mp)	Tarla	Parcelă	Nr. topo	Observații / Referințe
1	padure	NU	3.900	34	1078/5	-	

Lungime Segmente

1) Valorile lungimilor segmentelor sunt obținute din proiecție în plan.

Punct început	X / Y	Punct sfârșit	X / Y	Lungime segment (** (m)
1	474.485,697 558.648,669	2	474.485,697 558.848,199	199.53
2	474.485,697 558.848,199	3	474.485,652 558.848,201	0.045
3	474.485,652 558.848,201	4	474.466,117 558.848,933	19.549
4	474.466,117 558.848,933	5	474.466,117 558.650,105	198.828
5	474.466,117 558.650,105	6	474.475,377 558.649,426	9.285

Punct început	X / Y	Punct sfârșit	X / Y	Lungime segment (** (m)
6	474.475,377 558.649,426	1	474.485,697 558.648,669	10.348

** Lungimile segmentelor sunt determinate în planul de proiecție Stereo 70 și sunt rotunjite la 1 milimetru.

*** Distanța dintre puncte este formată din segmente cumulate ce sunt mai mici decât valoarea 1 milimetru.

Neutilizabil în Circuitul Civil

**DATE DESPRE IMOBILUL NR. 10954**

Oficiul de Cadastru și Publicitate Imobiliară MUREȘ
Biroul de Cadastru și Publicitate Imobiliară Târgu Mureș

A. Partea I. Descrierea imobilului

TEREN Necunoscut

Adresa: Loc. Bozeni, Jud. Mureș

Nr. Crt	Nr cadastral Nr. topografic	Suprafața* (mp)	Observații / Referințe
A1		4.200	Sector cadastral:13 Teren neimprejmuit;

B. Partea II. Proprietari și acte

Inscrieri privitoare la dreptul de proprietate și alte drepturi reale	Referințe
/	
Act Administrativ nr. 71437, din 13/09/1995 emis de CJSDPAT MURES;	
B1	A1
Intabulare, drept de PROPRIETATE, dobandit prin Reconstituire, cota actuala 1/1, cota initiala 1/1	
1) LABANCZ G. MAGDOLNA, Decedat DEFUNCT:Da	

C. Partea III. SARCINI .

Inscrieri privind dezmembramintele dreptului de proprietate, drepturi reale de garanție și sarcini	Referințe
NU SUNT	

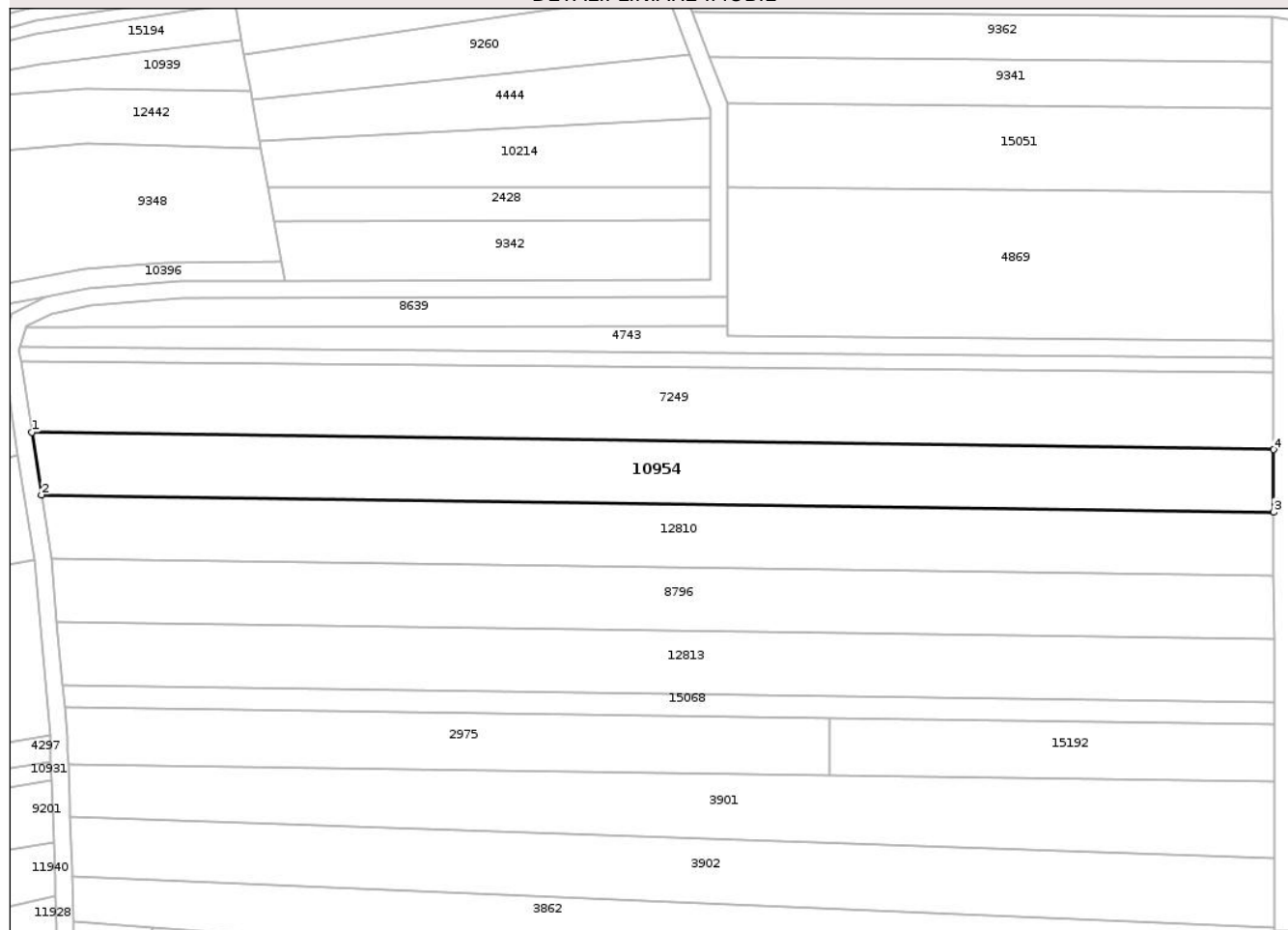
Anexa Nr. 1 La Partea I

Teren

Nr cadastral	Suprafața (mp)*	Observații / Referințe
	4.200	

* Suprafața este determinată în planul de proiecție Stereo 70.

DETALII LINIARE IMOBIL



Date referitoare la teren

Crt	Categorie folosință	Intra vilan	Suprafața (mp)	Tarla	Parcelă	Nr. topo	Observații / Referințe
1	arabil	DA	2.478	35	1088/74	-	
2	arabil	NU	1.722	35	1088/74	-	

Lungime Segmente

1) Valorile lungimilor segmentelor sunt obținute din proiecție în plan.

Punct început	X / Y	Punct sfârșit	X / Y	Lungime segment (** (m))
1	473.542,934 559.109,745	2	473.545,203 559.095,141	14.779
2	473.545,203 559.095,141	3	473.832,301 559.091,092	287.127
3	473.832,301 559.091,092	4	473.832,256 559.105,665	14.573
4	473.832,256 559.105,665	1	473.542,934 559.109,745	289.351

** Lungimile segmentelor sunt determinate în planul de proiecție Stereo 70 și sunt rotunjite la 1 milimetru.

*** Distanța dintre puncte este formată din segmente cumulate ce sunt mai mici decât valoarea 1 milimetru.

Neutilizabil în Circuitul
Civil

**DATE DESPRE IMOBILUL NR. 10956**

Oficiul de Cadastru și Publicitate Imobiliară MUREȘ
Biroul de Cadastru și Publicitate Imobiliară Târgu Mureș

A. Partea I. Descrierea imobilului

TEREN Extravilan

Adresa: Jud. Mureș

Nr. Crt	Nr cadastral Nr. topografic	Suprafața* (mp)	Observații / Referințe
A1		1.700	Sector cadastral:19 Teren neimprejmuit;

B. Partea II. Proprietari și acte

Inscrieri privitoare la dreptul de proprietate și alte drepturi reale		Referințe
/		
Act Notarial nr. 45, din 14/05/2009 emis de BN ALBULESCU;		
B1	Intabulare, drept de PROPRIETATE, dobandit prin Succesiune, cota actuala 1/2, cota initiala 1/2 1) ZOLDI ANA	A1
B2	Intabulare, drept de PROPRIETATE, dobandit prin Succesiune, cota actuala 1/2, cota initiala 1/2 1) CSIKI MAGDALENA	A1

C. Partea III. SARCINI .

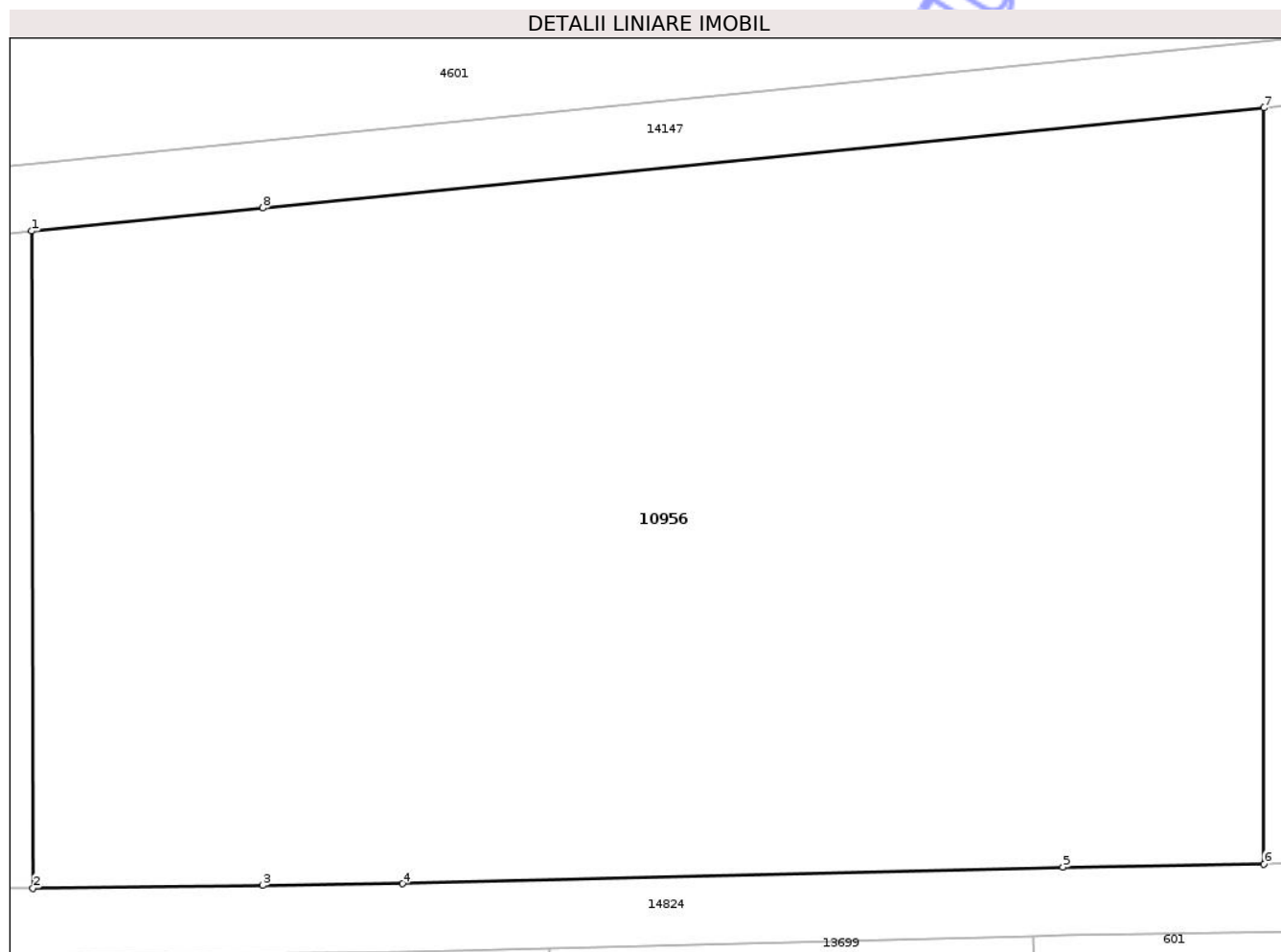
Inscrieri privind dezmembramintele dreptului de proprietate, drepturi reale de garanție și sarcini	Referințe
NU SUNT	

Anexa Nr. 1 La Partea I

Teren

Nr cadastral	Suprafața (mp)*	Observații / Referințe
	1.700	

* Suprafața este determinată în planul de proiecție Stereo 70.



Date referitoare la teren

Crt	Categorie folosință	Intravilan	Suprafața (mp)	Tarla	Parcelă	Nr. topo	Observații / Referințe
1	arabil	NU	1.700	32	1121/35	-	

Lungime Segmente

1) Valorile lungimilor segmentelor sunt obținute din proiecție în plan.

Punct început	X / Y	Punct sfârșit	X / Y	Lungime segment (** (m)
1	474.261,159 557.855,302	2	474.261,223 557.826,292	29.01
2	474.261,223 557.826,292	3	474.271,377 557.826,411	10.155
3	474.271,377 557.826,411	4	474.277,551 557.826,484	6.174
4	474.277,551 557.826,484	5	474.306,734 557.827,209	29.192
5	474.306,734 557.827,209	6	474.315,606 557.827,355	8.873

Punct început	X / Y	Punct sfârșit	X / Y	Lungime segment (** (m)
6	474.315,606 557.827,355	7	474.315,606 557.860,741	33.386
7	474.315,606 557.860,741	8	474.271,377 557.856,323	44.449
8	474.271,377 557.856,323	1	474.261,159 557.855,302	10.269

** Lungimile segmentelor sunt determinate în planul de proiecție Stereo 70 și sunt rotunjite la 1 milimetru.

*** Distanța dintre puncte este formată din segmente cumulate ce sunt mai mici decât valoarea 1 milimetru.

Neutilizabil în Circuitul Civil

**DATE DESPRE IMOBILUL NR. 10957**

Oficiul de Cadastru și Publicitate Imobiliară MUREȘ
Biroul de Cadastru și Publicitate Imobiliară Târgu Mureș

A. Partea I. Descrierea imobilului

TEREN Extravilan

Adresa: Jud. Mureș

Nr. Crt	Nr cadastral Nr. topografic	Suprafața* (mp)	Observații / Referințe
A1		3.800	Sector cadastral:18 Teren neimprejmuit;

B. Partea II. Proprietari și acte

Inscrieri privitoare la dreptul de proprietate și alte drepturi reale		Referințe
/		
Act Notarial nr. 45, din 14/05/2009 emis de BN ALBULESCU;		
B1	Intabulare, drept de PROPRIETATE, dobandit prin Succesiune, cota actuala 1/2, cota initiala 1/2 1) ZOLDI ANA	A1
B2	Intabulare, drept de PROPRIETATE, dobandit prin Succesiune, cota actuala 1/2, cota initiala 1/2 1) CSIKI MAGDALENA	A1

C. Partea III. SARCINI .


Inscrieri privind dezmembramintele dreptului de proprietate, drepturi reale de garanție și sarcini	Referințe
NU SUNT	

Anexa Nr. 1 La Partea I

Teren

Nr cadastral	Suprafața (mp)*	Observații / Referințe
	3.800	

* Suprafața este determinată în planul de proiecție Stereo 70.



Date referitoare la teren

Crt	Categorie folosință	Intra vilan	Suprafața (mp)	Tarla	Parcelă	Nr. topo	Observații / Referințe
1	padure	NU	3.800	32	1078/15	-	

Lungime Segmente

1) Valorile lungimilor segmentelor sunt obținute din proiecție în plan.

Punct început	X / Y	Punct sfârșit	X / Y	Lungime segment (** (m)
1	474.628,363 558.638,209	2	474.628,363 558.839,205	200.996
2	474.628,363 558.839,205	3	474.609,759 558.847,08	20.202
3	474.609,759 558.847,08	4	474.609,759 558.639,573	207.507
4	474.609,759 558.639,573	5	474.615,725 558.639,135	5.982
5	474.615,725 558.639,135	6	474.627,596 558.638,265	11.903

Punct început	X / Y	Punct sfârșit	X / Y	Lungime segment (** (m)
6	474.627,596 558.638,265	1	474.628,363 558.638,209	0.769

** Lungimile segmentelor sunt determinate în planul de proiecție Stereo 70 și sunt rotunjite la 1 milimetru.

*** Distanța dintre puncte este formată din segmente cumulate ce sunt mai mici decât valoarea 1 milimetru.

Neutilizabil în Circuitul Civil

**DATE DESPRE IMOBILUL NR. 10958**

Oficiul de Cadastru și Publicitate Imobiliară MUREȘ
Biroul de Cadastru și Publicitate Imobiliară Târgu Mureș

A. Partea I. Descrierea imobilului

TEREN Extravilan

Adresa: Jud. Mureș

Nr. Crt	Nr cadastral Nr. topografic	Suprafața* (mp)	Observații / Referințe
A1		2.839	Sector cadastral:18 Teren neimprejmuit; diferenta de suprafata se regasese la id 13240

B. Partea II. Proprietari și acte

Inscrieri privitoare la dreptul de proprietate și alte drepturi reale		Referințe
/		
Act Notarial nr. 45, din 14/05/2009 emis de BN ALBULESCU;		
B1	Intabulare, drept de PROPRIETATE, dobandit prin Succesiune, cota actuala 1/2, cota initiala 1/2 1) ZOLDI ANA	A1
B2	Intabulare, drept de PROPRIETATE, dobandit prin Succesiune, cota actuala 1/2, cota initiala 1/2 1) CSIKI MAGDALENA	A1

C. Partea III. SARCINI .

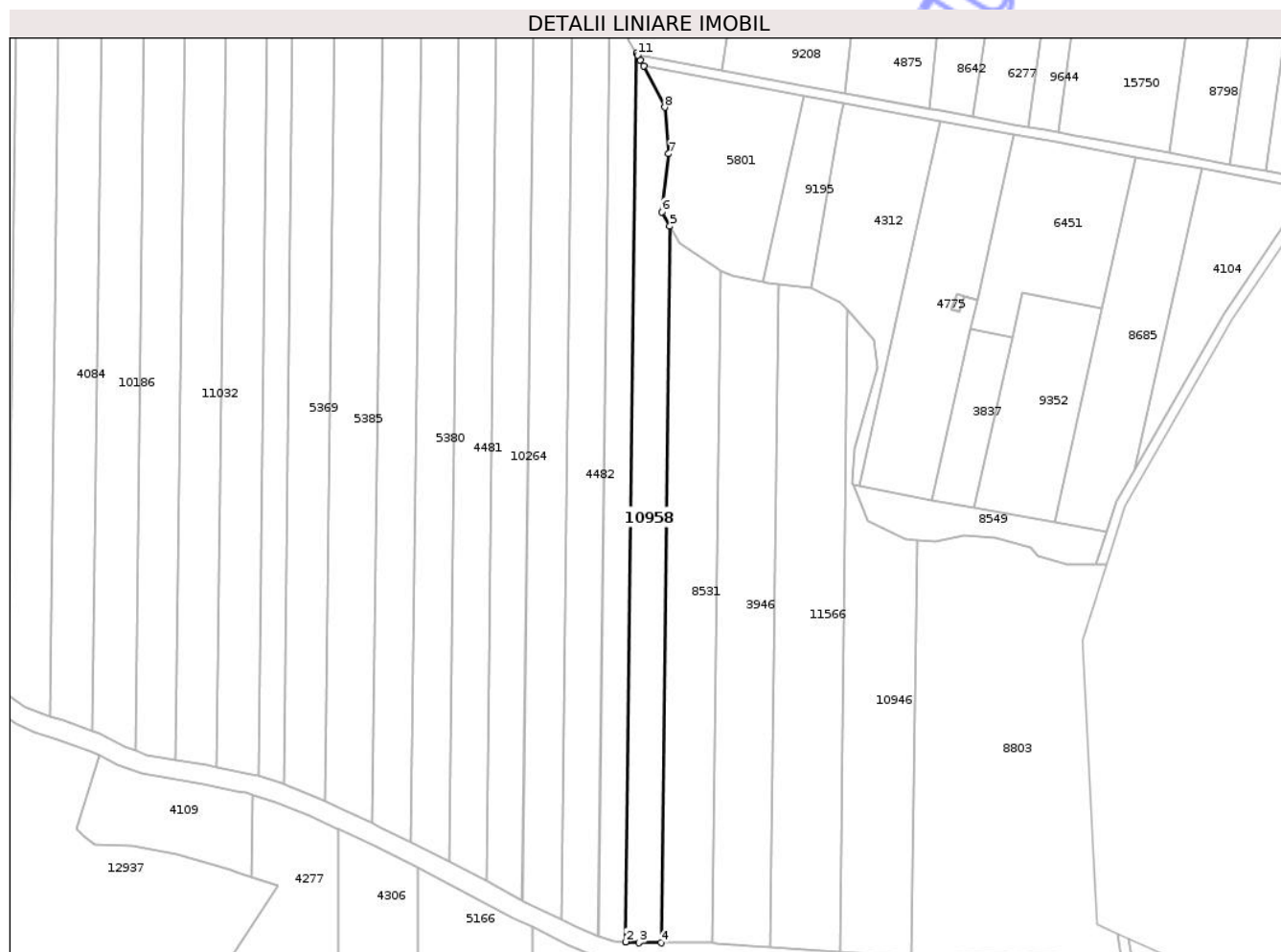
Inscrieri privind dezmembramintele dreptului de proprietate, drepturi reale de garanție și sarcini	Referințe
NU SUNT	

Anexa Nr. 1 La Partea I

Teren

Nr cadastral	Suprafața (mp)*	Observații / Referințe
	2.839	diferenta de suprafata se regaseste la id 13240

* Suprafața este determinată în planul de proiecție Stereo 70.



Date referitoare la teren

Crt	Categorie folosință	Intra vilan	Suprafața (mp)	Tarla	Parcelă	Nr. topo	Observații / Referințe
1	padure	NU	2.839	32	1078/55	-	

Lungime Segmente

1) Valorile lungimilor segmentelor sunt obținute din proiecție în plan.

Punct început	X / Y	Punct sfârșit	X / Y	Lungime segment (** (m)
1	474.692,397 558.508,204	2	474.689,019 558.234,87	273.355
2	474.689,019 558.234,87	3	474.693,094 558.234,566	4.086
3	474.693,094 558.234,566	4	474.699,986 558.234,583	6.892
4	474.699,986 558.234,583	5	474.702,71 558.455,023	220.457
5	474.702,71 558.455,023	6	474.700,184 558.459,41	5.062

Punct început	X / Y	Punct sfârșit	X / Y	Lungime segment (** (m)
6	474.700,184 558.459,41	7	474.702,267 558.477,268	17.979
7	474.702,267 558.477,268	8	474.701,077 558.491,554	14.335
8	474.701,077 558.491,554	9	474.694,607 558.504,235	14.236
9	474.694,607 558.504,235	10	474.693,636 558.506,138	2.136
10	474.693,636 558.506,138	11	474.692,741 558.507,629	1.739
11	474.692,741 558.507,629	1	474.692,397 558.508,204	0.67

** Lungimile segmentelor sunt determinate în planul de proiecție Stereo 70 și sunt rotunjite la 1 milimetru.

*** Distanța dintre puncte este formată din segmente cumulate ce sunt mai mici decât valoarea 1 milimetru.

Neutilizabil în Circuitul Civil

**DATE DESPRE IMOBILUL NR. 10960**

Oficiul de Cadastru și Publicitate Imobiliară MUREȘ
Biroul de Cadastru și Publicitate Imobiliară Târgu Mureș

A. Partea I. Descrierea imobilului

TEREN Extravilan

Adresa: Jud. Mureș

Nr. Crt	Nr cadastral Nr. topografic	Suprafața* (mp)	Observații / Referințe
A1		800	Sector cadastral:18 Teren neimprejmuit;

B. Partea II. Proprietari și acte

Inscrieri privitoare la dreptul de proprietate și alte drepturi reale		Referințe
/		
Act Notarial nr. 45, din 14/05/2009 emis de BN ALBULESCU;		
B1	Intabulare, drept de PROPRIETATE, dobandit prin Succesiune, cota actuala 1/2, cota initiala 1/2 1) ZOLDI ANA	A1
B2	Intabulare, drept de PROPRIETATE, dobandit prin Succesiune, cota actuala 1/2, cota initiala 1/2 1) CSIKI MAGDALENA	A1

C. Partea III. SARCINI .

Inscrieri privind dezmembramintele dreptului de proprietate, drepturi reale de garanție și sarcini	Referințe
NU SUNT	

Anexa Nr. 1 La Partea I

Teren

Nr cadastral	Suprafața (mp)*	Observații / Referințe
	800	

* Suprafața este determinată în planul de proiecție Stereo 70.

DETALII LINIARE IMOBIL



Date referitoare la teren

Crt	Categorie folosință	Intra vilan	Suprafața (mp)	Tarla	Parcelă	Nr. topo	Observații / Referințe
1	padure	NU	800	32	1078/1/10	-	

Lungime Segmente

1) Valorile lungimilor segmentelor sunt obținute din proiecție în plan.

Punct început	X / Y	Punct sfârșit	X / Y	Lungime segment (** (m)
1	474.307,688 558.708,833	2	474.307,688 558.696,997	11.836
2	474.307,688 558.696,997	3	474.375,279 558.696,997	67.591
3	474.375,279 558.696,997	4	474.375,279 558.708,833	11.836
4	474.375,279 558.708,833	1	474.307,688 558.708,833	67.591

** Lungimile segmentelor sunt determinate în planul de proiecție Stereo 70 și sunt rotunjite la 1 milimetru.

*** Distanţa dintre puncte este formată din segmente cumulate ce sunt mai mici decât valoarea 1 milimetru.

Neutilizabil în Circuitul
Civil

**DATE DESPRE IMOBILUL NR. 10968**

Oficiul de Cadastru și Publicitate Imobiliară MUREȘ
Biroul de Cadastru și Publicitate Imobiliară Târgu Mureș

A. Partea I. Descrierea imobilului

TEREN Necunoscut

Adresa: Loc. Corunca, Jud. Mureș

Nr. Crt	Nr cadastral Nr. topografic	Suprafața* (mp)	Observații / Referințe
A1		5.800	Sector cadastral:5 Teren neimprejmuit;

B. Partea II. Proprietari și acte

Inscrieri privitoare la dreptul de proprietate și alte drepturi reale	Referințe
/	
Act Administrativ nr. 71404, din 21/07/1995 emis de CJSPT Mures;	
B1	A1
Intabulare, drept de PROPRIETATE, dobandit prin Reconstituire, cota actuala 1/1, cota initiala 1/1	
1) UNGI J. LENCHE	

C. Partea III. SARCINI .

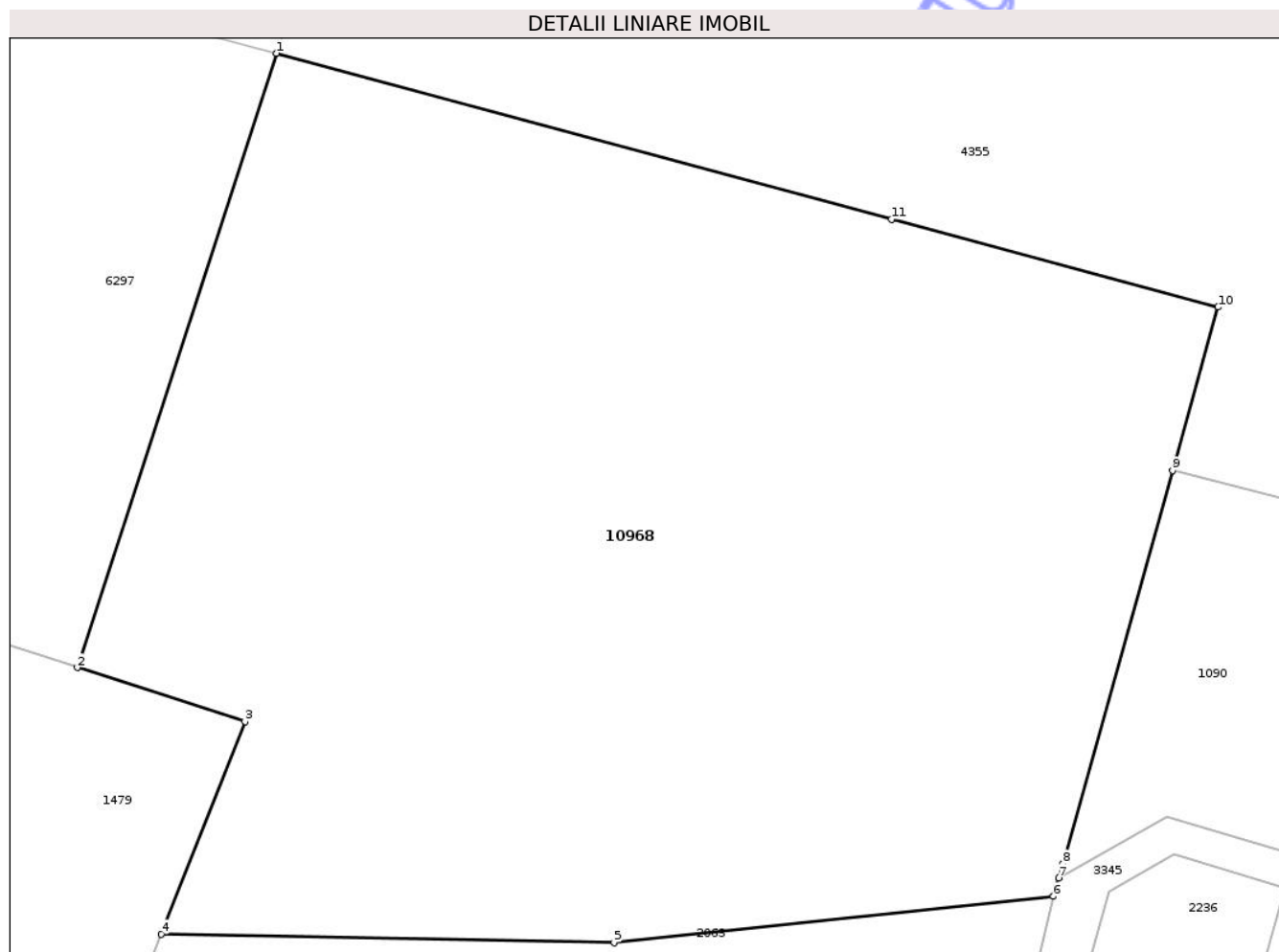
Inscrieri privind dezmembramintele dreptului de proprietate, drepturi reale de garanție și sarcini	Referințe
NU SUNT	

Anexa Nr. 1 La Partea I

Teren

Nr cadastral	Suprafața (mp)*	Observații / Referințe
	5.800	

* Suprafața este determinată în planul de proiecție Stereo 70.



Date referitoare la teren

Crt	Categorie folosință	Intravilan	Suprafața (mp)	Tarla	Parcelă	Nr. topo	Observații / Referințe
1	padure	DA	3.791	41	1204/4	-	
2	padure	NU	2.009	41	1204/4	-	

Lungime Segmente

1) Valorile lungimilor segmentelor sunt obținute din proiecție în plan.

Punct început	X / Y	Punct sfârșit	X / Y	Lungime segment (** (m)
1	472.011,904 556.859,455	2	471.994,195 556.804,863	57.392
2	471.994,195 556.804,863	3	472.009,094 556.800,065	15.653
3	472.009,094 556.800,065	4	472.001,641 556.781,179	20.303
4	472.001,641 556.781,179	5	472.041,927 556.780,399	40.294

Punct început	X / Y	Punct sfârșit	X / Y	Lungime segment (** (m)
5	472.041,927 556.780,399	6	472.081,019 556.784,52	39.309
6	472.081,019 556.784,52	7	472.081,48 556.786,169	1.712
7	472.081,48 556.786,169	8	472.081,831 556.787,426	1.305
8	472.081,831 556.787,426	9	472.091,588 556.822,357	36.268
9	472.091,588 556.822,357	10	472.095,649 556.836,892	15.092
10	472.095,649 556.836,892	11	472.066,609 556.844,716	30.076
11	472.066,609 556.844,716	1	472.011,904 556.859,455	56.656

** Lungimile segmentelor sunt determinate în planul de proiecție Stereo 70 și sunt rotunjite la 1 milimetru.

*** Distanța dintre puncte este formată din segmente cumulate ce sunt mai mici decât valoarea 1 milimetru.

Neutilizabil în Circuitul Civil

**DATE DESPRE IMOBILUL NR. 10980**

Oficiul de Cadastru și Publicitate Imobiliară MUREȘ
Biroul de Cadastru și Publicitate Imobiliară Târgu Mureș

A. Partea I. Descrierea imobilului

TEREN Extravilan

Adresa: Jud. Mureș

Nr. Crt	Nr cadastral Nr. topografic	Suprafața* (mp)	Observații / Referințe
A1		2.200	Sector cadastral:12 Teren neimprejmuit;

B. Partea II. Proprietari și acte

Inscrieri privitoare la dreptul de proprietate și alte drepturi reale	Referințe
/	
Act Administrativ nr. 70900, din 17/01/1994 emis de CJSDPAT MURES;	
B1	A1
Intabulare, drept de PROPRIETATE, dobandit prin Reconstituire, cota actuala 1/1, cota initiala 1/1	
1) KISS F. IOAN	
2) GYÖRGY F. ROZALIA	
3) KISS F. GHIZELA	
4) MARTON F. EMMA	

C. Partea III. SARCINI .

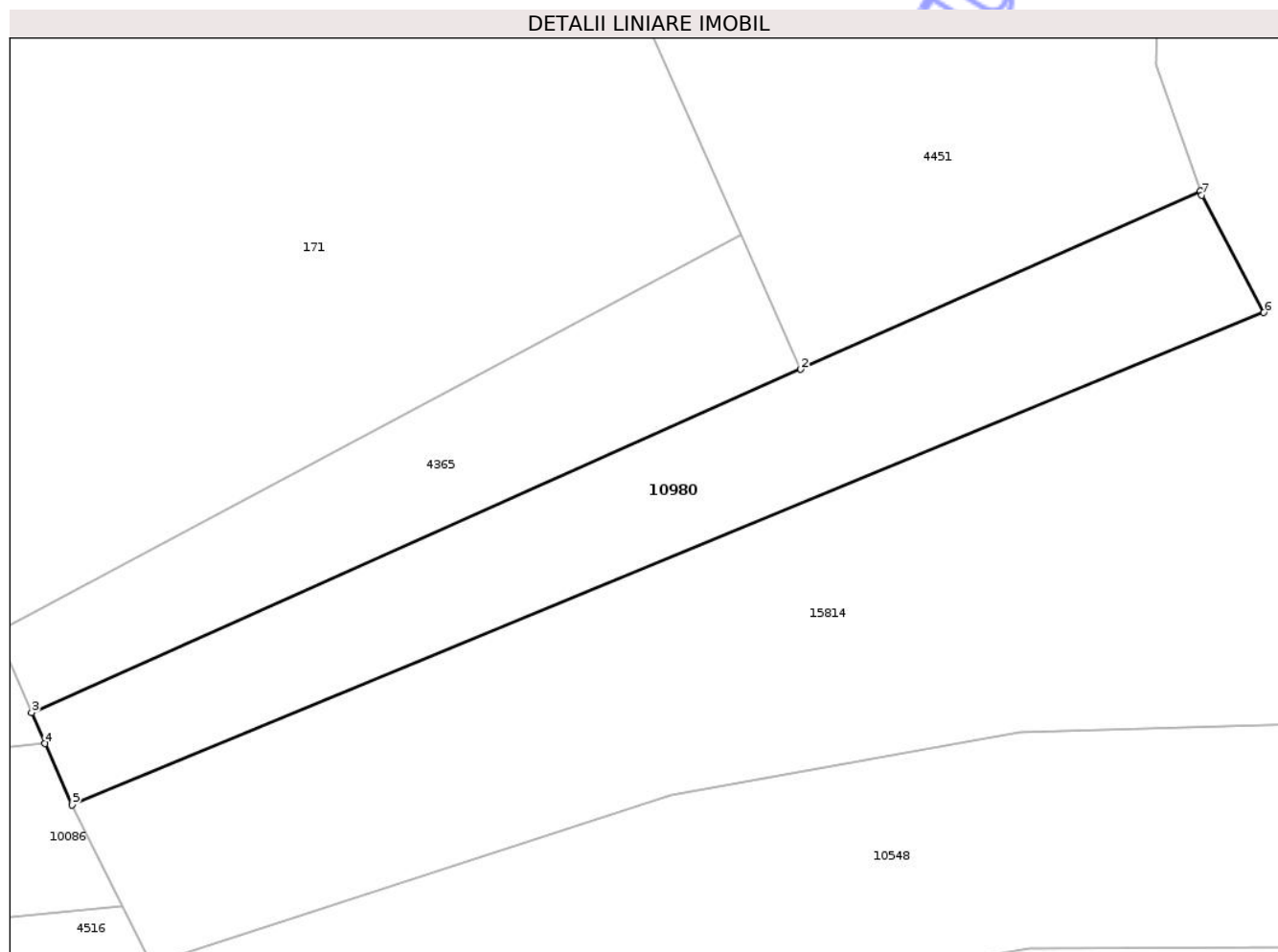
Inscrieri privind dezmembramintele dreptului de proprietate, drepturi reale de garanție și sarcini	Referințe
NU SUNT	

Anexa Nr. 1 La Partea I

Teren

Nr cadastral	Suprafața (mp)*	Observații / Referințe
	2.200	

* Suprafața este determinată în planul de proiecție Stereo 70.



Date referitoare la teren

Crt	Categorie folosință	Intra vilan	Suprafața (mp)	Tarla	Parcelă	Nr. topo	Observații / Referințe
1	arabil	NU	2.200	36	1166/13	-	

Lungime Segmente

1) Valorile lungimilor segmentelor sunt obținute din proiecție în plan.

Punct început	X / Y	Punct sfârșit	X / Y	Lungime segment (** (m)
1	472.558,66 558.144,302	2	472.510,662 558.122,885	52.559
2	472.510,662 558.122,885	3	472.418,244 558.081,65	101.2
3	472.418,244 558.081,65	4	472.419,862 558.077,944	4.044
4	472.419,862 558.077,944	5	472.423,084 558.070,563	8.054
5	472.423,084 558.070,563	6	472.566,277 558.129,7	154.924

Punct început	X / Y	Punct sfârșit	X / Y	Lungime segment (** (m)
6	472.566,277 558.129,7	7	472.558,844 558.143,777	15.919
7	472.558,844 558.143,777	1	472.558,66 558.144,302	0.556

** Lungimile segmentelor sunt determinate în planul de proiecție Stereo 70 și sunt rotunjite la 1 milimetru.

*** Distanța dintre puncte este formată din segmente cumulate ce sunt mai mici decât valoarea 1 milimetru.

Neutilizabil în Circuitul Civil

**DATE DESPRE IMOBILUL NR. 10988**

Oficiul de Cadastru și Publicitate Imobiliară MUREȘ
Biroul de Cadastru și Publicitate Imobiliară Târgu Mureș

A. Partea I. Descrierea imobilului

TEREN Extravilan

Adresa: Jud. Mureș

Nr. Crt	Nr cadastral Nr. topografic	Suprafața* (mp)	Observații / Referințe
A1		500	Sector cadastral:2 Teren neimprejmuit;

B. Partea II. Proprietari și acte

Inscrieri privitoare la dreptul de proprietate și alte drepturi reale	Referințe
/	
Act Administrativ nr. 70889, din 07/12/1993 emis de CJSDPAT MURES;	
B1	A1
Intabulare, drept de PROPRIETATE, dobandit prin Constituire, cota actuala 1/1, cota initiala 1/1	
1) HORVARTH I. IOAN	

C. Partea III. SARCINI .

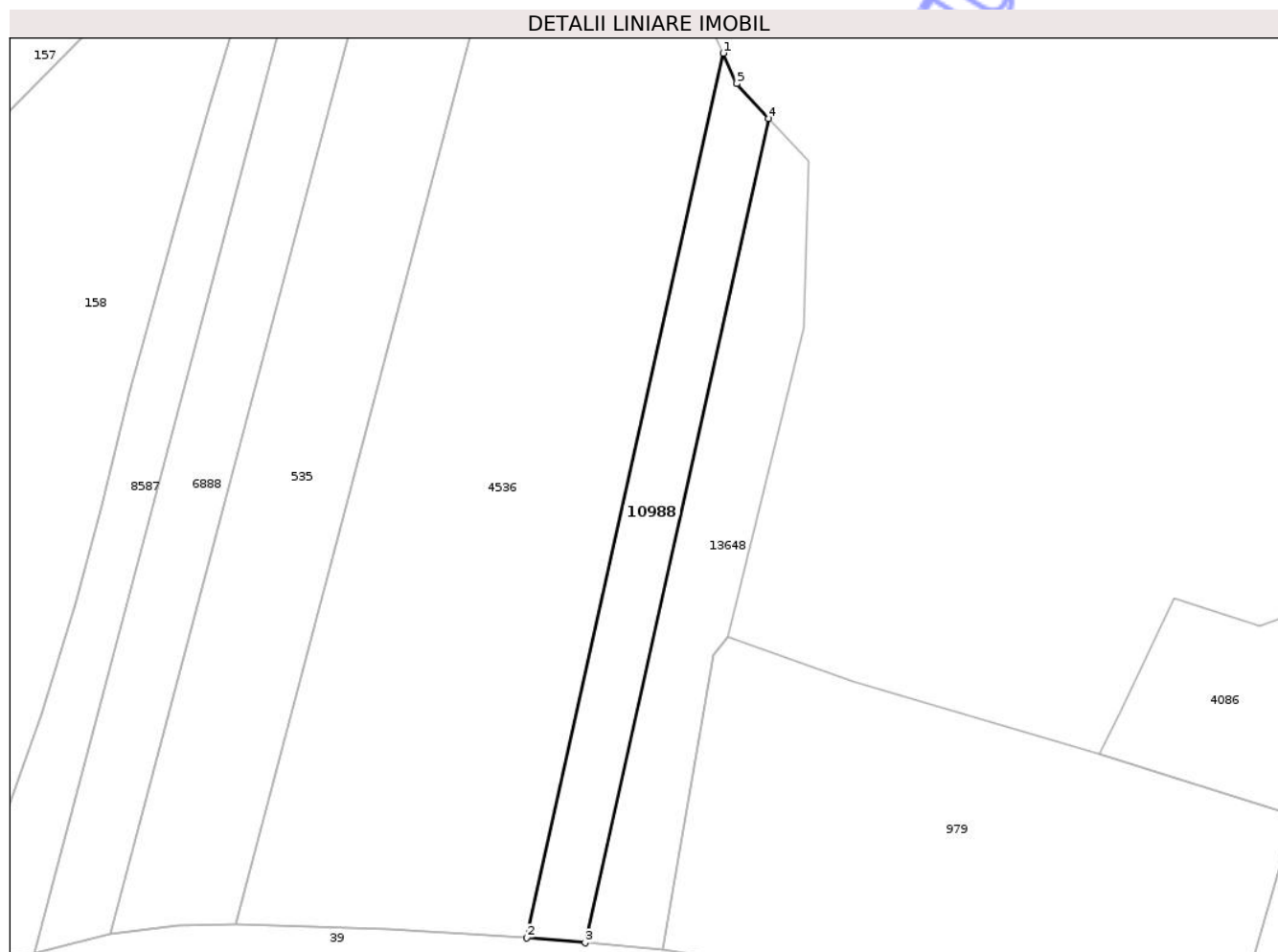
Inscrieri privind dezmembramintele dreptului de proprietate, drepturi reale de garanție și sarcini	Referințe
NU SUNT	

Anexa Nr. 1 La Partea I

Teren

Nr cadastral	Suprafața (mp)*	Observații / Referințe
	500	

* Suprafața este determinată în planul de proiecție Stereo 70.



Date referitoare la teren

Crt	Categorie folosință	Intravilan	Suprafața (mp)	Tarla	Parcelă	Nr. topo	Observații / Referințe
1	arabil	NU	90	26	896/2/13	-	
2	vie	NU	90	-	-	-	
3	faneata	NU	320	-	-	-	

Lungime Segmente

1) Valorile lungimilor segmentelor sunt obținute din proiecție în plan.

Punct început	X / Y	Punct sfârșit	X / Y	Lungime segment (** (m)
1	470.633,845 558.903,848	2	470.614,38 558.816,316	89.67
2	470.614,38 558.816,316	3	470.620,192 558.815,838	5.832
3	470.620,192 558.815,838	4	470.638,373 558.897,403	83.567
4	470.638,373 558.897,403	5	470.635,188 558.900,834	4.681

Punct început	X / Y	Punct sfârșit	X / Y	Lungime segment (** (m)
5	470.635,188 558.900,834	1	470.633,845 558.903,848	3.3

** Lungimile segmentelor sunt determinate în planul de proiecție Stereo 70 și sunt rotunjite la 1 milimetru.

*** Distanța dintre puncte este formată din segmente cumulate ce sunt mai mici decât valoarea 1 milimetru.

Neutilizabil în Circuitul Civil

**DATE DESPRE IMOBILUL NR. 10990**

Oficiul de Cadastru și Publicitate Imobiliară MUREȘ
Biroul de Cadastru și Publicitate Imobiliară Târgu Mureș

A. Partea I. Descrierea imobilului

TEREN Extravilan

Adresa: Jud. Mureș

Nr. Crt	Nr cadastral Nr. topografic	Suprafața* (mp)	Observații / Referințe
A1		1.800	Sector cadastral:12 Teren neimprejmuit;

B. Partea II. Proprietari și acte

Inscrieri privitoare la dreptul de proprietate și alte drepturi reale	Referințe
/	
Act Administrativ nr. 70814, din 27/05/1993 emis de CJSDPAT MURES;	
B1	A1
Intabulare, drept de PROPRIETATE, dobandit prin Constituire, cota actuala 1/1, cota initiala 1/1	
1) MOLDOVAN V. VICTOR	

C. Partea III. SARCINI .

Inscrieri privind dezmembramintele dreptului de proprietate, drepturi reale de garanție și sarcini	Referințe
NU SUNT	

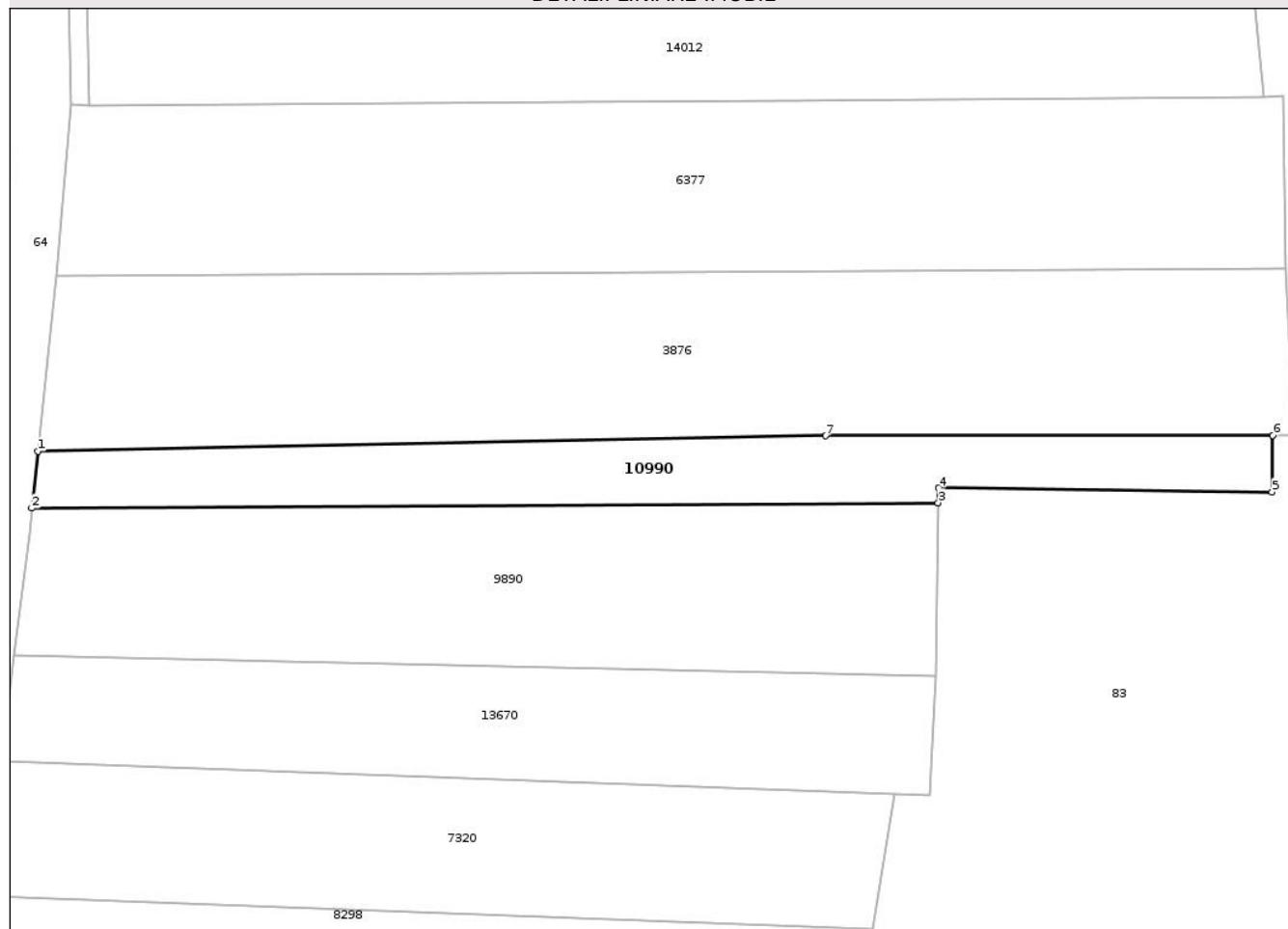
Anexa Nr. 1 La Partea I

Teren

Nr cadastral	Suprafața (mp)*	Observații / Referințe
	1.800	

* Suprafața este determinată în planul de proiecție Stereo 70.

DETALII LINIARE IMOBIL



Date referitoare la teren

Crt	Categorie folosință	Intra vilan	Suprafața (mp)	Tarla	Parcelă	Nr. topo	Observații / Referințe
1	arabil	NU	1.800	-	1111/10	-	

Lungime Segmente

1) Valorile lungimilor segmentelor sunt obținute din proiecție în plan.

Punct început	X / Y	Punct sfârșit	X / Y	Lungime segment (** (m)
1	472.760,389 558.325,135	2	472.759,443 558.316,323	8.863
2	472.759,443 558.316,323	3	472.899,793 558.317,155	140.352
3	472.899,793 558.317,155	4	472.899,834 558.319,445	2.29
4	472.899,834 558.319,445	5	472.951,487 558.318,792	51.657
5	472.951,487 558.318,792	6	472.951,58 558.327,6	8.808

Punct început	X / Y	Punct sfârșit	X / Y	Lungime segment (** (m)
6	472.951,58 558.327,6	7	472.882,358 558.327,535	69.222
7	472.882,358 558.327,535	1	472.760,389 558.325,135	121.993

** Lungimile segmentelor sunt determinate în planul de proiecție Stereo 70 și sunt rotunjite la 1 milimetru.

*** Distanța dintre puncte este formată din segmente cumulate ce sunt mai mici decât valoarea 1 milimetru.

Neutilizabil în Circuitul Civil

**DATE DESPRE IMOBILUL NR. 10991**

Oficiul de Cadastru și Publicitate Imobiliară MUREȘ
Biroul de Cadastru și Publicitate Imobiliară Târgu Mureș

A. Partea I. Descrierea imobilului

TEREN Extravilan

Adresa: Jud. Mureș

Nr. Crt	Nr cadastral Nr. topografic	Suprafața* (mp)	Observații / Referințe
A1		5.000	Sector cadastral:12 Teren neimprejmuit;

B. Partea II. Proprietari și acte

Inscrieri privitoare la dreptul de proprietate și alte drepturi reale	Referințe
/	
Act Administrativ nr. 70807, din 18/03/1993 emis de CJSDPAT MURES;	
B1	A1
Intabulare, drept de PROPRIETATE, dobandit prin Constituire, cota actuala 1/1, cota initiala 1/1	
1) STROIA I. IULIANA	

C. Partea III. SARCINI .

Inscrieri privind dezmembramintele dreptului de proprietate, drepturi reale de garanție și sarcini	Referințe
NU SUNT	

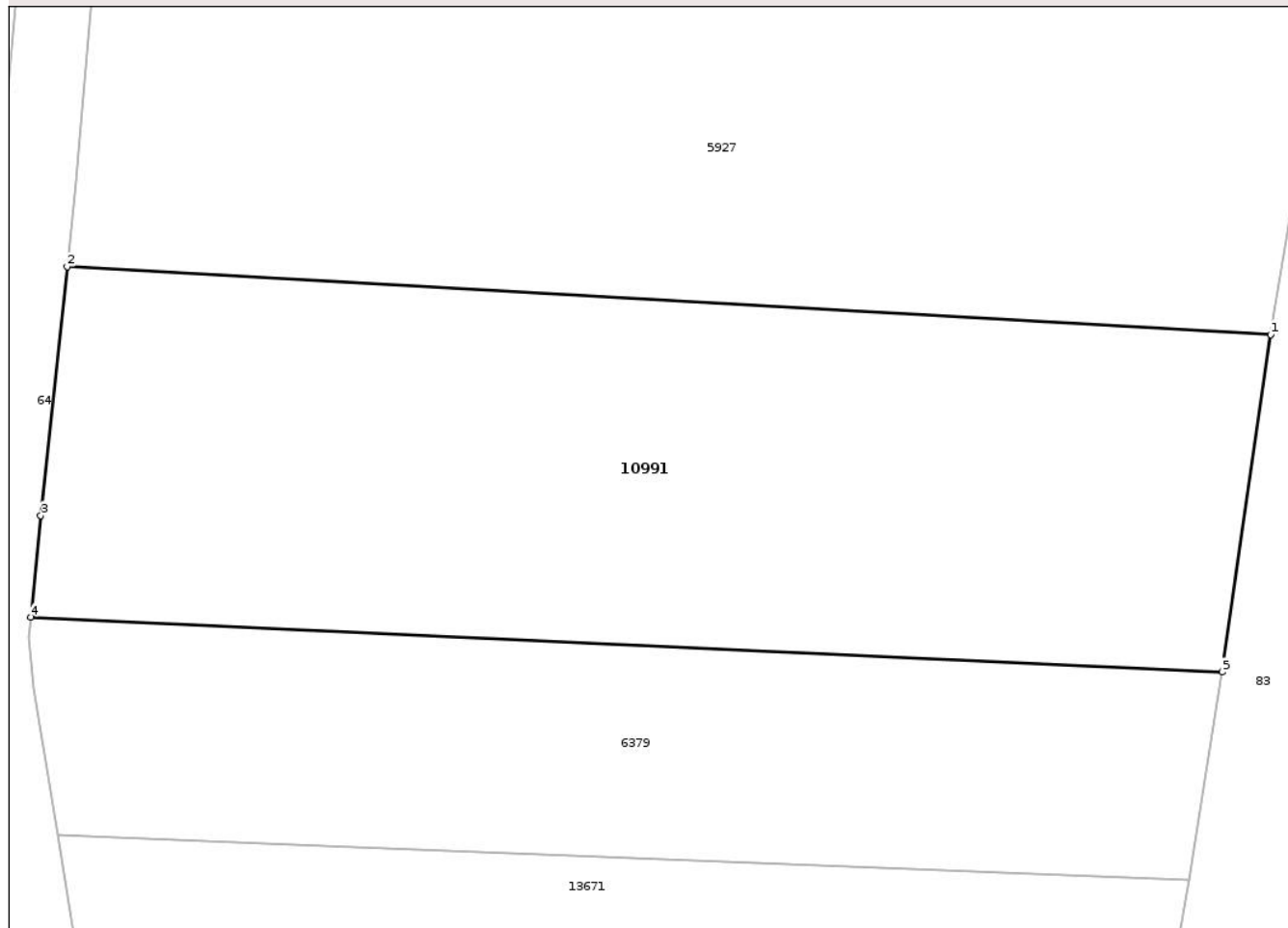
Anexa Nr. 1 La Partea I

Teren

Nr cadastral	Suprafața (mp)*	Observații / Referințe
	5.000	

* Suprafața este determinată în planul de proiecție Stereo 70.

DETALII LINIARE IMOBIL



Date referitoare la teren

Crt	Categorie folosință	Intra vilan	Suprafața (mp)	Tarla	Parcelă	Nr. topo	Observații / Referințe
1	arabil	NU	5.000	-	1111/9	-	

Lungime Segmente

1) Valorile lungimilor segmentelor sunt obținute din proiecție în plan.

Punct început	X / Y	Punct sfârșit	X / Y	Lungime segment (** (m)
1	472.877,269 558.176,343	2	472.745,045 558.183,788	132.433
2	472.745,045 558.183,788	3	472.742,138 558.156,473	27.469
3	472.742,138 558.156,473	4	472.741,05 558.145,313	11.213
4	472.741,05 558.145,313	5	472.871,939 558.139,305	131.027
5	472.871,939 558.139,305	1	472.877,269 558.176,343	37.42

** Lungimile segmentelor sunt determinate în planul de proiecție Stereo 70 și sunt rotunjite la 1 milimetru.

*** Distanța dintre puncte este formată din segmente cumulate ce sunt mai mici decât valoarea 1 milimetru.

Neutilizabil în Circuitul
Civil



DATE DESPRE IMOBILUL NR. 10992

Oficiul de Cadastru și Publicitate Imobiliară MUREȘ
Biroul de Cadastru și Publicitate Imobiliară Târgu Mureș

A. Partea I. Descrierea imobilului

TEREN Extravilan

Adresa: Jud. Mureș

Nr. Crt	Nr cadastral Nr. topografic	Suprafața* (mp)	Observații / Referințe
A1		1.600	Sector cadastral:18 Teren neimprejmuit;

B. Partea II. Proprietari și acte

Inscrieri privitoare la dreptul de proprietate și alte drepturi reale	Referințe
/	
Act Administrativ nr. 71508, din 12/02/1996 emis de CJSDPAT MURES;	
B1	A1
Intabulare, drept de PROPRIETATE, dobandit prin Reconstituire, cota actuala 1/1, cota initiala 1/1	
1) ADORJANY K. IDA	

C. Partea III. SARCINI .

Inscrieri privind dezmembramintele dreptului de proprietate, drepturi reale de garanție și sarcini	Referințe
NU SUNT	


Anexa Nr. 1 La Partea I

Teren

Nr cadastral	Suprafața (mp)*	Observații / Referințe
	1.600	

* Suprafața este determinată în planul de proiecție Stereo 70.

DETALII LINIARE IMOBIL



Date referitoare la teren

Crt	Categorie folosință	Intra vilan	Suprafața (mp)	Tarla	Parcelă	Nr. topo	Observații / Referințe
1	padure	NU	1.600	32	1078/4/38	-	

Lungime Segmente

1) Valorile lungimilor segmentelor sunt obținute din proiecție în plan.

Punct început	X / Y	Punct sfârșit	X / Y	Lungime segment (** (m)
1	474.198,955 558.738,944	2	474.197,368 558.723,924	15.104
2	474.197,368 558.723,924	3	474.304,688 558.723,924	107.32
3	474.304,688 558.723,924	4	474.304,688 558.738,944	15.02
4	474.304,688 558.738,944	1	474.198,955 558.738,944	105.733

** Lungimile segmentelor sunt determinate în planul de proiecție Stereo 70 și sunt rotunjite la 1 milimetru.

*** Distanţa dintre puncte este formată din segmente cumulate ce sunt mai mici decât valoarea 1 milimetru.

Neutilizabil în Circuitul
Civil

**DATE DESPRE IMOBILUL NR. 10994**

Oficiul de Cadastru și Publicitate Imobiliară MUREȘ
Biroul de Cadastru și Publicitate Imobiliară Târgu Mureș

A. Partea I. Descrierea imobilului

TEREN Extravilan

Adresa: Jud. Mureș

Nr. Crt	Nr cadastral Nr. topografic	Suprafața* (mp)	Observații / Referințe
A1		800	Sector cadastral:18 Teren neimprejmuit;

B. Partea II. Proprietari și acte

Inscrieri privitoare la dreptul de proprietate și alte drepturi reale	Referințe
/	
Act Administrativ nr. 71557, din 18/04/1996 emis de CJSDPAT MURES;	
B1	A1
Intabulare, drept de PROPRIETATE, dobandit prin Reconstituire, cota actuala 1/1, cota initiala 1/1	
1) KISS G. MARGARETA	

C. Partea III. SARCINI .

Inscrieri privind dezmembramintele dreptului de proprietate, drepturi reale de garanție și sarcini	Referințe
NU SUNT	


Anexa Nr. 1 La Partea I

Teren

Nr cadastral	Suprafața (mp)*	Observații / Referințe
	800	

* Suprafața este determinată în planul de proiecție Stereo 70.

DETALII LINIARE IMOBIL



Date referitoare la teren

Crt	Categorie folosință	Intra vilan	Suprafața (mp)	Tarla	Parcelă	Nr. topo	Observații / Referințe
1	padure	NU	800	32	1078/4/14	-	

Lungime Segmente

1) Valorile lungimilor segmentelor sunt obținute din proiecție în plan.

Punct început	X / Y	Punct sfârșit	X / Y	Lungime segment (** (m)
1	474.161,937 558.442,996	2	474.161,937 558.437,392	5.604
2	474.161,937 558.437,392	3	474.304,688 558.437,392	142.751
3	474.304,688 558.437,392	4	474.304,688 558.442,996	5.604
4	474.304,688 558.442,996	1	474.161,937 558.442,996	142.751

** Lungimile segmentelor sunt determinate în planul de proiecție Stereo 70 și sunt rotunjite la 1 milimetru.

*** Distanţa dintre puncte este formată din segmente cumulate ce sunt mai mici decât valoarea 1 milimetru.

Neutilizabil în Circuitul
Civil

**DATE DESPRE IMOBILUL NR. 10995**

Oficiul de Cadastru și Publicitate Imobiliară MUREȘ
Biroul de Cadastru și Publicitate Imobiliară Târgu Mureș

A. Partea I. Descrierea imobilului

TEREN Necunoscut

Adresa: Loc. Corunca, Jud. Mureș

Nr. Crt	Nr cadastral Nr. topografic	Suprafața* (mp)	Observații / Referințe
A1		2.100	Sector cadastral:9 Teren neimprejmuit;

B. Partea II. Proprietari și acte

Inscrieri privitoare la dreptul de proprietate și alte drepturi reale	Referințe
/	
Act Administrativ nr. 71557, din 18/04/1996 emis de CJSIPT Mures;	
B1	A1
Intabulare, drept de PROPRIETATE, dobandit prin Reconstituire, cota actuala 1/1, cota initiala 1/1	
1) KISS G. MARGARETA	

C. Partea III. SARCINI .

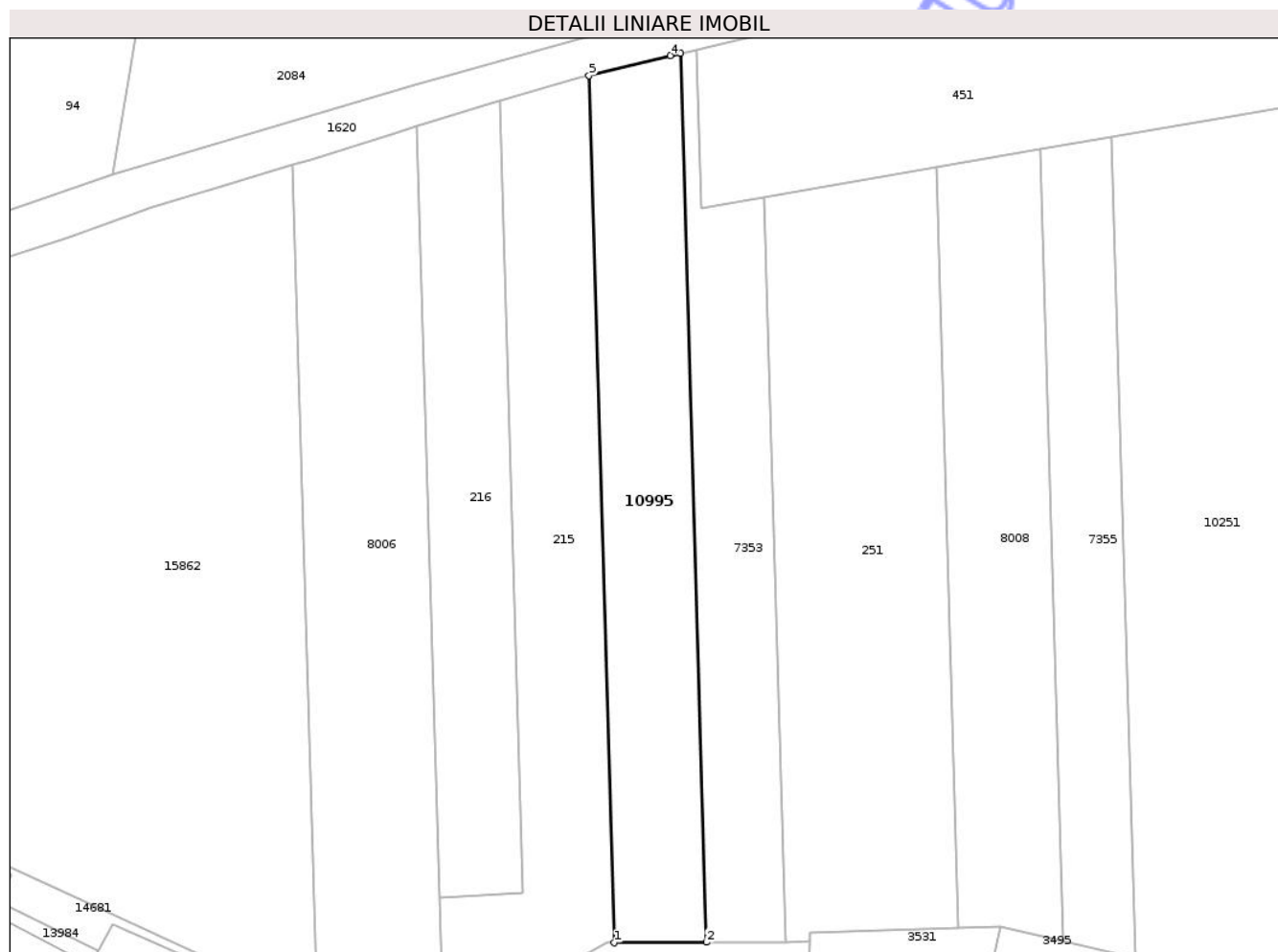
Inscrieri privind dezmembramintele dreptului de proprietate, drepturi reale de garanție și sarcini	Referințe
NU SUNT	

Anexa Nr. 1 La Partea I

Teren

Nr cadastral	Suprafața (mp)*	Observații / Referințe
	2.100	

* Suprafața este determinată în planul de proiecție Stereo 70.



Date referitoare la teren

Crt	Categorie folosință	Intravilan	Suprafața (mp)	Tarla	Parcelă	Nr. topo	Observații / Referințe
1	padure	DA	122	46	1359/4	-	
2	padure	NU	1.978	46	1359/4	-	

Lungime Segmente

1) Valorile lungimilor segmentelor sunt obținute din proiecție în plan.

Punct început	X / Y	Punct sfârșit	X / Y	Lungime segment (** (m))
1	472.798,484 556.308,348	2	472.813,303 556.308,428	14.819
2	472.813,303 556.308,428	3	472.809,122 556.451,863	143.496
3	472.809,122 556.451,863	4	472.807,524 556.451,493	1.64
4	472.807,524 556.451,493	5	472.794,405 556.448,264	13.511

Punct început	X / Y	Punct sfârșit	X / Y	Lungime segment (** (m)
5	472.794,405 556.448,264	1	472.798,484 556.308,348	139.975

** Lungimile segmentelor sunt determinate în planul de proiecție Stereo 70 și sunt rotunjite la 1 milimetru.

*** Distanța dintre puncte este formată din segmente cumulate ce sunt mai mici decât valoarea 1 milimetru.

Neutilizabil în Circuitul Civil

**DATE DESPRE IMOBILUL NR. 10996**

Oficiul de Cadastru și Publicitate Imobiliară MUREȘ
Biroul de Cadastru și Publicitate Imobiliară Târgu Mureș

A. Partea I. Descrierea imobilului

TEREN Extravilan

Adresa: Jud. Mureș

Nr. Crt	Nr cadastral Nr. topografic	Suprafața* (mp)	Observații / Referințe
A1		2.100	Sector cadastral:18 Teren neimprejmuit;

B. Partea II. Proprietari și acte

Inscrieri privitoare la dreptul de proprietate și alte drepturi reale	Referințe
/	
Act Administrativ nr. 71529, din 15/02/1996 emis de CJSDPAT MURES;	
B1	A1
Intabulare, drept de PROPRIETATE, dobandit prin Reconstituire, cota actuala 1/1, cota initiala 1/1	
1) SZANTO-NAGY G. IRINA	

C. Partea III. SARCINI .

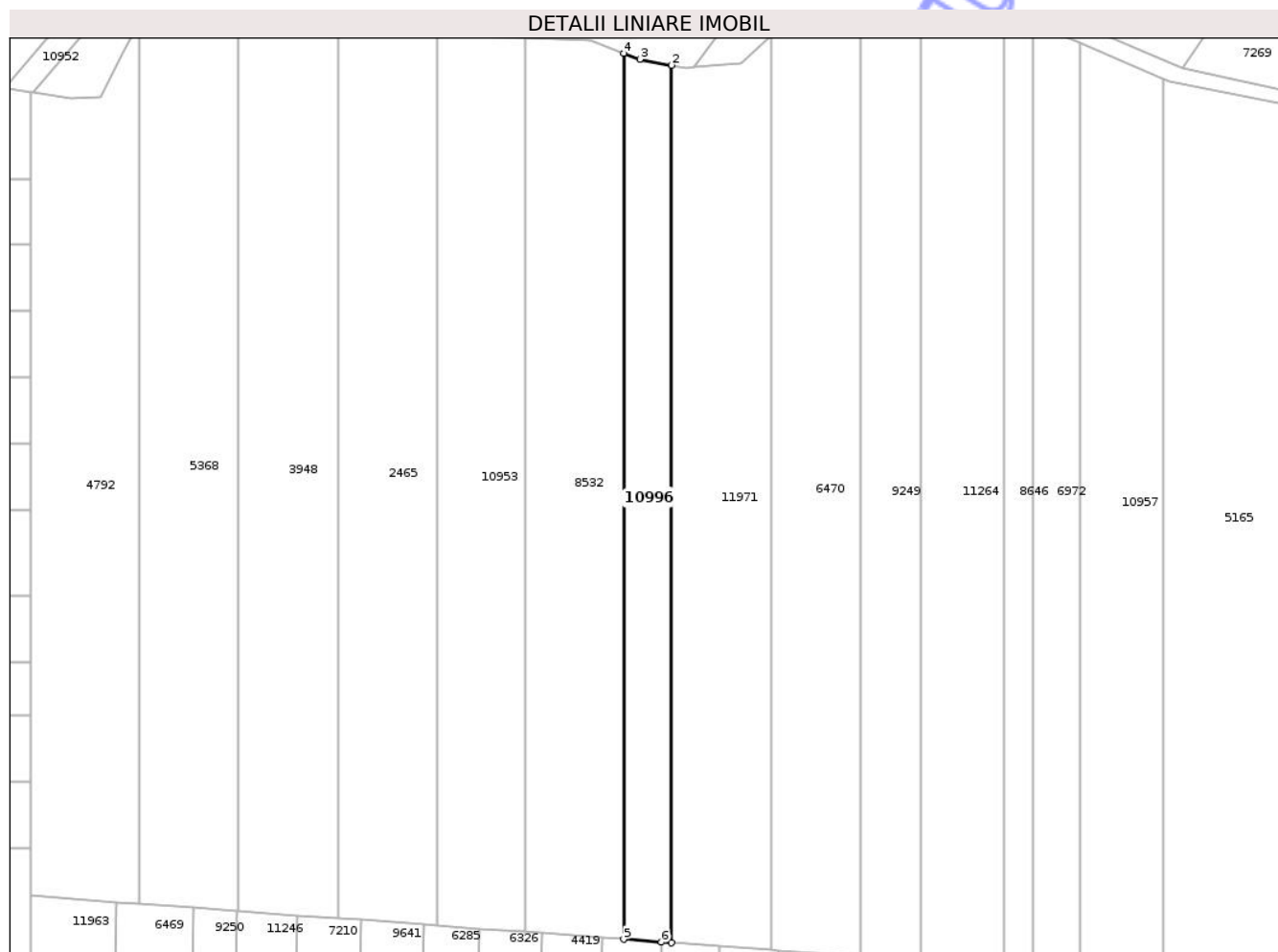
Inscrieri privind dezmembramintele dreptului de proprietate, drepturi reale de garanție și sarcini	Referințe
NU SUNT	

Anexa Nr. 1 La Partea I

Teren

Nr cadastral	Suprafața (mp)*	Observații / Referințe
	2.100	

* Suprafața este determinată în planul de proiecție Stereo 70.



Date referitoare la teren

Crt	Categorie folosință	Intra vilan	Suprafața (mp)	Tarla	Parcelă	Nr. topo	Observații / Referințe
1	padure	NU	2.100	32	1078/18	-	

Lungime Segmente

1) Valorile lungimilor segmentelor sunt obținute din proiecție în plan.

Punct început	X / Y	Punct sfârșit	X / Y	Lungime segment (** (m)
1	474.518,433 558.646,269	2	474.518,433 558.842,178	195.909
2	474.518,433 558.842,178	3	474.511,356 558.843,479	7.196
3	474.511,356 558.843,479	4	474.507,753 558.844,84	3.851
4	474.507,753 558.844,84	5	474.507,753 558.647,052	197.788
5	474.507,753 558.647,052	6	474.516,179 558.646,434	8.449

Punct început	X / Y	Punct sfârșit	X / Y	Lungime segment (** (m)
6	474.516,179 558.646,434	1	474.518,433 558.646,269	2.26

** Lungimile segmentelor sunt determinate în planul de proiecție Stereo 70 și sunt rotunjite la 1 milimetru.

*** Distanța dintre puncte este formată din segmente cumulate ce sunt mai mici decât valoarea 1 milimetru.

Neutilizabil în Circuitul Civil

**DATE DESPRE IMOBILUL NR. 10633**

Oficiul de Cadastru și Publicitate Imobiliară MUREȘ
Biroul de Cadastru și Publicitate Imobiliară Târgu Mureș

A. Partea I. Descrierea imobilului

TEREN Intravilan

Adresa: Loc. Bozeni, Jud. Mureș

Nr. Crt	Nr cadastral Nr. topografic	Suprafața* (mp)	Observații / Referințe
A1		600	Sector cadastral:13 Teren neimprejmuit;

B. Partea II. Proprietari și acte

Inscrieri privitoare la dreptul de proprietate și alte drepturi reale	Referințe
/	
Act Administrativ nr. 71699, din 04/06/1997 emis de CJSDPAT MURES;	
B1	A1
Intabulare, drept de PROPRIETATE, dobandit prin Reconstituire, cota actuala 1/1, cota initiala 1/1	
1) LÁSZLÓ I. IOAN, Decedat DEFUNCT:Da	

C. Partea III. SARCINI .

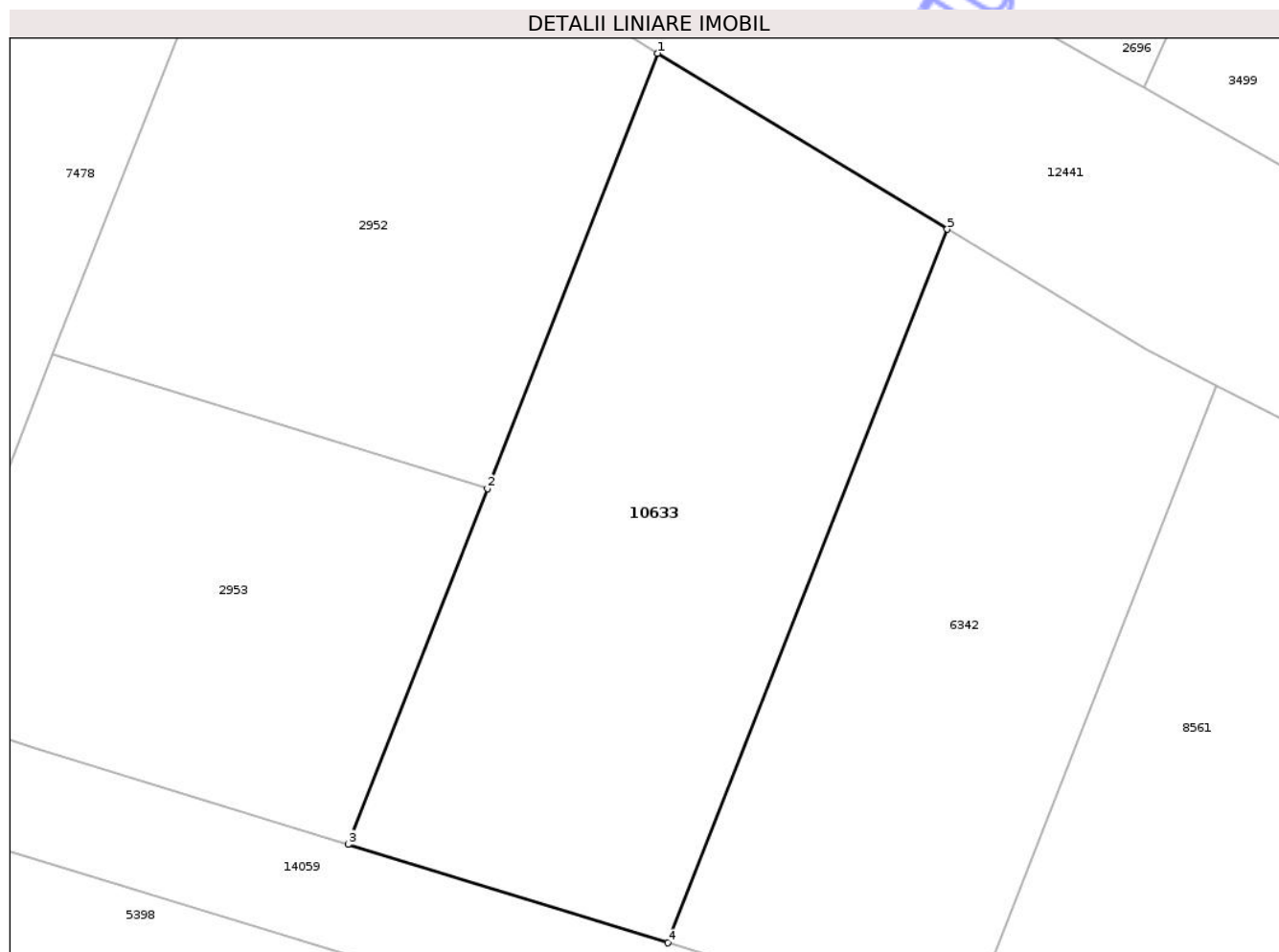
Inscrieri privind dezmembramintele dreptului de proprietate, drepturi reale de garanție și sarcini	Referințe
NU SUNT	

Anexa Nr. 1 La Partea I

Teren

Nr cadastral	Suprafața (mp)*	Observații / Referințe
	600	

* Suprafața este determinată în planul de proiecție Stereo 70.



Date referitoare la teren

Crt	Categorie folosință	Intra vilan	Suprafața (mp)	Tarla	Parcelă	Nr. topo	Observații / Referințe
1	faneata	DA	600	35	1091/4	-	

Lungime Segmente

1) Valorile lungimilor segmentelor sunt obținute din proiecție în plan.

Punct început	X / Y	Punct sfârșit	X / Y	Lungime segment (** (m)
1	474.094,32 559.344,598	2	474.086,28 559.324,067	22.049
2	474.086,28 559.324,067	3	474.079,712 559.307,3	18.008
3	474.079,712 559.307,3	4	474.094,809 559.302,655	15.795
4	474.094,809 559.302,655	5	474.107,985 559.336,298	36.131
5	474.107,985 559.336,298	1	474.094,32 559.344,598	15.988

** Lungimile segmentelor sunt determinate în planul de proiecție Stereo 70 și sunt rotunjite la 1 milimetru.

*** Distanța dintre puncte este formată din segmente cumulate ce sunt mai mici decât valoarea 1 milimetru.

Neutilizabil în Circuitul
Civil

**DATE DESPRE IMOBILUL NR. 10634**

Oficiul de Cadastru și Publicitate Imobiliară MUREȘ
Biroul de Cadastru și Publicitate Imobiliară Târgu Mureș

A. Partea I. Descrierea imobilului

TEREN Extravilan

Adresa: Jud. Mureș

Nr. Crt	Nr cadastral Nr. topografic	Suprafața* (mp)	Observații / Referințe
A1		2.800	Sector cadastral:19 Teren neimprejmuit;

B. Partea II. Proprietari și acte

Inscrieri privitoare la dreptul de proprietate și alte drepturi reale	Referințe
/	
Act Administrativ nr. 71699, din 04/06/1997 emis de CJSDPAT MURES;	
B1	A1
Intabulare, drept de PROPRIETATE, dobandit prin Reconstituire, cota actuala 1/1, cota initiala 1/1	
1) LÁSZLÓ I. IOAN, Decedat DEFUNCT:Da	

C. Partea III. SARCINI .

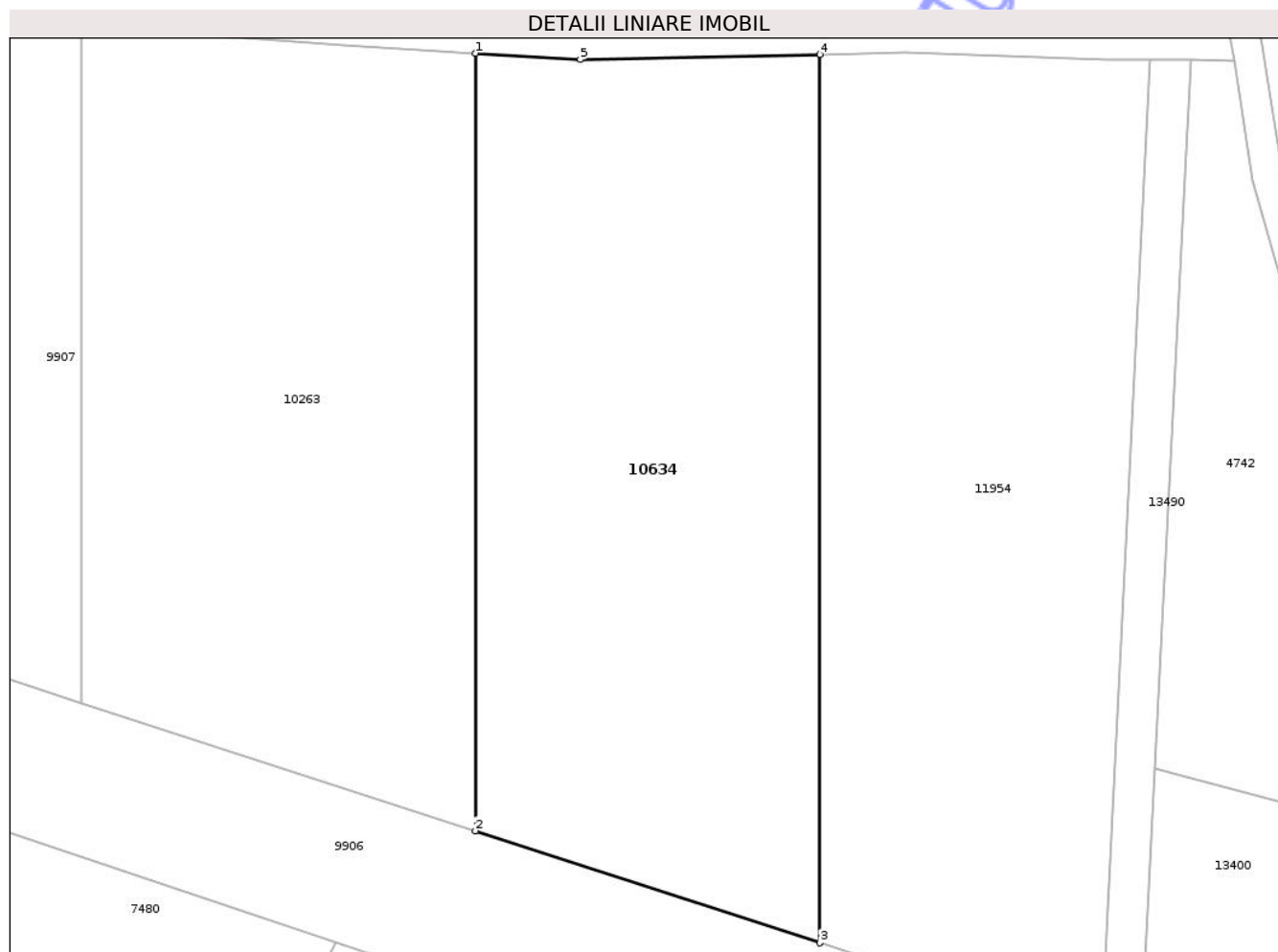
Inscrieri privind dezmembramintele dreptului de proprietate, drepturi reale de garanție și sarcini	Referințe
NU SUNT	

Anexa Nr. 1 La Partea I

Teren

Nr cadastral	Suprafața (mp)*	Observații / Referințe
	2.800	

* Suprafața este determinată în planul de proiecție Stereo 70.



Date referitoare la teren

Crt	Categorie folosință	Intra vilan	Suprafața (mp)	Tarla	Parcelă	Nr. topo	Observații / Referințe
1	faneata	NU	2.800	32	1131/2	-	

Lungime Segmente

1) Valorile lungimilor segmentelor sunt obținute din proiecție în plan.

Punct început	X / Y	Punct sfârșit	X / Y	Lungime segment (** (m)
1	474.767,676 558.224,968	2	474.767,676 558.148,091	76.877
2	474.767,676 558.148,091	3	474.801,797 558.137,01	35.875
3	474.801,797 558.137,01	4	474.801,797 558.224,839	87.829
4	474.801,797 558.224,839	5	474.778,08 558.224,342	23.722
5	474.778,08 558.224,342	1	474.767,676 558.224,968	10.423

** Lungimile segmentelor sunt determinate în planul de proiecție Stereo 70 și sunt rotunjite la 1 milimetru.

*** Distanța dintre puncte este formată din segmente cumulate ce sunt mai mici decât valoarea 1 milimetru.

Neutilizabil în Circuitul
Civil

**DATE DESPRE IMOBILUL NR. 10637**

Oficiul de Cadastru și Publicitate Imobiliară MUREȘ
Biroul de Cadastru și Publicitate Imobiliară Târgu Mureș

A. Partea I. Descrierea imobilului

TEREN Necunoscut

Adresa: Loc. Bozeni, Jud. Mureș

Nr. Crt	Nr cadastral Nr. topografic	Suprafața* (mp)	Observații / Referințe
A1		3.800	Sector cadastral:13 Teren neimprejmuit;

B. Partea II. Proprietari și acte

Inscrieri privitoare la dreptul de proprietate și alte drepturi reale	Referințe
/	
Act Administrativ nr. 71699, din 04/06/1997 emis de CJSDPAT MURES;	
B1	A1
Intabulare, drept de PROPRIETATE, dobandit prin Reconstituire, cota actuala 1/1, cota initiala 1/1	
1) LÁSZLÓ I. IOAN, Decedat DEFUNCT:Da	

C. Partea III. SARCINI .

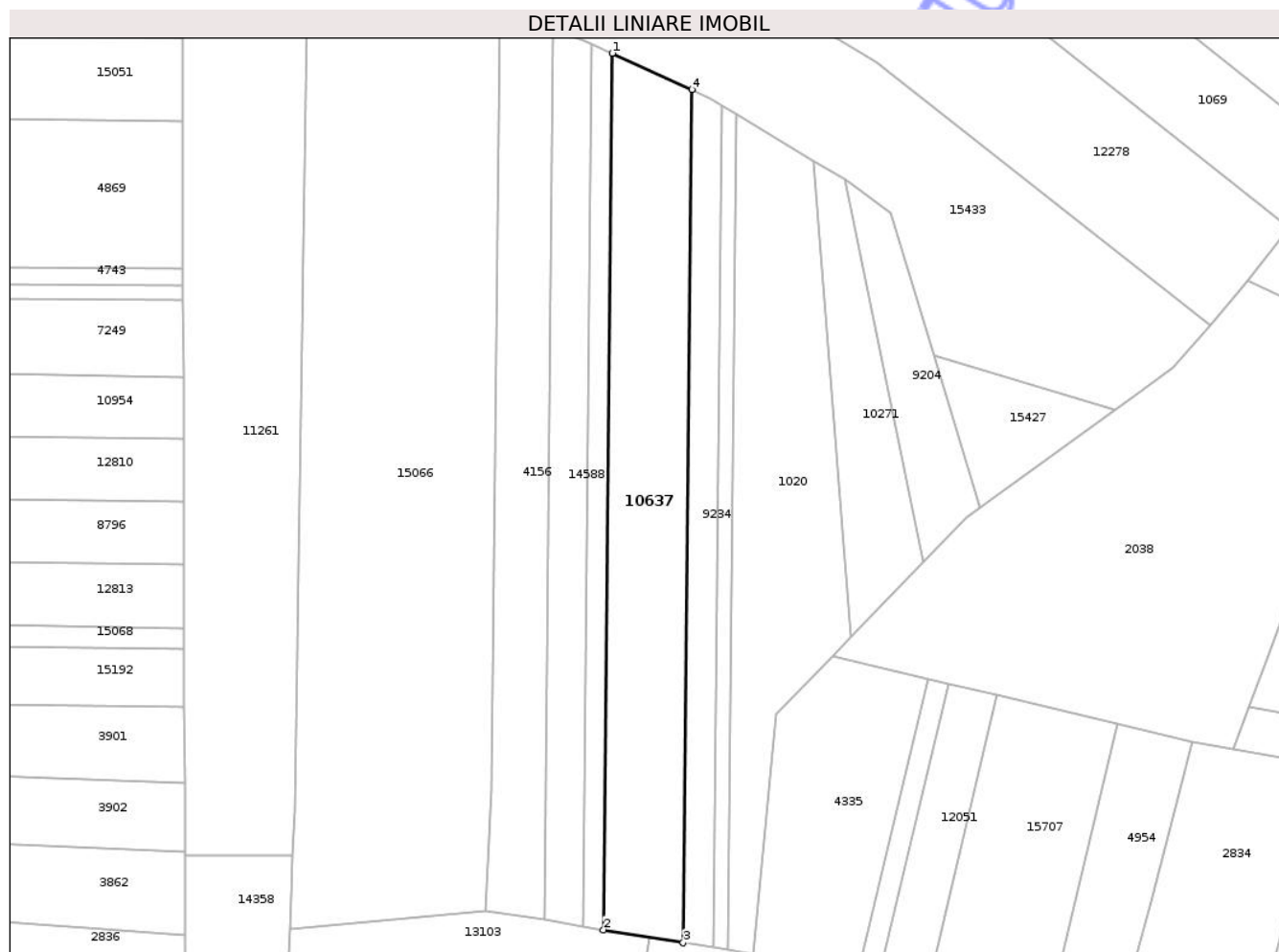
Inscrieri privind dezmembramintele dreptului de proprietate, drepturi reale de garanție și sarcini	Referințe
NU SUNT	

Anexa Nr. 1 La Partea I

Teren

Nr cadastral	Suprafața (mp)*	Observații / Referințe
	3.800	

* Suprafața este determinată în planul de proiecție Stereo 70.



Date referitoare la teren

Crt	Categorie folosință	Intra vilan	Suprafața (mp)	Tarla	Parcelă	Nr. topo	Observații / Referințe
1	arabil	DA	2.770	35	1088/38	-	
2	arabil	NU	1.030	35	1088/38	-	

Lungime Segmente

1) Valorile lungimilor segmentelor sunt obținute din proiecție în plan.

Punct început	X / Y	Punct sfârșit	X / Y	Lungime segment (** (m))
1	473.932,922 559.181,571	2	473.930,823 558.976,071	205.511
2	473.930,823 558.976,071	3	473.949,532 558.973,006	18.958
3	473.949,532 558.973,006	4	473.951,575 559.173,041	200.045
4	473.951,575 559.173,041	1	473.932,922 559.181,571	20.511

** Lungimile segmentelor sunt determinate în planul de proiecție Stereo 70 și sunt rotunjite la 1 milimetru.

*** Distanța dintre puncte este formată din segmente cumulate ce sunt mai mici decât valoarea 1 milimetru.

Neutilizabil în Circuitul
Civil

**DATE DESPRE IMOBILUL NR. 10651**

Oficiul de Cadastru și Publicitate Imobiliară MUREȘ
Biroul de Cadastru și Publicitate Imobiliară Târgu Mureș

A. Partea I. Descrierea imobilului

TEREN Extravilan

Adresa: Jud. Mureș

Nr. Crt	Nr cadastral Nr. topografic	Suprafața* (mp)	Observații / Referințe
A1		962	Sector cadastral:2 Teren neimprejmuit;

B. Partea II. Proprietari și acte

Inscrieri privitoare la dreptul de proprietate și alte drepturi reale	Referințe
/	
Act Administrativ nr. 72369, din 02/02/2004 emis de CJSDPAT MURES;	
B1	A1
Intabulare, drept de PROPRIETATE, dobandit prin Reconstituire, cota actuala 1/1, cota initiala 1/1	
1) ERDOS A BALIZS ANNA, Decedat DEFUNCT:Da	
2) SZABO A EMA	

C. Partea III. SARCINI .

Inscrieri privind dezmembramintele dreptului de proprietate, drepturi reale de garanție și sarcini	Referințe
NU SUNT	

Anexa Nr. 1 La Partea I

Teren

Nr cadastral	Suprafața (mp)*	Observații / Referințe
	962	

* Suprafața este determinată în planul de proiecție Stereo 70.



Date referitoare la teren

Crt	Categorie folosință	Intra vilan	Suprafața (mp)	Tarla	Parcelă	Nr. topo	Observații / Referințe
1	arabil	NU	400	26	914/45	-	
2	faneata	NU	562	-	-	-	

Lungime Segmente

1) Valorile lungimilor segmentelor sunt obținute din proiecție în plan.

Punct început	X / Y	Punct sfârșit	X / Y	Lungime segment (** (m))
1	470.991,335 558.589,183	2	470.995,452 558.590,135	4.226
2	470.995,452 558.590,135	3	471.000,227 558.591,232	4.899
3	471.000,227 558.591,232	4	470.985,317 558.677,512	87.559
4	470.985,317 558.677,512	5	470.982,473 558.693,967	16.699

Punct început	X / Y	Punct sfârșit	X / Y	Lungime segment (** (m)
5	470.982,473 558.693,967	6	470.973,127 558.694,548	9.364
6	470.973,127 558.694,548	1	470.991,335 558.589,183	106.927

** Lungimile segmentelor sunt determinate în planul de proiecție Stereo 70 și sunt rotunjite la 1 milimetru.

*** Distanța dintre puncte este formată din segmente cumulate ce sunt mai mici decât valoarea 1 milimetru.

Neutilizabil în Circuitul Civil

**DATE DESPRE IMOBILUL NR. 10652**

Oficiul de Cadastru și Publicitate Imobiliară MUREȘ
Biroul de Cadastru și Publicitate Imobiliară Târgu Mureș

A. Partea I. Descrierea imobilului

TEREN Extravilan

Adresa: Jud. Mureș

Nr. Crt	Nr cadastral Nr. topografic	Suprafața* (mp)	Observații / Referințe
A1		2.738	Sector cadastral:3 Teren neimprejmuit;

B. Partea II. Proprietari și acte

Inscrieri privitoare la dreptul de proprietate și alte drepturi reale	Referințe
/	
Act Administrativ nr. 72369, din 02/02/2004 emis de CJSDPAT MURES;	
B1	A1
Intabulare, drept de PROPRIETATE, dobandit prin Reconstituire, cota actuala 1/1, cota initiala 1/1	
1) ERDOS A BALIZS ANNA, Decedat DEFUNCT:Da	
2) SZABO A EMA	

C. Partea III. SARCINI .

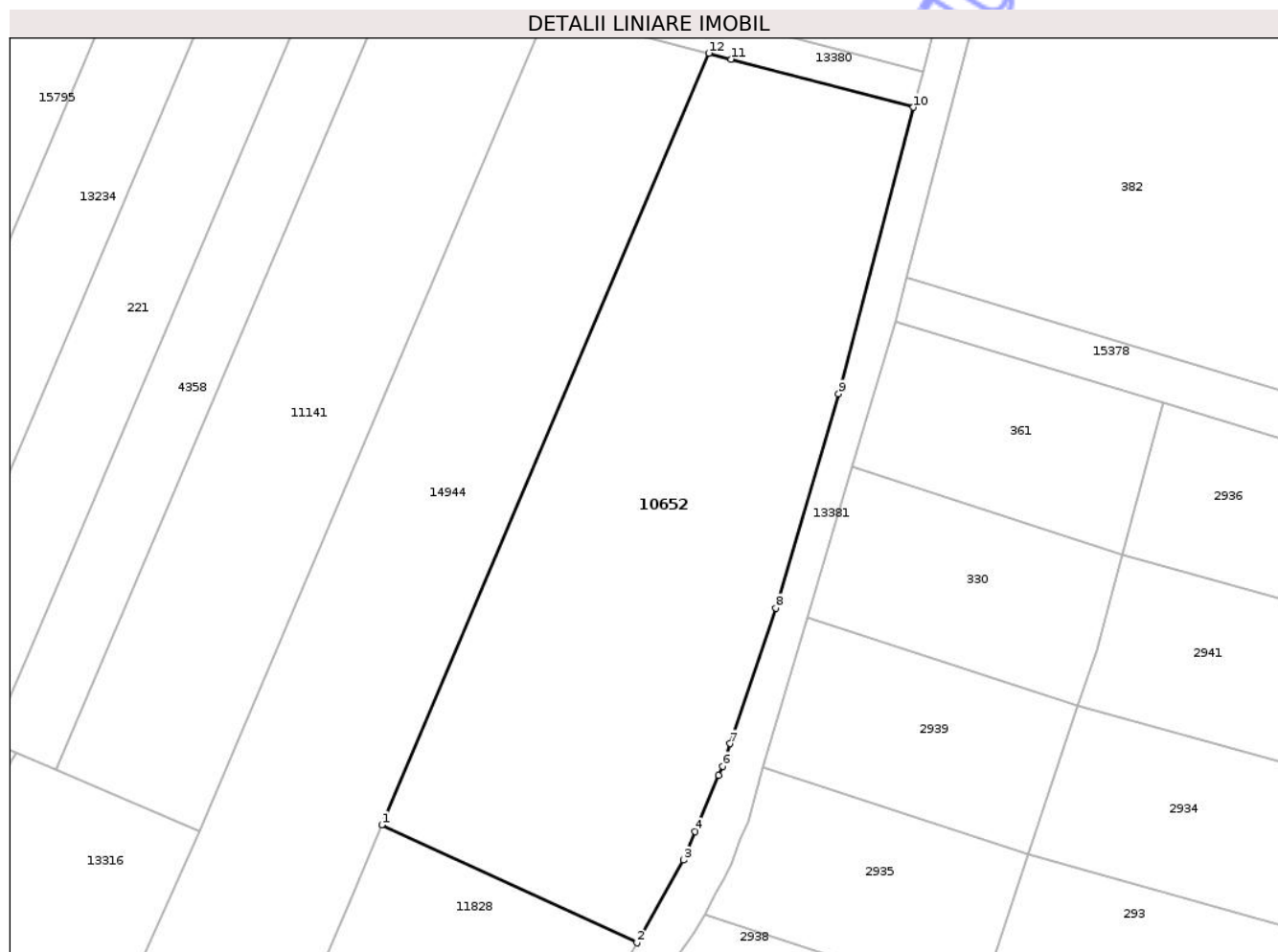
Inscrieri privind dezmembramintele dreptului de proprietate, drepturi reale de garanție și sarcini	Referințe
NU SUNT	

Anexa Nr. 1 La Partea I

Teren

Nr cadastral	Suprafața (mp)*	Observații / Referințe
	2.738	

* Suprafața este determinată în planul de proiecție Stereo 70.



Date referitoare la teren

Crt	Categorie folosință	Intravilan	Suprafața (mp)	Tarla	Parcelă	Nr. topo	Observații / Referințe
1	arabil	NU	2.738	27	967/44/1	-	

Lungime Segmente

1) Valorile lungimilor segmentelor sunt obținute din proiecție în plan.

Punct început	X / Y	Punct sfârșit	X / Y	Lungime segment (** (m)
1	471.552,134 558.346,221	2	471.580,22 558.333,258	30.933
2	471.580,22 558.333,258	3	471.585,338 558.342,35	10.434
3	471.585,338 558.342,35	4	471.586,655 558.345,487	3.402
4	471.586,655 558.345,487	5	471.589,247 558.351,664	6.699
5	471.589,247 558.351,664	6	471.589,674 558.352,682	1.104

Punct început	X / Y	Punct sfârșit	X / Y	Lungime segment (** (m)
6	471.589,674 558.352,682	7	471.590,509 558.355,164	2.619
7	471.590,509 558.355,164	8	471.595,53 558.370,085	15.743
8	471.595,53 558.370,085	9	471.602,432 558.393,669	24.573
9	471.602,432 558.393,669	10	471.610,694 558.425,182	32.578
10	471.610,694 558.425,182	11	471.590,6 558.430,481	20.781
11	471.590,6 558.430,481	12	471.588,154 558.431,125	2.529
12	471.588,154 558.431,125	1	471.552,134 558.346,221	92.229

** Lungimile segmentelor sunt determinate în planul de proiecție Stereo 70 și sunt rotunjite la 1 milimetru.

*** Distanța dintre puncte este formată din segmente cumulate ce sunt mai mici decât valoarea 1 milimetru.

Neutilizabil în Circuitul Civil

**DATE DESPRE IMOBILUL NR. 10658**

Oficiul de Cadastru și Publicitate Imobiliară MUREȘ
Biroul de Cadastru și Publicitate Imobiliară Târgu Mureș

A. Partea I. Descrierea imobilului

TEREN Necunoscut

Adresa: Loc. Corunca, Jud. Mureș

Nr. Crt	Nr cadastral Nr. topografic	Suprafața* (mp)	Observații / Referințe
A1		4.100	Sector cadastral:4 Teren neimprejmuit;

B. Partea II. Proprietari și acte

Inscrieri privitoare la dreptul de proprietate și alte drepturi reale	Referințe
/	
Act Administrativ nr. 72369, din 02/02/2004 emis de CJSDPAT MURES;	
B1	A1
Intabulare, drept de PROPRIETATE, dobandit prin Reconstituire, cota actuala 1/1, cota initiala 1/1	
1) ERDOS A BALIZS ANNA, Decedat DEFUNCT:Da	
2) SZABO A EMA	

C. Partea III. SARCINI .

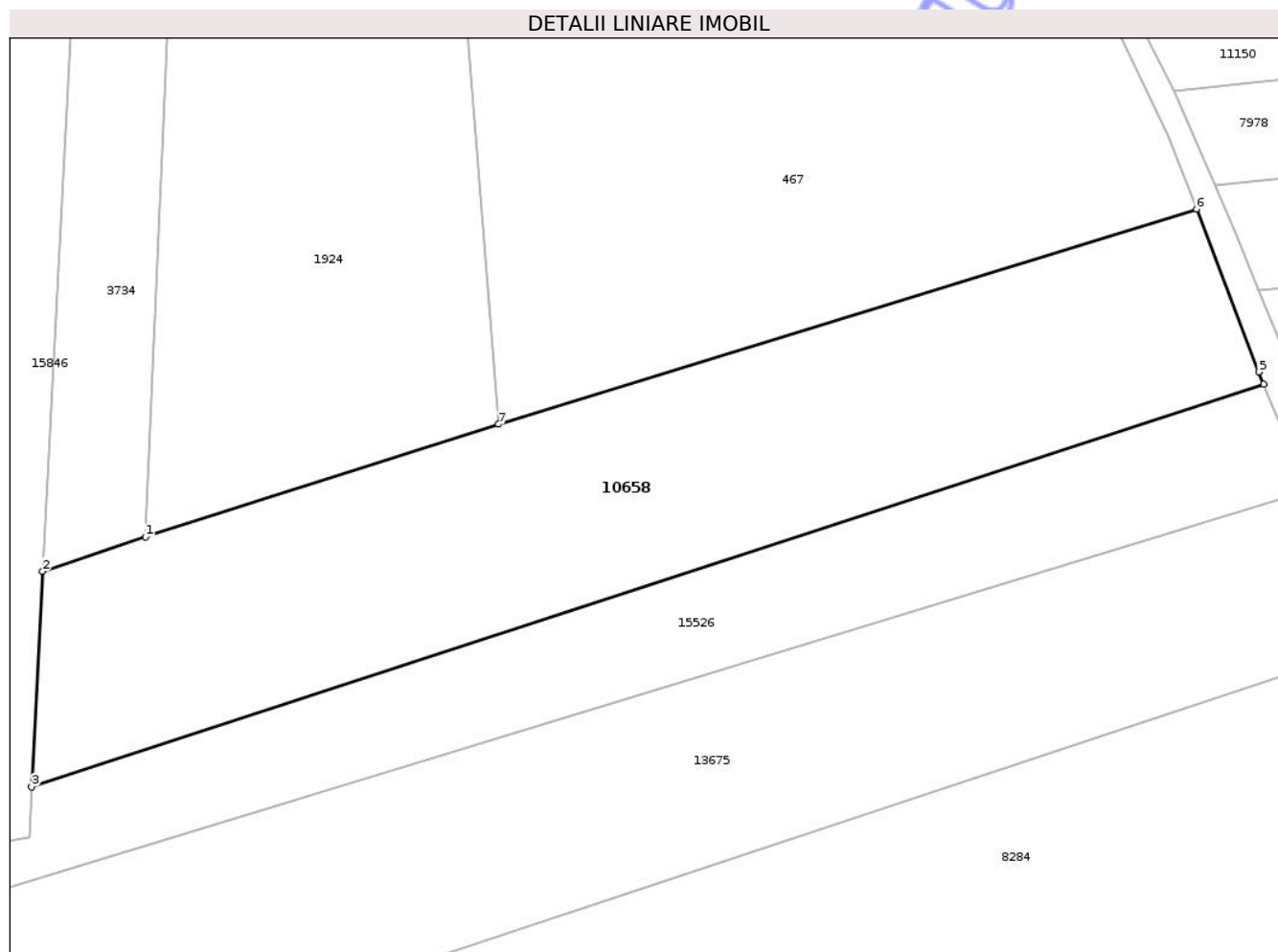
Inscrieri privind dezmembramintele dreptului de proprietate, drepturi reale de garanție și sarcini	Referințe
NU SUNT	

Anexa Nr. 1 La Partea I

Teren

Nr cadastral	Suprafața (mp)*	Observații / Referințe
	4.100	

* Suprafața este determinată în planul de proiecție Stereo 70.



Date referitoare la teren

Crt	Categorie folosință	Intravilan	Suprafața (mp)	Tarla	Parcelă	Nr. topo	Observații / Referințe
1	arabil	DA	2.626	36	1168/8	-	
2	arabil	NU	1.474	36	1168/8	-	

Lungime Segmente

1) Valorile lungimilor segmentelor sunt obținute din proiecție în plan.

Punct început	X / Y	Punct sfârșit	X / Y	Lungime segment (** (m))
1	472.056,126 558.023,55	2	472.042,863 558.019,106	13.988
2	472.042,863 558.019,106	3	472.041,437 557.991,305	27.838
3	472.041,437 557.991,305	4	472.200,422 558.043,235	167.251
4	472.200,422 558.043,235	5	472.199,782 558.044,802	1.693

Punct început	X / Y	Punct sfârșit	X / Y	Lungime segment (** (m)
5	472.199,782 558.044,802	6	472.191,752 558.065,818	22.498
6	472.191,752 558.065,818	7	472.101,665 558.038,078	94.261
7	472.101,665 558.038,078	1	472.056,126 558.023,55	47.8

** Lungimile segmentelor sunt determinate în planul de proiecție Stereo 70 și sunt rotunjite la 1 milimetru.

*** Distanța dintre puncte este formată din segmente cumulate ce sunt mai mici decât valoarea 1 milimetru.

Neutilizabil în Circuitul Civil

**DATE DESPRE IMOBILUL NR. 10659**

Oficiul de Cadastru și Publicitate Imobiliară MUREȘ
Biroul de Cadastru și Publicitate Imobiliară Târgu Mureș

A. Partea I. Descrierea imobilului

TEREN Extravilan

Adresa: Jud. Mureș

Nr. Crt	Nr cadastral Nr. topografic	Suprafața* (mp)	Observații / Referințe
A1		700	Sector cadastral:13 Teren neimprejmuit;

B. Partea II. Proprietari și acte

Inscrieri privitoare la dreptul de proprietate și alte drepturi reale	Referințe
/	
Act Administrativ nr. 72369, din 02/02/2004 emis de CJSDPAT MURES;	
B1	A1
Intabulare, drept de PROPRIETATE, dobandit prin Reconstituire, cota actuala 1/1, cota initiala 1/1	
1) ERDOS A BALIZS ANNA, Decedat DEFUNCT:Da	
2) SZABO A EMA	

C. Partea III. SARCINI .

Inscrieri privind dezmembramintele dreptului de proprietate, drepturi reale de garanție și sarcini	Referințe
NU SUNT	

Teren

Nr cadastral	Suprafața (mp)*	Observații / Referințe
	700	

* Suprafața este determinată în planul de proiecție Stereo 70.



Date referitoare la teren

Crt	Categorie folosință	Intra vilan	Suprafața (mp)	Tarla	Parcelă	Nr. topo	Observații / Referințe
1	arabil	NU	700	34	1088/4/1	-	

Lungime Segmente

1) Valorile lungimilor segmentelor sunt obținute din proiecție în plan.

Punct început	X / Y	Punct sfârșit	X / Y	Lungime segment (** (m)
1	473.308,106 559.076,207	2	473.261,535 559.037,543	60.529
2	473.261,535 559.037,543	3	473.213,671 558.990,815	66.891
3	473.213,671 558.990,815	4	473.173,106 558.943,755	62.13
4	473.173,106 558.943,755	5	473.129,032 558.877,851	79.283
5	473.129,032 558.877,851	6	473.099,398 558.838,959	48.895

Punct început	X / Y	Punct sfârșit	X / Y	Lungime segment (** (m)
6	473.099,398 558.838,959	7	473.101,269 558.837,786	2.208
7	473.101,269 558.837,786	8	473.130,823 558.876,571	48.762
8	473.130,823 558.876,571	9	473.174,872 558.942,388	79.197
9	473.174,872 558.942,388	10	473.215,276 558.989,307	61.918
10	473.215,276 558.989,307	11	473.263,008 559.035,907	66.708
11	473.263,008 559.035,907	12	473.309,267 559.074,311	60.123
12	473.309,267 559.074,311	13	473.308,724 559.075,449	1.261
13	473.308,724 559.075,449	1	473.308,106 559.076,207	0.978

** Lungimile segmentelor sunt determinate în planul de proiecție Stereo 70 și sunt rotunjite la 1 milimetru.

*** Distanța dintre puncte este formată din segmente cumulate ce sunt mai mici decât valoarea 1 milimetru.

**DATE DESPRE IMOBILUL NR. 10698**

Oficiul de Cadastru și Publicitate Imobiliară MUREȘ
 Biroul de Cadastru și Publicitate Imobiliară Târgu Mureș

A. Partea I. Descrierea imobilului

TEREN Extravilan

Adresa: Jud. Mureș

Nr. Crt	Nr cadastral Nr. topografic	Suprafața* (mp)	Observații / Referințe
A1		5.000	Sector cadastral:12 Teren neimprejmuit;

B. Partea II. Proprietari și acte

Inscrieri privitoare la dreptul de proprietate și alte drepturi reale	Referințe
/	
Act Administrativ nr. 70925, din 18/03/1994 emis de CJSDPAT MURES;	
B1	A1
Intabulare, drept de PROPRIETATE, dobandit prin Constituire, cota actuala 1/1, cota initiala 1/1	
1) SZTROIA L. IULIU	

C. Partea III. SARCINI .

Inscrieri privind dezmembramintele dreptului de proprietate, drepturi reale de garanție și sarcini	Referințe
NU SUNT	

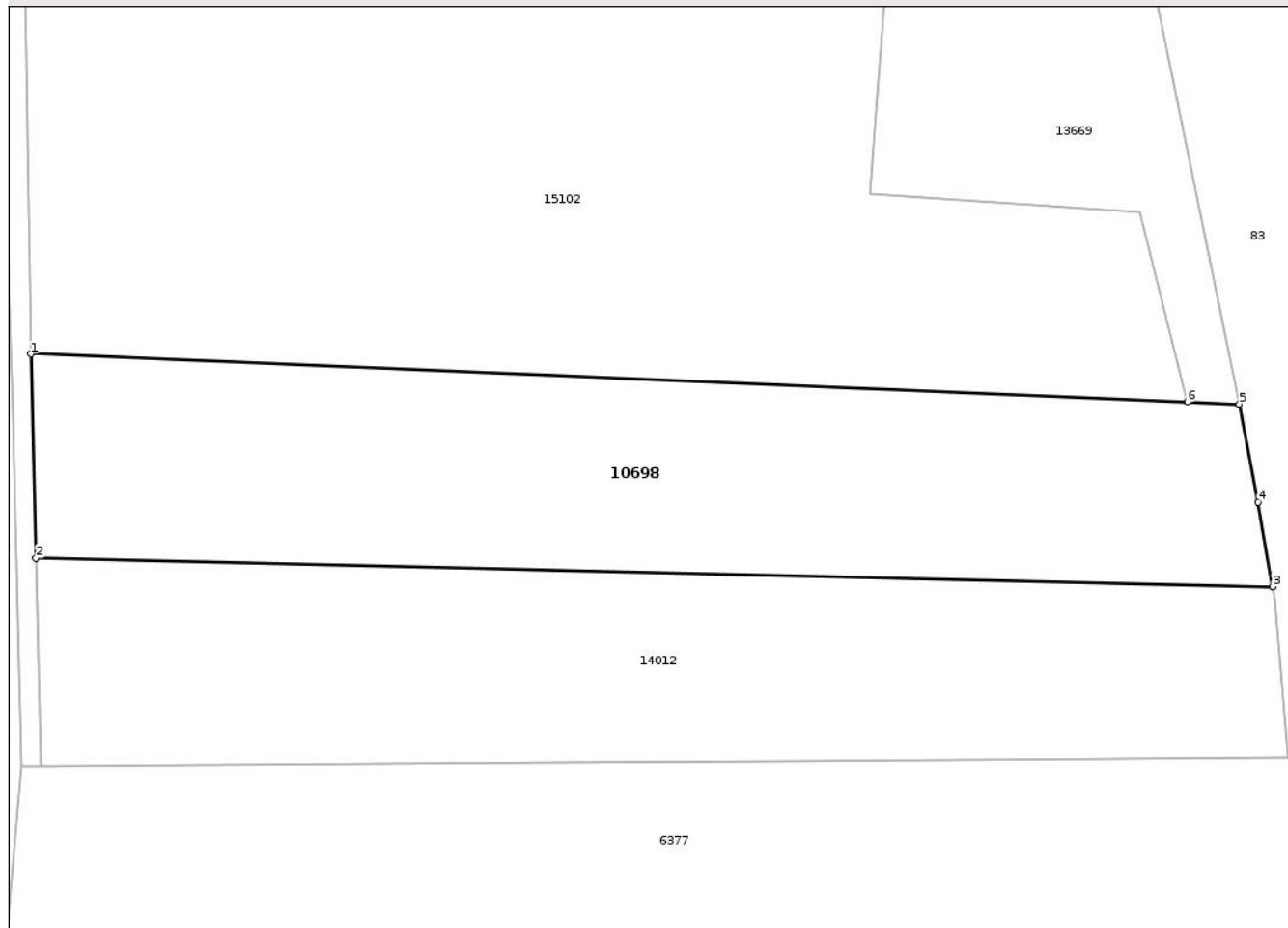
Anexa Nr. 1 La Partea I

Teren

Nr cadastral	Suprafața (mp)*	Observații / Referințe
	5.000	

* Suprafața este determinată în planul de proiecție Stereo 70.

DETALII LINIARE IMOBIL



Date referitoare la teren

Crt	Categorie folosință	Intra vilan	Suprafața (mp)	Tarla	Parcelă	Nr. topo	Observații / Referințe
1	arabil	NU	5.000	35	1111/2	-	

Lungime Segmente

1) Valorile lungimilor segmentelor sunt obținute din proiecție în plan.

Punct început	X / Y	Punct sfârșit	X / Y	Lungime segment (** (m)
1	472.766,869 558.438,668	2	472.767,613 558.408,956	29.721
2	472.767,613 558.408,956	3	472.947,784 558.404,783	180.219
3	472.947,784 558.404,783	4	472.945,66 558.417,08	12.479
4	472.945,66 558.417,08	5	472.942,94 558.431,38	14.556
5	472.942,94 558.431,38	6	472.935,358 558.431,688	7.588

Punct început	X / Y	Punct sfârșit	X / Y	Lungime segment (** (m)
6	472.935,358 558.431,688	1	472.766,869 558.438,668	168.634

** Lungimile segmentelor sunt determinate în planul de proiecție Stereo 70 și sunt rotunjite la 1 milimetru.

*** Distanța dintre puncte este formată din segmente cumulate ce sunt mai mici decât valoarea 1 milimetru.

Neutilizabil în Circuitul Civil

**DATE DESPRE IMOBILUL NR. 10770**

Oficiul de Cadastru și Publicitate Imobiliară MUREȘ
Biroul de Cadastru și Publicitate Imobiliară Târgu Mureș

A. Partea I. Descrierea imobilului

TEREN Extravilan

Adresa: Jud. Mureș

Nr. Crt	Nr cadastral Nr. topografic	Suprafața* (mp)	Observații / Referințe
A1		5.400	Sector cadastral:18 Teren neimprejmuit;

B. Partea II. Proprietari și acte

Inscrieri privitoare la dreptul de proprietate și alte drepturi reale	Referințe
/	
Act Administrativ nr. 71222, din 21/02/1995 emis de CJSDPAT MURES;	
B1	A1
Intabulare, drept de PROPRIETATE, dobandit prin Reconstituire, cota actuala 1/1, cota initiala 1/1	
1) CSIKI J. ADALBERT, Decedat DEFUNCT:Da	

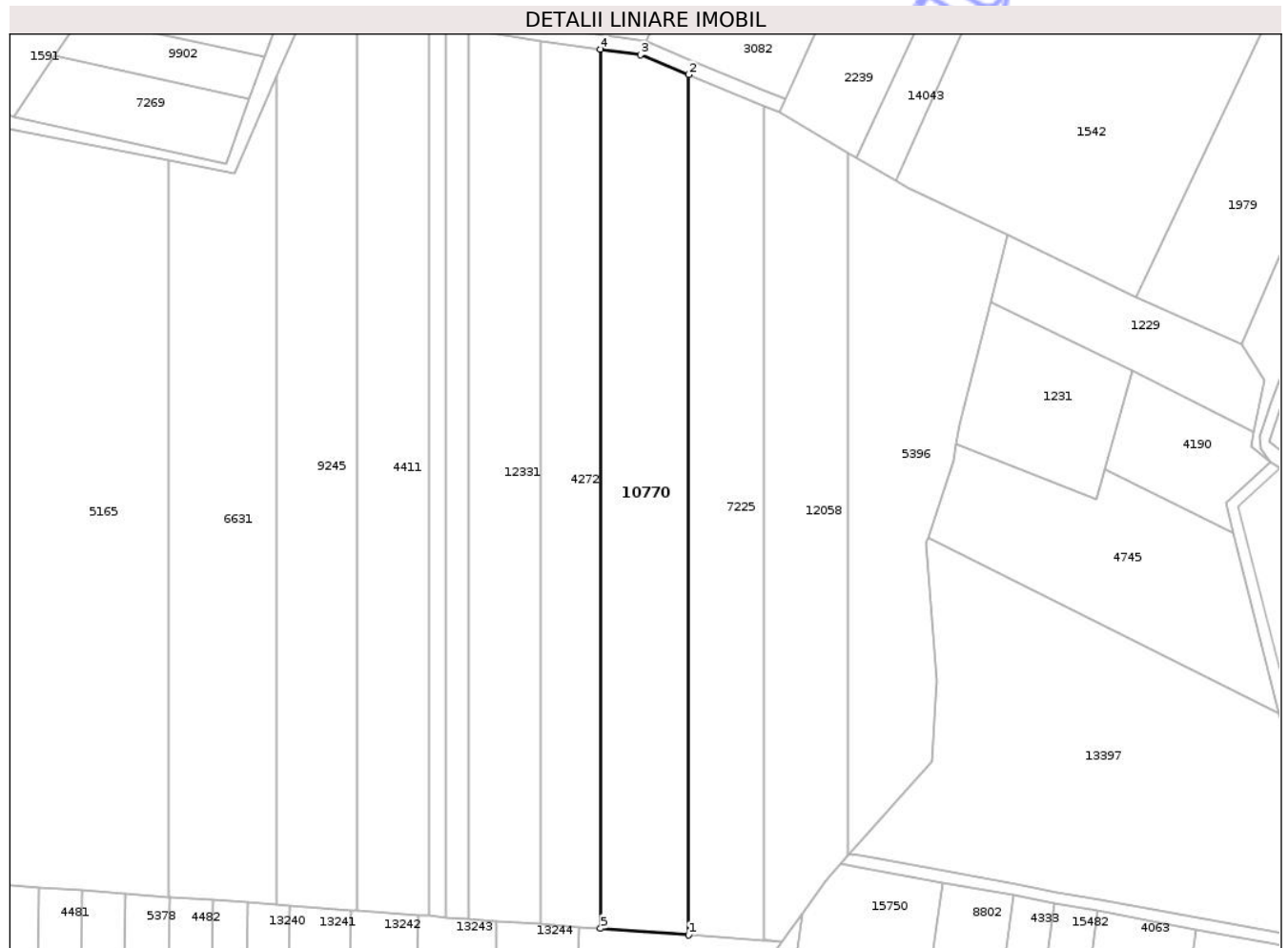
C. Partea III. SARCINI .

Inscrieri privind dezmembramintele dreptului de proprietate, drepturi reale de garanție și sarcini	Referințe
NU SUNT	

Teren

Nr cadastral	Suprafața (mp)*	Observații / Referințe
	5.400	

* Suprafața este determinată în planul de proiecție Stereo 70.



Date referitoare la teren

Crt	Categorie folosință	Intra vilan	Suprafața (mp)	Tarla	Parcelă	Nr. topo	Observații / Referințe
1	padure	NU	5.400	32	1078/24	-	

Lungime Segmente

1) Valorile lungimilor segmentelor sunt obținute din proiecție în plan.

Punct început	X / Y	Punct sfârșit	X / Y	Lungime segment (** (m)
1	474.811,714 558.624,766	2	474.811,714 558.852,649	227.883
2	474.811,714 558.852,649	3	474.798,94 558.857,893	13.808
3	474.798,94 558.857,893	4	474.788,355 558.859,388	10.69
4	474.788,355 558.859,388	5	474.788,355 558.626,478	232.91
5	474.788,355 558.626,478	1	474.811,714 558.624,766	23.422

** Lungimile segmentelor sunt determinate în planul de proiecție Stereo 70 și sunt rotunjite la 1 milimetru.

*** Distanța dintre puncte este formată din segmente cumulate ce sunt mai mici decât valoarea 1 milimetru.

Neutilizabil în Circuitul
Civil

**DATE DESPRE IMOBILUL NR. 10798**

Oficiul de Cadastru și Publicitate Imobiliară MUREȘ
Biroul de Cadastru și Publicitate Imobiliară Târgu Mureș

A. Partea I. Descrierea imobilului

TEREN Extravilan

Adresa: Jud. Mureș

Nr. Crt	Nr cadastral Nr. topografic	Suprafața* (mp)	Observații / Referințe
A1		2.500	Sector cadastral:14 Teren neimprejmuit;

B. Partea II. Proprietari și acte

Inscrieri privitoare la dreptul de proprietate și alte drepturi reale	Referințe
/	
Act Administrativ nr. 72019, din 01/02/2002 emis de CJSDPAT MURES;	
B1	A1
Intabulare, drept de PROPRIETATE, dobandit prin Reconstituire, cota actuala 1/1, cota initiala 1/1	
1) HREHUS A. LUJZA 2) FÜLÖP A. ANA 3) SZALLO A. REGINA 4) KERESZTEȘI A. SANDOR 5) KERESZTEȘI A. IOAN	

C. Partea III. SARCINI .

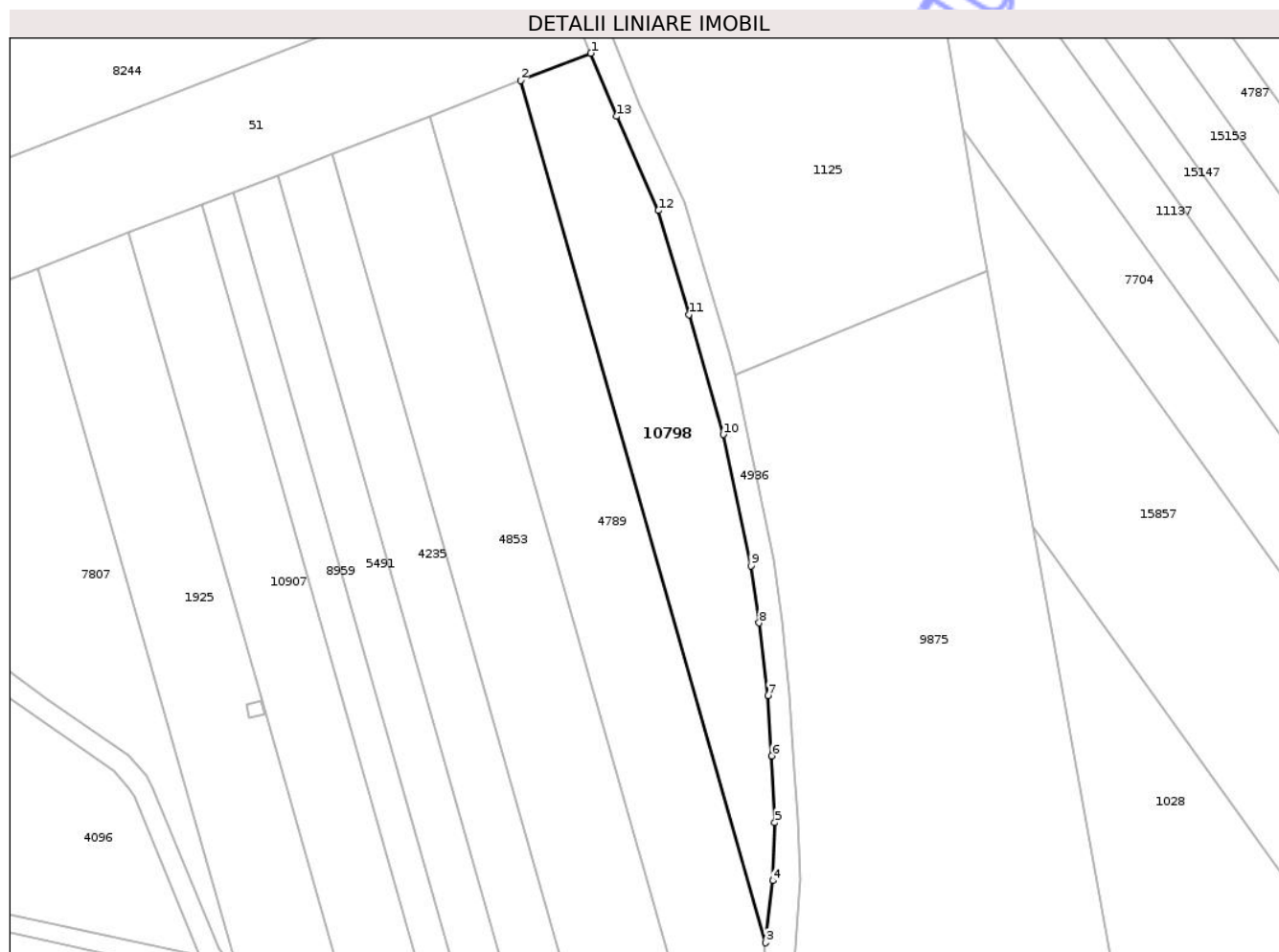
Inscrieri privind dezmembramintele dreptului de proprietate, drepturi reale de garanție și sarcini	Referințe
NU SUNT	

Anexa Nr. 1 La Partea I

Teren

Nr cadastral	Suprafața (mp)*	Observații / Referințe
	2.500	

* Suprafața este determinată în planul de proiecție Stereo 70.



Date referitoare la teren

Crt	Categorie folosință	Intra vilan	Suprafața (mp)	Tarla	Parcelă	Nr. topo	Observații / Referințe
1	arabil	NU	2.500	28	978/14	-	

Lungime Segmente

1) Valorile lungimilor segmentelor sunt obținute din proiecție în plan.

Punct început	X / Y	Punct sfârșit	X / Y	Lungime segment (** (m)
1	472.340,168 558.553,616	2	472.326,805 558.548,421	14.337
2	472.326,805 558.548,421	3	472.373,38 558.384,792	170.128
3	472.373,38 558.384,792	4	472.374,697 558.396,57	11.851
4	472.374,697 558.396,57	5	472.375,122 558.407,581	11.019
5	472.375,122 558.407,581	6	472.374,54 558.420,24	12.672

Punct început	X / Y	Punct sfârșit	X / Y	Lungime segment (** (m)
6	472.374,54 558.420,24	7	472.373,838 558.431,73	11.511
7	472.373,838 558.431,73	8	472.372,14 558.445,49	13.864
8	472.372,14 558.445,49	9	472.370,556 558.456,339	10.964
9	472.370,556 558.456,339	10	472.365,311 558.481,249	25.456
10	472.365,311 558.481,249	11	472.358,827 558.504,029	23.685
11	472.358,827 558.504,029	12	472.352,976 558.523,747	20.568
12	472.352,976 558.523,747	13	472.345,05 558.541,63	19.561
13	472.345,05 558.541,63	1	472.340,168 558.553,616	12.942

** Lungimile segmentelor sunt determinate în planul de proiecție Stereo 70 și sunt rotunjite la 1 milimetru.

*** Distanța dintre puncte este formată din segmente cumulate ce sunt mai mici decât valoarea 1 milimetru.

**DATE DESPRE IMOBILUL NR. 10880**

Oficiul de Cadastru și Publicitate Imobiliară MUREȘ
Biroul de Cadastru și Publicitate Imobiliară Târgu Mureș

A. Partea I. Descrierea imobilului

TEREN Extravilan

Adresa: Jud. Mureș

Nr. Crt	Nr cadastral Nr. topografic	Suprafața* (mp)	Observații / Referințe
A1		400	Sector cadastral:2 Teren neimprejmuit;

B. Partea II. Proprietari și acte

Inscrieri privitoare la dreptul de proprietate și alte drepturi reale	Referințe
/	
Act Administrativ nr. 71482, din 01/02/1996 emis de CJSDPAT MURES;	
B1	A1
Intabulare, drept de PROPRIETATE, dobandit prin Reconstituire, cota actuala 1/1, cota initiala 1/1	
1) KISS F. IOAN, Decedat DEFUNCT:Da	

C. Partea III. SARCINI .

Inscrieri privind dezmembramintele dreptului de proprietate, drepturi reale de garanție și sarcini	Referințe
NU SUNT	

Anexa Nr. 1 La Partea I

Teren

Nr cadastral	Suprafața (mp)*	Observații / Referințe
	400	

* Suprafața este determinată în planul de proiecție Stereo 70.

DETALII LINIARE IMOBIL



Date referitoare la teren

Crt	Categorie folosință	Intra vilan	Suprafața (mp)	Tarla	Parcelă	Nr. topo	Observații / Referințe
1	faneata	NU	400	25	914/7	-	

Lungime Segmente

1) Valorile lungimilor segmentelor sunt obținute din proiecție în plan.

Punct început	X / Y	Punct sfârșit	X / Y	Lungime segment (** (m)
1	471.068,831 558.665,524	2	471.062,618 558.664,901	6.244
2	471.062,618 558.664,901	3	471.069,262 558.601,102	64.144
3	471.069,262 558.601,102	4	471.075,457 558.601,893	6.245
4	471.075,457 558.601,893	1	471.068,831 558.665,524	63.975

** Lungimile segmentelor sunt determinate în planul de proiecție Stereo 70 și sunt rotunjite la 1 milimetru.

*** Distanţa dintre puncte este formată din segmente cumulate ce sunt mai mici decât valoarea 1 milimetru.

Neutilizabil în Circuitul
Civil

**DATE DESPRE IMOBILUL NR. 10942**

Oficiul de Cadastru și Publicitate Imobiliară MUREȘ
Biroul de Cadastru și Publicitate Imobiliară Târgu Mureș

A. Partea I. Descrierea imobilului

TEREN Extravilan

Adresa: Jud. Mureș

Nr. Crt	Nr cadastral Nr. topografic	Suprafața* (mp)	Observații / Referințe
A1		3.600	Sector cadastral:17 Teren neimprejmuit;

B. Partea II. Proprietari și acte

Inscrieri privitoare la dreptul de proprietate și alte drepturi reale	Referințe
/	
Act Administrativ nr. 71437, din 13/09/1995 emis de CJSDPAT MURES;	
B1	A1
Intabulare, drept de PROPRIETATE, dobandit prin Reconstituire, cota actuala 1/1, cota initiala 1/1	
1) LABANCZ G. MAGDOLNA, Decedat DEFUNCT:Da	

C. Partea III. SARCINI .

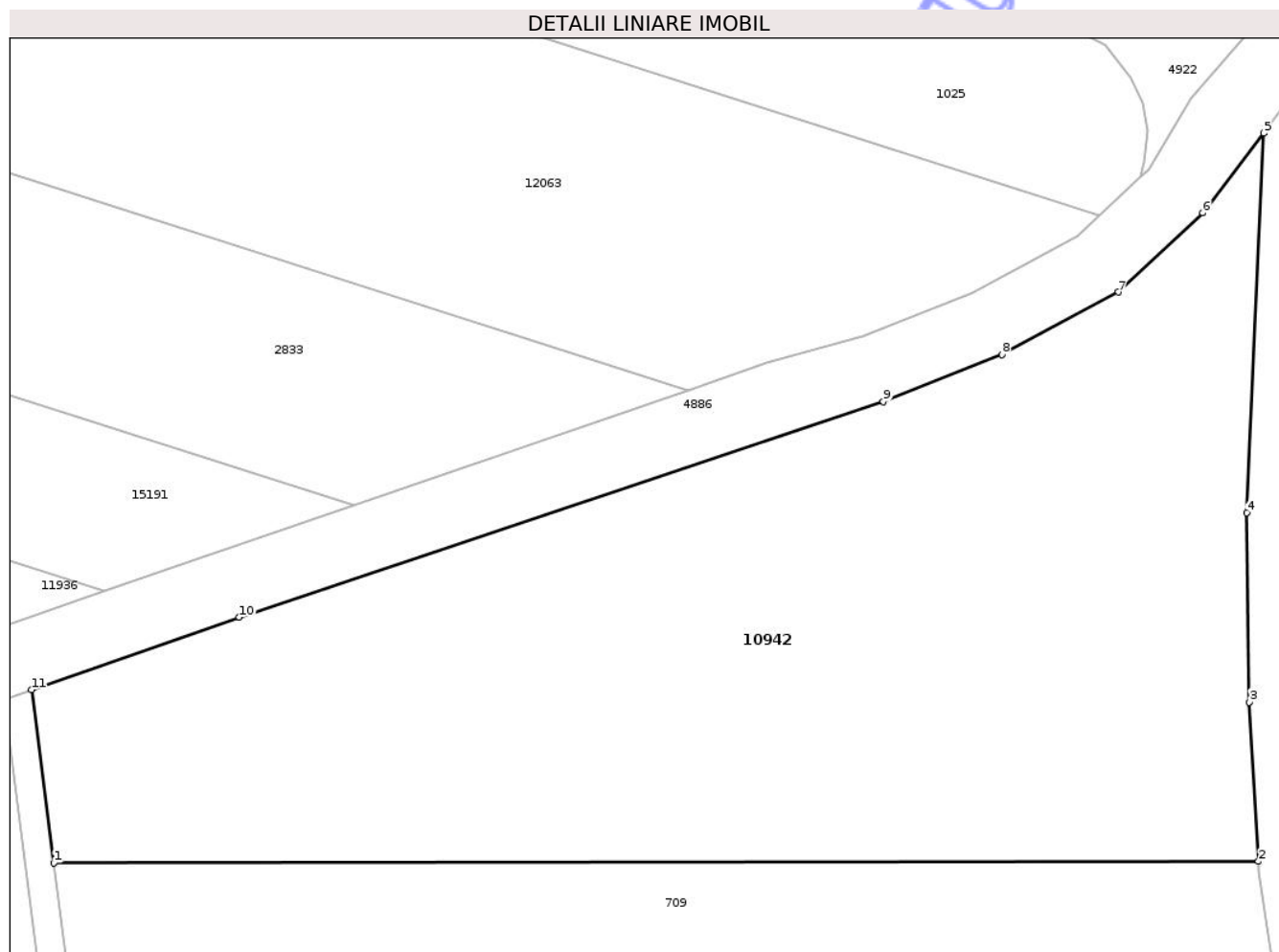
Inscrieri privind dezmembramintele dreptului de proprietate, drepturi reale de garanție și sarcini	Referințe
NU SUNT	

Anexa Nr. 1 La Partea I

Teren

Nr cadastral	Suprafața (mp)*	Observații / Referințe
	3.600	

* Suprafața este determinată în planul de proiecție Stereo 70.



Date referitoare la teren

Crt	Categorie folosință	Intra vilan	Suprafața (mp)	Tarla	Parcelă	Nr. topo	Observații / Referințe
1	faneata	NU	3.600	33	1080/41	-	

Lungime Segmente

1) Valorile lungimilor segmentelor sunt obținute din proiecție în plan.

Punct început	X / Y	Punct sfârșit	X / Y	Lungime segment (** (m)
1	474.014,748 558.757,456	2	474.119,731 558.757,597	104.983
2	474.119,731 558.757,597	3	474.118,919 558.771,463	13.89
3	474.118,919 558.771,463	4	474.118,713 558.787,963	16.501
4	474.118,713 558.787,963	5	474.120,196 558.821,021	33.091
5	474.120,196 558.821,021	6	474.114,871 558.814,076	8.751

Punct început	X / Y	Punct sfârșit	X / Y	Lungime segment (** (m)
6	474.114,871 558.814,076	7	474.107,539 558.807,171	10.072
7	474.107,539 558.807,171	8	474.097,365 558.801,728	11.538
8	474.097,365 558.801,728	9	474.087,048 558.797,62	11.105
9	474.087,048 558.797,62	10	474.030,914 558.778,85	59.189
10	474.030,914 558.778,85	11	474.012,811 558.772,54	19.171
11	474.012,811 558.772,54	1	474.014,748 558.757,456	15.208

** Lungimile segmentelor sunt determinate în planul de proiecție Stereo 70 și sunt rotunjite la 1 milimetru.

*** Distanța dintre puncte este formată din segmente cumulate ce sunt mai mici decât valoarea 1 milimetru.

Neutilizabil în Circuitul Civil

**DATE DESPRE IMOBILUL NR. 10944**

Oficiul de Cadastru și Publicitate Imobiliară MUREȘ
Biroul de Cadastru și Publicitate Imobiliară Târgu Mureș

A. Partea I. Descrierea imobilului

TEREN Extravilan

Adresa: Jud. Mureș

Nr. Crt	Nr cadastral Nr. topografic	Suprafața* (mp)	Observații / Referințe
A1		4.900	Sector cadastral:13 Teren neimprejmuit;

B. Partea II. Proprietari și acte

Inscrieri privitoare la dreptul de proprietate și alte drepturi reale	Referințe
/	
Act Administrativ nr. 71437, din 13/09/1995 emis de CJSDPAT MURES;	
B1	A1
Intabulare, drept de PROPRIETATE, dobandit prin Reconstituire, cota actuala 1/1, cota initiala 1/1	
1) LABANCZ G. MAGDOLNA, Decedat DEFUNCT:Da	

C. Partea III. SARCINI .

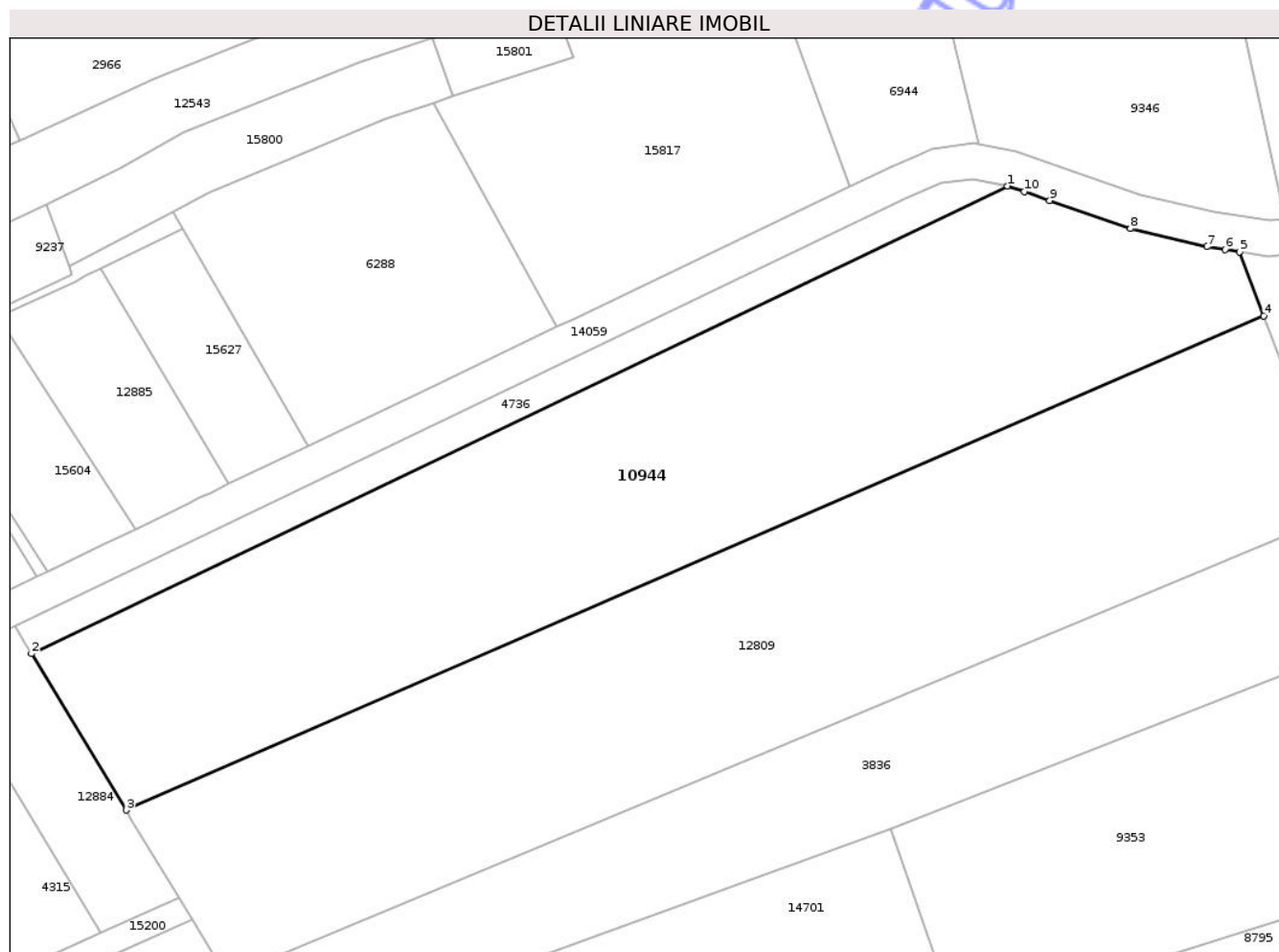
Inscrieri privind dezmembramintele dreptului de proprietate, drepturi reale de garanție și sarcini	Referințe
NU SUNT	

Anexa Nr. 1 La Partea I

Teren

Nr cadastral	Suprafața (mp)*	Observații / Referințe
	4.900	

* Suprafața este determinată în planul de proiecție Stereo 70.



Date referitoare la teren

Crt	Categorie folosință	Intra vilan	Suprafața (mp)	Tarla	Parcelă	Nr. topo	Observații / Referințe
1	arabil	NU	4.900	35	1088/93	-	

Lungime Segmente

1) Valorile lungimilor segmentelor sunt obținute din proiecție în plan.

Punct început	X / Y	Punct sfârșit	X / Y	Lungime segment (** (m)
1	473.535,556 559.355,048	2	473.396,467 559.288,415	154.226
2	473.396,467 559.288,415	3	473.409,926 559.266,148	26.019
3	473.409,926 559.266,148	4	473.572,087 559.336,512	176.769
4	473.572,087 559.336,512	5	473.568,639 559.345,672	9.787
5	473.568,639 559.345,672	6	473.566,574 559.345,986	2.089

Punct început	X / Y	Punct sfârșit	X / Y	Lungime segment (** (m)
6	473.566,574 559.345,986	7	473.563,965 559.346,383	2.639
7	473.563,965 559.346,383	8	473.553,084 559.348,965	11.183
8	473.553,084 559.348,965	9	473.541,592 559.352,978	12.173
9	473.541,592 559.352,978	10	473.537,947 559.354,228	3.853
10	473.537,947 559.354,228	1	473.535,556 559.355,048	2.528

** Lungimile segmentelor sunt determinate în planul de proiecție Stereo 70 și sunt rotunjite la 1 milimetru.

*** Distanța dintre puncte este formată din segmente cumulate ce sunt mai mici decât valoarea 1 milimetru.

Neutilizabil în Circuitul Civil

**DATE DESPRE IMOBILUL NR. 10945**

Oficiul de Cadastru și Publicitate Imobiliară MUREȘ
Biroul de Cadastru și Publicitate Imobiliară Târgu Mureș

A. Partea I. Descrierea imobilului

TEREN Extravilan

Adresa: Jud. Mureș

Nr. Crt	Nr cadastral Nr. topografic	Suprafața* (mp)	Observații / Referințe
A1		2.800	Sector cadastral:13 Teren neimprejmuit;

B. Partea II. Proprietari și acte

Inscrieri privitoare la dreptul de proprietate și alte drepturi reale	Referințe
/	
Act Administrativ nr. 71437, din 13/09/1995 emis de CJSDPAT MURES;	
B1	A1
Intabulare, drept de PROPRIETATE, dobandit prin Reconstituire, cota actuala 1/1, cota initiala 1/1	
1) LABANCZ G. MAGDOLNA, Decedat DEFUNCT:Da	

C. Partea III. SARCINI .

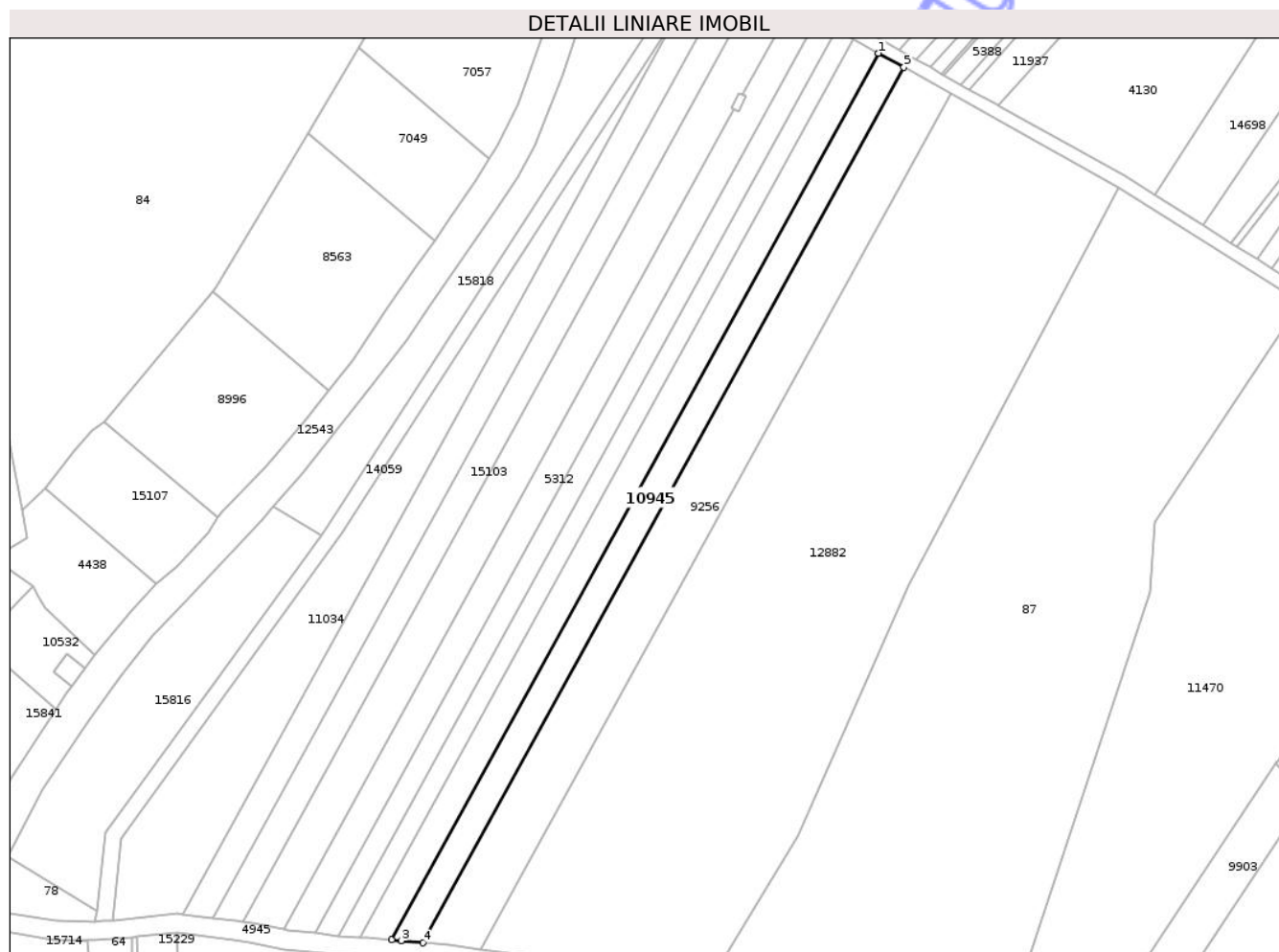
Inscrieri privind dezmembramintele dreptului de proprietate, drepturi reale de garanție și sarcini	Referințe
NU SUNT	

Anexa Nr. 1 La Partea I

Teren

Nr cadastral	Suprafața (mp)*	Observații / Referințe
	2.800	

* Suprafața este determinată în planul de proiecție Stereo 70.



Date referitoare la teren

Crt	Categorie folosință	Intra vilan	Suprafața (mp)	Tarla	Parcelă	Nr. topo	Observații / Referințe
1	arabil	NU	2.800	35	1103/1	-	

Lungime Segmente

1) Valorile lungimilor segmentelor sunt obținute din proiecție în plan.

Punct început	X / Y	Punct sfârșit	X / Y	Lungime segment (** (m)
1	472.989,705 558.897,946	2	472.838,279 558.622,477	314.345
2	472.838,279 558.622,477	3	472.841,22 558.622,22	2.952
3	472.841,22 558.622,22	4	472.848,02 558.621,589	6.829
4	472.848,02 558.621,589	5	472.997,527 558.893,567	310.362
5	472.997,527 558.893,567	1	472.989,705 558.897,946	8.964

** Lungimile segmentelor sunt determinate în planul de proiecție Stereo 70 și sunt rotunjite la 1 milimetru.

*** Distanța dintre puncte este formată din segmente cumulate ce sunt mai mici decât valoarea 1 milimetru.

Neutilizabil în Circuitul
Civil

**DATE DESPRE IMOBILUL NR. 10946**

Oficiul de Cadastru și Publicitate Imobiliară MUREȘ
Biroul de Cadastru și Publicitate Imobiliară Târgu Mureș

A. Partea I. Descrierea imobilului

TEREN Extravilan

Adresa: Jud. Mureș

Nr. Crt	Nr cadastral Nr. topografic	Suprafața* (mp)	Observații / Referințe
A1		3.233	Sector cadastral:18 Teren neimprejmuit; diferenta de suprafata se regaseste la id 13244

B. Partea II. Proprietari și acte

Inscrieri privitoare la dreptul de proprietate și alte drepturi reale		Referințe
/		
Act Administrativ nr. 71437, din 13/09/1995 emis de CJSDPAT MURES;		
B1	Intabulare, drept de PROPRIETATE, dobandit prin Reconstituire, cota actuala 1/1, cota initiala 1/1 1) LABANCZ G. MAGDOLNA, Decedat DEFUNCT:Da	A1

C. Partea III. SARCINI .

Inscrieri privind dezmembramintele dreptului de proprietate, drepturi reale de garanție și sarcini	Referințe
NU SUNT	

Anexa Nr. 1 La Partea I

Teren

Nr cadastral	Suprafața (mp)*	Observații / Referințe
	3.233	diferenta de suprafata se regaseste la id 13244

* Suprafața este determinată în planul de proiecție Stereo 70.



Date referitoare la teren

Crt	Categorie folosință	Intra vilan	Suprafața (mp)	Tarla	Parcelă	Nr. topo	Observații / Referințe
1	padure	NU	3.233	34	1078/30	-	

Lungime Segmente

1) Valorile lungimilor segmentelor sunt obținute din proiecție în plan.

Punct început	X / Y	Punct sfârșit	X / Y	Lungime segment (** (m)
1	474.757,423 558.429,233	2	474.754,983 558.231,742	197.506
2	474.754,983 558.231,742	3	474.777,097 558.230,412	22.154
3	474.777,097 558.230,412	4	474.778,679 558.358,473	128.071
4	474.778,679 558.358,473	5	474.775,187 558.358,811	3.508
5	474.775,187 558.358,811	6	474.763,579 558.364,466	12.912

Punct început	X / Y	Punct sfârșit	X / Y	Lungime segment (** (m)
6	474.763,579 558.364,466	7	474.759,014 558.375,308	11.764
7	474.759,014 558.375,308	8	474.758,817 558.375,776	0.508
8	474.758,817 558.375,776	9	474.759,412 558.386,788	11.028
9	474.759,412 558.386,788	10	474.766,555 558.411,492	25.716
10	474.766,555 558.411,492	11	474.765,365 558.420,123	8.713
11	474.765,365 558.420,123	1	474.757,423 558.429,233	12.086

** Lungimile segmentelor sunt determinate în planul de proiecție Stereo 70 și sunt rotunjite la 1 milimetru.

*** Distanța dintre puncte este formată din segmente cumulate ce sunt mai mici decât valoarea 1 milimetru.

Neutilizabil în Circuitul Civil

**DATE DESPRE IMOBILUL NR. 10949**

Oficiul de Cadastru și Publicitate Imobiliară MUREȘ
Biroul de Cadastru și Publicitate Imobiliară Târgu Mureș

A. Partea I. Descrierea imobilului

TEREN Extravilan

Adresa: Jud. Mureș

Nr. Crt	Nr cadastral Nr. topografic	Suprafața* (mp)	Observații / Referințe
A1		1.400	Sector cadastral:16 Teren neimprejmuit;

B. Partea II. Proprietari și acte

Inscrieri privitoare la dreptul de proprietate și alte drepturi reale	Referințe
/	
Act Administrativ nr. 71437, din 13/09/1995 emis de CJSDPAT MURES;	
B1	A1
Intabulare, drept de PROPRIETATE, dobandit prin Reconstituire, cota actuala 1/1, cota initiala 1/1	
1) LABANCZ G. MAGDOLNA, Decedat DEFUNCT:Da	

C. Partea III. SARCINI .

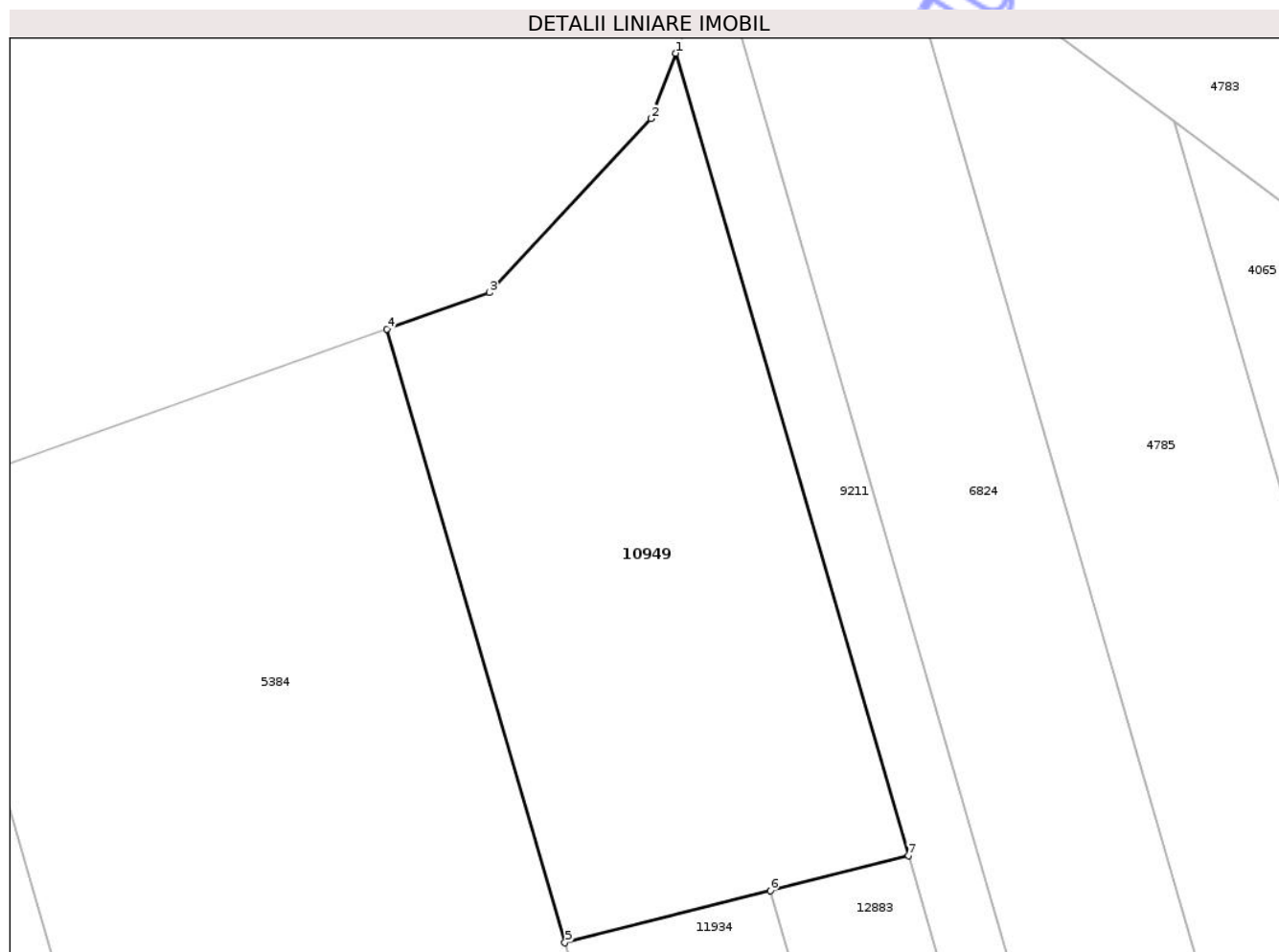
Inscrieri privind dezmembramintele dreptului de proprietate, drepturi reale de garanție și sarcini	Referințe
NU SUNT	

Anexa Nr. 1 La Partea I

Teren

Nr cadastral	Suprafața (mp)*	Observații / Referințe
	1.400	

* Suprafața este determinată în planul de proiecție Stereo 70.



Date referitoare la teren

Crt	Categorie folosință	Intra vilan	Suprafața (mp)	Tarla	Parcelă	Nr. topo	Observații / Referințe
1	faneata	NU	1.400	31	1070/40	-	

Lungime Segmente

1) Valorile lungimilor segmentelor sunt obținute din proiecție în plan.

Punct început	X / Y	Punct sfârșit	X / Y	Lungime segment (** (m)
1	475.225,357 558.524,624	2	475.223,479 558.519,73	5.242
2	475.223,479 558.519,73	3	475.211,388 558.506,693	17.781
3	475.211,388 558.506,693	4	475.203,694 558.503,958	8.166
4	475.203,694 558.503,958	5	475.217,028 558.457,967	47.885
5	475.217,028 558.457,967	6	475.232,439 558.461,878	15.9

Punct început	X / Y	Punct sfârșit	X / Y	Lungime segment (** (m)
6	475.232,439 558.461,878	7	475.242,787 558.464,504	10.676
7	475.242,787 558.464,504	1	475.225,357 558.524,624	62.596

** Lungimile segmentelor sunt determinate în planul de proiecție Stereo 70 și sunt rotunjite la 1 milimetru.

*** Distanța dintre puncte este formată din segmente cumulate ce sunt mai mici decât valoarea 1 milimetru.

Neutilizabil în Circuitul Civil

**DATE DESPRE IMOBILUL NR. 10248**

Oficiul de Cadastru și Publicitate Imobiliară MUREȘ
Biroul de Cadastru și Publicitate Imobiliară Târgu Mureș

A. Partea I. Descrierea imobilului

TEREN Extravilan

Adresa: Jud. Mureș

Nr. Crt	Nr cadastral Nr. topografic	Suprafața* (mp)	Observații / Referințe
A1		2.900	Sector cadastral:14 Teren neimprejmuit;

B. Partea II. Proprietari și acte

Inscrieri privitoare la dreptul de proprietate și alte drepturi reale	Referințe
/	
Act Administrativ nr. 71517, din 13/02/1996 emis de CJSDPAT MURES;	
B1	A1
Intabulare, drept de PROPRIETATE, dobandit prin Reconstituire, cota actuala 1/1, cota initiala 1/1	
1) KILYEN T. ALEXANDRU	

C. Partea III. SARCINI .

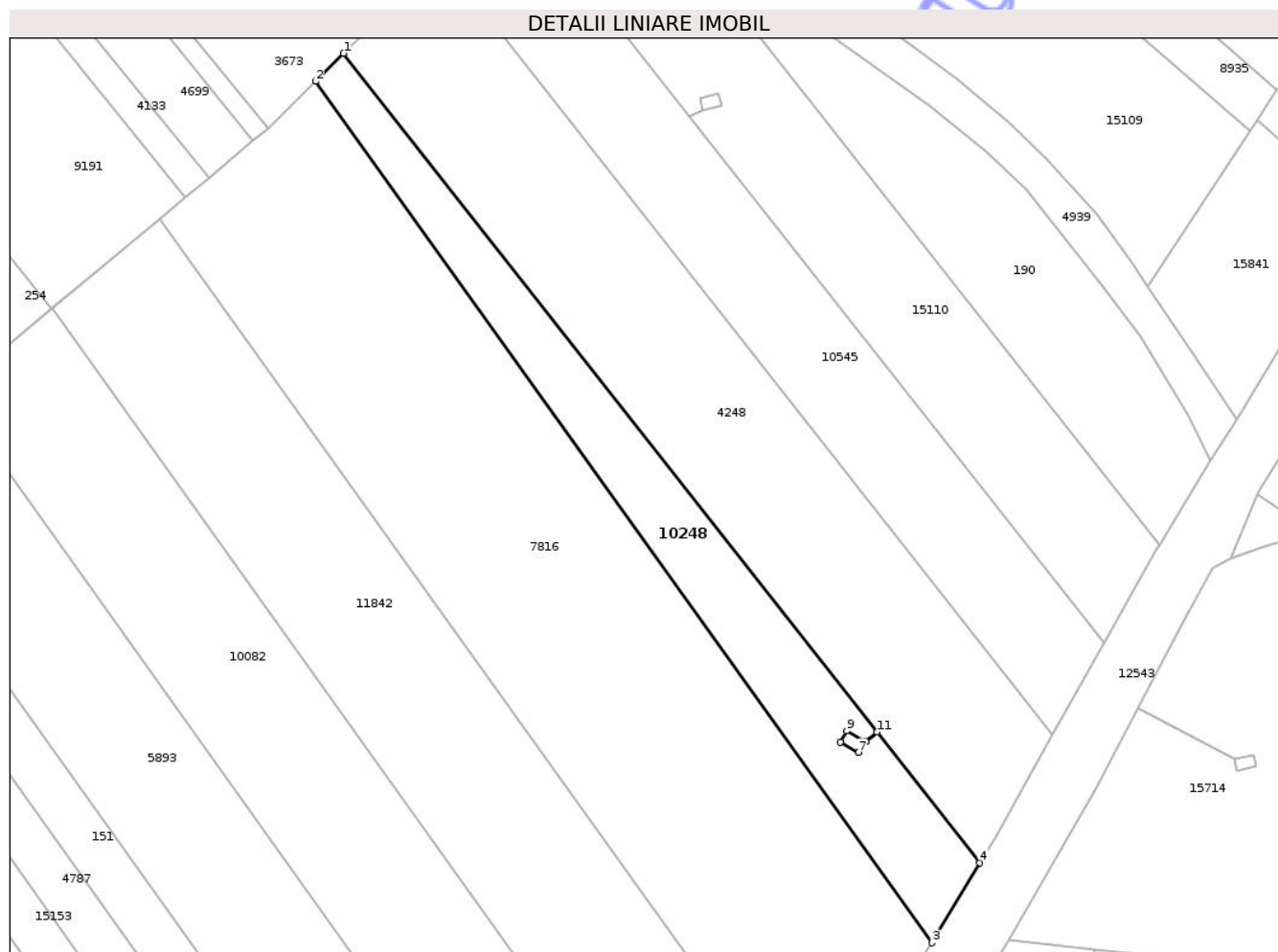
Inscrieri privind dezmembramintele dreptului de proprietate, drepturi reale de garanție și sarcini	Referințe
NU SUNT	

Anexa Nr. 1 La Partea I

Teren

Nr cadastral	Suprafața (mp)*	Observații / Referințe
	2.900	

* Suprafața este determinată în planul de proiecție Stereo 70.



Date referitoare la teren

Crt	Categorie folosință	Intra vilan	Suprafața (mp)	Tarla	Parcelă	Nr. topo	Observații / Referințe
1	arabil	NU	2.900	28	980/23	-	

Lungime Segmente

1) Valorile lungimilor segmentelor sunt obținute din proiecție în plan.

Punct început	X / Y	Punct sfârșit	X / Y	Lungime segment (** (m)
1	472.518,459 558.728,12	2	472.512,535 558.722,22	8.361
2	472.512,535 558.722,22	3	472.642,405 558.540,846	223.076
3	472.642,405 558.540,846	4	472.652,518 558.557,702	19.657
4	472.652,518 558.557,702	5	472.630,859 558.585,236	35.032
5	472.630,859 558.585,236	6	472.628,403 558.583,211	3.183

Punct început	X / Y	Punct sfârșit	X / Y	Lungime segment (** (m)
6	472.628,403 558.583,211	7	472.626,987 558.580,901	2.709
7	472.626,987 558.580,901	8	472.623,167 558.583,131	4.423
8	472.623,167 558.583,131	9	472.624,472 558.585,438	2.651
9	472.624,472 558.585,438	10	472.628,401 558.583,213	4.515
10	472.628,401 558.583,213	11	472.630,857 558.585,238	3.183
11	472.630,857 558.585,238	1	472.518,459 558.728,12	181.793

** Lungimile segmentelor sunt determinate în planul de proiecție Stereo 70 și sunt rotunjite la 1 milimetru.

*** Distanța dintre puncte este formată din segmente cumulate ce sunt mai mici decât valoarea 1 milimetru.

Neutilizabil în Circuitul Civil



DATE DESPRE IMOBILUL NR. 10082

Oficiul de Cadastru și Publicitate Imobiliară MUREȘ
Biroul de Cadastru și Publicitate Imobiliară Târgu Mureș

A. Partea I. Descrierea imobilului

TEREN Extravilan

Adresa: Jud. Mureș

Nr. Crt	Nr cadastral Nr. topografic	Suprafața* (mp)	Observații / Referințe
A1		7.200	Sector cadastral:14 Teren neimprejmuit;

B. Partea II. Proprietari și acte

Inscrieri privitoare la dreptul de proprietate și alte drepturi reale	Referințe
/	
Act Administrativ nr. 71691, din 07/05/1997 emis de CJSDPAT MURES;	
B1	A1
Intabulare, drept de PROPRIETATE, dobandit prin Reconstituire, cota actuala 1/1, cota initiala 1/1	
1) BALIZS A. ISTVAN	

C. Partea III. SARCINI .

Inscrieri privind dezmembramintele dreptului de proprietate, drepturi reale de garanție și sarcini	Referințe
NU SUNT	

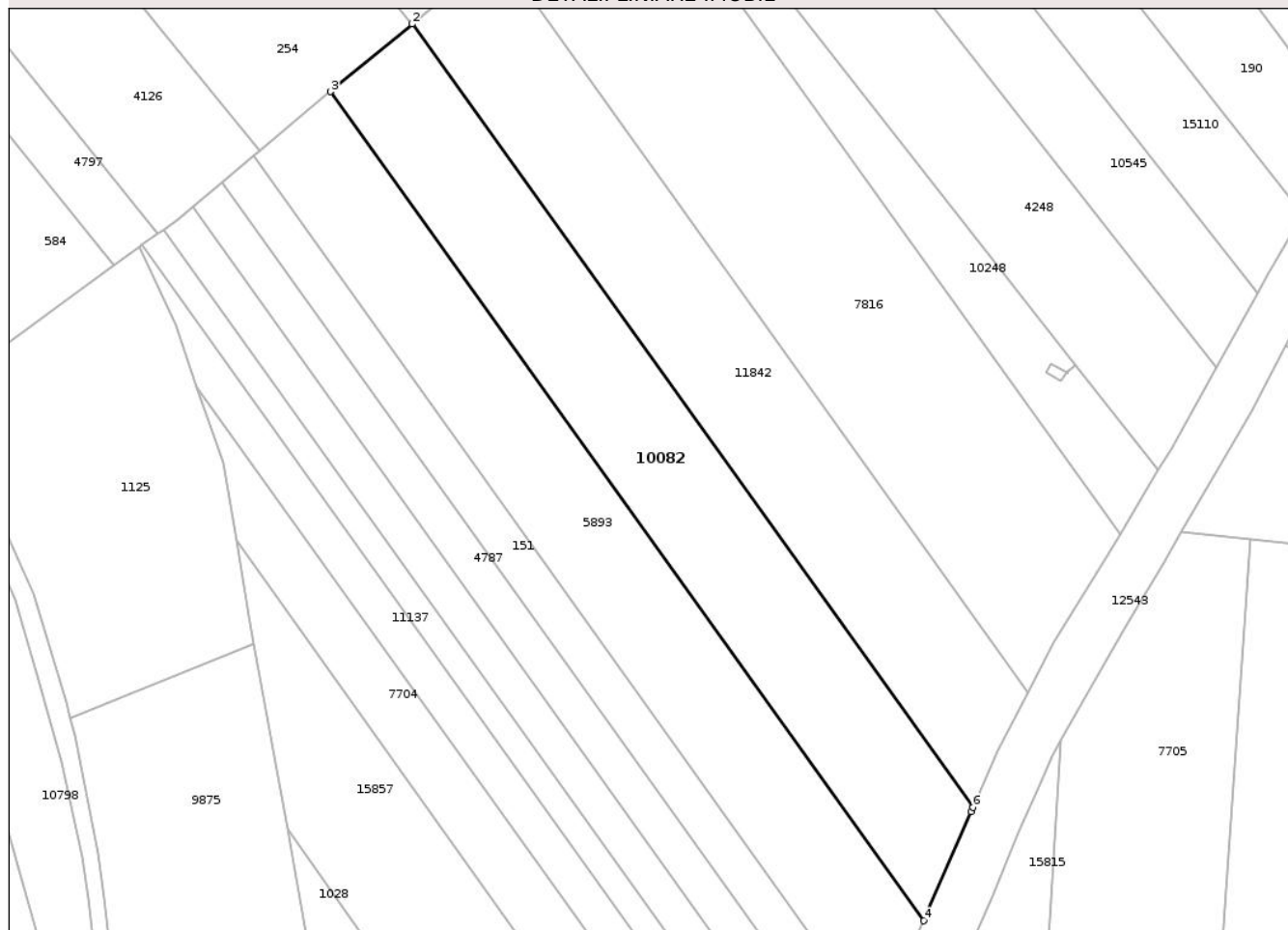
Anexa Nr. 1 La Partea I

Teren

Nr cadastral	Suprafața (mp)*	Observații / Referințe
	7.200	

* Suprafața este determinată în planul de proiecție Stereo 70.

DETALII LINIARE IMOBIL



Date referitoare la teren

Crt	Categorie folosință	Intra vilan	Suprafața (mp)	Tarla	Parcelă	Nr. topo	Observații / Referințe
1	arabil	NU	7.200	28	980/25	-	

Lungime Segmente

1) Valorile lungimilor segmentelor sunt obținute din proiecție în plan.

Punct început	X / Y	Punct sfârșit	X / Y	Lungime segment (** (m)
1	472.457,052 558.674,48	2	472.456,944 558.674,389	0.141
2	472.456,944 558.674,389	3	472.435,658 558.656,701	27.676
3	472.435,658 558.656,701	4	472.590,982 558.439,778	266.798
4	472.590,982 558.439,778	5	472.603,385 558.468,281	31.085
5	472.603,385 558.468,281	6	472.603,892 558.469,405	1.233

Punct început	X / Y	Punct sfârșit	X / Y	Lungime segment (** (m)
6	472.603,892 558.469,405	1	472.457,052 558.674,48	252.226

** Lungimile segmentelor sunt determinate în planul de proiecție Stereo 70 și sunt rotunjite la 1 milimetru.

*** Distanța dintre puncte este formată din segmente cumulate ce sunt mai mici decât valoarea 1 milimetru.

Neutilizabil în Circuitul Civil

**DATE DESPRE IMOBILUL NR. 10086**

Oficiul de Cadastru și Publicitate Imobiliară MUREȘ
Biroul de Cadastru și Publicitate Imobiliară Târgu Mureș

A. Partea I. Descrierea imobilului

TEREN Extravilan

Adresa: Jud. Mureș

Nr. Crt	Nr cadastral Nr. topografic	Suprafața* (mp)	Observații / Referințe
A1		4.500	Sector cadastral:12 Teren neimprejmuit;

B. Partea II. Proprietari și acte

Inscrieri privitoare la dreptul de proprietate și alte drepturi reale	Referințe
/	
Act Administrativ nr. 71691, din 07/05/1997 emis de CJSDPAT MURES;	
B1	A1
Intabulare, drept de PROPRIETATE, dobandit prin Reconstituire, cota actuala 1/1, cota initiala 1/1	
1) BALIZS A. ISTVAN	

C. Partea III. SARCINI .

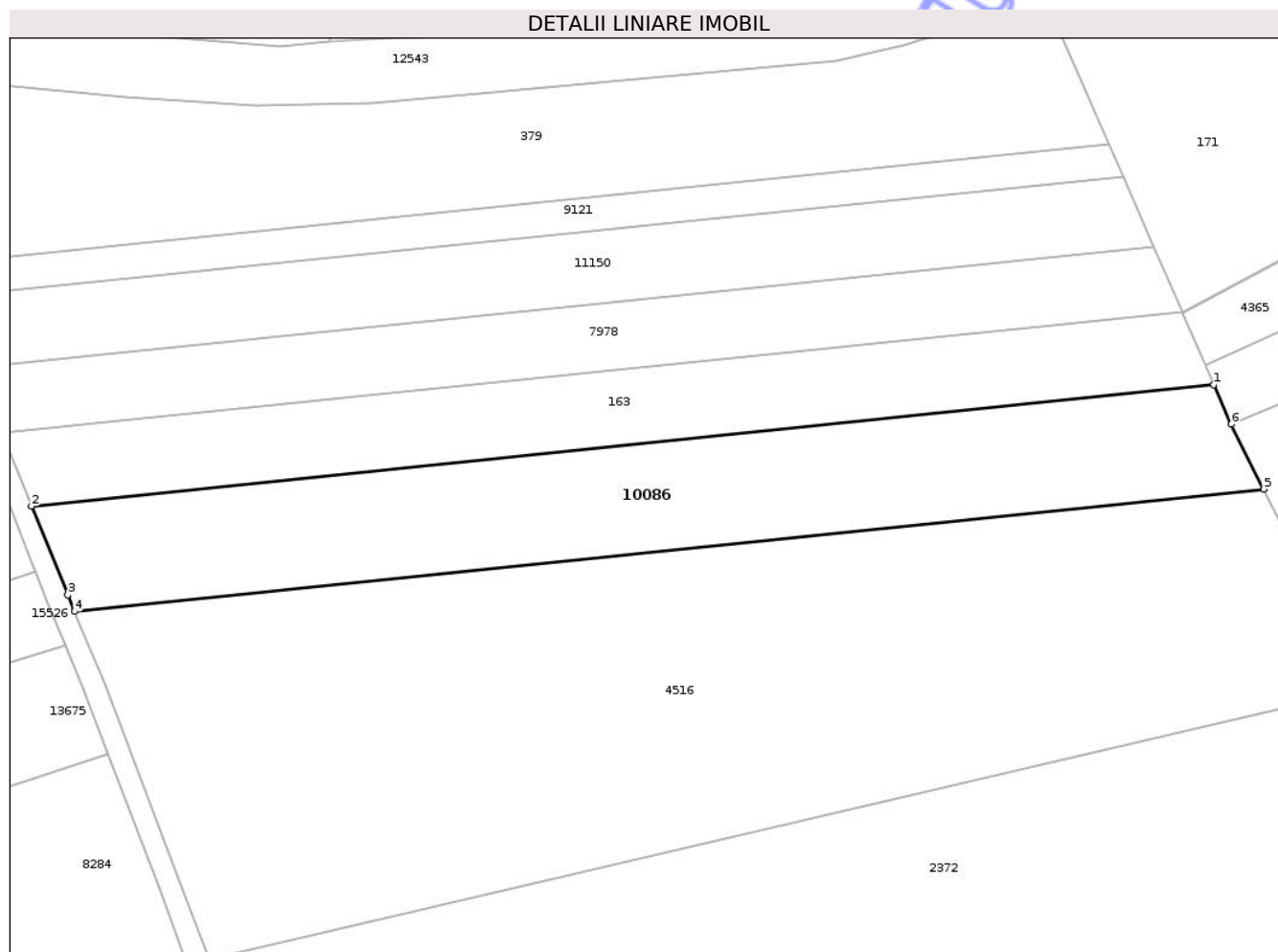
Inscrieri privind dezmembramintele dreptului de proprietate, drepturi reale de garanție și sarcini	Referințe
NU SUNT	

Anexa Nr. 1 La Partea I

Teren

Nr cadastral	Suprafața (mp)*	Observații / Referințe
	4.500	

* Suprafața este determinată în planul de proiecție Stereo 70.



Date referitoare la teren

Crt	Categorie folosință	Intra vilan	Suprafața (mp)	Tarla	Parcelă	Nr. topo	Observații / Referințe
1	arabil	NU	4.500	36	11622/20	-	

Lungime Segmente

1) Valorile lungimilor segmentelor sunt obținute din proiecție în plan.

Punct început	X / Y	Punct sfârșit	X / Y	Lungime segment (** (m)
1	472.419,862 558.077,944	2	472.199,801 558.055,343	221.219
2	472.199,801 558.055,343	3	472.206,548 558.038,809	17.858
3	472.206,548 558.038,809	4	472.207,818 558.035,763	3.3
4	472.207,818 558.035,763	5	472.429,128 558.058,493	222.474
5	472.429,128 558.058,493	6	472.423,084 558.070,563	13.499

Punct început	X / Y	Punct sfârșit	X / Y	Lungime segment (** (m)
6	472.423,084 558.070,563	1	472.419,862 558.077,944	8.054

** Lungimile segmentelor sunt determinate în planul de proiecție Stereo 70 și sunt rotunjite la 1 milimetru.

*** Distanța dintre puncte este formată din segmente cumulate ce sunt mai mici decât valoarea 1 milimetru.

Neutilizabil în Circuitul Civil

**DATE DESPRE IMOBILUL NR. 10099**

Oficiul de Cadastru și Publicitate Imobiliară MUREȘ
Biroul de Cadastru și Publicitate Imobiliară Târgu Mureș

A. Partea I. Descrierea imobilului

TEREN Extravilan

Adresa: Jud. Mureș

Nr. Crt	Nr cadastral Nr. topografic	Suprafața* (mp)	Observații / Referințe
A1		1.400	Sector cadastral:12 Teren neimprejmuit;

B. Partea II. Proprietari și acte

Inscrieri privitoare la dreptul de proprietate și alte drepturi reale	Referințe
/	
Act Administrativ nr. 71609, din 02/08/1996 emis de CJSDPAT MURES;	
B1	A1
Intabulare, drept de PROPRIETATE, dobandit prin Reconstituire, cota actuala 1/1, cota initiala 1/1	
1) TOKES I. DOMOKOS	

C. Partea III. SARCINI .

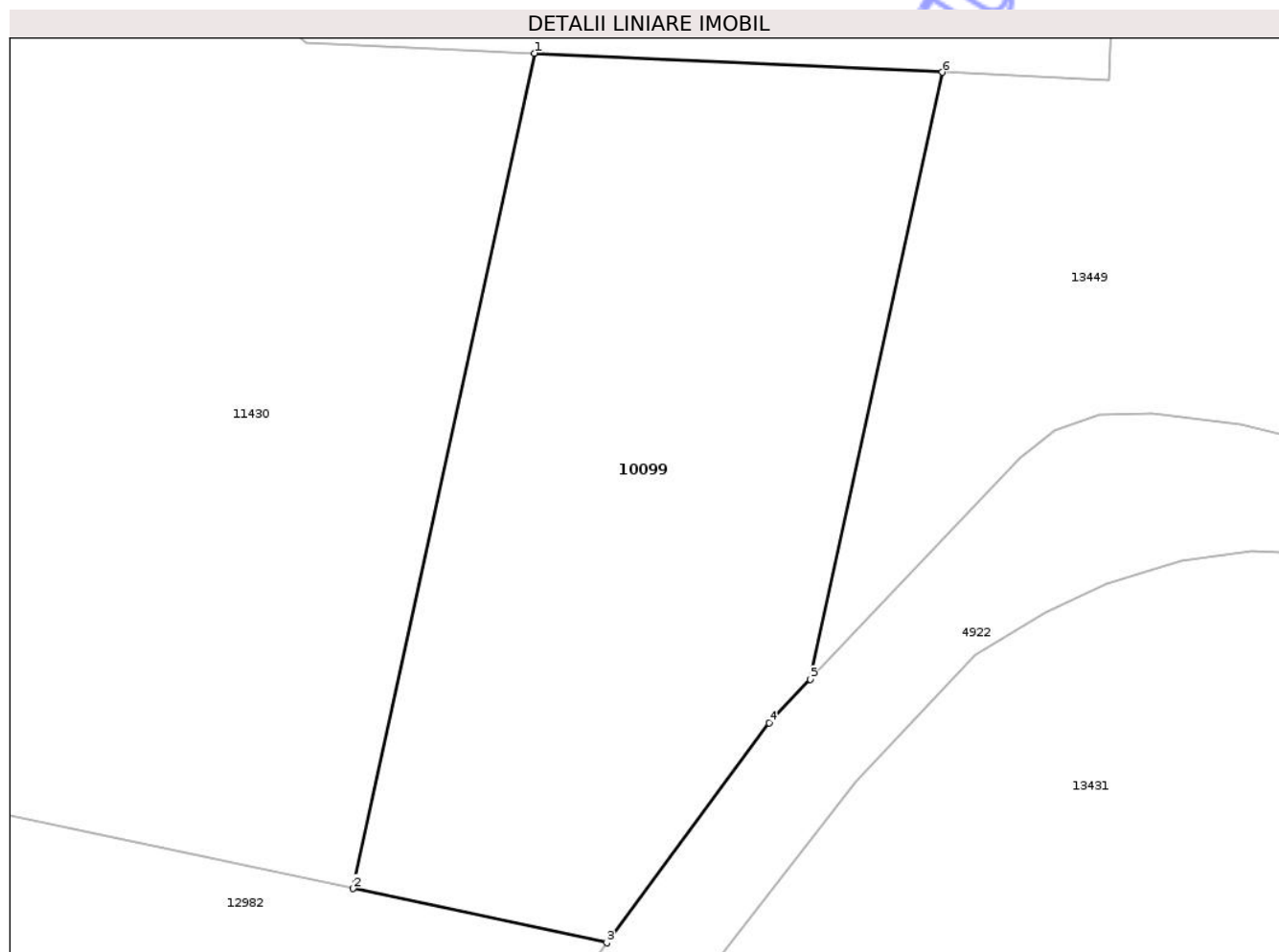
Inscrieri privind dezmembramintele dreptului de proprietate, drepturi reale de garanție și sarcini	Referințe
NU SUNT	

Anexa Nr. 1 La Partea I

Teren

Nr cadastral	Suprafața (mp)*	Observații / Referințe
	1.400	

* Suprafața este determinată în planul de proiecție Stereo 70.



Date referitoare la teren

Crt	Categorie folosință	Intra vilan	Suprafața (mp)	Tarla	Parcelă	Nr. topo	Observații / Referințe
1	arabil	NU	1.400	35	1113/10/1	-	

Lungime Segmente

1) Valorile lungimilor segmentelor sunt obținute din proiecție în plan.

Punct început	X / Y	Punct sfârșit	X / Y	Lungime segment (** (m)
1	473.315,094 557.928,514	2	473.303,38 557.874,533	55.237
2	473.303,38 557.874,533	3	473.319,784 557.871,03	16.774
3	473.319,784 557.871,03	4	473.330,279 557.885,235	17.661
4	473.330,279 557.885,235	5	473.332,951 557.888,053	3.883
5	473.332,951 557.888,053	6	473.341,464 557.927,288	40.148

Punct început	X / Y	Punct sfârșit	X / Y	Lungime segment (** (m)
6	473.341,464 557.927,288	1	473.315,094 557.928,514	26.398

** Lungimile segmentelor sunt determinate în planul de proiecție Stereo 70 și sunt rotunjite la 1 milimetru.

*** Distanța dintre puncte este formată din segmente cumulate ce sunt mai mici decât valoarea 1 milimetru.

Neutilizabil în Circuitul Civil

**DATE DESPRE IMOBILUL NR. 10100**

Oficiul de Cadastru și Publicitate Imobiliară MUREȘ
Biroul de Cadastru și Publicitate Imobiliară Târgu Mureș

A. Partea I. Descrierea imobilului

TEREN Extravilan

Adresa: Jud. Mureș

Nr. Crt	Nr cadastral Nr. topografic	Suprafața* (mp)	Observații / Referințe
A1		1.400	Sector cadastral:19 Teren neimprejmuit;

B. Partea II. Proprietari și acte

Inscrieri privitoare la dreptul de proprietate și alte drepturi reale	Referințe
/	
Act Administrativ nr. 71609, din 02/08/1996 emis de CJSDPAT MURES;	
B1	A1
Intabulare, drept de PROPRIETATE, dobandit prin Reconstituire, cota actuala 1/1, cota initiala 1/1	
1) TOKES I. DOMOKOS	

C. Partea III. SARCINI .

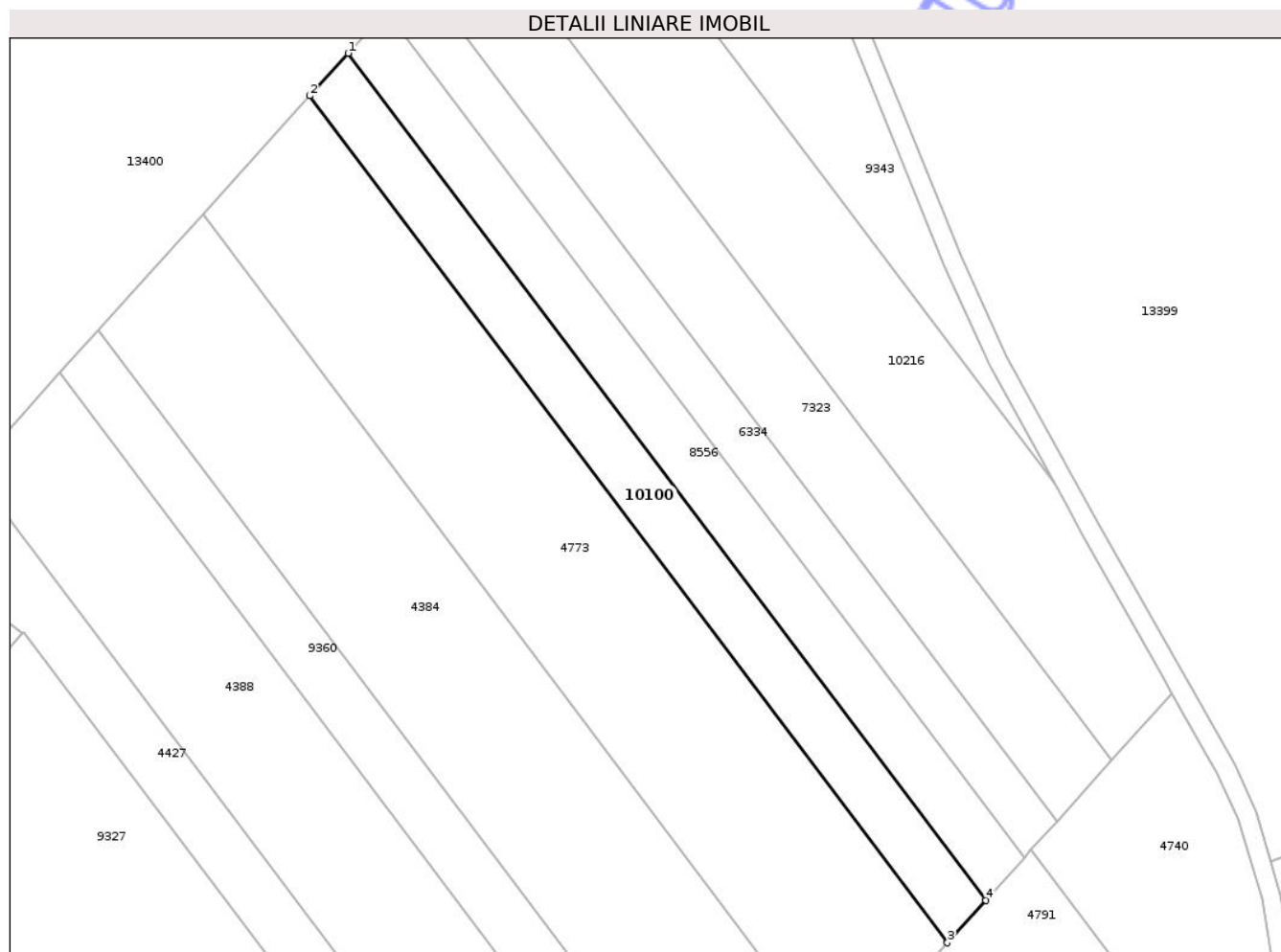
Inscrieri privind dezmembramintele dreptului de proprietate, drepturi reale de garanție și sarcini	Referințe
NU SUNT	

Anexa Nr. 1 La Partea I

Teren

Nr cadastral	Suprafața (mp)*	Observații / Referințe
	1.400	

* Suprafața este determinată în planul de proiecție Stereo 70.



Date referitoare la teren

Crt	Categorie folosință	Intravilan	Suprafața (mp)	Tarla	Parcelă	Nr. topo	Observații / Referințe
1	arabil	NU	850	35	1143/6/1	-	
2	faneata	NU	550	-	-	-	

Lungime Segmente

1) Valorile lungimilor segmentelor sunt obținute din proiecție în plan.

Punct început	X / Y	Punct sfârșit	X / Y	Lungime segment (** (m))
1	475.014,505 557.811,948	2	475.008,621 557.805,426	8.784
2	475.008,621 557.805,426	3	475.106,318 557.675,768	162.345
3	475.106,318 557.675,768	4	475.112,201 557.682,29	8.783
4	475.112,201 557.682,29	1	475.014,505 557.811,948	162.344

** Lungimile segmentelor sunt determinate în planul de proiecție Stereo 70 și sunt rotunjite la 1 milimetru.

*** Distanța dintre puncte este formată din segmente cumulate ce sunt mai mici decât valoarea 1 milimetru.

Neutilizabil în Circuitul
Civil

**DATE DESPRE IMOBILUL NR. 10101**

Oficiul de Cadastru și Publicitate Imobiliară MUREȘ
Biroul de Cadastru și Publicitate Imobiliară Târgu Mureș

A. Partea I. Descrierea imobilului

TEREN Intravilan

Adresa: Loc. Corunca, Str Calea Sighisoarei, Nr. 81, Jud. Mureș

Nr. Crt	Nr cadastral Nr. topografic	Suprafața* (mp)	Observații / Referințe
A1		700	Sector cadastral:5 Teren imprejmuit;

Construcții

Crt	Nr cadastral Nr. topografic	Adresa	Observații / Referințe
A1.1	0	Loc. Corunca, Str Calea Sighisoarei, Nr. 81, Jud. Mureș	Nr. niveluri:1; S. construita la sol:62 mp;

B. Partea II. Proprietari și acte

Inscrieri privitoare la dreptul de proprietate și alte drepturi reale		Referințe
/		
Act Administrativ nr. 71682, din 10/04/1997 emis de CJSIPT Mures;		
B1	Intabulare, drept de PROPRIETATE, dobandit prin Reconstituire, cota actuala 1/1, cota initiala 1/1 1) FÜLÖP E. LEONTINA	A1
Act Administrativ nr. 5765, din 21/06/2023 emis de COMUNA CORUNCA;		
B2	Intabulare, drept de PROPRIETATE, dobandit prin Lege, cota actuala 1/1, cota initiala 1/1 1) FÜLÖP E. LEONTINA	A1.1

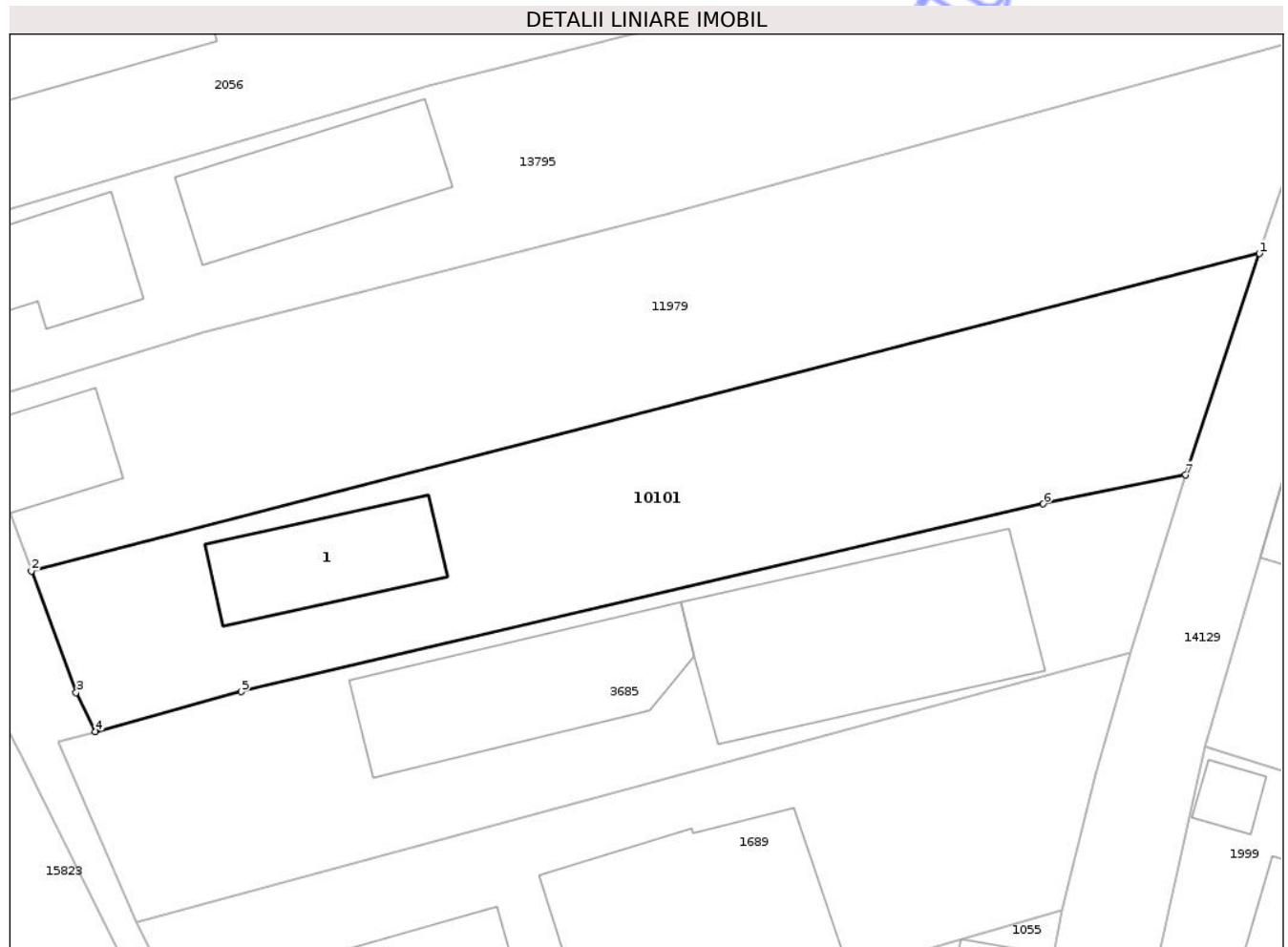
C. Partea III. SARCINI .

Inscrieri privind dezmembramintele dreptului de proprietate, drepturi reale de garanție și sarcini	Referințe
NU SUNT	

Teren

Nr cadastral	Suprafața (mp)*	Observații / Referințe
	700	

* Suprafața este determinată în planul de proiecție Stereo 70.



Date referitoare la teren

Crt	Categorie folosință	Intra vilan	Suprafața (mp)	Tarla	Parcelă	Nr. topo	Observații / Referințe
1	curti constructii	DA	200	54	30	-	
2	arabil	DA	500	54	30/1	-	

Date referitoare la construcții

Crt	Număr	Destinație construcție	Supraf. (mp)	Situație juridică	Observații / Referințe
A1.1	0	construcții de locuințe	62	Cu acte	Nr. niveluri:1; S. construita la sol:62 mp;

Lungime Segmente

1) Valorile lungimilor segmentelor sunt obținute din proiecție în plan.

Punct început	X / Y	Punct sfârșit	X / Y	Lungime segment (** (m)
1	470.200,196 557.593,221	2	470.130,181 557.575,146	72.31
2	470.130,181 557.575,146	3	470.132,734 557.568,223	7.379
3	470.132,734 557.568,223	4	470.133,824 557.565,991	2.484

Punct început	X / Y	Punct sfârșit	X / Y	Lungime segment (** (m)
4	470.133,824 557.565,991	5	470.142,157 557.568,26	8.636
5	470.142,157 557.568,26	6	470.187,873 557.578,962	46.952
6	470.187,873 557.578,962	7	470.195,99 557.580,605	8.282
7	470.195,99 557.580,605	1	470.200,196 557.593,221	13.299

** Lungimile segmentelor sunt determinate în planul de proiecție Stereo 70 și sunt rotunjite la 1 milimetru.

*** Distanța dintre puncte este formată din segmente cumulate ce sunt mai mici decât valoarea 1 milimetru.

Neutilizabil în Circuitul Civil

**DATE DESPRE IMOBILUL NR. 10124**

Oficiul de Cadastru și Publicitate Imobiliară MUREȘ
Biroul de Cadastru și Publicitate Imobiliară Târgu Mureș

A. Partea I. Descrierea imobilului

TEREN Intravilan

Adresa: Loc. Corunca, Jud. Mureș

Nr. Crt	Nr cadastral Nr. topografic	Suprafața* (mp)	Observații / Referințe
A1		2.916	Sector cadastral:4 Teren împrejmuit;

B. Partea II. Proprietari și acte

Inscrieri privitoare la dreptul de proprietate și alte drepturi reale	Referințe
/	
Act Administrativ nr. 71942, din 17/08/2001 emis de CJSDPAT MURES;	
B1	A1
Intabulare, drept de PROPRIETATE, dobandit prin Reconstituire, cota actuala 1/1, cota initiala 1/1	
1) PECSI L. LUIZA	
2) KRISTOF BENŐ L. ANA	
3) TOTH L. LAJOS	

C. Partea III. SARCINI .

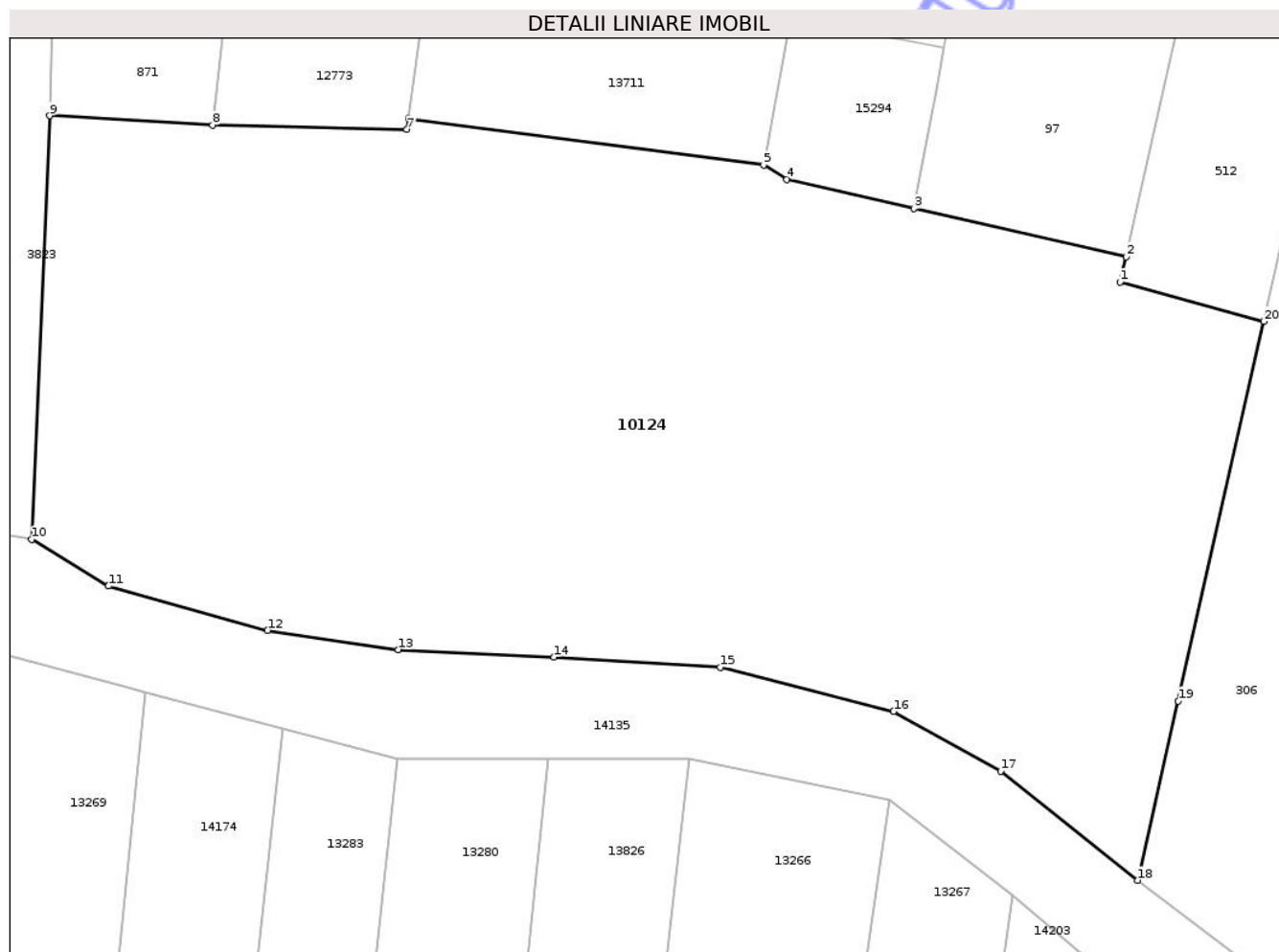
Inscrieri privind dezmembramintele dreptului de proprietate, drepturi reale de garanție și sarcini	Referințe
NU SUNT	

Anexa Nr. 1 La Partea I

Teren

Nr cadastral	Suprafața (mp)*	Observații / Referințe
	2.916	

* Suprafața este determinată în planul de proiecție Stereo 70.



Date referitoare la teren

Crt	Categorie folosință	Intra vilan	Suprafața (mp)	Tarla	Parcelă	Nr. topo	Observații / Referințe
1	faneata	DA	2.116	54	118/1	-	
2	arabil	DA	800	-	-	-	

Lungime Segmente

1) Valorile lungimilor segmentelor sunt obținute din proiecție în plan.

Punct început	X / Y	Punct sfârșit	X / Y	Lungime segment (** (m)
1	471.093,886 557.803,923	2	471.094,313 557.805,681	1.809
2	471.094,313 557.805,681	3	471.079,547 557.809,03	15.141
3	471.079,547 557.809,03	4	471.070,686 557.811,054	9.089
4	471.070,686 557.811,054	5	471.069,085 557.812,058	1.89

Punct început	X / Y	Punct sfârșit	X / Y	Lungime segment (** (m)
5	471.069,085 557.812,058	6	471.044,372 557.815,306	24.926
6	471.044,372 557.815,306	7	471.044,267 557.814,541	0.772
7	471.044,267 557.814,541	8	471.030,729 557.814,831	13.541
8	471.030,729 557.814,831	9	471.019,413 557.815,485	11.335
9	471.019,413 557.815,485	10	471.018,144 557.786,042	29.47
10	471.018,144 557.786,042	11	471.023,491 557.782,785	6.261
11	471.023,491 557.782,785	12	471.034,556 557.779,7	11.487
12	471.034,556 557.779,7	13	471.043,653 557.778,37	9.194
13	471.043,653 557.778,37	14	471.054,506 557.777,838	10.866
14	471.054,506 557.777,838	15	471.066,051 557.777,146	11.566
15	471.066,051 557.777,146	16	471.078,127 557.774,06	12.464
16	471.078,127 557.774,06	17	471.085,575 557.769,911	8.526
17	471.085,575 557.769,911	18	471.095,098 557.762,33	12.172
18	471.095,098 557.762,33	19	471.097,941 557.774,797	12.787
19	471.097,941 557.774,797	20	471.103,88 557.801,19	27.053
20	471.103,88 557.801,19	1	471.093,886 557.803,923	10.361

** Lungimile segmentelor sunt determinate în planul de proiecție Stereo 70 și sunt rotunjite la 1 milimetru.

*** Distanța dintre puncte este formată din segmente cumulate ce sunt mai mici decât valoarea 1 milimetru.

**DATE DESPRE IMOBILUL NR. 10142**

Oficiul de Cadastru și Publicitate Imobiliară MUREȘ
Biroul de Cadastru și Publicitate Imobiliară Târgu Mureș

A. Partea I. Descrierea imobilului

TEREN Extravilan

Adresa: Jud. Mureș

Nr. Crt	Nr cadastral Nr. topografic	Suprafața* (mp)	Observații / Referințe
A1		2.900	Sector cadastral:14 Teren neimprejmuit;

B. Partea II. Proprietari și acte

Inscrieri privitoare la dreptul de proprietate și alte drepturi reale	Referințe
/	
Act Administrativ nr. 71968, din 19/10/2001 emis de CJSDPAT MURES;	
B1	A1
Intabulare, drept de PROPRIETATE, dobandit prin Reconstituire, cota actuala 1/1, cota initiala 1/1	
1) BALAZS CAROL	

C. Partea III. SARCINI .

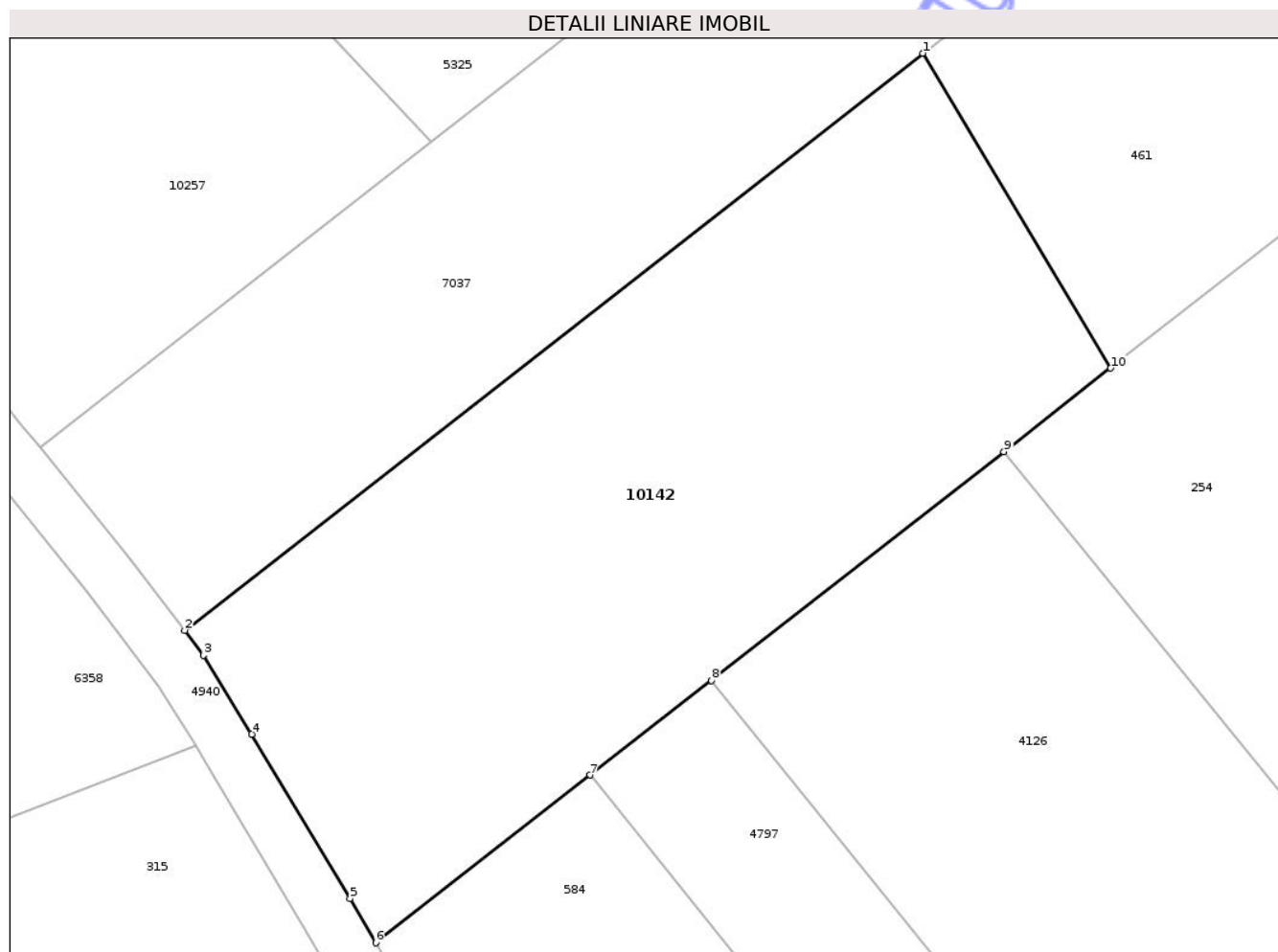
Inscrieri privind dezmembramintele dreptului de proprietate, drepturi reale de garanție și sarcini	Referințe
NU SUNT	

Anexa Nr. 1 La Partea I

Teren

Nr cadastral	Suprafața (mp)*	Observații / Referințe
	2.900	

* Suprafața este determinată în planul de proiecție Stereo 70.



Date referitoare la teren

Crt	Categorie folosință	Intra vilan	Suprafața (mp)	Tarla	Parcelă	Nr. topo	Observații / Referințe
1	arabil	NU	2.900	29	980/3	-	

Lungime Segmente

1) Valorile lungimilor segmentelor sunt obținute din proiecție în plan.

Punct început	X / Y	Punct sfârșit	X / Y	Lungime segment (** (m)
1	472.303,523 558.808,966	2	472.235,267 558.755,639	86.618
2	472.235,267 558.755,639	3	472.237,021 558.753,332	2.898
3	472.237,021 558.753,332	4	472.241,487 558.746,053	8.54
4	472.241,487 558.746,053	5	472.250,575 558.730,85	17.712
5	472.250,575 558.730,85	6	472.252,949 558.726,777	4.714

Punct început	X / Y	Punct sfârșit	X / Y	Lungime segment (** (m)
6	472.252,949 558.726,777	7	472.272,779 558.742,269	25.164
7	472.272,779 558.742,269	8	472.283,98 558.751,02	14.214
8	472.283,98 558.751,02	9	472.311,037 558.772,159	34.336
9	472.311,037 558.772,159	10	472.320,913 558.779,875	12.533
10	472.320,913 558.779,875	1	472.303,523 558.808,966	33.892

** Lungimile segmentelor sunt determinate în planul de proiecție Stereo 70 și sunt rotunjite la 1 milimetru.

*** Distanța dintre puncte este formată din segmente cumulate ce sunt mai mici decât valoarea 1 milimetru.

Neutilizabil în Circuitul Civil



DATE DESPRE IMOBILUL NR. 10250

Oficiul de Cadastru și Publicitate Imobiliară MUREȘ
Biroul de Cadastru și Publicitate Imobiliară Târgu Mureș

A. Partea I. Descrierea imobilului

TEREN Extravilan

Adresa: Jud. Mureș

Nr. Crt	Nr cadastral Nr. topografic	Suprafața* (mp)	Observații / Referințe
A1		1.600	Sector cadastral:18 Teren neimprejmuit;

B. Partea II. Proprietari și acte

Inscrieri privitoare la dreptul de proprietate și alte drepturi reale	Referințe
/	
Act Administrativ nr. 71547, din 17/04/1996 emis de CJSDPAT MURES;	
B1	A1
Intabulare, drept de PROPRIETATE, dobandit prin Reconstituire, cota actuala 1/1, cota initiala 1/1	
1) BALIS E. GERGELY	

C. Partea III. SARCINI .

Inscrieri privind dezmembramintele dreptului de proprietate, drepturi reale de garanție și sarcini	Referințe
NU SUNT	

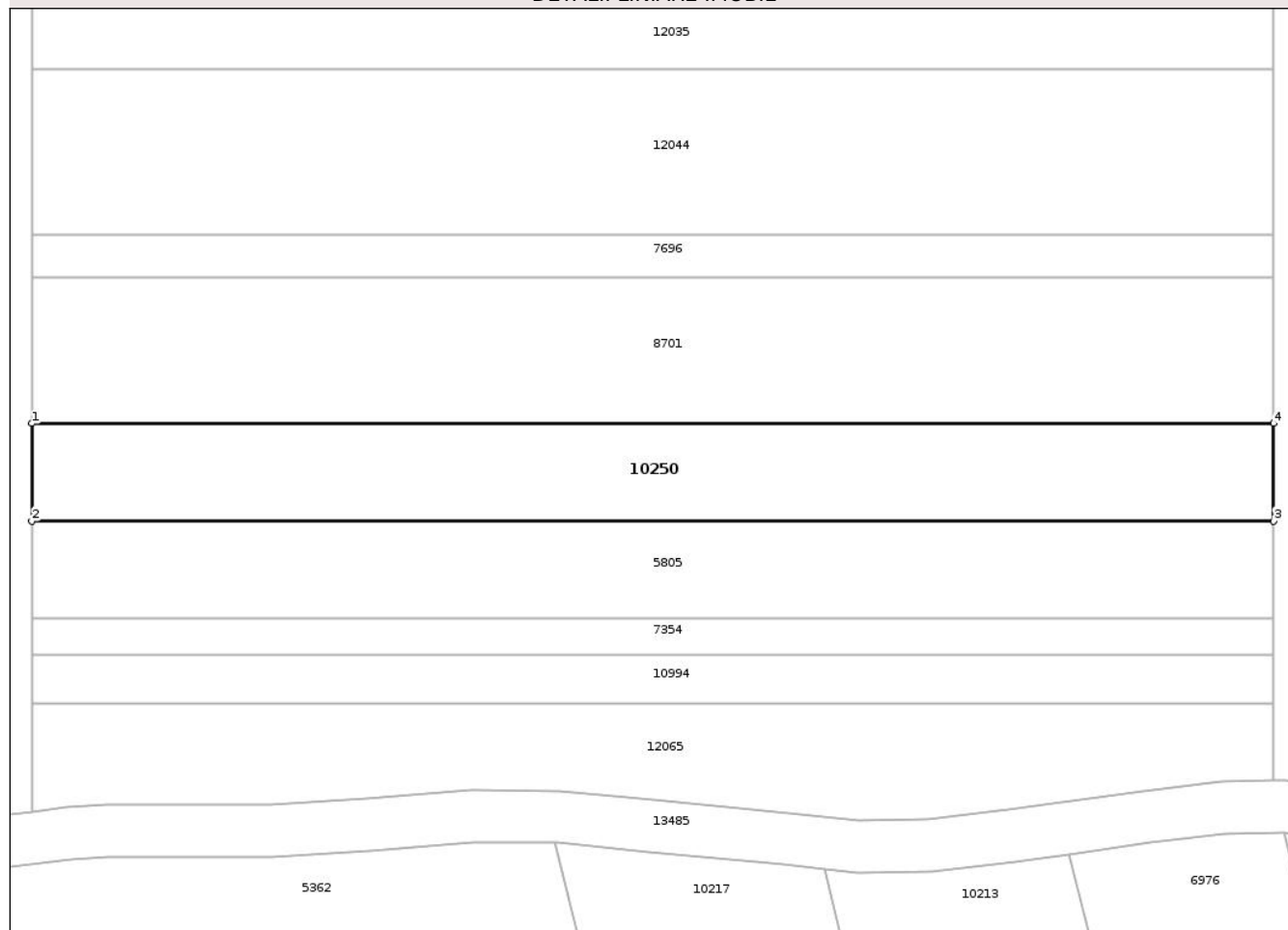
Anexa Nr. 1 La Partea I

Teren

Nr cadastral	Suprafața (mp)*	Observații / Referințe
	1.600	

* Suprafața este determinată în planul de proiecție Stereo 70.

DETALII LINIARE IMOBIL



Date referitoare la teren

Crt	Categorie folosință	Intra vilan	Suprafața (mp)	Tarla	Parcelă	Nr. topo	Observații / Referințe
1	padure	NU	1.600	32	1078/4/18	-	

Lungime Segmente

1) Valorile lungimilor segmentelor sunt obținute din proiecție în plan.

Punct început	X / Y	Punct sfârșit	X / Y	Lungime segment (** (m)
1	474.161,937 558.469,616	2	474.161,937 558.458,408	11.208
2	474.161,937 558.458,408	3	474.304,688 558.458,408	142.751
3	474.304,688 558.458,408	4	474.304,688 558.469,616	11.208
4	474.304,688 558.469,616	1	474.161,937 558.469,616	142.751

** Lungimile segmentelor sunt determinate în planul de proiecție Stereo 70 și sunt rotunjite la 1 milimetru.

*** Distanţa dintre puncte este formată din segmente cumulate ce sunt mai mici decât valoarea 1 milimetru.

Neutilizabil în Circuitul
Civil

**DATE DESPRE IMOBILUL NR. 10251**

Oficiul de Cadastru și Publicitate Imobiliară MUREȘ
Biroul de Cadastru și Publicitate Imobiliară Târgu Mureș

A. Partea I. Descrierea imobilului

TEREN Necunoscut

Adresa: Loc. Corunca, Jud. Mureș

Nr. Crt	Nr cadastral Nr. topografic	Suprafața* (mp)	Observații / Referințe
A1		4.200	Sector cadastral:9 Teren neimprejmuit;

B. Partea II. Proprietari și acte

Inscrieri privitoare la dreptul de proprietate și alte drepturi reale	Referințe
/	
Act Administrativ nr. 71547, din 17/04/1996 emis de CJSIPT Mures;	
B1	A1
Intabulare, drept de PROPRIETATE, dobandit prin Reconstituire, cota actuala 1/1, cota initiala 1/1	
1) BALIS E. GERGELY	

C. Partea III. SARCINI .

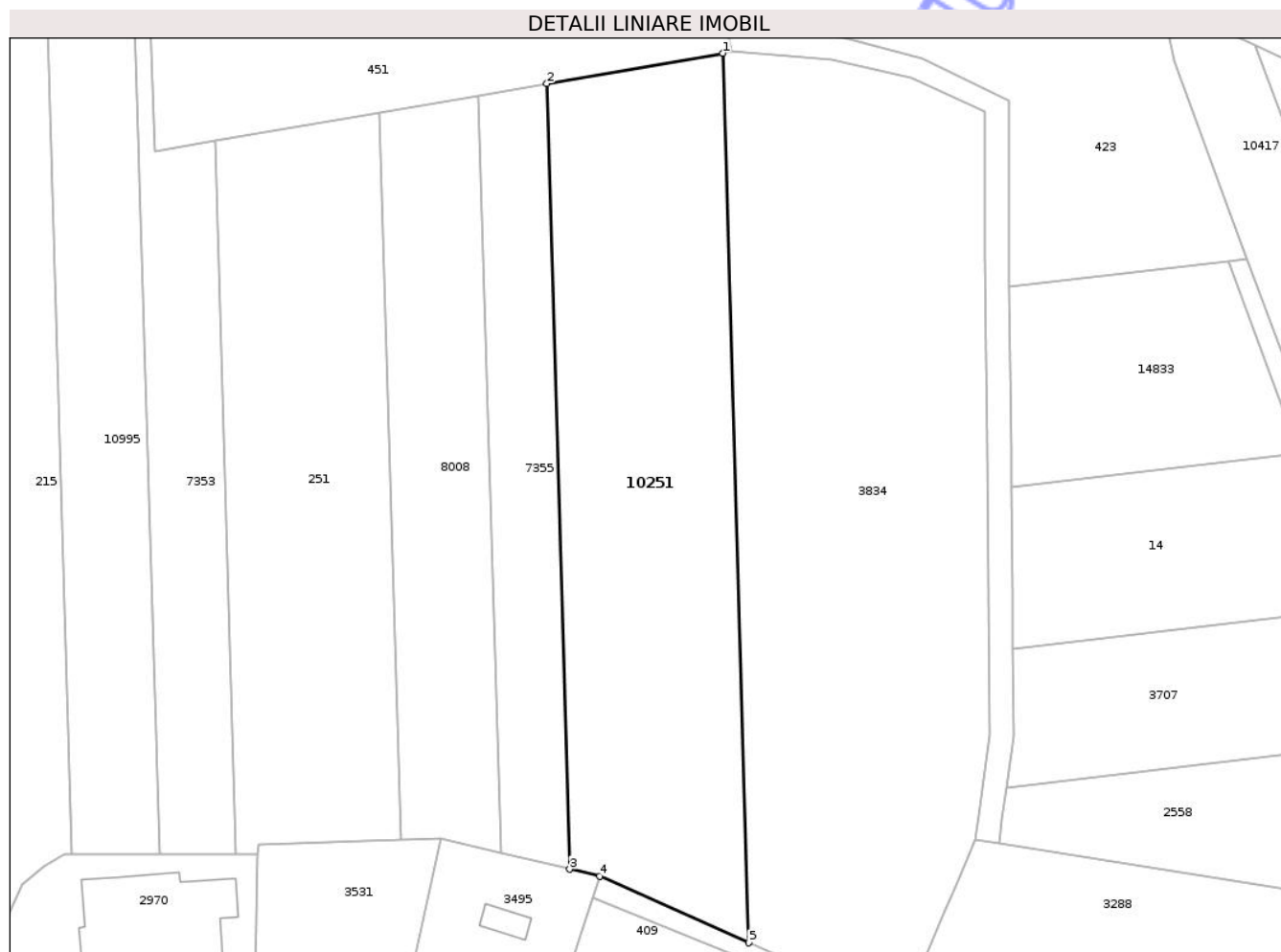
Inscrieri privind dezmembramintele dreptului de proprietate, drepturi reale de garanție și sarcini	Referințe
NU SUNT	

Anexa Nr. 1 La Partea I

Teren

Nr cadastral	Suprafața (mp)*	Observații / Referințe
	4.200	

* Suprafața este determinată în planul de proiecție Stereo 70.



Date referitoare la teren

Crt	Categorie folosință	Intra vilan	Suprafața (mp)	Tarla	Parcelă	Nr. topo	Observații / Referințe
1	padure	DA	279	46	1359/9	-	
2	padure	NU	3.921	46	1359/9	-	

Lungime Segmente

1) Valorile lungimilor segmentelor sunt obținute din proiecție în plan.

Punct început	X / Y	Punct sfârșit	X / Y	Lungime segment (** (m)
1	472.908,367 556.443,444	2	472.878,673 556.438,315	30.134
2	472.878,673 556.438,315	3	472.882,533 556.305,901	132.47
3	472.882,533 556.305,901	4	472.887,598 556.304,705	5.204
4	472.887,598 556.304,705	5	472.912,739 556.293,493	27.528

Punct început	X / Y	Punct sfârșit	X / Y	Lungime segment (** (m)
5	472.912,739 556.293,493	1	472.908,367 556.443,444	150.015

** Lungimile segmentelor sunt determinate în planul de proiecție Stereo 70 și sunt rotunjite la 1 milimetru.

*** Distanța dintre puncte este formată din segmente cumulate ce sunt mai mici decât valoarea 1 milimetru.

Neutilizabil în Circuitul Civil

**DATE DESPRE IMOBILUL NR. 10262**

Oficiul de Cadastru și Publicitate Imobiliară MUREȘ
Biroul de Cadastru și Publicitate Imobiliară Târgu Mureș

A. Partea I. Descrierea imobilului

TEREN Extravilan

Adresa: Jud. Mureș

Nr. Crt	Nr cadastral Nr. topografic	Suprafața* (mp)	Observații / Referințe
A1		3.000	Sector cadastral:19 Teren neimprejmuit;

B. Partea II. Proprietari și acte

Inscrieri privitoare la dreptul de proprietate și alte drepturi reale	Referințe
/	
Act Administrativ nr. 71526, din 14/02/1996 emis de CJSDPAT MURES;	
B1	A1
Intabulare, drept de PROPRIETATE, dobandit prin Reconstituire, cota actuala 1/1, cota initiala 1/1	
1) TÖKES G. GHEORGHE	

C. Partea III. SARCINI .

Inscrieri privind dezmembramintele dreptului de proprietate, drepturi reale de garanție și sarcini	Referințe
NU SUNT	

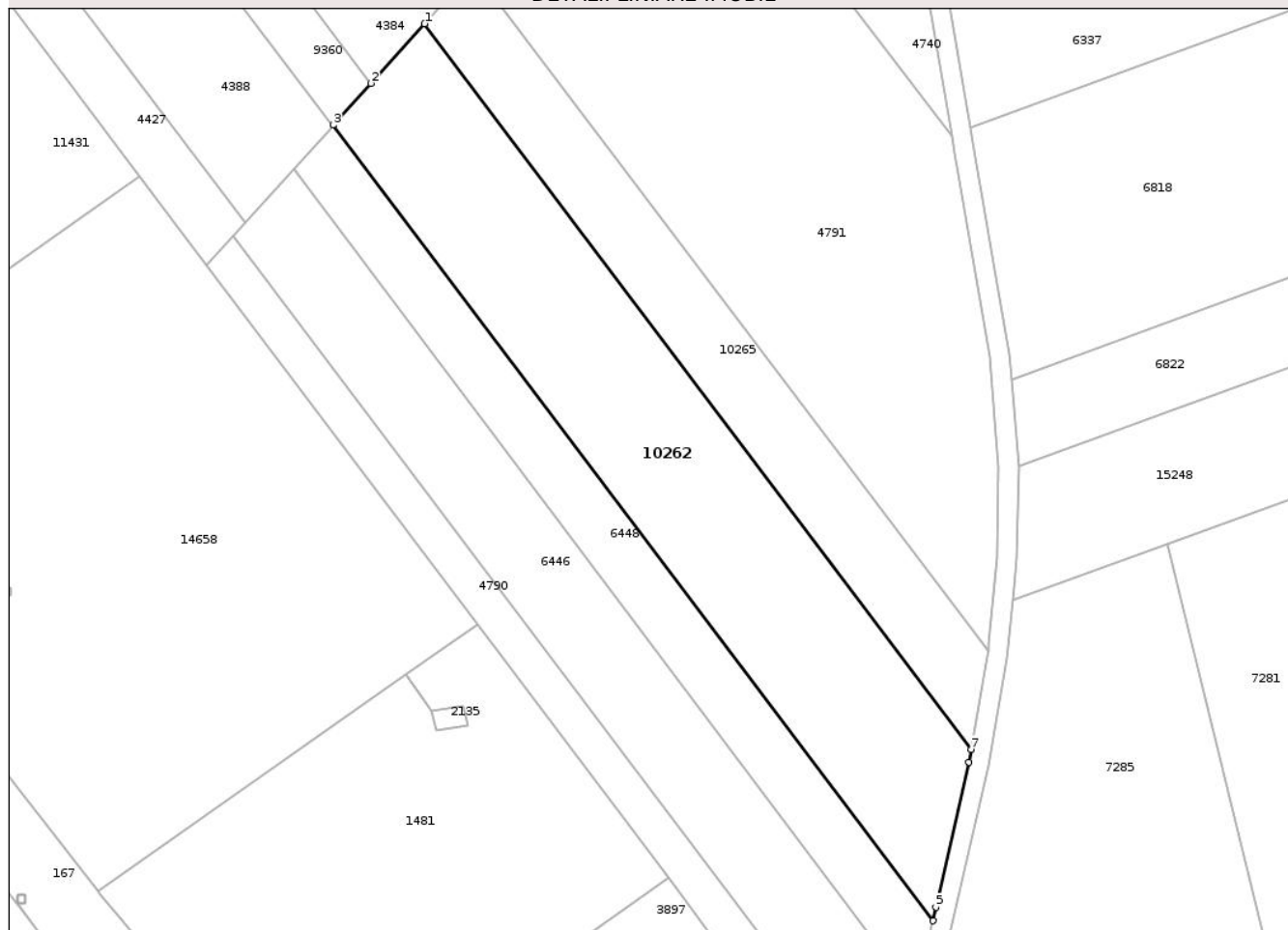
Anexa Nr. 1 La Partea I

Teren

Nr cadastral	Suprafața (mp)*	Observații / Referințe
	3.000	

* Suprafața este determinată în planul de proiecție Stereo 70.

DETALII LINIARE IMOBIL



Date referitoare la teren

Crt	Categorie folosință	Intra vilan	Suprafața (mp)	Tarla	Parcelă	Nr. topo	Observații / Referințe
1	arabil	NU	3.000	35	1143/16	-	

Lungime Segmente

1) Valorile lungimilor segmentelor sunt obținute din proiecție în plan.

Punct început	X / Y	Punct sfârșit	X / Y	Lungime segment (** (m)
1	475.082,215 557.649,047	2	475.073,961 557.639,896	12.324
2	475.073,961 557.639,896	3	475.068,214 557.633,525	8.58
3	475.068,214 557.633,525	4	475.160,203 557.511,443	152.859
4	475.160,203 557.511,443	5	475.160,673 557.513,509	2.119
5	475.160,673 557.513,509	6	475.165,751 557.535,788	22.85

Punct început	X / Y	Punct sfârșit	X / Y	Lungime segment (** (m)
6	475.165,751 557.535,788	7	475.166,094 557.537,727	1.969
7	475.166,094 557.537,727	1	475.082,215 557.649,047	139.384

** Lungimile segmentelor sunt determinate în planul de proiecție Stereo 70 și sunt rotunjite la 1 milimetru.

*** Distanța dintre puncte este formată din segmente cumulate ce sunt mai mici decât valoarea 1 milimetru.

Neutilizabil în Circuitul Civil



DATE DESPRE IMOBILUL NR. 10263

Oficiul de Cadastru și Publicitate Imobiliară MUREȘ
Biroul de Cadastru și Publicitate Imobiliară Târgu Mureș

A. Partea I. Descrierea imobilului

TEREN Extravilan

Adresa: Jud. Mureș

Nr. Crt	Nr cadastral Nr. topografic	Suprafața* (mp)	Observații / Referințe
A1		2.800	Sector cadastral:19 Teren neimprejmuit;

B. Partea II. Proprietari și acte

Inscrieri privitoare la dreptul de proprietate și alte drepturi reale	Referințe
/	
Act Administrativ nr. 71526, din 14/02/1996 emis de CJSDPAT MURES;	
B1	A1
Intabulare, drept de PROPRIETATE, dobandit prin Reconstituire, cota actuala 1/1, cota initiala 1/1	
1) TÖKES G. GHEORGHE	

C. Partea III. SARCINI .

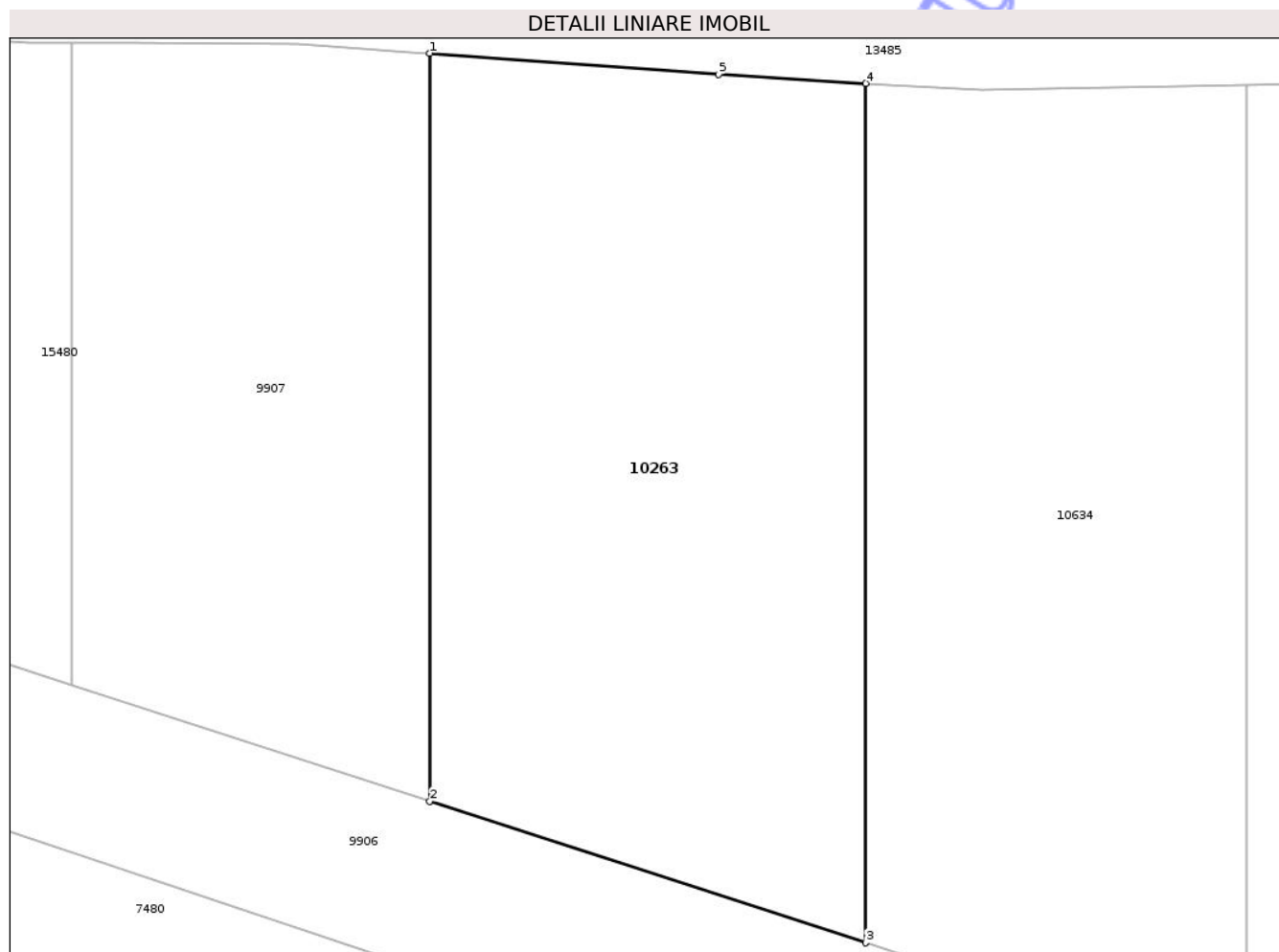
Inscrieri privind dezmembramintele dreptului de proprietate, drepturi reale de garanție și sarcini	Referințe
NU SUNT	

Anexa Nr. 1 La Partea I

Teren

Nr cadastral	Suprafața (mp)*	Observații / Referințe
	2.800	

* Suprafața este determinată în planul de proiecție Stereo 70.



Date referitoare la teren

Crt	Categorie folosință	Intra vilan	Suprafața (mp)	Tarla	Parcelă	Nr. topo	Observații / Referințe
1	faneata	NU	2.800	35	1131/3	-	

Lungime Segmente

1) Valorile lungimilor segmentelor sunt obținute din proiecție în plan.

Punct început	X / Y	Punct sfârșit	X / Y	Lungime segment (** (m)
1	474.728,696 558.227,652	2	474.728,696 558.160,751	66.901
2	474.728,696 558.160,751	3	474.767,676 558.148,091	40.984
3	474.767,676 558.148,091	4	474.767,676 558.224,968	76.877
4	474.767,676 558.224,968	5	474.754,543 558.225,757	13.157
5	474.754,543 558.225,757	1	474.728,696 558.227,652	25.916

** Lungimile segmentelor sunt determinate în planul de proiecție Stereo 70 și sunt rotunjite la 1 milimetru.

*** Distanța dintre puncte este formată din segmente cumulate ce sunt mai mici decât valoarea 1 milimetru.

Neutilizabil în Circuitul
Civil

**DATE DESPRE IMOBILUL NR. 10264**

Oficiul de Cadastru și Publicitate Imobiliară MUREȘ
Biroul de Cadastru și Publicitate Imobiliară Târgu Mureș

A. Partea I. Descrierea imobilului

TEREN Extravilan

Adresa: Jud. Mureș

Nr. Crt	Nr cadastral Nr. topografic	Suprafața* (mp)	Observații / Referințe
A1		4.400	Sector cadastral:18 Teren neimprejmuit;

B. Partea II. Proprietari și acte

Inscrieri privitoare la dreptul de proprietate și alte drepturi reale	Referințe
/	
Act Administrativ nr. 71526, din 14/02/1996 emis de CJSDPAT MURES;	
B1	A1
Intabulare, drept de PROPRIETATE, dobandit prin Reconstituire, cota actuala 1/1, cota initiala 1/1	
1) TÖKES G. GHEORGHE	

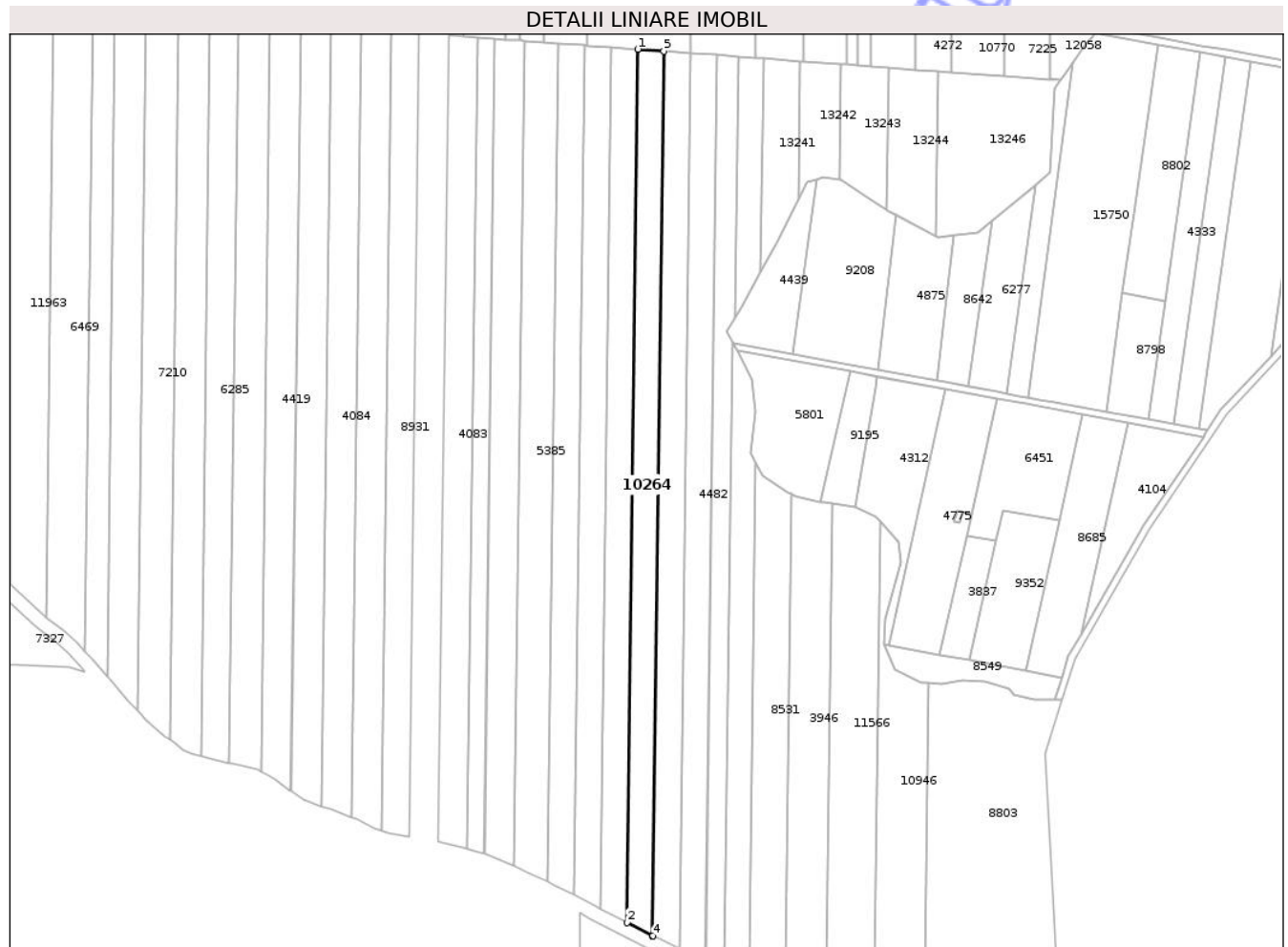
C. Partea III. SARCINI .

Inscrieri privind dezmembramintele dreptului de proprietate, drepturi reale de garanție și sarcini	Referințe
NU SUNT	

Teren

Nr cadastral	Suprafața (mp)*	Observații / Referințe
	4.400	

* Suprafața este determinată în planul de proiecție Stereo 70.



Date referitoare la teren

Crt	Categorie folosință	Intra vilan	Suprafața (mp)	Tarla	Parcelă	Nr. topo	Observații / Referințe
1	padure	NU	4.400	32	1078/52	-	

Lungime Segmente

1) Valorile lungimilor segmentelor sunt obținute din proiecție în plan.

Punct început	X / Y	Punct sfârșit	X / Y	Lungime segment (** (m)
1	474.650,86 558.636,559	2	474.646,127 558.253,457	383.131
2	474.646,127 558.253,457	3	474.657,2 558.247,634	12.511
3	474.657,2 558.247,634	4	474.657,462 558.247,506	0.292
4	474.657,462 558.247,506	5	474.662,259 558.635,724	388.248
5	474.662,259 558.635,724	1	474.650,86 558.636,559	11.43

** Lungimile segmentelor sunt determinate în planul de proiecție Stereo 70 și sunt rotunjite la 1 milimetru.

*** Distanța dintre puncte este formată din segmente cumulate ce sunt mai mici decât valoarea 1 milimetru.

Neutilizabil în Circuitul
Civil



DATE DESPRE IMOBILUL NR. 10265

Oficiul de Cadastru și Publicitate Imobiliară MUREȘ
Biroul de Cadastru și Publicitate Imobiliară Târgu Mureș

A. Partea I. Descrierea imobilului

TEREN Extravilan

Adresa: Jud. Mureș

Nr. Crt	Nr cadastral Nr. topografic	Suprafața* (mp)	Observații / Referințe
A1		1.500	Sector cadastral:19 Teren neimprejmuit;

B. Partea II. Proprietari și acte

Inscrieri privitoare la dreptul de proprietate și alte drepturi reale	Referințe
/	
Act Administrativ nr. 71526, din 14/02/1996 emis de CJSDPAT MURES;	
B1	A1
Intabulare, drept de PROPRIETATE, dobandit prin Reconstituire, cota actuala 1/1, cota initiala 1/1	
1) TÖKES G. GHEORGHE	

C. Partea III. SARCINI .

Inscrieri privind dezmembramintele dreptului de proprietate, drepturi reale de garanție și sarcini	Referințe
NU SUNT	

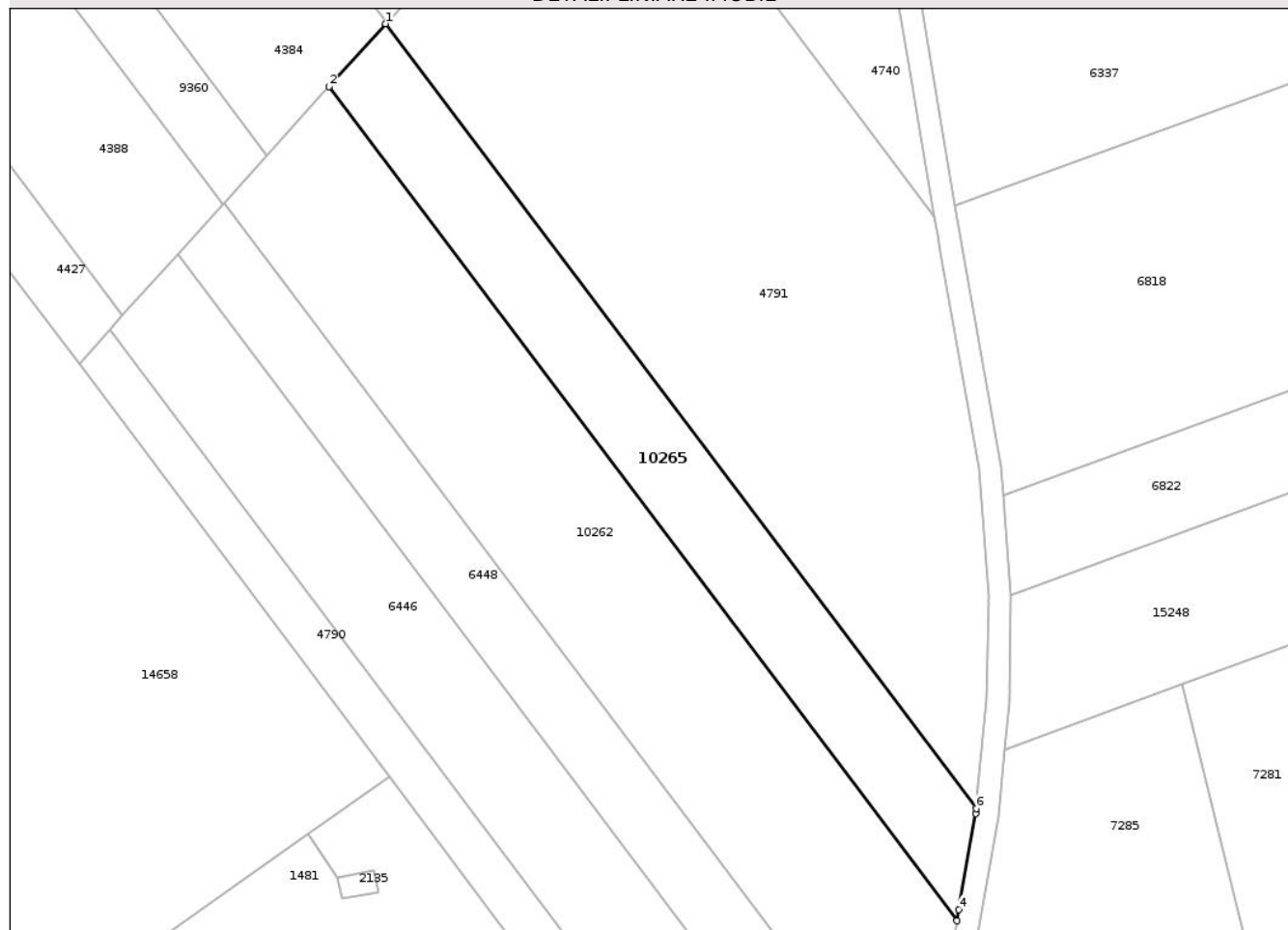
Anexa Nr. 1 La Partea I

Teren

Nr cadastral	Suprafața (mp)*	Observații / Referințe
	1.500	

* Suprafața este determinată în planul de proiecție Stereo 70.

DETALII LINIARE IMOBIL



Date referitoare la teren

Crt	Categorie folosință	Intra vilan	Suprafața (mp)	Tarla	Parcelă	Nr. topo	Observații / Referințe
1	arabil	NU	1.500	35	1143/18	-	

Lungime Segmente

1) Valorile lungimilor segmentelor sunt obținute din proiecție în plan.

Punct început	X / Y	Punct sfârșit	X / Y	Lungime segment (** (m)
1	475.089,779 557.657,432	2	475.082,215 557.649,047	11.293
2	475.082,215 557.649,047	3	475.166,094 557.537,727	139.384
3	475.166,094 557.537,727	4	475.166,36 557.539,233	1.529
4	475.166,36 557.539,233	5	475.168,626 557.552,054	13.02
5	475.168,626 557.552,054	6	475.168,69 557.552,706	0.655

Punct început	X / Y	Punct sfârșit	X / Y	Lungime segment (** (m)
6	475.168,69 557.552,706	1	475.089,779 557.657,432	131.128

** Lungimile segmentelor sunt determinate în planul de proiecție Stereo 70 și sunt rotunjite la 1 milimetru.

*** Distanța dintre puncte este formată din segmente cumulate ce sunt mai mici decât valoarea 1 milimetru.

Neutilizabil în Circuitul Civil

**DATE DESPRE IMOBILUL NR. 10268**

Oficiul de Cadastru și Publicitate Imobiliară MUREȘ
Biroul de Cadastru și Publicitate Imobiliară Târgu Mureș

A. Partea I. Descrierea imobilului

TEREN Extravilan

Adresa: Jud. Mureș

Nr. Crt	Nr cadastral Nr. topografic	Suprafața* (mp)	Observații / Referințe
A1		800	Sector cadastral:18 Teren neimprejmuit;

B. Partea II. Proprietari și acte

Inscrieri privitoare la dreptul de proprietate și alte drepturi reale	Referințe
/	
Act Administrativ nr. 71526, din 14/02/1996 emis de CJSDPAT MURES;	
B1	A1
Intabulare, drept de PROPRIETATE, dobandit prin Reconstituire, cota actuala 1/1, cota initiala 1/1	
1) TÖKES G. GHEORGHE	

C. Partea III. SARCINI .

Inscrieri privind dezmembramintele dreptului de proprietate, drepturi reale de garanție și sarcini	Referințe
NU SUNT	

Anexa Nr. 1 La Partea I

Teren

Nr cadastral	Suprafața (mp)*	Observații / Referințe
	800	

* Suprafața este determinată în planul de proiecție Stereo 70.

DETALII LINIARE IMOBIL



Date referitoare la teren

Crt	Categorie folosință	Intra vilan	Suprafața (mp)	Tarla	Parcelă	Nr. topo	Observații / Referințe
1	padure	NU	800	32	1078/1/14	-	

Lungime Segmente

1) Valorile lungimilor segmentelor sunt obținute din proiecție în plan.

Punct început	X / Y	Punct sfârșit	X / Y	Lungime segment (** (m)
1	474.307,688 558.615,625	2	474.307,688 558.603,789	11.836
2	474.307,688 558.603,789	3	474.375,279 558.603,789	67.591
3	474.375,279 558.603,789	4	474.375,279 558.615,625	11.836
4	474.375,279 558.615,625	1	474.307,688 558.615,625	67.591

** Lungimile segmentelor sunt determinate în planul de proiecție Stereo 70 și sunt rotunjite la 1 milimetru.

*** Distanţa dintre puncte este formată din segmente cumulate ce sunt mai mici decât valoarea 1 milimetru.

Neutilizabil în Circuitul
Civil



DATE DESPRE IMOBILUL NR. 10399

Oficiul de Cadastru și Publicitate Imobiliară MUREȘ
Biroul de Cadastru și Publicitate Imobiliară Târgu Mureș

A. Partea I. Descrierea imobilului

TEREN Extravilan

Adresa: Jud. Mureș

Nr. Crt	Nr cadastral Nr. topografic	Suprafața* (mp)	Observații / Referințe
A1	52313	2.100	Sector cadastral:15 Teren neimprejmuit;

B. Partea II. Proprietari și acte

Inscrieri privitoare la dreptul de proprietate și alte drepturi reale	Referințe
/	
Act Administrativ nr. 71181, din 12/01/1995 emis de CJSDPAT MURES;	
B1	A1
Intabulare, drept de PROPRIETATE, dobandit prin Reconstituire, cota actuala 1/1, cota initiala 1/1	
1) MOLNÁR J. MÁRTON, Decedat DEFUNCT:Da	

C. Partea III. SARCINI .

Inscrieri privind dezmembramintele dreptului de proprietate, drepturi reale de garanție și sarcini	Referințe
NU SUNT	

Anexa Nr. 1 La Partea I

Teren

Nr cadastral	Suprafața (mp)*	Observații / Referințe
52313	2.100	

* Suprafața este determinată în planul de proiecție Stereo 70.

DETALII LINIARE IMOBIL



Date referitoare la teren

Crt	Categorie folosință	Intra vilan	Suprafața (mp)	Tarla	Parcelă	Nr. topo	Observații / Referințe
1	arabil	NU	1.820	30	1062/14	-	
2	faneata	NU	280	-	-	-	

Lungime Segmente

1) Valorile lungimilor segmentelor sunt obținute din proiecție în plan.

Punct început	X / Y	Punct sfârșit	X / Y	Lungime segment (** (m)
1	475.673,814 558.797,009	2	475.674,896 558.783,252	13.799
2	475.674,896 558.783,252	3	475.675,703 558.773,628	9.658
3	475.675,703 558.773,628	4	475.766,226 558.609,061	187.821
4	475.766,226 558.609,061	5	475.767,467 558.611,665	2.885

Punct început	X / Y	Punct sfârșit	X / Y	Lungime segment (** (m)
5	475.767,467 558.611,665	6	475.772,495 558.622,213	11.685
6	475.772,495 558.622,213	7	475.715,784 558.722,666	115.356
7	475.715,784 558.722,666	8	475.682,545 558.781,543	67.612
8	475.682,545 558.781,543	1	475.673,814 558.797,009	17.76

** Lungimile segmentelor sunt determinate în planul de proiecție Stereo 70 și sunt rotunjite la 1 milimetru.

*** Distanța dintre puncte este formată din segmente cumulate ce sunt mai mici decât valoarea 1 milimetru.

Neutilizabil în Circuitul Civil

**DATE DESPRE IMOBILUL NR. 10417**

Oficiul de Cadastru și Publicitate Imobiliară MUREȘ
Biroul de Cadastru și Publicitate Imobiliară Târgu Mureș

A. Partea I. Descrierea imobilului

TEREN Necunoscut

Adresa: Loc. Corunca, Jud. Mureș

Nr. Crt	Nr cadastral Nr. topografic	Suprafața* (mp)	Observații / Referințe
A1		2.900	Sector cadastral:9 Teren neimprejmuit;

B. Partea II. Proprietari și acte

Inscrieri privitoare la dreptul de proprietate și alte drepturi reale	Referințe
/	
Act Administrativ nr. 71015, din 15/08/1994 emis de CJSDPAT MURES;	
B1	A1
Intabulare, drept de PROPRIETATE, dobandit prin Reconstituire, cota actuala 1/1, cota initiala 1/1	
1) BARICZ F. LAJOS	

C. Partea III. SARCINI .

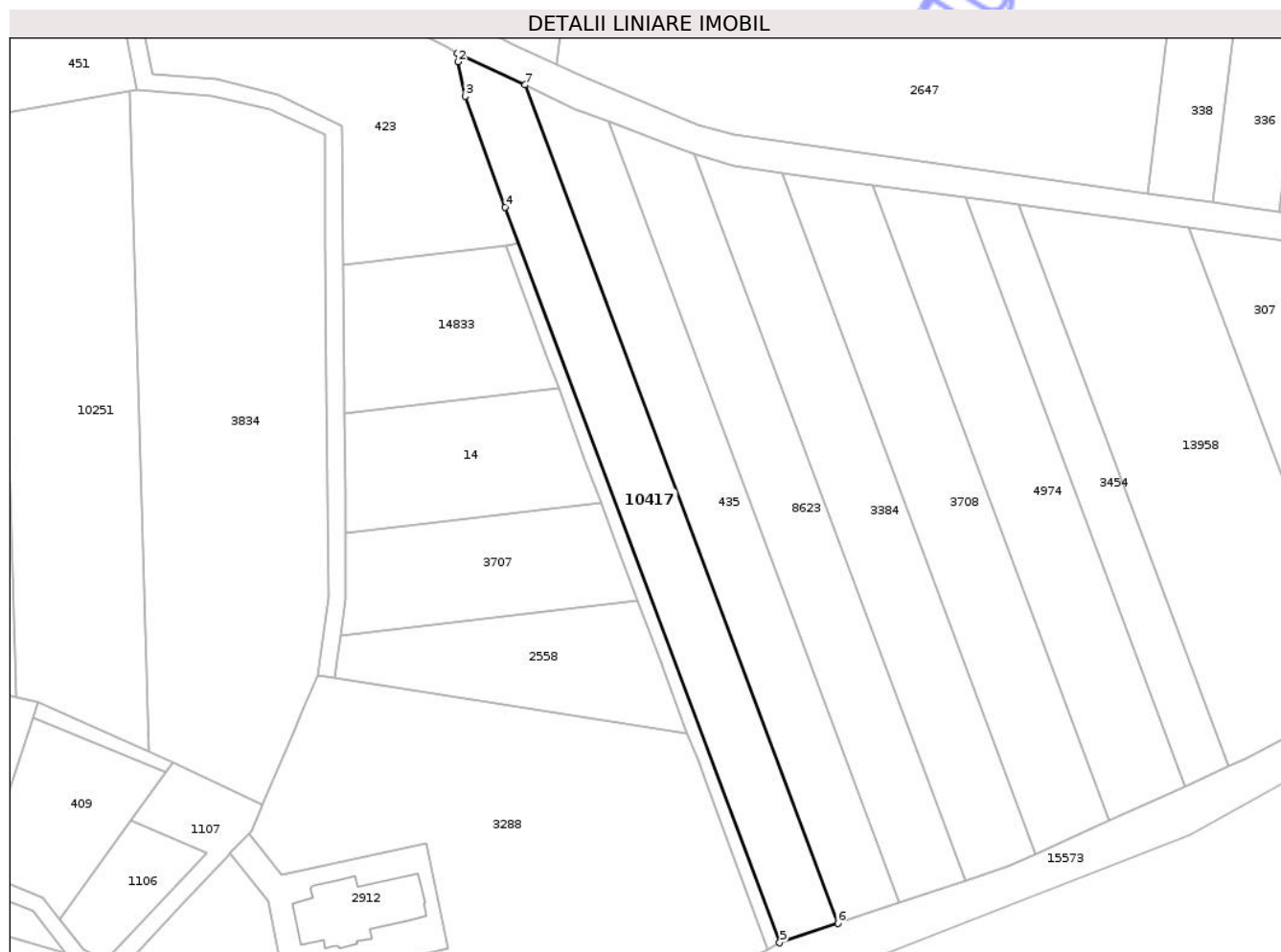
Inscrieri privind dezmembramintele dreptului de proprietate, drepturi reale de garanție și sarcini	Referințe
NU SUNT	

Anexa Nr. 1 La Partea I

Teren

Nr cadastral	Suprafața (mp)*	Observații / Referințe
	2.900	

* Suprafața este determinată în planul de proiecție Stereo 70.



Date referitoare la teren

Crt	Categorie folosință	Intravilan	Suprafața (mp)	Tarla	Parcelă	Nr. topo	Observații / Referințe
1	arabil	DA	2.672	46	1369/1/12	-	
2	arabil	NU	228	46	1369/1/12	-	

Lungime Segmente

1) Valorile lungimilor segmentelor sunt obținute din proiecție în plan.

Punct început	X / Y	Punct sfârșit	X / Y	Lungime segment (** (m)
1	472.982,823 556.452,007	2	472.982,879 556.450,046	1.962
2	472.982,879 556.450,046	3	472.984,543 556.442,224	7.997
3	472.984,543 556.442,224	4	472.993,639 556.417,036	26.78
4	472.993,639 556.417,036	5	473.055,946 556.250,099	178.186

Punct început	X / Y	Punct sfârșit	X / Y	Lungime segment (** (m)
5	473.055,946 556.250,099	6	473.069,141 556.254,497	13.909
6	473.069,141 556.254,497	7	472.998,085 556.444,798	203.134
7	472.998,085 556.444,798	1	472.982,823 556.452,007	16.879

** Lungimile segmentelor sunt determinate în planul de proiecție Stereo 70 și sunt rotunjite la 1 milimetru.

*** Distanța dintre puncte este formată din segmente cumulate ce sunt mai mici decât valoarea 1 milimetru.

Neutilizabil în Circuitul Civil



DATE DESPRE IMOBILUL NR. 10186

Oficiul de Cadastru și Publicitate Imobiliară MUREȘ
Biroul de Cadastru și Publicitate Imobiliară Târgu Mureș

A. Partea I. Descrierea imobilului

TEREN Extravilan

Adresa: Jud. Mureș

Nr. Crt	Nr cadastral Nr. topografic	Suprafața* (mp)	Observații / Referințe
A1		4.600	Sector cadastral:18 Teren neimprejmuit;

B. Partea II. Proprietari și acte

Inscrieri privitoare la dreptul de proprietate și alte drepturi reale	Referințe
/	
Act Administrativ nr. 71408, din 24/07/1995 emis de CJSDPAT MURES;	
B1	A1
Intabulare, drept de PROPRIETATE, dobandit prin Reconstituire, cota actuala 1/1, cota initiala 1/1	
1) KISS J. EUGEN, Decedat DEFUNCT:Da	

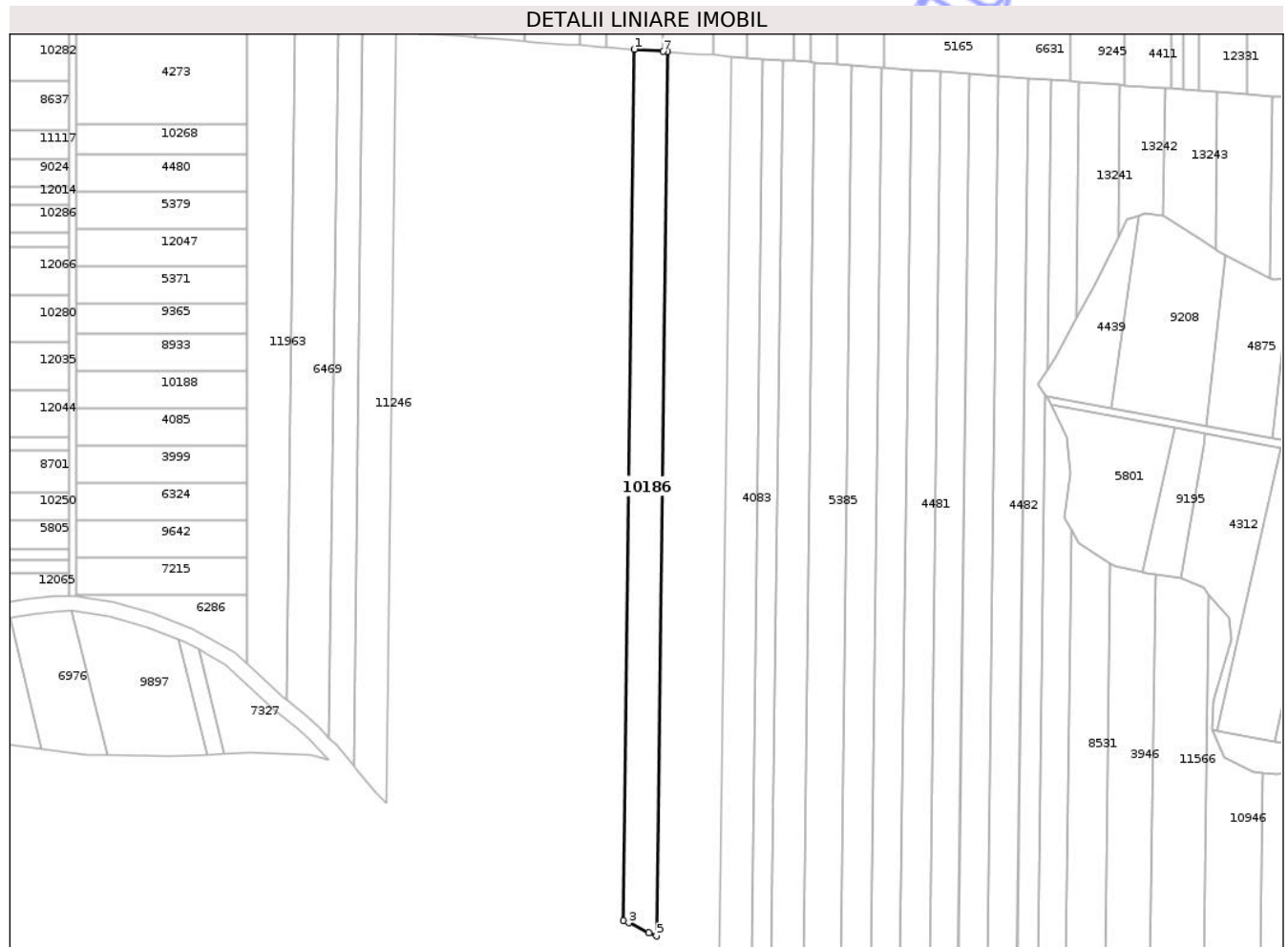
C. Partea III. SARCINI .

Inscrieri privind dezmembramintele dreptului de proprietate, drepturi reale de garanție și sarcini	Referințe
NU SUNT	

Teren

Nr cadastral	Suprafața (mp)*	Observații / Referințe
	4.600	

* Suprafața este determinată în planul de proiecție Stereo 70.



Date referitoare la teren

Crt	Categorie folosință	Intra vilan	Suprafața (mp)	Tarla	Parcelă	Nr. topo	Observații / Referințe
1	padure	NU	4.600	32	1078/13	-	

Lungime Segmente

1) Valorile lungimilor segmentelor sunt obținute din proiecție în plan.

Punct început	X / Y	Punct sfârșit	X / Y	Lungime segment (** (m)
1	474.529,25 558.645,476	2	474.524,978 558.299,668	345.834
2	474.524,978 558.299,668	3	474.527,031 558.298,928	2.182
3	474.527,031 558.298,928	4	474.535,005 558.294,881	8.942
4	474.535,005 558.294,881	5	474.538,11 558.293,7	3.322
5	474.538,11 558.293,7	6	474.542,444 558.644,508	350.835

Punct început	X / Y	Punct sfârșit	X / Y	Lungime segment (** (m)
6	474.542,444 558.644,508	7	474.540,693 558.644,637	1.756
7	474.540,693 558.644,637	1	474.529,25 558.645,476	11.474

** Lungimile segmentelor sunt determinate în planul de proiecție Stereo 70 și sunt rotunjite la 1 milimetru.

*** Distanța dintre puncte este formată din segmente cumulate ce sunt mai mici decât valoarea 1 milimetru.

Neutilizabil în Circuitul Civil

**DATE DESPRE IMOBILUL NR. 10188**

Oficiul de Cadastru și Publicitate Imobiliară MUREȘ
Biroul de Cadastru și Publicitate Imobiliară Târgu Mureș

A. Partea I. Descrierea imobilului

TEREN Extravilan

Adresa: Jud. Mureș

Nr. Crt	Nr cadastral Nr. topografic	Suprafața* (mp)	Observații / Referințe
A1		1.000	Sector cadastral:18 Teren neimprejmuit;

B. Partea II. Proprietari și acte

Inscrieri privitoare la dreptul de proprietate și alte drepturi reale	Referințe
/	
Act Administrativ nr. 71408, din 24/07/1995 emis de CJSDPAT MURES;	
B1	A1
Intabulare, drept de PROPRIETATE, dobandit prin Reconstituire, cota actuala 1/1, cota initiala 1/1	
1) KISS J. EUGEN, Decedat DEFUNCT:Da	

C. Partea III. SARCINI .

Inscrieri privind dezmembramintele dreptului de proprietate, drepturi reale de garanție și sarcini	Referințe
NU SUNT	


Anexa Nr. 1 La Partea I

Teren

Nr cadastral	Suprafața (mp)*	Observații / Referințe
	1.000	

* Suprafața este determinată în planul de proiecție Stereo 70.

DETALII LINIARE IMOBIL



Date referitoare la teren

Crt	Categorie folosință	Intra vilan	Suprafața (mp)	Tarla	Parcelă	Nr. topo	Observații / Referințe
1	padure	NU	1.000	32	1078/20	-	

Lungime Segmente

1) Valorile lungimilor segmentelor sunt obținute din proiecție în plan.

Punct început	X / Y	Punct sfârșit	X / Y	Lungime segment (** (m)
1	474.307,688 558.517,979	2	474.307,688 558.503,184	14.795
2	474.307,688 558.503,184	3	474.375,279 558.503,184	67.591
3	474.375,279 558.503,184	4	474.375,279 558.517,979	14.795
4	474.375,279 558.517,979	1	474.307,688 558.517,979	67.591

** Lungimile segmentelor sunt determinate în planul de proiecție Stereo 70 și sunt rotunjite la 1 milimetru.

*** Distanţa dintre puncte este formată din segmente cumulate ce sunt mai mici decât valoarea 1 milimetru.

Neutilizabil în Circuitul
Civil

**DATE DESPRE IMOBILUL NR. 10194**

Oficiul de Cadastru și Publicitate Imobiliară MUREȘ
Biroul de Cadastru și Publicitate Imobiliară Târgu Mureș

A. Partea I. Descrierea imobilului

TEREN Extravilan

Adresa: Jud. Mureș

Nr. Crt	Nr cadastral Nr. topografic	Suprafața* (mp)	Observații / Referințe
A1		700	Sector cadastral:15 Teren neimprejmuit;

B. Partea II. Proprietari și acte

Inscrieri privitoare la dreptul de proprietate și alte drepturi reale		Referințe
/		
Act Administrativ nr. 71401, din 21/07/1995 emis de CJSDPAT MURES;		
B1	Intabulare, drept de PROPRIETATE, dobandit prin Reconstituire, cota actuala 1/1, cota initiala 1/1 1) LASZLO SZANTO G. IRINA 2) LASZLO G. VICTOR	A1

C. Partea III. SARCINI .

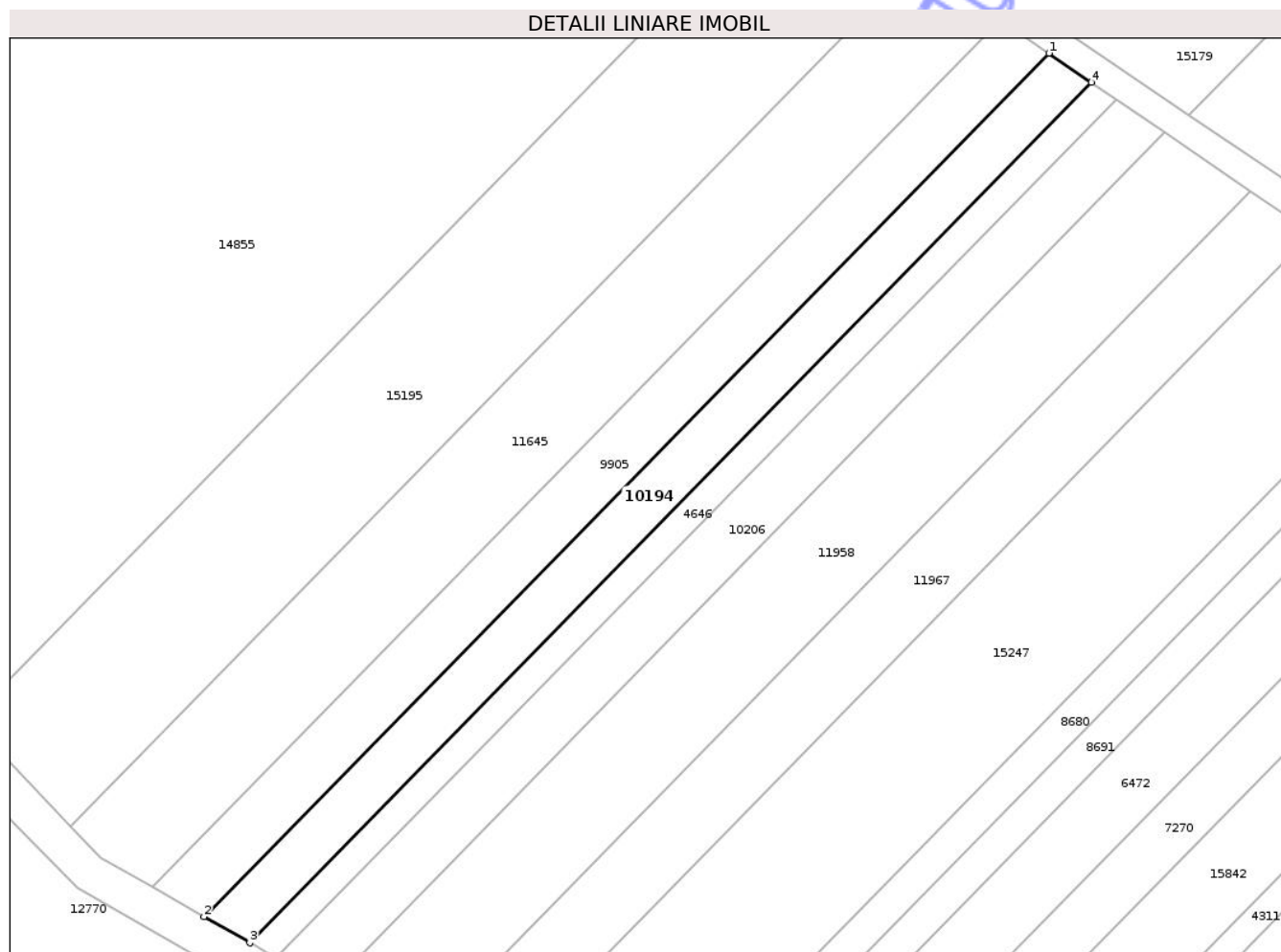
Inscrieri privind dezmembramintele dreptului de proprietate, drepturi reale de garanție și sarcini	Referințe
NU SUNT	

Anexa Nr. 1 La Partea I

Teren

Nr cadastral	Suprafața (mp)*	Observații / Referințe
	700	

* Suprafața este determinată în planul de proiecție Stereo 70.



Date referitoare la teren

Crt	Categorie folosință	Intra vilan	Suprafața (mp)	Tarla	Parcelă	Nr. topo	Observații / Referințe
1	livada	NU	700	23	1032/17	-	

Lungime Segmente

1) Valorile lungimilor segmentelor sunt obținute din proiecție în plan.

Punct început	X / Y	Punct sfârșit	X / Y	Lungime segment (** (m)
1	474.953,916 559.311,509	2	474.863,616 559.219,268	129.083
2	474.863,616 559.219,268	3	474.868,5 559.216,491	5.618
3	474.868,5 559.216,491	4	474.958,473 559.308,397	128.615
4	474.958,473 559.308,397	1	474.953,916 559.311,509	5.518

** Lungimile segmentelor sunt determinate în planul de proiecție Stereo 70 și sunt rotunjite la 1 milimetru.

*** Distanţa dintre puncte este formată din segmente cumulate ce sunt mai mici decât valoarea 1 milimetru.

Neutilizabil în Circuitul
Civil



DATE DESPRE IMOBILUL NR. 10201

Oficiul de Cadastru și Publicitate Imobiliară MUREȘ
Biroul de Cadastru și Publicitate Imobiliară Târgu Mureș

A. Partea I. Descrierea imobilului

TEREN Extravilan

Adresa: Jud. Mureș

Nr. Crt	Nr cadastral Nr. topografic	Suprafața* (mp)	Observații / Referințe
A1		800	Sector cadastral:14 Teren neimprejmuit;

B. Partea II. Proprietari și acte

Inscrieri privitoare la dreptul de proprietate și alte drepturi reale	Referințe
/	
Act Administrativ nr. 71409, din 24/07/1995 emis de CJSDPAT MURES;	
B1	A1
Intabulare, drept de PROPRIETATE, dobandit prin Reconstituire, cota actuala 1/1, cota initiala 1/1	
1) BODONI S. ALEXANDRU	

C. Partea III. SARCINI .

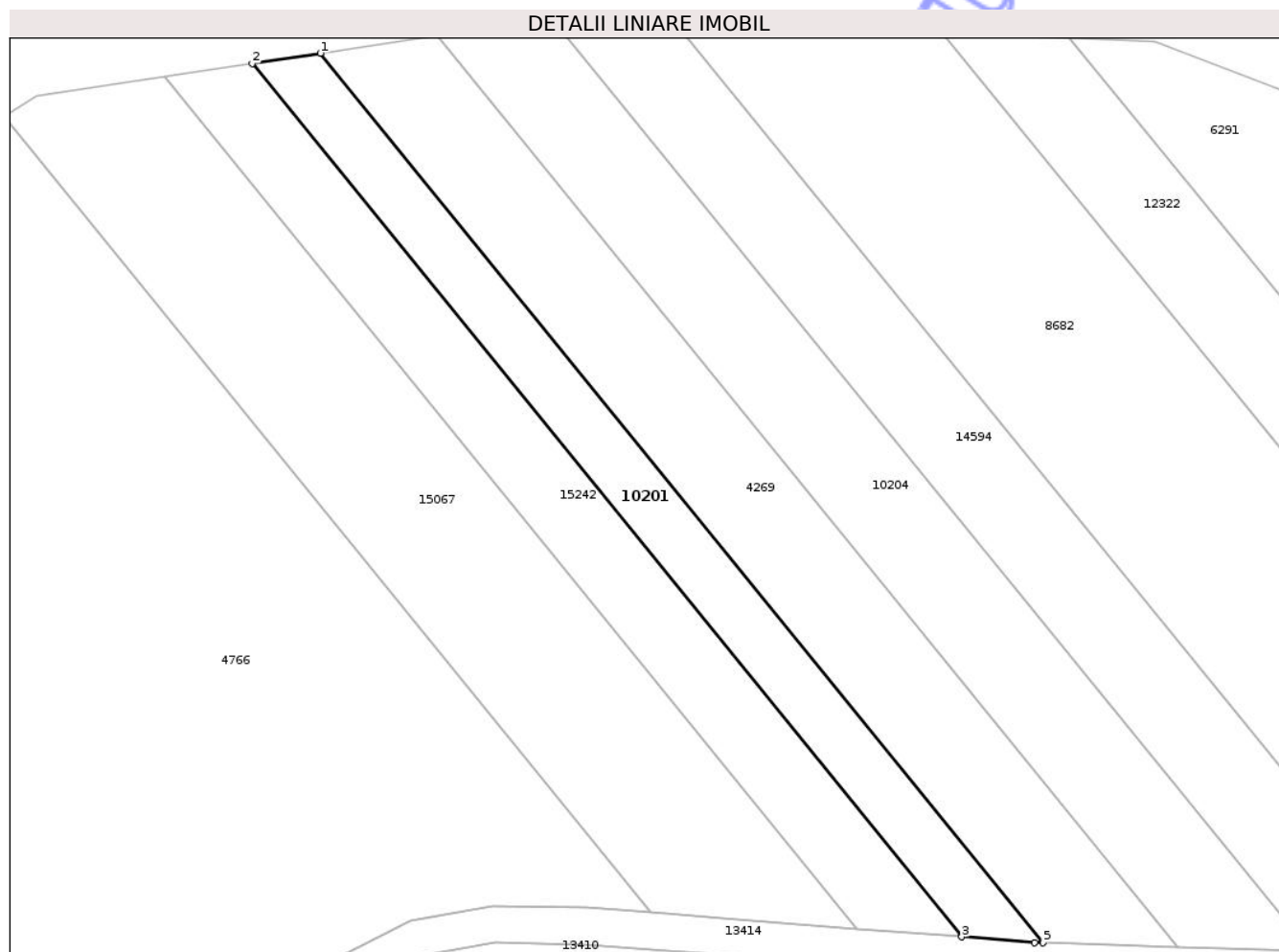
Inscrieri privind dezmembramintele dreptului de proprietate, drepturi reale de garanție și sarcini	Referințe
NU SUNT	

Anexa Nr. 1 La Partea I

Teren

Nr cadastral	Suprafața (mp)*	Observații / Referințe
	800	

* Suprafața este determinată în planul de proiecție Stereo 70.



Date referitoare la teren

Crt	Categorie folosință	Intra vilan	Suprafața (mp)	Tarla	Parcelă	Nr. topo	Observații / Referințe
1	pasune	NU	800	29	1018/26	-	

Lungime Segmente

1) Valorile lungimilor segmentelor sunt obținute din proiecție în plan.

Punct început	X / Y	Punct sfârșit	X / Y	Lungime segment (** (m)
1	473.149,668 559.590,957	2	473.142,241 559.589,827	7.512
2	473.142,241 559.589,827	3	473.219,442 559.494,878	122.374
3	473.219,442 559.494,878	4	473.227,37 559.494,263	7.952
4	473.227,37 559.494,263	5	473.228,31 559.494,235	0.94
5	473.228,31 559.494,235	1	473.149,668 559.590,957	124.658

** Lungimile segmentelor sunt determinate în planul de proiecție Stereo 70 și sunt rotunjite la 1 milimetru.

*** Distanța dintre puncte este formată din segmente cumulate ce sunt mai mici decât valoarea 1 milimetru.

Neutilizabil în Circuitul
Civil



DATE DESPRE IMOBILUL NR. 10204

Oficiul de Cadastru și Publicitate Imobiliară MUREȘ
Biroul de Cadastru și Publicitate Imobiliară Târgu Mureș

A. Partea I. Descrierea imobilului

TEREN Extravilan

Adresa: Jud. Mureș

Nr. Crt	Nr cadastral Nr. topografic	Suprafața* (mp)	Observații / Referințe
A1		1.400	Sector cadastral:14 Teren neimprejmuit;

B. Partea II. Proprietari și acte

Inscrieri privitoare la dreptul de proprietate și alte drepturi reale	Referințe
/	
Act Administrativ nr. 71409, din 24/07/1995 emis de CJSDPAT MURES;	
B1	A1
Intabulare, drept de PROPRIETATE, dobandit prin Reconstituire, cota actuala 1/1, cota initiala 1/1	
1) BODONI S. ALEXANDRU	

C. Partea III. SARCINI .

Inscrieri privind dezmembramintele dreptului de proprietate, drepturi reale de garanție și sarcini	Referințe
NU SUNT	

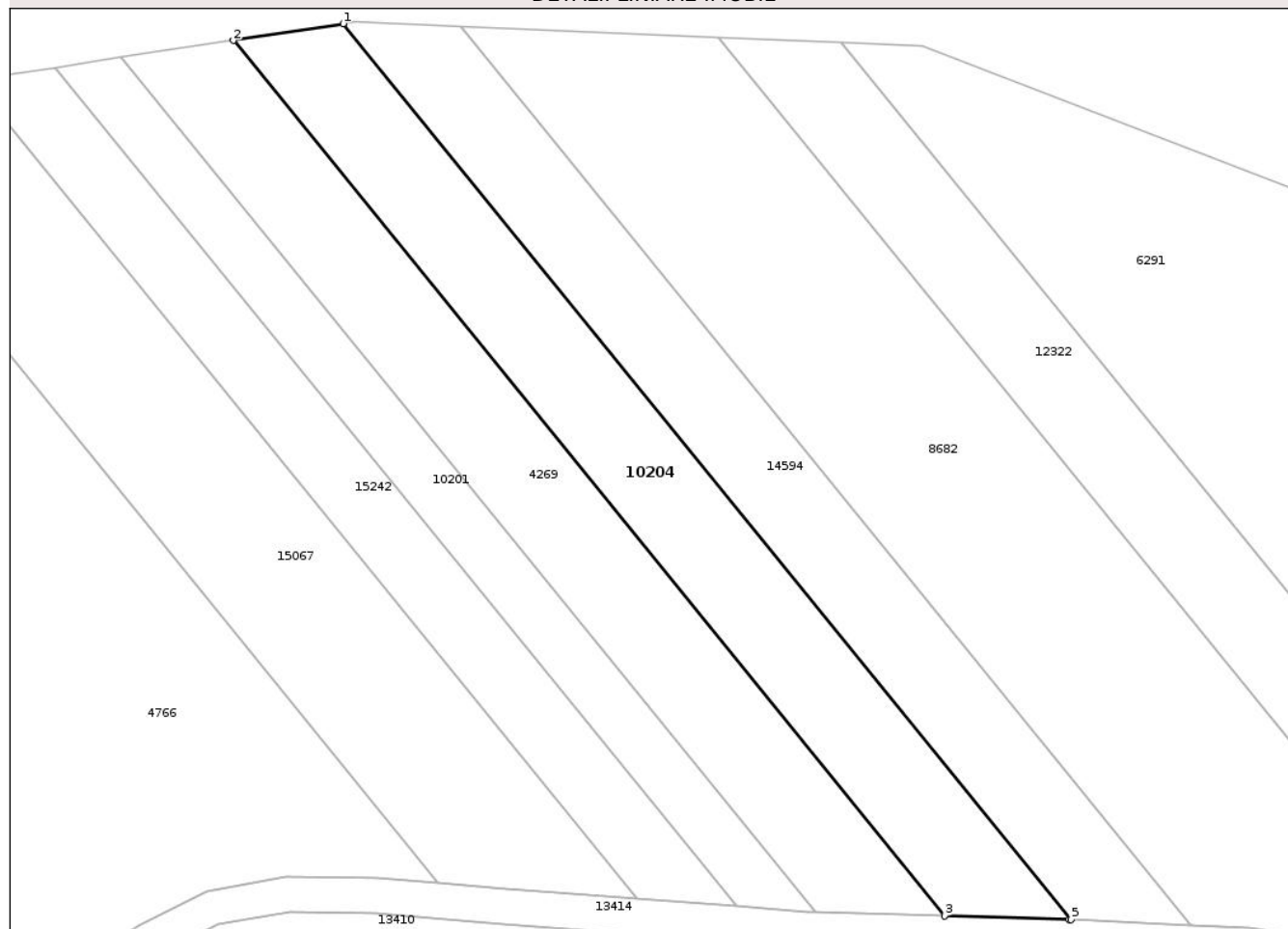
Anexa Nr. 1 La Partea I

Teren

Nr cadastral	Suprafața (mp)*	Observații / Referințe
	1.400	

* Suprafața este determinată în planul de proiecție Stereo 70.

DETALII LINIARE IMOBIL



Date referitoare la teren

Crt	Categorie folosință	Intra vilan	Suprafața (mp)	Tarla	Parcelă	Nr. topo	Observații / Referințe
1	pasune	NU	1.400	29	1018/27	-	

Lungime Segmente

1) Valorile lungimilor segmentelor sunt obținute din proiecție în plan.

Punct început	X / Y	Punct sfârșit	X / Y	Lungime segment (** (m)
1	473.174,821 559.594,784	2	473.162,393 559.592,893	12.571
2	473.162,393 559.592,893	3	473.242,963 559.493,8	127.714
3	473.242,963 559.493,8	4	473.257,054 559.493,382	14.097
4	473.257,054 559.493,382	5	473.257,276 559.493,372	0.222
5	473.257,276 559.493,372	1	473.174,821 559.594,784	130.703

** Lungimile segmentelor sunt determinate în planul de proiecție Stereo 70 și sunt rotunjite la 1 milimetru.

*** Distanța dintre puncte este formată din segmente cumulate ce sunt mai mici decât valoarea 1 milimetru.

Neutilizabil în Circuitul
Civil



DATE DESPRE IMOBILUL NR. 10206

Oficiul de Cadastru și Publicitate Imobiliară MUREȘ
Biroul de Cadastru și Publicitate Imobiliară Târgu Mureș

A. Partea I. Descrierea imobilului

TEREN Extravilan

Adresa: Jud. Mureș

Nr. Crt	Nr cadastral Nr. topografic	Suprafața* (mp)	Observații / Referințe
A1		800	Sector cadastral:15 Teren neimprejmuit;

B. Partea II. Proprietari și acte

Inscrieri privitoare la dreptul de proprietate și alte drepturi reale	Referințe
/	
Act Administrativ nr. 71409, din 24/07/1995 emis de CJSDPAT MURES;	
B1	A1
Intabulare, drept de PROPRIETATE, dobandit prin Reconstituire, cota actuala 1/1, cota initiala 1/1	
1) BODONI S. ALEXANDRU	

C. Partea III. SARCINI .

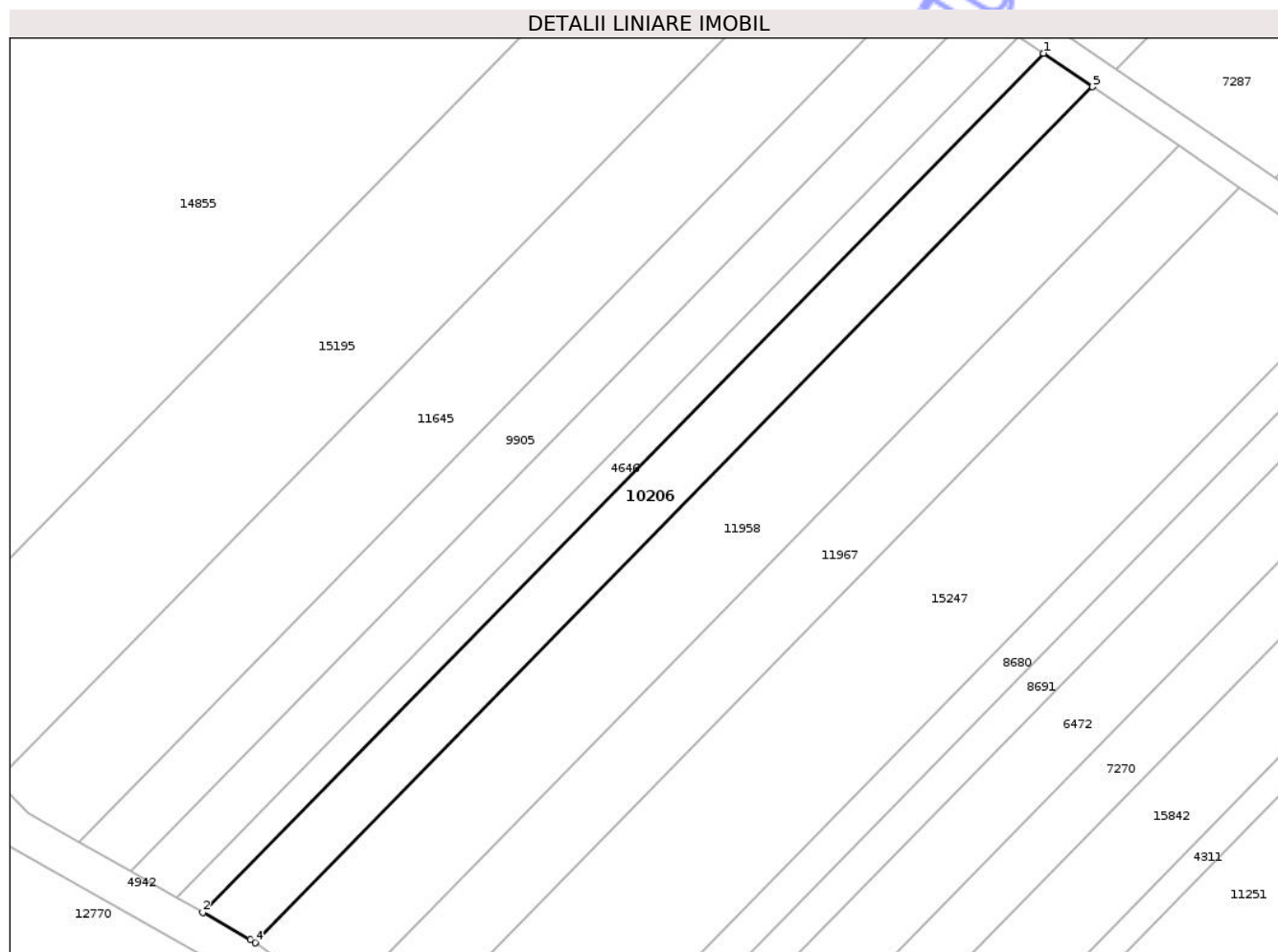
Inscrieri privind dezmembramintele dreptului de proprietate, drepturi reale de garanție și sarcini	Referințe
NU SUNT	

Anexa Nr. 1 La Partea I

Teren

Nr cadastral	Suprafața (mp)*	Observații / Referințe
	800	

* Suprafața este determinată în planul de proiecție Stereo 70.



Date referitoare la teren

Crt	Categorie folosință	Intravilan	Suprafața (mp)	Tarla	Parcelă	Nr. topo	Observații / Referințe
1	livada	NU	800	23	1032/24	-	

Lungime Segmente

1) Valorile lungimilor segmentelor sunt obținute din proiecție în plan.

Punct început	X / Y	Punct sfârșit	X / Y	Lungime segment (** (m)
1	474.961,084 559.306,614	2	474.871,299 559.214,899	128.347
2	474.871,299 559.214,899	3	474.876,38 559.212,01	5.845
3	474.876,38 559.212,01	4	474.876,874 559.211,666	0.602
4	474.876,874 559.211,666	5	474.966,322 559.303,036	127.865
5	474.966,322 559.303,036	1	474.961,084 559.306,614	6.343

** Lungimile segmentelor sunt determinate în planul de proiecție Stereo 70 și sunt rotunjite la 1 milimetru.

*** Distanța dintre puncte este formată din segmente cumulate ce sunt mai mici decât valoarea 1 milimetru.

Neutilizabil în Circuitul
Civil

**DATE DESPRE IMOBILUL NR. 10212**

Oficiul de Cadastru și Publicitate Imobiliară MUREȘ
Biroul de Cadastru și Publicitate Imobiliară Târgu Mureș

A. Partea I. Descrierea imobilului

TEREN Necunoscut

Adresa: Loc. Corunca, Jud. Mureș

Nr. Crt	Nr cadastral Nr. topografic	Suprafața* (mp)	Observații / Referințe
A1		3.300	Sector cadastral:8 Teren neimprejmuit;

B. Partea II. Proprietari și acte

Inscrieri privitoare la dreptul de proprietate și alte drepturi reale	Referințe
/	
Act Administrativ nr. 71477, din 23/01/1996 emis de CJSDPAT MURES;	
B1	A1
Intabulare, drept de PROPRIETATE, dobandit prin Reconstituire, cota actuala 1/1, cota initiala 1/1	
1) CSISZAR I. ERZSEBET	

C. Partea III. SARCINI .

Inscrieri privind dezmembramintele dreptului de proprietate, drepturi reale de garanție și sarcini	Referințe
NU SUNT	

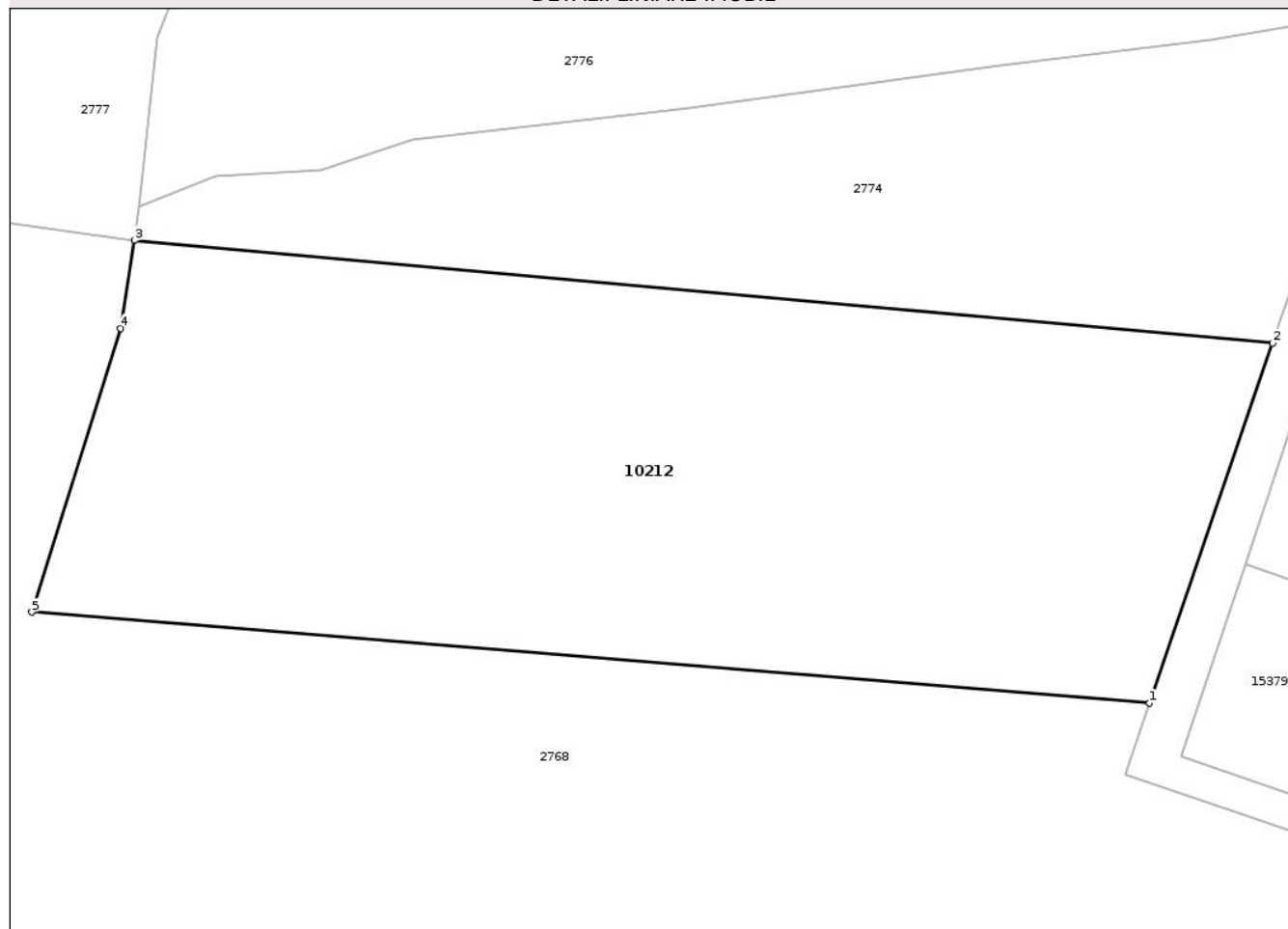
Anexa Nr. 1 La Partea I

Teren

Nr cadastral	Suprafața (mp)*	Observații / Referințe
	3.300	

* Suprafața este determinată în planul de proiecție Stereo 70.

DETALII LINIARE IMOBIL



Date referitoare la teren

Crt	Categorie folosință	Intravilan	Suprafața (mp)	Tarla	Parcelă	Nr. topo	Observații / Referințe
1	faneata	DA	1.170	45	1290	-	
2	faneata	NU	2.130	45	1290	-	

Lungime Segmente

1) Valorile lungimilor segmentelor sunt obținute din proiecție în plan.

Punct început	X / Y	Punct sfârșit	X / Y	Lungime segment (** (m))
1	471.257,401 556.808,909	2	471.268,288 556.840,74	33.641
2	471.268,288 556.840,74	3	471.167,533 556.849,824	101.164
3	471.167,533 556.849,824	4	471.166,322 556.842,041	7.877
4	471.166,322 556.842,041	5	471.158,468 556.816,955	26.287

Punct început	X / Y	Punct sfârșit	X / Y	Lungime segment (** (m)
5	471.158,468 556.816,955	1	471.257,401 556.808,909	99.26

** Lungimile segmentelor sunt determinate în planul de proiecție Stereo 70 și sunt rotunjite la 1 milimetru.

*** Distanța dintre puncte este formată din segmente cumulate ce sunt mai mici decât valoarea 1 milimetru.

Neutilizabil în Circuitul Civil

**DATE DESPRE IMOBILUL NR. 10213**

Oficiul de Cadastru și Publicitate Imobiliară MUREȘ
Biroul de Cadastru și Publicitate Imobiliară Târgu Mureș

A. Partea I. Descrierea imobilului

TEREN Extravilan

Adresa: Jud. Mureș

Nr. Crt	Nr cadastral Nr. topografic	Suprafața* (mp)	Observații / Referințe
A1		1.400	Sector cadastral:19 Teren neimprejmuit;

B. Partea II. Proprietari și acte

Inscrieri privitoare la dreptul de proprietate și alte drepturi reale	Referințe
/	
Act Administrativ nr. 71436, din 12/09/1995 emis de CJSDPAT MURES;	
B1	A1
Intabulare, drept de PROPRIETATE, dobandit prin Reconstituire, cota actuala 1/1, cota initiala 1/1	
1) SZOCS NAGY M. ELISABETA	
2) TOLLAS M. ANA	

C. Partea III. SARCINI .

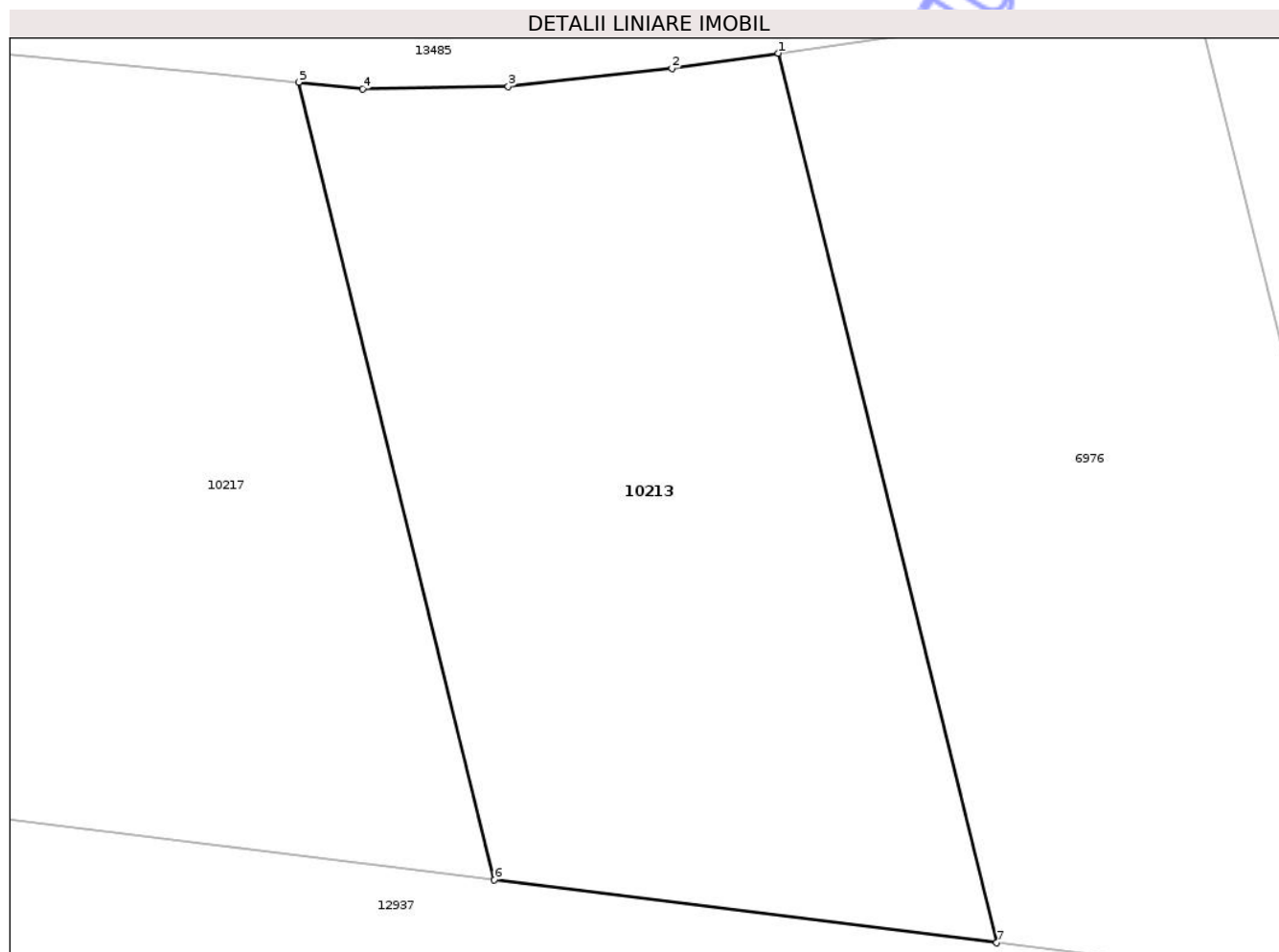
Inscrieri privind dezmembramintele dreptului de proprietate, drepturi reale de garanție și sarcini	Referințe
NU SUNT	

Anexa Nr. 1 La Partea I

Teren

Nr cadastral	Suprafața (mp)*	Observații / Referințe
	1.400	

* Suprafața este determinată în planul de proiecție Stereo 70.



Date referitoare la teren

Crt	Categorie folosință	Intra vilan	Suprafața (mp)	Tarla	Parcelă	Nr. topo	Observații / Referințe
1	pasune	NU	1.400	32	1129/41	-	

Lungime Segmente

1) Valorile lungimilor segmentelor sunt obținute din proiecție în plan.

Punct început	X / Y	Punct sfârșit	X / Y	Lungime segment (** (m)
1	474.281,232 558.420,164	2	474.274,982 558.419,276	6.313
2	474.274,982 558.419,276	3	474.265,359 558.418,206	9.682
3	474.265,359 558.418,206	4	474.256,802 558.418,078	8.558
4	474.256,802 558.418,078	5	474.253,042 558.418,468	3.78
5	474.253,042 558.418,468	6	474.264,55 558.371,626	48.235

Punct început	X / Y	Punct sfârșit	X / Y	Lungime segment (** (m)
6	474.264,55 558.371,626	7	474.294,062 558.367,939	29.741
7	474.294,062 558.367,939	1	474.281,232 558.420,164	53.778

** Lungimile segmentelor sunt determinate în planul de proiecție Stereo 70 și sunt rotunjite la 1 milimetru.

*** Distanța dintre puncte este formată din segmente cumulate ce sunt mai mici decât valoarea 1 milimetru.

Neutilizabil în Circuitul Civil

**DATE DESPRE IMOBILUL NR. 10214**

Oficiul de Cadastru și Publicitate Imobiliară MUREȘ
Biroul de Cadastru și Publicitate Imobiliară Târgu Mureș

A. Partea I. Descrierea imobilului

TEREN Extravilan

Adresa: Jud. Mureș

Nr. Crt	Nr cadastral Nr. topografic	Suprafața* (mp)	Observații / Referințe
A1		1.400	Sector cadastral:13 Teren neimprejmuit;

B. Partea II. Proprietari și acte

Inscrieri privitoare la dreptul de proprietate și alte drepturi reale	Referințe
/	
Act Administrativ nr. 71436, din 12/09/1995 emis de CJSDPAT MURES;	
B1	A1
Intabulare, drept de PROPRIETATE, dobandit prin Reconstituire, cota actuala 1/1, cota initiala 1/1	
1) SZOCS NAGY M. ELISABETA	
2) TOLLAS M. ANA	

C. Partea III. SARCINI .

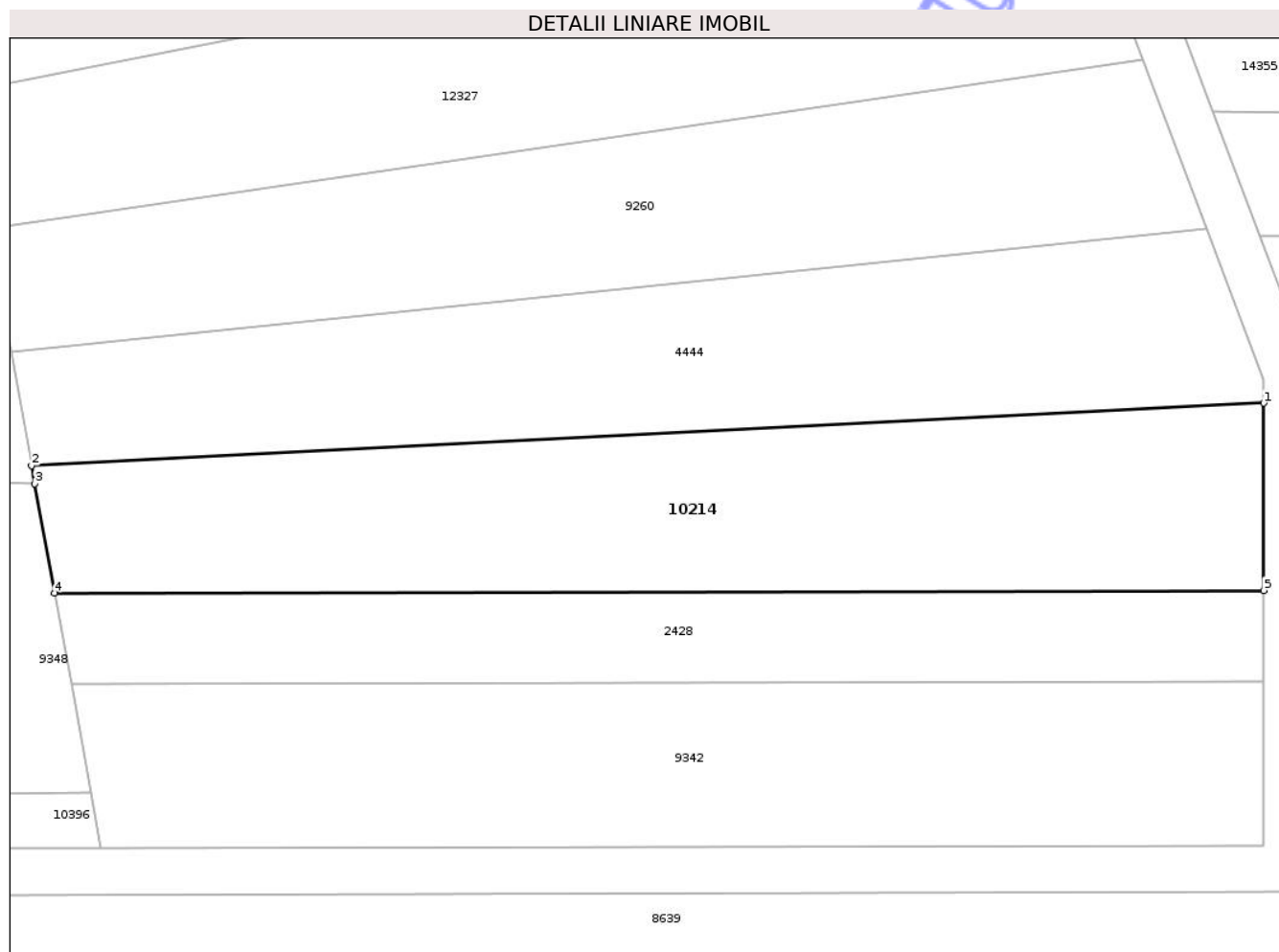
Inscrieri privind dezmembramintele dreptului de proprietate, drepturi reale de garanție și sarcini	Referințe
NU SUNT	

Anexa Nr. 1 La Partea I

Teren

Nr cadastral	Suprafața (mp)*	Observații / Referințe
	1.400	

* Suprafața este determinată în planul de proiecție Stereo 70.



Date referitoare la teren

Crt	Categorie folosință	Intra vilan	Suprafața (mp)	Tarla	Parcelă	Nr. topo	Observații / Referințe
1	faneata	NU	1.400	29	1088/103	-	

Lungime Segmente

1) Valorile lungimilor segmentelor sunt obținute din proiecție în plan.

Punct început	X / Y	Punct sfârșit	X / Y	Lungime segment (** (m)
1	473.701,173 559.182,807	2	473.596,018 559.177,481	105.29
2	473.596,018 559.177,481	3	473.596,299 559.175,932	1.574
3	473.596,299 559.175,932	4	473.597,994 559.166,621	9.464
4	473.597,994 559.166,621	5	473.701,149 559.166,834	103.155
5	473.701,149 559.166,834	1	473.701,173 559.182,807	15.973

** Lungimile segmentelor sunt determinate în planul de proiecție Stereo 70 și sunt rotunjite la 1 milimetru.

*** Distanța dintre puncte este formată din segmente cumulate ce sunt mai mici decât valoarea 1 milimetru.

Neutilizabil în Circuitul
Civil

**DATE DESPRE IMOBILUL NR. 10215**

Oficiul de Cadastru și Publicitate Imobiliară MUREȘ
Biroul de Cadastru și Publicitate Imobiliară Târgu Mureș

A. Partea I. Descrierea imobilului

TEREN Extravilan

Adresa: Jud. Mureș

Nr. Crt	Nr cadastral Nr. topografic	Suprafața* (mp)	Observații / Referințe
A1		3.600	Sector cadastral:17 Teren neimprejmuit;

B. Partea II. Proprietari și acte

Inscrieri privitoare la dreptul de proprietate și alte drepturi reale	Referințe
/	
Act Administrativ nr. 71436, din 12/09/1995 emis de CJSDPAT MURES;	
B1	A1
Intabulare, drept de PROPRIETATE, dobandit prin Reconstituire, cota actuala 1/1, cota initiala 1/1	
1) SZOCS NAGY M. ELISABETA	
2) TOLLAS M. ANA	

C. Partea III. SARCINI .

Inscrieri privind dezmembramintele dreptului de proprietate, drepturi reale de garanție și sarcini	Referințe
NU SUNT	

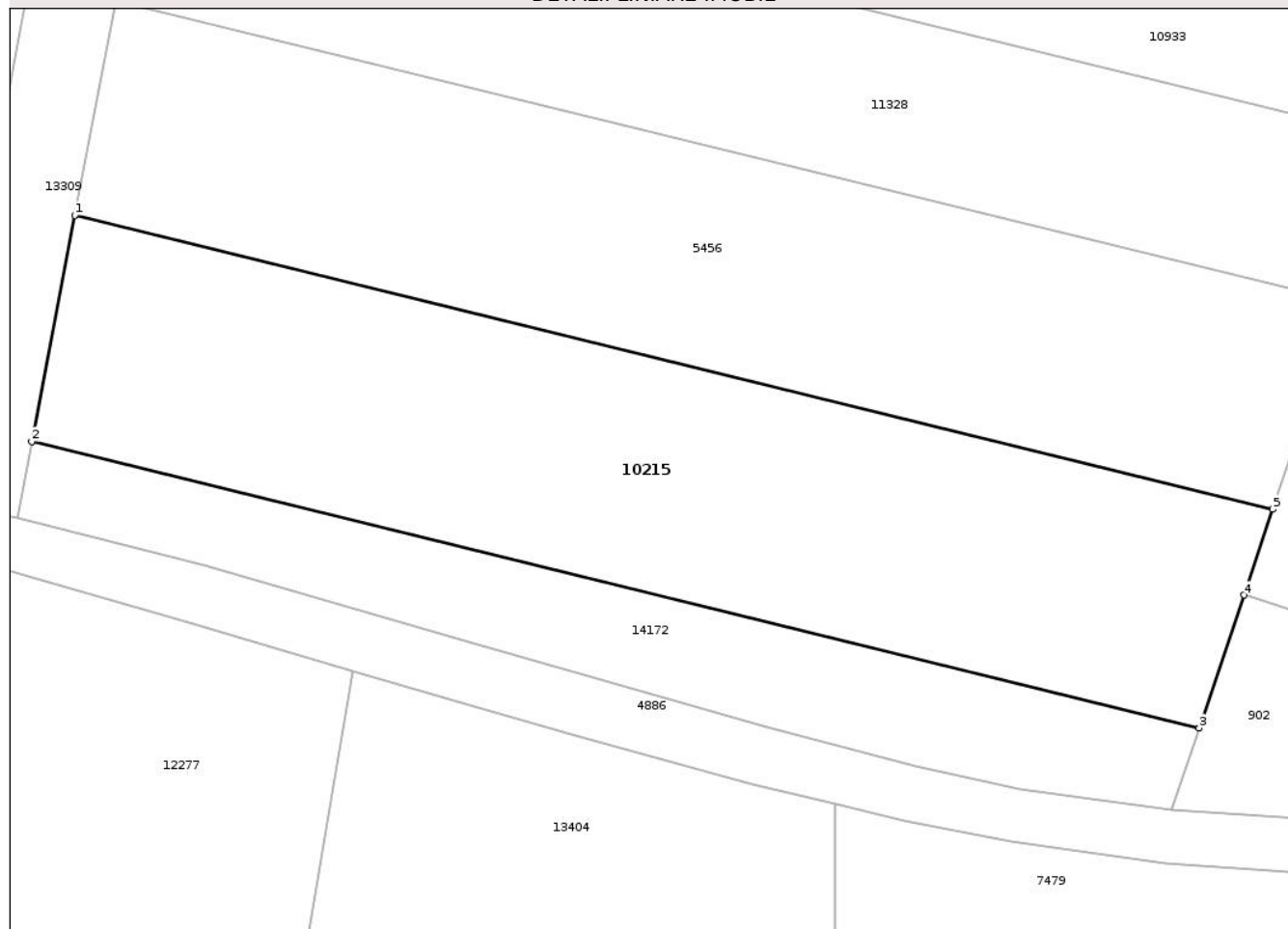
Anexa Nr. 1 La Partea I

Teren

Nr cadastral	Suprafața (mp)*	Observații / Referințe
	3.600	

* Suprafața este determinată în planul de proiecție Stereo 70.

DETALII LINIARE IMOBIL



Date referitoare la teren

Crt	Categorie folosință	Intra vilan	Suprafața (mp)	Tarla	Parcelă	Nr. topo	Observații / Referințe
1	faneata	NU	3.600	34	1085/22	-	

Lungime Segmente

1) Valorile lungimilor segmentelor sunt obținute din proiecție în plan.

Punct început	X / Y	Punct sfârșit	X / Y	Lungime segment (** (m)
1	473.763,025 558.838,691	2	473.758,163 558.813,045	26.103
2	473.758,163 558.813,045	3	473.890,563 558.780,576	136.323
3	473.890,563 558.780,576	4	473.895,629 558.795,654	15.906
4	473.895,629 558.795,654	5	473.898,894 558.805,372	10.252
5	473.898,894 558.805,372	1	473.763,025 558.838,691	139.895

** Lungimile segmentelor sunt determinate în planul de proiecție Stereo 70 și sunt rotunjite la 1 milimetru.

*** Distanța dintre puncte este formată din segmente cumulate ce sunt mai mici decât valoarea 1 milimetru.

Neutilizabil în Circuitul
Civil

**DATE DESPRE IMOBILUL NR. 10216**

Oficiul de Cadastru și Publicitate Imobiliară MUREȘ
Biroul de Cadastru și Publicitate Imobiliară Târgu Mureș

A. Partea I. Descrierea imobilului

TEREN Extravilan

Adresa: Jud. Mureș

Nr. Crt	Nr cadastral Nr. topografic	Suprafața* (mp)	Observații / Referințe
A1		2.900	Sector cadastral:19 Teren neimprejmuit;

B. Partea II. Proprietari și acte

Inscrieri privitoare la dreptul de proprietate și alte drepturi reale	Referințe
/	
Act Administrativ nr. 71436, din 12/09/1995 emis de CJSDPAT MURES;	
B1	A1
Intabulare, drept de PROPRIETATE, dobandit prin Reconstituire, cota actuala 1/1, cota initiala 1/1	
1) SZOCS NAGY M. ELISABETA	
2) TOLLAS M. ANA	

C. Partea III. SARCINI .

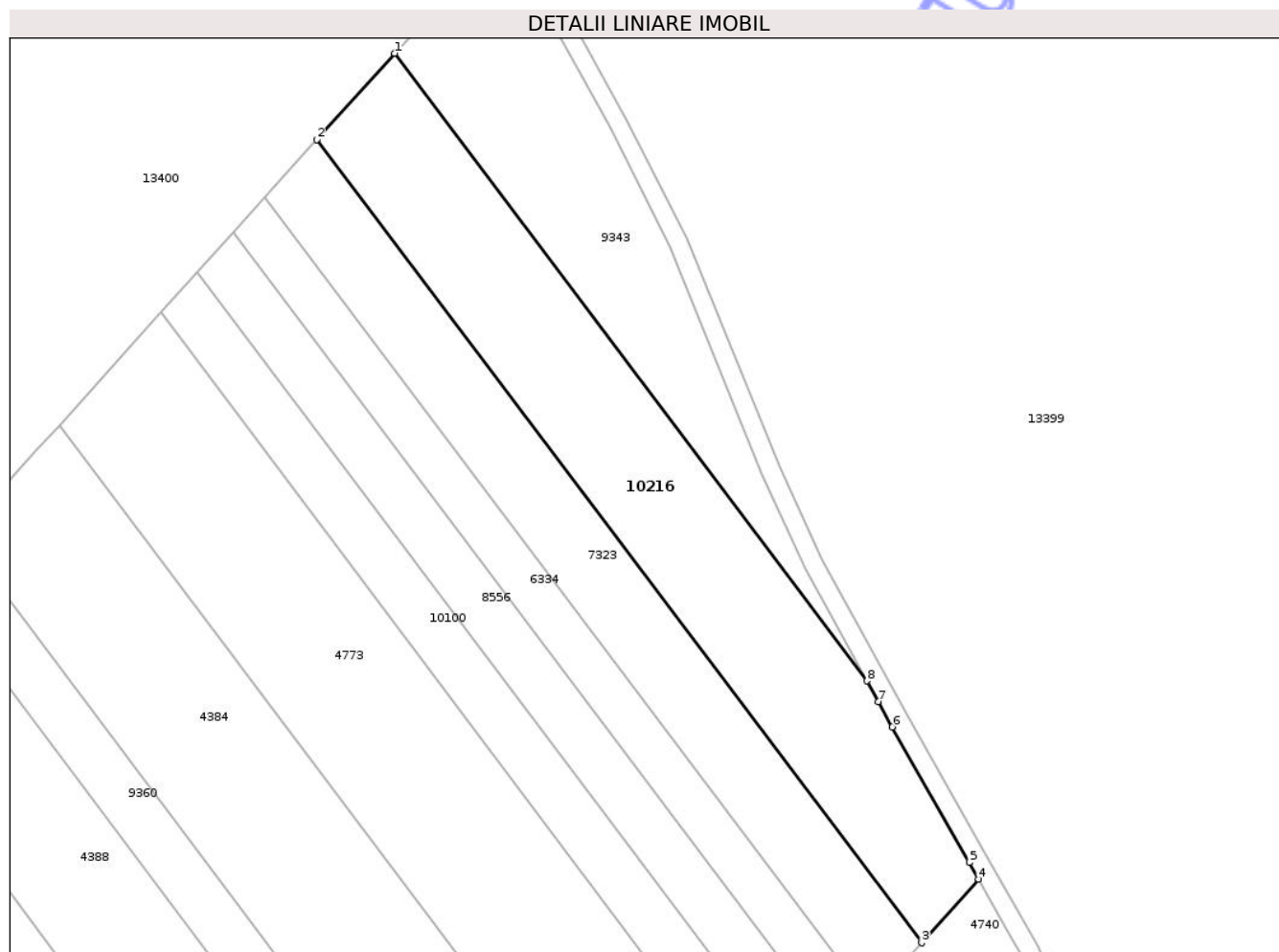
Inscrieri privind dezmembramintele dreptului de proprietate, drepturi reale de garanție și sarcini	Referințe
NU SUNT	

Anexa Nr. 1 La Partea I

Teren

Nr cadastral	Suprafața (mp)*	Observații / Referințe
	2.900	

* Suprafața este determinată în planul de proiecție Stereo 70.



Date referitoare la teren

Crt	Categorie folosință	Intra vilan	Suprafața (mp)	Tarla	Parcelă	Nr. topo	Observații / Referințe
1	arabil	NU	2.900	34	1143/30	-	

Lungime Segmente

1) Valorile lungimilor segmentelor sunt obținute din proiecție în plan.

Punct început	X / Y	Punct sfârșit	X / Y	Lungime segment (** (m)
1	475.046,391 557.847,298	2	475.033,835 557.833,378	18.746
2	475.033,835 557.833,378	3	475.131,532 557.703,72	162.345
3	475.131,532 557.703,72	4	475.140,772 557.713,964	13.796
4	475.140,772 557.713,964	5	475.139,231 557.716,7	3.14
5	475.139,231 557.716,7	6	475.126,812 557.738,548	25.131

Punct început	X / Y	Punct sfârșit	X / Y	Lungime segment (** (m)
6	475.126,812 557.738,548	7	475.124,55 557.742,665	4.697
7	475.124,55 557.742,665	8	475.122,72 557.745,998	3.802
8	475.122,72 557.745,998	1	475.046,391 557.847,298	126.838

** Lungimile segmentelor sunt determinate în planul de proiecție Stereo 70 și sunt rotunjite la 1 milimetru.

*** Distanța dintre puncte este formată din segmente cumulate ce sunt mai mici decât valoarea 1 milimetru.

Neutilizabil în Circuitul Civil

**DATE DESPRE IMOBILUL NR. 10217**

Oficiul de Cadastru și Publicitate Imobiliară MUREȘ
Biroul de Cadastru și Publicitate Imobiliară Târgu Mureș

A. Partea I. Descrierea imobilului

TEREN Extravilan

Adresa: Jud. Mureș

Nr. Crt	Nr cadastral Nr. topografic	Suprafața* (mp)	Observații / Referințe
A1		1.400	Sector cadastral:19 Teren neimprejmuit;

B. Partea II. Proprietari și acte

Inscrieri privitoare la dreptul de proprietate și alte drepturi reale	Referințe
/	
Act Administrativ nr. 71436, din 12/09/1995 emis de CJSDPAT MURES;	
B1	A1
Intabulare, drept de PROPRIETATE, dobandit prin Reconstituire, cota actuala 1/1, cota initiala 1/1	
1) SZOCS NAGY M. ELISABETA	
2) TOLLAS M. ANA	

C. Partea III. SARCINI .

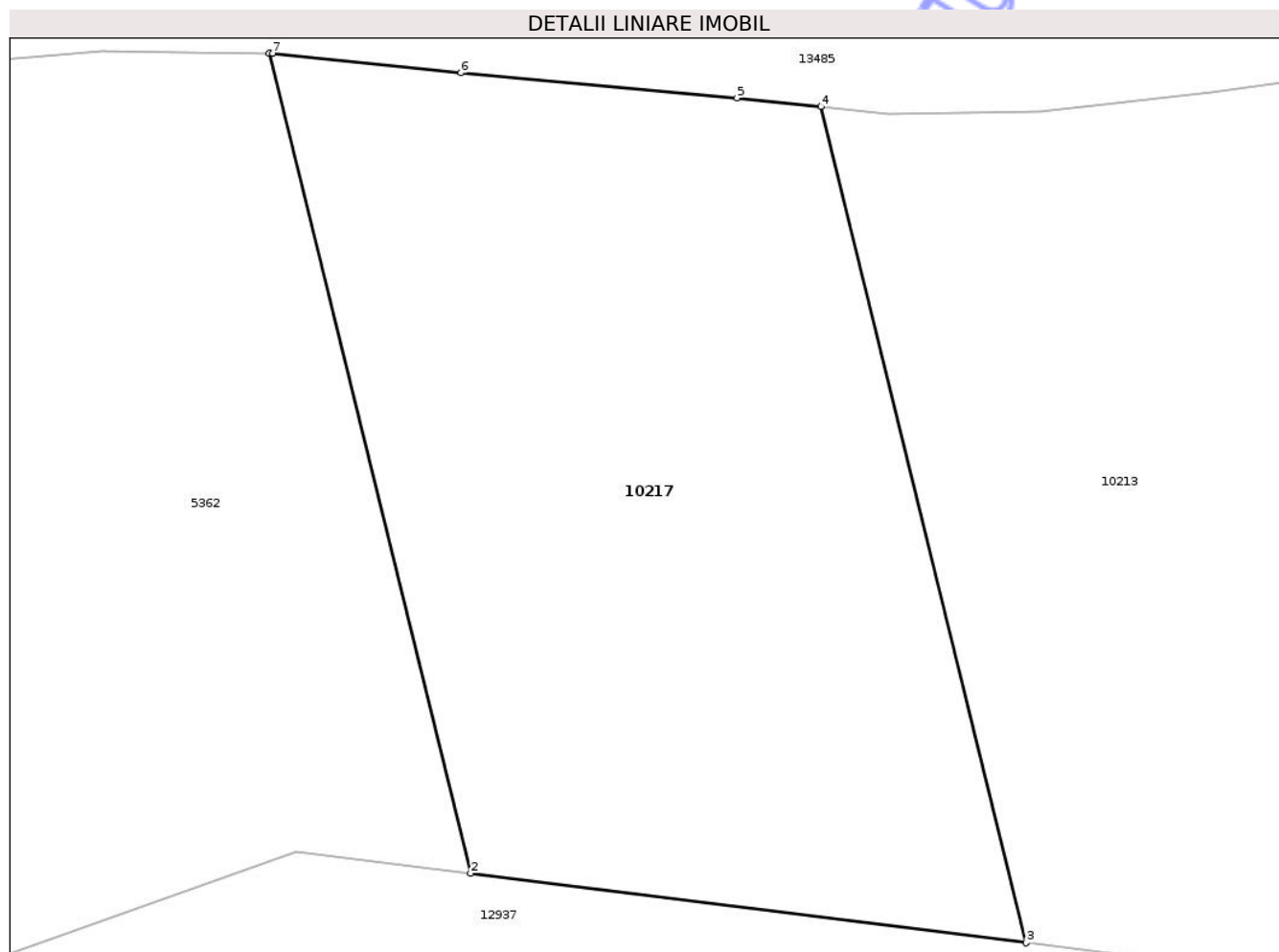
Inscrieri privind dezmembramintele dreptului de proprietate, drepturi reale de garanție și sarcini	Referințe
NU SUNT	

Anexa Nr. 1 La Partea I

Teren

Nr cadastral	Suprafața (mp)*	Observații / Referințe
	1.400	

* Suprafața este determinată în planul de proiecție Stereo 70.



Date referitoare la teren

Crt	Categorie folosință	Intra vilan	Suprafața (mp)	Tarla	Parcelă	Nr. topo	Observații / Referințe
1	pasune	NU	1.400	32	1129/42	-	

Lungime Segmente

1) Valorile lungimilor segmentelor sunt obținute din proiecție în plan.

Punct început	X / Y	Punct sfârșit	X / Y	Lungime segment (** (m)
1	474.222,123 558.421,461	2	474.233,411 558.375,516	47.311
2	474.233,411 558.375,516	3	474.264,55 558.371,626	31.381
3	474.264,55 558.371,626	4	474.253,042 558.418,468	48.235
4	474.253,042 558.418,468	5	474.248,347 558.418,954	4.72
5	474.248,347 558.418,954	6	474.232,86 558.420,367	15.551

Punct început	X / Y	Punct sfârșit	X / Y	Lungime segment (** (m)
6	474.232,86 558.420,367	7	474.222,311 558.421,459	10.605
7	474.222,311 558.421,459	1	474.222,123 558.421,461	0.188

** Lungimile segmentelor sunt determinate în planul de proiecție Stereo 70 și sunt rotunjite la 1 milimetru.

*** Distanța dintre puncte este formată din segmente cumulate ce sunt mai mici decât valoarea 1 milimetru.

Neutilizabil în Circuitul Civil

**DATE DESPRE IMOBILUL NR. 10218**

Oficiul de Cadastru și Publicitate Imobiliară MUREȘ
Biroul de Cadastru și Publicitate Imobiliară Târgu Mureș

A. Partea I. Descrierea imobilului

TEREN Extravilan

Adresa: Jud. Mureș

Nr. Crt	Nr cadastral Nr. topografic	Suprafața* (mp)	Observații / Referințe
A1		500	Sector cadastral:16 Teren neimprejmuit;

B. Partea II. Proprietari și acte

Inscrieri privitoare la dreptul de proprietate și alte drepturi reale	Referințe
/	
Act Administrativ nr. 71436, din 12/09/1995 emis de CJSDPAT MURES;	
B1	A1
Intabulare, drept de PROPRIETATE, dobandit prin Reconstituire, cota actuala 1/1, cota initiala 1/1	
1) SZOCS NAGY M. ELISABETA	
2) TOLLAS M. ANA	

C. Partea III. SARCINI .

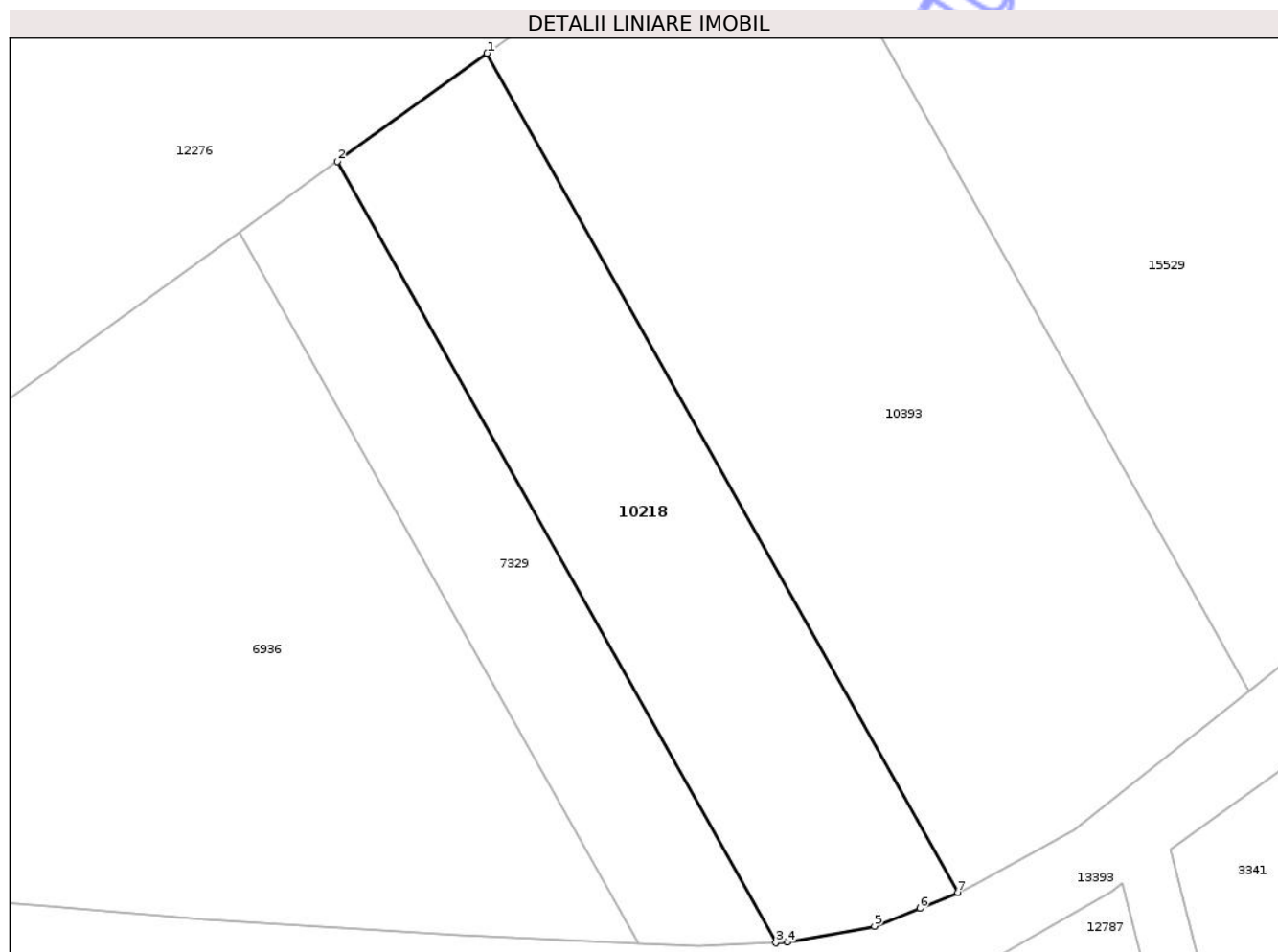
Inscrieri privind dezmembramintele dreptului de proprietate, drepturi reale de garanție și sarcini	Referințe
NU SUNT	

Anexa Nr. 1 La Partea I

Teren

Nr cadastral	Suprafața (mp)*	Observații / Referințe
	500	

* Suprafața este determinată în planul de proiecție Stereo 70.



Date referitoare la teren

Crt	Categorie folosință	Intra vilan	Suprafața (mp)	Tarla	Parcelă	Nr. topo	Observații / Referințe
1	faneata	NU	500	31	1070/62	-	

Lungime Segmente

1) Valorile lungimilor segmentelor sunt obținute din proiecție în plan.

Punct început	X / Y	Punct sfârșit	X / Y	Lungime segment (** (m)
1	475.456,007 558.394,795	2	475.447,931 558.388,955	9.966
2	475.447,931 558.388,955	3	475.471,619 558.346,756	48.393
3	475.471,619 558.346,756	4	475.472,221 558.346,779	0.602
4	475.472,221 558.346,779	5	475.476,956 558.347,657	4.816
5	475.476,956 558.347,657	6	475.479,399 558.348,612	2.623

Punct început	X / Y	Punct sfârșit	X / Y	Lungime segment (** (m)
6	475.479,399 558.348,612	7	475.481,45 558.349,471	2.224
7	475.481,45 558.349,471	1	475.456,007 558.394,795	51.977

** Lungimile segmentelor sunt determinate în planul de proiecție Stereo 70 și sunt rotunjite la 1 milimetru.

*** Distanța dintre puncte este formată din segmente cumulate ce sunt mai mici decât valoarea 1 milimetru.

Neutilizabil în Circuitul Civil

**DATE DESPRE IMOBILUL NR. 10219**

Oficiul de Cadastru și Publicitate Imobiliară MUREȘ
Biroul de Cadastru și Publicitate Imobiliară Târgu Mureș

A. Partea I. Descrierea imobilului

TEREN Extravilan

Adresa: Jud. Mureș

Nr. Crt	Nr cadastral Nr. topografic	Suprafața* (mp)	Observații / Referințe
A1		500	Sector cadastral:16 Teren neimprejmuit;

B. Partea II. Proprietari și acte

Inscrieri privitoare la dreptul de proprietate și alte drepturi reale	Referințe
/	
Act Administrativ nr. 71436, din 12/09/1995 emis de CJSDPAT MURES;	
B1	A1
Intabulare, drept de PROPRIETATE, dobandit prin Reconstituire, cota actuala 1/1, cota initiala 1/1	
1) SZOCS NAGY M. ELISABETA	
2) TOLLAS M. ANA	

C. Partea III. SARCINI .

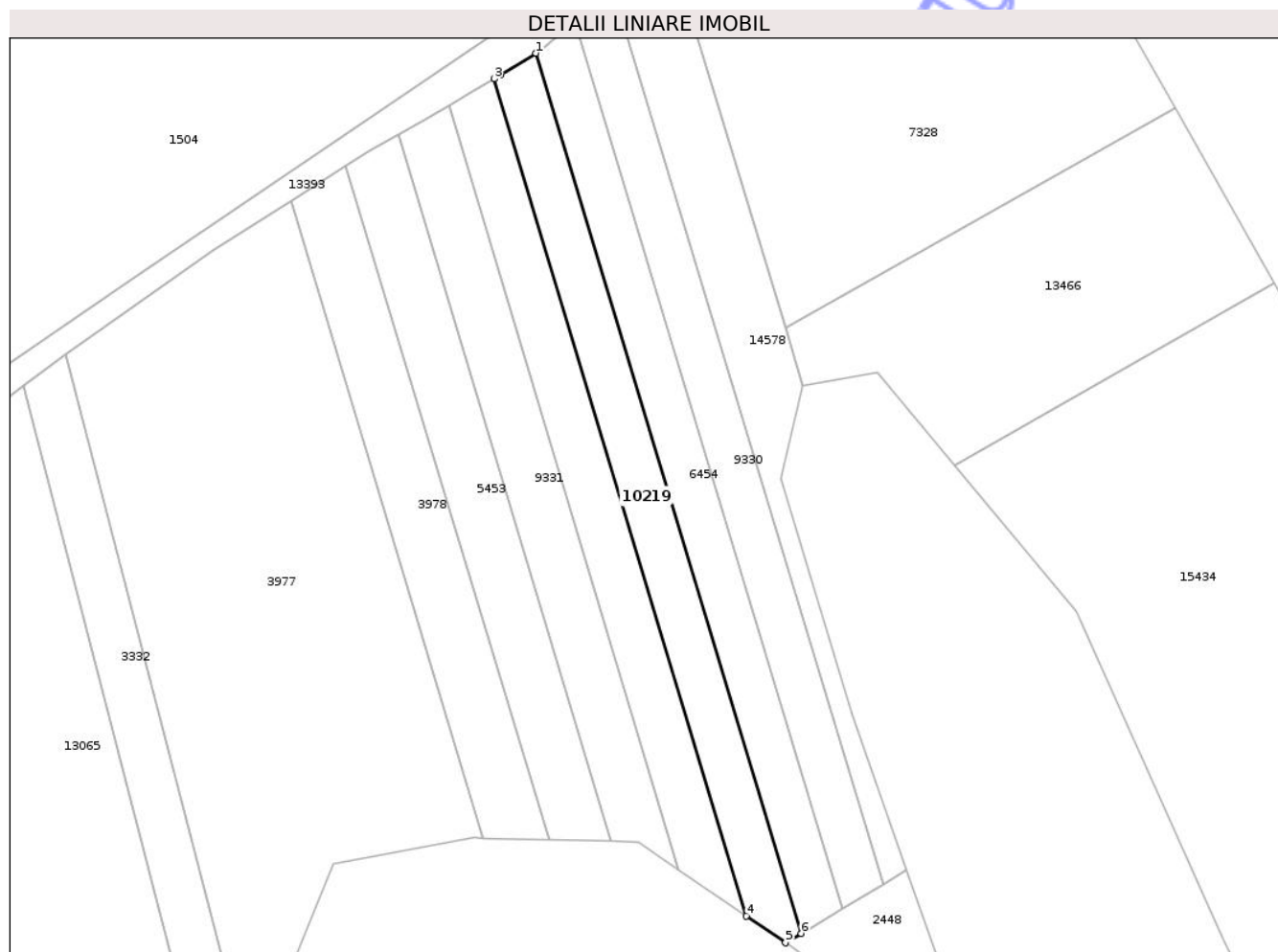
Inscrieri privind dezmembramintele dreptului de proprietate, drepturi reale de garanție și sarcini	Referințe
NU SUNT	

Anexa Nr. 1 La Partea I

Teren

Nr cadastral	Suprafața (mp)*	Observații / Referințe
	500	

* Suprafața este determinată în planul de proiecție Stereo 70.



Date referitoare la teren

Crt	Categorie folosință	Intra vilan	Suprafața (mp)	Tarla	Parcelă	Nr. topo	Observații / Referințe
1	arabil	NU	500	31	1070/4	-	

Lungime Segmente

1) Valorile lungimilor segmentelor sunt obținute din proiecție în plan.

Punct început	X / Y	Punct sfârșit	X / Y	Lungime segment (** (m)
1	475.662,112 558.470,259	2	475.658,237 558.467,884	4.545
2	475.658,237 558.467,884	3	475.657,599 558.467,492	0.749
3	475.657,599 558.467,492	4	475.684,823 558.377,171	94.335
4	475.684,823 558.377,171	5	475.689,054 558.374,272	5.129
5	475.689,054 558.374,272	6	475.690,738 558.375,29	1.968

Punct început	X / Y	Punct sfârșit	X / Y	Lungime segment (** (m)
6	475.690,738 558.375,29	1	475.662,112 558.470,259	99.19

** Lungimile segmentelor sunt determinate în planul de proiecție Stereo 70 și sunt rotunjite la 1 milimetru.

*** Distanța dintre puncte este formată din segmente cumulate ce sunt mai mici decât valoarea 1 milimetru.

Neutilizabil în Circuitul Civil



DATE DESPRE IMOBILUL NR. 10245

Oficiul de Cadastru și Publicitate Imobiliară MUREȘ
Biroul de Cadastru și Publicitate Imobiliară Târgu Mureș

A. Partea I. Descrierea imobilului

TEREN Extravilan

Adresa: Jud. Mureș

Nr. Crt	Nr cadastral Nr. topografic	Suprafața* (mp)	Observații / Referințe
A1		1.500	Sector cadastral:2 Teren neimprejmuit;

B. Partea II. Proprietari și acte

Inscrieri privitoare la dreptul de proprietate și alte drepturi reale	Referințe
/	
Act Administrativ nr. 70834, din 03/08/1993 emis de CJSDPAT MURES;	
B1	A1
Intabulare, drept de PROPRIETATE, dobandit prin Reconstituire, cota actuala 1/1, cota initiala 1/1	
1) BARABAS I. IOSIF	

C. Partea III. SARCINI .

Inscrieri privind dezmembramintele dreptului de proprietate, drepturi reale de garanție și sarcini	Referințe
NU SUNT	

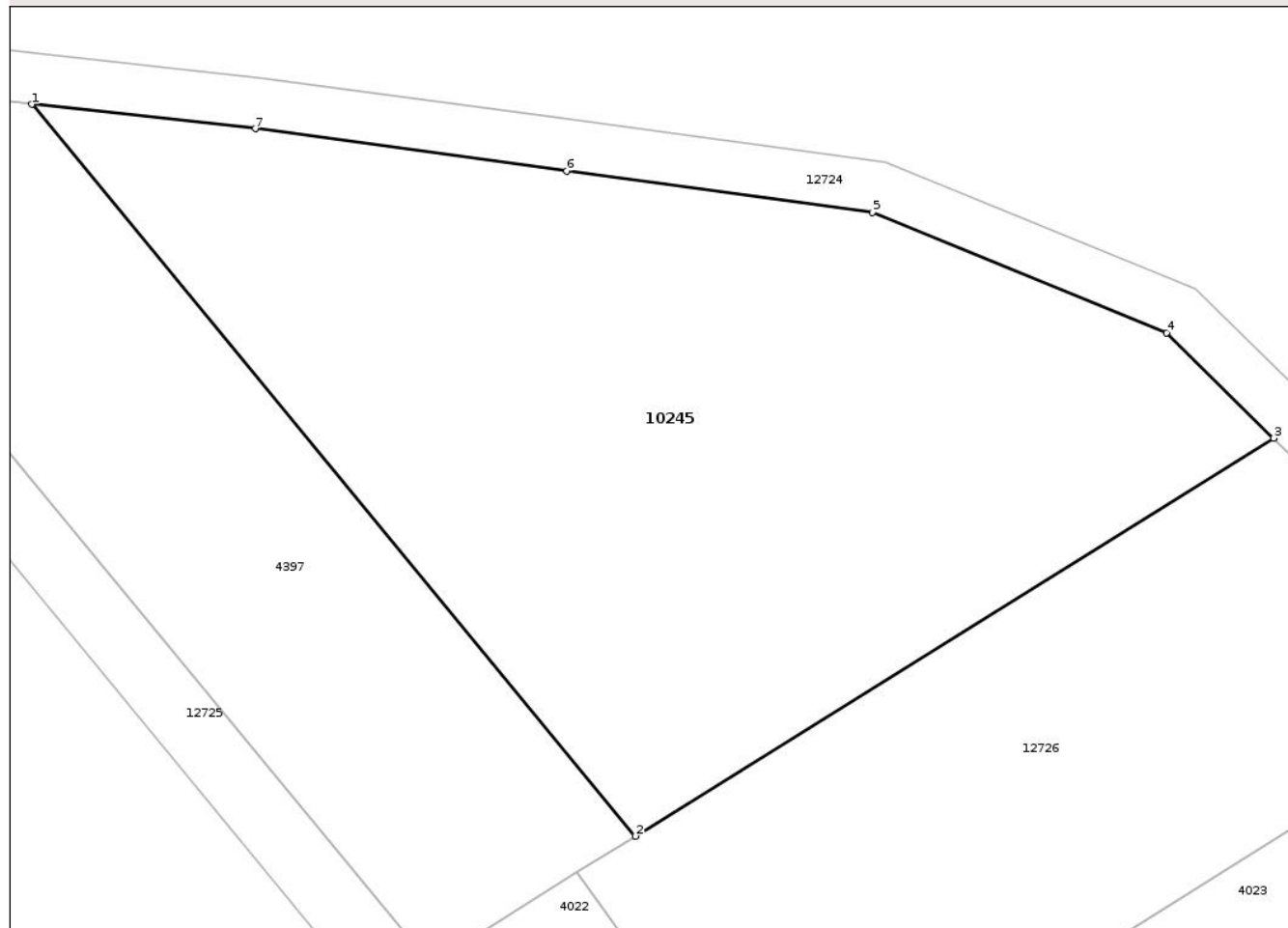
Anexa Nr. 1 La Partea I

Teren

Nr cadastral	Suprafața (mp)*	Observații / Referințe
	1.500	

* Suprafața este determinată în planul de proiecție Stereo 70.

DETALII LINIARE IMOBIL



Date referitoare la teren

Crt	Categorie folosință	Intra vilan	Suprafața (mp)	Tarla	Parcelă	Nr. topo	Observații / Referințe
1	faneata	NU	1.500	25	829/15	-	

Lungime Segmente

1) Valorile lungimilor segmentelor sunt obținute din proiecție în plan.

Punct început	X / Y	Punct sfârșit	X / Y	Lungime segment (** (m)
1	470.238,914 559.059,553	2	470.274,255 559.016,735	55.519
2	470.274,255 559.016,735	3	470.311,635 559.040,016	44.037
3	470.311,635 559.040,016	4	470.305,368 559.046,182	8.792
4	470.305,368 559.046,182	5	470.288,131 559.053,236	18.625
5	470.288,131 559.053,236	6	470.270,236 559.055,658	18.058

Punct început	X / Y	Punct sfârșit	X / Y	Lungime segment (** (m)
6	470.270,236 559.055,658	7	470.251,999 559.058,127	18.403
7	470.251,999 559.058,127	1	470.238,914 559.059,553	13.162

** Lungimile segmentelor sunt determinate în planul de proiecție Stereo 70 și sunt rotunjite la 1 milimetru.

*** Distanța dintre puncte este formată din segmente cumulate ce sunt mai mici decât valoarea 1 milimetru.

Neutilizabil în Circuitul Civil

**DATE DESPRE IMOBILUL NR. 10270**

Oficiul de Cadastru și Publicitate Imobiliară MUREȘ
Biroul de Cadastru și Publicitate Imobiliară Târgu Mureș

A. Partea I. Descrierea imobilului

TEREN Extravilan

Adresa: Jud. Mureș

Nr. Crt	Nr cadastral Nr. topografic	Suprafața* (mp)	Observații / Referințe
A1		3.400	Sector cadastral:18 Teren neimprejmuit;

B. Partea II. Proprietari și acte

Inscrieri privitoare la dreptul de proprietate și alte drepturi reale	Referințe
/	
Act Administrativ nr. 71526, din 14/02/1996 emis de CJSDPAT MURES;	
B1	A1
Intabulare, drept de PROPRIETATE, dobandit prin Reconstituire, cota actuala 1/1, cota initiala 1/1	
1) TÖKES G. GHEORGHE	

C. Partea III. SARCINI .

Inscrieri privind dezmembramintele dreptului de proprietate, drepturi reale de garanție și sarcini	Referințe
NU SUNT	

Teren

Nr cadastral	Suprafața (mp)*	Observații / Referințe
	3.400	

* Suprafața este determinată în planul de proiecție Stereo 70.



Date referitoare la teren

Crt	Categorie folosință	Intra vilan	Suprafața (mp)	Tarla	Parcelă	Nr. topo	Observații / Referințe
1	padure	NU	3.400	32	1078/23	-	

Lungime Segmente

1) Valorile lungimilor segmentelor sunt obținute din proiecție în plan.

Punct început	X / Y	Punct sfârșit	X / Y	Lungime segment (** (m)
1	474.685,646 558.634,009	2	474.680,734 558.236,504	397.535
2	474.680,734 558.236,504	3	474.685,339 558.235,144	4.802
3	474.685,339 558.235,144	4	474.689,019 558.234,87	3.69
4	474.689,019 558.234,87	5	474.692,397 558.508,204	273.355
5	474.692,397 558.508,204	6	474.689,762 558.512,596	5.122

Punct început	X / Y	Punct sfârșit	X / Y	Lungime segment (** (m)
6	474.689,762 558.512,596	7	474.693,425 558.518,457	6.912
7	474.693,425 558.518,457	8	474.694,845 558.633,335	114.887
8	474.694,845 558.633,335	1	474.685,646 558.634,009	9.224

** Lungimile segmentelor sunt determinate în planul de proiecție Stereo 70 și sunt rotunjite la 1 milimetru.

*** Distanța dintre puncte este formată din segmente cumulate ce sunt mai mici decât valoarea 1 milimetru.

Neutilizabil în Circuitul Civil

**DATE DESPRE IMOBILUL NR. 10271**

Oficiul de Cadastru și Publicitate Imobiliară MUREȘ
Biroul de Cadastru și Publicitate Imobiliară Târgu Mureș

A. Partea I. Descrierea imobilului

TEREN Necunoscut

Adresa: Loc. Bozeni, Jud. Mureș

Nr. Crt	Nr cadastral Nr. topografic	Suprafața* (mp)	Observații / Referințe
A1		1.300	Sector cadastral:13 Teren neimprejmuit;

B. Partea II. Proprietari și acte

Inscrieri privitoare la dreptul de proprietate și alte drepturi reale	Referințe
/	
Act Administrativ nr. 71506, din 12/02/1996 emis de CJSDPAT MURES;	
B1	A1
Intabulare, drept de PROPRIETATE, dobandit prin Reconstituire, cota actuala 1/1, cota initiala 1/1	
1) ERDUS M. LOJOS	

C. Partea III. SARCINI .

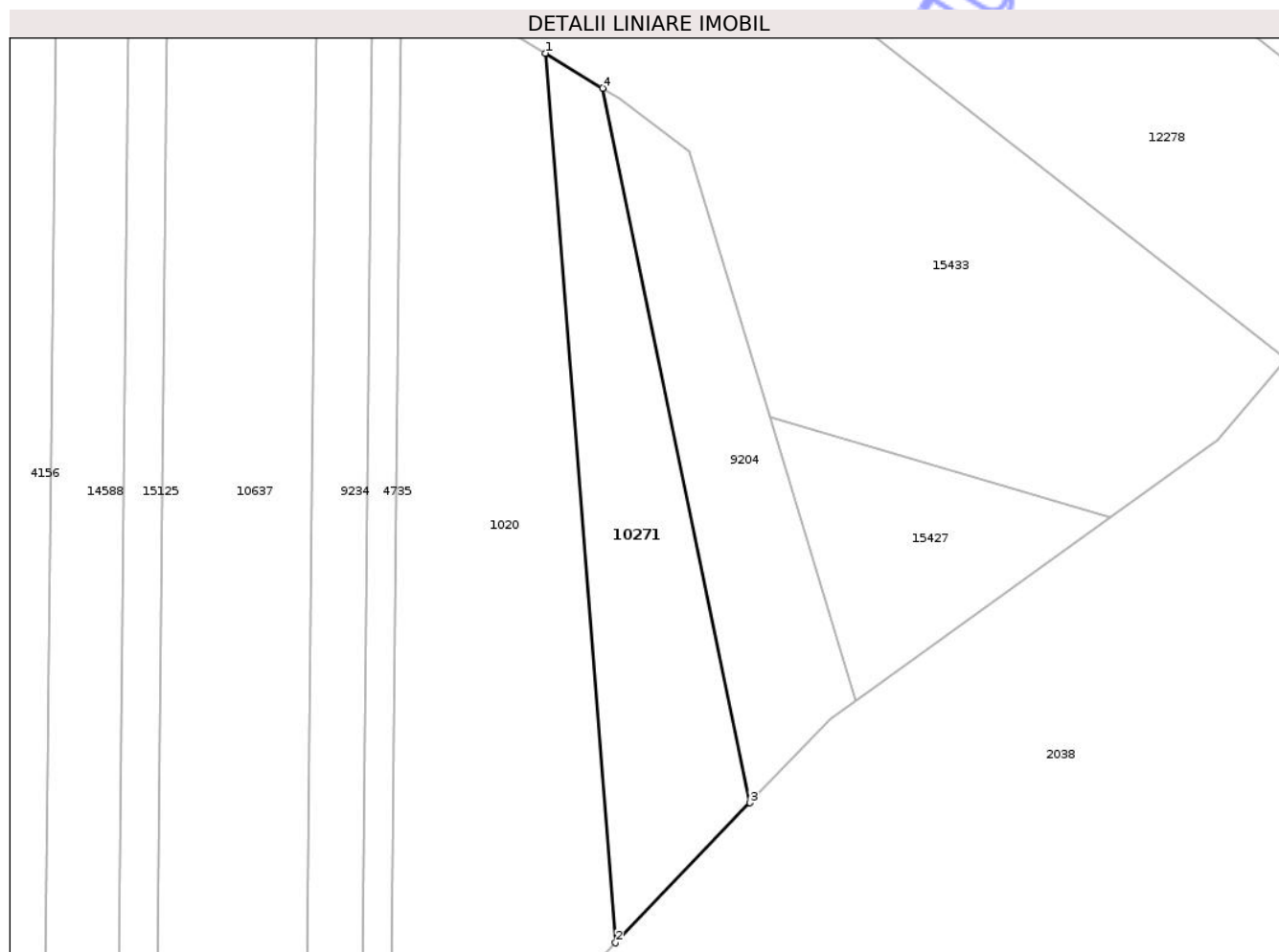
Inscrieri privind dezmembramintele dreptului de proprietate, drepturi reale de garanție și sarcini	Referințe
NU SUNT	

Anexa Nr. 1 La Partea I

Teren

Nr cadastral	Suprafața (mp)*	Observații / Referințe
	1.300	

* Suprafața este determinată în planul de proiecție Stereo 70.



Date referitoare la teren

Crt	Categorie folosință	Intravilan	Suprafața (mp)	Tarla	Parcelă	Nr. topo	Observații / Referințe
1	arabil	DA	922	34	1088/46	-	
2	arabil	NU	378	34	1088/46	-	

Lungime Segmente

1) Valorile lungimilor segmentelor sunt obținute din proiecție în plan.

Punct început	X / Y	Punct sfârșit	X / Y	Lungime segment (** (m))
1	473.980,17 559.156,265	2	473.988,971 559.044,748	111.864
2	473.988,971 559.044,748	3	474.005,86 559.062,299	24.357
3	474.005,86 559.062,299	4	473.987,348 559.151,891	91.485
4	473.987,348 559.151,891	1	473.980,17 559.156,265	8.406

** Lungimile segmentelor sunt determinate în planul de proiecție Stereo 70 și sunt rotunjite la 1 milimetru.

*** Distanța dintre puncte este formată din segmente cumulate ce sunt mai mici decât valoarea 1 milimetru.

Neutilizabil în Circuitul
Civil

**DATE DESPRE IMOBILUL NR. 10272**

Oficiul de Cadastru și Publicitate Imobiliară MUREȘ
Biroul de Cadastru și Publicitate Imobiliară Târgu Mureș

A. Partea I. Descrierea imobilului

TEREN Extravilan

Adresa: Jud. Mureș

Nr. Crt	Nr cadastral Nr. topografic	Suprafața* (mp)	Observații / Referințe
A1		3.100	Sector cadastral:18 Teren neimprejmuit;

B. Partea II. Proprietari și acte

Inscrieri privitoare la dreptul de proprietate și alte drepturi reale	Referințe
/	
Act Administrativ nr. 71506, din 12/02/1996 emis de CJSDPAT MURES;	
B1	A1
Intabulare, drept de PROPRIETATE, dobandit prin Reconstituire, cota actuala 1/1, cota initiala 1/1	
1) ERDUS M. LOJOS	

C. Partea III. SARCINI .

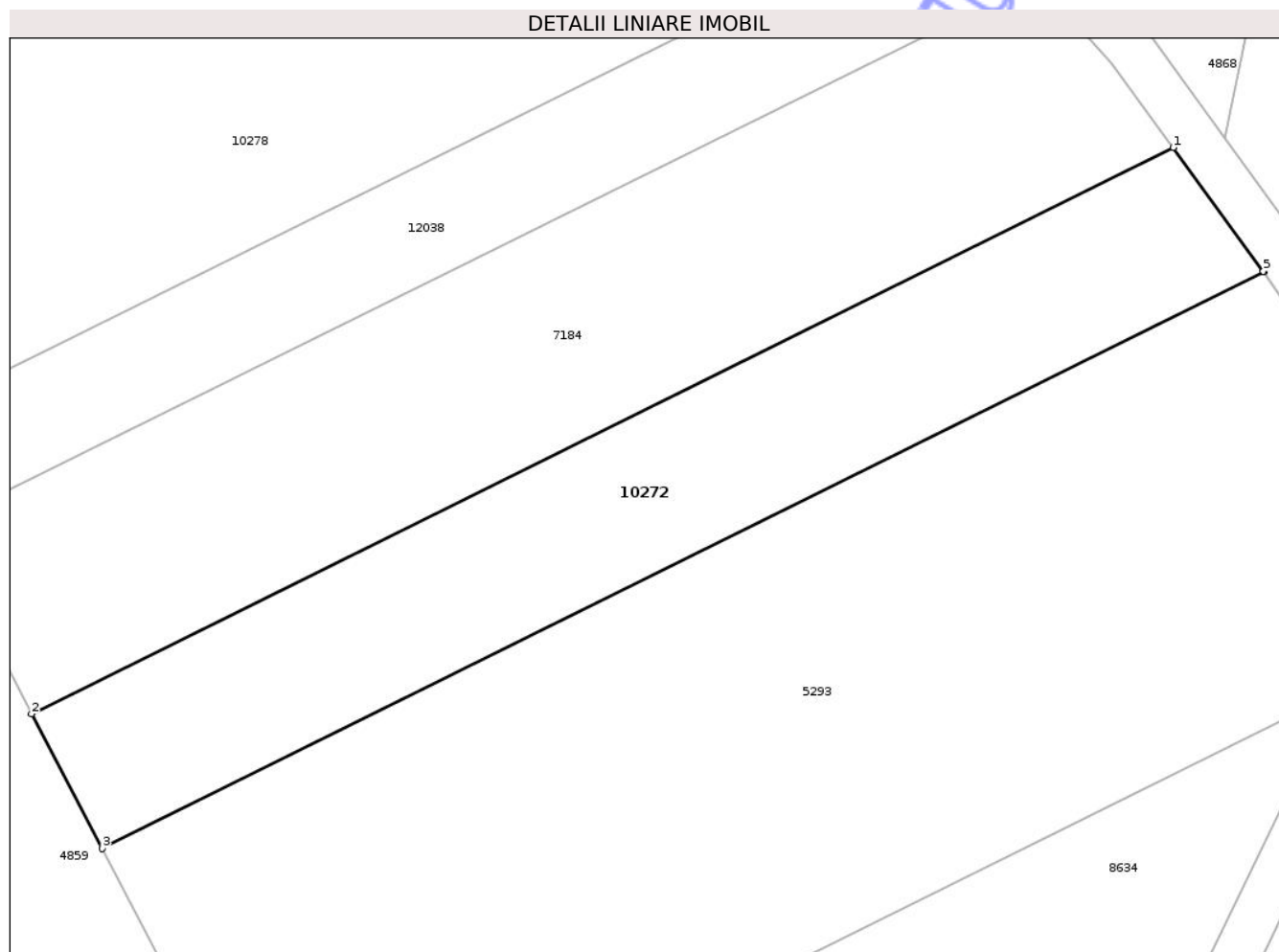
Inscrieri privind dezmembramintele dreptului de proprietate, drepturi reale de garanție și sarcini	Referințe
NU SUNT	

Anexa Nr. 1 La Partea I

Teren

Nr cadastral	Suprafața (mp)*	Observații / Referințe
	3.100	

* Suprafața este determinată în planul de proiecție Stereo 70.



Date referitoare la teren

Crt	Categorie folosință	Intra vilan	Suprafața (mp)	Tarla	Parcelă	Nr. topo	Observații / Referințe
1	padure	NU	3.100	34	1083/10	-	

Lungime Segmente

1) Valorile lungimilor segmentelor sunt obținute din proiecție în plan.

Punct început	X / Y	Punct sfârșit	X / Y	Lungime segment (** (m)
1	473.731,326 558.714,885	2	473.587,433 558.643,56	160.6
2	473.587,433 558.643,56	3	473.596,296 558.626,6	19.136
3	473.596,296 558.626,6	4	473.742,759 558.699,2	163.469
4	473.742,759 558.699,2	5	473.742,701 558.699,286	0.104
5	473.742,701 558.699,286	1	473.731,326 558.714,885	19.306

** Lungimile segmentelor sunt determinate în planul de proiecție Stereo 70 și sunt rotunjite la 1 milimetru.

*** Distanța dintre puncte este formată din segmente cumulate ce sunt mai mici decât valoarea 1 milimetru.

Neutilizabil în Circuitul
Civil

**DATE DESPRE IMOBILUL NR. 10278**

Oficiul de Cadastru și Publicitate Imobiliară MUREȘ
Biroul de Cadastru și Publicitate Imobiliară Târgu Mureș

A. Partea I. Descrierea imobilului

TEREN Extravilan

Adresa: Jud. Mureș

Nr. Crt	Nr cadastral Nr. topografic	Suprafața* (mp)	Observații / Referințe
A1		5.800	Sector cadastral:18 Teren neimprejmuit;

B. Partea II. Proprietari și acte

Inscrieri privitoare la dreptul de proprietate și alte drepturi reale	Referințe
/	
Act Administrativ nr. 71559, din 18/04/1996 emis de CJSDPAT MURES;	
B1	A1
Intabulare, drept de PROPRIETATE, dobandit prin Reconstituire, cota actuala 1/1, cota initiala 1/1	
1) SERES S. ILONA	

C. Partea III. SARCINI .

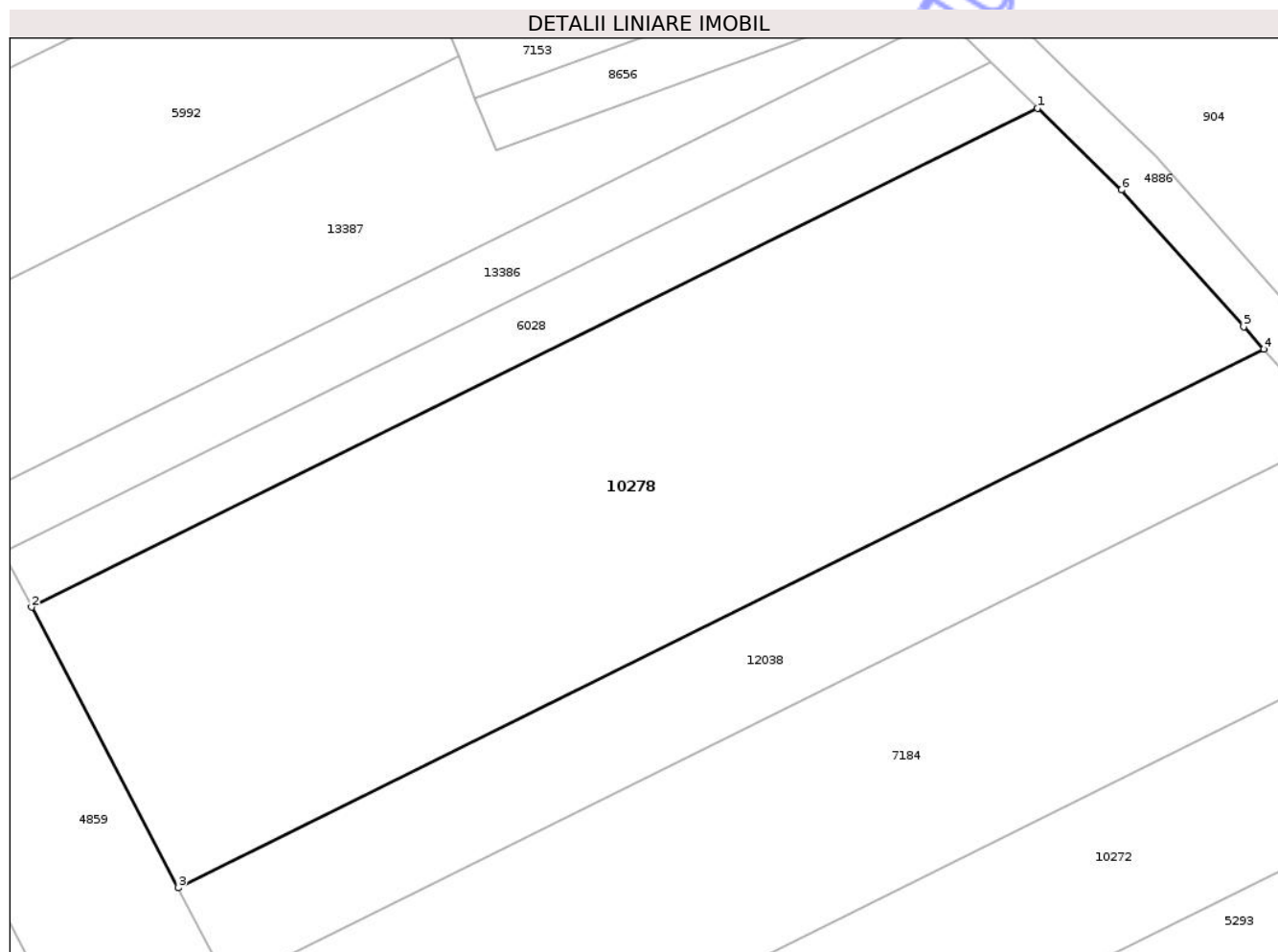
Inscrieri privind dezmembramintele dreptului de proprietate, drepturi reale de garanție și sarcini	Referințe
NU SUNT	

Anexa Nr. 1 La Partea I

Teren

Nr cadastral	Suprafața (mp)*	Observații / Referințe
	5.800	

* Suprafața este determinată în planul de proiecție Stereo 70.



Date referitoare la teren

Crt	Categorie folosință	Intra vilan	Suprafața (mp)	Tarla	Parcelă	Nr. topo	Observații / Referințe
1	padure	NU	5.800	34	1083/5	-	

Lungime Segmente

1) Valorile lungimilor segmentelor sunt obținute din proiecție în plan.

Punct început	X / Y	Punct sfârșit	X / Y	Lungime segment (** (m)
1	473.676,405 558.776,747	2	473.550,459 558.714,317	140.57
2	473.550,459 558.714,317	3	473.568,799 558.679,22	39.6
3	473.568,799 558.679,22	4	473.704,741 558.746,603	151.726
4	473.704,741 558.746,603	5	473.702,244 558.749,401	3.75
5	473.702,244 558.749,401	6	473.686,929 558.766,52	22.97

Punct început	X / Y	Punct sfârșit	X / Y	Lungime segment (** (m)
6	473.686,929 558.766,52	1	473.676,405 558.776,747	14.675

** Lungimile segmentelor sunt determinate în planul de proiecție Stereo 70 și sunt rotunjite la 1 milimetru.

*** Distanța dintre puncte este formată din segmente cumulate ce sunt mai mici decât valoarea 1 milimetru.

Neutilizabil în Circuitul Civil

**DATE DESPRE IMOBILUL NR. 10279**

Oficiul de Cadastru și Publicitate Imobiliară MUREȘ
Biroul de Cadastru și Publicitate Imobiliară Târgu Mureș

A. Partea I. Descrierea imobilului

TEREN Extravilan

Adresa: Jud. Mureș

Nr. Crt	Nr cadastral Nr. topografic	Suprafața* (mp)	Observații / Referințe
A1		400	Sector cadastral:18 Teren neimprejmuit;

B. Partea II. Proprietari și acte

Inscrieri privitoare la dreptul de proprietate și alte drepturi reale	Referințe
/	
Act Administrativ nr. 71593, din 31/07/1996 emis de CJSDPAT MURES;	
B1	A1
Intabulare, drept de PROPRIETATE, dobandit prin Reconstituire, cota actuala 1/1, cota initiala 1/1	
1) GYORGY J. JUSZTINA	

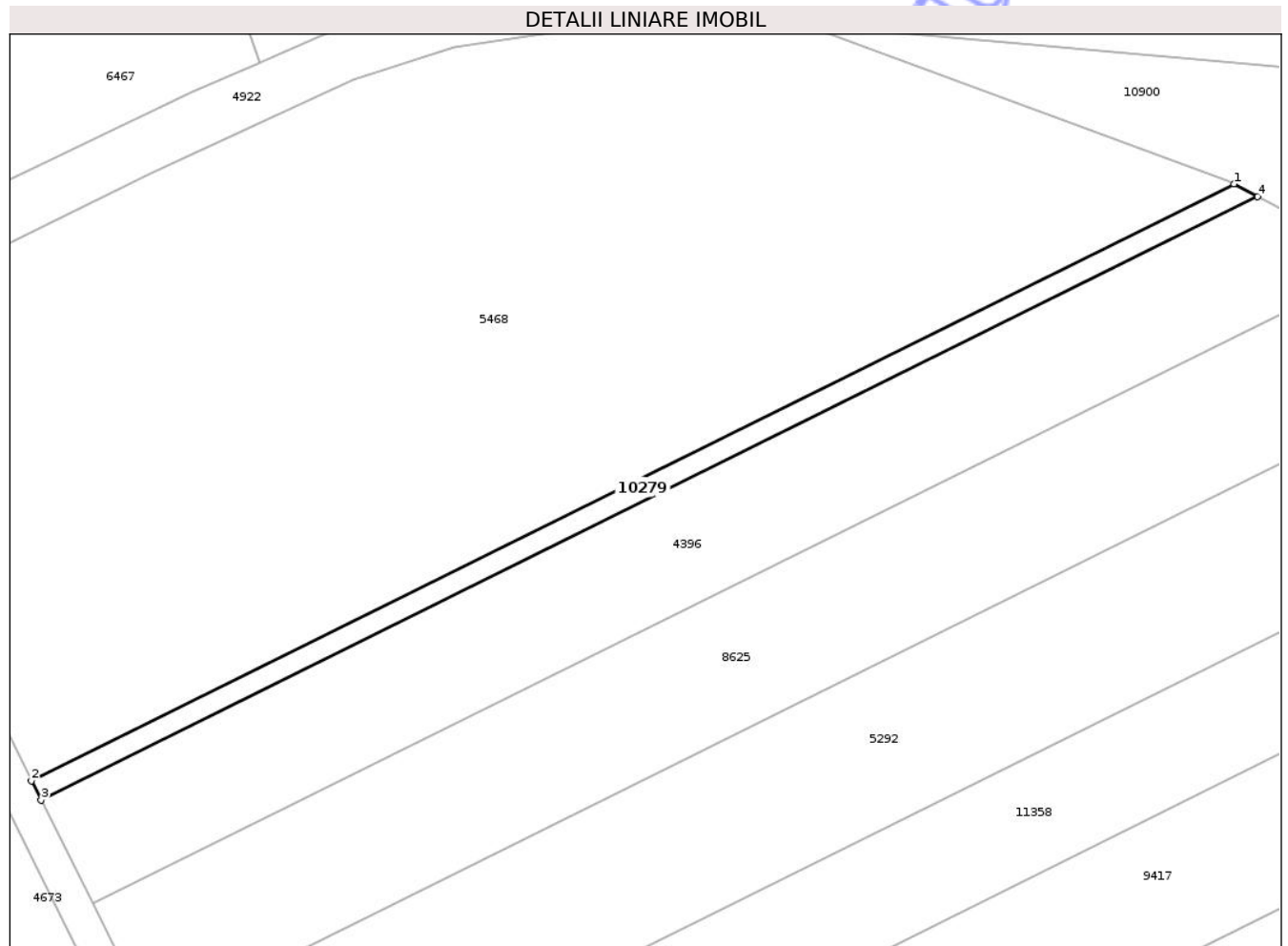
C. Partea III. SARCINI .

Inscrieri privind dezmembramintele dreptului de proprietate, drepturi reale de garanție și sarcini	Referințe
NU SUNT	

Teren

Nr cadastral	Suprafața (mp)*	Observații / Referințe
	400	

* Suprafața este determinată în planul de proiecție Stereo 70.



Date referitoare la teren

Crt	Categorie folosință	Intra vilan	Suprafața (mp)	Tarla	Parcelă	Nr. topo	Observații / Referințe
1	padure	NU	400	34	1083/1	-	

Lungime Segmente

1) Valorile lungimilor segmentelor sunt obținute din proiecție în plan.

Punct început	X / Y	Punct sfârșit	X / Y	Lungime segment (** (m)
1	473.606,058 558.949,765	2	473.465,615 558.880,15	156.75
2	473.465,615 558.880,15	3	473.466,745 558.877,878	2.537
3	473.466,745 558.877,878	4	473.608,828 558.948,306	158.58
4	473.608,828 558.948,306	1	473.606,058 558.949,765	3.131

** Lungimile segmentelor sunt determinate în planul de proiecție Stereo 70 și sunt rotunjite la 1 milimetru.

*** Distanţa dintre puncte este formată din segmente cumulate ce sunt mai mici decât valoarea 1 milimetru.

Neutilizabil în Circuitul
Civil

**DATE DESPRE IMOBILUL NR. 10280**

Oficiul de Cadastru și Publicitate Imobiliară MUREȘ
Biroul de Cadastru și Publicitate Imobiliară Târgu Mureș

A. Partea I. Descrierea imobilului

TEREN Extravilan

Adresa: Jud. Mureș

Nr. Crt	Nr cadastral Nr. topografic	Suprafața* (mp)	Observații / Referințe
A1		2.700	Sector cadastral:18 Teren neimprejmuit;

B. Partea II. Proprietari și acte

Inscrieri privitoare la dreptul de proprietate și alte drepturi reale	Referințe
/	
Act Administrativ nr. 71546, din 17/04/1996 emis de CJSDPAT MURES;	
B1	A1
Intabulare, drept de PROPRIETATE, dobandit prin Reconstituire, cota actuala 1/1, cota initiala 1/1	
1) KISS C. VIKTOR	

C. Partea III. SARCINI .

Inscrieri privind dezmembramintele dreptului de proprietate, drepturi reale de garanție și sarcini	Referințe
NU SUNT	

Anexa Nr. 1 La Partea I

Teren

Nr cadastral	Suprafața (mp)*	Observații / Referințe
	2.700	

* Suprafața este determinată în planul de proiecție Stereo 70.

DETALII LINIARE IMOBIL

12014
10286
8007
12066
10280
12035
12044
7696

Date referitoare la teren

Crt	Categorie folosință	Intra vilan	Suprafața (mp)	Tarla	Parcelă	Nr. topo	Observații / Referințe
1	padure	NU	2.700	32	1078/4/23	-	

Lungime Segmente

1) Valorile lungimilor segmentelor sunt obținute din proiecție în plan.

Punct început	X / Y	Punct sfârșit	X / Y	Lungime segment (** (m)
1	474.161,937 558.548,074	2	474.161,937 558.529,16	18.914
2	474.161,937 558.529,16	3	474.304,688 558.529,16	142.751
3	474.304,688 558.529,16	4	474.304,688 558.548,074	18.914
4	474.304,688 558.548,074	1	474.161,937 558.548,074	142.751

** Lungimile segmentelor sunt determinate în planul de proiecție Stereo 70 și sunt rotunjite la 1 milimetru.

*** Distanţa dintre puncte este formată din segmente cumulate ce sunt mai mici decât valoarea 1 milimetru.

Neutilizabil în Circuitul
Civil

**DATE DESPRE IMOBILUL NR. 10282**

Oficiul de Cadastru și Publicitate Imobiliară MUREȘ
Biroul de Cadastru și Publicitate Imobiliară Târgu Mureș

A. Partea I. Descrierea imobilului

TEREN Extravilan

Adresa: Jud. Mureș

Nr. Crt	Nr cadastral Nr. topografic	Suprafața* (mp)	Observații / Referințe
A1		3.000	Sector cadastral:18 Teren neimprejmuit;

B. Partea II. Proprietari și acte

Inscrieri privitoare la dreptul de proprietate și alte drepturi reale	Referințe
/	
Act Administrativ nr. 71539, din 17/04/1996 emis de CJSDPAT MURES;	
B1	A1
Intabulare, drept de PROPRIETATE, dobandit prin Reconstituire, cota actuala 1/1, cota initiala 1/1	
1) BAIKO J. MARGIT	

C. Partea III. SARCINI .

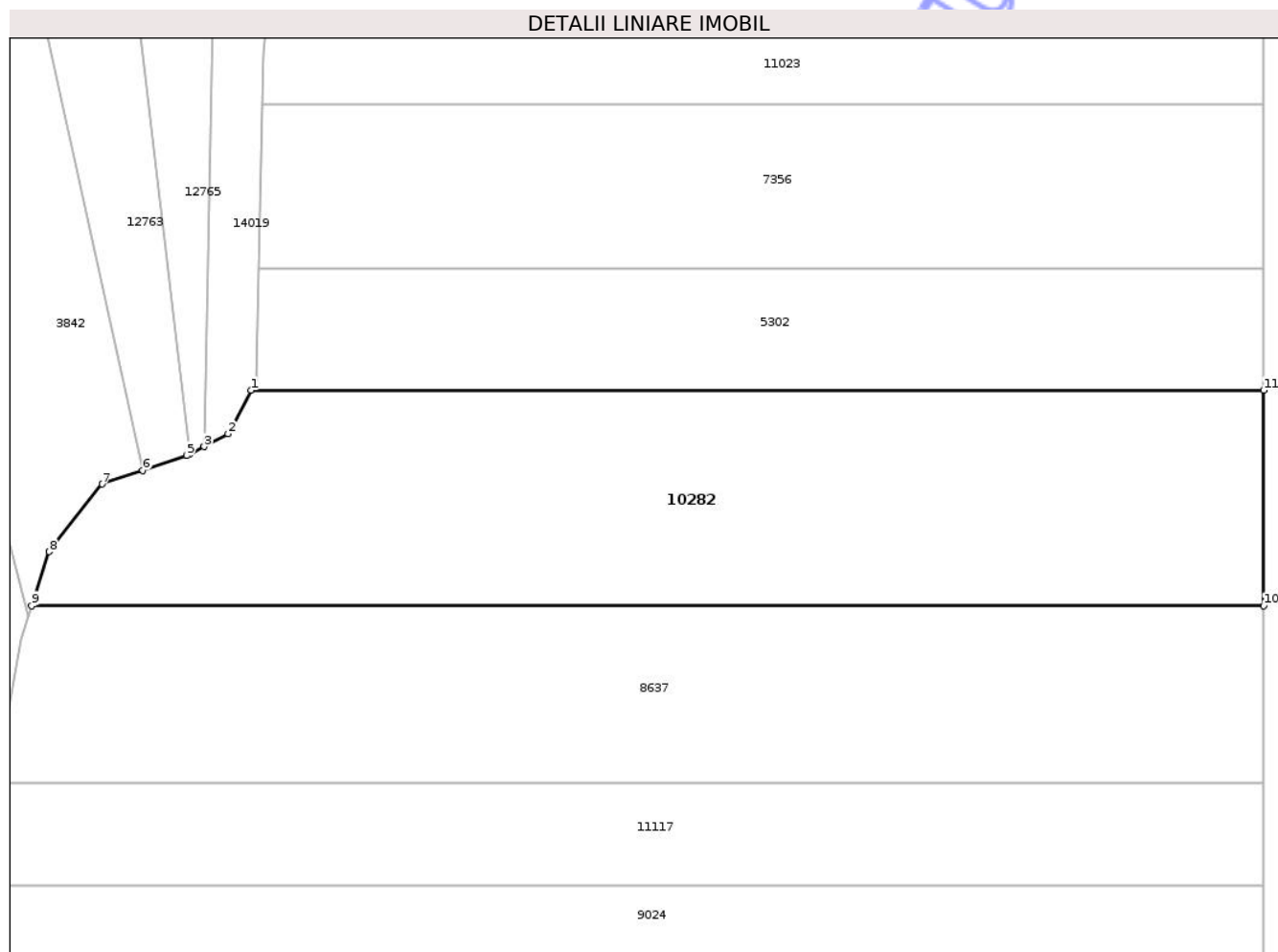
Inscrieri privind dezmembramintele dreptului de proprietate, drepturi reale de garanție și sarcini	Referințe
NU SUNT	

Anexa Nr. 1 La Partea I

Teren

Nr cadastral	Suprafața (mp)*	Observații / Referințe
	3.000	

* Suprafața este determinată în planul de proiecție Stereo 70.



Date referitoare la teren

Crt	Categorie folosință	Intra vilan	Suprafața (mp)	Tarla	Parcelă	Nr. topo	Observații / Referințe
1	padure	NU	3.000	34	1078/4/32	-	

Lungime Segmente

1) Valorile lungimilor segmentelor sunt obținute din proiecție în plan.

Punct început	X / Y	Punct sfârșit	X / Y	Lungime segment (** (m)
1	474.192,825 558.656,671	2	474.190,302 558.651,868	5.425
2	474.190,302 558.651,868	3	474.187,646 558.650,453	3.009
3	474.187,646 558.650,453	4	474.186,032 558.649,592	1.829
4	474.186,032 558.649,592	5	474.185,742 558.649,438	0.328
5	474.185,742 558.649,438	6	474.180,884 558.647,82	5.12

Punct început	X / Y	Punct sfârșit	X / Y	Lungime segment (** (m)
6	474.180,884 558.647,82	7	474.176,394 558.646,324	4.733
7	474.176,394 558.646,324	8	474.170,534 558.638,856	9.493
8	474.170,534 558.638,856	9	474.168,593 558.632,875	6.288
9	474.168,593 558.632,875	10	474.304,688 558.632,875	136.095
10	474.304,688 558.632,875	11	474.304,688 558.656,671	23.796
11	474.304,688 558.656,671	1	474.192,825 558.656,671	111.863

** Lungimile segmentelor sunt determinate în planul de proiecție Stereo 70 și sunt rotunjite la 1 milimetru.

*** Distanța dintre puncte este formată din segmente cumulate ce sunt mai mici decât valoarea 1 milimetru.

Neutilizabil în Circuitul Civil

**DATE DESPRE IMOBILUL NR. 10284**

Oficiul de Cadastru și Publicitate Imobiliară MUREȘ
Biroul de Cadastru și Publicitate Imobiliară Târgu Mureș

A. Partea I. Descrierea imobilului

TEREN Extravilan

Adresa: Jud. Mureș

Nr. Crt	Nr cadastral Nr. topografic	Suprafața* (mp)	Observații / Referințe
A1		7.300	Sector cadastral:18 Teren neimprejmuit;

B. Partea II. Proprietari și acte

Inscrieri privitoare la dreptul de proprietate și alte drepturi reale	Referințe
/	
Act Administrativ nr. 71500, din 09/02/1996 emis de CJSDPAT MURES;	
B1	A1
Intabulare, drept de PROPRIETATE, dobandit prin Reconstituire, cota actuala 1/1, cota initiala 1/1	
1) BALIZS I. LUDOVIC	

C. Partea III. SARCINI .

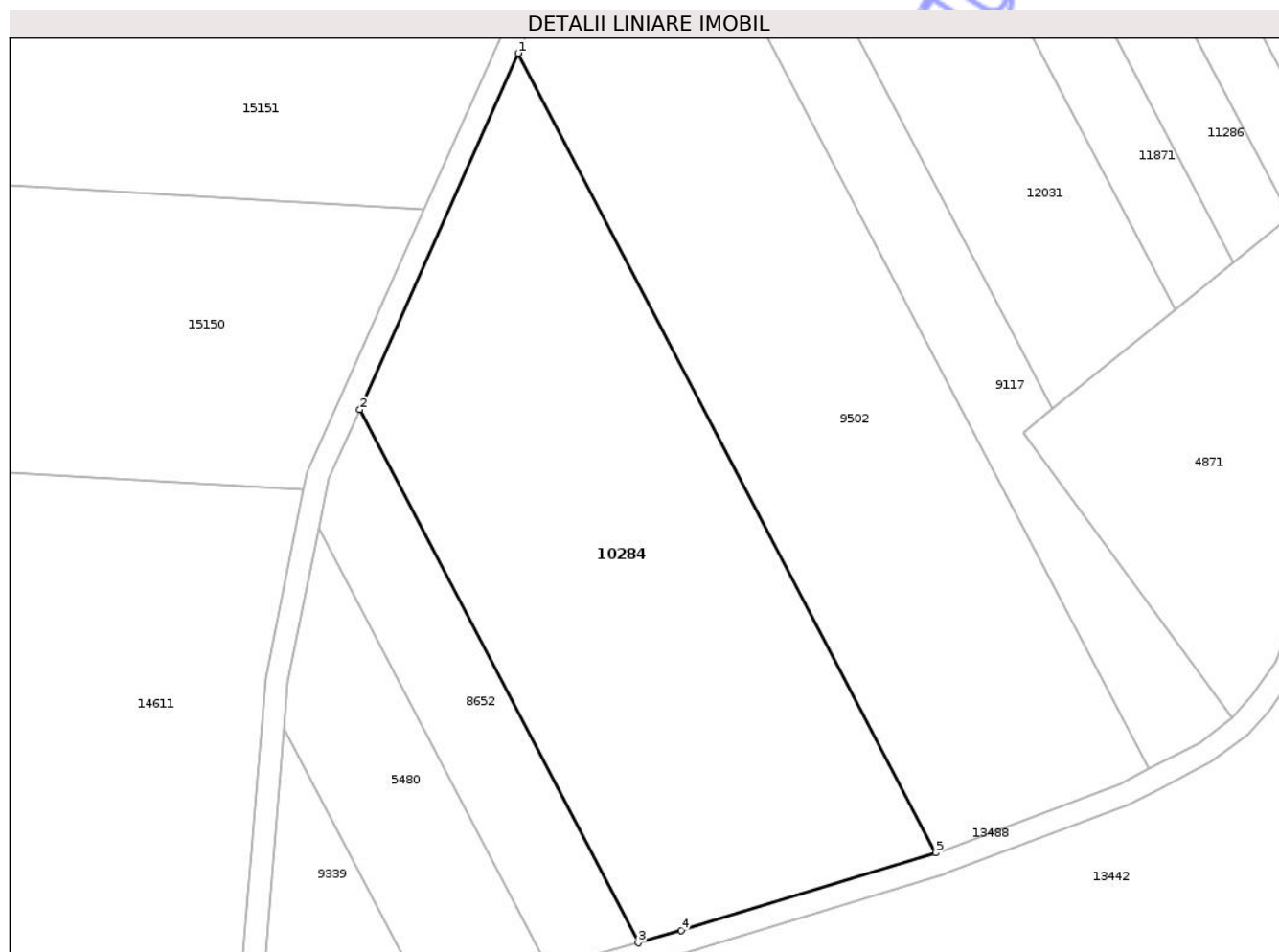
Inscrieri privind dezmembramintele dreptului de proprietate, drepturi reale de garanție și sarcini	Referințe
NU SUNT	

Anexa Nr. 1 La Partea I

Teren

Nr cadastral	Suprafața (mp)*	Observații / Referințe
	7.300	

* Suprafața este determinată în planul de proiecție Stereo 70.



Date referitoare la teren

Crt	Categorie folosință	Intra vilan	Suprafața (mp)	Tarla	Parcelă	Nr. topo	Observații / Referințe
1	padure	NU	7.300	34	1083/37	-	

Lungime Segmente

1) Valorile lungimilor segmentelor sunt obținute din proiecție în plan.

Punct început	X / Y	Punct sfârșit	X / Y	Lungime segment (** (m)
1	473.316,561 558.510,908	2	473.288,336 558.447,399	69.499
2	473.288,336 558.447,399	3	473.338,006 558.352,346	107.248
3	473.338,006 558.352,346	4	473.345,699 558.354,498	7.988
4	473.345,699 558.354,498	5	473.391,044 558.368,373	47.42
5	473.391,044 558.368,373	1	473.316,561 558.510,908	160.823

** Lungimile segmentelor sunt determinate în planul de proiecție Stereo 70 și sunt rotunjite la 1 milimetru.

*** Distanța dintre puncte este formată din segmente cumulate ce sunt mai mici decât valoarea 1 milimetru.

Neutilizabil în Circuitul
Civil



DATE DESPRE IMOBILUL NR. 10285

Oficiul de Cadastru și Publicitate Imobiliară MUREȘ
Biroul de Cadastru și Publicitate Imobiliară Târgu Mureș

A. Partea I. Descrierea imobilului

TEREN Extravilan

Adresa: Jud. Mureș

Nr. Crt	Nr cadastral Nr. topografic	Suprafața* (mp)	Observații / Referințe
A1		2.700	Sector cadastral:18 Teren neimprejmuit;

B. Partea II. Proprietari și acte

Inscrieri privitoare la dreptul de proprietate și alte drepturi reale	Referințe
/	
Act Administrativ nr. 71500, din 09/02/1996 emis de CJSDPAT MURES;	
B1	A1
Intabulare, drept de PROPRIETATE, dobandit prin Reconstituire, cota actuala 1/1, cota initiala 1/1	
1) BALIZS I. LUDOVIC	

C. Partea III. SARCINI .

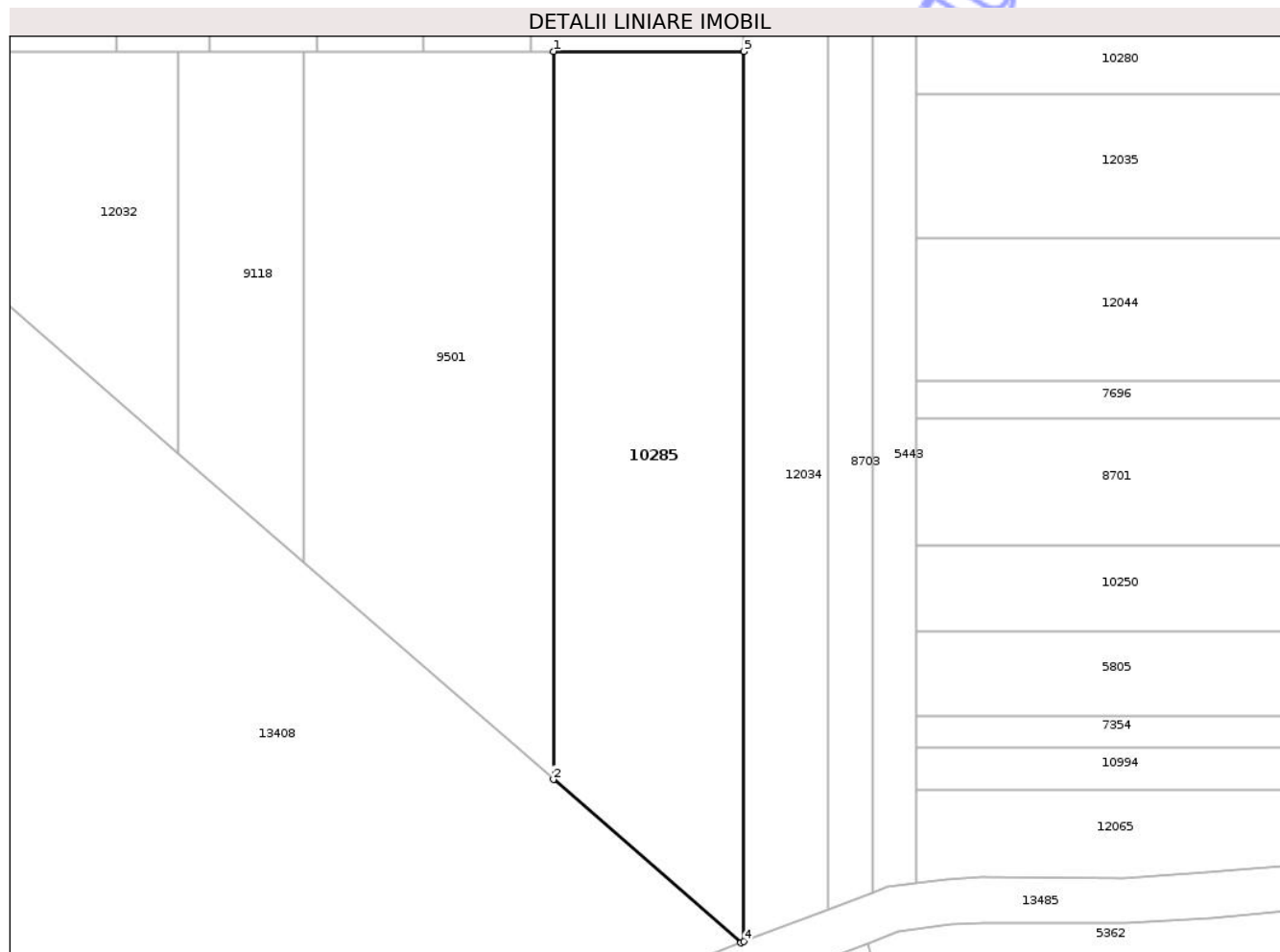
Inscrieri privind dezmembramintele dreptului de proprietate, drepturi reale de garanție și sarcini	Referințe
NU SUNT	

Anexa Nr. 1 La Partea I

Teren

Nr cadastral	Suprafața (mp)*	Observații / Referințe
	2.700	

* Suprafața este determinată în planul de proiecție Stereo 70.



Date referitoare la teren

Crt	Categorie folosință	Intra vilan	Suprafața (mp)	Tarla	Parcelă	Nr. topo	Observații / Referințe
1	padure	NU	2.700	32	1078/4/9	-	

Lungime Segmente

1) Valorile lungimilor segmentelor sunt obținute din proiecție în plan.

Punct început	X / Y	Punct sfârșit	X / Y	Lungime segment (** (m)
1	474.113,903 558.534,882	2	474.113,903 558.438,776	96.106
2	474.113,903 558.438,776	3	474.138,71 558.417,237	32.853
3	474.138,71 558.417,237	4	474.139,124 558.417,396	0.443
4	474.139,124 558.417,396	5	474.139,124 558.534,882	117.486
5	474.139,124 558.534,882	1	474.113,903 558.534,882	25.221

** Lungimile segmentelor sunt determinate în planul de proiecție Stereo 70 și sunt rotunjite la 1 milimetru.

*** Distanța dintre puncte este formată din segmente cumulate ce sunt mai mici decât valoarea 1 milimetru.

Neutilizabil în Circuitul
Civil



DATE DESPRE IMOBILUL NR. 10286

Oficiul de Cadastru și Publicitate Imobiliară MUREȘ
Biroul de Cadastru și Publicitate Imobiliară Târgu Mureș

A. Partea I. Descrierea imobilului

TEREN Extravilan

Adresa: Jud. Mureș

Nr. Crt	Nr cadastral Nr. topografic	Suprafața* (mp)	Observații / Referințe
A1		1.600	Sector cadastral:18 Teren neimprejmuit;

B. Partea II. Proprietari și acte

Inscrieri privitoare la dreptul de proprietate și alte drepturi reale	Referințe
/	
Act Administrativ nr. 71512, din 12/02/1996 emis de CJSDPAT MURES;	
B1	A1
Intabulare, drept de PROPRIETATE, dobandit prin Reconstituire, cota actuala 1/1, cota initiala 1/1	
1) PÉCSI L. LUDOVIC	

C. Partea III. SARCINI .

Inscrieri privind dezmembramintele dreptului de proprietate, drepturi reale de garanție și sarcini	Referințe
NU SUNT	

Anexa Nr. 1 La Partea I

Teren

Nr cadastral	Suprafața (mp)*	Observații / Referințe
	1.600	

* Suprafața este determinată în planul de proiecție Stereo 70.

DETALII LINIARE IMOBIL



Date referitoare la teren

Crt	Categorie folosință	Intra vilan	Suprafața (mp)	Tarla	Parcelă	Nr. topo	Observații / Referințe
1	padure	NU	1.600	32	1078/4/26	-	

Lungime Segmente

1) Valorile lungimilor segmentelor sunt obținute din proiecție în plan.

Punct început	X / Y	Punct sfârșit	X / Y	Lungime segment (** (m)
1	474.161,937 558.583,8	2	474.161,937 558.572,592	11.208
2	474.161,937 558.572,592	3	474.304,688 558.572,592	142.751
3	474.304,688 558.572,592	4	474.304,688 558.583,8	11.208
4	474.304,688 558.583,8	1	474.161,937 558.583,8	142.751

** Lungimile segmentelor sunt determinate în planul de proiecție Stereo 70 și sunt rotunjite la 1 milimetru.

*** Distanţa dintre puncte este formată din segmente cumulate ce sunt mai mici decât valoarea 1 milimetru.

Neutilizabil în Circuitul
Civil

**DATE DESPRE IMOBILUL NR. 10385**

Oficiul de Cadastru și Publicitate Imobiliară MUREȘ
Biroul de Cadastru și Publicitate Imobiliară Târgu Mureș

A. Partea I. Descrierea imobilului

TEREN Intravilan

Adresa: Loc. Bozeni, Jud. Mureș

Nr. Crt	Nr cadastral Nr. topografic	Suprafața* (mp)	Observații / Referințe
A1		1.300	Sector cadastral:16 Teren neimprejmuit;

B. Partea II. Proprietari și acte

Inscrieri privitoare la dreptul de proprietate și alte drepturi reale	Referințe
/	
Act Administrativ nr. 71168, din 05/12/1994 emis de CJSDPAT MUREȘ;	
B1	A1
Intabulare, drept de PROPRIETATE, dobandit prin Reconstituire, cota actuala 1/1, cota initiala 1/1	
1) ZELKO L. IOAN 2) ZELKO L. LAJÖS 3) ZELKO L. ALEXANDRU 4) ZELKO L. VASILE 5) MIHÁLY L. ROZÁLIA 6) JÁNOSI L. ZSUZSANNA 7) ZELKO I. LÁSZLÓ 8) BERECKI L. ILEANA	

C. Partea III. SARCINI .

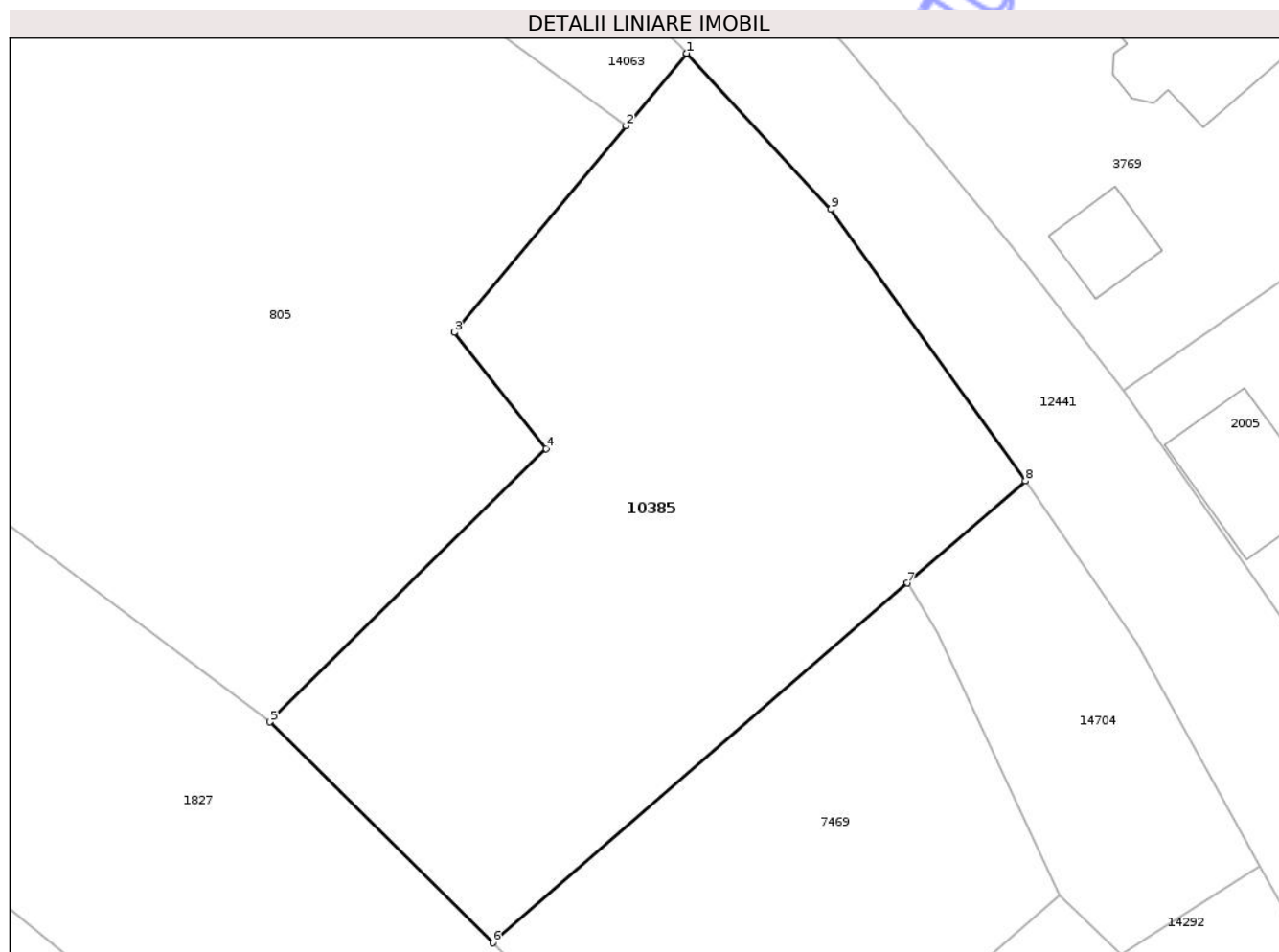
Inscrieri privind dezmembramintele dreptului de proprietate, drepturi reale de garanție și sarcini	Referințe
NU SUNT	

Anexa Nr. 1 La Partea I

Teren

Nr cadastral	Suprafața (mp)*	Observații / Referințe
	1.300	

* Suprafața este determinată în planul de proiecție Stereo 70.



Date referitoare la teren

Crt	Categorie folosință	Intra vilan	Suprafața (mp)	Tarla	Parcelă	Nr. topo	Observații / Referințe
1	arabil	DA	1.300	53	271	-	

Lungime Segmente

1) Valorile lungimilor segmentelor sunt obținute din proiecție în plan.

Punct început	X / Y	Punct sfârșit	X / Y	Lungime segment (** (m)
1	475.502,258 558.805,489	2	475.498,32 558.800,764	6.151
2	475.498,32 558.800,764	3	475.487,151 558.787,36	17.447
3	475.487,151 558.787,36	4	475.493,128 558.779,818	9.623
4	475.493,128 558.779,818	5	475.475,193 558.762,066	25.235
5	475.475,193 558.762,066	6	475.489,658 558.747,717	20.375

Punct început	X / Y	Punct sfârșit	X / Y	Lungime segment (** (m)
6	475.489,658 558.747,717	7	475.516,611 558.771,08	35.669
7	475.516,611 558.771,08	8	475.524,268 558.777,716	10.132
8	475.524,268 558.777,716	9	475.511,645 558.795,359	21.694
9	475.511,645 558.795,359	1	475.502,258 558.805,489	13.811

** Lungimile segmentelor sunt determinate în planul de proiecție Stereo 70 și sunt rotunjite la 1 milimetru.

*** Distanța dintre puncte este formată din segmente cumulate ce sunt mai mici decât valoarea 1 milimetru.

Neutilizabil în Circuitul Civil



DATE DESPRE IMOBILUL NR. 10392

Oficiul de Cadastru și Publicitate Imobiliară MUREȘ
Biroul de Cadastru și Publicitate Imobiliară Târgu Mureș

A. Partea I. Descrierea imobilului

TEREN Extravilan

Adresa: Jud. Mureș

Nr. Crt	Nr cadastral Nr. topografic	Suprafața* (mp)	Observații / Referințe
A1		1.400	Sector cadastral:16 Teren neimprejmuit;

B. Partea II. Proprietari și acte

Inscrieri privitoare la dreptul de proprietate și alte drepturi reale	Referințe
/	
Act Administrativ nr. 71181, din 12/01/1995 emis de CJSDPAT MURES;	
B1	A1
Intabulare, drept de PROPRIETATE, dobandit prin Reconstituire, cota actuala 1/1, cota initiala 1/1	
1) MOLNÁR J. MÁRTON, Decedat DEFUNCT:Da	

C. Partea III. SARCINI .

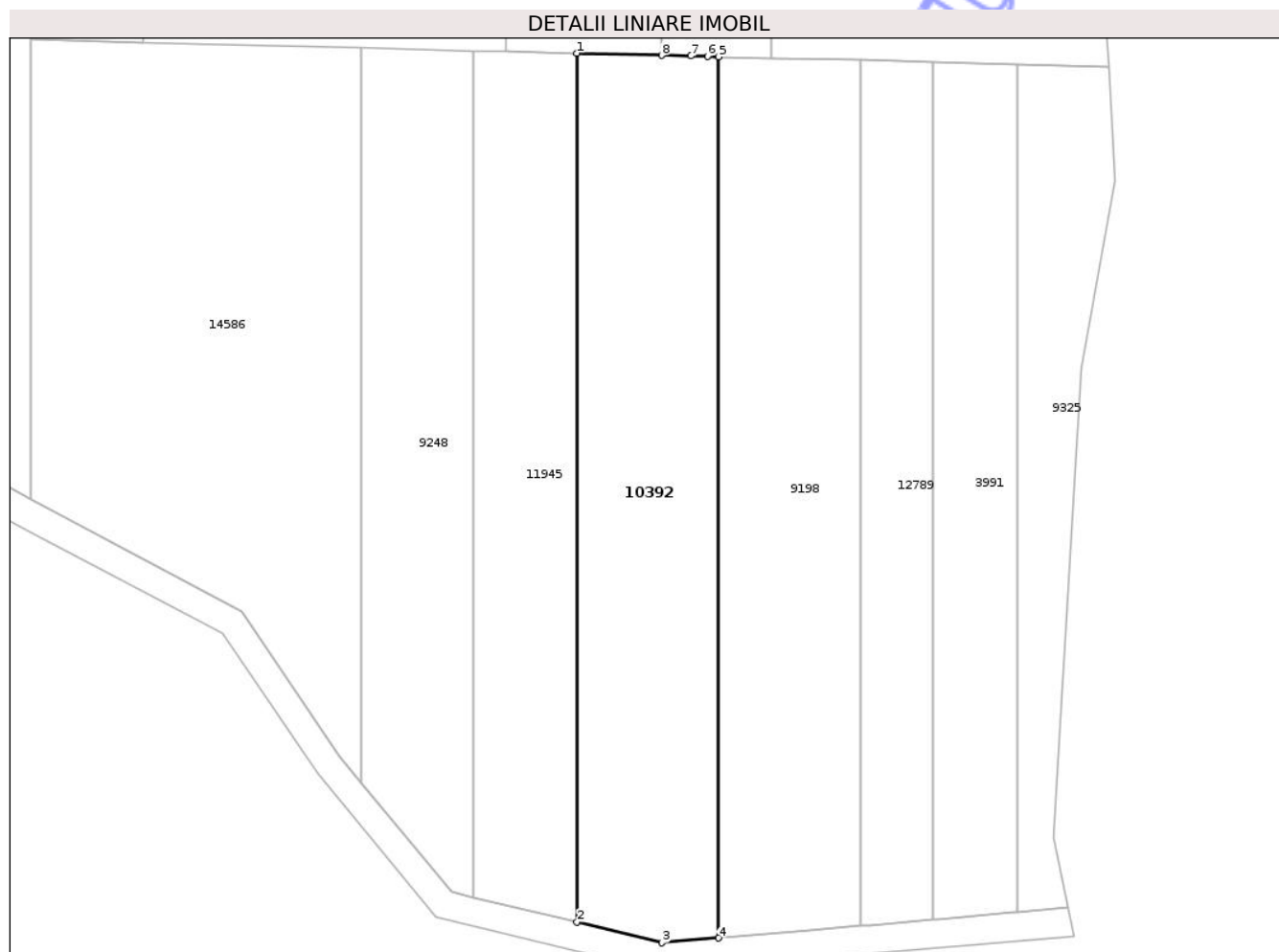
Inscrieri privind dezmembramintele dreptului de proprietate, drepturi reale de garanție și sarcini	Referințe
NU SUNT	

Anexa Nr. 1 La Partea I

Teren

Nr cadastral	Suprafața (mp)*	Observații / Referințe
	1.400	

* Suprafața este determinată în planul de proiecție Stereo 70.



Date referitoare la teren

Crt	Categorie folosință	Intra vilan	Suprafața (mp)	Tarla	Parcelă	Nr. topo	Observații / Referințe
1	faneata	NU	1.400	31	1070/145	-	

Lungime Segmente

1) Valorile lungimilor segmentelor sunt obținute din proiecție în plan.

Punct început	X / Y	Punct sfârșit	X / Y	Lungime segment (** (m)
1	475.338,201 558.183,027	2	475.338,201 558.090,944	92.083
2	475.338,201 558.090,944	3	475.347,234 558.088,763	9.293
3	475.347,234 558.088,763	4	475.353,203 558.089,273	5.991
4	475.353,203 558.089,273	5	475.353,203 558.182,654	93.381
5	475.353,203 558.182,654	6	475.352,045 558.182,683	1.158

Punct început	X / Y	Punct sfârșit	X / Y	Lungime segment (** (m)
6	475.352,045 558.182,683	7	475.350,261 558.182,727	1.785
7	475.350,261 558.182,727	8	475.347,182 558.182,804	3.08
8	475.347,182 558.182,804	1	475.338,201 558.183,027	8.984

** Lungimile segmentelor sunt determinate în planul de proiecție Stereo 70 și sunt rotunjite la 1 milimetru.

*** Distanța dintre puncte este formată din segmente cumulate ce sunt mai mici decât valoarea 1 milimetru.

Neutilizabil în Circuitul Civil

**DATE DESPRE IMOBILUL NR. 10393**

Oficiul de Cadastru și Publicitate Imobiliară MUREȘ
Biroul de Cadastru și Publicitate Imobiliară Târgu Mureș

A. Partea I. Descrierea imobilului

TEREN Extravilan

Adresa: Jud. Mureș

Nr. Crt	Nr cadastral Nr. topografic	Suprafața* (mp)	Observații / Referințe
A1		1.000	Sector cadastral:16 Teren neimprejmuit;

B. Partea II. Proprietari și acte

Inscrieri privitoare la dreptul de proprietate și alte drepturi reale	Referințe
/	
Act Administrativ nr. 71181, din 12/01/1995 emis de CJSDPAT MURES;	
B1	A1
Intabulare, drept de PROPRIETATE, dobandit prin Reconstituire, cota actuala 1/1, cota initiala 1/1	
1) MOLNÁR J. MÁRTON, Decedat DEFUNCT:Da	

C. Partea III. SARCINI .

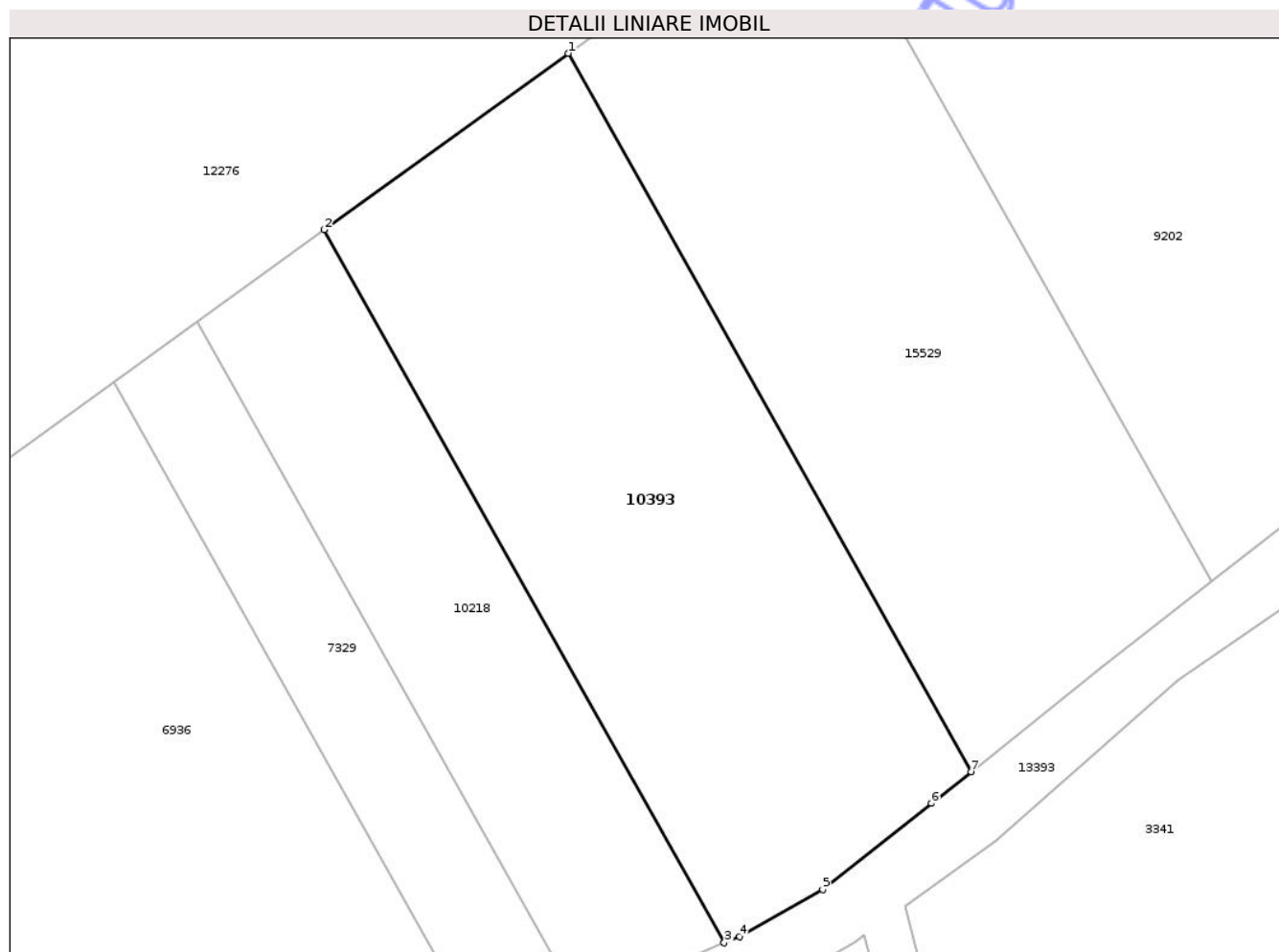
Inscrieri privind dezmembramintele dreptului de proprietate, drepturi reale de garanție și sarcini	Referințe
NU SUNT	

Anexa Nr. 1 La Partea I

Teren

Nr cadastral	Suprafața (mp)*	Observații / Referințe
	1.000	

* Suprafața este determinată în planul de proiecție Stereo 70.



Date referitoare la teren

Crt	Categorie folosință	Intra vilan	Suprafața (mp)	Tarla	Parcelă	Nr. topo	Observații / Referințe
1	faneata	NU	1.000	31	1070/60	-	

Lungime Segmente

1) Valorile lungimilor segmentelor sunt obținute din proiecție în plan.

Punct început	X / Y	Punct sfârșit	X / Y	Lungime segment (** (m)
1	475.471,52 558.406,01	2	475.456,007 558.394,795	19.142
2	475.456,007 558.394,795	3	475.481,45 558.349,471	51.977
3	475.481,45 558.349,471	4	475.482,418 558.349,877	1.05
4	475.482,418 558.349,877	5	475.487,712 558.352,858	6.076
5	475.487,712 558.352,858	6	475.494,63 558.358,34	8.827

Punct început	X / Y	Punct sfârșit	X / Y	Lungime segment (** (m)
6	475.494,63 558.358,34	7	475.497,154 558.360,345	3.223
7	475.497,154 558.360,345	1	475.471,52 558.406,01	52.368

** Lungimile segmentelor sunt determinate în planul de proiecție Stereo 70 și sunt rotunjite la 1 milimetru.

*** Distanța dintre puncte este formată din segmente cumulate ce sunt mai mici decât valoarea 1 milimetru.

Neutilizabil în Circuitul Civil

**DATE DESPRE IMOBILUL NR. 10394**

Oficiul de Cadastru și Publicitate Imobiliară MUREȘ
Biroul de Cadastru și Publicitate Imobiliară Târgu Mureș

A. Partea I. Descrierea imobilului

TEREN Extravilan

Adresa: Jud. Mureș

Nr. Crt	Nr cadastral Nr. topografic	Suprafața* (mp)	Observații / Referințe
A1		1.000	Sector cadastral:18 Teren neimprejmuit;

B. Partea II. Proprietari și acte

Inscrieri privitoare la dreptul de proprietate și alte drepturi reale	Referințe
/	
Act Administrativ nr. 71181, din 12/01/1995 emis de CJSDPAT MURES;	
B1	A1
Intabulare, drept de PROPRIETATE, dobandit prin Reconstituire, cota actuala 1/1, cota initiala 1/1	
1) MOLNÁR J. MÁRTON, Decedat DEFUNCT:Da	

C. Partea III. SARCINI .

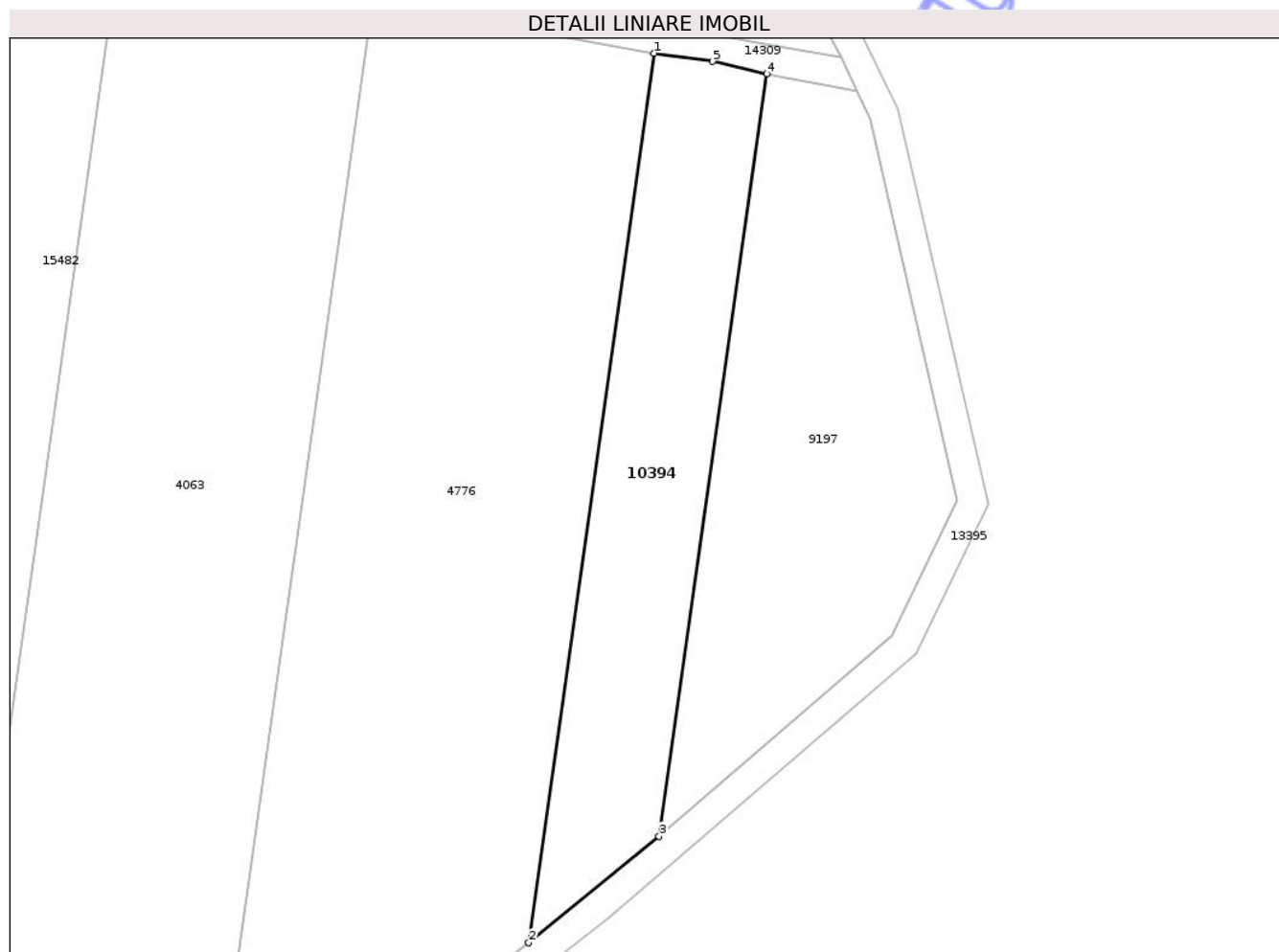
Inscrieri privind dezmembramintele dreptului de proprietate, drepturi reale de garanție și sarcini	Referințe
NU SUNT	

Anexa Nr. 1 La Partea I

Teren

Nr cadastral	Suprafața (mp)*	Observații / Referințe
	1.000	

* Suprafața este determinată în planul de proiecție Stereo 70.



Date referitoare la teren

Crt	Categorie folosință	Intra vilan	Suprafața (mp)	Tarla	Parcelă	Nr. topo	Observații / Referințe
1	pasune	NU	1.000	32	1017/18	-	

Lungime Segmente

1) Valorile lungimilor segmentelor sunt obținute din proiecție în plan.

Punct început	X / Y	Punct sfârșit	X / Y	Lungime segment (** (m)
1	474.975,164 558.620,993	2	474.962,315 558.529,911	91.984
2	474.962,315 558.529,911	3	474.975,657 558.540,826	17.238
3	474.975,657 558.540,826	4	474.986,667 558.618,874	78.821
4	474.986,667 558.618,874	5	474.981,159 558.620,164	5.657
5	474.981,159 558.620,164	1	474.975,164 558.620,993	6.052

** Lungimile segmentelor sunt determinate în planul de proiecție Stereo 70 și sunt rotunjite la 1 milimetru.

*** Distanța dintre puncte este formată din segmente cumulate ce sunt mai mici decât valoarea 1 milimetru.

Neutilizabil în Circuitul
Civil

**DATE DESPRE IMOBILUL NR. 10396**

Oficiul de Cadastru și Publicitate Imobiliară MUREȘ
Biroul de Cadastru și Publicitate Imobiliară Târgu Mureș

A. Partea I. Descrierea imobilului

TEREN Extravilan

Adresa: Jud. Mureș

Nr. Crt	Nr cadastral Nr. topografic	Suprafața* (mp)	Observații / Referințe
A1		1.400	Sector cadastral:13 Teren neimprejmuit;

B. Partea II. Proprietari și acte

Inscrieri privitoare la dreptul de proprietate și alte drepturi reale	Referințe
/	
Act Administrativ nr. 71181, din 12/01/1995 emis de CJSDPAT MURES;	
B1	A1
Intabulare, drept de PROPRIETATE, dobandit prin Reconstituire, cota actuala 1/1, cota initiala 1/1	
1) MOLNÁR J. MÁRTON, Decedat DEFUNCT:Da	

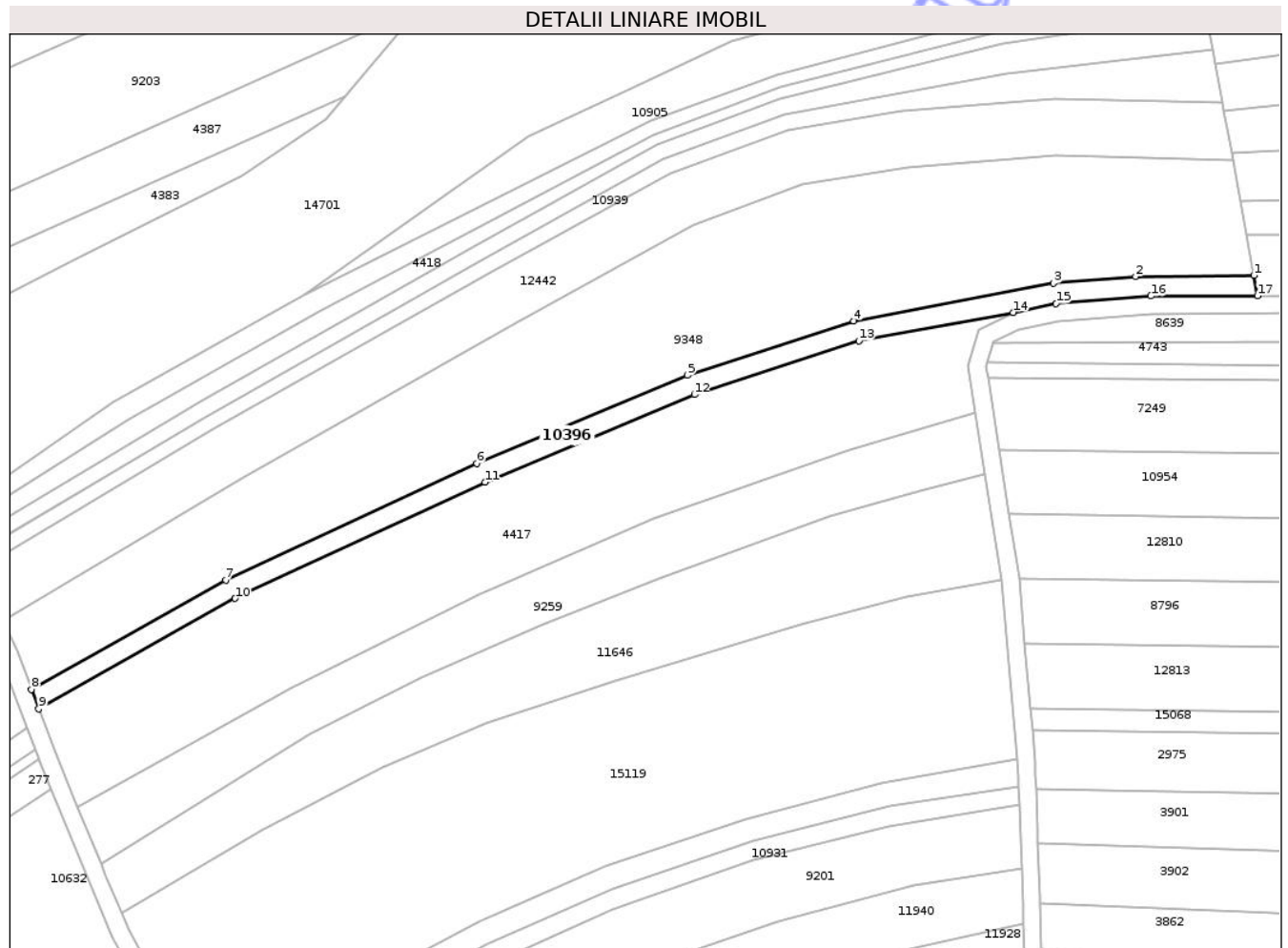
C. Partea III. SARCINI .

Inscrieri privind dezmembramintele dreptului de proprietate, drepturi reale de garanție și sarcini	Referințe
NU SUNT	

Teren

Nr cadastral	Suprafața (mp)*	Observații / Referințe
	1.400	

* Suprafața este determinată în planul de proiecție Stereo 70.



Date referitoare la teren

Crt	Categorie folosință	Intra vilan	Suprafața (mp)	Tarla	Parcelă	Nr. topo	Observații / Referințe
1	arabil	NU	1.400	34	1088/127	-	

Lungime Segmente

1) Valorile lungimilor segmentelor sunt obținute din proiecție în plan.

Punct început	X / Y	Punct sfârșit	X / Y	Lungime segment (** (m)
1	473.601,097 559.149,572	2	473.574,112 559.149,277	26.987
2	473.574,112 559.149,277	3	473.555,295 559.147,748	18.879
3	473.555,295 559.147,748	4	473.509,717 559.139,158	46.38
4	473.509,717 559.139,158	5	473.471,685 559.126,763	40.001
5	473.471,685 559.126,763	6	473.423,631 559.106,702	52.073

Punct început	X / Y	Punct sfârșit	X / Y	Lungime segment (** (m)
6	473.423,631 559.106,702	7	473.366,283 559.080,079	63.226
7	473.366,283 559.080,079	8	473.321,927 559.055,141	50.886
8	473.321,927 559.055,141	9	473.323,583 559.050,68	4.758
9	473.323,583 559.050,68	10	473.368,427 559.075,892	51.445
10	473.368,427 559.075,892	11	473.425,527 559.102,401	62.953
11	473.425,527 559.102,401	12	473.473,321 559.122,353	51.791
12	473.473,321 559.122,353	13	473.510,876 559.134,593	39.499
13	473.510,876 559.134,593	14	473.546,117 559.141,095	35.836
14	473.546,117 559.141,095	15	473.555,943 559.143,15	10.039
15	473.555,943 559.143,15	16	473.577,558 559.144,831	21.68
16	473.577,558 559.144,831	17	473.601,951 559.144,881	24.393
17	473.601,951 559.144,881	1	473.601,097 559.149,572	4.768

** Lungimile segmentelor sunt determinate în planul de proiecție Stereo 70 și sunt rotunjite la 1 milimetru.

*** Distanța dintre puncte este formată din segmente cumulate ce sunt mai mici decât valoarea 1 milimetru.

**DATE DESPRE IMOBILUL NR. 10257**

Oficiul de Cadastru și Publicitate Imobiliară MUREȘ
Biroul de Cadastru și Publicitate Imobiliară Târgu Mureș

A. Partea I. Descrierea imobilului

TEREN Extravilan

Adresa: Jud. Mureș

Nr. Crt	Nr cadastral Nr. topografic	Suprafața* (mp)	Observații / Referințe
A1	56361	5.800	Sector cadastral:14 Teren neimprejmuit;

B. Partea II. Proprietari și acte

Inscrieri privitoare la dreptul de proprietate și alte drepturi reale		Referințe
94497 / 02/11/2023		
Act Normativ nr. 17, din 07/03/2014 emis de Parlamentul Romaniei;		
B1	Imobil aflat sub incidenta art. 3 alin. (1) din Legea 17/2014	A1
111684 / 21/12/2023		
Act Notarial nr. 474, din 14/12/2023 emis de N.P. HOLBACH ANNA-MĂRIA;		
B2	Intabulare, drept de PROPRIETATE, dobândit prin Succesiune, cota actuala 1/2, cota initiala 1/2 1) BALIZS ALEXĂ , (bun propriu)	A1
B3	Intabulare, drept de PROPRIETATE, dobândit prin Succesiune, cota actuala 1/2, cota initiala 1/2 1) SIMIONESCU ERZSEBET , (bun propriu)	A1

C. Partea III. SARCINI .

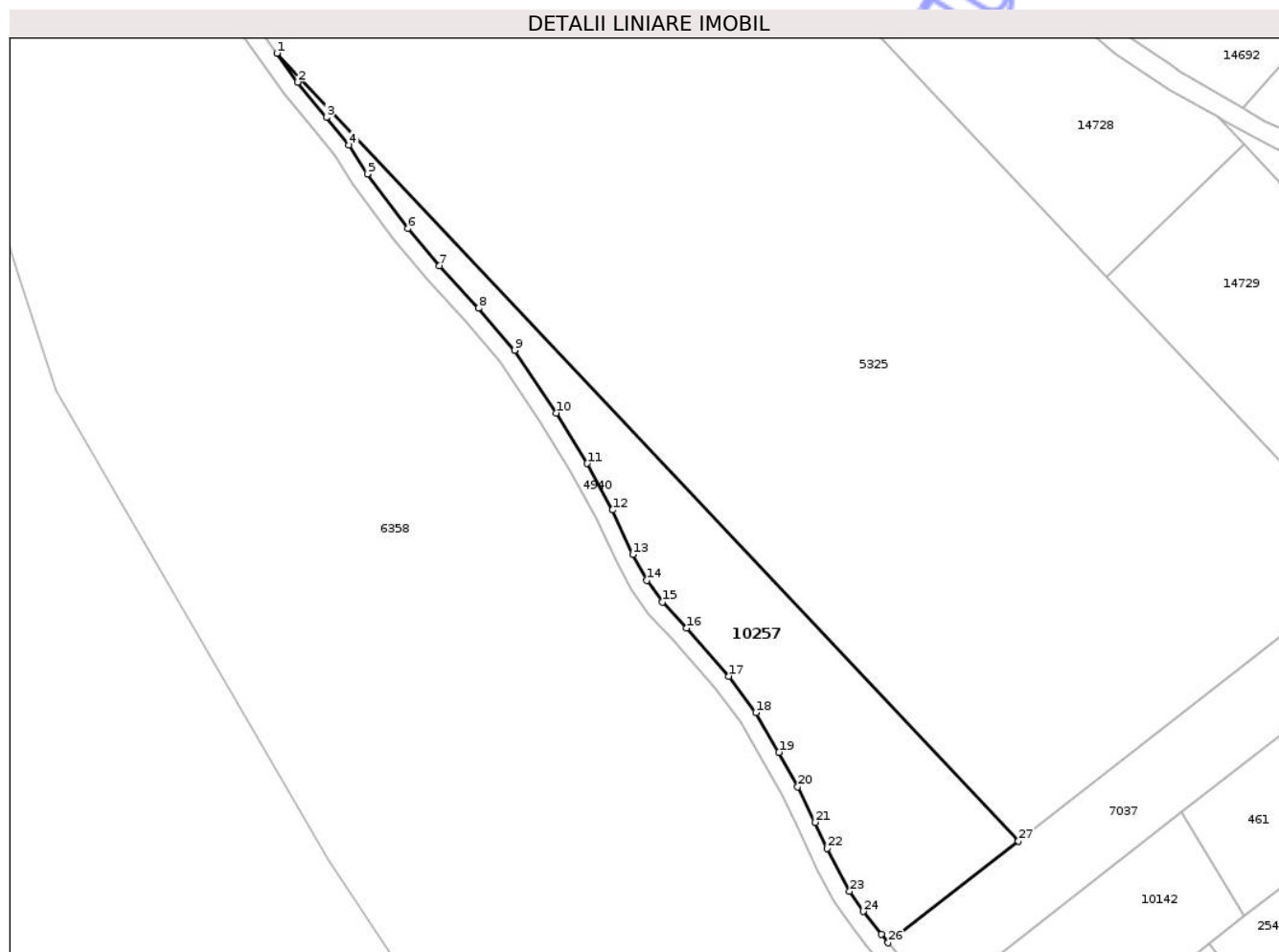
Inscrieri privind dezmembramintele dreptului de proprietate, drepturi reale de garanție și sarcini	Referințe
NU SUNT	

Anexa Nr. 1 La Partea I

Teren

Nr cadastral	Suprafața (mp)*	Observații / Referințe
56361	5.800	

* Suprafața este determinată în planul de proiecție Stereo 70.



Date referitoare la teren

Crt	Categorie folosință	Intra vilan	Suprafața (mp)	Tarla	Parcelă	Nr. topo	Observații / Referințe
1	arabil	NU	5.800	27	980/18	-	

Lungime Segmente

1) Valorile lungimilor segmentelor sunt obținute din proiecție în plan.

Punct început	X / Y	Punct sfârșit	X / Y	Lungime segment (** (m)
1	472.052,035 559.019,586	2	472.057,811 559.011,537	9.907
3	472.065,782 559.001,768	4	472.072,083 558.994,113	9.915
5	472.077,198 558.986,085	6	472.088,468 558.970,939	18.879
7	472.097,175 558.960,513	8	472.108,055 558.948,78	16.001
9	472.118,019 558.937,08	10	472.129,701 558.919,694	20.946

Punct început	X / Y	Punct sfârșit	X / Y	Lungime segment (** (m)
2	472.057,811 559.011,537	3	472.065,782 559.001,768	12.608
4	472.072,083 558.994,113	5	472.077,198 558.986,085	9.519
6	472.088,468 558.970,939	7	472.097,175 558.960,513	13.584
8	472.108,055 558.948,78	9	472.118,019 558.937,08	15.368
10	472.129,701 558.919,694	11	472.138,262 558.905,657	16.442

Punct început	X / Y	Punct sfârșit	X / Y	Lungime segment (** (m)
11	472.138,262 558.905,657	12	472.145,309 558.892,728	14.725
13	472.150,873 558.880,353	14	472.154,757 558.873,142	8.19
15	472.159,155 558.867,19	16	472.165,865 558.859,917	9.895
17	472.177,606 558.846,546	18	472.185,104 558.836,424	12.597
19	472.191,521 558.825,422	20	472.196,717 558.815,805	10.931
21	472.201,623 558.805,997	22	472.204,975 558.798,737	7.996
23	472.211,17 558.786,797	24	472.214,966 558.781,244	6.726
25	472.219,964 558.774,928	26	472.221,897 558.772,544	3.069
27	472.258,083 558.800,815	1	472.052,035 559.019,586	300.527

Punct început	X / Y	Punct sfârșit	X / Y	Lungime segment (** (m)
12	472.145,309 558.892,728	13	472.150,873 558.880,353	13.568
14	472.154,757 558.873,142	15	472.159,155 558.867,19	7.401
16	472.165,865 558.859,917	17	472.177,606 558.846,546	17.794
18	472.185,104 558.836,424	19	472.191,521 558.825,422	12.737
20	472.196,717 558.815,805	21	472.201,623 558.805,997	10.967
22	472.204,975 558.798,737	23	472.211,17 558.786,797	13.451
24	472.214,966 558.781,244	25	472.219,964 558.774,928	8.054
26	472.221,897 558.772,544	27	472.258,083 558.800,815	45.92

** Lungimile segmentelor sunt determinate în planul de proiecție Stereo 70 și sunt rotunjite la 1 milimetru.

*** Distanța dintre puncte este formată din segmente cumulate ce sunt mai mici decât valoarea 1 milimetru.

Neutilizabil în
Civil

**DATE DESPRE IMOBILUL NR. 10924**

Oficiul de Cadastru și Publicitate Imobiliară MUREȘ
Biroul de Cadastru și Publicitate Imobiliară Târgu Mureș

A. Partea I. Descrierea imobilului

TEREN Necunoscut

Adresa: Loc. Bozeni, Jud. Mureș

Nr. Crt	Nr cadastral Nr. topografic	Suprafața* (mp)	Observații / Referințe
A1		4.200	Sector cadastral:13 Teren neimprejmuit;

B. Partea II. Proprietari și acte

Inscrieri privitoare la dreptul de proprietate și alte drepturi reale		Referințe
/		
Act Notarial nr. 62, din 29/02/2016 emis de SPN SUCEAVA;		
B1	Intabulare, drept de PROPRIETATE, dobandit prin Succesiune, cota actuala 1/2, cota initiala 1/2 1) TOTH MAGDOLNA	A1
B2	Intabulare, drept de PROPRIETATE, dobandit prin Succesiune, cota actuala 1/2, cota initiala 1/2 1) TEREBESI ISTVAN	A1

C. Partea III. SARCINI .

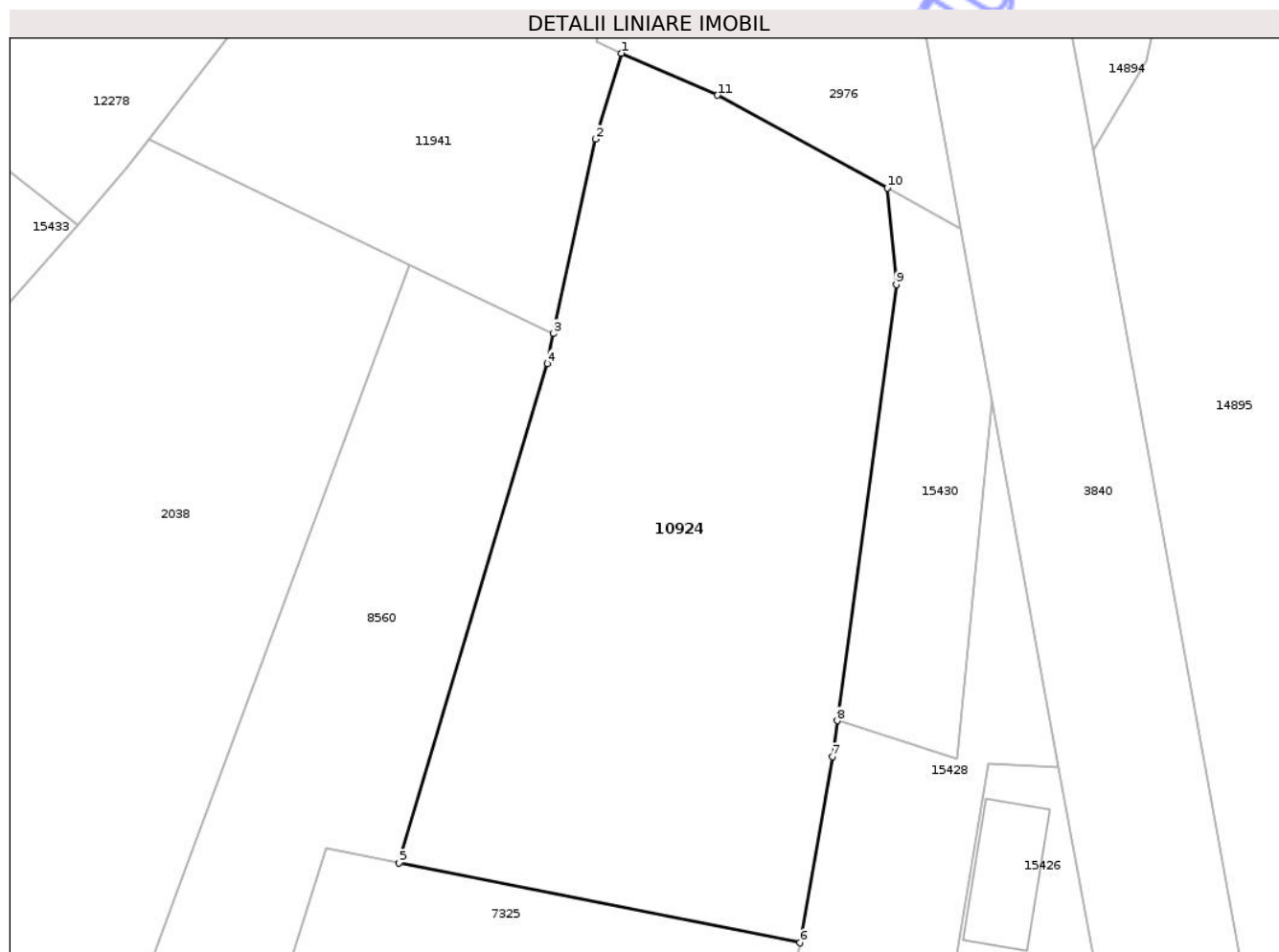
Inscrieri privind dezmembramintele dreptului de proprietate, drepturi reale de garanție și sarcini	Referințe
NU SUNT	

Anexa Nr. 1 La Partea I

Teren

Nr cadastral	Suprafața (mp)*	Observații / Referințe
	4.200	

* Suprafața este determinată în planul de proiecție Stereo 70.



Date referitoare la teren

Crt	Categorie folosință	Intravilan	Suprafața (mp)	Tarla	Parcelă	Nr. topo	Observații / Referințe
1	arabil	DA	1.430	35	1088/26	-	
2	arabil	NU	2.770	35	1088/26	-	

Lungime Segmente

1) Valorile lungimilor segmentelor sunt obținute din proiecție în plan.

Punct început	X / Y	Punct sfârșit	X / Y	Lungime segment (** (m)
1	474.139,413 559.138,752	2	474.136,257 559.128,309	10.909
2	474.136,257 559.128,309	3	474.131,155 559.104,675	24.178
3	474.131,155 559.104,675	4	474.130,364 559.101,011	3.748
4	474.130,364 559.101,011	5	474.112,378 559.040,311	63.309

Punct început	X / Y	Punct sfârșit	X / Y	Lungime segment (** (m)
5	474.112,378 559.040,311	6	474.161,116 559.030,612	49.694
6	474.161,116 559.030,612	7	474.165,072 559.053,244	22.975
7	474.165,072 559.053,244	8	474.165,662 559.057,599	4.395
8	474.165,662 559.057,599	9	474.172,845 559.110,619	53.504
9	474.172,845 559.110,619	10	474.171,773 559.122,356	11.786
10	474.171,773 559.122,356	11	474.151,103 559.133,647	23.553
11	474.151,103 559.133,647	1	474.139,413 559.138,752	12.756

** Lungimile segmentelor sunt determinate în planul de proiecție Stereo 70 și sunt rotunjite la 1 milimetru.

*** Distanța dintre puncte este formată din segmente cumulate ce sunt mai mici decât valoarea 1 milimetru.

Neutilizabil în Circuitul Civil

**DATE DESPRE IMOBILUL NR. 10936**

Oficiul de Cadastru și Publicitate Imobiliară MUREȘ
Biroul de Cadastru și Publicitate Imobiliară Târgu Mureș

A. Partea I. Descrierea imobilului

TEREN Extravilan

Adresa: Jud. Mureș

Nr. Crt	Nr cadastral Nr. topografic	Suprafața* (mp)	Observații / Referințe
A1	56363	3.200	Sector cadastral:14 Teren neimprejmuit;

B. Partea II. Proprietari și acte

Inscrieri privitoare la dreptul de proprietate și alte drepturi reale	Referințe
101510 / 22/11/2023	
Act Administrativ nr. 71437, din 13/09/1995 emis de CJSDPAT MURES (act administrativ nr 8809 din 31.10.2023, emis de COMUNA CORUNCA, documentatie cadastrala avizata de OCPI Mures);	
B1	A1
Intabulare, drept de PROPRIETATE, dobandit prin Lege, cota actuala 1/1, cota initiala 1/1	
1) LABANCZ G MAGDOLNA	

C. Partea III. SARCINI .

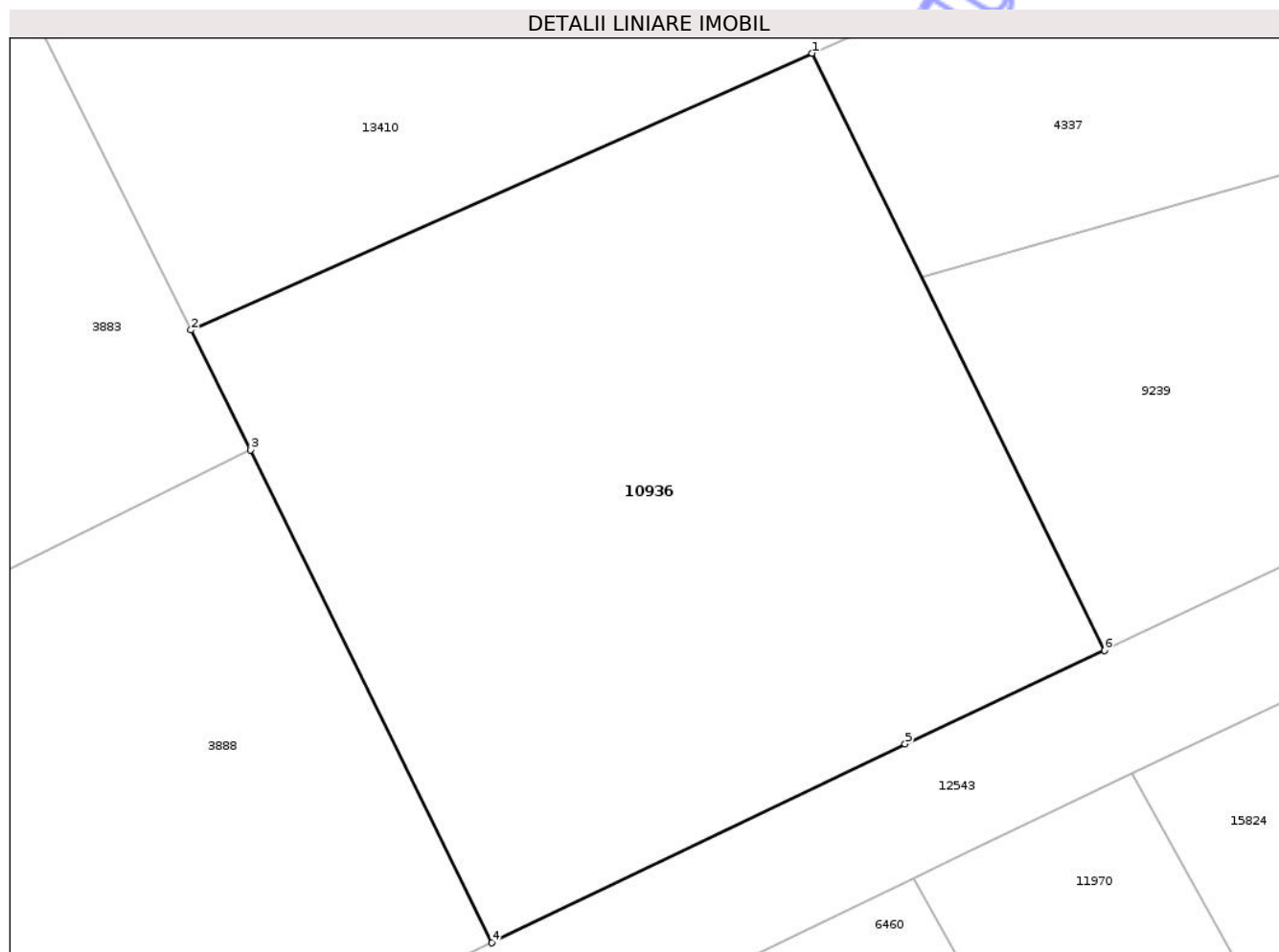
Inscrieri privind dezmembramintele dreptului de proprietate, drepturi reale de garanție și sarcini	Referințe
NU SUNT	

Anexa Nr. 1 La Partea I

Teren

Nr cadastral	Suprafața (mp)*	Observații / Referințe
56363	3.200	

* Suprafața este determinată în planul de proiecție Stereo 70.



Date referitoare la teren

Crt	Categorie folosință	Intra vilan	Suprafața (mp)	Tarla	Parcelă	Nr. topo	Observații / Referințe
1	arabil	NU	1.300	29	1024/6	-	
2	faneata	NU	1.900	-	-	-	

Lungime Segmente

1) Valorile lungimilor segmentelor sunt obținute din proiecție în plan.

Punct început	X / Y	Punct sfârșit	X / Y	Lungime segment (** (m))
1	473.291,626 559.374,994	2	473.239,617 559.351,831	56.934
2	473.239,617 559.351,831	3	473.244,617 559.341,796	11.212
3	473.244,617 559.341,796	4	473.264,816 559.300,572	45.907
4	473.264,816 559.300,572	5	473.299,41 559.317,21	38.387

Punct început	X / Y	Punct sfârșit	X / Y	Lungime segment (** (m)
5	473.299,41 559.317,21	6	473.316,098 559.325,05	18.438
6	473.316,098 559.325,05	1	473.291,626 559.374,994	55.617

** Lungimile segmentelor sunt determinate în planul de proiecție Stereo 70 și sunt rotunjite la 1 milimetru.

*** Distanța dintre puncte este formată din segmente cumulate ce sunt mai mici decât valoarea 1 milimetru.

Neutilizabil în Circuitul Civil

**DATE DESPRE IMOBILUL NR. 10525**

Oficiul de Cadastru și Publicitate Imobiliară MUREȘ
Biroul de Cadastru și Publicitate Imobiliară Târgu Mureș

A. Partea I. Descrierea imobilului

TEREN Extravilan

Adresa: Jud. Mureș

Nr. Crt	Nr cadastral Nr. topografic	Suprafața* (mp)	Observații / Referințe
A1		Din acte: 700 Masurata: 493	Sector cadastral:3 Teren neimprejmuit;

B. Partea II. Proprietari și acte

Inscrieri privitoare la dreptul de proprietate și alte drepturi reale		Referințe
/		
Act Administrativ nr. 71379, din 21/06/1995 emis de CJSDPAT MURES;		
B1	Intabulare, drept de PROPRIETATE, dobandit prin Constituire, cota actuala 1/1, cota initiala 1/1 1) COSTIN S. MIHAIL	A1

C. Partea III. SARCINI .

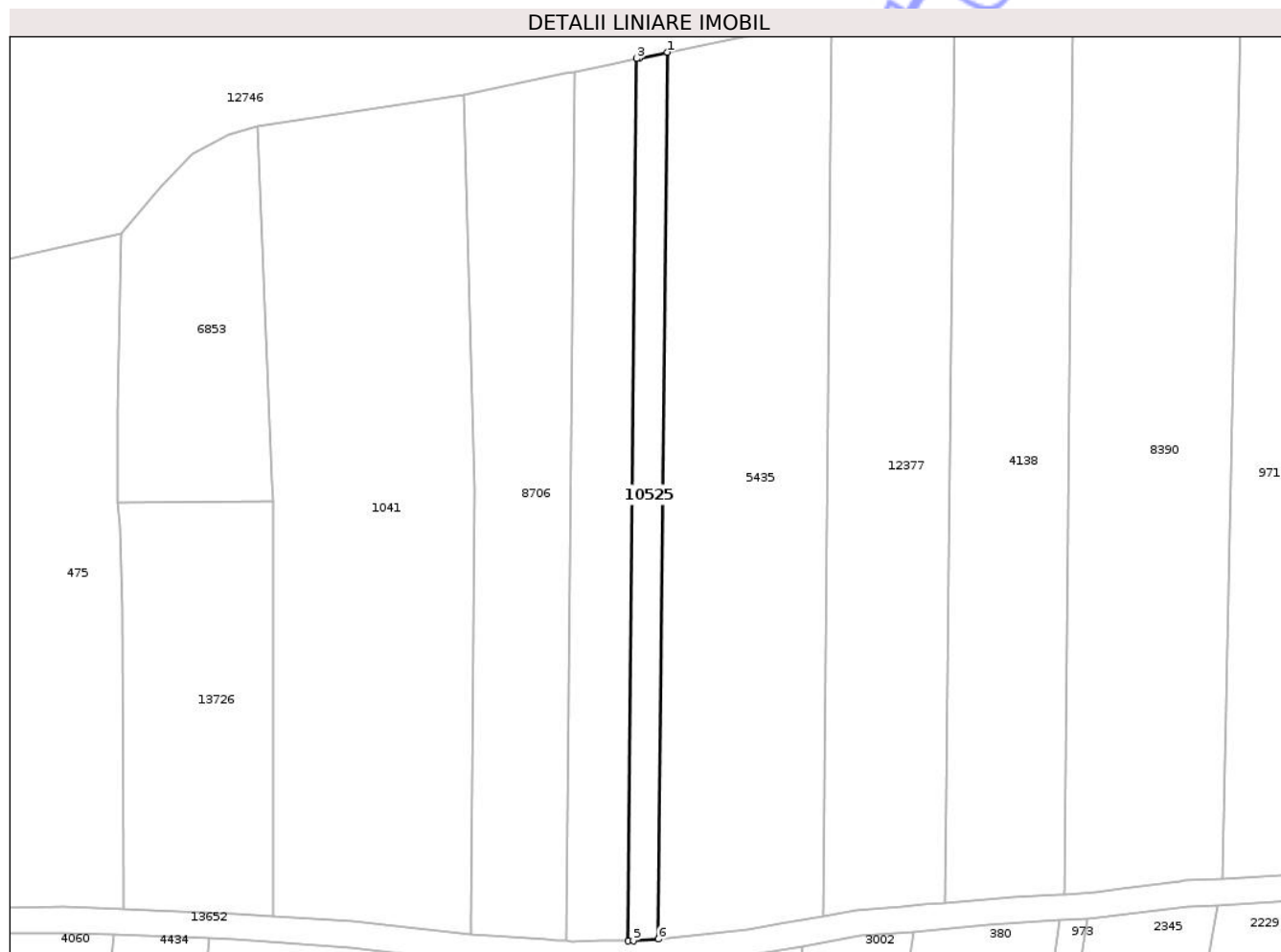
Inscrieri privind dezmembramintele dreptului de proprietate, drepturi reale de garanție și sarcini	Referințe
NU SUNT	

Anexa Nr. 1 La Partea I

Teren

Nr cadastral	Suprafața (mp)*	Observații / Referințe
	Din acte: 700 Masurata: 493	

* Suprafața este determinată în planul de proiecție Stereo 70.



Date referitoare la teren

Crt	Categorie folosință	Intra vilan	Suprafața (mp)	Tarla	Parcelă	Nr. topo	Observații / Referințe
1	arabil	NU	493	29	939/11/1	-	

Lungime Segmente

1) Valorile lungimilor segmentelor sunt obținute din proiecție în plan.

Punct început	X / Y	Punct sfârșit	X / Y	Lungime segment (** (m)
1	471.367,774 558.798,749	2	471.363,92 558.797,943	3.937
2	471.363,92 558.797,943	3	471.363,638 558.797,884	0.288
3	471.363,638 558.797,884	4	471.362,444 558.678,741	119.149
4	471.362,444 558.678,741	5	471.363,182 558.678,782	0.739
5	471.363,182 558.678,782	6	471.366,573 558.678,97	3.396

Punct început	X / Y	Punct sfârșit	X / Y	Lungime segment (** (m)
6	471.366,573 558.678,97	1	471.367,774 558.798,749	119.785

** Lungimile segmentelor sunt determinate în planul de proiecție Stereo 70 și sunt rotunjite la 1 milimetru.

*** Distanța dintre puncte este formată din segmente cumulate ce sunt mai mici decât valoarea 1 milimetru.

Neutilizabil în Circuitul Civil

**DATE DESPRE IMOBILUL NR. 10766**

Oficiul de Cadastru și Publicitate Imobiliară MUREȘ
Biroul de Cadastru și Publicitate Imobiliară Târgu Mureș

A. Partea I. Descrierea imobilului

TEREN Extravilan

Adresa: Jud. Mureș

Nr. Crt	Nr cadastral Nr. topografic	Suprafața* (mp)	Observații / Referințe
A1		3.500	Sector cadastral:19 Teren neimprejmuit;

B. Partea II. Proprietari și acte

Inscrieri privitoare la dreptul de proprietate și alte drepturi reale	Referințe
/	
Act Normativ nr. 7, din 13/03/1996 emis de PARLAMENTUL ROMANIEI;	
B1	A1
Intabulare, drept de PROPRIETATE, dobândit prin Lege, cota actuala 1/1, cota initiala 1/1	
1) NEIDENTIFICAT NEIDENTIFICAT	
Act Notarial nr. 7, din 13/03/1996 emis de PARLAMENTUL ROMANIEI;	
B2	A1
se noteaza mentiunea de rezerva a comisiei de fond funciar	

C. Partea III. SARCINI .

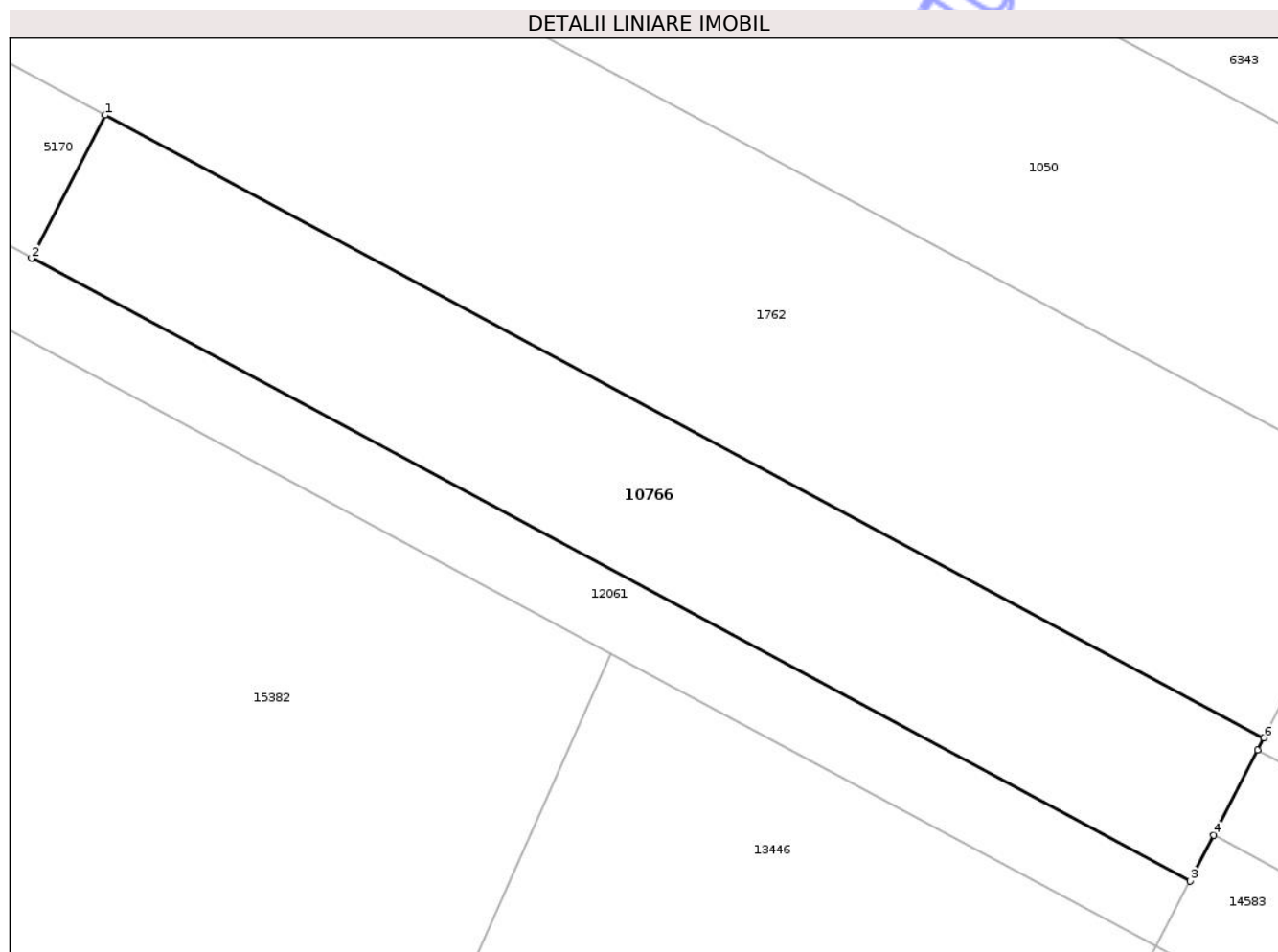
Inscrieri privind dezmembramintele dreptului de proprietate, drepturi reale de garanție și sarcini	Referințe
NU SUNT	

Anexa Nr. 1 La Partea I

Teren

Nr cadastral	Suprafața (mp)*	Observații / Referințe
	3.500	

* Suprafața este determinată în planul de proiecție Stereo 70.



Date referitoare la teren

Crt	Categorie folosință	Intra vilan	Suprafața (mp)	Tarla	Parcelă	Nr. topo	Observații / Referințe
1	arabil	NU	3.500	32	1132/40	-	

Lungime Segmente

1) Valorile lungimilor segmentelor sunt obținute din proiecție în plan.

Punct început	X / Y	Punct sfârșit	X / Y	Lungime segment (** (m)
1	474.466,722 557.948,616	2	474.457,265 557.930,219	20.685
2	474.457,265 557.930,219	3	474.606,345 557.850,145	169.224
3	474.606,345 557.850,145	4	474.609,363 557.856,016	6.601
4	474.609,363 557.856,016	5	474.615,002 557.866,986	12.334
5	474.615,002 557.866,986	6	474.615,802 557.868,542	1.75

Punct început	X / Y	Punct sfârșit	X / Y	Lungime segment (** (m)
6	474.615,802 557.868,542	1	474.466,722 557.948,616	169.224

** Lungimile segmentelor sunt determinate în planul de proiecție Stereo 70 și sunt rotunjite la 1 milimetru.

*** Distanța dintre puncte este formată din segmente cumulate ce sunt mai mici decât valoarea 1 milimetru.

Neutilizabil în Circuitul Civil

**DATE DESPRE IMOBILUL NR. 10113**

Oficiul de Cadastru și Publicitate Imobiliară MUREȘ
Biroul de Cadastru și Publicitate Imobiliară Târgu Mureș

A. Partea I. Descrierea imobilului

TEREN Extravilan

Adresa: Jud. Mureș

Nr. Crt	Nr cadastral Nr. topografic	Suprafața* (mp)	Observații / Referințe
A1		700	Sector cadastral:3 Teren neimprejmuit;

B. Partea II. Proprietari și acte

Inscrieri privitoare la dreptul de proprietate și alte drepturi reale	Referințe
/	
Act Administrativ nr. 71629, din 20/09/1996 emis de CJSDPAT MURES;	
B1	A1
Intabulare, drept de PROPRIETATE, dobandit prin Reconstituire, cota actuala 1/1, cota initiala 1/1	
1) BOGONY J. JANOS	

C. Partea III. SARCINI .

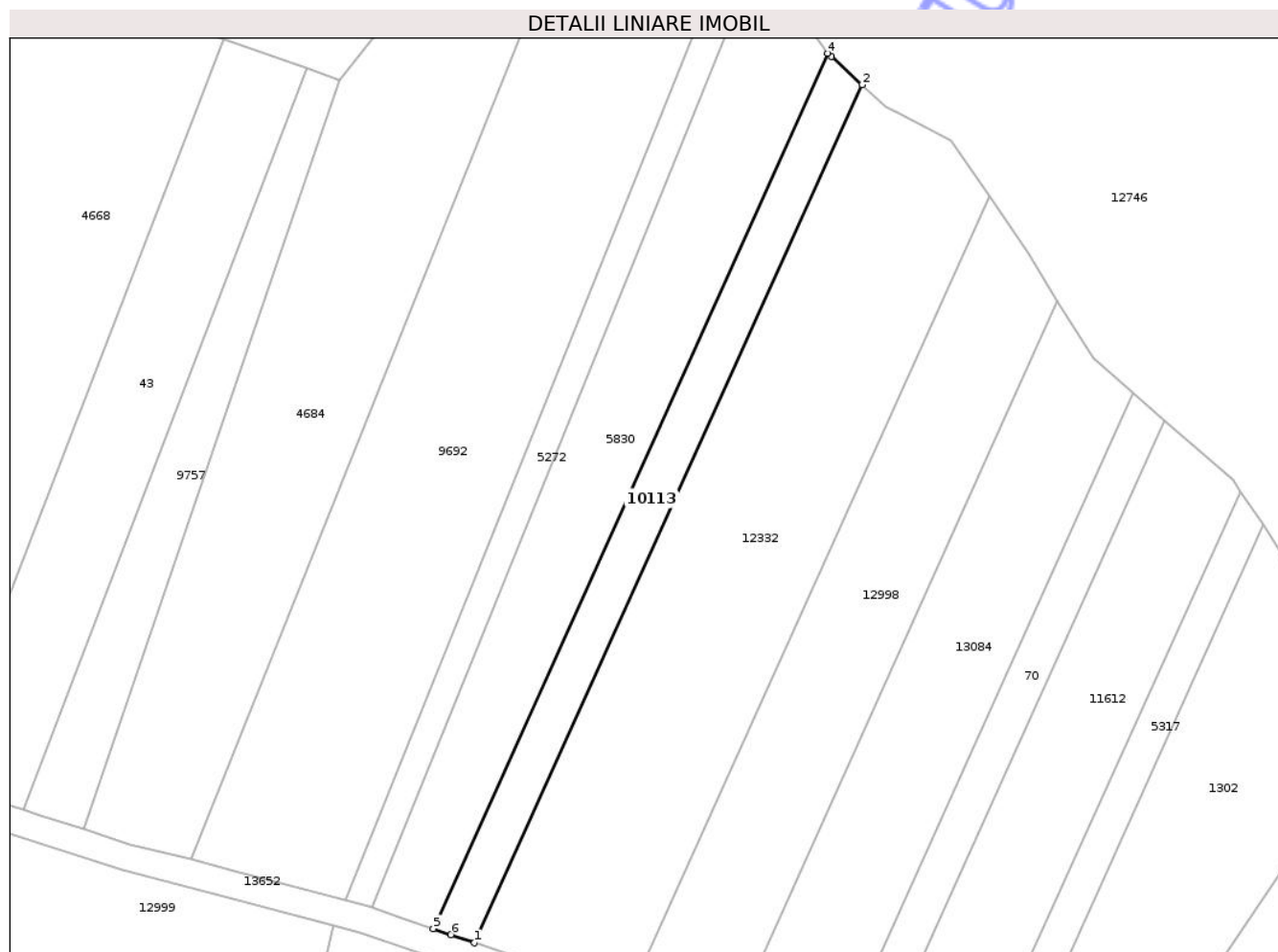
Inscrieri privind dezmembramintele dreptului de proprietate, drepturi reale de garanție și sarcini	Referințe
NU SUNT	

Anexa Nr. 1 La Partea I

Teren

Nr cadastral	Suprafața (mp)*	Observații / Referințe
	700	

* Suprafața este determinată în planul de proiecție Stereo 70.



Date referitoare la teren

Crt	Categorie folosință	Intravilan	Suprafața (mp)	Tarla	Parcelă	Nr. topo	Observații / Referințe
1	arabil	NU	500	27	967/7	-	
2	faneata	NU	200	-	-	-	

Lungime Segmente

1) Valorile lungimilor segmentelor sunt obținute din proiecție în plan.

Punct început	X / Y	Punct sfârșit	X / Y	Lungime segment (** (m)
1	471.766,148 558.667,506	2	471.816,437 558.778,769	122.1
2	471.816,437 558.778,769	3	471.812,477 558.782,435	5.396
3	471.812,477 558.782,435	4	471.812,005 558.782,871	0.643
4	471.812,005 558.782,871	5	471.760,793 558.669,333	124.553

Punct început	X / Y	Punct sfârșit	X / Y	Lungime segment (** (m)
5	471.760,793 558.669,333	6	471.763,091 558.668,549	2.428
6	471.763,091 558.668,549	1	471.766,148 558.667,506	3.23

** Lungimile segmentelor sunt determinate în planul de proiecție Stereo 70 și sunt rotunjite la 1 milimetru.

*** Distanța dintre puncte este formată din segmente cumulate ce sunt mai mici decât valoarea 1 milimetru.

Neutilizabil în Circuitul Civil

**DATE DESPRE IMOBILUL NR. 10180**

Oficiul de Cadastru și Publicitate Imobiliară MUREȘ
Biroul de Cadastru și Publicitate Imobiliară Târgu Mureș

A. Partea I. Descrierea imobilului

TEREN Intravilan

Adresa: Loc. Corunca, Jud. Mureș

Nr. Crt	Nr cadastral Nr. topografic	Suprafața* (mp)	Observații / Referințe
A1		Din acte: 2.200 Masurata: 692	Sector cadastral:9 Teren imprejmuit;

B. Partea II. Proprietari și acte

Inscrieri privitoare la dreptul de proprietate și alte drepturi reale		Referințe
/		
Act Administrativ nr. 71424, din 08/08/1995 emis de CJSDPAT MURES;		
B1	Intabulare, drept de PROPRIETATE, dobandit prin Constituire, cota actuala 1/1, cota initiala 1/1 1) ARVA Z. IOSIF	A1

C. Partea III. SARCINI .

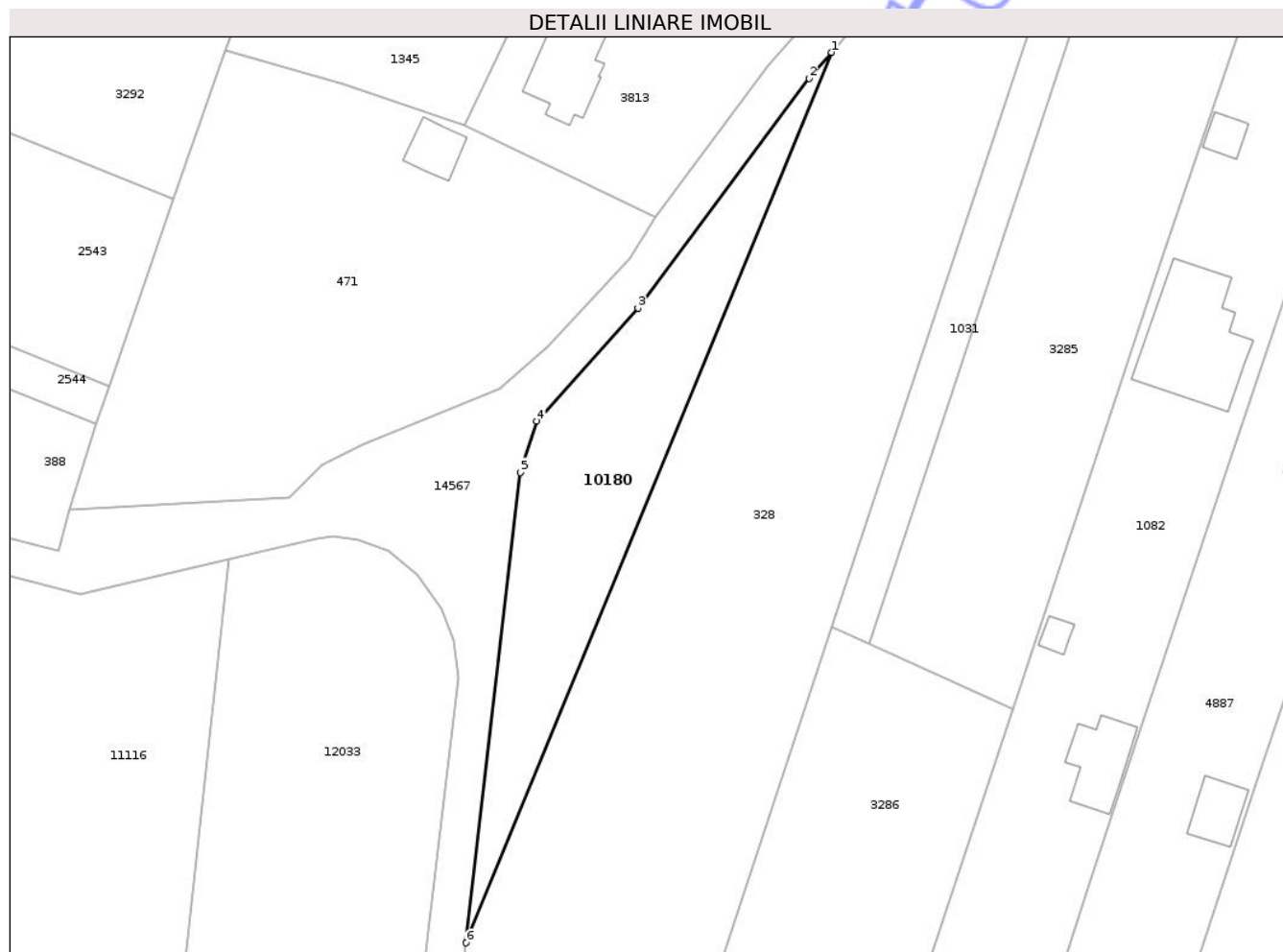
Inscrieri privind dezmembramintele dreptului de proprietate, drepturi reale de garanție și sarcini	Referințe
NU SUNT	

Anexa Nr. 1 La Partea I

Teren

Nr cadastral	Suprafața (mp)*	Observații / Referințe
	Din acte: 2.200 Masurata: 692	

* Suprafața este determinată în planul de proiecție Stereo 70.



Date referitoare la teren

Crt	Categorie folosință	Intra vilan	Suprafața (mp)	Tarla	Parcelă	Nr. topo	Observații / Referințe
1	arabil	DA	692	46	1343/1/2	-	

Lungime Segmente

1) Valorile lungimilor segmentelor sunt obținute din proiecție în plan.

Punct început	X / Y	Punct sfârșit	X / Y	Lungime segment (** (m)
1	472.181,837 556.500,904	2	472.179,563 556.498,207	3.528
2	472.179,563 556.498,207	3	472.161,817 556.474,415	29.681
3	472.161,817 556.474,415	4	472.151,336 556.462,737	15.692
4	472.151,336 556.462,737	5	472.149,642 556.457,417	5.583
5	472.149,642 556.457,417	6	472.144,018 556.408,704	49.037

Punct început	X / Y	Punct sfârșit	X / Y	Lungime segment (** (m)
6	472.144,018 556.408,704	1	472.181,837 556.500,904	99.655

** Lungimile segmentelor sunt determinate în planul de proiecție Stereo 70 și sunt rotunjite la 1 milimetru.

*** Distanța dintre puncte este formată din segmente cumulate ce sunt mai mici decât valoarea 1 milimetru.

Neutilizabil în Circuitul Civil

**DATE DESPRE IMOBILUL NR. 10532**

Oficiul de Cadastru și Publicitate Imobiliară MUREȘ
Biroul de Cadastru și Publicitate Imobiliară Târgu Mureș

A. Partea I. Descrierea imobilului

TEREN Extravilan

Adresa: Jud. Mureș

Nr. Crt	Nr cadastral Nr. topografic	Suprafața* (mp)	Observații / Referințe
A1		600	Sector cadastral:14 Teren neimprejmuit;

B. Partea II. Proprietari și acte

Inscrieri privitoare la dreptul de proprietate și alte drepturi reale	Referințe
/	
Act Administrativ nr. 71833, din 06/09/1999 emis de CJSDPAT MURES;	
B1	A1
Intabulare, drept de PROPRIETATE, dobandit prin Reconstituire, cota actuala 1/1, cota initiala 1/1	
1) GYÖRGY I. IOAN 2) SZALLO I. ANNA 3) GYÖRGY I. CAROL 4) GYÖRGY I. SANDOR	

C. Partea III. SARCINI .

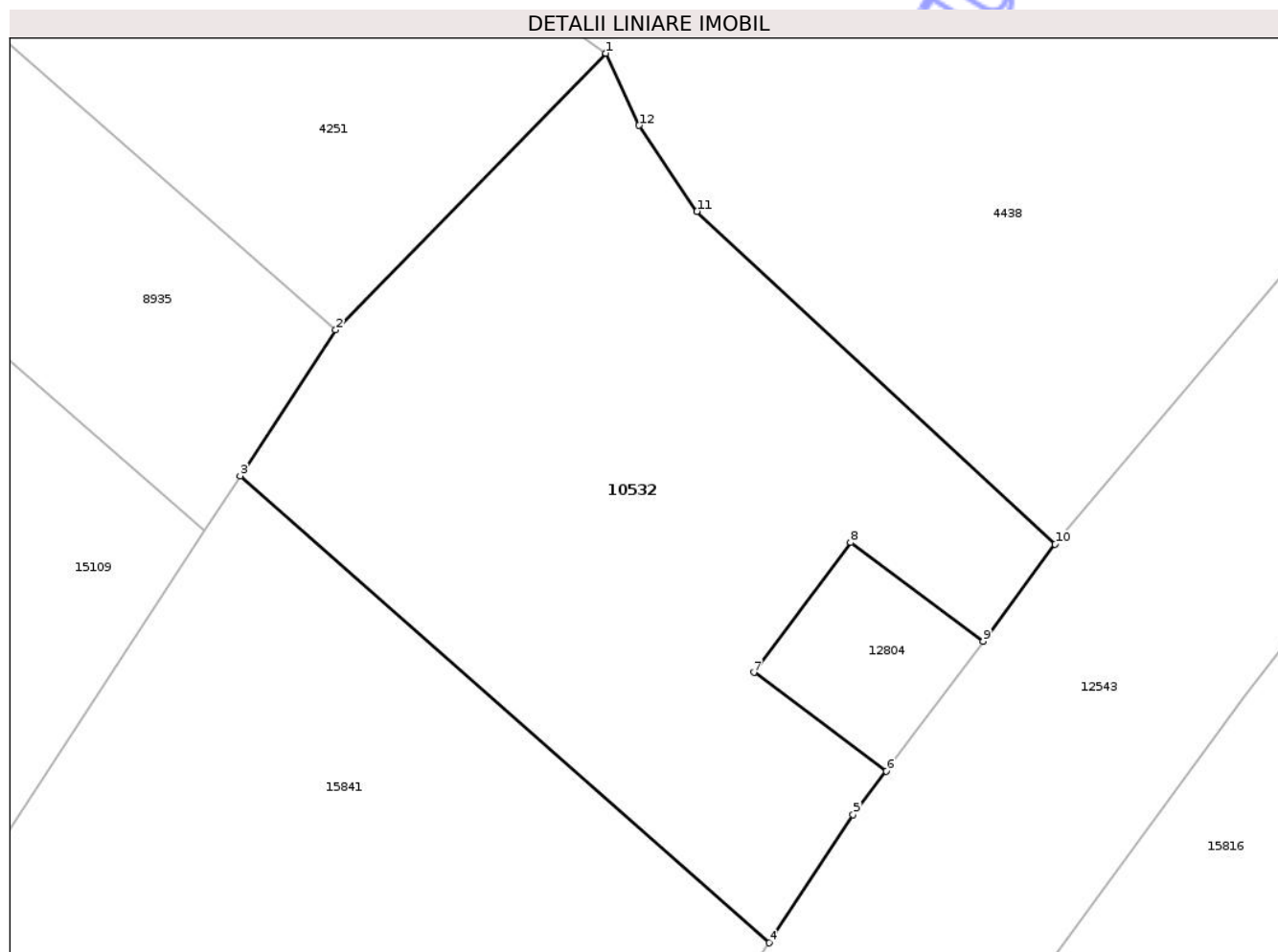
Inscrieri privind dezmembramintele dreptului de proprietate, drepturi reale de garanție și sarcini	Referințe
NU SUNT	

Anexa Nr. 1 La Partea I

Teren

Nr cadastral	Suprafața (mp)*	Observații / Referințe
	600	

* Suprafața este determinată în planul de proiecție Stereo 70.



Date referitoare la teren

Crt	Categorie folosință	Intra vilan	Suprafața (mp)	Tarla	Parcelă	Nr. topo	Observații / Referințe
1	arabil	NU	600	29	1011/2	-	

Lungime Segmente

1) Valorile lungimilor segmentelor sunt obținute din proiecție în plan.

Punct început	X / Y	Punct sfârșit	X / Y	Lungime segment (** (m)
1	472.726,718 558.732,372	2	472.715,032 558.720,414	16.72
2	472.715,032 558.720,414	3	472.710,904 558.714,109	7.536
3	472.710,904 558.714,109	4	472.733,783 558.693,937	30.502
4	472.733,783 558.693,937	5	472.737,403 558.699,468	6.61
5	472.737,403 558.699,468	6	472.738,842 558.701,348	2.368

Punct început	X / Y	Punct sfârșit	X / Y	Lungime segment (** (m)
6	472.738,842 558.701,348	7	472.733,113 558.705,618	7.145
7	472.733,113 558.705,618	8	472.737,299 558.711,229	7.0
8	472.737,299 558.711,229	9	472.743,025 558.706,961	7.142
9	472.743,025 558.706,961	10	472.746,137 558.711,155	5.222
10	472.746,137 558.711,155	11	472.730,654 558.725,541	21.135
11	472.730,654 558.725,541	12	472.728,153 558.729,257	4.479
12	472.728,153 558.729,257	1	472.726,718 558.732,372	3.43

** Lungimile segmentelor sunt determinate în planul de proiecție Stereo 70 și sunt rotunjite la 1 milimetru.

*** Distanța dintre puncte este formată din segmente cumulate ce sunt mai mici decât valoarea 1 milimetru.

**DATE DESPRE IMOBILUL NR. 10900**

Oficiul de Cadastru și Publicitate Imobiliară MUREȘ
Biroul de Cadastru și Publicitate Imobiliară Târgu Mureș

A. Partea I. Descrierea imobilului

TEREN Extravilan

Adresa: Jud. Mureș

Nr. Crt	Nr cadastral Nr. topografic	Suprafața* (mp)	Observații / Referințe
A1	56200	1.300	Sector cadastral:18 Teren neimprejmuit;

B. Partea II. Proprietari și acte

Inscrieri privitoare la dreptul de proprietate și alte drepturi reale	Referințe
86307 / 04/10/2024	
Act Notarial nr. 1795, din 04/10/2024 emis de IONAS NICOLAE GABRIEL;	
B11	A1
Intabulare, drept de PROPRIETATE, dobandit prin Conventie, cota actuala 100/1300, cota initiala 100/1300	
1) GOMBOS GEZA, (bun propriu)	
90768 / 18/10/2024	
Act Notarial nr. 1933, din 17/10/2024 emis de IONAS NICOLAE GABRIEL;	
B12	A1
Intabulare, drept de PROPRIETATE, dobandit prin Conventie, cota actuala 1200/1300, cota initiala 1200/1300	
1) GOMBOS GEZA, și soția	
2) GOMBOS ROZALIA, (bun comun)	

C. Partea III. SARCINI .

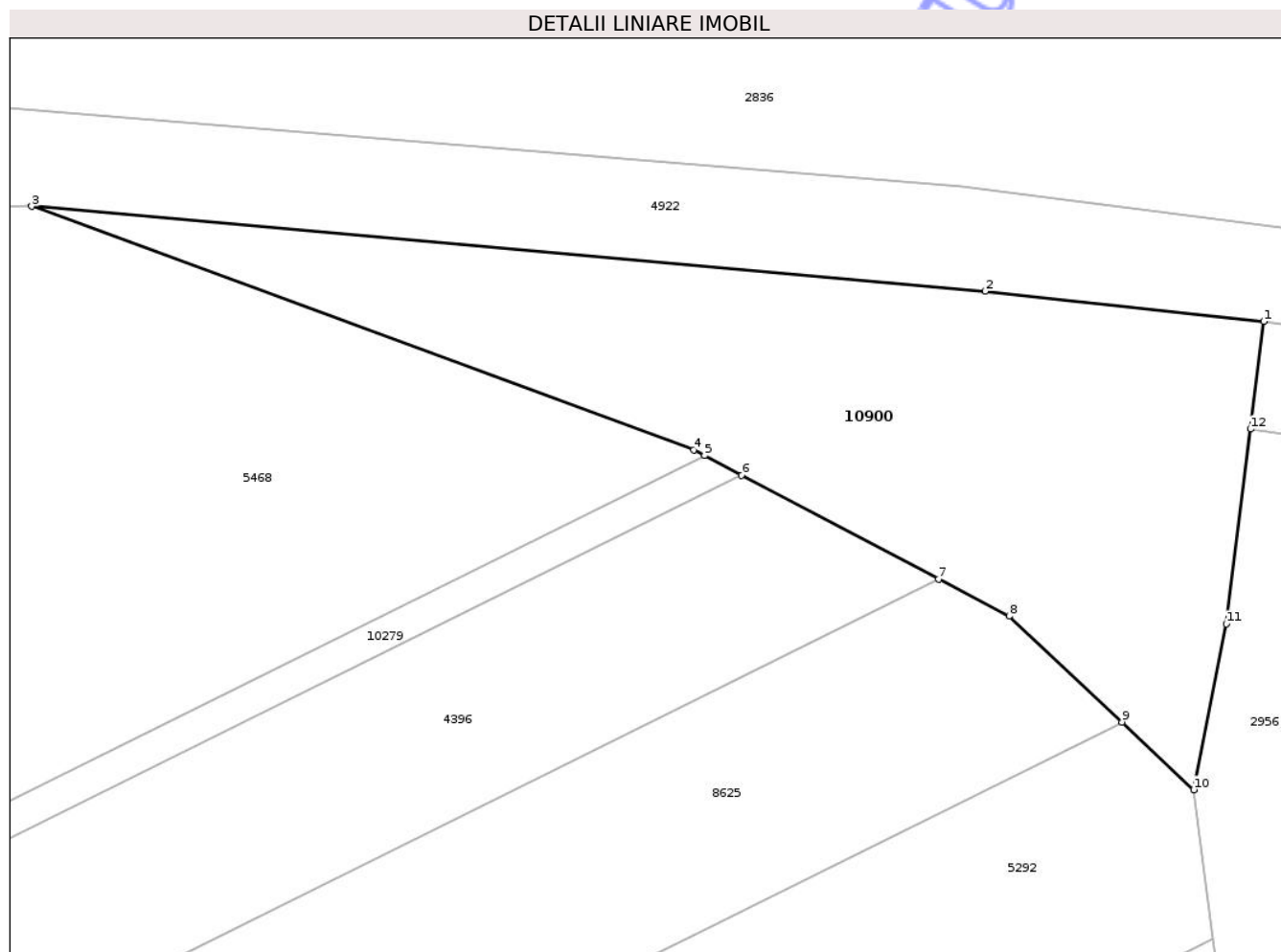
Inscrieri privind dezmembramintele dreptului de proprietate, drepturi reale de garanție și sarcini	Referințe
NU SUNT	

Anexa Nr. 1 La Partea I

Teren

Nr cadastral	Suprafața (mp)*	Observații / Referințe
56200	1.300	

* Suprafața este determinată în planul de proiecție Stereo 70.



Date referitoare la teren

Crt	Categorie folosință	Intravilan	Suprafața (mp)	Tarla	Parcelă	Nr. topo	Observații / Referințe
1	arabil	NU	1.300	35	1085/33	-	

Lungime Segmente

1) Valorile lungimilor segmentelor sunt obținute din proiecție în plan.

Punct început	X / Y	Punct sfârșit	X / Y	Lungime segment (** (m)
1	473.647,811 558.959,782	2	473.627,011 558.962,034	20.922
2	473.627,011 558.962,034	3	473.555,82 558.968,365	71.472
3	473.555,82 558.968,365	4	473.605,239 558.950,196	52.653
4	473.605,239 558.950,196	5	473.606,058 558.949,765	0.925
5	473.606,058 558.949,765	6	473.608,828 558.948,306	3.131

Punct început	X / Y	Punct sfârșit	X / Y	Lungime segment (** (m)
6	473.608,828 558.948,306	7	473.623,525 558.940,567	16.61
7	473.623,525 558.940,567	8	473.628,789 558.937,795	5.949
8	473.628,789 558.937,795	9	473.637,209 558.929,894	11.547
9	473.637,209 558.929,894	10	473.642,586 558.924,848	7.374
10	473.642,586 558.924,848	11	473.645,011 558.937,21	12.598
11	473.645,011 558.937,21	12	473.646,814 558.951,743	14.644
12	473.646,814 558.951,743	1	473.647,811 558.959,782	8.101

** Lungimile segmentelor sunt determinate în planul de proiecție Stereo 70 și sunt rotunjite la 1 milimetru.

*** Distanța dintre puncte este formată din segmente cumulate ce sunt mai mici decât valoarea 1 milimetru.

Neutilizabil în Circuitul Civil

**DATE DESPRE IMOBILUL NR. 10928**

Oficiul de Cadastru și Publicitate Imobiliară MUREȘ
Biroul de Cadastru și Publicitate Imobiliară Târgu Mureș

A. Partea I. Descrierea imobilului

TEREN Extravilan

Adresa: Jud. Mureș

Nr. Crt	Nr cadastral Nr. topografic	Suprafața* (mp)	Observații / Referințe
A1		2.800	Sector cadastral:17 Teren neimprejmuit;

B. Partea II. Proprietari și acte

Inscrieri privitoare la dreptul de proprietate și alte drepturi reale		Referințe
/		
Act Notarial nr. 62, din 29/02/2016 emis de SPN SUCEAVA;		
B1	Intabulare, drept de PROPRIETATE, dobandit prin Succesiune, cota actuala 1/2, cota initiala 1/2 1) TOTH MAGDOLNA	A1
B2	Intabulare, drept de PROPRIETATE, dobandit prin Succesiune, cota actuala 1/2, cota initiala 1/2 1) TEREBESI ISTVAN	A1

C. Partea III. SARCINI .

Inscrieri privind dezmembramintele dreptului de proprietate, drepturi reale de garanție și sarcini	Referințe
NU SUNT	


Anexa Nr. 1 La Partea I

Teren

Nr cadastral	Suprafața (mp)*	Observații / Referințe
	2.800	

* Suprafața este determinată în planul de proiecție Stereo 70.

DETALII LINIARE IMOBIL



Date referitoare la teren

Crt	Categorie folosință	Intra vilan	Suprafața (mp)	Tarla	Parcelă	Nr. topo	Observații / Referințe
1	arabil	NU	2.800	33	1080/39	-	

Lungime Segmente

1) Valorile lungimilor segmentelor sunt obținute din proiecție în plan.

Punct început	X / Y	Punct sfârșit	X / Y	Lungime segment (** (m)
1	474.018,2 558.731,767	2	474.018,314 558.730,922	0.853
2	474.018,314 558.730,922	3	474.019,844 558.705,746	25.222
3	474.019,844 558.705,746	4	474.129,811 558.705,894	109.967
4	474.129,811 558.705,894	5	474.123,485 558.731,909	26.773
5	474.123,485 558.731,909	1	474.018,2 558.731,767	105.285

** Lungimile segmentelor sunt determinate în planul de proiecție Stereo 70 și sunt rotunjite la 1 milimetru.

*** Distanța dintre puncte este formată din segmente cumulate ce sunt mai mici decât valoarea 1 milimetru.

Neutilizabil în Circuitul
Civil



DATE DESPRE IMOBILUL NR. 10283

Oficiul de Cadastru și Publicitate Imobiliară MUREȘ
Biroul de Cadastru și Publicitate Imobiliară Târgu Mureș

A. Partea I. Descrierea imobilului

TEREN Intravilan

Adresa: Loc. Corunca, Jud. Mureș

Nr. Crt	Nr cadastral Nr. topografic	Suprafața* (mp)	Observații / Referințe
A1		7.000	Sector cadastral:9 Teren neimprejmuit;

B. Partea II. Proprietari și acte

Inscrieri privitoare la dreptul de proprietate și alte drepturi reale	Referințe
/	
Act Administrativ nr. 71539, din 17/04/1996 emis de CJSIPT Mures;	
B1	A1
Intabulare, drept de PROPRIETATE, dobandit prin Reconstituire, cota actuala 1/1, cota initiala 1/1	
1) BAIKO J. MARGIT	

C. Partea III. SARCINI .

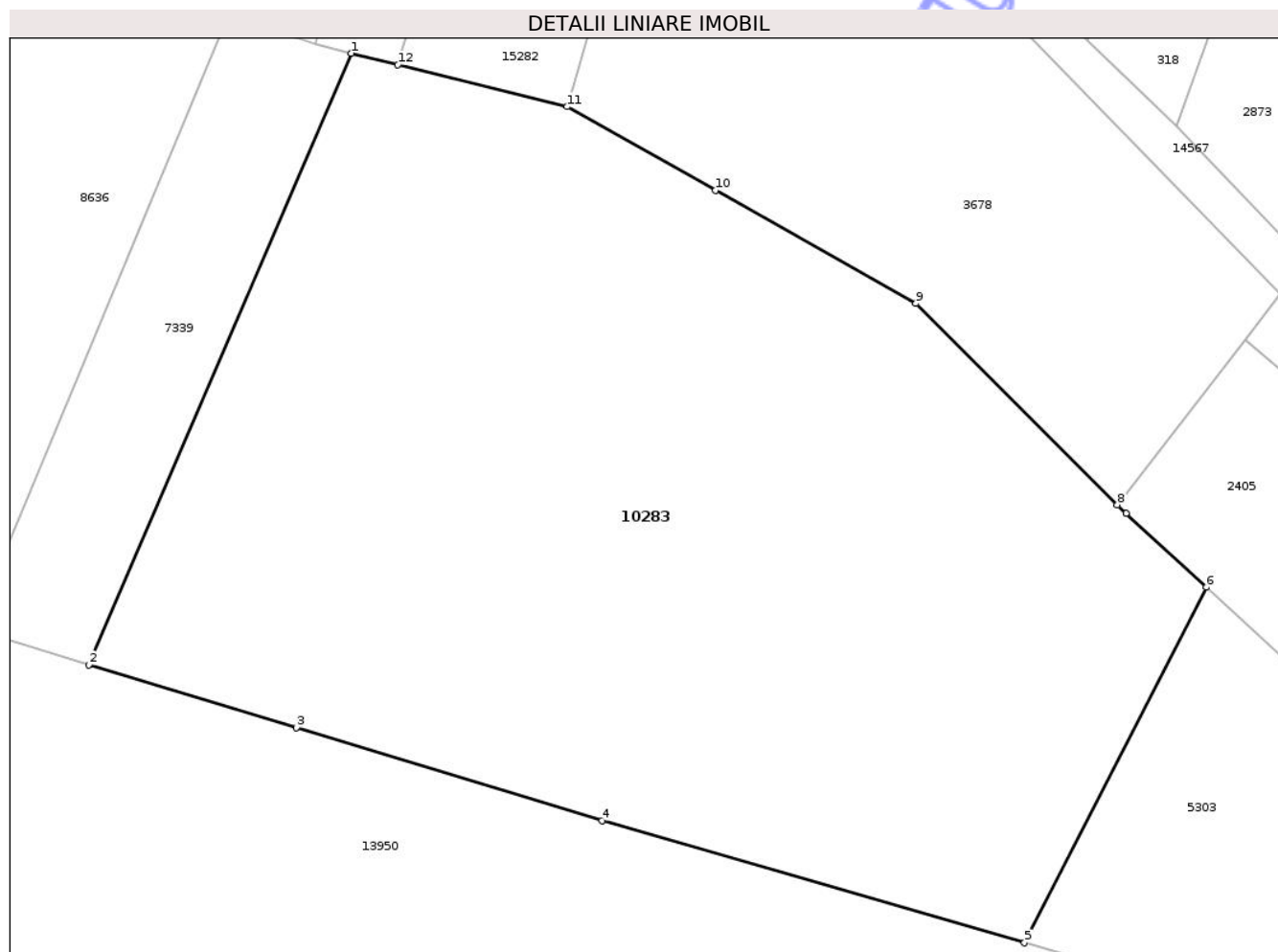
Inscrieri privind dezmembramintele dreptului de proprietate, drepturi reale de garanție și sarcini	Referințe
NU SUNT	

Anexa Nr. 1 La Partea I

Teren

Nr cadastral	Suprafața (mp)*	Observații / Referințe
	7.000	

* Suprafața este determinată în planul de proiecție Stereo 70.



Date referitoare la teren

Crt	Categorie folosință	Intra vilan	Suprafața (mp)	Tarla	Parcelă	Nr. topo	Observații / Referințe
1	padure	DA	7.000	46	1352/14	-	

Lungime Segmente

1) Valorile lungimilor segmentelor sunt obținute din proiecție în plan.

Punct început	X / Y	Punct sfârșit	X / Y	Lungime segment (** (m)
1	472.252,032 556.319,745	2	472.223,188 556.252,573	73.103
2	472.223,188 556.252,573	3	472.245,986 556.245,651	23.826
3	472.245,986 556.245,651	4	472.279,586 556.235,449	35.115
4	472.279,586 556.235,449	5	472.326,02 556.222,027	48.335
5	472.326,02 556.222,027	6	472.346,027 556.261,077	43.877

Punct început	X / Y	Punct sfârșit	X / Y	Lungime segment (** (m)
6	472.346,027 556.261,077	7	472.337,232 556.269,223	11.988
7	472.337,232 556.269,223	8	472.336,252 556.270,131	1.336
8	472.336,252 556.270,131	9	472.314,109 556.292,253	31.3
9	472.314,109 556.292,253	10	472.292,066 556.304,672	25.301
10	472.292,066 556.304,672	11	472.275,749 556.313,864	18.728
11	472.275,749 556.313,864	12	472.257,153 556.318,475	19.159
12	472.257,153 556.318,475	1	472.252,032 556.319,745	5.276

** Lungimile segmentelor sunt determinate în planul de proiecție Stereo 70 și sunt rotunjite la 1 milimetru.

*** Distanța dintre puncte este formată din segmente cumulate ce sunt mai mici decât valoarea 1 milimetru.

Neutilizabil în Circuitul Civil

**DATE DESPRE IMOBILUL NR. 10249**

Oficiul de Cadastru și Publicitate Imobiliară MUREȘ
Biroul de Cadastru și Publicitate Imobiliară Târgu Mureș

A. Partea I. Descrierea imobilului

TEREN Extravilan

Adresa: Nr. 9, Jud. Mureș

Nr. Crt	Nr cadastral Nr. topografic	Suprafața* (mp)	Observații / Referințe
A1		800	Sector cadastral:2 Teren neimprejmuit;

B. Partea II. Proprietari și acte

Inscrieri privitoare la dreptul de proprietate și alte drepturi reale	Referințe
/	
Act Administrativ nr. 71517, din 13/02/1996 emis de CJSDPAT MURES;	
B1	A1
Intabulare, drept de PROPRIETATE, dobandit prin Reconstituire, cota actuala 1/1, cota initiala 1/1	
1) KILYEN T. ALEXANDRU	

C. Partea III. SARCINI .

Inscrieri privind dezmembramintele dreptului de proprietate, drepturi reale de garanție și sarcini	Referințe
NU SUNT	

Anexa Nr. 1 La Partea I

Teren

Nr cadastral	Suprafața (mp)*	Observații / Referințe
	800	

* Suprafața este determinată în planul de proiecție Stereo 70.



Date referitoare la teren

Crt	Categorie folosință	Intra vilan	Suprafața (mp)	Tarla	Parcelă	Nr. topo	Observații / Referințe
1	faneata	NU	800	25	839/3	-	

Lungime Segmente

1) Valorile lungimilor segmentelor sunt obținute din proiecție în plan.

Punct început	X / Y	Punct sfârșit	X / Y	Lungime segment (** (m)
1	470.252,478 558.622,263	2	470.261,775 558.675,863	54.4
2	470.261,775 558.675,863	3	470.257,1 558.678,483	5.359
3	470.257,1 558.678,483	4	470.248,063 558.679,589	9.104
4	470.248,063 558.679,589	5	470.238,255 558.623,047	57.386
5	470.238,255 558.623,047	1	470.252,478 558.622,263	14.245

** Lungimile segmentelor sunt determinate în planul de proiecție Stereo 70 și sunt rotunjite la 1 milimetru.

*** Distanța dintre puncte este formată din segmente cumulate ce sunt mai mici decât valoarea 1 milimetru.

Neutilizabil în Circuitul
Civil

**DATE DESPRE IMOBILUL NR. 10473**

Oficiul de Cadastru și Publicitate Imobiliară MUREȘ
 Biroul de Cadastru și Publicitate Imobiliară Târgu Mureș

A. Partea I. Descrierea imobilului

TEREN Extravilan

Adresa: Jud. Mureș

Nr. Crt	Nr cadastral Nr. topografic	Suprafața* (mp)	Observații / Referințe
A1		500	Sector cadastral:11 Teren neimprejmuit;

B. Partea II. Proprietari și acte

Inscrieri privitoare la dreptul de proprietate și alte drepturi reale	Referințe
/	
Act Administrativ nr. 7322, din 10/06/2004 emis de CJSDPAT MURES;	
B1	A1
Intabulare, drept de PROPRIETATE, dobandit prin Reconstituire, cota actuala 1/1, cota initiala 1/1	
1) POP F. ILEANA	

C. Partea III. SARCINI .

Inscrieri privind dezmembramintele dreptului de proprietate, drepturi reale de garanție și sarcini	Referințe
NU SUNT	

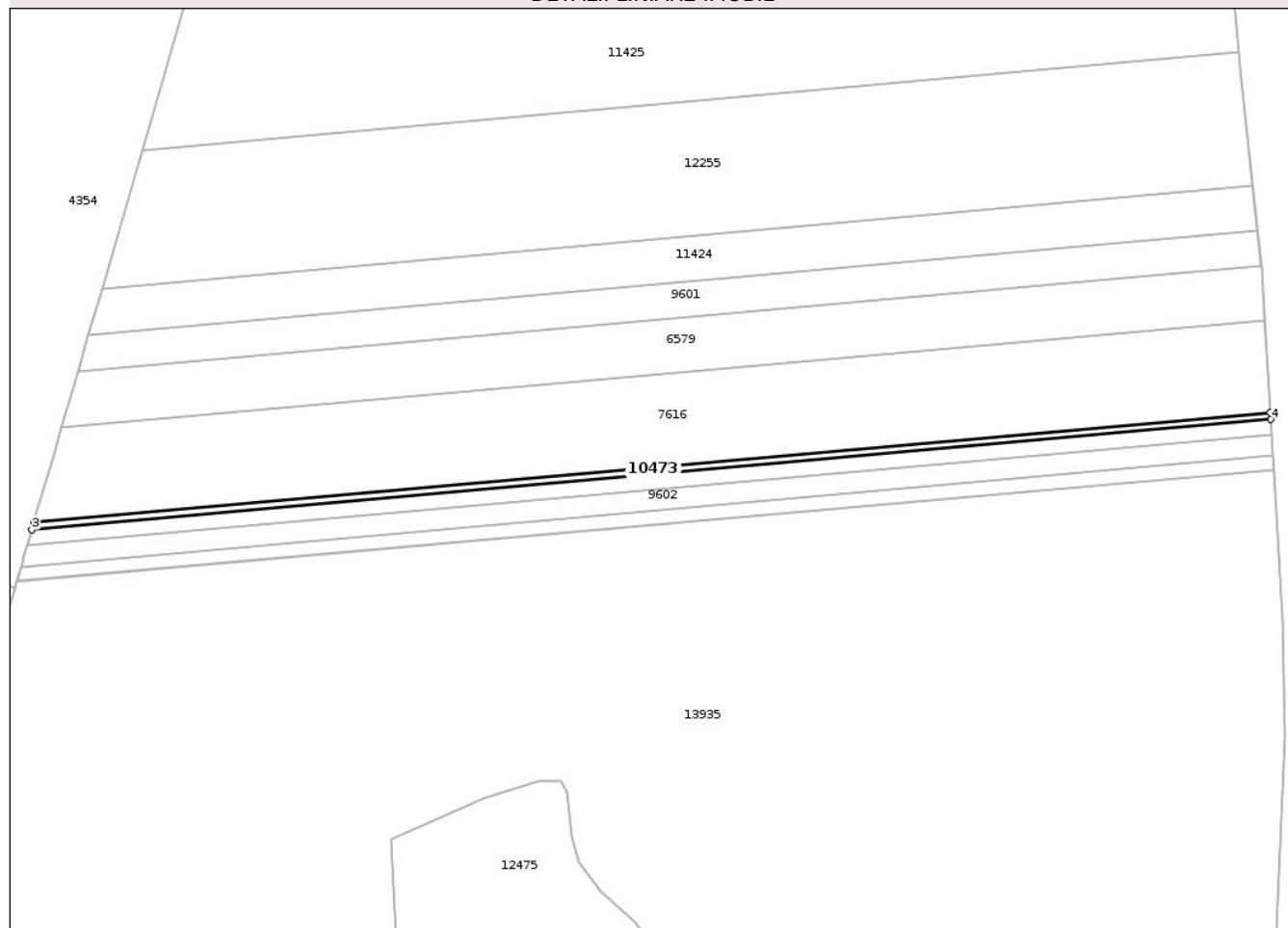
Anexa Nr. 1 La Partea I

Teren

Nr cadastral	Suprafața (mp)*	Observații / Referințe
	500	

* Suprafața este determinată în planul de proiecție Stereo 70.

DETALII LINIARE IMOBIL



Date referitoare la teren

Crt	Categorie folosință	Intra vilan	Suprafața (mp)	Tarla	Parcelă	Nr. topo	Observații / Referințe
1	padure	NU	500	40	1200/28	-	

Lungime Segmente

1) Valorile lungimilor segmentelor sunt obținute din proiecție în plan.

Punct început	X / Y	Punct sfârșit	X / Y	Lungime segment (** (m)
1	473.421,555 557.146,832	2	473.125,396 557.120,458	297.331
2	473.125,396 557.120,458	3	473.124,892 557.118,727	1.803
3	473.124,892 557.118,727	4	473.421,658 557.145,154	297.94
4	473.421,658 557.145,154	1	473.421,555 557.146,832	1.681

** Lungimile segmentelor sunt determinate în planul de proiecție Stereo 70 și sunt rotunjite la 1 milimetru.

*** Distanţa dintre puncte este formată din segmente cumulate ce sunt mai mici decât valoarea 1 milimetru.

Neutilizabil în Circuitul
Civil



DATE DESPRE IMOBILUL NR. 10632

Oficiul de Cadastru și Publicitate Imobiliară MUREȘ
Biroul de Cadastru și Publicitate Imobiliară Târgu Mureș

A. Partea I. Descrierea imobilului

TEREN Extravilan

Adresa: Jud. Mureș

Nr. Crt	Nr cadastral Nr. topografic	Suprafața* (mp)	Observații / Referințe
A1		7.800	Sector cadastral:13 Teren neimprejmuit;

B. Partea II. Proprietari și acte

Inscrieri privitoare la dreptul de proprietate și alte drepturi reale	Referințe
/	
Act Administrativ nr. 71699, din 04/06/1997 emis de CJSDPAT MURES;	
B1	A1
Intabulare, drept de PROPRIETATE, dobandit prin Reconstituire, cota actuala 1/1, cota initiala 1/1 1) LÁSZLÓ I. IOAN, Decedat DEFUNCT:Da	
Act Administrativ nr. 5765, din 21/06/2023 emis de COMUNA CORUNCA;	
B2	A1
Se noteaza posesia factica in favoarea lui, dobandit prin Lege, cota actuala 1/1, cota initiala 1/1 1) NAGY MARTIN	

C. Partea III. SARCINI .

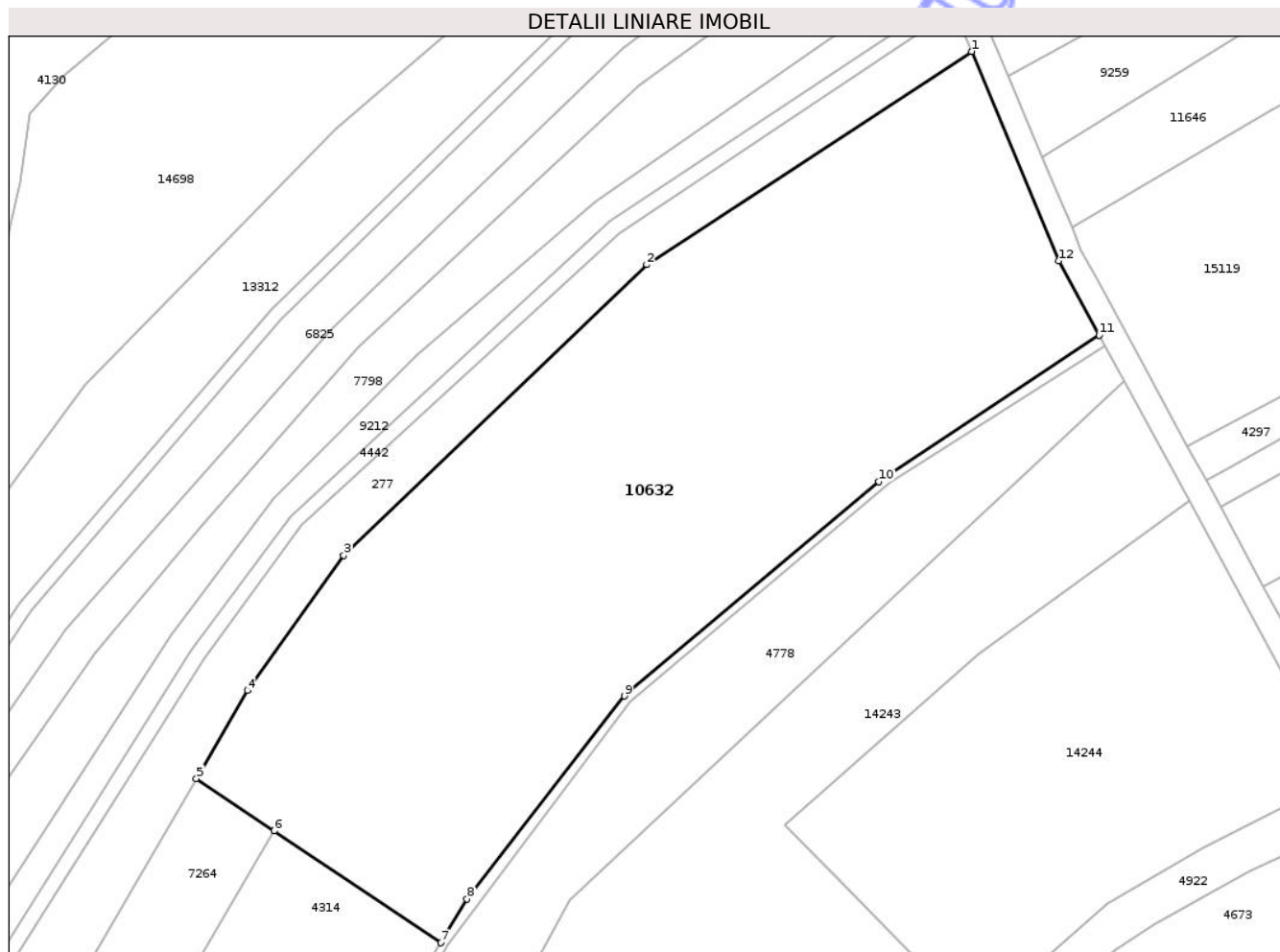
Inscrieri privind dezmembramintele dreptului de proprietate, drepturi reale de garanție și sarcini	Referințe
NU SUNT	

Anexa Nr. 1 La Partea I

Teren

Nr cadastral	Suprafața (mp)*	Observații / Referințe
	7.800	

* Suprafața este determinată în planul de proiecție Stereo 70.



Date referitoare la teren

Crt	Categorie folosință	Intravilan	Suprafața (mp)	Tarla	Parcelă	Nr. topo	Observații / Referințe
1	faneata	NU	7.800	35	1088/109	-	

Lungime Segmente

1) Valorile lungimilor segmentelor sunt obținute din proiecție în plan.

Punct început	X / Y	Punct sfârșit	X / Y	Lungime segment (** (m)
1	473.326,418 559.032,364	2	473.274,082 558.998,053	62.58
2	473.274,082 558.998,053	3	473.225,274 558.951,288	67.596
3	473.225,274 558.951,288	4	473.209,831 558.929,52	26.69
4	473.209,831 558.929,52	5	473.201,559 558.915,376	16.385
5	473.201,559 558.915,376	6	473.214,065 558.906,981	15.062

Punct început	X / Y	Punct sfârșit	X / Y	Lungime segment (** (m)
6	473.214,065 558.906,981	7	473.240,922 558.888,953	32.347
7	473.240,922 558.888,953	8	473.245,148 558.896,009	8.225
8	473.245,148 558.896,009	9	473.270,481 558.928,659	41.325
9	473.270,481 558.928,659	10	473.311,493 558.963,176	53.604
10	473.311,493 558.963,176	11	473.346,929 558.986,742	42.557
11	473.346,929 558.986,742	12	473.340,453 558.998,678	13.58
12	473.340,453 558.998,678	1	473.326,418 559.032,364	36.493

** Lungimile segmentelor sunt determinate în planul de proiecție Stereo 70 și sunt rotunjite la 1 milimetru.

*** Distanța dintre puncte este formată din segmente cumulate ce sunt mai mici decât valoarea 1 milimetru.

**DATE DESPRE IMOBILUL NR. 10926**

Oficiul de Cadastru și Publicitate Imobiliară MUREȘ
Biroul de Cadastru și Publicitate Imobiliară Târgu Mureș

A. Partea I. Descrierea imobilului

TEREN Extravilan

Adresa: Jud. Mureș

Nr. Crt	Nr cadastral Nr. topografic	Suprafața* (mp)	Observații / Referințe
A1	56563	3.300	Sector cadastral:16 Teren neimprejmuit;

B. Partea II. Proprietari și acte

Inscrieri privitoare la dreptul de proprietate și alte drepturi reale		Referințe
111386 / 10/12/2024		
Act Notarial nr. 62, din 29/02/2016 emis de Suceava Corina;		
B3	Intabulare, drept de PROPRIETATE, dobandit prin Succesiune, cota actuala 1/2, cota initiala 1/2 1) TOTH MAGDOLNA, bun propriu	A1
B4	Intabulare, drept de PROPRIETATE, dobandit prin Succesiune, cota actuala 1/2, cota initiala 1/2 1) TEREBESI ISTVAN, bun propriu	A1

C. Partea III. SARCINI .

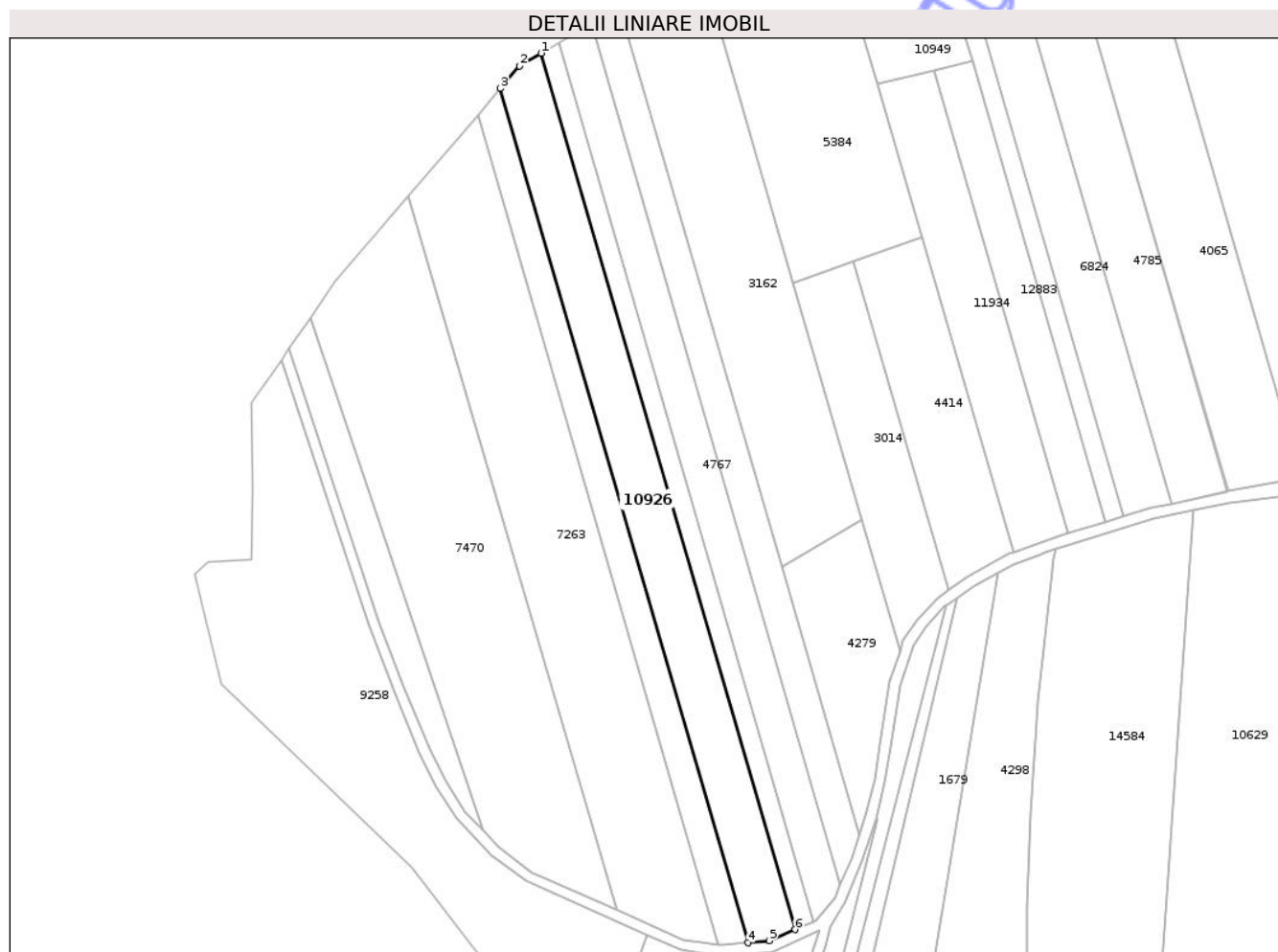
Inscrieri privind dezmembramintele dreptului de proprietate, drepturi reale de garanție și sarcini	Referințe
NU SUNT	

Anexa Nr. 1 La Partea I

Teren

Nr cadastral	Suprafața (mp)*	Observații / Referințe
56563	3.300	

* Suprafața este determinată în planul de proiecție Stereo 70.



Date referitoare la teren

Crt	Categorie folosință	Intra vilan	Suprafața (mp)	Tarla	Parcelă	Nr. topo	Observații / Referințe
1	faneata	NU	3.300	31	1070/30	-	

Lungime Segmente

1) Valorile lungimilor segmentelor sunt obținute din proiecție în plan.

Punct început	X / Y	Punct sfârșit	X / Y	Lungime segment (** (m)
1	475.125,174 558.466,462	2	475.119,255 558.462,985	6.865
2	475.119,255 558.462,985	3	475.114,035 558.456,88	8.032
3	475.114,035 558.456,88	4	475.181,58 558.223,91	242.564
4	475.181,58 558.223,91	5	475.187,479 558.224,476	5.926
5	475.187,479 558.224,476	6	475.194,46 558.227,487	7.603

Punct început	X / Y	Punct sfârșit	X / Y	Lungime segment (** (m)
6	475.194,46 558.227,487	1	475.125,174 558.466,462	248.816

** Lungimile segmentelor sunt determinate în planul de proiecție Stereo 70 și sunt rotunjite la 1 milimetru.

*** Distanța dintre puncte este formată din segmente cumulate ce sunt mai mici decât valoarea 1 milimetru.

Neutilizabil în Circuitul Civil

**DATE DESPRE IMOBILUL NR. 10943**

Oficiul de Cadastru și Publicitate Imobiliară MUREȘ
Biroul de Cadastru și Publicitate Imobiliară Târgu Mureș

A. Partea I. Descrierea imobilului

TEREN Intravilan

Adresa: Loc. Bozeni, Str Ivanesti, Nr. 4, Jud. Mureș

Nr. Crt	Nr cadastral Nr. topografic	Suprafața* (mp)	Observații / Referințe
A1		696	Sector cadastral:15 Teren imprejmuit;

B. Partea II. Proprietari și acte

Inscrieri privitoare la dreptul de proprietate și alte drepturi reale	Referințe
/	
Act Administrativ nr. 71437, din 13/09/1995 emis de CJSDPAT MURES;	
B1	A1
Intabulare, drept de PROPRIETATE, dobandit prin Reconstituire, cota actuala 1/1, cota initiala 1/1	
1) LABANCZ G. MAGDOLNA, Decedat DEFUNCT:Da	

C. Partea III. SARCINI .

Inscrieri privind dezmembramintele dreptului de proprietate, drepturi reale de garanție și sarcini	Referințe
NU SUNT	

Anexa Nr. 1 La Partea I

Teren

Nr cadastral	Suprafața (mp)*	Observații / Referințe
	696	

* Suprafața este determinată în planul de proiecție Stereo 70.

DETALII LINIARE IMOBIL



Date referitoare la teren

Crt	Categorie folosință	Intra vilan	Suprafața (mp)	Tarla	Parcelă	Nr. topo	Observații / Referințe
1	arabil	DA	696	29	1027/9	-	

Lungime Segmente

1) Valorile lungimilor segmentelor sunt obținute din proiecție în plan.

Punct început	X / Y	Punct sfârșit	X / Y	Lungime segment (** (m)
1	474.434,093 559.444,526	2	474.428,175 559.386,806	58.023
2	474.428,175 559.386,806	3	474.424,261 559.348,627	38.379
3	474.424,261 559.348,627	4	474.430,321 559.343,304	8.066
4	474.430,321 559.343,304	5	474.440,424 559.434,089	91.345
5	474.440,424 559.434,089	6	474.441,575 559.444,605	10.579

Punct început	X / Y	Punct sfârșit	X / Y	Lungime segment (** (m)
6	474.441,575 559.444,605	1	474.434,093 559.444,526	7.482

** Lungimile segmentelor sunt determinate în planul de proiecție Stereo 70 și sunt rotunjite la 1 milimetru.

*** Distanța dintre puncte este formată din segmente cumulate ce sunt mai mici decât valoarea 1 milimetru.

Neutilizabil în Circuitul Civil

**DATE DESPRE IMOBILUL NR. 10892**

Oficiul de Cadastru și Publicitate Imobiliară MUREȘ
Biroul de Cadastru și Publicitate Imobiliară Târgu Mureș

A. Partea I. Descrierea imobilului

TEREN Extravilan

Adresa: Jud. Mureș

Nr. Crt	Nr cadastral Nr. topografic	Suprafața* (mp)	Observații / Referințe
A1	56753	4.200	Sector cadastral:13 Teren neimprejmuit;

B. Partea II. Proprietari și acte

Inscrieri privitoare la dreptul de proprietate și alte drepturi reale		Referințe
/		
Act Administrativ nr. 71459, din 06/12/1995 emis de CJSDPAT MURES;		
B1	Intabulare, drept de PROPRIETATE, dobandit prin Reconstituire, cota actuala 2/3, cota initiala 2/3 1) ZÓLDI I. ANNA 2) CSIKI I. MAGDALENA	A1
Act Notarial nr. 45, din 14/05/2009 emis de BN ALBULESCU;		
B2	Intabulare, drept de PROPRIETATE, dobandit prin Succesiune, cota actuala 1/6, cota initiala 1/6 1) ZOLDI ANA	A1
B3	Intabulare, drept de PROPRIETATE, dobandit prin Succesiune, cota actuala 1/6, cota initiala 1/6 1) CSIKI MAGDALENA	A1

C. Partea III. SARCINI .

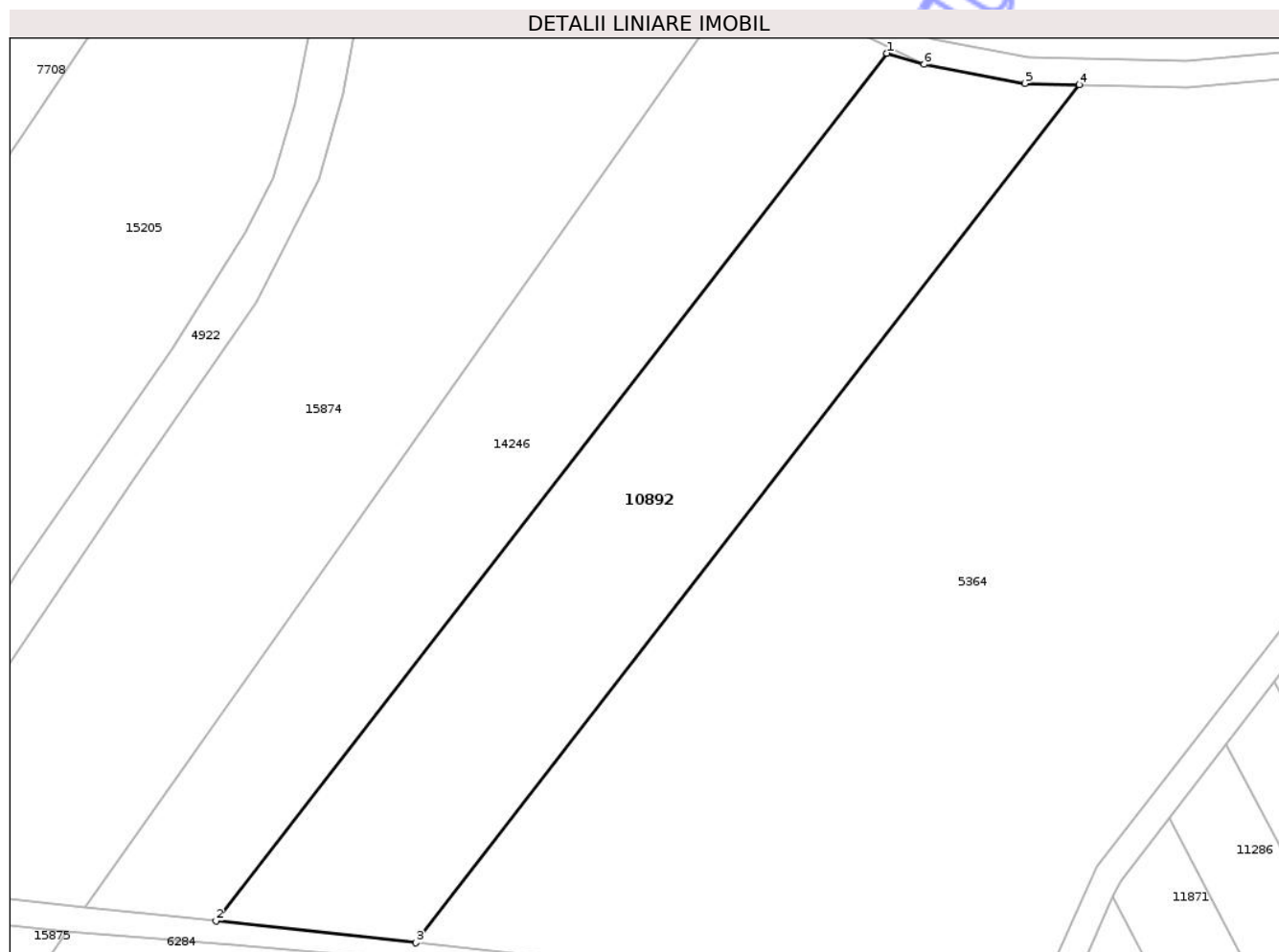
Inscrieri privind dezmembramintele dreptului de proprietate, drepturi reale de garanție și sarcini	Referințe
NU SUNT	

Anexa Nr. 1 La Partea I

Teren

Nr cadastral	Suprafața (mp)*	Observații / Referințe
56753	4.200	

* Suprafața este determinată în planul de proiecție Stereo 70.



Date referitoare la teren

Crt	Categorie folosință	Intra vilan	Suprafața (mp)	Tarla	Parcelă	Nr. topo	Observații / Referințe
1	arabil	NU	4.200	29	1103/25	-	

Lungime Segmente

1) Valorile lungimilor segmentelor sunt obținute din proiecție în plan.

Punct început	X / Y	Punct sfârșit	X / Y	Lungime segment (** (m)
1	473.325,978 558.733,232	2	473.225,198 558.602,959	164.705
2	473.225,198 558.602,959	3	473.255,257 558.599,694	30.236
3	473.255,257 558.599,694	4	473.354,912 558.728,513	162.866
4	473.354,912 558.728,513	5	473.346,722 558.728,716	8.193
5	473.346,722 558.728,716	6	473.331,561 558.731,545	15.423

Punct început	X / Y	Punct sfârșit	X / Y	Lungime segment (** (m)
6	473.331,561 558.731,545	1	473.325,978 558.733,232	5.832

** Lungimile segmentelor sunt determinate în planul de proiecție Stereo 70 și sunt rotunjite la 1 milimetru.

*** Distanța dintre puncte este formată din segmente cumulate ce sunt mai mici decât valoarea 1 milimetru.

Neutilizabil în Circuitul Civil

**DATE DESPRE IMOBILUL NR. 10470**

Oficiul de Cadastru și Publicitate Imobiliară MUREȘ
Biroul de Cadastru și Publicitate Imobiliară Târgu Mureș

A. Partea I. Descrierea imobilului

TEREN Extravilan

Adresa: Jud. Mureș

Nr. Crt	Nr cadastral Nr. topografic	Suprafața* (mp)	Observații / Referințe
A1		7.500	Sector cadastral:11 Teren neimprejmuit;

B. Partea II. Proprietari și acte

Inscrieri privitoare la dreptul de proprietate și alte drepturi reale	Referințe
/	
Act Administrativ nr. 7323, din 10/06/2004 emis de CJSDPAT MURES;	
B1	A1
Intabulare, drept de PROPRIETATE, dobandit prin Reconstituire, cota actuala 1/1, cota initiala 1/1	
1) GYORGY A. LUDOVIC, Decedat DEFUNCT:Da	

C. Partea III. SARCINI .

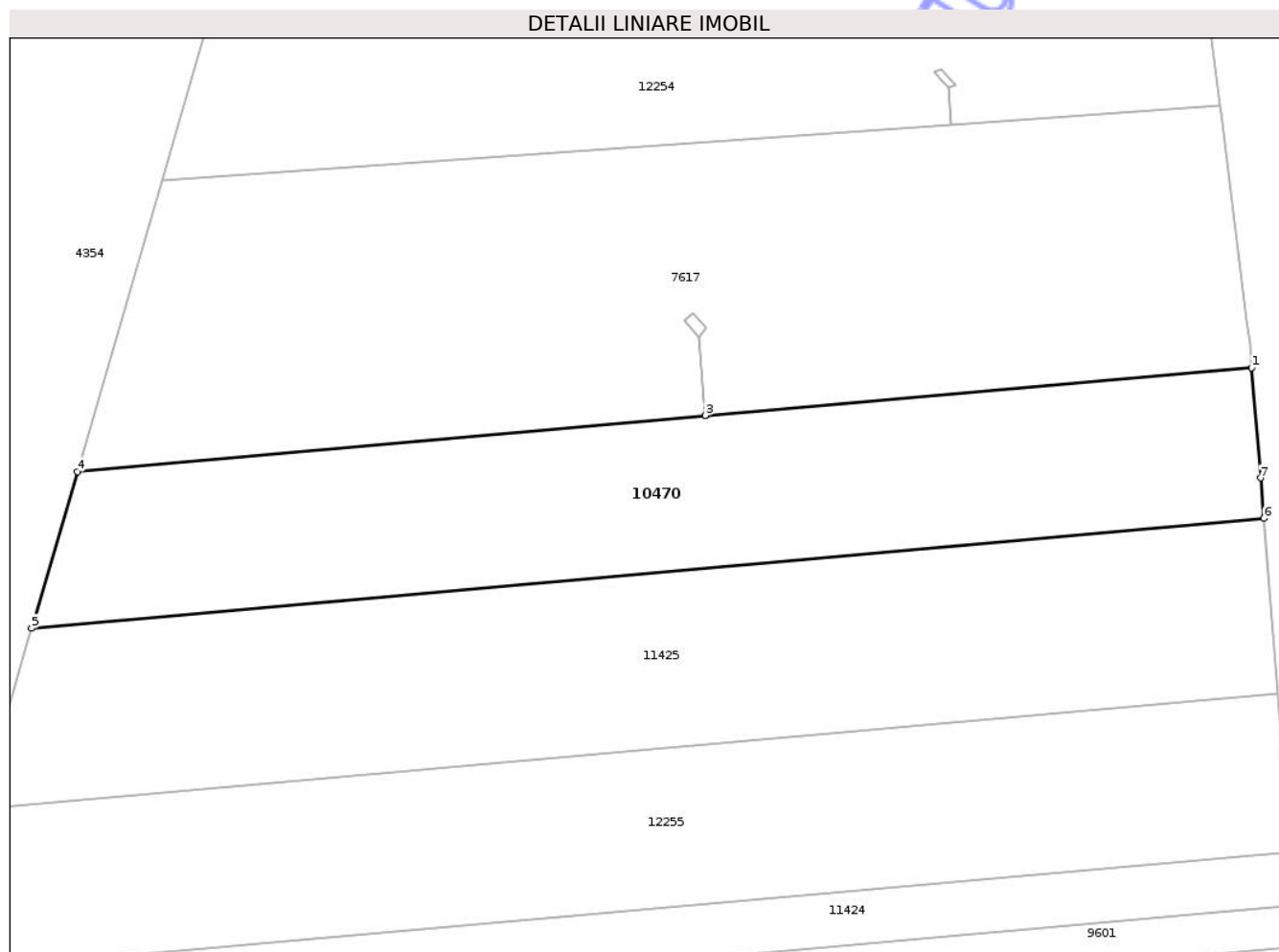
Inscrieri privind dezmembramintele dreptului de proprietate, drepturi reale de garanție și sarcini	Referințe
NU SUNT	

Anexa Nr. 1 La Partea I

Teren

Nr cadastral	Suprafața (mp)*	Observații / Referințe
	7.500	

* Suprafața este determinată în planul de proiecție Stereo 70.



Date referitoare la teren

Crt	Categorie folosință	Intra vilan	Suprafața (mp)	Tarla	Parcelă	Nr. topo	Observații / Referințe
1	padure	NU	7.500	40	1200/20	-	UP VI UA 52B%

Lungime Segmente

1) Valorile lungimilor segmentelor sunt obținute din proiecție în plan.

Punct început	X / Y	Punct sfârșit	X / Y	Lungime segment (** (m)
1	473.408,717 557.298,759	2	473.298,21 557.289,105	110.928
2	473.298,21 557.289,105	3	473.298,208 557.289,105	0.002
3	473.298,208 557.289,105	4	473.171,186 557.277,793	127.525
4	473.171,186 557.277,793	5	473.161,965 557.246,111	32.997
5	473.161,965 557.246,111	6	473.411,162 557.268,302	250.183

Punct început	X / Y	Punct sfârșit	X / Y	Lungime segment (** (m)
6	473.411,162 557.268,302	7	473.410,505 557.276,496	8.22
7	473.410,505 557.276,496	1	473.408,717 557.298,759	22.335

** Lungimile segmentelor sunt determinate în planul de proiecție Stereo 70 și sunt rotunjite la 1 milimetru.

*** Distanța dintre puncte este formată din segmente cumulate ce sunt mai mici decât valoarea 1 milimetru.

Neutilizabil în Circuitul Civil

**DATE DESPRE IMOBILUL NR. 10639**

Oficiul de Cadastru și Publicitate Imobiliară MUREȘ
Biroul de Cadastru și Publicitate Imobiliară Târgu Mureș

A. Partea I. Descrierea imobilului

TEREN Extravilan

Adresa: Jud. Mureș

Nr. Crt	Nr cadastral Nr. topografic	Suprafața* (mp)	Observații / Referințe
A1		2.900	Sector cadastral:13 Teren neimprejmuit;

B. Partea II. Proprietari și acte

Inscrieri privitoare la dreptul de proprietate și alte drepturi reale	Referințe
/	
Act Administrativ nr. 71699, din 04/06/1997 emis de CJSDPAT MURES;	
B1	A1
Intabulare, drept de PROPRIETATE, dobandit prin Reconstituire, cota actuala 1/1, cota initiala 1/1	
1) LÁSZLÓ I. IOAN, Decedat DEFUNCT:Da	

C. Partea III. SARCINI .

Inscrieri privind dezmembramintele dreptului de proprietate, drepturi reale de garanție și sarcini	Referințe
NU SUNT	

Anexa Nr. 1 La Partea I

Teren

Nr cadastral	Suprafața (mp)*	Observații / Referințe
	2.900	

* Suprafața este determinată în planul de proiecție Stereo 70.



Date referitoare la teren

Crt	Categorie folosință	Intravilan	Suprafața (mp)	Tarla	Parcelă	Nr. topo	Observații / Referințe
1	arabil	NU	2.900	35	1091/12	-	

Lungime Segmente

1) Valorile lungimilor segmentelor sunt obținute din proiecție în plan.

Punct început	X / Y	Punct sfârșit	X / Y	Lungime segment (** (m)
1	473.803,168 559.359,456	2	473.802,684 559.357,704	1.818
2	473.802,684 559.357,704	3	473.833,047 559.353,994	30.589
3	473.833,047 559.353,994	4	473.849,057 559.352,038	16.129
4	473.849,057 559.352,038	5	473.856,296 559.350,873	7.332
5	473.856,296 559.350,873	6	473.869,42 559.413,382	63.872

Punct început	X / Y	Punct sfârșit	X / Y	Lungime segment (** (m)
6	473.869,42 559.413,382	7	473.844,615 559.418,135	25.256
7	473.844,615 559.418,135	8	473.839,86 559.391,769	26.791
8	473.839,86 559.391,769	9	473.813,526 559.397,016	26.852
9	473.813,526 559.397,016	10	473.820,874 559.420,366	24.479
10	473.820,874 559.420,366	11	473.813,833 559.420,657	7.047
11	473.813,833 559.420,657	1	473.803,168 559.359,456	62.123

** Lungimile segmentelor sunt determinate în planul de proiecție Stereo 70 și sunt rotunjite la 1 milimetru.

*** Distanța dintre puncte este formată din segmente cumulate ce sunt mai mici decât valoarea 1 milimetru.

Neutilizabil în Circuitul Civil

**DATE DESPRE IMOBILUL NR. 10910**

Oficiul de Cadastru și Publicitate Imobiliară MUREȘ
Biroul de Cadastru și Publicitate Imobiliară Târgu Mureș

A. Partea I. Descrierea imobilului

TEREN Intravilan

Nr. CF vechi:3/N

Adresa: Loc. Corunca, Jud. Mureș

Nr. Crt	Nr cadastral Nr. topografic	Suprafața* (mp)	Observații / Referințe
A1		500	Sector cadastral:2 Teren neimprejmuit;

B. Partea II. Proprietari și acte

Inscrieri privitoare la dreptul de proprietate și alte drepturi reale	Referințe
19500 / 18/11/1999	
Act Notarial nr. 920, din 01/01/1999 emis de NP;	
B1	A1
Intabulare, drept de PROPRIETATE, dobandit prin Conventie, cota actuala 1/1, cota initiala 1/1	
1) SZABO ARPAD	

C. Partea III. SARCINI .

Inscrieri privind dezmembramintele dreptului de proprietate, drepturi reale de garanție și sarcini	Referințe
NU SUNT	

Anexa Nr. 1 La Partea I

Teren

Nr cadastral	Suprafața (mp)*	Observații / Referințe
	500	

* Suprafața este determinată în planul de proiecție Stereo 70.

DETALII LINIARE IMOBIL



Date referitoare la teren

Crt	Categorie folosință	Intravilan	Suprafața (mp)	Tarla	Parcelă	Nr. topo	Observații / Referințe
1	faneata	DA	320	25	914/5	914/5	
2	arabil	DA	180	-	-	-	

Lungime Segmente

1) Valorile lungimilor segmentelor sunt obținute din proiecție în plan.

Punct început	X / Y	Punct sfârșit	X / Y	Lungime segment (** (m)
1	470.713,006 558.604,129	2	470.706,327 558.603,203	6.743
2	470.706,327 558.603,203	3	470.712,206 558.530,617	72.824
3	470.712,206 558.530,617	4	470.719,143 558.530,864	6.941
4	470.719,143 558.530,864	1	470.713,006 558.604,129	73.522

** Lungimile segmentelor sunt determinate în planul de proiecție Stereo 70 și sunt rotunjite la 1 milimetru.

*** Distanța dintre puncte este formată din segmente cumulate ce sunt mai mici decât valoarea 1 milimetru.

Neutilizabil în Circuitul
Civil

**DATE DESPRE IMOBILUL NR. 10962**

Oficiul de Cadastru și Publicitate Imobiliară MUREȘ
Biroul de Cadastru și Publicitate Imobiliară Târgu Mureș

A. Partea I. Descrierea imobilului

TEREN Intravilan

Adresa: Loc. Bozeni, Jud. Mureș

Nr. Crt	Nr cadastral Nr. topografic	Suprafața* (mp)	Observații / Referințe
A1		700	Sector cadastral:13 Teren neimprejmuit;

B. Partea II. Proprietari și acte

Inscrieri privitoare la dreptul de proprietate și alte drepturi reale		Referințe
/		
Act Notarial nr. 45, din 14/05/2009 emis de BN ALBULESCU;		
B1	Intabulare, drept de PROPRIETATE, dobandit prin Succesiune, cota actuala 1/2, cota initiala 1/2 1) ZOLDI ANA	A1
B2	Intabulare, drept de PROPRIETATE, dobandit prin Succesiune, cota actuala 1/2, cota initiala 1/2 1) CSIKI MAGDALENA	A1

C. Partea III. SARCINI .

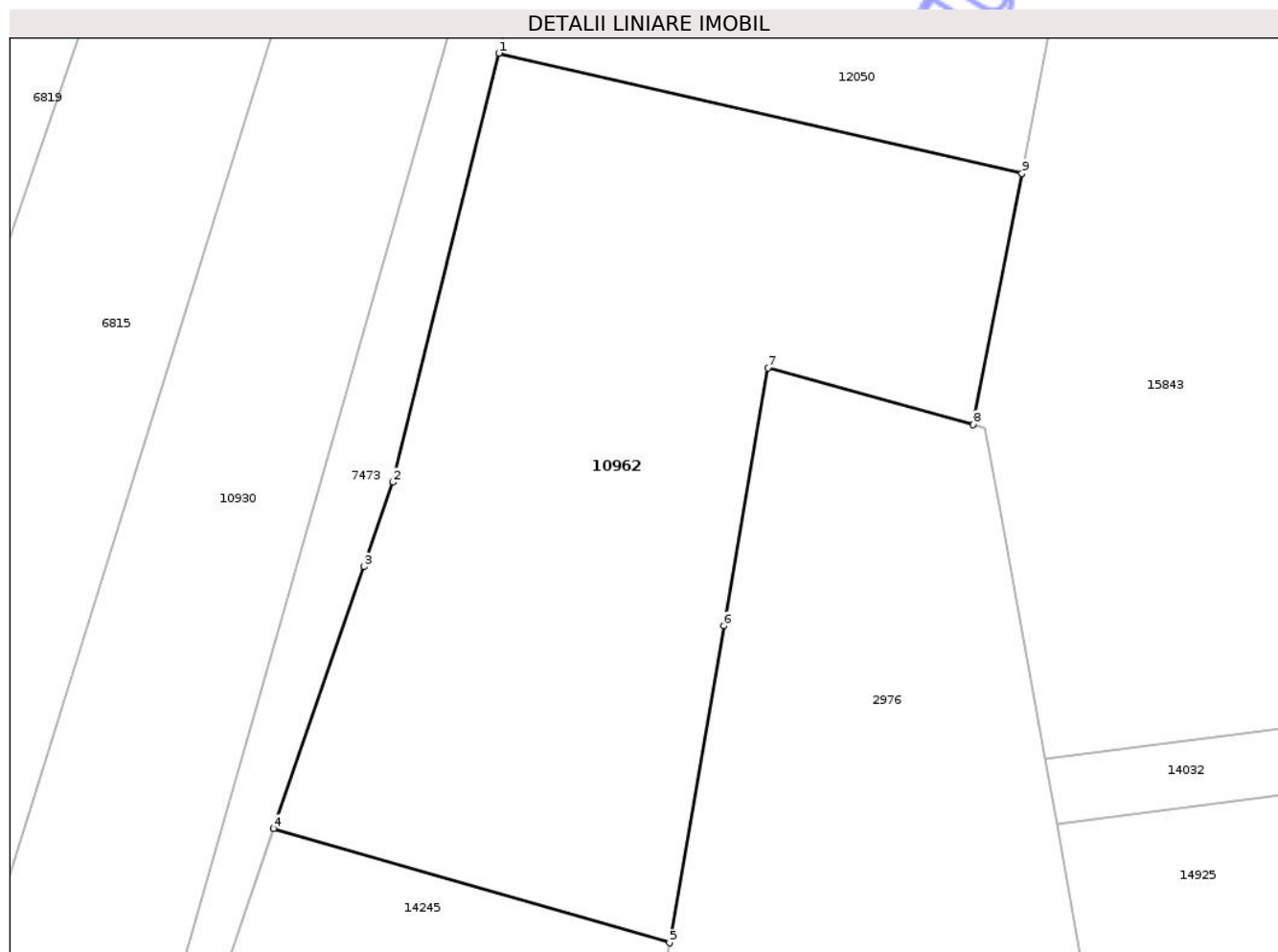
Inscrieri privind dezmembramintele dreptului de proprietate, drepturi reale de garanție și sarcini	Referințe
NU SUNT	

Anexa Nr. 1 La Partea I

Teren

Nr cadastral	Suprafața (mp)*	Observații / Referințe
	700	

* Suprafața este determinată în planul de proiecție Stereo 70.



Date referitoare la teren

Crt	Categorie folosință	Intra vilan	Suprafața (mp)	Tarla	Parcelă	Nr. topo	Observații / Referințe
1	faneata	DA	700	29	1087/4	-	

Lungime Segmente

1) Valorile lungimilor segmentelor sunt obținute din proiecție în plan.

Punct început	X / Y	Punct sfârșit	X / Y	Lungime segment (** (m)
1	474.139,277 559.242,179	2	474.134,497 559.222,872	19.89
2	474.134,497 559.222,872	3	474.133,188 559.219,068	4.023
3	474.133,188 559.219,068	4	474.129,13 559.207,275	12.472
4	474.129,13 559.207,275	5	474.146,964 559.202,139	18.559
5	474.146,964 559.202,139	6	474.149,411 559.216,411	14.48

Punct început	X / Y	Punct sfârșit	X / Y	Lungime segment (** (m)
6	474.149,411 559.216,411	7	474.151,401 559.228,015	11.773
7	474.151,401 559.228,015	8	474.160,645 559.225,468	9.588
8	474.160,645 559.225,468	9	474.162,833 559.236,779	11.521
9	474.162,833 559.236,779	1	474.139,277 559.242,179	24.167

** Lungimile segmentelor sunt determinate în planul de proiecție Stereo 70 și sunt rotunjite la 1 milimetru.

*** Distanța dintre puncte este formată din segmente cumulate ce sunt mai mici decât valoarea 1 milimetru.

Neutilizabil în Circuitul Civil

