

**DATE DESPRE IMOBILUL NR. 11000**

Oficiul de Cadastru și Publicitate Imobiliară MUREȘ  
Biroul de Cadastru și Publicitate Imobiliară Târgu Mureș

**A. Partea I. Descrierea imobilului**

TEREN Intravilan

Adresa: Loc. Bozeni, Jud. Mureș

Nr. Crt	Nr cadastral Nr. topografic	Suprafața* (mp)	Observații / Referințe
A1		2.100	Sector cadastral:14 Teren neimprejmuit;

**B. Partea II. Proprietari și acte**

Inscrieri privitoare la dreptul de proprietate și alte drepturi reale	Referințe
/	
Act Administrativ nr. 71529, din 15/02/1996 emis de CJSDPAT MURES;	
B1	A1
Intabulare, drept de PROPRIETATE, dobandit prin Reconstituire, cota actuala 1/1, cota initiala 1/1	
1) SZANTO-NAGY G. IRINA	

**C. Partea III. SARCINI .**

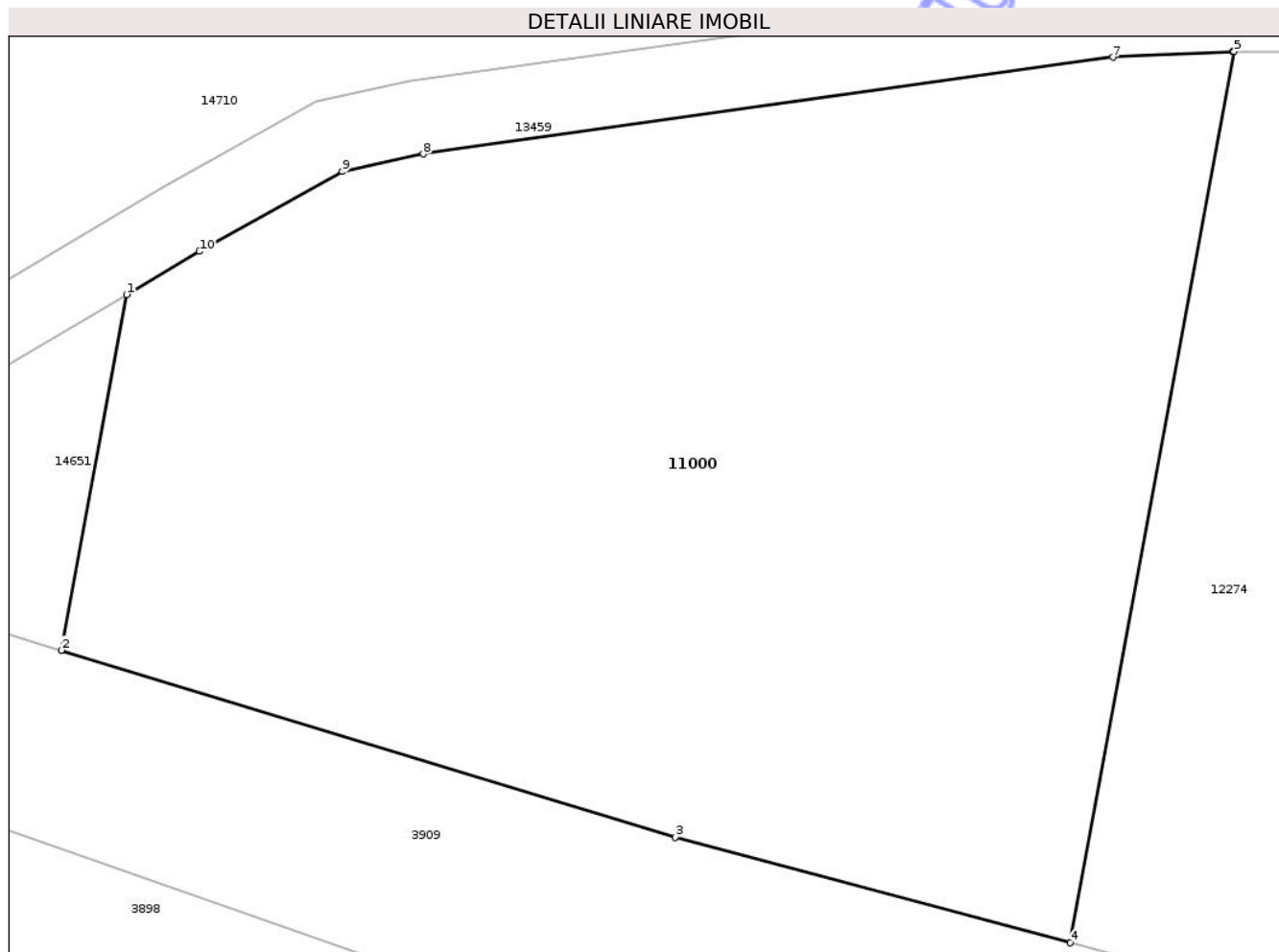
Inscrieri privind dezmembramintele dreptului de proprietate, drepturi reale de garanție și sarcini	Referințe
NU SUNT	

## Anexa Nr. 1 La Partea I

## Teren

Nr cadastral	Suprafața (mp)*	Observații / Referințe
	2.100	

\* Suprafața este determinată în planul de proiecție Stereo 70.



## Date referitoare la teren

Crt	Categorie folosință	Intra vilan	Suprafața (mp)	Tarla	Parcelă	Nr. topo	Observații / Referințe
1	arabil	DA	2.100	29	1024/15	-	

## Lungime Segmente

1) Valorile lungimilor segmentelor sunt obținute din proiecție în plan.

Punct început	X / Y	Punct sfârșit	X / Y	Lungime segment (** (m)
1	474.152,487 559.424,161	2	474.148,952 559.404,917	19.566
2	474.148,952 559.404,917	3	474.182,22 559.394,802	34.772
3	474.182,22 559.394,802	4	474.203,635 559.389,083	22.165
4	474.203,635 559.389,083	5	474.212,496 559.437,323	49.047
5	474.212,496 559.437,323	6	474.212,422 559.437,324	0.074

Punct început	X / Y	Punct sfârșit	X / Y	Lungime segment (** (m)
6	474.212,422 559.437,324	7	474.205,937 559.437,008	6.493
7	474.205,937 559.437,008	8	474.168,56 559.431,776	37.741
8	474.168,56 559.431,776	9	474.164,172 559.430,824	4.49
9	474.164,172 559.430,824	10	474.156,436 559.426,504	8.86
10	474.156,436 559.426,504	1	474.152,487 559.424,161	4.592

\*\* Lungimile segmentelor sunt determinate în planul de proiecție Stereo 70 și sunt rotunjite la 1 milimetru.

\*\*\* Distanța dintre puncte este formată din segmente cumulate ce sunt mai mici decât valoarea 1 milimetru.

Neutilizabil în Circuitul Civil



**DATE DESPRE IMOBILUL NR. 11004**

Oficiul de Cadastru și Publicitate Imobiliară MUREȘ  
Biroul de Cadastru și Publicitate Imobiliară Târgu Mureș

**A. Partea I. Descrierea imobilului**

TEREN Intravilan

Adresa: Loc. Bozeni, Jud. Mureș

Nr. Crt	Nr cadastral Nr. topografic	Suprafața* (mp)	Observații / Referințe
A1		600	Sector cadastral:13 Teren neimprejmuit;

**B. Partea II. Proprietari și acte**

Inscrieri privitoare la dreptul de proprietate și alte drepturi reale	Referințe
/	
Act Administrativ nr. 71529, din 15/02/1996 emis de CJSDPAT MURES;	
B1	A1
Intabulare, drept de PROPRIETATE, dobandit prin Reconstituire, cota actuala 1/1, cota initiala 1/1	
1) SZANTO-NAGY G. IRINA	

**C. Partea III. SARCINI .**

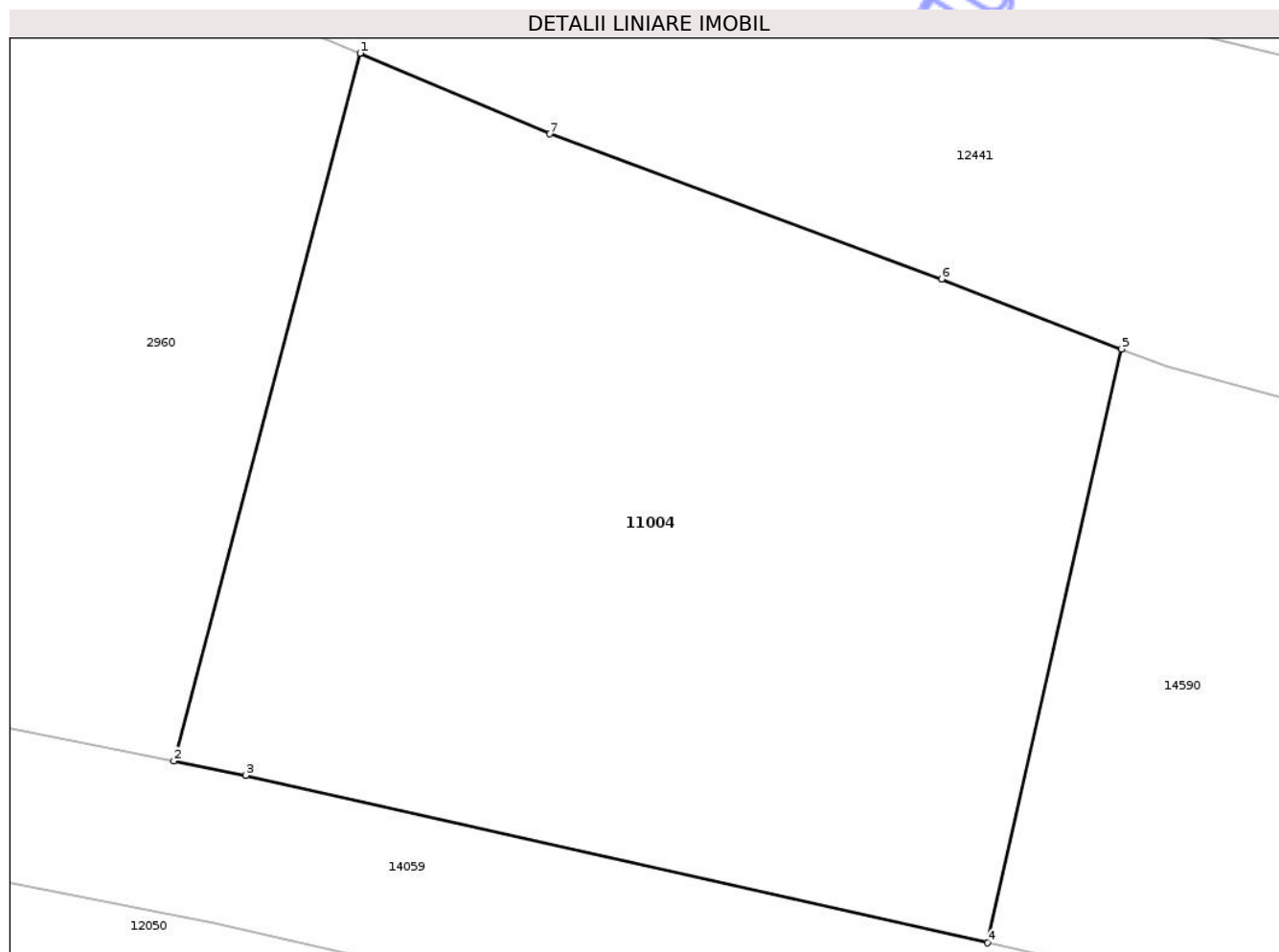
Inscrieri privind dezmembramintele dreptului de proprietate, drepturi reale de garanție și sarcini	Referințe
NU SUNT	

## Anexa Nr. 1 La Partea I

## Teren

Nr cadastral	Suprafața (mp)*	Observații / Referințe
	600	

\* Suprafața este determinată în planul de proiecție Stereo 70.



## Date referitoare la teren

Crt	Categorie folosință	Intra vilan	Suprafața (mp)	Tarla	Parcelă	Nr. topo	Observații / Referințe
1	faneata	DA	600	29	1091/16	-	

## Lungime Segmente

1) Valorile lungimilor segmentelor sunt obținute din proiecție în plan.

Punct început	X / Y	Punct sfârșit	X / Y	Lungime segment (** (m)
1	474.163,096 559.308,527	2	474.156,934 559.285,117	24.207
2	474.156,934 559.285,117	3	474.159,315 559.284,644	2.428
3	474.159,315 559.284,644	4	474.183,874 559.279,107	25.175
4	474.183,874 559.279,107	5	474.188,299 559.298,749	20.134
5	474.188,299 559.298,749	6	474.182,341 559.301,061	6.391

Punct început	X / Y	Punct sfârșit	X / Y	Lungime segment (** (m)
6	474.182,341 559.301,061	7	474.169,376 559.305,859	13.824
7	474.169,376 559.305,859	1	474.163,096 559.308,527	6.823

\*\* Lungimile segmentelor sunt determinate în planul de proiecție Stereo 70 și sunt rotunjite la 1 milimetru.

\*\*\* Distanța dintre puncte este formată din segmente cumulate ce sunt mai mici decât valoarea 1 milimetru.

Neutilizabil în Circuitul Civil



**DATE DESPRE IMOBILUL NR. 11020**

Oficiul de Cadastru și Publicitate Imobiliară MUREȘ  
Biroul de Cadastru și Publicitate Imobiliară Târgu Mureș

**A. Partea I. Descrierea imobilului**

TEREN Extravilan

Adresa: Jud. Mureș

Nr. Crt	Nr cadastral Nr. topografic	Suprafața* (mp)	Observații / Referințe
A1		5.000	Sector cadastral:12 Teren neimprejmuit;

**B. Partea II. Proprietari și acte**

Inscrieri privitoare la dreptul de proprietate și alte drepturi reale	Referințe
/	
Act Administrativ nr. 71567, din 24/04/1996 emis de CJSDPAT MURES;	
B1	A1
Intabulare, drept de PROPRIETATE, dobandit prin Constituire, cota actuala 1/1, cota initiala 1/1	
1) MATYAS J. EMERIC	

**C. Partea III. SARCINI .**

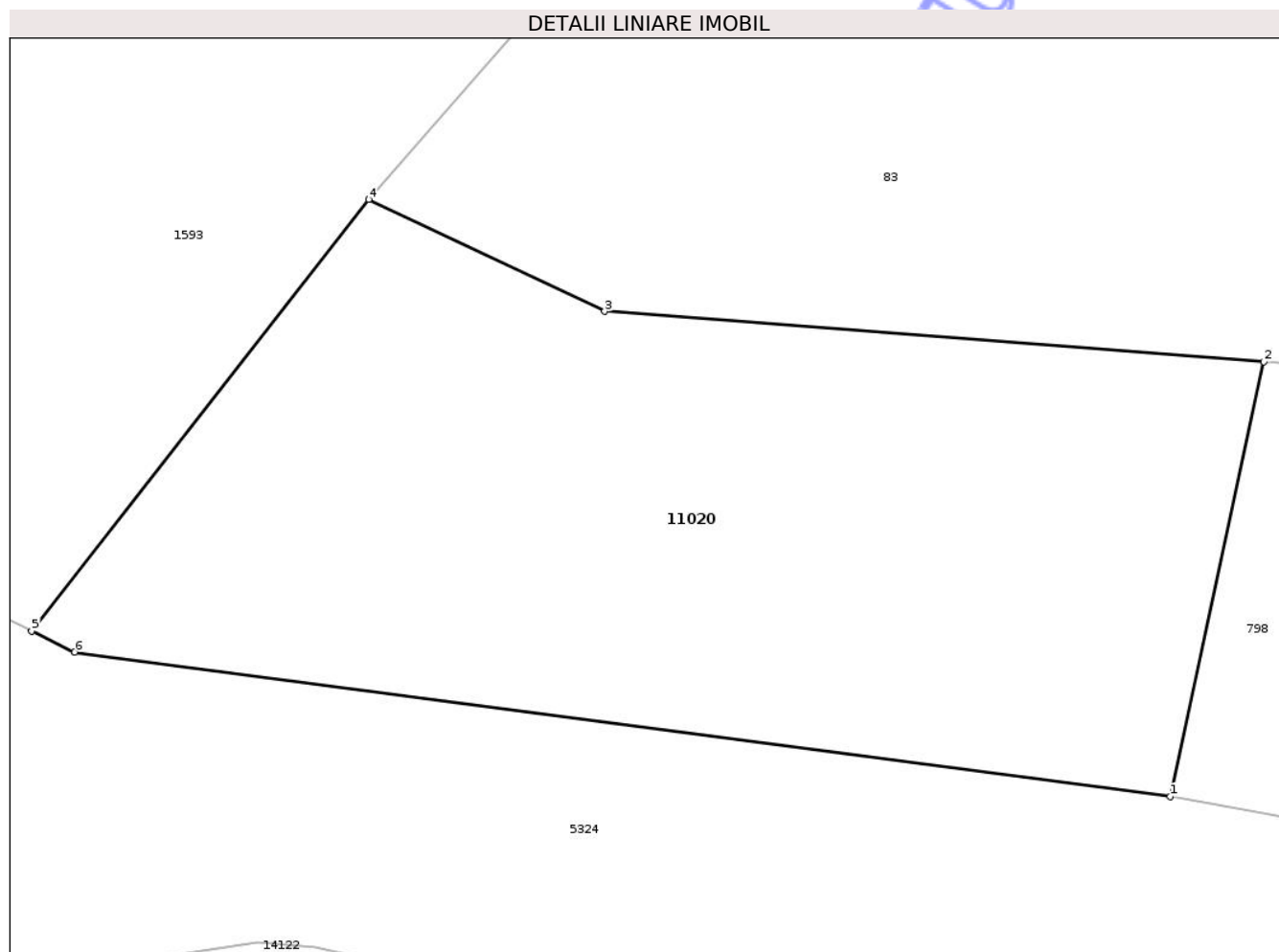
Inscrieri privind dezmembramintele dreptului de proprietate, drepturi reale de garanție și sarcini	Referințe
NU SUNT	

## Anexa Nr. 1 La Partea I

## Teren

Nr cadastral	Suprafața (mp)*	Observații / Referințe
	5.000	

\* Suprafața este determinată în planul de proiecție Stereo 70.



## Date referitoare la teren

Crt	Categorie folosință	Intra vilan	Suprafața (mp)	Tarla	Parcelă	Nr. topo	Observații / Referințe
1	arabil	NU	5.000	35	1111/13	-	

## Lungime Segmente

1) Valorile lungimilor segmentelor sunt obținute din proiecție în plan.

Punct început	X / Y	Punct sfârșit	X / Y	Lungime segment (** (m)
1	472.981,834 557.935,761	2	472.991,655 557.981,408	46.692
2	472.991,655 557.981,408	3	472.922,399 557.986,702	69.458
3	472.922,399 557.986,702	4	472.897,603 557.998,449	27.438
4	472.897,603 557.998,449	5	472.862,184 557.953,149	57.503
5	472.862,184 557.953,149	6	472.866,711 557.950,937	5.039

Punct început	X / Y	Punct sfârșit	X / Y	Lungime segment (** (m)
6	472.866,711 557.950,937	1	472.981,834 557.935,761	116.119

\*\* Lungimile segmentelor sunt determinate în planul de proiecție Stereo 70 și sunt rotunjite la 1 milimetru.

\*\*\* Distanța dintre puncte este formată din segmente cumulate ce sunt mai mici decât valoarea 1 milimetru.

Neutilizabil în Circuitul Civil



**DATE DESPRE IMOBILUL NR. 11023**

Oficiul de Cadastru și Publicitate Imobiliară MUREȘ  
Biroul de Cadastru și Publicitate Imobiliară Târgu Mureș

**A. Partea I. Descrierea imobilului**

TEREN Extravilan

Adresa: Jud. Mureș

Nr. Crt	Nr cadastral Nr. topografic	Suprafața* (mp)	Observații / Referințe
A1		2.700	Sector cadastral:18 Teren neimprejmit;

**B. Partea II. Proprietari și acte**

Inscrieri privitoare la dreptul de proprietate și alte drepturi reale	Referințe
/	
Act Administrativ nr. 71553, din 17/04/1996 emis de CJSDPAT MURES;	
B1	A1
Intabulare, drept de PROPRIETATE, dobandit prin Reconstituire, cota actuala 1/1, cota initiala 1/1	
1) KIRALY A. ARCADIU	

**C. Partea III. SARCINI .**

Inscrieri privind dezmembramintele dreptului de proprietate, drepturi reale de garanție și sarcini	Referințe
NU SUNT	

## Anexa Nr. 1 La Partea I

## Teren

Nr cadastral	Suprafața (mp)*	Observații / Referințe
	2.700	

\* Suprafața este determinată în planul de proiecție Stereo 70.

## DETALII LINIARE IMOBIL



## Date referitoare la teren

Crt	Categorie folosință	Intra vilan	Suprafața (mp)	Tarla	Parcelă	Nr. topo	Observații / Referințe
1	padure	NU	2.700	32	1078/4/36	-	

## Lungime Segmente

1) Valorile lungimilor segmentelor sunt obținute din proiecție în plan.

Punct început	X / Y	Punct sfârșit	X / Y	Lungime segment (** (m)
1	474.196,193 558.712,803	2	474.194,19 558.693,85	19.059
2	474.194,19 558.693,85	3	474.194,058 558.688,2	5.652
3	474.194,058 558.688,2	4	474.304,688 558.688,2	110.63
4	474.304,688 558.688,2	5	474.304,688 558.712,803	24.603
5	474.304,688 558.712,803	1	474.196,193 558.712,803	108.495

\*\* Lungimile segmentelor sunt determinate în planul de proiecție Stereo 70 și sunt rotunjite la 1 milimetru.

\*\*\* Distanța dintre puncte este formată din segmente cumulate ce sunt mai mici decât valoarea 1 milimetru.

Neutilizabil în Circuitul  
Civil



**DATE DESPRE IMOBILUL NR. 11027**

Oficiul de Cadastru și Publicitate Imobiliară MUREȘ  
Biroul de Cadastru și Publicitate Imobiliară Târgu Mureș

**A. Partea I. Descrierea imobilului**

TEREN Extravilan

Adresa: Jud. Mureș

Nr. Crt	Nr cadastral Nr. topografic	Suprafața* (mp)	Observații / Referințe
A1		1.400	Sector cadastral:16 Teren neimprejmuit;

**B. Partea II. Proprietari și acte**

Inscrieri privitoare la dreptul de proprietate și alte drepturi reale		Referințe
/		
Act Notarial nr. 50, din 17/04/2019 emis de SPN CIOCEA DELIA-SIMONA SI BUCIN CORNELIA;		
B1	Intabulare, drept de PROPRIETATE, dobandit prin Succesiune, cota actuala 1/2, cota initiala 1/2 1) CSIKI VALENTIN	A1
B2	Intabulare, drept de PROPRIETATE, dobandit prin Succesiune, cota actuala 1/2, cota initiala 1/2 1) CSIKI TIBERIU	A1

**C. Partea III. SARCINI .**

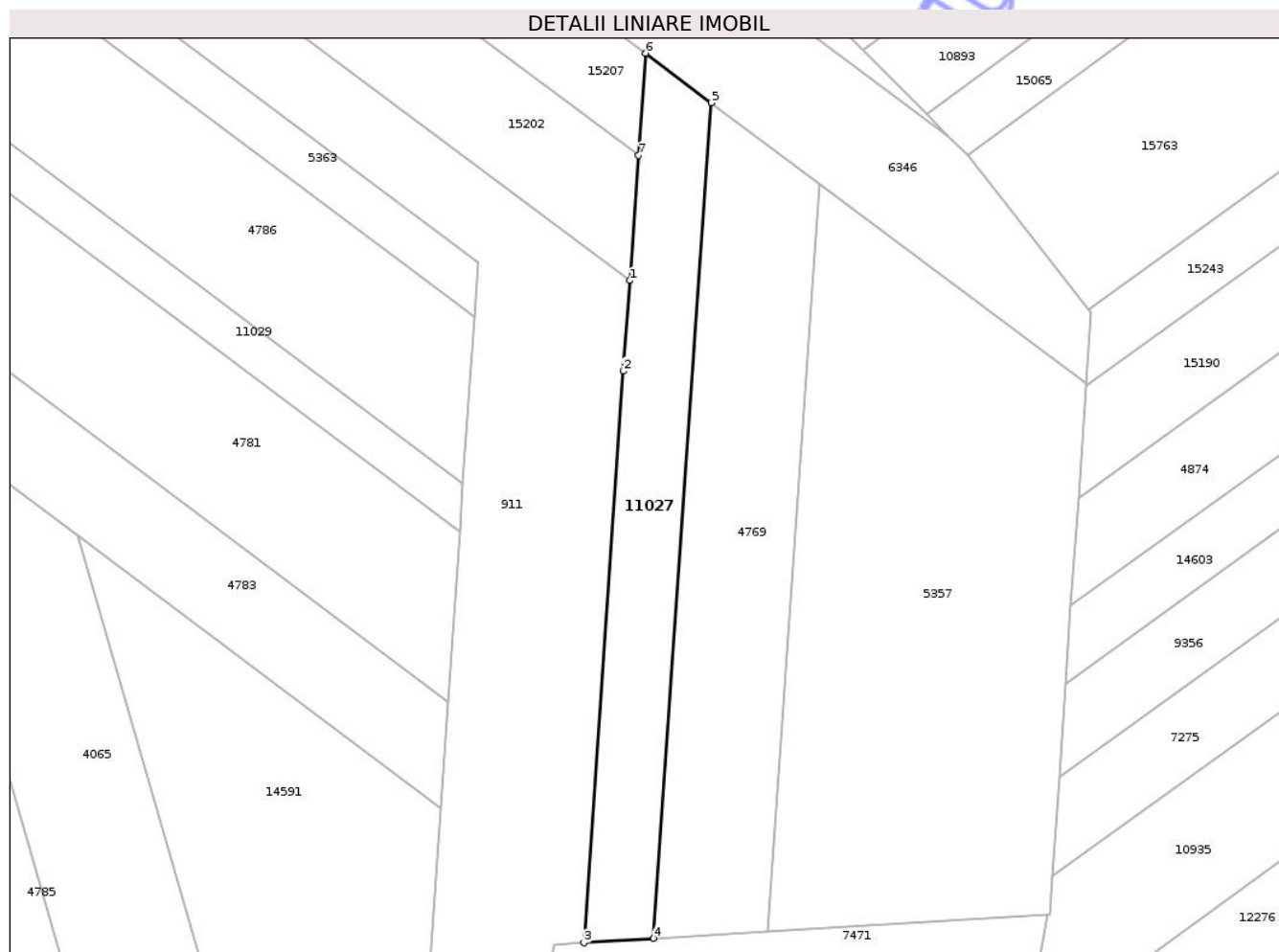
Inscrieri privind dezmembramintele dreptului de proprietate, drepturi reale de garanție și sarcini	Referințe
NU SUNT	

## Anexa Nr. 1 La Partea I

## Teren

Nr cadastral	Suprafața (mp)*	Observații / Referințe
	1.400	

\* Suprafața este determinată în planul de proiecție Stereo 70.



## Date referitoare la teren

Crt	Categorie folosință	Intravilan	Suprafața (mp)	Tarla	Parcelă	Nr. topo	Observații / Referințe
1	faneata	NU	1.400	31	1070/153	-	

## Lungime Segmente

1) Valorile lungimilor segmentelor sunt obținute din proiecție în plan.

Punct început	X / Y	Punct sfârșit	X / Y	Lungime segment (** (m)
1	475.374,226 558.538,236	2	475.373,263 558.524,391	13.878
2	475.373,263 558.524,391	3	475.367,19 558.437,013	87.589
3	475.367,19 558.437,013	4	475.377,852 558.437,662	10.682
4	475.377,852 558.437,662	5	475.386,732 558.565,424	128.07
5	475.386,732 558.565,424	6	475.376,641 558.572,984	12.609

Punct început	X / Y	Punct sfârșit	X / Y	Lungime segment (** (m)
6	475.376,641 558.572,984	7	475.375,555 558.557,362	15.66
7	475.375,555 558.557,362	1	475.374,226 558.538,236	19.172

\*\* Lungimile segmentelor sunt determinate în planul de proiecție Stereo 70 și sunt rotunjite la 1 milimetru.

\*\*\* Distanța dintre puncte este formată din segmente cumulate ce sunt mai mici decât valoarea 1 milimetru.

Neutilizabil în Circuitul Civil



**DATE DESPRE IMOBILUL NR. 11028**

Oficiul de Cadastru și Publicitate Imobiliară MUREȘ  
Biroul de Cadastru și Publicitate Imobiliară Târgu Mureș

**A. Partea I. Descrierea imobilului**

TEREN Intravilan

Adresa: Loc. Bozeni, Str Ivanesti, Jud. Mureș

Nr. Crt	Nr cadastral Nr. topografic	Suprafața* (mp)	Observații / Referințe
A1		300	Sector cadastral:15 Teren neimprejmut;

**B. Partea II. Proprietari și acte**

Inscrieri privitoare la dreptul de proprietate și alte drepturi reale		Referințe
/		
Act Notarial nr. 50, din 17/04/2019 emis de SPN CIOCEA DELIA-SIMONA SI BUCIN CORNELIA;		
B1	Intabulare, drept de PROPRIETATE, dobandit prin Succesiune, cota actuala 1/2, cota initiala 1/2 1) CSIKI VALENTIN	A1
B2	Intabulare, drept de PROPRIETATE, dobandit prin Succesiune, cota actuala 1/2, cota initiala 1/2 1) CSIKI TIBERIU	A1

**C. Partea III. SARCINI .**

Inscrieri privind dezmembramintele dreptului de proprietate, drepturi reale de garanție și sarcini	Referințe
NU SUNT	

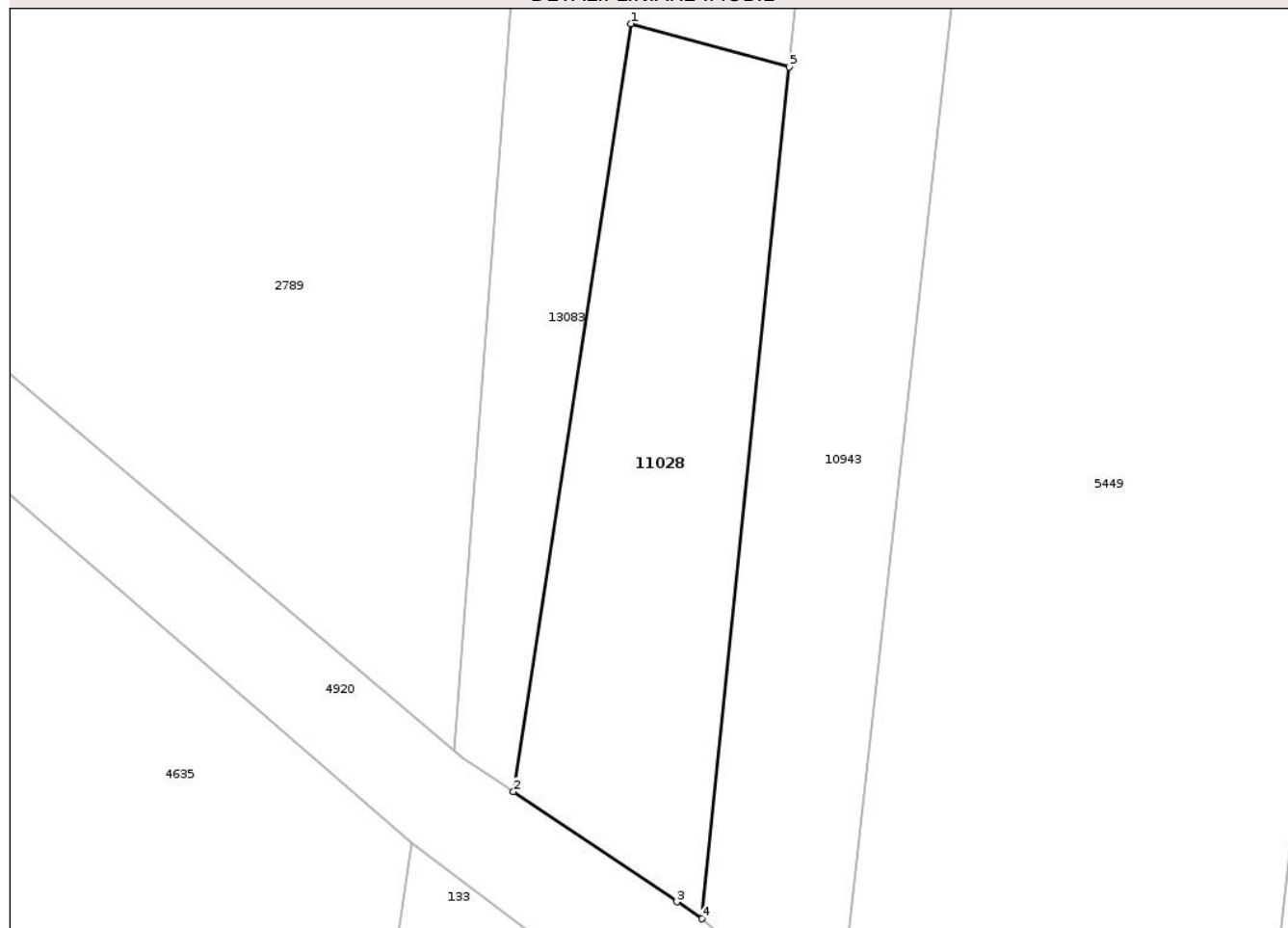
## Anexa Nr. 1 La Partea I

## Teren

Nr cadastral	Suprafața (mp)*	Observații / Referințe
	300	

\* Suprafața este determinată în planul de proiecție Stereo 70.

## DETALII LINIARE IMOBIL



## Date referitoare la teren

Crt	Categorie folosință	Intra vilan	Suprafața (mp)	Tarla	Parcelă	Nr. topo	Observații / Referințe
1	arabil	DA	300	29	1027/6	-	

## Lungime Segmente

1) Valorile lungimilor segmentelor sunt obținute din proiecție în plan.

Punct început	X / Y	Punct sfârșit	X / Y	Lungime segment (** (m)
1	474.421,082 559.388,743	2	474.415,81 559.354,318	34.826
2	474.415,81 559.354,318	3	474.423,141 559.349,381	8.838
3	474.423,141 559.349,381	4	474.424,261 559.348,627	1.35
4	474.424,261 559.348,627	5	474.428,175 559.386,806	38.379
5	474.428,175 559.386,806	1	474.421,082 559.388,743	7.353

\*\* Lungimile segmentelor sunt determinate în planul de proiecție Stereo 70 și sunt rotunjite la 1 milimetru.

\*\*\* Distanța dintre puncte este formată din segmente cumulate ce sunt mai mici decât valoarea 1 milimetru.

Neutilizabil în Circuitul  
Civil



**DATE DESPRE IMOBILUL NR. 11029**

Oficiul de Cadastru și Publicitate Imobiliară MUREȘ  
Biroul de Cadastru și Publicitate Imobiliară Târgu Mureș

**A. Partea I. Descrierea imobilului**

TEREN Extravilan

Adresa: Jud. Mureș

Nr. Crt	Nr cadastral Nr. topografic	Suprafața* (mp)	Observații / Referințe
A1		1.000	Sector cadastral:16 Teren neimprejmuit;

**B. Partea II. Proprietari și acte**

Inscrieri privitoare la dreptul de proprietate și alte drepturi reale		Referințe
/		
Act Notarial nr. 50, din 17/04/2019 emis de SPN CIOCEA DELIA-SIMONA SI BUCIN CORNELIA;		
B1	Intabulare, drept de PROPRIETATE, dobandit prin Succesiune, cota actuala 1/2, cota initiala 1/2 1) CSIKI VALENTIN	A1
B2	Intabulare, drept de PROPRIETATE, dobandit prin Succesiune, cota actuala 1/2, cota initiala 1/2 1) CSIKI TIBERIU	A1

**C. Partea III. SARCINI .**

Inscrieri privind dezmembramintele dreptului de proprietate, drepturi reale de garanție și sarcini	Referințe
NU SUNT	

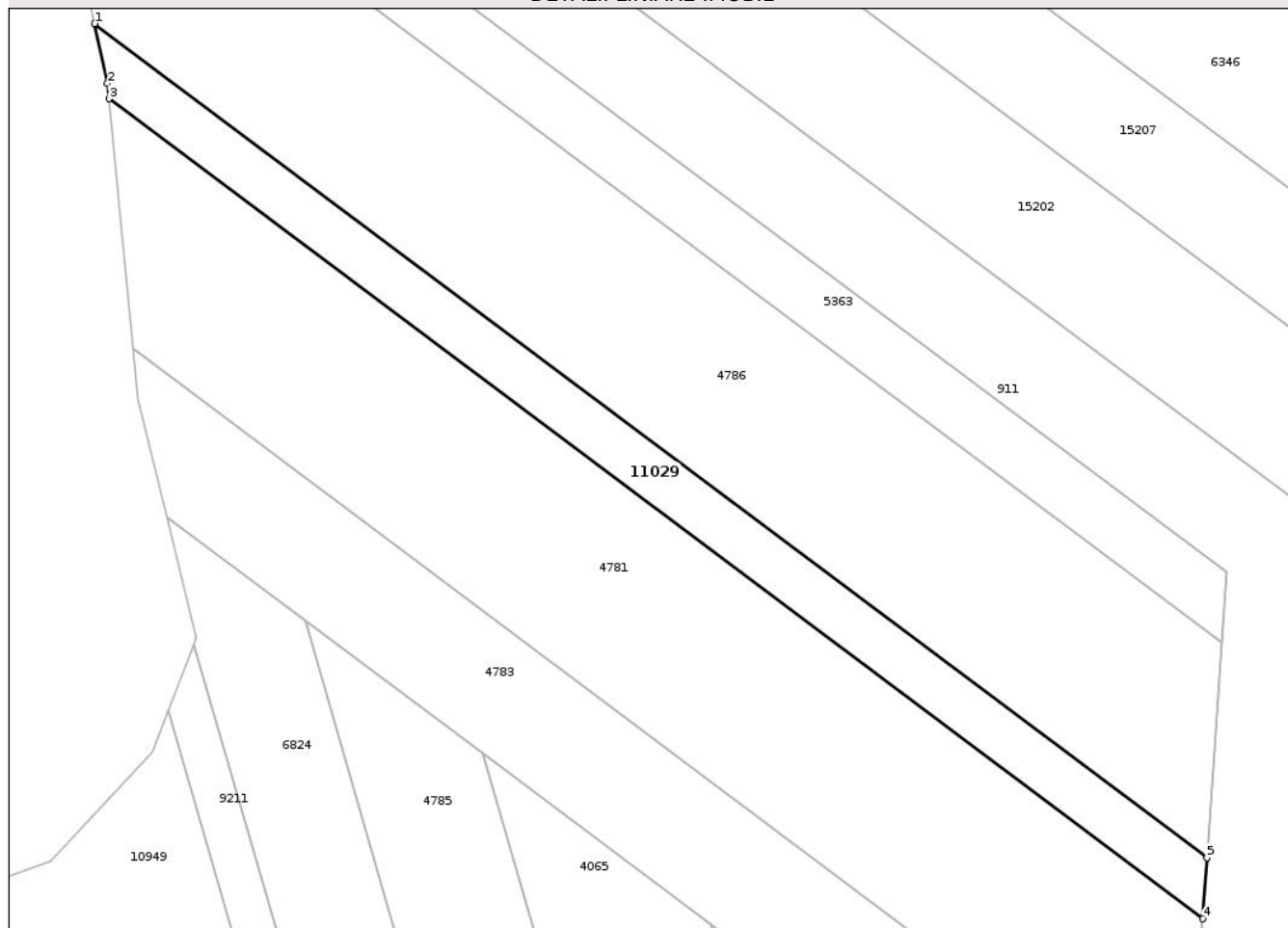
## Anexa Nr. 1 La Partea I

## Teren

Nr cadastral	Suprafața (mp)*	Observații / Referințe
	1.000	

\* Suprafața este determinată în planul de proiecție Stereo 70.

## DETALII LINIARE IMOBIL



## Date referitoare la teren

Crt	Categorie folosință	Intra vilan	Suprafața (mp)	Tarla	Parcelă	Nr. topo	Observații / Referințe
1	faneata	NU	1.000	32	1070/1/21	-	

## Lungime Segmente

1) Valorile lungimilor segmentelor sunt obținute din proiecție în plan.

Punct început	X / Y	Punct sfârșit	X / Y	Lungime segment (** (m)
1	475.216,573 558.606,171	2	475.218,101 558.599,094	7.24
2	475.218,101 558.599,094	3	475.218,279 558.597,256	1.847
3	475.218,279 558.597,256	4	475.348,224 558.499,896	162.372
4	475.348,224 558.499,896	5	475.348,729 558.507,155	7.277
5	475.348,729 558.507,155	1	475.216,573 558.606,171	165.134

\*\* Lungimile segmentelor sunt determinate în planul de proiecție Stereo 70 și sunt rotunjite la 1 milimetru.

\*\*\* Distanța dintre puncte este formată din segmente cumulate ce sunt mai mici decât valoarea 1 milimetru.

Neutilizabil în Circuitul  
Civil



**DATE DESPRE IMOBILUL NR. 11032**

Oficiul de Cadastru și Publicitate Imobiliară MUREȘ  
Biroul de Cadastru și Publicitate Imobiliară Târgu Mureș

**A. Partea I. Descrierea imobilului**

TEREN Extravilan

Adresa: Jud. Mureș

Nr. Crt	Nr cadastral Nr. topografic	Suprafața* (mp)	Observații / Referințe
A1		4.500	Sector cadastral:18 Teren neimprejmit;

**B. Partea II. Proprietari și acte**

Inscrieri privitoare la dreptul de proprietate și alte drepturi reale		Referințe
/		
Act Notarial nr. 50, din 17/04/2019 emis de SPN CIOCEA DELIA-SIMONA SI BUCIN CORNELIA;		
B1	Intabulare, drept de PROPRIETATE, dobandit prin Succesiune, cota actuala 1/2, cota initiala 1/2 1) CSIKI VALENTIN	A1
B2	Intabulare, drept de PROPRIETATE, dobandit prin Succesiune, cota actuala 1/2, cota initiala 1/2 1) CSIKI TIBERIU	A1

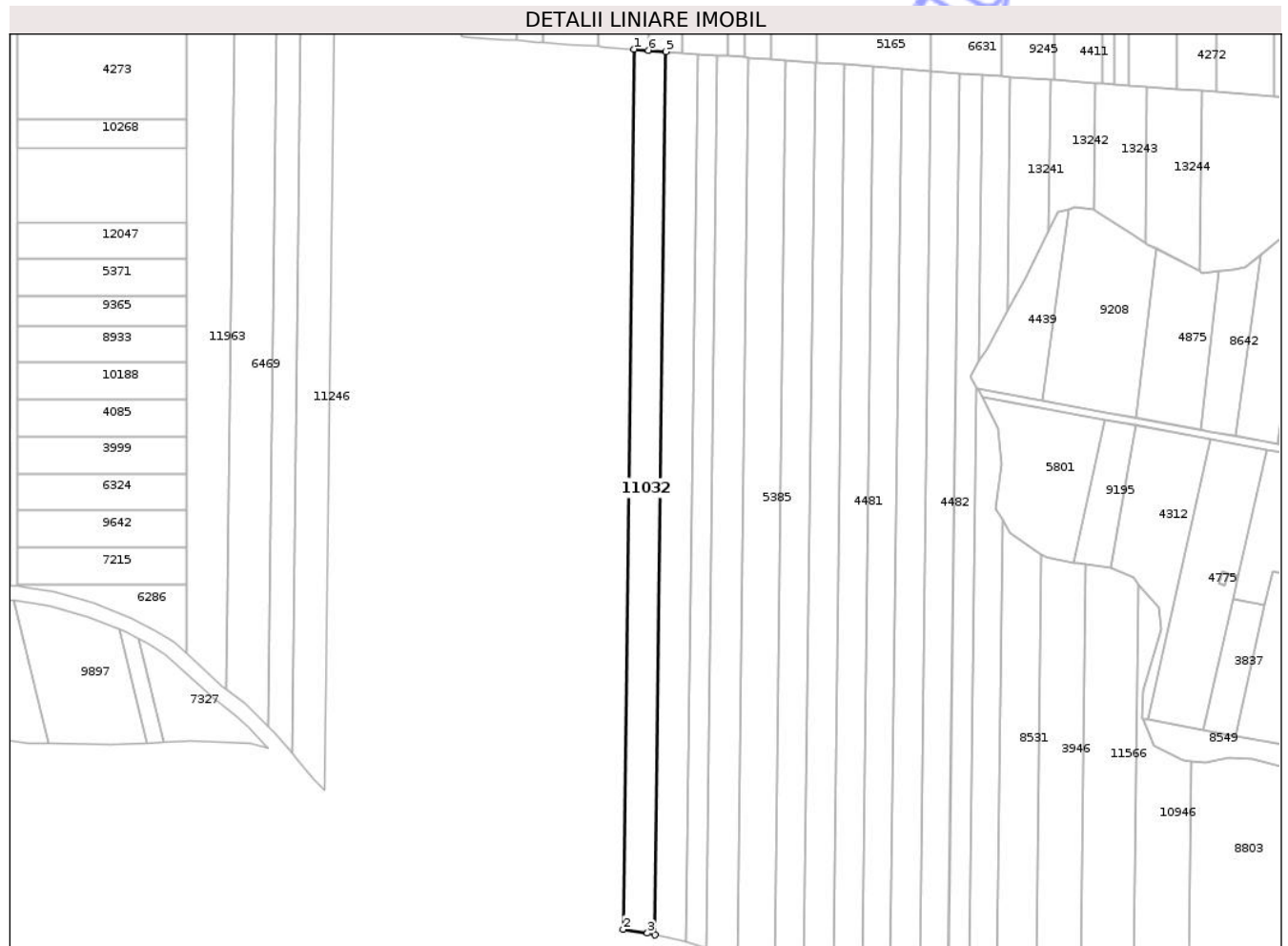
**C. Partea III. SARCINI .**

Inscrieri privind dezmembramintele dreptului de proprietate, drepturi reale de garanție și sarcini	Referințe
NU SUNT	

**Teren**

Nr cadastral	Suprafața (mp)*	Observații / Referințe
	4.500	

\* Suprafața este determinată în planul de proiecție Stereo 70.



**Date referitoare la teren**

Crt	Categorie folosință	Intra vilan	Suprafața (mp)	Tarla	Parcelă	Nr. topo	Observații / Referințe
1	padure	NU	4.500	32	1078/44	-	

**Lungime Segmente**

1) Valorile lungimilor segmentelor sunt obținute din proiecție în plan.

Punct început	X / Y	Punct sfârșit	X / Y	Lungime segment (** (m)
1	474.554,933 558.643,593	2	474.550,576 558.290,953	352.667
2	474.550,576 558.290,953	3	474.560,254 558.289,394	9.803
3	474.560,254 558.289,394	4	474.563,289 558.288,738	3.105
4	474.563,289 558.288,738	5	474.567,662 558.642,659	353.948
5	474.567,662 558.642,659	6	474.560,615 558.643,176	7.066

Punct început	X / Y	Punct sfârșit	X / Y	Lungime segment (** (m)
6	474.560,615 558.643,176	1	474.554,933 558.643,593	5.697

\*\* Lungimile segmentelor sunt determinate în planul de proiecție Stereo 70 și sunt rotunjite la 1 milimetru.

\*\*\* Distanța dintre puncte este formată din segmente cumulate ce sunt mai mici decât valoarea 1 milimetru.

Neutilizabil în Circuitul Civil



**DATE DESPRE IMOBILUL NR. 11034**

Oficiul de Cadastru și Publicitate Imobiliară MUREȘ  
Biroul de Cadastru și Publicitate Imobiliară Târgu Mureș

**A. Partea I. Descrierea imobilului**

TEREN Extravilan

Adresa: Jud. Mureș

Nr. Crt	Nr cadastral Nr. topografic	Suprafața* (mp)	Observații / Referințe
A1	56345	4.200	Sector cadastral:13 Teren neimprejmuit;

**B. Partea II. Proprietari și acte**

Inscrieri privitoare la dreptul de proprietate și alte drepturi reale		Referințe
<b>88015 / 12/10/2023</b>		
Act Notarial nr. 50, din 17/04/2019 emis de NP Ciocea Delia Simona;		
B1	Intabulare, drept de PROPRIETATE, dobandit prin Succesiune, cota actuala 1/2, cota initiala 1/2 1) <b>CSIKI LEVENTE</b> , (bun propriu)	A1
B2	Intabulare, drept de PROPRIETATE, dobandit prin Succesiune, cota actuala 1/2, cota initiala 1/2 1) <b>CSIKI TIBOR-OTTO</b> , (bun propriu)	A1

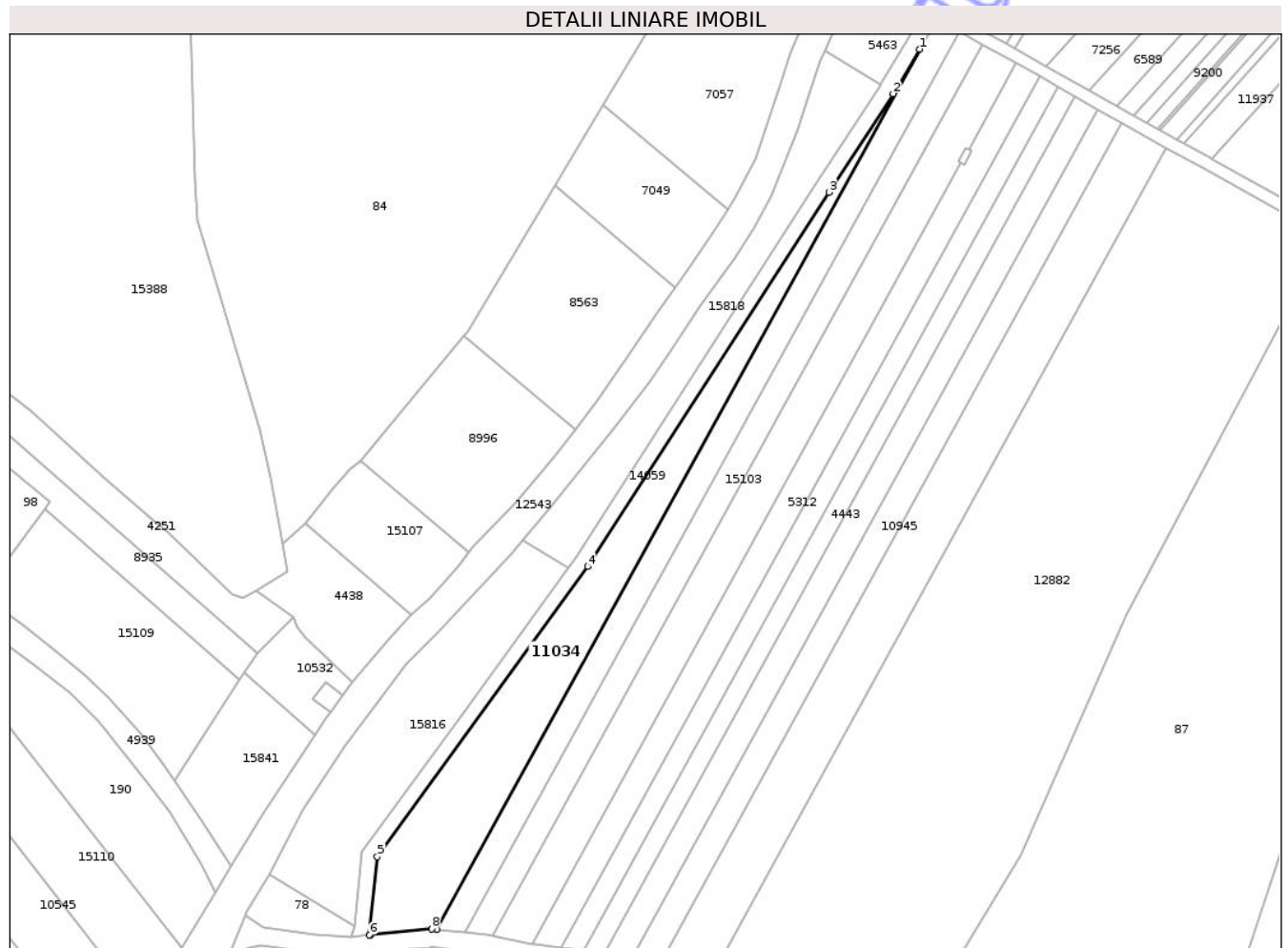
**C. Partea III. SARCINI .**

Inscrieri privind dezmembramintele dreptului de proprietate, drepturi reale de garanție și sarcini	Referințe
NU SUNT	

**Teren**

Nr cadastral	Suprafața (mp)*	Observații / Referințe
56345	4.200	

\* Suprafața este determinată în planul de proiecție Stereo 70.



**Date referitoare la teren**

Crt	Categorie folosință	Intra vilan	Suprafața (mp)	Tarla	Parcelă	Nr. topo	Observații / Referințe
1	arabil	NU	4.200	35	1103/12	-	

**Lungime Segmente**

1) Valorile lungimilor segmentelor sunt obținute din proiecție în plan.

Punct început	X / Y	Punct sfârșit	X / Y	Lungime segment (** (m)
1	472.931,375 558.917,586	2	472.922,725 558.903,06	16.906
2	472.922,725 558.903,06	3	472.901,751 558.870,876	38.415
3	472.901,751 558.870,876	4	472.822,938 558.748,756	145.344
4	472.822,938 558.748,756	5	472.754,227 558.654,109	116.958
5	472.754,227 558.654,109	6	472.751,658 558.628,555	25.683

Punct început	X / Y	Punct sfârșit	X / Y	Lungime segment (** (m)
6	472.751,658 558.628,555	7	472.752,07 558.628,59	0.413
7	472.752,07 558.628,59	8	472.771,98 558.630,59	20.01
8	472.771,98 558.630,59	9	472.773,517 558.630,414	1.547
9	472.773,517 558.630,414	1	472.931,375 558.917,586	327.699

\*\* Lungimile segmentelor sunt determinate în planul de proiecție Stereo 70 și sunt rotunjite la 1 milimetru.

\*\*\* Distanța dintre puncte este formată din segmente cumulate ce sunt mai mici decât valoarea 1 milimetru.

Neutilizabil în Circuitul Civil



**DATE DESPRE IMOBILUL NR. 11035**

Oficiul de Cadastru și Publicitate Imobiliară MUREȘ  
Biroul de Cadastru și Publicitate Imobiliară Târgu Mureș

**A. Partea I. Descrierea imobilului**

TEREN Extravilan

Adresa: Jud. Mureș

Nr. Crt	Nr cadastral Nr. topografic	Suprafața* (mp)	Observații / Referințe
A1	56633	1.100	Sector cadastral:16 Teren neimprejmuit;

**B. Partea II. Proprietari și acte**

Inscrieri privitoare la dreptul de proprietate și alte drepturi reale		Referințe
<b>31379 / 08/04/2025</b>		
Act Notarial nr. 50, din 17/04/2019 emis de SPN CIOCEA DELIA-SIMONA SI BUCIN CORNELIA;		
B3	Intabulare, drept de PROPRIETATE, dobandit prin Succesiune, cota actuala 1/2, cota initiala 1/2 1) <b>CSIKI VALENTIN</b>	A1
Act Notarial nr. 485, din 08/11/2022 emis de Holbach Anna-Maria;		
B5	Intabulare, drept de PROPRIETATE, dobandit prin Succesiune, cota actuala 2/16, cota initiala 2/16 1) <b>CSIKI MAGDALENA</b> , (bun propriu)	A1
B6	Intabulare, drept de PROPRIETATE, dobandit prin Succesiune, cota actuala 3/16, cota initiala 3/16 1) <b>CSIKI TIBOR-OTTO</b> , (bun propriu)	A1
B7	Intabulare, drept de PROPRIETATE, dobandit prin Succesiune, cota actuala 3/16, cota initiala 3/16 1) <b>KISS ANNAMARIA</b> , (bun propriu)	A1

**C. Partea III. SARCINI .**

Inscrieri privind dezmembramintele dreptului de proprietate, drepturi reale de garanție și sarcini	Referințe
NU SUNT	

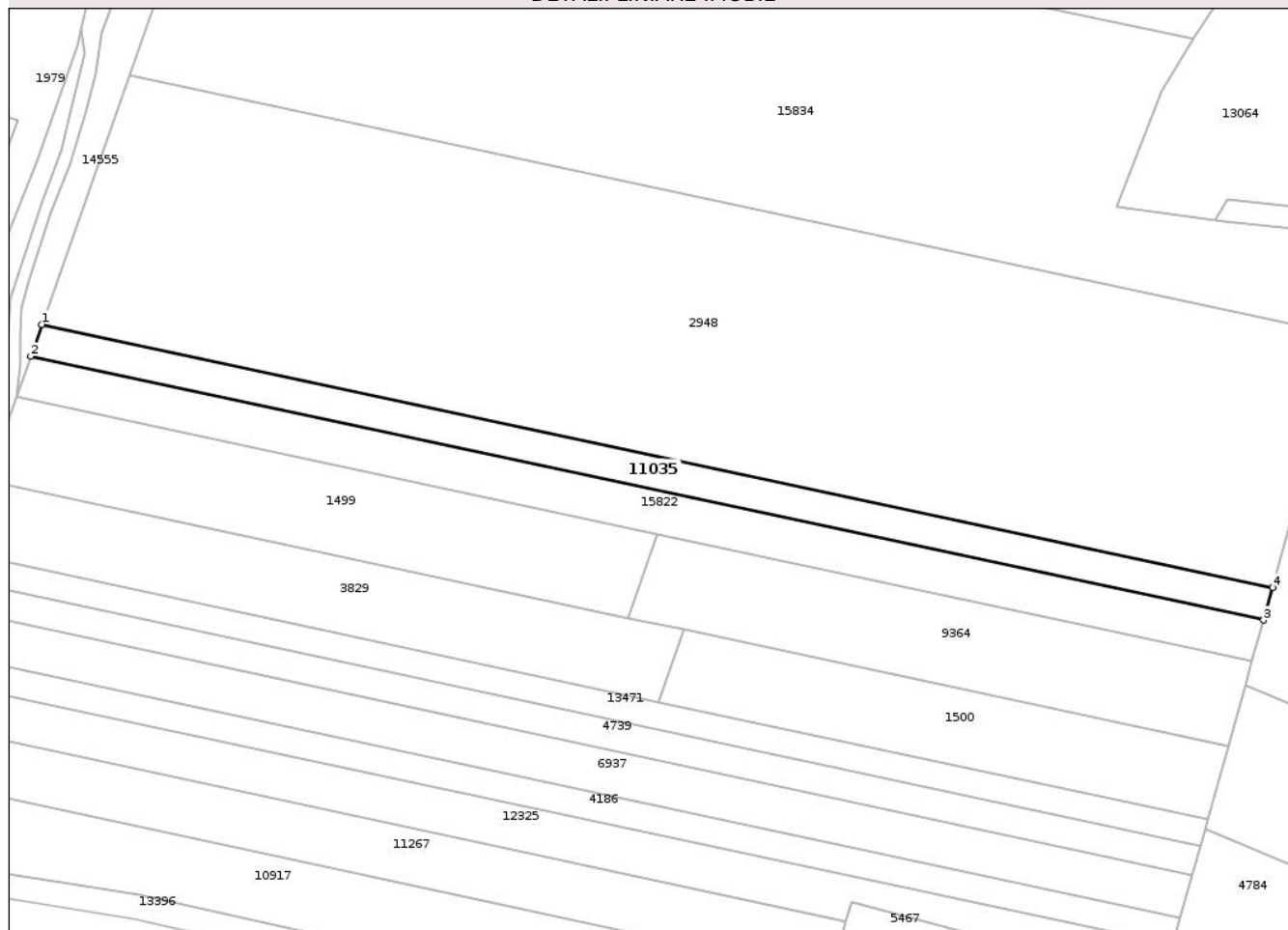
## Anexa Nr. 1 La Partea I

## Teren

Nr cadastral	Suprafața (mp)*	Observații / Referințe
56633	1.100	

\* Suprafața este determinată în planul de proiecție Stereo 70.

## DETALII LINIARE IMOBIL



## Date referitoare la teren

Crt	Categorie folosință	Intra vilan	Suprafața (mp)	Tarla	Parcelă	Nr. topo	Observații / Referințe
1	arabil	NU	1.100	31	1070/130	-	

## Lungime Segmente

1) Valorile lungimilor segmentelor sunt obținute din proiecție în plan.

Punct început	X / Y	Punct sfârșit	X / Y	Lungime segment (** (m)
1	474.995,952 558.841,878	2	474.994,144 558.836,727	5.459
2	474.994,144 558.836,727	3	475.192,963 558.794,232	203.31
3	475.192,963 558.794,232	4	475.194,43 558.799,456	5.426
4	475.194,43 558.799,456	1	474.995,952 558.841,878	202.961

\*\* Lungimile segmentelor sunt determinate în planul de proiecție Stereo 70 și sunt rotunjite la 1 milimetru.

\*\*\* Distanţa dintre puncte este formată din segmente cumulate ce sunt mai mici decât valoarea 1 milimetru.

Neutilizabil în Circuitul  
Civil



**DATE DESPRE IMOBILUL NR. 11052**

Oficiul de Cadastru și Publicitate Imobiliară MUREȘ  
Biroul de Cadastru și Publicitate Imobiliară Târgu Mureș

**A. Partea I. Descrierea imobilului**

TEREN Extravilan

Adresa: Nr. 75, Jud. Mureș

Nr. Crt	Nr cadastral Nr. topografic	Suprafața* (mp)	Observații / Referințe
A1		2.900	Sector cadastral:2 Teren neimprejmuit;

**B. Partea II. Proprietari și acte**

Inscrieri privitoare la dreptul de proprietate și alte drepturi reale	Referințe
/	
Act Administrativ nr. 71368, din 09/06/1995 emis de CJSDPAT MURES;	
B1	A1
Intabulare, drept de PROPRIETATE, dobandit prin Reconstituire, cota actuala 1/1, cota initiala 1/1	
1) DOBRAI C. ANTON, Decedat DEFUNCT:Da	

**C. Partea III. SARCINI .**

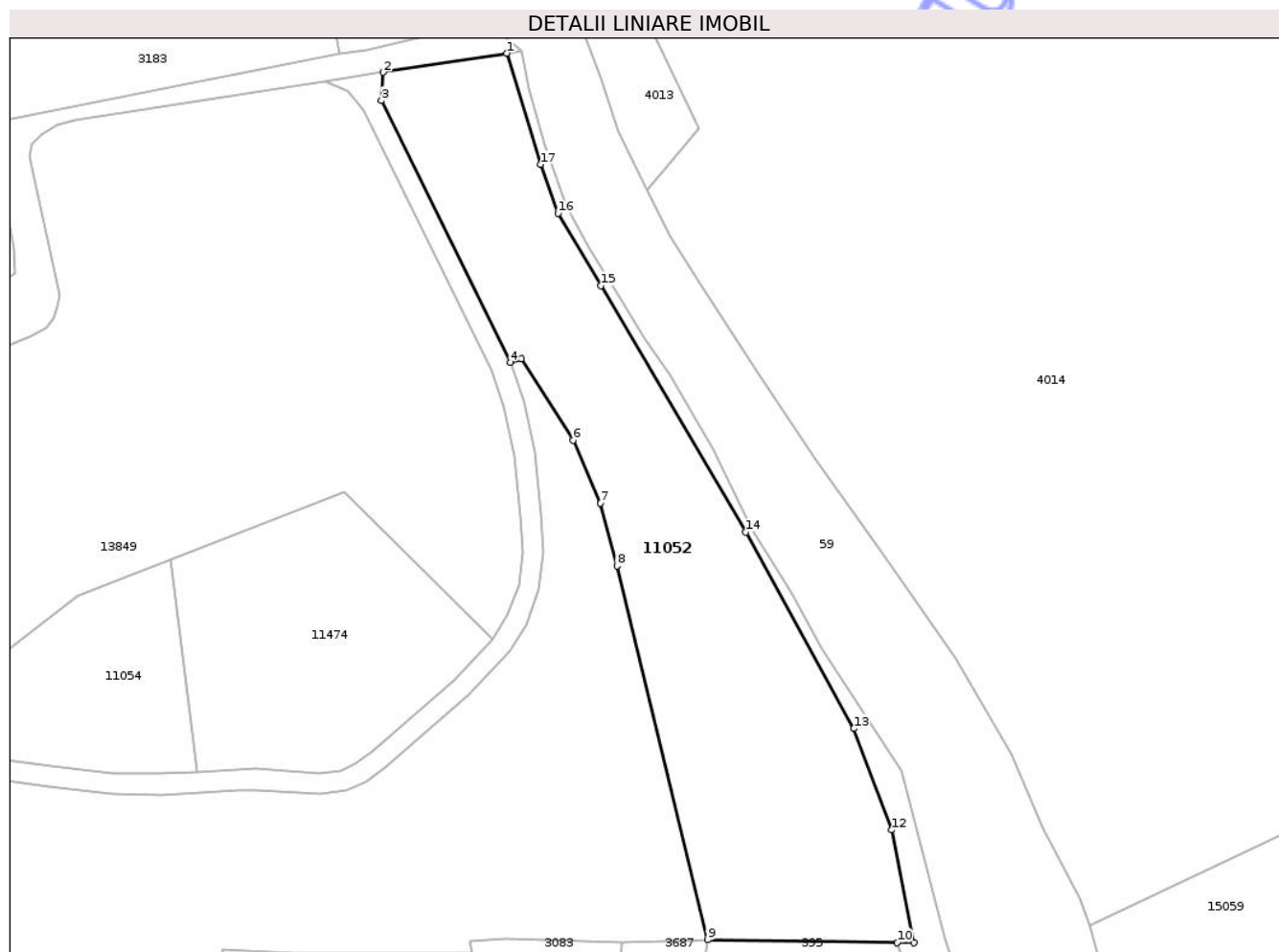
Inscrieri privind dezmembramintele dreptului de proprietate, drepturi reale de garanție și sarcini	Referințe
NU SUNT	

## Anexa Nr. 1 La Partea I

## Teren

Nr cadastral	Suprafața (mp)*	Observații / Referințe
	2.900	

\* Suprafața este determinată în planul de proiecție Stereo 70.



## Date referitoare la teren

Crt	Categorie folosință	Intra vilan	Suprafața (mp)	Tarla	Parcelă	Nr. topo	Observații / Referințe
1	arabil	NU	2.900	25	849/1	-	

## Lungime Segmente

1) Valorile lungimilor segmentelor sunt obținute din proiecție în plan.

Punct început	X / Y	Punct sfârșit	X / Y	Lungime segment (** (m)
1	470.541,79 558.716,028	2	470.523,815 558.713,245	18.189
2	470.523,815 558.713,245	3	470.523,54 558.709,155	4.099
3	470.523,54 558.709,155	4	470.542,337 558.670,974	42.557
4	470.542,337 558.670,974	5	470.543,894 558.671,482	1.638
5	470.543,894 558.671,482	6	470.551,487 558.659,658	14.052

Punct început	X / Y	Punct sfârșit	X / Y	Lungime segment (** (m)
6	470.551,487 558.659,658	7	470.555,458 558.650,493	9.988
7	470.555,458 558.650,493	8	470.557,88 558.641,327	9.481
8	470.557,88 558.641,327	9	470.571,067 558.586,875	56.026
9	470.571,067 558.586,875	10	470.598,716 558.586,48	27.652
10	470.598,716 558.586,48	11	470.601,156 558.586,446	2.44
11	470.601,156 558.586,446	12	470.597,95 558.602,875	16.739
12	470.597,95 558.602,875	13	470.592,386 558.617,646	15.784
13	470.592,386 558.617,646	14	470.576,645 558.646,263	32.661
14	470.576,645 558.646,263	15	470.555,559 558.682,194	41.661
15	470.555,559 558.682,194	16	470.549,286 558.692,716	12.25
16	470.549,286 558.692,716	17	470.546,723 558.699,831	7.563
17	470.546,723 558.699,831	1	470.541,79 558.716,028	16.932

\*\* Lungimile segmentelor sunt determinate în planul de proiecție Stereo 70 și sunt rotunjite la 1 milimetru.

\*\*\* Distanța dintre puncte este formată din segmente cumulate ce sunt mai mici decât valoarea 1 milimetru.



**DATE DESPRE IMOBILUL NR. 11053**

Oficiul de Cadastru și Publicitate Imobiliară MUREȘ  
Biroul de Cadastru și Publicitate Imobiliară Târgu Mureș

**A. Partea I. Descrierea imobilului**

TEREN Extravilan

Adresa: Jud. Mureș

Nr. Crt	Nr cadastral Nr. topografic	Suprafața* (mp)	Observații / Referințe
A1		4.245	Sector cadastral:12 Teren neimprejmuit; diferența de suprafață se regăsește la id 12979

**B. Partea II. Proprietari și acte**

Inscrieri privitoare la dreptul de proprietate și alte drepturi reale		Referințe
/		
Act Administrativ nr. 71368, din 09/06/1995 emis de CJSDPAT MUREȘ;		
B1	Intabulare, drept de PROPRIETATE, dobândit prin Reconstituire, cota actuală 1/1, cota inițială 1/1 1) DOBRAI C. ANTON, Decedat DEFUNCT:Da	A1

**C. Partea III. SARCINI .**

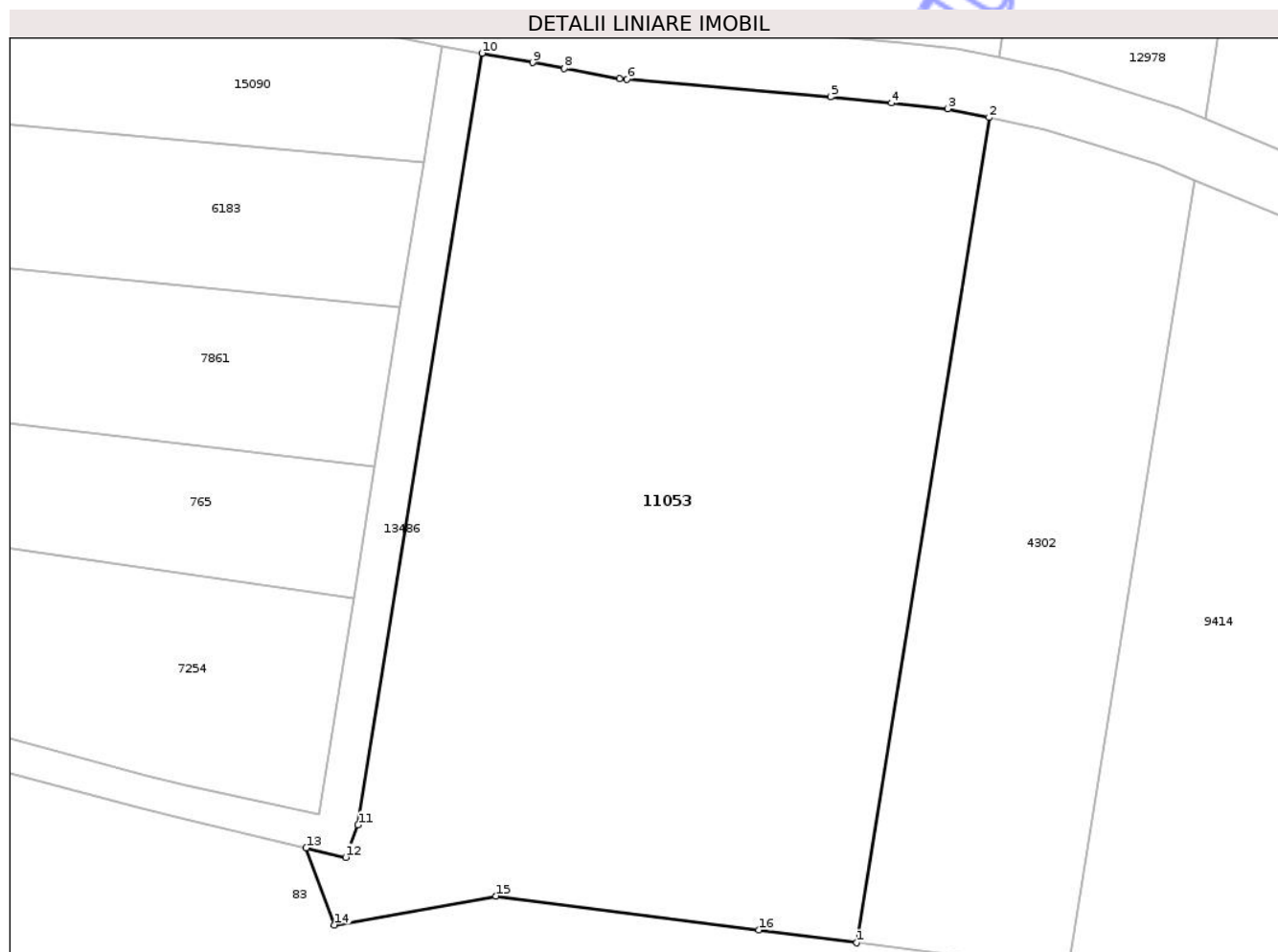
Inscrieri privind dezmembramintele dreptului de proprietate, drepturi reale de garanție și sarcini	Referințe
NU SUNT	

## Anexa Nr. 1 La Partea I

## Teren

Nr cadastral	Suprafața (mp)*	Observații / Referințe
	4.245	diferenta de suprafata se regaseste la id 12979

\* Suprafața este determinată în planul de proiecție Stereo 70.



## Date referitoare la teren

Crt	Categorie folosință	Intra vilan	Suprafața (mp)	Tarla	Parcelă	Nr. topo	Observații / Referințe
1	arabil	NU	4.245	35	1121/1	-	

## Lungime Segmente

1) Valorile lungimilor segmentelor sunt obținute din proiecție în plan.

Punct început	X / Y	Punct sfârșit	X / Y	Lungime segment (** (m)
1	473.256,442 558.155,565	2	473.269,585 558.237,404	82.888
2	473.269,585 558.237,404	3	473.265,483 558.238,274	4.193
3	473.265,483 558.238,274	4	473.259,884 558.238,841	5.628
4	473.259,884 558.238,841	5	473.253,833 558.239,453	6.082
5	473.253,833 558.239,453	6	473.233,631 558.241,196	20.277

Punct început	X / Y	Punct sfârșit	X / Y	Lungime segment (** (m)
6	473.233,631 558.241,196	7	473.232,889 558.241,261	0.745
7	473.232,889 558.241,261	8	473.227,425 558.242,271	5.557
8	473.227,425 558.242,271	9	473.224,258 558.242,856	3.221
9	473.224,258 558.242,856	10	473.219,238 558.243,784	5.105
10	473.219,238 558.243,784	11	473.206,946 558.167,244	77.521
11	473.206,946 558.167,244	12	473.205,718 558.164,043	3.428
12	473.205,718 558.164,043	13	473.201,788 558.164,966	4.037
13	473.201,788 558.164,966	14	473.204,61 558.157,329	8.142
14	473.204,61 558.157,329	15	473.220,622 558.160,195	16.266
15	473.220,622 558.160,195	16	473.246,712 558.156,823	26.307
16	473.246,712 558.156,823	1	473.256,442 558.155,565	9.811

\*\* Lungimile segmentelor sunt determinate în planul de proiecție Stereo 70 și sunt rotunjite la 1 milimetru.

\*\*\* Distanța dintre puncte este formată din segmente cumulate ce sunt mai mici decât valoarea 1 milimetru.



**DATE DESPRE IMOBILUL NR. 11054**

Oficiul de Cadastru și Publicitate Imobiliară MUREȘ  
Biroul de Cadastru și Publicitate Imobiliară Târgu Mureș

**A. Partea I. Descrierea imobilului**

TEREN Extravilan

Adresa: Jud. Mureș

Nr. Crt	Nr cadastral Nr. topografic	Suprafața* (mp)	Observații / Referințe
A1		800	Sector cadastral:2 Teren neimprejmuit;

**B. Partea II. Proprietari și acte**

Inscrieri privitoare la dreptul de proprietate și alte drepturi reale	Referințe
/	
Act Administrativ nr. 71368, din 09/06/1995 emis de CJSDPAT MURES;	
B1	A1
Intabulare, drept de PROPRIETATE, dobandit prin Reconstituire, cota actuala 1/1, cota initiala 1/1	
1) DOBRAI C. ANTON, Decedat DEFUNCT:Da	

**C. Partea III. SARCINI .**

Inscrieri privind dezmembramintele dreptului de proprietate, drepturi reale de garanție și sarcini	Referințe
NU SUNT	

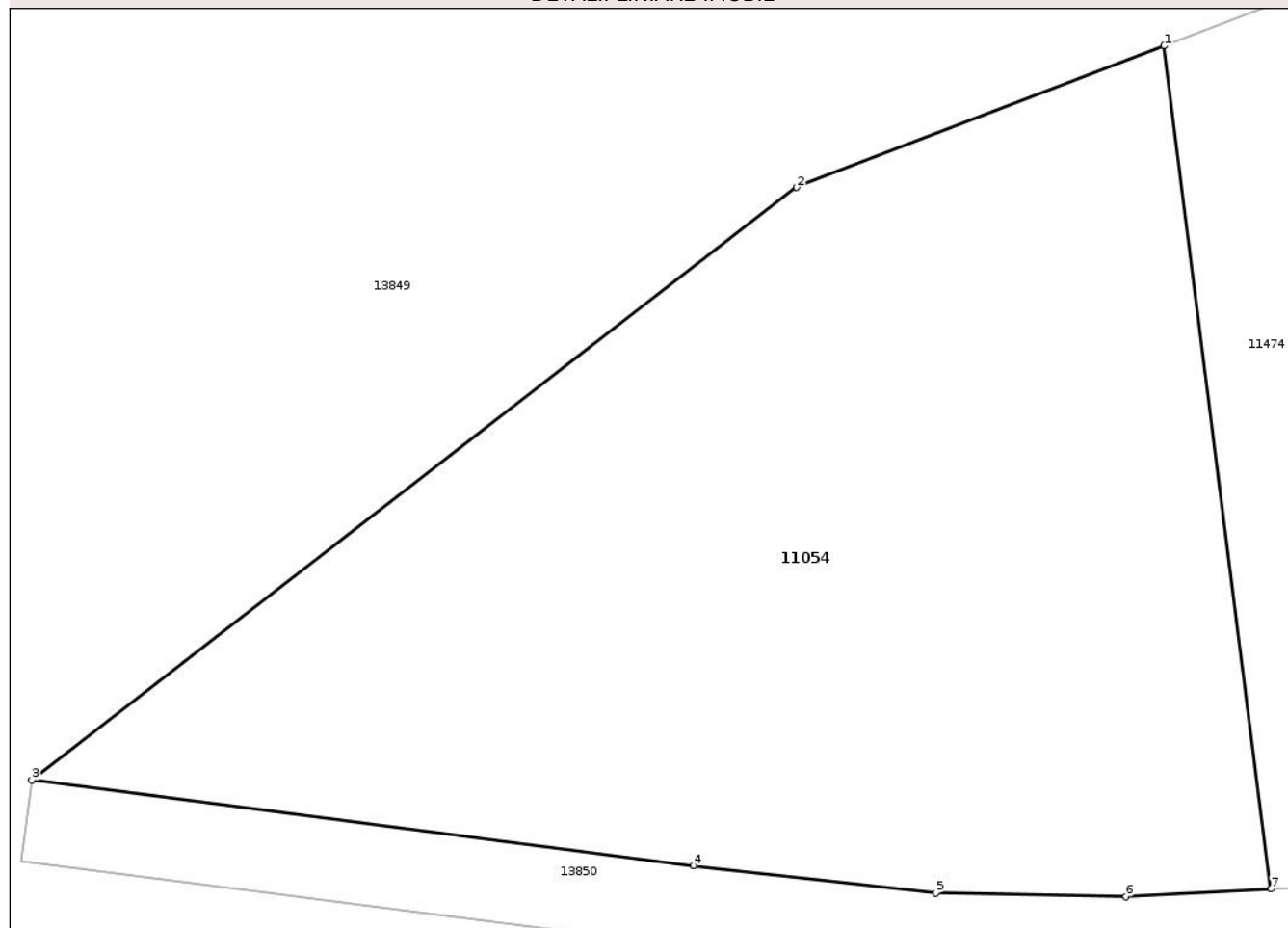
## Anexa Nr. 1 La Partea I

## Teren

Nr cadastral	Suprafața (mp)*	Observații / Referințe
	800	

\* Suprafața este determinată în planul de proiecție Stereo 70.

## DETALII LINIARE IMOBIL



## Date referitoare la teren

Crt	Categorie folosință	Intravilan	Suprafața (mp)	Tarla	Parcelă	Nr. topo	Observații / Referințe
1	vie	NU	800	25	846/2	-	

## Lungime Segmente

1) Valorile lungimilor segmentelor sunt obținute din proiecție în plan.

Punct început	X / Y	Punct sfârșit	X / Y	Lungime segment (** (m)
1	470.492,724 558.642,237	2	470.479,226 558.637,05	14.46
2	470.479,226 558.637,05	3	470.451,151 558.615,313	35.506
3	470.451,151 558.615,313	4	470.475,433 558.612,184	24.483
4	470.475,433 558.612,184	5	470.484,346 558.611,179	8.969
5	470.484,346 558.611,179	6	470.491,322 558.611,049	6.977

Punct început	X / Y	Punct sfârșit	X / Y	Lungime segment (** (m)
6	470.491,322 558.611,049	7	470.496,638 558.611,322	5.323
7	470.496,638 558.611,322	1	470.492,724 558.642,237	31.162

\*\* Lungimile segmentelor sunt determinate în planul de proiecție Stereo 70 și sunt rotunjite la 1 milimetru.

\*\*\* Distanța dintre puncte este formată din segmente cumulate ce sunt mai mici decât valoarea 1 milimetru.

Neutilizabil în Circuitul Civil



**DATE DESPRE IMOBILUL NR. 11057**

Oficiul de Cadastru și Publicitate Imobiliară MUREȘ  
Biroul de Cadastru și Publicitate Imobiliară Târgu Mureș

**A. Partea I. Descrierea imobilului**

TEREN Intravilan

Adresa: Loc. Bozeni, Jud. Mureș

Nr. Crt	Nr cadastral Nr. topografic	Suprafața* (mp)	Observații / Referințe
A1		100	Sector cadastral:13 Teren neimprejmit;

**B. Partea II. Proprietari și acte**

Inscrieri privitoare la dreptul de proprietate și alte drepturi reale	Referințe
/	
Act Administrativ nr. 71385, din 22/06/1995 emis de CJSDPAT MURES;	
B1	A1
Intabulare, drept de PROPRIETATE, dobandit prin Reconstituire, cota actuala 1/1, cota initiala 1/1	
1) LÜDKE I. VIORICA	
2) BOZSI I. ANA	
3) STEGA I. ILEANA	

**C. Partea III. SARCINI .**

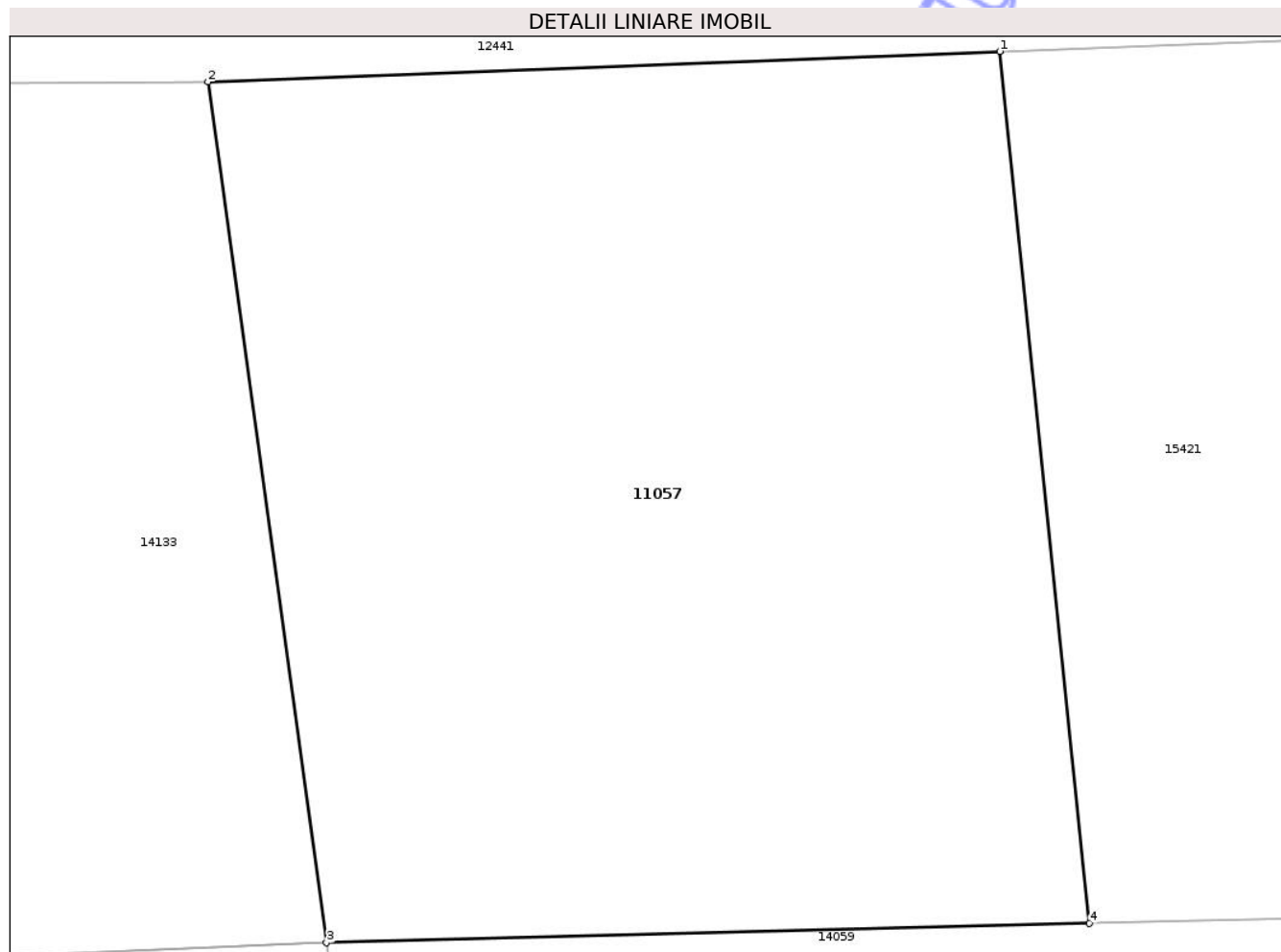
Inscrieri privind dezmembramintele dreptului de proprietate, drepturi reale de garanție și sarcini	Referințe
NU SUNT	

## Anexa Nr. 1 La Partea I

## Teren

Nr cadastral	Suprafața (mp)*	Observații / Referințe
	100	

\* Suprafața este determinată în planul de proiecție Stereo 70.



## Date referitoare la teren

Crt	Categorie folosință	Intra vilan	Suprafața (mp)	Tarla	Parcelă	Nr. topo	Observații / Referințe
1	arabil	DA	100	34	1090/20	-	

## Lungime Segmente

1) Valorile lungimilor segmentelor sunt obținute din proiecție în plan.

Punct început	X / Y	Punct sfârșit	X / Y	Lungime segment (** (m)
1	474.338,014 559.290,398	2	474.328,358 559.290,029	9.663
2	474.328,358 559.290,029	3	474.329,805 559.279,541	10.587
3	474.329,805 559.279,541	4	474.339,11 559.279,779	9.308
4	474.339,11 559.279,779	1	474.338,014 559.290,398	10.675

\*\* Lungimile segmentelor sunt determinate în planul de proiecție Stereo 70 și sunt rotunjite la 1 milimetru.

\*\*\* Distanţa dintre puncte este formată din segmente cumulate ce sunt mai mici decât valoarea 1 milimetru.

Neutilizabil în Circuitul  
Civil



**DATE DESPRE IMOBILUL NR. 11058**

Oficiul de Cadastru și Publicitate Imobiliară MUREȘ  
Biroul de Cadastru și Publicitate Imobiliară Târgu Mureș

**A. Partea I. Descrierea imobilului**

TEREN Necunoscut

Adresa: Loc. Bozeni, Jud. Mureș

Nr. Crt	Nr cadastral Nr. topografic	Suprafața* (mp)	Observații / Referințe
A1		200	Sector cadastral:14 Teren neimprejmuit;

**B. Partea II. Proprietari și acte**

Inscrieri privitoare la dreptul de proprietate și alte drepturi reale	Referințe
/	
Act Administrativ nr. 71385, din 22/06/1995 emis de CJSDPAT MURES;	
B1	A1
Intabulare, drept de PROPRIETATE, dobandit prin Reconstituire, cota actuala 1/1, cota initiala 1/1	
1) LÜDKE I. VIORICA	
2) BOZSI I. ANA	
3) STEGA I. ILEANA	

**C. Partea III. SARCINI .**

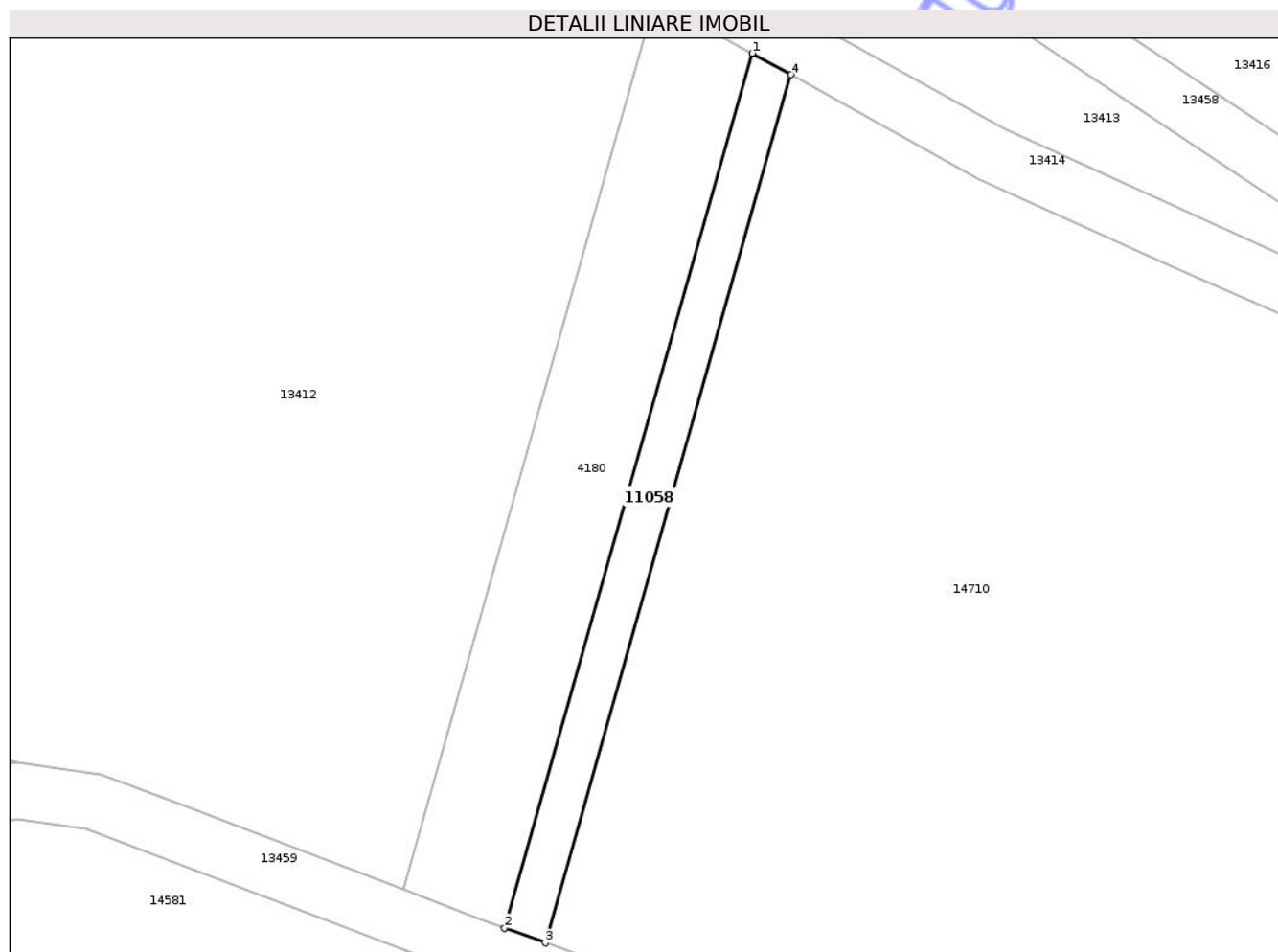
Inscrieri privind dezmembramintele dreptului de proprietate, drepturi reale de garanție și sarcini	Referințe
NU SUNT	

## Anexa Nr. 1 La Partea I

## Teren

Nr cadastral	Suprafața (mp)*	Observații / Referințe
	200	

\* Suprafața este determinată în planul de proiecție Stereo 70.



## Date referitoare la teren

Crt	Categorie folosință	Intra vilan	Suprafața (mp)	Tarla	Parcelă	Nr. topo	Observații / Referințe
1	faneata	DA	70	29	1024/37	-	
2	faneata	NU	130	29	1024/37	-	

## Lungime Segmente

1) Valorile lungimilor segmentelor sunt obținute din proiecție în plan.

Punct început	X / Y	Punct sfârșit	X / Y	Lungime segment (** (m)
1	474.080,116 559.508,732	2	474.062,391 559.446,154	65.04
2	474.062,391 559.446,154	3	474.065,302 559.445,102	3.095
3	474.065,302 559.445,102	4	474.082,89 559.507,198	64.539
4	474.082,89 559.507,198	1	474.080,116 559.508,732	3.17

\*\* Lungimile segmentelor sunt determinate în planul de proiecție Stereo 70 și sunt rotunjite la 1 milimetru.

\*\*\* Distanța dintre puncte este formată din segmente cumulate ce sunt mai mici decât valoarea 1 milimetru.

Neutilizabil în Circuitul  
Civil



**DATE DESPRE IMOBILUL NR. 11105**

Oficiul de Cadastru și Publicitate Imobiliară MUREȘ  
Biroul de Cadastru și Publicitate Imobiliară Târgu Mureș

**A. Partea I. Descrierea imobilului**

TEREN Extravilan

Adresa: Jud. Mureș

Nr. Crt	Nr cadastral Nr. topografic	Suprafața* (mp)	Observații / Referințe
A1		1.800	Sector cadastral:3 Teren neimprejmuit;

**B. Partea II. Proprietari și acte**

Inscrieri privitoare la dreptul de proprietate și alte drepturi reale	Referințe
/	
Act Administrativ nr. 71364, din 08/06/1995 emis de CJSDPAT MURES;	
B1	A1
Intabulare, drept de PROPRIETATE, dobandit prin Reconstituire, cota actuala 1/1, cota initiala 1/1	
1) TROMBITÁS J. MARGARETA	
2) GUDOR J. ELISABETA	
3) NAGY J. IOAN	

**C. Partea III. SARCINI .**

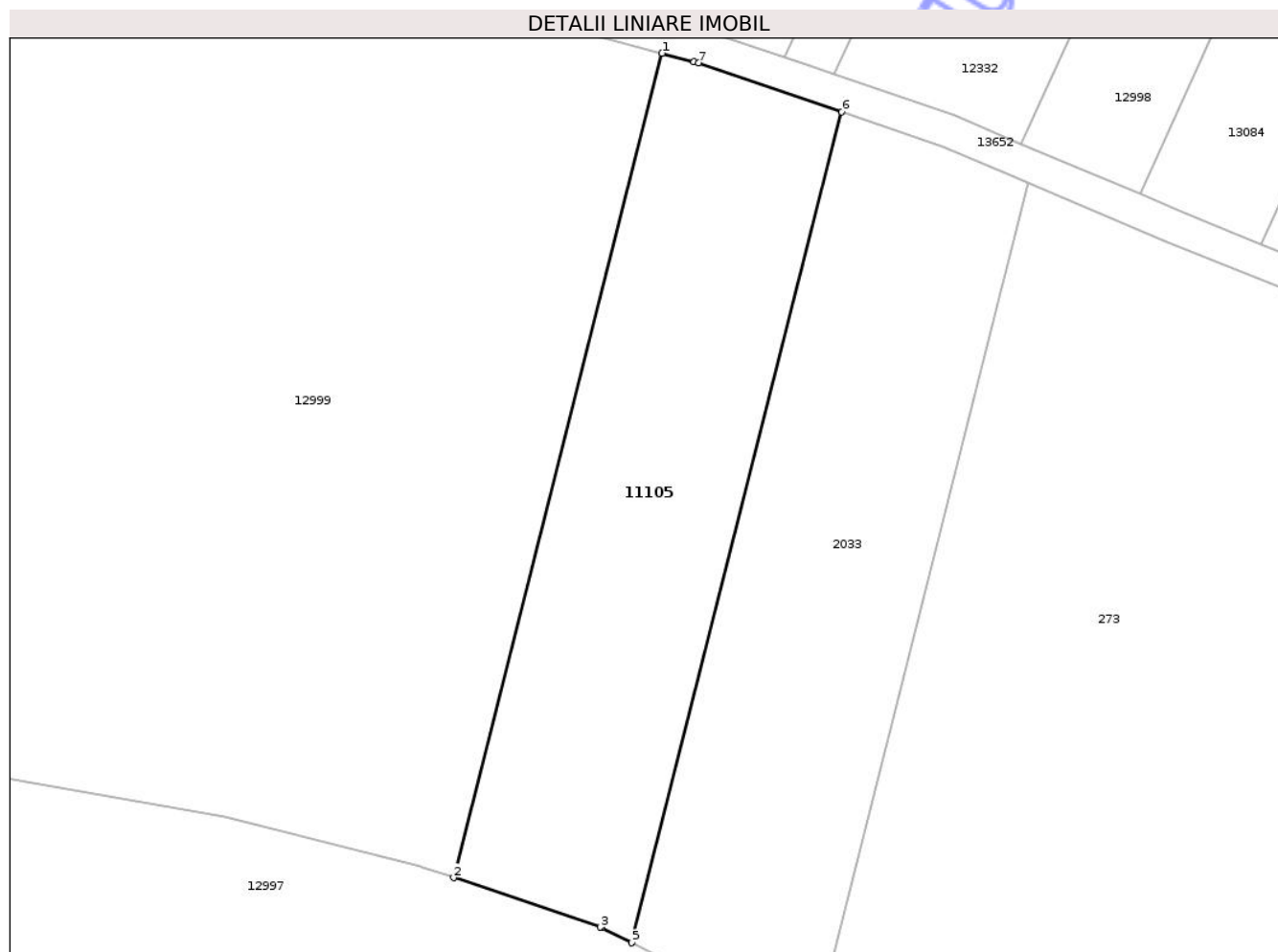
Inscrieri privind dezmembramintele dreptului de proprietate, drepturi reale de garanție și sarcini	Referințe
NU SUNT	

## Anexa Nr. 1 La Partea I

## Teren

Nr cadastral	Suprafața (mp)*	Observații / Referințe
	1.800	

\* Suprafața este determinată în planul de proiecție Stereo 70.



## Date referitoare la teren

Crt	Categorie folosință	Intra vilan	Suprafața (mp)	Tarla	Parcelă	Nr. topo	Observații / Referințe
1	arabil	NU	1.800	27	975/45	-	

## Lungime Segmente

1) Valorile lungimilor segmentelor sunt obținute din proiecție în plan.

Punct început	X / Y	Punct sfârșit	X / Y	Lungime segment (** (m)
1	471.747,892 558.669,751	2	471.725,818 558.582,579	89.923
2	471.725,818 558.582,579	3	471.741,357 558.577,35	16.395
3	471.741,357 558.577,35	4	471.741,492 558.577,282	0.151
4	471.741,492 558.577,282	5	471.744,666 558.575,692	3.55
5	471.744,666 558.575,692	6	471.766,913 558.663,548	90.629

Punct început	X / Y	Punct sfârșit	X / Y	Lungime segment (** (m)
6	471.766,913 558.663,548	7	471.751,757 558.668,716	16.013
7	471.751,757 558.668,716	8	471.751,256 558.668,85	0.519
8	471.751,256 558.668,85	1	471.747,892 558.669,751	3.483

\*\* Lungimile segmentelor sunt determinate în planul de proiecție Stereo 70 și sunt rotunjite la 1 milimetru.

\*\*\* Distanța dintre puncte este formată din segmente cumulate ce sunt mai mici decât valoarea 1 milimetru.

Neutilizabil în Circuitul Civil



**DATE DESPRE IMOBILUL NR. 11116**

Oficiul de Cadastru și Publicitate Imobiliară MUREȘ  
Biroul de Cadastru și Publicitate Imobiliară Târgu Mureș

**A. Partea I. Descrierea imobilului**

TEREN Necunoscut

Adresa: Loc. Corunca, Jud. Mureș

Nr. Crt	Nr cadastral Nr. topografic	Suprafața* (mp)	Observații / Referințe
A1		4.200	Sector cadastral:9 Teren neimprejmuit;

**B. Partea II. Proprietari și acte**

Inscrieri privitoare la dreptul de proprietate și alte drepturi reale	Referințe
/	
Act Administrativ nr. 71815, din 29/04/1999 emis de CJSPT Mures;	
B1	A1
Intabulare, drept de PROPRIETATE, dobandit prin Reconstituire, cota actuala 1/1, cota initiala 1/1	
1) TOTH LAJOS	

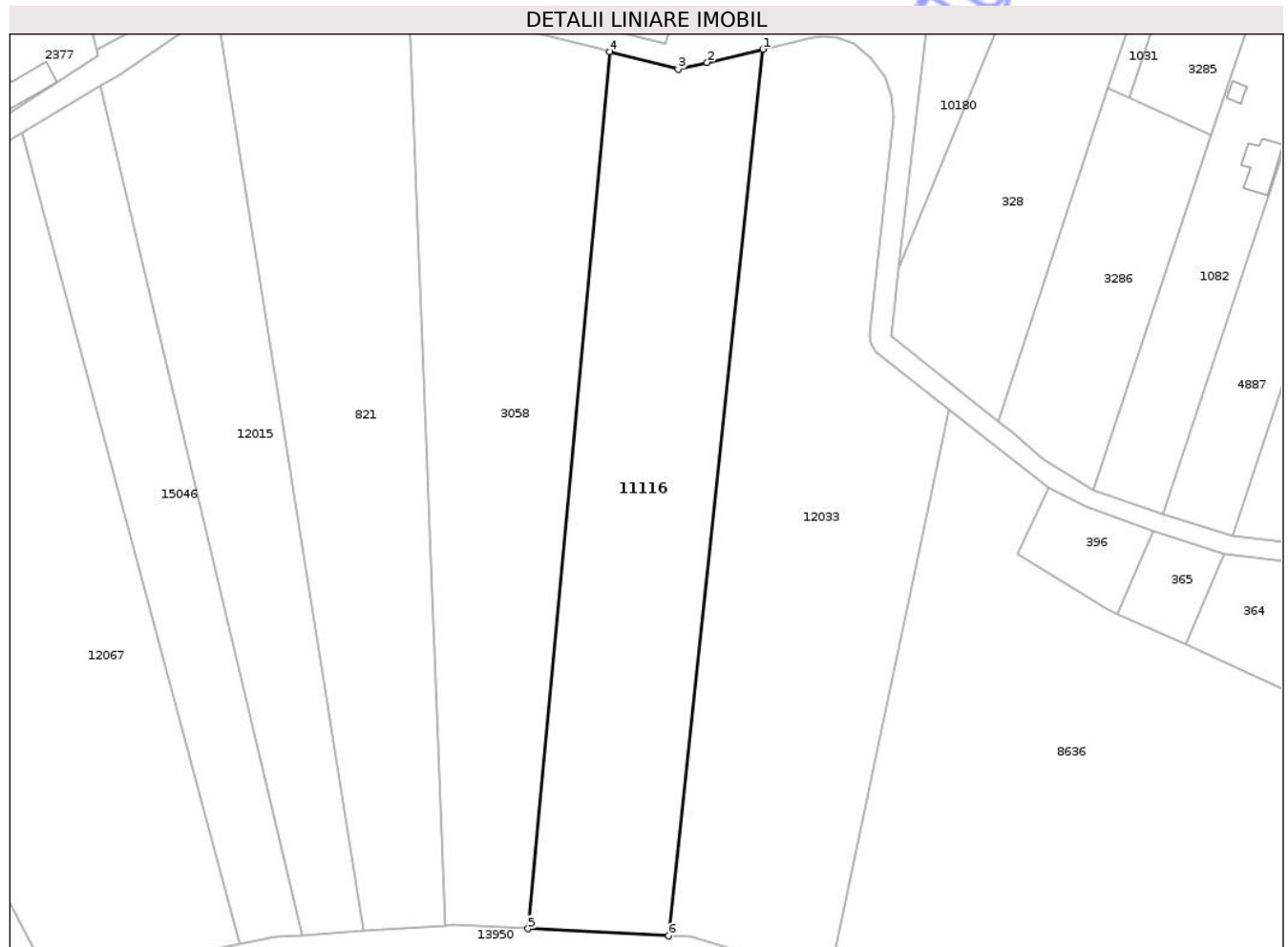
**C. Partea III. SARCINI .**

Inscrieri privind dezmembramintele dreptului de proprietate, drepturi reale de garanție și sarcini	Referințe
NU SUNT	

**Teren**

Nr cadastral	Suprafața (mp)*	Observații / Referințe
	4.200	

\* Suprafața este determinată în planul de proiecție Stereo 70.



**Date referitoare la teren**

Crt	Categorie folosință	Intravilan	Suprafața (mp)	Tarla	Parcelă	Nr. topo	Observații / Referințe
1	padure	DA	179	46	1352/10	-	
2	padure	NU	4.021	46	1352/10	-	

**Lungime Segmente**

1) Valorile lungimilor segmentelor sunt obținute din proiecție în plan.

Punct început	X / Y	Punct sfârșit	X / Y	Lungime segment (** (m))
1	472.119,4 556.448,385	2	472.109,299 556.446,006	10.377
2	472.109,299 556.446,006	3	472.104,063 556.444,774	5.379
3	472.104,063 556.444,774	4	472.091,717 556.447,917	12.74
4	472.091,717 556.447,917	5	472.076,877 556.289,267	159.343

Punct început	X / Y	Punct sfârșit	X / Y	Lungime segment (** (m)
5	472.076,877 556.289,267	6	472.102,35 556.287,984	25.505
6	472.102,35 556.287,984	1	472.119,4 556.448,385	161.305

\*\* Lungimile segmentelor sunt determinate în planul de proiecție Stereo 70 și sunt rotunjite la 1 milimetru.

\*\*\* Distanța dintre puncte este formată din segmente cumulate ce sunt mai mici decât valoarea 1 milimetru.

Neutilizabil în Circuitul Civil



**DATE DESPRE IMOBILUL NR. 11117**

Oficiul de Cadastru și Publicitate Imobiliară MUREȘ  
Biroul de Cadastru și Publicitate Imobiliară Târgu Mureș

**A. Partea I. Descrierea imobilului**

TEREN Extravilan

Adresa: Jud. Mureș

Nr. Crt	Nr cadastral Nr. topografic	Suprafața* (mp)	Observații / Referințe
A1		1.600	Sector cadastral:18 Teren neimprejmuit;

**B. Partea II. Proprietari și acte**

Inscrieri privitoare la dreptul de proprietate și alte drepturi reale	Referințe
/	
Act Administrativ nr. 71815, din 29/04/1999 emis de CJSDPAT MURES;	
B1	A1
Intabulare, drept de PROPRIETATE, dobandit prin Reconstituire, cota actuala 1/1, cota initiala 1/1	
1) TOTH LAJOS	

**C. Partea III. SARCINI .**

Inscrieri privind dezmembramintele dreptului de proprietate, drepturi reale de garanție și sarcini	Referințe
NU SUNT	

## Anexa Nr. 1 La Partea I

## Teren

Nr cadastral	Suprafața (mp)*	Observații / Referințe
	1.600	

\* Suprafața este determinată în planul de proiecție Stereo 70.

## DETALII LINIARE IMOBIL



## Date referitoare la teren

Crt	Categorie folosință	Intra vilan	Suprafața (mp)	Tarla	Parcelă	Nr. topo	Observații / Referințe
1	padure	NU	1.600	32	1078/4/29	-	

## Lungime Segmente

1) Valorile lungimilor segmentelor sunt obținute din proiecție în plan.

Punct început	X / Y	Punct sfârșit	X / Y	Lungime segment (** (m)
1	474.164,603 558.613,354	2	474.163,94 558.609,599	3.813
2	474.163,94 558.609,599	3	474.163,059 558.604,61	5.066
3	474.163,059 558.604,61	4	474.162,315 558.602,016	2.699
4	474.162,315 558.602,016	5	474.304,688 558.602,016	142.373
5	474.304,688 558.602,016	6	474.304,688 558.613,354	11.338

Punct început	X / Y	Punct sfârșit	X / Y	Lungime segment (** (m)
6	474.304,688 558.613,354	1	474.164,603 558.613,354	140.085

\*\* Lungimile segmentelor sunt determinate în planul de proiecție Stereo 70 și sunt rotunjite la 1 milimetru.

\*\*\* Distanța dintre puncte este formată din segmente cumulate ce sunt mai mici decât valoarea 1 milimetru.

Neutilizabil în Circuitul Civil



**DATE DESPRE IMOBILUL NR. 11137**

Oficiul de Cadastru și Publicitate Imobiliară MUREȘ  
Biroul de Cadastru și Publicitate Imobiliară Târgu Mureș

**A. Partea I. Descrierea imobilului**

TEREN Extravilan

Adresa: Jud. Mureș

Nr. Crt	Nr cadastral Nr. topografic	Suprafața* (mp)	Observații / Referințe
A1		2.900	Sector cadastral:14 Teren neimprejmuit;

**B. Partea II. Proprietari și acte**

Inscrieri privitoare la dreptul de proprietate și alte drepturi reale	Referințe
/	
Hotarare Judecatoreasca nr. 6796, din 02/11/2000 emis de JUDECATORIA TG. MURES;	
B1	A1
Intabulare, drept de PROPRIETATE, dobandit prin Hotarare Judecatoreasca, cota actuala 1/1, cota initiala 1/1 1) KISS ISTVAN, Decedat DEFUNCT:Da	

**C. Partea III. SARCINI .**

Inscrieri privind dezmembramintele dreptului de proprietate, drepturi reale de garanție și sarcini	Referințe
NU SUNT	

## Anexa Nr. 1 La Partea I

## Teren

Nr cadastral	Suprafața (mp)*	Observații / Referințe
	2.900	

\* Suprafața este determinată în planul de proiecție Stereo 70.

## DETALII LINIARE IMOBIL



## Date referitoare la teren

Crt	Categorie folosință	Intra vilan	Suprafața (mp)	Tarla	Parcelă	Nr. topo	Observații / Referințe
1	arabil	NU	2.900	27	980/53	-	

## Lungime Segmente

1) Valorile lungimilor segmentelor sunt obținute din proiecție în plan.

Punct început	X / Y	Punct sfârșit	X / Y	Lungime segment (** (m)
1	472.386,321 558.616,62	2	472.385,424 558.615,967	1.11
2	472.385,424 558.615,967	3	472.395,186 558.595,734	22.465
3	472.395,186 558.595,734	4	472.400,65 558.579,572	17.061
4	472.400,65 558.579,572	5	472.562,33 558.353,772	277.716
5	472.562,33 558.353,772	6	472.565,357 558.366,582	13.163

Punct început	X / Y	Punct sfârșit	X / Y	Lungime segment (** (m)
6	472.565,357 558.366,582	1	472.386,321 558.616,62	307.527

\*\* Lungimile segmentelor sunt determinate în planul de proiecție Stereo 70 și sunt rotunjite la 1 milimetru.

\*\*\* Distanța dintre puncte este formată din segmente cumulate ce sunt mai mici decât valoarea 1 milimetru.

Neutilizabil în Circuitul Civil



**DATE DESPRE IMOBILUL NR. 11141**

Oficiul de Cadastru și Publicitate Imobiliară MUREȘ  
 Biroul de Cadastru și Publicitate Imobiliară Târgu Mureș

**A. Partea I. Descrierea imobilului**

TEREN Extravilan

Adresa: Jud. Mureș

Nr. Crt	Nr cadastral Nr. topografic	Suprafața* (mp)	Observații / Referințe
A1		1.664	Sector cadastral:3 Teren neimprejmuit; diferenta de suprafata se regaseste la id 13318

**B. Partea II. Proprietari și acte**

Inscrieri privitoare la dreptul de proprietate și alte drepturi reale		Referințe
/		
Hotarare Judecatoreasca nr. 6796, din 02/11/2000 emis de JUDECATORIA TG MURES;		
B1	Intabulare, drept de PROPRIETATE, dobandit prin Hotarare Judecatoreasca, cota actuala 1/1, cota initiala 1/1 1) KISS STEFAN, Decedat DEFUNCT:Da	A1

**C. Partea III. SARCINI .**

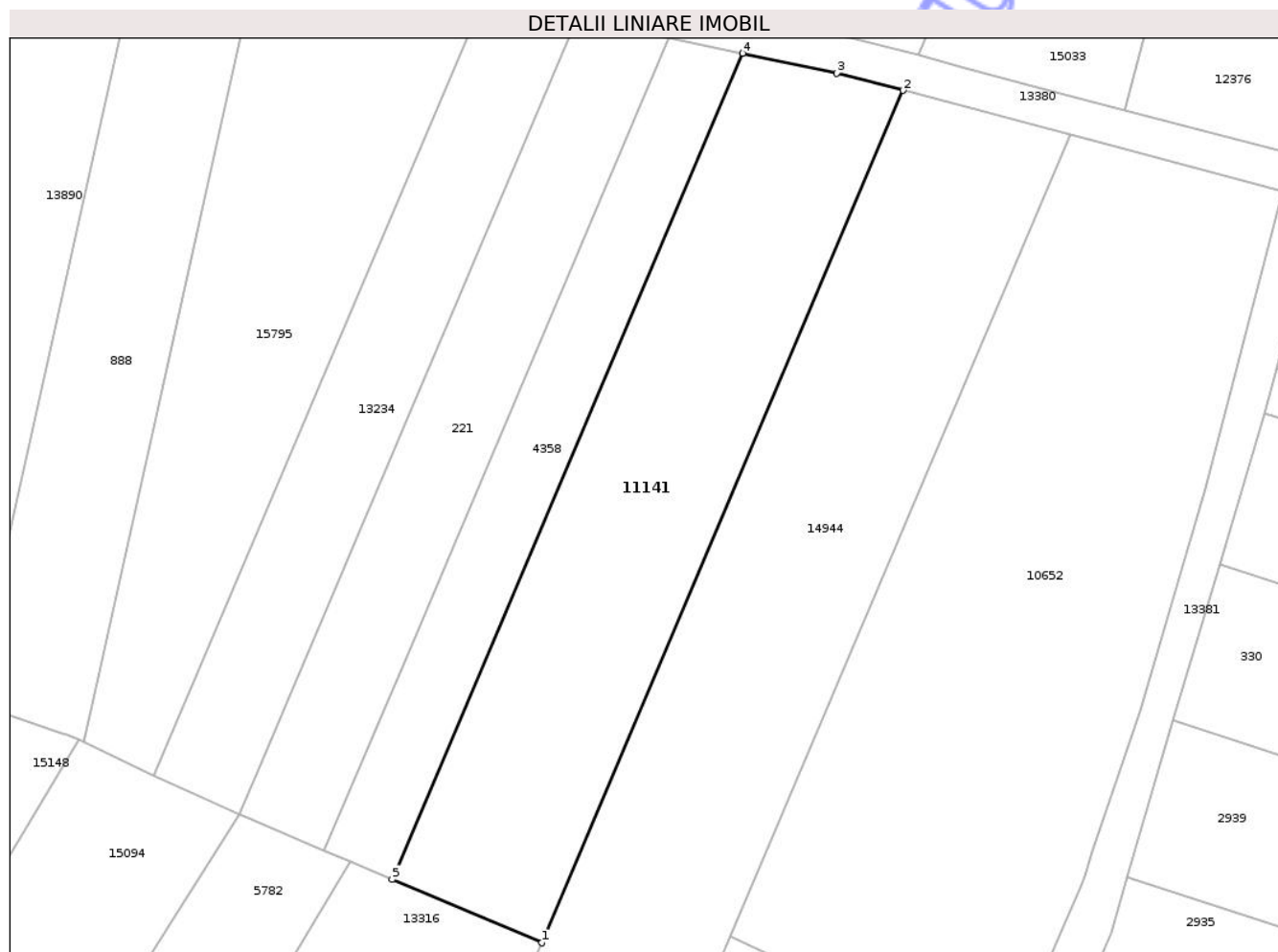
Inscrieri privind dezmembramintele dreptului de proprietate, drepturi reale de garanție și sarcini	Referințe
NU SUNT	

## Anexa Nr. 1 La Partea I

## Teren

Nr cadastral	Suprafața (mp)*	Observații / Referințe
	1.664	diferența de suprafața se regăsește la id 13318

\* Suprafața este determinată în planul de proiecție Stereo 70.



## Date referitoare la teren

Crt	Categorie folosință	Intravilan	Suprafața (mp)	Tarla	Parcelă	Nr. topo	Observații / Referințe
1	arabil	NU	1.664	27	940/54	-	

## Lungime Segmente

1) Valorile lungimilor segmentelor sunt obținute din proiecție în plan.

Punct început	X / Y	Punct sfârșit	X / Y	Lungime segment (** (m)
1	471.532,136 558.345,553	2	471.570,423 558.435,801	98.034
2	471.570,423 558.435,801	3	471.563,402 558.437,652	7.261
3	471.563,402 558.437,652	4	471.553,393 558.439,744	10.225
4	471.553,393 558.439,744	5	471.516,278 558.352,259	95.032
5	471.516,278 558.352,259	1	471.532,136 558.345,553	17.218

\*\* Lungimile segmentelor sunt determinate în planul de proiecție Stereo 70 și sunt rotunjite la 1 milimetru.

\*\*\* Distanța dintre puncte este formată din segmente cumulate ce sunt mai mici decât valoarea 1 milimetru.

Neutilizabil în Circuitul  
Civil



**DATE DESPRE IMOBILUL NR. 11150**

Oficiul de Cadastru și Publicitate Imobiliară MUREȘ  
Biroul de Cadastru și Publicitate Imobiliară Târgu Mureș

**A. Partea I. Descrierea imobilului**

TEREN Extravilan

Adresa: Jud. Mureș

Nr. Crt	Nr cadastral Nr. topografic	Suprafața* (mp)	Observații / Referințe
A1		3.000	Sector cadastral:12 Teren neimprejmuit;

**B. Partea II. Proprietari și acte**

Inscrieri privitoare la dreptul de proprietate și alte drepturi reale	Referințe
/	
Act Administrativ nr. 71837, din 14/12/1999 emis de CJSDPAT MURES;	
B1	A1
Intabulare, drept de PROPRIETATE, dobandit prin Reconstituire, cota actuala 1/1, cota initiala 1/1	
1) SEREȘ A. ILONA, Decedat DEFUNCT:Da	
2) SZASZ A. ELISABETA, Decedat DEFUNCT:Da	

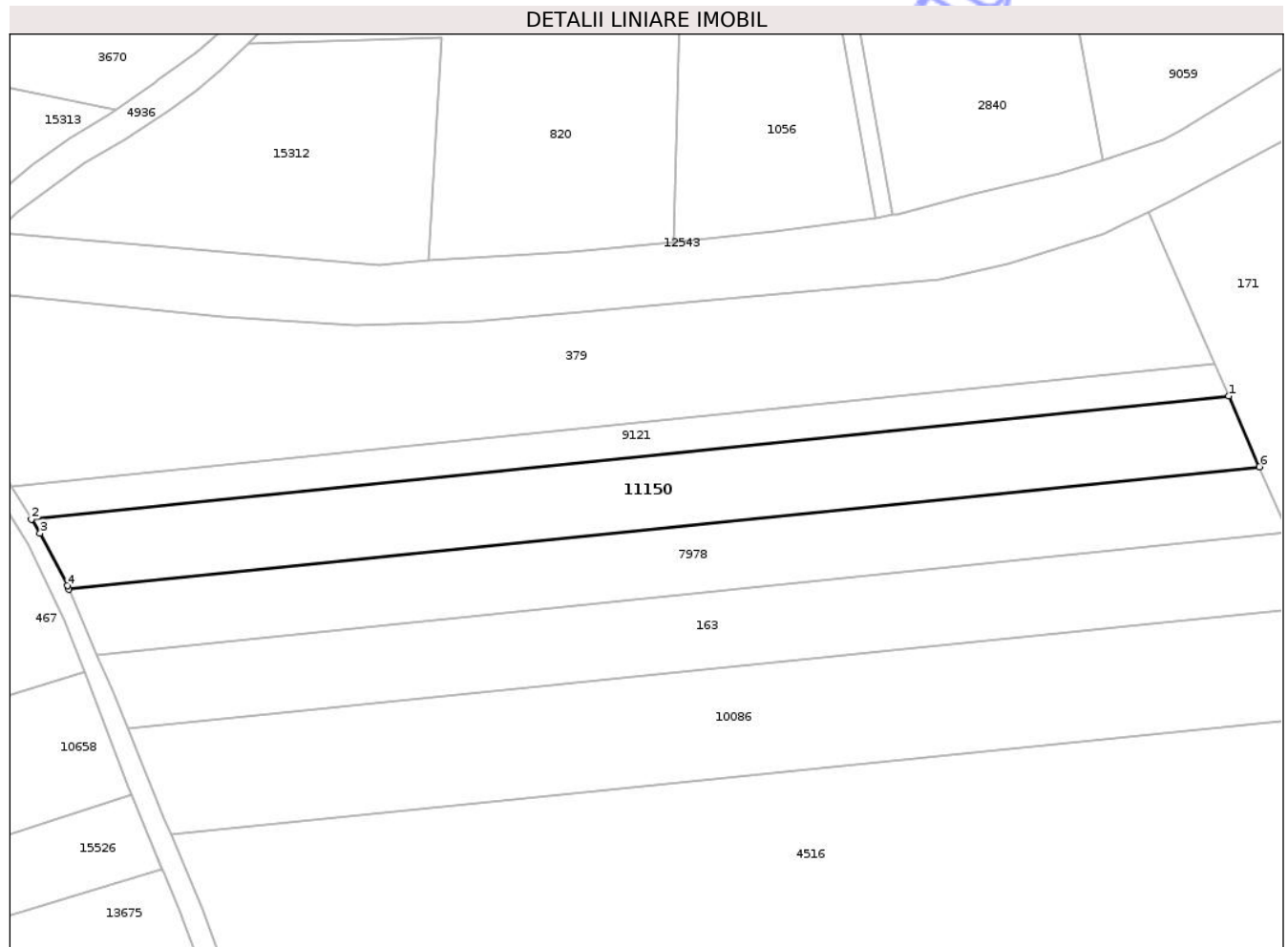
**C. Partea III. SARCINI .**

Inscrieri privind dezmembramintele dreptului de proprietate, drepturi reale de garanție și sarcini	Referințe
NU SUNT	

**Teren**

Nr cadastral	Suprafața (mp)*	Observații / Referințe
	3.000	

\* Suprafața este determinată în planul de proiecție Stereo 70.



**Date referitoare la teren**

Crt	Categorie folosință	Intravilan	Suprafața (mp)	Tarla	Parcelă	Nr. topo	Observații / Referințe
1	arabil	NU	3.000	36	1166/28	-	

**Lungime Segmente**

1) Valorile lungimilor segmentelor sunt obținute din proiecție în plan.

Punct început	X / Y	Punct sfârșit	X / Y	Lungime segment (** (m)
1	472.402,947 558.116,684	2	472.182,007 558.093,993	222.102
2	472.182,007 558.093,993	3	472.183,617 558.091,384	3.066
3	472.183,617 558.091,384	4	472.188,629 558.081,704	10.901
4	472.188,629 558.081,704	5	472.188,898 558.081,078	0.681
5	472.188,898 558.081,078	6	472.408,64 558.103,646	220.898

Punct început	X / Y	Punct sfârșit	X / Y	Lungime segment (** (m)
6	472.408,64 558.103,646	1	472.402,947 558.116,684	14.227

\*\* Lungimile segmentelor sunt determinate în planul de proiecție Stereo 70 și sunt rotunjite la 1 milimetru.

\*\*\* Distanța dintre puncte este formată din segmente cumulate ce sunt mai mici decât valoarea 1 milimetru.

Neutilizabil în Circuitul Civil



**DATE DESPRE IMOBILUL NR. 11241**

Oficiul de Cadastru și Publicitate Imobiliară MUREȘ  
Biroul de Cadastru și Publicitate Imobiliară Târgu Mureș

**A. Partea I. Descrierea imobilului**

TEREN Necunoscut

Adresa: Loc. Corunca, Jud. Mureș

Nr. Crt	Nr cadastral Nr. topografic	Suprafața* (mp)	Observații / Referințe
A1		3.500	Sector cadastral:8 Teren neimprejmuit;

**B. Partea II. Proprietari și acte**

Inscrieri privitoare la dreptul de proprietate și alte drepturi reale	Referințe
/	
Act Administrativ nr. 72315, din 09/10/2003 emis de CJSDPAT MURES;	
B1	A1
Intabulare, drept de PROPRIETATE, dobandit prin Reconstituire, cota actuala 1/1, cota initiala 1/1	
1) KILYEN Z. ERZSEBET	

**C. Partea III. SARCINI .**

Inscrieri privind dezmembramintele dreptului de proprietate, drepturi reale de garanție și sarcini	Referințe
NU SUNT	

## Anexa Nr. 1 La Partea I

## Teren

Nr cadastral	Suprafața (mp)*	Observații / Referințe
	3.500	

\* Suprafața este determinată în planul de proiecție Stereo 70.



## Date referitoare la teren

Crt	Categorie folosință	Intravilan	Suprafața (mp)	Tarla	Parcelă	Nr. topo	Observații / Referințe
1	padure	DA	179	45	1290/5/1	-	
2	padure	NU	3.321	45	1290/5/1	-	

## Lungime Segmente

1) Valorile lungimilor segmentelor sunt obținute din proiecție în plan.

Punct început	X / Y	Punct sfârșit	X / Y	Lungime segment (** (m))
1	471.391,227 556.823,928	2	471.368,35 556.764,96	63.25
2	471.368,35 556.764,96	3	471.391,666 556.755,337	25.224
3	471.391,666 556.755,337	4	471.412,912 556.749,626	22.0
4	471.412,912 556.749,626	5	471.417,859 556.748,296	5.123

Punct început	X / Y	Punct sfârșit	X / Y	Lungime segment (** (m)
5	471.417,859 556.748,296	6	471.442,1 556.810,778	67.02
6	471.442,1 556.810,778	7	471.430,77 556.814,55	11.941
7	471.430,77 556.814,55	8	471.410,143 556.822,026	21.94
8	471.410,143 556.822,026	9	471.400,555 556.821,345	9.612
9	471.400,555 556.821,345	1	471.391,227 556.823,928	9.679

\*\* Lungimile segmentelor sunt determinate în planul de proiecție Stereo 70 și sunt rotunjite la 1 milimetru.

\*\*\* Distanța dintre puncte este formată din segmente cumulate ce sunt mai mici decât valoarea 1 milimetru.

Neutilizabil în Circuitul Civil



**DATE DESPRE IMOBILUL NR. 11245**

Oficiul de Cadastru și Publicitate Imobiliară MUREȘ  
Biroul de Cadastru și Publicitate Imobiliară Târgu Mureș

**A. Partea I. Descrierea imobilului**

TEREN Extravilan

Adresa: Jud. Mureș

Nr. Crt	Nr cadastral Nr. topografic	Suprafața* (mp)	Observații / Referințe
A1	56712	4.921	Sector cadastral:12 Teren neimprejmuit;

**B. Partea II. Proprietari și acte**

Inscrieri privitoare la dreptul de proprietate și alte drepturi reale	Referințe
<b>91082 / 13/10/2025</b>	
Act Administrativ nr. 72319, din 20/10/2003 emis de CJSDPAT MURES;	
B1	A1
Intabulare, drept de PROPRIETATE, dobandit prin Lege, cota actuala 1/1, cota initiala 1/1	
1) MATYUS A. GIZELA	

**C. Partea III. SARCINI .**

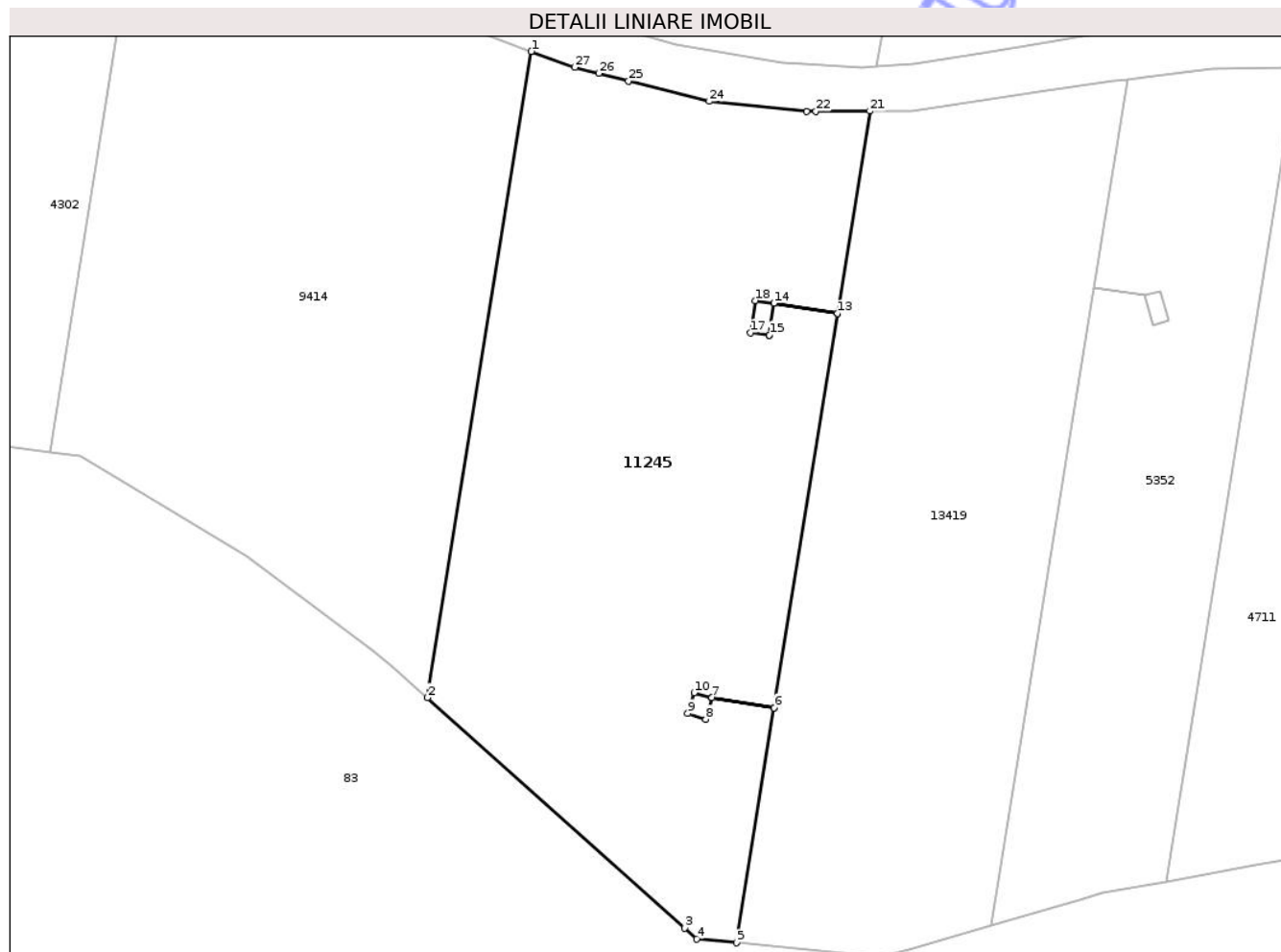
Inscrieri privind dezmembramintele dreptului de proprietate, drepturi reale de garanție și sarcini	Referințe
NU SUNT	

## Anexa Nr. 1 La Partea I

## Teren

Nr cadastral	Suprafața (mp)*	Observații / Referințe
56712	4.921	

\* Suprafața este determinată în planul de proiecție Stereo 70.



## Date referitoare la teren

Crt	Categorie folosință	Intravilan	Suprafața (mp)	Tarla	Parcelă	Nr. topo	Observații / Referințe
1	arabil	NU	4.921	35	1121/3	-	

## Lungime Segmente

1) Valorile lungimilor segmentelor sunt obținute din proiecție în plan.

Punct început	X / Y	Punct sfârșit	X / Y	Lungime segment (** (m)	Punct început	X / Y	Punct sfârșit	X / Y	Lungime segment (** (m)
1	473.344,166 558.208,332	2	473.329,803 558.118,902	90.576	2	473.329,803 558.118,902	3	473.365,454 558.087,025	47.824
3	473.365,454 558.087,025	4	473.367,12 558.085,535	2.235	4	473.367,12 558.085,535	5	473.372,586 558.084,978	5.494
5	473.372,586 558.084,978	6	473.377,809 558.117,502	32.941	6	473.377,809 558.117,502	7	473.369,208 558.118,885	8.711
7	473.369,208 558.118,885	8	473.368,337 558.115,922	3.088	8	473.368,337 558.115,922	9	473.365,872 558.116,722	2.592
9	473.365,872 558.116,722	10	473.366,716 558.119,562	2.963	10	473.366,716 558.119,562	11	473.369,209 558.118,888	2.583

Punct început	X / Y	Punct sfârșit	X / Y	Lungime segment (** (m)
11	473.369,209 558.118,888	12	473.377,81 558.117,504	8.712
13	473.386,572 558.172,059	14	473.377,779 558.173,471	8.906
15	473.377,155 558.169,078	16	473.377,155 558.169,075	0.003
17	473.374,558 558.169,391	18	473.375,21 558.173,861	4.517
19	473.377,779 558.173,473	20	473.386,572 558.172,061	8.906
21	473.391,073 558.200,089	22	473.383,605 558.200,038	7.468
23	473.382,348 558.200,029	24	473.368,842 558.201,41	13.576
25	473.357,657 558.204,251	26	473.353,519 558.205,302	4.269
27	473.350,211 558.206,142	1	473.344,166 558.208,332	6.429

Punct început	X / Y	Punct sfârșit	X / Y	Lungime segment (** (m)
12	473.377,81 558.117,504	13	473.386,572 558.172,059	55.254
14	473.377,779 558.173,471	15	473.377,155 558.169,078	4.437
16	473.377,155 558.169,075	17	473.374,558 558.169,391	2.616
18	473.375,21 558.173,861	19	473.377,779 558.173,473	2.598
20	473.386,572 558.172,061	21	473.391,073 558.200,089	28.387
22	473.383,605 558.200,038	23	473.382,348 558.200,029	1.257
24	473.368,842 558.201,41	25	473.357,657 558.204,251	11.54
26	473.353,519 558.205,302	27	473.350,211 558.206,142	3.413

\*\* Lungimile segmentelor sunt determinate în planul de proiecție Stereo 70 și sunt rotunjite la 1 milimetru.

\*\*\* Distanța dintre puncte este formată din segmente cumulate ce sunt mai mici decât valoarea 1 milimetru.



**DATE DESPRE IMOBILUL NR. 11041**

Oficiul de Cadastru și Publicitate Imobiliară MUREȘ  
Biroul de Cadastru și Publicitate Imobiliară Târgu Mureș

**A. Partea I. Descrierea imobilului**

TEREN Extravilan

Adresa: Jud. Mureș

Nr. Crt	Nr cadastral Nr. topografic	Suprafața* (mp)	Observații / Referințe
A1		5.500	Sector cadastral:11 Teren neimprejmuit;

**B. Partea II. Proprietari și acte**

Inscrieri privitoare la dreptul de proprietate și alte drepturi reale	Referințe
/	
Act Administrativ nr. 7318, din 10/06/2004 emis de CJSDPAT MURES;	
B1	A1
Intabulare, drept de PROPRIETATE, dobandit prin Reconstituire, cota actuala 1/1, cota initiala 1/1	
1) OSVATH L. MARGARETA 2) OLVSVARI L. EMA 3) GYORGY L. IOSIF, Decedat DEFUNCT:Da 4) KOVACS L. MAGDALENA 5) TOTH L. LUIZA 6) KIRALY F. ADALBERT 7) FULOP L. ILONA	

**C. Partea III. SARCINI .**

Inscrieri privind dezmembramintele dreptului de proprietate, drepturi reale de garanție și sarcini	Referințe
NU SUNT	

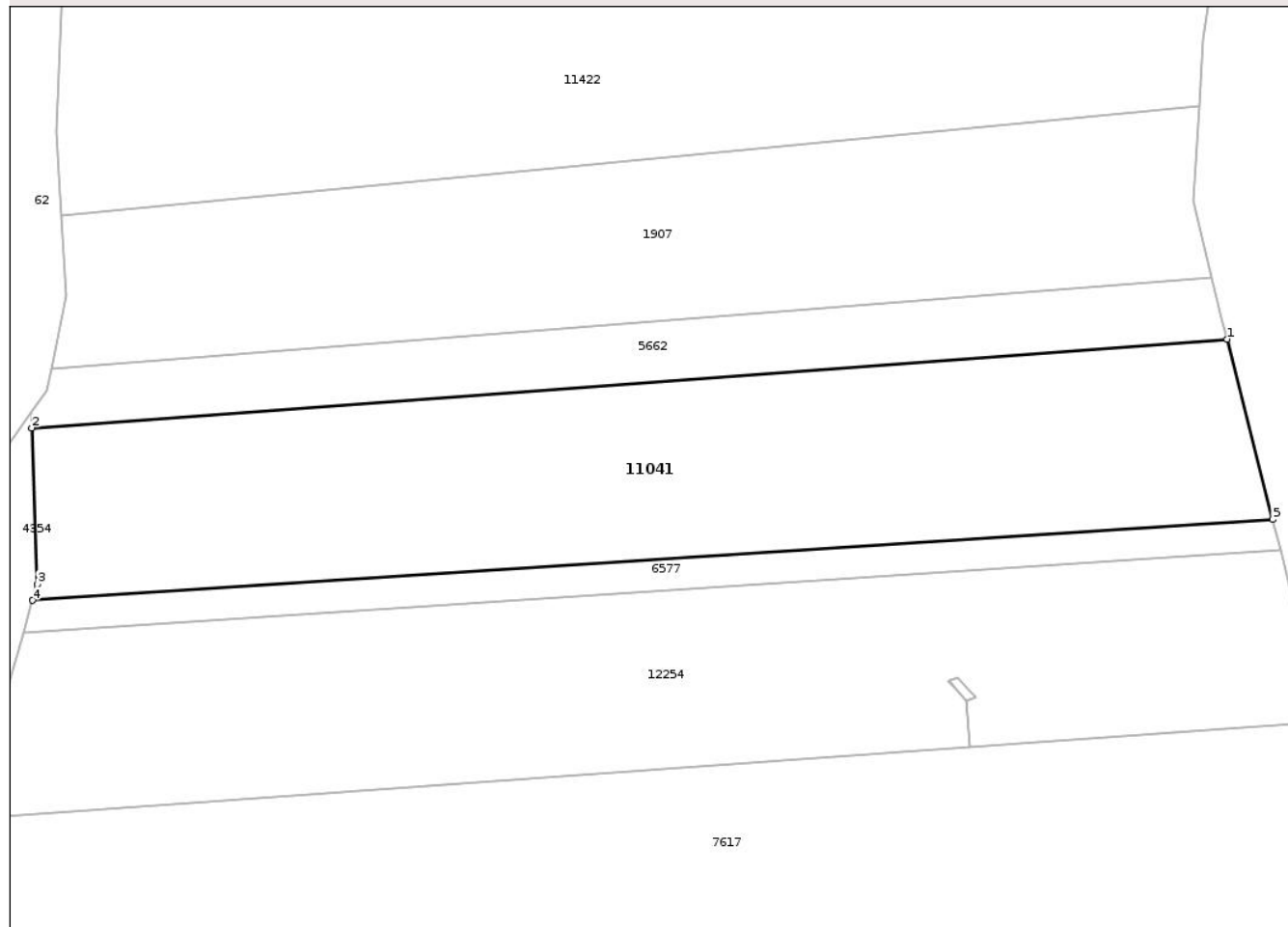
## Anexa Nr. 1 La Partea I

## Teren

Nr cadastral	Suprafața (mp)*	Observații / Referințe
	5.500	

\* Suprafața este determinată în planul de proiecție Stereo 70.

## DETALII LINIARE IMOBIL



## Date referitoare la teren

Crt	Categorie folosință	Intra vilan	Suprafața (mp)	Tarla	Parcelă	Nr. topo	Observații / Referințe
1	padure	NU	5.500	40	1200/16	-	

## Lungime Segmente

1) Valorile lungimilor segmentelor sunt obținute din proiecție în plan.

Punct început	X / Y	Punct sfârșit	X / Y	Lungime segment (** (m)
1	473.388,862 557.412,947	2	473.198,251 557.398,764	191.138
2	473.198,251 557.398,764	3	473.199,147 557.373,869	24.911
3	473.199,147 557.373,869	4	473.198,393 557.371,277	2.699
4	473.198,393 557.371,277	5	473.396,165 557.384,199	198.194
5	473.396,165 557.384,199	1	473.388,862 557.412,947	29.661

\*\* Lungimile segmentelor sunt determinate în planul de proiecție Stereo 70 și sunt rotunjite la 1 milimetru.

\*\*\* Distanța dintre puncte este formată din segmente cumulate ce sunt mai mici decât valoarea 1 milimetru.

Neutilizabil în Circuitul  
Civil



**DATE DESPRE IMOBILUL NR. 11051**

Oficiul de Cadastru și Publicitate Imobiliară MUREȘ  
Biroul de Cadastru și Publicitate Imobiliară Târgu Mureș

**A. Partea I. Descrierea imobilului**

TEREN Extravilan

Adresa: Jud. Mureș

Nr. Crt	Nr cadastral Nr. topografic	Suprafața* (mp)	Observații / Referințe
A1		Din acte: 1.400 Masurata: 985	Sector cadastral:3 Teren neimprejmuit;

**B. Partea II. Proprietari și acte**

Inscrieri privitoare la dreptul de proprietate și alte drepturi reale		Referințe
/		
Act Administrativ nr. 71368, din 09/06/1995 emis de CJSDPAT MURES;		
B1	Intabulare, drept de PROPRIETATE, dobandit prin Reconstituire, cota actuala 1/1, cota initiala 1/1 1) DOBRAI C. ANTON, Decedat DEFUNCT:Da	A1

**C. Partea III. SARCINI .**

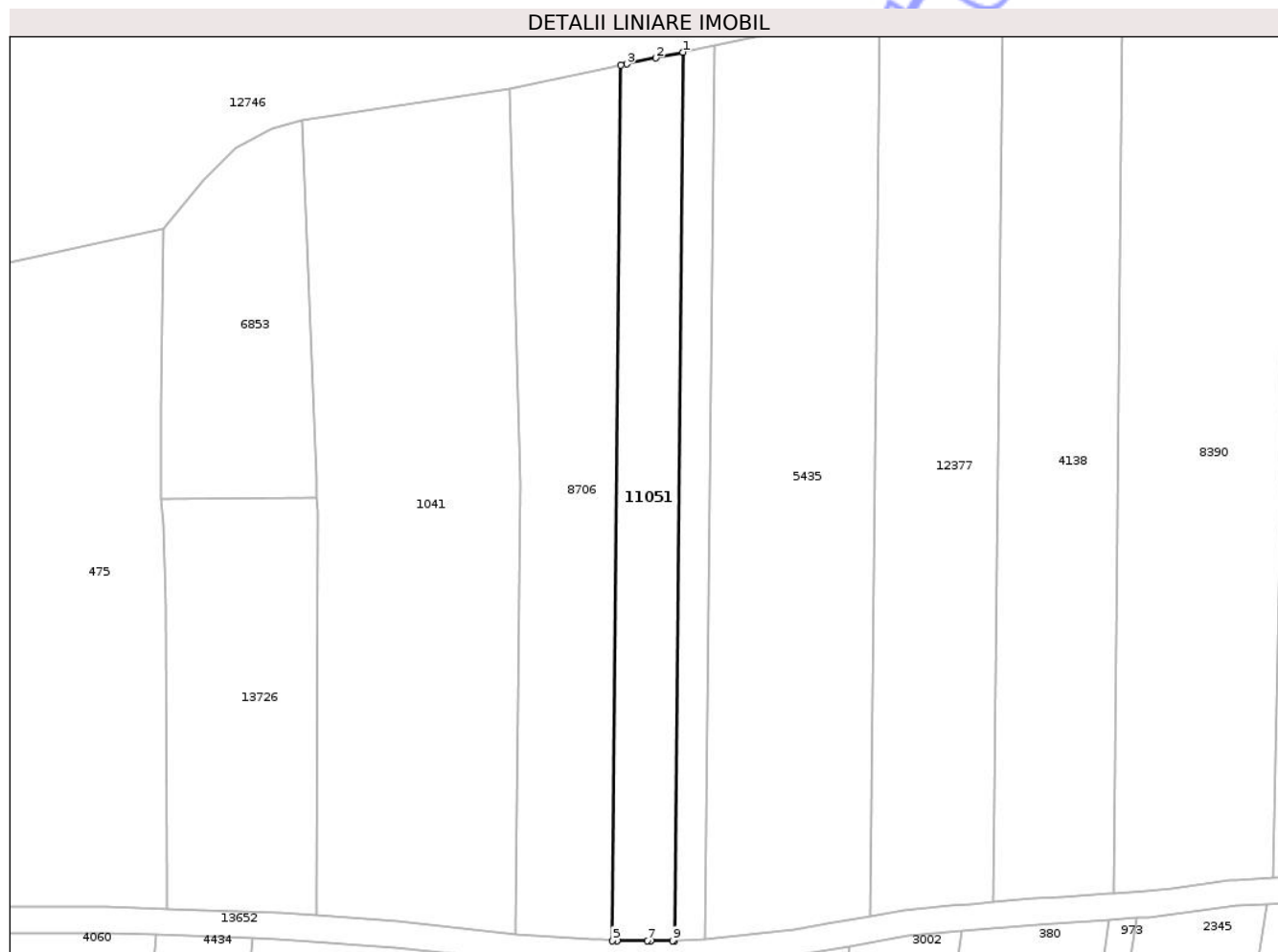
Inscrieri privind dezmembramintele dreptului de proprietate, drepturi reale de garanție și sarcini	Referințe
NU SUNT	

## Anexa Nr. 1 La Partea I

## Teren

Nr cadastral	Suprafața (mp)*	Observații / Referințe
	Din acte: 1.400 Masurata: 985	

\* Suprafața este determinată în planul de proiecție Stereo 70.



## Date referitoare la teren

Crt	Categorie folosință	Intra vilan	Suprafața (mp)	Tarla	Parcelă	Nr. topo	Observații / Referințe
1	arabil	NU	985	27	939/11	-	

## Lungime Segmente

1) Valorile lungimilor segmentelor sunt obținute din proiecție în plan.

Punct început	X / Y	Punct sfârșit	X / Y	Lungime segment (** (m)
1	471.363,638 558.797,884	2	471.359,986 558.797,12	3.731
2	471.359,986 558.797,12	3	471.356,087 558.796,305	3.983
3	471.356,087 558.796,305	4	471.355,294 558.796,139	0.81
4	471.355,294 558.796,139	5	471.354,117 558.678,757	117.388
5	471.354,117 558.678,757	6	471.354,814 558.678,702	0.699

Punct început	X / Y	Punct sfârșit	X / Y	Lungime segment (** (m)
6	471.354,814 558.678,702	7	471.358,799 558.678,728	3.985
7	471.358,799 558.678,728	8	471.359,336 558.678,728	0.537
8	471.359,336 558.678,728	9	471.362,214 558.678,728	2.878
9	471.362,214 558.678,728	10	471.362,444 558.678,741	0.23
10	471.362,444 558.678,741	1	471.363,638 558.797,884	119.149

\*\* Lungimile segmentelor sunt determinate în planul de proiecție Stereo 70 și sunt rotunjite la 1 milimetru.

\*\*\* Distanța dintre puncte este formată din segmente cumulate ce sunt mai mici decât valoarea 1 milimetru.

Neutilizabil în Circuitul Civil



**DATE DESPRE IMOBILUL NR. 11246**

Oficiul de Cadastru și Publicitate Imobiliară MUREȘ  
Biroul de Cadastru și Publicitate Imobiliară Târgu Mureș

**A. Partea I. Descrierea imobilului**

TEREN Extravilan

Adresa: Jud. Mureș

Nr. Crt	Nr cadastral Nr. topografic	Suprafața* (mp)	Observații / Referințe
A1		4.000	Sector cadastral:18 Teren neimprejmuit;

**B. Partea II. Proprietari și acte**

Inscrieri privitoare la dreptul de proprietate și alte drepturi reale	Referințe
/	
Act Administrativ nr. 71661, din 29/11/1996 emis de CJSDPAT MURES;	
B1	A1
Intabulare, drept de PROPRIETATE, dobandit prin Reconstituire, cota actuala 1/1, cota initiala 1/1	
1) <b>NAGY F. DIONISIE</b> , Decedat DEFUNCT:Da	

**C. Partea III. SARCINI .**

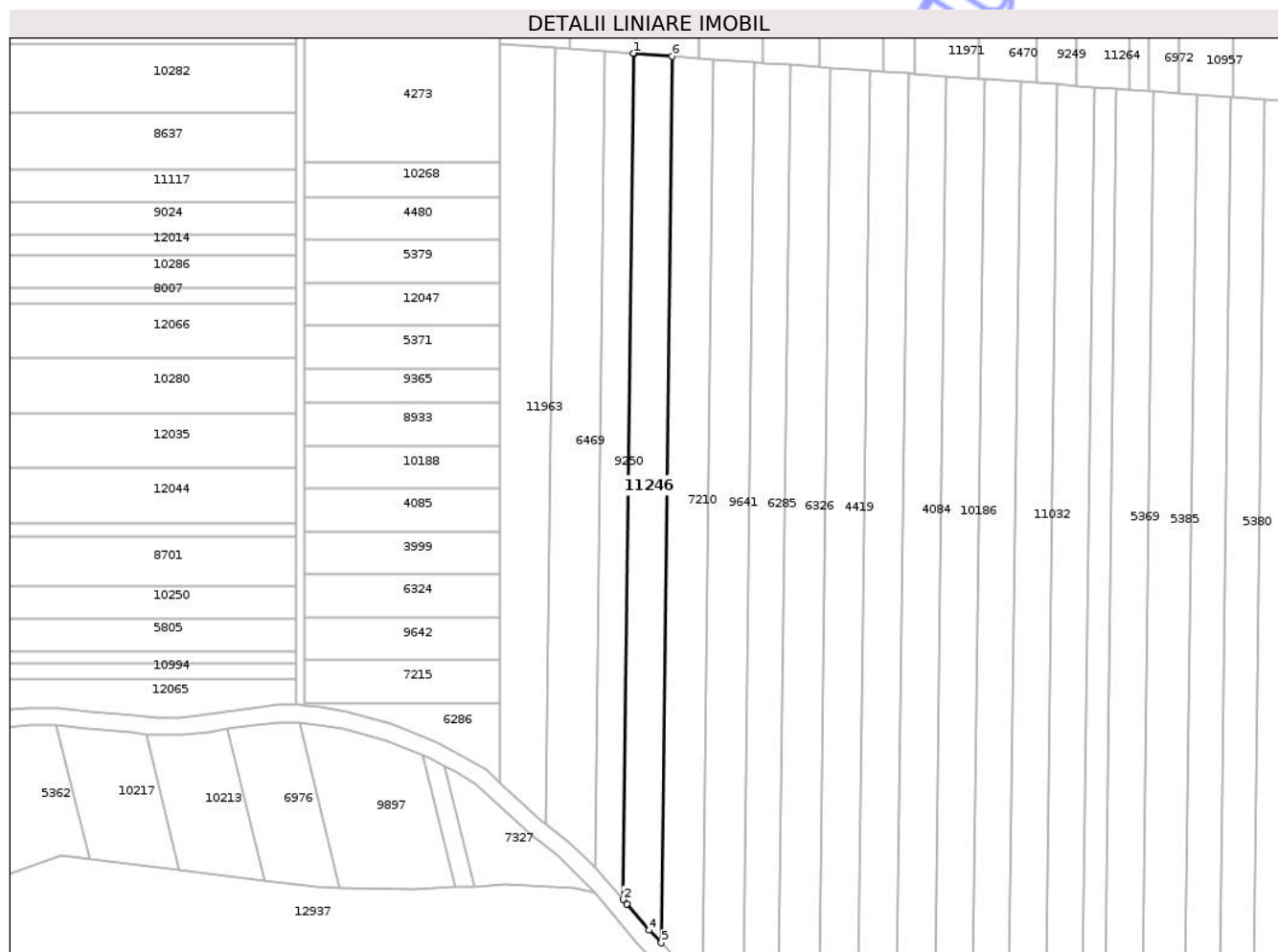
Inscrieri privind dezmembramintele dreptului de proprietate, drepturi reale de garanție și sarcini	Referințe
NU SUNT	

## Anexa Nr. 1 La Partea I

## Teren

Nr cadastral	Suprafața (mp)*	Observații / Referințe
	4.000	

\* Suprafața este determinată în planul de proiecție Stereo 70.



## Date referitoare la teren

Crt	Categorie folosință	Intra vilan	Suprafața (mp)	Tarla	Parcelă	Nr. topo	Observații / Referințe
1	padure	NU	4.000	34	1078/33	-	

## Lungime Segmente

1) Valorile lungimilor segmentelor sunt obținute din proiecție în plan.

Punct început	X / Y	Punct sfârșit	X / Y	Lungime segment (** (m)
1	474.421,334 558.653,388	2	474.417,727 558.361,42	291.99
2	474.417,727 558.361,42	3	474.419,006 558.359,922	1.97
3	474.419,006 558.359,922	4	474.426,688 558.350,842	11.894
4	474.426,688 558.350,842	5	474.430,913 558.346,484	6.07
5	474.430,913 558.346,484	6	474.434,693 558.652,409	305.948

Punct început	X / Y	Punct sfârșit	X / Y	Lungime segment (** (m)
6	474.434,693 558.652,409	7	474.421,695 558.653,362	13.033
7	474.421,695 558.653,362	1	474.421,334 558.653,388	0.362

\*\* Lungimile segmentelor sunt determinate în planul de proiecție Stereo 70 și sunt rotunjite la 1 milimetru.

\*\*\* Distanța dintre puncte este formată din segmente cumulate ce sunt mai mici decât valoarea 1 milimetru.

Neutilizabil în Circuitul Civil



**DATE DESPRE IMOBILUL NR. 11248**

Oficiul de Cadastru și Publicitate Imobiliară MUREȘ  
Biroul de Cadastru și Publicitate Imobiliară Târgu Mureș

**A. Partea I. Descrierea imobilului**

TEREN Extravilan

Adresa: Jud. Mureș

Nr. Crt	Nr cadastral Nr. topografic	Suprafața* (mp)	Observații / Referințe
A1		1.400	Sector cadastral:19 Teren neimprejmuit;

**B. Partea II. Proprietari și acte**

Inscrieri privitoare la dreptul de proprietate și alte drepturi reale	Referințe
/	
Act Administrativ nr. 71661, din 29/11/1996 emis de CJSDPAT MURES;	
B1	A1
Intabulare, drept de PROPRIETATE, dobandit prin Reconstituire, cota actuala 1/1, cota initiala 1/1	
1) <b>NAGY F. DIONISIE</b> , Decedat DEFUNCT:Da	

**C. Partea III. SARCINI .**

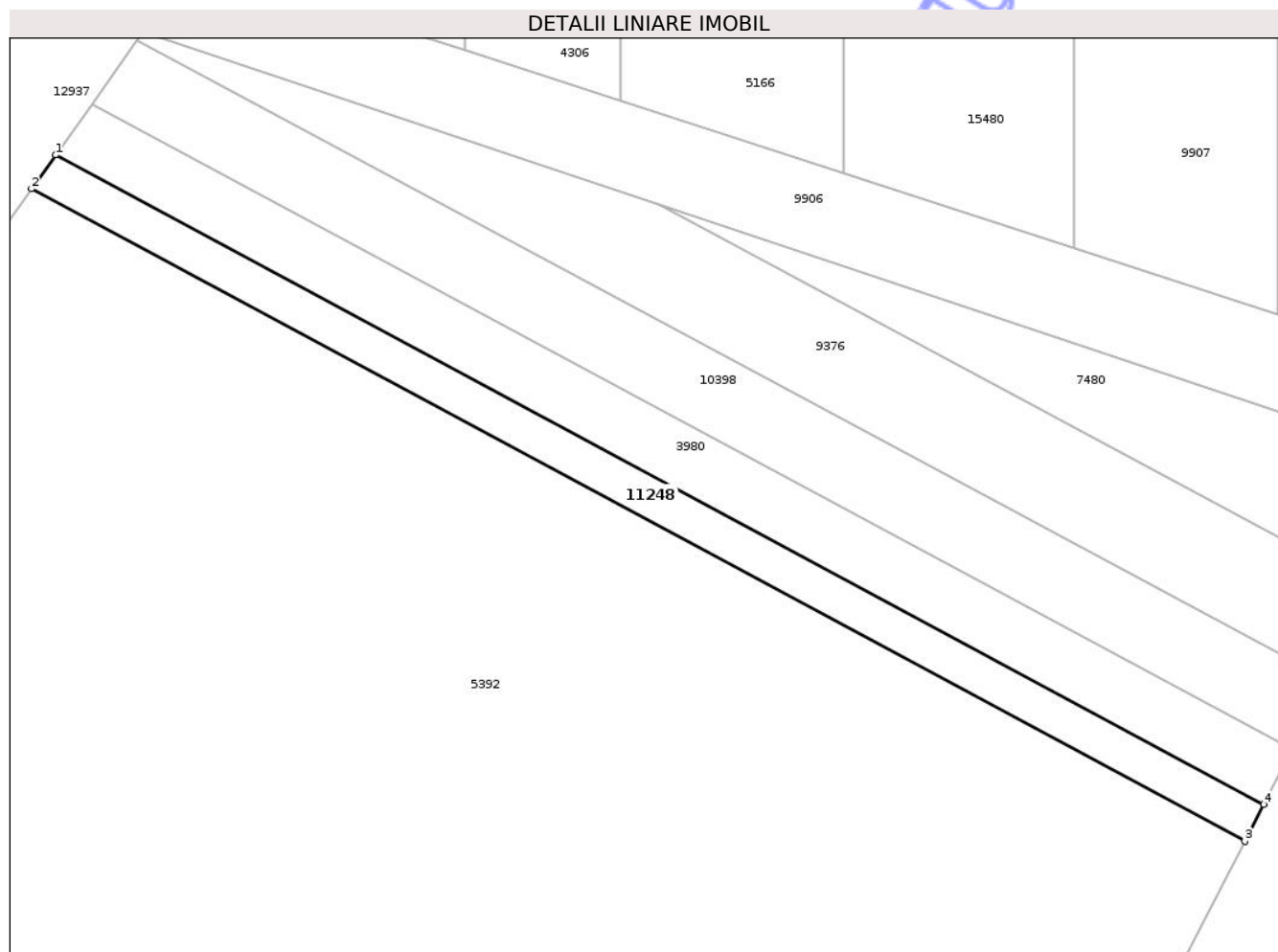
Inscrieri privind dezmembramintele dreptului de proprietate, drepturi reale de garanție și sarcini	Referințe
NU SUNT	

## Anexa Nr. 1 La Partea I

## Teren

Nr cadastral	Suprafața (mp)*	Observații / Referințe
	1.400	

\* Suprafața este determinată în planul de proiecție Stereo 70.



## Date referitoare la teren

Crt	Categorie folosință	Intra vilan	Suprafața (mp)	Tarla	Parcelă	Nr. topo	Observații / Referințe
1	faneata	NU	1.400	35	1132/2	-	

## Lungime Segmente

1) Valorile lungimilor segmentelor sunt obținute din proiecție în plan.

Punct început	X / Y	Punct sfârșit	X / Y	Lungime segment (** (m)
1	474.536,42 558.185,851	2	474.532,654 558.180,523	6.525
2	474.532,654 558.180,523	3	474.723,488 558.078,022	216.62
3	474.723,488 558.078,022	4	474.726,45 558.083,783	6.478
4	474.726,45 558.083,783	1	474.536,42 558.185,851	215.706

\*\* Lungimile segmentelor sunt determinate în planul de proiecție Stereo 70 și sunt rotunjite la 1 milimetru.

\*\*\* Distanţa dintre puncte este formată din segmente cumulate ce sunt mai mici decât valoarea 1 milimetru.

Neutilizabil în Circuitul  
Civil



**DATE DESPRE IMOBILUL NR. 11249**

Oficiul de Cadastru și Publicitate Imobiliară MUREȘ  
Biroul de Cadastru și Publicitate Imobiliară Târgu Mureș

**A. Partea I. Descrierea imobilului**

TEREN Extravilan

Adresa: Jud. Mureș

Nr. Crt	Nr cadastral Nr. topografic	Suprafața* (mp)	Observații / Referințe
A1		1.400	Sector cadastral:14 Teren neimprejmuit;

**B. Partea II. Proprietari și acte**

Inscrieri privitoare la dreptul de proprietate și alte drepturi reale	Referințe
/	
Act Administrativ nr. 71661, din 29/11/1996 emis de CJSDPAT MURES;	
B1	A1
Intabulare, drept de PROPRIETATE, dobandit prin Reconstituire, cota actuala 1/1, cota initiala 1/1	
1) <b>NAGY F. DIONISIE</b> , Decedat DEFUNCT:Da	

**C. Partea III. SARCINI .**

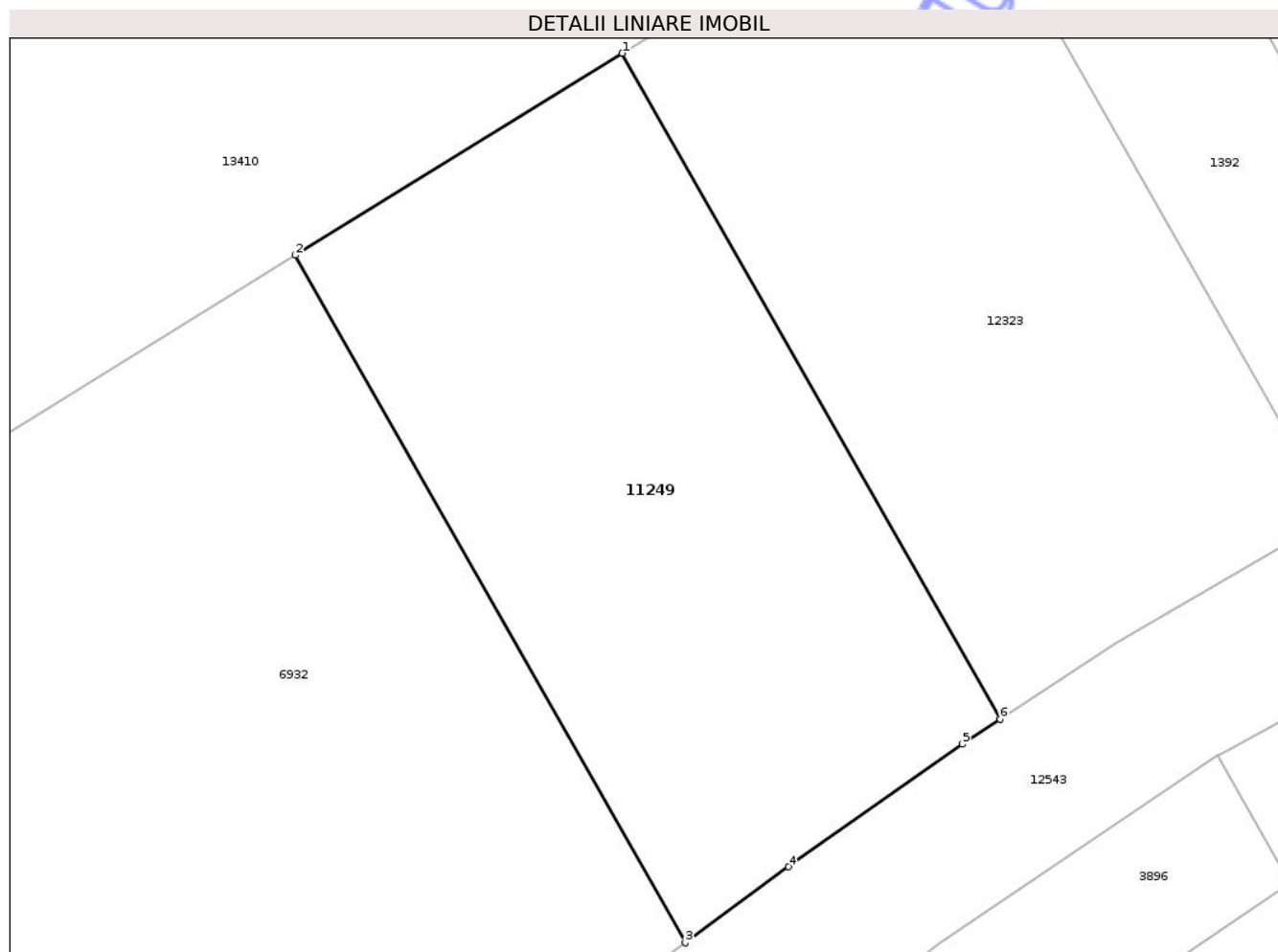
Inscrieri privind dezmembramintele dreptului de proprietate, drepturi reale de garanție și sarcini	Referințe
NU SUNT	

## Anexa Nr. 1 La Partea I

## Teren

Nr cadastral	Suprafața (mp)*	Observații / Referințe
	1.400	

\* Suprafața este determinată în planul de proiecție Stereo 70.



## Date referitoare la teren

Crt	Categorie folosință	Intra vilan	Suprafața (mp)	Tarla	Parcelă	Nr. topo	Observații / Referințe
1	arabil	NU	1.400	29	1024/2	-	

## Lungime Segmente

1) Valorile lungimilor segmentelor sunt obținute din proiecție în plan.

Punct început	X / Y	Punct sfârșit	X / Y	Lungime segment (** (m)
1	473.087,855 559.269,549	2	473.065,446 559.255,717	26.334
2	473.065,446 559.255,717	3	473.092,177 559.208,625	54.15
3	473.092,177 559.208,625	4	473.099,25 559.213,83	8.782
4	473.099,25 559.213,83	5	473.111,17 559.222,231	14.583
5	473.111,17 559.222,231	6	473.113,75 559.223,93	3.089

Punct început	X / Y	Punct sfârșit	X / Y	Lungime segment (** (m)
6	473.113,75 559.223,93	1	473.087,855 559.269,549	52.456

\*\* Lungimile segmentelor sunt determinate în planul de proiecție Stereo 70 și sunt rotunjite la 1 milimetru.

\*\*\* Distanța dintre puncte este formată din segmente cumulate ce sunt mai mici decât valoarea 1 milimetru.

Neutilizabil în Circuitul Civil



**DATE DESPRE IMOBILUL NR. 11251**

Oficiul de Cadastru și Publicitate Imobiliară MUREȘ  
Biroul de Cadastru și Publicitate Imobiliară Târgu Mureș

**A. Partea I. Descrierea imobilului**

TEREN Extravilan

Adresa: Jud. Mureș

Nr. Crt	Nr cadastral Nr. topografic	Suprafața* (mp)	Observații / Referințe
A1		2.200	Sector cadastral:15 Teren neimprejmuit;

**B. Partea II. Proprietari și acte**

Inscrieri privitoare la dreptul de proprietate și alte drepturi reale	Referințe
/	
Act Administrativ nr. 71661, din 29/11/1996 emis de CJSDPAT MURES;	
B1	A1
Intabulare, drept de PROPRIETATE, dobandit prin Reconstituire, cota actuala 1/1, cota initiala 1/1	
1) <b>NAGY F. DIONISIE</b> , Decedat DEFUNCT:Da	

**C. Partea III. SARCINI .**

Inscrieri privind dezmembramintele dreptului de proprietate, drepturi reale de garanție și sarcini	Referințe
NU SUNT	

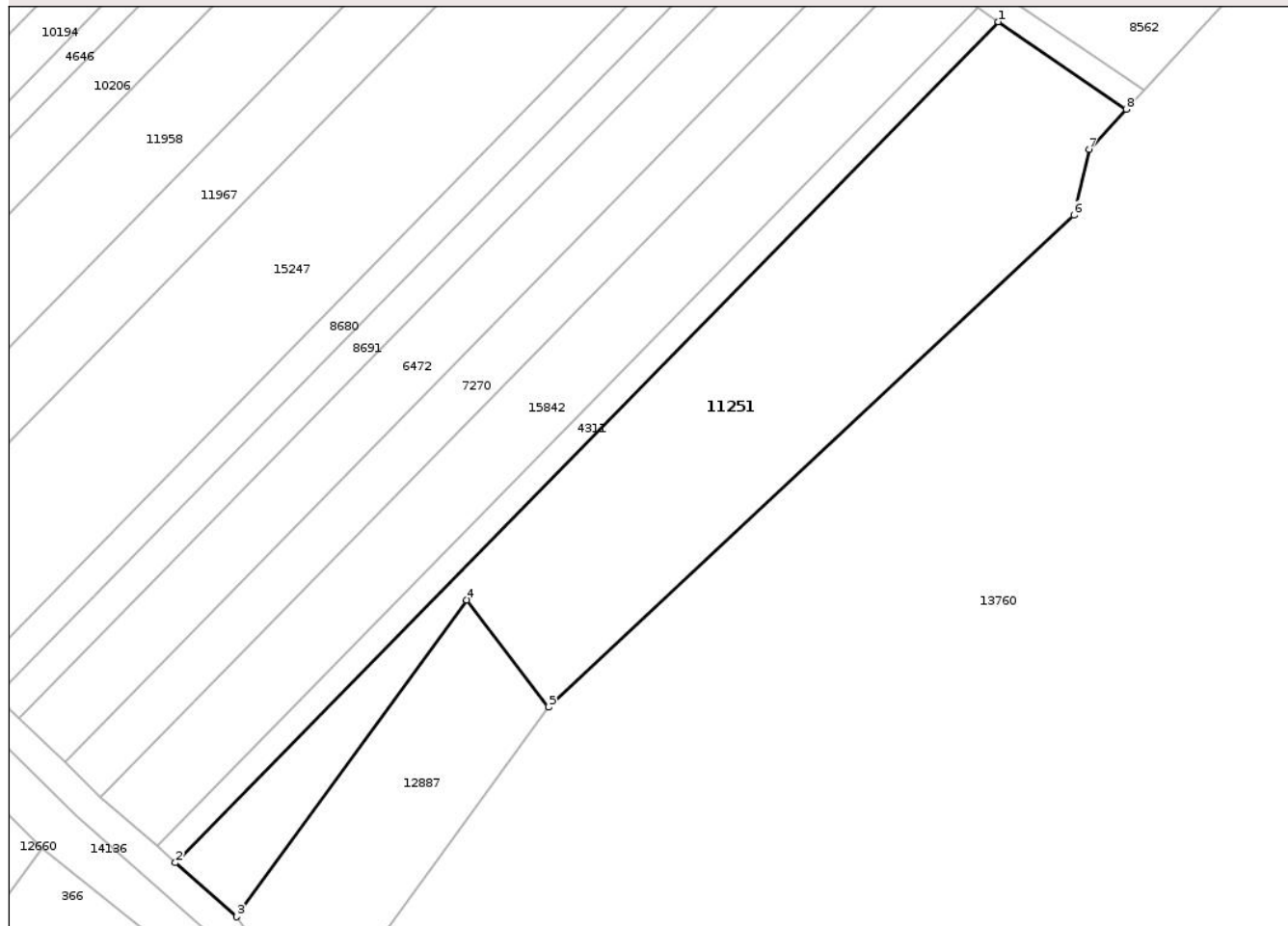
## Anexa Nr. 1 La Partea I

## Teren

Nr cadastral	Suprafața (mp)*	Observații / Referințe
	2.200	

\* Suprafața este determinată în planul de proiecție Stereo 70.

## DETALII LINIARE IMOBIL



## Date referitoare la teren

Crt	Categorie folosință	Intra vilan	Suprafața (mp)	Tarla	Parcelă	Nr. topo	Observații / Referințe
1	livada	NU	2.200	30	1032/40	-	

## Lungime Segmente

1) Valorile lungimilor segmentelor sunt obținute din proiecție în plan.

Punct început	X / Y	Punct sfârșit	X / Y	Lungime segment (** (m)
1	475.022,656 559.264,563	2	474.926,132 559.165,965	137.98
2	474.926,132 559.165,965	3	474.933,32 559.159,63	9.581
3	474.933,32 559.159,63	4	474.960,301 559.196,774	45.909
4	474.960,301 559.196,774	5	474.969,892 559.184,211	15.806
5	474.969,892 559.184,211	6	475.031,521 559.241,88	84.403

Punct început	X / Y	Punct sfârșit	X / Y	Lungime segment (** (m)
6	475.031,521 559.241,88	7	475.033,307 559.249,618	7.941
7	475.033,307 559.249,618	8	475.037,653 559.254,321	6.404
8	475.037,653 559.254,321	1	475.022,656 559.264,563	18.161

\*\* Lungimile segmentelor sunt determinate în planul de proiecție Stereo 70 și sunt rotunjite la 1 milimetru.

\*\*\* Distanța dintre puncte este formată din segmente cumulate ce sunt mai mici decât valoarea 1 milimetru.

Neutilizabil în Circuitul Civil



**DATE DESPRE IMOBILUL NR. 11258**

Oficiul de Cadastru și Publicitate Imobiliară MUREȘ  
Biroul de Cadastru și Publicitate Imobiliară Târgu Mureș

**A. Partea I. Descrierea imobilului**

TEREN Extravilan

Adresa: Jud. Mureș

Nr. Crt	Nr cadastral Nr. topografic	Suprafața* (mp)	Observații / Referințe
A1		700	Sector cadastral:16 Teren neimprejmuit;

**B. Partea II. Proprietari și acte**

Inscrieri privitoare la dreptul de proprietate și alte drepturi reale	Referințe
/	
Act Administrativ nr. 71661, din 29/11/1996 emis de CJSDPAT MURES;	
B1	A1
Intabulare, drept de PROPRIETATE, dobandit prin Reconstituire, cota actuala 1/1, cota initiala 1/1	
1) <b>NAGY F. DIONISIE</b> , Decedat DEFUNCT:Da	

**C. Partea III. SARCINI .**

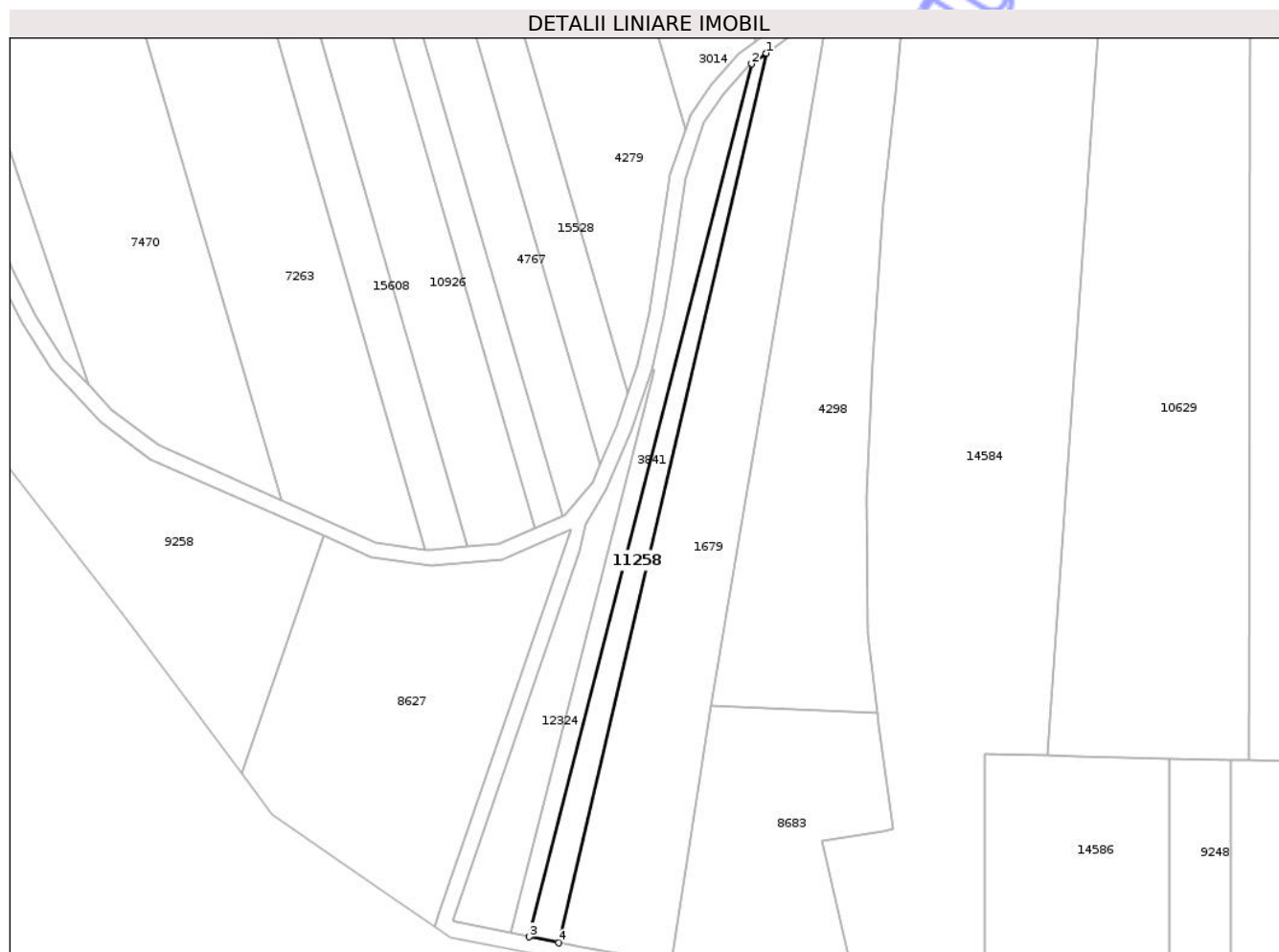
Inscrieri privind dezmembramintele dreptului de proprietate, drepturi reale de garanție și sarcini	Referințe
NU SUNT	

## Anexa Nr. 1 La Partea I

## Teren

Nr cadastral	Suprafața (mp)*	Observații / Referințe
	700	

\* Suprafața este determinată în planul de proiecție Stereo 70.



## Date referitoare la teren

Crt	Categorie folosință	Intra vilan	Suprafața (mp)	Tarla	Parcelă	Nr. topo	Observații / Referințe
1	faneata	NU	700	31	1070/21/1	-	

## Lungime Segmente

1) Valorile lungimilor segmentelor sunt obținute din proiecție în plan.

Punct început	X / Y	Punct sfârșit	X / Y	Lungime segment (** (m)
1	475.238,523 558.318,001	2	475.235,682 558.315,993	3.479
2	475.235,682 558.315,993	3	475.193,229 558.149,595	171.728
3	475.193,229 558.149,595	4	475.198,934 558.148,451	5.819
4	475.198,934 558.148,451	1	475.238,523 558.318,001	174.111

\*\* Lungimile segmentelor sunt determinate în planul de proiecție Stereo 70 și sunt rotunjite la 1 milimetru.

\*\*\* Distanţa dintre puncte este formată din segmente cumulate ce sunt mai mici decât valoarea 1 milimetru.

Neutilizabil în Circuitul  
Civil



**DATE DESPRE IMOBILUL NR. 11261**

Oficiul de Cadastru și Publicitate Imobiliară MUREȘ  
Biroul de Cadastru și Publicitate Imobiliară Târgu Mureș

**A. Partea I. Descrierea imobilului**

TEREN Necunoscut

Adresa: Loc. Bozeni, Jud. Mureș

Nr. Crt	Nr cadastral Nr. topografic	Suprafața* (mp)	Observații / Referințe
A1		5.800	Sector cadastral:13 Teren neimprejmuit;

**B. Partea II. Proprietari și acte**

Inscrieri privitoare la dreptul de proprietate și alte drepturi reale	Referințe
/	
Act Administrativ nr. 71661, din 29/11/1996 emis de CJSDPAT MURES;	
B1	A1
Intabulare, drept de PROPRIETATE, dobandit prin Reconstituire, cota actuala 1/1, cota initiala 1/1	
1) <b>NAGY F. DIONISIE</b> , Decedat DEFUNCT:Da	

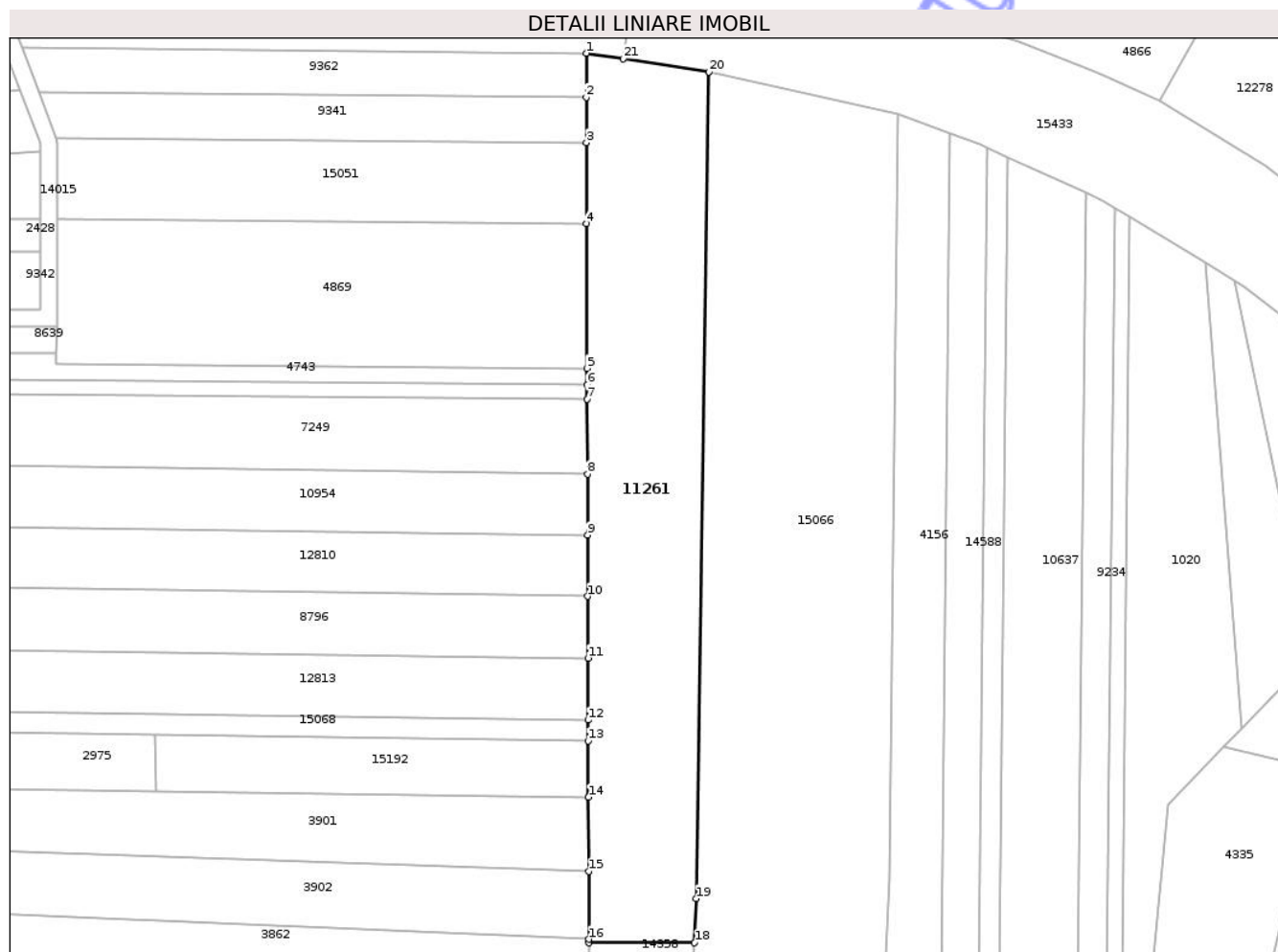
**C. Partea III. SARCINI .**

Inscrieri privind dezmembramintele dreptului de proprietate, drepturi reale de garanție și sarcini	Referințe
NU SUNT	

**Teren**

Nr cadastral	Suprafața (mp)*	Observații / Referințe
	5.800	

\* Suprafața este determinată în planul de proiecție Stereo 70.



**Date referitoare la teren**

Crt	Categorie folosință	Intra vilan	Suprafața (mp)	Tarla	Parcelă	Nr. topo	Observații / Referințe
1	arabil	DA	3.697	29	1098/4	-	
2	arabil	NU	2.103	-	-	-	

**Lungime Segmente**

1) Valorile lungimilor segmentelor sunt obținute din proiecție în plan.

Punct început	X / Y	Punct sfârșit	X / Y	Lungime segment (** (m))
1	473.831,948 559.206,417	2	473.831,98 559.195,9	10.517
3	473.832,013 559.185,058	4	473.832,073 559.165,634	19.424
5	473.832,179 559.130,988	6	473.832,191 559.127,04	3.948
7	473.832,201 559.123,616	8	473.832,256 559.105,665	17.951

Punct început	X / Y	Punct sfârșit	X / Y	Lungime segment (** (m))
2	473.831,98 559.195,9	3	473.832,013 559.185,058	10.842
4	473.832,073 559.165,634	5	473.832,179 559.130,988	34.646
6	473.832,191 559.127,04	7	473.832,201 559.123,616	3.424
8	473.832,256 559.105,665	9	473.832,301 559.091,092	14.573

Punct început	X / Y	Punct sfârșit	X / Y	Lungime segment (** (m)
9	473.832,301 559.091,092	10	473.832,346 559.076,405	14.687
11	473.832,391 559.061,627	12	473.832,436 559.046,783	14.844
13	473.832,452 559.041,821	14	473.832,493 559.028,317	13.504
15	473.832,547 559.010,585	16	473.832,597 558.994,339	16.246
17	473.832,599 558.993,484	18	473.857,943 558.993,484	25.344
19	473.858,331 559.004,072	20	473.861,413 559.201,965	197.917
21	473.840,867 559.205,105	1	473.831,948 559.206,417	9.015

Punct început	X / Y	Punct sfârșit	X / Y	Lungime segment (** (m)
10	473.832,346 559.076,405	11	473.832,391 559.061,627	14.778
12	473.832,436 559.046,783	13	473.832,452 559.041,821	4.962
14	473.832,493 559.028,317	15	473.832,547 559.010,585	17.732
16	473.832,597 558.994,339	17	473.832,599 558.993,484	0.855
18	473.857,943 558.993,484	19	473.858,331 559.004,072	10.595
20	473.861,413 559.201,965	21	473.840,867 559.205,105	20.785

\*\* Lungimile segmentelor sunt determinate în planul de proiecție Stereo 70 și sunt rotunjite la 1 milimetru.

\*\*\* Distanța dintre puncte este formată din segmente cumulate ce sunt mai mici decât valoarea 1 milimetru.

Neutilizabil în Civil





## DATE DESPRE IMOBILUL NR. 11286

Oficiul de Cadastru și Publicitate Imobiliară MUREȘ  
Biroul de Cadastru și Publicitate Imobiliară Târgu Mureș

## A. Partea I. Descrierea imobilului

TEREN Extravilan

Adresa: Jud. Mureș

Nr. Crt	Nr cadastral Nr. topografic	Suprafața* (mp)	Observații / Referințe
A1		2.100	Sector cadastral:18 Teren neimprejmuit;

## B. Partea II. Proprietari și acte

Inscrieri privitoare la dreptul de proprietate și alte drepturi reale	Referințe
/	
Act Administrativ nr. 71620, din 06/09/1996 emis de CJSDPAT MURES;	
B1	A1
Intabulare, drept de PROPRIETATE, dobandit prin Reconstituire, cota actuala 1/1, cota initiala 1/1	
1) KIRALY D. ANA	

## C. Partea III. SARCINI .

Inscrieri privind dezmembramintele dreptului de proprietate, drepturi reale de garanție și sarcini	Referințe
NU SUNT	

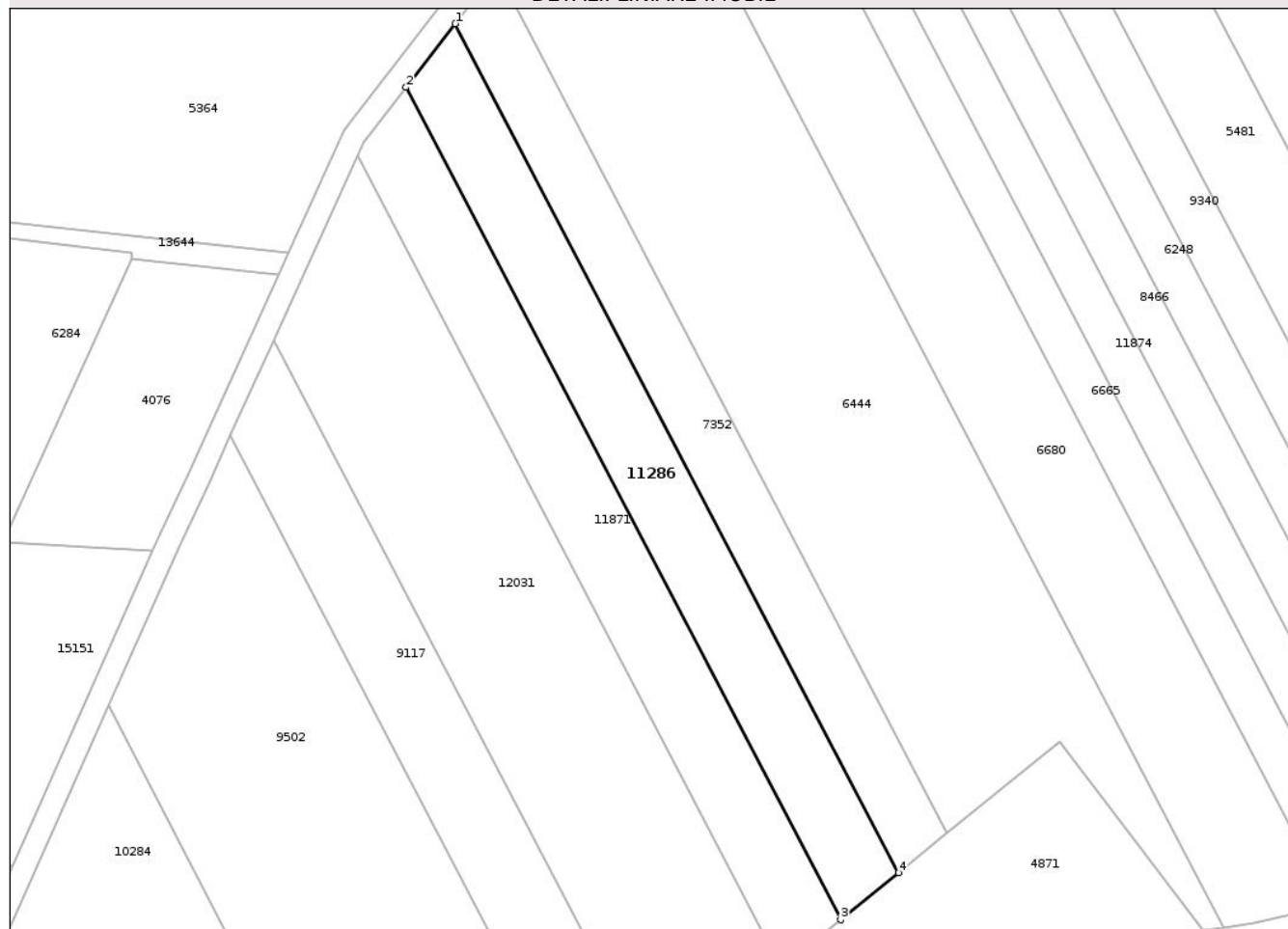
## Anexa Nr. 1 La Partea I

## Teren

Nr cadastral	Suprafața (mp)*	Observații / Referințe
	2.100	

\* Suprafața este determinată în planul de proiecție Stereo 70.

## DETALII LINIARE IMOBIL



## Date referitoare la teren

Crt	Categorie folosință	Intra vilan	Suprafața (mp)	Tarla	Parcelă	Nr. topo	Observații / Referințe
1	padure	NU	2.100	34	1083/30	-	

## Lungime Segmente

1) Valorile lungimilor segmentelor sunt obținute din proiecție în plan.

Punct început	X / Y	Punct sfârșit	X / Y	Lungime segment (** (m)
1	473.377,001 558.629,571	2	473.368,434 558.618,498	14.0
2	473.368,434 558.618,498	3	473.444,129 558.473,642	163.441
3	473.444,129 558.473,642	4	473.454,213 558.481,811	12.978
4	473.454,213 558.481,811	1	473.377,001 558.629,571	166.717

\*\* Lungimile segmentelor sunt determinate în planul de proiecție Stereo 70 și sunt rotunjite la 1 milimetru.

\*\*\* Distanţa dintre puncte este formată din segmente cumulate ce sunt mai mici decât valoarea 1 milimetru.

Neutilizabil în Circuitul  
Civil



**DATE DESPRE IMOBILUL NR. 11252**

Oficiul de Cadastru și Publicitate Imobiliară MUREȘ  
Biroul de Cadastru și Publicitate Imobiliară Târgu Mureș

**A. Partea I. Descrierea imobilului**

TEREN Extravilan

Adresa: Jud. Mureș

Nr. Crt	Nr cadastral Nr. topografic	Suprafața* (mp)	Observații / Referințe
A1	56591	700	Sector cadastral:17 Teren neimprejmuit;

**B. Partea II. Proprietari și acte**

Inscrieri privitoare la dreptul de proprietate și alte drepturi reale	Referințe
<b>116939 / 24/12/2024</b>	
Act Administrativ nr. 71661, din 29/11/1996 emis de Comisia Județeană;	
B2	A1
Intabulare, drept de PROPRIETATE, dobândit prin Lege, cota actuala 1/1, cota initiala 1/1	
1) NAGY DIONISIE	

**C. Partea III. SARCINI .**

Inscrieri privind dezmembramintele dreptului de proprietate, drepturi reale de garanție și sarcini	Referințe
NU SUNT	

## Anexa Nr. 1 La Partea I

## Teren

Nr cadastral	Suprafața (mp)*	Observații / Referințe
56591	700	

\* Suprafața este determinată în planul de proiecție Stereo 70.



## Date referitoare la teren

Crt	Categorie folosință	Intra vilan	Suprafața (mp)	Tarla	Parcelă	Nr. topo	Observații / Referințe
1	faneata	NU	700	34	1080/29	-	

## Lungime Segmente

1) Valorile lungimilor segmentelor sunt obținute din proiecție în plan.

Punct început	X / Y	Punct sfârșit	X / Y	Lungime segment (** (m)
1	473.751,649 558.915,622	2	473.746,923 558.890,694	25.372
2	473.746,923 558.890,694	3	473.745,079 558.880,965	9.902
3	473.745,079 558.880,965	4	473.742,589 558.867,832	13.367
4	473.742,589 558.867,832	5	473.738,944 558.848,606	19.568
5	473.738,944 558.848,606	6	473.731,525 558.809,471	39.832

Punct început	X / Y	Punct sfârșit	X / Y	Lungime segment (** (m)
6	473.731,525 558.809,471	7	473.737,865 558.808,183	6.47
7	473.737,865 558.808,183	8	473.758,049 558.914,651	108.364
8	473.758,049 558.914,651	1	473.751,649 558.915,622	6.473

\*\* Lungimile segmentelor sunt determinate în planul de proiecție Stereo 70 și sunt rotunjite la 1 milimetru.

\*\*\* Distanța dintre puncte este formată din segmente cumulate ce sunt mai mici decât valoarea 1 milimetru.

Neutilizabil în Circuitul Civil



**DATE DESPRE IMOBILUL NR. 11267**

Oficiul de Cadastru și Publicitate Imobiliară MUREȘ  
Biroul de Cadastru și Publicitate Imobiliară Târgu Mureș

**A. Partea I. Descrierea imobilului**

TEREN Extravilan

Adresa: Jud. Mureș

Nr. Crt	Nr cadastral Nr. topografic	Suprafața* (mp)	Observații / Referințe
A1	56570	1.400	Sector cadastral:16 Teren neimprejmuit;

**B. Partea II. Proprietari și acte**

Inscrieri privitoare la dreptul de proprietate și alte drepturi reale	Referințe
<b>116936 / 24/12/2024</b>	
Act Administrativ nr. 71661, din 29/11/1996 emis de CJSDPAT MURES;	
B1	A1
Intabulare, drept de PROPRIETATE, dobandit prin Lege, cota actuala 1/1, cota initiala 1/1	
1) <b>NAGY F. DIONISIE</b> , Decedat DEFUNCT:Da	

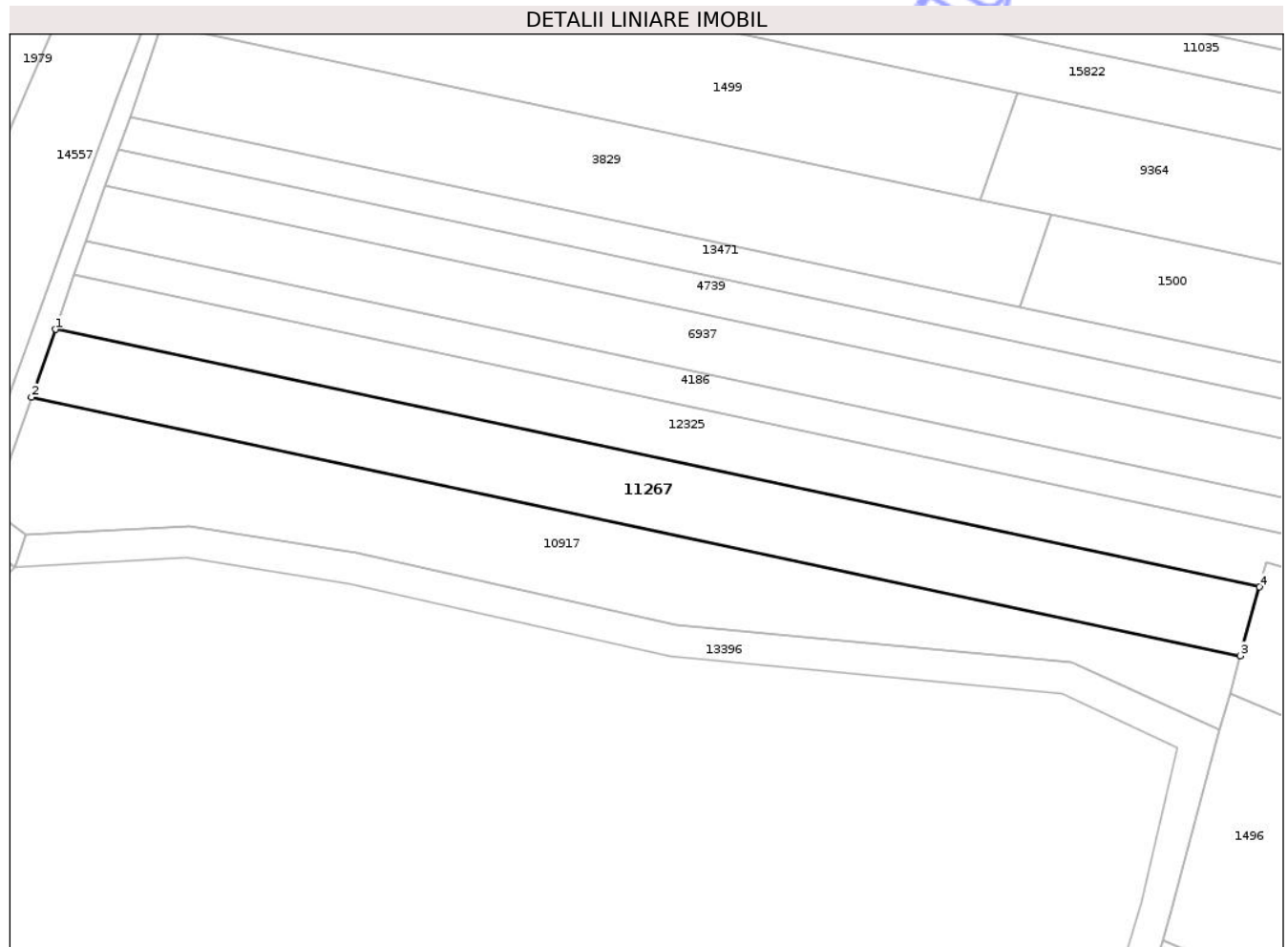
**C. Partea III. SARCINI .**

Inscrieri privind dezmembramintele dreptului de proprietate, drepturi reale de garanție și sarcini	Referințe
NU SUNT	

**Teren**

Nr cadastral	Suprafața (mp)*	Observații / Referințe
56570	1.400	

\* Suprafața este determinată în planul de proiecție Stereo 70.



**Date referitoare la teren**

Crt	Categorie folosință	Intra vilan	Suprafața (mp)	Tarla	Parcelă	Nr. topo	Observații / Referințe
1	faneata	NU	1.400	31	1070/136	-	

**Lungime Segmente**

1) Valorile lungimilor segmentelor sunt obținute din proiecție în plan.

Punct început	X / Y	Punct sfârșit	X / Y	Lungime segment (** (m)
1	474.973,622 558.778,244	2	474.970,622 558.769,693	9.062
2	474.970,622 558.769,693	3	475.123,225 558.737,077	156.05
3	475.123,225 558.737,077	4	475.125,634 558.745,754	9.005
4	475.125,634 558.745,754	1	474.973,622 558.778,244	155.445

\*\* Lungimile segmentelor sunt determinate în planul de proiecție Stereo 70 și sunt rotunjite la 1 milimetru.

\*\*\* Distanţa dintre puncte este formată din segmente cumulate ce sunt mai mici decât valoarea 1 milimetru.

Neutilizabil în Circuitul  
Civil



**DATE DESPRE IMOBILUL NR. 11256**

Oficiul de Cadastru și Publicitate Imobiliară MUREȘ  
Biroul de Cadastru și Publicitate Imobiliară Târgu Mureș

**A. Partea I. Descrierea imobilului**

TEREN Extravilan

Adresa: Jud. Mureș

Nr. Crt	Nr cadastral Nr. topografic	Suprafața* (mp)	Observații / Referințe
A1		2.100	Sector cadastral:15 Teren neimprejmuit;

**B. Partea II. Proprietari și acte**

Inscrieri privitoare la dreptul de proprietate și alte drepturi reale	Referințe
/	
Act Administrativ nr. 71661, din 29/11/1996 emis de CJSIPT Mures;	
B1	A1
Intabulare, drept de PROPRIETATE, dobandit prin Reconstituire, cota actuala 1/1, cota initiala 1/1	
1) NAGY DIONISIE, Decedat DEFUNCT:Da	

**C. Partea III. SARCINI .**

Inscrieri privind dezmembramintele dreptului de proprietate, drepturi reale de garanție și sarcini	Referințe
NU SUNT	

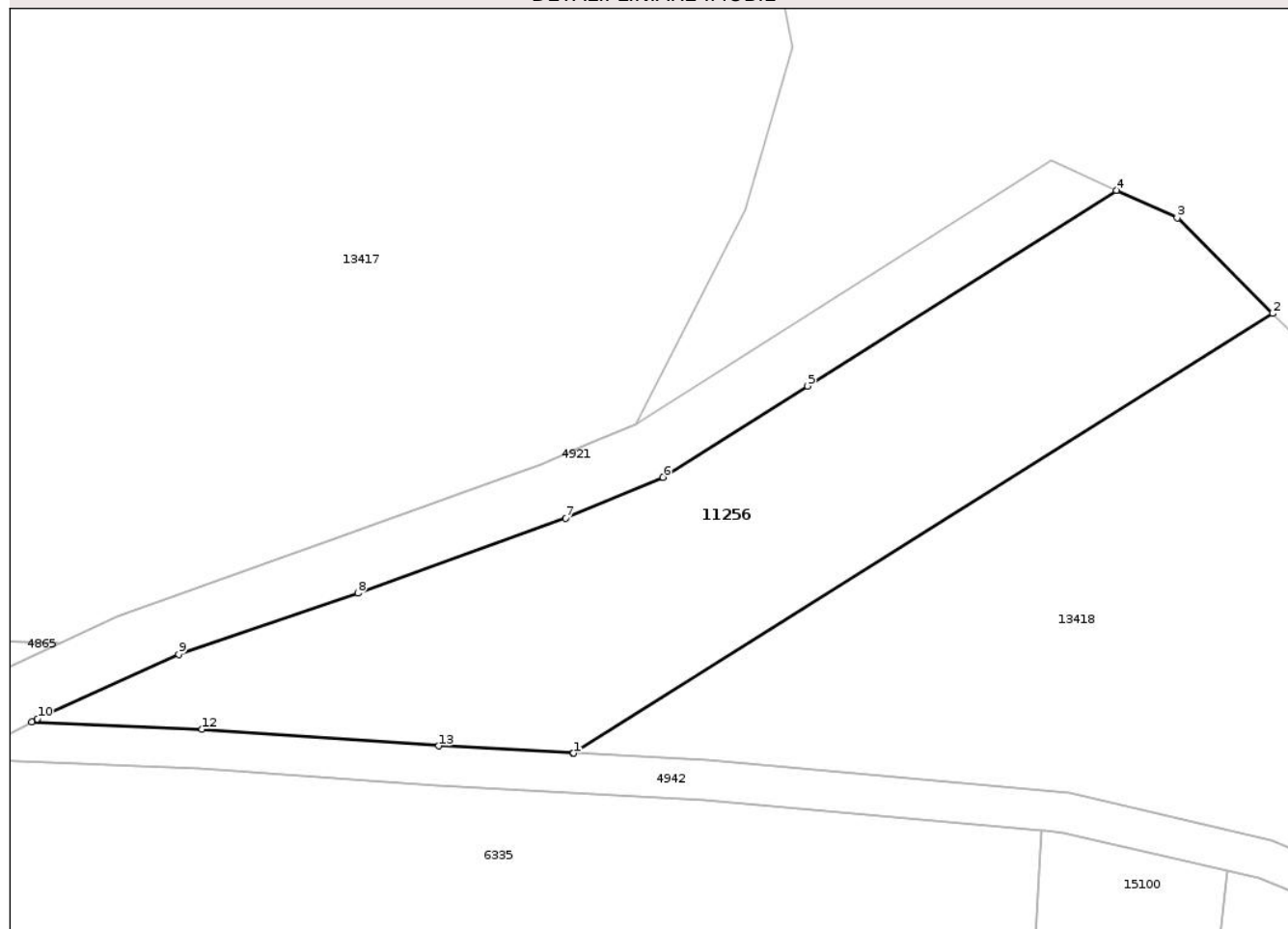
## Anexa Nr. 1 La Partea I

## Teren

Nr cadastral	Suprafața (mp)*	Observații / Referințe
	2.100	

\* Suprafața este determinată în planul de proiecție Stereo 70.

## DETALII LINIARE IMOBIL



## Date referitoare la teren

Crt	Categorie folosință	Intravilan	Suprafața (mp)	Tarla	Parcelă	Nr. topo	Observații / Referințe
1	pasune	NU	2.100	41	1029/45	-	

## Lungime Segmente

1) Valorile lungimilor segmentelor sunt obținute din proiecție în plan.

Punct început	X / Y	Punct sfârșit	X / Y	Lungime segment (** (m)
1	474.455,3 559.465,43	2	474.525,908 559.509,778	83.38
2	474.525,908 559.509,778	3	474.516,273 559.519,427	13.636
3	474.516,273 559.519,427	4	474.510,118 559.522,218	6.758
4	474.510,118 559.522,218	5	474.478,93 559.502,47	36.914
5	474.478,93 559.502,47	6	474.464,36 559.493,25	17.242

Punct început	X / Y	Punct sfârșit	X / Y	Lungime segment (** (m)
6	474.464,36 559.493,25	7	474.454,51 559.489,12	10.681
7	474.454,51 559.489,12	8	474.433,55 559.481,59	22.272
8	474.433,55 559.481,59	9	474.415,45 559.475,42	19.123
9	474.415,45 559.475,42	10	474.401,19 559.468,88	15.688
10	474.401,19 559.468,88	11	474.400,63 559.468,59	0.631
11	474.400,63 559.468,59	12	474.417,81 559.467,85	17.196
12	474.417,81 559.467,85	13	474.441,7 559.466,16	23.95
13	474.441,7 559.466,16	14	474.455,294 559.465,43	13.614
14	474.455,294 559.465,43	1	474.455,3 559.465,43	0.006

\*\* Lungimile segmentelor sunt determinate în planul de proiecție Stereo 70 și sunt rotunjite la 1 milimetru.

\*\*\* Distanța dintre puncte este formată din segmente cumulate ce sunt mai mici decât valoarea 1 milimetru.



**DATE DESPRE IMOBILUL NR. 11262**

Oficiul de Cadastru și Publicitate Imobiliară MUREȘ  
Biroul de Cadastru și Publicitate Imobiliară Târgu Mureș

**A. Partea I. Descrierea imobilului**

TEREN Extravilan

Adresa: Jud. Mureș

Nr. Crt	Nr cadastral Nr. topografic	Suprafața* (mp)	Observații / Referințe
A1		1.300	Sector cadastral:18 Teren neimprejmuit;

**B. Partea II. Proprietari și acte**

Inscrieri privitoare la dreptul de proprietate și alte drepturi reale	Referințe
/	
Act Administrativ nr. 71661, din 29/11/1996 emis de CJSDPAT MURES;	
B1	A1
Intabulare, drept de PROPRIETATE, dobandit prin Reconstituire, cota actuala 1/1, cota initiala 1/1	
1) <b>NAGY F. DIONISIE</b> , Decedat DEFUNCT:Da	

**C. Partea III. SARCINI .**

Inscrieri privind dezmembramintele dreptului de proprietate, drepturi reale de garanție și sarcini	Referințe
NU SUNT	

## Anexa Nr. 1 La Partea I

## Teren

Nr cadastral	Suprafața (mp)*	Observații / Referințe
	1.300	

\* Suprafața este determinată în planul de proiecție Stereo 70.

## DETALII LINIARE IMOBIL



## Date referitoare la teren

Crt	Categorie folosință	Intra vilan	Suprafața (mp)	Tarla	Parcelă	Nr. topo	Observații / Referințe
1	padure	NU	1.300	34	1078/1/8	-	

## Lungime Segmente

1) Valorile lungimilor segmentelor sunt obținute din proiecție în plan.

Punct început	X / Y	Punct sfârșit	X / Y	Lungime segment (** (m)
1	474.307,688 558.742,862	2	474.307,688 558.723,628	19.234
2	474.307,688 558.723,628	3	474.375,279 558.723,628	67.591
3	474.375,279 558.723,628	4	474.375,279 558.742,862	19.234
4	474.375,279 558.742,862	1	474.307,688 558.742,862	67.591

\*\* Lungimile segmentelor sunt determinate în planul de proiecție Stereo 70 și sunt rotunjite la 1 milimetru.

\*\*\* Distanţa dintre puncte este formată din segmente cumulate ce sunt mai mici decât valoarea 1 milimetru.

Neutilizabil în Circuitul  
Civil



**DATE DESPRE IMOBILUL NR. 11264**

Oficiul de Cadastru și Publicitate Imobiliară MUREȘ  
Biroul de Cadastru și Publicitate Imobiliară Târgu Mureș

**A. Partea I. Descrierea imobilului**

TEREN Extravilan

Adresa: Jud. Mureș

Nr. Crt	Nr cadastral Nr. topografic	Suprafața* (mp)	Observații / Referințe
A1		4.000	Sector cadastral:18 Teren neimprejmuit;

**B. Partea II. Proprietari și acte**

Inscrieri privitoare la dreptul de proprietate și alte drepturi reale	Referințe
/	
Act Administrativ nr. 71661, din 29/11/1996 emis de CJSDPAT MURES;	
B1	A1
Intabulare, drept de PROPRIETATE, dobandit prin Reconstituire, cota actuala 1/1, cota initiala 1/1	
1) <b>NAGY F. DIONISIE</b> , Decedat DEFUNCT:Da	

**C. Partea III. SARCINI .**

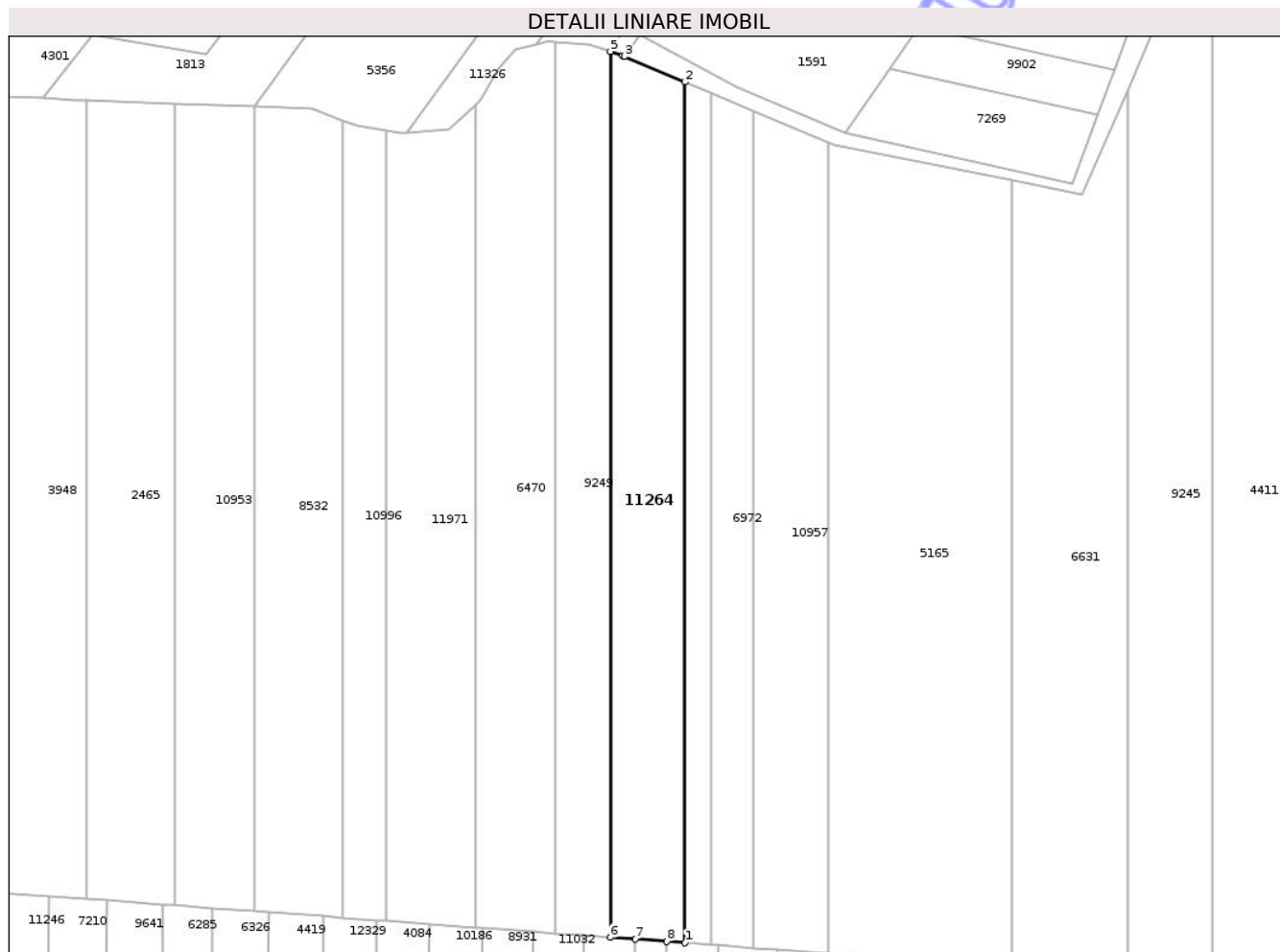
Inscrieri privind dezmembramintele dreptului de proprietate, drepturi reale de garanție și sarcini	Referințe
NU SUNT	

## Anexa Nr. 1 La Partea I

## Teren

Nr cadastral	Suprafața (mp)*	Observații / Referințe
	4.000	

\* Suprafața este determinată în planul de proiecție Stereo 70.



## Date referitoare la teren

Crt	Categorie folosință	Intra vilan	Suprafața (mp)	Tarla	Parcelă	Nr. topo	Observații / Referințe
1	padure	NU	4.000	34	1078/10	-	

## Lungime Segmente

1) Valorile lungimilor segmentelor sunt obținute din proiecție în plan.

Punct început	X / Y	Punct sfârșit	X / Y	Lungime segment (** (m)
1	474.592,657 558.640,827	2	474.592,657 558.854,319	213.492
2	474.592,657 558.854,319	3	474.577,638 558.860,676	16.309
3	474.577,638 558.860,676	4	474.577,145 558.860,885	0.535
4	474.577,145 558.860,885	5	474.574,198 558.861,901	3.117
5	474.574,198 558.861,901	6	474.574,198 558.642,18	219.721

Punct început	X / Y	Punct sfârșit	X / Y	Lungime segment (** (m)
6	474.574,198 558.642,18	7	474.580,332 558.641,73	6.15
7	474.580,332 558.641,73	8	474.588,173 558.641,156	7.862
8	474.588,173 558.641,156	1	474.592,657 558.640,827	4.496

\*\* Lungimile segmentelor sunt determinate în planul de proiecție Stereo 70 și sunt rotunjite la 1 milimetru.

\*\*\* Distanța dintre puncte este formată din segmente cumulate ce sunt mai mici decât valoarea 1 milimetru.

Neutilizabil în Circuitul Civil



**DATE DESPRE IMOBILUL NR. 11271**

Oficiul de Cadastru și Publicitate Imobiliară MUREȘ  
Biroul de Cadastru și Publicitate Imobiliară Târgu Mureș

**A. Partea I. Descrierea imobilului**

TEREN Extravilan

Adresa: Jud. Mureș

Nr. Crt	Nr cadastral Nr. topografic	Suprafața* (mp)	Observații / Referințe
A1		2.800	Sector cadastral:13 Teren neimprejmuit;

**B. Partea II. Proprietari și acte**

Inscrieri privitoare la dreptul de proprietate și alte drepturi reale	Referințe
/	
Act Administrativ nr. 71686, din 11/04/1997 emis de CJSDPAT MURES;	
B1	A1
Intabulare, drept de PROPRIETATE, dobandit prin Reconstituire, cota actuala 1/1, cota initiala 1/1	
1) MANEA G. ION	

**C. Partea III. SARCINI .**

Inscrieri privind dezmembramintele dreptului de proprietate, drepturi reale de garanție și sarcini	Referințe
NU SUNT	

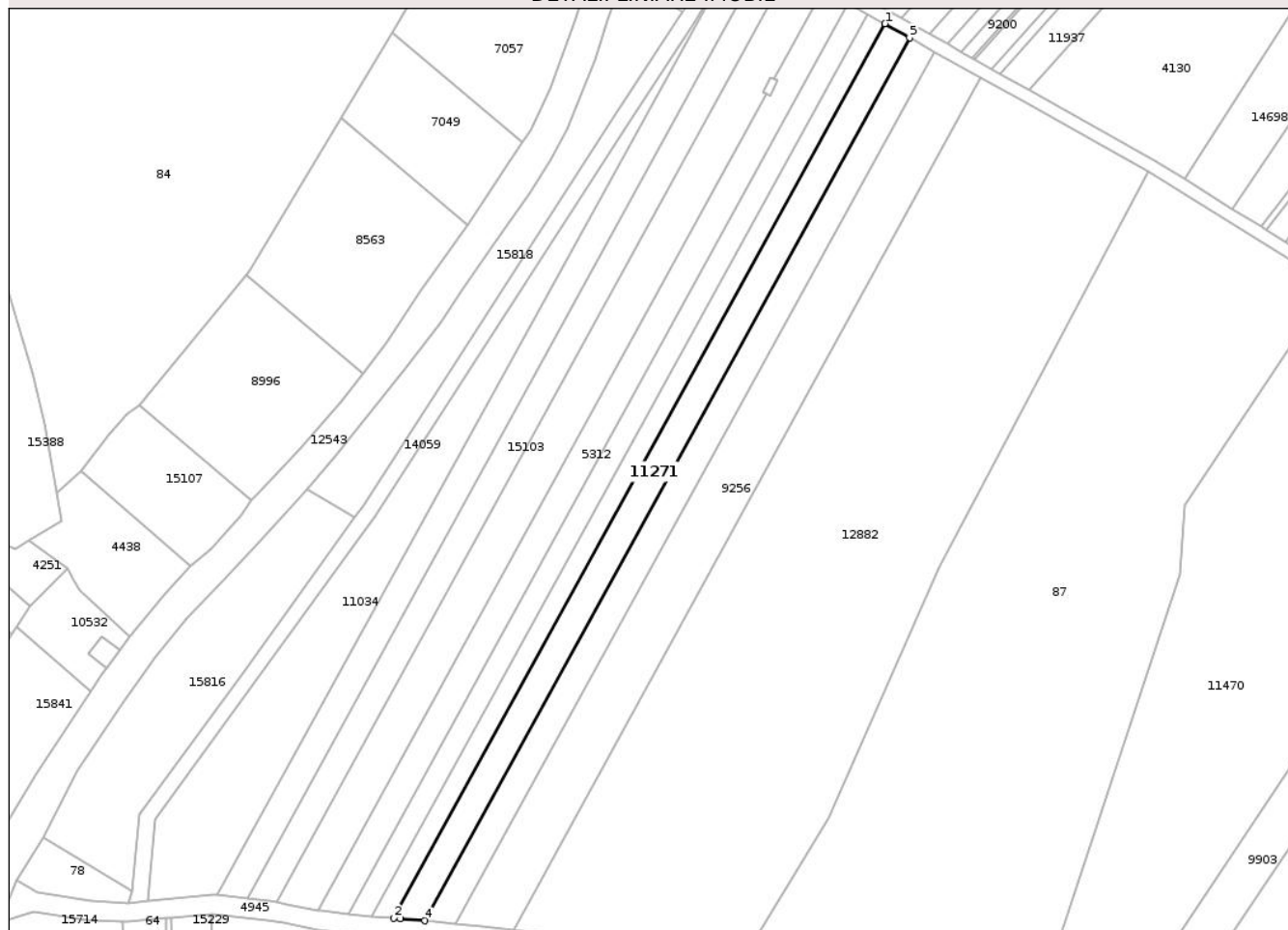
## Anexa Nr. 1 La Partea I

## Teren

Nr cadastral	Suprafața (mp)*	Observații / Referințe
	2.800	

\* Suprafața este determinată în planul de proiecție Stereo 70.

## DETALII LINIARE IMOBIL



## Date referitoare la teren

Crt	Categorie folosință	Intra vilan	Suprafața (mp)	Tarla	Parcelă	Nr. topo	Observații / Referințe
1	arabil	NU	2.800	29	1103/16	-	

## Lungime Segmente

1) Valorile lungimilor segmentelor sunt obținute din proiecție în plan.

Punct început	X / Y	Punct sfârșit	X / Y	Lungime segment (** (m)
1	472.981,981 558.902,27	2	472.828,623 558.623,286	318.356
2	472.828,623 558.623,286	3	472.830,7 558.623,14	2.082
3	472.830,7 558.623,14	4	472.838,279 558.622,477	7.608
4	472.838,279 558.622,477	5	472.989,705 558.897,946	314.345
5	472.989,705 558.897,946	1	472.981,981 558.902,27	8.852

\*\* Lungimile segmentelor sunt determinate în planul de proiecție Stereo 70 și sunt rotunjite la 1 milimetru.

\*\*\* Distanța dintre puncte este formată din segmente cumulate ce sunt mai mici decât valoarea 1 milimetru.

Neutilizabil în Circuitul  
Civil



**DATE DESPRE IMOBILUL NR. 11287**

Oficiul de Cadastru și Publicitate Imobiliară MUREȘ  
Biroul de Cadastru și Publicitate Imobiliară Târgu Mureș

**A. Partea I. Descrierea imobilului**

TEREN Extravilan

Adresa: Jud. Mureș

Nr. Crt	Nr cadastral Nr. topografic	Suprafața* (mp)	Observații / Referințe
A1		800	Sector cadastral:18 Teren neimprejmuit;

**B. Partea II. Proprietari și acte**

Inscrieri privitoare la dreptul de proprietate și alte drepturi reale	Referințe
/	
Act Administrativ nr. 71620, din 06/09/1996 emis de CJSDPAT MURES;	
B1	A1
Intabulare, drept de PROPRIETATE, dobandit prin Reconstituire, cota actuala 1/1, cota initiala 1/1	
1) KIRALY D. ANA	

**C. Partea III. SARCINI .**


Inscrieri privind dezmembramintele dreptului de proprietate, drepturi reale de garanție și sarcini	Referințe
NU SUNT	

## Anexa Nr. 1 La Partea I

## Teren

Nr cadastral	Suprafața (mp)*	Observații / Referințe
	800	

\* Suprafața este determinată în planul de proiecție Stereo 70.



## Date referitoare la teren

Crt	Categorie folosință	Intra vilan	Suprafața (mp)	Tarla	Parcelă	Nr. topo	Observații / Referințe
1	padure	NU	800	34	1078/4/3	-	

## Lungime Segmente

1) Valorile lungimilor segmentelor sunt obținute din proiecție în plan.

Punct început	X / Y	Punct sfârșit	X / Y	Lungime segment (** (m)
1	474.082,667 558.591,51	2	474.068,537 558.591,483	14.13
2	474.068,537 558.591,483	3	474.068,537 558.534,882	56.601
3	474.068,537 558.534,882	4	474.080,884 558.534,882	12.347
4	474.080,884 558.534,882	5	474.082,667 558.534,882	1.783
5	474.082,667 558.534,882	1	474.082,667 558.591,51	56.628

\*\* Lungimile segmentelor sunt determinate în planul de proiecție Stereo 70 și sunt rotunjite la 1 milimetru.

\*\*\* Distanța dintre puncte este formată din segmente cumulate ce sunt mai mici decât valoarea 1 milimetru.

Neutilizabil în Circuitul  
Civil





## DATE DESPRE IMOBILUL NR. 11326

Oficiul de Cadastru și Publicitate Imobiliară MUREȘ  
Biroul de Cadastru și Publicitate Imobiliară Târgu Mureș

## A. Partea I. Descrierea imobilului

TEREN Extravilan

Adresa: Jud. Mureș

Nr. Crt	Nr cadastral Nr. topografic	Suprafața* (mp)	Observații / Referințe
A1		1.500	Sector cadastral:17 Teren neimprejmuit;

## B. Partea II. Proprietari și acte

Inscrieri privitoare la dreptul de proprietate și alte drepturi reale	Referințe
/	
Act Administrativ nr. 71184, din 13/01/1995 emis de CJSDPAT MURES;	
B1	A1
Intabulare, drept de PROPRIETATE, dobandit prin Reconstituire, cota actuala 1/1, cota initiala 1/1	
1) <b>MAN A. MARIA</b> , Decedat DEFUNCT:Da	

## C. Partea III. SARCINI .

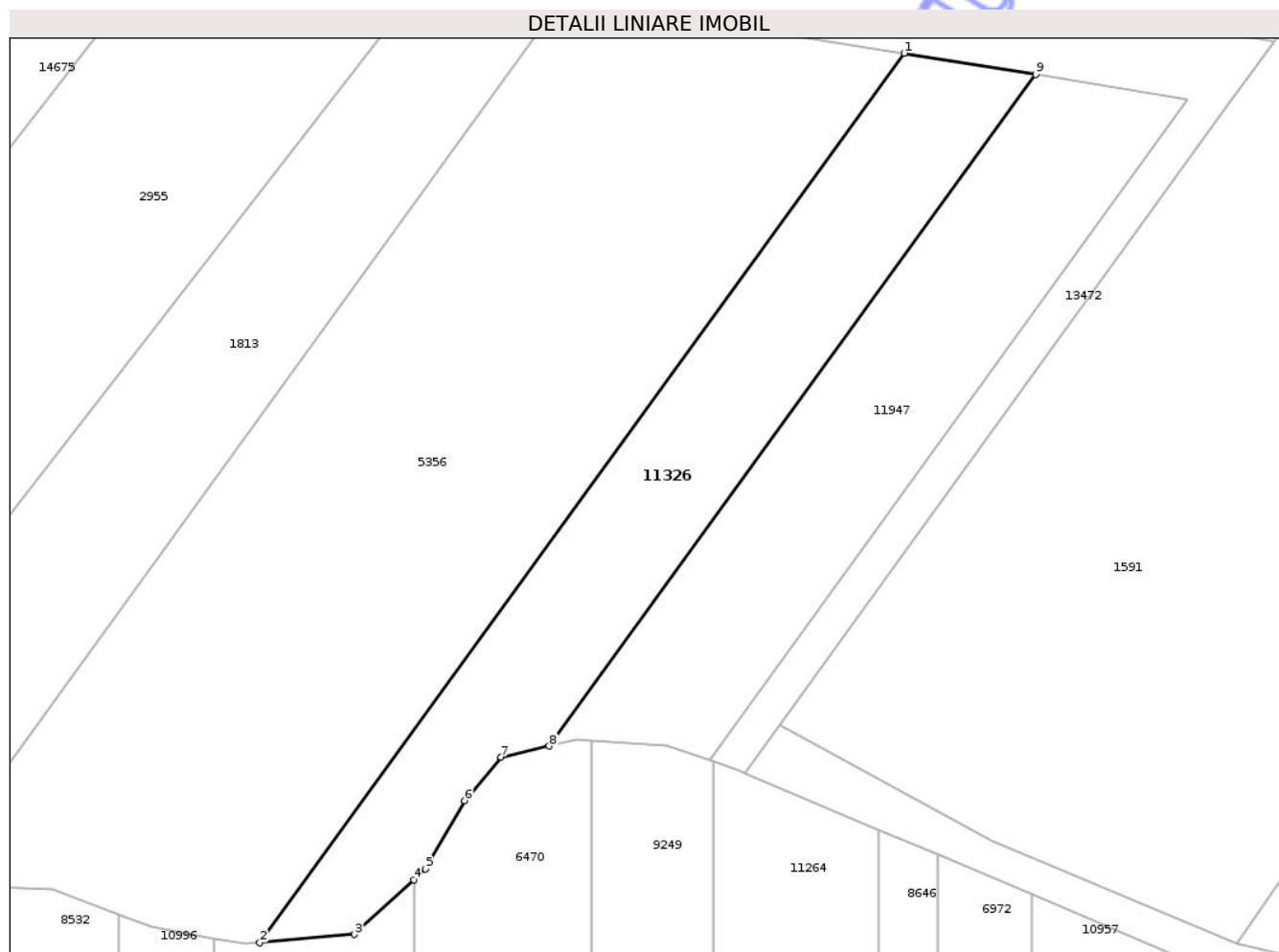
Inscrieri privind dezmembramintele dreptului de proprietate, drepturi reale de garanție și sarcini	Referințe
NU SUNT	

## Anexa Nr. 1 La Partea I

## Teren

Nr cadastral	Suprafața (mp)*	Observații / Referințe
	1.500	

\* Suprafața este determinată în planul de proiecție Stereo 70.



## Date referitoare la teren

Crt	Categorie folosință	Intra vilan	Suprafața (mp)	Tarla	Parcelă	Nr. topo	Observații / Referințe
1	faneata	NU	1.500	33	1080/11	-	

## Lungime Segmente

1) Valorile lungimilor segmentelor sunt obținute din proiecție în plan.

Punct început	X / Y	Punct sfârșit	X / Y	Lungime segment (** (m)
1	474.595,46 558.940,982	2	474.523,513 558.841,701	122.609
2	474.523,513 558.841,701	3	474.534,087 558.842,636	10.615
3	474.534,087 558.842,636	4	474.540,693 558.848,726	8.985
4	474.540,693 558.848,726	5	474.542,009 558.849,939	1.79
5	474.542,009 558.849,939	6	474.546,349 558.857,565	8.774

Punct început	X / Y	Punct sfârșit	X / Y	Lungime segment (** (m)
6	474.546,349 558.857,565	7	474.550,452 558.862,432	6.366
7	474.550,452 558.862,432	8	474.555,827 558.863,662	5.514
8	474.555,827 558.863,662	9	474.610,139 558.938,608	92.556
9	474.610,139 558.938,608	1	474.595,46 558.940,982	14.87

\*\* Lungimile segmentelor sunt determinate în planul de proiecție Stereo 70 și sunt rotunjite la 1 milimetru.

\*\*\* Distanța dintre puncte este formată din segmente cumulate ce sunt mai mici decât valoarea 1 milimetru.

Neutilizabil în Circuitul Civil



**DATE DESPRE IMOBILUL NR. 11327**

Oficiul de Cadastru și Publicitate Imobiliară MUREȘ  
Biroul de Cadastru și Publicitate Imobiliară Târgu Mureș

**A. Partea I. Descrierea imobilului**

TEREN Intravilan

Adresa: Loc. Bozeni, Jud. Mureș

Nr. Crt	Nr cadastral Nr. topografic	Suprafața* (mp)	Observații / Referințe
A1		1.100	Sector cadastral:14 Teren neimprejmuit;

**B. Partea II. Proprietari și acte**

Inscrieri privitoare la dreptul de proprietate și alte drepturi reale	Referințe
/	
Act Administrativ nr. 71184, din 13/01/1995 emis de CJSDPAT MURES;	
B1	A1
Intabulare, drept de PROPRIETATE, dobandit prin Reconstituire, cota actuala 1/1, cota initiala 1/1	
1) <b>MAN A. MARIA</b> , Decedat DEFUNCT:Da	

**C. Partea III. SARCINI .**

Inscrieri privind dezmembramintele dreptului de proprietate, drepturi reale de garanție și sarcini	Referințe
NU SUNT	

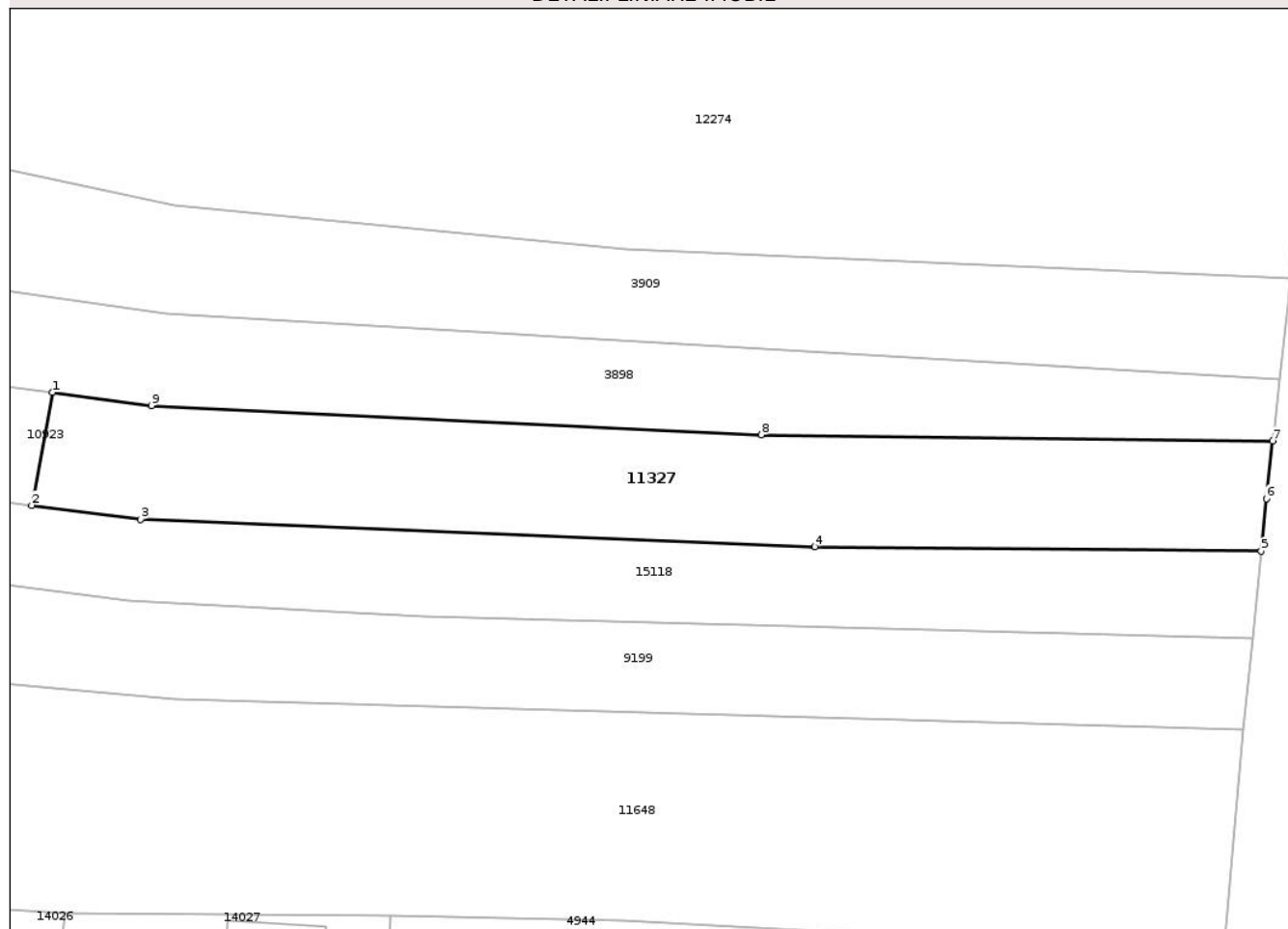
## Anexa Nr. 1 La Partea I

## Teren

Nr cadastral	Suprafața (mp)*	Observații / Referințe
	1.100	

\* Suprafața este determinată în planul de proiecție Stereo 70.

## DETALII LINIARE IMOBIL



## Date referitoare la teren

Crt	Categorie folosință	Intravilan	Suprafața (mp)	Tarla	Parcelă	Nr. topo	Observații / Referințe
1	arabil	DA	1.100	29	1024/25	-	

## Lungime Segmente

1) Valorile lungimilor segmentelor sunt obținute din proiecție în plan.

Punct început	X / Y	Punct sfârșit	X / Y	Lungime segment (** (m)
1	474.239,829 559.361,578	2	474.238,0 559.351,463	10.279
2	474.238,0 559.351,463	3	474.247,745 559.350,2	9.827
3	474.247,745 559.350,2	4	474.308,223 559.347,741	60.528
4	474.308,223 559.347,741	5	474.348,23 559.347,365	40.009
5	474.348,23 559.347,365	6	474.348,696 559.352,072	4.73

Punct început	X / Y	Punct sfârşit	X / Y	Lungime segment (** (m)
6	474.348,696 559.352,072	7	474.349,263 559.357,22	5.179
7	474.349,263 559.357,22	8	474.303,404 559.357,775	45.862
8	474.303,404 559.357,775	9	474.248,739 559.360,401	54.728
9	474.248,739 559.360,401	1	474.239,829 559.361,578	8.987

\*\* Lungimile segmentelor sunt determinate în planul de proiecţie Stereo 70 şi sunt rotunjite la 1 milimetru.

\*\*\* Distanţa dintre puncte este formată din segmente cumulate ce sunt mai mici decât valoarea 1 milimetru.



**DATE DESPRE IMOBILUL NR. 11328**

Oficiul de Cadastru și Publicitate Imobiliară MUREȘ  
Biroul de Cadastru și Publicitate Imobiliară Târgu Mureș

**A. Partea I. Descrierea imobilului**

TEREN Extravilan

Adresa: Jud. Mureș

Nr. Crt	Nr cadastral Nr. topografic	Suprafața* (mp)	Observații / Referințe
A1		2.800	Sector cadastral:17 Teren neimprejmuit;

**B. Partea II. Proprietari și acte**

Inscrieri privitoare la dreptul de proprietate și alte drepturi reale	Referințe
/	
Act Administrativ nr. 71184, din 13/01/1995 emis de CJSDPAT MURES;	
B1	A1
Intabulare, drept de PROPRIETATE, dobandit prin Reconstituire, cota actuala 1/1, cota initiala 1/1	
1) <b>MAN A. MARIA</b> , Decedat DEFUNCT:Da	

**C. Partea III. SARCINI .**

Inscrieri privind dezmembramintele dreptului de proprietate, drepturi reale de garanție și sarcini	Referințe
NU SUNT	

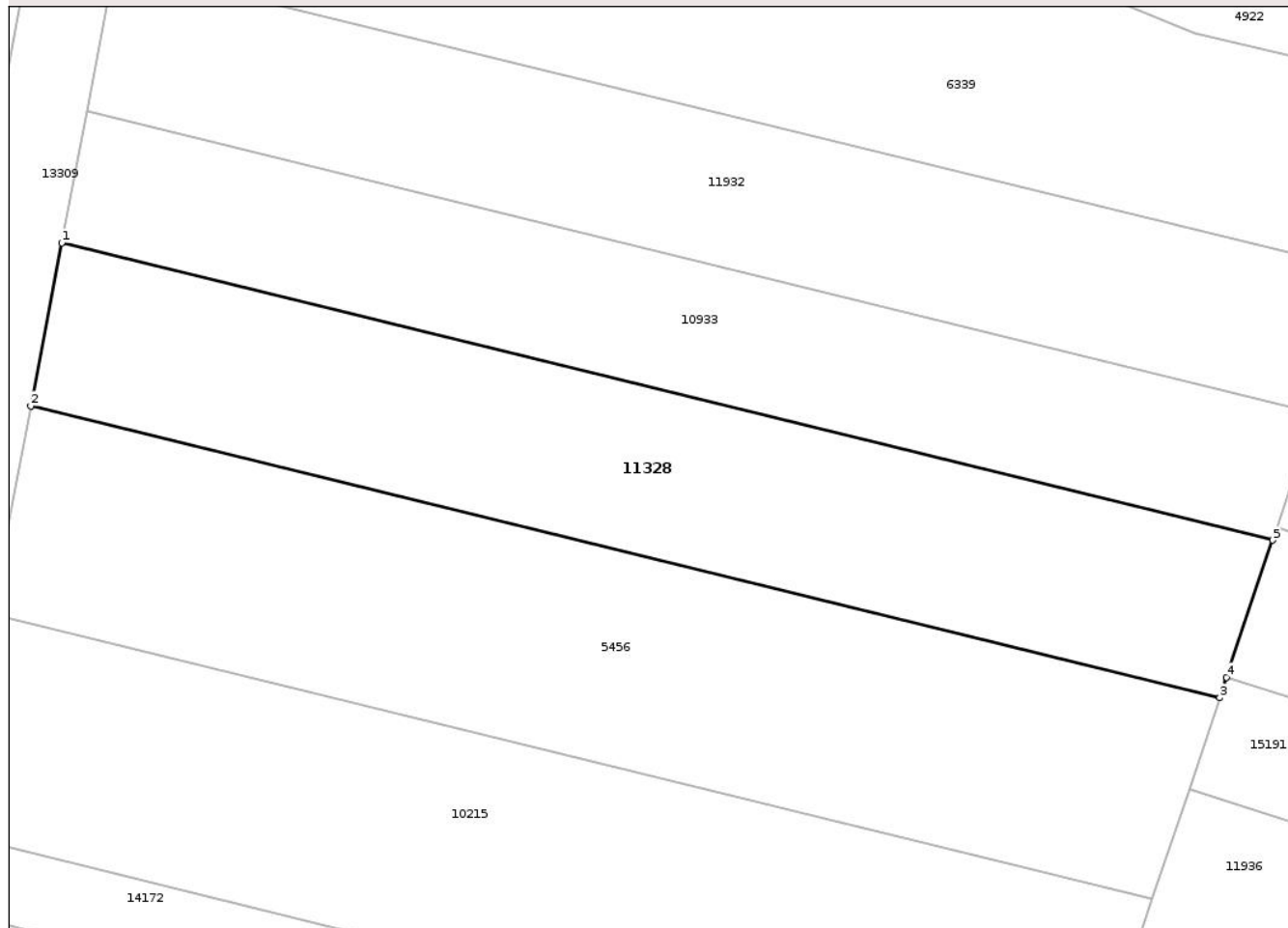
## Anexa Nr. 1 La Partea I

## Teren

Nr cadastral	Suprafața (mp)*	Observații / Referințe
	2.800	

\* Suprafața este determinată în planul de proiecție Stereo 70.

## DETALII LINIARE IMOBIL



## Date referitoare la teren

Crt	Categorie folosință	Intra vilan	Suprafața (mp)	Tarla	Parcelă	Nr. topo	Observații / Referințe
1	arabil	NU	2.800	34	1085/5	-	

## Lungime Segmente

1) Valorile lungimilor segmentelor sunt obținute din proiecție în plan.

Punct început	X / Y	Punct sfârșit	X / Y	Lungime segment (** (m)
1	473.771,248 558.882,063	2	473.767,636 558.863,013	19.389
2	473.767,636 558.863,013	3	473.906,794 558.828,887	143.281
3	473.906,794 558.828,887	4	473.907,597 558.831,277	2.521
4	473.907,597 558.831,277	5	473.912,983 558.847,306	16.91
5	473.912,983 558.847,306	1	473.771,248 558.882,063	145.934

\*\* Lungimile segmentelor sunt determinate în planul de proiecție Stereo 70 și sunt rotunjite la 1 milimetru.

\*\*\* Distanța dintre puncte este formată din segmente cumulate ce sunt mai mici decât valoarea 1 milimetru.

Neutilizabil în Circuitul  
Civil





## DATE DESPRE IMOBILUL NR. 11331

Oficiul de Cadastru și Publicitate Imobiliară MUREȘ  
Biroul de Cadastru și Publicitate Imobiliară Târgu Mureș

## A. Partea I. Descrierea imobilului

TEREN Intravilan

Adresa: Loc. Bozeni, Jud. Mureș

Nr. Crt	Nr cadastral Nr. topografic	Suprafața* (mp)	Observații / Referințe
A1		600	Sector cadastral:13 Teren neimprejmuit;

## B. Partea II. Proprietari și acte

Inscrieri privitoare la dreptul de proprietate și alte drepturi reale	Referințe
/	
Act Administrativ nr. 71184, din 13/01/1995 emis de CJSDPAT MURES;	
B1	A1
Intabulare, drept de PROPRIETATE, dobandit prin Reconstituire, cota actuala 1/1, cota initiala 1/1	
1) <b>MAN A. MARIA</b> , Decedat DEFUNCT:Da	

## C. Partea III. SARCINI .

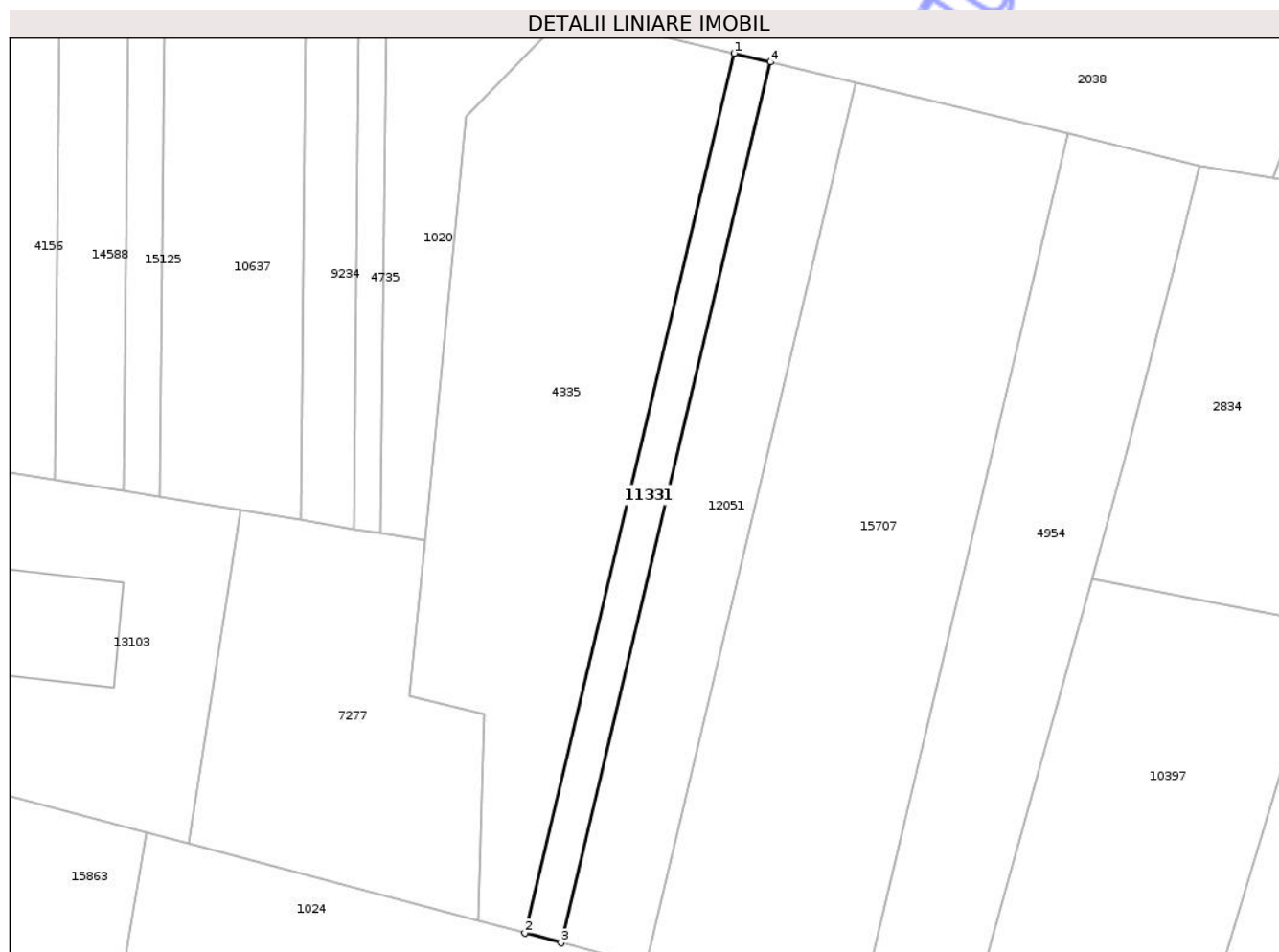
Inscrieri privind dezmembramintele dreptului de proprietate, drepturi reale de garanție și sarcini	Referințe
NU SUNT	

## Anexa Nr. 1 La Partea I

## Teren

Nr cadastral	Suprafața (mp)*	Observații / Referințe
	600	

\* Suprafața este determinată în planul de proiecție Stereo 70.



## Date referitoare la teren

Crt	Categorie folosință	Intra vilan	Suprafața (mp)	Tarla	Parcelă	Nr. topo	Observații / Referințe
1	arabil	DA	600	34	1088/43	-	

## Lungime Segmente

1) Valorile lungimilor segmentelor sunt obținute din proiecție în plan.

Punct început	X / Y	Punct sfârșit	X / Y	Lungime segment (** (m)
1	474.007,014 559.034,955	2	473.979,224 558.918,224	119.993
2	473.979,224 558.918,224	3	473.984,054 558.916,931	5.0
3	473.984,054 558.916,931	4	474.011,872 559.033,784	120.119
4	474.011,872 559.033,784	1	474.007,014 559.034,955	4.997

\*\* Lungimile segmentelor sunt determinate în planul de proiecție Stereo 70 și sunt rotunjite la 1 milimetru.

\*\*\* Distanţa dintre puncte este formată din segmente cumulate ce sunt mai mici decât valoarea 1 milimetru.

Neutilizabil în Circuitul  
Civil



**DATE DESPRE IMOBILUL NR. 11358**

Oficiul de Cadastru și Publicitate Imobiliară MUREȘ  
Biroul de Cadastru și Publicitate Imobiliară Târgu Mureș

**A. Partea I. Descrierea imobilului**

TEREN Extravilan

Adresa: Jud. Mureș

Nr. Crt	Nr cadastral Nr. topografic	Suprafața* (mp)	Observații / Referințe
A1		2.200	Sector cadastral:18 Teren neimprejmuit;

**B. Partea II. Proprietari și acte**

Inscrieri privitoare la dreptul de proprietate și alte drepturi reale	Referințe
/	
Act Administrativ nr. 71180, din 12/01/1995 emis de CJSDPAT MURES;	
B1	A1
Intabulare, drept de PROPRIETATE, dobandit prin Reconstituire, cota actuala 1/1, cota initiala 1/1	
1) KISS F. IMRE, Decedat DEFUNCT:Da	

**C. Partea III. SARCINI .**

Inscrieri privind dezmembramintele dreptului de proprietate, drepturi reale de garanție și sarcini	Referințe
NU SUNT	

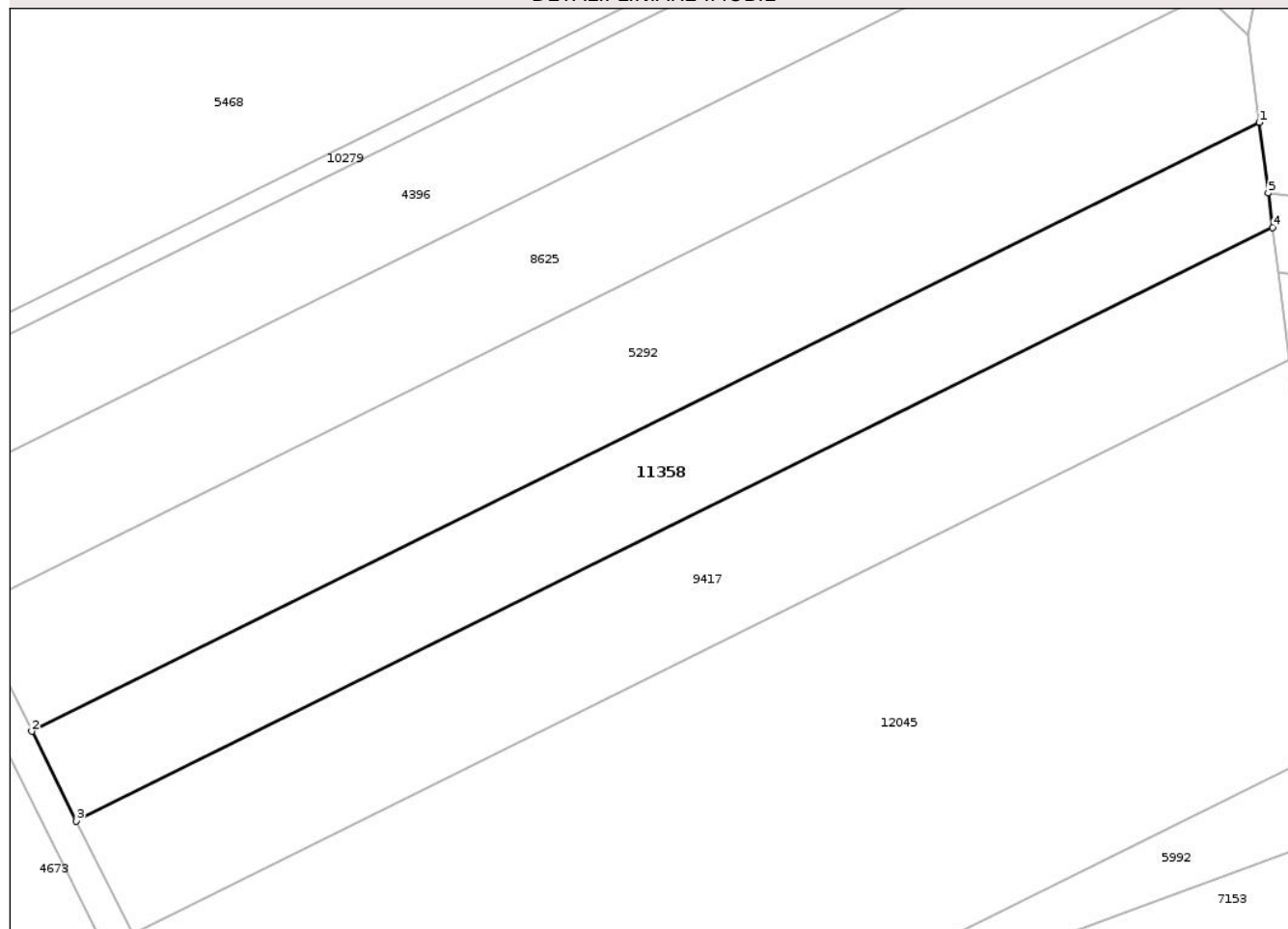
## Anexa Nr. 1 La Partea I

## Teren

Nr cadastral	Suprafața (mp)*	Observații / Referințe
	2.200	

\* Suprafața este determinată în planul de proiecție Stereo 70.

## DETALII LINIARE IMOBIL



## Date referitoare la teren

Crt	Categorie folosință	Intra vilan	Suprafața (mp)	Tarla	Parcelă	Nr. topo	Observații / Referințe
1	padure	NU	2.200	35	1083/4	-	

## Lungime Segmente

1) Valorile lungimilor segmentelor sunt obținute din proiecție în plan.

Punct început	X / Y	Punct sfârșit	X / Y	Lungime segment (** (m)
1	473.644,022 558.913,694	2	473.487,514 558.836,116	174.68
2	473.487,514 558.836,116	3	473.493,194 558.824,694	12.756
3	473.493,194 558.824,694	4	473.645,744 558.900,311	170.263
4	473.645,744 558.900,311	5	473.645,176 558.904,72	4.445
5	473.645,176 558.904,72	1	473.644,022 558.913,694	9.048

\*\* Lungimile segmentelor sunt determinate în planul de proiecție Stereo 70 și sunt rotunjite la 1 milimetru.

\*\*\* Distanța dintre puncte este formată din segmente cumulate ce sunt mai mici decât valoarea 1 milimetru.

Neutilizabil în Circuitul  
Civil



**DATE DESPRE IMOBILUL NR. 11423**

Oficiul de Cadastru și Publicitate Imobiliară MUREȘ  
 Biroul de Cadastru și Publicitate Imobiliară Târgu Mureș

**A. Partea I. Descrierea imobilului**

TEREN Extravilan

Adresa: Jud. Mureș

Nr. Crt	Nr cadastral Nr. topografic	Suprafața* (mp)	Observații / Referințe
A1		11.800	Sector cadastral:11 Teren neimprejmuit;

**B. Partea II. Proprietari și acte**

Inscrieri privitoare la dreptul de proprietate și alte drepturi reale	Referințe
/	
Act Administrativ nr. 7326, din 10/06/2004 emis de CJSDPAT MURES;	
B1	A1
Intabulare, drept de PROPRIETATE, dobandit prin Reconstituire, cota actuala 1/1, cota initiala 1/1	
1) CSISZAR A. ERZSEBET	

**C. Partea III. SARCINI .**

Inscrieri privind dezmembramintele dreptului de proprietate, drepturi reale de garanție și sarcini	Referințe
NU SUNT	

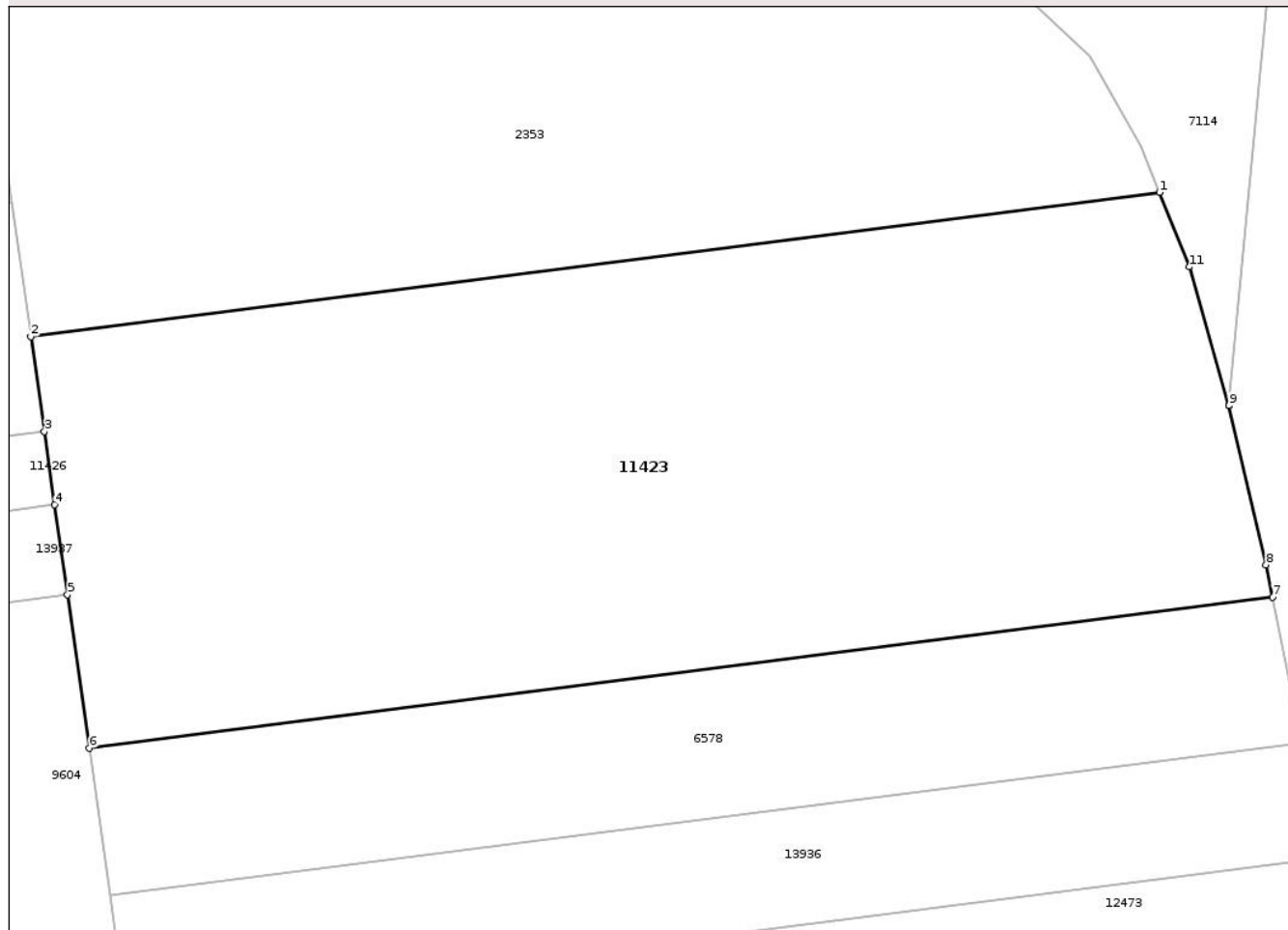
## Anexa Nr. 1 La Partea I

## Teren

Nr cadastral	Suprafața (mp)*	Observații / Referințe
	11.800	

\* Suprafața este determinată în planul de proiecție Stereo 70.

## DETALII LINIARE IMOBIL



## Date referitoare la teren

Crt	Categorie folosință	Intra vilan	Suprafața (mp)	Tarla	Parcelă	Nr. topo	Observații / Referințe
1	padure	NU	11.800	40	1200/10	-	

## Lungime Segmente

1) Valorile lungimilor segmentelor sunt obținute din proiecție în plan.

Punct început	X / Y	Punct sfârșit	X / Y	Lungime segment (** (m)
1	473.555,936 557.645,255	2	473.380,186 557.622,818	177.176
2	473.380,186 557.622,818	3	473.382,29 557.608,039	14.928
3	473.382,29 557.608,039	4	473.383,909 557.596,666	11.488
4	473.383,909 557.596,666	5	473.385,9 557.582,678	14.129
5	473.385,9 557.582,678	6	473.389,301 557.558,79	24.129

Punct început	X / Y	Punct sfârșit	X / Y	Lungime segment (** (m)
6	473.389,301 557.558,79	7	473.573,567 557.582,315	185.762
7	473.573,567 557.582,315	8	473.572,564 557.587,331	5.115
8	473.572,564 557.587,331	9	473.566,782 557.612,082	25.417
9	473.566,782 557.612,082	10	473.566,773 557.612,118	0.037
10	473.566,773 557.612,118	11	473.560,576 557.633,655	22.411
11	473.560,576 557.633,655	1	473.555,936 557.645,255	12.494

\*\* Lungimile segmentelor sunt determinate în planul de proiecție Stereo 70 și sunt rotunjite la 1 milimetru.

\*\*\* Distanța dintre puncte este formată din segmente cumulate ce sunt mai mici decât valoarea 1 milimetru.

Neutilizabil în Circuitul Civil



**DATE DESPRE IMOBILUL NR. 11424**

Oficiul de Cadastru și Publicitate Imobiliară MUREȘ  
Biroul de Cadastru și Publicitate Imobiliară Târgu Mureș

**A. Partea I. Descrierea imobilului**

TEREN Extravilan

Adresa: Jud. Mureș

Nr. Crt	Nr cadastral Nr. topografic	Suprafața* (mp)	Observații / Referințe
A1		3.000	Sector cadastral:11 Teren neimprejmuit;

**B. Partea II. Proprietari și acte**

Inscrieri privitoare la dreptul de proprietate și alte drepturi reale	Referințe
/	
Act Administrativ nr. 7342, din 10/06/2004 emis de CJSDPAT MURES;	
B1	A1
Intabulare, drept de PROPRIETATE, dobandit prin Reconstituire, cota actuala 1/1, cota initiala 1/1	
1) BALAZS C. CAROL	

**C. Partea III. SARCINI .**

Inscrieri privind dezmembramintele dreptului de proprietate, drepturi reale de garanție și sarcini	Referințe
NU SUNT	

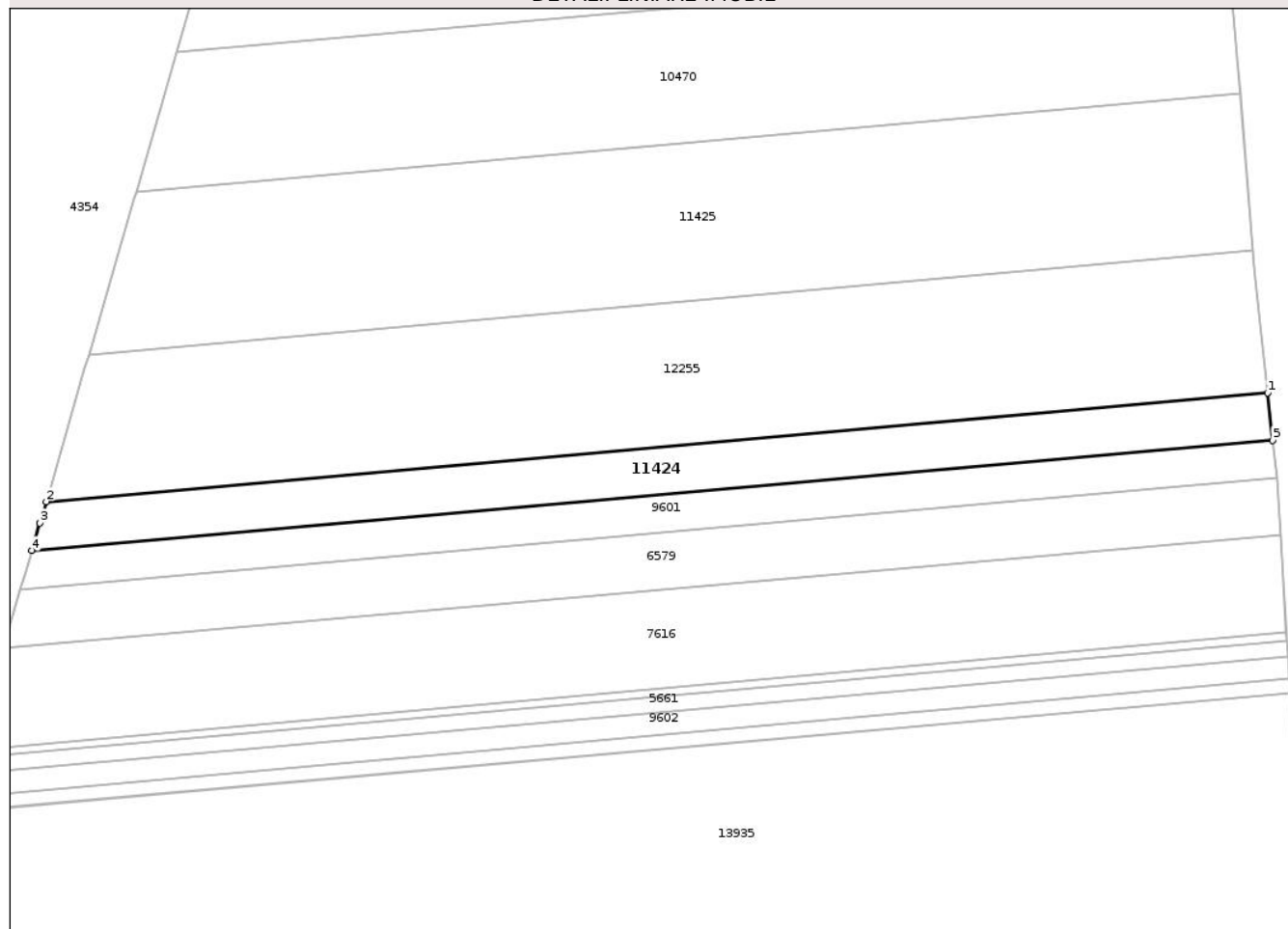
## Anexa Nr. 1 La Partea I

## Teren

Nr cadastral	Suprafața (mp)*	Observații / Referințe
	3.000	

\* Suprafața este determinată în planul de proiecție Stereo 70.

## DETALII LINIARE IMOBIL



## Date referitoare la teren

Crt	Categorie folosință	Intra vilan	Suprafața (mp)	Tarla	Parcelă	Nr. topo	Observații / Referințe
1	padure	NU	3.000	40	1200/23	-	

## Lungime Segmente

1) Valorile lungimilor segmentelor sunt obținute din proiecție în plan.

Punct început	X / Y	Punct sfârșit	X / Y	Lungime segment (** (m)
1	473.417,331 557.200,966	2	473.141,682 557.176,419	276.74
2	473.141,682 557.176,419	3	473.140,283 557.171,612	5.006
3	473.140,283 557.171,612	4	473.138,456 557.165,334	6.538
4	473.138,456 557.165,334	5	473.418,476 557.190,27	281.128
5	473.418,476 557.190,27	1	473.417,331 557.200,966	10.757

\*\* Lungimile segmentelor sunt determinate în planul de proiecție Stereo 70 și sunt rotunjite la 1 milimetru.

\*\*\* Distanța dintre puncte este formată din segmente cumulate ce sunt mai mici decât valoarea 1 milimetru.

Neutilizabil în Circuitul  
Civil



**DATE DESPRE IMOBILUL NR. 11425**

Oficiul de Cadastru și Publicitate Imobiliară MUREȘ  
Biroul de Cadastru și Publicitate Imobiliară Târgu Mureș

**A. Partea I. Descrierea imobilului**

TEREN Extravilan

Adresa: Jud. Mureș

Nr. Crt	Nr cadastral Nr. topografic	Suprafața* (mp)	Observații / Referințe
A1		9.100	Sector cadastral:11 Teren neimprejmuit;

**B. Partea II. Proprietari și acte**

Inscrieri privitoare la dreptul de proprietate și alte drepturi reale	Referințe
/	
Act Administrativ nr. 7329, din 10/06/2004 emis de CJSDPAT MURES;	
B1	A1
Intabulare, drept de PROPRIETATE, dobandit prin Reconstituire, cota actuala 1/1, cota initiala 1/1	
1) KISS F. SUSANA	
2) KISS S. MARTA	
3) KISS F. ISTVAN	

**C. Partea III. SARCINI .**

Inscrieri privind dezmembramintele dreptului de proprietate, drepturi reale de garanție și sarcini	Referințe
NU SUNT	

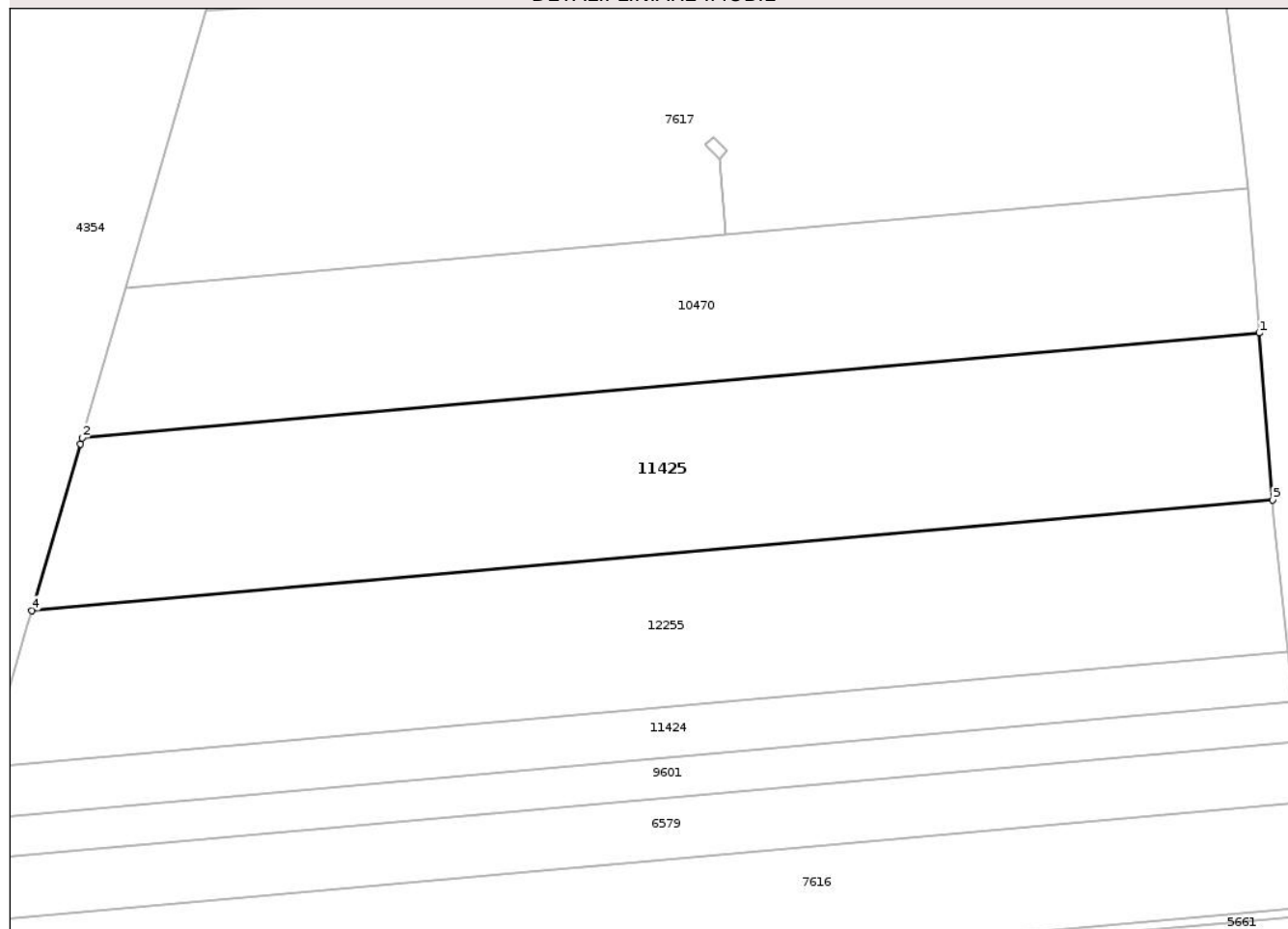
## Anexa Nr. 1 La Partea I

## Teren

Nr cadastral	Suprafața (mp)*	Observații / Referințe
	9.100	

\* Suprafața este determinată în planul de proiecție Stereo 70.

## DETALII LINIARE IMOBIL



## Date referitoare la teren

Crt	Categorie folosință	Intra vilan	Suprafața (mp)	Tarla	Parcelă	Nr. topo	Observații / Referințe
1	padure	NU	9.100	40	1200/21	-	

## Lungime Segmente

1) Valorile lungimilor segmentelor sunt obținute din proiecție în plan.

Punct început	X / Y	Punct sfârșit	X / Y	Lungime segment (** (m)
1	473.411,162 557.268,302	2	473.161,965 557.246,111	250.183
2	473.161,965 557.246,111	3	473.161,573 557.244,765	1.402
3	473.161,573 557.244,765	4	473.151,341 557.209,608	36.616
4	473.151,341 557.209,608	5	473.413,997 557.232,998	263.695
5	473.413,997 557.232,998	1	473.411,162 557.268,302	35.418

\*\* Lungimile segmentelor sunt determinate în planul de proiecție Stereo 70 și sunt rotunjite la 1 milimetru.

\*\*\* Distanța dintre puncte este formată din segmente cumulate ce sunt mai mici decât valoarea 1 milimetru.

Neutilizabil în Circuitul  
Civil



**DATE DESPRE IMOBILUL NR. 11426**

Oficiul de Cadastru și Publicitate Imobiliară MUREȘ  
Biroul de Cadastru și Publicitate Imobiliară Târgu Mureș

**A. Partea I. Descrierea imobilului**

TEREN Extravilan

Adresa: Jud. Mureș

Nr. Crt	Nr cadastral Nr. topografic	Suprafața* (mp)	Observații / Referințe
A1		1.900	Sector cadastral:11 Teren neimprejmuit;

**B. Partea II. Proprietari și acte**

Inscrieri privitoare la dreptul de proprietate și alte drepturi reale		Referințe
/		
Act Administrativ nr. 7337, din 10/06/2004 emis de CJSDPAT MURES;		
B1	Intabulare, drept de PROPRIETATE, dobandit prin Reconstituire, cota actuala 1/1, cota initiala 1/1	A1
	1) KYLYEN A. ALEXANDRU 2) KYLYEN A. ANDREI	

**C. Partea III. SARCINI .**

Inscrieri privind dezmembramintele dreptului de proprietate, drepturi reale de garanție și sarcini	Referințe
NU SUNT	

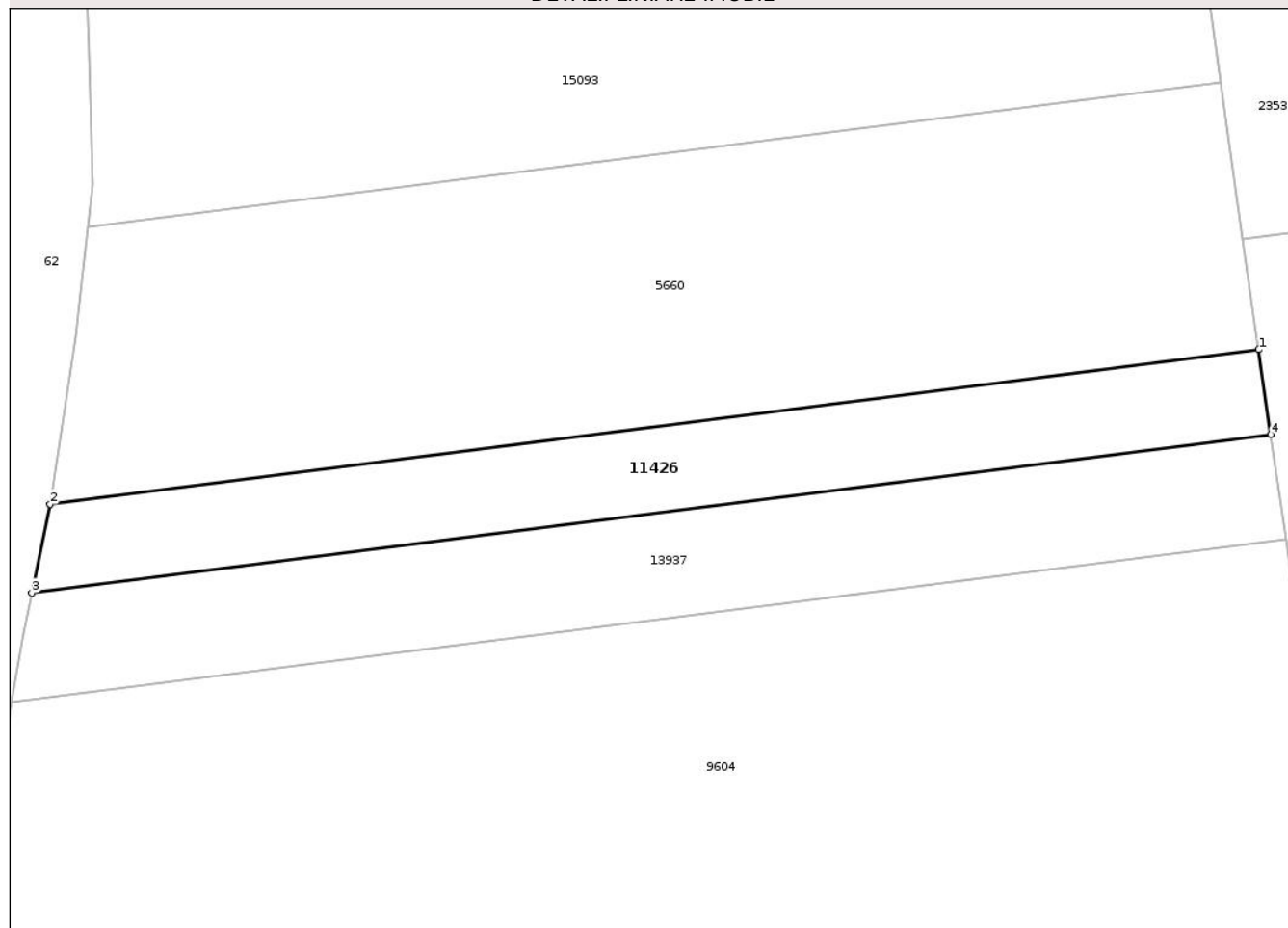
## Anexa Nr. 1 La Partea I

## Teren

Nr cadastral	Suprafața (mp)*	Observații / Referințe
	1.900	

\* Suprafața este determinată în planul de proiecție Stereo 70.

## DETALII LINIARE IMOBIL



## Date referitoare la teren

Crt	Categorie folosință	Intra vilan	Suprafața (mp)	Tarla	Parcelă	Nr. topo	Observații / Referințe
1	padure	NU	1.900	40	1200/4	-	

## Lungime Segmente

1) Valorile lungimilor segmentelor sunt obținute din proiecție în plan.

Punct început	X / Y	Punct sfârșit	X / Y	Lungime segment (** (m)
1	473.382,29 557.608,039	2	473.220,253 557.587,353	163.352
2	473.220,253 557.587,353	3	473.217,798 557.575,459	12.145
3	473.217,798 557.575,459	4	473.383,909 557.596,666	167.459
4	473.383,909 557.596,666	1	473.382,29 557.608,039	11.488

\*\* Lungimile segmentelor sunt determinate în planul de proiecție Stereo 70 și sunt rotunjite la 1 milimetru.

\*\*\* Distanţa dintre puncte este formată din segmente cumulate ce sunt mai mici decât valoarea 1 milimetru.

Neutilizabil în Circuitul  
Civil



**DATE DESPRE IMOBILUL NR. 11451**

Oficiul de Cadastru și Publicitate Imobiliară MUREȘ  
Biroul de Cadastru și Publicitate Imobiliară Târgu Mureș

**A. Partea I. Descrierea imobilului**

TEREN Extravilan

Adresa: Jud. Mureș

Nr. Crt	Nr cadastral Nr. topografic	Suprafața* (mp)	Observații / Referințe
A1		4.466	Sector cadastral:19 Teren neimprejmuit;

**B. Partea II. Proprietari și acte**

Inscrieri privitoare la dreptul de proprietate și alte drepturi reale	Referințe
/	
Act Administrativ nr. 71808, din 01/03/1999 emis de CJSDPAT MURES;	
B1	A1
Intabulare, drept de PROPRIETATE, dobandit prin Reconstituire, cota actuala 1/1, cota initiala 1/1	
1) FAZAKAS A. VILMA	
2) KISS A. DEZIDERIU	

**C. Partea III. SARCINI .**

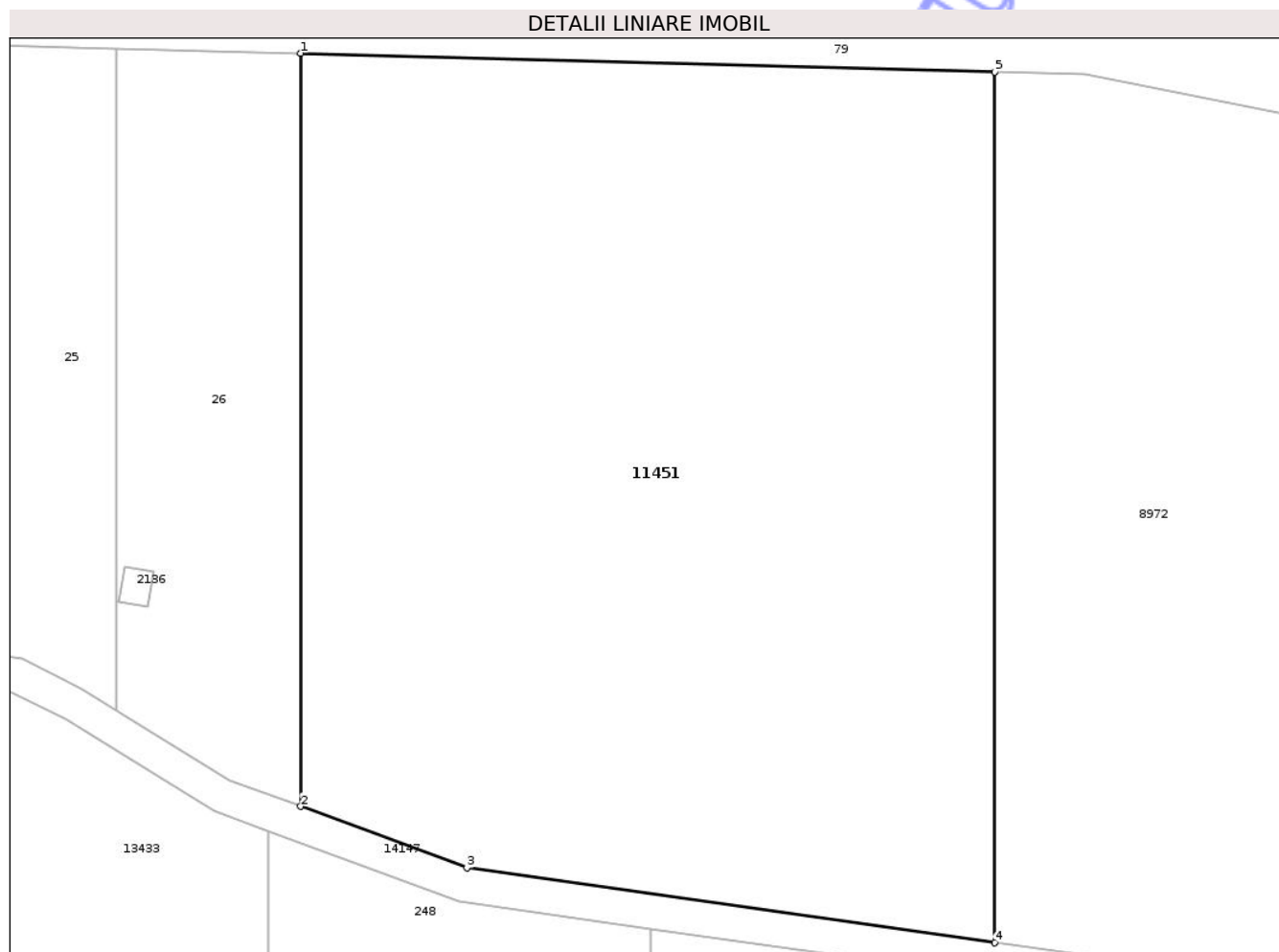
Inscrieri privind dezmembramintele dreptului de proprietate, drepturi reale de garanție și sarcini	Referințe
NU SUNT	

## Anexa Nr. 1 La Partea I

## Teren

Nr cadastral	Suprafața (mp)*	Observații / Referințe
	4.466	

\* Suprafața este determinată în planul de proiecție Stereo 70.



## Date referitoare la teren

Crt	Categorie folosință	Intra vilan	Suprafața (mp)	Tarla	Parcelă	Nr. topo	Observații / Referințe
1	arabil	NU	4.466	34	1121/30	-	

## Lungime Segmente

1) Valorile lungimilor segmentelor sunt obținute din proiecție în plan.

Punct început	X / Y	Punct sfârșit	X / Y	Lungime segment (** (m)
1	473.639,0 557.953,543	2	473.639,0 557.887,107	66.436
2	473.639,0 557.887,107	3	473.653,671 557.881,68	15.643
3	473.653,671 557.881,68	4	473.700,266 557.875,075	47.061
4	473.700,266 557.875,075	5	473.700,266 557.951,883	76.808
5	473.700,266 557.951,883	1	473.639,0 557.953,543	61.288

\*\* Lungimile segmentelor sunt determinate în planul de proiecție Stereo 70 și sunt rotunjite la 1 milimetru.

\*\*\* Distanța dintre puncte este formată din segmente cumulate ce sunt mai mici decât valoarea 1 milimetru.

Neutilizabil în Circuitul  
Civil



**DATE DESPRE IMOBILUL NR. 11364**

Oficiul de Cadastru și Publicitate Imobiliară MUREȘ  
Biroul de Cadastru și Publicitate Imobiliară Târgu Mureș

**A. Partea I. Descrierea imobilului**

TEREN Extravilan

Adresa: Jud. Mureș

Nr. Crt	Nr cadastral Nr. topografic	Suprafața* (mp)	Observații / Referințe
A1	56669	708	Sector cadastral:19 Teren neimprejmit;

**B. Partea II. Proprietari și acte**

Inscrieri privitoare la dreptul de proprietate și alte drepturi reale		Referințe
<b>82813 / 18/09/2025</b>		
Act Notarial nr. 282, din 17/09/2025 emis de N.P. HOLBACH ANNA-MĂRIA;		
B3	Intabulare, drept de PROPRIETATE, dobandit prin Succesiune, cota actuala 1/2, cota initiala 1/2 1) VÁSÁRHELYI ELA, (bun propriu)	A1
B4	Intabulare, drept de PROPRIETATE, dobandit prin Succesiune, cota actuala 1/2, cota initiala 1/2 1) PÁLFI MAGDOLNA, (bun propriu)	A1

**C. Partea III. SARCINI .**

Inscrieri privind dezmembramentele dreptului de proprietate, drepturi reale de garanție și sarcini	Referințe
NU SUNT	

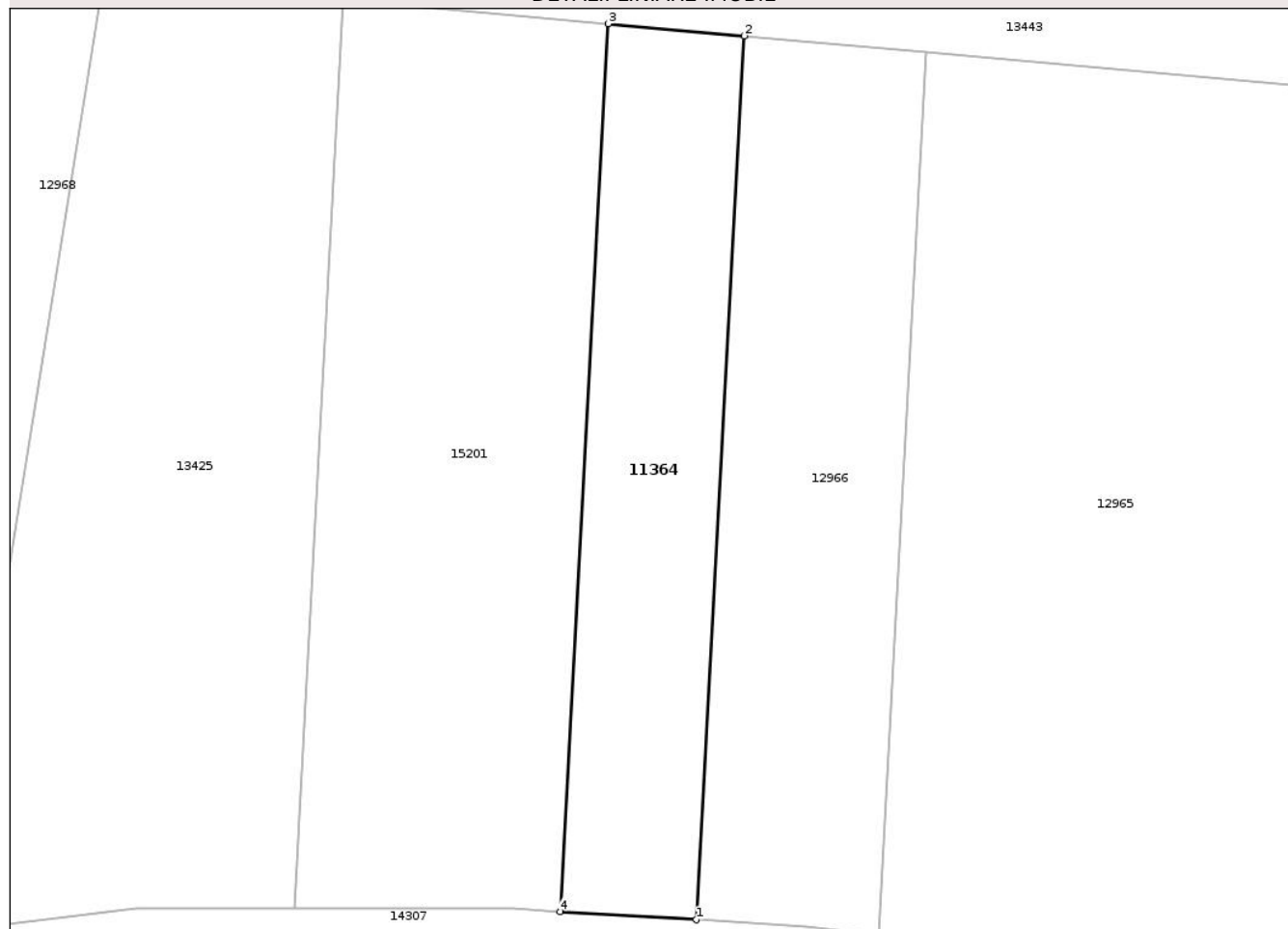
## Anexa Nr. 1 La Partea I

## Teren

Nr cadastral	Suprafața (mp)*	Observații / Referințe
56669	708	

\* Suprafața este determinată în planul de proiecție Stereo 70.

## DETALII LINIARE IMOBIL



## Date referitoare la teren

Crt	Categorie folosință	Intra vilan	Suprafața (mp)	Tarla	Parcelă	Nr. topo	Observații / Referințe
1	arabil	NU	708	35	1121/10	-	

## Lungime Segmente

1) Valorile lungimilor segmentelor sunt obținute din proiecție în plan.

Punct început	X / Y	Punct sfârșit	X / Y	Lungime segment (** (m)
1	473.684,713 558.191,747	2	473.688,38 558.259,373	67.725
2	473.688,38 558.259,373	3	473.677,986 558.260,304	10.436
3	473.677,986 558.260,304	4	473.674,302 558.192,368	68.036
4	473.674,302 558.192,368	1	473.684,713 558.191,747	10.43

\*\* Lungimile segmentelor sunt determinate în planul de proiecție Stereo 70 și sunt rotunjite la 1 milimetru.

\*\*\* Distanţa dintre puncte este formată din segmente cumulate ce sunt mai mici decât valoarea 1 milimetru.

Neutilizabil în Circuitul  
Civil



**DATE DESPRE IMOBILUL NR. 11422**

Oficiul de Cadastru și Publicitate Imobiliară MUREȘ  
Biroul de Cadastru și Publicitate Imobiliară Târgu Mureș

**A. Partea I. Descrierea imobilului**

TEREN Extravilan

Adresa: Jud. Mureș

Nr. Crt	Nr cadastral Nr. topografic	Suprafața* (mp)	Observații / Referințe
A1		9.100	Sector cadastral:11 Teren neimprejmuit;

**B. Partea II. Proprietari și acte**

Inscrieri privitoare la dreptul de proprietate și alte drepturi reale	Referințe
/	
Act Administrativ nr. 7325, din 10/06/2004 emis de CJSDPAT MURES;	
B1	A1
Intabulare, drept de PROPRIETATE, dobandit prin Reconstituire, cota actuala 1/1, cota initiala 1/1	
1) SZOVERFI LUJZA	
2) CSASZAR G. VILMA	

**C. Partea III. SARCINI .**

Inscrieri privind dezmembramintele dreptului de proprietate, drepturi reale de garanție și sarcini	Referințe
NU SUNT	

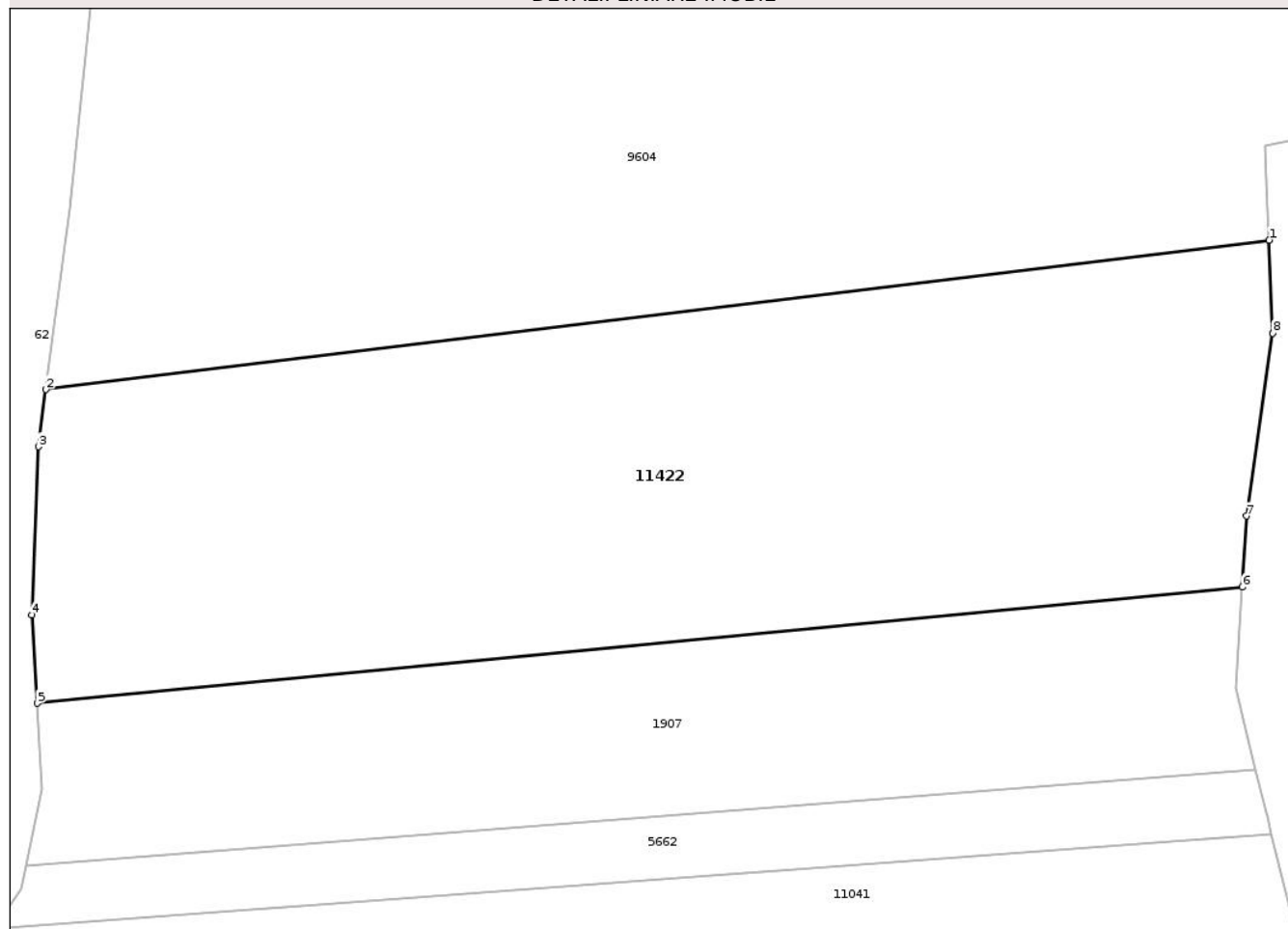
## Anexa Nr. 1 La Partea I

## Teren

Nr cadastral	Suprafața (mp)*	Observații / Referințe
	9.100	

\* Suprafața este determinată în planul de proiecție Stereo 70.

## DETALII LINIARE IMOBIL



## Date referitoare la teren

Crt	Categorie folosință	Intra vilan	Suprafața (mp)	Tarla	Parcelă	Nr. topo	Observații / Referințe
1	padure	NU	9.100	40	1200/13	-	

## Lungime Segmente

1) Valorile lungimilor segmentelor sunt obținute din proiecție în plan.

Punct început	X / Y	Punct sfârșit	X / Y	Lungime segment (** (m)
1	473.388,509 557.502,281	2	473.204,332 557.479,812	185.543
2	473.204,332 557.479,812	3	473.203,223 557.471,215	8.668
3	473.203,223 557.471,215	4	473.202,213 557.445,922	25.313
4	473.202,213 557.445,922	5	473.202,996 557.432,605	13.34
5	473.202,996 557.432,605	6	473.384,472 557.450,089	182.316

Punct început	X / Y	Punct sfârșit	X / Y	Lungime segment (** (m)
6	473.384,472 557.450,089	7	473.385,131 557.460,776	10.707
7	473.385,131 557.460,776	8	473.389,04 557.488,283	27.783
8	473.389,04 557.488,283	1	473.388,509 557.502,281	14.008

\*\* Lungimile segmentelor sunt determinate în planul de proiecție Stereo 70 și sunt rotunjite la 1 milimetru.

\*\*\* Distanța dintre puncte este formată din segmente cumulate ce sunt mai mici decât valoarea 1 milimetru.

Neutilizabil în Circuitul Civil



**DATE DESPRE IMOBILUL NR. 11427**

Oficiul de Cadastru și Publicitate Imobiliară MUREȘ  
Biroul de Cadastru și Publicitate Imobiliară Târgu Mureș

**A. Partea I. Descrierea imobilului**

TEREN Extravilan

Adresa: Jud. Mureș

Nr. Crt	Nr cadastral Nr. topografic	Suprafața* (mp)	Observații / Referințe
A1		1.000	Sector cadastral:11 Teren neimprejmuit;

**B. Partea II. Proprietari și acte**

Inscrieri privitoare la dreptul de proprietate și alte drepturi reale	Referințe
/	
Act Administrativ nr. 7334, din 10/06/2004 emis de CJSDPAT MURES;	
B1	A1
Intabulare, drept de PROPRIETATE, dobandit prin Reconstituire, cota actuala 1/1, cota initiala 1/1	
1) DEMEL L. EMERIC, Decedat DEFUNCT:Da	

**C. Partea III. SARCINI .**

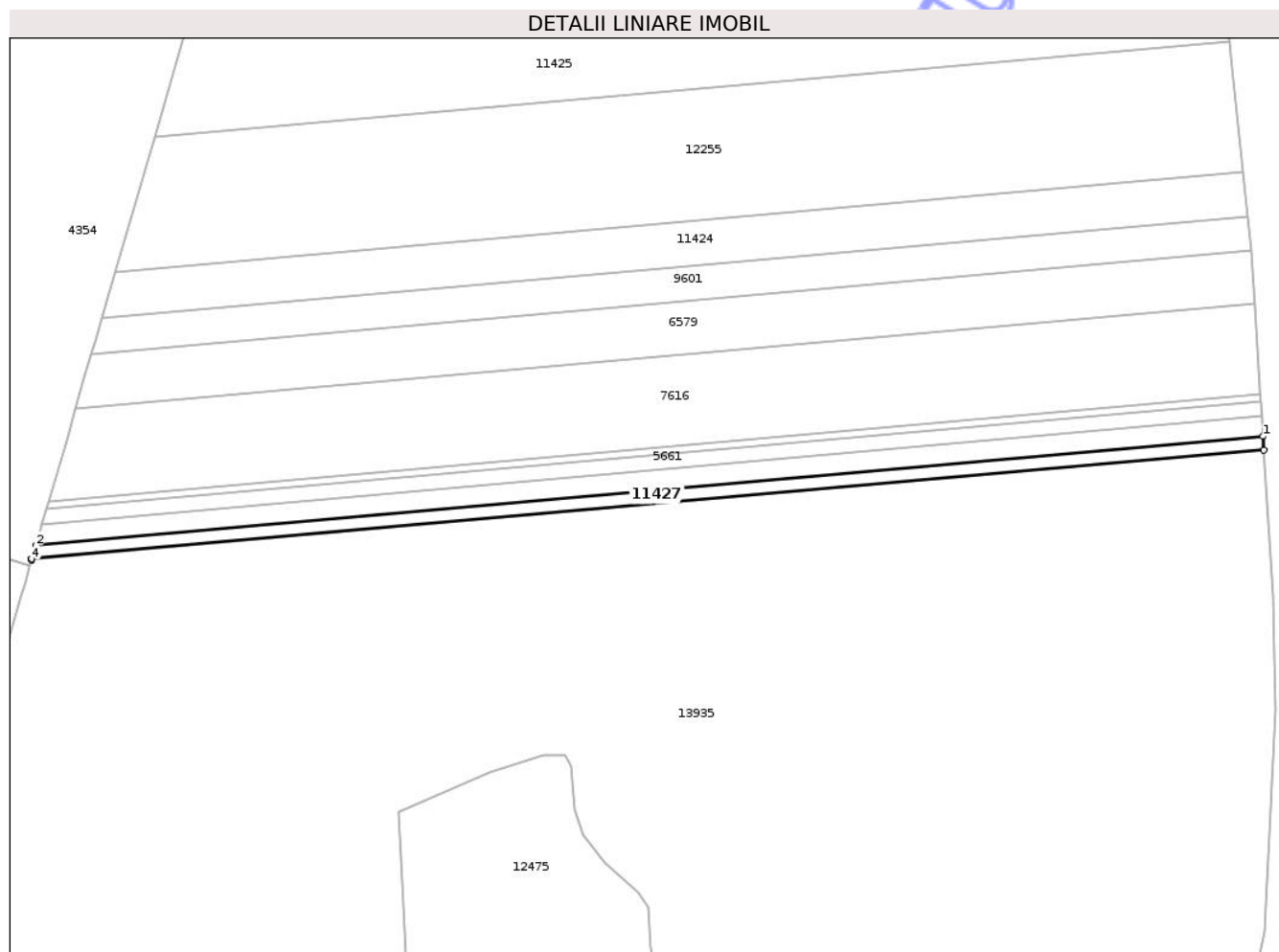
Inscrieri privind dezmembramintele dreptului de proprietate, drepturi reale de garanție și sarcini	Referințe
NU SUNT	

## Anexa Nr. 1 La Partea I

## Teren

Nr cadastral	Suprafața (mp)*	Observații / Referințe
	1.000	

\* Suprafața este determinată în planul de proiecție Stereo 70.



## Date referitoare la teren

Crt	Categorie folosință	Intravilan	Suprafața (mp)	Tarla	Parcelă	Nr. topo	Observații / Referințe
1	padure	NU	1.000	40	1200/31	-	

## Lungime Segmente

1) Valorile lungimilor segmentelor sunt obținute din proiecție în plan.

Punct început	X / Y	Punct sfârșit	X / Y	Lungime segment (** (m)
1	473.422,193 557.136,487	2	473.122,288 557.109,78	301.092
2	473.122,288 557.109,78	3	473.121,356 557.106,577	3.336
3	473.121,356 557.106,577	4	473.121,294 557.106,364	0.222
4	473.121,294 557.106,364	5	473.422,397 557.133,177	302.294
5	473.422,397 557.133,177	1	473.422,193 557.136,487	3.316

\*\* Lungimile segmentelor sunt determinate în planul de proiecție Stereo 70 și sunt rotunjite la 1 milimetru.

\*\*\* Distanța dintre puncte este formată din segmente cumulate ce sunt mai mici decât valoarea 1 milimetru.

Neutilizabil în Circuitul  
Civil



**DATE DESPRE IMOBILUL NR. 11429**

Oficiul de Cadastru și Publicitate Imobiliară MUREȘ  
Biroul de Cadastru și Publicitate Imobiliară Târgu Mureș

**A. Partea I. Descrierea imobilului**

TEREN Extravilan

Adresa: Jud. Mureș

Nr. Crt	Nr cadastral Nr. topografic	Suprafața* (mp)	Observații / Referințe
A1		1.000	Sector cadastral:19 Teren neimprejmuit;

**B. Partea II. Proprietari și acte**

Inscrieri privitoare la dreptul de proprietate și alte drepturi reale	Referințe
/	
Act Administrativ nr. 71810, din 04/03/1999 emis de CJSDPAT MURES;	
B1	A1
Intabulare, drept de PROPRIETATE, dobandit prin Reconstituire, cota actuala 1/1, cota initiala 1/1	
1) MOLNAR I. ROZALIA 2) MOLNAR I. ANA 3) MOLNAR I. SUSANA 4) MOLNAR I. MARTON 5) MOLNAR I. MIHALY	

**C. Partea III. SARCINI .**

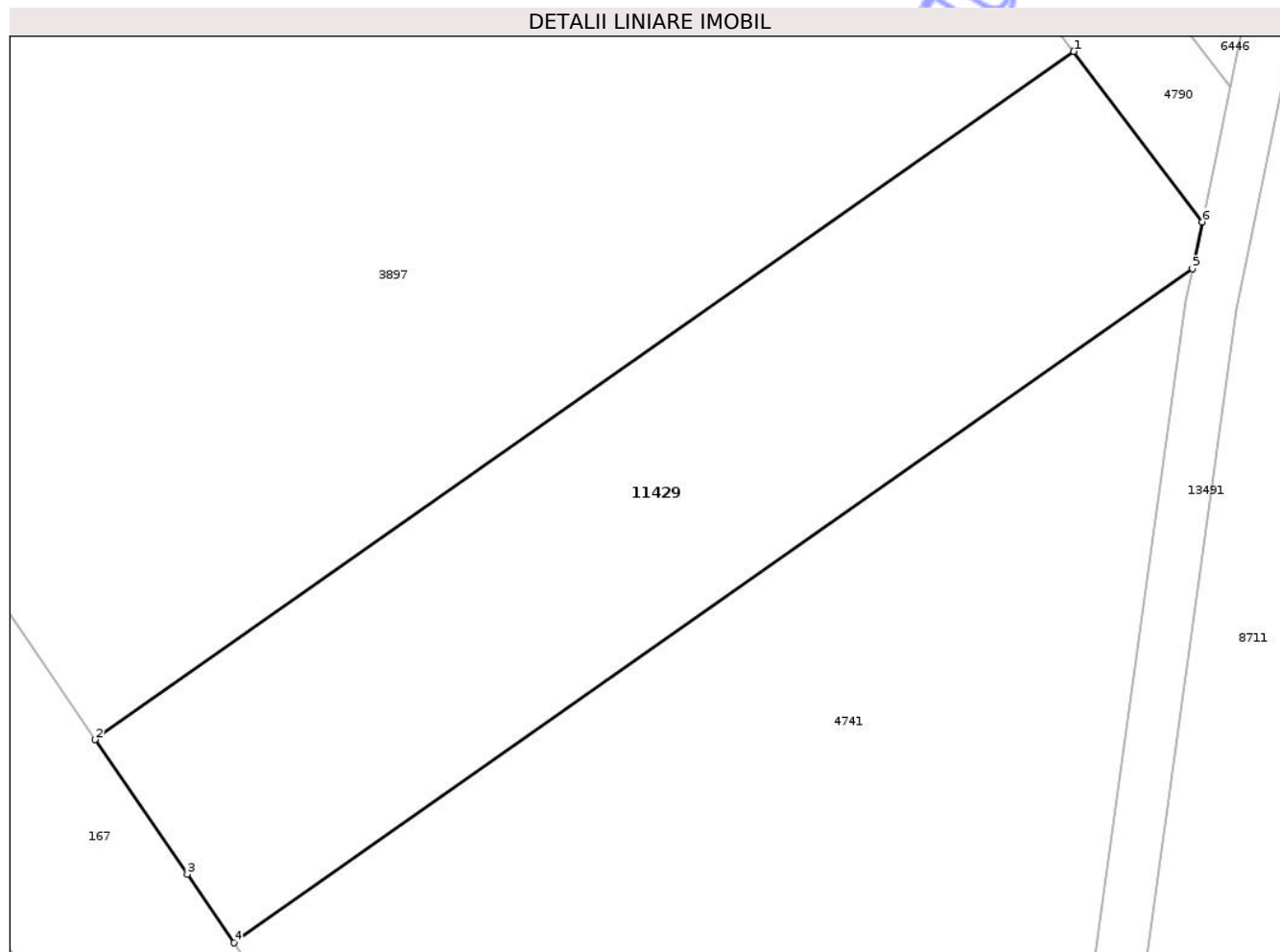
Inscrieri privind dezmembramintele dreptului de proprietate, drepturi reale de garanție și sarcini	Referințe
NU SUNT	

## Anexa Nr. 1 La Partea I

## Teren

Nr cadastral	Suprafața (mp)*	Observații / Referințe
	1.000	

\* Suprafața este determinată în planul de proiecție Stereo 70.



## Date referitoare la teren

Crt	Categorie folosință	Intra vilan	Suprafața (mp)	Tarla	Parcelă	Nr. topo	Observații / Referințe
1	arabil	NU	1.000	34	1143/1	-	

## Lungime Segmente

1) Valorile lungimilor segmentelor sunt obținute din proiecție în plan.

Punct început	X / Y	Punct sfârșit	X / Y	Lungime segment (** (m)
1	475.144,912 557.484,426	2	475.087,935 557.444,4	69.631
2	475.087,935 557.444,4	3	475.093,291 557.436,573	9.484
3	475.093,291 557.436,573	4	475.096,021 557.432,584	4.834
4	475.096,021 557.432,584	5	475.151,821 557.471,782	68.192
5	475.151,821 557.471,782	6	475.152,385 557.474,508	2.784

Punct început	X / Y	Punct sfârșit	X / Y	Lungime segment (** (m)
6	475.152,385 557.474,508	1	475.144,912 557.484,426	12.418

\*\* Lungimile segmentelor sunt determinate în planul de proiecție Stereo 70 și sunt rotunjite la 1 milimetru.

\*\*\* Distanța dintre puncte este formată din segmente cumulate ce sunt mai mici decât valoarea 1 milimetru.

Neutilizabil în Circuitul Civil



**DATE DESPRE IMOBILUL NR. 11430**

Oficiul de Cadastru și Publicitate Imobiliară MUREȘ  
Biroul de Cadastru și Publicitate Imobiliară Târgu Mureș

**A. Partea I. Descrierea imobilului**

TEREN Extravilan

Adresa: Jud. Mureș

Nr. Crt	Nr cadastral Nr. topografic	Suprafața* (mp)	Observații / Referințe
A1		13.100	Sector cadastral:12 Teren neimprejmuit;

**B. Partea II. Proprietari și acte**

Inscrieri privitoare la dreptul de proprietate și alte drepturi reale	Referințe
/	
Act Administrativ nr. 71810, din 04/03/1999 emis de CJSDPAT MURES;	
B1	A1
Intabulare, drept de PROPRIETATE, dobandit prin Reconstituire, cota actuala 1/1, cota initiala 1/1	
1) MOLNAR I. ROZALIA	
2) MOLNAR I. ANA	
3) MOLNAR I. SUSANA	
4) MOLNAR I. MARTON	
5) MOLNAR I. MIHALY	

**C. Partea III. SARCINI .**

Inscrieri privind dezmembramintele dreptului de proprietate, drepturi reale de garanție și sarcini	Referințe
NU SUNT	

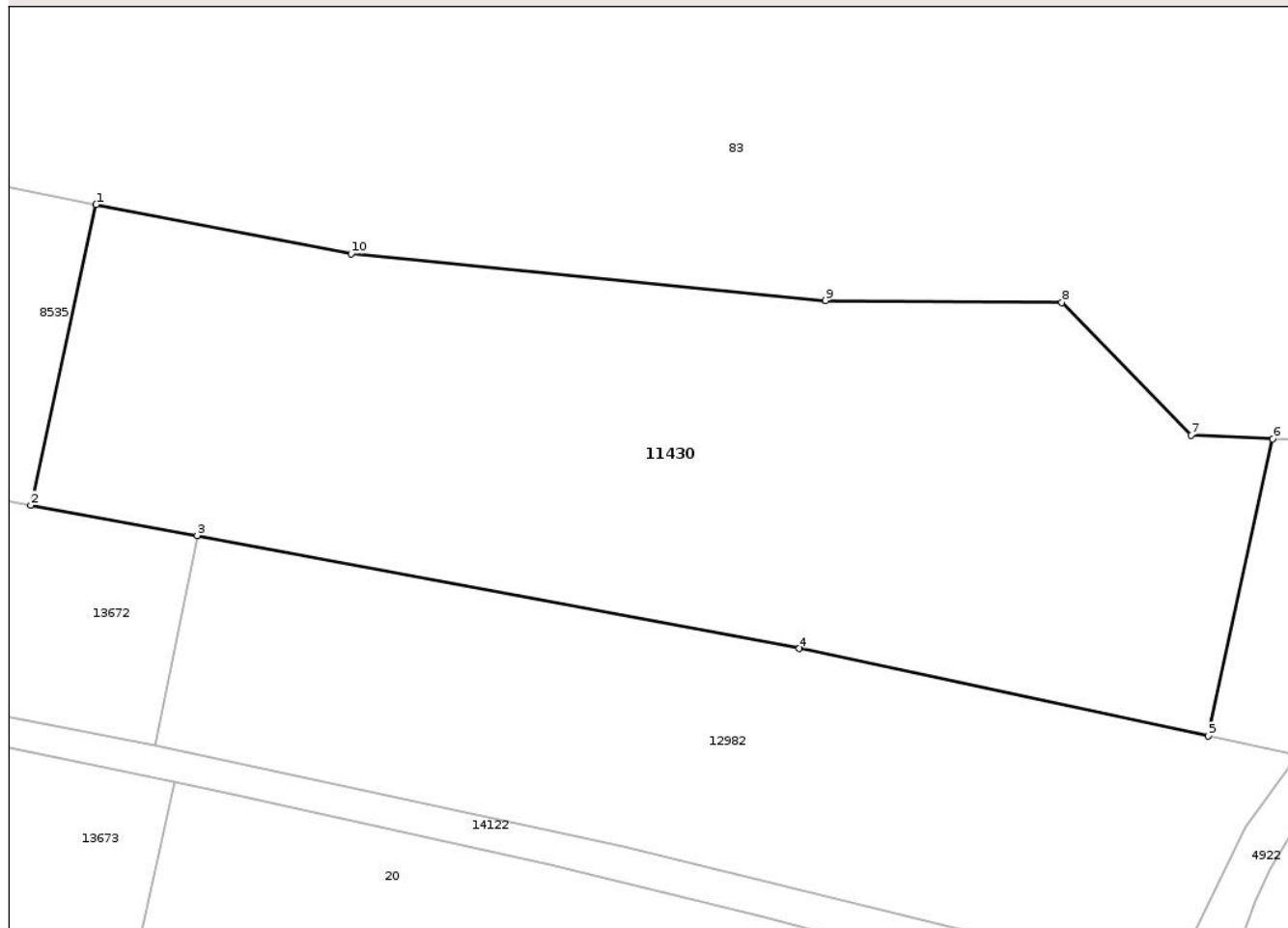
## Anexa Nr. 1 La Partea I

## Teren

Nr cadastral	Suprafața (mp)*	Observații / Referințe
	13.100	

\* Suprafața este determinată în planul de proiecție Stereo 70.

## DETALII LINIARE IMOBIL



## Date referitoare la teren

Crt	Categorie folosință	Intra vilan	Suprafața (mp)	Tarla	Parcelă	Nr. topo	Observații / Referințe
1	arabil	NU	13.100	35	1113/10	-	

## Lungime Segmente

1) Valorile lungimilor segmentelor sunt obținute din proiecție în plan.

Punct început	X / Y	Punct sfârșit	X / Y	Lungime segment (** (m)
1	473.101,038 557.971,112	2	473.089,179 557.916,462	55.922
2	473.089,179 557.916,462	3	473.119,458 557.910,98	30.771
3	473.119,458 557.910,98	4	473.228,996 557.890,419	111.451
4	473.228,996 557.890,419	5	473.303,38 557.874,533	76.061
5	473.303,38 557.874,533	6	473.315,094 557.928,514	55.237

Punct început	X / Y	Punct sfârșit	X / Y	Lungime segment (** (m)
6	473.315,094 557.928,514	7	473.300,271 557.929,203	14.839
7	473.300,271 557.929,203	8	473.276,763 557.953,329	33.685
8	473.276,763 557.953,329	9	473.233,754 557.953,652	43.01
9	473.233,754 557.953,652	10	473.147,427 557.962,14	86.743
10	473.147,427 557.962,14	1	473.101,038 557.971,112	47.249

\*\* Lungimile segmentelor sunt determinate în planul de proiecție Stereo 70 și sunt rotunjite la 1 milimetru.

\*\*\* Distanța dintre puncte este formată din segmente cumulate ce sunt mai mici decât valoarea 1 milimetru.

Neutilizabil în Circuitul Civil



**DATE DESPRE IMOBILUL NR. 11431**

Oficiul de Cadastru și Publicitate Imobiliară MUREȘ  
Biroul de Cadastru și Publicitate Imobiliară Târgu Mureș

**A. Partea I. Descrierea imobilului**

TEREN Extravilan

Adresa: Jud. Mureș

Nr. Crt	Nr cadastral Nr. topografic	Suprafața* (mp)	Observații / Referințe
A1		2.800	Sector cadastral:19 Teren neimprejmuit;

**B. Partea II. Proprietari și acte**

Inscrieri privitoare la dreptul de proprietate și alte drepturi reale	Referințe
/	
Act Administrativ nr. 71810, din 04/03/1999 emis de CJSDPAT MURES;	
B1	A1
Intabulare, drept de PROPRIETATE, dobandit prin Reconstituire, cota actuala 1/1, cota initiala 1/1	
1) MOLNAR I. ROZALIA 2) MOLNAR I. ANA 3) MOLNAR I. SUSANA 4) MOLNAR I. MARTON 5) MOLNAR I. MIHALY	

**C. Partea III. SARCINI .**

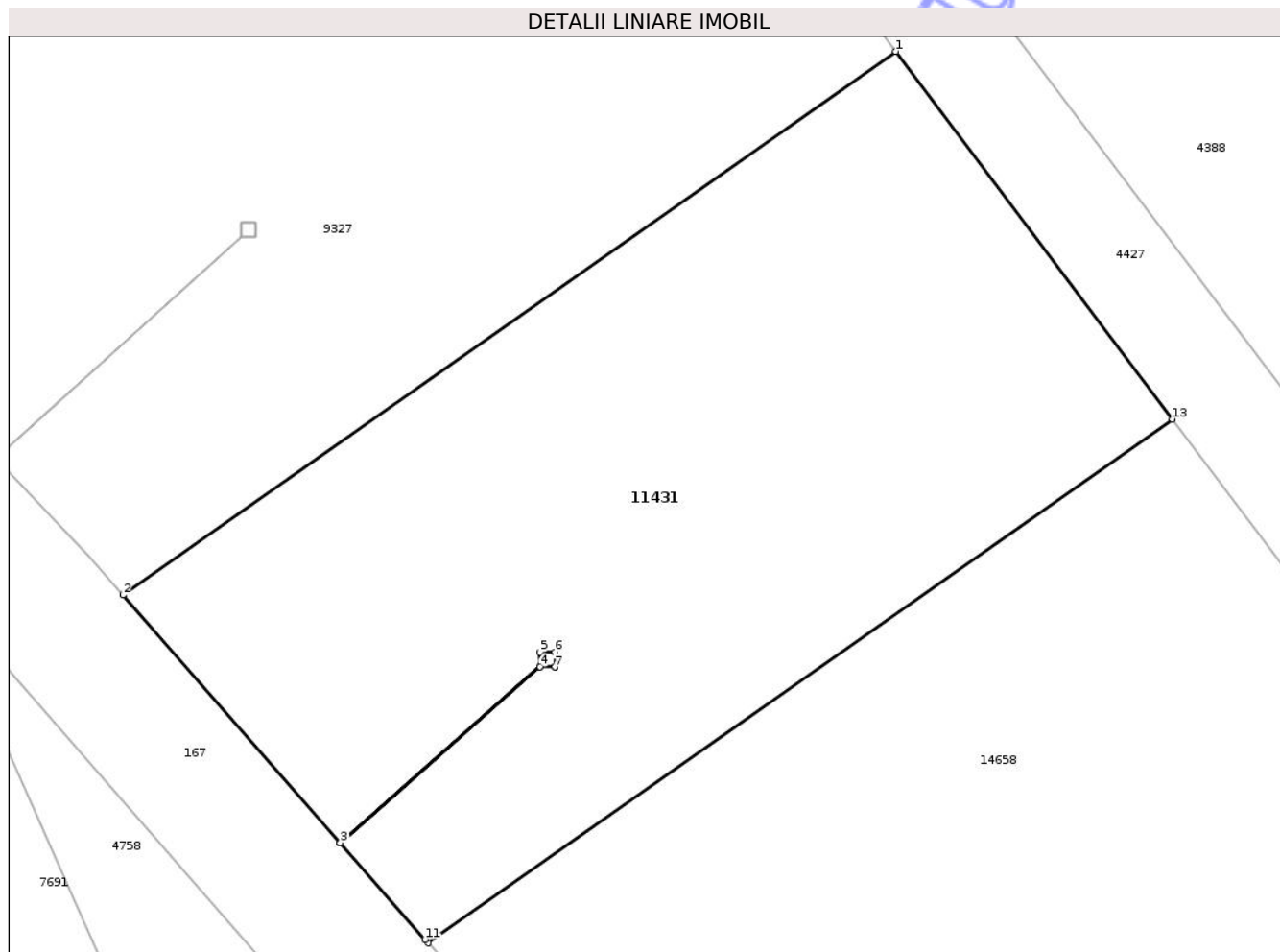
Inscrieri privind dezmembramintele dreptului de proprietate, drepturi reale de garanție și sarcini	Referințe
NU SUNT	

## Anexa Nr. 1 La Partea I

## Teren

Nr cadastral	Suprafața (mp)*	Observații / Referințe
	2.800	

\* Suprafața este determinată în planul de proiecție Stereo 70.



## Date referitoare la teren

Crt	Categorie folosință	Intra vilan	Suprafața (mp)	Tarla	Parcelă	Nr. topo	Observații / Referințe
1	arabil	NU	2.800	35	1143/8	-	

## Lungime Segmente

1) Valorile lungimilor segmentelor sunt obținute din proiecție în plan.

Punct început	X / Y	Punct sfârșit	X / Y	Lungime segment (** (m)
1	475.016,065 557.655,426	2	474.953,394 557.611,4	76.589
2	474.953,394 557.611,4	3	474.971,016 557.591,345	26.697
3	474.971,016 557.591,345	4	474.987,219 557.605,582	21.569
4	474.987,219 557.605,582	5	474.987,219 557.606,778	1.196
5	474.987,219 557.606,778	6	474.988,419 557.606,778	1.2

Punct început	X / Y	Punct sfârșit	X / Y	Lungime segment (** (m)
6	474.988,419 557.606,778	7	474.988,419 557.605,578	1.2
7	474.988,419 557.605,578	8	474.988,414 557.605,578	0.005
8	474.988,414 557.605,578	9	474.987,219 557.605,578	1.195
9	474.987,219 557.605,578	10	474.971,018 557.591,342	21.567
10	474.971,018 557.591,342	11	474.977,898 557.583,513	10.422
11	474.977,898 557.583,513	12	474.978,136 557.583,242	0.361
12	474.978,136 557.583,242	13	475.038,502 557.625,648	73.772
13	475.038,502 557.625,648	1	475.016,065 557.655,426	37.285

\*\* Lungimile segmentelor sunt determinate în planul de proiecție Stereo 70 și sunt rotunjite la 1 milimetru.

\*\*\* Distanța dintre puncte este formată din segmente cumulate ce sunt mai mici decât valoarea 1 milimetru.



**DATE DESPRE IMOBILUL NR. 11470**

Oficiul de Cadastru și Publicitate Imobiliară MUREȘ  
Biroul de Cadastru și Publicitate Imobiliară Târgu Mureș

**A. Partea I. Descrierea imobilului**

TEREN Extravilan

Adresa: Jud. Mureș

Nr. Crt	Nr cadastral Nr. topografic	Suprafața* (mp)	Observații / Referințe
A1		12.800	Sector cadastral:13 Teren neimprejmuit;

**B. Partea II. Proprietari și acte**

Inscrieri privitoare la dreptul de proprietate și alte drepturi reale	Referințe
/	
Act Administrativ nr. 71766, din 14/09/1998 emis de CJSDPAT MURES;	
B1	A1
Intabulare, drept de PROPRIETATE, dobandit prin Reconstituire, cota actuala 1/1, cota initiala 1/1	
1) KERESTESI A. GYÖRGYVÉR	
2) REZI A. MARIOARA	

**C. Partea III. SARCINI .**

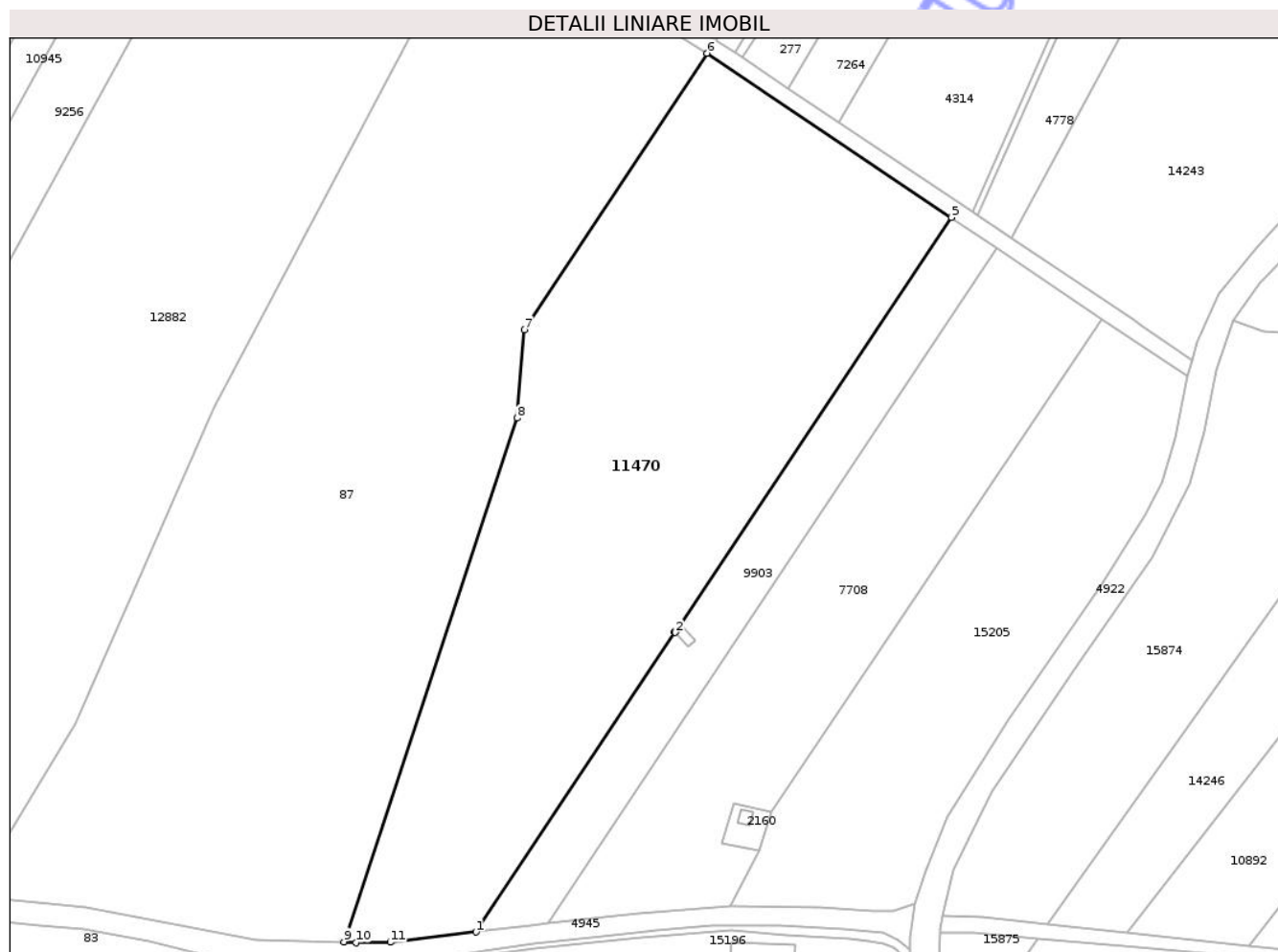
Inscrieri privind dezmembramintele dreptului de proprietate, drepturi reale de garanție și sarcini	Referințe
NU SUNT	

## Anexa Nr. 1 La Partea I

## Teren

Nr cadastral	Suprafața (mp)*	Observații / Referințe
	12.800	

\* Suprafața este determinată în planul de proiecție Stereo 70.



## Date referitoare la teren

Crt	Categorie folosință	Intra vilan	Suprafața (mp)	Tarla	Parcelă	Nr. topo	Observații / Referințe
1	faneata	NU	12.800	29	1103/22	-	

## Lungime Segmente

1) Valorile lungimilor segmentelor sunt obținute din proiecție în plan.

Punct început	X / Y	Punct sfârșit	X / Y	Lungime segment (** (m)
1	473.063,842 558.603,157	2	473.113,202 558.677,296	89.067
2	473.113,202 558.677,296	3	473.113,048 558.677,462	0.226
3	473.113,048 558.677,462	4	473.113,659 558.677,983	0.803
4	473.113,659 558.677,983	5	473.181,594 558.780,023	122.586
5	473.181,594 558.780,023	6	473.121,071 558.820,65	72.894

Punct început	X / Y	Punct sfârșit	X / Y	Lungime segment (** (m)
6	473.121,071 558.820,65	7	473.075,728 558.752,219	82.09
7	473.075,728 558.752,219	8	473.074,033 558.730,323	21.962
8	473.074,033 558.730,323	9	473.031,09 558.600,75	136.504
9	473.031,09 558.600,75	10	473.034,08 558.600,51	3.0
10	473.034,08 558.600,51	11	473.042,585 558.600,653	8.506
11	473.042,585 558.600,653	1	473.063,842 558.603,157	21.404

\*\* Lungimile segmentelor sunt determinate în planul de proiecție Stereo 70 și sunt rotunjite la 1 milimetru.

\*\*\* Distanța dintre puncte este formată din segmente cumulate ce sunt mai mici decât valoarea 1 milimetru.

Neutilizabil în Circuitul Civil



**DATE DESPRE IMOBILUL NR. 11474**

Oficiul de Cadastru și Publicitate Imobiliară MUREȘ  
Biroul de Cadastru și Publicitate Imobiliară Târgu Mureș

**A. Partea I. Descrierea imobilului**

TEREN Extravilan

Adresa: Jud. Mureș

Nr. Crt	Nr cadastral Nr. topografic	Suprafața* (mp)	Observații / Referințe
A1		1.300	Sector cadastral:2 Teren neimprejmuit;

**B. Partea II. Proprietari și acte**

Inscrieri privitoare la dreptul de proprietate și alte drepturi reale	Referințe
/	
Act Administrativ nr. 71796, din 27/01/1999 emis de CJSDPAT MURES;	
B1	A1
Intabulare, drept de PROPRIETATE, dobandit prin Reconstituire, cota actuala 1/1, cota initiala 1/1	
1) KOVACS G. ANTAL	

**C. Partea III. SARCINI .**

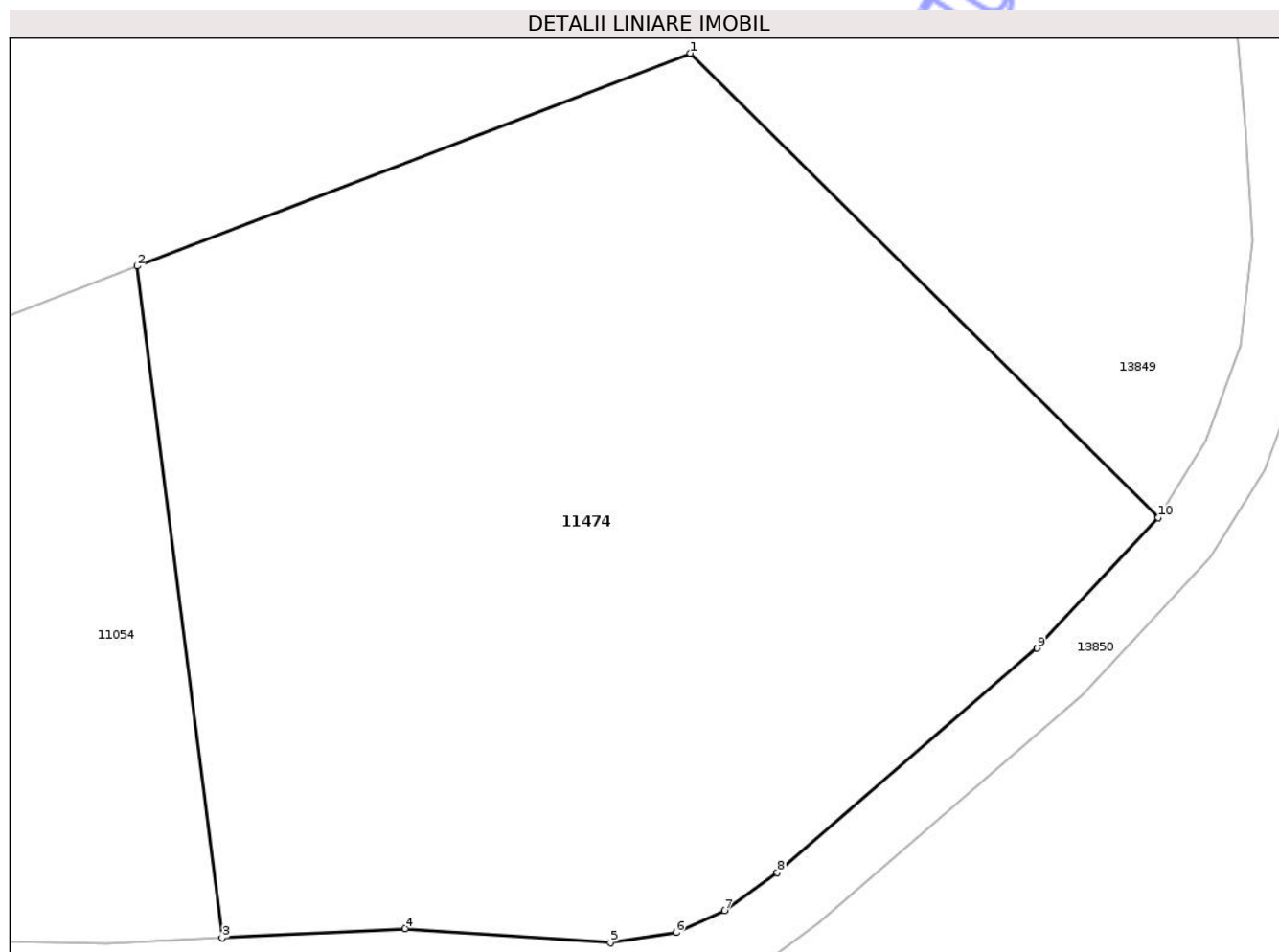
Inscrieri privind dezmembramintele dreptului de proprietate, drepturi reale de garanție și sarcini	Referințe
NU SUNT	

## Anexa Nr. 1 La Partea I

## Teren

Nr cadastral	Suprafața (mp)*	Observații / Referințe
	1.300	

\* Suprafața este determinată în planul de proiecție Stereo 70.



## Date referitoare la teren

Crt	Categorie folosință	Intra vilan	Suprafața (mp)	Tarla	Parcelă	Nr. topo	Observații / Referințe
1	vie	NU	1.300	47	846	-	

## Lungime Segmente

1) Valorile lungimilor segmentelor sunt obținute din proiecție în plan.

Punct început	X / Y	Punct sfârșit	X / Y	Lungime segment (** (m)
1	470.518,209 558.652,031	2	470.492,724 558.642,237	27.302
2	470.492,724 558.642,237	3	470.496,638 558.611,322	31.162
3	470.496,638 558.611,322	4	470.505,073 558.611,756	8.446
4	470.505,073 558.611,756	5	470.514,519 558.611,1	9.469
5	470.514,519 558.611,1	6	470.517,549 558.611,572	3.067

Punct început	X / Y	Punct sfârșit	X / Y	Lungime segment (** (m)
6	470.517,549 558.611,572	7	470.519,779 558.612,572	2.444
7	470.519,779 558.612,572	8	470.522,204 558.614,34	3.001
8	470.522,204 558.614,34	9	470.534,176 558.624,651	15.8
9	470.534,176 558.624,651	10	470.539,753 558.630,658	8.197
10	470.539,753 558.630,658	1	470.518,209 558.652,031	30.347

\*\* Lungimile segmentelor sunt determinate în planul de proiecție Stereo 70 și sunt rotunjite la 1 milimetru.

\*\*\* Distanța dintre puncte este formată din segmente cumulate ce sunt mai mici decât valoarea 1 milimetru.

Neutilizabil în Circuitul Civil



**DATE DESPRE IMOBILUL NR. 11510**

Oficiul de Cadastru și Publicitate Imobiliară MUREȘ  
Biroul de Cadastru și Publicitate Imobiliară Târgu Mureș

**A. Partea I. Descrierea imobilului**

TEREN Extravilan

Adresa: Jud. Mureș

Nr. Crt	Nr cadastral Nr. topografic	Suprafața* (mp)	Observații / Referințe
A1		1.000	Sector cadastral:2 Teren neimprejmuit;

**B. Partea II. Proprietari și acte**

Inscrieri privitoare la dreptul de proprietate și alte drepturi reale	Referințe
/	
Act Administrativ nr. 71742, din 12/06/1998 emis de CJSDPAT MURES;	
B1	A1
Intabulare, drept de PROPRIETATE, dobandit prin Reconstituire, cota actuala 1/1, cota initiala 1/1	
1) MATYAS S. ANA	
2) SZEKELY E. FERENCZ	
3) MATYAS L. IRINA	
4) MATYAS D. LUIZA	

**C. Partea III. SARCINI .**

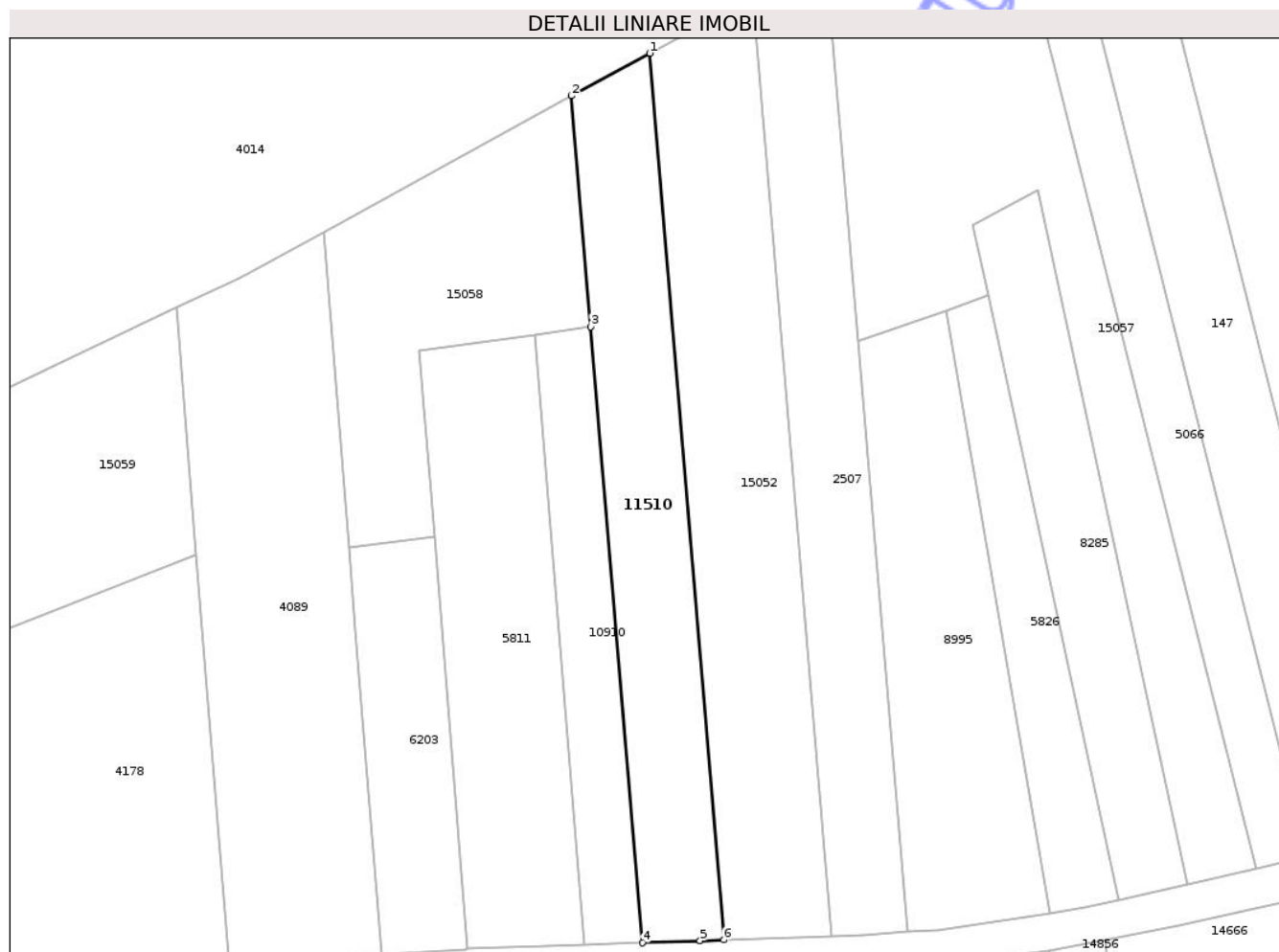
Inscrieri privind dezmembramintele dreptului de proprietate, drepturi reale de garanție și sarcini	Referințe
NU SUNT	

## Anexa Nr. 1 La Partea I

## Teren

Nr cadastral	Suprafața (mp)*	Observații / Referințe
	1.000	

\* Suprafața este determinată în planul de proiecție Stereo 70.



## Date referitoare la teren

Crt	Categorie folosință	Intra vilan	Suprafața (mp)	Tarla	Parcelă	Nr. topo	Observații / Referințe
1	faneata	NU	600	26	914/28	-	
2	arabil	NU	400	-	-	-	

## Lungime Segmente

1) Valorile lungimilor segmentelor sunt obținute din proiecție în plan.

Punct început	X / Y	Punct sfârșit	X / Y	Lungime segment (** (m))
1	470.719,982 558.636,661	2	470.710,706 558.631,586	10.574
2	470.710,706 558.631,586	3	470.713,006 558.604,129	27.553
3	470.713,006 558.604,129	4	470.719,143 558.530,864	73.522
4	470.719,143 558.530,864	5	470.725,984 558.531,107	6.845

Punct început	X / Y	Punct sfârșit	X / Y	Lungime segment (** (m)
5	470.725,984 558.531,107	6	470.728,815 558.531,203	2.833
6	470.728,815 558.531,203	1	470.719,982 558.636,661	105.827

\*\* Lungimile segmentelor sunt determinate în planul de proiecție Stereo 70 și sunt rotunjite la 1 milimetru.

\*\*\* Distanța dintre puncte este formată din segmente cumulate ce sunt mai mici decât valoarea 1 milimetru.

Neutilizabil în Circuitul Civil



**DATE DESPRE IMOBILUL NR. 11566**

Oficiul de Cadastru și Publicitate Imobiliară MUREȘ  
Biroul de Cadastru și Publicitate Imobiliară Târgu Mureș

**A. Partea I. Descrierea imobilului**

TEREN Extravilan

Adresa: Jud. Mureș

Nr. Crt	Nr cadastral Nr. topografic	Suprafața* (mp)	Observații / Referințe
A1		4.322	Sector cadastral:18 Teren neimprejmuit; diferenta de suprafata se regaseste la id 13243

**B. Partea II. Proprietari și acte**

Inscrieri privitoare la dreptul de proprietate și alte drepturi reale		Referințe
/		
Act Administrativ nr. 72217, din 28/11/2002 emis de CJSDPAT MURES;		
B1	Intabulare, drept de PROPRIETATE, dobandit prin Reconstituire, cota actuala 1/1, cota initiala 1/1 1) GRAD I. ILONA	A1

**C. Partea III. SARCINI .**

Inscrieri privind dezmembramintele dreptului de proprietate, drepturi reale de garanție și sarcini	Referințe
NU SUNT	

## Anexa Nr. 1 La Partea I

## Teren

Nr cadastral	Suprafața (mp)*	Observații / Referințe
	4.322	diferența de suprafața se regăsește la id 13243

\* Suprafața este determinată în planul de proiecție Stereo 70.



## Date referitoare la teren

Crt	Categorie folosință	Intravilan	Suprafața (mp)	Tarla	Parcelă	Nr. topo	Observații / Referințe
1	padure	NU	4.322	34	1078/14	-	

## Lungime Segmente

1) Valorile lungimilor segmentelor sunt obținute din proiecție în plan.

Punct început	X / Y	Punct sfârșit	X / Y	Lungime segment (** (m)
1	474.736,152 558.437,223	2	474.733,632 558.233,306	203.933
2	474.733,632 558.233,306	3	474.754,942 558.231,744	21.367
3	474.754,942 558.231,744	4	474.754,983 558.231,742	0.041
4	474.754,983 558.231,742	5	474.757,423 558.429,233	197.506
5	474.757,423 558.429,233	6	474.755,246 558.431,731	3.314

Punct început	X / Y	Punct sfârșit	X / Y	Lungime segment (** (m)
6	474.755,246 558.431,731	7	474.746,317 558.435,897	9.853
7	474.746,317 558.435,897	1	474.736,152 558.437,223	10.251

\*\* Lungimile segmentelor sunt determinate în planul de proiecție Stereo 70 și sunt rotunjite la 1 milimetru.

\*\*\* Distanța dintre puncte este formată din segmente cumulate ce sunt mai mici decât valoarea 1 milimetru.

Neutilizabil în Circuitul Civil



**DATE DESPRE IMOBILUL NR. 11609**

Oficiul de Cadastru și Publicitate Imobiliară MUREȘ  
 Biroul de Cadastru și Publicitate Imobiliară Târgu Mureș

**A. Partea I. Descrierea imobilului**

TEREN Extravilan

Adresa: Jud. Mureș

Nr. Crt	Nr cadastral Nr. topografic	Suprafața* (mp)	Observații / Referințe
A1		2.900	Sector cadastral:12 Teren neimprejmuit;

**B. Partea II. Proprietari și acte**

Inscrieri privitoare la dreptul de proprietate și alte drepturi reale	Referințe
/	
Act Administrativ nr. 72409, din 31/05/2004 emis de CJSDPAT MURES;	
B1	A1
Intabulare, drept de PROPRIETATE, dobandit prin Constituire, cota actuala 1/1, cota initiala 1/1	
1) BALIZS A ERNEST	

**C. Partea III. SARCINI .**

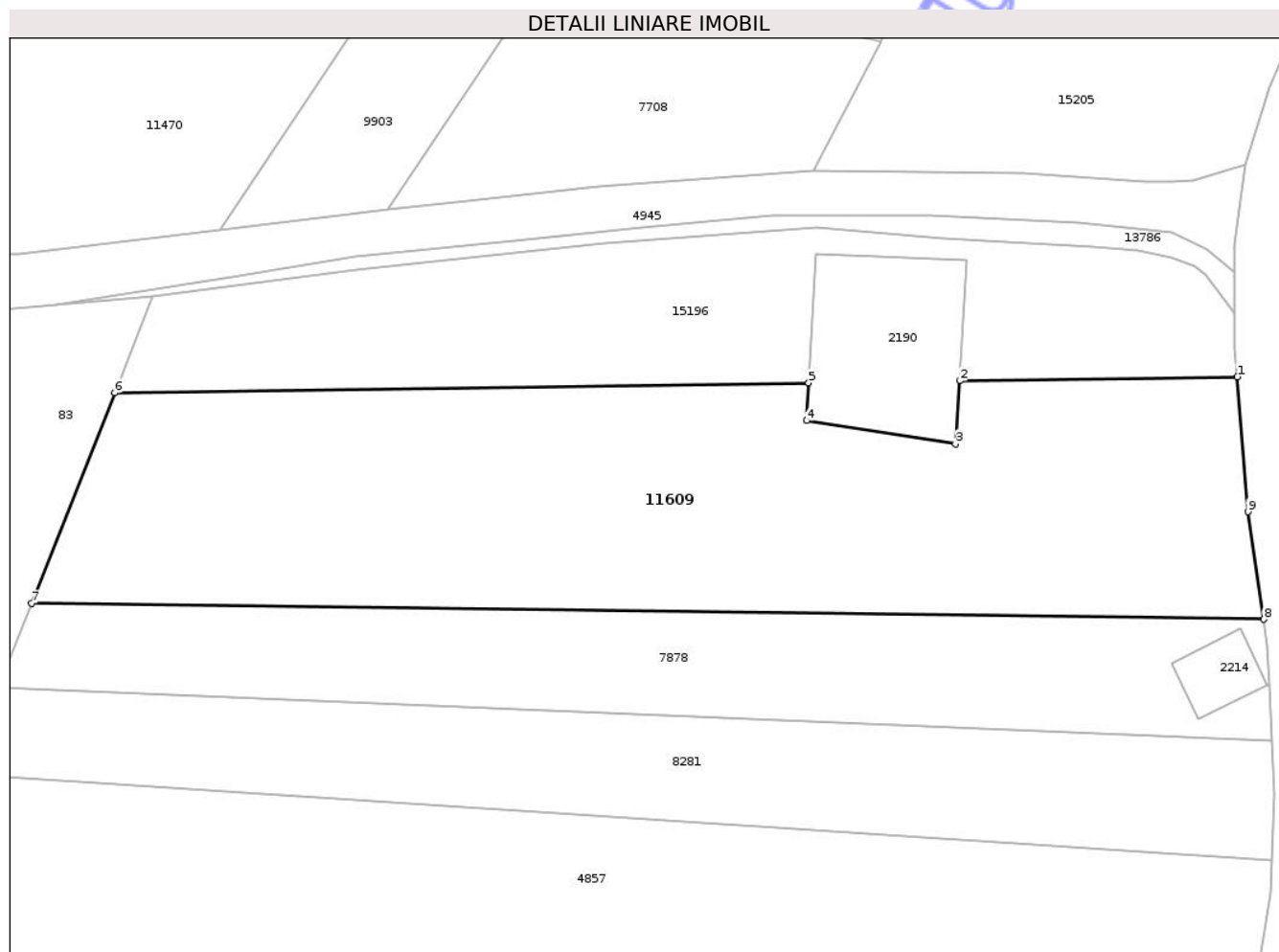
Inscrieri privind dezmembramintele dreptului de proprietate, drepturi reale de garanție și sarcini	Referințe
NU SUNT	

## Anexa Nr. 1 La Partea I

## Teren

Nr cadastral	Suprafața (mp)*	Observații / Referințe
	2.900	

\* Suprafața este determinată în planul de proiecție Stereo 70.



## Date referitoare la teren

Crt	Categorie folosință	Intra vilan	Suprafața (mp)	Tarla	Parcelă	Nr. topo	Observații / Referințe
1	arabil	NU	2.900	35	1113/14	-	

## Lungime Segmente

1) Valorile lungimilor segmentelor sunt obținute din proiecție în plan.

Punct început	X / Y	Punct sfârșit	X / Y	Lungime segment (** (m)
1	473.171,635 558.587,675	2	473.142,219 558.587,25	29.419
2	473.142,219 558.587,25	3	473.141,789 558.580,576	6.688
3	473.141,789 558.580,576	4	473.126,011 558.583,025	15.967
4	473.126,011 558.583,025	5	473.126,235 558.587,02	4.001
5	473.126,235 558.587,02	6	473.052,724 558.585,958	73.519

Punct început	X / Y	Punct sfârşit	X / Y	Lungime segment (** (m)
6	473.052,724 558.585,958	7	473.043,93 558.563,674	23.956
7	473.043,93 558.563,674	8	473.174,441 558.561,997	130.522
8	473.174,441 558.561,997	9	473.172,763 558.573,378	11.504
9	473.172,763 558.573,378	1	473.171,635 558.587,675	14.341

\*\* Lungimile segmentelor sunt determinate în planul de proiecție Stereo 70 și sunt rotunjite la 1 milimetru.

\*\*\* Distanța dintre puncte este formată din segmente cumulate ce sunt mai mici decât valoarea 1 milimetru.

Neutilizabil în Circuitul Civil



**DATE DESPRE IMOBILUL NR. 11612**

Oficiul de Cadastru și Publicitate Imobiliară MUREȘ  
Biroul de Cadastru și Publicitate Imobiliară Târgu Mureș

**A. Partea I. Descrierea imobilului**

TEREN Extravilan

Adresa: Jud. Mureș

Nr. Crt	Nr cadastral Nr. topografic	Suprafața* (mp)	Observații / Referințe
A1		1.200	Sector cadastral:3 Teren neimprejmuit;

**B. Partea II. Proprietari și acte**

Inscrieri privitoare la dreptul de proprietate și alte drepturi reale	Referințe
/	
Act Administrativ nr. 72409, din 31/05/2004 emis de CJSDPAT MURES;	
B1	A1
Intabulare, drept de PROPRIETATE, dobandit prin Constituire, cota actuala 1/1, cota initiala 1/1	
1) BALIZS A ERNEST	

**C. Partea III. SARCINI .**

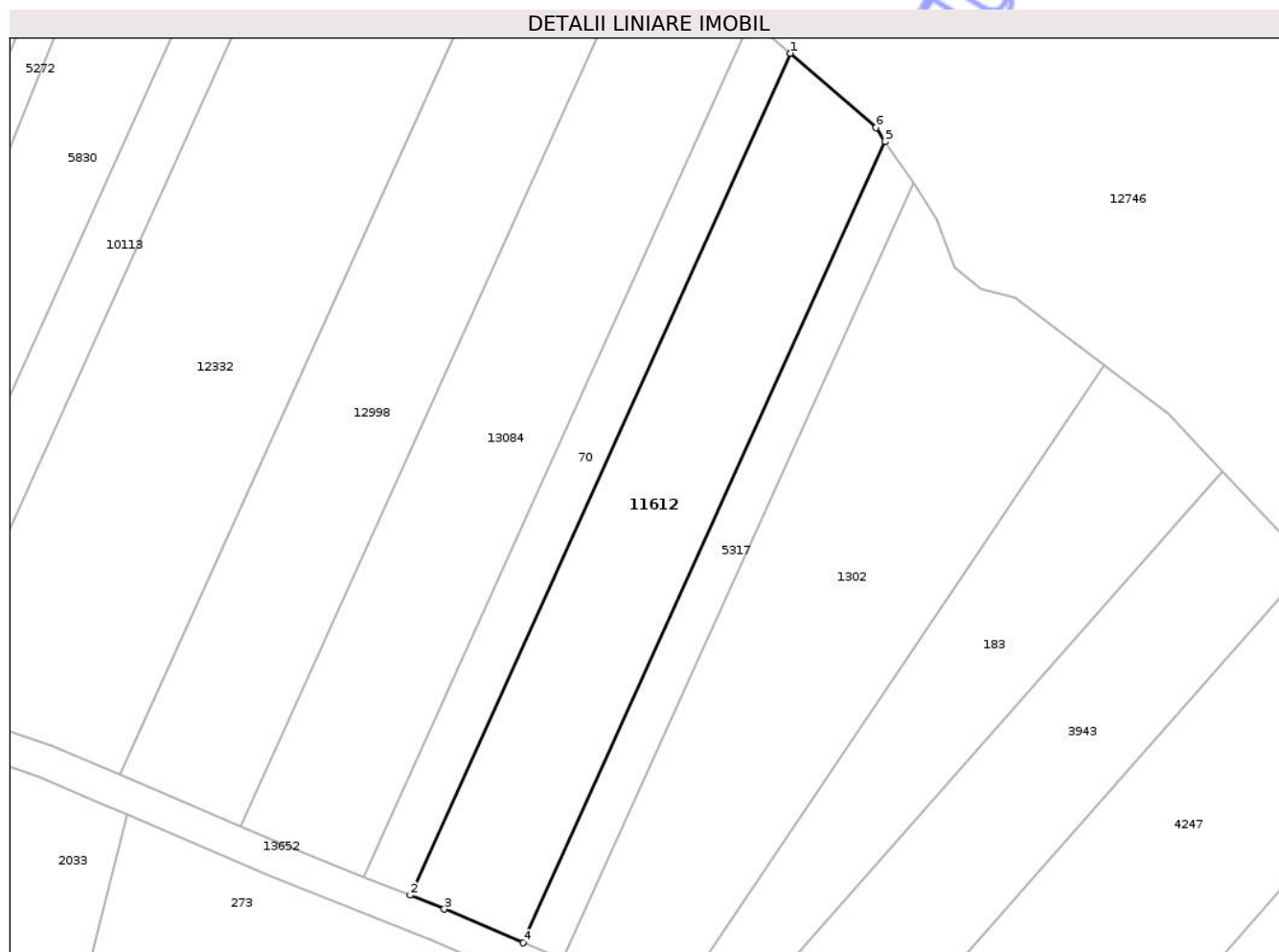
Inscrieri privind dezmembramintele dreptului de proprietate, drepturi reale de garanție și sarcini	Referințe
NU SUNT	

## Anexa Nr. 1 La Partea I

## Teren

Nr cadastral	Suprafața (mp)*	Observații / Referințe
	1.200	

\* Suprafața este determinată în planul de proiecție Stereo 70.



## Date referitoare la teren

Crt	Categorie folosință	Intravilan	Suprafața (mp)	Tarla	Parcelă	Nr. topo	Observații / Referințe
1	arabil	NU	1.000	27	967/22/1	-	
2	faneata	NU	200	-	-	-	

## Lungime Segmente

1) Valorile lungimilor segmentelor sunt obținute din proiecție în plan.

Punct început	X / Y	Punct sfârșit	X / Y	Lungime segment (** (m)
1	471.855,691 558.735,219	2	471.816,119 558.647,666	96.081
2	471.816,119 558.647,666	3	471.819,686 558.646,235	3.843
3	471.819,686 558.646,235	4	471.827,903 558.642,722	8.936
4	471.827,903 558.642,722	5	471.865,56 558.726,037	91.43

Punct început	X / Y	Punct sfârșit	X / Y	Lungime segment (** (m)
5	471.865,56 558.726,037	6	471.864,585 558.727,492	1.751
6	471.864,585 558.727,492	1	471.855,691 558.735,219	11.782

\*\* Lungimile segmentelor sunt determinate în planul de proiecție Stereo 70 și sunt rotunjite la 1 milimetru.

\*\*\* Distanța dintre puncte este formată din segmente cumulate ce sunt mai mici decât valoarea 1 milimetru.

Neutilizabil în Circuitul Civil



**DATE DESPRE IMOBILUL NR. 11615**

Oficiul de Cadastru și Publicitate Imobiliară MUREȘ  
Biroul de Cadastru și Publicitate Imobiliară Târgu Mureș

**A. Partea I. Descrierea imobilului**

TEREN Extravilan

Adresa: Jud. Mureș

Nr. Crt	Nr cadastral Nr. topografic	Suprafața* (mp)	Observații / Referințe
A1		3.000	Sector cadastral:19 Teren neimprejmuit;

**B. Partea II. Proprietari și acte**

Inscrieri privitoare la dreptul de proprietate și alte drepturi reale	Referințe
/	
Act Administrativ nr. 72391, din 06/05/2004 emis de CJSDPAT MURES;	
B1	A1
Intabulare, drept de PROPRIETATE, dobandit prin Reconstituire, cota actuala 1/1, cota initiala 1/1	
1) LASZLO J IOSIF, Decedat DEFUNCT:Da 2) ADAMOSI J ILEANA 3) LASZLO J ALEXANDRU 4) LASZLO J CAROL 5) CODOI J KATALINA 6) BRAIER J MARIA 7) LASZLO J STEFAN	

**C. Partea III. SARCINI .**

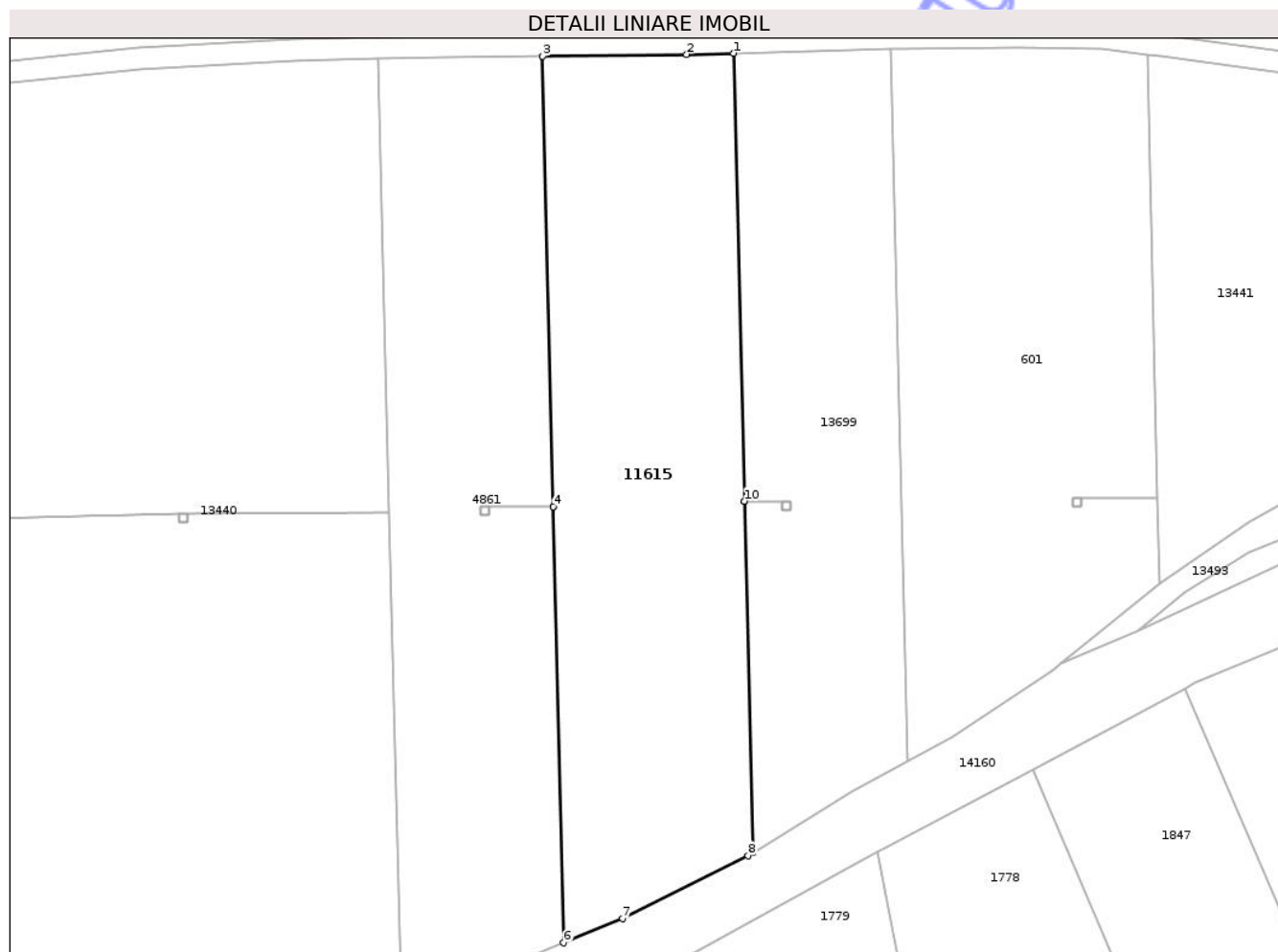
Inscrieri privind dezmembramintele dreptului de proprietate, drepturi reale de garanție și sarcini	Referințe
NU SUNT	

## Anexa Nr. 1 La Partea I

## Teren

Nr cadastral	Suprafața (mp)*	Observații / Referințe
	3.000	

\* Suprafața este determinată în planul de proiecție Stereo 70.



## Date referitoare la teren

Crt	Categorie folosință	Intra vilan	Suprafața (mp)	Tarla	Parcelă	Nr. topo	Observații / Referințe
1	faneata	NU	3.000	34	1148/16/2	-	

## Lungime Segmente

1) Valorile lungimilor segmentelor sunt obținute din proiecție în plan.

Punct început	X / Y	Punct sfârșit	X / Y	Lungime segment (** (m)
1	474.284,026 557.823,644	2	474.277,606 557.823,484	6.422
2	474.277,606 557.823,484	3	474.257,972 557.823,254	19.635
3	474.257,972 557.823,254	4	474.259,433 557.761,835	61.436
4	474.259,433 557.761,835	5	474.259,433 557.761,832	0.003
5	474.259,433 557.761,832	6	474.260,845 557.702,437	59.412

Punct început	X / Y	Punct sfârșit	X / Y	Lungime segment (** (m)
6	474.260,845 557.702,437	7	474.268,865 557.705,78	8.689
7	474.268,865 557.705,78	8	474.285,955 557.714,309	19.1
8	474.285,955 557.714,309	9	474.286,617 557.714,711	0.774
9	474.286,617 557.714,711	10	474.285,478 557.762,624	47.927
10	474.285,478 557.762,624	11	474.285,478 557.762,627	0.003
11	474.285,478 557.762,627	1	474.284,026 557.823,644	61.034

\*\* Lungimile segmentelor sunt determinate în planul de proiecție Stereo 70 și sunt rotunjite la 1 milimetru.

\*\*\* Distanța dintre puncte este formată din segmente cumulate ce sunt mai mici decât valoarea 1 milimetru.

Neutilizabil în Circuitul Civil





## DATE DESPRE IMOBILUL NR. 11616

Oficiul de Cadastru și Publicitate Imobiliară MUREȘ  
Biroul de Cadastru și Publicitate Imobiliară Târgu Mureș

## A. Partea I. Descrierea imobilului

TEREN Extravilan

Adresa: Jud. Mureș

Nr. Crt	Nr cadastral Nr. topografic	Suprafața* (mp)	Observații / Referințe
A1		3.016	Sector cadastral:3 Teren neimprejmuit;

## B. Partea II. Proprietari și acte

Inscrieri privitoare la dreptul de proprietate și alte drepturi reale	Referințe
/	
Act Administrativ nr. 72391, din 06/05/2004 emis de CJSDPAT MUREȘ;	
B1	A1
Intabulare, drept de PROPRIETATE, dobandit prin Reconstituire, cota actuala 1/1, cota initiala 1/1	
1) LASZLO J IOSIF, Decedat DEFUNCT:Da 2) ADAMOSI J ILEANA 3) LASZLO J ALEXANDRU 4) LASZLO J CAROL 5) CODOI J KATALINA 6) BRAIER J MARIA 7) LASZLO J STEFAN	

## C. Partea III. SARCINI .

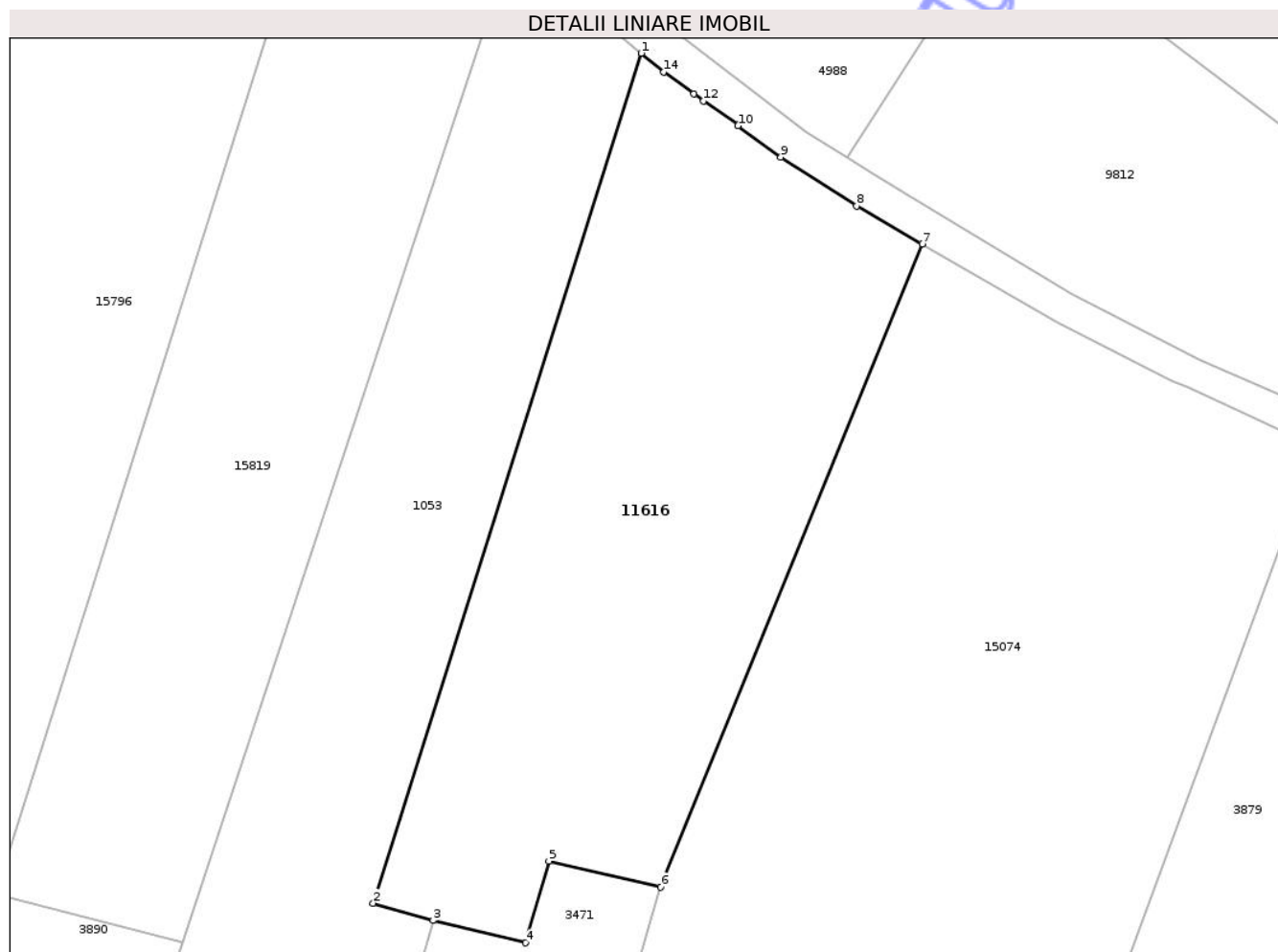
Inscrieri privind dezmembramintele dreptului de proprietate, drepturi reale de garanție și sarcini	Referințe
NU SUNT	

## Anexa Nr. 1 La Partea I

## Teren

Nr cadastral	Suprafața (mp)*	Observații / Referințe
	3.016	

\* Suprafața este determinată în planul de proiecție Stereo 70.



## Date referitoare la teren

Crt	Categorie folosință	Intravilan	Suprafața (mp)	Tarla	Parcelă	Nr. topo	Observații / Referințe
1	arabil	NU	3.016	27	975/18	-	

## Lungime Segmente

1) Valorile lungimilor segmentelor sunt obținute din proiecție în plan.

Punct început	X / Y	Punct sfârșit	X / Y	Lungime segment (** (m)
1	472.037,843 558.475,167	2	472.007,508 558.379,093	100.749
2	472.007,508 558.379,093	3	472.014,29 558.377,146	7.056
3	472.014,29 558.377,146	4	472.024,759 558.374,613	10.771
4	472.024,759 558.374,613	5	472.027,392 558.383,846	9.601
5	472.027,392 558.383,846	6	472.040,028 558.380,903	12.974

Punct început	X / Y	Punct sfârșit	X / Y	Lungime segment (** (m)
6	472.040,028 558.380,903	7	472.069,609 558.453,622	78.505
7	472.069,609 558.453,622	8	472.062,189 558.457,89	8.56
8	472.062,189 558.457,89	9	472.053,63 558.463,421	10.191
9	472.053,63 558.463,421	10	472.048,76 558.466,962	6.021
10	472.048,76 558.466,962	11	472.048,807 558.467,084	0.131
11	472.048,807 558.467,084	12	472.044,892 558.469,774	4.75
12	472.044,892 558.469,774	13	472.043,79 558.470,576	1.363
13	472.043,79 558.470,576	14	472.040,384 558.473,052	4.211
14	472.040,384 558.473,052	1	472.037,843 558.475,167	3.306

\*\* Lungimile segmentelor sunt determinate în planul de proiecție Stereo 70 și sunt rotunjite la 1 milimetru.

\*\*\* Distanța dintre puncte este formată din segmente cumulate ce sunt mai mici decât valoarea 1 milimetru.



**DATE DESPRE IMOBILUL NR. 11645**

Oficiul de Cadastru și Publicitate Imobiliară MUREȘ  
Biroul de Cadastru și Publicitate Imobiliară Târgu Mureș

**A. Partea I. Descrierea imobilului**

TEREN Extravilan

Adresa: Jud. Mureș

Nr. Crt	Nr cadastral Nr. topografic	Suprafața* (mp)	Observații / Referințe
A1		1.400	Sector cadastral:15 Teren neimprejmuit;

**B. Partea II. Proprietari și acte**

Inscrieri privitoare la dreptul de proprietate și alte drepturi reale	Referințe
/	
Act Administrativ nr. 71223, din 21/02/1995 emis de CJSDPAT MURES;	
B1	A1
Intabulare, drept de PROPRIETATE, dobandit prin Reconstituire, cota actuala 1/1, cota initiala 1/1	
1) MÁTYÁS MARTIN	

**C. Partea III. SARCINI .**

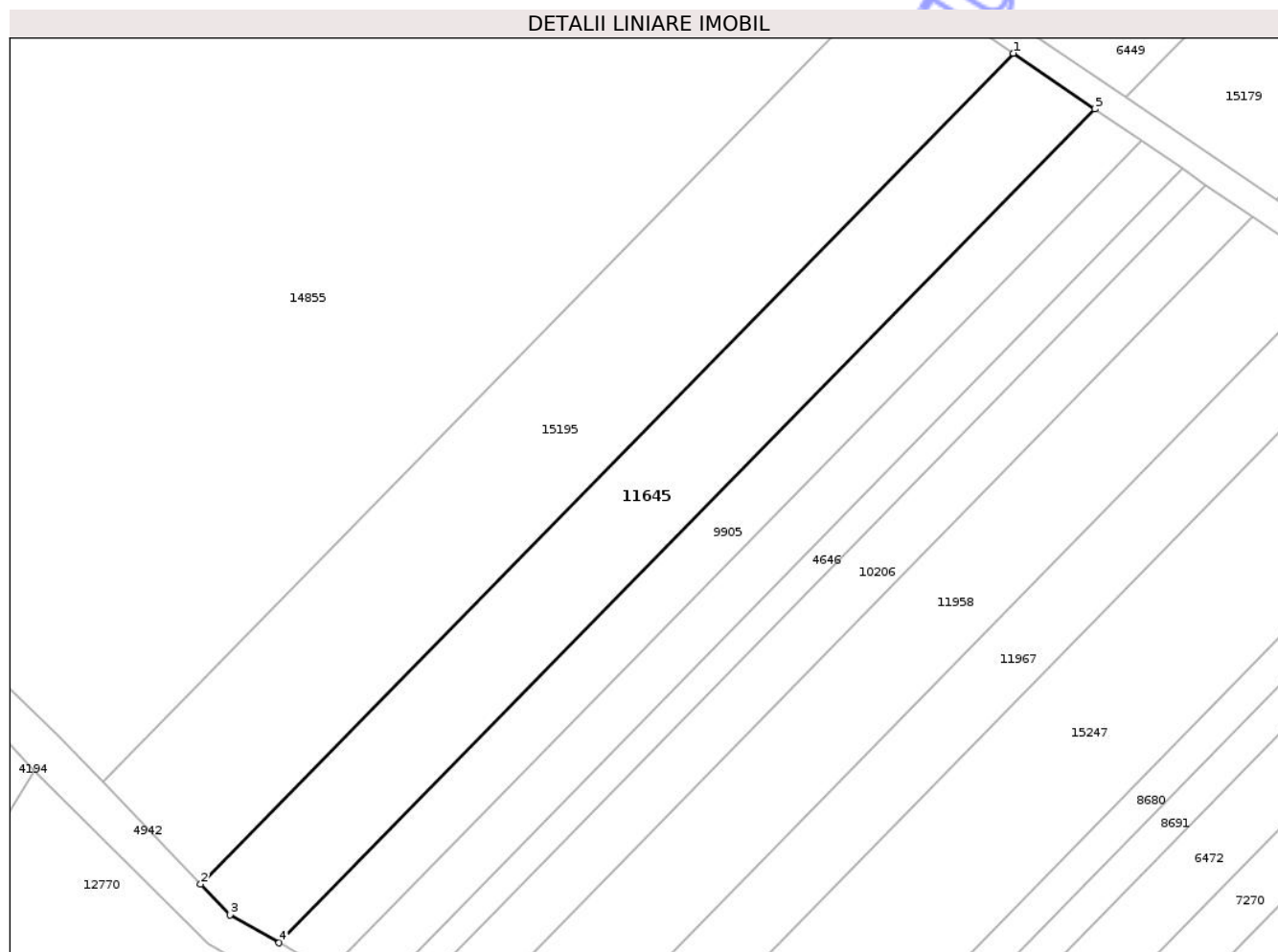
Inscrieri privind dezmembramintele dreptului de proprietate, drepturi reale de garanție și sarcini	Referințe
NU SUNT	

## Anexa Nr. 1 La Partea I

## Teren

Nr cadastral	Suprafața (mp)*	Observații / Referințe
	1.400	

\* Suprafața este determinată în planul de proiecție Stereo 70.



## Date referitoare la teren

Crt	Categorie folosință	Intra vilan	Suprafața (mp)	Tarla	Parcelă	Nr. topo	Observații / Referințe
1	livada	NU	1.400	23	1032/7	-	

## Lungime Segmente

1) Valorile lungimilor segmentelor sunt obținute din proiecție în plan.

Punct început	X / Y	Punct sfârșit	X / Y	Lungime segment (** (m)
1	474.939,681 559.321,231	2	474.849,346 559.228,953	129.134
2	474.849,346 559.228,953	3	474.852,62 559.225,52	4.744
3	474.852,62 559.225,52	4	474.858,056 559.222,429	6.253
4	474.858,056 559.222,429	5	474.948,729 559.315,051	129.616
5	474.948,729 559.315,051	1	474.939,681 559.321,231	10.957

\*\* Lungimile segmentelor sunt determinate în planul de proiecție Stereo 70 și sunt rotunjite la 1 milimetru.

\*\*\* Distanța dintre puncte este formată din segmente cumulate ce sunt mai mici decât valoarea 1 milimetru.

Neutilizabil în Circuitul  
Civil



**DATE DESPRE IMOBILUL NR. 11646**

Oficiul de Cadastru și Publicitate Imobiliară MUREȘ  
Biroul de Cadastru și Publicitate Imobiliară Târgu Mureș

**A. Partea I. Descrierea imobilului**

TEREN Extravilan

Adresa: Jud. Mureș

Nr. Crt	Nr cadastral Nr. topografic	Suprafața* (mp)	Observații / Referințe
A1		3.800	Sector cadastral:13 Teren neimprejmit;

**B. Partea II. Proprietari și acte**

Inscrieri privitoare la dreptul de proprietate și alte drepturi reale	Referințe
/	
Act Administrativ nr. 71223, din 21/02/1995 emis de CJSDPAT MURES;	
B1	A1
Intabulare, drept de PROPRIETATE, dobandit prin Reconstituire, cota actuala 1/1, cota initiala 1/1	
1) MÁTYÁS MARTIN	

**C. Partea III. SARCINI .**

Inscrieri privind dezmembramintele dreptului de proprietate, drepturi reale de garanție și sarcini	Referințe
NU SUNT	

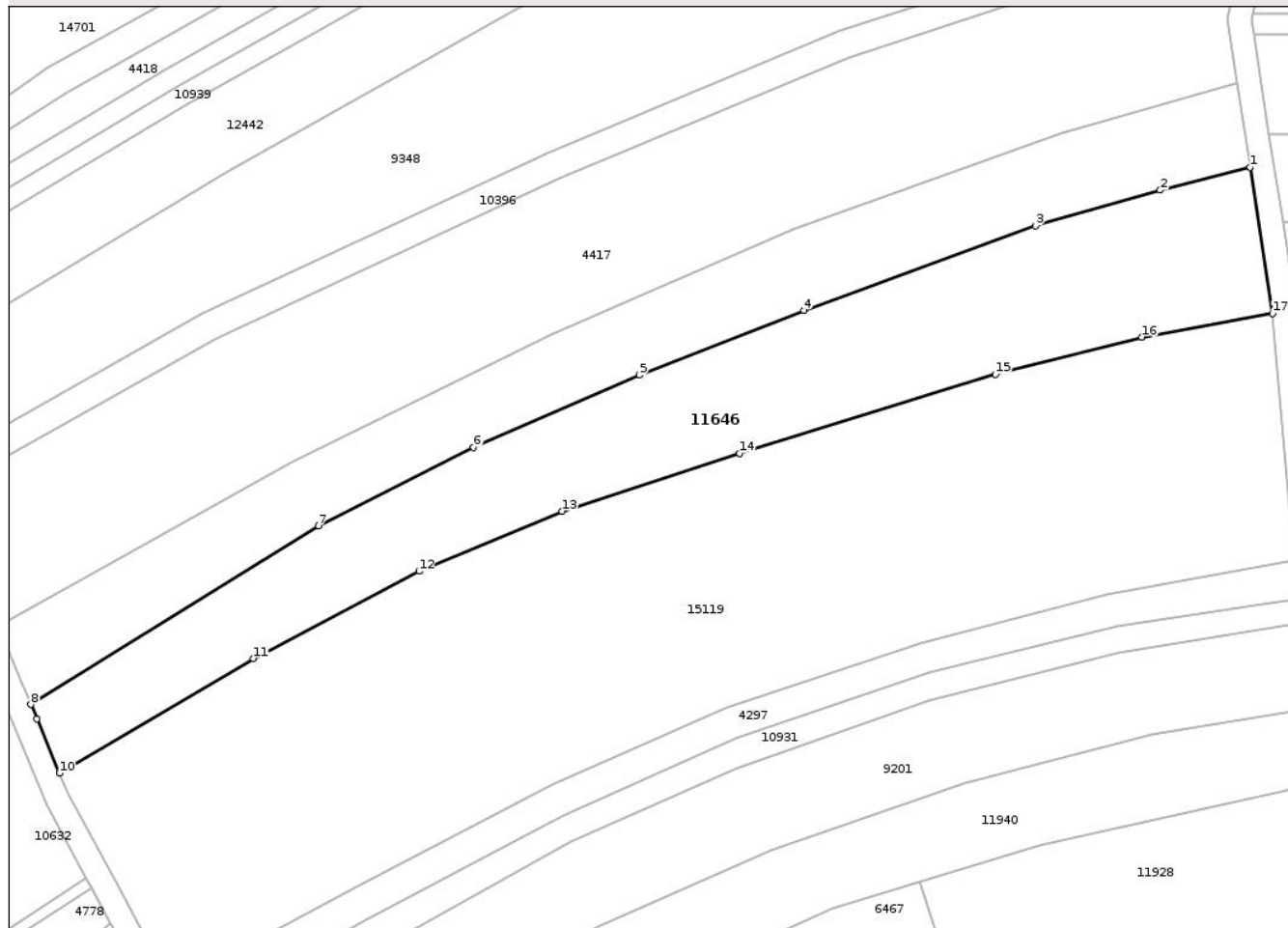
## Anexa Nr. 1 La Partea I

## Teren

Nr cadastral	Suprafața (mp)*	Observații / Referințe
	3.800	

\* Suprafața este determinată în planul de proiecție Stereo 70.

## DETALII LINIARE IMOBIL



## Date referitoare la teren

Crt	Categorie folosință	Intra vilan	Suprafața (mp)	Tarla	Parcelă	Nr. topo	Observații / Referințe
1	arabil	NU	3.800	34	1088/123	-	

## Lungime Segmente

1) Valorile lungimilor segmentelor sunt obținute din proiecție în plan.

Punct început	X / Y	Punct sfârșit	X / Y	Lungime segment (** (m)
1	473.539,74 559.104,249	2	473.524,876 559.100,462	15.339
2	473.524,876 559.100,462	3	473.504,188 559.094,571	21.51
3	473.504,188 559.094,571	4	473.465,871 559.080,58	40.791
4	473.465,871 559.080,58	5	473.438,648 559.069,897	29.244
5	473.438,648 559.069,897	6	473.411,168 559.057,891	29.988

Punct început	X / Y	Punct sfârșit	X / Y	Lungime segment (** (m)
6	473.411,168 559.057,891	7	473.385,469 559.044,942	28.777
7	473.385,469 559.044,942	8	473.337,833 559.015,368	56.07
8	473.337,833 559.015,368	9	473.338,8 559.013,046	2.515
9	473.338,8 559.013,046	10	473.342,562 559.004,017	9.781
10	473.342,562 559.004,017	11	473.374,668 559.023,015	37.306
11	473.374,668 559.023,015	12	473.402,111 559.037,445	31.006
12	473.402,111 559.037,445	13	473.425,768 559.047,349	25.646
13	473.425,768 559.047,349	14	473.455,179 559.056,945	30.937
14	473.455,179 559.056,945	15	473.497,586 559.069,995	44.37
15	473.497,586 559.069,995	16	473.521,822 559.076,181	25.013
16	473.521,822 559.076,181	17	473.543,495 559.080,086	22.022
17	473.543,495 559.080,086	1	473.539,74 559.104,249	24.453

\*\* Lungimile segmentelor sunt determinate în planul de proiecție Stereo 70 și sunt rotunjite la 1 milimetru.

\*\*\* Distanța dintre puncte este formată din segmente cumulate ce sunt mai mici decât valoarea 1 milimetru.



**DATE DESPRE IMOBILUL NR. 11647**

Oficiul de Cadastru și Publicitate Imobiliară MUREȘ  
Biroul de Cadastru și Publicitate Imobiliară Târgu Mureș

**A. Partea I. Descrierea imobilului**

TEREN Extravilan

Adresa: Jud. Mureș

Nr. Crt	Nr cadastral Nr. topografic	Suprafața* (mp)	Observații / Referințe
A1		2.000	Sector cadastral:13 Teren neimprejmit;

**B. Partea II. Proprietari și acte**

Inscrieri privitoare la dreptul de proprietate și alte drepturi reale	Referințe
/	
Act Administrativ nr. 71223, din 21/02/1995 emis de CJSDPAT MURES;	
B1	A1
Intabulare, drept de PROPRIETATE, dobandit prin Reconstituire, cota actuala 1/1, cota initiala 1/1	
1) MÁTYÁS MARTIN	

**C. Partea III. SARCINI .**

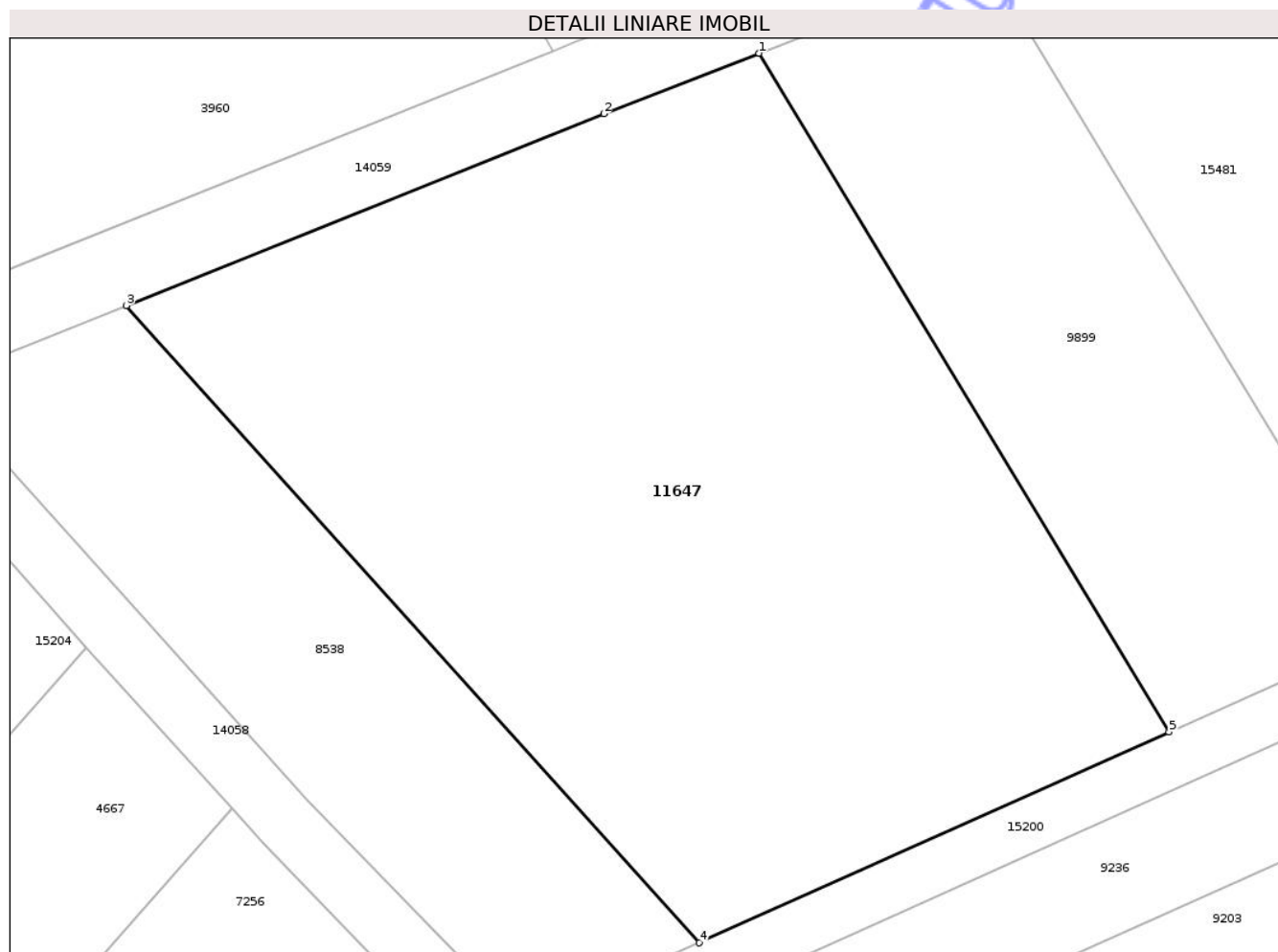
Inscrieri privind dezmembramintele dreptului de proprietate, drepturi reale de garanție și sarcini	Referințe
NU SUNT	

## Anexa Nr. 1 La Partea I

## Teren

Nr cadastral	Suprafața (mp)*	Observații / Referințe
	2.000	

\* Suprafața este determinată în planul de proiecție Stereo 70.



## Date referitoare la teren

Crt	Categorie folosință	Intra vilan	Suprafața (mp)	Tarla	Parcelă	Nr. topo	Observații / Referințe
1	faneata	NU	2.000	29	1090/21	-	

## Lungime Segmente

1) Valorile lungimilor segmentelor sunt obținute din proiecție în plan.

Punct început	X / Y	Punct sfârșit	X / Y	Lungime segment (** (m)
1	473.250,883 559.234,851	2	473.240,824 559.230,931	10.796
2	473.240,824 559.230,931	3	473.209,895 559.218,519	33.327
3	473.209,895 559.218,519	4	473.247,005 559.177,272	55.484
4	473.247,005 559.177,272	5	473.277,443 559.190,909	33.353
5	473.277,443 559.190,909	1	473.250,883 559.234,851	51.345

\*\* Lungimile segmentelor sunt determinate în planul de proiecție Stereo 70 și sunt rotunjite la 1 milimetru.

\*\*\* Distanța dintre puncte este formată din segmente cumulate ce sunt mai mici decât valoarea 1 milimetru.

Neutilizabil în Circuitul  
Civil



**DATE DESPRE IMOBILUL NR. 11648**

Oficiul de Cadastru și Publicitate Imobiliară MUREȘ  
Biroul de Cadastru și Publicitate Imobiliară Târgu Mureș

**A. Partea I. Descrierea imobilului**

TEREN Intravilan

Adresa: Loc. Bozeni, Str Bodoni Sandor, Nr. 15, Jud. Mureș

Nr. Crt	Nr cadastral Nr. topografic	Suprafața* (mp)	Observații / Referințe
A1		4.000	Sector cadastral:14 Teren neimprejmuit;

**B. Partea II. Proprietari și acte**

Inscrieri privitoare la dreptul de proprietate și alte drepturi reale	Referințe
/	
Act Administrativ nr. 71223, din 21/02/1995 emis de CJSDPAT MURES;	
B1	A1
Intabulare, drept de PROPRIETATE, dobandit prin Reconstituire, cota actuala 1/1, cota initiala 1/1	
1) MÁTYÁS MARTIN	

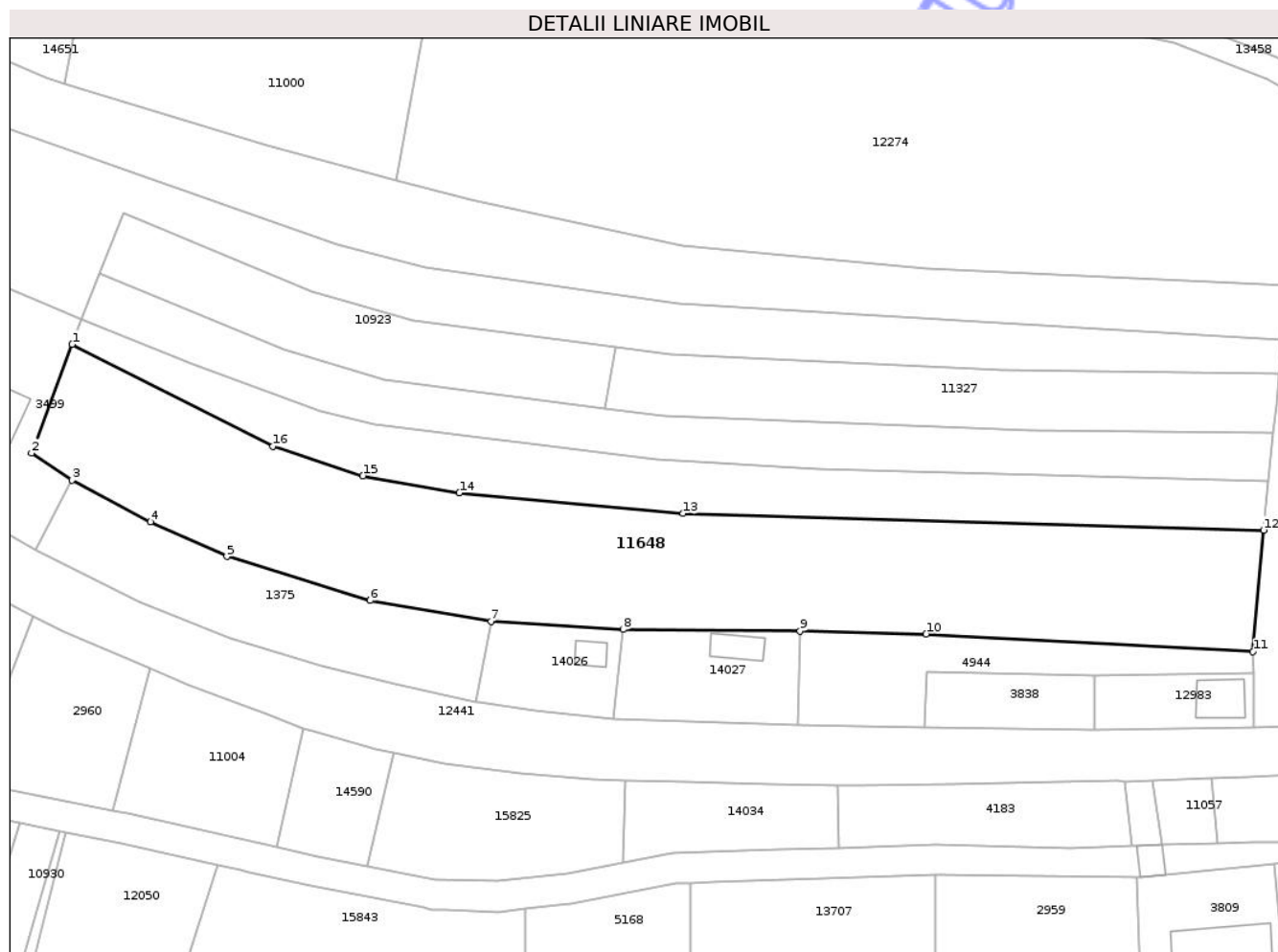
**C. Partea III. SARCINI .**

Inscrieri privind dezmembramintele dreptului de proprietate, drepturi reale de garanție și sarcini	Referințe
NU SUNT	

**Teren**

Nr cadastral	Suprafața (mp)*	Observații / Referințe
	4.000	

\* Suprafața este determinată în planul de proiecție Stereo 70.



**Date referitoare la teren**

Crt	Categorie folosință	Intra vilan	Suprafața (mp)	Tarla	Parcelă	Nr. topo	Observații / Referințe
1	arabil	DA	4.000	29	1024/36	-	

**Lungime Segmente**

1) Valorile lungimilor segmentelor sunt obținute din proiecție în plan.

Punct început	X / Y	Punct sfârșit	X / Y	Lungime segment (** (m)
1	474.150,152 559.361,983	2	474.143,458 559.344,08	19.114
2	474.143,458 559.344,08	3	474.150,1 559.339,574	8.026
3	474.150,1 559.339,574	4	474.163,089 559.332,744	14.675
4	474.163,089 559.332,744	5	474.175,663 559.327,01	13.82
5	474.175,663 559.327,01	6	474.199,291 559.319,762	24.715

Punct început	X / Y	Punct sfârșit	X / Y	Lungime segment (** (m)
6	474.199,291 559.319,762	7	474.219,198 559.316,307	20.205
7	474.219,198 559.316,307	8	474.240,984 559.314,972	21.827
8	474.240,984 559.314,972	9	474.270,204 559.314,717	29.221
9	474.270,204 559.314,717	10	474.290,974 559.314,24	20.775
10	474.290,974 559.314,24	11	474.344,9 559.311,335	54.004
11	474.344,9 559.311,335	12	474.346,646 559.331,374	20.115
12	474.346,646 559.331,374	13	474.250,913 559.334,114	95.772
13	474.250,913 559.334,114	14	474.213,982 559.337,511	37.087
14	474.213,982 559.337,511	15	474.198,096 559.340,315	16.132
15	474.198,096 559.340,315	16	474.183,193 559.345,147	15.667
16	474.183,193 559.345,147	1	474.150,152 559.361,983	37.083

\*\* Lungimile segmentelor sunt determinate în planul de proiecție Stereo 70 și sunt rotunjite la 1 milimetru.

\*\*\* Distanța dintre puncte este formată din segmente cumulate ce sunt mai mici decât valoarea 1 milimetru.



**DATE DESPRE IMOBILUL NR. 11828**

Oficiul de Cadastru și Publicitate Imobiliară MUREȘ  
Biroul de Cadastru și Publicitate Imobiliară Târgu Mureș

**A. Partea I. Descrierea imobilului**

TEREN Extravilan

Adresa: Jud. Mureș

Nr. Crt	Nr cadastral Nr. topografic	Suprafața* (mp)	Observații / Referințe
A1		2.132	Sector cadastral:3 Teren neimprejmuit; diferenta de suprafata se regaseste la id 11827 si 13316

**B. Partea II. Proprietari și acte**

Inscrieri privitoare la dreptul de proprietate și alte drepturi reale		Referințe
/		
Act Administrativ nr. 72341, din 05/12/2003 emis de CJSDPAT MUREȘ;		
B1	Intabulare, drept de PROPRIETATE, dobandit prin Reconstituire, cota actuala 1/1, cota initiala 1/1 1) PAROHIA REFORMATĂ CORUNCA, CIF:999999999999	A1

**C. Partea III. SARCINI .**

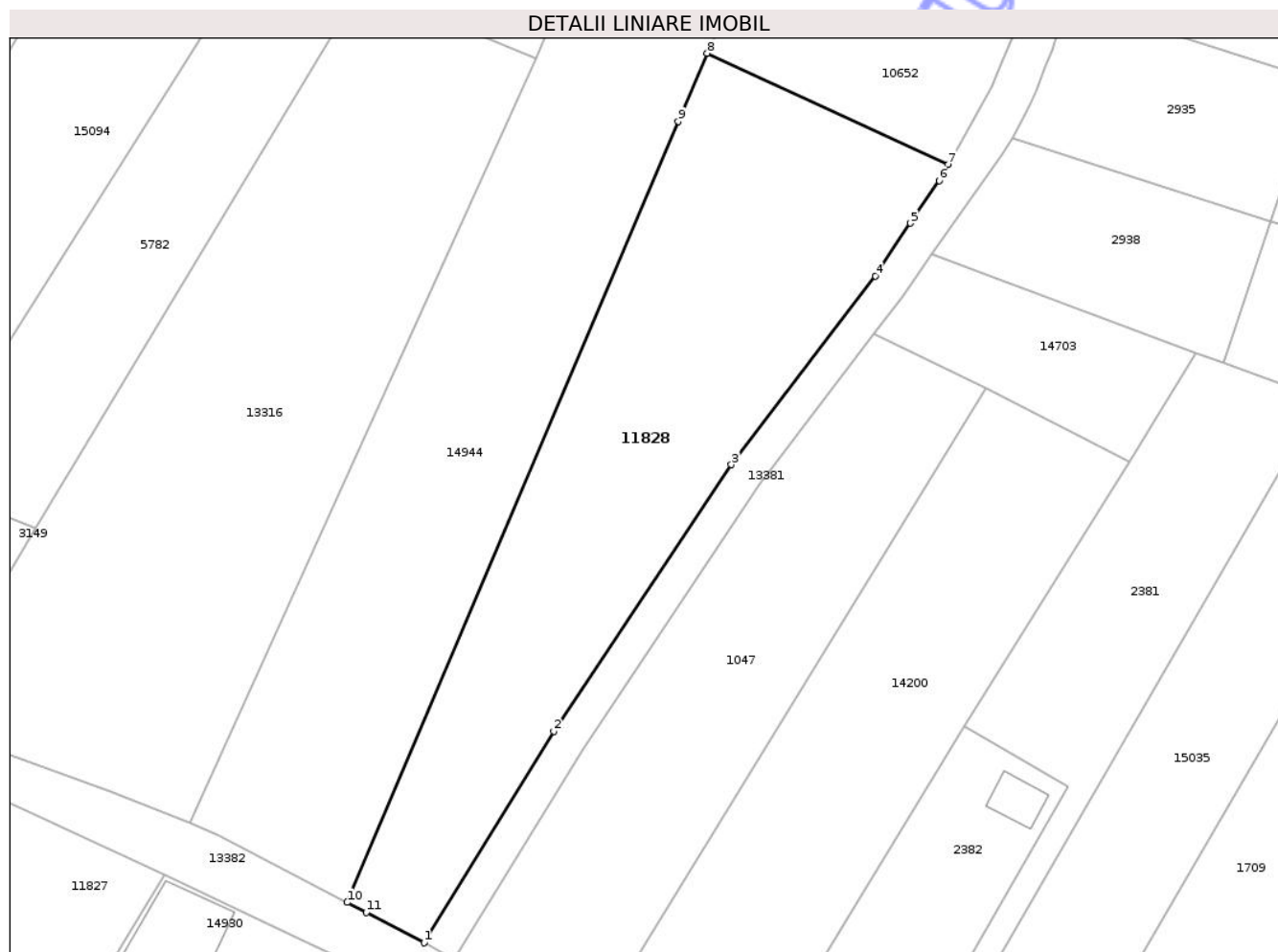
Inscrieri privind dezmembramintele dreptului de proprietate, drepturi reale de garanție și sarcini	Referințe
NU SUNT	

## Anexa Nr. 1 La Partea I

## Teren

Nr cadastral	Suprafața (mp)*	Observații / Referințe
	2.132	diferența de suprafața se regăsește la id 11827 și 13316

\* Suprafața este determinată în planul de proiecție Stereo 70.



## Date referitoare la teren

Crt	Categorie folosință	Intra vilan	Suprafața (mp)	Tarla	Parcelă	Nr. topo	Observații / Referințe
1	arabil	NU	2.132	27	967/52/1	-	

## Lungime Segmente

1) Valorile lungimilor segmentelor sunt obținute din proiecție în plan.

Punct început	X / Y	Punct sfârșit	X / Y	Lungime segment (** (m)
1	471.519,092 558.242,531	2	471.534,241 558.267,193	28.943
2	471.534,241 558.267,193	3	471.554,939 558.298,259	37.33
3	471.554,939 558.298,259	4	471.571,749 558.320,261	27.689
4	471.571,749 558.320,261	5	471.575,842 558.326,401	7.379
5	471.575,842 558.326,401	6	471.579,17 558.331,392	5.999

Punct început	X / Y	Punct sfârșit	X / Y	Lungime segment (** (m)
6	471.579,17 558.331,392	7	471.580,22 558.333,258	2.141
7	471.580,22 558.333,258	8	471.552,134 558.346,221	30.933
8	471.552,134 558.346,221	9	471.548,767 558.338,284	8.622
9	471.548,767 558.338,284	10	471.510,139 558.247,235	98.904
10	471.510,139 558.247,235	11	471.512,363 558.246,067	2.512
11	471.512,363 558.246,067	1	471.519,092 558.242,531	7.601

\*\* Lungimile segmentelor sunt determinate în planul de proiecție Stereo 70 și sunt rotunjite la 1 milimetru.

\*\*\* Distanța dintre puncte este formată din segmente cumulate ce sunt mai mici decât valoarea 1 milimetru.

Neutilizabil în Circuitul Civil



**DATE DESPRE IMOBILUL NR. 11649**

Oficiul de Cadastru și Publicitate Imobiliară MUREȘ  
Biroul de Cadastru și Publicitate Imobiliară Târgu Mureș

**A. Partea I. Descrierea imobilului**

TEREN Extravilan

Adresa: Jud. Mureș

Nr. Crt	Nr cadastral Nr. topografic	Suprafața* (mp)	Observații / Referințe
A1		3.000	Sector cadastral:13 Teren neimprejmit;

**B. Partea II. Proprietari și acte**

Inscrieri privitoare la dreptul de proprietate și alte drepturi reale	Referințe
/	
Act Administrativ nr. 71223, din 21/02/1995 emis de CJSDPAT MURES;	
B1	A1
Intabulare, drept de PROPRIETATE, dobandit prin Reconstituire, cota actuala 1/1, cota initiala 1/1	
1) MÁTYÁS MARTIN	

**C. Partea III. SARCINI .**

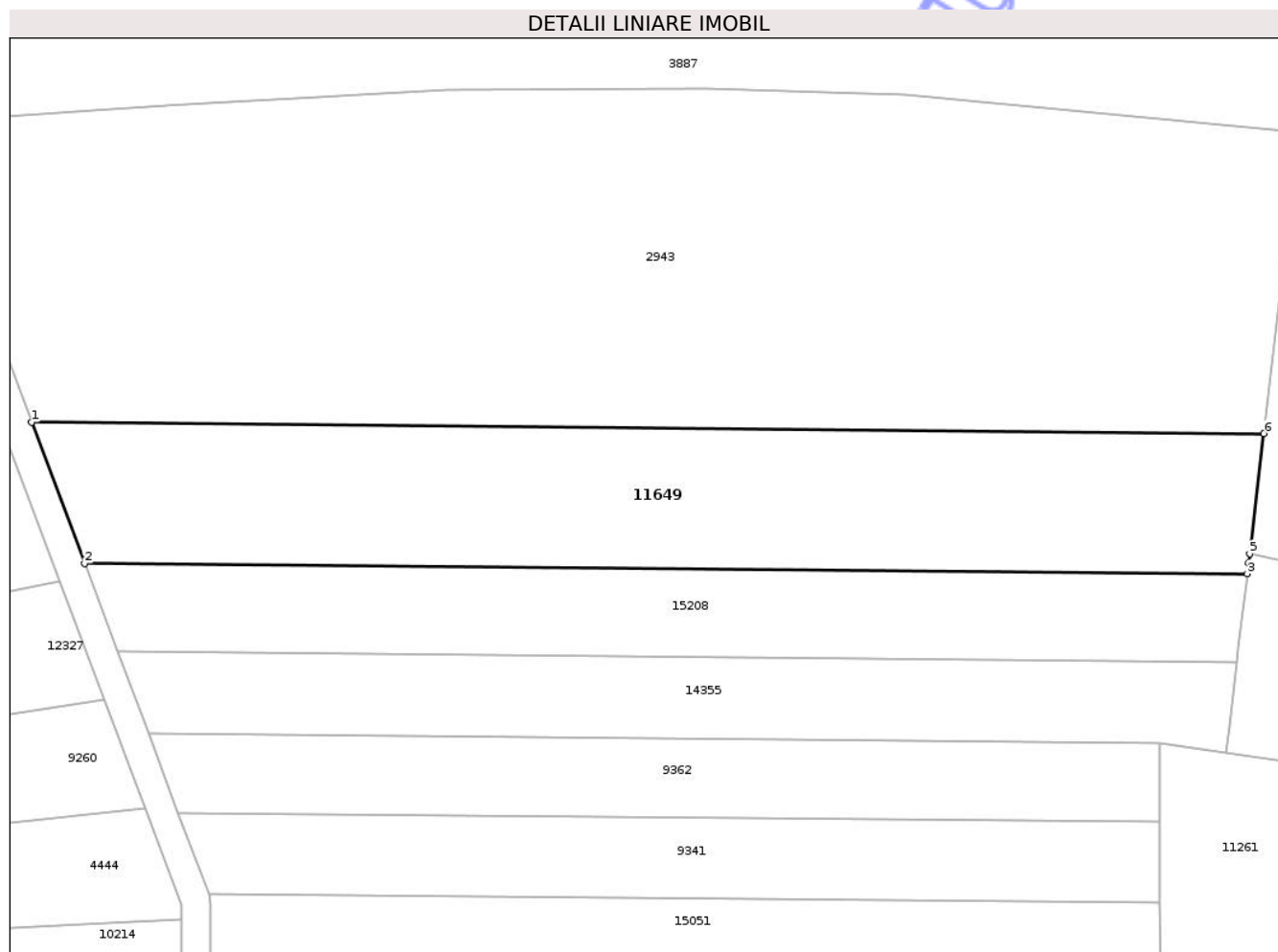
Inscrieri privind dezmembramintele dreptului de proprietate, drepturi reale de garanție și sarcini	Referințe
NU SUNT	

## Anexa Nr. 1 La Partea I

## Teren

Nr cadastral	Suprafața (mp)*	Observații / Referințe
	3.000	

\* Suprafața este determinată în planul de proiecție Stereo 70.



## Date referitoare la teren

Crt	Categorie folosință	Intra vilan	Suprafața (mp)	Tarla	Parcelă	Nr. topo	Observații / Referințe
1	arabil	NU	3.000	34	1088/66	-	

## Lungime Segmente

1) Valorile lungimilor segmentelor sunt obținute din proiecție în plan.

Punct început	X / Y	Punct sfârșit	X / Y	Lungime segment (** (m)
1	473.681,21 559.249,187	2	473.688,292 559.230,374	20.102
2	473.688,292 559.230,374	3	473.843,657 559.228,977	155.371
3	473.843,657 559.228,977	4	473.843,827 559.230,427	1.46
4	473.843,827 559.230,427	5	473.843,967 559.231,625	1.206
5	473.843,967 559.231,625	6	473.845,846 559.247,707	16.191

Punct început	X / Y	Punct sfârșit	X / Y	Lungime segment (** (m)
6	473.845,846 559.247,707	1	473.681,21 559.249,187	164.643

\*\* Lungimile segmentelor sunt determinate în planul de proiecție Stereo 70 și sunt rotunjite la 1 milimetru.

\*\*\* Distanța dintre puncte este formată din segmente cumulate ce sunt mai mici decât valoarea 1 milimetru.

Neutilizabil în Circuitul Civil



**DATE DESPRE IMOBILUL NR. 11821**

Oficiul de Cadastru și Publicitate Imobiliară MUREȘ  
Biroul de Cadastru și Publicitate Imobiliară Târgu Mureș

**A. Partea I. Descrierea imobilului**

TEREN Necunoscut

Adresa: Loc. Corunca, Jud. Mureș

Nr. Crt	Nr cadastral Nr. topografic	Suprafața* (mp)	Observații / Referințe
A1		2.012	Sector cadastral:7 Teren imprejmuit; diferenta de suprafata se regaseste pe uat craciunesti

**B. Partea II. Proprietari și acte**

Inscrieri privitoare la dreptul de proprietate și alte drepturi reale		Referințe
/		
Act Administrativ nr. 72347, din 22/12/2003 emis de CJSDPAT MURES;		
B1	Intabulare, drept de PROPRIETATE, dobandit prin Reconstituire, cota actuala 1/1, cota initiala 1/1 1) MARTON S. ANTAL 2) KONDRIK S. IDA 3) AFLAT M. EMA 4) SZASZ A. ELISABETA 5) NOVAK I. ILEANA 6) SERES A. ILONA	A1

**C. Partea III. SARCINI .**

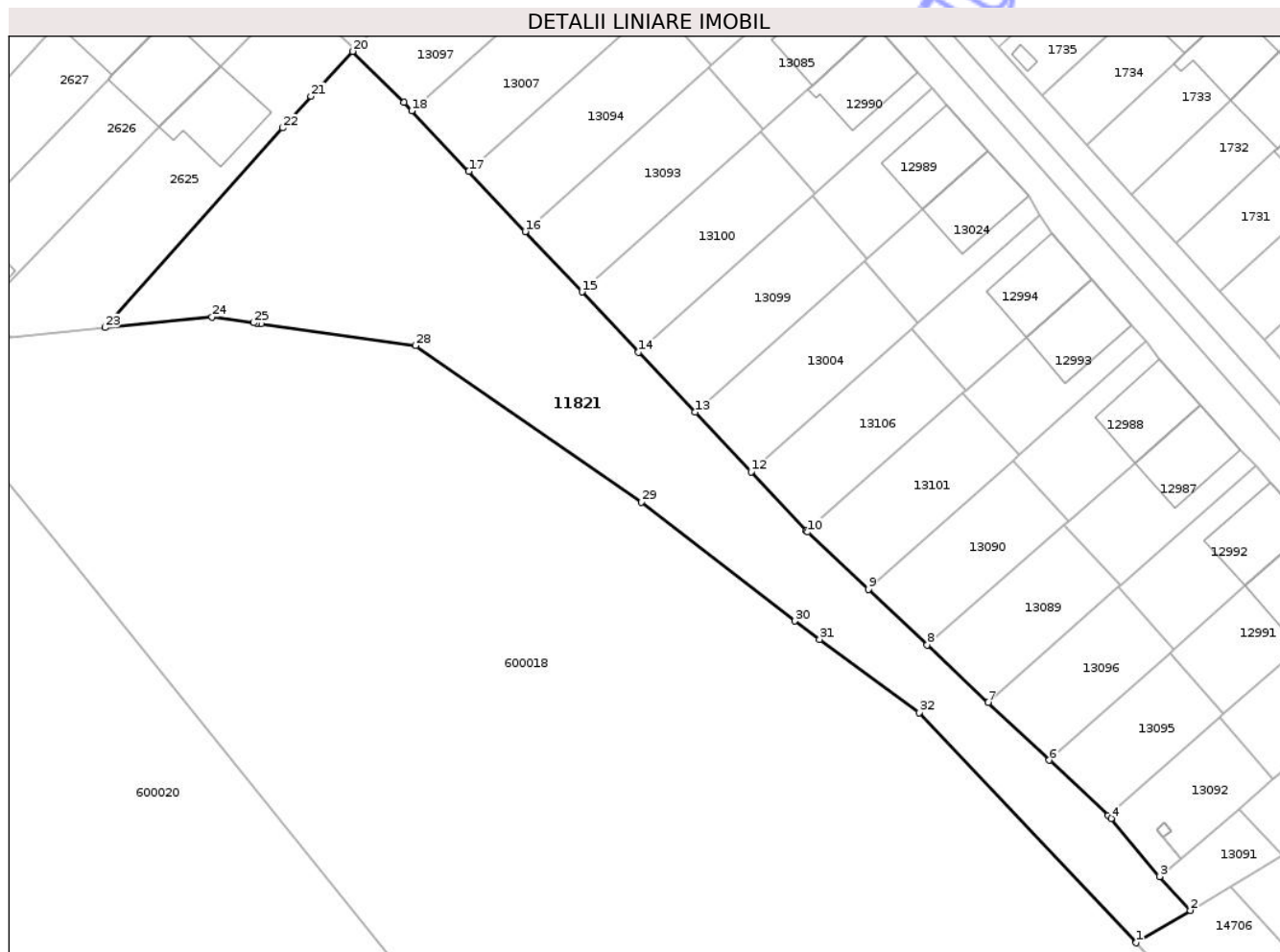
Inscrieri privind dezmembramintele dreptului de proprietate, drepturi reale de garanție și sarcini	Referințe
NU SUNT	

## Anexa Nr. 1 La Partea I

## Teren

Nr cadastral	Suprafața (mp)*	Observații / Referințe
	2.012	diferenta de suprafata se regaseste pe uat craciunesti

\* Suprafața este determinată în planul de proiecție Stereo 70.



## Date referitoare la teren

Crt	Categorie folosință	Intravilan	Suprafața (mp)	Tarla	Parcelă	Nr. topo	Observații / Referințe
1	arabil	DA	1.128	44	1269/7/12/3/1	-	
2	arabil	NU	884	44	1269/7/12/3/1	-	

## Lungime Segmente

1) Valorile lungimilor segmentelor sunt obținute din proiecție în plan.

Punct început	X / Y	Punct sfârșit	X / Y	Lungime segment (** (m))
1	470.644,906 556.352,832	2	470.651,317 556.356,643	7.458
3	470.647,703 556.360,663	4	470.641,943 556.367,51	8.948
5	470.641,592 556.367,841	6	470.634,645 556.374,391	9.548
7	470.627,418 556.381,205	8	470.620,226 556.387,985	9.884

Punct început	X / Y	Punct sfârșit	X / Y	Lungime segment (** (m))
2	470.651,317 556.356,643	3	470.647,703 556.360,663	5.406
4	470.641,943 556.367,51	5	470.641,592 556.367,841	0.482
6	470.634,645 556.374,391	7	470.627,418 556.381,205	9.933
8	470.620,226 556.387,985	9	470.613,286 556.394,529	9.539

Punct început	X / Y	Punct sfârșit	X / Y	Lungime segment (** (m)	Punct început	X / Y	Punct sfârșit	X / Y	Lungime segment (** (m)
9	470.613,286 556.394,529	10	470.606,099 556.401,305	9.878	10	470.606,099 556.401,305	11	470.605,95 556.401,463	0.217
11	470.605,95 556.401,463	12	470.599,402 556.408,418	9.552	12	470.599,402 556.408,418	13	470.592,782 556.415,449	9.657
13	470.592,782 556.415,449	14	470.586,115 556.422,53	9.726	14	470.586,115 556.422,53	15	470.579,415 556.429,646	9.774
15	470.579,415 556.429,646	16	470.572,711 556.436,767	9.78	16	470.572,711 556.436,767	17	470.566,033 556.443,859	9.741
17	470.566,033 556.443,859	18	470.559,297 556.451,013	9.826	18	470.559,297 556.451,013	19	470.558,37 556.451,998	1.353
19	470.558,37 556.451,998	20	470.552,317 556.458,024	8.541	20	470.552,317 556.458,024	21	470.547,395 556.452,721	7.235
21	470.547,395 556.452,721	22	470.544,074 556.448,995	4.991	22	470.544,074 556.448,995	23	470.523,064 556.425,421	31.578
23	470.523,064 556.425,421	24	470.535,716 556.426,688	12.715	24	470.535,716 556.426,688	25	470.540,65 556.425,997	4.982
25	470.540,65 556.425,997	26	470.541,0 556.425,948	0.353	26	470.541,0 556.425,948	27	470.541,49 556.425,879	0.495
27	470.541,49 556.425,879	28	470.559,762 556.423,32	18.45	28	470.559,762 556.423,32	29	470.586,449 556.404,833	32.465
29	470.586,449 556.404,833	30	470.604,574 556.390,795	22.926	30	470.604,574 556.390,795	31	470.607,498 556.388,645	3.629
31	470.607,498 556.388,645	32	470.619,253 556.380,001	14.591	32	470.619,253 556.380,001	1	470.644,906 556.352,832	37.366

\*\* Lungimile segmentelor sunt determinate în planul de proiecție Stereo 70 și sunt rotunjite la 1 milimetru.

\*\*\* Distanța dintre puncte este formată din segmente cumulate ce sunt mai mici decât valoarea 1 milimetru.



**DATE DESPRE IMOBILUL NR. 11827**

Oficiul de Cadastru și Publicitate Imobiliară MUREȘ  
Biroul de Cadastru și Publicitate Imobiliară Târgu Mureș

**A. Partea I. Descrierea imobilului**

TEREN Necunoscut

Adresa: Loc. Corunca, Jud. Mureș

Nr. Crt	Nr cadastral Nr. topografic	Suprafața* (mp)	Observații / Referințe
A1		4.002	Sector cadastral:3 Teren neimprejmuit; diferenta de suprafata se regasese la id 13316 si 11828

**B. Partea II. Proprietari și acte**

Inscrieri privitoare la dreptul de proprietate și alte drepturi reale		Referințe
/		
Act Administrativ nr. 72341, din 05/12/2003 emis de CJSDPAT MURES;		
B1	Intabulare, drept de PROPRIETATE, dobandit prin Reconstituire, cota actuala 1/1, cota initiala 1/1 1) PAROHIA REFORMATĂ CORUNCA, CIF:999999999999	A1

**C. Partea III. SARCINI .**

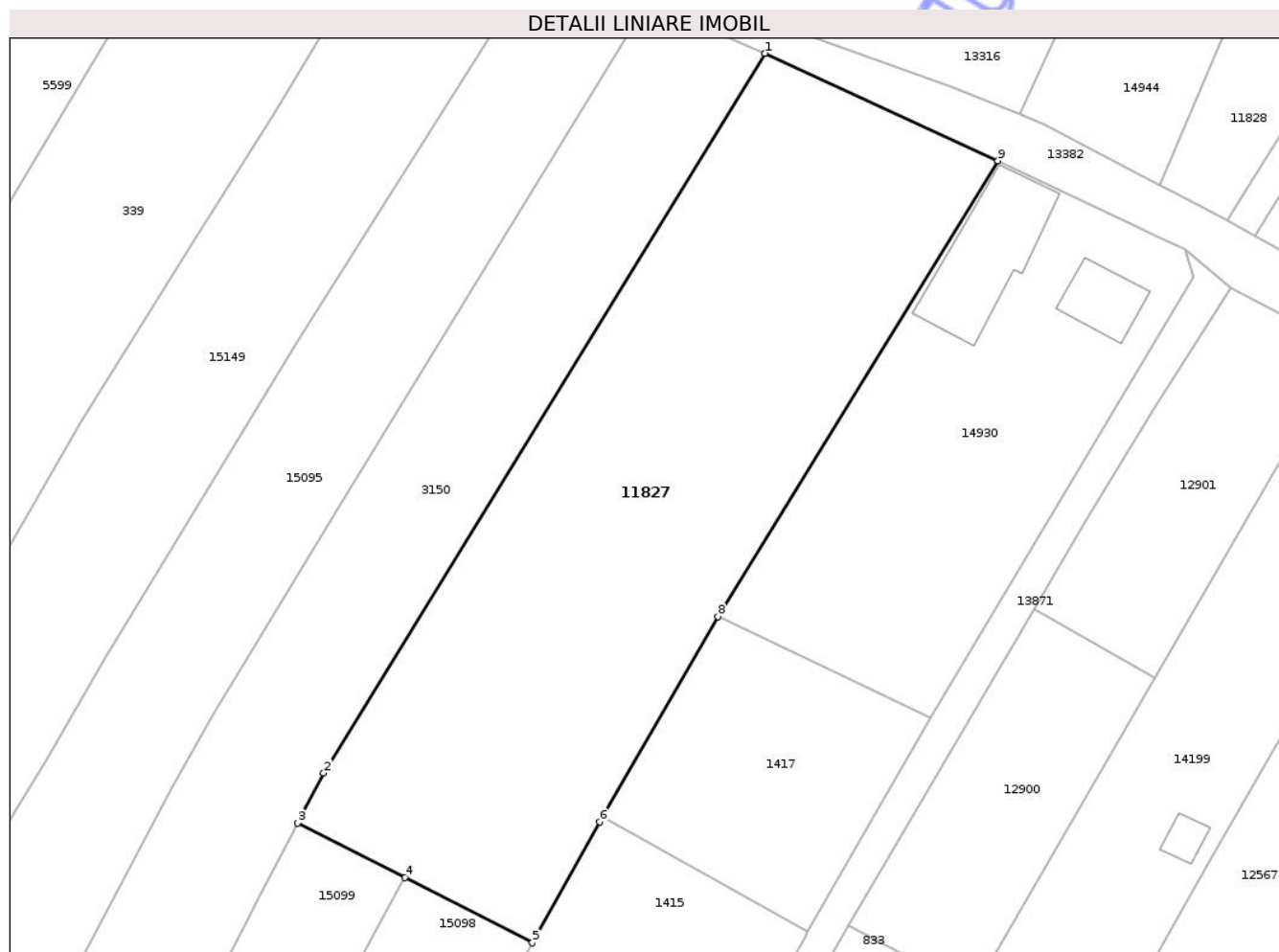
Inscrieri privind dezmembramintele dreptului de proprietate, drepturi reale de garanție și sarcini	Referințe
NU SUNT	

## Anexa Nr. 1 La Partea I

## Teren

Nr cadastral	Suprafața (mp)*	Observații / Referințe
	4.002	diferenta de suprafata se regaseste la id 13316 si 11828

\* Suprafața este determinată în planul de proiecție Stereo 70.



## Date referitoare la teren

Crt	Categorie folosință	Intra vilan	Suprafața (mp)	Tarla	Parcelă	Nr. topo	Observații / Referințe
1	arabil	DA	288	27	940/36	-	
2	arabil	NU	3.714	27	940/36	-	

## Lungime Segmente

1) Valorile lungimilor segmentelor sunt obținute din proiecție în plan.

Punct început	X / Y	Punct sfârșit	X / Y	Lungime segment (** (m)
1	471.458,307 558.264,52	2	471.400,379 558.170,09	110.782
2	471.400,379 558.170,09	3	471.396,964 558.163,547	7.381
3	471.396,964 558.163,547	4	471.411,021 558.156,368	15.784
4	471.411,021 558.156,368	5	471.427,777 558.147,811	18.815

Punct început	X / Y	Punct sfârșit	X / Y	Lungime segment (** (m)
5	471.427,777 558.147,811	6	471.436,598 558.163,659	18.138
6	471.436,598 558.163,659	7	471.436,964 558.164,296	0.735
7	471.436,964 558.164,296	8	471.452,116 558.190,633	30.385
8	471.452,116 558.190,633	9	471.488,875 558.250,437	70.198
9	471.488,875 558.250,437	1	471.458,307 558.264,52	33.656

\*\* Lungimile segmentelor sunt determinate în planul de proiecție Stereo 70 și sunt rotunjite la 1 milimetru.

\*\*\* Distanța dintre puncte este formată din segmente cumulate ce sunt mai mici decât valoarea 1 milimetru.

Neutilizabil în Circuitul Civil



**DATE DESPRE IMOBILUL NR. 11829**

Oficiul de Cadastru și Publicitate Imobiliară MUREȘ  
Biroul de Cadastru și Publicitate Imobiliară Târgu Mureș

**A. Partea I. Descrierea imobilului**

TEREN Extravilan

Adresa: Jud. Mureș

Nr. Crt	Nr cadastral Nr. topografic	Suprafața* (mp)	Observații / Referințe
A1		4.300	Sector cadastral:3 Teren neimprejmuit;

**B. Partea II. Proprietari și acte**

Inscrieri privitoare la dreptul de proprietate și alte drepturi reale	Referințe
/	
Act Administrativ nr. 72341, din 05/12/2003 emis de CJSDPAT MURES;	
B1	A1
Intabulare, drept de PROPRIETATE, dobandit prin Reconstituire, cota actuala 1/1, cota initiala 1/1	
1) PAROHIA REFORMATĂ CORUNCA, CIF:9999999999999	

**C. Partea III. SARCINI .**

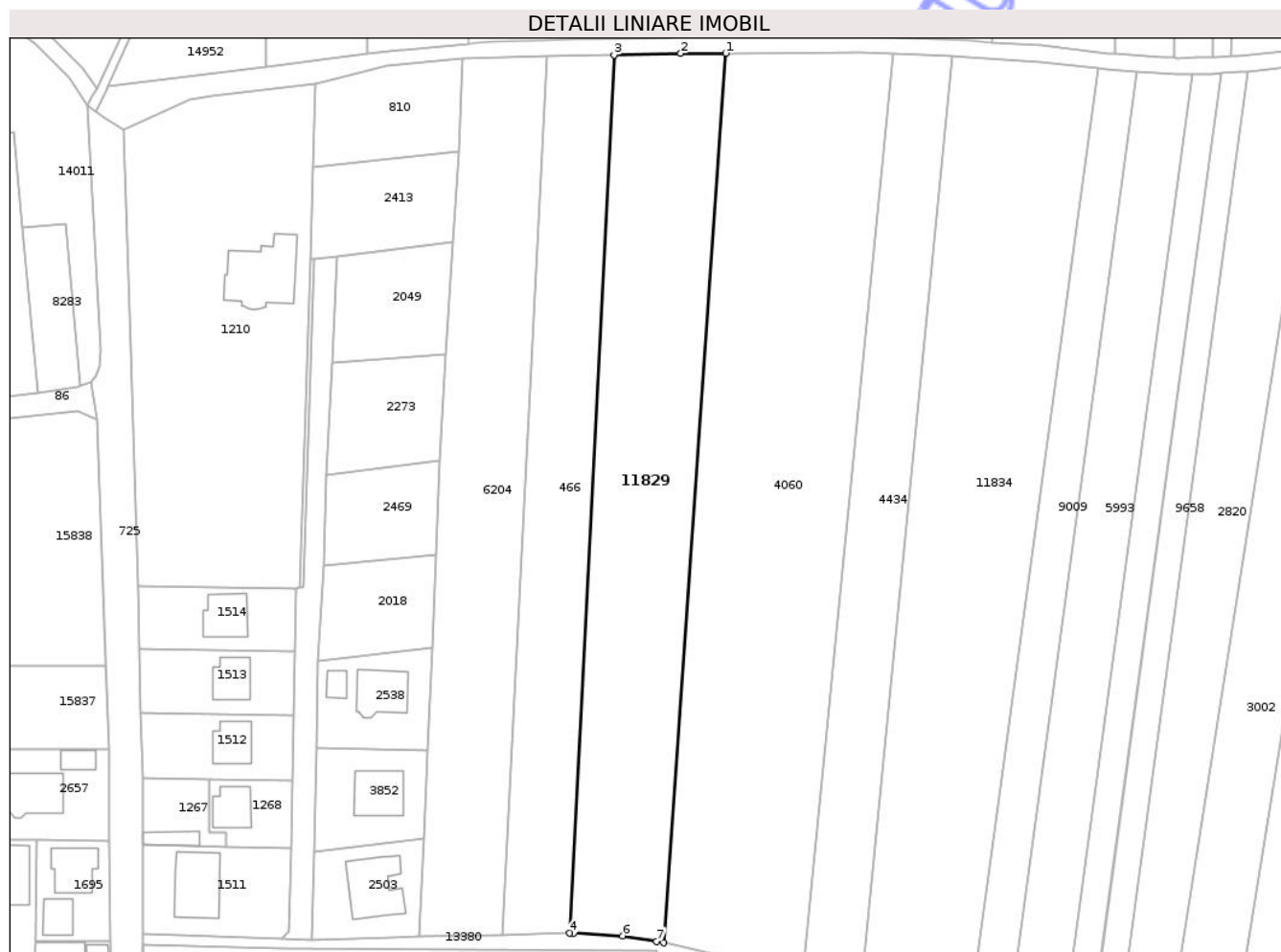
Inscrieri privind dezmembramintele dreptului de proprietate, drepturi reale de garanție și sarcini	Referințe
NU SUNT	

## Anexa Nr. 1 La Partea I

## Teren

Nr cadastral	Suprafața (mp)*	Observații / Referințe
	4.300	

\* Suprafața este determinată în planul de proiecție Stereo 70.



## Date referitoare la teren

Crt	Categorie folosință	Intra vilan	Suprafața (mp)	Tarla	Parcelă	Nr. topo	Observații / Referințe
1	arabil	NU	4.300	27	940/6	-	

## Lungime Segmente

1) Valorile lungimilor segmentelor sunt obținute din proiecție în plan.

Punct început	X / Y	Punct sfârșit	X / Y	Lungime segment (** (m)
1	471.256,715 558.679,714	2	471.246,927 558.679,687	9.788
2	471.246,927 558.679,687	3	471.232,456 558.679,359	14.475
3	471.232,456 558.679,359	4	471.222,792 558.488,645	190.959
4	471.222,792 558.488,645	5	471.223,713 558.488,666	0.921
5	471.223,713 558.488,666	6	471.234,26 558.488,048	10.565

Punct început	X / Y	Punct sfârșit	X / Y	Lungime segment (** (m)
6	471.234,26 558.488,048	7	471.241,717 558.486,895	7.546
7	471.241,717 558.486,895	8	471.243,289 558.486,546	1.61
8	471.243,289 558.486,546	1	471.256,715 558.679,714	193.634

\*\* Lungimile segmentelor sunt determinate în planul de proiecție Stereo 70 și sunt rotunjite la 1 milimetru.

\*\*\* Distanța dintre puncte este formată din segmente cumulate ce sunt mai mici decât valoarea 1 milimetru.

Neutilizabil în Circuitul Civil



**DATE DESPRE IMOBILUL NR. 11830**

Oficiul de Cadastru și Publicitate Imobiliară MUREȘ  
Biroul de Cadastru și Publicitate Imobiliară Târgu Mureș

**A. Partea I. Descrierea imobilului**

TEREN Extravilan

Adresa: Jud. Mureș

Nr. Crt	Nr cadastral Nr. topografic	Suprafața* (mp)	Observații / Referințe
A1		3.500	Sector cadastral:3 Teren neimprejmuit;

**B. Partea II. Proprietari și acte**

Inscrieri privitoare la dreptul de proprietate și alte drepturi reale	Referințe
/	
Act Administrativ nr. 72341, din 05/12/2003 emis de CJSDPAT MURES;	
B1	A1
Intabulare, drept de PROPRIETATE, dobandit prin Reconstituire, cota actuala 1/1, cota initiala 1/1	
1) PAROHIA REFORMATĂ CORUNCA, CIF:99999999999999	

**C. Partea III. SARCINI .**

Inscrieri privind dezmembramintele dreptului de proprietate, drepturi reale de garanție și sarcini	Referințe
NU SUNT	

**Teren**

Nr cadastral	Suprafața (mp)*	Observații / Referințe
	3.500	

\* Suprafața este determinată în planul de proiecție Stereo 70.



**Date referitoare la teren**

Crt	Categorie folosință	Intravilan	Suprafața (mp)	Tarla	Parcelă	Nr. topo	Observații / Referințe
1	arabil	NU	3.500	27	940/32	-	

**Lungime Segmente**

1) Valorile lungimilor segmentelor sunt obținute din proiecție în plan.

Punct început	X / Y	Punct sfârșit	X / Y	Lungime segment (** (m)
1	471.635,705 558.680,067	2	471.594,723 558.518,634	166.554
2	471.594,723 558.518,634	3	471.604,827 558.516,893	10.253
3	471.604,827 558.516,893	4	471.609,543 558.516,081	4.785
4	471.609,543 558.516,081	5	471.614,807 558.515,174	5.342
5	471.614,807 558.515,174	6	471.658,173 558.684,331	174.627

Punct început	X / Y	Punct sfârșit	X / Y	Lungime segment (** (m)
6	471.658,173 558.684,331	7	471.657,964 558.684,303	0.211
7	471.657,964 558.684,303	1	471.635,705 558.680,067	22.658

\*\* Lungimile segmentelor sunt determinate în planul de proiecție Stereo 70 și sunt rotunjite la 1 milimetru.

\*\*\* Distanța dintre puncte este formată din segmente cumulate ce sunt mai mici decât valoarea 1 milimetru.

Neutilizabil în Circuitul Civil



**DATE DESPRE IMOBILUL NR. 11831**

Oficiul de Cadastru și Publicitate Imobiliară MUREȘ  
Biroul de Cadastru și Publicitate Imobiliară Târgu Mureș

**A. Partea I. Descrierea imobilului**

TEREN Extravilan

Adresa: Jud. Mureș

Nr. Crt	Nr cadastral Nr. topografic	Suprafața* (mp)	Observații / Referințe
A1		5.300	Sector cadastral:14 Teren neimprejmuit;

**B. Partea II. Proprietari și acte**

Inscrieri privitoare la dreptul de proprietate și alte drepturi reale	Referințe
/	
Act Administrativ nr. 72341, din 05/12/2003 emis de CJSDPAT MURES;	
B1	A1
Intabulare, drept de PROPRIETATE, dobandit prin Reconstituire, cota actuala 1/1, cota initiala 1/1	
1) PAROHIA REFORMATĂ CORUNCA, CIF:9999999999999	

**C. Partea III. SARCINI .**

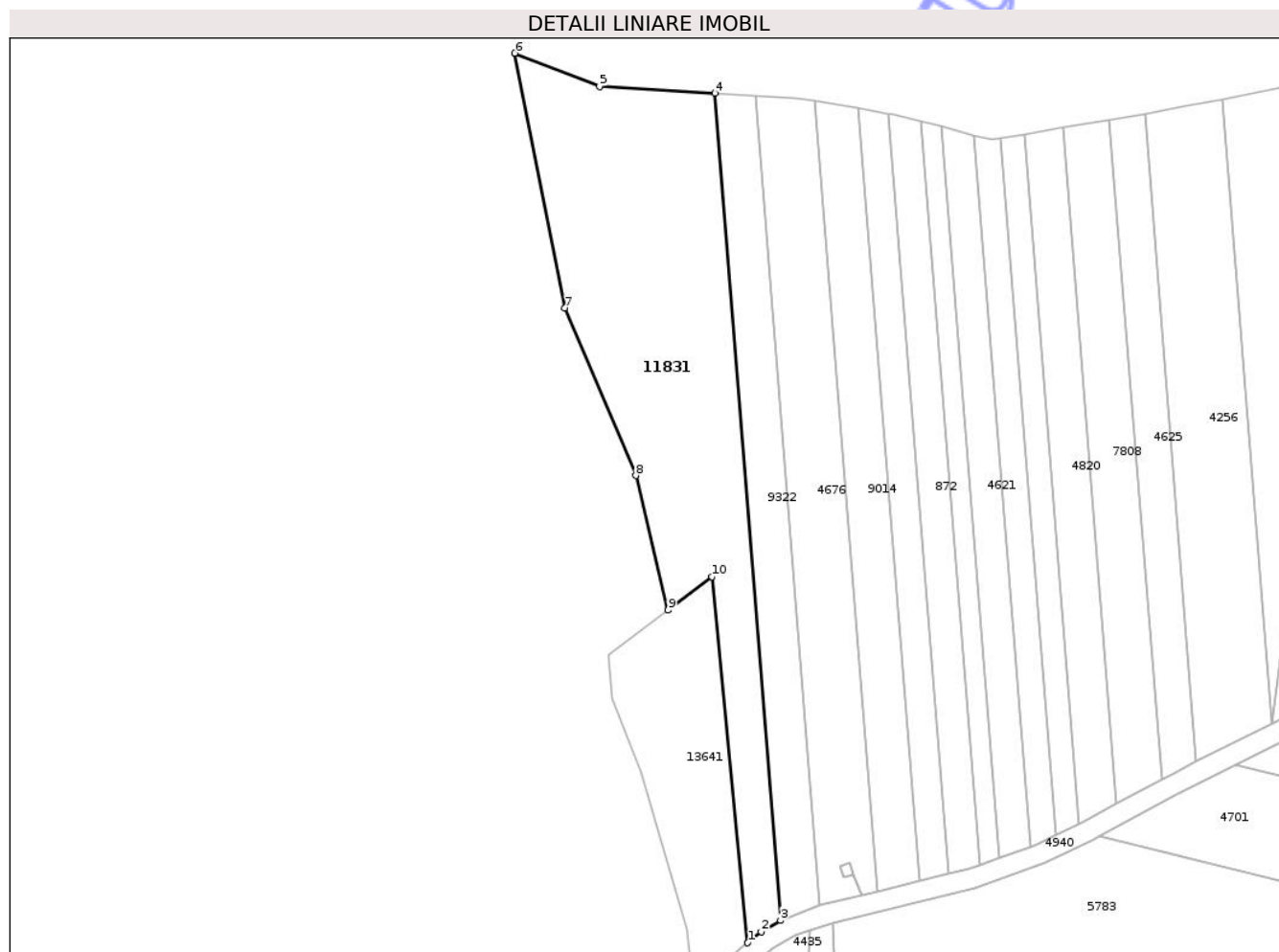
Inscrieri privind dezmembramintele dreptului de proprietate, drepturi reale de garanție și sarcini	Referințe
NU SUNT	

## Anexa Nr. 1 La Partea I

## Teren

Nr cadastral	Suprafața (mp)*	Observații / Referințe
	5.300	

\* Suprafața este determinată în planul de proiecție Stereo 70.



## Date referitoare la teren

Crt	Categorie folosință	Intra vilan	Suprafața (mp)	Tarla	Parcelă	Nr. topo	Observații / Referințe
1	arabil	NU	2.500	27	967/43	-	
2	faneata	NU	2.800	-	-	-	

## Lungime Segmente

1) Valorile lungimilor segmentelor sunt obținute din proiecție în plan.

Punct început	X / Y	Punct sfârșit	X / Y	Lungime segment (** (m)
1	471.994,639 559.187,553	2	471.997,931 559.190,21	4.23
2	471.997,931 559.190,21	3	472.002,646 559.193,02	5.489
3	472.002,646 559.193,02	4	471.986,53 559.395,507	203.127
4	471.986,53 559.395,507	5	471.958,297 559.397,163	28.282

Punct început	X / Y	Punct sfârșit	X / Y	Lungime segment (** (m)
5	471.958,297 559.397,163	6	471.937,583 559.405,311	22.259
6	471.937,583 559.405,311	7	471.949,818 559.342,982	63.518
7	471.949,818 559.342,982	8	471.967,212 559.301,928	44.587
8	471.967,212 559.301,928	9	471.975,117 559.268,965	33.898
9	471.975,117 559.268,965	10	471.985,903 559.277,137	13.532
10	471.985,903 559.277,137	1	471.994,639 559.187,553	90.009

\*\* Lungimile segmentelor sunt determinate în planul de proiecție Stereo 70 și sunt rotunjite la 1 milimetru.

\*\*\* Distanța dintre puncte este formată din segmente cumulate ce sunt mai mici decât valoarea 1 milimetru.

Neutilizabil în Circuitul Civil



**DATE DESPRE IMOBILUL NR. 11833**

Oficiul de Cadastru și Publicitate Imobiliară MUREȘ  
Biroul de Cadastru și Publicitate Imobiliară Târgu Mureș

**A. Partea I. Descrierea imobilului**

TEREN Extravilan

Adresa: Jud. Mureș

Nr. Crt	Nr cadastral Nr. topografic	Suprafața* (mp)	Observații / Referințe
A1		4.800	Sector cadastral:3 Teren neimprejmuit;

**B. Partea II. Proprietari și acte**

Inscrieri privitoare la dreptul de proprietate și alte drepturi reale	Referințe
/	
Act Administrativ nr. 72341, din 05/12/2003 emis de CJSDPAT MURES;	
B1	A1
Intabulare, drept de PROPRIETATE, dobandit prin Reconstituire, cota actuala 1/1, cota initiala 1/1	
1) PAROHIA REFORMATĂ CORUNCA, CIF:9999999999999	

**C. Partea III. SARCINI .**

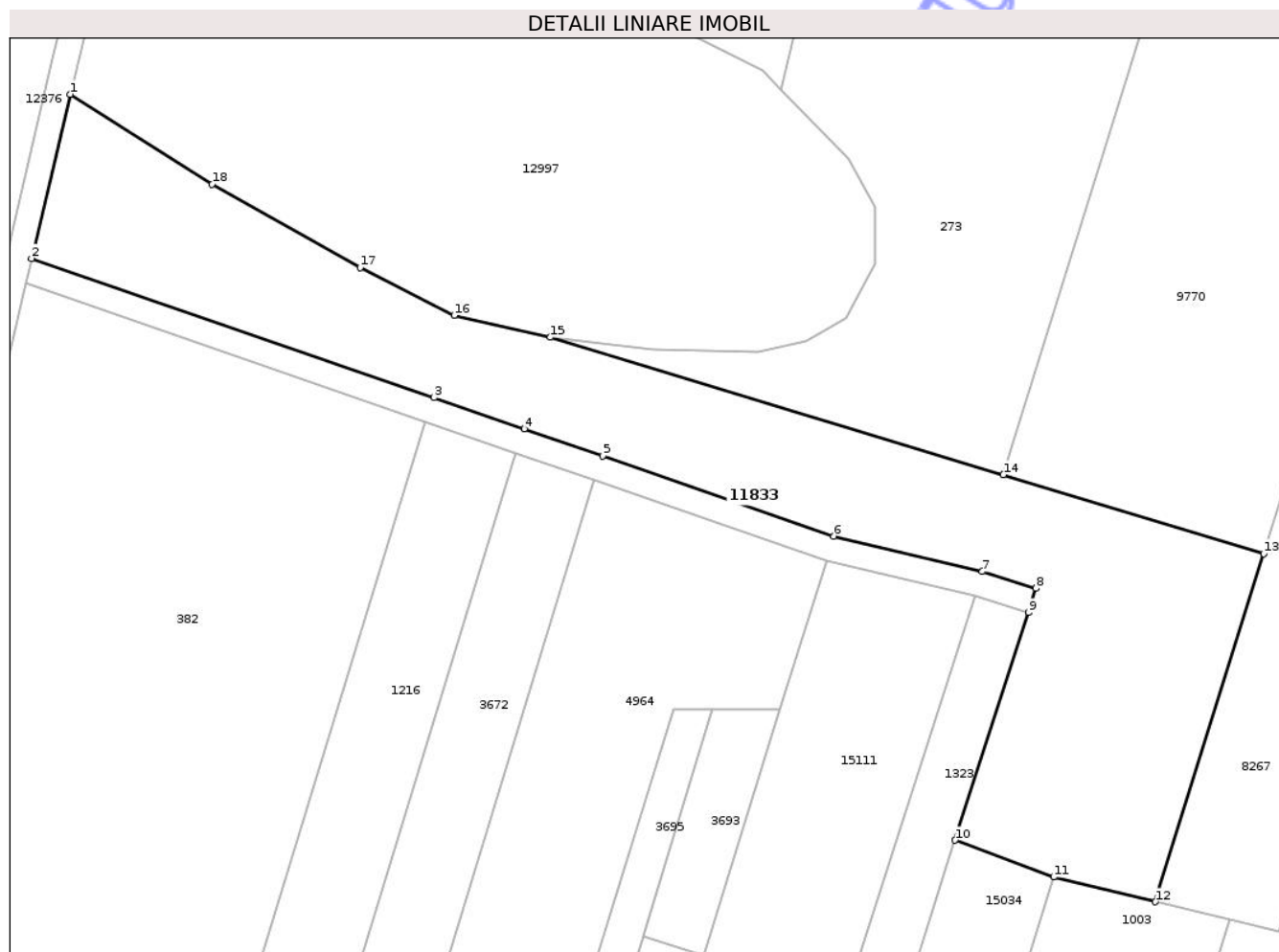
Inscrieri privind dezmembramintele dreptului de proprietate, drepturi reale de garanție și sarcini	Referințe
NU SUNT	

## Anexa Nr. 1 La Partea I

## Teren

Nr cadastral	Suprafața (mp)*	Observații / Referințe
	4.800	

\* Suprafața este determinată în planul de proiecție Stereo 70.



## Date referitoare la teren

Crt	Categorie folosință	Intra vilan	Suprafața (mp)	Tarla	Parcelă	Nr. topo	Observații / Referințe
1	arabil	NU	4.800	27	967/41	-	corect parcela 975/41

## Lungime Segmente

1) Valorile lungimilor segmentelor sunt obținute din proiecție în plan.

Punct început	X / Y	Punct sfârșit	X / Y	Lungime segment (** (m)
1	471.651,037 558.563,98	2	471.644,956 558.537,998	26.684
2	471.644,956 558.537,998	3	471.708,651 558.515,963	67.399
3	471.708,651 558.515,963	4	471.722,958 558.511,014	15.139
4	471.722,958 558.511,014	5	471.735,369 558.506,721	13.133
5	471.735,369 558.506,721	6	471.772,004 558.494,047	38.765

Punct început	X / Y	Punct sfârșit	X / Y	Lungime segment (** (m)
6	471.772,004 558.494,047	7	471.795,488 558.488,456	24.14
7	471.795,488 558.488,456	8	471.803,989 558.485,806	8.904
8	471.803,989 558.485,806	9	471.802,798 558.481,987	4.0
9	471.802,798 558.481,987	10	471.791,191 558.445,953	37.857
10	471.791,191 558.445,953	11	471.806,787 558.440,128	16.648
11	471.806,787 558.440,128	12	471.822,893 558.436,211	16.575
12	471.822,893 558.436,211	13	471.840,06 558.491,283	57.686
13	471.840,06 558.491,283	14	471.798,825 558.503,773	43.085
14	471.798,825 558.503,773	15	471.727,06 558.525,51	74.985
15	471.727,06 558.525,51	16	471.711,86 558.528,98	15.591
16	471.711,86 558.528,98	17	471.696,97 558.536,53	16.695
17	471.696,97 558.536,53	18	471.673,527 558.549,767	26.922
18	471.673,527 558.549,767	1	471.651,037 558.563,98	26.605

\*\* Lungimile segmentelor sunt determinate în planul de proiecție Stereo 70 și sunt rotunjite la 1 milimetru.

\*\*\* Distanța dintre puncte este formată din segmente cumulate ce sunt mai mici decât valoarea 1 milimetru.



**DATE DESPRE IMOBILUL NR. 11834**

Oficiul de Cadastru și Publicitate Imobiliară MUREȘ  
Biroul de Cadastru și Publicitate Imobiliară Târgu Mureș

**A. Partea I. Descrierea imobilului**

TEREN Extravilan

Adresa: Jud. Mureș

Nr. Crt	Nr cadastral Nr. topografic	Suprafața* (mp)	Observații / Referințe
A1		5.700	Sector cadastral:3 Teren neimprejmuit;

**B. Partea II. Proprietari și acte**

Inscrieri privitoare la dreptul de proprietate și alte drepturi reale	Referințe
/	
Act Administrativ nr. 72341, din 05/12/2003 emis de CJSDPAT MURES;	
B1	A1
Intabulare, drept de PROPRIETATE, dobandit prin Reconstituire, cota actuala 1/1, cota initiala 1/1	
1) PAROHIA REFORMATĂ CORUNCA, CIF:9999999999999	

**C. Partea III. SARCINI .**

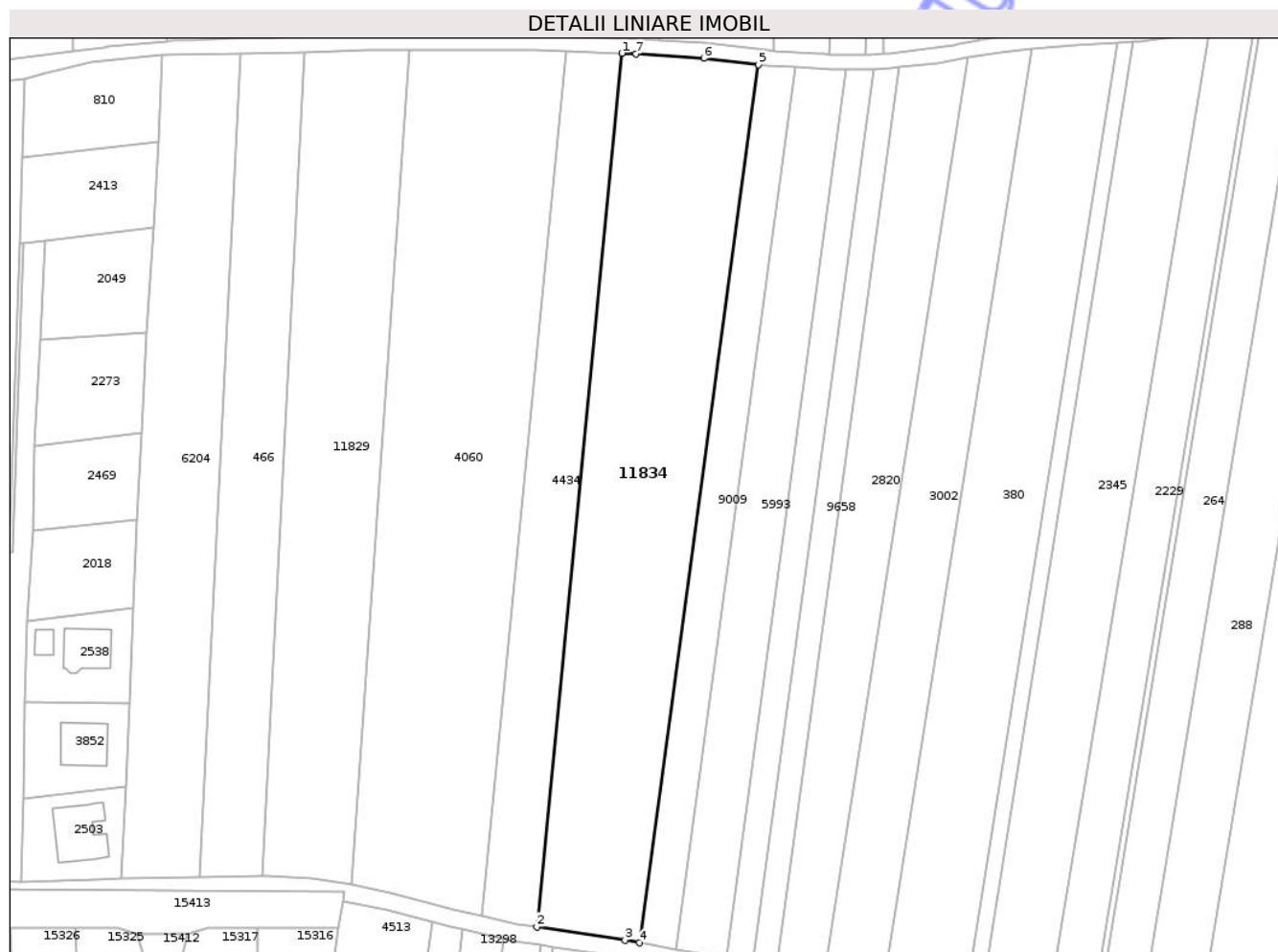
Inscrieri privind dezmembramintele dreptului de proprietate, drepturi reale de garanție și sarcini	Referințe
NU SUNT	

## Anexa Nr. 1 La Partea I

## Teren

Nr cadastral	Suprafața (mp)*	Observații / Referințe
	5.700	

\* Suprafața este determinată în planul de proiecție Stereo 70.



## Date referitoare la teren

Crt	Categorie folosință	Intra vilan	Suprafața (mp)	Tarla	Parcelă	Nr. topo	Observații / Referințe
1	arabil	NU	5.700	27	940/12	-	

## Lungime Segmente

1) Valorile lungimilor segmentelor sunt obținute din proiecție în plan.

Punct început	X / Y	Punct sfârșit	X / Y	Lungime segment (** (m)
1	471.305,994 558.679,052	2	471.286,256 558.476,822	203.191
2	471.286,256 558.476,822	3	471.306,724 558.473,681	20.708
3	471.306,724 558.473,681	4	471.310,016 558.473,111	3.341
4	471.310,016 558.473,111	5	471.337,655 558.676,427	205.186
5	471.337,655 558.676,427	6	471.324,954 558.677,848	12.78

Punct început	X / Y	Punct sfârșit	X / Y	Lungime segment (** (m)
6	471.324,954 558.677,848	7	471.309,272 558.678,929	15.719
7	471.309,272 558.678,929	1	471.305,994 558.679,052	3.28

\*\* Lungimile segmentelor sunt determinate în planul de proiecție Stereo 70 și sunt rotunjite la 1 milimetru.

\*\*\* Distanța dintre puncte este formată din segmente cumulate ce sunt mai mici decât valoarea 1 milimetru.

Neutilizabil în Circuitul Civil



**DATE DESPRE IMOBILUL NR. 11842**

Oficiul de Cadastru și Publicitate Imobiliară MUREȘ  
Biroul de Cadastru și Publicitate Imobiliară Târgu Mureș

**A. Partea I. Descrierea imobilului**

TEREN Extravilan

Adresa: Jud. Mureș

Nr. Crt	Nr cadastral Nr. topografic	Suprafața* (mp)	Observații / Referințe
A1		7.200	Sector cadastral:14 Teren neimprejmuit;

**B. Partea II. Proprietari și acte**

Inscrieri privitoare la dreptul de proprietate și alte drepturi reale	Referințe
/	
Act Administrativ nr. 71693, din 08/05/1997 emis de CJSDPAT MURES;	
B1	A1
Intabulare, drept de PROPRIETATE, dobandit prin Reconstituire, cota actuala 1/1, cota initiala 1/1	
1) BALIZS A. EMA 2) BALIZS A. ILONA 3) BALIZS A. ANA 4) FAGARASI A. ELISABETA 5) DEMEL A. ELLA 6) BALIZS A. ANTON 7) SEKELY A. ILEANA 8) BALIZS A. ERNEST 9) BAZSI ILEANA 10) BALIZS A. IDA	

**C. Partea III. SARCINI .**

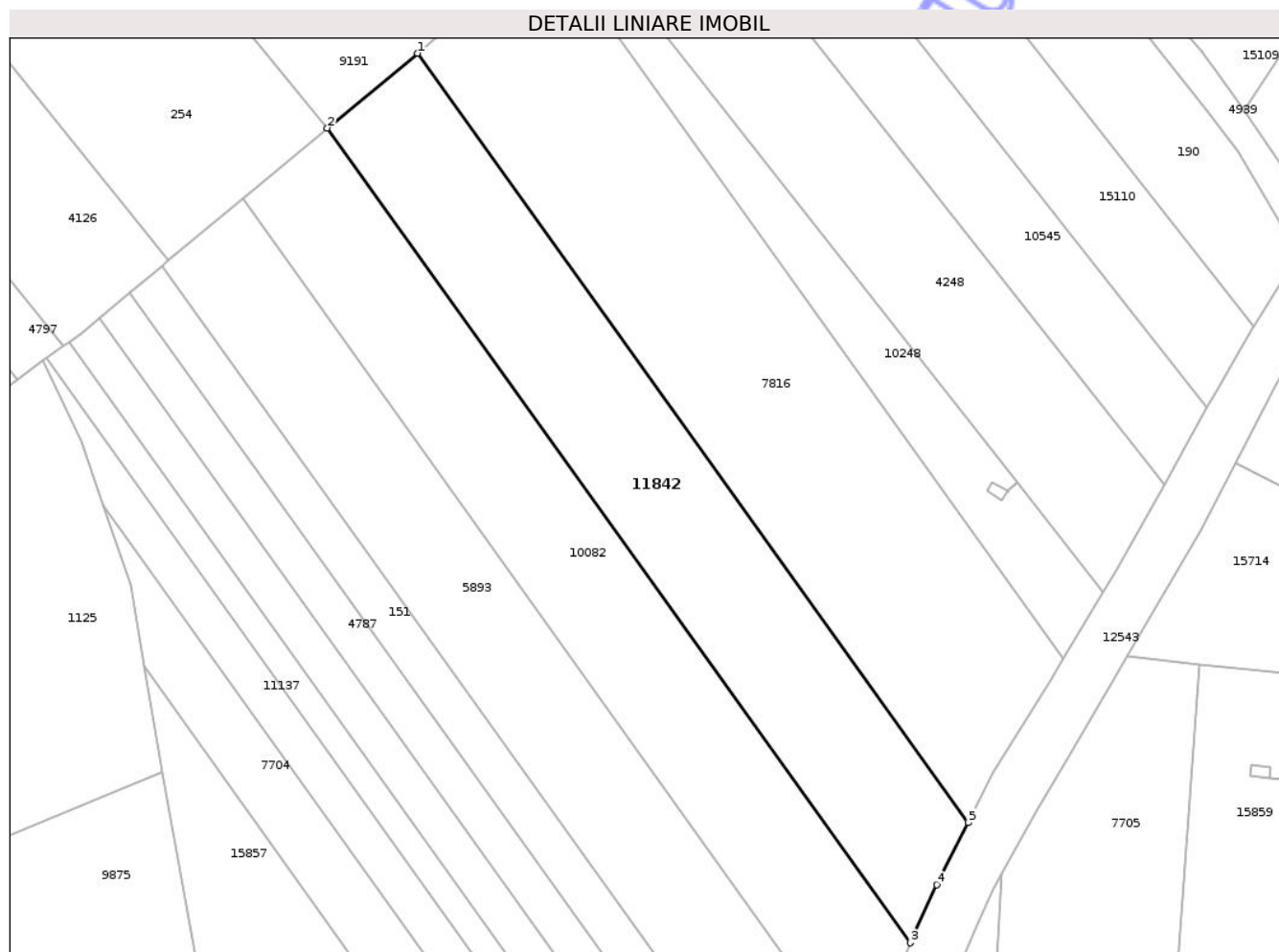
Inscrieri privind dezmembramintele dreptului de proprietate, drepturi reale de garanție și sarcini	Referințe
NU SUNT	

## Anexa Nr. 1 La Partea I

## Teren

Nr cadastral	Suprafața (mp)*	Observații / Referințe
	7.200	

\* Suprafața este determinată în planul de proiecție Stereo 70.



## Date referitoare la teren

Crt	Categorie folosință	Intravilan	Suprafața (mp)	Tarla	Parcelă	Nr. topo	Observații / Referințe
1	arabil	NU	7.200	27	980/24	-	

## Lungime Segmente

1) Valorile lungimilor segmentelor sunt obținute din proiecție în plan.

Punct început	X / Y	Punct sfârșit	X / Y	Lungime segment (** (m)
1	472.479,713 558.693,31	2	472.457,052 558.674,48	29.463
2	472.457,052 558.674,48	3	472.603,892 558.469,405	252.226
3	472.603,892 558.469,405	4	472.610,494 558.484,035	16.051
4	472.610,494 558.484,035	5	472.618,402 558.499,619	17.476
5	472.618,402 558.499,619	1	472.479,713 558.693,31	238.224

\*\* Lungimile segmentelor sunt determinate în planul de proiecție Stereo 70 și sunt rotunjite la 1 milimetru.

\*\*\* Distanța dintre puncte este formată din segmente cumulate ce sunt mai mici decât valoarea 1 milimetru.

Neutilizabil în Circuitul  
Civil



**DATE DESPRE IMOBILUL NR. 11871**

Oficiul de Cadastru și Publicitate Imobiliară MUREȘ  
Biroul de Cadastru și Publicitate Imobiliară Târgu Mureș

**A. Partea I. Descrierea imobilului**

TEREN Extravilan

Adresa: Jud. Mureș

Nr. Crt	Nr cadastral Nr. topografic	Suprafața* (mp)	Observații / Referințe
A1		2.100	Sector cadastral:18 Teren neimprejmuit;

**B. Partea II. Proprietari și acte**

Inscrieri privitoare la dreptul de proprietate și alte drepturi reale	Referințe
/	
Act Administrativ nr. 71606, din 02/08/1996 emis de CJSDPAT MURES;	
B1	A1
Intabulare, drept de PROPRIETATE, dobandit prin Reconstituire, cota actuala 1/1, cota initiala 1/1	
1) <b>MARKODI IULIANA</b> , Decedat DEFUNCT:Da	

**C. Partea III. SARCINI .**

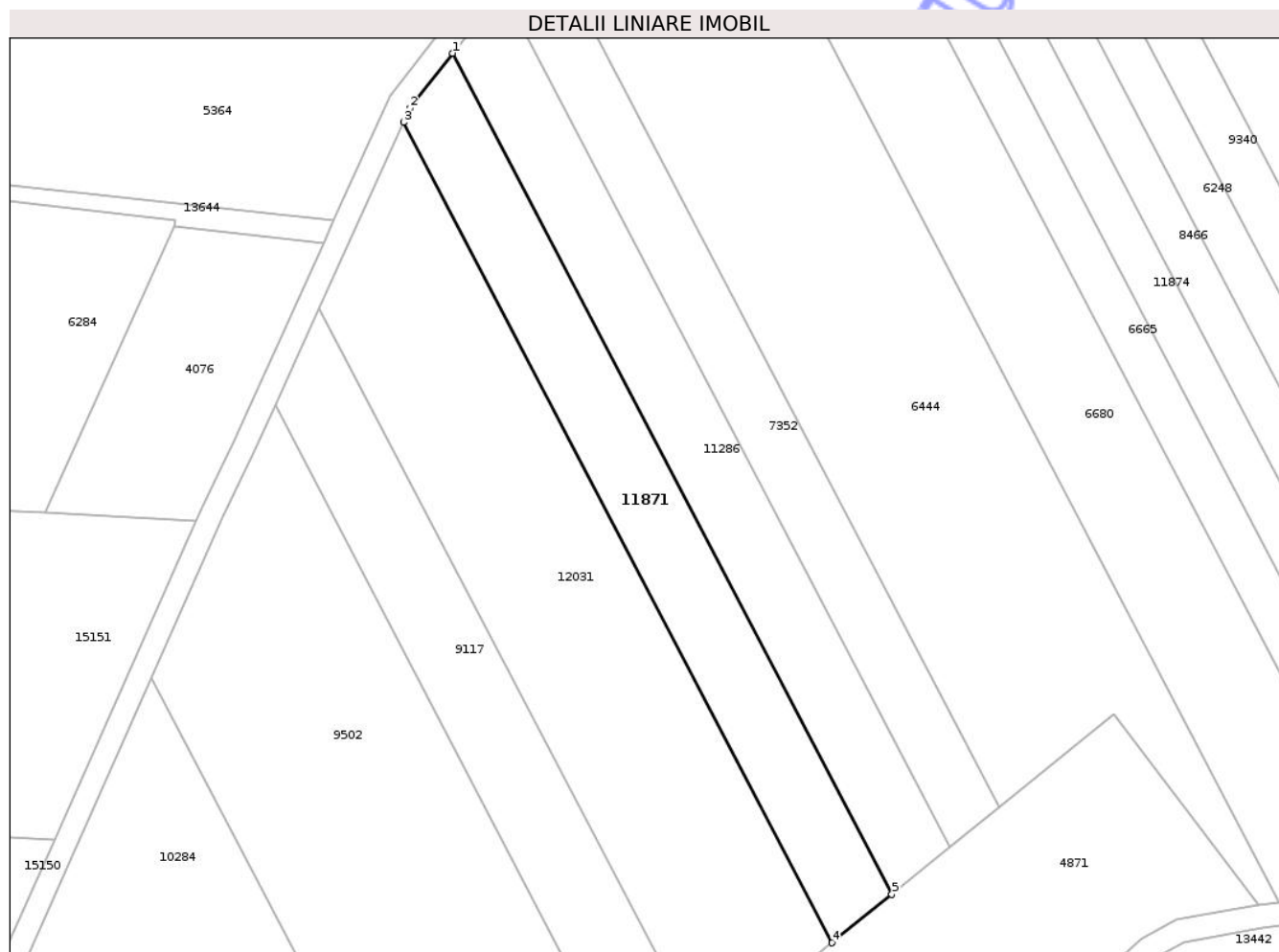
Inscrieri privind dezmembramintele dreptului de proprietate, drepturi reale de garanție și sarcini	Referințe
NU SUNT	

## Anexa Nr. 1 La Partea I

## Teren

Nr cadastral	Suprafața (mp)*	Observații / Referințe
	2.100	

\* Suprafața este determinată în planul de proiecție Stereo 70.



## Date referitoare la teren

Crt	Categorie folosință	Intra vilan	Suprafața (mp)	Tarla	Parcelă	Nr. topo	Observații / Referințe
1	padure	NU	2.100	34	1083/31	-	

## Lungime Segmente

1) Valorile lungimilor segmentelor sunt obținute din proiecție în plan.

Punct început	X / Y	Punct sfârșit	X / Y	Lungime segment (** (m)
1	473.368,434 558.618,498	2	473.361,092 558.609,007	11.999
2	473.361,092 558.609,007	3	473.359,998 558.606,601	2.643
3	473.359,998 558.606,601	4	473.433,835 558.465,303	159.427
4	473.433,835 558.465,303	5	473.444,129 558.473,642	13.248
5	473.444,129 558.473,642	1	473.368,434 558.618,498	163.441

\*\* Lungimile segmentelor sunt determinate în planul de proiecție Stereo 70 și sunt rotunjite la 1 milimetru.

\*\*\* Distanța dintre puncte este formată din segmente cumulate ce sunt mai mici decât valoarea 1 milimetru.

Neutilizabil în Circuitul  
Civil



**DATE DESPRE IMOBILUL NR. 11872**

Oficiul de Cadastru și Publicitate Imobiliară MUREȘ  
Biroul de Cadastru și Publicitate Imobiliară Târgu Mureș

**A. Partea I. Descrierea imobilului**

TEREN Extravilan

Adresa: Jud. Mureș

Nr. Crt	Nr cadastral Nr. topografic	Suprafața* (mp)	Observații / Referințe
A1		800	Sector cadastral:18 Teren neimprejmuit;

**B. Partea II. Proprietari și acte**

Inscrieri privitoare la dreptul de proprietate și alte drepturi reale	Referințe
/	
Act Administrativ nr. 71606, din 02/08/1996 emis de CJSDPAT MURES;	
B1	A1
Intabulare, drept de PROPRIETATE, dobandit prin Reconstituire, cota actuala 1/1, cota initiala 1/1	
1) <b>MARKODI IULIANA</b> , Decedat DEFUNCT:Da	

**C. Partea III. SARCINI .**

Inscrieri privind dezmembramintele dreptului de proprietate, drepturi reale de garanție și sarcini	Referințe
NU SUNT	


## Anexa Nr. 1 La Partea I

## Teren

Nr cadastral	Suprafața (mp)*	Observații / Referințe
	800	

\* Suprafața este determinată în planul de proiecție Stereo 70.

## DETALII LINIARE IMOBIL



## Date referitoare la teren

Crt	Categorie folosință	Intra vilan	Suprafața (mp)	Tarla	Parcelă	Nr. topo	Observații / Referințe
1	padure	NU	800	34	1078/4/4	-	

## Lungime Segmente

1) Valorile lungimilor segmentelor sunt obținute din proiecție în plan.

Punct început	X / Y	Punct sfârșit	X / Y	Lungime segment (** (m)
1	474.096,791 558.591,536	2	474.082,667 558.591,51	14.124
2	474.082,667 558.591,51	3	474.082,667 558.534,882	56.628
3	474.082,667 558.534,882	4	474.096,791 558.534,882	14.124
4	474.096,791 558.534,882	1	474.096,791 558.591,536	56.654

\*\* Lungimile segmentelor sunt determinate în planul de proiecție Stereo 70 și sunt rotunjite la 1 milimetru.

\*\*\* Distanţa dintre puncte este formată din segmente cumulate ce sunt mai mici decât valoarea 1 milimetru.

Neutilizabil în Circuitul  
Civil





## DATE DESPRE IMOBILUL NR. 11874

Oficiul de Cadastru și Publicitate Imobiliară MUREȘ  
Biroul de Cadastru și Publicitate Imobiliară Târgu Mureș

## A. Partea I. Descrierea imobilului

TEREN Extravilan

Adresa: Jud. Mureș

Nr. Crt	Nr cadastral Nr. topografic	Suprafața* (mp)	Observații / Referințe
A1		1.800	Sector cadastral:18 Teren neimprejmuit;

## B. Partea II. Proprietari și acte

Inscrieri privitoare la dreptul de proprietate și alte drepturi reale	Referințe
/	
Act Administrativ nr. 71602, din 01/08/1996 emis de CJSDPAT MURES;	
B1	A1
Intabulare, drept de PROPRIETATE, dobandit prin Reconstituire, cota actuala 1/1, cota initiala 1/1	
1) <b>BALAZS K. ANA</b> , Decedat DEFUNCT:Da	

## C. Partea III. SARCINI .

Inscrieri privind dezmembramintele dreptului de proprietate, drepturi reale de garanție și sarcini	Referințe
NU SUNT	

## Anexa Nr. 1 La Partea I

## Teren

Nr cadastral	Suprafața (mp)*	Observații / Referințe
	1.800	

\* Suprafața este determinată în planul de proiecție Stereo 70.

## DETALII LINIARE IMOBIL



## Date referitoare la teren

Crt	Categorie folosință	Intra vilan	Suprafața (mp)	Tarla	Parcelă	Nr. topo	Observații / Referințe
1	padure	NU	1.800	34	1083/25	-	

## Lungime Segmente

1) Valorile lungimilor segmentelor sunt obținute din proiecție în plan.

Punct început	X / Y	Punct sfârșit	X / Y	Lungime segment (** (m)
1	473.431,45 558.696,869	2	473.426,139 558.690,644	8.183
2	473.426,139 558.690,644	3	473.535,656 558.481,064	236.469
3	473.535,656 558.481,064	4	473.540,851 558.485,438	6.791
4	473.540,851 558.485,438	5	473.541,662 558.485,957	0.963
5	473.541,662 558.485,957	1	473.431,45 558.696,869	237.972

\*\* Lungimile segmentelor sunt determinate în planul de proiecţie Stereo 70 şi sunt rotunjite la 1 milimetru.

\*\*\* Distanţa dintre puncte este formată din segmente cumulate ce sunt mai mici decât valoarea 1 milimetru.

Neutilizabil în Circuitul  
Civil





## DATE DESPRE IMOBILUL NR. 11875

Oficiul de Cadastru și Publicitate Imobiliară MUREȘ  
Biroul de Cadastru și Publicitate Imobiliară Târgu Mureș

## A. Partea I. Descrierea imobilului

TEREN Extravilan

Adresa: Jud. Mureș

Nr. Crt	Nr cadastral Nr. topografic	Suprafața* (mp)	Observații / Referințe
A1		700	Sector cadastral:18 Teren neimprejmuit;

## B. Partea II. Proprietari și acte

Inscrieri privitoare la dreptul de proprietate și alte drepturi reale	Referințe
/	
Act Administrativ nr. 71602, din 01/08/1996 emis de CJSDPAT MURES;	
B1	A1
Intabulare, drept de PROPRIETATE, dobandit prin Reconstituire, cota actuala 1/1, cota initiala 1/1	
1) BALAZS K. ANA, Decedat DEFUNCT:Da	

## C. Partea III. SARCINI .

Inscrieri privind dezmembramintele dreptului de proprietate, drepturi reale de garanție și sarcini	Referințe
NU SUNT	

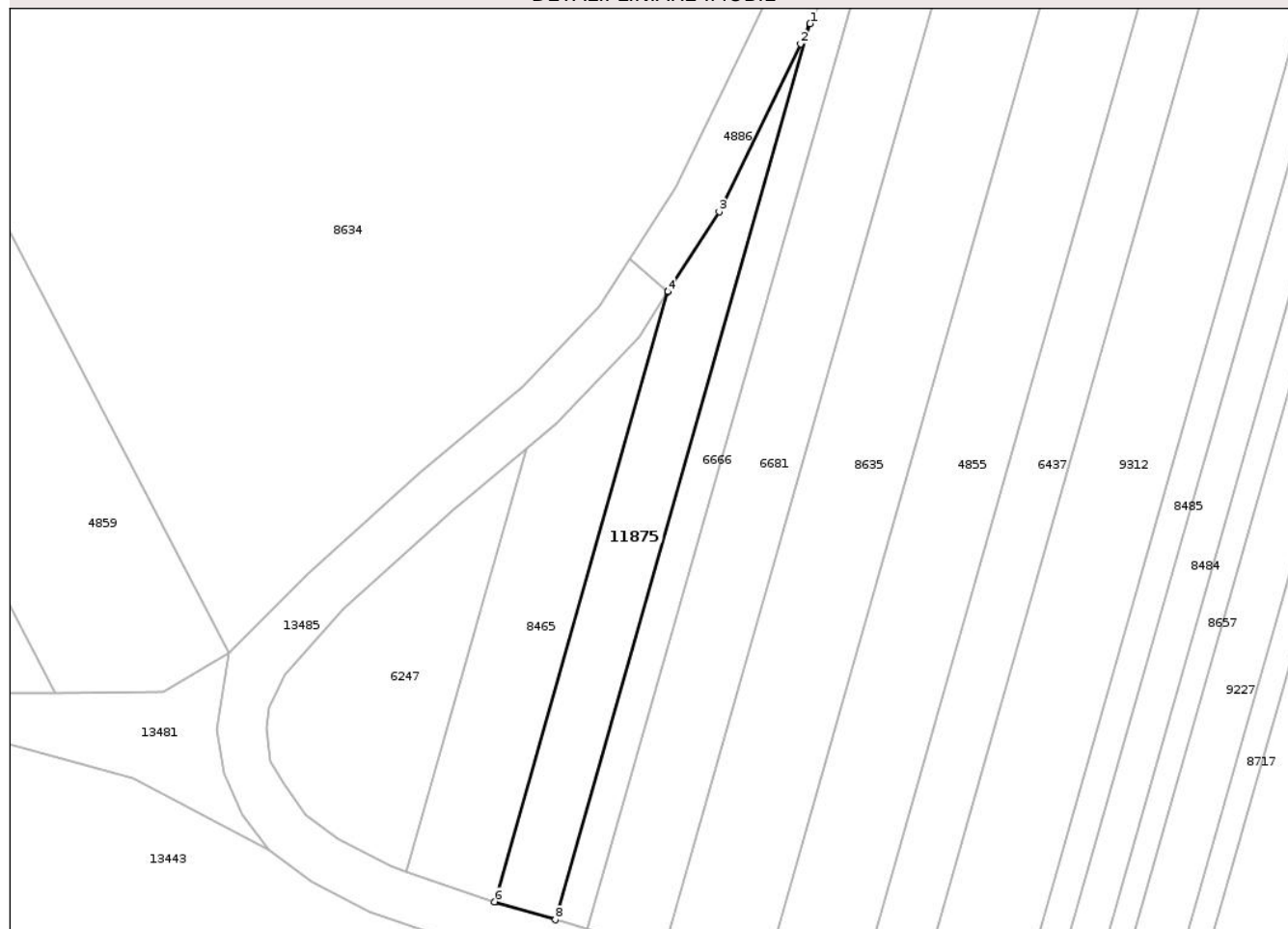
## Anexa Nr. 1 La Partea I

## Teren

Nr cadastral	Suprafața (mp)*	Observații / Referințe
	700	

\* Suprafața este determinată în planul de proiecție Stereo 70.

## DETALII LINIARE IMOBIL



## Date referitoare la teren

Crt	Categorie folosință	Intravilan	Suprafața (mp)	Tarla	Parcelă	Nr. topo	Observații / Referințe
1	padure	NU	700	34	1083/43	-	

## Lungime Segmente

1) Valorile lungimilor segmentelor sunt obținute din proiecție în plan.

Punct început	X / Y	Punct sfârșit	X / Y	Lungime segment (** (m)
1	473.728,199 558.583,193	2	473.727,044 558.580,794	2.663
2	473.727,044 558.580,794	3	473.717,277 558.560,629	22.406
3	473.717,277 558.560,629	4	473.711,13 558.551,049	11.383
4	473.711,13 558.551,049	5	473.711,097 558.550,998	0.061
5	473.711,097 558.550,998	6	473.690,284 558.477,85	76.051

Punct început	X / Y	Punct sfârșit	X / Y	Lungime segment (** (m)
6	473.690,284 558.477,85	7	473.690,388 558.477,814	0.11
7	473.690,388 558.477,814	8	473.697,616 558.475,709	7.528
8	473.697,616 558.475,709	1	473.728,199 558.583,193	111.75

\*\* Lungimile segmentelor sunt determinate în planul de proiecție Stereo 70 și sunt rotunjite la 1 milimetru.

\*\*\* Distanța dintre puncte este formată din segmente cumulate ce sunt mai mici decât valoarea 1 milimetru.

Neutilizabil în Circuitul Civil



**DATE DESPRE IMOBILUL NR. 11882**

Oficiul de Cadastru și Publicitate Imobiliară MUREȘ  
Biroul de Cadastru și Publicitate Imobiliară Târgu Mureș

**A. Partea I. Descrierea imobilului**

TEREN Intravilan

Adresa: Loc. Corunca, Str Pasareni, Nr. 28, Jud. Mureș

Nr. Crt	Nr cadastral Nr. topografic	Suprafața* (mp)	Observații / Referințe
A1		600	Sector cadastral:8 Teren neimprejmuit;

**B. Partea II. Proprietari și acte**

Inscrieri privitoare la dreptul de proprietate și alte drepturi reale	Referințe
/	
Act Administrativ nr. 71962, din 21/08/2001 emis de CJSDPAT MURES;	
B1	A1
Intabulare, drept de PROPRIETATE, dobandit prin Reconstituire, cota actuala 1/1, cota initiala 1/1	
1) HATHAZI F. FRANCISC	

**C. Partea III. SARCINI .**

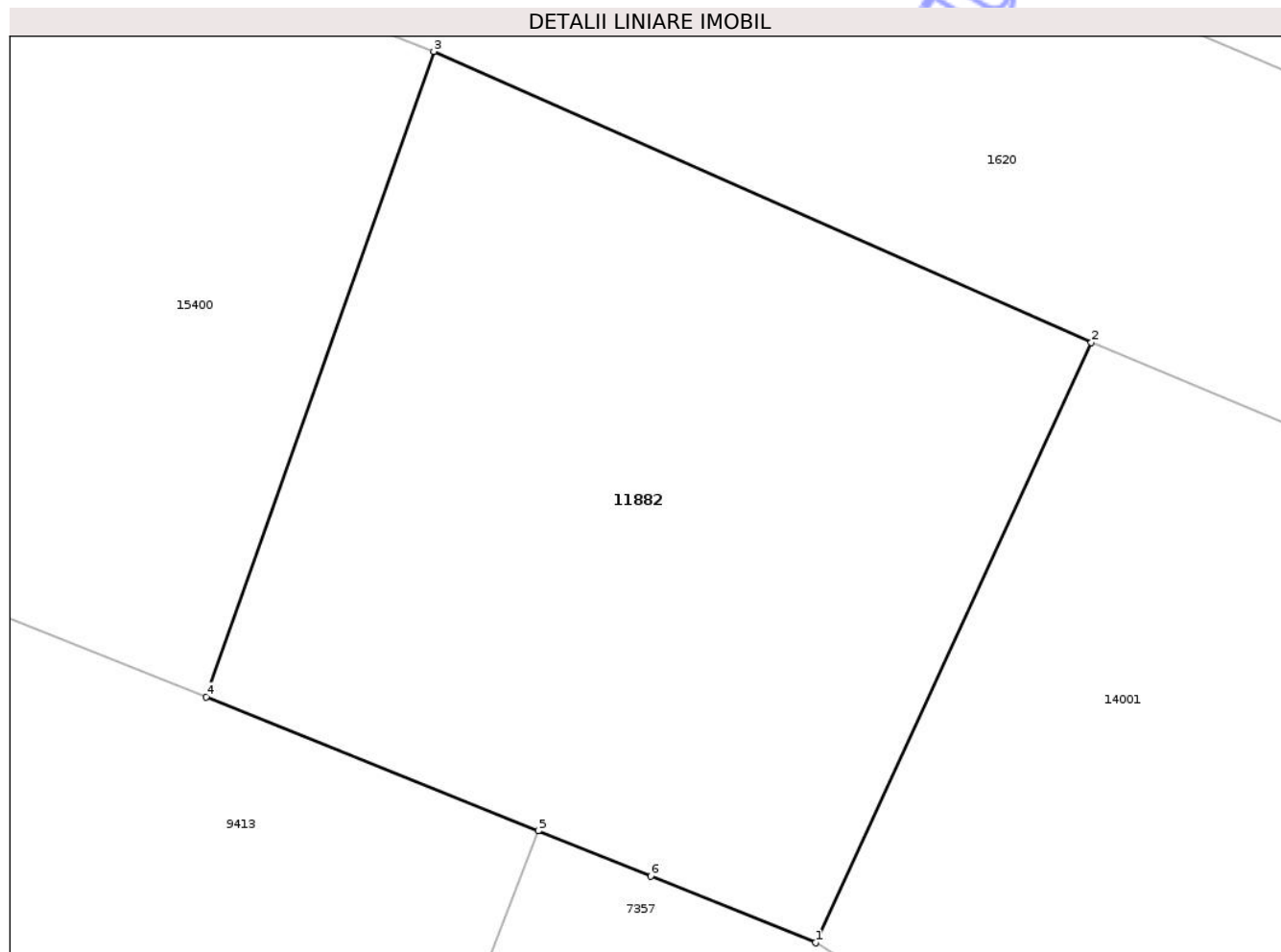
Inscrieri privind dezmembramintele dreptului de proprietate, drepturi reale de garanție și sarcini	Referințe
NU SUNT	

## Anexa Nr. 1 La Partea I

## Teren

Nr cadastral	Suprafața (mp)*	Observații / Referințe
	600	

\* Suprafața este determinată în planul de proiecție Stereo 70.



## Date referitoare la teren

Crt	Categorie folosință	Intra vilan	Suprafața (mp)	Tarla	Parcelă	Nr. topo	Observații / Referințe
1	faneata	DA	600	45	1287/11	-	

## Lungime Segmente

1) Valorile lungimilor segmentelor sunt obținute din proiecție în plan.

Punct început	X / Y	Punct sfârșit	X / Y	Lungime segment (** (m)
1	471.557,913 556.758,766	2	471.567,862 556.780,387	23.8
2	471.567,862 556.780,387	3	471.544,152 556.790,879	25.928
3	471.544,152 556.790,879	4	471.535,935 556.767,626	24.662
4	471.535,935 556.767,626	5	471.547,913 556.762,798	12.914
5	471.547,913 556.762,798	6	471.551,968 556.761,163	4.372

Punct început	X / Y	Punct sfârșit	X / Y	Lungime segment (** (m)
6	471.551,968 556.761,163	1	471.557,913 556.758,766	6.41

\*\* Lungimile segmentelor sunt determinate în planul de proiecție Stereo 70 și sunt rotunjite la 1 milimetru.

\*\*\* Distanța dintre puncte este formată din segmente cumulate ce sunt mai mici decât valoarea 1 milimetru.

Neutilizabil în Circuitul Civil



**DATE DESPRE IMOBILUL NR. 11904**

Oficiul de Cadastru și Publicitate Imobiliară MUREȘ  
Biroul de Cadastru și Publicitate Imobiliară Târgu Mureș

**A. Partea I. Descrierea imobilului**

TEREN Extravilan

Adresa: Jud. Mureș

Nr. Crt	Nr cadastral Nr. topografic	Suprafața* (mp)	Observații / Referințe
A1		1.400	Sector cadastral:18 Teren neimprejmuit;

**B. Partea II. Proprietari și acte**

Inscrieri privitoare la dreptul de proprietate și alte drepturi reale	Referințe
/	
Act Administrativ nr. 71491, din 05/02/1996 emis de CJSDPAT MURES;	
B1	A1
Intabulare, drept de PROPRIETATE, dobandit prin Reconstituire, cota actuala 1/1, cota initiala 1/1	
1) BODONI S. LAURENCIU	

**C. Partea III. SARCINI .**

Inscrieri privind dezmembramintele dreptului de proprietate, drepturi reale de garanție și sarcini	Referințe
NU SUNT	

**Teren**

Nr cadastral	Suprafața (mp)*	Observații / Referințe
	1.400	

\* Suprafața este determinată în planul de proiecție Stereo 70.



**Date referitoare la teren**

Crt	Categorie folosință	Intra vilan	Suprafața (mp)	Tarla	Parcelă	Nr. topo	Observații / Referințe
1	padure	NU	1.400	32	1078/20	-	

**Lungime Segmente**

1) Valorile lungimilor segmentelor sunt obținute din proiecție în plan.

Punct început	X / Y	Punct sfârșit	X / Y	Lungime segment (** (m)
1	474.753,342 558.629,046	2	474.753,342 558.864,693	235.647
2	474.753,342 558.864,693	3	474.747,408 558.865,643	6.01
3	474.747,408 558.865,643	4	474.747,408 558.629,481	236.162
4	474.747,408 558.629,481	1	474.753,342 558.629,046	5.95

\*\* Lungimile segmentelor sunt determinate în planul de proiecție Stereo 70 și sunt rotunjite la 1 milimetru.

\*\*\* Distanţa dintre puncte este formată din segmente cumulate ce sunt mai mici decât valoarea 1 milimetru.

Neutilizabil în Circuitul  
Civil



**DATE DESPRE IMOBILUL NR. 11925**

Oficiul de Cadastru și Publicitate Imobiliară MUREȘ  
Biroul de Cadastru și Publicitate Imobiliară Târgu Mureș

**A. Partea I. Descrierea imobilului**

TEREN Necunoscut

Adresa: Loc. Bozeni, Jud. Mureș

Nr. Crt	Nr cadastral Nr. topografic	Suprafața* (mp)	Observații / Referințe
A1		7.000	Sector cadastral:15 Teren neimprejmuit;

**B. Partea II. Proprietari și acte**

Inscrieri privitoare la dreptul de proprietate și alte drepturi reale	Referințe
/	
Act Administrativ nr. 71412, din 25/07/1995 emis de CJSDPAT MURES;	
B1	A1
Intabulare, drept de PROPRIETATE, dobandit prin Reconstituire, cota actuala 1/1, cota initiala 1/1	
1) KISS J. ANTAL, Decedat DEFUNCT:Da	
2) ZRINI J. EMA, Decedat DEFUNCT:Da	
3) KISS J. EUGEN, Decedat DEFUNCT:Da	
4) NAGY J. VIORICA, Decedat DEFUNCT:Da	

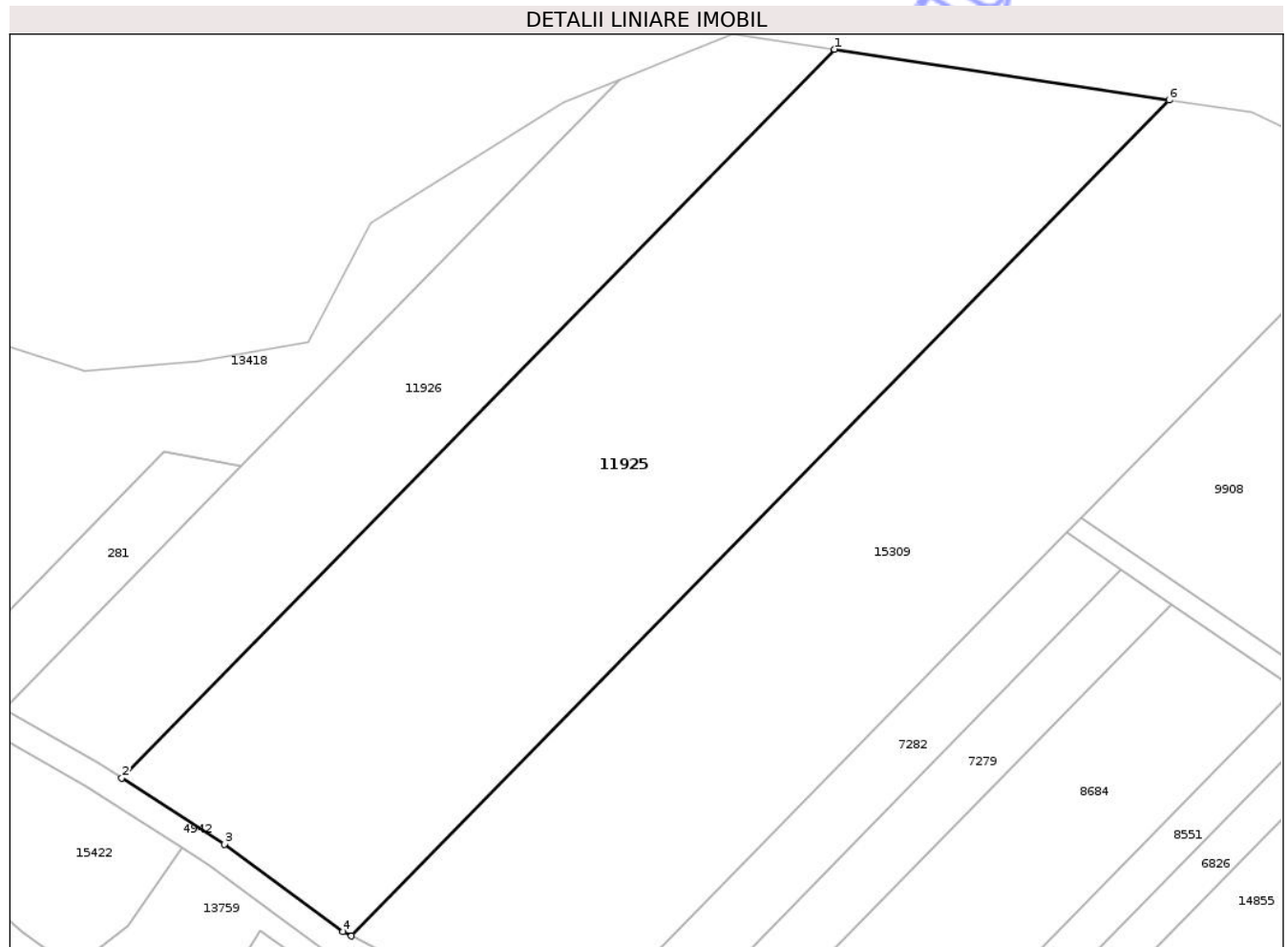
**C. Partea III. SARCINI .**

Inscrieri privind dezmembramintele dreptului de proprietate, drepturi reale de garanție și sarcini	Referințe
NU SUNT	

**Teren**

Nr cadastral	Suprafața (mp)*	Observații / Referințe
	7.000	

\* Suprafața este determinată în planul de proiecție Stereo 70.



**Date referitoare la teren**

Crt	Categorie folosință	Intra vilan	Suprafața (mp)	Tarla	Parcelă	Nr. topo	Observații / Referințe
1	faneata	DA	102	23	1032/2/2	-	
2	faneata	NU	6.898	23	1032/2/2	-	

**Lungime Segmente**

1) Valorile lungimilor segmentelor sunt obținute din proiecție în plan.

Punct început	X / Y	Punct sfârșit	X / Y	Lungime segment (** (m)
1	474.775,384 559.483,002	2	474.666,52 559.371,798	155.62
2	474.666,52 559.371,798	3	474.682,19 559.361,68	18.653
3	474.682,19 559.361,68	4	474.700,32 559.348,34	22.509
4	474.700,32 559.348,34	5	474.701,607 559.347,673	1.45

Punct început	X / Y	Punct sfârșit	X / Y	Lungime segment (** (m)
5	474.701,607 559.347,673	6	474.826,504 559.475,254	178.539
6	474.826,504 559.475,254	1	474.775,384 559.483,002	51.704

\*\* Lungimile segmentelor sunt determinate în planul de proiecție Stereo 70 și sunt rotunjite la 1 milimetru.

\*\*\* Distanța dintre puncte este formată din segmente cumulate ce sunt mai mici decât valoarea 1 milimetru.

Neutilizabil în Circuitul Civil



**DATE DESPRE IMOBILUL NR. 11926**

Oficiul de Cadastru și Publicitate Imobiliară MUREȘ  
Biroul de Cadastru și Publicitate Imobiliară Târgu Mureș

**A. Partea I. Descrierea imobilului**

TEREN Necunoscut

Adresa: Loc. Bozeni, Jud. Mureș

Nr. Crt	Nr cadastral Nr. topografic	Suprafața* (mp)	Observații / Referințe
A1		3.000	Sector cadastral:15 Teren neimprejmuit;

**B. Partea II. Proprietari și acte**

Inscrieri privitoare la dreptul de proprietate și alte drepturi reale	Referințe
/	
Act Administrativ nr. 71412, din 25/07/1995 emis de CJSDPAT MURES;	
B1	A1
Intabulare, drept de PROPRIETATE, dobandit prin Reconstituire, cota actuala 1/1, cota initiala 1/1	
1) KISS J. ANTAL, Decedat DEFUNCT:Da	
2) ZRINI J. EMA, Decedat DEFUNCT:Da	
3) KISS J. EUGEN, Decedat DEFUNCT:Da	
4) NAGY J. VIORICA, Decedat DEFUNCT:Da	

**C. Partea III. SARCINI .**

Inscrieri privind dezmembramintele dreptului de proprietate, drepturi reale de garanție și sarcini	Referințe
NU SUNT	

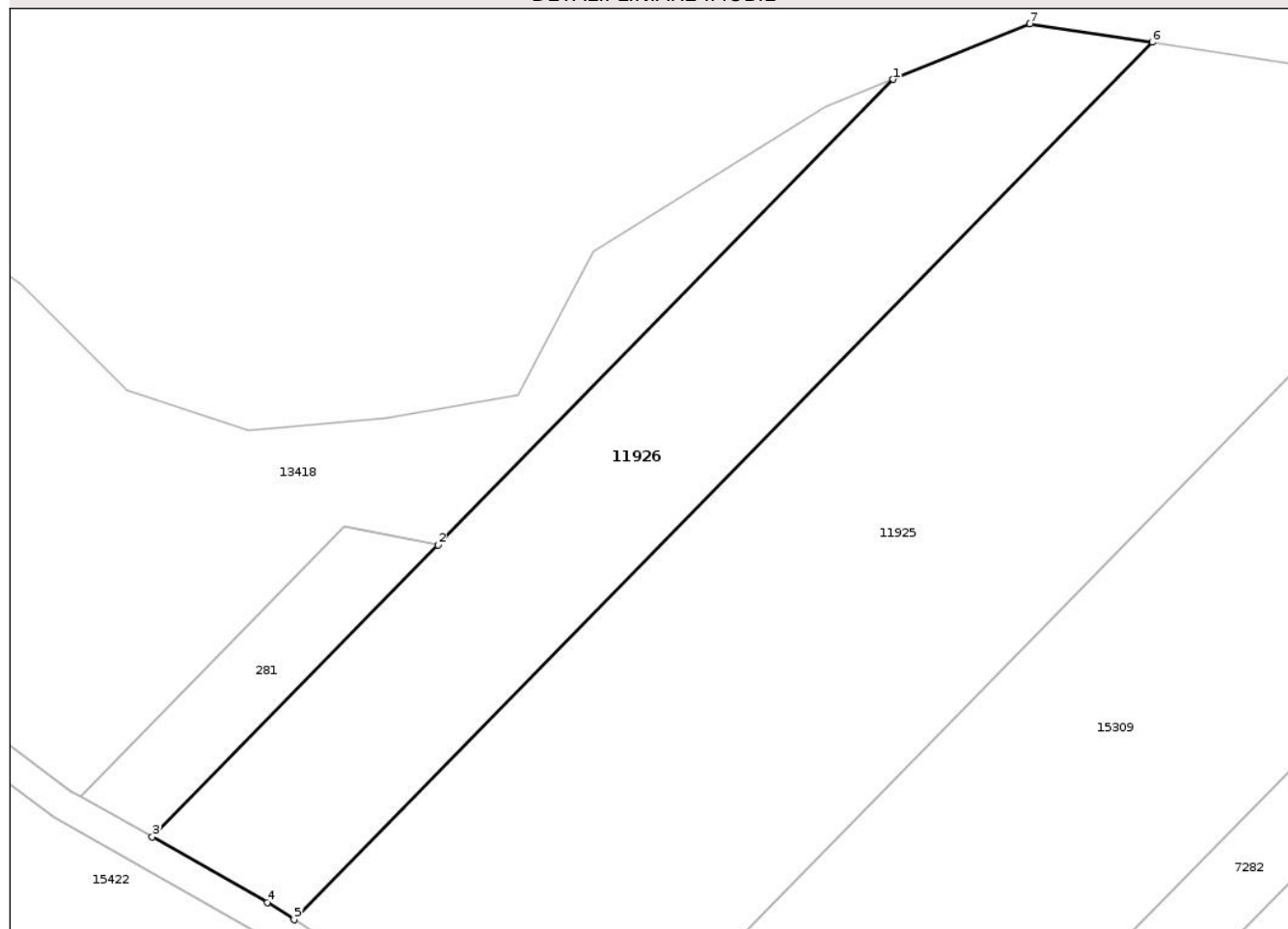
## Anexa Nr. 1 La Partea I

## Teren

Nr cadastral	Suprafața (mp)*	Observații / Referințe
	3.000	

\* Suprafața este determinată în planul de proiecție Stereo 70.

## DETALII LINIARE IMOBIL



## Date referitoare la teren

Crt	Categorie folosință	Intravilan	Suprafața (mp)	Tarla	Parcelă	Nr. topo	Observații / Referințe
1	pasune	DA	748	23	1032/2/1	-	
2	pasune	NU	2.252	23	1032/2/1	-	

## Lungime Segmente

1) Valorile lungimilor segmentelor sunt obținute din proiecție în plan.

Punct început	X / Y	Punct sfârșit	X / Y	Lungime segment (** (m))
1	474.742,522 559.478,289	2	474.684,764 559.419,29	82.564
2	474.684,764 559.419,29	3	474.648,531 559.382,278	51.795
3	474.648,531 559.382,278	4	474.663,14 559.373,98	16.801
4	474.663,14 559.373,98	5	474.666,52 559.371,798	4.023

Punct început	X / Y	Punct sfârșit	X / Y	Lungime segment (** (m)
5	474.666,52 559.371,798	6	474.775,384 559.483,002	155.62
6	474.775,384 559.483,002	7	474.759,86 559.485,354	15.701
7	474.759,86 559.485,354	1	474.742,522 559.478,289	18.722

\*\* Lungimile segmentelor sunt determinate în planul de proiecție Stereo 70 și sunt rotunjite la 1 milimetru.

\*\*\* Distanța dintre puncte este formată din segmente cumulate ce sunt mai mici decât valoarea 1 milimetru.

Neutilizabil în Circuitul Civil



**DATE DESPRE IMOBILUL NR. 11928**

Oficiul de Cadastru și Publicitate Imobiliară MUREȘ  
Biroul de Cadastru și Publicitate Imobiliară Târgu Mureș

**A. Partea I. Descrierea imobilului**

TEREN Extravilan

Adresa: Jud. Mureș

Nr. Crt	Nr cadastral Nr. topografic	Suprafața* (mp)	Observații / Referințe
A1		1.400	Sector cadastral:13 Teren neimprejmuit;

**B. Partea II. Proprietari și acte**

Inscrieri privitoare la dreptul de proprietate și alte drepturi reale	Referințe
/	
Act Administrativ nr. 71412, din 25/07/1995 emis de CJSDPAT MURES;	
B1	A1
Intabulare, drept de PROPRIETATE, dobandit prin Reconstituire, cota actuala 1/1, cota initiala 1/1	
1) KISS J. ANTAL, Decedat DEFUNCT:Da	
2) ZRINI J. EMA, Decedat DEFUNCT:Da	
3) KISS J. EUGEN, Decedat DEFUNCT:Da	
4) NAGY J. VIORICA, Decedat DEFUNCT:Da	

**C. Partea III. SARCINI .**

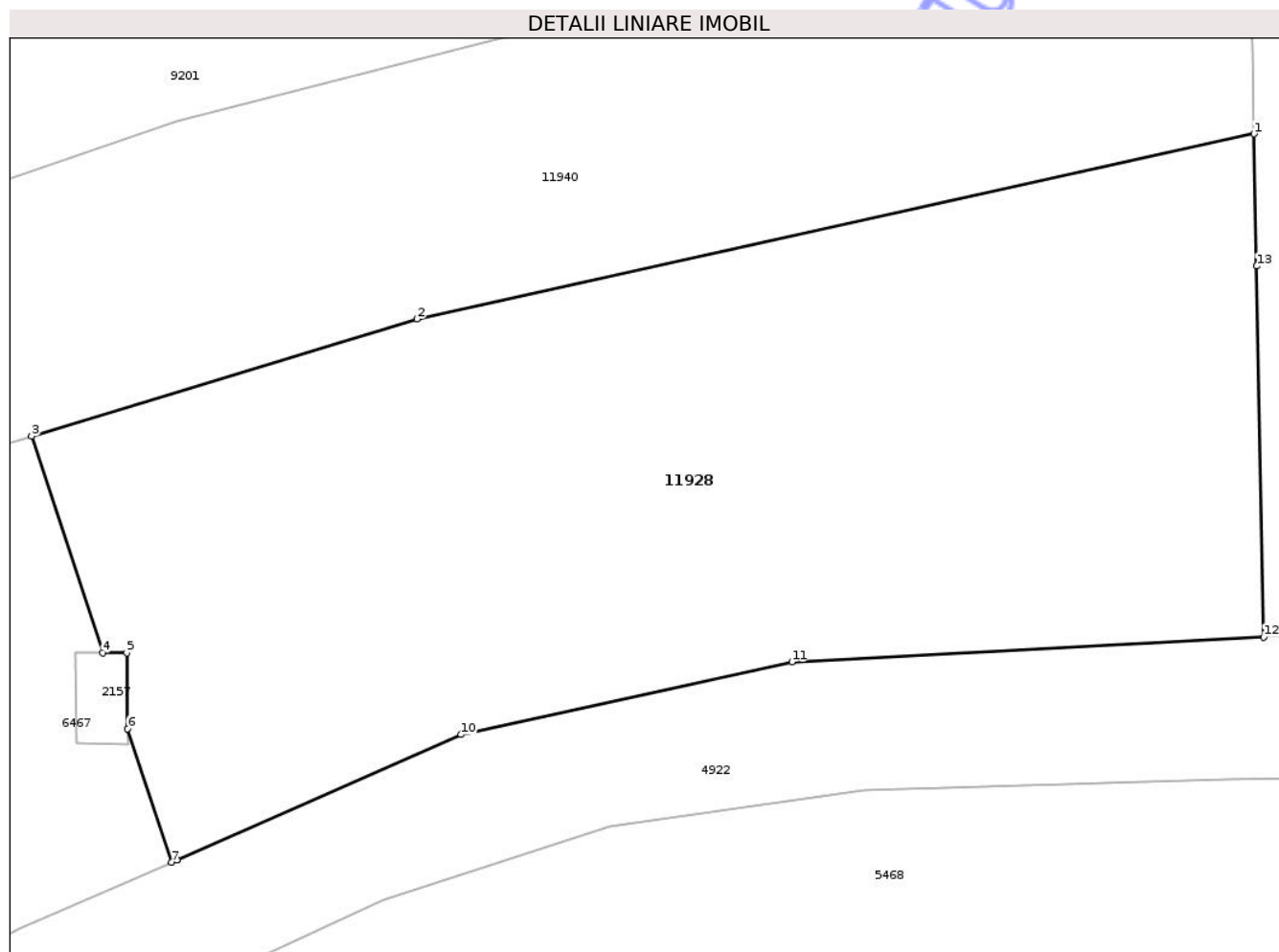
Inscrieri privind dezmembramintele dreptului de proprietate, drepturi reale de garanție și sarcini	Referințe
NU SUNT	

## Anexa Nr. 1 La Partea I

## Teren

Nr cadastral	Suprafața (mp)*	Observații / Referințe
	1.400	

\* Suprafața este determinată în planul de proiecție Stereo 70.



## Date referitoare la teren

Crt	Categorie folosință	Intra vilan	Suprafața (mp)	Tarla	Parcelă	Nr. topo	Observații / Referințe
1	faneata	NU	1.400	29	1088/115	-	

## Lungime Segmente

1) Valorile lungimilor segmentelor sunt obținute din proiecție în plan.

Punct început	X / Y	Punct sfârșit	X / Y	Lungime segment (** (m)
1	473.548,458 559.001,695	2	473.504,997 558.992,091	44.509
2	473.504,997 558.992,091	3	473.484,987 558.986,009	20.914
3	473.484,987 558.986,009	4	473.488,679 558.974,778	11.822
4	473.488,679 558.974,778	5	473.489,927 558.974,762	1.248
5	473.489,927 558.974,762	6	473.489,977 558.970,83	3.932

Punct început	X / Y	Punct sfârșit	X / Y	Lungime segment (** (m)
6	473.489,977 558.970,83	7	473.492,251 558.963,911	7.283
7	473.492,251 558.963,911	8	473.492,535 558.964,036	0.31
8	473.492,535 558.964,036	9	473.492,538 558.964,037	0.003
9	473.492,538 558.964,037	10	473.507,281 558.970,53	16.109
10	473.507,281 558.970,53	11	473.524,46 558.974,3	17.588
11	473.524,46 558.974,3	12	473.548,963 558.975,596	24.537
12	473.548,963 558.975,596	13	473.548,594 558.994,835	19.243
13	473.548,594 558.994,835	1	473.548,458 559.001,695	6.861

\*\* Lungimile segmentelor sunt determinate în planul de proiecție Stereo 70 și sunt rotunjite la 1 milimetru.

\*\*\* Distanța dintre puncte este formată din segmente cumulate ce sunt mai mici decât valoarea 1 milimetru.



**DATE DESPRE IMOBILUL NR. 11930**

Oficiul de Cadastru și Publicitate Imobiliară MUREȘ  
Biroul de Cadastru și Publicitate Imobiliară Târgu Mureș

**A. Partea I. Descrierea imobilului**

TEREN Extravilan

Adresa: Jud. Mureș

Nr. Crt	Nr cadastral Nr. topografic	Suprafața* (mp)	Observații / Referințe
A1		3.000	Sector cadastral:13 Teren neimprejmuit;

**B. Partea II. Proprietari și acte**

Inscrieri privitoare la dreptul de proprietate și alte drepturi reale	Referințe
/	
Act Administrativ nr. 71412, din 25/07/1995 emis de CJSDPAT MURES;	
B1	A1
Intabulare, drept de PROPRIETATE, dobandit prin Reconstituire, cota actuala 1/1, cota initiala 1/1	
1) KISS J. ANTAL, Decedat DEFUNCT:Da	
2) ZRINI J. EMA, Decedat DEFUNCT:Da	
3) KISS J. EUGEN, Decedat DEFUNCT:Da	
4) NAGY J. VIORICA, Decedat DEFUNCT:Da	

**C. Partea III. SARCINI .**

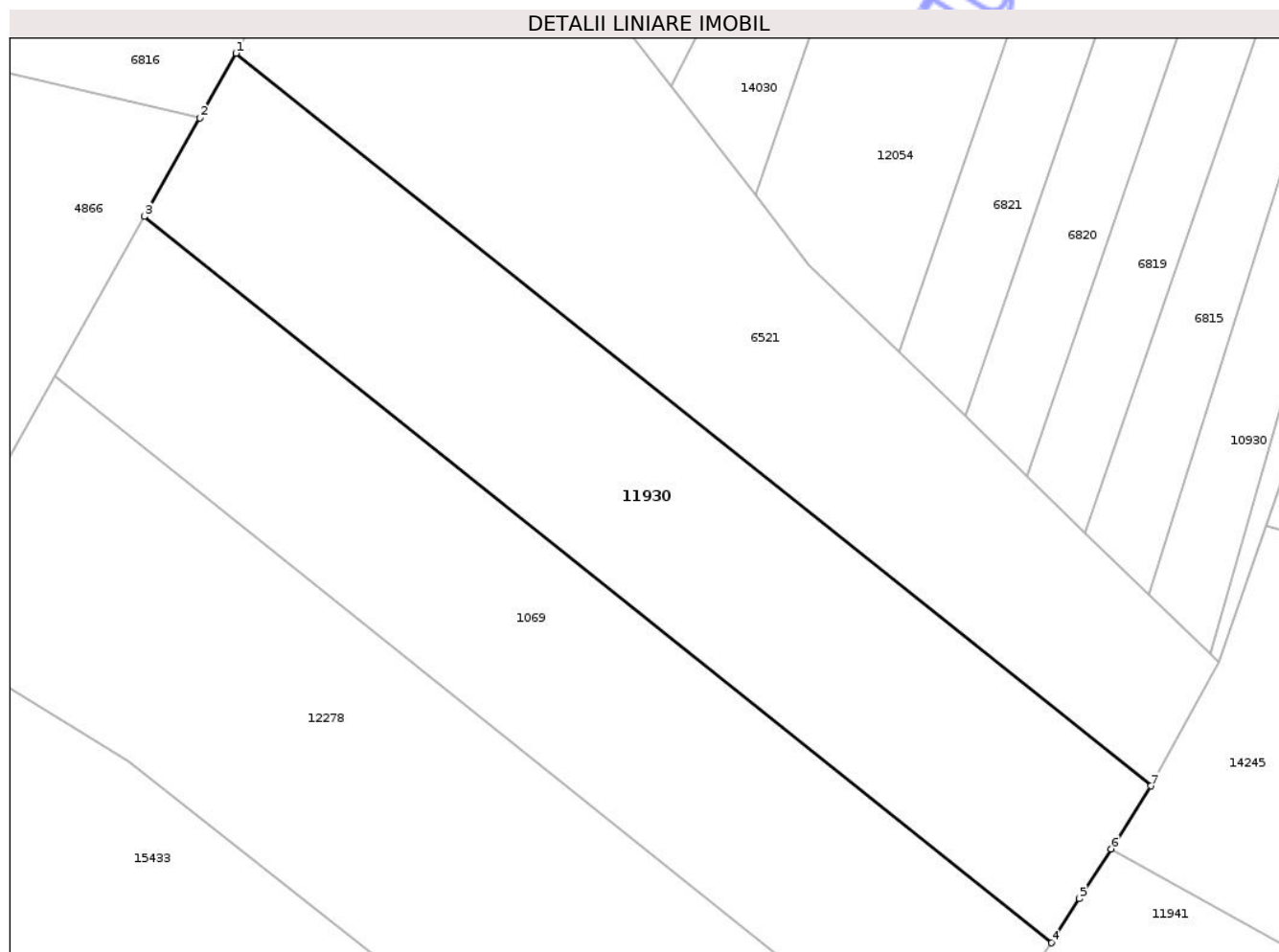
Inscrieri privind dezmembramintele dreptului de proprietate, drepturi reale de garanție și sarcini	Referințe
NU SUNT	

## Anexa Nr. 1 La Partea I

## Teren

Nr cadastral	Suprafața (mp)*	Observații / Referințe
	3.000	

\* Suprafața este determinată în planul de proiecție Stereo 70.



## Date referitoare la teren

Crt	Categorie folosință	Intra vilan	Suprafața (mp)	Tarla	Parcelă	Nr. topo	Observații / Referințe
1	arabil	NU	3.000	29	1088/140	-	

## Lungime Segmente

1) Valorile lungimilor segmentelor sunt obținute din proiecție în plan.

Punct început	X / Y	Punct sfârșit	X / Y	Lungime segment (** (m)
1	474.007,505 559.262,952	2	474.003,218 559.255,328	8.747
2	474.003,218 559.255,328	3	473.996,687 559.243,714	13.324
3	473.996,687 559.243,714	4	474.103,777 559.158,027	137.151
4	474.103,777 559.158,027	5	474.107,073 559.163,218	6.149
5	474.107,073 559.163,218	6	474.110,809 559.169,1	6.968

Punct început	X / Y	Punct sfârșit	X / Y	Lungime segment (** (m)
6	474.110,809 559.169,1	7	474.115,522 559.176,522	8.792
7	474.115,522 559.176,522	1	474.007,505 559.262,952	138.339

\*\* Lungimile segmentelor sunt determinate în planul de proiecție Stereo 70 și sunt rotunjite la 1 milimetru.

\*\*\* Distanța dintre puncte este formată din segmente cumulate ce sunt mai mici decât valoarea 1 milimetru.

Neutilizabil în Circuitul Civil



**DATE DESPRE IMOBILUL NR. 11932**

Oficiul de Cadastru și Publicitate Imobiliară MUREȘ  
Biroul de Cadastru și Publicitate Imobiliară Târgu Mureș

**A. Partea I. Descrierea imobilului**

TEREN Extravilan

Adresa: Jud. Mureș

Nr. Crt	Nr cadastral Nr. topografic	Suprafața* (mp)	Observații / Referințe
A1		2.600	Sector cadastral:17 Teren neimprejmuit;

**B. Partea II. Proprietari și acte**

Inscrieri privitoare la dreptul de proprietate și alte drepturi reale	Referințe
/	
Act Administrativ nr. 71412, din 25/07/1995 emis de CJSDPAT MURES;	
B1	A1
Intabulare, drept de PROPRIETATE, dobandit prin Reconstituire, cota actuala 1/1, cota initiala 1/1	
1) KISS J. ANTAL, Decedat DEFUNCT:Da	
2) ZRINI J. EMA, Decedat DEFUNCT:Da	
3) KISS J. EUGEN, Decedat DEFUNCT:Da	
4) NAGY J. VIORICA, Decedat DEFUNCT:Da	

**C. Partea III. SARCINI .**

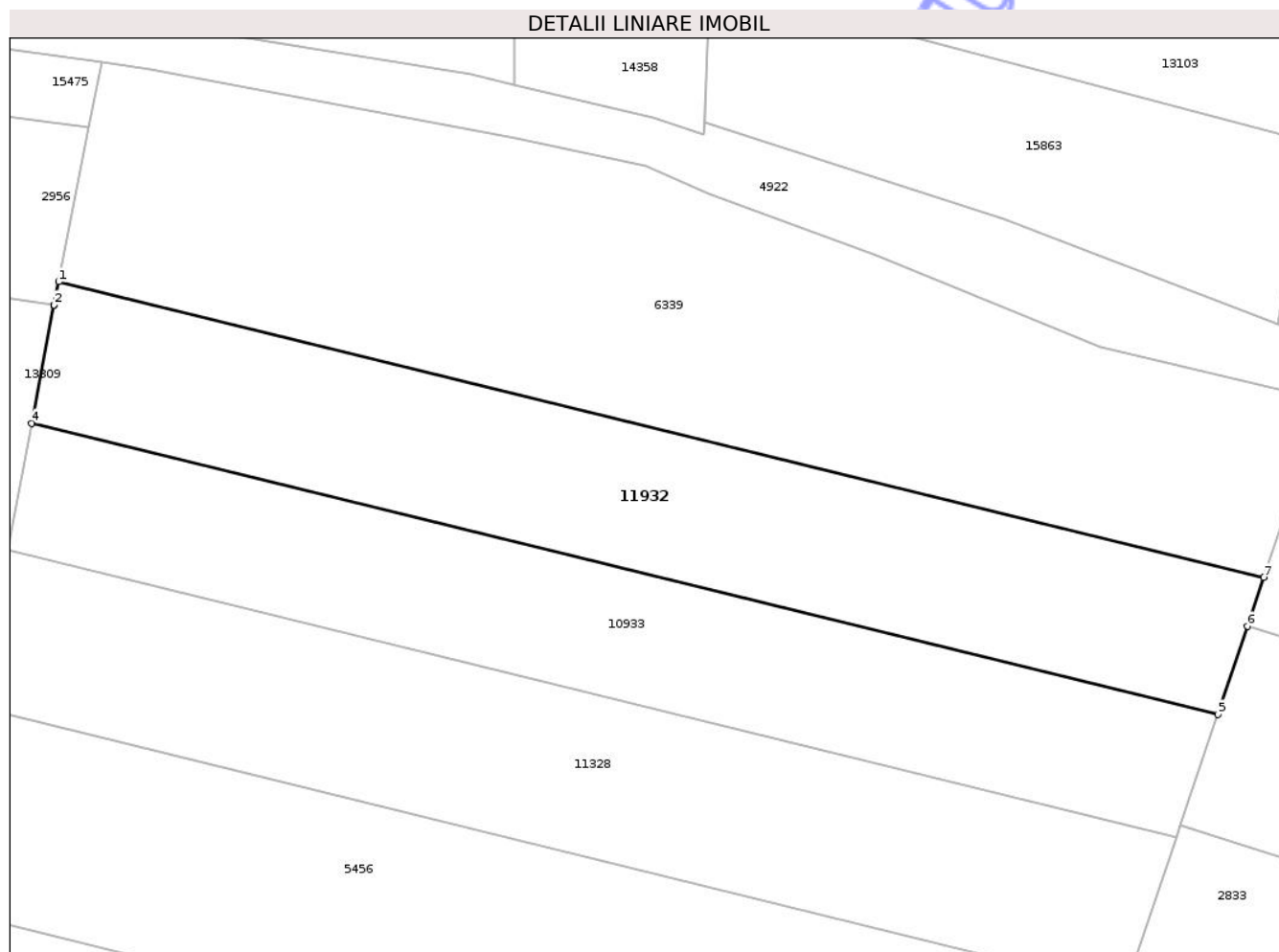
Inscrieri privind dezmembramintele dreptului de proprietate, drepturi reale de garanție și sarcini	Referințe
NU SUNT	

## Anexa Nr. 1 La Partea I

## Teren

Nr cadastral	Suprafața (mp)*	Observații / Referințe
	2.600	

\* Suprafața este determinată în planul de proiecție Stereo 70.



## Date referitoare la teren

Crt	Categorie folosință	Intra vilan	Suprafața (mp)	Tarla	Parcelă	Nr. topo	Observații / Referințe
1	arabil	NU	2.600	34	1085/24	-	

## Lungime Segmente

1) Valorile lungimilor segmentelor sunt obținute din proiecție în plan.

Punct început	X / Y	Punct sfârșit	X / Y	Lungime segment (** (m)
1	473.777,45 558.914,586	2	473.776,907 558.911,79	2.848
2	473.776,907 558.911,79	3	473.776,884 558.911,793	0.023
3	473.776,884 558.911,793	4	473.774,166 558.897,457	14.591
4	473.774,166 558.897,457	5	473.917,983 558.862,189	148.078
5	473.917,983 558.862,189	6	473.921,567 558.872,856	11.253

Punct început	X / Y	Punct sfârșit	X / Y	Lungime segment (** (m)
6	473.921,567 558.872,856	7	473.923,55 558.878,758	6.226
7	473.923,55 558.878,758	1	473.777,45 558.914,586	150.429

\*\* Lungimile segmentelor sunt determinate în planul de proiecție Stereo 70 și sunt rotunjite la 1 milimetru.

\*\*\* Distanța dintre puncte este formată din segmente cumulate ce sunt mai mici decât valoarea 1 milimetru.

Neutilizabil în Circuitul Civil



**DATE DESPRE IMOBILUL NR. 11933**

Oficiul de Cadastru și Publicitate Imobiliară MUREȘ  
Biroul de Cadastru și Publicitate Imobiliară Târgu Mureș

**A. Partea I. Descrierea imobilului**

TEREN Extravilan

Adresa: Jud. Mureș

Nr. Crt	Nr cadastral Nr. topografic	Suprafața* (mp)	Observații / Referințe
A1		2.800	Sector cadastral:13 Teren neimprejmuit;

**B. Partea II. Proprietari și acte**

Inscrieri privitoare la dreptul de proprietate și alte drepturi reale	Referințe
/	
Act Administrativ nr. 71412, din 25/07/1995 emis de CJSDPAT MURES;	
B1	A1
Intabulare, drept de PROPRIETATE, dobandit prin Reconstituire, cota actuala 1/1, cota initiala 1/1	
1) KISS J. ANTAL, Decedat DEFUNCT:Da	
2) ZRINI J. EMA, Decedat DEFUNCT:Da	
3) KISS J. EUGEN, Decedat DEFUNCT:Da	
4) NAGY J. VIORICA, Decedat DEFUNCT:Da	

**C. Partea III. SARCINI .**

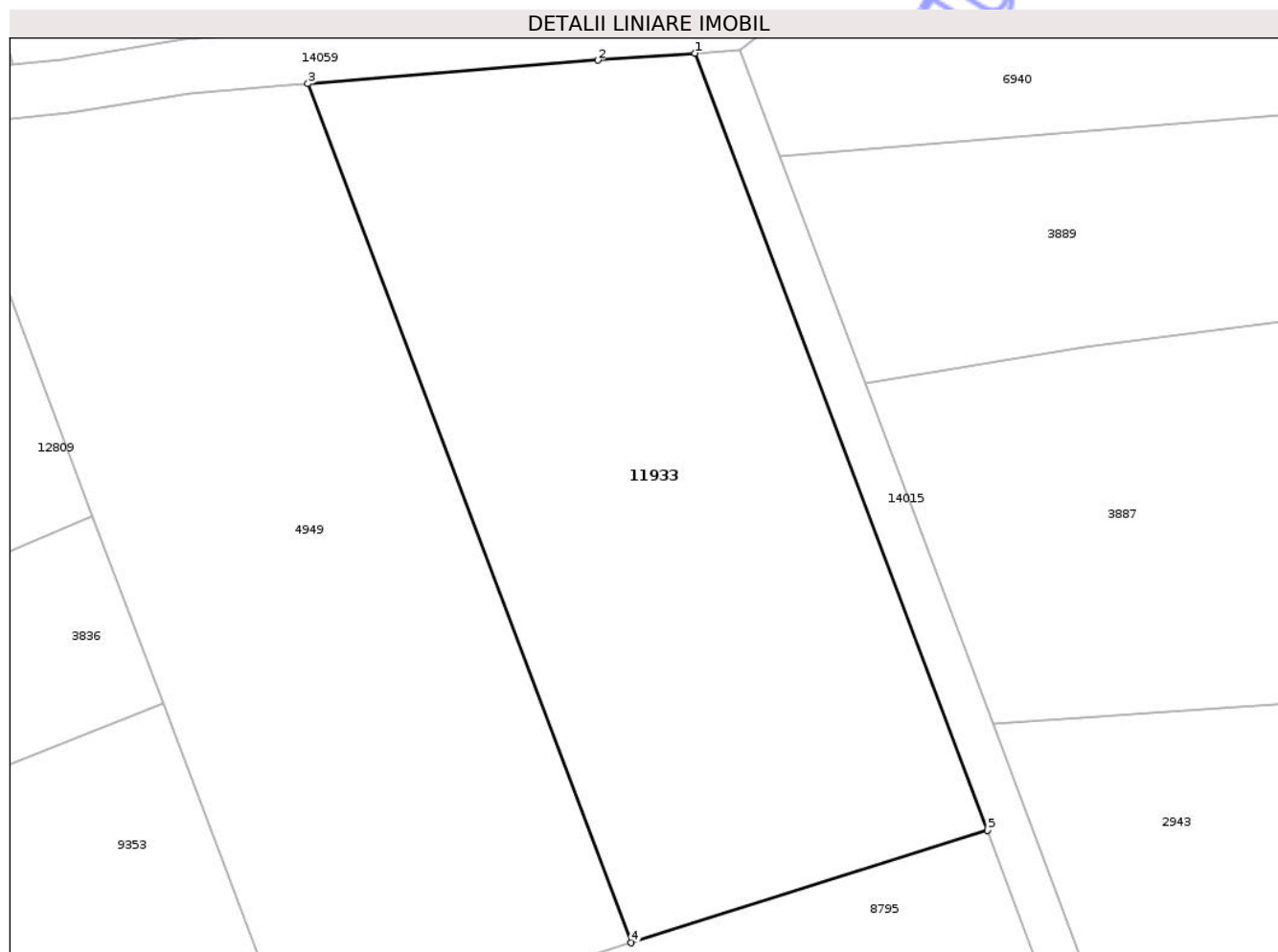
Inscrieri privind dezmembramintele dreptului de proprietate, drepturi reale de garanție și sarcini	Referințe
NU SUNT	

## Anexa Nr. 1 La Partea I

## Teren

Nr cadastral	Suprafața (mp)*	Observații / Referințe
	2.800	

\* Suprafața este determinată în planul de proiecție Stereo 70.



## Date referitoare la teren

Crt	Categorie folosință	Intra vilan	Suprafața (mp)	Tarla	Parcelă	Nr. topo	Observații / Referințe
1	arabil	NU	1.750	29	1088/87	-	
2	faneata	NU	1.050	-	-	-	

## Lungime Segmente

1) Valorile lungimilor segmentelor sunt obținute din proiecție în plan.

Punct început	X / Y	Punct sfârșit	X / Y	Lungime segment (** (m)
1	473.638,489 559.351,329	2	473.629,468 559.350,681	9.044
2	473.629,468 559.350,681	3	473.602,621 559.348,508	26.935
3	473.602,621 559.348,508	4	473.632,581 559.268,916	85.044
4	473.632,581 559.268,916	5	473.665,586 559.279,34	34.612

Punct început	X / Y	Punct sfârșit	X / Y	Lungime segment (** (m)
5	473.665,586 559.279,34	1	473.638,489 559.351,329	76.92

\*\* Lungimile segmentelor sunt determinate în planul de proiecție Stereo 70 și sunt rotunjite la 1 milimetru.

\*\*\* Distanța dintre puncte este formată din segmente cumulate ce sunt mai mici decât valoarea 1 milimetru.

Neutilizabil în Circuitul Civil



**DATE DESPRE IMOBILUL NR. 11934**

Oficiul de Cadastru și Publicitate Imobiliară MUREȘ  
Biroul de Cadastru și Publicitate Imobiliară Târgu Mureș

**A. Partea I. Descrierea imobilului**

TEREN Extravilan

Adresa: Jud. Mureș

Nr. Crt	Nr cadastral Nr. topografic	Suprafața* (mp)	Observații / Referințe
A1		2.100	Sector cadastral:16 Teren neimprejmuit;

**B. Partea II. Proprietari și acte**

Inscrieri privitoare la dreptul de proprietate și alte drepturi reale	Referințe
/	
Act Administrativ nr. 71412, din 25/07/1995 emis de CJSDPAT MURES;	
B1	A1
Intabulare, drept de PROPRIETATE, dobandit prin Reconstituire, cota actuala 1/1, cota initiala 1/1	
1) KISS J. ANTAL, Decedat DEFUNCT:Da	
2) ZRINI J. EMA, Decedat DEFUNCT:Da	
3) KISS J. EUGEN, Decedat DEFUNCT:Da	
4) NAGY J. VIORICA, Decedat DEFUNCT:Da	

**C. Partea III. SARCINI .**

Inscrieri privind dezmembramintele dreptului de proprietate, drepturi reale de garanție și sarcini	Referințe
NU SUNT	

## Anexa Nr. 1 La Partea I

## Teren

Nr cadastral	Suprafața (mp)*	Observații / Referințe
	2.100	

\* Suprafața este determinată în planul de proiecție Stereo 70.

## DETALII LINIARE IMOBIL



## Date referitoare la teren

Crt	Categorie folosință	Intra vilan	Suprafața (mp)	Tarla	Parcelă	Nr. topo	Observații / Referințe
1	faneata	NU	2.100	31	1070/44	-	

## Lungime Segmente

1) Valorile lungimilor segmentelor sunt obținute din proiecție în plan.

Punct început	X / Y	Punct sfârșit	X / Y	Lungime segment (** (m)
1	475.232,439 558.461,878	2	475.217,028 558.457,967	15.9
2	475.217,028 558.457,967	3	475.229,127 558.416,236	43.45
3	475.229,127 558.416,236	4	475.254,051 558.330,269	89.507
4	475.254,051 558.330,269	5	475.266,992 558.335,006	13.781
5	475.266,992 558.335,006	6	475.269,043 558.335,626	2.143

Punct început	X / Y	Punct sfârșit	X / Y	Lungime segment (** (m)
6	475.269,043 558.335,626	1	475.232,439 558.461,878	131.451

\*\* Lungimile segmentelor sunt determinate în planul de proiecție Stereo 70 și sunt rotunjite la 1 milimetru.

\*\*\* Distanța dintre puncte este formată din segmente cumulate ce sunt mai mici decât valoarea 1 milimetru.

Neutilizabil în Circuitul Civil



**DATE DESPRE IMOBILUL NR. 11936**

Oficiul de Cadastru și Publicitate Imobiliară MUREȘ  
Biroul de Cadastru și Publicitate Imobiliară Târgu Mureș

**A. Partea I. Descrierea imobilului**

TEREN Extravilan

Adresa: Jud. Mureș

Nr. Crt	Nr cadastral Nr. topografic	Suprafața* (mp)	Observații / Referințe
A1		2.500	Sector cadastral:17 Teren neimprejmuit;

**B. Partea II. Proprietari și acte**

Inscrieri privitoare la dreptul de proprietate și alte drepturi reale	Referințe
/	
Act Administrativ nr. 71412, din 25/07/1995 emis de CJSDPAT MURES;	
B1	A1
Intabulare, drept de PROPRIETATE, dobandit prin Reconstituire, cota actuala 1/1, cota initiala 1/1	
1) KISS J. ANTAL, Decedat DEFUNCT:Da	
2) ZRINI J. EMA, Decedat DEFUNCT:Da	
3) KISS J. EUGEN, Decedat DEFUNCT:Da	
4) NAGY J. VIORICA, Decedat DEFUNCT:Da	

**C. Partea III. SARCINI .**

Inscrieri privind dezmembramintele dreptului de proprietate, drepturi reale de garanție și sarcini	Referințe
NU SUNT	

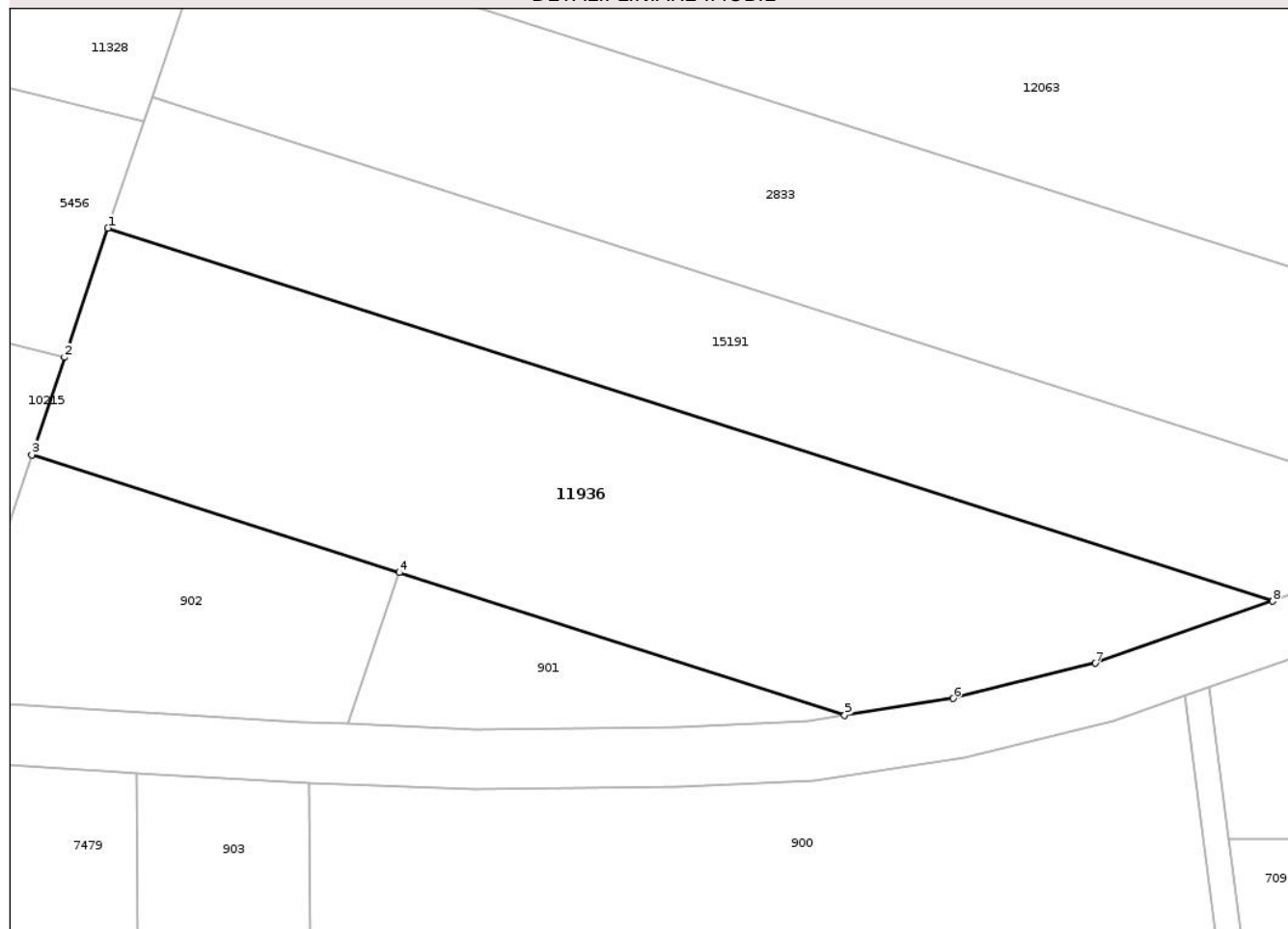
## Anexa Nr. 1 La Partea I

## Teren

Nr cadastral	Suprafața (mp)*	Observații / Referințe
	2.500	

\* Suprafața este determinată în planul de proiecție Stereo 70.

## DETALII LINIARE IMOBIL



## Date referitoare la teren

Crt	Categorie folosință	Intra vilan	Suprafața (mp)	Tarla	Parcelă	Nr. topo	Observații / Referințe
1	arabil	NU	1.400	34	1085/3	-	
2	faneata	NU	1.100	34	1085/3	-	

## Lungime Segmente

1) Valorile lungimilor segmentelor sunt obținute din proiecție în plan.

Punct început	X / Y	Punct sfârșit	X / Y	Lungime segment (** (m))
1	473.903,214 558.818,232	2	473.898,894 558.805,372	13.566
2	473.898,894 558.805,372	3	473.895,629 558.795,654	10.252
3	473.895,629 558.795,654	4	473.932,193 558.783,952	38.391
4	473.932,193 558.783,952	5	473.976,561 558.769,754	46.584

Punct început	X / Y	Punct sfârşit	X / Y	Lungime segment (** (m)
5	473.976,561 558.769,754	6	473.987,357 558.771,431	10.925
6	473.987,357 558.771,431	7	474.001,521 558.774,945	14.593
7	474.001,521 558.774,945	8	474.019,17 558.781,123	18.699
8	474.019,17 558.781,123	1	473.903,214 558.818,232	121.749

\*\* Lungimile segmentelor sunt determinate în planul de proiecție Stereo 70 și sunt rotunjite la 1 milimetru.

\*\*\* Distanța dintre puncte este formată din segmente cumulate ce sunt mai mici decât valoarea 1 milimetru.

Neutilizabil în Circuitul Civil





## DATE DESPRE IMOBILUL NR. 11937

Oficiul de Cadastru și Publicitate Imobiliară MUREȘ  
Biroul de Cadastru și Publicitate Imobiliară Târgu Mureș

## A. Partea I. Descrierea imobilului

TEREN Extravilan

Adresa: Jud. Mureș

Nr. Crt	Nr cadastral Nr. topografic	Suprafața* (mp)	Observații / Referințe
A1	56592	3.500	Sector cadastral:13 Teren neimprejmuit;

## B. Partea II. Proprietari și acte

Inscrieri privitoare la dreptul de proprietate și alte drepturi reale	Referințe	
<b>857 / 10/01/2025</b>		
Act Notarial nr. 110, din 05/10/2021 emis de NP Luminita Moldovan-Petrut (act notarial nr 35 din 03.10.2024, emis de NP Luminita Moldovan-Petrut);		
B3	Intabulare, drept de PROPRIETATE, dobandit prin Succesiune, cota actuala 2/16, cota initiala 2/16 1) <b>KISS ILEANA</b> , bun propriu	A1
B4	Intabulare, drept de PROPRIETATE, dobandit prin Succesiune, cota actuala 1/16, cota initiala 1/16 1) <b>NAGY SZABOLCS</b> , bun propriu	A1
B5	Intabulare, drept de PROPRIETATE, dobandit prin Succesiune, cota actuala 1/16, cota initiala 1/16 1) <b>NAGY ATTILA</b> , bun propriu	A1
Act Notarial nr. 111, din 05/10/2021 emis de NP Luminita Moldovan-Petrut (act notarial nr 35 din 03.10.2024, emis de NP Luminita Moldovan-Petrut);		
B6	Intabulare, drept de PROPRIETATE, dobandit prin Succesiune, cota actuala 1/8, cota initiala 1/8 1) <b>ZOLDI ANA</b> , bun propriu	A1
B7	Intabulare, drept de PROPRIETATE, dobandit prin Succesiune, cota actuala 1/8, cota initiala 1/8 1) <b>CSIKI MAGDALENA</b> , bun propriu	A1
Act Notarial nr. 112, din 05/10/2021 emis de NP Luminita Moldovan-Petrut (act notarial nr 35 din 03.10.2024, emis de NP Luminita Moldovan-Petrut);		
B8	Intabulare, drept de PROPRIETATE, dobandit prin Succesiune, cota actuala 2/24, cota initiala 2/24 1) <b>KISS JENO</b> , bun propriu	A1
B9	Intabulare, drept de PROPRIETATE, dobandit prin Succesiune, cota actuala 2/24, cota initiala 2/24 1) <b>PECSI GYONGYI</b> , bun propriu	A1
B10	Intabulare, drept de PROPRIETATE, dobandit prin Succesiune, cota actuala 1/24, cota initiala 1/24 1) <b>KISS JOZSEF</b> , bun propriu	A1
B11	Intabulare, drept de PROPRIETATE, dobandit prin Succesiune, cota actuala 1/24, cota initiala 1/24 1) <b>KISS ISTVAN</b> , bun propriu	A1
Act Notarial nr. 113, din 05/10/2021 emis de NP Luminita Moldovan-Petrut (act notarial nr 35 din 03.10.2024, emis de NP Luminita Moldovan-Petrut);		
B12	Intabulare, drept de PROPRIETATE, dobandit prin Succesiune, cota actuala 2/32, cota initiala 2/32 1) <b>KISS JULIANA</b> , bun propriu	A1
B13	Intabulare, drept de PROPRIETATE, dobandit prin Succesiune, cota actuala 3/32, cota initiala 3/32 1) <b>KISS ALBERT</b> , bun propriu	A1
B14	Intabulare, drept de PROPRIETATE, dobandit prin Succesiune, cota actuala 3/32, cota initiala 3/32 1) <b>LABANCZ ROZALIA</b> , bun propriu	A1

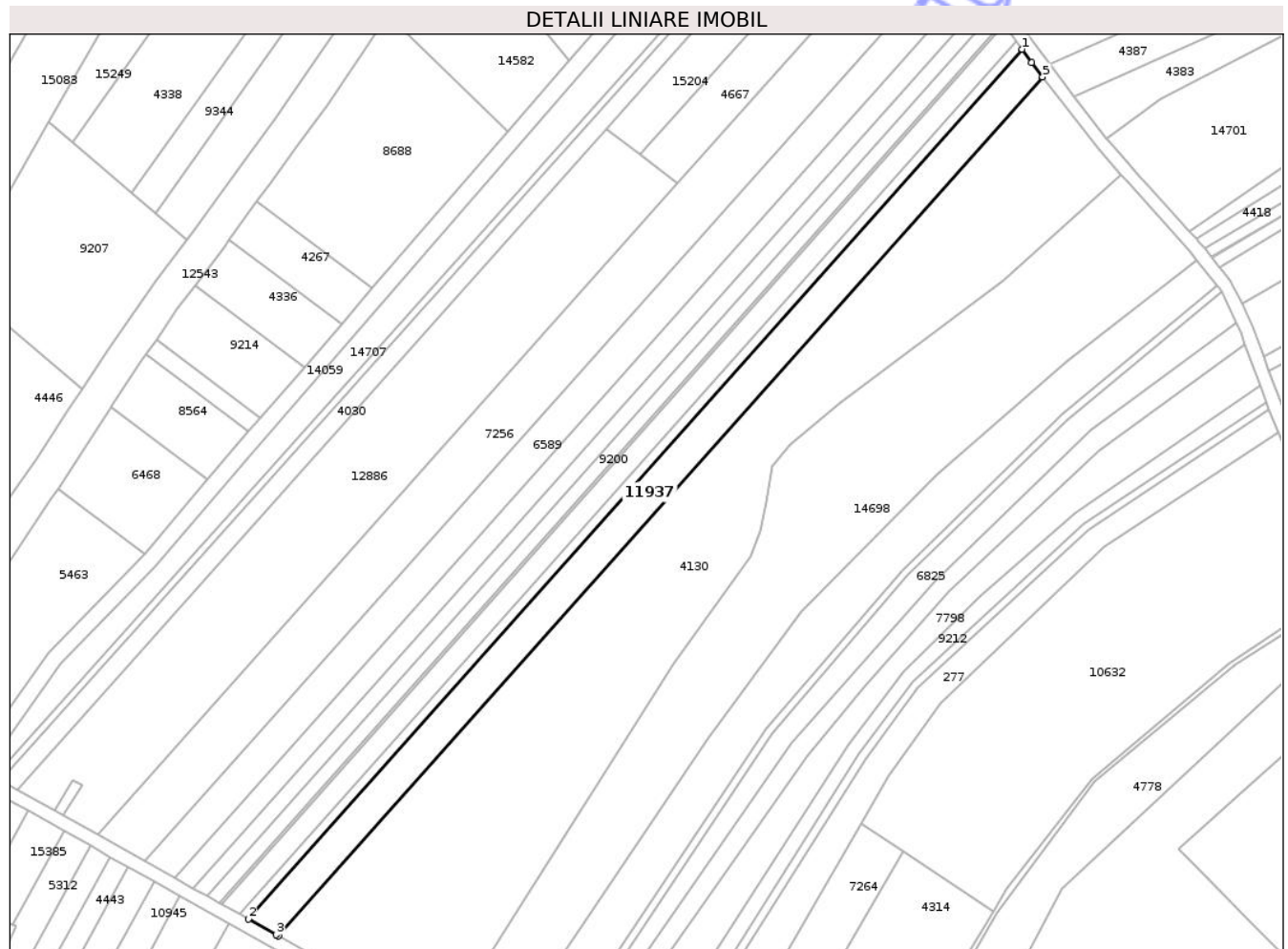
## C. Partea III. SARCINI .

Inscrieri privind dezmembramintele dreptului de proprietate, drepturi reale de garanție și sarcini	Referințe
NU SUNT	

**Teren**

Nr cadastral	Suprafața (mp)*	Observații / Referințe
56592	3.500	

\* Suprafața este determinată în planul de proiecție Stereo 70.



**Date referitoare la teren**

Crt	Categorie folosință	Intra vilan	Suprafața (mp)	Tarla	Parcelă	Nr. topo	Observații / Referințe
1	arabil	NU	3.500	29	1098/15	-	

**Lungime Segmente**

1) Valorile lungimilor segmentelor sunt obținute din proiecție în plan.

Punct început	X / Y	Punct sfârșit	X / Y	Lungime segment (** (m)
1	473.249,626 559.146,95	2	473.017,908 558.886,737	348.431
2	473.017,908 558.886,737	3	473.026,299 558.882,044	9.614
3	473.026,299 558.882,044	4	473.026,945 558.881,684	0.74
4	473.026,945 558.881,684	5	473.255,779 559.138,657	344.093
5	473.255,779 559.138,657	6	473.252,469 559.142,973	5.439

Punct început	X / Y	Punct sfârșit	X / Y	Lungime segment (** (m)
6	473.252,469 559.142,973	1	473.249,626 559.146,95	4.889

\*\* Lungimile segmentelor sunt determinate în planul de proiecție Stereo 70 și sunt rotunjite la 1 milimetru.

\*\*\* Distanța dintre puncte este formată din segmente cumulate ce sunt mai mici decât valoarea 1 milimetru.

Neutilizabil în Circuitul Civil



**DATE DESPRE IMOBILUL NR. 11940**

Oficiul de Cadastru și Publicitate Imobiliară MUREȘ  
Biroul de Cadastru și Publicitate Imobiliară Târgu Mureș

**A. Partea I. Descrierea imobilului**

TEREN Extravilan

Adresa: Jud. Mureș

Nr. Crt	Nr cadastral Nr. topografic	Suprafața* (mp)	Observații / Referințe
A1		2.400	Sector cadastral:13 Teren neimprejmuit;

**B. Partea II. Proprietari și acte**

Inscrieri privitoare la dreptul de proprietate și alte drepturi reale	Referințe
/	
Act Administrativ nr. 71412, din 25/07/1995 emis de CJSDPAT MURES;	
B1	A1
Intabulare, drept de PROPRIETATE, dobandit prin Reconstituire, cota actuala 1/1, cota initiala 1/1	
1) KISS J. ANTAL, Decedat DEFUNCT:Da	
2) ZRINI J. EMA, Decedat DEFUNCT:Da	
3) KISS J. EUGEN, Decedat DEFUNCT:Da	
4) NAGY J. VIORICA, Decedat DEFUNCT:Da	

**C. Partea III. SARCINI .**

Inscrieri privind dezmembramintele dreptului de proprietate, drepturi reale de garanție și sarcini	Referințe
NU SUNT	

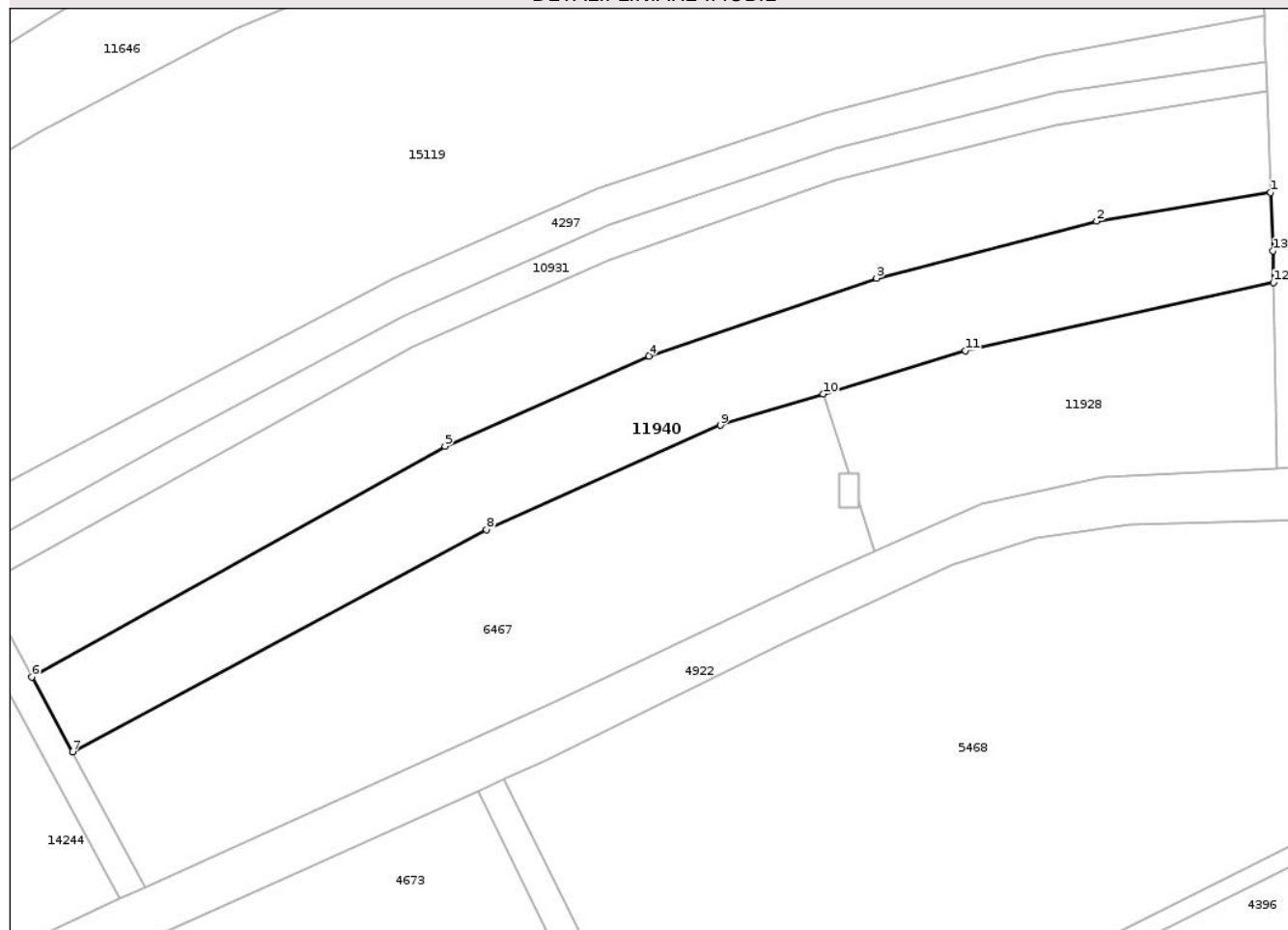
## Anexa Nr. 1 La Partea I

## Teren

Nr cadastral	Suprafața (mp)*	Observații / Referințe
	2.400	

\* Suprafața este determinată în planul de proiecție Stereo 70.

## DETALII LINIARE IMOBIL



## Date referitoare la teren

Crt	Categorie folosință	Intra vilan	Suprafața (mp)	Tarla	Parcelă	Nr. topo	Observații / Referințe
1	faneata	NU	2.400	29	1088/119	-	

## Lungime Segmente

1) Valorile lungimilor segmentelor sunt obținute din proiecție în plan.

Punct început	X / Y	Punct sfârșit	X / Y	Lungime segment (** (m)
1	473.548,059 559.014,367	2	473.523,529 559.010,342	24.858
2	473.523,529 559.010,342	3	473.492,511 559.002,331	32.036
3	473.492,511 559.002,331	4	473.460,447 558.991,366	33.887
4	473.460,447 558.991,366	5	473.431,705 558.978,665	31.423
5	473.431,705 558.978,665	6	473.373,465 558.946,219	66.668

Punct început	X / Y	Punct sfârșit	X / Y	Lungime segment (** (m)
6	473.373,465 558.946,219	7	473.379,194 558.935,66	12.013
7	473.379,194 558.935,66	8	473.437,543 558.966,957	66.213
8	473.437,543 558.966,957	9	473.470,535 558.981,615	36.102
9	473.470,535 558.981,615	10	473.484,987 558.986,009	15.105
10	473.484,987 558.986,009	11	473.504,997 558.992,091	20.914
11	473.504,997 558.992,091	12	473.548,458 559.001,695	44.509
12	473.548,458 559.001,695	13	473.548,369 559.006,192	4.498
13	473.548,369 559.006,192	1	473.548,059 559.014,367	8.181

\*\* Lungimile segmentelor sunt determinate în planul de proiecție Stereo 70 și sunt rotunjite la 1 milimetru.

\*\*\* Distanța dintre puncte este formată din segmente cumulate ce sunt mai mici decât valoarea 1 milimetru.



**DATE DESPRE IMOBILUL NR. 11941**

Oficiul de Cadastru și Publicitate Imobiliară MUREȘ  
Biroul de Cadastru și Publicitate Imobiliară Târgu Mureș

**A. Partea I. Descrierea imobilului**

TEREN Extravilan

Adresa: Jud. Mureș

Nr. Crt	Nr cadastral Nr. topografic	Suprafața* (mp)	Observații / Referințe
A1		2.100	Sector cadastral:13 Teren neimprejmuit;

**B. Partea II. Proprietari și acte**

Inscrieri privitoare la dreptul de proprietate și alte drepturi reale	Referințe
/	
Act Administrativ nr. 71412, din 25/07/1995 emis de CJSDPAT MURES;	
B1	A1
Intabulare, drept de PROPRIETATE, dobandit prin Reconstituire, cota actuala 1/1, cota initiala 1/1	
1) KISS J. ANTAL, Decedat DEFUNCT:Da	
2) ZRINI J. EMA, Decedat DEFUNCT:Da	
3) KISS J. EUGEN, Decedat DEFUNCT:Da	
4) NAGY J. VIORICA, Decedat DEFUNCT:Da	

**C. Partea III. SARCINI .**

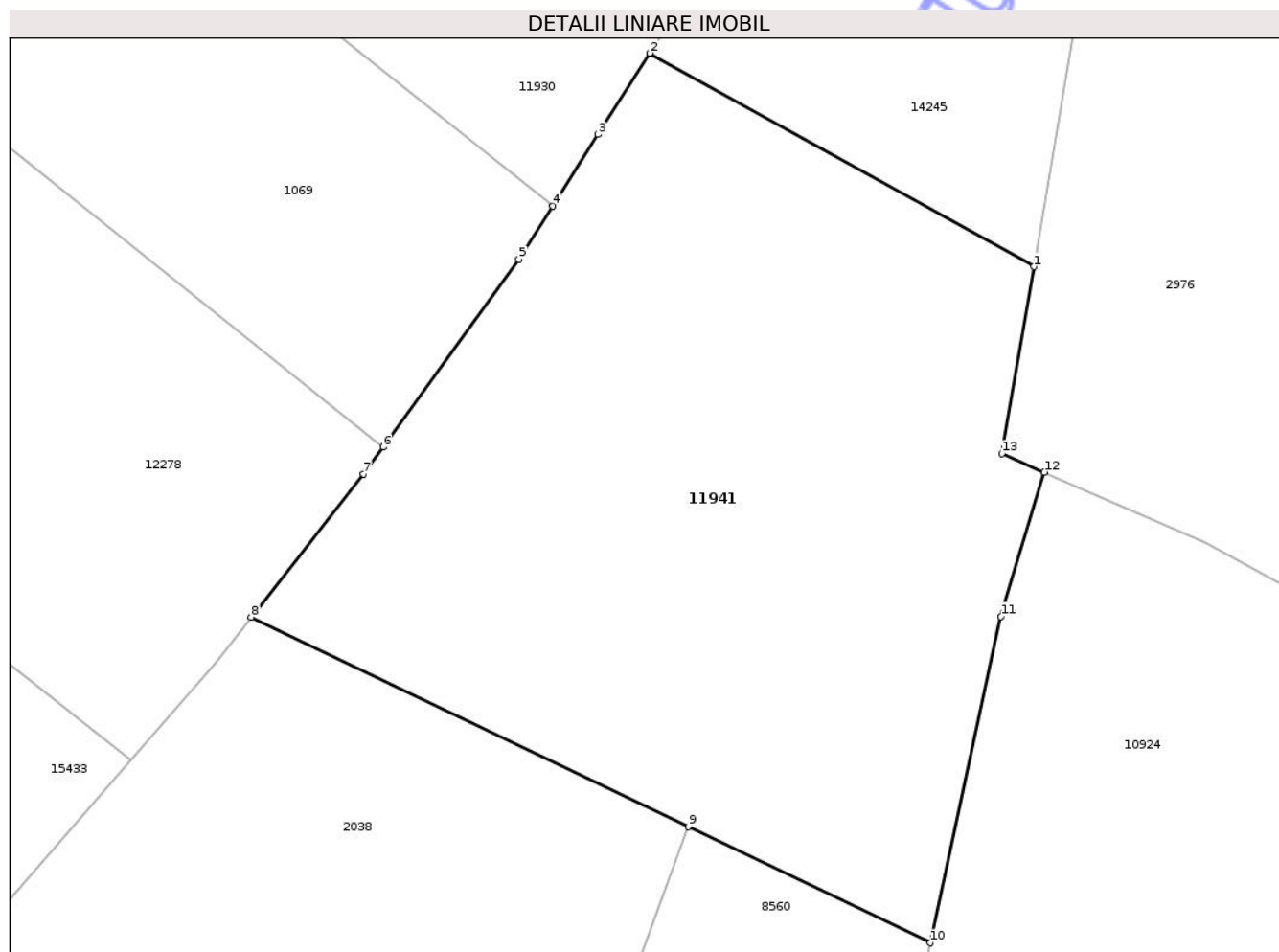
Inscrieri privind dezmembramintele dreptului de proprietate, drepturi reale de garanție și sarcini	Referințe
NU SUNT	

## Anexa Nr. 1 La Partea I

## Teren

Nr cadastral	Suprafața (mp)*	Observații / Referințe
	2.100	

\* Suprafața este determinată în planul de proiecție Stereo 70.



## Date referitoare la teren

Crt	Categorie folosință	Intravilan	Suprafața (mp)	Tarla	Parcelă	Nr. topo	Observații / Referințe
1	arabil	NU	1.266	29	1088/27	-	
2	arabil	NU	834	29	1088/27	-	

## Lungime Segmente

1) Valorile lungimilor segmentelor sunt obținute din proiecție în plan.

Punct început	X / Y	Punct sfârșit	X / Y	Lungime segment (** (m))
1	474.138,65 559.153,642	2	474.110,809 559.169,1	31.844
2	474.110,809 559.169,1	3	474.107,073 559.163,218	6.968
3	474.107,073 559.163,218	4	474.103,777 559.158,027	6.149
4	474.103,777 559.158,027	5	474.101,335 559.154,182	4.555

Punct început	X / Y	Punct sfârșit	X / Y	Lungime segment (** (m)
5	474.101,335 559.154,182	6	474.091,486 559.140,585	16.789
6	474.091,486 559.140,585	7	474.090,069 559.138,629	2.415
7	474.090,069 559.138,629	8	474.081,911 559.128,258	13.195
8	474.081,911 559.128,258	9	474.113,624 559.113,07	35.162
9	474.113,624 559.113,07	10	474.131,155 559.104,675	19.437
10	474.131,155 559.104,675	11	474.136,257 559.128,309	24.178
11	474.136,257 559.128,309	12	474.139,413 559.138,752	10.909
12	474.139,413 559.138,752	13	474.136,328 559.140,099	3.366
13	474.136,328 559.140,099	1	474.138,65 559.153,642	13.741

\*\* Lungimile segmentelor sunt determinate în planul de proiecție Stereo 70 și sunt rotunjite la 1 milimetru.

\*\*\* Distanța dintre puncte este formată din segmente cumulate ce sunt mai mici decât valoarea 1 milimetru.



**DATE DESPRE IMOBILUL NR. 11945**

Oficiul de Cadastru și Publicitate Imobiliară MUREȘ  
Biroul de Cadastru și Publicitate Imobiliară Târgu Mureș

**A. Partea I. Descrierea imobilului**

TEREN Extravilan

Adresa: Jud. Mureș

Nr. Crt	Nr cadastral Nr. topografic	Suprafața* (mp)	Observații / Referințe
A1	56579	1.000	Sector cadastral:16 Teren neimprejmuit;

**B. Partea II. Proprietari și acte**

Inscrieri privitoare la dreptul de proprietate și alte drepturi reale	Referințe
<b>11054 / 10/02/2025</b>	
Act Notarial nr. 172, din 07/02/2025 emis de IONAS NICOLAE GABRIEL;	
B4	A1
Intabulare, drept de PROPRIETATE, dobandit prin Conventie, cota actuala 100/1000, cota initiala 100/1000	
1) LÁSZLÓ SÁNDOR, (bun propriu)	
<b>19678 / 05/03/2025</b>	
Act Notarial nr. 325, din 04/03/2025 emis de IONAS NICOLAE GABRIEL;	
B5	A1
Intabulare, drept de PROPRIETATE, dobandit prin Conventie, cota actuala 900/1000, cota initiala 900/1000	
1) LÁSZLÓ SÁNDOR, (bun propriu)	

**C. Partea III. SARCINI .**

Inscrieri privind dezmembramintele dreptului de proprietate, drepturi reale de garanție și sarcini	Referințe
NU SUNT	

## Anexa Nr. 1 La Partea I

## Teren

Nr cadastral	Suprafața (mp)*	Observații / Referințe
56579	1.000	

\* Suprafața este determinată în planul de proiecție Stereo 70.



## Date referitoare la teren

Crt	Categorie folosință	Intravilan	Suprafața (mp)	Tarla	Parcelă	Nr. topo	Observații / Referințe
1	arabil	NU	1.000	31	1070/146	-	

## Lungime Segmente

1) Valorile lungimilor segmentelor sunt obținute din proiecție în plan.

Punct început	X / Y	Punct sfârșit	X / Y	Lungime segment (** (m)
1	475.327,199 558.183,3	2	475.327,199 558.093,6	89.7
2	475.327,199 558.093,6	3	475.338,201 558.090,944	11.318
3	475.338,201 558.090,944	4	475.338,201 558.183,027	92.083
4	475.338,201 558.183,027	5	475.330,672 558.183,214	7.531
5	475.330,672 558.183,214	1	475.327,199 558.183,3	3.474

\*\* Lungimile segmentelor sunt determinate în planul de proiecție Stereo 70 și sunt rotunjite la 1 milimetru.

\*\*\* Distanța dintre puncte este formată din segmente cumulate ce sunt mai mici decât valoarea 1 milimetru.

Neutilizabil în Circuitul  
Civil



**DATE DESPRE IMOBILUL NR. 11957**

Oficiul de Cadastru și Publicitate Imobiliară MUREȘ  
Biroul de Cadastru și Publicitate Imobiliară Târgu Mureș

**A. Partea I. Descrierea imobilului**

TEREN Intravilan

Adresa: Loc. Bozeni, Jud. Mureș

Nr. Crt	Nr cadastral Nr. topografic	Suprafața* (mp)	Observații / Referințe
A1	56557	2.000	Sector cadastral:16 Teren neimprejmuit;

**B. Partea II. Proprietari și acte**

Inscrieri privitoare la dreptul de proprietate și alte drepturi reale	Referințe
<b>20069 / 06/03/2025</b>	
Act Notarial nr. 326, din 04/03/2025 emis de IONAS NICOLAE GABRIEL;	
B4	Intabulare, drept de PROPRIETATE, dobandit prin Conventie, cota actuala 100/2000, cota initiala 100/2000 1) LÁSZLÓ SÁNDOR, (bun propriu)
	A1
<b>24521 / 19/03/2025</b>	
Act Notarial nr. 402, din 19/03/2025 emis de IONAS NICOLAE GABRIEL;	
B5	Intabulare, drept de PROPRIETATE, dobandit prin Conventie, cota actuala 1900/2000, cota initiala 1900/2000 1) LÁSZLÓ SÁNDOR, bun propriu
	A1

**C. Partea III. SARCINI .**

Inscrieri privind dezmembramintele dreptului de proprietate, drepturi reale de garanție și sarcini	Referințe
NU SUNT	

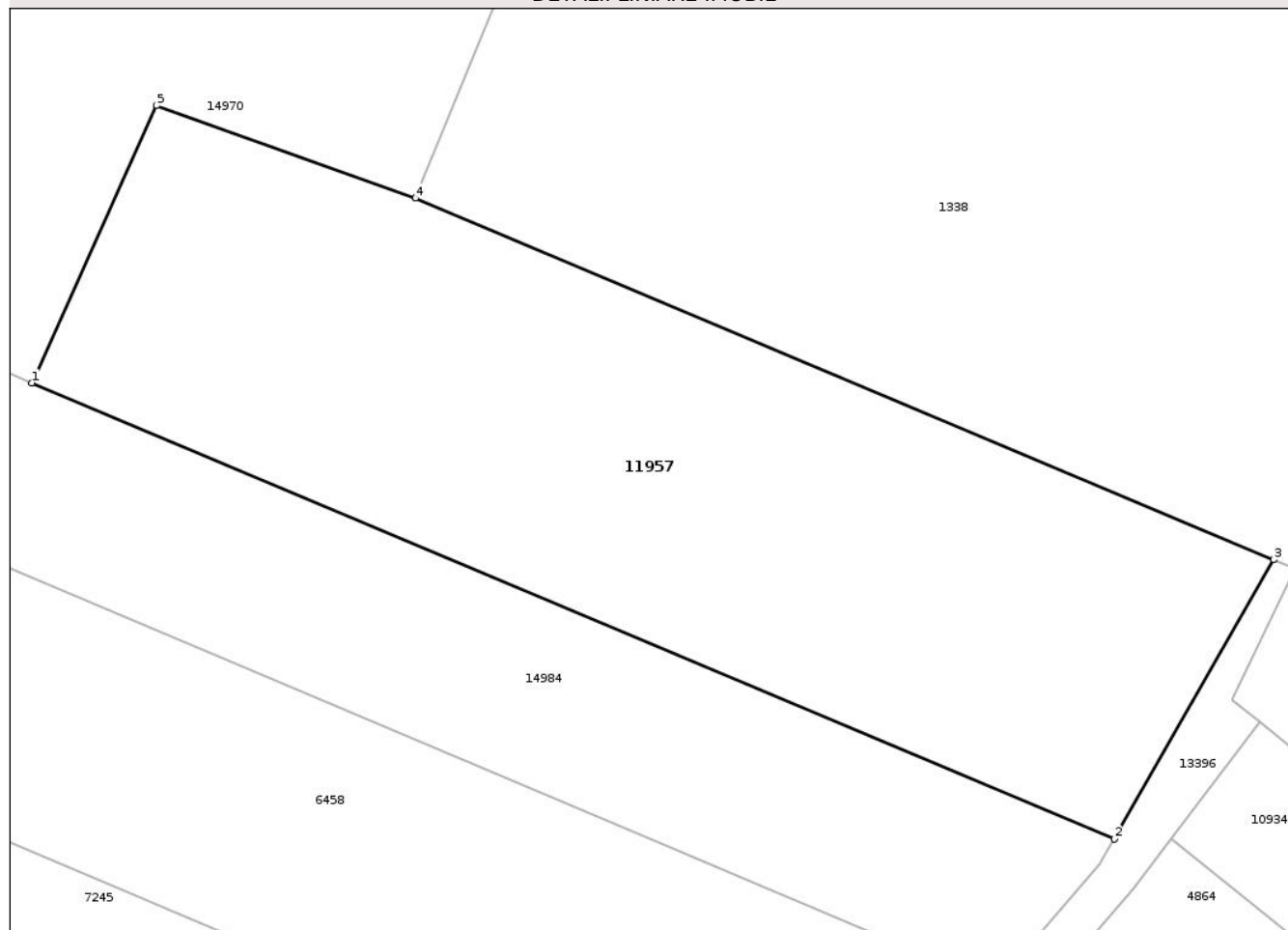
## Anexa Nr. 1 La Partea I

## Teren

Nr cadastral	Suprafața (mp)*	Observații / Referințe
56557	2.000	

\* Suprafața este determinată în planul de proiecție Stereo 70.

## DETALII LINIARE IMOBIL



## Date referitoare la teren

Crt	Categorie folosință	Intra vilan	Suprafața (mp)	Tarla	Parcelă	Nr. topo	Observații / Referințe
1	arabil	DA	2.000	31	1070/150	-	

## Lungime Segmente

1) Valorile lungimilor segmentelor sunt obținute din proiecție în plan.

Punct început	X / Y	Punct sfârșit	X / Y	Lungime segment (** (m)
1	475.286,317 558.841,371	2	475.365,111 558.808,21	85.488
2	475.365,111 558.808,21	3	475.376,719 558.828,516	23.39
3	475.376,719 558.828,516	4	475.314,255 558.854,804	67.77
4	475.314,255 558.854,804	5	475.295,388 558.861,537	20.032
5	475.295,388 558.861,537	1	475.286,317 558.841,371	22.112

\*\* Lungimile segmentelor sunt determinate în planul de proiecție Stereo 70 și sunt rotunjite la 1 milimetru.

\*\*\* Distanța dintre puncte este formată din segmente cumulate ce sunt mai mici decât valoarea 1 milimetru.

Neutilizabil în Circuitul  
Civil



**DATE DESPRE IMOBILUL NR. 11947**

Oficiul de Cadastru și Publicitate Imobiliară MUREȘ  
Biroul de Cadastru și Publicitate Imobiliară Târgu Mureș

**A. Partea I. Descrierea imobilului**

TEREN Extravilan

Adresa: Jud. Mureș

Nr. Crt	Nr cadastral Nr. topografic	Suprafața* (mp)	Observații / Referințe
A1	56548	1.400	Sector cadastral:17 Teren neimprejmuit;

**B. Partea II. Proprietari și acte**

Inscrieri privitoare la dreptul de proprietate și alte drepturi reale	Referințe
<b>13032 / 14/02/2025</b>	
Act Notarial nr. 204, din 12/02/2025 emis de IONAS NICOLAE GABRIEL;	
B4	A1
Intabulare, drept de PROPRIETATE, dobandit prin Conventie, cota actuala 1/1, cota initiala 1/1	
1) SZAKÁCS ZSIGMOND, (bun propriu)	

**C. Partea III. SARCINI .**

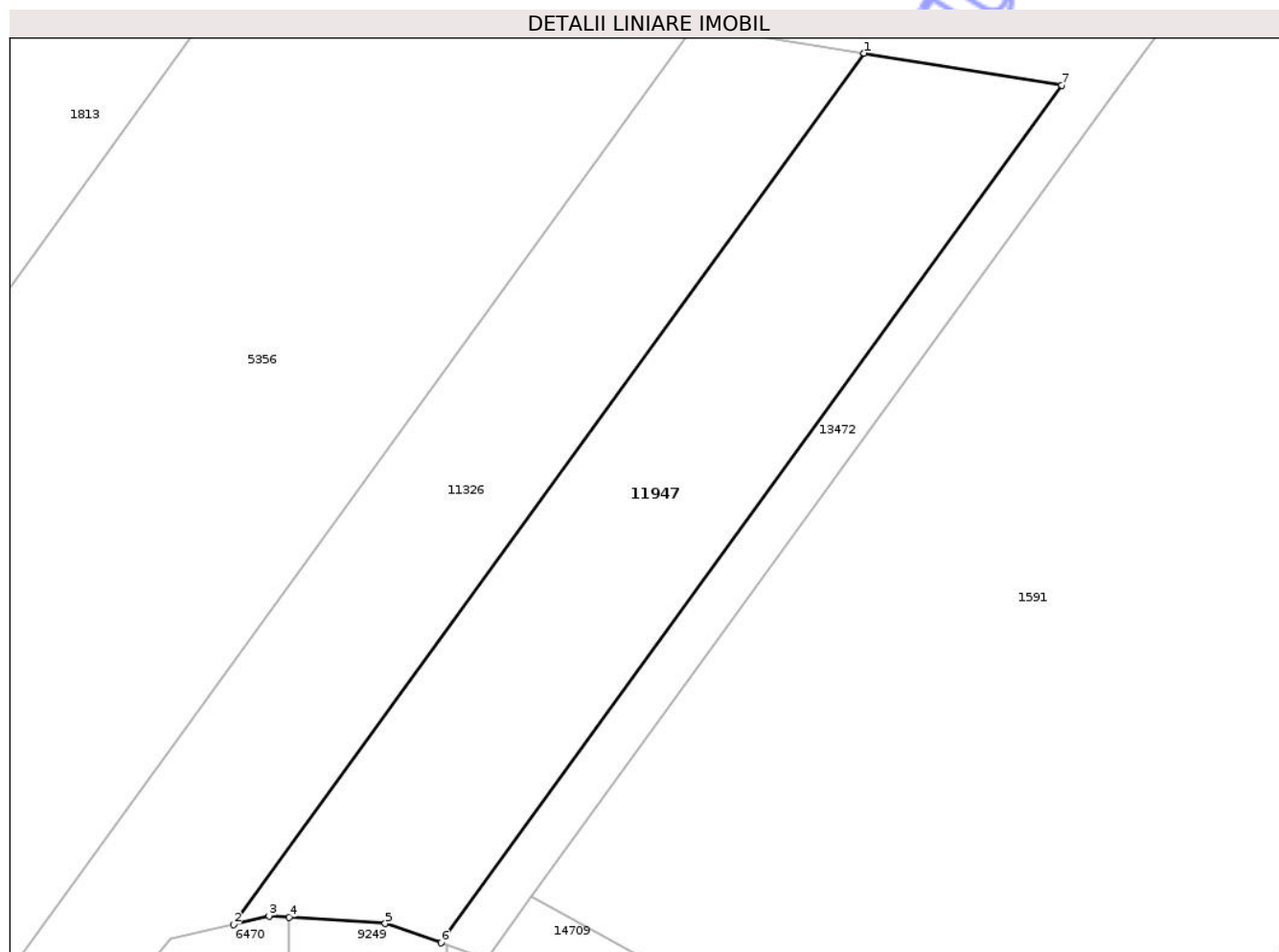
Inscrieri privind dezmembramintele dreptului de proprietate, drepturi reale de garanție și sarcini	Referințe
NU SUNT	

## Anexa Nr. 1 La Partea I

## Teren

Nr cadastral	Suprafața (mp)*	Observații / Referințe
56548	1.400	

\* Suprafața este determinată în planul de proiecție Stereo 70.



## Date referitoare la teren

Crt	Categorie folosință	Intravilan	Suprafața (mp)	Tarla	Parcelă	Nr. topo	Observații / Referințe
1	arabil	NU	1.170	33	1080/10	-	
2	faneata	NU	230	-	-	-	

## Lungime Segmente

1) Valorile lungimilor segmentelor sunt obținute din proiecție în plan.

Punct început	X / Y	Punct sfârșit	X / Y	Lungime segment (** (m)
1	474.610,139 558.938,608	2	474.555,827 558.863,662	92.556
2	474.555,827 558.863,662	3	474.558,902 558.864,366	3.155
3	474.558,902 558.864,366	4	474.560,615 558.864,257	1.716
4	474.560,615 558.864,257	5	474.568,902 558.863,729	8.304

Punct început	X / Y	Punct sfârșit	X / Y	Lungime segment (** (m)
5	474.568,902 558.863,729	6	474.573,708 558.862,07	5.084
6	474.573,708 558.862,07	7	474.627,177 558.935,853	91.12
7	474.627,177 558.935,853	1	474.610,139 558.938,608	17.259

\*\* Lungimile segmentelor sunt determinate în planul de proiecție Stereo 70 și sunt rotunjite la 1 milimetru.

\*\*\* Distanța dintre puncte este formată din segmente cumulate ce sunt mai mici decât valoarea 1 milimetru.

Neutilizabil în Circuitul Civil



**DATE DESPRE IMOBILUL NR. 11953**

Oficiul de Cadastru și Publicitate Imobiliară MUREȘ  
Biroul de Cadastru și Publicitate Imobiliară Târgu Mureș

**A. Partea I. Descrierea imobilului**

TEREN Extravilan

Adresa: Jud. Mureș

Nr. Crt	Nr cadastral Nr. topografic	Suprafața* (mp)	Observații / Referințe
A1	56547	1.300	Sector cadastral:17 Teren neimprejmuit;

**B. Partea II. Proprietari și acte**

Inscrieri privitoare la dreptul de proprietate și alte drepturi reale	Referințe
<b>13232 / 14/02/2025</b>	
Act Notarial nr. 203, din 12/02/2025 emis de IONAS NICOLAE GABRIEL;	
B4	A1
Intabulare, drept de PROPRIETATE, dobandit prin Conventie, cota actuala 1/1, cota initiala 1/1	
1) GOMBOS ERIK-DAVID, (bun propriu)	

**C. Partea III. SARCINI .**

Inscrieri privind dezmembramintele dreptului de proprietate, drepturi reale de garanție și sarcini	Referințe
NU SUNT	

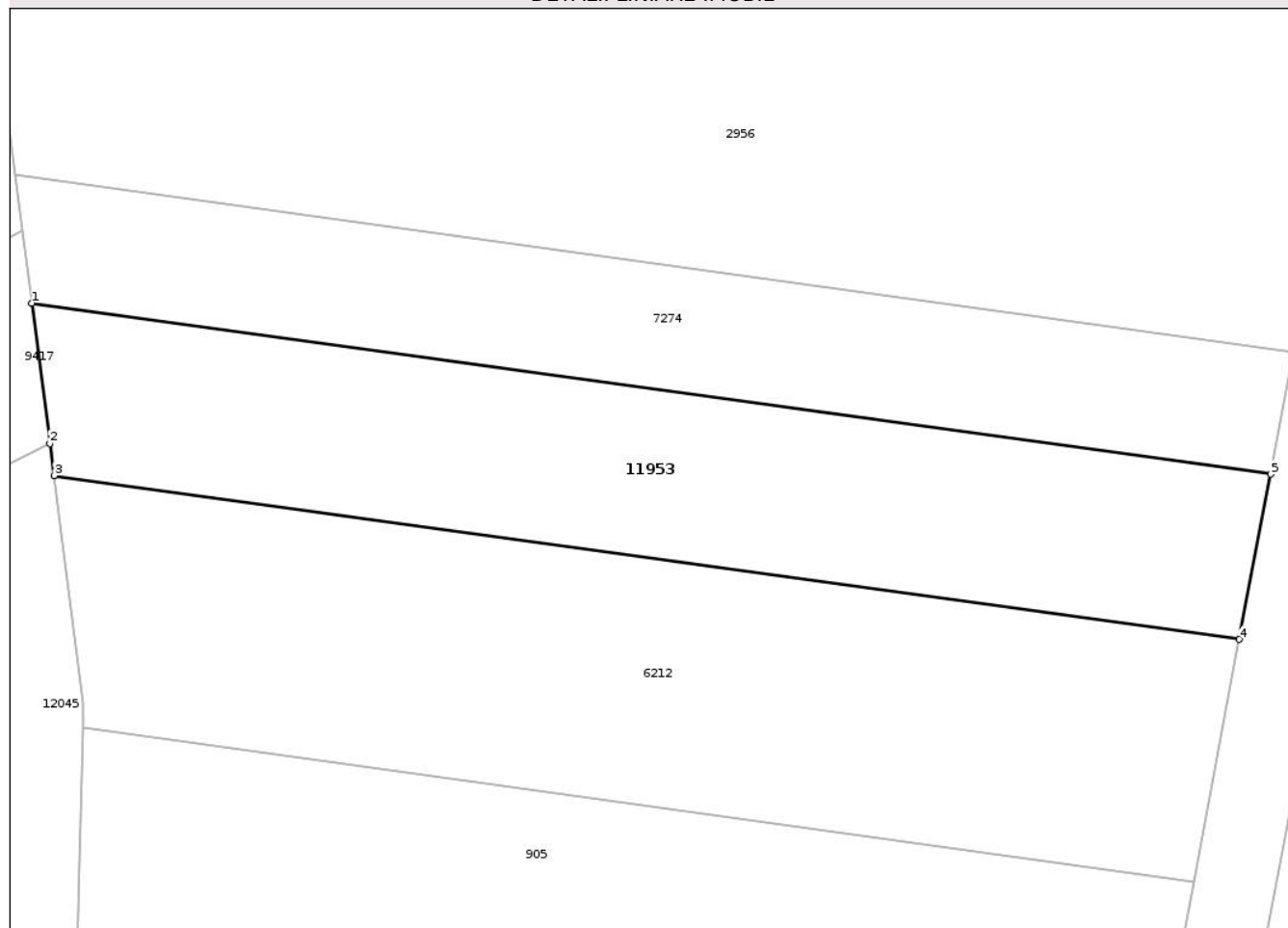
## Anexa Nr. 1 La Partea I

## Teren

Nr cadastral	Suprafața (mp)*	Observații / Referințe
56547	1.300	

\* Suprafața este determinată în planul de proiecție Stereo 70.

## DETALII LINIARE IMOBIL



## Date referitoare la teren

Crt	Categorie folosință	Intra vilan	Suprafața (mp)	Tarla	Parcelă	Nr. topo	Observații / Referințe
1	faneata	NU	1.300	35	1085/31	-	

## Lungime Segmente

1) Valorile lungimilor segmentelor sunt obținute din proiecție în plan.

Punct început	X / Y	Punct sfârșit	X / Y	Lungime segment (** (m)
1	473.646,484 558.894,557	2	473.647,92 558.883,396	11.253
2	473.647,92 558.883,396	3	473.648,25 558.880,837	2.58
3	473.648,25 558.880,837	4	473.742,589 558.867,832	95.231
4	473.742,589 558.867,832	5	473.745,079 558.880,965	13.367
5	473.745,079 558.880,965	1	473.646,484 558.894,557	99.527

\*\* Lungimile segmentelor sunt determinate în planul de proiecție Stereo 70 și sunt rotunjite la 1 milimetru.

\*\*\* Distanța dintre puncte este formată din segmente cumulate ce sunt mai mici decât valoarea 1 milimetru.

Neutilizabil în Circuitul  
Civil



**DATE DESPRE IMOBILUL NR. 11954**

Oficiul de Cadastru și Publicitate Imobiliară MUREȘ  
Biroul de Cadastru și Publicitate Imobiliară Târgu Mureș

**A. Partea I. Descrierea imobilului**

TEREN Extravilan

Adresa: Jud. Mureș

Nr. Crt	Nr cadastral Nr. topografic	Suprafața* (mp)	Observații / Referințe
A1	56550	2.800	Sector cadastral:19 Teren neimprejmuit;

**B. Partea II. Proprietari și acte**

Inscrieri privitoare la dreptul de proprietate și alte drepturi reale	Referințe	
<b>11046 / 10/02/2025</b>		
Act Notarial nr. 172, din 07/02/2025 emis de IONAS NICOLAE GABRIEL;		
B4	Intabulare, drept de PROPRIETATE, dobandit prin Conventie, cota actuala 100/2800, cota initiala 100/2800 1) LÁSZLÓ SÁNDOR, (bun propriu)	A1
<b>19671 / 05/03/2025</b>		
Act Notarial nr. 325, din 04/03/2025 emis de IONAS NICOLAE GABRIEL;		
B5	Intabulare, drept de PROPRIETATE, dobandit prin Conventie, cota actuala 2700/2800, cota initiala 2700/2800 1) LÁSZLÓ SÁNDOR, bun propriu	A1

**C. Partea III. SARCINI .**

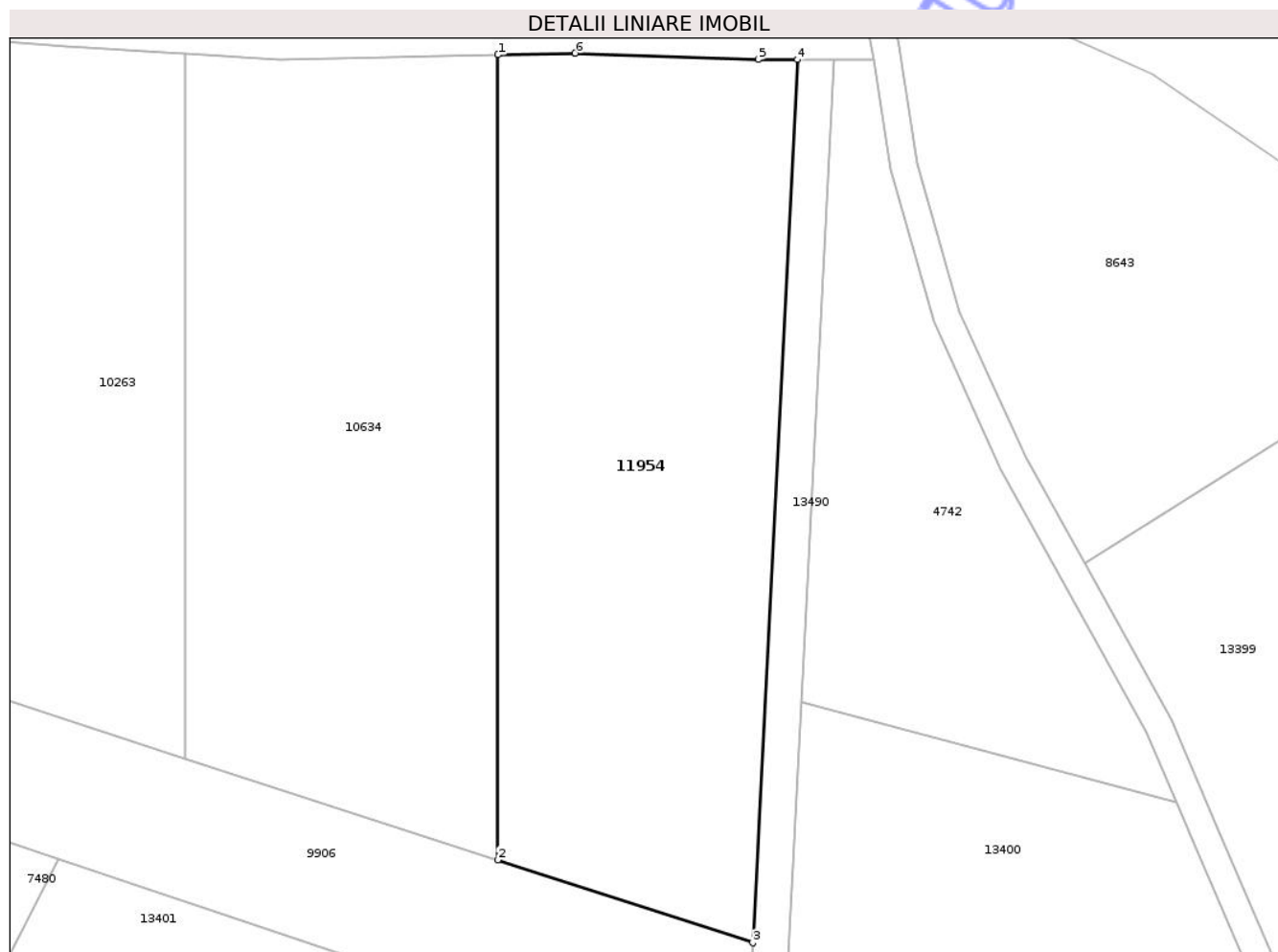
Inscrieri privind dezmembramintele dreptului de proprietate, drepturi reale de garanție și sarcini	Referințe
NU SUNT	

## Anexa Nr. 1 La Partea I

## Teren

Nr cadastral	Suprafața (mp)*	Observații / Referințe
56550	2.800	

\* Suprafața este determinată în planul de proiecție Stereo 70.



## Date referitoare la teren

Crt	Categorie folosință	Intra vilan	Suprafața (mp)	Tarla	Parcelă	Nr. topo	Observații / Referințe
1	faneata	NU	2.800	38	1131/3	-	

## Lungime Segmente

1) Valorile lungimilor segmentelor sunt obținute din proiecție în plan.

Punct început	X / Y	Punct sfârșit	X / Y	Lungime segment (** (m)
1	474.801,797 558.224,839	2	474.801,797 558.137,01	87.829
2	474.801,797 558.137,01	3	474.829,597 558.127,981	29.229
3	474.829,597 558.127,981	4	474.834,475 558.224,315	96.457
4	474.834,475 558.224,315	5	474.830,187 558.224,344	4.288
5	474.830,187 558.224,344	6	474.810,229 558.225,015	19.969

Punct început	X / Y	Punct sfârșit	X / Y	Lungime segment (** (m)
6	474.810,229 558.225,015	1	474.801,797 558.224,839	8.434

\*\* Lungimile segmentelor sunt determinate în planul de proiecție Stereo 70 și sunt rotunjite la 1 milimetru.

\*\*\* Distanța dintre puncte este formată din segmente cumulate ce sunt mai mici decât valoarea 1 milimetru.

Neutilizabil în Circuitul Civil



**DATE DESPRE IMOBILUL NR. 11958**

Oficiul de Cadastru și Publicitate Imobiliară MUREȘ  
Biroul de Cadastru și Publicitate Imobiliară Târgu Mureș

**A. Partea I. Descrierea imobilului**

TEREN Extravilan

Adresa: Jud. Mureș

Nr. Crt	Nr cadastral Nr. topografic	Suprafața* (mp)	Observații / Referințe
A1	56546	1.400	Sector cadastral:15 Teren neimprejmuit;

**B. Partea II. Proprietari și acte**

Inscrieri privitoare la dreptul de proprietate și alte drepturi reale	Referințe
<b>11259 / 11/02/2025</b>	
Act Notarial nr. 172, din 07/02/2025 emis de IONAS NICOLAE GABRIEL;	
B4	Intabulare, drept de PROPRIETATE, dobandit prin Conventie, cota actuala 100/1400, cota initiala 100/1400 1) LÁSZLÓ SÁNDOR, bun propriu
<b>19687 / 05/03/2025</b>	
Act Notarial nr. 325, din 04/03/2025 emis de IONAS NICOLAE GABRIEL;	
B5	Intabulare, drept de PROPRIETATE, dobandit prin Conventie, cota actuala 1300/1400, cota initiala 1300/1400 1) LÁSZLÓ SÁNDOR, (bun propriu)

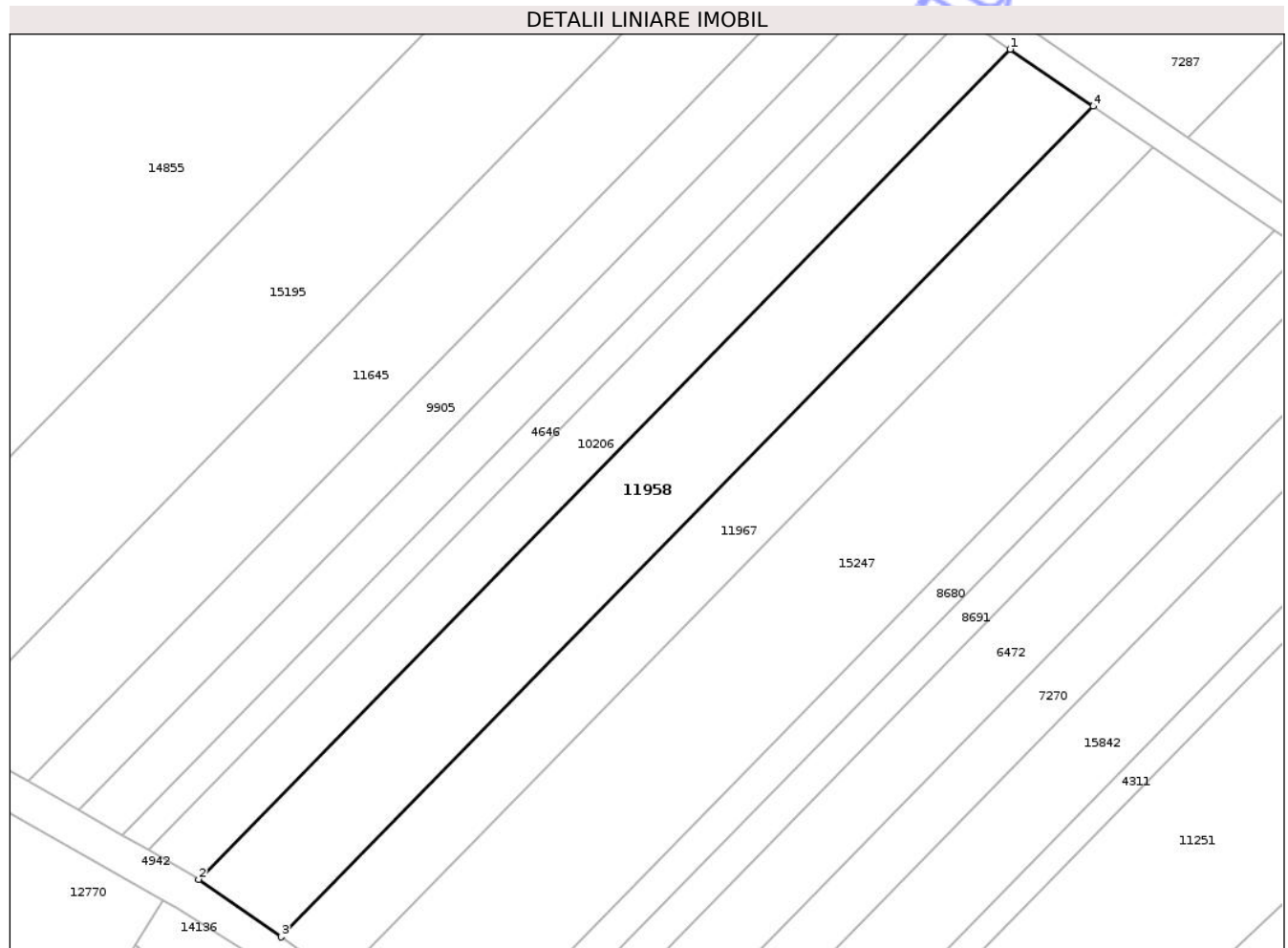
**C. Partea III. SARCINI .**

Inscrieri privind dezmembramintele dreptului de proprietate, drepturi reale de garanție și sarcini	Referințe
NU SUNT	

**Teren**

Nr cadastral	Suprafața (mp)*	Observații / Referințe
56546	1.400	

\* Suprafața este determinată în planul de proiecție Stereo 70.



**Date referitoare la teren**

Crt	Categorie folosință	Intra vilan	Suprafața (mp)	Tarla	Parcelă	Nr. topo	Observații / Referințe
1	livada	NU	1.400	23	1032/25	-	

**Lungime Segmente**

1) Valorile lungimilor segmentelor sunt obținute din proiecție în plan.

Punct început	X / Y	Punct sfârșit	X / Y	Lungime segment (** (m)
1	474.966,322 559.303,036	2	474.876,874 559.211,666	127.865
2	474.876,874 559.211,666	3	474.885,987 559.205,328	11.1
3	474.885,987 559.205,328	4	474.975,502 559.296,767	127.961
4	474.975,502 559.296,767	1	474.966,322 559.303,036	11.116

\*\* Lungimile segmentelor sunt determinate în planul de proiecție Stereo 70 și sunt rotunjite la 1 milimetru.

\*\*\* Distanţa dintre puncte este formată din segmente cumulate ce sunt mai mici decât valoarea 1 milimetru.

Neutilizabil în Circuitul  
Civil



**DATE DESPRE IMOBILUL NR. 11963**

Oficiul de Cadastru și Publicitate Imobiliară MUREȘ  
Biroul de Cadastru și Publicitate Imobiliară Târgu Mureș

**A. Partea I. Descrierea imobilului**

TEREN Extravilan

Adresa: Jud. Mureș

Nr. Crt	Nr cadastral Nr. topografic	Suprafața* (mp)	Observații / Referințe
A1		4.600	Sector cadastral:18 Teren neimprejmuit;

**B. Partea II. Proprietari și acte**

Inscrieri privitoare la dreptul de proprietate și alte drepturi reale	Referințe
/	
Act Administrativ nr. 71466, din 16/01/1996 emis de CJSDPAT MURES;	
B1	A1
Intabulare, drept de PROPRIETATE, dobandit prin Reconstituire, cota actuala 1/1, cota initiala 1/1	
1) GYORGY M. ANA, Decedat DEFUNCT:Da	

**C. Partea III. SARCINI .**

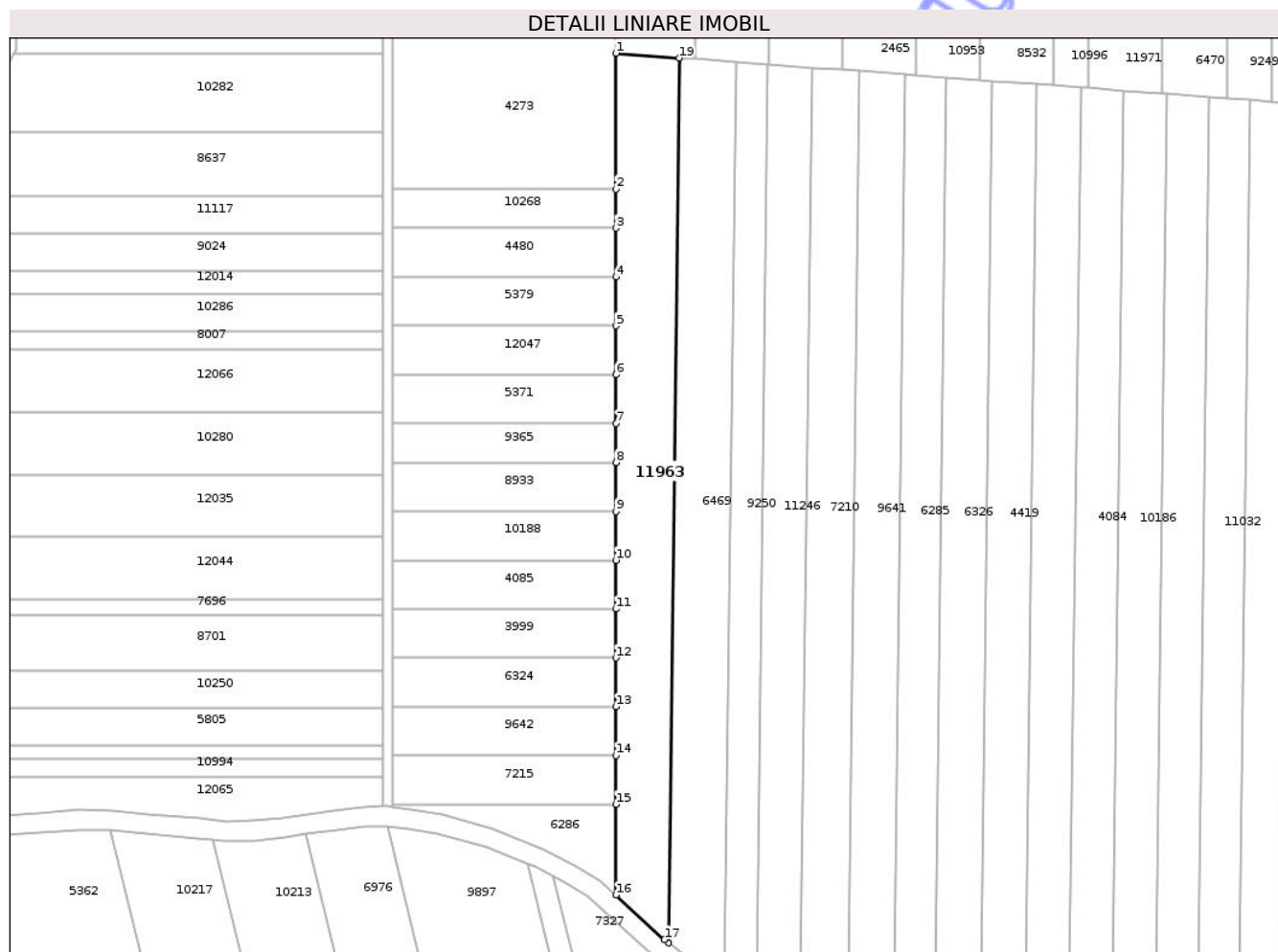
Inscrieri privind dezmembramintele dreptului de proprietate, drepturi reale de garanție și sarcini	Referințe
NU SUNT	

## Anexa Nr. 1 La Partea I

## Teren

Nr cadastral	Suprafața (mp)*	Observații / Referințe
	4.600	

\* Suprafața este determinată în planul de proiecție Stereo 70.



## Date referitoare la teren

Crt	Categorie folosință	Intra vilan	Suprafața (mp)	Tarla	Parcelă	Nr. topo	Observații / Referințe
1	padure	NU	4.600	1	1/7	-	

## Lungime Segmente

1) Valorile lungimilor segmentelor sunt obținute din proiecție în plan.

Punct început	X / Y	Punct sfârșit	X / Y	Lungime segment (** (m)
1	474.375,279 558.656,765	2	474.375,279 558.615,625	41.14
2	474.375,279 558.615,625	3	474.375,279 558.603,789	11.836
3	474.375,279 558.603,789	4	474.375,279 558.588,994	14.795
4	474.375,279 558.588,994	5	474.375,279 558.574,199	14.795
5	474.375,279 558.574,199	6	474.375,279 558.559,404	14.795

Punct început	X / Y	Punct sfârșit	X / Y	Lungime segment (** (m)
6	474.375,279 558.559,404	7	474.375,279 558.544,61	14.794
7	474.375,279 558.544,61	8	474.375,279 558.532,774	11.836
8	474.375,279 558.532,774	9	474.375,279 558.517,979	14.795
9	474.375,279 558.517,979	10	474.375,279 558.503,184	14.795
10	474.375,279 558.503,184	11	474.375,279 558.488,389	14.795
11	474.375,279 558.488,389	12	474.375,279 558.473,594	14.795
12	474.375,279 558.473,594	13	474.375,279 558.458,799	14.795
13	474.375,279 558.458,799	14	474.375,279 558.444,004	14.795
14	474.375,279 558.444,004	15	474.375,279 558.429,209	14.795
15	474.375,279 558.429,209	16	474.375,279 558.401,74	27.469
16	474.375,279 558.401,74	17	474.389,95 558.388,24	19.937
17	474.389,95 558.388,24	18	474.391,156 558.387,292	1.534
18	474.391,156 558.387,292	19	474.394,468 558.655,358	268.086
19	474.394,468 558.655,358	1	474.375,279 558.656,765	19.241

\*\* Lungimile segmentelor sunt determinate în planul de proiecție Stereo 70 și sunt rotunjite la 1 milimetru.

\*\*\* Distanța dintre puncte este formată din segmente cumulate ce sunt mai mici decât valoarea 1 milimetru.



**DATE DESPRE IMOBILUL NR. 11964**

Oficiul de Cadastru și Publicitate Imobiliară MUREȘ  
Biroul de Cadastru și Publicitate Imobiliară Târgu Mureș

**A. Partea I. Descrierea imobilului**

TEREN Extravilan

Adresa: Jud. Mureș

Nr. Crt	Nr cadastral Nr. topografic	Suprafața* (mp)	Observații / Referințe
A1		1.000	Sector cadastral:18 Teren neimprejmuit;

**B. Partea II. Proprietari și acte**

Inscrieri privitoare la dreptul de proprietate și alte drepturi reale	Referințe
/	
Act Administrativ nr. 71466, din 16/01/1996 emis de CJSDPAT MURES;	
B1	A1
Intabulare, drept de PROPRIETATE, dobandit prin Reconstituire, cota actuala 1/1, cota initiala 1/1	
1) GYORGY M. ANA, Decedat DEFUNCT:Da	

**C. Partea III. SARCINI .**

Inscrieri privind dezmembramintele dreptului de proprietate, drepturi reale de garanție și sarcini	Referințe
NU SUNT	

## Anexa Nr. 1 La Partea I

## Teren

Nr cadastral	Suprafața (mp)*	Observații / Referințe
	1.000	

\* Suprafața este determinată în planul de proiecție Stereo 70.

## DETALII LINIARE IMOBIL



## Date referitoare la teren

Crt	Categorie folosință	Intra vilan	Suprafața (mp)	Tarla	Parcelă	Nr. topo	Observații / Referințe
1	padure	NU	1.000	32	1078/1/7	-	

## Lungime Segmente

1) Valorile lungimilor segmentelor sunt obținute din proiecție în plan.

Punct început	X / Y	Punct sfârșit	X / Y	Lungime segment (** (m)
1	474.307,688 558.772,452	2	474.307,688 558.757,657	14.795
2	474.307,688 558.757,657	3	474.375,279 558.757,657	67.591
3	474.375,279 558.757,657	4	474.375,279 558.772,452	14.795
4	474.375,279 558.772,452	1	474.307,688 558.772,452	67.591

\*\* Lungimile segmentelor sunt determinate în planul de proiecție Stereo 70 și sunt rotunjite la 1 milimetru.

\*\*\* Distanţa dintre puncte este formată din segmente cumulate ce sunt mai mici decât valoarea 1 milimetru.

Neutilizabil în Circuitul  
Civil



**DATE DESPRE IMOBILUL NR. 11967**

Oficiul de Cadastru și Publicitate Imobiliară MUREȘ  
Biroul de Cadastru și Publicitate Imobiliară Târgu Mureș

**A. Partea I. Descrierea imobilului**

TEREN Extravilan

Adresa: Jud. Mureș

Nr. Crt	Nr cadastral Nr. topografic	Suprafața* (mp)	Observații / Referințe
A1		1.000	Sector cadastral:15 Teren neimprejmuit;

**B. Partea II. Proprietari și acte**

Inscrieri privitoare la dreptul de proprietate și alte drepturi reale	Referințe
/	
Act Administrativ nr. 71466, din 16/01/1996 emis de CJSDPAT MURES;	
B1	A1
Intabulare, drept de PROPRIETATE, dobandit prin Reconstituire, cota actuala 1/1, cota initiala 1/1	
1) GYORGY M. ANA, Decedat DEFUNCT:Da	

**C. Partea III. SARCINI .**

Inscrieri privind dezmembramintele dreptului de proprietate, drepturi reale de garanție și sarcini	Referințe
NU SUNT	

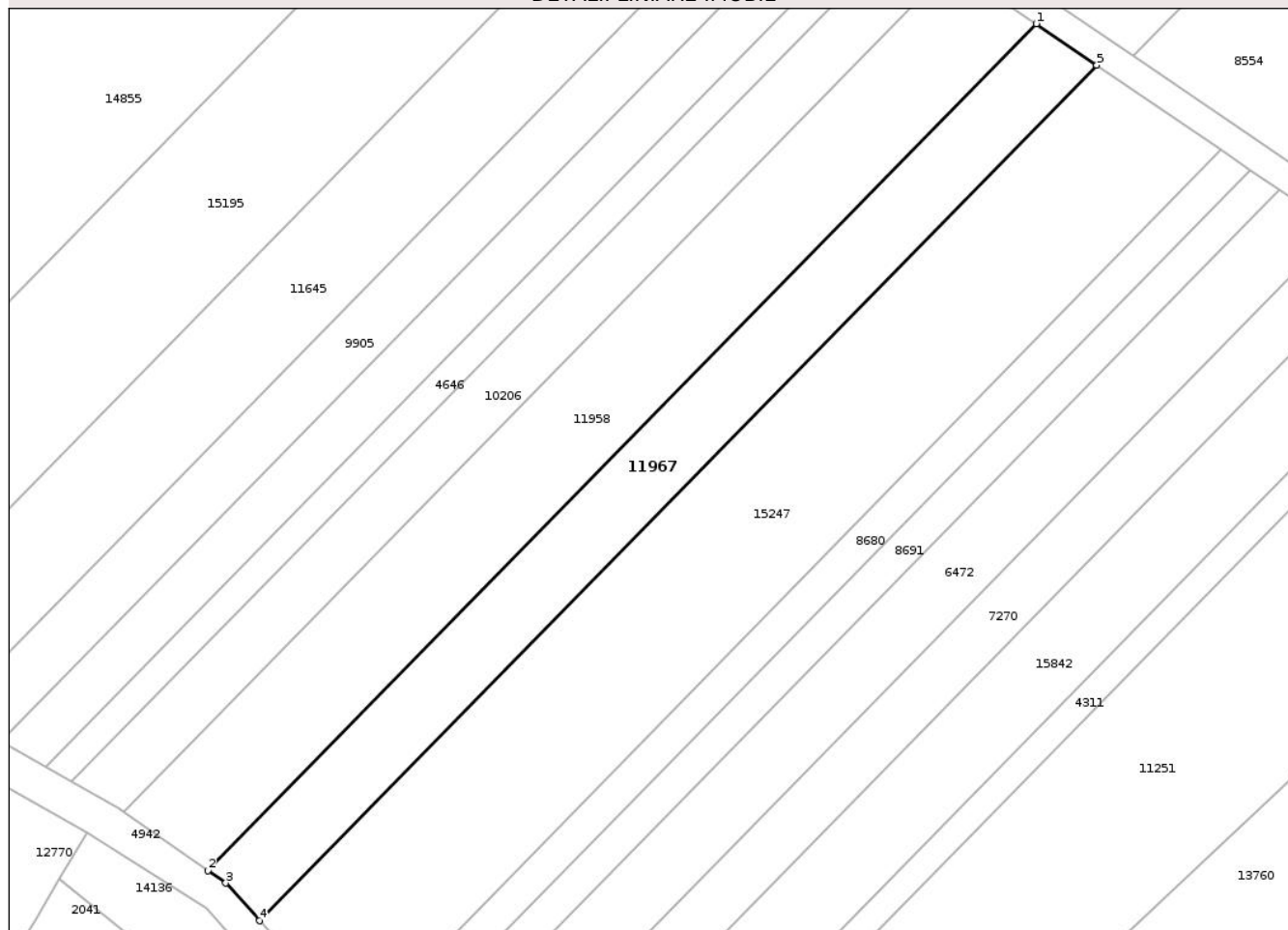
## Anexa Nr. 1 La Partea I

## Teren

Nr cadastral	Suprafața (mp)*	Observații / Referințe
	1.000	

\* Suprafața este determinată în planul de proiecție Stereo 70.

## DETALII LINIARE IMOBIL



## Date referitoare la teren

Crt	Categorie folosință	Intra vilan	Suprafața (mp)	Tarla	Parcelă	Nr. topo	Observații / Referințe
1	livada	NU	1.000	23	1032/25	-	

## Lungime Segmente

1) Valorile lungimilor segmentelor sunt obținute din proiecție în plan.

Punct început	X / Y	Punct sfârșit	X / Y	Lungime segment (** (m)
1	474.975,502 559.296,767	2	474.885,987 559.205,328	127.961
2	474.885,987 559.205,328	3	474.887,94 559.203,97	2.379
3	474.887,94 559.203,97	4	474.891,573 559.199,906	5.451
4	474.891,573 559.199,906	5	474.982,031 559.292,308	129.309
5	474.982,031 559.292,308	1	474.975,502 559.296,767	7.906

\*\* Lungimile segmentelor sunt determinate în planul de proiecție Stereo 70 și sunt rotunjite la 1 milimetru.

\*\*\* Distanța dintre puncte este formată din segmente cumulate ce sunt mai mici decât valoarea 1 milimetru.

Neutilizabil în Circuitul  
Civil



**DATE DESPRE IMOBILUL NR. 11968**

Oficiul de Cadastru și Publicitate Imobiliară MUREȘ  
Biroul de Cadastru și Publicitate Imobiliară Târgu Mureș

**A. Partea I. Descrierea imobilului**

TEREN Extravilan

Adresa: Jud. Mureș

Nr. Crt	Nr cadastral Nr. topografic	Suprafața* (mp)	Observații / Referințe
A1		1.200	Sector cadastral:14 Teren neimprejmuit; diferența de suprafață se regăsește la id 13291

**B. Partea II. Proprietari și acte**

Inscrieri privitoare la dreptul de proprietate și alte drepturi reale		Referințe
/		
Act Administrativ nr. 71466, din 16/01/1996 emis de CJSDPAT MUREȘ;		
B1	Intabulare, drept de PROPRIETATE, dobândit prin Reconstituire, cota actuală 1/1, cota inițială 1/1 1) GYORGY M. ANA, Decedat DEFUNCT:Da	A1

**C. Partea III. SARCINI .**

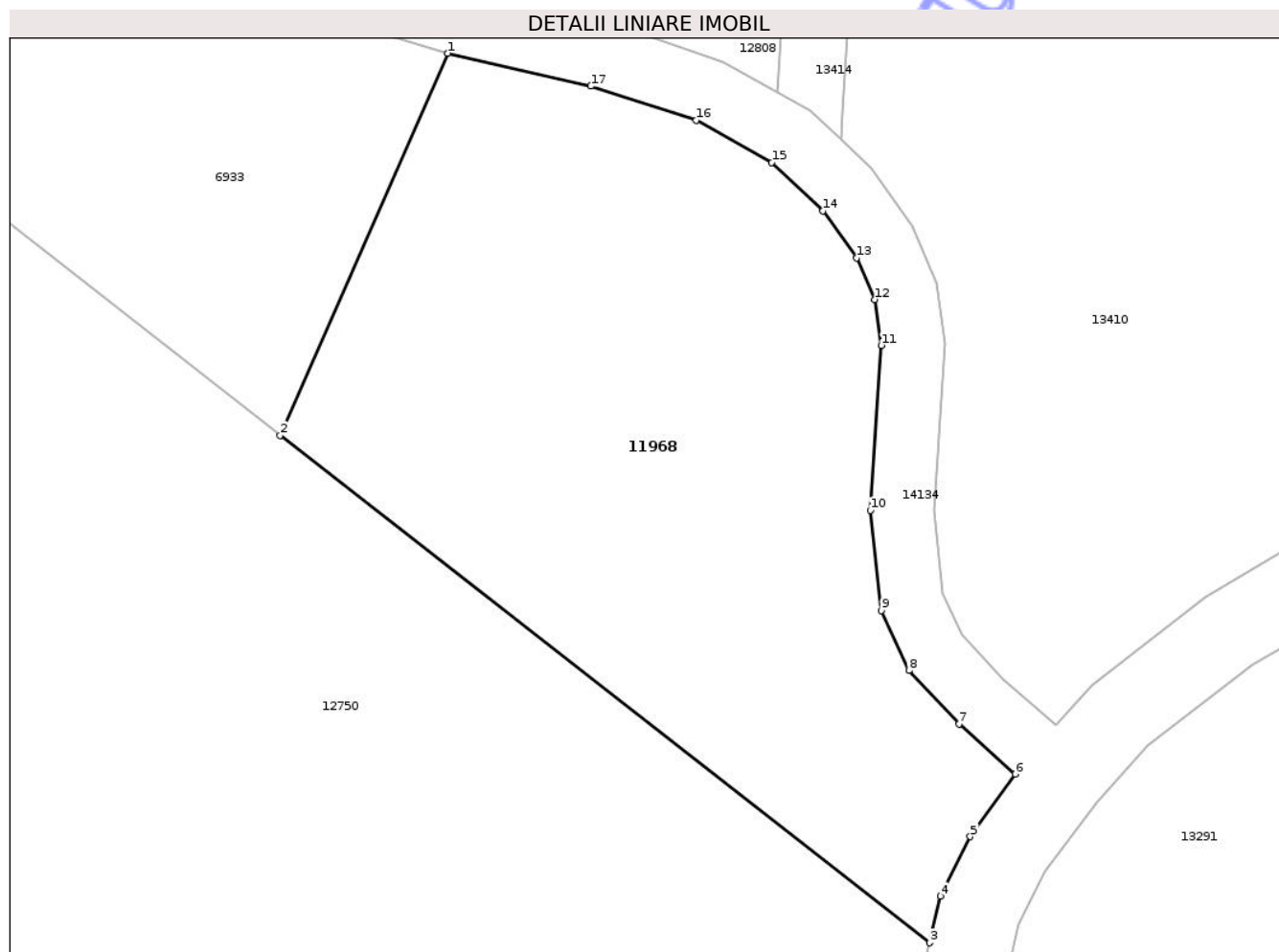
Inscrieri privind dezmembramentele dreptului de proprietate, drepturi reale de garanție și sarcini	Referințe
NU SUNT	

## Anexa Nr. 1 La Partea I

## Teren

Nr cadastral	Suprafața (mp)*	Observații / Referințe
	1.200	diferența de suprafața se regăsește la id 13291

\* Suprafața este determinată în planul de proiecție Stereo 70.



## Date referitoare la teren

Crt	Categorie folosință	Intra vilan	Suprafața (mp)	Tarla	Parcelă	Nr. topo	Observații / Referințe
1	pasune	NU	1.200	29	1018/22	-	

## Lungime Segmente

1) Valorile lungimilor segmentelor sunt obținute din proiecție în plan.

Punct început	X / Y	Punct sfârșit	X / Y	Lungime segment (** (m)
1	472.738,154 559.239,91	2	472.727,987 559.216,745	25.298
2	472.727,987 559.216,745	3	472.767,38 559.185,97	49.989
3	472.767,38 559.185,97	4	472.768,052 559.188,792	2.901
4	472.768,052 559.188,792	5	472.769,86 559.192,409	4.044
5	472.769,86 559.192,409	6	472.772,582 559.196,204	4.67

Punct început	X / Y	Punct sfârșit	X / Y	Lungime segment (** (m)
6	472.772,582 559.196,204	7	472.769,17 559.199,226	4.558
7	472.769,17 559.199,226	8	472.766,135 559.202,481	4.45
8	472.766,135 559.202,481	9	472.764,466 559.206,106	3.991
9	472.764,466 559.206,106	10	472.763,791 559.212,193	6.124
10	472.763,791 559.212,193	11	472.764,466 559.222,192	10.022
11	472.764,466 559.222,192	12	472.764,078 559.224,974	2.809
12	472.764,078 559.224,974	13	472.762,965 559.227,504	2.764
13	472.762,965 559.227,504	14	472.760,925 559.230,353	3.504
14	472.760,925 559.230,353	15	472.757,822 559.233,287	4.27
15	472.757,822 559.233,287	16	472.753,219 559.235,834	5.261
16	472.753,219 559.235,834	17	472.746,828 559.237,908	6.719
17	472.746,828 559.237,908	1	472.738,154 559.239,91	8.902

\*\* Lungimile segmentelor sunt determinate în planul de proiecție Stereo 70 și sunt rotunjite la 1 milimetru.

\*\*\* Distanța dintre puncte este formată din segmente cumulate ce sunt mai mici decât valoarea 1 milimetru.



**DATE DESPRE IMOBILUL NR. 11970**

Oficiul de Cadastru și Publicitate Imobiliară MUREȘ  
Biroul de Cadastru și Publicitate Imobiliară Târgu Mureș

**A. Partea I. Descrierea imobilului**

TEREN Extravilan

Adresa: Jud. Mureș

Nr. Crt	Nr cadastral Nr. topografic	Suprafața* (mp)	Observații / Referințe
A1		900	Sector cadastral:13 Teren neimprejmuit;

**B. Partea II. Proprietari și acte**

Inscrieri privitoare la dreptul de proprietate și alte drepturi reale	Referințe
/	
Act Administrativ nr. 71466, din 16/01/1996 emis de CJSDPAT MURES;	
B1	A1
Intabulare, drept de PROPRIETATE, dobandit prin Reconstituire, cota actuala 1/1, cota initiala 1/1	
1) GYORGY M. ANA, Decedat DEFUNCT:Da	

**C. Partea III. SARCINI .**

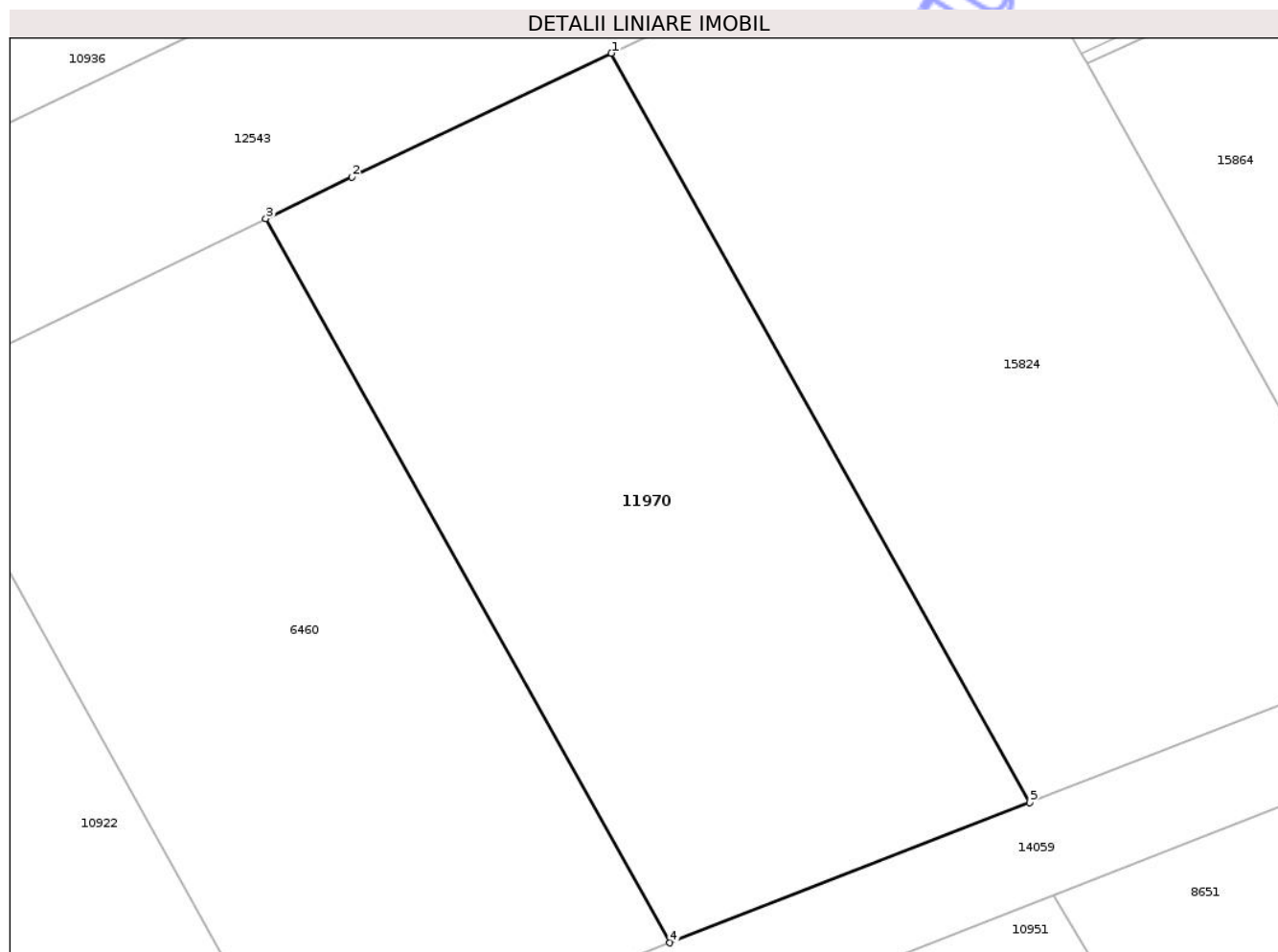
Inscrieri privind dezmembramintele dreptului de proprietate, drepturi reale de garanție și sarcini	Referințe
NU SUNT	

## Anexa Nr. 1 La Partea I

## Teren

Nr cadastral	Suprafața (mp)*	Observații / Referințe
	900	

\* Suprafața este determinată în planul de proiecție Stereo 70.



## Date referitoare la teren

Crt	Categorie folosință	Intra vilan	Suprafața (mp)	Tarla	Parcelă	Nr. topo	Observații / Referințe
1	arabil	NU	900	29	1090/43	-	

## Lungime Segmente

1) Valorile lungimilor segmentelor sunt obținute din proiecție în plan.

Punct început	X / Y	Punct sfârșit	X / Y	Lungime segment (** (m)
1	473.318,423 559.314,711	2	473.304,71 559.308,18	15.189
2	473.304,71 559.308,18	3	473.300,167 559.305,981	5.047
3	473.300,167 559.305,981	4	473.321,518 559.267,745	43.793
4	473.321,518 559.267,745	5	473.340,514 559.275,148	20.388
5	473.340,514 559.275,148	1	473.318,423 559.314,711	45.313

\*\* Lungimile segmentelor sunt determinate în planul de proiecție Stereo 70 și sunt rotunjite la 1 milimetru.

\*\*\* Distanța dintre puncte este formată din segmente cumulate ce sunt mai mici decât valoarea 1 milimetru.

Neutilizabil în Circuitul  
Civil



**DATE DESPRE IMOBILUL NR. 11971**

Oficiul de Cadastru și Publicitate Imobiliară MUREȘ  
Biroul de Cadastru și Publicitate Imobiliară Târgu Mureș

**A. Partea I. Descrierea imobilului**

TEREN Extravilan

Adresa: Jud. Mureș

Nr. Crt	Nr cadastral Nr. topografic	Suprafața* (mp)	Observații / Referințe
A1		4.400	Sector cadastral:18 Teren neimprejmuit;

**B. Partea II. Proprietari și acte**

Inscrieri privitoare la dreptul de proprietate și alte drepturi reale	Referințe
/	
Act Administrativ nr. 71466, din 16/01/1996 emis de CJSDPAT MURES;	
B1	A1
Intabulare, drept de PROPRIETATE, dobandit prin Reconstituire, cota actuala 1/1, cota initiala 1/1	
1) GYORGY M. ANA, Decedat DEFUNCT:Da	

**C. Partea III. SARCINI .**


Inscrieri privind dezmembramintele dreptului de proprietate, drepturi reale de garanție și sarcini	Referințe
NU SUNT	

## Anexa Nr. 1 La Partea I

## Teren

Nr cadastral	Suprafața (mp)*	Observații / Referințe
	4.400	

\* Suprafața este determinată în planul de proiecție Stereo 70.



## Date referitoare la teren

Crt	Categorie folosință	Intra vilan	Suprafața (mp)	Tarla	Parcelă	Nr. topo	Observații / Referințe
1	padure	NU	4.400	32	1078/7	-	

## Lungime Segmente

1) Valorile lungimilor segmentelor sunt obținute din proiecție în plan.

Punct început	X / Y	Punct sfârșit	X / Y	Lungime segment (** (m)
1	474.540,693 558.644,637	2	474.540,693 558.848,726	204.089
2	474.540,693 558.848,726	3	474.534,087 558.842,636	8.985
3	474.534,087 558.842,636	4	474.523,513 558.841,701	10.615
4	474.523,513 558.841,701	5	474.521,838 558.841,553	1.682
5	474.521,838 558.841,553	6	474.518,433 558.842,178	3.462

Punct început	X / Y	Punct sfârșit	X / Y	Lungime segment (** (m)
6	474.518,433 558.842,178	7	474.518,433 558.646,269	195.909
7	474.518,433 558.646,269	8	474.529,25 558.645,476	10.846
8	474.529,25 558.645,476	1	474.540,693 558.644,637	11.474

\*\* Lungimile segmentelor sunt determinate în planul de proiecție Stereo 70 și sunt rotunjite la 1 milimetru.

\*\*\* Distanța dintre puncte este formată din segmente cumulate ce sunt mai mici decât valoarea 1 milimetru.

Neutilizabil în Circuitul Civil



**DATE DESPRE IMOBILUL NR. 11972**

Oficiul de Cadastru și Publicitate Imobiliară MUREȘ  
Biroul de Cadastru și Publicitate Imobiliară Târgu Mureș

**A. Partea I. Descrierea imobilului**

TEREN Extravilan

Adresa: Jud. Mureș

Nr. Crt	Nr cadastral Nr. topografic	Suprafața* (mp)	Observații / Referințe
A1	52323	900	Sector cadastral:15 Teren neimprejmuit;

**B. Partea II. Proprietari și acte**

Inscrieri privitoare la dreptul de proprietate și alte drepturi reale	Referințe
/	
Act Administrativ nr. 71466, din 16/01/1996 emis de CJSDPAT MURES;	
B1	A1
Intabulare, drept de PROPRIETATE, dobandit prin Reconstituire, cota actuala 1/1, cota initiala 1/1	
1) GYORGY M. ANA, Decedat DEFUNCT:Da	

**C. Partea III. SARCINI .**

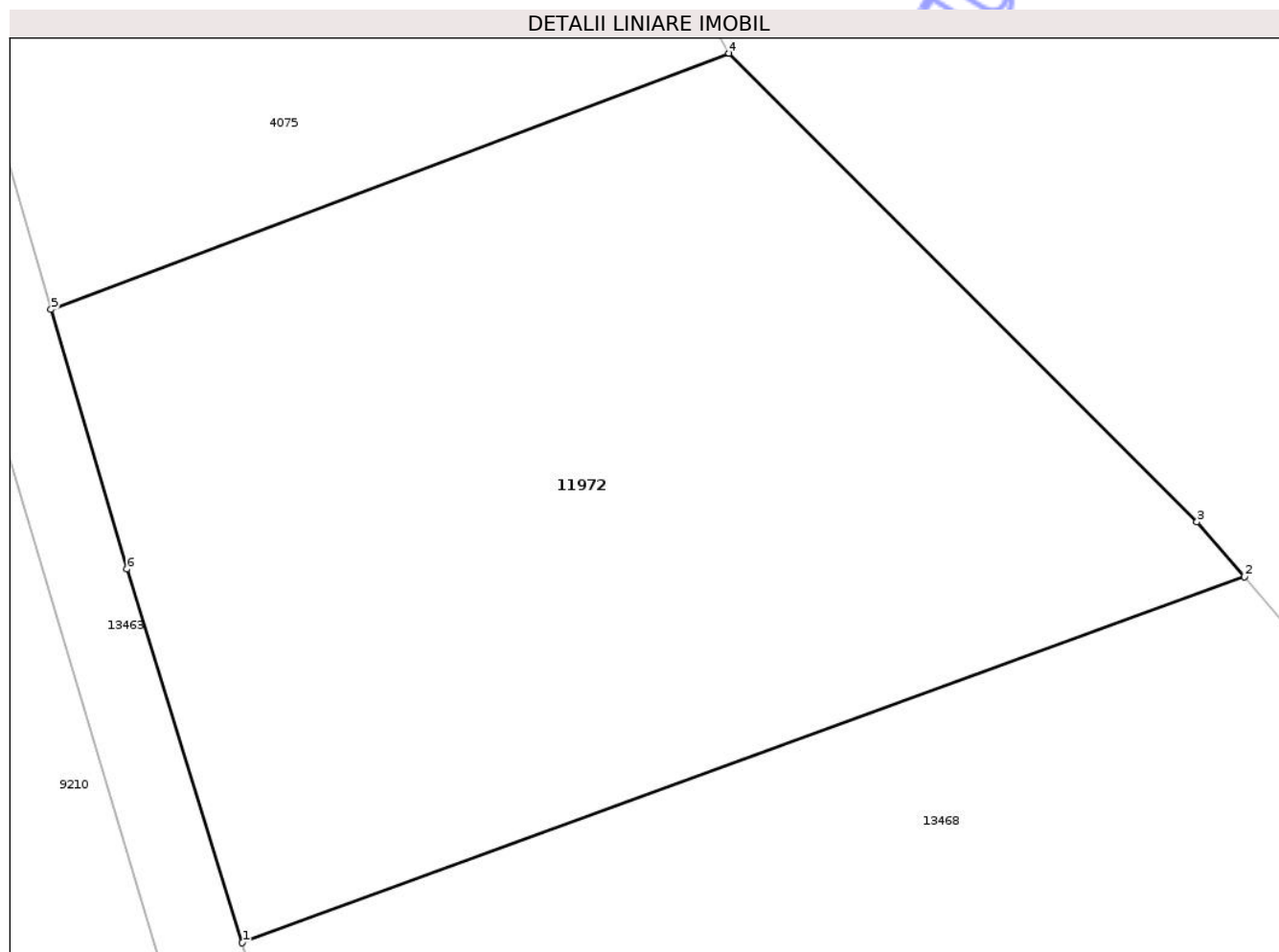
Inscrieri privind dezmembramintele dreptului de proprietate, drepturi reale de garanție și sarcini	Referințe
NU SUNT	

## Anexa Nr. 1 La Partea I

## Teren

Nr cadastral	Suprafața (mp)*	Observații / Referințe
52323	900	

\* Suprafața este determinată în planul de proiecție Stereo 70.



## Date referitoare la teren

Crt	Categorie folosință	Intra vilan	Suprafața (mp)	Tarla	Parcelă	Nr. topo	Observații / Referințe
1	padure	NU	900	23	1064/31	-	

## Lungime Segmente

1) Valorile lungimilor segmentelor sunt obținute din proiecție în plan.

Punct început	X / Y	Punct sfârșit	X / Y	Lungime segment (** (m)
1	475.639,407 558.949,805	2	475.678,284 558.963,992	41.385
2	475.678,284 558.963,992	3	475.676,454 558.966,127	2.812
3	475.676,454 558.966,127	4	475.658,29 558.984,296	25.691
4	475.658,29 558.984,296	5	475.631,994 558.974,358	28.111
5	475.631,994 558.974,358	6	475.634,941 558.964,299	10.482

Punct început	X / Y	Punct sfârșit	X / Y	Lungime segment (** (m)
6	475.634,941 558.964,299	1	475.639,407 558.949,805	15.166

\*\* Lungimile segmentelor sunt determinate în planul de proiecție Stereo 70 și sunt rotunjite la 1 milimetru.

\*\*\* Distanța dintre puncte este formată din segmente cumulate ce sunt mai mici decât valoarea 1 milimetru.

Neutilizabil în Circuitul Civil



**DATE DESPRE IMOBILUL NR. 11979**

Oficiul de Cadastru și Publicitate Imobiliară MUREȘ  
Biroul de Cadastru și Publicitate Imobiliară Târgu Mureș

**A. Partea I. Descrierea imobilului**

TEREN Intravilan

Adresa: Loc. Corunca, Str Calea Sighisoarei, Nr. 79, Jud. Mureș

Nr. Crt	Nr cadastral Nr. topografic	Suprafața* (mp)	Observații / Referințe
A1		836	Sector cadastral:5 Teren împrejmuit;

**Construcții**

Crt	Nr cadastral Nr. topografic	Adresa	Observații / Referințe
A1.1	0	Loc. Corunca, Str Calea Sighisoarei, Nr. 79, Jud. Mureș	Nr. niveluri:1; S. construita la sol:50 mp;

**B. Partea II. Proprietari și acte**

Inscrieri privitoare la dreptul de proprietate și alte drepturi reale		Referințe
/		
Act Administrativ nr. 70893, din 11/01/1994 emis de CJSIPT Mures;		
B1	Intabulare, drept de PROPRIETATE, dobandit prin Constituire, cota actuala 1/1, cota initiala 1/1 1) REZI D. ATTILA	A1
Act Administrativ nr. 5765, din 21/06/2023 emis de COMUNA CORUNCA;		
B2	Intabulare, drept de PROPRIETATE, dobandit prin Lege, cota actuala 1/1, cota initiala 1/1 1) REZI D. ATTILA	A1.1

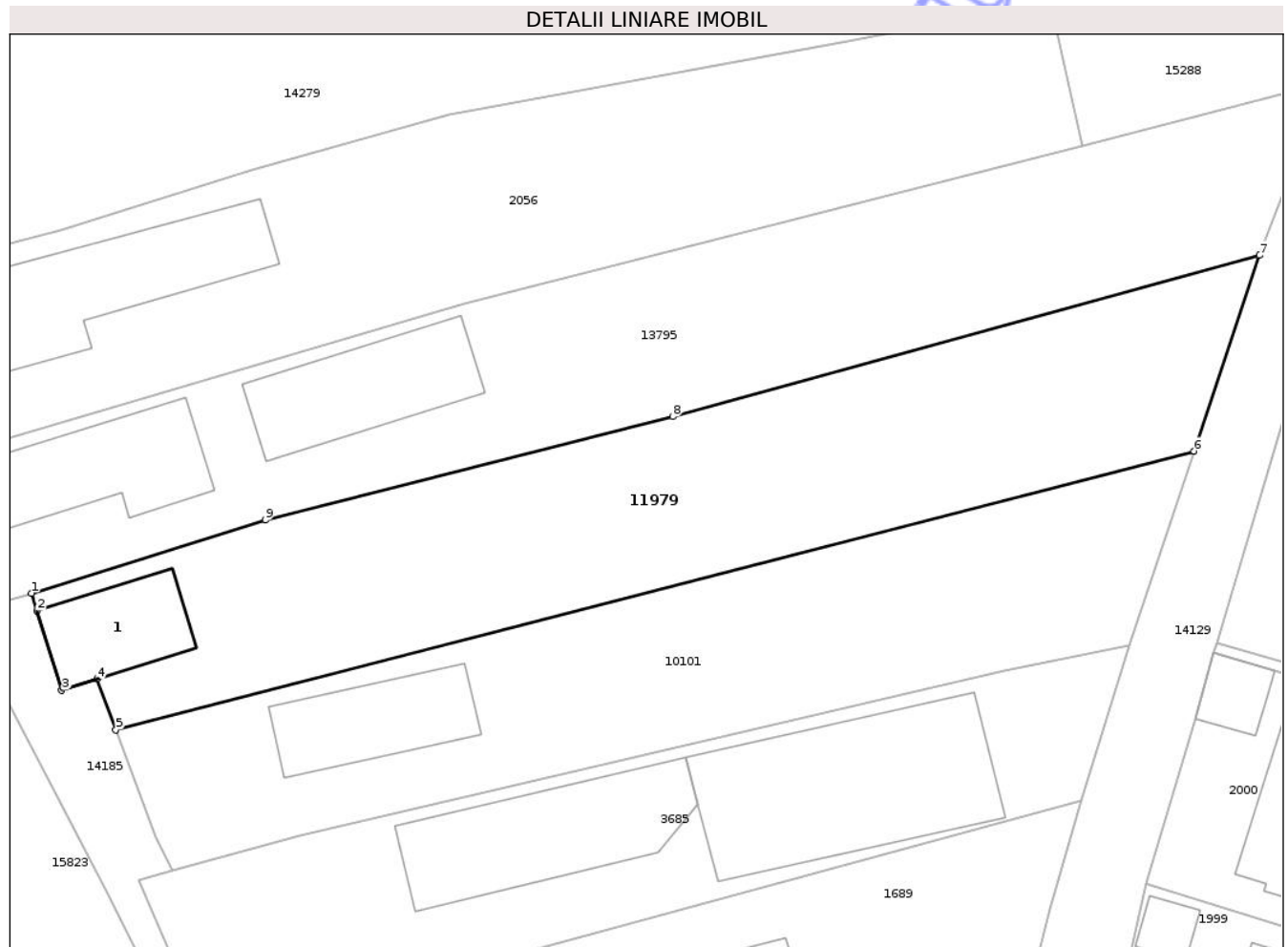
**C. Partea III. SARCINI .**

Inscrieri privind dezmembramintele dreptului de proprietate, drepturi reale de garanție și sarcini	Referințe
NU SUNT	

**Teren**

Nr cadastral	Suprafața (mp)*	Observații / Referințe
	836	

\* Suprafața este determinată în planul de proiecție Stereo 70.



**Date referitoare la teren**

Crt	Categorie folosință	Intra vilan	Suprafața (mp)	Tarla	Parcelă	Nr. topo	Observații / Referințe
1	curți constructii	DA	300	55	31/1	-	
2	arabil	DA	536	55	31/2	-	

**Date referitoare la construcții**

Crt	Număr	Destinație construcție	Supraf. (mp)	Situație juridică	Observații / Referințe
A1.1	0	construcții de locuințe	50	Cu acte	Nr. niveluri:1; S. construita la sol:50 mp;

**Lungime Segmente**

1) Valorile lungimilor segmentelor sunt obținute din proiecție în plan.

Punct început	X / Y	Punct sfârșit	X / Y	Lungime segment (** (m)
1	470.124,703 557.584,007	2	470.125,061 557.582,861	1.201
2	470.125,061 557.582,861	3	470.126,672 557.577,711	5.396
3	470.126,672 557.577,711	4	470.128,97 557.578,43	2.408

Punct început	X / Y	Punct sfârșit	X / Y	Lungime segment (** (m)
4	470.128,97 557.578,43	5	470.130,181 557.575,146	3.5
5	470.130,181 557.575,146	6	470.200,196 557.593,221	72.31
6	470.200,196 557.593,221	7	470.204,443 557.605,914	13.385
7	470.204,443 557.605,914	8	470.166,335 557.595,456	39.517
8	470.166,335 557.595,456	9	470.139,898 557.588,754	27.273
9	470.139,898 557.588,754	1	470.124,703 557.584,007	15.919

\*\* Lungimile segmentelor sunt determinate în planul de proiecție Stereo 70 și sunt rotunjite la 1 milimetru.

\*\*\* Distanța dintre puncte este formată din segmente cumulate ce sunt mai mici decât valoarea 1 milimetru.

Neutilizabil în Circuitul Civil

