

**DATE DESPRE IMOBILUL NR. 5001**

Oficiul de Cadastru și Publicitate Imobiliară MUREȘ
Biroul de Cadastru și Publicitate Imobiliară Târgu Mureș

A. Partea I. Descrierea imobilului

TEREN Extravilan

Adresa: Jud. Mureș

Nr. Crt	Nr cadastral Nr. topografic	Suprafața* (mp)	Observații / Referințe
A1		2.794	Sector cadastral:19 Teren neimprejmuit; diferenta de suprafata se regaseste la id 12961

B. Partea II. Proprietari și acte

Inscrieri privitoare la dreptul de proprietate și alte drepturi reale		Referințe
/		
Act Administrativ nr. 71762, din 01/09/1998 emis de CJSDPAT MURES;		
B1	Intabulare, drept de PROPRIETATE, dobandit prin Reconstituire, cota actuala 1/1, cota initiala 1/1 1) VARGA F. ERZSEBET 2) KISS F. IMRE, Decedat DEFUNCT:Da 3) POP F. REGHINA 4) KISS F. ILEANA	A1

C. Partea III. SARCINI .

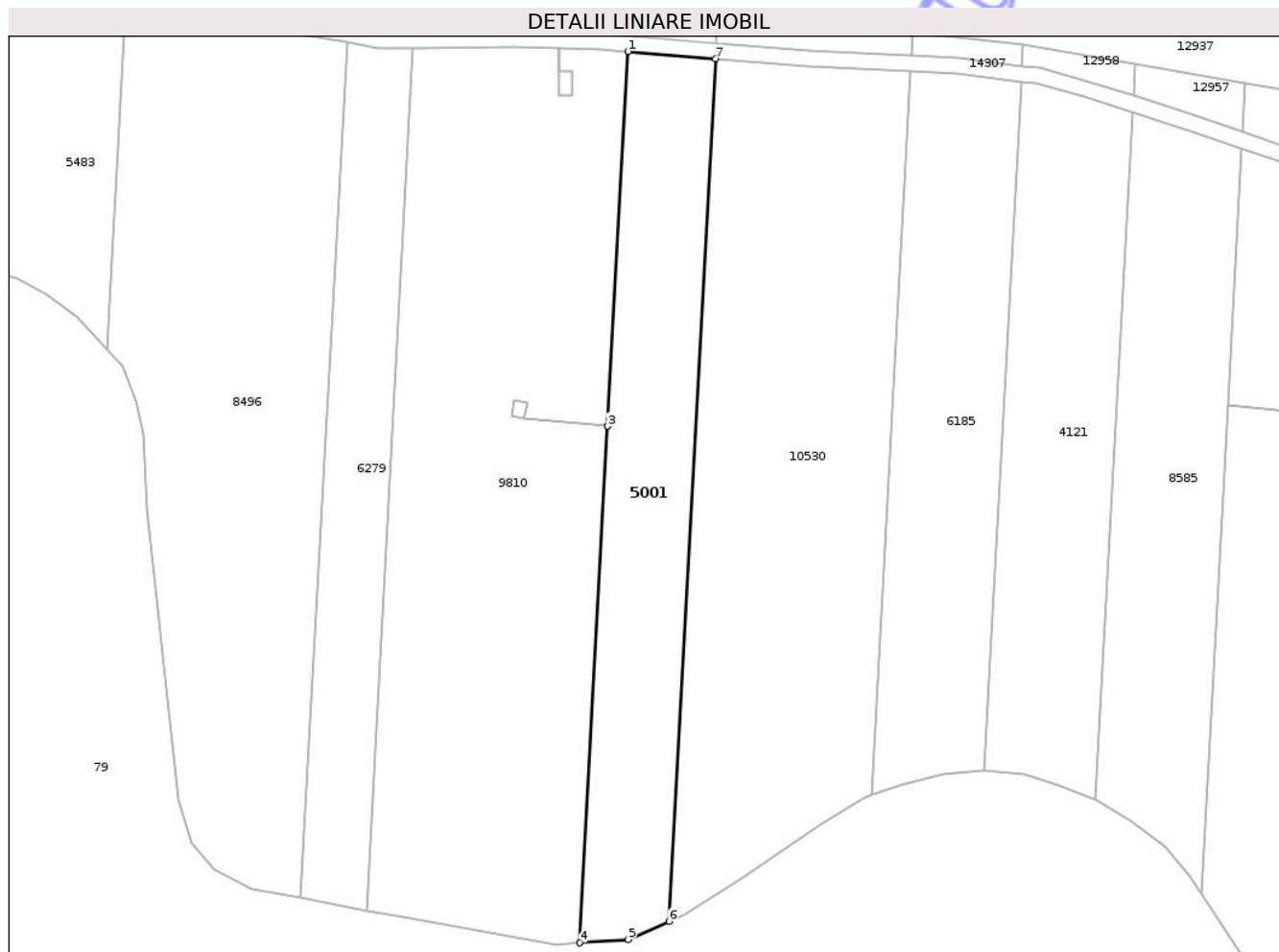
Inscrieri privind dezmembramintele dreptului de proprietate, drepturi reale de garanție și sarcini	Referințe
NU SUNT	

Anexa Nr. 1 La Partea I

Teren

Nr cadastral	Suprafața (mp)*	Observații / Referințe
	2.794	diferența de suprafața se regăsește la id 12961

* Suprafața este determinată în planul de proiecție Stereo 70.



Date referitoare la teren

Crt	Categorie folosință	Intra vilan	Suprafața (mp)	Tarla	Parcelă	Nr. topo	Observații / Referințe
1	arabil	NU	2.794	35	1121/14/1	-	

Lungime Segmente

1) Valorile lungimilor segmentelor sunt obținute din proiecție în plan.

Punct început	X / Y	Punct sfârșit	X / Y	Lungime segment (** (m)
1	473.847,44 558.170,831	2	473.843,582 558.099,699	71.237
2	473.843,582 558.099,699	3	473.843,582 558.099,696	0.003
3	473.843,582 558.099,696	4	473.838,267 558.001,68	98.16
4	473.838,267 558.001,68	5	473.847,457 558.002,29	9.21
5	473.847,457 558.002,29	6	473.855,199 558.005,758	8.483

Punct început	X / Y	Punct sfârșit	X / Y	Lungime segment (** (m)
6	473.855,199 558.005,758	7	473.864,074 558.169,427	163.909
7	473.864,074 558.169,427	1	473.847,44 558.170,831	16.693

** Lungimile segmentelor sunt determinate în planul de proiecție Stereo 70 și sunt rotunjite la 1 milimetru.

*** Distanța dintre puncte este formată din segmente cumulate ce sunt mai mici decât valoarea 1 milimetru.

Neutilizabil în Circuitul Civil

**DATE DESPRE IMOBILUL NR. 5066**

Oficiul de Cadastru și Publicitate Imobiliară MUREȘ
Biroul de Cadastru și Publicitate Imobiliară Târgu Mureș

A. Partea I. Descrierea imobilului

TEREN Extravilan

Adresa: Jud. Mureș

Nr. Crt	Nr cadastral Nr. topografic	Suprafața* (mp)	Observații / Referințe
A1		800	Sector cadastral:2 Teren neimprejmuit;

B. Partea II. Proprietari și acte

Inscrieri privitoare la dreptul de proprietate și alte drepturi reale	Referințe
/	
Act Administrativ nr. 72286, din 16/07/2003 emis de CJSDPAT MURES;	
B1	A1
Intabulare, drept de PROPRIETATE, dobandit prin Reconstituire, cota actuala 1/1, cota initiala 1/1	
1) MATYAS L. IRINA	

C. Partea III. SARCINI .

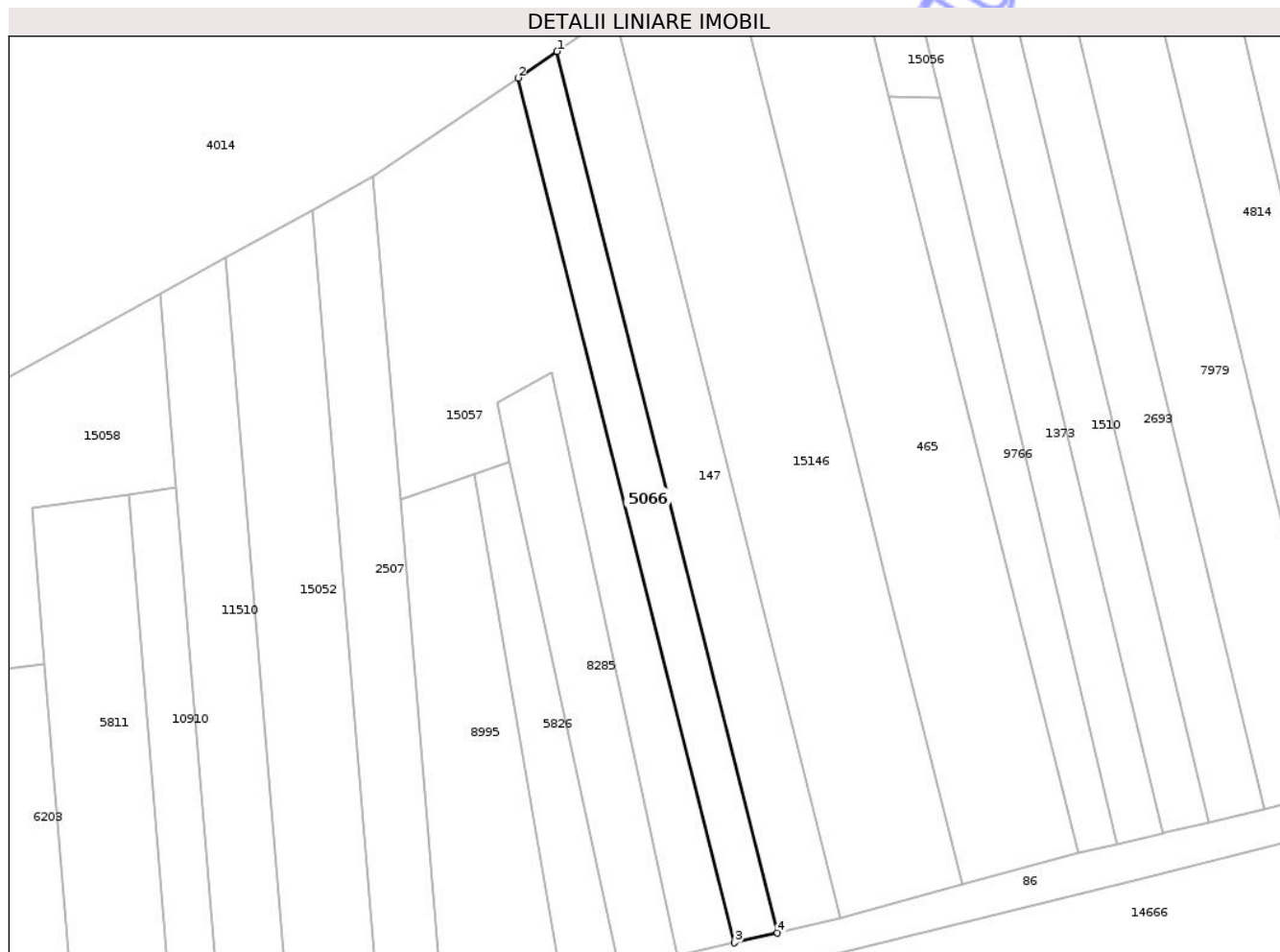
Inscrieri privind dezmembramintele dreptului de proprietate, drepturi reale de garanție și sarcini	Referințe
NU SUNT	

Anexa Nr. 1 La Partea I

Teren

Nr cadastral	Suprafața (mp)*	Observații / Referințe
	800	

* Suprafața este determinată în planul de proiecție Stereo 70.



Date referitoare la teren

Crt	Categorie folosință	Intra vilan	Suprafața (mp)	Tarla	Parcelă	Nr. topo	Observații / Referințe
1	faneata	NU	800	25	914/14/1/A	-	

Lungime Segmente

1) Valorile lungimilor segmentelor sunt obținute din proiecție în plan.

Punct început	X / Y	Punct sfârșit	X / Y	Lungime segment (** (m)
1	470.766,988 558.665,889	2	470.761,46 558.662,12	6.691
2	470.761,46 558.662,12	3	470.792,129 558.539,683	126.22
3	470.792,129 558.539,683	4	470.798,25 558.541,08	6.278
4	470.798,25 558.541,08	1	470.766,988 558.665,889	128.665

** Lungimile segmentelor sunt determinate în planul de proiecție Stereo 70 și sunt rotunjite la 1 milimetru.

*** Distanţa dintre puncte este formată din segmente cumulate ce sunt mai mici decât valoarea 1 milimetru.

Neutilizabil în Circuitul
Civil

**DATE DESPRE IMOBILUL NR. 5069**

Oficiul de Cadastru și Publicitate Imobiliară MUREȘ
Biroul de Cadastru și Publicitate Imobiliară Târgu Mureș

A. Partea I. Descrierea imobilului

TEREN Necunoscut

Adresa: Loc. Corunca, Jud. Mureș

Nr. Crt	Nr cadastral Nr. topografic	Suprafața* (mp)	Observații / Referințe
A1		3.600	Sector cadastral:8 Teren neimprejmuit;

B. Partea II. Proprietari și acte

Inscrieri privitoare la dreptul de proprietate și alte drepturi reale	Referințe
/	
Act Administrativ nr. 72286, din 16/07/2003 emis de CJSDPAT MURES;	
B1	A1
Intabulare, drept de PROPRIETATE, dobandit prin Reconstituire, cota actuala 1/1, cota initiala 1/1	
1) MATYAS L. IRINA, Decedat DEFUNCT:Da	

C. Partea III. SARCINI .

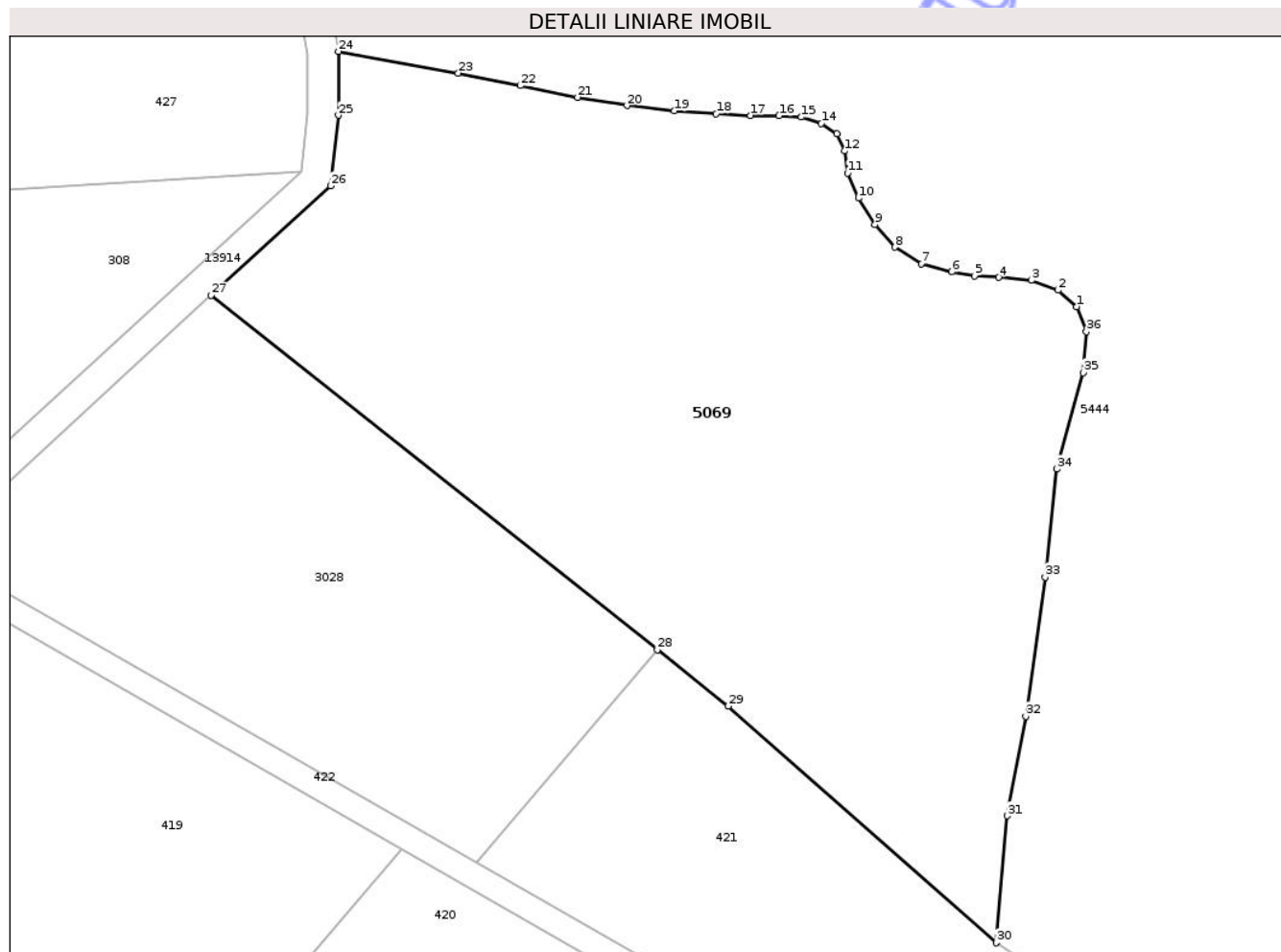
Inscrieri privind dezmembramintele dreptului de proprietate, drepturi reale de garanție și sarcini	Referințe
NU SUNT	

Anexa Nr. 1 La Partea I

Teren

Nr cadastral	Suprafața (mp)*	Observații / Referințe
	3.600	

* Suprafața este determinată în planul de proiecție Stereo 70.



Date referitoare la teren

Crt	Categorie folosință	Intra vilan	Suprafața (mp)	Tarla	Parcelă	Nr. topo	Observații / Referințe
1	faneata	DA	3.097	45	1292/68/7	-	
2	faneata	NU	503	45	1292/68/7	-	

Lungime Segmente

1) Valorile lungimilor segmentelor sunt obținute din proiecție în plan.

Punct început	X / Y	Punct sfârșit	X / Y	Lungime segment (** (m))	Punct început	X / Y	Punct sfârșit	X / Y	Lungime segment (** (m))
1	471.678,457 556.313,176	2	471.676,696 556.314,756	2.366	2	471.676,696 556.314,756	3	471.674,167 556.315,704	2.701
3	471.674,167 556.315,704	4	471.671,007 556.315,975	3.172	4	471.671,007 556.315,975	5	471.668,704 556.316,11	2.307
5	471.668,704 556.316,11	6	471.666,537 556.316,517	2.205	6	471.666,537 556.316,517	7	471.663,602 556.317,284	3.034
7	471.663,602 556.317,284	8	471.661,074 556.318,865	2.982	8	471.661,074 556.318,865	9	471.659,178 556.321,032	2.879

Punct început	X / Y	Punct sfârșit	X / Y	Lungime segment (** (m)	Punct început	X / Y	Punct sfârșit	X / Y	Lungime segment (** (m)
9	471.659,178 556.321,032	10	471.657,597 556.323,56	2.982	10	471.657,597 556.323,56	11	471.656,559 556.325,953	2.608
11	471.656,559 556.325,953	12	471.656,265 556.328,075	2.142	12	471.656,265 556.328,075	13	471.655,543 556.329,723	1.799
13	471.655,543 556.329,723	14	471.654,03 556.330,717	1.81	14	471.654,03 556.330,717	15	471.652,134 556.331,309	1.986
15	471.652,134 556.331,309	16	471.649,99 556.331,435	2.148	16	471.649,99 556.331,435	17	471.647,258 556.331,46	2.732
17	471.647,258 556.331,46	18	471.643,966 556.331,637	3.297	18	471.643,966 556.331,637	19	471.639,944 556.331,906	4.031
19	471.639,944 556.331,906	20	471.635,429 556.332,407	4.543	20	471.635,429 556.332,407	21	471.630,688 556.333,2	4.807
21	471.630,688 556.333,2	22	471.625,225 556.334,317	5.576	22	471.625,225 556.334,317	23	471.619,265 556.335,522	6.081
23	471.619,265 556.335,522	24	471.607,807 556.337,588	11.643	24	471.607,807 556.337,588	25	471.607,807 556.331,489	6.099
25	471.607,807 556.331,489	26	471.607,031 556.324,722	6.811	26	471.607,031 556.324,722	27	471.595,606 556.314,25	15.498
27	471.595,606 556.314,25	28	471.638,324 556.280,35	54.535	28	471.638,324 556.280,35	29	471.645,106 556.274,968	8.658
29	471.645,106 556.274,968	30	471.670,792 556.252,347	34.227	30	471.670,792 556.252,347	31	471.671,837 556.264,491	12.189
31	471.671,837 556.264,491	32	471.673,6 556.274,015	9.686	32	471.673,6 556.274,015	33	471.675,452 556.287,33	13.443
33	471.675,452 556.287,33	34	471.676,598 556.297,648	10.381	34	471.676,598 556.297,648	35	471.679,089 556.306,855	9.538
35	471.679,089 556.306,855	36	471.679,405 556.310,783	3.941	36	471.679,405 556.310,783	1	471.678,457 556.313,176	2.574

** Lungimile segmentelor sunt determinate în planul de proiecție Stereo 70 și sunt rotunjite la 1 milimetru.

*** Distanța dintre puncte este formată din segmente cumulate ce sunt mai mici decât valoarea 1 milimetru.

**DATE DESPRE IMOBILUL NR. 5075**

Oficiul de Cadastru și Publicitate Imobiliară MUREȘ
Biroul de Cadastru și Publicitate Imobiliară Târgu Mureș

A. Partea I. Descrierea imobilului

TEREN Intravilan

Adresa: Loc. Corunca, Str Somesului, Nr. 24, Jud. Mureș

Nr. Crt	Nr cadastral Nr. topografic	Suprafața* (mp)	Observații / Referințe
A1		3.041	Sector cadastral:9 Teren împrejmuit;

Construcții

Crt	Nr cadastral Nr. topografic	Adresa	Observații / Referințe
A1.1	0	Loc. Corunca, Str Somesului, Nr. 24, Jud. Mureș	Nr. niveluri:2; S. construita la sol:110 mp;

B. Partea II. Proprietari și acte

Inscrieri privitoare la dreptul de proprietate și alte drepturi reale		Referințe
/		
Act Administrativ nr. 72202, din 27/09/2002 emis de CJSIPT Mures;		
B1	Intabulare, drept de PROPRIETATE, dobandit prin Reconstituire, cota actuala 1/1, cota initiala 1/1 1) BODONI KATALIN	A1
Act Administrativ nr. 5765, din 21/06/2023 emis de COMUNA CORUNCA;		
B2	Intabulare, drept de PROPRIETATE, dobandit prin Lege, cota actuala 1/1, cota initiala 1/1 1) BODONI KATALIN	A1.1

C. Partea III. SARCINI .

Inscrieri privind dezmembramintele dreptului de proprietate, drepturi reale de garanție și sarcini	Referințe
NU SUNT	

Anexa Nr. 1 La Partea I

Teren

Nr cadastral	Suprafața (mp)*	Observații / Referințe
	3.041	

* Suprafața este determinată în planul de proiecție Stereo 70.



Date referitoare la teren

Crt	Categorie folosință	Intra vilan	Suprafața (mp)	Tarla	Parcelă	Nr. topo	Observații / Referințe
1	arabil	DA	2.840	46	1343/37	-	
2	curți construcții	DA	201	-	-	-	

Date referitoare la construcții

Crt	Număr	Destinație construcție	Supraf. (mp)	Situație juridică	Observații / Referințe
A1.1	0	construcții anexa	110	Cu acte	Nr. niveluri:2; S. construita la sol:110 mp;

Lungime Segmente

1) Valorile lungimilor segmentelor sunt obținute din proiecție în plan.

Punct început	X / Y	Punct sfârșit	X / Y	Lungime segment (** (m)
1	472.813,539 556.152,773	2	472.816,72 556.161,009	8.829
2	472.816,72 556.161,009	3	472.819,593 556.169,374	8.845
3	472.819,593 556.169,374	4	472.822,954 556.179,749	10.906

Punct început	X / Y	Punct sfârșit	X / Y	Lungime segment (** (m)
4	472.822,954 556.179,749	5	472.825,143 556.185,656	6.3
5	472.825,143 556.185,656	6	472.828,531 556.198,004	12.804
6	472.828,531 556.198,004	7	472.831,279 556.207,756	10.132
7	472.831,279 556.207,756	8	472.837,797 556.226,484	19.83
8	472.837,797 556.226,484	9	472.841,426 556.237,246	11.357
9	472.841,426 556.237,246	10	472.842,771 556.241,0	3.988
10	472.842,771 556.241,0	11	472.842,885 556.241,317	0.337
11	472.842,885 556.241,317	12	472.818,869 556.249,41	25.343
12	472.818,869 556.249,41	13	472.803,119 556.216,553	36.437
13	472.803,119 556.216,553	14	472.775,881 556.157,678	64.87
14	472.775,881 556.157,678	15	472.789,937 556.155,758	14.187
15	472.789,937 556.155,758	1	472.813,539 556.152,773	23.79

** Lungimile segmentelor sunt determinate în planul de proiecție Stereo 70 și sunt rotunjite la 1 milimetru.

*** Distanța dintre puncte este formată din segmente cumulate ce sunt mai mici decât valoarea 1 milimetru.

**DATE DESPRE IMOBILUL NR. 5115**

Oficiul de Cadastru și Publicitate Imobiliară MUREȘ
Biroul de Cadastru și Publicitate Imobiliară Târgu Mureș

A. Partea I. Descrierea imobilului

TEREN Necunoscut

Adresa: Loc. Corunca, Jud. Mureș

Nr. Crt	Nr cadastral Nr. topografic	Suprafața* (mp)	Observații / Referințe
A1		5.000	Sector cadastral:2 Teren neimprejmuit;

B. Partea II. Proprietari și acte

Inscrieri privitoare la dreptul de proprietate și alte drepturi reale	Referințe
/	
Act Administrativ nr. 70988, din 25/07/1994 emis de CJSDPAT MUREȘ;	
B1	A1
Intabulare, drept de PROPRIETATE, dobandit prin Constituire, cota actuala 1/1, cota initiala 1/1	
1) MATE M. SUSANA	

C. Partea III. SARCINI .

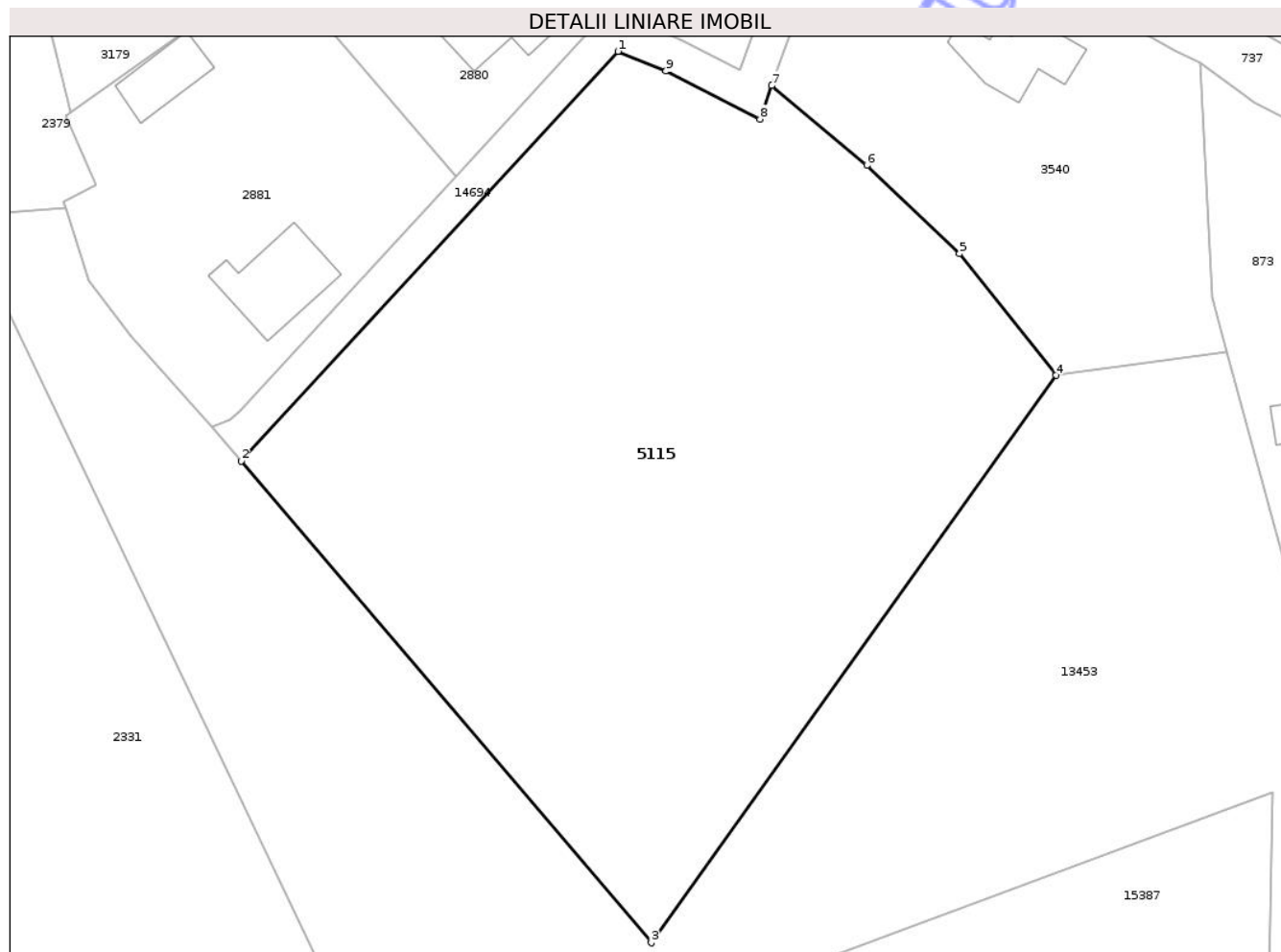
Inscrieri privind dezmembramintele dreptului de proprietate, drepturi reale de garanție și sarcini	Referințe
NU SUNT	

Anexa Nr. 1 La Partea I

Teren

Nr cadastral	Suprafața (mp)*	Observații / Referințe
	5.000	

* Suprafața este determinată în planul de proiecție Stereo 70.



Date referitoare la teren

Crt	Categorie folosință	Intra vilan	Suprafața (mp)	Tarla	Parcelă	Nr. topo	Observații / Referințe
1	padure	DA	676	25	859/1	-	
2	padure	NU	4.324	25	859/1	-	

Lungime Segmente

1) Valorile lungimilor segmentelor sunt obținute din proiecție în plan.

Punct început	X / Y	Punct sfârșit	X / Y	Lungime segment (** (m)
1	470.086,359 558.441,453	2	470.043,323 558.394,679	63.56
2	470.043,323 558.394,679	3	470.090,176 558.339,69	72.243
3	470.090,176 558.339,69	4	470.136,427 558.404,459	79.588
4	470.136,427 558.404,459	5	470.125,398 558.418,366	17.749

Punct început	X / Y	Punct sfârșit	X / Y	Lungime segment (** (m)
5	470.125,398 558.418,366	6	470.114,816 558.428,452	14.619
6	470.114,816 558.428,452	7	470.103,956 558.437,539	14.16
7	470.103,956 558.437,539	8	470.102,621 558.433,732	4.034
8	470.102,621 558.433,732	9	470.091,846 558.439,199	12.083
9	470.091,846 558.439,199	1	470.086,359 558.441,453	5.932

** Lungimile segmentelor sunt determinate în planul de proiecție Stereo 70 și sunt rotunjite la 1 milimetru.

*** Distanța dintre puncte este formată din segmente cumulate ce sunt mai mici decât valoarea 1 milimetru.

Neutilizabil în Circuitul Civil

**DATE DESPRE IMOBILUL NR. 5165**

Oficiul de Cadastru și Publicitate Imobiliară MUREȘ
Biroul de Cadastru și Publicitate Imobiliară Târgu Mureș

A. Partea I. Descrierea imobilului

TEREN Extravilan

Adresa: Jud. Mureș

Nr. Crt	Nr cadastral Nr. topografic	Suprafața* (mp)	Observații / Referințe
A1		9.000	Sector cadastral:18 Teren neimprejmuit;

B. Partea II. Proprietari și acte

Inscrieri privitoare la dreptul de proprietate și alte drepturi reale	Referințe
/	
Act Administrativ nr. 71230, din 22/02/1995 emis de CJSDPAT MURES;	
B1	A1
Intabulare, drept de PROPRIETATE, dobandit prin Reconstituire, cota actuala 1/1, cota initiala 1/1	
1) TOTH I. ANDREI, Decedat DEFUNCT:Da	

C. Partea III. SARCINI .

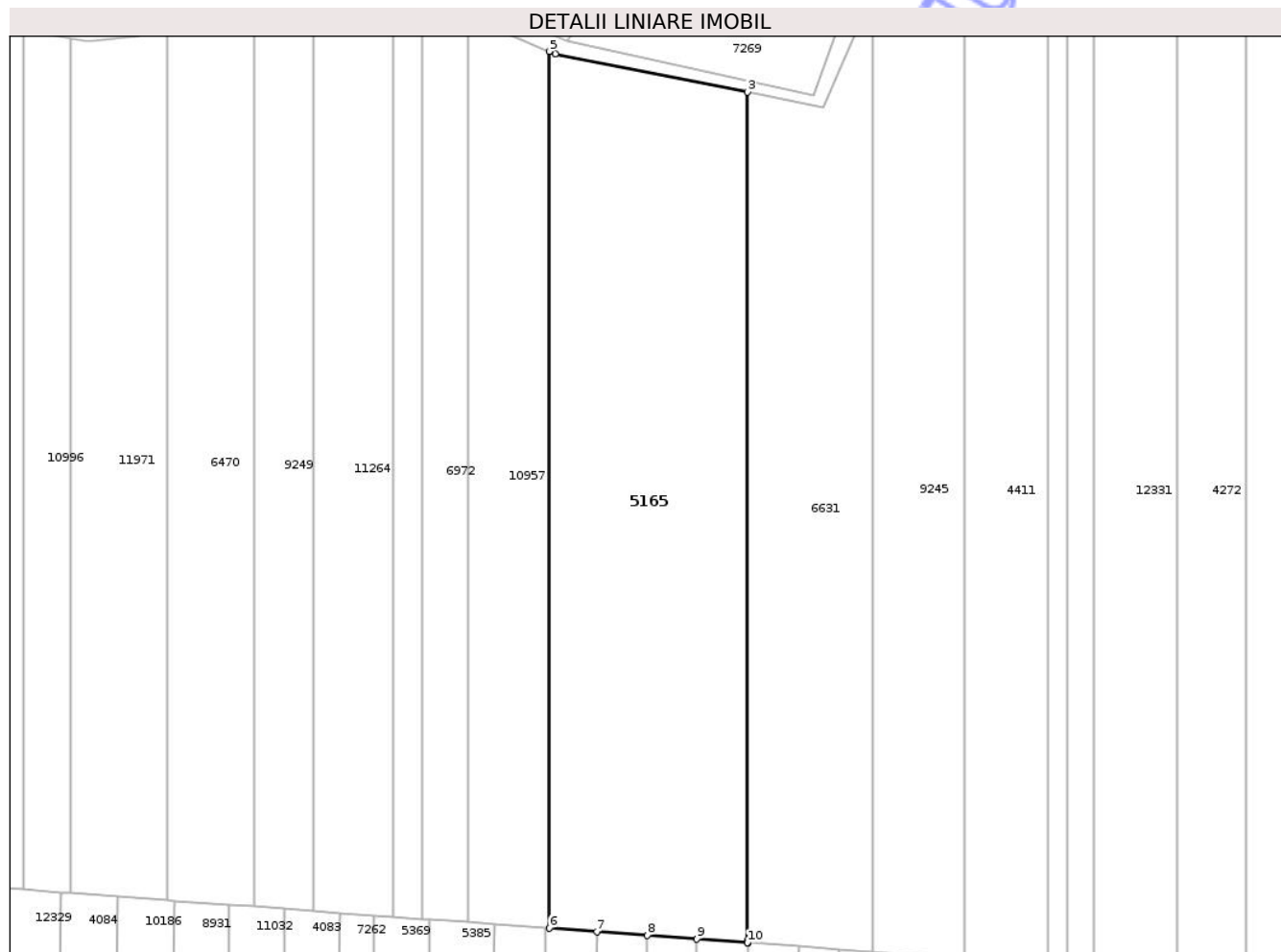
Inscrieri privind dezmembramintele dreptului de proprietate, drepturi reale de garanție și sarcini	Referințe
NU SUNT	

Anexa Nr. 1 La Partea I

Teren

Nr cadastral	Suprafața (mp)*	Observații / Referințe
	9.000	

* Suprafața este determinată în planul de proiecție Stereo 70.



Date referitoare la teren

Crt	Categorie folosință	Intra vilan	Suprafața (mp)	Tarla	Parcelă	Nr. topo	Observații / Referințe
1	padure	NU	9.000	32	1078/13	-	

Lungime Segmente

1) Valorile lungimilor segmentelor sunt obținute din proiecție în plan.

Punct început	X / Y	Punct sfârșit	X / Y	Lungime segment (** (m)
1	474.674,023 558.634,861	2	474.673,852 558.635,463	0.626
2	474.673,852 558.635,463	3	474.673,852 558.829,876	194.413
3	474.673,852 558.829,876	4	474.629,718 558.838,632	44.994
4	474.629,718 558.838,632	5	474.628,363 558.839,205	1.471
5	474.628,363 558.839,205	6	474.628,363 558.638,209	200.996

Punct început	X / Y	Punct sfârșit	X / Y	Lungime segment (** (m)
6	474.628,363 558.638,209	7	474.639,307 558.637,406	10.973
7	474.639,307 558.637,406	8	474.650,86 558.636,559	11.584
8	474.650,86 558.636,559	9	474.662,259 558.635,724	11.43
9	474.662,259 558.635,724	10	474.673,852 558.634,874	11.624
10	474.673,852 558.634,874	1	474.674,023 558.634,861	0.171

** Lungimile segmentelor sunt determinate în planul de proiecție Stereo 70 și sunt rotunjite la 1 milimetru.

*** Distanța dintre puncte este formată din segmente cumulate ce sunt mai mici decât valoarea 1 milimetru.

Neutilizabil în Circuitul Civil

**DATE DESPRE IMOBILUL NR. 5166**

Oficiul de Cadastru și Publicitate Imobiliară MUREȘ
Biroul de Cadastru și Publicitate Imobiliară Târgu Mureș

A. Partea I. Descrierea imobilului

TEREN Extravilan

Adresa: Jud. Mureș

Nr. Crt	Nr cadastral Nr. topografic	Suprafața* (mp)	Observații / Referințe
A1		2.100	Sector cadastral:19 Teren neimprejmuit;

B. Partea II. Proprietari și acte

Inscrieri privitoare la dreptul de proprietate și alte drepturi reale	Referințe
/	
Act Administrativ nr. 71230, din 22/02/1995 emis de CJSDPAT MURES;	
B1	A1
Intabulare, drept de PROPRIETATE, dobandit prin Reconstituire, cota actuala 1/1, cota initiala 1/1	
1) TOTH I. ANDREI, Decedat DEFUNCT:Da	

C. Partea III. SARCINI .

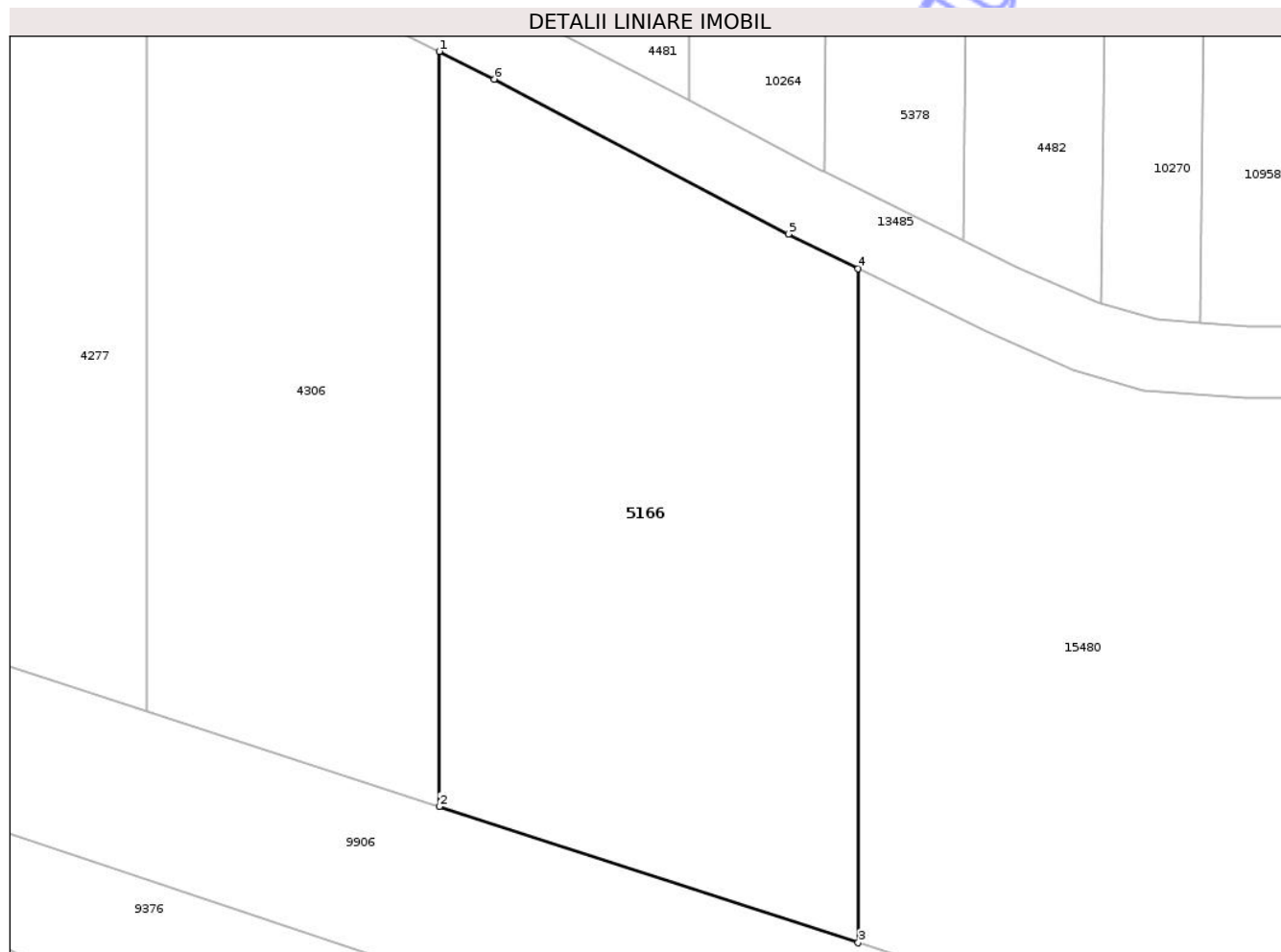
Inscrieri privind dezmembramintele dreptului de proprietate, drepturi reale de garanție și sarcini	Referințe
NU SUNT	

Anexa Nr. 1 La Partea I

Teren

Nr cadastral	Suprafața (mp)*	Observații / Referințe
	2.100	

* Suprafața este determinată în planul de proiecție Stereo 70.



Date referitoare la teren

Crt	Categorie folosință	Intra vilan	Suprafața (mp)	Tarla	Parcelă	Nr. topo	Observații / Referințe
1	faneata	NU	2.100	34	1131/2	-	

Lungime Segmente

1) Valorile lungimilor segmentelor sunt obținute din proiecție în plan.

Punct început	X / Y	Punct sfârșit	X / Y	Lungime segment (** (m)
1	474.625,217 558.257,57	2	474.625,217 558.194,357	63.213
2	474.625,217 558.194,357	3	474.660,338 558.182,951	36.927
3	474.660,338 558.182,951	4	474.660,338 558.239,404	56.453
4	474.660,338 558.239,404	5	474.654,479 558.242,286	6.529
5	474.654,479 558.242,286	6	474.629,819 558.255,253	27.861

Punct început	X / Y	Punct sfârșit	X / Y	Lungime segment (** (m)
6	474.629,819 558.255,253	1	474.625,217 558.257,57	5.152

** Lungimile segmentelor sunt determinate în planul de proiecție Stereo 70 și sunt rotunjite la 1 milimetru.

*** Distanța dintre puncte este formată din segmente cumulate ce sunt mai mici decât valoarea 1 milimetru.

Neutilizabil în Circuitul Civil

**DATE DESPRE IMOBILUL NR. 5168**

Oficiul de Cadastru și Publicitate Imobiliară MUREȘ
Biroul de Cadastru și Publicitate Imobiliară Târgu Mureș

A. Partea I. Descrierea imobilului

TEREN Intravilan

Adresa: Loc. Bozeni, Jud. Mureș

Nr. Crt	Nr cadastral Nr. topografic	Suprafața* (mp)	Observații / Referințe
A1		1.400	Sector cadastral:13 Teren neimprejmuit;

B. Partea II. Proprietari și acte

Inscrieri privitoare la dreptul de proprietate și alte drepturi reale	Referințe
/	
Act Administrativ nr. 71230, din 22/02/1995 emis de CJSDPAT MURES;	
B1	A1
Intabulare, drept de PROPRIETATE, dobandit prin Reconstituire, cota actuala 1/1, cota initiala 1/1	
1) TOTH I. ANDREI, Decedat DEFUNCT:Da	

C. Partea III. SARCINI .

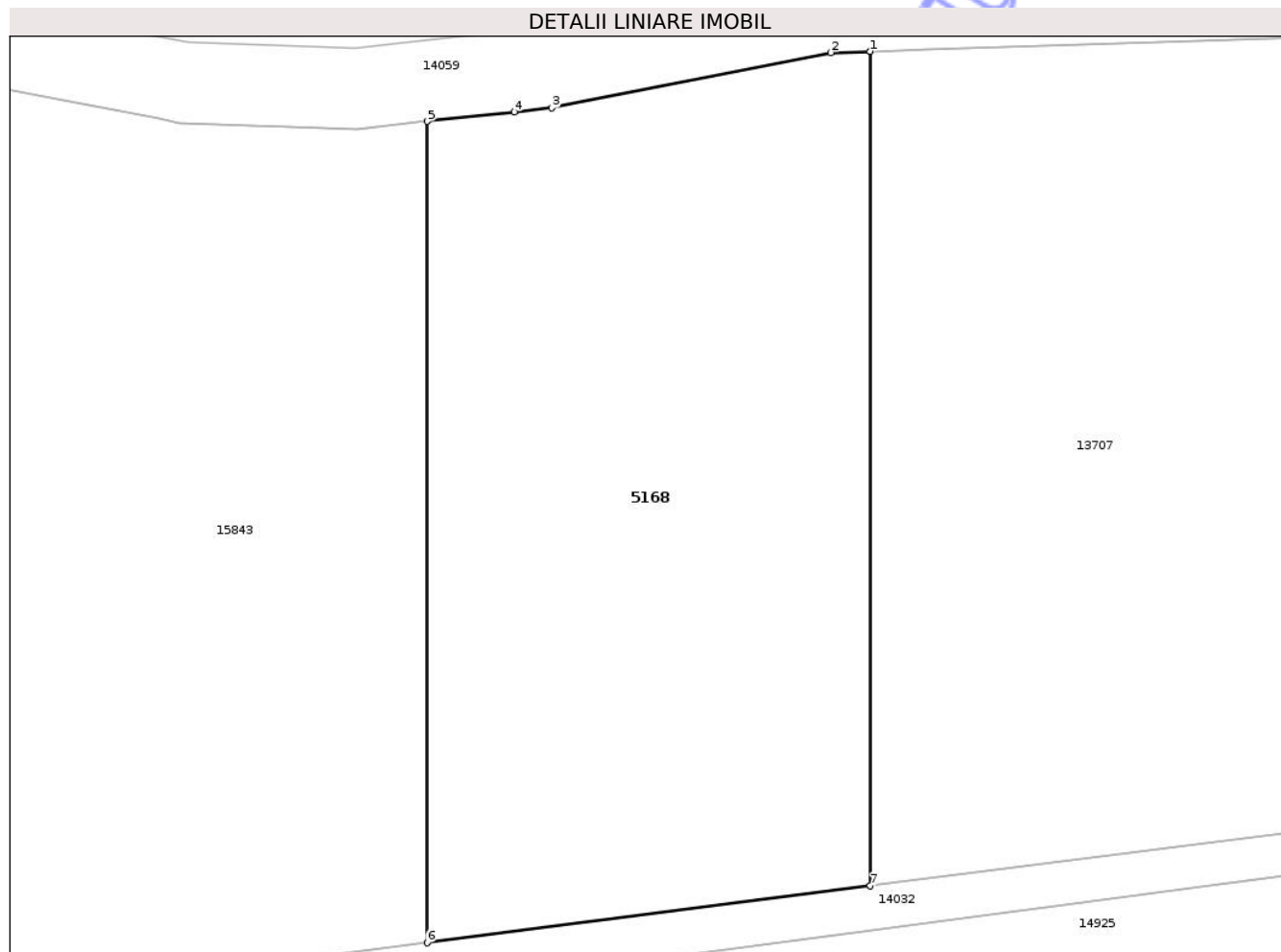
Inscrieri privind dezmembramintele dreptului de proprietate, drepturi reale de garanție și sarcini	Referințe
NU SUNT	

Anexa Nr. 1 La Partea I

Teren

Nr cadastral	Suprafața (mp)*	Observații / Referințe
	1.400	

* Suprafața este determinată în planul de proiecție Stereo 70.



Date referitoare la teren

Crt	Categorie folosință	Intra vilan	Suprafața (mp)	Tarla	Parcelă	Nr. topo	Observații / Referințe
1	faneata	DA	1.400	29	1087/11	-	

Lungime Segmente

1) Valorile lungimilor segmentelor sunt obținute din proiecție în plan.

Punct început	X / Y	Punct sfârșit	X / Y	Lungime segment (** (m)
1	474.252,192 559.273,281	2	474.249,742 559.273,204	2.451
2	474.249,742 559.273,204	3	474.232,498 559.269,791	17.579
3	474.232,498 559.269,791	4	474.230,177 559.269,541	2.334
4	474.230,177 559.269,541	5	474.224,781 559.268,96	5.427
5	474.224,781 559.268,96	6	474.224,781 559.218,223	50.737

Punct început	X / Y	Punct sfârșit	X / Y	Lungime segment (** (m)
6	474.224,781 559.218,223	7	474.252,192 559.221,739	27.636
7	474.252,192 559.221,739	1	474.252,192 559.273,281	51.542

** Lungimile segmentelor sunt determinate în planul de proiecție Stereo 70 și sunt rotunjite la 1 milimetru.

*** Distanța dintre puncte este formată din segmente cumulate ce sunt mai mici decât valoarea 1 milimetru.

Neutilizabil în Circuitul Civil

**DATE DESPRE IMOBILUL NR. 5169**

Oficiul de Cadastru și Publicitate Imobiliară MUREȘ
Biroul de Cadastru și Publicitate Imobiliară Târgu Mureș

A. Partea I. Descrierea imobilului

TEREN Extravilan

Adresa: Jud. Mureș

Nr. Crt	Nr cadastral Nr. topografic	Suprafața* (mp)	Observații / Referințe
A1		1.000	Sector cadastral:18 Teren neimprejmuit;

B. Partea II. Proprietari și acte

Inscrieri privitoare la dreptul de proprietate și alte drepturi reale	Referințe
/	
Act Administrativ nr. 71230, din 22/02/1995 emis de CJSDPAT MURES;	
B1	A1
Intabulare, drept de PROPRIETATE, dobandit prin Reconstituire, cota actuala 1/1, cota initiala 1/1	
1) TOTH I. ANDREI, Decedat DEFUNCT:Da	

C. Partea III. SARCINI .

Inscrieri privind dezmembramintele dreptului de proprietate, drepturi reale de garanție și sarcini	Referințe
NU SUNT	

Anexa Nr. 1 La Partea I

Teren

Nr cadastral	Suprafața (mp)*	Observații / Referințe
	1.000	

* Suprafața este determinată în planul de proiecție Stereo 70.

DETALII LINIARE IMOBIL



Date referitoare la teren

Crt	Categorie folosință	Intra vilan	Suprafața (mp)	Tarla	Parcelă	Nr. topo	Observații / Referințe
1	padure	NU	1.000	32	1078/8	-	

Lungime Segmente

1) Valorile lungimilor segmentelor sunt obținute din proiecție în plan.

Punct început	X / Y	Punct sfârșit	X / Y	Lungime segment (** (m)
1	474.307,688 558.723,628	2	474.307,688 558.708,833	14.795
2	474.307,688 558.708,833	3	474.375,279 558.708,833	67.591
3	474.375,279 558.708,833	4	474.375,279 558.723,628	14.795
4	474.375,279 558.723,628	1	474.307,688 558.723,628	67.591

** Lungimile segmentelor sunt determinate în planul de proiecție Stereo 70 și sunt rotunjite la 1 milimetru.

*** Distanţa dintre puncte este formată din segmente cumulate ce sunt mai mici decât valoarea 1 milimetru.

Neutilizabil în Circuitul
Civil

**DATE DESPRE IMOBILUL NR. 5170**

Oficiul de Cadastru și Publicitate Imobiliară MUREȘ
Biroul de Cadastru și Publicitate Imobiliară Târgu Mureș

A. Partea I. Descrierea imobilului

TEREN Extravilan

Adresa: Jud. Mureș

Nr. Crt	Nr cadastral Nr. topografic	Suprafața* (mp)	Observații / Referințe
A1		3.500	Sector cadastral:19 Teren neimprejmuit;

B. Partea II. Proprietari și acte

Inscrieri privitoare la dreptul de proprietate și alte drepturi reale	Referințe
/	
Act Administrativ nr. 71230, din 22/02/1995 emis de CJSDPAT MURES;	
B1	A1
Intabulare, drept de PROPRIETATE, dobandit prin Reconstituire, cota actuala 1/1, cota initiala 1/1	
1) TOTH I. ANDREI, Decedat DEFUNCT:Da	

C. Partea III. SARCINI .

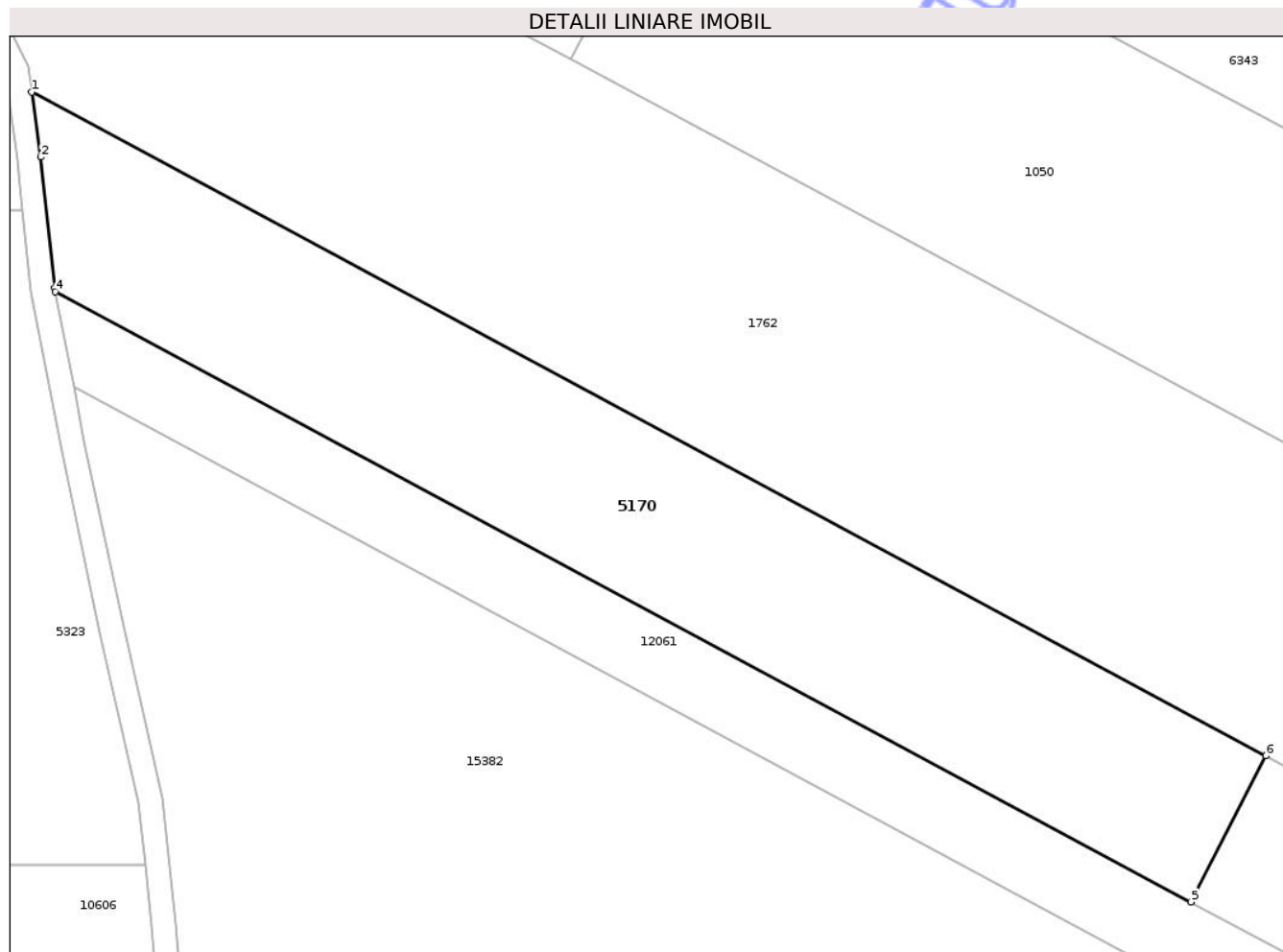
Inscrieri privind dezmembramintele dreptului de proprietate, drepturi reale de garanție și sarcini	Referințe
NU SUNT	

Anexa Nr. 1 La Partea I

Teren

Nr cadastral	Suprafața (mp)*	Observații / Referințe
	3.500	

* Suprafața este determinată în planul de proiecție Stereo 70.



Date referitoare la teren

Crt	Categorie folosință	Intra vilan	Suprafața (mp)	Tarla	Parcelă	Nr. topo	Observații / Referințe
1	arabil	NU	3.500	34	1132/14	-	

Lungime Segmente

1) Valorile lungimilor segmentelor sunt obținute din proiecție în plan.

Punct început	X / Y	Punct sfârșit	X / Y	Lungime segment (** (m)
1	474.311,337 558.032,077	2	474.312,479 558.023,925	8.232
2	474.312,479 558.023,925	3	474.314,249 558.007,449	16.571
3	474.314,249 558.007,449	4	474.314,338 558.006,988	0.47
4	474.314,338 558.006,988	5	474.457,265 557.930,219	162.239
5	474.457,265 557.930,219	6	474.466,722 557.948,616	20.685

Punct început	X / Y	Punct sfârșit	X / Y	Lungime segment (** (m)
6	474.466,722 557.948,616	1	474.311,337 558.032,077	176.381

** Lungimile segmentelor sunt determinate în planul de proiecție Stereo 70 și sunt rotunjite la 1 milimetru.

*** Distanța dintre puncte este formată din segmente cumulate ce sunt mai mici decât valoarea 1 milimetru.

Neutilizabil în Circuitul Civil

**DATE DESPRE IMOBILUL NR. 5198**

Oficiul de Cadastru și Publicitate Imobiliară MUREȘ
Biroul de Cadastru și Publicitate Imobiliară Târgu Mureș

A. Partea I. Descrierea imobilului

TEREN Necunoscut

Adresa: Loc. Corunca, Str Ropo, Nr. 9, Jud. Mureș

Nr. Crt	Nr cadastral Nr. topografic	Suprafața* (mp)	Observații / Referințe
A1		2.600	Sector cadastral:5 Teren neimprejmuit; diferenta de suprafata se regaseste la id 12456

B. Partea II. Proprietari și acte

Inscrieri privitoare la dreptul de proprietate și alte drepturi reale		Referințe
/		
Act Administrativ nr. 72038, din 14/02/2002 emis de CJSIPT Mures;		
B1	Intabulare, drept de PROPRIETATE, dobandit prin Reconstituire, cota actuala 1/1, cota initiala 1/1 1) KERESTESI A. IOAN	A1

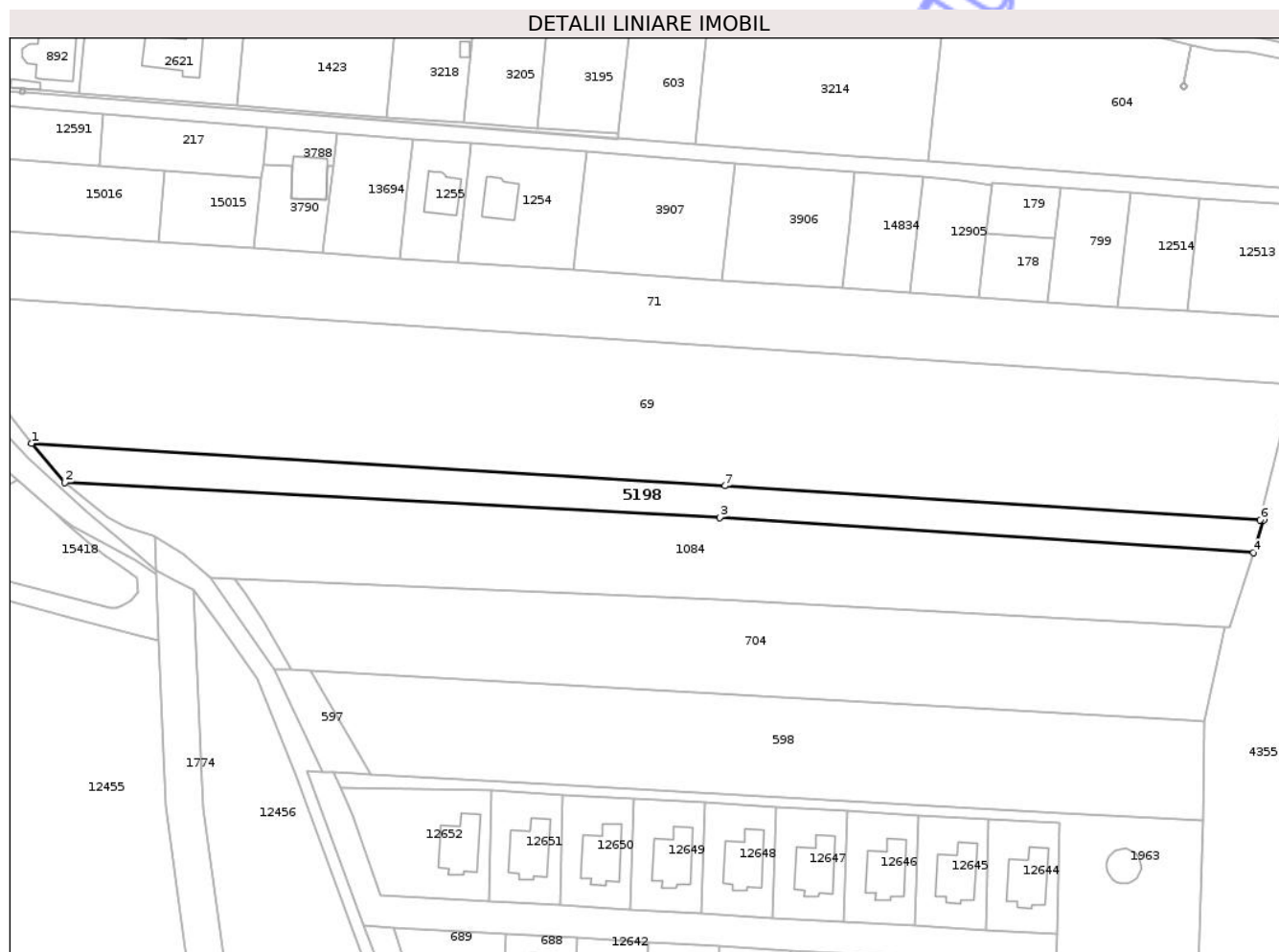
C. Partea III. SARCINI .

Inscrieri privind dezmembramintele dreptului de proprietate, drepturi reale de garanție și sarcini	Referințe
NU SUNT	

Teren

Nr cadastral	Suprafața (mp)*	Observații / Referințe
	2.600	diferenta de suprafata se regaseste la id 12456

* Suprafața este determinată în planul de proiecție Stereo 70.



Date referitoare la teren

Crt	Categorie folosință	Intra vilan	Suprafața (mp)	Tarla	Parcelă	Nr. topo	Observații / Referințe
1	arabil	DA	2.507	45	1232/8	-	
2	arabil	NU	93	45	1232/8	-	

Lungime Segmente

1) Valorile lungimilor segmentelor sunt obținute din proiecție în plan.

Punct început	X / Y	Punct sfârșit	X / Y	Lungime segment (** (m))
1	470.444,263 557.543,939	2	470.452,687 557.534,081	12.967
2	470.452,687 557.534,081	3	470.618,389 557.525,247	165.937
3	470.618,389 557.525,247	4	470.753,411 557.516,357	135.314
4	470.753,411 557.516,357	5	470.756,057 557.524,543	8.603

Punct început	X / Y	Punct sfârșit	X / Y	Lungime segment (** (m)
5	470.756,057 557.524,543	6	470.755,136 557.524,601	0.923
6	470.755,136 557.524,601	7	470.619,744 557.533,221	135.666
7	470.619,744 557.533,221	1	470.444,263 557.543,939	175.808

** Lungimile segmentelor sunt determinate în planul de proiecție Stereo 70 și sunt rotunjite la 1 milimetru.

*** Distanța dintre puncte este formată din segmente cumulate ce sunt mai mici decât valoarea 1 milimetru.

Neutilizabil în Circuitul Civil

**DATE DESPRE IMOBILUL NR. 5255**

Oficiul de Cadastru și Publicitate Imobiliară MUREȘ
Biroul de Cadastru și Publicitate Imobiliară Târgu Mureș

A. Partea I. Descrierea imobilului

TEREN Intravilan

Adresa: Loc. Corunca, Str Tholdahagi Mihaly, Nr. 10, Jud. Mureș

Nr. Crt	Nr cadastral Nr. topografic	Suprafața* (mp)	Observații / Referințe
A1		783	Sector cadastral:5 Teren imprejmuit;

Construcții

Crt	Nr cadastral Nr. topografic	Adresa	Observații / Referințe
A1.1	0	Loc. Corunca, Str Tholdahagi Mihaly, Nr. 10, Jud. Mureș	Nr. niveluri:1; S. construita la sol:69 mp;

B. Partea II. Proprietari și acte

Inscrieri privitoare la dreptul de proprietate și alte drepturi reale		Referințe
/		
Act Administrativ nr. 71674, din 10/04/1997 emis de CJSIPT Mures;		
B1	Intabulare, drept de PROPRIETATE, dobandit prin Reconstituire, cota actuala 1/1, cota initiala 1/1 1) FAGYURA D. ERNEST	A1
Act Administrativ nr. 5765, din 21/06/2023 emis de COMUNA CORUNCA;		
B2	Intabulare, drept de PROPRIETATE, dobandit prin Lege, cota actuala 1/1, cota initiala 1/1 1) FAGYURA D. ERNEST	A1.1

C. Partea III. SARCINI .

Inscrieri privind dezmembramintele dreptului de proprietate, drepturi reale de garanție și sarcini	Referințe
NU SUNT	

Teren

Nr cadastral	Suprafața (mp)*	Observații / Referințe
	783	

* Suprafața este determinată în planul de proiecție Stereo 70.



Date referitoare la teren

Crt	Categorie folosință	Intra vilan	Suprafața (mp)	Tarla	Parcelă	Nr. topo	Observații / Referințe
1	curți constructii	DA	315	54	42	-	
2	arabil	DA	468	54	42/1	-	

Date referitoare la construcții

Crt	Număr	Destinație construcție	Supraf. (mp)	Situație juridică	Observații / Referințe
A1.1	0	construcții de locuințe	69	Cu acte	Nr. niveluri:1; S. construita la sol:69 mp;

Lungime Segmente

1) Valorile lungimilor segmentelor sunt obținute din proiecție în plan.

Punct început	X / Y	Punct sfârșit	X / Y	Lungime segment (** (m)
1	470.154,914 557.763,169	2	470.155,408 557.754,04	9.142
2	470.155,408 557.754,04	3	470.155,509 557.751,488	2.554
3	470.155,509 557.751,488	4	470.156,179 557.739,588	11.919

Punct început	X / Y	Punct sfârșit	X / Y	Lungime segment (** (m)
4	470.156,179 557.739,588	5	470.156,954 557.729,372	10.245
5	470.156,954 557.729,372	6	470.158,545 557.714,708	14.75
6	470.158,545 557.714,708	7	470.163,595 557.678,616	36.444
7	470.163,595 557.678,616	8	470.169,612 557.679,375	6.065
8	470.169,612 557.679,375	9	470.169,107 557.690,829	11.465
9	470.169,107 557.690,829	10	470.168,129 557.713,006	22.199
10	470.168,129 557.713,006	11	470.167,469 557.726,351	13.361
11	470.167,469 557.726,351	12	470.166,872 557.741,262	14.923
12	470.166,872 557.741,262	13	470.166,754 557.745,42	4.16
13	470.166,754 557.745,42	14	470.166,312 557.760,953	15.539
14	470.166,312 557.760,953	15	470.165,293 557.761,219	1.053
15	470.165,293 557.761,219	16	470.161,602 557.762,408	3.878
16	470.161,602 557.762,408	17	470.160,52 557.762,535	1.089
17	470.160,52 557.762,535	18	470.156,447 557.762,983	4.098
18	470.156,447 557.762,983	1	470.154,914 557.763,169	1.544

** Lungimile segmentelor sunt determinate în planul de proiecție Stereo 70 și sunt rotunjite la 1 milimetru.

*** Distanța dintre puncte este formată din segmente cumulate ce sunt mai mici decât valoarea 1 milimetru.



DATE DESPRE IMOBILUL NR. 5272

Oficiul de Cadastru și Publicitate Imobiliară MUREȘ
Biroul de Cadastru și Publicitate Imobiliară Târgu Mureș

A. Partea I. Descrierea imobilului

TEREN Extravilan

Adresa: Jud. Mureș

Nr. Crt	Nr cadastral Nr. topografic	Suprafața* (mp)	Observații / Referințe
A1		500	Sector cadastral:3 Teren neimprejmuit;

B. Partea II. Proprietari și acte

Inscrieri privitoare la dreptul de proprietate și alte drepturi reale	Referințe
/	
Act Administrativ nr. 71645, din 07/11/1996 emis de CJSDPAT MURES;	
B1	A1
Intabulare, drept de PROPRIETATE, dobandit prin Reconstituire, cota actuala 1/1, cota initiala 1/1	
1) BODONI J. IREN	

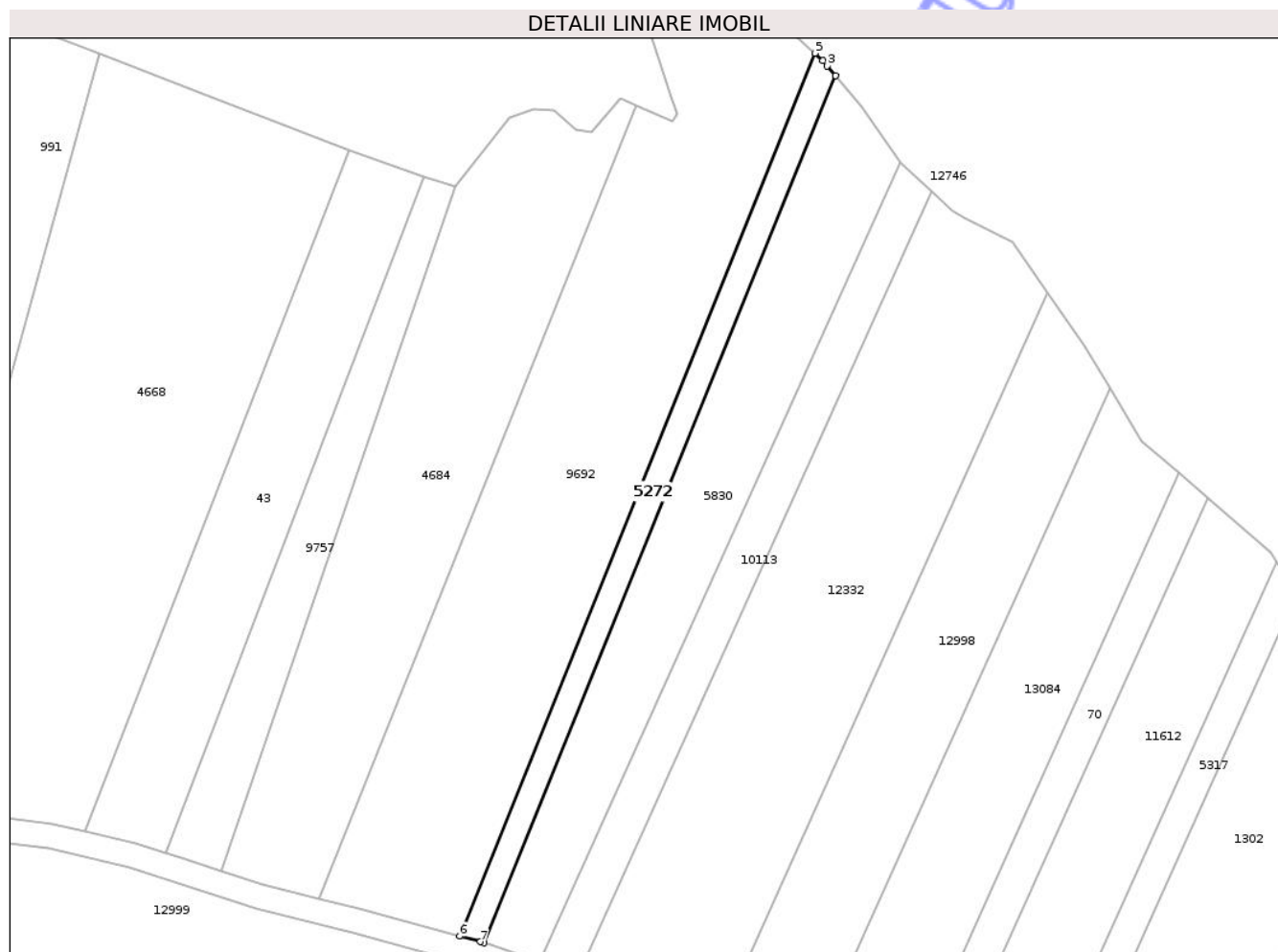
C. Partea III. SARCINI .

Inscrieri privind dezmembramintele dreptului de proprietate, drepturi reale de garanție și sarcini	Referințe
NU SUNT	

Teren

Nr cadastral	Suprafața (mp)*	Observații / Referințe
	500	

* Suprafața este determinată în planul de proiecție Stereo 70.



Date referitoare la teren

Crt	Categorie folosință	Intra vilan	Suprafața (mp)	Tarla	Parcelă	Nr. topo	Observații / Referințe
1	arabil	NU	300	28	967/4	-	
2	faneata	NU	200	-	-	-	

Lungime Segmente

1) Valorile lungimilor segmentelor sunt obținute din proiecție în plan.

Punct început	X / Y	Punct sfârșit	X / Y	Lungime segment (** (m))
1	471.752,813 558.672,025	2	471.802,789 558.795,211	132.938
2	471.802,789 558.795,211	3	471.801,631 558.796,604	1.811
3	471.801,631 558.796,604	4	471.800,972 558.797,397	1.031
4	471.800,972 558.797,397	5	471.799,865 558.798,401	1.494

Punct început	X / Y	Punct sfârșit	X / Y	Lungime segment (** (m)
5	471.799,865 558.798,401	6	471.749,377 558.672,977	135.204
6	471.749,377 558.672,977	7	471.752,314 558.672,19	3.041
7	471.752,314 558.672,19	1	471.752,813 558.672,025	0.526

** Lungimile segmentelor sunt determinate în planul de proiecție Stereo 70 și sunt rotunjite la 1 milimetru.

*** Distanța dintre puncte este formată din segmente cumulate ce sunt mai mici decât valoarea 1 milimetru.

Neutilizabil în Circuitul Civil

**DATE DESPRE IMOBILUL NR. 5274**

Oficiul de Cadastru și Publicitate Imobiliară MUREȘ
Biroul de Cadastru și Publicitate Imobiliară Târgu Mureș

A. Partea I. Descrierea imobilului

TEREN Extravilan

Adresa: Jud. Mureș

Nr. Crt	Nr cadastral Nr. topografic	Suprafața* (mp)	Observații / Referințe
A1		2.900	Sector cadastral:19 Teren neimprejmuit;

B. Partea II. Proprietari și acte

Inscrieri privitoare la dreptul de proprietate și alte drepturi reale	Referințe
/	
Act Administrativ nr. 71645, din 07/11/1996 emis de CJSDPAT MURES;	
B1	A1
Intabulare, drept de PROPRIETATE, dobandit prin Reconstituire, cota actuala 1/1, cota initiala 1/1	
1) BODONI J. IREN	

C. Partea III. SARCINI .

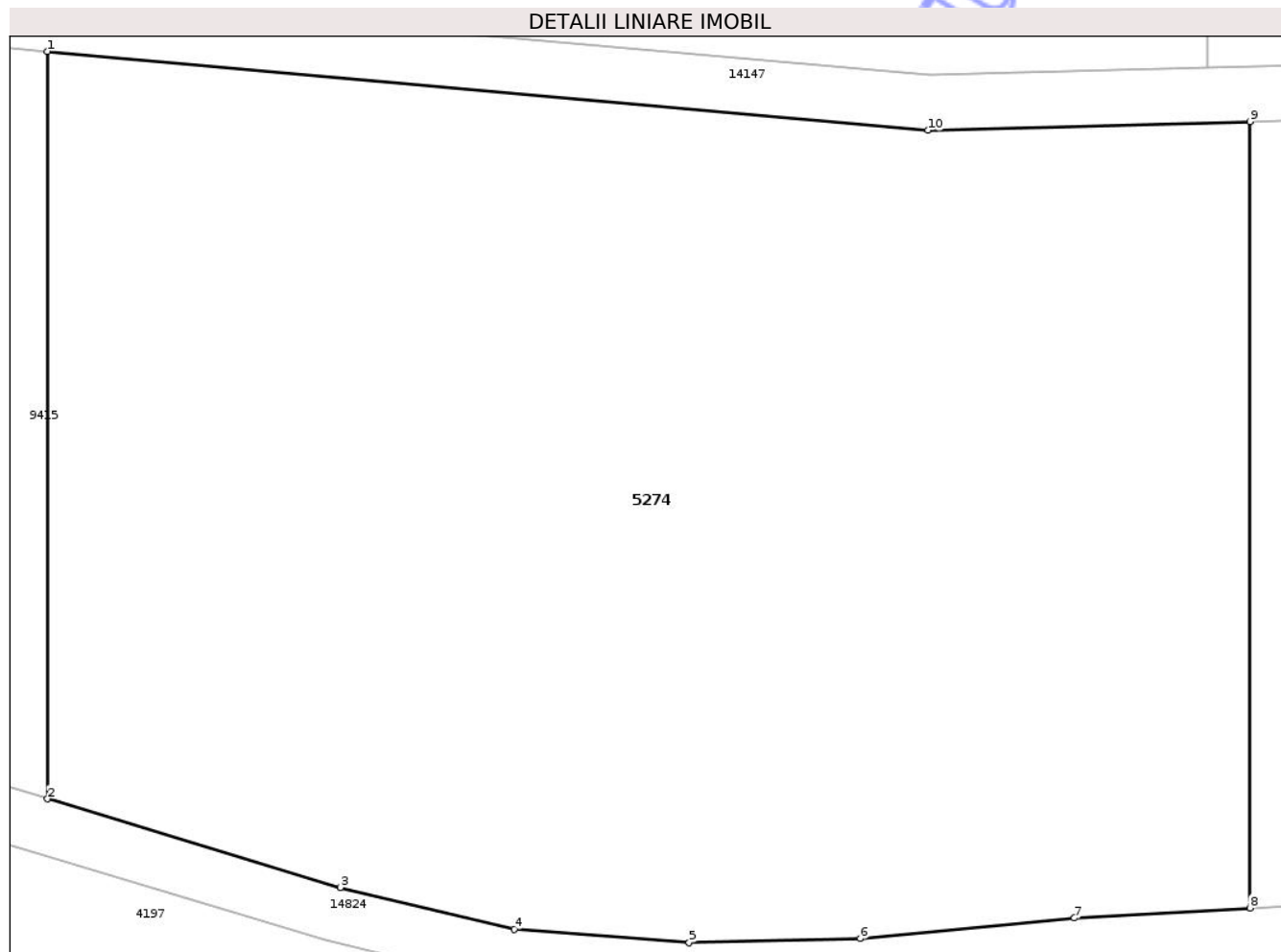
Inscrieri privind dezmembramintele dreptului de proprietate, drepturi reale de garanție și sarcini	Referințe
NU SUNT	

Anexa Nr. 1 La Partea I

Teren

Nr cadastral	Suprafața (mp)*	Observații / Referințe
	2.900	

* Suprafața este determinată în planul de proiecție Stereo 70.



Date referitoare la teren

Crt	Categorie folosință	Intra vilan	Suprafața (mp)	Tarla	Parcelă	Nr. topo	Observații / Referințe
1	arabil	NU	2.900	34	1121/33	-	

Lungime Segmente

1) Valorile lungimilor segmentelor sunt obținute din proiecție în plan.

Punct început	X / Y	Punct sfârșit	X / Y	Lungime segment (** (m)
1	473.935,296 557.844,176	2	473.935,296 557.803,288	40.888
2	473.935,296 557.803,288	3	473.951,336 557.798,444	16.755
3	473.951,336 557.798,444	4	473.960,848 557.796,154	9.784
4	473.960,848 557.796,154	5	473.970,433 557.795,417	9.613
5	473.970,433 557.795,417	6	473.979,8 557.795,645	9.37

Punct început	X / Y	Punct sfârșit	X / Y	Lungime segment (** (m)
6	473.979,8 557.795,645	7	473.991,537 557.796,765	11.79
7	473.991,537 557.796,765	8	474.001,138 557.797,316	9.617
8	474.001,138 557.797,316	9	474.001,138 557.840,34	43.024
9	474.001,138 557.840,34	10	473.983,507 557.839,868	17.637
10	473.983,507 557.839,868	1	473.935,296 557.844,176	48.403

** Lungimile segmentelor sunt determinate în planul de proiecție Stereo 70 și sunt rotunjite la 1 milimetru.

*** Distanța dintre puncte este formată din segmente cumulate ce sunt mai mici decât valoarea 1 milimetru.

Neutilizabil în Circuitul Civil

**DATE DESPRE IMOBILUL NR. 5293**

Oficiul de Cadastru și Publicitate Imobiliară MUREȘ
Biroul de Cadastru și Publicitate Imobiliară Târgu Mureș

A. Partea I. Descrierea imobilului

TEREN Extravilan

Adresa: Jud. Mureș

Nr. Crt	Nr cadastral Nr. topografic	Suprafața* (mp)	Observații / Referințe
A1		8.300	Sector cadastral:18 Teren neimprejmuit;

B. Partea II. Proprietari și acte

Inscrieri privitoare la dreptul de proprietate și alte drepturi reale	Referințe
/	
Act Administrativ nr. 71657, din 28/11/1996 emis de CJSDPAT MURES;	
B1	A1
Intabulare, drept de PROPRIETATE, dobandit prin Reconstituire, cota actuala 1/1, cota initiala 1/1	
1) BALAZS A. ILÁNA	

C. Partea III. SARCINI .

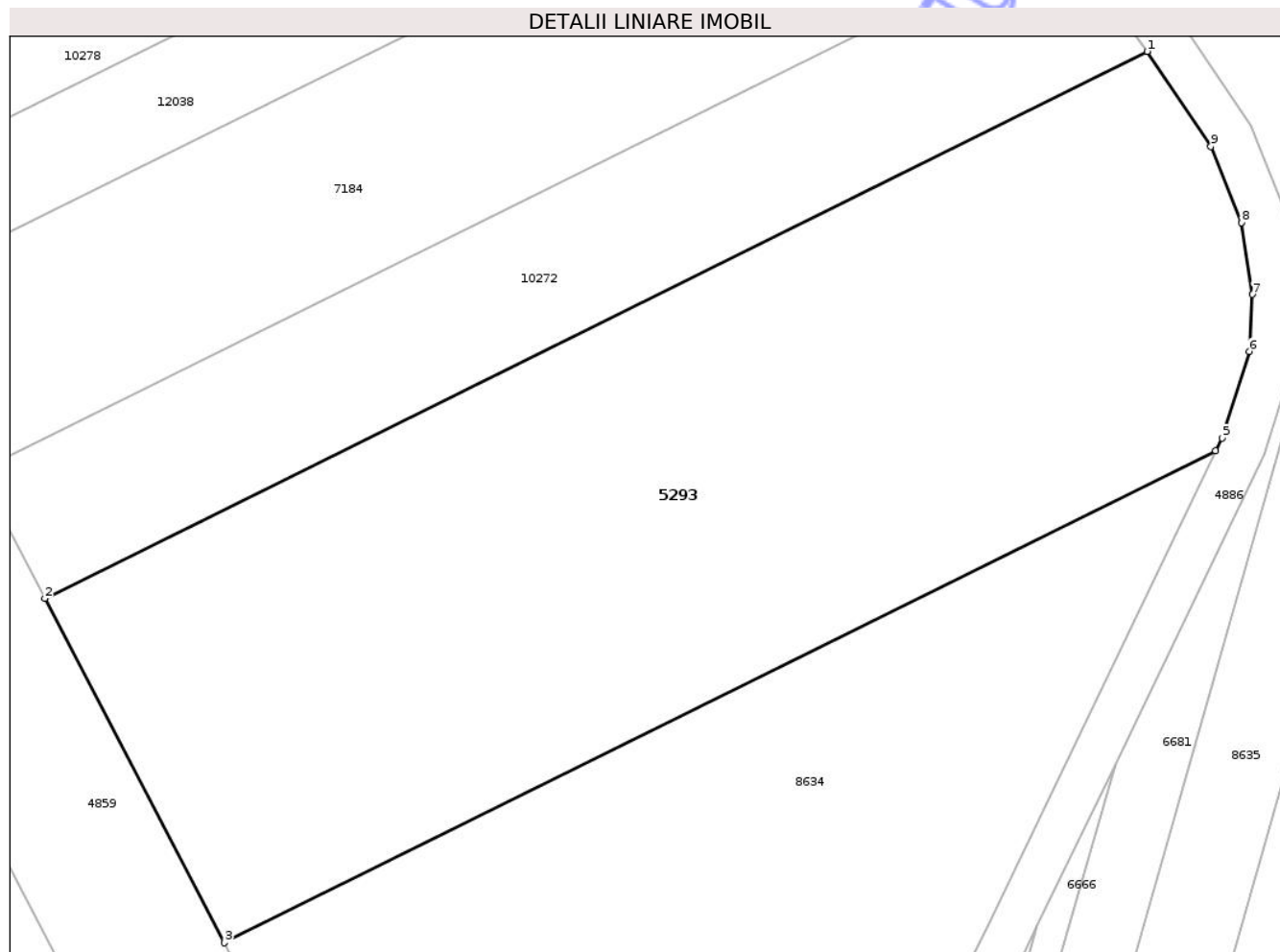
Inscrieri privind dezmembramintele dreptului de proprietate, drepturi reale de garanție și sarcini	Referințe
NU SUNT	

Anexa Nr. 1 La Partea I

Teren

Nr cadastral	Suprafața (mp)*	Observații / Referințe
	8.300	

* Suprafața este determinată în planul de proiecție Stereo 70.



Date referitoare la teren

Crt	Categorie folosință	Intra vilan	Suprafața (mp)	Tarla	Parcelă	Nr. topo	Observații / Referințe
1	padure	NU	8.300	34	1083/11	-	

Lungime Segmente

1) Valorile lungimilor segmentelor sunt obținute din proiecție în plan.

Punct început	X / Y	Punct sfârșit	X / Y	Lungime segment (** (m)
1	473.742,759 558.699,2	2	473.596,296 558.626,6	163.469
2	473.596,296 558.626,6	3	473.620,17 558.580,913	51.549
3	473.620,17 558.580,913	4	473.751,873 558.646,195	146.995
4	473.751,873 558.646,195	5	473.752,693 558.647,898	1.89
5	473.752,693 558.647,898	6	473.756,327 558.659,401	12.063

Punct început	X / Y	Punct sfârșit	X / Y	Lungime segment (** (m)
6	473.756,327 558.659,401	7	473.756,763 558.666,961	7.573
7	473.756,763 558.666,961	8	473.755,277 558.676,468	9.622
8	473.755,277 558.676,468	9	473.751,227 558.686,581	10.894
9	473.751,227 558.686,581	1	473.742,759 558.699,2	15.197

** Lungimile segmentelor sunt determinate în planul de proiecție Stereo 70 și sunt rotunjite la 1 milimetru.

*** Distanța dintre puncte este formată din segmente cumulate ce sunt mai mici decât valoarea 1 milimetru.

Neutilizabil în Circuitul Civil

**DATE DESPRE IMOBILUL NR. 5302**

Oficiul de Cadastru și Publicitate Imobiliară MUREȘ
Biroul de Cadastru și Publicitate Imobiliară Târgu Mureș

A. Partea I. Descrierea imobilului

TEREN Extravilan

Adresa: Jud. Mureș

Nr. Crt	Nr cadastral Nr. topografic	Suprafața* (mp)	Observații / Referințe
A1		1.500	Sector cadastral:18 Teren neimprejmuit;

B. Partea II. Proprietari și acte

Inscrieri privitoare la dreptul de proprietate și alte drepturi reale	Referințe
/	
Act Administrativ nr. 71604, din 01/08/1996 emis de CJSDPAT MURES;	
B1	A1
Intabulare, drept de PROPRIETATE, dobandit prin Reconstituire, cota actuala 1/1, cota initiala 1/1	
1) MATHUS Z. VILMA	

C. Partea III. SARCINI .

Inscrieri privind dezmembramintele dreptului de proprietate, drepturi reale de garanție și sarcini	Referințe
NU SUNT	

Anexa Nr. 1 La Partea I

Teren

Nr cadastral	Suprafața (mp)*	Observații / Referințe
	1.500	

* Suprafața este determinată în planul de proiecție Stereo 70.

DETALII LINIARE IMOBIL



Date referitoare la teren

Crt	Categorie folosință	Intra vilan	Suprafața (mp)	Tarla	Parcelă	Nr. topo	Observații / Referințe
1	padure	NU	1.500	34	1078/4/33	-	

Lungime Segmente

1) Valorile lungimilor segmentelor sunt obținute din proiecție în plan.

Punct început	X / Y	Punct sfârșit	X / Y	Lungime segment (** (m)
1	474.193,635 558.670,157	2	474.193,342 558.657,653	12.507
2	474.193,342 558.657,653	3	474.192,825 558.656,671	1.11
3	474.192,825 558.656,671	4	474.304,688 558.656,671	111.863
4	474.304,688 558.656,671	5	474.304,688 558.670,157	13.486
5	474.304,688 558.670,157	1	474.193,635 558.670,157	111.053

** Lungimile segmentelor sunt determinate în planul de proiecție Stereo 70 și sunt rotunjite la 1 milimetru.

*** Distanța dintre puncte este formată din segmente cumulate ce sunt mai mici decât valoarea 1 milimetru.

Neutilizabil în Circuitul
Civil



DATE DESPRE IMOBILUL NR. 5317

Oficiul de Cadastru și Publicitate Imobiliară MUREȘ
Biroul de Cadastru și Publicitate Imobiliară Târgu Mureș

A. Partea I. Descrierea imobilului

TEREN Extravilan

Adresa: Jud. Mureș

Nr. Crt	Nr cadastral Nr. topografic	Suprafața* (mp)	Observații / Referințe
A1		400	Sector cadastral:3 Teren neimprejmuit;

B. Partea II. Proprietari și acte

Inscrieri privitoare la dreptul de proprietate și alte drepturi reale	Referințe
/	
Act Administrativ nr. 71646, din 11/11/1996 emis de CJSDPAT MURES;	
B1	A1
Intabulare, drept de PROPRIETATE, dobandit prin Reconstituire, cota actuala 1/1, cota initiala 1/1	
1) BALAZS C. EMA, Decedat DEFUNCT:Da	

C. Partea III. SARCINI .

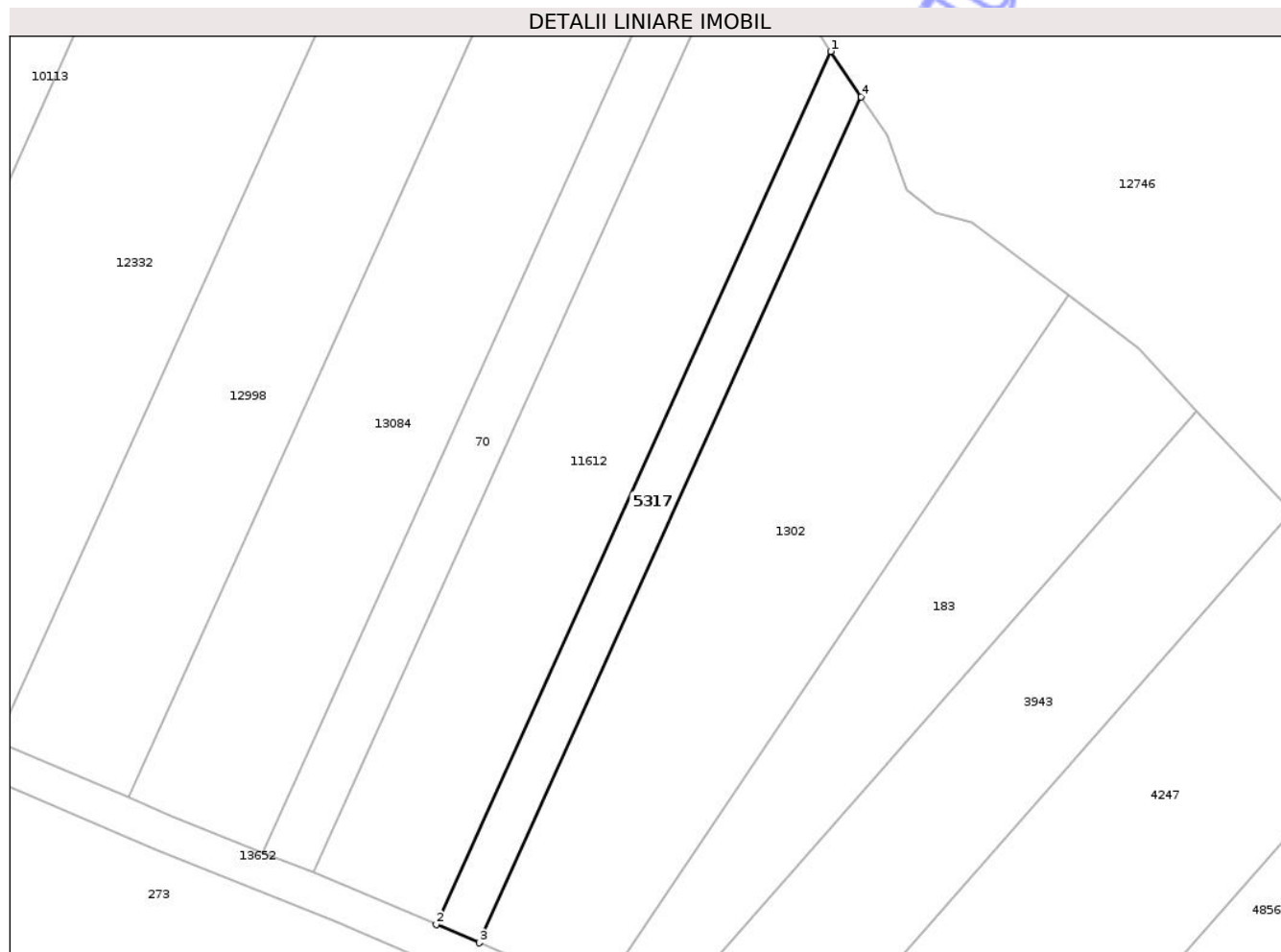
Inscrieri privind dezmembramintele dreptului de proprietate, drepturi reale de garanție și sarcini	Referințe
NU SUNT	

Anexa Nr. 1 La Partea I

Teren

Nr cadastral	Suprafața (mp)*	Observații / Referințe
	400	

* Suprafața este determinată în planul de proiecție Stereo 70.



Date referitoare la teren

Crt	Categorie folosință	Intra vilan	Suprafața (mp)	Tarla	Parcelă	Nr. topo	Observații / Referințe
1	arabil	NU	400	28	967/22	-	

Lungime Segmente

1) Valorile lungimilor segmentelor sunt obținute din proiecție în plan.

Punct început	X / Y	Punct sfârșit	X / Y	Lungime segment (** (m)
1	471.865,56 558.726,037	2	471.827,903 558.642,722	91.43
2	471.827,903 558.642,722	3	471.831,99 558.640,975	4.445
3	471.831,99 558.640,975	4	471.868,472 558.721,689	88.576
4	471.868,472 558.721,689	1	471.865,56 558.726,037	5.233

** Lungimile segmentelor sunt determinate în planul de proiecție Stereo 70 și sunt rotunjite la 1 milimetru.

*** Distanţa dintre puncte este formată din segmente cumulate ce sunt mai mici decât valoarea 1 milimetru.

Neutilizabil în Circuitul
Civil

**DATE DESPRE IMOBILUL NR. 5325**

Oficiul de Cadastru și Publicitate Imobiliară MUREȘ
Biroul de Cadastru și Publicitate Imobiliară Târgu Mureș

A. Partea I. Descrierea imobilului

TEREN Extravilan

Adresa: Jud. Mureș

Nr. Crt	Nr cadastral Nr. topografic	Suprafața* (mp)	Observații / Referințe
A1		41.100	Sector cadastral:14 Teren neimprejmuit;

B. Partea II. Proprietari și acte

Inscrieri privitoare la dreptul de proprietate și alte drepturi reale	Referințe
/	
Act Administrativ nr. 71975, din 10/12/2001 emis de CJSDPAT MURES;	
B1	A1
Intabulare, drept de PROPRIETATE, dobandit prin Reconstituire, cota actuala 1/1, cota initiala 1/1	
1) PAPP J. JOZSEF	
2) POP MAGDALENA	
3) SOLEA MARIA	

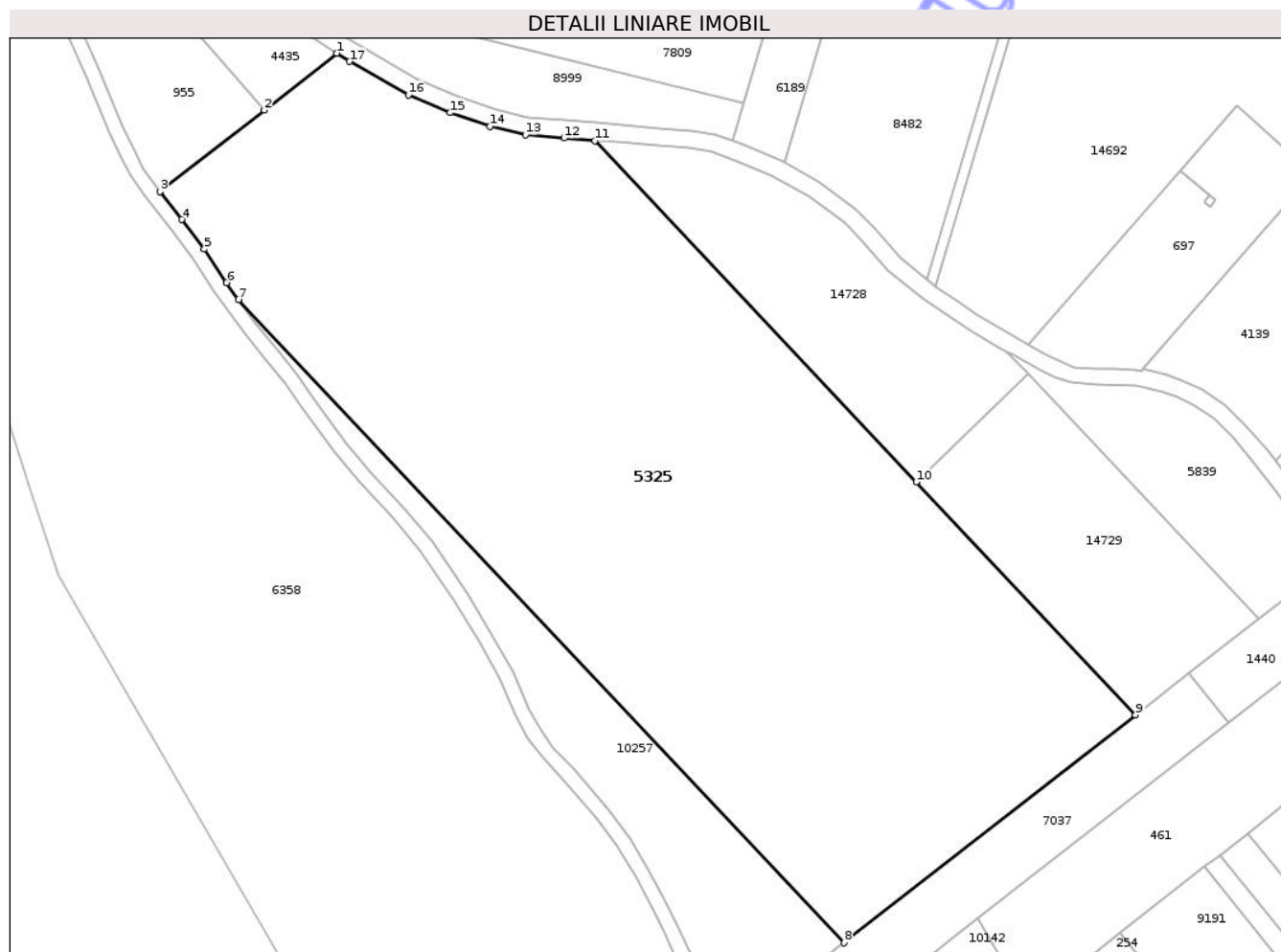
C. Partea III. SARCINI .

Inscrieri privind dezmembramintele dreptului de proprietate, drepturi reale de garanție și sarcini	Referințe
NU SUNT	

Teren

Nr cadastral	Suprafața (mp)*	Observații / Referințe
	41.100	

* Suprafața este determinată în planul de proiecție Stereo 70.



Date referitoare la teren

Crt	Categorie folosință	Intra vilan	Suprafața (mp)	Tarla	Parcelă	Nr. topo	Observații / Referințe
1	arabil	NU	41.100	28	980/29	-	

Lungime Segmente

1) Valorile lungimilor segmentelor sunt obținute din proiecție în plan.

Punct început	X / Y	Punct sfârșit	X / Y	Lungime segment (** (m)
1	472.085,526 559.103,3	2	472.060,799 559.083,982	31.378
2	472.060,799 559.083,982	3	472.025,267 559.056,222	45.09
3	472.025,267 559.056,222	4	472.032,755 559.046,748	12.076
4	472.032,755 559.046,748	5	472.040,387 559.036,667	12.644
5	472.040,387 559.036,667	6	472.047,95 559.025,28	13.67

Punct început	X / Y	Punct sfârșit	X / Y	Lungime segment (** (m)
6	472.047,95 559.025,28	7	472.052,035 559.019,586	7.008
7	472.052,035 559.019,586	8	472.258,083 558.800,815	300.527
8	472.258,083 558.800,815	9	472.357,223 558.878,27	125.809
9	472.357,223 558.878,27	10	472.282,581 558.957,52	108.867
10	472.282,581 558.957,52	11	472.173,276 559.073,574	159.424
11	472.173,276 559.073,574	12	472.162,786 559.074,429	10.525
12	472.162,786 559.074,429	13	472.149,622 559.075,573	13.214
13	472.149,622 559.075,573	14	472.137,624 559.078,387	12.324
14	472.137,624 559.078,387	15	472.123,949 559.083,054	14.449
15	472.123,949 559.083,054	16	472.109,789 559.089,193	15.433
16	472.109,789 559.089,193	17	472.089,783 559.100,497	22.979
17	472.089,783 559.100,497	1	472.085,526 559.103,3	5.097

** Lungimile segmentelor sunt determinate în planul de proiecție Stereo 70 și sunt rotunjite la 1 milimetru.

*** Distanța dintre puncte este formată din segmente cumulate ce sunt mai mici decât valoarea 1 milimetru.



DATE DESPRE IMOBILUL NR. 5292

Oficiul de Cadastru și Publicitate Imobiliară MUREȘ
Biroul de Cadastru și Publicitate Imobiliară Târgu Mureș

A. Partea I. Descrierea imobilului

TEREN Extravilan

Adresa: Jud. Mureș

Nr. Crt	Nr cadastral Nr. topografic	Suprafața* (mp)	Observații / Referințe
A1		3.100	Sector cadastral:18 Teren neimprejmuit;

B. Partea II. Proprietari și acte

Inscrieri privitoare la dreptul de proprietate și alte drepturi reale	Referințe
/	
Act Administrativ nr. 71657, din 28/11/1996 emis de CJSDPAT MURES;	
B1	A1
Intabulare, drept de PROPRIETATE, dobandit prin Reconstituire, cota actuala 1/1, cota initiala 1/1	
1) BALAZS A. ILÁNA	

C. Partea III. SARCINI .

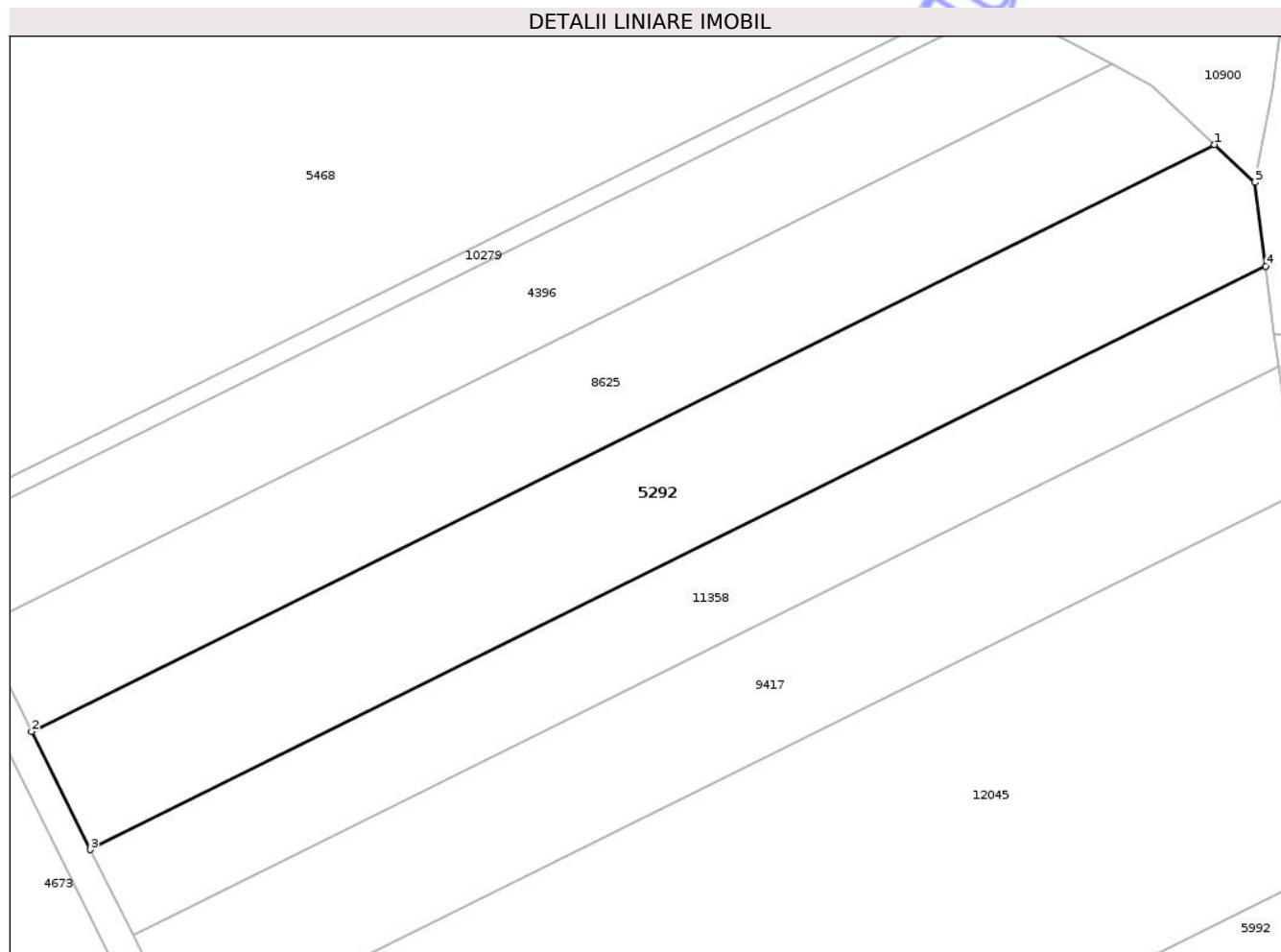
Inscrieri privind dezmembramintele dreptului de proprietate, drepturi reale de garanție și sarcini	Referințe
NU SUNT	

Anexa Nr. 1 La Partea I

Teren

Nr cadastral	Suprafața (mp)*	Observații / Referințe
	3.100	

* Suprafața este determinată în planul de proiecție Stereo 70.



Date referitoare la teren

Crt	Categorie folosință	Intra vilan	Suprafața (mp)	Tarla	Parcelă	Nr. topo	Observații / Referințe
1	padure	NU	3.100	34	1083/4	-	

Lungime Segmente

1) Valorile lungimilor segmentelor sunt obținute din proiecție în plan.

Punct început	X / Y	Punct sfârșit	X / Y	Lungime segment (** (m)
1	473.637,209 558.929,894	2	473.479,704 558.851,821	175.793
2	473.479,704 558.851,821	3	473.487,514 558.836,116	17.54
3	473.487,514 558.836,116	4	473.644,022 558.913,694	174.68
4	473.644,022 558.913,694	5	473.642,586 558.924,848	11.246
5	473.642,586 558.924,848	1	473.637,209 558.929,894	7.374

** Lungimile segmentelor sunt determinate în planul de proiecție Stereo 70 și sunt rotunjite la 1 milimetru.

*** Distanța dintre puncte este formată din segmente cumulate ce sunt mai mici decât valoarea 1 milimetru.

Neutilizabil în Circuitul
Civil

**DATE DESPRE IMOBILUL NR. 5303**

Oficiul de Cadastru și Publicitate Imobiliară MUREȘ
Biroul de Cadastru și Publicitate Imobiliară Târgu Mureș

A. Partea I. Descrierea imobilului

TEREN Necunoscut

Adresa: Loc. Corunca, Jud. Mureș

Nr. Crt	Nr cadastral Nr. topografic	Suprafața* (mp)	Observații / Referințe
A1		4.300	Sector cadastral:9 Teren neimprejmuit;

B. Partea II. Proprietari și acte

Inscrieri privitoare la dreptul de proprietate și alte drepturi reale	Referințe
/	
Act Administrativ nr. 71604, din 01/08/1996 emis de CJSIPT Mures;	
B1	A1
Intabulare, drept de PROPRIETATE, dobandit prin Reconstituire, cota actuala 1/1, cota initiala 1/1	
1) MATHUS Z. VILMA	

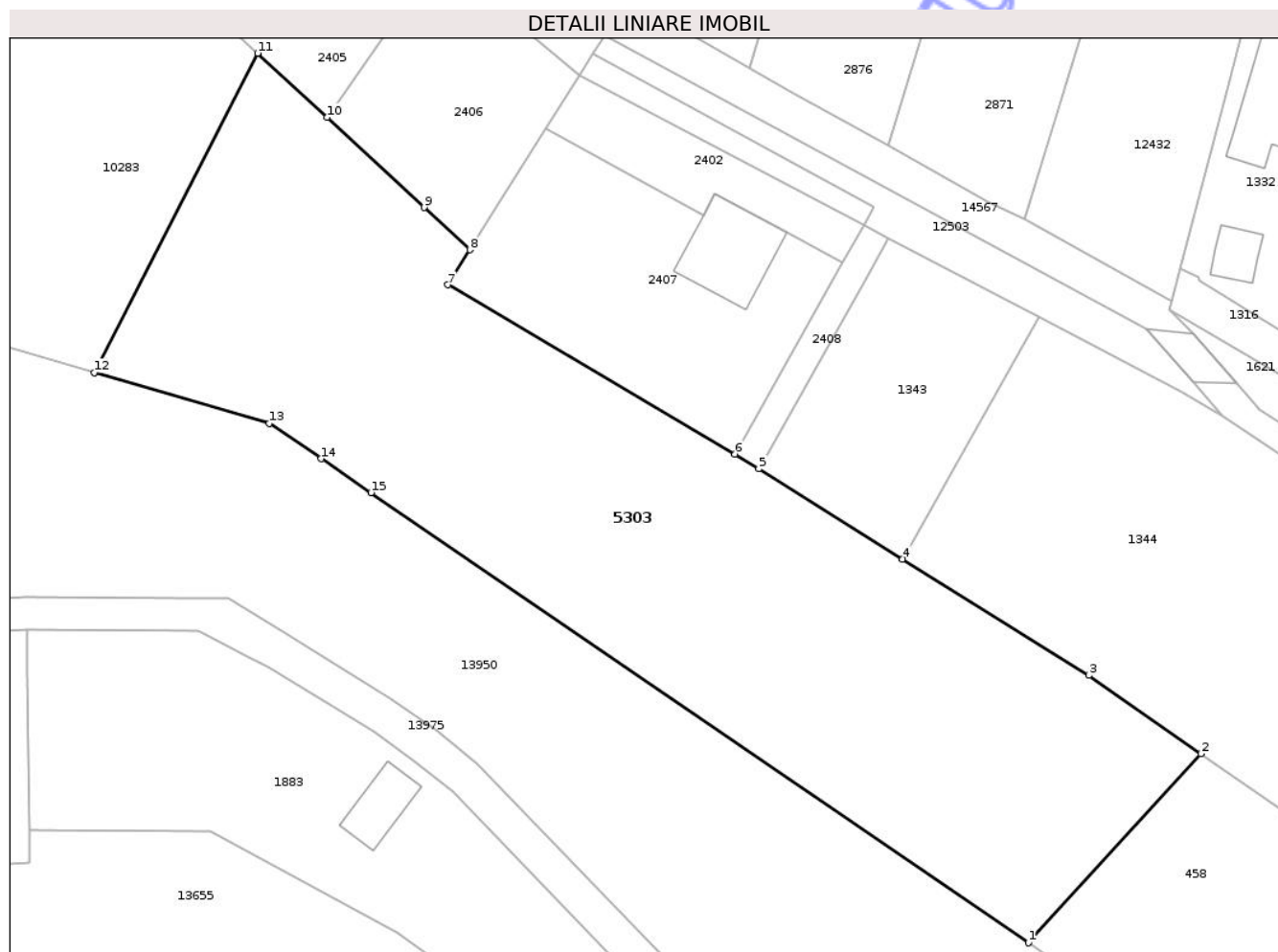
C. Partea III. SARCINI .

Inscrieri privind dezmembramintele dreptului de proprietate, drepturi reale de garanție și sarcini	Referințe
NU SUNT	

Teren

Nr cadastral	Suprafața (mp)*	Observații / Referințe
	4.300	

* Suprafața este determinată în planul de proiecție Stereo 70.



Date referitoare la teren

Crt	Categorie folosință	Intra vilan	Suprafața (mp)	Tarla	Parcelă	Nr. topo	Observații / Referințe
1	padure	DA	121	46	1352/15	-	
2	padure	NU	4.179	46	1352/15	-	

Lungime Segmente

1) Valorile lungimilor segmentelor sunt obținute din proiecție în plan.

Punct început	X / Y	Punct sfârșit	X / Y	Lungime segment (** (m)
1	472.440,327 556.152,298	2	472.461,46 556.175,427	31.33
2	472.461,46 556.175,427	3	472.447,717 556.184,984	16.739
3	472.447,717 556.184,984	4	472.424,946 556.199,227	26.859
4	472.424,946 556.199,227	5	472.407,333 556.210,244	20.775

Punct început	X / Y	Punct sfârșit	X / Y	Lungime segment (** (m)
5	472.407,333 556.210,244	6	472.404,436 556.212,056	3.417
6	472.404,436 556.212,056	7	472.369,281 556.232,757	40.797
7	472.369,281 556.232,757	8	472.371,974 556.237,044	5.063
8	472.371,974 556.237,044	9	472.366,391 556.242,215	7.61
9	472.366,391 556.242,215	10	472.354,501 556.253,228	16.207
10	472.354,501 556.253,228	11	472.346,027 556.261,077	11.551
11	472.346,027 556.261,077	12	472.326,02 556.222,027	43.877
12	472.326,02 556.222,027	13	472.347,448 556.215,833	22.305
13	472.347,448 556.215,833	14	472.353,789 556.211,495	7.683
14	472.353,789 556.211,495	15	472.359,877 556.207,331	7.376
15	472.359,877 556.207,331	1	472.440,327 556.152,298	97.472

** Lungimile segmentelor sunt determinate în planul de proiecție Stereo 70 și sunt rotunjite la 1 milimetru.

*** Distanța dintre puncte este formată din segmente cumulate ce sunt mai mici decât valoarea 1 milimetru.



DATE DESPRE IMOBILUL NR. 5312

Oficiul de Cadastru și Publicitate Imobiliară MUREȘ
Biroul de Cadastru și Publicitate Imobiliară Târgu Mureș

A. Partea I. Descrierea imobilului

TEREN Extravilan

Adresa: Jud. Mureș

Nr. Crt	Nr cadastral Nr. topografic	Suprafața* (mp)	Observații / Referințe
A1		2.900	Sector cadastral:13 Teren neimprejmuit;

B. Partea II. Proprietari și acte

Inscrieri privitoare la dreptul de proprietate și alte drepturi reale	Referințe
/	
Act Administrativ nr. 71646, din 11/11/1996 emis de CJSDPAT MURES;	
B1	A1
Intabulare, drept de PROPRIETATE, dobandit prin Reconstituire, cota actuala 1/1, cota initiala 1/1	
1) BALAZS C. EMA, Decedat DEFUNCT:Da	

C. Partea III. SARCINI .

Inscrieri privind dezmembramintele dreptului de proprietate, drepturi reale de garanție și sarcini	Referințe
NU SUNT	

Anexa Nr. 1 La Partea I

Teren

Nr cadastral	Suprafața (mp)*	Observații / Referințe
	2.900	

* Suprafața este determinată în planul de proiecție Stereo 70.

DETALII LINIARE IMOBIL



Date referitoare la teren

Crt	Categorie folosință	Intra vilan	Suprafața (mp)	Tarla	Parcelă	Nr. topo	Observații / Referințe
1	arabil	NU	2.900	35	1103/18	-	

Lungime Segmente

1) Valorile lungimilor segmentelor sunt obținute din proiecție în plan.

Punct început	X / Y	Punct sfârșit	X / Y	Lungime segment (** (m)
1	472.962,799 558.913,009	2	472.947,429 558.885,049	31.906
2	472.947,429 558.885,049	3	472.948,45 558.884,652	1.095
3	472.948,45 558.884,652	4	472.946,101 558.879,866	5.331
4	472.946,101 558.879,866	5	472.944,9 558.880,447	1.334
5	472.944,9 558.880,447	6	472.804,853 558.625,678	290.724

Punct început	X / Y	Punct sfârșit	X / Y	Lungime segment (** (m)
6	472.804,853 558.625,678	7	472.805,9 558.625,47	1.067
7	472.805,9 558.625,47	8	472.814,407 558.624,556	8.556
8	472.814,407 558.624,556	9	472.970,577 558.908,655	324.193
9	472.970,577 558.908,655	1	472.962,799 558.913,009	8.914

** Lungimile segmentelor sunt determinate în planul de proiecție Stereo 70 și sunt rotunjite la 1 milimetru.

*** Distanța dintre puncte este formată din segmente cumulate ce sunt mai mici decât valoarea 1 milimetru.

Neutilizabil în Circuitul Civil

**DATE DESPRE IMOBILUL NR. 5323**

Oficiul de Cadastru și Publicitate Imobiliară MUREȘ
Biroul de Cadastru și Publicitate Imobiliară Târgu Mureș

A. Partea I. Descrierea imobilului

TEREN Extravilan

Adresa: Jud. Mureș

Nr. Crt	Nr cadastral Nr. topografic	Suprafața* (mp)	Observații / Referințe
A1		12.100	Sector cadastral:19 Teren neimprejmuit;

B. Partea II. Proprietari și acte

Inscrieri privitoare la dreptul de proprietate și alte drepturi reale	Referințe
/	
Act Administrativ nr. 71975, din 10/12/2001 emis de CJSDPAT MURES;	
B1	A1
Intabulare, drept de PROPRIETATE, dobandit prin Reconstituire, cota actuala 1/1, cota initiala 1/1	
1) PAPP J. JOZSEF	
2) POP MAGDALENA	
3) SOLEA MARIA	

C. Partea III. SARCINI .

Inscrieri privind dezmembramintele dreptului de proprietate, drepturi reale de garanție și sarcini	Referințe
NU SUNT	

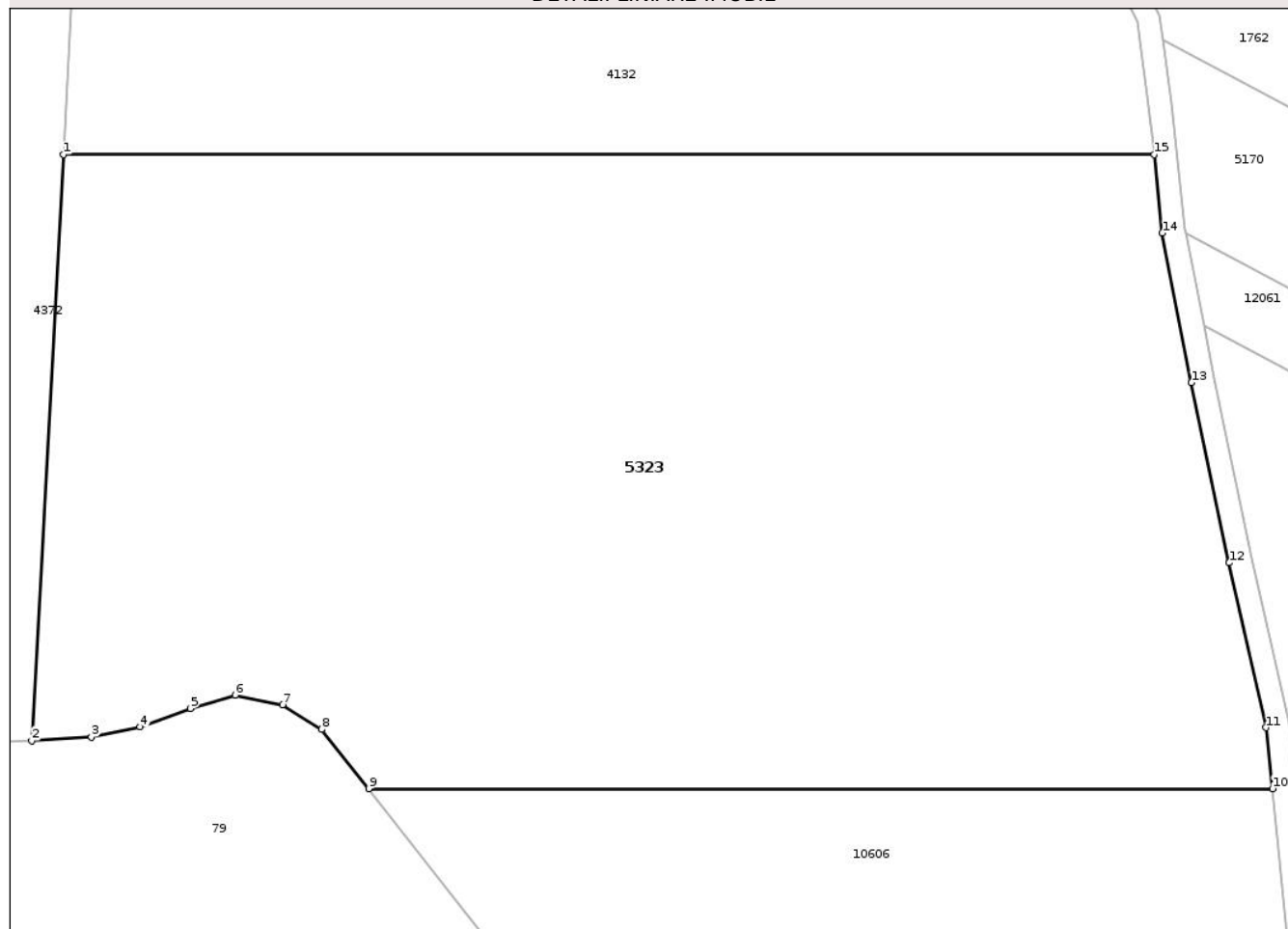
Anexa Nr. 1 La Partea I

Teren

Nr cadastral	Suprafața (mp)*	Observații / Referințe
	12.100	

* Suprafața este determinată în planul de proiecție Stereo 70.

DETALII LINIARE IMOBIL



Date referitoare la teren

Crt	Categorie folosință	Intra vilan	Suprafața (mp)	Tarla	Parcelă	Nr. topo	Observații / Referințe
1	arabil	NU	12.100	35	1121/26	-	

Lungime Segmente

1) Valorile lungimilor segmentelor sunt obținute din proiecție în plan.

Punct început	X / Y	Punct sfârșit	X / Y	Lungime segment (** (m)
1	474.168,479 558.017,169	2	474.164,354 557.941,092	76.189
2	474.164,354 557.941,092	3	474.172,103 557.941,556	7.763
3	474.172,103 557.941,556	4	474.178,441 557.942,852	6.469
4	474.178,441 557.942,852	5	474.184,971 557.945,266	6.962
5	474.184,971 557.945,266	6	474.190,774 557.946,994	6.055

Punct început	X / Y	Punct sfârșit	X / Y	Lungime segment (** (m)
6	474.190,774 557.946,994	7	474.196,924 557.945,706	6.283
7	474.196,924 557.945,706	8	474.202,031 557.942,561	5.998
8	474.202,031 557.942,561	9	474.208,131 557.934,833	9.845
9	474.208,131 557.934,833	10	474.325,617 557.934,833	117.486
10	474.325,617 557.934,833	11	474.324,78 557.942,773	7.984
11	474.324,78 557.942,773	12	474.319,959 557.964,172	21.935
12	474.319,959 557.964,172	13	474.315,044 557.987,557	23.896
13	474.315,044 557.987,557	14	474.311,28 558.007,002	19.806
14	474.311,28 558.007,002	15	474.310,187 558.017,169	10.226
15	474.310,187 558.017,169	1	474.168,479 558.017,169	141.708

** Lungimile segmentelor sunt determinate în planul de proiecție Stereo 70 și sunt rotunjite la 1 milimetru.

*** Distanța dintre puncte este formată din segmente cumulate ce sunt mai mici decât valoarea 1 milimetru.

**DATE DESPRE IMOBILUL NR. 5324**

Oficiul de Cadastru și Publicitate Imobiliară MUREȘ
Biroul de Cadastru și Publicitate Imobiliară Târgu Mureș

A. Partea I. Descrierea imobilului

TEREN Extravilan

Adresa: Jud. Mureș

Nr. Crt	Nr cadastral Nr. topografic	Suprafața* (mp)	Observații / Referințe
A1		13.600	Sector cadastral:12 Teren neimprejmuit;

B. Partea II. Proprietari și acte

Inscrieri privitoare la dreptul de proprietate și alte drepturi reale	Referințe
/	
Act Administrativ nr. 71975, din 10/12/2001 emis de CJSDPAT MURES;	
B1	A1
Intabulare, drept de PROPRIETATE, dobandit prin Reconstituire, cota actuala 1/1, cota initiala 1/1	
1) PAPP J. JOZSEF	
2) POP MAGDALENA	
3) SOLEA MARIA	

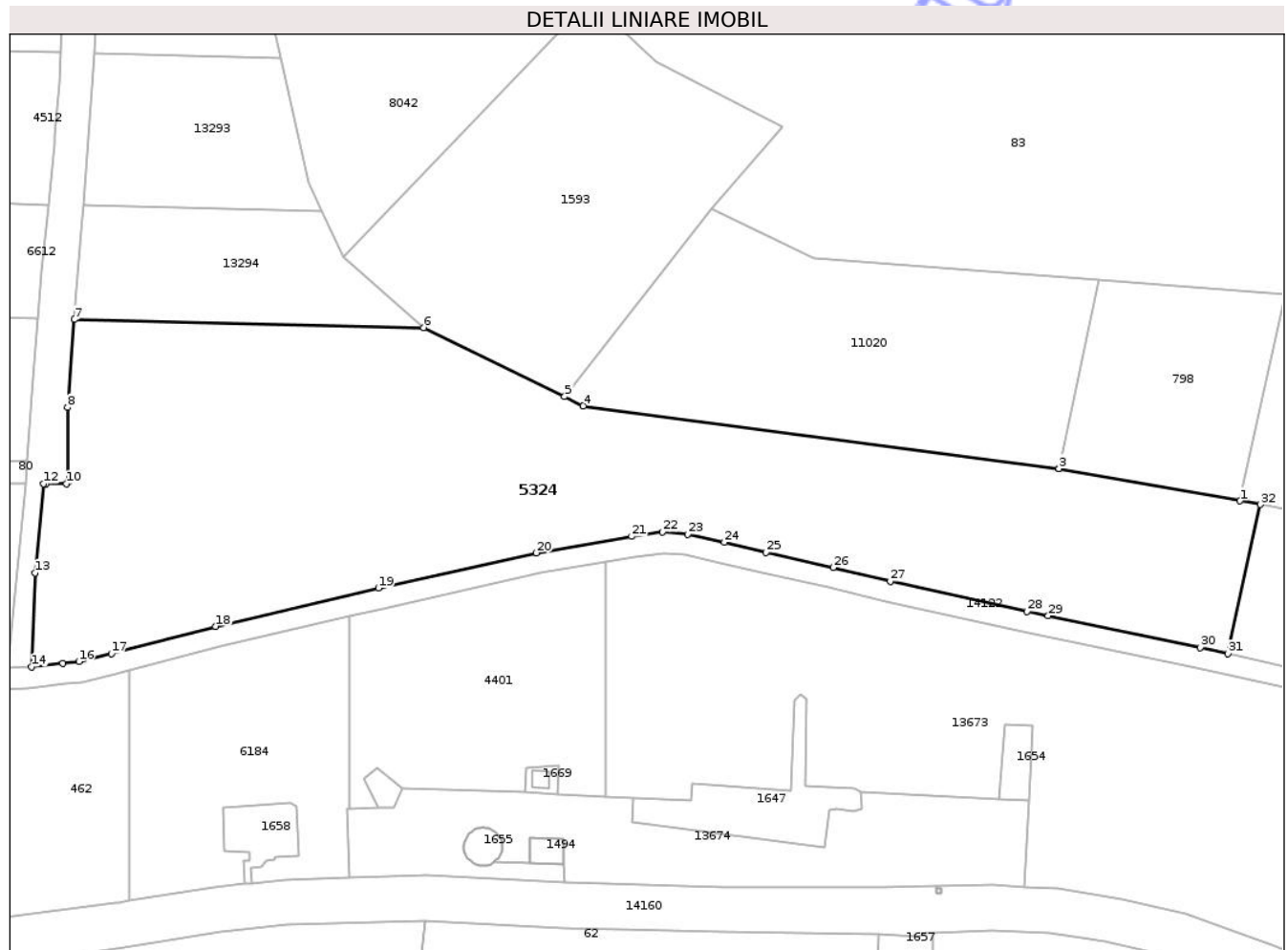
C. Partea III. SARCINI .

Inscrieri privind dezmembramintele dreptului de proprietate, drepturi reale de garanție și sarcini	Referințe
NU SUNT	

Teren

Nr cadastral	Suprafața (mp)*	Observații / Referințe
	13.600	

* Suprafața este determinată în planul de proiecție Stereo 70.



Date referitoare la teren

Crt	Categorie folosință	Intra vilan	Suprafața (mp)	Tarla	Parcelă	Nr. topo	Observații / Referințe
1	arabil	NU	13.600	38	1108/20	-	

Lungime Segmente

1) Valorile lungimilor segmentelor sunt obținute din proiecție în plan.

Punct început	X / Y	Punct sfârșit	X / Y	Lungime segment (** (m)
1	473.025,677 557.927,958	2	472.981,837 557.935,761	44.529
3	472.981,834 557.935,761	4	472.866,711 557.950,937	116.119
5	472.862,184 557.953,149	6	472.828,0 557.969,854	38.047
7	472.743,452 557.971,797	8	472.741,877 557.950,565	21.29
9	472.742,022 557.932,493	10	472.741,617 557.932,085	0.575

Punct început	X / Y	Punct sfârșit	X / Y	Lungime segment (** (m)
2	472.981,837 557.935,761	3	472.981,834 557.935,761	0.003
4	472.866,711 557.950,937	5	472.862,184 557.953,149	5.039
6	472.828,0 557.969,854	7	472.743,452 557.971,797	84.57
8	472.741,877 557.950,565	9	472.742,022 557.932,493	18.073
10	472.741,617 557.932,085	11	472.736,62 557.932,145	4.997

Punct început	X / Y	Punct sfârșit	X / Y	Lungime segment (** (m))	Punct început	X / Y	Punct sfârșit	X / Y	Lungime segment (** (m))
11	472.736,62 557.932,145	12	472.735,973 557.932,148	0.647	12	472.735,973 557.932,148	13	472.733,93 557.910,53	21.714
13	472.733,93 557.910,53	14	472.733,12 557.887,842	22.702	14	472.733,12 557.887,842	15	472.740,683 557.888,638	7.605
15	472.740,683 557.888,638	16	472.744,563 557.889,079	3.905	16	472.744,563 557.889,079	17	472.752,417 557.891,064	8.101
17	472.752,417 557.891,064	18	472.777,733 557.897,619	26.151	18	472.777,733 557.897,619	19	472.817,108 557.906,861	40.445
19	472.817,108 557.906,861	20	472.855,36 557.915,358	39.184	20	472.855,36 557.915,358	21	472.878,38 557.919,348	23.363
21	472.878,38 557.919,348	22	472.885,889 557.920,406	7.583	22	472.885,889 557.920,406	23	472.891,964 557.919,908	6.095
23	472.891,964 557.919,908	24	472.900,827 557.917,929	9.081	24	472.900,827 557.917,929	25	472.910,97 557.915,441	10.444
25	472.910,97 557.915,441	26	472.927,195 557.911,847	16.618	26	472.927,195 557.911,847	27	472.941,026 557.908,529	14.223
27	472.941,026 557.908,529	28	472.974,151 557.901,246	33.916	28	472.974,151 557.901,246	29	472.979,236 557.900,182	5.195
29	472.979,236 557.900,182	30	473.016,078 557.892,471	37.64	30	473.016,078 557.892,471	31	473.022,702 557.890,989	6.788
31	473.022,702 557.890,989	32	473.030,616 557.927,064	36.933	32	473.030,616 557.927,064	1	473.025,677 557.927,958	5.019

** Lungimile segmentelor sunt determinate în planul de proiecție Stereo 70 și sunt rotunjite la 1 milimetru.

*** Distanța dintre puncte este formată din segmente cumulate ce sunt mai mici decât valoarea 1 milimetru.

**DATE DESPRE IMOBILUL NR. 5334**

Oficiul de Cadastru și Publicitate Imobiliară MUREȘ
Biroul de Cadastru și Publicitate Imobiliară Târgu Mureș

A. Partea I. Descrierea imobilului

TEREN Intravilan

Adresa: Loc. Corunca, Str Pasareni, Nr. 40, Jud. Mureș

Nr. Crt	Nr cadastral Nr. topografic	Suprafața* (mp)	Observații / Referințe
A1		600	Sector cadastral:8 Teren neimprejmuit;

B. Partea II. Proprietari și acte

Inscrieri privitoare la dreptul de proprietate și alte drepturi reale	Referințe
/	
Act Administrativ nr. 71961, din 21/08/2001 emis de CJSDPAT MURES;	
B1	A1
Intabulare, drept de PROPRIETATE, dobandit prin Reconstituire, cota actuala 1/1, cota initiala 1/1	
1) LUKA I. IOSIF	

C. Partea III. SARCINI .

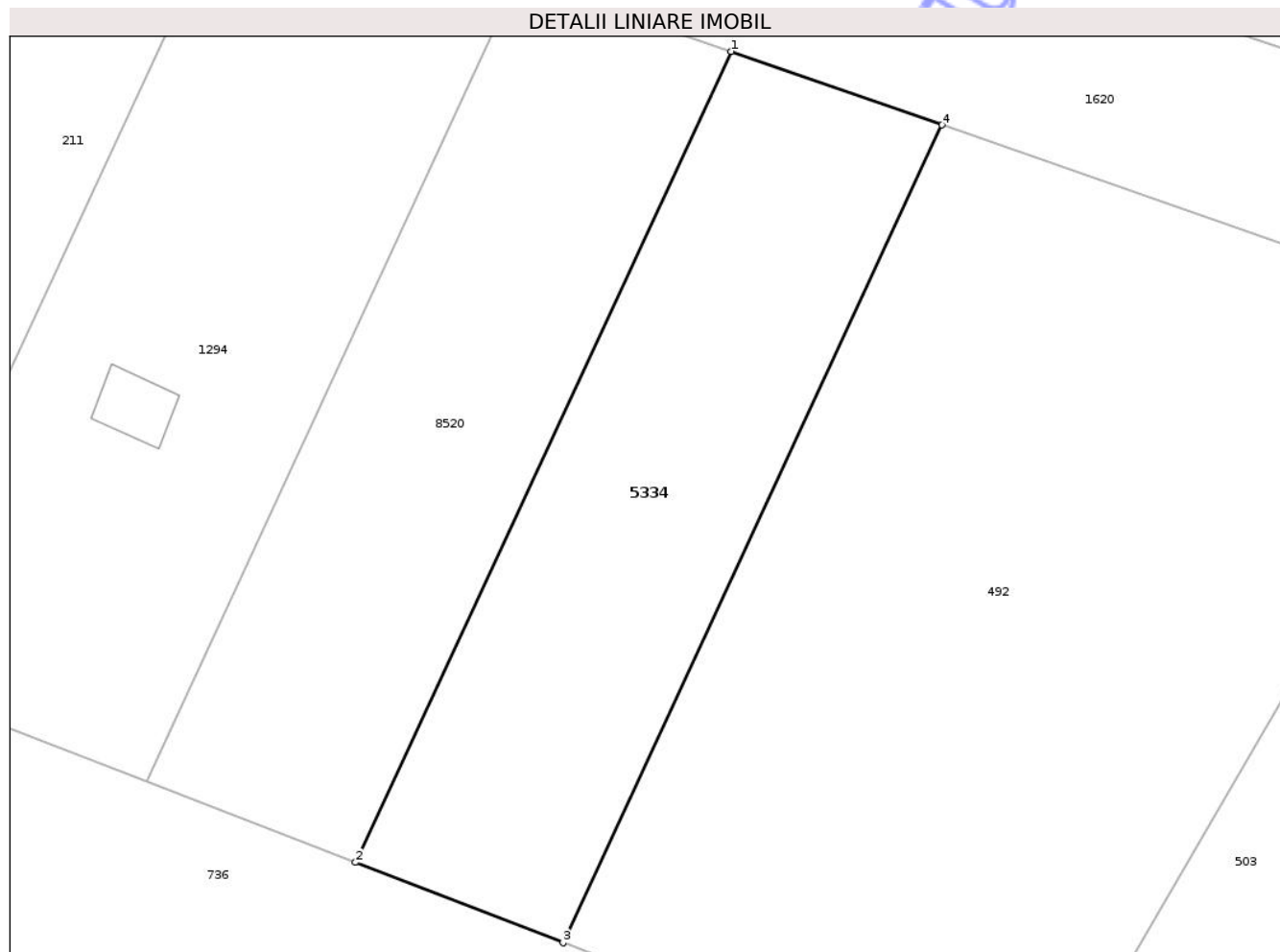
Inscrieri privind dezmembramintele dreptului de proprietate, drepturi reale de garanție și sarcini	Referințe
NU SUNT	

Anexa Nr. 1 La Partea I

Teren

Nr cadastral	Suprafața (mp)*	Observații / Referințe
	600	

* Suprafața este determinată în planul de proiecție Stereo 70.



Date referitoare la teren

Crt	Categorie folosință	Intra vilan	Suprafața (mp)	Tarla	Parcelă	Nr. topo	Observații / Referințe
1	faneata	DA	600	45	1287/20	-	

Lungime Segmente

1) Valorile lungimilor segmentelor sunt obținute din proiecție în plan.

Punct început	X / Y	Punct sfârșit	X / Y	Lungime segment (** (m)
1	471.718,463 556.705,376	2	471.697,849 556.660,911	49.011
2	471.697,849 556.660,911	3	471.709,243 556.656,503	12.217
3	471.709,243 556.656,503	4	471.730,03 556.701,342	49.423
4	471.730,03 556.701,342	1	471.718,463 556.705,376	12.25

** Lungimile segmentelor sunt determinate în planul de proiecție Stereo 70 și sunt rotunjite la 1 milimetru.

*** Distanţa dintre puncte este formată din segmente cumulate ce sunt mai mici decât valoarea 1 milimetru.

Neutilizabil în Circuitul
Civil

**DATE DESPRE IMOBILUL NR. 5352**

Oficiul de Cadastru și Publicitate Imobiliară MUREȘ
Biroul de Cadastru și Publicitate Imobiliară Târgu Mureș

A. Partea I. Descrierea imobilului

TEREN Extravilan

Adresa: Jud. Mureș

Nr. Crt	Nr cadastral Nr. topografic	Suprafața* (mp)	Observații / Referințe
A1		2.651	Sector cadastral:12 Teren neimprejmuit; diferenta de suprafata se regaseste la id 12975

B. Partea II. Proprietari și acte

Inscrieri privitoare la dreptul de proprietate și alte drepturi reale		Referințe
/		
Act Administrativ nr. 71470, din 18/01/1996 emis de CJSDPAT MURES;		
B1	Intabulare, drept de PROPRIETATE, dobandit prin Reconstituire, cota actuala 1/1, cota initiala 1/1 1) BALIZS I. ROZALIA , Decedat DEFUNCT:Da 2) POP F. REGINA 3) BALÁZS I. ERJEBET	A1

C. Partea III. SARCINI .

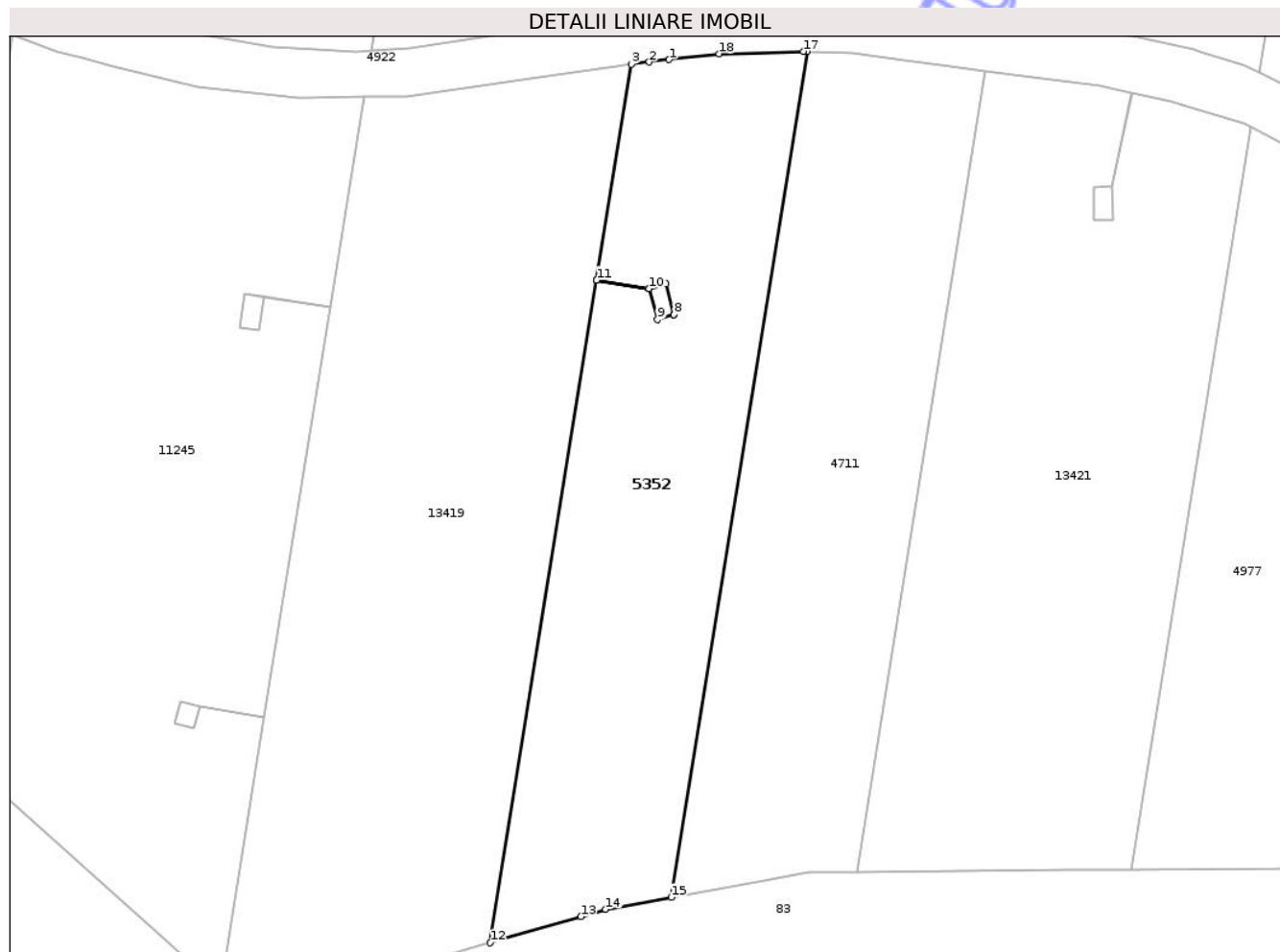
Inscrieri privind dezmembramintele dreptului de proprietate, drepturi reale de garanție și sarcini	Referințe
NU SUNT	

Anexa Nr. 1 La Partea I

Teren

Nr cadastral	Suprafața (mp)*	Observații / Referințe
	2.651	diferența de suprafața se regăsește la id 12975

* Suprafața este determinată în planul de proiecție Stereo 70.



Date referitoare la teren

Crt	Categorie folosință	Intra vilan	Suprafața (mp)	Tarla	Parcelă	Nr. topo	Observații / Referințe
1	arabil	NU	2.651	34	1121/5	-	

Lungime Segmente

1) Valorile lungimilor segmentelor sunt obținute din proiecție în plan.

Punct început	X / Y	Punct sfârșit	X / Y	Lungime segment (** (m)
1	473.431,809 558.205,08	2	473.429,167 558.204,767	2.66
2	473.429,167 558.204,767	3	473.426,769 558.204,484	2.415
3	473.426,769 558.204,484	4	473.422,146 558.175,695	29.158
4	473.422,146 558.175,695	5	473.429,153 558.174,57	7.097
5	473.429,153 558.174,57	6	473.431,396 558.175,193	2.328

Punct început	X / Y	Punct sfârșit	X / Y	Lungime segment (** (m)
6	473.431,396 558.175,193	7	473.432,441 558.171,098	4.226
7	473.432,441 558.171,098	8	473.432,442 558.171,095	0.003
8	473.432,442 558.171,095	9	473.430,244 558.170,433	2.296
9	473.430,244 558.170,433	10	473.429,154 558.174,568	4.276
10	473.429,154 558.174,568	11	473.422,146 558.175,693	7.098
11	473.422,146 558.175,693	12	473.407,967 558.087,413	89.411
12	473.407,967 558.087,413	13	473.420,03 558.090,904	12.558
13	473.420,03 558.090,904	14	473.423,359 558.091,868	3.466
14	473.423,359 558.091,868	15	473.432,107 558.093,462	8.892
15	473.432,107 558.093,462	16	473.450,206 558.206,152	114.134
16	473.450,206 558.206,152	17	473.449,722 558.206,173	0.484
17	473.449,722 558.206,173	18	473.438,494 558.205,87	11.232
18	473.438,494 558.205,87	1	473.431,809 558.205,08	6.732

** Lungimile segmentelor sunt determinate în planul de proiecție Stereo 70 și sunt rotunjite la 1 milimetru.

*** Distanța dintre puncte este formată din segmente cumulate ce sunt mai mici decât valoarea 1 milimetru.

**DATE DESPRE IMOBILUL NR. 5353**

Oficiul de Cadastru și Publicitate Imobiliară MUREȘ
Biroul de Cadastru și Publicitate Imobiliară Târgu Mureș

A. Partea I. Descrierea imobilului

TEREN Necunoscut

Adresa: Loc. Corunca, Jud. Mureș

Nr. Crt	Nr cadastral Nr. topografic	Suprafața* (mp)	Observații / Referințe
A1		7.448	Sector cadastral:3 Teren neimprejmuit;

B. Partea II. Proprietari și acte

Inscrieri privitoare la dreptul de proprietate și alte drepturi reale	Referințe
/	
Act Administrativ nr. 71470, din 18/01/1996 emis de CJSDPAT MURES;	
B1	A1
Intabulare, drept de PROPRIETATE, dobandit prin Reconstituire, cota actuala 1/1, cota initiala 1/1	
1) BALIZS I. ROZALIA, Decedat DEFUNCT:Da	
2) POP F. REGINA	
3) BALÁZS I. ERJEBET	

C. Partea III. SARCINI .

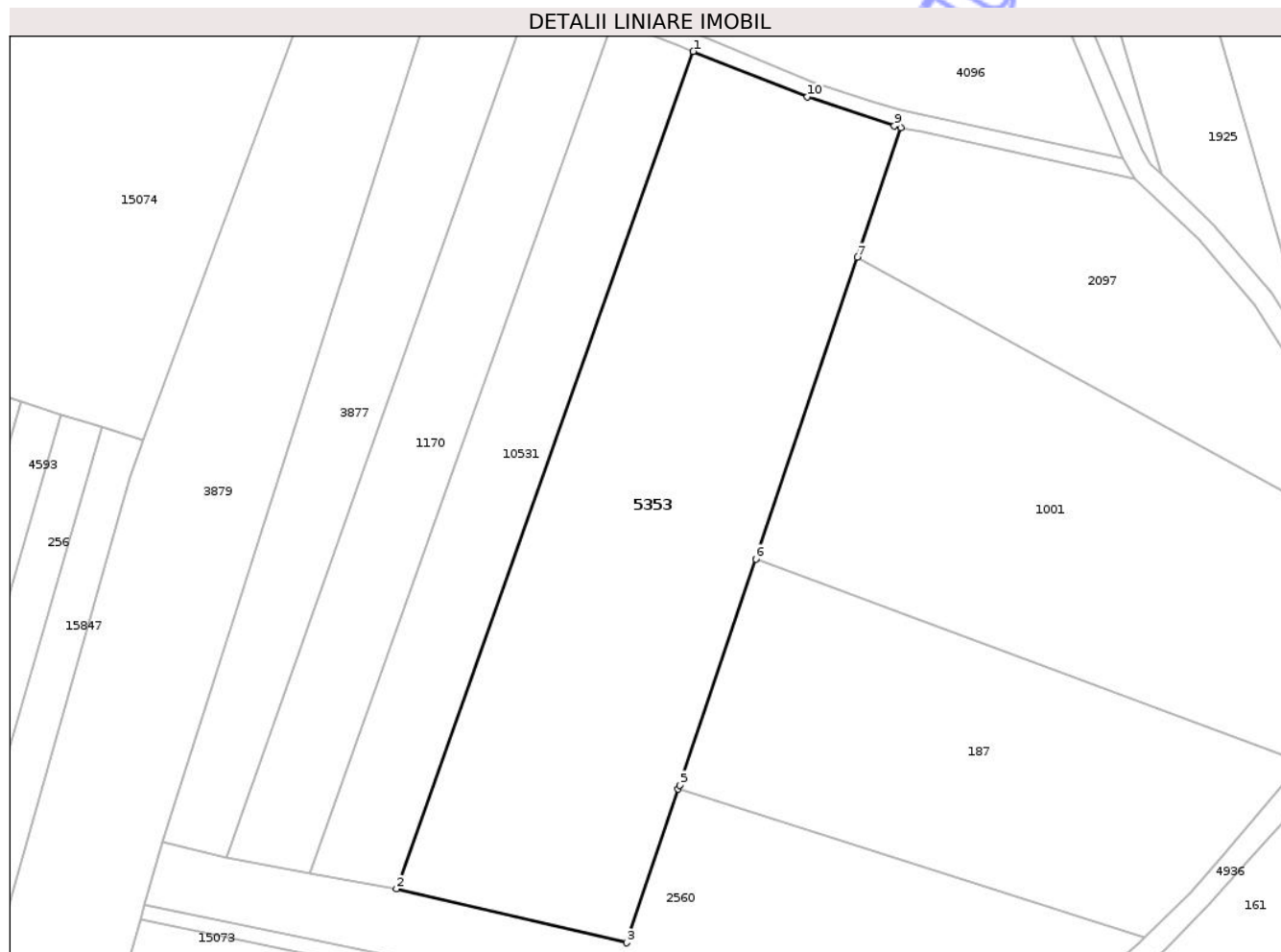
Inscrieri privind dezmembramintele dreptului de proprietate, drepturi reale de garanție și sarcini	Referințe
NU SUNT	

Anexa Nr. 1 La Partea I

Teren

Nr cadastral	Suprafața (mp)*	Observații / Referințe
	7.448	

* Suprafața este determinată în planul de proiecție Stereo 70.



Date referitoare la teren

Crt	Categorie folosință	Intravilan	Suprafața (mp)	Tarla	Parcelă	Nr. topo	Observații / Referințe
1	arabil	DA	222	27	975/20	-	
2	arabil	NU	7.226	27	975/20	-	

Lungime Segmente

1) Valorile lungimilor segmentelor sunt obținute din proiecție în plan.

Punct început	X / Y	Punct sfârșit	X / Y	Lungime segment (** (m))
1	472.182,696 558.402,952	2	472.125,22 558.241,007	171.842
2	472.125,22 558.241,007	3	472.169,756 558.230,586	45.739
3	472.169,756 558.230,586	4	472.179,756 558.260,265	31.318
4	472.179,756 558.260,265	5	472.180,03 558.261,078	0.858

Punct început	X / Y	Punct sfârșit	X / Y	Lungime segment (** (m)
5	472.180,03 558.261,078	6	472.194,762 558.304,8	46.137
6	472.194,762 558.304,8	7	472.214,428 558.363,167	61.591
7	472.214,428 558.363,167	8	472.222,878 558.388,244	26.462
8	472.222,878 558.388,244	9	472.221,593 558.388,526	1.316
9	472.221,593 558.388,526	10	472.204,722 558.394,15	17.784
10	472.204,722 558.394,15	1	472.182,696 558.402,952	23.72

** Lungimile segmentelor sunt determinate în planul de proiecție Stereo 70 și sunt rotunjite la 1 milimetru.

*** Distanța dintre puncte este formată din segmente cumulate ce sunt mai mici decât valoarea 1 milimetru.

Neutilizabil în Circuitul Civil

**DATE DESPRE IMOBILUL NR. 5360**

Oficiul de Cadastru și Publicitate Imobiliară MUREȘ
Biroul de Cadastru și Publicitate Imobiliară Târgu Mureș

A. Partea I. Descrierea imobilului

TEREN Extravilan

Adresa: Jud. Mureș

Nr. Crt	Nr cadastral Nr. topografic	Suprafața* (mp)	Observații / Referințe
A1		3.600	Sector cadastral:11 Teren neimprejmuit;

B. Partea II. Proprietari și acte

Inscrieri privitoare la dreptul de proprietate și alte drepturi reale	Referințe
/	
Act Administrativ nr. 71410, din 24/07/1995 emis de CJSPT Mures;	
B1	A1
Intabulare, drept de PROPRIETATE, dobandit prin Reconstituire, cota actuala 1/1, cota initiala 1/1	
1) TÓKÉS G. GHEORGHE	
2) TÓKÉS G. IULIU	

C. Partea III. SARCINI .

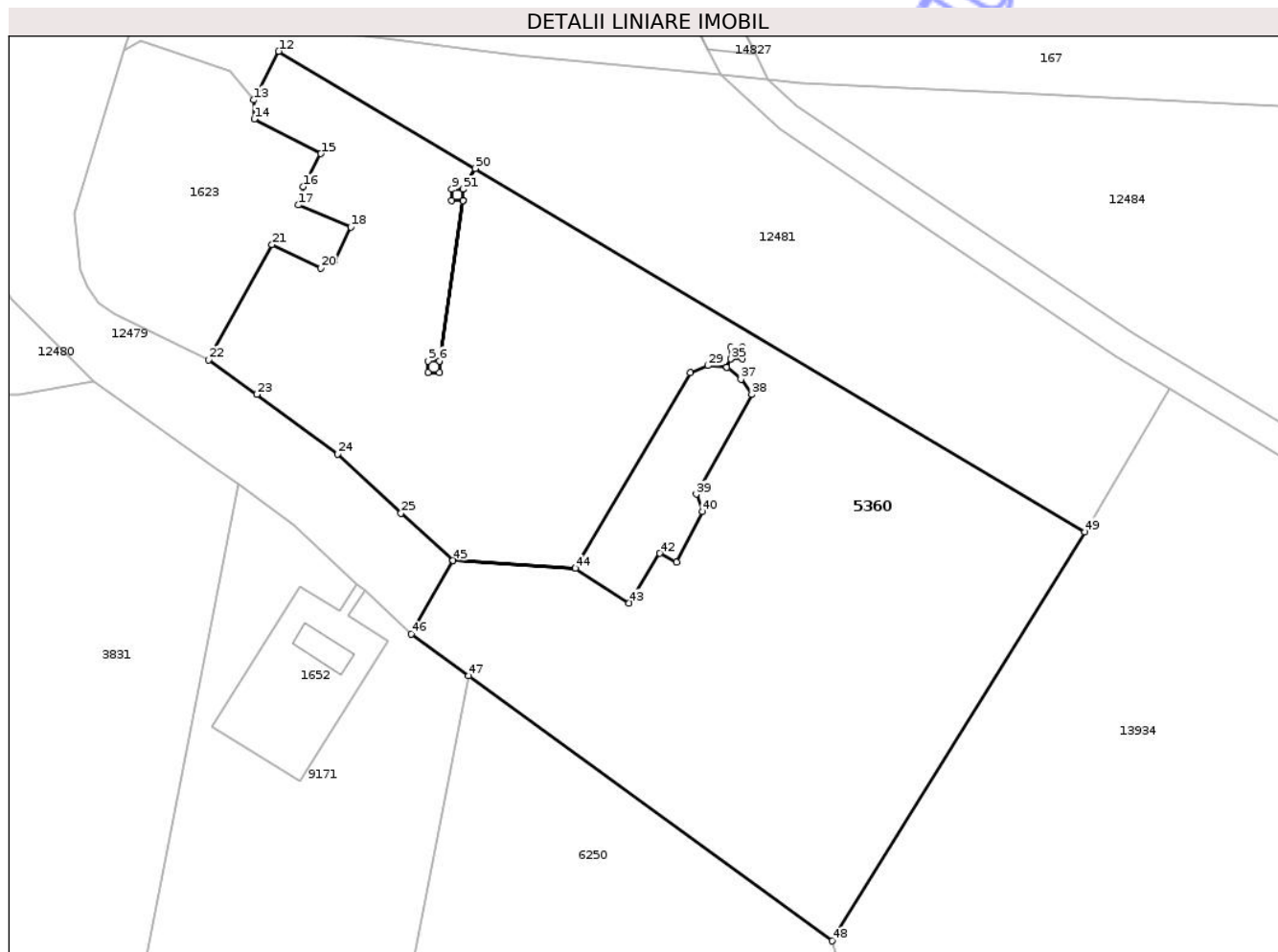
Inscrieri privind dezmembramintele dreptului de proprietate, drepturi reale de garanție și sarcini	Referințe
NU SUNT	

Anexa Nr. 1 La Partea I

Teren

Nr cadastral	Suprafața (mp)*	Observații / Referințe
	3.600	

* Suprafața este determinată în planul de proiecție Stereo 70.



Date referitoare la teren

Crt	Categorie folosință	Intravilan	Suprafața (mp)	Tarla	Parcelă	Nr. topo	Observații / Referințe
1	pașune	NU	3.600	38	1194/1	-	

Lungime Segmente

1) Valorile lungimilor segmentelor sunt obținute din proiecție în plan.

Punct început	X / Y	Punct sfârșit	X / Y	Lungime segment	Punct început	X / Y	Punct sfârșit	X / Y	Lungime segment	Punct început	X / Y	Punct sfârșit	X / Y	Lungime segment
1	474.718,698 557.637,006	2	474.716,22 557.620,17	17.017	2	474.716,22 557.620,17	3	474.716,22 557.618,97	1.2	3	474.716,22 557.618,97	4	474.715,02 557.618,97	1.2
4	474.715,02 557.618,97	5	474.715,02 557.620,17	1.2	5	474.715,02 557.620,17	6	474.716,217 557.620,17	1.197	6	474.716,217 557.620,17	7	474.718,695 557.637,006	17.017
7	474.718,695 557.637,006	8	474.717,498 557.637,006	1.197	8	474.717,498 557.637,006	9	474.717,498 557.638,206	1.2	9	474.717,498 557.638,206	10	474.718,695 557.638,206	1.197
10	474.718,695 557.638,206	11	474.719,99 557.640,38	2.53	11	474.719,99 557.640,38	12	474.699,337 557.652,679	24.038	12	474.699,337 557.652,679	13	474.696,704 557.647,574	5.744
13	474.696,704 557.647,574	14	474.696,761 557.645,564	2.011	14	474.696,761 557.645,564	15	474.703,767 557.641,934	7.891	15	474.703,767 557.641,934	16	474.701,901 557.638,465	3.939
16	474.701,901 557.638,465	17	474.701,376 557.636,554	1.982	17	474.701,376 557.636,554	18	474.706,891 557.634,232	5.984	18	474.706,891 557.634,232	19	474.705,19 557.630,683	3.936

Punct început	X / Y	Punct sfârșit	X / Y	Lungime segment	Punct început	X / Y	Punct sfârșit	X / Y	Lungime segment	Punct început	X / Y	Punct sfârșit	X / Y	Lungime segment
19	474.705,19 557.630,683	20	474.703,779 557.629,92	1.604	20	474.703,779 557.629,92	21	474.698,632 557.632,395	5.711	21	474.698,632 557.632,395	22	474.691,952 557.620,282	13.833
22	474.691,952 557.620,282	23	474.697,059 557.616,664	6.259	23	474.697,059 557.616,664	24	474.705,538 557.610,409	10.537	24	474.705,538 557.610,409	25	474.712,183 557.604,214	9.085
25	474.712,183 557.604,214	26	474.717,654 557.599,226	7.404	26	474.717,654 557.599,226	27	474.730,465 557.598,429	12.836	27	474.730,465 557.598,429	28	474.742,577 557.618,938	23.818
28	474.742,577 557.618,938	29	474.744,417 557.619,696	1.99	29	474.744,417 557.619,696	30	474.746,417 557.619,499	2.01	30	474.746,417 557.619,499	31	474.746,806 557.620,39	0.972
31	474.746,806 557.620,39	32	474.746,806 557.621,59	1.2	32	474.746,806 557.621,59	33	474.748,006 557.621,59	1.2	33	474.748,006 557.621,59	34	474.748,006 557.620,39	1.2
34	474.748,006 557.620,39	35	474.746,809 557.620,39	1.197	35	474.746,809 557.620,39	36	474.746,419 557.619,497	0.974	36	474.746,419 557.619,497	37	474.747,9 557.618,261	1.929
37	474.747,9 557.618,261	38	474.749,042 557.616,649	1.976	38	474.749,042 557.616,649	39	474.743,211 557.606,194	11.971	39	474.743,211 557.606,194	40	474.743,857 557.604,354	1.95
40	474.743,857 557.604,354	41	474.741,15 557.599,08	5.928	41	474.741,15 557.599,08	42	474.739,384 557.599,98	1.982	42	474.739,384 557.599,98	43	474.736,15 557.594,772	6.13
43	474.736,15 557.594,772	44	474.730,47 557.598,426	6.754	44	474.730,47 557.598,426	45	474.717,653 557.599,223	12.842	45	474.717,653 557.599,223	46	474.713,273 557.591,497	8.881
46	474.713,273 557.591,497	47	474.719,299 557.587,106	7.456	47	474.719,299 557.587,106	48	474.757,454 557.559,304	47.21	48	474.757,454 557.559,304	49	474.784,035 557.602,24	50.498
49	474.784,035 557.602,24	50	474.719,992 557.640,378	74.539	50	474.719,992 557.640,378	51	474.718,698 557.638,206	2.528	51	474.718,698 557.638,206	1	474.718,698 557.637,006	1.2

** Lungimile segmentelor sunt determinate în planul de proiecție Stereo 70 și sunt rotunjite la 1 milimetru.

*** Distanța dintre puncte este formată din segmente cumulate ce sunt mai mici decât valoarea 1 milimetru.

**DATE DESPRE IMOBILUL NR. 5354**

Oficiul de Cadastru și Publicitate Imobiliară MUREȘ
Biroul de Cadastru și Publicitate Imobiliară Târgu Mureș

A. Partea I. Descrierea imobilului

TEREN Extravilan

Adresa: Jud. Mureș

Nr. Crt	Nr cadastral Nr. topografic	Suprafața* (mp)	Observații / Referințe
A1		5.800	Sector cadastral:12 Teren neimprejmuit;

B. Partea II. Proprietari și acte

Inscrieri privitoare la dreptul de proprietate și alte drepturi reale	Referințe
/	
Act Administrativ nr. 71470, din 18/01/1996 emis de CJSDPAT MURES;	
B1	A1
Intabulare, drept de PROPRIETATE, dobandit prin Reconstituire, cota actuala 1/1, cota initiala 1/1	
1) BALIZS I. ROZALIA , Decedat DEFUNCT:Da	
2) POP F. REGINA , Decedat DEFUNCT:Da	
3) BALÁZS I. ERJEBET	

C. Partea III. SARCINI .

Inscrieri privind dezmembramintele dreptului de proprietate, drepturi reale de garanție și sarcini	Referințe
NU SUNT	

Anexa Nr. 1 La Partea I

Teren

Nr cadastral	Suprafața (mp)*	Observații / Referințe
	5.800	

* Suprafața este determinată în planul de proiecție Stereo 70.



Date referitoare la teren

Crt	Categorie folosință	Intra vilan	Suprafața (mp)	Tarla	Parcelă	Nr. topo	Observații / Referințe
1	arabil	NU	5.800	36	1166/53	-	

Lungime Segmente

1) Valorile lungimilor segmentelor sunt obținute din proiecție în plan.

Punct început	X / Y	Punct sfârșit	X / Y	Lungime segment (** (m)
1	472.661,63 558.302,182	2	472.630,972 558.081,856	222.449
2	472.630,972 558.081,856	3	472.657,542 558.082,564	26.579
3	472.657,542 558.082,564	4	472.687,859 558.300,438	219.973
4	472.687,859 558.300,438	1	472.661,63 558.302,182	26.287

** Lungimile segmentelor sunt determinate în planul de proiecție Stereo 70 și sunt rotunjite la 1 milimetru.

*** Distanţa dintre puncte este formată din segmente cumulate ce sunt mai mici decât valoarea 1 milimetru.

Neutilizabil în Circuitul
Civil

**DATE DESPRE IMOBILUL NR. 5356**

Oficiul de Cadastru și Publicitate Imobiliară MUREȘ
Biroul de Cadastru și Publicitate Imobiliară Târgu Mureș

A. Partea I. Descrierea imobilului

TEREN Extravilan

Adresa: Jud. Mureș

Nr. Crt	Nr cadastral Nr. topografic	Suprafața* (mp)	Observații / Referințe
A1		4.200	Sector cadastral:17 Teren neimprejmuit;

B. Partea II. Proprietari și acte

Inscrieri privitoare la dreptul de proprietate și alte drepturi reale	Referințe
/	
Act Administrativ nr. 71410, din 24/07/1995 emis de CJSDPAT MURES;	
B1	A1
Intabulare, drept de PROPRIETATE, dobandit prin Reconstituire, cota actuala 1/1, cota initiala 1/1	
1) TÓKÉS G. GHEORGHE	
2) TÓKÉS G. IULIU	

C. Partea III. SARCINI .

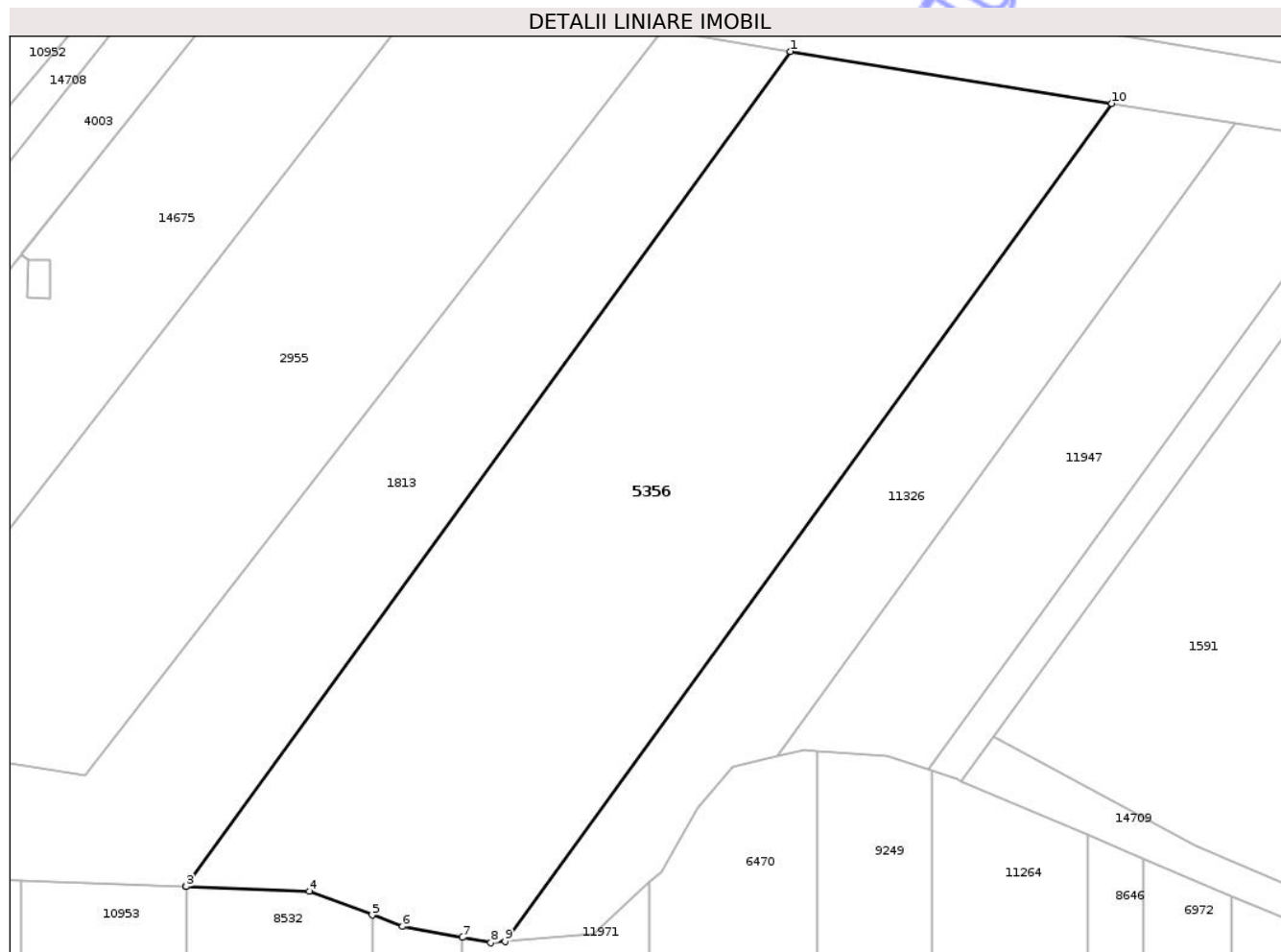
Inscrieri privind dezmembramintele dreptului de proprietate, drepturi reale de garanție și sarcini	Referințe
NU SUNT	

Anexa Nr. 1 La Partea I

Teren

Nr cadastral	Suprafața (mp)*	Observații / Referințe
	4.200	

* Suprafața este determinată în planul de proiecție Stereo 70.



Date referitoare la teren

Crt	Categorie folosință	Intravilan	Suprafața (mp)	Tarla	Parcelă	Nr. topo	Observații / Referințe
1	arabil	NU	2.900	33	1080/12	-	
2	faneata	NU	1.300	-	-	-	

Lungime Segmente

1) Valorile lungimilor segmentelor sunt obținute din proiecție în plan.

Punct început	X / Y	Punct sfârșit	X / Y	Lungime segment (** (m)
1	474.557,354 558.947,143	2	474.485,652 558.848,201	122.191
2	474.485,652 558.848,201	3	474.485,697 558.848,199	0.045
3	474.485,697 558.848,199	4	474.500,312 558.847,652	14.625
4	474.500,312 558.847,652	5	474.507,753 558.844,84	7.955

Punct început	X / Y	Punct sfârșit	X / Y	Lungime segment (** (m)
5	474.507,753 558.844,84	6	474.511,356 558.843,479	3.851
6	474.511,356 558.843,479	7	474.518,433 558.842,178	7.196
7	474.518,433 558.842,178	8	474.521,838 558.841,553	3.462
8	474.521,838 558.841,553	9	474.523,513 558.841,701	1.682
9	474.523,513 558.841,701	10	474.595,46 558.940,982	122.609
10	474.595,46 558.940,982	1	474.557,354 558.947,143	38.601

** Lungimile segmentelor sunt determinate în planul de proiecție Stereo 70 și sunt rotunjite la 1 milimetru.

*** Distanța dintre puncte este formată din segmente cumulate ce sunt mai mici decât valoarea 1 milimetru.

Neutilizabil în Circuitul Civil

**DATE DESPRE IMOBILUL NR. 5357**

Oficiul de Cadastru și Publicitate Imobiliară MUREȘ
Biroul de Cadastru și Publicitate Imobiliară Târgu Mureș

A. Partea I. Descrierea imobilului

TEREN Extravilan

Adresa: Jud. Mureș

Nr. Crt	Nr cadastral Nr. topografic	Suprafața* (mp)	Observații / Referințe
A1		4.200	Sector cadastral:16 Teren neimprejmuit;

B. Partea II. Proprietari și acte

Inscrieri privitoare la dreptul de proprietate și alte drepturi reale	Referințe
/	
Act Administrativ nr. 71410, din 24/07/1995 emis de CJSDPAT MURES;	
B1	A1
Intabulare, drept de PROPRIETATE, dobandit prin Reconstituire, cota actuala 1/1, cota initiala 1/1	
1) TÓKÉS G. GHEORGHE	
2) TÓKÉS G. IULIU	

C. Partea III. SARCINI .

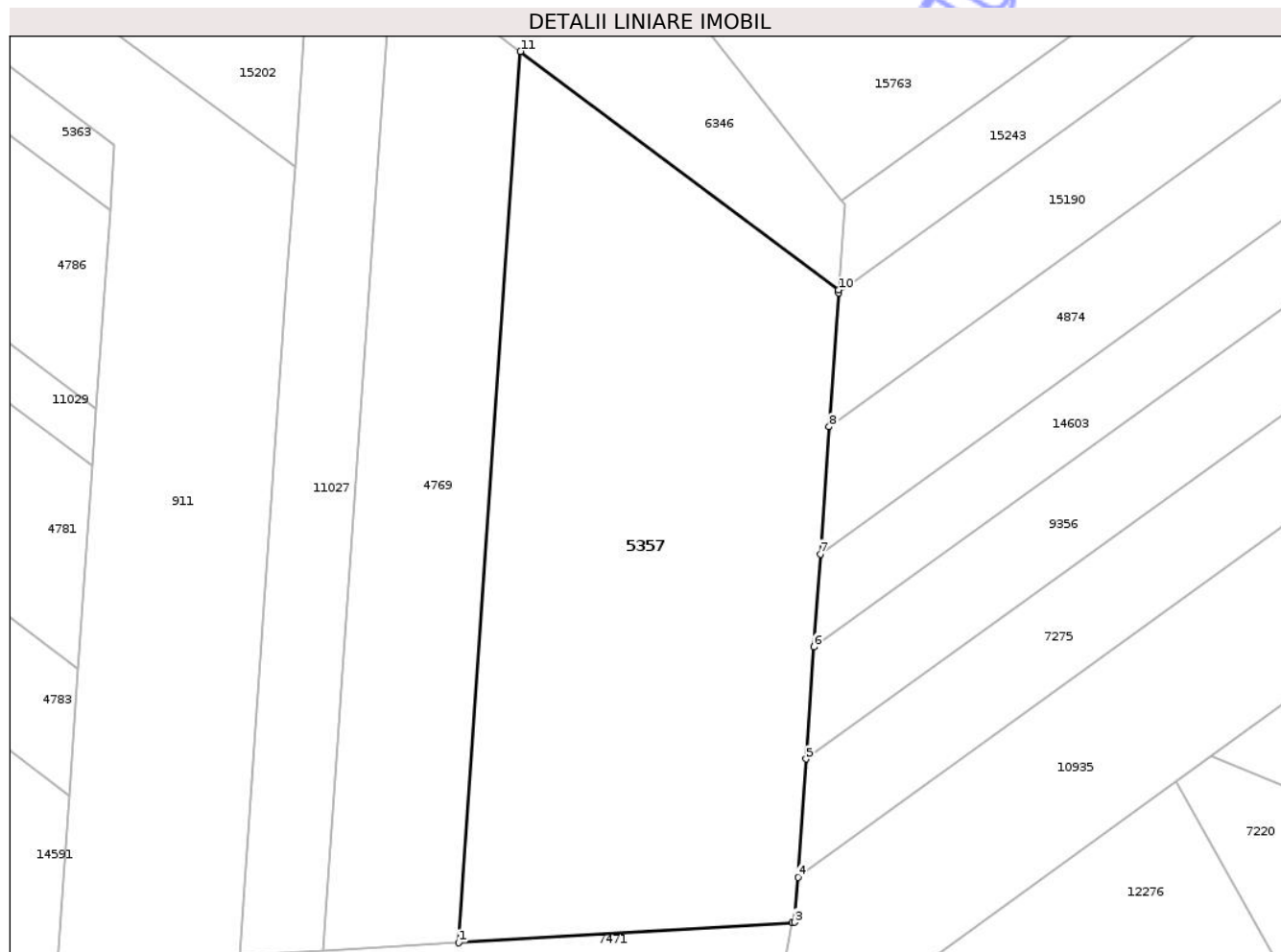
Inscrieri privind dezmembramintele dreptului de proprietate, drepturi reale de garanție și sarcini	Referințe
NU SUNT	

Anexa Nr. 1 La Partea I

Teren

Nr cadastral	Suprafața (mp)*	Observații / Referințe
	4.200	

* Suprafața este determinată în planul de proiecție Stereo 70.



Date referitoare la teren

Crt	Categorie folosință	Intra vilan	Suprafața (mp)	Tarla	Parcelă	Nr. topo	Observații / Referințe
1	faneata	NU	4.200	31	1070/50	-	

Lungime Segmente

1) Valorile lungimilor segmentelor sunt obținute din proiecție în plan.

Punct început	X / Y	Punct sfârșit	X / Y	Lungime segment (** (m)
1	475.395,274 558.438,724	2	475.438,104 558.441,334	42.909
2	475.438,104 558.441,334	3	475.438,433 558.441,354	0.33
3	475.438,433 558.441,354	4	475.438,836 558.447,145	5.805
4	475.438,836 558.447,145	5	475.439,889 558.462,306	15.198
5	475.439,889 558.462,306	6	475.440,887 558.476,662	14.391

Punct început	X / Y	Punct sfârșit	X / Y	Lungime segment (** (m)
6	475.440,887 558.476,662	7	475.441,716 558.488,588	11.955
7	475.441,716 558.488,588	8	475.442,851 558.504,914	16.365
8	475.442,851 558.504,914	9	475.444,047 558.522,119	17.247
9	475.444,047 558.522,119	10	475.444,07 558.522,463	0.345
10	475.444,07 558.522,463	11	475.403,221 558.553,069	51.043
11	475.403,221 558.553,069	1	475.395,274 558.438,724	114.621

** Lungimile segmentelor sunt determinate în planul de proiecție Stereo 70 și sunt rotunjite la 1 milimetru.

*** Distanța dintre puncte este formată din segmente cumulate ce sunt mai mici decât valoarea 1 milimetru.

Neutilizabil în Circuitul Civil

**DATE DESPRE IMOBILUL NR. 5361**

Oficiul de Cadastru și Publicitate Imobiliară MUREȘ
Biroul de Cadastru și Publicitate Imobiliară Târgu Mureș

A. Partea I. Descrierea imobilului

TEREN Extravilan

Adresa: Jud. Mureș

Nr. Crt	Nr cadastral Nr. topografic	Suprafața* (mp)	Observații / Referințe
A1	52319	4.200	Sector cadastral:15 Teren neimprejmuit;

B. Partea II. Proprietari și acte

Inscrieri privitoare la dreptul de proprietate și alte drepturi reale	Referințe
/	
Act Administrativ nr. 71410, din 24/07/1995 emis de CJSDPAT MURES;	
B1	A1
Intabulare, drept de PROPRIETATE, dobandit prin Reconstituire, cota actuala 1/1, cota initiala 1/1	
1) TÓKÉS G. GHEORGHE	
2) TÓKÉS G. IULIU	

C. Partea III. SARCINI .

Inscrieri privind dezmembramintele dreptului de proprietate, drepturi reale de garanție și sarcini	Referințe
NU SUNT	

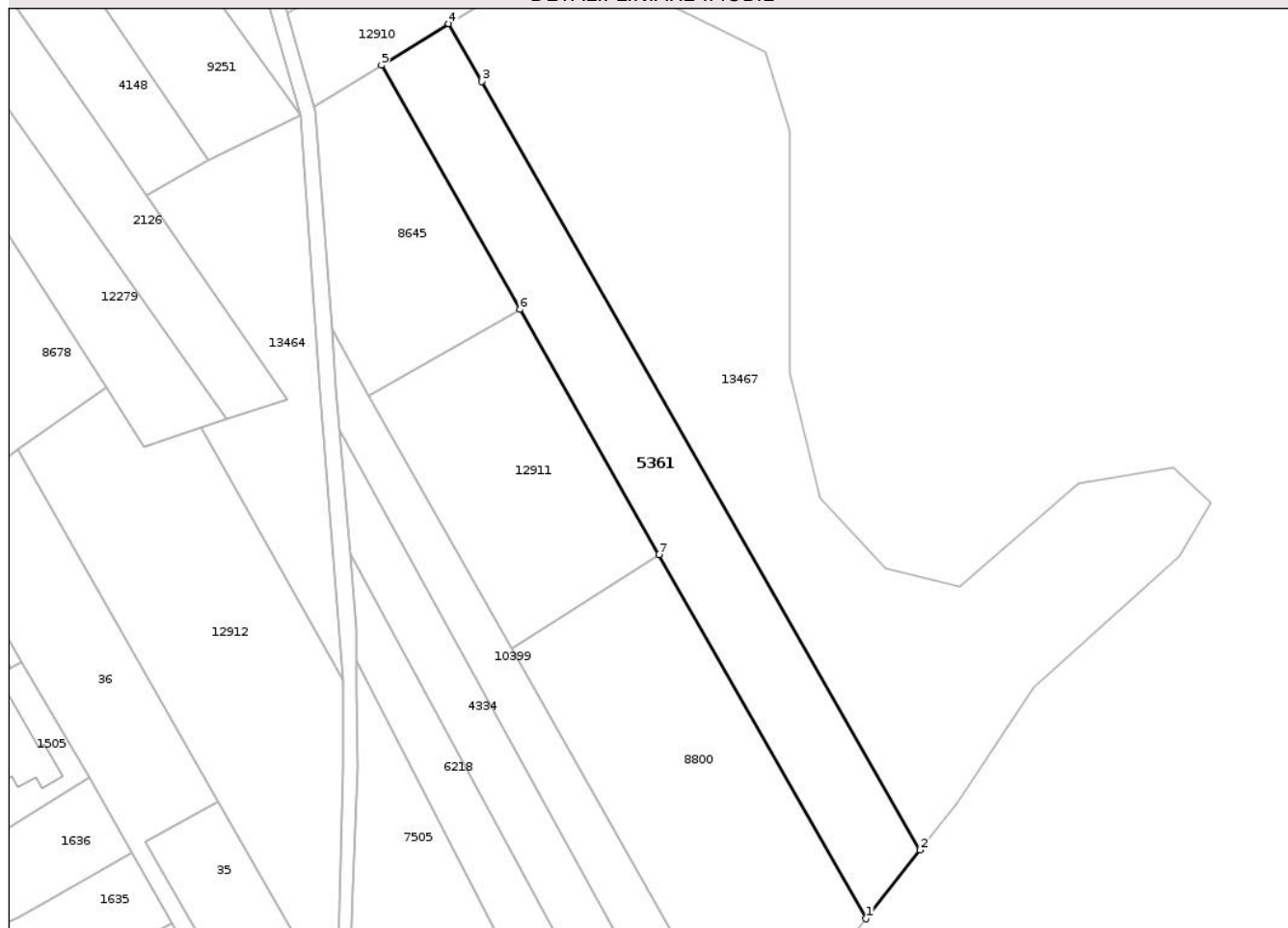
Anexa Nr. 1 La Partea I

Teren

Nr cadastral	Suprafața (mp)*	Observații / Referințe
52319	4.200	

* Suprafața este determinată în planul de proiecție Stereo 70.

DETALII LINIARE IMOBIL



Date referitoare la teren

Crt	Categorie folosință	Intra vilan	Suprafața (mp)	Tarla	Parcelă	Nr. topo	Observații / Referințe
1	arabil	NU	3.750	30	1064/23	-	
2	faneata	NU	450	-	-	-	

Lungime Segmente

1) Valorile lungimilor segmentelor sunt obținute din proiecție în plan.

Punct început	X / Y	Punct sfârșit	X / Y	Lungime segment (** (m)
1	475.798,253 558.659,757	2	475.810,903 558.675,775	20.411
2	475.810,903 558.675,775	3	475.708,736 558.854,675	206.018
3	475.708,736 558.854,675	4	475.701,067 558.868,104	15.465
4	475.701,067 558.868,104	5	475.685,394 558.858,406	18.431

Punct început	X / Y	Punct sfârșit	X / Y	Lungime segment (** (m)
5	475.685,394 558.858,406	6	475.717,67 558.801,595	65.339
6	475.717,67 558.801,595	7	475.750,078 558.744,552	65.606
7	475.750,078 558.744,552	1	475.798,253 558.659,757	97.524

** Lungimile segmentelor sunt determinate în planul de proiecție Stereo 70 și sunt rotunjite la 1 milimetru.

*** Distanța dintre puncte este formată din segmente cumulate ce sunt mai mici decât valoarea 1 milimetru.

Neutilizabil în Circuitul Civil

**DATE DESPRE IMOBILUL NR. 5362**

Oficiul de Cadastru și Publicitate Imobiliară MUREȘ
Biroul de Cadastru și Publicitate Imobiliară Târgu Mureș

A. Partea I. Descrierea imobilului

TEREN Extravilan

Adresa: Jud. Mureș

Nr. Crt	Nr cadastral Nr. topografic	Suprafața* (mp)	Observații / Referințe
A1		3.500	Sector cadastral:19 Teren neimprejmuit;

B. Partea II. Proprietari și acte

Inscrieri privitoare la dreptul de proprietate și alte drepturi reale	Referințe
/	
Act Administrativ nr. 71410, din 24/07/1995 emis de CJSDPAT MURES;	
B1	A1
Intabulare, drept de PROPRIETATE, dobandit prin Reconstituire, cota actuala 1/1, cota initiala 1/1	
1) TÓKÉS G. GHEORGHE	
2) TÓKÉS G. IULIU	

C. Partea III. SARCINI .

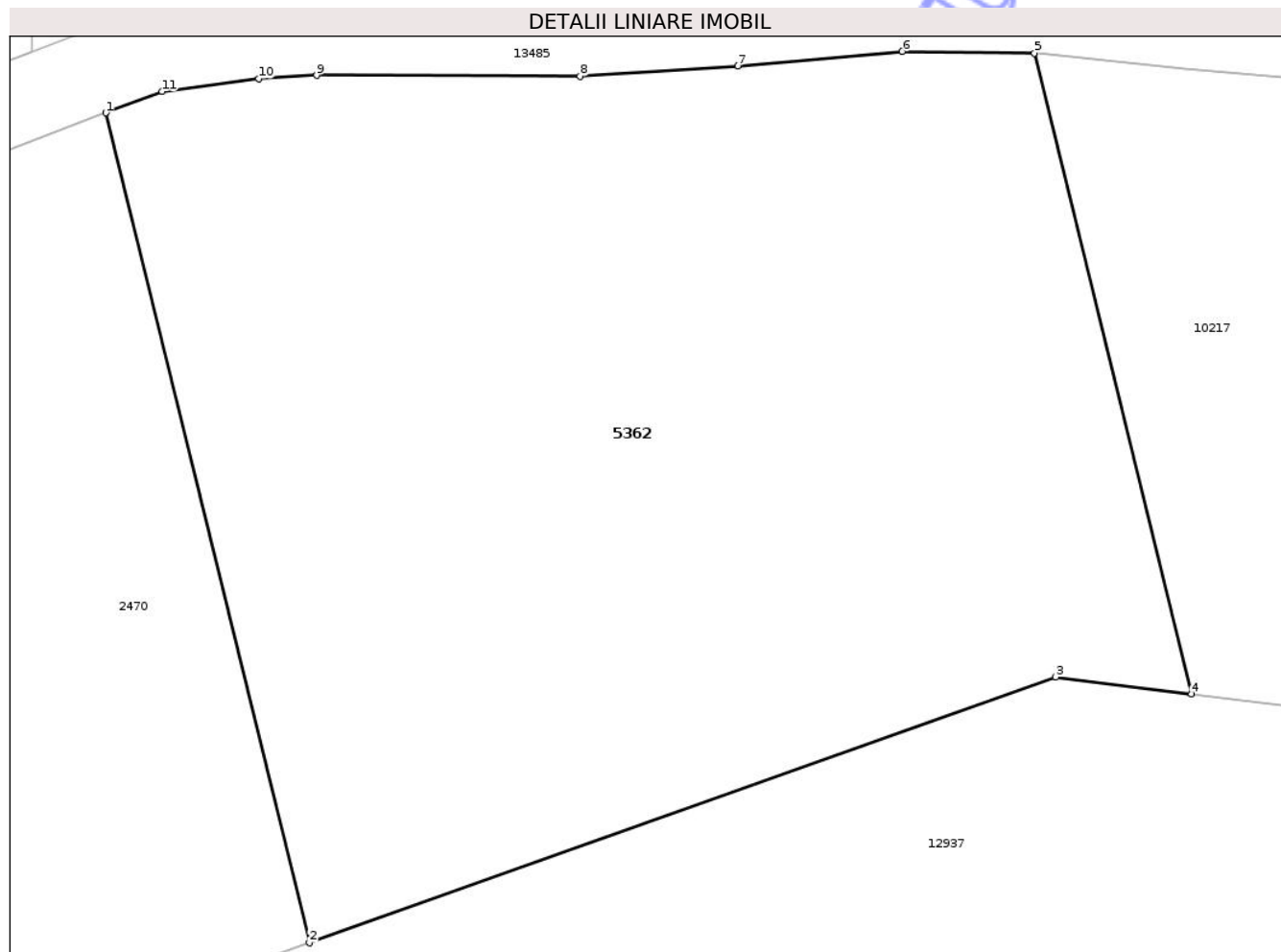
Inscrieri privind dezmembramintele dreptului de proprietate, drepturi reale de garanție și sarcini	Referințe
NU SUNT	

Anexa Nr. 1 La Partea I

Teren

Nr cadastral	Suprafața (mp)*	Observații / Referințe
	3.500	

* Suprafața este determinată în planul de proiecție Stereo 70.



Date referitoare la teren

Crt	Categorie folosință	Intra vilan	Suprafața (mp)	Tarla	Parcelă	Nr. topo	Observații / Referințe
1	pasune	NU	3.500	32	1129/44	-	

Lungime Segmente

1) Valorile lungimilor segmentelor sunt obținute din proiecție în plan.

Punct început	X / Y	Punct sfârșit	X / Y	Lungime segment (** (m)
1	474.155,468 558.417,175	2	474.170,085 558.357,677	61.267
2	474.170,085 558.357,677	3	474.223,658 558.376,734	56.862
3	474.223,658 558.376,734	4	474.233,411 558.375,516	9.829
4	474.233,411 558.375,516	5	474.222,123 558.421,461	47.311
5	474.222,123 558.421,461	6	474.212,641 558.421,578	9.483

Punct început	X / Y	Punct sfârșit	X / Y	Lungime segment (** (m)
6	474.212,641 558.421,578	7	474.200,835 558.420,544	11.851
7	474.200,835 558.420,544	8	474.189,514 558.419,798	11.346
8	474.189,514 558.419,798	9	474.170,603 558.419,858	18.911
9	474.170,603 558.419,858	10	474.166,443 558.419,624	4.167
10	474.166,443 558.419,624	11	474.159,522 558.418,702	6.982
11	474.159,522 558.418,702	1	474.155,468 558.417,175	4.332

** Lungimile segmentelor sunt determinate în planul de proiecție Stereo 70 și sunt rotunjite la 1 milimetru.

*** Distanța dintre puncte este formată din segmente cumulate ce sunt mai mici decât valoarea 1 milimetru.

Neutilizabil în Circuitul Civil

**DATE DESPRE IMOBILUL NR. 5363**

Oficiul de Cadastru și Publicitate Imobiliară MUREȘ
Biroul de Cadastru și Publicitate Imobiliară Târgu Mureș

A. Partea I. Descrierea imobilului

TEREN Extravilan

Adresa: Jud. Mureș

Nr. Crt	Nr cadastral Nr. topografic	Suprafața* (mp)	Observații / Referințe
A1		1.100	Sector cadastral:16 Teren neimprejmuit;

B. Partea II. Proprietari și acte

Inscrieri privitoare la dreptul de proprietate și alte drepturi reale	Referințe
/	
Act Administrativ nr. 71410, din 24/07/1995 emis de CJSDPAT MURES;	
B1	A1
Intabulare, drept de PROPRIETATE, dobandit prin Reconstituire, cota actuala 1/1, cota initiala 1/1	
1) TÓKÉS G. GHEORGHE	
2) TÓKÉS G. IULIU	

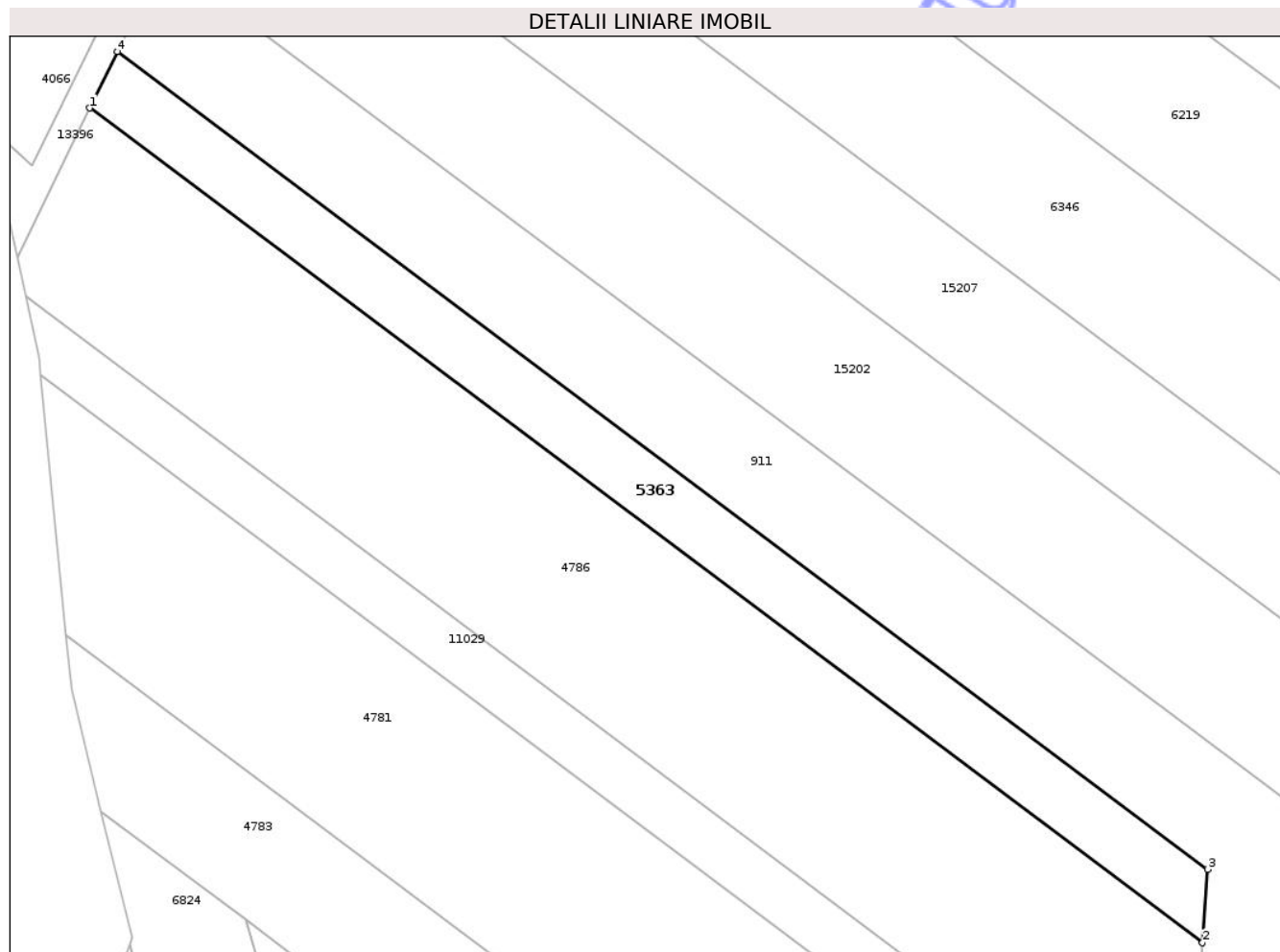
C. Partea III. SARCINI .

Inscrieri privind dezmembramintele dreptului de proprietate, drepturi reale de garanție și sarcini	Referințe
NU SUNT	

Teren

Nr cadastral	Suprafața (mp)*	Observații / Referințe
	1.100	

* Suprafața este determinată în planul de proiecție Stereo 70.



Date referitoare la teren

Crt	Categorie folosință	Intra vilan	Suprafața (mp)	Tarla	Parcelă	Nr. topo	Observații / Referințe
1	faneata	NU	1.100	31	1070/113	-	

Lungime Segmente

1) Valorile lungimilor segmentelor sunt obținute din proiecție în plan.

Punct început	X / Y	Punct sfârșit	X / Y	Lungime segment (** (m)
1	475.223,856 558.627,559	2	475.350,502 558.532,671	158.25
2	475.350,502 558.532,671	3	475.351,082 558.541,01	8.359
3	475.351,082 558.541,01	4	475.226,978 558.633,993	155.073
4	475.226,978 558.633,993	1	475.223,856 558.627,559	7.151

** Lungimile segmentelor sunt determinate în planul de proiecție Stereo 70 și sunt rotunjite la 1 milimetru.

*** Distanţa dintre puncte este formată din segmente cumulate ce sunt mai mici decât valoarea 1 milimetru.

Neutilizabil în Circuitul
Civil

**DATE DESPRE IMOBILUL NR. 5364**

Oficiul de Cadastru și Publicitate Imobiliară MUREȘ
Biroul de Cadastru și Publicitate Imobiliară Târgu Mureș

A. Partea I. Descrierea imobilului

TEREN Extravilan

Adresa: Jud. Mureș

Nr. Crt	Nr cadastral Nr. topografic	Suprafața* (mp)	Observații / Referințe
A1		13.000	Sector cadastral:13 Teren neimprejmut;

B. Partea II. Proprietari și acte

Inscrieri privitoare la dreptul de proprietate și alte drepturi reale	Referințe
/	
Act Administrativ nr. 71410, din 24/07/1995 emis de CJSDPAT MURES;	
B1	A1
Intabulare, drept de PROPRIETATE, dobandit prin Reconstituire, cota actuala 1/1, cota initiala 1/1	
1) TÓKÉS G. GHEORGHE	
2) TÓKÉS G. IULIU	

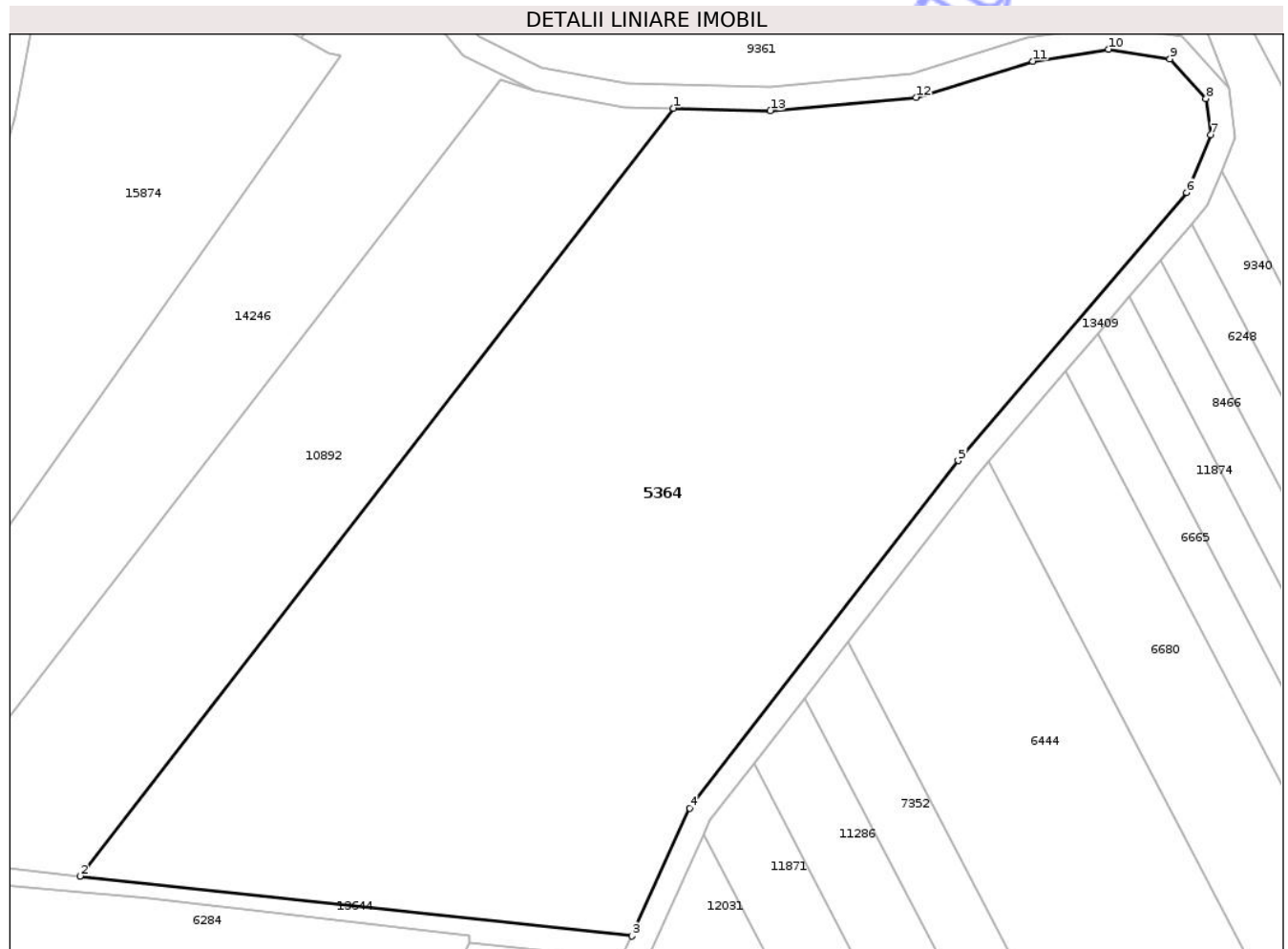
C. Partea III. SARCINI .

Inscrieri privind dezmembramintele dreptului de proprietate, drepturi reale de garanție și sarcini	Referințe
NU SUNT	

Teren

Nr cadastral	Suprafața (mp)*	Observații / Referințe
	13.000	

* Suprafața este determinată în planul de proiecție Stereo 70.



Date referitoare la teren

Crt	Categorie folosință	Intra vilan	Suprafața (mp)	Tarla	Parcelă	Nr. topo	Observații / Referințe
1	arabil	NU	13.000	35	1103/2	-	

Lungime Segmente

1) Valorile lungimilor segmentelor sunt obținute din proiecție în plan.

Punct început	X / Y	Punct sfârșit	X / Y	Lungime segment (** (m)
1	473.354,912 558.728,513	2	473.255,257 558.599,694	162.866
2	473.255,257 558.599,694	3	473.347,893 558.589,633	93.181
3	473.347,893 558.589,633	4	473.357,643 558.611,086	23.565
4	473.357,643 558.611,086	5	473.402,743 558.669,384	73.707
5	473.402,743 558.669,384	6	473.441,124 558.714,37	59.134

Punct început	X / Y	Punct sfârșit	X / Y	Lungime segment (** (m)
6	473.441,124 558.714,37	7	473.445,167 558.724,069	10.508
7	473.445,167 558.724,069	8	473.444,358 558.730,13	6.115
8	473.444,358 558.730,13	9	473.438,294 558.736,798	9.013
9	473.438,294 558.736,798	10	473.427,985 558.738,414	10.435
10	473.427,985 558.738,414	11	473.415,25 558.736,394	12.894
11	473.415,25 558.736,394	12	473.395,641 558.730,332	20.525
12	473.395,641 558.730,332	13	473.371,182 558.728,11	24.56
13	473.371,182 558.728,11	1	473.354,912 558.728,513	16.275

** Lungimile segmentelor sunt determinate în planul de proiecție Stereo 70 și sunt rotunjite la 1 milimetru.

*** Distanța dintre puncte este formată din segmente cumulate ce sunt mai mici decât valoarea 1 milimetru.

**DATE DESPRE IMOBILUL NR. 5369**

Oficiul de Cadastru și Publicitate Imobiliară MUREȘ
Biroul de Cadastru și Publicitate Imobiliară Târgu Mureș

A. Partea I. Descrierea imobilului

TEREN Extravilan

Adresa: Jud. Mureș

Nr. Crt	Nr cadastral Nr. topografic	Suprafața* (mp)	Observații / Referințe
A1		4.600	Sector cadastral:18 Teren neimprejmuit;

B. Partea II. Proprietari și acte

Inscrieri privitoare la dreptul de proprietate și alte drepturi reale	Referințe
/	
Act Administrativ nr. 71489, din 05/02/1996 emis de CJSDPAT MURES;	
B1	A1
Intabulare, drept de PROPRIETATE, dobandit prin Reconstituire, cota actuala 1/1, cota initiala 1/1	
1) ILES A. IREN	

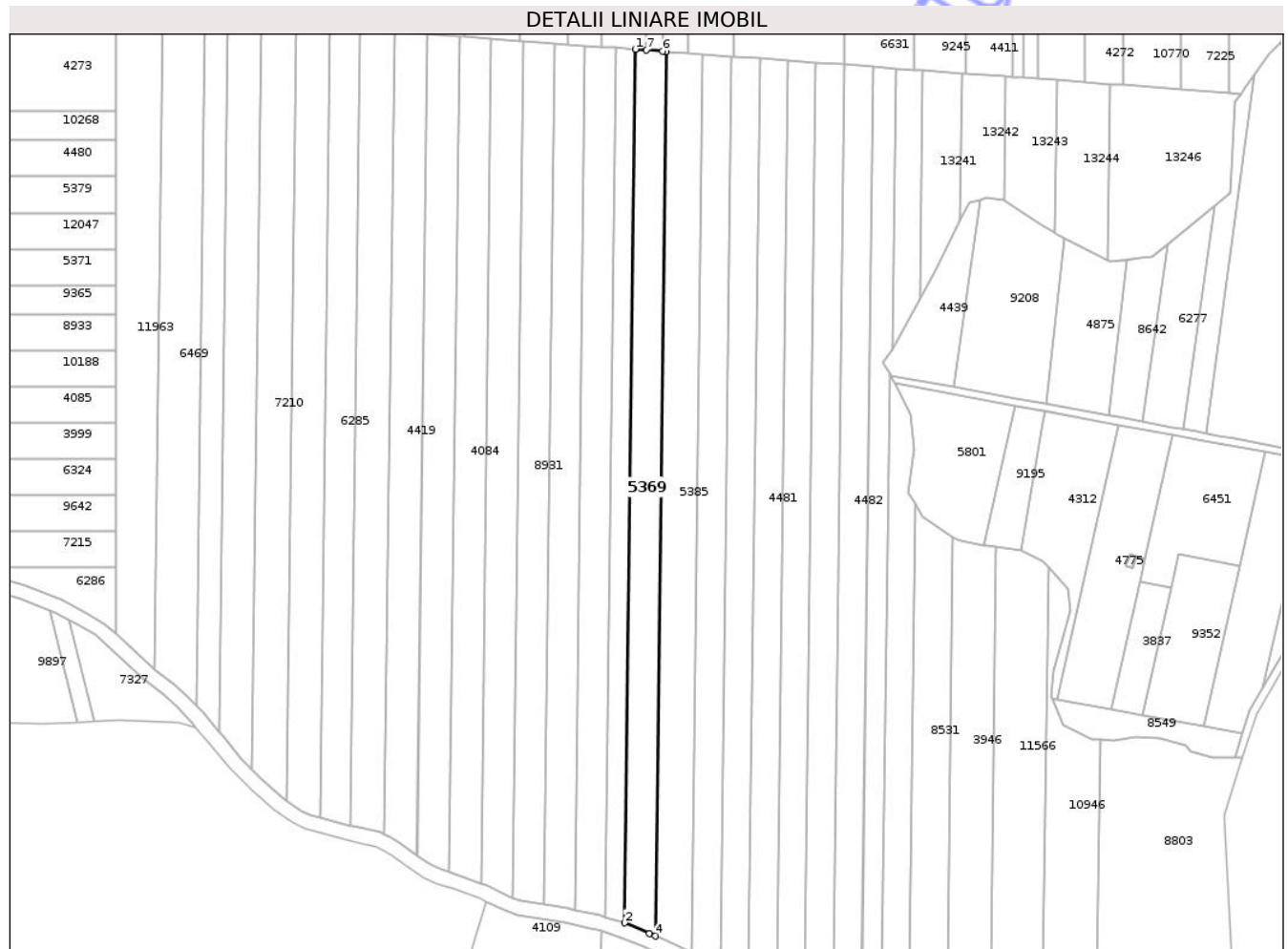
C. Partea III. SARCINI .

Inscrieri privind dezmembramintele dreptului de proprietate, drepturi reale de garanție și sarcini	Referințe
NU SUNT	

Teren

Nr cadastral	Suprafața (mp)*	Observații / Referințe
	4.600	

* Suprafața este determinată în planul de proiecție Stereo 70.



Date referitoare la teren

Crt	Categorie folosință	Intra vilan	Suprafața (mp)	Tarla	Parcelă	Nr. topo	Observații / Referințe
1	padure	NU	4.600	32	1078/47	-	

Lungime Segmente

1) Valorile lungimilor segmentelor sunt obținute din proiecție în plan.

Punct început	X / Y	Punct sfârșit	X / Y	Lungime segment (** (m)
1	474.588,173 558.641,156	2	474.583,752 558.283,416	357.767
2	474.583,752 558.283,416	3	474.593,999 558.279,165	11.094
3	474.593,999 558.279,165	4	474.596,467 558.278,068	2.701
4	474.596,467 558.278,068	5	474.600,942 558.640,219	362.179
5	474.600,942 558.640,219	6	474.599,324 558.640,338	1.622

Punct început	X / Y	Punct sfârșit	X / Y	Lungime segment (** (m)
6	474.599,324 558.640,338	7	474.592,657 558.640,827	6.685
7	474.592,657 558.640,827	1	474.588,173 558.641,156	4.496

** Lungimile segmentelor sunt determinate în planul de proiecție Stereo 70 și sunt rotunjite la 1 milimetru.

*** Distanța dintre puncte este formată din segmente cumulate ce sunt mai mici decât valoarea 1 milimetru.

Neutilizabil în Circuitul Civil

**DATE DESPRE IMOBILUL NR. 5365**

Oficiul de Cadastru și Publicitate Imobiliară MUREȘ
Biroul de Cadastru și Publicitate Imobiliară Târgu Mureș

A. Partea I. Descrierea imobilului

TEREN Extravilan

Adresa: Jud. Mureș

Nr. Crt	Nr cadastral Nr. topografic	Suprafața* (mp)	Observații / Referințe
A1		4.400	Sector cadastral:19 Teren neimprejmuit;

B. Partea II. Proprietari și acte

Inscrieri privitoare la dreptul de proprietate și alte drepturi reale	Referințe
/	
Act Administrativ nr. 71410, din 24/07/1995 emis de CJSDPAT MURES;	
B1	A1
Intabulare, drept de PROPRIETATE, dobandit prin Reconstituire, cota actuala 1/1, cota initiala 1/1	
1) TÓKÉS G. GHEORGHE	
2) TÓKÉS G. IULIU	

C. Partea III. SARCINI .

Inscrieri privind dezmembramintele dreptului de proprietate, drepturi reale de garanție și sarcini	Referințe
NU SUNT	

Anexa Nr. 1 La Partea I

Teren

Nr cadastral	Suprafața (mp)*	Observații / Referințe
	4.400	

* Suprafața este determinată în planul de proiecție Stereo 70.

DETALII LINIARE IMOBIL



Date referitoare la teren

Crt	Categorie folosință	Intra vilan	Suprafața (mp)	Tarla	Parcelă	Nr. topo	Observații / Referințe
1	arabil	NU	4.400	33	1132/23	-	

Lungime Segmente

1) Valorile lungimilor segmentelor sunt obținute din proiecție în plan.

Punct început	X / Y	Punct sfârșit	X / Y	Lungime segment (** (m)
1	474.306,138 558.134,751	2	474.403,143 558.082,648	110.112
2	474.403,143 558.082,648	3	474.656,038 557.946,813	287.066
3	474.656,038 557.946,813	4	474.660,572 557.955,631	9.915
4	474.660,572 557.955,631	5	474.661,066 557.956,592	1.081
5	474.661,066 557.956,592	6	474.305,818 558.147,403	403.249

Punct început	X / Y	Punct sfârșit	X / Y	Lungime segment (** (m)
6	474.305,818 558.147,403	1	474.306,138 558.134,751	12.656

** Lungimile segmentelor sunt determinate în planul de proiecție Stereo 70 și sunt rotunjite la 1 milimetru.

*** Distanța dintre puncte este formată din segmente cumulate ce sunt mai mici decât valoarea 1 milimetru.

Neutilizabil în Circuitul Civil

**DATE DESPRE IMOBILUL NR. 5366**

Oficiul de Cadastru și Publicitate Imobiliară MUREȘ
Biroul de Cadastru și Publicitate Imobiliară Târgu Mureș

A. Partea I. Descrierea imobilului

TEREN Extravilan

Adresa: Jud. Mureș

Nr. Crt	Nr cadastral Nr. topografic	Suprafața* (mp)	Observații / Referințe
A1		1.000	Sector cadastral:18 Teren neimprejmuit;

B. Partea II. Proprietari și acte

Inscrieri privitoare la dreptul de proprietate și alte drepturi reale	Referințe
/	
Act Administrativ nr. 71488, din 05/02/1996 emis de CJSDPAT MURES;	
B1	A1
Intabulare, drept de PROPRIETATE, dobandit prin Reconstituire, cota actuala 1/1, cota initiala 1/1	
1) NAGY D. ELEMER	

C. Partea III. SARCINI .


Inscrieri privind dezmembramintele dreptului de proprietate, drepturi reale de garanție și sarcini	Referințe
NU SUNT	

Anexa Nr. 1 La Partea I

Teren

Nr cadastral	Suprafața (mp)*	Observații / Referințe
	1.000	

* Suprafața este determinată în planul de proiecție Stereo 70.



Date referitoare la teren

Crt	Categorie folosință	Intra vilan	Suprafața (mp)	Tarla	Parcelă	Nr. topo	Observații / Referințe
1	padure	NU	1.000	34	1078/1/6	-	

Lungime Segmente

1) Valorile lungimilor segmentelor sunt obținute din proiecție în plan.

Punct început	X / Y	Punct sfârșit	X / Y	Lungime segment (** (m)
1	474.370,353 558.836,912	2	474.369,278 558.836,889	1.075
2	474.369,278 558.836,889	3	474.359,002 558.836,668	10.278
3	474.359,002 558.836,668	4	474.353,421 558.836,425	5.586
4	474.353,421 558.836,425	5	474.350,5 558.835,465	3.075
5	474.350,5 558.835,465	6	474.343,811 558.833,267	7.041

Punct început	X / Y	Punct sfârșit	X / Y	Lungime segment (** (m)
6	474.343,811 558.833,267	7	474.328,742 558.829,866	15.448
7	474.328,742 558.829,866	8	474.322,15 558.826,872	7.24
8	474.322,15 558.826,872	9	474.320,721 558.826,223	1.569
9	474.320,721 558.826,223	10	474.307,688 558.819,971	14.455
10	474.307,688 558.819,971	11	474.307,688 558.816,836	3.135
11	474.307,688 558.816,836	12	474.375,279 558.816,836	67.591
12	474.375,279 558.816,836	13	474.375,279 558.836,134	19.298
13	474.375,279 558.836,134	1	474.370,353 558.836,912	4.987

** Lungimile segmentelor sunt determinate în planul de proiecție Stereo 70 și sunt rotunjite la 1 milimetru.

*** Distanța dintre puncte este formată din segmente cumulate ce sunt mai mici decât valoarea 1 milimetru.

**DATE DESPRE IMOBILUL NR. 5368**

Oficiul de Cadastru și Publicitate Imobiliară MUREȘ
Biroul de Cadastru și Publicitate Imobiliară Târgu Mureș

A. Partea I. Descrierea imobilului

TEREN Extravilan

Adresa: Jud. Mureș

Nr. Crt	Nr cadastral Nr. topografic	Suprafața* (mp)	Observații / Referințe
A1		4.500	Sector cadastral:18 Teren neimprejmuit;

B. Partea II. Proprietari și acte

Inscrieri privitoare la dreptul de proprietate și alte drepturi reale	Referințe
/	
Act Administrativ nr. 71488, din 05/02/1996 emis de CJSDPAT MURES;	
B1	A1
Intabulare, drept de PROPRIETATE, dobandit prin Reconstituire, cota actuala 1/1, cota initiala 1/1	
1) NAGY D. ELEMER	

C. Partea III. SARCINI .

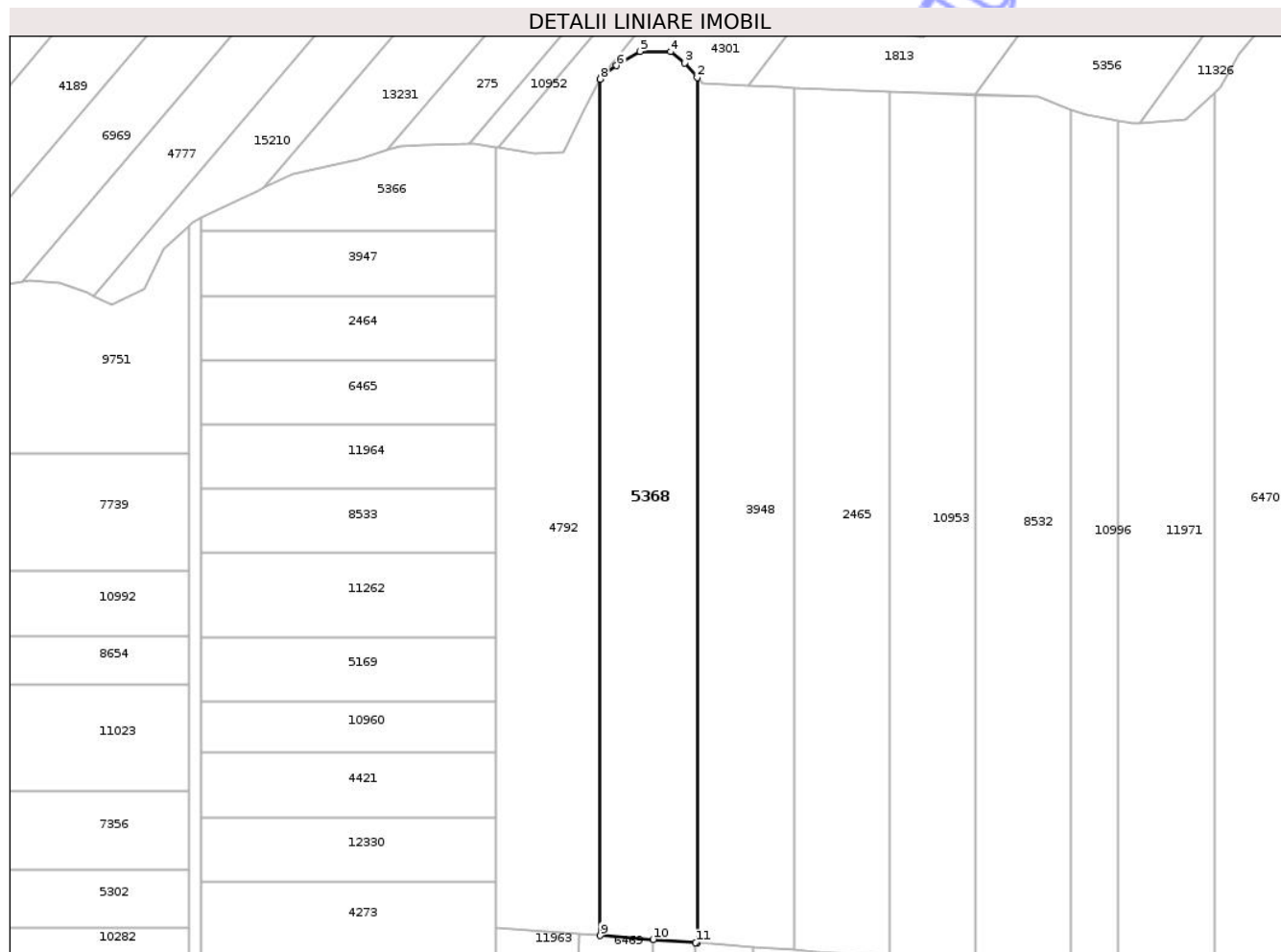
Inscrieri privind dezmembramintele dreptului de proprietate, drepturi reale de garanție și sarcini	Referințe
NU SUNT	

Anexa Nr. 1 La Partea I

Teren

Nr cadastral	Suprafața (mp)*	Observații / Referințe
	4.500	

* Suprafața este determinată în planul de proiecție Stereo 70.



Date referitoare la teren

Crt	Categorie folosință	Intra vilan	Suprafața (mp)	Tarla	Parcelă	Nr. topo	Observații / Referințe
1	padure	NU	4.500	34	1078/9	-	

Lungime Segmente

1) Valorile lungimilor segmentelor sunt obținute din proiecție în plan.

Punct început	X / Y	Punct sfârșit	X / Y	Lungime segment (** (m)
1	474.421,695 558.653,362	2	474.421,695 558.852,183	198.821
2	474.421,695 558.852,183	3	474.418,889 558.855,507	4.35
3	474.418,889 558.855,507	4	474.415,601 558.858,107	4.192
4	474.415,601 558.858,107	5	474.408,554 558.858,165	7.047
5	474.408,554 558.858,165	6	474.403,16 558.854,879	6.316

Punct început	X / Y	Punct sfârșit	X / Y	Lungime segment (** (m)
6	474.403,16 558.854,879	7	474.399,758 558.852,458	4.176
7	474.399,758 558.852,458	8	474.399,424 558.851,81	0.729
8	474.399,424 558.851,81	9	474.399,424 558.654,994	196.816
9	474.399,424 558.654,994	10	474.411,578 558.654,103	12.187
10	474.411,578 558.654,103	11	474.421,334 558.653,388	9.782
11	474.421,334 558.653,388	1	474.421,695 558.653,362	0.362

** Lungimile segmentelor sunt determinate în planul de proiecție Stereo 70 și sunt rotunjite la 1 milimetru.

*** Distanța dintre puncte este formată din segmente cumulate ce sunt mai mici decât valoarea 1 milimetru.

Neutilizabil în Circuitul Civil

**DATE DESPRE IMOBILUL NR. 5371**

Oficiul de Cadastru și Publicitate Imobiliară MUREȘ
Biroul de Cadastru și Publicitate Imobiliară Târgu Mureș

A. Partea I. Descrierea imobilului

TEREN Extravilan

Adresa: Jud. Mureș

Nr. Crt	Nr cadastral Nr. topografic	Suprafața* (mp)	Observații / Referințe
A1		1.000	Sector cadastral:18 Teren neimprejmit;

B. Partea II. Proprietari și acte

Inscrieri privitoare la dreptul de proprietate și alte drepturi reale	Referințe
/	
Act Administrativ nr. 71489, din 05/02/1996 emis de CJSDPAT MURES;	
B1	A1
Intabulare, drept de PROPRIETATE, dobandit prin Reconstituire, cota actuala 1/1, cota initiala 1/1	
1) ILES A. IREN	

C. Partea III. SARCINI .

Inscrieri privind dezmembramintele dreptului de proprietate, drepturi reale de garanție și sarcini	Referințe
NU SUNT	

Anexa Nr. 1 La Partea I

Teren

Nr cadastral	Suprafața (mp)*	Observații / Referințe
	1.000	

* Suprafața este determinată în planul de proiecție Stereo 70.

DETALII LINIARE IMOBIL



Date referitoare la teren

Crt	Categorie folosință	Intra vilan	Suprafața (mp)	Tarla	Parcelă	Nr. topo	Observații / Referințe
1	padure	NU	1.000	32	1078/1/19	-	

Lungime Segmente

1) Valorile lungimilor segmentelor sunt obținute din proiecție în plan.

Punct început	X / Y	Punct sfârșit	X / Y	Lungime segment (** (m)
1	474.307,688 558.559,404	2	474.307,688 558.544,61	14.794
2	474.307,688 558.544,61	3	474.375,279 558.544,61	67.591
3	474.375,279 558.544,61	4	474.375,279 558.559,404	14.794
4	474.375,279 558.559,404	1	474.307,688 558.559,404	67.591

** Lungimile segmentelor sunt determinate în planul de proiecție Stereo 70 și sunt rotunjite la 1 milimetru.

*** Distanţa dintre puncte este formată din segmente cumulate ce sunt mai mici decât valoarea 1 milimetru.

Neutilizabil în Circuitul
Civil

**DATE DESPRE IMOBILUL NR. 5377**

Oficiul de Cadastru și Publicitate Imobiliară MUREȘ
Biroul de Cadastru și Publicitate Imobiliară Târgu Mureș

A. Partea I. Descrierea imobilului

TEREN Extravilan

Adresa: Jud. Mureș

Nr. Crt	Nr cadastral Nr. topografic	Suprafața* (mp)	Observații / Referințe
A1		2.766	Sector cadastral:19 Teren neimprejmuit; diferenta de suprafata se regaseste la id 12951

B. Partea II. Proprietari și acte

Inscrieri privitoare la dreptul de proprietate și alte drepturi reale		Referințe
/		
Act Administrativ nr. 71465, din 11/01/1996 emis de CJSDPAT MURES;		
B1	Intabulare, drept de PROPRIETATE, dobandit prin Reconstituire, cota actuala 1/1, cota initiala 1/1 1) PAP K. KAROLY 2) PAP K. ARPAD	A1

C. Partea III. SARCINI .

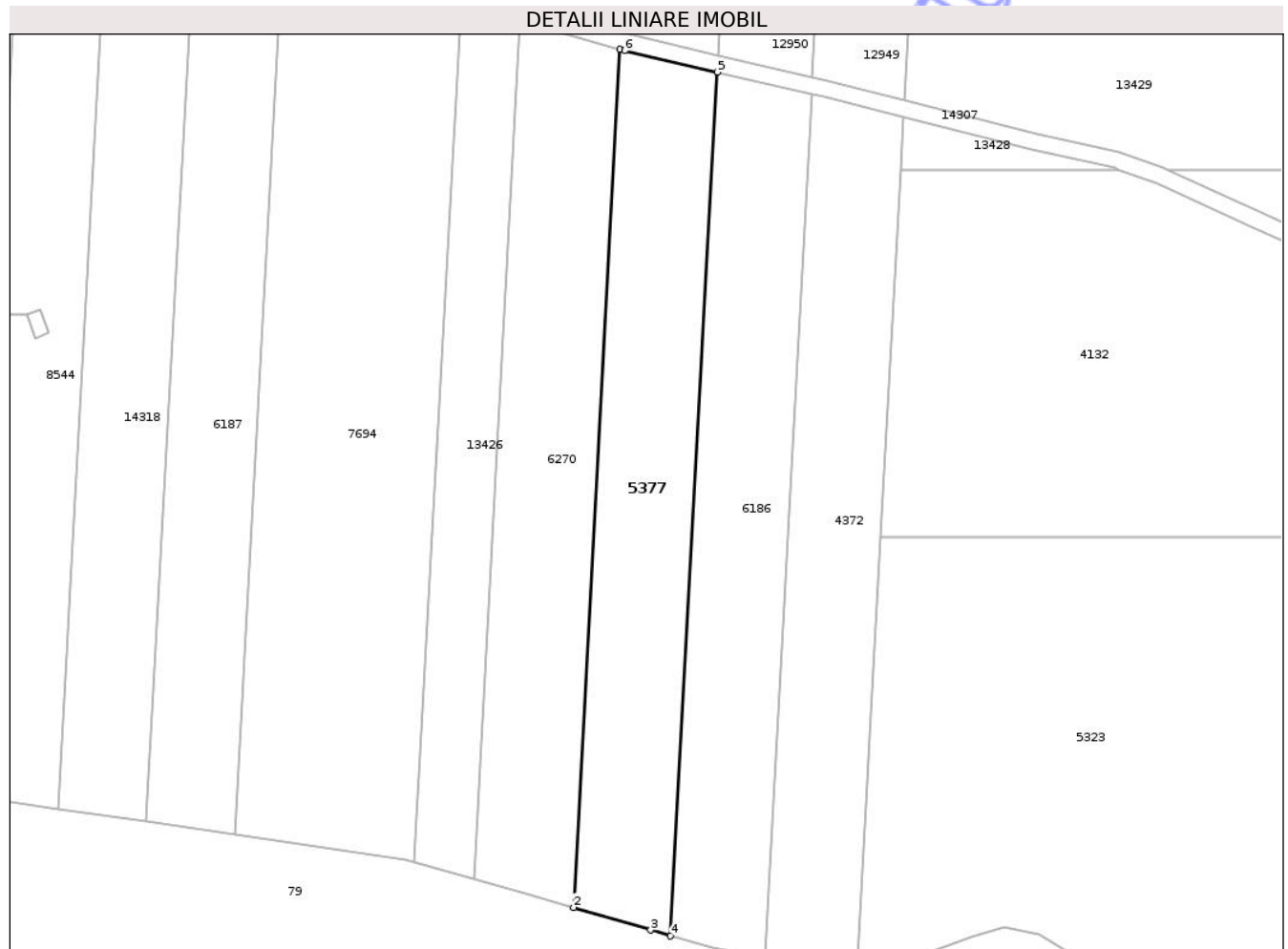
Inscrieri privind dezmembramintele dreptului de proprietate, drepturi reale de garanție și sarcini	Referințe
NU SUNT	

Anexa Nr. 1 La Partea I

Teren

Nr cadastral	Suprafața (mp)*	Observații / Referințe
	2.766	diferența de suprafața se regăsește la id 12951

* Suprafața este determinată în planul de proiecție Stereo 70.



Date referitoare la teren

Crt	Categorie folosință	Intra vilan	Suprafața (mp)	Tarla	Parcelă	Nr. topo	Observații / Referințe
1	arabil	NU	2.766	34	1121/21	-	

Lungime Segmente

1) Valorile lungimilor segmentelor sunt obținute din proiecție în plan.

Punct început	X / Y	Punct sfârșit	X / Y	Lungime segment (** (m)
1	474.121,378 558.105,194	2	474.112,989 557.950,5	154.921
2	474.112,989 557.950,5	3	474.126,905 557.946,416	14.503
3	474.126,905 557.946,416	4	474.130,533 557.945,363	3.778
4	474.130,533 557.945,363	5	474.138,977 558.101,078	155.944
5	474.138,977 558.101,078	6	474.122,217 558.104,955	17.203

Punct început	X / Y	Punct sfârșit	X / Y	Lungime segment (** (m)
6	474.122,217 558.104,955	1	474.121,378 558.105,194	0.872

** Lungimile segmentelor sunt determinate în planul de proiecție Stereo 70 și sunt rotunjite la 1 milimetru.

*** Distanța dintre puncte este formată din segmente cumulate ce sunt mai mici decât valoarea 1 milimetru.

Neutilizabil în Circuitul Civil

**DATE DESPRE IMOBILUL NR. 5378**

Oficiul de Cadastru și Publicitate Imobiliară MUREȘ
Biroul de Cadastru și Publicitate Imobiliară Târgu Mureș

A. Partea I. Descrierea imobilului

TEREN Extravilan

Adresa: Jud. Mureș

Nr. Crt	Nr cadastral Nr. topografic	Suprafața* (mp)	Observații / Referințe
A1		4.600	Sector cadastral:18 Teren neimprejmuit;

B. Partea II. Proprietari și acte

Inscrieri privitoare la dreptul de proprietate și alte drepturi reale	Referințe
/	
Act Administrativ nr. 71480, din 23/01/1996 emis de CJSDPAT MURES;	
B1	A1
Intabulare, drept de PROPRIETATE, dobandit prin Reconstituire, cota actuala 1/1, cota initiala 1/1	
1) BODONI G. ANTON	

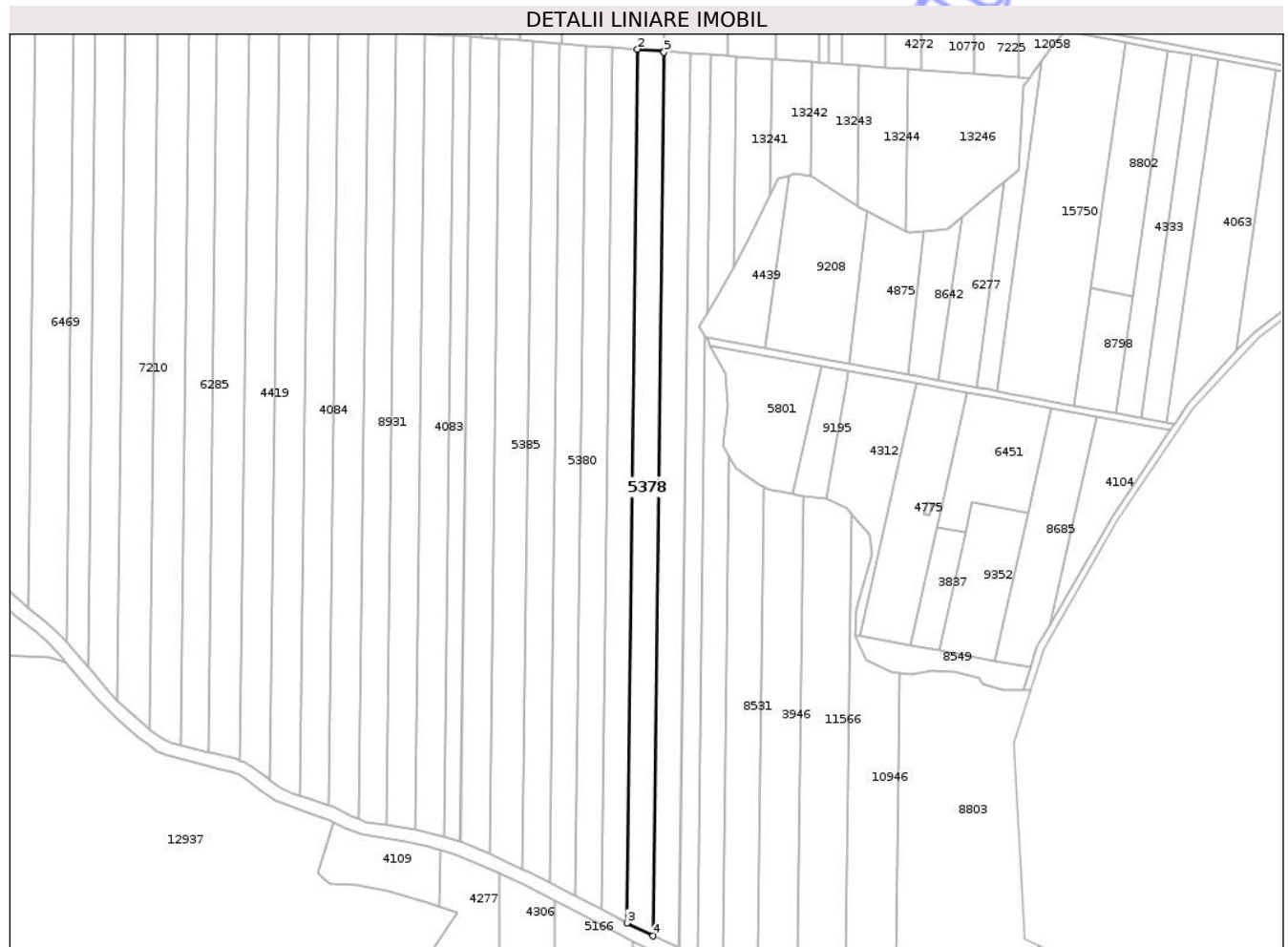
C. Partea III. SARCINI .

Inscrieri privind dezmembramintele dreptului de proprietate, drepturi reale de garanție și sarcini	Referințe
NU SUNT	

Teren

Nr cadastral	Suprafața (mp)*	Observații / Referințe
	4.600	

* Suprafața este determinată în planul de proiecție Stereo 70.



Date referitoare la teren

Crt	Categorie folosință	Intravilan	Suprafața (mp)	Tarla	Parcelă	Nr. topo	Observații / Referințe
1	padure	NU	4.600	32	1078/26	-	

Lungime Segmente

1) Valorile lungimilor segmentelor sunt obținute din proiecție în plan.

Punct început	X / Y	Punct sfârșit	X / Y	Lungime segment (** (m)
1	474.673,852 558.634,874	2	474.662,259 558.635,724	11.624
2	474.662,259 558.635,724	3	474.657,462 558.247,506	388.248
3	474.657,462 558.247,506	4	474.669,166 558.241,748	13.044
4	474.669,166 558.241,748	5	474.674,018 558.634,437	392.719
5	474.674,018 558.634,437	1	474.673,852 558.634,874	0.467

** Lungimile segmentelor sunt determinate în planul de proiecție Stereo 70 și sunt rotunjite la 1 milimetru.

*** Distanța dintre puncte este formată din segmente cumulate ce sunt mai mici decât valoarea 1 milimetru.

Neutilizabil în Circuitul
Civil

**DATE DESPRE IMOBILUL NR. 5379**

Oficiul de Cadastru și Publicitate Imobiliară MUREȘ
Biroul de Cadastru și Publicitate Imobiliară Târgu Mureș

A. Partea I. Descrierea imobilului

TEREN Extravilan

Adresa: Jud. Mureș

Nr. Crt	Nr cadastral Nr. topografic	Suprafața* (mp)	Observații / Referințe
A1		1.000	Sector cadastral:18 Teren neimprejmuit;

B. Partea II. Proprietari și acte

Inscrieri privitoare la dreptul de proprietate și alte drepturi reale	Referințe
/	
Act Administrativ nr. 71480, din 23/01/1996 emis de CJSDPAT MURES;	
B1	A1
Intabulare, drept de PROPRIETATE, dobandit prin Reconstituire, cota actuala 1/1, cota initiala 1/1	
1) BODONI G. ANTON	

C. Partea III. SARCINI .

Inscrieri privind dezmembramintele dreptului de proprietate, drepturi reale de garanție și sarcini	Referințe
NU SUNT	

Anexa Nr. 1 La Partea I

Teren

Nr cadastral	Suprafața (mp)*	Observații / Referințe
	1.000	

* Suprafața este determinată în planul de proiecție Stereo 70.

DETALII LINIARE IMOBIL

10268
4480
5379
12047
5371

Date referitoare la teren

Crt	Categorie folosință	Intra vilan	Suprafața (mp)	Tarla	Parcelă	Nr. topo	Observații / Referințe
1	padure	NU	1.000	32	1078/1/16	-	

Lungime Segmente

1) Valorile lungimilor segmentelor sunt obținute din proiecție în plan.

Punct început	X / Y	Punct sfârșit	X / Y	Lungime segment (** (m)
1	474.307,688 558.588,994	2	474.307,688 558.574,199	14.795
2	474.307,688 558.574,199	3	474.375,279 558.574,199	67.591
3	474.375,279 558.574,199	4	474.375,279 558.588,994	14.795
4	474.375,279 558.588,994	1	474.307,688 558.588,994	67.591

** Lungimile segmentelor sunt determinate în planul de proiecție Stereo 70 și sunt rotunjite la 1 milimetru.

*** Distanţa dintre puncte este formată din segmente cumulate ce sunt mai mici decât valoarea 1 milimetru.

Neutilizabil în Circuitul
Civil

**DATE DESPRE IMOBILUL NR. 5380**

Oficiul de Cadastru și Publicitate Imobiliară MUREȘ
Biroul de Cadastru și Publicitate Imobiliară Târgu Mureș

A. Partea I. Descrierea imobilului

TEREN Extravilan

Adresa: Jud. Mureș

Nr. Crt	Nr cadastral Nr. topografic	Suprafața* (mp)	Observații / Referințe
A1		4.400	Sector cadastral:18 Teren neimprejmuit;

B. Partea II. Proprietari și acte

Inscrieri privitoare la dreptul de proprietate și alte drepturi reale	Referințe
/	
Act Administrativ nr. 71480, din 23/01/1996 emis de CJSDPAT MURES;	
B1	A1
Intabulare, drept de PROPRIETATE, dobandit prin Reconstituire, cota actuala 1/1, cota initiala 1/1	
1) BODONI G. ANTON	

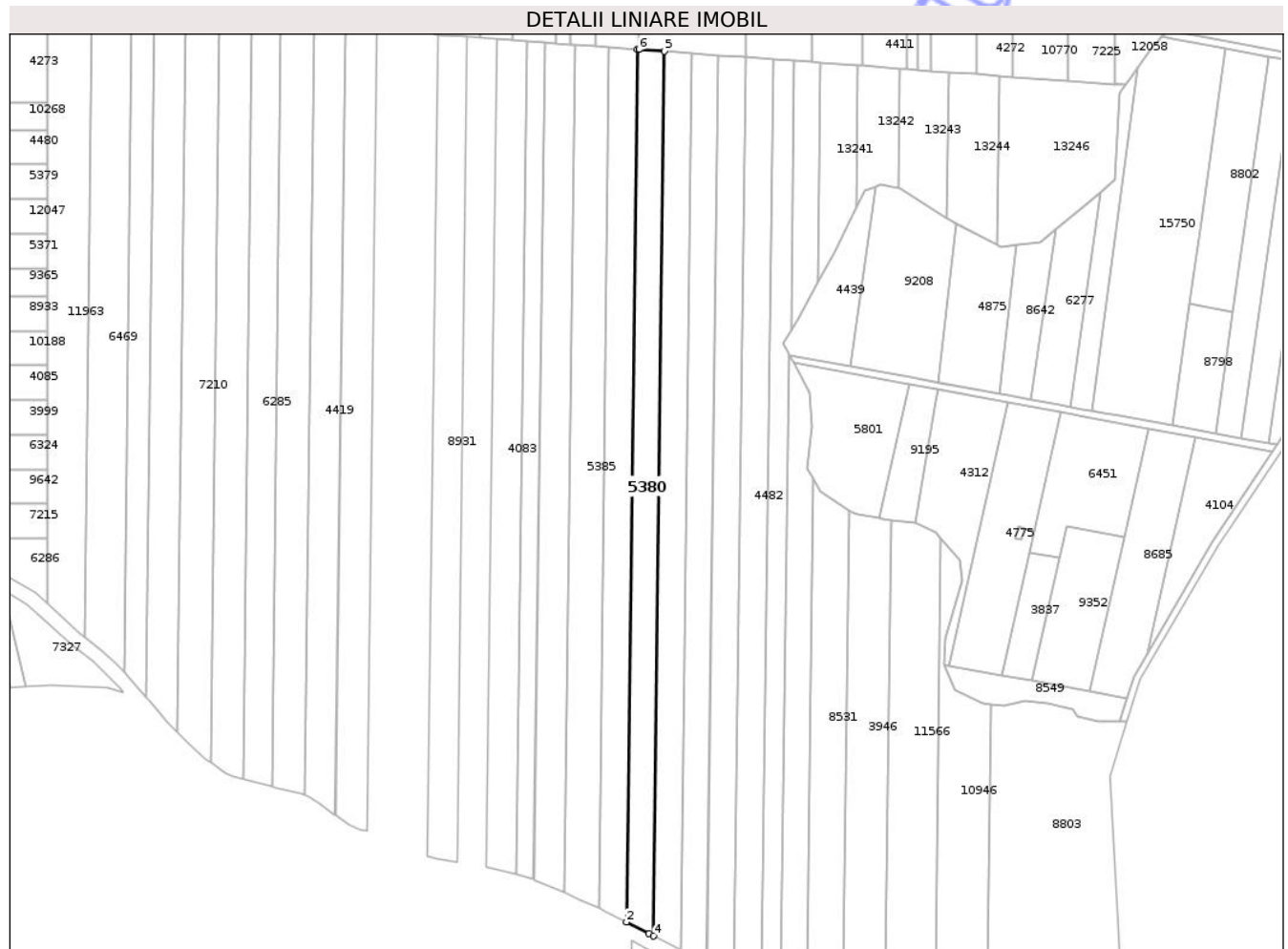
C. Partea III. SARCINI .

Inscrieri privind dezmembramintele dreptului de proprietate, drepturi reale de garanție și sarcini	Referințe
NU SUNT	

Teren

Nr cadastral	Suprafața (mp)*	Observații / Referințe
	4.400	

* Suprafața este determinată în planul de proiecție Stereo 70.



Date referitoare la teren

Crt	Categorie folosință	Intravilan	Suprafața (mp)	Tarla	Parcelă	Nr. topo	Observații / Referințe
1	padure	NU	4.400	32	1078/50	-	

Lungime Segmente

1) Valorile lungimilor segmentelor sunt obținute din proiecție în plan.

Punct început	X / Y	Punct sfârșit	X / Y	Lungime segment (** (m)
1	474.627,596 558.638,265	2	474.622,989 558.265,411	372.882
2	474.622,989 558.265,411	3	474.632,565 558.260,588	10.722
3	474.632,565 558.260,588	4	474.634,638 558.259,498	2.342
4	474.634,638 558.259,498	5	474.639,307 558.637,406	377.937
5	474.639,307 558.637,406	6	474.628,363 558.638,209	10.973

Punct început	X / Y	Punct sfârșit	X / Y	Lungime segment (** (m)
6	474.628,363 558.638,209	1	474.627,596 558.638,265	0.769

** Lungimile segmentelor sunt determinate în planul de proiecție Stereo 70 și sunt rotunjite la 1 milimetru.

*** Distanța dintre puncte este formată din segmente cumulate ce sunt mai mici decât valoarea 1 milimetru.

Neutilizabil în Circuitul Civil

**DATE DESPRE IMOBILUL NR. 5381**

Oficiul de Cadastru și Publicitate Imobiliară MUREȘ
Biroul de Cadastru și Publicitate Imobiliară Târgu Mureș

A. Partea I. Descrierea imobilului

TEREN Necunoscut

Adresa: Loc. Bozeni, Jud. Mureș

Nr. Crt	Nr cadastral Nr. topografic	Suprafața* (mp)	Observații / Referințe
A1		1.500	Sector cadastral:13 Teren neimprejmuit;

B. Partea II. Proprietari și acte

Inscrieri privitoare la dreptul de proprietate și alte drepturi reale		Referințe
/		
Act Notarial nr. 8, din 14/02/2018 emis de SPN GURGHIAN-ISPAS;		
B1	Intabulare, drept de PROPRIETATE, dobandit prin Succesiune, cota actuala 1/2, cota initiala 1/2 1) ZSOK ENIKO-ZSUZSANNA	A1
B2	Intabulare, drept de PROPRIETATE, dobandit prin Succesiune, cota actuala 1/2, cota initiala 1/2 1) NAGY EMESE-BORBALA	A1

C. Partea III. SARCINI .

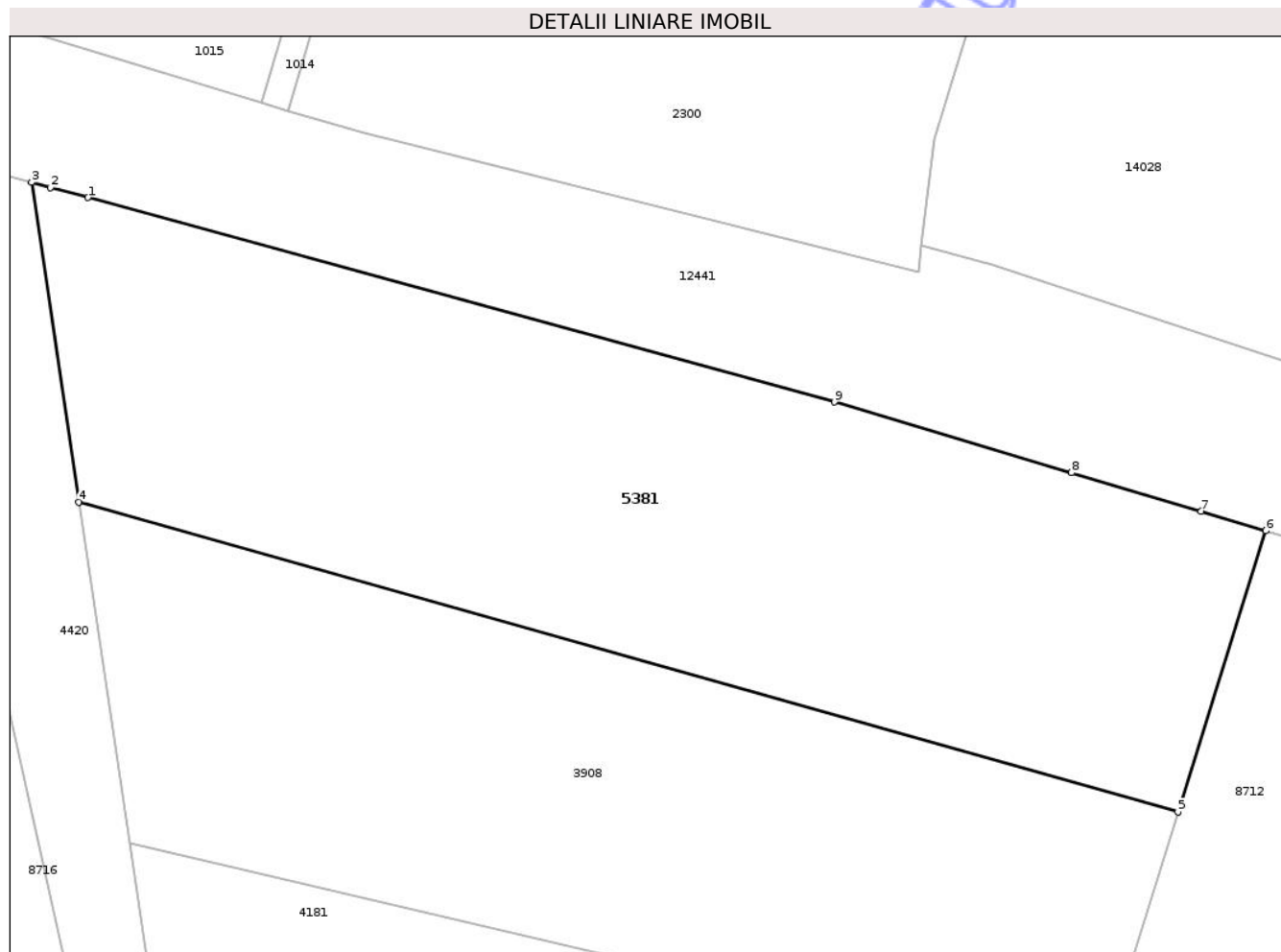
Inscrieri privind dezmembramintele dreptului de proprietate, drepturi reale de garanție și sarcini	Referințe
NU SUNT	

Anexa Nr. 1 La Partea I

Teren

Nr cadastral	Suprafața (mp)*	Observații / Referințe
	1.500	

* Suprafața este determinată în planul de proiecție Stereo 70.



Date referitoare la teren

Crt	Categorie folosință	Intravilan	Suprafața (mp)	Tarla	Parcelă	Nr. topo	Observații / Referințe
1	arabil	DA	1.099	29	1090/23	-	
2	arabil	NU	401	-	-	-	

Lungime Segmente

1) Valorile lungimilor segmentelor sunt obținute din proiecție în plan.

Punct început	X / Y	Punct sfârșit	X / Y	Lungime segment (** (m)
1	473.944,813 559.395,958	2	473.942,407 559.396,616	2.494
2	473.942,407 559.396,616	3	473.941,19 559.396,949	1.262
3	473.941,19 559.396,949	4	473.944,239 559.376,366	20.808
4	473.944,239 559.376,366	5	474.015,08 559.356,407	73.599

Punct început	X / Y	Punct sfârșit	X / Y	Lungime segment (** (m)
5	474.015,08 559.356,407	6	474.020,734 559.374,518	18.973
6	474.020,734 559.374,518	7	474.016,572 559.375,756	4.342
7	474.016,572 559.375,756	8	474.008,211 559.378,246	8.724
8	474.008,211 559.378,246	9	473.992,93 559.382,795	15.944
9	473.992,93 559.382,795	1	473.944,813 559.395,958	49.885

** Lungimile segmentelor sunt determinate în planul de proiecție Stereo 70 și sunt rotunjite la 1 milimetru.

*** Distanța dintre puncte este formată din segmente cumulate ce sunt mai mici decât valoarea 1 milimetru.

Neutilizabil în Circuitul Civil

**DATE DESPRE IMOBILUL NR. 5383**

Oficiul de Cadastru și Publicitate Imobiliară MUREȘ
Biroul de Cadastru și Publicitate Imobiliară Târgu Mureș

A. Partea I. Descrierea imobilului

TEREN Extravilan

Adresa: Jud. Mureș

Nr. Crt	Nr cadastral Nr. topografic	Suprafața* (mp)	Observații / Referințe
A1		4.200	Sector cadastral:16 Teren neimprejmuit;

B. Partea II. Proprietari și acte

Inscrieri privitoare la dreptul de proprietate și alte drepturi reale		Referințe
/		
Act Notarial nr. 8, din 14/02/2018 emis de SPN GURGHIAN-ISPAS;		
B1	Intabulare, drept de PROPRIETATE, dobandit prin Succesiune, cota actuala 1/2, cota initiala 1/2 1) ZSOK ENIKO-ZSUZSANNA	A1
B2	Intabulare, drept de PROPRIETATE, dobandit prin Succesiune, cota actuala 1/2, cota initiala 1/2 1) NAGY EMESE-BORBALA	A1

C. Partea III. SARCINI .

Inscrieri privind dezmembramintele dreptului de proprietate, drepturi reale de garanție și sarcini	Referințe
NU SUNT	

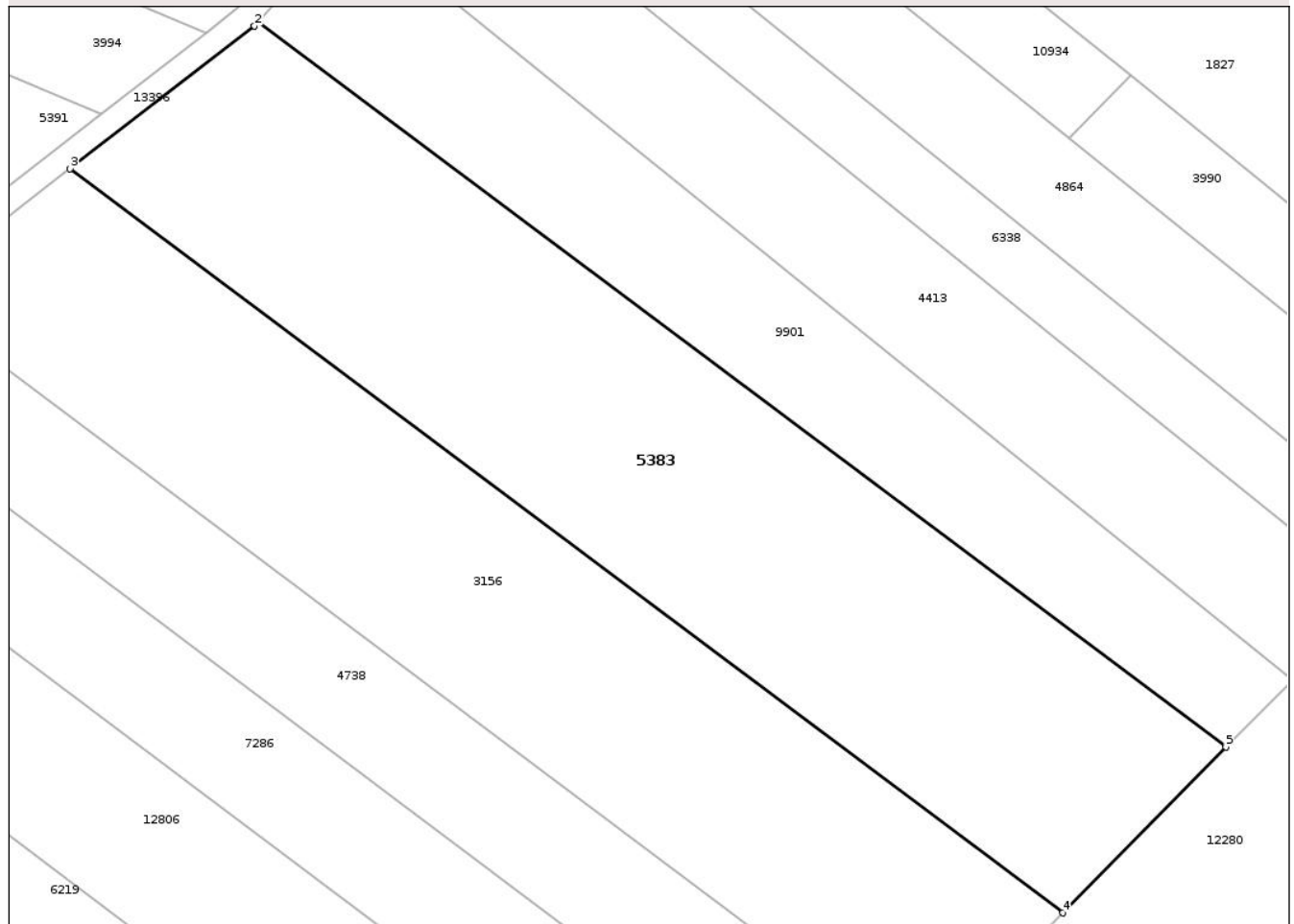
Anexa Nr. 1 La Partea I

Teren

Nr cadastral	Suprafața (mp)*	Observații / Referințe
	4.200	

* Suprafața este determinată în planul de proiecție Stereo 70.

DETALII LINIARE IMOBIL



Date referitoare la teren

Crt	Categorie folosință	Intra vilan	Suprafața (mp)	Tarla	Parcelă	Nr. topo	Observații / Referințe
1	arabil	NU	4.200	31	1070/102	-	

Lungime Segmente

1) Valorile lungimilor segmentelor sunt obținute din proiecție în plan.

Punct început	X / Y	Punct sfârșit	X / Y	Lungime segment (** (m)
1	475.335,836 558.769,457	2	475.335,385 558.768,94	0.686
2	475.335,385 558.768,94	3	475.312,887 558.751,513	28.458
3	475.312,887 558.751,513	4	475.433,985 558.660,782	151.317
4	475.433,985 558.660,782	5	475.453,902 558.680,998	28.379
5	475.453,902 558.680,998	1	475.335,836 558.769,457	147.528

** Lungimile segmentelor sunt determinate în planul de proiecție Stereo 70 și sunt rotunjite la 1 milimetru.

*** Distanța dintre puncte este formată din segmente cumulate ce sunt mai mici decât valoarea 1 milimetru.

Neutilizabil în Circuitul
Civil

**DATE DESPRE IMOBILUL NR. 5384**

Oficiul de Cadastru și Publicitate Imobiliară MUREȘ
Biroul de Cadastru și Publicitate Imobiliară Târgu Mureș

A. Partea I. Descrierea imobilului

TEREN Extravilan

Adresa: Jud. Mureș

Nr. Crt	Nr cadastral Nr. topografic	Suprafața* (mp)	Observații / Referințe
A1		3.400	Sector cadastral:16 Teren neimprejmuit;

B. Partea II. Proprietari și acte

Inscrieri privitoare la dreptul de proprietate și alte drepturi reale		Referințe
/		
Act Notarial nr. 8, din 14/02/2018 emis de SPN GURGHIAN-ISPAS;		
B1	Intabulare, drept de PROPRIETATE, dobandit prin Succesiune, cota actuala 1/2, cota initiala 1/2 1) ZSOK ENIKO-ZSUZSANNA	A1
B2	Intabulare, drept de PROPRIETATE, dobandit prin Succesiune, cota actuala 1/2, cota initiala 1/2 1) NAGY EMESE-BORBALA	A1

C. Partea III. SARCINI .

Inscrieri privind dezmembramintele dreptului de proprietate, drepturi reale de garanție și sarcini	Referințe
NU SUNT	

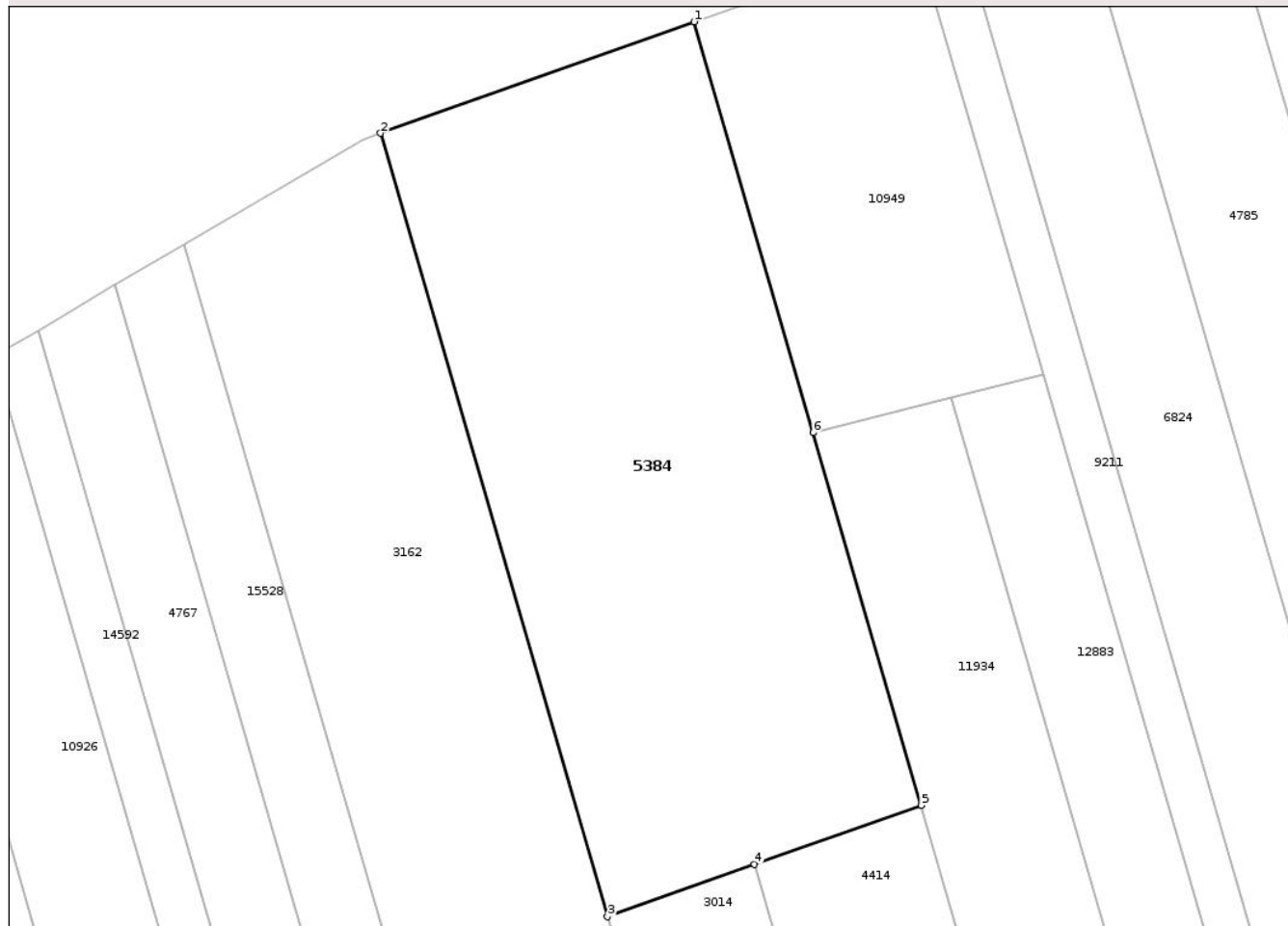
Anexa Nr. 1 La Partea I

Teren

Nr cadastral	Suprafața (mp)*	Observații / Referințe
	3.400	

* Suprafața este determinată în planul de proiecție Stereo 70.

DETALII LINIARE IMOBIL



Date referitoare la teren

Crt	Categorie folosință	Intravilan	Suprafața (mp)	Tarla	Parcelă	Nr. topo	Observații / Referințe
1	faneata	NU	3.400	31	1070/38	-	

Lungime Segmente

1) Valorile lungimilor segmentelor sunt obținute din proiecție în plan.

Punct început	X / Y	Punct sfârșit	X / Y	Lungime segment (** (m)
1	475.203,694 558.503,958	2	475.168,555 558.491,472	37.291
2	475.168,555 558.491,472	3	475.193,988 558.403,749	91.335
3	475.193,988 558.403,749	4	475.210,446 558.409,598	17.466
4	475.210,446 558.409,598	5	475.229,127 558.416,236	19.825
5	475.229,127 558.416,236	6	475.217,028 558.457,967	43.45

Punct început	X / Y	Punct sfârșit	X / Y	Lungime segment (** (m)
6	475.217,028 558.457,967	1	475.203,694 558.503,958	47.885

** Lungimile segmentelor sunt determinate în planul de proiecție Stereo 70 și sunt rotunjite la 1 milimetru.

*** Distanța dintre puncte este formată din segmente cumulate ce sunt mai mici decât valoarea 1 milimetru.

Neutilizabil în Circuitul Civil

**DATE DESPRE IMOBILUL NR. 5385**

Oficiul de Cadastru și Publicitate Imobiliară MUREȘ
Biroul de Cadastru și Publicitate Imobiliară Târgu Mureș

A. Partea I. Descrierea imobilului

TEREN Extravilan

Adresa: Jud. Mureș

Nr. Crt	Nr cadastral Nr. topografic	Suprafața* (mp)	Observații / Referințe
A1		5.400	Sector cadastral:18 Teren neimprejmuit;

B. Partea II. Proprietari și acte

Inscrieri privitoare la dreptul de proprietate și alte drepturi reale		Referințe
/		
Act Notarial nr. 8, din 14/02/2018 emis de SPN GURGHIAN-ISPAS;		
B1	Intabulare, drept de PROPRIETATE, dobandit prin Succesiune, cota actuala 1/2, cota initiala 1/2 1) ZSOK ENIKO-ZSUZSANNA	A1
B2	Intabulare, drept de PROPRIETATE, dobandit prin Succesiune, cota actuala 1/2, cota initiala 1/2 1) NAGY EMESE-BORBALA	A1

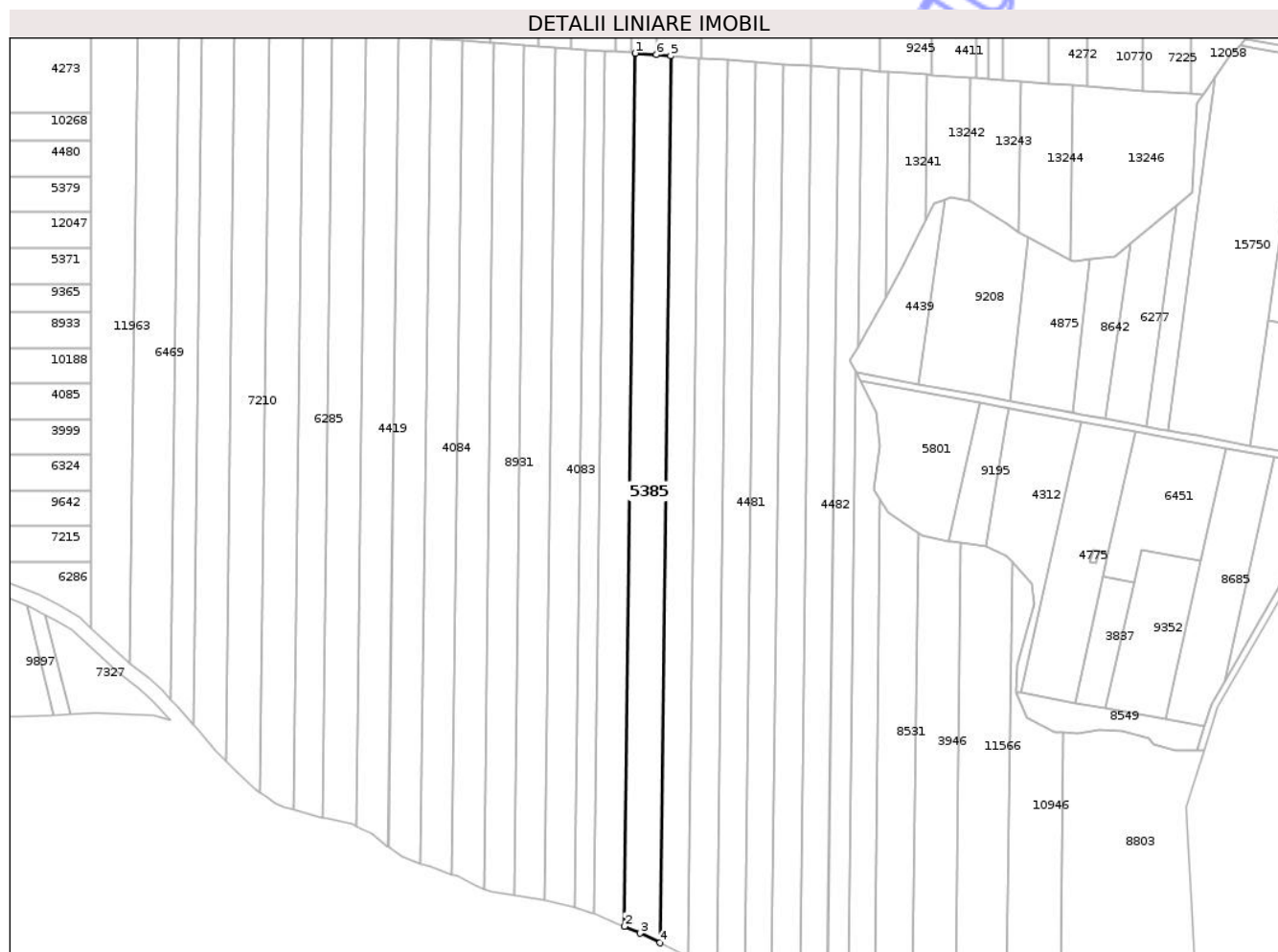
C. Partea III. SARCINI .

Inscrieri privind dezmembramintele dreptului de proprietate, drepturi reale de garanție și sarcini	Referințe
NU SUNT	

Teren

Nr cadastral	Suprafața (mp)*	Observații / Referințe
	5.400	

* Suprafața este determinată în planul de proiecție Stereo 70.



Date referitoare la teren

Crt	Categorie folosință	Intra vilan	Suprafața (mp)	Tarla	Parcelă	Nr. topo	Observații / Referințe
1	padure	NU	5.400	32	1078/19	-	

Lungime Segmente

1) Valorile lungimilor segmentelor sunt obținute din proiecție în plan.

Punct început	X / Y	Punct sfârșit	X / Y	Lungime segment (** (m)
1	474.600,942 558.640,219	2	474.596,467 558.278,068	362.179
2	474.596,467 558.278,068	3	474.602,874 558.275,222	7.011
3	474.602,874 558.275,222	4	474.611,18 558.271,282	9.193
4	474.611,18 558.271,282	5	474.615,725 558.639,135	367.881
5	474.615,725 558.639,135	6	474.609,759 558.639,573	5.982

Punct început	X / Y	Punct sfârșit	X / Y	Lungime segment (** (m)
6	474.609,759 558.639,573	1	474.600,942 558.640,219	8.841

** Lungimile segmentelor sunt determinate în planul de proiecție Stereo 70 și sunt rotunjite la 1 milimetru.

*** Distanța dintre puncte este formată din segmente cumulate ce sunt mai mici decât valoarea 1 milimetru.

Neutilizabil în Circuitul Civil

**DATE DESPRE IMOBILUL NR. 5388**

Oficiul de Cadastru și Publicitate Imobiliară MUREȘ
Biroul de Cadastru și Publicitate Imobiliară Târgu Mureș

A. Partea I. Descrierea imobilului

TEREN Extravilan

Adresa: Jud. Mureș

Nr. Crt	Nr cadastral Nr. topografic	Suprafața* (mp)	Observații / Referințe
A1		2.100	Sector cadastral:13 Teren neimprejmuit;

B. Partea II. Proprietari și acte

Inscrieri privitoare la dreptul de proprietate și alte drepturi reale		Referințe
/		
Act Notarial nr. 8, din 14/02/2018 emis de SPN GURGHIAN-ISPAS;		
B1	Intabulare, drept de PROPRIETATE, dobandit prin Succesiune, cota actuala 1/2, cota initiala 1/2 1) ZSOK ENIKO-ZSUZSANNA	A1
B2	Intabulare, drept de PROPRIETATE, dobandit prin Succesiune, cota actuala 1/2, cota initiala 1/2 1) NAGY EMESE-BORBALA	A1

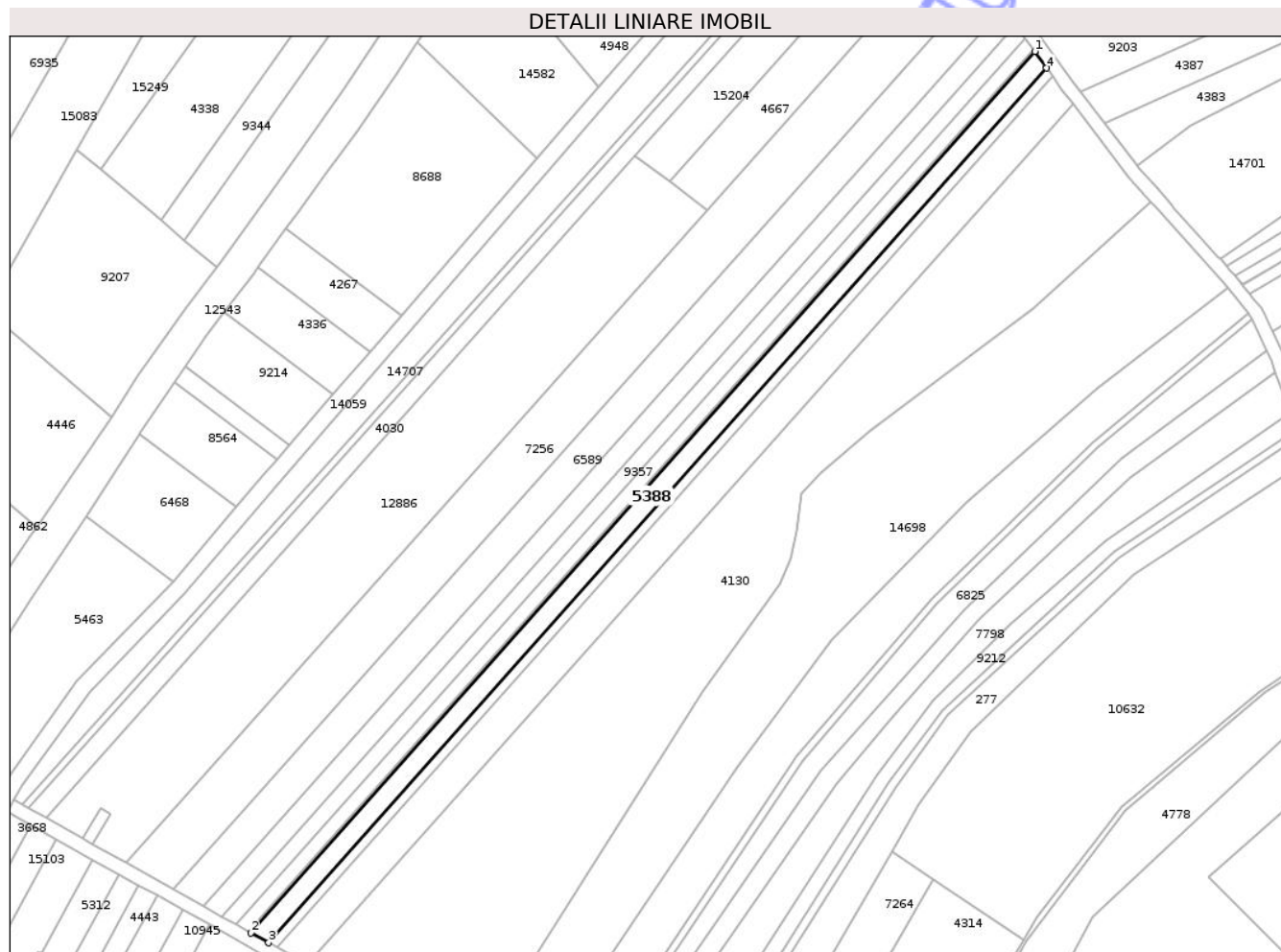
C. Partea III. SARCINI .

Inscrieri privind dezmembramintele dreptului de proprietate, drepturi reale de garanție și sarcini	Referințe
NU SUNT	

Teren

Nr cadastral	Suprafața (mp)*	Observații / Referințe
	2.100	

* Suprafața este determinată în planul de proiecție Stereo 70.



Date referitoare la teren

Crt	Categorie folosință	Intra vilan	Suprafața (mp)	Tarla	Parcelă	Nr. topo	Observații / Referințe
1	arabil	NU	2.100	32	1098/13	-	

Lungime Segmente

1) Valorile lungimilor segmentelor sunt obținute din proiecție în plan.

Punct început	X / Y	Punct sfârșit	X / Y	Lungime segment (** (m)
1	473.244,351 559.154,329	2	473.010,001 558.891,16	352.389
2	473.010,001 558.891,16	3	473.015,348 558.888,17	6.126
3	473.015,348 558.888,17	4	473.247,918 559.149,339	349.711
4	473.247,918 559.149,339	1	473.244,351 559.154,329	6.134

** Lungimile segmentelor sunt determinate în planul de proiecție Stereo 70 și sunt rotunjite la 1 milimetru.

*** Distanţa dintre puncte este formată din segmente cumulate ce sunt mai mici decât valoarea 1 milimetru.

Neutilizabil în Circuitul
Civil

**DATE DESPRE IMOBILUL NR. 5390**

Oficiul de Cadastru și Publicitate Imobiliară MUREȘ
Biroul de Cadastru și Publicitate Imobiliară Târgu Mureș

A. Partea I. Descrierea imobilului

TEREN Extravilan

Adresa: Jud. Mureș

Nr. Crt	Nr cadastral Nr. topografic	Suprafața* (mp)	Observații / Referințe
A1		2.400	Sector cadastral:19 Teren neimprejmuit;

B. Partea II. Proprietari și acte

Inscrieri privitoare la dreptul de proprietate și alte drepturi reale		Referințe
/		
Act Notarial nr. 8, din 14/02/2018 emis de SPN GURGHIAN-ISPAS;		
B1	Intabulare, drept de PROPRIETATE, dobandit prin Succesiune, cota actuala 1/2, cota initiala 1/2 1) ZSOK ENIKO-ZSUZSANNA	A1
B2	Intabulare, drept de PROPRIETATE, dobandit prin Succesiune, cota actuala 1/2, cota initiala 1/2 1) NAGY EMESE-BORBALA	A1

C. Partea III. SARCINI .

Inscrieri privind dezmembramintele dreptului de proprietate, drepturi reale de garanție și sarcini	Referințe
NU SUNT	

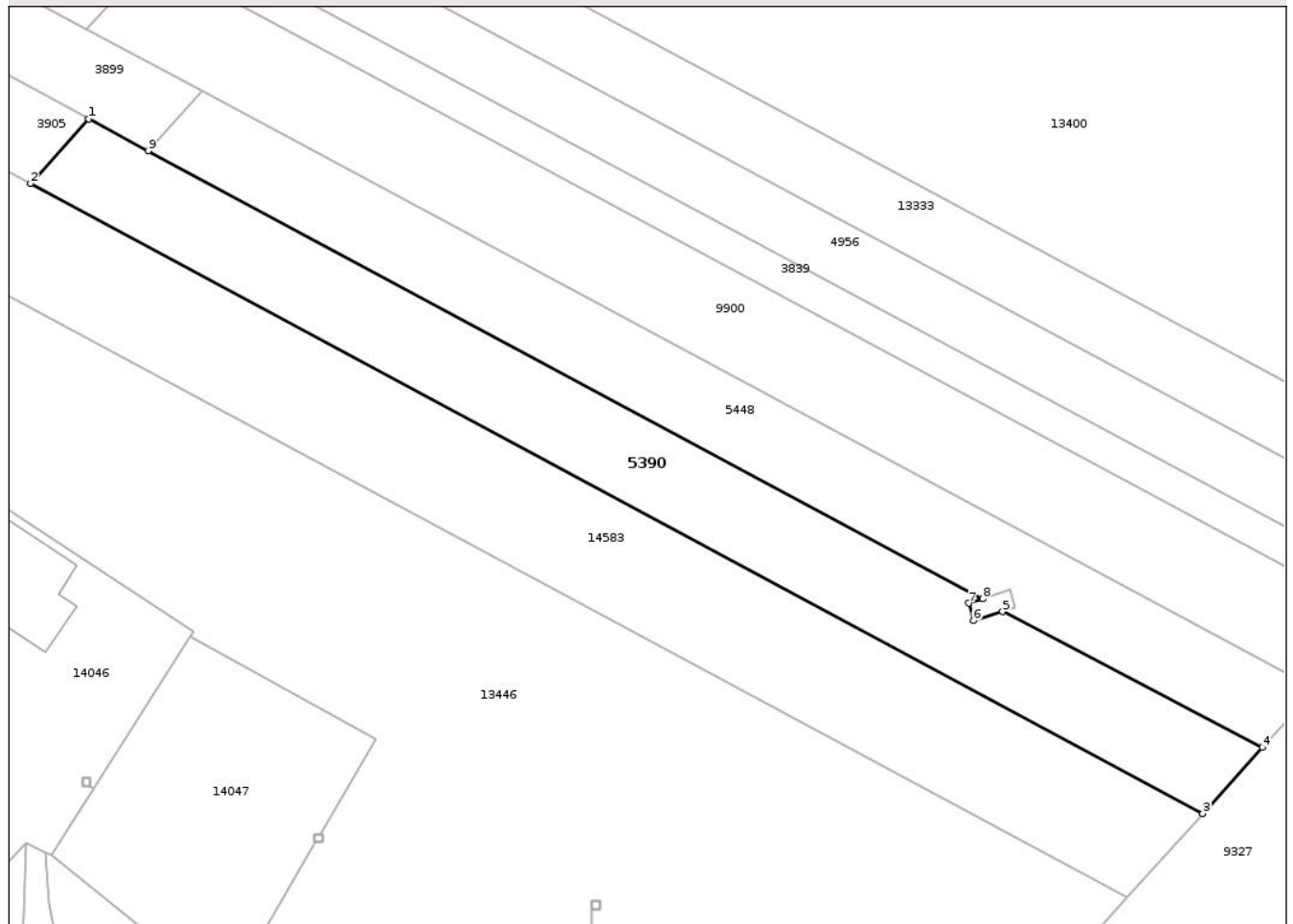
Anexa Nr. 1 La Partea I

Teren

Nr cadastral	Suprafața (mp)*	Observații / Referințe
	2.400	

* Suprafața este determinată în planul de proiecție Stereo 70.

DETALII LINIARE IMOBIL



Date referitoare la teren

Crt	Categorie folosință	Intra vilan	Suprafața (mp)	Tarla	Parcelă	Nr. topo	Observații / Referințe
1	arabil	NU	2.400	32	1132/36	-	

Lungime Segmente

1) Valorile lungimilor segmentelor sunt obținute din proiecție în plan.

Punct început	X / Y	Punct sfârșit	X / Y	Lungime segment (** (m)
1	474.766,445 557.785,643	2	474.757,939 557.776,213	12.699
2	474.757,939 557.776,213	3	474.929,379 557.684,129	194.605
3	474.929,379 557.684,129	4	474.938,102 557.693,8	13.024
4	474.938,102 557.693,8	5	474.900,094 557.713,647	42.878
5	474.900,094 557.713,647	6	474.895,841 557.712,351	4.446

Punct început	X / Y	Punct sfârşit	X / Y	Lungime segment (** (m)
6	474.895,841 557.712,351	7	474.895,15 557.714,871	2.613
7	474.895,15 557.714,871	8	474.897,182 557.715,516	2.132
8	474.897,182 557.715,516	9	474.775,124 557.780,988	138.509
9	474.775,124 557.780,988	1	474.766,445 557.785,643	9.849

** Lungimile segmentelor sunt determinate în planul de proiecţie Stereo 70 şi sunt rotunjite la 1 milimetru.

*** Distanţa dintre puncte este formată din segmente cumulate ce sunt mai mici decât valoarea 1 milimetru.

Neutilizabil în Circuitul Civil

**DATE DESPRE IMOBILUL NR. 5391**

Oficiul de Cadastru și Publicitate Imobiliară MUREȘ
Biroul de Cadastru și Publicitate Imobiliară Târgu Mureș

A. Partea I. Descrierea imobilului

TEREN Extravilan

Adresa: Jud. Mureș

Nr. Crt	Nr cadastral Nr. topografic	Suprafața* (mp)	Observații / Referințe
A1		3.100	Sector cadastral:16 Teren neimprejmuit;

B. Partea II. Proprietari și acte

Inscrieri privitoare la dreptul de proprietate și alte drepturi reale		Referințe
/		
Act Notarial nr. 8, din 14/02/2018 emis de SPN GURGHIAN-ISPAS;		
B1	Intabulare, drept de PROPRIETATE, dobandit prin Succesiune, cota actuala 1/2, cota initiala 1/2 1) ZSOK ENIKO-ZSUZSANNA	A1
B2	Intabulare, drept de PROPRIETATE, dobandit prin Succesiune, cota actuala 1/2, cota initiala 1/2 1) NAGY EMESE-BORBALA	A1

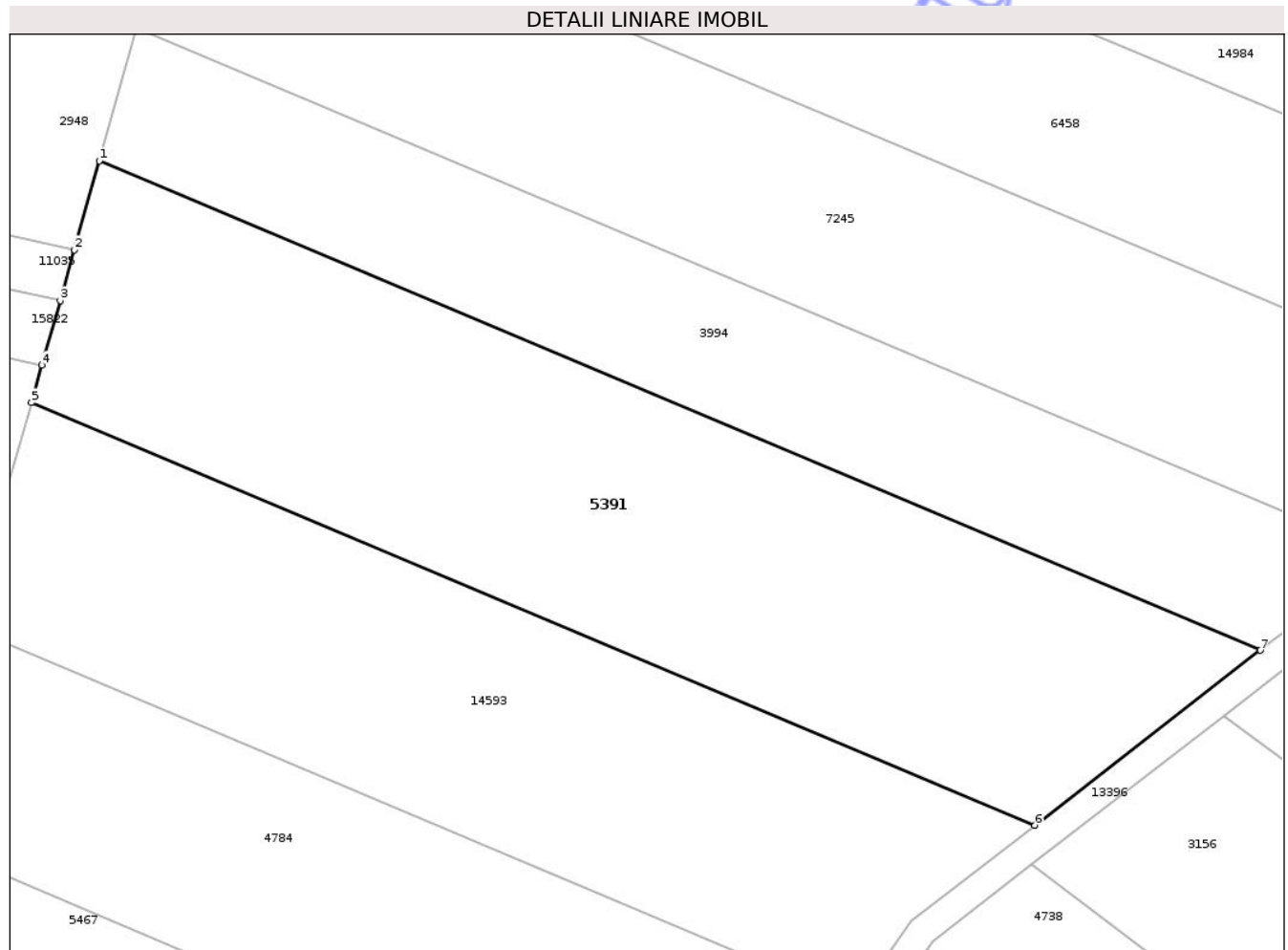
C. Partea III. SARCINI .

Inscrieri privind dezmembramintele dreptului de proprietate, drepturi reale de garanție și sarcini	Referințe
NU SUNT	

Teren

Nr cadastral	Suprafața (mp)*	Observații / Referințe
	3.100	

* Suprafața este determinată în planul de proiecție Stereo 70.



Date referitoare la teren

Crt	Categorie folosință	Intra vilan	Suprafața (mp)	Tarla	Parcelă	Nr. topo	Observații / Referințe
1	arabil	NU	3.100	31	1070/121	-	

Lungime Segmente

1) Valorile lungimilor segmentelor sunt obținute din proiecție în plan.

Punct început	X / Y	Punct sfârșit	X / Y	Lungime segment (** (m)
1	475.196,994 558.808,592	2	475.194,43 558.799,456	9.489
2	475.194,43 558.799,456	3	475.192,963 558.794,232	5.426
3	475.192,963 558.794,232	4	475.191,1 558.787,597	6.892
4	475.191,1 558.787,597	5	475.190,016 558.783,734	4.012
5	475.190,016 558.783,734	6	475.293,408 558.740,221	112.175

Punct început	X / Y	Punct sfârșit	X / Y	Lungime segment (** (m)
6	475.293,408 558.740,221	7	475.316,66 558.758,231	29.411
7	475.316,66 558.758,231	1	475.196,994 558.808,592	129.831

** Lungimile segmentelor sunt determinate în planul de proiecție Stereo 70 și sunt rotunjite la 1 milimetru.

*** Distanța dintre puncte este formată din segmente cumulate ce sunt mai mici decât valoarea 1 milimetru.

Neutilizabil în Circuitul Civil

**DATE DESPRE IMOBILUL NR. 5392**

Oficiul de Cadastru și Publicitate Imobiliară MUREȘ
Biroul de Cadastru și Publicitate Imobiliară Târgu Mureș

A. Partea I. Descrierea imobilului

TEREN Extravilan

Adresa: Jud. Mureș

Nr. Crt	Nr cadastral Nr. topografic	Suprafața* (mp)	Observații / Referințe
A1		34.700	Sector cadastral:19 Teren neimprejmuit;

B. Partea II. Proprietari și acte

Inscrieri privitoare la dreptul de proprietate și alte drepturi reale		Referințe
/		
Act Notarial nr. 8, din 14/02/2018 emis de SPN GURGHIAN-ISPAS;		
B1	Intabulare, drept de PROPRIETATE, dobandit prin Succesiune, cota actuala 1/2, cota initiala 1/2 1) ZSOK ENIKO-ZSUZSANNA	A1
B2	Intabulare, drept de PROPRIETATE, dobandit prin Succesiune, cota actuala 1/2, cota initiala 1/2 1) NAGY EMESE-BORBALA	A1

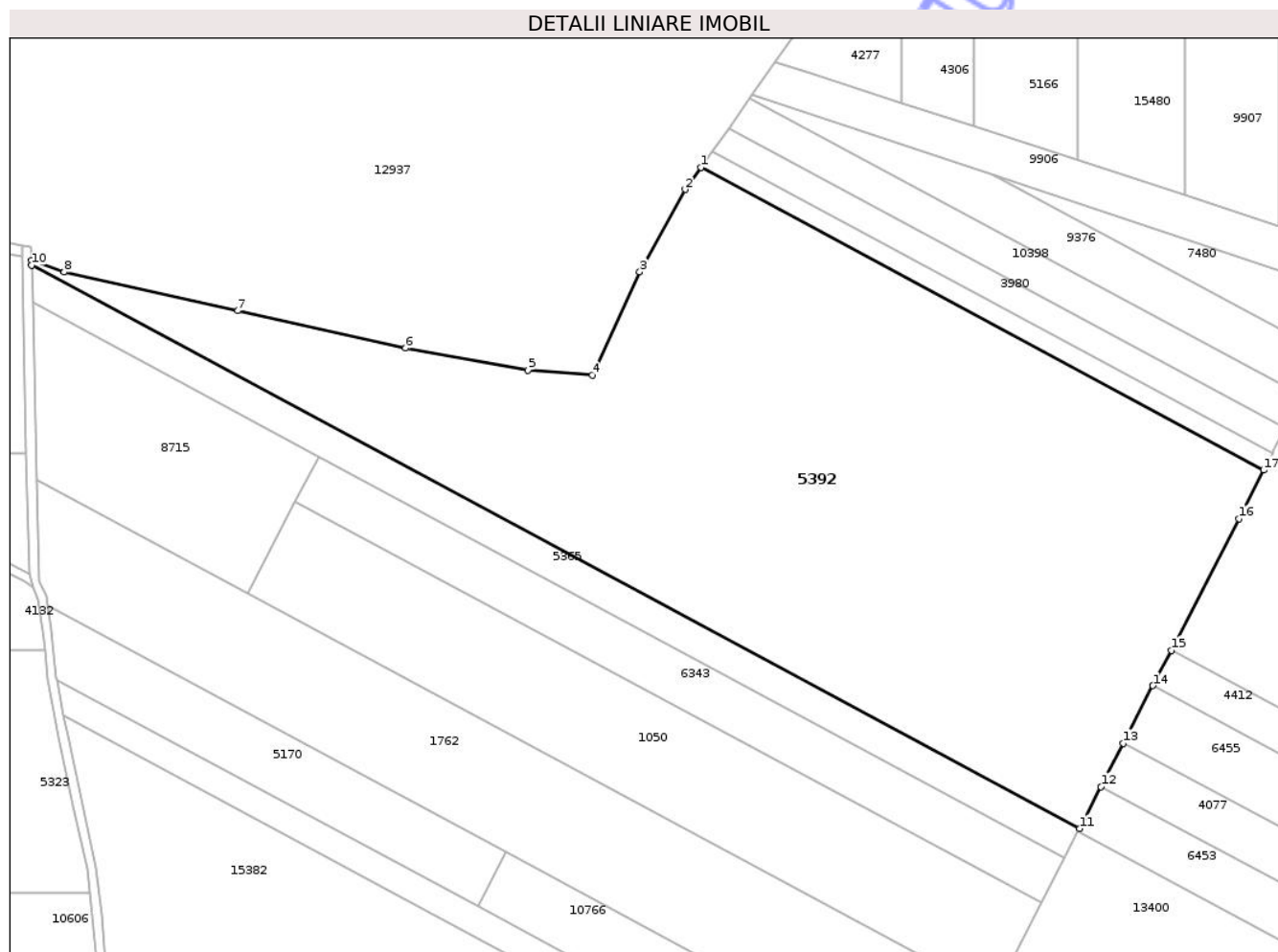
C. Partea III. SARCINI .

Inscrieri privind dezmembramintele dreptului de proprietate, drepturi reale de garanție și sarcini	Referințe
NU SUNT	

Teren

Nr cadastral	Suprafața (mp)*	Observații / Referințe
	34.700	

* Suprafața este determinată în planul de proiecție Stereo 70.



Date referitoare la teren

Crt	Categorie folosință	Intra vilan	Suprafața (mp)	Tarla	Parcelă	Nr. topo	Observații / Referințe
1	arabil	NU	5.000	32	1132/32	-	
2	faneata	NU	29.700	-	-	-	

Lungime Segmente

1) Valorile lungimilor segmentelor sunt obținute din proiecție în plan.

Punct început	X / Y	Punct sfârșit	X / Y	Lungime segment (** (m)
1	474.532,654 558.180,523	2	474.527,393 558.173,079	9.115
2	474.527,393 558.173,079	3	474.511,942 558.145,139	31.928
3	474.511,942 558.145,139	4	474.495,855 558.110,214	38.452
4	474.495,855 558.110,214	5	474.474,053 558.111,907	21.868

Punct început	X / Y	Punct sfârșit	X / Y	Lungime segment (** (m)
5	474.474,053 558.111,907	6	474.432,566 558.119,316	42.143
6	474.432,566 558.119,316	7	474.375,628 558.132,016	58.337
7	474.375,628 558.132,016	8	474.316,785 558.145,139	60.289
8	474.316,785 558.145,139	9	474.305,776 558.149,048	11.682
9	474.305,776 558.149,048	10	474.305,818 558.147,403	1.646
10	474.305,818 558.147,403	11	474.661,066 557.956,592	403.249
11	474.661,066 557.956,592	12	474.668,351 557.970,765	15.936
12	474.668,351 557.970,765	13	474.675,93 557.985,507	16.576
13	474.675,93 557.985,507	14	474.685,929 558.004,959	21.871
14	474.685,929 558.004,959	15	474.692,111 558.016,983	13.52
15	474.692,111 558.016,983	16	474.715,043 558.061,594	50.16
16	474.715,043 558.061,594	17	474.723,488 558.078,022	18.472
17	474.723,488 558.078,022	1	474.532,654 558.180,523	216.62

** Lungimile segmentelor sunt determinate în planul de proiecție Stereo 70 și sunt rotunjite la 1 milimetru.

*** Distanța dintre puncte este formată din segmente cumulate ce sunt mai mici decât valoarea 1 milimetru.

**DATE DESPRE IMOBILUL NR. 5396**

Oficiul de Cadastru și Publicitate Imobiliară MUREȘ
Biroul de Cadastru și Publicitate Imobiliară Târgu Mureș

A. Partea I. Descrierea imobilului

TEREN Necunoscut

Adresa: Loc. Bozeni, Jud. Mureș

Nr. Crt	Nr cadastral Nr. topografic	Suprafața* (mp)	Observații / Referințe
A1		4.600	Sector cadastral:18 Teren neimprejmuit;

B. Partea II. Proprietari și acte

Inscrieri privitoare la dreptul de proprietate și alte drepturi reale		Referințe
/		
Act Notarial nr. 8, din 14/02/2018 emis de SPN GURGHIAN-ISPAS;		
B1	Intabulare, drept de PROPRIETATE, dobandit prin Succesiune, cota actuala 1/2, cota initiala 1/2 1) ZSOK ENIKO-ZSUZSANNA	A1
B2	Intabulare, drept de PROPRIETATE, dobandit prin Succesiune, cota actuala 1/2, cota initiala 1/2 1) NAGY EMESE-BORBALA	A1

C. Partea III. SARCINI .

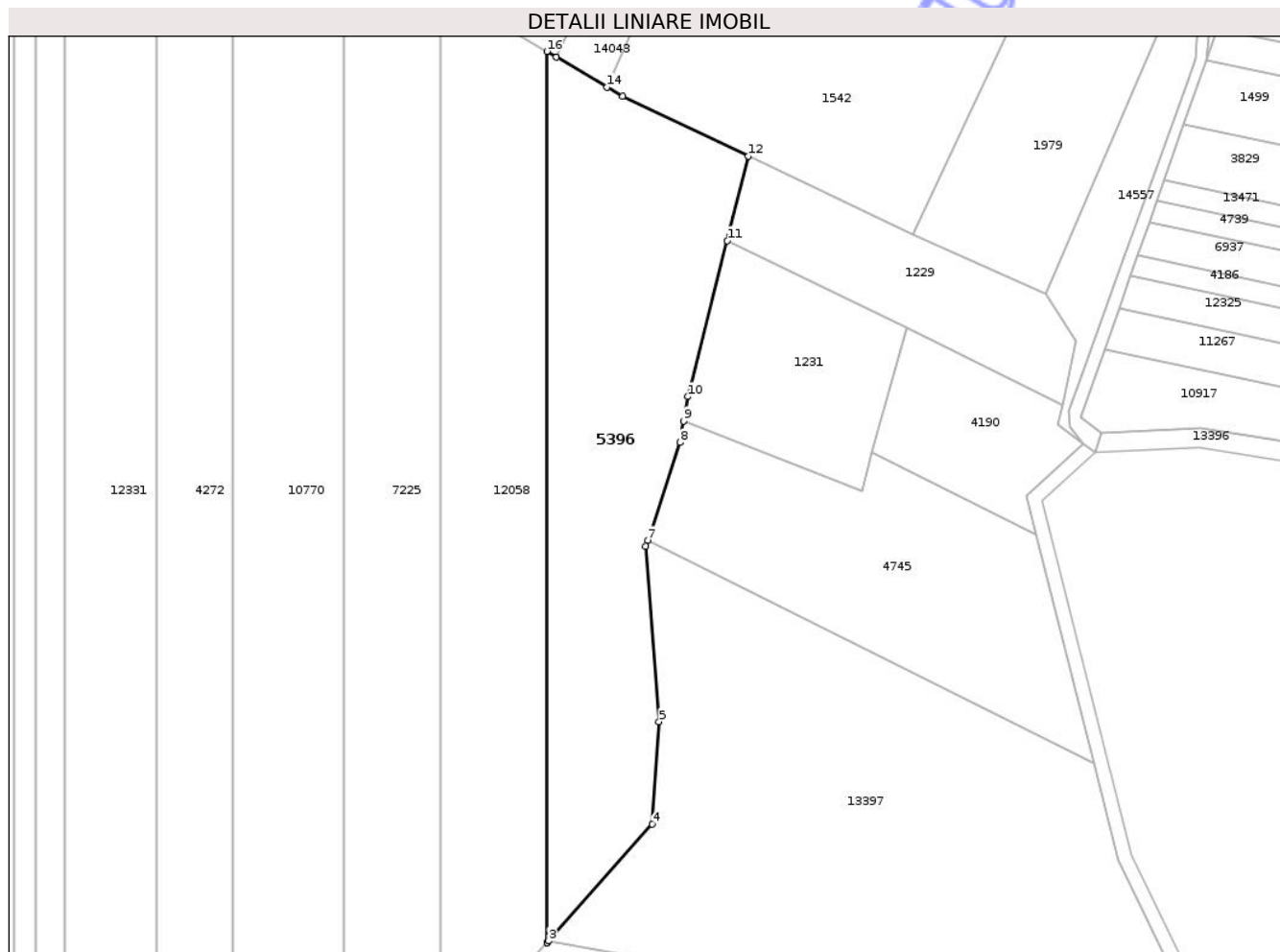
Inscrieri privind dezmembramintele dreptului de proprietate, drepturi reale de garanție și sarcini	Referințe
NU SUNT	

Anexa Nr. 1 La Partea I

Teren

Nr cadastral	Suprafața (mp)*	Observații / Referințe
	4.600	

* Suprafața este determinată în planul de proiecție Stereo 70.



Date referitoare la teren

Crt	Categorie folosință	Intravilan	Suprafața (mp)	Tarla	Parcelă	Nr. topo	Observații / Referințe
1	padure	DA	373	32	1078/28	-	
2	padure	NU	4.227	32	1078/28	-	

Lungime Segmente

1) Valorile lungimilor segmentelor sunt obținute din proiecție în plan.

Punct început	X / Y	Punct sfârșit	X / Y	Lungime segment (** (m))
1	474.854,093 558.645,936	2	474.854,092 558.645,933	0.003
2	474.854,092 558.645,933	3	474.854,405 558.646,284	0.47
3	474.854,405 558.646,284	4	474.876,15 558.670,68	32.68
4	474.876,15 558.670,68	5	474.877,53 558.692,08	21.444

Punct început	X / Y	Punct sfârșit	X / Y	Lungime segment (** (m)
5	474.877,53 558.692,08	6	474.874,769 558.728,667	36.691
6	474.874,769 558.728,667	7	474.875,171 558.729,881	1.279
7	474.875,171 558.729,881	8	474.881,938 558.750,316	21.526
8	474.881,938 558.750,316	9	474.882,706 558.754,804	4.553
9	474.882,706 558.754,804	10	474.883,58 558.759,918	5.188
10	474.883,58 558.759,918	11	474.891,78 558.792,447	33.547
11	474.891,78 558.792,447	12	474.896,232 558.810,111	18.216
12	474.896,232 558.810,111	13	474.869,941 558.822,569	29.093
13	474.869,941 558.822,569	14	474.866,683 558.824,495	3.785
14	474.866,683 558.824,495	15	474.856,095 558.830,753	12.299
15	474.856,095 558.830,753	16	474.854,093 558.831,936	2.325
16	474.854,093 558.831,936	1	474.854,093 558.645,936	186.0

** Lungimile segmentelor sunt determinate în planul de proiecție Stereo 70 și sunt rotunjite la 1 milimetru.

*** Distanța dintre puncte este formată din segmente cumulate ce sunt mai mici decât valoarea 1 milimetru.

**DATE DESPRE IMOBILUL NR. 5398**

Oficiul de Cadastru și Publicitate Imobiliară MUREȘ
Biroul de Cadastru și Publicitate Imobiliară Târgu Mureș

A. Partea I. Descrierea imobilului

TEREN Intravilan

Adresa: Loc. Bozeni, Jud. Mureș

Nr. Crt	Nr cadastral Nr. topografic	Suprafața* (mp)	Observații / Referințe
A1		1.500	Sector cadastral:13 Teren neimprejmuit;

B. Partea II. Proprietari și acte

Inscrieri privitoare la dreptul de proprietate și alte drepturi reale	Referințe
/	
Act Administrativ nr. 71414, din 25/07/1995 emis de CJSDPAT MURES;	
B1	A1
Intabulare, drept de PROPRIETATE, dobandit prin Reconstituire, cota actuala 1/1, cota initiala 1/1	
1) KOCSO M. IRMA	

C. Partea III. SARCINI .

Inscrieri privind dezmembramintele dreptului de proprietate, drepturi reale de garanție și sarcini	Referințe
NU SUNT	

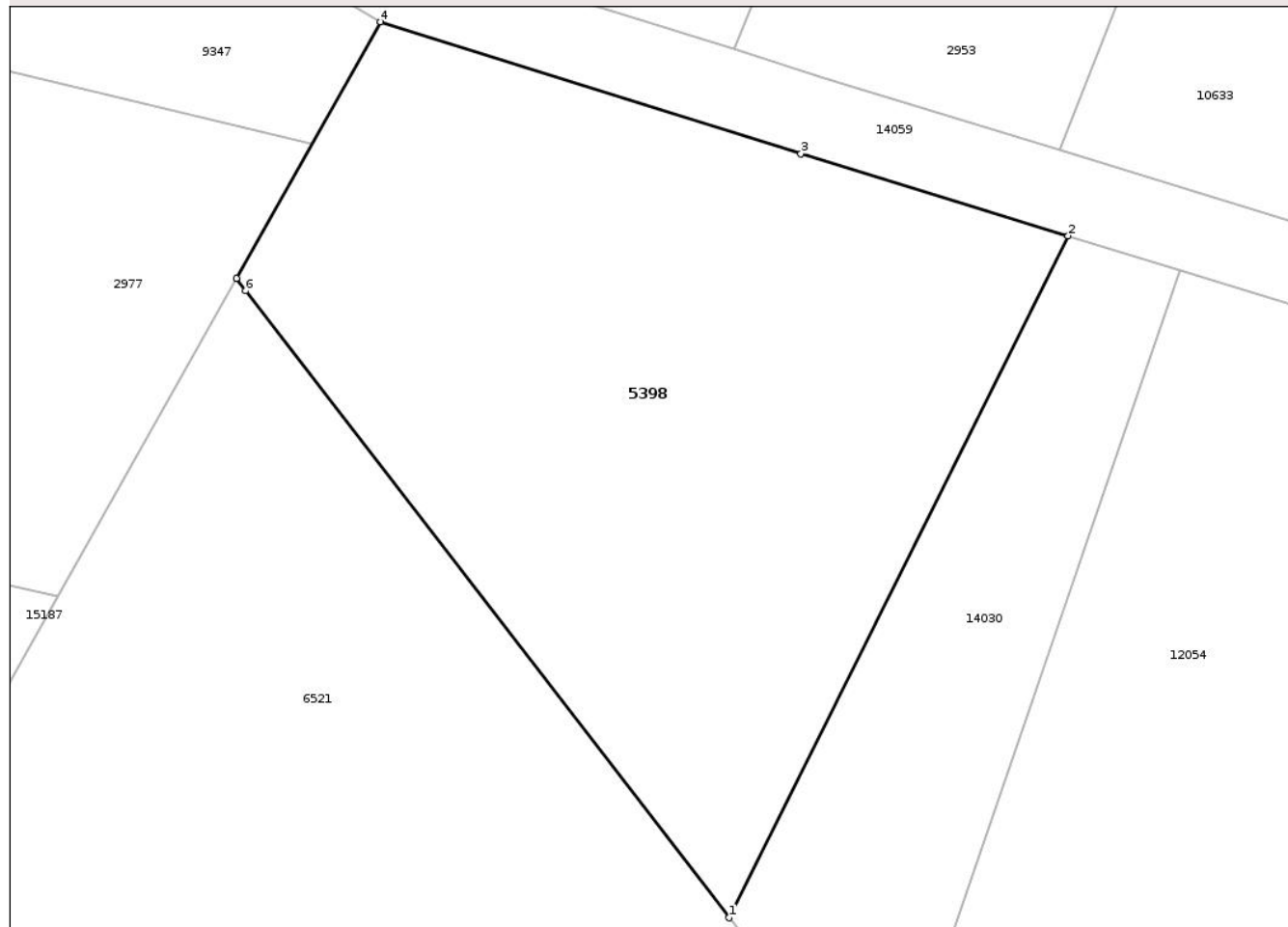
Anexa Nr. 1 La Partea I

Teren

Nr cadastral	Suprafața (mp)*	Observații / Referințe
	1.500	

* Suprafața este determinată în planul de proiecție Stereo 70.

DETALII LINIARE IMOBIL



Date referitoare la teren

Crt	Categorie folosință	Intra vilan	Suprafața (mp)	Tarla	Parcelă	Nr. topo	Observații / Referințe
1	faneata	DA	1.500	29	1090/5	-	

Lungime Segmente

1) Valorile lungimilor segmentelor sunt obținute din proiecție în plan.

Punct început	X / Y	Punct sfârșit	X / Y	Lungime segment (** (m)
1	474.058,905 559.259,073	2	474.080,217 559.301,913	47.848
2	474.080,217 559.301,913	3	474.063,421 559.307,081	17.573
3	474.063,421 559.307,081	4	474.036,976 559.315,36	27.711
4	474.036,976 559.315,36	5	474.027,914 559.299,244	18.489
5	474.027,914 559.299,244	6	474.028,514 559.298,467	0.982

Punct început	X / Y	Punct sfârșit	X / Y	Lungime segment (** (m)
6	474.028,514 559.298,467	1	474.058,905 559.259,073	49.754

** Lungimile segmentelor sunt determinate în planul de proiecție Stereo 70 și sunt rotunjite la 1 milimetru.

*** Distanța dintre puncte este formată din segmente cumulate ce sunt mai mici decât valoarea 1 milimetru.

Neutilizabil în Circuitul Civil

**DATE DESPRE IMOBILUL NR. 5426**

Oficiul de Cadastru și Publicitate Imobiliară MUREȘ
Biroul de Cadastru și Publicitate Imobiliară Târgu Mureș

A. Partea I. Descrierea imobilului

TEREN Intravilan

Adresa: Loc. Corunca, Str Tholdahagi Mihaly, Nr. 21, Jud. Mureș

Nr. Crt	Nr cadastral Nr. topografic	Suprafața* (mp)	Observații / Referințe
A1		Din acte: 1.700 Masurata: 1.267	Sector cadastral:2 Teren imprejmuit;

B. Partea II. Proprietari și acte

Inscrieri privitoare la dreptul de proprietate și alte drepturi reale		Referințe
/		
Act Administrativ nr. 70817, din 27/05/1993 emis de CJSDPAT MURES;		
B1	Intabulare, drept de PROPRIETATE, dobandit prin Constituire, cota actuala 1/1, cota initiala 1/1 1) LEB D. MIHAILA	A1

C. Partea III. SARCINI .

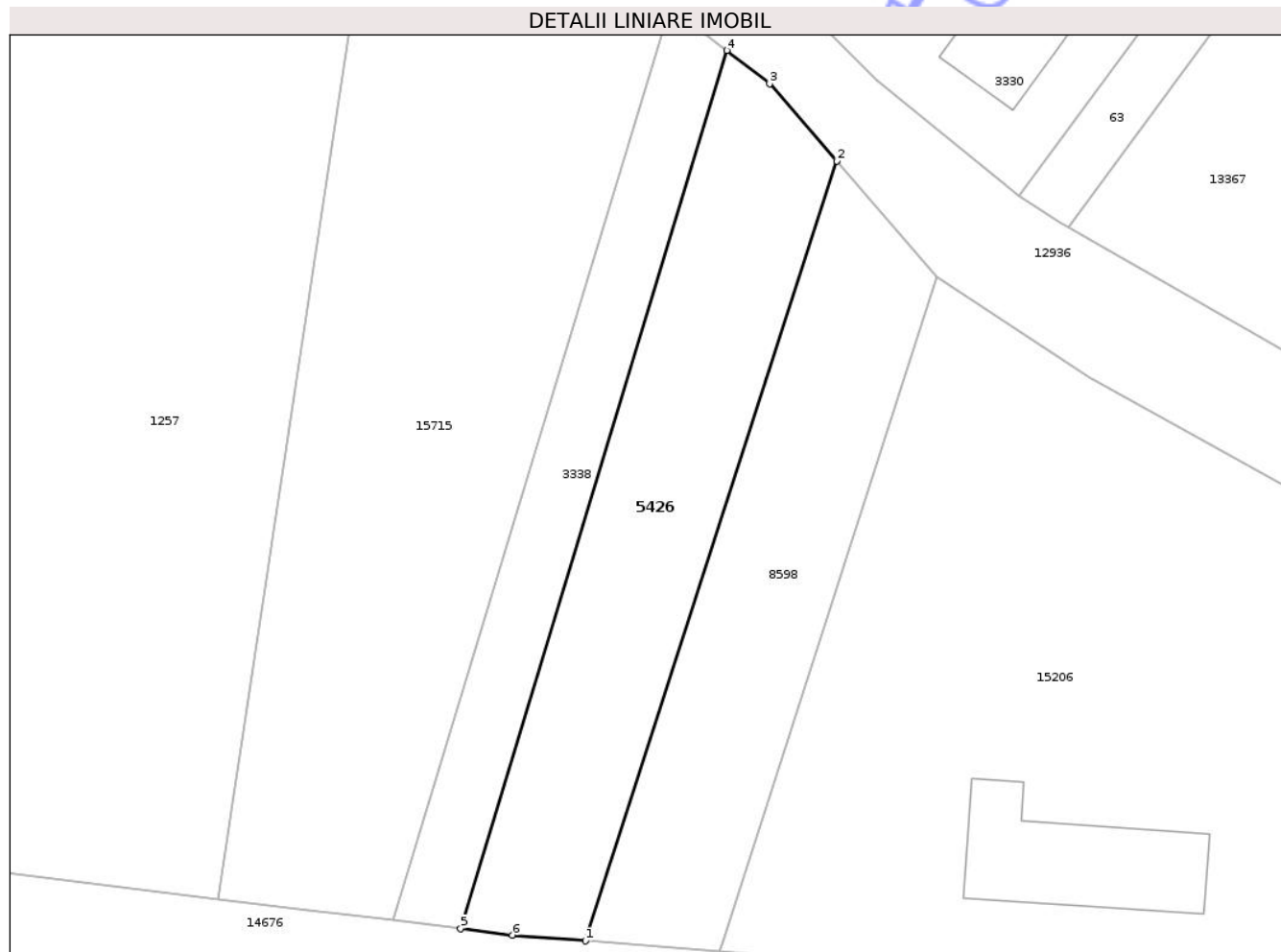
Inscrieri privind dezmembramintele dreptului de proprietate, drepturi reale de garanție și sarcini	Referințe
NU SUNT	

Anexa Nr. 1 La Partea I

Teren

Nr cadastral	Suprafața (mp)*	Observații / Referințe
	Din acte: 1.700 Masurata: 1.267	

* Suprafața este determinată în planul de proiecție Stereo 70.



Date referitoare la teren

Crt	Categorie folosință	Intra vilan	Suprafața (mp)	Tarla	Parcelă	Nr. topo	Observații / Referințe
1	arabil	DA	1.267	26	893/6	-	

Lungime Segmente

1) Valorile lungimilor segmentelor sunt obținute din proiecție în plan.

Punct început	X / Y	Punct sfârșit	X / Y	Lungime segment (** (m)
1	470.343,031 557.755,662	2	470.369,564 557.838,022	86.528
2	470.369,564 557.838,022	3	470.362,483 557.846,161	10.788
3	470.362,483 557.846,161	4	470.357,974 557.849,684	5.722
4	470.357,974 557.849,684	5	470.329,884 557.756,961	96.884
5	470.329,884 557.756,961	6	470.335,31 557.756,27	5.47

Punct început	X / Y	Punct sfârșit	X / Y	Lungime segment (** (m)
6	470.335,31 557.756,27	1	470.343,031 557.755,662	7.745

** Lungimile segmentelor sunt determinate în planul de proiecție Stereo 70 și sunt rotunjite la 1 milimetru.

*** Distanța dintre puncte este formată din segmente cumulate ce sunt mai mici decât valoarea 1 milimetru.

Neutilizabil în Circuitul Civil

**DATE DESPRE IMOBILUL NR. 5435**

Oficiul de Cadastru și Publicitate Imobiliară MUREȘ
Biroul de Cadastru și Publicitate Imobiliară Târgu Mureș

A. Partea I. Descrierea imobilului

TEREN Extravilan

Adresa: Jud. Mureș

Nr. Crt	Nr cadastral Nr. topografic	Suprafața* (mp)	Observații / Referințe
A1		Din acte: 3.800 Masurata: 2.674	Sector cadastral:3 Teren neimprejmuit;

B. Partea II. Proprietari și acte

Inscrieri privitoare la dreptul de proprietate și alte drepturi reale		Referințe
/		
Act Administrativ nr. 70879, din 28/10/1993 emis de CJSDPAT MURES;		
B1	Intabulare, drept de PROPRIETATE, dobandit prin Reconstituire, cota actuala 1/1, cota initiala 1/1 1) COSTIN M. MIHAIL	A1

C. Partea III. SARCINI .

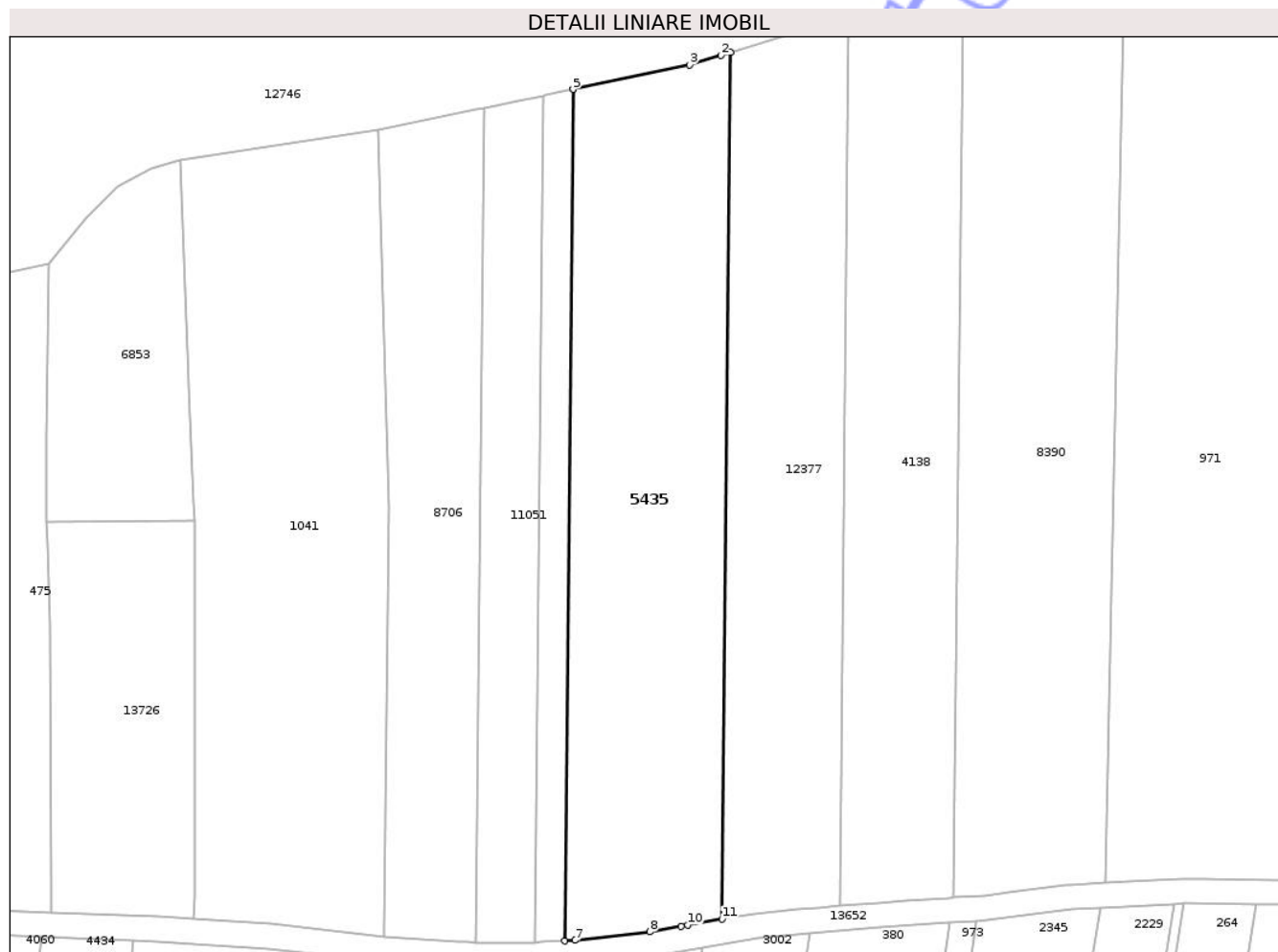
Inscrieri privind dezmembramintele dreptului de proprietate, drepturi reale de garanție și sarcini	Referințe
NU SUNT	

Anexa Nr. 1 La Partea I

Teren

Nr cadastral	Suprafața (mp)*	Observații / Referințe
	Din acte: 3.800 Masurata: 2.674	

* Suprafața este determinată în planul de proiecție Stereo 70.



Date referitoare la teren

Crt	Categorie folosință	Intra vilan	Suprafața (mp)	Tarla	Parcelă	Nr. topo	Observații / Referințe
1	arabil	NU	2.296	27	939	-	
2	faneata	NU	378	-	-	-	

Lungime Segmente

1) Valorile lungimilor segmentelor sunt obținute din proiecție în plan.

Punct început	X / Y	Punct sfârșit	X / Y	Lungime segment (** (m)
1	471.389,948 558.803,979	2	471.388,567 558.803,548	1.447
2	471.388,567 558.803,548	3	471.384,175 558.802,178	4.601
3	471.384,175 558.802,178	4	471.367,794 558.798,753	16.735
4	471.367,794 558.798,753	5	471.367,774 558.798,749	0.02

Punct început	X / Y	Punct sfârșit	X / Y	Lungime segment (** (m)
5	471.367,774 558.798,749	6	471.366,573 558.678,97	119.785
6	471.366,573 558.678,97	7	471.367,998 558.679,049	1.427
7	471.367,998 558.679,049	8	471.378,557 558.680,234	10.625
8	471.378,557 558.680,234	9	471.382,96 558.681,016	4.472
9	471.382,96 558.681,016	10	471.383,862 558.681,176	0.916
10	471.383,862 558.681,176	11	471.388,726 558.682,041	4.94
11	471.388,726 558.682,041	1	471.389,948 558.803,979	121.944

** Lungimile segmentelor sunt determinate în planul de proiecție Stereo 70 și sunt rotunjite la 1 milimetru.

*** Distanța dintre puncte este formată din segmente cumulate ce sunt mai mici decât valoarea 1 milimetru.

**DATE DESPRE IMOBILUL NR. 5443**

Oficiul de Cadastru și Publicitate Imobiliară MUREȘ
Biroul de Cadastru și Publicitate Imobiliară Târgu Mureș

A. Partea I. Descrierea imobilului

TEREN Extravilan

Adresa: Jud. Mureș

Nr. Crt	Nr cadastral Nr. topografic	Suprafața* (mp)	Observații / Referințe
A1		1.000	Sector cadastral:18 Teren neimprejmuit;

B. Partea II. Proprietari și acte

Inscrieri privitoare la dreptul de proprietate și alte drepturi reale	Referințe
/	
Act Administrativ nr. 71507, din 12/02/1996 emis de CJSDPAT MURES;	
B1	A1
Intabulare, drept de PROPRIETATE, dobandit prin Reconstituire, cota actuala 1/1, cota initiala 1/1	
1) BALÁZS F. ZOLTAN	

C. Partea III. SARCINI .

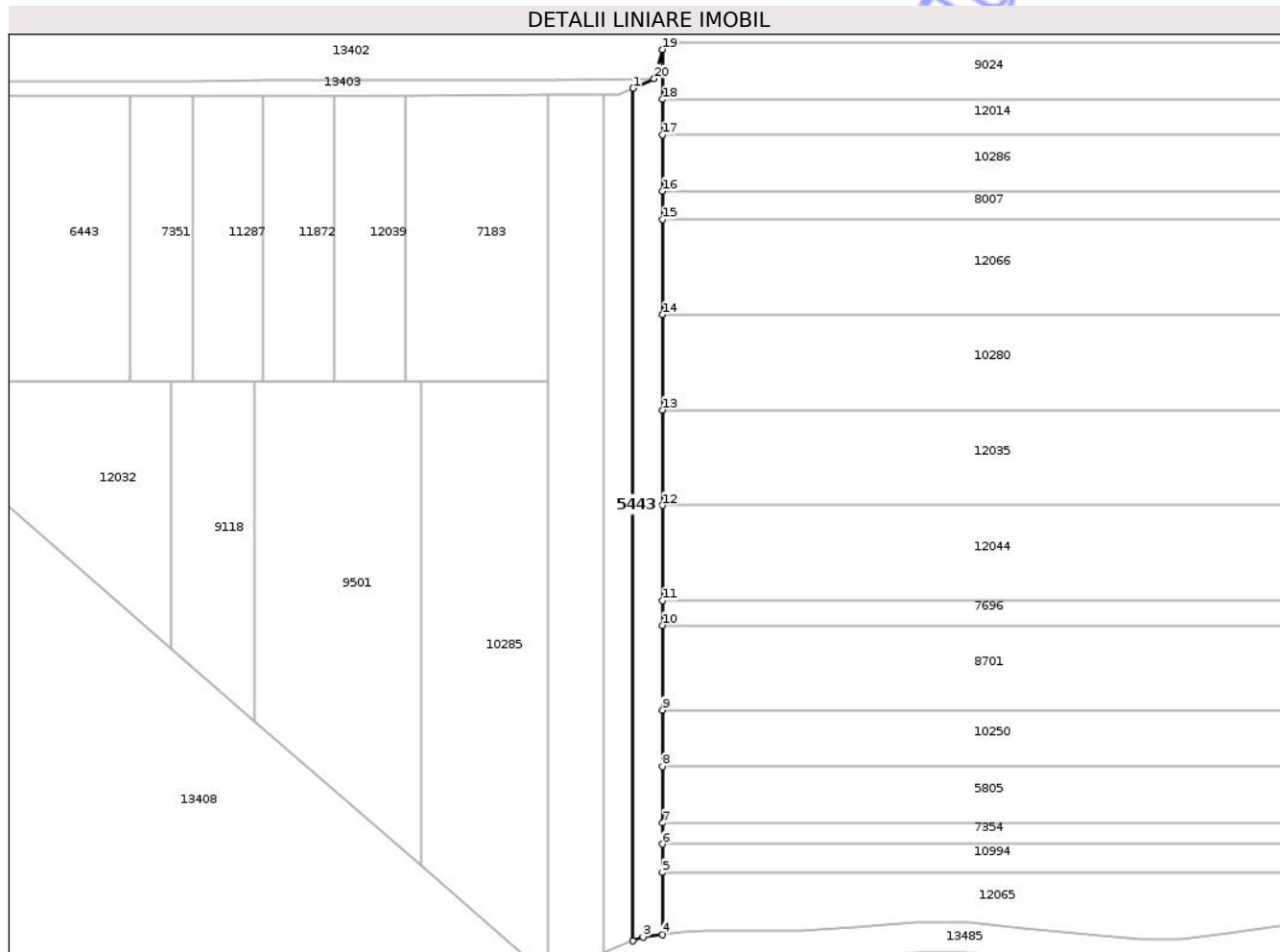
Inscrieri privind dezmembramintele dreptului de proprietate, drepturi reale de garanție și sarcini	Referințe
NU SUNT	

Anexa Nr. 1 La Partea I

Teren

Nr cadastral	Suprafața (mp)*	Observații / Referințe
	1.000	

* Suprafața este determinată în planul de proiecție Stereo 70.



Date referitoare la teren

Crt	Categorie folosință	Intra vilan	Suprafața (mp)	Tarla	Parcelă	Nr. topo	Observații / Referințe
1	padure	NU	1.000	32	1078/4/12	-	

Lungime Segmente

1) Valorile lungimilor segmentelor sunt obținute din proiecție în plan.

Punct început	X / Y	Punct sfârșit	X / Y	Lungime segment (** (m)
1	474.156,07 558.593,003	2	474.156,07 558.423,813	169.19
2	474.156,07 558.423,813	3	474.158,049 558.424,559	2.115
3	474.158,049 558.424,559	4	474.161,937 558.425,077	3.922
4	474.161,937 558.425,077	5	474.161,937 558.437,392	12.315
5	474.161,937 558.437,392	6	474.161,937 558.442,996	5.604

Punct început	X / Y	Punct sfârșit	X / Y	Lungime segment (** (m)
6	474.161,937 558.442,996	7	474.161,937 558.447,199	4.203
7	474.161,937 558.447,199	8	474.161,937 558.458,408	11.209
8	474.161,937 558.458,408	9	474.161,937 558.469,616	11.208
9	474.161,937 558.469,616	10	474.161,937 558.486,428	16.812
10	474.161,937 558.486,428	11	474.161,937 558.491,332	4.904
11	474.161,937 558.491,332	12	474.161,937 558.510,246	18.914
12	474.161,937 558.510,246	13	474.161,937 558.529,16	18.914
13	474.161,937 558.529,16	14	474.161,937 558.548,074	18.914
14	474.161,937 558.548,074	15	474.161,937 558.566,988	18.914
15	474.161,937 558.566,988	16	474.161,937 558.572,592	5.604
16	474.161,937 558.572,592	17	474.161,937 558.583,8	11.208
17	474.161,937 558.583,8	18	474.161,937 558.590,806	7.006
18	474.161,937 558.590,806	19	474.161,937 558.600,7	9.894
19	474.161,937 558.600,7	20	474.160,279 558.594,924	6.009
20	474.160,279 558.594,924	1	474.156,07 558.593,003	4.627

** Lungimile segmentelor sunt determinate în planul de proiecție Stereo 70 și sunt rotunjite la 1 milimetru.

*** Distanța dintre puncte este formată din segmente cumulate ce sunt mai mici decât valoarea 1 milimetru.

**DATE DESPRE IMOBILUL NR. 5444**

Oficiul de Cadastru și Publicitate Imobiliară MUREȘ
Biroul de Cadastru și Publicitate Imobiliară Târgu Mureș

A. Partea I. Descrierea imobilului

TEREN Necunoscut

Adresa: Loc. Corunca, Jud. Mureș

Nr. Crt	Nr cadastral Nr. topografic	Suprafața* (mp)	Observații / Referințe
A1		9.000	Sector cadastral:8 Teren împrejmuit;

B. Partea II. Proprietari și acte

Inscrieri privitoare la dreptul de proprietate și alte drepturi reale	Referințe
/	
Act Administrativ nr. 71507, din 12/02/1996 emis de CJSIPT Mures;	
B1	A1
Intabulare, drept de PROPRIETATE, dobandit prin Reconstituire, cota actuala 1/1, cota initiala 1/1	
1) BALÁZS F. ZOLTAN	

C. Partea III. SARCINI .

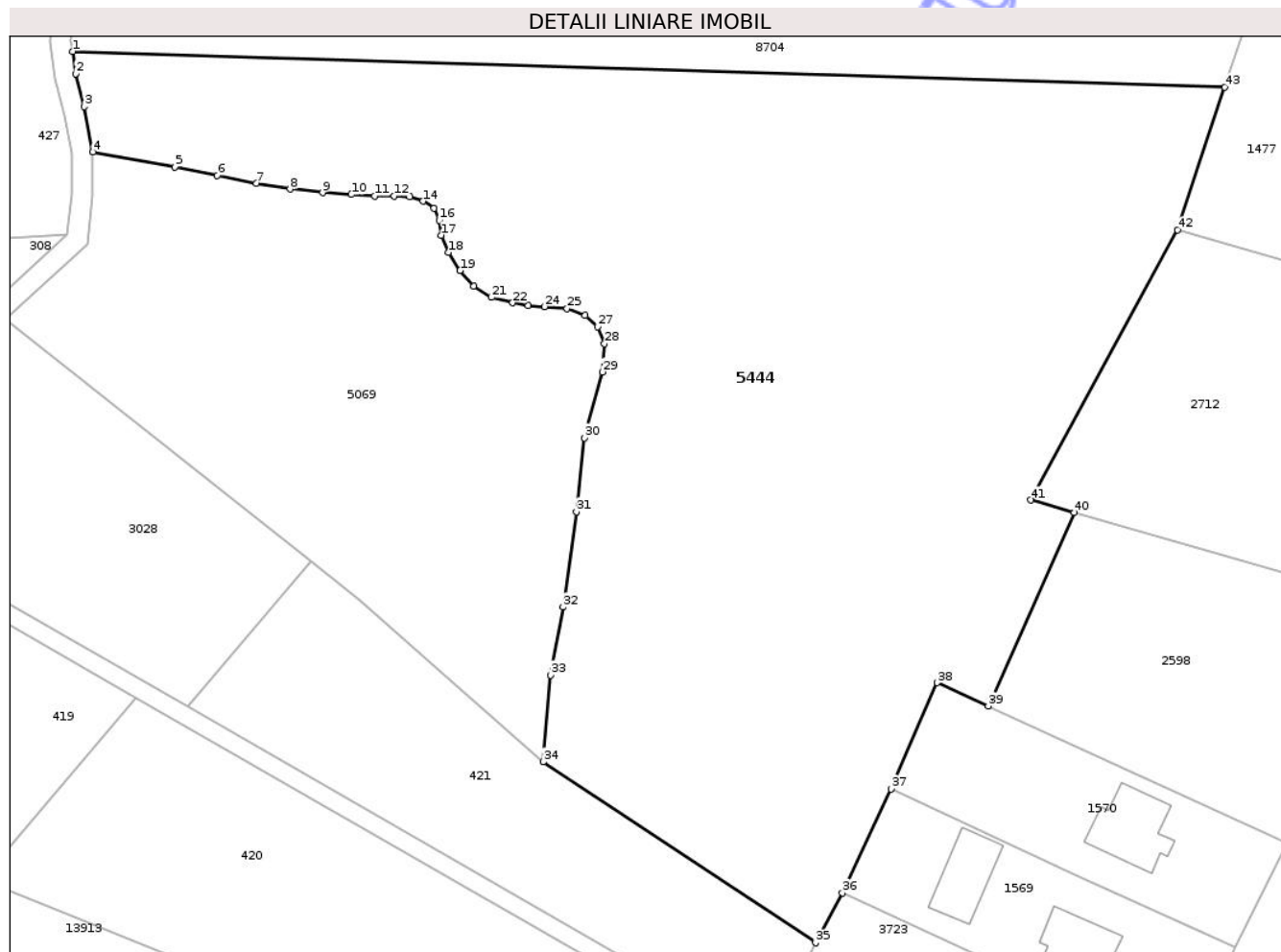
Inscrieri privind dezmembramintele dreptului de proprietate, drepturi reale de garanție și sarcini	Referințe
NU SUNT	

Anexa Nr. 1 La Partea I

Teren

Nr cadastral	Suprafața (mp)*	Observații / Referințe
	9.000	

* Suprafața este determinată în planul de proiecție Stereo 70.



Date referitoare la teren

Crt	Categorie folosință	Intra vilan	Suprafața (mp)	Tarla	Parcelă	Nr. topo	Observații / Referințe
1	padure	DA	1.256	46	1328/2	-	
2	padure	NU	7.744	46	1328/2	-	

Lungime Segmente

1) Valorile lungimilor segmentelor sunt obținute din proiecție în plan.

Punct început	X / Y	Punct sfârșit	X / Y	Lungime segment	Punct început	X / Y	Punct sfârșit	X / Y	Lungime segment	Punct început	X / Y	Punct sfârșit	X / Y	Lungime segment
1	471.604,971 556.351,645	2	471.605,404 556.348,528	3.147	2	471.605,404 556.348,528	3	471.606,623 556.343,923	4.764	3	471.606,623 556.343,923	4	471.607,807 556.337,588	6.445
4	471.607,807 556.337,588	5	471.619,265 556.335,522	11.643	5	471.619,265 556.335,522	6	471.625,225 556.334,317	6.081	6	471.625,225 556.334,317	7	471.630,688 556.333,2	5.576
7	471.630,688 556.333,2	8	471.635,429 556.332,407	4.807	8	471.635,429 556.332,407	9	471.639,944 556.331,906	4.543	9	471.639,944 556.331,906	10	471.643,966 556.331,637	4.031
10	471.643,966 556.331,637	11	471.647,258 556.331,46	3.297	11	471.647,258 556.331,46	12	471.649,99 556.331,435	2.732	12	471.649,99 556.331,435	13	471.652,134 556.331,309	2.148
13	471.652,134 556.331,309	14	471.654,03 556.330,717	1.986	14	471.654,03 556.330,717	15	471.655,543 556.329,723	1.81	15	471.655,543 556.329,723	16	471.656,265 556.328,075	1.799

Punct început	X / Y	Punct sfârșit	X / Y	Lungime segment	Punct început	X / Y	Punct sfârșit	X / Y	Lungime segment	Punct început	X / Y	Punct sfârșit	X / Y	Lungime segment
16	471.656,265 556.328,075	17	471.656,559 556.325,953	2.142	17	471.656,559 556.325,953	18	471.657,597 556.323,56	2.608	18	471.657,597 556.323,56	19	471.659,178 556.321,032	2.982
19	471.659,178 556.321,032	20	471.661,074 556.318,865	2.879	20	471.661,074 556.318,865	21	471.663,602 556.317,284	2.982	21	471.663,602 556.317,284	22	471.666,537 556.316,517	3.034
22	471.666,537 556.316,517	23	471.668,704 556.316,11	2.205	23	471.668,704 556.316,11	24	471.671,007 556.315,975	2.307	24	471.671,007 556.315,975	25	471.674,167 556.315,704	3.172
25	471.674,167 556.315,704	26	471.676,696 556.314,756	2.701	26	471.676,696 556.314,756	27	471.678,457 556.313,176	2.366	27	471.678,457 556.313,176	28	471.679,405 556.310,783	2.574
28	471.679,405 556.310,783	29	471.679,089 556.306,855	3.941	29	471.679,089 556.306,855	30	471.676,598 556.297,648	9.538	30	471.676,598 556.297,648	31	471.675,452 556.287,33	10.381
31	471.675,452 556.287,33	32	471.673,6 556.274,015	13.443	32	471.673,6 556.274,015	33	471.671,837 556.264,491	9.686	33	471.671,837 556.264,491	34	471.670,792 556.252,347	12.189
34	471.670,792 556.252,347	35	471.708,938 556.227,086	45.752	35	471.708,938 556.227,086	36	471.712,674 556.234,067	7.918	36	471.712,674 556.234,067	37	471.719,473 556.248,573	16.02
37	471.719,473 556.248,573	38	471.725,954 556.263,434	16.213	38	471.725,954 556.263,434	39	471.733,11 556.260,179	7.862	39	471.733,11 556.260,179	40	471.745,11 556.287,196	29.562
40	471.745,11 556.287,196	41	471.739,042 556.288,953	6.317	41	471.739,042 556.288,953	42	471.759,599 556.326,679	42.963	42	471.759,599 556.326,679	43	471.766,182 556.346,655	21.033
43	471.766,182 556.346,655	1	471.604,971 556.351,645	161.288										

** Lungimile segmentelor sunt determinate în planul de proiecție Stereo 70 și sunt rotunjite la 1 milimetru.

*** Distanța dintre puncte este formată din segmente cumulate ce sunt mai mici decât valoarea 1 milimetru.

Neutilizabil în
Civil

**DATE DESPRE IMOBILUL NR. 5448**

Oficiul de Cadastru și Publicitate Imobiliară MUREȘ
Biroul de Cadastru și Publicitate Imobiliară Târgu Mureș

A. Partea I. Descrierea imobilului

TEREN Extravilan

Adresa: Jud. Mureș

Nr. Crt	Nr cadastral Nr. topografic	Suprafața* (mp)	Observații / Referințe
A1		2.100	Sector cadastral:19 Teren neimprejmuit;

B. Partea II. Proprietari și acte

Inscrieri privitoare la dreptul de proprietate și alte drepturi reale	Referințe
/	
Act Administrativ nr. 71532, din 16/02/1996 emis de CJSDPAT MURES;	
B1	A1
Intabulare, drept de PROPRIETATE, dobandit prin Reconstituire, cota actuala 1/1, cota initiala 1/1	
1) FABIAN I. KAROLINA, Decedat DEFUNCT:Da	

C. Partea III. SARCINI .

Inscrieri privind dezmembramintele dreptului de proprietate, drepturi reale de garanție și sarcini	Referințe
NU SUNT	

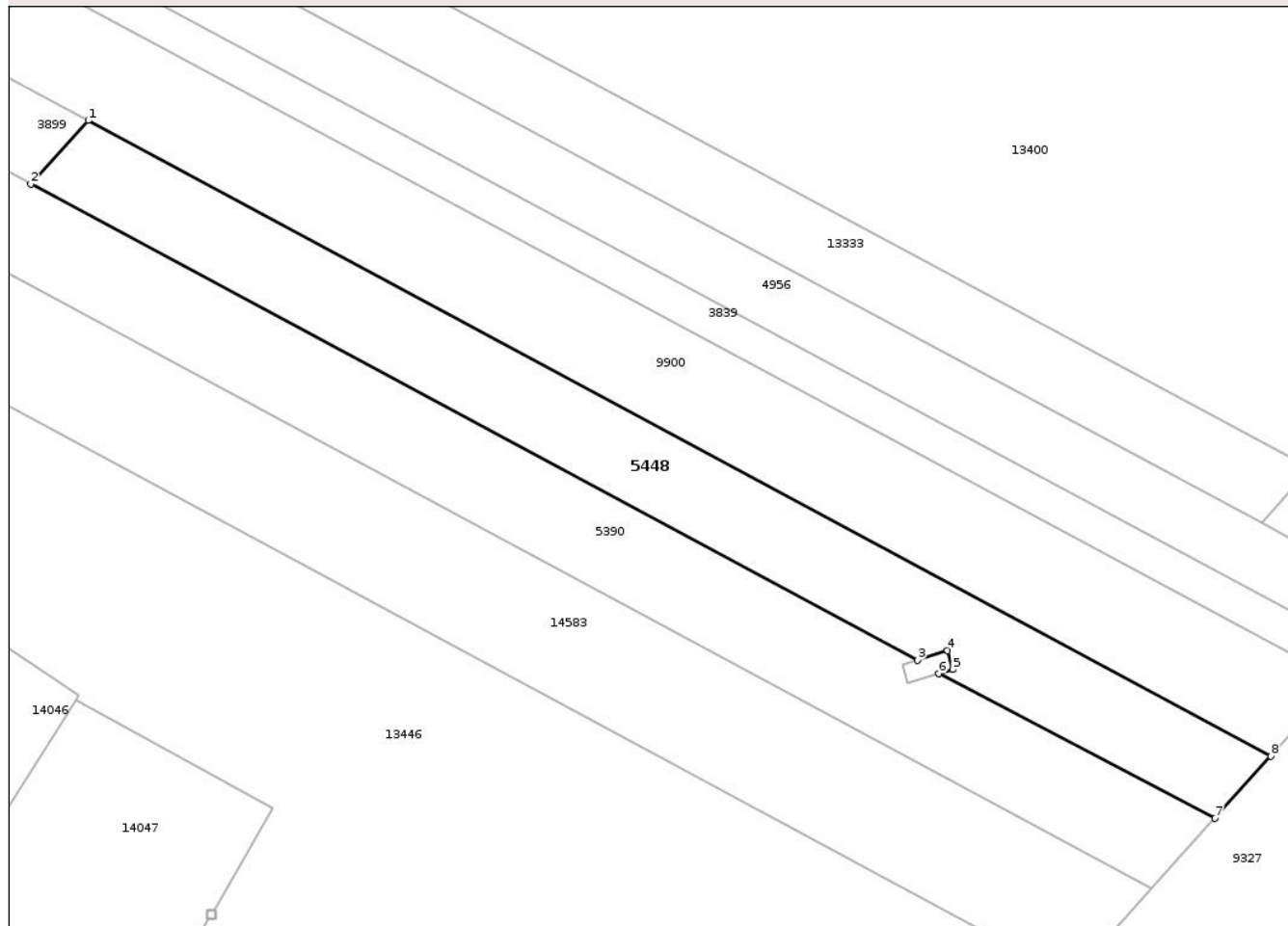
Anexa Nr. 1 La Partea I

Teren

Nr cadastral	Suprafața (mp)*	Observații / Referințe
	2.100	

* Suprafața este determinată în planul de proiecție Stereo 70.

DETALII LINIARE IMOBIL



Date referitoare la teren

Crt	Categorie folosință	Intra vilan	Suprafața (mp)	Tarla	Parcelă	Nr. topo	Observații / Referințe
1	arabil	NU	2.100	32	1132/28	-	

Lungime Segmente

1) Valorile lungimilor segmentelor sunt obținute din proiecție în plan.

Punct început	X / Y	Punct sfârșit	X / Y	Lungime segment (** (m)
1	474.783,024 557.789,745	2	474.775,124 557.780,988	11.794
2	474.775,124 557.780,988	3	474.897,182 557.715,516	138.509
3	474.897,182 557.715,516	4	474.901,277 557.716,816	4.296
4	474.901,277 557.716,816	5	474.901,975 557.714,221	2.687
5	474.901,975 557.714,221	6	474.900,094 557.713,647	1.967

Punct început	X / Y	Punct sfârșit	X / Y	Lungime segment (** (m)
6	474.900,094 557.713,647	7	474.938,102 557.693,8	42.878
7	474.938,102 557.693,8	8	474.945,788 557.702,321	11.475
8	474.945,788 557.702,321	1	474.783,024 557.789,745	184.757

** Lungimile segmentelor sunt determinate în planul de proiecție Stereo 70 și sunt rotunjite la 1 milimetru.

*** Distanța dintre puncte este formată din segmente cumulate ce sunt mai mici decât valoarea 1 milimetru.

Neutilizabil în Circuitul Civil

**DATE DESPRE IMOBILUL NR. 5449**

Oficiul de Cadastru și Publicitate Imobiliară MUREȘ
Biroul de Cadastru și Publicitate Imobiliară Târgu Mureș

A. Partea I. Descrierea imobilului

TEREN Intravilan

Adresa: Loc. Bozeni, Str Ivanesti, Nr. 2, Jud. Mureș

Nr. Crt	Nr cadastral Nr. topografic	Suprafața* (mp)	Observații / Referințe
A1		Din acte: 2.100 Masurata: 2.122	Sector cadastral:15 Teren imprejmuit;

B. Partea II. Proprietari și acte

Inscrieri privitoare la dreptul de proprietate și alte drepturi reale		Referințe
/		
Act Administrativ nr. 71532, din 16/02/1996 emis de CJSIPT Mures;		
B1	Intabulare, drept de PROPRIETATE, dobandit prin Reconstituire, cota actuala 1/1, cota initiala 1/1 1) FABIAN I. KAROLINA, Decedat DEFUNCT:Da	A1

C. Partea III. SARCINI .

Inscrieri privind dezmembramintele dreptului de proprietate, drepturi reale de garanție și sarcini	Referințe
NU SUNT	

Anexa Nr. 1 La Partea I

Teren

Nr cadastral	Suprafața (mp)*	Observații / Referințe
	Din acte: 2.100 Masurata: 2.122	

* Suprafața este determinată în planul de proiecție Stereo 70.



Date referitoare la teren

Crt	Categorie folosință	Intra vilan	Suprafața (mp)	Tarla	Parcelă	Nr. topo	Observații / Referințe
1	arabil	DA	2.122	51	1027/4	-	

Lungime Segmente

1) Valorile lungimilor segmentelor sunt obținute din proiecție în plan.

Punct început	X / Y	Punct sfârșit	X / Y	Lungime segment (** (m)
1	474.447,873 559.327,308	2	474.457,838 559.415,164	88.419
2	474.457,838 559.415,164	3	474.460,578 559.444,928	29.89
3	474.460,578 559.444,928	4	474.441,575 559.444,605	19.006
4	474.441,575 559.444,605	5	474.440,424 559.434,089	10.579
5	474.440,424 559.434,089	6	474.430,321 559.343,304	91.345

Punct început	X / Y	Punct sfârșit	X / Y	Lungime segment (** (m)
6	474.430,321 559.343,304	1	474.447,873 559.327,308	23.748

** Lungimile segmentelor sunt determinate în planul de proiecție Stereo 70 și sunt rotunjite la 1 milimetru.

*** Distanța dintre puncte este formată din segmente cumulate ce sunt mai mici decât valoarea 1 milimetru.

Neutilizabil în Circuitul Civil

**DATE DESPRE IMOBILUL NR. 5451**

Oficiul de Cadastru și Publicitate Imobiliară MUREȘ
Biroul de Cadastru și Publicitate Imobiliară Târgu Mureș

A. Partea I. Descrierea imobilului

TEREN Extravilan

Adresa: Jud. Mureș

Nr. Crt	Nr cadastral Nr. topografic	Suprafața* (mp)	Observații / Referințe
A1		4.200	Sector cadastral:19 Teren neimprejmuit;

B. Partea II. Proprietari și acte

Inscrieri privitoare la dreptul de proprietate și alte drepturi reale	Referințe
/	
Act Administrativ nr. 71532, din 16/02/1996 emis de CJSIPT Mures;	
B1	A1
Intabulare, drept de PROPRIETATE, dobandit prin Reconstituire, cota actuala 1/1, cota initiala 1/1	
1) FABIAN I. KAROLINA, Decedat DEFUNCT:Da	

C. Partea III. SARCINI .

Inscrieri privind dezmembramintele dreptului de proprietate, drepturi reale de garanție și sarcini	Referințe
NU SUNT	

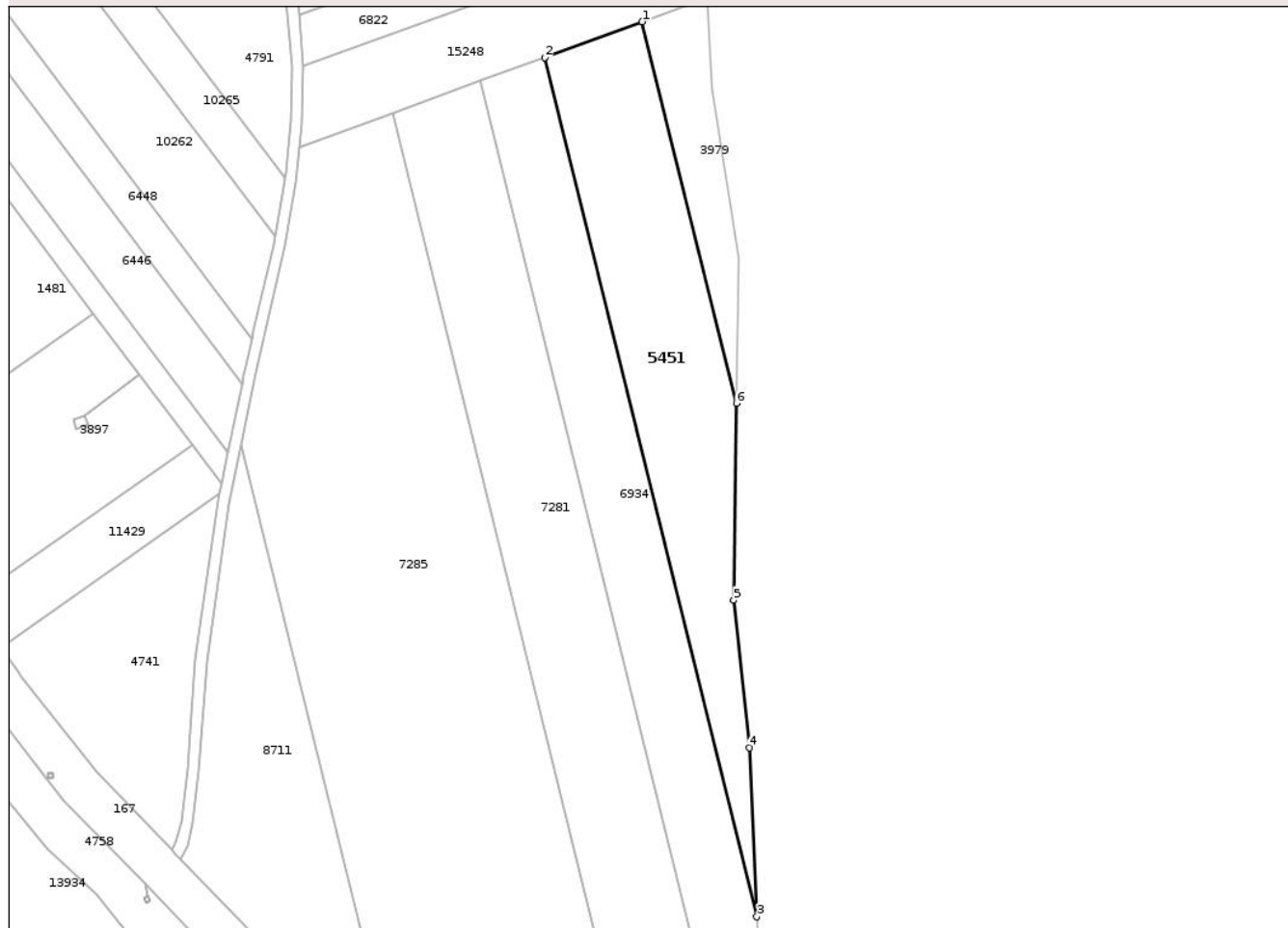
Anexa Nr. 1 La Partea I

Teren

Nr cadastral	Suprafața (mp)*	Observații / Referințe
	4.200	

* Suprafața este determinată în planul de proiecție Stereo 70.

DETALII LINIARE IMOBIL



Date referitoare la teren

Crt	Categorie folosință	Intra vilan	Suprafața (mp)	Tarla	Parcelă	Nr. topo	Observații / Referințe
1	arabil	NU	4.200	32	1142/26	-	

Lungime Segmente

1) Valorile lungimilor segmentelor sunt obținute din proiecție în plan.

Punct început	X / Y	Punct sfârșit	X / Y	Lungime segment (** (m)
1	475.260,152 557.592,653	2	475.235,157 557.583,511	26.614
2	475.235,157 557.583,511	3	475.289,536 557.363,633	226.503
3	475.289,536 557.363,633	4	475.287,653 557.406,912	43.32
4	475.287,653 557.406,912	5	475.283,57 557.444,611	37.919
5	475.283,57 557.444,611	6	475.284,296 557.495,027	50.421

Punct început	X / Y	Punct sfârșit	X / Y	Lungime segment (** (m)
6	475.284,296 557.495,027	1	475.260,152 557.592,653	100.567

** Lungimile segmentelor sunt determinate în planul de proiecție Stereo 70 și sunt rotunjite la 1 milimetru.

*** Distanța dintre puncte este formată din segmente cumulate ce sunt mai mici decât valoarea 1 milimetru.

Neutilizabil în Circuitul Civil

**DATE DESPRE IMOBILUL NR. 5453**

Oficiul de Cadastru și Publicitate Imobiliară MUREȘ
Biroul de Cadastru și Publicitate Imobiliară Târgu Mureș

A. Partea I. Descrierea imobilului

TEREN Extravilan

Adresa: Jud. Mureș

Nr. Crt	Nr cadastral Nr. topografic	Suprafața* (mp)	Observații / Referințe
A1		500	Sector cadastral:16 Teren neimprejmuit;

B. Partea II. Proprietari și acte

Inscrieri privitoare la dreptul de proprietate și alte drepturi reale	Referințe
/	
Act Administrativ nr. 71532, din 16/02/1996 emis de CJSIPT Mures;	
B1	A1
Intabulare, drept de PROPRIETATE, dobandit prin Reconstituire, cota actuala 1/1, cota initiala 1/1	
1) FABIAN I. KAROLINA, Decedat DEFUNCT:Da	

C. Partea III. SARCINI .

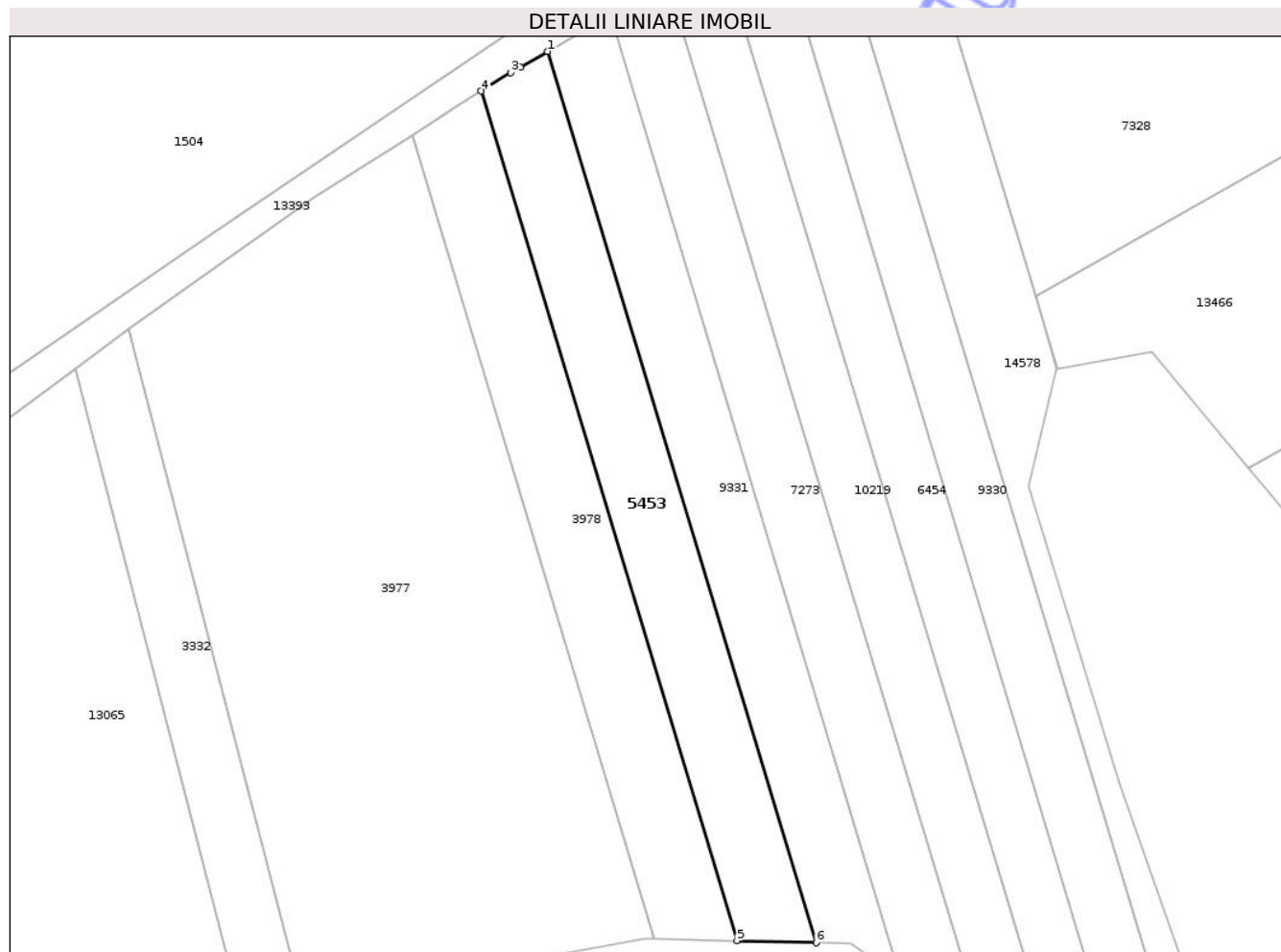
Inscrieri privind dezmembramintele dreptului de proprietate, drepturi reale de garanție și sarcini	Referințe
NU SUNT	

Anexa Nr. 1 La Partea I

Teren

Nr cadastral	Suprafața (mp)*	Observații / Referințe
	500	

* Suprafața este determinată în planul de proiecție Stereo 70.



Date referitoare la teren

Crt	Categorie folosință	Intra vilan	Suprafața (mp)	Tarla	Parcelă	Nr. topo	Observații / Referințe
1	arabil	NU	500	31	1070/8	-	

Lungime Segmente

1) Valorile lungimilor segmentelor sunt obținute din proiecție în plan.

Punct început	X / Y	Punct sfârșit	X / Y	Lungime segment (** (m)
1	475.647,258 558.461,508	2	475.644,898 558.460,167	2.714
2	475.644,898 558.460,167	3	475.644,077 558.459,701	0.944
3	475.644,077 558.459,701	4	475.641,576 558.458,11	2.964
4	475.641,576 558.458,11	5	475.663,495 558.385,391	75.951
5	475.663,495 558.385,391	6	475.670,257 558.385,208	6.764

Punct început	X / Y	Punct sfârșit	X / Y	Lungime segment (** (m)
6	475.670,257 558.385,208	1	475.647,258 558.461,508	79.691

** Lungimile segmentelor sunt determinate în planul de proiecție Stereo 70 și sunt rotunjite la 1 milimetru.

*** Distanța dintre puncte este formată din segmente cumulate ce sunt mai mici decât valoarea 1 milimetru.

Neutilizabil în Circuitul Civil

**DATE DESPRE IMOBILUL NR. 5456**

Oficiul de Cadastru și Publicitate Imobiliară MUREȘ
Biroul de Cadastru și Publicitate Imobiliară Târgu Mureș

A. Partea I. Descrierea imobilului

TEREN Extravilan

Adresa: Jud. Mureș

Nr. Crt	Nr cadastral Nr. topografic	Suprafața* (mp)	Observații / Referințe
A1		3.500	Sector cadastral:17 Teren neimprejmuit;

B. Partea II. Proprietari și acte

Inscrieri privitoare la dreptul de proprietate și alte drepturi reale	Referințe
/	
Act Administrativ nr. 71532, din 16/02/1996 emis de CJSDPAT MURES;	
B1	A1
Intabulare, drept de PROPRIETATE, dobandit prin Reconstituire, cota actuala 1/1, cota initiala 1/1	
1) FABIAN I. KAROLINA, Decedat DEFUNCT:Da	

C. Partea III. SARCINI .

Inscrieri privind dezmembramintele dreptului de proprietate, drepturi reale de garanție și sarcini	Referințe
NU SUNT	

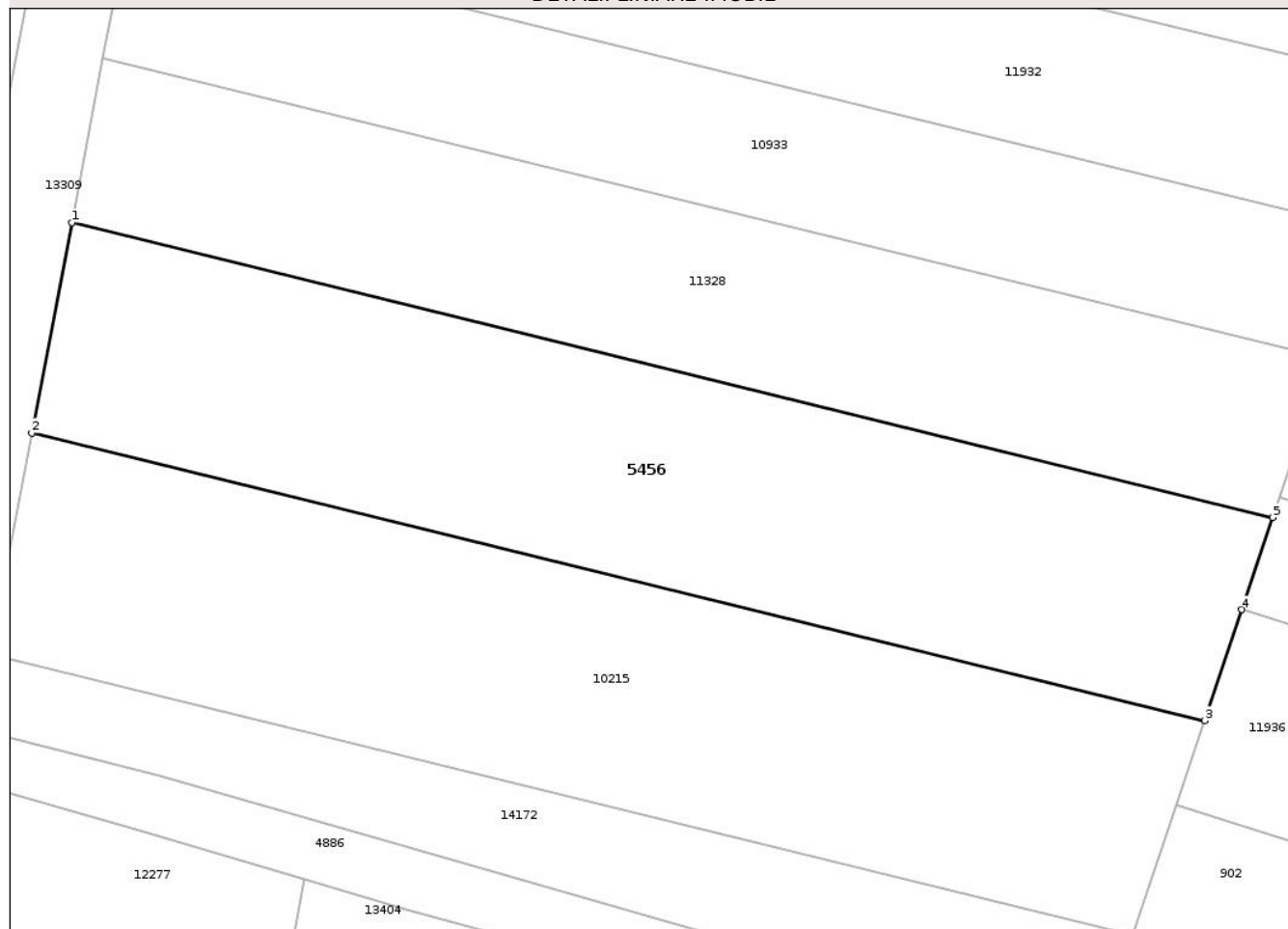
Anexa Nr. 1 La Partea I

Teren

Nr cadastral	Suprafața (mp)*	Observații / Referințe
	3.500	

* Suprafața este determinată în planul de proiecție Stereo 70.

DETALII LINIARE IMOBIL



Date referitoare la teren

Crt	Categorie folosință	Intra vilan	Suprafața (mp)	Tarla	Parcelă	Nr. topo	Observații / Referințe
1	arabil	NU	1.500	34	1085/5	-	
2	faneata	NU	2.000	-	-	-	

Lungime Segmente

1) Valorile lungimilor segmentelor sunt obținute din proiecție în plan.

Punct început	X / Y	Punct sfârșit	X / Y	Lungime segment (** (m))
1	473.767,636 558.863,013	2	473.763,025 558.838,691	24.755
2	473.763,025 558.838,691	3	473.898,894 558.805,372	139.895
3	473.898,894 558.805,372	4	473.903,214 558.818,232	13.566
4	473.903,214 558.818,232	5	473.906,794 558.828,887	11.24

Punct început	X / Y	Punct sfârșit	X / Y	Lungime segment (** (m)
5	473.906,794 558.828,887	1	473.767,636 558.863,013	143.281

** Lungimile segmentelor sunt determinate în planul de proiecție Stereo 70 și sunt rotunjite la 1 milimetru.

*** Distanța dintre puncte este formată din segmente cumulate ce sunt mai mici decât valoarea 1 milimetru.

Neutilizabil în Circuitul Civil

**DATE DESPRE IMOBILUL NR. 5459**

Oficiul de Cadastru și Publicitate Imobiliară MUREȘ
Biroul de Cadastru și Publicitate Imobiliară Târgu Mureș

A. Partea I. Descrierea imobilului

TEREN Necunoscut

Adresa: Loc. Bozeni, Jud. Mureș

Nr. Crt	Nr cadastral Nr. topografic	Suprafața* (mp)	Observații / Referințe
A1		2.900	Sector cadastral:17 Teren neimprejmuit;

B. Partea II. Proprietari și acte

Inscrieri privitoare la dreptul de proprietate și alte drepturi reale	Referințe
/	
Act Administrativ nr. 71532, din 16/02/1996 emis de CJSPT Mures;	
B1	A1
Intabulare, drept de PROPRIETATE, dobandit prin Reconstituire, cota actuala 1/1, cota initiala 1/1	
1) FABIAN I. KAROLINA, Decedat DEFUNCT:Da	

C. Partea III. SARCINI .

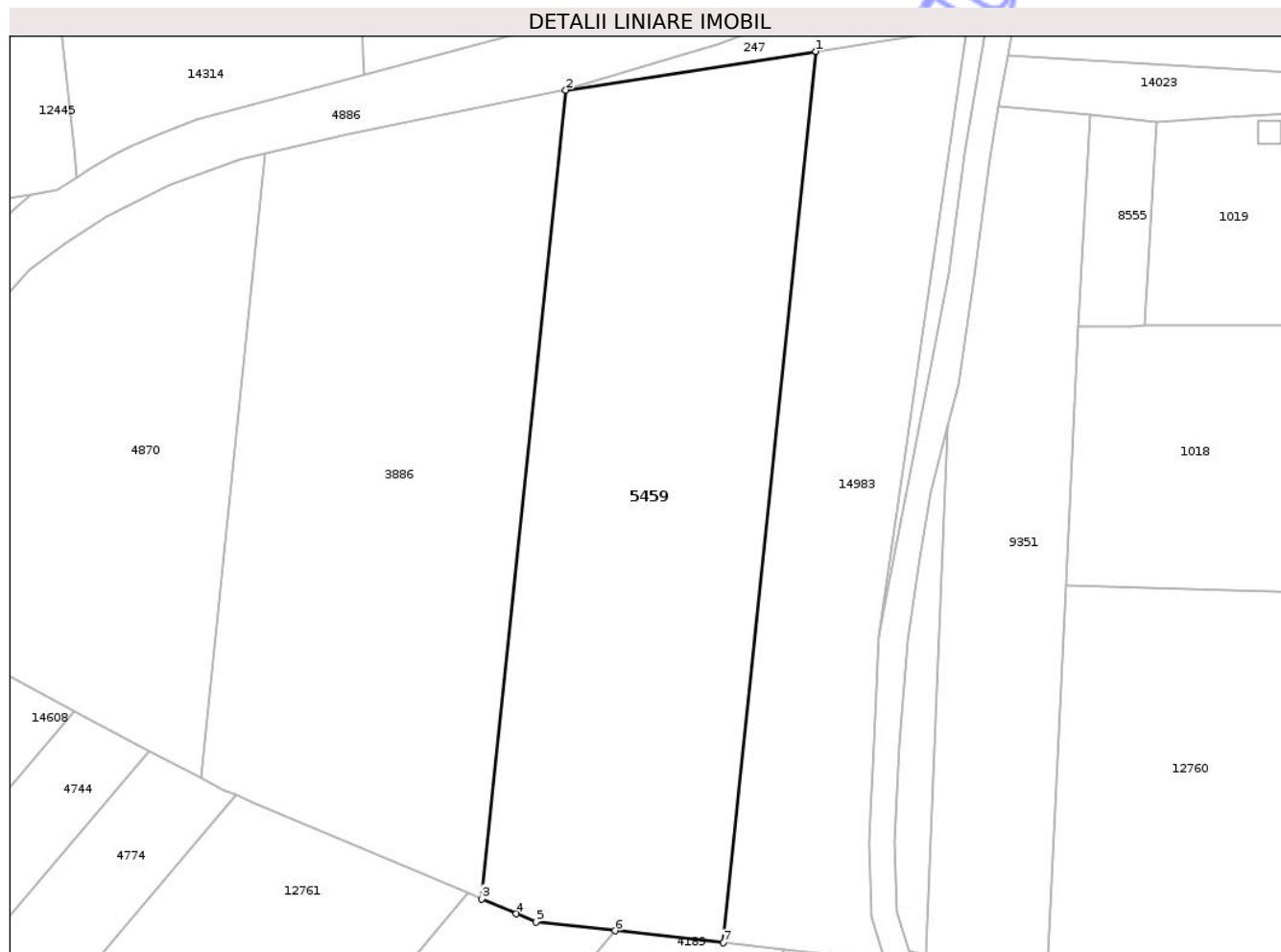
Inscrieri privind dezmembramintele dreptului de proprietate, drepturi reale de garanție și sarcini	Referințe
NU SUNT	

Anexa Nr. 1 La Partea I

Teren

Nr cadastral	Suprafața (mp)*	Observații / Referințe
	2.900	

* Suprafața este determinată în planul de proiecție Stereo 70.



Date referitoare la teren

Crt	Categorie folosință	Intravilan	Suprafața (mp)	Tarla	Parcelă	Nr. topo	Observații / Referințe
1	arabil	DA	1.035	33	1080/44	-	
2	arabil	NU	1.865	33	1080/44	-	

Lungime Segmente

1) Valorile lungimilor segmentelor sunt obținute din proiecție în plan.

Punct început	X / Y	Punct sfârșit	X / Y	Lungime segment (** (m))
1	474.400,467 559.087,114	2	474.371,108 559.082,582	29.707
2	474.371,108 559.082,582	3	474.361,214 558.987,773	95.324
3	474.361,214 558.987,773	4	474.365,305 558.986,044	4.441
4	474.365,305 558.986,044	5	474.367,595 558.985,077	2.486

Punct început	X / Y	Punct sfârșit	X / Y	Lungime segment (** (m)
5	474.367,595 558.985,077	6	474.376,898 558.984,047	9.36
6	474.376,898 558.984,047	7	474.389,565 558.982,644	12.744
7	474.389,565 558.982,644	1	474.400,467 559.087,114	105.037

** Lungimile segmentelor sunt determinate în planul de proiecție Stereo 70 și sunt rotunjite la 1 milimetru.

*** Distanța dintre puncte este formată din segmente cumulate ce sunt mai mici decât valoarea 1 milimetru.

Neutilizabil în Circuitul Civil

**DATE DESPRE IMOBILUL NR. 5460**

Oficiul de Cadastru și Publicitate Imobiliară MUREȘ
Biroul de Cadastru și Publicitate Imobiliară Târgu Mureș

A. Partea I. Descrierea imobilului

TEREN Extravilan

Adresa: Jud. Mureș

Nr. Crt	Nr cadastral Nr. topografic	Suprafața* (mp)	Observații / Referințe
A1		1.400	Sector cadastral:13 Teren neimprejmuit;

B. Partea II. Proprietari și acte

Inscrieri privitoare la dreptul de proprietate și alte drepturi reale	Referințe
/	
Act Administrativ nr. 71532, din 16/02/1996 emis de CJSIPT Mures;	
B1	A1
Intabulare, drept de PROPRIETATE, dobandit prin Reconstituire, cota actuala 1/1, cota initiala 1/1	
1) FABIAN I. KAROLINA, Decedat DEFUNCT:Da	

C. Partea III. SARCINI .

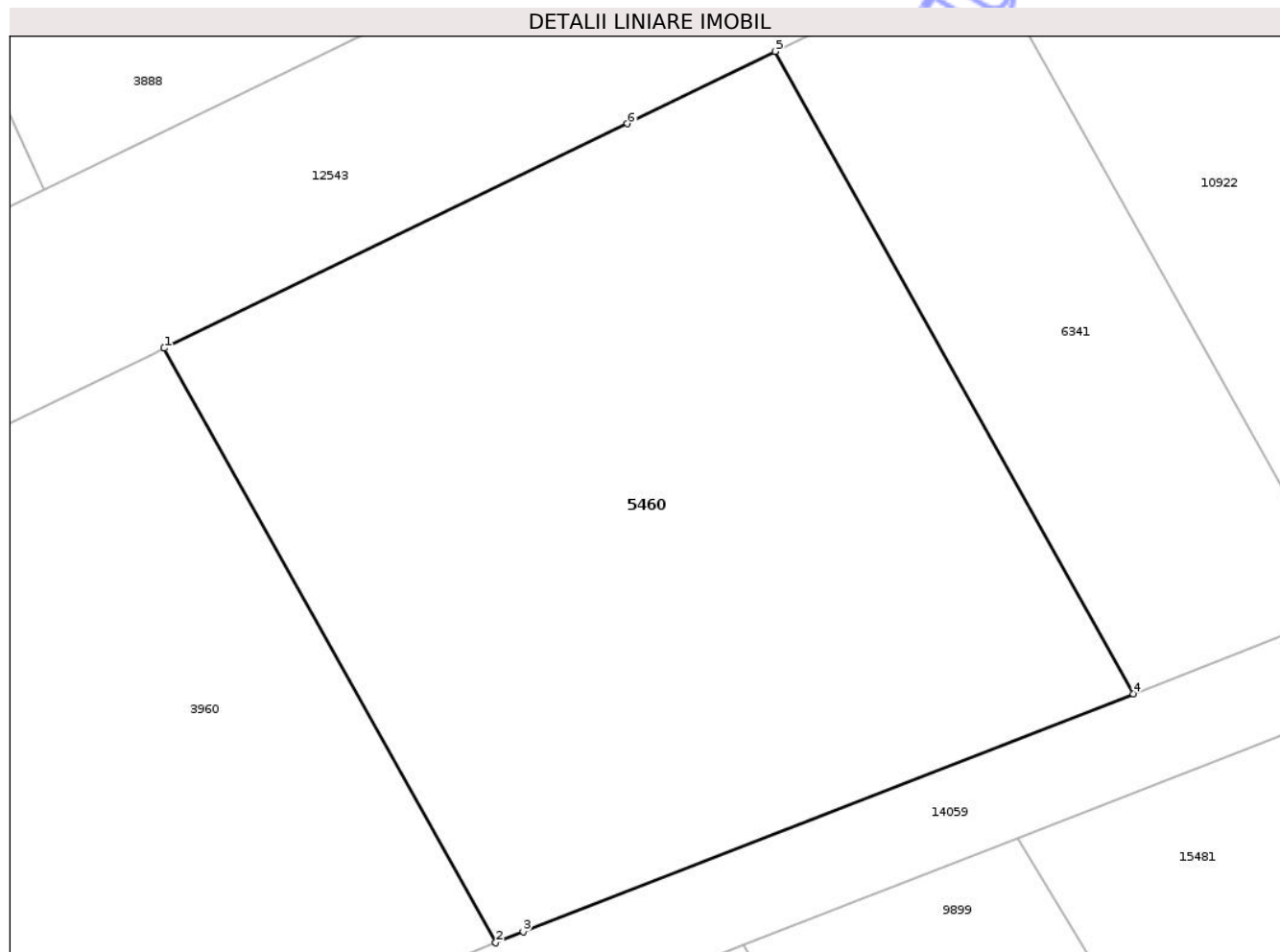
Inscrieri privind dezmembramintele dreptului de proprietate, drepturi reale de garanție și sarcini	Referințe
NU SUNT	

Anexa Nr. 1 La Partea I

Teren

Nr cadastral	Suprafața (mp)*	Observații / Referințe
	1.400	

* Suprafața este determinată în planul de proiecție Stereo 70.



Date referitoare la teren

Crt	Categorie folosință	Intra vilan	Suprafața (mp)	Tarla	Parcelă	Nr. topo	Observații / Referințe
1	arabil	NU	1.400	29	1090/51	-	

Lungime Segmente

1) Valorile lungimilor segmentelor sunt obținute din proiecție în plan.

Punct început	X / Y	Punct sfârșit	X / Y	Lungime segment (** (m)
1	473.219,582 559.267,081	2	473.237,503 559.234,986	36.759
2	473.237,503 559.234,986	3	473.238,985 559.235,58	1.597
3	473.238,985 559.235,58	4	473.271,957 559.248,43	35.388
4	473.271,957 559.248,43	5	473.252,596 559.283,102	39.711
5	473.252,596 559.283,102	6	473.244,62 559.279,2	8.879

Punct început	X / Y	Punct sfârșit	X / Y	Lungime segment (** (m)
6	473.244,62 559.279,2	1	473.219,582 559.267,081	27.817

** Lungimile segmentelor sunt determinate în planul de proiecție Stereo 70 și sunt rotunjite la 1 milimetru.

*** Distanța dintre puncte este formată din segmente cumulate ce sunt mai mici decât valoarea 1 milimetru.

Neutilizabil în Circuitul Civil

**DATE DESPRE IMOBILUL NR. 5463**

Oficiul de Cadastru și Publicitate Imobiliară MUREȘ
Biroul de Cadastru și Publicitate Imobiliară Târgu Mureș

A. Partea I. Descrierea imobilului

TEREN Extravilan

Adresa: Jud. Mureș

Nr. Crt	Nr cadastral Nr. topografic	Suprafața* (mp)	Observații / Referințe
A1		2.900	Sector cadastral:13 Teren neimprejmuit;

B. Partea II. Proprietari și acte

Inscrieri privitoare la dreptul de proprietate și alte drepturi reale	Referințe
/	
Act Administrativ nr. 71532, din 16/02/1996 emis de CJSIPT Mures;	
B1	A1
Intabulare, drept de PROPRIETATE, dobandit prin Reconstituire, cota actuala 1/1, cota initiala 1/1	
1) FABIAN I. KAROLINA, Decedat DEFUNCT:Da	

C. Partea III. SARCINI .

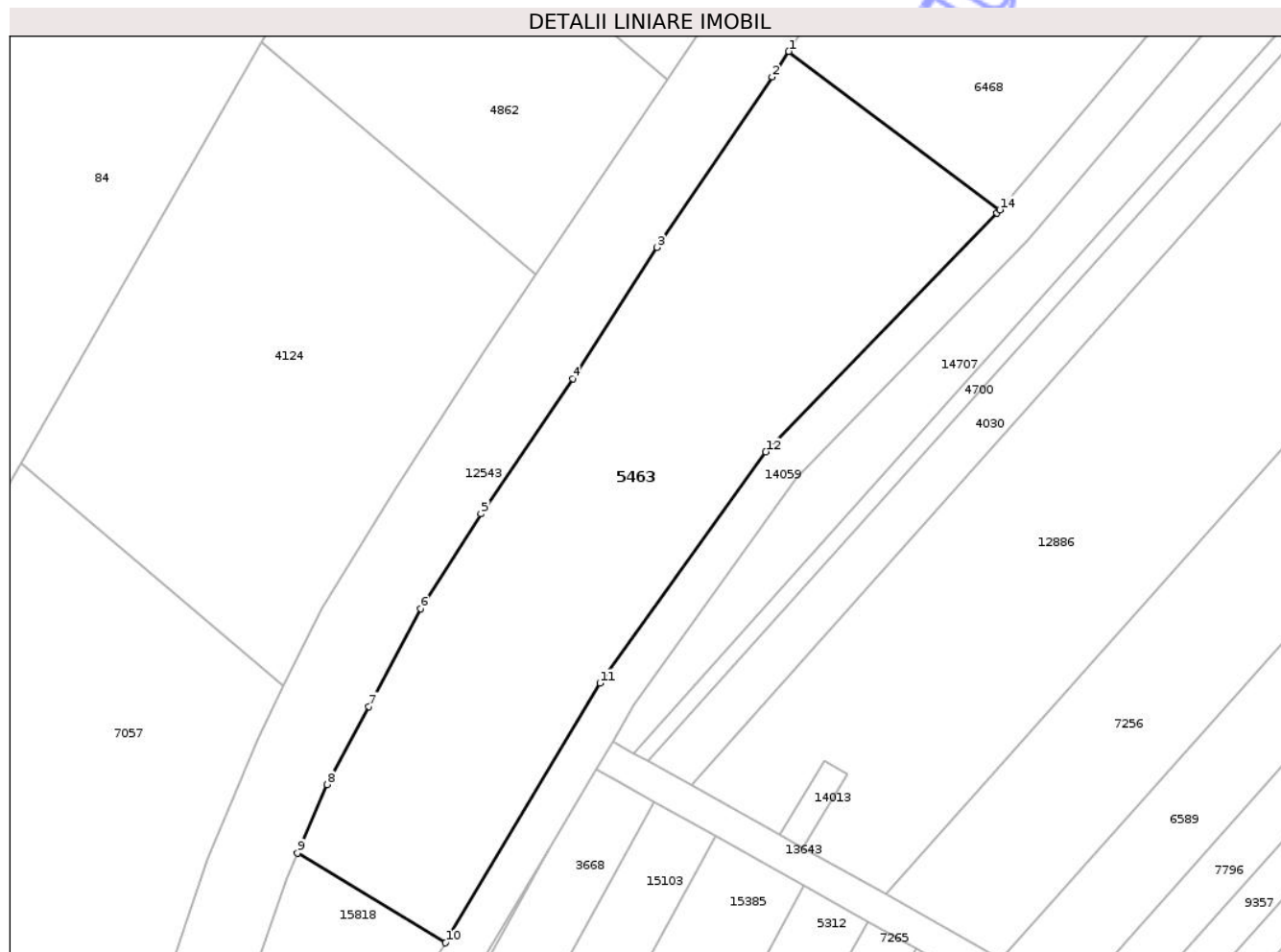
Inscrieri privind dezmembramintele dreptului de proprietate, drepturi reale de garanție și sarcini	Referințe
NU SUNT	

Anexa Nr. 1 La Partea I

Teren

Nr cadastral	Suprafața (mp)*	Observații / Referințe
	2.900	

* Suprafața este determinată în planul de proiecție Stereo 70.



Date referitoare la teren

Crt	Categorie folosință	Intra vilan	Suprafața (mp)	Tarla	Parcelă	Nr. topo	Observații / Referințe
1	faneata	NU	2.900	29	1100/1	-	

Lungime Segmente

1) Valorile lungimilor segmentelor sunt obținute din proiecție în plan.

Punct început	X / Y	Punct sfârșit	X / Y	Lungime segment (** (m)
1	472.960,881 559.015,495	2	472.958,84 559.012,35	3.749
2	472.958,84 559.012,35	3	472.944,69 558.991,42	25.264
3	472.944,69 558.991,42	4	472.934,31 558.975,32	19.156
4	472.934,31 558.975,32	5	472.923,03 558.958,69	20.095
5	472.923,03 558.958,69	6	472.915,59 558.947,05	13.815

Punct început	X / Y	Punct sfârșit	X / Y	Lungime segment (** (m)
6	472.915,59 558.947,05	7	472.909,27 558.935,04	13.571
7	472.909,27 558.935,04	8	472.904,13 558.925,44	10.889
8	472.904,13 558.925,44	9	472.900,499 558.917,061	9.132
9	472.900,499 558.917,061	10	472.918,672 558.906,026	21.261
10	472.918,672 558.906,026	11	472.937,654 558.937,901	37.099
11	472.937,654 558.937,901	12	472.958,051 558.966,311	34.974
12	472.958,051 558.966,311	13	472.986,476 558.995,642	40.845
13	472.986,476 558.995,642	14	472.986,817 558.996,042	0.526
14	472.986,817 558.996,042	1	472.960,881 559.015,495	32.421

** Lungimile segmentelor sunt determinate în planul de proiecție Stereo 70 și sunt rotunjite la 1 milimetru.

*** Distanța dintre puncte este formată din segmente cumulate ce sunt mai mici decât valoarea 1 milimetru.

**DATE DESPRE IMOBILUL NR. 5467**

Oficiul de Cadastru și Publicitate Imobiliară MUREȘ
Biroul de Cadastru și Publicitate Imobiliară Târgu Mureș

A. Partea I. Descrierea imobilului

TEREN Extravilan

Adresa: Jud. Mureș

Nr. Crt	Nr cadastral Nr. topografic	Suprafața* (mp)	Observații / Referințe
A1		3.500	Sector cadastral:16 Teren neimprejmuit;

B. Partea II. Proprietari și acte

Inscrieri privitoare la dreptul de proprietate și alte drepturi reale	Referințe
/	
Act Administrativ nr. 71532, din 16/02/1996 emis de CJSIPT Mures;	
B1	A1
Intabulare, drept de PROPRIETATE, dobandit prin Reconstituire, cota actuala 1/1, cota initiala 1/1	
1) FABIAN I. KAROLINA, Decedat DEFUNCT:Da	

C. Partea III. SARCINI .

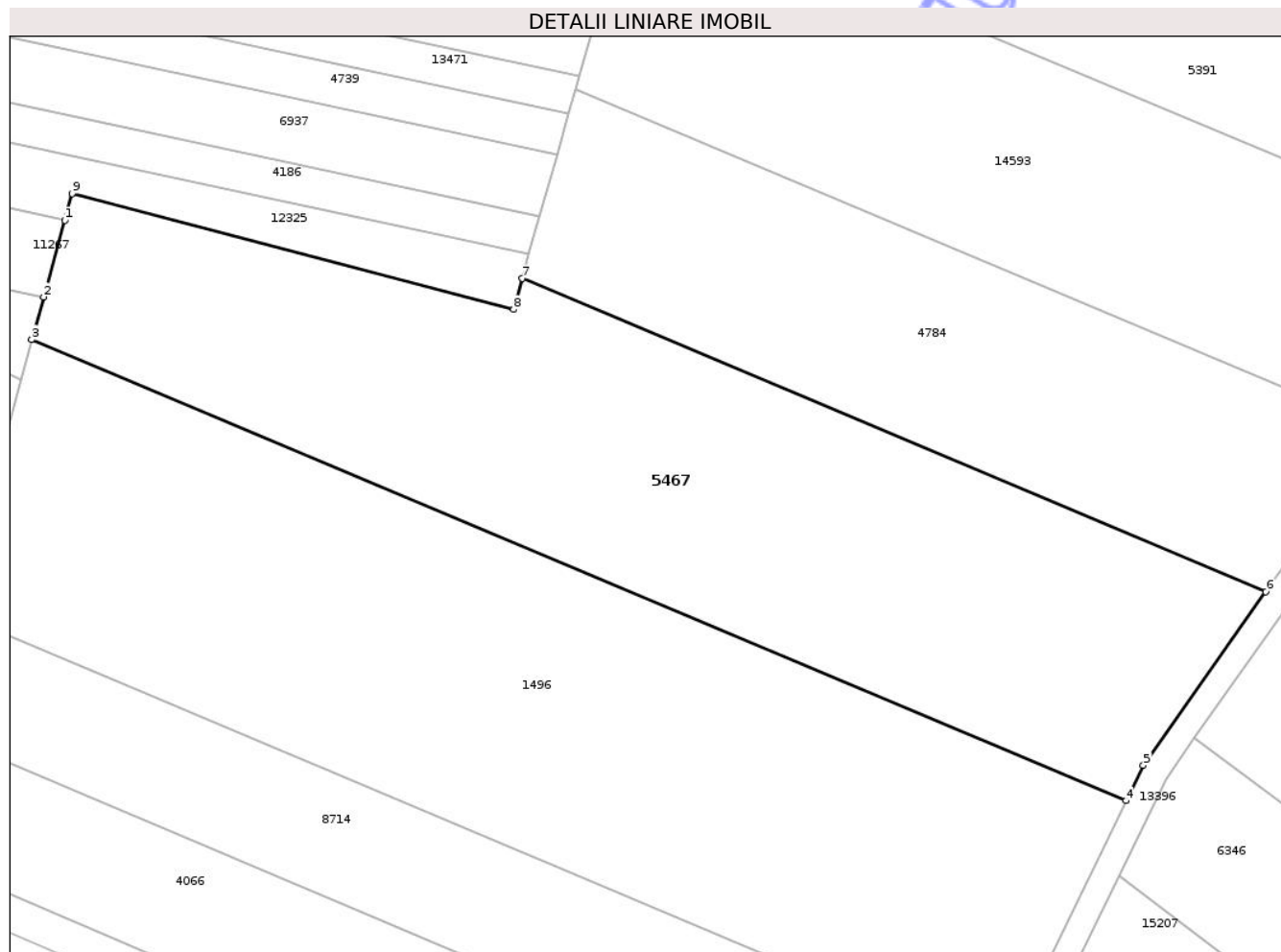
Inscrieri privind dezmembramintele dreptului de proprietate, drepturi reale de garanție și sarcini	Referințe
NU SUNT	

Anexa Nr. 1 La Partea I

Teren

Nr cadastral	Suprafața (mp)*	Observații / Referințe
	3.500	

* Suprafața este determinată în planul de proiecție Stereo 70.



Date referitoare la teren

Crt	Categorie folosință	Intra vilan	Suprafața (mp)	Tarla	Parcelă	Nr. topo	Observații / Referințe
1	arabil	NU	3.500	31	1070/118	-	

Lungime Segmente

1) Valorile lungimilor segmentelor sunt obținute din proiecție în plan.

Punct început	X / Y	Punct sfârșit	X / Y	Lungime segment (** (m)
1	475.125,634 558.745,754	2	475.123,225 558.737,077	9.005
2	475.123,225 558.737,077	3	475.121,887 558.732,256	5.003
3	475.121,887 558.732,256	4	475.245,978 558.680,032	134.633
4	475.245,978 558.680,032	5	475.247,919 558.684,033	4.447
5	475.247,919 558.684,033	6	475.261,814 558.703,685	24.068

Punct început	X / Y	Punct sfârșit	X / Y	Lungime segment (** (m)
6	475.261,814 558.703,685	7	475.177,504 558.739,167	91.472
7	475.177,504 558.739,167	8	475.176,519 558.735,658	3.645
8	475.176,519 558.735,658	9	475.126,476 558.748,789	51.737
9	475.126,476 558.748,789	1	475.125,634 558.745,754	3.15

** Lungimile segmentelor sunt determinate în planul de proiecție Stereo 70 și sunt rotunjite la 1 milimetru.

*** Distanța dintre puncte este formată din segmente cumulate ce sunt mai mici decât valoarea 1 milimetru.

Neutilizabil în Circuitul Civil

**DATE DESPRE IMOBILUL NR. 5481**

Oficiul de Cadastru și Publicitate Imobiliară MUREȘ
Biroul de Cadastru și Publicitate Imobiliară Târgu Mureș

A. Partea I. Descrierea imobilului

TEREN Extravilan

Adresa: Jud. Mureș

Nr. Crt	Nr cadastral Nr. topografic	Suprafața* (mp)	Observații / Referințe
A1		4.200	Sector cadastral:18 Teren neimprejmuit;

B. Partea II. Proprietari și acte

Inscrieri privitoare la dreptul de proprietate și alte drepturi reale	Referințe
/	
Act Administrativ nr. 71558, din 18/04/1996 emis de CJSDPAT MURES;	
B1	A1
Intabulare, drept de PROPRIETATE, dobandit prin Reconstituire, cota actuala 1/1, cota initiala 1/1	
1) DEMEL L. EMERIC, Decedat DEFUNCT:Da	

C. Partea III. SARCINI .

Inscrieri privind dezmembramintele dreptului de proprietate, drepturi reale de garanție și sarcini	Referințe
NU SUNT	

Anexa Nr. 1 La Partea I

Teren

Nr cadastral	Suprafața (mp)*	Observații / Referințe
	4.200	

* Suprafața este determinată în planul de proiecție Stereo 70.

DETALII LINIARE IMOBIL



Date referitoare la teren

Crt	Categorie folosință	Intravilan	Suprafața (mp)	Tarla	Parcelă	Nr. topo	Observații / Referințe
1	padure	NU	4.200	34	1083/21	-	

Lungime Segmente

1) Valorile lungimilor segmentelor sunt obținute din proiecție în plan.

Punct început	X / Y	Punct sfârșit	X / Y	Lungime segment (** (m)
1	473.439,815 558.765,173	2	473.436,362 558.762,749	4.219
2	473.436,362 558.762,749	3	473.448,158 558.731,897	33.03
3	473.448,158 558.731,897	4	473.449,275 558.723,527	8.444
4	473.449,275 558.723,527	5	473.446,964 558.717,984	6.005
5	473.446,964 558.717,984	6	473.562,179 558.497,499	248.773

Punct început	X / Y	Punct sfârşit	X / Y	Lungime segment (** (m)
6	473.562,179 558.497,499	7	473.565,075 558.498,957	3.242
7	473.565,075 558.498,957	8	473.574,936 558.502,341	10.425
8	473.574,936 558.502,341	9	473.576,905 558.502,826	2.028
9	473.576,905 558.502,826	1	473.439,815 558.765,173	296.006

** Lungimile segmentelor sunt determinate în planul de proiecţie Stereo 70 şi sunt rotunjite la 1 milimetru.

*** Distanţa dintre puncte este formată din segmente cumulate ce sunt mai mici decât valoarea 1 milimetru.

Neutilizabil în Circuitul Civil

**DATE DESPRE IMOBILUL NR. 5382**

Oficiul de Cadastru și Publicitate Imobiliară MUREȘ
Biroul de Cadastru și Publicitate Imobiliară Târgu Mureș

A. Partea I. Descrierea imobilului

TEREN Extravilan

Adresa: Jud. Mureș

Nr. Crt	Nr cadastral Nr. topografic	Suprafața* (mp)	Observații / Referințe
A1		5.800	Sector cadastral:15 Teren neimprejmuit;

B. Partea II. Proprietari și acte

Inscrieri privitoare la dreptul de proprietate și alte drepturi reale		Referințe
/		
Act Notarial nr. 8, din 14/02/2018 emis de SPN GURGHIAN-ISPAS;		
B1	Intabulare, drept de PROPRIETATE, dobandit prin Succesiune, cota actuala 1/2, cota initiala 1/2 1) ZSOK ENIKO-ZSUZSANNA	A1
B2	Intabulare, drept de PROPRIETATE, dobandit prin Succesiune, cota actuala 1/2, cota initiala 1/2 1) NAGY EMESE-BORBALA	A1

C. Partea III. SARCINI .

Inscrieri privind dezmembramintele dreptului de proprietate, drepturi reale de garanție și sarcini	Referințe
NU SUNT	

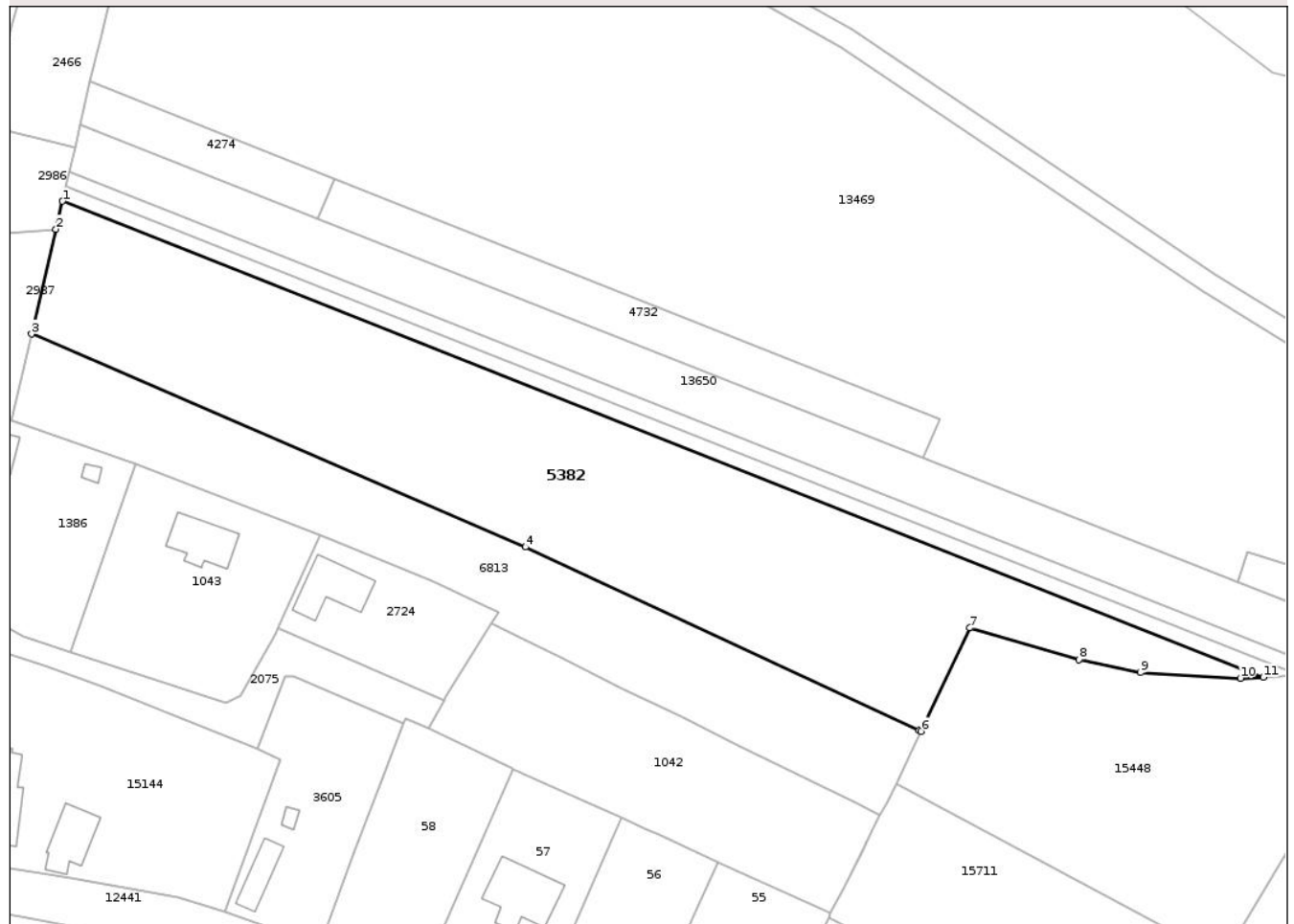
Anexa Nr. 1 La Partea I

Teren

Nr cadastral	Suprafața (mp)*	Observații / Referințe
	5.800	

* Suprafața este determinată în planul de proiecție Stereo 70.

DETALII LINIARE IMOBIL



Date referitoare la teren

Crt	Categorie folosință	Intra vilan	Suprafața (mp)	Tarla	Parcelă	Nr. topo	Observații / Referințe
1	arabil	NU	5.800	23	1032/7	-	

Lungime Segmente

1) Valorile lungimilor segmentelor sunt obținute din proiecție în plan.

Punct început	X / Y	Punct sfârșit	X / Y	Lungime segment (** (m)
1	475.195,652 559.099,732	2	475.194,419 559.094,438	5.436
2	475.194,419 559.094,438	3	475.189,808 559.074,642	20.326
3	475.189,808 559.074,642	4	475.283,232 559.034,342	101.745
4	475.283,232 559.034,342	5	475.357,663 558.999,711	82.093
5	475.357,663 558.999,711	6	475.358,074 558.999,52	0.453

Punct început	X / Y	Punct sfârșit	X / Y	Lungime segment (** (m)
6	475.358,074 558.999,52	7	475.367,294 559.019,073	21.618
7	475.367,294 559.019,073	8	475.387,952 559.013,07	21.513
8	475.387,952 559.013,07	9	475.399,588 559.010,62	11.891
9	475.399,588 559.010,62	10	475.418,505 559.009,555	18.947
10	475.418,505 559.009,555	11	475.422,848 559.009,749	4.347
11	475.422,848 559.009,749	1	475.195,652 559.099,732	244.366

** Lungimile segmentelor sunt determinate în planul de proiecție Stereo 70 și sunt rotunjite la 1 milimetru.

*** Distanța dintre puncte este formată din segmente cumulate ce sunt mai mici decât valoarea 1 milimetru.

Neutilizabil în Circuitul Civil



DATE DESPRE IMOBILUL NR. 5445

Oficiul de Cadastru și Publicitate Imobiliară MUREȘ
Biroul de Cadastru și Publicitate Imobiliară Târgu Mureș

A. Partea I. Descrierea imobilului

TEREN Extravilan

Adresa: Jud. Mureș

Nr. Crt	Nr cadastral Nr. topografic	Suprafața* (mp)	Observații / Referințe
A1		700	Sector cadastral:15 Teren neimprejmuit;

B. Partea II. Proprietari și acte

Inscrieri privitoare la dreptul de proprietate și alte drepturi reale	Referințe
/	
Act Administrativ nr. 71532, din 16/02/1996 emis de CJSDPAT MURES;	
B1	A1
Intabulare, drept de PROPRIETATE, dobandit prin Reconstituire, cota actuala 1/1, cota initiala 1/1	
1) FABIAN I. KAROLINA, Decedat DEFUNCT:Da	

C. Partea III. SARCINI .

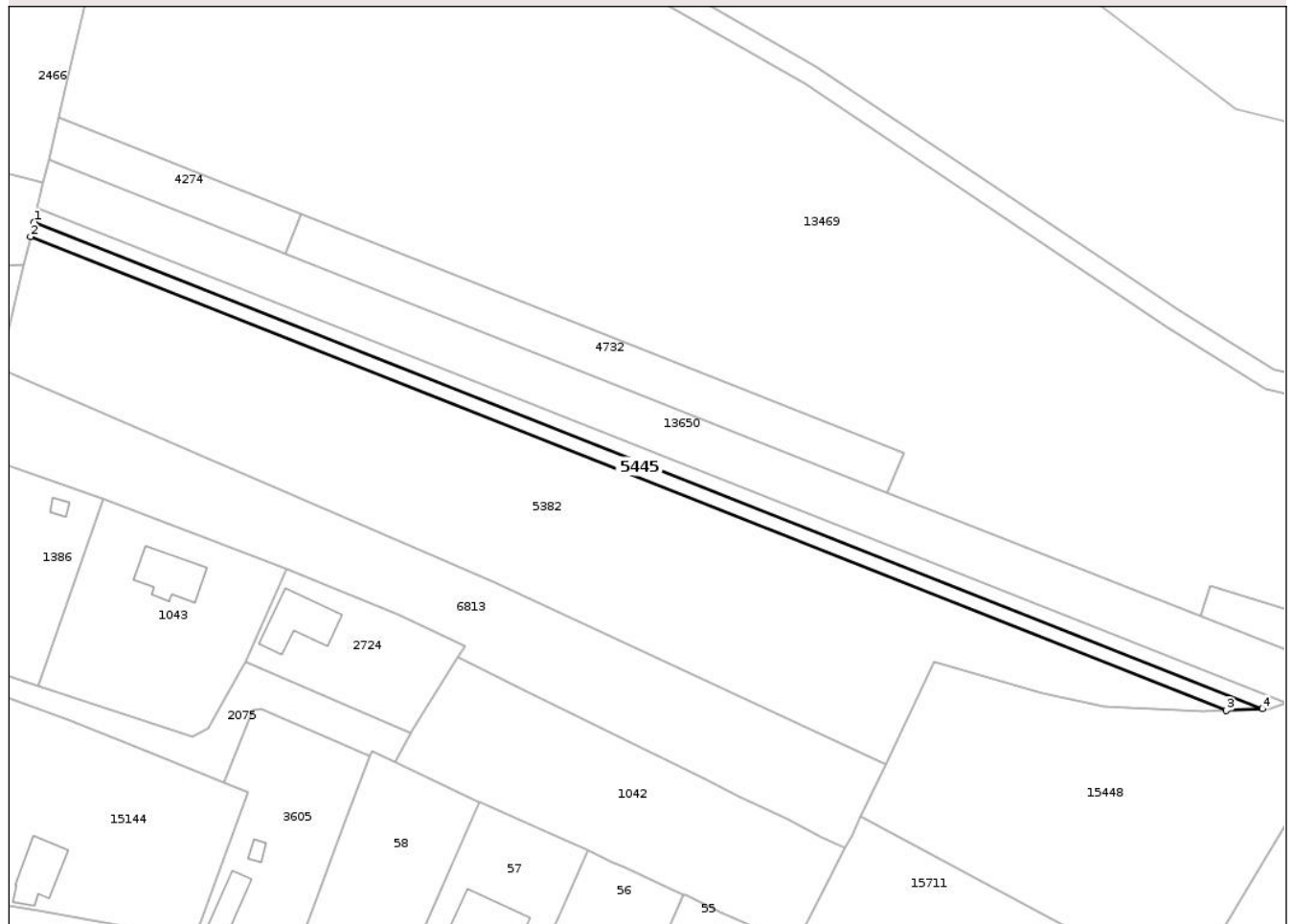
Inscrieri privind dezmembramintele dreptului de proprietate, drepturi reale de garanție și sarcini	Referințe
NU SUNT	

Teren

Nr cadastral	Suprafața (mp)*	Observații / Referințe
	700	

* Suprafața este determinată în planul de proiecție Stereo 70.

DETALII LINIARE IMOBIL



Date referitoare la teren

Crt	Categorie folosință	Intra vilan	Suprafața (mp)	Tarla	Parcelă	Nr. topo	Observații / Referințe
1	arabil	NU	700	23	1032/9	-	

Lungime Segmente

1) Valorile lungimilor segmentelor sunt obținute din proiecție în plan.

Punct început	X / Y	Punct sfârșit	X / Y	Lungime segment (** (m)
1	475.196,3 559.102,514	2	475.195,652 559.099,732	2.856
2	475.195,652 559.099,732	3	475.422,848 559.009,749	244.366
3	475.422,848 559.009,749	4	475.429,746 559.010,056	6.905
4	475.429,746 559.010,056	1	475.196,3 559.102,514	251.089

** Lungimile segmentelor sunt determinate în planul de proiecție Stereo 70 și sunt rotunjite la 1 milimetru.

*** Distanţa dintre puncte este formată din segmente cumulate ce sunt mai mici decât valoarea 1 milimetru.

Neutilizabil în Circuitul
Civil

**DATE DESPRE IMOBILUL NR. 5446**

Oficiul de Cadastru și Publicitate Imobiliară MUREȘ
Biroul de Cadastru și Publicitate Imobiliară Târgu Mureș

A. Partea I. Descrierea imobilului

TEREN Extravilan

Adresa: Jud. Mureș

Nr. Crt	Nr cadastral Nr. topografic	Suprafața* (mp)	Observații / Referințe
A1		700	Sector cadastral:15 Teren neimprejmuit;

B. Partea II. Proprietari și acte

Inscrieri privitoare la dreptul de proprietate și alte drepturi reale	Referințe
/	
Act Administrativ nr. 71532, din 16/02/1996 emis de CJSDPAT MURES;	
B1	A1
Intabulare, drept de PROPRIETATE, dobandit prin Lege, cota actuala 1/1, cota initiala 1/1	
1) FABIAN KAROLINA, Decedat DEFUNCT:Da	

C. Partea III. SARCINI .

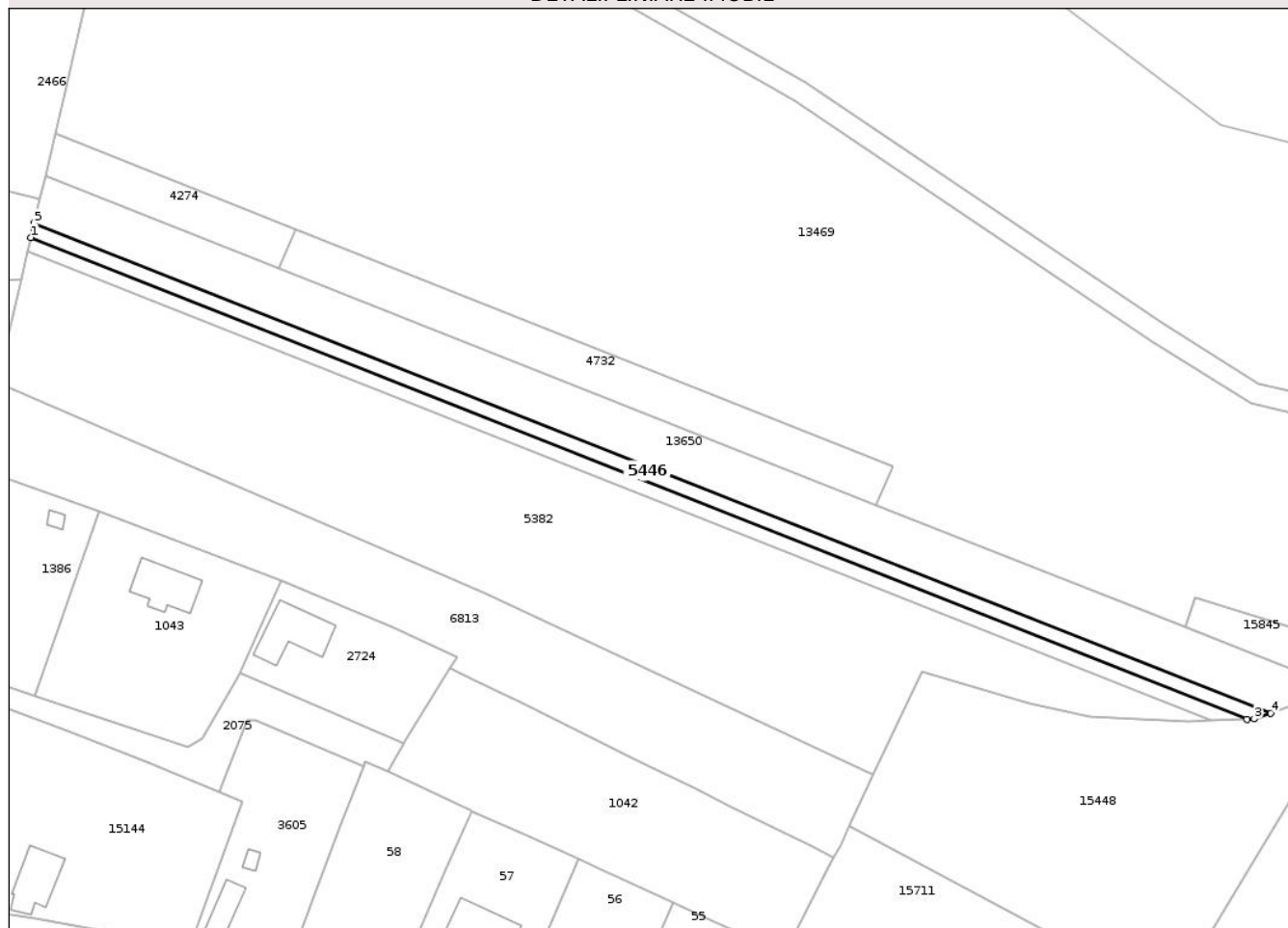
Inscrieri privind dezmembramintele dreptului de proprietate, drepturi reale de garanție și sarcini	Referințe
NU SUNT	

Teren

Nr cadastral	Suprafața (mp)*	Observații / Referințe
	700	

* Suprafața este determinată în planul de proiecție Stereo 70.

DETALII LINIARE IMOBIL



Date referitoare la teren

Crt	Categorie folosință	Intra vilan	Suprafața (mp)	Tarla	Parcelă	Nr. topo	Observații / Referințe
1	arabil	NU	700	23	1032/8	-	

Lungime Segmente

1) Valorile lungimilor segmentelor sunt obținute din proiecție în plan.

Punct început	X / Y	Punct sfârșit	X / Y	Lungime segment (** (m)
1	475.196,3 559.102,514	2	475.429,746 559.010,056	251.089
2	475.429,746 559.010,056	3	475.431,164 559.010,119	1.419
3	475.431,164 559.010,119	4	475.434,325 559.011,213	3.345
4	475.434,325 559.011,213	5	475.196,934 559.105,234	255.332
5	475.196,934 559.105,234	1	475.196,3 559.102,514	2.793

** Lungimile segmentelor sunt determinate în planul de proiecție Stereo 70 și sunt rotunjite la 1 milimetru.

*** Distanța dintre puncte este formată din segmente cumulate ce sunt mai mici decât valoarea 1 milimetru.

Neutilizabil în Circuitul
Civil

**DATE DESPRE IMOBILUL NR. 5468**

Oficiul de Cadastru și Publicitate Imobiliară MUREȘ
Biroul de Cadastru și Publicitate Imobiliară Târgu Mureș

A. Partea I. Descrierea imobilului

TEREN Extravilan

Adresa: Jud. Mureș

Nr. Crt	Nr cadastral Nr. topografic	Suprafața* (mp)	Observații / Referințe
A1		7.200	Sector cadastral:18 Teren neimprejmuit;

B. Partea II. Proprietari și acte

Inscrieri privitoare la dreptul de proprietate și alte drepturi reale	Referințe
/	
Act Administrativ nr. 71591, din 31/07/1996 emis de CJSDPAT MURES;	
B1	A1
Intabulare, drept de PROPRIETATE, dobandit prin Reconstituire, cota actuala 1/1, cota initiala 1/1	
1) KIRALY F. EMERIC	

C. Partea III. SARCINI .

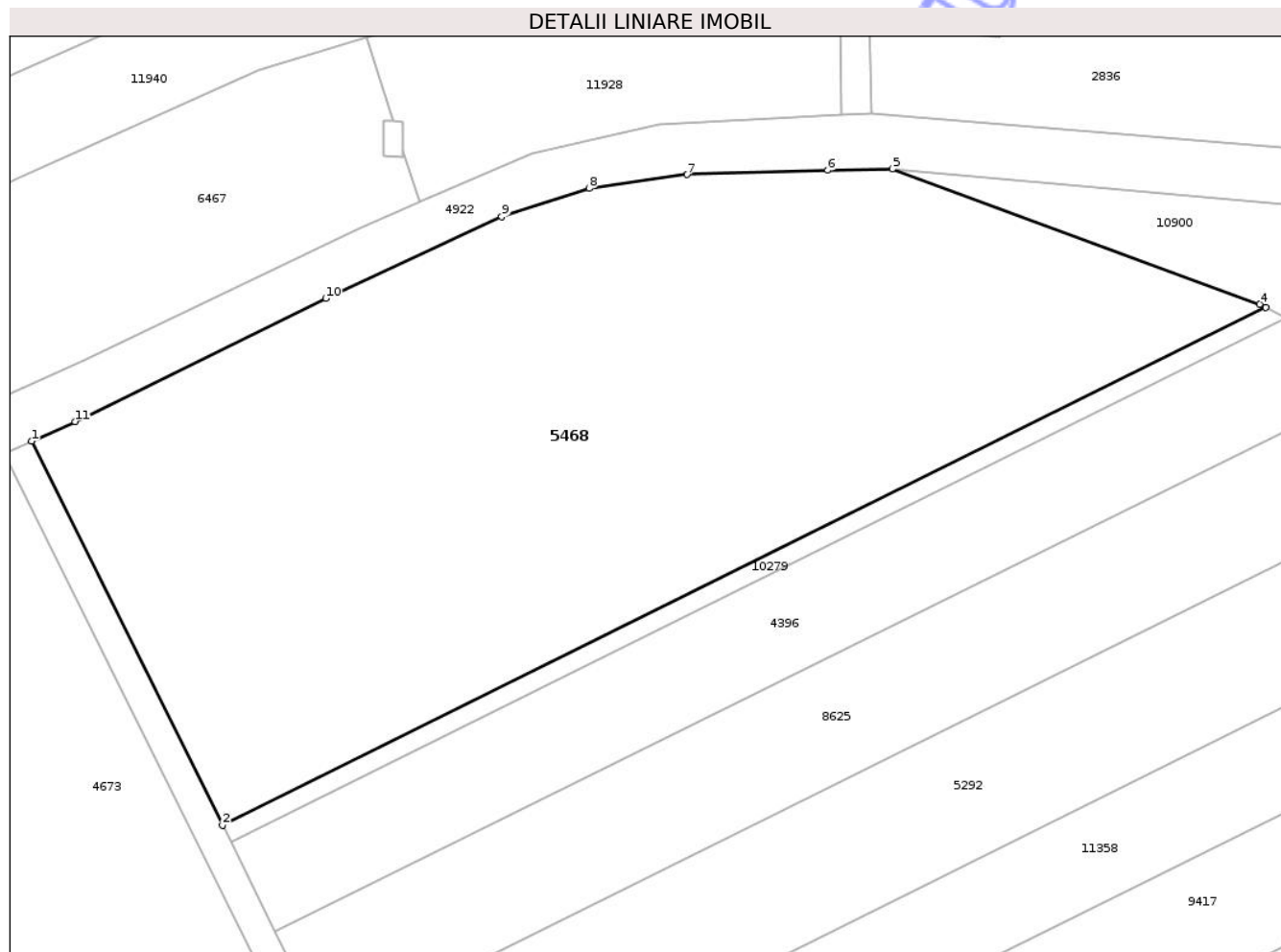
Inscrieri privind dezmembramintele dreptului de proprietate, drepturi reale de garanție și sarcini	Referințe
NU SUNT	

Anexa Nr. 1 La Partea I

Teren

Nr cadastral	Suprafața (mp)*	Observații / Referințe
	7.200	

* Suprafața este determinată în planul de proiecție Stereo 70.



Date referitoare la teren

Crt	Categorie folosință	Intra vilan	Suprafața (mp)	Tarla	Parcelă	Nr. topo	Observații / Referințe
1	padure	NU	7.200	34	1083/1	-	

Lungime Segmente

1) Valorile lungimilor segmentelor sunt obținute din proiecție în plan.

Punct început	X / Y	Punct sfârșit	X / Y	Lungime segment (** (m)
1	473.439,946 558.931,766	2	473.465,615 558.880,15	57.646
2	473.465,615 558.880,15	3	473.606,058 558.949,765	156.75
3	473.606,058 558.949,765	4	473.605,239 558.950,196	0.925
4	473.605,239 558.950,196	5	473.555,82 558.968,365	52.653
5	473.555,82 558.968,365	6	473.547,088 558.968,216	8.733

Punct început	X / Y	Punct sfârșit	X / Y	Lungime segment (** (m)
6	473.547,088 558.968,216	7	473.528,193 558.967,626	18.904
7	473.528,193 558.967,626	8	473.514,977 558.965,739	13.35
8	473.514,977 558.965,739	9	473.503,219 558.961,966	12.349
9	473.503,219 558.961,966	10	473.479,54 558.950,977	26.105
10	473.479,54 558.950,977	11	473.445,789 558.934,401	37.602
11	473.445,789 558.934,401	1	473.439,946 558.931,766	6.41

** Lungimile segmentelor sunt determinate în planul de proiecție Stereo 70 și sunt rotunjite la 1 milimetru.

*** Distanța dintre puncte este formată din segmente cumulate ce sunt mai mici decât valoarea 1 milimetru.

Neutilizabil în Circuitul Civil

**DATE DESPRE IMOBILUL NR. 5480**

Oficiul de Cadastru și Publicitate Imobiliară MUREȘ
Biroul de Cadastru și Publicitate Imobiliară Târgu Mureș

A. Partea I. Descrierea imobilului

TEREN Extravilan

Adresa: Jud. Mureș

Nr. Crt	Nr cadastral Nr. topografic	Suprafața* (mp)	Observații / Referințe
A1		1.600	Sector cadastral:18 Teren neimprejmuit;

B. Partea II. Proprietari și acte

Inscrieri privitoare la dreptul de proprietate și alte drepturi reale	Referințe
/	
Act Administrativ nr. 71558, din 18/04/1996 emis de CJSDPAT MURES;	
B1	A1
Intabulare, drept de PROPRIETATE, dobandit prin Reconstituire, cota actuala 1/1, cota initiala 1/1	
1) DEMEL L. EMERIC, Decedat DEFUNCT:Da	

C. Partea III. SARCINI .

Inscrieri privind dezmembramintele dreptului de proprietate, drepturi reale de garanție și sarcini	Referințe
NU SUNT	

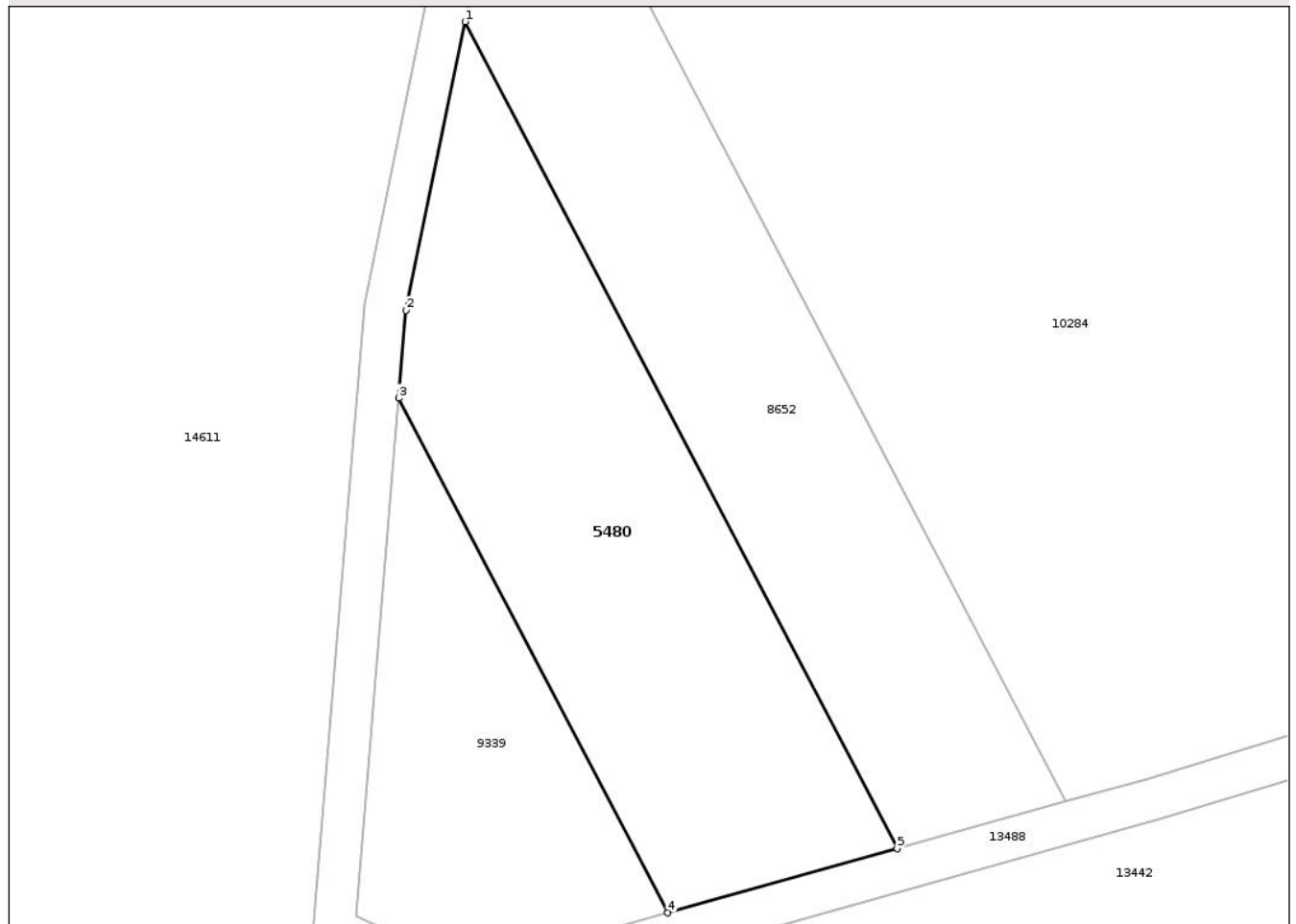
Anexa Nr. 1 La Partea I

Teren

Nr cadastral	Suprafața (mp)*	Observații / Referințe
	1.600	

* Suprafața este determinată în planul de proiecție Stereo 70.

DETALII LINIARE IMOBIL



Date referitoare la teren

Crt	Categorie folosință	Intra vilan	Suprafața (mp)	Tarla	Parcelă	Nr. topo	Observații / Referințe
1	padure	NU	1.600	34	1083/39	-	

Lungime Segmente

1) Valorile lungimilor segmentelor sunt obținute din proiecție în plan.

Punct început	X / Y	Punct sfârșit	X / Y	Lungime segment (** (m)
1	473.281,055 558.426,319	2	473.275,467 558.398,933	27.95
2	473.275,467 558.398,933	3	473.274,783 558.390,618	8.343
3	473.274,783 558.390,618	4	473.300,293 558.341,799	55.082
4	473.300,293 558.341,799	5	473.322,043 558.347,882	22.585
5	473.322,043 558.347,882	1	473.281,055 558.426,319	88.501

** Lungimile segmentelor sunt determinate în planul de proiecție Stereo 70 și sunt rotunjite la 1 milimetru.

*** Distanța dintre puncte este formată din segmente cumulate ce sunt mai mici decât valoarea 1 milimetru.

Neutilizabil în Circuitul
Civil

**DATE DESPRE IMOBILUL NR. 5482**

Oficiul de Cadastru și Publicitate Imobiliară MUREȘ
Biroul de Cadastru și Publicitate Imobiliară Târgu Mureș

A. Partea I. Descrierea imobilului

TEREN Intravilan

Adresa: Loc. Corunca, Str De Sus, Nr. 9, Jud. Mureș

Nr. Crt	Nr cadastral Nr. topografic	Suprafața* (mp)	Observații / Referințe
A1		Din acte: 700 Masurata: 2.893	Sector cadastral:2 Teren imprejmuit;

Construcții

Crt	Nr cadastral Nr. topografic	Adresa	Observații / Referințe
A1.1	0	Loc. Corunca, Str De Sus, Nr. 9, Jud. Mureș	Nr. niveluri:2; S. construita la sol:132 mp;
A1.2	0	Loc. Corunca, Str De Sus, Nr. 9, Jud. Mureș	Nr. niveluri:1; S. construita la sol:54 mp;
A1.3	0	Loc. Corunca, Str De Sus, Nr. 9, Jud. Mureș	Nr. niveluri:1; S. construita la sol:48 mp;

B. Partea II. Proprietari și acte

Inscrieri privitoare la dreptul de proprietate și alte drepturi reale		Referințe
/		
Act Administrativ nr. 71518, din 13/02/1996 emis de CJSDPAT MURES;		
B1	Intabulare, drept de PROPRIETATE, dobandit prin Reconstituire, cota actuala 700/2893, cota initiala 700/2893 1) KILYEN H. ILEANA	A1
Act Administrativ nr. 5765, din 21/06/2023 emis de COMUNA CORUNCA;		
B2	Intabulare, drept de PROPRIETATE, dobandit prin Lege, cota actuala 1/1, cota initiala 1/1 1) KILYEN H. ILEANA	A1.1, A1.2, A1.3
B3	Inscrierea posesiei, drept de PROPRIETATE, dobandit prin Lege, cota actuala 2193/2893, cota initiala 2193/2893 1) KILYEN ERZSEBET	A1

C. Partea III. SARCINI .

Inscrieri privind dezmembramintele dreptului de proprietate, drepturi reale de garanție și sarcini	Referințe
NU SUNT	

Punct început	X / Y	Punct sfârșit	X / Y	Lungime segment (** (m)
3	470.989,647 558.116,798	4	470.990,306 558.117,057	0.708
5	470.990,625 558.117,436	6	471.002,428 558.114,919	12.068
7	471.002,598 558.115,573	8	471.007,69 558.135,333	20.406
9	471.010,736 558.147,381	10	471.025,938 558.199,124	53.93
11	471.030,016 558.223,09	12	471.032,629 558.245,715	22.775
13	471.012,633 558.251,017	14	471.000,174 558.187,966	64.27
15	470.994,614 558.165,512	16	470.990,29 558.149,38	16.701
17	470.988,986 558.144,511	18	470.987,658 558.139,556	5.13
19	470.985,76 558.132,472	20	470.985,316 558.130,816	1.714
21	470.982,19 558.119,151	22	470.982,695 558.118,977	0.534

Punct început	X / Y	Punct sfârșit	X / Y	Lungime segment (** (m)
4	470.990,306 558.117,057	5	470.990,625 558.117,436	0.495
6	471.002,428 558.114,919	7	471.002,598 558.115,573	0.676
8	471.007,69 558.135,333	9	471.010,736 558.147,381	12.427
10	471.025,938 558.199,124	11	471.030,016 558.223,09	24.31
12	471.032,629 558.245,715	13	471.012,633 558.251,017	20.687
14	471.000,174 558.187,966	15	470.994,614 558.165,512	23.132
16	470.990,29 558.149,38	17	470.988,986 558.144,511	5.041
18	470.987,658 558.139,556	19	470.985,76 558.132,472	7.334
20	470.985,316 558.130,816	21	470.982,19 558.119,151	12.077
22	470.982,695 558.118,977	1	470.982,565 558.118,494	0.5

** Lungimile segmentelor sunt determinate în planul de proiecție Stereo 70 și sunt rotunjite la 1 milimetru.

*** Distanța dintre puncte este formată din segmente cumulate ce sunt mai mici decât valoarea 1 milimetru.

**DATE DESPRE IMOBILUL NR. 5483**

Oficiul de Cadastru și Publicitate Imobiliară MUREȘ
Biroul de Cadastru și Publicitate Imobiliară Târgu Mureș

A. Partea I. Descrierea imobilului

TEREN Extravilan

Adresa: Jud. Mureș

Nr. Crt	Nr cadastral Nr. topografic	Suprafața* (mp)	Observații / Referințe
A1		2.987	Sector cadastral:19 Teren neimprejmuit; diferenta de suprafata se regaseste la id 12965

B. Partea II. Proprietari și acte

Inscrieri privitoare la dreptul de proprietate și alte drepturi reale		Referințe
/		
Act Administrativ nr. 71518, din 13/02/1996 emis de CJSDPAT MURES;		
B1	Intabulare, drept de PROPRIETATE, dobandit prin Reconstituire, cota actuala 1/1, cota initiala 1/1 1) KILYEN H. ILEANA	A1

C. Partea III. SARCINI .

Inscrieri privind dezmembramintele dreptului de proprietate, drepturi reale de garanție și sarcini	Referințe
NU SUNT	

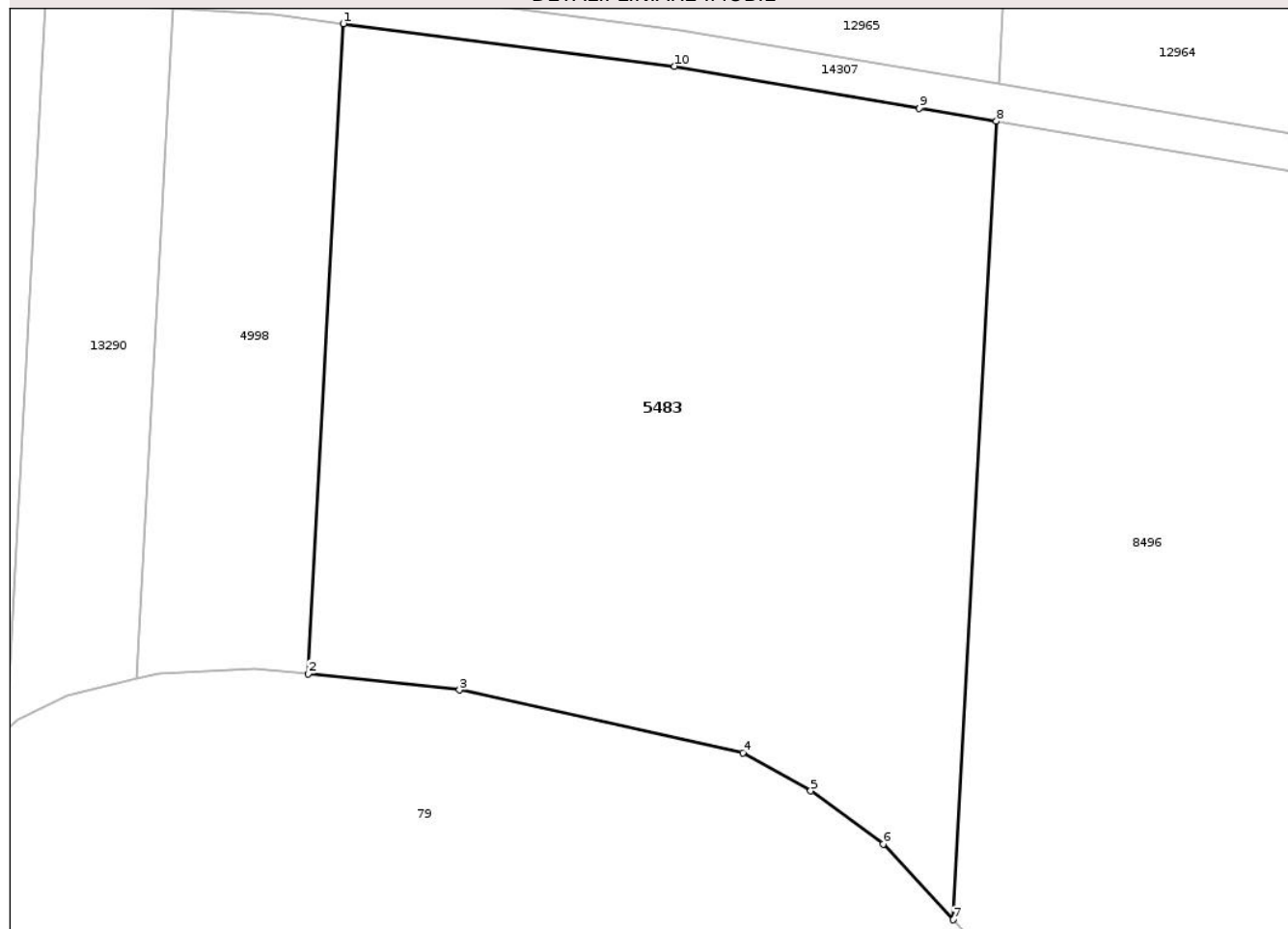
Anexa Nr. 1 La Partea I

Teren

Nr cadastral	Suprafața (mp)*	Observații / Referințe
	2.987	diferența de suprafață se regăsește la id 12965

* Suprafața este determinată în planul de proiecție Stereo 70.

DETALII LINIARE IMOBIL



Date referitoare la teren

Crt	Categorie folosință	Intra vilan	Suprafața (mp)	Tarla	Parcelă	Nr. topo	Observații / Referințe
1	arabil	NU	2.987	35	1121/11	-	

Lungime Segmente

1) Valorile lungimilor segmentelor sunt obținute din proiecție în plan.

Punct început	X / Y	Punct sfârșit	X / Y	Lungime segment (** (m)
1	473.698,51 558.187,53	2	473.695,627 558.134,36	53.248
2	473.695,627 558.134,36	3	473.708,023 558.133,046	12.465
3	473.708,023 558.133,046	4	473.731,213 558.127,903	23.753
4	473.731,213 558.127,903	5	473.736,767 558.124,788	6.368
5	473.736,767 558.124,788	6	473.742,727 558.120,454	7.369

Punct început	X / Y	Punct sfârșit	X / Y	Lungime segment (** (m)
6	473.742,727 558.120,454	7	473.748,437 558.114,257	8.427
7	473.748,437 558.114,257	8	473.751,979 558.179,561	65.4
8	473.751,979 558.179,561	9	473.745,676 558.180,623	6.392
9	473.745,676 558.180,623	10	473.725,633 558.184,054	20.335
10	473.725,633 558.184,054	1	473.698,51 558.187,53	27.345

** Lungimile segmentelor sunt determinate în planul de proiecție Stereo 70 și sunt rotunjite la 1 milimetru.

*** Distanța dintre puncte este formată din segmente cumulate ce sunt mai mici decât valoarea 1 milimetru.

Neutilizabil în Circuitul Civil

**DATE DESPRE IMOBILUL NR. 5488**

Oficiul de Cadastru și Publicitate Imobiliară MUREȘ
Biroul de Cadastru și Publicitate Imobiliară Târgu Mureș

A. Partea I. Descrierea imobilului

TEREN Extravilan

Adresa: Jud. Mureș

Nr. Crt	Nr cadastral Nr. topografic	Suprafața* (mp)	Observații / Referințe
A1		800	Sector cadastral:2 Teren neimprejmuit;

B. Partea II. Proprietari și acte

Inscrieri privitoare la dreptul de proprietate și alte drepturi reale	Referințe
/	
Act Administrativ nr. 71573, din 24/05/1996 emis de CJSDPAT MURES;	
B1	A1
Intabulare, drept de PROPRIETATE, dobandit prin Reconstituire, cota actuala 1/1, cota initiala 1/1	
1) MESTER A. ILEANA, Decedat DEFUNCT:Da	

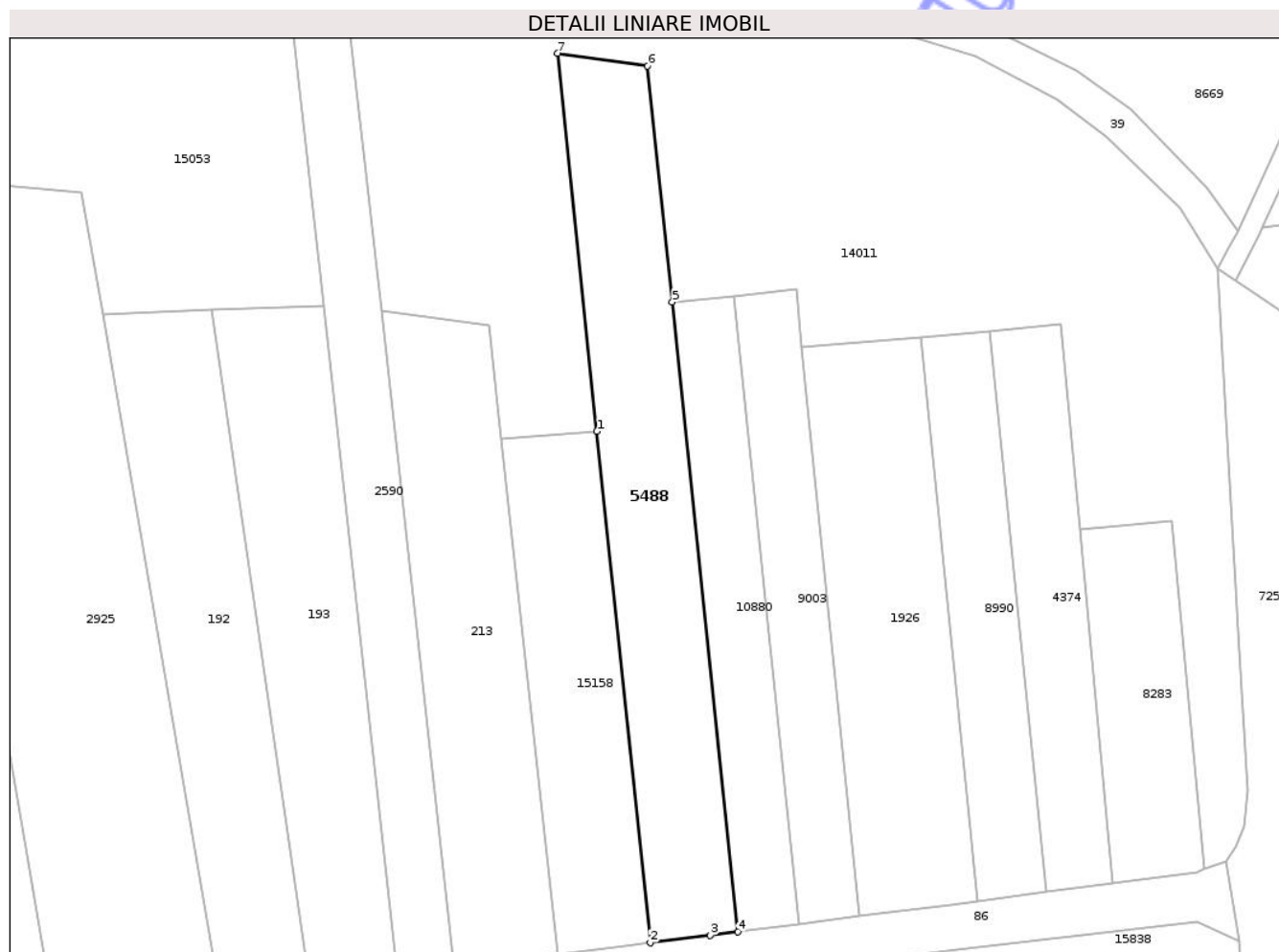
C. Partea III. SARCINI .

Inscrieri privind dezmembramintele dreptului de proprietate, drepturi reale de garanție și sarcini	Referințe
NU SUNT	

Teren

Nr cadastral	Suprafața (mp)*	Observații / Referințe
	800	

* Suprafața este determinată în planul de proiecție Stereo 70.



Date referitoare la teren

Crt	Categorie folosință	Intra vilan	Suprafața (mp)	Tarla	Parcelă	Nr. topo	Observații / Referințe
1	faneata	NU	800	25	914/55	-	

Lungime Segmente

1) Valorile lungimilor segmentelor sunt obținute din proiecție în plan.

Punct început	X / Y	Punct sfârșit	X / Y	Lungime segment (** (m)
1	471.054,986 558.651,809	2	471.060,383 558.599,972	52.117
2	471.060,383 558.599,972	3	471.066,49 558.600,748	6.156
3	471.066,49 558.600,748	4	471.069,262 558.601,102	2.795
4	471.069,262 558.601,102	5	471.062,618 558.664,901	64.144
5	471.062,618 558.664,901	6	471.060,128 558.688,817	24.045

Punct început	X / Y	Punct sfârșit	X / Y	Lungime segment (** (m)
6	471.060,128 558.688,817	7	471.050,997 558.690,115	9.223
7	471.050,997 558.690,115	1	471.054,986 558.651,809	38.513

** Lungimile segmentelor sunt determinate în planul de proiecție Stereo 70 și sunt rotunjite la 1 milimetru.

*** Distanța dintre puncte este formată din segmente cumulate ce sunt mai mici decât valoarea 1 milimetru.

Neutilizabil în Circuitul Civil



DATE DESPRE IMOBILUL NR. 5491

Oficiul de Cadastru și Publicitate Imobiliară MUREȘ
Biroul de Cadastru și Publicitate Imobiliară Târgu Mureș

A. Partea I. Descrierea imobilului

TEREN Extravilan

Adresa: Jud. Mureș

Nr. Crt	Nr cadastral Nr. topografic	Suprafața* (mp)	Observații / Referințe
A1		2.100	Sector cadastral:14 Teren neimprejmuit;

B. Partea II. Proprietari și acte

Inscrieri privitoare la dreptul de proprietate și alte drepturi reale	Referințe
/	
Act Administrativ nr. 71573, din 24/05/1996 emis de CJSDPAT MURES;	
B1	A1
Intabulare, drept de PROPRIETATE, dobandit prin Reconstituire, cota actuala 1/1, cota initiala 1/1	
1) MESTER A. ILEANA, Decedat DEFUNCT:Da	

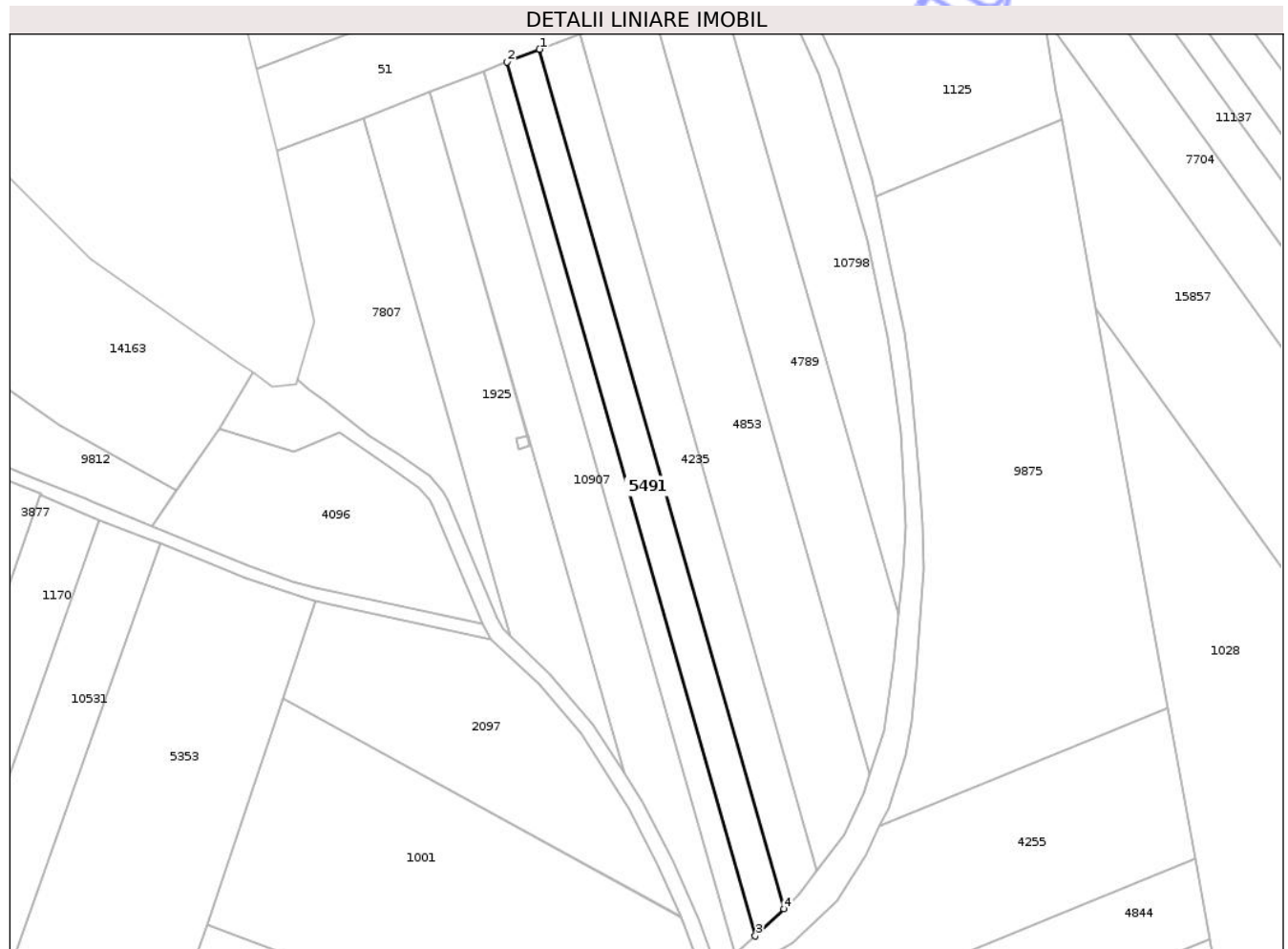
C. Partea III. SARCINI .

Inscrieri privind dezmembramintele dreptului de proprietate, drepturi reale de garanție și sarcini	Referințe
NU SUNT	

Teren

Nr cadastral	Suprafața (mp)*	Observații / Referințe
	2.100	

* Suprafața este determinată în planul de proiecție Stereo 70.



Date referitoare la teren

Crt	Categorie folosință	Intra vilan	Suprafața (mp)	Tarla	Parcelă	Nr. topo	Observații / Referințe
1	arabil	NU	2.100	28	978/8	-	

Lungime Segmente

1) Valorile lungimilor segmentelor sunt obținute din proiecție în plan.

Punct început	X / Y	Punct sfârșit	X / Y	Lungime segment (** (m)
1	472.280,704 558.530,498	2	472.272,247 558.527,21	9.074
2	472.272,247 558.527,21	3	472.336,409 558.301,792	234.372
3	472.336,409 558.301,792	4	472.343,819 558.308,759	10.171
4	472.343,819 558.308,759	1	472.280,704 558.530,498	230.546

** Lungimile segmentelor sunt determinate în planul de proiecție Stereo 70 și sunt rotunjite la 1 milimetru.

*** Distanţa dintre puncte este formată din segmente cumulate ce sunt mai mici decât valoarea 1 milimetru.

Neutilizabil în Circuitul
Civil

**DATE DESPRE IMOBILUL NR. 5599**

Oficiul de Cadastru și Publicitate Imobiliară MUREȘ
Biroul de Cadastru și Publicitate Imobiliară Târgu Mureș

A. Partea I. Descrierea imobilului

TEREN Extravilan

Adresa: Jud. Mureș

Nr. Crt	Nr cadastral Nr. topografic	Suprafața* (mp)	Observații / Referințe
A1		1.900	Sector cadastral:3 Teren neimprejmuit;

B. Partea II. Proprietari și acte

Inscrieri privitoare la dreptul de proprietate și alte drepturi reale	Referințe
/	
Act Administrativ nr. 71176, din 09/01/1995 emis de CJSDPAT MURES;	
B1	A1
Intabulare, drept de PROPRIETATE, dobandit prin Reconstituire, cota actuala 1/1, cota initiala 1/1	
1) FRUNZA IOAN	

C. Partea III. SARCINI .

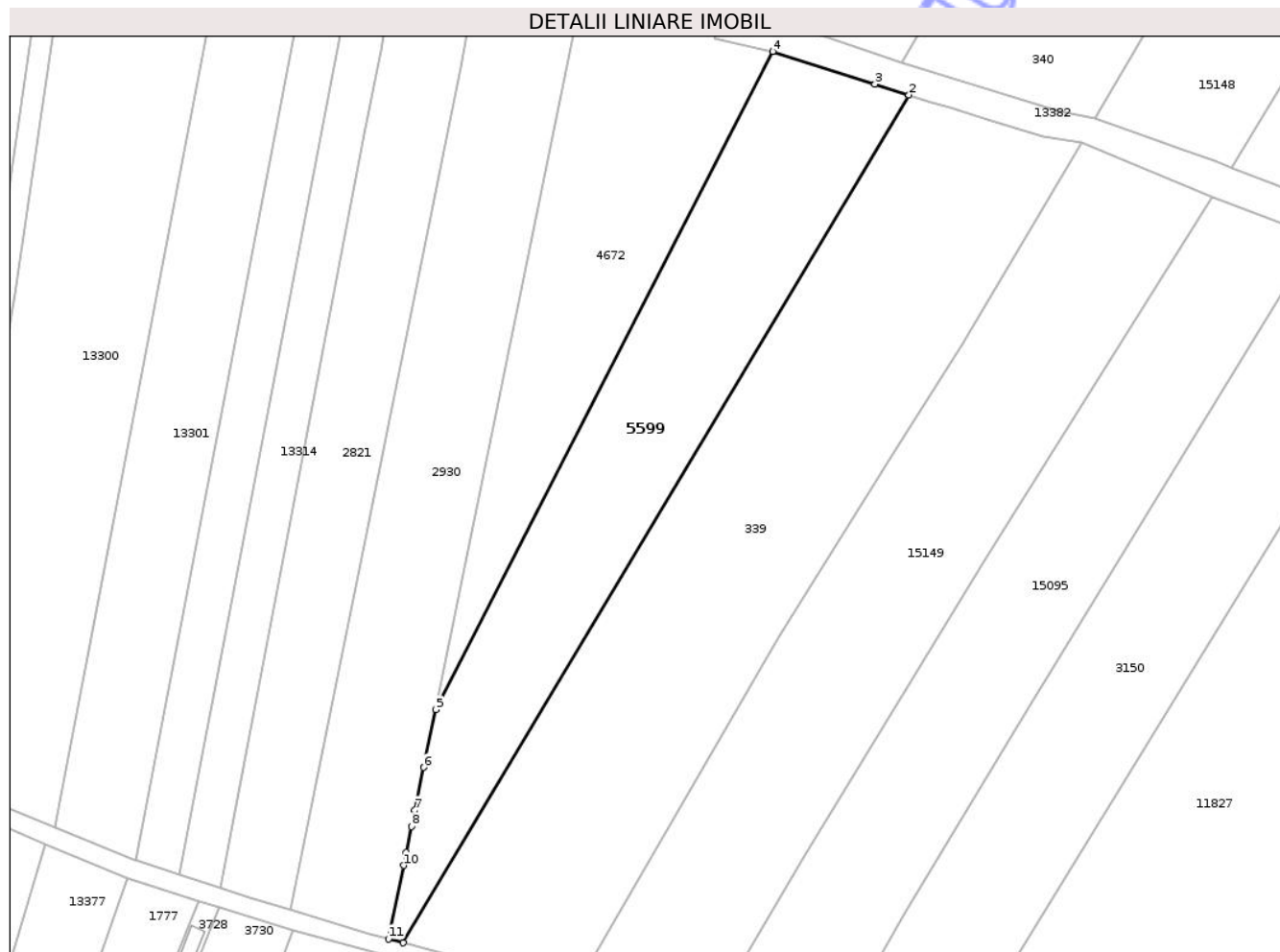
Inscrieri privind dezmembramintele dreptului de proprietate, drepturi reale de garanție și sarcini	Referințe
NU SUNT	

Anexa Nr. 1 La Partea I

Teren

Nr cadastral	Suprafața (mp)*	Observații / Referințe
	1.900	

* Suprafața este determinată în planul de proiecție Stereo 70.



Date referitoare la teren

Crt	Categorie folosință	Intra vilan	Suprafața (mp)	Tarla	Parcelă	Nr. topo	Observații / Referințe
1	arabil	NU	1.900	25	944/15	-	

Lungime Segmente

1) Valorile lungimilor segmentelor sunt obținute din proiecție în plan.

Punct început	X / Y	Punct sfârșit	X / Y	Lungime segment (** (m)
1	471.316,495 558.173,661	2	471.386,49 558.290,887	136.533
2	471.386,49 558.290,887	3	471.381,789 558.292,385	4.934
3	471.381,789 558.292,385	4	471.367,629 558.296,897	14.861
4	471.367,629 558.296,897	5	471.320,958 558.205,912	102.257
5	471.320,958 558.205,912	6	471.319,315 558.197,904	8.175

Punct început	X / Y	Punct sfârșit	X / Y	Lungime segment (** (m)
6	471.319,315 558.197,904	7	471.318,094 558.191,953	6.075
7	471.318,094 558.191,953	8	471.317,639 558.189,736	2.263
8	471.317,639 558.189,736	9	471.316,901 558.186,139	3.672
9	471.316,901 558.186,139	10	471.316,533 558.184,346	1.83
10	471.316,533 558.184,346	11	471.314,453 558.174,209	10.348
11	471.314,453 558.174,209	1	471.316,495 558.173,661	2.114

** Lungimile segmentelor sunt determinate în planul de proiecție Stereo 70 și sunt rotunjite la 1 milimetru.

*** Distanța dintre puncte este formată din segmente cumulate ce sunt mai mici decât valoarea 1 milimetru.

Neutilizabil în Circuitul Civil

**DATE DESPRE IMOBILUL NR. 5660**

Oficiul de Cadastru și Publicitate Imobiliară MUREȘ
Biroul de Cadastru și Publicitate Imobiliară Târgu Mureș

A. Partea I. Descrierea imobilului

TEREN Extravilan

Adresa: Jud. Mureș

Nr. Crt	Nr cadastral Nr. topografic	Suprafața* (mp)	Observații / Referințe
A1		5.700	Sector cadastral:11 Teren neimprejmuit;

B. Partea II. Proprietari și acte

Inscrieri privitoare la dreptul de proprietate și alte drepturi reale	Referințe
/	
Act Administrativ nr. 7324, din 10/06/2004 emis de CJSDPAT MURES;	
B1	A1
Intabulare, drept de PROPRIETATE, dobandit prin Reconstituire, cota actuala 1/1, cota initiala 1/1	
1) PAP N. ANA 2) INCZE M. HAJNAL 3) FERENCZI S. AGANETA 4) SZITAI F. ANA 5) FRUNZA N. JUSZTINA 6) ZOLNAI F. AGNES 7) KIBEDI F. FERENCZ	

C. Partea III. SARCINI .

Inscrieri privind dezmembramintele dreptului de proprietate, drepturi reale de garanție și sarcini	Referințe
NU SUNT	

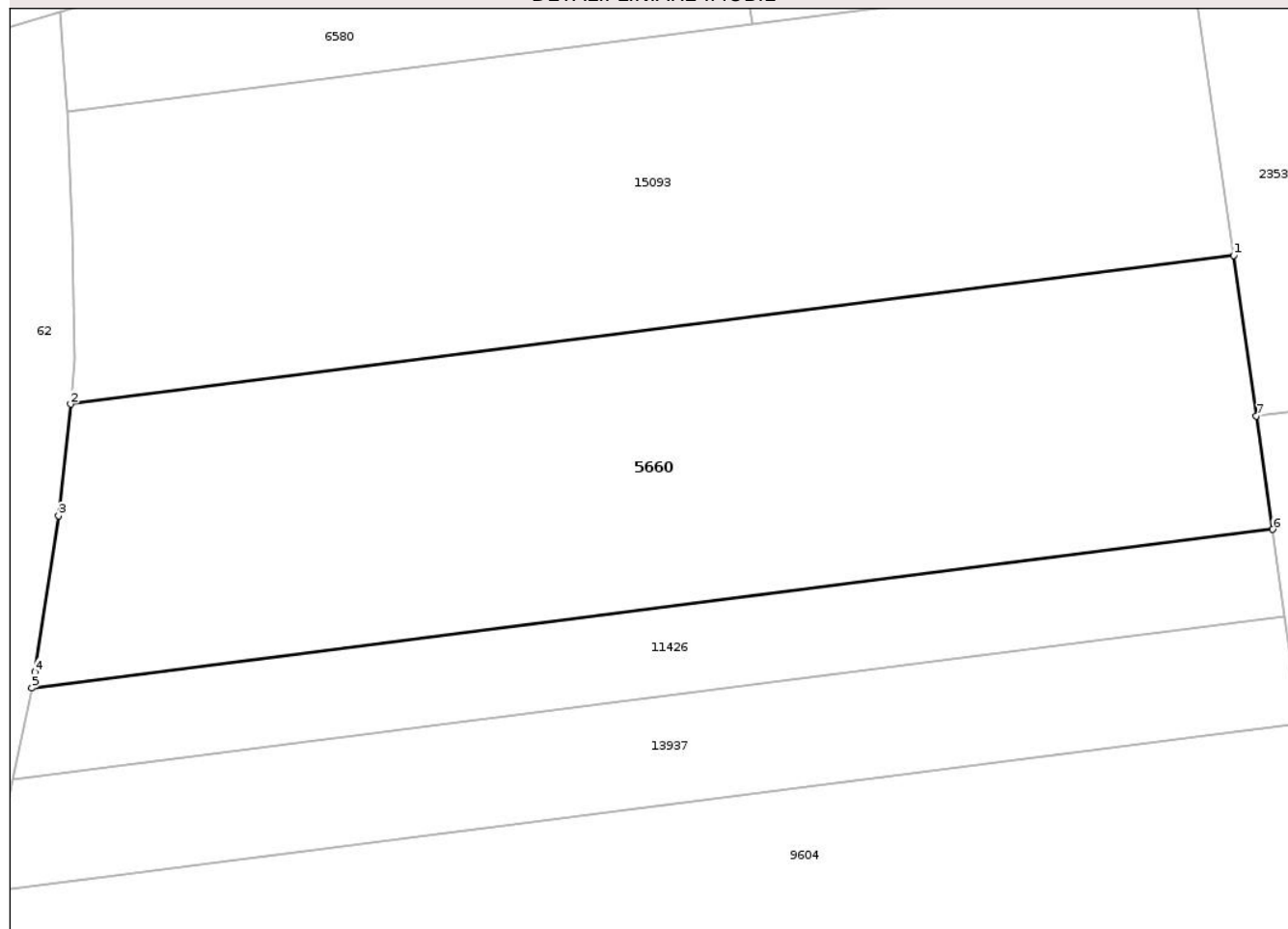
Anexa Nr. 1 La Partea I

Teren

Nr cadastral	Suprafața (mp)*	Observații / Referințe
	5.700	

* Suprafața este determinată în planul de proiecție Stereo 70.

DETALII LINIARE IMOBIL



Date referitoare la teren

Crt	Categorie folosință	Intra vilan	Suprafața (mp)	Tarla	Parcelă	Nr. topo	Observații / Referințe
1	padure	NU	5.700	40	1200/3	-	

Lungime Segmente

1) Valorile lungimilor segmentelor sunt obținute din proiecție în plan.

Punct început	X / Y	Punct sfârșit	X / Y	Lungime segment (** (m)
1	473.377,205 557.643,763	2	473.225,309 557.624,371	153.129
2	473.225,309 557.624,371	3	473.223,755 557.609,798	14.656
3	473.223,755 557.609,798	4	473.220,678 557.589,409	20.62
4	473.220,678 557.589,409	5	473.220,253 557.587,353	2.099
5	473.220,253 557.587,353	6	473.382,29 557.608,039	163.352

Punct început	X / Y	Punct sfârșit	X / Y	Lungime segment (** (m)
6	473.382,29 557.608,039	7	473.380,186 557.622,818	14.928
7	473.380,186 557.622,818	1	473.377,205 557.643,763	21.156

** Lungimile segmentelor sunt determinate în planul de proiecție Stereo 70 și sunt rotunjite la 1 milimetru.

*** Distanța dintre puncte este formată din segmente cumulate ce sunt mai mici decât valoarea 1 milimetru.

Neutilizabil în Circuitul Civil

**DATE DESPRE IMOBILUL NR. 5661**

Oficiul de Cadastru și Publicitate Imobiliară MUREȘ
Biroul de Cadastru și Publicitate Imobiliară Târgu Mureș

A. Partea I. Descrierea imobilului

TEREN Extravilan

Adresa: Jud. Mureș

Nr. Crt	Nr cadastral Nr. topografic	Suprafața* (mp)	Observații / Referințe
A1		1.100	Sector cadastral:11 Teren neimprejmuit;

B. Partea II. Proprietari și acte

Inscrieri privitoare la dreptul de proprietate și alte drepturi reale	Referințe
/	
Act Administrativ nr. 7340, din 10/06/2004 emis de CJSDPAT MURES;	
B1	A1
Intabulare, drept de PROPRIETATE, dobandit prin Reconstituire, cota actuala 1/1, cota initiala 1/1	
1) VINCZE I. MARGARETA	

C. Partea III. SARCINI .

Inscrieri privind dezmembramintele dreptului de proprietate, drepturi reale de garanție și sarcini	Referințe
NU SUNT	

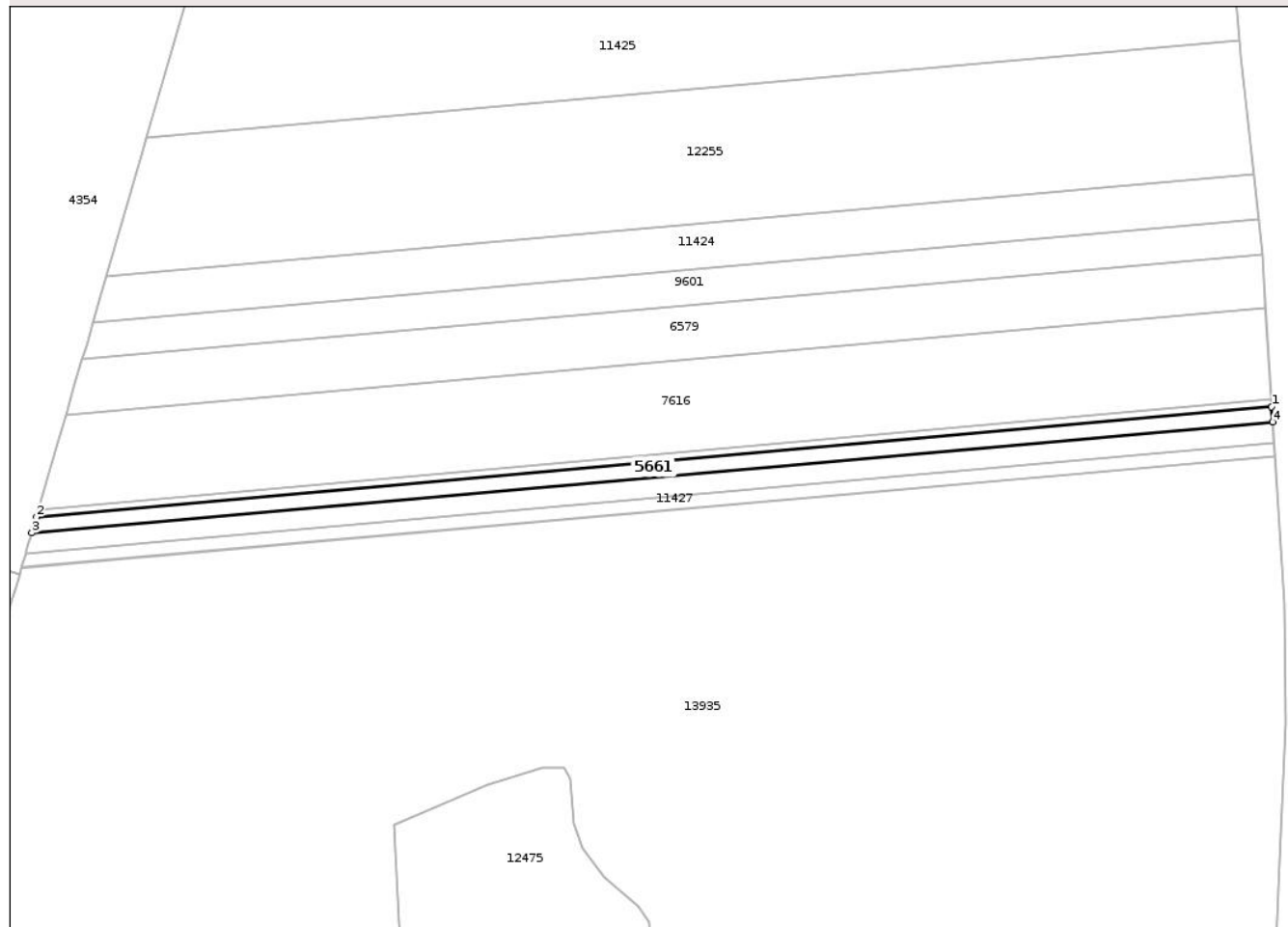
Anexa Nr. 1 La Partea I

Teren

Nr cadastral	Suprafața (mp)*	Observații / Referințe
	1.100	

* Suprafața este determinată în planul de proiecție Stereo 70.

DETALII LINIARE IMOBIL



Date referitoare la teren

Crt	Categorie folosință	Intra vilan	Suprafața (mp)	Tarla	Parcelă	Nr. topo	Observații / Referințe
1	padure	NU	1.100	40	1200/29	-	

Lungime Segmente

1) Valorile lungimilor segmentelor sunt obținute din proiecție în plan.

Punct început	X / Y	Punct sfârșit	X / Y	Lungime segment (** (m)
1	473.421,658 557.145,154	2	473.124,892 557.118,727	297.94
2	473.124,892 557.118,727	3	473.123,787 557.114,93	3.955
3	473.123,787 557.114,93	4	473.421,885 557.141,476	299.278
4	473.421,885 557.141,476	1	473.421,658 557.145,154	3.685

** Lungimile segmentelor sunt determinate în planul de proiecție Stereo 70 și sunt rotunjite la 1 milimetru.

*** Distanţa dintre puncte este formată din segmente cumulate ce sunt mai mici decât valoarea 1 milimetru.

Neutilizabil în Circuitul
Civil

**DATE DESPRE IMOBILUL NR. 5662**

Oficiul de Cadastru și Publicitate Imobiliară MUREȘ
Biroul de Cadastru și Publicitate Imobiliară Târgu Mureș

A. Partea I. Descrierea imobilului

TEREN Extravilan

Adresa: Jud. Mureș

Nr. Crt	Nr cadastral Nr. topografic	Suprafața* (mp)	Observații / Referințe
A1		1.800	Sector cadastral:11 Teren neimprejmuit;

B. Partea II. Proprietari și acte

Inscrieri privitoare la dreptul de proprietate și alte drepturi reale	Referințe
/	
Act Administrativ nr. 7341, din 10/06/2004 emis de CJSDPAT MURES;	
B1	A1
Intabulare, drept de PROPRIETATE, dobandit prin Reconstituire, cota actuala 1/1, cota initiala 1/1	
1) KISS G. IDA	

C. Partea III. SARCINI .

Inscrieri privind dezmembramintele dreptului de proprietate, drepturi reale de garanție și sarcini	Referințe
NU SUNT	

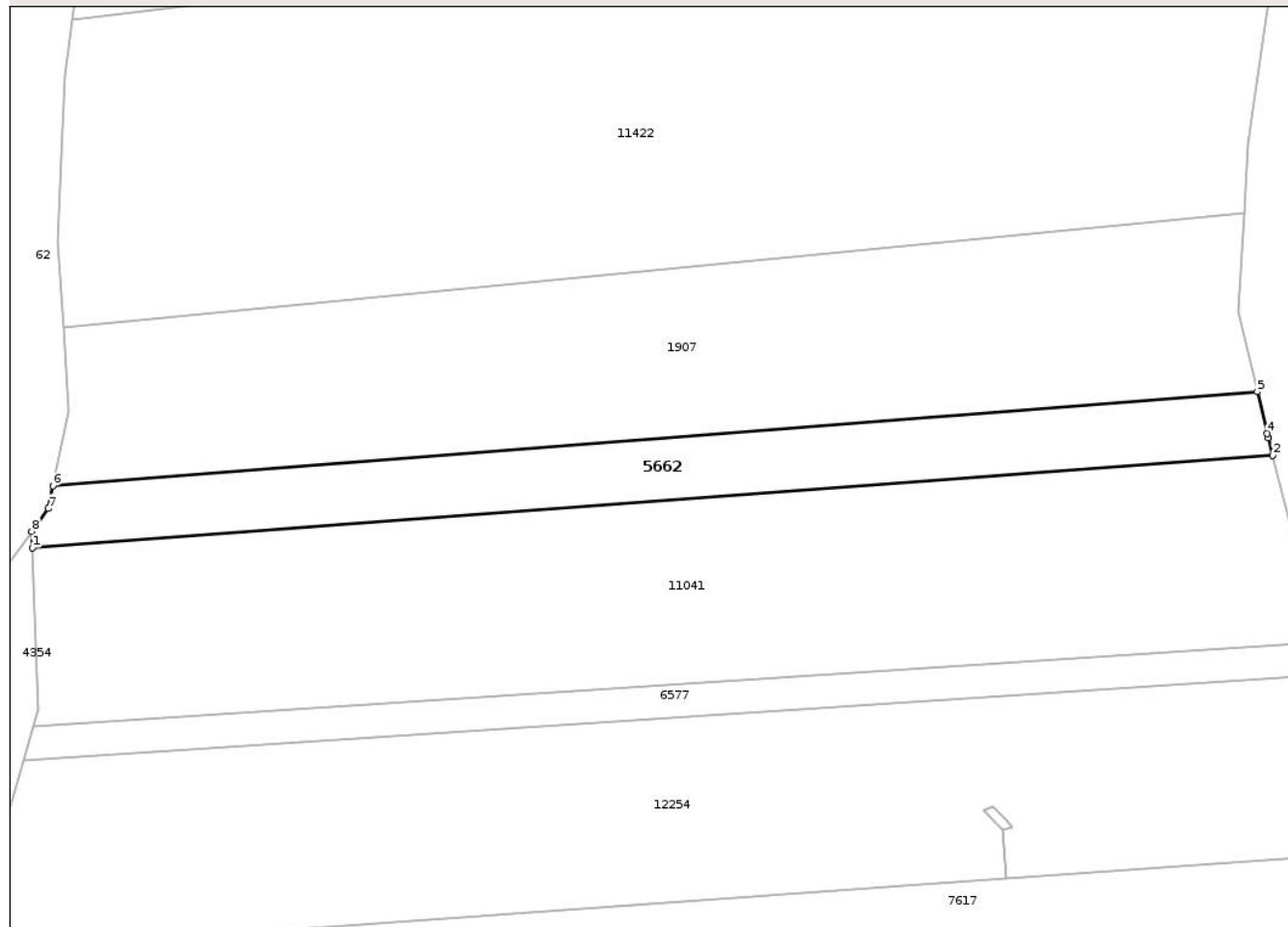
Anexa Nr. 1 La Partea I

Teren

Nr cadastral	Suprafața (mp)*	Observații / Referințe
	1.800	

* Suprafața este determinată în planul de proiecție Stereo 70.

DETALII LINIARE IMOBIL



Date referitoare la teren

Crt	Categorie folosință	Intravilan	Suprafața (mp)	Tarla	Parcelă	Nr. topo	Observații / Referințe
1	padure	NU	1.800	40	1200/15	-	UP VI UA 52F%

Lungime Segmente

1) Valorile lungimilor segmentelor sunt obținute din proiecție în plan.

Punct început	X / Y	Punct sfârșit	X / Y	Lungime segment (** (m)
1	473.198,251 557.398,764	2	473.388,862 557.412,947	191.138
2	473.388,862 557.412,947	3	473.388,177 557.415,645	2.784
3	473.388,177 557.415,645	4	473.388,018 557.416,304	0.678
4	473.388,018 557.416,304	5	473.386,483 557.422,684	6.562
5	473.386,483 557.422,684	6	473.201,388 557.408,237	185.658

Punct început	X / Y	Punct sfârșit	X / Y	Lungime segment (** (m)
6	473.201,388 557.408,237	7	473.200,674 557.404,76	3.55
7	473.200,674 557.404,76	8	473.198,161 557.401,253	4.314
8	473.198,161 557.401,253	1	473.198,251 557.398,764	2.491

** Lungimile segmentelor sunt determinate în planul de proiecție Stereo 70 și sunt rotunjite la 1 milimetru.

*** Distanța dintre puncte este formată din segmente cumulate ce sunt mai mici decât valoarea 1 milimetru.

Neutilizabil în Circuitul Civil

**DATE DESPRE IMOBILUL NR. 5756**

Oficiul de Cadastru și Publicitate Imobiliară MUREȘ
Biroul de Cadastru și Publicitate Imobiliară Târgu Mureș

A. Partea I. Descrierea imobilului

TEREN Extravilan

Adresa: Jud. Mureș

Nr. Crt	Nr cadastral Nr. topografic	Suprafața* (mp)	Observații / Referințe
A1		1.800	Sector cadastral:11 Teren neimprejmuit;

B. Partea II. Proprietari și acte

Inscrieri privitoare la dreptul de proprietate și alte drepturi reale	Referințe
/	
Act Administrativ nr. 89325, din 29/01/1998 emis de CJSDPAT MURES;	
B1	A1
Intabulare, drept de PROPRIETATE, dobandit prin Reconstituire, cota actuala 1/1, cota initiala 1/1	
1) SZÖCS M. IRÉN 2) NAGY M. RÓZA 3) VITUS M. ELENA 4) GOMBOS M. MOISE	

C. Partea III. SARCINI .

Inscrieri privind dezmembramintele dreptului de proprietate, drepturi reale de garanție și sarcini	Referințe
NU SUNT	

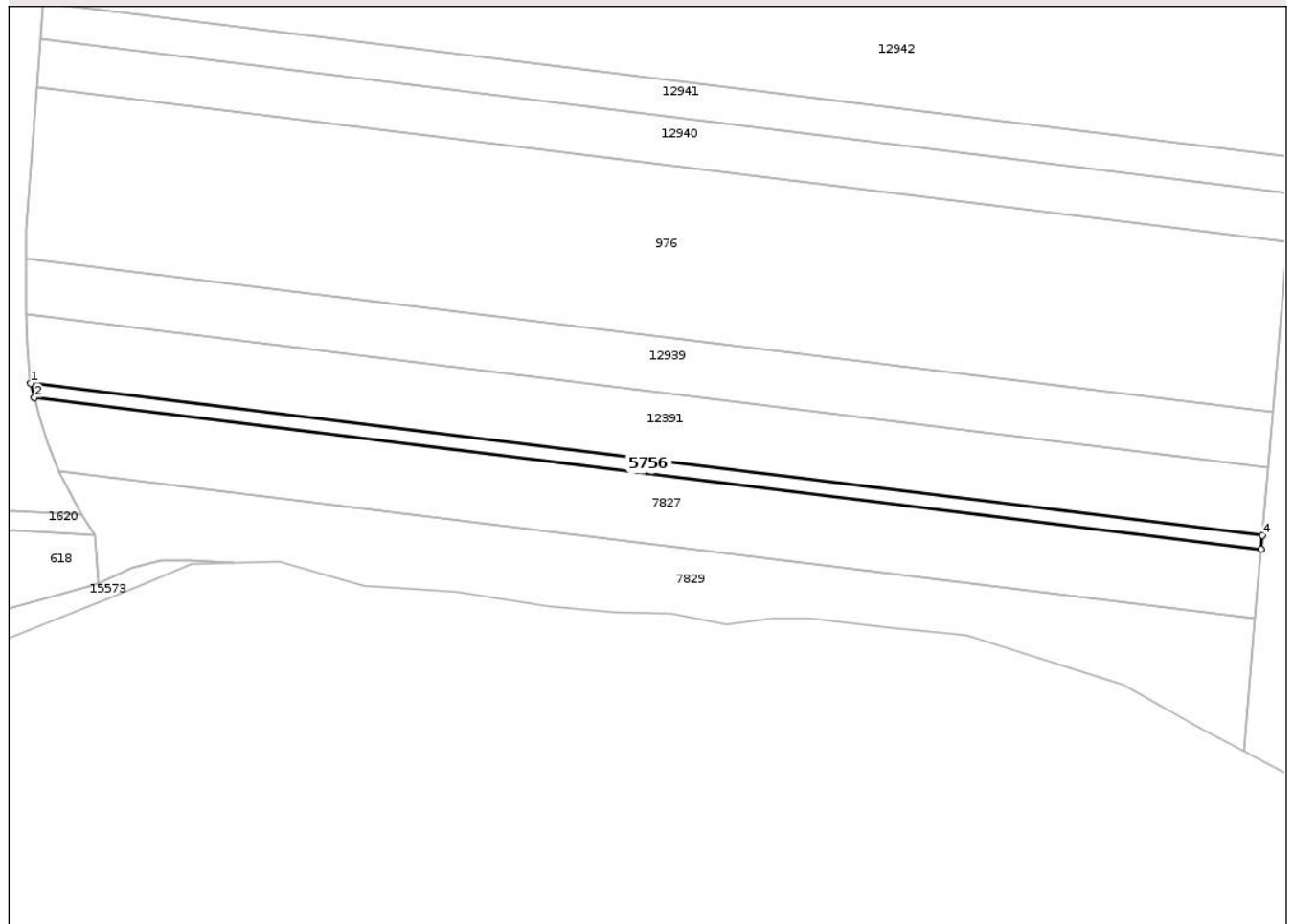
Anexa Nr. 1 La Partea I

Teren

Nr cadastral	Suprafața (mp)*	Observații / Referințe
	1.800	

* Suprafața este determinată în planul de proiecție Stereo 70.

DETALII LINIARE IMOBIL



Date referitoare la teren

Crt	Categorie folosință	Intra vilan	Suprafața (mp)	Tarla	Parcelă	Nr. topo	Observații / Referințe
1	padure	NU	1.800	40	1200/136	-	

Lungime Segmente

1) Valorile lungimilor segmentelor sunt obținute din proiecție în plan.

Punct început	X / Y	Punct sfârșit	X / Y	Lungime segment (** (m)
1	473.435,2 556.478,985	2	473.436,416 556.474,325	4.816
2	473.436,416 556.474,325	3	473.834,758 556.425,162	401.364
3	473.834,758 556.425,162	4	473.835,139 556.429,625	4.479
4	473.835,139 556.429,625	1	473.435,2 556.478,985	402.973

** Lungimile segmentelor sunt determinate în planul de proiecție Stereo 70 și sunt rotunjite la 1 milimetru.

*** Distanţa dintre puncte este formată din segmente cumulate ce sunt mai mici decât valoarea 1 milimetru.

Neutilizabil în Circuitul
Civil

**DATE DESPRE IMOBILUL NR. 5763**

Oficiul de Cadastru și Publicitate Imobiliară MUREȘ
Biroul de Cadastru și Publicitate Imobiliară Târgu Mureș

A. Partea I. Descrierea imobilului

TEREN Extravilan

Adresa: Jud. Mureș

Nr. Crt	Nr cadastral Nr. topografic	Suprafața* (mp)	Observații / Referințe
A1		929	Sector cadastral:12 Teren neimprejmuit; diferenta de suprafata se regaseste la id 13292

B. Partea II. Proprietari și acte

Inscrieri privitoare la dreptul de proprietate și alte drepturi reale		Referințe
/		
Act Administrativ nr. 71716, din 07/10/1997 emis de CJSDPAT MURES;		
B1	Intabulare, drept de PROPRIETATE, dobandit prin Reconstituire, cota actuala 1/1, cota initiala 1/1 1) BALAZS A. ADALBERT 2) BALAZS F. ZOLTAN 3) BALAZS A. ALEXA 4) VASS F. ELISABETA	A1

C. Partea III. SARCINI .

Inscrieri privind dezmembramintele dreptului de proprietate, drepturi reale de garanție și sarcini	Referințe
NU SUNT	

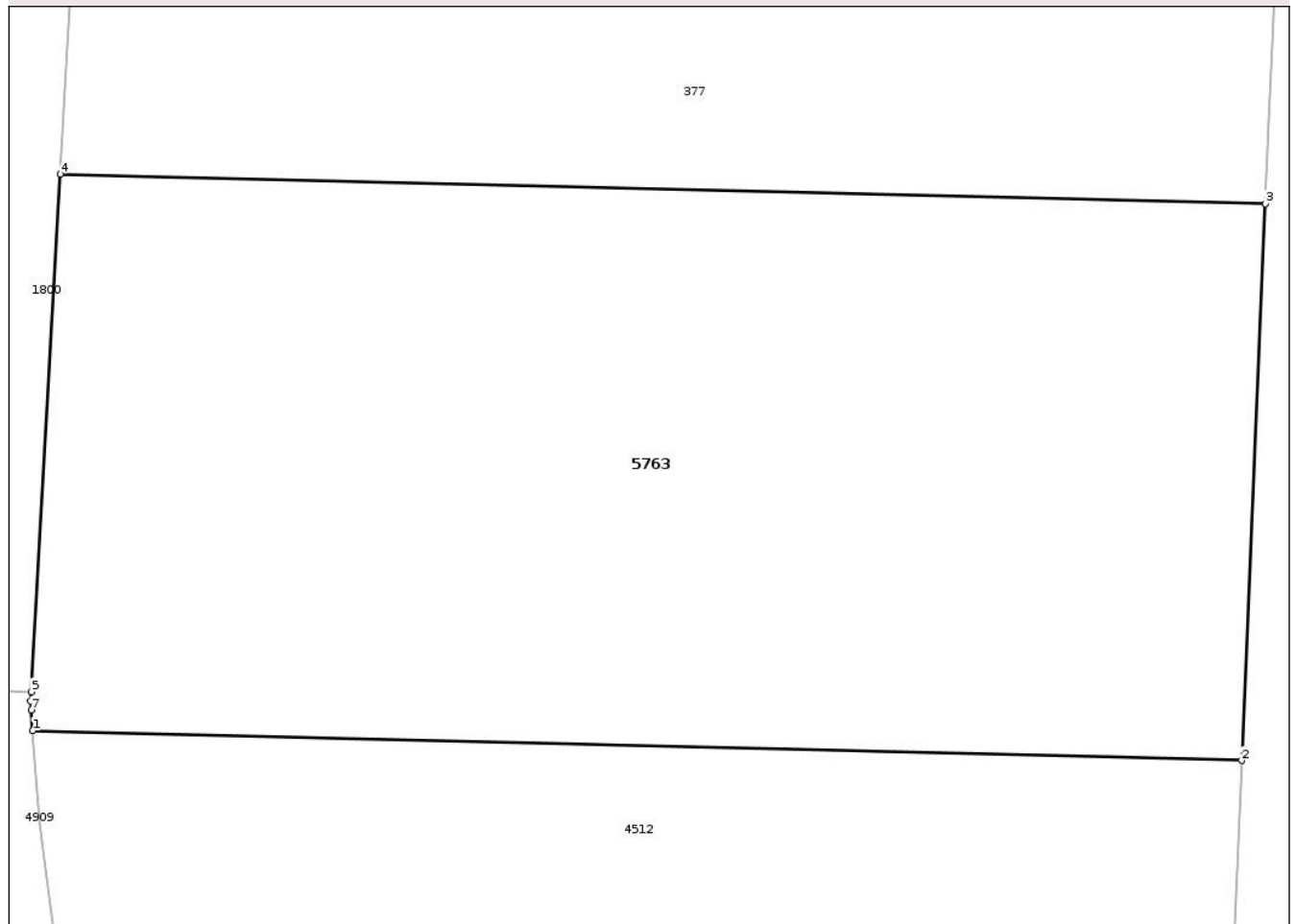
Anexa Nr. 1 La Partea I

Teren

Nr cadastral	Suprafața (mp)*	Observații / Referințe
	929	diferenta de suprafata se regaseste la id 13292

* Suprafața este determinată în planul de proiecție Stereo 70.

DETALII LINIARE IMOBIL



Date referitoare la teren

Crt	Categorie folosință	Intra vilan	Suprafața (mp)	Tarla	Parcelă	Nr. topo	Observații / Referințe
1	arabil	NU	929	36	1108/23	-	

Lungime Segmente

1) Valorile lungimilor segmentelor sunt obținute din proiecție în plan.

Punct început	X / Y	Punct sfârșit	X / Y	Lungime segment (** (m)
1	472.695,219 558.037,461	2	472.740,119 558.036,356	44.914
2	472.740,119 558.036,356	3	472.741,002 558.057,02	20.683
3	472.741,002 558.057,02	4	472.696,249 558.058,122	44.767
4	472.696,249 558.058,122	5	472.695,168 558.038,904	19.248
5	472.695,168 558.038,904	6	472.695,15 558.038,568	0.336

Punct început	X / Y	Punct sfârșit	X / Y	Lungime segment (** (m)
6	472.695,15 558.038,568	7	472.695,165 558.038,228	0.34
7	472.695,165 558.038,228	1	472.695,219 558.037,461	0.769

** Lungimile segmentelor sunt determinate în planul de proiecție Stereo 70 și sunt rotunjite la 1 milimetru.

*** Distanța dintre puncte este formată din segmente cumulate ce sunt mai mici decât valoarea 1 milimetru.

Neutilizabil în Circuitul Civil

**DATE DESPRE IMOBILUL NR. 5782**

Oficiul de Cadastru și Publicitate Imobiliară MUREȘ
Biroul de Cadastru și Publicitate Imobiliară Târgu Mureș

A. Partea I. Descrierea imobilului

TEREN Extravilan

Adresa: Jud. Mureș

Nr. Crt	Nr cadastral Nr. topografic	Suprafața* (mp)	Observații / Referințe
A1		1.000	Sector cadastral:3 Teren neimprejmuit;

B. Partea II. Proprietari și acte

Inscrieri privitoare la dreptul de proprietate și alte drepturi reale	Referințe
/	
Act Administrativ nr. 71728, din 15/12/1997 emis de CJSDPAT MURES;	
B1	A1
Intabulare, drept de PROPRIETATE, dobandit prin Reconstituire, cota actuala 1/1, cota initiala 1/1	
1) KISS S. ANTAL, Decedat DEFUNCT:Da	

C. Partea III. SARCINI .

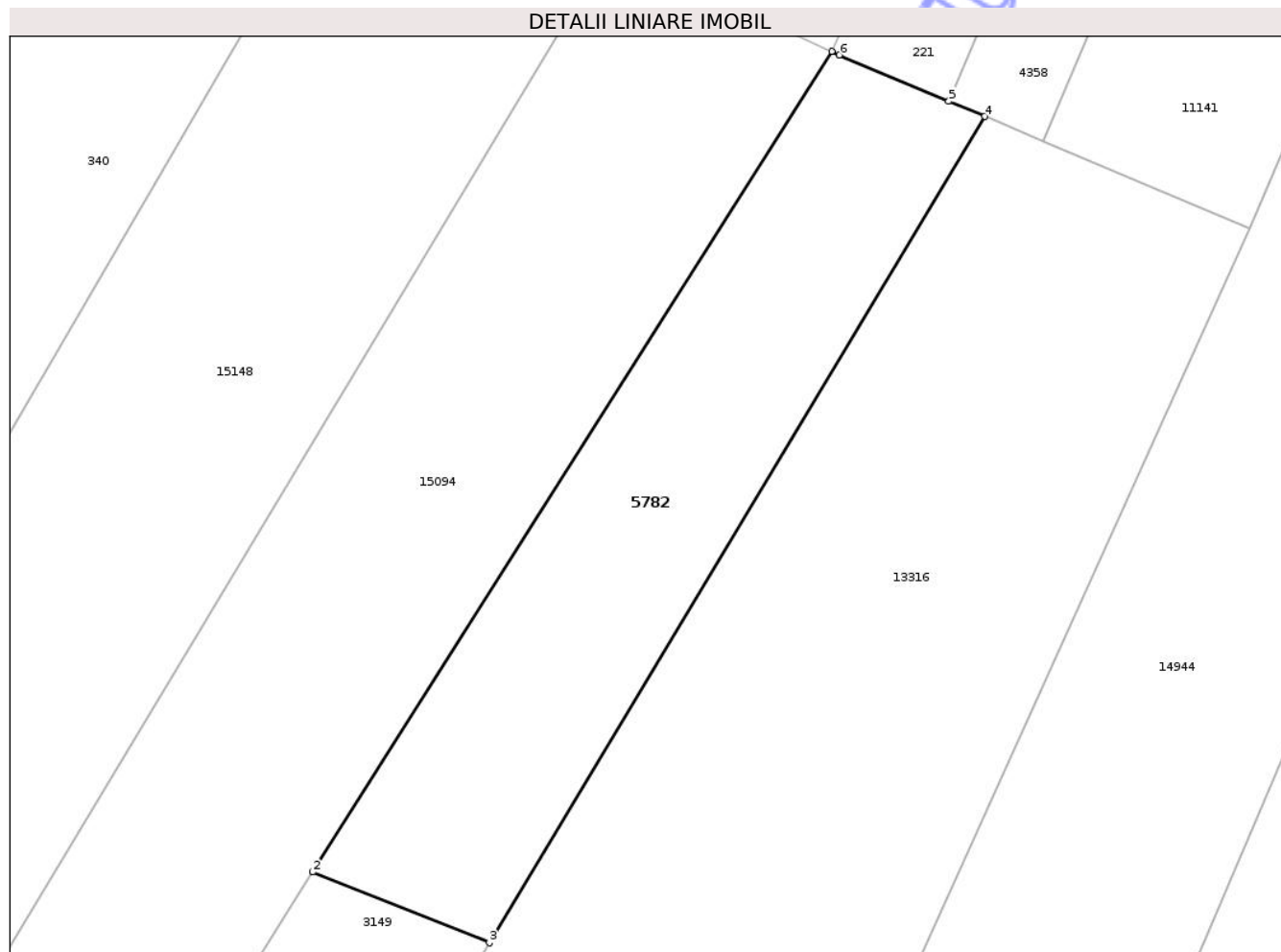
Inscrieri privind dezmembramintele dreptului de proprietate, drepturi reale de garanție și sarcini	Referințe
NU SUNT	

Anexa Nr. 1 La Partea I

Teren

Nr cadastral	Suprafața (mp)*	Observații / Referințe
	1.000	

* Suprafața este determinată în planul de proiecție Stereo 70.



Date referitoare la teren

Crt	Categorie folosință	Intra vilan	Suprafața (mp)	Tarla	Parcelă	Nr. topo	Observații / Referințe
1	arabil	NU	1.000	54	276	-	

Lungime Segmente

1) Valorile lungimilor segmentelor sunt obținute din proiecție în plan.

Punct început	X / Y	Punct sfârșit	X / Y	Lungime segment (** (m)
1	471.500,09 558.359,124	2	471.460,267 558.296,235	74.437
2	471.460,267 558.296,235	3	471.473,822 558.290,825	14.595
3	471.473,822 558.290,825	4	471.511,827 558.354,142	73.847
4	471.511,827 558.354,142	5	471.509,071 558.355,307	2.992
5	471.509,071 558.355,307	6	471.500,676 558.358,858	9.115

Punct început	X / Y	Punct sfârșit	X / Y	Lungime segment (** (m)
6	471.500,676 558.358,858	1	471.500,09 558.359,124	0.644

** Lungimile segmentelor sunt determinate în planul de proiecție Stereo 70 și sunt rotunjite la 1 milimetru.

*** Distanța dintre puncte este formată din segmente cumulate ce sunt mai mici decât valoarea 1 milimetru.

Neutilizabil în Circuitul Civil

**DATE DESPRE IMOBILUL NR. 5783**

Oficiul de Cadastru și Publicitate Imobiliară MUREȘ
Biroul de Cadastru și Publicitate Imobiliară Târgu Mureș

A. Partea I. Descrierea imobilului

TEREN Extravilan

Adresa: Jud. Mureș

Nr. Crt	Nr cadastral Nr. topografic	Suprafața* (mp)	Observații / Referințe
A1		8.900	Sector cadastral:14 Teren neimprejmit;

B. Partea II. Proprietari și acte

Inscrieri privitoare la dreptul de proprietate și alte drepturi reale	Referințe
/	
Act Administrativ nr. 71728, din 15/12/1997 emis de CJSDPAT MURES;	
B1	A1
Intabulare, drept de PROPRIETATE, dobandit prin Reconstituire, cota actuala 1/1, cota initiala 1/1	
1) KISS S. ANTAL, Decedat DEFUNCT:Da	

C. Partea III. SARCINI .

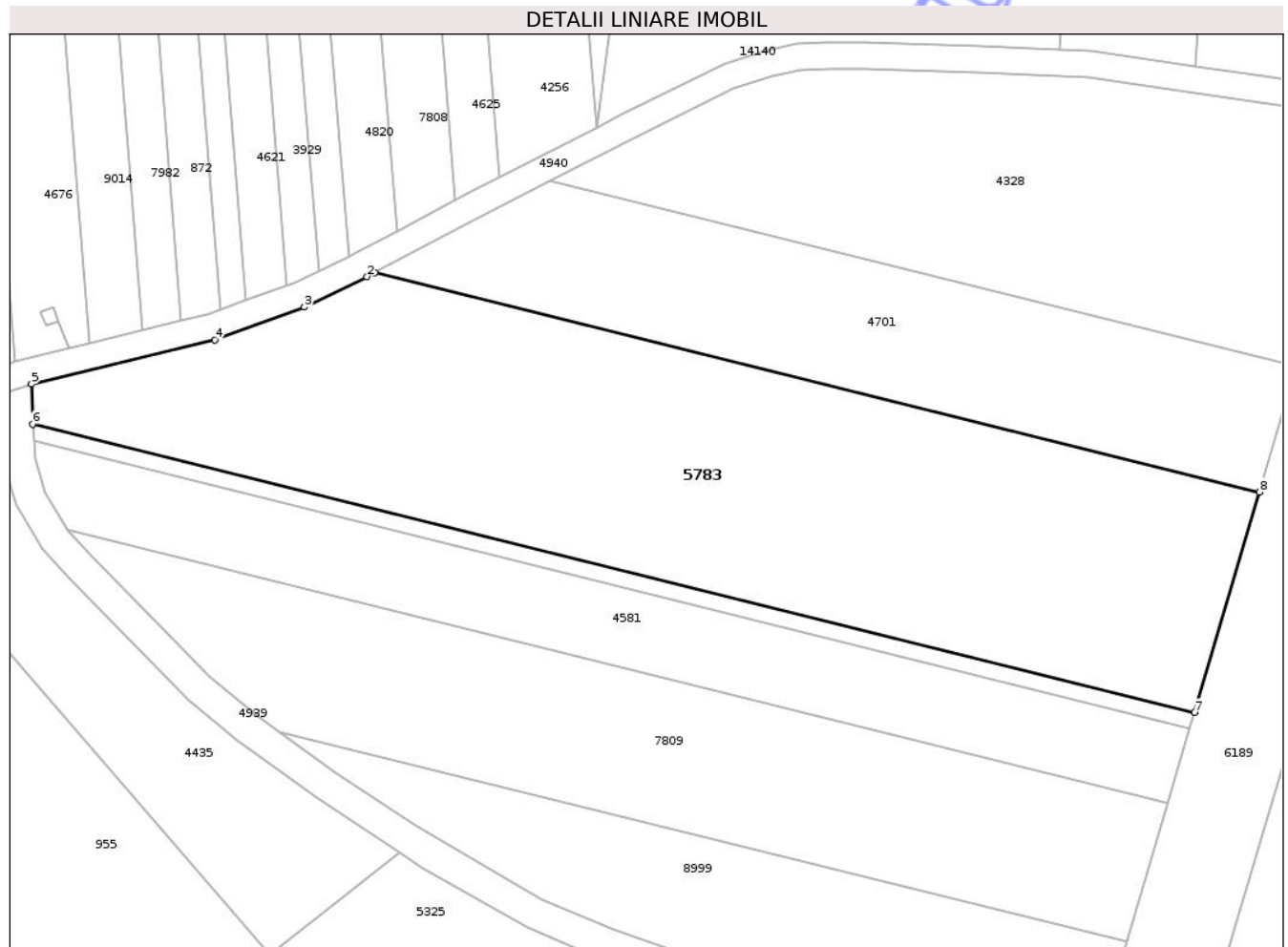
Inscrieri privind dezmembramintele dreptului de proprietate, drepturi reale de garanție și sarcini	Referințe
NU SUNT	

Anexa Nr. 1 La Partea I

Teren

Nr cadastral	Suprafața (mp)*	Observații / Referințe
	8.900	

* Suprafața este determinată în planul de proiecție Stereo 70.



Date referitoare la teren

Crt	Categorie folosință	Intra vilan	Suprafața (mp)	Tarla	Parcelă	Nr. topo	Observații / Referințe
1	arabil	NU	8.900	27	980/34	-	

Lungime Segmente

1) Valorile lungimilor segmentelor sunt obținute din proiecție în plan.

Punct început	X / Y	Punct sfârșit	X / Y	Lungime segment (** (m)
1	472.080,774 559.213,659	2	472.079,294 559.212,868	1.678
2	472.079,294 559.212,868	3	472.067,395 559.207,064	13.239
3	472.067,395 559.207,064	4	472.050,32 559.200,867	18.165
4	472.050,32 559.200,867	5	472.015,448 559.192,471	35.868
5	472.015,448 559.192,471	6	472.015,668 559.184,83	7.644

Punct început	X / Y	Punct sfârșit	X / Y	Lungime segment (** (m)
6	472.015,668 559.184,83	7	472.236,726 559.129,98	227.761
7	472.236,726 559.129,98	8	472.249,122 559.171,888	43.703
8	472.249,122 559.171,888	1	472.080,774 559.213,659	173.453

** Lungimile segmentelor sunt determinate în planul de proiecție Stereo 70 și sunt rotunjite la 1 milimetru.

*** Distanța dintre puncte este formată din segmente cumulate ce sunt mai mici decât valoarea 1 milimetru.

Neutilizabil în Circuitul Civil

**DATE DESPRE IMOBILUL NR. 5801**

Oficiul de Cadastru și Publicitate Imobiliară MUREȘ
Biroul de Cadastru și Publicitate Imobiliară Târgu Mureș

A. Partea I. Descrierea imobilului

TEREN Extravilan

Adresa: Jud. Mureș

Nr. Crt	Nr cadastral Nr. topografic	Suprafața* (mp)	Observații / Referințe
A1		2.100	Sector cadastral:18 Teren neimprejmuit;

B. Partea II. Proprietari și acte

Inscrieri privitoare la dreptul de proprietate și alte drepturi reale	Referințe
/	
Act Administrativ nr. 71753, din 13/07/1998 emis de CJSDPAT MURES;	
B1	A1
Intabulare, drept de PROPRIETATE, dobandit prin Reconstituire, cota actuala 1/1, cota initiala 1/1	
1) STROIA T. MARIA	
2) MOLDOVAN T. VICTOR	
3) MOLDOVAN T. ISTVAN	
4) MOLDOVAN T. ALEXANDRU	

C. Partea III. SARCINI .

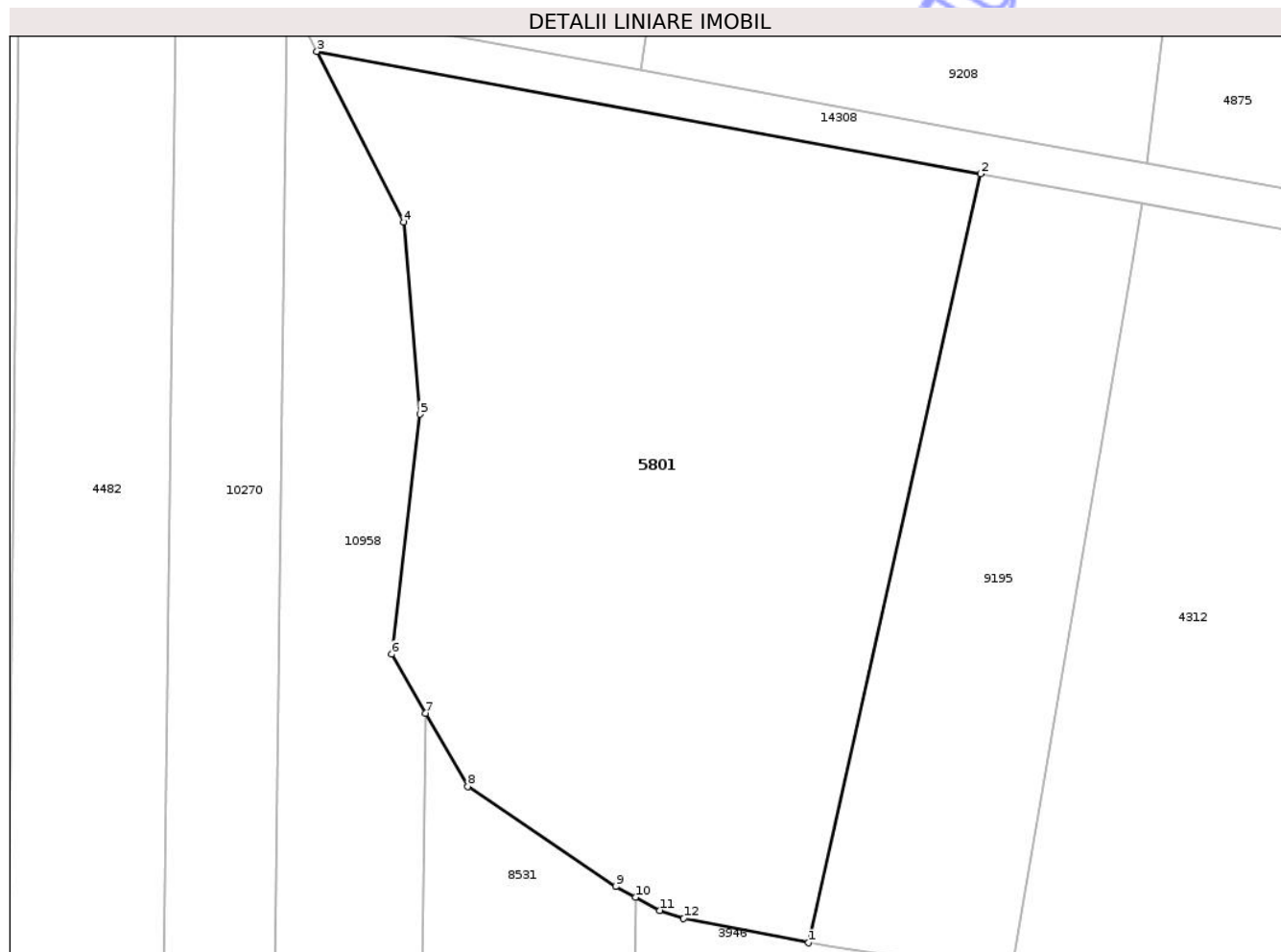
Inscrieri privind dezmembramintele dreptului de proprietate, drepturi reale de garanție și sarcini	Referințe
NU SUNT	

Anexa Nr. 1 La Partea I

Teren

Nr cadastral	Suprafața (mp)*	Observații / Referințe
	2.100	

* Suprafața este determinată în planul de proiecție Stereo 70.



Date referitoare la teren

Crt	Categorie folosință	Intra vilan	Suprafața (mp)	Tarla	Parcelă	Nr. topo	Observații / Referințe
1	pasune	NU	2.100	32	1077/29	-	

Lungime Segmente

1) Valorile lungimilor segmentelor sunt obținute din proiecție în plan.

Punct început	X / Y	Punct sfârșit	X / Y	Lungime segment (** (m)
1	474.731,209 558.437,959	2	474.744,004 558.495,138	58.593
2	474.744,004 558.495,138	3	474.694,607 558.504,235	50.228
3	474.694,607 558.504,235	4	474.701,077 558.491,554	14.236
4	474.701,077 558.491,554	5	474.702,267 558.477,268	14.335
5	474.702,267 558.477,268	6	474.700,184 558.459,41	17.979

Punct început	X / Y	Punct sfârșit	X / Y	Lungime segment (** (m)
6	474.700,184 558.459,41	7	474.702,71 558.455,023	5.062
7	474.702,71 558.455,023	8	474.705,839 558.449,588	6.271
8	474.705,839 558.449,588	9	474.716,851 558.442,148	13.29
9	474.716,851 558.442,148	10	474.718,322 558.441,345	1.676
10	474.718,322 558.441,345	11	474.720,125 558.440,362	2.054
11	474.720,125 558.440,362	12	474.721,911 558.439,767	1.883
12	474.721,911 558.439,767	1	474.731,209 558.437,959	9.472

** Lungimile segmentelor sunt determinate în planul de proiecție Stereo 70 și sunt rotunjite la 1 milimetru.

*** Distanța dintre puncte este formată din segmente cumulate ce sunt mai mici decât valoarea 1 milimetru.

**DATE DESPRE IMOBILUL NR. 5805**

Oficiul de Cadastru și Publicitate Imobiliară MUREȘ
Biroul de Cadastru și Publicitate Imobiliară Târgu Mureș

A. Partea I. Descrierea imobilului

TEREN Extravilan

Adresa: Jud. Mureș

Nr. Crt	Nr cadastral Nr. topografic	Suprafața* (mp)	Observații / Referințe
A1		1.600	Sector cadastral:18 Teren neimprejmuit;

B. Partea II. Proprietari și acte

Inscrieri privitoare la dreptul de proprietate și alte drepturi reale	Referințe
/	
Act Administrativ nr. 71764, din 14/09/1998 emis de CJSDPAT MURES;	
B1	A1
Intabulare, drept de PROPRIETATE, dobandit prin Reconstituire, cota actuala 1/1, cota initiala 1/1	
1) KISS A. DESIDERIU	

C. Partea III. SARCINI .

Inscrieri privind dezmembramintele dreptului de proprietate, drepturi reale de garanție și sarcini	Referințe
NU SUNT	

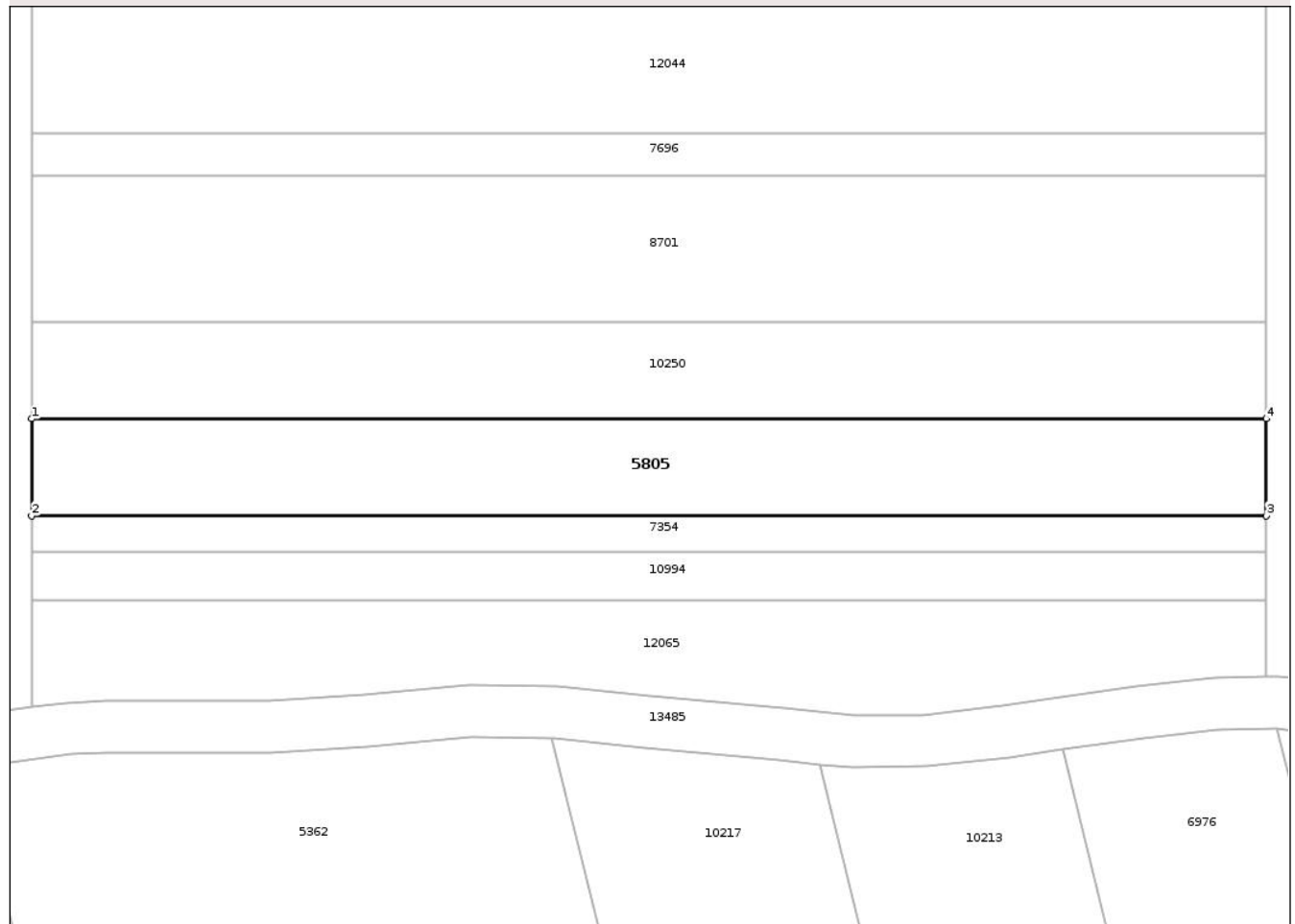
Anexa Nr. 1 La Partea I

Teren

Nr cadastral	Suprafața (mp)*	Observații / Referințe
	1.600	

* Suprafața este determinată în planul de proiecție Stereo 70.

DETALII LINIARE IMOBIL



Date referitoare la teren

Crt	Categorie folosință	Intra vilan	Suprafața (mp)	Tarla	Parcelă	Nr. topo	Observații / Referințe
1	padure	NU	1.600	32	1078/4/16	-	

Lungime Segmente

1) Valorile lungimilor segmentelor sunt obținute din proiecție în plan.

Punct început	X / Y	Punct sfârșit	X / Y	Lungime segment (** (m)
1	474.161,937 558.458,408	2	474.161,937 558.447,199	11.209
2	474.161,937 558.447,199	3	474.304,688 558.447,199	142.751
3	474.304,688 558.447,199	4	474.304,688 558.458,408	11.209
4	474.304,688 558.458,408	1	474.161,937 558.458,408	142.751

** Lungimile segmentelor sunt determinate în planul de proiecție Stereo 70 și sunt rotunjite la 1 milimetru.

*** Distanţa dintre puncte este formată din segmente cumulate ce sunt mai mici decât valoarea 1 milimetru.

Neutilizabil în Circuitul
Civil

**DATE DESPRE IMOBILUL NR. 5811**

Oficiul de Cadastru și Publicitate Imobiliară MUREȘ
Biroul de Cadastru și Publicitate Imobiliară Târgu Mureș

A. Partea I. Descrierea imobilului

TEREN Necunoscut

Adresa: Loc. Corunca, Jud. Mureș

Nr. Crt	Nr cadastral Nr. topografic	Suprafața* (mp)	Observații / Referințe
A1		1.000	Sector cadastral:2 Teren neimprejmuit;

B. Partea II. Proprietari și acte

Inscrieri privitoare la dreptul de proprietate și alte drepturi reale	Referințe
/	
Act Administrativ nr. 71791, din 24/11/1998 emis de CJSDPAT MURES;	
B1	A1
Intabulare, drept de PROPRIETATE, dobandit prin Reconstituire, cota actuala 1/1, cota initiala 1/1	
1) CSÁKA D. SUSANA	
2) KISS D. ANA	
3) KISS D. ESZTER	
4) MENYHART D. IREN	

C. Partea III. SARCINI .

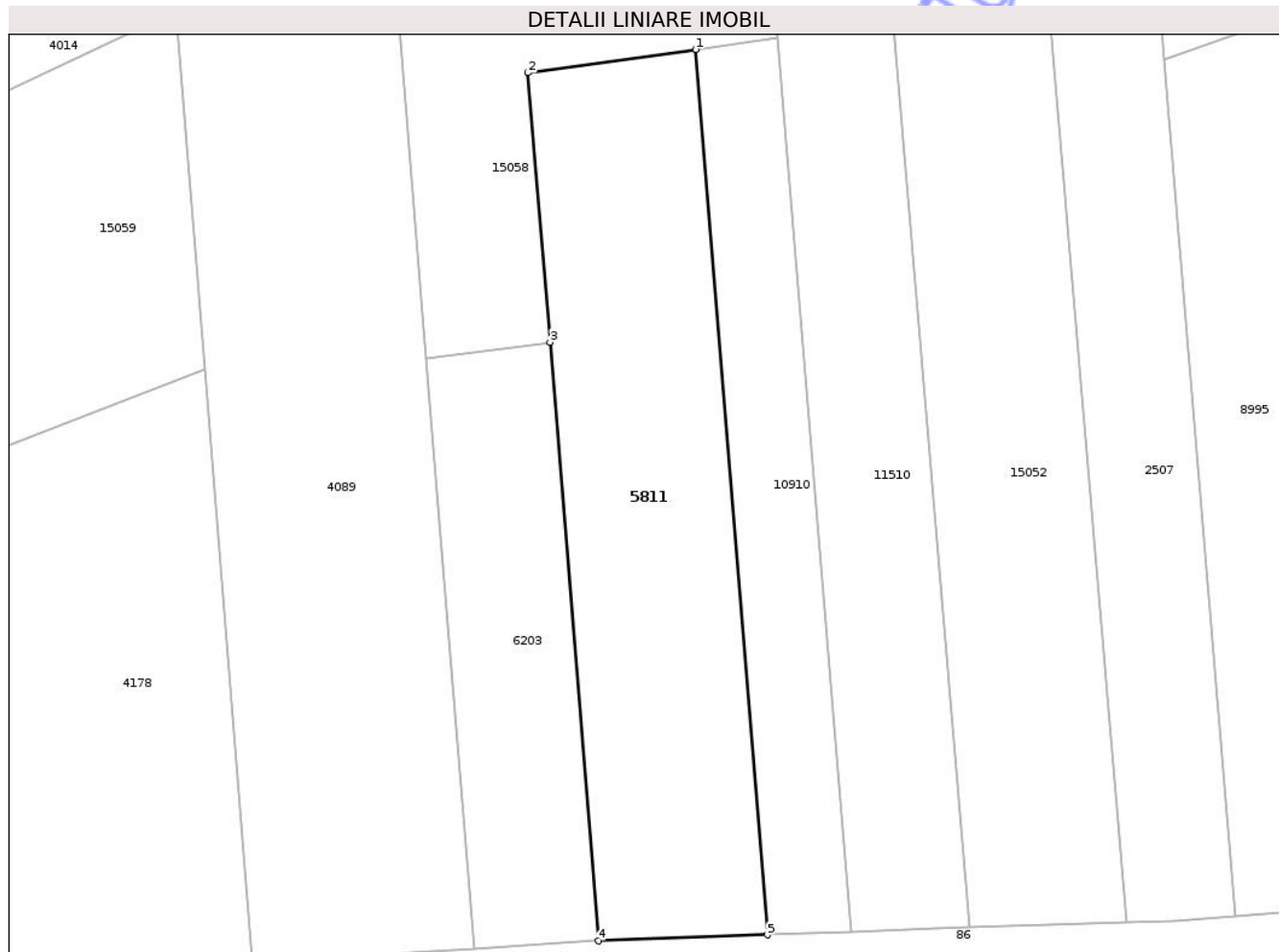
Inscrieri privind dezmembramintele dreptului de proprietate, drepturi reale de garanție și sarcini	Referințe
NU SUNT	

Anexa Nr. 1 La Partea I

Teren

Nr cadastral	Suprafața (mp)*	Observații / Referințe
	1.000	

* Suprafața este determinată în planul de proiecție Stereo 70.



Date referitoare la teren

Crt	Categorie folosință	Intravilan	Suprafața (mp)	Tarla	Parcelă	Nr. topo	Observații / Referințe
1	faneata	NU	616	25	914/19	-	
2	faneata	DA	55	25	914/19	-	
3	arabil	NU	329	-	-	-	

Lungime Segmente

1) Valorile lungimilor segmentelor sunt obținute din proiecție în plan.

Punct început	X / Y	Punct sfârșit	X / Y	Lungime segment (** (m)
1	470.706,327 558.603,203	2	470.692,569 558.601,295	13.89
2	470.692,569 558.601,295	3	470.694,358 558.579,208	22.159
3	470.694,358 558.579,208	4	470.698,334 558.530,124	49.245
4	470.698,334 558.530,124	5	470.712,206 558.530,617	13.881

Punct început	X / Y	Punct sfârșit	X / Y	Lungime segment (** (m)
5	470.712,206 558.530,617	1	470.706,327 558.603,203	72.824

** Lungimile segmentelor sunt determinate în planul de proiecție Stereo 70 și sunt rotunjite la 1 milimetru.

*** Distanța dintre puncte este formată din segmente cumulate ce sunt mai mici decât valoarea 1 milimetru.

Neutilizabil în Circuitul Civil

**DATE DESPRE IMOBILUL NR. 5826**

Oficiul de Cadastru și Publicitate Imobiliară MUREȘ
Biroul de Cadastru și Publicitate Imobiliară Târgu Mureș

A. Partea I. Descrierea imobilului

TEREN Extravilan

Adresa: Jud. Mureș

Nr. Crt	Nr cadastral Nr. topografic	Suprafața* (mp)	Observații / Referințe
A1		500	Sector cadastral:2 Teren neimprejmuit;

B. Partea II. Proprietari și acte

Inscrieri privitoare la dreptul de proprietate și alte drepturi reale	Referințe
/	
Act Administrativ nr. 71729, din 15/12/1997 emis de CJSDPAT MURES;	
B1	A1
Intabulare, drept de PROPRIETATE, dobandit prin Reconstituire, cota actuala 1/1, cota initiala 1/1	
1) FELDIDER J. JANOS, Decedat DEFUNCT:Da	

C. Partea III. SARCINI .

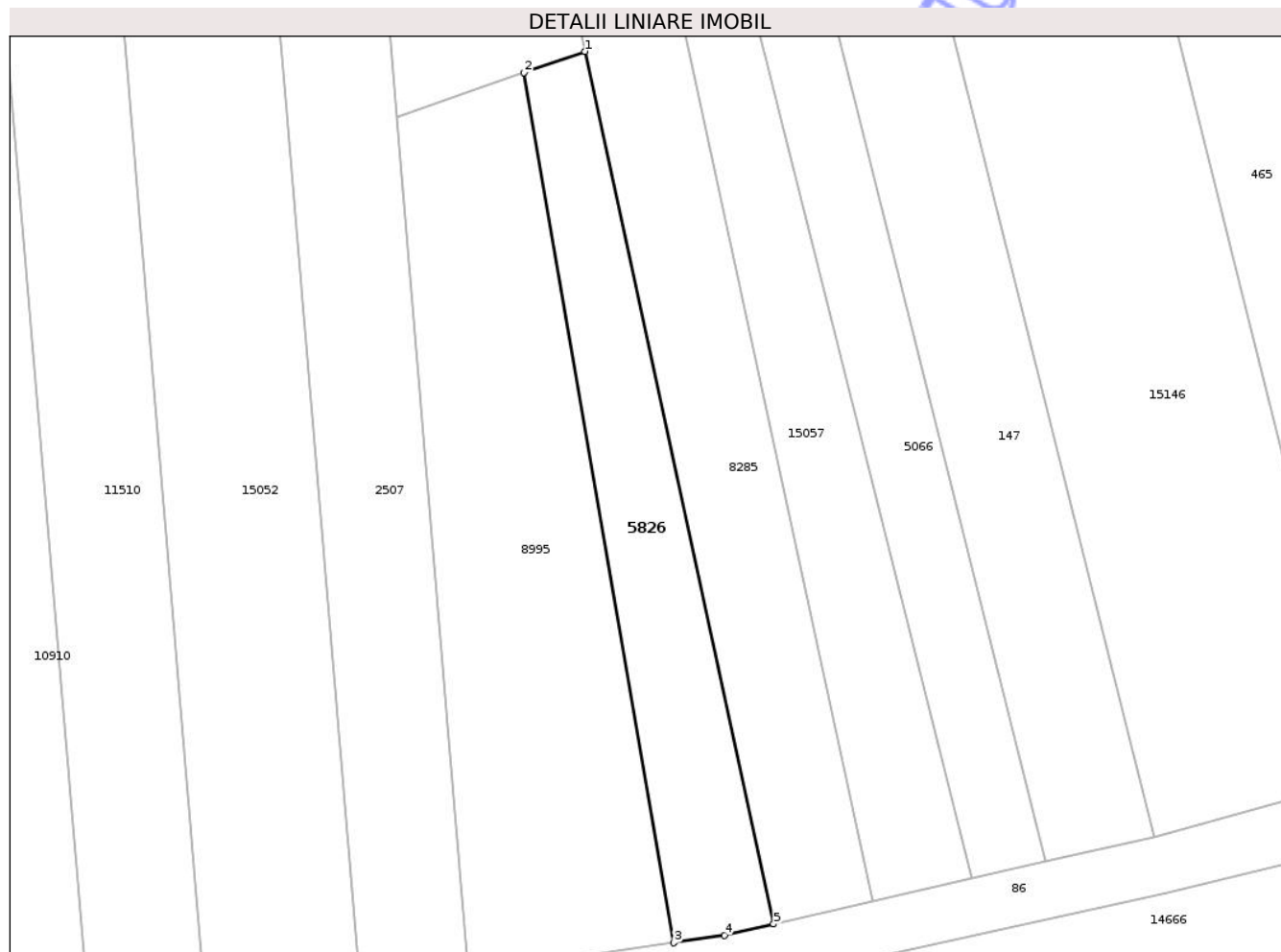
Inscrieri privind dezmembramintele dreptului de proprietate, drepturi reale de garanție și sarcini	Referințe
NU SUNT	

Anexa Nr. 1 La Partea I

Teren

Nr cadastral	Suprafața (mp)*	Observații / Referințe
	500	

* Suprafața este determinată în planul de proiecție Stereo 70.



Date referitoare la teren

Crt	Categorie folosință	Intravilan	Suprafața (mp)	Tarla	Parcelă	Nr. topo	Observații / Referințe
1	faneata	NU	230	26	914/23	-	
2	arabil	NU	270	-	-	-	

Lungime Segmente

1) Valorile lungimilor segmentelor sunt obținute din proiecție în plan.

Punct început	X / Y	Punct sfârșit	X / Y	Lungime segment (** (m))
1	470.760,268 558.607,825	2	470.755,231 558.606,068	5.335
2	470.755,231 558.606,068	3	470.767,588 558.534,41	72.716
3	470.767,588 558.534,41	4	470.771,756 558.535,036	4.215
4	470.771,756 558.535,036	5	470.775,824 558.535,964	4.173

Punct început	X / Y	Punct sfârșit	X / Y	Lungime segment (** (m)
5	470.775,824 558.535,964	1	470.760,268 558.607,825	73.525

** Lungimile segmentelor sunt determinate în planul de proiecție Stereo 70 și sunt rotunjite la 1 milimetru.

*** Distanța dintre puncte este formată din segmente cumulate ce sunt mai mici decât valoarea 1 milimetru.

Neutilizabil în Circuitul Civil

**DATE DESPRE IMOBILUL NR. 5830**

Oficiul de Cadastru și Publicitate Imobiliară MUREȘ
Biroul de Cadastru și Publicitate Imobiliară Târgu Mureș

A. Partea I. Descrierea imobilului

TEREN Extravilan

Adresa: Jud. Mureș

Nr. Crt	Nr cadastral Nr. topografic	Suprafața* (mp)	Observații / Referințe
A1		1.400	Sector cadastral:3 Teren neimprejmuit;

B. Partea II. Proprietari și acte

Inscrieri privitoare la dreptul de proprietate și alte drepturi reale		Referințe
/		
Act Notarial nr. 429, din 22/11/2017 emis de SPN HOLBACH SI ROZSA;		
B1	Intabulare, drept de PROPRIETATE, dobandit prin Succesiune, cota actuala 2/8, cota initiala 2/8 1) MATYAS JOLANDA	A1
B2	Intabulare, drept de PROPRIETATE, dobandit prin Succesiune, cota actuala 3/8, cota initiala 3/8 1) MATYAS LASZLO	A1
B3	Intabulare, drept de PROPRIETATE, dobandit prin Succesiune, cota actuala 3/8, cota initiala 3/8 1) MOLDOVAN-MATYAS JUDIT	A1

C. Partea III. SARCINI .

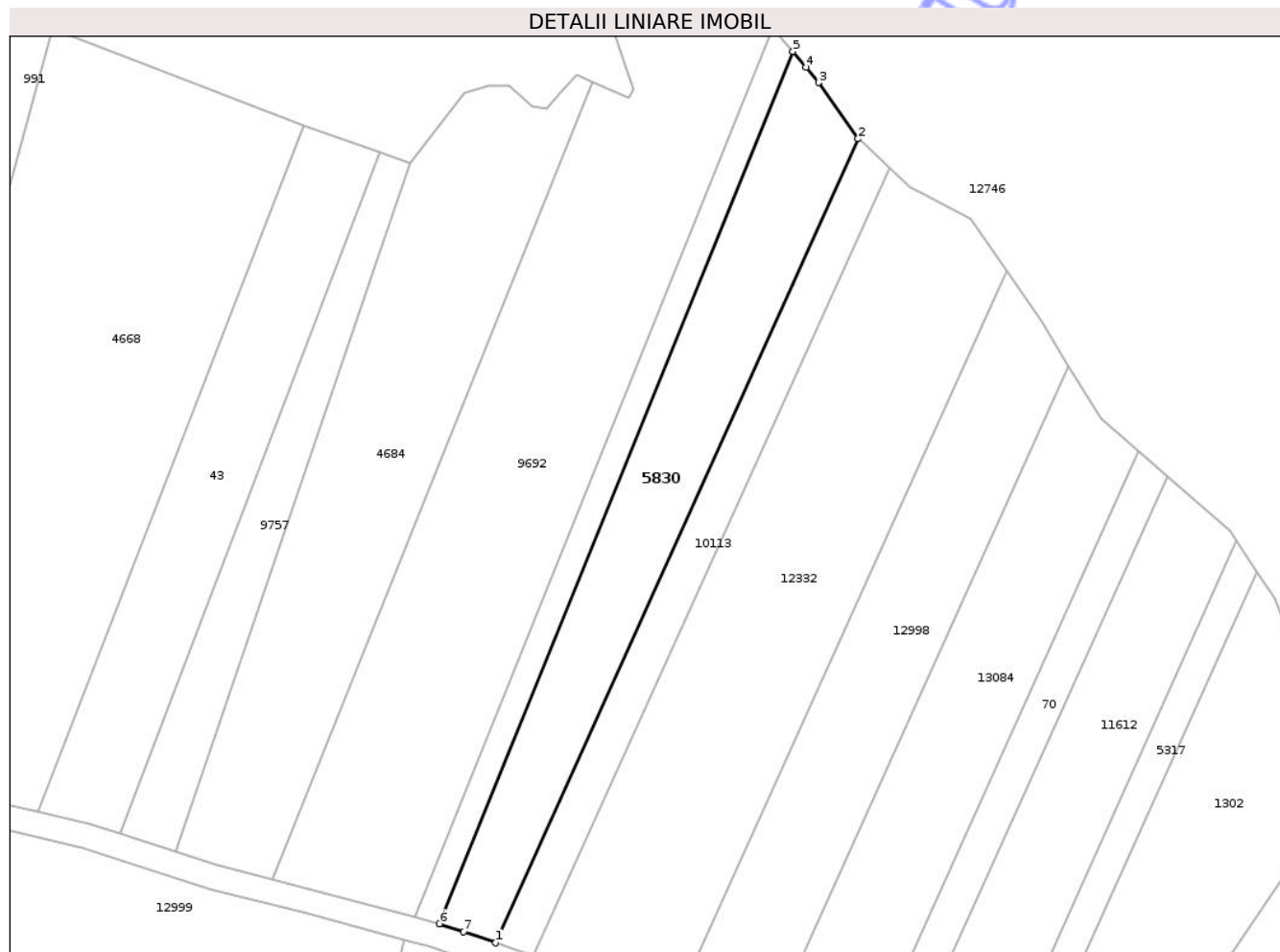
Inscrieri privind dezmembramintele dreptului de proprietate, drepturi reale de garanție și sarcini	Referințe
NU SUNT	

Anexa Nr. 1 La Partea I

Teren

Nr cadastral	Suprafața (mp)*	Observații / Referințe
	1.400	

* Suprafața este determinată în planul de proiecție Stereo 70.



Date referitoare la teren

Crt	Categorie folosință	Intravilan	Suprafața (mp)	Tarla	Parcelă	Nr. topo	Observații / Referințe
1	arabil	NU	780	27	967/5	-	
2	faneata	NU	620	-	-	-	

Lungime Segmente

1) Valorile lungimilor segmentelor sunt obținute din proiecție în plan.

Punct început	X / Y	Punct sfârșit	X / Y	Lungime segment (** (m))
1	471.760,793 558.669,333	2	471.812,005 558.782,871	124.553
2	471.812,005 558.782,871	3	471.806,449 558.790,809	9.689
3	471.806,449 558.790,809	4	471.804,654 558.792,968	2.808
4	471.804,654 558.792,968	5	471.802,789 558.795,211	2.917

Punct început	X / Y	Punct sfârșit	X / Y	Lungime segment (** (m)
5	471.802,789 558.795,211	6	471.752,813 558.672,025	132.938
6	471.752,813 558.672,025	7	471.756,254 558.670,88	3.627
7	471.756,254 558.670,88	1	471.760,793 558.669,333	4.795

** Lungimile segmentelor sunt determinate în planul de proiecție Stereo 70 și sunt rotunjite la 1 milimetru.

*** Distanța dintre puncte este formată din segmente cumulate ce sunt mai mici decât valoarea 1 milimetru.

Neutilizabil în Circuitul Civil

**DATE DESPRE IMOBILUL NR. 5833**

Oficiul de Cadastru și Publicitate Imobiliară MUREȘ
Biroul de Cadastru și Publicitate Imobiliară Târgu Mureș

A. Partea I. Descrierea imobilului

TEREN Extravilan

Adresa: Jud. Mureș

Nr. Crt	Nr cadastral Nr. topografic	Suprafața* (mp)	Observații / Referințe
A1		2.800	Sector cadastral:12 Teren neimprejmuit;

B. Partea II. Proprietari și acte

Inscrieri privitoare la dreptul de proprietate și alte drepturi reale		Referințe
/		
Act Notarial nr. 429, din 22/11/2017 emis de SPN HOLBACH SI ROZSA;		
B1	Intabulare, drept de PROPRIETATE, dobandit prin Succesiune, cota actuala 2/8, cota initiala 2/8 1) MATYAS JOLANDA	A1
B2	Intabulare, drept de PROPRIETATE, dobandit prin Succesiune, cota actuala 3/8, cota initiala 3/8 1) MATYAS LASZLO	A1
B3	Intabulare, drept de PROPRIETATE, dobandit prin Succesiune, cota actuala 3/8, cota initiala 3/8 1) MOLDOVAN-MATYAS JUDIT	A1

C. Partea III. SARCINI .

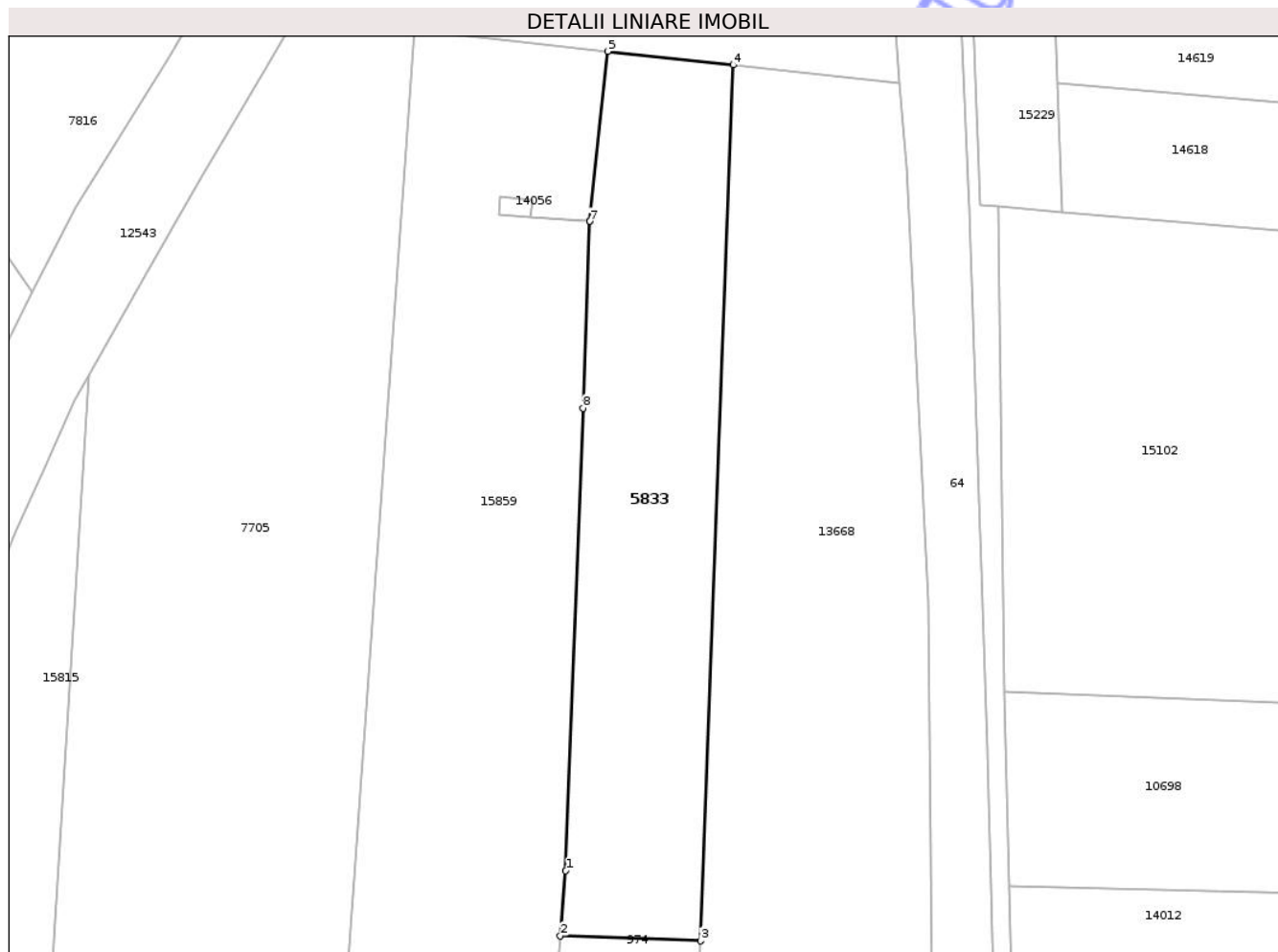
Inscrieri privind dezmembramintele dreptului de proprietate, drepturi reale de garanție și sarcini	Referințe
NU SUNT	

Anexa Nr. 1 La Partea I

Teren

Nr cadastral	Suprafața (mp)*	Observații / Referințe
	2.800	

* Suprafața este determinată în planul de proiecție Stereo 70.



Date referitoare la teren

Crt	Categorie folosință	Intra vilan	Suprafața (mp)	Tarla	Parcelă	Nr. topo	Observații / Referințe
1	arabil	NU	2.800	35	1108/18	-	

Lungime Segmente

1) Valorile lungimilor segmentelor sunt obținute din proiecție în plan.

Punct început	X / Y	Punct sfârșit	X / Y	Lungime segment (** (m)
1	472.699,821 558.411,254	2	472.698,986 558.401,331	9.958
2	472.698,986 558.401,331	3	472.720,407 558.400,561	21.435
3	472.720,407 558.400,561	4	472.725,367 558.534,252	133.783
4	472.725,367 558.534,252	5	472.706,223 558.536,327	19.256
5	472.706,223 558.536,327	6	472.703,509 558.510,385	26.084

Punct început	X / Y	Punct sfârșit	X / Y	Lungime segment (** (m)
6	472.703,509 558.510,385	7	472.703,509 558.510,383	0.002
7	472.703,509 558.510,383	8	472.702,451 558.481,857	28.546
8	472.702,451 558.481,857	1	472.699,821 558.411,254	70.652

** Lungimile segmentelor sunt determinate în planul de proiecție Stereo 70 și sunt rotunjite la 1 milimetru.

*** Distanța dintre puncte este formată din segmente cumulate ce sunt mai mici decât valoarea 1 milimetru.

Neutilizabil în Circuitul Civil

**DATE DESPRE IMOBILUL NR. 5839**

Oficiul de Cadastru și Publicitate Imobiliară MUREȘ
Biroul de Cadastru și Publicitate Imobiliară Târgu Mureș

A. Partea I. Descrierea imobilului

TEREN Extravilan

Adresa: Jud. Mureș

Nr. Crt	Nr cadastral Nr. topografic	Suprafața* (mp)	Observații / Referințe
A1		3.200	Sector cadastral:14 Teren neimprejmuit;

B. Partea II. Proprietari și acte

Inscrieri privitoare la dreptul de proprietate și alte drepturi reale	Referințe
/	
Act Administrativ nr. 6909, din 10/06/2004 emis de CJSDPAT MURES;	
B1	A1
Intabulare, drept de PROPRIETATE, dobandit prin Reconstituire, cota actuala 1/1, cota initiala 1/1	
1) MORAR S. ILEANA	
2) IGNAT IULIANA	
3) IGNAT SANDOR	

C. Partea III. SARCINI .

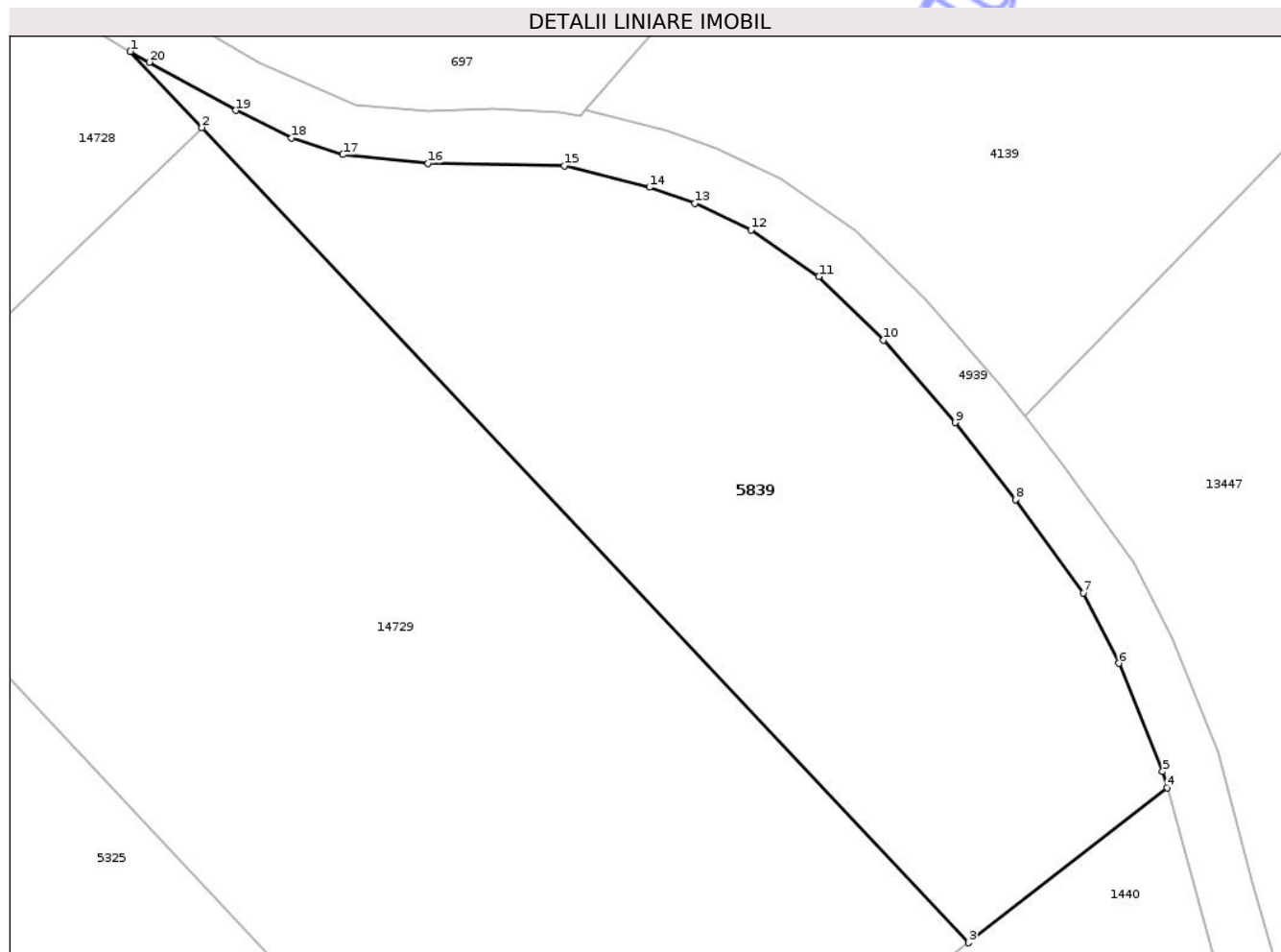
Inscrieri privind dezmembramintele dreptului de proprietate, drepturi reale de garanție și sarcini	Referințe
NU SUNT	

Anexa Nr. 1 La Partea I

Teren

Nr cadastral	Suprafața (mp)*	Observații / Referințe
	3.200	

* Suprafața este determinată în planul de proiecție Stereo 70.



Date referitoare la teren

Crt	Categorie folosință	Intra vilan	Suprafața (mp)	Tarla	Parcelă	Nr. topo	Observații / Referințe
1	arabil	NU	3.200	9	393/7	-	

Lungime Segmente

1) Valorile lungimilor segmentelor sunt obținute din proiecție în plan.

Punct început	X / Y	Punct sfârșit	X / Y	Lungime segment (** (m)
1	472.313,385 559.001,937	2	472.320,696 558.994,174	10.664
2	472.320,696 558.994,174	3	472.399,069 558.910,962	114.309
3	472.399,069 558.910,962	4	472.419,33 558.926,792	25.712
4	472.419,33 558.926,792	5	472.418,88 558.928,43	1.699
5	472.418,88 558.928,43	6	472.414,398 558.939,475	11.92

Punct început	X / Y	Punct sfârșit	X / Y	Lungime segment (** (m)
6	472.414,398 558.939,475	7	472.410,747 558.946,654	8.054
7	472.410,747 558.946,654	8	472.403,828 558.956,198	11.788
8	472.403,828 558.956,198	9	472.397,699 558.964,05	9.961
9	472.397,699 558.964,05	10	472.390,366 558.972,465	11.162
10	472.390,366 558.972,465	11	472.383,752 558.978,955	9.266
11	472.383,752 558.978,955	12	472.376,808 558.983,699	8.41
12	472.376,808 558.983,699	13	472.371,092 558.986,454	6.345
13	472.371,092 558.986,454	14	472.366,427 558.988,069	4.937
14	472.366,427 558.988,069	15	472.357,751 558.990,266	8.95
15	472.357,751 558.990,266	16	472.343,794 558.990,492	13.959
16	472.343,794 558.990,492	17	472.335,113 558.991,413	8.73
17	472.335,113 558.991,413	18	472.329,872 558.993,091	5.503
18	472.329,872 558.993,091	19	472.324,156 558.995,913	6.375
19	472.324,156 558.995,913	20	472.315,325 559.000,838	10.111
20	472.315,325 559.000,838	1	472.313,385 559.001,937	2.23

** Lungimile segmentelor sunt determinate în planul de proiecție Stereo 70 și sunt rotunjite la 1 milimetru.

*** Distanța dintre puncte este formată din segmente cumulate ce sunt mai mici decât valoarea 1 milimetru.

**DATE DESPRE IMOBILUL NR. 5877**

Oficiul de Cadastru și Publicitate Imobiliară MUREȘ
Biroul de Cadastru și Publicitate Imobiliară Târgu Mureș

A. Partea I. Descrierea imobilului

TEREN Extravilan

Adresa: Jud. Mureș

Nr. Crt	Nr cadastral Nr. topografic	Suprafața* (mp)	Observații / Referințe
A1		2.900	Sector cadastral:19 Teren neimprejmuit;

B. Partea II. Proprietari și acte

Inscrieri privitoare la dreptul de proprietate și alte drepturi reale	Referințe
/	
Act Administrativ nr. 72244, din 10/03/2003 emis de CJSDPAT MURES;	
B1	A1
Intabulare, drept de PROPRIETATE, dobandit prin Reconstituire, cota actuala 1/1, cota initiala 1/1	
1) Haidu I. CSABA 2) Haidu I. ROZALIA 3) CSIKI I. ERICA 4) Haidu I. TIBOR	

C. Partea III. SARCINI .

Inscrieri privind dezmembramintele dreptului de proprietate, drepturi reale de garanție și sarcini	Referințe
NU SUNT	

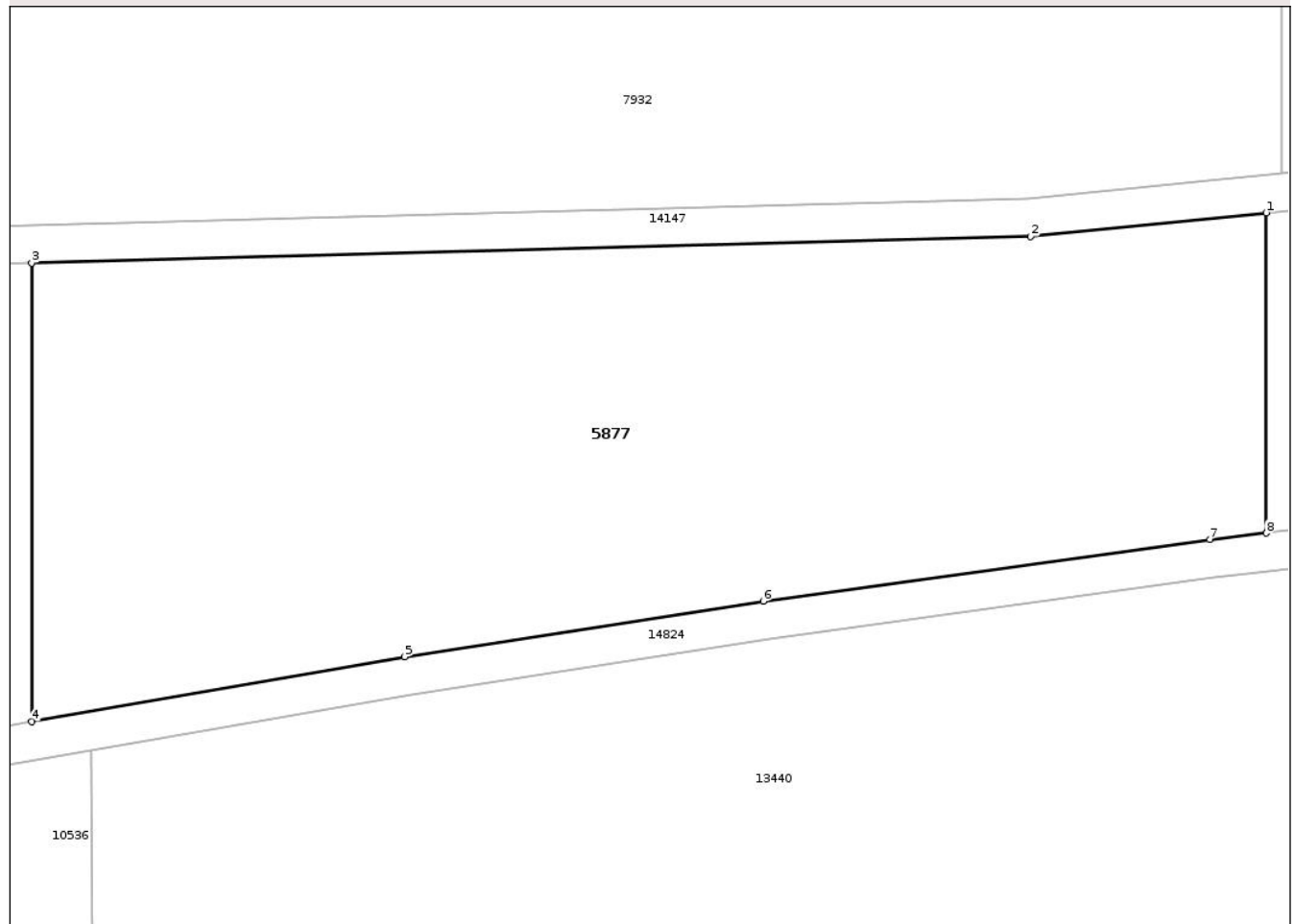
Anexa Nr. 1 La Partea I

Teren

Nr cadastral	Suprafața (mp)*	Observații / Referințe
	2.900	

* Suprafața este determinată în planul de proiecție Stereo 70.

DETALII LINIARE IMOBIL



Date referitoare la teren

Crt	Categorie folosință	Intra vilan	Suprafața (mp)	Tarla	Parcelă	Nr. topo	Observații / Referințe
1	arabil	NU	2.900	34	1121/31/1	-	

Lungime Segmente

1) Valorile lungimilor segmentelor sunt obținute din proiecție în plan.

Punct început	X / Y	Punct sfârșit	X / Y	Lungime segment (** (m)
1	474.170,28 557.846,225	2	474.151,66 557.844,365	18.713
2	474.151,66 557.844,365	3	474.072,761 557.842,255	78.927
3	474.072,761 557.842,255	4	474.072,761 557.806,053	36.202
4	474.072,761 557.806,053	5	474.102,227 557.811,189	29.91
5	474.102,227 557.811,189	6	474.130,545 557.815,568	28.655

Punct început	X / Y	Punct sfârșit	X / Y	Lungime segment (** (m)
6	474.130,545 557.815,568	7	474.165,821 557.820,451	35.612
7	474.165,821 557.820,451	8	474.170,28 557.820,937	4.485
8	474.170,28 557.820,937	1	474.170,28 557.846,225	25.288

** Lungimile segmentelor sunt determinate în planul de proiecție Stereo 70 și sunt rotunjite la 1 milimetru.

*** Distanța dintre puncte este formată din segmente cumulate ce sunt mai mici decât valoarea 1 milimetru.

Neutilizabil în Circuitul Civil

**DATE DESPRE IMOBILUL NR. 5881**

Oficiul de Cadastru și Publicitate Imobiliară MUREȘ
Biroul de Cadastru și Publicitate Imobiliară Târgu Mureș

A. Partea I. Descrierea imobilului

TEREN Extravilan

Adresa: Jud. Mureș

Nr. Crt	Nr cadastral Nr. topografic	Suprafața* (mp)	Observații / Referințe
A1		1.800	Sector cadastral:3 Teren neimprejmuit;

B. Partea II. Proprietari și acte

Inscrieri privitoare la dreptul de proprietate și alte drepturi reale	Referințe
/	
Act Administrativ nr. 72244, din 10/03/2003 emis de CJSDPAT MURES;	
B1	A1
Intabulare, drept de PROPRIETATE, dobandit prin Reconstituire, cota actuala 1/1, cota initiala 1/1	
1) Haidu I. CSABA	
2) Haidu I. ROZALIA	
3) CSIKI I. ERICA	
4) Haidu I. TIBOR	

C. Partea III. SARCINI .

Inscrieri privind dezmembramintele dreptului de proprietate, drepturi reale de garanție și sarcini	Referințe
NU SUNT	

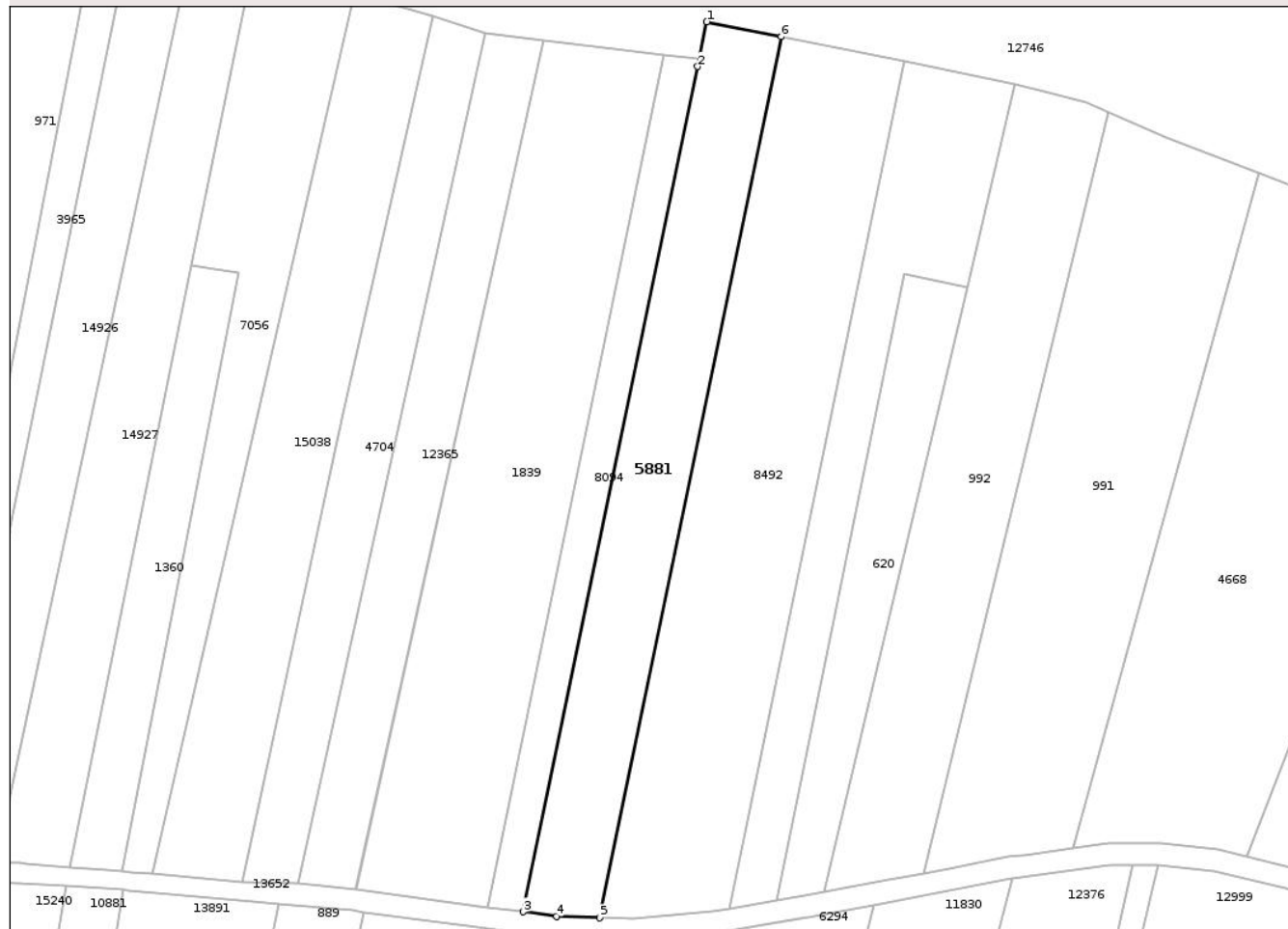
Anexa Nr. 1 La Partea I

Teren

Nr cadastral	Suprafața (mp)*	Observații / Referințe
	1.800	

* Suprafața este determinată în planul de proiecție Stereo 70.

DETALII LINIARE IMOBIL



Date referitoare la teren

Crt	Categorie folosință	Intra vilan	Suprafața (mp)	Tarla	Parcelă	Nr. topo	Observații / Referințe
1	arabil	NU	1.600	27	967/29/1	-	
2	faneata	NU	200	-	-	-	

Lungime Segmente

1) Valorile lungimilor segmentelor sunt obținute din proiecție în plan.

Punct început	X / Y	Punct sfârșit	X / Y	Lungime segment (** (m)
1	471.608,713 558.822,889	2	471.607,221 558.815,66	7.381
2	471.607,221 558.815,66	3	471.578,995 558.678,899	139.643
3	471.578,995 558.678,899	4	471.584,383 558.678,166	5.438
4	471.584,383 558.678,166	5	471.591,349 558.677,939	6.97

Punct început	X / Y	Punct sfârșit	X / Y	Lungime segment (** (m)
5	471.591,349 558.677,939	6	471.620,764 558.820,464	145.529
6	471.620,764 558.820,464	1	471.608,713 558.822,889	12.293

** Lungimile segmentelor sunt determinate în planul de proiecție Stereo 70 și sunt rotunjite la 1 milimetru.

*** Distanța dintre puncte este formată din segmente cumulate ce sunt mai mici decât valoarea 1 milimetru.

Neutilizabil în Circuitul Civil

**DATE DESPRE IMOBILUL NR. 5893**

Oficiul de Cadastru și Publicitate Imobiliară MUREȘ
Biroul de Cadastru și Publicitate Imobiliară Târgu Mureș

A. Partea I. Descrierea imobilului

TEREN Extravilan

Adresa: Jud. Mureș

Nr. Crt	Nr cadastral Nr. topografic	Suprafața* (mp)	Observații / Referințe
A1		7.200	Sector cadastral:14 Teren neimprejmuit;

B. Partea II. Proprietari și acte

Inscrieri privitoare la dreptul de proprietate și alte drepturi reale	Referințe
/	
Act Administrativ nr. 72213, din 28/11/2002 emis de CJSDPAT MURES;	
B1	A1
Intabulare, drept de PROPRIETATE, dobandit prin Reconstituire, cota actuala 1/1, cota initiala 1/1	
1) BALAZS F. FRANCISC, Decedat DEFUNCT:Da	

C. Partea III. SARCINI .

Inscrieri privind dezmembramintele dreptului de proprietate, drepturi reale de garanție și sarcini	Referințe
NU SUNT	

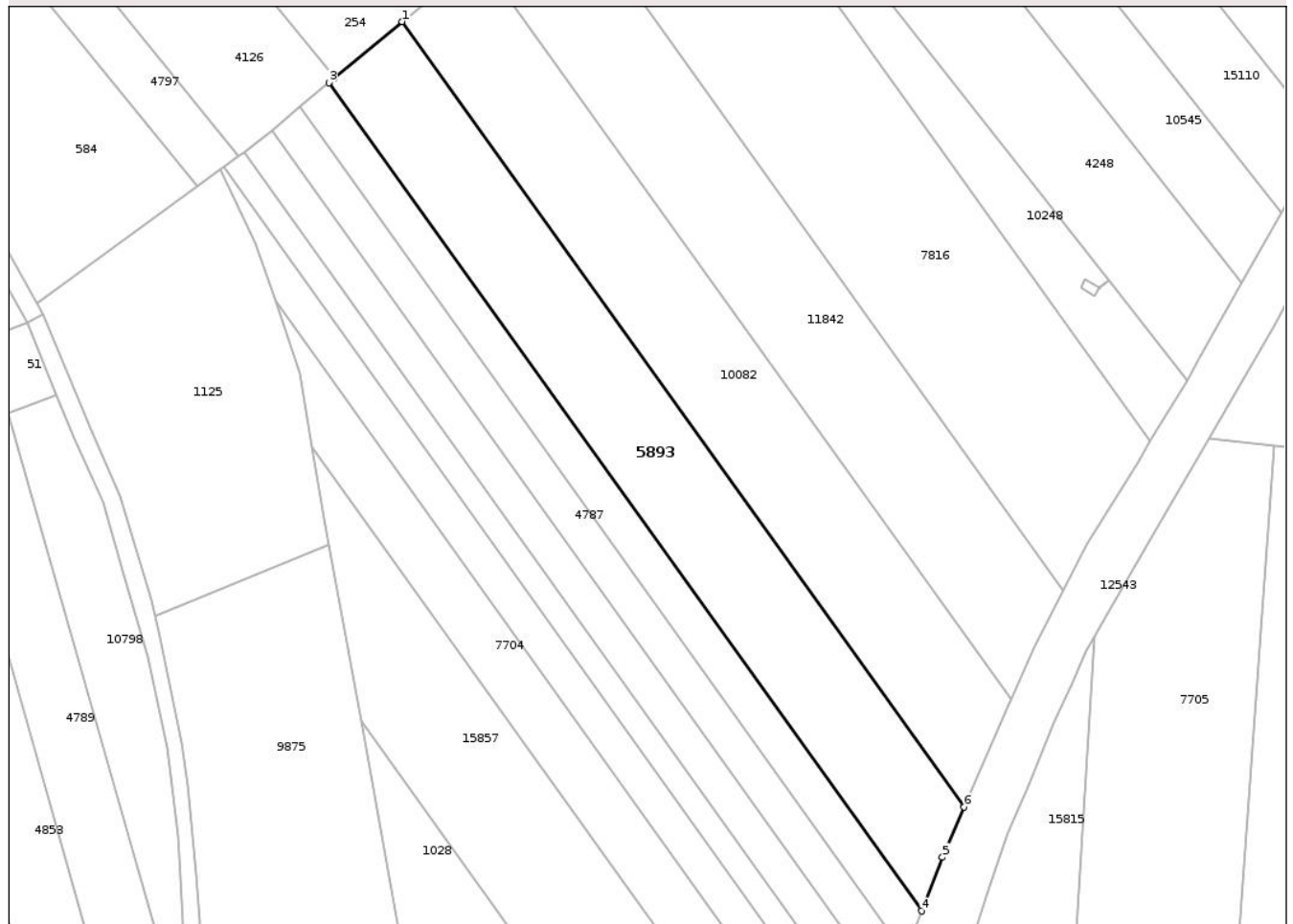
Anexa Nr. 1 La Partea I

Teren

Nr cadastral	Suprafața (mp)*	Observații / Referințe
	7.200	

* Suprafața este determinată în planul de proiecție Stereo 70.

DETALII LINIARE IMOBIL



Date referitoare la teren

Crt	Categorie folosință	Intra vilan	Suprafața (mp)	Tarla	Parcelă	Nr. topo	Observații / Referințe
1	arabil	NU	7.200	28	980	-	

Lungime Segmente

1) Valorile lungimilor segmentelor sunt obținute din proiecție în plan.

Punct început	X / Y	Punct sfârșit	X / Y	Lungime segment (** (m)
1	472.435,658 558.656,701	2	472.417,035 558.641,226	24.213
2	472.417,035 558.641,226	3	472.415,387 558.639,857	2.142
3	472.415,387 558.639,857	4	472.579,183 558.411,102	281.35
4	472.579,183 558.411,102	5	472.584,948 558.425,91	15.891
5	472.584,948 558.425,91	6	472.590,982 558.439,778	15.124

Punct început	X / Y	Punct sfârșit	X / Y	Lungime segment (** (m)
6	472.590,982 558.439,778	1	472.435,658 558.656,701	266.798

** Lungimile segmentelor sunt determinate în planul de proiecție Stereo 70 și sunt rotunjite la 1 milimetru.

*** Distanța dintre puncte este formată din segmente cumulate ce sunt mai mici decât valoarea 1 milimetru.

Neutilizabil în Circuitul Civil

**DATE DESPRE IMOBILUL NR. 5901**

Oficiul de Cadastru și Publicitate Imobiliară MUREȘ
Biroul de Cadastru și Publicitate Imobiliară Târgu Mureș

A. Partea I. Descrierea imobilului

TEREN Extravilan

Adresa: Nr. 9, Jud. Mureș

Nr. Crt	Nr cadastral Nr. topografic	Suprafața* (mp)	Observații / Referințe
A1		4.351	Sector cadastral:2 Teren neimprejmuit;

B. Partea II. Proprietari și acte

Inscrieri privitoare la dreptul de proprietate și alte drepturi reale	Referințe
/	
Act Administrativ nr. 72400, din 24/05/2004 emis de CJSDPAT MURES;	
B1	A1
Intabulare, drept de PROPRIETATE, dobandit prin Reconstituire, cota actuala 1/1, cota initiala 1/1	
1) COMUNA CORUNCA, CIF:16410414, PROPRIETAR NEIDENTIFICAT	

C. Partea III. SARCINI .

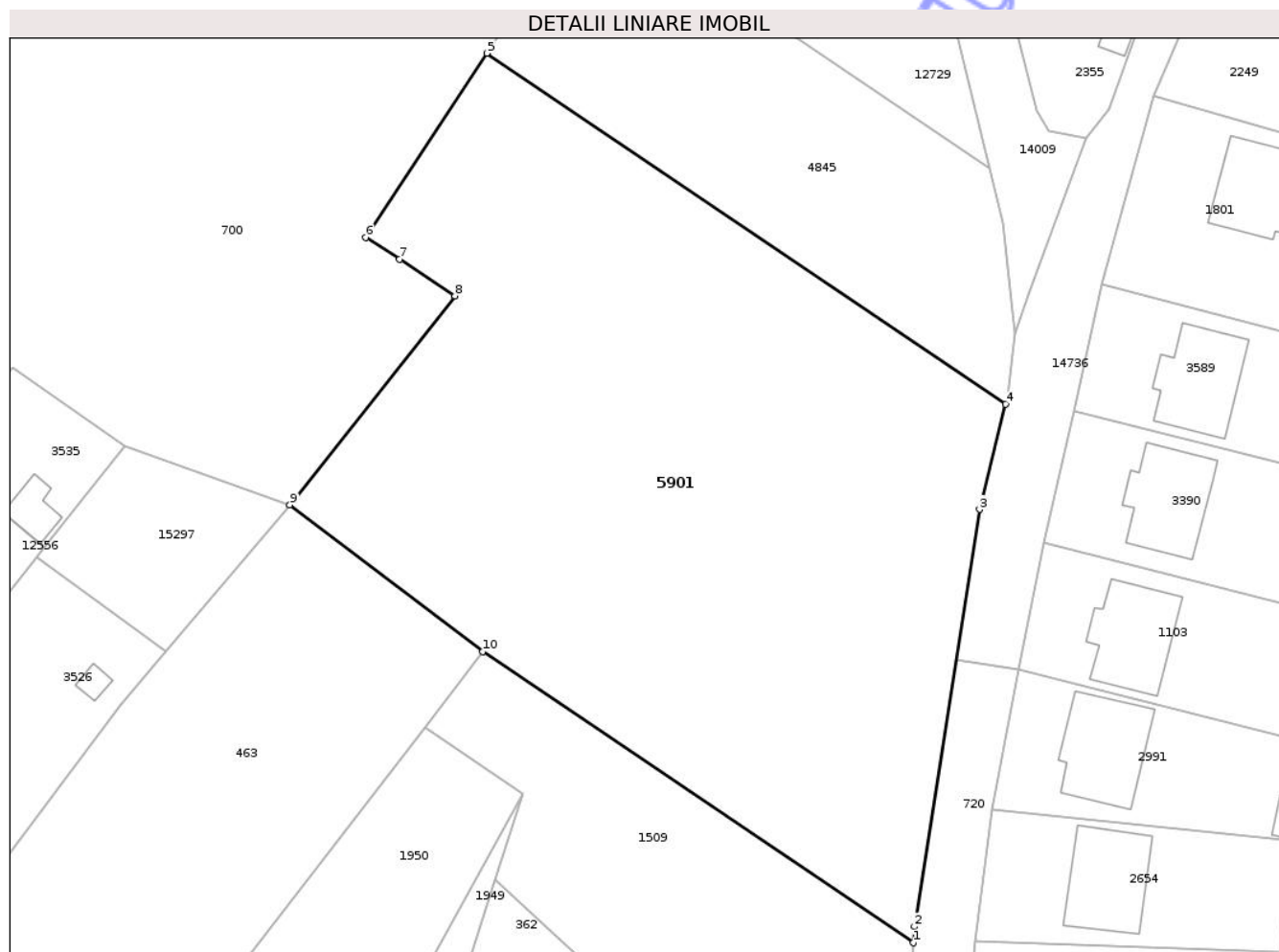
Inscrieri privind dezmembramintele dreptului de proprietate, drepturi reale de garanție și sarcini	Referințe
NU SUNT	

Anexa Nr. 1 La Partea I

Teren

Nr cadastral	Suprafața (mp)*	Observații / Referințe
	4.351	

* Suprafața este determinată în planul de proiecție Stereo 70.



Date referitoare la teren

Crt	Categorie folosință	Intra vilan	Suprafața (mp)	Tarla	Parcelă	Nr. topo	Observații / Referințe
1	pasune	NU	4.351	25	858	-	

Lungime Segmente

1) Valorile lungimilor segmentelor sunt obținute din proiecție în plan.

Punct început	X / Y	Punct sfârșit	X / Y	Lungime segment (** (m)
1	470.285,141 558.474,849	2	470.285,274 558.476,695	1.851
2	470.285,274 558.476,695	3	470.292,678 558.524,172	48.051
3	470.292,678 558.524,172	4	470.295,645 558.536,137	12.327
4	470.295,645 558.536,137	5	470.236,586 558.576,073	71.294
5	470.236,586 558.576,073	6	470.222,821 558.555,136	25.057

Punct început	X / Y	Punct sfârşit	X / Y	Lungime segment (** (m)
6	470.222,821 558.555,136	7	470.226,632 558.552,623	4.565
7	470.226,632 558.552,623	8	470.232,967 558.548,449	7.586
8	470.232,967 558.548,449	9	470.214,153 558.524,7	30.298
9	470.214,153 558.524,7	10	470.236,137 558.507,986	27.616
10	470.236,137 558.507,986	1	470.285,141 558.474,849	59.156

** Lungimile segmentelor sunt determinate în planul de proiecţie Stereo 70 şi sunt rotunjite la 1 milimetru.

*** Distanţa dintre puncte este formată din segmente cumulate ce sunt mai mici decât valoarea 1 milimetru.

Neutilizabil în Circuitul Civil

**DATE DESPRE IMOBILUL NR. 5927**

Oficiul de Cadastru și Publicitate Imobiliară MUREȘ
Biroul de Cadastru și Publicitate Imobiliară Târgu Mureș

A. Partea I. Descrierea imobilului

TEREN Extravilan

Adresa: Jud. Mureș

Nr. Crt	Nr cadastral Nr. topografic	Suprafața* (mp)	Observații / Referințe
A1		5.000	Sector cadastral:12 Teren neimprejmuit;

B. Partea II. Proprietari și acte

Inscrieri privitoare la dreptul de proprietate și alte drepturi reale	Referințe
/	
Act Administrativ nr. 70917, din 18/02/1994 emis de CJSDPAT MURES;	
B1	A1
Intabulare, drept de PROPRIETATE, dobandit prin Constituire, cota actuala 1/1, cota initiala 1/1	
1) STROIA L. IOSIF	

C. Partea III. SARCINI .

Inscrieri privind dezmembramintele dreptului de proprietate, drepturi reale de garanție și sarcini	Referințe
NU SUNT	

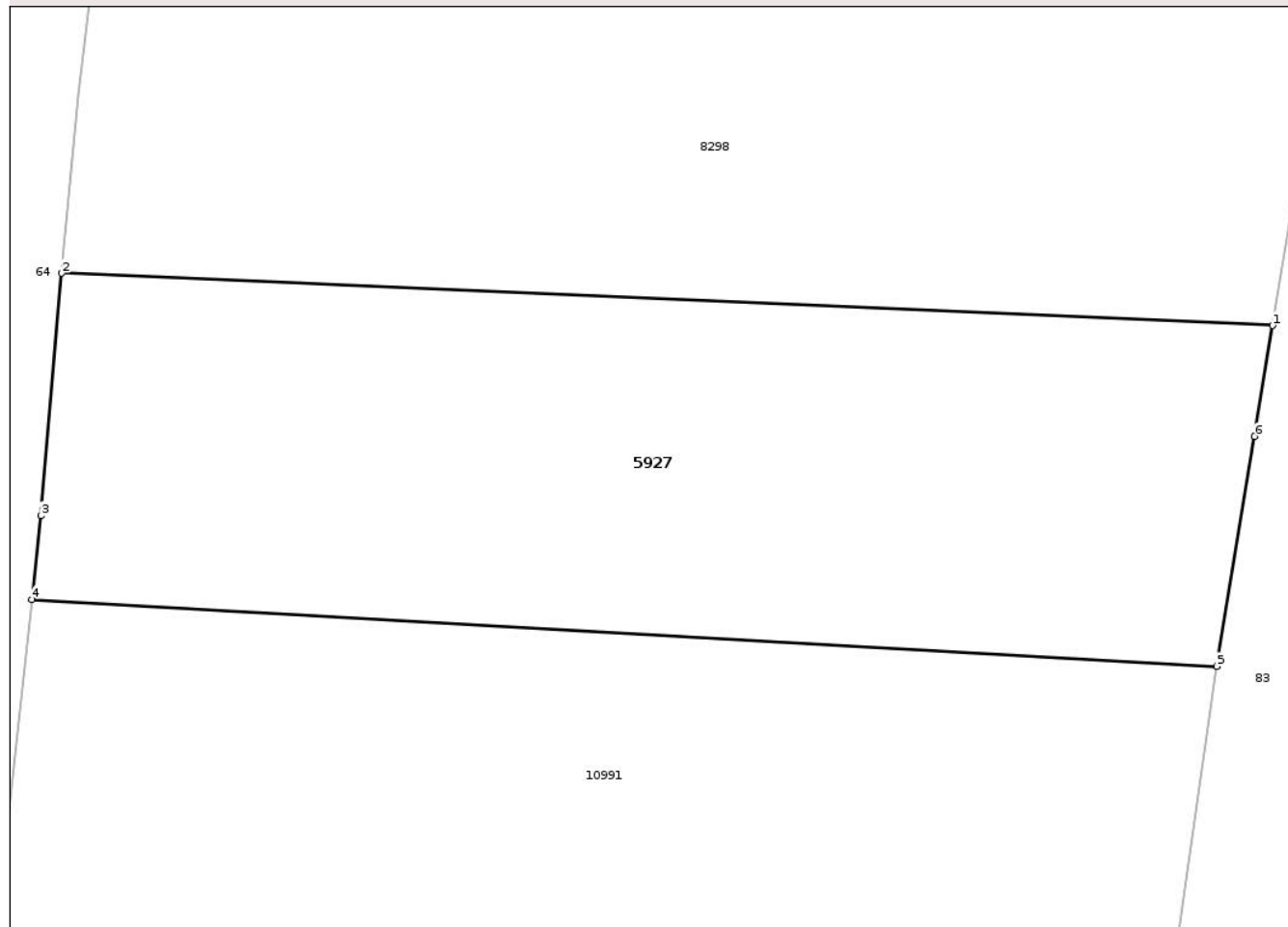
Anexa Nr. 1 La Partea I

Teren

Nr cadastral	Suprafața (mp)*	Observații / Referințe
	5.000	

* Suprafața este determinată în planul de proiecție Stereo 70.

DETALII LINIARE IMOBIL



Date referitoare la teren

Crt	Categorie folosință	Intra vilan	Suprafața (mp)	Tarla	Parcelă	Nr. topo	Observații / Referințe
1	arabil	NU	5.000	35	1111/8	-	

Lungime Segmente

1) Valorile lungimilor segmentelor sunt obținute din proiecție în plan.

Punct început	X / Y	Punct sfârșit	X / Y	Lungime segment (** (m)
1	472.883,515 558.214,337	2	472.748,381 558.220,164	135.26
2	472.748,381 558.220,164	3	472.746,039 558.193,124	27.141
3	472.746,039 558.193,124	4	472.745,045 558.183,788	9.389
4	472.745,045 558.183,788	5	472.877,269 558.176,343	132.433
5	472.877,269 558.176,343	6	472.881,487 558.201,98	25.982

Punct început	X / Y	Punct sfârșit	X / Y	Lungime segment (** (m)
6	472.881,487 558.201,98	1	472.883,515 558.214,337	12.522

** Lungimile segmentelor sunt determinate în planul de proiecție Stereo 70 și sunt rotunjite la 1 milimetru.

*** Distanța dintre puncte este formată din segmente cumulate ce sunt mai mici decât valoarea 1 milimetru.

Neutilizabil în Circuitul Civil

**DATE DESPRE IMOBILUL NR. 5992**

Oficiul de Cadastru și Publicitate Imobiliară MUREȘ
Biroul de Cadastru și Publicitate Imobiliară Târgu Mureș

A. Partea I. Descrierea imobilului

TEREN Extravilan

Adresa: Jud. Mureș

Nr. Crt	Nr cadastral Nr. topografic	Suprafața* (mp)	Observații / Referințe
A1		2.300	Sector cadastral:18 Teren neimprejmuit;

B. Partea II. Proprietari și acte

Inscrieri privitoare la dreptul de proprietate și alte drepturi reale	Referințe
/	
Act Administrativ nr. 71201, din 10/02/1995 emis de CJSDPAT MURES;	
B1	A1
Intabulare, drept de PROPRIETATE, dobandit prin Reconstituire, cota actuala 1/1, cota initiala 1/1	
1) FELDIDER G. ZSOLT	
2) FELDIDER G. ETELKA	

C. Partea III. SARCINI .

Inscrieri privind dezmembramintele dreptului de proprietate, drepturi reale de garanție și sarcini	Referințe
NU SUNT	

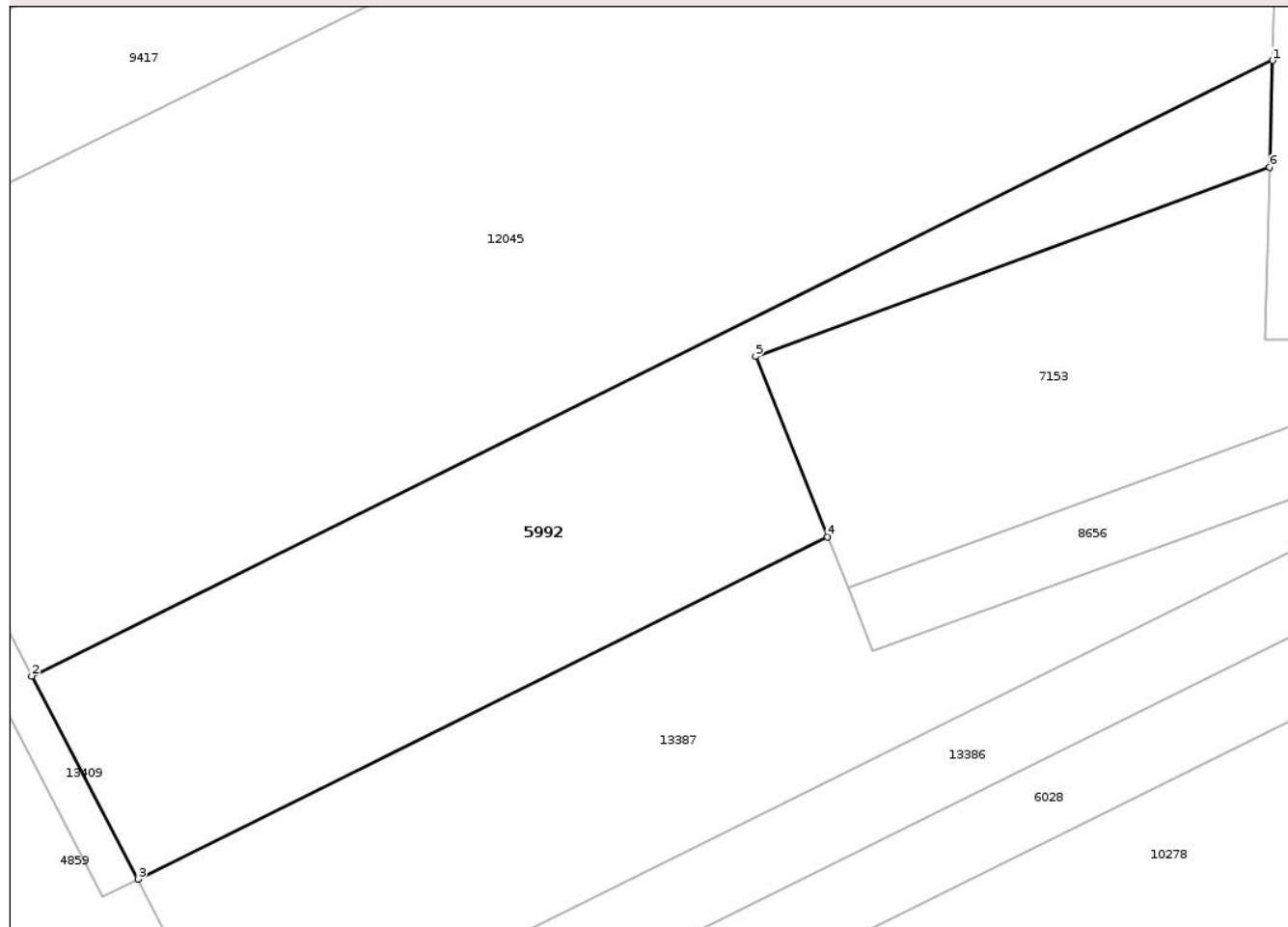
Anexa Nr. 1 La Partea I

Teren

Nr cadastral	Suprafața (mp)*	Observații / Referințe
	2.300	

* Suprafața este determinată în planul de proiecție Stereo 70.

DETALII LINIARE IMOBIL



Date referitoare la teren

Crt	Categorie folosință	Intra vilan	Suprafața (mp)	Tarla	Parcelă	Nr. topo	Observații / Referințe
1	padure	NU	2.300	34	1083/5	-	

Lungime Segmente

1) Valorile lungimilor segmentelor sunt obținute din proiecție în plan.

Punct început	X / Y	Punct sfârșit	X / Y	Lungime segment (** (m)
1	473.649,767 558.832,39	2	473.521,884 558.769,001	142.731
2	473.521,884 558.769,001	3	473.532,813 558.748,086	23.598
3	473.532,813 558.748,086	4	473.603,897 558.783,321	79.338
4	473.603,897 558.783,321	5	473.596,468 558.801,902	20.011
5	473.596,468 558.801,902	6	473.649,472 558.821,384	56.471

Punct început	X / Y	Punct sfârșit	X / Y	Lungime segment (** (m)
6	473.649,472 558.821,384	1	473.649,767 558.832,39	11.01

** Lungimile segmentelor sunt determinate în planul de proiecție Stereo 70 și sunt rotunjite la 1 milimetru.

*** Distanța dintre puncte este formată din segmente cumulate ce sunt mai mici decât valoarea 1 milimetru.

Neutilizabil în Circuitul Civil

**DATE DESPRE IMOBILUL NR. 5993**

Oficiul de Cadastru și Publicitate Imobiliară MUREȘ
Biroul de Cadastru și Publicitate Imobiliară Târgu Mureș

A. Partea I. Descrierea imobilului

TEREN Extravilan

Adresa: Jud. Mureș

Nr. Crt	Nr cadastral Nr. topografic	Suprafața* (mp)	Observații / Referințe
A1		2.450	Sector cadastral:3 Teren neimprejmuit; diferenta de suprafata se regaseste la id 13301

B. Partea II. Proprietari și acte

Inscrieri privitoare la dreptul de proprietate și alte drepturi reale		Referințe
/		
Act Administrativ nr. 71201, din 10/02/1995 emis de CJSDPAT MURES;		
B1	Intabulare, drept de PROPRIETATE, dobandit prin Reconstituire, cota actuala 1/1, cota initiala 1/1 1) FELDIDER G. ZSOLT 2) FELDIDER G. ETELKA	A1

C. Partea III. SARCINI .

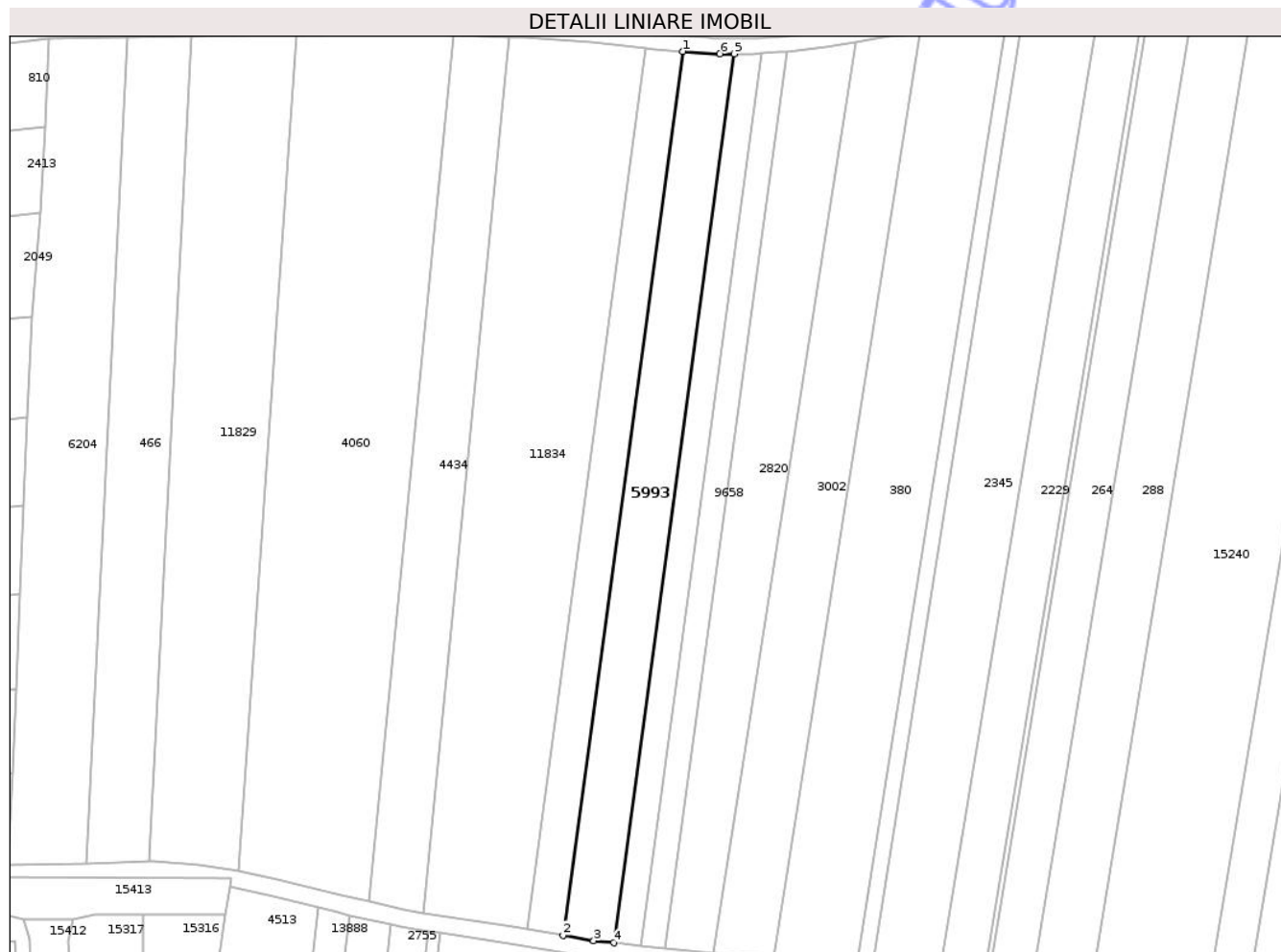
Inscrieri privind dezmembramintele dreptului de proprietate, drepturi reale de garanție și sarcini	Referințe
NU SUNT	

Anexa Nr. 1 La Partea I

Teren

Nr cadastral	Suprafața (mp)*	Observații / Referințe
	2.450	diferenta de suprafata se regaseste la id 13301

* Suprafața este determinată în planul de proiecție Stereo 70.



Date referitoare la teren

Crt	Categorie folosință	Intra vilan	Suprafața (mp)	Tarla	Parcelă	Nr. topo	Observații / Referințe
1	arabil	NU	2.450	28	940/15	-	

Lungime Segmente

1) Valorile lungimilor segmentelor sunt obținute din proiecție în plan.

Punct început	X / Y	Punct sfârșit	X / Y	Lungime segment (** (m)
1	471.346,155 558.675,785	2	471.318,405 558.471,659	206.004
2	471.318,405 558.471,659	3	471.325,507 558.470,43	7.208
3	471.325,507 558.470,43	4	471.330,139 558.469,941	4.658
4	471.330,139 558.469,941	5	471.358,047 558.675,228	207.175
5	471.358,047 558.675,228	6	471.354,693 558.675,228	3.354

Punct început	X / Y	Punct sfârșit	X / Y	Lungime segment (** (m)
6	471.354,693 558.675,228	1	471.346,155 558.675,785	8.556

** Lungimile segmentelor sunt determinate în planul de proiecție Stereo 70 și sunt rotunjite la 1 milimetru.

*** Distanța dintre puncte este formată din segmente cumulate ce sunt mai mici decât valoarea 1 milimetru.

Neutilizabil în Circuitul Civil

**DATE DESPRE IMOBILUL NR. 5836**

Oficiul de Cadastru și Publicitate Imobiliară MUREȘ
Biroul de Cadastru și Publicitate Imobiliară Târgu Mureș

A. Partea I. Descrierea imobilului

TEREN Extravilan

Adresa: Jud. Mureș

Nr. Crt	Nr cadastral Nr. topografic	Suprafața* (mp)	Observații / Referințe
A1		800	Sector cadastral:3 Teren neimprejmuit;

B. Partea II. Proprietari și acte

Inscrieri privitoare la dreptul de proprietate și alte drepturi reale		Referințe
/		
Act Notarial nr. 429, din 22/11/2017 emis de SPN HOLBACH SI ROZSA;		
B1	Intabulare, drept de PROPRIETATE, dobandit prin Succesiune, cota actuala 2/8, cota initiala 2/8 1) MATYAS JOLANDA	A1
B2	Intabulare, drept de PROPRIETATE, dobandit prin Succesiune, cota actuala 3/8, cota initiala 3/8 1) MATYAS LASZLO	A1
B3	Intabulare, drept de PROPRIETATE, dobandit prin Succesiune, cota actuala 3/8, cota initiala 3/8 1) MOLDOVAN-MATYAS JUDIT	A1

C. Partea III. SARCINI .

Inscrieri privind dezmembramintele dreptului de proprietate, drepturi reale de garanție și sarcini	Referințe
NU SUNT	

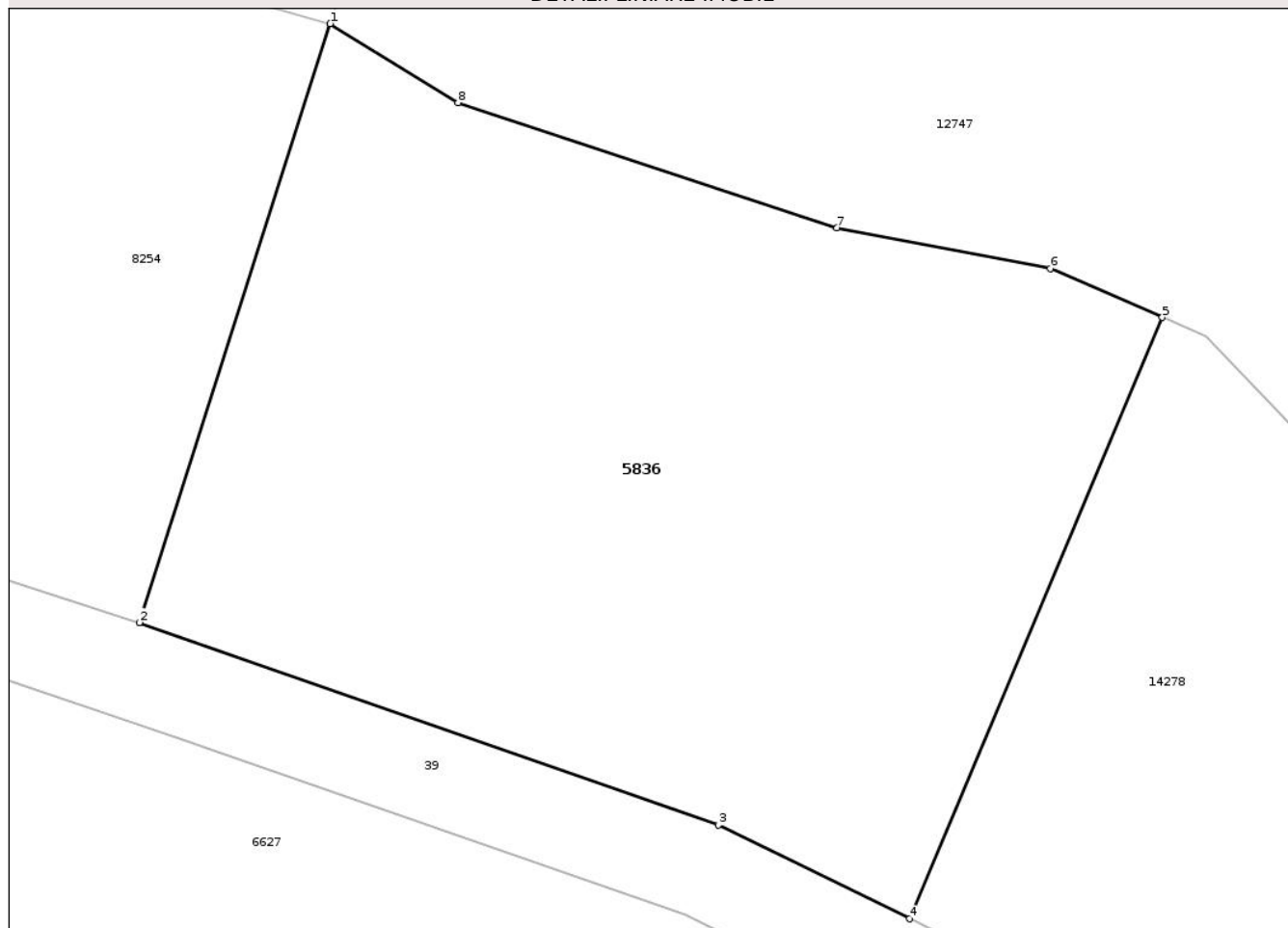
Anexa Nr. 1 La Partea I

Teren

Nr cadastral	Suprafața (mp)*	Observații / Referințe
	800	

* Suprafața este determinată în planul de proiecție Stereo 70.

DETALII LINIARE IMOBIL



Date referitoare la teren

Crt	Categorie folosință	Intra vilan	Suprafața (mp)	Tarla	Parcelă	Nr. topo	Observații / Referințe
1	arabil	NU	800	25	917/3	-	

Lungime Segmente

1) Valorile lungimilor segmentelor sunt obținute din proiecție în plan.

Punct început	X / Y	Punct sfârșit	X / Y	Lungime segment (** (m)
1	470.751,802 558.810,89	2	470.744,34 558.787,494	24.557
2	470.744,34 558.787,494	3	470.766,975 558.779,582	23.978
3	470.766,975 558.779,582	4	470.774,446 558.775,928	8.317
4	470.774,446 558.775,928	5	470.784,33 558.799,417	25.484
5	470.784,33 558.799,417	6	470.779,947 558.801,323	4.779

Punct început	X / Y	Punct sfârșit	X / Y	Lungime segment (** (m)
6	470.779,947 558.801,323	7	470.771,613 558.802,91	8.484
7	470.771,613 558.802,91	8	470.756,796 558.807,805	15.605
8	470.756,796 558.807,805	1	470.751,802 558.810,89	5.87

** Lungimile segmentelor sunt determinate în planul de proiecție Stereo 70 și sunt rotunjite la 1 milimetru.

*** Distanța dintre puncte este formată din segmente cumulate ce sunt mai mici decât valoarea 1 milimetru.

Neutilizabil în Circuitul Civil

