

**DATE DESPRE IMOBILUL NR. 6024**

Oficiul de Cadastru și Publicitate Imobiliară MUREȘ
 Biroul de Cadastru și Publicitate Imobiliară Târgu Mureș

A. Partea I. Descrierea imobilului

TEREN Extravilan

Adresa: Jud. Mureș

Nr. Crt	Nr cadastral Nr. topografic	Suprafața* (mp)	Observații / Referințe
A1		750	Sector cadastral:19 Teren neimprejmuit;

B. Partea II. Proprietari și acte

Inscrieri privitoare la dreptul de proprietate și alte drepturi reale	Referințe
/	
Hotarare Judecatoreasca nr. 2172, din 21/04/2016 emis de JUDECATORIA TG. MURES;	
B1	A1
Intabulare, drept de PROPRIETATE, dobandit prin Hotarare Judecatoreasca, cota actuala 1/1, cota initiala 1/1	
1) DEMEL GIZELLA	

C. Partea III. SARCINI .

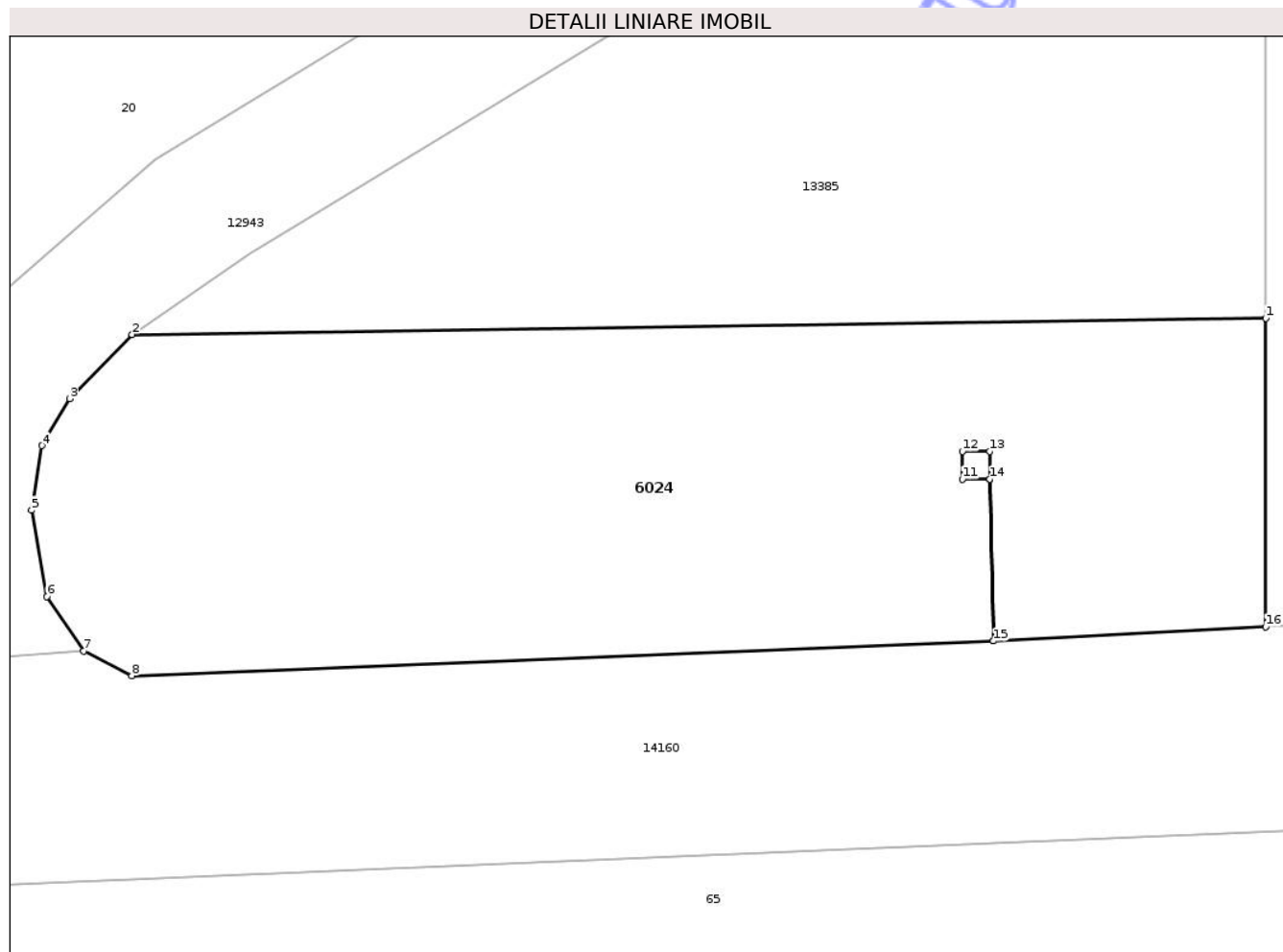
Inscrieri privind dezmembramintele dreptului de proprietate, drepturi reale de garanție și sarcini	Referințe
NU SUNT	

Anexa Nr. 1 La Partea I

Teren

Nr cadastral	Suprafața (mp)*	Observații / Referințe
	750	

* Suprafața este determinată în planul de proiecție Stereo 70.



Date referitoare la teren

Crt	Categorie folosință	Intra vilan	Suprafața (mp)	Tarla	Parcelă	Nr. topo	Observații / Referințe
1	faneata	NU	750	39	1144/4	-	

Lungime Segmente

1) Valorile lungimilor segmentelor sunt obținute din proiecție în plan.

Punct început	X / Y	Punct sfârșit	X / Y	Lungime segment (** (m)
1	473.293,205 557.776,707	2	473.243,654 557.776,008	49.556
2	473.243,654 557.776,008	3	473.240,919 557.773,205	3.916
3	473.240,919 557.773,205	4	473.239,704 557.771,156	2.382
4	473.239,704 557.771,156	5	473.239,265 557.768,331	2.859
5	473.239,265 557.768,331	6	473.239,931 557.764,569	3.82

Punct început	X / Y	Punct sfârșit	X / Y	Lungime segment (** (m)
6	473.239,931 557.764,569	7	473.241,542 557.762,182	2.88
7	473.241,542 557.762,182	8	473.243,644 557.761,106	2.361
8	473.243,644 557.761,106	9	473.281,307 557.762,621	37.693
9	473.281,307 557.762,621	10	473.281,145 557.769,698	7.079
10	473.281,145 557.769,698	11	473.279,948 557.769,698	1.197
11	473.279,948 557.769,698	12	473.279,948 557.770,898	1.2
12	473.279,948 557.770,898	13	473.281,148 557.770,898	1.2
13	473.281,148 557.770,898	14	473.281,148 557.769,698	1.2
14	473.281,148 557.769,698	15	473.281,31 557.762,621	7.079
15	473.281,31 557.762,621	16	473.293,205 557.763,238	11.911
16	473.293,205 557.763,238	1	473.293,205 557.776,707	13.469

** Lungimile segmentelor sunt determinate în planul de proiecție Stereo 70 și sunt rotunjite la 1 milimetru.

*** Distanța dintre puncte este formată din segmente cumulate ce sunt mai mici decât valoarea 1 milimetru.



DATE DESPRE IMOBILUL NR. 6025

Oficiul de Cadastru și Publicitate Imobiliară MUREȘ
Biroul de Cadastru și Publicitate Imobiliară Târgu Mureș

A. Partea I. Descrierea imobilului

TEREN Extravilan

Adresa: Jud. Mureș

Nr. Crt	Nr cadastral Nr. topografic	Suprafața* (mp)	Observații / Referințe
A1		2.900	Sector cadastral:19 Teren neimprejmuit;

B. Partea II. Proprietari și acte

Inscrieri privitoare la dreptul de proprietate și alte drepturi reale	Referințe
/	
Act Administrativ nr. 71226, din 21/02/1995 emis de CJSDPAT MURES;	
B1	A1
Intabulare, drept de PROPRIETATE, dobandit prin Reconstituire, cota actuala 1/1, cota initiala 1/1	
1) SZÉKELY S. ILEANA, Decedat DEFUNCT:Da	

C. Partea III. SARCINI .

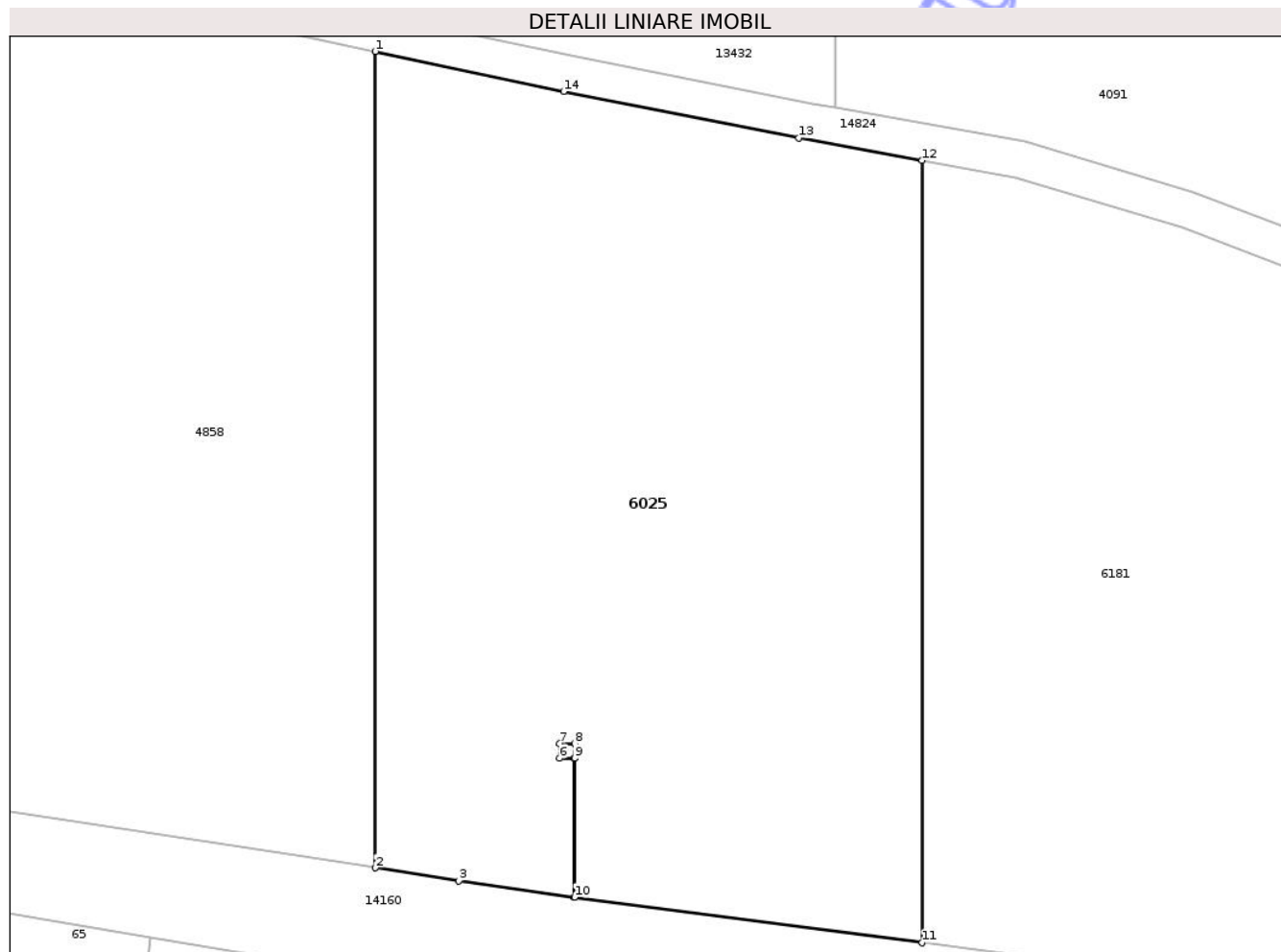
Inscrieri privind dezmembramintele dreptului de proprietate, drepturi reale de garanție și sarcini	Referințe
NU SUNT	

Anexa Nr. 1 La Partea I

Teren

Nr cadastral	Suprafața (mp)*	Observații / Referințe
	2.900	

* Suprafața este determinată în planul de proiecție Stereo 70.



Date referitoare la teren

Crt	Categorie folosință	Intra vilan	Suprafața (mp)	Tarla	Parcelă	Nr. topo	Observații / Referințe
1	faneata	NU	2.900	39	1144/3	-	

Lungime Segmente

1) Valorile lungimilor segmentelor sunt obținute din proiecție în plan.

Punct început	X / Y	Punct sfârșit	X / Y	Lungime segment (** (m)
1	473.465,145 557.822,031	2	473.465,145 557.755,541	66.49
2	473.465,145 557.755,541	3	473.471,965 557.754,484	6.901
3	473.471,965 557.754,484	4	473.481,381 557.753,138	9.512
4	473.481,381 557.753,138	5	473.481,381 557.764,472	11.334
5	473.481,381 557.764,472	6	473.480,184 557.764,472	1.197

Punct început	X / Y	Punct sfârșit	X / Y	Lungime segment (** (m)
6	473.480,184 557.764,472	7	473.480,184 557.765,672	1.2
7	473.480,184 557.765,672	8	473.481,384 557.765,672	1.2
8	473.481,384 557.765,672	9	473.481,384 557.764,472	1.2
9	473.481,384 557.764,472	10	473.481,384 557.753,137	11.335
10	473.481,384 557.753,137	11	473.509,739 557.749,434	28.596
11	473.509,739 557.749,434	12	473.509,739 557.813,156	63.722
12	473.509,739 557.813,156	13	473.499,669 557.814,976	10.233
13	473.499,669 557.814,976	14	473.480,504 557.818,767	19.536
14	473.480,504 557.818,767	1	473.465,145 557.822,031	15.702

** Lungimile segmentelor sunt determinate în planul de proiecție Stereo 70 și sunt rotunjite la 1 milimetru.

*** Distanța dintre puncte este formată din segmente cumulate ce sunt mai mici decât valoarea 1 milimetru.

**DATE DESPRE IMOBILUL NR. 6026**

Oficiul de Cadastru și Publicitate Imobiliară MUREȘ
Biroul de Cadastru și Publicitate Imobiliară Târgu Mureș

A. Partea I. Descrierea imobilului

TEREN Extravilan

Adresa: Jud. Mureș

Nr. Crt	Nr cadastral Nr. topografic	Suprafața* (mp)	Observații / Referințe
A1		1.500	Sector cadastral:19 Teren neimprejmuit;

B. Partea II. Proprietari și acte

Inscrieri privitoare la dreptul de proprietate și alte drepturi reale	Referințe
/	
Hotarare Judecatoreasca nr. 2172, din 21/04/2016 emis de JUDECATORIA TG. MURES;	
B1	A1
Intabulare, drept de PROPRIETATE, dobandit prin Hotarare Judecatoreasca, cota actuala 1/1, cota initiala 1/1	
1) KALMAN ILONA	
2) DOBRAI FRANCISC	

C. Partea III. SARCINI .

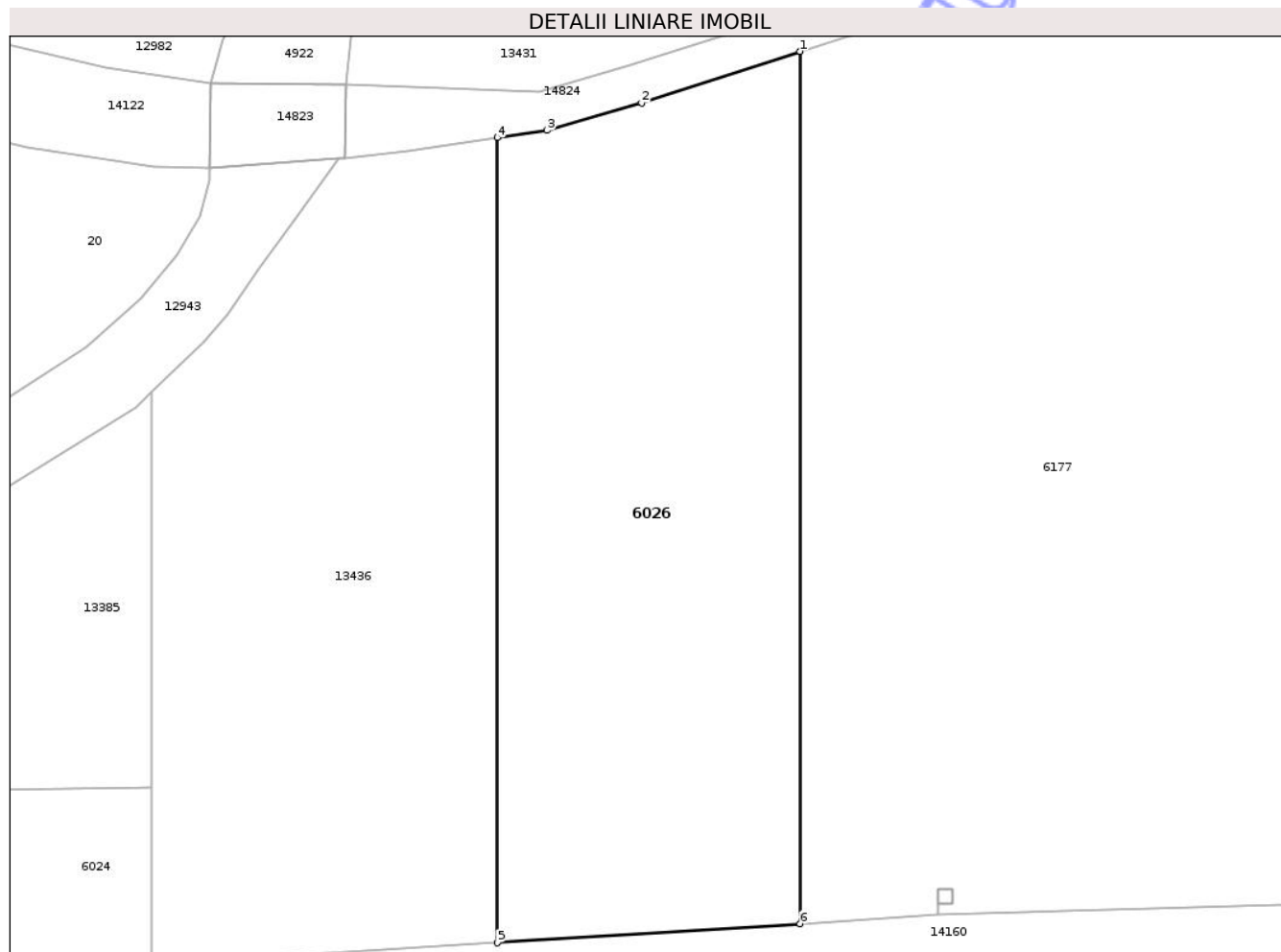
Inscrieri privind dezmembramintele dreptului de proprietate, drepturi reale de garanție și sarcini	Referințe
NU SUNT	

Anexa Nr. 1 La Partea I

Teren

Nr cadastral	Suprafața (mp)*	Observații / Referințe
	1.500	

* Suprafața este determinată în planul de proiecție Stereo 70.



Date referitoare la teren

Crt	Categorie folosință	Intra vilan	Suprafața (mp)	Tarla	Parcelă	Nr. topo	Observații / Referințe
1	faneata	NU	1.500	39	1144/5	-	

Lungime Segmente

1) Valorile lungimilor segmentelor sunt obținute din proiecție în plan.

Punct început	X / Y	Punct sfârșit	X / Y	Lungime segment (** (m)
1	473.343,19 557.833,418	2	473.330,96 557.829,448	12.858
2	473.330,96 557.829,448	3	473.323,69 557.827,331	7.572
3	473.323,69 557.827,331	4	473.319,843 557.826,772	3.887
4	473.319,843 557.826,772	5	473.319,843 557.764,781	61.991
5	473.319,843 557.764,781	6	473.343,19 557.766,249	23.393

Punct început	X / Y	Punct sfârșit	X / Y	Lungime segment (** (m)
6	473.343,19 557.766,249	1	473.343,19 557.833,418	67.169

** Lungimile segmentelor sunt determinate în planul de proiecție Stereo 70 și sunt rotunjite la 1 milimetru.

*** Distanța dintre puncte este formată din segmente cumulate ce sunt mai mici decât valoarea 1 milimetru.

Neutilizabil în Circuitul Civil

**DATE DESPRE IMOBILUL NR. 6028**

Oficiul de Cadastru și Publicitate Imobiliară MUREȘ
 Biroul de Cadastru și Publicitate Imobiliară Târgu Mureș

A. Partea I. Descrierea imobilului

TEREN Extravilan

Adresa: Jud. Mureș

Nr. Crt	Nr cadastral Nr. topografic	Suprafața* (mp)	Observații / Referințe
A1		1.075	Sector cadastral:18 Teren neimprejmuit;

B. Partea II. Proprietari și acte

Inscrieri privitoare la dreptul de proprietate și alte drepturi reale	Referințe
/	
Hotarare Judecatoreasca nr. 2172, din 21/04/2016 emis de JUDECATORIA TG. MURES;	
B1	A1
Intabulare, drept de PROPRIETATE, dobandit prin Hotarare Judecatoreasca, cota actuala 1/1, cota initiala 1/1 1) DEMEL GIZELLA	

C. Partea III. SARCINI .

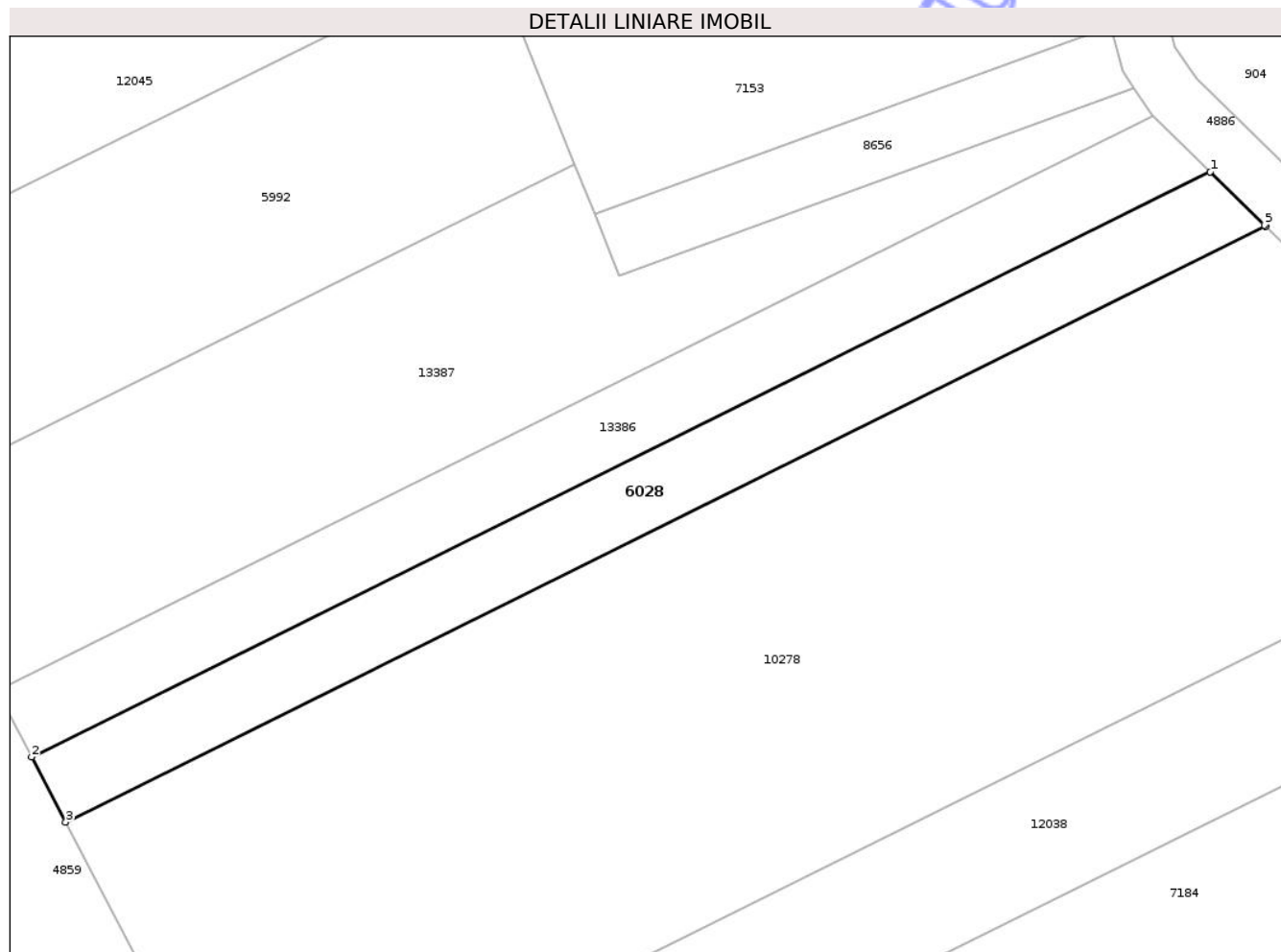
Inscrieri privind dezmembramintele dreptului de proprietate, drepturi reale de garanție și sarcini	Referințe
NU SUNT	

Anexa Nr. 1 La Partea I

Teren

Nr cadastral	Suprafața (mp)*	Observații / Referințe
	1.075	

* Suprafața este determinată în planul de proiecție Stereo 70.



Date referitoare la teren

Crt	Categorie folosință	Intra vilan	Suprafața (mp)	Tarla	Parcelă	Nr. topo	Observații / Referințe
1	padure	NU	1.075	34	1083/5	-	

Lungime Segmente

1) Valorile lungimilor segmentelor sunt obținute din proiecție în plan.

Punct început	X / Y	Punct sfârșit	X / Y	Lungime segment (** (m)
1	473.670,577 558.782,47	2	473.546,884 558.721,158	138.055
2	473.546,884 558.721,158	3	473.550,459 558.714,317	7.719
3	473.550,459 558.714,317	4	473.676,405 558.776,747	140.57
4	473.676,405 558.776,747	5	473.676,251 558.776,896	0.214
5	473.676,251 558.776,896	1	473.670,577 558.782,47	7.954

** Lungimile segmentelor sunt determinate în planul de proiecție Stereo 70 și sunt rotunjite la 1 milimetru.

*** Distanța dintre puncte este formată din segmente cumulate ce sunt mai mici decât valoarea 1 milimetru.

Neutilizabil în Circuitul
Civil

**DATE DESPRE IMOBILUL NR. 6065**

Oficiul de Cadastru și Publicitate Imobiliară MUREȘ
Biroul de Cadastru și Publicitate Imobiliară Târgu Mureș

A. Partea I. Descrierea imobilului

TEREN Necunoscut

Adresa: Loc. Corunca, Str Noua, Nr. 112, Jud. Mureș

Nr. Crt	Nr cadastral Nr. topografic	Suprafața* (mp)	Observații / Referințe
A1		2.645	Sector cadastral:4 Teren împrejmuit;

B. Partea II. Proprietari și acte

Inscrieri privitoare la dreptul de proprietate și alte drepturi reale	Referințe
/	
Act Administrativ nr. 72049, din 15/03/2002 emis de CJSDPAT MURES;	
B1	A1
Intabulare, drept de PROPRIETATE, dobandit prin Reconstituire, cota actuala 1/1, cota initiala 1/1	
1) SECHEL I. JOZSEF	

C. Partea III. SARCINI .

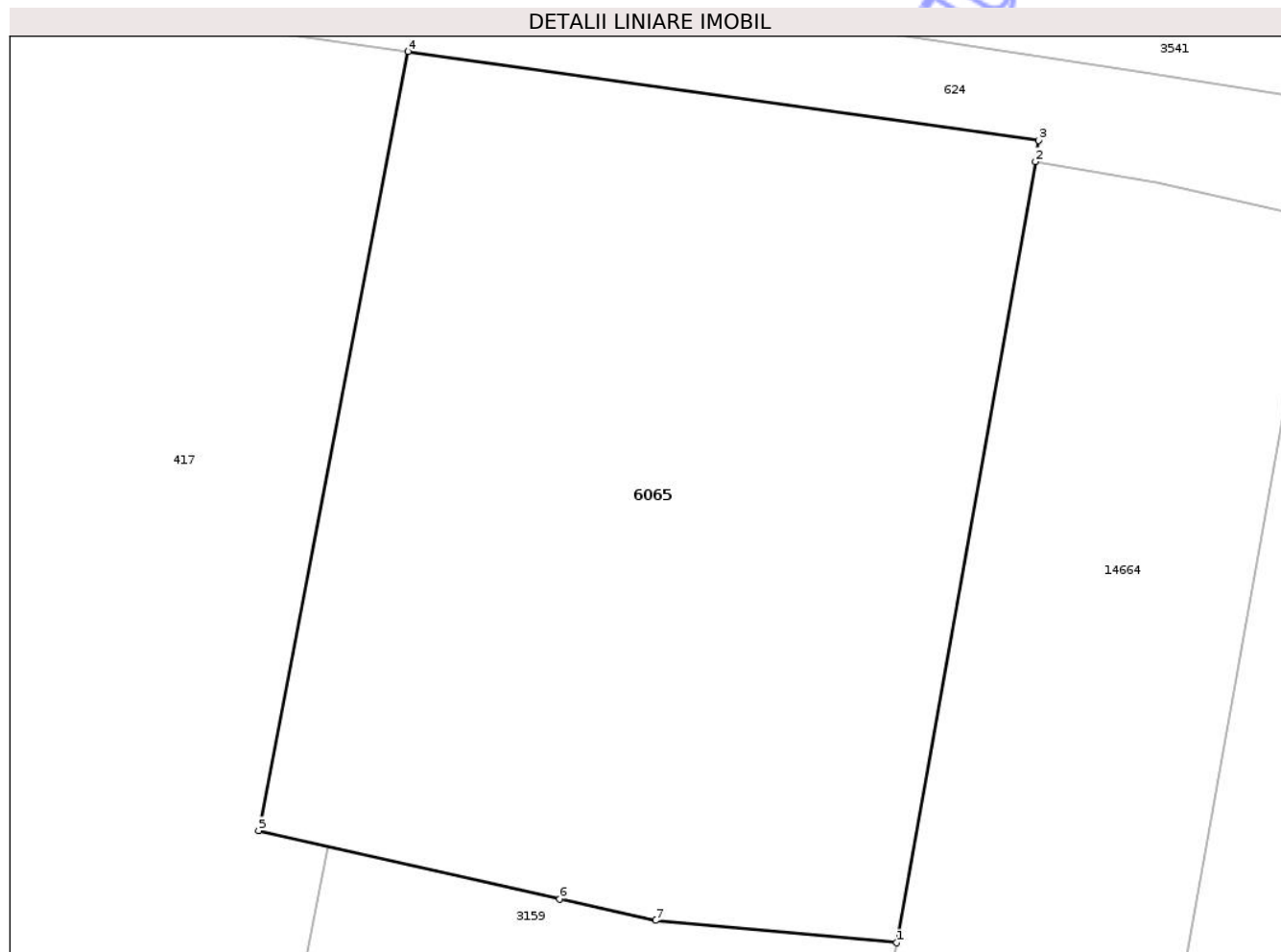
Inscrieri privind dezmembramintele dreptului de proprietate, drepturi reale de garanție și sarcini	Referințe
NU SUNT	

Anexa Nr. 1 La Partea I

Teren

Nr cadastral	Suprafața (mp)*	Observații / Referințe
	2.645	

* Suprafața este determinată în planul de proiecție Stereo 70.



Date referitoare la teren

Crt	Categorie folosință	Intra vilan	Suprafața (mp)	Tarla	Parcelă	Nr. topo	Observații / Referințe
1	arabil	DA	2.285	37	1171/9/1	-	
2	arabil	NU	360	37	1171/9/1	-	

Lungime Segmente

1) Valorile lungimilor segmentelor sunt obținute din proiecție în plan.

Punct început	X / Y	Punct sfârșit	X / Y	Lungime segment (** (m))
1	471.411,161 557.568,84	2	471.421,036 557.624,358	56.389
2	471.421,036 557.624,358	3	471.421,281 557.625,886	1.548
3	471.421,281 557.625,886	4	471.376,404 557.632,202	45.319
4	471.376,404 557.632,202	5	471.365,75 557.576,821	56.396

Punct început	X / Y	Punct sfârșit	X / Y	Lungime segment (** (m)
5	471.365,75 557.576,821	6	471.387,192 557.571,963	21.985
6	471.387,192 557.571,963	7	471.394,0 557.570,42	6.981
7	471.394,0 557.570,42	1	471.411,161 557.568,84	17.234

** Lungimile segmentelor sunt determinate în planul de proiecție Stereo 70 și sunt rotunjite la 1 milimetru.

*** Distanța dintre puncte este formată din segmente cumulate ce sunt mai mici decât valoarea 1 milimetru.

Neutilizabil în Circuitul Civil

**DATE DESPRE IMOBILUL NR. 6177**

Oficiul de Cadastru și Publicitate Imobiliară MUREȘ
Biroul de Cadastru și Publicitate Imobiliară Târgu Mureș

A. Partea I. Descrierea imobilului

TEREN Extravilan

Adresa: Jud. Mureș

Nr. Crt	Nr cadastral Nr. topografic	Suprafața* (mp)	Observații / Referințe
A1		2.900	Sector cadastral:19 Teren neimprejmuit;

B. Partea II. Proprietari și acte

Inscrieri privitoare la dreptul de proprietate și alte drepturi reale	Referințe
/	
Act Administrativ nr. 71655, din 28/11/1996 emis de CJSDPAT MURES;	
B1	A1
Intabulare, drept de PROPRIETATE, dobandit prin Reconstituire, cota actuala 1/1, cota initiala 1/1	
1) KEREKES J. KAROLY	

C. Partea III. SARCINI .

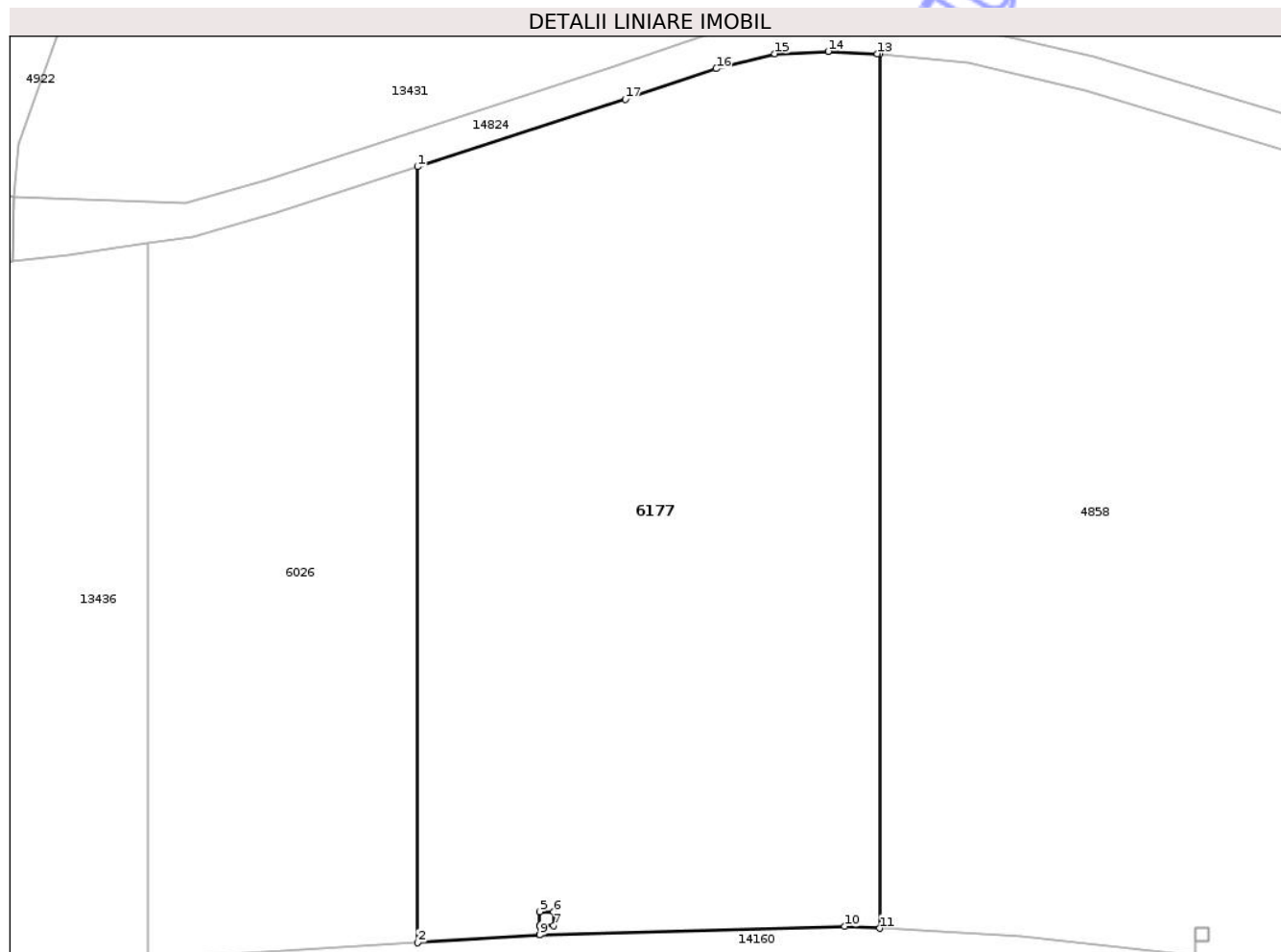
Inscrieri privind dezmembramintele dreptului de proprietate, drepturi reale de garanție și sarcini	Referințe
NU SUNT	

Anexa Nr. 1 La Partea I

Teren

Nr cadastral	Suprafața (mp)*	Observații / Referințe
	2.900	

* Suprafața este determinată în planul de proiecție Stereo 70.



Date referitoare la teren

Crt	Categorie folosință	Intra vilan	Suprafața (mp)	Tarla	Parcelă	Nr. topo	Observații / Referințe
1	faneata	NU	2.900	40	1144/2	-	

Lungime Segmente

1) Valorile lungimilor segmentelor sunt obținute din proiecție în plan.

Punct început	X / Y	Punct sfârșit	X / Y	Lungime segment (** (m)
1	473.343,19 557.833,418	2	473.343,19 557.766,249	67.169
2	473.343,19 557.766,249	3	473.353,783 557.766,915	10.614
3	473.353,783 557.766,915	4	473.353,783 557.767,748	0.833
4	473.353,783 557.767,748	5	473.353,783 557.768,948	1.2
5	473.353,783 557.768,948	6	473.354,983 557.768,948	1.2

Punct început	X / Y	Punct sfârșit	X / Y	Lungime segment (** (m)
6	473.354,983 557.768,948	7	473.354,983 557.767,748	1.2
7	473.354,983 557.767,748	8	473.353,786 557.767,748	1.197
8	473.353,786 557.767,748	9	473.353,786 557.766,915	0.833
9	473.353,786 557.766,915	10	473.380,191 557.767,662	26.416
10	473.380,191 557.767,662	11	473.383,254 557.767,494	3.068
11	473.383,254 557.767,494	12	473.383,254 557.843,183	75.689
12	473.383,254 557.843,183	13	473.383,032 557.843,207	0.223
13	473.383,032 557.843,207	14	473.378,783 557.843,402	4.253
14	473.378,783 557.843,402	15	473.374,156 557.843,207	4.631
15	473.374,156 557.843,207	16	473.369,067 557.841,902	5.254
16	473.369,067 557.841,902	17	473.361,202 557.839,264	8.296
17	473.361,202 557.839,264	1	473.343,19 557.833,418	18.937

** Lungimile segmentelor sunt determinate în planul de proiecție Stereo 70 și sunt rotunjite la 1 milimetru.

*** Distanța dintre puncte este formată din segmente cumulate ce sunt mai mici decât valoarea 1 milimetru.

**DATE DESPRE IMOBILUL NR. 6181**

Oficiul de Cadastru și Publicitate Imobiliară MUREȘ
Biroul de Cadastru și Publicitate Imobiliară Târgu Mureș

A. Partea I. Descrierea imobilului

TEREN Extravilan

Adresa: Jud. Mureș

Nr. Crt	Nr cadastral Nr. topografic	Suprafața* (mp)	Observații / Referințe
A1		2.900	Sector cadastral:19 Teren neimprejmuit;

B. Partea II. Proprietari și acte

Inscrieri privitoare la dreptul de proprietate și alte drepturi reale	Referințe
/	
Act Administrativ nr. 71655, din 28/11/1996 emis de CJSDPAT MURES;	
B1	A1
Intabulare, drept de PROPRIETATE, dobandit prin Reconstituire, cota actuala 1/1, cota initiala 1/1	
1) KEREKES J. KAROLY	

C. Partea III. SARCINI .

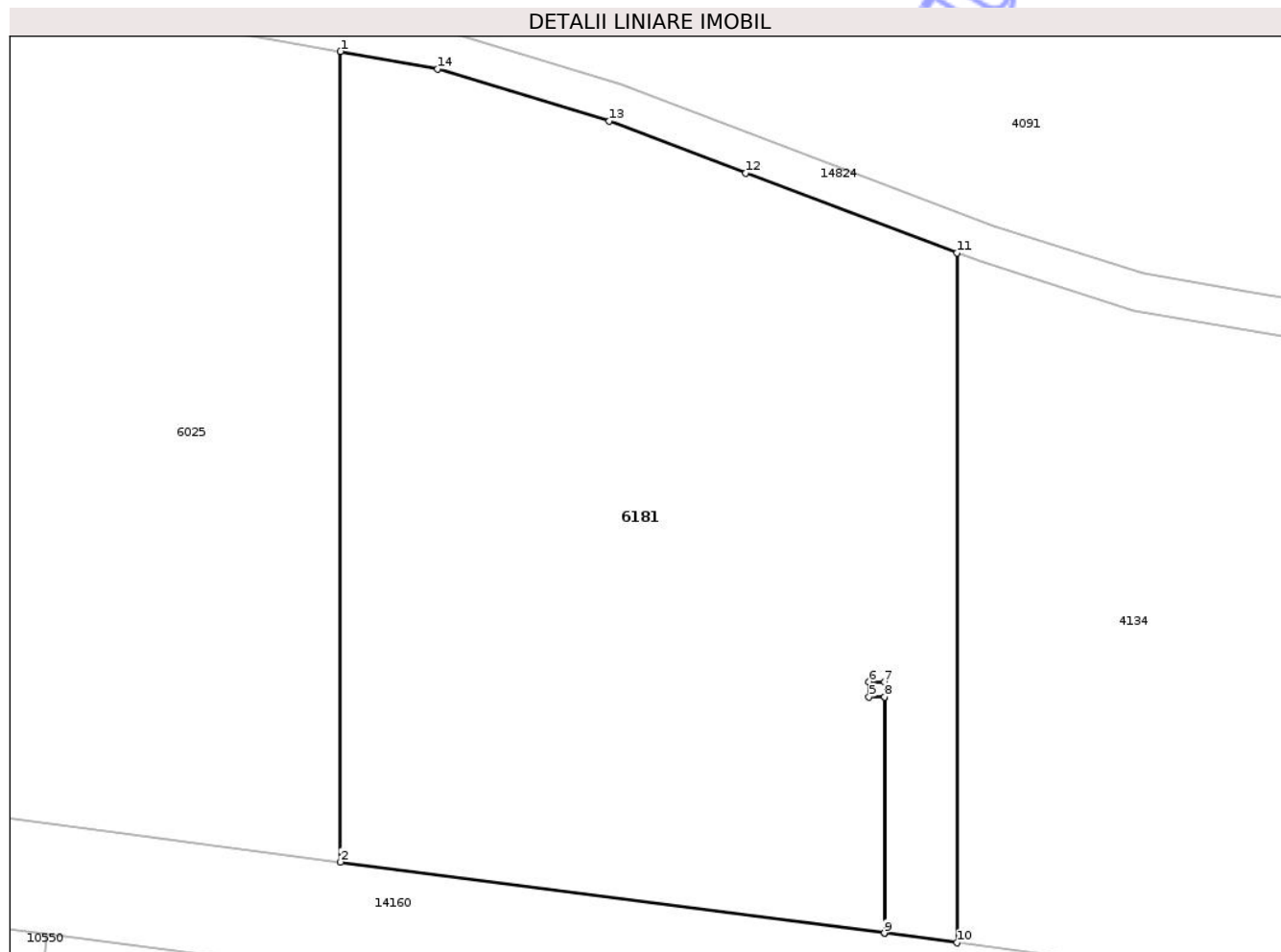
Inscrieri privind dezmembramintele dreptului de proprietate, drepturi reale de garanție și sarcini	Referințe
NU SUNT	

Anexa Nr. 1 La Partea I

Teren

Nr cadastral	Suprafața (mp)*	Observații / Referințe
	2.900	

* Suprafața este determinată în planul de proiecție Stereo 70.



Date referitoare la teren

Crt	Categorie folosință	Intra vilan	Suprafața (mp)	Tarla	Parcelă	Nr. topo	Observații / Referințe
1	faneata	NU	2.900	40	1148/23	-	

Lungime Segmente

1) Valorile lungimilor segmentelor sunt obținute din proiecție în plan.

Punct început	X / Y	Punct sfârșit	X / Y	Lungime segment (** (m)
1	473.509,739 557.813,156	2	473.509,739 557.749,434	63.722
2	473.509,739 557.749,434	3	473.552,533 557.743,846	43.157
3	473.552,533 557.743,846	4	473.552,533 557.762,404	18.558
4	473.552,533 557.762,404	5	473.551,336 557.762,404	1.197
5	473.551,336 557.762,404	6	473.551,336 557.763,604	1.2

Punct început	X / Y	Punct sfârșit	X / Y	Lungime segment (** (m)
6	473.551,336 557.763,604	7	473.552,536 557.763,604	1.2
7	473.552,536 557.763,604	8	473.552,536 557.762,404	1.2
8	473.552,536 557.762,404	9	473.552,536 557.743,846	18.558
9	473.552,536 557.743,846	10	473.558,247 557.743,09	5.761
10	473.558,247 557.743,09	11	473.558,247 557.797,331	54.241
11	473.558,247 557.797,331	12	473.541,643 557.803,587	17.743
12	473.541,643 557.803,587	13	473.530,902 557.807,688	11.497
13	473.530,902 557.807,688	14	473.517,376 557.811,775	14.13
14	473.517,376 557.811,775	1	473.509,739 557.813,156	7.761

** Lungimile segmentelor sunt determinate în planul de proiecție Stereo 70 și sunt rotunjite la 1 milimetru.

*** Distanța dintre puncte este formată din segmente cumulate ce sunt mai mici decât valoarea 1 milimetru.

**DATE DESPRE IMOBILUL NR. 6183**

Oficiul de Cadastru și Publicitate Imobiliară MUREȘ
Biroul de Cadastru și Publicitate Imobiliară Târgu Mureș

A. Partea I. Descrierea imobilului

TEREN Extravilan

Adresa: Jud. Mureș

Nr. Crt	Nr cadastral Nr. topografic	Suprafața* (mp)	Observații / Referințe
A1		2.900	Sector cadastral:12 Teren neimprejmuit;

B. Partea II. Proprietari și acte

Inscrieri privitoare la dreptul de proprietate și alte drepturi reale	Referințe
/	
Act Notarial nr. 1581, din 18/09/2001 emis de NP NAGY GABRIELA;	
B1	A1
Intabulare, drept de PROPRIETATE, dobândit prin Convenție, cota actuala 1/1, cota initiala 1/1	
1) SZEKELY EMERIC, Decedat DEFUNCT:Da	

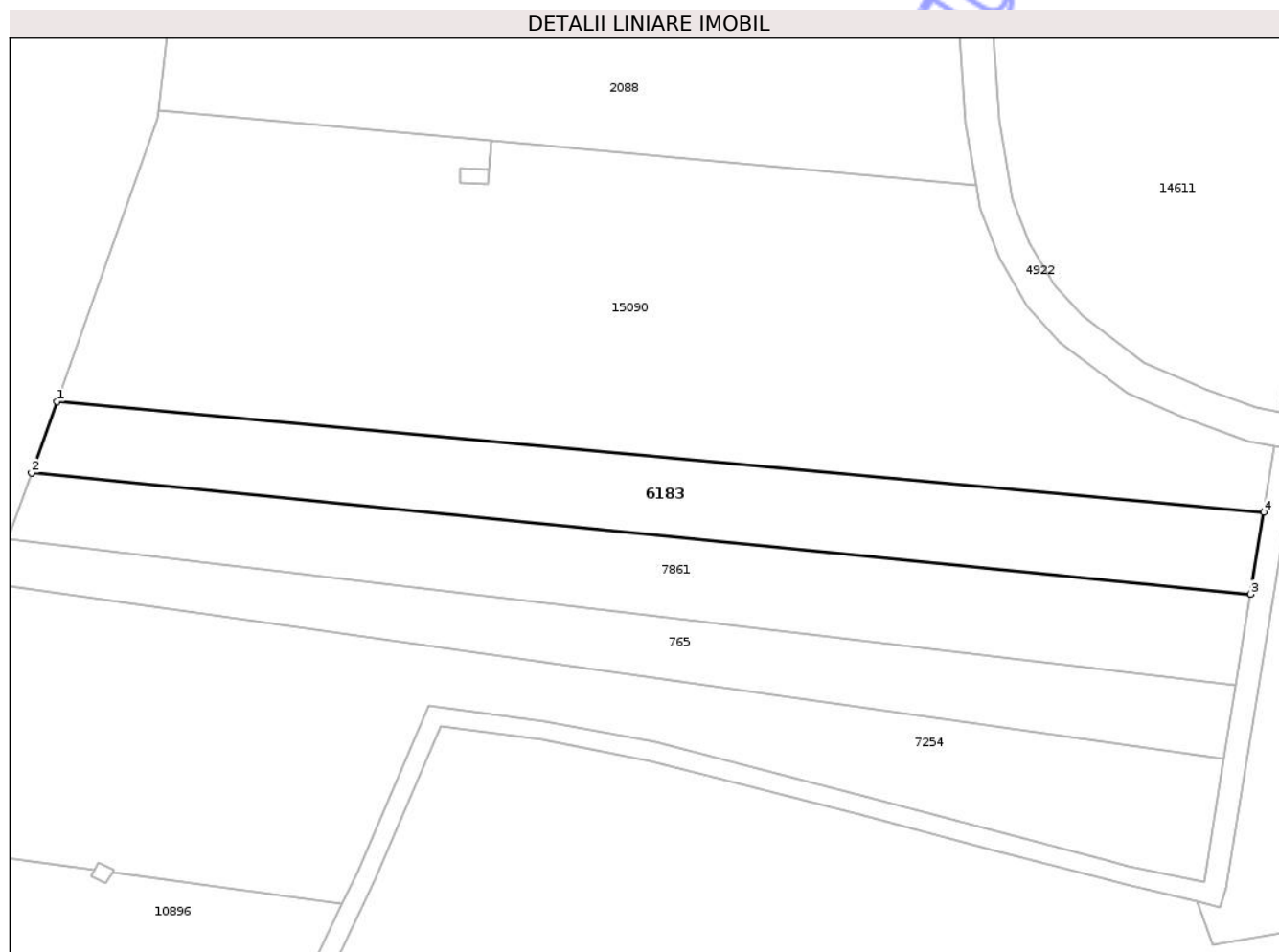
C. Partea III. SARCINI .

Inscrieri privind dezmembramintele dreptului de proprietate, drepturi reale de garanție și sarcini	Referințe
NU SUNT	

Teren

Nr cadastral	Suprafața (mp)*	Observații / Referințe
	2.900	

* Suprafața este determinată în planul de proiecție Stereo 70.



Date referitoare la teren

Crt	Categorie folosință	Intra vilan	Suprafața (mp)	Tarla	Parcelă	Nr. topo	Observații / Referințe
1	arabil	NU	2.900	34	1113/23	-	

Lungime Segmente

1) Valorile lungimilor segmentelor sunt obținute din proiecție în plan.

Punct început	X / Y	Punct sfârșit	X / Y	Lungime segment (** (m)
1	473.002,58 558.252,22	2	472.998,152 558.239,811	13.175
2	472.998,152 558.239,811	3	473.211,143 558.218,607	214.044
3	473.211,143 558.218,607	4	473.213,443 558.232,923	14.5
4	473.213,443 558.232,923	1	473.002,58 558.252,22	211.744

** Lungimile segmentelor sunt determinate în planul de proiecție Stereo 70 și sunt rotunjite la 1 milimetru.

*** Distanţa dintre puncte este formată din segmente cumulate ce sunt mai mici decât valoarea 1 milimetru.

Neutilizabil în Circuitul
Civil

**DATE DESPRE IMOBILUL NR. 6184**

Oficiul de Cadastru și Publicitate Imobiliară MUREȘ
Biroul de Cadastru și Publicitate Imobiliară Târgu Mureș

A. Partea I. Descrierea imobilului

TEREN Extravilan

Adresa: Jud. Mureș

Nr. Crt	Nr cadastral Nr. topografic	Suprafața* (mp)	Observații / Referințe
A1		2.900	Sector cadastral:12 Teren neimprejmuit;

B. Partea II. Proprietari și acte

Inscrieri privitoare la dreptul de proprietate și alte drepturi reale	Referințe
/	
Act Notarial nr. 1581, din 18/09/2001 emis de NP NAGY GABRIELA;	
B1	A1
Intabulare, drept de PROPRIETATE, dobandit prin Conventie, cota actuala 1/1, cota initiala 1/1	
1) MATYAS LUDOVIC	

C. Partea III. SARCINI .

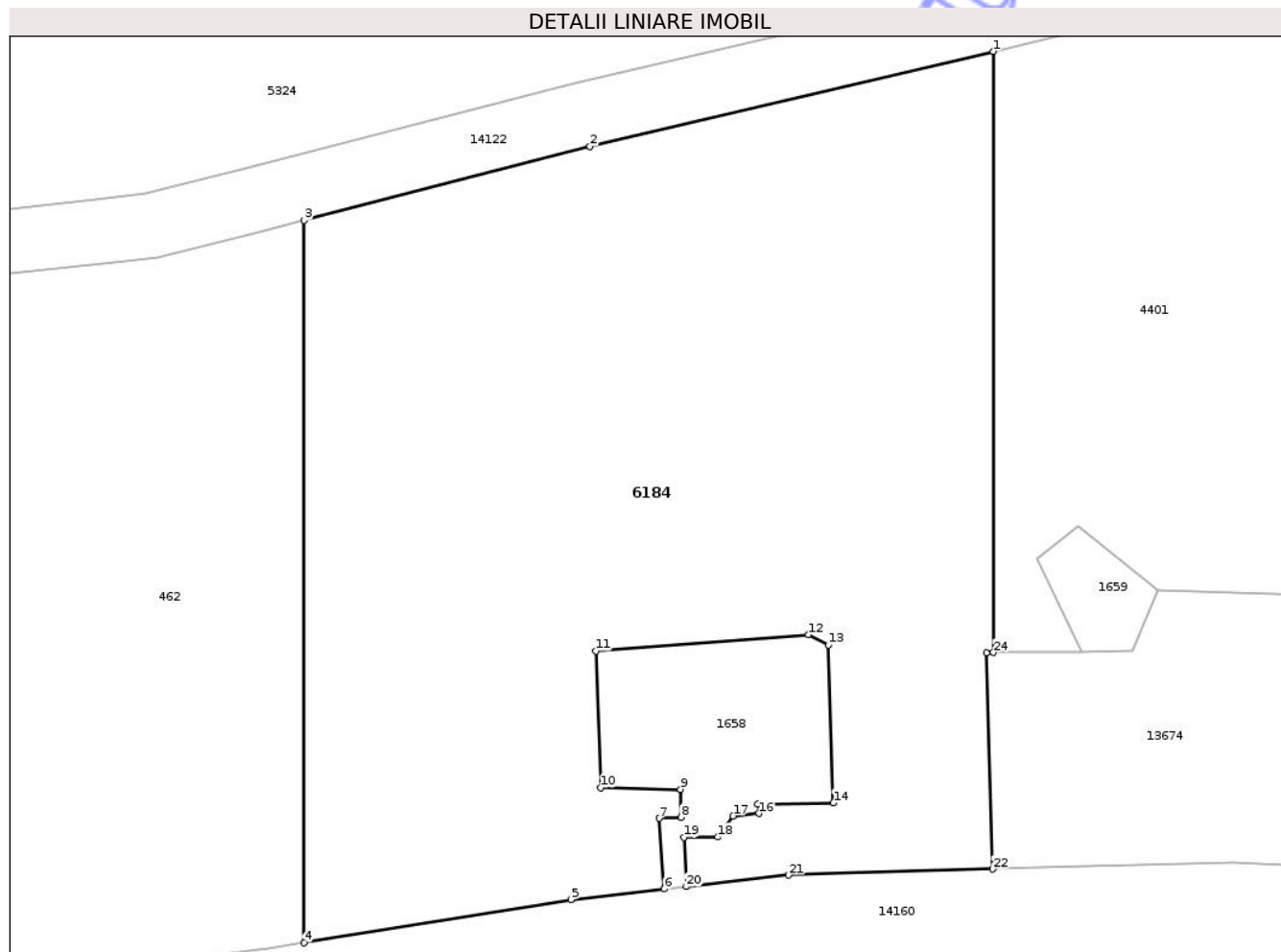
Inscrieri privind dezmembramintele dreptului de proprietate, drepturi reale de garanție și sarcini	Referințe
NU SUNT	

Anexa Nr. 1 La Partea I

Teren

Nr cadastral	Suprafața (mp)*	Observații / Referințe
	2.900	

* Suprafața este determinată în planul de proiecție Stereo 70.



Date referitoare la teren

Crt	Categorie folosință	Intravilan	Suprafața (mp)	Tarla	Parcelă	Nr. topo	Observații / Referințe
1	faneata	NU	2.900	36	1162/14	-	

Lungime Segmente

1) Valorile lungimilor segmentelor sunt obținute din proiecție în plan.

Punct început	X / Y	Punct sfârșit	X / Y	Lungime segment (** (m)
1	472.810,148 557.900,092	2	472.778,931 557.892,765	32.065
3	472.756,798 557.887,033	4	472.756,798 557.831,207	55.826
5	472.777,451 557.834,548	6	472.784,674 557.835,356	7.268
7	472.784,314 557.840,831	8	472.785,973 557.840,899	1.66
9	472.785,94 557.843,066	10	472.779,743 557.843,201	6.198

Punct început	X / Y	Punct sfârșit	X / Y	Lungime segment (** (m)
2	472.778,931 557.892,765	3	472.756,798 557.887,033	22.863
4	472.756,798 557.831,207	5	472.777,451 557.834,548	20.921
6	472.784,674 557.835,356	7	472.784,314 557.840,831	5.487
8	472.785,973 557.840,899	9	472.785,94 557.843,066	2.167
10	472.779,743 557.843,201	11	472.779,387 557.853,741	10.546

Punct început	X / Y	Punct sfârșit	X / Y	Lungime segment (** (m)
11	472.779,387 557.853,741	12	472.795,842 557.855,013	16.504
13	472.797,363 557.854,209	14	472.797,758 557.842,016	12.199
15	472.791,917 557.841,931	16	472.792,001 557.841,203	0.733
17	472.790,003 557.841,0	18	472.788,818 557.839,375	2.011
19	472.786,21 557.839,341	20	472.786,376 557.835,546	3.799
21	472.794,283 557.836,431	22	472.810,094 557.836,901	15.818
23	472.809,599 557.853,628	24	472.810,148 557.853,635	0.549

Punct început	X / Y	Punct sfârșit	X / Y	Lungime segment (** (m)
12	472.795,842 557.855,013	13	472.797,363 557.854,209	1.72
14	472.797,758 557.842,016	15	472.791,917 557.841,931	5.842
16	472.792,001 557.841,203	17	472.790,003 557.841,0	2.008
18	472.788,818 557.839,375	19	472.786,21 557.839,341	2.608
20	472.786,376 557.835,546	21	472.794,283 557.836,431	7.956
22	472.810,094 557.836,901	23	472.809,599 557.853,628	16.734
24	472.810,148 557.853,635	1	472.810,148 557.900,092	46.457

** Lungimile segmentelor sunt determinate în planul de proiecție Stereo 70 și sunt rotunjite la 1 milimetru.

*** Distanța dintre puncte este formată din segmente cumulate ce sunt mai mici decât valoarea 1 milimetru.

**DATE DESPRE IMOBILUL NR. 6185**

Oficiul de Cadastru și Publicitate Imobiliară MUREȘ
Biroul de Cadastru și Publicitate Imobiliară Târgu Mureș

A. Partea I. Descrierea imobilului

TEREN Extravilan

Adresa: Jud. Mureș

Nr. Crt	Nr cadastral Nr. topografic	Suprafața* (mp)	Observații / Referințe
A1		2.816	Sector cadastral:19 Teren neimprejmuit; diferenta de suprafata se regaseste la id 12959

B. Partea II. Proprietari și acte

Inscrieri privitoare la dreptul de proprietate și alte drepturi reale		Referințe
/		
Act Administrativ nr. 71628, din 20/09/1996 emis de CJSDPAT MURES;		
B1	Intabulare, drept de PROPRIETATE, dobandit prin Reconstituire, cota actuala 1/1, cota initiala 1/1 1) SZEKELY A. ALEXANDRU, Decedat DEFUNCT:Da 2) SZEKELY A. EMERIC, Decedat DEFUNCT:Da 3) MÁTYÁS A. ANA, Decedat DEFUNCT:Da 4) MESTER A. ILEANA, Decedat DEFUNCT:Da 5) SZEKELY A. ANTONIU, Decedat DEFUNCT:Da	A1

C. Partea III. SARCINI .

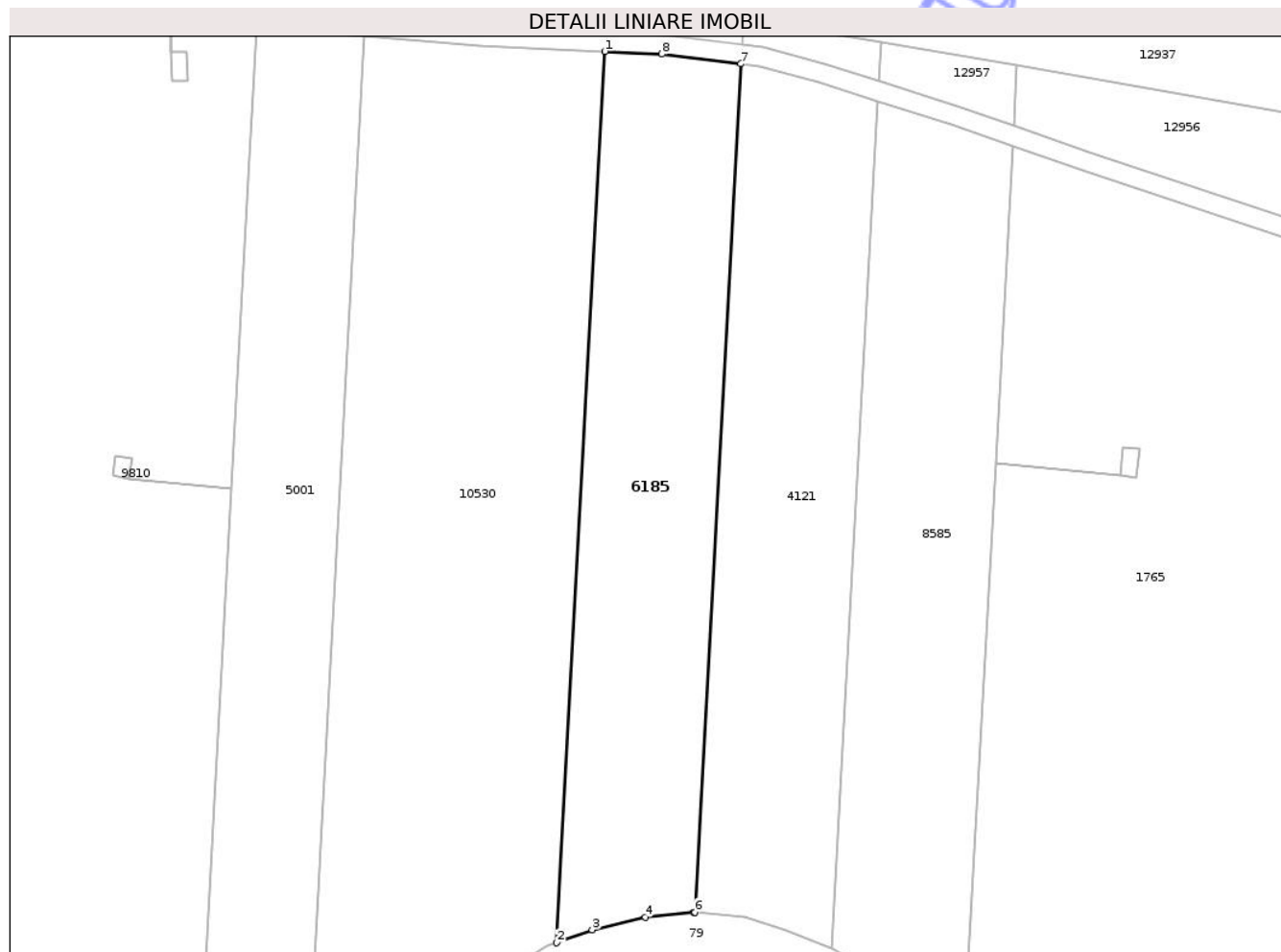
Inscrieri privind dezmembramintele dreptului de proprietate, drepturi reale de garanție și sarcini	Referințe
NU SUNT	

Anexa Nr. 1 La Partea I

Teren

Nr cadastral	Suprafața (mp)*	Observații / Referințe
	2.816	diferența de suprafață se regăsește la id 12959

* Suprafața este determinată în planul de proiecție Stereo 70.



Date referitoare la teren

Crt	Categorie folosință	Intra vilan	Suprafața (mp)	Tarla	Parcelă	Nr. topo	Observații / Referințe
1	arabil	NU	2.816	34	1121/15	-	

Lungime Segmente

1) Valorile lungimilor segmentelor sunt obținute din proiecție în plan.

Punct început	X / Y	Punct sfârșit	X / Y	Lungime segment (** (m)
1	473.901,157 558.167,025	2	473.893,71 558.029,702	137.525
2	473.893,71 558.029,702	3	473.899,211 558.031,684	5.847
3	473.899,211 558.031,684	4	473.907,385 558.033,623	8.401
4	473.907,385 558.033,623	5	473.914,817 558.034,406	7.473
5	473.914,817 558.034,406	6	473.915,041 558.034,388	0.225

Punct început	X / Y	Punct sfârșit	X / Y	Lungime segment (** (m)
6	473.915,041 558.034,388	7	473.922,129 558.165,1	130.904
7	473.922,129 558.165,1	8	473.909,939 558.166,612	12.283
8	473.909,939 558.166,612	1	473.901,157 558.167,025	8.792

** Lungimile segmentelor sunt determinate în planul de proiecție Stereo 70 și sunt rotunjite la 1 milimetru.

*** Distanța dintre puncte este formată din segmente cumulate ce sunt mai mici decât valoarea 1 milimetru.

Neutilizabil în Circuitul Civil

**DATE DESPRE IMOBILUL NR. 6186**

Oficiul de Cadastru și Publicitate Imobiliară MUREȘ
Biroul de Cadastru și Publicitate Imobiliară Târgu Mureș

A. Partea I. Descrierea imobilului

TEREN Extravilan

Adresa: Jud. Mureș

Nr. Crt	Nr cadastral Nr. topografic	Suprafața* (mp)	Observații / Referințe
A1		2.681	Sector cadastral:19 Teren neimprejmuit; diferenta de suprafata se regaseste la id 12950

B. Partea II. Proprietari și acte

Inscrieri privitoare la dreptul de proprietate și alte drepturi reale		Referințe
/		
Act Administrativ nr. 71628, din 20/09/1996 emis de CJSDPAT MUREȘ;		
B1	Intabulare, drept de PROPRIETATE, dobandit prin Reconstituire, cota actuala 1/1, cota initiala 1/1 1) SZEKELY A. ALEXANDRU, Decedat DEFUNCT:Da 2) SZEKELY A. EMERIC, Decedat DEFUNCT:Da 3) MÁTYÁS A. ANA, Decedat DEFUNCT:Da 4) MESTER A. ILEANA, Decedat DEFUNCT:Da 5) SZEKELY A. ANTONIU, Decedat DEFUNCT:Da	A1

C. Partea III. SARCINI .

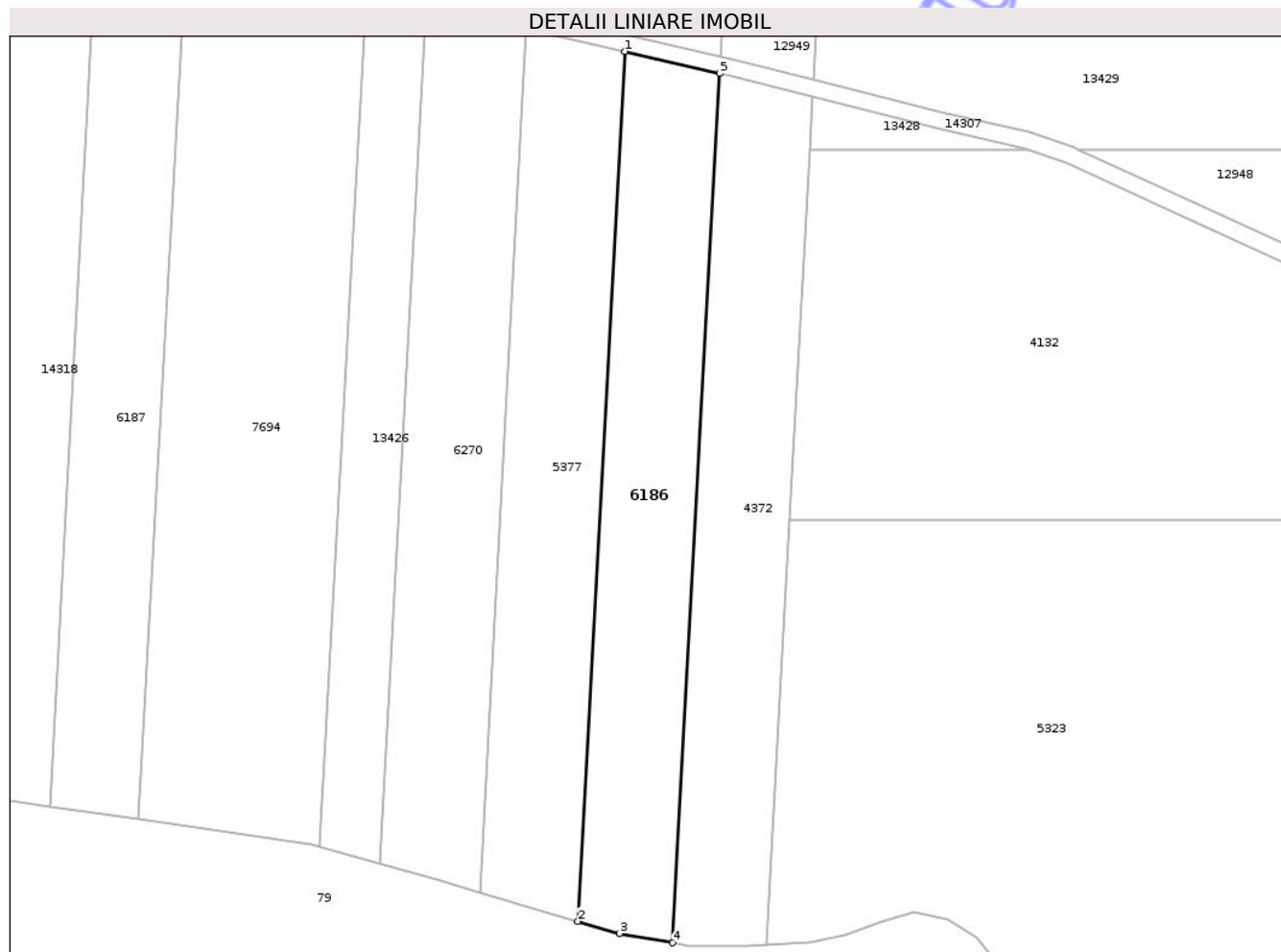
Inscrieri privind dezmembramintele dreptului de proprietate, drepturi reale de garanție și sarcini	Referințe
NU SUNT	

Anexa Nr. 1 La Partea I

Teren

Nr cadastral	Suprafața (mp)*	Observații / Referințe
	2.681	diferenta de suprafata se regaseste la id 12950

* Suprafața este determinată în planul de proiecție Stereo 70.



Date referitoare la teren

Crt	Categorie folosință	Intra vilan	Suprafața (mp)	Tarla	Parcelă	Nr. topo	Observații / Referințe
1	arabil	NU	2.681	34	1121/23	-	

Lungime Segmente

1) Valorile lungimilor segmentelor sunt obținute din proiecție în plan.

Punct început	X / Y	Punct sfârșit	X / Y	Lungime segment (** (m)
1	474.138,977 558.101,078	2	474.130,533 557.945,363	155.944
2	474.130,533 557.945,363	3	474.138,028 557.943,188	7.804
3	474.138,028 557.943,188	4	474.147,519 557.941,525	9.636
4	474.147,519 557.941,525	5	474.155,958 558.097,149	155.853
5	474.155,958 558.097,149	1	474.138,977 558.101,078	17.43

** Lungimile segmentelor sunt determinate în planul de proiecție Stereo 70 și sunt rotunjite la 1 milimetru.

*** Distanța dintre puncte este formată din segmente cumulate ce sunt mai mici decât valoarea 1 milimetru.

Neutilizabil în Circuitul
Civil

**DATE DESPRE IMOBILUL NR. 6187**

Oficiul de Cadastru și Publicitate Imobiliară MUREȘ
Biroul de Cadastru și Publicitate Imobiliară Târgu Mureș

A. Partea I. Descrierea imobilului

TEREN Extravilan

Adresa: Jud. Mureș

Nr. Crt	Nr cadastral Nr. topografic	Suprafața* (mp)	Observații / Referințe
A1		2.571	Sector cadastral:19 Teren neimprejmuit; diferența de suprafață se regăsește la id 12954

B. Partea II. Proprietari și acte

Inscrieri privitoare la dreptul de proprietate și alte drepturi reale		Referințe
/		
Act Notarial nr. 1581, din 18/09/2001 emis de BNP NAGY GABRIELA;		
B1	Intabulare, drept de PROPRIETATE, dobândit prin Convenție, cota actuală 1/1, cota inițială 1/1 1) SZEKELY A. ALEXANDRU, Decedat DEFUNCT:Da	A1

C. Partea III. SARCINI .

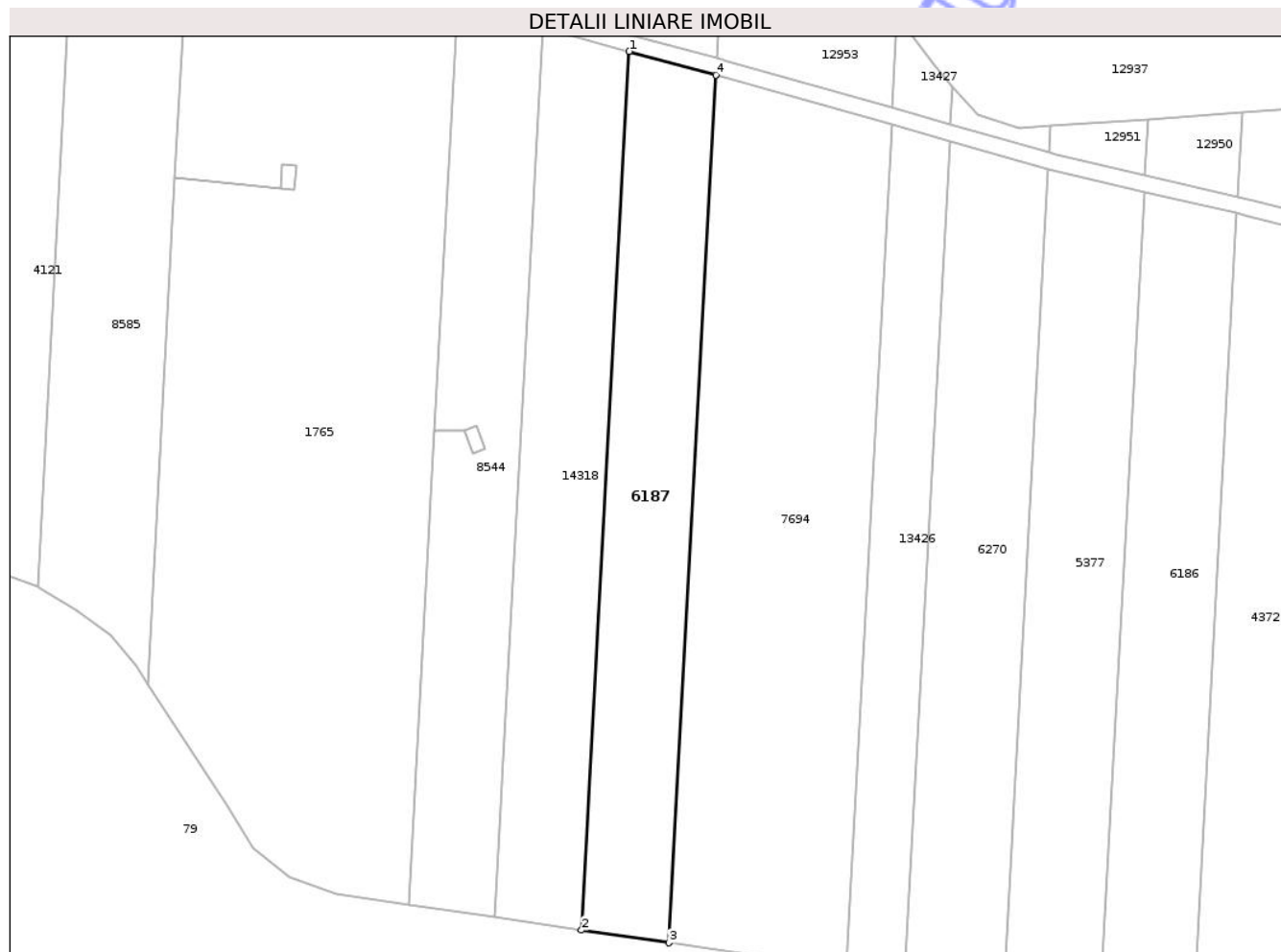
Inscrieri privind dezmembramentele dreptului de proprietate, drepturi reale de garanție și sarcini	Referințe
NU SUNT	

Anexa Nr. 1 La Partea I

Teren

Nr cadastral	Suprafața (mp)*	Observații / Referințe
	2.571	diferența de suprafața se regăsește la id 12954

* Suprafața este determinată în planul de proiecție Stereo 70.



Date referitoare la teren

Crt	Categorie folosință	Intra vilan	Suprafața (mp)	Tarla	Parcelă	Nr. topo	Observații / Referințe
1	arabil	NU	2.571	34	1121/19	-	

Lungime Segmente

1) Valorile lungimilor segmentelor sunt obținute din proiecție în plan.

Punct început	X / Y	Punct sfârșit	X / Y	Lungime segment (** (m)
1	474.044,634 558.126,753	2	474.035,914 557.965,957	161.032
2	474.035,914 557.965,957	3	474.051,877 557.963,638	16.131
3	474.051,877 557.963,638	4	474.060,488 558.122,45	159.045
4	474.060,488 558.122,45	1	474.044,634 558.126,753	16.428

** Lungimile segmentelor sunt determinate în planul de proiecție Stereo 70 și sunt rotunjite la 1 milimetru.

*** Distanţa dintre puncte este formată din segmente cumulate ce sunt mai mici decât valoarea 1 milimetru.

Neutilizabil în Circuitul
Civil

**DATE DESPRE IMOBILUL NR. 6188**

Oficiul de Cadastru și Publicitate Imobiliară MUREȘ
Biroul de Cadastru și Publicitate Imobiliară Târgu Mureș

A. Partea I. Descrierea imobilului

TEREN Extravilan

Adresa: Jud. Mureș

Nr. Crt	Nr cadastral Nr. topografic	Suprafața* (mp)	Observații / Referințe
A1		2.800	Sector cadastral:19 Teren neimprejmuit;

B. Partea II. Proprietari și acte

Inscrieri privitoare la dreptul de proprietate și alte drepturi reale		Referințe
/		
Act Administrativ nr. 71628, din 20/09/1996 emis de CJSDPAT MURES;		
B1	Intabulare, drept de PROPRIETATE, dobandit prin Reconstituire, cota actuala 1/1, cota initiala 1/1	A1
	1) SZEKELY A. ALEXANDRU, Decedat DEFUNCT:Da 2) SZEKELY A. EMERIC, Decedat DEFUNCT:Da 3) MÁTYÁS A. ANA, Decedat DEFUNCT:Da 4) MESTER A. ILEANA, Decedat DEFUNCT:Da 5) SZEKELY A. ANTONIU, Decedat DEFUNCT:Da	

C. Partea III. SARCINI .

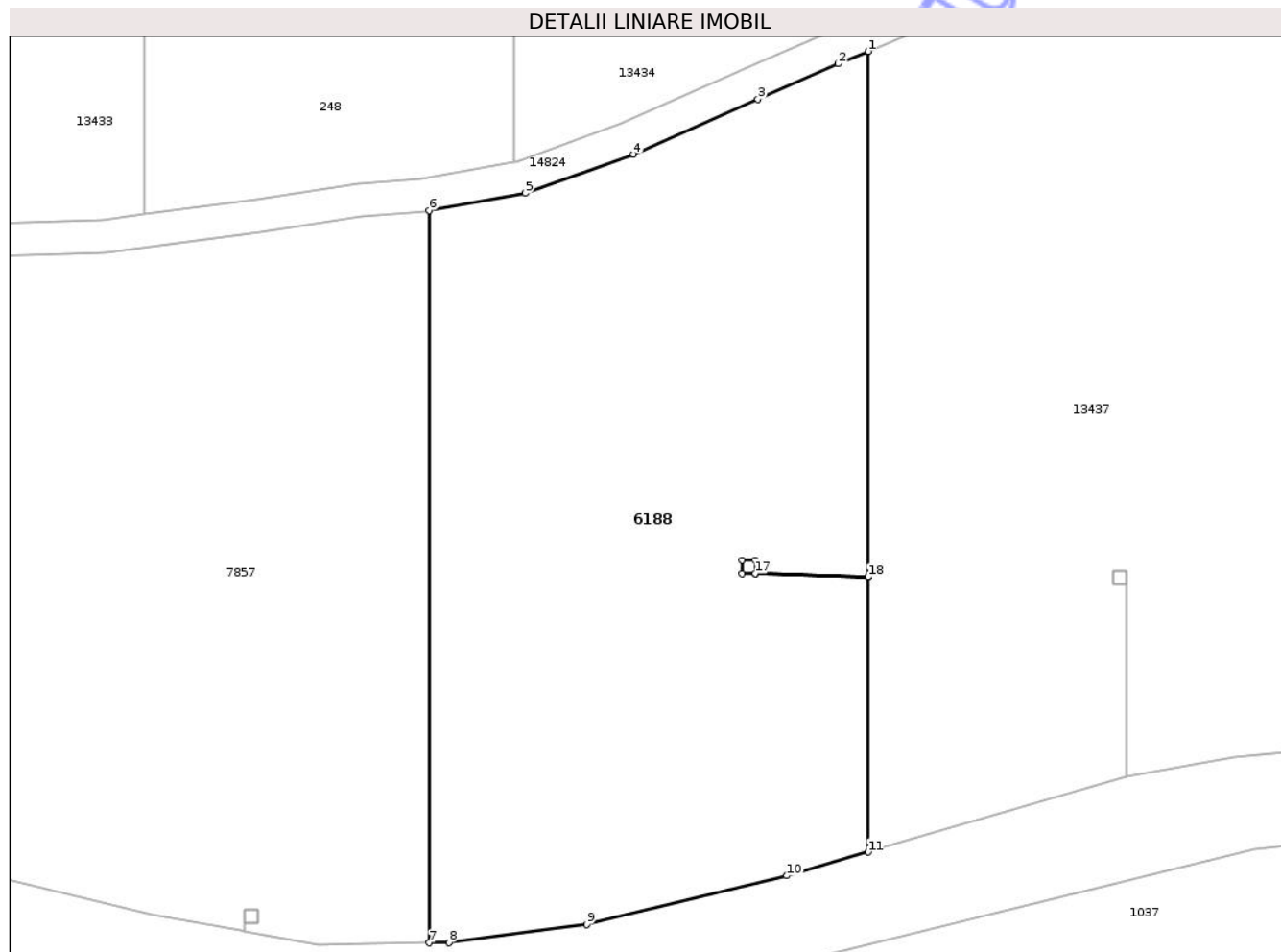
Inscrieri privind dezmembramintele dreptului de proprietate, drepturi reale de garanție și sarcini	Referințe
NU SUNT	

Anexa Nr. 1 La Partea I

Teren

Nr cadastral	Suprafața (mp)*	Observații / Referințe
	2.800	

* Suprafața este determinată în planul de proiecție Stereo 70.



Date referitoare la teren

Crt	Categorie folosință	Intra vilan	Suprafața (mp)	Tarla	Parcelă	Nr. topo	Observații / Referințe
1	faneata	NU	2.800	34	1121/11	-	

Lungime Segmente

1) Valorile lungimilor segmentelor sunt obținute din proiecție în plan.

Punct început	X / Y	Punct sfârșit	X / Y	Lungime segment (** (m)
1	473.702,344 557.806,394	2	473.699,609 557.805,26	2.961
2	473.699,609 557.805,26	3	473.692,265 557.802,011	8.031
3	473.692,265 557.802,011	4	473.680,892 557.797,004	12.426
4	473.680,892 557.797,004	5	473.670,963 557.793,426	10.554
5	473.670,963 557.793,426	6	473.662,214 557.791,867	8.887

Punct început	X / Y	Punct sfârșit	X / Y	Lungime segment (** (m)
6	473.662,214 557.791,867	7	473.662,214 557.724,942	66.925
7	473.662,214 557.724,942	8	473.663,998 557.724,972	1.784
8	473.663,998 557.724,972	9	473.676,614 557.726,63	12.724
9	473.676,614 557.726,63	10	473.694,921 557.731,062	18.836
10	473.694,921 557.731,062	11	473.702,344 557.733,222	7.731
11	473.702,344 557.733,222	12	473.702,344 557.758,371	25.149
12	473.702,344 557.758,371	13	473.692,012 557.758,69	10.337
13	473.692,012 557.758,69	14	473.690,812 557.758,69	1.2
14	473.690,812 557.758,69	15	473.690,812 557.759,89	1.2
15	473.690,812 557.759,89	16	473.692,012 557.759,89	1.2
16	473.692,012 557.759,89	17	473.692,012 557.758,693	1.197
17	473.692,012 557.758,693	18	473.702,344 557.758,374	10.337
18	473.702,344 557.758,374	1	473.702,344 557.806,394	48.02

** Lungimile segmentelor sunt determinate în planul de proiecție Stereo 70 și sunt rotunjite la 1 milimetru.

*** Distanța dintre puncte este formată din segmente cumulate ce sunt mai mici decât valoarea 1 milimetru.

**DATE DESPRE IMOBILUL NR. 6189**

Oficiul de Cadastru și Publicitate Imobiliară MUREȘ
Biroul de Cadastru și Publicitate Imobiliară Târgu Mureș

A. Partea I. Descrierea imobilului

TEREN Extravilan

Adresa: Jud. Mureș

Nr. Crt	Nr cadastral Nr. topografic	Suprafața* (mp)	Observații / Referințe
A1		3.400	Sector cadastral:14 Teren neimprejmuit;

B. Partea II. Proprietari și acte

Inscrieri privitoare la dreptul de proprietate și alte drepturi reale	Referințe
/	
Act Administrativ nr. 71628, din 20/09/1996 emis de CJSDPAT MURES;	
B1	A1
Intabulare, drept de PROPRIETATE, dobandit prin Reconstituire, cota actuala 1/1, cota initiala 1/1	
1) SZEKELY A. ALEXANDRU, Decedat DEFUNCT:Da	
2) SZEKELY A. EMERIC, Decedat DEFUNCT:Da	
3) MÁTYÁS A. ANA, Decedat DEFUNCT:Da	
4) MESTER A. ILEANA, Decedat DEFUNCT:Da	
5) SZEKELY A. ANTONIU, Decedat DEFUNCT:Da	

C. Partea III. SARCINI .

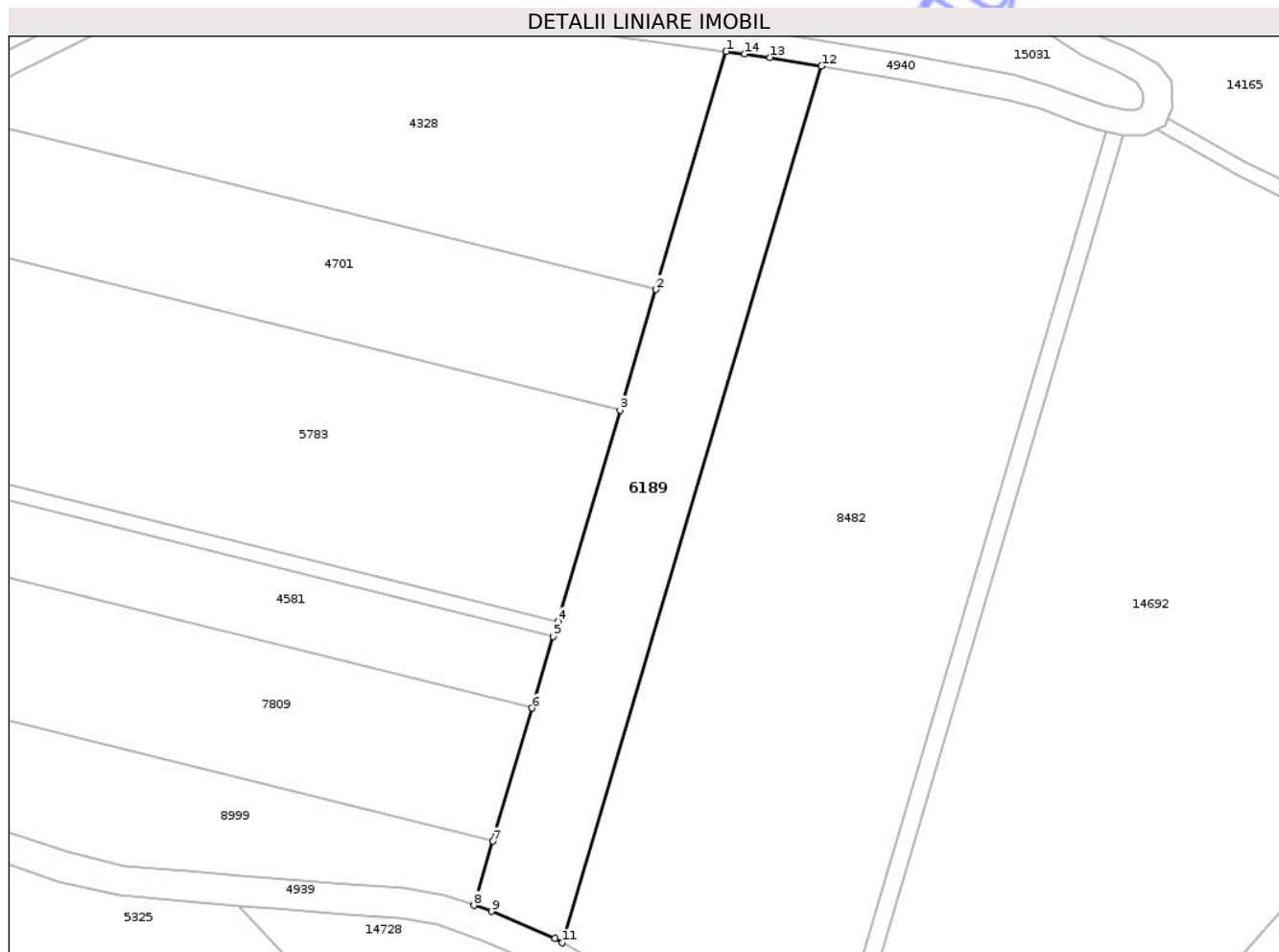
Inscrieri privind dezmembramintele dreptului de proprietate, drepturi reale de garanție și sarcini	Referințe
NU SUNT	

Anexa Nr. 1 La Partea I

Teren

Nr cadastral	Suprafața (mp)*	Observații / Referințe
	3.400	

* Suprafața este determinată în planul de proiecție Stereo 70.



Date referitoare la teren

Crt	Categorie folosință	Intra vilan	Suprafața (mp)	Tarla	Parcelă	Nr. topo	Observații / Referințe
1	arabil	NU	3.400	28	1011/5	-	

Lungime Segmente

1) Valorile lungimilor segmentelor sunt obținute din proiecție în plan.

Punct început	X / Y	Punct sfârșit	X / Y	Lungime segment (** (m)
1	472.270,196 559.243,139	2	472.256,218 559.195,878	49.285
2	472.256,218 559.195,878	3	472.249,122 559.171,888	25.017
3	472.249,122 559.171,888	4	472.236,726 559.129,98	43.703
4	472.236,726 559.129,98	5	472.235,852 559.127,022	3.084
5	472.235,852 559.127,022	6	472.231,634 559.112,761	14.872

Punct început	X / Y	Punct sfârșit	X / Y	Lungime segment (** (m)
6	472.231,634 559.112,761	7	472.223,823 559.086,354	27.538
7	472.223,823 559.086,354	8	472.220,048 559.073,593	13.308
8	472.220,048 559.073,593	9	472.223,548 559.072,405	3.696
9	472.223,548 559.072,405	10	472.236,148 559.067,052	13.69
10	472.236,148 559.067,052	11	472.237,662 559.066,18	1.747
11	472.237,662 559.066,18	12	472.289,136 559.240,208	181.481
12	472.289,136 559.240,208	13	472.278,873 559.241,948	10.409
13	472.278,873 559.241,948	14	472.273,873 559.242,642	5.048
14	472.273,873 559.242,642	1	472.270,196 559.243,139	3.71

** Lungimile segmentelor sunt determinate în planul de proiecție Stereo 70 și sunt rotunjite la 1 milimetru.

*** Distanța dintre puncte este formată din segmente cumulate ce sunt mai mici decât valoarea 1 milimetru.

**DATE DESPRE IMOBILUL NR. 6200**

Oficiul de Cadastru și Publicitate Imobiliară MUREȘ
Biroul de Cadastru și Publicitate Imobiliară Târgu Mureș

A. Partea I. Descrierea imobilului

TEREN Intravilan

Adresa: Loc. Corunca, Jud. Mureș

Nr. Crt	Nr cadastral Nr. topografic	Suprafața* (mp)	Observații / Referințe
A1		921	Sector cadastral:1 Teren neimprejmuit; diferenta de suprafata se gaseste la id 12686

B. Partea II. Proprietari și acte

Inscrieri privitoare la dreptul de proprietate și alte drepturi reale		Referințe
/		
Act Administrativ nr. 71652, din 22/11/1996 emis de CJSDPAT MUREȘ;		
B1	Intabulare, drept de PROPRIETATE, dobandit prin Reconstituire, cota actuala 1/1, cota initiala 1/1 1) BALIZS G. GRIGORE 2) BALIZS G. LASZLO 3) KISS I. IOSIF	A1

C. Partea III. SARCINI .

Inscrieri privind dezmembramintele dreptului de proprietate, drepturi reale de garanție și sarcini	Referințe
NU SUNT	

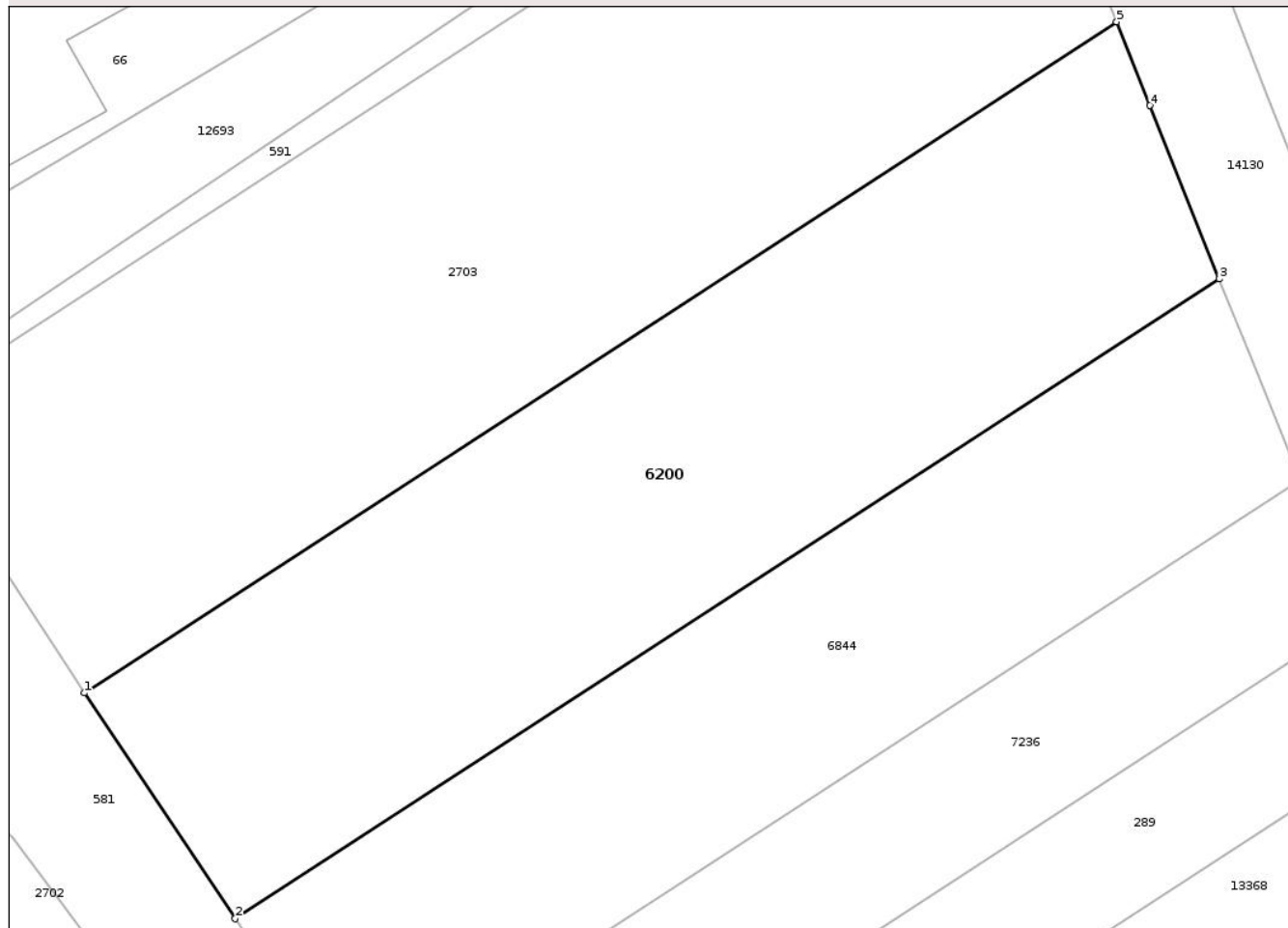
Anexa Nr. 1 La Partea I

Teren

Nr cadastral	Suprafața (mp)*	Observații / Referințe
	921	diferența de suprafață se găsește la id 12686

* Suprafața este determinată în planul de proiecție Stereo 70.

DETALII LINIARE IMOBIL



Date referitoare la teren

Crt	Categorie folosință	Intra vilan	Suprafața (mp)	Tarla	Parcelă	Nr. topo	Observații / Referințe
1	arabil	DA	921	43	1254/5	-	

Lungime Segmente

1) Valorile lungimilor segmentelor sunt obținute din proiecție în plan.

Punct început	X / Y	Punct sfârșit	X / Y	Lungime segment (** (m)
1	470.071,45 557.400,336	2	470.079,473 557.388,36	14.415
2	470.079,473 557.388,36	3	470.131,76 557.422,314	62.344
3	470.131,76 557.422,314	4	470.128,076 557.431,509	9.906
4	470.128,076 557.431,509	5	470.126,296 557.435,952	4.786
5	470.126,296 557.435,952	1	470.071,45 557.400,336	65.396

** Lungimile segmentelor sunt determinate în planul de proiecție Stereo 70 și sunt rotunjite la 1 milimetru.

*** Distanța dintre puncte este formată din segmente cumulate ce sunt mai mici decât valoarea 1 milimetru.

Neutilizabil în Circuitul
Civil

**DATE DESPRE IMOBILUL NR. 6203**

Oficiul de Cadastru și Publicitate Imobiliară MUREȘ
Biroul de Cadastru și Publicitate Imobiliară Târgu Mureș

A. Partea I. Descrierea imobilului

TEREN Intravilan

Adresa: Loc. Corunca, Jud. Mureș

Nr. Crt	Nr cadastral Nr. topografic	Suprafața* (mp)	Observații / Referințe
A1		500	Sector cadastral:2 Teren neimprejmuit;

B. Partea II. Proprietari și acte

Inscrieri privitoare la dreptul de proprietate și alte drepturi reale	Referințe
/	
Act Administrativ nr. 71652, din 22/11/1996 emis de CJSDPAT MUREȘ;	
B1	A1
Intabulare, drept de PROPRIETATE, dobandit prin Reconstituire, cota actuala 1/1, cota initiala 1/1	
1) BALIZS G. GRIGORE	
2) BALIZS G. LASZLO	
3) KISS I. IOSIF	

C. Partea III. SARCINI .

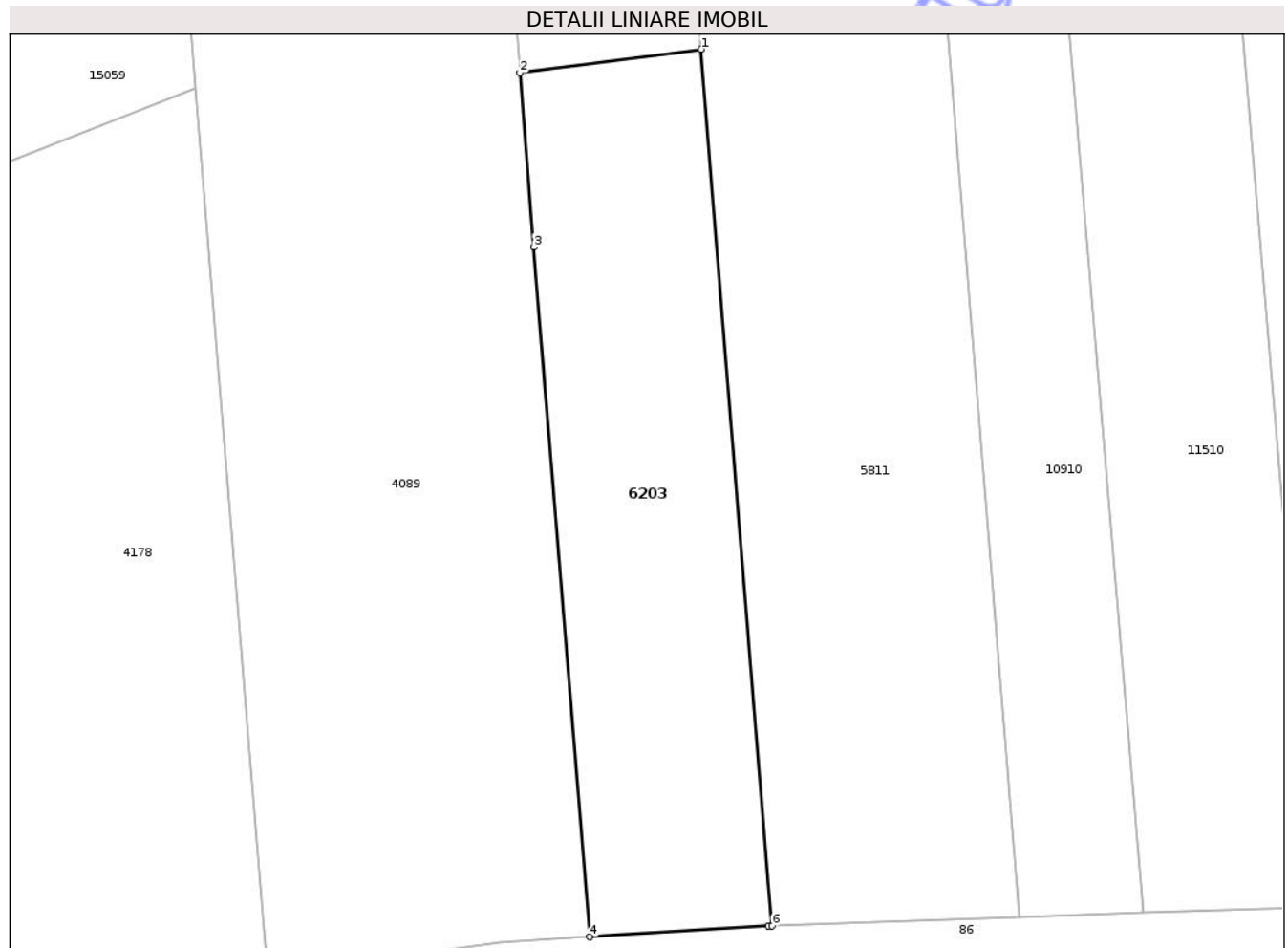
Inscrieri privind dezmembramintele dreptului de proprietate, drepturi reale de garanție și sarcini	Referințe
NU SUNT	

Anexa Nr. 1 La Partea I

Teren

Nr cadastral	Suprafața (mp)*	Observații / Referințe
	500	

* Suprafața este determinată în planul de proiecție Stereo 70.



Date referitoare la teren

Crt	Categorie folosință	Intra vilan	Suprafața (mp)	Tarla	Parcelă	Nr. topo	Observații / Referințe
1	faneata	DA	310	25	914/13	-	
2	arabil	DA	190	-	-	-	

Lungime Segmente

1) Valorile lungimilor segmentelor sunt obținute din proiecție în plan.

Punct început	X / Y	Punct sfârșit	X / Y	Lungime segment (** (m))
1	470.694,358 558.579,208	2	470.684,204 558.577,879	10.241
2	470.684,204 558.577,879	3	470.684,993 558.568,145	9.766
3	470.684,993 558.568,145	4	470.688,122 558.529,509	38.762
4	470.688,122 558.529,509	5	470.698,122 558.530,116	10.018

Punct început	X / Y	Punct sfârșit	X / Y	Lungime segment (** (m)
5	470.698,122 558.530,116	6	470.698,334 558.530,124	0.212
6	470.698,334 558.530,124	1	470.694,358 558.579,208	49.245

** Lungimile segmentelor sunt determinate în planul de proiecție Stereo 70 și sunt rotunjite la 1 milimetru.

*** Distanța dintre puncte este formată din segmente cumulate ce sunt mai mici decât valoarea 1 milimetru.

Neutilizabil în Circuitul Civil

**DATE DESPRE IMOBILUL NR. 6204**

Oficiul de Cadastru și Publicitate Imobiliară MUREȘ
Biroul de Cadastru și Publicitate Imobiliară Târgu Mureș

A. Partea I. Descrierea imobilului

TEREN Extravilan

Adresa: Jud. Mureș

Nr. Crt	Nr cadastral Nr. topografic	Suprafața* (mp)	Observații / Referințe
A1		3.500	Sector cadastral:3 Teren neimprejmuit;

B. Partea II. Proprietari și acte

Inscrieri privitoare la dreptul de proprietate și alte drepturi reale	Referințe
/	
Act Administrativ nr. 71652, din 22/11/1996 emis de CJSDPAT MURES;	
B1	A1
Intabulare, drept de PROPRIETATE, dobandit prin Reconstituire, cota actuala 1/1, cota initiala 1/1	
1) BALIZS G. GRIGORE	
2) BALIZS G. LASZLO	
3) KISS I. IOSIF	

C. Partea III. SARCINI .

Inscrieri privind dezmembramintele dreptului de proprietate, drepturi reale de garanție și sarcini	Referințe
NU SUNT	

Teren

Nr cadastral	Suprafața (mp)*	Observații / Referințe
	3.500	

* Suprafața este determinată în planul de proiecție Stereo 70.



Date referitoare la teren

Crt	Categorie folosință	Intra vilan	Suprafața (mp)	Tarla	Parcelă	Nr. topo	Observații / Referințe
1	arabil	NU	3.500	25	940/4	-	

Lungime Segmente

1) Valorile lungimilor segmentelor sunt obținute din proiecție în plan.

Punct început	X / Y	Punct sfârșit	X / Y	Lungime segment (** (m)
1	471.217,758 558.679,026	2	471.199,48 558.678,665	18.282
2	471.199,48 558.678,665	3	471.198,724 558.658,487	20.192
3	471.198,724 558.658,487	4	471.197,54 558.638,592	19.93
4	471.197,54 558.638,592	5	471.195,726 558.614,43	24.23
5	471.195,726 558.614,43	6	471.194,593 558.591,27	23.188

Punct început	X / Y	Punct sfârșit	X / Y	Lungime segment (** (m)
6	471.194,593 558.591,27	7	471.193,72 558.570,915	20.374
7	471.193,72 558.570,915	8	471.192,856 558.550,54	20.393
8	471.192,856 558.550,54	9	471.191,901 558.528,455	22.106
9	471.191,901 558.528,455	10	471.191,056 558.509,192	19.282
10	471.191,056 558.509,192	11	471.190,035 558.487,884	21.332
11	471.190,035 558.487,884	12	471.208,093 558.488,304	18.063
12	471.208,093 558.488,304	1	471.217,758 558.679,026	190.967

** Lungimile segmentelor sunt determinate în planul de proiecție Stereo 70 și sunt rotunjite la 1 milimetru.

*** Distanța dintre puncte este formată din segmente cumulate ce sunt mai mici decât valoarea 1 milimetru.



DATE DESPRE IMOBILUL NR. 6212

Oficiul de Cadastru și Publicitate Imobiliară MUREȘ
Biroul de Cadastru și Publicitate Imobiliară Târgu Mureș

A. Partea I. Descrierea imobilului

TEREN Extravilan

Adresa: Jud. Mureș

Nr. Crt	Nr cadastral Nr. topografic	Suprafața* (mp)	Observații / Referințe
A1	56472	1.800	Sector cadastral:17 Teren neimprejmuit;

B. Partea II. Proprietari și acte

Inscrieri privitoare la dreptul de proprietate și alte drepturi reale		Referințe
58416 / 09/07/2024		
Hotarare Judecatoreasca nr. 2435, din 18/04/2022 emis de JUDECATORIA TARGU MURES;		
B3	Intabulare, drept de PROPRIETATE, dobandit prin Succesiune, cota actuala 1/2, cota initiala 1/2 1) ADORJANI ZSUZSANNA ANNA, bun propriu	A1
B5	Intabulare, drept de PROPRIETATE, dobandit prin Hotarare Judecatoreasca, cota actuala 1/2, cota initiala 1/2 1) ADORJANI ZSUZSANNA ANNA	A1

C. Partea III. SARCINI

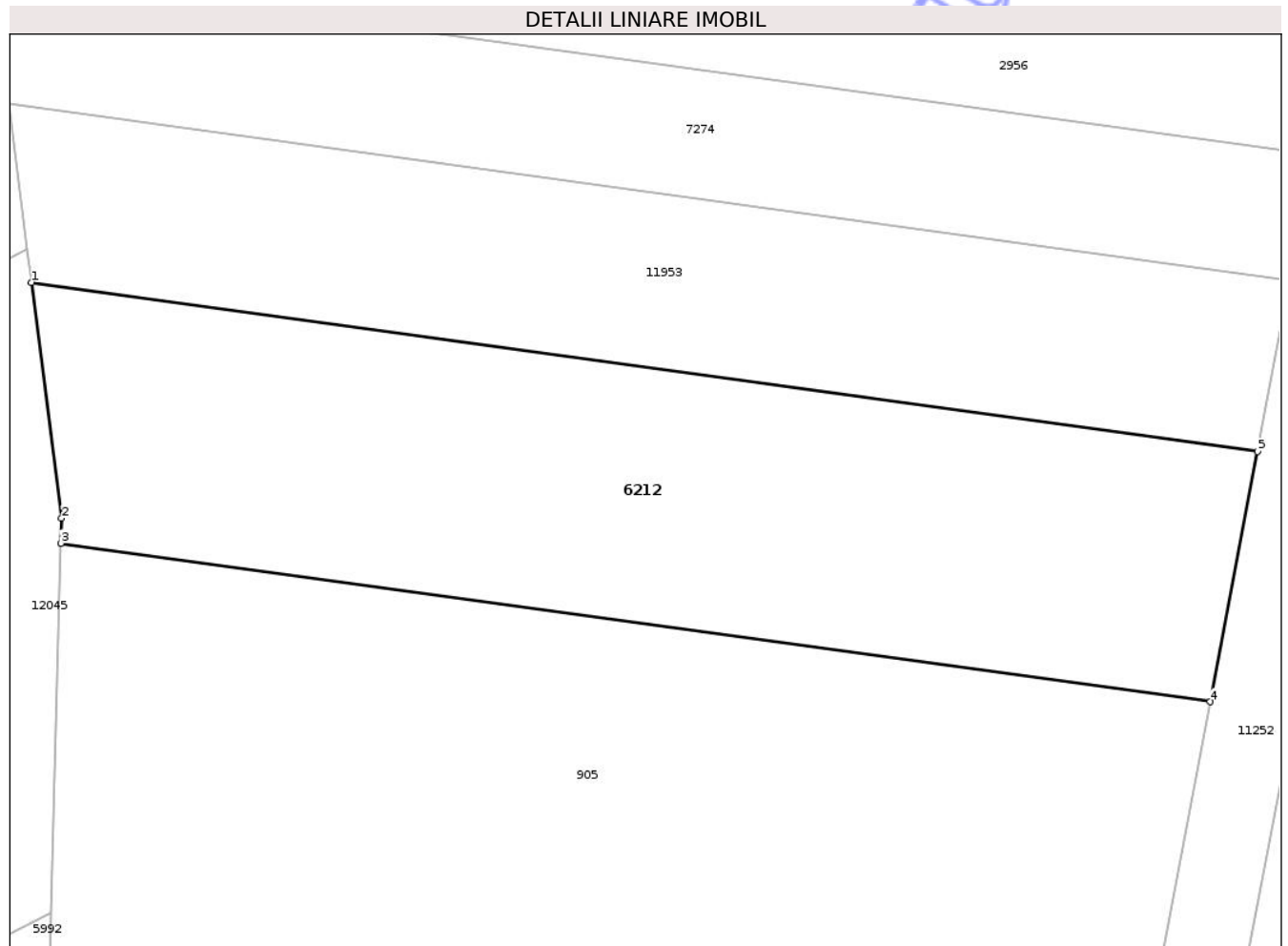
Inscrieri privind dezmembramintele dreptului de proprietate, drepturi reale de garanție și sarcini		Referințe
72314 / 20/08/2025		
Inscris Sub Semnatura Privata nr. 76/E/2025, din 20/08/2025 emis de BEJ VINTILA MARIUS ANDREI (hotarare judecatoreasca nr 4513/2025 din 16.05.2025, emis de JUDECĂTORIA TG.MUREȘ (dosar nr. 6087/320/2025));		
C1	Se noteaza urmarirea imobilului, creditor urmaritor: ADORJANI IMRE-ISTVAN, pentru suma de: 18.989.495 forinți maghiari + 2.338.813 forinți maghiari + 384.842 forinți maghiari + cheltuieli de executare si alte obligatii de plata incuviintate de instanta	A1

Anexa Nr. 1 La Partea I

Teren

Nr cadastral	Suprafața (mp)*	Observații / Referințe
56472	1.800	

* Suprafața este determinată în planul de proiecție Stereo 70.



Date referitoare la teren

Crt	Categorie folosință	Intra vilan	Suprafața (mp)	Tarla	Parcelă	Nr. topo	Observații / Referințe
1	faneata	NU	1.800	35	1085/30	-	

Lungime Segmente

1) Valorile lungimilor segmentelor sunt obținute din proiecție în plan.

Punct început	X / Y	Punct sfârșit	X / Y	Lungime segment (** (m)
1	473.648,25 558.880,837	2	473.650,582 558.862,715	18.271
2	473.650,582 558.862,715	3	473.650,53 558.860,795	1.921
3	473.650,53 558.860,795	4	473.738,944 558.848,606	89.25
4	473.738,944 558.848,606	5	473.742,589 558.867,832	19.568
5	473.742,589 558.867,832	1	473.648,25 558.880,837	95.231

** Lungimile segmentelor sunt determinate în planul de proiecție Stereo 70 și sunt rotunjite la 1 milimetru.

*** Distanța dintre puncte este formată din segmente cumulate ce sunt mai mici decât valoarea 1 milimetru.

Neutilizabil în Circuitul
Civil

**DATE DESPRE IMOBILUL NR. 6218**

Oficiul de Cadastru și Publicitate Imobiliară MUREȘ
Biroul de Cadastru și Publicitate Imobiliară Târgu Mureș

A. Partea I. Descrierea imobilului

TEREN Extravilan

Adresa: Jud. Mureș

Nr. Crt	Nr cadastral Nr. topografic	Suprafața* (mp)	Observații / Referințe
A1	52310	2.000	Sector cadastral:15 Teren neimprejmuit;

B. Partea II. Proprietari și acte

Inscrieri privitoare la dreptul de proprietate și alte drepturi reale	Referințe
14608 / 19/02/2025	
Hotarare Judecatoreasca nr. 2435, din 18/08/2023 emis de JUDECĂTORIA TÂRGU MUREȘ;	
B3	Intabulare, drept de PROPRIETATE, dobandit prin Hotarare Judecatoreasca, cota actuala 1/1, cota initiala 1/1 1) ADORJANI ZSUZSANNA ANNA
	A1

C. Partea III. SARCINI

Inscrieri privind dezmembramintele dreptului de proprietate, drepturi reale de garanție și sarcini	Referințe
72299 / 20/08/2025	
Inscris Sub Semnatura Privata nr. (dos. exec. 76/E/2025), din 20/08/2025 emis de BEJ VINTILA MARIUS ANDREI (hotarare judecatoreasca nr 4513/2025 din 16.05.2025, emis de JUDECĂTORIA TG.MUREȘ);	
C1	Se notează urmărirea imobilului, creditor urmăritor: ADORJANI IMRE-ISTVAN, pentru suma de: 18.989.495 forinți maghiari + 2.338.813 forinți maghiari + 384.842 forinți maghiari + cheltuieli de executare și alte obligații de plată încuviințate de instanță.
	A1

Anexa Nr. 1 La Partea I

Teren

Nr cadastral	Suprafața (mp)*	Observații / Referințe
52310	2.000	

* Suprafața este determinată în planul de proiecție Stereo 70.

DETALII LINIARE IMOBIL



Date referitoare la teren

Crt	Categorie folosință	Intra vilan	Suprafața (mp)	Tarla	Parcelă	Nr. topo	Observații / Referințe
1	arabil	NU	1.700	30	1064/13	-	
2	faneata	NU	300	-	-	-	

Lungime Segmente

1) Valorile lungimilor segmentelor sunt obținute din proiecție în plan.

Punct început	X / Y	Punct sfârșit	X / Y	Lungime segment (** (m)
1	475.754,004 558.575,421	2	475.758,874 558.593,64	18.859
2	475.758,874 558.593,64	3	475.759,403 558.594,748	1.228
3	475.759,403 558.594,748	4	475.678,12 558.744,788	170.643
4	475.678,12 558.744,788	5	475.679,625 558.726,833	18.018

Punct început	X / Y	Punct sfârșit	X / Y	Lungime segment (** (m)
5	475.679,625 558.726,833	6	475.679,657 558.719,837	6.996
6	475.679,657 558.719,837	1	475.754,004 558.575,421	162.43

** Lungimile segmentelor sunt determinate în planul de proiecție Stereo 70 și sunt rotunjite la 1 milimetru.

*** Distanța dintre puncte este formată din segmente cumulate ce sunt mai mici decât valoarea 1 milimetru.

Neutilizabil în Circuitul Civil

**DATE DESPRE IMOBILUL NR. 6219**

Oficiul de Cadastru și Publicitate Imobiliară MUREȘ
Biroul de Cadastru și Publicitate Imobiliară Târgu Mureș

A. Partea I. Descrierea imobilului

TEREN Extravilan

Adresa: Jud. Mureș

Nr. Crt	Nr cadastral Nr. topografic	Suprafața* (mp)	Observații / Referințe
A1	56473	2.900	Sector cadastral:16 Teren neimprejmuit;

B. Partea II. Proprietari și acte

Inscrieri privitoare la dreptul de proprietate și alte drepturi reale	Referințe	
58403 / 09/07/2024		
Hotarare Judecatoreasca nr. 2435, din 18/08/2023 emis de Judecătoria Târgu Mureș;		
B3	Intabulare, drept de PROPRIETATE, dobandit prin Succesiune, cota actuala 1/2, cota initiala 1/2 1) ADORJANI ZSUZSANNA ANNA, (bun propriu)	A1
B5	Intabulare, drept de PROPRIETATE, dobandit prin Hotarare Judecatoreasca, cota actuala 1/2, cota initiala 1/2 1) ADORJANI ZSUZSANNA ANNA, (bun propriu)	A1

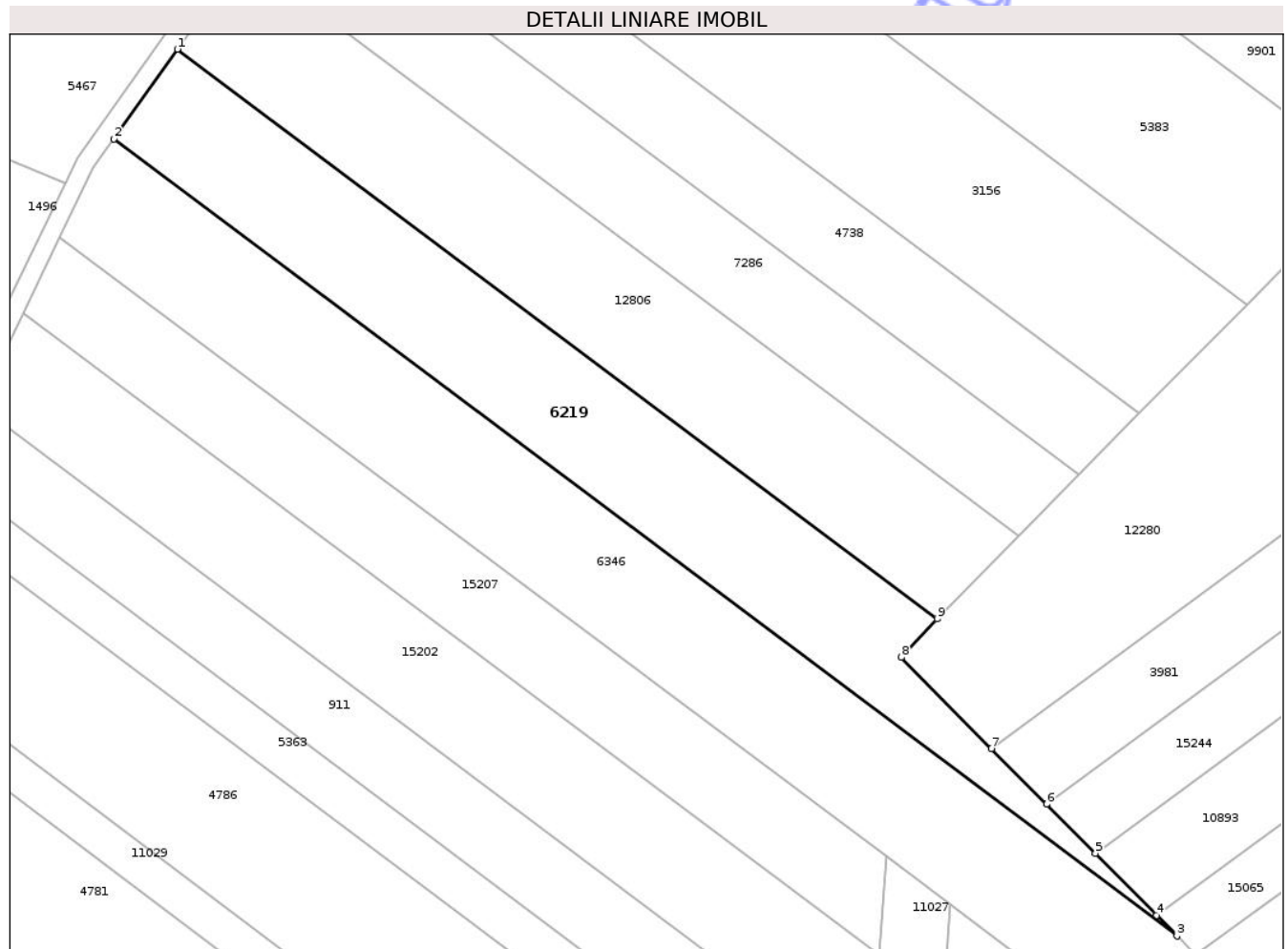
C. Partea III. SARCINI

Inscrieri privind dezmembramintele dreptului de proprietate, drepturi reale de garanție și sarcini	Referințe	
72310 / 20/08/2025		
Inscris Sub Semnatura Privata nr. din dosar nr. 76/E/2025, din 20/08/2025 emis de BEJ VINTILA MARIUS ANDREI (hotarare judecatoreasca nr 4513/2025 din 16.05.2025, emis de JUDECĂTORIA TG.MUREȘ în dosar nr. 6087/320/2025);		
C3	Se notează urmărirea imobilului, creditor urmăritor: ADORJANI IMRE-ISTVAN, pentru suma de: 18.989.495 forinți maghiari + 2.338.813 forinți maghiari + 384.842 forinți maghiari + cheltuieli de executare și alte obligații de plată încuviințate de instanță.	A1

Teren

Nr cadastral	Suprafața (mp)*	Observații / Referințe
56473	2.900	

* Suprafața este determinată în planul de proiecție Stereo 70.



Date referitoare la teren

Crt	Categorie folosință	Intra vilan	Suprafața (mp)	Tarla	Parcelă	Nr. topo	Observații / Referințe
1	arabil	NU	2.900	31	1070/109	-	

Lungime Segmente

1) Valorile lungimilor segmentelor sunt obținute din proiecție în plan.

Punct început	X / Y	Punct sfârșit	X / Y	Lungime segment (** (m)
1	475.263,831 558.701,342	2	475.253,76 558.687,098	17.445
2	475.253,76 558.687,098	3	475.422,887 558.560,382	211.331
3	475.422,887 558.560,382	4	475.419,639 558.563,662	4.616
4	475.419,639 558.563,662	5	475.409,915 558.573,481	13.819
5	475.409,915 558.573,481	6	475.402,139 558.581,333	11.051

Punct început	X / Y	Punct sfârșit	X / Y	Lungime segment (** (m)
6	475.402,139 558.581,333	7	475.393,374 558.590,184	12.457
7	475.393,374 558.590,184	8	475.379,049 558.604,65	20.359
8	475.379,049 558.604,65	9	475.384,714 558.610,772	8.341
9	475.384,714 558.610,772	1	475.263,831 558.701,342	151.048

** Lungimile segmentelor sunt determinate în planul de proiecție Stereo 70 și sunt rotunjite la 1 milimetru.

*** Distanța dintre puncte este formată din segmente cumulate ce sunt mai mici decât valoarea 1 milimetru.

Neutilizabil în Circuitul Civil

**DATE DESPRE IMOBILUL NR. 6250**

Oficiul de Cadastru și Publicitate Imobiliară MUREȘ
Biroul de Cadastru și Publicitate Imobiliară Târgu Mureș

A. Partea I. Descrierea imobilului

TEREN Extravilan

Adresa: Jud. Mureș

Nr. Crt	Nr cadastral Nr. topografic	Suprafața* (mp)	Observații / Referințe
A1		57.000	Sector cadastral:11 Teren neimprejmuit;

B. Partea II. Proprietari și acte

Inscrieri privitoare la dreptul de proprietate și alte drepturi reale	Referințe
/	
Act Administrativ nr. 8701, din 03/12/2003 emis de CJSDPAT MURES;	
B1	A1
Intabulare, drept de PROPRIETATE, dobandit prin Reconstituire, cota actuala 1/1, cota initiala 1/1	
1) NATEA P. OVIDIU	

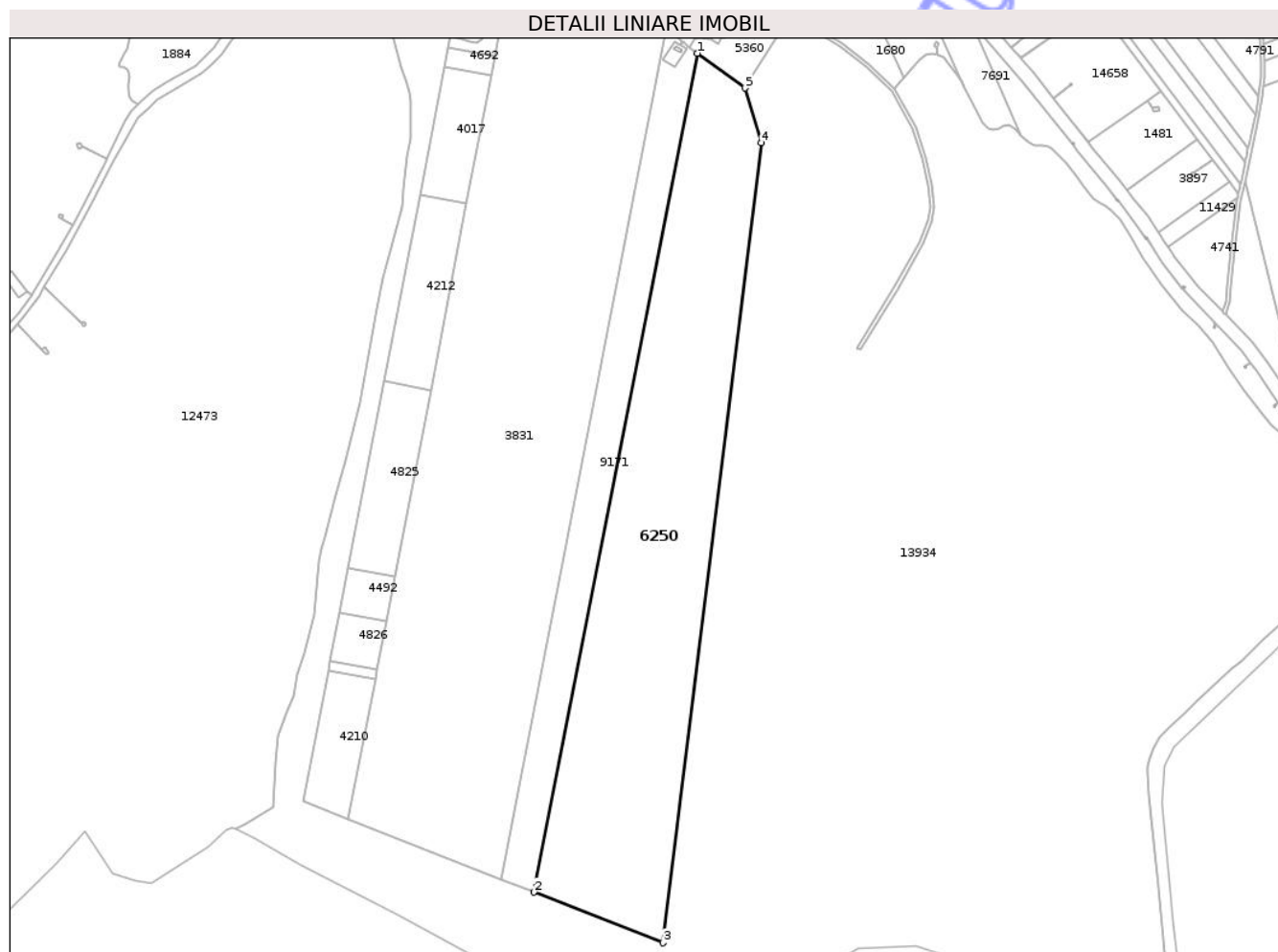
C. Partea III. SARCINI .

Inscrieri privind dezmembramintele dreptului de proprietate, drepturi reale de garanție și sarcini	Referințe
NU SUNT	

Teren

Nr cadastral	Suprafața (mp)*	Observații / Referințe
	57.000	

* Suprafața este determinată în planul de proiecție Stereo 70.



Date referitoare la teren

Crt	Categorie folosință	Intra vilan	Suprafața (mp)	Tarla	Parcelă	Nr. topo	Observații / Referințe
1	padure	NU	57.000	40	1200/10	-	

Lungime Segmente

1) Valorile lungimilor segmentelor sunt obținute din proiecție în plan.

Punct început	X / Y	Punct sfârșit	X / Y	Lungime segment (** (m)
1	474.719,299 557.587,106	2	474.588,944 556.916,487	683.171
2	474.588,944 556.916,487	3	474.691,945 556.876,037	110.659
3	474.691,945 556.876,037	4	474.770,491 557.515,747	644.514
4	474.770,491 557.515,747	5	474.757,454 557.559,304	45.466
5	474.757,454 557.559,304	1	474.719,299 557.587,106	47.21

** Lungimile segmentelor sunt determinate în planul de proiecție Stereo 70 și sunt rotunjite la 1 milimetru.

*** Distanța dintre puncte este formată din segmente cumulate ce sunt mai mici decât valoarea 1 milimetru.

Neutilizabil în Circuitul
Civil



DATE DESPRE IMOBILUL NR. 6229

Oficiul de Cadastru și Publicitate Imobiliară MUREȘ
Biroul de Cadastru și Publicitate Imobiliară Târgu Mureș

A. Partea I. Descrierea imobilului

TEREN Extravilan

Adresa: Jud. Mureș

Nr. Crt	Nr cadastral Nr. topografic	Suprafața* (mp)	Observații / Referințe
A1		900	Sector cadastral:12 Teren neimprejmit;

B. Partea II. Proprietari și acte

Inscrieri privitoare la dreptul de proprietate și alte drepturi reale	Referințe
/	
Act Administrativ nr. 71659, din 29/11/1996 emis de CJSDPAT MURES;	
B1	A1
Intabulare, drept de PROPRIETATE, dobandit prin Reconstituire, cota actuala 1/1, cota initiala 1/1	
1) KERESZTESI A. ANNA	

C. Partea III. SARCINI .


Inscrieri privind dezmembramintele dreptului de proprietate, drepturi reale de garanție și sarcini	Referințe
NU SUNT	

Anexa Nr. 1 La Partea I

Teren

Nr cadastral	Suprafața (mp)*	Observații / Referințe
	900	

* Suprafața este determinată în planul de proiecție Stereo 70.



Date referitoare la teren

Crt	Categorie folosință	Intra vilan	Suprafața (mp)	Tarla	Parcelă	Nr. topo	Observații / Referințe
1	faneata	NU	900	38	1108/2	-	

Lungime Segmente

1) Valorile lungimilor segmentelor sunt obținute din proiecție în plan.

Punct început	X / Y	Punct sfârșit	X / Y	Lungime segment (** (m)
1	472.615,754 557.936,517	2	472.615,754 557.879,108	57.409
2	472.615,754 557.879,108	3	472.632,28 557.879,784	16.54
3	472.632,28 557.879,784	4	472.631,174 557.935,134	55.361
4	472.631,174 557.935,134	5	472.618,541 557.936,198	12.678
5	472.618,541 557.936,198	1	472.615,754 557.936,517	2.805

** Lungimile segmentelor sunt determinate în planul de proiecție Stereo 70 și sunt rotunjite la 1 milimetru.

*** Distanța dintre puncte este formată din segmente cumulate ce sunt mai mici decât valoarea 1 milimetru.

Neutilizabil în Circuitul
Civil

**DATE DESPRE IMOBILUL NR. 6231**

Oficiul de Cadastru și Publicitate Imobiliară MUREȘ
Biroul de Cadastru și Publicitate Imobiliară Târgu Mureș

A. Partea I. Descrierea imobilului

TEREN Extravilan

Adresa: Jud. Mureș

Nr. Crt	Nr cadastral Nr. topografic	Suprafața* (mp)	Observații / Referințe
A1		1.300	Sector cadastral:2 Teren neimprejmuit;

B. Partea II. Proprietari și acte

Inscrieri privitoare la dreptul de proprietate și alte drepturi reale		Referințe
/		
Act Notarial nr. 145, din 26/07/2010 emis de NP ONEA VICTOR;		
B1	Intabulare, drept de PROPRIETATE, dobandit prin Succesiune, cota actuala 2/4, cota initiala 2/4 1) BALAZS GHIZELLA	A1
B2	Intabulare, drept de PROPRIETATE, dobandit prin Succesiune, cota actuala 1/4, cota initiala 1/4 1) SAROSI ERIKA	A1
B3	Intabulare, drept de PROPRIETATE, dobandit prin Succesiune, cota actuala 1/4, cota initiala 1/4 1) KERESZTESI JENO	A1

C. Partea III. SARCINI .

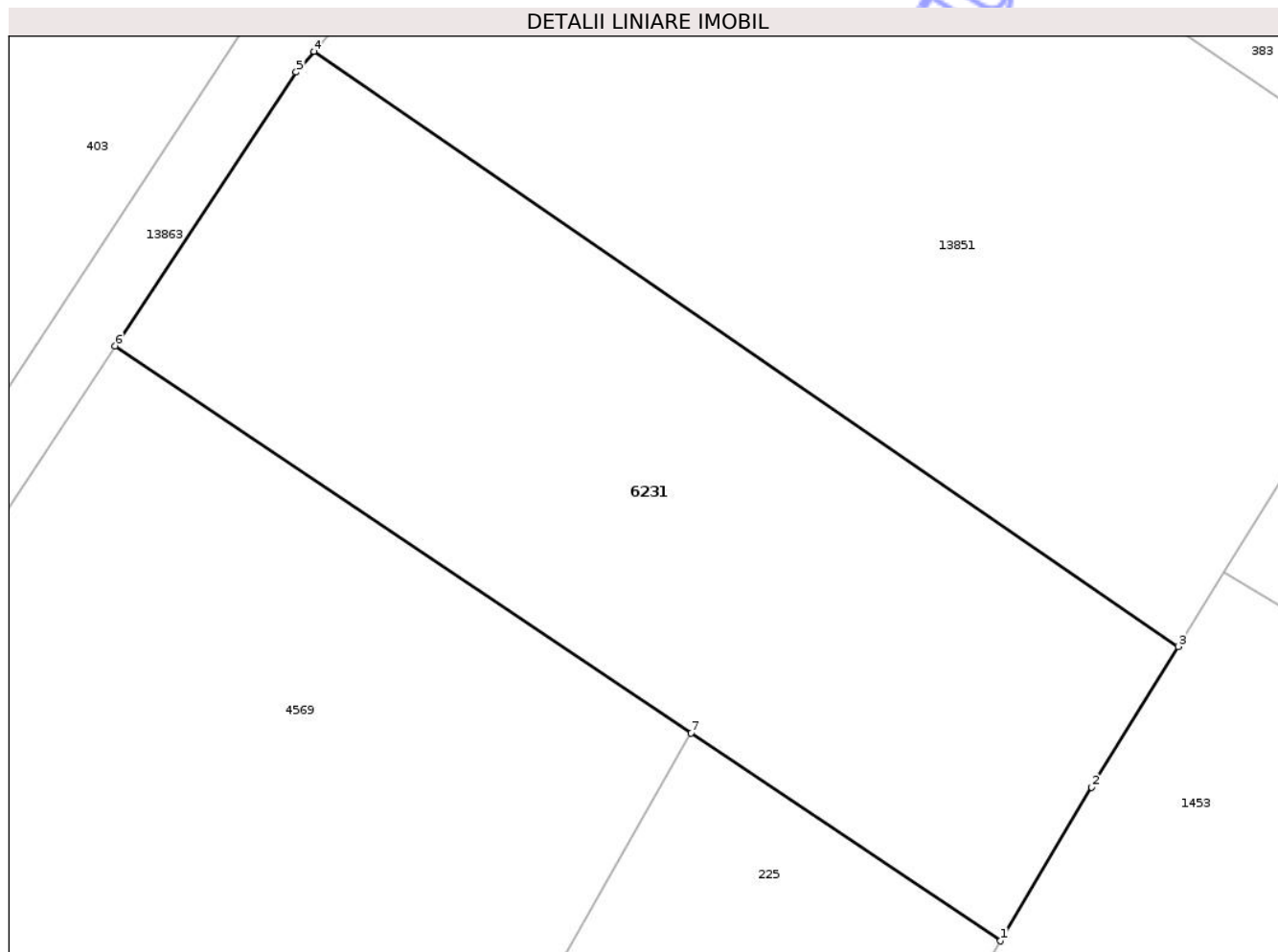
Inscrieri privind dezmembramintele dreptului de proprietate, drepturi reale de garanție și sarcini	Referințe
NU SUNT	

Anexa Nr. 1 La Partea I

Teren

Nr cadastral	Suprafața (mp)*	Observații / Referințe
	1.300	

* Suprafața este determinată în planul de proiecție Stereo 70.



Date referitoare la teren

Crt	Categorie folosință	Intra vilan	Suprafața (mp)	Tarla	Parcelă	Nr. topo	Observații / Referințe
1	faneata	NU	1.300	25	841/8	-	

Lungime Segmente

1) Valorile lungimilor segmentelor sunt obținute din proiecție în plan.

Punct început	X / Y	Punct sfârșit	X / Y	Lungime segment (** (m)
1	470.337,327 558.678,144	2	470.342,731 558.687,245	10.584
2	470.342,731 558.687,245	3	470.347,861 558.695,591	9.797
3	470.347,861 558.695,591	4	470.296,606 558.730,855	62.214
4	470.296,606 558.730,855	5	470.295,558 558.729,621	1.619
5	470.295,558 558.729,621	6	470.284,833 558.713,399	19.447

Punct început	X / Y	Punct sfârșit	X / Y	Lungime segment (** (m)
6	470.284,833 558.713,399	7	470.318,989 558.690,459	41.145
7	470.318,989 558.690,459	1	470.337,327 558.678,144	22.089

** Lungimile segmentelor sunt determinate în planul de proiecție Stereo 70 și sunt rotunjite la 1 milimetru.

*** Distanța dintre puncte este formată din segmente cumulate ce sunt mai mici decât valoarea 1 milimetru.

Neutilizabil în Circuitul Civil



DATE DESPRE IMOBILUL NR. 6247

Oficiul de Cadastru și Publicitate Imobiliară MUREȘ
Biroul de Cadastru și Publicitate Imobiliară Târgu Mureș

A. Partea I. Descrierea imobilului

TEREN Extravilan

Adresa: Jud. Mureș

Nr. Crt	Nr cadastral Nr. topografic	Suprafața* (mp)	Observații / Referințe
A1		700	Sector cadastral:18 Teren neimprejmuit;

B. Partea II. Proprietari și acte

Inscrieri privitoare la dreptul de proprietate și alte drepturi reale	Referințe
/	
Act Administrativ nr. 71603, din 01/08/1996 emis de CJSDPAT MURES;	
B1	A1
Intabulare, drept de PROPRIETATE, dobandit prin Reconstituire, cota actuala 1/1, cota initiala 1/1	
1) BALAZS K. EMERIK	

C. Partea III. SARCINI .

Inscrieri privind dezmembramintele dreptului de proprietate, drepturi reale de garanție și sarcini	Referințe
NU SUNT	

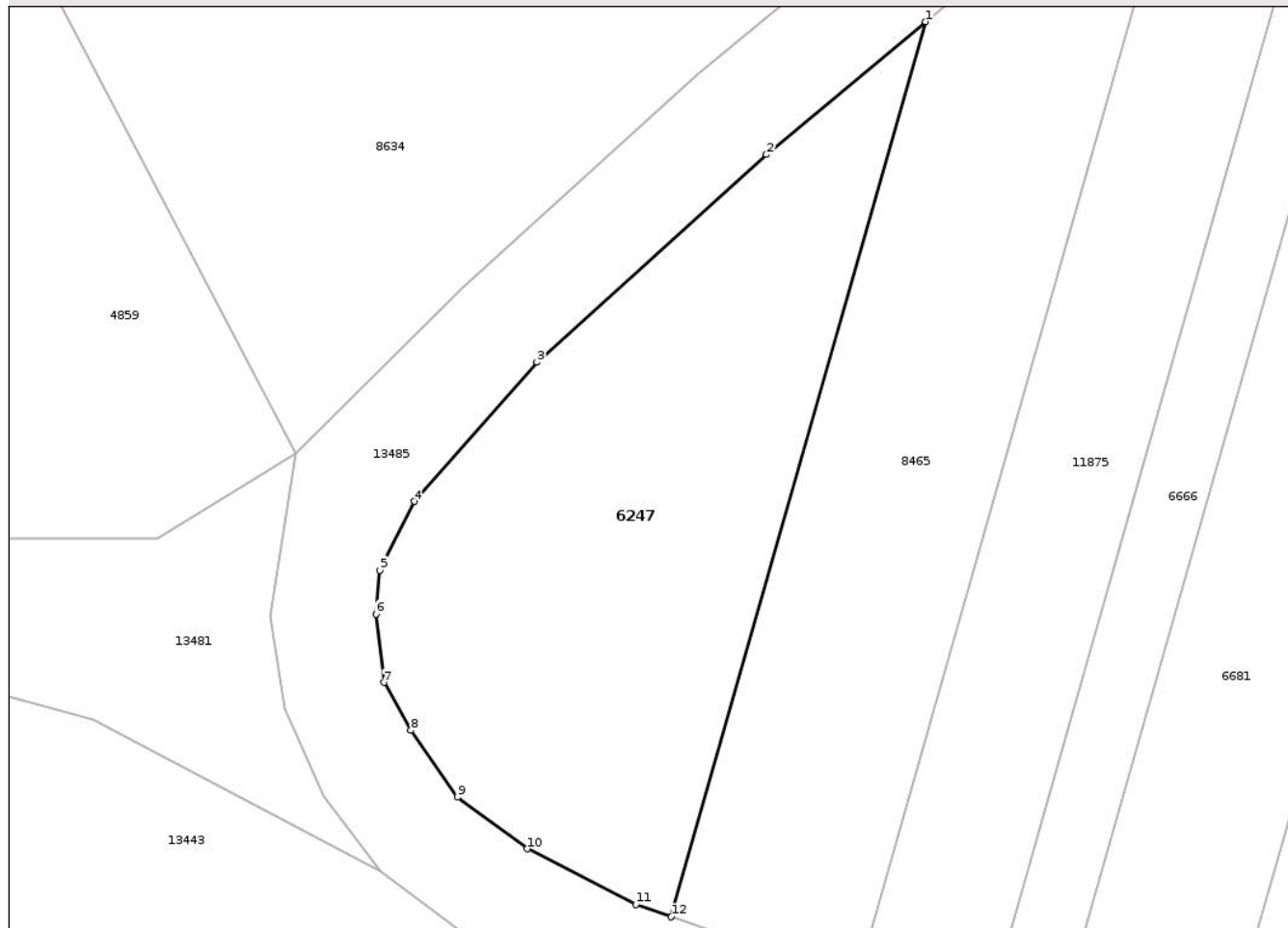
Anexa Nr. 1 La Partea I

Teren

Nr cadastral	Suprafața (mp)*	Observații / Referințe
	700	

* Suprafața este determinată în planul de proiecție Stereo 70.

DETALII LINIARE IMOBIL



Date referitoare la teren

Crt	Categorie folosință	Intra vilan	Suprafața (mp)	Tarla	Parcelă	Nr. topo	Observații / Referințe
1	padure	NU	700	34	1083/41	-	

Lungime Segmente

1) Valorile lungimilor segmentelor sunt obținute din proiecție în plan.

Punct început	X / Y	Punct sfârșit	X / Y	Lungime segment (** (m)
1	473.694,21 558.532,294	2	473.685,177 558.524,751	11.768
2	473.685,177 558.524,751	3	473.672,12 558.512,97	17.586
3	473.672,12 558.512,97	4	473.665,145 558.505,057	10.548
4	473.665,145 558.505,057	5	473.663,192 558.501,153	4.365
5	473.663,192 558.501,153	6	473.662,972 558.498,656	2.507

Punct început	X / Y	Punct sfârșit	X / Y	Lungime segment (** (m)
6	473.662,972 558.498,656	7	473.663,43 558.494,778	3.905
7	473.663,43 558.494,778	8	473.664,967 558.492,051	3.13
8	473.664,967 558.492,051	9	473.667,616 558.488,268	4.618
9	473.667,616 558.488,268	10	473.671,576 558.485,327	4.933
10	473.671,576 558.485,327	11	473.677,74 558.482,16	6.93
11	473.677,74 558.482,16	12	473.679,748 558.481,47	2.123
12	473.679,748 558.481,47	1	473.694,21 558.532,294	52.842

** Lungimile segmentelor sunt determinate în planul de proiecție Stereo 70 și sunt rotunjite la 1 milimetru.

*** Distanța dintre puncte este formată din segmente cumulate ce sunt mai mici decât valoarea 1 milimetru.

Neutilizabil în Circuitul Civil



DATE DESPRE IMOBILUL NR. 6248

Oficiul de Cadastru și Publicitate Imobiliară MUREȘ
Biroul de Cadastru și Publicitate Imobiliară Târgu Mureș

A. Partea I. Descrierea imobilului

TEREN Extravilan

Adresa: Jud. Mureș

Nr. Crt	Nr cadastral Nr. topografic	Suprafața* (mp)	Observații / Referințe
A1		1.800	Sector cadastral:18 Teren neimprejmuit;

B. Partea II. Proprietari și acte

Inscrieri privitoare la dreptul de proprietate și alte drepturi reale	Referințe
/	
Act Administrativ nr. 71603, din 01/08/1996 emis de CJSDPAT MURES;	
B1	A1
Intabulare, drept de PROPRIETATE, dobandit prin Reconstituire, cota actuala 1/1, cota initiala 1/1	
1) BALAZS K. EMERIK	

C. Partea III. SARCINI .

Inscrieri privind dezmembramintele dreptului de proprietate, drepturi reale de garanție și sarcini	Referințe
NU SUNT	

Anexa Nr. 1 La Partea I

Teren

Nr cadastral	Suprafața (mp)*	Observații / Referințe
	1.800	

* Suprafața este determinată în planul de proiecție Stereo 70.

DETALII LINIARE IMOBIL



Date referitoare la teren

Crt	Categorie folosință	Intra vilan	Suprafața (mp)	Tarla	Parcelă	Nr. topo	Observații / Referințe
1	padure	NU	1.800	34	1083/23	-	

Lungime Segmente

1) Valorile lungimilor segmentelor sunt obținute din proiecție în plan.

Punct început	X / Y	Punct sfârșit	X / Y	Lungime segment (** (m)
1	473.441,929 558.709,151	2	473.436,717 558.703,041	8.031
2	473.436,717 558.703,041	3	473.548,024 558.490,035	240.335
3	473.548,024 558.490,035	4	473.550,484 558.491,611	2.922
4	473.550,484 558.491,611	5	473.554,538 558.493,652	4.539
5	473.554,538 558.493,652	1	473.441,929 558.709,151	243.147

** Lungimile segmentelor sunt determinate în planul de proiecție Stereo 70 și sunt rotunjite la 1 milimetru.

*** Distanța dintre puncte este formată din segmente cumulate ce sunt mai mici decât valoarea 1 milimetru.

Neutilizabil în Circuitul
Civil

**DATE DESPRE IMOBILUL NR. 6270**

Oficiul de Cadastru și Publicitate Imobiliară MUREȘ
Biroul de Cadastru și Publicitate Imobiliară Târgu Mureș

A. Partea I. Descrierea imobilului

TEREN Extravilan

Adresa: Jud. Mureș

Nr. Crt	Nr cadastral Nr. topografic	Suprafața* (mp)	Observații / Referințe
A1		2.830	Sector cadastral:19 Teren neimprejmuit; diferenta de suprafata se regaseste la id 12952

B. Partea II. Proprietari și acte

Inscrieri privitoare la dreptul de proprietate și alte drepturi reale		Referințe
/		
Act Administrativ nr. 71461, din 20/12/1995 emis de CJSDPAT MURES;		
B1	Intabulare, drept de PROPRIETATE, dobandit prin Reconstituire, cota actuala 1/1, cota initiala 1/1 1) PAP S. ANA, Decedat DEFUNCT:Da 2) LASZLO S. LUIZA	A1

C. Partea III. SARCINI .

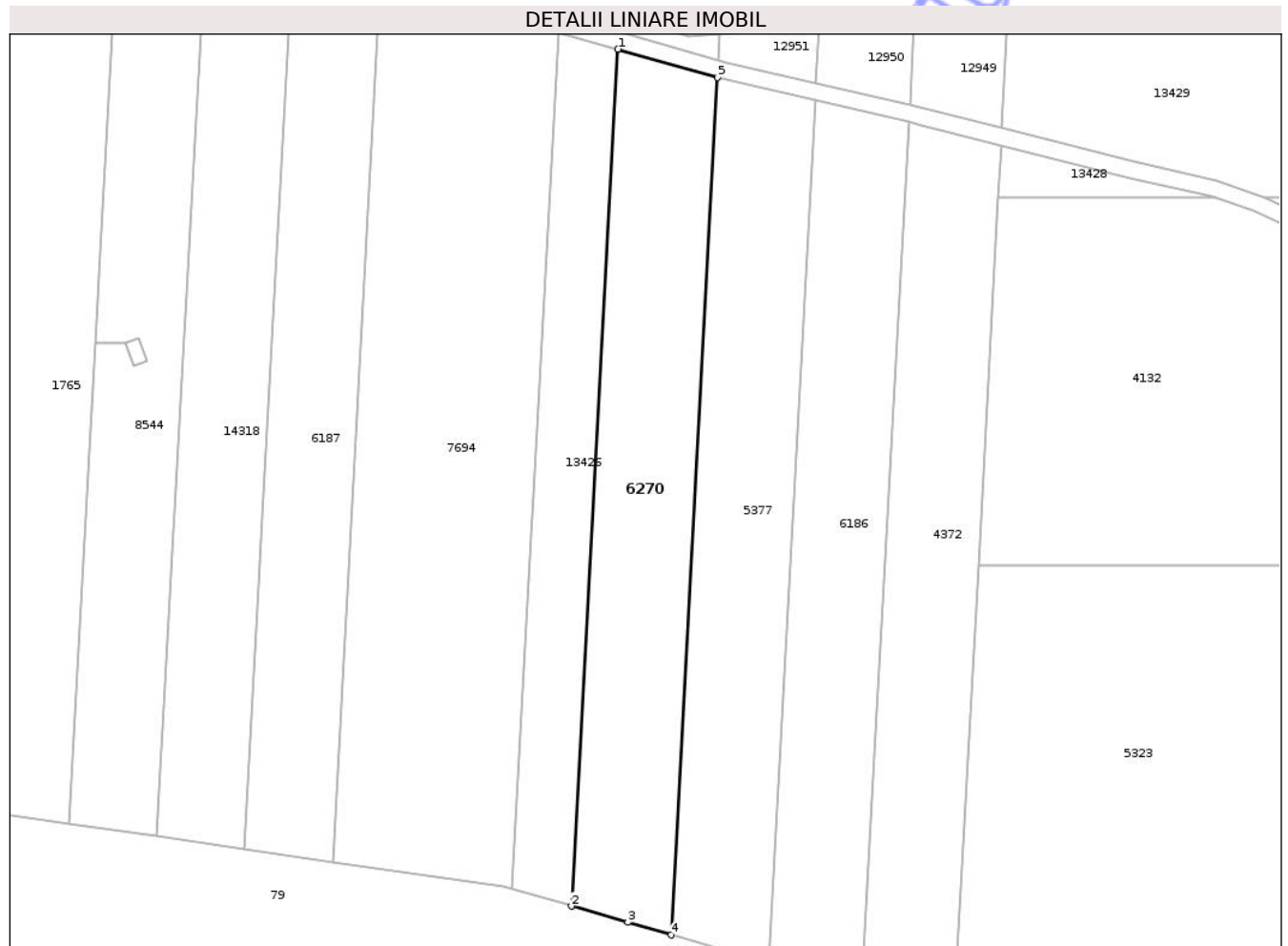
Inscrieri privind dezmembramintele dreptului de proprietate, drepturi reale de garanție și sarcini	Referințe
NU SUNT	

Anexa Nr. 1 La Partea I

Teren

Nr cadastral	Suprafața (mp)*	Observații / Referințe
	2.830	diferența de suprafață se regăsește la id 12952

* Suprafața este determinată în planul de proiecție Stereo 70.



Date referitoare la teren

Crt	Categorie folosință	Intra vilan	Suprafața (mp)	Tarla	Parcelă	Nr. topo	Observații / Referințe
1	arabil	NU	2.830	35	1121/20	-	

Lungime Segmente

1) Valorile lungimilor segmentelor sunt obținute din proiecție în plan.

Punct început	X / Y	Punct sfârșit	X / Y	Lungime segment (** (m)
1	474.103,354 558.110,307	2	474.094,97 557.955,688	154.846
2	474.094,97 557.955,688	3	474.105,147 557.952,801	10.579
3	474.105,147 557.952,801	4	474.112,989 557.950,5	8.173
4	474.112,989 557.950,5	5	474.121,378 558.105,194	154.921
5	474.121,378 558.105,194	1	474.103,354 558.110,307	18.735

** Lungimile segmentelor sunt determinate în planul de proiecție Stereo 70 și sunt rotunjite la 1 milimetru.

*** Distanța dintre puncte este formată din segmente cumulate ce sunt mai mici decât valoarea 1 milimetru.

Neutilizabil în Circuitul
Civil

**DATE DESPRE IMOBILUL NR. 6277**

Oficiul de Cadastru și Publicitate Imobiliară MUREȘ
Biroul de Cadastru și Publicitate Imobiliară Târgu Mureș

A. Partea I. Descrierea imobilului

TEREN Extravilan

Adresa: Jud. Mureș

Nr. Crt	Nr cadastral Nr. topografic	Suprafața* (mp)	Observații / Referințe
A1		1.400	Sector cadastral:18 Teren neimprejmuit;

B. Partea II. Proprietari și acte

Inscrieri privitoare la dreptul de proprietate și alte drepturi reale	Referințe
/	
Act Administrativ nr. 71476, din 22/01/1996 emis de CJSDPAT MURES;	
B1	A1
Intabulare, drept de PROPRIETATE, dobandit prin Reconstituire, cota actuala 1/1, cota initiala 1/1	
1) BOZSI L. LUDOVIC	

C. Partea III. SARCINI .

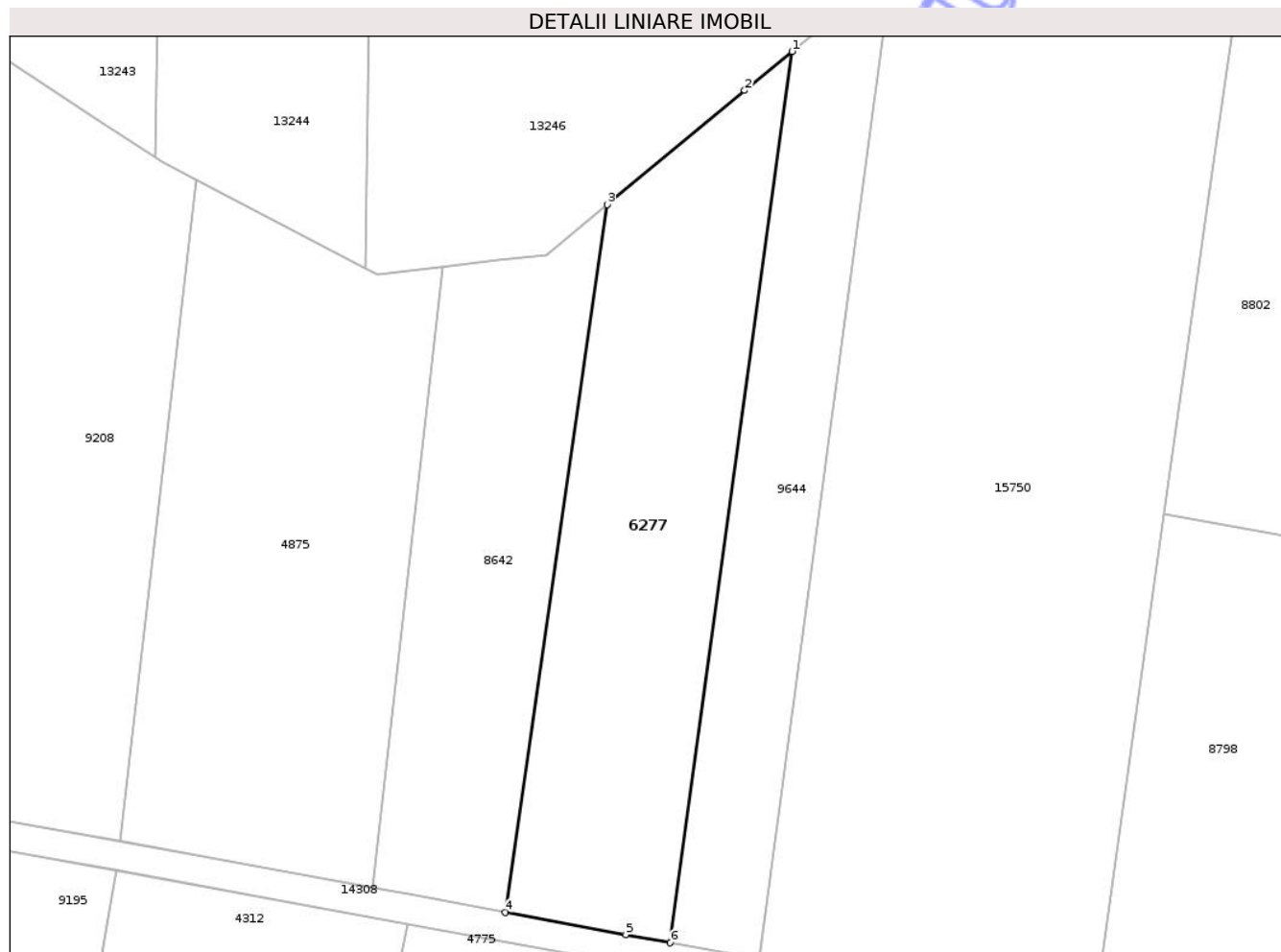
Inscrieri privind dezmembramintele dreptului de proprietate, drepturi reale de garanție și sarcini	Referințe
NU SUNT	

Anexa Nr. 1 La Partea I

Teren

Nr cadastral	Suprafața (mp)*	Observații / Referințe
	1.400	

* Suprafața este determinată în planul de proiecție Stereo 70.



Date referitoare la teren

Crt	Categorie folosință	Intra vilan	Suprafața (mp)	Tarla	Parcelă	Nr. topo	Observații / Referințe
1	pasune	NU	1.400	33	1077/6	-	

Lungime Segmente

1) Valorile lungimilor segmentelor sunt obținute din proiecție în plan.

Punct început	X / Y	Punct sfârșit	X / Y	Lungime segment (** (m)
1	474.825,47 558.576,925	2	474.820,62 558.572,913	6.294
2	474.820,62 558.572,913	3	474.806,491 558.561,227	18.336
3	474.806,491 558.561,227	4	474.796,052 558.488,603	73.37
4	474.796,052 558.488,603	5	474.808,405 558.486,328	12.561
5	474.808,405 558.486,328	6	474.812,966 558.485,488	4.638

Punct început	X / Y	Punct sfârșit	X / Y	Lungime segment (** (m)
6	474.812,966 558.485,488	1	474.825,47 558.576,925	92.288

** Lungimile segmentelor sunt determinate în planul de proiecție Stereo 70 și sunt rotunjite la 1 milimetru.

*** Distanța dintre puncte este formată din segmente cumulate ce sunt mai mici decât valoarea 1 milimetru.

Neutilizabil în Circuitul Civil

**DATE DESPRE IMOBILUL NR. 6279**

Oficiul de Cadastru și Publicitate Imobiliară MUREȘ
Biroul de Cadastru și Publicitate Imobiliară Târgu Mureș

A. Partea I. Descrierea imobilului

TEREN Extravilan

Adresa: Jud. Mureș

Nr. Crt	Nr cadastral Nr. topografic	Suprafața* (mp)	Observații / Referințe
A1		2.060	Sector cadastral:19 Teren neimprejmuit; diferenta de suprafata se regaseste la id 12963

B. Partea II. Proprietari și acte

Inscrieri privitoare la dreptul de proprietate și alte drepturi reale		Referințe
/		
Act Administrativ nr. 71476, din 22/01/1996 emis de CJSDPAT MURES;		
B1	Intabulare, drept de PROPRIETATE, dobandit prin Reconstituire, cota actuala 1/1, cota initiala 1/1 1) BOZSI L. LUDOVIC	A1

C. Partea III. SARCINI .

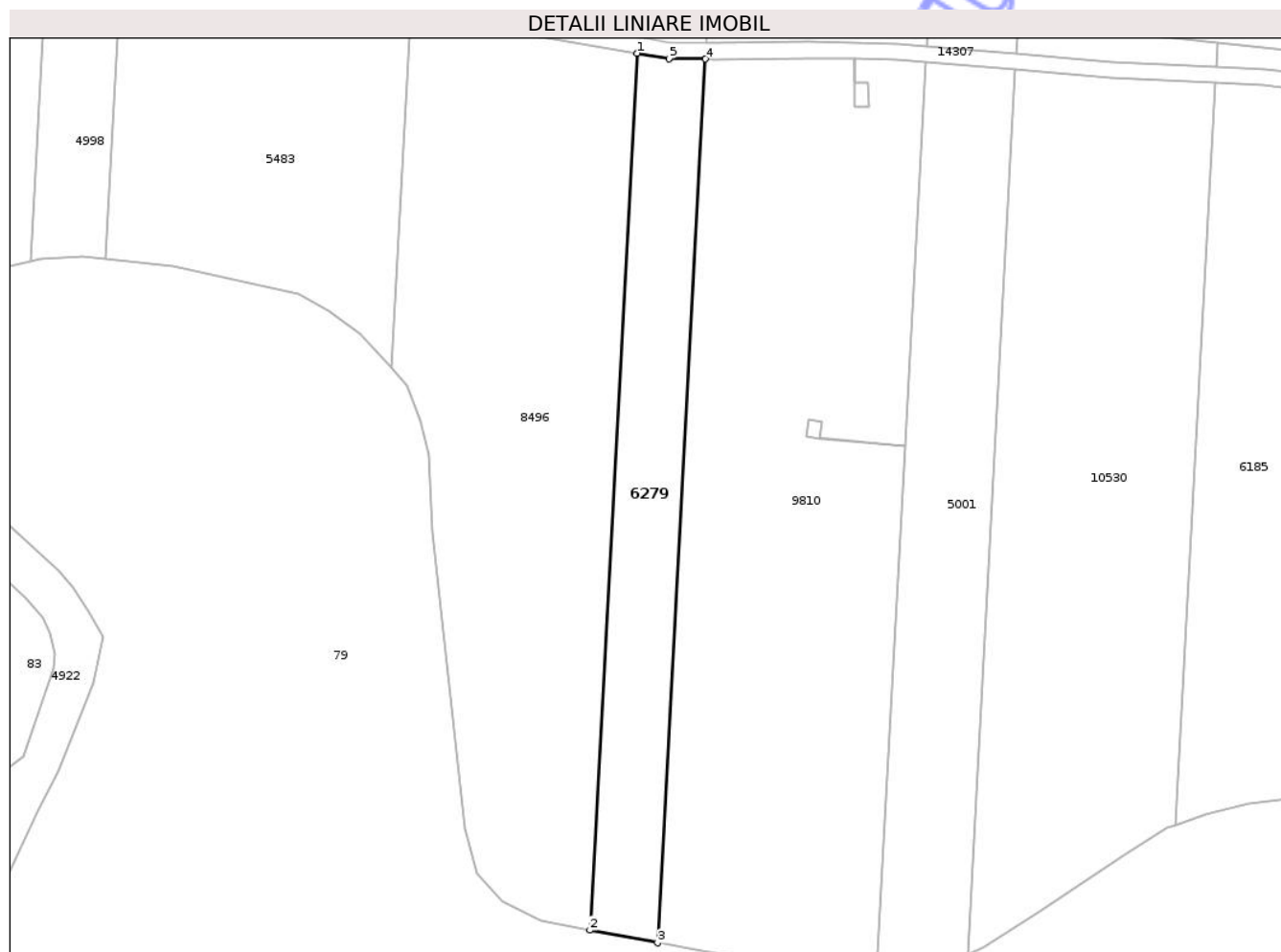
Inscrieri privind dezmembramintele dreptului de proprietate, drepturi reale de garanție și sarcini	Referințe
NU SUNT	

Anexa Nr. 1 La Partea I

Teren

Nr cadastral	Suprafața (mp)*	Observații / Referințe
	2.060	diferenta de suprafata se regaseste la id 12963

* Suprafața este determinată în planul de proiecție Stereo 70.



Date referitoare la teren

Crt	Categorie folosință	Intra vilan	Suprafața (mp)	Tarla	Parcelă	Nr. topo	Observații / Referințe
1	arabil	NU	2.060	35	1121/12	-	

Lungime Segmente

1) Valorile lungimilor segmentelor sunt obținute din proiecție în plan.

Punct început	X / Y	Punct sfârșit	X / Y	Lungime segment (** (m)
1	473.794,04 558.172,477	2	473.785,238 558.010,166	162.549
2	473.785,238 558.010,166	3	473.797,772 558.007,838	12.748
3	473.797,772 558.007,838	4	473.806,642 558.171,406	163.808
4	473.806,642 558.171,406	5	473.799,864 558.171,498	6.779
5	473.799,864 558.171,498	1	473.794,04 558.172,477	5.906

** Lungimile segmentelor sunt determinate în planul de proiecție Stereo 70 și sunt rotunjite la 1 milimetru.

*** Distanța dintre puncte este formată din segmente cumulate ce sunt mai mici decât valoarea 1 milimetru.

Neutilizabil în Circuitul
Civil

**DATE DESPRE IMOBILUL NR. 6285**

Oficiul de Cadastru și Publicitate Imobiliară MUREȘ
Biroul de Cadastru și Publicitate Imobiliară Târgu Mureș

A. Partea I. Descrierea imobilului

TEREN Extravilan

Adresa: Jud. Mureș

Nr. Crt	Nr cadastral Nr. topografic	Suprafața* (mp)	Observații / Referințe
A1		4.000	Sector cadastral:18 Teren neimprejmuit;

B. Partea II. Proprietari și acte

Inscrieri privitoare la dreptul de proprietate și alte drepturi reale	Referințe
/	
Act Administrativ nr. 71476, din 22/01/1996 emis de CJSDPAT MURES;	
B1	A1
Intabulare, drept de PROPRIETATE, dobandit prin Reconstituire, cota actuala 1/1, cota initiala 1/1	
1) BOZSI L. LUDOVIC	

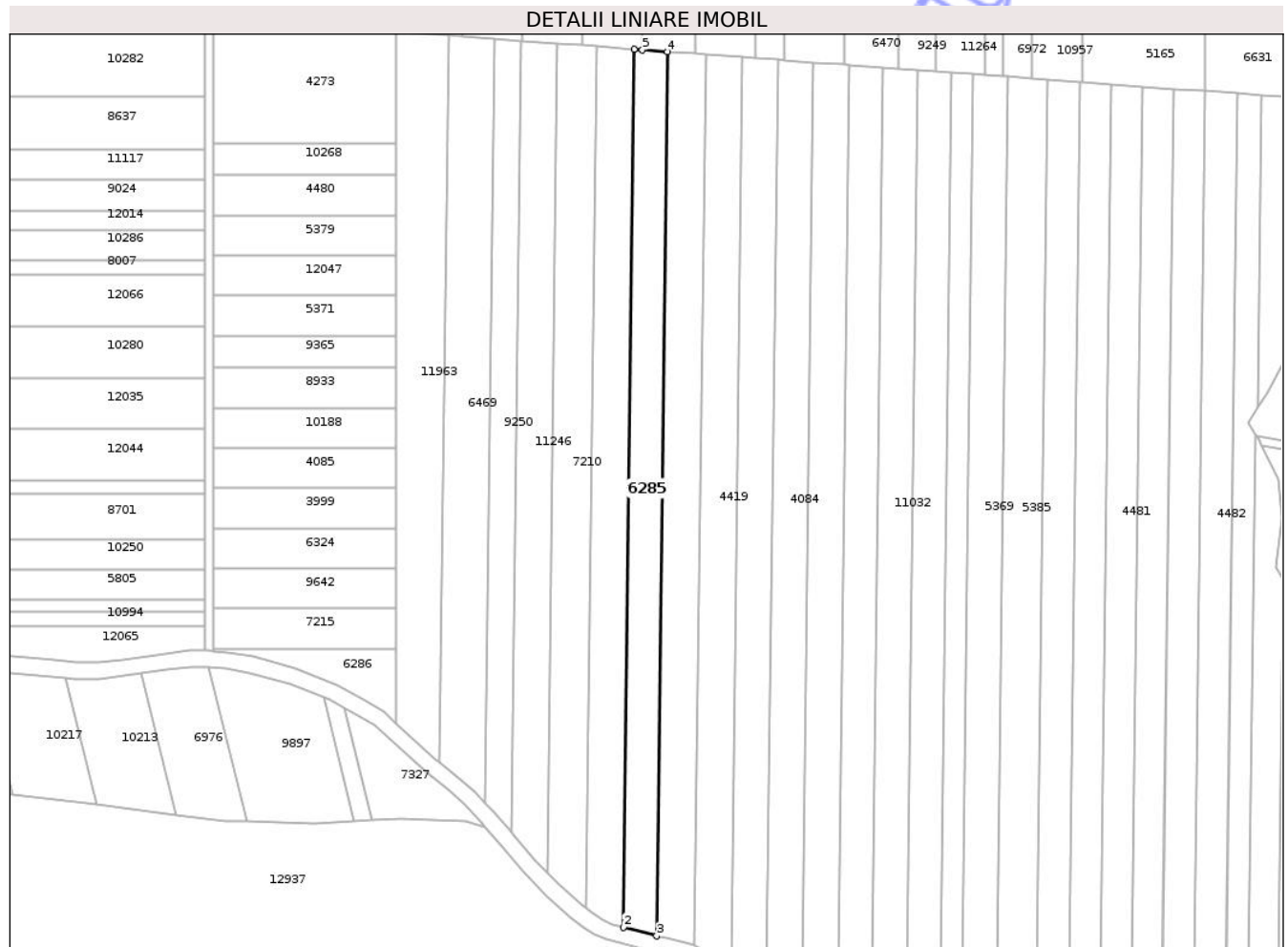
C. Partea III. SARCINI .

Inscrieri privind dezmembramintele dreptului de proprietate, drepturi reale de garanție și sarcini	Referințe
NU SUNT	

Teren

Nr cadastral	Suprafața (mp)*	Observații / Referințe
	4.000	

* Suprafața este determinată în planul de proiecție Stereo 70.



Date referitoare la teren

Crt	Categorie folosință	Intra vilan	Suprafața (mp)	Tarla	Parcelă	Nr. topo	Observații / Referințe
1	padure	NU	4.000	34	1078/7	-	

Lungime Segmente

1) Valorile lungimilor segmentelor sunt obținute din proiecție în plan.

Punct început	X / Y	Punct sfârșit	X / Y	Lungime segment (** (m)
1	474.463,08 558.650,327	2	474.459,078 558.326,512	323.84
2	474.459,078 558.326,512	3	474.471,347 558.323,287	12.686
3	474.471,347 558.323,287	4	474.475,377 558.649,426	326.164
4	474.475,377 558.649,426	5	474.466,117 558.650,105	9.285
5	474.466,117 558.650,105	1	474.463,08 558.650,327	3.045

** Lungimile segmentelor sunt determinate în planul de proiecție Stereo 70 și sunt rotunjite la 1 milimetru.

*** Distanța dintre puncte este formată din segmente cumulate ce sunt mai mici decât valoarea 1 milimetru.

Neutilizabil în Circuitul
Civil

**DATE DESPRE IMOBILUL NR. 6286**

Oficiul de Cadastru și Publicitate Imobiliară MUREȘ
Biroul de Cadastru și Publicitate Imobiliară Târgu Mureș

A. Partea I. Descrierea imobilului

TEREN Extravilan

Adresa: Jud. Mureș

Nr. Crt	Nr cadastral Nr. topografic	Suprafața* (mp)	Observații / Referințe
A1		700	Sector cadastral:18 Teren neimprejmuit;

B. Partea II. Proprietari și acte

Inscrieri privitoare la dreptul de proprietate și alte drepturi reale	Referințe
/	
Act Administrativ nr. 71476, din 22/01/1996 emis de CJSDPAT MURES;	
B1	A1
Intabulare, drept de PROPRIETATE, dobandit prin Reconstituire, cota actuala 1/1, cota initiala 1/1	
1) BOZSI L. LUDOVIC	

C. Partea III. SARCINI .

Inscrieri privind dezmembramintele dreptului de proprietate, drepturi reale de garanție și sarcini	Referințe
NU SUNT	

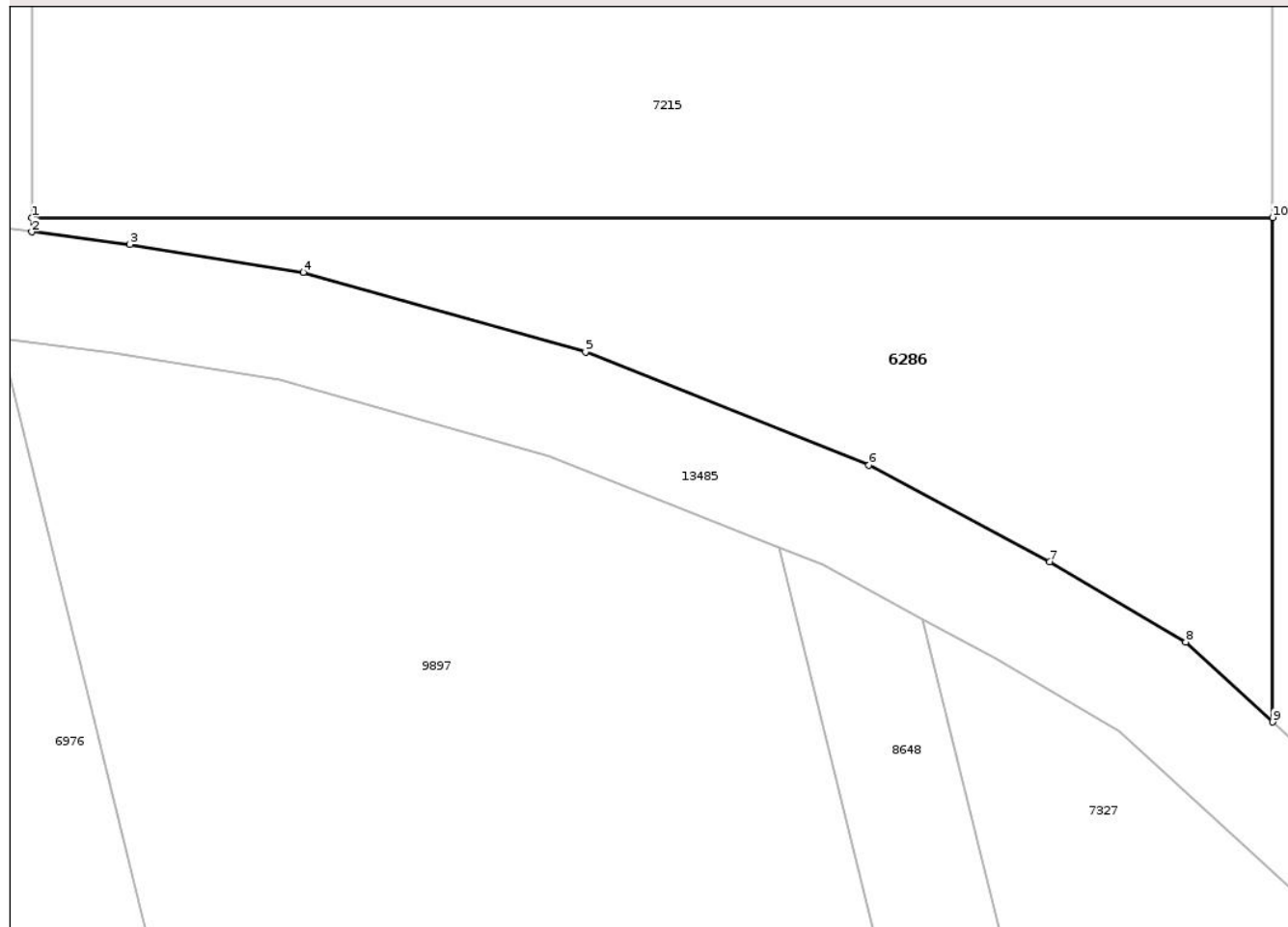
Anexa Nr. 1 La Partea I

Teren

Nr cadastral	Suprafața (mp)*	Observații / Referințe
	700	

* Suprafața este determinată în planul de proiecție Stereo 70.

DETALII LINIARE IMOBIL



Date referitoare la teren

Crt	Categorie folosință	Intra vilan	Suprafața (mp)	Tarla	Parcelă	Nr. topo	Observații / Referințe
1	padure	NU	700	34	1078/1/28	-	

Lungime Segmente

1) Valorile lungimilor segmentelor sunt obținute din proiecție în plan.

Punct început	X / Y	Punct sfârșit	X / Y	Lungime segment (** (m)
1	474.307,688 558.429,209	2	474.307,688 558.428,424	0.785
2	474.307,688 558.428,424	3	474.313,015 558.427,74	5.371
3	474.313,015 558.427,74	4	474.322,477 558.426,221	9.583
4	474.322,477 558.426,221	5	474.337,852 558.421,893	15.973
5	474.337,852 558.421,893	6	474.353,294 558.415,739	16.623

Punct început	X / Y	Punct sfârșit	X / Y	Lungime segment (** (m)
6	474.353,294 558.415,739	7	474.363,147 558.410,469	11.174
7	474.363,147 558.410,469	8	474.370,543 558.406,099	8.591
8	474.370,543 558.406,099	9	474.375,279 558.401,74	6.437
9	474.375,279 558.401,74	10	474.375,279 558.429,209	27.469
10	474.375,279 558.429,209	1	474.307,688 558.429,209	67.591

** Lungimile segmentelor sunt determinate în planul de proiecție Stereo 70 și sunt rotunjite la 1 milimetru.

*** Distanța dintre puncte este formată din segmente cumulate ce sunt mai mici decât valoarea 1 milimetru.

Neutilizabil în Circuitul Civil

**DATE DESPRE IMOBILUL NR. 6290**

Oficiul de Cadastru și Publicitate Imobiliară MUREȘ
Biroul de Cadastru și Publicitate Imobiliară Târgu Mureș

A. Partea I. Descrierea imobilului

TEREN Extravilan

Adresa: Jud. Mureș

Nr. Crt	Nr cadastral Nr. topografic	Suprafața* (mp)	Observații / Referințe
A1		700	Sector cadastral:16 Teren neimprejmuit;

B. Partea II. Proprietari și acte

Inscrieri privitoare la dreptul de proprietate și alte drepturi reale	Referințe
/	
Act Administrativ nr. 71476, din 22/01/1996 emis de CJSDPAT MURES;	
B1	A1
Intabulare, drept de PROPRIETATE, dobandit prin Reconstituire, cota actuala 1/1, cota initiala 1/1	
1) BOZSI L. LUDOVIC	

C. Partea III. SARCINI .

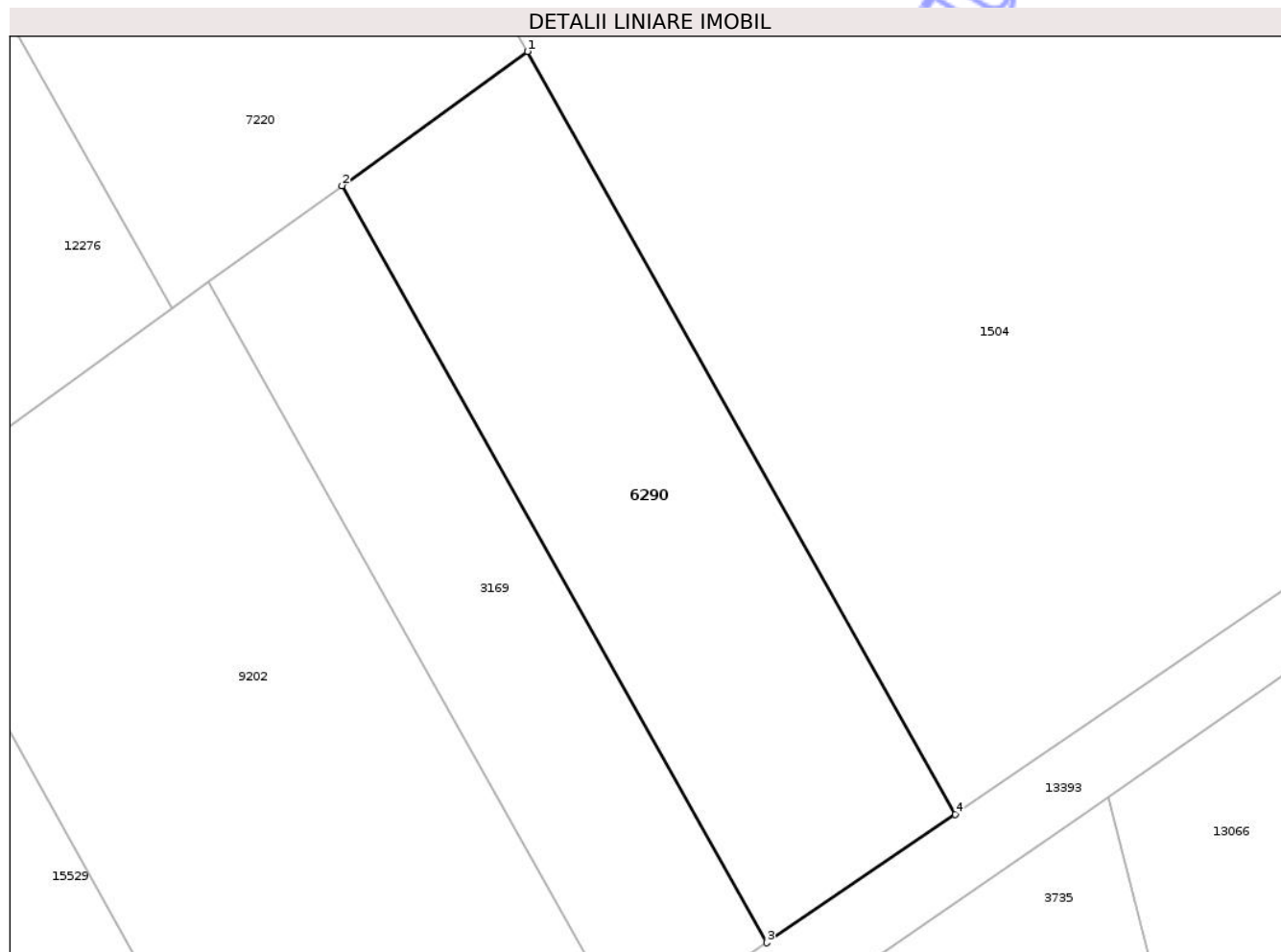
Inscrieri privind dezmembramintele dreptului de proprietate, drepturi reale de garanție și sarcini	Referințe
NU SUNT	

Anexa Nr. 1 La Partea I

Teren

Nr cadastral	Suprafața (mp)*	Observații / Referințe
	700	

* Suprafața este determinată în planul de proiecție Stereo 70.



Date referitoare la teren

Crt	Categorie folosință	Intra vilan	Suprafața (mp)	Tarla	Parcelă	Nr. topo	Observații / Referințe
1	arabil	NU	700	31	1070/55	-	

Lungime Segmente

1) Valorile lungimilor segmentelor sunt obținute din proiecție în plan.

Punct început	X / Y	Punct sfârșit	X / Y	Lungime segment (** (m)
1	475.525,286 558.444,883	2	475.514,262 558.436,913	13.603
2	475.514,262 558.436,913	3	475.539,519 558.391,921	51.596
3	475.539,519 558.391,921	4	475.550,736 558.399,546	13.563
4	475.550,736 558.399,546	1	475.525,286 558.444,883	51.992

** Lungimile segmentelor sunt determinate în planul de proiecție Stereo 70 și sunt rotunjite la 1 milimetru.

*** Distanţa dintre puncte este formată din segmente cumulate ce sunt mai mici decât valoarea 1 milimetru.

Neutilizabil în Circuitul
Civil

**DATE DESPRE IMOBILUL NR. 6291**

Oficiul de Cadastru și Publicitate Imobiliară MUREȘ
Biroul de Cadastru și Publicitate Imobiliară Târgu Mureș

A. Partea I. Descrierea imobilului

TEREN Extravilan

Adresa: Jud. Mureș

Nr. Crt	Nr cadastral Nr. topografic	Suprafața* (mp)	Observații / Referințe
A1		5.800	Sector cadastral:14 Teren neimprejmuit;

B. Partea II. Proprietari și acte

Inscrieri privitoare la dreptul de proprietate și alte drepturi reale	Referințe
/	
Act Administrativ nr. 71476, din 22/01/1996 emis de CJSDPAT MURES;	
B1	A1
Intabulare, drept de PROPRIETATE, dobandit prin Reconstituire, cota actuala 1/1, cota initiala 1/1	
1) BOZSI L. LUDOVIC	

C. Partea III. SARCINI .

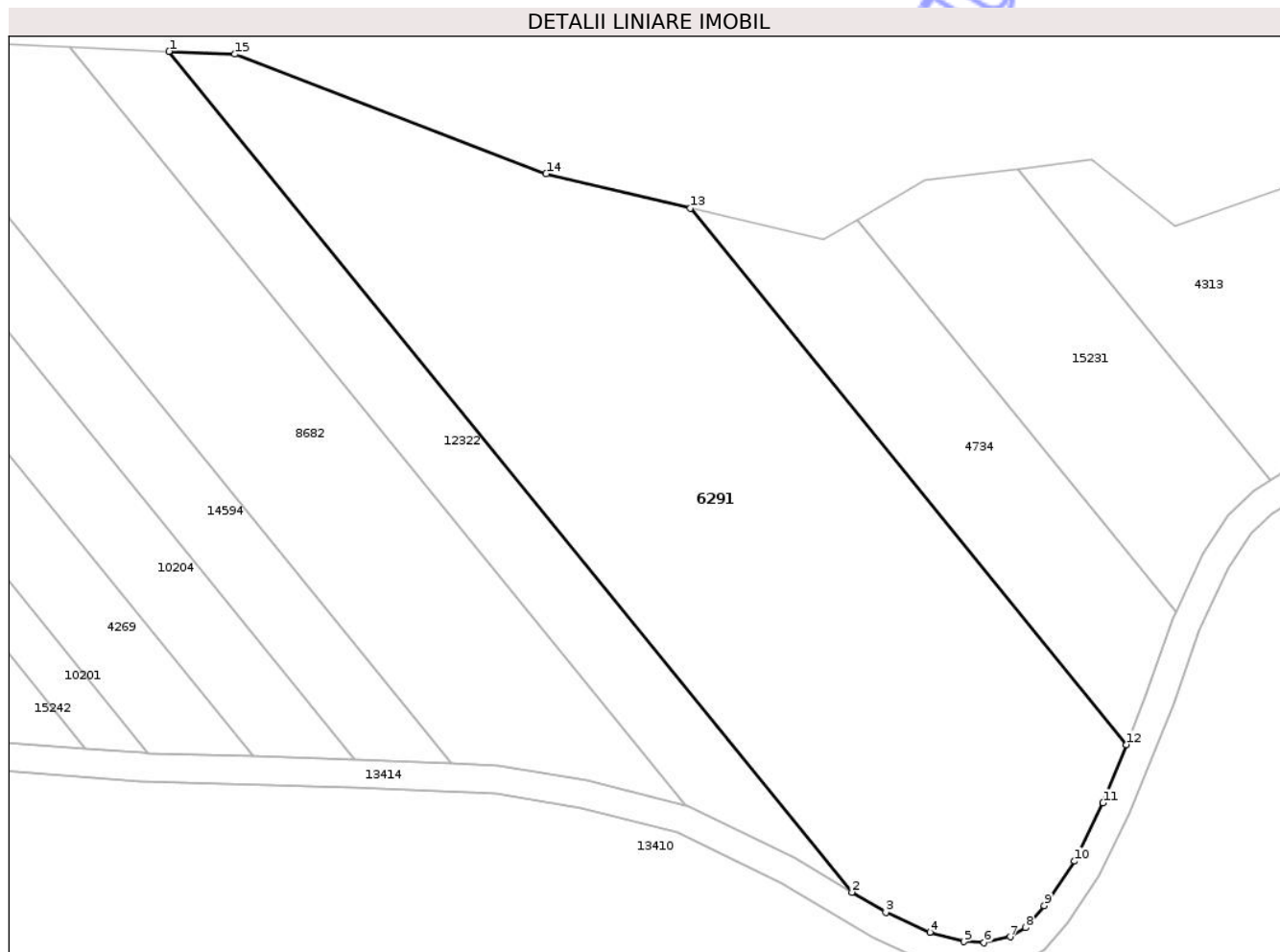
Inscrieri privind dezmembramintele dreptului de proprietate, drepturi reale de garanție și sarcini	Referințe
NU SUNT	

Anexa Nr. 1 La Partea I

Teren

Nr cadastral	Suprafața (mp)*	Observații / Referințe
	5.800	

* Suprafața este determinată în planul de proiecție Stereo 70.



Date referitoare la teren

Crt	Categorie folosință	Intra vilan	Suprafața (mp)	Tarla	Parcelă	Nr. topo	Observații / Referințe
1	pasune	NU	5.800	29	1018/30	-	

Lungime Segmente

1) Valorile lungimilor segmentelor sunt obținute din proiecție în plan.

Punct început	X / Y	Punct sfârșit	X / Y	Lungime segment (** (m)
1	473.231,198 559.592,629	2	473.327,051 559.474,74	151.94
2	473.327,051 559.474,74	3	473.331,805 559.471,907	5.534
3	473.331,805 559.471,907	4	473.337,998 559.469,108	6.796
4	473.337,998 559.469,108	5	473.342,753 559.467,796	4.933
5	473.342,753 559.467,796	6	473.345,608 559.467,646	2.859

Punct început	X / Y	Punct sfârșit	X / Y	Lungime segment (** (m)
6	473.345,608 559.467,646	7	473.349,272 559.468,486	3.759
7	473.349,272 559.468,486	8	473.351,445 559.469,747	2.512
8	473.351,445 559.469,747	9	473.354,066 559.472,844	4.057
9	473.354,066 559.472,844	10	473.358,333 559.479,074	7.551
10	473.358,333 559.479,074	11	473.362,294 559.487,255	9.089
11	473.362,294 559.487,255	12	473.365,578 559.495,419	8.8
12	473.365,578 559.495,419	13	473.304,396 559.570,667	96.982
13	473.304,396 559.570,667	14	473.284,132 559.575,466	20.825
14	473.284,132 559.575,466	15	473.240,437 559.592,234	46.802
15	473.240,437 559.592,234	1	473.231,198 559.592,629	9.247

** Lungimile segmentelor sunt determinate în planul de proiecție Stereo 70 și sunt rotunjite la 1 milimetru.

*** Distanța dintre puncte este formată din segmente cumulate ce sunt mai mici decât valoarea 1 milimetru.

**DATE DESPRE IMOBILUL NR. 6294**

Oficiul de Cadastru și Publicitate Imobiliară MUREȘ
Biroul de Cadastru și Publicitate Imobiliară Târgu Mureș

A. Partea I. Descrierea imobilului

TEREN Extravilan

Adresa: Jud. Mureș

Nr. Crt	Nr cadastral Nr. topografic	Suprafața* (mp)	Observații / Referințe
A1		5.000	Sector cadastral:3 Teren neimprejmuit;

B. Partea II. Proprietari și acte

Inscrieri privitoare la dreptul de proprietate și alte drepturi reale	Referințe
/	
Act Administrativ nr. 71471, din 18/01/1996 emis de CJSDPAT MURES;	
B1	A1
Intabulare, drept de PROPRIETATE, dobandit prin Reconstituire, cota actuala 1/1, cota initiala 1/1	
1) BALÁZS B. ELISABETA	
2) KERESTESI B. ANA	
3) ERDOS B. ILONO	

C. Partea III. SARCINI .

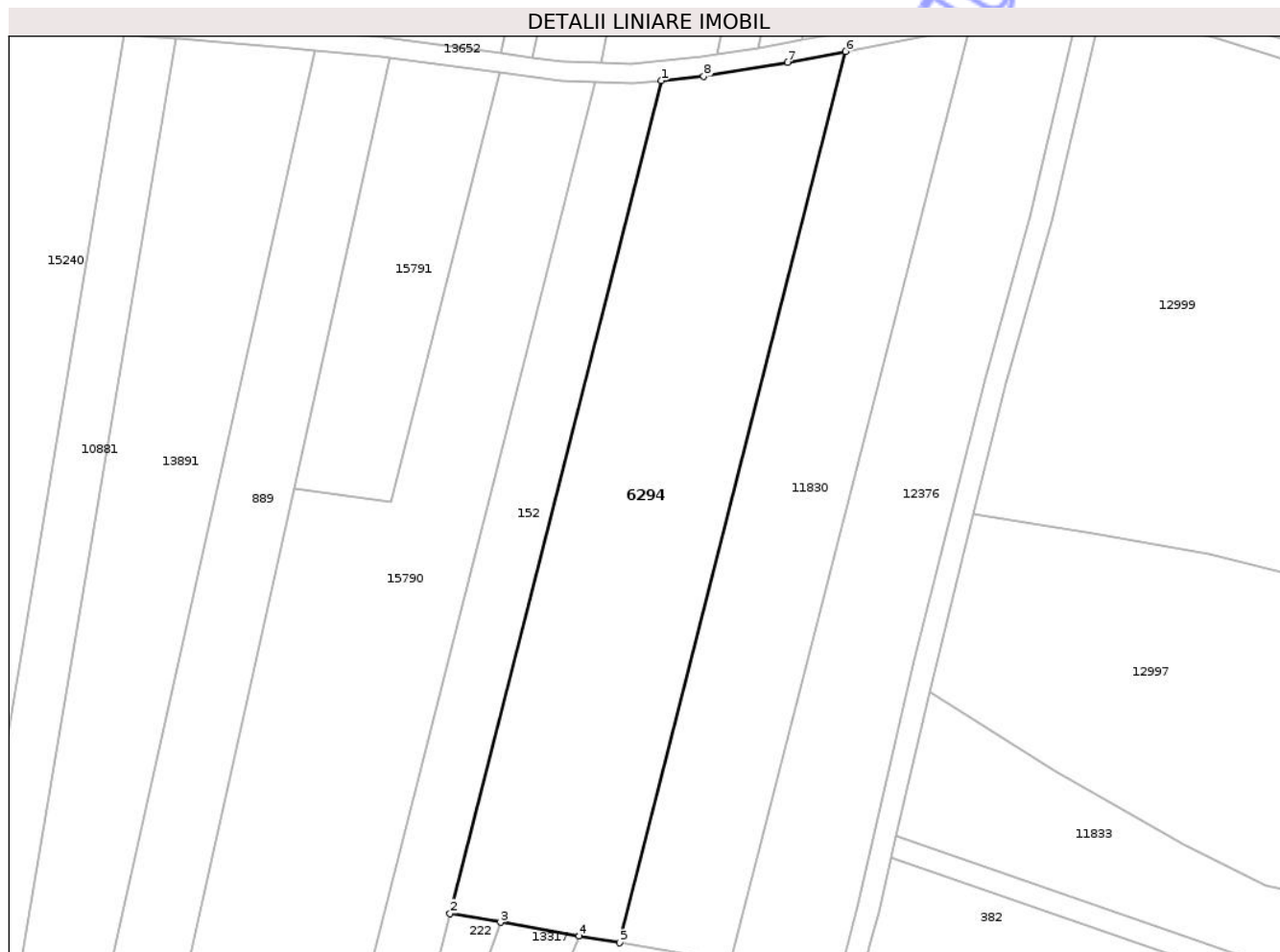
Inscrieri privind dezmembramintele dreptului de proprietate, drepturi reale de garanție și sarcini	Referințe
NU SUNT	

Anexa Nr. 1 La Partea I

Teren

Nr cadastral	Suprafața (mp)*	Observații / Referințe
	5.000	

* Suprafața este determinată în planul de proiecție Stereo 70.



Date referitoare la teren

Crt	Categorie folosință	Intra vilan	Suprafața (mp)	Tarla	Parcelă	Nr. topo	Observații / Referințe
1	arabil	NU	5.000	27	940/29	-	

Lungime Segmente

1) Valorile lungimilor segmentelor sunt obținute din proiecție în plan.

Punct început	X / Y	Punct sfârșit	X / Y	Lungime segment (** (m)
1	471.602,276 558.674,772	2	471.563,983 558.523,931	155.626
2	471.563,983 558.523,931	3	471.573,136 558.522,354	9.288
3	471.573,136 558.522,354	4	471.587,398 558.519,896	14.472
4	471.587,398 558.519,896	5	471.594,723 558.518,634	7.433
5	471.594,723 558.518,634	6	471.635,705 558.680,067	166.554

Punct început	X / Y	Punct sfârșit	X / Y	Lungime segment (** (m)
6	471.635,705 558.680,067	7	471.625,147 558.678,057	10.748
7	471.625,147 558.678,057	8	471.610,016 558.675,539	15.339
8	471.610,016 558.675,539	1	471.602,276 558.674,772	7.778

** Lungimile segmentelor sunt determinate în planul de proiecție Stereo 70 și sunt rotunjite la 1 milimetru.

*** Distanța dintre puncte este formată din segmente cumulate ce sunt mai mici decât valoarea 1 milimetru.

Neutilizabil în Circuitul Civil

**DATE DESPRE IMOBILUL NR. 6297**

Oficiul de Cadastru și Publicitate Imobiliară MUREȘ
Biroul de Cadastru și Publicitate Imobiliară Târgu Mureș

A. Partea I. Descrierea imobilului

TEREN Necunoscut

Adresa: Loc. Corunca, Jud. Mureș

Nr. Crt	Nr cadastral Nr. topografic	Suprafața* (mp)	Observații / Referințe
A1		7.800	Sector cadastral:5 Teren neimprejmuit;

B. Partea II. Proprietari și acte

Inscrieri privitoare la dreptul de proprietate și alte drepturi reale	Referințe
/	
Act Administrativ nr. 71403, din 21/07/1995 emis de CJSDPAT MURES;	
B1	A1
Intabulare, drept de PROPRIETATE, dobandit prin Reconstituire, cota actuala 1/1, cota initiala 1/1	
1) VERES J. ILONA	

C. Partea III. SARCINI .

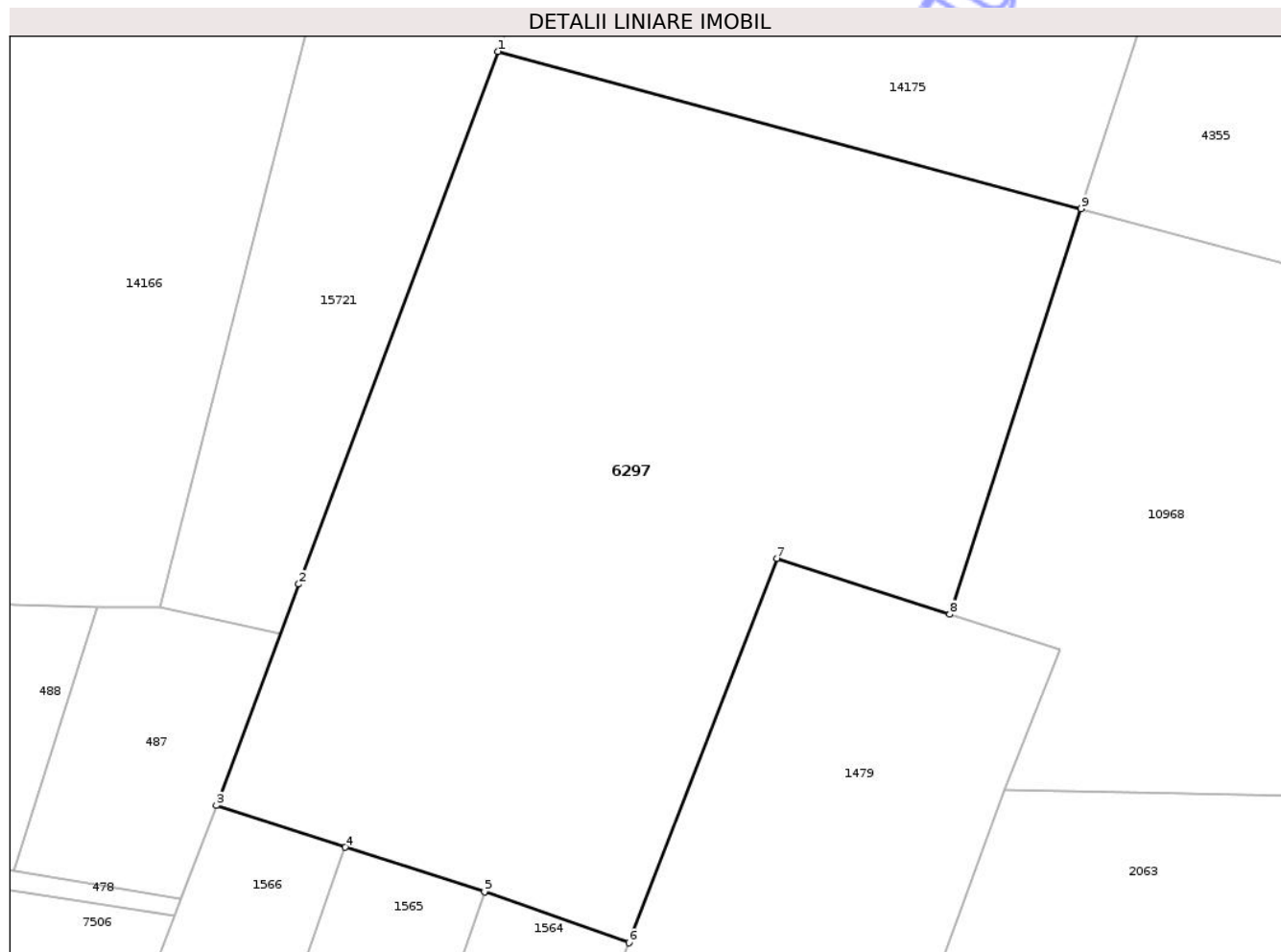
Inscrieri privind dezmembramintele dreptului de proprietate, drepturi reale de garanție și sarcini	Referințe
NU SUNT	

Anexa Nr. 1 La Partea I

Teren

Nr cadastral	Suprafața (mp)*	Observații / Referințe
	7.800	

* Suprafața este determinată în planul de proiecție Stereo 70.



Date referitoare la teren

Crt	Categorie folosință	Intra vilan	Suprafața (mp)	Tarla	Parcelă	Nr. topo	Observații / Referințe
1	padure	DA	4.510	41	1204/6	-	
2	padure	NU	3.290	41	1204/6	-	

Lungime Segmente

1) Valorile lungimilor segmentelor sunt obținute din proiecție în plan.

Punct început	X / Y	Punct sfârșit	X / Y	Lungime segment (** (m))
1	471.933,323 556.880,628	2	471.906,502 556.808,924	76.556
2	471.906,502 556.808,924	3	471.895,36 556.779,138	31.802
3	471.895,36 556.779,138	4	471.912,759 556.773,508	18.287
4	471.912,759 556.773,508	5	471.931,508 556.767,547	19.674

Punct început	X / Y	Punct sfârșit	X / Y	Lungime segment (** (m)
5	471.931,508 556.767,547	6	471.950,949 556.760,658	20.625
6	471.950,949 556.760,658	7	471.970,91 556.812,363	55.424
7	471.970,91 556.812,363	8	471.994,195 556.804,863	24.463
8	471.994,195 556.804,863	9	472.011,904 556.859,455	57.392
9	472.011,904 556.859,455	1	471.933,323 556.880,628	81.383

** Lungimile segmentelor sunt determinate în planul de proiecție Stereo 70 și sunt rotunjite la 1 milimetru.

*** Distanța dintre puncte este formată din segmente cumulate ce sunt mai mici decât valoarea 1 milimetru.

Neutilizabil în Circuitul Civil

**DATE DESPRE IMOBILUL NR. 6324**

Oficiul de Cadastru și Publicitate Imobiliară MUREȘ
Biroul de Cadastru și Publicitate Imobiliară Târgu Mureș

A. Partea I. Descrierea imobilului

TEREN Extravilan

Adresa: Jud. Mureș

Nr. Crt	Nr cadastral Nr. topografic	Suprafața* (mp)	Observații / Referințe
A1		1.000	Sector cadastral:18 Teren neimprejmuit;

B. Partea II. Proprietari și acte

Inscrieri privitoare la dreptul de proprietate și alte drepturi reale	Referințe
/	
Act Administrativ nr. 71399, din 20/07/1995 emis de CJSDPAT MURES;	
B1	A1
Intabulare, drept de PROPRIETATE, dobandit prin Reconstituire, cota actuala 1/1, cota initiala 1/1	
1) LASZLO N. SANDOR	

C. Partea III. SARCINI .

Inscrieri privind dezmembramintele dreptului de proprietate, drepturi reale de garanție și sarcini	Referințe
NU SUNT	

Anexa Nr. 1 La Partea I

Teren

Nr cadastral	Suprafața (mp)*	Observații / Referințe
	1.000	

* Suprafața este determinată în planul de proiecție Stereo 70.

DETALII LINIARE IMOBIL

4085
3999
6324
9642
7215

Date referitoare la teren

Crt	Categorie folosință	Intra vilan	Suprafața (mp)	Tarla	Parcelă	Nr. topo	Observații / Referințe
1	padure	NU	1.000	34	1078/1/25	-	

Lungime Segmente

1) Valorile lungimilor segmentelor sunt obținute din proiecție în plan.

Punct început	X / Y	Punct sfârșit	X / Y	Lungime segment (** (m)
1	474.307,688 558.473,594	2	474.307,688 558.458,799	14.795
2	474.307,688 558.458,799	3	474.375,279 558.458,799	67.591
3	474.375,279 558.458,799	4	474.375,279 558.473,594	14.795
4	474.375,279 558.473,594	1	474.307,688 558.473,594	67.591

** Lungimile segmentelor sunt determinate în planul de proiecție Stereo 70 și sunt rotunjite la 1 milimetru.

*** Distanţa dintre puncte este formată din segmente cumulate ce sunt mai mici decât valoarea 1 milimetru.

Neutilizabil în Circuitul
Civil

**DATE DESPRE IMOBILUL NR. 6326**

Oficiul de Cadastru și Publicitate Imobiliară MUREȘ
Biroul de Cadastru și Publicitate Imobiliară Târgu Mureș

A. Partea I. Descrierea imobilului

TEREN Extravilan

Adresa: Jud. Mureș

Nr. Crt	Nr cadastral Nr. topografic	Suprafața* (mp)	Observații / Referințe
A1		4.600	Sector cadastral:18 Teren neimprejmuit;

B. Partea II. Proprietari și acte

Inscrieri privitoare la dreptul de proprietate și alte drepturi reale	Referințe
/	
Act Administrativ nr. 71399, din 20/07/1995 emis de CJSDPAT MURES;	
B1	A1
Intabulare, drept de PROPRIETATE, dobandit prin Reconstituire, cota actuala 1/1, cota initiala 1/1	
1) LASZLO N. SANDOR	

C. Partea III. SARCINI .

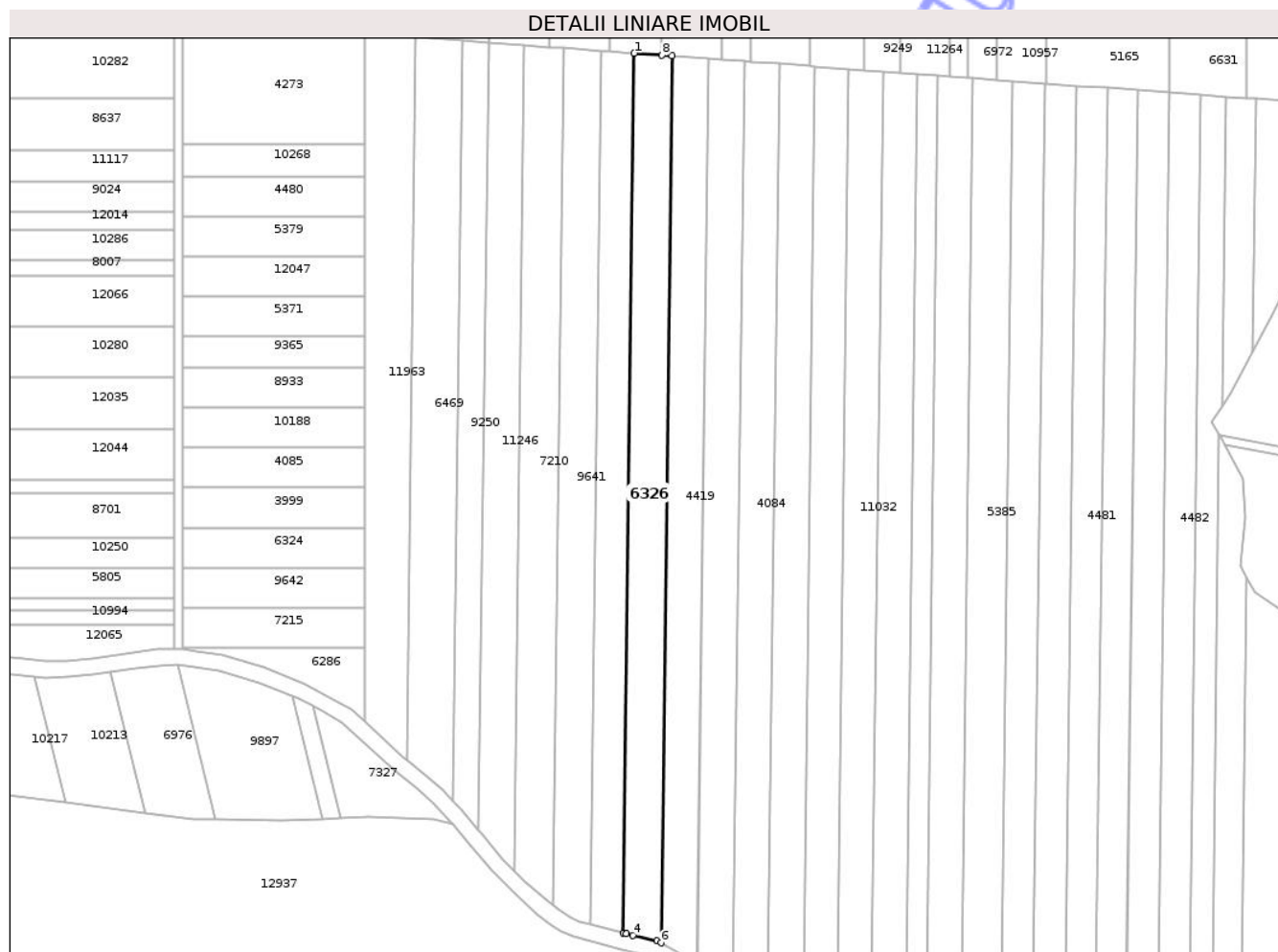
Inscrieri privind dezmembramintele dreptului de proprietate, drepturi reale de garanție și sarcini	Referințe
NU SUNT	

Anexa Nr. 1 La Partea I

Teren

Nr cadastral	Suprafața (mp)*	Observații / Referințe
	4.600	

* Suprafața este determinată în planul de proiecție Stereo 70.



Date referitoare la teren

Crt	Categorie folosință	Intra vilan	Suprafața (mp)	Tarla	Parcelă	Nr. topo	Observații / Referințe
1	padure	NU	4.600	34	1078/8	-	

Lungime Segmente

1) Valorile lungimilor segmentelor sunt obținute din proiecție în plan.

Punct început	X / Y	Punct sfârșit	X / Y	Lungime segment (** (m)
1	474.475,377 558.649,426	2	474.471,347 558.323,287	326.164
2	474.471,347 558.323,287	3	474.472,417 558.323,006	1.106
3	474.472,417 558.323,006	4	474.474,832 558.322,455	2.477
4	474.474,832 558.322,455	5	474.483,755 558.320,49	9.137
5	474.483,755 558.320,49	6	474.485,359 558.319,704	1.786

Punct început	X / Y	Punct sfârșit	X / Y	Lungime segment (** (m)
6	474.485,359 558.319,704	7	474.489,421 558.648,396	328.717
7	474.489,421 558.648,396	8	474.485,697 558.648,669	3.734
8	474.485,697 558.648,669	1	474.475,377 558.649,426	10.348

** Lungimile segmentelor sunt determinate în planul de proiecție Stereo 70 și sunt rotunjite la 1 milimetru.

*** Distanța dintre puncte este formată din segmente cumulate ce sunt mai mici decât valoarea 1 milimetru.

Neutilizabil în Circuitul Civil

**DATE DESPRE IMOBILUL NR. 6331**

Oficiul de Cadastru și Publicitate Imobiliară MUREȘ
Biroul de Cadastru și Publicitate Imobiliară Târgu Mureș

A. Partea I. Descrierea imobilului

TEREN Extravilan

Adresa: Jud. Mureș

Nr. Crt	Nr cadastral Nr. topografic	Suprafața* (mp)	Observații / Referințe
A1		2.800	Sector cadastral:14 Teren neimprejmit;

B. Partea II. Proprietari și acte

Inscrieri privitoare la dreptul de proprietate și alte drepturi reale	Referințe
/	
Act Administrativ nr. 71441, din 03/10/1995 emis de CJSDPAT MURES;	
B1	A1
Intabulare, drept de PROPRIETATE, dobandit prin Reconstituire, cota actuala 1/1, cota initiala 1/1	
1) SZOVERFI MARTON, Decedat DEFUNCT:Da	

C. Partea III. SARCINI .

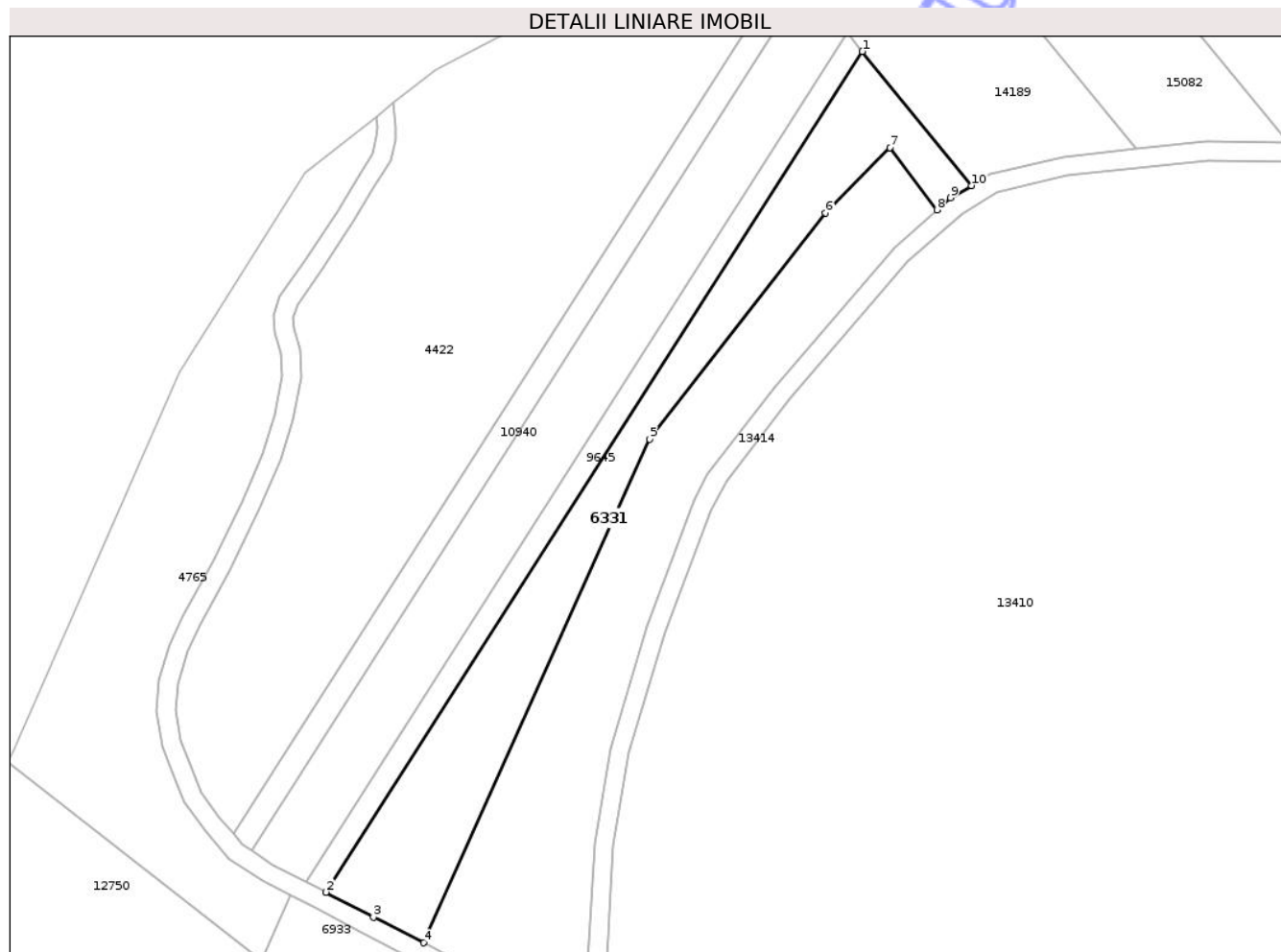
Inscrieri privind dezmembramintele dreptului de proprietate, drepturi reale de garanție și sarcini	Referințe
NU SUNT	

Anexa Nr. 1 La Partea I

Teren

Nr cadastral	Suprafața (mp)*	Observații / Referințe
	2.800	

* Suprafața este determinată în planul de proiecție Stereo 70.



Date referitoare la teren

Crt	Categorie folosință	Intravilan	Suprafața (mp)	Tarla	Parcelă	Nr. topo	Observații / Referințe
1	pasune	NU	2.800	29	1018/18	-	

Lungime Segmente

1) Valorile lungimilor segmentelor sunt obținute din proiecție în plan.

Punct început	X / Y	Punct sfârșit	X / Y	Lungime segment (** (m)
1	472.816,299 559.436,462	2	472.703,858 559.260,392	208.911
2	472.703,858 559.260,392	3	472.713,805 559.255,202	11.22
3	472.713,805 559.255,202	4	472.724,303 559.249,819	11.798
4	472.724,303 559.249,819	5	472.771,672 559.355,283	115.613
5	472.771,672 559.355,283	6	472.808,589 559.402,651	60.055

Punct început	X / Y	Punct sfârșit	X / Y	Lungime segment (** (m)
6	472.808,589 559.402,651	7	472.822,029 559.416,32	19.17
7	472.822,029 559.416,32	8	472.831,943 559.403,294	16.37
8	472.831,943 559.403,294	9	472.834,814 559.405,796	3.808
9	472.834,814 559.405,796	10	472.839,139 559.408,371	5.034
10	472.839,139 559.408,371	1	472.816,299 559.436,462	36.205

** Lungimile segmentelor sunt determinate în planul de proiecție Stereo 70 și sunt rotunjite la 1 milimetru.

*** Distanța dintre puncte este formată din segmente cumulate ce sunt mai mici decât valoarea 1 milimetru.

Neutilizabil în Circuitul Civil

**DATE DESPRE IMOBILUL NR. 6334**

Oficiul de Cadastru și Publicitate Imobiliară MUREȘ
Biroul de Cadastru și Publicitate Imobiliară Târgu Mureș

A. Partea I. Descrierea imobilului

TEREN Extravilan

Adresa: Jud. Mureș

Nr. Crt	Nr cadastral Nr. topografic	Suprafața* (mp)	Observații / Referințe
A1		1.200	Sector cadastral:19 Teren neimprejmuit;

B. Partea II. Proprietari și acte

Inscrieri privitoare la dreptul de proprietate și alte drepturi reale	Referințe
/	
Act Administrativ nr. 71441, din 03/10/1995 emis de CJSDPAT MURES;	
B1	A1
Intabulare, drept de PROPRIETATE, dobandit prin Reconstituire, cota actuala 1/1, cota initiala 1/1	
1) SZOVERFI MARTON, Decedat DEFUNCT:Da	

C. Partea III. SARCINI .

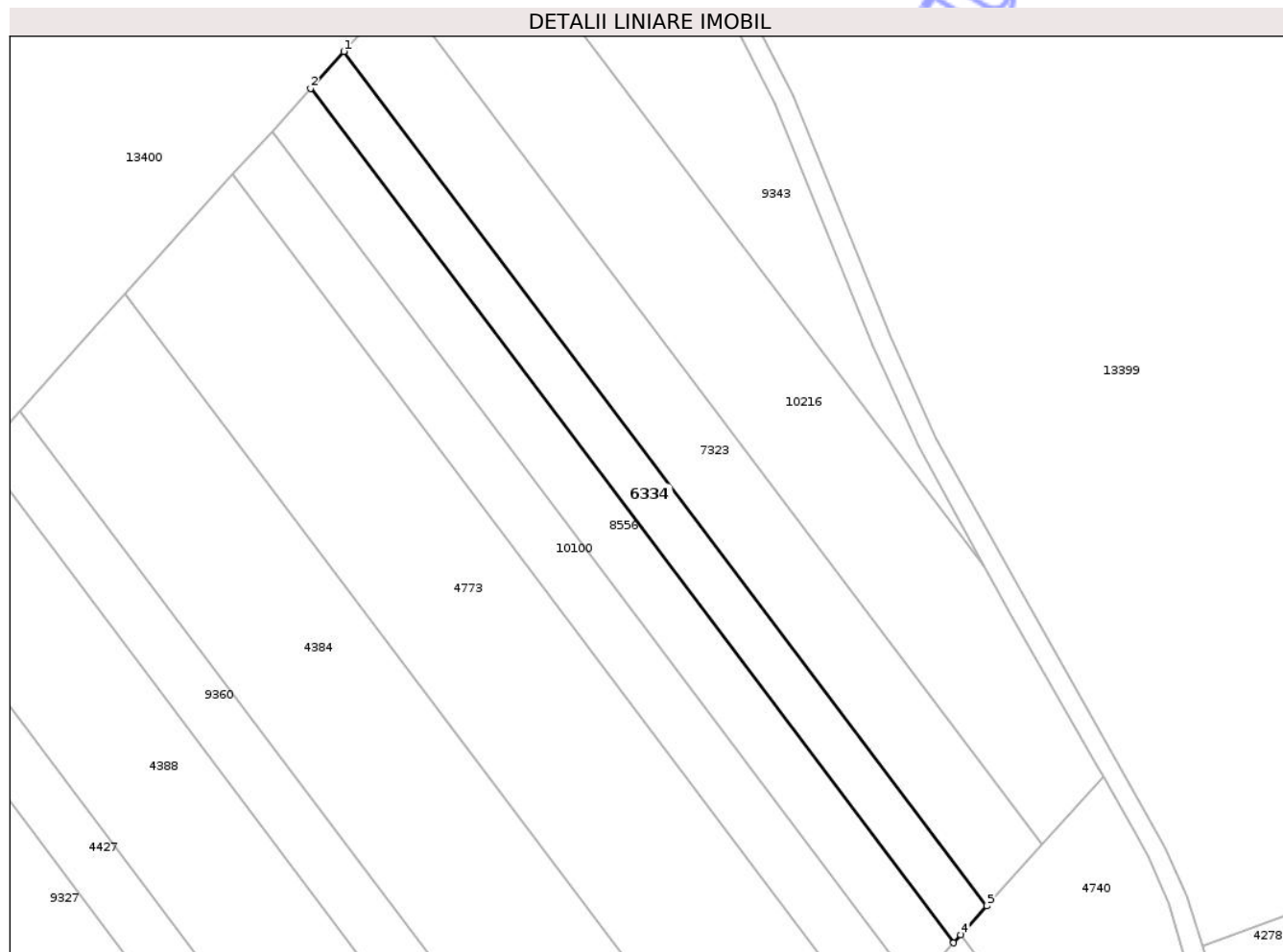
Inscrieri privind dezmembramintele dreptului de proprietate, drepturi reale de garanție și sarcini	Referințe
NU SUNT	

Anexa Nr. 1 La Partea I

Teren

Nr cadastral	Suprafața (mp)*	Observații / Referințe
	1.200	

* Suprafața este determinată în planul de proiecție Stereo 70.



Date referitoare la teren

Crt	Categorie folosință	Intra vilan	Suprafața (mp)	Tarla	Parcelă	Nr. topo	Observații / Referințe
1	faneata	NU	1.200	31	1143/23	-	

Lungime Segmente

1) Valorile lungimilor segmentelor sunt obținute din proiecție în plan.

Punct început	X / Y	Punct sfârșit	X / Y	Lungime segment (** (m)
1	475.025,43 557.824,061	2	475.020,388 557.818,47	7.529
2	475.020,388 557.818,47	3	475.118,084 557.688,812	162.344
3	475.118,084 557.688,812	4	475.119,163 557.690,008	1.611
4	475.119,163 557.690,008	5	475.123,127 557.694,403	5.919
5	475.123,127 557.694,403	1	475.025,43 557.824,061	162.345

** Lungimile segmentelor sunt determinate în planul de proiecție Stereo 70 și sunt rotunjite la 1 milimetru.

*** Distanța dintre puncte este formată din segmente cumulate ce sunt mai mici decât valoarea 1 milimetru.

Neutilizabil în Circuitul
Civil

**DATE DESPRE IMOBILUL NR. 6337**

Oficiul de Cadastru și Publicitate Imobiliară MUREȘ
Biroul de Cadastru și Publicitate Imobiliară Târgu Mureș

A. Partea I. Descrierea imobilului

TEREN Extravilan

Adresa: Jud. Mureș

Nr. Crt	Nr cadastral Nr. topografic	Suprafața* (mp)	Observații / Referințe
A1		3.500	Sector cadastral:19 Teren neimprejmuit;

B. Partea II. Proprietari și acte

Inscrieri privitoare la dreptul de proprietate și alte drepturi reale	Referințe
/	
Act Administrativ nr. 71441, din 03/10/1995 emis de CJSDPAT MURES;	
B1	A1
Intabulare, drept de PROPRIETATE, dobandit prin Reconstituire, cota actuala 1/1, cota initiala 1/1	
1) SZOVERFI MARTON, Decedat DEFUNCT:Da	

C. Partea III. SARCINI .

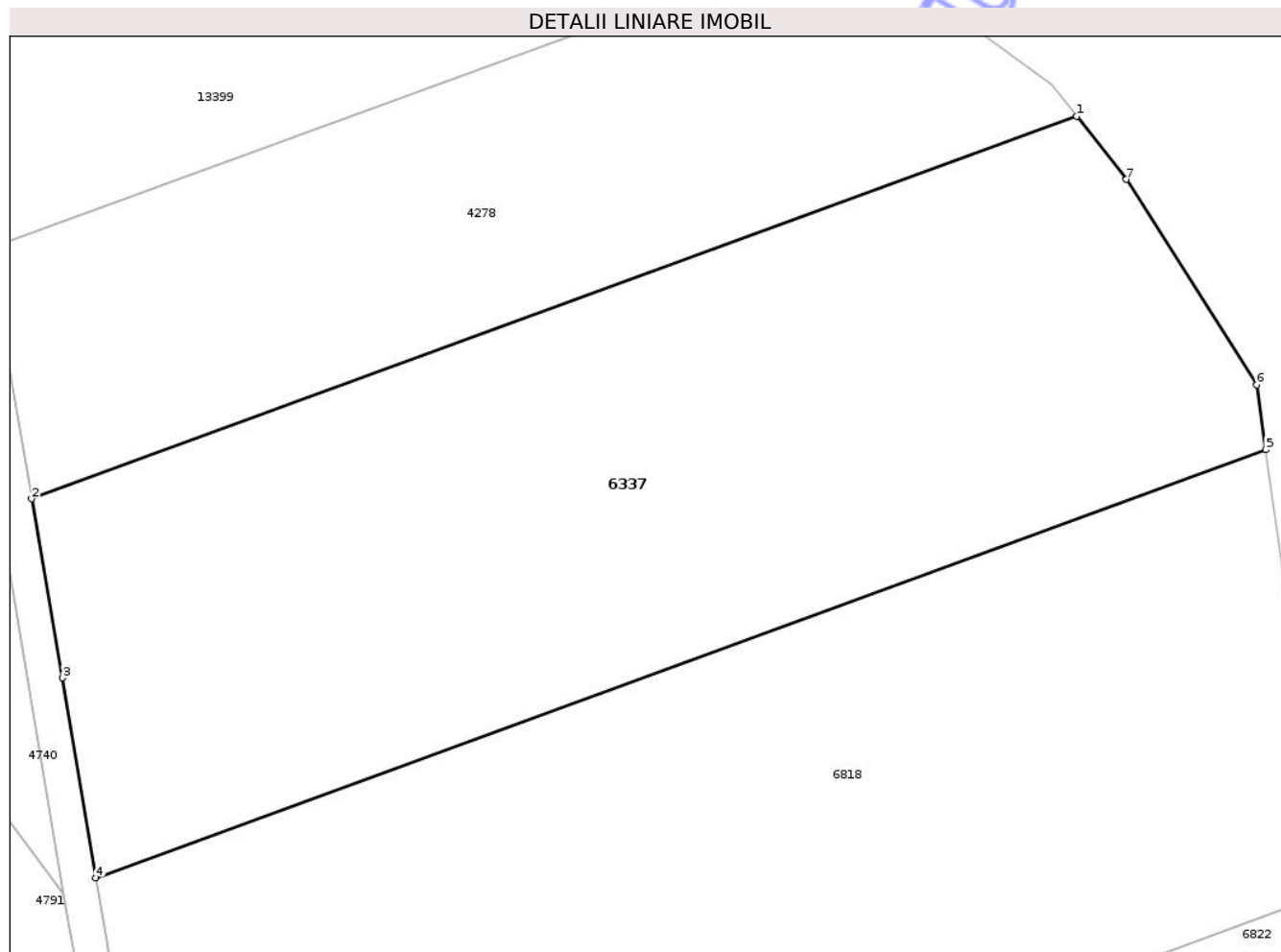
Inscrieri privind dezmembramintele dreptului de proprietate, drepturi reale de garanție și sarcini	Referințe
NU SUNT	

Anexa Nr. 1 La Partea I

Teren

Nr cadastral	Suprafața (mp)*	Observații / Referințe
	3.500	

* Suprafața este determinată în planul de proiecție Stereo 70.



Date referitoare la teren

Crt	Categorie folosință	Intravilan	Suprafața (mp)	Tarla	Parcelă	Nr. topo	Observații / Referințe
1	arabil	NU	2.000	31	1138/7	-	
2	faneata	NU	1.500	-	-	-	

Lungime Segmente

1) Valorile lungimilor segmentelor sunt obținute din proiecție în plan.

Punct început	X / Y	Punct sfârșit	X / Y	Lungime segment (** (m))
1	475.252,286 557.700,16	2	475.160,249 557.666,496	98.0
2	475.160,249 557.666,496	3	475.162,943 557.650,741	15.984
3	475.162,943 557.650,741	4	475.165,896 557.633,126	17.861
4	475.165,896 557.633,126	5	475.268,959 557.670,823	109.741

Punct început	X / Y	Punct sfârșit	X / Y	Lungime segment (** (m)
5	475.268,959 557.670,823	6	475.268,155 557.676,535	5.768
6	475.268,155 557.676,535	7	475.256,692 557.694,599	21.394
7	475.256,692 557.694,599	1	475.252,286 557.700,16	7.095

** Lungimile segmentelor sunt determinate în planul de proiecție Stereo 70 și sunt rotunjite la 1 milimetru.

*** Distanța dintre puncte este formată din segmente cumulate ce sunt mai mici decât valoarea 1 milimetru.

Neutilizabil în Circuitul Civil



DATE DESPRE IMOBILUL NR. 6338

Oficiul de Cadastru și Publicitate Imobiliară MUREȘ
Biroul de Cadastru și Publicitate Imobiliară Târgu Mureș

A. Partea I. Descrierea imobilului

TEREN Extravilan

Adresa: Jud. Mureș

Nr. Crt	Nr cadastral Nr. topografic	Suprafața* (mp)	Observații / Referințe
A1		1.200	Sector cadastral:16 Teren neimprejmuit;

B. Partea II. Proprietari și acte

Inscrieri privitoare la dreptul de proprietate și alte drepturi reale	Referințe
/	
Act Administrativ nr. 71441, din 03/10/1995 emis de CJSDPAT MURES;	
B1	A1
Intabulare, drept de PROPRIETATE, dobandit prin Reconstituire, cota actuala 1/1, cota initiala 1/1	
1) SZOVERFI MARTON, Decedat DEFUNCT:Da	

C. Partea III. SARCINI .

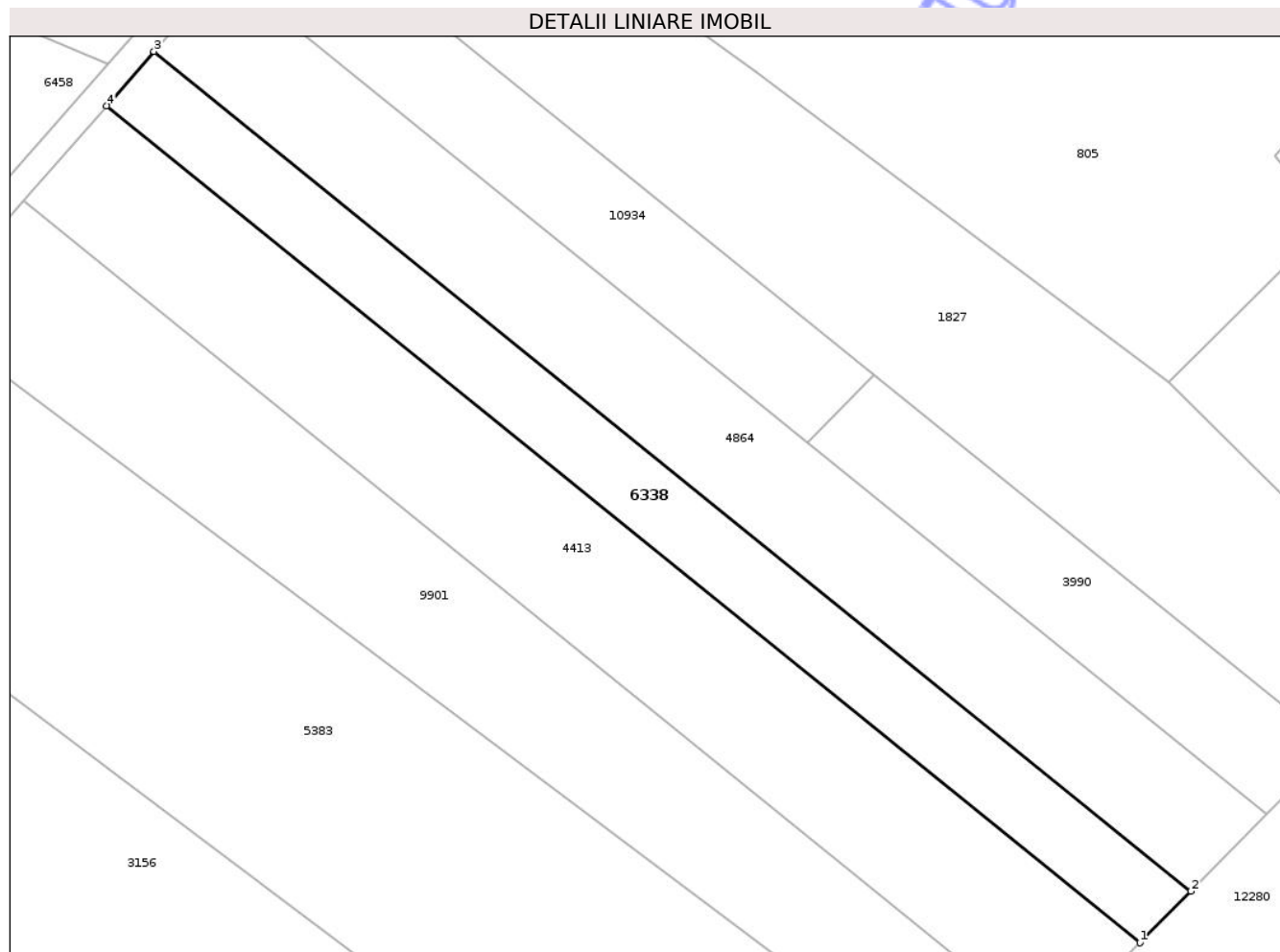
Inscrieri privind dezmembramintele dreptului de proprietate, drepturi reale de garanție și sarcini	Referințe
NU SUNT	

Anexa Nr. 1 La Partea I

Teren

Nr cadastral	Suprafața (mp)*	Observații / Referințe
	1.200	

* Suprafața este determinată în planul de proiecție Stereo 70.



Date referitoare la teren

Crt	Categorie folosință	Intra vilan	Suprafața (mp)	Tarla	Parcelă	Nr. topo	Observații / Referințe
1	arabil	NU	1.200	31	1070/96	-	

Lungime Segmente

1) Valorile lungimilor segmentelor sunt obținute din proiecție în plan.

Punct început	X / Y	Punct sfârșit	X / Y	Lungime segment (** (m)
1	475.471,989 558.699,357	2	475.477,668 558.705,12	8.091
2	475.477,668 558.705,12	3	475.361,622 558.799,005	149.268
3	475.361,622 558.799,005	4	475.356,324 558.792,934	8.058
4	475.356,324 558.792,934	1	475.471,989 558.699,357	148.779

** Lungimile segmentelor sunt determinate în planul de proiecție Stereo 70 și sunt rotunjite la 1 milimetru.

*** Distanţa dintre puncte este formată din segmente cumulate ce sunt mai mici decât valoarea 1 milimetru.

Neutilizabil în Circuitul
Civil

**DATE DESPRE IMOBILUL NR. 6339**

Oficiul de Cadastru și Publicitate Imobiliară MUREȘ
Biroul de Cadastru și Publicitate Imobiliară Târgu Mureș

A. Partea I. Descrierea imobilului

TEREN Necunoscut

Adresa: Loc. Bozeni, Jud. Mureș

Nr. Crt	Nr cadastral Nr. topografic	Suprafața* (mp)	Observații / Referințe
A1		4.100	Sector cadastral:17 Teren neimprejmuit;

B. Partea II. Proprietari și acte

Inscrieri privitoare la dreptul de proprietate și alte drepturi reale	Referințe
/	
Act Administrativ nr. 71441, din 03/10/1995 emis de CJSDPAT MURES;	
B1	A1
Intabulare, drept de PROPRIETATE, dobandit prin Reconstituire, cota actuala 1/1, cota initiala 1/1	
1) SZOVERFI MARTON, Decedat DEFUNCT:Da	

C. Partea III. SARCINI .

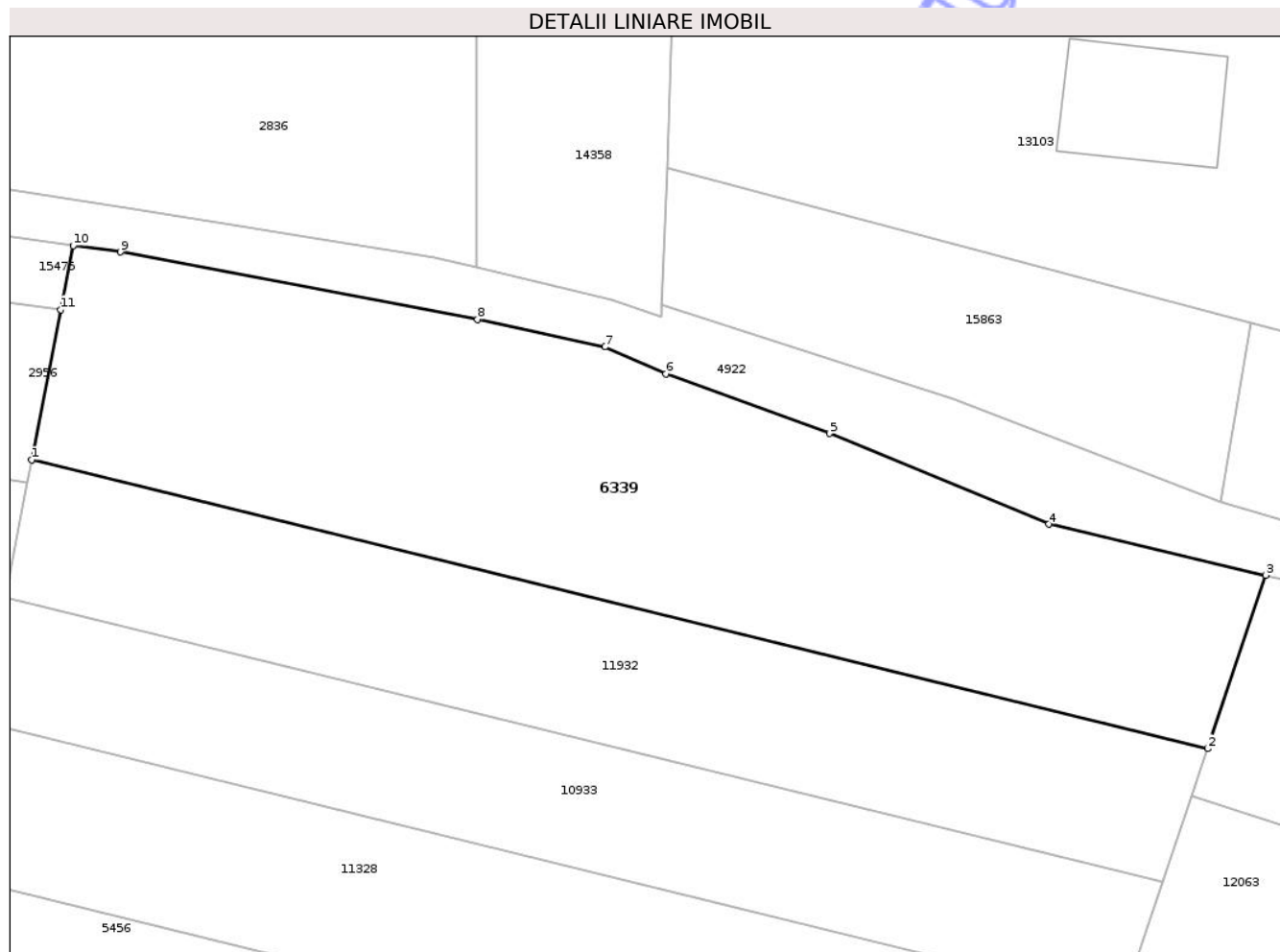
Inscrieri privind dezmembramintele dreptului de proprietate, drepturi reale de garanție și sarcini	Referințe
NU SUNT	

Anexa Nr. 1 La Partea I

Teren

Nr cadastral	Suprafața (mp)*	Observații / Referințe
	4.100	

* Suprafața este determinată în planul de proiecție Stereo 70.



Date referitoare la teren

Crt	Categorie folosință	Intra vilan	Suprafața (mp)	Tarla	Parcelă	Nr. topo	Observații / Referințe
1	arabil	DA	621	34	1085/37	-	
2	arabil	NU	3.479	34	1085/37	-	

Lungime Segmente

1) Valorile lungimilor segmentelor sunt obținute din proiecție în plan.

Punct început	X / Y	Punct sfârșit	X / Y	Lungime segment (** (m))
1	473.777,45 558.914,586	2	473.923,55 558.878,758	150.429
2	473.923,55 558.878,758	3	473.930,784 558.900,289	22.714
3	473.930,784 558.900,289	4	473.903,819 558.906,606	27.695
4	473.903,819 558.906,606	5	473.876,582 558.917,863	29.472

Punct început	X / Y	Punct sfârșit	X / Y	Lungime segment (** (m)
5	473.876,582 558.917,863	6	473.856,239 558.925,256	21.645
6	473.856,239 558.925,256	7	473.848,673 558.928,617	8.279
7	473.848,673 558.928,617	8	473.832,835 558.932,022	16.2
8	473.832,835 558.932,022	9	473.788,499 558.940,387	45.118
9	473.788,499 558.940,387	10	473.782,617 558.941,198	5.938
10	473.782,617 558.941,198	11	473.781,071 558.933,234	8.113
11	473.781,071 558.933,234	1	473.777,45 558.914,586	18.996

** Lungimile segmentelor sunt determinate în planul de proiecție Stereo 70 și sunt rotunjite la 1 milimetru.

*** Distanța dintre puncte este formată din segmente cumulate ce sunt mai mici decât valoarea 1 milimetru.

Neutilizabil în Circuitul Civil

**DATE DESPRE IMOBILUL NR. 6340**

Oficiul de Cadastru și Publicitate Imobiliară MUREȘ
Biroul de Cadastru și Publicitate Imobiliară Târgu Mureș

A. Partea I. Descrierea imobilului

TEREN Extravilan

Adresa: Jud. Mureș

Nr. Crt	Nr cadastral Nr. topografic	Suprafața* (mp)	Observații / Referințe
A1		1.100	Sector cadastral:18 Teren neimprejmuit;

B. Partea II. Proprietari și acte

Inscrieri privitoare la dreptul de proprietate și alte drepturi reale	Referințe
/	
Act Administrativ nr. 71441, din 03/10/1995 emis de CJSDPAT MURES;	
B1	A1
Intabulare, drept de PROPRIETATE, dobandit prin Reconstituire, cota actuala 1/1, cota initiala 1/1	
1) SZOVERFI MARTON, Decedat DEFUNCT:Da	

C. Partea III. SARCINI .

Inscrieri privind dezmembramintele dreptului de proprietate, drepturi reale de garanție și sarcini	Referințe
NU SUNT	

Teren

Nr cadastral	Suprafața (mp)*	Observații / Referințe
	1.100	

* Suprafața este determinată în planul de proiecție Stereo 70.



Date referitoare la teren

Crt	Categorie folosință	Intra vilan	Suprafața (mp)	Tarla	Parcelă	Nr. topo	Observații / Referințe
1	padure	NU	1.100	32	1078/6/1	-	

Lungime Segmente

1) Valorile lungimilor segmentelor sunt obținute din proiecție în plan.

Punct început	X / Y	Punct sfârșit	X / Y	Lungime segment (** (m)
1	474.747,408 558.629,481	2	474.747,408 558.865,643	236.162
2	474.747,408 558.865,643	3	474.742,754 558.866,388	4.713
3	474.742,754 558.866,388	4	474.742,754 558.629,822	236.566
4	474.742,754 558.629,822	1	474.747,408 558.629,481	4.666

** Lungimile segmentelor sunt determinate în planul de proiecție Stereo 70 și sunt rotunjite la 1 milimetru.

*** Distanţa dintre puncte este formată din segmente cumulate ce sunt mai mici decât valoarea 1 milimetru.

Neutilizabil în Circuitul
Civil

**DATE DESPRE IMOBILUL NR. 6341**

Oficiul de Cadastru și Publicitate Imobiliară MUREȘ
Biroul de Cadastru și Publicitate Imobiliară Târgu Mureș

A. Partea I. Descrierea imobilului

TEREN Extravilan

Adresa: Jud. Mureș

Nr. Crt	Nr cadastral Nr. topografic	Suprafața* (mp)	Observații / Referințe
A1		500	Sector cadastral:13 Teren neimprejmuit;

B. Partea II. Proprietari și acte

Inscrieri privitoare la dreptul de proprietate și alte drepturi reale	Referințe
/	
Act Administrativ nr. 71441, din 03/10/1995 emis de CJSDPAT MURES;	
B1	A1
Intabulare, drept de PROPRIETATE, dobandit prin Reconstituire, cota actuala 1/1, cota initiala 1/1	
1) SZOVERFI MARTON, Decedat DEFUNCT:Da	

C. Partea III. SARCINI .

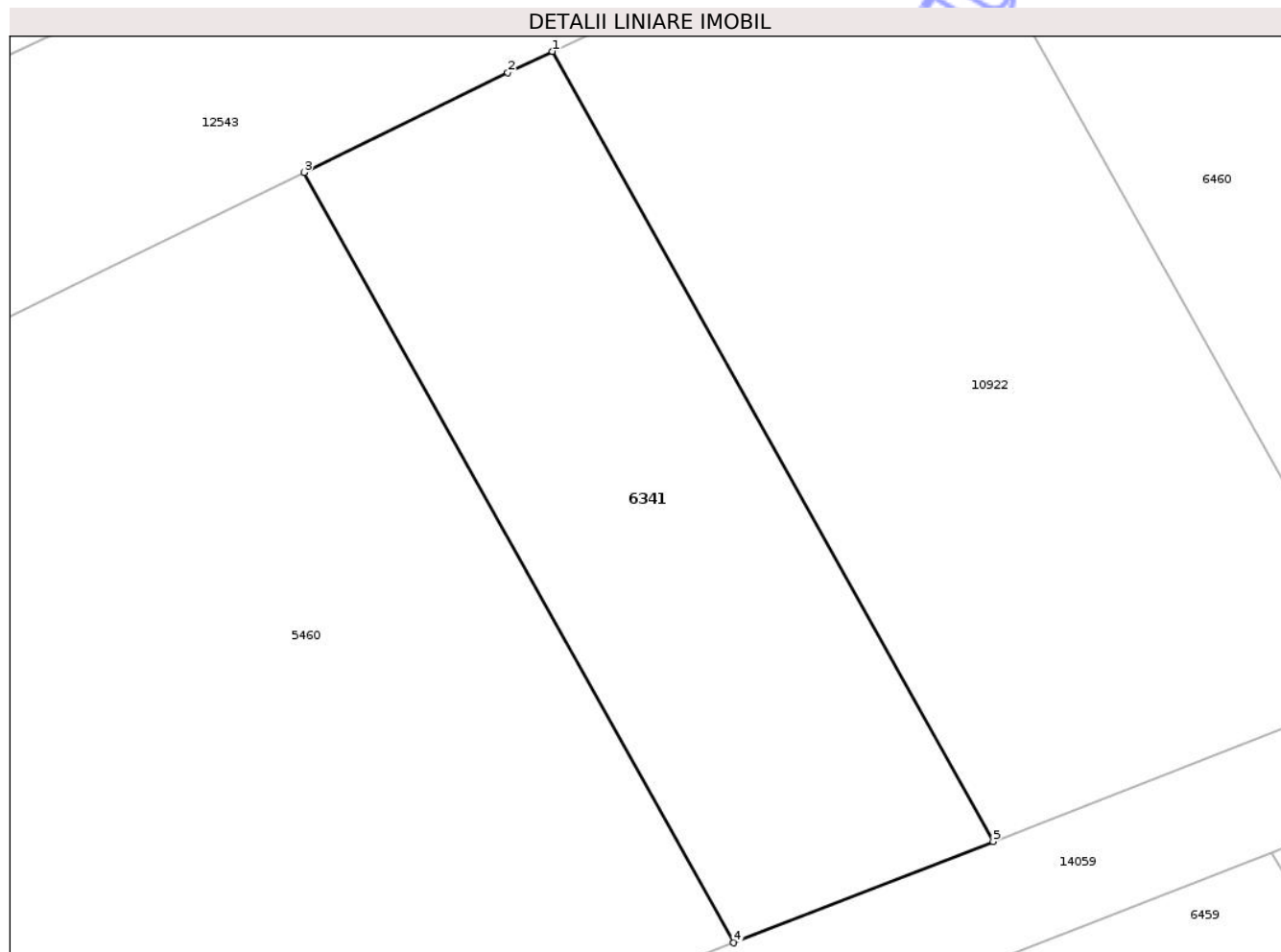
Inscrieri privind dezmembramintele dreptului de proprietate, drepturi reale de garanție și sarcini	Referințe
NU SUNT	

Anexa Nr. 1 La Partea I

Teren

Nr cadastral	Suprafața (mp)*	Observații / Referințe
	500	

* Suprafața este determinată în planul de proiecție Stereo 70.



Date referitoare la teren

Crt	Categorie folosință	Intra vilan	Suprafața (mp)	Tarla	Parcelă	Nr. topo	Observații / Referințe
1	arabil	NU	500	29	1090	-	

Lungime Segmente

1) Valorile lungimilor segmentelor sunt obținute din proiecție în plan.

Punct început	X / Y	Punct sfârșit	X / Y	Lungime segment (** (m)
1	473.263,789 559.288,549	2	473.261,77 559.287,59	2.235
2	473.261,77 559.287,59	3	473.252,596 559.283,102	10.213
3	473.252,596 559.283,102	4	473.271,957 559.248,43	39.711
4	473.271,957 559.248,43	5	473.283,647 559.252,986	12.546
5	473.283,647 559.252,986	1	473.263,789 559.288,549	40.732

** Lungimile segmentelor sunt determinate în planul de proiecție Stereo 70 și sunt rotunjite la 1 milimetru.

*** Distanța dintre puncte este formată din segmente cumulate ce sunt mai mici decât valoarea 1 milimetru.

Neutilizabil în Circuitul
Civil

**DATE DESPRE IMOBILUL NR. 6342**

Oficiul de Cadastru și Publicitate Imobiliară MUREȘ
Biroul de Cadastru și Publicitate Imobiliară Târgu Mureș

A. Partea I. Descrierea imobilului

TEREN Intravilan

Adresa: Loc. Bozeni, Jud. Mureș

Nr. Crt	Nr cadastral Nr. topografic	Suprafața* (mp)	Observații / Referințe
A1		500	Sector cadastral:13 Teren neimprejmuit;

B. Partea II. Proprietari și acte

Inscrieri privitoare la dreptul de proprietate și alte drepturi reale	Referințe
/	
Act Administrativ nr. 71441, din 03/10/1995 emis de CJSDPAT MURES;	
B1	A1
Intabulare, drept de PROPRIETATE, dobandit prin Reconstituire, cota actuala 1/1, cota initiala 1/1	
1) SZOVERFI MARTON, Decedat DEFUNCT:Da	

C. Partea III. SARCINI .

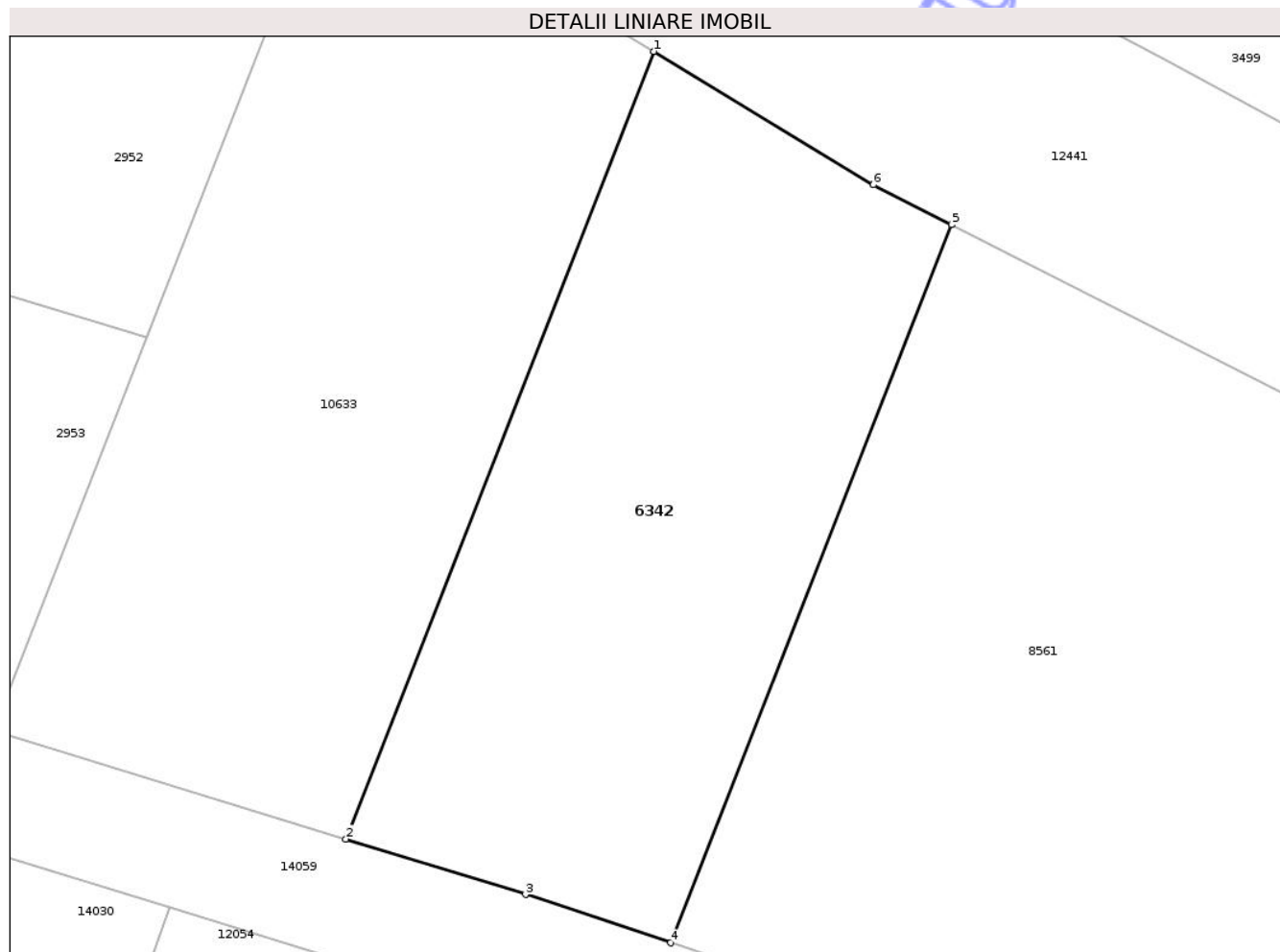
Inscrieri privind dezmembramintele dreptului de proprietate, drepturi reale de garanție și sarcini	Referințe
NU SUNT	

Anexa Nr. 1 La Partea I

Teren

Nr cadastral	Suprafața (mp)*	Observații / Referințe
	500	

* Suprafața este determinată în planul de proiecție Stereo 70.



Date referitoare la teren

Crt	Categorie folosință	Intra vilan	Suprafața (mp)	Tarla	Parcelă	Nr. topo	Observații / Referințe
1	faneata	DA	500	29	1091/3	-	

Lungime Segmente

1) Valorile lungimilor segmentelor sunt obținute din proiecție în plan.

Punct început	X / Y	Punct sfârșit	X / Y	Lungime segment (** (m)
1	474.107,985 559.336,298	2	474.094,809 559.302,655	36.131
2	474.094,809 559.302,655	3	474.102,49 559.300,291	8.037
3	474.102,49 559.300,291	4	474.108,688 559.298,225	6.533
4	474.108,688 559.298,225	5	474.120,703 559.328,903	32.947
5	474.120,703 559.328,903	6	474.117,363 559.330,602	3.747

Punct început	X / Y	Punct sfârșit	X / Y	Lungime segment (** (m)
6	474.117,363 559.330,602	1	474.107,985 559.336,298	10.972

** Lungimile segmentelor sunt determinate în planul de proiecție Stereo 70 și sunt rotunjite la 1 milimetru.

*** Distanța dintre puncte este formată din segmente cumulate ce sunt mai mici decât valoarea 1 milimetru.

Neutilizabil în Circuitul Civil

**DATE DESPRE IMOBILUL NR. 6343**

Oficiul de Cadastru și Publicitate Imobiliară MUREȘ
Biroul de Cadastru și Publicitate Imobiliară Târgu Mureș

A. Partea I. Descrierea imobilului

TEREN Extravilan

Adresa: Jud. Mureș

Nr. Crt	Nr cadastral Nr. topografic	Suprafața* (mp)	Observații / Referințe
A1		5.000	Sector cadastral:19 Teren neimprejmit;

B. Partea II. Proprietari și acte

Inscrieri privitoare la dreptul de proprietate și alte drepturi reale	Referințe
/	
Act Administrativ nr. 71441, din 03/10/1995 emis de CJSDPAT MURES;	
B1	A1
Intabulare, drept de PROPRIETATE, dobandit prin Reconstituire, cota actuala 1/1, cota initiala 1/1	
1) SZOVERFI MARTON, Decedat DEFUNCT:Da	

C. Partea III. SARCINI .

Inscrieri privind dezmembramintele dreptului de proprietate, drepturi reale de garanție și sarcini	Referințe
NU SUNT	

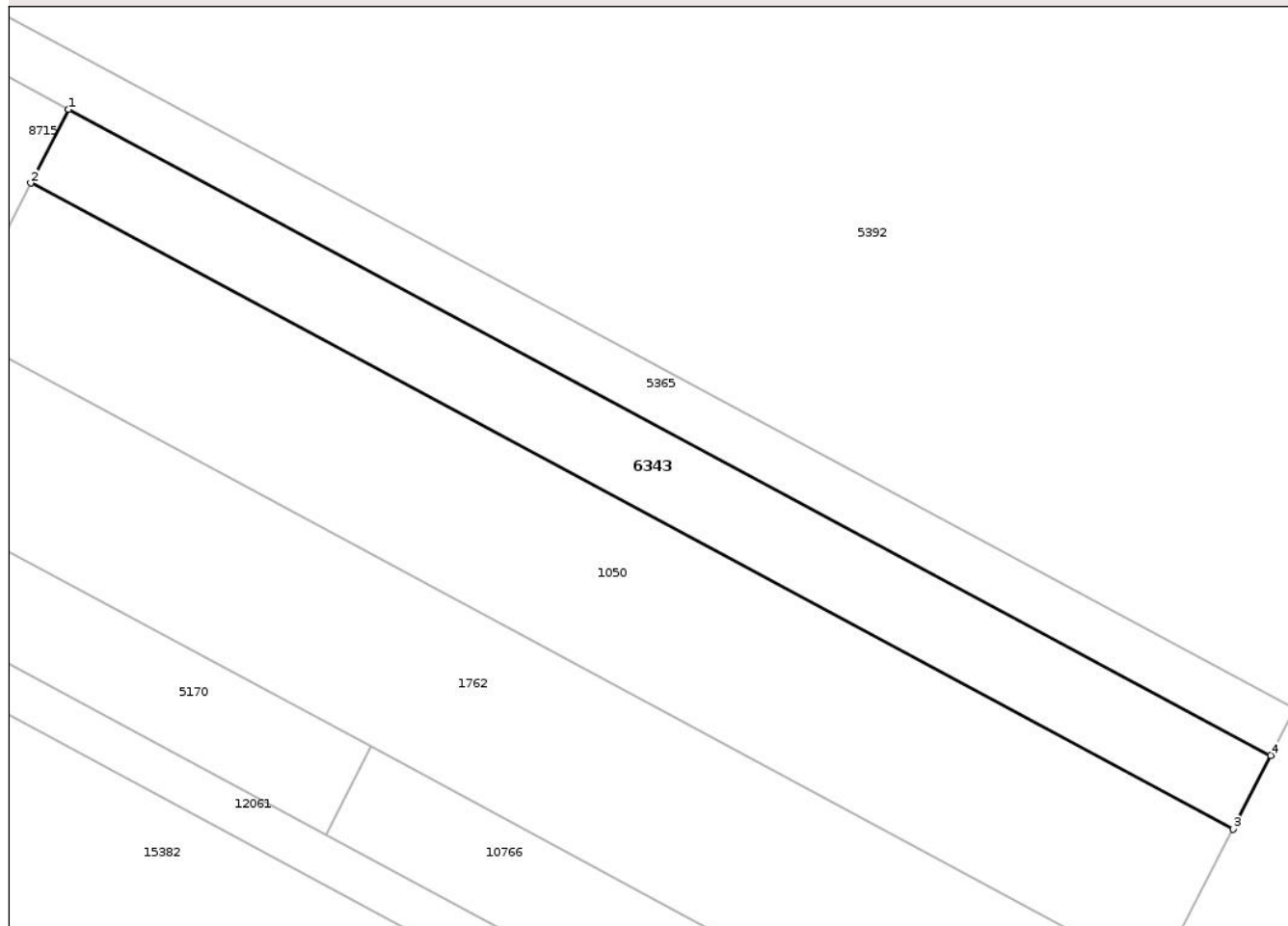
Anexa Nr. 1 La Partea I

Teren

Nr cadastral	Suprafața (mp)*	Observații / Referințe
	5.000	

* Suprafața este determinată în planul de proiecție Stereo 70.

DETALII LINIARE IMOBIL



Date referitoare la teren

Crt	Categorie folosință	Intra vilan	Suprafața (mp)	Tarla	Parcelă	Nr. topo	Observații / Referințe
1	arabil	NU	4.000	31	1132/38	-	
2	faneata	NU	1.000	-	-	-	

Lungime Segmente

1) Valorile lungimilor segmentelor sunt obținute din proiecție în plan.

Punct început	X / Y	Punct sfârșit	X / Y	Lungime segment (** (m))
1	474.403,143 558.082,648	2	474.395,179 558.067,155	17.42
2	474.395,179 558.067,155	3	474.648,074 557.931,319	287.067
3	474.648,074 557.931,319	4	474.656,038 557.946,813	17.421
4	474.656,038 557.946,813	1	474.403,143 558.082,648	287.066

** Lungimile segmentelor sunt determinate în planul de proiecție Stereo 70 și sunt rotunjite la 1 milimetru.

*** Distanța dintre puncte este formată din segmente cumulate ce sunt mai mici decât valoarea 1 milimetru.

Neutilizabil în Circuitul
Civil

**DATE DESPRE IMOBILUL NR. 6346**

Oficiul de Cadastru și Publicitate Imobiliară MUREȘ
Biroul de Cadastru și Publicitate Imobiliară Târgu Mureș

A. Partea I. Descrierea imobilului

TEREN Extravilan

Adresa: Jud. Mureș

Nr. Crt	Nr cadastral Nr. topografic	Suprafața* (mp)	Observații / Referințe
A1		4.200	Sector cadastral:16 Teren neimprejmuit;

B. Partea II. Proprietari și acte

Inscrieri privitoare la dreptul de proprietate și alte drepturi reale	Referințe
/	
Act Administrativ nr. 71441, din 03/10/1995 emis de CJSDPAT MURES;	
B1	A1
Intabulare, drept de PROPRIETATE, dobandit prin Reconstituire, cota actuala 1/1, cota initiala 1/1	
1) SZOVERFI MARTON, Decedat DEFUNCT:Da	

C. Partea III. SARCINI .

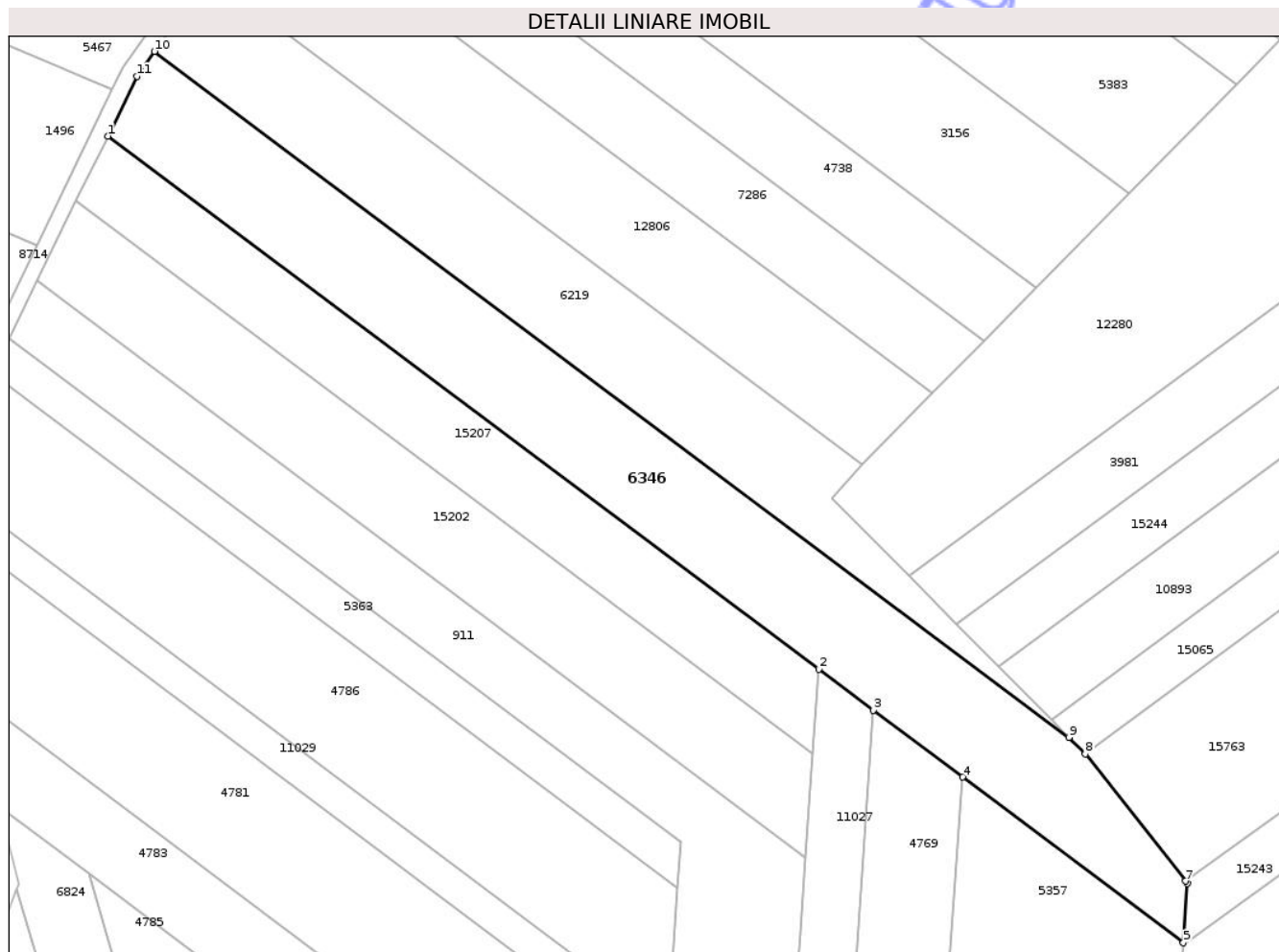
Inscrieri privind dezmembramintele dreptului de proprietate, drepturi reale de garanție și sarcini	Referințe
NU SUNT	

Anexa Nr. 1 La Partea I

Teren

Nr cadastral	Suprafața (mp)*	Observații / Referințe
	4.200	

* Suprafața este determinată în planul de proiecție Stereo 70.



Date referitoare la teren

Crt	Categorie folosință	Intra vilan	Suprafața (mp)	Tarla	Parcelă	Nr. topo	Observații / Referințe
1	faneata	NU	4.200	31	1070/109	-	

Lungime Segmente

1) Valorile lungimilor segmentelor sunt obținute din proiecție în plan.

Punct început	X / Y	Punct sfârșit	X / Y	Lungime segment (** (m)
1	475.245,168 558.671,488	2	475.376,641 558.572,984	164.281
2	475.376,641 558.572,984	3	475.386,732 558.565,424	12.609
3	475.386,732 558.565,424	4	475.403,221 558.553,069	20.604
4	475.403,221 558.553,069	5	475.444,07 558.522,463	51.043
5	475.444,07 558.522,463	6	475.444,83 558.533,387	10.95

Punct început	X / Y	Punct sfârșit	X / Y	Lungime segment (** (m)
6	475.444,83 558.533,387	7	475.444,464 558.533,85	0.59
7	475.444,464 558.533,85	8	475.425,912 558.557,327	29.922
8	475.425,912 558.557,327	9	475.422,887 558.560,382	4.299
9	475.422,887 558.560,382	10	475.253,76 558.687,098	211.331
10	475.253,76 558.687,098	11	475.250,511 558.682,502	5.628
11	475.250,511 558.682,502	1	475.245,168 558.671,488	12.242

** Lungimile segmentelor sunt determinate în planul de proiecție Stereo 70 și sunt rotunjite la 1 milimetru.

*** Distanța dintre puncte este formată din segmente cumulate ce sunt mai mici decât valoarea 1 milimetru.

Neutilizabil în Circuitul Civil

**DATE DESPRE IMOBILUL NR. 6348**

Oficiul de Cadastru și Publicitate Imobiliară MUREȘ
Biroul de Cadastru și Publicitate Imobiliară Târgu Mureș

A. Partea I. Descrierea imobilului

TEREN Extravilan

Adresa: Jud. Mureș

Nr. Crt	Nr cadastral Nr. topografic	Suprafața* (mp)	Observații / Referințe
A1	52325	1.400	Sector cadastral:15 Teren neimprejmuit;

B. Partea II. Proprietari și acte

Inscrieri privitoare la dreptul de proprietate și alte drepturi reale	Referințe
/	
Act Administrativ nr. 71441, din 03/10/1995 emis de CJSDPAT MURES;	
B1	A1
Intabulare, drept de PROPRIETATE, dobandit prin Reconstituire, cota actuala 1/1, cota initiala 1/1	
1) SZOVERFI MARTON, Decedat DEFUNCT:Da	

C. Partea III. SARCINI .

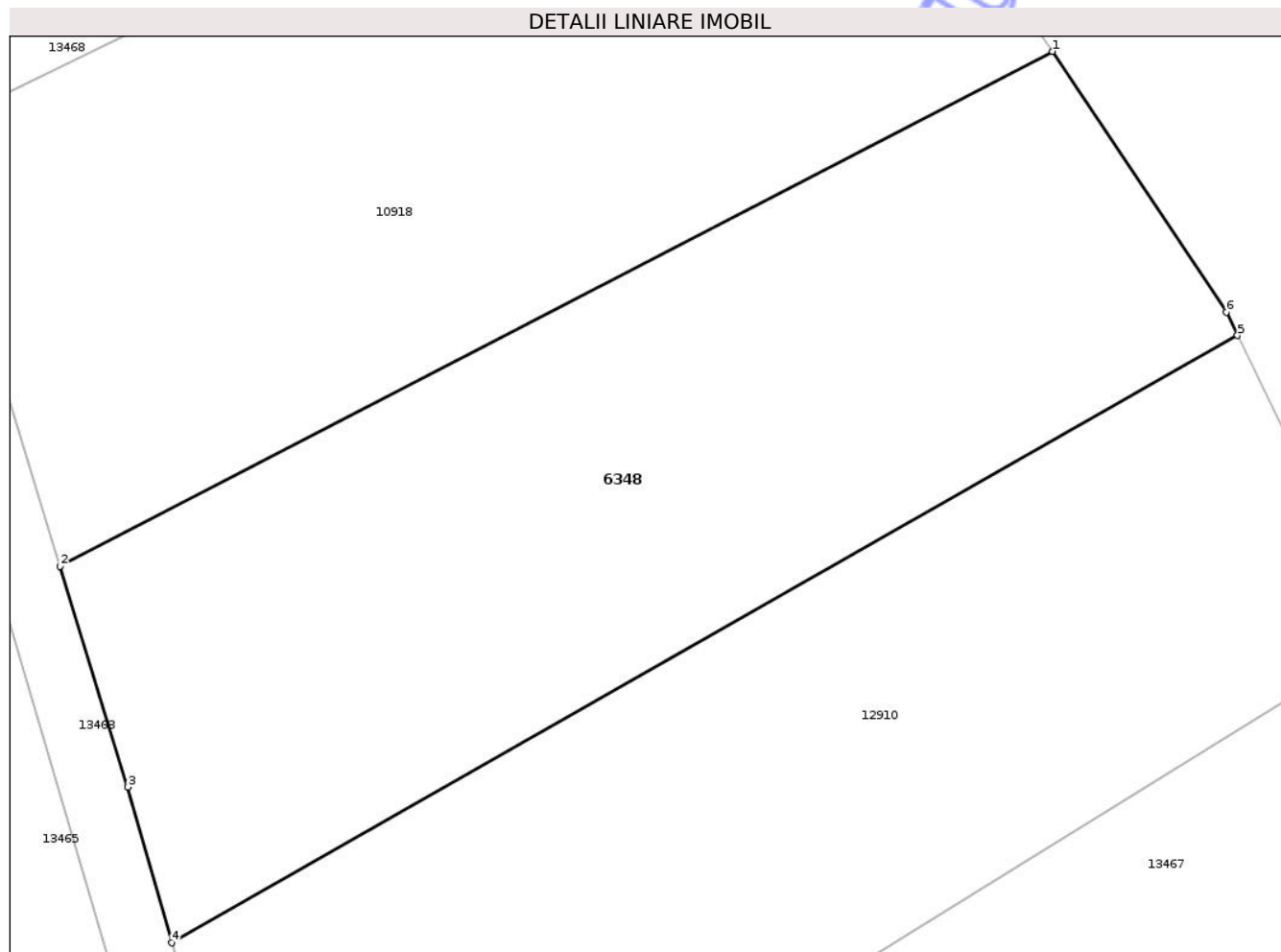
Inscrieri privind dezmembramintele dreptului de proprietate, drepturi reale de garanție și sarcini	Referințe
NU SUNT	

Anexa Nr. 1 La Partea I

Teren

Nr cadastral	Suprafața (mp)*	Observații / Referințe
52325	1.400	

* Suprafața este determinată în planul de proiecție Stereo 70.



Date referitoare la teren

Crt	Categorie folosință	Intra vilan	Suprafața (mp)	Tarla	Parcelă	Nr. topo	Observații / Referințe
1	faneata	NU	1.400	33	1060/25	-	

Lungime Segmente

1) Valorile lungimilor segmentelor sunt obținute din proiecție în plan.

Punct început	X / Y	Punct sfârșit	X / Y	Lungime segment (** (m)
1	475.714,263 558.921,83	2	475.657,144 558.892,246	64.326
2	475.657,144 558.892,246	3	475.661,058 558.879,545	13.29
3	475.661,058 558.879,545	4	475.663,574 558.870,599	9.293
4	475.663,574 558.870,599	5	475.724,902 558.905,5	70.563
5	475.724,902 558.905,5	6	475.724,254 558.906,839	1.488

Punct început	X / Y	Punct sfârșit	X / Y	Lungime segment (** (m)
6	475.724,254 558.906,839	1	475.714,263 558.921,83	18.015

** Lungimile segmentelor sunt determinate în planul de proiecție Stereo 70 și sunt rotunjite la 1 milimetru.

*** Distanța dintre puncte este formată din segmente cumulate ce sunt mai mici decât valoarea 1 milimetru.

Neutilizabil în Circuitul Civil

**DATE DESPRE IMOBILUL NR. 6358**

Oficiul de Cadastru și Publicitate Imobiliară MUREȘ
Biroul de Cadastru și Publicitate Imobiliară Târgu Mureș

A. Partea I. Descrierea imobilului

TEREN Extravilan

Adresa: Jud. Mureș

Nr. Crt	Nr cadastral Nr. topografic	Suprafața* (mp)	Observații / Referințe
A1		44.200	Sector cadastral:14 Teren neimprejmuit;

B. Partea II. Proprietari și acte

Inscrieri privitoare la dreptul de proprietate și alte drepturi reale	Referințe
/	
Act Administrativ nr. 71454, din 09/11/1995 emis de CJSDPAT MURES;	
B1	A1
Intabulare, drept de PROPRIETATE, dobandit prin Reconstituire, cota actuala 1/1, cota initiala 1/1	
1) PAROHIA ORTODOXA	

C. Partea III. SARCINI .

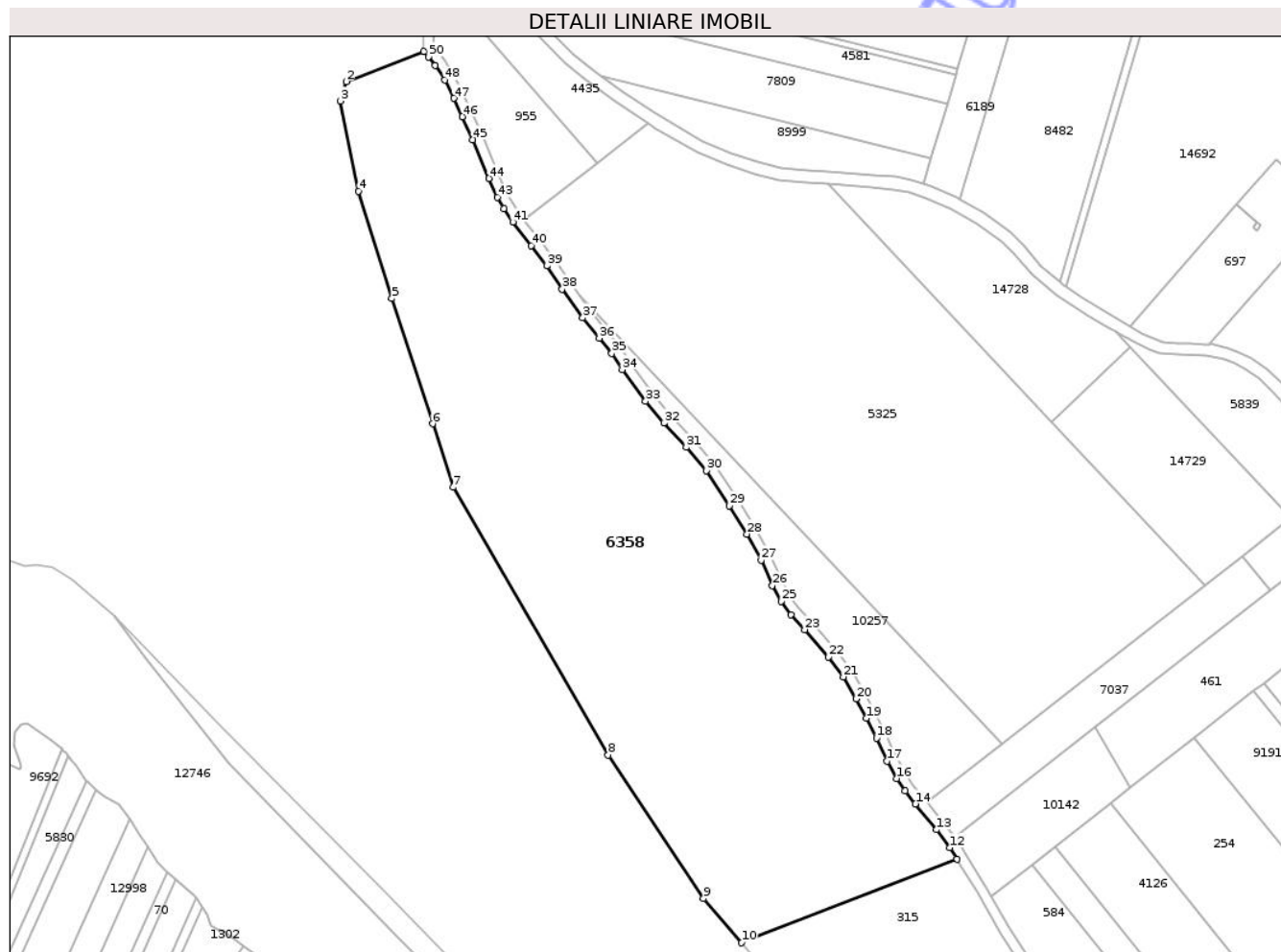
Inscrieri privind dezmembramintele dreptului de proprietate, drepturi reale de garanție și sarcini	Referințe
NU SUNT	

Anexa Nr. 1 La Partea I

Teren

Nr cadastral	Suprafața (mp)*	Observații / Referințe
	44.200	

* Suprafața este determinată în planul de proiecție Stereo 70.



Date referitoare la teren

Crt	Categorie folosință	Intra vilan	Suprafața (mp)	Tarla	Parcelă	Nr. topo	Observații / Referințe
1	arabil	NU	44.200	28	978/3	-	

Lungime Segmente

1) Valorile lungimilor segmentelor sunt obținute din proiecție în plan.

Punct început	X / Y	Punct sfârșit	X / Y	Lungime segment	Punct început	X / Y	Punct sfârșit	X / Y	Lungime segment	Punct început	X / Y	Punct sfârșit	X / Y	Lungime segment
1	471.976,412 559.138,197	2	471.938,532 559.123,471	40.64 2	2	471.938,532 559.123,471	3	471.935,784 559.114,124	9.743	3	471.935,784 559.114,124	4	471.944,578 559.070,142	44.85 3
4	471.944,578 559.070,142	5	471.960,792 559.017,914	54.68 7	5	471.960,792 559.017,914	6	471.980,664 558.956,837	64.22 8	6	471.980,664 558.956,837	7	471.990,664 558.925,931	32.48 4
7	471.990,664 558.925,931	8	472.066,279 558.795,566	150.7 07	8	472.066,279 558.795,566	9	472.112,758 558.725,71	83.90 6	9	472.112,758 558.725,71	10	472.131,302 558.704,166	28.42 6
10	472.131,302 558.704,166	11	472.236,28 558.744,979	112.6 33	11	472.236,28 558.744,979	12	472.232,89 558.750,504	6.482	12	472.232,89 558.750,504	13	472.226,266 558.759,219	10.94 7
13	472.226,266 558.759,219	14	472.216,062 558.771,802	16.2	14	472.216,062 558.771,802	15	472.210,937 558.778,278	8.259	15	472.210,937 558.778,278	16	472.206,901 558.784,181	7.151
16	472.206,901 558.784,181	17	472.202,293 558.792,62	9.615	17	472.202,293 558.792,62	18	472.197,117 558.803,83	12.34 7	18	472.197,117 558.803,83	19	472.192,281 558.813,497	10.80 9

Punct început	X / Y	Punct sfârșit	X / Y	Lungime segment	Punct început	X / Y	Punct sfârșit	X / Y	Lungime segment	Punct început	X / Y	Punct sfârșit	X / Y	Lungime segment
19	472.192,281 558.813,497	20	472.187,161 558.822,973	10.771	20	472.187,161 558.822,973	21	472.180,923 558.833,668	12.381	21	472.180,923 558.833,668	22	472.173,712 558.843,403	12.115
22	472.173,712 558.843,403	23	472.162,148 558.856,571	17.525	23	472.162,148 558.856,571	24	472.155,295 558.864,0	10.107	24	472.155,295 558.864,0	25	472.150,524 558.870,458	8.029
25	472.150,524 558.870,458	26	472.146,386 558.878,14	8.726	26	472.146,386 558.878,14	27	472.140,827 558.890,503	13.555	27	472.140,827 558.890,503	28	472.133,93 558.903,158	14.412
28	472.133,93 558.903,158	29	472.125,49 558.916,997	16.21	29	472.125,49 558.916,997	30	472.114,028 558.934,055	20.551	30	472.114,028 558.934,055	31	472.104,317 558.945,458	14.978
31	472.104,317 558.945,458	32	472.093,421 558.957,209	16.025	32	472.093,421 558.957,209	33	472.084,541 558.967,842	13.853	33	472.084,541 558.967,842	34	472.073,079 558.983,245	19.2
34	472.073,079 558.983,245	35	472.068,03 558.991,17	9.397	35	472.068,03 558.991,17	36	472.061,915 558.998,599	9.622	36	472.061,915 558.998,599	37	472.053,839 559.008,496	12.774
37	472.053,839 559.008,496	38	472.043,835 559.022,438	17.16	38	472.043,835 559.022,438	39	472.036,307 559.033,772	13.606	39	472.036,307 559.033,772	40	472.028,8 559.043,688	12.437
40	472.028,8 559.043,688	41	472.019,778 559.055,104	14.551	41	472.019,778 559.055,104	42	472.015,362 559.061,676	7.918	42	472.015,362 559.061,676	43	472.012,405 559.067,094	6.172
43	472.012,405 559.067,094	44	472.008,049 559.076,384	10.261	44	472.008,049 559.076,384	45	472.000,303 559.095,244	20.389	45	472.000,303 559.095,244	46	471.995,17 559.106,454	12.329
46	471.995,17 559.106,454	47	471.990,985 559.115,39	9.867	47	471.990,985 559.115,39	48	471.986,574 559.124,243	9.891	48	471.986,574 559.124,243	49	471.981,92 559.131,425	8.558
49	471.981,92 559.131,425	50	471.978,743 559.135,576	5.227	50	471.978,743 559.135,576	1	471.976,412 559.138,197	3.508					

** Lungimile segmentelor sunt determinate în planul de proiecție Stereo 70 și sunt rotunjite la 1 milimetru.

*** Distanța dintre puncte este formată din segmente cumulate ce sunt mai mici decât valoarea 1 milimetru.

**DATE DESPRE IMOBILUL NR. 6377**

Oficiul de Cadastru și Publicitate Imobiliară MUREȘ
Biroul de Cadastru și Publicitate Imobiliară Târgu Mureș

A. Partea I. Descrierea imobilului

TEREN Extravilan

Adresa: Jud. Mureș

Nr. Crt	Nr cadastral Nr. topografic	Suprafața* (mp)	Observații / Referințe
A1	56304	5.000	Sector cadastral:12 Teren neimprejmuit;

B. Partea II. Proprietari și acte

Inscrieri privitoare la dreptul de proprietate și alte drepturi reale	Referințe
71171 / 18/08/2023	
Act Administrativ nr. 70809, din 18/03/1993 emis de CJSPAT MUREȘ (documentatia cadastrala avizata de OCPI Mures, act administrativ nr 6526 din 10.08.2023, emis de COMUNA CORUNCA);	
B1	A1
Intabulare, drept de PROPRIETATE, dobandit prin Lege, cota actuala 1/1, cota initiala 1/1	
1) BALIZS I. SARA , Decedat DEFUNCT:Da	

C. Partea III. SARCINI .

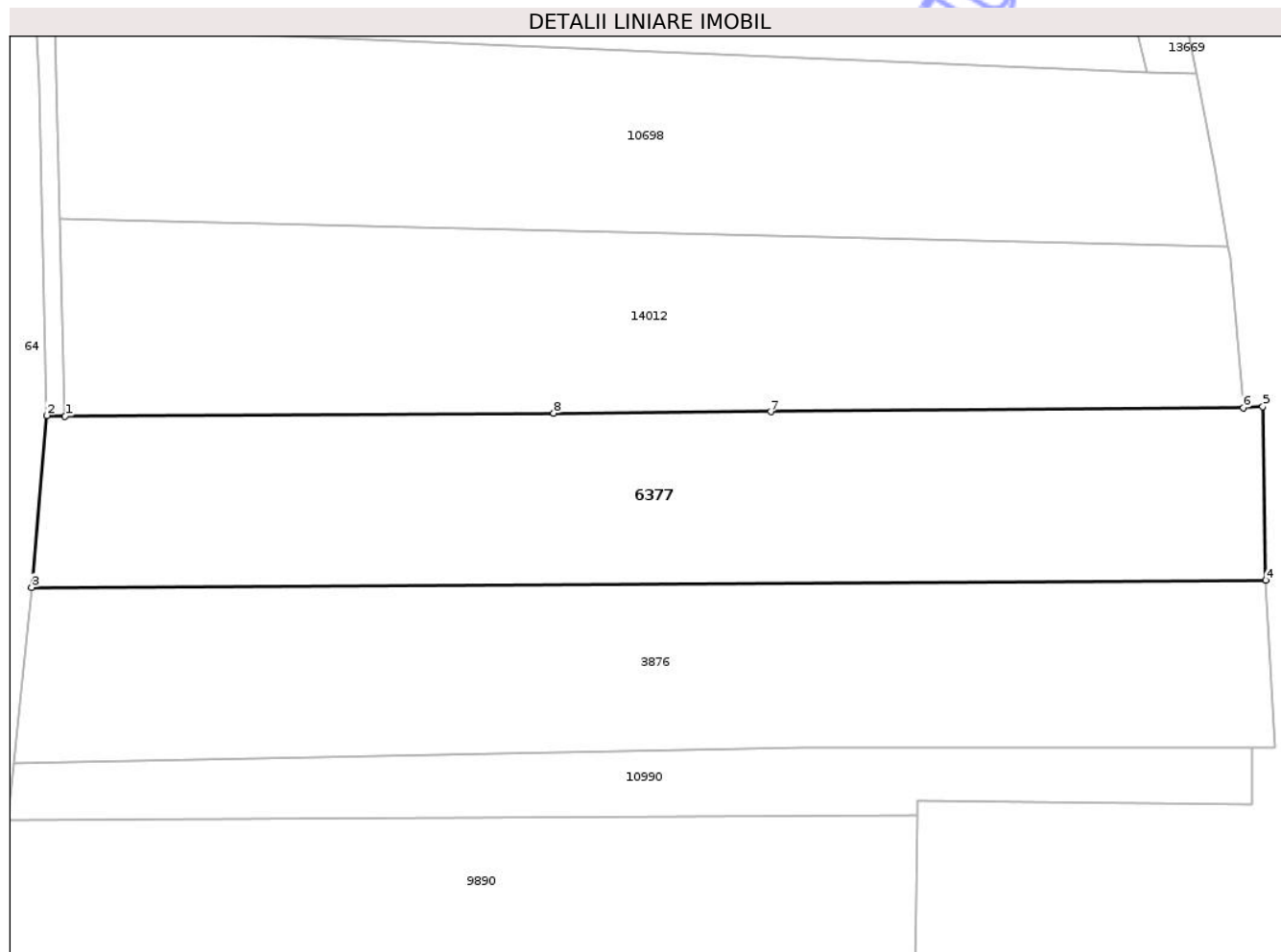
Inscrieri privind dezmembramintele dreptului de proprietate, drepturi reale de garanție și sarcini	Referințe
NU SUNT	

Anexa Nr. 1 La Partea I

Teren

Nr cadastral	Suprafața (mp)*	Observații / Referințe
56304	5.000	

* Suprafața este determinată în planul de proiecție Stereo 70.



Date referitoare la teren

Crt	Categorie folosință	Intra vilan	Suprafața (mp)	Tarla	Parcelă	Nr. topo	Observații / Referințe
1	arabil	NU	5.000	-	1111/3	-	

Lungime Segmente

1) Valorile lungimilor segmentelor sunt obținute din proiecție în plan.

Punct început	X / Y	Punct sfârșit	X / Y	Lungime segment (** (m)
1	472.768,362 558.378,634	2	472.765,525 558.378,724	2.838
2	472.765,525 558.378,724	3	472.763,196 558.352,24	26.586
3	472.763,196 558.352,24	4	472.953,596 558.353,326	190.403
4	472.953,596 558.353,326	5	472.953,154 558.380,087	26.765
5	472.953,154 558.380,087	6	472.950,128 558.379,923	3.03

Punct început	X / Y	Punct sfârșit	X / Y	Lungime segment (** (m)
6	472.950,128 558.379,923	7	472.877,247 558.379,317	72.884
7	472.877,247 558.379,317	8	472.843,747 558.379,119	33.501
8	472.843,747 558.379,119	1	472.768,362 558.378,634	75.387

** Lungimile segmentelor sunt determinate în planul de proiecție Stereo 70 și sunt rotunjite la 1 milimetru.

*** Distanța dintre puncte este formată din segmente cumulate ce sunt mai mici decât valoarea 1 milimetru.

Neutilizabil în Circuitul Civil

**DATE DESPRE IMOBILUL NR. 6379**

Oficiul de Cadastru și Publicitate Imobiliară MUREȘ
Biroul de Cadastru și Publicitate Imobiliară Târgu Mureș

A. Partea I. Descrierea imobilului

TEREN Extravilan

Adresa: Jud. Mureș

Nr. Crt	Nr cadastral Nr. topografic	Suprafața* (mp)	Observații / Referințe
A1		3.000	Sector cadastral:12 Teren neimprejmit;

B. Partea II. Proprietari și acte

Inscrieri privitoare la dreptul de proprietate și alte drepturi reale	Referințe
/	
Act Administrativ nr. 70813, din 27/05/1993 emis de CJSDPAT MURES;	
B1	A1
Intabulare, drept de PROPRIETATE, dobandit prin Constituire, cota actuala 1/1, cota initiala 1/1	
1) KISS S. JULIANA	

C. Partea III. SARCINI .

Inscrieri privind dezmembramintele dreptului de proprietate, drepturi reale de garanție și sarcini	Referințe
NU SUNT	

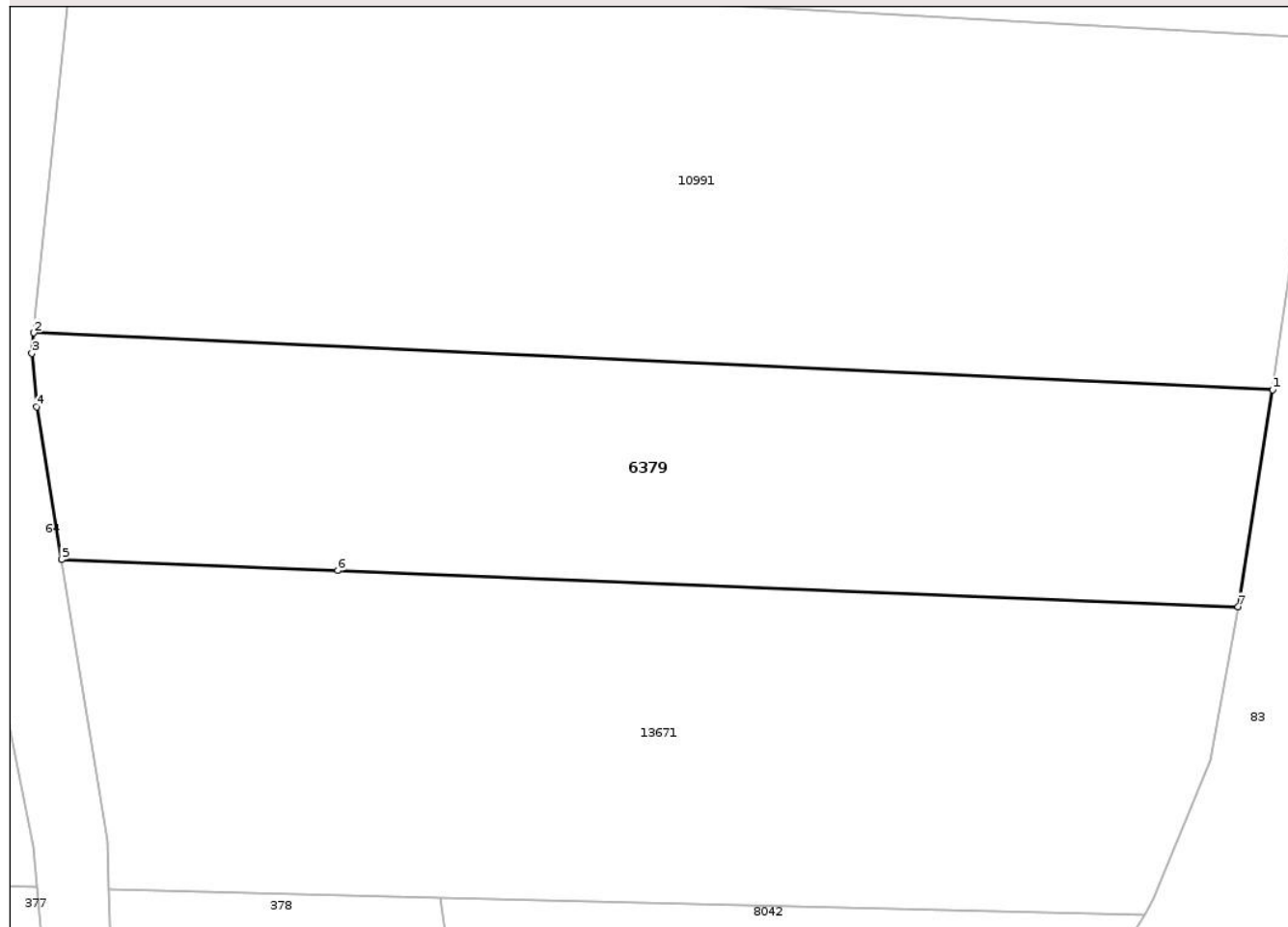
Anexa Nr. 1 La Partea I

Teren

Nr cadastral	Suprafața (mp)*	Observații / Referințe
	3.000	

* Suprafața este determinată în planul de proiecție Stereo 70.

DETALII LINIARE IMOBIL



Date referitoare la teren

Crt	Categorie folosință	Intra vilan	Suprafața (mp)	Tarla	Parcelă	Nr. topo	Observații / Referințe
1	arabil	NU	3.000	35	1111/10	-	

Lungime Segmente

1) Valorile lungimilor segmentelor sunt obținute din proiecție în plan.

Punct început	X / Y	Punct sfârșit	X / Y	Lungime segment (** (m)
1	472.871,939 558.139,305	2	472.741,05 558.145,313	131.027
2	472.741,05 558.145,313	3	472.740,838 558.143,138	2.185
3	472.740,838 558.143,138	4	472.741,346 558.137,489	5.672
4	472.741,346 558.137,489	5	472.743,98 558.121,37	16.333
5	472.743,98 558.121,37	6	472.773,171 558.120,204	29.214

Punct început	X / Y	Punct sfârșit	X / Y	Lungime segment (** (m)
6	472.773,171 558.120,204	7	472.868,308 558.116,404	95.213
7	472.868,308 558.116,404	1	472.871,939 558.139,305	23.187

** Lungimile segmentelor sunt determinate în planul de proiecție Stereo 70 și sunt rotunjite la 1 milimetru.

*** Distanța dintre puncte este formată din segmente cumulate ce sunt mai mici decât valoarea 1 milimetru.

Neutilizabil în Circuitul Civil

**DATE DESPRE IMOBILUL NR. 6436**

Oficiul de Cadastru și Publicitate Imobiliară MUREȘ
Biroul de Cadastru și Publicitate Imobiliară Târgu Mureș

A. Partea I. Descrierea imobilului

TEREN Extravilan

Adresa: Jud. Mureș

Nr. Crt	Nr cadastral Nr. topografic	Suprafața* (mp)	Observații / Referințe
A1		4.200	Sector cadastral:18 Teren neimprejmuit;

B. Partea II. Proprietari și acte

Inscrieri privitoare la dreptul de proprietate și alte drepturi reale	Referințe
/	
Act Administrativ nr. 71562, din 18/04/1996 emis de CJSDPAT MURES;	
B1	A1
Intabulare, drept de PROPRIETATE, dobandit prin Reconstituire, cota actuala 1/1, cota initiala 1/1	
1) MOORÉH P. PAVEL	

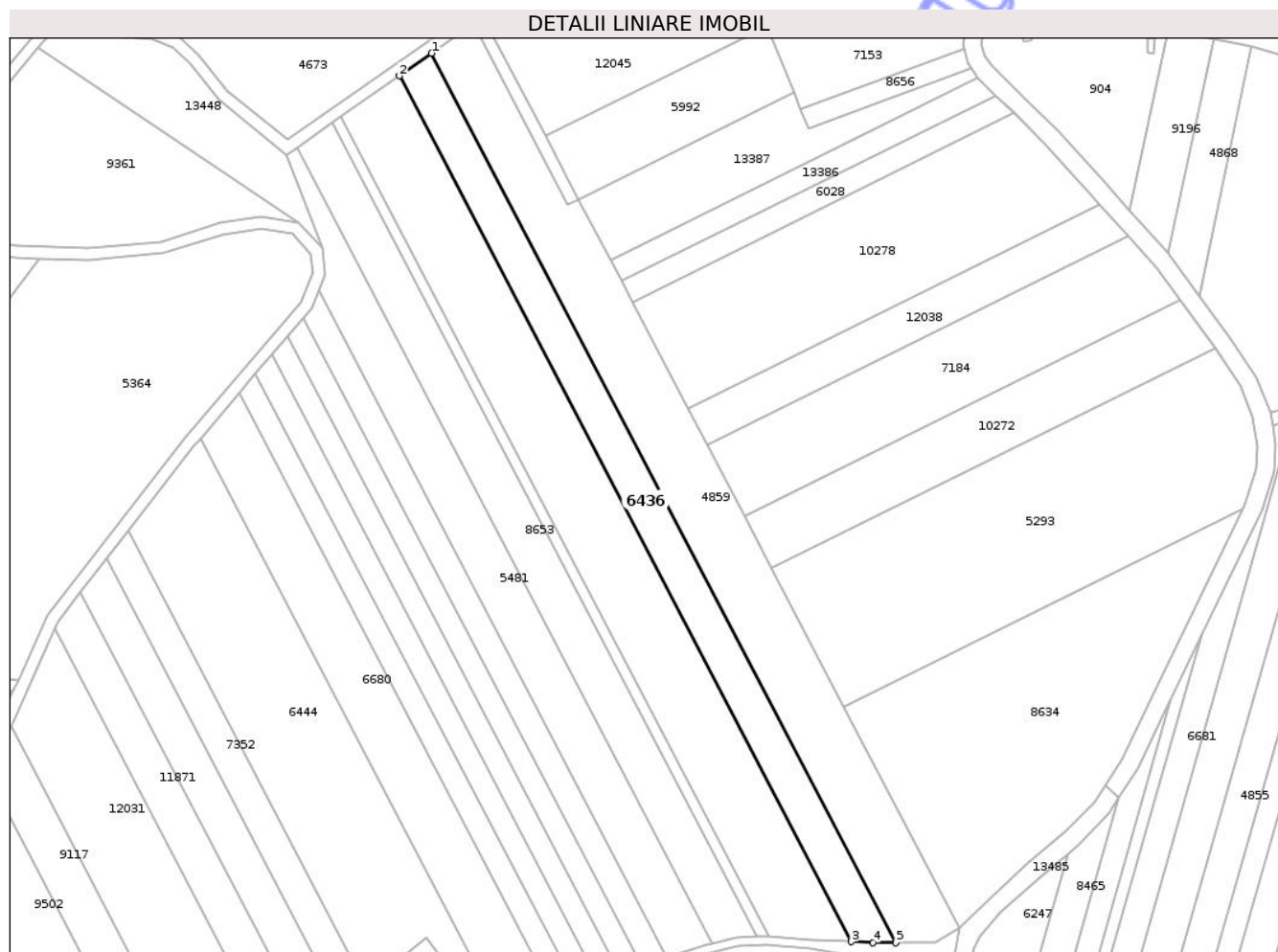
C. Partea III. SARCINI .

Inscrieri privind dezmembramintele dreptului de proprietate, drepturi reale de garanție și sarcini	Referințe
NU SUNT	

Teren

Nr cadastral	Suprafața (mp)*	Observații / Referințe
	4.200	

* Suprafața este determinată în planul de proiecție Stereo 70.



Date referitoare la teren

Crt	Categorie folosință	Intra vilan	Suprafața (mp)	Tarla	Parcelă	Nr. topo	Observații / Referințe
1	padure	NU	4.200	34	1083/14	-	

Lungime Segmente

1) Valorile lungimilor segmentelor sunt obținute din proiecție în plan.

Punct început	X / Y	Punct sfârșit	X / Y	Lungime segment (** (m)
1	473.484,227 558.796,347	2	473.473,615 558.788,898	12.965
2	473.473,615 558.788,898	3	473.622,831 558.503,346	322.188
3	473.622,831 558.503,346	4	473.629,992 558.502,963	7.171
4	473.629,992 558.502,963	5	473.637,534 558.502,967	7.542
5	473.637,534 558.502,967	1	473.484,227 558.796,347	331.021

** Lungimile segmentelor sunt determinate în planul de proiecție Stereo 70 și sunt rotunjite la 1 milimetru.

*** Distanța dintre puncte este formată din segmente cumulate ce sunt mai mici decât valoarea 1 milimetru.

Neutilizabil în Circuitul
Civil

**DATE DESPRE IMOBILUL NR. 6437**

Oficiul de Cadastru și Publicitate Imobiliară MUREȘ
Biroul de Cadastru și Publicitate Imobiliară Târgu Mureș

A. Partea I. Descrierea imobilului

TEREN Extravilan

Adresa: Jud. Mureș

Nr. Crt	Nr cadastral Nr. topografic	Suprafața* (mp)	Observații / Referințe
A1		1.600	Sector cadastral:18 Teren neimprejmuit;

B. Partea II. Proprietari și acte

Inscrieri privitoare la dreptul de proprietate și alte drepturi reale	Referințe
/	
Act Administrativ nr. 71562, din 18/04/1996 emis de CJSDPAT MURES;	
B1	A1
Intabulare, drept de PROPRIETATE, dobandit prin Reconstituire, cota actuala 1/1, cota initiala 1/1	
1) MOORÉH P. PAVEL	

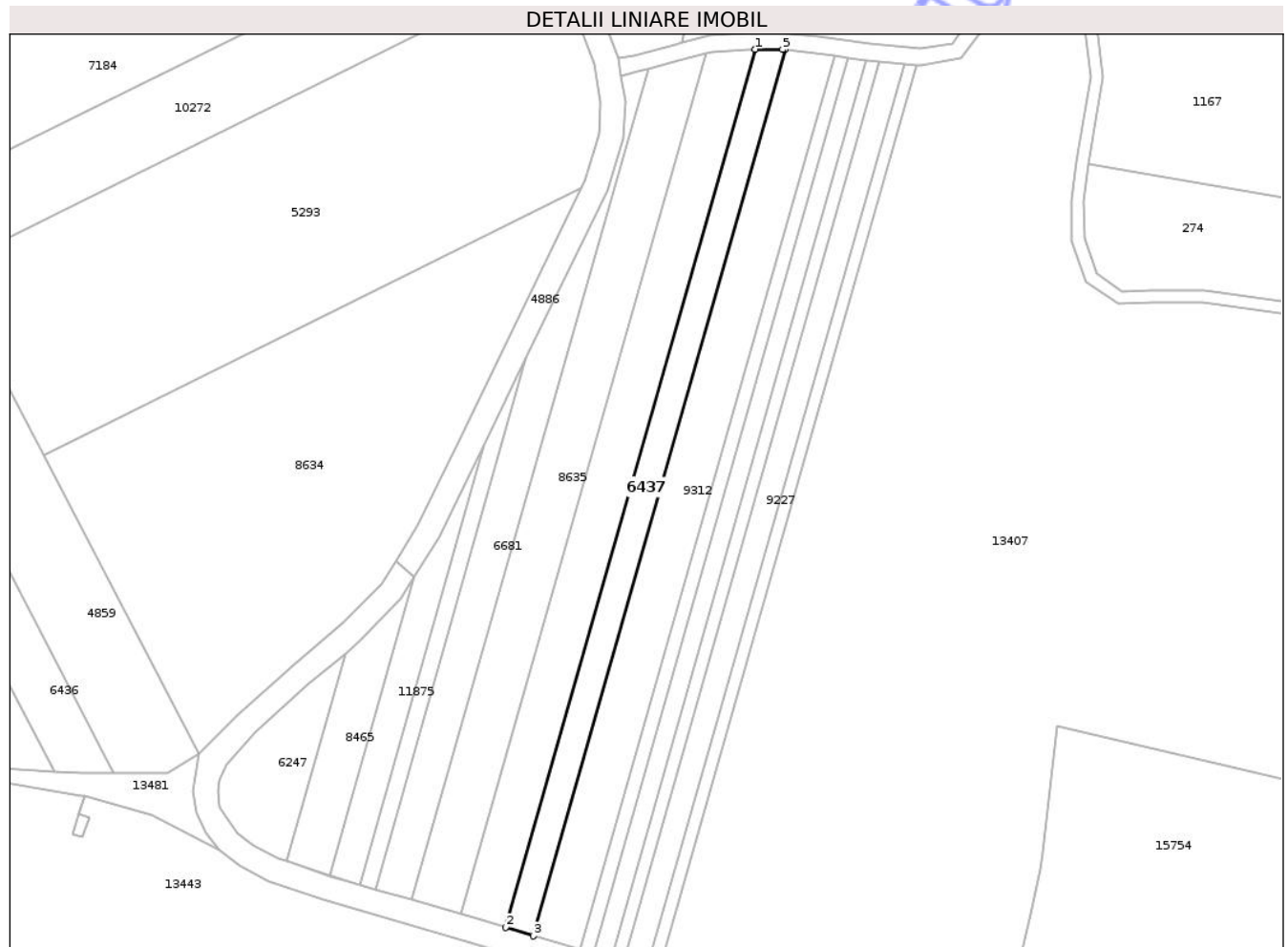
C. Partea III. SARCINI .

Inscrieri privind dezmembramintele dreptului de proprietate, drepturi reale de garanție și sarcini	Referințe
NU SUNT	

Teren

Nr cadastral	Suprafața (mp)*	Observații / Referințe
	1.600	

* Suprafața este determinată în planul de proiecție Stereo 70.



Date referitoare la teren

Crt	Categorie folosință	Intra vilan	Suprafața (mp)	Tarla	Parcelă	Nr. topo	Observații / Referințe
1	padure	NU	1.600	34	1083/50	-	

Lungime Segmente

1) Valorile lungimilor segmentelor sunt obținute din proiecție în plan.

Punct început	X / Y	Punct sfârșit	X / Y	Lungime segment (** (m)
1	473.794,581 558.680,146	2	473.733,422 558.465,205	223.473
2	473.733,422 558.465,205	3	473.740,244 558.463,141	7.127
3	473.740,244 558.463,141	4	473.801,963 558.680,052	225.521
4	473.801,963 558.680,052	5	473.801,299 558.680,12	0.667
5	473.801,299 558.680,12	1	473.794,581 558.680,146	6.718

** Lungimile segmentelor sunt determinate în planul de proiecție Stereo 70 și sunt rotunjite la 1 milimetru.

*** Distanța dintre puncte este formată din segmente cumulate ce sunt mai mici decât valoarea 1 milimetru.

Neutilizabil în Circuitul
Civil

**DATE DESPRE IMOBILUL NR. 6443**

Oficiul de Cadastru și Publicitate Imobiliară MUREȘ
Biroul de Cadastru și Publicitate Imobiliară Târgu Mureș

A. Partea I. Descrierea imobilului

TEREN Extravilan

Adresa: Jud. Mureș

Nr. Crt	Nr cadastral Nr. topografic	Suprafața* (mp)	Observații / Referințe
A1		2.300	Sector cadastral:18 Teren neimprejmut;

B. Partea II. Proprietari și acte

Inscrieri privitoare la dreptul de proprietate și alte drepturi reale	Referințe
/	
Act Administrativ nr. 71538, din 17/04/1996 emis de CJSDPAT MURES;	
B1	A1
Intabulare, drept de PROPRIETATE, dobandit prin Reconstituire, cota actuala 1/1, cota initiala 1/1	
1) KERESZTESI A. ANNA	

C. Partea III. SARCINI .

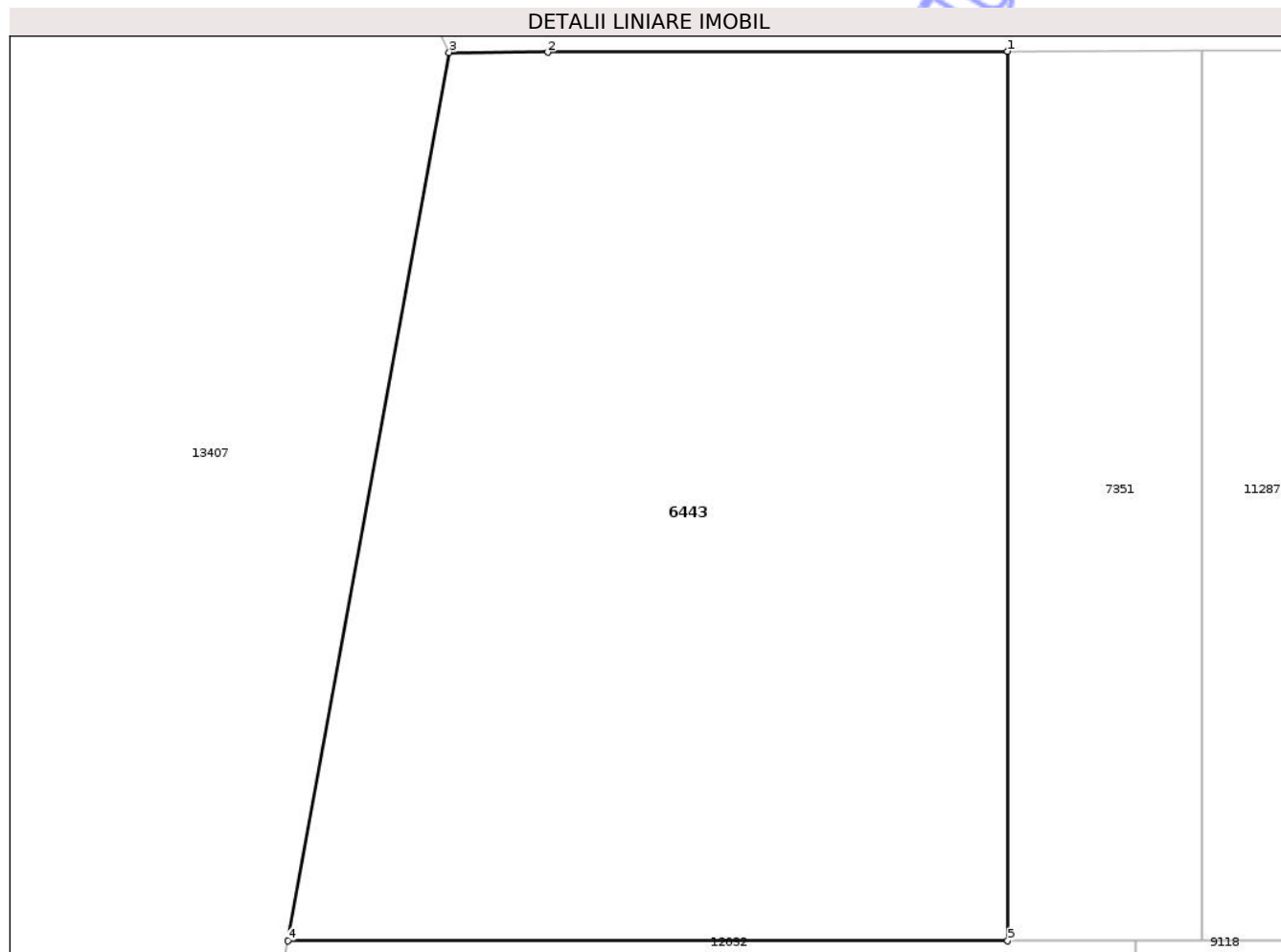
Inscrieri privind dezmembramintele dreptului de proprietate, drepturi reale de garanție și sarcini	Referințe
NU SUNT	

Anexa Nr. 1 La Partea I

Teren

Nr cadastral	Suprafața (mp)*	Observații / Referințe
	2.300	

* Suprafața este determinată în planul de proiecție Stereo 70.



Date referitoare la teren

Crt	Categorie folosință	Intra vilan	Suprafața (mp)	Tarla	Parcelă	Nr. topo	Observații / Referințe
1	padure	NU	2.300	32	1078/4/1	-	

Lungime Segmente

1) Valorile lungimilor segmentelor sunt obținute din proiecție în plan.

Punct început	X / Y	Punct sfârșit	X / Y	Lungime segment (** (m)
1	474.056,167 558.591,461	2	474.026,902 558.591,406	29.265
2	474.026,902 558.591,406	3	474.020,626 558.591,394	6.276
3	474.020,626 558.591,394	4	474.010,351 558.534,882	57.439
4	474.010,351 558.534,882	5	474.056,167 558.534,882	45.816
5	474.056,167 558.534,882	1	474.056,167 558.591,461	56.579

** Lungimile segmentelor sunt determinate în planul de proiecție Stereo 70 și sunt rotunjite la 1 milimetru.

*** Distanța dintre puncte este formată din segmente cumulate ce sunt mai mici decât valoarea 1 milimetru.

Neutilizabil în Circuitul
Civil

**DATE DESPRE IMOBILUL NR. 6444**

Oficiul de Cadastru și Publicitate Imobiliară MUREȘ
Biroul de Cadastru și Publicitate Imobiliară Târgu Mureș

A. Partea I. Descrierea imobilului

TEREN Extravilan

Adresa: Jud. Mureș

Nr. Crt	Nr cadastral Nr. topografic	Suprafața* (mp)	Observații / Referințe
A1		6.400	Sector cadastral:18 Teren neimprejmit;

B. Partea II. Proprietari și acte

Inscrieri privitoare la dreptul de proprietate și alte drepturi reale	Referințe
/	
Act Administrativ nr. 71538, din 17/04/1996 emis de CJSDPAT MURES;	
B1	A1
Intabulare, drept de PROPRIETATE, dobandit prin Reconstituire, cota actuala 1/1, cota initiala 1/1	
1) KERESZTESI A. ANNA	

C. Partea III. SARCINI .

Inscrieri privind dezmembramintele dreptului de proprietate, drepturi reale de garanție și sarcini	Referințe
NU SUNT	

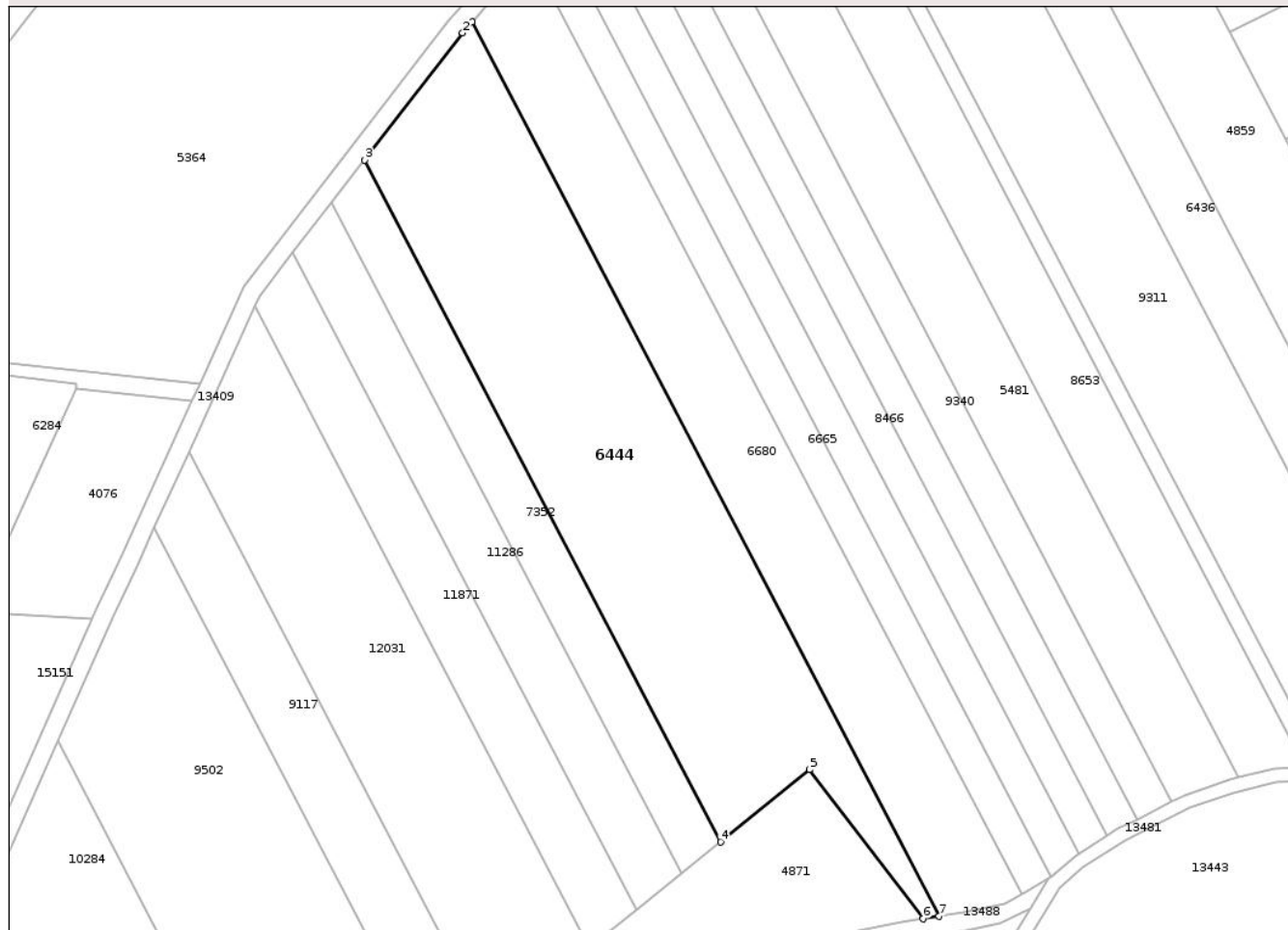
Anexa Nr. 1 La Partea I

Teren

Nr cadastral	Suprafața (mp)*	Observații / Referințe
	6.400	

* Suprafața este determinată în planul de proiecție Stereo 70.

DETALII LINIARE IMOBIL



Date referitoare la teren

Crt	Categorie folosință	Intra vilan	Suprafața (mp)	Tarla	Parcelă	Nr. topo	Observații / Referințe
1	padure	NU	6.400	34	1083/28	-	

Lungime Segmente

1) Valorile lungimilor segmentelor sunt obținute din proiecție în plan.

Punct început	X / Y	Punct sfârșit	X / Y	Lungime segment (** (m)
1	473.407,934 558.669,306	2	473.405,848 558.666,861	3.214
2	473.405,848 558.666,861	3	473.384,212 558.638,893	35.36
3	473.384,212 558.638,893	4	473.462,702 558.488,687	169.477
4	473.462,702 558.488,687	5	473.482,362 558.504,613	25.301
5	473.482,362 558.504,613	6	473.507,374 558.471,745	41.303

Punct început	X / Y	Punct sfârșit	X / Y	Lungime segment (** (m)
6	473.507,374 558.471,745	7	473.510,892 558.472,278	3.558
7	473.510,892 558.472,278	1	473.407,934 558.669,306	222.307

** Lungimile segmentelor sunt determinate în planul de proiecție Stereo 70 și sunt rotunjite la 1 milimetru.

*** Distanța dintre puncte este formată din segmente cumulate ce sunt mai mici decât valoarea 1 milimetru.

Neutilizabil în Circuitul Civil

**DATE DESPRE IMOBILUL NR. 6446**

Oficiul de Cadastru și Publicitate Imobiliară MUREȘ
Biroul de Cadastru și Publicitate Imobiliară Târgu Mureș

A. Partea I. Descrierea imobilului

TEREN Extravilan

Adresa: Jud. Mureș

Nr. Crt	Nr cadastral Nr. topografic	Suprafața* (mp)	Observații / Referințe
A1		2.200	Sector cadastral:19 Teren neimprejmuit;

B. Partea II. Proprietari și acte

Inscrieri privitoare la dreptul de proprietate și alte drepturi reale		Referințe
/		
Act Notarial nr. 98, din 07/04/2008 emis de BNP ASOCIATI HOLBACH&ROZSA;		
B1	Intabulare, drept de PROPRIETATE, dobandit prin Succesiune, cota actuala 1/2, cota initiala 1/2 1) BODONI ANDREI	A1
B2	Intabulare, drept de PROPRIETATE, dobandit prin Succesiune, cota actuala 1/2, cota initiala 1/2 1) BODONI ANNA	A1

C. Partea III. SARCINI .

Inscrieri privind dezmembramintele dreptului de proprietate, drepturi reale de garanție și sarcini	Referințe
NU SUNT	

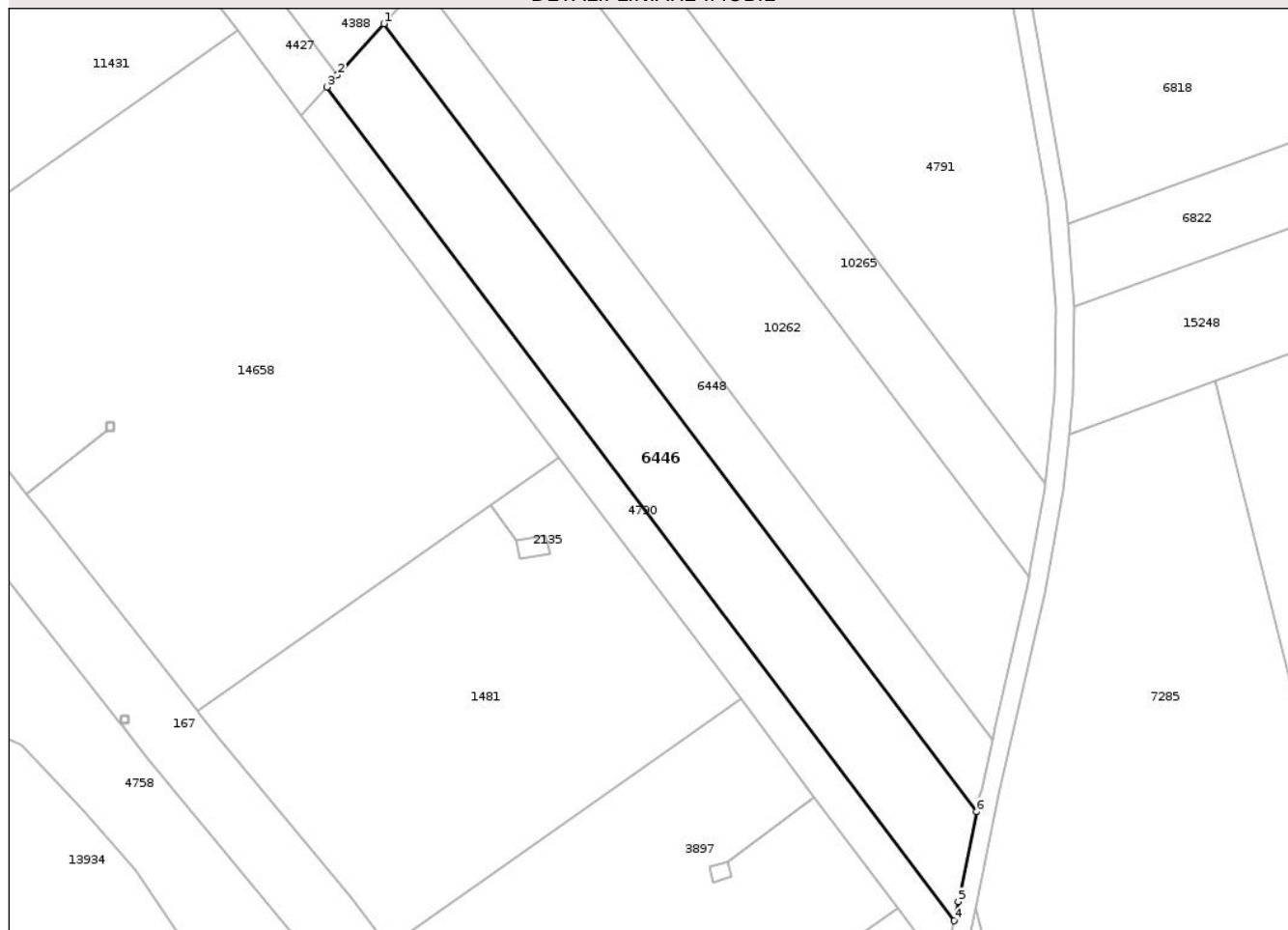
Anexa Nr. 1 La Partea I

Teren

Nr cadastral	Suprafața (mp)*	Observații / Referințe
	2.200	

* Suprafața este determinată în planul de proiecție Stereo 70.

DETALII LINIARE IMOBIL



Date referitoare la teren

Crt	Categorie folosință	Intra vilan	Suprafața (mp)	Tarla	Parcelă	Nr. topo	Observații / Referințe
1	arabil	NU	2.200	34	1143/10	-	

Lungime Segmente

1) Valorile lungimilor segmentelor sunt obținute din proiecție în plan.

Punct început	X / Y	Punct sfârșit	X / Y	Lungime segment (** (m)
1	475.062,084 557.626,729	2	475.054,63 557.618,465	11.129
2	475.054,63 557.618,465	3	475.052,899 557.616,546	2.584
3	475.052,899 557.616,546	4	475.154,011 557.482,356	168.02
4	475.154,011 557.482,356	5	475.154,648 557.485,435	3.144
5	475.154,648 557.485,435	6	475.157,645 557.499,905	14.777

Punct început	X / Y	Punct sfârșit	X / Y	Lungime segment (** (m)
6	475.157,645 557.499,905	1	475.062,084 557.626,729	158.796

** Lungimile segmentelor sunt determinate în planul de proiecție Stereo 70 și sunt rotunjite la 1 milimetru.

*** Distanța dintre puncte este formată din segmente cumulate ce sunt mai mici decât valoarea 1 milimetru.

Neutilizabil în Circuitul Civil

**DATE DESPRE IMOBILUL NR. 6448**

Oficiul de Cadastru și Publicitate Imobiliară MUREȘ
Biroul de Cadastru și Publicitate Imobiliară Târgu Mureș

A. Partea I. Descrierea imobilului

TEREN Extravilan

Adresa: Jud. Mureș

Nr. Crt	Nr cadastral Nr. topografic	Suprafața* (mp)	Observații / Referințe
A1		1.400	Sector cadastral:19 Teren neimprejmuit;

B. Partea II. Proprietari și acte

Inscrieri privitoare la dreptul de proprietate și alte drepturi reale		Referințe
/		
Act Notarial nr. 98, din 07/04/2008 emis de BNP ASOCIATI HOLBACH&ROZSA;		
B1	Intabulare, drept de PROPRIETATE, dobandit prin Succesiune, cota actuala 1/2, cota initiala 1/2 1) BODONI ANDREI	A1
B2	Intabulare, drept de PROPRIETATE, dobandit prin Succesiune, cota actuala 1/2, cota initiala 1/2 1) BODONI ANNA	A1

C. Partea III. SARCINI .

Inscrieri privind dezmembramintele dreptului de proprietate, drepturi reale de garanție și sarcini	Referințe
NU SUNT	

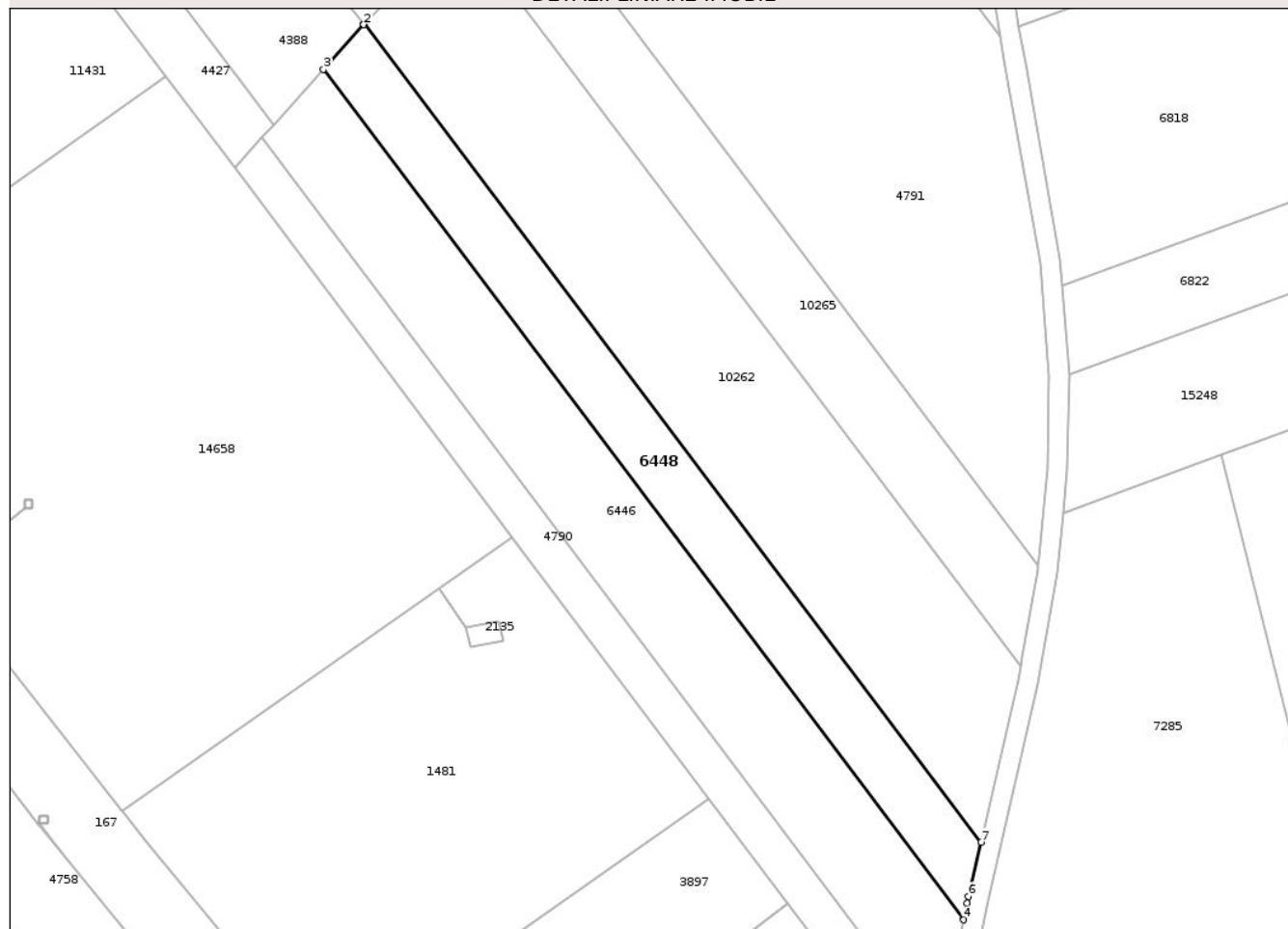
Anexa Nr. 1 La Partea I

Teren

Nr cadastral	Suprafața (mp)*	Observații / Referințe
	1.400	

* Suprafața este determinată în planul de proiecție Stereo 70.

DETALII LINIARE IMOBIL



Date referitoare la teren

Crt	Categorie folosință	Intra vilan	Suprafața (mp)	Tarla	Parcelă	Nr. topo	Observații / Referințe
1	arabil	NU	1.400	34	1143/12	-	

Lungime Segmente

1) Valorile lungimilor segmentelor sunt obținute din proiecție în plan.

Punct început	X / Y	Punct sfârșit	X / Y	Lungime segment (** (m)
1	475.068,214 557.633,525	2	475.068,077 557.633,373	0.205
2	475.068,077 557.633,373	3	475.062,084 557.626,729	8.948
3	475.062,084 557.626,729	4	475.157,645 557.499,905	158.796
4	475.157,645 557.499,905	5	475.158,154 557.502,363	2.51
5	475.158,154 557.502,363	6	475.158,363 557.503,369	1.027

Punct început	X / Y	Punct sfârșit	X / Y	Lungime segment (** (m)
6	475.158,363 557.503,369	7	475.160,203 557.511,443	8.281
7	475.160,203 557.511,443	1	475.068,214 557.633,525	152.859

** Lungimile segmentelor sunt determinate în planul de proiecție Stereo 70 și sunt rotunjite la 1 milimetru.

*** Distanța dintre puncte este formată din segmente cumulate ce sunt mai mici decât valoarea 1 milimetru.

Neutilizabil în Circuitul Civil

**DATE DESPRE IMOBILUL NR. 6449**

Oficiul de Cadastru și Publicitate Imobiliară MUREȘ
Biroul de Cadastru și Publicitate Imobiliară Târgu Mureș

A. Partea I. Descrierea imobilului

TEREN Extravilan

Adresa: Jud. Mureș

Nr. Crt	Nr cadastral Nr. topografic	Suprafața* (mp)	Observații / Referințe
A1		700	Sector cadastral:15 Teren neimprejmuit;

B. Partea II. Proprietari și acte

Inscrieri privitoare la dreptul de proprietate și alte drepturi reale		Referințe
/		
Act Notarial nr. 98, din 07/04/2008 emis de BNP ASOCIATI HOLBACH&ROZSA;		
B1	Intabulare, drept de PROPRIETATE, dobandit prin Succesiune, cota actuala 1/2, cota initiala 1/2 1) BODONI ANDREI	A1
B2	Intabulare, drept de PROPRIETATE, dobandit prin Succesiune, cota actuala 1/2, cota initiala 1/2 1) BODONI ANNA	A1

C. Partea III. SARCINI .

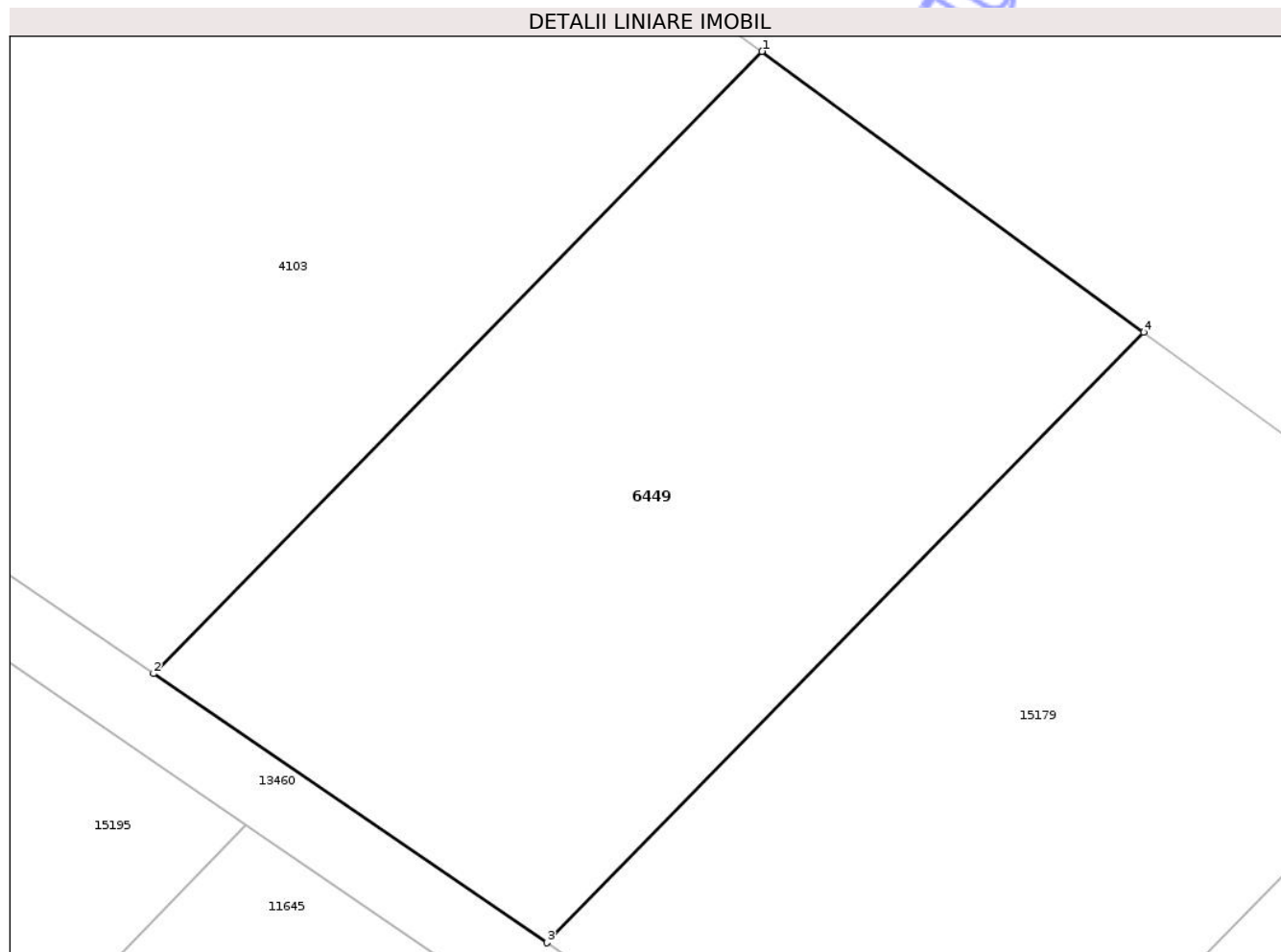
Inscrieri privind dezmembramintele dreptului de proprietate, drepturi reale de garanție și sarcini	Referințe
NU SUNT	

Anexa Nr. 1 La Partea I

Teren

Nr cadastral	Suprafața (mp)*	Observații / Referințe
	700	

* Suprafața este determinată în planul de proiecție Stereo 70.



Date referitoare la teren

Crt	Categorie folosință	Intra vilan	Suprafața (mp)	Tarla	Parcelă	Nr. topo	Observații / Referințe
1	livada	NU	700	30	1032	-	

Lungime Segmente

1) Valorile lungimilor segmentelor sunt obținute din proiecție în plan.

Punct început	X / Y	Punct sfârșit	X / Y	Lungime segment (** (m)
1	474.961,141 559.353,392	2	474.935,818 559.327,525	36.199
2	474.935,818 559.327,525	3	474.952,192 559.316,342	19.828
3	474.952,192 559.316,342	4	474.977,034 559.341,718	35.511
4	474.977,034 559.341,718	1	474.961,141 559.353,392	19.72

** Lungimile segmentelor sunt determinate în planul de proiecție Stereo 70 și sunt rotunjite la 1 milimetru.

*** Distanţa dintre puncte este formată din segmente cumulate ce sunt mai mici decât valoarea 1 milimetru.

Neutilizabil în Circuitul
Civil

**DATE DESPRE IMOBILUL NR. 6453**

Oficiul de Cadastru și Publicitate Imobiliară MUREȘ
Biroul de Cadastru și Publicitate Imobiliară Târgu Mureș

A. Partea I. Descrierea imobilului

TEREN Extravilan

Adresa: Jud. Mureș

Nr. Crt	Nr cadastral Nr. topografic	Suprafața* (mp)	Observații / Referințe
A1		1.400	Sector cadastral:19 Teren neimprejmuit;

B. Partea II. Proprietari și acte

Inscrieri privitoare la dreptul de proprietate și alte drepturi reale		Referințe
/		
Act Notarial nr. 98, din 07/04/2008 emis de BNP ASOCIATI HOLBACH&ROZSA;		
B1	Intabulare, drept de PROPRIETATE, dobandit prin Succesiune, cota actuala 1/2, cota initiala 1/2 1) BODONI ANDREI	A1
B2	Intabulare, drept de PROPRIETATE, dobandit prin Succesiune, cota actuala 1/2, cota initiala 1/2 1) BODONI ANNA	A1

C. Partea III. SARCINI .

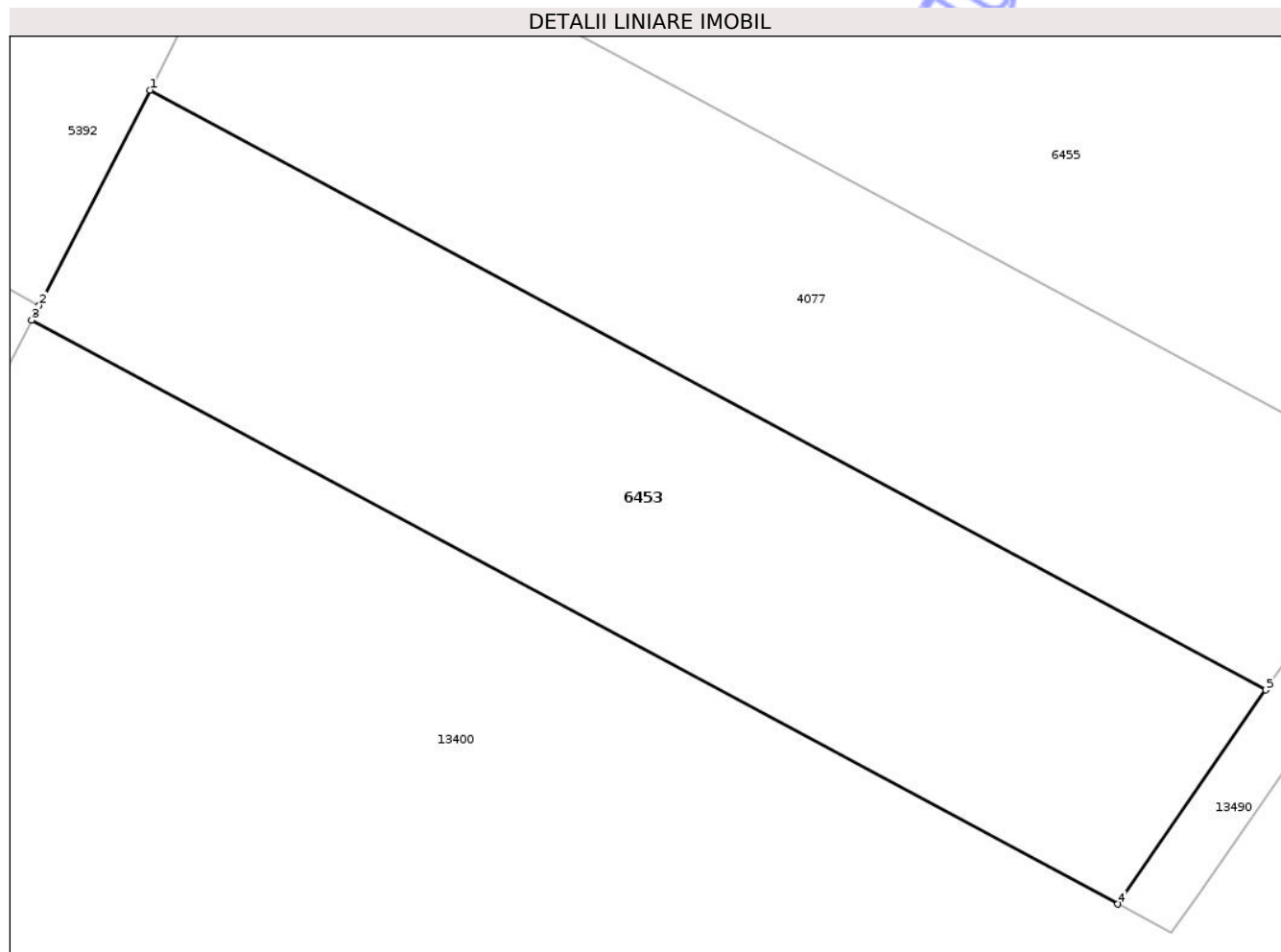
Inscrieri privind dezmembramintele dreptului de proprietate, drepturi reale de garanție și sarcini	Referințe
NU SUNT	

Anexa Nr. 1 La Partea I

Teren

Nr cadastral	Suprafața (mp)*	Observații / Referințe
	1.400	

* Suprafața este determinată în planul de proiecție Stereo 70.



Date referitoare la teren

Crt	Categorie folosință	Intra vilan	Suprafața (mp)	Tarla	Parcelă	Nr. topo	Observații / Referințe
1	faneata	NU	1.400	34	1132/6	-	

Lungime Segmente

1) Valorile lungimilor segmentelor sunt obținute din proiecție în plan.

Punct început	X / Y	Punct sfârșit	X / Y	Lungime segment (** (m)
1	474.668,351 557.970,765	2	474.661,066 557.956,592	15.936
2	474.661,066 557.956,592	3	474.660,572 557.955,631	1.081
3	474.660,572 557.955,631	4	474.732,089 557.917,218	81.18
4	474.732,089 557.917,218	5	474.741,82 557.931,304	17.12
5	474.741,82 557.931,304	1	474.668,351 557.970,765	83.396

** Lungimile segmentelor sunt determinate în planul de proiecție Stereo 70 și sunt rotunjite la 1 milimetru.

*** Distanța dintre puncte este formată din segmente cumulate ce sunt mai mici decât valoarea 1 milimetru.

Neutilizabil în Circuitul
Civil

**DATE DESPRE IMOBILUL NR. 6454**

Oficiul de Cadastru și Publicitate Imobiliară MUREȘ
Biroul de Cadastru și Publicitate Imobiliară Târgu Mureș

A. Partea I. Descrierea imobilului

TEREN Extravilan

Adresa: Jud. Mureș

Nr. Crt	Nr cadastral Nr. topografic	Suprafața* (mp)	Observații / Referințe
A1		500	Sector cadastral:16 Teren neimprejmuit;

B. Partea II. Proprietari și acte

Inscrieri privitoare la dreptul de proprietate și alte drepturi reale		Referințe
/		
Act Notarial nr. 98, din 07/04/2008 emis de BNP ASOCIATI HOLBACH&ROZSA;		
B1	Intabulare, drept de PROPRIETATE, dobandit prin Succesiune, cota actuala 1/2, cota initiala 1/2 1) BODONI ANDREI	A1
B2	Intabulare, drept de PROPRIETATE, dobandit prin Succesiune, cota actuala 1/2, cota initiala 1/2 1) BODONI ANNA	A1

C. Partea III. SARCINI .

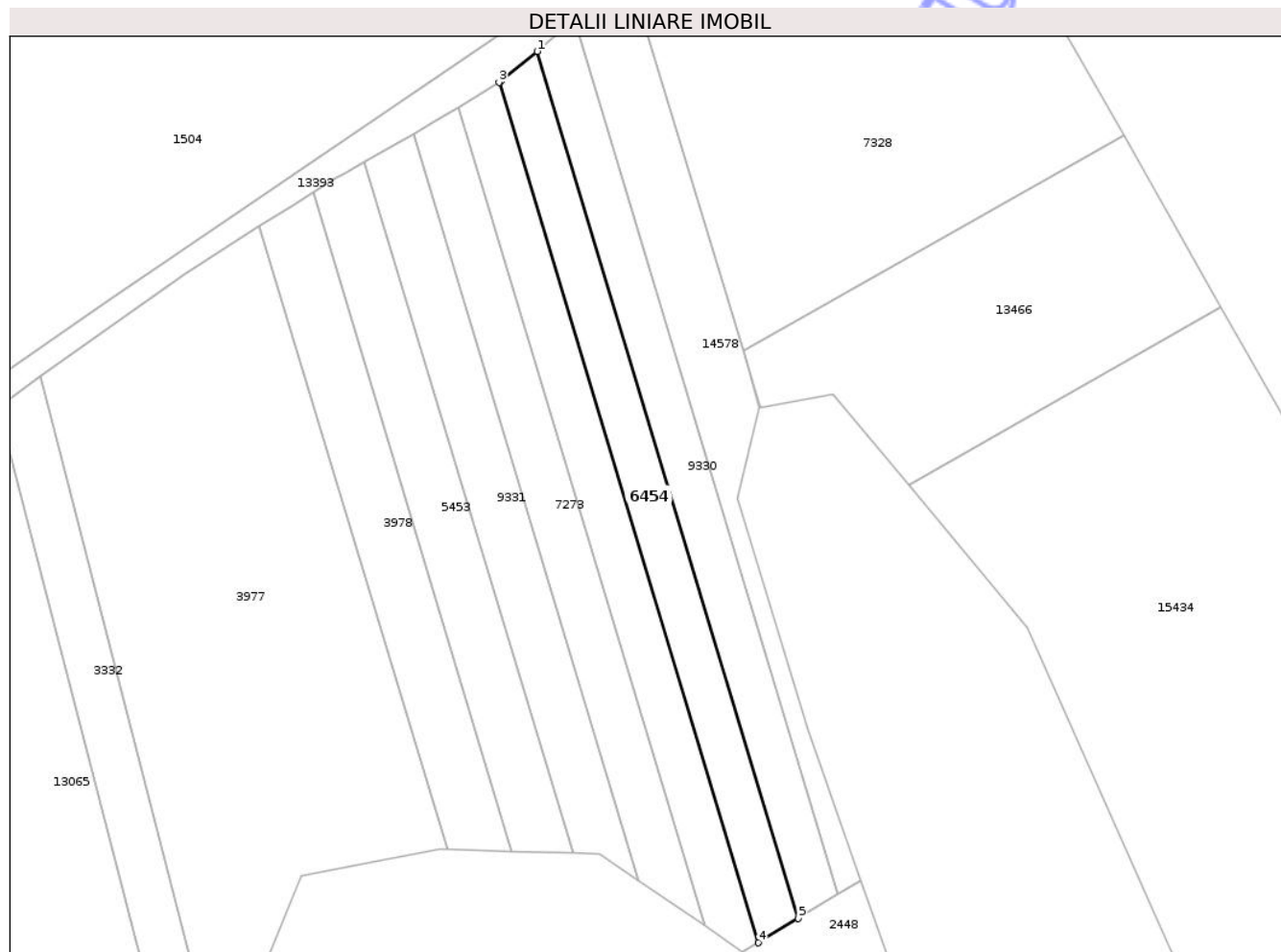
Inscrieri privind dezmembramintele dreptului de proprietate, drepturi reale de garanție și sarcini	Referințe
NU SUNT	

Anexa Nr. 1 La Partea I

Teren

Nr cadastral	Suprafața (mp)*	Observații / Referințe
	500	

* Suprafața este determinată în planul de proiecție Stereo 70.



Date referitoare la teren

Crt	Categorie folosință	Intra vilan	Suprafața (mp)	Tarla	Parcelă	Nr. topo	Observații / Referințe
1	arabil	NU	500	31	1070/3	-	

Lungime Segmente

1) Valorile lungimilor segmentelor sunt obținute din proiecție în plan.

Punct început	X / Y	Punct sfârșit	X / Y	Lungime segment (** (m)
1	475.666,329 558.473,671	2	475.662,326 558.470,39	5.176
2	475.662,326 558.470,39	3	475.662,112 558.470,259	0.251
3	475.662,112 558.470,259	4	475.690,738 558.375,29	99.19
4	475.690,738 558.375,29	5	475.695,175 558.377,971	5.184
5	475.695,175 558.377,971	1	475.666,329 558.473,671	99.953

** Lungimile segmentelor sunt determinate în planul de proiecție Stereo 70 și sunt rotunjite la 1 milimetru.

*** Distanța dintre puncte este formată din segmente cumulate ce sunt mai mici decât valoarea 1 milimetru.

Neutilizabil în Circuitul
Civil

**DATE DESPRE IMOBILUL NR. 6455**

Oficiul de Cadastru și Publicitate Imobiliară MUREȘ
Biroul de Cadastru și Publicitate Imobiliară Târgu Mureș

A. Partea I. Descrierea imobilului

TEREN Extravilan

Adresa: Jud. Mureș

Nr. Crt	Nr cadastral Nr. topografic	Suprafața* (mp)	Observații / Referințe
A1		1.900	Sector cadastral:19 Teren neimprejmuit;

B. Partea II. Proprietari și acte

Inscrieri privitoare la dreptul de proprietate și alte drepturi reale		Referințe
/		
Act Notarial nr. 98, din 07/04/2008 emis de BNP ASOCIATI HOLBACH&ROZSA;		
B1	Intabulare, drept de PROPRIETATE, dobandit prin Succesiune, cota actuala 1/2, cota initiala 1/2 1) BODONI ANDREI	A1
B2	Intabulare, drept de PROPRIETATE, dobandit prin Succesiune, cota actuala 1/2, cota initiala 1/2 1) BODONI ANNA	A1

C. Partea III. SARCINI .

Inscrieri privind dezmembramintele dreptului de proprietate, drepturi reale de garanție și sarcini	Referințe
NU SUNT	

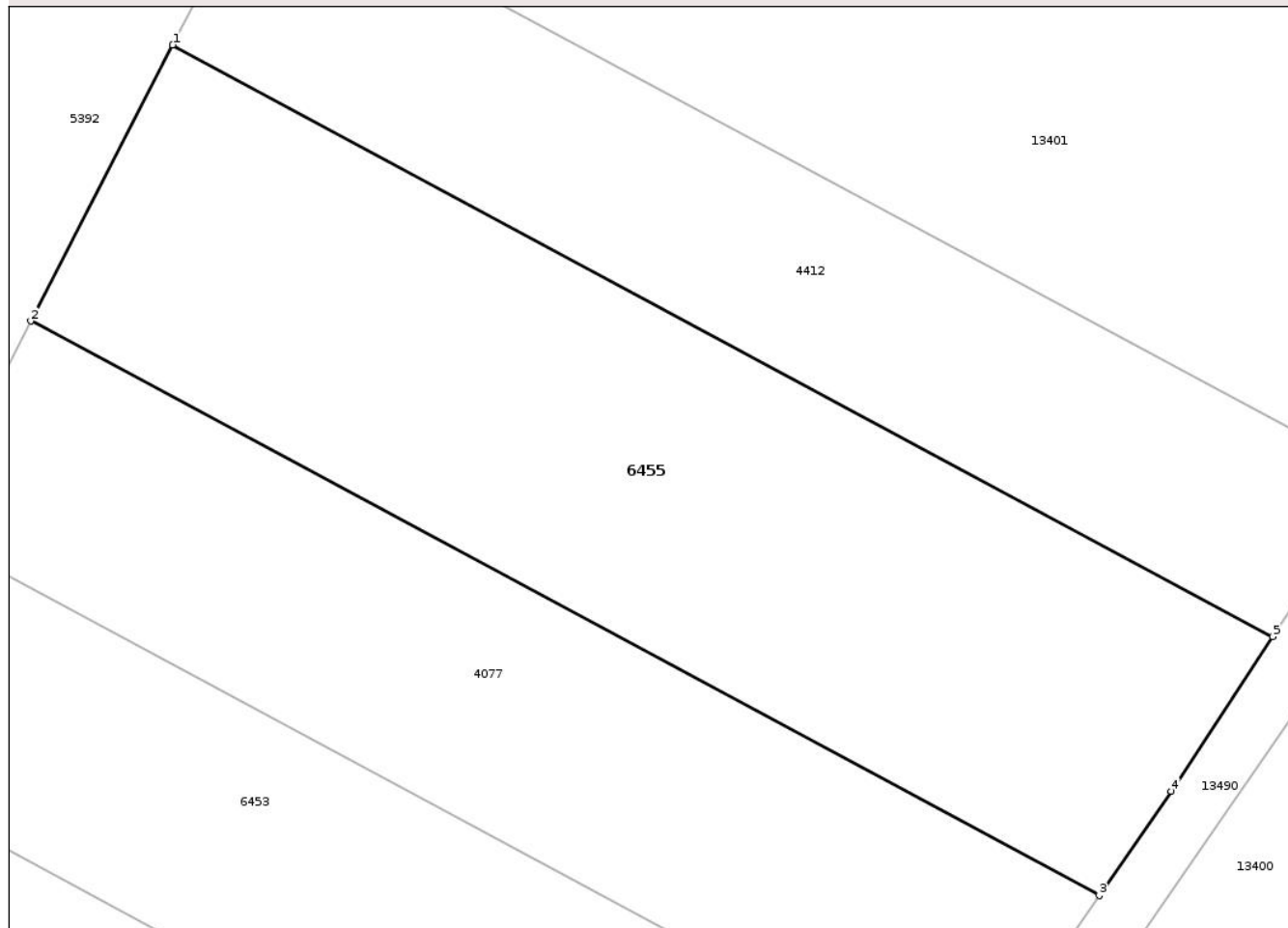
Anexa Nr. 1 La Partea I

Teren

Nr cadastral	Suprafața (mp)*	Observații / Referințe
	1.900	

* Suprafața este determinată în planul de proiecție Stereo 70.

DETALII LINIARE IMOBIL



Date referitoare la teren

Crt	Categorie folosință	Intra vilan	Suprafața (mp)	Tarla	Parcelă	Nr. topo	Observații / Referințe
1	arabil	NU	650	34	1132/13	-	
2	faneata	NU	1.250	-	-	-	

Lungime Segmente

1) Valorile lungimilor segmentelor sunt obținute din proiecție în plan.

Punct început	X / Y	Punct sfârșit	X / Y	Lungime segment (** (m)
1	474.685,929 558.004,959	2	474.675,93 557.985,507	21.871
2	474.675,93 557.985,507	3	474.751,299 557.945,025	85.553
3	474.751,299 557.945,025	4	474.756,379 557.952,38	8.939
4	474.756,379 557.952,38	5	474.763,533 557.963,277	13.036

Punct început	X / Y	Punct sfârșit	X / Y	Lungime segment (** (m)
5	474.763,533 557.963,277	1	474.685,929 558.004,959	88.09

** Lungimile segmentelor sunt determinate în planul de proiecție Stereo 70 și sunt rotunjite la 1 milimetru.

*** Distanța dintre puncte este formată din segmente cumulate ce sunt mai mici decât valoarea 1 milimetru.

Neutilizabil în Circuitul Civil

**DATE DESPRE IMOBILUL NR. 6459**

Oficiul de Cadastru și Publicitate Imobiliară MUREȘ
Biroul de Cadastru și Publicitate Imobiliară Târgu Mureș

A. Partea I. Descrierea imobilului

TEREN Extravilan

Adresa: Jud. Mureș

Nr. Crt	Nr cadastral Nr. topografic	Suprafața* (mp)	Observații / Referințe
A1		800	Sector cadastral:13 Teren neimprejmuit;

B. Partea II. Proprietari și acte

Inscrieri privitoare la dreptul de proprietate și alte drepturi reale	Referințe
/	
Act Administrativ nr. 71531, din 15/02/1996 emis de CJSDPAT MURES;	
B1	A1
Intabulare, drept de PROPRIETATE, dobandit prin Reconstituire, cota actuala 1/1, cota initiala 1/1	
1) BOZSI L. IOSIF	

C. Partea III. SARCINI .

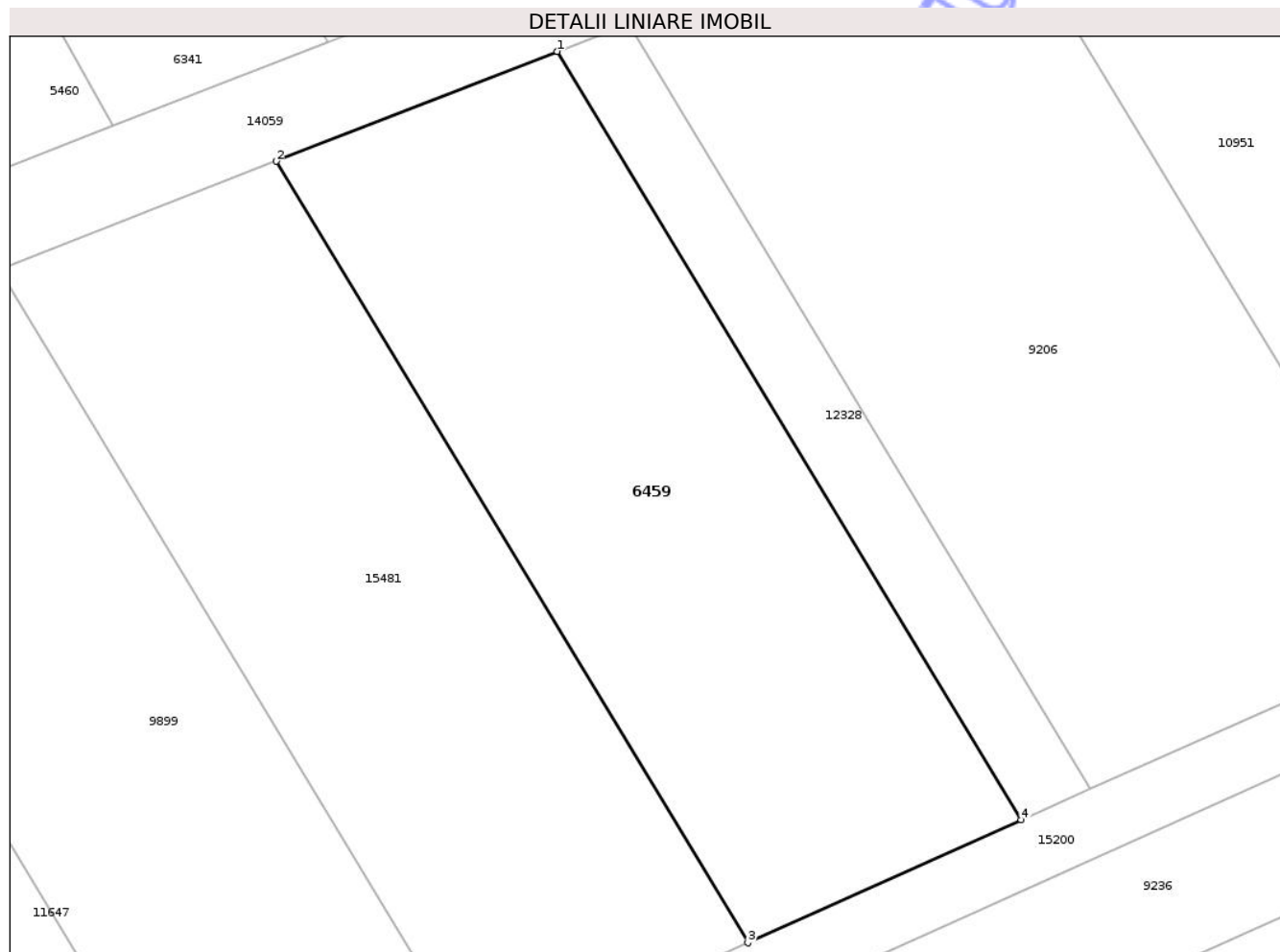
Inscrieri privind dezmembramintele dreptului de proprietate, drepturi reale de garanție și sarcini	Referințe
NU SUNT	

Anexa Nr. 1 La Partea I

Teren

Nr cadastral	Suprafața (mp)*	Observații / Referințe
	800	

* Suprafața este determinată în planul de proiecție Stereo 70.



Date referitoare la teren

Crt	Categorie folosință	Intra vilan	Suprafața (mp)	Tarla	Parcelă	Nr. topo	Observații / Referințe
1	faneata	NU	800	35	1090/19	-	

Lungime Segmente

1) Valorile lungimilor segmentelor sunt obținute din proiecție în plan.

Punct început	X / Y	Punct sfârșit	X / Y	Lungime segment (** (m)
1	473.296,158 559.252,495	2	473.280,821 559.246,518	16.461
2	473.280,821 559.246,518	3	473.306,551 559.203,95	49.74
3	473.306,551 559.203,95	4	473.321,462 559.210,63	16.339
4	473.321,462 559.210,63	1	473.296,158 559.252,495	48.918

** Lungimile segmentelor sunt determinate în planul de proiecție Stereo 70 și sunt rotunjite la 1 milimetru.

*** Distanţa dintre puncte este formată din segmente cumulate ce sunt mai mici decât valoarea 1 milimetru.

Neutilizabil în Circuitul
Civil

**DATE DESPRE IMOBILUL NR. 6460**

Oficiul de Cadastru și Publicitate Imobiliară MUREȘ
Biroul de Cadastru și Publicitate Imobiliară Târgu Mureș

A. Partea I. Descrierea imobilului

TEREN Extravilan

Adresa: Jud. Mureș

Nr. Crt	Nr cadastral Nr. topografic	Suprafața* (mp)	Observații / Referințe
A1		900	Sector cadastral:13 Teren neimprejmit;

B. Partea II. Proprietari și acte

Inscrieri privitoare la dreptul de proprietate și alte drepturi reale	Referințe
/	
Act Administrativ nr. 71531, din 15/02/1996 emis de CJSDPAT MURES;	
B1	A1
Intabulare, drept de PROPRIETATE, dobandit prin Reconstituire, cota actuala 1/1, cota initiala 1/1	
1) BOZSI L. IOSIF	

C. Partea III. SARCINI .

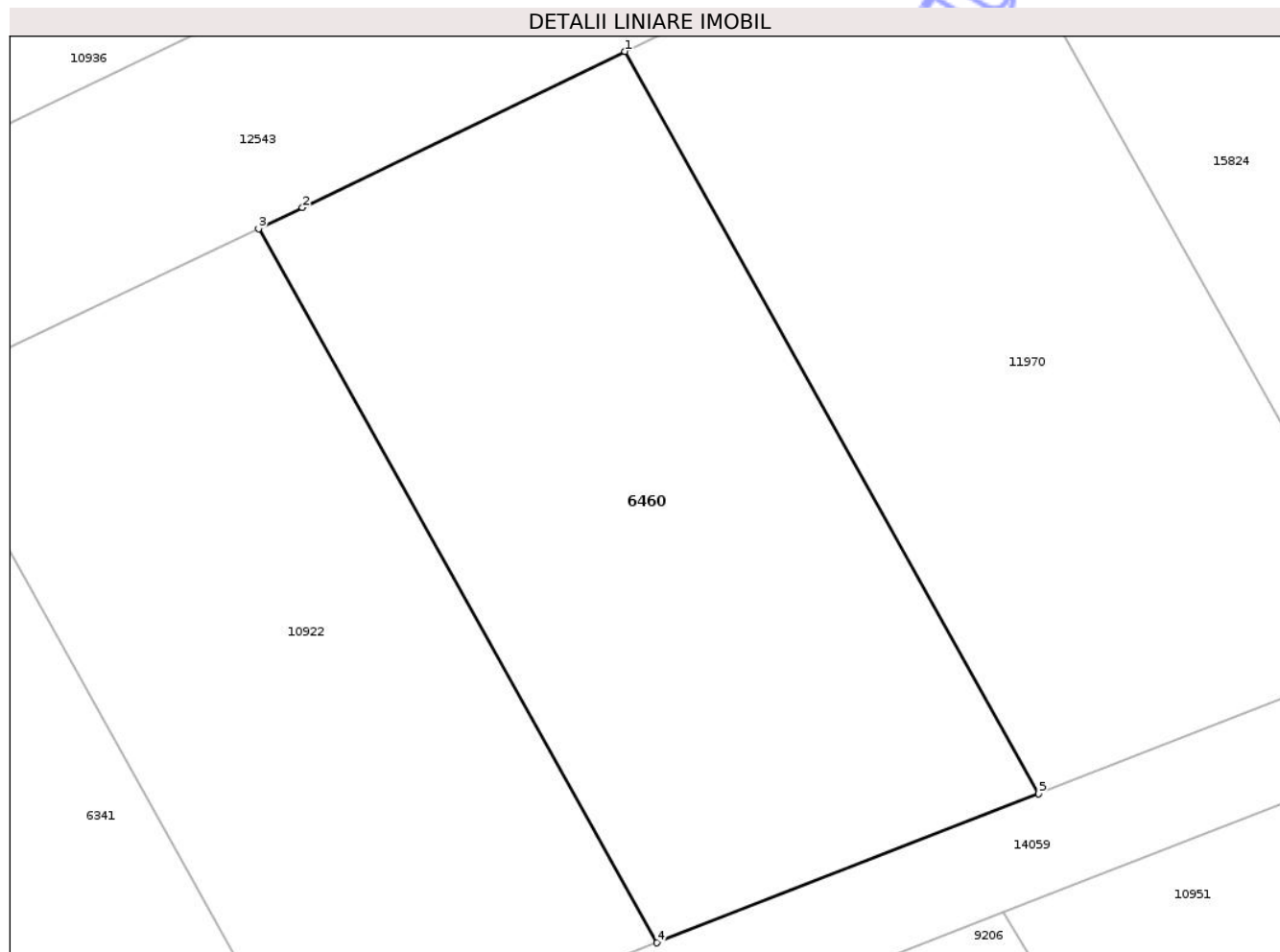
Inscrieri privind dezmembramintele dreptului de proprietate, drepturi reale de garanție și sarcini	Referințe
NU SUNT	

Anexa Nr. 1 La Partea I

Teren

Nr cadastral	Suprafața (mp)*	Observații / Referințe
	900	

* Suprafața este determinată în planul de proiecție Stereo 70.



Date referitoare la teren

Crt	Categorie folosință	Intra vilan	Suprafața (mp)	Tarla	Parcelă	Nr. topo	Observații / Referințe
1	arabil	NU	900	35	1090/44	-	

Lungime Segmente

1) Valorile lungimilor segmentelor sunt obținute din proiecție în plan.

Punct început	X / Y	Punct sfârșit	X / Y	Lungime segment (** (m)
1	473.300,167 559.305,981	2	473.283,54 559.297,93	18.474
2	473.283,54 559.297,93	3	473.281,268 559.296,851	2.515
3	473.281,268 559.296,851	4	473.301,809 559.260,064	42.133
4	473.301,809 559.260,064	5	473.321,518 559.267,745	21.153
5	473.321,518 559.267,745	1	473.300,167 559.305,981	43.793

** Lungimile segmentelor sunt determinate în planul de proiecție Stereo 70 și sunt rotunjite la 1 milimetru.

*** Distanța dintre puncte este formată din segmente cumulate ce sunt mai mici decât valoarea 1 milimetru.

Neutilizabil în Circuitul
Civil

**DATE DESPRE IMOBILUL NR. 6465**

Oficiul de Cadastru și Publicitate Imobiliară MUREȘ
Biroul de Cadastru și Publicitate Imobiliară Târgu Mureș

A. Partea I. Descrierea imobilului

TEREN Extravilan

Adresa: Jud. Mureș

Nr. Crt	Nr cadastral Nr. topografic	Suprafața* (mp)	Observații / Referințe
A1		1.000	Sector cadastral:18 Teren neimprejmit;

B. Partea II. Proprietari și acte

Inscrieri privitoare la dreptul de proprietate și alte drepturi reale	Referințe
/	
Act Administrativ nr. 71531, din 15/02/1996 emis de CJSDPAT MURES;	
B1	A1
Intabulare, drept de PROPRIETATE, dobandit prin Reconstituire, cota actuala 1/1, cota initiala 1/1	
1) BOZSI L. IOSIF	

C. Partea III. SARCINI .

Inscrieri privind dezmembramintele dreptului de proprietate, drepturi reale de garanție și sarcini	Referințe
NU SUNT	

Anexa Nr. 1 La Partea I

Teren

Nr cadastral	Suprafața (mp)*	Observații / Referințe
	1.000	

* Suprafața este determinată în planul de proiecție Stereo 70.

DETALII LINIARE IMOBIL



Date referitoare la teren

Crt	Categorie folosință	Intra vilan	Suprafața (mp)	Tarla	Parcelă	Nr. topo	Observații / Referințe
1	padure	NU	1.000	34	1078/1/4	-	

Lungime Segmente

1) Valorile lungimilor segmentelor sunt obținute din proiecție în plan.

Punct început	X / Y	Punct sfârșit	X / Y	Lungime segment (** (m)
1	474.307,688 558.787,246	2	474.307,688 558.772,452	14.794
2	474.307,688 558.772,452	3	474.375,279 558.772,452	67.591
3	474.375,279 558.772,452	4	474.375,279 558.787,246	14.794
4	474.375,279 558.787,246	1	474.307,688 558.787,246	67.591

** Lungimile segmentelor sunt determinate în planul de proiecție Stereo 70 și sunt rotunjite la 1 milimetru.

*** Distanţa dintre puncte este formată din segmente cumulate ce sunt mai mici decât valoarea 1 milimetru.

Neutilizabil în Circuitul
Civil

**DATE DESPRE IMOBILUL NR. 6466**

Oficiul de Cadastru și Publicitate Imobiliară MUREȘ
Biroul de Cadastru și Publicitate Imobiliară Târgu Mureș

A. Partea I. Descrierea imobilului

TEREN Extravilan

Adresa: Jud. Mureș

Nr. Crt	Nr cadastral Nr. topografic	Suprafața* (mp)	Observații / Referințe
A1		1.000	Sector cadastral:13 Teren neimprejmuit;

B. Partea II. Proprietari și acte

Inscrieri privitoare la dreptul de proprietate și alte drepturi reale	Referințe
/	
Act Administrativ nr. 71531, din 15/02/1996 emis de CJSDPAT MURES;	
B1	A1
Intabulare, drept de PROPRIETATE, dobandit prin Reconstituire, cota actuala 1/1, cota initiala 1/1	
1) BOZSI L. IOSIF	

C. Partea III. SARCINI .

Inscrieri privind dezmembramintele dreptului de proprietate, drepturi reale de garanție și sarcini	Referințe
NU SUNT	

Teren

Nr cadastral	Suprafața (mp)*	Observații / Referințe
	1.000	

* Suprafața este determinată în planul de proiecție Stereo 70.



Date referitoare la teren

Crt	Categorie folosință	Intra vilan	Suprafața (mp)	Tarla	Parcelă	Nr. topo	Observații / Referințe
1	arabil	NU	1.000	34	1098/13	-	

Lungime Segmente

1) Valorile lungimilor segmentelor sunt obținute din proiecție în plan.

Punct început	X / Y	Punct sfârșit	X / Y	Lungime segment (** (m)
1	473.247,918 559.149,339	2	473.015,348 558.888,17	349.711
2	473.015,348 558.888,17	3	473.017,908 558.886,737	2.934
3	473.017,908 558.886,737	4	473.249,626 559.146,95	348.431
4	473.249,626 559.146,95	1	473.247,918 559.149,339	2.937

** Lungimile segmentelor sunt determinate în planul de proiecție Stereo 70 și sunt rotunjite la 1 milimetru.

*** Distanţa dintre puncte este formată din segmente cumulate ce sunt mai mici decât valoarea 1 milimetru.

Neutilizabil în Circuitul
Civil



DATE DESPRE IMOBILUL NR. 6467

Oficiul de Cadastru și Publicitate Imobiliară MUREȘ
Biroul de Cadastru și Publicitate Imobiliară Târgu Mureș

A. Partea I. Descrierea imobilului

TEREN Extravilan

Adresa: Jud. Mureș

Nr. Crt	Nr cadastral Nr. topografic	Suprafața* (mp)	Observații / Referințe
A1		2.800	Sector cadastral:13 Teren neimprejmuit;

B. Partea II. Proprietari și acte

Inscrieri privitoare la dreptul de proprietate și alte drepturi reale	Referințe
/	
Act Administrativ nr. 71531, din 15/02/1996 emis de CJSDPAT MURES;	
B1	A1
Intabulare, drept de PROPRIETATE, dobandit prin Reconstituire, cota actuala 1/1, cota initiala 1/1	
1) BOZSI L. IOSIF	

C. Partea III. SARCINI .

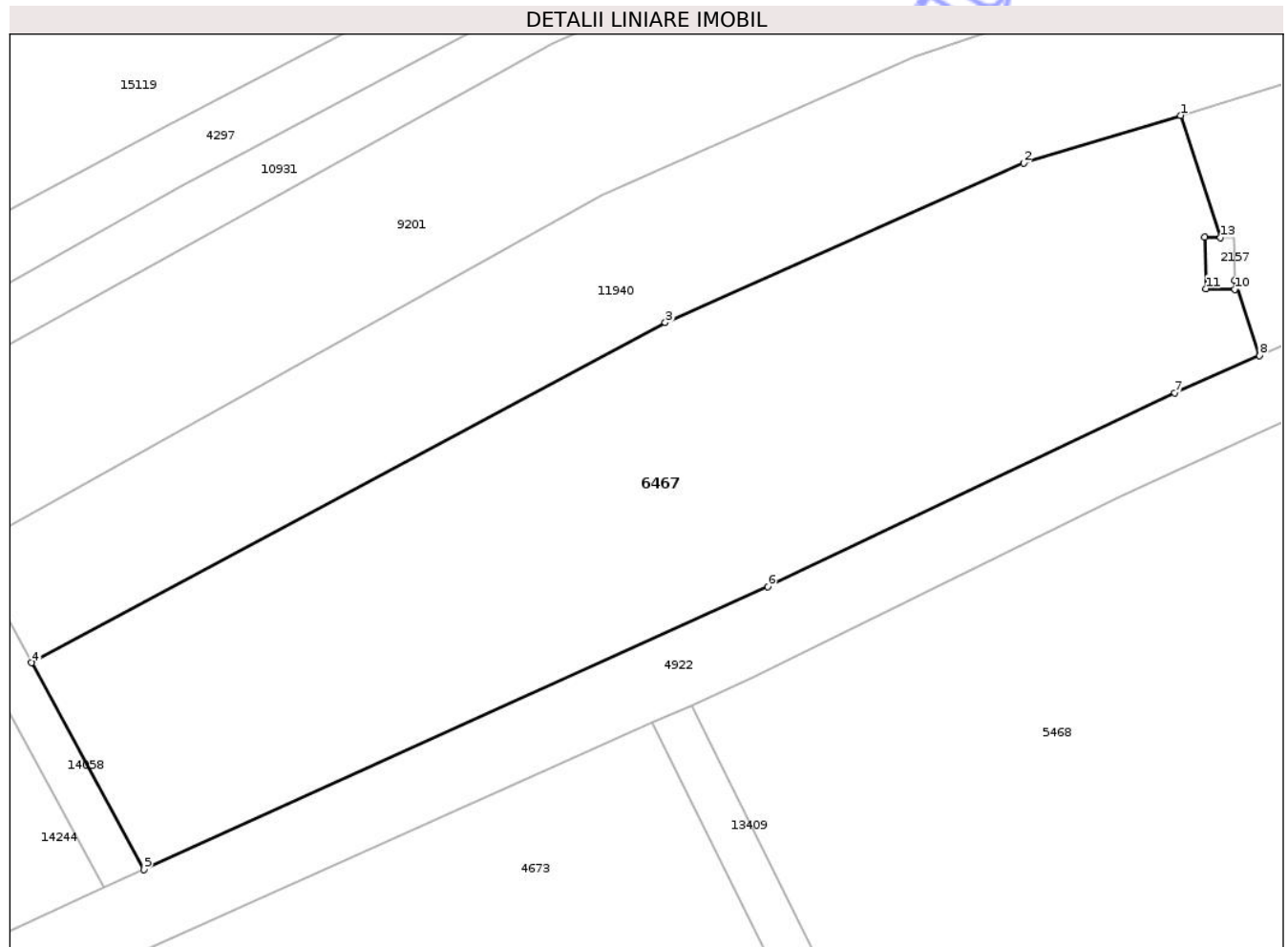
Inscrieri privind dezmembramintele dreptului de proprietate, drepturi reale de garanție și sarcini	Referințe
NU SUNT	

Anexa Nr. 1 La Partea I

Teren

Nr cadastral	Suprafața (mp)*	Observații / Referințe
	2.800	

* Suprafața este determinată în planul de proiecție Stereo 70.



Date referitoare la teren

Crt	Categorie folosință	Intra vilan	Suprafața (mp)	Tarla	Parcelă	Nr. topo	Observații / Referințe
1	faneata	NU	2.800	35	1088/118	-	

Lungime Segmente

1) Valorile lungimilor segmentelor sunt obținute din proiecție în plan.

Punct început	X / Y	Punct sfârșit	X / Y	Lungime segment (** (m)
1	473.484,987 558.986,009	2	473.470,535 558.981,615	15.105
2	473.470,535 558.981,615	3	473.437,543 558.966,957	36.102
3	473.437,543 558.966,957	4	473.379,194 558.935,66	66.213
4	473.379,194 558.935,66	5	473.389,52 558.916,627	21.654
5	473.389,52 558.916,627	6	473.446,983 558.942,649	63.08

Punct început	X / Y	Punct sfârșit	X / Y	Lungime segment (** (m)
6	473.446,983 558.942,649	7	473.484,458 558.960,478	41.5
7	473.484,458 558.960,478	8	473.492,251 558.963,911	8.516
8	473.492,251 558.963,911	9	473.489,977 558.970,83	7.283
9	473.489,977 558.970,83	10	473.489,987 558.970,01	0.82
10	473.489,987 558.970,01	11	473.487,34 558.970,072	2.648
11	473.487,34 558.970,072	12	473.487,24 558.974,796	4.725
12	473.487,24 558.974,796	13	473.488,679 558.974,778	1.439
13	473.488,679 558.974,778	1	473.484,987 558.986,009	11.822

** Lungimile segmentelor sunt determinate în planul de proiecție Stereo 70 și sunt rotunjite la 1 milimetru.

*** Distanța dintre puncte este formată din segmente cumulate ce sunt mai mici decât valoarea 1 milimetru.

**DATE DESPRE IMOBILUL NR. 6468**

Oficiul de Cadastru și Publicitate Imobiliară MUREȘ
Biroul de Cadastru și Publicitate Imobiliară Târgu Mureș

A. Partea I. Descrierea imobilului

TEREN Extravilan

Adresa: Jud. Mureș

Nr. Crt	Nr cadastral Nr. topografic	Suprafața* (mp)	Observații / Referințe
A1		1.000	Sector cadastral:13 Teren neimprejmuit;

B. Partea II. Proprietari și acte

Inscrieri privitoare la dreptul de proprietate și alte drepturi reale	Referințe
/	
Act Administrativ nr. 71531, din 15/02/1996 emis de CJSDPAT MURES;	
B1	A1
Intabulare, drept de PROPRIETATE, dobandit prin Reconstituire, cota actuala 1/1, cota initiala 1/1	
1) BOZSI L. IOSIF	

C. Partea III. SARCINI .

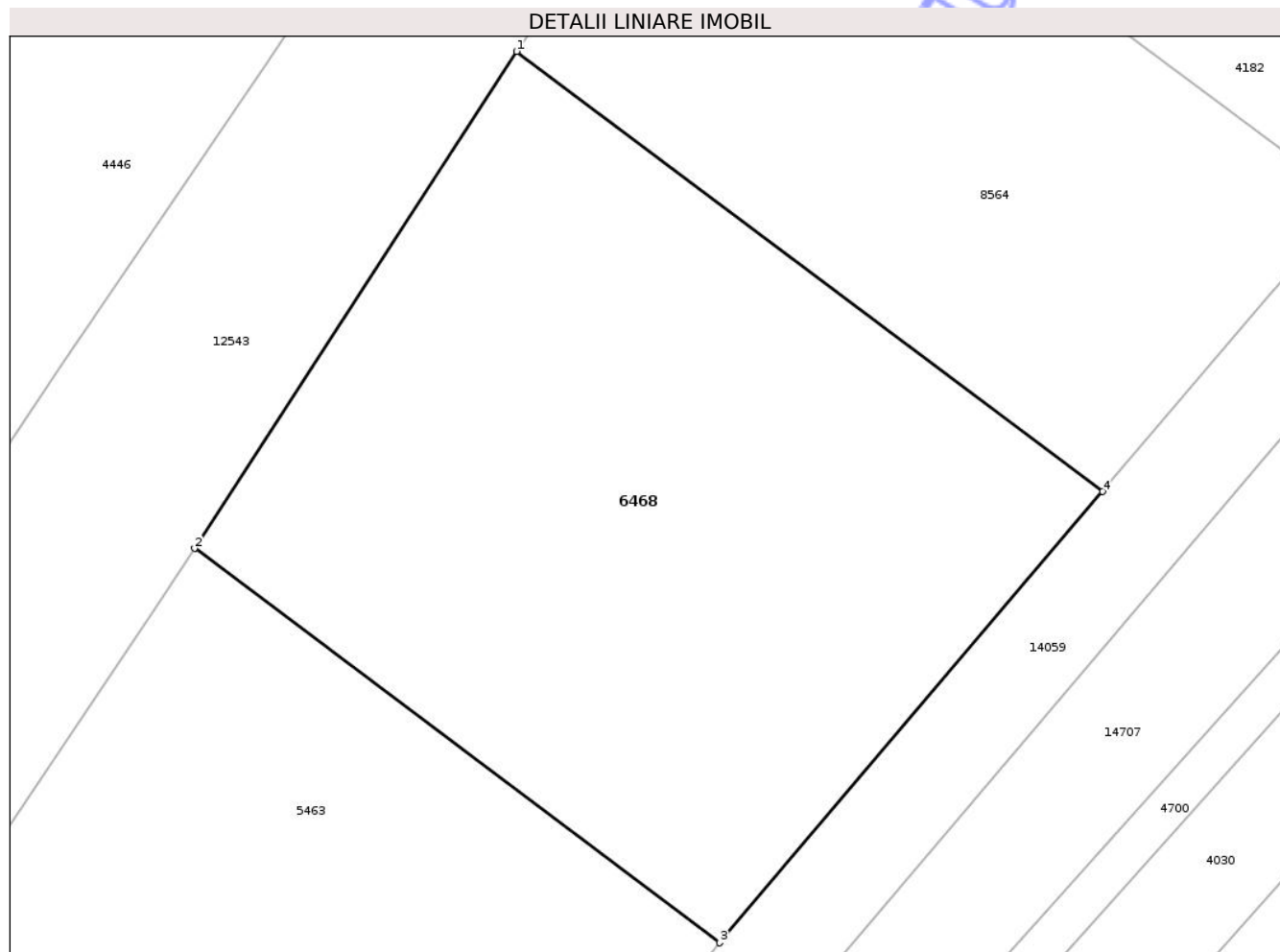
Inscrieri privind dezmembramintele dreptului de proprietate, drepturi reale de garanție și sarcini	Referințe
NU SUNT	

Anexa Nr. 1 La Partea I

Teren

Nr cadastral	Suprafața (mp)*	Observații / Referințe
	1.000	

* Suprafața este determinată în planul de proiecție Stereo 70.



Date referitoare la teren

Crt	Categorie folosință	Intra vilan	Suprafața (mp)	Tarla	Parcelă	Nr. topo	Observații / Referințe
1	faneata	NU	1.000	35	1100/2	-	

Lungime Segmente

1) Valorile lungimilor segmentelor sunt obținute din proiecție în plan.

Punct început	X / Y	Punct sfârșit	X / Y	Lungime segment (** (m)
1	472.976,788 559.040,006	2	472.960,881 559.015,495	29.22
2	472.960,881 559.015,495	3	472.986,817 558.996,042	32.421
3	472.986,817 558.996,042	4	473.005,733 559.018,297	29.208
4	473.005,733 559.018,297	1	472.976,788 559.040,006	36.181

** Lungimile segmentelor sunt determinate în planul de proiecție Stereo 70 și sunt rotunjite la 1 milimetru.

*** Distanţa dintre puncte este formată din segmente cumulate ce sunt mai mici decât valoarea 1 milimetru.

Neutilizabil în Circuitul
Civil

**DATE DESPRE IMOBILUL NR. 6469**

Oficiul de Cadastru și Publicitate Imobiliară MUREȘ
Biroul de Cadastru și Publicitate Imobiliară Târgu Mureș

A. Partea I. Descrierea imobilului

TEREN Extravilan

Adresa: Jud. Mureș

Nr. Crt	Nr cadastral Nr. topografic	Suprafața* (mp)	Observații / Referințe
A1		4.700	Sector cadastral:18 Teren neimprejmuit;

B. Partea II. Proprietari și acte

Inscrieri privitoare la dreptul de proprietate și alte drepturi reale	Referințe
/	
Act Administrativ nr. 71531, din 15/02/1996 emis de CJSDPAT MURES;	
B1	A1
Intabulare, drept de PROPRIETATE, dobandit prin Reconstituire, cota actuala 1/1, cota initiala 1/1	
1) BOZSI L. IOSIF	

C. Partea III. SARCINI .


Inscrieri privind dezmembramintele dreptului de proprietate, drepturi reale de garanție și sarcini	Referințe
NU SUNT	

Anexa Nr. 1 La Partea I

Teren

Nr cadastral	Suprafața (mp)*	Observații / Referințe
	4.700	

* Suprafața este determinată în planul de proiecție Stereo 70.



Date referitoare la teren

Crt	Categorie folosință	Intra vilan	Suprafața (mp)	Tarla	Parcelă	Nr. topo	Observații / Referințe
1	padure	NU	4.700	34	1078/2	-	

Lungime Segmente

1) Valorile lungimilor segmentelor sunt obținute din proiecție în plan.

Punct început	X / Y	Punct sfârșit	X / Y	Lungime segment (** (m)
1	474.394,468 558.655,358	2	474.391,156 558.387,292	268.086
2	474.391,156 558.387,292	3	474.398,848 558.381,247	9.783
3	474.398,848 558.381,247	4	474.404,544 558.376,123	7.662
4	474.404,544 558.376,123	5	474.408,097 558.372,363	5.173
5	474.408,097 558.372,363	6	474.411,578 558.654,103	281.762

Punct început	X / Y	Punct sfârșit	X / Y	Lungime segment (** (m)
6	474.411,578 558.654,103	7	474.399,424 558.654,994	12.187
7	474.399,424 558.654,994	1	474.394,468 558.655,358	4.969

** Lungimile segmentelor sunt determinate în planul de proiecție Stereo 70 și sunt rotunjite la 1 milimetru.

*** Distanța dintre puncte este formată din segmente cumulate ce sunt mai mici decât valoarea 1 milimetru.

Neutilizabil în Circuitul Civil

**DATE DESPRE IMOBILUL NR. 6470**

Oficiul de Cadastru și Publicitate Imobiliară MUREȘ
Biroul de Cadastru și Publicitate Imobiliară Târgu Mureș

A. Partea I. Descrierea imobilului

TEREN Extravilan

Adresa: Jud. Mureș

Nr. Crt	Nr cadastral Nr. topografic	Suprafața* (mp)	Observații / Referințe
A1		4.300	Sector cadastral:18 Teren neimprejmuit;

B. Partea II. Proprietari și acte

Inscrieri privitoare la dreptul de proprietate și alte drepturi reale	Referințe
/	
Act Administrativ nr. 71531, din 15/02/1996 emis de CJSDPAT MURES;	
B1	A1
Intabulare, drept de PROPRIETATE, dobandit prin Reconstituire, cota actuala 1/1, cota initiala 1/1	
1) BOZSI L. IOSIF	

C. Partea III. SARCINI .

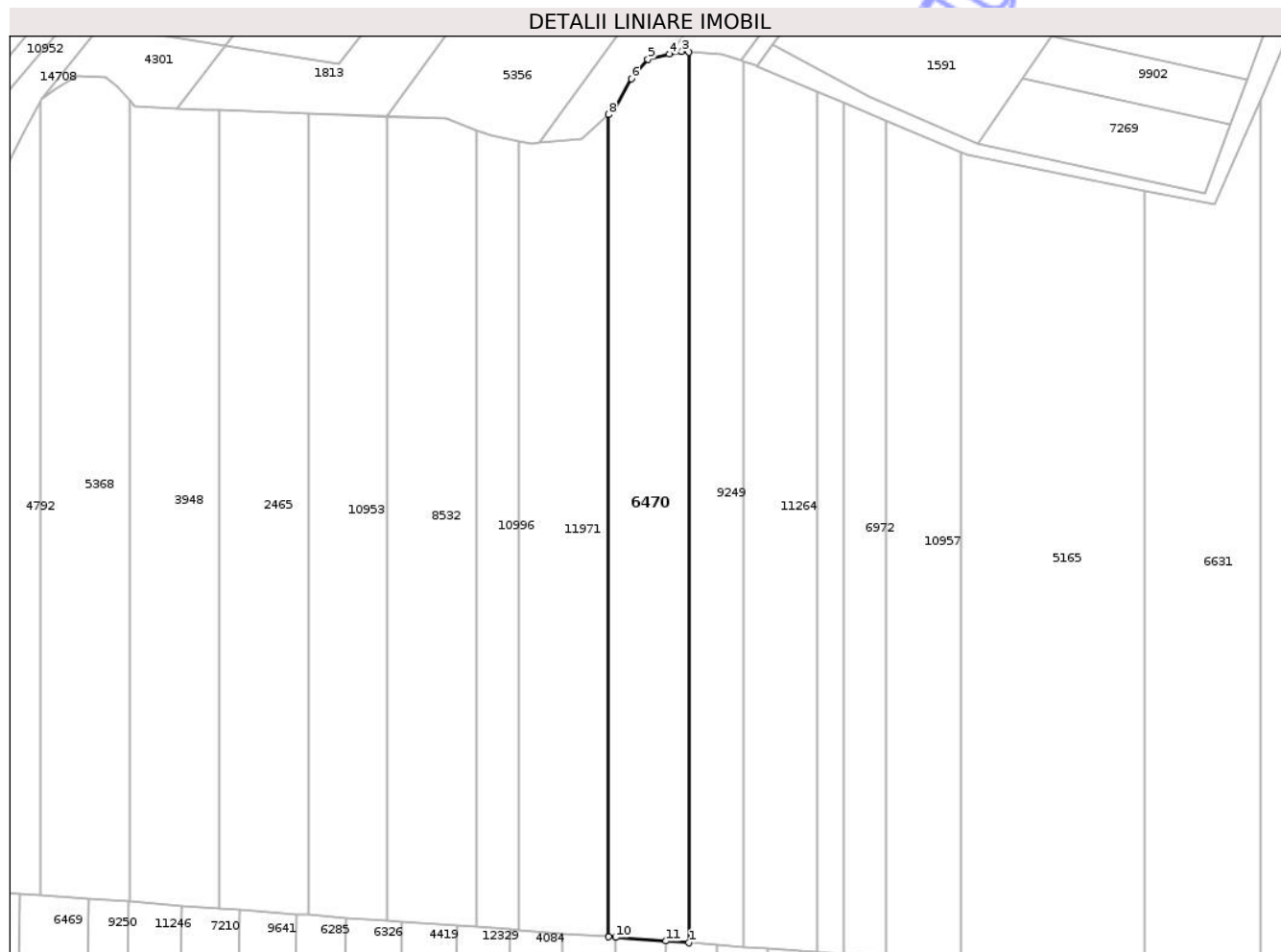
Inscrieri privind dezmembramintele dreptului de proprietate, drepturi reale de garanție și sarcini	Referințe
NU SUNT	

Anexa Nr. 1 La Partea I

Teren

Nr cadastral	Suprafața (mp)*	Observații / Referințe
	4.300	

* Suprafața este determinată în planul de proiecție Stereo 70.



Date referitoare la teren

Crt	Categorie folosință	Intravilan	Suprafața (mp)	Tarla	Parcelă	Nr. topo	Observații / Referințe
1	padure	NU	4.300	34	1078/8	-	

Lungime Segmente

1) Valorile lungimilor segmentelor sunt obținute din proiecție în plan.

Punct început	X / Y	Punct sfârșit	X / Y	Lungime segment (** (m)
1	474.560,615 558.643,176	2	474.560,615 558.864,257	221.081
2	474.560,615 558.864,257	3	474.558,902 558.864,366	1.716
3	474.558,902 558.864,366	4	474.555,827 558.863,662	3.155
4	474.555,827 558.863,662	5	474.550,452 558.862,432	5.514
5	474.550,452 558.862,432	6	474.546,349 558.857,565	6.366

Punct început	X / Y	Punct sfârșit	X / Y	Lungime segment (** (m)
6	474.546,349 558.857,565	7	474.542,009 558.849,939	8.774
7	474.542,009 558.849,939	8	474.540,693 558.848,726	1.79
8	474.540,693 558.848,726	9	474.540,693 558.644,637	204.089
9	474.540,693 558.644,637	10	474.542,444 558.644,508	1.756
10	474.542,444 558.644,508	11	474.554,933 558.643,593	12.522
11	474.554,933 558.643,593	1	474.560,615 558.643,176	5.697

** Lungimile segmentelor sunt determinate în planul de proiecție Stereo 70 și sunt rotunjite la 1 milimetru.

*** Distanța dintre puncte este formată din segmente cumulate ce sunt mai mici decât valoarea 1 milimetru.

Neutilizabil în Circuitul Civil

**DATE DESPRE IMOBILUL NR. 6472**

Oficiul de Cadastru și Publicitate Imobiliară MUREȘ
Biroul de Cadastru și Publicitate Imobiliară Târgu Mureș

A. Partea I. Descrierea imobilului

TEREN Extravilan

Adresa: Jud. Mureș

Nr. Crt	Nr cadastral Nr. topografic	Suprafața* (mp)	Observații / Referințe
A1		1.000	Sector cadastral:15 Teren neimprejmuit;

B. Partea II. Proprietari și acte

Inscrieri privitoare la dreptul de proprietate și alte drepturi reale	Referințe
/	
Act Administrativ nr. 71531, din 15/02/1996 emis de CJSDPAT MURES;	
B1	A1
Intabulare, drept de PROPRIETATE, dobandit prin Reconstituire, cota actuala 1/1, cota initiala 1/1	
1) BOZSI L. IOSIF	

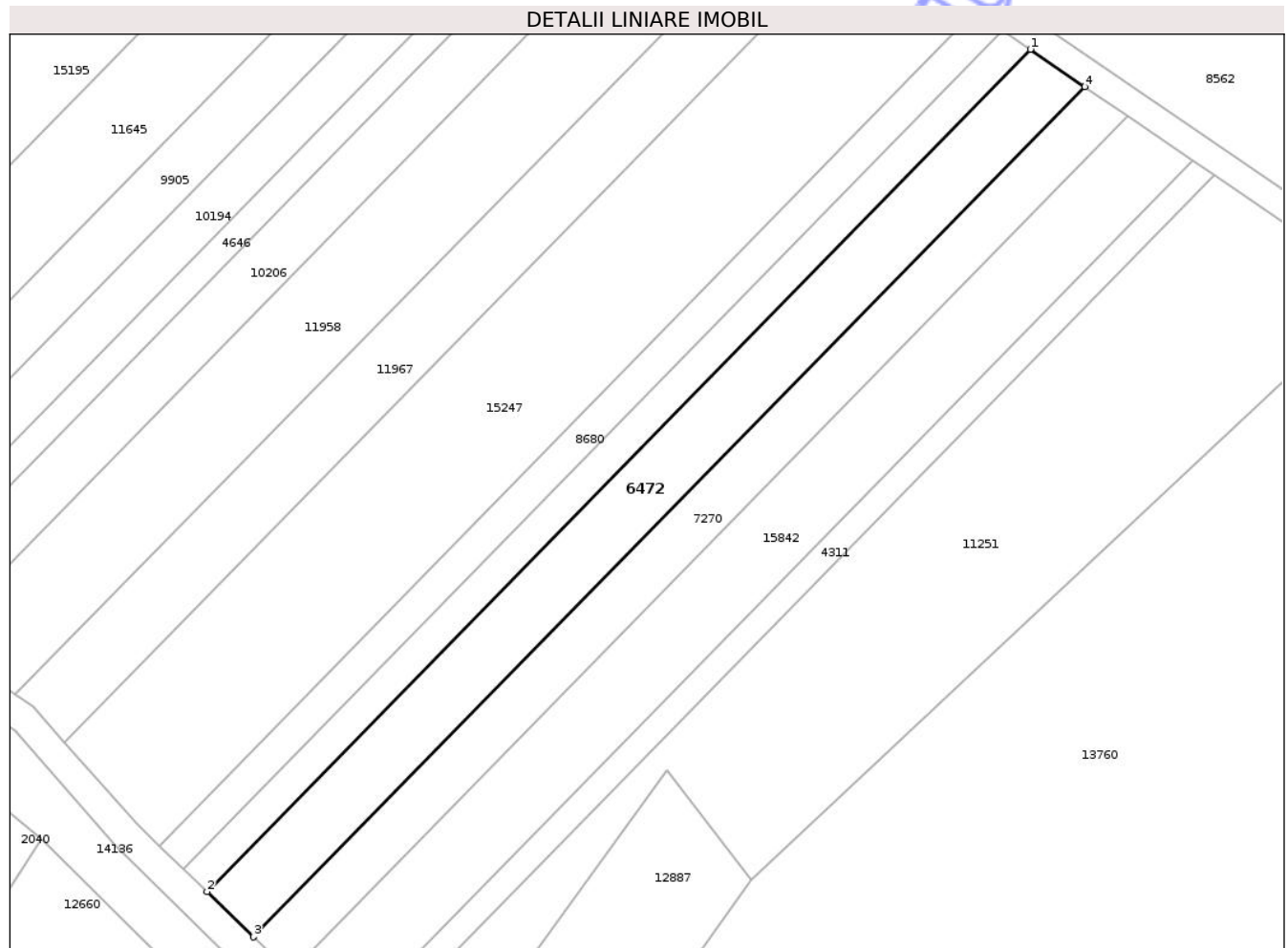
C. Partea III. SARCINI .

Inscrieri privind dezmembramintele dreptului de proprietate, drepturi reale de garanție și sarcini	Referințe
NU SUNT	

Teren

Nr cadastral	Suprafața (mp)*	Observații / Referințe
	1.000	

* Suprafața este determinată în planul de proiecție Stereo 70.



Date referitoare la teren

Crt	Categorie folosință	Intra vilan	Suprafața (mp)	Tarla	Parcelă	Nr. topo	Observații / Referințe
1	livada	NU	1.000	30	1032/34	-	

Lungime Segmente

1) Valorile lungimilor segmentelor sunt obținute din proiecție în plan.

Punct început	X / Y	Punct sfârșit	X / Y	Lungime segment (** (m)
1	475.001,73 559.278,855	2	474.907,814 559.182,921	134.252
2	474.907,814 559.182,921	3	474.913,133 559.177,757	7.413
3	474.913,133 559.177,757	4	475.007,947 559.274,609	135.536
4	475.007,947 559.274,609	1	475.001,73 559.278,855	7.529

** Lungimile segmentelor sunt determinate în planul de proiecție Stereo 70 și sunt rotunjite la 1 milimetru.

*** Distanţa dintre puncte este formată din segmente cumulate ce sunt mai mici decât valoarea 1 milimetru.

Neutilizabil în Circuitul
Civil

**DATE DESPRE IMOBILUL NR. 6510**

Oficiul de Cadastru și Publicitate Imobiliară MUREȘ
Biroul de Cadastru și Publicitate Imobiliară Târgu Mureș

A. Partea I. Descrierea imobilului

TEREN Necunoscut

Adresa: Loc. Corunca, Jud. Mureș

Nr. Crt	Nr cadastral Nr. topografic	Suprafața* (mp)	Observații / Referințe
A1		3.000	Sector cadastral:8 Teren neimprejmuit;

B. Partea II. Proprietari și acte

Inscrieri privitoare la dreptul de proprietate și alte drepturi reale	Referințe
/	
Act Administrativ nr. 71118, din 09/11/1994 emis de CJSDPAT MURES;	
B1	A1
Intabulare, drept de PROPRIETATE, dobandit prin Reconstituire, cota actuala 1/1, cota initiala 1/1	
1) BIRÓ A. DÁVID	

C. Partea III. SARCINI .

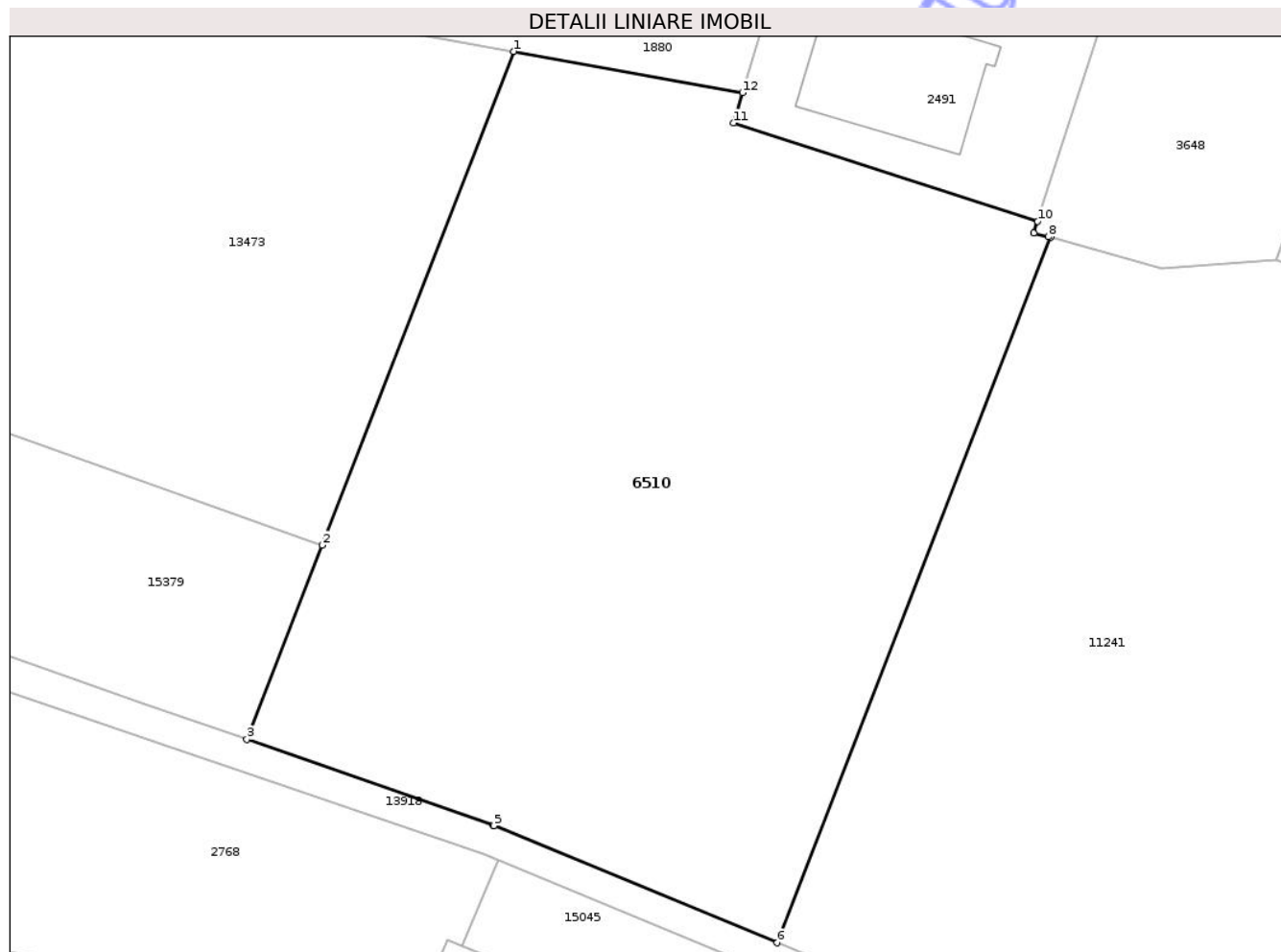
Inscrieri privind dezmembramintele dreptului de proprietate, drepturi reale de garanție și sarcini	Referințe
NU SUNT	

Anexa Nr. 1 La Partea I

Teren

Nr cadastral	Suprafața (mp)*	Observații / Referințe
	3.000	

* Suprafața este determinată în planul de proiecție Stereo 70.



Date referitoare la teren

Crt	Categorie folosință	Intra vilan	Suprafața (mp)	Tarla	Parcelă	Nr. topo	Observații / Referințe
1	padure	DA	176	42	1280/7	-	
2	padure	NU	2.824	42	1280/7	-	

Lungime Segmente

1) Valorile lungimilor segmentelor sunt obținute din proiecție în plan.

Punct început	X / Y	Punct sfârșit	X / Y	Lungime segment (** (m)
1	471.346,289 556.839,485	2	471.330,274 556.798,206	44.277
2	471.330,274 556.798,206	3	471.323,97 556.781,958	17.428
3	471.323,97 556.781,958	4	471.344,598 556.774,761	21.847
4	471.344,598 556.774,761	5	471.344,632 556.774,749	0.036

Punct început	X / Y	Punct sfârșit	X / Y	Lungime segment (** (m)
5	471.344,632 556.774,749	6	471.368,35 556.764,96	25.659
6	471.368,35 556.764,96	7	471.391,227 556.823,928	63.25
7	471.391,227 556.823,928	8	471.391,048 556.823,978	0.186
8	471.391,048 556.823,978	9	471.389,849 556.824,31	1.244
9	471.389,849 556.824,31	10	471.390,159 556.825,282	1.02
10	471.390,159 556.825,282	11	471.364,693 556.833,509	26.762
11	471.364,693 556.833,509	12	471.365,456 556.836,033	2.637
12	471.365,456 556.836,033	1	471.346,289 556.839,485	19.475

** Lungimile segmentelor sunt determinate în planul de proiecție Stereo 70 și sunt rotunjite la 1 milimetru.

*** Distanța dintre puncte este formată din segmente cumulate ce sunt mai mici decât valoarea 1 milimetru.

**DATE DESPRE IMOBILUL NR. 6521**

Oficiul de Cadastru și Publicitate Imobiliară MUREȘ
Biroul de Cadastru și Publicitate Imobiliară Târgu Mureș

A. Partea I. Descrierea imobilului

TEREN Necunoscut

Adresa: Loc. Bozeni, Jud. Mureș

Nr. Crt	Nr cadastral Nr. topografic	Suprafața* (mp)	Observații / Referințe
A1		3.600	Sector cadastral:13 Teren neimprejmuit;

B. Partea II. Proprietari și acte

Inscrieri privitoare la dreptul de proprietate și alte drepturi reale	Referințe
/	
Act Administrativ nr. 71183, din 13/01/1995 emis de CJSDPAT MURES;	
B1	A1
Intabulare, drept de PROPRIETATE, dobandit prin Reconstituire, cota actuala 1/1, cota initiala 1/1	
1) LÁSZLÓ I. LUDOVIC, Decedat DEFUNCT:Da	

C. Partea III. SARCINI .

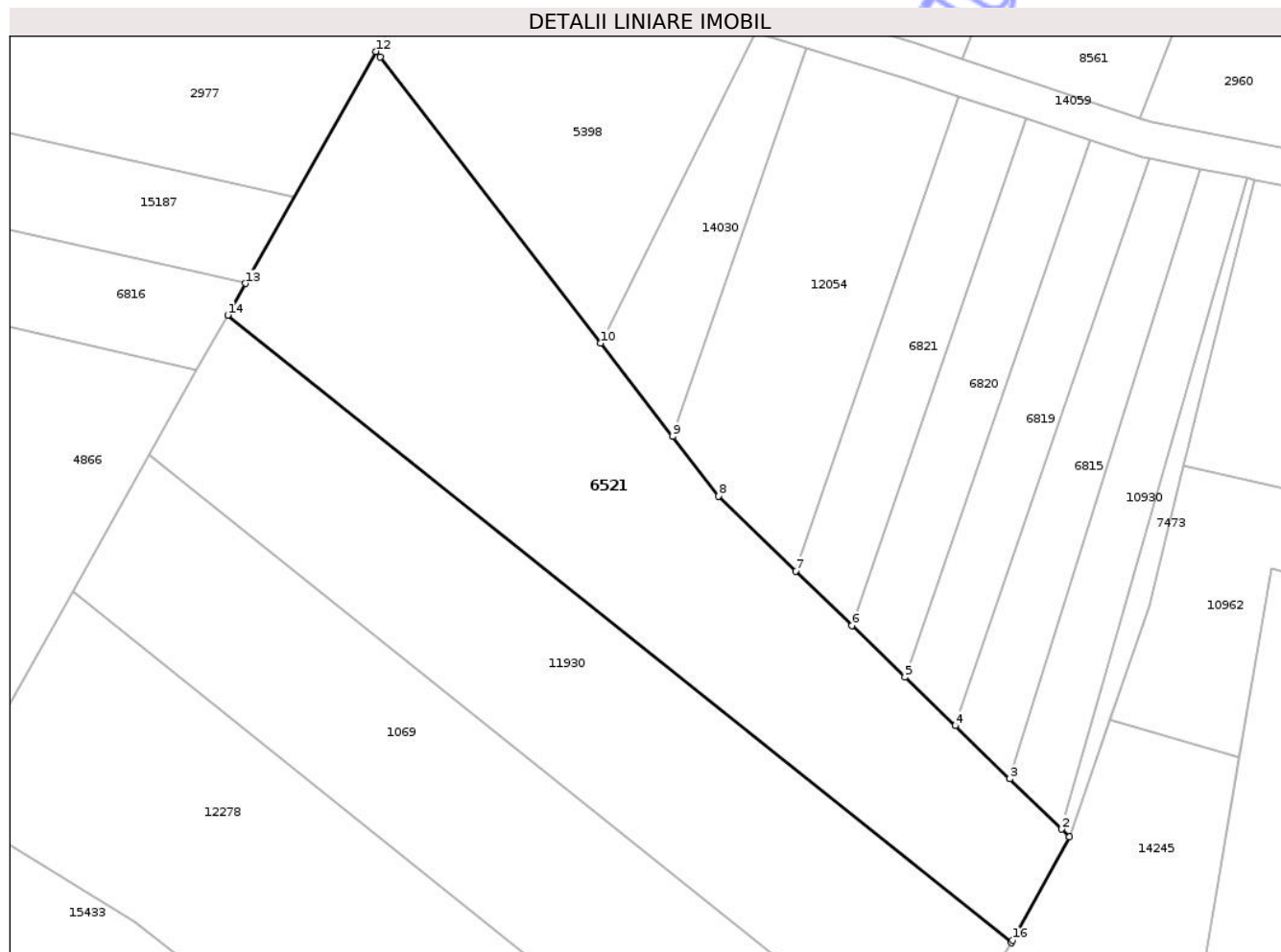
Inscrieri privind dezmembramintele dreptului de proprietate, drepturi reale de garanție și sarcini	Referințe
NU SUNT	

Anexa Nr. 1 La Partea I

Teren

Nr cadastral	Suprafața (mp)*	Observații / Referințe
	3.600	

* Suprafața este determinată în planul de proiecție Stereo 70.



Date referitoare la teren

Crt	Categorie folosință	Intra vilan	Suprafața (mp)	Tarla	Parcelă	Nr. topo	Observații / Referințe
1	arabil	DA	289	34	1088/139	-	
2	arabil	NU	3.311	34	1088/139	-	

Lungime Segmente

1) Valorile lungimilor segmentelor sunt obținute din proiecție în plan.

Punct început	X / Y	Punct sfârșit	X / Y	Lungime segment (** (m)
1	474.123,564 559.191,102	2	474.122,473 559.192,158	1.518
2	474.122,473 559.192,158	3	474.115,321 559.199,088	9.959
3	474.115,321 559.199,088	4	474.107,771 559.206,405	10.514
4	474.107,771 559.206,405	5	474.100,86 559.213,102	9.623

Punct început	X / Y	Punct sfârșit	X / Y	Lungime segment (** (m)
5	474.100,86 559.213,102	6	474.093,558 559.220,177	10.167
6	474.093,558 559.220,177	7	474.085,792 559.227,702	10.814
7	474.085,792 559.227,702	8	474.075,158 559.238,007	14.808
8	474.075,158 559.238,007	9	474.068,825 559.246,215	10.367
9	474.068,825 559.246,215	10	474.058,905 559.259,073	16.24
10	474.058,905 559.259,073	11	474.028,514 559.298,467	49.754
11	474.028,514 559.298,467	12	474.027,914 559.299,244	0.982
12	474.027,914 559.299,244	13	474.009,954 559.267,306	36.641
13	474.009,954 559.267,306	14	474.007,505 559.262,952	4.995
14	474.007,505 559.262,952	15	474.115,522 559.176,522	138.339
15	474.115,522 559.176,522	16	474.115,74 559.176,865	0.406
16	474.115,74 559.176,865	1	474.123,564 559.191,102	16.245

** Lungimile segmentelor sunt determinate în planul de proiecție Stereo 70 și sunt rotunjite la 1 milimetru.

*** Distanța dintre puncte este formată din segmente cumulate ce sunt mai mici decât valoarea 1 milimetru.

**DATE DESPRE IMOBILUL NR. 6577**

Oficiul de Cadastru și Publicitate Imobiliară MUREȘ
Biroul de Cadastru și Publicitate Imobiliară Târgu Mureș

A. Partea I. Descrierea imobilului

TEREN Extravilan

Adresa: Jud. Mureș

Nr. Crt	Nr cadastral Nr. topografic	Suprafața* (mp)	Observații / Referințe
A1		1.000	Sector cadastral:11 Teren neimprejmuit;

B. Partea II. Proprietari și acte

Inscrieri privitoare la dreptul de proprietate și alte drepturi reale	Referințe
/	
Act Administrativ nr. 7327, din 10/06/2004 emis de CJSDPAT MURES;	
B1	A1
Intabulare, drept de PROPRIETATE, dobandit prin Reconstituire, cota actuala 1/1, cota initiala 1/1	
1) FAZAKAS A. VILMA	
2) KISS A. DEZIDERIU	

C. Partea III. SARCINI .

Inscrieri privind dezmembramintele dreptului de proprietate, drepturi reale de garanție și sarcini	Referințe
NU SUNT	

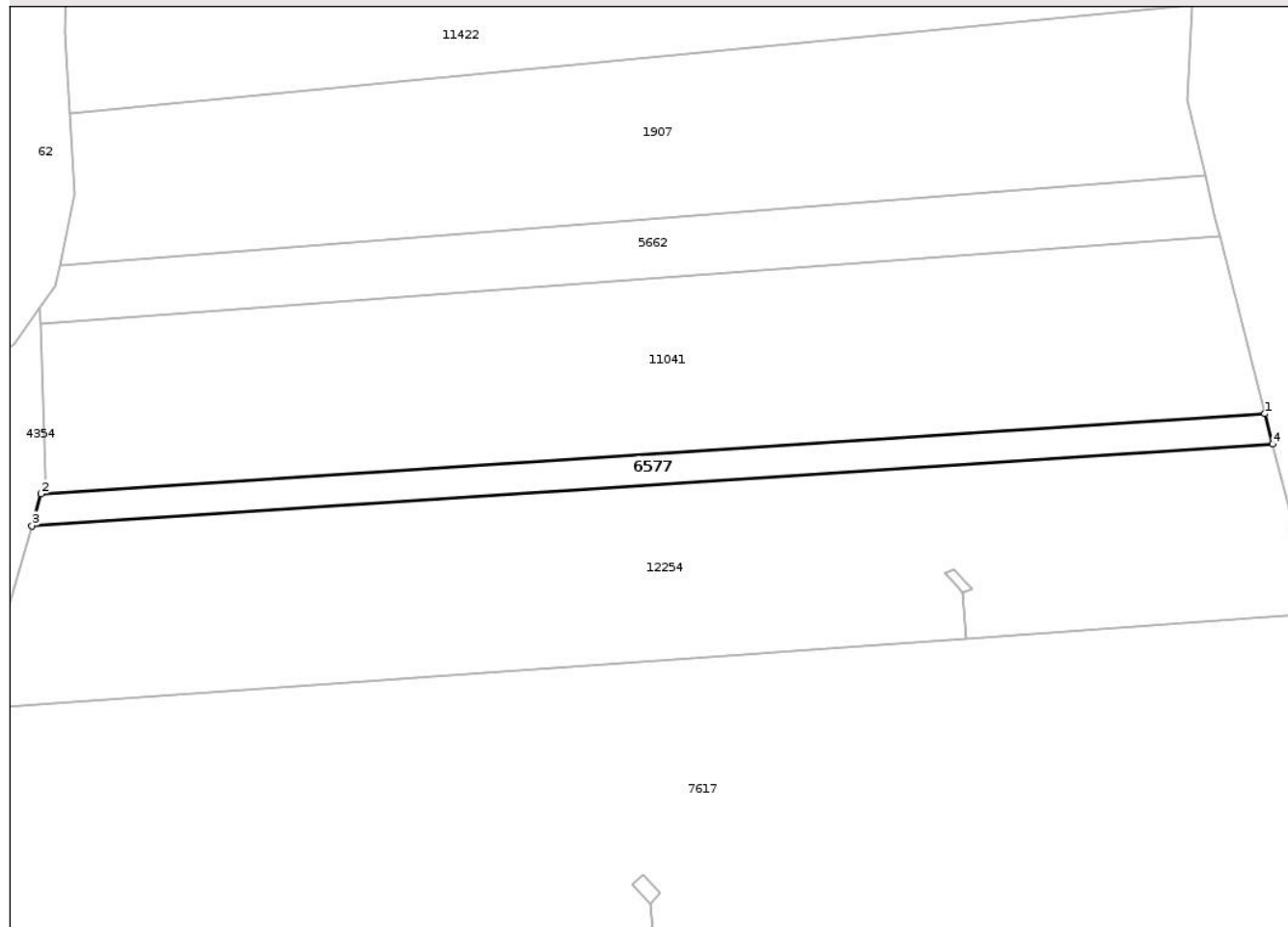
Anexa Nr. 1 La Partea I

Teren

Nr cadastral	Suprafața (mp)*	Observații / Referințe
	1.000	

* Suprafața este determinată în planul de proiecție Stereo 70.

DETALII LINIARE IMOBIL



Date referitoare la teren

Crt	Categorie folosință	Intra vilan	Suprafața (mp)	Tarla	Parcelă	Nr. topo	Observații / Referințe
1	padure	NU	1.000	40	1200/17	-	

Lungime Segmente

1) Valorile lungimilor segmentelor sunt obținute din proiecție în plan.

Punct început	X / Y	Punct sfârșit	X / Y	Lungime segment (** (m)
1	473.396,165 557.384,199	2	473.198,393 557.371,277	198.194
2	473.198,393 557.371,277	3	473.196,893 557.366,124	5.367
3	473.196,893 557.366,124	4	473.397,411 557.379,294	200.95
4	473.397,411 557.379,294	1	473.396,165 557.384,199	5.061

** Lungimile segmentelor sunt determinate în planul de proiecție Stereo 70 și sunt rotunjite la 1 milimetru.

*** Distanţa dintre puncte este formată din segmente cumulate ce sunt mai mici decât valoarea 1 milimetru.

Neutilizabil în Circuitul
Civil

**DATE DESPRE IMOBILUL NR. 6578**

Oficiul de Cadastru și Publicitate Imobiliară MUREȘ
Biroul de Cadastru și Publicitate Imobiliară Târgu Mureș

A. Partea I. Descrierea imobilului

TEREN Extravilan

Adresa: Jud. Mureș

Nr. Crt	Nr cadastral Nr. topografic	Suprafața* (mp)	Observații / Referințe
A1		4.300	Sector cadastral:11 Teren neimprejmuit;

B. Partea II. Proprietari și acte

Inscrieri privitoare la dreptul de proprietate și alte drepturi reale	Referințe
/	
Act Administrativ nr. 7343, din 10/06/2004 emis de CJSDPAT MURES;	
B1	A1
Intabulare, drept de PROPRIETATE, dobandit prin Reconstituire, cota actuala 1/1, cota initiala 1/1	
1) MATYAS L. LAJOS	
2) BARTALIS A. VILMA	
3) MATYAS I. IRINA	
4) MATYAS E. ZOLTAN	

C. Partea III. SARCINI .

Inscrieri privind dezmembramintele dreptului de proprietate, drepturi reale de garanție și sarcini	Referințe
NU SUNT	

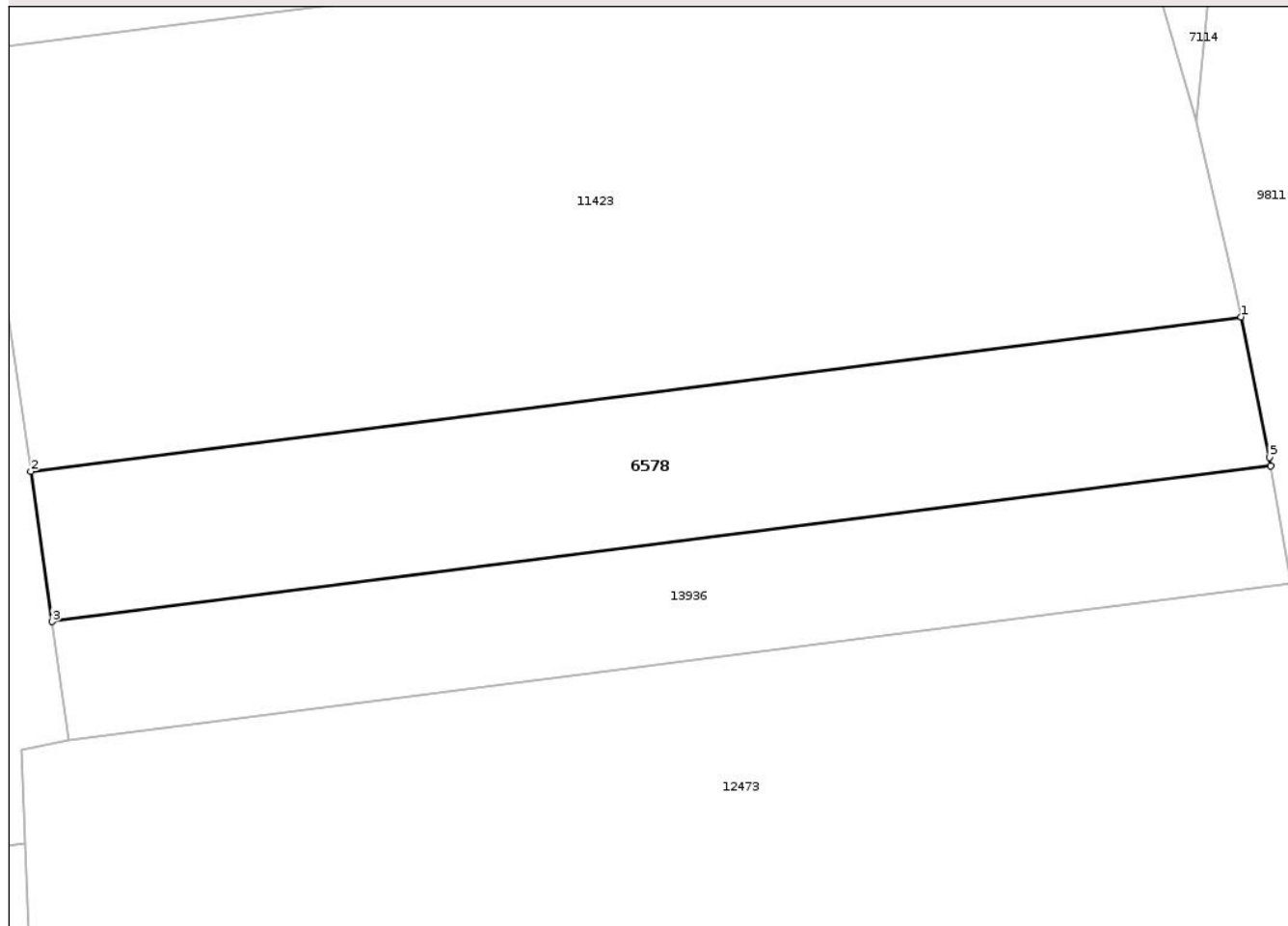
Anexa Nr. 1 La Partea I

Teren

Nr cadastral	Suprafața (mp)*	Observații / Referințe
	4.300	

* Suprafața este determinată în planul de proiecție Stereo 70.

DETALII LINIARE IMOBIL



Date referitoare la teren

Crt	Categorie folosință	Intra vilan	Suprafața (mp)	Tarla	Parcelă	Nr. topo	Observații / Referințe
1	padure	NU	4.300	40	1200/11	-	

Lungime Segmente

1) Valorile lungimilor segmentelor sunt obținute din proiecție în plan.

Punct început	X / Y	Punct sfârșit	X / Y	Lungime segment (** (m)
1	473.573,567 557.582,315	2	473.389,301 557.558,79	185.762
2	473.389,301 557.558,79	3	473.392,552 557.535,951	23.069
3	473.392,552 557.535,951	4	473.578,069 557.559,635	187.023
4	473.578,069 557.559,635	5	473.577,846 557.560,918	1.302
5	473.577,846 557.560,918	1	473.573,567 557.582,315	21.821

** Lungimile segmentelor sunt determinate în planul de proiecție Stereo 70 și sunt rotunjite la 1 milimetru.

*** Distanța dintre puncte este formată din segmente cumulate ce sunt mai mici decât valoarea 1 milimetru.

Neutilizabil în Circuitul
Civil

**DATE DESPRE IMOBILUL NR. 6579**

Oficiul de Cadastru și Publicitate Imobiliară MUREȘ
Biroul de Cadastru și Publicitate Imobiliară Târgu Mureș

A. Partea I. Descrierea imobilului

TEREN Extravilan

Adresa: Jud. Mureș

Nr. Crt	Nr cadastral Nr. topografic	Suprafața* (mp)	Observații / Referințe
A1		3.700	Sector cadastral:11 Teren neimprejmuit;

B. Partea II. Proprietari și acte

Inscrieri privitoare la dreptul de proprietate și alte drepturi reale	Referințe
/	
Act Administrativ nr. 7331, din 10/06/2004 emis de CJSDPAT MURES;	
B1	A1
Intabulare, drept de PROPRIETATE, dobandit prin Reconstituire, cota actuala 1/1, cota initiala 1/1	
1) MAGYARI I. ILINE	

C. Partea III. SARCINI .

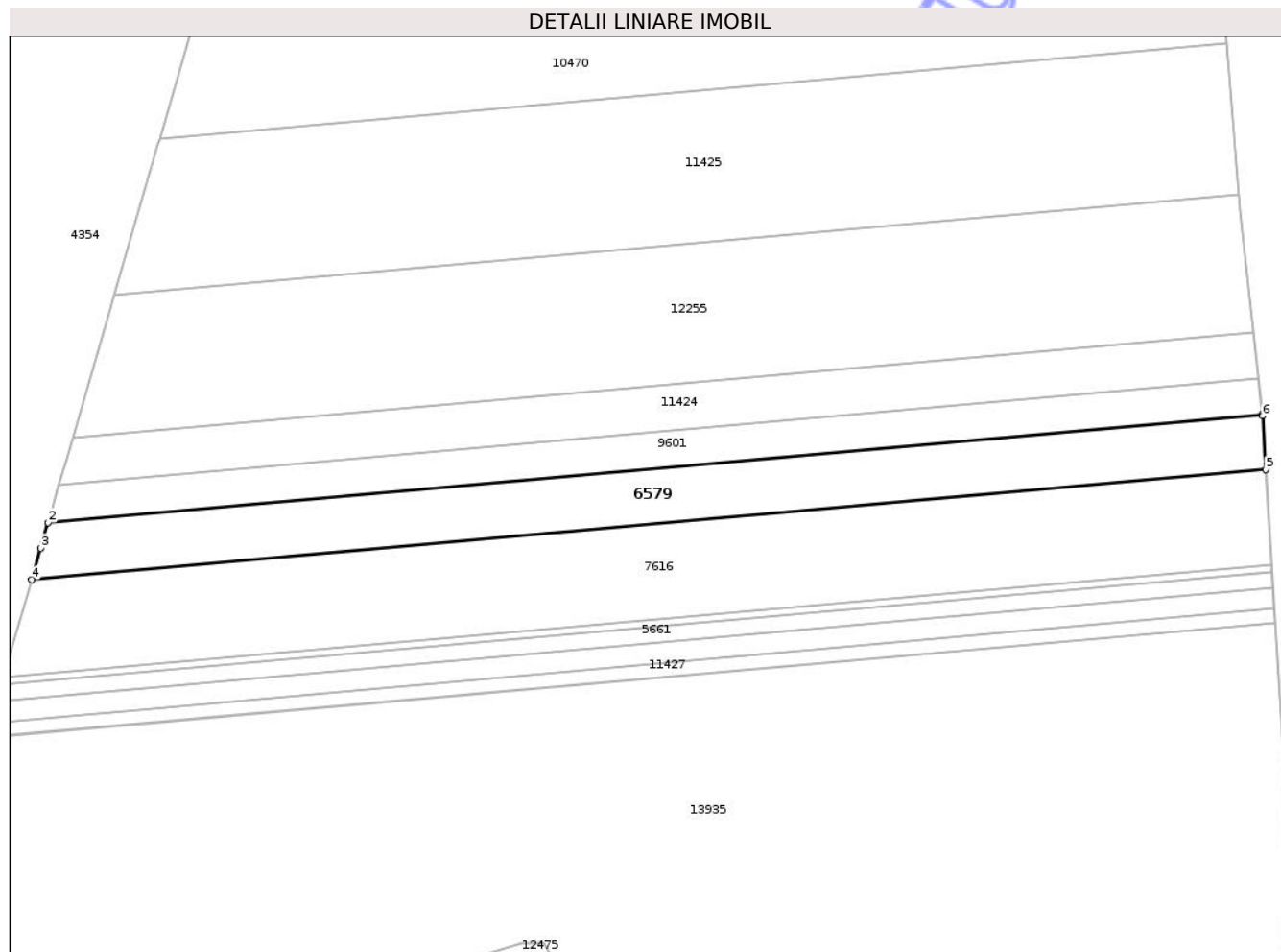
Inscrieri privind dezmembramintele dreptului de proprietate, drepturi reale de garanție și sarcini	Referințe
NU SUNT	

Anexa Nr. 1 La Partea I

Teren

Nr cadastral	Suprafața (mp)*	Observații / Referințe
	3.700	

* Suprafața este determinată în planul de proiecție Stereo 70.



Date referitoare la teren

Crt	Categorie folosință	Intra vilan	Suprafața (mp)	Tarla	Parcelă	Nr. topo	Observații / Referințe
1	padure	NU	3.700	40	1200/25	-	

Lungime Segmente

1) Valorile lungimilor segmentelor sunt obținute din proiecție în plan.

Punct început	X / Y	Punct sfârșit	X / Y	Lungime segment (** (m)
1	473.419,381 557.181,832	2	473.135,911 557.156,589	284.592
2	473.135,911 557.156,589	3	473.134,185 557.150,66	6.175
3	473.134,185 557.150,66	4	473.132,043 557.143,299	7.666
4	473.132,043 557.143,299	5	473.420,19 557.168,959	289.287
5	473.420,19 557.168,959	6	473.419,417 557.181,488	12.553

Punct început	X / Y	Punct sfârșit	X / Y	Lungime segment (** (m)
6	473.419,417 557.181,488	1	473.419,381 557.181,832	0.346

** Lungimile segmentelor sunt determinate în planul de proiecție Stereo 70 și sunt rotunjite la 1 milimetru.

*** Distanța dintre puncte este formată din segmente cumulate ce sunt mai mici decât valoarea 1 milimetru.

Neutilizabil în Circuitul Civil

**DATE DESPRE IMOBILUL NR. 6612**

Oficiul de Cadastru și Publicitate Imobiliară MUREȘ
Biroul de Cadastru și Publicitate Imobiliară Târgu Mureș

A. Partea I. Descrierea imobilului

TEREN Extravilan

Adresa: Jud. Mureș

Nr. Crt	Nr cadastral Nr. topografic	Suprafața* (mp)	Observații / Referințe
A1		904	Sector cadastral:12 Teren neimprejmuit; diferenta de suprafata se regaseste la id 13294

B. Partea II. Proprietari și acte

Inscrieri privitoare la dreptul de proprietate și alte drepturi reale		Referințe
/		
Act Administrativ nr. 71894, din 10/05/2001 emis de CJSDPAT MURES;		
B1	Intabulare, drept de PROPRIETATE, dobandit prin Reconstituire, cota actuala 1/1, cota initiala 1/1 1) BALIZS P. IDA , Decedat DEFUNCT:Da	A1

C. Partea III. SARCINI .

Inscrieri privind dezmembramintele dreptului de proprietate, drepturi reale de garanție și sarcini	Referințe
NU SUNT	

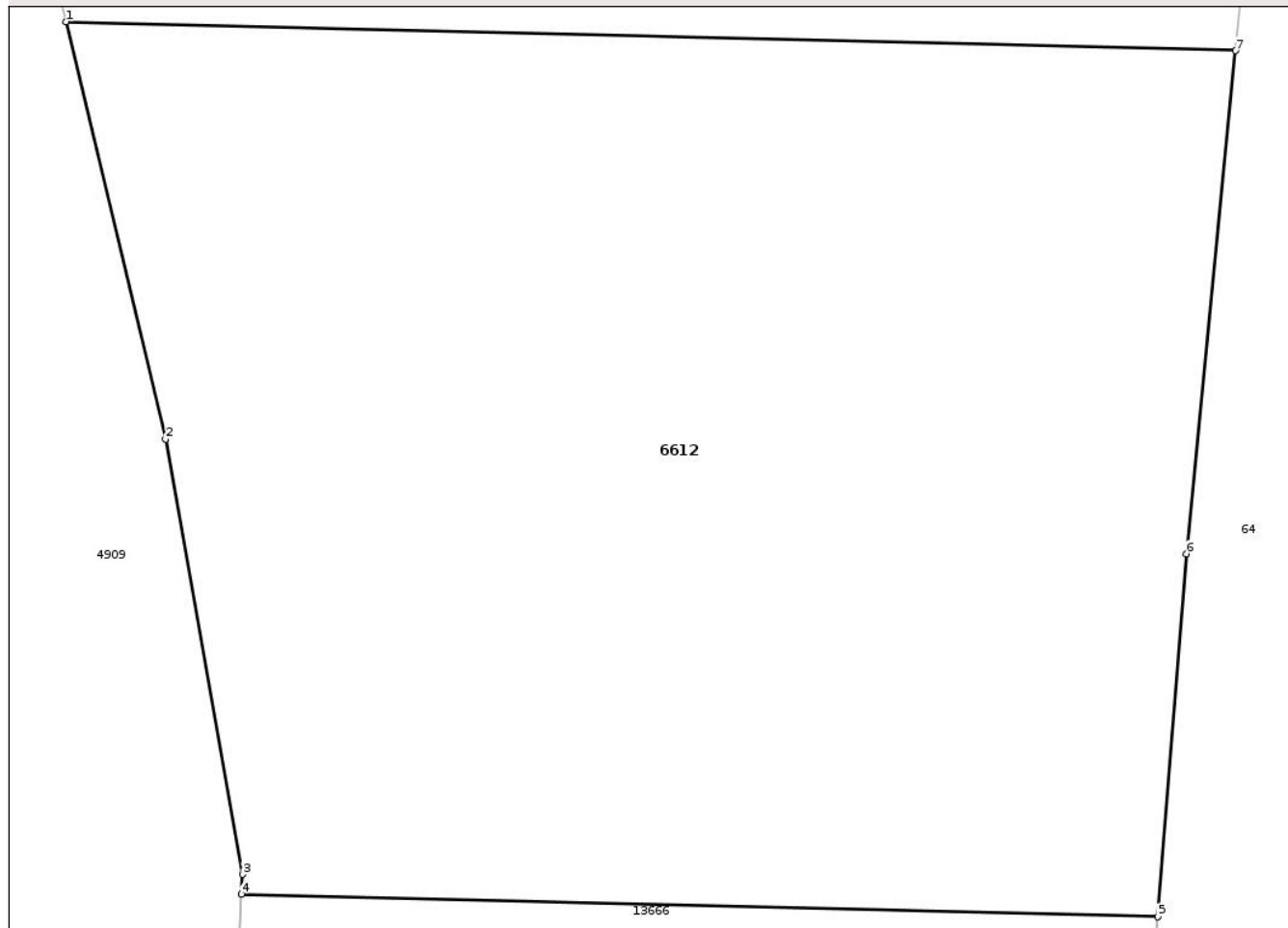
Anexa Nr. 1 La Partea I

Teren

Nr cadastral	Suprafața (mp)*	Observații / Referințe
	904	diferența de suprafața se regăsește la id 13294

* Suprafața este determinată în planul de proiecție Stereo 70.

DETALII LINIARE IMOBIL



Date referitoare la teren

Crt	Categorie folosință	Intra vilan	Suprafața (mp)	Tarla	Parcelă	Nr. topo	Observații / Referințe
1	arabil	NU	904	38	1108/21	-	

Lungime Segmente

1) Valorile lungimilor segmentelor sunt obținute din proiecție în plan.

Punct început	X / Y	Punct sfârșit	X / Y	Lungime segment (** (m)
1	472.700,076 558.000,433	2	472.703,237 557.987,18	13.625
2	472.703,237 557.987,18	3	472.705,677 557.973,36	14.034
3	472.705,677 557.973,36	4	472.705,645 557.972,728	0.633
4	472.705,645 557.972,728	5	472.734,768 557.972,011	29.132
5	472.734,768 557.972,011	6	472.735,67 557.983,54	11.564

Punct început	X / Y	Punct sfârșit	X / Y	Lungime segment (** (m)
6	472.735,67 557.983,54	7	472.737,232 557.999,517	16.053
7	472.737,232 557.999,517	1	472.700,076 558.000,433	37.167

** Lungimile segmentelor sunt determinate în planul de proiecție Stereo 70 și sunt rotunjite la 1 milimetru.

*** Distanța dintre puncte este formată din segmente cumulate ce sunt mai mici decât valoarea 1 milimetru.

Neutilizabil în Circuitul Civil



DATE DESPRE IMOBILUL NR. 6284

Oficiul de Cadastru și Publicitate Imobiliară MUREȘ
Biroul de Cadastru și Publicitate Imobiliară Târgu Mureș

A. Partea I. Descrierea imobilului

TEREN Extravilan

Adresa: Jud. Mureș

Nr. Crt	Nr cadastral Nr. topografic	Suprafața* (mp)	Observații / Referințe
A1		7.000	Sector cadastral:18 Teren neimprejmuit;

B. Partea II. Proprietari și acte

Inscrieri privitoare la dreptul de proprietate și alte drepturi reale	Referințe
/	
Act Administrativ nr. 71476, din 22/01/1996 emis de CJSDPAT MURES;	
B1	A1
Intabulare, drept de PROPRIETATE, dobandit prin Reconstituire, cota actuala 1/1, cota initiala 1/1	
1) BOZSI L. LUDOVIC	

C. Partea III. SARCINI .

Inscrieri privind dezmembramintele dreptului de proprietate, drepturi reale de garanție și sarcini	Referințe
NU SUNT	

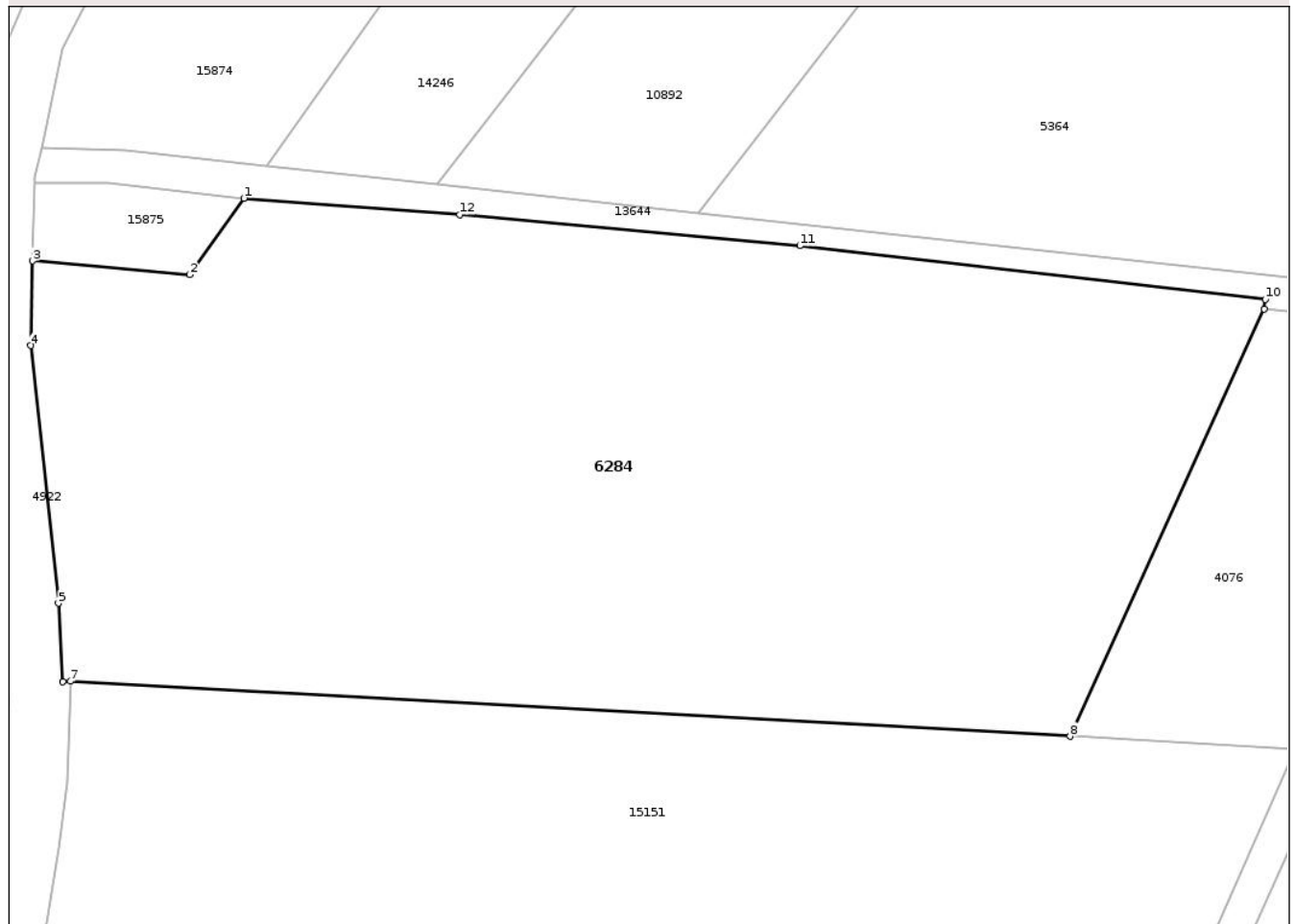
Anexa Nr. 1 La Partea I

Teren

Nr cadastral	Suprafața (mp)*	Observații / Referințe
	7.000	

* Suprafața este determinată în planul de proiecție Stereo 70.

DETALII LINIARE IMOBIL



Date referitoare la teren

Crt	Categorie folosință	Intra vilan	Suprafața (mp)	Tarla	Parcelă	Nr. topo	Observații / Referințe
1	arabil	NU	7.000	35	1103/21	-	

Lungime Segmente

1) Valorile lungimilor segmentelor sunt obținute din proiecție în plan.

Punct început	X / Y	Punct sfârșit	X / Y	Lungime segment (** (m)
1	473.202,866 558.601,363	2	473.196,619 558.592,538	10.812
2	473.196,619 558.592,538	3	473.178,505 558.594,12	18.183
3	473.178,505 558.594,12	4	473.178,26 558.584,36	9.763
4	473.178,26 558.584,36	5	473.181,45 558.554,66	29.871
5	473.181,45 558.554,66	6	473.181,971 558.545,628	9.047

Punct început	X / Y	Punct sfârșit	X / Y	Lungime segment (** (m)
6	473.181,971 558.545,628	7	473.182,836 558.545,664	0.866
7	473.182,836 558.545,664	8	473.298,156 558.539,307	115.495
8	473.298,156 558.539,307	9	473.320,553 558.588,59	54.134
9	473.320,553 558.588,59	10	473.320,692 558.589,675	1.094
10	473.320,692 558.589,675	11	473.266,998 558.595,876	54.051
11	473.266,998 558.595,876	12	473.227,75 558.599,452	39.411
12	473.227,75 558.599,452	1	473.202,866 558.601,363	24.957

** Lungimile segmentelor sunt determinate în planul de proiecție Stereo 70 și sunt rotunjite la 1 milimetru.

*** Distanța dintre puncte este formată din segmente cumulate ce sunt mai mici decât valoarea 1 milimetru.

Neutilizabil în Circuitul Civil

**DATE DESPRE IMOBILUL NR. 6288**

Oficiul de Cadastru și Publicitate Imobiliară MUREȘ
Biroul de Cadastru și Publicitate Imobiliară Târgu Mureș

A. Partea I. Descrierea imobilului

TEREN Extravilan

Adresa: Jud. Mureș

Nr. Crt	Nr cadastral Nr. topografic	Suprafața* (mp)	Observații / Referințe
A1		1.500	Sector cadastral:13 Teren neimprejmuit;

B. Partea II. Proprietari și acte

Inscrieri privitoare la dreptul de proprietate și alte drepturi reale	Referințe
/	
Act Administrativ nr. 71476, din 22/01/1996 emis de CJSDPAT MURES;	
B1	A1
Intabulare, drept de PROPRIETATE, dobandit prin Reconstituire, cota actuala 1/1, cota initiala 1/1	
1) BOZSI L. LUDOVIC	

C. Partea III. SARCINI .

Inscrieri privind dezmembramintele dreptului de proprietate, drepturi reale de garanție și sarcini	Referințe
NU SUNT	

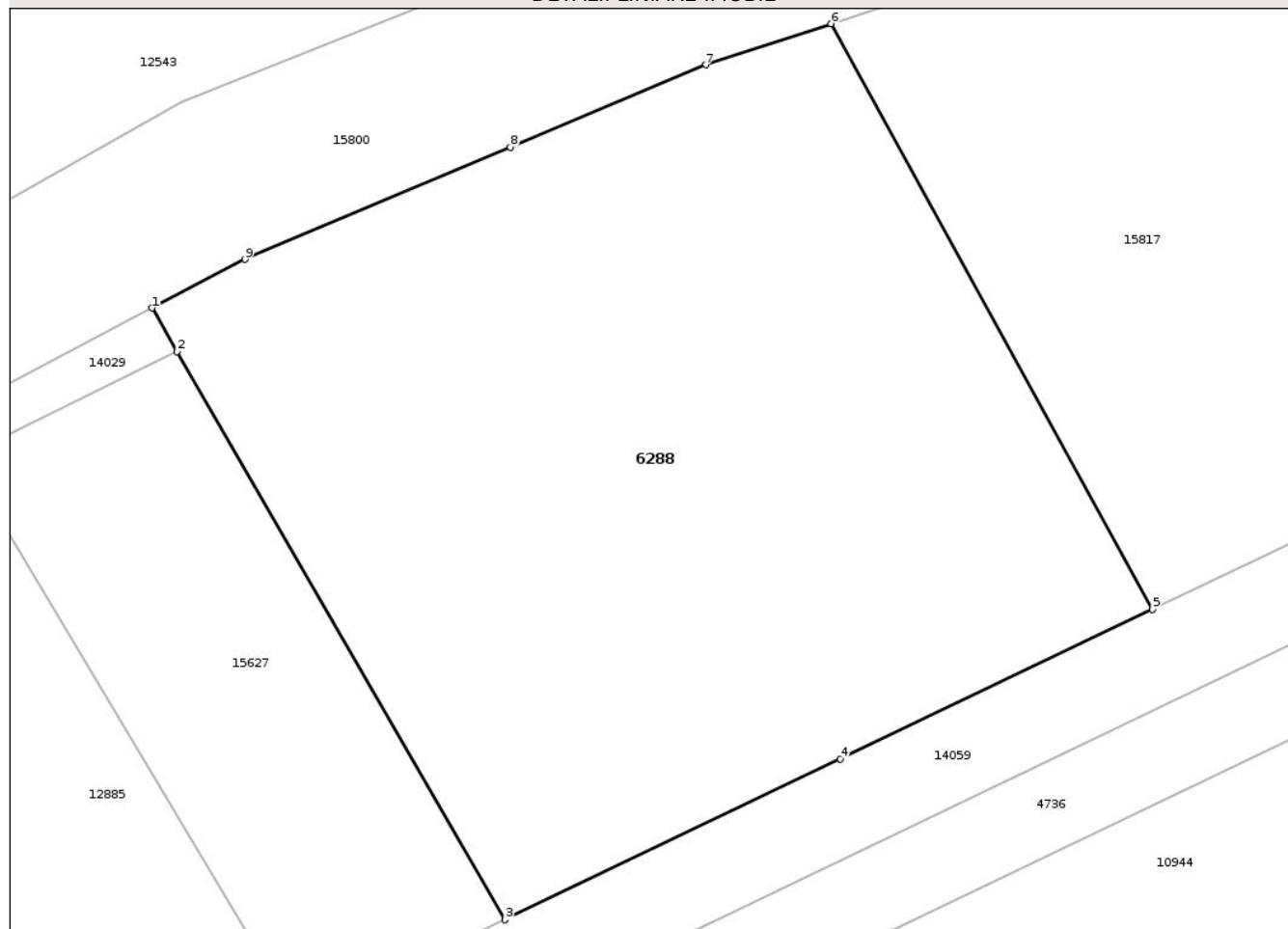
Anexa Nr. 1 La Partea I

Teren

Nr cadastral	Suprafața (mp)*	Observații / Referințe
	1.500	

* Suprafața este determinată în planul de proiecție Stereo 70.

DETALII LINIARE IMOBIL



Date referitoare la teren

Crt	Categorie folosință	Intra vilan	Suprafața (mp)	Tarla	Parcelă	Nr. topo	Observații / Referințe
1	arabil	NU	1.500	35	1090/34	-	

Lungime Segmente

1) Valorile lungimilor segmentelor sunt obținute din proiecție în plan.

Punct început	X / Y	Punct sfârșit	X / Y	Lungime segment (** (m)
1	473.416,628 559.351,378	2	473.418,002 559.348,997	2.749
2	473.418,002 559.348,997	3	473.435,894 559.317,994	35.795
3	473.435,894 559.317,994	4	473.454,221 559.326,774	20.322
4	473.454,221 559.326,774	5	473.471,267 559.334,94	18.901
5	473.471,267 559.334,94	6	473.453,707 559.366,893	36.46

Punct început	X / Y	Punct sfârșit	X / Y	Lungime segment (** (m)
6	473.453,707 559.366,893	7	473.446,87 559.364,652	7.195
7	473.446,87 559.364,652	8	473.436,198 559.360,149	11.583
8	473.436,198 559.360,149	9	473.421,698 559.354,031	15.738
9	473.421,698 559.354,031	1	473.416,628 559.351,378	5.722

** Lungimile segmentelor sunt determinate în planul de proiecție Stereo 70 și sunt rotunjite la 1 milimetru.

*** Distanța dintre puncte este formată din segmente cumulate ce sunt mai mici decât valoarea 1 milimetru.

Neutilizabil în Circuitul Civil

**DATE DESPRE IMOBILUL NR. 6451**

Oficiul de Cadastru și Publicitate Imobiliară MUREȘ
Biroul de Cadastru și Publicitate Imobiliară Târgu Mureș

A. Partea I. Descrierea imobilului

TEREN Extravilan

Adresa: Jud. Mureș

Nr. Crt	Nr cadastral Nr. topografic	Suprafața* (mp)	Observații / Referințe
A1		2.000	Sector cadastral:18 Teren neimprejmuit;

B. Partea II. Proprietari și acte

Inscrieri privitoare la dreptul de proprietate și alte drepturi reale		Referințe
/		
Act Notarial nr. 98, din 07/04/2008 emis de BNP ASOCIATI HOLBACH&ROZSA;		
B1	Intabulare, drept de PROPRIETATE, dobandit prin Succesiune, cota actuala 1/2, cota initiala 1/2 1) BODONI ANDREI	A1
B2	Intabulare, drept de PROPRIETATE, dobandit prin Succesiune, cota actuala 1/2, cota initiala 1/2 1) BODONI ANNA	A1

C. Partea III. SARCINI .

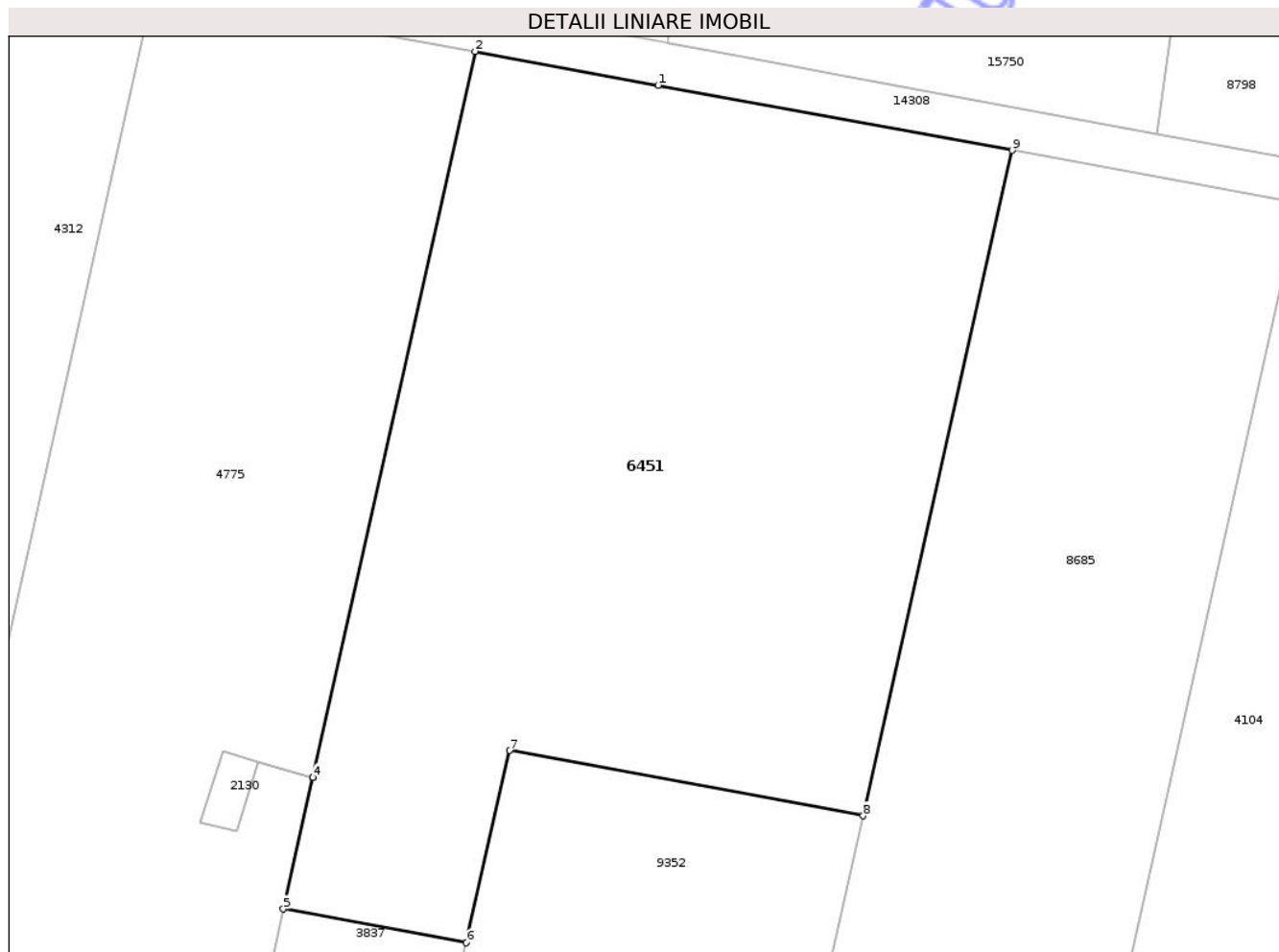
Inscrieri privind dezmembramintele dreptului de proprietate, drepturi reale de garanție și sarcini	Referințe
NU SUNT	

Anexa Nr. 1 La Partea I

Teren

Nr cadastral	Suprafața (mp)*	Observații / Referințe
	2.000	

* Suprafața este determinată în planul de proiecție Stereo 70.



Date referitoare la teren

Crt	Categorie folosință	Intra vilan	Suprafața (mp)	Tarla	Parcelă	Nr. topo	Observații / Referințe
1	pasune	NU	2.000	32	1077/3	-	

Lungime Segmente

1) Valorile lungimilor segmentelor sunt obținute din proiecție în plan.

Punct început	X / Y	Punct sfârșit	X / Y	Lungime segment (** (m)
1	474.821,446 558.480,875	2	474.808,633 558.483,235	13.029
2	474.808,633 558.483,235	3	474.797,276 558.432,48	52.01
3	474.797,276 558.432,48	4	474.797,275 558.432,477	0.003
4	474.797,275 558.432,477	5	474.795,215 558.423,271	9.434
5	474.795,215 558.423,271	6	474.808,029 558.420,911	13.03

Punct început	X / Y	Punct sfârșit	X / Y	Lungime segment (** (m)
6	474.808,029 558.420,911	7	474.811,036 558.434,352	13.773
7	474.811,036 558.434,352	8	474.835,809 558.429,789	25.19
8	474.835,809 558.429,789	9	474.846,219 558.476,313	47.674
9	474.846,219 558.476,313	1	474.821,446 558.480,875	25.19

** Lungimile segmentelor sunt determinate în planul de proiecție Stereo 70 și sunt rotunjite la 1 milimetru.

*** Distanța dintre puncte este formată din segmente cumulate ce sunt mai mici decât valoarea 1 milimetru.

Neutilizabil în Circuitul Civil

**DATE DESPRE IMOBILUL NR. 6463**

Oficiul de Cadastru și Publicitate Imobiliară MUREȘ
Biroul de Cadastru și Publicitate Imobiliară Târgu Mureș

A. Partea I. Descrierea imobilului

TEREN Extravilan

Adresa: Jud. Mureș

Nr. Crt	Nr cadastral Nr. topografic	Suprafața* (mp)	Observații / Referințe
A1		1.000	Sector cadastral:13 Teren neimprejmit;

B. Partea II. Proprietari și acte

Inscrieri privitoare la dreptul de proprietate și alte drepturi reale	Referințe
/	
Act Administrativ nr. 71531, din 15/02/1996 emis de CJSDPAT MURES;	
B1	A1
Intabulare, drept de PROPRIETATE, dobandit prin Reconstituire, cota actuala 1/1, cota initiala 1/1	
1) BOZSI L. IOSIF	

C. Partea III. SARCINI .

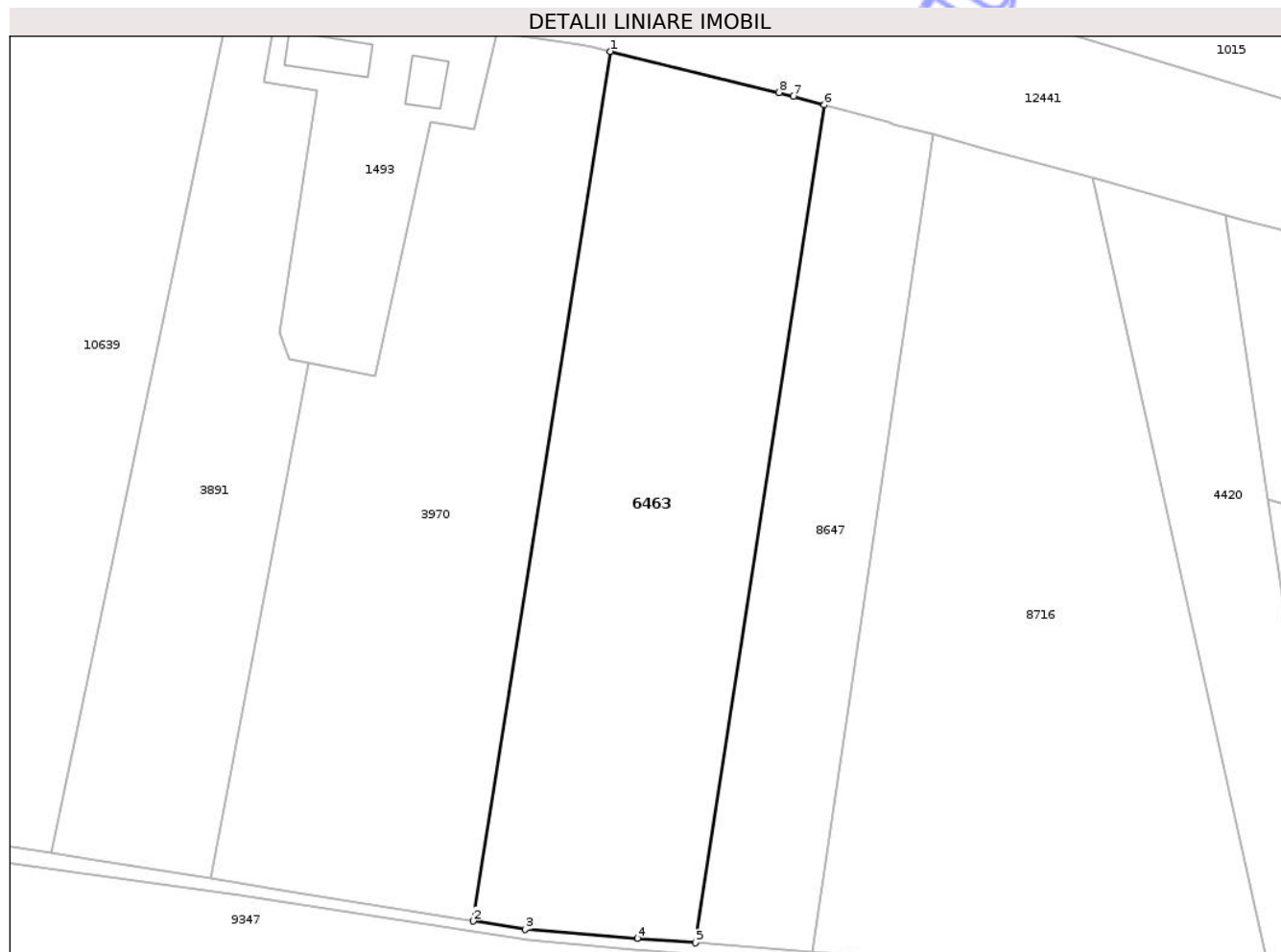
Inscrieri privind dezmembramintele dreptului de proprietate, drepturi reale de garanție și sarcini	Referințe
NU SUNT	

Anexa Nr. 1 La Partea I

Teren

Nr cadastral	Suprafața (mp)*	Observații / Referințe
	1.000	

* Suprafața este determinată în planul de proiecție Stereo 70.



Date referitoare la teren

Crt	Categorie folosință	Intra vilan	Suprafața (mp)	Tarla	Parcelă	Nr. topo	Observații / Referințe
1	arabil	NU	1.000	35	1090/2	-	

Lungime Segmente

1) Valorile lungimilor segmentelor sunt obținute din proiecție în plan.

Punct început	X / Y	Punct sfârșit	X / Y	Lungime segment (** (m)
1	473.896,694 559.408,751	2	473.886,76 559.345,972	63.56
2	473.886,76 559.345,972	3	473.890,541 559.345,364	3.83
3	473.890,541 559.345,364	4	473.898,644 559.344,728	8.128
4	473.898,644 559.344,728	5	473.902,826 559.344,401	4.195
5	473.902,826 559.344,401	6	473.912,158 559.404,891	61.206

Punct început	X / Y	Punct sfârșit	X / Y	Lungime segment (** (m)
6	473.912,158 559.404,891	7	473.909,904 559.405,508	2.337
7	473.909,904 559.405,508	8	473.908,889 559.405,786	1.052
8	473.908,889 559.405,786	1	473.896,694 559.408,751	12.55

** Lungimile segmentelor sunt determinate în planul de proiecție Stereo 70 și sunt rotunjite la 1 milimetru.

*** Distanța dintre puncte este formată din segmente cumulate ce sunt mai mici decât valoarea 1 milimetru.

Neutilizabil în Circuitul Civil

**DATE DESPRE IMOBILUL NR. 6335**

Oficiul de Cadastru și Publicitate Imobiliară MUREȘ
Biroul de Cadastru și Publicitate Imobiliară Târgu Mureș

A. Partea I. Descrierea imobilului

TEREN Necunoscut

Adresa: Loc. Bozeni, Str Ivanesti, Nr. 10, Jud. Mureș

Nr. Crt	Nr cadastral Nr. topografic	Suprafața* (mp)	Observații / Referințe
A1		2.900	Sector cadastral:15 Teren neimprejmuit;

B. Partea II. Proprietari și acte

Inscrieri privitoare la dreptul de proprietate și alte drepturi reale	Referințe
/	
Act Administrativ nr. 71441, din 03/10/1995 emis de CJSDPAT MURES;	
B1	A1
Intabulare, drept de PROPRIETATE, dobandit prin Reconstituire, cota actuala 1/1, cota initiala 1/1	
1) SZOVERFI MARTON, Decedat DEFUNCT:Da	

C. Partea III. SARCINI .

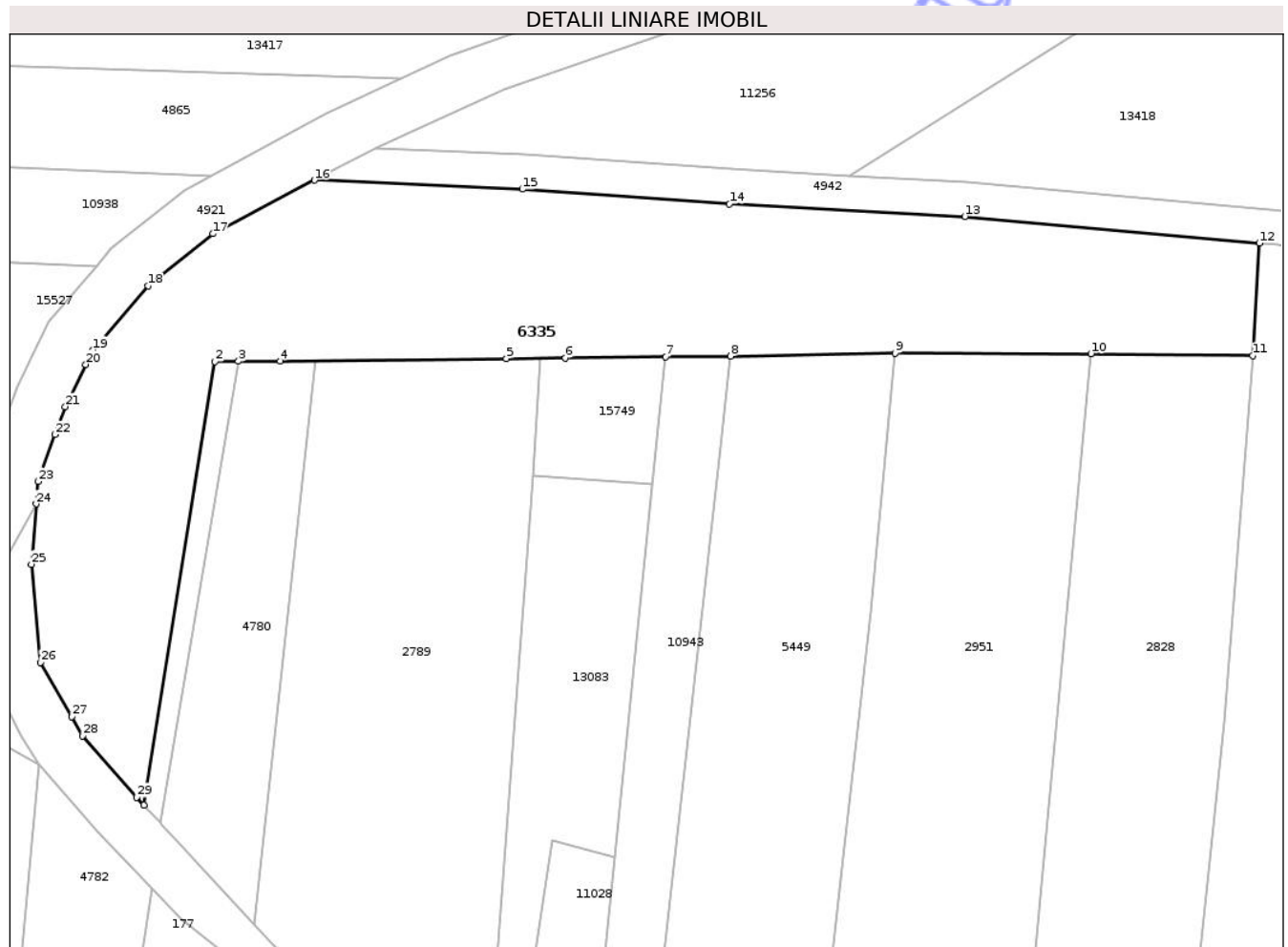
Inscrieri privind dezmembramintele dreptului de proprietate, drepturi reale de garanție și sarcini	Referințe
NU SUNT	

Anexa Nr. 1 La Partea I

Teren

Nr cadastral	Suprafața (mp)*	Observații / Referințe
	2.900	

* Suprafața este determinată în planul de proiecție Stereo 70.



Date referitoare la teren

Crt	Categorie folosință	Intra vilan	Suprafața (mp)	Tarla	Parcelă	Nr. topo	Observații / Referințe
1	arabil	DA	2.629	29	1027/1	-	
2	arabil	NU	271	29	1027/1	-	

Lungime Segmente

1) Valorile lungimilor segmentelor sunt obținute din proiecție în plan.

Punct început	X / Y	Punct sfârșit	X / Y	Lungime segment (** (m))
1	474.373,903 559.392,88	2	474.382,106 559.443,978	51.752
3	474.384,81 559.444,006	4	474.389,633 559.444,057	4.823
5	474.415,722 559.444,332	6	474.422,544 559.444,404	6.822
7	474.434,093 559.444,526	8	474.441,575 559.444,605	7.482

Punct început	X / Y	Punct sfârșit	X / Y	Lungime segment (** (m))
2	474.382,106 559.443,978	3	474.384,81 559.444,006	2.704
4	474.389,633 559.444,057	5	474.415,722 559.444,332	26.09
6	474.422,544 559.444,404	7	474.434,093 559.444,526	11.55
8	474.441,575 559.444,605	9	474.460,578 559.444,928	19.006

Punct început	X / Y	Punct sfârșit	X / Y	Lungime segment (** (m))
9	474.460,578 559.444,928	10	474.483,149 559.444,89	22.571
11	474.501,809 559.444,661	12	474.502,598 559.457,633	12.996
13	474.468,61 559.460,71	14	474.441,46 559.462,16	27.189
15	474.417,58 559.463,85	16	474.393,58 559.464,89	24.023
17	474.381,85 559.458,73	18	474.374,36 559.452,73	9.597
19	474.368,03 559.445,31	20	474.367,212 559.443,644	1.856
21	474.364,83 559.438,79	22	474.363,656 559.435,574	3.424
23	474.361,68 559.430,16	24	474.361,48 559.427,58	2.588
25	474.360,94 559.420,62	26	474.361,97 559.409,31	11.357
27	474.365,562 559.403,053	28	474.366,82 559.400,86	2.528
29	474.373,08 559.393,77	1	474.373,903 559.392,88	1.212

Punct început	X / Y	Punct sfârșit	X / Y	Lungime segment (** (m))
10	474.483,149 559.444,89	11	474.501,809 559.444,661	18.661
12	474.502,598 559.457,633	13	474.468,61 559.460,71	34.127
14	474.441,46 559.462,16	15	474.417,58 559.463,85	23.94
16	474.393,58 559.464,89	17	474.381,85 559.458,73	13.249
18	474.374,36 559.452,73	19	474.368,03 559.445,31	9.753
20	474.367,212 559.443,644	21	474.364,83 559.438,79	5.407
22	474.363,656 559.435,574	23	474.361,68 559.430,16	5.763
24	474.361,48 559.427,58	25	474.360,94 559.420,62	6.981
26	474.361,97 559.409,31	27	474.365,562 559.403,053	7.215
28	474.366,82 559.400,86	29	474.373,08 559.393,77	9.458

** Lungimile segmentelor sunt determinate în planul de proiecție Stereo 70 și sunt rotunjite la 1 milimetru.

*** Distanța dintre puncte este formată din segmente cumulate ce sunt mai mici decât valoarea 1 milimetru.

**DATE DESPRE IMOBILUL NR. 6385**

Oficiul de Cadastru și Publicitate Imobiliară MUREȘ
Biroul de Cadastru și Publicitate Imobiliară Târgu Mureș

A. Partea I. Descrierea imobilului

TEREN Intravilan

Adresa: Loc. Corunca, Str Centenarului, Nr. 7, Jud. Mureș

Nr. Crt	Nr cadastral Nr. topografic	Suprafața* (mp)	Observații / Referințe
A1	56646	3.805	Sector cadastral:6 Teren împrejmuit;

B. Partea II. Proprietari și acte

Inscrieri privitoare la dreptul de proprietate și alte drepturi reale		Referințe
35282 / 22/04/2025		
Act Administrativ nr. 70842, din 05/08/1993 emis de CJSDPAT MURES (act administrativ nr 2801 din 08.04.2025, emis de Comuna Corunca);		
B1	Intabulare, drept de PROPRIETATE, dobandit prin Lege, cota actuala 1/1, cota initiala 1/1 1) BALIS K. ERZSEBET	A1

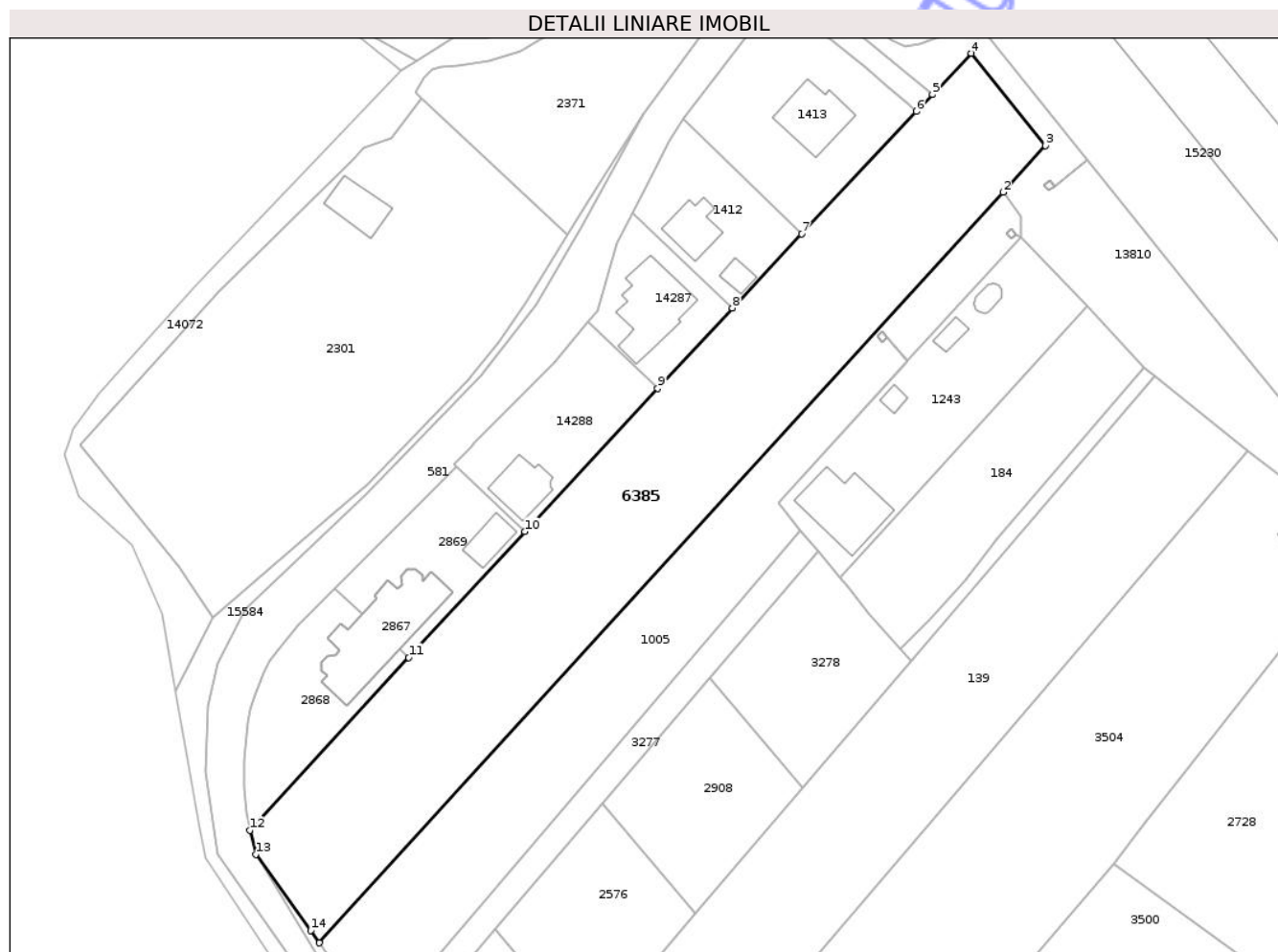
C. Partea III. SARCINI .

Inscrieri privind dezmembramintele dreptului de proprietate, drepturi reale de garanție și sarcini	Referințe
NU SUNT	

Teren

Nr cadastral	Suprafața (mp)*	Observații / Referințe
56646	3.805	

* Suprafața este determinată în planul de proiecție Stereo 70.



Date referitoare la teren

Crt	Categorie folosință	Intra vilan	Suprafața (mp)	Tarla	Parcelă	Nr. topo	Observații / Referințe
1	arabil	DA	2.305	-	1260/2/5	-	
2	faneata	DA	1.500	-	-	-	

Lungime Segmente

1) Valorile lungimilor segmentelor sunt obținute din proiecție în plan.

Punct început	X / Y	Punct sfârșit	X / Y	Lungime segment (** (m)
1	469.736,744 557.103,071	2	469.852,641 557.230,185	172.018
2	469.852,641 557.230,185	3	469.859,862 557.238,104	10.717
3	469.859,862 557.238,104	4	469.847,263 557.253,744	20.083
4	469.847,263 557.253,744	5	469.840,681 557.246,747	9.606

Punct început	X / Y	Punct sfârșit	X / Y	Lungime segment (** (m)
5	469.840,681 557.246,747	6	469.837,97 557.243,865	3.957
6	469.837,97 557.243,865	7	469.818,49 557.223,159	28.429
7	469.818,49 557.223,159	8	469.806,729 557.210,613	17.197
8	469.806,729 557.210,613	9	469.794,087 557.196,983	18.59
9	469.794,087 557.196,983	10	469.771,592 557.172,73	33.079
10	469.771,592 557.172,73	11	469.751,901 557.151,404	29.026
11	469.751,901 557.151,404	12	469.724,972 557.122,135	39.772
12	469.724,972 557.122,135	13	469.726,001 557.118,062	4.201
13	469.726,001 557.118,062	14	469.735,309 557.105,164	15.906
14	469.735,309 557.105,164	1	469.736,744 557.103,071	2.538

** Lungimile segmentelor sunt determinate în planul de proiecție Stereo 70 și sunt rotunjite la 1 milimetru.

*** Distanța dintre puncte este formată din segmente cumulate ce sunt mai mici decât valoarea 1 milimetru.



DATE DESPRE IMOBILUL NR. 6458

Oficiul de Cadastru și Publicitate Imobiliară MUREȘ
Biroul de Cadastru și Publicitate Imobiliară Târgu Mureș

A. Partea I. Descrierea imobilului

TEREN Necunoscut

Adresa: Loc. Bozeni, Jud. Mureș

Nr. Crt	Nr cadastral Nr. topografic	Suprafața* (mp)	Observații / Referințe
A1		2.800	Sector cadastral:16 Teren neimprejmit;

B. Partea II. Proprietari și acte

Inscrieri privitoare la dreptul de proprietate și alte drepturi reale	Referințe
/	
Act Administrativ nr. 71531, din 15/02/1996 emis de CJSDPAT MURES;	
B1	A1
Intabulare, drept de PROPRIETATE, dobandit prin Reconstituire, cota actuala 1/1, cota initiala 1/1	
1) BOZSI L. IOSIF	

C. Partea III. SARCINI .

Inscrieri privind dezmembramintele dreptului de proprietate, drepturi reale de garanție și sarcini	Referințe
NU SUNT	

Anexa Nr. 1 La Partea I

Teren

Nr cadastral	Suprafața (mp)*	Observații / Referințe
	2.800	

* Suprafața este determinată în planul de proiecție Stereo 70.

DETALII LINIARE IMOBIL



Date referitoare la teren

Crt	Categorie folosință	Intra vilan	Suprafața (mp)	Tarla	Parcelă	Nr. topo	Observații / Referințe
1	arabil	DA	256	31	1070/125	-	
2	arabil	NU	2.544	31	1070/125	-	

Lungime Segmente

1) Valorile lungimilor segmentelor sunt obținute din proiecție în plan.

Punct început	X / Y	Punct sfârșit	X / Y	Lungime segment (** (m))
1	475.210,333 558.856,103	2	475.206,103 558.841,037	15.649
2	475.206,103 558.841,037	3	475.343,763 558.783,103	149.354
3	475.343,763 558.783,103	4	475.356,451 558.797,642	19.297
4	475.356,451 558.797,642	5	475.219,947 558.855,09	148.1

Punct început	X / Y	Punct sfârșit	X / Y	Lungime segment (** (m)
5	475.219,947 558.855,09	6	475.217,962 558.855,368	2.004
6	475.217,962 558.855,368	1	475.210,333 558.856,103	7.664

** Lungimile segmentelor sunt determinate în planul de proiecție Stereo 70 și sunt rotunjite la 1 milimetru.

*** Distanța dintre puncte este formată din segmente cumulate ce sunt mai mici decât valoarea 1 milimetru.

Neutilizabil în Circuitul Civil

**DATE DESPRE IMOBILUL NR. 6580**

Oficiul de Cadastru și Publicitate Imobiliară MUREȘ
Biroul de Cadastru și Publicitate Imobiliară Târgu Mureș

A. Partea I. Descrierea imobilului

TEREN Extravilan

Adresa: Jud. Mureș

Nr. Crt	Nr cadastral Nr. topografic	Suprafața* (mp)	Observații / Referințe
A1		1.700	Sector cadastral:11 Teren neimprejmuit;

B. Partea II. Proprietari și acte

Inscrieri privitoare la dreptul de proprietate și alte drepturi reale	Referințe
/	
Act Administrativ nr. 7330, din 10/06/2004 emis de CJSDPAT MURES;	
B1	A1
Intabulare, drept de PROPRIETATE, dobandit prin Reconstituire, cota actuala 1/1, cota initiala 1/1	
1) KISS F. IOAN, Decedat DEFUNCT:Da	

C. Partea III. SARCINI .

Inscrieri privind dezmembramintele dreptului de proprietate, drepturi reale de garanție și sarcini	Referințe
NU SUNT	

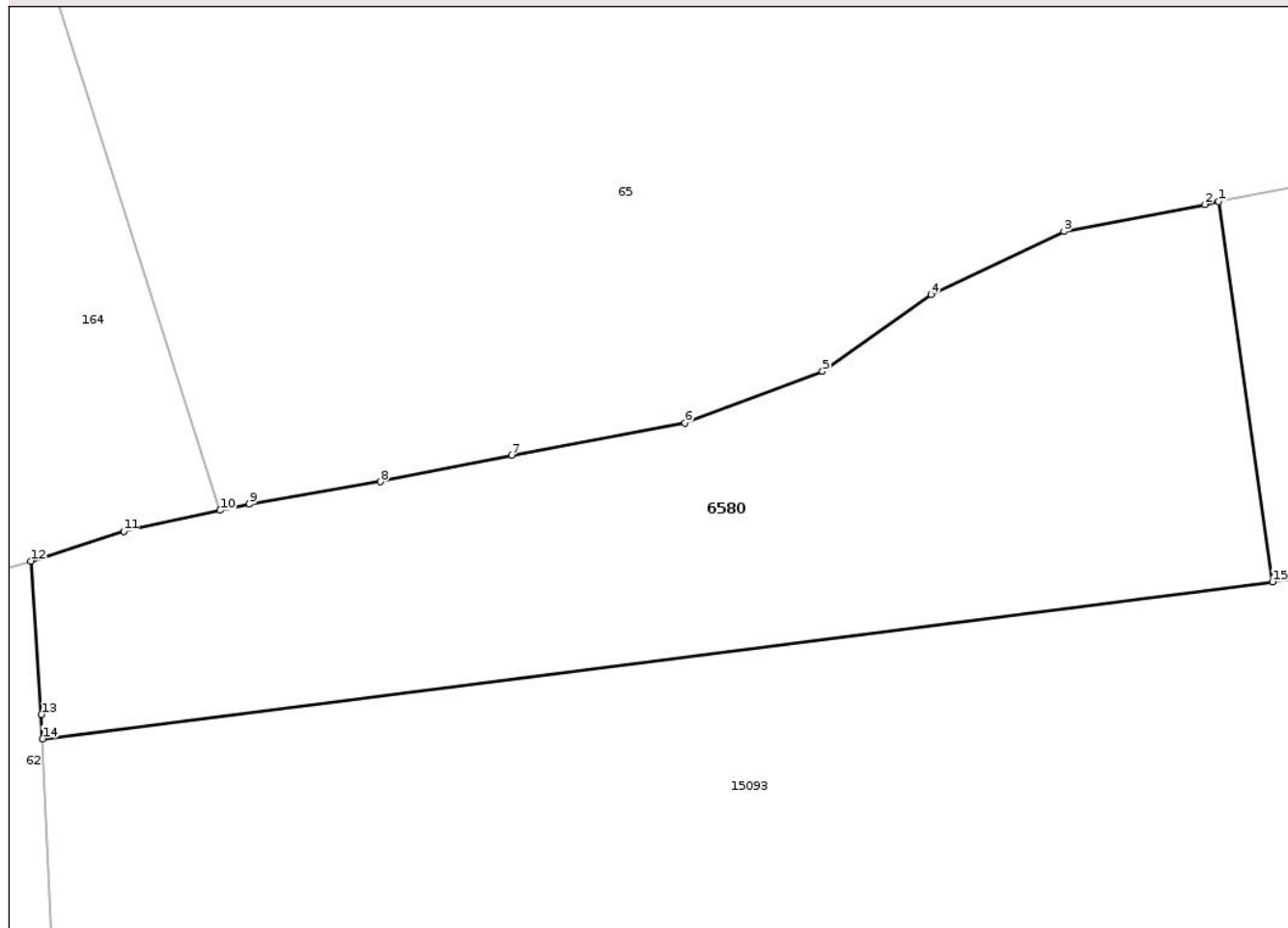
Anexa Nr. 1 La Partea I

Teren

Nr cadastral	Suprafața (mp)*	Observații / Referințe
	1.700	

* Suprafața este determinată în planul de proiecție Stereo 70.

DETALII LINIARE IMOBIL



Date referitoare la teren

Crt	Categorie folosință	Intra vilan	Suprafața (mp)	Tarla	Parcelă	Nr. topo	Observații / Referințe
1	padure	NU	1.700	40	1200/1	-	

Lungime Segmente

1) Valorile lungimilor segmentelor sunt obținute din proiecție în plan.

Punct început	X / Y	Punct sfârșit	X / Y	Lungime segment (** (m)
1	473.310,424 557.701,608	2	473.309,427 557.701,413	1.016
2	473.309,427 557.701,413	3	473.299,166 557.699,433	10.45
3	473.299,166 557.699,433	4	473.289,515 557.694,861	10.679
4	473.289,515 557.694,861	5	473.281,592 557.689,274	9.695
5	473.281,592 557.689,274	6	473.271,585 557.685,515	10.69

Punct început	X / Y	Punct sfârșit	X / Y	Lungime segment (** (m)
6	473.271,585 557.685,515	7	473.258,988 557.683,179	12.812
7	473.258,988 557.683,179	8	473.249,439 557.681,248	9.742
8	473.249,439 557.681,248	9	473.239,89 557.679,623	9.686
9	473.239,89 557.679,623	10	473.237,773 557.679,164	2.166
10	473.237,773 557.679,164	11	473.230,747 557.677,642	7.189
11	473.230,747 557.677,642	12	473.223,996 557.675,483	7.088
12	473.223,996 557.675,483	13	473.224,765 557.664,327	11.182
13	473.224,765 557.664,327	14	473.224,846 557.662,558	1.771
14	473.224,846 557.662,558	15	473.314,356 557.673,985	90.236
15	473.314,356 557.673,985	1	473.310,424 557.701,608	27.901

** Lungimile segmentelor sunt determinate în planul de proiecție Stereo 70 și sunt rotunjite la 1 milimetru.

*** Distanța dintre puncte este formată din segmente cumulate ce sunt mai mici decât valoarea 1 milimetru.

**DATE DESPRE IMOBILUL NR. 6589**

Oficiul de Cadastru și Publicitate Imobiliară MUREȘ
Biroul de Cadastru și Publicitate Imobiliară Târgu Mureș

A. Partea I. Descrierea imobilului

TEREN Extravilan

Adresa: Jud. Mureș

Nr. Crt	Nr cadastral Nr. topografic	Suprafața* (mp)	Observații / Referințe
A1		3.600	Sector cadastral:13 Teren neimprejmuit;

B. Partea II. Proprietari și acte

Inscrieri privitoare la dreptul de proprietate și alte drepturi reale	Referințe
/	
Act Administrativ nr. 71366, din 08/06/1995 emis de CJSDPAT MURES;	
B1	A1
Intabulare, drept de PROPRIETATE, dobandit prin Reconstituire, cota actuala 1/1, cota initiala 1/1	
1) LÁSZLÓ M. SÁNDOR	

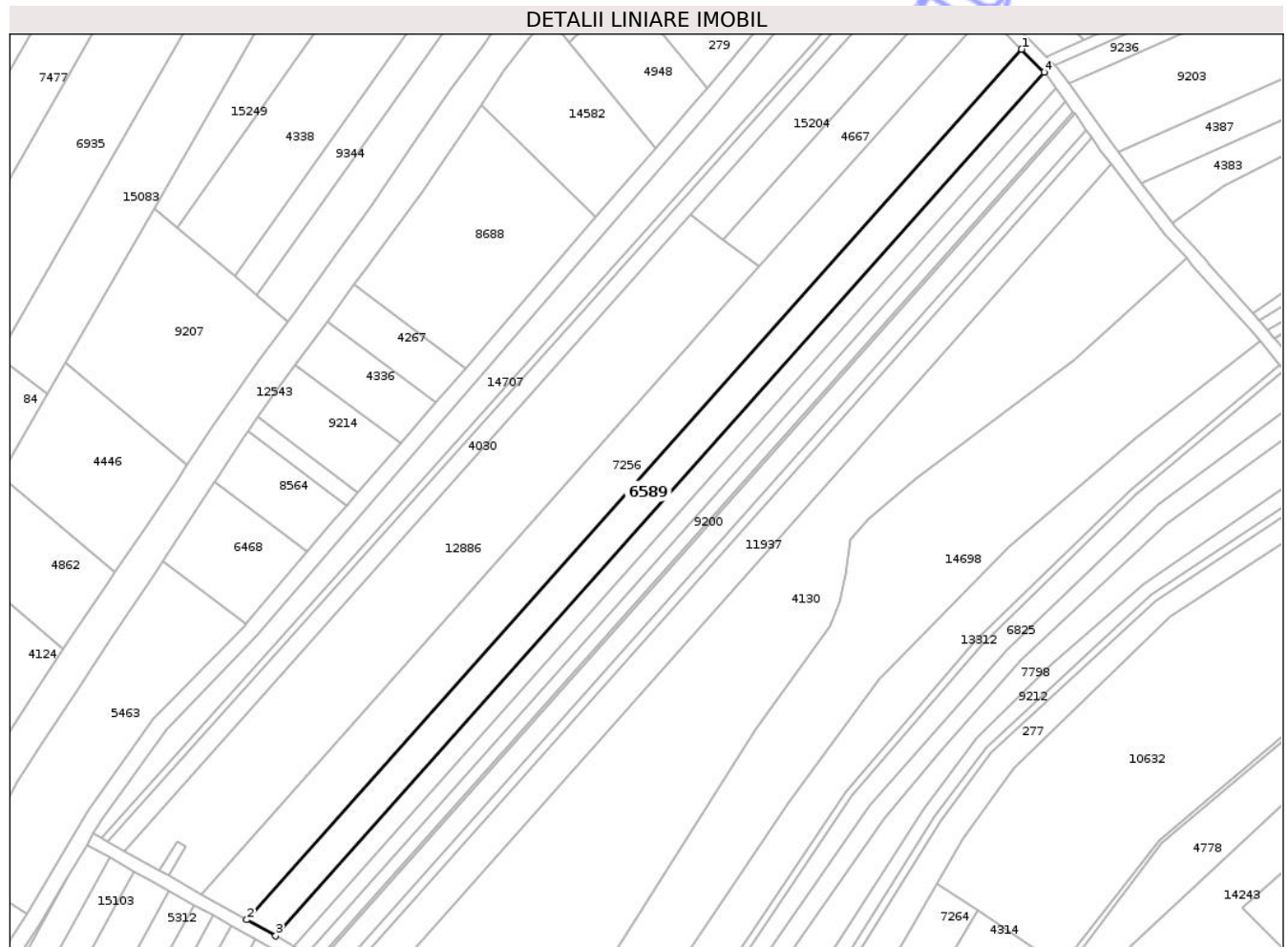
C. Partea III. SARCINI .

Inscrieri privind dezmembramintele dreptului de proprietate, drepturi reale de garanție și sarcini	Referințe
NU SUNT	

Teren

Nr cadastral	Suprafața (mp)*	Observații / Referințe
	3.600	

* Suprafața este determinată în planul de proiecție Stereo 70.



Date referitoare la teren

Crt	Categorie folosință	Intra vilan	Suprafața (mp)	Tarla	Parcelă	Nr. topo	Observații / Referințe
1	arabil	NU	3.600	31	1098/5	-	

Lungime Segmente

1) Valorile lungimilor segmentelor sunt obținute din proiecție în plan.

Punct început	X / Y	Punct sfârșit	X / Y	Lungime segment (** (m)
1	473.227,811 559.174,425	2	472.987,015 558.904,018	362.081
2	472.987,015 558.904,018	3	472.995,937 558.899,027	10.223
3	472.995,937 558.899,027	4	473.234,797 559.167,26	359.17
4	473.234,797 559.167,26	1	473.227,811 559.174,425	10.007

** Lungimile segmentelor sunt determinate în planul de proiecție Stereo 70 și sunt rotunjite la 1 milimetru.

*** Distanţa dintre puncte este formată din segmente cumulate ce sunt mai mici decât valoarea 1 milimetru.

Neutilizabil în Circuitul
Civil



DATE DESPRE IMOBILUL NR. 6592

Oficiul de Cadastru și Publicitate Imobiliară MUREȘ
Biroul de Cadastru și Publicitate Imobiliară Târgu Mureș

A. Partea I. Descrierea imobilului

TEREN Extravilan

Adresa: Jud. Mureș

Nr. Crt	Nr cadastral Nr. topografic	Suprafața* (mp)	Observații / Referințe
A1		300	Sector cadastral:13 Teren neimprejmit;

B. Partea II. Proprietari și acte

Inscrieri privitoare la dreptul de proprietate și alte drepturi reale	Referințe
/	
Act Administrativ nr. 71366, din 08/06/1995 emis de CJSDPAT MURES;	
B1	A1
Intabulare, drept de PROPRIETATE, dobandit prin Reconstituire, cota actuala 1/1, cota initiala 1/1	
1) LÁSZLÓ M. SÁNDOR	

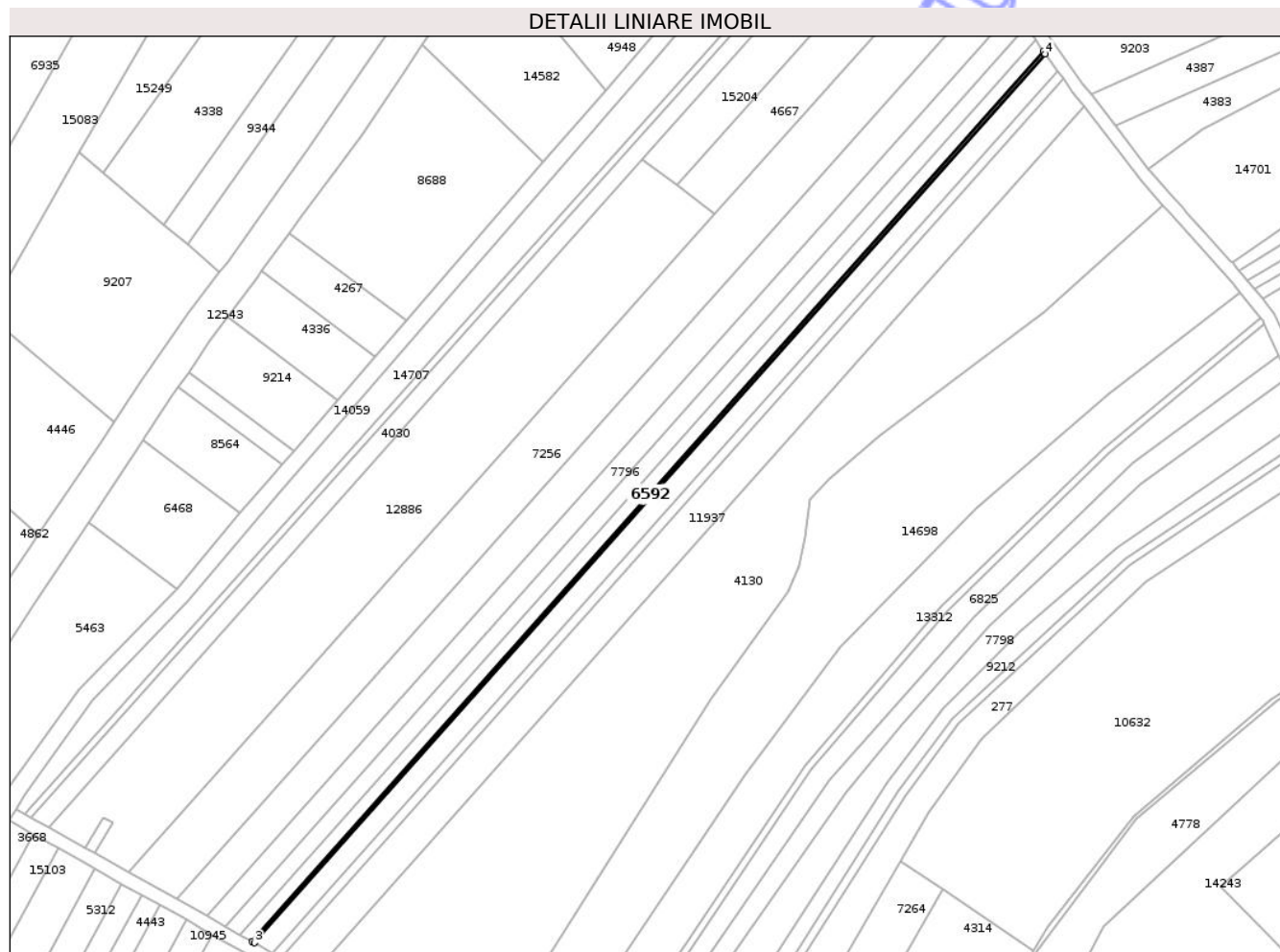
C. Partea III. SARCINI .

Inscrieri privind dezmembramintele dreptului de proprietate, drepturi reale de garanție și sarcini	Referințe
NU SUNT	

Teren

Nr cadastral	Suprafața (mp)*	Observații / Referințe
	300	

* Suprafața este determinată în planul de proiecție Stereo 70.



Date referitoare la teren

Crt	Categorie folosință	Intra vilan	Suprafața (mp)	Tarla	Parcelă	Nr. topo	Observații / Referințe
1	arabil	NU	300	34	1098/11	-	

Lungime Segmente

1) Valorile lungimilor segmentelor sunt obținute din proiecție în plan.

Punct început	X / Y	Punct sfârșit	X / Y	Lungime segment (** (m)
1	473.243,844 559.155,039	2	473.009,241 558.891,586	352.769
2	473.009,241 558.891,586	3	473.010,001 558.891,16	0.871
3	473.010,001 558.891,16	4	473.244,351 559.154,329	352.389
4	473.244,351 559.154,329	1	473.243,844 559.155,039	0.872

** Lungimile segmentelor sunt determinate în planul de proiecție Stereo 70 și sunt rotunjite la 1 milimetru.

*** Distanţa dintre puncte este formată din segmente cumulate ce sunt mai mici decât valoarea 1 milimetru.

Neutilizabil în Circuitul
Civil

**DATE DESPRE IMOBILUL NR. 6627**

Oficiul de Cadastru și Publicitate Imobiliară MUREȘ
Biroul de Cadastru și Publicitate Imobiliară Târgu Mureș

A. Partea I. Descrierea imobilului

TEREN Extravilan

Adresa: Jud. Mureș

Nr. Crt	Nr cadastral Nr. topografic	Suprafața* (mp)	Observații / Referințe
A1		3.300	Sector cadastral:2 Teren neimprejmuit;

B. Partea II. Proprietari și acte

Inscrieri privitoare la dreptul de proprietate și alte drepturi reale	Referințe
/	
Act Administrativ nr. 71826, din 06/07/1999 emis de CJSDPAT MURES;	
B1	A1
Intabulare, drept de PROPRIETATE, dobandit prin Reconstituire, cota actuala 1/1, cota initiala 1/1	
1) FIZESAN A. ILEANA 2) ERDÖS A. IRINA 3) KISS A. EMILIA 4) ERDÖS SANDOR 5) ERDÖS A. ACAȚIU	

C. Partea III. SARCINI .

Inscrieri privind dezmembramintele dreptului de proprietate, drepturi reale de garanție și sarcini	Referințe
NU SUNT	

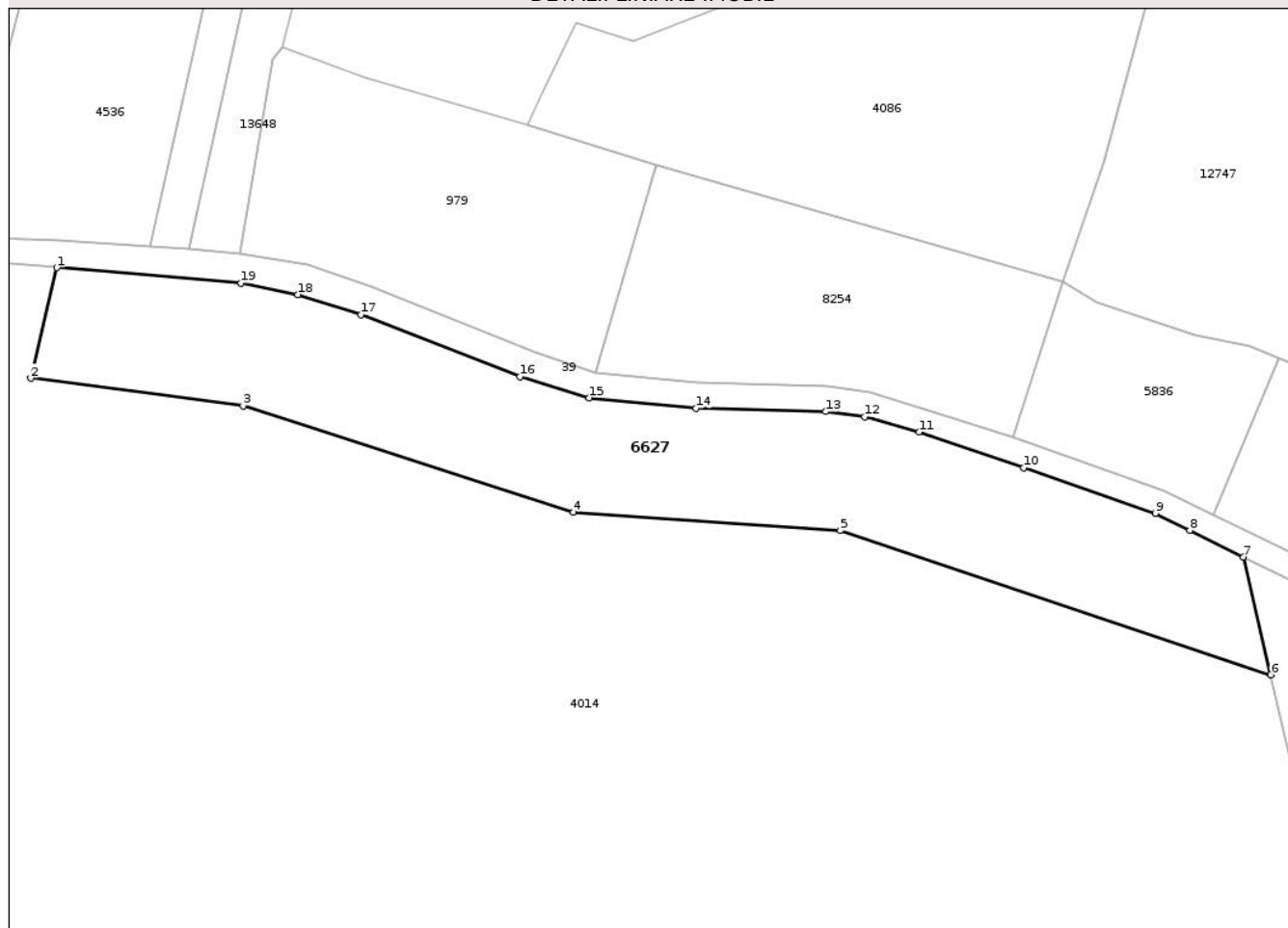
Anexa Nr. 1 La Partea I

Teren

Nr cadastral	Suprafața (mp)*	Observații / Referințe
	3.300	

* Suprafața este determinată în planul de proiecție Stereo 70.

DETALII LINIARE IMOBIL



Date referitoare la teren

Crt	Categorie folosință	Intra vilan	Suprafața (mp)	Tarla	Parcelă	Nr. topo	Observații / Referințe
1	padure	NU	3.300	47	899	-	

Lungime Segmente

1) Valorile lungimilor segmentelor sunt obținute din proiecție în plan.

Punct început	X / Y	Punct sfârșit	X / Y	Lungime segment (** (m)
1	470.600,349 558.813,058	2	470.596,423 558.796,435	17.08
2	470.596,423 558.796,435	3	470.628,359 558.792,272	32.206
3	470.628,359 558.792,272	4	470.678,065 558.776,274	52.217
4	470.678,065 558.776,274	5	470.718,255 558.773,518	40.284
5	470.718,255 558.773,518	6	470.783,037 558.751,806	68.324

Punct început	X / Y	Punct sfârșit	X / Y	Lungime segment (** (m)
6	470.783,037 558.751,806	7	470.778,94 558.769,537	18.198
7	470.778,94 558.769,537	8	470.770,857 558.773,534	9.017
8	470.770,857 558.773,534	9	470.765,675 558.776,096	5.781
9	470.765,675 558.776,096	10	470.745,882 558.782,95	20.946
10	470.745,882 558.782,95	11	470.730,107 558.788,326	16.666
11	470.730,107 558.788,326	12	470.721,894 558.790,63	8.53
12	470.721,894 558.790,63	13	470.716,045 558.791,399	5.899
13	470.716,045 558.791,399	14	470.696,548 558.791,871	19.503
14	470.696,548 558.791,871	15	470.680,418 558.793,466	16.209
15	470.680,418 558.793,466	16	470.670,02 558.796,657	10.877
16	470.670,02 558.796,657	17	470.646,15 558.805,992	25.63
17	470.646,15 558.805,992	18	470.636,579 558.809,005	10.034
18	470.636,579 558.809,005	19	470.628,071 558.810,719	8.679
19	470.628,071 558.810,719	1	470.600,349 558.813,058	27.82

** Lungimile segmentelor sunt determinate în planul de proiecție Stereo 70 și sunt rotunjite la 1 milimetru.

*** Distanța dintre puncte este formată din segmente cumulate ce sunt mai mici decât valoarea 1 milimetru.

**DATE DESPRE IMOBILUL NR. 6631**

Oficiul de Cadastru și Publicitate Imobiliară MUREȘ
Biroul de Cadastru și Publicitate Imobiliară Târgu Mureș

A. Partea I. Descrierea imobilului

TEREN Extravilan

Adresa: Jud. Mureș

Nr. Crt	Nr cadastral Nr. topografic	Suprafața* (mp)	Observații / Referințe
A1		5.700	Sector cadastral:18 Teren neimprejmuit;

B. Partea II. Proprietari și acte

Inscrieri privitoare la dreptul de proprietate și alte drepturi reale	Referințe
/	
Act Administrativ nr. 71809, din 03/03/1999 emis de CJSDPAT MURES;	
B1	A1
Intabulare, drept de PROPRIETATE, dobandit prin Reconstituire, cota actuala 1/1, cota initiala 1/1	
1) LASZLO G. VIKTOR	

C. Partea III. SARCINI .


Inscrieri privind dezmembramintele dreptului de proprietate, drepturi reale de garanție și sarcini	Referințe
NU SUNT	

Anexa Nr. 1 La Partea I

Teren

Nr cadastral	Suprafața (mp)*	Observații / Referințe
	5.700	

* Suprafața este determinată în planul de proiecție Stereo 70.



Date referitoare la teren

Crt	Categorie folosință	Intra vilan	Suprafața (mp)	Tarla	Parcelă	Nr. topo	Observații / Referințe
1	padure	NU	5.700	32	1078/14	-	

Lungime Segmente

1) Valorile lungimilor segmentelor sunt obținute din proiecție în plan.

Punct început	X / Y	Punct sfârșit	X / Y	Lungime segment (** (m)
1	474.702,536 558.632,771	2	474.702,536 558.852,326	219.555
2	474.702,536 558.852,326	3	474.691,299 558.826,415	28.243
3	474.691,299 558.826,415	4	474.673,852 558.829,876	17.787
4	474.673,852 558.829,876	5	474.673,852 558.635,463	194.413
5	474.673,852 558.635,463	6	474.674,023 558.634,861	0.626

Punct început	X / Y	Punct sfârșit	X / Y	Lungime segment (** (m)
6	474.674,023 558.634,861	7	474.685,646 558.634,009	11.654
7	474.685,646 558.634,009	8	474.694,845 558.633,335	9.224
8	474.694,845 558.633,335	1	474.702,536 558.632,771	7.712

** Lungimile segmentelor sunt determinate în planul de proiecție Stereo 70 și sunt rotunjite la 1 milimetru.

*** Distanța dintre puncte este formată din segmente cumulate ce sunt mai mici decât valoarea 1 milimetru.

Neutilizabil în Circuitul Civil



DATE DESPRE IMOBILUL NR. 6665

Oficiul de Cadastru și Publicitate Imobiliară MUREȘ
Biroul de Cadastru și Publicitate Imobiliară Târgu Mureș

A. Partea I. Descrierea imobilului

TEREN Extravilan

Adresa: Jud. Mureș

Nr. Crt	Nr cadastral Nr. topografic	Suprafața* (mp)	Observații / Referințe
A1		1.800	Sector cadastral:18 Teren neimprejmuit;

B. Partea II. Proprietari și acte

Inscrieri privitoare la dreptul de proprietate și alte drepturi reale	Referințe
/	
Act Administrativ nr. 71778, din 09/10/1998 emis de CJSDPAT MURES;	
B1	A1
Intabulare, drept de PROPRIETATE, dobandit prin Reconstituire, cota actuala 1/1, cota initiala 1/1	
1) BALAZS K. EMMA , Decedat DEFUNCT:Da	

C. Partea III. SARCINI .

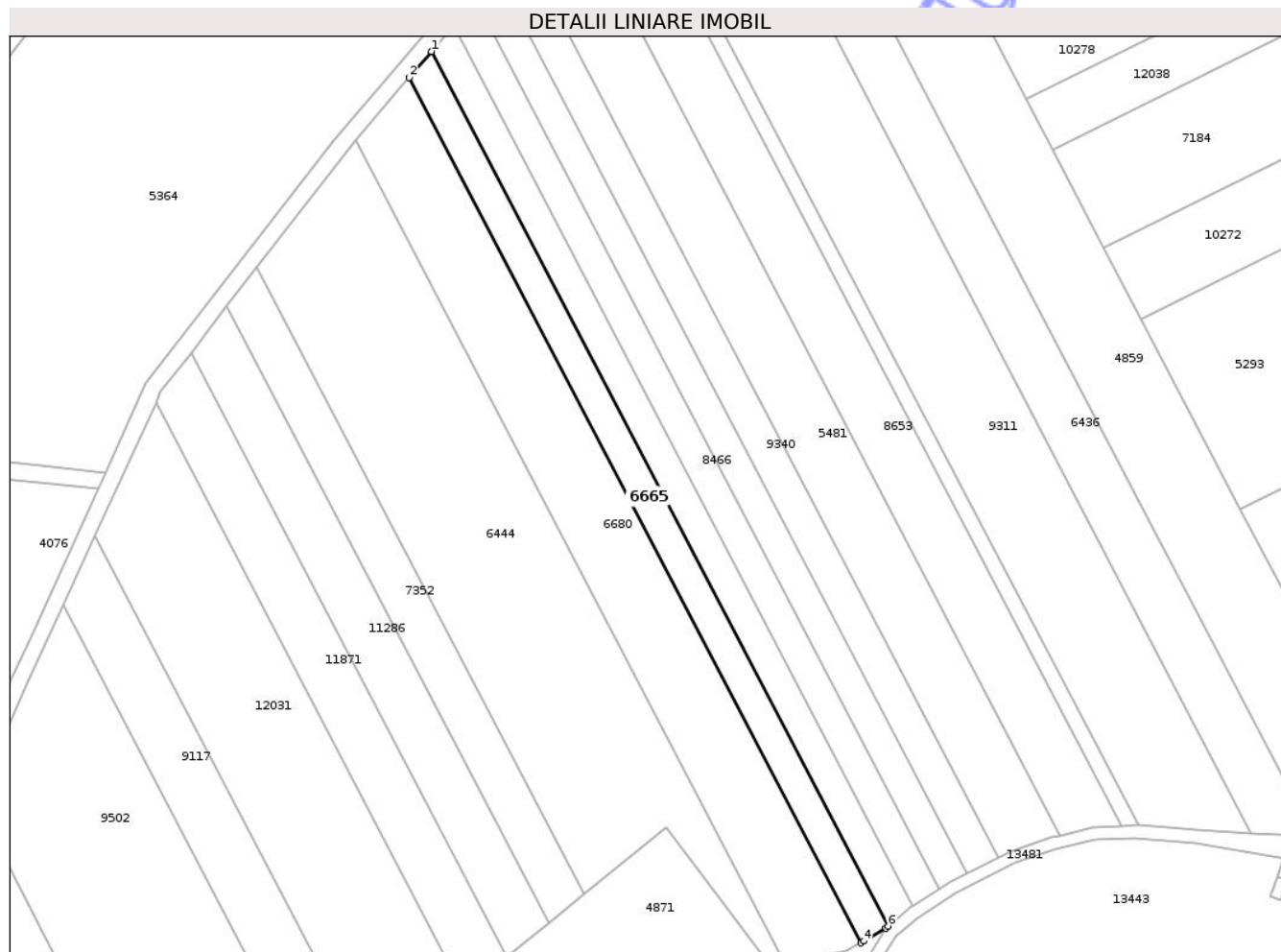
Inscrieri privind dezmembramintele dreptului de proprietate, drepturi reale de garanție și sarcini	Referințe
NU SUNT	

Anexa Nr. 1 La Partea I

Teren

Nr cadastral	Suprafața (mp)*	Observații / Referințe
	1.800	

* Suprafața este determinată în planul de proiecție Stereo 70.



Date referitoare la teren

Crt	Categorie folosință	Intra vilan	Suprafața (mp)	Tarla	Parcelă	Nr. topo	Observații / Referințe
1	padure	NU	1.800	34	1083/26	-	

Lungime Segmente

1) Valorile lungimilor segmentelor sunt obținute din proiecție în plan.

Punct început	X / Y	Punct sfârșit	X / Y	Lungime segment (** (m)
1	473.426,139 558.690,644	2	473.420,785 558.684,369	8.249
2	473.420,785 558.684,369	3	473.529,108 558.477,073	233.892
3	473.529,108 558.477,073	4	473.529,836 558.477,466	0.827
4	473.529,836 558.477,466	5	473.535,089 558.480,587	6.11
5	473.535,089 558.480,587	6	473.535,656 558.481,064	0.741

Punct început	X / Y	Punct sfârșit	X / Y	Lungime segment (** (m)
6	473.535,656 558.481,064	1	473.426,139 558.690,644	236.469

** Lungimile segmentelor sunt determinate în planul de proiecție Stereo 70 și sunt rotunjite la 1 milimetru.

*** Distanța dintre puncte este formată din segmente cumulate ce sunt mai mici decât valoarea 1 milimetru.

Neutilizabil în Circuitul Civil



DATE DESPRE IMOBILUL NR. 6666

Oficiul de Cadastru și Publicitate Imobiliară MUREȘ
Biroul de Cadastru și Publicitate Imobiliară Târgu Mureș

A. Partea I. Descrierea imobilului

TEREN Extravilan

Adresa: Jud. Mureș

Nr. Crt	Nr cadastral Nr. topografic	Suprafața* (mp)	Observații / Referințe
A1		500	Sector cadastral:18 Teren neimprejmuit;

B. Partea II. Proprietari și acte

Inscrieri privitoare la dreptul de proprietate și alte drepturi reale	Referințe
/	
Act Administrativ nr. 71778, din 09/10/1998 emis de CJSDPAT MURES;	
B1	A1
Intabulare, drept de PROPRIETATE, dobandit prin Reconstituire, cota actuala 1/1, cota initiala 1/1	
1) BALAZS K. EMMA , Decedat DEFUNCT:Da	

C. Partea III. SARCINI .

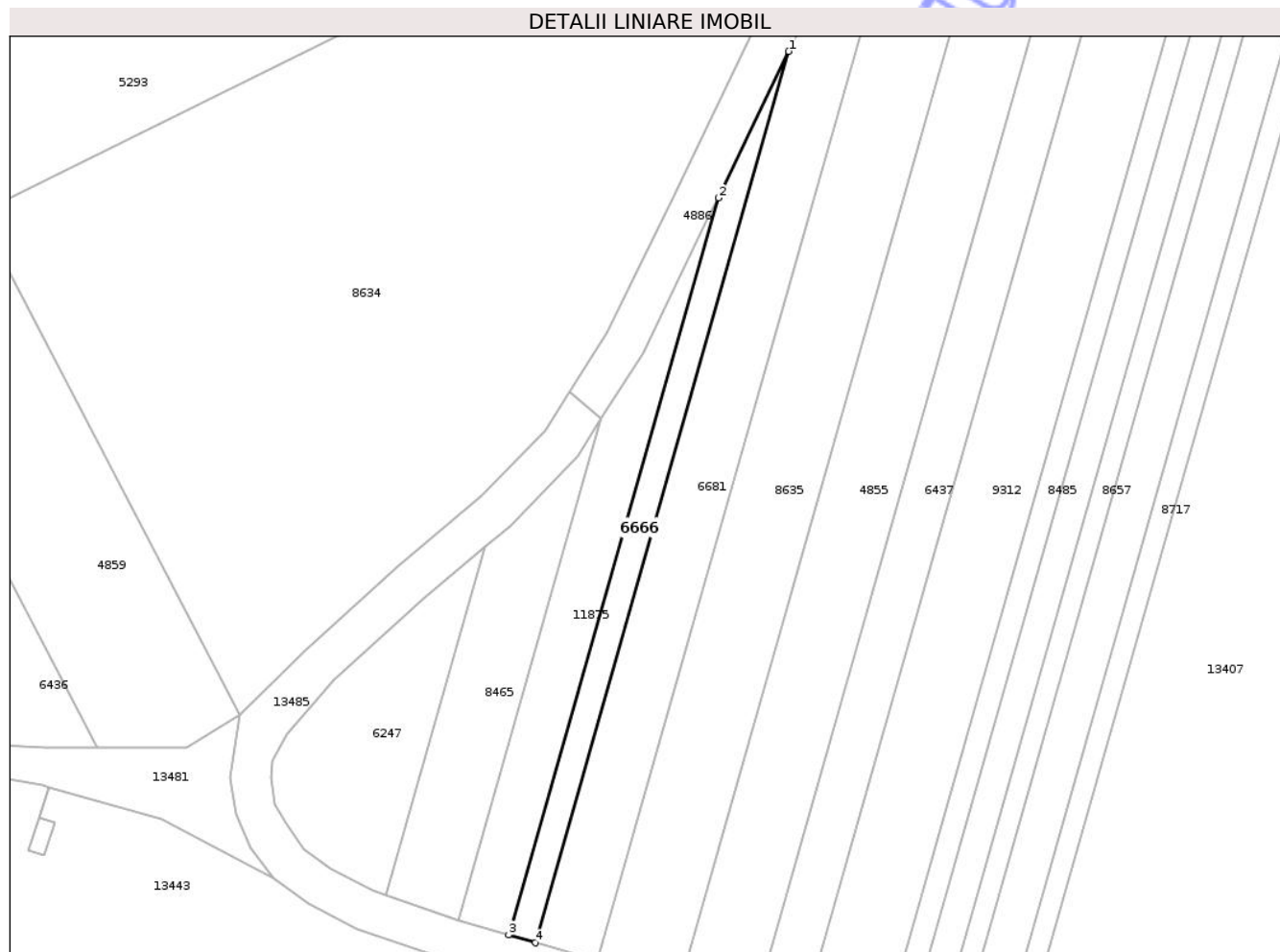
Inscrieri privind dezmembramintele dreptului de proprietate, drepturi reale de garanție și sarcini	Referințe
NU SUNT	

Anexa Nr. 1 La Partea I

Teren

Nr cadastral	Suprafața (mp)*	Observații / Referințe
	500	

* Suprafața este determinată în planul de proiecție Stereo 70.



Date referitoare la teren

Crt	Categorie folosință	Intra vilan	Suprafața (mp)	Tarla	Parcelă	Nr. topo	Observații / Referințe
1	padure	NU	500	34	1083/44	-	

Lungime Segmente

1) Valorile lungimilor segmentelor sunt obținute din proiecție în plan.

Punct început	X / Y	Punct sfârșit	X / Y	Lungime segment (** (m)
1	473.738,494 558.604,575	2	473.728,199 558.583,193	23.731
2	473.728,199 558.583,193	3	473.697,616 558.475,709	111.75
3	473.697,616 558.475,709	4	473.701,504 558.474,576	4.05
4	473.701,504 558.474,576	1	473.738,494 558.604,575	135.159

** Lungimile segmentelor sunt determinate în planul de proiecție Stereo 70 și sunt rotunjite la 1 milimetru.

*** Distanţa dintre puncte este formată din segmente cumulate ce sunt mai mici decât valoarea 1 milimetru.

Neutilizabil în Circuitul
Civil

**DATE DESPRE IMOBILUL NR. 6680**

Oficiul de Cadastru și Publicitate Imobiliară MUREȘ
Biroul de Cadastru și Publicitate Imobiliară Târgu Mureș

A. Partea I. Descrierea imobilului

TEREN Extravilan

Adresa: Jud. Mureș

Nr. Crt	Nr cadastral Nr. topografic	Suprafața* (mp)	Observații / Referințe
A1		4.200	Sector cadastral:18 Teren neimprejmuit;

B. Partea II. Proprietari și acte

Inscrieri privitoare la dreptul de proprietate și alte drepturi reale	Referințe
/	
Act Administrativ nr. 71756, din 01/09/1998 emis de CJSDPAT MURES;	
B1	A1
Intabulare, drept de PROPRIETATE, dobandit prin Reconstituire, cota actuala 1/1, cota initiala 1/1	
1) PAPP F. REGHINA, Decedat DEFUNCT:Da	

C. Partea III. SARCINI .

Inscrieri privind dezmembramintele dreptului de proprietate, drepturi reale de garanție și sarcini	Referințe
NU SUNT	

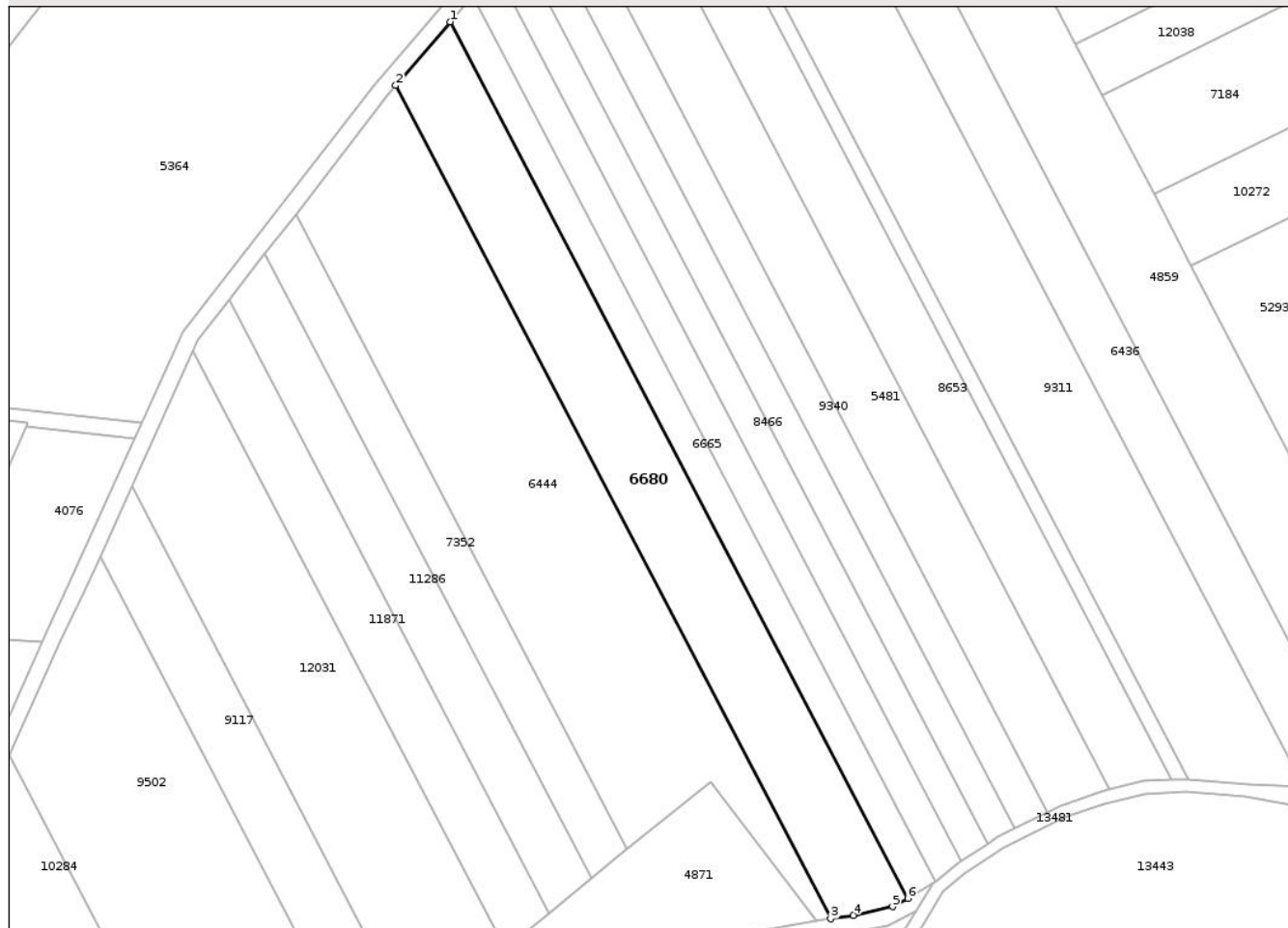
Anexa Nr. 1 La Partea I

Teren

Nr cadastral	Suprafața (mp)*	Observații / Referințe
	4.200	

* Suprafața este determinată în planul de proiecție Stereo 70.

DETALII LINIARE IMOBIL



Date referitoare la teren

Crt	Categorie folosință	Intra vilan	Suprafața (mp)	Tarla	Parcelă	Nr. topo	Observații / Referințe
1	padure	NU	4.200	34	1083/27	-	

Lungime Segmente

1) Valorile lungimilor segmentelor sunt obținute din proiecție în plan.

Punct început	X / Y	Punct sfârșit	X / Y	Lungime segment (** (m)
1	473.420,785 558.684,369	2	473.407,934 558.669,306	19.8
2	473.407,934 558.669,306	3	473.510,892 558.472,278	222.307
3	473.510,892 558.472,278	4	473.516,222 558.473,087	5.391
4	473.516,222 558.473,087	5	473.525,541 558.475,141	9.543
5	473.525,541 558.475,141	6	473.529,108 558.477,073	4.057

Punct început	X / Y	Punct sfârșit	X / Y	Lungime segment (** (m)
6	473.529,108 558.477,073	1	473.420,785 558.684,369	233.892

** Lungimile segmentelor sunt determinate în planul de proiecție Stereo 70 și sunt rotunjite la 1 milimetru.

*** Distanța dintre puncte este formată din segmente cumulate ce sunt mai mici decât valoarea 1 milimetru.

Neutilizabil în Circuitul Civil

**DATE DESPRE IMOBILUL NR. 6681**

Oficiul de Cadastru și Publicitate Imobiliară MUREȘ
Biroul de Cadastru și Publicitate Imobiliară Târgu Mureș

A. Partea I. Descrierea imobilului

TEREN Extravilan

Adresa: Jud. Mureș

Nr. Crt	Nr cadastral Nr. topografic	Suprafața* (mp)	Observații / Referințe
A1		1.600	Sector cadastral:18 Teren neimprejmuit;

B. Partea II. Proprietari și acte

Inscrieri privitoare la dreptul de proprietate și alte drepturi reale	Referințe
/	
Act Administrativ nr. 71756, din 01/09/1998 emis de CJSDPAT MURES;	
B1	A1
Intabulare, drept de PROPRIETATE, dobandit prin Reconstituire, cota actuala 1/1, cota initiala 1/1	
1) PAPP F. REGHINA, Decedat DEFUNCT:Da	

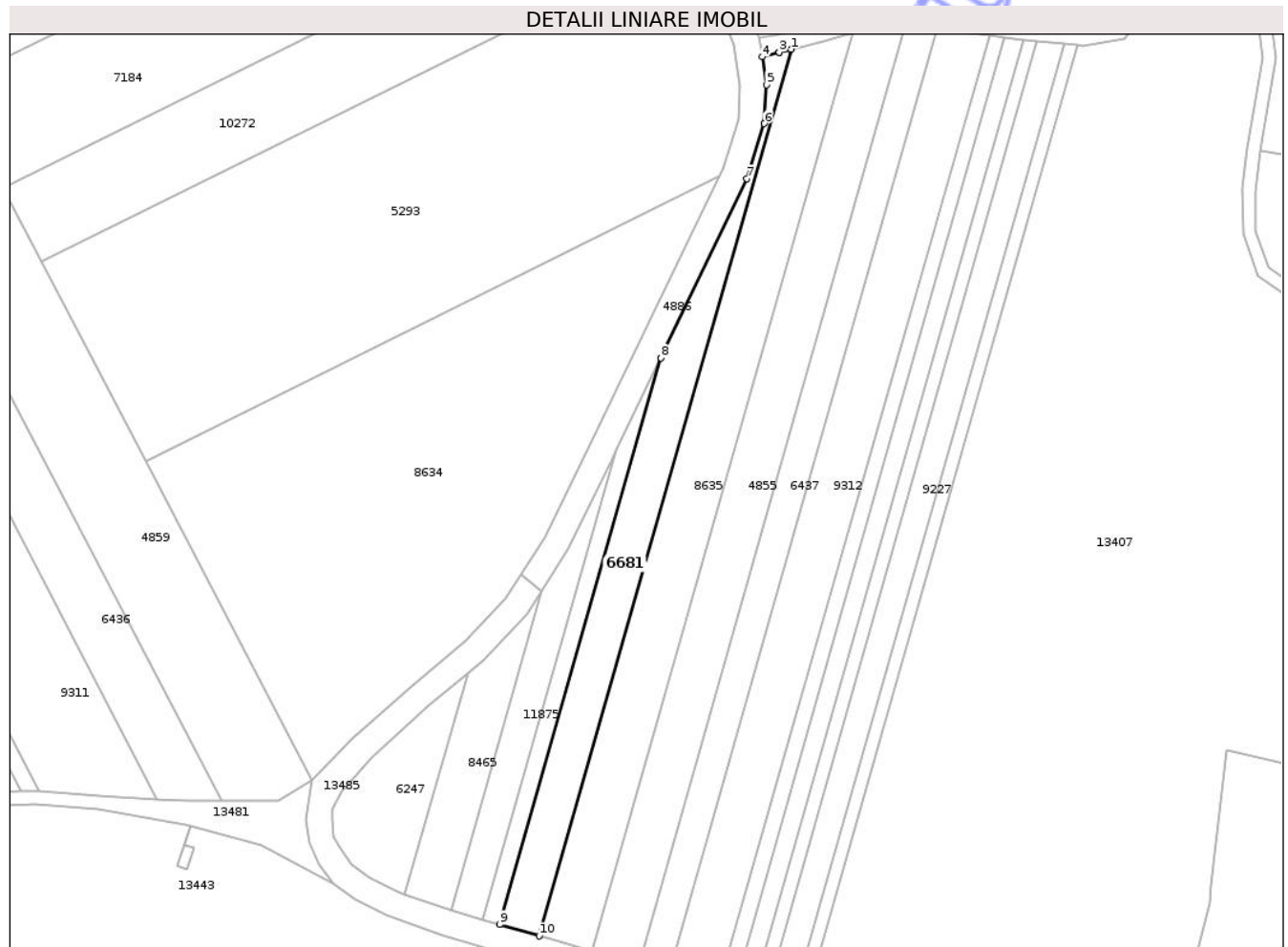
C. Partea III. SARCINI .

Inscrieri privind dezmembramintele dreptului de proprietate, drepturi reale de garanție și sarcini	Referințe
NU SUNT	

Teren

Nr cadastral	Suprafața (mp)*	Observații / Referințe
	1.600	

* Suprafața este determinată în planul de proiecție Stereo 70.



Date referitoare la teren

Crt	Categorie folosință	Intra vilan	Suprafața (mp)	Tarla	Parcelă	Nr. topo	Observații / Referințe
1	padure	NU	1.600	34	1083/45	-	

Lungime Segmente

1) Valorile lungimilor segmentelor sunt obținute din proiecție în plan.

Punct început	X / Y	Punct sfârșit	X / Y	Lungime segment (** (m)
1	473.768,444 558.675,375	2	473.765,683 558.674,651	2.854
2	473.765,683 558.674,651	3	473.765,682 558.674,658	0.007
3	473.765,682 558.674,658	4	473.761,793 558.673,632	4.022
4	473.761,793 558.673,632	5	473.762,79 558.667,255	6.454
5	473.762,79 558.667,255	6	473.762,274 558.658,307	8.963

Punct început	X / Y	Punct sfârșit	X / Y	Lungime segment (** (m)
6	473.762,274 558.658,307	7	473.758,285 558.645,682	13.24
7	473.758,285 558.645,682	8	473.738,494 558.604,575	45.623
8	473.738,494 558.604,575	9	473.701,504 558.474,576	135.159
9	473.701,504 558.474,576	10	473.710,56 558.471,939	9.432
10	473.710,56 558.471,939	1	473.768,444 558.675,375	211.511

** Lungimile segmentelor sunt determinate în planul de proiecție Stereo 70 și sunt rotunjite la 1 milimetru.

*** Distanța dintre puncte este formată din segmente cumulate ce sunt mai mici decât valoarea 1 milimetru.

Neutilizabil în Circuitul Civil

**DATE DESPRE IMOBILUL NR. 6813**

Oficiul de Cadastru și Publicitate Imobiliară MUREȘ
Biroul de Cadastru și Publicitate Imobiliară Târgu Mureș

A. Partea I. Descrierea imobilului

TEREN Necunoscut

Adresa: Loc. Bozeni, Jud. Mureș

Nr. Crt	Nr cadastral Nr. topografic	Suprafața* (mp)	Observații / Referințe
A1		2.800	Sector cadastral:15 Teren neimprejmuit;

B. Partea II. Proprietari și acte

Inscrieri privitoare la dreptul de proprietate și alte drepturi reale	Referințe
/	
Act Administrativ nr. 72385, din 30/03/2004 emis de CJSDPAT MUREȘ;	
B1	A1
Intabulare, drept de PROPRIETATE, dobandit prin Reconstituire, cota actuala 1/1, cota initiala 1/1	
1) CSIKI I GERGELY, Decedat DEFUNCT:Da	
2) CSIKI I IOZSEF, Decedat DEFUNCT:Da	

C. Partea III. SARCINI .

Inscrieri privind dezmembramintele dreptului de proprietate, drepturi reale de garanție și sarcini	Referințe
NU SUNT	

Anexa Nr. 1 La Partea I

Teren

Nr cadastral	Suprafața (mp)*	Observații / Referințe
	2.800	

* Suprafața este determinată în planul de proiecție Stereo 70.

DETALII LINIARE IMOBIL



Date referitoare la teren

Crt	Categorie folosință	Intra vilan	Suprafața (mp)	Tarla	Parcelă	Nr. topo	Observații / Referințe
1	faneata	DA	2.053	30	1032/5/1	-	
2	faneata	NU	747	30	1032/5/1	-	

Lungime Segmente

1) Valorile lungimilor segmentelor sunt obținute din proiecție în plan.

Punct început	X / Y	Punct sfârșit	X / Y	Lungime segment (** (m))
1	475.189,808 559.074,642	2	475.185,976 559.058,188	16.894
3	475.209,489 559.049,98	4	475.244,362 559.036,552	37.369
5	475.265,6 559.027,832	6	475.278,127 559.022,0	13.818
7	475.276,848 559.019,932	8	475.279,108 559.018,781	2.536

Punct început	X / Y	Punct sfârșit	X / Y	Lungime segment (** (m))
2	475.185,976 559.058,188	3	475.209,489 559.049,98	24.904
4	475.244,362 559.036,552	5	475.265,6 559.027,832	22.958
6	475.278,127 559.022,0	7	475.276,848 559.019,932	2.432
8	475.279,108 559.018,781	9	475.281,344 559.017,646	2.508

Punct început	X / Y	Punct sfârșit	X / Y	Lungime segment (** (m))
9	475.281,344 559.017,646	10	475.290,18 559.013,309	9.843
11	475.301,466 559.007,73	12	475.312,634 559.002,273	12.43
13	475.323,715 558.996,756	14	475.330,5 558.993,419	7.561
15	475.339,289 558.989,116	16	475.345,872 558.985,842	7.352
17	475.350,315 558.983,624	18	475.351,667 558.985,933	2.676
19	475.353,378 558.989,561	20	475.358,074 558.999,52	11.011
21	475.357,663 558.999,711	22	475.283,232 559.034,342	82.093

Punct început	X / Y	Punct sfârșit	X / Y	Lungime segment (** (m))
10	475.290,18 559.013,309	11	475.301,466 559.007,73	12.59
12	475.312,634 559.002,273	13	475.323,715 558.996,756	12.378
14	475.330,5 558.993,419	15	475.339,289 558.989,116	9.786
16	475.345,872 558.985,842	17	475.350,315 558.983,624	4.966
18	475.351,667 558.985,933	19	475.353,378 558.989,561	4.011
20	475.358,074 558.999,52	21	475.357,663 558.999,711	0.453
22	475.283,232 559.034,342	1	475.189,808 559.074,642	101.745

** Lungimile segmentelor sunt determinate în planul de proiecție Stereo 70 și sunt rotunjite la 1 milimetru.

*** Distanța dintre puncte este formată din segmente cumulate ce sunt mai mici decât valoarea 1 milimetru.

Neutilizabil în Civil

**DATE DESPRE IMOBILUL NR. 6815**

Oficiul de Cadastru și Publicitate Imobiliară MUREȘ
Biroul de Cadastru și Publicitate Imobiliară Târgu Mureș

A. Partea I. Descrierea imobilului

TEREN Intravilan

Adresa: Loc. Bozeni, Jud. Mureș

Nr. Crt	Nr cadastral Nr. topografic	Suprafața* (mp)	Observații / Referințe
A1		700	Sector cadastral:13 Teren neimprejmuit;

B. Partea II. Proprietari și acte

Inscrieri privitoare la dreptul de proprietate și alte drepturi reale	Referințe
/	
Act Administrativ nr. 72385, din 30/03/2004 emis de CJSDPAT MURES;	
B1	A1
Intabulare, drept de PROPRIETATE, dobandit prin Reconstituire, cota actuala 1/1, cota initiala 1/1	
1) CSIKI I GERGELY, Decedat DEFUNCT:Da	
2) CSIKI I IOZSEF, Decedat DEFUNCT:Da	

C. Partea III. SARCINI .

Inscrieri privind dezmembramintele dreptului de proprietate, drepturi reale de garanție și sarcini	Referințe
NU SUNT	

Teren

Nr cadastral	Suprafața (mp)*	Observații / Referințe
	700	

* Suprafața este determinată în planul de proiecție Stereo 70.



Date referitoare la teren

Crt	Categorie folosință	Intra vilan	Suprafața (mp)	Tarla	Parcelă	Nr. topo	Observații / Referințe
1	faneata	DA	700	34	1087/2	-	

Lungime Segmente

1) Valorile lungimilor segmentelor sunt obținute din proiecție în plan.

Punct început	X / Y	Punct sfârșit	X / Y	Lungime segment (** (m)
1	474.134,629 559.284,447	2	474.107,771 559.206,405	82.534
2	474.107,771 559.206,405	3	474.115,321 559.199,088	10.514
3	474.115,321 559.199,088	4	474.141,516 559.283,08	87.982
4	474.141,516 559.283,08	1	474.134,629 559.284,447	7.021

** Lungimile segmentelor sunt determinate în planul de proiecție Stereo 70 și sunt rotunjite la 1 milimetru.

*** Distanţa dintre puncte este formată din segmente cumulate ce sunt mai mici decât valoarea 1 milimetru.

Neutilizabil în Circuitul
Civil

**DATE DESPRE IMOBILUL NR. 6816**

Oficiul de Cadastru și Publicitate Imobiliară MUREȘ
Biroul de Cadastru și Publicitate Imobiliară Târgu Mureș

A. Partea I. Descrierea imobilului

TEREN Extravilan

Adresa: Jud. Mureș

Nr. Crt	Nr cadastral Nr. topografic	Suprafața* (mp)	Observații / Referințe
A1		1.400	Sector cadastral:13 Teren neimprejmuit;

B. Partea II. Proprietari și acte

Inscrieri privitoare la dreptul de proprietate și alte drepturi reale	Referințe
/	
Act Administrativ nr. 72385, din 30/03/2004 emis de CJSDPAT MURES;	
B1	A1
Intabulare, drept de PROPRIETATE, dobandit prin Reconstituire, cota actuala 1/1, cota initiala 1/1	
1) CSIKI I GERGELY, Decedat DEFUNCT:Da	
2) CSIKI I IOZSEF, Decedat DEFUNCT:Da	

C. Partea III. SARCINI .

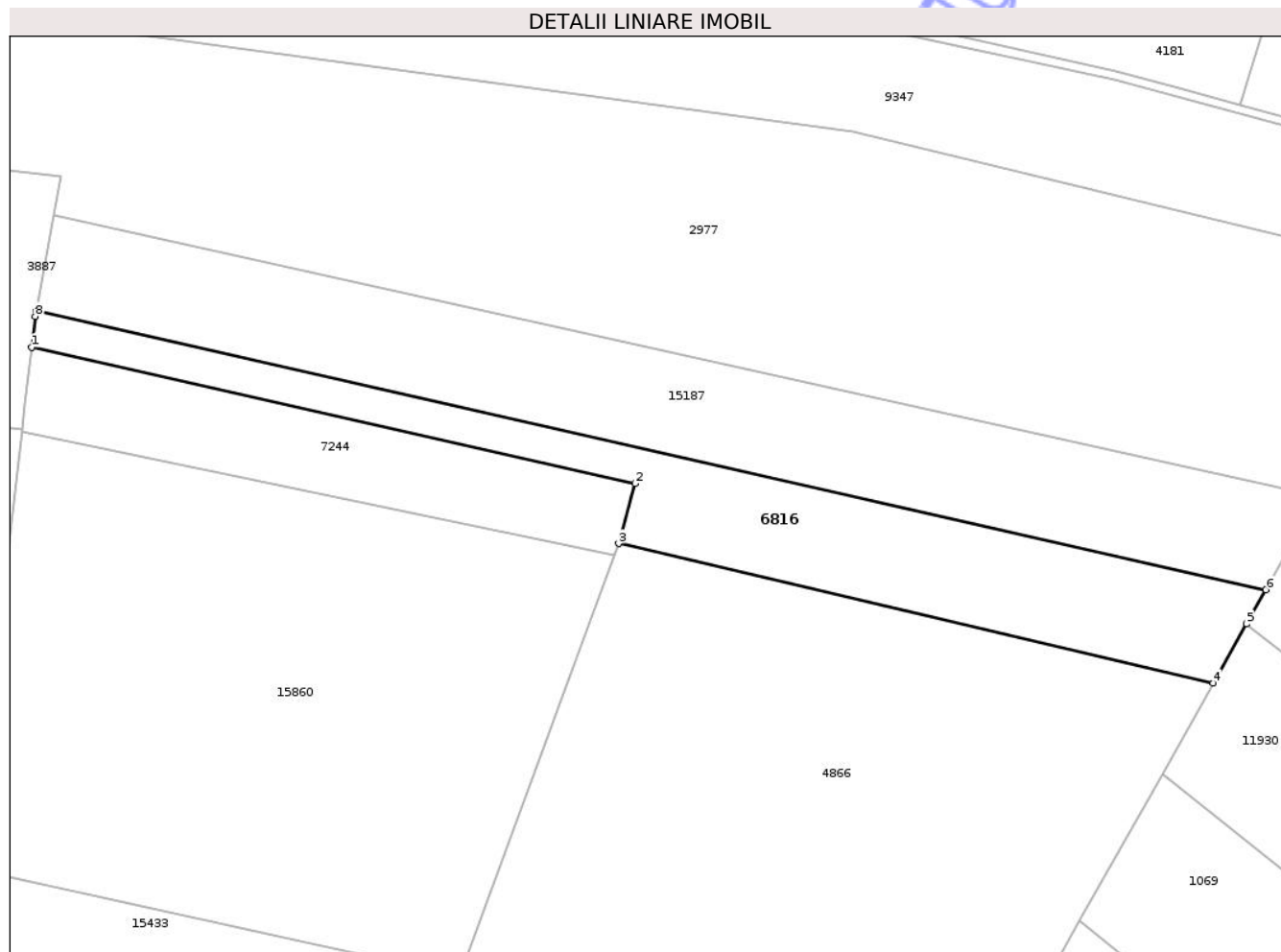
Inscrieri privind dezmembramintele dreptului de proprietate, drepturi reale de garanție și sarcini	Referințe
NU SUNT	

Anexa Nr. 1 La Partea I

Teren

Nr cadastral	Suprafața (mp)*	Observații / Referințe
	1.400	

* Suprafața este determinată în planul de proiecție Stereo 70.



Date referitoare la teren

Crt	Categorie folosință	Intra vilan	Suprafața (mp)	Tarla	Parcelă	Nr. topo	Observații / Referințe
1	arabil	NU	1.400	34	1088	-	

Lungime Segmente

1) Valorile lungimilor segmentelor sunt obținute din proiecție în plan.

Punct început	X / Y	Punct sfârșit	X / Y	Lungime segment (** (m)
1	473.851,767 559.298,366	2	473.929,097 559.280,905	79.277
2	473.929,097 559.280,905	3	473.927,01 559.273,213	7.97
3	473.927,01 559.273,213	4	474.003,218 559.255,328	78.279
4	474.003,218 559.255,328	5	474.007,505 559.262,952	8.747
5	474.007,505 559.262,952	6	474.009,954 559.267,306	4.995

Punct început	X / Y	Punct sfârșit	X / Y	Lungime segment (** (m)
6	474.009,954 559.267,306	7	473.852,358 559.303,023	161.593
7	473.852,358 559.303,023	8	473.852,231 559.302,333	0.702
8	473.852,231 559.302,333	1	473.851,767 559.298,366	3.994

** Lungimile segmentelor sunt determinate în planul de proiecție Stereo 70 și sunt rotunjite la 1 milimetru.

*** Distanța dintre puncte este formată din segmente cumulate ce sunt mai mici decât valoarea 1 milimetru.

Neutilizabil în Circuitul Civil

**DATE DESPRE IMOBILUL NR. 6818**

Oficiul de Cadastru și Publicitate Imobiliară MUREȘ
Biroul de Cadastru și Publicitate Imobiliară Târgu Mureș

A. Partea I. Descrierea imobilului

TEREN Extravilan

Adresa: Jud. Mureș

Nr. Crt	Nr cadastral Nr. topografic	Suprafața* (mp)	Observații / Referințe
A1		4.200	Sector cadastral:19 Teren neimprejmuit;

B. Partea II. Proprietari și acte

Inscrieri privitoare la dreptul de proprietate și alte drepturi reale	Referințe
/	
Act Administrativ nr. 72385, din 30/03/2004 emis de CJSDPAT MURES;	
B1	A1
Intabulare, drept de PROPRIETATE, dobandit prin Reconstituire, cota actuala 1/1, cota initiala 1/1	
1) CSIKI I GERGELY, Decedat DEFUNCT:Da	
2) CSIKI I IOZSEF, Decedat DEFUNCT:Da	

C. Partea III. SARCINI .

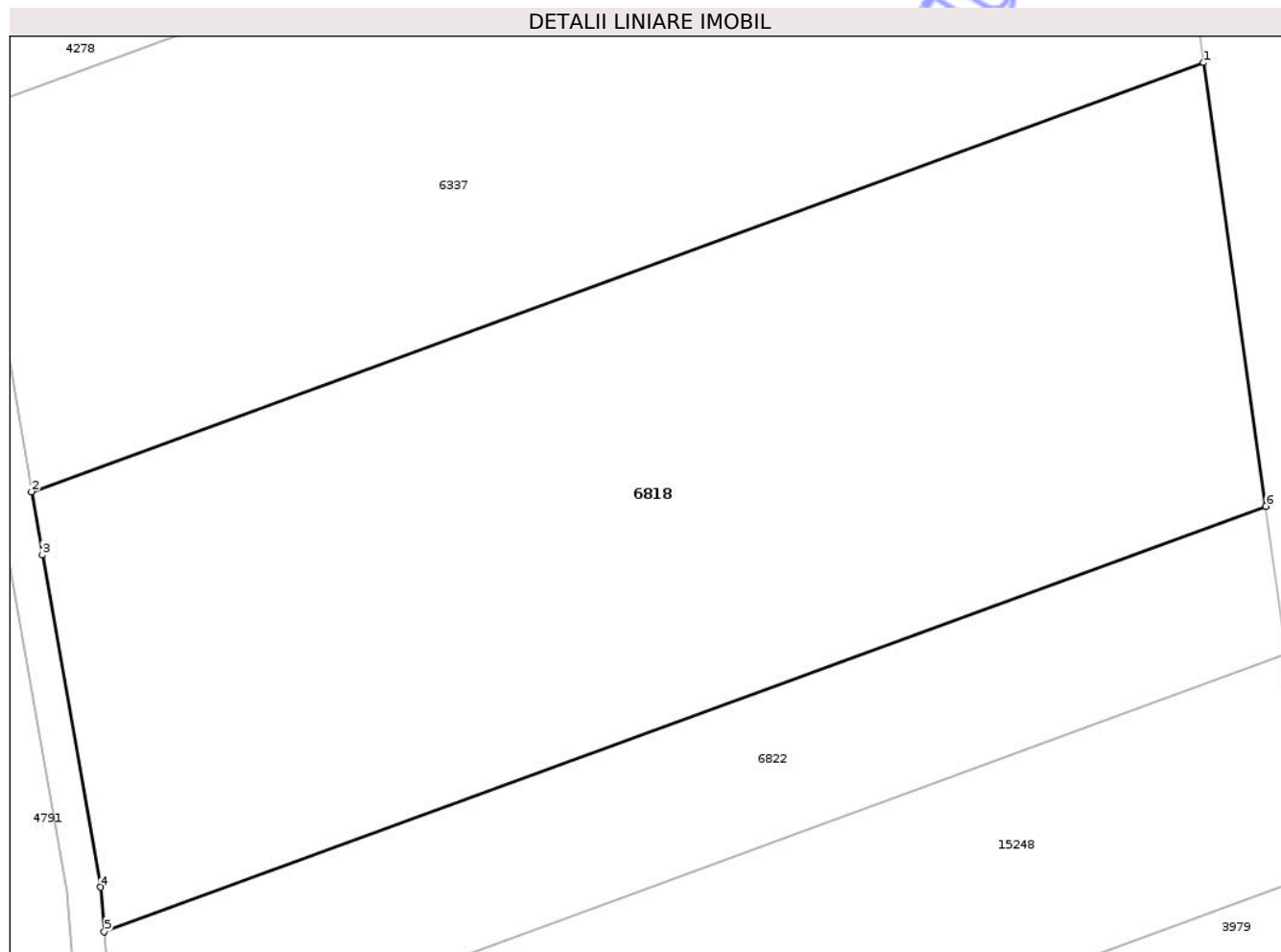
Inscrieri privind dezmembramintele dreptului de proprietate, drepturi reale de garanție și sarcini	Referințe
NU SUNT	

Anexa Nr. 1 La Partea I

Teren

Nr cadastral	Suprafața (mp)*	Observații / Referințe
	4.200	

* Suprafața este determinată în planul de proiecție Stereo 70.



Date referitoare la teren

Crt	Categorie folosință	Intra vilan	Suprafața (mp)	Tarla	Parcelă	Nr. topo	Observații / Referințe
1	arabil	NU	4.200	35	1138/5/16	-	

Lungime Segmente

1) Valorile lungimilor segmentelor sunt obținute din proiecție în plan.

Punct început	X / Y	Punct sfârșit	X / Y	Lungime segment (** (m)
1	475.268,959 557.670,823	2	475.165,896 557.633,126	109.741
2	475.165,896 557.633,126	3	475.166,827 557.627,573	5.631
3	475.166,827 557.627,573	4	475.171,979 557.598,383	29.641
4	475.171,979 557.598,383	5	475.172,292 557.594,477	3.919
5	475.172,292 557.594,477	6	475.274,443 557.631,841	108.77

Punct început	X / Y	Punct sfârșit	X / Y	Lungime segment (** (m)
6	475.274,443 557.631,841	1	475.268,959 557.670,823	39.366

** Lungimile segmentelor sunt determinate în planul de proiecție Stereo 70 și sunt rotunjite la 1 milimetru.

*** Distanța dintre puncte este formată din segmente cumulate ce sunt mai mici decât valoarea 1 milimetru.

Neutilizabil în Circuitul Civil

**DATE DESPRE IMOBILUL NR. 6819**

Oficiul de Cadastru și Publicitate Imobiliară MUREȘ
Biroul de Cadastru și Publicitate Imobiliară Târgu Mureș

A. Partea I. Descrierea imobilului

TEREN Intravilan

Adresa: Loc. Bozeni, Jud. Mureș

Nr. Crt	Nr cadastral Nr. topografic	Suprafața* (mp)	Observații / Referințe
A1		700	Sector cadastral:13 Teren neimprejmuit;

B. Partea II. Proprietari și acte

Inscrieri privitoare la dreptul de proprietate și alte drepturi reale	Referințe
/	
Act Administrativ nr. 72385, din 30/03/2004 emis de CJSDPAT MURES;	
B1	A1
Intabulare, drept de PROPRIETATE, dobandit prin Reconstituire, cota actuala 1/1, cota initiala 1/1	
1) CSIKI I GERGELY, Decedat DEFUNCT:Da	
2) CSIKI I IOZSEF, Decedat DEFUNCT:Da	

C. Partea III. SARCINI .

Inscrieri privind dezmembramintele dreptului de proprietate, drepturi reale de garanție și sarcini	Referințe
NU SUNT	

Teren

Nr cadastral	Suprafața (mp)*	Observații / Referințe
	700	

* Suprafața este determinată în planul de proiecție Stereo 70.



Date referitoare la teren

Crt	Categorie folosință	Intra vilan	Suprafața (mp)	Tarla	Parcelă	Nr. topo	Observații / Referințe
1	faneata	DA	700	34	1087/	-	

Lungime Segmente

1) Valorile lungimilor segmentelor sunt obținute din proiecție în plan.

Punct început	X / Y	Punct sfârșit	X / Y	Lungime segment (** (m)
1	474.126,318 559.287,078	2	474.100,86 559.213,102	78.234
2	474.100,86 559.213,102	3	474.107,771 559.206,405	9.623
3	474.107,771 559.206,405	4	474.134,629 559.284,447	82.534
4	474.134,629 559.284,447	5	474.133,594 559.284,653	1.055
5	474.133,594 559.284,653	1	474.126,318 559.287,078	7.669

** Lungimile segmentelor sunt determinate în planul de proiecție Stereo 70 și sunt rotunjite la 1 milimetru.

*** Distanța dintre puncte este formată din segmente cumulate ce sunt mai mici decât valoarea 1 milimetru.

Neutilizabil în Circuitul
Civil

**DATE DESPRE IMOBILUL NR. 6820**

Oficiul de Cadastru și Publicitate Imobiliară MUREȘ
Biroul de Cadastru și Publicitate Imobiliară Târgu Mureș

A. Partea I. Descrierea imobilului

TEREN Intravilan

Adresa: Loc. Bozeni, Jud. Mureș

Nr. Crt	Nr cadastral Nr. topografic	Suprafața* (mp)	Observații / Referințe
A1		700	Sector cadastral:13 Teren neimprejmuit;

B. Partea II. Proprietari și acte

Inscrieri privitoare la dreptul de proprietate și alte drepturi reale	Referințe
/	
Act Administrativ nr. 72385, din 30/03/2004 emis de CJSDPAT MURES;	
B1	A1
Intabulare, drept de PROPRIETATE, dobandit prin Reconstituire, cota actuala 1/1, cota initiala 1/1	
1) CSIKI I GERGELY, Decedat DEFUNCT:Da	
2) CSIKI I IOZSEF, Decedat DEFUNCT:Da	

C. Partea III. SARCINI .

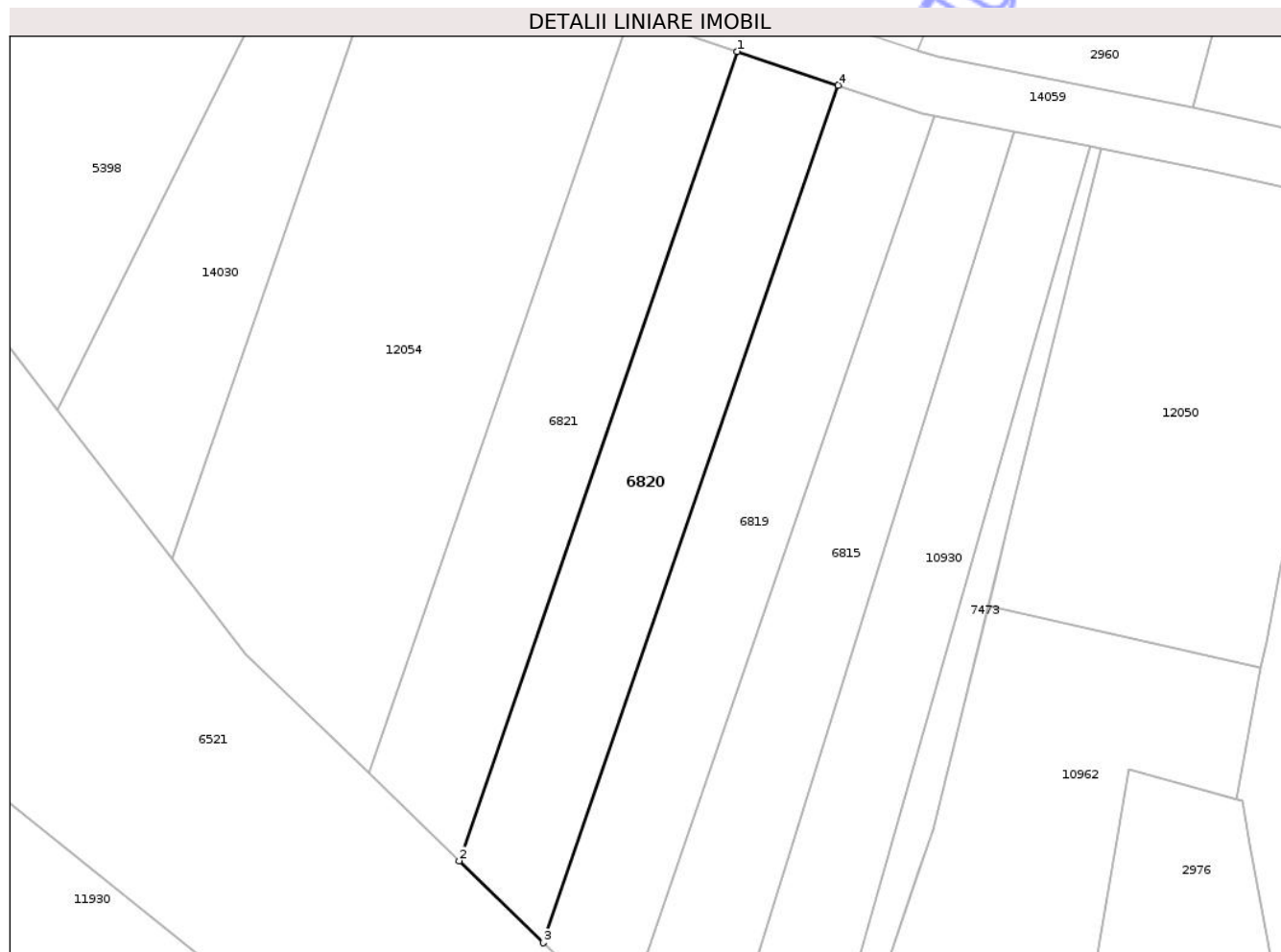
Inscrieri privind dezmembramintele dreptului de proprietate, drepturi reale de garanție și sarcini	Referințe
NU SUNT	

Anexa Nr. 1 La Partea I

Teren

Nr cadastral	Suprafața (mp)*	Observații / Referințe
	700	

* Suprafața este determinată în planul de proiecție Stereo 70.



Date referitoare la teren

Crt	Categorie folosință	Intra vilan	Suprafața (mp)	Tarla	Parcelă	Nr. topo	Observații / Referințe
1	faneata	DA	700	34	1087	-	

Lungime Segmente

1) Valorile lungimilor segmentelor sunt obținute din proiecție în plan.

Punct început	X / Y	Punct sfârșit	X / Y	Lungime segment (** (m)
1	474.117,584 559.289,99	2	474.093,558 559.220,177	73.832
2	474.093,558 559.220,177	3	474.100,86 559.213,102	10.167
3	474.100,86 559.213,102	4	474.126,318 559.287,078	78.234
4	474.126,318 559.287,078	1	474.117,584 559.289,99	9.207

** Lungimile segmentelor sunt determinate în planul de proiecție Stereo 70 și sunt rotunjite la 1 milimetru.

*** Distanţa dintre puncte este formată din segmente cumulate ce sunt mai mici decât valoarea 1 milimetru.

Neutilizabil în Circuitul
Civil

**DATE DESPRE IMOBILUL NR. 6825**

Oficiul de Cadastru și Publicitate Imobiliară MUREȘ
Biroul de Cadastru și Publicitate Imobiliară Târgu Mureș

A. Partea I. Descrierea imobilului

TEREN Extravilan

Adresa: Jud. Mureș

Nr. Crt	Nr cadastral Nr. topografic	Suprafața* (mp)	Observații / Referințe
A1		2.100	Sector cadastral:13 Teren neimprejmuit;

B. Partea II. Proprietari și acte

Inscrieri privitoare la dreptul de proprietate și alte drepturi reale	Referințe
/	
Act Administrativ nr. 72385, din 30/03/2004 emis de CJSDPAT MURES;	
B1	A1
Intabulare, drept de PROPRIETATE, dobandit prin Reconstituire, cota actuala 1/1, cota initiala 1/1	
1) CSIKI I GERGELY, Decedat DEFUNCT:Da	
2) CSIKI I IOZSEF, Decedat DEFUNCT:Da	

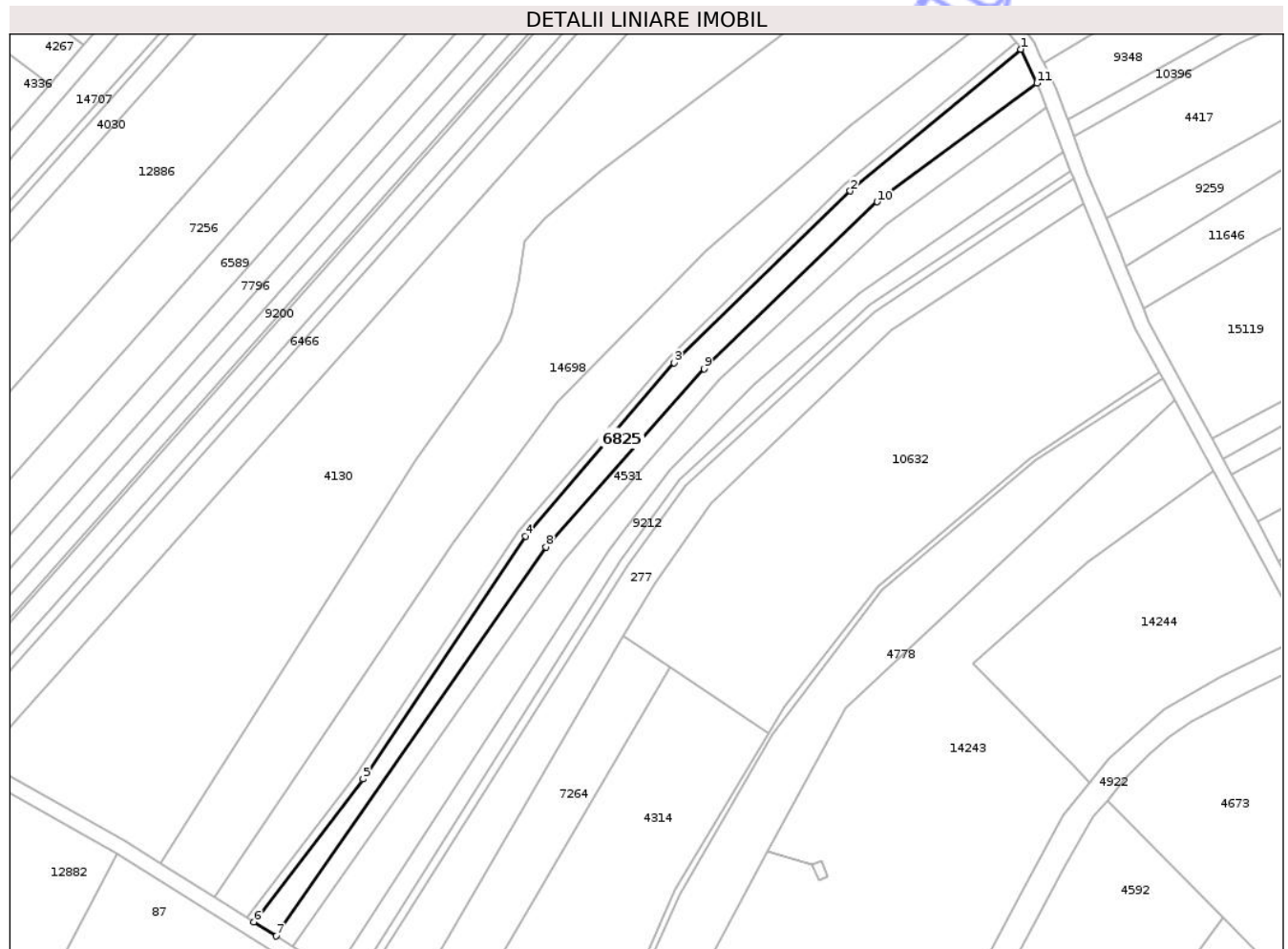
C. Partea III. SARCINI .

Inscrieri privind dezmembramintele dreptului de proprietate, drepturi reale de garanție și sarcini	Referințe
NU SUNT	

Teren

Nr cadastral	Suprafața (mp)*	Observații / Referințe
	2.100	

* Suprafața este determinată în planul de proiecție Stereo 70.



Date referitoare la teren

Crt	Categorie folosință	Intravilan	Suprafața (mp)	Tarla	Parcelă	Nr. topo	Observații / Referințe
1	arabil	NU	2.100	34	1088/6	-	

Lungime Segmente

1) Valorile lungimilor segmentelor sunt obținute din proiecție în plan.

Punct început	X / Y	Punct sfârșit	X / Y	Lungime segment (** (m)
1	473.309,267 559.074,311	2	473.263,008 559.035,907	60.123
2	473.263,008 559.035,907	3	473.215,276 558.989,307	66.708
3	473.215,276 558.989,307	4	473.174,872 558.942,388	61.918
4	473.174,872 558.942,388	5	473.130,823 558.876,571	79.197
5	473.130,823 558.876,571	6	473.101,269 558.837,786	48.762

Punct început	X / Y	Punct sfârșit	X / Y	Lungime segment (** (m)
6	473.101,269 558.837,786	7	473.107,324 558.833,989	7.147
7	473.107,324 558.833,989	8	473.180,466 558.939,418	128.316
8	473.180,466 558.939,418	9	473.223,376 558.987,73	64.617
9	473.223,376 558.987,73	10	473.270,296 559.032,957	65.169
10	473.270,296 559.032,957	11	473.313,642 559.065,141	53.988
11	473.313,642 559.065,141	1	473.309,267 559.074,311	10.16

** Lungimile segmentelor sunt determinate în planul de proiecție Stereo 70 și sunt rotunjite la 1 milimetru.

*** Distanța dintre puncte este formată din segmente cumulate ce sunt mai mici decât valoarea 1 milimetru.

Neutilizabil în Circuitul Civil

**DATE DESPRE IMOBILUL NR. 6821**

Oficiul de Cadastru și Publicitate Imobiliară MUREȘ
Biroul de Cadastru și Publicitate Imobiliară Târgu Mureș

A. Partea I. Descrierea imobilului

TEREN Intravilan

Adresa: Loc. Bozeni, Jud. Mureș

Nr. Crt	Nr cadastral Nr. topografic	Suprafața* (mp)	Observații / Referințe
A1		700	Sector cadastral:13 Teren neimprejmuit;

B. Partea II. Proprietari și acte

Inscrieri privitoare la dreptul de proprietate și alte drepturi reale	Referințe
/	
Act Administrativ nr. 72385, din 30/03/2004 emis de CJSDPAT MURES;	
B1	A1
Intabulare, drept de PROPRIETATE, dobandit prin Reconstituire, cota actuala 1/1, cota initiala 1/1	
1) CSIKI I GERGELY, Decedat DEFUNCT:Da	
2) CSIKI I IOZSEF, Decedat DEFUNCT:Da	

C. Partea III. SARCINI .

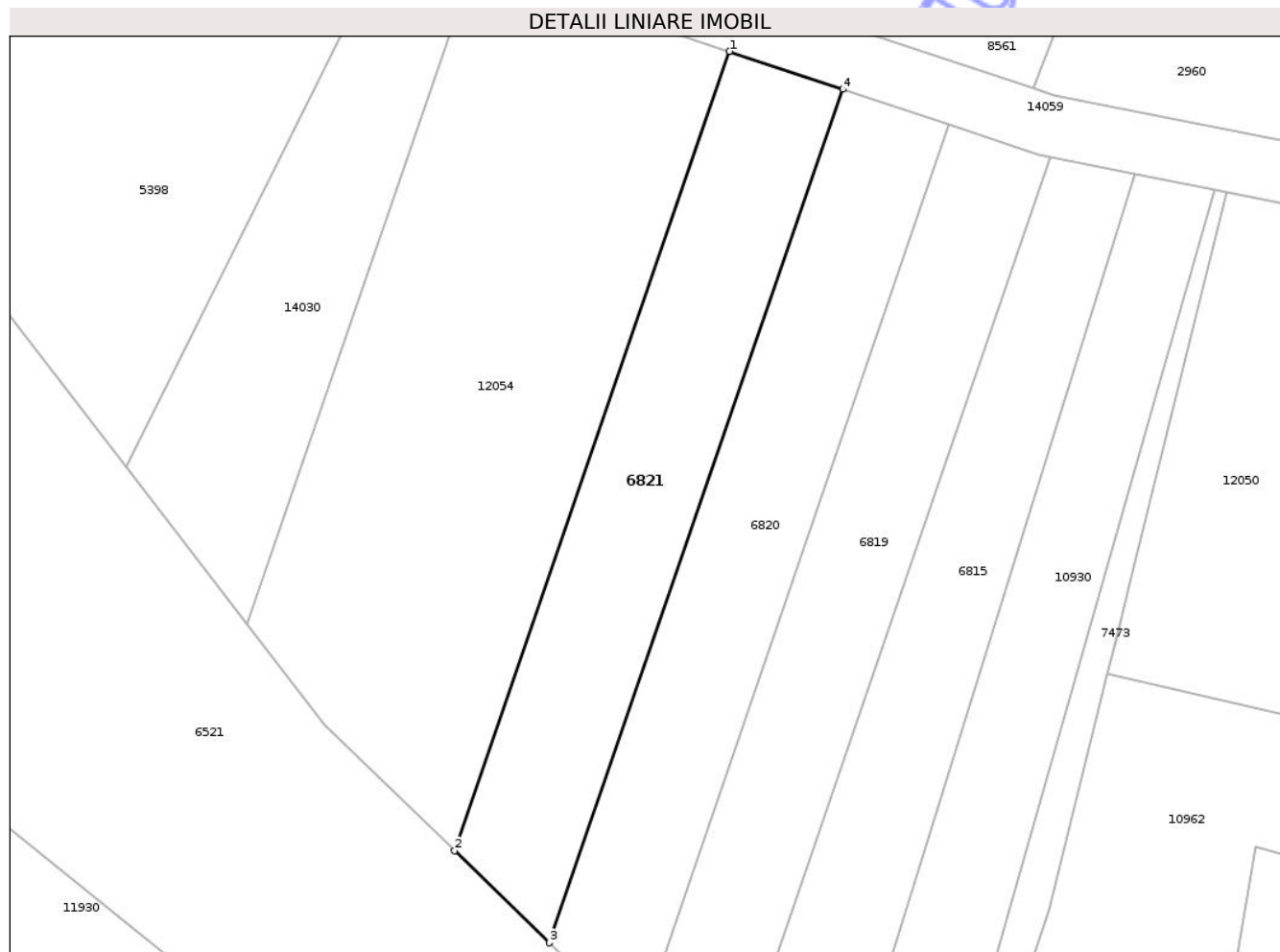
Inscrieri privind dezmembramintele dreptului de proprietate, drepturi reale de garanție și sarcini	Referințe
NU SUNT	

Anexa Nr. 1 La Partea I

Teren

Nr cadastral	Suprafața (mp)*	Observații / Referințe
	700	

* Suprafața este determinată în planul de proiecție Stereo 70.



Date referitoare la teren

Crt	Categorie folosință	Intra vilan	Suprafața (mp)	Tarla	Parcelă	Nr. topo	Observații / Referințe
1	faneata	DA	700	34	1087/	-	

Lungime Segmente

1) Valorile lungimilor segmentelor sunt obținute din proiecție în plan.

Punct început	X / Y	Punct sfârșit	X / Y	Lungime segment (** (m)
1	474.108,294 559.293,086	2	474.085,792 559.227,702	69.148
2	474.085,792 559.227,702	3	474.093,558 559.220,177	10.814
3	474.093,558 559.220,177	4	474.117,584 559.289,99	73.832
4	474.117,584 559.289,99	1	474.108,294 559.293,086	9.792

** Lungimile segmentelor sunt determinate în planul de proiecție Stereo 70 și sunt rotunjite la 1 milimetru.

*** Distanţa dintre puncte este formată din segmente cumulate ce sunt mai mici decât valoarea 1 milimetru.

Neutilizabil în Circuitul
Civil

**DATE DESPRE IMOBILUL NR. 6822**

Oficiul de Cadastru și Publicitate Imobiliară MUREȘ
Biroul de Cadastru și Publicitate Imobiliară Târgu Mureș

A. Partea I. Descrierea imobilului

TEREN Extravilan

Adresa: Jud. Mureș

Nr. Crt	Nr cadastral Nr. topografic	Suprafața* (mp)	Observații / Referințe
A1		1.400	Sector cadastral:19 Teren neimprejmuit;

B. Partea II. Proprietari și acte

Inscrieri privitoare la dreptul de proprietate și alte drepturi reale	Referințe
/	
Act Administrativ nr. 72385, din 30/03/2004 emis de CJSDPAT MURES;	
B1	A1
Intabulare, drept de PROPRIETATE, dobandit prin Reconstituire, cota actuala 1/1, cota initiala 1/1	
1) CSIKI I GERGELY, Decedat DEFUNCT:Da	
2) CSIKI I IOZSEF, Decedat DEFUNCT:Da	

C. Partea III. SARCINI .

Inscrieri privind dezmembramintele dreptului de proprietate, drepturi reale de garanție și sarcini	Referințe
NU SUNT	

Anexa Nr. 1 La Partea I

Teren

Nr cadastral	Suprafața (mp)*	Observații / Referințe
	1.400	

* Suprafața este determinată în planul de proiecție Stereo 70.

DETALII LINIARE IMOBIL



Date referitoare la teren

Crt	Categorie folosință	Intra vilan	Suprafața (mp)	Tarla	Parcelă	Nr. topo	Observații / Referințe
1	arabil	NU	1.400	35	1138	-	

Lungime Segmente

1) Valorile lungimilor segmentelor sunt obținute din proiecție în plan.

Punct început	X / Y	Punct sfârșit	X / Y	Lungime segment (** (m)
1	475.274,443 557.631,841	2	475.172,292 557.594,477	108.77
2	475.172,292 557.594,477	3	475.173,358 557.581,211	13.309
3	475.173,358 557.581,211	4	475.276,111 557.618,795	109.411
4	475.276,111 557.618,795	5	475.276,039 557.620,496	1.703
5	475.276,039 557.620,496	1	475.274,443 557.631,841	11.457

** Lungimile segmentelor sunt determinate în planul de proiecție Stereo 70 și sunt rotunjite la 1 milimetru.

*** Distanța dintre puncte este formată din segmente cumulate ce sunt mai mici decât valoarea 1 milimetru.

Neutilizabil în Circuitul
Civil

**DATE DESPRE IMOBILUL NR. 6824**

Oficiul de Cadastru și Publicitate Imobiliară MUREȘ
Biroul de Cadastru și Publicitate Imobiliară Târgu Mureș

A. Partea I. Descrierea imobilului

TEREN Extravilan

Adresa: Jud. Mureș

Nr. Crt	Nr cadastral Nr. topografic	Suprafața* (mp)	Observații / Referințe
A1		2.800	Sector cadastral:16 Teren neimprejmuit;

B. Partea II. Proprietari și acte

Inscrieri privitoare la dreptul de proprietate și alte drepturi reale	Referințe
/	
Act Administrativ nr. 72385, din 30/03/2004 emis de CJSDPAT MURES;	
B1	A1
Intabulare, drept de PROPRIETATE, dobandit prin Reconstituire, cota actuala 1/1, cota initiala 1/1	
1) CSIKI I GERGELY, Decedat DEFUNCT:Da	
2) CSIKI I IOZSEF, Decedat DEFUNCT:Da	

C. Partea III. SARCINI .

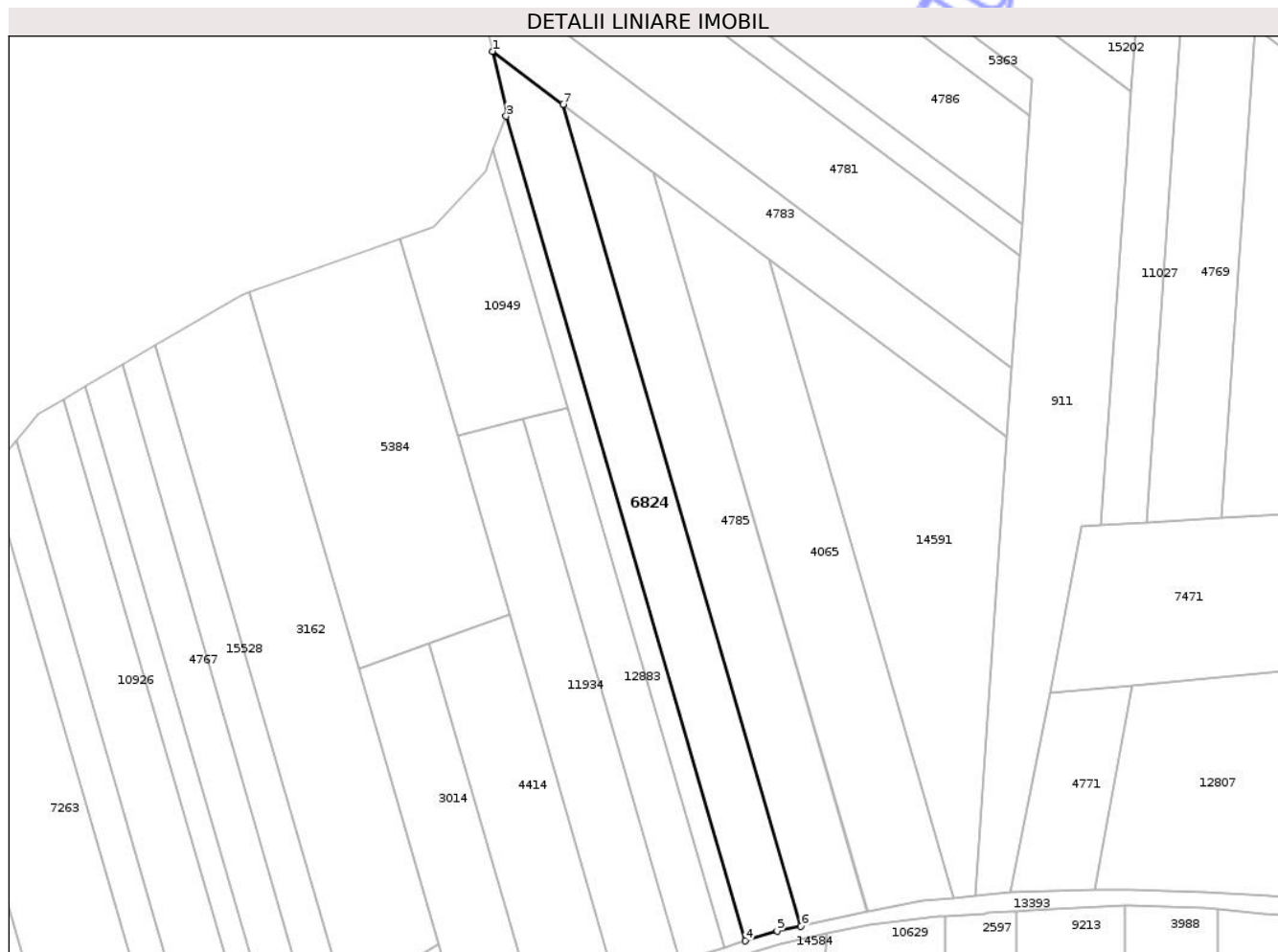
Inscrieri privind dezmembramintele dreptului de proprietate, drepturi reale de garanție și sarcini	Referințe
NU SUNT	

Anexa Nr. 1 La Partea I

Teren

Nr cadastral	Suprafața (mp)*	Observații / Referințe
	2.800	

* Suprafața este determinată în planul de proiecție Stereo 70.



Date referitoare la teren

Crt	Categorie folosință	Intra vilan	Suprafața (mp)	Tarla	Parcelă	Nr. topo	Observații / Referințe
1	faneata	NU	2.800	30	1074	-	

Lungime Segmente

1) Valorile lungimilor segmentelor sunt obținute din proiecție în plan.

Punct început	X / Y	Punct sfârșit	X / Y	Lungime segment (** (m)
1	475.225,148 558.547,616	2	475.228,661 558.533,239	14.8
2	475.228,661 558.533,239	3	475.228,369 558.532,476	0.817
3	475.228,369 558.532,476	4	475.284,118 558.340,188	200.206
4	475.284,118 558.340,188	5	475.291,619 558.342,458	7.837
5	475.291,619 558.342,458	6	475.297,179 558.343,662	5.689

Punct început	X / Y	Punct sfârșit	X / Y	Lungime segment (** (m)
6	475.297,179 558.343,662	7	475.241,627 558.535,27	199.498
7	475.241,627 558.535,27	1	475.225,148 558.547,616	20.591

** Lungimile segmentelor sunt determinate în planul de proiecție Stereo 70 și sunt rotunjite la 1 milimetru.

*** Distanța dintre puncte este formată din segmente cumulate ce sunt mai mici decât valoarea 1 milimetru.

Neutilizabil în Circuitul Civil

**DATE DESPRE IMOBILUL NR. 6826**

Oficiul de Cadastru și Publicitate Imobiliară MUREȘ
Biroul de Cadastru și Publicitate Imobiliară Târgu Mureș

A. Partea I. Descrierea imobilului

TEREN Extravilan

Adresa: Jud. Mureș

Nr. Crt	Nr cadastral Nr. topografic	Suprafața* (mp)	Observații / Referințe
A1		700	Sector cadastral:15 Teren neimprejmuit;

B. Partea II. Proprietari și acte

Inscrieri privitoare la dreptul de proprietate și alte drepturi reale	Referințe
/	
Act Administrativ nr. 72385, din 30/03/2004 emis de CJSDPAT MURES;	
B1	A1
Intabulare, drept de PROPRIETATE, dobandit prin Reconstituire, cota actuala 1/1, cota initiala 1/1	
1) CSIKI I GERGELY, Decedat DEFUNCT:Da	
2) CSIKI I IOZSEF, Decedat DEFUNCT:Da	

C. Partea III. SARCINI .

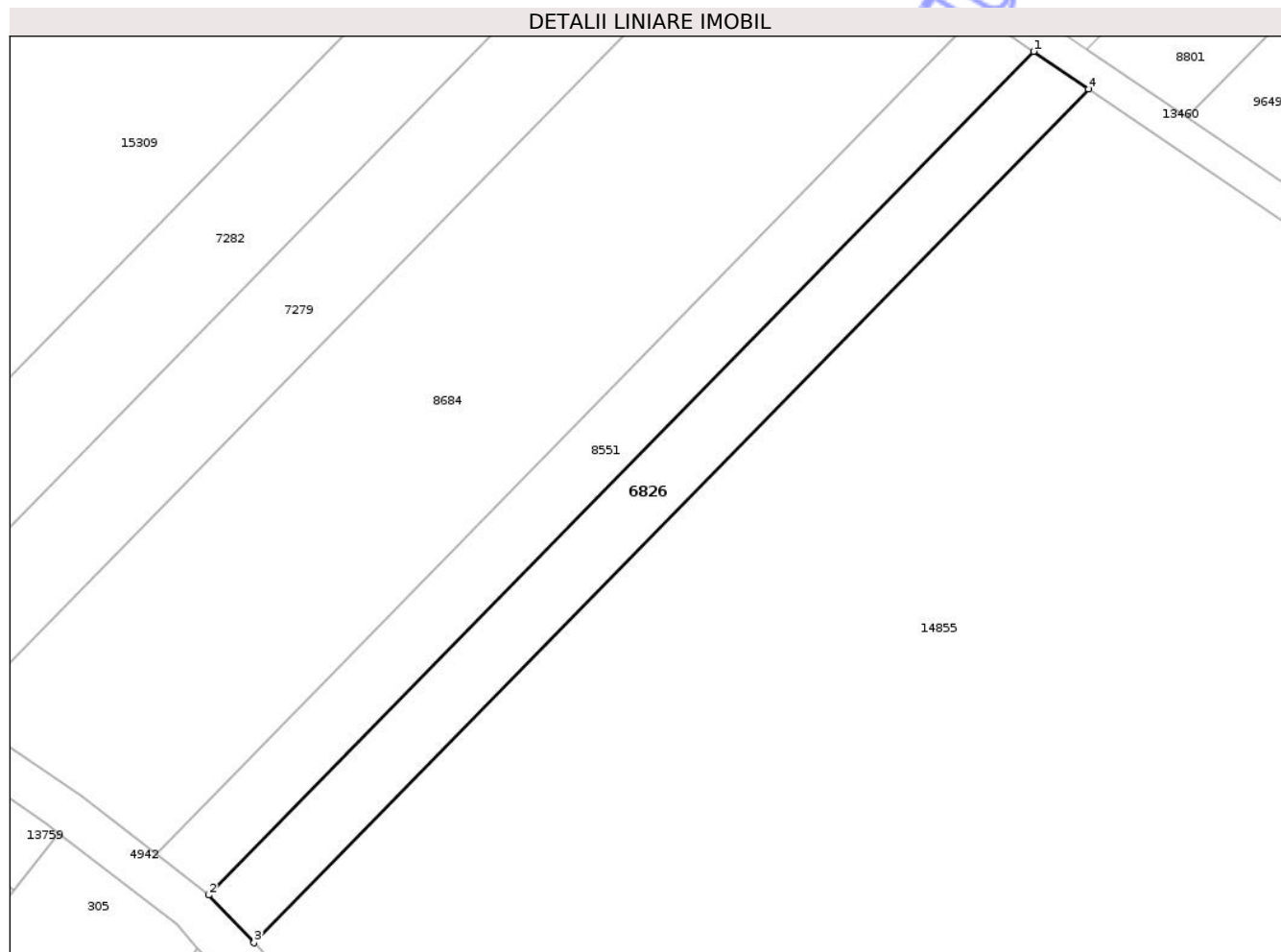
Inscrieri privind dezmembramintele dreptului de proprietate, drepturi reale de garanție și sarcini	Referințe
NU SUNT	

Anexa Nr. 1 La Partea I

Teren

Nr cadastral	Suprafața (mp)*	Observații / Referințe
	700	

* Suprafața este determinată în planul de proiecție Stereo 70.



Date referitoare la teren

Crt	Categorie folosință	Intra vilan	Suprafața (mp)	Tarla	Parcelă	Nr. topo	Observații / Referințe
1	livada	NU	700	30	1032/3	-	

Lungime Segmente

1) Valorile lungimilor segmentelor sunt obținute din proiecție în plan.

Punct început	X / Y	Punct sfârșit	X / Y	Lungime segment (** (m)
1	474.850,947 559.381,832	2	474.772,82 559.302,027	111.681
2	474.772,82 559.302,027	3	474.777,119 559.297,511	6.235
3	474.777,119 559.297,511	4	474.856,172 559.378,263	113.006
4	474.856,172 559.378,263	1	474.850,947 559.381,832	6.328

** Lungimile segmentelor sunt determinate în planul de proiecție Stereo 70 și sunt rotunjite la 1 milimetru.

*** Distanţa dintre puncte este formată din segmente cumulate ce sunt mai mici decât valoarea 1 milimetru.

Neutilizabil în Circuitul
Civil

**DATE DESPRE IMOBILUL NR. 6844**

Oficiul de Cadastru și Publicitate Imobiliară MUREȘ
Biroul de Cadastru și Publicitate Imobiliară Târgu Mureș

A. Partea I. Descrierea imobilului

TEREN Intravilan

Adresa: Loc. Corunca, Jud. Mureș

Nr. Crt	Nr cadastral Nr. topografic	Suprafața* (mp)	Observații / Referințe
A1		691	Sector cadastral:1 Teren neimprejmuit; diferenta de suprafata se gaseste la id 12685

B. Partea II. Proprietari și acte

Inscrieri privitoare la dreptul de proprietate și alte drepturi reale		Referințe
/		
Act Administrativ nr. 72413, din 24/06/2004 emis de CJSDPAT MURES;		
B1	Intabulare, drept de PROPRIETATE, dobandit prin Reconstituire, cota actuala 1/1, cota initiala 1/1 1) BALAZS E. IMRE	A1

C. Partea III. SARCINI .

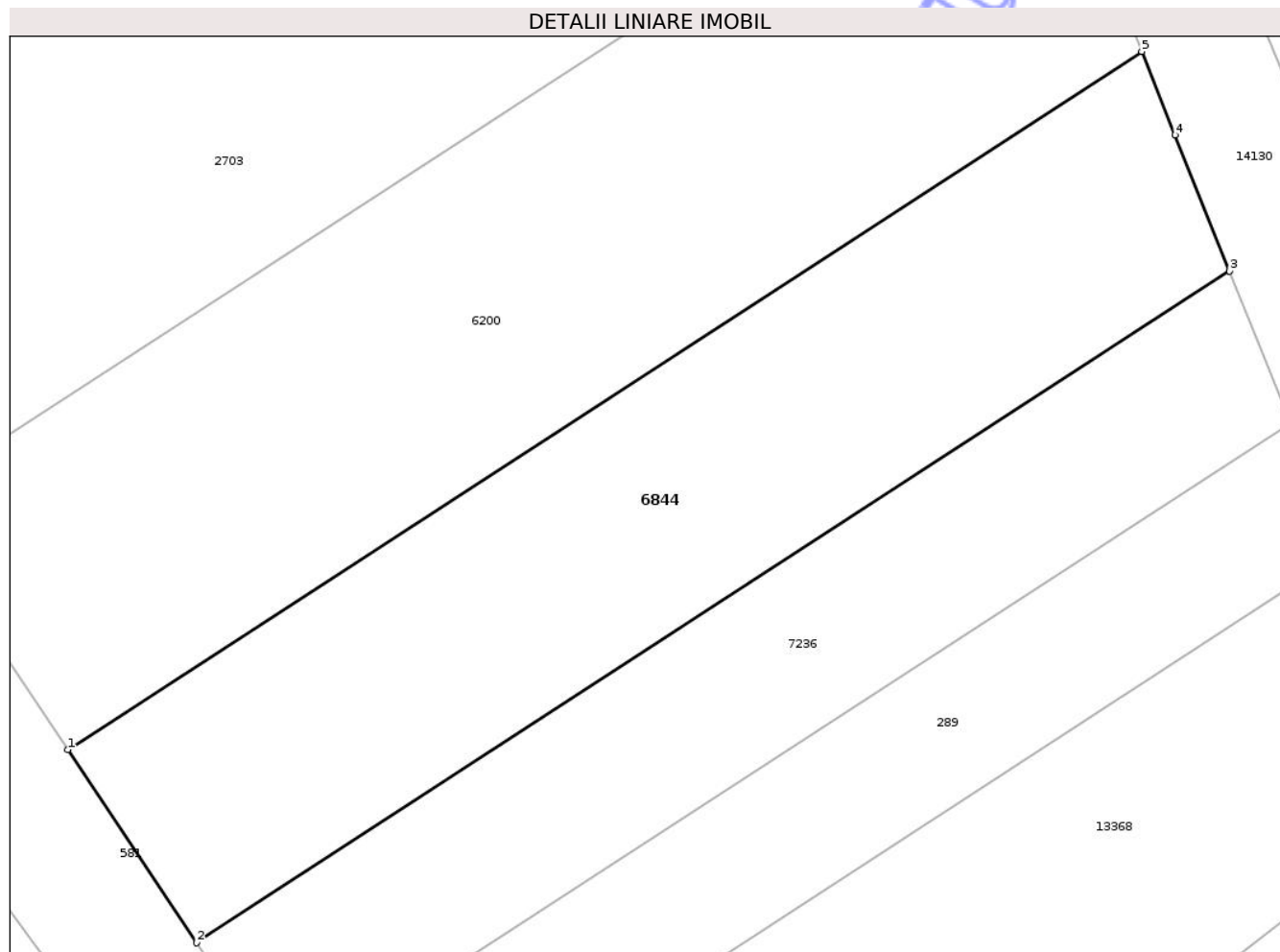
Inscrieri privind dezmembramintele dreptului de proprietate, drepturi reale de garanție și sarcini	Referințe
NU SUNT	

Anexa Nr. 1 La Partea I

Teren

Nr cadastral	Suprafața (mp)*	Observații / Referințe
	691	diferenta de suprafata se gaseste la id 12685

* Suprafața este determinată în planul de proiecție Stereo 70.



Date referitoare la teren

Crt	Categorie folosință	Intra vilan	Suprafața (mp)	Tarla	Parcelă	Nr. topo	Observații / Referințe
1	arabil	DA	691	43	1254/4	-	

Lungime Segmente

1) Valorile lungimilor segmentelor sunt obținute din proiecție în plan.

Punct început	X / Y	Punct sfârșit	X / Y	Lungime segment (** (m)
1	470.079,473 557.388,36	2	470.085,76 557.378,977	11.295
2	470.085,76 557.378,977	3	470.136,042 557.411,63	59.954
3	470.136,042 557.411,63	4	470.133,387 557.418,254	7.136
4	470.133,387 557.418,254	5	470.131,76 557.422,314	4.374
5	470.131,76 557.422,314	1	470.079,473 557.388,36	62.344

** Lungimile segmentelor sunt determinate în planul de proiecție Stereo 70 și sunt rotunjite la 1 milimetru.

*** Distanța dintre puncte este formată din segmente cumulate ce sunt mai mici decât valoarea 1 milimetru.

Neutilizabil în Circuitul
Civil

**DATE DESPRE IMOBILUL NR. 6846**

Oficiul de Cadastru și Publicitate Imobiliară MUREȘ
Biroul de Cadastru și Publicitate Imobiliară Târgu Mureș

A. Partea I. Descrierea imobilului

TEREN Intravilan

Nr. CF vechi:1896/N/Corunca

Nr. cadastral vechi:314

Adresa: Loc. Corunca, Str Toamnei, Nr. 1, Jud. Mureș

Nr. Crt	Nr cadastral Nr. topografic	Suprafața* (mp)	Observații / Referințe
A1	54343	2.200	Sector cadastral:4 Teren neimprejmuit;

B. Partea II. Proprietari și acte

Inscrieri privitoare la dreptul de proprietate și alte drepturi reale	Referințe
9103 / 16/05/2002	
Act Administrativ nr. 71611, din 14/08/1996 emis de CJSIPT Mures (incheiere nr. 9103-4/16.05.2002);	
B1	A1
Intabulare, drept de PROPRIETATE, dobandit prin Lege, cota actuala 1/1, cota initiala 1/1	
1) BALAZS IMRE	

C. Partea III. SARCINI .

Inscrieri privind dezmembramintele dreptului de proprietate, drepturi reale de garanție și sarcini	Referințe
NU SUNT	

Anexa Nr. 1 La Partea I

Teren

Nr cadastral	Suprafața (mp)*	Observații / Referințe
54343	2.200	

* Suprafața este determinată în planul de proiecție Stereo 70.



Date referitoare la teren

Crt	Categorie folosință	Intravilan	Suprafața (mp)	Tarla	Parcelă	Nr. topo	Observații / Referințe
1	arabil	DA	2.200	37	1172/17	-	

Lungime Segmente

1) Valorile lungimilor segmentelor sunt obținute din proiecție în plan.

Punct început	X / Y	Punct sfârșit	X / Y	Lungime segment (** (m)
1	471.563,755 557.879,617	2	471.564,092 557.880,502	0.947
2	471.564,092 557.880,502	3	471.565,725 557.883,78	3.662
3	471.565,725 557.883,78	4	471.571,92 557.896,216	13.894
4	471.571,92 557.896,216	5	471.583,242 557.916,428	23.167
5	471.583,242 557.916,428	6	471.592,166 557.932,359	18.26

Punct început	X / Y	Punct sfârșit	X / Y	Lungime segment (** (m)
6	471.592,166 557.932,359	7	471.591,757 557.933,468	1.182
7	471.591,757 557.933,468	8	471.548,9 557.942,839	43.87
8	471.548,9 557.942,839	9	471.547,547 557.937,836	5.183
9	471.547,547 557.937,836	10	471.533,5 557.885,901	53.801
10	471.533,5 557.885,901	1	471.563,755 557.879,617	30.901

** Lungimile segmentelor sunt determinate în planul de proiecție Stereo 70 și sunt rotunjite la 1 milimetru.

*** Distanța dintre puncte este formată din segmente cumulate ce sunt mai mici decât valoarea 1 milimetru.

Neutilizabil în Circuitul Civil

**DATE DESPRE IMOBILUL NR. 6852**

Oficiul de Cadastru și Publicitate Imobiliară MUREȘ
Biroul de Cadastru și Publicitate Imobiliară Târgu Mureș

A. Partea I. Descrierea imobilului

TEREN Extravilan

Adresa: Jud. Mureș

Nr. Crt	Nr cadastral Nr. topografic	Suprafața* (mp)	Observații / Referințe
A1		2.000	Sector cadastral:3 Teren neimprejmuit;

B. Partea II. Proprietari și acte

Inscrieri privitoare la dreptul de proprietate și alte drepturi reale	Referințe
/	
Act Administrativ nr. 70949, din 01/06/1994 emis de CJSDPAT MURES;	
B1	A1
Intabulare, drept de PROPRIETATE, dobandit prin Reconstituire, cota actuala 1/1, cota initiala 1/1	
1) DOBROI K. ANA, Decedat DEFUNCT:Da	

C. Partea III. SARCINI .

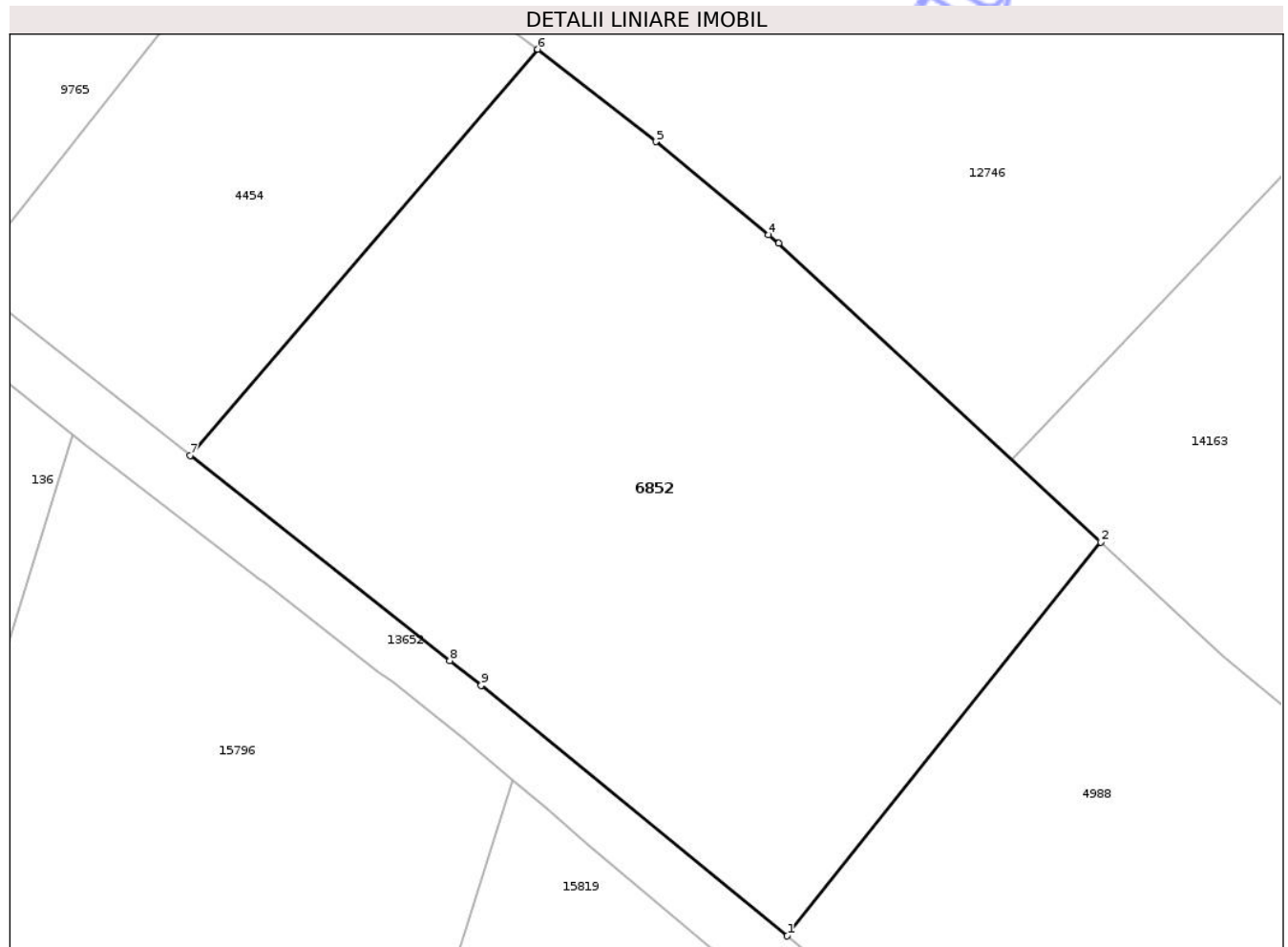
Inscrieri privind dezmembramintele dreptului de proprietate, drepturi reale de garanție și sarcini	Referințe
NU SUNT	

Anexa Nr. 1 La Partea I

Teren

Nr cadastral	Suprafața (mp)*	Observații / Referințe
	2.000	

* Suprafața este determinată în planul de proiecție Stereo 70.



Date referitoare la teren

Crt	Categorie folosință	Intravilan	Suprafața (mp)	Tarla	Parcelă	Nr. topo	Observații / Referințe
1	arabil	NU	1.550	25	939/19	-	
2	faneata	NU	450	-	-	-	

Lungime Segmente

1) Valorile lungimilor segmentelor sunt obținute din proiecție în plan.

Punct început	X / Y	Punct sfârșit	X / Y	Lungime segment (** (m))
1	472.023,344 558.492,654	2	472.045,624 558.520,601	35.741
2	472.045,624 558.520,601	3	472.022,746 558.541,809	31.196
3	472.022,746 558.541,809	4	472.022,031 558.542,399	0.927
4	472.022,031 558.542,399	5	472.014,007 558.549,023	10.405

Punct început	X / Y	Punct sfârșit	X / Y	Lungime segment (** (m)
5	472.014,007 558.549,023	6	472.005,621 558.555,582	10.646
6	472.005,621 558.555,582	7	471.980,934 558.526,752	37.955
7	471.980,934 558.526,752	8	471.999,367 558.512,192	23.49
8	471.999,367 558.512,192	9	472.001,607 558.510,423	2.854
9	472.001,607 558.510,423	1	472.023,344 558.492,654	28.076

** Lungimile segmentelor sunt determinate în planul de proiecție Stereo 70 și sunt rotunjite la 1 milimetru.

*** Distanța dintre puncte este formată din segmente cumulate ce sunt mai mici decât valoarea 1 milimetru.

Neutilizabil în Circuitul Civil



DATE DESPRE IMOBILUL NR. 6853

Oficiul de Cadastru și Publicitate Imobiliară MUREȘ
Biroul de Cadastru și Publicitate Imobiliară Târgu Mureș

A. Partea I. Descrierea imobilului

TEREN Extravilan

Adresa: Jud. Mureș

Nr. Crt	Nr cadastral Nr. topografic	Suprafața* (mp)	Observații / Referințe
A1		900	Sector cadastral:3 Teren neimprejmuit;

B. Partea II. Proprietari și acte

Inscrieri privitoare la dreptul de proprietate și alte drepturi reale	Referințe
/	
Act Administrativ nr. 70949, din 01/06/1994 emis de CJSDPAT MURES;	
B1	A1
Intabulare, drept de PROPRIETATE, dobandit prin Reconstituire, cota actuala 1/1, cota initiala 1/1	
1) DOBROI K. ANA, Decedat DEFUNCT:Da	

C. Partea III. SARCINI .

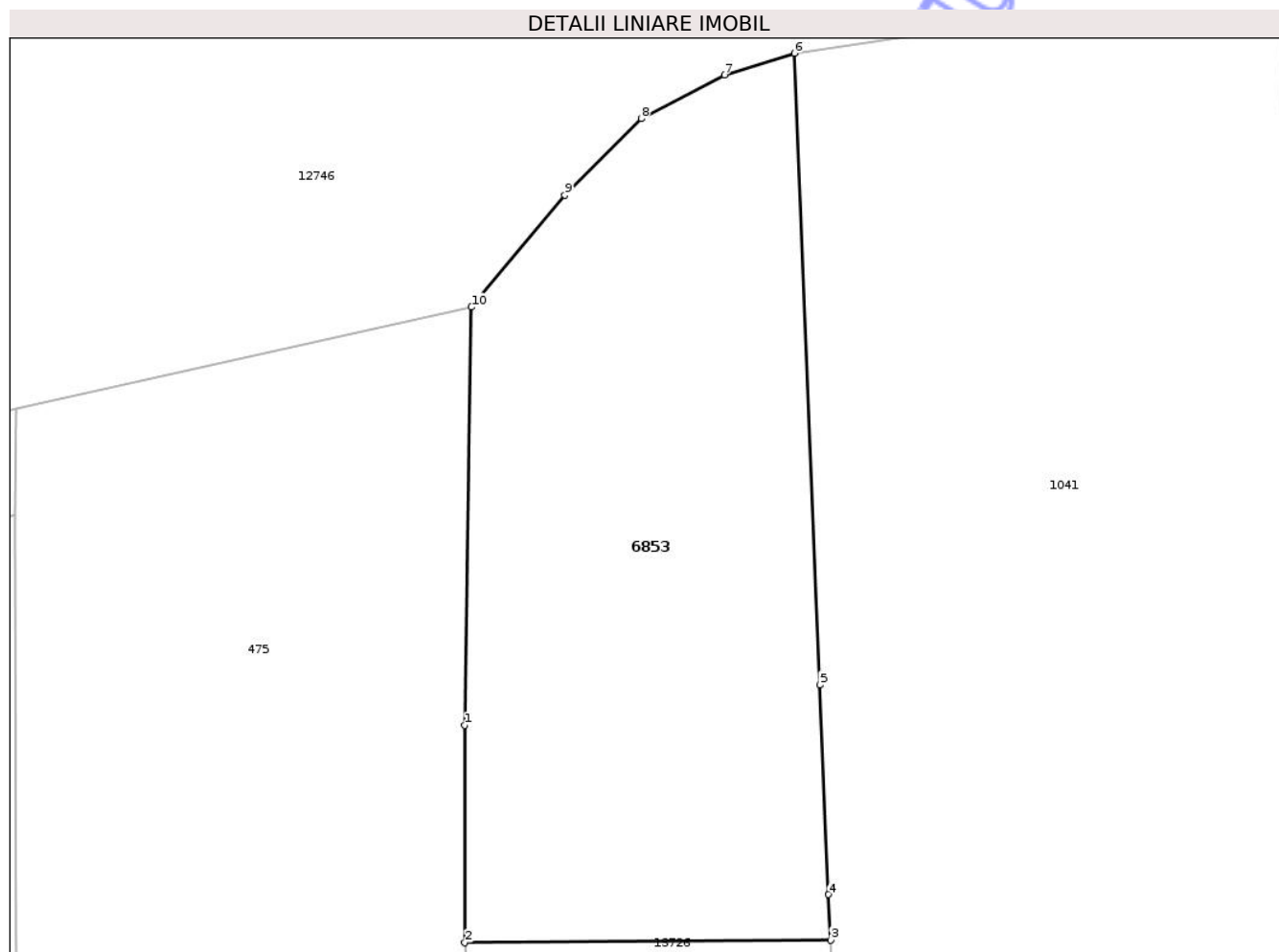
Inscrieri privind dezmembramintele dreptului de proprietate, drepturi reale de garanție și sarcini	Referințe
NU SUNT	

Anexa Nr. 1 La Partea I

Teren

Nr cadastral	Suprafața (mp)*	Observații / Referințe
	900	

* Suprafața este determinată în planul de proiecție Stereo 70.



Date referitoare la teren

Crt	Categorie folosință	Intra vilan	Suprafața (mp)	Tarla	Parcelă	Nr. topo	Observații / Referințe
1	arabil	NU	580	25	939/3	-	
2	faneata	NU	320	-	-	-	

Lungime Segmente

1) Valorile lungimilor segmentelor sunt obținute din proiecție în plan.

Punct început	X / Y	Punct sfârșit	X / Y	Lungime segment (** (m))
1	471.293,618 558.750,365	2	471.293,618 558.737,922	12.443
2	471.293,618 558.737,922	3	471.314,543 558.738,075	20.926
3	471.314,543 558.738,075	4	471.314,437 558.740,682	2.609
4	471.314,437 558.740,682	5	471.313,948 558.752,671	11.999

Punct început	X / Y	Punct sfârșit	X / Y	Lungime segment (** (m)
5	471.313,948 558.752,671	6	471.312,474 558.788,805	36.164
6	471.312,474 558.788,805	7	471.308,467 558.787,562	4.195
7	471.308,467 558.787,562	8	471.303,71 558.785,064	5.373
8	471.303,71 558.785,064	9	471.299,337 558.780,691	6.184
9	471.299,337 558.780,691	10	471.293,986 558.774,277	8.353
10	471.293,986 558.774,277	1	471.293,618 558.750,365	23.915

** Lungimile segmentelor sunt determinate în planul de proiecție Stereo 70 și sunt rotunjite la 1 milimetru.

*** Distanța dintre puncte este formată din segmente cumulate ce sunt mai mici decât valoarea 1 milimetru.

Neutilizabil în Circuitul Civil

**DATE DESPRE IMOBILUL NR. 6854**

Oficiul de Cadastru și Publicitate Imobiliară MUREȘ
Biroul de Cadastru și Publicitate Imobiliară Târgu Mureș

A. Partea I. Descrierea imobilului

TEREN Extravilan

Adresa: Jud. Mureș

Nr. Crt	Nr cadastral Nr. topografic	Suprafața* (mp)	Observații / Referințe
A1		700	Sector cadastral:2 Teren neimprejmuit;

B. Partea II. Proprietari și acte

Inscrieri privitoare la dreptul de proprietate și alte drepturi reale	Referințe
/	
Act Administrativ nr. 70949, din 01/06/1994 emis de CJSDPAT MURES;	
B1	A1
Intabulare, drept de PROPRIETATE, dobandit prin Reconstituire, cota actuala 1/1, cota initiala 1/1	
1) DOBROI K. ANA, Decedat DEFUNCT:Da	

C. Partea III. SARCINI .

Inscrieri privind dezmembramintele dreptului de proprietate, drepturi reale de garanție și sarcini	Referințe
NU SUNT	

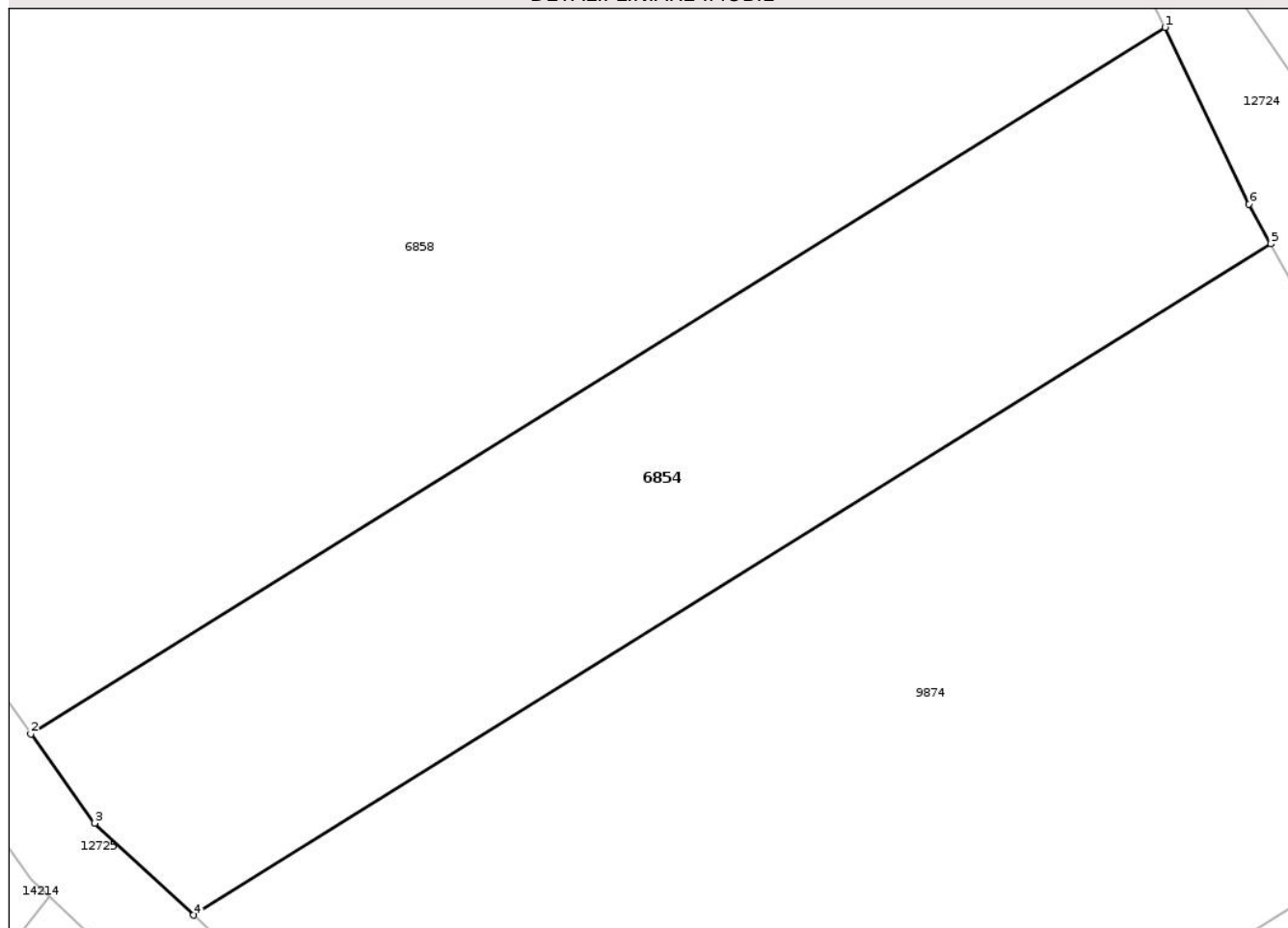
Anexa Nr. 1 La Partea I

Teren

Nr cadastral	Suprafața (mp)*	Observații / Referințe
	700	

* Suprafața este determinată în planul de proiecție Stereo 70.

DETALII LINIARE IMOBIL



Date referitoare la teren

Crt	Categorie folosință	Intravilan	Suprafața (mp)	Tarla	Parcelă	Nr. topo	Observații / Referințe
1	faneata	NU	700	25	833/4	-	

Lungime Segmente

1) Valorile lungimilor segmentelor sunt obținute din proiecție în plan.

Punct început	X / Y	Punct sfârșit	X / Y	Lungime segment (** (m)
1	470.389,407 558.940,412	2	470.335,823 558.907,037	63.128
2	470.335,823 558.907,037	3	470.338,846 558.902,827	5.183
3	470.338,846 558.902,827	4	470.343,507 558.898,475	6.377
4	470.343,507 558.898,475	5	470.394,406 558.930,178	59.965
5	470.394,406 558.930,178	6	470.393,381 558.932,052	2.136

Punct început	X / Y	Punct sfârșit	X / Y	Lungime segment (** (m)
6	470.393,381 558.932,052	1	470.389,407 558.940,412	9.256

** Lungimile segmentelor sunt determinate în planul de proiecție Stereo 70 și sunt rotunjite la 1 milimetru.

*** Distanța dintre puncte este formată din segmente cumulate ce sunt mai mici decât valoarea 1 milimetru.

Neutilizabil în Circuitul Civil

**DATE DESPRE IMOBILUL NR. 6858**

Oficiul de Cadastru și Publicitate Imobiliară MUREȘ
Biroul de Cadastru și Publicitate Imobiliară Târgu Mureș

A. Partea I. Descrierea imobilului

TEREN Extravilan

Adresa: Jud. Mureș

Nr. Crt	Nr cadastral Nr. topografic	Suprafața* (mp)	Observații / Referințe
A1		5.300	Sector cadastral:2 Teren neimprejmuit;

B. Partea II. Proprietari și acte

Inscrieri privitoare la dreptul de proprietate și alte drepturi reale	Referințe
/	
Act Administrativ nr. 70949, din 01/06/1994 emis de CJSDPAT MURES;	
B1	A1
Intabulare, drept de PROPRIETATE, dobandit prin Reconstituire, cota actuala 1/1, cota initiala 1/1	
1) DOBROI K. ANA, Decedat DEFUNCT:Da	

C. Partea III. SARCINI .

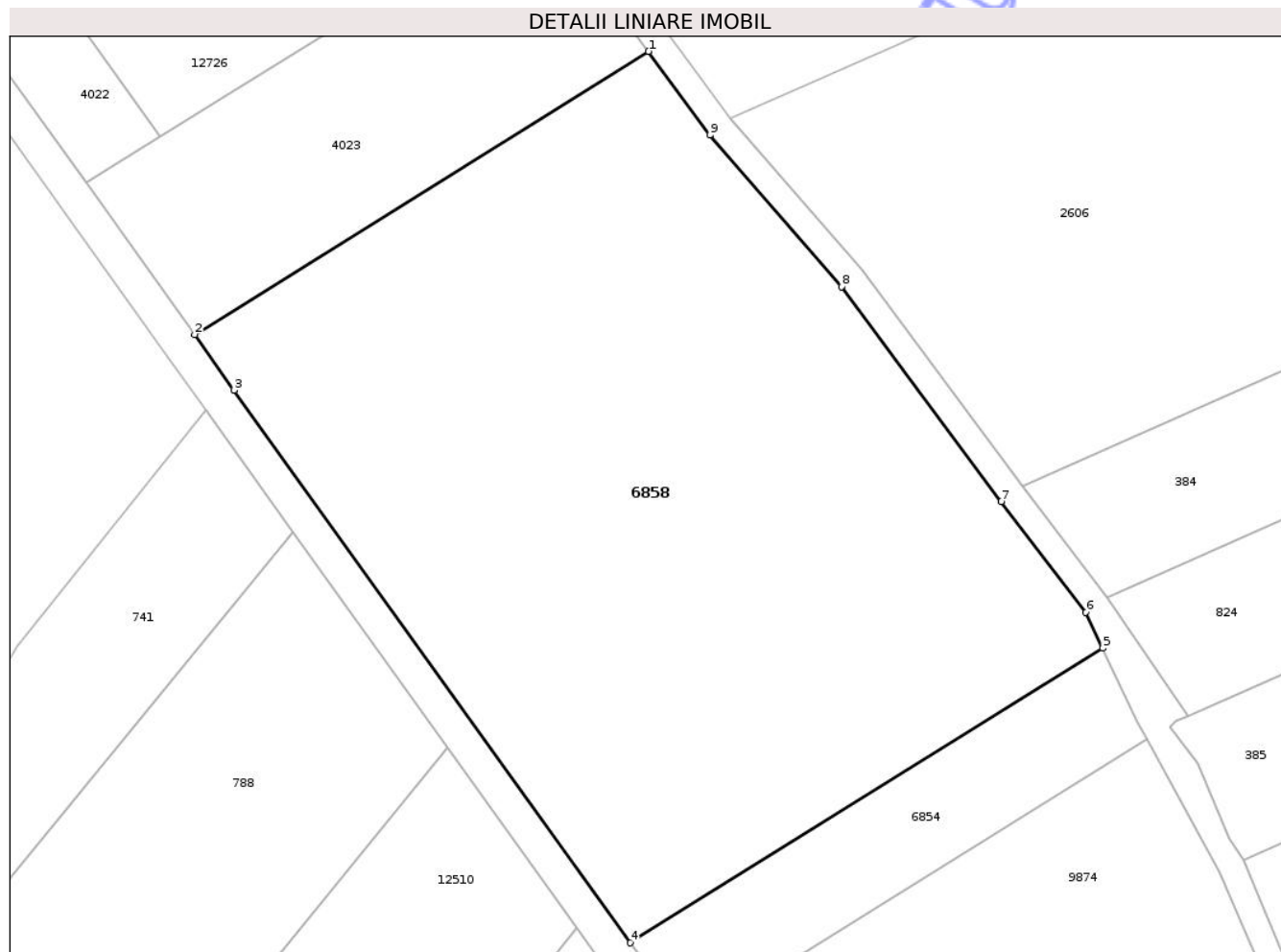
Inscrieri privind dezmembramintele dreptului de proprietate, drepturi reale de garanție și sarcini	Referințe
NU SUNT	

Anexa Nr. 1 La Partea I

Teren

Nr cadastral	Suprafața (mp)*	Observații / Referințe
	5.300	

* Suprafața este determinată în planul de proiecție Stereo 70.



Date referitoare la teren

Crt	Categorie folosință	Intra vilan	Suprafața (mp)	Tarla	Parcelă	Nr. topo	Observații / Referințe
1	faneata	NU	5.300	25	831/3	-	

Lungime Segmente

1) Valorile lungimilor segmentelor sunt obținute din proiecție în plan.

Punct început	X / Y	Punct sfârșit	X / Y	Lungime segment (** (m)
1	470.337,865 559.008,03	2	470.286,355 558.975,947	60.684
2	470.286,355 558.975,947	3	470.290,855 558.969,658	7.733
3	470.290,855 558.969,658	4	470.335,823 558.907,037	77.094
4	470.335,823 558.907,037	5	470.389,407 558.940,412	63.128
5	470.389,407 558.940,412	6	470.387,48 558.944,466	4.489

Punct început	X / Y	Punct sfârșit	X / Y	Lungime segment (** (m)
6	470.387,48 558.944,466	7	470.377,884 558.957,028	15.808
7	470.377,884 558.957,028	8	470.359,741 558.981,373	30.362
8	470.359,741 558.981,373	9	470.344,821 558.998,555	22.756
9	470.344,821 558.998,555	1	470.337,865 559.008,03	11.754

** Lungimile segmentelor sunt determinate în planul de proiecție Stereo 70 și sunt rotunjite la 1 milimetru.

*** Distanța dintre puncte este formată din segmente cumulate ce sunt mai mici decât valoarea 1 milimetru.

Neutilizabil în Circuitul Civil

**DATE DESPRE IMOBILUL NR. 6887**

Oficiul de Cadastru și Publicitate Imobiliară MUREȘ
Biroul de Cadastru și Publicitate Imobiliară Târgu Mureș

A. Partea I. Descrierea imobilului

TEREN Extravilan

Adresa: Jud. Mureș

Nr. Crt	Nr cadastral Nr. topografic	Suprafața* (mp)	Observații / Referințe
A1		5.800	Sector cadastral:14 Teren neimprejmit;

B. Partea II. Proprietari și acte

Inscrieri privitoare la dreptul de proprietate și alte drepturi reale	Referințe
/	
Act Administrativ nr. 70914, din 18/02/1994 emis de CJSDPAT MURES;	
B1	A1
Intabulare, drept de PROPRIETATE, dobandit prin Reconstituire, cota actuala 1/1, cota initiala 1/1	
1) CSAVAR J. JOZSEFINA	

C. Partea III. SARCINI .

Inscrieri privind dezmembramintele dreptului de proprietate, drepturi reale de garanție și sarcini	Referințe
NU SUNT	

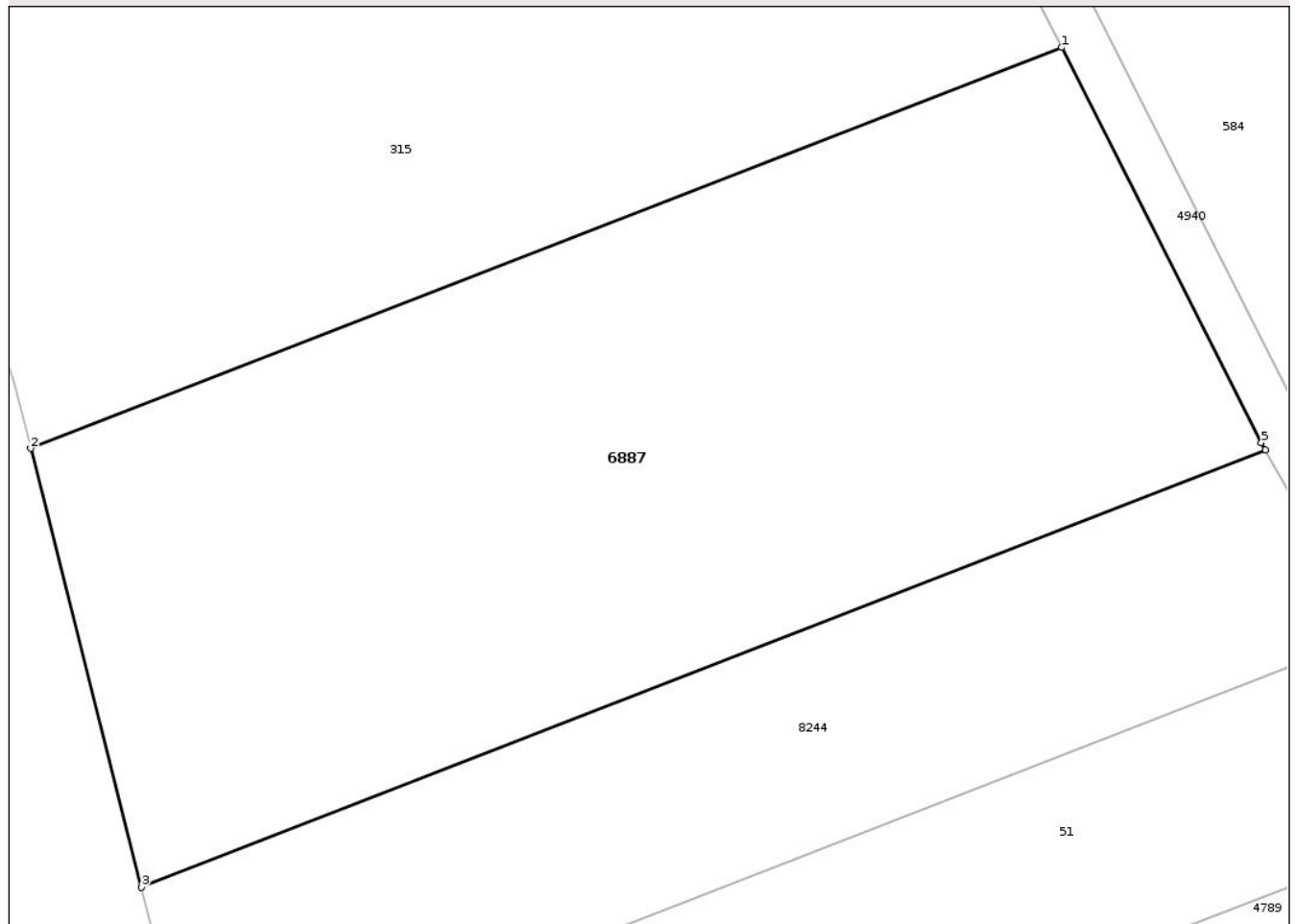
Anexa Nr. 1 La Partea I

Teren

Nr cadastral	Suprafața (mp)*	Observații / Referințe
	5.800	

* Suprafața este determinată în planul de proiecție Stereo 70.

DETALII LINIARE IMOBIL



Date referitoare la teren

Crt	Categorie folosință	Intra vilan	Suprafața (mp)	Tarla	Parcelă	Nr. topo	Observații / Referințe
1	arabil	NU	5.800	28	978/3	-	

Lungime Segmente

1) Valorile lungimilor segmentelor sunt obținute din proiecție în plan.

Punct început	X / Y	Punct sfârșit	X / Y	Lungime segment (** (m)
1	472.299,452 558.635,815	2	472.190,418 558.593,425	116.984
2	472.190,418 558.593,425	3	472.202,122 558.547,068	47.812
3	472.202,122 558.547,068	4	472.320,989 558.593,281	127.534
4	472.320,989 558.593,281	5	472.320,566 558.594,035	0.865
5	472.320,566 558.594,035	1	472.299,452 558.635,815	46.812

** Lungimile segmentelor sunt determinate în planul de proiecție Stereo 70 și sunt rotunjite la 1 milimetru.

*** Distanța dintre puncte este formată din segmente cumulate ce sunt mai mici decât valoarea 1 milimetru.

Neutilizabil în Circuitul
Civil

**DATE DESPRE IMOBILUL NR. 6888**

Oficiul de Cadastru și Publicitate Imobiliară MUREȘ
Biroul de Cadastru și Publicitate Imobiliară Târgu Mureș

A. Partea I. Descrierea imobilului

TEREN Necunoscut

Adresa: Loc. Corunca, Jud. Mureș

Nr. Crt	Nr cadastral Nr. topografic	Suprafața* (mp)	Observații / Referințe
A1		700	Sector cadastral:2 Teren neimprejmuit;

B. Partea II. Proprietari și acte

Inscrieri privitoare la dreptul de proprietate și alte drepturi reale	Referințe
/	
Act Notarial nr. 1581, din 18/09/2001 emis de NP NAGY GABRIELLA;	
B1	A1
Intabulare, drept de PROPRIETATE, dobandit prin Conventie, cota actuala 1/1, cota initiala 1/1	
1) SZEKELY ALEXANDRU	

C. Partea III. SARCINI .

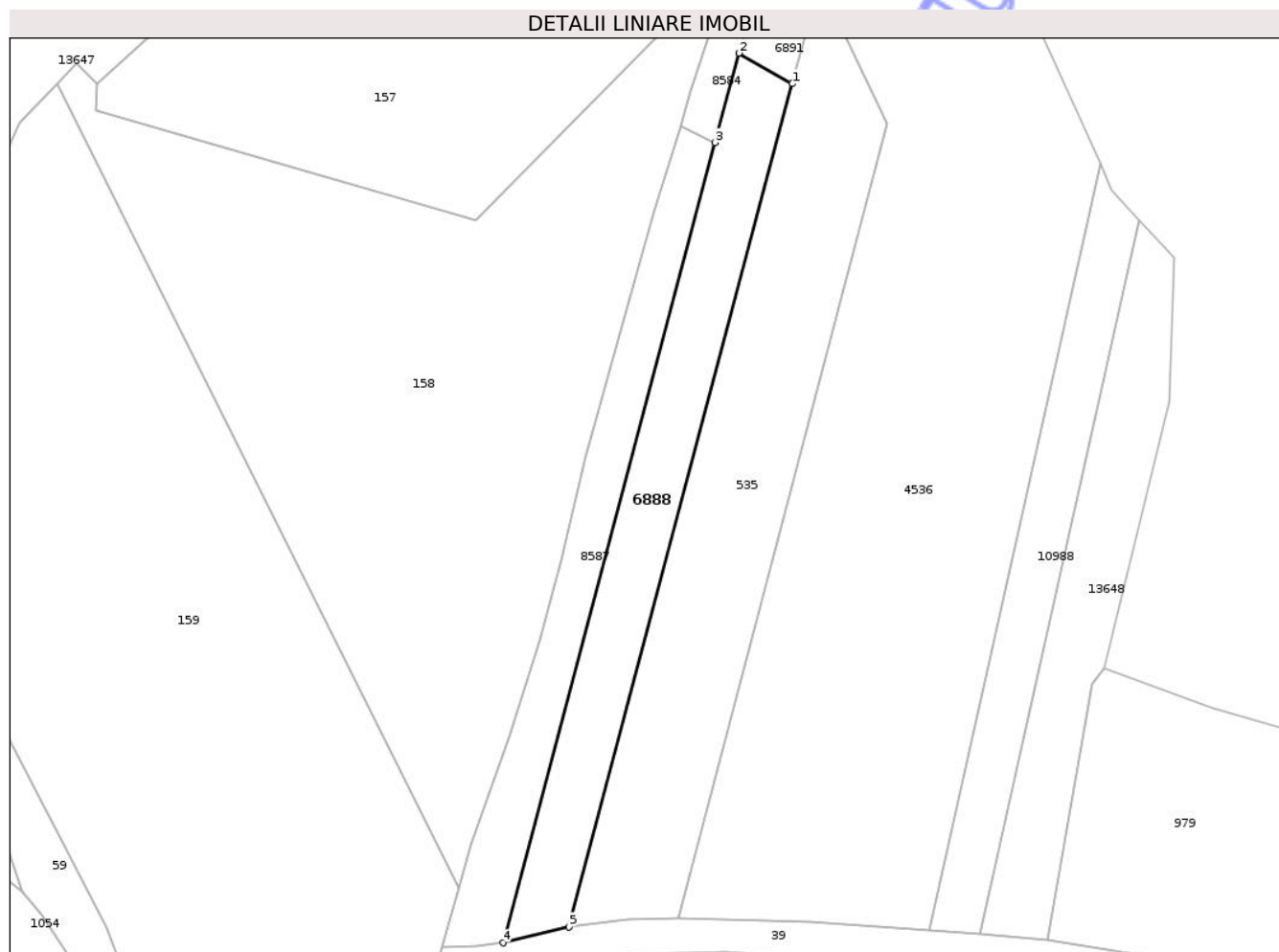
Inscrieri privind dezmembramintele dreptului de proprietate, drepturi reale de garanție și sarcini	Referințe
NU SUNT	

Anexa Nr. 1 La Partea I

Teren

Nr cadastral	Suprafața (mp)*	Observații / Referințe
	700	

* Suprafața este determinată în planul de proiecție Stereo 70.



Date referitoare la teren

Crt	Categorie folosință	Intra vilan	Suprafața (mp)	Tarla	Parcelă	Nr. topo	Observații / Referințe
1	vie	NU	280	27	896/1	-	
2	arabil	DA	50	-	-	-	
3	livada	NU	370	-	-	-	

Lungime Segmente

1) Valorile lungimilor segmentelor sunt obținute din proiecție în plan.

Punct început	X / Y	Punct sfârșit	X / Y	Lungime segment (** (m)
1	470.598,676 558.912,973	2	470.592,549 558.916,458	7.049
2	470.592,549 558.916,458	3	470.589,84 558.906,243	10.568
3	470.589,84 558.906,243	4	470.565,596 558.814,84	94.564
4	470.565,596 558.814,84	5	470.573,172 558.816,66	7.792

Punct început	X / Y	Punct sfârșit	X / Y	Lungime segment (** (m)
5	470.573,172 558.816,66	1	470.598,676 558.912,973	99.633

** Lungimile segmentelor sunt determinate în planul de proiecție Stereo 70 și sunt rotunjite la 1 milimetru.

*** Distanța dintre puncte este formată din segmente cumulate ce sunt mai mici decât valoarea 1 milimetru.

Neutilizabil în Circuitul Civil

**DATE DESPRE IMOBILUL NR. 6891**

Oficiul de Cadastru și Publicitate Imobiliară MUREȘ
Biroul de Cadastru și Publicitate Imobiliară Târgu Mureș

A. Partea I. Descrierea imobilului

TEREN Extravilan

Adresa: Jud. Mureș

Nr. Crt	Nr cadastral Nr. topografic	Suprafața* (mp)	Observații / Referințe
A1		300	Sector cadastral:2 Teren neimprejmuit;

B. Partea II. Proprietari și acte

Inscrieri privitoare la dreptul de proprietate și alte drepturi reale	Referințe
/	
Act Administrativ nr. 70948, din 31/05/1994 emis de CJSDPAT MURES;	
B1	A1
Intabulare, drept de PROPRIETATE, dobandit prin Reconstituire, cota actuala 1/1, cota initiala 1/1	
1) SZEKELY A. ALEXANDRU, Decedat DEFUNCT:Da	

C. Partea III. SARCINI .

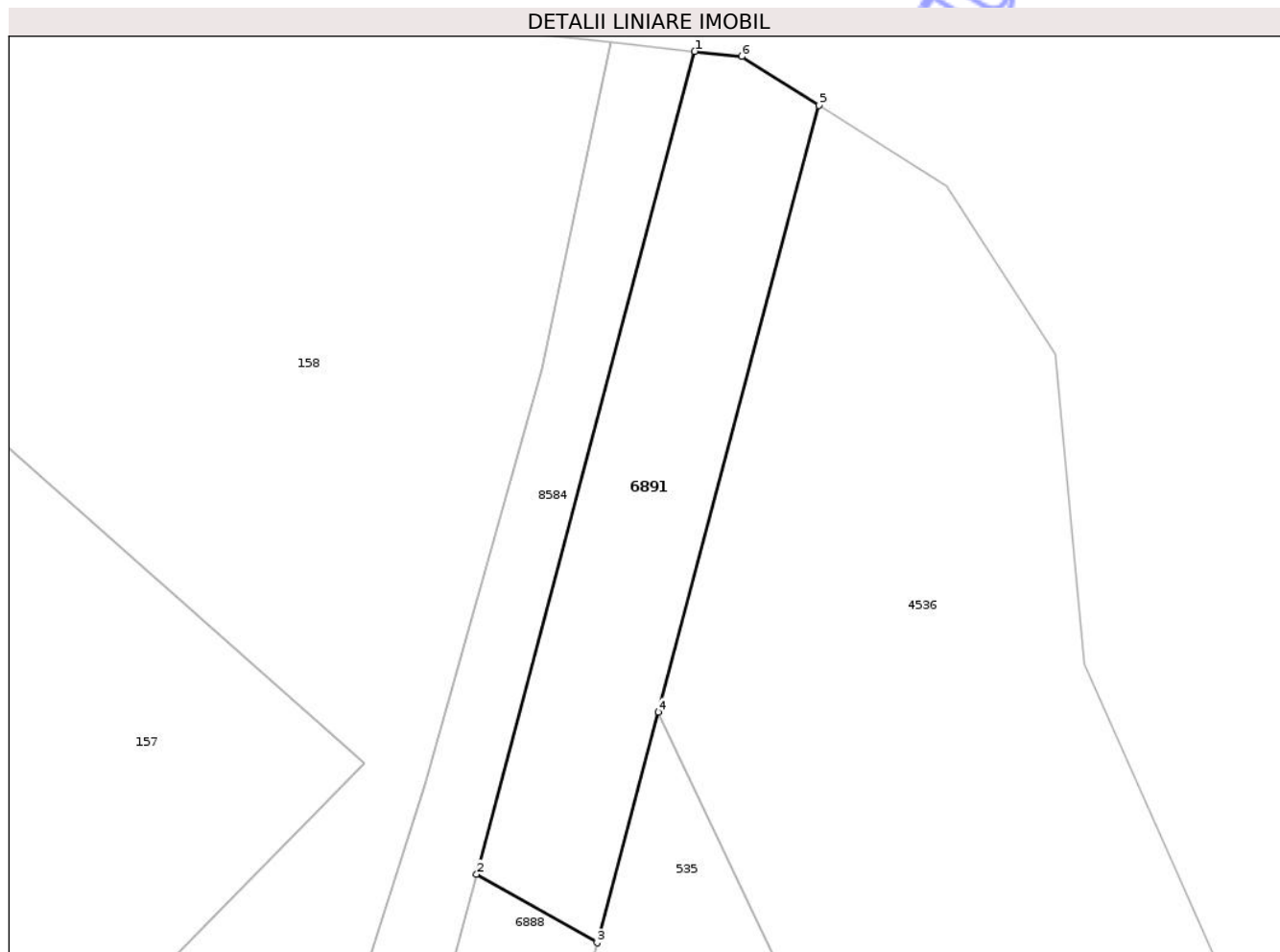
Inscrieri privind dezmembramintele dreptului de proprietate, drepturi reale de garanție și sarcini	Referințe
NU SUNT	

Anexa Nr. 1 La Partea I

Teren

Nr cadastral	Suprafața (mp)*	Observații / Referințe
	300	

* Suprafața este determinată în planul de proiecție Stereo 70.



Date referitoare la teren

Crt	Categorie folosință	Intra vilan	Suprafața (mp)	Tarla	Parcelă	Nr. topo	Observații / Referințe
1	faneata	NU	300	27	895/2	-	

Lungime Segmente

1) Valorile lungimilor segmentelor sunt obținute din proiecție în plan.

Punct început	X / Y	Punct sfârșit	X / Y	Lungime segment (** (m)
1	470.603,644 558.958,287	2	470.592,549 558.916,458	43.275
2	470.592,549 558.916,458	3	470.598,676 558.912,973	7.049
3	470.598,676 558.912,973	4	470.601,785 558.924,692	12.124
4	470.601,785 558.924,692	5	470.609,968 558.955,543	31.918
5	470.609,968 558.955,543	6	470.606,047 558.958,021	4.638

Punct început	X / Y	Punct sfârșit	X / Y	Lungime segment (** (m)
6	470.606,047 558.958,021	1	470.603,644 558.958,287	2.418

** Lungimile segmentelor sunt determinate în planul de proiecție Stereo 70 și sunt rotunjite la 1 milimetru.

*** Distanța dintre puncte este formată din segmente cumulate ce sunt mai mici decât valoarea 1 milimetru.

Neutilizabil în Circuitul Civil

**DATE DESPRE IMOBILUL NR. 6926**

Oficiul de Cadastru și Publicitate Imobiliară MUREȘ
Biroul de Cadastru și Publicitate Imobiliară Târgu Mureș

A. Partea I. Descrierea imobilului

TEREN Necunoscut

Adresa: Loc. Corunca, Jud. Mureș

Nr. Crt	Nr cadastral Nr. topografic	Suprafața* (mp)	Observații / Referințe
A1		103.700	Sector cadastral:11 Teren neimprejmit;

B. Partea II. Proprietari și acte

Inscrieri privitoare la dreptul de proprietate și alte drepturi reale	Referințe
/	
Act Administrativ nr. 6206, din 18/12/2002 emis de CJSDPAT MURES;	
B1	A1
Intabulare, drept de PROPRIETATE, dobandit prin Reconstituire, cota actuala 1/1, cota initiala 1/1	
1) PAROH. REFORMATĂ CORUNCA	

C. Partea III. SARCINI .

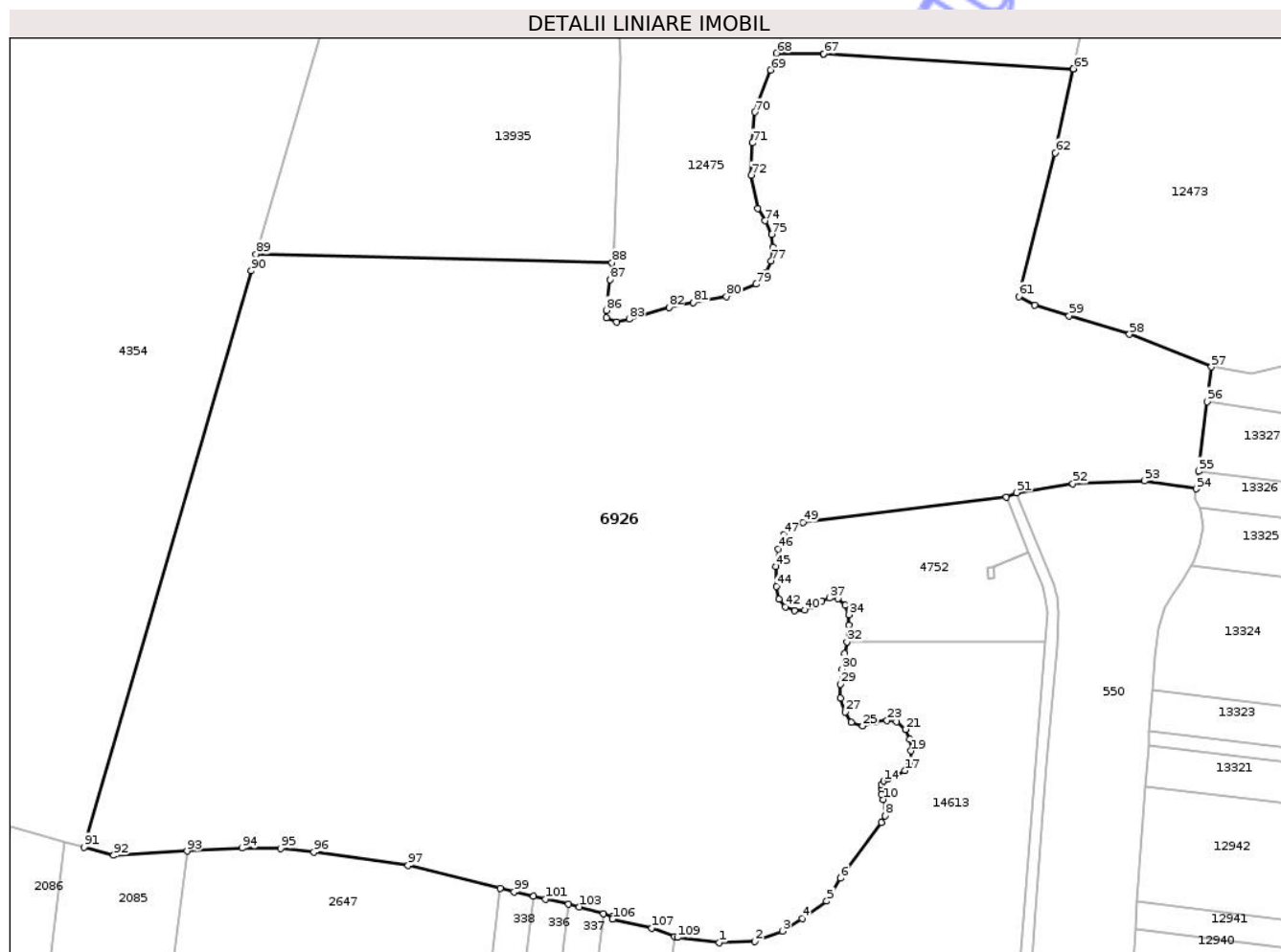
Inscrieri privind dezmembramintele dreptului de proprietate, drepturi reale de garanție și sarcini	Referințe
NU SUNT	

Anexa Nr. 1 La Partea I

Teren

Nr cadastral	Suprafața (mp)*	Observații / Referințe
	103.700	

* Suprafața este determinată în planul de proiecție Stereo 70.



Date referitoare la teren

Crt	Categorie folosință	Intravilan	Suprafața (mp)	Tarla	Parcelă	Nr. topo	Observații / Referințe
1	padure	DA	1.376	40	1200	-	
2	padure	NU	102.324	40	1200	-	

Lungime Segmente

1) Valorile lungimilor segmentelor sunt obținute din proiecție în plan.

Punct început	X / Y	Punct sfârșit	X / Y	Lungime segment	Punct început	X / Y	Punct sfârșit	X / Y	Lungime segment	Punct început	X / Y	Punct sfârșit	X / Y	Lungime segment
1	473.257,602 556.584,685	2	473.273,054 556.585,374	15.467	2	473.273,054 556.585,374	3	473.284,963 556.589,742	12.685	3	473.284,963 556.589,742	4	473.293,564 556.595,194	10.183
4	473.293,564 556.595,194	5	473.304,197 556.602,745	13.041	5	473.304,197 556.602,745	6	473.310,202 556.612,723	11.646	6	473.310,202 556.612,723	7	473.327,964 556.636,884	29.987
7	473.327,964 556.636,884	8	473.329,564 556.639,78	3.309	8	473.329,564 556.639,78	9	473.330,173 556.643,41	3.681	9	473.330,173 556.643,41	10	473.328,859 556.646,884	3.714
10	473.328,859 556.646,884	11	473.328,079 556.649,132	2.379	11	473.328,079 556.649,132	12	473.327,85 556.651,551	2.43	12	473.327,85 556.651,551	13	473.328,002 556.653,304	1.76
13	473.328,002 556.653,304	14	473.329,031 556.654,827	1.838	14	473.329,031 556.654,827	15	473.330,745 556.655,818	1.98	15	473.330,745 556.655,818	16	473.334,269 556.657,075	3.741

Punct început	X / Y	Punct sfârșit	X / Y	Lungime segment	Punct început	X / Y	Punct sfârșit	X / Y	Lungime segment	Punct început	X / Y	Punct sfârșit	X / Y	Lungime segment
16	473.334,269 556.657,075	17	473.338,155 556.659,342	4.499	17	473.338,155 556.659,342	18	473.340,326 556.662,427	3.772	18	473.340,326 556.662,427	19	473.340,821 556.667,97	5.565
19	473.340,821 556.667,97	20	473.340,288 556.672,923	4.982	20	473.340,288 556.672,923	21	473.338,383 556.677,265	4.742	21	473.338,383 556.677,265	22	473.334,65 556.680,542	4.967
22	473.334,65 556.680,542	23	473.330,459 556.681,151	4.235	23	473.330,459 556.681,151	24	473.325,278 556.680,694	5.201	24	473.325,278 556.680,694	25	473.319,869 556.678,789	5.735
25	473.319,869 556.678,789	26	473.314,764 556.680,313	5.328	26	473.314,764 556.680,313	27	473.312,212 556.684,827	5.185	27	473.312,212 556.684,827	28	473.310,155 556.690,923	6.434
28	473.310,155 556.690,923	29	473.310,078 556.696,942	6.019	29	473.310,078 556.696,942	30	473.310,917 556.703,494	6.605	30	473.310,917 556.703,494	31	473.311,929 556.710,079	6.662
31	473.311,929 556.710,079	32	473.312,927 556.715,278	5.294	32	473.312,927 556.715,278	33	473.313,914 556.722,424	7.214	33	473.313,914 556.722,424	34	473.313,914 556.727,098	4.674
34	473.313,914 556.727,098	35	473.312,15 556.731,155	4.424	35	473.312,15 556.731,155	36	473.309,24 556.733,976	4.053	36	473.309,24 556.733,976	37	473.305,536 556.734,241	3.713
37	473.305,536 556.734,241	38	473.302,009 556.732,918	3.767	38	473.302,009 556.732,918	39	473.298,57 556.730,89	3.992	39	473.298,57 556.730,89	40	473.294,601 556.729,038	4.38
40	473.294,601 556.729,038	41	473.290,192 556.728,774	4.417	41	473.290,192 556.728,774	42	473.286,224 556.730,361	4.274	42	473.286,224 556.730,361	43	473.283,578 556.733,712	4.27
43	473.283,578 556.733,712	44	473.282,344 556.739,356	5.777	44	473.282,344 556.739,356	45	473.282,167 556.747,998	8.644	45	473.282,167 556.747,998	46	473.283,138 556.755,581	7.645
46	473.283,138 556.755,581	47	473.285,491 556.761,921	6.763	47	473.285,491 556.761,921	48	473.289,663 556.765,37	5.413	48	473.289,663 556.765,37	49	473.293,984 556.767,133	4.667
49	473.293,984 556.767,133	50	473.382,064 556.778,013	88.749	50	473.382,064 556.778,013	51	473.386,643 556.779,989	4.987	51	473.386,643 556.779,989	52	473.411,09 556.783,937	24.764
52	473.411,09 556.783,937	53	473.442,253 556.785,13	31.186	53	473.442,253 556.785,13	54	473.464,629 556.781,646	22.646	54	473.464,629 556.781,646	55	473.465,583 556.789,326	7.739
55	473.465,583 556.789,326	56	473.469,334 556.819,495	30.401	56	473.469,334 556.819,495	57	473.471,202 556.834,524	15.145	57	473.471,202 556.834,524	58	473.435,712 556.848,713	38.221
58	473.435,712 556.848,713	59	473.409,474 556.856,747	27.44	59	473.409,474 556.856,747	60	473.394,574 556.861,309	15.583	60	473.394,574 556.861,309	61	473.387,619 556.865,073	7.908
61	473.387,619 556.865,073	62	473.403,403 556.927,396	64.291	62	473.403,403 556.927,396	63	473.411,372 556.963,879	37.343	63	473.411,372 556.963,879	64	473.411,373 556.963,882	0.003
64	473.411,373 556.963,882	65	473.411,37 556.963,882	0.003	65	473.411,37 556.963,882	66	473.302,964 556.970,385	108.601	66	473.302,964 556.970,385	67	473.302,965 556.970,382	0.003
67	473.302,965 556.970,382	68	473.282,487 556.970,624	20.479	68	473.282,487 556.970,624	69	473.279,852 556.963,286	7.797	69	473.279,852 556.963,286	70	473.273,052 556.945,077	19.437
70	473.273,052 556.945,077	71	473.271,826 556.931,714	13.419	71	473.271,826 556.931,714	72	473.271,478 556.917,653	14.065	72	473.271,478 556.917,653	73	473.274,239 556.903,139	14.774
73	473.274,239 556.903,139	74	473.277,428 556.897,947	6.093	74	473.277,428 556.897,947	75	473.280,31 556.892,009	6.6	75	473.280,31 556.892,009	76	473.280,747 556.886,419	5.607
76	473.280,747 556.886,419	77	473.280,047 556.880,567	5.894	77	473.280,047 556.880,567	78	473.277,513 556.875,152	5.979	78	473.277,513 556.875,152	79	473.273,582 556.870,435	6.14
79	473.273,582 556.870,435	80	473.260,708 556.865,078	13.944	80	473.260,708 556.865,078	81	473.246,288 556.862,458	14.656	81	473.246,288 556.862,458	82	473.235,714 556.860,361	10.78
82	473.235,714 556.860,361	83	473.218,412 556.855,296	18.028	83	473.218,412 556.855,296	84	473.213,08 556.854,073	5.47	84	473.213,08 556.854,073	85	473.208,623 556.855,906	4.819
85	473.208,623 556.855,906	86	473.208,449 556.859,051	3.15	86	473.208,449 556.859,051	87	473.210,198 556.872,327	13.391	87	473.210,198 556.872,327	88	473.211,0 556.879,68	7.397
88	473.211,0 556.879,68	89	473.056,541 556.883,392	154.504	89	473.056,541 556.883,392	90	473.054,456 556.876,226	7.463	90	473.054,456 556.876,226	91	472.981,823 556.626,113	260.446
91	472.981,823 556.626,113	92	472.994,654 556.622,676	13.283	92	472.994,654 556.622,676	93	473.026,482 556.624,443	31.877	93	473.026,482 556.624,443	94	473.050,327 556.625,768	23.882
94	473.050,327 556.625,768	95	473.067,16 556.625,611	16.834	95	473.067,16 556.625,611	96	473.081,586 556.623,985	14.517	96	473.081,586 556.623,985	97	473.122,469 556.618,271	41.28
97	473.122,469 556.618,271	98	473.162,44 556.608,352	41.183	98	473.162,44 556.608,352	99	473.168,472 556.606,856	6.215	99	473.168,472 556.606,856	100	473.176,956 556.604,884	8.71
100	473.176,956 556.604,884	101	473.182,107 556.603,686	5.288	101	473.182,107 556.603,686	102	473.192,111 556.601,37	10.269	102	473.192,111 556.601,37	103	473.196,811 556.600,282	4.824
103	473.196,811 556.600,282	104	473.207,319 556.597,259	10.934	104	473.207,319 556.597,259	105	473.211,29 556.596,117	4.132	105	473.211,29 556.596,117	106	473.211,28 556.594,954	1.163
106	473.211,28 556.594,954	107	473.228,325 556.591,081	17.479	107	473.228,325 556.591,081	108	473.238,213 556.587,454	10.532	108	473.238,213 556.587,454	109	473.239,361 556.587,033	1.223
109	473.239,361 556.587,033	1	473.257,602 556.584,685	18.391										

** Lungimile segmentelor sunt determinate în planul de proiecție Stereo 70 și sunt rotunjite la 1 milimetru.

*** Distanța dintre puncte este formată din segmente cumulate ce sunt mai mici decât valoarea 1 milimetru.

Neutilizabil în Circuitul
Civil

**DATE DESPRE IMOBILUL NR. 6931**

Oficiul de Cadastru și Publicitate Imobiliară MUREȘ
Biroul de Cadastru și Publicitate Imobiliară Târgu Mureș

A. Partea I. Descrierea imobilului

TEREN Extravilan

Adresa: Jud. Mureș

Nr. Crt	Nr cadastral Nr. topografic	Suprafața* (mp)	Observații / Referințe
A1		2.300	Sector cadastral:13 Teren neimprejmuit;

B. Partea II. Proprietari și acte

Inscrieri privitoare la dreptul de proprietate și alte drepturi reale		Referințe
/		
Act Notarial nr. 73, din 22/02/2018 emis de SPN SUCEAVA;		
B1	Intabulare, drept de PROPRIETATE, dobandit prin Succesiune, cota actuala 1/10, cota initiala 1/10 1) TOKES ILEANA	A1
Act Notarial nr. 72, din 22/02/2018 emis de SPN SUCEAVA;		
B2	Intabulare, drept de PROPRIETATE, dobandit prin Succesiune, cota actuala 9/20, cota initiala 9/20 1) TOTH IOSIF	A1
B3	Intabulare, drept de PROPRIETATE, dobandit prin Succesiune, cota actuala 9/20, cota initiala 9/20 1) TOTH ZOLTAN	A1

C. Partea III. SARCINI .

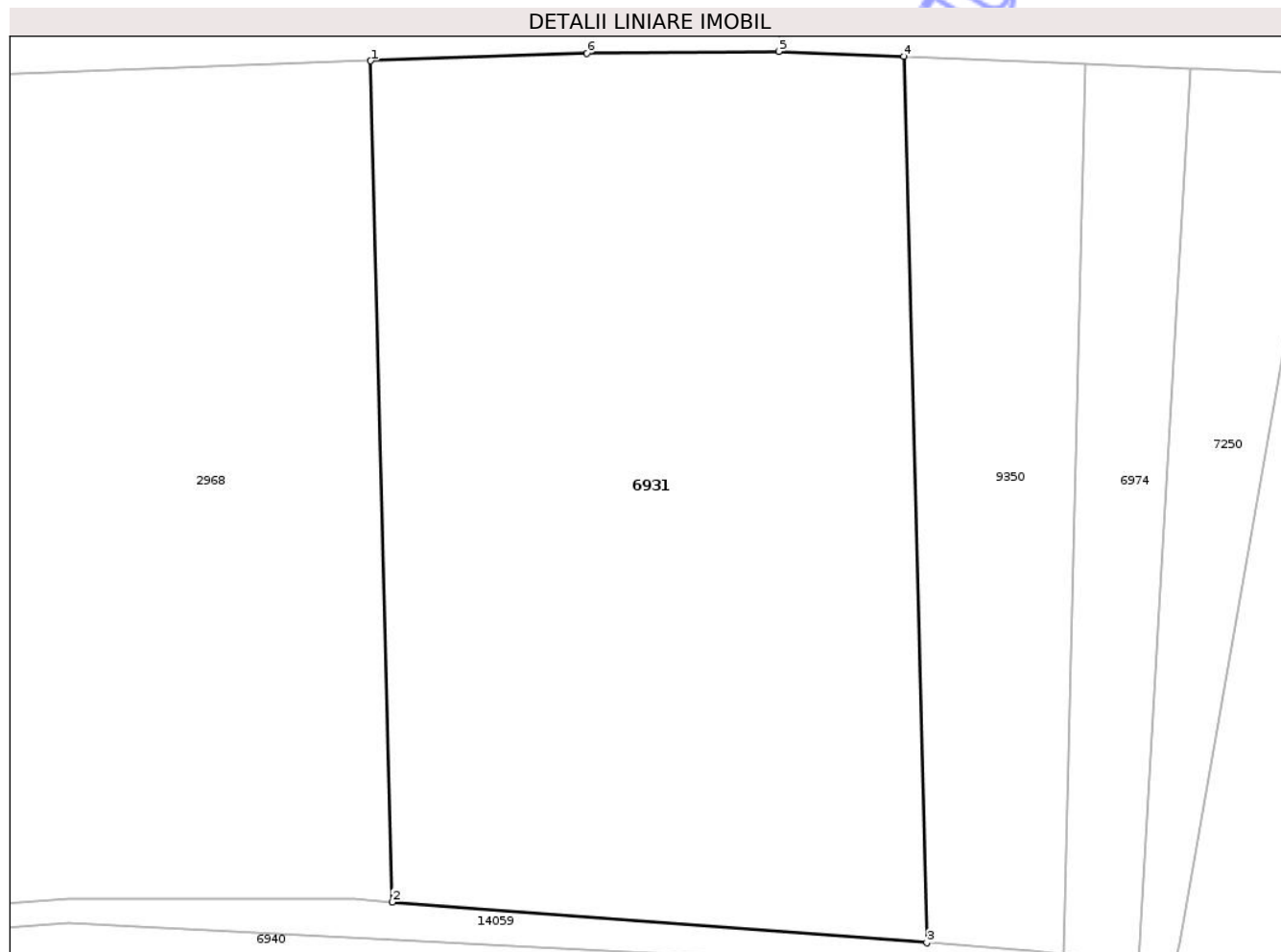
Inscrieri privind dezmembramintele dreptului de proprietate, drepturi reale de garanție și sarcini	Referințe
NU SUNT	

Anexa Nr. 1 La Partea I

Teren

Nr cadastral	Suprafața (mp)*	Observații / Referințe
	2.300	

* Suprafața este determinată în planul de proiecție Stereo 70.



Date referitoare la teren

Crt	Categorie folosință	Intra vilan	Suprafața (mp)	Tarla	Parcelă	Nr. topo	Observații / Referințe
1	arabil	NU	2.300	29	1090/5	-	

Lungime Segmente

1) Valorile lungimilor segmentelor sunt obținute din proiecție în plan.

Punct început	X / Y	Punct sfârșit	X / Y	Lungime segment (** (m)
1	473.746,088 559.421,602	2	473.747,62 559.362,335	59.287
2	473.747,62 559.362,335	3	473.785,316 559.359,479	37.804
3	473.785,316 559.359,479	4	473.783,703 559.421,903	62.445
4	473.783,703 559.421,903	5	473.774,883 559.422,267	8.828
5	473.774,883 559.422,267	6	473.761,35 559.422,14	13.534

Punct început	X / Y	Punct sfârșit	X / Y	Lungime segment (** (m)
6	473.761,35 559.422,14	1	473.746,088 559.421,602	15.271

** Lungimile segmentelor sunt determinate în planul de proiecție Stereo 70 și sunt rotunjite la 1 milimetru.

*** Distanța dintre puncte este formată din segmente cumulate ce sunt mai mici decât valoarea 1 milimetru.

Neutilizabil în Circuitul Civil

**DATE DESPRE IMOBILUL NR. 6932**

Oficiul de Cadastru și Publicitate Imobiliară MUREȘ
Biroul de Cadastru și Publicitate Imobiliară Târgu Mureș

A. Partea I. Descrierea imobilului

TEREN Extravilan

Adresa: Jud. Mureș

Nr. Crt	Nr cadastral Nr. topografic	Suprafața* (mp)	Observații / Referințe
A1		2.800	Sector cadastral:14 Teren neimprejmuit;

B. Partea II. Proprietari și acte

Inscrieri privitoare la dreptul de proprietate și alte drepturi reale		Referințe
/		
Act Notarial nr. 73, din 22/02/2018 emis de SPN SUCEAVA;		
B1	Intabulare, drept de PROPRIETATE, dobandit prin Succesiune, cota actuala 1/10, cota initiala 1/10 1) TOKES ILEANA	A1
Act Notarial nr. 72, din 22/02/2018 emis de SPN SUCEAVA;		
B2	Intabulare, drept de PROPRIETATE, dobandit prin Succesiune, cota actuala 9/20, cota initiala 9/20 1) TOTH IOSIF	A1
B3	Intabulare, drept de PROPRIETATE, dobandit prin Succesiune, cota actuala 9/20, cota initiala 9/20 1) TOTH ZOLTAN	A1

C. Partea III. SARCINI .

Inscrieri privind dezmembramintele dreptului de proprietate, drepturi reale de garanție și sarcini	Referințe
NU SUNT	

Anexa Nr. 1 La Partea I

Teren

Nr cadastral	Suprafața (mp)*	Observații / Referințe
	2.800	

* Suprafața este determinată în planul de proiecție Stereo 70.

DETALII LINIARE IMOBIL



Date referitoare la teren

Crt	Categorie folosință	Intra vilan	Suprafața (mp)	Tarla	Parcelă	Nr. topo	Observații / Referințe
1	arabil	NU	2.800	29	1024/1	-	

Lungime Segmente

1) Valorile lungimilor segmentelor sunt obținute din proiecție în plan.

Punct început	X / Y	Punct sfârșit	X / Y	Lungime segment (** (m)
1	473.065,446 559.255,717	2	473.037,052 559.238,192	33.367
2	473.037,052 559.238,192	3	473.039,686 559.235,643	3.665
3	473.039,686 559.235,643	4	473.042,315 559.232,117	4.398
4	473.042,315 559.232,117	5	473.039,615 559.230,331	3.237
5	473.039,615 559.230,331	6	473.037,063 559.233,887	4.377

Punct început	X / Y	Punct sfârșit	X / Y	Lungime segment (** (m)
6	473.037,063 559.233,887	7	473.039,683 559.235,641	3.153
7	473.039,683 559.235,641	8	473.037,049 559.238,19	3.665
8	473.037,049 559.238,19	9	473.010,277 559.221,666	31.461
9	473.010,277 559.221,666	10	473.037,533 559.206,003	31.436
10	473.037,533 559.206,003	11	473.041,281 559.204,129	4.19
11	473.041,281 559.204,129	12	473.045,363 559.200,666	5.353
12	473.045,363 559.200,666	13	473.066,829 559.184,567	26.832
13	473.066,829 559.184,567	14	473.068,68 559.187,11	3.145
14	473.068,68 559.187,11	15	473.078,13 559.196,35	13.217
15	473.078,13 559.196,35	16	473.089,48 559.206,64	15.32
16	473.089,48 559.206,64	17	473.092,177 559.208,625	3.349
17	473.092,177 559.208,625	1	473.065,446 559.255,717	54.15

** Lungimile segmentelor sunt determinate în planul de proiecție Stereo 70 și sunt rotunjite la 1 milimetru.

*** Distanța dintre puncte este formată din segmente cumulate ce sunt mai mici decât valoarea 1 milimetru.

**DATE DESPRE IMOBILUL NR. 6933**

Oficiul de Cadastru și Publicitate Imobiliară MUREȘ
Biroul de Cadastru și Publicitate Imobiliară Târgu Mureș

A. Partea I. Descrierea imobilului

TEREN Extravilan

Adresa: Jud. Mureș

Nr. Crt	Nr cadastral Nr. topografic	Suprafața* (mp)	Observații / Referințe
A1		900	Sector cadastral:14 Teren neimprejmuit;

B. Partea II. Proprietari și acte

Inscrieri privitoare la dreptul de proprietate și alte drepturi reale		Referințe
/		
Act Notarial nr. 73, din 22/02/2018 emis de SPN SUCEAVA;		
B1	Intabulare, drept de PROPRIETATE, dobandit prin Succesiune, cota actuala 1/10, cota initiala 1/10 1) TOKES ILEANA	A1
Act Notarial nr. 72, din 22/02/2018 emis de SPN SUCEAVA;		
B2	Intabulare, drept de PROPRIETATE, dobandit prin Succesiune, cota actuala 9/20, cota initiala 9/20 1) TOTH IOSIF	A1
B3	Intabulare, drept de PROPRIETATE, dobandit prin Succesiune, cota actuala 9/20, cota initiala 9/20 1) TOTH ZOLTAN	A1

C. Partea III. SARCINI .

Inscrieri privind dezmembramintele dreptului de proprietate, drepturi reale de garanție și sarcini	Referințe
NU SUNT	

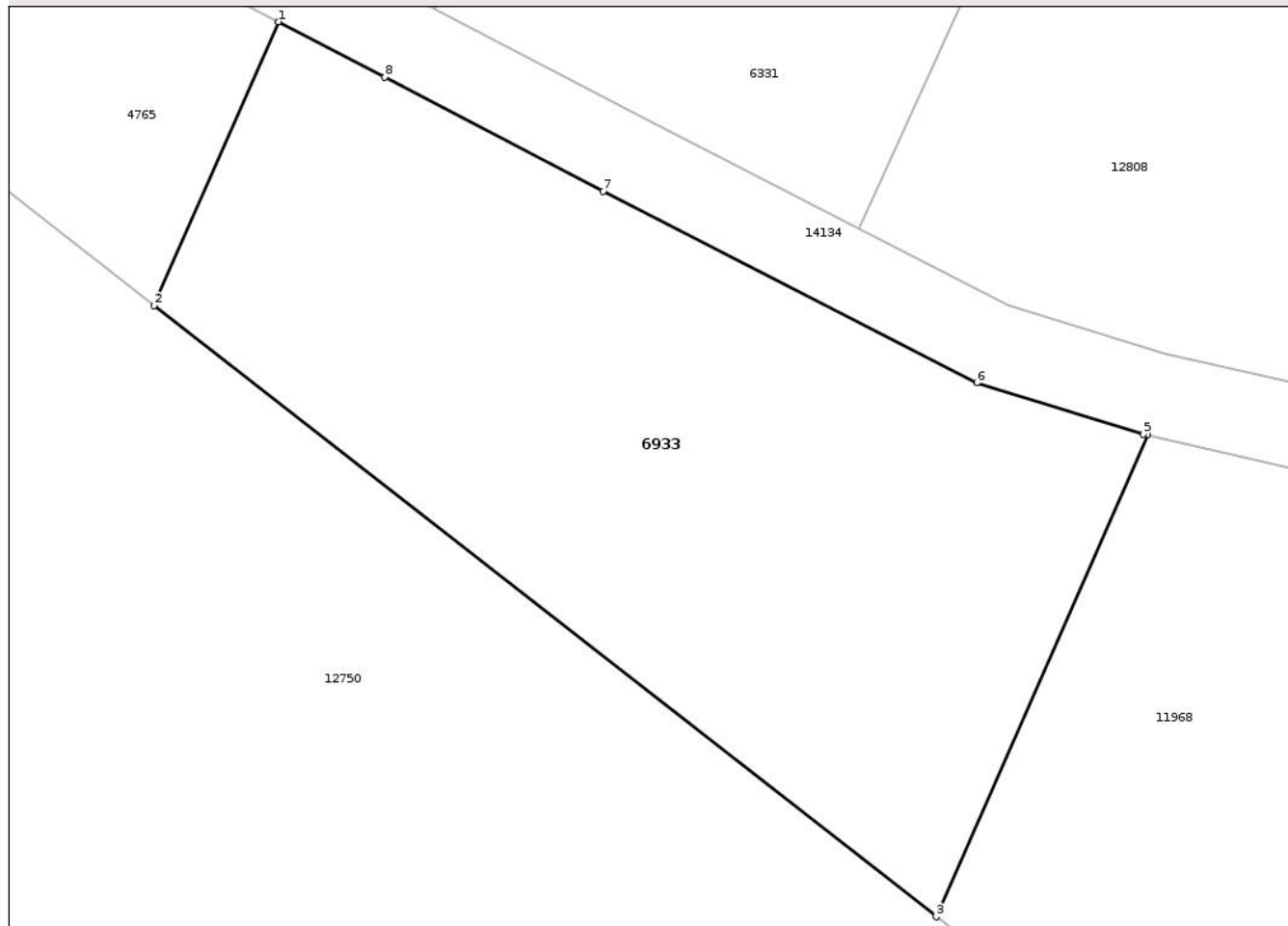
Anexa Nr. 1 La Partea I

Teren

Nr cadastral	Suprafața (mp)*	Observații / Referințe
	900	

* Suprafața este determinată în planul de proiecție Stereo 70.

DETALII LINIARE IMOBIL



Date referitoare la teren

Crt	Categorie folosință	Intra vilan	Suprafața (mp)	Tarla	Parcelă	Nr. topo	Observații / Referințe
1	pasune	NU	900	29	1018/14	-	

Lungime Segmente

1) Valorile lungimilor segmentelor sunt obținute din proiecție în plan.

Punct început	X / Y	Punct sfârșit	X / Y	Lungime segment (** (m)
1	472.696,351 559.259,794	2	472.690,359 559.246,14	14.911
2	472.690,359 559.246,14	3	472.727,987 559.216,745	47.749
3	472.727,987 559.216,745	4	472.738,154 559.239,91	25.298
4	472.738,154 559.239,91	5	472.737,951 559.239,957	0.208
5	472.737,951 559.239,957	6	472.729,948 559.242,428	8.376

Punct început	X / Y	Punct sfârșit	X / Y	Lungime segment (** (m)
6	472.729,948 559.242,428	7	472.711,968 559.251,649	20.207
7	472.711,968 559.251,649	8	472.701,453 559.257,135	11.86
8	472.701,453 559.257,135	1	472.696,351 559.259,794	5.753

** Lungimile segmentelor sunt determinate în planul de proiecție Stereo 70 și sunt rotunjite la 1 milimetru.

*** Distanța dintre puncte este formată din segmente cumulate ce sunt mai mici decât valoarea 1 milimetru.

Neutilizabil în Circuitul Civil

**DATE DESPRE IMOBILUL NR. 6934**

Oficiul de Cadastru și Publicitate Imobiliară MUREȘ
Biroul de Cadastru și Publicitate Imobiliară Târgu Mureș

A. Partea I. Descrierea imobilului

TEREN Extravilan

Adresa: Jud. Mureș

Nr. Crt	Nr cadastral Nr. topografic	Suprafața* (mp)	Observații / Referințe
A1		4.200	Sector cadastral:19 Teren neimprejmuit;

B. Partea II. Proprietari și acte

Inscrieri privitoare la dreptul de proprietate și alte drepturi reale		Referințe
/		
Act Notarial nr. 73, din 22/02/2018 emis de SPN SUCEAVA;		
B1	Intabulare, drept de PROPRIETATE, dobandit prin Succesiune, cota actuala 1/10, cota initiala 1/10 1) TOKES ILEANA	A1
Act Notarial nr. 72, din 22/02/2018 emis de SPN SUCEAVA;		
B2	Intabulare, drept de PROPRIETATE, dobandit prin Succesiune, cota actuala 9/20, cota initiala 9/20 1) TOTH IOSIF	A1
B3	Intabulare, drept de PROPRIETATE, dobandit prin Succesiune, cota actuala 9/20, cota initiala 9/20 1) TOTH ZOLTAN	A1

C. Partea III. SARCINI .

Inscrieri privind dezmembramintele dreptului de proprietate, drepturi reale de garanție și sarcini	Referințe
NU SUNT	

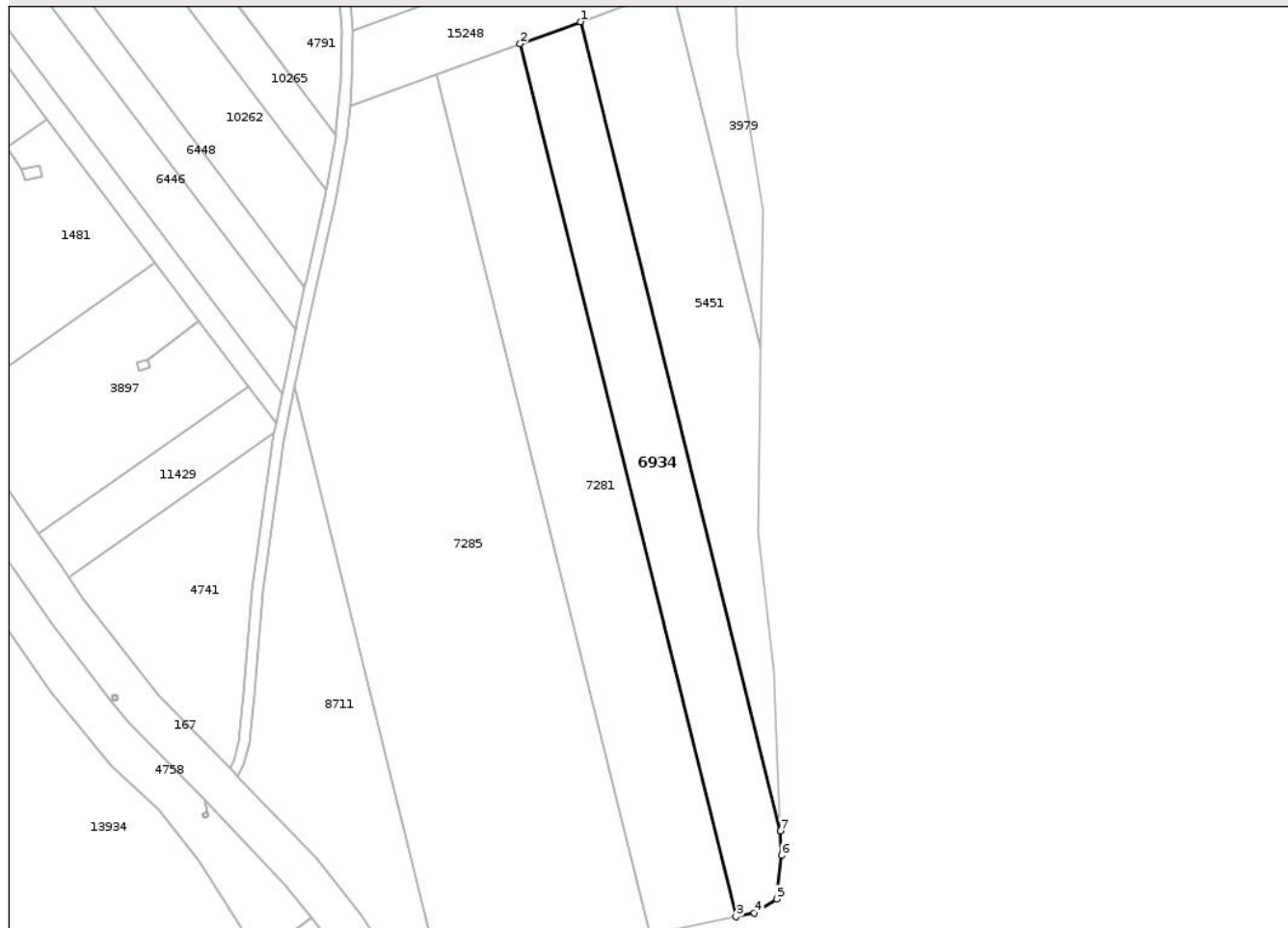
Anexa Nr. 1 La Partea I

Teren

Nr cadastral	Suprafața (mp)*	Observații / Referințe
	4.200	

* Suprafața este determinată în planul de proiecție Stereo 70.

DETALII LINIARE IMOBIL



Date referitoare la teren

Crt	Categorie folosință	Intravilan	Suprafața (mp)	Tarla	Parcelă	Nr. topo	Observații / Referințe
1	arabil	NU	4.200	32	1142/23	-	

Lungime Segmente

1) Valorile lungimilor segmentelor sunt obținute din proiecție în plan.

Punct început	X / Y	Punct sfârșit	X / Y	Lungime segment (** (m)
1	475.235,157 557.583,511	2	475.218,751 557.577,51	17.469
2	475.218,751 557.577,51	3	475.277,404 557.340,348	244.307
3	475.277,404 557.340,348	4	475.282,402 557.341,38	5.103
4	475.282,402 557.341,38	5	475.288,448 557.345,229	7.167
5	475.288,448 557.345,229	6	475.289,822 557.357,049	11.9

Punct început	X / Y	Punct sfârșit	X / Y	Lungime segment (** (m)
6	475.289,822 557.357,049	7	475.289,536 557.363,633	6.59
7	475.289,536 557.363,633	1	475.235,157 557.583,511	226.503

** Lungimile segmentelor sunt determinate în planul de proiecție Stereo 70 și sunt rotunjite la 1 milimetru.

*** Distanța dintre puncte este formată din segmente cumulate ce sunt mai mici decât valoarea 1 milimetru.

Neutilizabil în Circuitul Civil



DATE DESPRE IMOBILUL NR. 6940

Oficiul de Cadastru și Publicitate Imobiliară MUREȘ
Biroul de Cadastru și Publicitate Imobiliară Târgu Mureș

A. Partea I. Descrierea imobilului

TEREN Extravilan

Adresa: Jud. Mureș

Nr. Crt	Nr cadastral Nr. topografic	Suprafața* (mp)	Observații / Referințe
A1		2.100	Sector cadastral:13 Teren neimprejmuit;

B. Partea II. Proprietari și acte

Inscrieri privitoare la dreptul de proprietate și alte drepturi reale	Referințe
/	
Act Administrativ nr. 71228, din 22/02/1995 emis de CJSDPAT MURES;	
B1	A1
Intabulare, drept de PROPRIETATE, dobandit prin Reconstituire, cota actuala 1/1, cota initiala 1/1	
1) INCZE M. HAJNAL	

C. Partea III. SARCINI .

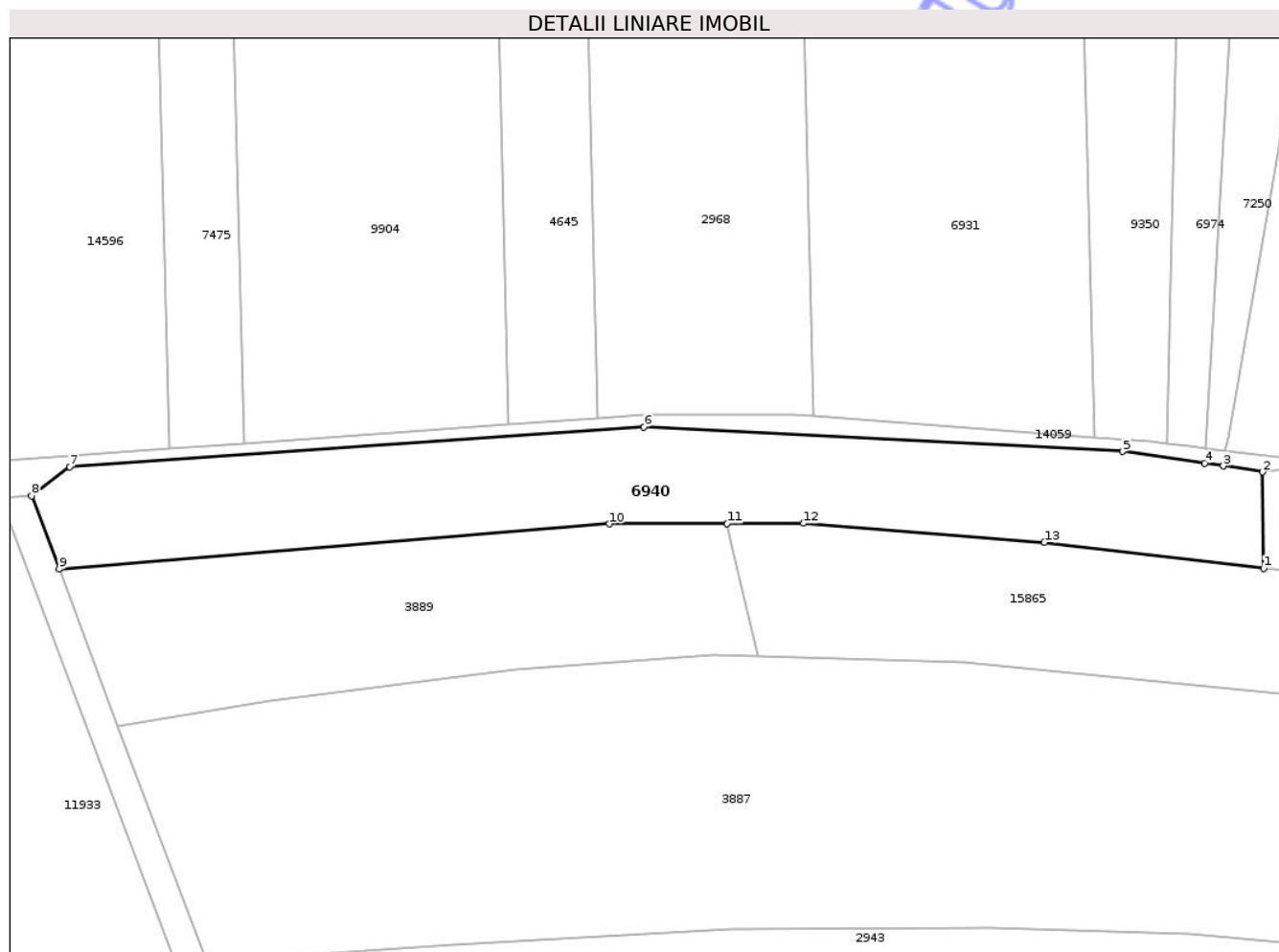
Inscrieri privind dezmembramintele dreptului de proprietate, drepturi reale de garanție și sarcini	Referințe
NU SUNT	

Anexa Nr. 1 La Partea I

Teren

Nr cadastral	Suprafața (mp)*	Observații / Referințe
	2.100	

* Suprafața este determinată în planul de proiecție Stereo 70.



Date referitoare la teren

Crt	Categorie folosință	Intra vilan	Suprafața (mp)	Tarla	Parcelă	Nr. topo	Observații / Referințe
1	arabil	NU	2.100	34	1088/87	-	

Lungime Segmente

1) Valorile lungimilor segmentelor sunt obținute din proiecție în plan.

Punct început	X / Y	Punct sfârșit	X / Y	Lungime segment (** (m)
1	473.807,979 559.341,9	2	473.807,819 559.354,838	12.939
2	473.807,819 559.354,838	3	473.802,556 559.355,644	5.324
3	473.802,556 559.355,644	4	473.800,085 559.355,996	2.496
4	473.800,085 559.355,996	5	473.789,051 559.357,57	11.146
5	473.789,051 559.357,57	6	473.724,789 559.360,858	64.346

Punct început	X / Y	Punct sfârșit	X / Y	Lungime segment (** (m)
6	473.724,789 559.360,858	7	473.647,743 559.355,529	77.23
7	473.647,743 559.355,529	8	473.642,65 559.351,628	6.415
8	473.642,65 559.351,628	9	473.646,344 559.341,815	10.485
9	473.646,344 559.341,815	10	473.720,191 559.347,872	74.095
10	473.720,191 559.347,872	11	473.735,969 559.347,918	15.778
11	473.735,969 559.347,918	12	473.746,26 559.347,948	10.291
12	473.746,26 559.347,948	13	473.778,558 559.345,389	32.399
13	473.778,558 559.345,389	1	473.807,979 559.341,9	29.627

** Lungimile segmentelor sunt determinate în planul de proiecție Stereo 70 și sunt rotunjite la 1 milimetru.

*** Distanța dintre puncte este formată din segmente cumulate ce sunt mai mici decât valoarea 1 milimetru.

**DATE DESPRE IMOBILUL NR. 6944**

Oficiul de Cadastru și Publicitate Imobiliară MUREȘ
Biroul de Cadastru și Publicitate Imobiliară Târgu Mureș

A. Partea I. Descrierea imobilului

TEREN Extravilan

Adresa: Jud. Mureș

Nr. Crt	Nr cadastral Nr. topografic	Suprafața* (mp)	Observații / Referințe
A1		800	Sector cadastral:13 Teren neimprejmuit;

B. Partea II. Proprietari și acte

Inscrieri privitoare la dreptul de proprietate și alte drepturi reale	Referințe
/	
Act Administrativ nr. 71228, din 22/02/1995 emis de CJSDPAT MURES;	
B1	A1
Intabulare, drept de PROPRIETATE, dobandit prin Reconstituire, cota actuala 1/1, cota initiala 1/1	
1) INCZE M. HAJNAL	

C. Partea III. SARCINI .

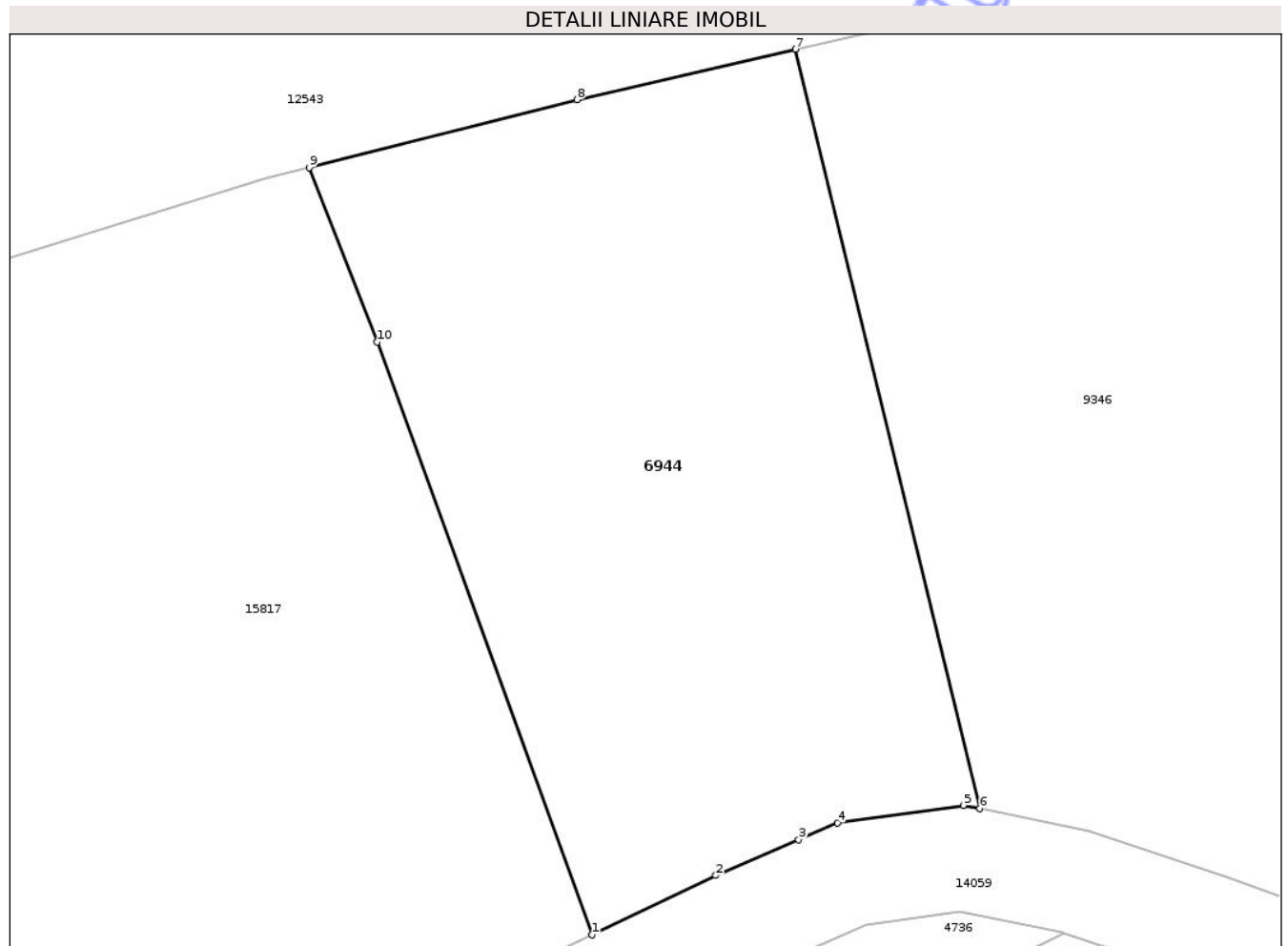
Inscrieri privind dezmembramintele dreptului de proprietate, drepturi reale de garanție și sarcini	Referințe
NU SUNT	

Anexa Nr. 1 La Partea I

Teren

Nr cadastral	Suprafața (mp)*	Observații / Referințe
	800	

* Suprafața este determinată în planul de proiecție Stereo 70.



Date referitoare la teren

Crt	Categorie folosință	Intra vilan	Suprafața (mp)	Tarla	Parcelă	Nr. topo	Observații / Referințe
1	arabil	NU	800	29	1090/32	-	

Lungime Segmente

1) Valorile lungimilor segmentelor sunt obținute din proiecție în plan.

Punct început	X / Y	Punct sfârșit	X / Y	Lungime segment (** (m)
1	473.513,084 559.354,973	2	473.518,977 559.357,797	6.535
2	473.518,977 559.357,797	3	473.522,91 559.359,501	4.286
3	473.522,91 559.359,501	4	473.524,752 559.360,299	2.007
4	473.524,752 559.360,299	5	473.530,747 559.361,126	6.052
5	473.530,747 559.361,126	6	473.531,532 559.360,969	0.801

Punct început	X / Y	Punct sfârşit	X / Y	Lungime segment (** (m)
6	473.531,532 559.360,969	7	473.522,769 559.397,02	37.101
7	473.522,769 559.397,02	8	473.512,38 559.394,63	10.66
8	473.512,38 559.394,63	9	473.499,646 559.391,397	13.138
9	473.499,646 559.391,397	10	473.502,891 559.383,115	8.895
10	473.502,891 559.383,115	1	473.513,084 559.354,973	29.931

** Lungimile segmentelor sunt determinate în planul de proiecţie Stereo 70 şi sunt rotunjite la 1 milimetru.

*** Distanţa dintre puncte este formată din segmente cumulate ce sunt mai mici decât valoarea 1 milimetru.

Neutilizabil în Circuitul Civil

**DATE DESPRE IMOBILUL NR. 6969**

Oficiul de Cadastru și Publicitate Imobiliară MUREȘ
Biroul de Cadastru și Publicitate Imobiliară Târgu Mureș

A. Partea I. Descrierea imobilului

TEREN Extravilan

Adresa: Jud. Mureș

Nr. Crt	Nr cadastral Nr. topografic	Suprafața* (mp)	Observații / Referințe
A1		3.500	Sector cadastral:17 Teren neimprejmuit;

B. Partea II. Proprietari și acte

Inscrieri privitoare la dreptul de proprietate și alte drepturi reale		Referințe
/		
Act Notarial nr. 50, din 19/02/2016 emis de SPN SUCEAVA;		
B1	Intabulare, drept de PROPRIETATE, dobandit prin Succesiune, cota actuala 1/2, cota initiala 1/2 1) TOTH IOSIF	A1
B2	Intabulare, drept de PROPRIETATE, dobandit prin Succesiune, cota actuala 1/2, cota initiala 1/2 1) TOTH ZOLTAN	A1

C. Partea III. SARCINI .

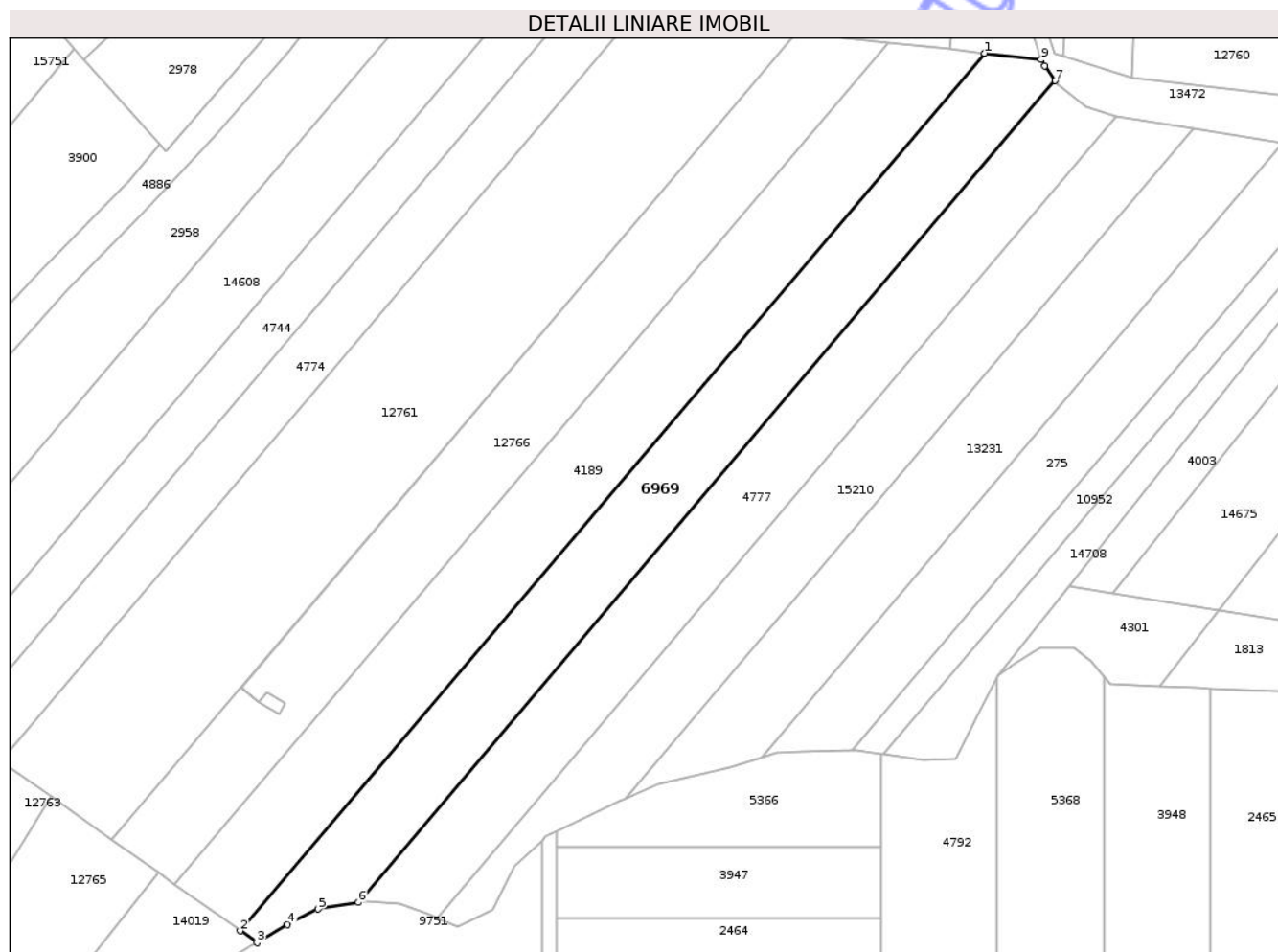
Inscrieri privind dezmembramintele dreptului de proprietate, drepturi reale de garanție și sarcini	Referințe
NU SUNT	

Anexa Nr. 1 La Partea I

Teren

Nr cadastral	Suprafața (mp)*	Observații / Referințe
	3.500	

* Suprafața este determinată în planul de proiecție Stereo 70.



Date referitoare la teren

Crt	Categorie folosință	Intra vilan	Suprafața (mp)	Tarla	Parcelă	Nr. topo	Observații / Referințe
1	arabil	NU	3.500	33	1080/24	-	

Lungime Segmente

1) Valorile lungimilor segmentelor sunt obținute din proiecție în plan.

Punct început	X / Y	Punct sfârșit	X / Y	Lungime segment (** (m)
1	474.396,839 558.981,839	2	474.241,913 558.799,328	239.4
2	474.241,913 558.799,328	3	474.245,423 558.796,832	4.307
3	474.245,423 558.796,832	4	474.251,786 558.800,667	7.429
4	474.251,786 558.800,667	5	474.258,115 558.803,825	7.073
5	474.258,115 558.803,825	6	474.266,5 558.805,24	8.504

Punct început	X / Y	Punct sfârșit	X / Y	Lungime segment (** (m)
6	474.266,5 558.805,24	7	474.411,554 558.976,122	224.146
7	474.411,554 558.976,122	8	474.409,366 558.979,196	3.773
8	474.409,366 558.979,196	9	474.408,622 558.980,535	1.532
9	474.408,622 558.980,535	1	474.396,839 558.981,839	11.855

** Lungimile segmentelor sunt determinate în planul de proiecție Stereo 70 și sunt rotunjite la 1 milimetru.

*** Distanța dintre puncte este formată din segmente cumulate ce sunt mai mici decât valoarea 1 milimetru.

Neutilizabil în Circuitul Civil

**DATE DESPRE IMOBILUL NR. 6935**

Oficiul de Cadastru și Publicitate Imobiliară MUREȘ
Biroul de Cadastru și Publicitate Imobiliară Târgu Mureș

A. Partea I. Descrierea imobilului

TEREN Extravilan

Adresa: Jud. Mureș

Nr. Crt	Nr cadastral Nr. topografic	Suprafața* (mp)	Observații / Referințe
A1		2.800	Sector cadastral:14 Teren neimprejmuit;

B. Partea II. Proprietari și acte

Inscrieri privitoare la dreptul de proprietate și alte drepturi reale		Referințe
/		
Act Notarial nr. 73, din 22/02/2018 emis de SPN SUCEAVA;		
B1	Intabulare, drept de PROPRIETATE, dobandit prin Succesiune, cota actuala 1/10, cota initiala 1/10 1) TOKES ILEANA	A1
Act Notarial nr. 72, din 22/02/2018 emis de SPN SUCEAVA;		
B2	Intabulare, drept de PROPRIETATE, dobandit prin Succesiune, cota actuala 9/20, cota initiala 9/20 1) TOTH IOSIF	A1
B3	Intabulare, drept de PROPRIETATE, dobandit prin Succesiune, cota actuala 9/20, cota initiala 9/20 1) TOTH ZOLTAN	A1

C. Partea III. SARCINI .

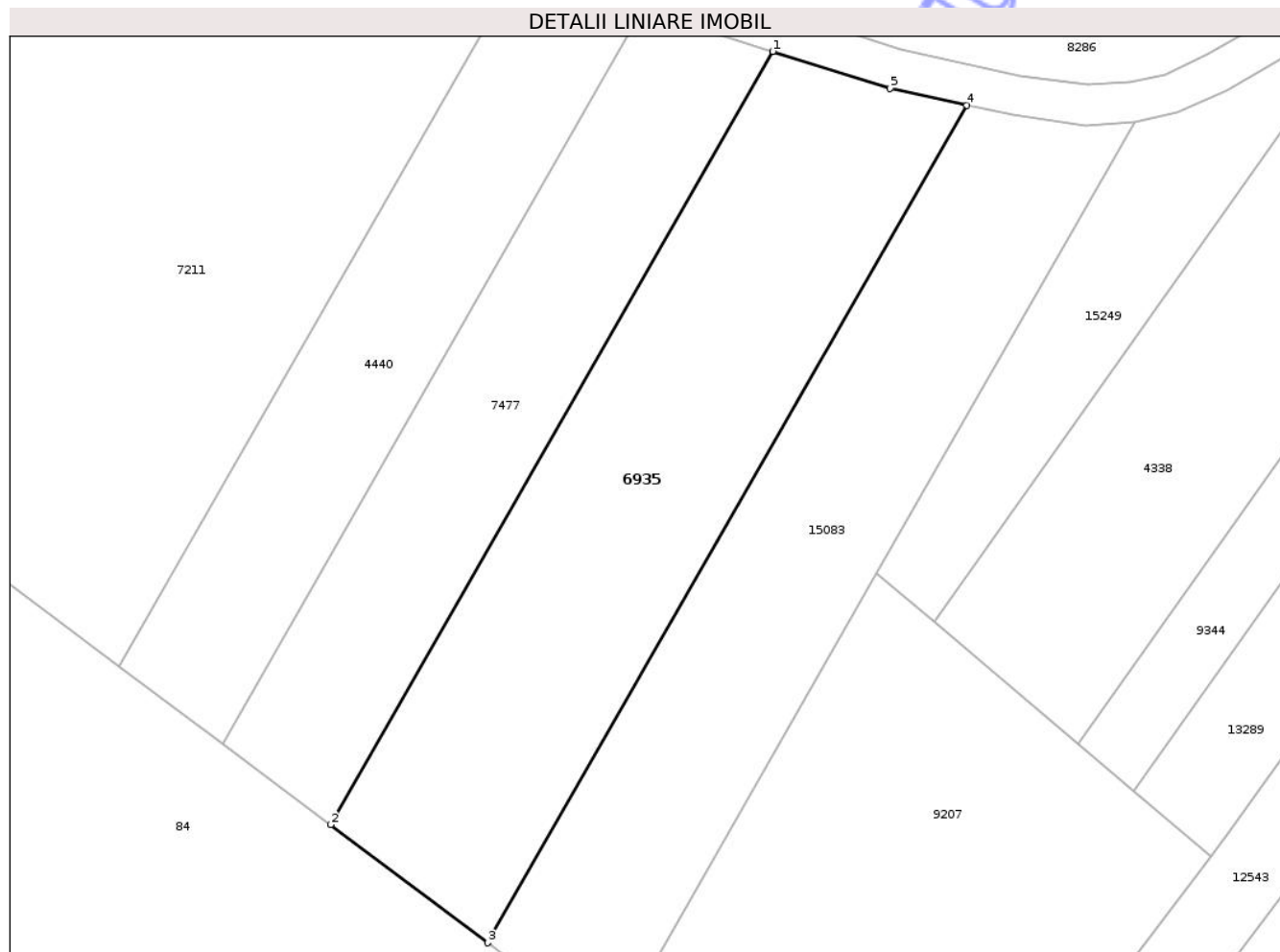
Inscrieri privind dezmembramintele dreptului de proprietate, drepturi reale de garanție și sarcini	Referințe
NU SUNT	

Anexa Nr. 1 La Partea I

Teren

Nr cadastral	Suprafața (mp)*	Observații / Referințe
	2.800	

* Suprafața este determinată în planul de proiecție Stereo 70.



Date referitoare la teren

Crt	Categorie folosință	Intra vilan	Suprafața (mp)	Tarla	Parcelă	Nr. topo	Observații / Referințe
1	pasune	NU	2.800	29	1018/5	-	

Lungime Segmente

1) Valorile lungimilor segmentelor sunt obținute din proiecție în plan.

Punct început	X / Y	Punct sfârșit	X / Y	Lungime segment (** (m)
1	472.945,131 559.189,975	2	472.890,047 559.093,78	110.85
2	472.890,047 559.093,78	3	472.909,653 559.079,103	24.491
3	472.909,653 559.079,103	4	472.969,314 559.183,291	120.061
4	472.969,314 559.183,291	5	472.959,769 559.185,396	9.774
5	472.959,769 559.185,396	1	472.945,131 559.189,975	15.337

** Lungimile segmentelor sunt determinate în planul de proiecție Stereo 70 și sunt rotunjite la 1 milimetru.

*** Distanța dintre puncte este formată din segmente cumulate ce sunt mai mici decât valoarea 1 milimetru.

Neutilizabil în Circuitul
Civil

**DATE DESPRE IMOBILUL NR. 6936**

Oficiul de Cadastru și Publicitate Imobiliară MUREȘ
Biroul de Cadastru și Publicitate Imobiliară Târgu Mureș

A. Partea I. Descrierea imobilului

TEREN Extravilan

Adresa: Jud. Mureș

Nr. Crt	Nr cadastral Nr. topografic	Suprafața* (mp)	Observații / Referințe
A1		1.000	Sector cadastral:16 Teren neimprejmuit;

B. Partea II. Proprietari și acte

Inscrieri privitoare la dreptul de proprietate și alte drepturi reale		Referințe
/		
Act Notarial nr. 73, din 22/02/2018 emis de SPN SUCEAVA;		
B1	Intabulare, drept de PROPRIETATE, dobandit prin Succesiune, cota actuala 1/10, cota initiala 1/10 1) TOKES ILEANA	A1
Act Notarial nr. 72, din 22/02/2018 emis de SPN SUCEAVA;		
B2	Intabulare, drept de PROPRIETATE, dobandit prin Succesiune, cota actuala 9/20, cota initiala 9/20 1) TOTH IOSIF	A1
B3	Intabulare, drept de PROPRIETATE, dobandit prin Succesiune, cota actuala 9/20, cota initiala 9/20 1) TOTH ZOLTAN	A1

C. Partea III. SARCINI .

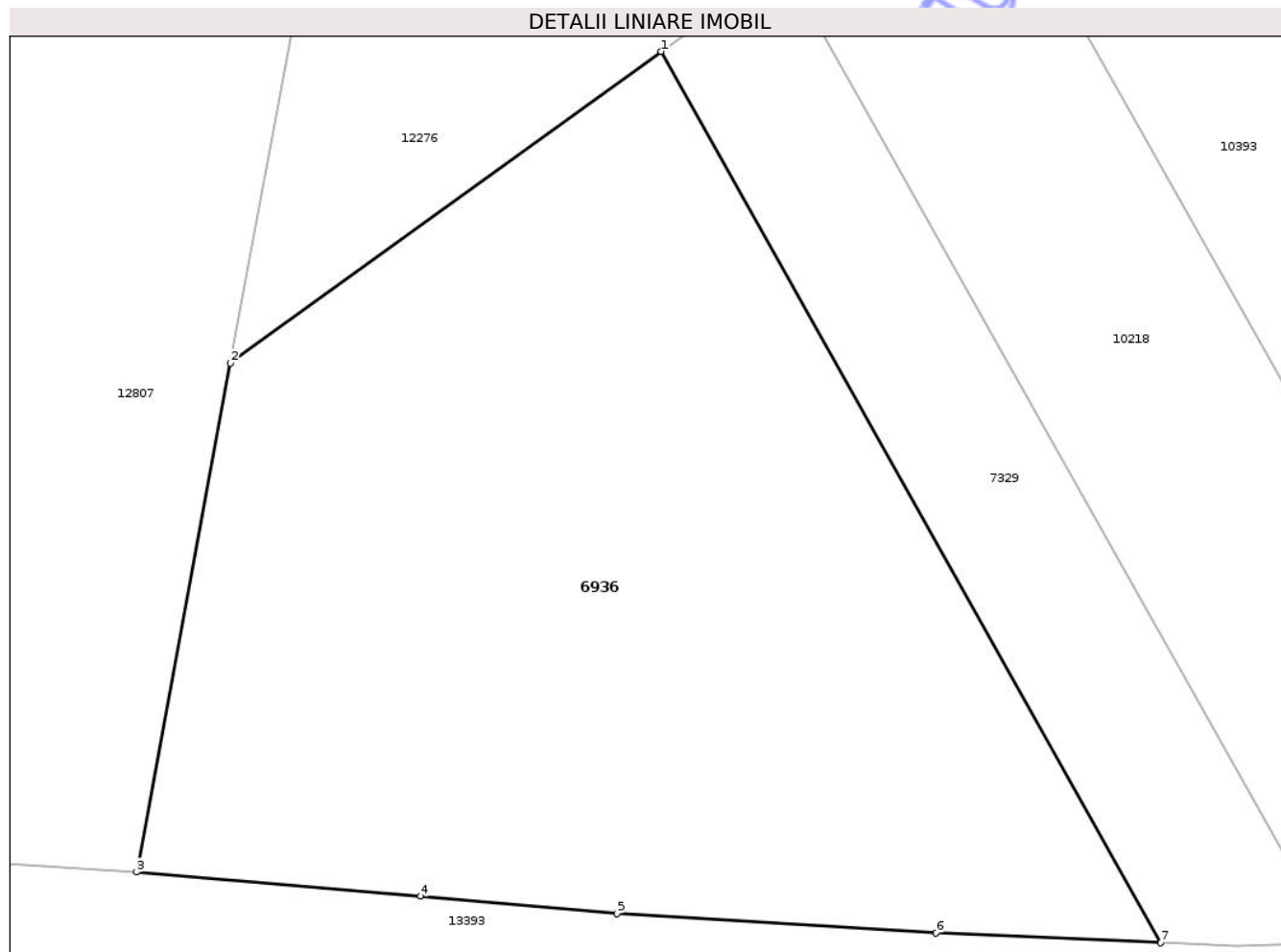
Inscrieri privind dezmembramintele dreptului de proprietate, drepturi reale de garanție și sarcini	Referințe
NU SUNT	

Anexa Nr. 1 La Partea I

Teren

Nr cadastral	Suprafața (mp)*	Observații / Referințe
	1.000	

* Suprafața este determinată în planul de proiecție Stereo 70.



Date referitoare la teren

Crt	Categorie folosință	Intra vilan	Suprafața (mp)	Tarla	Parcelă	Nr. topo	Observații / Referințe
1	faneata	NU	1.000	32	1070/65	-	

Lungime Segmente

1) Valorile lungimilor segmentelor sunt obținute din proiecție în plan.

Punct început	X / Y	Punct sfârșit	X / Y	Lungime segment (** (m)
1	475.442,645 558.385,134	2	475.424,071 558.371,705	22.92
2	475.424,071 558.371,705	3	475.420,03 558.349,784	22.29
3	475.420,03 558.349,784	4	475.432,284 558.348,745	12.298
4	475.432,284 558.348,745	5	475.440,745 558.348,004	8.493
5	475.440,745 558.348,004	6	475.454,509 558.347,169	13.789

Punct început	X / Y	Punct sfârșit	X / Y	Lungime segment (** (m)
6	475.454,509 558.347,169	7	475.464,196 558.346,742	9.696
7	475.464,196 558.346,742	1	475.442,645 558.385,134	44.027

** Lungimile segmentelor sunt determinate în planul de proiecție Stereo 70 și sunt rotunjite la 1 milimetru.

*** Distanța dintre puncte este formată din segmente cumulate ce sunt mai mici decât valoarea 1 milimetru.

Neutilizabil în Circuitul Civil

**DATE DESPRE IMOBILUL NR. 6937**

Oficiul de Cadastru și Publicitate Imobiliară MUREȘ
Biroul de Cadastru și Publicitate Imobiliară Târgu Mureș

A. Partea I. Descrierea imobilului

TEREN Extravilan

Adresa: Jud. Mureș

Nr. Crt	Nr cadastral Nr. topografic	Suprafața* (mp)	Observații / Referințe
A1		1.500	Sector cadastral:16 Teren neimprejmuit;

B. Partea II. Proprietari și acte

Inscrieri privitoare la dreptul de proprietate și alte drepturi reale		Referințe
/		
Act Notarial nr. 73, din 22/02/2018 emis de SPN SUCEAVA;		
B1	Intabulare, drept de PROPRIETATE, dobandit prin Succesiune, cota actuala 1/10, cota initiala 1/10 1) TOKES ILEANA	A1
Act Notarial nr. 72, din 22/02/2018 emis de SPN SUCEAVA;		
B2	Intabulare, drept de PROPRIETATE, dobandit prin Succesiune, cota actuala 9/20, cota initiala 9/20 1) TOTH IOSIF	A1
B3	Intabulare, drept de PROPRIETATE, dobandit prin Succesiune, cota actuala 9/20, cota initiala 9/20 1) TOTH ZOLTAN	A1

C. Partea III. SARCINI .

Inscrieri privind dezmembramintele dreptului de proprietate, drepturi reale de garanție și sarcini	Referințe
NU SUNT	

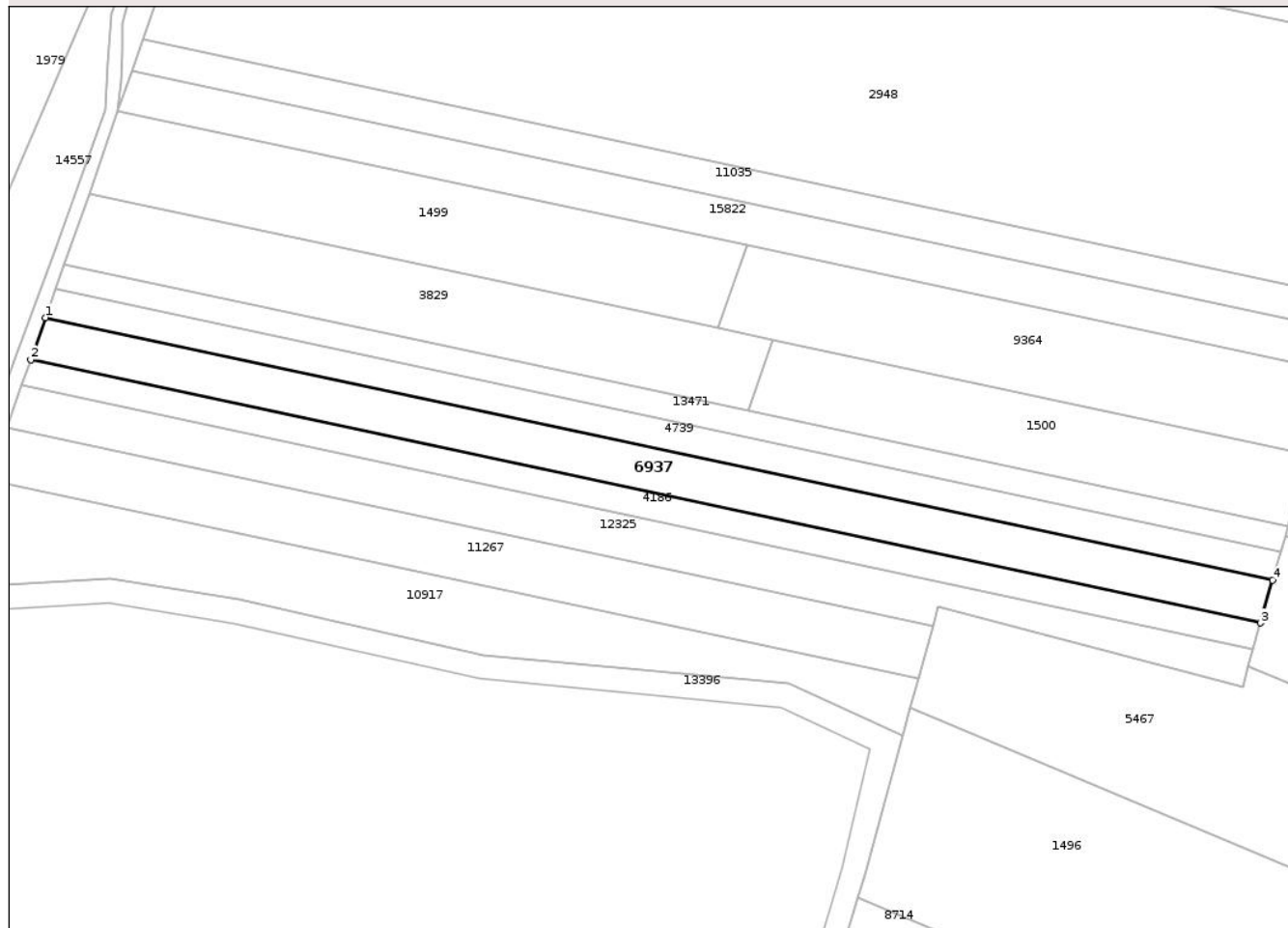
Anexa Nr. 1 La Partea I

Teren

Nr cadastral	Suprafața (mp)*	Observații / Referințe
	1.500	

* Suprafața este determinată în planul de proiecție Stereo 70.

DETALII LINIARE IMOBIL



Date referitoare la teren

Crt	Categorie folosință	Intra vilan	Suprafața (mp)	Tarla	Parcelă	Nr. topo	Observații / Referințe
1	arabil	NU	1.500	32	1070/137	-	

Lungime Segmente

1) Valorile lungimilor segmentelor sunt obținute din proiecție în plan.

Punct început	X / Y	Punct sfârșit	X / Y	Lungime segment (** (m)
1	474.979,956 558.796,294	2	474.977,529 558.789,376	7.331
2	474.977,529 558.789,376	3	475.179,482 558.746,212	206.514
3	475.179,482 558.746,212	4	475.181,451 558.753,227	7.286
4	475.181,451 558.753,227	1	474.979,956 558.796,294	206.046

** Lungimile segmentelor sunt determinate în planul de proiecție Stereo 70 și sunt rotunjite la 1 milimetru.

*** Distanţa dintre puncte este formată din segmente cumulate ce sunt mai mici decât valoarea 1 milimetru.

Neutilizabil în Circuitul
Civil

**DATE DESPRE IMOBILUL NR. 6972**

Oficiul de Cadastru și Publicitate Imobiliară MUREȘ
Biroul de Cadastru și Publicitate Imobiliară Târgu Mureș

A. Partea I. Descrierea imobilului

TEREN Extravilan

Adresa: Jud. Mureș

Nr. Crt	Nr cadastral Nr. topografic	Suprafața* (mp)	Observații / Referințe
A1		2.200	Sector cadastral:18 Teren neimprejmuit;

B. Partea II. Proprietari și acte

Inscrieri privitoare la dreptul de proprietate și alte drepturi reale		Referințe
/		
Act Notarial nr. 50, din 19/02/2016 emis de SPN SUCEAVA;		
B1	Intabulare, drept de PROPRIETATE, dobandit prin Succesiune, cota actuala 1/2, cota initiala 1/2 1) TOTH IOSIF	A1
B2	Intabulare, drept de PROPRIETATE, dobandit prin Succesiune, cota actuala 1/2, cota initiala 1/2 1) TOTH ZOLTAN	A1

C. Partea III. SARCINI .

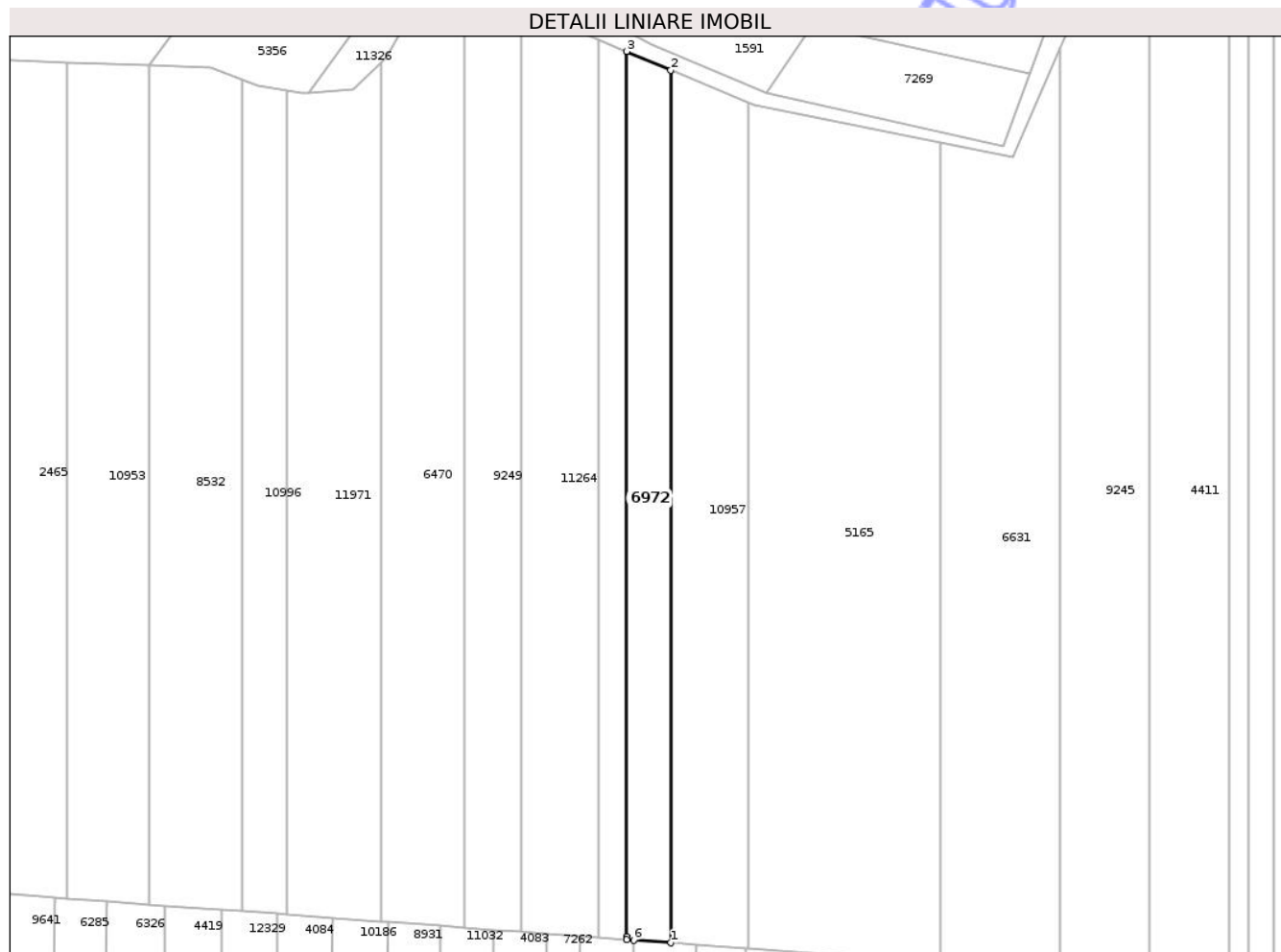
Inscrieri privind dezmembramintele dreptului de proprietate, drepturi reale de garanție și sarcini	Referințe
NU SUNT	

Anexa Nr. 1 La Partea I

Teren

Nr cadastral	Suprafața (mp)*	Observații / Referințe
	2.200	

* Suprafața este determinată în planul de proiecție Stereo 70.



Date referitoare la teren

Crt	Categorie folosință	Intra vilan	Suprafața (mp)	Tarla	Parcelă	Nr. topo	Observații / Referințe
1	padure	NU	2.200	32	1078/12	-	

Lungime Segmente

1) Valorile lungimilor segmentelor sunt obținute din proiecție în plan.

Punct început	X / Y	Punct sfârșit	X / Y	Lungime segment (** (m)
1	474.609,759 558.639,573	2	474.609,759 558.847,08	207.507
2	474.609,759 558.847,08	3	474.599,25 558.851,528	11.412
3	474.599,25 558.851,528	4	474.599,25 558.641,027	210.501
4	474.599,25 558.641,027	5	474.599,324 558.640,338	0.693
5	474.599,324 558.640,338	6	474.600,942 558.640,219	1.622

Punct început	X / Y	Punct sfârșit	X / Y	Lungime segment (** (m)
6	474.600,942 558.640,219	1	474.609,759 558.639,573	8.841

** Lungimile segmentelor sunt determinate în planul de proiecție Stereo 70 și sunt rotunjite la 1 milimetru.

*** Distanța dintre puncte este formată din segmente cumulate ce sunt mai mici decât valoarea 1 milimetru.

Neutilizabil în Circuitul Civil

**DATE DESPRE IMOBILUL NR. 6974**

Oficiul de Cadastru și Publicitate Imobiliară MUREȘ
Biroul de Cadastru și Publicitate Imobiliară Târgu Mureș

A. Partea I. Descrierea imobilului

TEREN Extravilan

Adresa: Jud. Mureș

Nr. Crt	Nr cadastral Nr. topografic	Suprafața* (mp)	Observații / Referințe
A1		400	Sector cadastral:13 Teren neimprejmuit;

B. Partea II. Proprietari și acte

Inscrieri privitoare la dreptul de proprietate și alte drepturi reale		Referințe
/		
Act Notarial nr. 50, din 19/02/2016 emis de SPN SUCEAVA;		
B1	Intabulare, drept de PROPRIETATE, dobandit prin Succesiune, cota actuala 1/2, cota initiala 1/2 1) TOTH IOSIF	A1
B2	Intabulare, drept de PROPRIETATE, dobandit prin Succesiune, cota actuala 1/2, cota initiala 1/2 1) TOTH ZOLTAN	A1

C. Partea III. SARCINI .


Inscrieri privind dezmembramintele dreptului de proprietate, drepturi reale de garanție și sarcini	Referințe
NU SUNT	

Anexa Nr. 1 La Partea I

Teren

Nr cadastral	Suprafața (mp)*	Observații / Referințe
	400	

* Suprafața este determinată în planul de proiecție Stereo 70.



Date referitoare la teren

Crt	Categorie folosință	Intra vilan	Suprafața (mp)	Tarla	Parcelă	Nr. topo	Observații / Referințe
1	arabil	NU	400	29	1090/36	-	

Lungime Segmente

1) Valorile lungimilor segmentelor sunt obținute din proiecție în plan.

Punct început	X / Y	Punct sfârșit	X / Y	Lungime segment (** (m)
1	473.796,477 559.421,375	2	473.794,941 559.358,65	62.744
2	473.794,941 559.358,65	3	473.798,107 559.358,263	3.19
3	473.798,107 559.358,263	4	473.800,21 559.358,006	2.119
4	473.800,21 559.358,006	5	473.803,888 559.421,068	63.169
5	473.803,888 559.421,068	1	473.796,477 559.421,375	7.417

** Lungimile segmentelor sunt determinate în planul de proiecție Stereo 70 și sunt rotunjite la 1 milimetru.

*** Distanța dintre puncte este formată din segmente cumulate ce sunt mai mici decât valoarea 1 milimetru.

Neutilizabil în Circuitul
Civil

**DATE DESPRE IMOBILUL NR. 6976**

Oficiul de Cadastru și Publicitate Imobiliară MUREȘ
Biroul de Cadastru și Publicitate Imobiliară Târgu Mureș

A. Partea I. Descrierea imobilului

TEREN Extravilan

Adresa: Jud. Mureș

Nr. Crt	Nr cadastral Nr. topografic	Suprafața* (mp)	Observații / Referințe
A1		1.400	Sector cadastral:19 Teren neimprejmuit;

B. Partea II. Proprietari și acte

Inscrieri privitoare la dreptul de proprietate și alte drepturi reale		Referințe
/		
Act Notarial nr. 50, din 19/02/2016 emis de SPN SUCEAVA;		
B1	Intabulare, drept de PROPRIETATE, dobandit prin Succesiune, cota actuala 1/2, cota initiala 1/2 1) TOTH IOSIF	A1
B2	Intabulare, drept de PROPRIETATE, dobandit prin Succesiune, cota actuala 1/2, cota initiala 1/2 1) TOTH ZOLTAN	A1

C. Partea III. SARCINI .

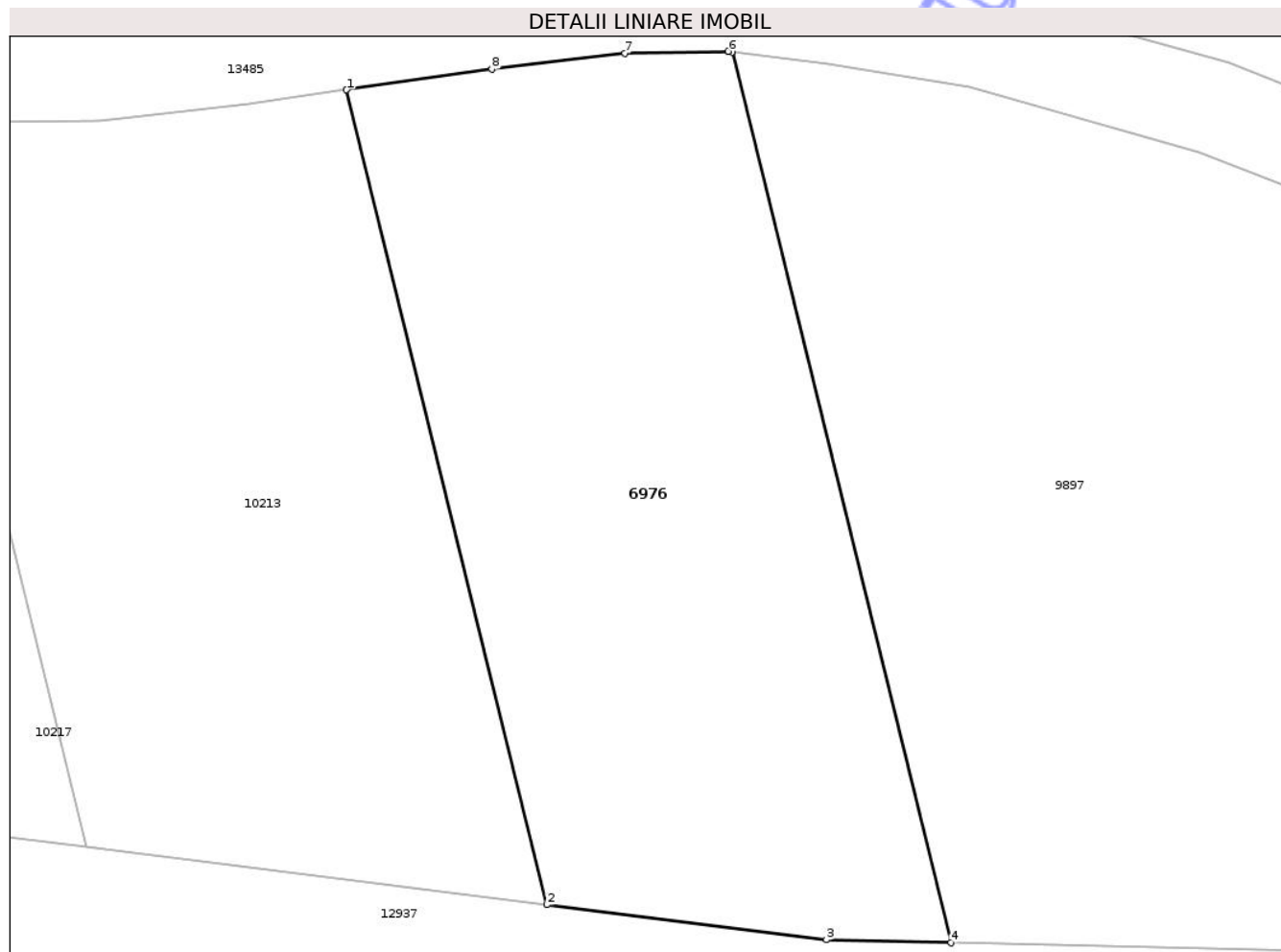
Inscrieri privind dezmembramintele dreptului de proprietate, drepturi reale de garanție și sarcini	Referințe
NU SUNT	

Anexa Nr. 1 La Partea I

Teren

Nr cadastral	Suprafața (mp)*	Observații / Referințe
	1.400	

* Suprafața este determinată în planul de proiecție Stereo 70.



Date referitoare la teren

Crt	Categorie folosință	Intra vilan	Suprafața (mp)	Tarla	Parcelă	Nr. topo	Observații / Referințe
1	pasune	NU	1.400	32	1129/6	-	

Lungime Segmente

1) Valorile lungimilor segmentelor sunt obținute din proiecție în plan.

Punct început	X / Y	Punct sfârșit	X / Y	Lungime segment (** (m)
1	474.281,232 558.420,164	2	474.294,062 558.367,939	53.778
2	474.294,062 558.367,939	3	474.312,022 558.365,696	18.1
3	474.312,022 558.365,696	4	474.319,99 558.365,505	7.97
4	474.319,99 558.365,505	5	474.305,963 558.422,596	58.789
5	474.305,963 558.422,596	6	474.305,722 558.422,627	0.243

Punct început	X / Y	Punct sfârșit	X / Y	Lungime segment (** (m)
6	474.305,722 558.422,627	7	474.299,086 558.422,511	6.637
7	474.299,086 558.422,511	8	474.290,543 558.421,489	8.604
8	474.290,543 558.421,489	1	474.281,232 558.420,164	9.405

** Lungimile segmentelor sunt determinate în planul de proiecție Stereo 70 și sunt rotunjite la 1 milimetru.

*** Distanța dintre puncte este formată din segmente cumulate ce sunt mai mici decât valoarea 1 milimetru.

Neutilizabil în Circuitul Civil

**DATE DESPRE IMOBILUL NR. 6977**

Oficiul de Cadastru și Publicitate Imobiliară MUREȘ
Biroul de Cadastru și Publicitate Imobiliară Târgu Mureș

A. Partea I. Descrierea imobilului

TEREN Extravilan

Adresa: Jud. Mureș

Nr. Crt	Nr cadastral Nr. topografic	Suprafața* (mp)	Observații / Referințe
A1		1.400	Sector cadastral:17 Teren neimprejmuit;

B. Partea II. Proprietari și acte

Inscrieri privitoare la dreptul de proprietate și alte drepturi reale		Referințe
/		
Act Notarial nr. 50, din 19/02/2016 emis de SPN SUCEAVA;		
B1	Intabulare, drept de PROPRIETATE, dobandit prin Succesiune, cota actuala 1/2, cota initiala 1/2 1) TOTH IOSIF	A1
B2	Intabulare, drept de PROPRIETATE, dobandit prin Succesiune, cota actuala 1/2, cota initiala 1/2 1) TOTH ZOLTAN	A1

C. Partea III. SARCINI .

Inscrieri privind dezmembramintele dreptului de proprietate, drepturi reale de garanție și sarcini	Referințe
NU SUNT	

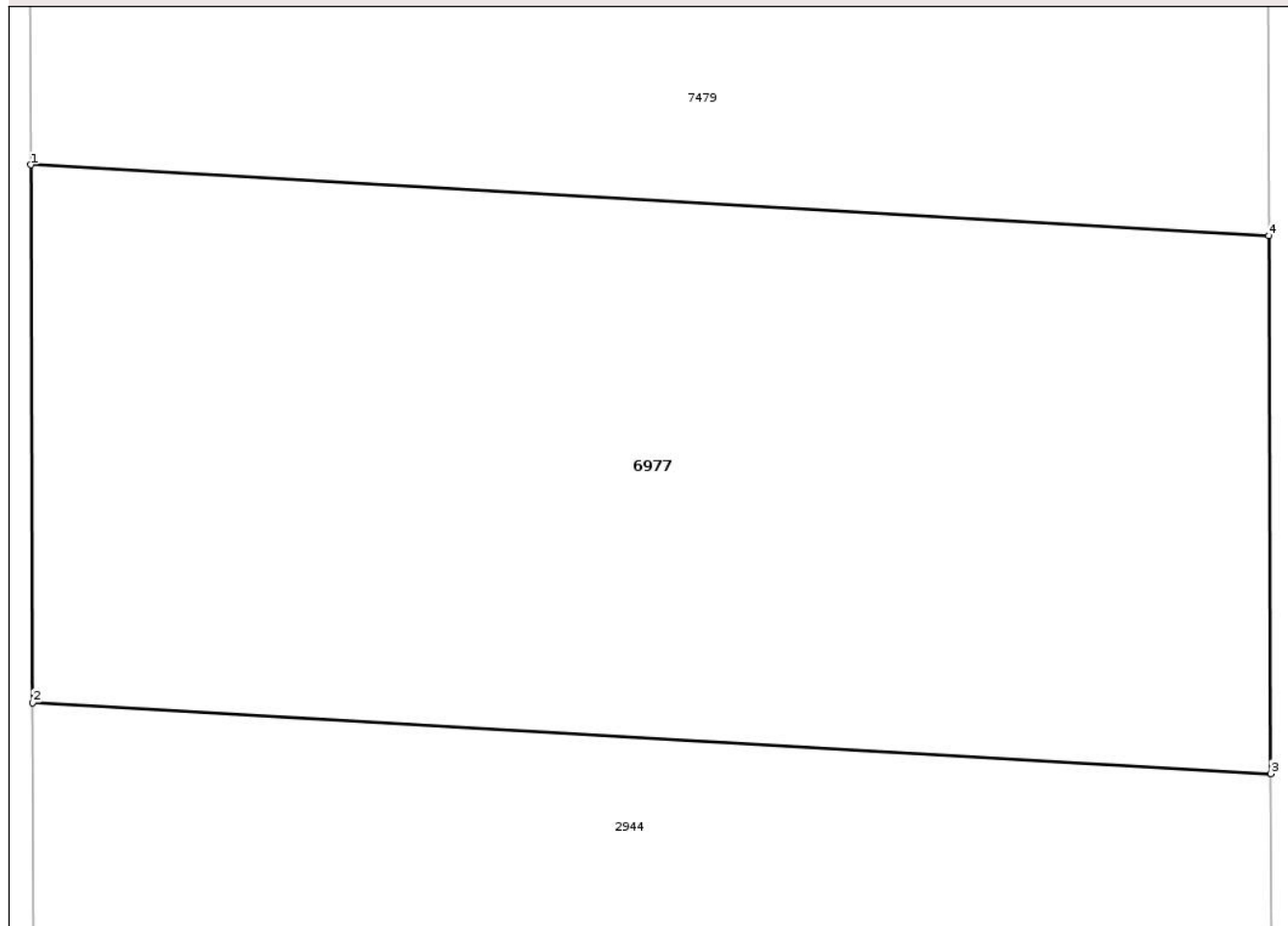
Anexa Nr. 1 La Partea I

Teren

Nr cadastral	Suprafața (mp)*	Observații / Referințe
	1.400	

* Suprafața este determinată în planul de proiecție Stereo 70.

DETALII LINIARE IMOBIL



Date referitoare la teren

Crt	Categorie folosință	Intra vilan	Suprafața (mp)	Tarla	Parcelă	Nr. topo	Observații / Referințe
1	faneata	NU	1.400	34	1085/19	-	

Lungime Segmente

1) Valorile lungimilor segmentelor sunt obținute din proiecție în plan.

Punct început	X / Y	Punct sfârșit	X / Y	Lungime segment (** (m)
1	473.849,363 558.743,956	2	473.849,453 558.719,295	24.661
2	473.849,453 558.719,295	3	473.906,233 558.716,047	56.873
3	473.906,233 558.716,047	4	473.906,144 558.740,708	24.661
4	473.906,144 558.740,708	1	473.849,363 558.743,956	56.874

** Lungimile segmentelor sunt determinate în planul de proiecție Stereo 70 și sunt rotunjite la 1 milimetru.

*** Distanţa dintre puncte este formată din segmente cumulate ce sunt mai mici decât valoarea 1 milimetru.

Neutilizabil în Circuitul
Civil

