

**DATE DESPRE IMOBILUL NR. 7037**

Oficiul de Cadastru și Publicitate Imobiliară MUREȘ  
Biroul de Cadastru și Publicitate Imobiliară Târgu Mureș

**A. Partea I. Descrierea imobilului**

TEREN Extravilan

Adresa: Jud. Mureș

Nr. Crt	Nr cadastral Nr. topografic	Suprafața* (mp)	Observații / Referințe
A1		4.200	Sector cadastral:14 Teren neimprejmuit;

**B. Partea II. Proprietari și acte**

Inscrieri privitoare la dreptul de proprietate și alte drepturi reale	Referințe
/	
Act Administrativ nr. 72002, din 30/01/2002 emis de CJSDPAT MURES;	
B1	A1
Intabulare, drept de PROPRIETATE, dobandit prin Reconstituire, cota actuala 1/1, cota initiala 1/1	
1) MAGYARI C. ILINE	

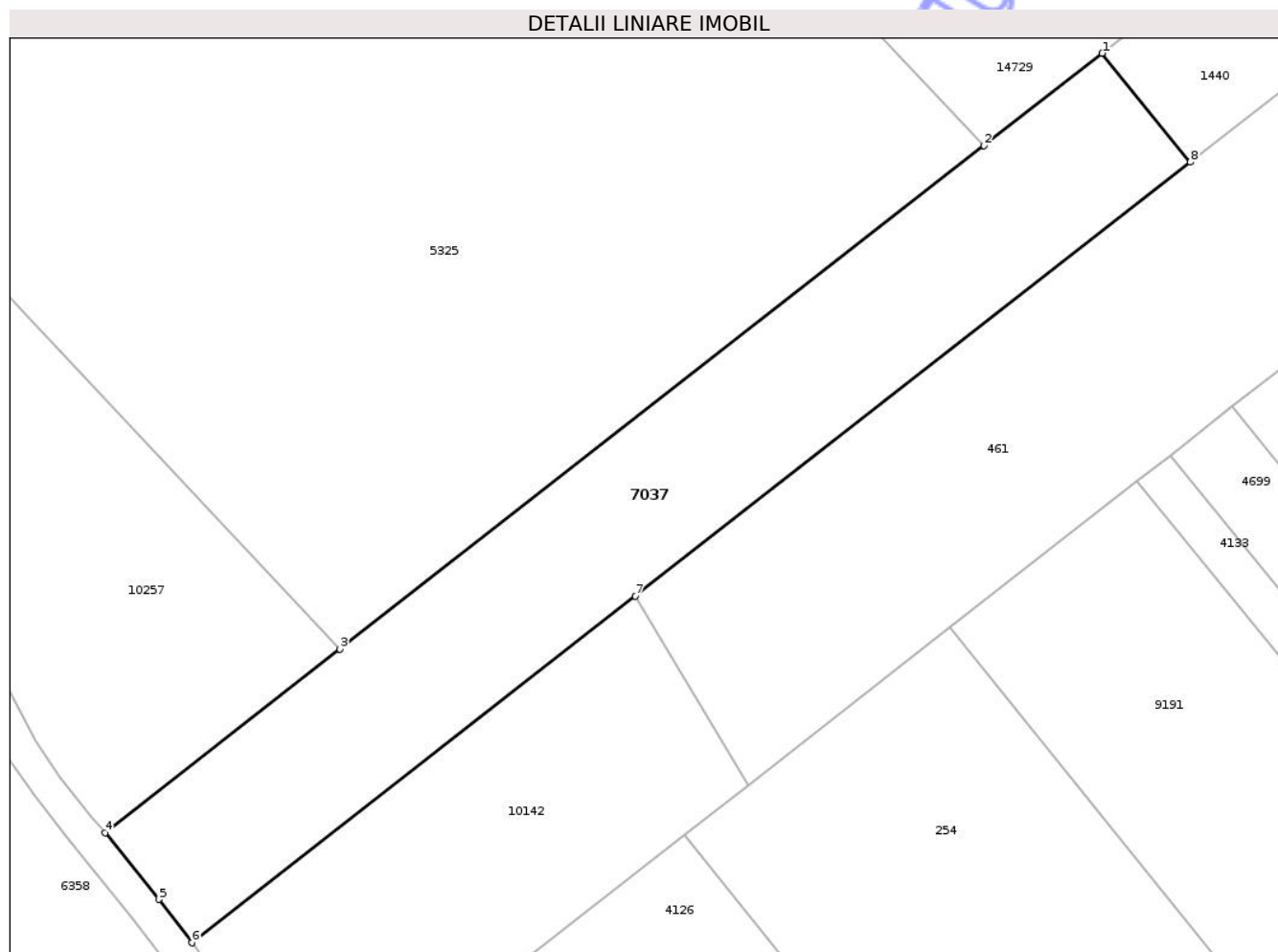
**C. Partea III. SARCINI .**

Inscrieri privind dezmembramintele dreptului de proprietate, drepturi reale de garanție și sarcini	Referințe
NU SUNT	

**Teren**

Nr cadastral	Suprafața (mp)*	Observații / Referințe
	4.200	

\* Suprafața este determinată în planul de proiecție Stereo 70.



**Date referitoare la teren**

Crt	Categorie folosință	Intravilan	Suprafața (mp)	Tarla	Parcelă	Nr. topo	Observații / Referințe
1	arabil	NU	3.400	29	980/2	-	
2	faneata	NU	800	-	-	-	

**Lungime Segmente**

1) Valorile lungimilor segmentelor sunt obținute din proiecție în plan.

Punct început	X / Y	Punct sfârșit	X / Y	Lungime segment (** (m))
1	472.375,419 558.892,485	2	472.357,223 558.878,27	23.09
2	472.357,223 558.878,27	3	472.258,083 558.800,815	125.809
3	472.258,083 558.800,815	4	472.221,897 558.772,544	45.92
4	472.221,897 558.772,544	5	472.230,199 558.762,307	13.18

Punct început	X / Y	Punct sfârșit	X / Y	Lungime segment (** (m)
5	472.230,199 558.762,307	6	472.235,267 558.755,639	8.375
6	472.235,267 558.755,639	7	472.303,523 558.808,966	86.618
7	472.303,523 558.808,966	8	472.388,997 558.875,743	108.466
8	472.388,997 558.875,743	1	472.375,419 558.892,485	21.556

\*\* Lungimile segmentelor sunt determinate în planul de proiecție Stereo 70 și sunt rotunjite la 1 milimetru.

\*\*\* Distanța dintre puncte este formată din segmente cumulate ce sunt mai mici decât valoarea 1 milimetru.

Neutilizabil în Circuitul Civil





## DATE DESPRE IMOBILUL NR. 7049

Oficiul de Cadastru și Publicitate Imobiliară MUREȘ  
Biroul de Cadastru și Publicitate Imobiliară Târgu Mureș

## A. Partea I. Descrierea imobilului

TEREN Extravilan

Adresa: Jud. Mureș

Nr. Crt	Nr cadastral Nr. topografic	Suprafața* (mp)	Observații / Referințe
A1		1.600	Sector cadastral:14 Teren neimprejmit;

## B. Partea II. Proprietari și acte

Inscrieri privitoare la dreptul de proprietate și alte drepturi reale	Referințe
/	
Act Administrativ nr. 72085, din 03/06/2002 emis de CJSDPAT MURES;	
B1	A1
Intabulare, drept de PROPRIETATE, dobandit prin Reconstituire, cota actuala 1/1, cota initiala 1/1	
1) REGIAN N. ANA	

## C. Partea III. SARCINI .

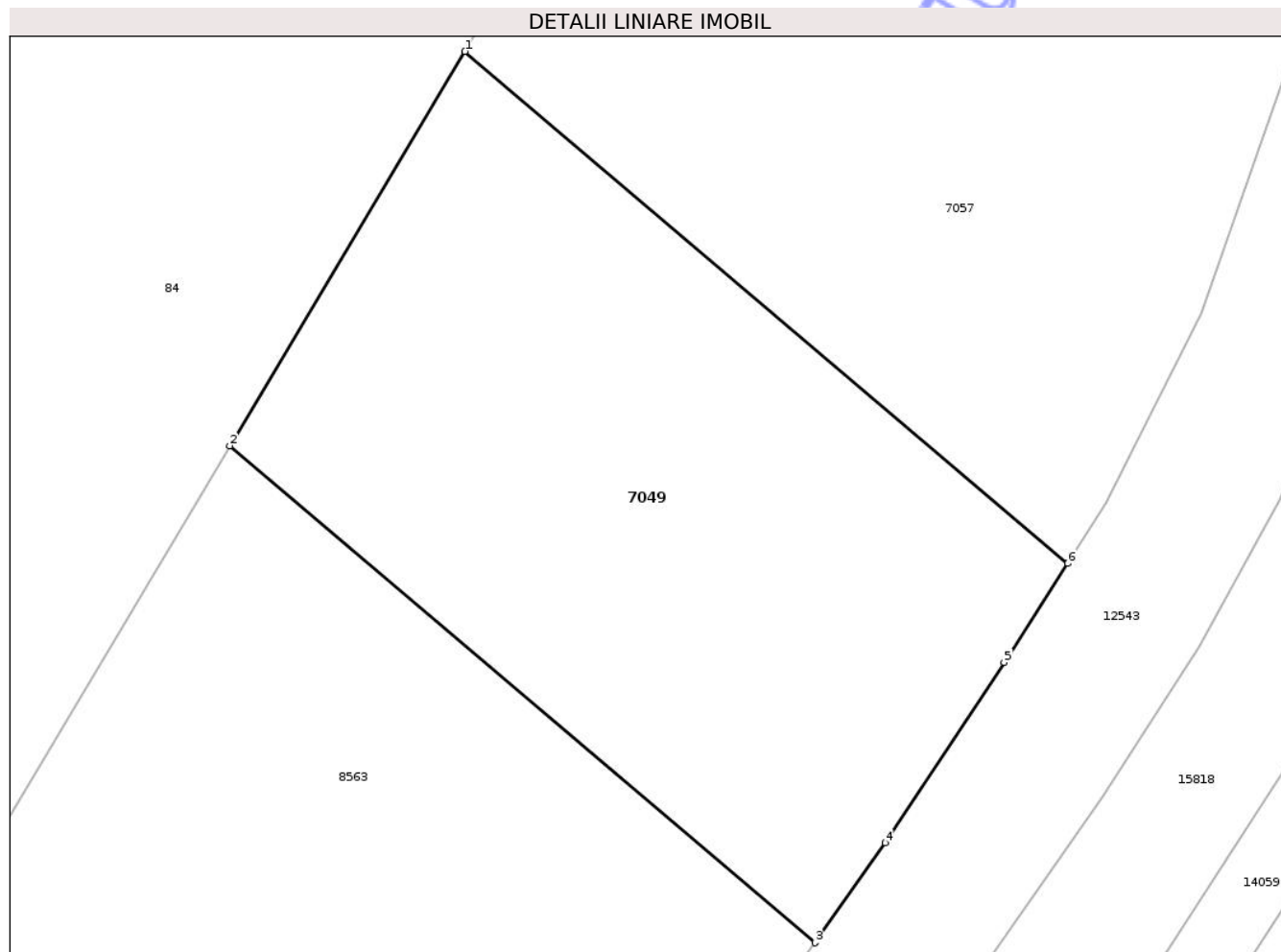
Inscrieri privind dezmembramintele dreptului de proprietate, drepturi reale de garanție și sarcini	Referințe
NU SUNT	

## Anexa Nr. 1 La Partea I

## Teren

Nr cadastral	Suprafața (mp)*	Observații / Referințe
	1.600	

\* Suprafața este determinată în planul de proiecție Stereo 70.



## Date referitoare la teren

Crt	Categorie folosință	Intravilan	Suprafața (mp)	Tarla	Parcelă	Nr. topo	Observații / Referințe
1	arabil	NU	1.600	29	1016/1/1	-	

## Lungime Segmente

1) Valorile lungimilor segmentelor sunt obținute din proiecție în plan.

Punct început	X / Y	Punct sfârșit	X / Y	Lungime segment (** (m)
1	472.828,018 558.899,535	2	472.812,2 558.873,027	30.869
2	472.812,2 558.873,027	3	472.851,579 558.839,614	51.644
3	472.851,579 558.839,614	4	472.856,31 558.846,34	8.223
4	472.856,31 558.846,34	5	472.864,31 558.858,46	14.522
5	472.864,31 558.858,46	6	472.868,59 558.865,11	7.908

Punct început	X / Y	Punct sfârșit	X / Y	Lungime segment (** (m)
6	472.868,59 558.865,11	1	472.828,018 558.899,535	53.209

\*\* Lungimile segmentelor sunt determinate în planul de proiecție Stereo 70 și sunt rotunjite la 1 milimetru.

\*\*\* Distanța dintre puncte este formată din segmente cumulate ce sunt mai mici decât valoarea 1 milimetru.

Neutilizabil în Circuitul Civil



**DATE DESPRE IMOBILUL NR. 7056**

Oficiul de Cadastru și Publicitate Imobiliară MUREȘ  
 Biroul de Cadastru și Publicitate Imobiliară Târgu Mureș

**A. Partea I. Descrierea imobilului**

TEREN Extravilan

Adresa: Jud. Mureș

Nr. Crt	Nr cadastral Nr. topografic	Suprafața* (mp)	Observații / Referințe
A1		1.400	Sector cadastral:3 Teren neimprejmuit;

**B. Partea II. Proprietari și acte**

Inscrieri privitoare la dreptul de proprietate și alte drepturi reale	Referințe
/	
Act Administrativ nr. 72087, din 10/06/2002 emis de CJSDPAT MURES;	
B1	A1
Intabulare, drept de PROPRIETATE, dobandit prin Constituire, cota actuala 1/1, cota initiala 1/1	
1) MATYAS A. EUGEN	

**C. Partea III. SARCINI .**

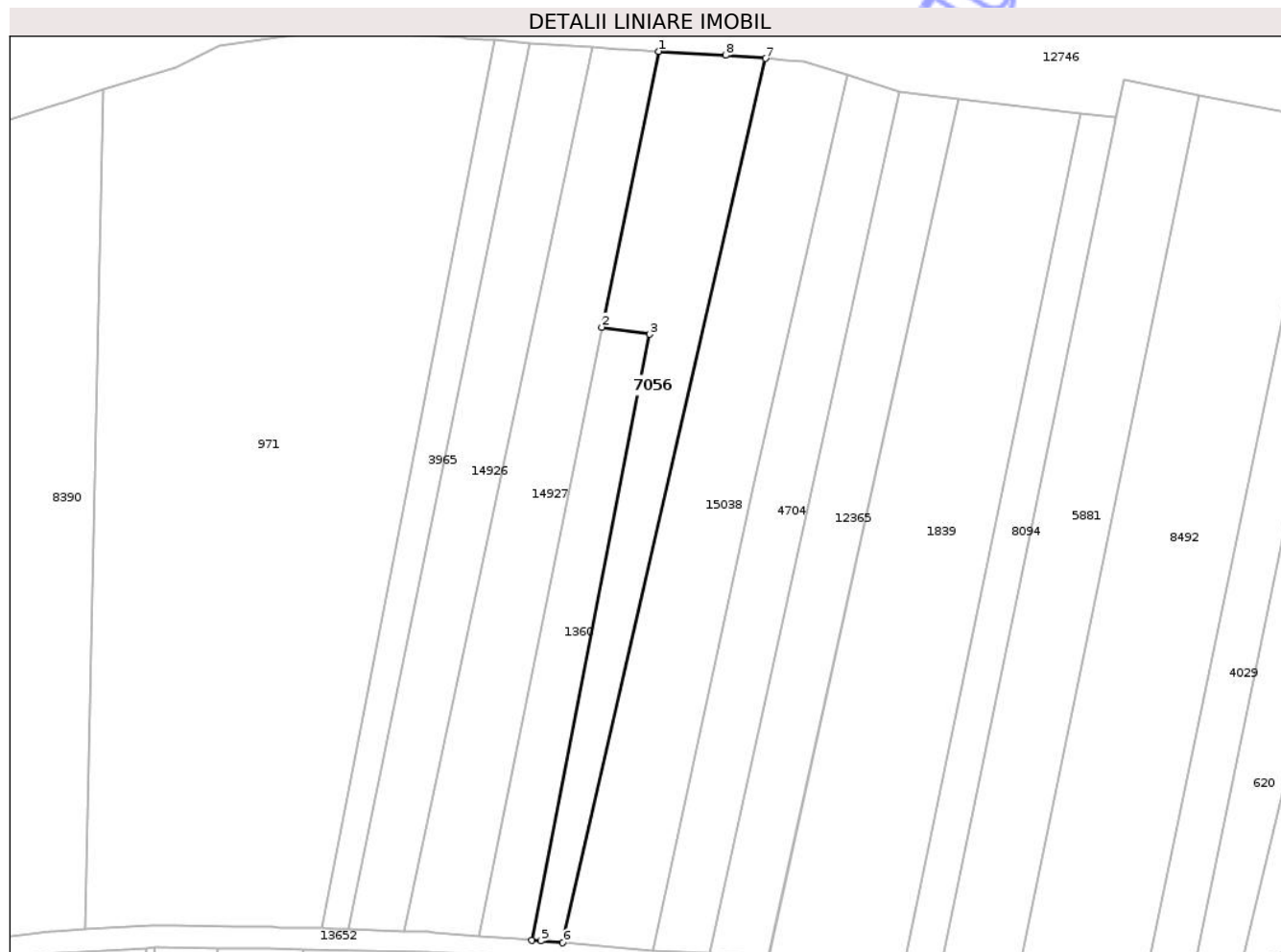
Inscrieri privind dezmembramintele dreptului de proprietate, drepturi reale de garanție și sarcini	Referințe
NU SUNT	

## Anexa Nr. 1 La Partea I

## Teren

Nr cadastral	Suprafața (mp)*	Observații / Referințe
	1.400	

\* Suprafața este determinată în planul de proiecție Stereo 70.



## Date referitoare la teren

Crt	Categorie folosință	Intravilan	Suprafața (mp)	Tarla	Parcelă	Nr. topo	Observații / Referințe
1	arabil	NU	835	25	939/7	-	
2	vie	NU	565	-	-	-	

## Lungime Segmente

1) Valorile lungimilor segmentelor sunt obținute din proiecție în plan.

Punct început	X / Y	Punct sfârșit	X / Y	Lungime segment (** (m))
1	471.534,321 558.827,453	2	471.525,257 558.783,393	44.983
2	471.525,257 558.783,393	3	471.532,894 558.782,254	7.721
3	471.532,894 558.782,254	4	471.514,067 558.685,449	98.619
4	471.514,067 558.685,449	5	471.515,473 558.685,337	1.41

Punct început	X / Y	Punct sfârşit	X / Y	Lungime segment (** (m)
5	471.515,473 558.685,337	6	471.519,005 558.685,028	3.545
6	471.519,005 558.685,028	7	471.551,432 558.826,336	144.981
7	471.551,432 558.826,336	8	471.545,033 558.826,829	6.418
8	471.545,033 558.826,829	1	471.534,321 558.827,453	10.73

\*\* Lungimile segmentelor sunt determinate în planul de proiecţie Stereo 70 şi sunt rotunjite la 1 milimetru.

\*\*\* Distanţa dintre puncte este formată din segmente cumulate ce sunt mai mici decât valoarea 1 milimetru.

Neutilizabil în Circuitul Civil



**DATE DESPRE IMOBILUL NR. 7057**

Oficiul de Cadastru și Publicitate Imobiliară MUREȘ  
Biroul de Cadastru și Publicitate Imobiliară Târgu Mureș

**A. Partea I. Descrierea imobilului**

TEREN Extravilan

Adresa: Jud. Mureș

Nr. Crt	Nr cadastral Nr. topografic	Suprafața* (mp)	Observații / Referințe
A1		3.600	Sector cadastral:14 Teren neimprejmuit;

**B. Partea II. Proprietari și acte**

Inscrieri privitoare la dreptul de proprietate și alte drepturi reale	Referințe
/	
Act Administrativ nr. 72087, din 10/06/2002 emis de CJSDPAT MURES;	
B1	A1
Intabulare, drept de PROPRIETATE, dobandit prin Constituire, cota actuala 1/1, cota initiala 1/1	
1) MATYAS A. EUGEN	

**C. Partea III. SARCINI .**

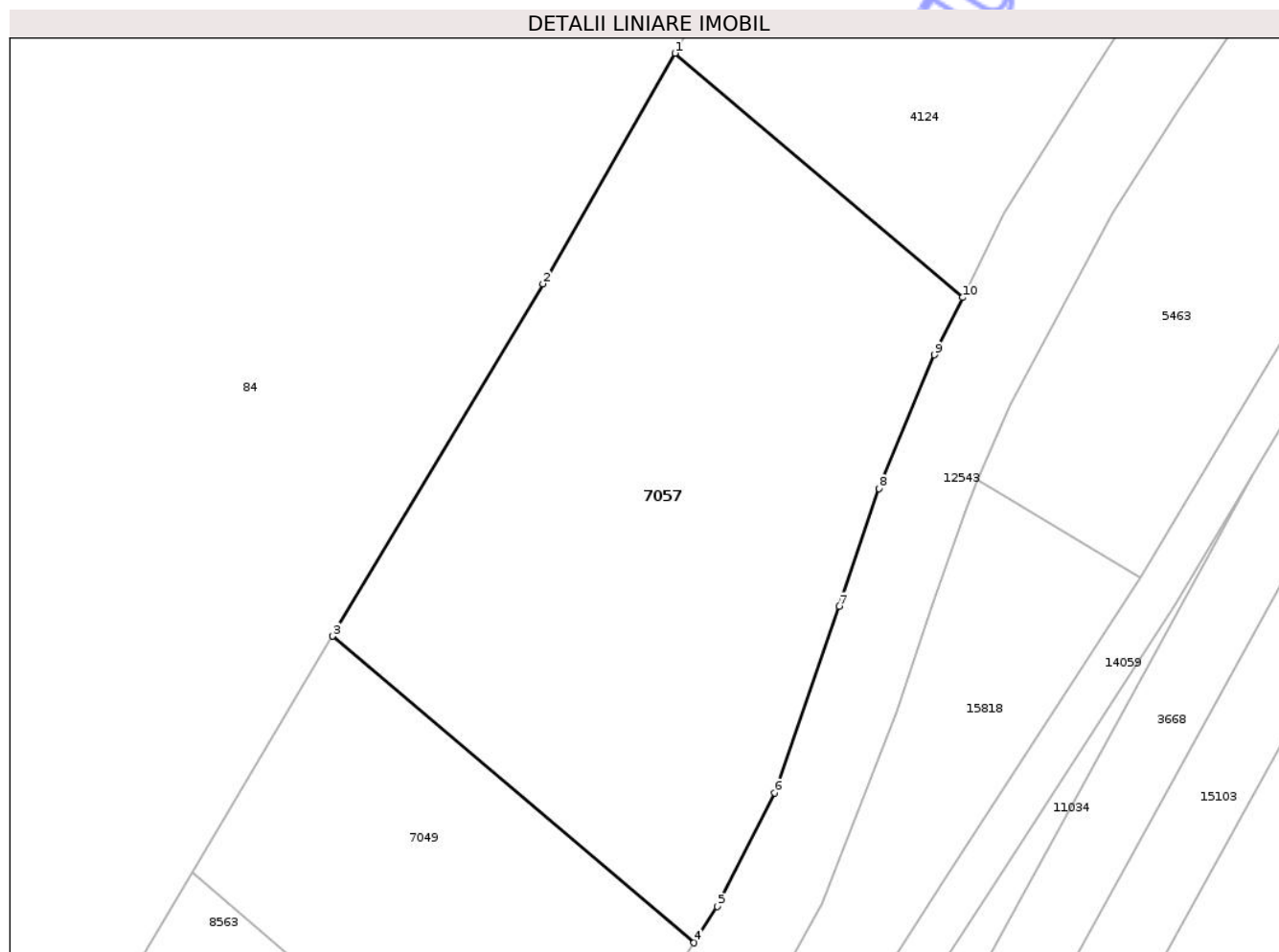
Inscrieri privind dezmembramintele dreptului de proprietate, drepturi reale de garanție și sarcini	Referințe
NU SUNT	

## Anexa Nr. 1 La Partea I

## Teren

Nr cadastral	Suprafața (mp)*	Observații / Referințe
	3.600	

\* Suprafața este determinată în planul de proiecție Stereo 70.



## Date referitoare la teren

Crt	Categorie folosință	Intra vilan	Suprafața (mp)	Tarla	Parcelă	Nr. topo	Observații / Referințe
1	arabil	NU	3.600	29	1016/1/2	-	

## Lungime Segmente

1) Valorile lungimilor segmentelor sunt obținute din proiecție în plan.

Punct început	X / Y	Punct sfârșit	X / Y	Lungime segment (** (m)
1	472.866,437 558.964,962	2	472.851,622 558.939,092	29.812
2	472.851,622 558.939,092	3	472.828,018 558.899,535	46.064
3	472.828,018 558.899,535	4	472.868,59 558.865,11	53.209
4	472.868,59 558.865,11	5	472.871,21 558.869,18	4.84
5	472.871,21 558.869,18	6	472.877,62 558.881,931	14.272

Punct început	X / Y	Punct sfârșit	X / Y	Lungime segment (** (m)
6	472.877,62 558.881,931	7	472.884,91 558.902,9	22.2
7	472.884,91 558.902,9	8	472.889,35 558.916,12	13.946
8	472.889,35 558.916,12	9	472.895,58 558.931,1	16.224
9	472.895,58 558.931,1	10	472.898,756 558.937,541	7.181
10	472.898,756 558.937,541	1	472.866,437 558.964,962	42.384

\*\* Lungimile segmentelor sunt determinate în planul de proiecție Stereo 70 și sunt rotunjite la 1 milimetru.

\*\*\* Distanța dintre puncte este formată din segmente cumulate ce sunt mai mici decât valoarea 1 milimetru.

Neutilizabil în Circuitul Civil



**DATE DESPRE IMOBILUL NR. 7112**

Oficiul de Cadastru și Publicitate Imobiliară MUREȘ  
Biroul de Cadastru și Publicitate Imobiliară Târgu Mureș

**A. Partea I. Descrierea imobilului**

TEREN Extravilan

Adresa: Jud. Mureș

Nr. Crt	Nr cadastral Nr. topografic	Suprafața* (mp)	Observații / Referințe
A1		1.400	Sector cadastral:4 Teren neimprejmuit;

**B. Partea II. Proprietari și acte**

Inscrieri privitoare la dreptul de proprietate și alte drepturi reale	Referințe
/	
Act Administrativ nr. 72340, din 05/12/2003 emis de CJSDPAT MURES;	
B1	A1
Intabulare, drept de PROPRIETATE, dobandit prin Reconstituire, cota actuala 1/1, cota initiala 1/1	
1) SZEMENYEI I. MAGDOLNA	
2) TOTH I. MARIA	
3) SZEMENYEI I. MAGDOLNA	

**C. Partea III. SARCINI .**

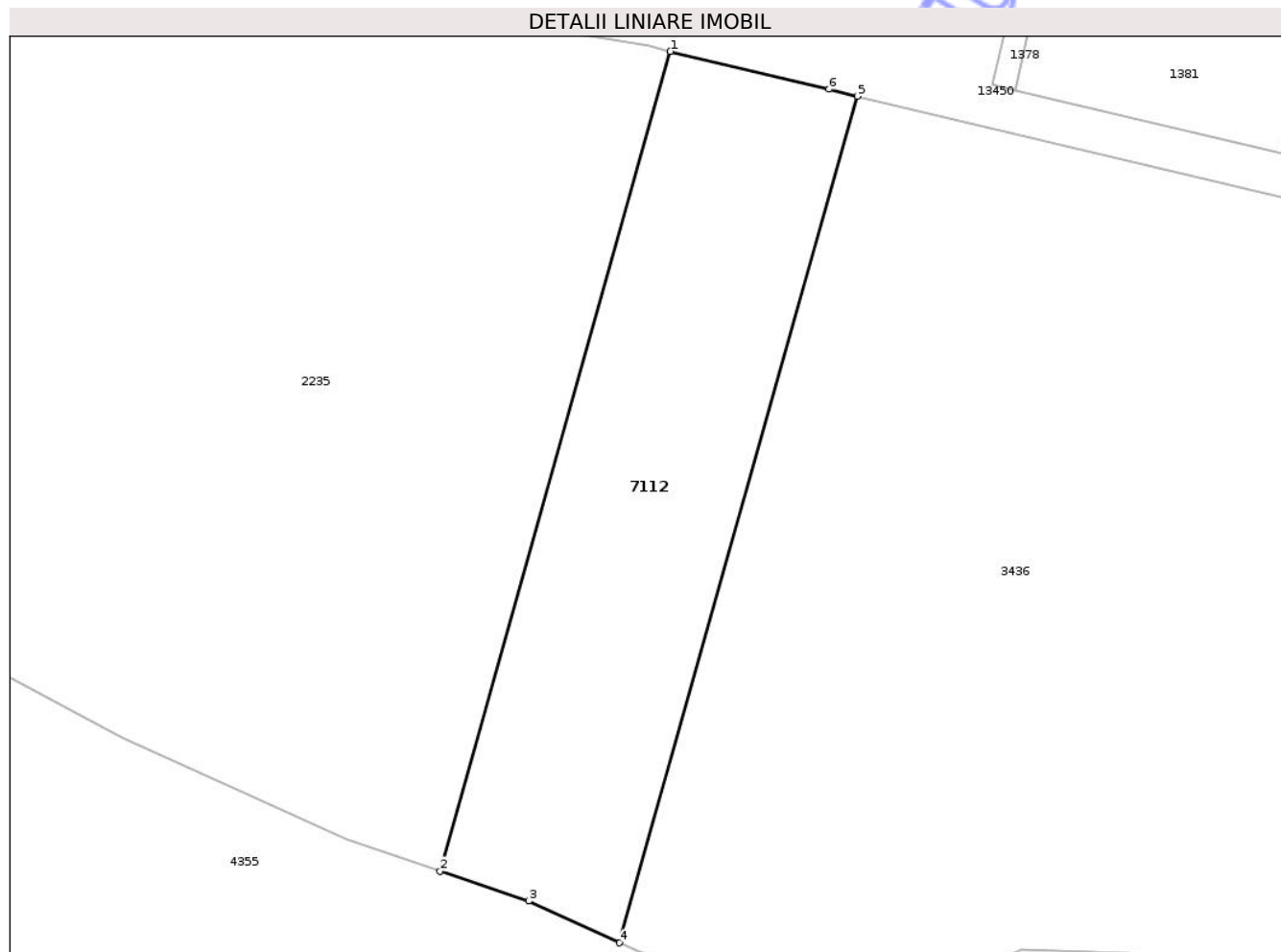
Inscrieri privind dezmembramintele dreptului de proprietate, drepturi reale de garanție și sarcini	Referințe
NU SUNT	

## Anexa Nr. 1 La Partea I

## Teren

Nr cadastral	Suprafața (mp)*	Observații / Referințe
	1.400	

\* Suprafața este determinată în planul de proiecție Stereo 70.



## Date referitoare la teren

Crt	Categorie folosință	Intravilan	Suprafața (mp)	Tarla	Parcelă	Nr. topo	Observații / Referințe
1	arabil	NU	1.400	38	1175/1/1	-	

## Lungime Segmente

1) Valorile lungimilor segmentelor sunt obținute din proiecție în plan.

Punct început	X / Y	Punct sfârșit	X / Y	Lungime segment (** (m)
1	471.154,571 557.576,809	2	471.133,389 557.501,462	78.268
2	471.133,389 557.501,462	3	471.141,538 557.498,706	8.602
3	471.141,538 557.498,706	4	471.149,874 557.494,875	9.174
4	471.149,874 557.494,875	5	471.171,753 557.572,703	80.845
5	471.171,753 557.572,703	6	471.169,154 557.573,323	2.672

Punct început	X / Y	Punct sfârșit	X / Y	Lungime segment (** (m)
6	471.169,154 557.573,323	1	471.154,571 557.576,809	14.994

\*\* Lungimile segmentelor sunt determinate în planul de proiecție Stereo 70 și sunt rotunjite la 1 milimetru.

\*\*\* Distanța dintre puncte este formată din segmente cumulate ce sunt mai mici decât valoarea 1 milimetru.

Neutilizabil în Circuitul Civil



**DATE DESPRE IMOBILUL NR. 7114**

Oficiul de Cadastru și Publicitate Imobiliară MUREȘ  
Biroul de Cadastru și Publicitate Imobiliară Târgu Mureș

**A. Partea I. Descrierea imobilului**

TEREN Extravilan

Adresa: Jud. Mureș

Nr. Crt	Nr cadastral Nr. topografic	Suprafața* (mp)	Observații / Referințe
A1		5.800	Sector cadastral:11 Teren neimprejmuit;

**B. Partea II. Proprietari și acte**

Inscrieri privitoare la dreptul de proprietate și alte drepturi reale		Referințe
/		
Act Administrativ nr. 72340, din 05/12/2003 emis de CJSDPAT MURES;		
B1	Intabulare, drept de PROPRIETATE, dobandit prin Reconstituire, cota actuala 1/1, cota initiala 1/1 1) SZEMENYEI I. MAGDOLNA 2) TOTH I. MARIA	A1

**C. Partea III. SARCINI .**

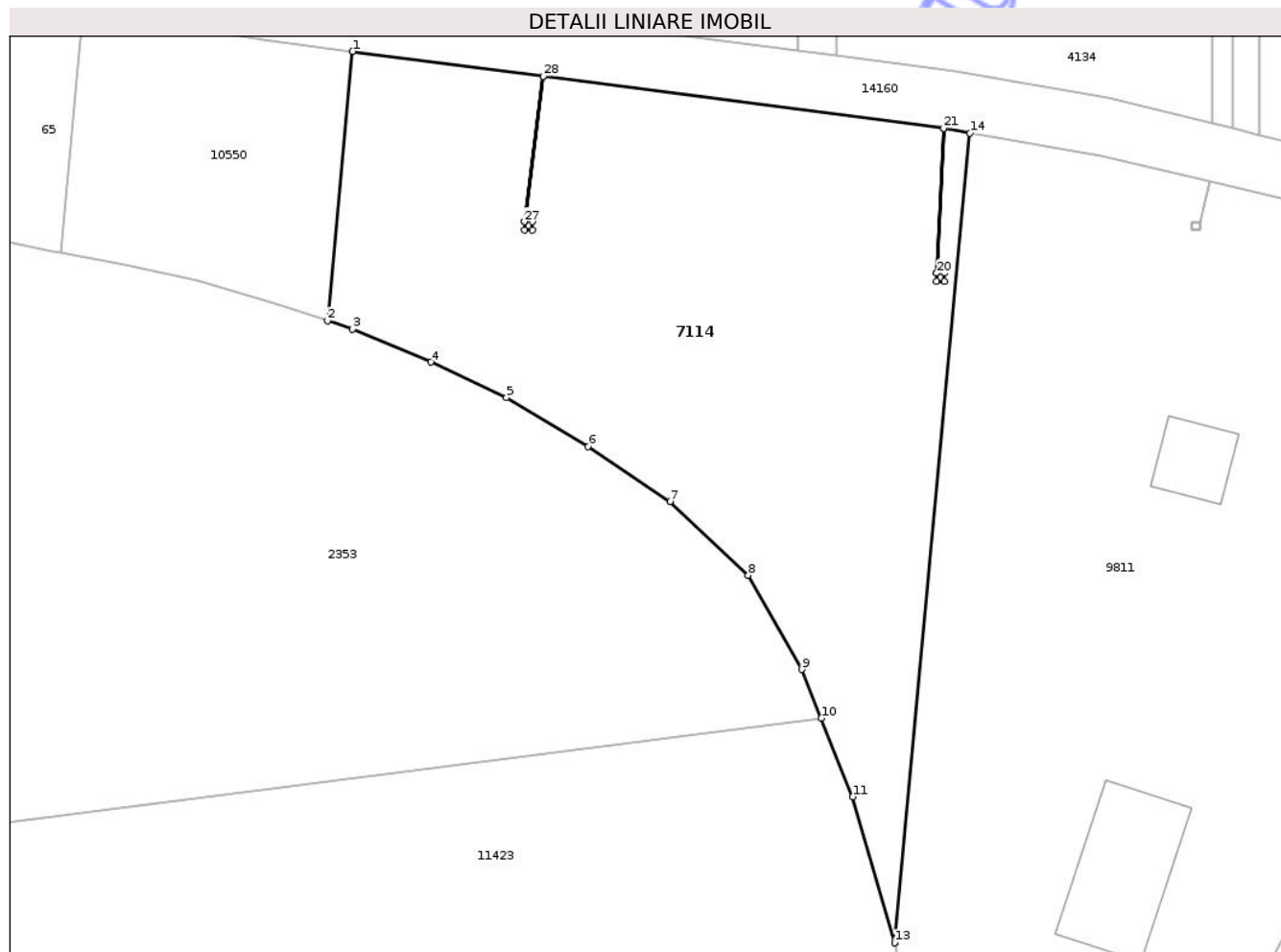
Inscrieri privind dezmembramintele dreptului de proprietate, drepturi reale de garanție și sarcini	Referințe
NU SUNT	

## Anexa Nr. 1 La Partea I

## Teren

Nr cadastral	Suprafața (mp)*	Observații / Referințe
	5.800	

\* Suprafața este determinată în planul de proiecție Stereo 70.



## Date referitoare la teren

Crt	Categorie folosință	Intra vilan	Suprafața (mp)	Tarla	Parcelă	Nr. topo	Observații / Referințe
1	pașune	NU	5.800	39	1193/2	-	

## Lungime Segmente

1) Valorile lungimilor segmentelor sunt obținute din proiecție în plan.

Punct început	X / Y	Punct sfârșit	X / Y	Lungime segment (** (m)
1	473.486,621 557.743,75	2	473.482,918 557.703,949	39.973
3	473.486,621 557.702,734	4	473.498,202 557.697,858	12.566
5	473.509,376 557.692,575	6	473.521,465 557.685,363	14.077
7	473.533,579 557.677,286	8	473.545,135 557.666,366	15.899
9	473.553,059 557.652,448	10	473.555,936 557.645,255	7.747

Punct început	X / Y	Punct sfârșit	X / Y	Lungime segment (** (m)
2	473.482,918 557.703,949	3	473.486,621 557.702,734	3.897
4	473.498,202 557.697,858	5	473.509,376 557.692,575	12.36
6	473.521,465 557.685,363	7	473.533,579 557.677,286	14.56
8	473.545,135 557.666,366	9	473.553,059 557.652,448	16.016
10	473.555,936 557.645,255	11	473.560,576 557.633,655	12.494

Punct început	X / Y	Punct sfârșit	X / Y	Lungime segment (** (m)
11	473.560,576 557.633,655	12	473.566,773 557.612,118	22.411
13	473.566,782 557.612,082	14	473.577,909 557.731,699	120.133
15	473.574,028 557.732,364	16	473.572,988 557.710,982	21.407
17	473.574,185 557.710,982	18	473.574,185 557.709,782	1.2
19	473.572,985 557.709,782	20	473.572,985 557.710,982	1.2
21	473.574,025 557.732,365	22	473.514,822 557.740,076	59.703
23	473.512,025 557.718,602	24	473.513,222 557.718,602	1.197
25	473.513,222 557.717,402	26	473.512,022 557.717,402	1.2
27	473.512,022 557.718,602	28	473.514,819 557.740,077	21.656

Punct început	X / Y	Punct sfârșit	X / Y	Lungime segment (** (m)
12	473.566,773 557.612,118	13	473.566,782 557.612,082	0.037
14	473.577,909 557.731,699	15	473.574,028 557.732,364	3.938
16	473.572,988 557.710,982	17	473.574,185 557.710,982	1.197
18	473.574,185 557.709,782	19	473.572,985 557.709,782	1.2
20	473.572,985 557.710,982	21	473.574,025 557.732,365	21.408
22	473.514,822 557.740,076	23	473.512,025 557.718,602	21.655
24	473.513,222 557.718,602	25	473.513,222 557.717,402	1.2
26	473.512,022 557.717,402	27	473.512,022 557.718,602	1.2
28	473.514,819 557.740,077	1	473.486,621 557.743,75	28.436

\*\* Lungimile segmentelor sunt determinate în planul de proiecție Stereo 70 și sunt rotunjite la 1 milimetru.

\*\*\* Distanța dintre puncte este formată din segmente cumulate ce sunt mai mici decât valoarea 1 milimetru.

Neutilizabil în  
Civil





## DATE DESPRE IMOBILUL NR. 7135

Oficiul de Cadastru și Publicitate Imobiliară MUREȘ  
Biroul de Cadastru și Publicitate Imobiliară Târgu Mureș

## A. Partea I. Descrierea imobilului

TEREN Extravilan

Adresa: Jud. Mureș

Nr. Crt	Nr cadastral Nr. topografic	Suprafața* (mp)	Observații / Referințe
A1		1.200	Sector cadastral:14 Teren neimprejmuit;

## B. Partea II. Proprietari și acte

Inscrieri privitoare la dreptul de proprietate și alte drepturi reale	Referințe
/	
Act Administrativ nr. 72298, din 27/08/2003 emis de CJSDPAT MURES;	
B1	A1
Intabulare, drept de PROPRIETATE, dobandit prin Reconstituire, cota actuala 1/1, cota initiala 1/1 1) ERDŐS S. IRMA, Decedat DEFUNCT:Da	

## C. Partea III. SARCINI .

Inscrieri privind dezmembramintele dreptului de proprietate, drepturi reale de garanție și sarcini	Referințe
NU SUNT	

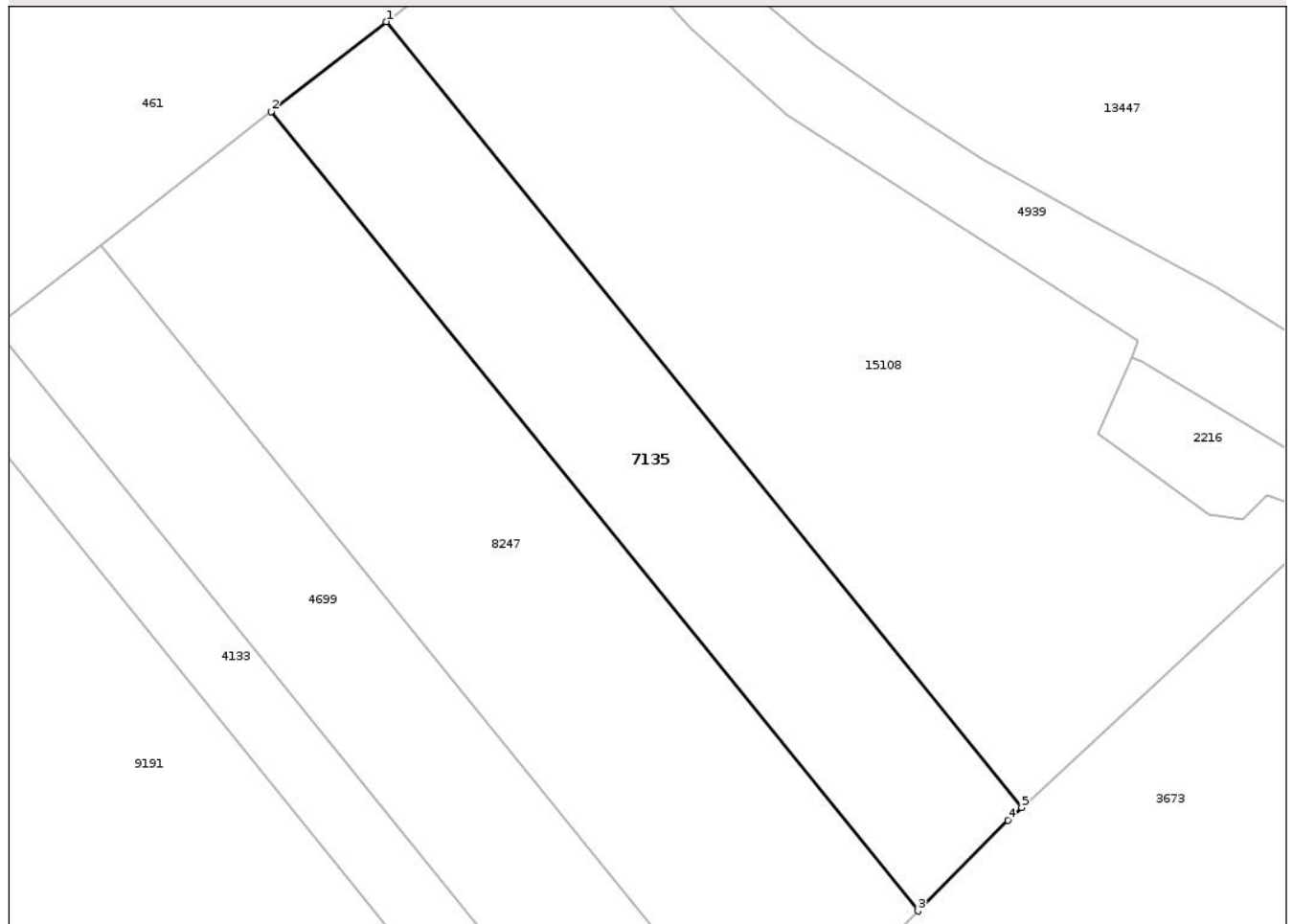
## Anexa Nr. 1 La Partea I

## Teren

Nr cadastral	Suprafața (mp)*	Observații / Referințe
	1.200	

\* Suprafața este determinată în planul de proiecție Stereo 70.

## DETALII LINIARE IMOBIL



## Date referitoare la teren

Crt	Categorie folosință	Intra vilan	Suprafața (mp)	Tarla	Parcelă	Nr. topo	Observații / Referințe
1	faneata	NU	1.200	28	980/37/1	-	

## Lungime Segmente

1) Valorile lungimilor segmentelor sunt obținute din proiecție în plan.

Punct început	X / Y	Punct sfârșit	X / Y	Lungime segment (** (m)
1	472.421,104 558.858,151	2	472.410,779 558.850,084	13.103
2	472.410,779 558.850,084	3	472.468,931 558.778,253	92.419
3	472.468,931 558.778,253	4	472.477,017 558.786,398	11.477
4	472.477,017 558.786,398	5	472.478,259 558.787,551	1.695
5	472.478,259 558.787,551	1	472.421,104 558.858,151	90.835

\*\* Lungimile segmentelor sunt determinate în planul de proiecție Stereo 70 și sunt rotunjite la 1 milimetru.

\*\*\* Distanța dintre puncte este formată din segmente cumulate ce sunt mai mici decât valoarea 1 milimetru.

Neutilizabil în Circuitul  
Civil



**DATE DESPRE IMOBILUL NR. 7153**

Oficiul de Cadastru și Publicitate Imobiliară MUREȘ  
Biroul de Cadastru și Publicitate Imobiliară Târgu Mureș

**A. Partea I. Descrierea imobilului**

TEREN Extravilan

Adresa: Jud. Mureș

Nr. Crt	Nr cadastral Nr. topografic	Suprafața* (mp)	Observații / Referințe
A1		1.400	Sector cadastral:17 Teren neimprejmuit;

**B. Partea II. Proprietari și acte**

Inscrieri privitoare la dreptul de proprietate și alte drepturi reale	Referințe
/	
Act Administrativ nr. 71605, din 01/08/1996 emis de CJSDPAT MURES;	
B1	A1
Intabulare, drept de PROPRIETATE, dobandit prin Reconstituire, cota actuala 1/1, cota initiala 1/1	
1) BANCIU V. IDA	

**C. Partea III. SARCINI .**

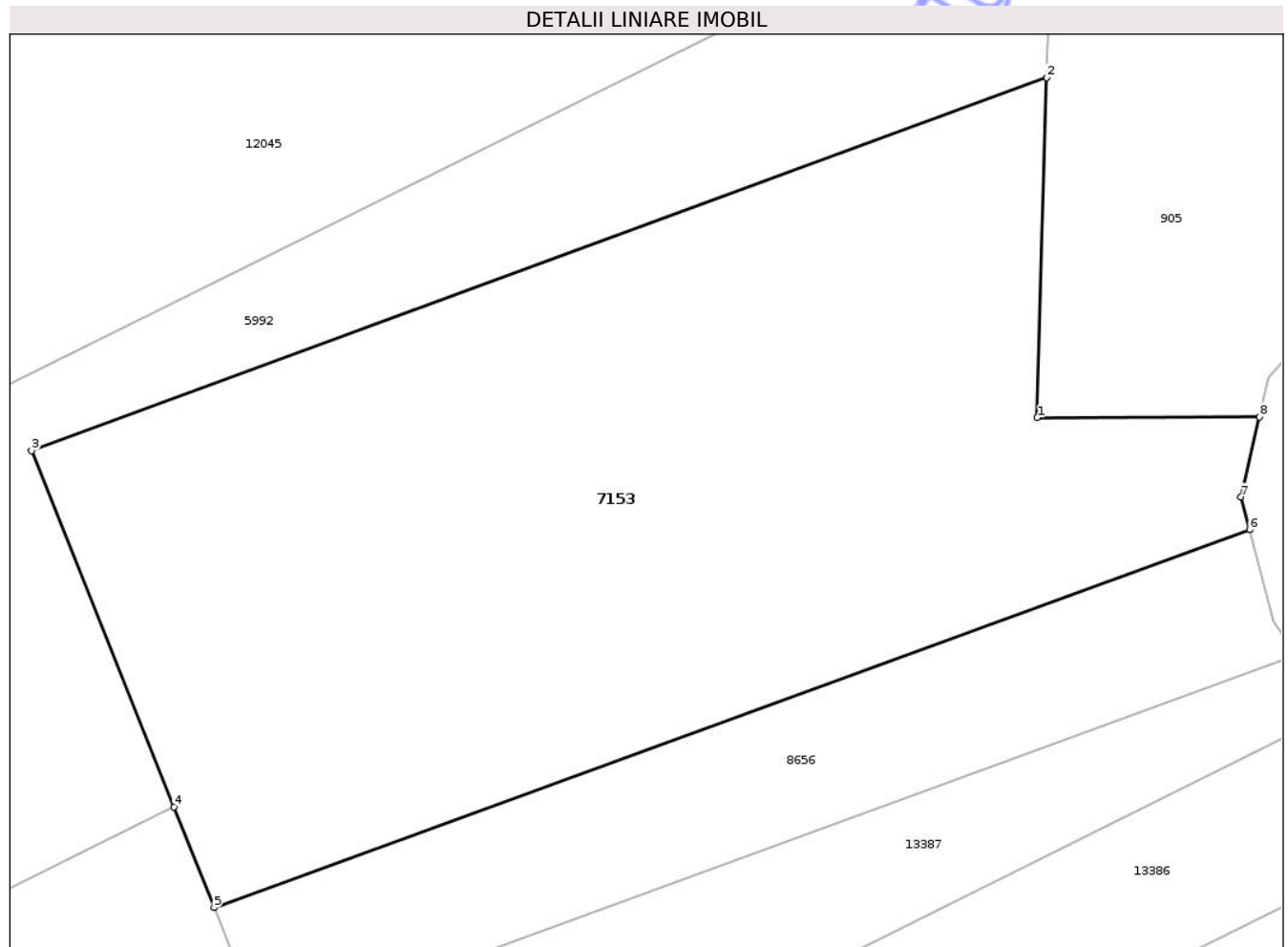
Inscrieri privind dezmembramintele dreptului de proprietate, drepturi reale de garanție și sarcini	Referințe
NU SUNT	

## Anexa Nr. 1 La Partea I

## Teren

Nr cadastral	Suprafața (mp)*	Observații / Referințe
	1.400	

\* Suprafața este determinată în planul de proiecție Stereo 70.



## Date referitoare la teren

Crt	Categorie folosință	Intra vilan	Suprafața (mp)	Tarla	Parcelă	Nr. topo	Observații / Referințe
1	padure	NU	1.400	34	1084/62	-	

## Lungime Segmente

1) Valorile lungimilor segmentelor sunt obținute din proiecție în plan.

Punct început	X / Y	Punct sfârșit	X / Y	Lungime segment (** (m)
1	473.648,995 558.803,626	2	473.649,472 558.821,384	17.764
2	473.649,472 558.821,384	3	473.596,468 558.801,902	56.471
3	473.596,468 558.801,902	4	473.603,897 558.783,321	20.011
4	473.603,897 558.783,321	5	473.605,999 558.778,062	5.664
5	473.605,999 558.778,062	6	473.660,084 558.797,782	57.568

Punct început	X / Y	Punct sfârșit	X / Y	Lungime segment (** (m)
6	473.660,084 558.797,782	7	473.659,635 558.799,481	1.757
7	473.659,635 558.799,481	8	473.660,595 558.803,67	4.298
8	473.660,595 558.803,67	1	473.648,995 558.803,626	11.6

\*\* Lungimile segmentelor sunt determinate în planul de proiecție Stereo 70 și sunt rotunjite la 1 milimetru.

\*\*\* Distanța dintre puncte este formată din segmente cumulate ce sunt mai mici decât valoarea 1 milimetru.

Neutilizabil în Circuitul Civil



**DATE DESPRE IMOBILUL NR. 7155**

Oficiul de Cadastru și Publicitate Imobiliară MUREȘ  
Biroul de Cadastru și Publicitate Imobiliară Târgu Mureș

**A. Partea I. Descrierea imobilului**

TEREN Extravilan

Adresa: Jud. Mureș

Nr. Crt	Nr cadastral Nr. topografic	Suprafața* (mp)	Observații / Referințe
A1		8.900	Sector cadastral:12 Teren neimprejmuit;

**B. Partea II. Proprietari și acte**

Inscrieri privitoare la dreptul de proprietate și alte drepturi reale	Referințe
/	
Act Administrativ nr. 71683, din 11/04/1997 emis de CJSDPAT MURES;	
B1	A1
Intabulare, drept de PROPRIETATE, dobandit prin Reconstituire, cota actuala 1/1, cota initiala 1/1	
1) PAP G. IOSIF, Decedat DEFUNCT:Da	
2) PAP G. KAROLY	

**C. Partea III. SARCINI .**

Inscrieri privind dezmembramintele dreptului de proprietate, drepturi reale de garanție și sarcini	Referințe
NU SUNT	

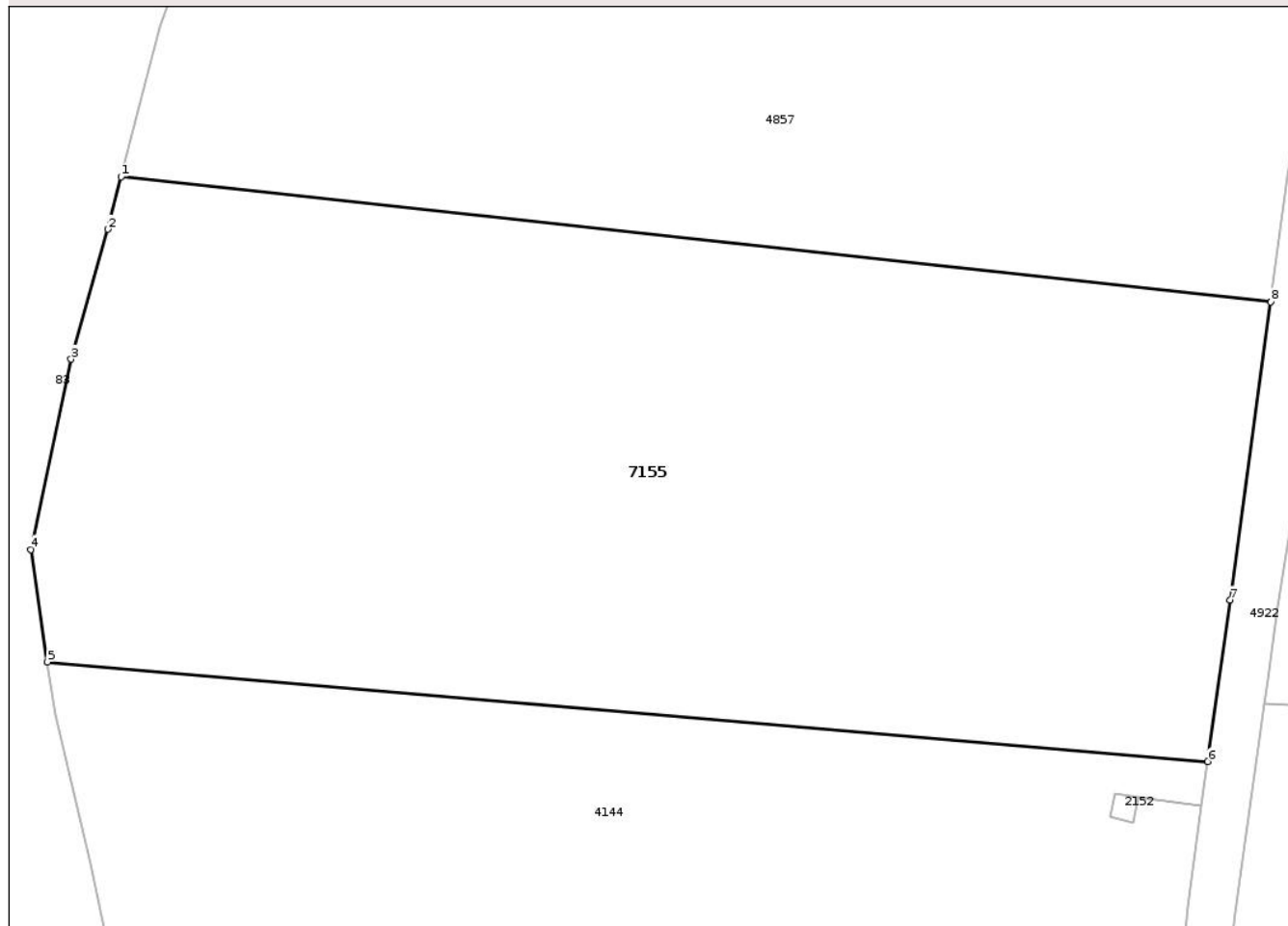
## Anexa Nr. 1 La Partea I

## Teren

Nr cadastral	Suprafața (mp)*	Observații / Referințe
	8.900	

\* Suprafața este determinată în planul de proiecție Stereo 70.

## DETALII LINIARE IMOBIL



## Date referitoare la teren

Crt	Categorie folosință	Intra vilan	Suprafața (mp)	Tarla	Parcelă	Nr. topo	Observații / Referințe
1	arabil	NU	8.900	34	1113/17	-	

## Lungime Segmente

1) Valorile lungimilor segmentelor sunt obținute din proiecție în plan.

Punct început	X / Y	Punct sfârșit	X / Y	Lungime segment (** (m)
1	473.024,047 558.505,464	2	473.022,362 558.498,884	6.792
2	473.022,362 558.498,884	3	473.017,756 558.482,539	16.982
3	473.017,756 558.482,539	4	473.012,699 558.458,61	24.458
4	473.012,699 558.458,61	5	473.014,791 558.444,463	14.301
5	473.014,791 558.444,463	6	473.160,772 558.431,935	146.518

Punct început	X / Y	Punct sfârșit	X / Y	Lungime segment (** (m)
6	473.160,772 558.431,935	7	473.163,599 558.452,226	20.487
7	473.163,599 558.452,226	8	473.168,695 558.489,741	37.86
8	473.168,695 558.489,741	1	473.024,047 558.505,464	145.5

\*\* Lungimile segmentelor sunt determinate în planul de proiecție Stereo 70 și sunt rotunjite la 1 milimetru.

\*\*\* Distanța dintre puncte este formată din segmente cumulate ce sunt mai mici decât valoarea 1 milimetru.

Neutilizabil în Circuitul Civil



**DATE DESPRE IMOBILUL NR. 7183**

Oficiul de Cadastru și Publicitate Imobiliară MUREȘ  
Biroul de Cadastru și Publicitate Imobiliară Târgu Mureș

**A. Partea I. Descrierea imobilului**

TEREN Extravilan

Adresa: Jud. Mureș

Nr. Crt	Nr cadastral Nr. topografic	Suprafața* (mp)	Observații / Referințe
A1		1.600	Sector cadastral:18 Teren neimprejmuit;

**B. Partea II. Proprietari și acte**

Inscrieri privitoare la dreptul de proprietate și alte drepturi reale	Referințe
/	
Act Administrativ nr. 71599, din 01/08/1996 emis de CJSDPAT MURES;	
B1	A1
Intabulare, drept de PROPRIETATE, dobandit prin Reconstituire, cota actuala 1/1, cota initiala 1/1	
1) DEMEL Z. FRANCISC	

**C. Partea III. SARCINI .**

Inscrieri privind dezmembramintele dreptului de proprietate, drepturi reale de garanție și sarcini	Referințe
NU SUNT	


## Anexa Nr. 1 La Partea I

## Teren

Nr cadastral	Suprafața (mp)*	Observații / Referințe
	1.600	

\* Suprafața este determinată în planul de proiecție Stereo 70.

## DETALII LINIARE IMOBIL



## Date referitoare la teren

Crt	Categorie folosință	Intra vilan	Suprafața (mp)	Tarla	Parcelă	Nr. topo	Observații / Referințe
1	padure	NU	1.600	34	1078/4/9/4	-	

## Lungime Segmente

1) Valorile lungimilor segmentelor sunt obținute din proiecție în plan.

Punct început	X / Y	Punct sfârșit	X / Y	Lungime segment (** (m)
1	474.139,124 558.591,615	2	474.110,909 558.591,562	28.215
2	474.110,909 558.591,562	3	474.110,909 558.534,882	56.68
3	474.110,909 558.534,882	4	474.113,903 558.534,882	2.994
4	474.113,903 558.534,882	5	474.139,124 558.534,882	25.221
5	474.139,124 558.534,882	1	474.139,124 558.591,615	56.733

\*\* Lungimile segmentelor sunt determinate în planul de proiecție Stereo 70 și sunt rotunjite la 1 milimetru.

\*\*\* Distanța dintre puncte este formată din segmente cumulate ce sunt mai mici decât valoarea 1 milimetru.

Neutilizabil în Circuitul  
Civil



**DATE DESPRE IMOBILUL NR. 7184**

Oficiul de Cadastru și Publicitate Imobiliară MUREȘ  
Biroul de Cadastru și Publicitate Imobiliară Târgu Mureș

**A. Partea I. Descrierea imobilului**

TEREN Extravilan

Adresa: Jud. Mureș

Nr. Crt	Nr cadastral Nr. topografic	Suprafața* (mp)	Observații / Referințe
A1		4.200	Sector cadastral:18 Teren neimprejmuit;

**B. Partea II. Proprietari și acte**

Inscrieri privitoare la dreptul de proprietate și alte drepturi reale	Referințe
/	
Act Administrativ nr. 71599, din 01/08/1996 emis de CJSDPAT MURES;	
B1	A1
Intabulare, drept de PROPRIETATE, dobandit prin Reconstituire, cota actuala 1/1, cota initiala 1/1	
1) DEMEL Z. FRANCISC	

**C. Partea III. SARCINI .**

Inscrieri privind dezmembramintele dreptului de proprietate, drepturi reale de garanție și sarcini	Referințe
NU SUNT	

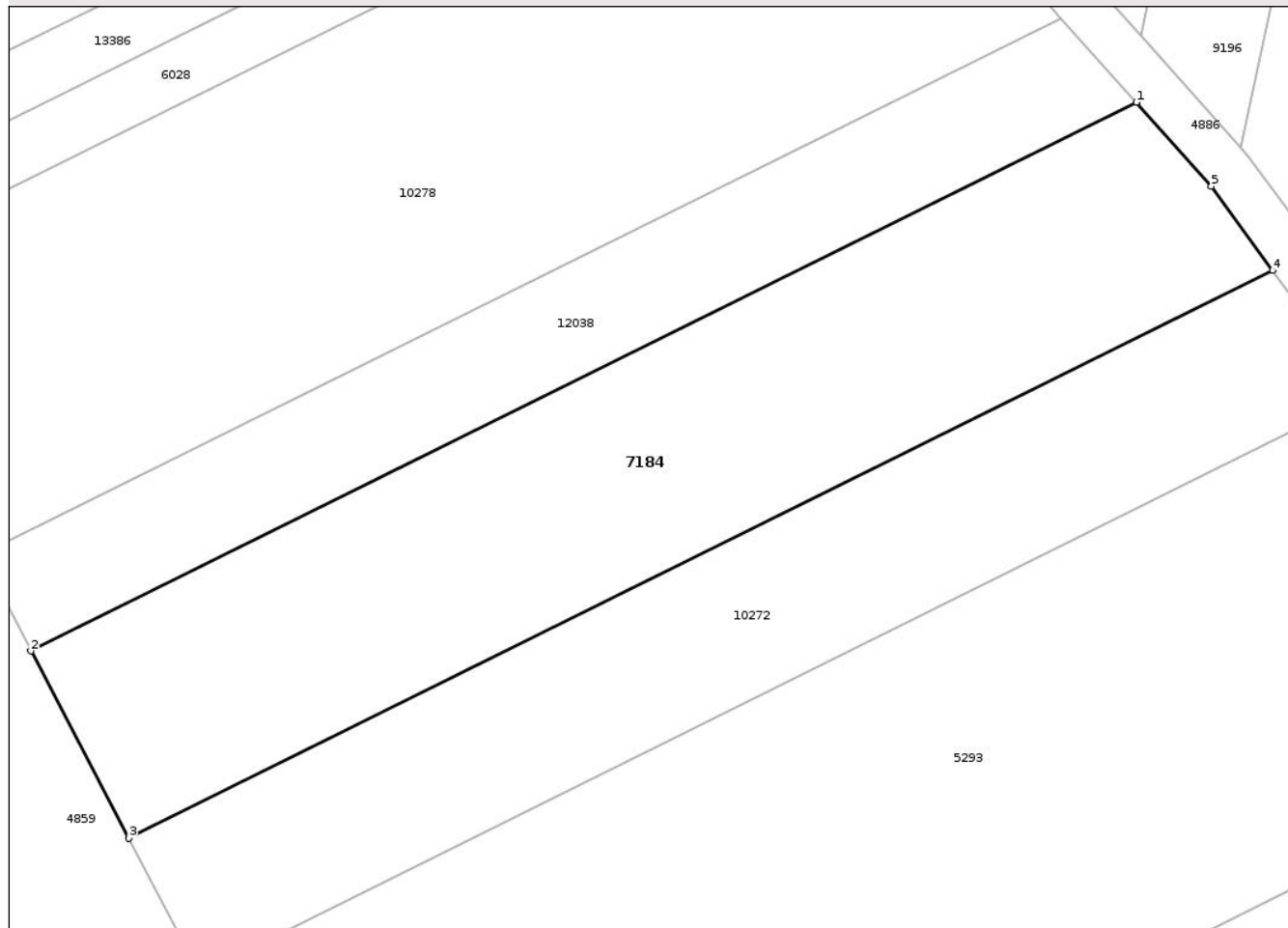
## Anexa Nr. 1 La Partea I

## Teren

Nr cadastral	Suprafața (mp)*	Observații / Referințe
	4.200	

\* Suprafața este determinată în planul de proiecție Stereo 70.

## DETALII LINIARE IMOBIL



## Date referitoare la teren

Crt	Categorie folosință	Intravilan	Suprafața (mp)	Tarla	Parcelă	Nr. topo	Observații / Referințe
1	padure	NU	4.200	34	1083/9	-	

## Lungime Segmente

1) Valorile lungimilor segmentelor sunt obținute din proiecție în plan.

Punct început	X / Y	Punct sfârșit	X / Y	Lungime segment (** (m)
1	473.714,192 558.736,015	2	473.575,138 558.667,089	155.199
2	473.575,138 558.667,089	3	473.587,433 558.643,56	26.548
3	473.587,433 558.643,56	4	473.731,326 558.714,885	160.6
4	473.731,326 558.714,885	5	473.723,606 558.725,47	13.101
5	473.723,606 558.725,47	1	473.714,192 558.736,015	14.136

\*\* Lungimile segmentelor sunt determinate în planul de proiecție Stereo 70 și sunt rotunjite la 1 milimetru.

\*\*\* Distanța dintre puncte este formată din segmente cumulate ce sunt mai mici decât valoarea 1 milimetru.

Neutilizabil în Circuitul  
Civil



**DATE DESPRE IMOBILUL NR. 7189**

Oficiul de Cadastru și Publicitate Imobiliară MUREȘ  
Biroul de Cadastru și Publicitate Imobiliară Târgu Mureș

**A. Partea I. Descrierea imobilului**

TEREN Extravilan

Adresa: Jud. Mureș

Nr. Crt	Nr cadastral Nr. topografic	Suprafața* (mp)	Observații / Referințe
A1		94	Sector cadastral:19 Teren neimprejmuit; diferenta de suprafata se regaseste la id 12972 si ID 15227

**B. Partea II. Proprietari și acte**

Inscrieri privitoare la dreptul de proprietate și alte drepturi reale		Referințe
/		
Act Administrativ nr. 71912, din 23/05/2001 emis de CJSDPAT MURES;		
B1	Intabulare, drept de PROPRIETATE, dobandit prin Reconstituire, cota actuala 1/1, cota initiala 1/1 1) <b>BALAZS KAROLY</b> , Decedat DEFUNCT:Da	A1

**C. Partea III. SARCINI .**

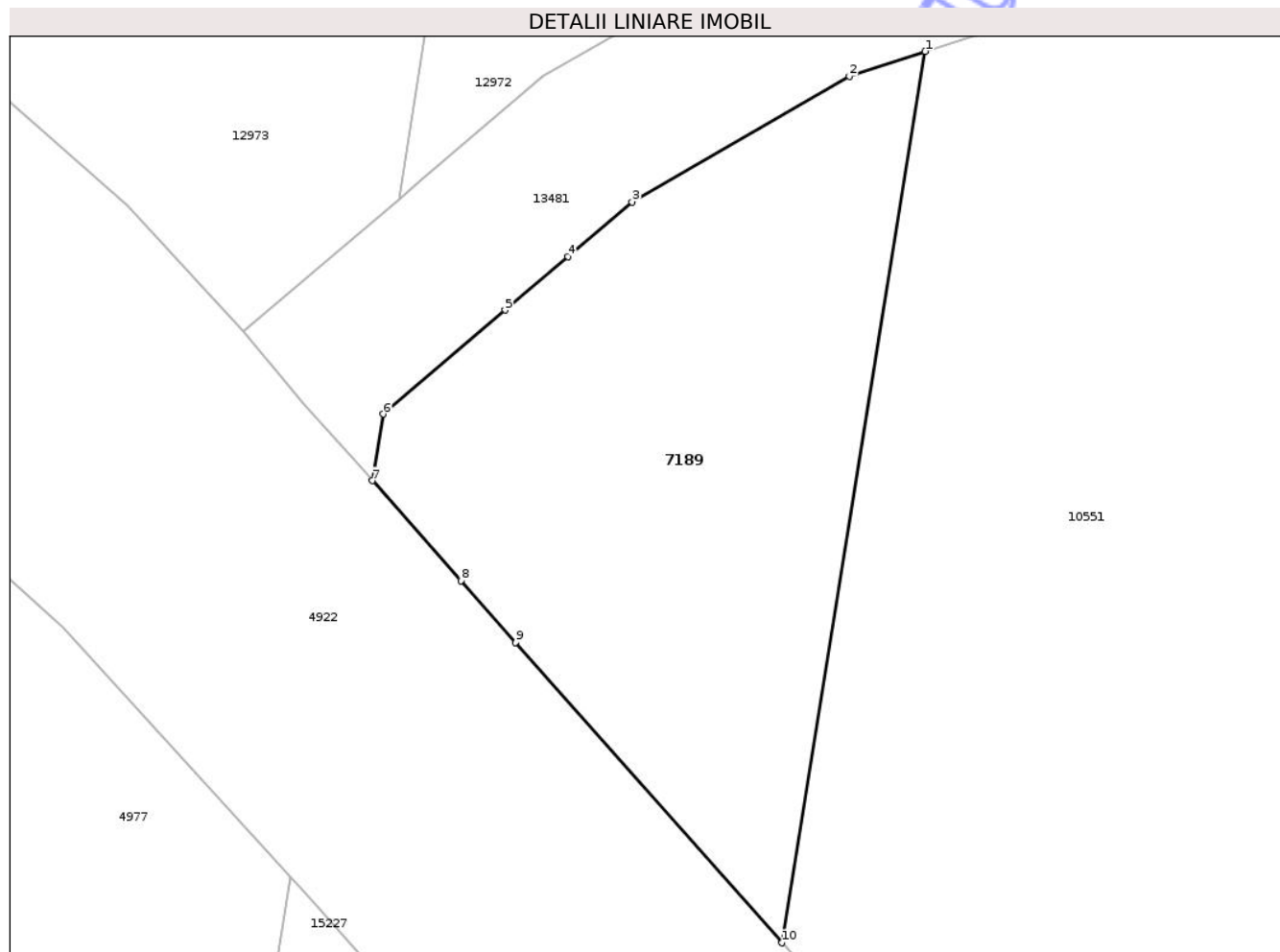
Inscrieri privind dezmembramintele dreptului de proprietate, drepturi reale de garanție și sarcini	Referințe
NU SUNT	

## Anexa Nr. 1 La Partea I

## Teren

Nr cadastral	Suprafața (mp)*	Observații / Referințe
	94	diferența de suprafață se regăsește la id 12972 și ID 15227

\* Suprafața este determinată în planul de proiecție Stereo 70.



## Date referitoare la teren

Crt	Categorie folosință	Intravilan	Suprafața (mp)	Tarla	Parcelă	Nr. topo	Observații / Referințe
1	arabil	NU	94	35	1121/7/2	-	

## Lungime Segmente

1) Valorile lungimilor segmentelor sunt obținute din proiecție în plan.

Punct început	X / Y	Punct sfârșit	X / Y	Lungime segment (** (m)
1	473.552,628 558.188,283	2	473.551,146 558.187,797	1.56
2	473.551,146 558.187,797	3	473.546,896 558.185,342	4.908
3	473.546,896 558.185,342	4	473.545,638 558.184,272	1.652
4	473.545,638 558.184,272	5	473.544,412 558.183,229	1.61
5	473.544,412 558.183,229	6	473.542,022 558.181,197	3.137

Punct început	X / Y	Punct sfârșit	X / Y	Lungime segment (** (m)
6	473.542,022 558.181,197	7	473.541,813 558.179,896	1.318
7	473.541,813 558.179,896	8	473.543,547 558.177,943	2.612
8	473.543,547 558.177,943	9	473.544,62 558.176,735	1.616
9	473.544,62 558.176,735	10	473.549,831 558.170,867	7.848
10	473.549,831 558.170,867	1	473.552,628 558.188,283	17.639

\*\* Lungimile segmentelor sunt determinate în planul de proiecție Stereo 70 și sunt rotunjite la 1 milimetru.

\*\*\* Distanța dintre puncte este formată din segmente cumulate ce sunt mai mici decât valoarea 1 milimetru.

Neutilizabil în Circuitul Civil



**DATE DESPRE IMOBILUL NR. 7209**

Oficiul de Cadastru și Publicitate Imobiliară MUREȘ  
Biroul de Cadastru și Publicitate Imobiliară Târgu Mureș

**A. Partea I. Descrierea imobilului**

TEREN Extravilan

Adresa: Jud. Mureș

Nr. Crt	Nr cadastral Nr. topografic	Suprafața* (mp)	Observații / Referințe
A1		1.400	Sector cadastral:14 Teren neimprejmuit;

**B. Partea II. Proprietari și acte**

Inscrieri privitoare la dreptul de proprietate și alte drepturi reale	Referințe
/	
Act Administrativ nr. 71440, din 02/10/1995 emis de CJSDPAT MURES;	
B1	A1
Intabulare, drept de PROPRIETATE, dobandit prin Reconstituire, cota actuala 1/1, cota initiala 1/1	
1) TEREBESI C. ILINE	

**C. Partea III. SARCINI .**

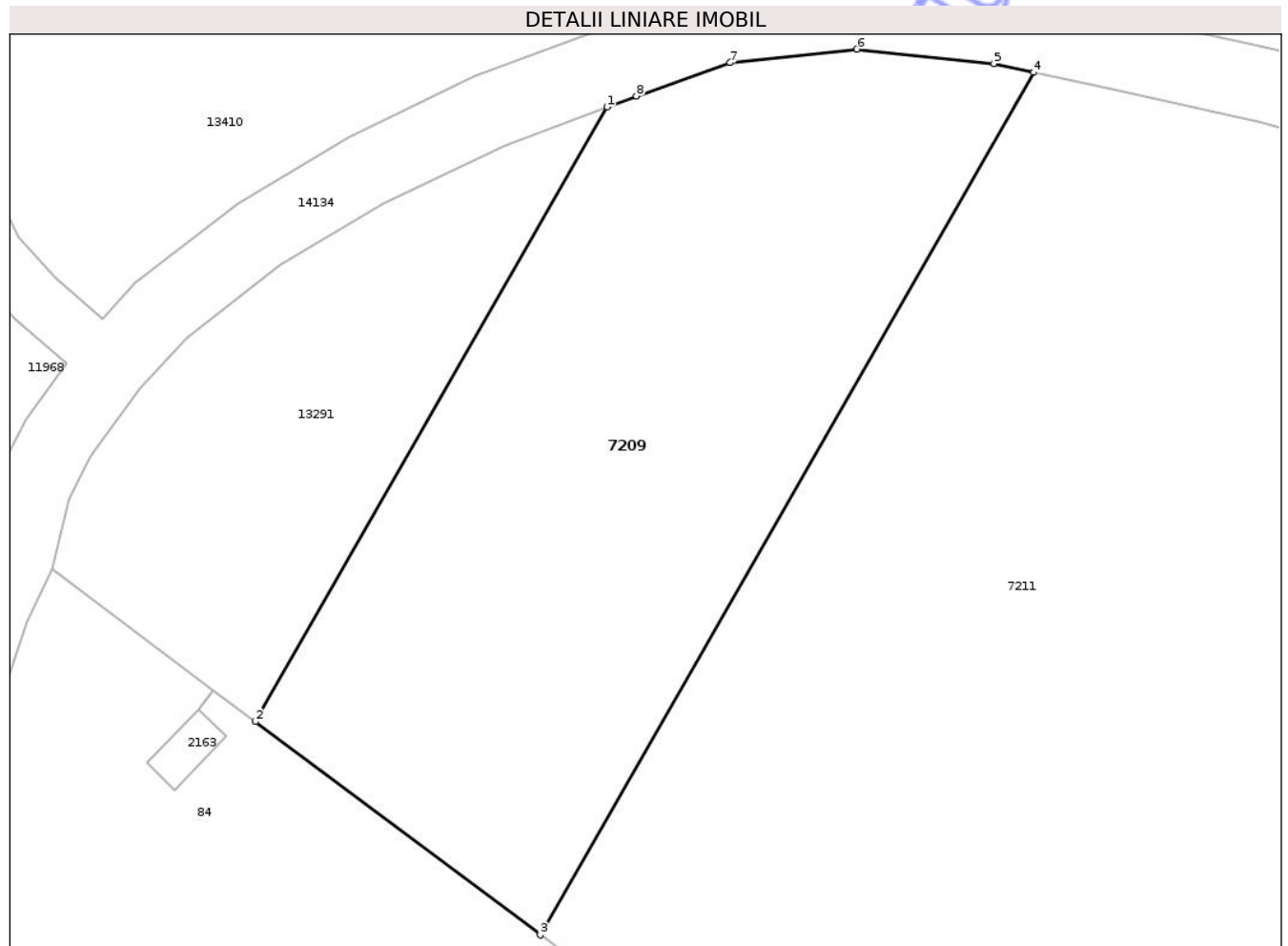
Inscrieri privind dezmembramintele dreptului de proprietate, drepturi reale de garanție și sarcini	Referințe
NU SUNT	

## Anexa Nr. 1 La Partea I

## Teren

Nr cadastral	Suprafața (mp)*	Observații / Referințe
	1.400	

\* Suprafața este determinată în planul de proiecție Stereo 70.



## Date referitoare la teren

Crt	Categorie folosință	Intra vilan	Suprafața (mp)	Tarla	Parcelă	Nr. topo	Observații / Referințe
1	pasune	NU	1.400	29	1018/21	-	

## Lungime Segmente

1) Valorile lungimilor segmentelor sunt obținute din proiecție în plan.

Punct început	X / Y	Punct sfârșit	X / Y	Lungime segment (** (m)
1	472.808,914 559.213,416	2	472.785,305 559.172,186	47.511
2	472.785,305 559.172,186	3	472.804,427 559.157,872	23.886
3	472.804,427 559.157,872	4	472.837,562 559.215,738	66.681
4	472.837,562 559.215,738	5	472.834,91 559.216,327	2.717
5	472.834,91 559.216,327	6	472.825,69 559.217,29	9.27

Punct început	X / Y	Punct sfârșit	X / Y	Lungime segment (** (m)
6	472.825,69 559.217,29	7	472.817,19 559.216,383	8.548
7	472.817,19 559.216,383	8	472.810,891 559.214,153	6.682
8	472.810,891 559.214,153	1	472.808,914 559.213,416	2.11

\*\* Lungimile segmentelor sunt determinate în planul de proiecție Stereo 70 și sunt rotunjite la 1 milimetru.

\*\*\* Distanța dintre puncte este formată din segmente cumulate ce sunt mai mici decât valoarea 1 milimetru.

Neutilizabil în Circuitul Civil



**DATE DESPRE IMOBILUL NR. 7210**

Oficiul de Cadastru și Publicitate Imobiliară MUREȘ  
Biroul de Cadastru și Publicitate Imobiliară Târgu Mureș

**A. Partea I. Descrierea imobilului**

TEREN Extravilan

Adresa: Jud. Mureș

Nr. Crt	Nr cadastral Nr. topografic	Suprafața* (mp)	Observații / Referințe
A1		4.500	Sector cadastral:18 Teren neimprejmuit;

**B. Partea II. Proprietari și acte**

Inscrieri privitoare la dreptul de proprietate și alte drepturi reale	Referințe
/	
Act Administrativ nr. 71440, din 02/10/1995 emis de CJSDPAT MURES;	
B1	A1
Intabulare, drept de PROPRIETATE, dobandit prin Reconstituire, cota actuala 1/1, cota initiala 1/1	
1) TEREBESI C. ILINE	

**C. Partea III. SARCINI .**

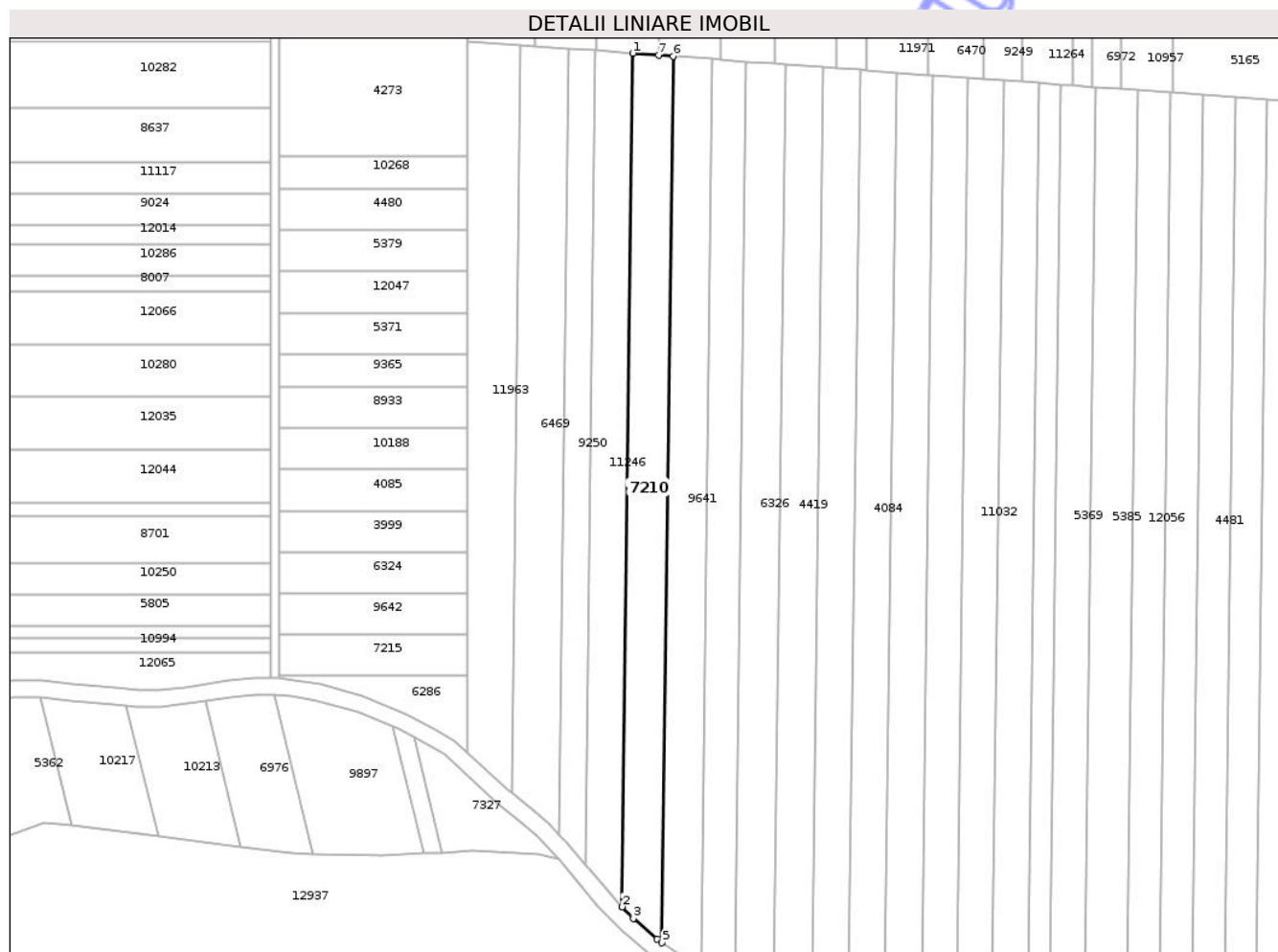
Inscrieri privind dezmembramintele dreptului de proprietate, drepturi reale de garanție și sarcini	Referințe
NU SUNT	

## Anexa Nr. 1 La Partea I

## Teren

Nr cadastral	Suprafața (mp)*	Observații / Referințe
	4.500	

\* Suprafața este determinată în planul de proiecție Stereo 70.



## Date referitoare la teren

Crt	Categorie folosință	Intra vilan	Suprafața (mp)	Tarla	Parcelă	Nr. topo	Observații / Referințe
1	padure	NU	4.500	32	1078/42	-	

## Lungime Segmente

1) Valorile lungimilor segmentelor sunt obținute din proiecție în plan.

Punct început	X / Y	Punct sfârșit	X / Y	Lungime segment (** (m)
1	474.434,693 558.652,409	2	474.430,913 558.346,484	305.948
2	474.430,913 558.346,484	3	474.434,904 558.342,368	5.733
3	474.434,904 558.342,368	4	474.443,369 558.334,867	11.31
4	474.443,369 558.334,867	5	474.445,168 558.333,577	2.214
5	474.445,168 558.333,577	6	474.449,095 558.651,353	317.8

Punct început	X / Y	Punct sfârșit	X / Y	Lungime segment (** (m)
6	474.449,095 558.651,353	7	474.443,943 558.651,73	5.166
7	474.443,943 558.651,73	1	474.434,693 558.652,409	9.275

\*\* Lungimile segmentelor sunt determinate în planul de proiecție Stereo 70 și sunt rotunjite la 1 milimetru.

\*\*\* Distanța dintre puncte este formată din segmente cumulate ce sunt mai mici decât valoarea 1 milimetru.

Neutilizabil în Circuitul Civil



**DATE DESPRE IMOBILUL NR. 7211**

Oficiul de Cadastru și Publicitate Imobiliară MUREȘ  
Biroul de Cadastru și Publicitate Imobiliară Târgu Mureș

**A. Partea I. Descrierea imobilului**

TEREN Extravilan

Adresa: Jud. Mureș

Nr. Crt	Nr cadastral Nr. topografic	Suprafața* (mp)	Observații / Referințe
A1		6.000	Sector cadastral:14 Teren neimprejmuit;

**B. Partea II. Proprietari și acte**

Inscrieri privitoare la dreptul de proprietate și alte drepturi reale	Referințe
/	
Act Administrativ nr. 71440, din 02/10/1995 emis de CJSDPAT MURES;	
B1	A1
Intabulare, drept de PROPRIETATE, dobandit prin Reconstituire, cota actuala 1/1, cota initiala 1/1	
1) TEREBESI C. ILINE	

**C. Partea III. SARCINI .**

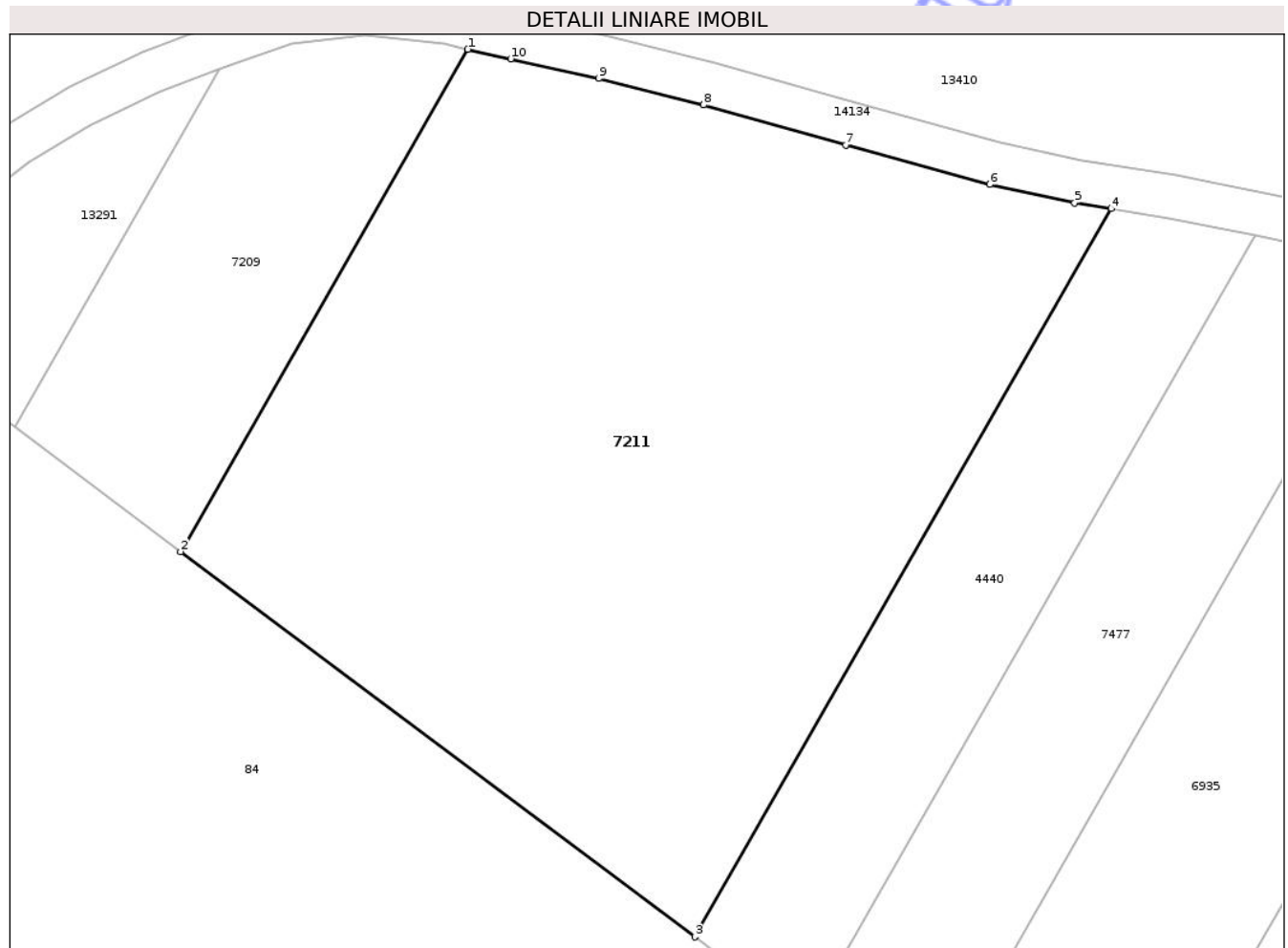
Inscrieri privind dezmembramintele dreptului de proprietate, drepturi reale de garanție și sarcini	Referințe
NU SUNT	

## Anexa Nr. 1 La Partea I

## Teren

Nr cadastral	Suprafața (mp)*	Observații / Referințe
	6.000	

\* Suprafața este determinată în planul de proiecție Stereo 70.



## Date referitoare la teren

Crt	Categorie folosință	Intra vilan	Suprafața (mp)	Tarla	Parcelă	Nr. topo	Observații / Referințe
1	pasune	NU	6.000	29	1018/11	-	

## Lungime Segmente

1) Valorile lungimilor segmentelor sunt obținute din proiecție în plan.

Punct început	X / Y	Punct sfârșit	X / Y	Lungime segment (** (m)
1	472.837,562 559.215,738	2	472.804,427 559.157,872	66.681
2	472.804,427 559.157,872	3	472.863,736 559.113,475	74.085
3	472.863,736 559.113,475	4	472.911,776 559.197,369	96.675
4	472.911,776 559.197,369	5	472.907,546 559.198,048	4.284
5	472.907,546 559.198,048	6	472.897,777 559.200,164	9.996

Punct început	X / Y	Punct sfârşit	X / Y	Lungime segment (** (m)
6	472.897,777 559.200,164	7	472.881,138 559.204,7	17.246
7	472.881,138 559.204,7	8	472.864,744 559.209,333	17.036
8	472.864,744 559.209,333	9	472.852,675 559.212,384	12.449
9	472.852,675 559.212,384	10	472.842,497 559.214,641	10.425
10	472.842,497 559.214,641	1	472.837,562 559.215,738	5.055

\*\* Lungimile segmentelor sunt determinate în planul de proiecţie Stereo 70 şi sunt rotunjite la 1 milimetru.

\*\*\* Distanţa dintre puncte este formată din segmente cumulate ce sunt mai mici decât valoarea 1 milimetru.

Neutilizabil în Circuitul Civil





## DATE DESPRE IMOBILUL NR. 7215

Oficiul de Cadastru și Publicitate Imobiliară MUREȘ  
Biroul de Cadastru și Publicitate Imobiliară Târgu Mureș

## A. Partea I. Descrierea imobilului

TEREN Extravilan

Adresa: Jud. Mureș

Nr. Crt	Nr cadastral Nr. topografic	Suprafața* (mp)	Observații / Referințe
A1		1.000	Sector cadastral:18 Teren neimprejmit;

## B. Partea II. Proprietari și acte

Inscrieri privitoare la dreptul de proprietate și alte drepturi reale	Referințe
/	
Act Administrativ nr. 71440, din 02/10/1995 emis de CJSDPAT MURES;	
B1	A1
Intabulare, drept de PROPRIETATE, dobandit prin Reconstituire, cota actuala 1/1, cota initiala 1/1	
1) TEREBESI C. ILINE	

## C. Partea III. SARCINI .

Inscrieri privind dezmembramintele dreptului de proprietate, drepturi reale de garanție și sarcini	Referințe
NU SUNT	

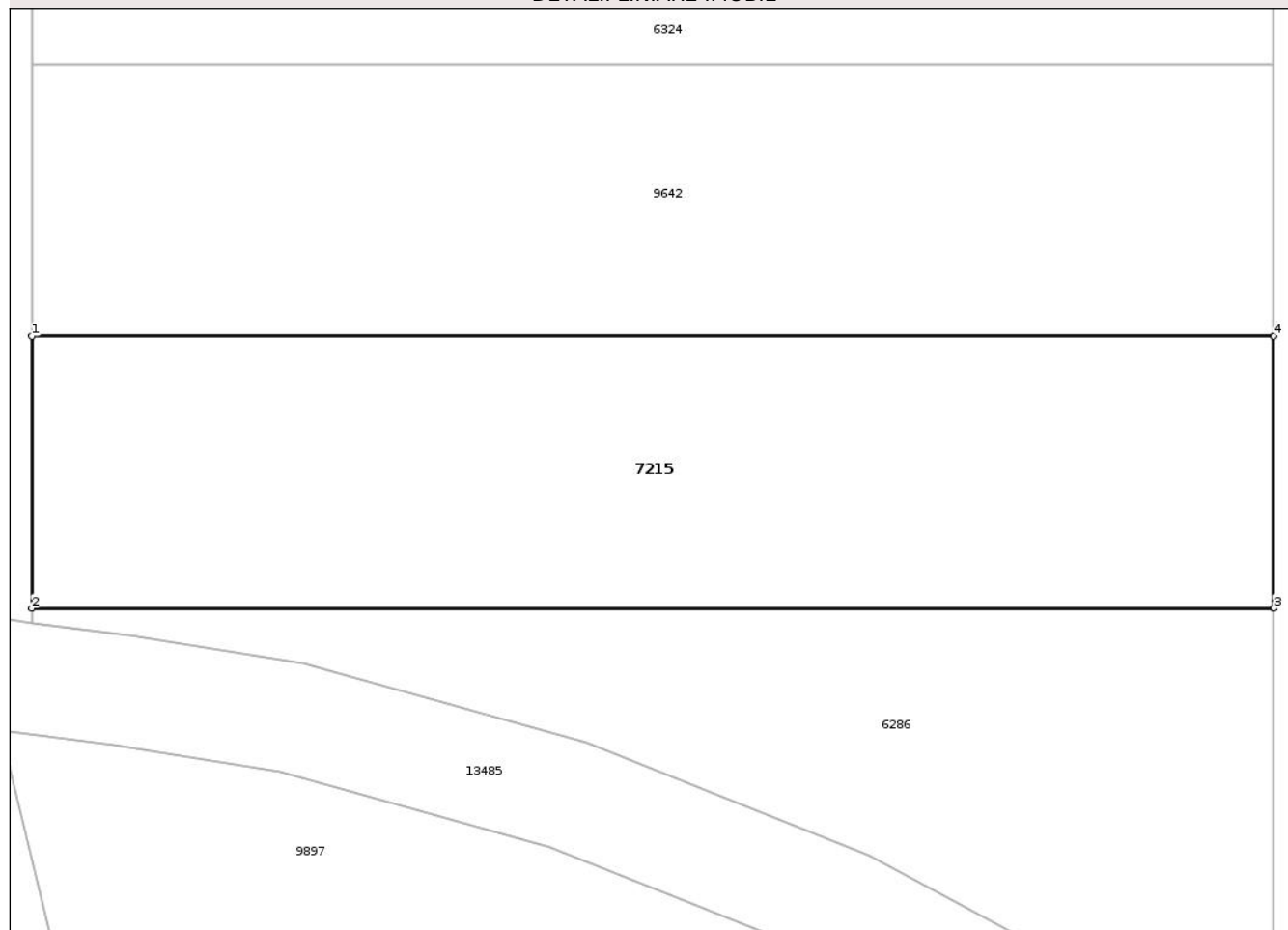
## Anexa Nr. 1 La Partea I

## Teren

Nr cadastral	Suprafața (mp)*	Observații / Referințe
	1.000	

\* Suprafața este determinată în planul de proiecție Stereo 70.

## DETALII LINIARE IMOBIL



## Date referitoare la teren

Crt	Categorie folosință	Intra vilan	Suprafața (mp)	Tarla	Parcelă	Nr. topo	Observații / Referințe
1	padure	NU	1.000	32	1078/1/25	-	

## Lungime Segmente

1) Valorile lungimilor segmentelor sunt obținute din proiecție în plan.

Punct început	X / Y	Punct sfârșit	X / Y	Lungime segment (** (m)
1	474.307,688 558.444,004	2	474.307,688 558.429,209	14.795
2	474.307,688 558.429,209	3	474.375,279 558.429,209	67.591
3	474.375,279 558.429,209	4	474.375,279 558.444,004	14.795
4	474.375,279 558.444,004	1	474.307,688 558.444,004	67.591

\*\* Lungimile segmentelor sunt determinate în planul de proiecție Stereo 70 și sunt rotunjite la 1 milimetru.

\*\*\* Distanţa dintre puncte este formată din segmente cumulate ce sunt mai mici decât valoarea 1 milimetru.

Neutilizabil în Circuitul  
Civil



**DATE DESPRE IMOBILUL NR. 7220**

Oficiul de Cadastru și Publicitate Imobiliară MUREȘ  
Biroul de Cadastru și Publicitate Imobiliară Târgu Mureș

**A. Partea I. Descrierea imobilului**

TEREN Extravilan

Adresa: Jud. Mureș

Nr. Crt	Nr cadastral Nr. topografic	Suprafața* (mp)	Observații / Referințe
A1		600	Sector cadastral:16 Teren neimprejmuit;

**B. Partea II. Proprietari și acte**

Inscrieri privitoare la dreptul de proprietate și alte drepturi reale	Referințe
/	
Act Administrativ nr. 71440, din 02/10/1995 emis de CJSDPAT MURES;	
B1	A1
Intabulare, drept de PROPRIETATE, dobandit prin Reconstituire, cota actuala 1/1, cota initiala 1/1	
1) TEREBESI C. ILINE	

**C. Partea III. SARCINI .**

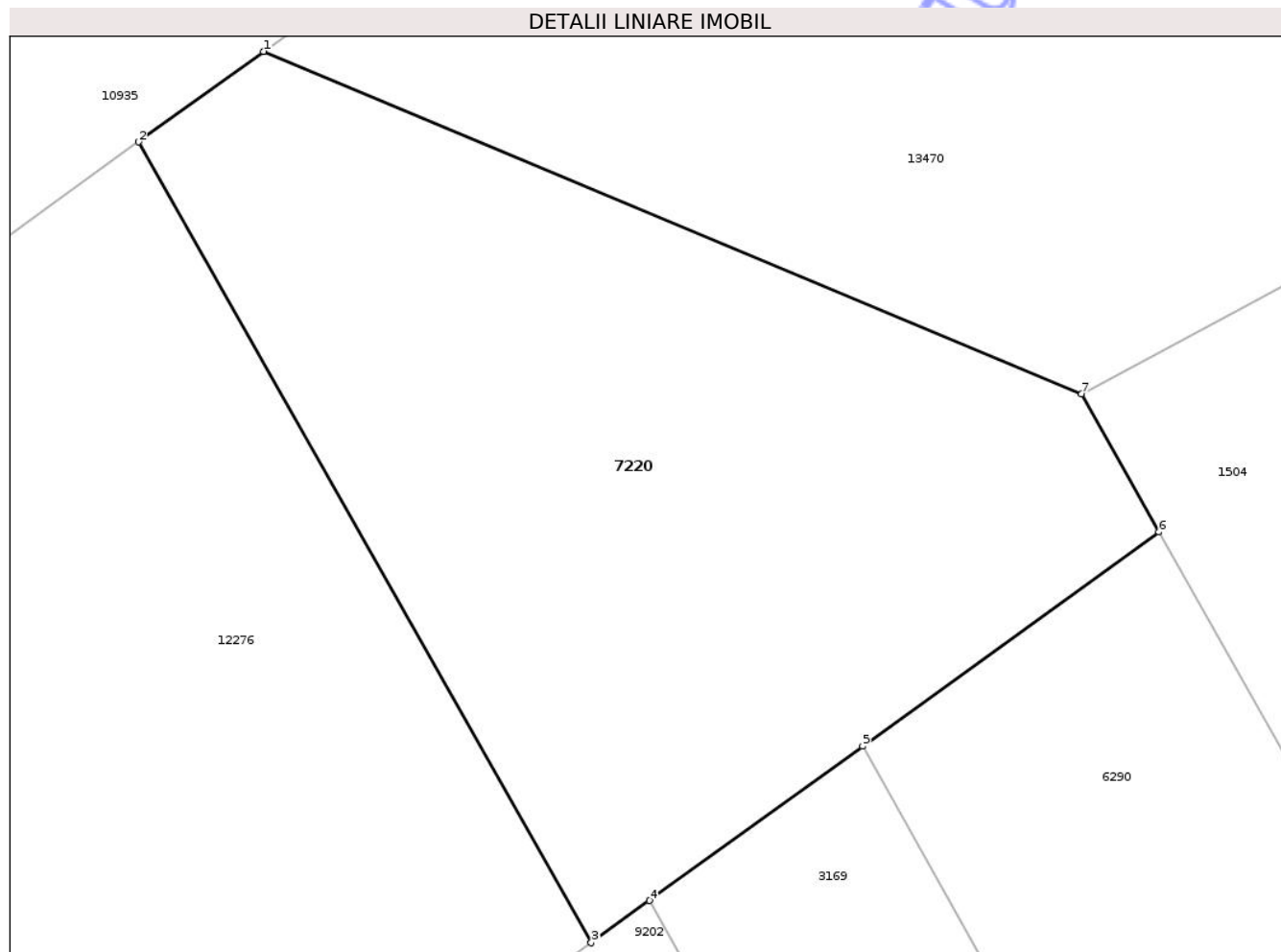
Inscrieri privind dezmembramintele dreptului de proprietate, drepturi reale de garanție și sarcini	Referințe
NU SUNT	

## Anexa Nr. 1 La Partea I

## Teren

Nr cadastral	Suprafața (mp)*	Observații / Referințe
	600	

\* Suprafața este determinată în planul de proiecție Stereo 70.



## Date referitoare la teren

Crt	Categorie folosință	Intra vilan	Suprafața (mp)	Tarla	Parcelă	Nr. topo	Observații / Referințe
1	arabil	NU	600	31	1070/53	-	

## Lungime Segmente

1) Valorile lungimilor segmentelor sunt obținute din proiecție în plan.

Punct început	X / Y	Punct sfârșit	X / Y	Lungime segment (** (m)
1	475.491,974 558.462,735	2	475.487,323 558.459,372	5.739
2	475.487,323 558.459,372	3	475.504,167 558.429,614	34.194
3	475.504,167 558.429,614	4	475.506,335 558.431,182	2.676
4	475.506,335 558.431,182	5	475.514,262 558.436,913	9.782
5	475.514,262 558.436,913	6	475.525,286 558.444,883	13.603

Punct început	X / Y	Punct sfârșit	X / Y	Lungime segment (** (m)
6	475.525,286 558.444,883	7	475.522,411 558.450,005	5.874
7	475.522,411 558.450,005	1	475.491,974 558.462,735	32.992

\*\* Lungimile segmentelor sunt determinate în planul de proiecție Stereo 70 și sunt rotunjite la 1 milimetru.

\*\*\* Distanța dintre puncte este formată din segmente cumulate ce sunt mai mici decât valoarea 1 milimetru.

Neutilizabil în Circuitul Civil



**DATE DESPRE IMOBILUL NR. 7225**

Oficiul de Cadastru și Publicitate Imobiliară MUREȘ  
Biroul de Cadastru și Publicitate Imobiliară Târgu Mureș

**A. Partea I. Descrierea imobilului**

TEREN Extravilan

Adresa: Jud. Mureș

Nr. Crt	Nr cadastral Nr. topografic	Suprafața* (mp)	Observații / Referințe
A1		4.500	Sector cadastral:18 Teren neimprejmuit;

**B. Partea II. Proprietari și acte**

Inscrieri privitoare la dreptul de proprietate și alte drepturi reale	Referințe
/	
Act Administrativ nr. 71440, din 02/10/1995 emis de CJSDPAT MURES;	
B1	A1
Intabulare, drept de PROPRIETATE, dobandit prin Reconstituire, cota actuala 1/1, cota initiala 1/1	
1) TEREBESI C. ILINE	

**C. Partea III. SARCINI .**

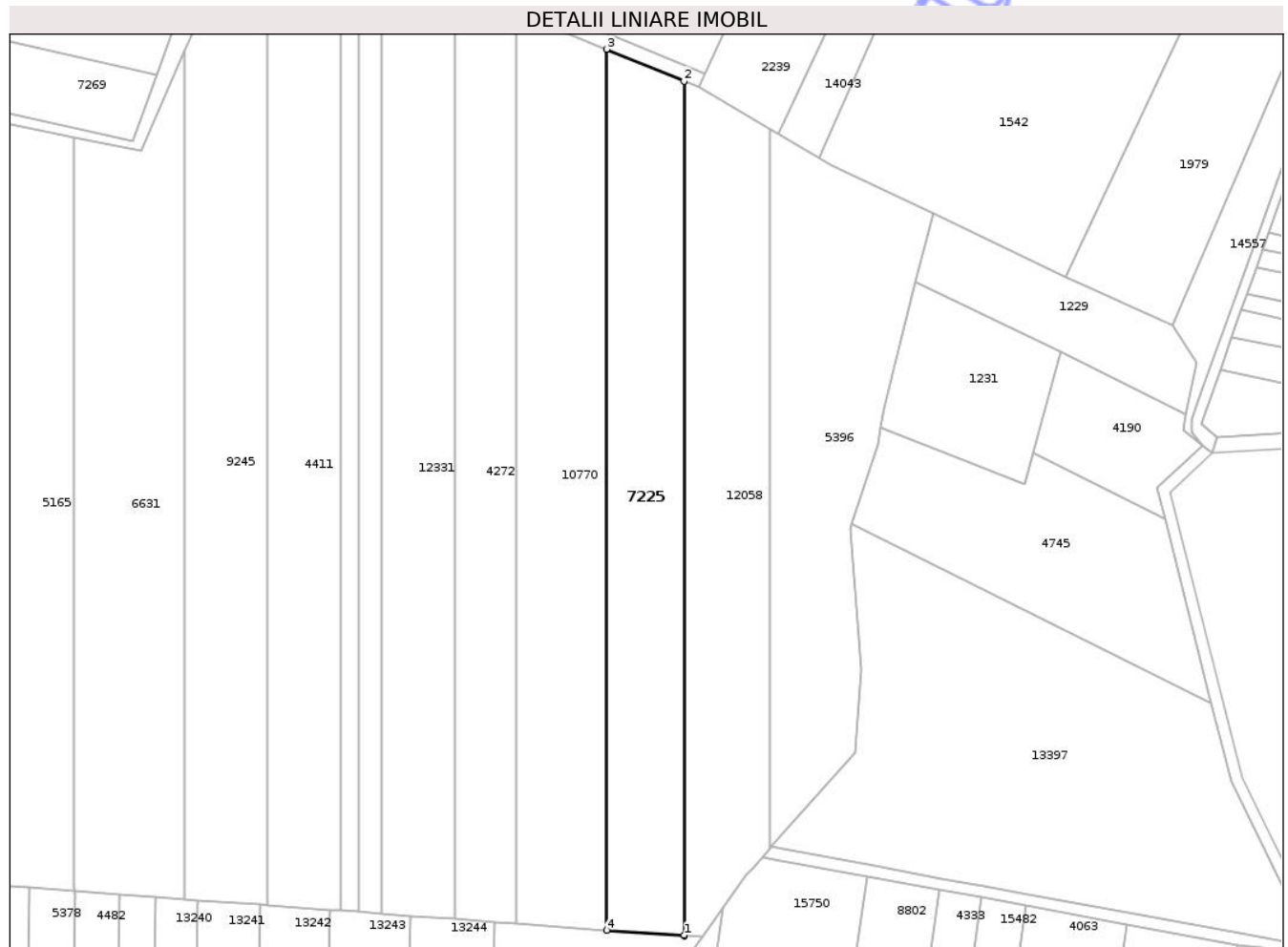
Inscrieri privind dezmembramintele dreptului de proprietate, drepturi reale de garanție și sarcini	Referințe
NU SUNT	

## Anexa Nr. 1 La Partea I

## Teren

Nr cadastral	Suprafața (mp)*	Observații / Referințe
	4.500	

\* Suprafața este determinată în planul de proiecție Stereo 70.



## Date referitoare la teren

Crt	Categorie folosință	Intra vilan	Suprafața (mp)	Tarla	Parcelă	Nr. topo	Observații / Referințe
1	padure	NU	4.500	32	1078/5	-	

## Lungime Segmente

1) Valorile lungimilor segmentelor sunt obținute din proiecție în plan.

Punct început	X / Y	Punct sfârșit	X / Y	Lungime segment (** (m)
1	474.831,758 558.623,454	2	474.831,758 558.844,42	220.966
2	474.831,758 558.844,42	3	474.811,714 558.852,649	21.667
3	474.811,714 558.852,649	4	474.811,714 558.624,766	227.883
4	474.811,714 558.624,766	5	474.831,861 558.623,289	20.201
5	474.831,861 558.623,289	1	474.831,758 558.623,454	0.195

\*\* Lungimile segmentelor sunt determinate în planul de proiecție Stereo 70 și sunt rotunjite la 1 milimetru.

\*\*\* Distanța dintre puncte este formată din segmente cumulate ce sunt mai mici decât valoarea 1 milimetru.

Neutilizabil în Circuitul  
Civil



**DATE DESPRE IMOBILUL NR. 7236**

Oficiul de Cadastru și Publicitate Imobiliară MUREȘ  
Biroul de Cadastru și Publicitate Imobiliară Târgu Mureș

**A. Partea I. Descrierea imobilului**

TEREN Intravilan

Adresa: Loc. Corunca, Jud. Mureș

Nr. Crt	Nr cadastral Nr. topografic	Suprafața* (mp)	Observații / Referințe
A1		460	Sector cadastral:1 Teren neimprejmuit; diferenta de suprafata se gaseste la id 12684

**B. Partea II. Proprietari și acte**

Inscrieri privitoare la dreptul de proprietate și alte drepturi reale		Referințe
/		
Act Administrativ nr. 71452, din 09/11/1995 emis de CJSDPAT MURES;		
B1	Intabulare, drept de PROPRIETATE, dobandit prin Reconstituire, cota actuala 1/1, cota initiala 1/1 1) BALIZS P. IDA	A1

**C. Partea III. SARCINI .**

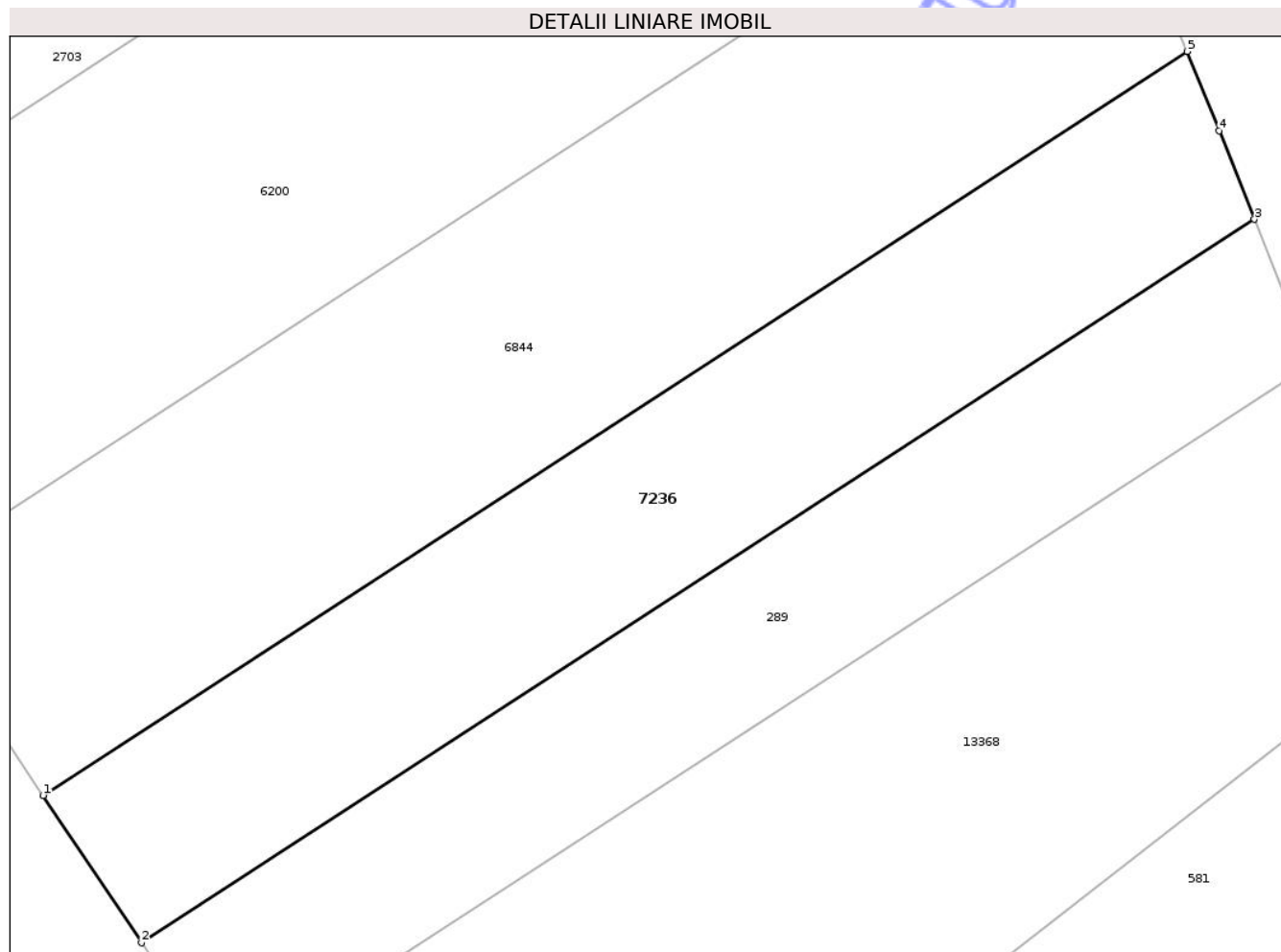
Inscrieri privind dezmembramintele dreptului de proprietate, drepturi reale de garanție și sarcini	Referințe
NU SUNT	

## Anexa Nr. 1 La Partea I

## Teren

Nr cadastral	Suprafața (mp)*	Observații / Referințe
	460	diferenta de suprafata se gaseste la id 12684

\* Suprafața este determinată în planul de proiecție Stereo 70.



## Date referitoare la teren

Crt	Categorie folosință	Intravilan	Suprafața (mp)	Tarla	Parcelă	Nr. topo	Observații / Referințe
1	arabil	DA	460	44	1254/3	-	

## Lungime Segmente

1) Valorile lungimilor segmentelor sunt obținute din proiecție în plan.

Punct început	X / Y	Punct sfârșit	X / Y	Lungime segment (** (m)
1	470.085,76 557.378,977	2	470.090,093 557.372,508	7.786
2	470.090,093 557.372,508	3	470.138,994 557.404,263	58.307
3	470.138,994 557.404,263	4	470.137,438 557.408,147	4.184
4	470.137,438 557.408,147	5	470.136,042 557.411,63	3.752
5	470.136,042 557.411,63	1	470.085,76 557.378,977	59.954

\*\* Lungimile segmentelor sunt determinate în planul de proiecție Stereo 70 și sunt rotunjite la 1 milimetru.

\*\*\* Distanța dintre puncte este formată din segmente cumulate ce sunt mai mici decât valoarea 1 milimetru.

Neutilizabil în Circuitul  
Civil



**DATE DESPRE IMOBILUL NR. 7244**

Oficiul de Cadastru și Publicitate Imobiliară MUREȘ  
Biroul de Cadastru și Publicitate Imobiliară Târgu Mureș

**A. Partea I. Descrierea imobilului**

TEREN Extravilan

Adresa: Jud. Mureș

Nr. Crt	Nr cadastral Nr. topografic	Suprafața* (mp)	Observații / Referințe
A1		800	Sector cadastral:13 Teren neimprejmuit;

**B. Partea II. Proprietari și acte**

Inscrieri privitoare la dreptul de proprietate și alte drepturi reale	Referințe
/	
Act Administrativ nr. 71468, din 17/01/1996 emis de CJSDPAT MURES;	
B1	A1
Intabulare, drept de PROPRIETATE, dobandit prin Reconstituire, cota actuala 1/1, cota initiala 1/1	
1) NAGY D. ELEMER	

**C. Partea III. SARCINI .**

Inscrieri privind dezmembramintele dreptului de proprietate, drepturi reale de garanție și sarcini	Referințe
NU SUNT	

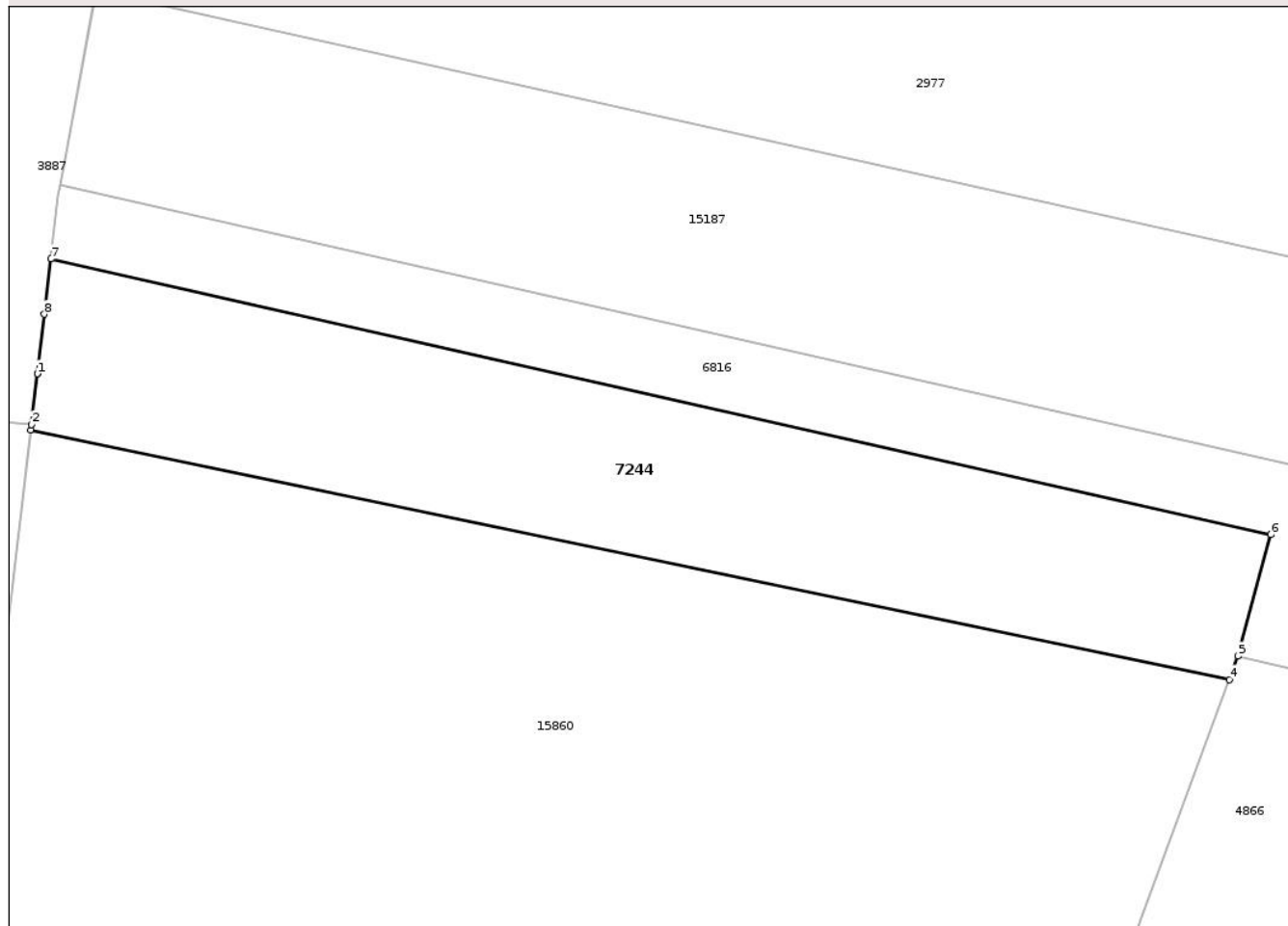
## Anexa Nr. 1 La Partea I

## Teren

Nr cadastral	Suprafața (mp)*	Observații / Referințe
	800	

\* Suprafața este determinată în planul de proiecție Stereo 70.

## DETALII LINIARE IMOBIL



## Date referitoare la teren

Crt	Categorie folosință	Intra vilan	Suprafața (mp)	Tarla	Parcelă	Nr. topo	Observații / Referințe
1	arabil	NU	800	35	1088/59	-	

## Lungime Segmente

1) Valorile lungimilor segmentelor sunt obținute din proiecție în plan.

Punct început	X / Y	Punct sfârșit	X / Y	Lungime segment (** (m)
1	473.850,917 559.291,094	2	473.850,54 559.287,866	3.25
2	473.850,54 559.287,866	3	473.850,502 559.287,543	0.325
3	473.850,502 559.287,543	4	473.926,463 559.271,725	77.59
4	473.926,463 559.271,725	5	473.927,01 559.273,213	1.585
5	473.927,01 559.273,213	6	473.929,097 559.280,905	7.97

Punct început	X / Y	Punct sfârșit	X / Y	Lungime segment (** (m)
6	473.929,097 559.280,905	7	473.851,767 559.298,366	79.277
7	473.851,767 559.298,366	8	473.851,358 559.294,862	3.528
8	473.851,358 559.294,862	9	473.850,918 559.291,102	3.786
9	473.850,918 559.291,102	1	473.850,917 559.291,094	0.008

\*\* Lungimile segmentelor sunt determinate în planul de proiecție Stereo 70 și sunt rotunjite la 1 milimetru.

\*\*\* Distanța dintre puncte este formată din segmente cumulate ce sunt mai mici decât valoarea 1 milimetru.

Neutilizabil în Circuitul Civil





## DATE DESPRE IMOBILUL NR. 7245

Oficiul de Cadastru și Publicitate Imobiliară MUREȘ  
Biroul de Cadastru și Publicitate Imobiliară Târgu Mureș

## A. Partea I. Descrierea imobilului

TEREN Extravilan

Adresa: Jud. Mureș

Nr. Crt	Nr cadastral Nr. topografic	Suprafața* (mp)	Observații / Referințe
A1		2.800	Sector cadastral:16 Teren neimprejmuit;

## B. Partea II. Proprietari și acte

Inscrieri privitoare la dreptul de proprietate și alte drepturi reale	Referințe
/	
Act Administrativ nr. 71468, din 17/01/1996 emis de CJSDPAT MURES;	
B1	A1
Intabulare, drept de PROPRIETATE, dobandit prin Reconstituire, cota actuala 1/1, cota initiala 1/1	
1) NAGY D. ELEMER	

## C. Partea III. SARCINI .

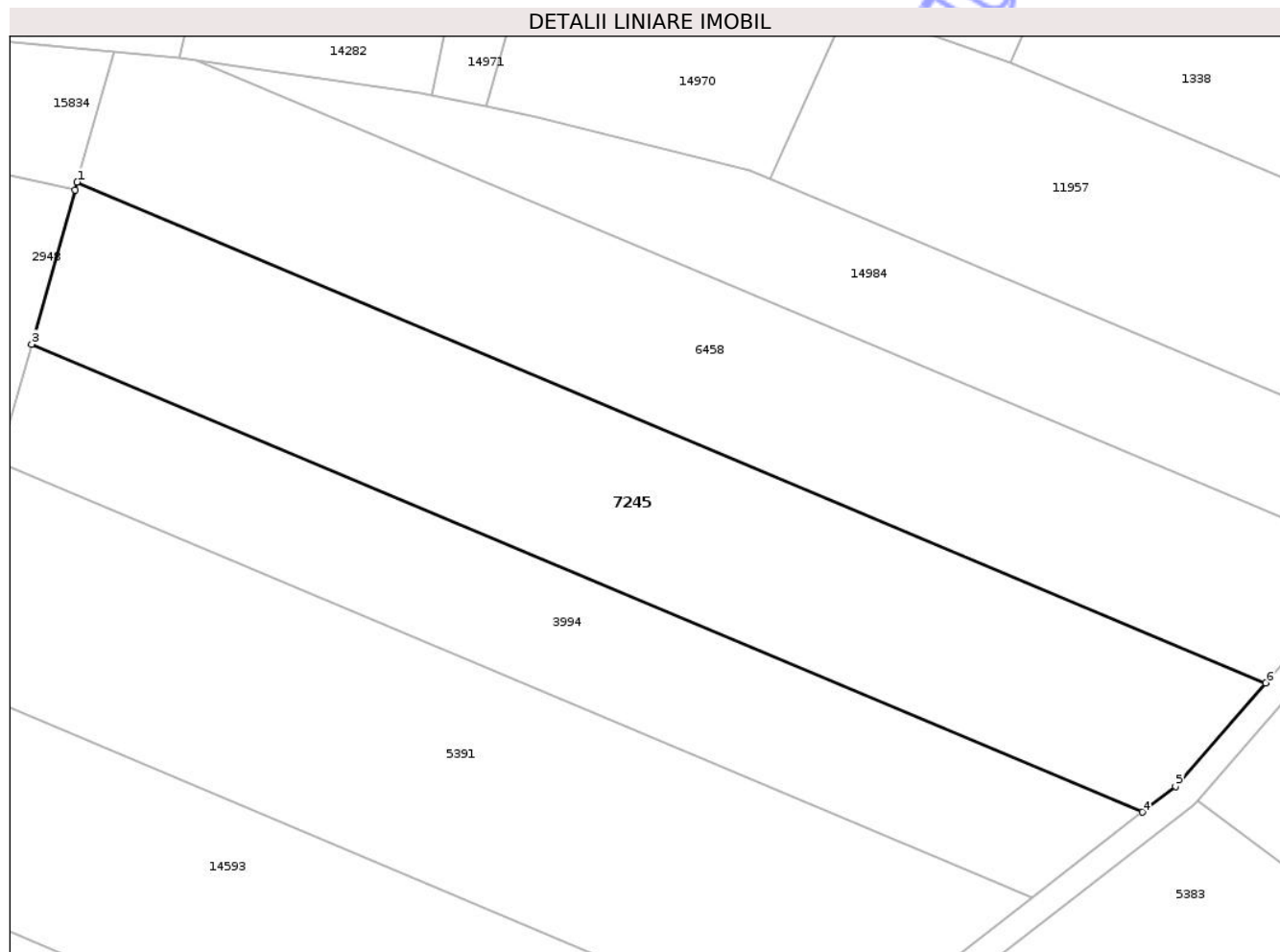
Inscrieri privind dezmembramintele dreptului de proprietate, drepturi reale de garanție și sarcini	Referințe
NU SUNT	

## Anexa Nr. 1 La Partea I

## Teren

Nr cadastral	Suprafața (mp)*	Observații / Referințe
	2.800	

\* Suprafața este determinată în planul de proiecție Stereo 70.



## Date referitoare la teren

Crt	Categorie folosință	Intra vilan	Suprafața (mp)	Tarla	Parcelă	Nr. topo	Observații / Referințe
1	arabil	NU	2.800	31	1070/124	-	

## Lungime Segmente

1) Valorile lungimilor segmentelor sunt obținute din proiecție în plan.

Punct început	X / Y	Punct sfârșit	X / Y	Lungime segment (** (m)
1	475.206,103 558.841,037	2	475.205,848 558.840,13	0.942
2	475.205,848 558.840,13	3	475.200,837 558.822,28	18.54
3	475.200,837 558.822,28	4	475.329,463 558.768,147	139.553
4	475.329,463 558.768,147	5	475.333,317 558.771,133	4.875
5	475.333,317 558.771,133	6	475.343,763 558.783,103	15.887

Punct început	X / Y	Punct sfârșit	X / Y	Lungime segment (** (m)
6	475.343,763 558.783,103	1	475.206,103 558.841,037	149.354

\*\* Lungimile segmentelor sunt determinate în planul de proiecție Stereo 70 și sunt rotunjite la 1 milimetru.

\*\*\* Distanța dintre puncte este formată din segmente cumulate ce sunt mai mici decât valoarea 1 milimetru.

Neutilizabil în Circuitul Civil



**DATE DESPRE IMOBILUL NR. 7249**

Oficiul de Cadastru și Publicitate Imobiliară MUREȘ  
Biroul de Cadastru și Publicitate Imobiliară Târgu Mureș

**A. Partea I. Descrierea imobilului**

TEREN Necunoscut

Adresa: Loc. Bozeni, Jud. Mureș

Nr. Crt	Nr cadastral Nr. topografic	Suprafața* (mp)	Observații / Referințe
A1		5.000	Sector cadastral:13 Teren neimprejmuit;

**B. Partea II. Proprietari și acte**

Inscrieri privitoare la dreptul de proprietate și alte drepturi reale	Referințe
/	
Act Administrativ nr. 71468, din 17/01/1996 emis de CJSDPAT MURES;	
B1	A1
Intabulare, drept de PROPRIETATE, dobandit prin Reconstituire, cota actuala 1/1, cota initiala 1/1	
1) NAGY D. ELEMER	

**C. Partea III. SARCINI .**

Inscrieri privind dezmembramintele dreptului de proprietate, drepturi reale de garanție și sarcini	Referințe
NU SUNT	

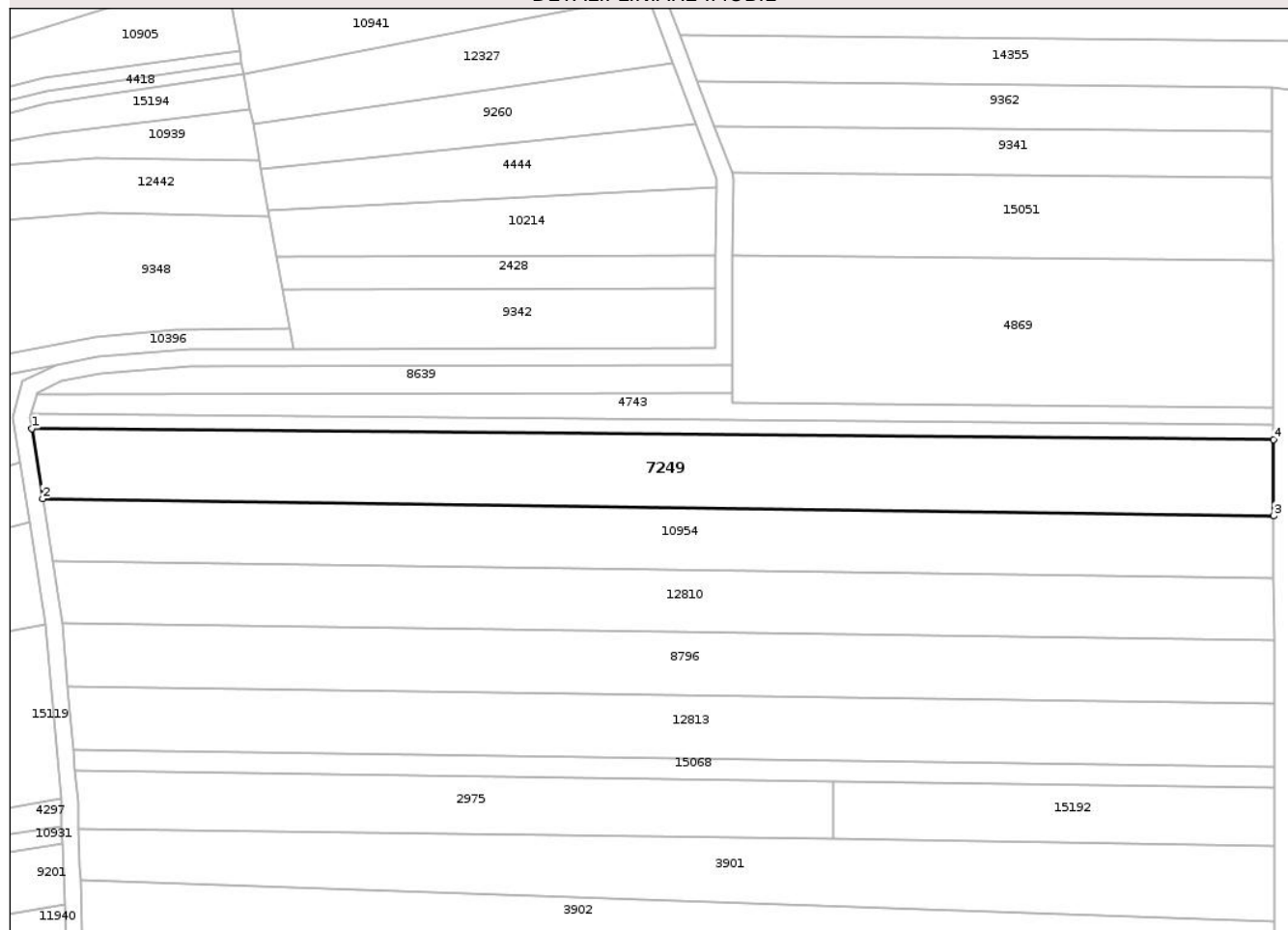
## Anexa Nr. 1 La Partea I

## Teren

Nr cadastral	Suprafața (mp)*	Observații / Referințe
	5.000	

\* Suprafața este determinată în planul de proiecție Stereo 70.

## DETALII LINIARE IMOBIL



## Date referitoare la teren

Crt	Categorie folosință	Intravilan	Suprafața (mp)	Tarla	Parcelă	Nr. topo	Observații / Referințe
1	arabil	DA	2.978	35	1088/72	-	
2	faneata	NU	2.022	35	1088/72	-	

## Lungime Segmente

1) Valorile lungimilor segmentelor sunt obținute din proiecție în plan.

Punct început	X / Y	Punct sfârșit	X / Y	Lungime segment (** (m))
1	473.540,37 559.126,239	2	473.542,934 559.109,745	16.692
2	473.542,934 559.109,745	3	473.832,256 559.105,665	289.351
3	473.832,256 559.105,665	4	473.832,201 559.123,616	17.951
4	473.832,201 559.123,616	1	473.540,37 559.126,239	291.843

\*\* Lungimile segmentelor sunt determinate în planul de proiecție Stereo 70 și sunt rotunjite la 1 milimetru.

\*\*\* Distanța dintre puncte este formată din segmente cumulate ce sunt mai mici decât valoarea 1 milimetru.

Neutilizabil în Circuitul  
Civil





## DATE DESPRE IMOBILUL NR. 7250

Oficiul de Cadastru și Publicitate Imobiliară MUREȘ  
Biroul de Cadastru și Publicitate Imobiliară Târgu Mureș

## A. Partea I. Descrierea imobilului

TEREN Extravilan

Adresa: Jud. Mureș

Nr. Crt	Nr cadastral Nr. topografic	Suprafața* (mp)	Observații / Referințe
A1		399	Sector cadastral:13 Teren neimprejmuit;

## B. Partea II. Proprietari și acte

Inscrieri privitoare la dreptul de proprietate și alte drepturi reale	Referințe
/	
Act Administrativ nr. 71468, din 17/01/1996 emis de CJSDPAT MURES;	
B1	A1
Intabulare, drept de PROPRIETATE, dobandit prin Reconstituire, cota actuala 1/1, cota initiala 1/1	
1) NAGY D. ELEMER	

## C. Partea III. SARCINI .

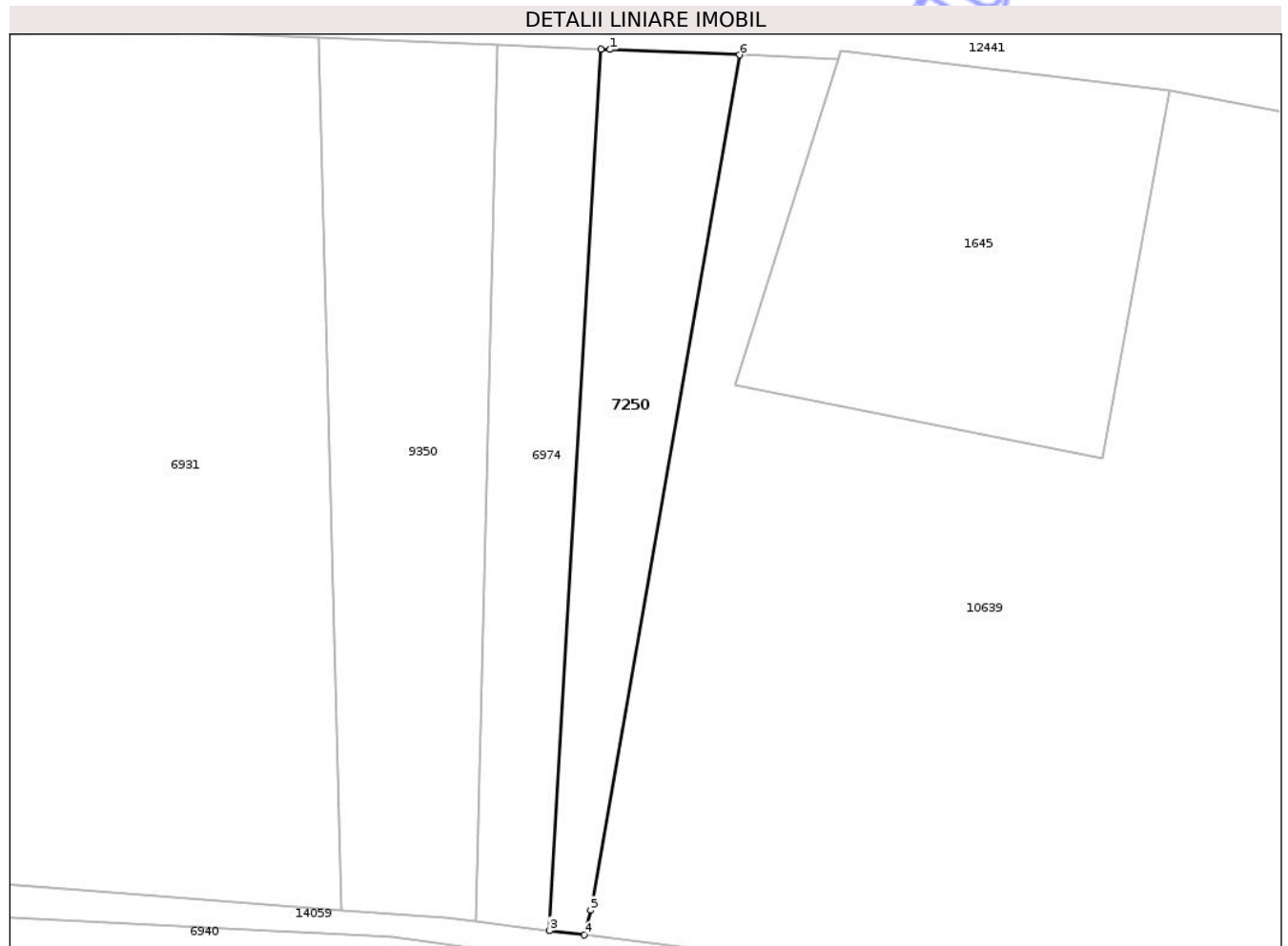
Inscrieri privind dezmembramintele dreptului de proprietate, drepturi reale de garanție și sarcini	Referințe
NU SUNT	

## Anexa Nr. 1 La Partea I

## Teren

Nr cadastral	Suprafața (mp)*	Observații / Referințe
	399	

\* Suprafața este determinată în planul de proiecție Stereo 70.



## Date referitoare la teren

Crt	Categorie folosință	Intra vilan	Suprafața (mp)	Tarla	Parcelă	Nr. topo	Observații / Referințe
1	arabil	NU	400	35	1090/11	-	

## Lungime Segmente

1) Valorile lungimilor segmentelor sunt obținute din proiecție în plan.

Punct început	X / Y	Punct sfârșit	X / Y	Lungime segment (** (m)
1	473.804,551 559.421,041	2	473.803,888 559.421,068	0.664
2	473.803,888 559.421,068	3	473.800,21 559.358,006	63.169
3	473.800,21 559.358,006	4	473.802,684 559.357,704	2.492
4	473.802,684 559.357,704	5	473.803,168 559.359,456	1.818
5	473.803,168 559.359,456	6	473.813,833 559.420,657	62.123

Punct început	X / Y	Punct sfârșit	X / Y	Lungime segment (** (m)
6	473.813,833 559.420,657	1	473.804,551 559.421,041	9.29

\*\* Lungimile segmentelor sunt determinate în planul de proiecție Stereo 70 și sunt rotunjite la 1 milimetru.

\*\*\* Distanța dintre puncte este formată din segmente cumulate ce sunt mai mici decât valoarea 1 milimetru.

Neutilizabil în Circuitul Civil



**DATE DESPRE IMOBILUL NR. 7254**

Oficiul de Cadastru și Publicitate Imobiliară MUREȘ  
Biroul de Cadastru și Publicitate Imobiliară Târgu Mureș

**A. Partea I. Descrierea imobilului**

TEREN Extravilan

Adresa: Jud. Mureș

Nr. Crt	Nr cadastral Nr. topografic	Suprafața* (mp)	Observații / Referințe
A1		5.800	Sector cadastral:12 Teren neimprejmuit;

**B. Partea II. Proprietari și acte**

Inscrieri privitoare la dreptul de proprietate și alte drepturi reale	Referințe
/	
Act Administrativ nr. 71468, din 17/01/1996 emis de CJSDPAT MURES;	
B1	A1
Intabulare, drept de PROPRIETATE, dobandit prin Reconstituire, cota actuala 1/1, cota initiala 1/1	
1) NAGY D. ELEMER	

**C. Partea III. SARCINI .**

Inscrieri privind dezmembramintele dreptului de proprietate, drepturi reale de garanție și sarcini	Referințe
NU SUNT	

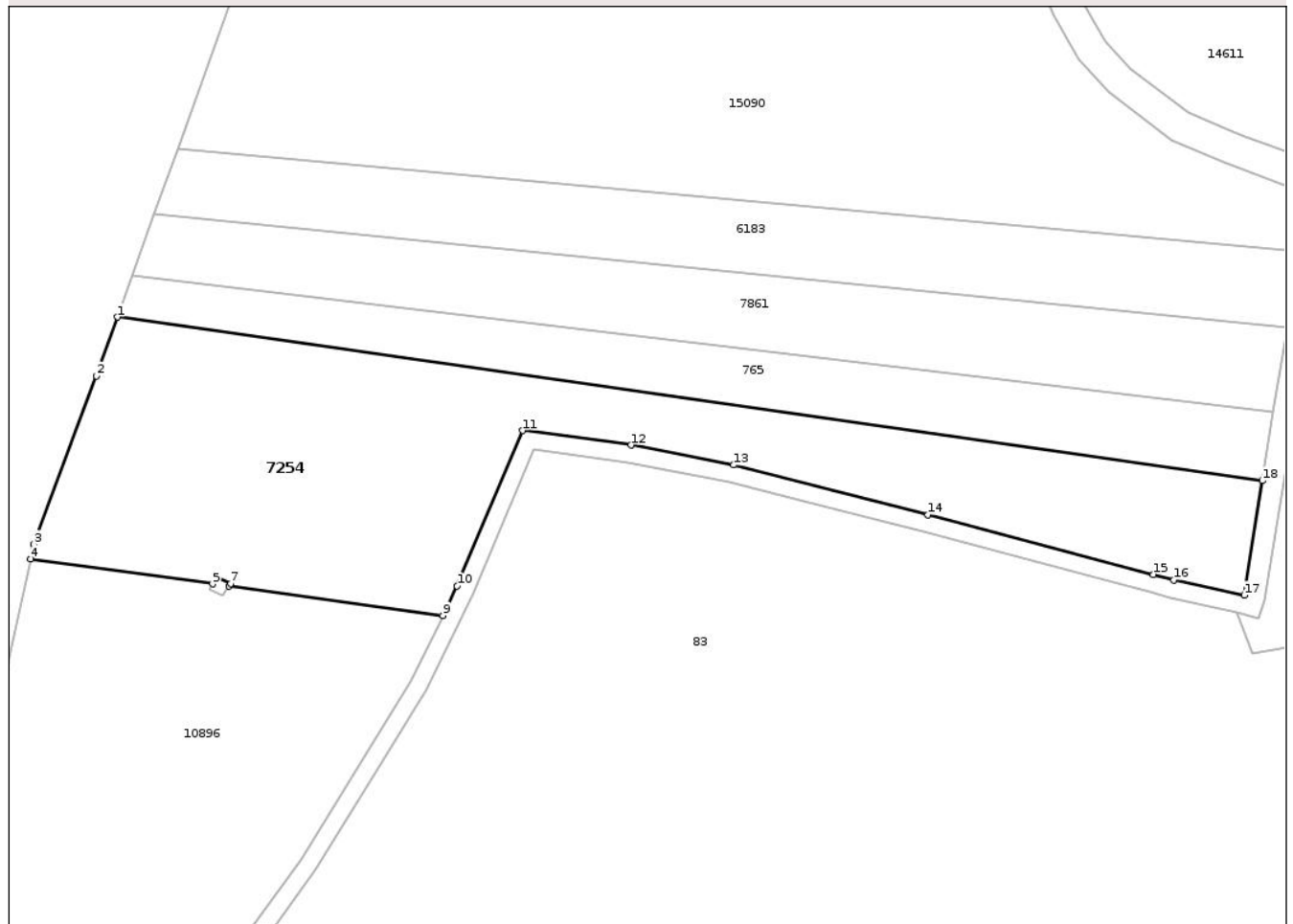
## Anexa Nr. 1 La Partea I

## Teren

Nr cadastral	Suprafața (mp)*	Observații / Referințe
	5.800	

\* Suprafața este determinată în planul de proiecție Stereo 70.

## DETALII LINIARE IMOBIL



## Date referitoare la teren

Crt	Categorie folosință	Intra vilan	Suprafața (mp)	Tarla	Parcelă	Nr. topo	Observații / Referințe
1	arabil	NU	5.800	35	1113/2	-	

## Lungime Segmente

1) Valorile lungimilor segmentelor sunt obținute din proiecție în plan.

Punct început	X / Y	Punct sfârșit	X / Y	Lungime segment (** (m)
1	472.991,267 558.220,517	2	472.987,325 558.209,472	11.727
2	472.987,325 558.209,472	3	472.975,586 558.177,867	33.715
3	472.975,586 558.177,867	4	472.974,965 558.175,08	2.855
4	472.974,965 558.175,08	5	473.009,15 558.170,406	34.503
5	473.009,15 558.170,406	6	473.009,892 558.171,703	1.494

Punct început	X / Y	Punct sfârșit	X / Y	Lungime segment (** (m)
6	473.009,892 558.171,703	7	473.012,565 558.170,438	2.957
7	473.012,565 558.170,438	8	473.012,283 558.169,978	0.54
8	473.012,283 558.169,978	9	473.052,438 558.164,487	40.529
9	473.052,438 558.164,487	10	473.055,113 558.170,018	6.144
10	473.055,113 558.170,018	11	473.067,489 558.199,22	31.716
11	473.067,489 558.199,22	12	473.087,819 558.196,476	20.514
12	473.087,819 558.196,476	13	473.107,072 558.192,758	19.609
13	473.107,072 558.192,758	14	473.143,658 558.183,428	37.757
14	473.143,658 558.183,428	15	473.185,96 558.172,188	43.77
15	473.185,96 558.172,188	16	473.189,845 558.171,156	4.02
16	473.189,845 558.171,156	17	473.203,062 558.168,289	13.524
17	473.203,062 558.168,289	18	473.206,516 558.189,792	21.779
18	473.206,516 558.189,792	1	472.991,267 558.220,517	217.431

\*\* Lungimile segmentelor sunt determinate în planul de proiecție Stereo 70 și sunt rotunjite la 1 milimetru.

\*\*\* Distanța dintre puncte este formată din segmente cumulate ce sunt mai mici decât valoarea 1 milimetru.



**DATE DESPRE IMOBILUL NR. 7256**

Oficiul de Cadastru și Publicitate Imobiliară MUREȘ  
Biroul de Cadastru și Publicitate Imobiliară Târgu Mureș

**A. Partea I. Descrierea imobilului**

TEREN Extravilan

Adresa: Jud. Mureș

Nr. Crt	Nr cadastral Nr. topografic	Suprafața* (mp)	Observații / Referințe
A1		5.800	Sector cadastral:13 Teren neimprejmuit;

**B. Partea II. Proprietari și acte**

Inscrieri privitoare la dreptul de proprietate și alte drepturi reale	Referințe
/	
Act Administrativ nr. 71468, din 17/01/1996 emis de CJSDPAT MURES;	
B1	A1
Intabulare, drept de PROPRIETATE, dobandit prin Reconstituire, cota actuala 1/1, cota initiala 1/1	
1) NAGY D. ELEMER	

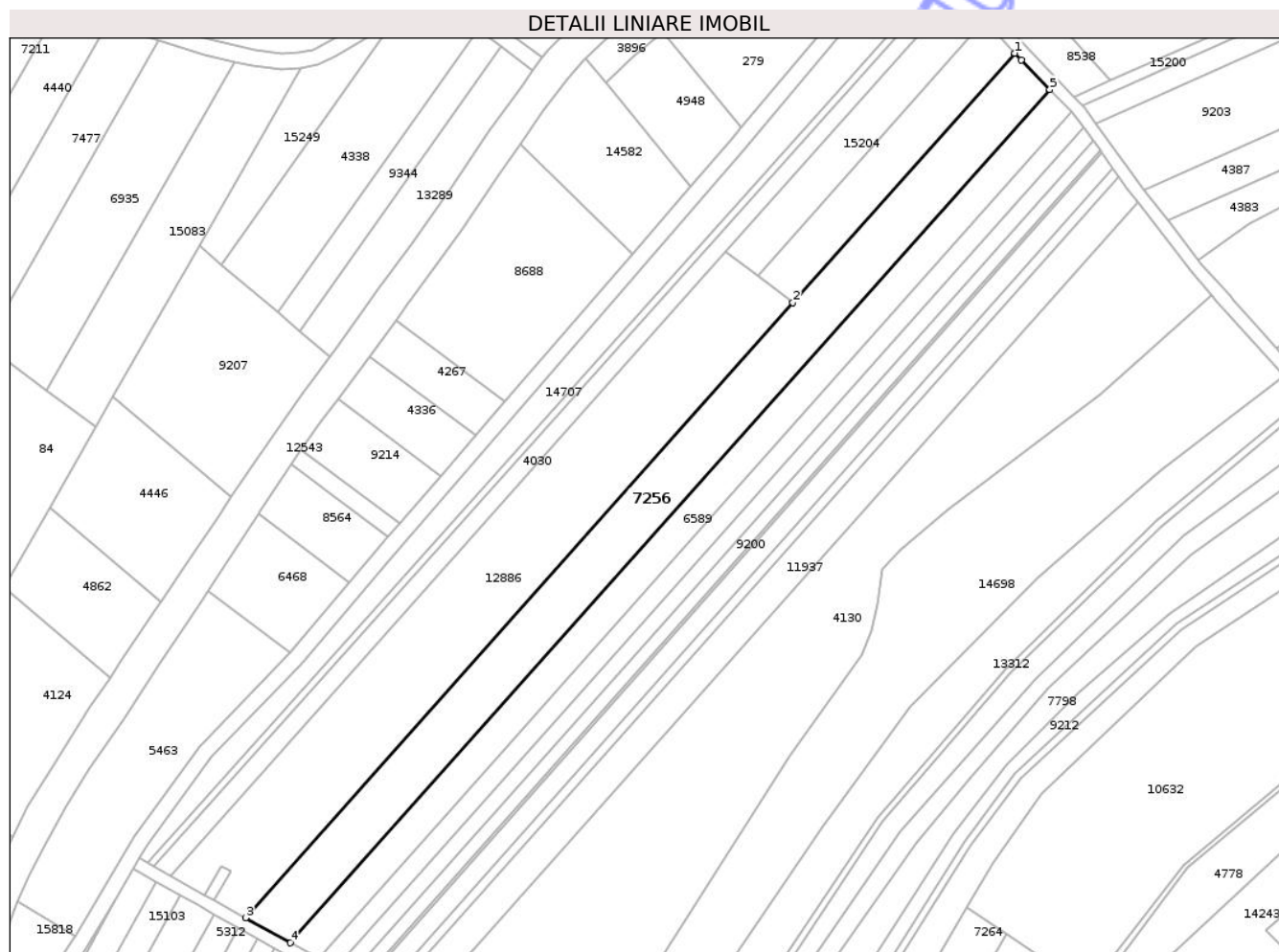
**C. Partea III. SARCINI .**

Inscrieri privind dezmembramintele dreptului de proprietate, drepturi reale de garanție și sarcini	Referințe
NU SUNT	

**Teren**

Nr cadastral	Suprafața (mp)*	Observații / Referințe
	5.800	

\* Suprafața este determinată în planul de proiecție Stereo 70.



**Date referitoare la teren**

Crt	Categorie folosință	Intra vilan	Suprafața (mp)	Tarla	Parcelă	Nr. topo	Observații / Referințe
1	arabil	NU	5.800	34	1098/3	-	

**Lungime Segmente**

1) Valorile lungimilor segmentelor sunt obținute din proiecție în plan.

Punct început	X / Y	Punct sfârșit	X / Y	Lungime segment (** (m)
1	473.216,751 559.185,939	2	473.146,352 559.106,882	105.859
2	473.146,352 559.106,882	3	472.972,789 558.911,976	260.984
3	472.972,789 558.911,976	4	472.987,015 558.904,018	16.301
4	472.987,015 558.904,018	5	473.227,811 559.174,425	362.081
5	473.227,811 559.174,425	6	473.218,754 559.183,713	12.973

Punct început	X / Y	Punct sfârșit	X / Y	Lungime segment (** (m)
6	473.218,754 559.183,713	1	473.216,751 559.185,939	2.995

\*\* Lungimile segmentelor sunt determinate în planul de proiecție Stereo 70 și sunt rotunjite la 1 milimetru.

\*\*\* Distanța dintre puncte este formată din segmente cumulate ce sunt mai mici decât valoarea 1 milimetru.

Neutilizabil în Circuitul Civil



**DATE DESPRE IMOBILUL NR. 7262**

Oficiul de Cadastru și Publicitate Imobiliară MUREȘ  
Biroul de Cadastru și Publicitate Imobiliară Târgu Mureș

**A. Partea I. Descrierea imobilului**

TEREN Extravilan

Adresa: Jud. Mureș

Nr. Crt	Nr cadastral Nr. topografic	Suprafața* (mp)	Observații / Referințe
A1		2.800	Sector cadastral:18 Teren neimprejmuit;

**B. Partea II. Proprietari și acte**

Inscrieri privitoare la dreptul de proprietate și alte drepturi reale	Referințe
/	
Act Administrativ nr. 71415, din 26/07/1995 emis de CJSDPAT MURES;	
B1	A1
Intabulare, drept de PROPRIETATE, dobandit prin Reconstituire, cota actuala 1/1, cota initiala 1/1	
1) TOTH S. ILONA	

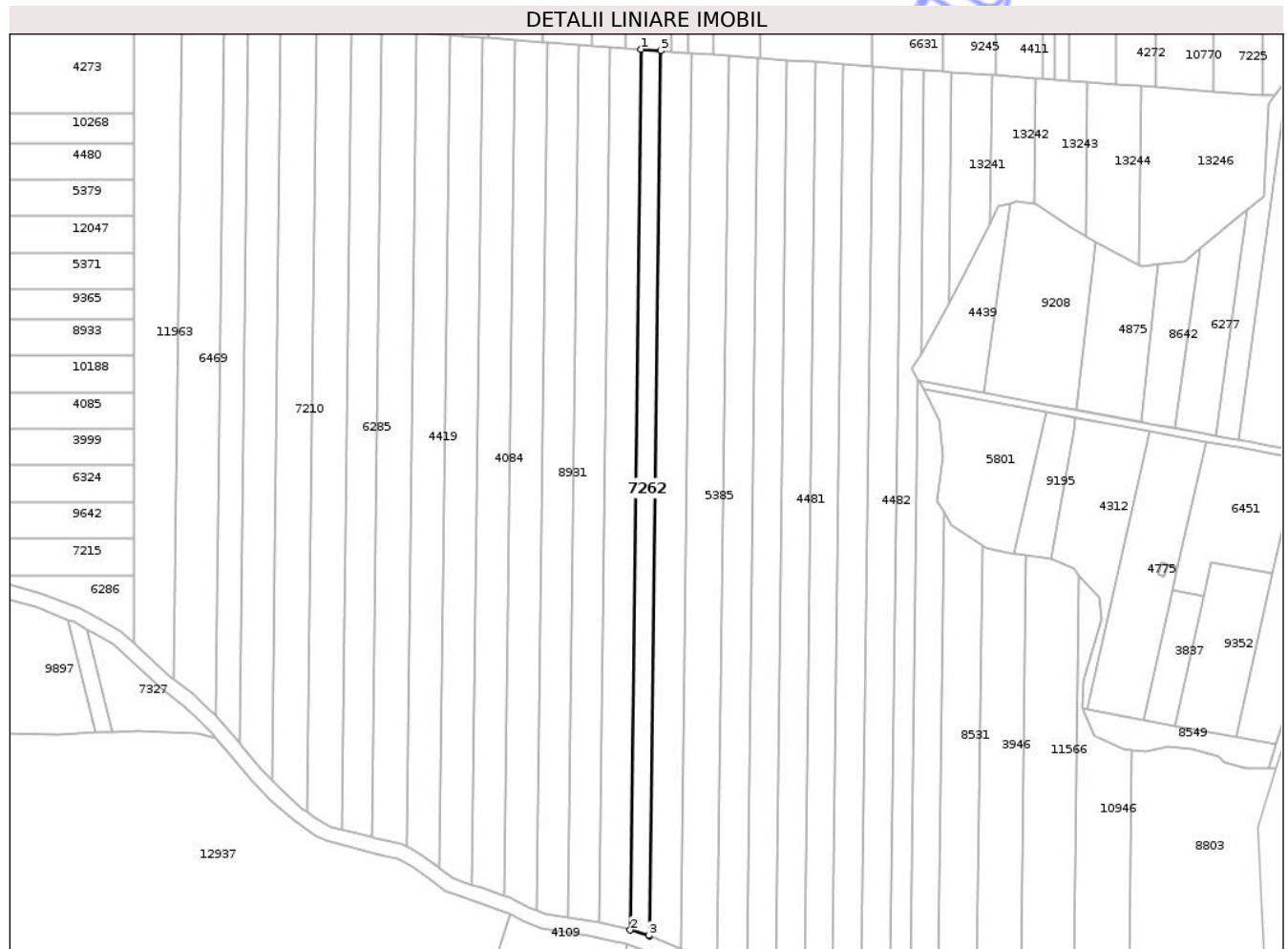
**C. Partea III. SARCINI .**

Inscrieri privind dezmembramintele dreptului de proprietate, drepturi reale de garanție și sarcini	Referințe
NU SUNT	

**Teren**

Nr cadastral	Suprafața (mp)*	Observații / Referințe
	2.800	

\* Suprafața este determinată în planul de proiecție Stereo 70.



**Date referitoare la teren**

Crt	Categorie folosință	Intra vilan	Suprafața (mp)	Tarla	Parcelă	Nr. topo	Observații / Referințe
1	padure	NU	2.800	34	1078/17	-	

**Lungime Segmente**

1) Valorile lungimilor segmentelor sunt obținute din proiecție în plan.

Punct început	X / Y	Punct sfârșit	X / Y	Lungime segment (** (m)
1	474.580,332 558.641,73	2	474.575,935 558.285,838	355.919
2	474.575,935 558.285,838	3	474.583,341 558.283,587	7.741
3	474.583,341 558.283,587	4	474.583,752 558.283,416	0.445
4	474.583,752 558.283,416	5	474.588,173 558.641,156	357.767
5	474.588,173 558.641,156	1	474.580,332 558.641,73	7.862

\*\* Lungimile segmentelor sunt determinate în planul de proiecție Stereo 70 și sunt rotunjite la 1 milimetru.

\*\*\* Distanța dintre puncte este formată din segmente cumulate ce sunt mai mici decât valoarea 1 milimetru.

Neutilizabil în Circuitul  
Civil



**DATE DESPRE IMOBILUL NR. 7263**

Oficiul de Cadastru și Publicitate Imobiliară MUREȘ  
Biroul de Cadastru și Publicitate Imobiliară Târgu Mureș

**A. Partea I. Descrierea imobilului**

TEREN Extravilan

Adresa: Jud. Mureș

Nr. Crt	Nr cadastral Nr. topografic	Suprafața* (mp)	Observații / Referințe
A1		5.300	Sector cadastral:16 Teren neimprejmuit;

**B. Partea II. Proprietari și acte**

Inscrieri privitoare la dreptul de proprietate și alte drepturi reale	Referințe
/	
Act Administrativ nr. 71415, din 26/07/1995 emis de CJSDPAT MURES;	
B1	A1
Intabulare, drept de PROPRIETATE, dobandit prin Reconstituire, cota actuala 1/1, cota initiala 1/1	
1) TOTH S. ILONA	

**C. Partea III. SARCINI .**

Inscrieri privind dezmembramintele dreptului de proprietate, drepturi reale de garanție și sarcini	Referințe
NU SUNT	

## Anexa Nr. 1 La Partea I

## Teren

Nr cadastral	Suprafața (mp)*	Observații / Referințe
	5.300	

\* Suprafața este determinată în planul de proiecție Stereo 70.



## Date referitoare la teren

Crt	Categorie folosință	Intra vilan	Suprafața (mp)	Tarla	Parcelă	Nr. topo	Observații / Referințe
1	faneata	NU	5.300	31	1070/25	-	

## Lungime Segmente

1) Valorile lungimilor segmentelor sunt obținute din proiecție în plan.

Punct început	X / Y	Punct sfârșit	X / Y	Lungime segment (** (m)
1	475.107,859 558.449,656	2	475.088,931 558.427,515	29.129
2	475.088,931 558.427,515	3	475.145,952 558.232,855	202.84
3	475.145,952 558.232,855	4	475.164,034 558.224,816	19.788
4	475.164,034 558.224,816	5	475.173,45 558.223,424	9.518
5	475.173,45 558.223,424	1	475.107,859 558.449,656	235.549

\*\* Lungimile segmentelor sunt determinate în planul de proiecție Stereo 70 și sunt rotunjite la 1 milimetru.

\*\*\* Distanța dintre puncte este formată din segmente cumulate ce sunt mai mici decât valoarea 1 milimetru.

Neutilizabil în Circuitul  
Civil



**DATE DESPRE IMOBILUL NR. 7265**

Oficiul de Cadastru și Publicitate Imobiliară MUREȘ  
Biroul de Cadastru și Publicitate Imobiliară Târgu Mureș

**A. Partea I. Descrierea imobilului**

TEREN Extravilan

Adresa: Jud. Mureș

Nr. Crt	Nr cadastral Nr. topografic	Suprafața* (mp)	Observații / Referințe
A1		2.200	Sector cadastral:13 Teren neimprejmuit;

**B. Partea II. Proprietari și acte**

Inscrieri privitoare la dreptul de proprietate și alte drepturi reale	Referințe
/	
Act Administrativ nr. 71415, din 26/07/1995 emis de CJSDPAT MURES;	
B1	A1
Intabulare, drept de PROPRIETATE, dobandit prin Reconstituire, cota actuala 1/1, cota initiala 1/1	
1) TOTH S. ILONA	

**C. Partea III. SARCINI .**

Inscrieri privind dezmembramintele dreptului de proprietate, drepturi reale de garanție și sarcini	Referințe
NU SUNT	

## Anexa Nr. 1 La Partea I

## Teren

Nr cadastral	Suprafața (mp)*	Observații / Referințe
	2.200	

\* Suprafața este determinată în planul de proiecție Stereo 70.

## DETALII LINIARE IMOBIL



## Date referitoare la teren

Crt	Categorie folosință	Intra vilan	Suprafața (mp)	Tarla	Parcelă	Nr. topo	Observații / Referințe
1	arabil	NU	2.200	33	1103/18	-	

## Lungime Segmente

1) Valorile lungimilor segmentelor sunt obținute din proiecție în plan.

Punct început	X / Y	Punct sfârșit	X / Y	Lungime segment (** (m)
1	472.970,577 558.908,655	2	472.814,407 558.624,556	324.193
2	472.814,407 558.624,556	3	472.821,72 558.623,77	7.355
3	472.821,72 558.623,77	4	472.821,752 558.623,768	0.032
4	472.821,752 558.623,768	5	472.976,525 558.905,325	321.293
5	472.976,525 558.905,325	1	472.970,577 558.908,655	6.817

\*\* Lungimile segmentelor sunt determinate în planul de proiecție Stereo 70 și sunt rotunjite la 1 milimetru.

\*\*\* Distanța dintre puncte este formată din segmente cumulate ce sunt mai mici decât valoarea 1 milimetru.

Neutilizabil în Circuitul  
Civil



**DATE DESPRE IMOBILUL NR. 7266**

Oficiul de Cadastru și Publicitate Imobiliară MUREȘ  
Biroul de Cadastru și Publicitate Imobiliară Târgu Mureș

**A. Partea I. Descrierea imobilului**

TEREN Necunoscut

Adresa: Loc. Bozeni, Jud. Mureș

Nr. Crt	Nr cadastral Nr. topografic	Suprafața* (mp)	Observații / Referințe
A1		200	Sector cadastral:17 Teren neimprejmuit;

**B. Partea II. Proprietari și acte**

Inscrieri privitoare la dreptul de proprietate și alte drepturi reale	Referințe
/	
Act Administrativ nr. 71415, din 26/07/1995 emis de CJSDPAT MURES;	
B1	A1
Intabulare, drept de PROPRIETATE, dobandit prin Reconstituire, cota actuala 1/1, cota initiala 1/1	
1) TOTH S. ILONA	

**C. Partea III. SARCINI .**

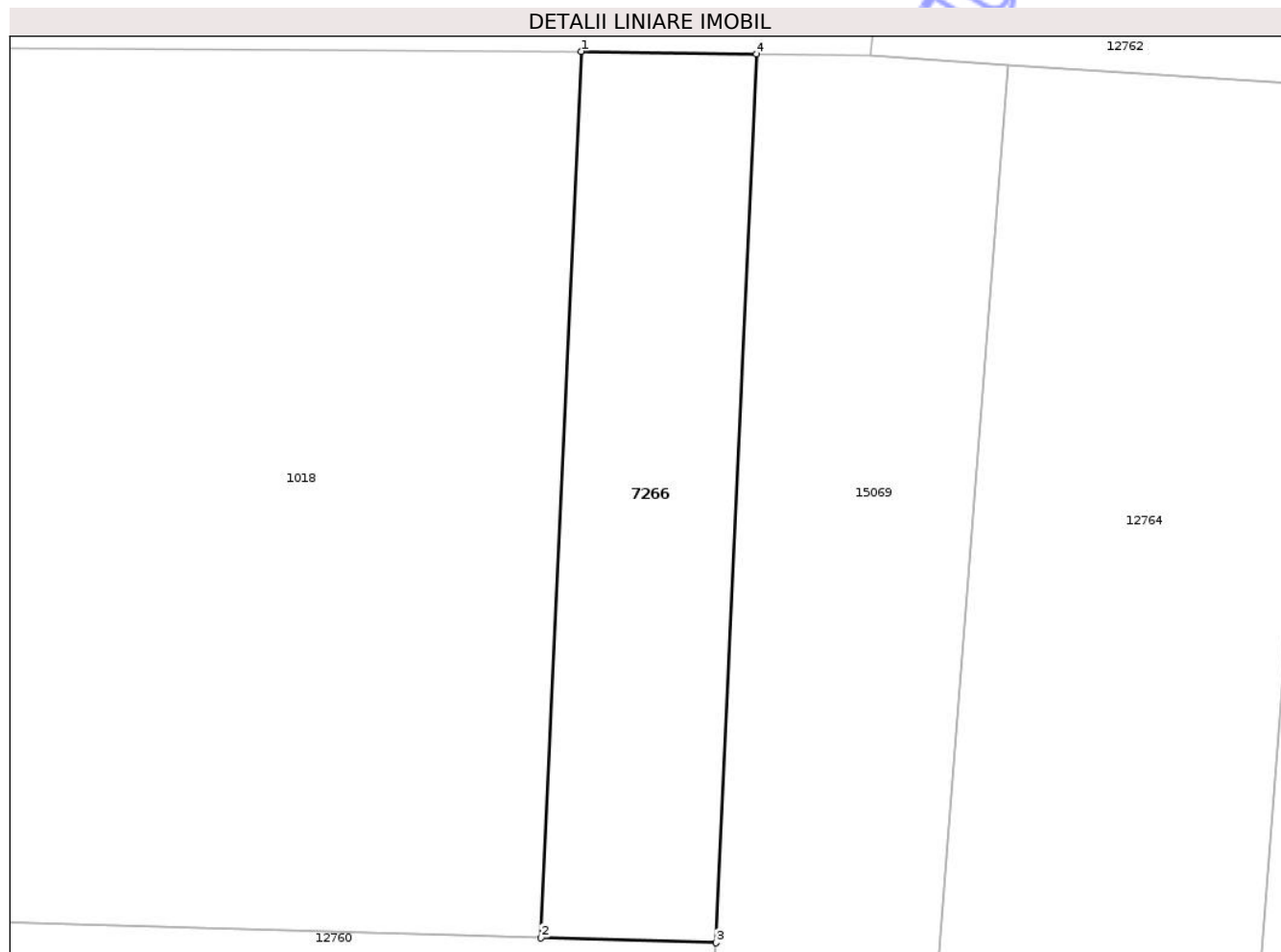
Inscrieri privind dezmembramintele dreptului de proprietate, drepturi reale de garanție și sarcini	Referințe
NU SUNT	

## Anexa Nr. 1 La Partea I

## Teren

Nr cadastral	Suprafața (mp)*	Observații / Referințe
	200	

\* Suprafața este determinată în planul de proiecție Stereo 70.



## Date referitoare la teren

Crt	Categorie folosință	Intravilan	Suprafața (mp)	Tarla	Parcelă	Nr. topo	Observații / Referințe
1	arabil	DA	88	33	1080/14	-	
2	arabil	NU	112	33	1080/14	-	

## Lungime Segmente

1) Valorile lungimilor segmentelor sunt obținute din proiecție în plan.

Punct început	X / Y	Punct sfârșit	X / Y	Lungime segment (** (m))
1	474.481,414 559.054,844	2	474.479,969 559.023,084	31.793
2	474.479,969 559.023,084	3	474.486,25 559.022,906	6.284
3	474.486,25 559.022,906	4	474.487,698 559.054,75	31.877
4	474.487,698 559.054,75	1	474.481,414 559.054,844	6.285

\*\* Lungimile segmentelor sunt determinate în planul de proiecție Stereo 70 și sunt rotunjite la 1 milimetru.

\*\*\* Distanța dintre puncte este formată din segmente cumulate ce sunt mai mici decât valoarea 1 milimetru.

Neutilizabil în Circuitul  
Civil



**DATE DESPRE IMOBILUL NR. 7267**

Oficiul de Cadastru și Publicitate Imobiliară MUREȘ  
Biroul de Cadastru și Publicitate Imobiliară Târgu Mureș

**A. Partea I. Descrierea imobilului**

TEREN Extravilan

Adresa: Jud. Mureș

Nr. Crt	Nr cadastral Nr. topografic	Suprafața* (mp)	Observații / Referințe
A1		1.400	Sector cadastral:13 Teren neimprejmuit;

**B. Partea II. Proprietari și acte**

Inscrieri privitoare la dreptul de proprietate și alte drepturi reale	Referințe
/	
Act Administrativ nr. 71415, din 26/07/1995 emis de CJSDPAT MURES;	
B1	A1
Intabulare, drept de PROPRIETATE, dobandit prin Reconstituire, cota actuala 1/1, cota initiala 1/1	
1) TOTH S. ILONA	

**C. Partea III. SARCINI .**

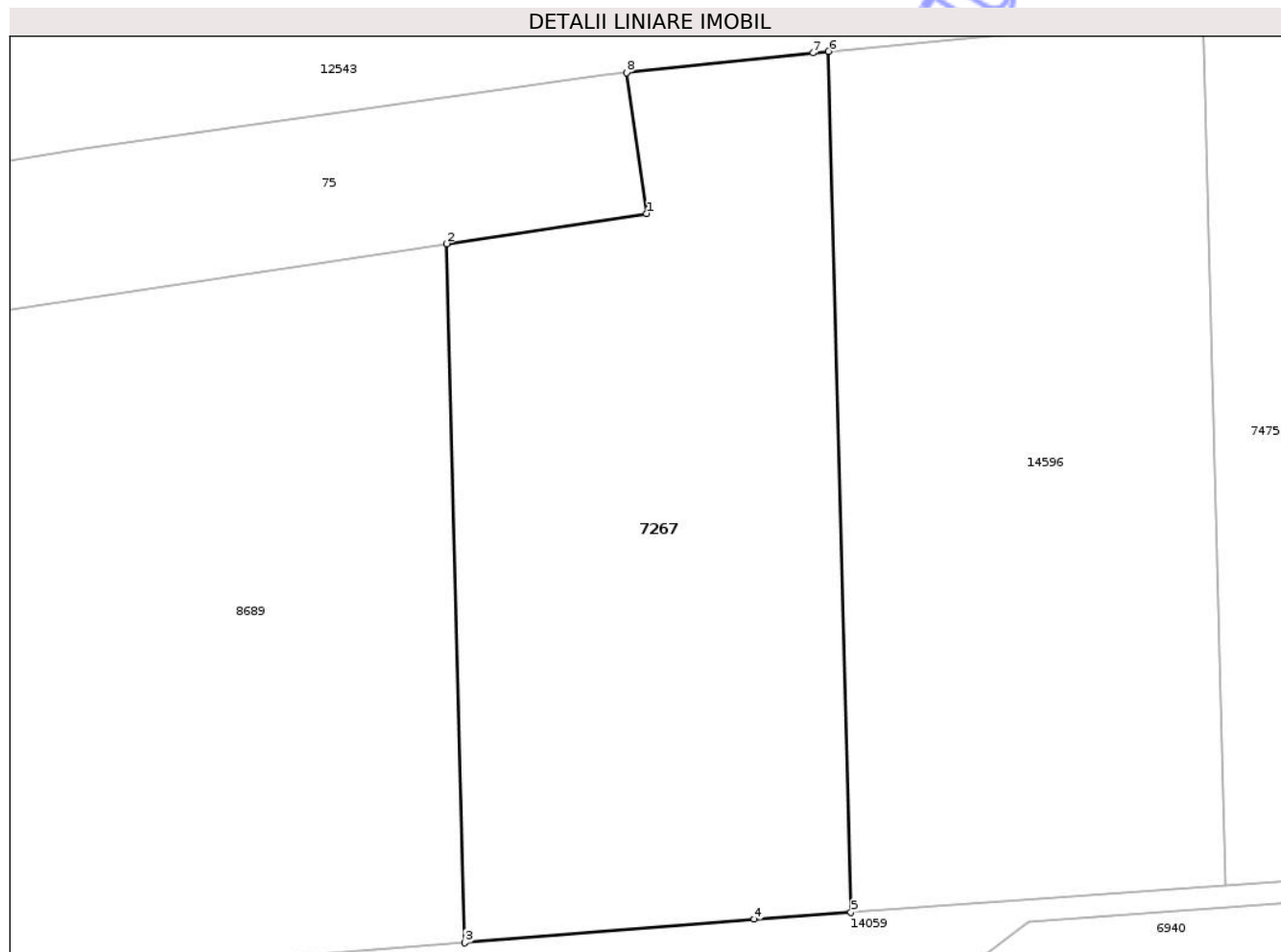
Inscrieri privind dezmembramintele dreptului de proprietate, drepturi reale de garanție și sarcini	Referințe
NU SUNT	

## Anexa Nr. 1 La Partea I

## Teren

Nr cadastral	Suprafața (mp)*	Observații / Referințe
	1.400	

\* Suprafața este determinată în planul de proiecție Stereo 70.



## Date referitoare la teren

Crt	Categorie folosință	Intra vilan	Suprafața (mp)	Tarla	Parcelă	Nr. topo	Observații / Referințe
1	arabil	NU	1.400	29	1090/24	-	

## Lungime Segmente

1) Valorile lungimilor segmentelor sunt obținute din proiecție în plan.

Punct început	X / Y	Punct sfârșit	X / Y	Lungime segment (** (m)
1	473.621,76 559.403,626	2	473.608,142 559.401,578	13.771
2	473.608,142 559.401,578	3	473.609,37 559.354,07	47.524
3	473.609,37 559.354,07	4	473.629,087 559.355,667	19.782
4	473.629,087 559.355,667	5	473.635,657 559.356,138	6.587
5	473.635,657 559.356,138	6	473.634,146 559.414,644	58.526

Punct început	X / Y	Punct sfârșit	X / Y	Lungime segment (** (m)
6	473.634,146 559.414,644	7	473.633,08 559.414,54	1.071
7	473.633,08 559.414,54	8	473.620,382 559.413,196	12.769
8	473.620,382 559.413,196	1	473.621,76 559.403,626	9.669

\*\* Lungimile segmentelor sunt determinate în planul de proiecție Stereo 70 și sunt rotunjite la 1 milimetru.

\*\*\* Distanța dintre puncte este formată din segmente cumulate ce sunt mai mici decât valoarea 1 milimetru.

Neutilizabil în Circuitul Civil





## DATE DESPRE IMOBILUL NR. 7269

Oficiul de Cadastru și Publicitate Imobiliară MUREȘ  
Biroul de Cadastru și Publicitate Imobiliară Târgu Mureș

## A. Partea I. Descrierea imobilului

TEREN Extravilan

Adresa: Jud. Mureș

Nr. Crt	Nr cadastral Nr. topografic	Suprafața* (mp)	Observații / Referințe
A1		1.000	Sector cadastral:17 Teren neimprejmuit;

## B. Partea II. Proprietari și acte

Inscrieri privitoare la dreptul de proprietate și alte drepturi reale	Referințe
/	
Act Administrativ nr. 71415, din 26/07/1995 emis de CJSDPAT MURES;	
B1	A1
Intabulare, drept de PROPRIETATE, dobandit prin Reconstituire, cota actuala 1/1, cota initiala 1/1	
1) TOTH S. ILONA	

## C. Partea III. SARCINI .

Inscrieri privind dezmembramintele dreptului de proprietate, drepturi reale de garanție și sarcini	Referințe
NU SUNT	

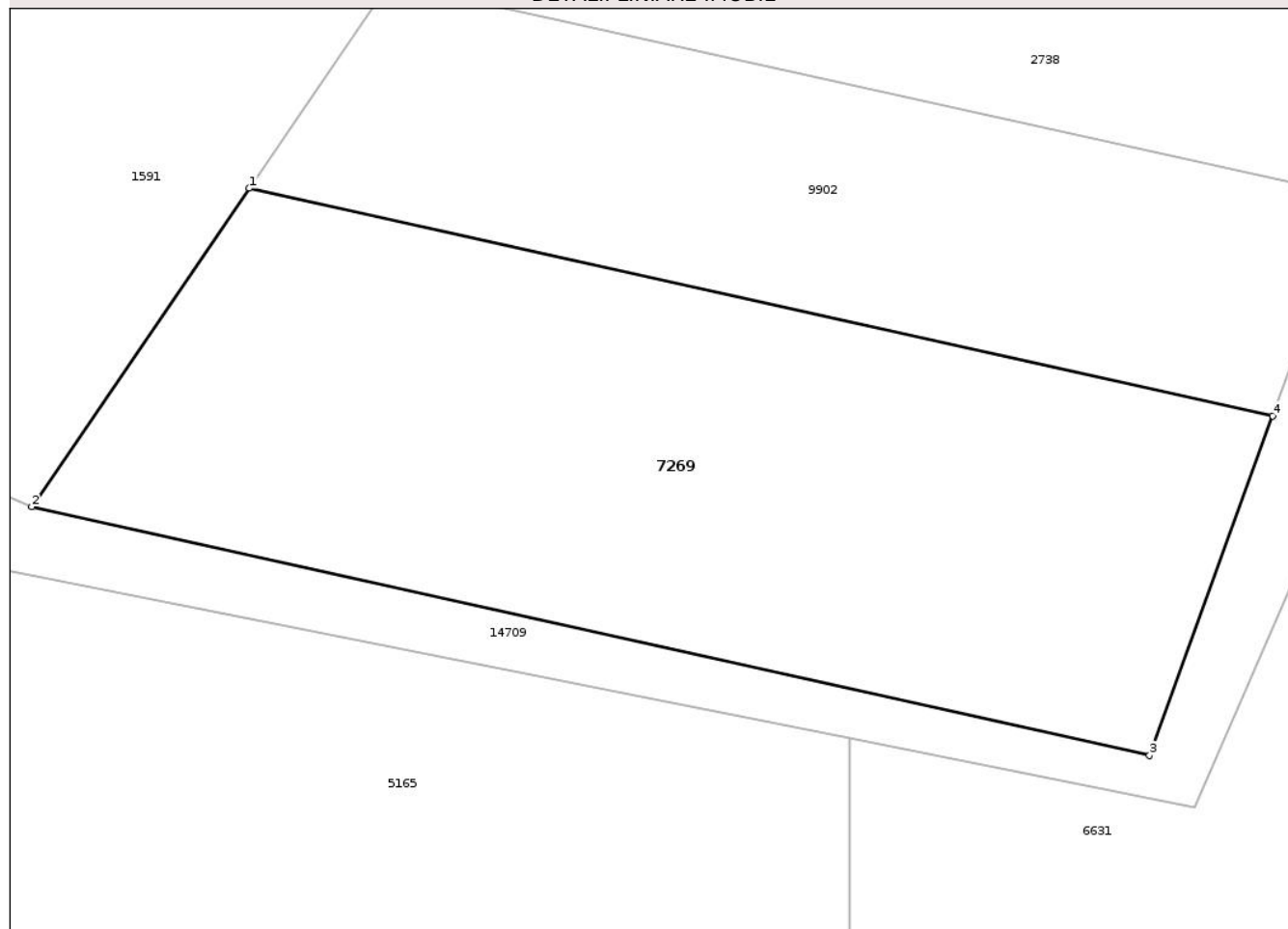
## Anexa Nr. 1 La Partea I

## Teren

Nr cadastral	Suprafața (mp)*	Observații / Referințe
	1.000	

\* Suprafața este determinată în planul de proiecție Stereo 70.

## DETALII LINIARE IMOBIL



## Date referitoare la teren

Crt	Categorie folosință	Intra vilan	Suprafața (mp)	Tarla	Parcelă	Nr. topo	Observații / Referințe
1	arabil	NU	1.000	33	1080/8	-	

## Lungime Segmente

1) Valorile lungimilor segmentelor sunt obținute din proiecție în plan.

Punct început	X / Y	Punct sfârșit	X / Y	Lungime segment (** (m)
1	474.643,554 558.857,625	2	474.632,578 558.841,561	19.456
2	474.632,578 558.841,561	3	474.689,005 558.829,025	57.803
3	474.689,005 558.829,025	4	474.695,223 558.846,146	18.215
4	474.695,223 558.846,146	1	474.643,554 558.857,625	52.929

\*\* Lungimile segmentelor sunt determinate în planul de proiecție Stereo 70 și sunt rotunjite la 1 milimetru.

\*\*\* Distanţa dintre puncte este formată din segmente cumulate ce sunt mai mici decât valoarea 1 milimetru.

Neutilizabil în Circuitul  
Civil



**DATE DESPRE IMOBILUL NR. 7270**

Oficiul de Cadastru și Publicitate Imobiliară MUREȘ  
Biroul de Cadastru și Publicitate Imobiliară Târgu Mureș

**A. Partea I. Descrierea imobilului**

TEREN Extravilan

Adresa: Jud. Mureș

Nr. Crt	Nr cadastral Nr. topografic	Suprafața* (mp)	Observații / Referințe
A1		800	Sector cadastral:15 Teren neimprejmuit;

**B. Partea II. Proprietari și acte**

Inscrieri privitoare la dreptul de proprietate și alte drepturi reale	Referințe
/	
Act Administrativ nr. 71415, din 26/07/1995 emis de CJSDPAT MURES;	
B1	A1
Intabulare, drept de PROPRIETATE, dobandit prin Reconstituire, cota actuala 1/1, cota initiala 1/1	
1) TOTH S. ILONA	

**C. Partea III. SARCINI .**

Inscrieri privind dezmembramintele dreptului de proprietate, drepturi reale de garanție și sarcini	Referințe
NU SUNT	

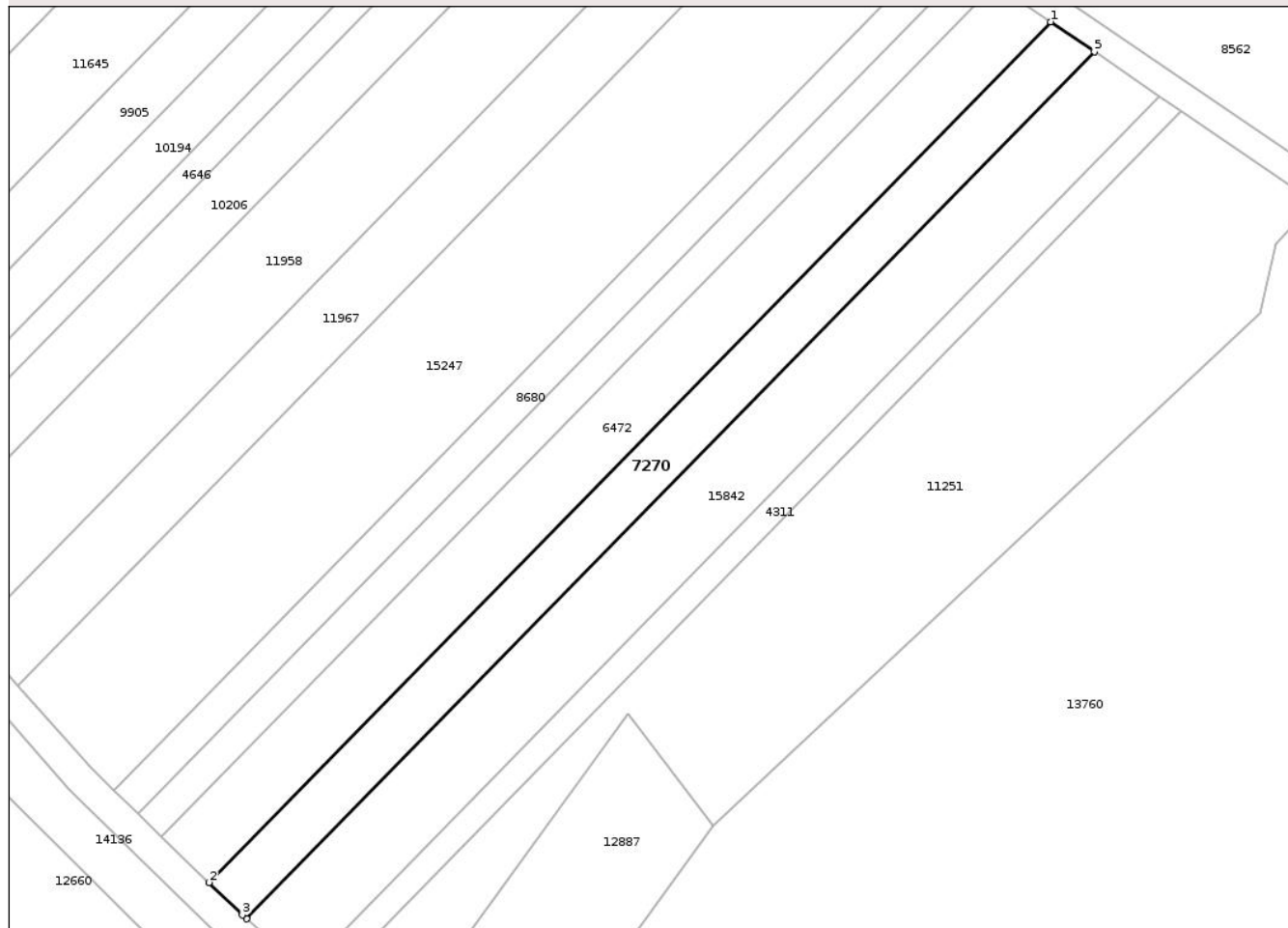
## Anexa Nr. 1 La Partea I

## Teren

Nr cadastral	Suprafața (mp)*	Observații / Referințe
	800	

\* Suprafața este determinată în planul de proiecție Stereo 70.

## DETALII LINIARE IMOBIL



## Date referitoare la teren

Crt	Categorie folosință	Intra vilan	Suprafața (mp)	Tarla	Parcelă	Nr. topo	Observații / Referințe
1	livada	NU	800	30	1032/36	-	

## Lungime Segmente

1) Valorile lungimilor segmentelor sunt obținute din proiecție în plan.

Punct început	X / Y	Punct sfârșit	X / Y	Lungime segment (** (m)
1	475.007,947 559.274,609	2	474.913,133 559.177,757	135.536
2	474.913,133 559.177,757	3	474.916,88 559.174,12	5.222
3	474.916,88 559.174,12	4	474.917,375 559.173,684	0.66
4	474.917,375 559.173,684	5	475.012,879 559.271,241	136.522
5	475.012,879 559.271,241	1	475.007,947 559.274,609	5.972

\*\* Lungimile segmentelor sunt determinate în planul de proiecție Stereo 70 și sunt rotunjite la 1 milimetru.

\*\*\* Distanța dintre puncte este formată din segmente cumulate ce sunt mai mici decât valoarea 1 milimetru.

Neutilizabil în Circuitul  
Civil



**DATE DESPRE IMOBILUL NR. 7276**

Oficiul de Cadastru și Publicitate Imobiliară MUREȘ  
Biroul de Cadastru și Publicitate Imobiliară Târgu Mureș

**A. Partea I. Descrierea imobilului**

TEREN Extravilan

Adresa: Jud. Mureș

Nr. Crt	Nr cadastral Nr. topografic	Suprafața* (mp)	Observații / Referințe
A1		1.200	Sector cadastral:14 Teren neimprejmuit;

**B. Partea II. Proprietari și acte**

Inscrieri privitoare la dreptul de proprietate și alte drepturi reale	Referințe
/	
Act Administrativ nr. 71415, din 26/07/1995 emis de CJSDPAT MURES;	
B1	A1
Intabulare, drept de PROPRIETATE, dobandit prin Reconstituire, cota actuala 1/1, cota initiala 1/1	
1) <b>TOTH S. ILONA</b>	
Act Administrativ nr. 5765, din 21/06/2023 emis de COMUNA CORUNCA;	
B2	A1
Se noteaza posesia factica in favoarea lui	
1) <b>NAGY MARTIN</b>	

**C. Partea III. SARCINI .**

Inscrieri privind dezmembramintele dreptului de proprietate, drepturi reale de garanție și sarcini	Referințe
NU SUNT	

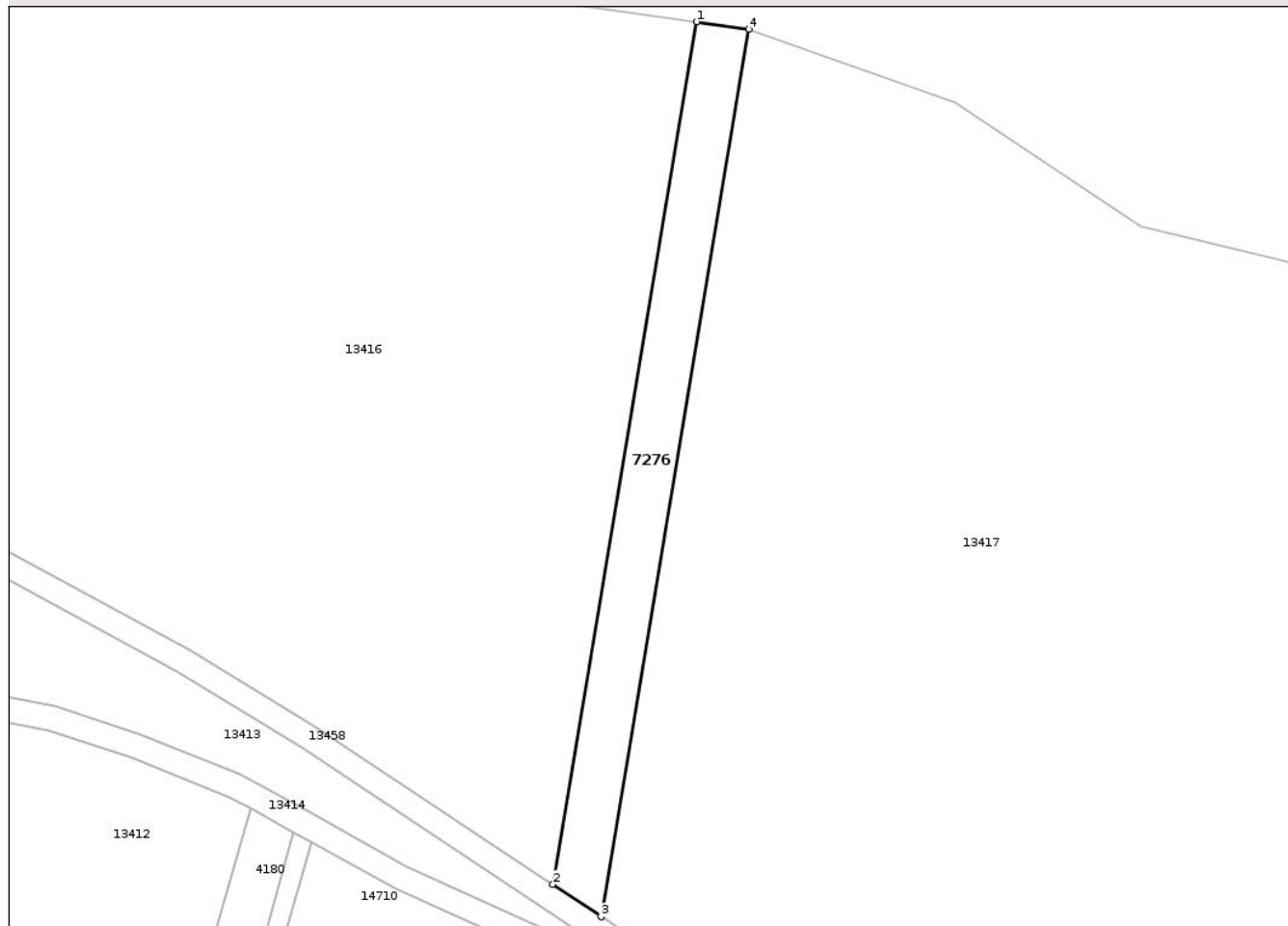
## Anexa Nr. 1 La Partea I

## Teren

Nr cadastral	Suprafața (mp)*	Observații / Referințe
	1.200	

\* Suprafața este determinată în planul de proiecție Stereo 70.

## DETALII LINIARE IMOBIL



## Date referitoare la teren

Crt	Categorie folosință	Intra vilan	Suprafața (mp)	Tarla	Parcelă	Nr. topo	Observații / Referințe
1	pasune	NU	1.200	30	1032/35	-	

## Lungime Segmente

1) Valorile lungimilor segmentelor sunt obținute din proiecție în plan.

Punct început	X / Y	Punct sfârșit	X / Y	Lungime segment (** (m)
1	474.144,519 559.638,393	2	474.121,553 559.500,431	139.86
2	474.121,553 559.500,431	3	474.129,268 559.495,275	9.279
3	474.129,268 559.495,275	4	474.152,9 559.637,231	143.91
4	474.152,9 559.637,231	1	474.144,519 559.638,393	8.461

\*\* Lungimile segmentelor sunt determinate în planul de proiecție Stereo 70 și sunt rotunjite la 1 milimetru.

\*\*\* Distanţa dintre puncte este formată din segmente cumulate ce sunt mai mici decât valoarea 1 milimetru.

Neutilizabil în Circuitul  
Civil



**DATE DESPRE IMOBILUL NR. 7264**

Oficiul de Cadastru și Publicitate Imobiliară MUREȘ  
Biroul de Cadastru și Publicitate Imobiliară Târgu Mureș

**A. Partea I. Descrierea imobilului**

TEREN Extravilan

Adresa: Jud. Mureș

Nr. Crt	Nr cadastral Nr. topografic	Suprafața* (mp)	Observații / Referințe
A1		1.800	Sector cadastral:13 Teren neimprejmuit;

**B. Partea II. Proprietari și acte**

Inscrieri privitoare la dreptul de proprietate și alte drepturi reale	Referințe
/	
Act Administrativ nr. 71415, din 26/07/1995 emis de CJSDPAT MURES;	
B1	A1
Intabulare, drept de PROPRIETATE, dobandit prin Reconstituire, cota actuala 1/1, cota initiala 1/1 1) <b>TOTH S. ILONA</b>	
Act Administrativ nr. 5765, din 21/06/2023 emis de COMUNA CORUNCA;	
B2	A1
Se noteaza posesia factica in favoarea lui, dobandit prin Lege, cota actuala 1/1, cota initiala 1/1 1) <b>NAGY MARTIN</b>	

**C. Partea III. SARCINI .**

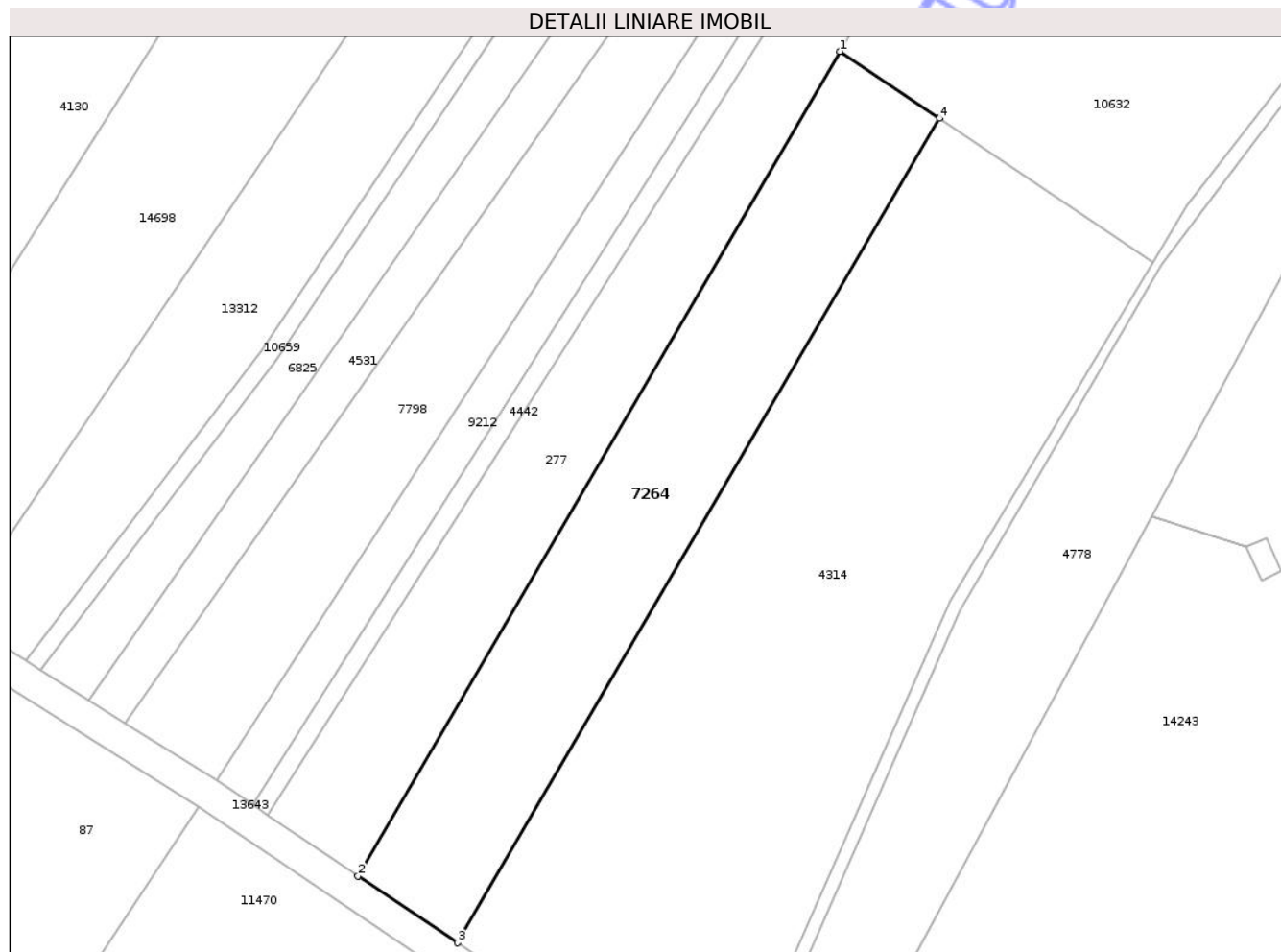
Inscrieri privind dezmembramintele dreptului de proprietate, drepturi reale de garanție și sarcini	Referințe
NU SUNT	

## Anexa Nr. 1 La Partea I

## Teren

Nr cadastral	Suprafața (mp)*	Observații / Referințe
	1.800	

\* Suprafața este determinată în planul de proiecție Stereo 70.



## Date referitoare la teren

Crt	Categorie folosință	Intravilan	Suprafața (mp)	Tarla	Parcelă	Nr. topo	Observații / Referințe
1	arabil	NU	1.520	35	1088/136	-	
2	faneata	NU	280	-	-	-	

## Lungime Segmente

1) Valorile lungimilor segmentelor sunt obținute din proiecție în plan.

Punct început	X / Y	Punct sfârșit	X / Y	Lungime segment (** (m)
1	473.201,559 558.915,376	2	473.141,109 558.812,017	119.738
2	473.141,109 558.812,017	3	473.153,614 558.803,623	15.061
3	473.153,614 558.803,623	4	473.214,065 558.906,981	119.738
4	473.214,065 558.906,981	1	473.201,559 558.915,376	15.062

\*\* Lungimile segmentelor sunt determinate în planul de proiecție Stereo 70 și sunt rotunjite la 1 milimetru.

\*\*\* Distanța dintre puncte este formată din segmente cumulate ce sunt mai mici decât valoarea 1 milimetru.

Neutilizabil în Circuitul  
Civil



**DATE DESPRE IMOBILUL NR. 7273**

Oficiul de Cadastru și Publicitate Imobiliară MUREȘ  
Biroul de Cadastru și Publicitate Imobiliară Târgu Mureș

**A. Partea I. Descrierea imobilului**

TEREN Extravilan

Adresa: Jud. Mureș

Nr. Crt	Nr cadastral Nr. topografic	Suprafața* (mp)	Observații / Referințe
A1		500	Sector cadastral:16 Teren neimprejmuit;

**B. Partea II. Proprietari și acte**

Inscrieri privitoare la dreptul de proprietate și alte drepturi reale	Referințe
/	
Act Administrativ nr. 71415, din 26/07/1995 emis de CJSDPAT MURES;	
B1	A1
Intabulare, drept de PROPRIETATE, dobandit prin Reconstituire, cota actuala 1/1, cota initiala 1/1	
1) TOTH S. ILONA	

**C. Partea III. SARCINI .**

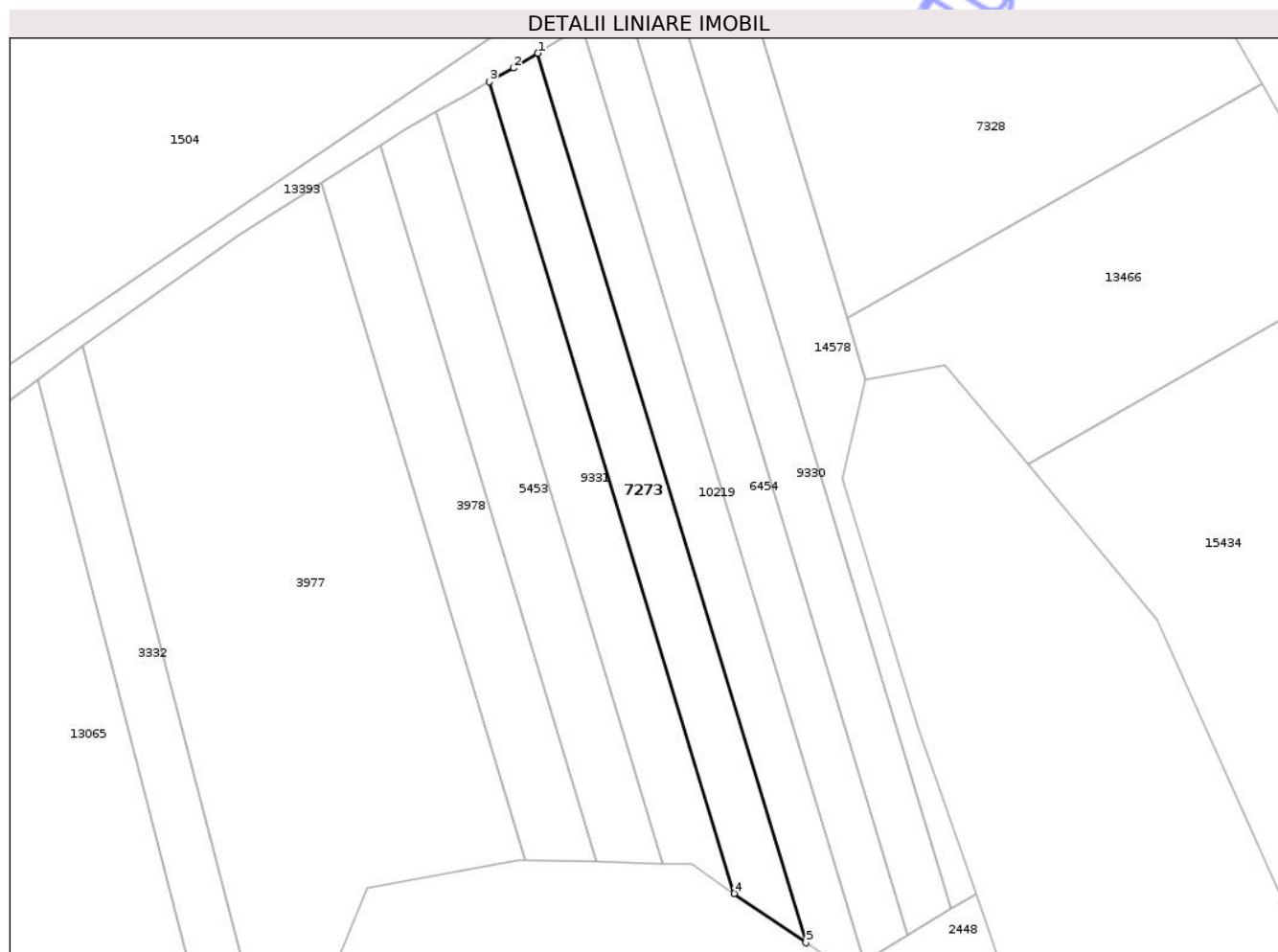
Inscrieri privind dezmembramintele dreptului de proprietate, drepturi reale de garanție și sarcini	Referințe
NU SUNT	

## Anexa Nr. 1 La Partea I

## Teren

Nr cadastral	Suprafața (mp)*	Observații / Referințe
	500	

\* Suprafața este determinată în planul de proiecție Stereo 70.



## Date referitoare la teren

Crt	Categorie folosință	Intra vilan	Suprafața (mp)	Tarla	Parcelă	Nr. topo	Observații / Referințe
1	arabil	NU	500	31	1070/6	-	

## Lungime Segmente

1) Valorile lungimilor segmentelor sunt obținute din proiecție în plan.

Punct început	X / Y	Punct sfârșit	X / Y	Lungime segment (** (m)
1	475.657,599 558.467,492	2	475.655,136 558.465,982	2.889
2	475.655,136 558.465,982	3	475.652,683 558.464,589	2.821
3	475.652,683 558.464,589	4	475.677,525 558.382,173	86.079
4	475.677,525 558.382,173	5	475.684,823 558.377,171	8.848
5	475.684,823 558.377,171	1	475.657,599 558.467,492	94.335

\*\* Lungimile segmentelor sunt determinate în planul de proiecție Stereo 70 și sunt rotunjite la 1 milimetru.

\*\*\* Distanța dintre puncte este formată din segmente cumulate ce sunt mai mici decât valoarea 1 milimetru.

Neutilizabil în Circuitul  
Civil



**DATE DESPRE IMOBILUL NR. 7274**

Oficiul de Cadastru și Publicitate Imobiliară MUREȘ  
Biroul de Cadastru și Publicitate Imobiliară Târgu Mureș

**A. Partea I. Descrierea imobilului**

TEREN Extravilan

Adresa: Jud. Mureș

Nr. Crt	Nr cadastral Nr. topografic	Suprafața* (mp)	Observații / Referințe
A1		1.000	Sector cadastral:17 Teren neimprejmit;

**B. Partea II. Proprietari și acte**

Inscrieri privitoare la dreptul de proprietate și alte drepturi reale	Referințe
/	
Act Administrativ nr. 71415, din 26/07/1995 emis de CJSDPAT MURES;	
B1	A1
Intabulare, drept de PROPRIETATE, dobandit prin Reconstituire, cota actuala 1/1, cota initiala 1/1	
1) TOTH S. ILONA	

**C. Partea III. SARCINI .**

Inscrieri privind dezmembramintele dreptului de proprietate, drepturi reale de garanție și sarcini	Referințe
NU SUNT	

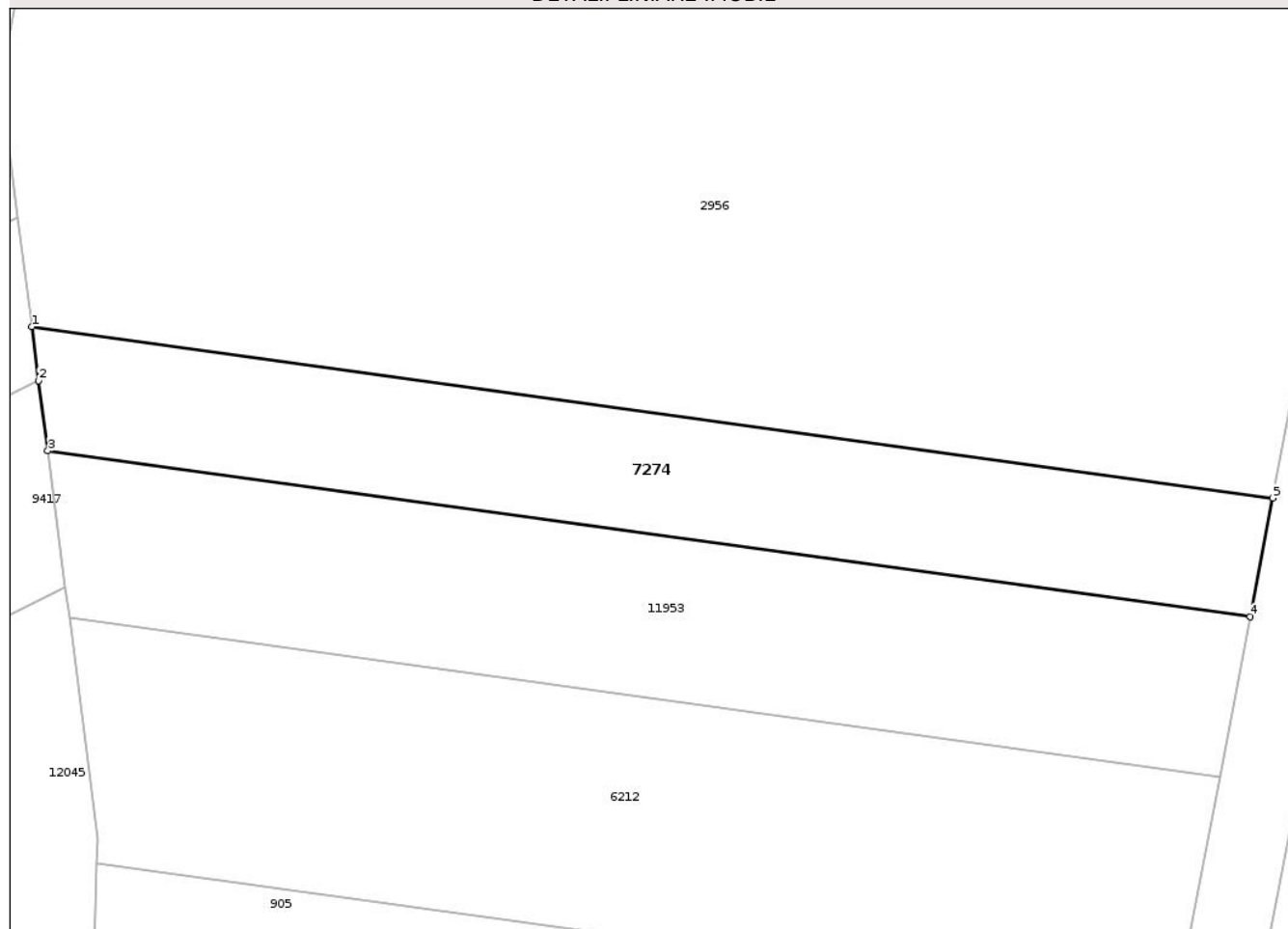
## Anexa Nr. 1 La Partea I

## Teren

Nr cadastral	Suprafaţa (mp)*	Observații / Referințe
	1.000	

\* Suprafața este determinată în planul de proiecție Stereo 70.

## DETALII LINIARE IMOBIL



## Date referitoare la teren

Crt	Categorie folosință	Intravilan	Suprafața (mp)	Tarla	Parcelă	Nr. topo	Observații / Referințe
1	arabil	NU	1.000	35	1085/32	-	

## Lungime Segmente

1) Valorile lungimilor segmentelor sunt obținute din proiecție în plan.

Punct început	X / Y	Punct sfârșit	X / Y	Lungime segment (** (m)
1	473.645,176 558.904,72	2	473.645,744 558.900,311	4.445
2	473.645,744 558.900,311	3	473.646,484 558.894,557	5.801
3	473.646,484 558.894,557	4	473.745,079 558.880,965	99.527
4	473.745,079 558.880,965	5	473.746,923 558.890,694	9.902
5	473.746,923 558.890,694	1	473.645,176 558.904,72	102.709

\*\* Lungimile segmentelor sunt determinate în planul de proiecție Stereo 70 și sunt rotunjite la 1 milimetru.

\*\*\* Distanța dintre puncte este formată din segmente cumulate ce sunt mai mici decât valoarea 1 milimetru.

Neutilizabil în Circuitul  
Civil



**DATE DESPRE IMOBILUL NR. 7275**

Oficiul de Cadastru și Publicitate Imobiliară MUREȘ  
Biroul de Cadastru și Publicitate Imobiliară Târgu Mureș

**A. Partea I. Descrierea imobilului**

TEREN Extravilan

Adresa: Jud. Mureș

Nr. Crt	Nr cadastral Nr. topografic	Suprafața* (mp)	Observații / Referințe
A1		2.200	Sector cadastral:16 Teren neimprejmuit;

**B. Partea II. Proprietari și acte**

Inscrieri privitoare la dreptul de proprietate și alte drepturi reale	Referințe
/	
Act Administrativ nr. 71415, din 26/07/1995 emis de CJSDPAT MURES;	
B1	A1
Intabulare, drept de PROPRIETATE, dobandit prin Reconstituire, cota actuala 1/1, cota initiala 1/1	
1) TOTH S. ILONA	

**C. Partea III. SARCINI .**


Inscrieri privind dezmembramintele dreptului de proprietate, drepturi reale de garanție și sarcini	Referințe
NU SUNT	

## Anexa Nr. 1 La Partea I

## Teren

Nr cadastral	Suprafața (mp)*	Observații / Referințe
	2.200	

\* Suprafața este determinată în planul de proiecție Stereo 70.



## Date referitoare la teren

Crt	Categorie folosință	Intra vilan	Suprafața (mp)	Tarla	Parcelă	Nr. topo	Observații / Referințe
1	arabil	NU	2.200	31	1070/75	-	

## Lungime Segmente

1) Valorile lungimilor segmentelor sunt obținute din proiecție în plan.

Punct început	X / Y	Punct sfârșit	X / Y	Lungime segment (** (m)
1	475.589,541 558.570,503	2	475.439,889 558.462,306	184.668
2	475.439,889 558.462,306	3	475.438,836 558.447,145	15.198
3	475.438,836 558.447,145	4	475.594,745 558.559,867	192.39
4	475.594,745 558.559,867	1	475.589,541 558.570,503	11.841

\*\* Lungimile segmentelor sunt determinate în planul de proiecție Stereo 70 și sunt rotunjite la 1 milimetru.

\*\*\* Distanţa dintre puncte este formată din segmente cumulate ce sunt mai mici decât valoarea 1 milimetru.

Neutilizabil în Circuitul  
Civil



**DATE DESPRE IMOBILUL NR. 7277**

Oficiul de Cadastru și Publicitate Imobiliară MUREȘ  
Biroul de Cadastru și Publicitate Imobiliară Târgu Mureș

**A. Partea I. Descrierea imobilului**

TEREN Intravilan

Adresa: Loc. Bozeni, Jud. Mureș

Nr. Crt	Nr cadastral Nr. topografic	Suprafața* (mp)	Observații / Referințe
A1		1.500	Sector cadastral:13 Teren neimprejmuit;

**B. Partea II. Proprietari și acte**

Inscrieri privitoare la dreptul de proprietate și alte drepturi reale	Referințe
/	
Act Administrativ nr. 71415, din 26/07/1995 emis de CJSDPAT MURES;	
B1	A1
Intabulare, drept de PROPRIETATE, dobandit prin Reconstituire, cota actuala 1/1, cota initiala 1/1	
1) TOTH S. ILONA	

**C. Partea III. SARCINI .**

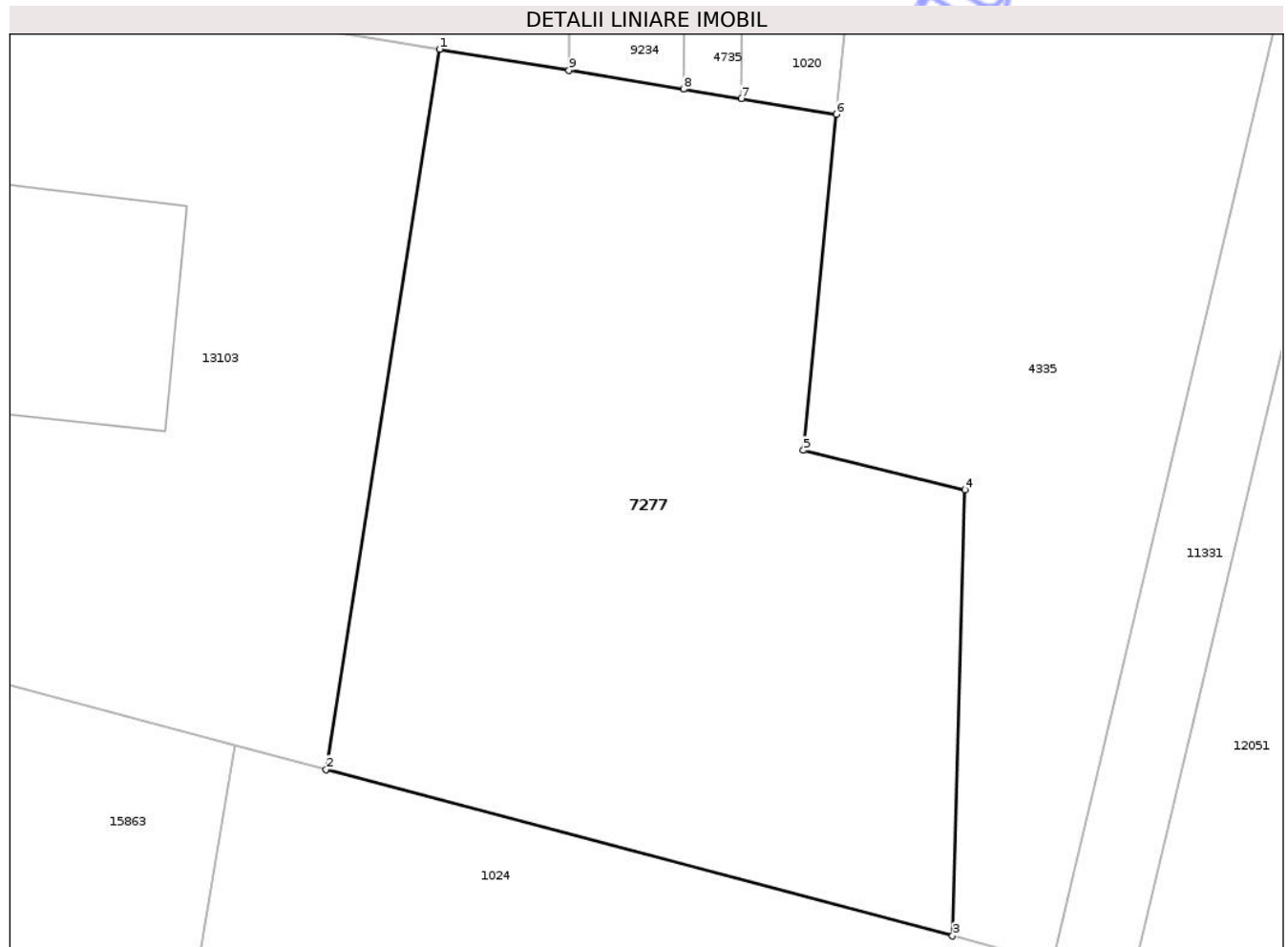
Inscrieri privind dezmembramintele dreptului de proprietate, drepturi reale de garanție și sarcini	Referințe
NU SUNT	

## Anexa Nr. 1 La Partea I

## Teren

Nr cadastral	Suprafața (mp)*	Observații / Referințe
	1.500	

\* Suprafața este determinată în planul de proiecție Stereo 70.



## Date referitoare la teren

Crt	Categorie folosință	Intravilan	Suprafața (mp)	Tarla	Parcelă	Nr. topo	Observații / Referințe
1	arabil	DA	1.500	35	1088/40	-	

## Lungime Segmente

1) Valorile lungimilor segmentelor sunt obținute din proiecție în plan.

Punct început	X / Y	Punct sfârșit	X / Y	Lungime segment (** (m)
1	473.941,573 558.974,31	2	473.934,597 558.930,082	44.775
2	473.934,597 558.930,082	3	473.973,102 558.919,864	39.838
3	473.973,102 558.919,864	4	473.973,859 558.947,252	27.398
4	473.973,859 558.947,252	5	473.963,934 558.949,683	10.218
5	473.963,934 558.949,683	6	473.965,957 558.970,315	20.731

Punct început	X / Y	Punct sfârșit	X / Y	Lungime segment (** (m)
6	473.965,957 558.970,315	7	473.960,109 558.971,273	5.926
7	473.960,109 558.971,273	8	473.956,558 558.971,855	3.598
8	473.956,558 558.971,855	9	473.949,532 558.973,006	7.12
9	473.949,532 558.973,006	1	473.941,573 558.974,31	8.065

\*\* Lungimile segmentelor sunt determinate în planul de proiecție Stereo 70 și sunt rotunjite la 1 milimetru.

\*\*\* Distanța dintre puncte este formată din segmente cumulate ce sunt mai mici decât valoarea 1 milimetru.

Neutilizabil în Circuitul Civil



**DATE DESPRE IMOBILUL NR. 7279**

Oficiul de Cadastru și Publicitate Imobiliară MUREȘ  
Biroul de Cadastru și Publicitate Imobiliară Târgu Mureș

**A. Partea I. Descrierea imobilului**

TEREN Extravilan

Adresa: Jud. Mureș

Nr. Crt	Nr cadastral Nr. topografic	Suprafața* (mp)	Observații / Referințe
A1		1.000	Sector cadastral:15 Teren neimprejmuit;

**B. Partea II. Proprietari și acte**

Inscrieri privitoare la dreptul de proprietate și alte drepturi reale	Referințe
/	
Act Administrativ nr. 71474, din 19/01/1996 emis de CJSDPAT MURES;	
B1	A1
Intabulare, drept de PROPRIETATE, dobandit prin Reconstituire, cota actuala 1/1, cota initiala 1/1	
1) KISS I. ANTON, Decedat DEFUNCT:Da	

**C. Partea III. SARCINI .**

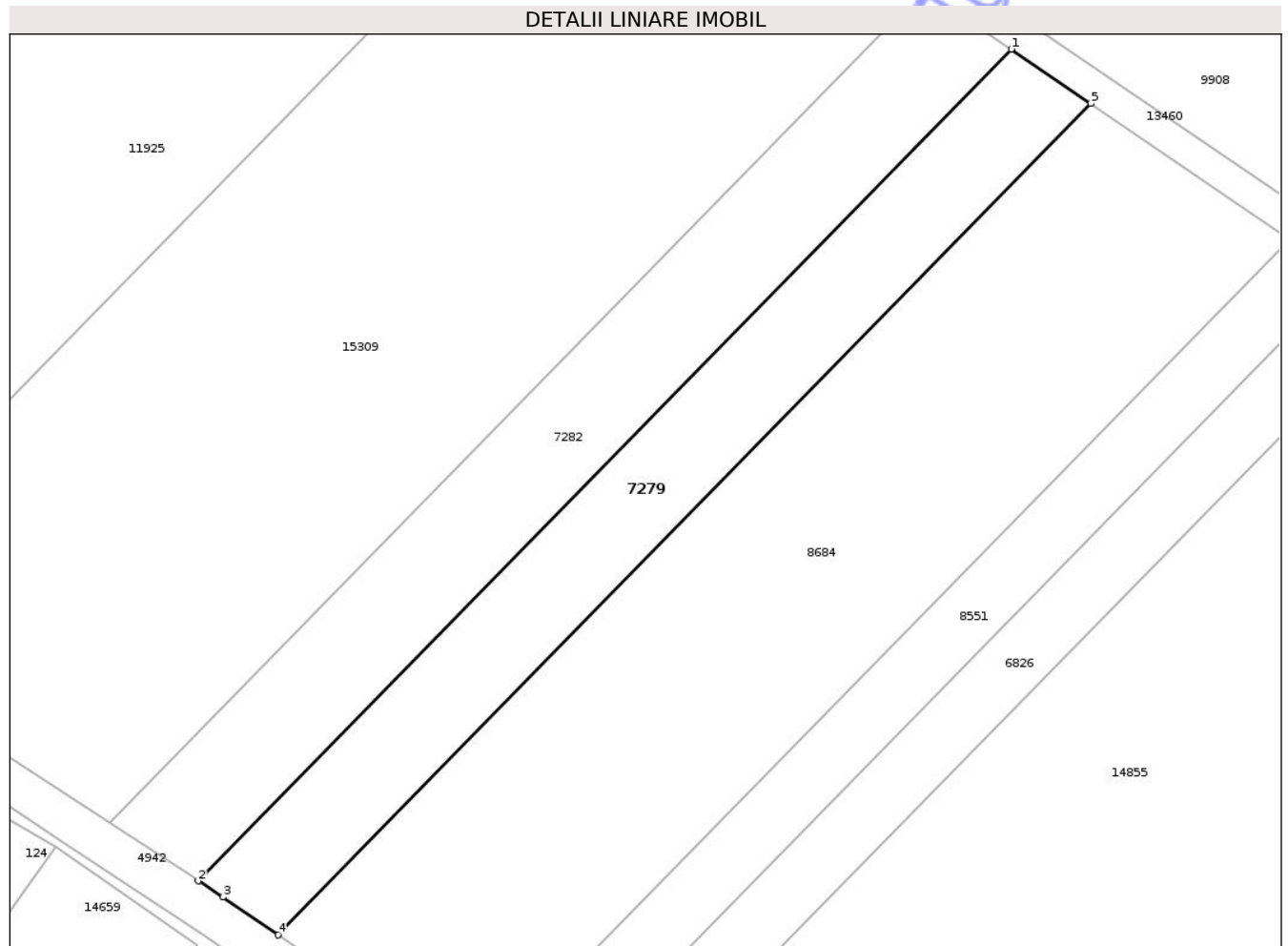
Inscrieri privind dezmembramintele dreptului de proprietate, drepturi reale de garanție și sarcini	Referințe
NU SUNT	

## Anexa Nr. 1 La Partea I

## Teren

Nr cadastral	Suprafața (mp)*	Observații / Referințe
	1.000	

\* Suprafața este determinată în planul de proiecție Stereo 70.



## Date referitoare la teren

Crt	Categorie folosință	Intra vilan	Suprafața (mp)	Tarla	Parcelă	Nr. topo	Observații / Referințe
1	faneata	NU	1.000	30	1032/2/4	-	

## Lungime Segmente

1) Valorile lungimilor segmentelor sunt obținute din proiecție în plan.

Punct început	X / Y	Punct sfârșit	X / Y	Lungime segment (** (m)
1	474.819,194 559.403,517	2	474.741,689 559.324,347	110.792
2	474.741,689 559.324,347	3	474.744,04 559.322,8	2.814
3	474.744,04 559.322,8	4	474.749,29 559.319,204	6.363
4	474.749,29 559.319,204	5	474.826,766 559.398,345	110.751
5	474.826,766 559.398,345	1	474.819,194 559.403,517	9.17

\*\* Lungimile segmentelor sunt determinate în planul de proiecție Stereo 70 și sunt rotunjite la 1 milimetru.

\*\*\* Distanța dintre puncte este formată din segmente cumulate ce sunt mai mici decât valoarea 1 milimetru.

Neutilizabil în Circuitul  
Civil



**DATE DESPRE IMOBILUL NR. 7281**

Oficiul de Cadastru și Publicitate Imobiliară MUREȘ  
Biroul de Cadastru și Publicitate Imobiliară Târgu Mureș

**A. Partea I. Descrierea imobilului**

TEREN Extravilan

Adresa: Jud. Mureș

Nr. Crt	Nr cadastral Nr. topografic	Suprafața* (mp)	Observații / Referințe
A1		5.800	Sector cadastral:19 Teren neimprejmuit;

**B. Partea II. Proprietari și acte**

Inscrieri privitoare la dreptul de proprietate și alte drepturi reale	Referințe
/	
Act Administrativ nr. 71474, din 19/01/1996 emis de CJSDPAT MURES;	
B1	A1
Intabulare, drept de PROPRIETATE, dobandit prin Reconstituire, cota actuala 1/1, cota initiala 1/1	
1) KISS I. ANTON, Decedat DEFUNCT:Da	

**C. Partea III. SARCINI .**

Inscrieri privind dezmembramintele dreptului de proprietate, drepturi reale de garanție și sarcini	Referințe
NU SUNT	

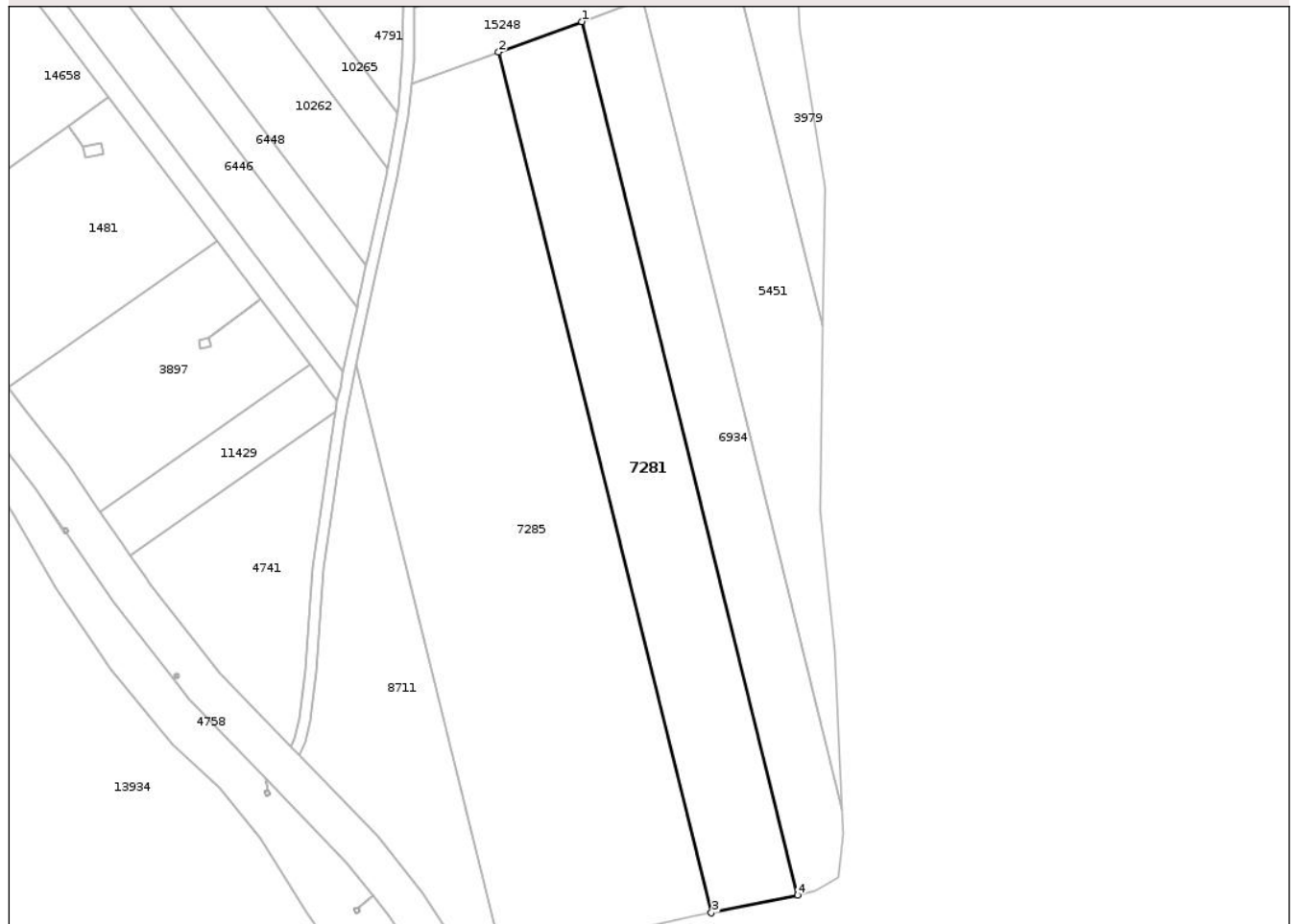
## Anexa Nr. 1 La Partea I

## Teren

Nr cadastral	Suprafața (mp)*	Observații / Referințe
	5.800	

\* Suprafața este determinată în planul de proiecție Stereo 70.

## DETALII LINIARE IMOBIL



## Date referitoare la teren

Crt	Categorie folosință	Intra vilan	Suprafața (mp)	Tarla	Parcelă	Nr. topo	Observații / Referințe
1	arabil	NU	5.800	35	1142/30	-	

## Lungime Segmente

1) Valorile lungimilor segmentelor sunt obținute din proiecție în plan.

Punct început	X / Y	Punct sfârșit	X / Y	Lungime segment (** (m)
1	475.218,751 557.577,51	2	475.196,161 557.569,247	24.054
2	475.196,161 557.569,247	3	475.253,969 557.335,504	240.785
3	475.253,969 557.335,504	4	475.277,404 557.340,348	23.93
4	475.277,404 557.340,348	1	475.218,751 557.577,51	244.307

\*\* Lungimile segmentelor sunt determinate în planul de proiecție Stereo 70 și sunt rotunjite la 1 milimetru.

\*\*\* Distanţa dintre puncte este formată din segmente cumulate ce sunt mai mici decât valoarea 1 milimetru.

Neutilizabil în Circuitul  
Civil



**DATE DESPRE IMOBILUL NR. 7282**

Oficiul de Cadastru și Publicitate Imobiliară MUREȘ  
Biroul de Cadastru și Publicitate Imobiliară Târgu Mureș

**A. Partea I. Descrierea imobilului**

TEREN Extravilan

Adresa: Jud. Mureș

Nr. Crt	Nr cadastral Nr. topografic	Suprafața* (mp)	Observații / Referințe
A1		1.100	Sector cadastral:15 Teren neimprejmuit;

**B. Partea II. Proprietari și acte**

Inscrieri privitoare la dreptul de proprietate și alte drepturi reale	Referințe
/	
Act Administrativ nr. 71474, din 19/01/1996 emis de CJSDPAT MURES;	
B1	A1
Intabulare, drept de PROPRIETATE, dobandit prin Reconstituire, cota actuala 1/1, cota initiala 1/1	
1) KISS I. ANTON, Decedat DEFUNCT:Da	

**C. Partea III. SARCINI .**

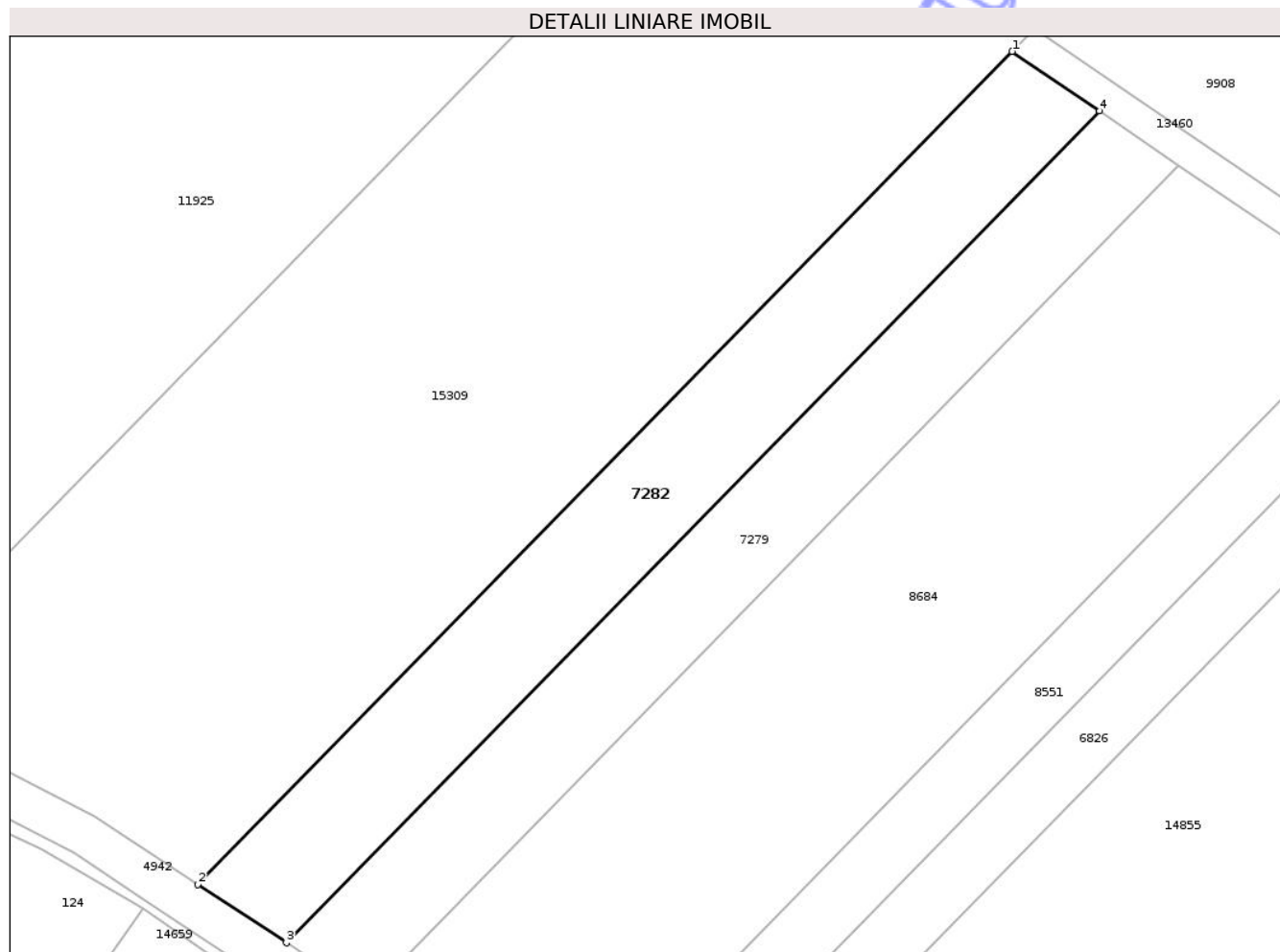
Inscrieri privind dezmembramintele dreptului de proprietate, drepturi reale de garanție și sarcini	Referințe
NU SUNT	

## Anexa Nr. 1 La Partea I

## Teren

Nr cadastral	Suprafața (mp)*	Observații / Referințe
	1.100	

\* Suprafața este determinată în planul de proiecție Stereo 70.



## Date referitoare la teren

Crt	Categorie folosință	Intra vilan	Suprafața (mp)	Tarla	Parcelă	Nr. topo	Observații / Referințe
1	faneata	NU	1.100	30	1032/2/3	-	

## Lungime Segmente

1) Valorile lungimilor segmentelor sunt obținute din proiecție în plan.

Punct început	X / Y	Punct sfârșit	X / Y	Lungime segment (** (m)
1	474.810,873 559.409,2	2	474.733,247 559.329,905	110.966
2	474.733,247 559.329,905	3	474.741,689 559.324,347	10.107
3	474.741,689 559.324,347	4	474.819,194 559.403,517	110.792
4	474.819,194 559.403,517	1	474.810,873 559.409,2	10.076

\*\* Lungimile segmentelor sunt determinate în planul de proiecție Stereo 70 și sunt rotunjite la 1 milimetru.

\*\*\* Distanţa dintre puncte este formată din segmente cumulate ce sunt mai mici decât valoarea 1 milimetru.

Neutilizabil în Circuitul  
Civil



**DATE DESPRE IMOBILUL NR. 7284**

Oficiul de Cadastru și Publicitate Imobiliară MUREȘ  
Biroul de Cadastru și Publicitate Imobiliară Târgu Mureș

**A. Partea I. Descrierea imobilului**

TEREN Extravilan

Adresa: Jud. Mureș

Nr. Crt	Nr cadastral Nr. topografic	Suprafața* (mp)	Observații / Referințe
A1		3.500	Sector cadastral:16 Teren neimprejmuit;

**B. Partea II. Proprietari și acte**

Inscrieri privitoare la dreptul de proprietate și alte drepturi reale	Referințe
/	
Act Administrativ nr. 71474, din 19/01/1996 emis de CJSDPAT MURES;	
B1	A1
Intabulare, drept de PROPRIETATE, dobandit prin Reconstituire, cota actuala 1/1, cota initiala 1/1	
1) KISS I. ANTON, Decedat DEFUNCT:Da	

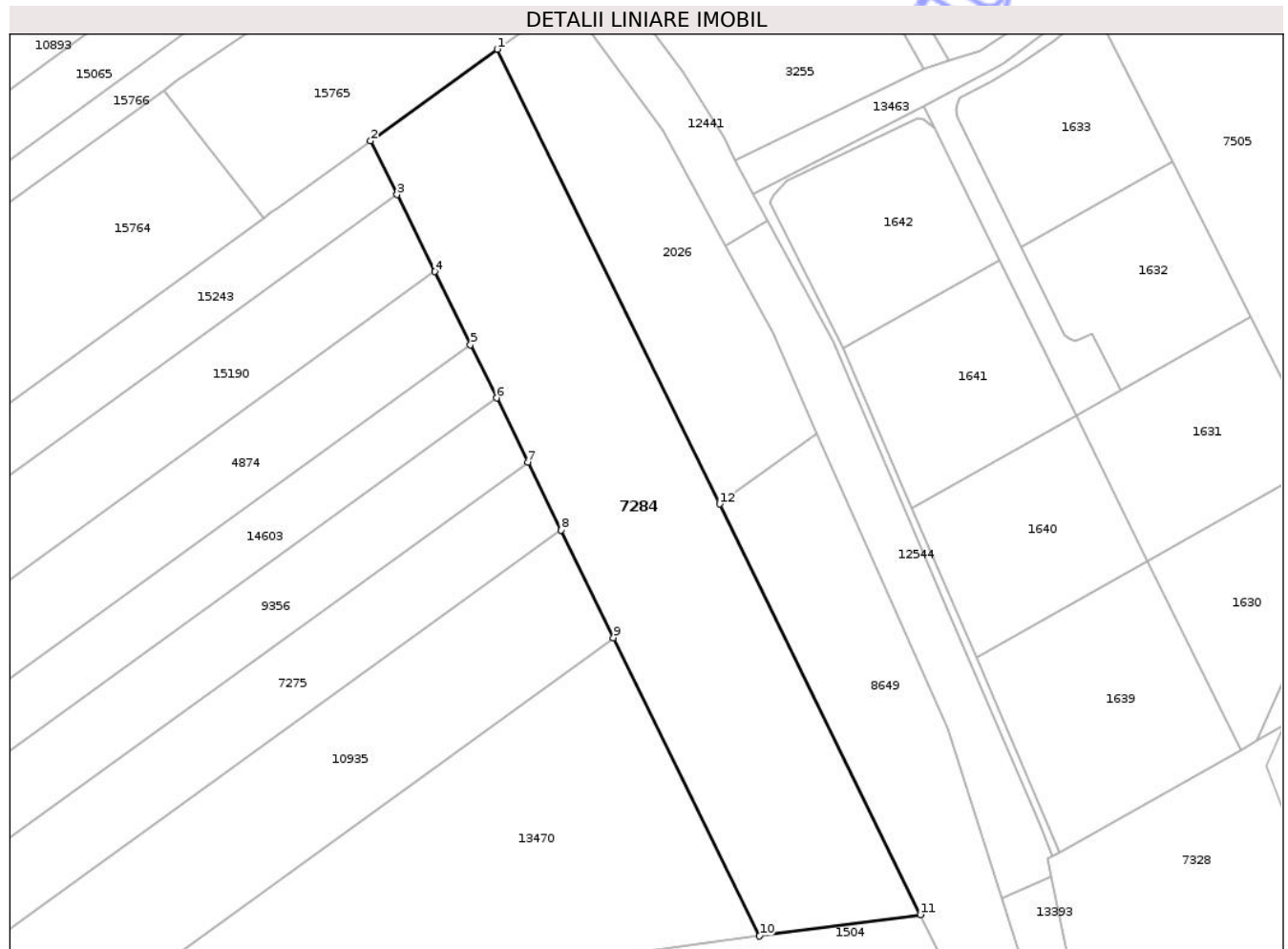
**C. Partea III. SARCINI .**

Inscrieri privind dezmembramintele dreptului de proprietate, drepturi reale de garanție și sarcini	Referințe
NU SUNT	

**Teren**

Nr cadastral	Suprafața (mp)*	Observații / Referințe
	3.500	

\* Suprafața este determinată în planul de proiecție Stereo 70.



**Date referitoare la teren**

Crt	Categorie folosință	Intra vilan	Suprafața (mp)	Tarla	Parcelă	Nr. topo	Observații / Referințe
1	arabil	NU	3.000	31	1070/71	-	
2	faneata	NU	500	-	-	-	

**Lungime Segmente**

1) Valorile lungimilor segmentelor sunt obținute din proiecție în plan.

Punct început	X / Y	Punct sfârșit	X / Y	Lungime segment (** (m)
1	475.584,738 558.635,268	2	475.564,878 558.620,909	24.507
2	475.564,878 558.620,909	3	475.569,009 558.612,466	9.399
3	475.569,009 558.612,466	4	475.574,915 558.600,396	13.437
4	475.574,915 558.600,396	5	475.580,519 558.588,942	12.751

Punct început	X / Y	Punct sfârșit	X / Y	Lungime segment (** (m)
5	475.580,519 558.588,942	6	475.584,613 558.580,575	9.315
6	475.584,613 558.580,575	7	475.589,541 558.570,503	11.213
7	475.589,541 558.570,503	8	475.594,745 558.559,867	11.841
8	475.594,745 558.559,867	9	475.602,996 558.543,003	18.774
9	475.602,996 558.543,003	10	475.625,882 558.496,228	52.074
10	475.625,882 558.496,228	11	475.651,126 558.499,583	25.466
11	475.651,126 558.499,583	12	475.619,629 558.563,957	71.666
12	475.619,629 558.563,957	1	475.584,738 558.635,268	79.389

\*\* Lungimile segmentelor sunt determinate în planul de proiecție Stereo 70 și sunt rotunjite la 1 milimetru.

\*\*\* Distanța dintre puncte este formată din segmente cumulate ce sunt mai mici decât valoarea 1 milimetru.



**DATE DESPRE IMOBILUL NR. 7285**

Oficiul de Cadastru și Publicitate Imobiliară MUREȘ  
Biroul de Cadastru și Publicitate Imobiliară Târgu Mureș

**A. Partea I. Descrierea imobilului**

TEREN Extravilan

Adresa: Jud. Mureș

Nr. Crt	Nr cadastral Nr. topografic	Suprafața* (mp)	Observații / Referințe
A1		12.600	Sector cadastral:19 Teren neimprejmuit;

**B. Partea II. Proprietari și acte**

Inscrieri privitoare la dreptul de proprietate și alte drepturi reale	Referințe
/	
Act Administrativ nr. 71474, din 19/01/1996 emis de CJSDPAT MURES;	
B1	A1
Intabulare, drept de PROPRIETATE, dobandit prin Reconstituire, cota actuala 1/1, cota initiala 1/1	
1) KISS I. ANTON, Decedat DEFUNCT:Da	

**C. Partea III. SARCINI .**

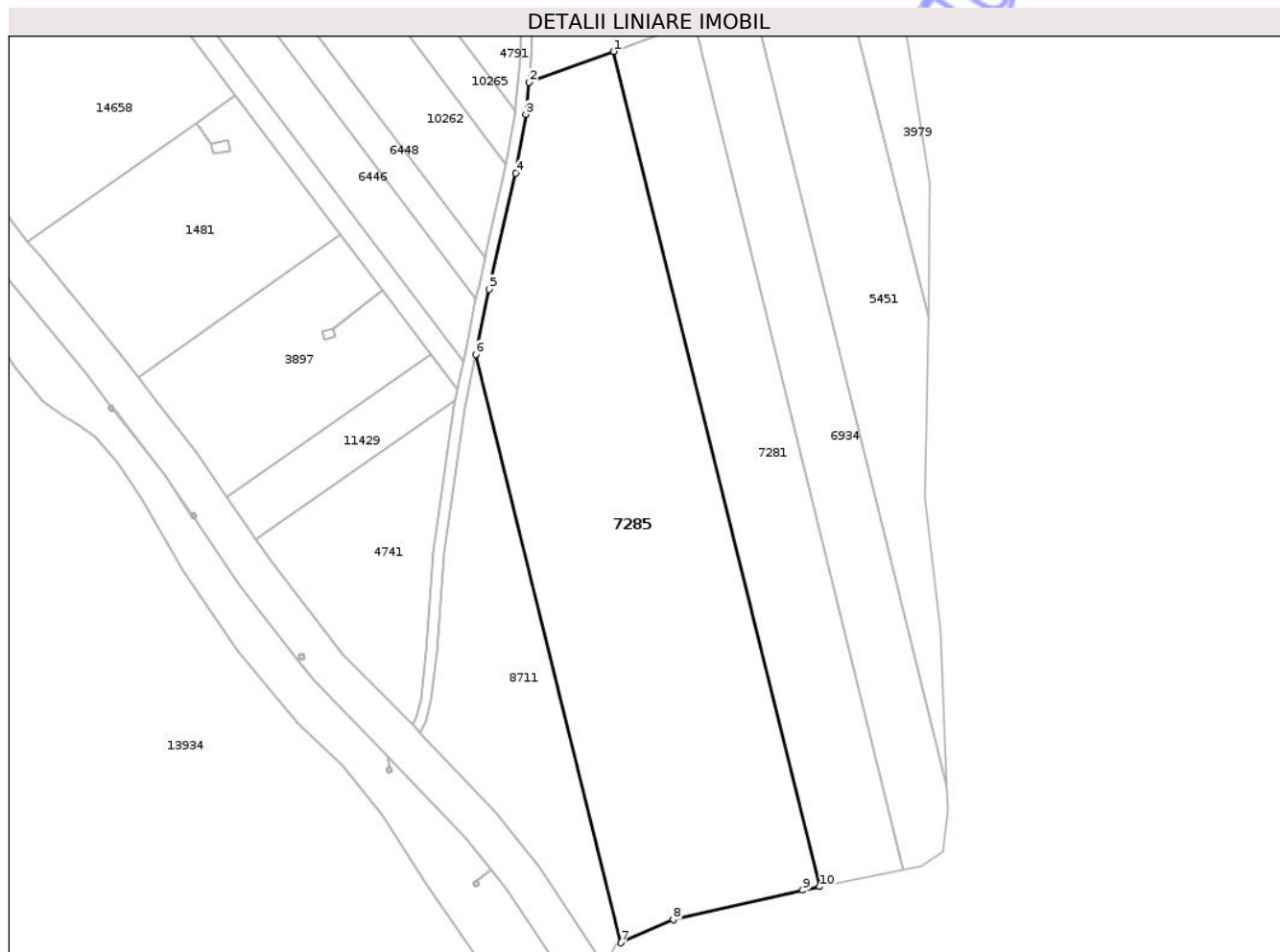
Inscrieri privind dezmembramintele dreptului de proprietate, drepturi reale de garanție și sarcini	Referințe
NU SUNT	

## Anexa Nr. 1 La Partea I

## Teren

Nr cadastral	Suprafața (mp)*	Observații / Referințe
	12.600	

\* Suprafața este determinată în planul de proiecție Stereo 70.



## Date referitoare la teren

Crt	Categorie folosință	Intra vilan	Suprafața (mp)	Tarla	Parcelă	Nr. topo	Observații / Referințe
1	arabil	NU	12.600	35	1142/19	-	

## Lungime Segmente

1) Valorile lungimilor segmentelor sunt obținute din proiecție în plan.

Punct început	X / Y	Punct sfârșit	X / Y	Lungime segment (** (m)
1	475.196,161 557.569,247	2	475.172,48 557.560,585	25.215
2	475.172,48 557.560,585	3	475.171,6 557.551,645	8.983
3	475.171,6 557.551,645	4	475.168,692 557.535,193	16.707
4	475.168,692 557.535,193	5	475.161,294 557.502,732	33.293
5	475.161,294 557.502,732	6	475.157,511 557.484,465	18.655

Punct început	X / Y	Punct sfârșit	X / Y	Lungime segment (** (m)
6	475.157,511 557.484,465	7	475.198,233 557.319,808	169.618
7	475.198,233 557.319,808	8	475.212,875 557.326,262	16.001
8	475.212,875 557.326,262	9	475.249,15 557.334,508	37.2
9	475.249,15 557.334,508	10	475.253,969 557.335,504	4.921
10	475.253,969 557.335,504	1	475.196,161 557.569,247	240.785

\*\* Lungimile segmentelor sunt determinate în planul de proiecție Stereo 70 și sunt rotunjite la 1 milimetru.

\*\*\* Distanța dintre puncte este formată din segmente cumulate ce sunt mai mici decât valoarea 1 milimetru.

Neutilizabil în Circuitul Civil



**DATE DESPRE IMOBILUL NR. 7286**

Oficiul de Cadastru și Publicitate Imobiliară MUREȘ  
Biroul de Cadastru și Publicitate Imobiliară Târgu Mureș

**A. Partea I. Descrierea imobilului**

TEREN Extravilan

Adresa: Jud. Mureș

Nr. Crt	Nr cadastral Nr. topografic	Suprafața* (mp)	Observații / Referințe
A1		2.100	Sector cadastral:16 Teren neimprejmuit;

**B. Partea II. Proprietari și acte**

Inscrieri privitoare la dreptul de proprietate și alte drepturi reale	Referințe
/	
Act Administrativ nr. 71474, din 19/01/1996 emis de CJSDPAT MURES;	
B1	A1
Intabulare, drept de PROPRIETATE, dobandit prin Reconstituire, cota actuala 1/1, cota initiala 1/1	
1) KISS I. ANTON, Decedat DEFUNCT:Da	

**C. Partea III. SARCINI .**

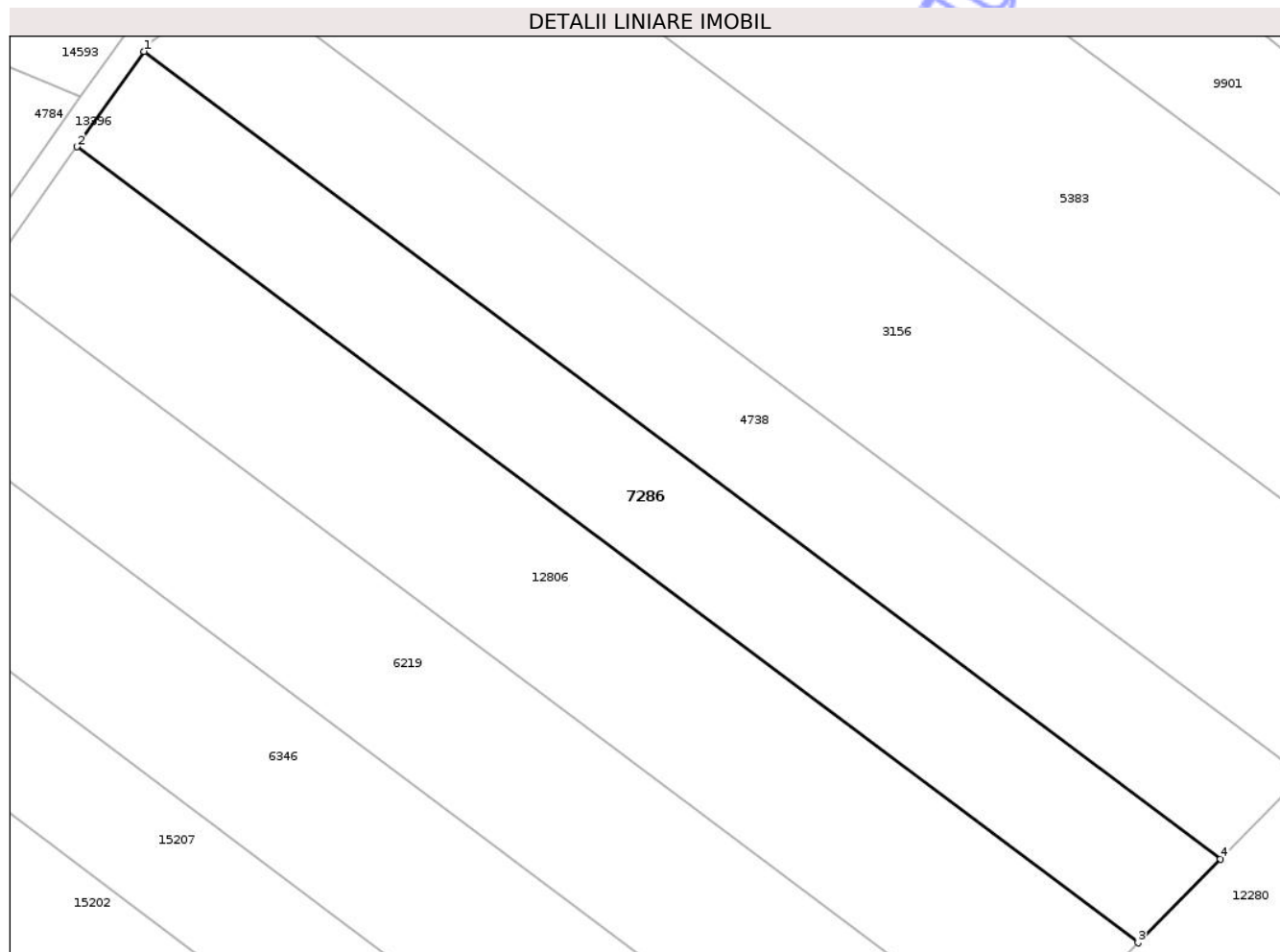
Inscrieri privind dezmembramintele dreptului de proprietate, drepturi reale de garanție și sarcini	Referințe
NU SUNT	

## Anexa Nr. 1 La Partea I

## Teren

Nr cadastral	Suprafața (mp)*	Observații / Referințe
	2.100	

\* Suprafața este determinată în planul de proiecție Stereo 70.



## Date referitoare la teren

Crt	Categorie folosință	Intra vilan	Suprafața (mp)	Tarla	Parcelă	Nr. topo	Observații / Referințe
1	arabil	NU	2.100	31	1070/106	-	

## Lungime Segmente

1) Valorile lungimilor segmentelor sunt obținute din proiecție în plan.

Punct început	X / Y	Punct sfârșit	X / Y	Lungime segment (** (m)
1	475.282,249 558.727,391	2	475.274,432 558.716,335	13.54
2	475.274,432 558.716,335	3	475.397,714 558.623,967	154.046
3	475.397,714 558.623,967	4	475.407,301 558.633,697	13.66
4	475.407,301 558.633,697	1	475.282,249 558.727,391	156.258

\*\* Lungimile segmentelor sunt determinate în planul de proiecție Stereo 70 și sunt rotunjite la 1 milimetru.

\*\*\* Distanţa dintre puncte este formată din segmente cumulate ce sunt mai mici decât valoarea 1 milimetru.

Neutilizabil în Circuitul  
Civil



**DATE DESPRE IMOBILUL NR. 7287**

Oficiul de Cadastru și Publicitate Imobiliară MUREȘ  
Biroul de Cadastru și Publicitate Imobiliară Târgu Mureș

**A. Partea I. Descrierea imobilului**

TEREN Extravilan

Adresa: Jud. Mureș

Nr. Crt	Nr cadastral Nr. topografic	Suprafața* (mp)	Observații / Referințe
A1		700	Sector cadastral:15 Teren neimprejmuit;

**B. Partea II. Proprietari și acte**

Inscrieri privitoare la dreptul de proprietate și alte drepturi reale	Referințe
/	
Act Administrativ nr. 71474, din 19/01/1996 emis de CJSDPAT MURES;	
B1	A1
Intabulare, drept de PROPRIETATE, dobandit prin Reconstituire, cota actuala 1/1, cota initiala 1/1	
1) KISS I. ANTON, Decedat DEFUNCT:Da	

**C. Partea III. SARCINI .**

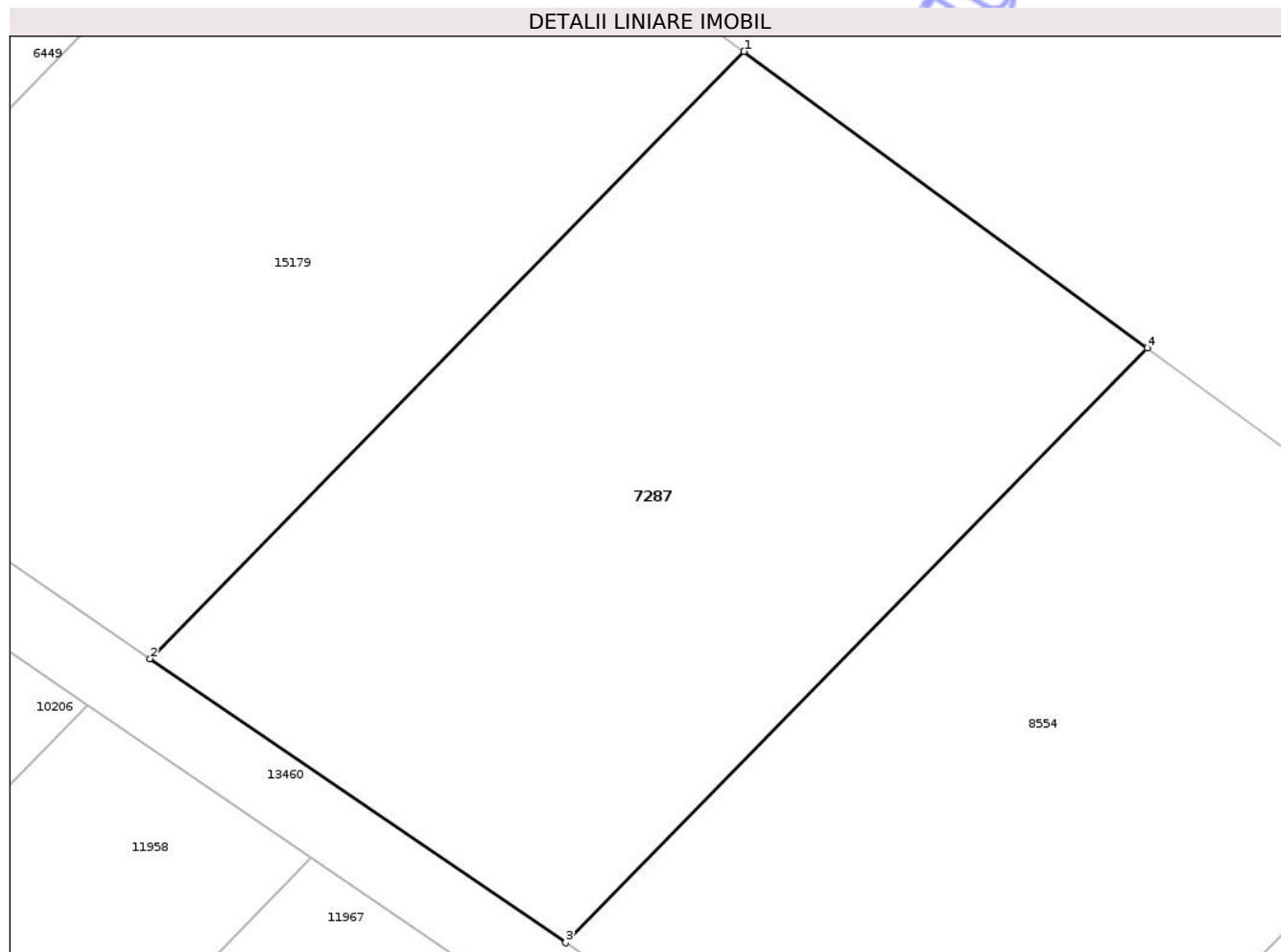
Inscrieri privind dezmembramintele dreptului de proprietate, drepturi reale de garanție și sarcini	Referințe
NU SUNT	

## Anexa Nr. 1 La Partea I

## Teren

Nr cadastral	Suprafața (mp)*	Observații / Referințe
	700	

\* Suprafața este determinată în planul de proiecție Stereo 70.



## Date referitoare la teren

Crt	Categorie folosință	Intra vilan	Suprafața (mp)	Tarla	Parcelă	Nr. topo	Observații / Referințe
1	livada	NU	700	30	1032/28	-	

## Lungime Segmente

1) Valorile lungimilor segmentelor sunt obținute din proiecție în plan.

Punct început	X / Y	Punct sfârșit	X / Y	Lungime segment (** (m)
1	474.993,241 559.329,814	2	474.968,889 559.304,939	34.811
2	474.968,889 559.304,939	3	474.985,93 559.293,302	20.635
3	474.985,93 559.293,302	4	475.009,781 559.317,665	34.094
4	475.009,781 559.317,665	1	474.993,241 559.329,814	20.522

\*\* Lungimile segmentelor sunt determinate în planul de proiecție Stereo 70 și sunt rotunjite la 1 milimetru.

\*\*\* Distanţa dintre puncte este formată din segmente cumulate ce sunt mai mici decât valoarea 1 milimetru.

Neutilizabil în Circuitul  
Civil



**DATE DESPRE IMOBILUL NR. 7320**

Oficiul de Cadastru și Publicitate Imobiliară MUREȘ  
Biroul de Cadastru și Publicitate Imobiliară Târgu Mureș

**A. Partea I. Descrierea imobilului**

TEREN Extravilan

Adresa: Jud. Mureș

Nr. Crt	Nr cadastral Nr. topografic	Suprafața* (mp)	Observații / Referințe
A1		2.900	Sector cadastral:12 Teren neimprejmuit;

**B. Partea II. Proprietari și acte**

Inscrieri privitoare la dreptul de proprietate și alte drepturi reale	Referințe
/	
Act Administrativ nr. 70836, din 03/08/1993 emis de CJSDPAT MURES;	
B1	A1
Intabulare, drept de PROPRIETATE, dobandit prin Reconstituire, cota actuala 1/1, cota initiala 1/1	
1) FRUNZA M. ROZALIA	

**C. Partea III. SARCINI .**

Inscrieri privind dezmembramintele dreptului de proprietate, drepturi reale de garanție și sarcini	Referințe
NU SUNT	

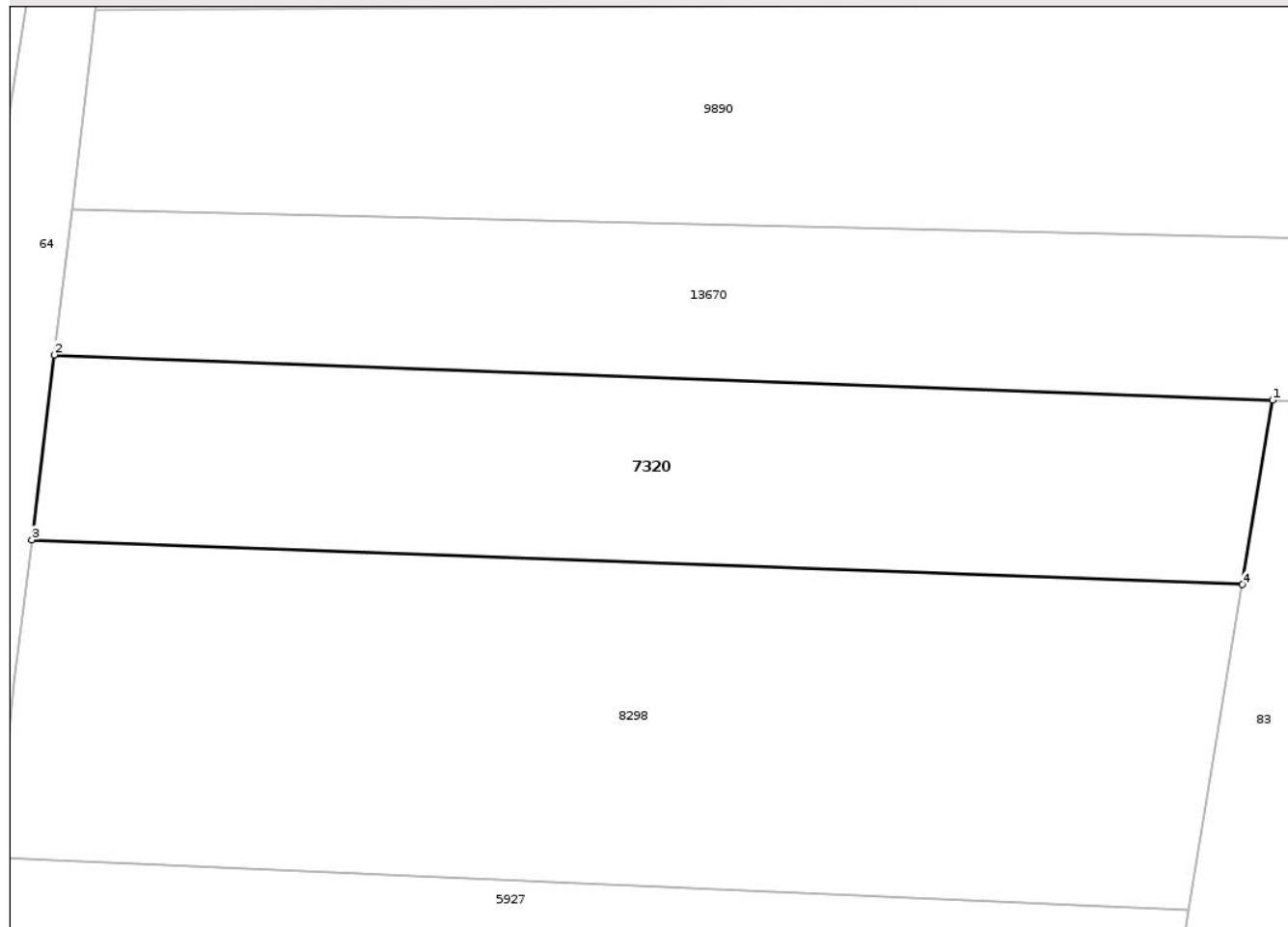
## Anexa Nr. 1 La Partea I

## Teren

Nr cadastral	Suprafața (mp)*	Observații / Referințe
	2.900	

\* Suprafața este determinată în planul de proiecție Stereo 70.

## DETALII LINIARE IMOBIL



## Date referitoare la teren

Crt	Categorie folosință	Intra vilan	Suprafața (mp)	Tarla	Parcelă	Nr. topo	Observații / Referințe
1	arabil	NU	2.900	35	1111/6	-	

## Lungime Segmente

1) Valorile lungimilor segmentelor sunt obținute din proiecție în plan.

Punct început	X / Y	Punct sfârșit	X / Y	Lungime segment (** (m)
1	472.893,005 558.272,093	2	472.754,758 558.277,217	138.342
2	472.754,758 558.277,217	3	472.752,218 558.256,257	21.113
3	472.752,218 558.256,257	4	472.889,569 558.251,178	137.445
4	472.889,569 558.251,178	1	472.893,005 558.272,093	21.195

\*\* Lungimile segmentelor sunt determinate în planul de proiecție Stereo 70 și sunt rotunjite la 1 milimetru.

\*\*\* Distanţa dintre puncte este formată din segmente cumulate ce sunt mai mici decât valoarea 1 milimetru.

Neutilizabil în Circuitul  
Civil





## DATE DESPRE IMOBILUL NR. 7323

Oficiul de Cadastru și Publicitate Imobiliară MUREȘ  
Biroul de Cadastru și Publicitate Imobiliară Târgu Mureș

## A. Partea I. Descrierea imobilului

TEREN Extravilan

Adresa: Jud. Mureș

Nr. Crt	Nr cadastral Nr. topografic	Suprafața* (mp)	Observații / Referințe
A1		2.000	Sector cadastral:19 Teren neimprejmuit;

## B. Partea II. Proprietari și acte

Inscrieri privitoare la dreptul de proprietate și alte drepturi reale	Referințe
/	
Act Administrativ nr. 71527, din 14/02/1996 emis de CJSDPAT MURES;	
B1	A1
Intabulare, drept de PROPRIETATE, dobandit prin Reconstituire, cota actuala 1/1, cota initiala 1/1	
1) <b>BODONI S. STEFAN</b> , Decedat DEFUNCT:Da	

## C. Partea III. SARCINI .

Inscrieri privind dezmembramintele dreptului de proprietate, drepturi reale de garanție și sarcini	Referințe
NU SUNT	

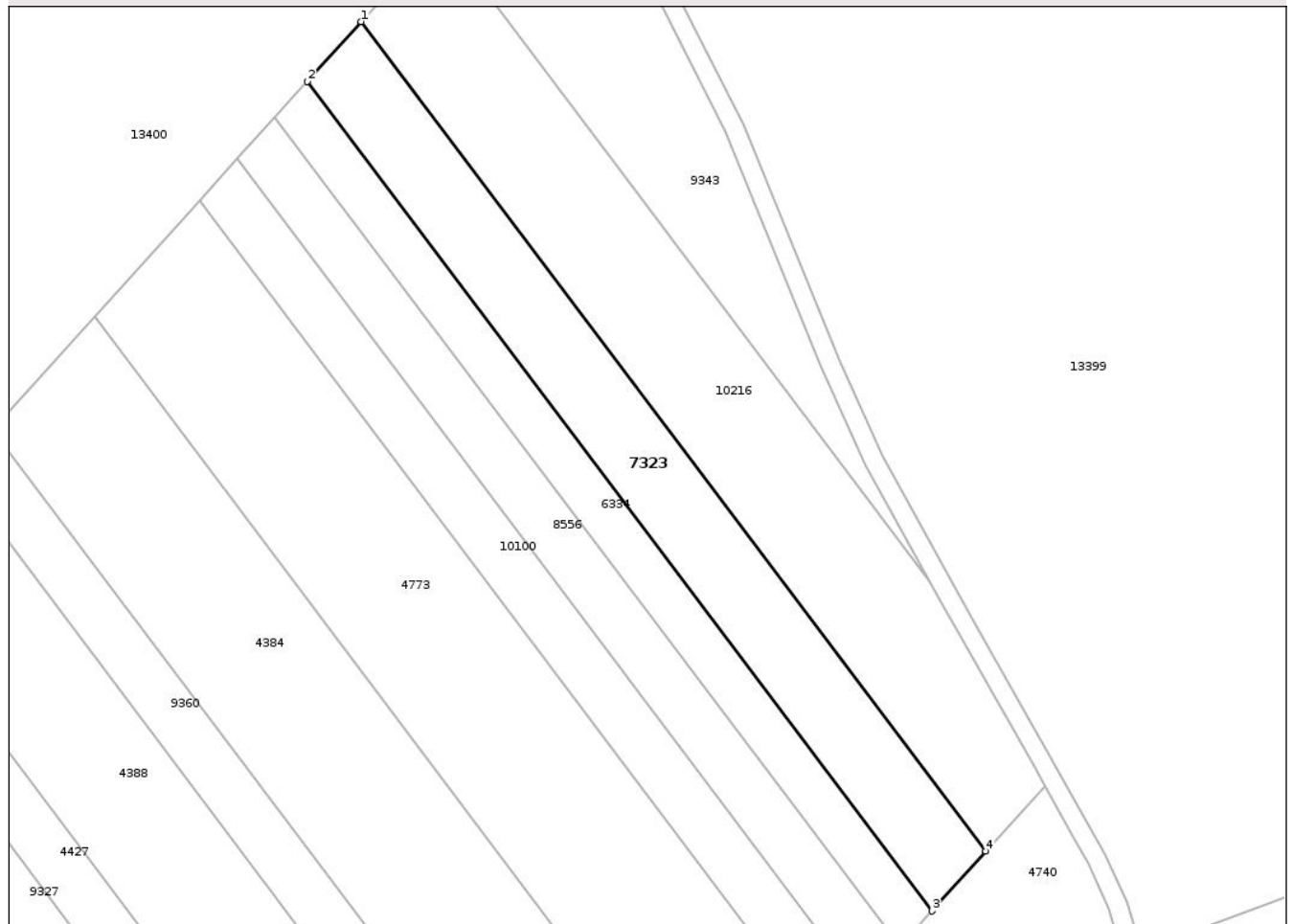
## Anexa Nr. 1 La Partea I

## Teren

Nr cadastral	Suprafața (mp)*	Observații / Referințe
	2.000	

\* Suprafața este determinată în planul de proiecție Stereo 70.

## DETALII LINIARE IMOBIL



## Date referitoare la teren

Crt	Categorie folosință	Intra vilan	Suprafața (mp)	Tarla	Parcelă	Nr. topo	Observații / Referințe
1	faneata	NU	2.000	32	1143/23	-	

## Lungime Segmente

1) Valorile lungimilor segmentelor sunt obținute din proiecție în plan.

Punct început	X / Y	Punct sfârșit	X / Y	Lungime segment (** (m)
1	475.033,835 557.833,378	2	475.025,43 557.824,061	12.548
2	475.025,43 557.824,061	3	475.123,127 557.694,403	162.345
3	475.123,127 557.694,403	4	475.131,532 557.703,72	12.548
4	475.131,532 557.703,72	1	475.033,835 557.833,378	162.345

\*\* Lungimile segmentelor sunt determinate în planul de proiecție Stereo 70 și sunt rotunjite la 1 milimetru.

\*\*\* Distanţa dintre puncte este formată din segmente cumulate ce sunt mai mici decât valoarea 1 milimetru.

Neutilizabil în Circuitul  
Civil



**DATE DESPRE IMOBILUL NR. 7325**

Oficiul de Cadastru și Publicitate Imobiliară MUREȘ  
Biroul de Cadastru și Publicitate Imobiliară Târgu Mureș

**A. Partea I. Descrierea imobilului**

TEREN Intravilan

Adresa: Loc. Bozeni, Jud. Mureș

Nr. Crt	Nr cadastral Nr. topografic	Suprafața* (mp)	Observații / Referințe
A1		1.000	Sector cadastral:13 Teren neimprejmuit;

**B. Partea II. Proprietari și acte**

Inscrieri privitoare la dreptul de proprietate și alte drepturi reale	Referințe
/	
Act Administrativ nr. 71527, din 14/02/1996 emis de CJSDPAT MURES;	
B1	A1
Intabulare, drept de PROPRIETATE, dobandit prin Reconstituire, cota actuala 1/1, cota initiala 1/1	
1) <b>BODONI S. STEFAN</b> , Decedat DEFUNCT:Da	

**C. Partea III. SARCINI .**

Inscrieri privind dezmembramintele dreptului de proprietate, drepturi reale de garanție și sarcini	Referințe
NU SUNT	

## Anexa Nr. 1 La Partea I

## Teren

Nr cadastral	Suprafața (mp)*	Observații / Referințe
	1.000	

\* Suprafața este determinată în planul de proiecție Stereo 70.

## DETALII LINIARE IMOBIL



## Date referitoare la teren

Crt	Categorie folosință	Intra vilan	Suprafața (mp)	Tarla	Parcelă	Nr. topo	Observații / Referințe
1	arabil	DA	1.000	29	1088/25	-	

## Lungime Segmente

1) Valorile lungimilor segmentelor sunt obținute din proiecție în plan.

Punct început	X / Y	Punct sfârșit	X / Y	Lungime segment (** (m)
1	474.098,222 559.025,487	2	474.107,62 559.023,811	9.546
2	474.107,62 559.023,811	3	474.158,347 559.014,765	51.527
3	474.158,347 559.014,765	4	474.161,116 559.030,612	16.087
4	474.161,116 559.030,612	5	474.112,378 559.040,311	49.694
5	474.112,378 559.040,311	6	474.103,44 559.042,09	9.113

Punct început	X / Y	Punct sfârșit	X / Y	Lungime segment (** (m)
6	474.103,44 559.042,09	1	474.098,222 559.025,487	17.404

\*\* Lungimile segmentelor sunt determinate în planul de proiecție Stereo 70 și sunt rotunjite la 1 milimetru.

\*\*\* Distanța dintre puncte este formată din segmente cumulate ce sunt mai mici decât valoarea 1 milimetru.

Neutilizabil în Circuitul Civil



**DATE DESPRE IMOBILUL NR. 7327**

Oficiul de Cadastru și Publicitate Imobiliară MUREȘ  
Biroul de Cadastru și Publicitate Imobiliară Târgu Mureș

**A. Partea I. Descrierea imobilului**

TEREN Extravilan

Adresa: Jud. Mureș

Nr. Crt	Nr cadastral Nr. topografic	Suprafața* (mp)	Observații / Referințe
A1		900	Sector cadastral:19 Teren neimprejmit;

**B. Partea II. Proprietari și acte**

Inscrieri privitoare la dreptul de proprietate și alte drepturi reale	Referințe
/	
Act Administrativ nr. 71527, din 14/02/1996 emis de CJSDPAT MURES;	
B1	A1
Intabulare, drept de PROPRIETATE, dobandit prin Reconstituire, cota actuala 1/1, cota initiala 1/1	
1) <b>BODONI S. STEFAN</b> , Decedat DEFUNCT:Da	

**C. Partea III. SARCINI .**

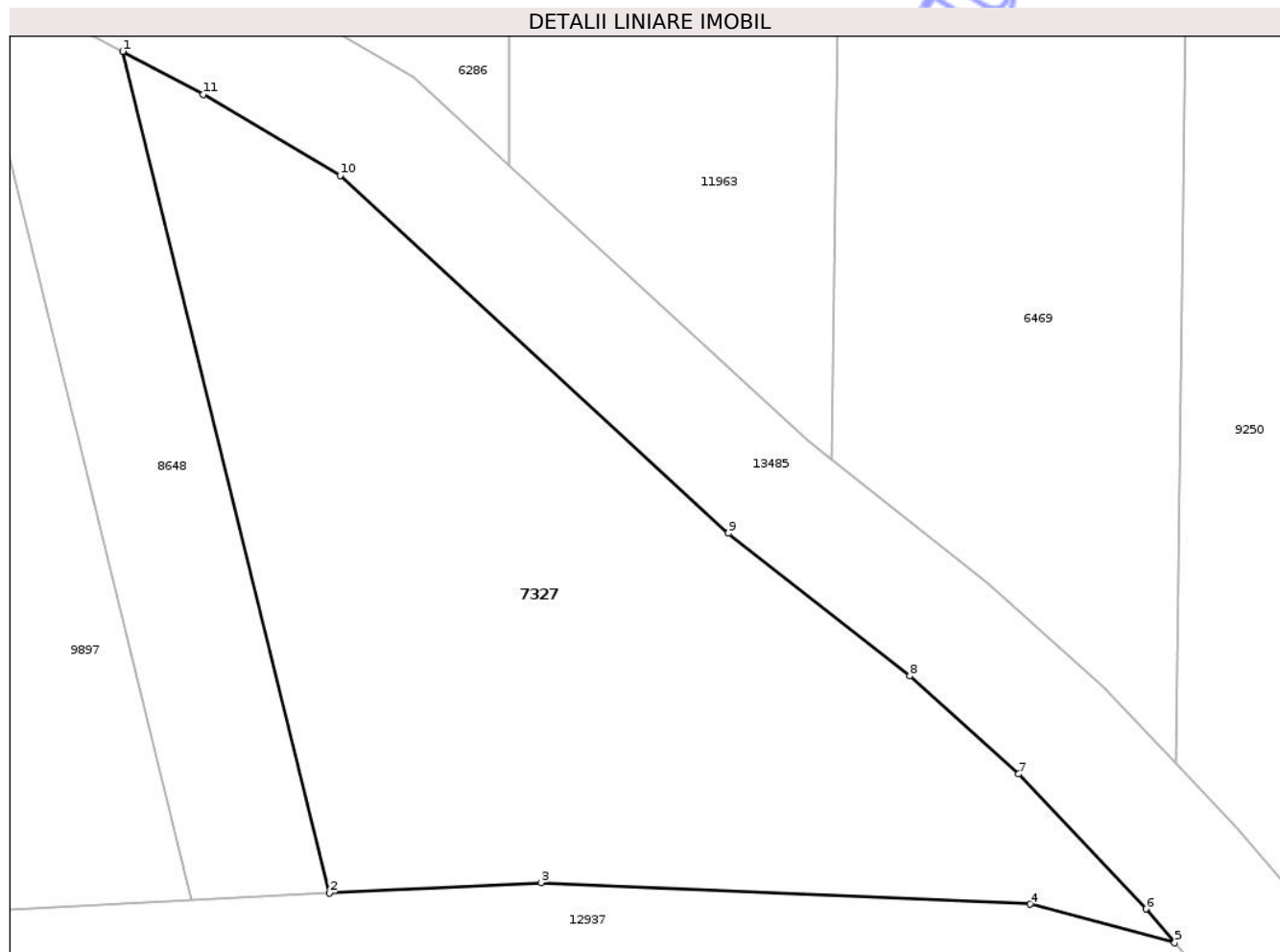
Inscrieri privind dezmembramintele dreptului de proprietate, drepturi reale de garanție și sarcini	Referințe
NU SUNT	

## Anexa Nr. 1 La Partea I

## Teren

Nr cadastral	Suprafața (mp)*	Observații / Referințe
	900	

\* Suprafața este determinată în planul de proiecție Stereo 70.



## Date referitoare la teren

Crt	Categorie folosință	Intra vilan	Suprafața (mp)	Tarla	Parcelă	Nr. topo	Observații / Referințe
1	pasune	NU	900	32	1129	-	

## Lungime Segmente

1) Valorile lungimilor segmentelor sunt obținute din proiecție în plan.

Punct început	X / Y	Punct sfârșit	X / Y	Lungime segment (** (m)
1	474.356,235 558.407,361	2	474.366,405 558.365,968	42.624
2	474.366,405 558.365,968	3	474.376,845 558.366,49	10.453
3	474.376,845 558.366,49	4	474.400,922 558.365,431	24.1
4	474.400,922 558.365,431	5	474.408,037 558.363,529	7.365
5	474.408,037 558.363,529	6	474.406,621 558.365,188	2.181

Punct început	X / Y	Punct sfârșit	X / Y	Lungime segment (** (m)
6	474.406,621 558.365,188	7	474.400,35 558.371,826	9.132
7	474.400,35 558.371,826	8	474.394,984 558.376,653	7.218
8	474.394,984 558.376,653	9	474.386,059 558.383,666	11.351
9	474.386,059 558.383,666	10	474.366,945 558.401,255	25.975
10	474.366,945 558.401,255	11	474.360,205 558.405,239	7.829
11	474.360,205 558.405,239	1	474.356,235 558.407,361	4.502

\*\* Lungimile segmentelor sunt determinate în planul de proiecție Stereo 70 și sunt rotunjite la 1 milimetru.

\*\*\* Distanța dintre puncte este formată din segmente cumulate ce sunt mai mici decât valoarea 1 milimetru.

Neutilizabil în Circuitul Civil



**DATE DESPRE IMOBILUL NR. 7328**

Oficiul de Cadastru și Publicitate Imobiliară MUREȘ  
Biroul de Cadastru și Publicitate Imobiliară Târgu Mureș

**A. Partea I. Descrierea imobilului**

TEREN Extravilan

Adresa: Jud. Mureș

Nr. Crt	Nr cadastral Nr. topografic	Suprafața* (mp)	Observații / Referințe
A1	52303	2.900	Sector cadastral:15 Teren neimprejmuit;

**B. Partea II. Proprietari și acte**

Inscrieri privitoare la dreptul de proprietate și alte drepturi reale	Referințe
/	
Act Administrativ nr. 71527, din 14/02/1996 emis de CJSDPAT MURES;	
B1	A1
Intabulare, drept de PROPRIETATE, dobandit prin Reconstituire, cota actuala 1/1, cota initiala 1/1	
1) <b>BODONI S. STEFAN</b> , Decedat DEFUNCT:Da	

**C. Partea III. SARCINI .**

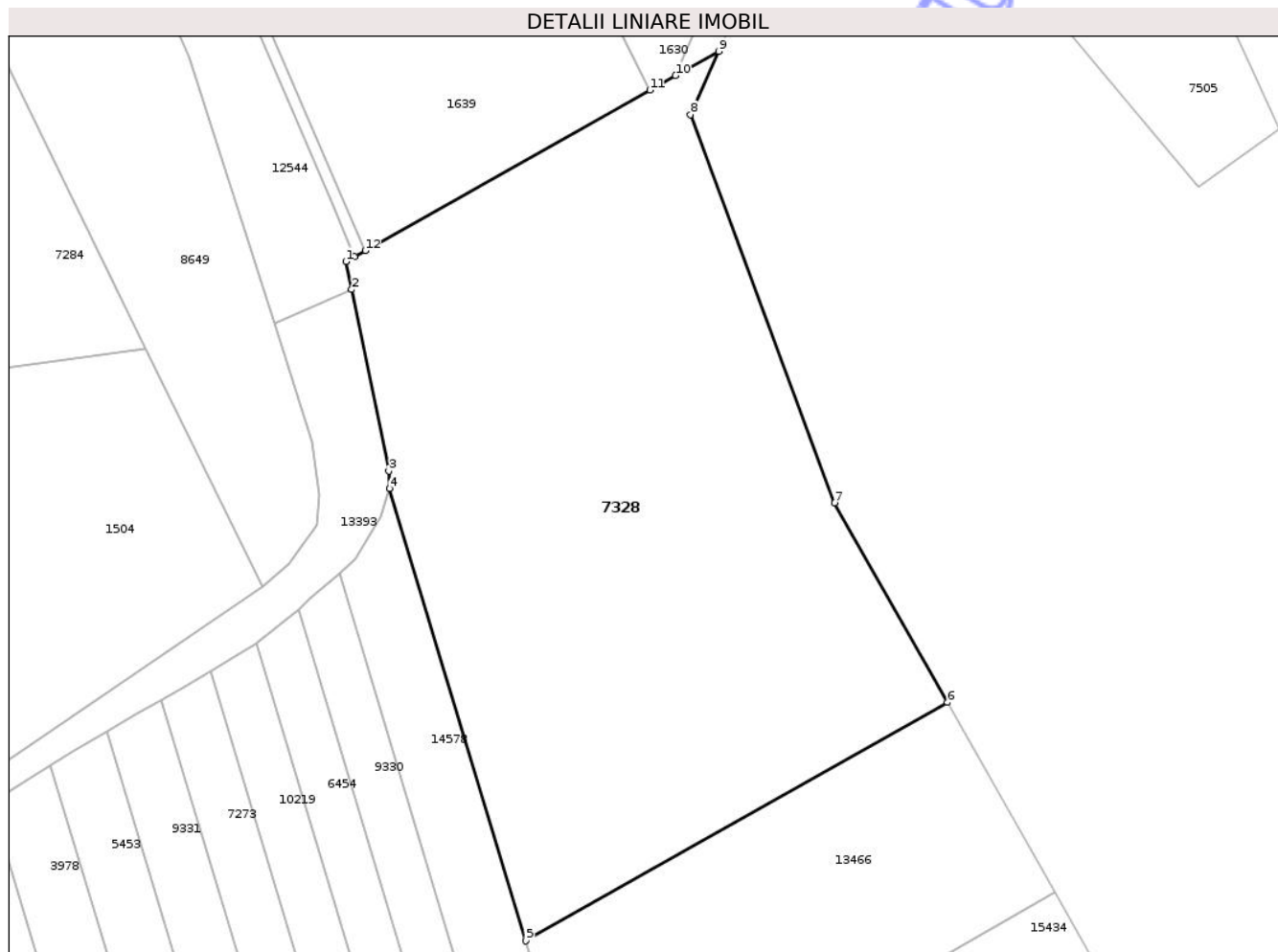
Inscrieri privind dezmembramintele dreptului de proprietate, drepturi reale de garanție și sarcini	Referințe
NU SUNT	

## Anexa Nr. 1 La Partea I

## Teren

Nr cadastral	Suprafața (mp)*	Observații / Referințe
52303	2.900	

\* Suprafața este determinată în planul de proiecție Stereo 70.



## Date referitoare la teren

Crt	Categorie folosință	Intra vilan	Suprafața (mp)	Tarla	Parcelă	Nr. topo	Observații / Referințe
1	arabil	NU	1.100	30	1064/4	-	
2	faneata	NU	1.800	-	-	-	

## Lungime Segmente

1) Valorile lungimilor segmentelor sunt obținute din proiecție în plan.

Punct început	X / Y	Punct sfârșit	X / Y	Lungime segment (** (m)
1	475.671,077 558.508,311	2	475.671,65 558.505,527	2.842
2	475.671,65 558.505,527	3	475.675,376 558.487,432	18.475
3	475.675,376 558.487,432	4	475.675,46 558.485,701	1.733
4	475.675,46 558.485,701	5	475.689,06 558.440,58	47.126

Punct început	X / Y	Punct sfârșit	X / Y	Lungime segment (** (m)
5	475.689,06 558.440,58	6	475.731,139 558.464,35	48.329
6	475.731,139 558.464,35	7	475.719,841 558.484,252	22.885
7	475.719,841 558.484,252	8	475.705,501 558.522,981	41.299
8	475.705,501 558.522,981	9	475.708,282 558.529,287	6.892
9	475.708,282 558.529,287	10	475.703,987 558.526,865	4.931
10	475.703,987 558.526,865	11	475.701,416 558.525,416	2.951
11	475.701,416 558.525,416	12	475.673,012 558.509,402	32.607
12	475.673,012 558.509,402	13	475.671,93 558.508,792	1.242
13	475.671,93 558.508,792	1	475.671,077 558.508,311	0.979

\*\* Lungimile segmentelor sunt determinate în planul de proiecție Stereo 70 și sunt rotunjite la 1 milimetru.

\*\*\* Distanța dintre puncte este formată din segmente cumulate ce sunt mai mici decât valoarea 1 milimetru.



**DATE DESPRE IMOBILUL NR. 7339**

Oficiul de Cadastru și Publicitate Imobiliară MUREȘ  
Biroul de Cadastru și Publicitate Imobiliară Târgu Mureș

**A. Partea I. Descrierea imobilului**

TEREN Necunoscut

Adresa: Loc. Corunca, Jud. Mureș

Nr. Crt	Nr cadastral Nr. topografic	Suprafața* (mp)	Observații / Referințe
A1		1.000	Sector cadastral:9 Teren neimprejmuit;

**B. Partea II. Proprietari și acte**

Inscrieri privitoare la dreptul de proprietate și alte drepturi reale	Referințe
/	
Act Administrativ nr. 71502, din 12/02/1996 emis de CJSIPT Mures;	
B1	A1
Intabulare, drept de PROPRIETATE, dobandit prin Reconstituire, cota actuala 1/1, cota initiala 1/1	
1) DEBRECENI C. CAROL, Decedat DEFUNCT:Da	

**C. Partea III. SARCINI .**

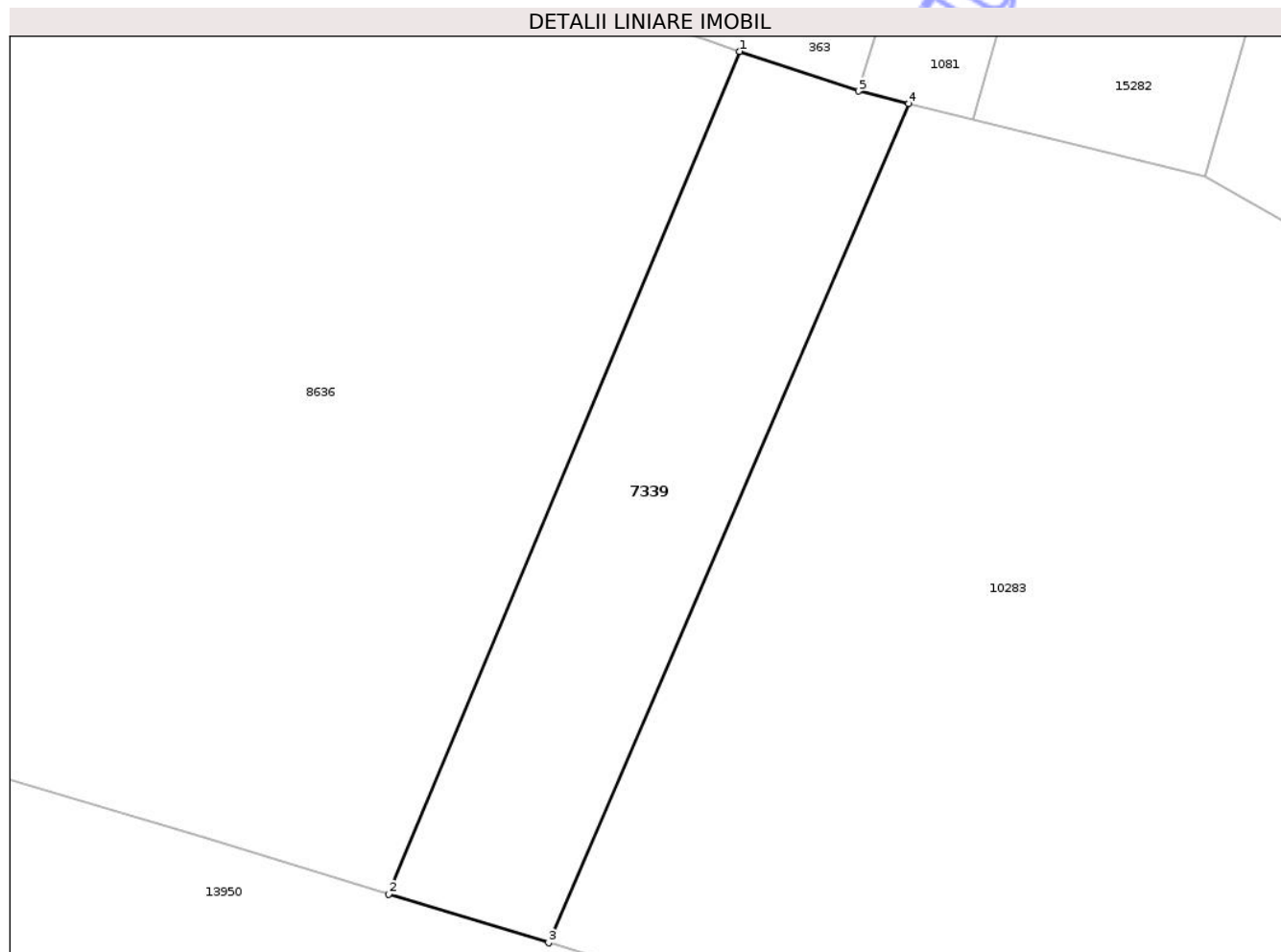
Inscrieri privind dezmembramintele dreptului de proprietate, drepturi reale de garanție și sarcini	Referințe
NU SUNT	

## Anexa Nr. 1 La Partea I

## Teren

Nr cadastral	Suprafața (mp)*	Observații / Referințe
	1.000	

\* Suprafața este determinată în planul de proiecție Stereo 70.



## Date referitoare la teren

Crt	Categorie folosință	Intravilan	Suprafața (mp)	Tarla	Parcelă	Nr. topo	Observații / Referințe
1	padure	DA	82	46	1352/13	-	
2	padure	NU	918	46	1352/13	-	

## Lungime Segmente

1) Valorile lungimilor segmentelor sunt obținute din proiecție în plan.

Punct început	X / Y	Punct sfârșit	X / Y	Lungime segment (** (m))
1	472.238,486 556.323,912	2	472.210,381 556.256,462	73.071
2	472.210,381 556.256,462	3	472.223,188 556.252,573	13.384
3	472.223,188 556.252,573	4	472.252,032 556.319,745	73.103
4	472.252,032 556.319,745	5	472.248,038 556.320,735	4.115

Punct început	X / Y	Punct sfârșit	X / Y	Lungime segment (** (m)
5	472.248,038 556.320,735	1	472.238,486 556.323,912	10.066

\*\* Lungimile segmentelor sunt determinate în planul de proiecție Stereo 70 și sunt rotunjite la 1 milimetru.

\*\*\* Distanța dintre puncte este formată din segmente cumulate ce sunt mai mici decât valoarea 1 milimetru.

Neutilizabil în Circuitul Civil





## DATE DESPRE IMOBILUL NR. 7329

Oficiul de Cadastru și Publicitate Imobiliară MUREȘ  
Biroul de Cadastru și Publicitate Imobiliară Târgu Mureș

## A. Partea I. Descrierea imobilului

TEREN Extravilan

Adresa: Jud. Mureș

Nr. Crt	Nr cadastral Nr. topografic	Suprafața* (mp)	Observații / Referințe
A1		300	Sector cadastral:16 Teren neimprejmit;

## B. Partea II. Proprietari și acte

Inscrieri privitoare la dreptul de proprietate și alte drepturi reale	Referințe
/	
Act Administrativ nr. 71527, din 14/02/1996 emis de CJSDPAT MURES;	
B1	A1
Intabulare, drept de PROPRIETATE, dobandit prin Reconstituire, cota actuala 1/1, cota initiala 1/1	
1) <b>BODONI S. STEFAN</b> , Decedat DEFUNCT:Da	

## C. Partea III. SARCINI .

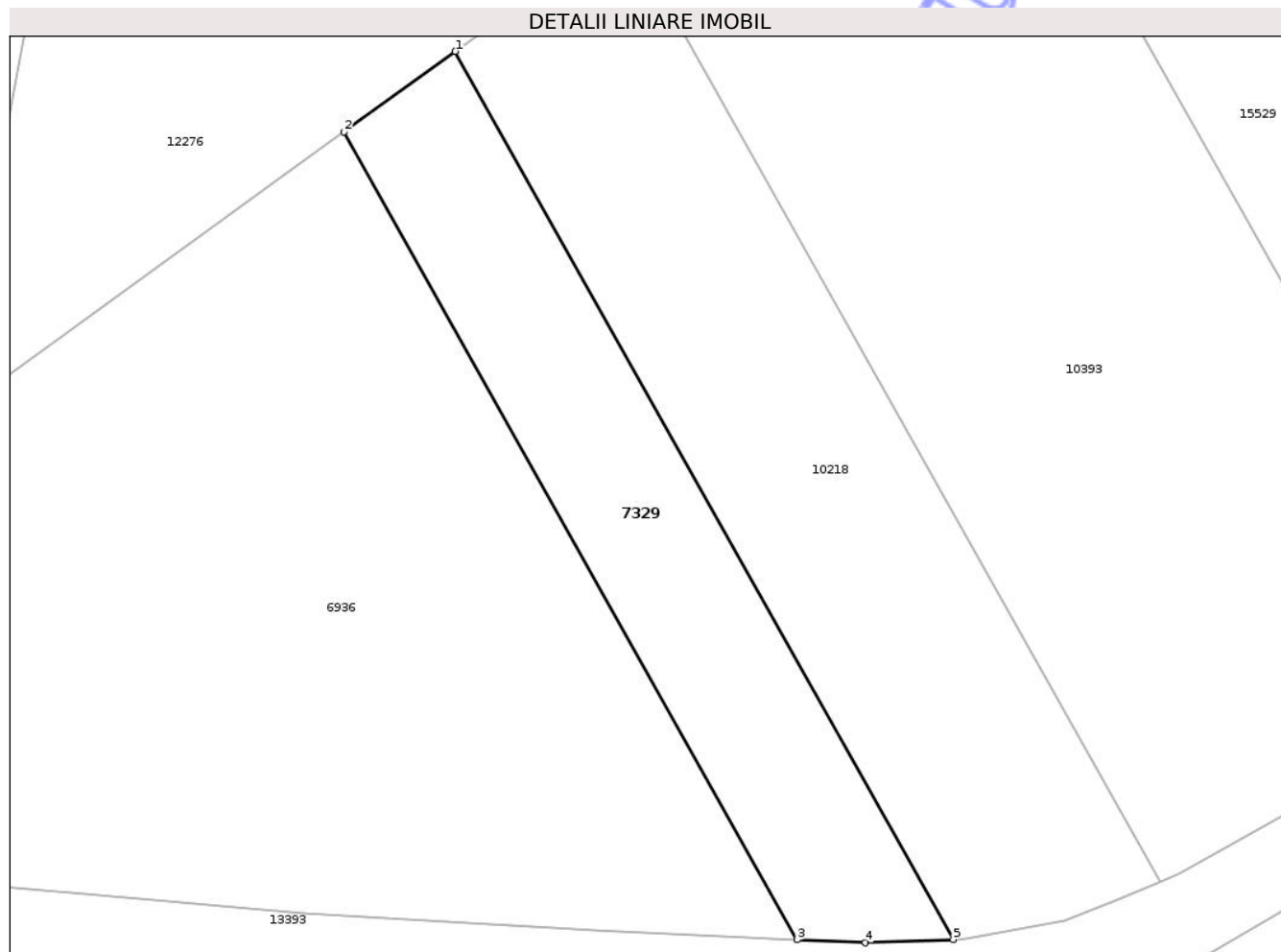
Inscrieri privind dezmembramintele dreptului de proprietate, drepturi reale de garanție și sarcini	Referințe
NU SUNT	

## Anexa Nr. 1 La Partea I

## Teren

Nr cadastral	Suprafața (mp)*	Observații / Referințe
	300	

\* Suprafața este determinată în planul de proiecție Stereo 70.



## Date referitoare la teren

Crt	Categorie folosință	Intra vilan	Suprafața (mp)	Tarla	Parcelă	Nr. topo	Observații / Referințe
1	faneata	NU	300	31	1070/63	-	

## Lungime Segmente

1) Valorile lungimilor segmentelor sunt obținute din proiecție în plan.

Punct început	X / Y	Punct sfârșit	X / Y	Lungime segment (** (m)
1	475.447,931 558.388,955	2	475.442,645 558.385,134	6.522
2	475.442,645 558.385,134	3	475.464,196 558.346,742	44.027
3	475.464,196 558.346,742	4	475.467,442 558.346,598	3.249
4	475.467,442 558.346,598	5	475.471,619 558.346,756	4.18
5	475.471,619 558.346,756	1	475.447,931 558.388,955	48.393

\*\* Lungimile segmentelor sunt determinate în planul de proiecție Stereo 70 și sunt rotunjite la 1 milimetru.

\*\*\* Distanța dintre puncte este formată din segmente cumulate ce sunt mai mici decât valoarea 1 milimetru.

Neutilizabil în Circuitul  
Civil





## DATE DESPRE IMOBILUL NR. 7330

Oficiul de Cadastru și Publicitate Imobiliară MUREȘ  
Biroul de Cadastru și Publicitate Imobiliară Târgu Mureș

## A. Partea I. Descrierea imobilului

TEREN Intravilan

Adresa: Loc. Bozeni, Jud. Mureș

Nr. Crt	Nr cadastral Nr. topografic	Suprafața* (mp)	Observații / Referințe
A1		1.400	Sector cadastral:13 Teren neimprejmuit;

## B. Partea II. Proprietari și acte

Inscrieri privitoare la dreptul de proprietate și alte drepturi reale	Referințe
/	
Act Administrativ nr. 71527, din 14/02/1996 emis de CJSDPAT MURES;	
B1	A1
Intabulare, drept de PROPRIETATE, dobandit prin Reconstituire, cota actuala 1/1, cota initiala 1/1	
1) <b>BODONI S. STEFAN</b> , Decedat DEFUNCT:Da	

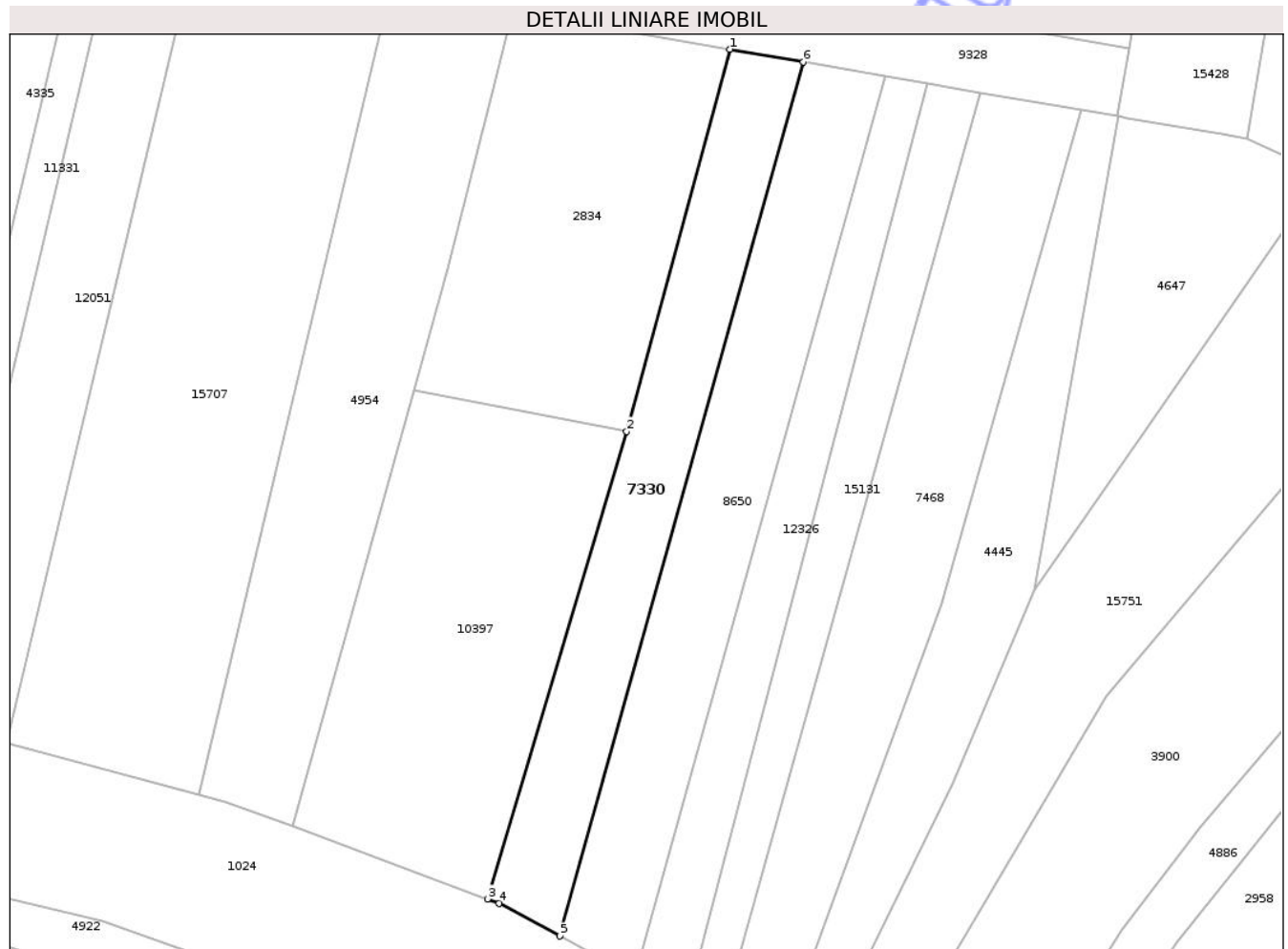
## C. Partea III. SARCINI .

Inscrieri privind dezmembramintele dreptului de proprietate, drepturi reale de garanție și sarcini	Referințe
NU SUNT	

**Teren**

Nr cadastral	Suprafața (mp)*	Observații / Referințe
	1.400	

\* Suprafața este determinată în planul de proiecție Stereo 70.



**Date referitoare la teren**

Crt	Categorie folosință	Intravilan	Suprafața (mp)	Tarla	Parcelă	Nr. topo	Observații / Referințe
1	arabil	DA	1.400	29	1088/34	-	

**Lungime Segmente**

1) Valorile lungimilor segmentelor sunt obținute din proiecție în plan.

Punct început	X / Y	Punct sfârșit	X / Y	Lungime segment (** (m)
1	474.100,418 559.014,61	2	474.085,413 558.959,151	57.453
2	474.085,413 558.959,151	3	474.065,185 558.891,297	70.805
3	474.065,185 558.891,297	4	474.066,884 558.890,667	1.812
4	474.066,884 558.890,667	5	474.075,719 558.885,916	10.031
5	474.075,719 558.885,916	6	474.111,079 559.012,77	131.69

Punct început	X / Y	Punct sfârșit	X / Y	Lungime segment (** (m)
6	474.111,079 559.012,77	1	474.100,418 559.014,61	10.819

\*\* Lungimile segmentelor sunt determinate în planul de proiecție Stereo 70 și sunt rotunjite la 1 milimetru.

\*\*\* Distanța dintre puncte este formată din segmente cumulate ce sunt mai mici decât valoarea 1 milimetru.

Neutilizabil în Circuitul Civil



**DATE DESPRE IMOBILUL NR. 7351**

Oficiul de Cadastru și Publicitate Imobiliară MUREȘ  
Biroul de Cadastru și Publicitate Imobiliară Târgu Mureș

**A. Partea I. Descrierea imobilului**

TEREN Extravilan

Adresa: Jud. Mureș

Nr. Crt	Nr cadastral Nr. topografic	Suprafața* (mp)	Observații / Referințe
A1		700	Sector cadastral:18 Teren neimprejmuit;

**B. Partea II. Proprietari și acte**

Inscrieri privitoare la dreptul de proprietate și alte drepturi reale	Referințe
/	
Act Administrativ nr. 71551, din 17/04/1996 emis de CJSDPAT MURES;	
B1	A1
Intabulare, drept de PROPRIETATE, dobandit prin Reconstituire, cota actuala 1/1, cota initiala 1/1	
1) BALIZS L. LUJZA	

**C. Partea III. SARCINI .**

Inscrieri privind dezmembramintele dreptului de proprietate, drepturi reale de garanție și sarcini	Referințe
NU SUNT	


## Anexa Nr. 1 La Partea I

## Teren

Nr cadastral	Suprafața (mp)*	Observații / Referințe
	700	

\* Suprafața este determinată în planul de proiecție Stereo 70.

## DETALII LINIARE IMOBIL



## Date referitoare la teren

Crt	Categorie folosință	Intra vilan	Suprafața (mp)	Tarla	Parcelă	Nr. topo	Observații / Referințe
1	padure	NU	700	32	1078/4/2	-	

## Lungime Segmente

1) Valorile lungimilor segmentelor sunt obținute din proiecție în plan.

Punct început	X / Y	Punct sfârșit	X / Y	Lungime segment (** (m)
1	474.068,537 558.591,483	2	474.056,167 558.591,461	12.37
2	474.056,167 558.591,461	3	474.056,167 558.534,882	56.579
3	474.056,167 558.534,882	4	474.064,282 558.534,882	8.115
4	474.064,282 558.534,882	5	474.068,537 558.534,882	4.255
5	474.068,537 558.534,882	1	474.068,537 558.591,483	56.601

\*\* Lungimile segmentelor sunt determinate în planul de proiecție Stereo 70 și sunt rotunjite la 1 milimetru.

\*\*\* Distanța dintre puncte este formată din segmente cumulate ce sunt mai mici decât valoarea 1 milimetru.

Neutilizabil în Circuitul  
Civil



**DATE DESPRE IMOBILUL NR. 7355**

Oficiul de Cadastru și Publicitate Imobiliară MUREȘ  
Biroul de Cadastru și Publicitate Imobiliară Târgu Mureș

**A. Partea I. Descrierea imobilului**

TEREN Necunoscut

Adresa: Loc. Corunca, Jud. Mureș

Nr. Crt	Nr cadastral Nr. topografic	Suprafața* (mp)	Observații / Referințe
A1		1.500	Sector cadastral:9 Teren neimprejmuit;

**B. Partea II. Proprietari și acte**

Inscrieri privitoare la dreptul de proprietate și alte drepturi reale	Referințe
/	
Act Administrativ nr. 71498, din 09/02/1996 emis de CJSIPT Mures;	
B1	A1
Intabulare, drept de PROPRIETATE, dobandit prin Reconstituire, cota actuala 1/1, cota initiala 1/1	
1) ERDOS I. VILHELMINA	

**C. Partea III. SARCINI .**

Inscrieri privind dezmembramintele dreptului de proprietate, drepturi reale de garanție și sarcini	Referințe
NU SUNT	

## Anexa Nr. 1 La Partea I

## Teren

Nr cadastral	Suprafața (mp)*	Observații / Referințe
	1.500	

\* Suprafața este determinată în planul de proiecție Stereo 70.



## Date referitoare la teren

Crt	Categorie folosință	Intravilan	Suprafața (mp)	Tarla	Parcelă	Nr. topo	Observații / Referințe
1	padure	DA	132	64	1359/8	-	
2	padure	NU	1.368	64	1359/8	-	

## Lungime Segmente

1) Valorile lungimilor segmentelor sunt obținute din proiecție în plan.

Punct început	X / Y	Punct sfârșit	X / Y	Lungime segment (** (m))
1	472.878,673 556.438,315	2	472.867,197 556.436,333	11.646
2	472.867,197 556.436,333	3	472.870,92 556.308,643	127.744
3	472.870,92 556.308,643	4	472.882,533 556.305,901	11.932
4	472.882,533 556.305,901	1	472.878,673 556.438,315	132.47

\*\* Lungimile segmentelor sunt determinate în planul de proiecție Stereo 70 și sunt rotunjite la 1 milimetru.

\*\*\* Distanța dintre puncte este formată din segmente cumulate ce sunt mai mici decât valoarea 1 milimetru.

Neutilizabil în Circuitul  
Civil





## DATE DESPRE IMOBILUL NR. 7352

Oficiul de Cadastru și Publicitate Imobiliară MUREȘ  
Biroul de Cadastru și Publicitate Imobiliară Târgu Mureș

## A. Partea I. Descrierea imobilului

TEREN Extravilan

Adresa: Jud. Mureș

Nr. Crt	Nr cadastral Nr. topografic	Suprafața* (mp)	Observații / Referințe
A1		1.800	Sector cadastral:18 Teren neimprejmuit;

## B. Partea II. Proprietari și acte

Inscrieri privitoare la dreptul de proprietate și alte drepturi reale	Referințe
/	
Act Administrativ nr. 71551, din 17/04/1996 emis de CJSDPAT MURES;	
B1	A1
Intabulare, drept de PROPRIETATE, dobandit prin Reconstituire, cota actuala 1/1, cota initiala 1/1	
1) BALIZS L. LUJZA	

## C. Partea III. SARCINI .

Inscrieri privind dezmembramintele dreptului de proprietate, drepturi reale de garanție și sarcini	Referințe
NU SUNT	

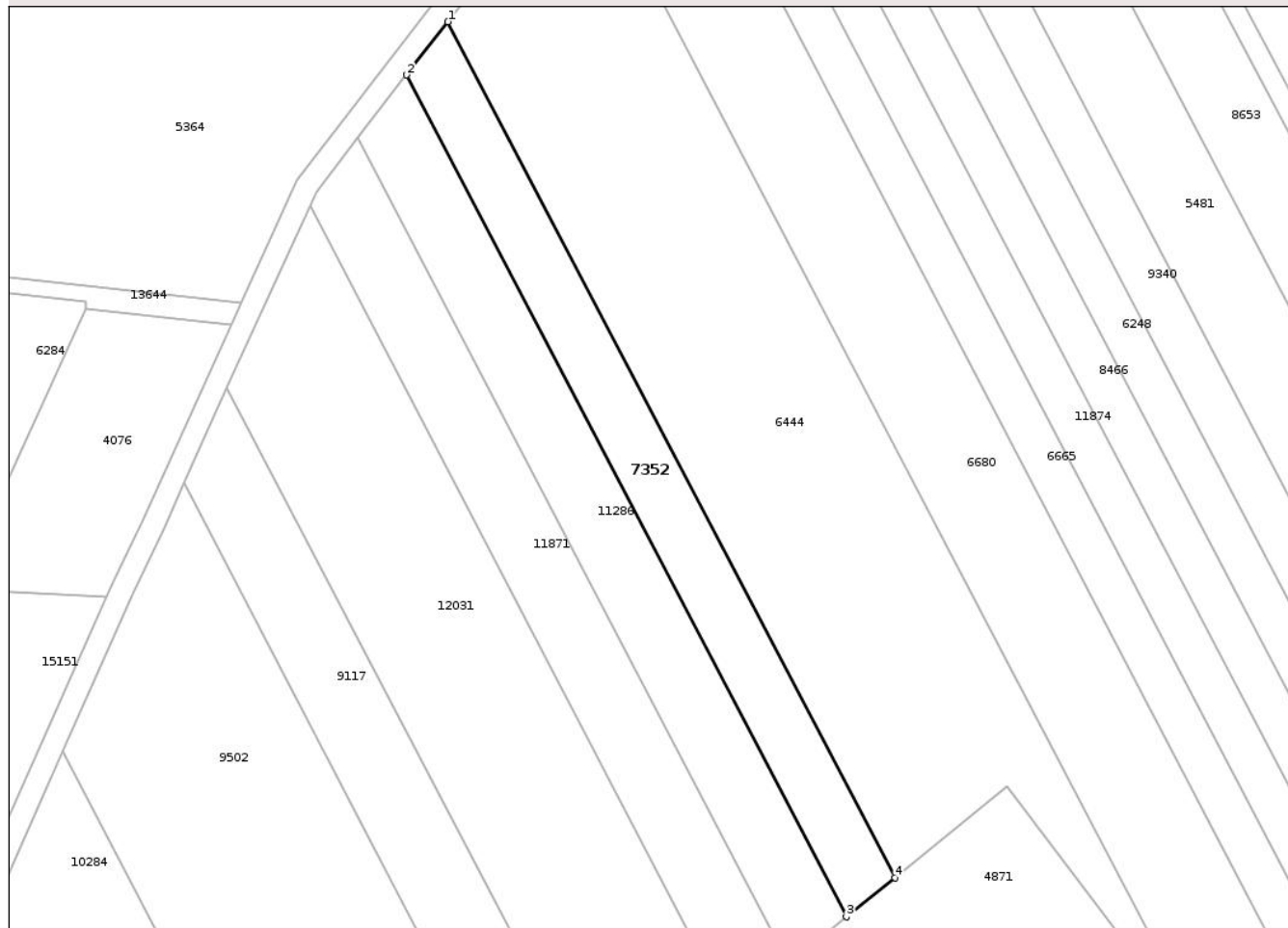
## Anexa Nr. 1 La Partea I

## Teren

Nr cadastral	Suprafața (mp)*	Observații / Referințe
	1.800	

\* Suprafața este determinată în planul de proiecție Stereo 70.

## DETALII LINIARE IMOBIL



## Date referitoare la teren

Crt	Categorie folosință	Intra vilan	Suprafața (mp)	Tarla	Parcelă	Nr. topo	Observații / Referințe
1	padure	NU	1.800	34	1083/29	-	

## Lungime Segmente

1) Valorile lungimilor segmentelor sunt obținute din proiecție în plan.

Punct început	X / Y	Punct sfârșit	X / Y	Lungime segment (** (m)
1	473.384,212 558.638,893	2	473.377,001 558.629,571	11.786
2	473.377,001 558.629,571	3	473.454,213 558.481,811	166.717
3	473.454,213 558.481,811	4	473.462,702 558.488,687	10.924
4	473.462,702 558.488,687	1	473.384,212 558.638,893	169.477

\*\* Lungimile segmentelor sunt determinate în planul de proiecție Stereo 70 și sunt rotunjite la 1 milimetru.

\*\*\* Distanţa dintre puncte este formată din segmente cumulate ce sunt mai mici decât valoarea 1 milimetru.

Neutilizabil în Circuitul  
Civil



**DATE DESPRE IMOBILUL NR. 7353**

Oficiul de Cadastru și Publicitate Imobiliară MUREȘ  
Biroul de Cadastru și Publicitate Imobiliară Târgu Mureș

**A. Partea I. Descrierea imobilului**

TEREN Necunoscut

Adresa: Loc. Corunca, Jud. Mureș

Nr. Crt	Nr cadastral Nr. topografic	Suprafața* (mp)	Observații / Referințe
A1		1.600	Sector cadastral:9 Teren neimprejmuit;

**B. Partea II. Proprietari și acte**

Inscrieri privitoare la dreptul de proprietate și alte drepturi reale	Referințe
/	
Act Administrativ nr. 71554, din 17/04/1996 emis de CJSIPT Mures;	
B1	A1
Intabulare, drept de PROPRIETATE, dobandit prin Reconstituire, cota actuala 1/1, cota initiala 1/1	
1) FRUNZA P. IOAN	

**C. Partea III. SARCINI .**

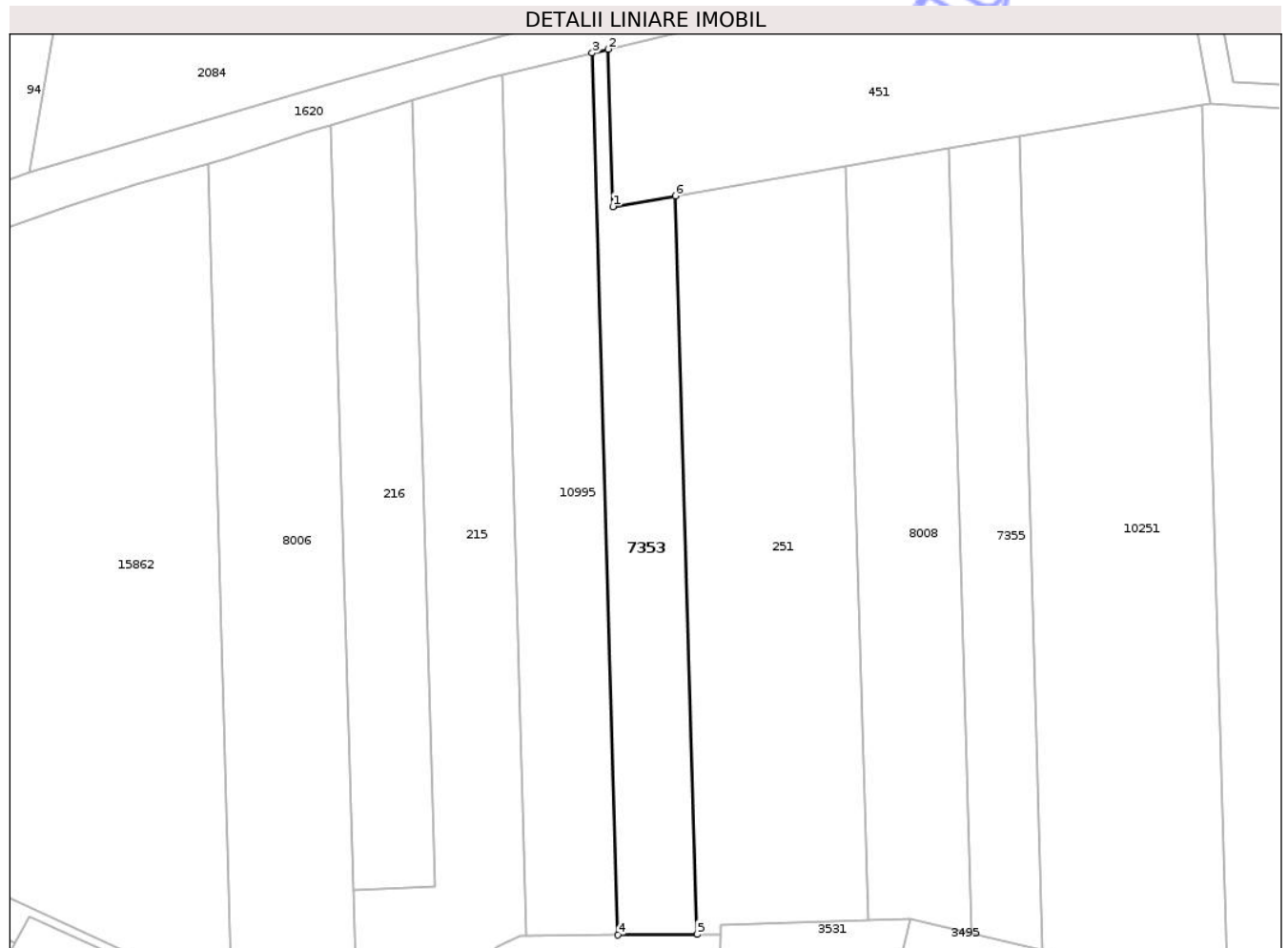
Inscrieri privind dezmembramintele dreptului de proprietate, drepturi reale de garanție și sarcini	Referințe
NU SUNT	

## Anexa Nr. 1 La Partea I

## Teren

Nr cadastral	Suprafața (mp)*	Observații / Referințe
	1.600	

\* Suprafața este determinată în planul de proiecție Stereo 70.



## Date referitoare la teren

Crt	Categorie folosință	Intra vilan	Suprafața (mp)	Tarla	Parcelă	Nr. topo	Observații / Referințe
1	padure	DA	139	36	1359/5	-	
2	padure	NU	1.461	67	1359/5	-	

## Lungime Segmente

1) Valorile lungimilor segmentelor sunt obținute din proiecție în plan.

Punct început	X / Y	Punct sfârșit	X / Y	Lungime segment (** (m))
1	472.812,488 556.426,883	2	472.811,742 556.452,47	25.598
2	472.811,742 556.452,47	3	472.809,122 556.451,863	2.689
3	472.809,122 556.451,863	4	472.813,303 556.308,428	143.496
4	472.813,303 556.308,428	5	472.826,173 556.308,498	12.87

Punct început	X / Y	Punct sfârșit	X / Y	Lungime segment (** (m)
5	472.826,173 556.308,498	6	472.822,671 556.428,641	120.194
6	472.822,671 556.428,641	1	472.812,488 556.426,883	10.334

\*\* Lungimile segmentelor sunt determinate în planul de proiecție Stereo 70 și sunt rotunjite la 1 milimetru.

\*\*\* Distanța dintre puncte este formată din segmente cumulate ce sunt mai mici decât valoarea 1 milimetru.

Neutilizabil în Circuitul Civil



**DATE DESPRE IMOBILUL NR. 7354**

Oficiul de Cadastru și Publicitate Imobiliară MUREȘ  
Biroul de Cadastru și Publicitate Imobiliară Târgu Mureș

**A. Partea I. Descrierea imobilului**

TEREN Extravilan

Adresa: Jud. Mureș

Nr. Crt	Nr cadastral Nr. topografic	Suprafața* (mp)	Observații / Referințe
A1		600	Sector cadastral:18 Teren neimprejmuit;

**B. Partea II. Proprietari și acte**

Inscrieri privitoare la dreptul de proprietate și alte drepturi reale	Referințe
/	
Act Administrativ nr. 71554, din 17/04/1996 emis de CJSDPAT MURES;	
B1	A1
Intabulare, drept de PROPRIETATE, dobandit prin Reconstituire, cota actuala 1/1, cota initiala 1/1	
1) FRUNZA P. IOAN	

**C. Partea III. SARCINI .**

Inscrieri privind dezmembramintele dreptului de proprietate, drepturi reale de garanție și sarcini	Referințe
NU SUNT	


## Anexa Nr. 1 La Partea I

## Teren

Nr cadastral	Suprafața (mp)*	Observații / Referințe
	600	

\* Suprafața este determinată în planul de proiecție Stereo 70.

## DETALII LINIARE IMOBIL



## Date referitoare la teren

Crt	Categorie folosință	Intra vilan	Suprafața (mp)	Tarla	Parcelă	Nr. topo	Observații / Referințe
1	padure	NU	600	34	1078/4/15	-	

## Lungime Segmente

1) Valorile lungimilor segmentelor sunt obținute din proiecție în plan.

Punct început	X / Y	Punct sfârșit	X / Y	Lungime segment (** (m)
1	474.161,937 558.447,199	2	474.161,937 558.442,996	4.203
2	474.161,937 558.442,996	3	474.304,688 558.442,996	142.751
3	474.304,688 558.442,996	4	474.304,688 558.447,199	4.203
4	474.304,688 558.447,199	1	474.161,937 558.447,199	142.751

\*\* Lungimile segmentelor sunt determinate în planul de proiecție Stereo 70 și sunt rotunjite la 1 milimetru.

\*\*\* Distanţa dintre puncte este formată din segmente cumulate ce sunt mai mici decât valoarea 1 milimetru.

Neutilizabil în Circuitul  
Civil



**DATE DESPRE IMOBILUL NR. 7356**

Oficiul de Cadastru și Publicitate Imobiliară MUREȘ  
Biroul de Cadastru și Publicitate Imobiliară Târgu Mureș

**A. Partea I. Descrierea imobilului**

TEREN Extravilan

Adresa: Jud. Mureș

Nr. Crt	Nr cadastral Nr. topografic	Suprafața* (mp)	Observații / Referințe
A1		2.000	Sector cadastral:18 Teren neimprejmuit;

**B. Partea II. Proprietari și acte**

Inscrieri privitoare la dreptul de proprietate și alte drepturi reale		Referințe
/		
Act Notarial nr. 2696, din 25/11/2003 emis de BNP NAGY GABRIELA;		
B1	Intabulare, drept de PROPRIETATE, dobandit prin Conventie, cota actuala 1/5, cota initiala 1/5 1) KIRALY ADALBERT	A1
B2	Intabulare, drept de PROPRIETATE, dobandit prin Conventie, cota actuala 1/5, cota initiala 1/5 1) FULOP ILONA 2) GYORGY IOSIF	A1
B3	Intabulare, drept de PROPRIETATE, dobandit prin Conventie, cota actuala 1/5, cota initiala 1/5 1) KIRALY F. ERNEST 2) KIRALY FERENC	A1
B4	Intabulare, drept de PROPRIETATE, dobandit prin Conventie, cota actuala 1/5, cota initiala 1/5 1) KIRALY ARPAD	A1
B5	Intabulare, drept de PROPRIETATE, dobandit prin Conventie, cota actuala 1/5, cota initiala 1/5 1) KOVACS MAGDOLNA 2) OSVATH MARGARETA 3) TOTH LUIZA 4) OLCSVARI EMA	A1

**C. Partea III. SARCINI .**

Inscrieri privind dezmembramintele dreptului de proprietate, drepturi reale de garanție și sarcini	Referințe
NU SUNT	

## Anexa Nr. 1 La Partea I

## Teren

Nr cadastral	Suprafața (mp)*	Observații / Referințe
	2.000	

\* Suprafața este determinată în planul de proiecție Stereo 70.

## DETALII LINIARE IMOBIL



## Date referitoare la teren

Crt	Categorie folosință	Intra vilan	Suprafața (mp)	Tarla	Parcelă	Nr. topo	Observații / Referințe
1	padure	NU	2.000	32	1078/4/35	-	

## Lungime Segmente

1) Valorile lungimilor segmentelor sunt obținute din proiecție în plan.

Punct început	X / Y	Punct sfârșit	X / Y	Lungime segment (** (m)
1	474.194,058 558.688,2	2	474.193,635 558.670,157	18.048
2	474.193,635 558.670,157	3	474.304,688 558.670,157	111.053
3	474.304,688 558.670,157	4	474.304,688 558.688,2	18.043
4	474.304,688 558.688,2	1	474.194,058 558.688,2	110.63

\*\* Lungimile segmentelor sunt determinate în planul de proiecție Stereo 70 și sunt rotunjite la 1 milimetru.

\*\*\* Distanţa dintre puncte este formată din segmente cumulate ce sunt mai mici decât valoarea 1 milimetru.

Neutilizabil în Circuitul  
Civil



**DATE DESPRE IMOBILUL NR. 7357**

Oficiul de Cadastru și Publicitate Imobiliară MUREȘ  
Biroul de Cadastru și Publicitate Imobiliară Târgu Mureș

**A. Partea I. Descrierea imobilului**

TEREN Necunoscut

Adresa: Loc. Corunca, Jud. Mureș

Nr. Crt	Nr cadastral Nr. topografic	Suprafața* (mp)	Observații / Referințe
A1		5.300	Sector cadastral:8 Teren neimprejmuit;

**B. Partea II. Proprietari și acte**

Inscrieri privitoare la dreptul de proprietate și alte drepturi reale		Referințe
/		
Act Notarial nr. 2696, din 25/11/2003 emis de NP Nagy Gabriella;		
B1	Intabulare, drept de PROPRIETATE, dobandit prin Conventie, cota actuala 1/5, cota initiala 1/5 1) KIRALY ADALBERT	A1
B2	Intabulare, drept de PROPRIETATE, dobandit prin Conventie, cota actuala 1/5, cota initiala 1/5 1) FULOP ILONA 2) GYORGY IOSIF	A1
B3	Intabulare, drept de PROPRIETATE, dobandit prin Conventie, cota actuala 1/5, cota initiala 1/5 1) KIRALY ERNEST 2) KIRALY FERENC	A1
B4	Intabulare, drept de PROPRIETATE, dobandit prin Conventie, cota actuala 1/5, cota initiala 1/5 1) KIRALY ARPAD	A1
B5	Intabulare, drept de PROPRIETATE, dobandit prin Conventie, cota actuala 1/5, cota initiala 1/5 1) KOVACS MAGDOLNA 2) OSVATH MARGARETA 3) TOTH LUIZA 4) OLCSVARI EMA	A1

**C. Partea III. SARCINI .**

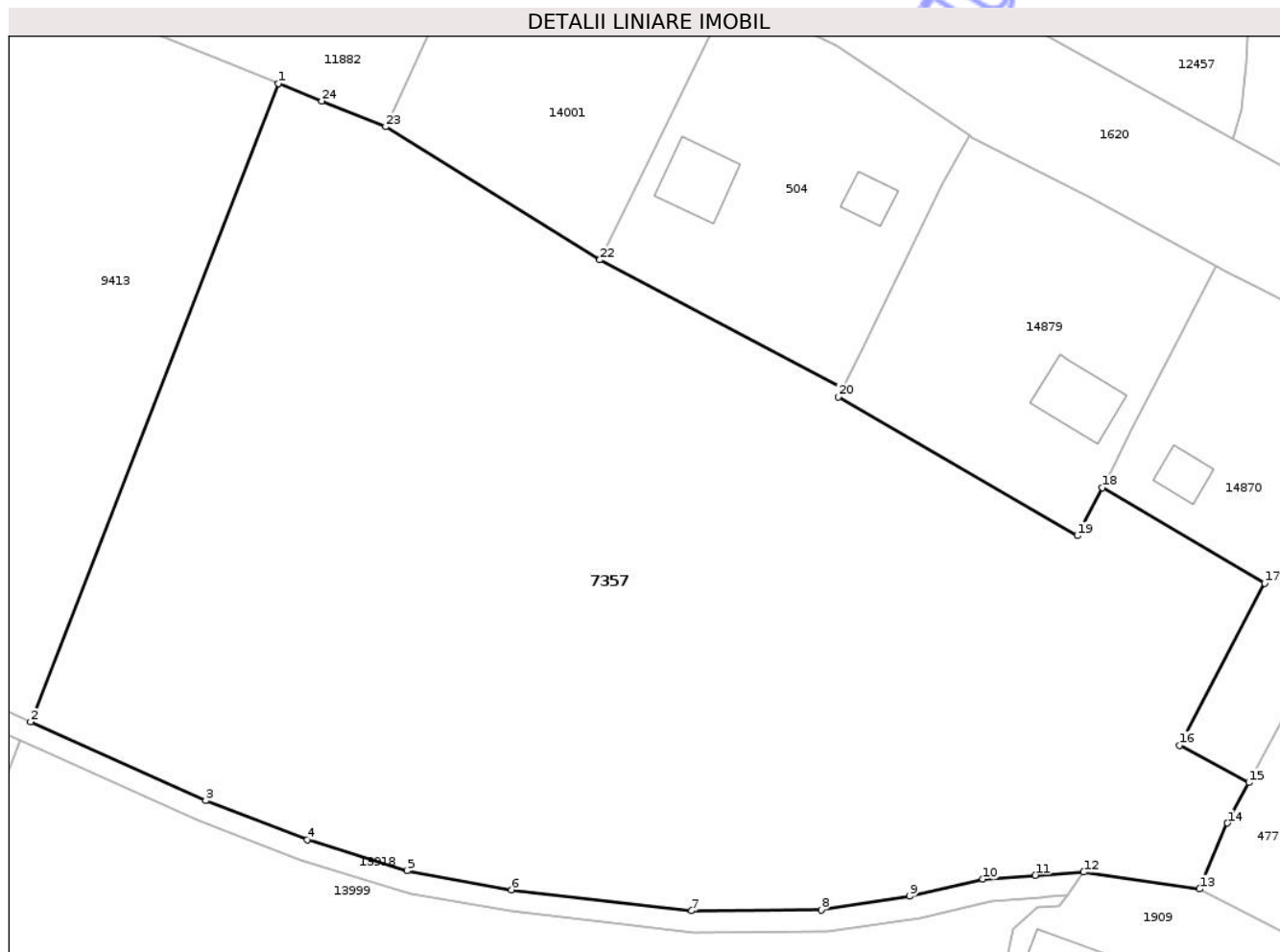
Inscrieri privind dezmembramintele dreptului de proprietate, drepturi reale de garanție și sarcini	Referințe
NU SUNT	

## Anexa Nr. 1 La Partea I

## Teren

Nr cadastral	Suprafața (mp)*	Observații / Referințe
	5.300	

\* Suprafața este determinată în planul de proiecție Stereo 70.



## Date referitoare la teren

Crt	Categorie folosință	Intravilan	Suprafața (mp)	Tarla	Parcelă	Nr. topo	Observații / Referințe
1	padure	DA	497	45	1301/3	-	
2	padure	NU	4.803	45	1301/3	-	

## Lungime Segmente

1) Valorile lungimilor segmentelor sunt obținute din proiecție în plan.

Punct început	X / Y	Punct sfârșit	X / Y	Lungime segment (** (m))
1	471.547,913 556.762,798	2	471.524,896 556.703,473	63.634
3	471.541,174 556.696,152	4	471.550,622 556.692,519	10.122
5	471.559,912 556.689,636	6	471.569,609 556.687,873	9.856
7	471.586,387 556.685,928	8	471.598,427 556.686,007	12.04

Punct început	X / Y	Punct sfârșit	X / Y	Lungime segment (** (m))
2	471.524,896 556.703,473	3	471.541,174 556.696,152	17.849
4	471.550,622 556.692,519	5	471.559,912 556.689,636	9.727
6	471.569,609 556.687,873	7	471.586,387 556.685,928	16.89
8	471.598,427 556.686,007	9	471.606,665 556.687,275	8.335

Punct început	X / Y	Punct sfârșit	X / Y	Lungime segment (** (m)
9	471.606,665 556.687,275	10	471.613,454 556.688,867	6.973
11	471.618,35 556.689,23	12	471.622,838 556.689,529	4.498
13	471.633,622 556.687,95	14	471.636,213 556.694,082	6.657
15	471.638,203 556.697,834	16	471.631,763 556.701,311	7.319
17	471.639,686 556.716,354	18	471.624,588 556.725,234	17.516
19	471.622,247 556.720,766	20	471.600,022 556.733,681	25.705
21	471.600,397 556.734,443	22	471.577,851 556.746,406	25.523
23	471.557,913 556.758,766	24	471.551,968 556.761,163	6.41

Punct început	X / Y	Punct sfârșit	X / Y	Lungime segment (** (m)
10	471.613,454 556.688,867	11	471.618,35 556.689,23	4.909
12	471.622,838 556.689,529	13	471.633,622 556.687,95	10.899
14	471.636,213 556.694,082	15	471.638,203 556.697,834	4.247
16	471.631,763 556.701,311	17	471.639,686 556.716,354	17.002
18	471.624,588 556.725,234	19	471.622,247 556.720,766	5.044
20	471.600,022 556.733,681	21	471.600,397 556.734,443	0.849
22	471.577,851 556.746,406	23	471.557,913 556.758,766	23.458
24	471.551,968 556.761,163	1	471.547,913 556.762,798	4.372

\*\* Lungimile segmentelor sunt determinate în planul de proiecție Stereo 70 și sunt rotunjite la 1 milimetru.

\*\*\* Distanța dintre puncte este formată din segmente cumulate ce sunt mai mici decât valoarea 1 milimetru.

Neutilizabil în  
Civil



**DATE DESPRE IMOBILUL NR. 7468**

Oficiul de Cadastru și Publicitate Imobiliară MUREȘ  
Biroul de Cadastru și Publicitate Imobiliară Târgu Mureș

**A. Partea I. Descrierea imobilului**

TEREN Intravilan

Adresa: Loc. Bozeni, Jud. Mureș

Nr. Crt	Nr cadastral Nr. topografic	Suprafața* (mp)	Observații / Referințe
A1		2.000	Sector cadastral:13 Teren neimprejmuit;

**B. Partea II. Proprietari și acte**

Inscrieri privitoare la dreptul de proprietate și alte drepturi reale	Referințe
/	
Act Administrativ nr. 71195, din 26/01/1995 emis de CJSDPAT MURES;	
B1	A1
Intabulare, drept de PROPRIETATE, dobandit prin Reconstituire, cota actuala 1/1, cota initiala 1/1	
1) SZÖVÉRFI I. AMALIA	

**C. Partea III. SARCINI .**

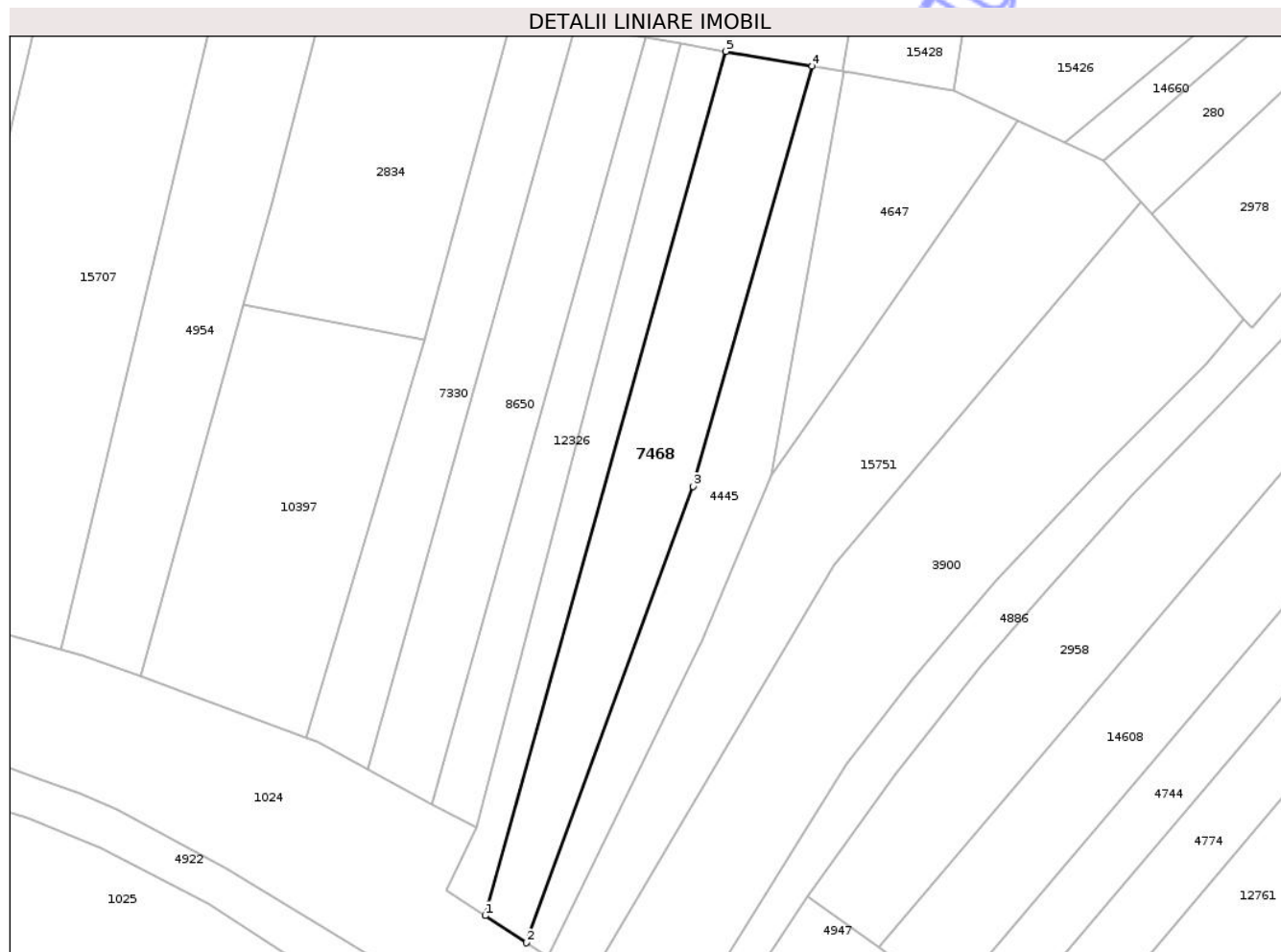
Inscrieri privind dezmembramintele dreptului de proprietate, drepturi reale de garanție și sarcini	Referințe
NU SUNT	

## Anexa Nr. 1 La Partea I

## Teren

Nr cadastral	Suprafața (mp)*	Observații / Referințe
	2.000	

\* Suprafața este determinată în planul de proiecție Stereo 70.



## Date referitoare la teren

Crt	Categorie folosință	Intra vilan	Suprafața (mp)	Tarla	Parcelă	Nr. topo	Observații / Referințe
1	faneata	DA	2.000	34	1088/35	-	

## Lungime Segmente

1) Valorile lungimilor segmentelor sunt obținute din proiecție în plan.

Punct început	X / Y	Punct sfârșit	X / Y	Lungime segment (** (m)
1	474.095,672 558.861,083	2	474.102,691 558.856,448	8.411
2	474.102,691 558.856,448	3	474.131,117 558.934,192	82.778
3	474.131,117 558.934,192	4	474.151,424 559.005,806	74.437
4	474.151,424 559.005,806	5	474.136,721 559.008,344	14.92
5	474.136,721 559.008,344	1	474.095,672 558.861,083	152.875

\*\* Lungimile segmentelor sunt determinate în planul de proiecție Stereo 70 și sunt rotunjite la 1 milimetru.

\*\*\* Distanța dintre puncte este formată din segmente cumulate ce sunt mai mici decât valoarea 1 milimetru.

Neutilizabil în Circuitul  
Civil



**DATE DESPRE IMOBILUL NR. 7469**

Oficiul de Cadastru și Publicitate Imobiliară MUREȘ  
Biroul de Cadastru și Publicitate Imobiliară Târgu Mureș

**A. Partea I. Descrierea imobilului**

TEREN Intravilan

Adresa: Loc. Bozeni, Jud. Mureș

Nr. Crt	Nr cadastral Nr. topografic	Suprafața* (mp)	Observații / Referințe
A1		700	Sector cadastral:16 Teren neimprejmuit;

**B. Partea II. Proprietari și acte**

Inscrieri privitoare la dreptul de proprietate și alte drepturi reale	Referințe
/	
Act Administrativ nr. 71195, din 26/01/1995 emis de CJSDPAT MURES;	
B1	A1
Intabulare, drept de PROPRIETATE, dobandit prin Reconstituire, cota actuala 1/1, cota initiala 1/1	
1) SZÖVÉRFI I. AMALIA	

**C. Partea III. SARCINI .**

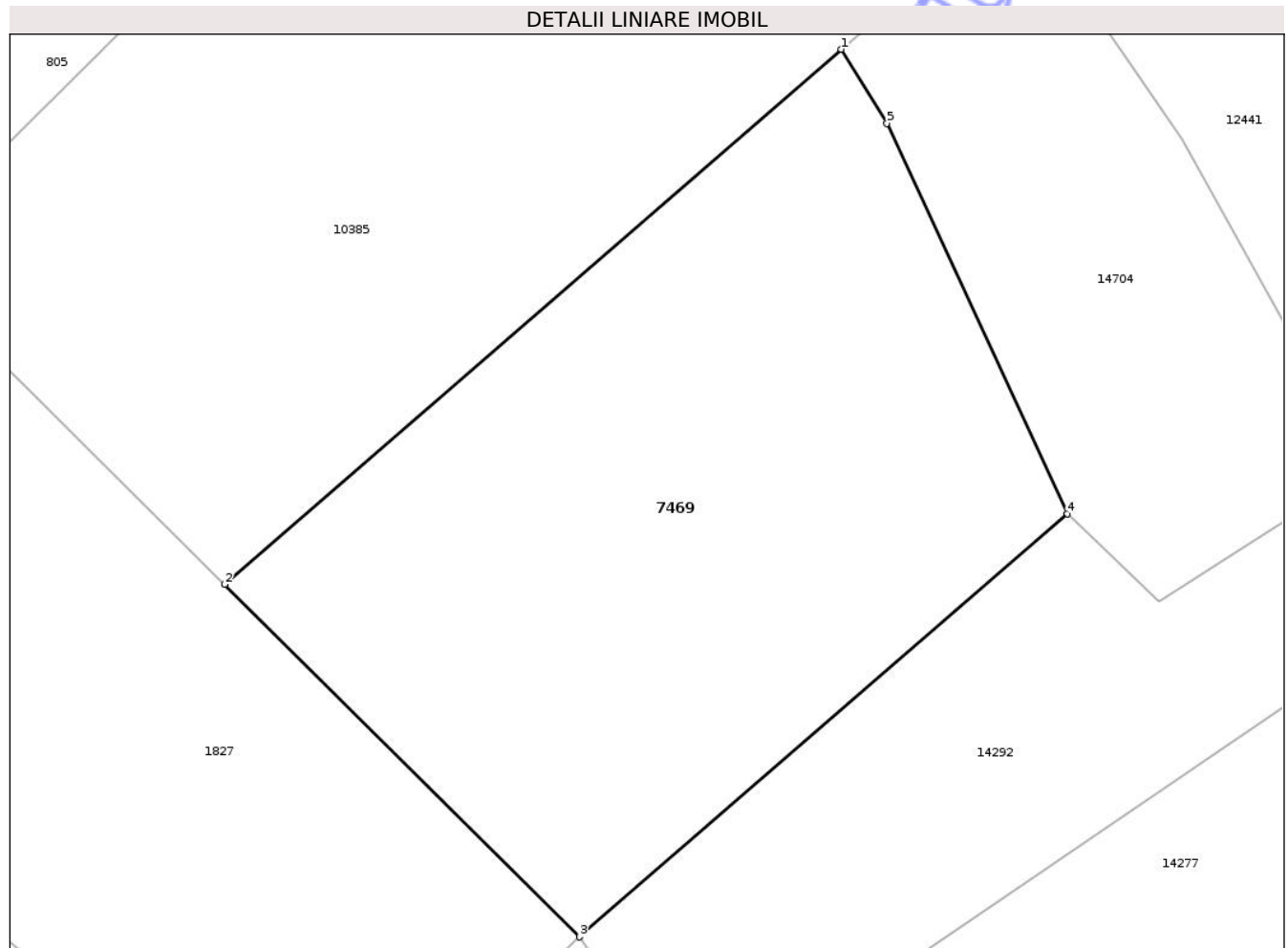
Inscrieri privind dezmembramintele dreptului de proprietate, drepturi reale de garanție și sarcini	Referințe
NU SUNT	

## Anexa Nr. 1 La Partea I

## Teren

Nr cadastral	Suprafața (mp)*	Observații / Referințe
	700	

\* Suprafața este determinată în planul de proiecție Stereo 70.



## Date referitoare la teren

Crt	Categorie folosință	Intra vilan	Suprafața (mp)	Tarla	Parcelă	Nr. topo	Observații / Referințe
1	arabil	DA	700	31	1070/88	-	

## Lungime Segmente

1) Valorile lungimilor segmentelor sunt obținute din proiecție în plan.

Punct început	X / Y	Punct sfârșit	X / Y	Lungime segment (** (m)
1	475.516,611 558.771,08	2	475.489,658 558.747,717	35.669
2	475.489,658 558.747,717	3	475.505,169 558.732,332	21.847
3	475.505,169 558.732,332	4	475.526,483 558.750,807	28.207
4	475.526,483 558.750,807	5	475.518,6 558.767,853	18.781
5	475.518,6 558.767,853	1	475.516,611 558.771,08	3.791

\*\* Lungimile segmentelor sunt determinate în planul de proiecție Stereo 70 și sunt rotunjite la 1 milimetru.

\*\*\* Distanța dintre puncte este formată din segmente cumulate ce sunt mai mici decât valoarea 1 milimetru.

Neutilizabil în Circuitul  
Civil



**DATE DESPRE IMOBILUL NR. 7470**

Oficiul de Cadastru și Publicitate Imobiliară MUREȘ  
Biroul de Cadastru și Publicitate Imobiliară Târgu Mureș

**A. Partea I. Descrierea imobilului**

TEREN Extravilan

Adresa: Jud. Mureș

Nr. Crt	Nr cadastral Nr. topografic	Suprafața* (mp)	Observații / Referințe
A1		5.700	Sector cadastral:16 Teren neimprejmit;

**B. Partea II. Proprietari și acte**

Inscrieri privitoare la dreptul de proprietate și alte drepturi reale	Referințe
/	
Act Administrativ nr. 71195, din 26/01/1995 emis de CJSDPAT MURES;	
B1	A1
Intabulare, drept de PROPRIETATE, dobandit prin Reconstituire, cota actuala 1/1, cota initiala 1/1	
1) SZÖVÉRFI I. AMALIA	

**C. Partea III. SARCINI .**

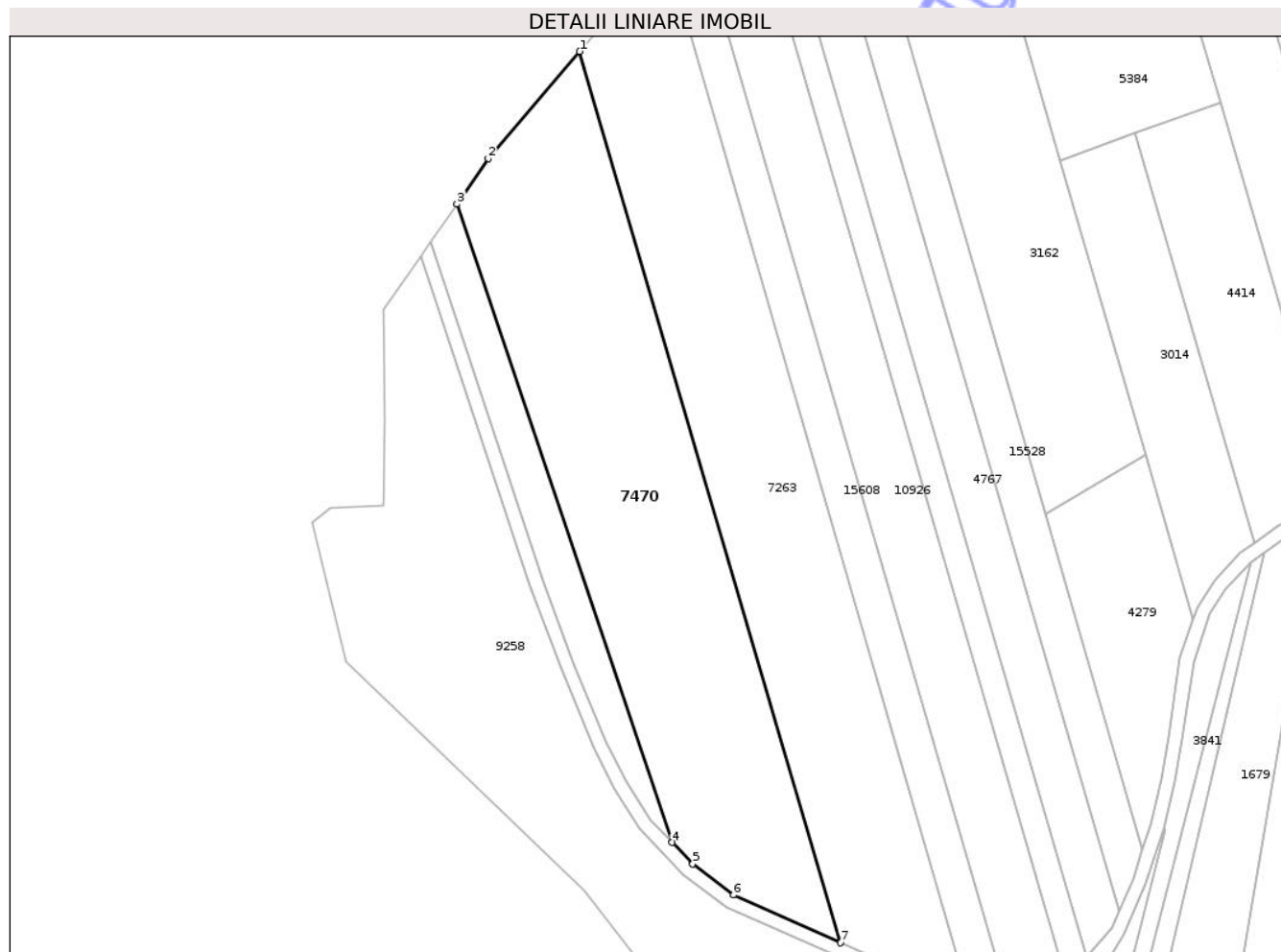
Inscrieri privind dezmembramintele dreptului de proprietate, drepturi reale de garanție și sarcini	Referințe
NU SUNT	

## Anexa Nr. 1 La Partea I

## Teren

Nr cadastral	Suprafața (mp)*	Observații / Referințe
	5.700	

\* Suprafața este determinată în planul de proiecție Stereo 70.



## Date referitoare la teren

Crt	Categorie folosință	Intra vilan	Suprafața (mp)	Tarla	Parcelă	Nr. topo	Observații / Referințe
1	faneata	NU	5.700	33	1080/36	-	

## Lungime Segmente

1) Valorile lungimilor segmentelor sunt obținute din proiecție în plan.

Punct început	X / Y	Punct sfârșit	X / Y	Lungime segment (** (m)
1	475.088,931 558.427,515	2	475.068,964 558.404,159	30.728
2	475.068,964 558.404,159	3	475.062,102 558.394,193	12.1
3	475.062,102 558.394,193	4	475.109,175 558.254,76	147.165
4	475.109,175 558.254,76	5	475.113,655 558.250,045	6.504
5	475.113,655 558.250,045	6	475.122,553 558.243,256	11.192

Punct început	X / Y	Punct sfârșit	X / Y	Lungime segment (** (m)
6	475.122,553 558.243,256	7	475.145,952 558.232,855	25.607
7	475.145,952 558.232,855	1	475.088,931 558.427,515	202.84

\*\* Lungimile segmentelor sunt determinate în planul de proiecție Stereo 70 și sunt rotunjite la 1 milimetru.

\*\*\* Distanța dintre puncte este formată din segmente cumulate ce sunt mai mici decât valoarea 1 milimetru.

Neutilizabil în Circuitul Civil



**DATE DESPRE IMOBILUL NR. 7471**

Oficiul de Cadastru și Publicitate Imobiliară MUREȘ  
Biroul de Cadastru și Publicitate Imobiliară Târgu Mureș

**A. Partea I. Descrierea imobilului**

TEREN Extravilan

Adresa: Jud. Mureș

Nr. Crt	Nr cadastral Nr. topografic	Suprafața* (mp)	Observații / Referințe
A1		2.800	Sector cadastral:16 Teren neimprejmit;

**B. Partea II. Proprietari și acte**

Inscrieri privitoare la dreptul de proprietate și alte drepturi reale	Referințe
/	
Act Administrativ nr. 71195, din 26/01/1995 emis de CJSDPAT MURES;	
B1	A1
Intabulare, drept de PROPRIETATE, dobandit prin Reconstituire, cota actuala 1/1, cota initiala 1/1	
1) SZÖVÉRFI I. AMALIA	

**C. Partea III. SARCINI .**

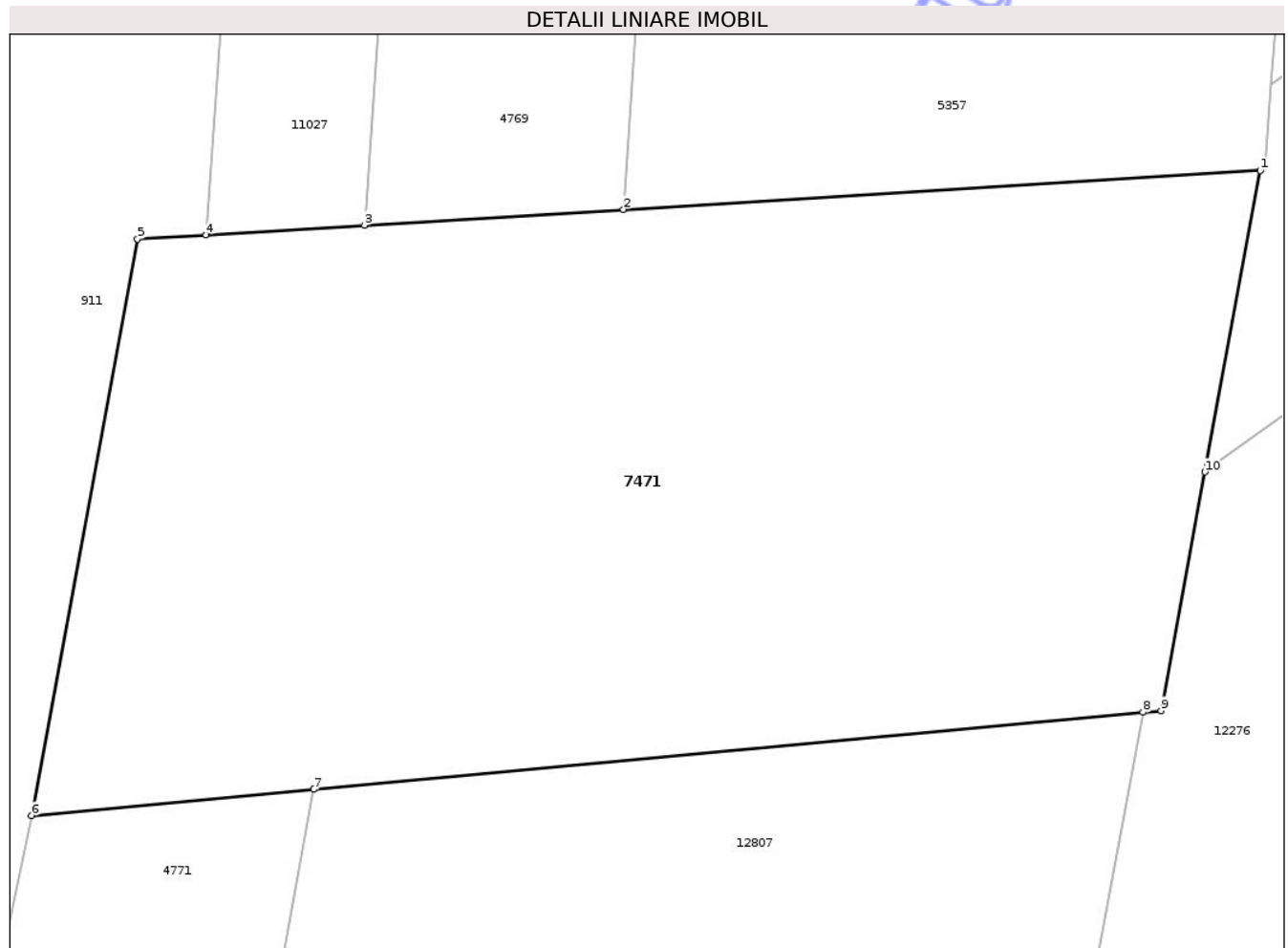
Inscrieri privind dezmembramintele dreptului de proprietate, drepturi reale de garanție și sarcini	Referințe
NU SUNT	

## Anexa Nr. 1 La Partea I

## Teren

Nr cadastral	Suprafața (mp)*	Observații / Referințe
	2.800	

\* Suprafața este determinată în planul de proiecție Stereo 70.



## Date referitoare la teren

Crt	Categorie folosință	Intravilan	Suprafața (mp)	Tarla	Parcelă	Nr. topo	Observații / Referințe
1	arabil	NU	2.800	31	1070/49	-	

## Lungime Segmente

1) Valorile lungimilor segmentelor sunt obținute din proiecție în plan.

Punct început	X / Y	Punct sfârșit	X / Y	Lungime segment (** (m)
1	475.438,104 558.441,334	2	475.395,274 558.438,724	42.909
2	475.395,274 558.438,724	3	475.377,852 558.437,662	17.454
3	475.377,852 558.437,662	4	475.367,19 558.437,013	10.682
4	475.367,19 558.437,013	5	475.362,592 558.436,732	4.607
5	475.362,592 558.436,732	6	475.355,451 558.398,005	39.38

Punct început	X / Y	Punct sfârşit	X / Y	Lungime segment (** (m)
6	475.355,451 558.398,005	7	475.374,41 558.399,764	19.04
7	475.374,41 558.399,764	8	475.430,199 558.404,943	56.029
8	475.430,199 558.404,943	9	475.431,415 558.405,055	1.221
9	475.431,415 558.405,055	10	475.434,371 558.421,088	16.303
10	475.434,371 558.421,088	1	475.438,104 558.441,334	20.587

\*\* Lungimile segmentelor sunt determinate în planul de proiecție Stereo 70 și sunt rotunjite la 1 milimetru.

\*\*\* Distanța dintre puncte este formată din segmente cumulate ce sunt mai mici decât valoarea 1 milimetru.

Neutilizabil în Circuitul Civil





## DATE DESPRE IMOBILUL NR. 7473

Oficiul de Cadastru și Publicitate Imobiliară MUREȘ  
Biroul de Cadastru și Publicitate Imobiliară Târgu Mureș

## A. Partea I. Descrierea imobilului

TEREN Intravilan

Adresa: Loc. Bozeni, Jud. Mureș

Nr. Crt	Nr cadastral Nr. topografic	Suprafața* (mp)	Observații / Referințe
A1		200	Sector cadastral:13 Teren neimprejmuit;

## B. Partea II. Proprietari și acte

Inscrieri privitoare la dreptul de proprietate și alte drepturi reale	Referințe
/	
Act Administrativ nr. 71195, din 26/01/1995 emis de CJSDPAT MURES;	
B1	A1
Intabulare, drept de PROPRIETATE, dobandit prin Reconstituire, cota actuala 1/1, cota initiala 1/1	
1) SZÖVÉRFI I. AMALIA	

## C. Partea III. SARCINI .

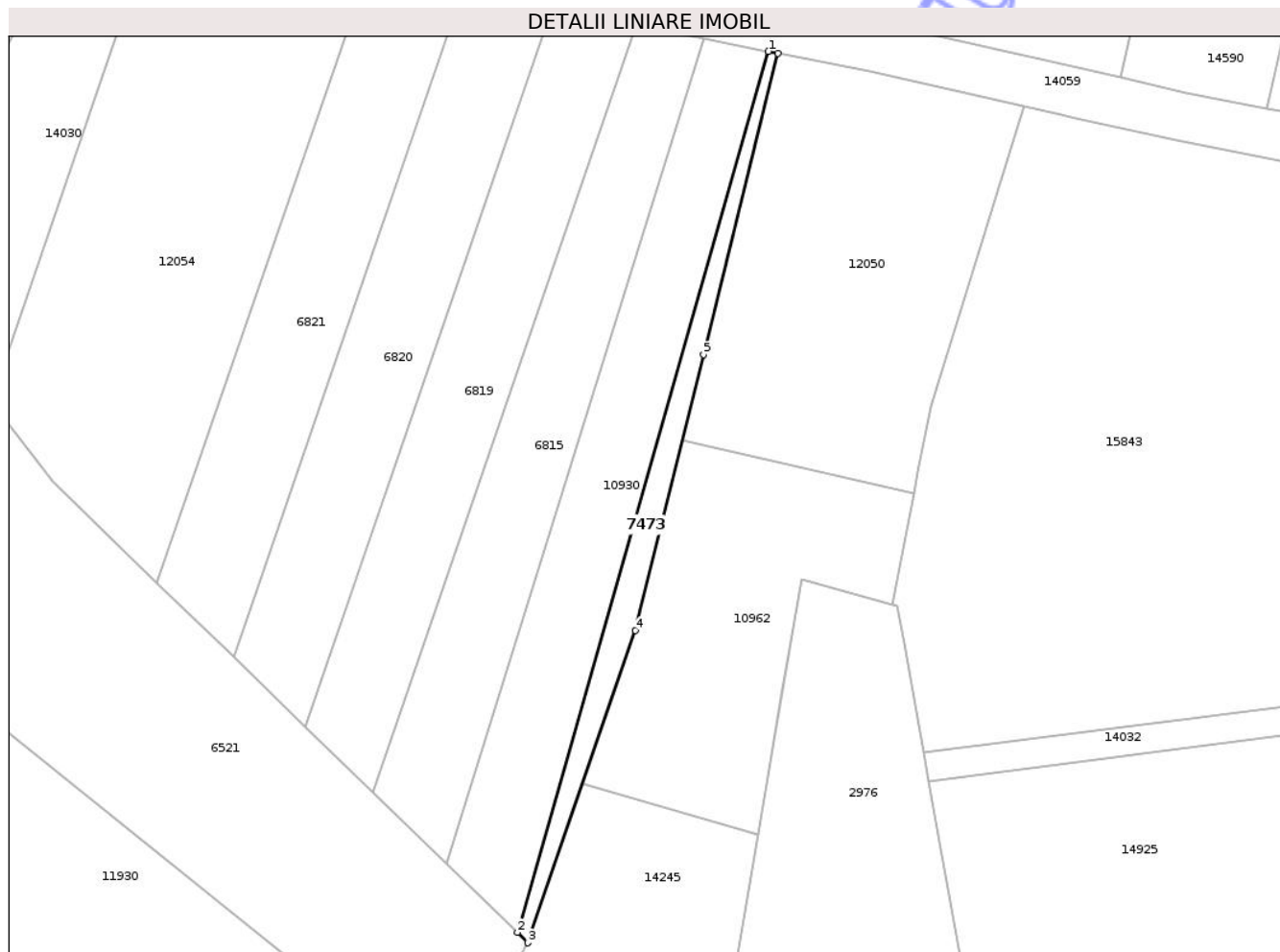
Inscrieri privind dezmembramintele dreptului de proprietate, drepturi reale de garanție și sarcini	Referințe
NU SUNT	

## Anexa Nr. 1 La Partea I

## Teren

Nr cadastral	Suprafața (mp)*	Observații / Referințe
	200	

\* Suprafața este determinată în planul de proiecție Stereo 70.



## Date referitoare la teren

Crt	Categorie folosință	Intra vilan	Suprafața (mp)	Tarla	Parcelă	Nr. topo	Observații / Referințe
1	faneata	DA	200	29	1087/5	-	

## Lungime Segmente

1) Valorile lungimilor segmentelor sunt obținute din proiecție în plan.

Punct început	X / Y	Punct sfârșit	X / Y	Lungime segment (** (m)
1	474.148,039 559.281,785	2	474.122,473 559.192,158	93.202
2	474.122,473 559.192,158	3	474.123,564 559.191,102	1.518
3	474.123,564 559.191,102	4	474.134,497 559.222,872	33.599
4	474.134,497 559.222,872	5	474.141,443 559.250,926	28.901
5	474.141,443 559.250,926	6	474.149,033 559.281,588	31.587

Punct început	X / Y	Punct sfârșit	X / Y	Lungime segment (** (m)
6	474.149,033 559.281,588	1	474.148,039 559.281,785	1.013

\*\* Lungimile segmentelor sunt determinate în planul de proiecție Stereo 70 și sunt rotunjite la 1 milimetru.

\*\*\* Distanța dintre puncte este formată din segmente cumulate ce sunt mai mici decât valoarea 1 milimetru.

Neutilizabil în Circuitul Civil



**DATE DESPRE IMOBILUL NR. 7475**

Oficiul de Cadastru și Publicitate Imobiliară MUREȘ  
Biroul de Cadastru și Publicitate Imobiliară Târgu Mureș

**A. Partea I. Descrierea imobilului**

TEREN Extravilan

Adresa: Jud. Mureș

Nr. Crt	Nr cadastral Nr. topografic	Suprafața* (mp)	Observații / Referințe
A1		600	Sector cadastral:13 Teren neimprejmuit;

**B. Partea II. Proprietari și acte**

Inscrieri privitoare la dreptul de proprietate și alte drepturi reale	Referințe
/	
Act Administrativ nr. 71195, din 26/01/1995 emis de CJSDPAT MURES;	
B1	A1
Intabulare, drept de PROPRIETATE, dobandit prin Reconstituire, cota actuala 1/1, cota initiala 1/1	
1) SZÖVÉRFI I. AMALIA	

**C. Partea III. SARCINI .**

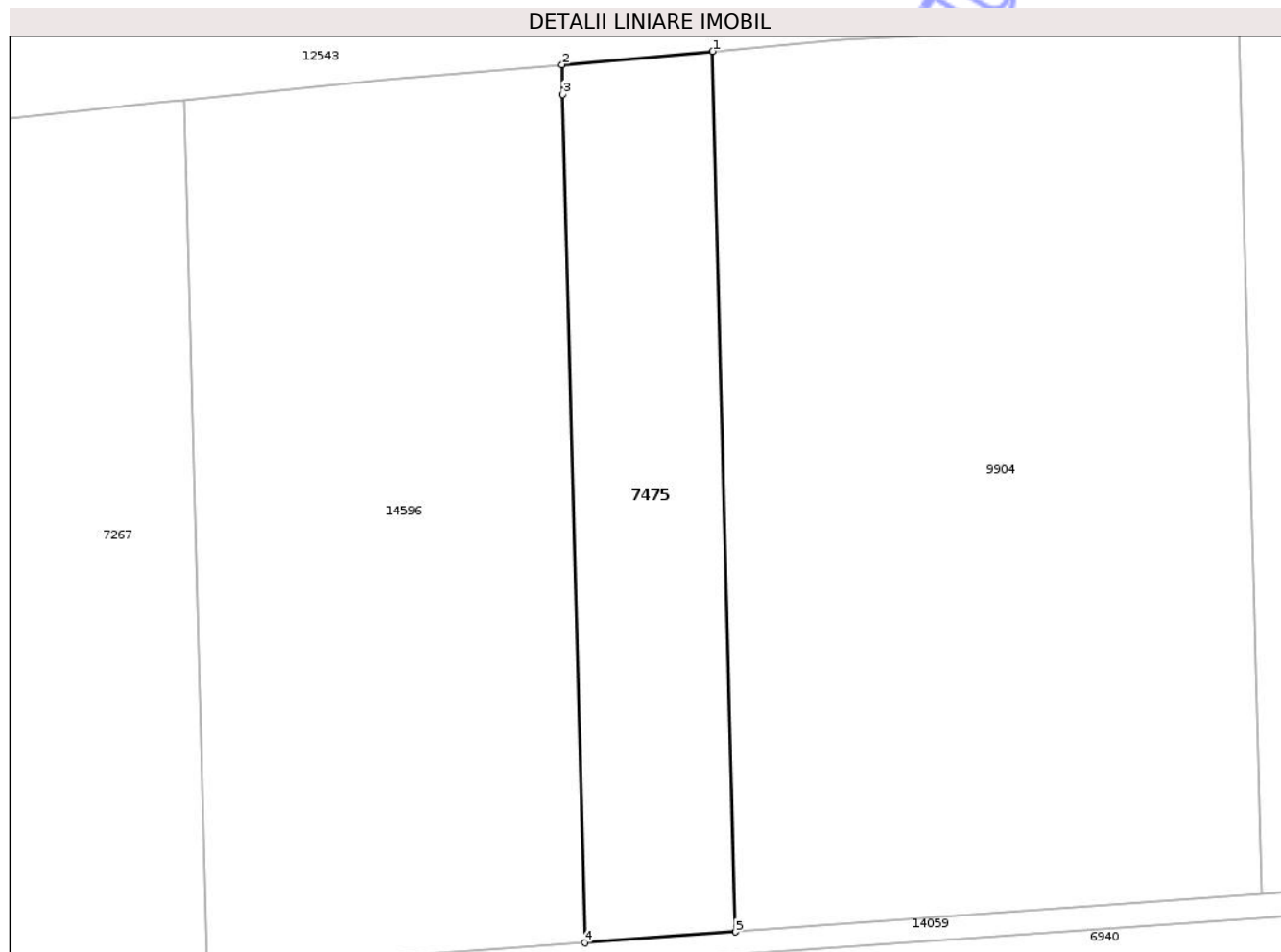
Inscrieri privind dezmembramintele dreptului de proprietate, drepturi reale de garanție și sarcini	Referințe
NU SUNT	

## Anexa Nr. 1 La Partea I

## Teren

Nr cadastral	Suprafața (mp)*	Observații / Referințe
	600	

\* Suprafața este determinată în planul de proiecție Stereo 70.



## Date referitoare la teren

Crt	Categorie folosință	Intravilan	Suprafața (mp)	Tarla	Parcelă	Nr. topo	Observații / Referințe
1	arabil	NU	600	29	1091/9	-	

## Lungime Segmente

1) Valorile lungimilor segmentelor sunt obținute din proiecție în plan.

Punct început	X / Y	Punct sfârșit	X / Y	Lungime segment (** (m)
1	473.669,715 559.417,906	2	473.659,591 559.417,015	10.163
2	473.659,591 559.417,015	3	473.659,643 559.415,015	2.001
3	473.659,643 559.415,015	4	473.661,117 559.357,967	57.067
4	473.661,117 559.357,967	5	473.671,245 559.358,695	10.154
5	473.671,245 559.358,695	1	473.669,715 559.417,906	59.231

\*\* Lungimile segmentelor sunt determinate în planul de proiecție Stereo 70 și sunt rotunjite la 1 milimetru.

\*\*\* Distanța dintre puncte este formată din segmente cumulate ce sunt mai mici decât valoarea 1 milimetru.

Neutilizabil în Circuitul  
Civil



**DATE DESPRE IMOBILUL NR. 7477**

Oficiul de Cadastru și Publicitate Imobiliară MUREȘ  
Biroul de Cadastru și Publicitate Imobiliară Târgu Mureș

**A. Partea I. Descrierea imobilului**

TEREN Extravilan

Adresa: Jud. Mureș

Nr. Crt	Nr cadastral Nr. topografic	Suprafața* (mp)	Observații / Referințe
A1		1.800	Sector cadastral:14 Teren neimprejmuit;

**B. Partea II. Proprietari și acte**

Inscrieri privitoare la dreptul de proprietate și alte drepturi reale	Referințe
/	
Act Administrativ nr. 71195, din 26/01/1995 emis de CJSDPAT MURES;	
B1	A1
Intabulare, drept de PROPRIETATE, dobandit prin Reconstituire, cota actuala 1/1, cota initiala 1/1	
1) SZÖVÉRFI I. AMALIA	

**C. Partea III. SARCINI .**

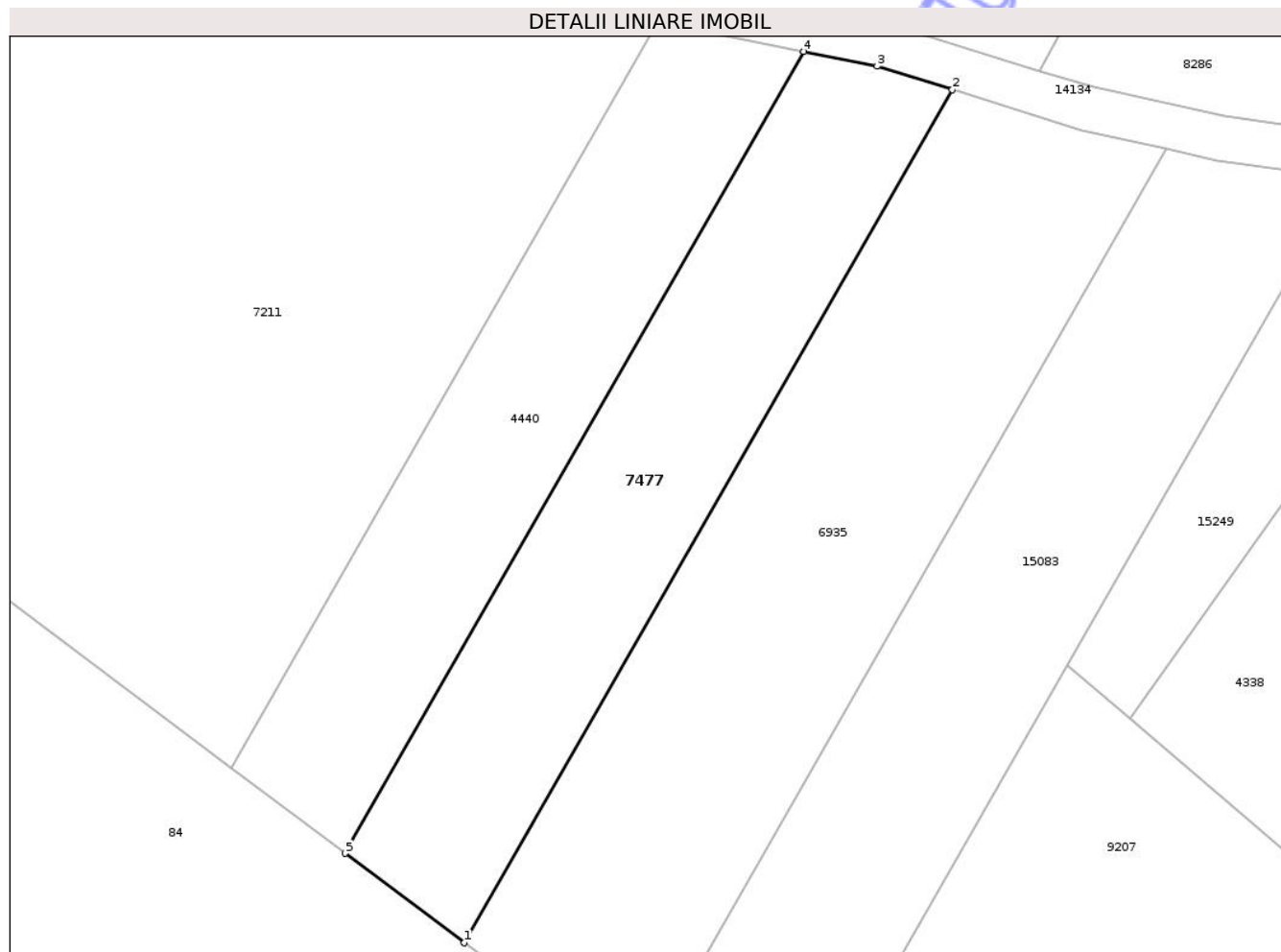
Inscrieri privind dezmembramintele dreptului de proprietate, drepturi reale de garanție și sarcini	Referințe
NU SUNT	

## Anexa Nr. 1 La Partea I

## Teren

Nr cadastral	Suprafața (mp)*	Observații / Referințe
	1.800	

\* Suprafața este determinată în planul de proiecție Stereo 70.



## Date referitoare la teren

Crt	Categorie folosință	Intra vilan	Suprafața (mp)	Tarla	Parcelă	Nr. topo	Observații / Referințe
1	pasune	NU	1.800	29	1018/8	-	

## Lungime Segmente

1) Valorile lungimilor segmentelor sunt obținute din proiecție în plan.

Punct început	X / Y	Punct sfârșit	X / Y	Lungime segment (** (m)
1	472.890,047 559.093,78	2	472.945,131 559.189,975	110.85
2	472.945,131 559.189,975	3	472.936,652 559.192,627	8.884
3	472.936,652 559.192,627	4	472.928,358 559.194,297	8.46
4	472.928,358 559.194,297	5	472.876,574 559.103,865	104.209
5	472.876,574 559.103,865	1	472.890,047 559.093,78	16.829

\*\* Lungimile segmentelor sunt determinate în planul de proiecție Stereo 70 și sunt rotunjite la 1 milimetru.

\*\*\* Distanța dintre puncte este formată din segmente cumulate ce sunt mai mici decât valoarea 1 milimetru.

Neutilizabil în Circuitul  
Civil



**DATE DESPRE IMOBILUL NR. 7478**

Oficiul de Cadastru și Publicitate Imobiliară MUREȘ  
Biroul de Cadastru și Publicitate Imobiliară Târgu Mureș

**A. Partea I. Descrierea imobilului**

TEREN Intravilan

Adresa: Loc. Bozeni, Jud. Mureș

Nr. Crt	Nr cadastral Nr. topografic	Suprafața* (mp)	Observații / Referințe
A1		600	Sector cadastral:13 Teren neimprejmuit;

**B. Partea II. Proprietari și acte**

Inscrieri privitoare la dreptul de proprietate și alte drepturi reale	Referințe
/	
Act Administrativ nr. 71195, din 26/01/1995 emis de CJSDPAT MURES;	
B1	A1
Intabulare, drept de PROPRIETATE, dobandit prin Reconstituire, cota actuala 1/1, cota initiala 1/1	
1) SZÖVÉRFI I. AMALIA	

**C. Partea III. SARCINI .**

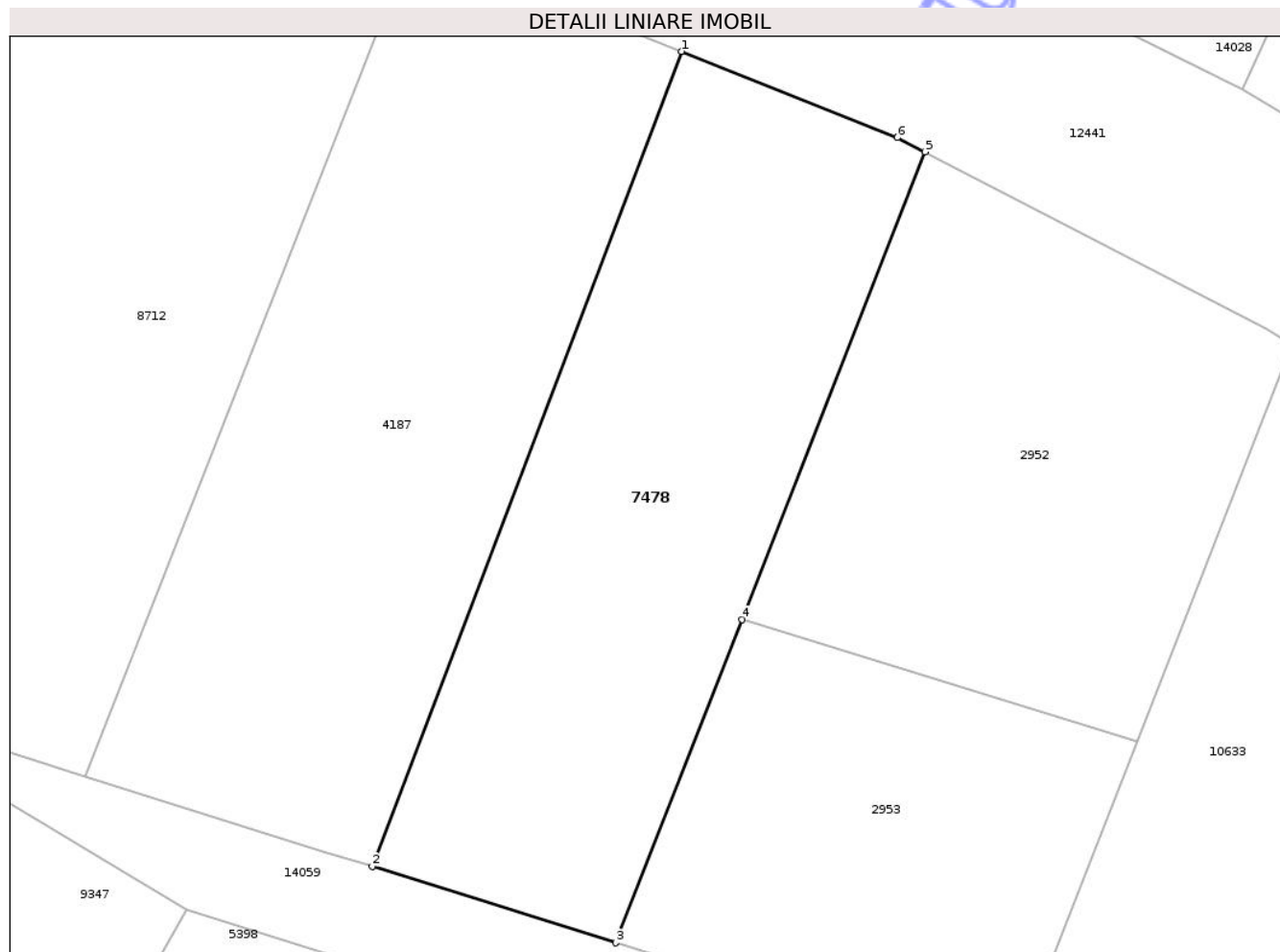
Inscrieri privind dezmembramintele dreptului de proprietate, drepturi reale de garanție și sarcini	Referințe
NU SUNT	

## Anexa Nr. 1 La Partea I

## Teren

Nr cadastral	Suprafața (mp)*	Observații / Referințe
	600	

\* Suprafața este determinată în planul de proiecție Stereo 70.



## Date referitoare la teren

Crt	Categorie folosință	Intravilan	Suprafața (mp)	Tarla	Parcelă	Nr. topo	Observații / Referințe
1	faneata	DA	325	29	1090/17	-	
2	arabil	DA	275	-	-	-	

## Lungime Segmente

1) Valorile lungimilor segmentelor sunt obținute din proiecție în plan.

Punct început	X / Y	Punct sfârșit	X / Y	Lungime segment (** (m)
1	474.062,631 559.359,803	2	474.046,603 559.317,585	45.158
2	474.046,603 559.317,585	3	474.059,227 559.313,633	13.228
3	474.059,227 559.313,633	4	474.065,783 559.330,374	17.979
4	474.065,783 559.330,374	5	474.075,272 559.354,6	26.018

Punct început	X / Y	Punct sfârșit	X / Y	Lungime segment (** (m)
5	474.075,272 559.354,6	6	474.073,839 559.355,344	1.615
6	474.073,839 559.355,344	1	474.062,631 559.359,803	12.062

\*\* Lungimile segmentelor sunt determinate în planul de proiecție Stereo 70 și sunt rotunjite la 1 milimetru.

\*\*\* Distanța dintre puncte este formată din segmente cumulate ce sunt mai mici decât valoarea 1 milimetru.

Neutilizabil în Circuitul Civil





## DATE DESPRE IMOBILUL NR. 7479

Oficiul de Cadastru și Publicitate Imobiliară MUREȘ  
Biroul de Cadastru și Publicitate Imobiliară Târgu Mureș

## A. Partea I. Descrierea imobilului

TEREN Extravilan

Adresa: Jud. Mureș

Nr. Crt	Nr cadastral Nr. topografic	Suprafața* (mp)	Observații / Referințe
A1		1.400	Sector cadastral:17 Teren neimprejmit;

## B. Partea II. Proprietari și acte

Inscrieri privitoare la dreptul de proprietate și alte drepturi reale	Referințe
/	
Act Administrativ nr. 71195, din 26/01/1995 emis de CJSDPAT MURES;	
B1	A1
Intabulare, drept de PROPRIETATE, dobandit prin Reconstituire, cota actuala 1/1, cota initiala 1/1	
1) SZÖVÉRFI I. AMALIA	

## C. Partea III. SARCINI .

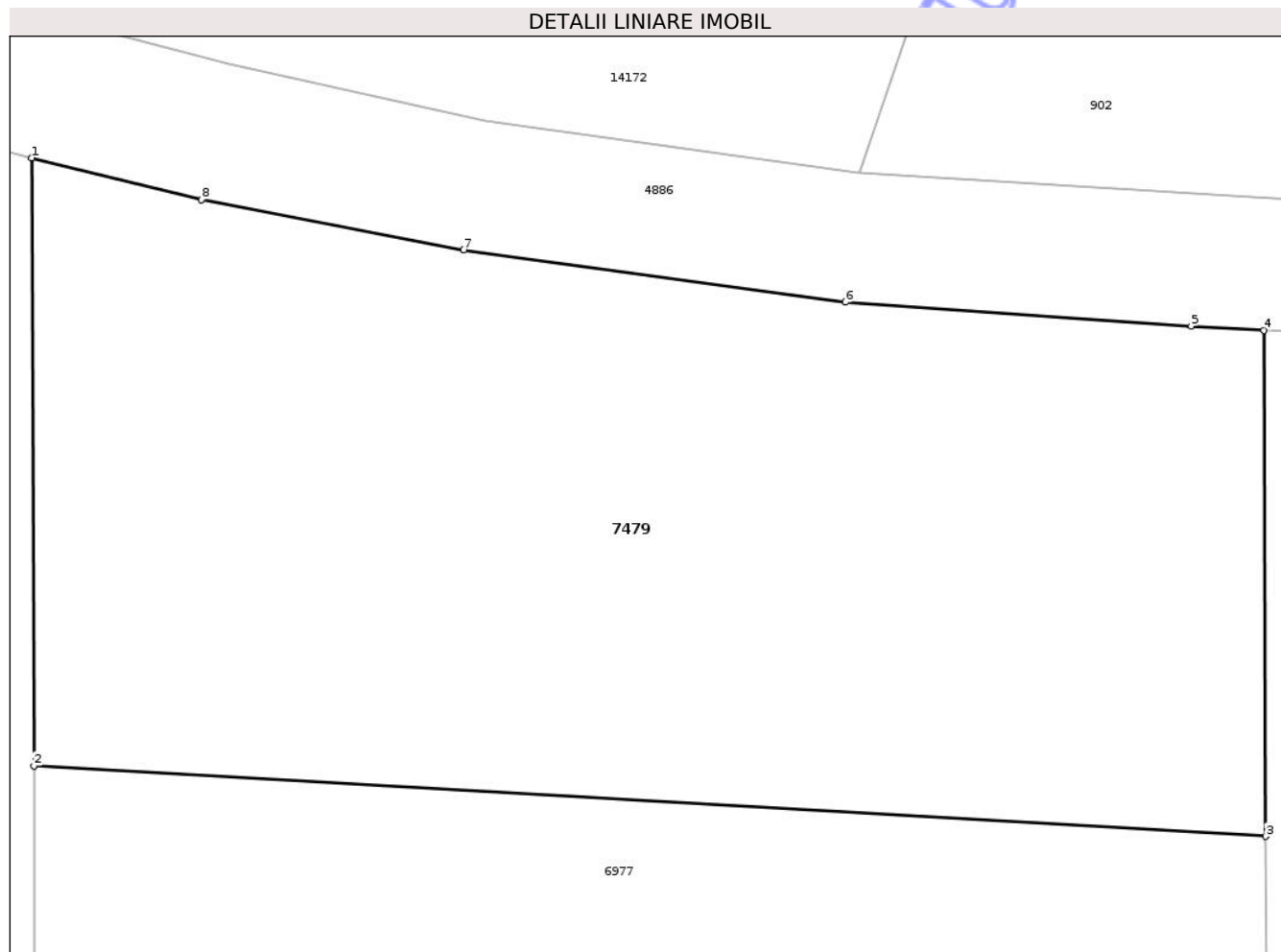
Inscrieri privind dezmembramintele dreptului de proprietate, drepturi reale de garanție și sarcini	Referințe
NU SUNT	

## Anexa Nr. 1 La Partea I

## Teren

Nr cadastral	Suprafața (mp)*	Observații / Referințe
	1.400	

\* Suprafața este determinată în planul de proiecție Stereo 70.



## Date referitoare la teren

Crt	Categorie folosință	Intra vilan	Suprafața (mp)	Tarla	Parcelă	Nr. topo	Observații / Referințe
1	faneata	NU	1.400	34	1085/38	-	Faneata impadurita

## Lungime Segmente

1) Valorile lungimilor segmentelor sunt obținute din proiecție în plan.

Punct început	X / Y	Punct sfârșit	X / Y	Lungime segment (** (m)
1	473.849,262 558.771,95	2	473.849,363 558.743,956	27.994
2	473.849,363 558.743,956	3	473.906,144 558.740,708	56.874
3	473.906,144 558.740,708	4	473.906,06 558.764,012	23.304
4	473.906,06 558.764,012	5	473.902,715 558.764,199	3.35
5	473.902,715 558.764,199	6	473.886,773 558.765,302	15.98

Punct început	X / Y	Punct sfârșit	X / Y	Lungime segment (** (m)
6	473.886,773 558.765,302	7	473.869,179 558.767,714	17.759
7	473.869,179 558.767,714	8	473.857,084 558.770,031	12.315
8	473.857,084 558.770,031	1	473.849,262 558.771,95	8.054

\*\* Lungimile segmentelor sunt determinate în planul de proiecție Stereo 70 și sunt rotunjite la 1 milimetru.

\*\*\* Distanța dintre puncte este formată din segmente cumulate ce sunt mai mici decât valoarea 1 milimetru.

Neutilizabil în Circuitul Civil



**DATE DESPRE IMOBILUL NR. 7480**

Oficiul de Cadastru și Publicitate Imobiliară MUREȘ  
Biroul de Cadastru și Publicitate Imobiliară Târgu Mureș

**A. Partea I. Descrierea imobilului**

TEREN Extravilan

Adresa: Jud. Mureș

Nr. Crt	Nr cadastral Nr. topografic	Suprafața* (mp)	Observații / Referințe
A1		1.400	Sector cadastral:19 Teren neimprejmit;

**B. Partea II. Proprietari și acte**

Inscrieri privitoare la dreptul de proprietate și alte drepturi reale	Referințe
/	
Act Administrativ nr. 71195, din 26/01/1995 emis de CJSDPAT MURES;	
B1	A1
Intabulare, drept de PROPRIETATE, dobandit prin Reconstituire, cota actuala 1/1, cota initiala 1/1	
1) SZÖVÉRFI I. AMALIA	

**C. Partea III. SARCINI .**

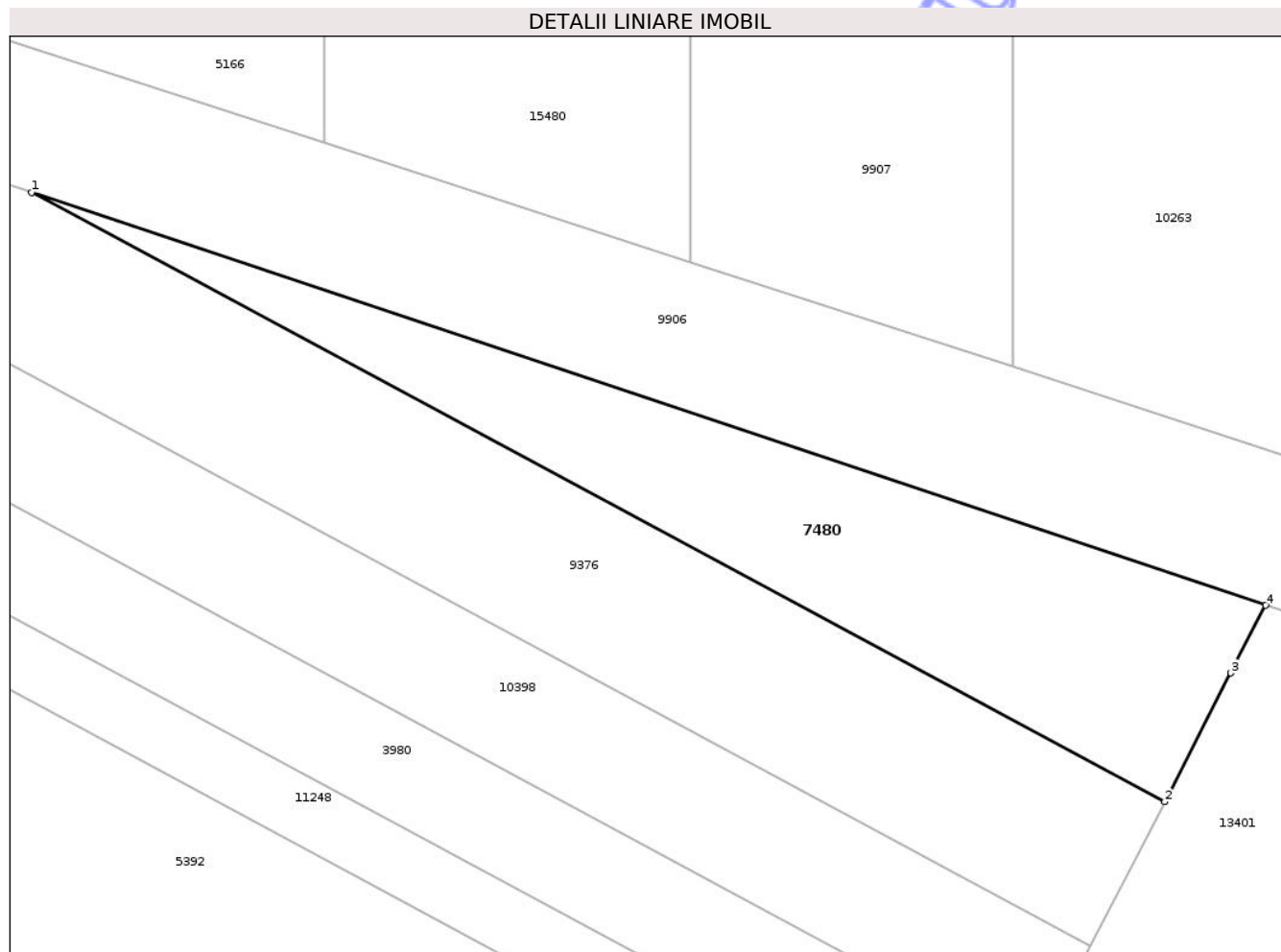
Inscrieri privind dezmembramintele dreptului de proprietate, drepturi reale de garanție și sarcini	Referințe
NU SUNT	

## Anexa Nr. 1 La Partea I

## Teren

Nr cadastral	Suprafața (mp)*	Observații / Referințe
	1.400	

\* Suprafața este determinată în planul de proiecție Stereo 70.



## Date referitoare la teren

Crt	Categorie folosință	Intra vilan	Suprafața (mp)	Tarla	Parcelă	Nr. topo	Observații / Referințe
1	faneata	NU	1.400	32	1132/25	-	

## Lungime Segmente

1) Valorile lungimilor segmentelor sunt obținute din proiecție în plan.

Punct început	X / Y	Punct sfârșit	X / Y	Lungime segment (** (m)
1	474.631,275 558.178,061	2	474.743,835 558.117,602	127.769
2	474.743,835 558.117,602	3	474.750,404 558.130,381	14.369
3	474.750,404 558.130,381	4	474.753,856 558.137,095	7.549
4	474.753,856 558.137,095	1	474.631,275 558.178,061	129.245

\*\* Lungimile segmentelor sunt determinate în planul de proiecție Stereo 70 și sunt rotunjite la 1 milimetru.

\*\*\* Distanţa dintre puncte este formată din segmente cumulate ce sunt mai mici decât valoarea 1 milimetru.

Neutilizabil în Circuitul  
Civil



**DATE DESPRE IMOBILUL NR. 7505**

Oficiul de Cadastru și Publicitate Imobiliară MUREȘ  
Biroul de Cadastru și Publicitate Imobiliară Târgu Mureș

**A. Partea I. Descrierea imobilului**

TEREN Extravilan

Adresa: Jud. Mureș

Nr. Crt	Nr cadastral Nr. topografic	Suprafața* (mp)	Observații / Referințe
A1	52309	5.900	Sector cadastral:15 Teren neimprejmuit;

**B. Partea II. Proprietari și acte**

Inscrieri privitoare la dreptul de proprietate și alte drepturi reale	Referințe
/	
Act Administrativ nr. 71110, din 04/11/1994 emis de CJSDPAT MURES;	
B1	A1
Intabulare, drept de PROPRIETATE, dobandit prin Reconstituire, cota actuala 1/1, cota initiala 1/1	
1) FARKAS MÁRTON	

**C. Partea III. SARCINI .**

Inscrieri privind dezmembramintele dreptului de proprietate, drepturi reale de garanție și sarcini	Referințe
NU SUNT	



Punct început	X / Y	Punct sfârșit	X / Y	Lungime segment (** (m)
6	475.679,657 558.719,837	7	475.679,691 558.712,34	7.497
7	475.679,691 558.712,34	8	475.679,77 558.694,883	17.457
8	475.679,77 558.694,883	9	475.678,842 558.666,927	27.971
9	475.678,842 558.666,927	10	475.678,259 558.649,367	17.57
10	475.678,259 558.649,367	11	475.676,435 558.645,786	4.019
11	475.676,435 558.645,786	12	475.677,445 558.643,785	2.241
12	475.677,445 558.643,785	13	475.690,68 558.617,562	29.374
13	475.690,68 558.617,562	14	475.702,94 558.593,271	27.21
14	475.702,94 558.593,271	15	475.714,379 558.570,608	25.386
15	475.714,379 558.570,608	16	475.729,84 558.539,974	34.314
16	475.729,84 558.539,974	17	475.731,825 558.536,04	4.406
17	475.731,825 558.536,04	18	475.742,427 558.532,116	11.305
18	475.742,427 558.532,116	1	475.756,169 558.515,809	21.325

\*\* Lungimile segmentelor sunt determinate în planul de proiecție Stereo 70 și sunt rotunjite la 1 milimetru.

\*\*\* Distanța dintre puncte este formată din segmente cumulate ce sunt mai mici decât valoarea 1 milimetru.



**DATE DESPRE IMOBILUL NR. 7616**

Oficiul de Cadastru și Publicitate Imobiliară MUREȘ  
Biroul de Cadastru și Publicitate Imobiliară Târgu Mureș

**A. Partea I. Descrierea imobilului**

TEREN Extravilan

Adresa: Jud. Mureș

Nr. Crt	Nr cadastral Nr. topografic	Suprafața* (mp)	Observații / Referințe
A1		6.500	Sector cadastral:11 Teren neimprejmuit;

**B. Partea II. Proprietari și acte**

Inscrieri privitoare la dreptul de proprietate și alte drepturi reale	Referințe
/	
Act Administrativ nr. 7317, din 10/06/2004 emis de CJSDPAT MURES;	
B1	A1
Intabulare, drept de PROPRIETATE, dobandit prin Reconstituire, cota actuala 1/1, cota initiala 1/1	
1) <b>BALIZS G. IDA</b> , Decedat DEFUNCT:Da	

**C. Partea III. SARCINI .**

Inscrieri privind dezmembramintele dreptului de proprietate, drepturi reale de garanție și sarcini	Referințe
NU SUNT	

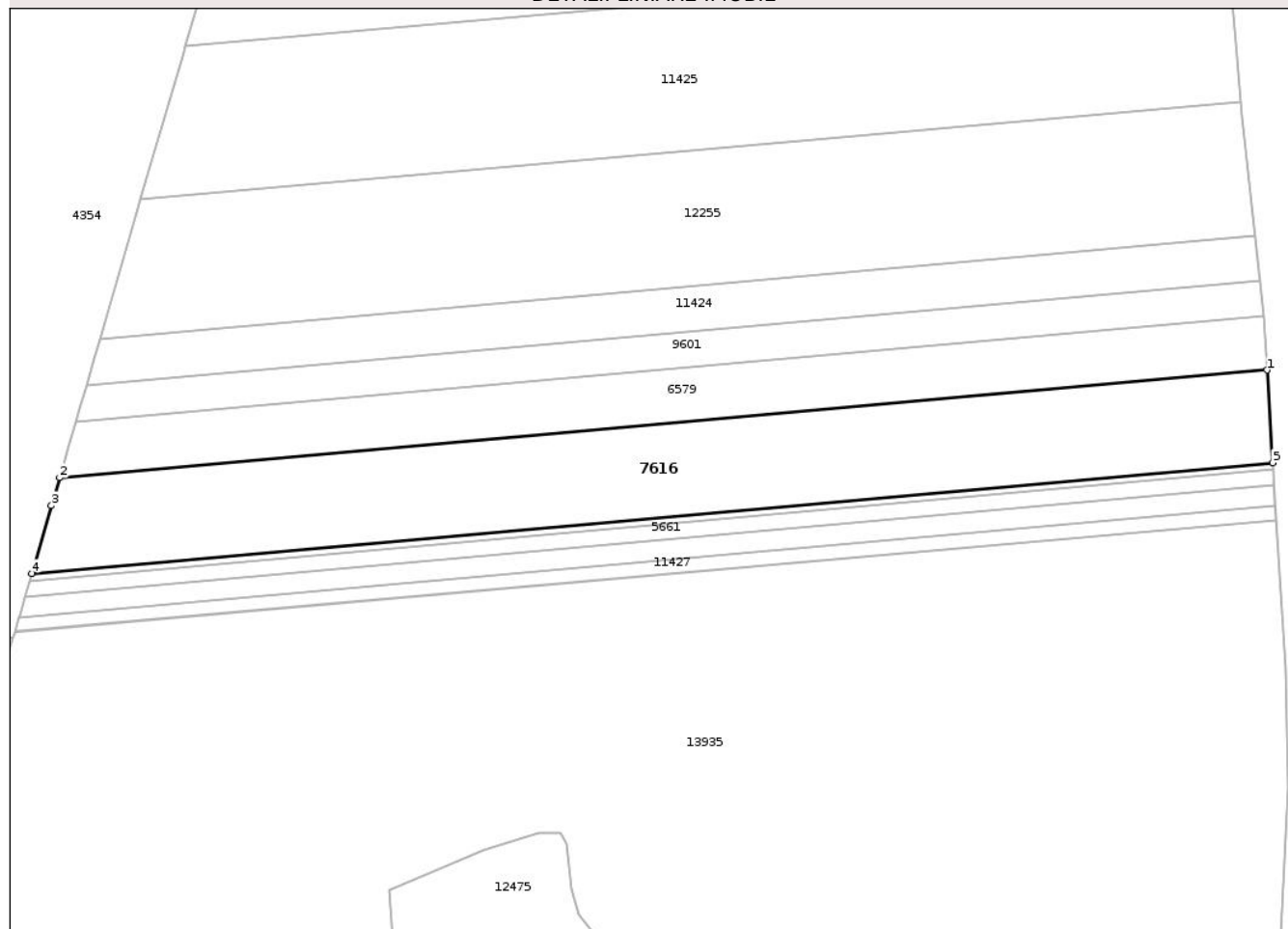
## Anexa Nr. 1 La Partea I

## Teren

Nr cadastral	Suprafața (mp)*	Observații / Referințe
	6.500	

\* Suprafața este determinată în planul de proiecție Stereo 70.

## DETALII LINIARE IMOBIL



## Date referitoare la teren

Crt	Categorie folosință	Intra vilan	Suprafața (mp)	Tarla	Parcelă	Nr. topo	Observații / Referințe
1	padure	NU	6.500	40	1200/26	-	

## Lungime Segmente

1) Valorile lungimilor segmentelor sunt obținute din proiecție în plan.

Punct început	X / Y	Punct sfârșit	X / Y	Lungime segment (** (m)
1	473.420,19 557.168,959	2	473.132,043 557.143,299	289.287
2	473.132,043 557.143,299	3	473.130,092 557.136,596	6.981
3	473.130,092 557.136,596	4	473.125,396 557.120,458	16.807
4	473.125,396 557.120,458	5	473.421,555 557.146,832	297.331
5	473.421,555 557.146,832	1	473.420,19 557.168,959	22.169

\*\* Lungimile segmentelor sunt determinate în planul de proiecție Stereo 70 și sunt rotunjite la 1 milimetru.

\*\*\* Distanța dintre puncte este formată din segmente cumulate ce sunt mai mici decât valoarea 1 milimetru.

Neutilizabil în Circuitul  
Civil



**DATE DESPRE IMOBILUL NR. 7617**

Oficiul de Cadastru și Publicitate Imobiliară MUREȘ  
Biroul de Cadastru și Publicitate Imobiliară Târgu Mureș

**A. Partea I. Descrierea imobilului**

TEREN Extravilan

Adresa: Jud. Mureș

Nr. Crt	Nr cadastral Nr. topografic	Suprafața* (mp)	Observații / Referințe
A1		12.500	Sector cadastral:11 Teren neimprejmuit;

**B. Partea II. Proprietari și acte**

Inscrieri privitoare la dreptul de proprietate și alte drepturi reale	Referințe
/	
Act Administrativ nr. 7320, din 10/06/2004 emis de CJSDPAT MURES;	
B1	A1
Intabulare, drept de PROPRIETATE, dobandit prin Reconstituire, cota actuala 1/1, cota initiala 1/1	
1) KISS G. IDA 2) KIRALY F. EMERIC 3) KIRALY F. ANTON, Decedat DEFUNCT:Da	

**C. Partea III. SARCINI .**

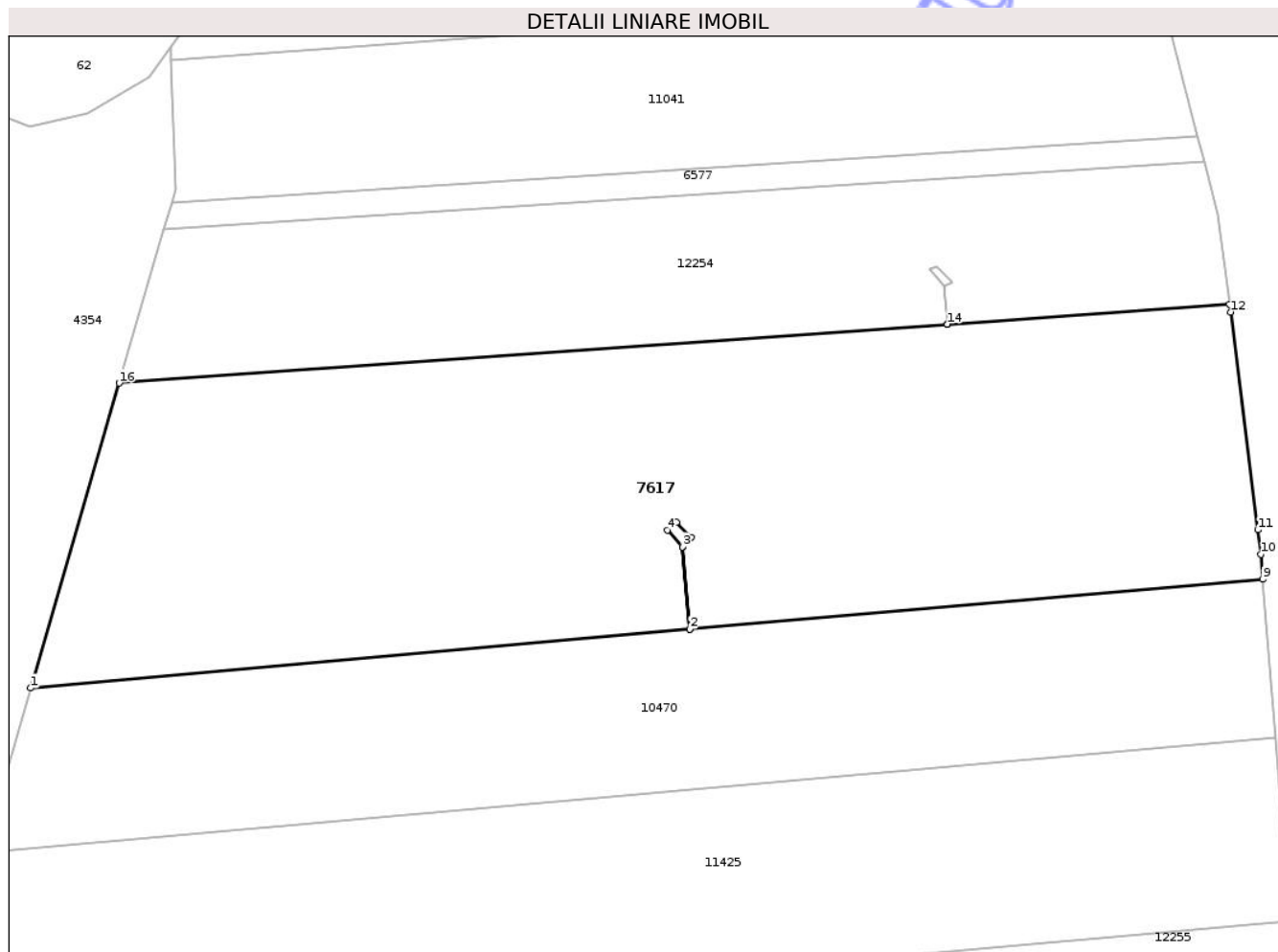
Inscrieri privind dezmembramintele dreptului de proprietate, drepturi reale de garanție și sarcini	Referințe
NU SUNT	

## Anexa Nr. 1 La Partea I

## Teren

Nr cadastral	Suprafața (mp)*	Observații / Referințe
	12.500	

\* Suprafața este determinată în planul de proiecție Stereo 70.



## Date referitoare la teren

Crt	Categorie folosință	Intra vilan	Suprafața (mp)	Tarla	Parcelă	Nr. topo	Observații / Referințe
1	padure	NU	12.500	40	1200/19	-	

## Lungime Segmente

1) Valorile lungimilor segmentelor sunt obținute din proiecție în plan.

Punct început	X / Y	Punct sfârșit	X / Y	Lungime segment (** (m)
1	473.171,186 557.277,793	2	473.298,208 557.289,105	127.525
2	473.298,208 557.289,105	3	473.296,815 557.305,002	15.958
3	473.296,815 557.305,002	4	473.293,906 557.308,207	4.328
4	473.293,906 557.308,207	5	473.295,671 557.309,715	2.321
5	473.295,671 557.309,715	6	473.298,49 557.306,837	4.029

Punct început	X / Y	Punct sfârșit	X / Y	Lungime segment (** (m)
6	473.298,49 557.306,837	7	473.296,817 557.305,004	2.482
7	473.296,817 557.305,004	8	473.298,21 557.289,105	15.96
8	473.298,21 557.289,105	9	473.408,717 557.298,759	110.928
9	473.408,717 557.298,759	10	473.408,33 557.303,577	4.834
10	473.408,33 557.303,577	11	473.407,743 557.308,289	4.748
11	473.407,743 557.308,289	12	473.402,514 557.350,239	42.275
12	473.402,514 557.350,239	13	473.402,314 557.351,754	1.528
13	473.402,314 557.351,754	14	473.347,897 557.347,883	54.555
14	473.347,897 557.347,883	15	473.347,895 557.347,883	0.002
15	473.347,895 557.347,883	16	473.188,279 557.336,526	160.02
16	473.188,279 557.336,526	1	473.171,186 557.277,793	61.17

\*\* Lungimile segmentelor sunt determinate în planul de proiecție Stereo 70 și sunt rotunjite la 1 milimetru.

\*\*\* Distanța dintre puncte este formată din segmente cumulate ce sunt mai mici decât valoarea 1 milimetru.



**DATE DESPRE IMOBILUL NR. 7690**

Oficiul de Cadastru și Publicitate Imobiliară MUREȘ  
Biroul de Cadastru și Publicitate Imobiliară Târgu Mureș

**A. Partea I. Descrierea imobilului**

TEREN Extravilan

Adresa: Jud. Mureș

Nr. Crt	Nr cadastral Nr. topografic	Suprafața* (mp)	Observații / Referințe
A1		2.900	Sector cadastral:12 Teren neimprejmuit;

**B. Partea II. Proprietari și acte**

Inscrieri privitoare la dreptul de proprietate și alte drepturi reale	Referințe
/	
Act Administrativ nr. 71834, din 16/09/1999 emis de CJSDPAT MURES;	
B1	A1
Intabulare, drept de PROPRIETATE, dobandit prin Reconstituire, cota actuala 1/1, cota initiala 1/1	
1) BALÁZS A. LUJZA	
2) BALÁZS A. ELISABETA	
3) BALÁZS A. ARPÁD	
4) MOREH A. IDA	

**C. Partea III. SARCINI .**


Inscrieri privind dezmembramintele dreptului de proprietate, drepturi reale de garanție și sarcini	Referințe
NU SUNT	

## Anexa Nr. 1 La Partea I

## Teren

Nr cadastral	Suprafața (mp)*	Observații / Referințe
	2.900	

\* Suprafața este determinată în planul de proiecție Stereo 70.



## Date referitoare la teren

Crt	Categorie folosință	Intravilan	Suprafața (mp)	Tarla	Parcelă	Nr. topo	Observații / Referințe
1	faneata	NU	2.900	36	1108/25	-	

## Lungime Segmente

1) Valorile lungimilor segmentelor sunt obținute din proiecție în plan.

Punct început	X / Y	Punct sfârșit	X / Y	Lungime segment (** (m)
1	472.620,349 557.874,292	2	472.620,349 557.818,589	55.703
2	472.620,349 557.818,589	3	472.630,895 557.821,996	11.083
3	472.630,895 557.821,996	4	472.641,98 557.824,155	11.293
4	472.641,98 557.824,155	5	472.662,99 557.825,43	21.049
5	472.662,99 557.825,43	6	472.675,844 557.825,141	12.857

Punct început	X / Y	Punct sfârșit	X / Y	Lungime segment (** (m)
6	472.675,844 557.825,141	7	472.675,844 557.878,202	53.061
7	472.675,844 557.878,202	8	472.639,423 557.875,072	36.555
8	472.639,423 557.875,072	1	472.620,349 557.874,292	19.09

\*\* Lungimile segmentelor sunt determinate în planul de proiecție Stereo 70 și sunt rotunjite la 1 milimetru.

\*\*\* Distanța dintre puncte este formată din segmente cumulate ce sunt mai mici decât valoarea 1 milimetru.

Neutilizabil în Circuitul Civil



**DATE DESPRE IMOBILUL NR. 7691**

Oficiul de Cadastru și Publicitate Imobiliară MUREȘ  
Biroul de Cadastru și Publicitate Imobiliară Târgu Mureș

**A. Partea I. Descrierea imobilului**

TEREN Extravilan

Adresa: Jud. Mureș

Nr. Crt	Nr cadastral Nr. topografic	Suprafața* (mp)	Observații / Referințe
A1		2.900	Sector cadastral:11 Teren neimprejmuit;

**B. Partea II. Proprietari și acte**

Inscrieri privitoare la dreptul de proprietate și alte drepturi reale	Referințe
/	
Act Administrativ nr. 71834, din 16/09/1999 emis de CJSDPAT MURES;	
B1	A1
Intabulare, drept de PROPRIETATE, dobandit prin Reconstituire, cota actuala 1/1, cota initiala 1/1	
1) BALÁZS A. LUJZA 2) BALÁZS A. ELISABETA 3) BALÁZS A. ARPÁD 4) MOREH A. IDA	

**C. Partea III. SARCINI .**

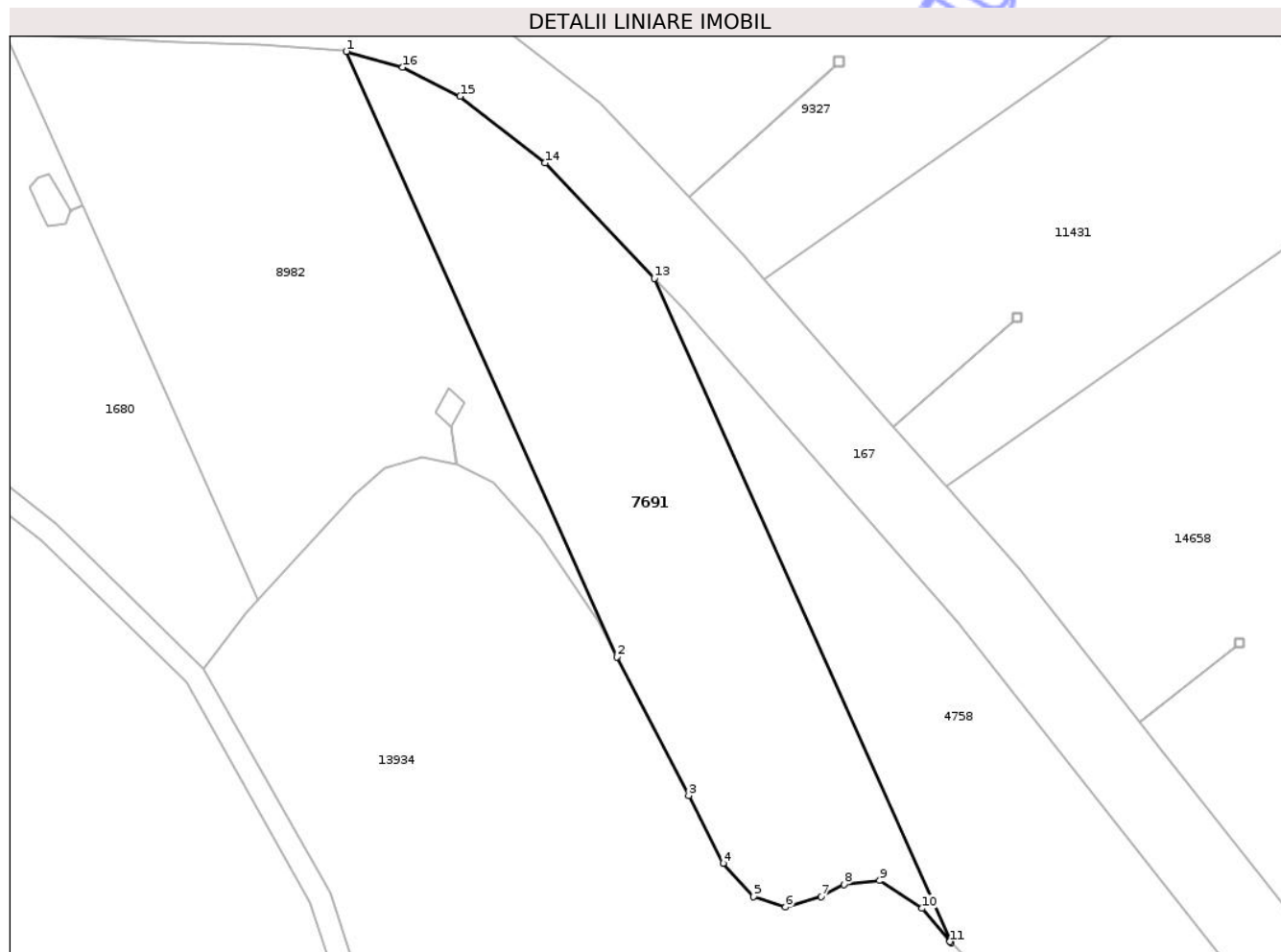
Inscrieri privind dezmembramintele dreptului de proprietate, drepturi reale de garanție și sarcini	Referințe
NU SUNT	

## Anexa Nr. 1 La Partea I

## Teren

Nr cadastral	Suprafața (mp)*	Observații / Referințe
	2.900	

\* Suprafața este determinată în planul de proiecție Stereo 70.



## Date referitoare la teren

Crt	Categorie folosință	Intra vilan	Suprafața (mp)	Tarla	Parcelă	Nr. topo	Observații / Referințe
1	arabil	NU	2.900	32	1197/7	-	

## Lungime Segmente

1) Valorile lungimilor segmentelor sunt obținute din proiecție în plan.

Punct început	X / Y	Punct sfârșit	X / Y	Lungime segment (** (m)
1	474.896,442 557.642,342	2	474.933,27 557.559,992	90.21
2	474.933,27 557.559,992	3	474.943,067 557.541,119	21.264
3	474.943,067 557.541,119	4	474.947,762 557.531,908	10.339
4	474.947,762 557.531,908	5	474.951,916 557.527,393	6.135
5	474.951,916 557.527,393	6	474.956,251 557.525,949	4.569

Punct început	X / Y	Punct sfârşit	X / Y	Lungime segment (** (m)
6	474.956,251 557.525,949	7	474.961,127 557.527,393	5.085
7	474.961,127 557.527,393	8	474.964,197 557.529,019	3.474
8	474.964,197 557.529,019	9	474.969,073 557.529,561	4.906
9	474.969,073 557.529,561	10	474.974,852 557.525,768	6.913
10	474.974,852 557.525,768	11	474.978,645 557.521,253	5.897
11	474.978,645 557.521,253	12	474.978,804 557.521,1	0.221
12	474.978,804 557.521,1	13	474.938,39 557.611,467	98.992
13	474.938,39 557.611,467	14	474.923,497 557.627,169	21.641
14	474.923,497 557.627,169	15	474.911,936 557.636,24	14.695
15	474.911,936 557.636,24	16	474.904,098 557.640,172	8.769
16	474.904,098 557.640,172	1	474.896,442 557.642,342	7.958

\*\* Lungimile segmentelor sunt determinate în planul de proiecţie Stereo 70 şi sunt rotunjite la 1 milimetru.

\*\*\* Distanţa dintre puncte este formată din segmente cumulate ce sunt mai mici decât valoarea 1 milimetru.



**DATE DESPRE IMOBILUL NR. 7692**

Oficiul de Cadastru și Publicitate Imobiliară MUREȘ  
Biroul de Cadastru și Publicitate Imobiliară Târgu Mureș

**A. Partea I. Descrierea imobilului**

TEREN Extravilan

Adresa: Jud. Mureș

Nr. Crt	Nr cadastral Nr. topografic	Suprafața* (mp)	Observații / Referințe
A1		4.100	Sector cadastral:11 Teren neimprejmuit;

**B. Partea II. Proprietari și acte**

Inscrieri privitoare la dreptul de proprietate și alte drepturi reale	Referințe
/	
Act Administrativ nr. 71834, din 16/09/1999 emis de CJSDPAT MURES;	
B1	A1
Intabulare, drept de PROPRIETATE, dobandit prin Reconstituire, cota actuala 1/1, cota initiala 1/1	
1) BALÁZS A. LUJZA 2) BALÁZS A. ELISABETA 3) BALÁZS A. ARPÁD 4) MOREH A. IDA	

**C. Partea III. SARCINI .**

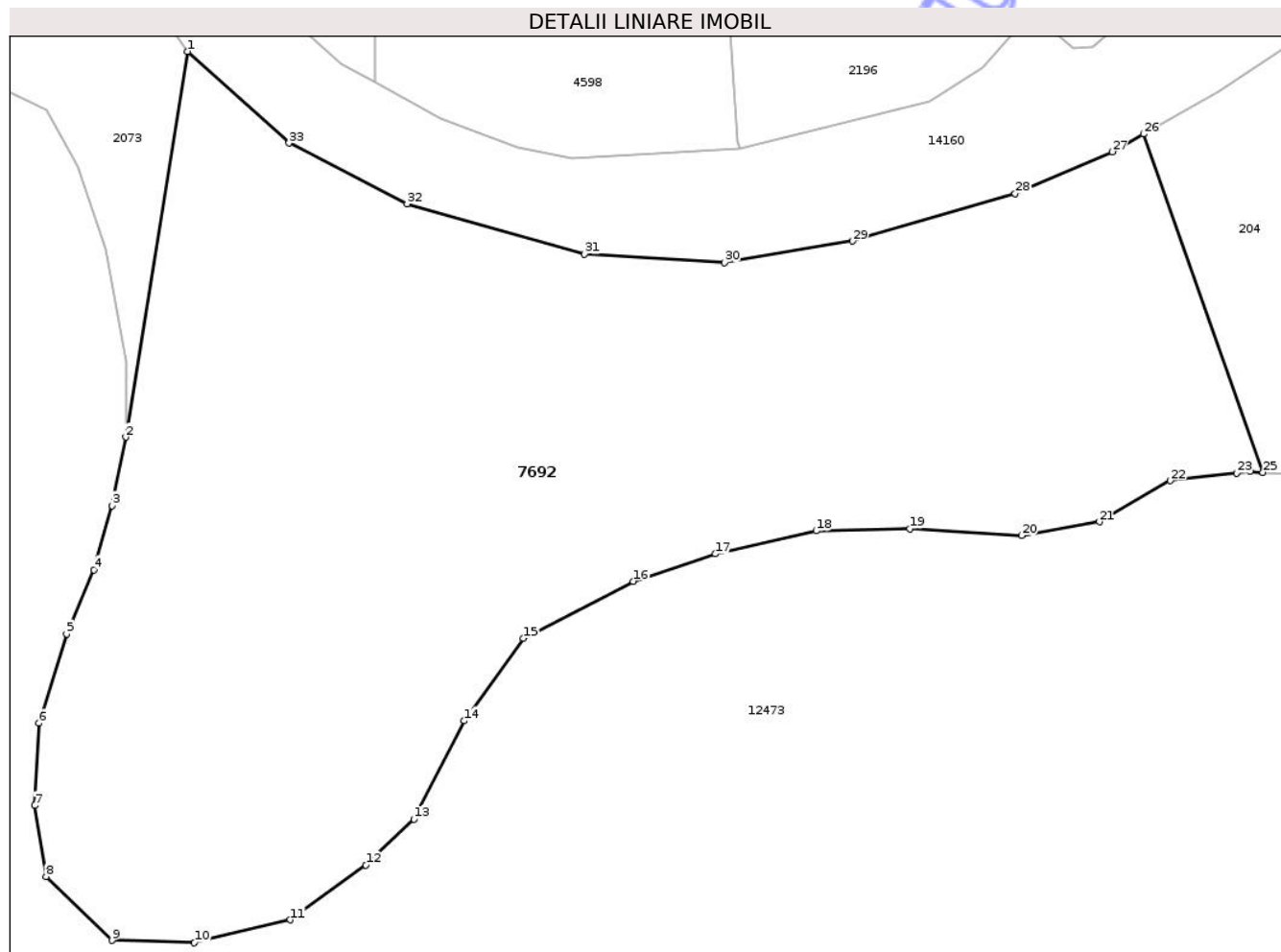
Inscrieri privind dezmembramintele dreptului de proprietate, drepturi reale de garanție și sarcini	Referințe
NU SUNT	

## Anexa Nr. 1 La Partea I

## Teren

Nr cadastral	Suprafața (mp)*	Observații / Referințe
	4.100	

\* Suprafața este determinată în planul de proiecție Stereo 70.



## Date referitoare la teren

Crt	Categorie folosință	Intravilan	Suprafața (mp)	Tarla	Parcelă	Nr. topo	Observații / Referințe
1	pasune	NU	4.100	35	1193/1	-	

## Lungime Segmente

1) Valorile lungimilor segmentelor sunt obținute din proiecție în plan.

Punct început	X / Y	Punct sfârșit	X / Y	Lungime segment (** (m)
1	474.017,493 557.638,545	2	474.012,031 557.604,296	34.682
3	474.010,812 557.598,201	4	474.009,187 557.592,512	5.917
5	474.006,749 557.586,823	6	474.004,31 557.578,899	8.291
7	474.003,904 557.571,585	8	474.004,92 557.565,286	6.38
9	474.010,812 557.559,597	10	474.018,126 557.559,394	7.317

Punct început	X / Y	Punct sfârșit	X / Y	Lungime segment (** (m)
2	474.012,031 557.604,296	3	474.010,812 557.598,201	6.216
4	474.009,187 557.592,512	5	474.006,749 557.586,823	6.189
6	474.004,31 557.578,899	7	474.003,904 557.571,585	7.325
8	474.004,92 557.565,286	9	474.010,812 557.559,597	8.19
10	474.018,126 557.559,394	11	474.026,66 557.561,426	8.773

Punct început	X / Y	Punct sfârșit	X / Y	Lungime segment (** (m))
11	474.026,66 557.561,426	12	474.033,364 557.566,302	8.29
13	474.037,631 557.570,366	14	474.042,101 557.579,102	9.813
15	474.047,384 557.586,416	16	474.057,136 557.591,496	10.996
17	474.064,45 557.593,934	18	474.073,39 557.595,966	9.168
19	474.081,72 557.596,169	20	474.091,676 557.595,559	9.975
21	474.098,584 557.596,778	22	474.104,882 557.600,435	7.283
23	474.110,787 557.601,11	24	474.111,993 557.601,248	1.214
25	474.113,124 557.601,17	26	474.102,498 557.631,21	31.864
27	474.099,728 557.629,64	28	474.091,1 557.625,903	9.403
29	474.076,651 557.621,696	30	474.065,265 557.619,799	11.543
31	474.052,79 557.620,542	32	474.037,038 557.625,012	16.374
33	474.026,536 557.630,411	1	474.017,493 557.638,545	12.163

Punct început	X / Y	Punct sfârșit	X / Y	Lungime segment (** (m))
12	474.033,364 557.566,302	13	474.037,631 557.570,366	5.893
14	474.042,101 557.579,102	15	474.047,384 557.586,416	9.022
16	474.057,136 557.591,496	17	474.064,45 557.593,934	7.71
18	474.073,39 557.595,966	19	474.081,72 557.596,169	8.332
20	474.091,676 557.595,559	21	474.098,584 557.596,778	7.015
22	474.104,882 557.600,435	23	474.110,787 557.601,11	5.943
24	474.111,993 557.601,248	25	474.113,124 557.601,17	1.134
26	474.102,498 557.631,21	27	474.099,728 557.629,64	3.184
28	474.091,1 557.625,903	29	474.076,651 557.621,696	15.049
30	474.065,265 557.619,799	31	474.052,79 557.620,542	12.497
32	474.037,038 557.625,012	33	474.026,536 557.630,411	11.809

\*\* Lungimile segmentelor sunt determinate în planul de proiecție Stereo 70 și sunt rotunjite la 1 milimetru.

\*\*\* Distanța dintre puncte este formată din segmente cumulate ce sunt mai mici decât valoarea 1 milimetru.



**DATE DESPRE IMOBILUL NR. 7694**

Oficiul de Cadastru și Publicitate Imobiliară MUREȘ  
Biroul de Cadastru și Publicitate Imobiliară Târgu Mureș

**A. Partea I. Descrierea imobilului**

TEREN Extravilan

Adresa: Jud. Mureș

Nr. Crt	Nr cadastral Nr. topografic	Suprafața* (mp)	Observații / Referințe
A1		5.122	Sector cadastral:19 Teren neimprejmuit; diferenta de suprafata se regaseste la id 12953

**B. Partea II. Proprietari și acte**

Inscrieri privitoare la dreptul de proprietate și alte drepturi reale		Referințe
/		
Act Administrativ nr. 71834, din 16/09/1999 emis de CJSDPAT MURES;		
B1	Intabulare, drept de PROPRIETATE, dobandit prin Reconstituire, cota actuala 1/1, cota initiala 1/1 1) BALÁZS A. LUJZA 2) BALÁZS A. ELISABETA 3) BALÁZS A. ARPÁD 4) MOREH A. IDA	A1

**C. Partea III. SARCINI .**

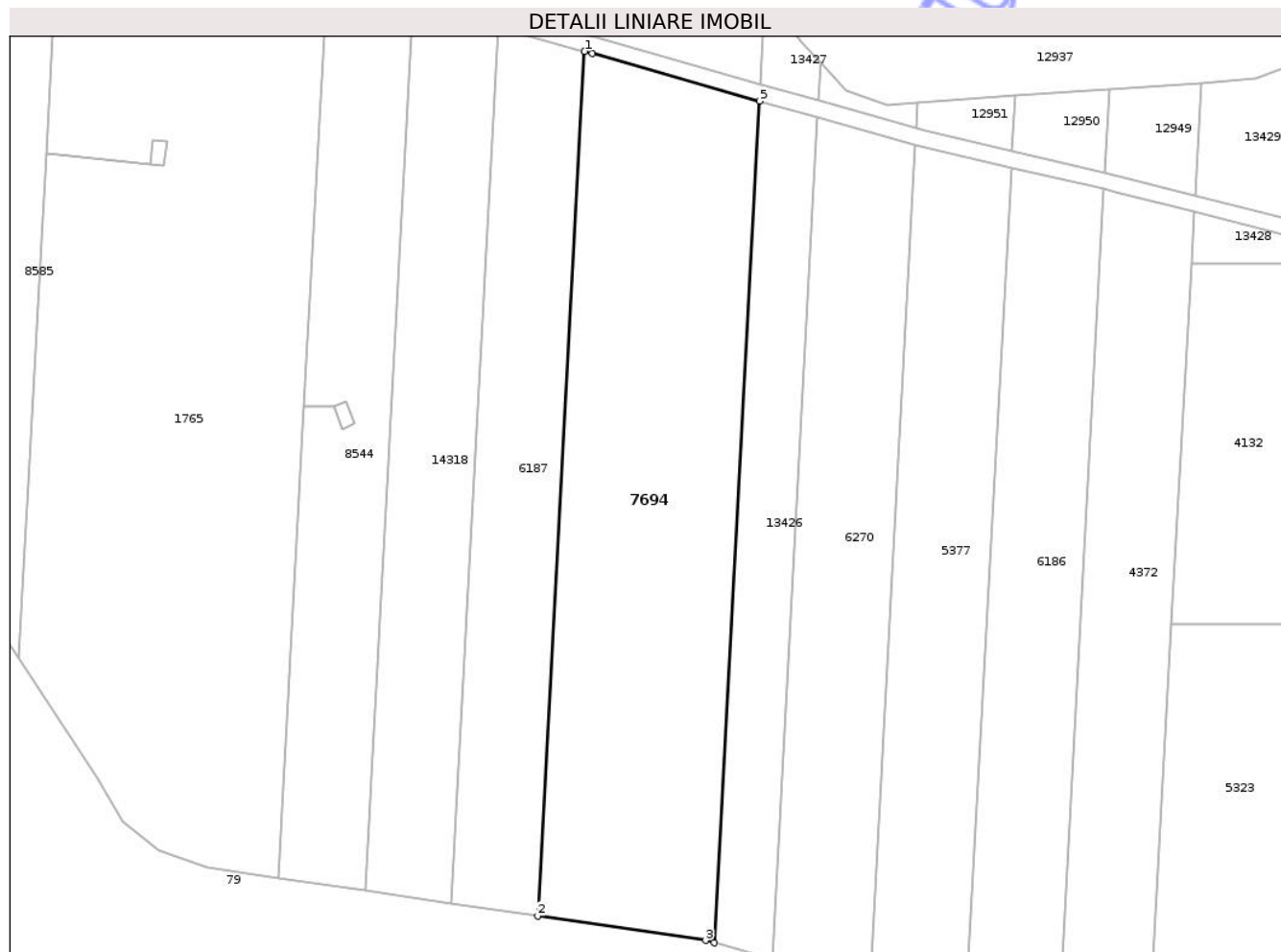
Inscrieri privind dezmembramintele dreptului de proprietate, drepturi reale de garanție și sarcini	Referințe
NU SUNT	

## Anexa Nr. 1 La Partea I

## Teren

Nr cadastral	Suprafața (mp)*	Observații / Referințe
	5.122	diferența de suprafață se regăsește la id 12953

\* Suprafața este determinată în planul de proiecție Stereo 70.



## Date referitoare la teren

Crt	Categorie folosință	Intra vilan	Suprafața (mp)	Tarla	Parcelă	Nr. topo	Observații / Referințe
1	arabil	NU	5.122	37	1121/19	-	

## Lungime Segmente

1) Valorile lungimilor segmentelor sunt obținute din proiecție în plan.

Punct început	X / Y	Punct sfârșit	X / Y	Lungime segment (** (m)
1	474.060,488 558.122,45	2	474.051,877 557.963,638	159.045
2	474.051,877 557.963,638	3	474.082,76 557.959,151	31.207
3	474.082,76 557.959,151	4	474.084,31 557.958,711	1.611
4	474.084,31 557.958,711	5	474.092,694 558.113,331	154.847
5	474.092,694 558.113,331	6	474.061,927 558.122,06	31.981

Punct început	X / Y	Punct sfârșit	X / Y	Lungime segment (** (m)
6	474.061,927 558.122,06	1	474.060,488 558.122,45	1.491

\*\* Lungimile segmentelor sunt determinate în planul de proiecție Stereo 70 și sunt rotunjite la 1 milimetru.

\*\*\* Distanța dintre puncte este formată din segmente cumulate ce sunt mai mici decât valoarea 1 milimetru.

Neutilizabil în Circuitul Civil



**DATE DESPRE IMOBILUL NR. 7696**

Oficiul de Cadastru și Publicitate Imobiliară MUREȘ  
Biroul de Cadastru și Publicitate Imobiliară Târgu Mureș

**A. Partea I. Descrierea imobilului**

TEREN Extravilan

Adresa: Jud. Mureș

Nr. Crt	Nr cadastral Nr. topografic	Suprafața* (mp)	Observații / Referințe
A1		700	Sector cadastral:18 Teren neimprejmuit;

**B. Partea II. Proprietari și acte**

Inscrieri privitoare la dreptul de proprietate și alte drepturi reale	Referințe
/	
Act Administrativ nr. 71799, din 15/02/1999 emis de CJSDPAT MURES;	
B1	A1
Intabulare, drept de PROPRIETATE, dobandit prin Reconstituire, cota actuala 1/1, cota initiala 1/1	
1) KISS S. MARTA	

**C. Partea III. SARCINI .**

Inscrieri privind dezmembramintele dreptului de proprietate, drepturi reale de garanție și sarcini	Referințe
NU SUNT	

## Anexa Nr. 1 La Partea I

## Teren

Nr cadastral	Suprafața (mp)*	Observații / Referințe
	700	

\* Suprafața este determinată în planul de proiecție Stereo 70.

## DETALII LINIARE IMOBIL

	10280	
	12035	
	12044	
1	7696	4
2		3
	8701	
	10250	
	5805	
	7354	
	10994	
	12065	

## Date referitoare la teren

Crt	Categorie folosință	Intra vilan	Suprafața (mp)	Tarla	Parcelă	Nr. topo	Observații / Referințe
1	padure	NU	700	32	1078/4/20	-	

## Lungime Segmente

1) Valorile lungimilor segmentelor sunt obținute din proiecție în plan.

Punct început	X / Y	Punct sfârșit	X / Y	Lungime segment (** (m)
1	474.161,937 558.491,332	2	474.161,937 558.486,428	4.904
2	474.161,937 558.486,428	3	474.304,688 558.486,428	142.751
3	474.304,688 558.486,428	4	474.304,688 558.491,332	4.904
4	474.304,688 558.491,332	1	474.161,937 558.491,332	142.751

\*\* Lungimile segmentelor sunt determinate în planul de proiecție Stereo 70 și sunt rotunjite la 1 milimetru.

\*\*\* Distanţa dintre puncte este formată din segmente cumulate ce sunt mai mici decât valoarea 1 milimetru.

Neutilizabil în Circuitul  
Civil



**DATE DESPRE IMOBILUL NR. 7697**

Oficiul de Cadastru și Publicitate Imobiliară MUREȘ  
Biroul de Cadastru și Publicitate Imobiliară Târgu Mureș

**A. Partea I. Descrierea imobilului**

TEREN Necunoscut

Adresa: Loc. Corunca, Jud. Mureș

Nr. Crt	Nr cadastral Nr. topografic	Suprafața* (mp)	Observații / Referințe
A1		2.200	Sector cadastral:9 Teren neimprejmuit;

**B. Partea II. Proprietari și acte**

Inscrieri privitoare la dreptul de proprietate și alte drepturi reale	Referințe
/	
Act Administrativ nr. 71799, din 15/02/1999 emis de CJSIPT Mures;	
B1	A1
Intabulare, drept de PROPRIETATE, dobandit prin Reconstituire, cota actuala 1/1, cota initiala 1/1	
1) KISS S. MARTA	

**C. Partea III. SARCINI .**

Inscrieri privind dezmembramintele dreptului de proprietate, drepturi reale de garanție și sarcini	Referințe
NU SUNT	

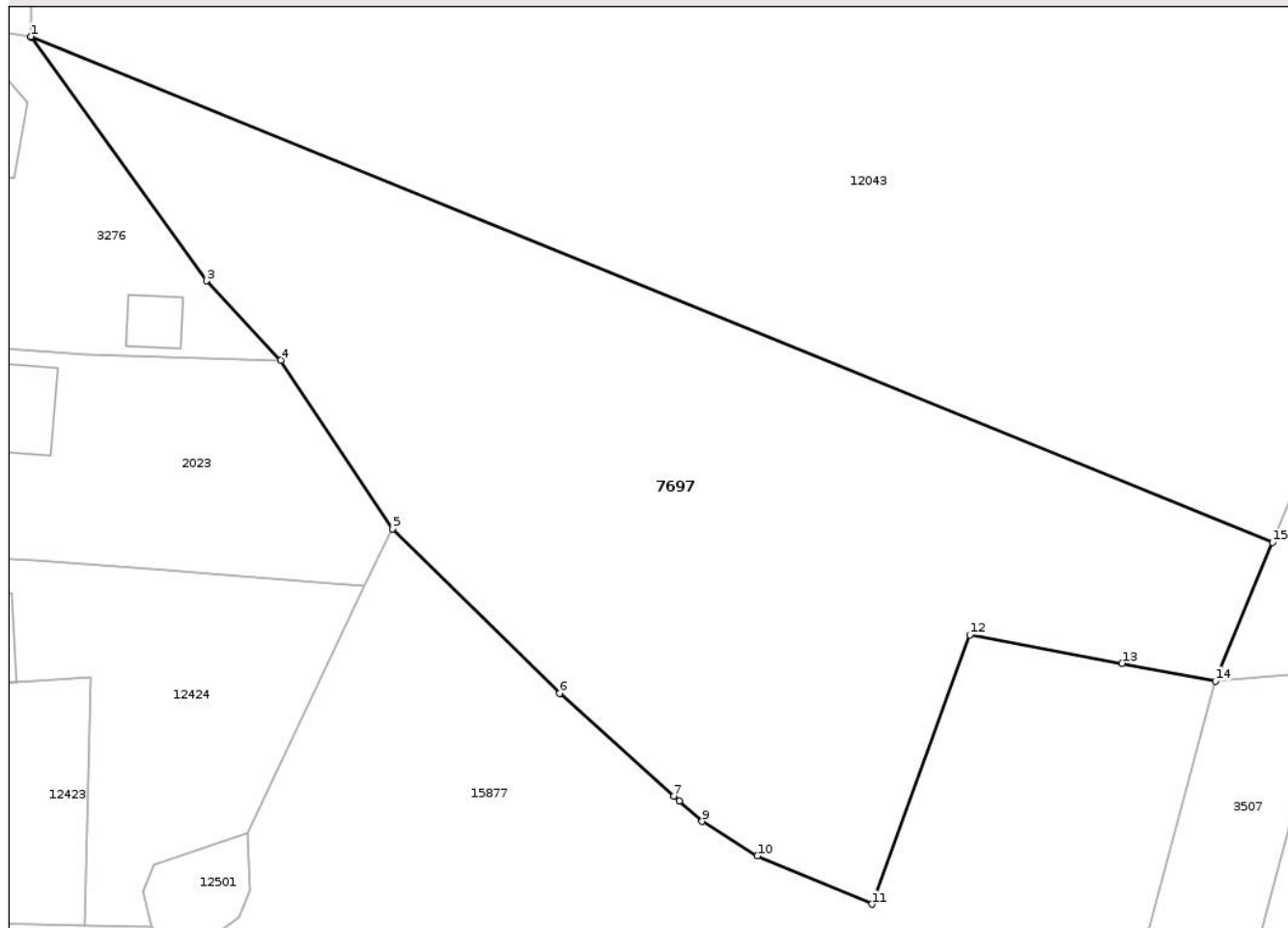
## Anexa Nr. 1 La Partea I

## Teren

Nr cadastral	Suprafața (mp)*	Observații / Referințe
	2.200	

\* Suprafața este determinată în planul de proiecție Stereo 70.

## DETALII LINIARE IMOBIL



## Date referitoare la teren

Crt	Categorie folosință	Intra vilan	Suprafața (mp)	Tarla	Parcelă	Nr. topo	Observații / Referințe
1	padure	DA	693	46	1345/1	-	
2	padure	NU	1.507	46	1345/1	-	

## Lungime Segmente

1) Valorile lungimilor segmentelor sunt obținute din proiecție în plan.

Punct început	X / Y	Punct sfârșit	X / Y	Lungime segment (** (m)
1	471.823,734 556.231,891	2	471.823,733 556.231,842	0.049
2	471.823,733 556.231,842	3	471.837,248 556.213,077	23.125
3	471.837,248 556.213,077	4	471.843,003 556.206,983	8.382
4	471.843,003 556.206,983	5	471.851,586 556.193,998	15.565

Punct început	X / Y	Punct sfârșit	X / Y	Lungime segment (** (m)
5	471.851,586 556.193,998	6	471.864,46 556.181,33	18.062
6	471.864,46 556.181,33	7	471.873,258 556.173,439	11.818
7	471.873,258 556.173,439	8	471.873,679 556.173,062	0.565
8	471.873,679 556.173,062	9	471.875,445 556.171,478	2.372
9	471.875,445 556.171,478	10	471.879,696 556.168,828	5.009
10	471.879,696 556.168,828	11	471.888,526 556.165,118	9.578
11	471.888,526 556.165,118	12	471.896,074 556.185,847	22.06
12	471.896,074 556.185,847	13	471.907,809 556.183,644	11.94
13	471.907,809 556.183,644	14	471.914,995 556.182,295	7.312
14	471.914,995 556.182,295	15	471.919,402 556.192,944	11.525
15	471.919,402 556.192,944	1	471.823,734 556.231,891	103.292

\*\* Lungimile segmentelor sunt determinate în planul de proiecție Stereo 70 și sunt rotunjite la 1 milimetru.

\*\*\* Distanța dintre puncte este formată din segmente cumulate ce sunt mai mici decât valoarea 1 milimetru.





## DATE DESPRE IMOBILUL NR. 7704

Oficiul de Cadastru și Publicitate Imobiliară MUREȘ  
Biroul de Cadastru și Publicitate Imobiliară Târgu Mureș

## A. Partea I. Descrierea imobilului

TEREN Extravilan

Adresa: Jud. Mureș

Nr. Crt	Nr cadastral Nr. topografic	Suprafața* (mp)	Observații / Referințe
A1	56720	4.000	Sector cadastral:14 Teren neimprejmuit;

## B. Partea II. Proprietari și acte

Inscrieri privitoare la dreptul de proprietate și alte drepturi reale		Referințe
<b>91070 / 13/10/2025</b>		
Act Administrativ nr. 71840, din 21/02/2000 emis de CJSDPAT MURES (act notarial nr 1193 din 11.07.2014, emis de Ciocea Delia Simonar, documentație cadastrală avizată de OCPI Mureș);		
B1	Intabulare, drept de PROPRIETATE, dobândit prin Lege, cota actuala 1/2, cota initiala 1/2 1) KIRÁLY F EMERIC	A1
Act Administrativ nr. 71840, din 21/02/2000 emis de CJSDPAT MURES (act notarial nr 1193 din 11.07.2014, emis de Ciocea Delia Simona, documentație cadastrală avizată de OCPI Mureș);		
B2	Intabulare, drept de PROPRIETATE, dobândit prin Lege, cota actuala 1/2, cota initiala 1/2 1) KIRALY ANTON	A1

## C. Partea III. SARCINI .

Inscrieri privind dezmembramentele dreptului de proprietate, drepturi reale de garanție și sarcini	Referințe
NU SUNT	

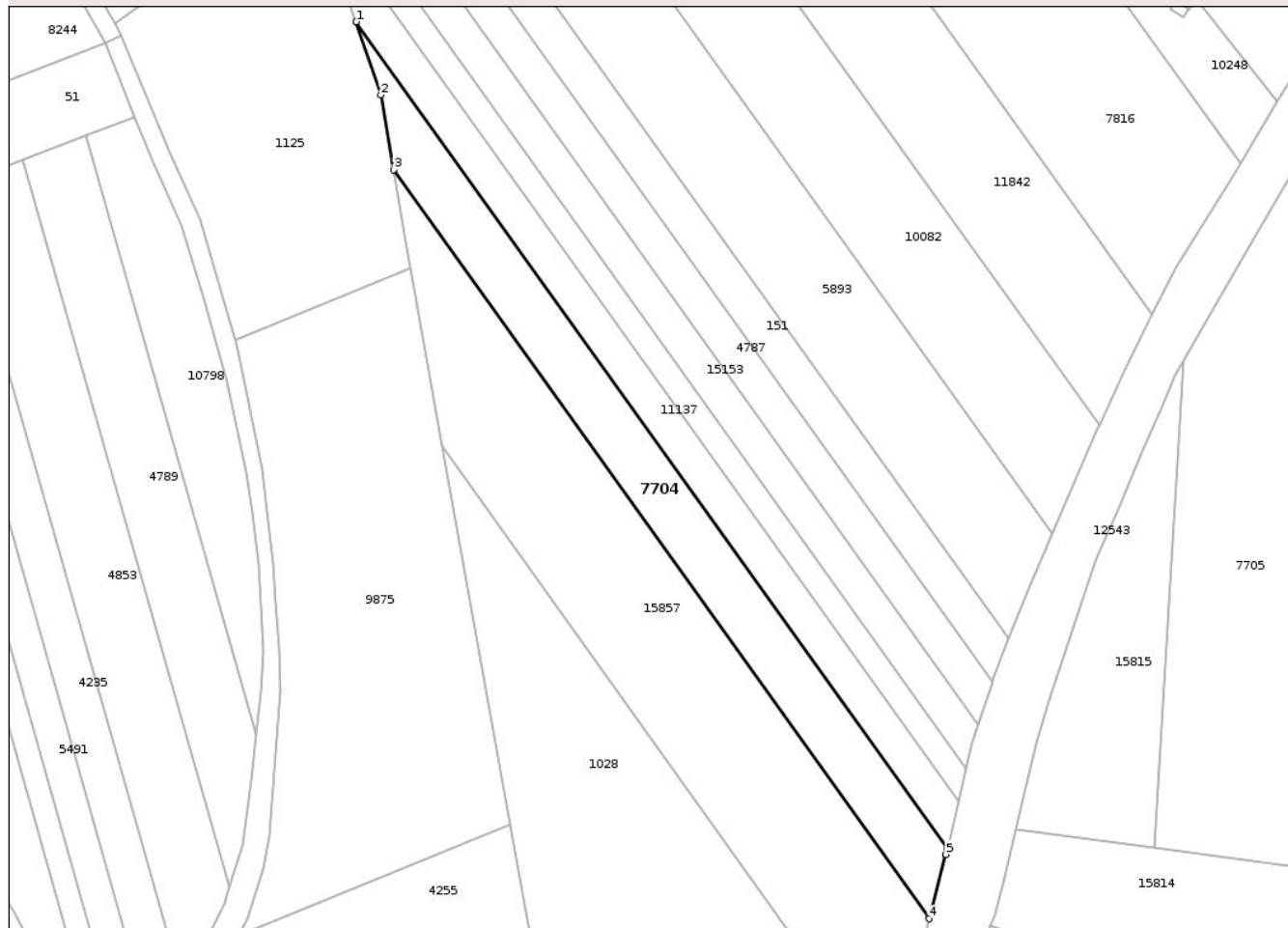
## Anexa Nr. 1 La Partea I

## Teren

Nr cadastral	Suprafața (mp)*	Observații / Referințe
56720	4.000	

\* Suprafața este determinată în planul de proiecție Stereo 70.

## DETALII LINIARE IMOBIL



## Date referitoare la teren

Crt	Categorie folosință	Intra vilan	Suprafața (mp)	Tarla	Parcelă	Nr. topo	Observații / Referințe
1	arabil	NU	4.000	28	980/84	-	

## Lungime Segmente

1) Valorile lungimilor segmentelor sunt obținute din proiecție în plan.

Punct început	X / Y	Punct sfârșit	X / Y	Lungime segment (** (m)
1	472.400,65 558.579,572	2	472.407,418 558.559,554	21.131
2	472.407,418 558.559,554	3	472.410,856 558.539,137	20.704
3	472.410,856 558.539,137	4	472.557,339 558.334,56	251.613
4	472.557,339 558.334,56	5	472.561,941 558.352,124	18.157
5	472.561,941 558.352,124	6	472.562,33 558.353,772	1.693

Punct început	X / Y	Punct sfârșit	X / Y	Lungime segment (** (m)
6	472.562,33 558.353,772	1	472.400,65 558.579,572	277.716

\*\* Lungimile segmentelor sunt determinate în planul de proiecție Stereo 70 și sunt rotunjite la 1 milimetru.

\*\*\* Distanța dintre puncte este formată din segmente cumulate ce sunt mai mici decât valoarea 1 milimetru.

Neutilizabil în Circuitul Civil





## DATE DESPRE IMOBILUL NR. 7705

Oficiul de Cadastru și Publicitate Imobiliară MUREȘ  
Biroul de Cadastru și Publicitate Imobiliară Târgu Mureș

## A. Partea I. Descrierea imobilului

TEREN Extravilan

Adresa: Jud. Mureș

Nr. Crt	Nr cadastral Nr. topografic	Suprafața* (mp)	Observații / Referințe
A1	56706	7.900	Sector cadastral:12 Teren neimprejmuit;

## B. Partea II. Proprietari și acte

Inscrieri privitoare la dreptul de proprietate și alte drepturi reale		Referințe
<b>91059 / 13/10/2025</b>		
Act Administrativ nr. 71840, din 21/02/2000 emis de CJSIPT Mures (act notarial nr 1193 din 11.07.2014, emis de Ciocia Delia Simona);		
B1	Intabulare, drept de PROPRIETATE, dobandit prin Lege, cota actuala 1/2, cota initiala 1/2 1) KIRÁLY F EMERIC	A1
Act Administrativ nr. 71840, din 21/02/2000 emis de CJSIPT Mures (act notarial nr 1193 din 11.07.2014, emis de Ciocia Delia Simona, documentație cadastrală avizată de OCPI Mureș);		
B2	Intabulare, drept de PROPRIETATE, dobandit prin Lege, cota actuala 1/2, cota initiala 1/2 1) KIRALY ANTON	A1

## C. Partea III. SARCINI .

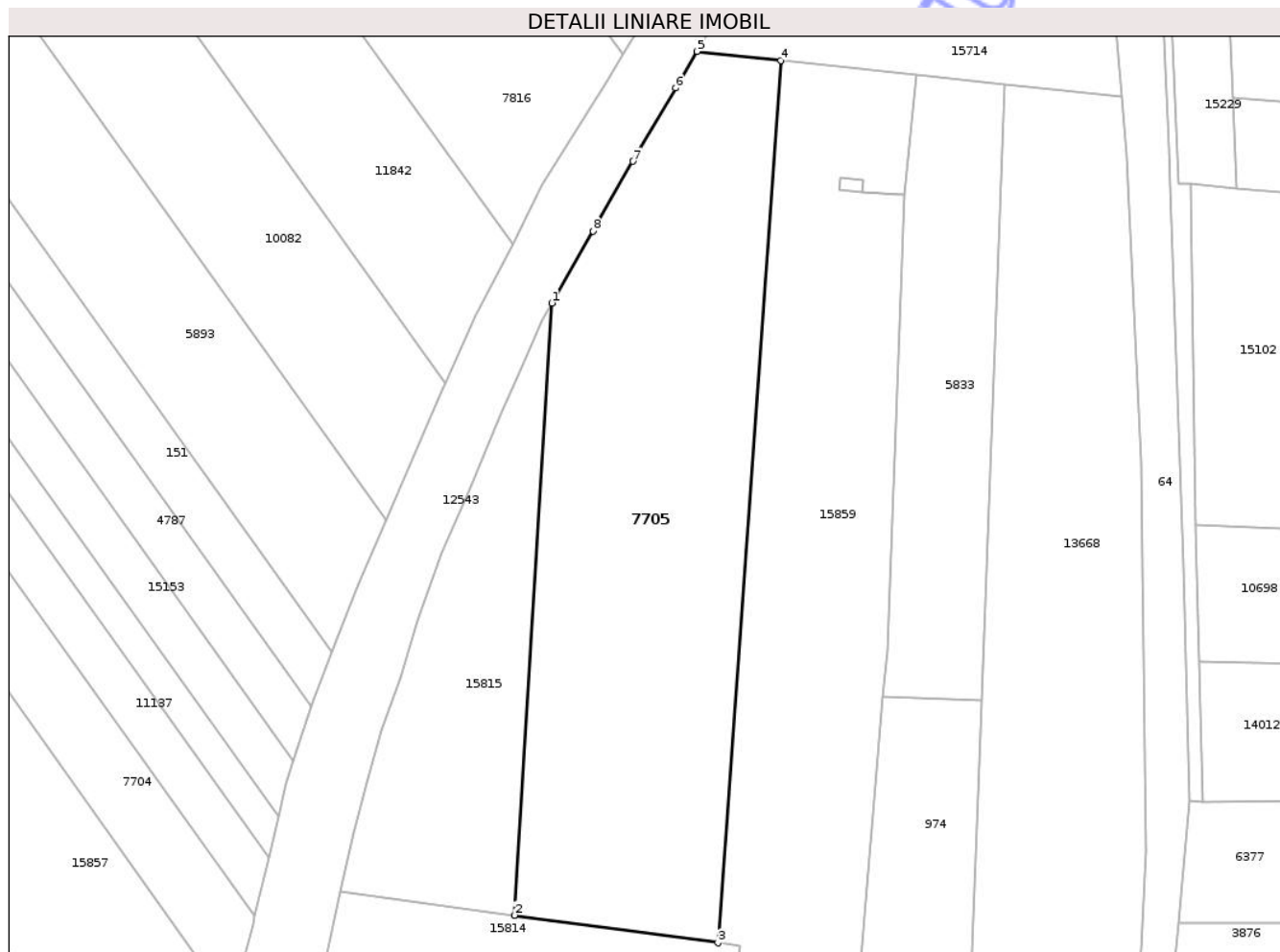
Inscrieri privind dezmembramentele dreptului de proprietate, drepturi reale de garanție și sarcini	Referințe
NU SUNT	

## Anexa Nr. 1 La Partea I

## Teren

Nr cadastral	Suprafața (mp)*	Observații / Referințe
56706	7.900	

\* Suprafața este determinată în planul de proiecție Stereo 70.



## Date referitoare la teren

Crt	Categorie folosință	Intra vilan	Suprafața (mp)	Tarla	Parcelă	Nr. topo	Observații / Referințe
1	faneata	NU	7.900	36	1166/35	-	

## Lungime Segmente

1) Valorile lungimilor segmentelor sunt obținute din proiecție în plan.

Punct început	X / Y	Punct sfârșit	X / Y	Lungime segment (** (m)
1	472.626,975 558.486,901	2	472.618,859 558.353,975	133.174
2	472.618,859 558.353,975	3	472.663,056 558.347,986	44.601
3	472.663,056 558.347,986	4	472.676,717 558.539,524	192.025
4	472.676,717 558.539,524	5	472.658,509 558.541,498	18.315
5	472.658,509 558.541,498	6	472.653,86 558.533,53	9.225

Punct început	X / Y	Punct sfârșit	X / Y	Lungime segment (** (m)
6	472.653,86 558.533,53	7	472.644,562 558.517,639	18.411
7	472.644,562 558.517,639	8	472.635,86 558.502,53	17.436
8	472.635,86 558.502,53	1	472.626,975 558.486,901	17.978

\*\* Lungimile segmentelor sunt determinate în planul de proiecție Stereo 70 și sunt rotunjite la 1 milimetru.

\*\*\* Distanța dintre puncte este formată din segmente cumulate ce sunt mai mici decât valoarea 1 milimetru.

Neutilizabil în Circuitul Civil



**DATE DESPRE IMOBILUL NR. 7708**

Oficiul de Cadastru și Publicitate Imobiliară MUREȘ  
Biroul de Cadastru și Publicitate Imobiliară Târgu Mureș

**A. Partea I. Descrierea imobilului**

TEREN Extravilan

Adresa: Jud. Mureș

Nr. Crt	Nr cadastral Nr. topografic	Suprafața* (mp)	Observații / Referințe
A1		5.800	Sector cadastral:13 Teren neimprejmuit;

**B. Partea II. Proprietari și acte**

Inscrieri privitoare la dreptul de proprietate și alte drepturi reale		Referințe
/		
Act Administrativ nr. 71840, din 21/02/2000 emis de CJSDPAT MURES;		
B1	Intabulare, drept de PROPRIETATE, dobandit prin Reconstituire, cota actuala 2/4, cota initiala 2/4 1) KIRÁLY F. EMERIC	A1
Act Notarial nr. 101, din 11/07/2014 emis de NP CIOCEA DELIA-SIMONA;		
B2	Intabulare, drept de PROPRIETATE, dobandit prin Succesiune, cota actuala 1/4, cota initiala 1/4 1) VONIGA KATALIN	A1
B3	Intabulare, drept de PROPRIETATE, dobandit prin Succesiune, cota actuala 1/4, cota initiala 1/4 1) KERESZTESI JUDIT	A1

**C. Partea III. SARCINI .**

Inscrieri privind dezmembramintele dreptului de proprietate, drepturi reale de garanție și sarcini	Referințe
NU SUNT	

## Anexa Nr. 1 La Partea I

## Teren

Nr cadastral	Suprafața (mp)*	Observații / Referințe
	5.800	

\* Suprafața este determinată în planul de proiecție Stereo 70.



## Date referitoare la teren

Crt	Categorie folosință	Intra vilan	Suprafața (mp)	Tarla	Parcelă	Nr. topo	Observații / Referințe
1	arabil	NU	5.800	35	1103/15	-	

## Lungime Segmente

1) Valorile lungimilor segmentelor sunt obținute din proiecție în plan.

Punct început	X / Y	Punct sfârșit	X / Y	Lungime segment (** (m)
1	473.192,898 558.772,435	2	473.081,667 558.605,365	200.711
2	473.081,667 558.605,365	3	473.090,05 558.606,28	8.433
3	473.090,05 558.606,28	4	473.104,04 558.607,82	14.075
4	473.104,04 558.607,82	5	473.126,812 558.609,489	22.833
5	473.126,812 558.609,489	6	473.133,863 558.623,186	15.405

Punct început	X / Y	Punct sfârșit	X / Y	Lungime segment (** (m)
6	473.133,863 558.623,186	7	473.124,615 558.625,24	9.473
7	473.124,615 558.625,24	8	473.127,626 558.635,011	10.224
8	473.127,626 558.635,011	9	473.136,874 558.632,957	9.473
9	473.136,874 558.632,957	10	473.218,943 558.754,952	147.031
10	473.218,943 558.754,952	1	473.192,898 558.772,435	31.369

\*\* Lungimile segmentelor sunt determinate în planul de proiecție Stereo 70 și sunt rotunjite la 1 milimetru.

\*\*\* Distanța dintre puncte este formată din segmente cumulate ce sunt mai mici decât valoarea 1 milimetru.

Neutilizabil în Circuitul Civil



**DATE DESPRE IMOBILUL NR. 7739**

Oficiul de Cadastru și Publicitate Imobiliară MUREȘ  
Biroul de Cadastru și Publicitate Imobiliară Târgu Mureș

**A. Partea I. Descrierea imobilului**

TEREN Extravilan

Adresa: Jud. Mureș

Nr. Crt	Nr cadastral Nr. topografic	Suprafața* (mp)	Observații / Referințe
A1		2.700	Sector cadastral:18 Teren neimprejmuit;

**B. Partea II. Proprietari și acte**

Inscrieri privitoare la dreptul de proprietate și alte drepturi reale	Referințe
/	
Act Administrativ nr. 72194, din 27/09/2002 emis de CJSDPAT MURES;	
B1	A1
Intabulare, drept de PROPRIETATE, dobandit prin Reconstituire, cota actuala 1/1, cota initiala 1/1	
1) <b>BALIZS D. ROZA</b> , Decedat DEFUNCT:Da	

**C. Partea III. SARCINI .**

Inscrieri privind dezmembramintele dreptului de proprietate, drepturi reale de garanție și sarcini	Referințe
NU SUNT	

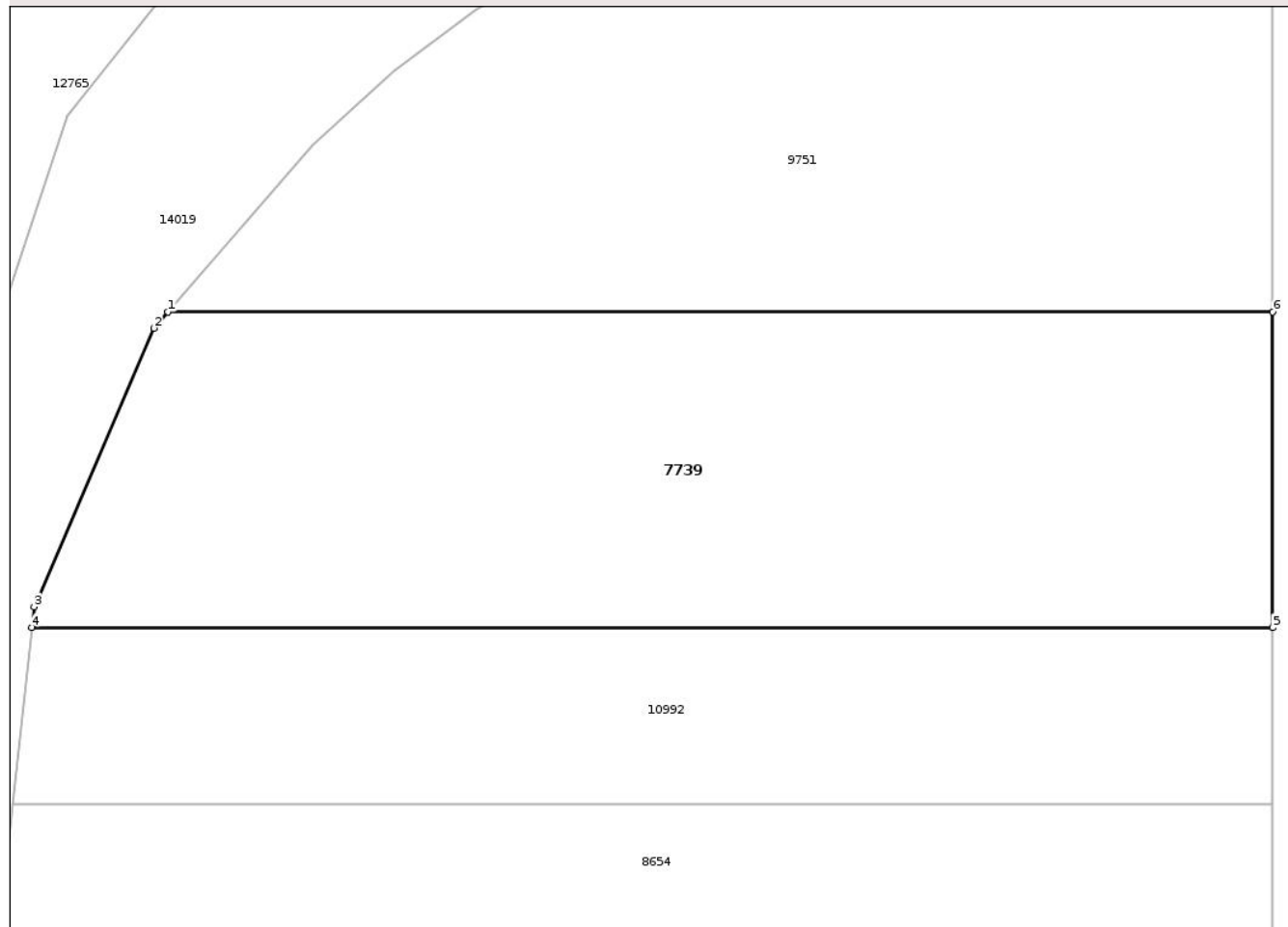
## Anexa Nr. 1 La Partea I

## Teren

Nr cadastral	Suprafaţa (mp)*	Observații / Referințe
	2.700	

\* Suprafața este determinată în planul de proiecție Stereo 70.

## DETALII LINIARE IMOBIL



## Date referitoare la teren

Crt	Categorie folosință	Intra vilan	Suprafața (mp)	Tarla	Parcelă	Nr. topo	Observații / Referințe
1	padure	NU	2.700	34	1078/4/40	-	

## Lungime Segmente

1) Valorile lungimilor segmentelor sunt obținute din proiecție în plan.

Punct început	X / Y	Punct sfârșit	X / Y	Lungime segment (** (m)
1	474.210,547 558.765,811	2	474.209,351 558.764,433	1.825
2	474.209,351 558.764,433	3	474.199,143 558.740,718	25.819
3	474.199,143 558.740,718	4	474.198,955 558.738,944	1.784
4	474.198,955 558.738,944	5	474.304,688 558.738,944	105.733
5	474.304,688 558.738,944	6	474.304,688 558.765,811	26.867

Punct început	X / Y	Punct sfârșit	X / Y	Lungime segment (** (m)
6	474.304,688 558.765,811	1	474.210,547 558.765,811	94.141

\*\* Lungimile segmentelor sunt determinate în planul de proiecție Stereo 70 și sunt rotunjite la 1 milimetru.

\*\*\* Distanța dintre puncte este formată din segmente cumulate ce sunt mai mici decât valoarea 1 milimetru.

Neutilizabil în Circuitul Civil



**DATE DESPRE IMOBILUL NR. 7796**

Oficiul de Cadastru și Publicitate Imobiliară MUREȘ  
Biroul de Cadastru și Publicitate Imobiliară Târgu Mureș

**A. Partea I. Descrierea imobilului**

TEREN Extravilan

Adresa: Jud. Mureș

Nr. Crt	Nr cadastral Nr. topografic	Suprafața* (mp)	Observații / Referințe
A1		2.200	Sector cadastral:13 Teren neimprejmuit;

**B. Partea II. Proprietari și acte**

Inscrieri privitoare la dreptul de proprietate și alte drepturi reale	Referințe
/	
Act Administrativ nr. 71801, din 15/02/1999 emis de CJSDPAT MURES;	
B1	A1
Intabulare, drept de PROPRIETATE, dobandit prin Reconstituire, cota actuala 1/1, cota initiala 1/1	
1) LÁSZLÓ NICOLAIE	
2) BALIZS N. MAGDOLNA	
3) LÁSZLÓ N. ISTVAN	
4) LÁSZLÓ N. ELEK	

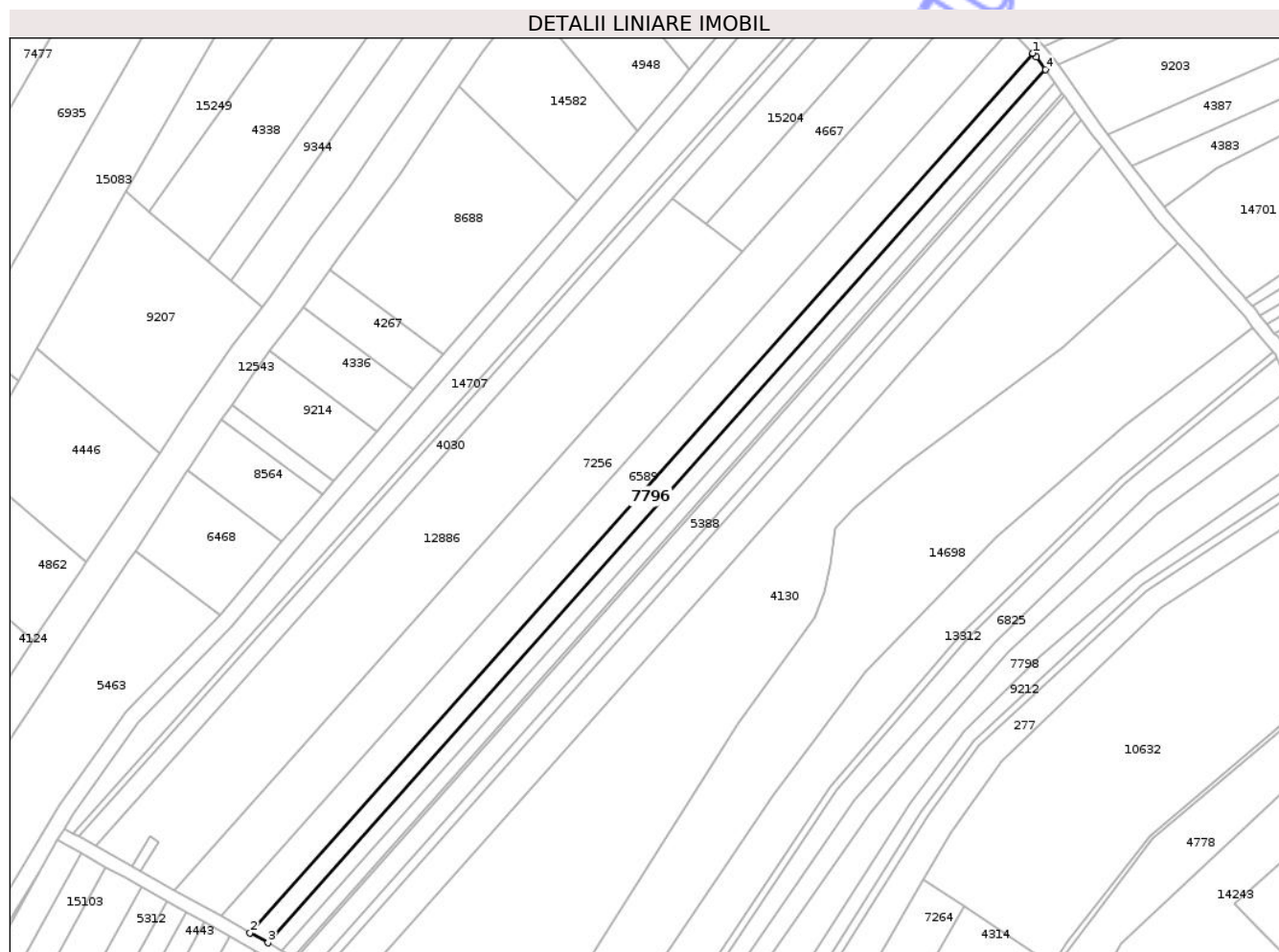
**C. Partea III. SARCINI .**

Inscrieri privind dezmembramintele dreptului de proprietate, drepturi reale de garanție și sarcini	Referințe
NU SUNT	

**Teren**

Nr cadastral	Suprafața (mp)*	Observații / Referințe
	2.200	

\* Suprafața este determinată în planul de proiecție Stereo 70.



**Date referitoare la teren**

Crt	Categorie folosință	Intra vilan	Suprafața (mp)	Tarla	Parcelă	Nr. topo	Observații / Referințe
1	arabil	NU	2.200	34	1098/5	-	

**Lungime Segmente**

1) Valorile lungimilor segmentelor sunt obținute din proiecție în plan.

Punct început	X / Y	Punct sfârșit	X / Y	Lungime segment (** (m)
1	473.234,797 559.167,26	2	472.995,937 558.899,027	359.17
2	472.995,937 558.899,027	3	473.001,429 558.895,955	6.293
3	473.001,429 558.895,955	4	473.238,633 559.162,328	356.68
4	473.238,633 559.162,328	5	473.235,96 559.166,068	4.597
5	473.235,96 559.166,068	1	473.234,797 559.167,26	1.665

\*\* Lungimile segmentelor sunt determinate în planul de proiecție Stereo 70 și sunt rotunjite la 1 milimetru.

\*\*\* Distanța dintre puncte este formată din segmente cumulate ce sunt mai mici decât valoarea 1 milimetru.

Neutilizabil în Circuitul  
Civil



**DATE DESPRE IMOBILUL NR. 7798**

Oficiul de Cadastru și Publicitate Imobiliară MUREȘ  
Biroul de Cadastru și Publicitate Imobiliară Târgu Mureș

**A. Partea I. Descrierea imobilului**

TEREN Extravilan

Adresa: Jud. Mureș

Nr. Crt	Nr cadastral Nr. topografic	Suprafața* (mp)	Observații / Referințe
A1		3.000	Sector cadastral:13 Teren neimprejmuit;

**B. Partea II. Proprietari și acte**

Inscrieri privitoare la dreptul de proprietate și alte drepturi reale	Referințe
/	
Act Administrativ nr. 71801, din 15/02/1999 emis de CJSDPAT MURES;	
B1	A1
Intabulare, drept de PROPRIETATE, dobandit prin Reconstituire, cota actuala 1/1, cota initiala 1/1	
1) LÁSZLÓ NICOLAIE	
2) BALIZS N. MAGDOLNA	
3) LÁSZLÓ N. ISTVAN	
4) LÁSZLÓ N. ELEK	

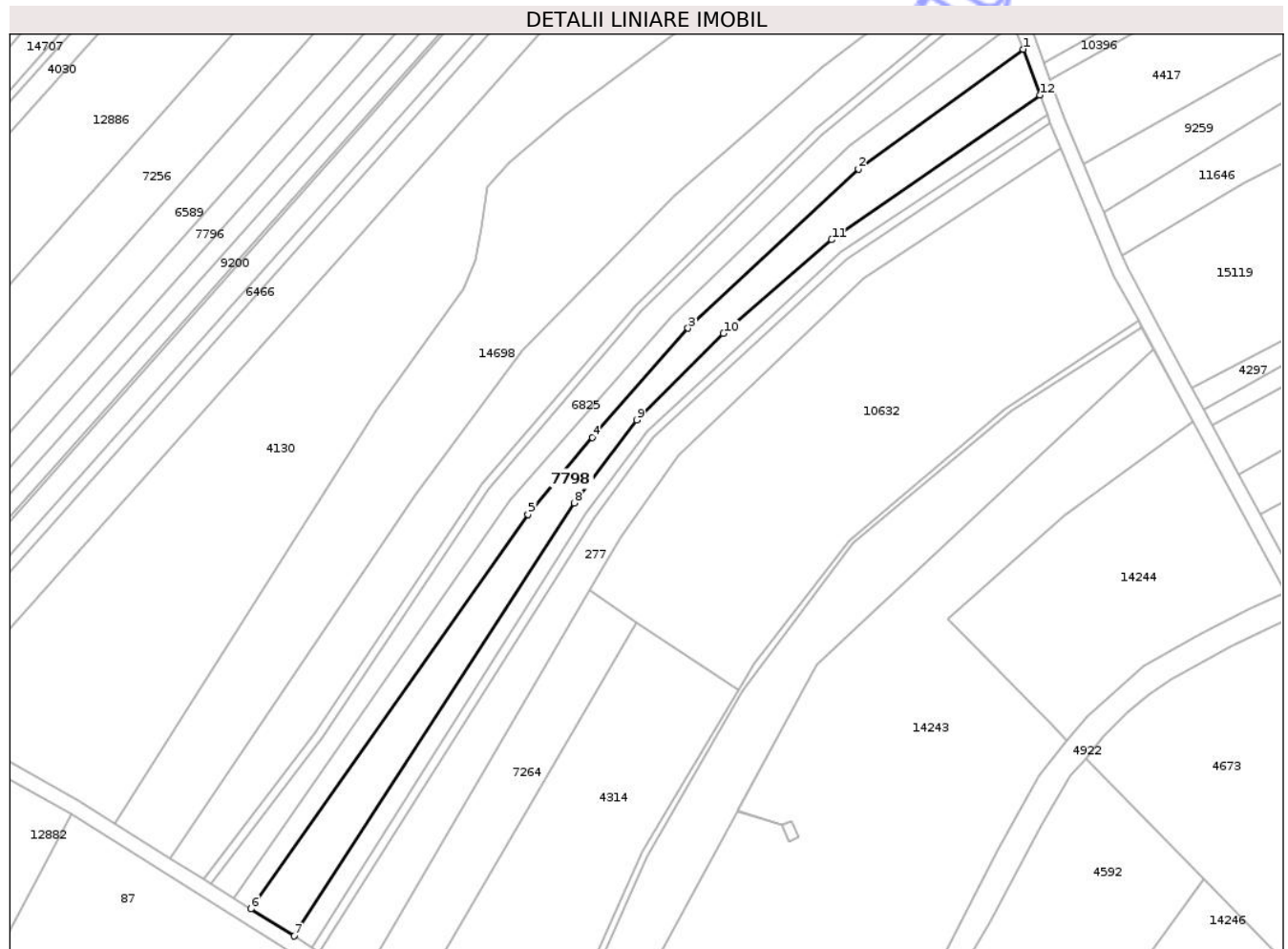
**C. Partea III. SARCINI .**

Inscrieri privind dezmembramintele dreptului de proprietate, drepturi reale de garanție și sarcini	Referințe
NU SUNT	

**Teren**

Nr cadastral	Suprafața (mp)*	Observații / Referințe
	3.000	

\* Suprafața este determinată în planul de proiecție Stereo 70.



**Date referitoare la teren**

Crt	Categorie folosință	Intra vilan	Suprafața (mp)	Tarla	Parcelă	Nr. topo	Observații / Referințe
1	arabil	NU	3.000	35	1088/113/1	-	

**Lungime Segmente**

1) Valorile lungimilor segmentelor sunt obținute din proiecție în plan.

Punct început	X / Y	Punct sfârșit	X / Y	Lungime segment (** (m)
1	473.316,371 559.058,614	2	473.272,774 559.026,912	53.905
2	473.272,774 559.026,912	3	473.227,662 558.984,788	61.721
3	473.227,662 558.984,788	4	473.202,271 558.955,944	38.428
4	473.202,271 558.955,944	5	473.185,247 558.935,524	26.586
5	473.185,247 558.935,524	6	473.111,857 558.831,147	127.596

Punct început	X / Y	Punct sfârșit	X / Y	Lungime segment (** (m)
6	473.111,857 558.831,147	7	473.123,3 558.823,972	13.506
7	473.123,3 558.823,972	8	473.197,456 558.938,556	136.487
8	473.197,456 558.938,556	9	473.214,0 558.960,509	27.489
9	473.214,0 558.960,509	10	473.237,067 558.983,394	32.493
10	473.237,067 558.983,394	11	473.265,691 559.008,191	37.871
11	473.265,691 559.008,191	12	473.320,888 559.046,446	67.158
12	473.320,888 559.046,446	1	473.316,371 559.058,614	12.979

\*\* Lungimile segmentelor sunt determinate în planul de proiecție Stereo 70 și sunt rotunjite la 1 milimetru.

\*\*\* Distanța dintre puncte este formată din segmente cumulate ce sunt mai mici decât valoarea 1 milimetru.

Neutilizabil în Circuitul Civil



**DATE DESPRE IMOBILUL NR. 7807**

Oficiul de Cadastru și Publicitate Imobiliară MUREȘ  
Biroul de Cadastru și Publicitate Imobiliară Târgu Mureș

**A. Partea I. Descrierea imobilului**

TEREN Extravilan

Adresa: Jud. Mureș

Nr. Crt	Nr cadastral Nr. topografic	Suprafața* (mp)	Observații / Referințe
A1		2.500	Sector cadastral:14 Teren neimprejmuit;

**B. Partea II. Proprietari și acte**

Inscrieri privitoare la dreptul de proprietate și alte drepturi reale		Referințe
/		
Act Administrativ nr. 71828, din 07/07/1999 emis de CJSDPAT MURES;		
B1	Intabulare, drept de PROPRIETATE, dobandit prin Reconstituire, cota actuala 1/1, cota initiala 1/1	A1
	1) MÁTYUS ALEXA 2) SZABO A. ELLA	

**C. Partea III. SARCINI .**

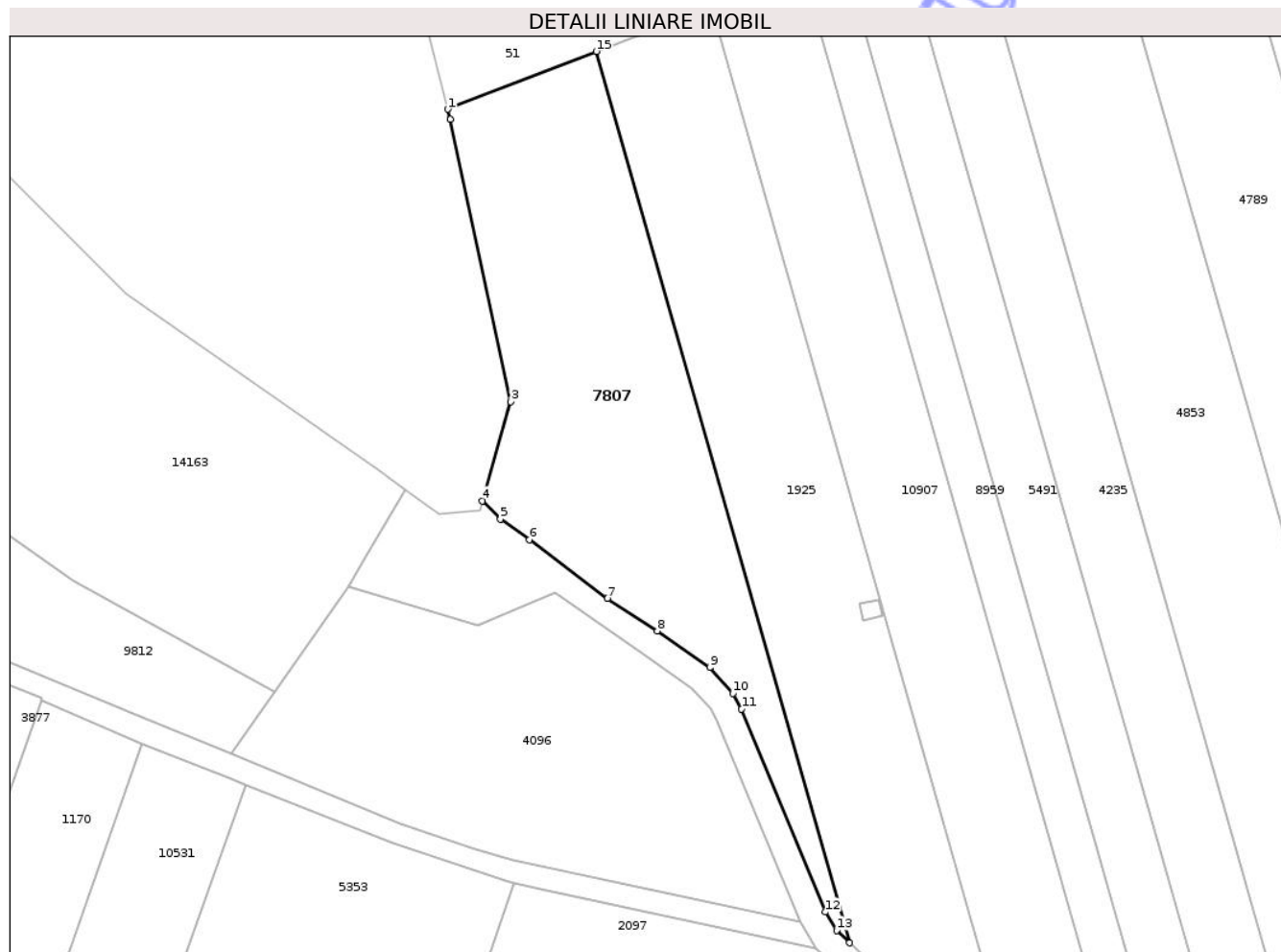
Inscrieri privind dezmembramintele dreptului de proprietate, drepturi reale de garanție și sarcini	Referințe
NU SUNT	

## Anexa Nr. 1 La Partea I

## Teren

Nr cadastral	Suprafața (mp)*	Observații / Referințe
	2.500	

\* Suprafața este determinată în planul de proiecție Stereo 70.



## Date referitoare la teren

Crt	Categorie folosință	Intra vilan	Suprafața (mp)	Tarla	Parcelă	Nr. topo	Observații / Referințe
1	arabil	NU	2.500	28	978/20	-	

## Lungime Segmente

1) Valorile lungimilor segmentelor sunt obținute din proiecție în plan.

Punct început	X / Y	Punct sfârșit	X / Y	Lungime segment (** (m)
1	472.212,956 558.504,159	2	472.213,341 558.502,634	1.573
2	472.213,341 558.502,634	3	472.222,409 558.460,301	43.293
3	472.222,409 558.460,301	4	472.218,136 558.445,465	15.439
4	472.218,136 558.445,465	5	472.220,836 558.442,745	3.833
5	472.220,836 558.442,745	6	472.225,184 558.439,617	5.356

Punct început	X / Y	Punct sfârșit	X / Y	Lungime segment (** (m)
6	472.225,184 558.439,617	7	472.236,916 558.430,867	14.636
7	472.236,916 558.430,867	8	472.244,364 558.425,972	8.913
8	472.244,364 558.425,972	9	472.252,244 558.420,471	9.61
9	472.252,244 558.420,471	10	472.255,7 558.416,593	5.194
10	472.255,7 558.416,593	11	472.257,012 558.414,277	2.662
11	472.257,012 558.414,277	12	472.269,607 558.383,838	32.942
12	472.269,607 558.383,838	13	472.271,275 558.381,105	3.202
13	472.271,275 558.381,105	14	472.273,219 558.379,236	2.697
14	472.273,219 558.379,236	15	472.235,209 558.512,811	138.878
15	472.235,209 558.512,811	1	472.212,956 558.504,159	23.876

\*\* Lungimile segmentelor sunt determinate în planul de proiecție Stereo 70 și sunt rotunjite la 1 milimetru.

\*\*\* Distanța dintre puncte este formată din segmente cumulate ce sunt mai mici decât valoarea 1 milimetru.



**DATE DESPRE IMOBILUL NR. 7808**

Oficiul de Cadastru și Publicitate Imobiliară MUREȘ  
Biroul de Cadastru și Publicitate Imobiliară Târgu Mureș

**A. Partea I. Descrierea imobilului**

TEREN Extravilan

Adresa: Jud. Mureș

Nr. Crt	Nr cadastral Nr. topografic	Suprafața* (mp)	Observații / Referințe
A1		1.900	Sector cadastral:14 Teren neimprejmuit;

**B. Partea II. Proprietari și acte**

Inscrieri privitoare la dreptul de proprietate și alte drepturi reale		Referințe
/		
Act Administrativ nr. 71828, din 07/07/1999 emis de CJSDPAT MURES;		
B1	Intabulare, drept de PROPRIETATE, dobandit prin Reconstituire, cota actuala 1/1, cota initiala 1/1 1) MÁTYUS ALEXA 2) SZABO A. ELLA	A1

**C. Partea III. SARCINI .**

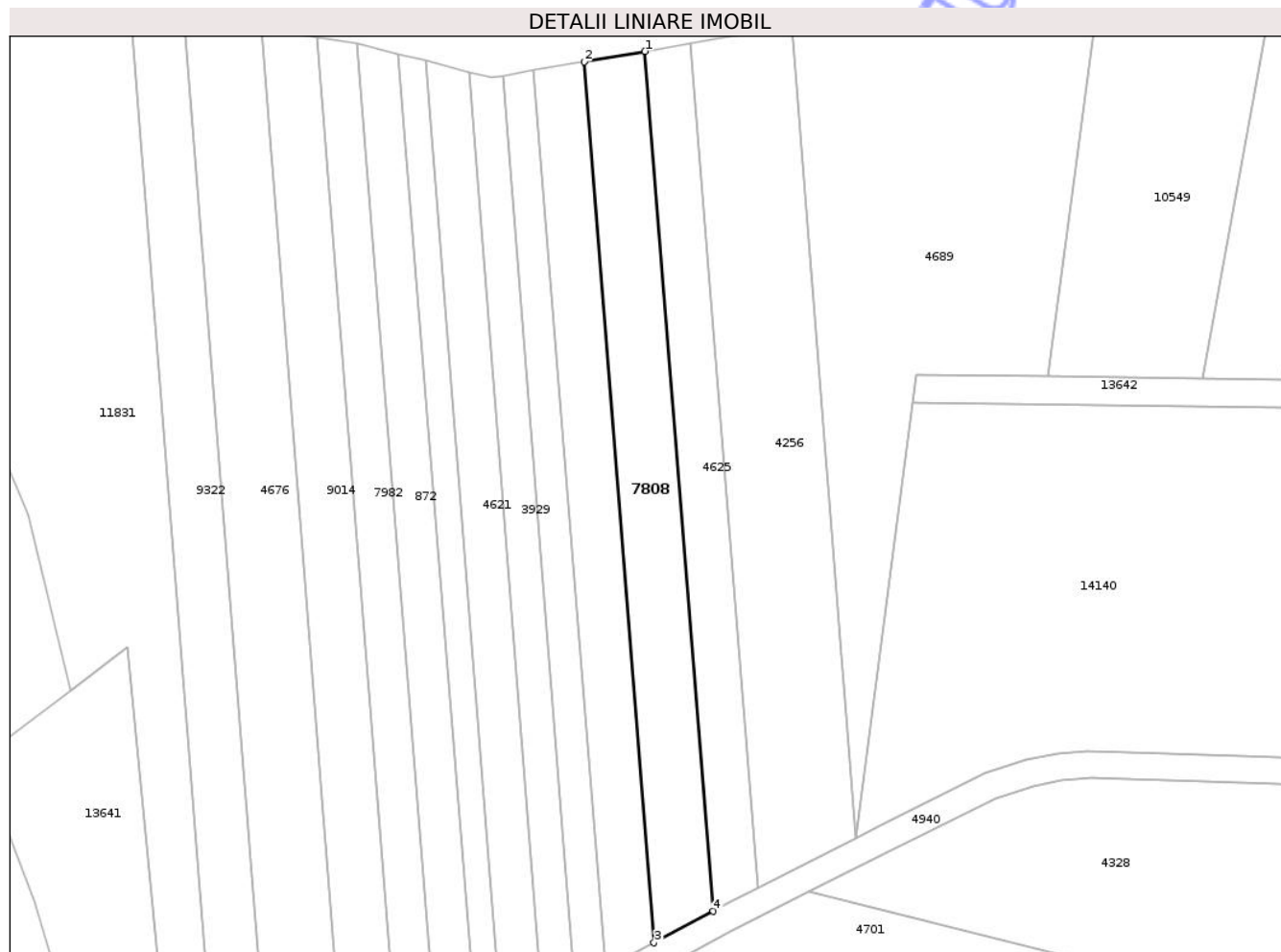
Inscrieri privind dezmembramintele dreptului de proprietate, drepturi reale de garanție și sarcini	Referințe
NU SUNT	

## Anexa Nr. 1 La Partea I

## Teren

Nr cadastral	Suprafața (mp)*	Observații / Referințe
	1.900	

\* Suprafața este determinată în planul de proiecție Stereo 70.



## Date referitoare la teren

Crt	Categorie folosință	Intra vilan	Suprafața (mp)	Tarla	Parcelă	Nr. topo	Observații / Referințe
1	arabil	NU	1.900	28	982/17	-	

## Lungime Segmente

1) Valorile lungimilor segmentelor sunt obținute din proiecție în plan.

Punct început	X / Y	Punct sfârșit	X / Y	Lungime segment (** (m)
1	472.083,256 559.389,083	2	472.071,795 559.387,114	11.629
2	472.071,795 559.387,114	3	472.084,971 559.221,572	166.066
3	472.084,971 559.221,572	4	472.096,114 559.227,528	12.635
4	472.096,114 559.227,528	1	472.083,256 559.389,083	162.066

\*\* Lungimile segmentelor sunt determinate în planul de proiecție Stereo 70 și sunt rotunjite la 1 milimetru.

\*\*\* Distanţa dintre puncte este formată din segmente cumulate ce sunt mai mici decât valoarea 1 milimetru.

Neutilizabil în Circuitul  
Civil



**DATE DESPRE IMOBILUL NR. 7809**

Oficiul de Cadastru și Publicitate Imobiliară MUREȘ  
Biroul de Cadastru și Publicitate Imobiliară Târgu Mureș

**A. Partea I. Descrierea imobilului**

TEREN Extravilan

Adresa: Jud. Mureș

Nr. Crt	Nr cadastral Nr. topografic	Suprafața* (mp)	Observații / Referințe
A1		5.300	Sector cadastral:14 Teren neimprejmuit;

**B. Partea II. Proprietari și acte**

Inscrieri privitoare la dreptul de proprietate și alte drepturi reale		Referințe
/		
Act Administrativ nr. 71828, din 07/07/1999 emis de CJSDPAT MURES;		
B1	Intabulare, drept de PROPRIETATE, dobandit prin Reconstituire, cota actuala 1/1, cota initiala 1/1 1) MÁTYUS ALEXA 2) SZABO A. ELLA	A1

**C. Partea III. SARCINI .**

Inscrieri privind dezmembramintele dreptului de proprietate, drepturi reale de garanție și sarcini	Referințe
NU SUNT	

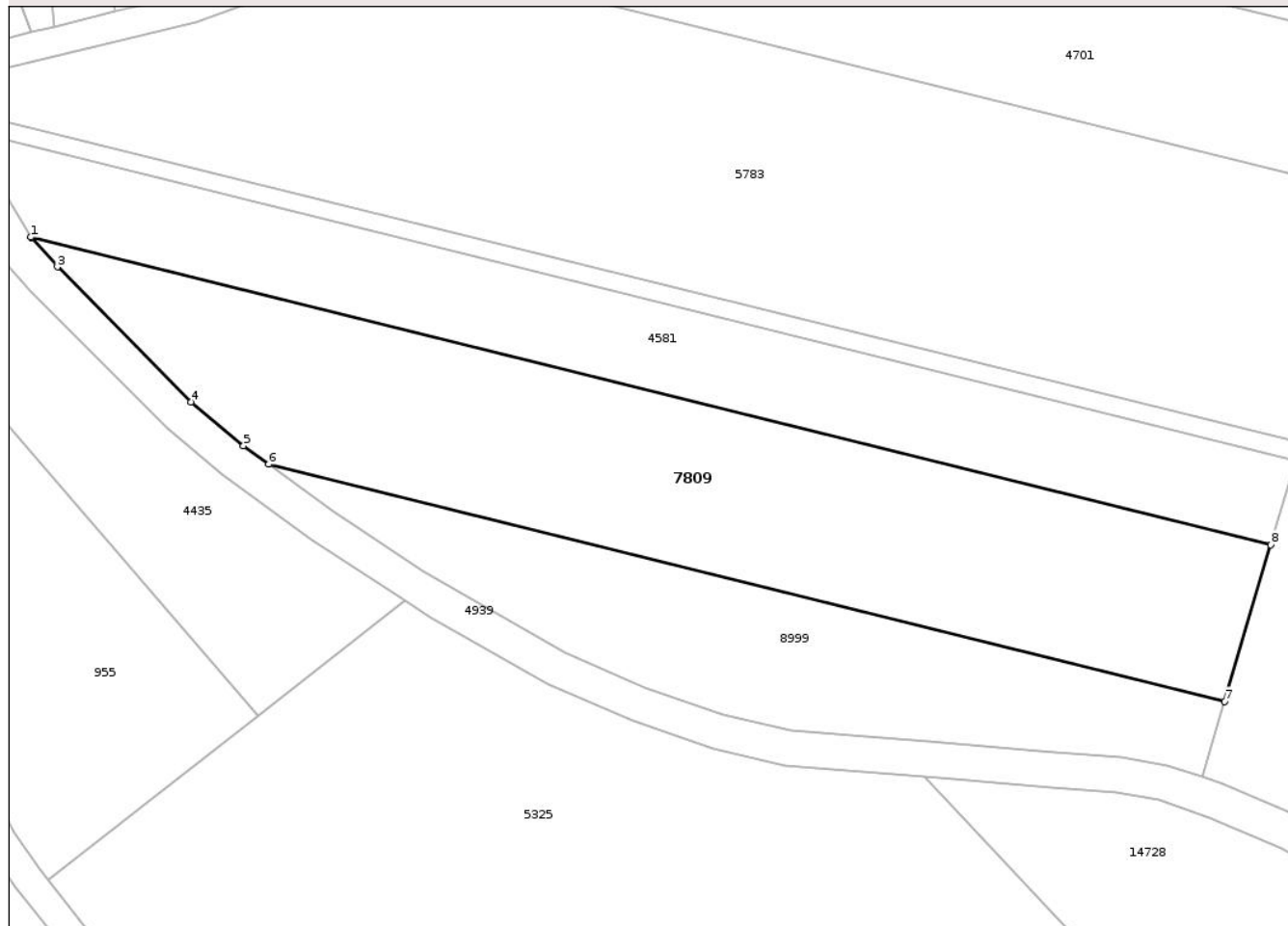
## Anexa Nr. 1 La Partea I

## Teren

Nr cadastral	Suprafața (mp)*	Observații / Referințe
	5.300	

\* Suprafața este determinată în planul de proiecție Stereo 70.

## DETALII LINIARE IMOBIL



## Date referitoare la teren

Crt	Categorie folosință	Intra vilan	Suprafața (mp)	Tarla	Parcelă	Nr. topo	Observații / Referințe
1	arabil	NU	5.300	28	980/4	-	

## Lungime Segmente

1) Valorile lungimilor segmentelor sunt obținute din proiecție în plan.

Punct început	X / Y	Punct sfârșit	X / Y	Lungime segment (** (m)
1	472.022,398 559.164,677	2	472.022,454 559.164,584	0.109
2	472.022,454 559.164,584	3	472.026,865 559.159,641	6.625
3	472.026,865 559.159,641	4	472.049,394 559.136,872	32.031
4	472.049,394 559.136,872	5	472.058,287 559.129,474	11.568
5	472.058,287 559.129,474	6	472.062,545 559.126,372	5.268

Punct început	X / Y	Punct sfârșit	X / Y	Lungime segment (** (m)
6	472.062,545 559.126,372	7	472.223,823 559.086,354	166.169
7	472.223,823 559.086,354	8	472.231,634 559.112,761	27.538
8	472.231,634 559.112,761	1	472.022,398 559.164,677	215.581

\*\* Lungimile segmentelor sunt determinate în planul de proiecție Stereo 70 și sunt rotunjite la 1 milimetru.

\*\*\* Distanța dintre puncte este formată din segmente cumulate ce sunt mai mici decât valoarea 1 milimetru.

Neutilizabil în Circuitul Civil



**DATE DESPRE IMOBILUL NR. 7816**

Oficiul de Cadastru și Publicitate Imobiliară MUREȘ  
Biroul de Cadastru și Publicitate Imobiliară Târgu Mureș

**A. Partea I. Descrierea imobilului**

TEREN Extravilan

Adresa: Jud. Mureș

Nr. Crt	Nr cadastral Nr. topografic	Suprafața* (mp)	Observații / Referințe
A1		10.000	Sector cadastral:14 Teren neimprejmuit;

**B. Partea II. Proprietari și acte**

Inscrieri privitoare la dreptul de proprietate și alte drepturi reale	Referințe
/	
Act Administrativ nr. 71806, din 01/03/1999 emis de CJSDPAT MURES;	
B1	A1
Intabulare, drept de PROPRIETATE, dobandit prin Reconstituire, cota actuala 1/1, cota initiala 1/1	
1) <b>BALIZS K. ELISABETA</b> , Decedat DEFUNCT:Da	

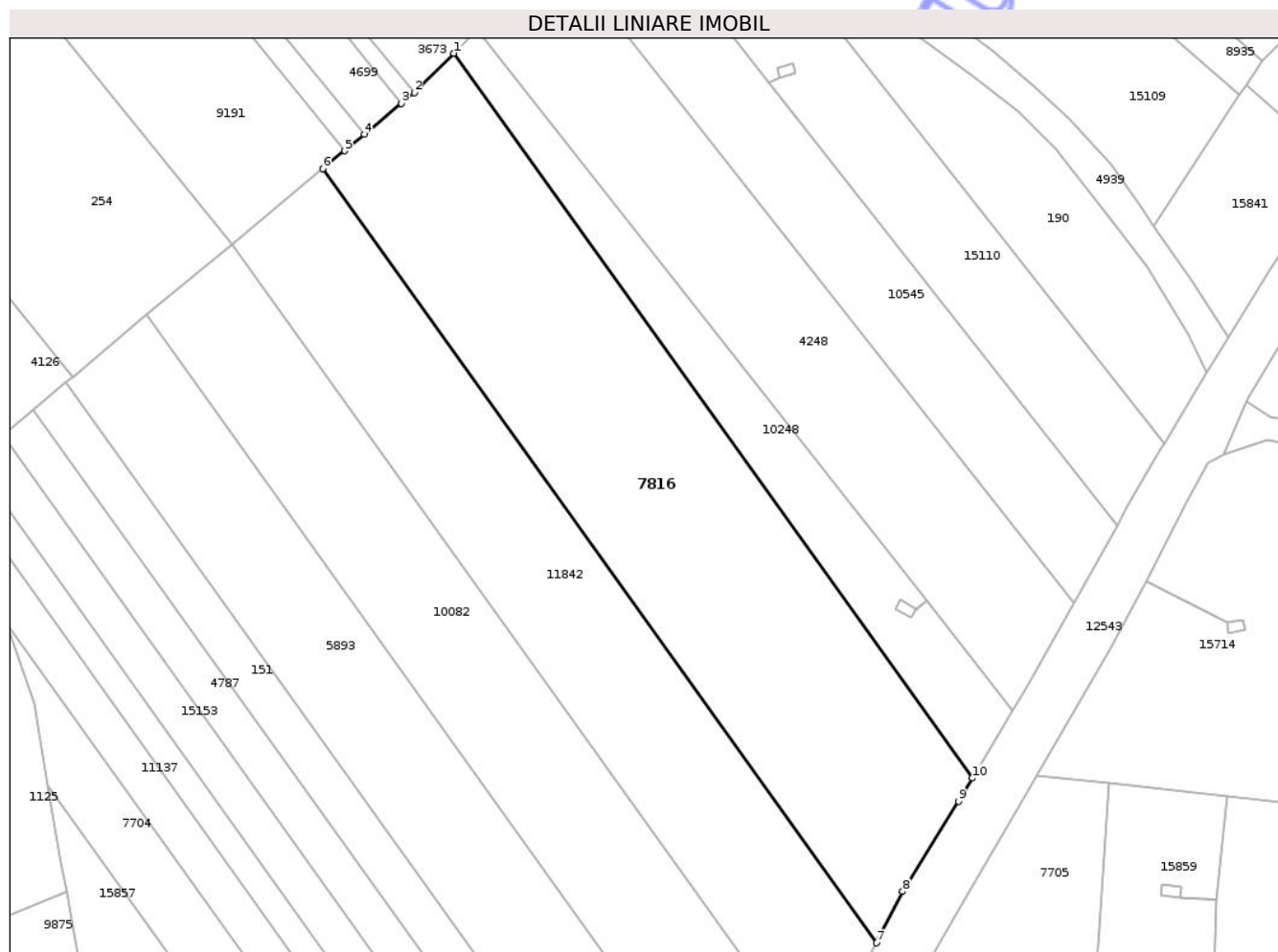
**C. Partea III. SARCINI .**

Inscrieri privind dezmembramintele dreptului de proprietate, drepturi reale de garanție și sarcini	Referințe
NU SUNT	

**Teren**

Nr cadastral	Suprafața (mp)*	Observații / Referințe
	10.000	

\* Suprafața este determinată în planul de proiecție Stereo 70.



**Date referitoare la teren**

Crt	Categorie folosință	Intra vilan	Suprafața (mp)	Tarla	Parcelă	Nr. topo	Observații / Referințe
1	arabil	NU	10.000	29	980/24	-	

**Lungime Segmente**

1) Valorile lungimilor segmentelor sunt obținute din proiecție în plan.

Punct început	X / Y	Punct sfârșit	X / Y	Lungime segment (** (m)
1	472.512,535 558.722,22	2	472.502,614 558.712,34	14.001
2	472.502,614 558.712,34	3	472.499,399 558.709,668	4.18
3	472.499,399 558.709,668	4	472.490,099 558.701,94	12.092
4	472.490,099 558.701,94	5	472.485,15 558.697,828	6.434
5	472.485,15 558.697,828	6	472.479,713 558.693,31	7.069

Punct început	X / Y	Punct sfârșit	X / Y	Lungime segment (** (m)
6	472.479,713 558.693,31	7	472.618,402 558.499,619	238.224
7	472.618,402 558.499,619	8	472.624,925 558.512,471	14.413
8	472.624,925 558.512,471	9	472.638,923 558.535,043	26.56
9	472.638,923 558.535,043	10	472.642,405 558.540,846	6.768
10	472.642,405 558.540,846	1	472.512,535 558.722,22	223.076

\*\* Lungimile segmentelor sunt determinate în planul de proiecție Stereo 70 și sunt rotunjite la 1 milimetru.

\*\*\* Distanța dintre puncte este formată din segmente cumulate ce sunt mai mici decât valoarea 1 milimetru.

Neutilizabil în Circuitul Civil



**DATE DESPRE IMOBILUL NR. 7827**

Oficiul de Cadastru și Publicitate Imobiliară MUREȘ  
Biroul de Cadastru și Publicitate Imobiliară Târgu Mureș

**A. Partea I. Descrierea imobilului**

TEREN Extravilan

Adresa: Jud. Mureș

Nr. Crt	Nr cadastral Nr. topografic	Suprafața* (mp)	Observații / Referințe
A1		9.000	Sector cadastral:11 Teren neimprejmuit;

**B. Partea II. Proprietari și acte**

Inscrieri privitoare la dreptul de proprietate și alte drepturi reale	Referințe
/	
Act Administrativ nr. 89350, din 04/02/1998 emis de CJSDPAT MURES;	
B1	A1
Intabulare, drept de PROPRIETATE, dobandit prin Reconstituire, cota actuala 1/1, cota initiala 1/1	
1) BUSTYA V. MARGARETA	
2) CSIKI V. CAROL	
3) CSIKI VALENTIN	

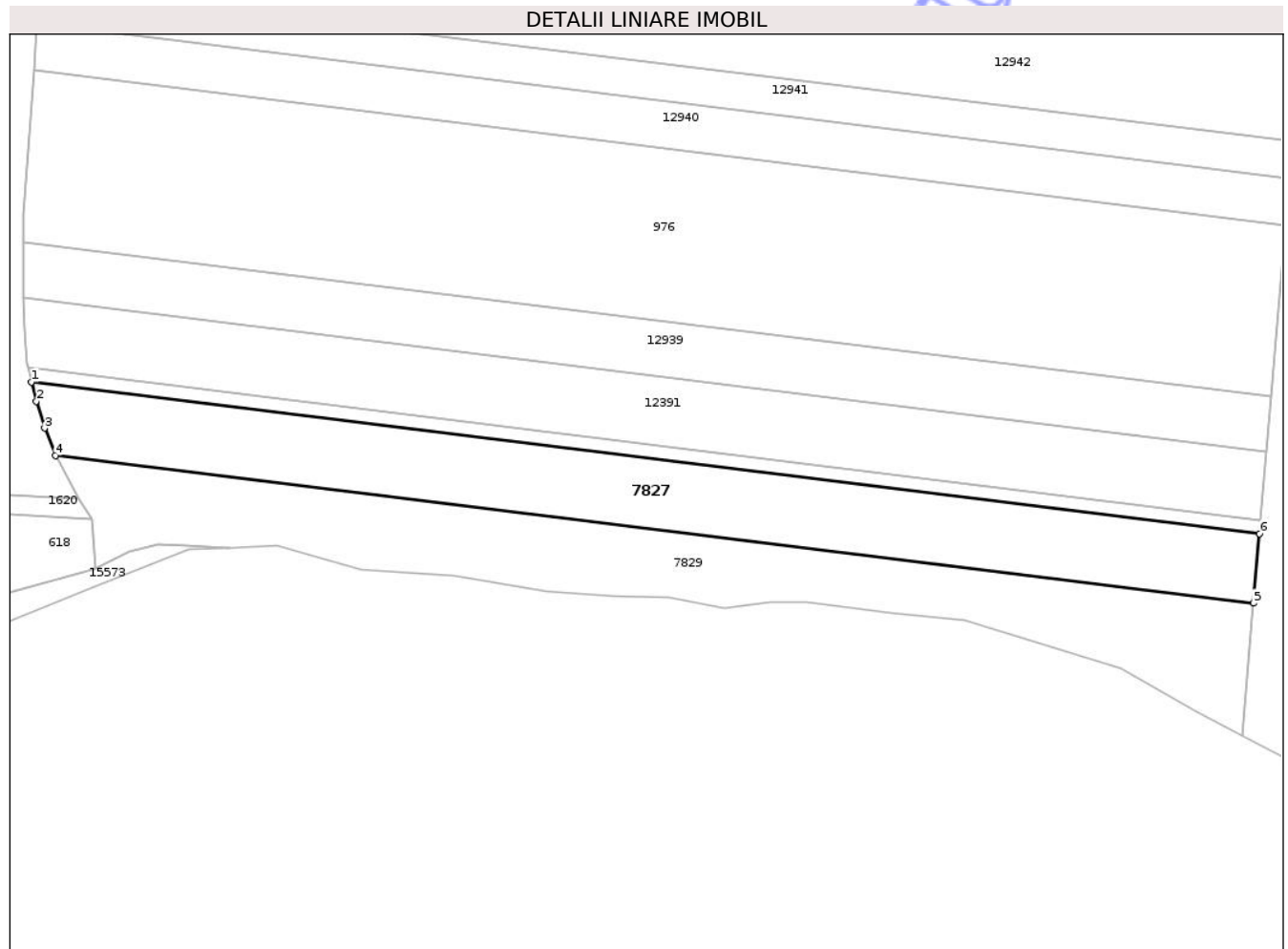
**C. Partea III. SARCINI .**

Inscrieri privind dezmembramintele dreptului de proprietate, drepturi reale de garanție și sarcini	Referințe
NU SUNT	

**Teren**

Nr cadastral	Suprafața (mp)*	Observații / Referințe
	9.000	

\* Suprafața este determinată în planul de proiecție Stereo 70.



**Date referitoare la teren**

Crt	Categorie folosință	Intra vilan	Suprafața (mp)	Tarla	Parcelă	Nr. topo	Observații / Referințe
1	padure	NU	9.000	40	1200/138	-	

**Lungime Segmente**

1) Valorile lungimilor segmentelor sunt obținute din proiecție în plan.

Punct început	X / Y	Punct sfârșit	X / Y	Lungime segment (** (m)
1	473.436,416 556.474,325	2	473.438,045 556.468,08	6.454
2	473.438,045 556.468,08	3	473.440,69 556.459,349	9.123
3	473.440,69 556.459,349	4	473.444,199 556.450,514	9.506
4	473.444,199 556.450,514	5	473.832,828 556.402,55	391.578
5	473.832,828 556.402,55	6	473.834,758 556.425,162	22.694

Punct început	X / Y	Punct sfârșit	X / Y	Lungime segment (** (m)
6	473.834,758 556.425,162	1	473.436,416 556.474,325	401.364

\*\* Lungimile segmentelor sunt determinate în planul de proiecție Stereo 70 și sunt rotunjite la 1 milimetru.

\*\*\* Distanța dintre puncte este formată din segmente cumulate ce sunt mai mici decât valoarea 1 milimetru.

Neutilizabil în Circuitul Civil



**DATE DESPRE IMOBILUL NR. 7829**

Oficiul de Cadastru și Publicitate Imobiliară MUREȘ  
Biroul de Cadastru și Publicitate Imobiliară Târgu Mureș

**A. Partea I. Descrierea imobilului**

TEREN Extravilan

Adresa: Jud. Mureș

Nr. Crt	Nr cadastral Nr. topografic	Suprafața* (mp)	Observații / Referințe
A1		9.000	Sector cadastral:11 Teren neimprejmuit;

**B. Partea II. Proprietari și acte**

Inscrieri privitoare la dreptul de proprietate și alte drepturi reale	Referințe
/	
Act Administrativ nr. 89340, din 02/02/1998 emis de CJSDPAT MURES;	
B1	A1
Intabulare, drept de PROPRIETATE, dobandit prin Reconstituire, cota actuala 1/1, cota initiala 1/1	
1) CSIKI V. CAROL	
2) BUSTYA V. MARGARETA	

**C. Partea III. SARCINI .**


Inscrieri privind dezmembramintele dreptului de proprietate, drepturi reale de garanție și sarcini	Referințe
NU SUNT	

## Anexa Nr. 1 La Partea I

## Teren

Nr cadastral	Suprafața (mp)*	Observații / Referințe
	9.000	

\* Suprafața este determinată în planul de proiecție Stereo 70.



## Date referitoare la teren

Crt	Categorie folosință	Intra vilan	Suprafața (mp)	Tarla	Parcelă	Nr. topo	Observații / Referințe
1	padure	NU	9.000	40	1200/139	-	

## Lungime Segmente

1) Valorile lungimilor segmentelor sunt obținute din proiecție în plan.

Punct început	X / Y	Punct sfârșit	X / Y	Lungime segment (** (m)
1	473.455,933 556.429,846	2	473.457,253 556.414,04	15.861
3	473.468,096 556.419,3	4	473.477,507 556.421,543	9.675
5	473.486,899 556.421,363	6	473.501,0 556.420,614	14.121
7	473.515,931 556.421,086	8	473.543,536 556.413,315	28.678
9	473.573,474 556.411,372	10	473.603,306 556.406,494	30.228

Punct început	X / Y	Punct sfârșit	X / Y	Lungime segment (** (m)
2	473.457,253 556.414,04	3	473.468,096 556.419,3	12.051
4	473.477,507 556.421,543	5	473.486,899 556.421,363	9.394
6	473.501,0 556.420,614	7	473.515,931 556.421,086	14.938
8	473.543,536 556.413,315	9	473.573,474 556.411,372	30.001
10	473.603,306 556.406,494	11	473.625,157 556.404,816	21.915

Punct început	X / Y	Punct sfârșit	X / Y	Lungime segment (** (m)
11	473.625,157 556.404,816	12	473.643,29 556.404,37	18.138
13	473.661,12 556.400,85	14	473.675,936 556.402,844	14.95
15	473.688,189 556.402,844	16	473.715,314 556.399,479	27.333
17	473.739,191 556.397,149	18	473.789,918 556.381,297	53.146
19	473.814,251 556.367,398	20	473.829,158 556.359,556	16.844
21	473.832,828 556.402,55	22	473.444,199 556.450,514	391.578
23	473.444,262 556.450,355	24	473.451,903 556.436,339	15.963

Punct început	X / Y	Punct sfârșit	X / Y	Lungime segment (** (m)
12	473.643,29 556.404,37	13	473.661,12 556.400,85	18.174
14	473.675,936 556.402,844	15	473.688,189 556.402,844	12.253
16	473.715,314 556.399,479	17	473.739,191 556.397,149	23.99
18	473.789,918 556.381,297	19	473.814,251 556.367,398	28.023
20	473.829,158 556.359,556	21	473.832,828 556.402,55	43.15
22	473.444,199 556.450,514	23	473.444,262 556.450,355	0.171
24	473.451,903 556.436,339	1	473.455,933 556.429,846	7.642

\*\* Lungimile segmentelor sunt determinate în planul de proiecție Stereo 70 și sunt rotunjite la 1 milimetru.

\*\*\* Distanța dintre puncte este formată din segmente cumulate ce sunt mai mici decât valoarea 1 milimetru.



**DATE DESPRE IMOBILUL NR. 7857**

Oficiul de Cadastru și Publicitate Imobiliară MUREȘ  
Biroul de Cadastru și Publicitate Imobiliară Târgu Mureș

**A. Partea I. Descrierea imobilului**

TEREN Extravilan

Adresa: Jud. Mureș

Nr. Crt	Nr cadastral Nr. topografic	Suprafața* (mp)	Observații / Referințe
A1		2.800	Sector cadastral:19 Teren neimprejmuit;

**B. Partea II. Proprietari și acte**

Inscrieri privitoare la dreptul de proprietate și alte drepturi reale	Referințe
/	
Act Administrativ nr. 71708, din 19/08/1997 emis de CJSDPAT MURES;	
B1	A1
Intabulare, drept de PROPRIETATE, dobandit prin Reconstituire, cota actuala 1/1, cota initiala 1/1	
1) SERES S. ILONA	
2) POP G. IOSIF	
3) POP S. AGNETA	
4) POP S. IOSIF	

**C. Partea III. SARCINI .**

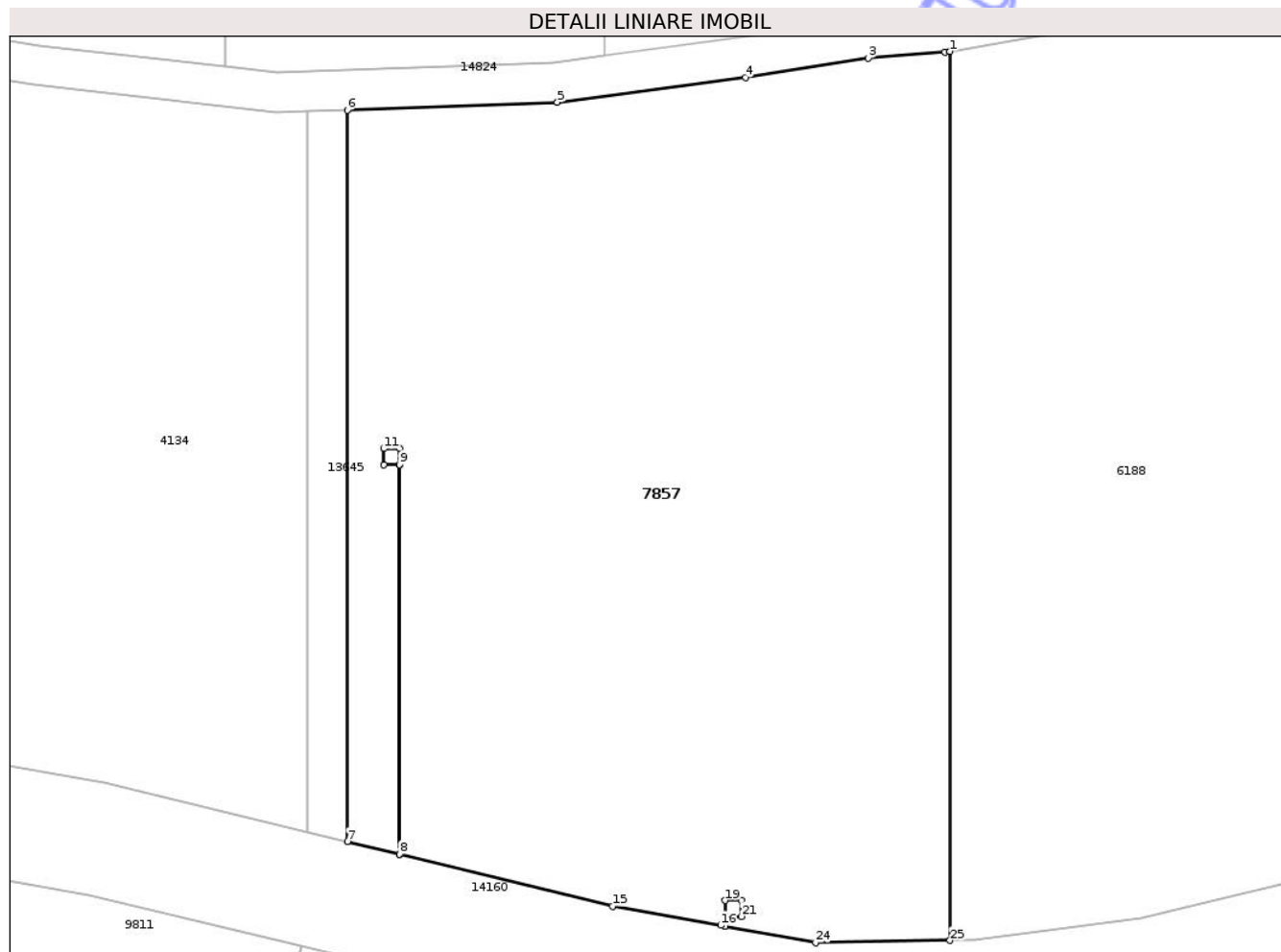
Inscrieri privind dezmembramintele dreptului de proprietate, drepturi reale de garanție și sarcini	Referințe
NU SUNT	

## Anexa Nr. 1 La Partea I

## Teren

Nr cadastral	Suprafața (mp)*	Observații / Referințe
	2.800	

\* Suprafața este determinată în planul de proiecție Stereo 70.



## Date referitoare la teren

Crt	Categorie folosință	Intra vilan	Suprafața (mp)	Tarla	Parcelă	Nr. topo	Observații / Referințe
1	faneata	NU	2.800	37	1148/6	-	

## Lungime Segmente

1) Valorile lungimilor segmentelor sunt obținute din proiecție în plan.

Punct început	X / Y	Punct sfârșit	X / Y	Lungime segment (** (m)
1	473.662,214 557.791,867	2	473.661,835 557.791,799	0.385
3	473.656,052 557.791,364	4	473.646,79 557.789,914	9.375
5	473.632,615 557.788,045	6	473.616,782 557.787,451	15.844
7	473.616,782 557.732,393	8	473.620,702 557.731,436	4.035
9	473.620,728 557.760,762	10	473.619,531 557.760,762	1.197

Punct început	X / Y	Punct sfârșit	X / Y	Lungime segment (** (m)
2	473.661,835 557.791,799	3	473.656,052 557.791,364	5.799
4	473.646,79 557.789,914	5	473.632,615 557.788,045	14.298
6	473.616,782 557.787,451	7	473.616,782 557.732,393	55.058
8	473.620,702 557.731,436	9	473.620,728 557.760,762	29.326
10	473.619,531 557.760,762	11	473.619,531 557.761,962	1.2

Punct început	X / Y	Punct sfârșit	X / Y	Lungime segment (** (m)
11	473.619,531 557.761,962	12	473.620,731 557.761,962	1.2
13	473.620,731 557.760,762	14	473.620,731 557.731,435	29.327
15	473.636,769 557.727,528	16	473.644,928 557.726,077	8.287
17	473.645,267 557.726,015	18	473.645,274 557.726,747	0.732
19	473.645,274 557.727,947	20	473.646,474 557.727,947	1.2
21	473.646,474 557.726,747	22	473.645,277 557.726,747	1.197
23	473.645,27 557.726,014	24	473.652,074 557.724,769	6.917
25	473.662,214 557.724,942	1	473.662,214 557.791,867	66.925

Punct început	X / Y	Punct sfârșit	X / Y	Lungime segment (** (m)
12	473.620,731 557.761,962	13	473.620,731 557.760,762	1.2
14	473.620,731 557.731,435	15	473.636,769 557.727,528	16.507
16	473.644,928 557.726,077	17	473.645,267 557.726,015	0.345
18	473.645,274 557.726,747	19	473.645,274 557.727,947	1.2
20	473.646,474 557.727,947	21	473.646,474 557.726,747	1.2
22	473.645,277 557.726,747	23	473.645,27 557.726,014	0.733
24	473.652,074 557.724,769	25	473.662,214 557.724,942	10.141

\*\* Lungimile segmentelor sunt determinate în planul de proiecție Stereo 70 și sunt rotunjite la 1 milimetru.

\*\*\* Distanța dintre puncte este formată din segmente cumulate ce sunt mai mici decât valoarea 1 milimetru.

Neutilizabil în Civil



**DATE DESPRE IMOBILUL NR. 7861**

Oficiul de Cadastru și Publicitate Imobiliară MUREȘ  
Biroul de Cadastru și Publicitate Imobiliară Târgu Mureș

**A. Partea I. Descrierea imobilului**

TEREN Extravilan

Adresa: Jud. Mureș

Nr. Crt	Nr cadastral Nr. topografic	Suprafața* (mp)	Observații / Referințe
A1		3.000	Sector cadastral:12 Teren neimprejmuit;

**B. Partea II. Proprietari și acte**

Inscrieri privitoare la dreptul de proprietate și alte drepturi reale	Referințe
/	
Act Administrativ nr. 71708, din 19/08/1997 emis de CJSDPAT MURES;	
B1	A1
Intabulare, drept de PROPRIETATE, dobandit prin Reconstituire, cota actuala 1/1, cota initiala 1/1	
1) SERES S. ILONA	
2) POP G. IOSIF, Decedat DEFUNCT:Da	
3) POP S. AGNETA	
4) POP S. IOSIF	

**C. Partea III. SARCINI .**

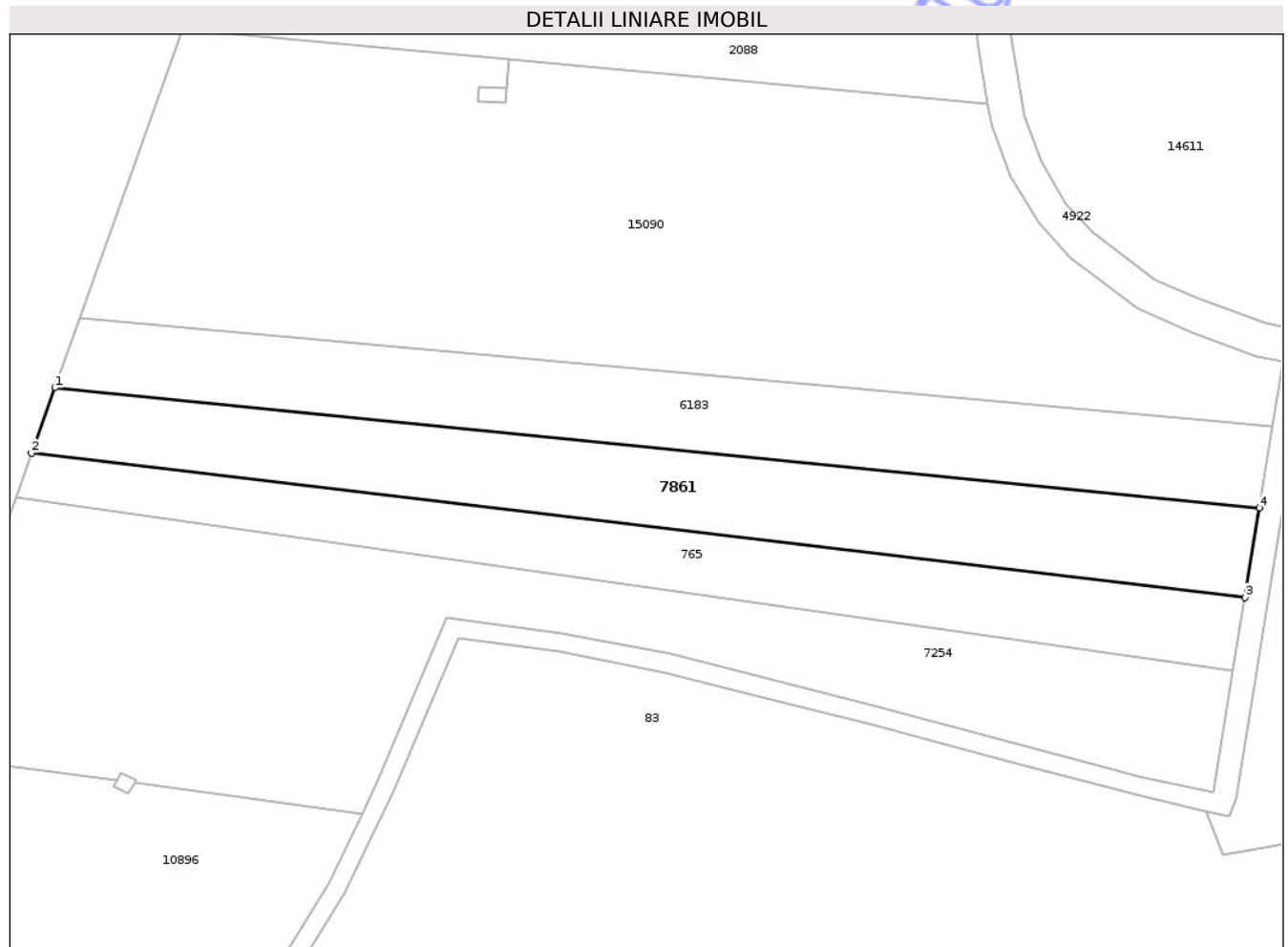
Inscrieri privind dezmembramintele dreptului de proprietate, drepturi reale de garanție și sarcini	Referințe
NU SUNT	

## Anexa Nr. 1 La Partea I

## Teren

Nr cadastral	Suprafața (mp)*	Observații / Referințe
	3.000	

\* Suprafața este determinată în planul de proiecție Stereo 70.



## Date referitoare la teren

Crt	Categorie folosință	Intravilan	Suprafața (mp)	Tarla	Parcelă	Nr. topo	Observații / Referințe
1	arabil	NU	3.000	35	1113/24	-	

## Lungime Segmente

1) Valorile lungimilor segmentelor sunt obținute din proiecție în plan.

Punct început	X / Y	Punct sfârșit	X / Y	Lungime segment (** (m)
1	472.998,152 558.239,811	2	472.994,035 558.228,275	12.249
2	472.994,035 558.228,275	3	473.208,605 558.202,803	216.077
3	473.208,605 558.202,803	4	473.211,143 558.218,607	16.006
4	473.211,143 558.218,607	1	472.998,152 558.239,811	214.044

\*\* Lungimile segmentelor sunt determinate în planul de proiecție Stereo 70 și sunt rotunjite la 1 milimetru.

\*\*\* Distanţa dintre puncte este formată din segmente cumulate ce sunt mai mici decât valoarea 1 milimetru.

Neutilizabil în Circuitul  
Civil



**DATE DESPRE IMOBILUL NR. 7878**

Oficiul de Cadastru și Publicitate Imobiliară MUREȘ  
Biroul de Cadastru și Publicitate Imobiliară Târgu Mureș

**A. Partea I. Descrierea imobilului**

TEREN Extravilan

Adresa: Jud. Mureș

Nr. Crt	Nr cadastral Nr. topografic	Suprafața* (mp)	Observații / Referințe
A1		1.400	Sector cadastral:12 Teren neimprejmit;

**B. Partea II. Proprietari și acte**

Inscrieri privitoare la dreptul de proprietate și alte drepturi reale	Referințe
/	
Act Administrativ nr. 71724, din 17/11/1997 emis de CJSDPAT MURES;	
B1	A1
Intabulare, drept de PROPRIETATE, dobandit prin Reconstituire, cota actuala 1/1, cota initiala 1/1	
1) KIRALY D. ANA, Decedat DEFUNCT:Da	

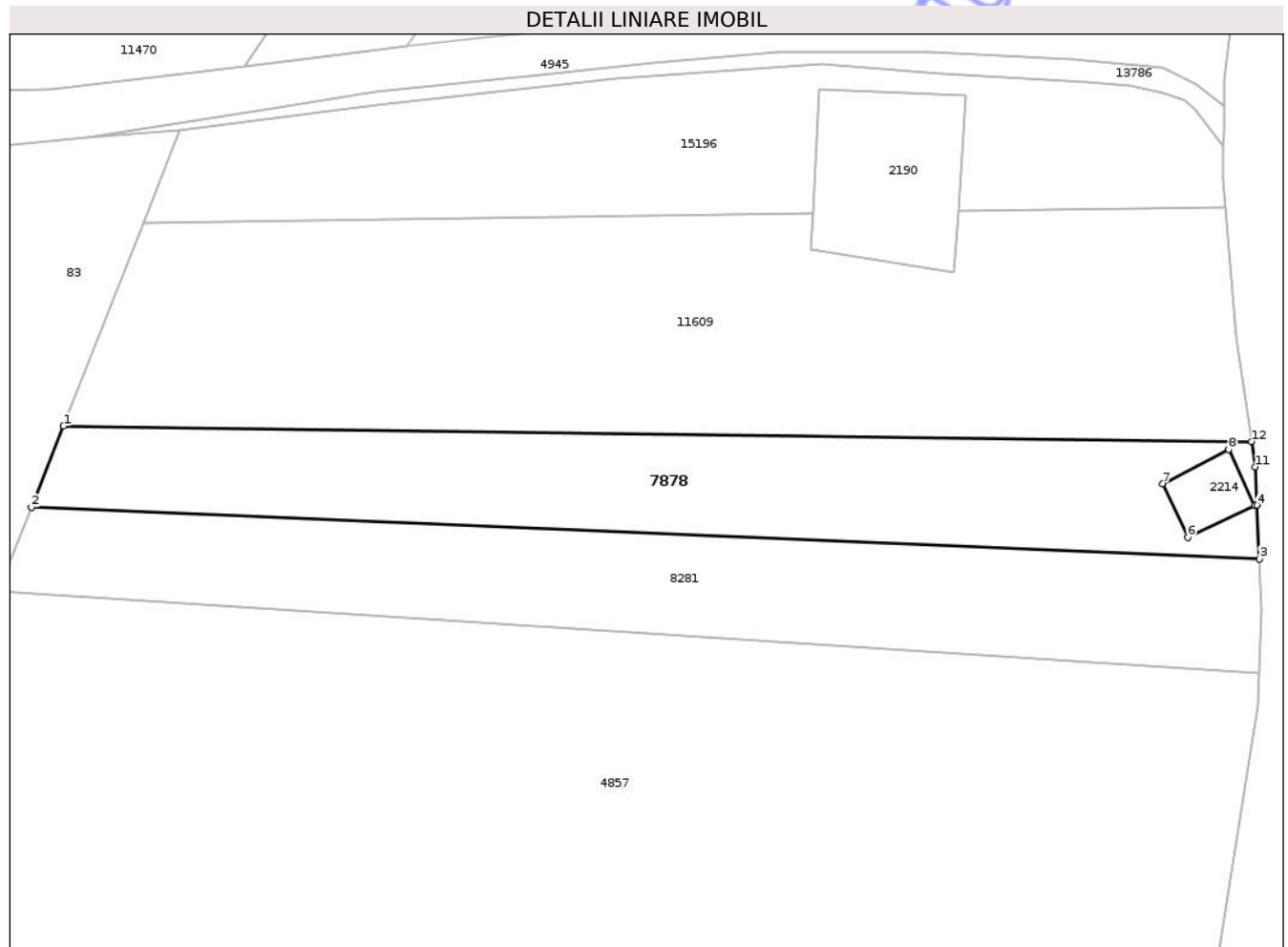
**C. Partea III. SARCINI .**

Inscrieri privind dezmembramintele dreptului de proprietate, drepturi reale de garanție și sarcini	Referințe
NU SUNT	

**Teren**

Nr cadastral	Suprafața (mp)*	Observații / Referințe
	1.400	

\* Suprafața este determinată în planul de proiecție Stereo 70.



**Date referitoare la teren**

Crt	Categorie folosință	Intra vilan	Suprafața (mp)	Tarla	Parcelă	Nr. topo	Observații / Referințe
1	arabil	NU	1.400	35	1113/14/1	-	

**Lungime Segmente**

1) Valorile lungimilor segmentelor sunt obținute din proiecție în plan.

Punct început	X / Y	Punct sfârșit	X / Y	Lungime segment (** (m)
1	473.043,93 558.563,674	2	473.040,412 558.554,759	9.584
2	473.040,412 558.554,759	3	473.175,331 558.549,095	135.038
3	473.175,331 558.549,095	4	473.175,051 558.555,004	5.916
4	473.175,051 558.555,004	5	473.174,804 558.554,994	0.247
5	473.174,804 558.554,994	6	473.167,446 558.551,467	8.16

Punct început	X / Y	Punct sfârșit	X / Y	Lungime segment (** (m)
6	473.167,446 558.551,467	7	473.164,698 558.557,336	6.48
7	473.164,698 558.557,336	8	473.171,964 558.561,095	8.181
8	473.171,964 558.561,095	9	473.174,803 558.554,995	6.728
9	473.174,803 558.554,995	10	473.175,051 558.555,006	0.248
10	473.175,051 558.555,006	11	473.174,853 558.559,203	4.202
11	473.174,853 558.559,203	12	473.174,441 558.561,997	2.824
12	473.174,441 558.561,997	1	473.043,93 558.563,674	130.522

\*\* Lungimile segmentelor sunt determinate în planul de proiecție Stereo 70 și sunt rotunjite la 1 milimetru.

\*\*\* Distanța dintre puncte este formată din segmente cumulate ce sunt mai mici decât valoarea 1 milimetru.





## DATE DESPRE IMOBILUL NR. 7909

Oficiul de Cadastru și Publicitate Imobiliară MUREȘ  
Biroul de Cadastru și Publicitate Imobiliară Târgu Mureș

## A. Partea I. Descrierea imobilului

TEREN Extravilan

Adresa: Jud. Mureș

Nr. Crt	Nr cadastral Nr. topografic	Suprafața* (mp)	Observații / Referințe
A1		2.600	Sector cadastral:19 Teren neimprejmuit;

## B. Partea II. Proprietari și acte

Inscrieri privitoare la dreptul de proprietate și alte drepturi reale	Referințe
/	
Act Administrativ nr. 71759, din 01/09/1998 emis de CJSDPAT MURES;	
B1	A1
Intabulare, drept de PROPRIETATE, dobandit prin Reconstituire, cota actuala 1/1, cota initiala 1/1	
1) BALIZS A. ELEK	

## C. Partea III. SARCINI .

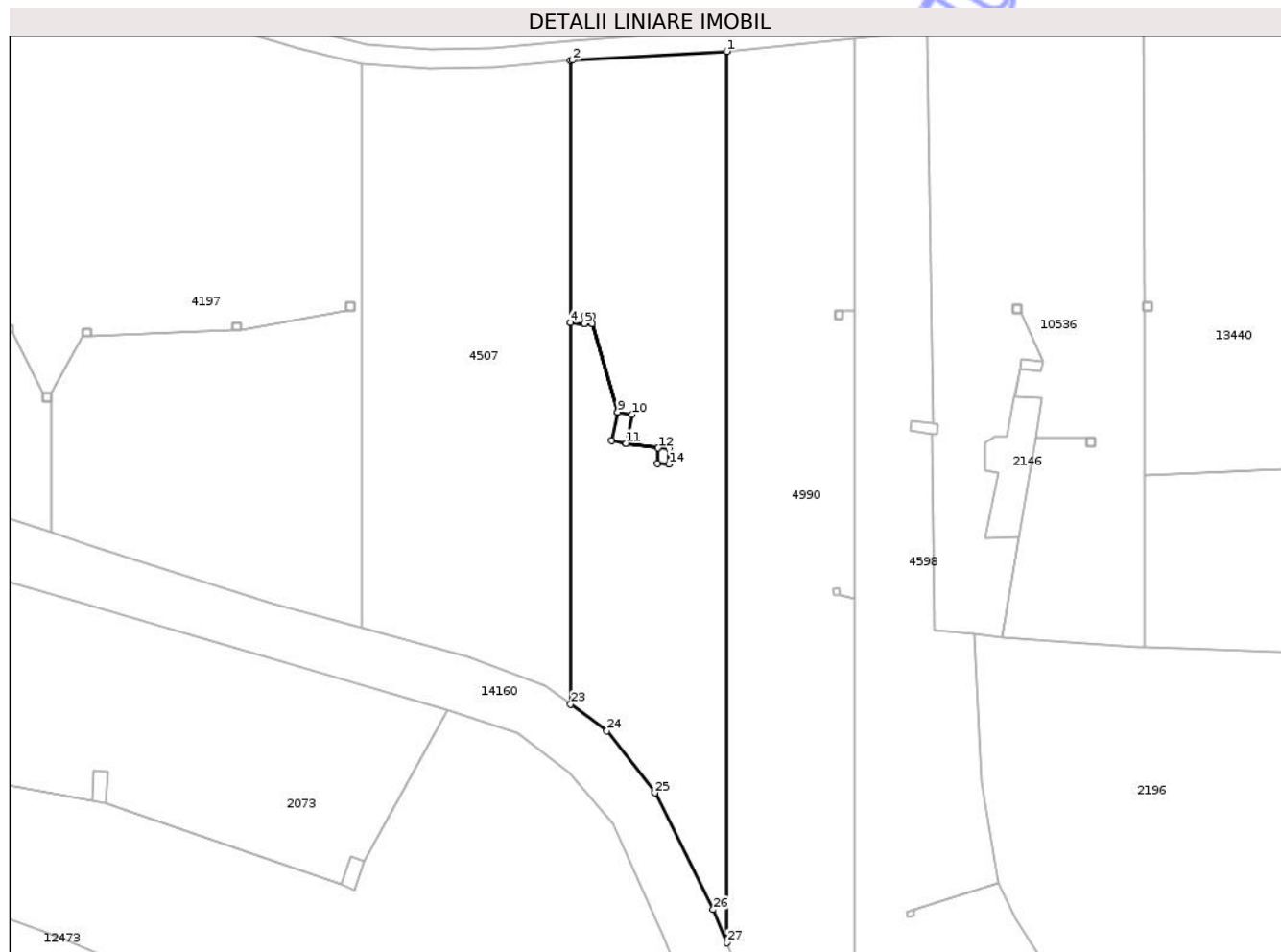
Inscrieri privind dezmembramintele dreptului de proprietate, drepturi reale de garanție și sarcini	Referințe
NU SUNT	

## Anexa Nr. 1 La Partea I

## Teren

Nr cadastral	Suprafața (mp)*	Observații / Referințe
	2.600	

\* Suprafața este determinată în planul de proiecție Stereo 70.



## Date referitoare la teren

Crt	Categorie folosință	Intra vilan	Suprafața (mp)	Tarla	Parcelă	Nr. topo	Observații / Referințe
1	faneata	NU	2.600	36	1121/28	-	

## Lungime Segmente

1) Valorile lungimilor segmentelor sunt obținute din proiecție în plan.

Punct început	X / Y	Punct sfârșit	X / Y	Lungime segment (** (m)
1	474.014,964 557.795,103	2	473.991,766 557.793,774	23.236
3	473.991,518 557.793,75	4	473.991,518 557.754,378	39.372
5	473.993,588 557.754,262	6	473.993,588 557.755,459	1.197
7	473.994,788 557.755,459	8	473.994,788 557.754,259	1.2
9	473.998,559 557.741,003	10	474.000,753 557.740,617	2.228

Punct început	X / Y	Punct sfârșit	X / Y	Lungime segment (** (m)
2	473.991,766 557.793,774	3	473.991,518 557.793,75	0.249
4	473.991,518 557.754,378	5	473.993,588 557.754,262	2.073
6	473.993,588 557.755,459	7	473.994,788 557.755,459	1.2
8	473.994,788 557.754,259	9	473.998,559 557.741,003	13.782
10	474.000,753 557.740,617	11	473.999,875 557.736,295	4.41

Punct început	X / Y	Punct sfârșit	X / Y	Lungime segment (** (m)
11	473.999,875 557.736,295	12	474.004,671 557.735,586	4.848
13	474.006,317 557.735,531	14	474.006,238 557.733,184	2.348
15	474.004,565 557.733,24	16	474.004,644 557.735,587	2.348
17	473.999,875 557.736,292	18	473.997,68 557.736,678	2.229
19	473.998,558 557.740,996	20	473.994,785 557.754,259	13.789
21	473.993,588 557.754,259	22	473.991,518 557.754,375	2.073
23	473.991,518 557.697,134	24	473.996,966 557.693,119	6.768
25	474.004,17 557.683,853	26	474.012,941 557.666,313	19.611
27	474.014,964 557.661,347	1	474.014,964 557.795,103	133.756

Punct început	X / Y	Punct sfârșit	X / Y	Lungime segment (** (m)
12	474.004,671 557.735,586	13	474.006,317 557.735,531	1.647
14	474.006,238 557.733,184	15	474.004,565 557.733,24	1.674
16	474.004,644 557.735,587	17	473.999,875 557.736,292	4.821
18	473.997,68 557.736,678	19	473.998,558 557.740,996	4.406
20	473.994,785 557.754,259	21	473.993,588 557.754,259	1.197
22	473.991,518 557.754,375	23	473.991,518 557.697,134	57.241
24	473.996,966 557.693,119	25	474.004,17 557.683,853	11.737
26	474.012,941 557.666,313	27	474.014,964 557.661,347	5.362

\*\* Lungimile segmentelor sunt determinate în planul de proiecție Stereo 70 și sunt rotunjite la 1 milimetru.

\*\*\* Distanța dintre puncte este formată din segmente cumulate ce sunt mai mici decât valoarea 1 milimetru.





## DATE DESPRE IMOBILUL NR. 7932

Oficiul de Cadastru și Publicitate Imobiliară MUREȘ  
Biroul de Cadastru și Publicitate Imobiliară Târgu Mureș

## A. Partea I. Descrierea imobilului

TEREN Extravilan

Adresa: Jud. Mureș

Nr. Crt	Nr cadastral Nr. topografic	Suprafața* (mp)	Observații / Referințe
A1		5.000	Sector cadastral:19 Teren neimprejmuit;

## B. Partea II. Proprietari și acte

Inscrieri privitoare la dreptul de proprietate și alte drepturi reale	Referințe
/	
Act Administrativ nr. 71752, din 13/07/1998 emis de CJSDPAT MURES;	
B1	A1
Intabulare, drept de PROPRIETATE, dobandit prin Reconstituire, cota actuala 1/1, cota initiala 1/1	
1) GYORGY J. IUSTINA	

## C. Partea III. SARCINI .

Inscrieri privind dezmembramintele dreptului de proprietate, drepturi reale de garanție și sarcini	Referințe
NU SUNT	

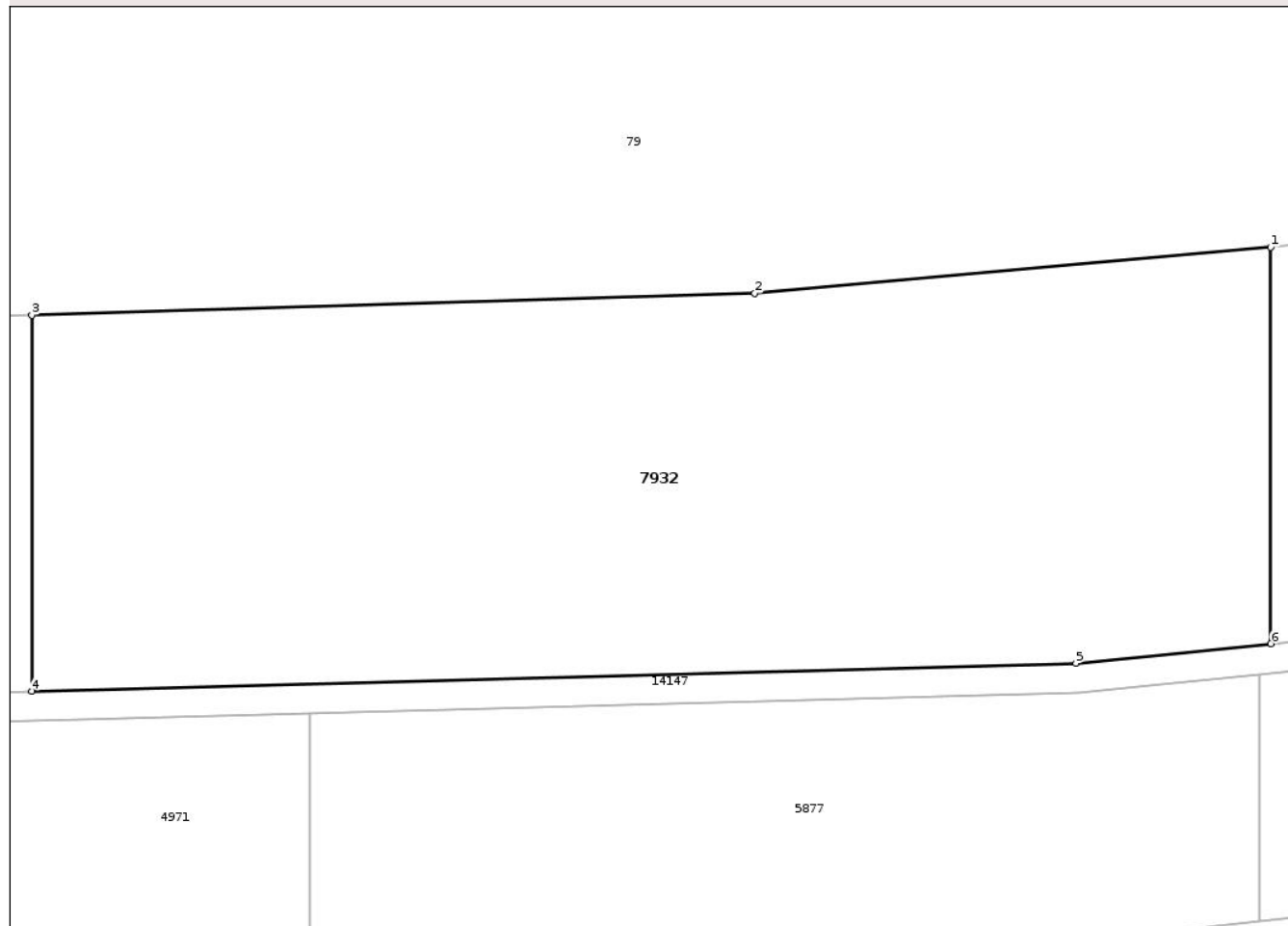
## Anexa Nr. 1 La Partea I

## Teren

Nr cadastral	Suprafața (mp)*	Observații / Referințe
	5.000	

\* Suprafața este determinată în planul de proiecție Stereo 70.

## DETALII LINIARE IMOBIL



## Date referitoare la teren

Crt	Categorie folosință	Intra vilan	Suprafața (mp)	Tarla	Parcelă	Nr. topo	Observații / Referințe
1	arabil	NU	5.000	32	1121/29	-	

## Lungime Segmente

1) Valorile lungimilor segmentelor sunt obținute din proiecție în plan.

Punct început	X / Y	Punct sfârșit	X / Y	Lungime segment (** (m)
1	474.171,467 557.890,013	2	474.118,488 557.885,296	53.189
2	474.118,488 557.885,296	3	474.044,269 557.883,035	74.253
3	474.044,269 557.883,035	4	474.044,269 557.844,494	38.541
4	474.044,269 557.844,494	5	474.151,47 557.847,361	107.239
5	474.151,47 557.847,361	6	474.171,467 557.849,358	20.096

Punct început	X / Y	Punct sfârșit	X / Y	Lungime segment (** (m)
6	474.171,467 557.849,358	1	474.171,467 557.890,013	40.655

\*\* Lungimile segmentelor sunt determinate în planul de proiecție Stereo 70 și sunt rotunjite la 1 milimetru.

\*\*\* Distanța dintre puncte este formată din segmente cumulate ce sunt mai mici decât valoarea 1 milimetru.

Neutilizabil în Circuitul Civil



**DATE DESPRE IMOBILUL NR. 7976**

Oficiul de Cadastru și Publicitate Imobiliară MUREȘ  
Biroul de Cadastru și Publicitate Imobiliară Târgu Mureș

**A. Partea I. Descrierea imobilului**

TEREN Intravilan

Nr. CF vechi:2259/N/Corunca

Nr. cadastral vechi:819

Adresa: Loc. Corunca, Jud. Mureș

Nr. Crt	Nr cadastral Nr. topografic	Suprafața* (mp)	Observații / Referințe
A1	54416	1.095	Sector cadastral:6 Teren neimprejmuit;

**B. Partea II. Proprietari și acte**

Inscrieri privitoare la dreptul de proprietate și alte drepturi reale		Referințe
<b>21311 / 14/03/2023</b>		
Act Notarial nr. 360, din 14/03/2023 emis de Tinca Tudor;		
B1	Intabulare, drept de PROPRIETATE, dobandit prin Conventie, cota actuala 1/1, cota initiala 1/1 1) TRANSMOBILE SRL, CIF:14877490	A1

**C. Partea III. SARCINI .**

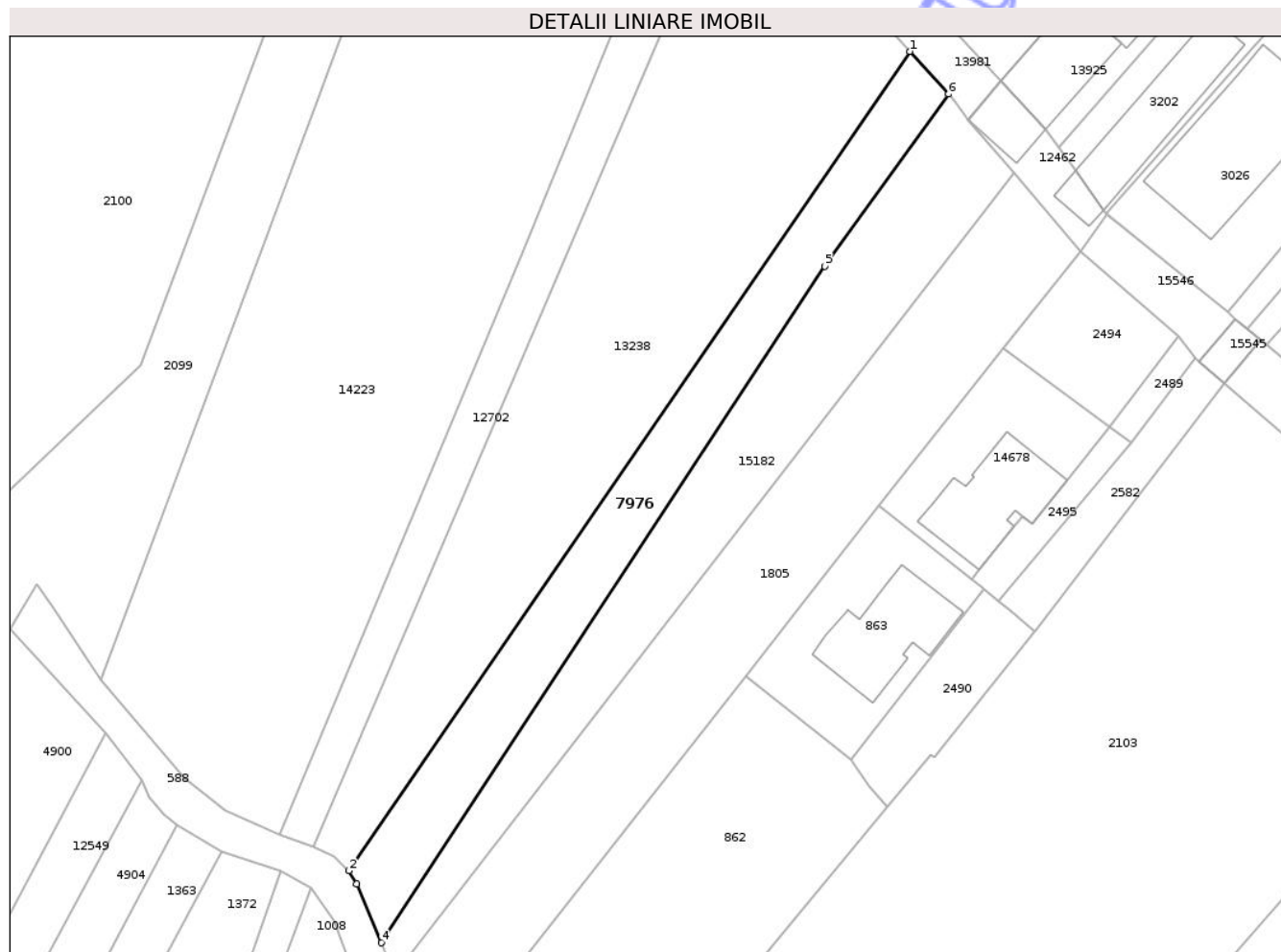
Inscrieri privind dezmembramintele dreptului de proprietate, drepturi reale de garanție și sarcini	Referințe
NU SUNT	

## Anexa Nr. 1 La Partea I

## Teren

Nr cadastral	Suprafața (mp)*	Observații / Referințe
54416	1.095	

\* Suprafața este determinată în planul de proiecție Stereo 70.



## Date referitoare la teren

Crt	Categorie folosință	Intravilan	Suprafața (mp)	Tarla	Parcelă	Nr. topo	Observații / Referințe
1	arabil	DA	1.095	44	1263/48	-	

## Lungime Segmente

1) Valorile lungimilor segmentelor sunt obținute din proiecție în plan.

Punct început	X / Y	Punct sfârșit	X / Y	Lungime segment (** (m)
1	470.293,273 557.128,204	2	470.216,258 557.015,803	136.255
2	470.216,258 557.015,803	3	470.217,332 557.014,024	2.078
3	470.217,332 557.014,024	4	470.220,697 557.005,92	8.775
4	470.220,697 557.005,92	5	470.281,581 557.098,749	111.014
5	470.281,581 557.098,749	6	470.298,595 557.122,362	29.104

Punct început	X / Y	Punct sfârșit	X / Y	Lungime segment (** (m)
6	470.298,595 557.122,362	1	470.293,273 557.128,204	7.903

\*\* Lungimile segmentelor sunt determinate în planul de proiecție Stereo 70 și sunt rotunjite la 1 milimetru.

\*\*\* Distanța dintre puncte este formată din segmente cumulate ce sunt mai mici decât valoarea 1 milimetru.

Neutilizabil în Circuitul Civil



**DATE DESPRE IMOBILUL NR. 7978**

Oficiul de Cadastru și Publicitate Imobiliară MUREȘ  
Biroul de Cadastru și Publicitate Imobiliară Târgu Mureș

**A. Partea I. Descrierea imobilului**

TEREN Extravilan

Adresa: Jud. Mureș

Nr. Crt	Nr cadastral Nr. topografic	Suprafața* (mp)	Observații / Referințe
A1		2.800	Sector cadastral:12 Teren neimprejmuit;

**B. Partea II. Proprietari și acte**

Inscrieri privitoare la dreptul de proprietate și alte drepturi reale	Referințe
/	
Act Administrativ nr. 72402, din 27/05/2004 emis de CJSDPAT MURES;	
B1	A1
Intabulare, drept de PROPRIETATE, dobandit prin Reconstituire, cota actuala 1/1, cota initiala 1/1	
1) ERDOS M ILEANA	
2) ERDOS M LAJOS	
3) ERDOS M ALEXANDRU, Decedat DEFUNCT:Da	
4) ERDOS M ALEXA	

**C. Partea III. SARCINI .**

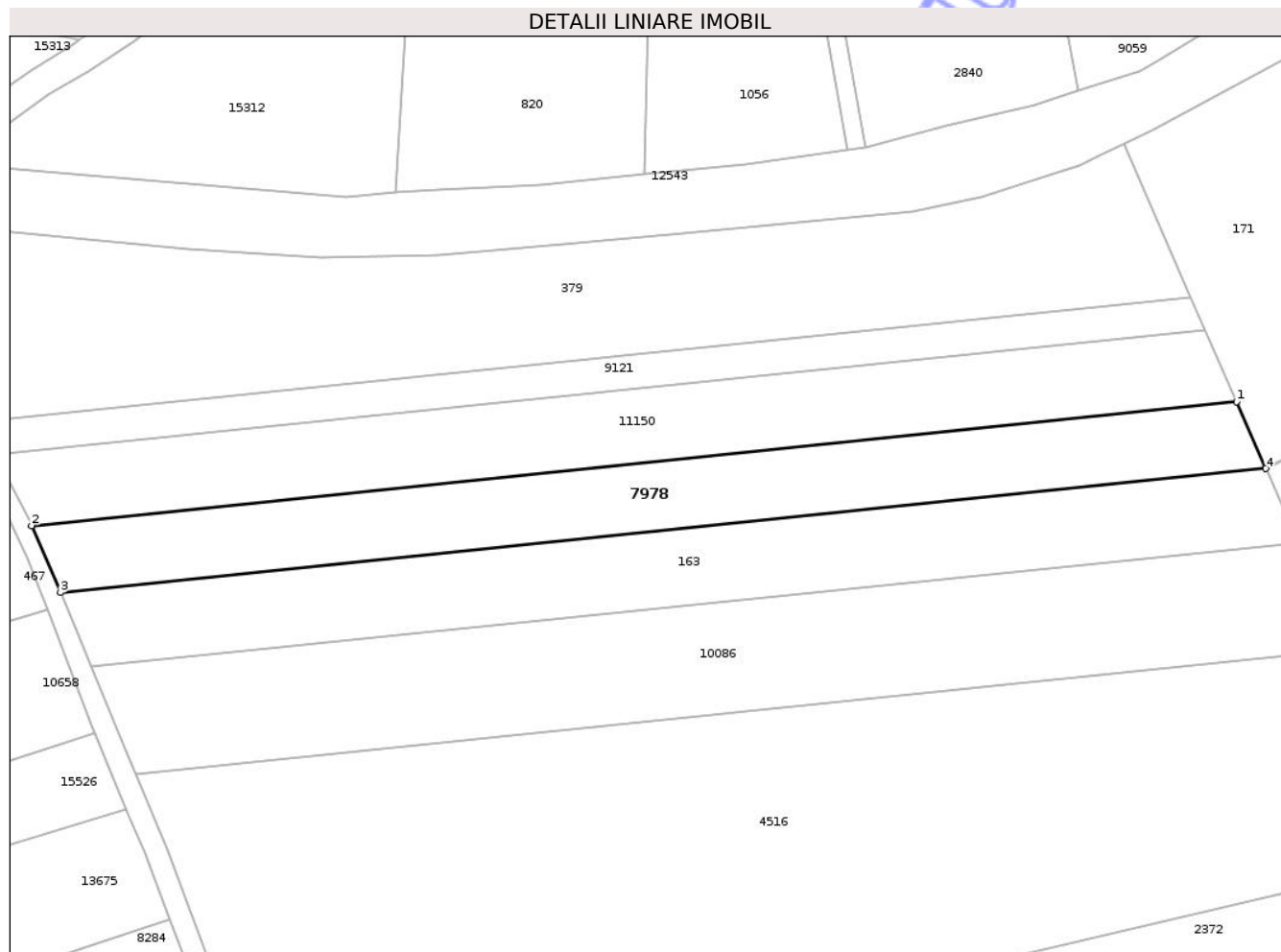
Inscrieri privind dezmembramintele dreptului de proprietate, drepturi reale de garanție și sarcini	Referințe
NU SUNT	

## Anexa Nr. 1 La Partea I

## Teren

Nr cadastral	Suprafața (mp)*	Observații / Referințe
	2.800	

\* Suprafața este determinată în planul de proiecție Stereo 70.



## Date referitoare la teren

Crt	Categorie folosință	Intra vilan	Suprafața (mp)	Tarla	Parcelă	Nr. topo	Observații / Referințe
1	arabil	NU	2.800	36	1166/21	-	

## Lungime Segmente

1) Valorile lungimilor segmentelor sunt obținute din proiecție în plan.

Punct început	X / Y	Punct sfârșit	X / Y	Lungime segment (** (m)
1	472.408,64 558.103,646	2	472.188,898 558.081,078	220.898
2	472.188,898 558.081,078	3	472.194,139 558.068,876	13.28
3	472.194,139 558.068,876	4	472.413,963 558.091,453	220.98
4	472.413,963 558.091,453	1	472.408,64 558.103,646	13.304

\*\* Lungimile segmentelor sunt determinate în planul de proiecție Stereo 70 și sunt rotunjite la 1 milimetru.

\*\*\* Distanţa dintre puncte este formată din segmente cumulate ce sunt mai mici decât valoarea 1 milimetru.

Neutilizabil în Circuitul  
Civil



**DATE DESPRE IMOBILUL NR. 7979**

Oficiul de Cadastru și Publicitate Imobiliară MUREȘ  
Biroul de Cadastru și Publicitate Imobiliară Târgu Mureș

**A. Partea I. Descrierea imobilului**

TEREN Extravilan

Adresa: Jud. Mureș

Nr. Crt	Nr cadastral Nr. topografic	Suprafața* (mp)	Observații / Referințe
A1		1.600	Sector cadastral:2 Teren neimprejmuit;

**B. Partea II. Proprietari și acte**

Inscrieri privitoare la dreptul de proprietate și alte drepturi reale	Referințe
/	
Act Administrativ nr. 72402, din 27/05/2004 emis de CJSDPAT MURES;	
B1	A1
Intabulare, drept de PROPRIETATE, dobandit prin Reconstituire, cota actuala 1/1, cota initiala 1/1	
1) ERDOS M ILEANA	
2) ERDOS M LAJOS	
3) ERDOS M ALEXANDRU, Decedat DEFUNCT:Da	
4) ERDOS M ALEXA	

**C. Partea III. SARCINI .**

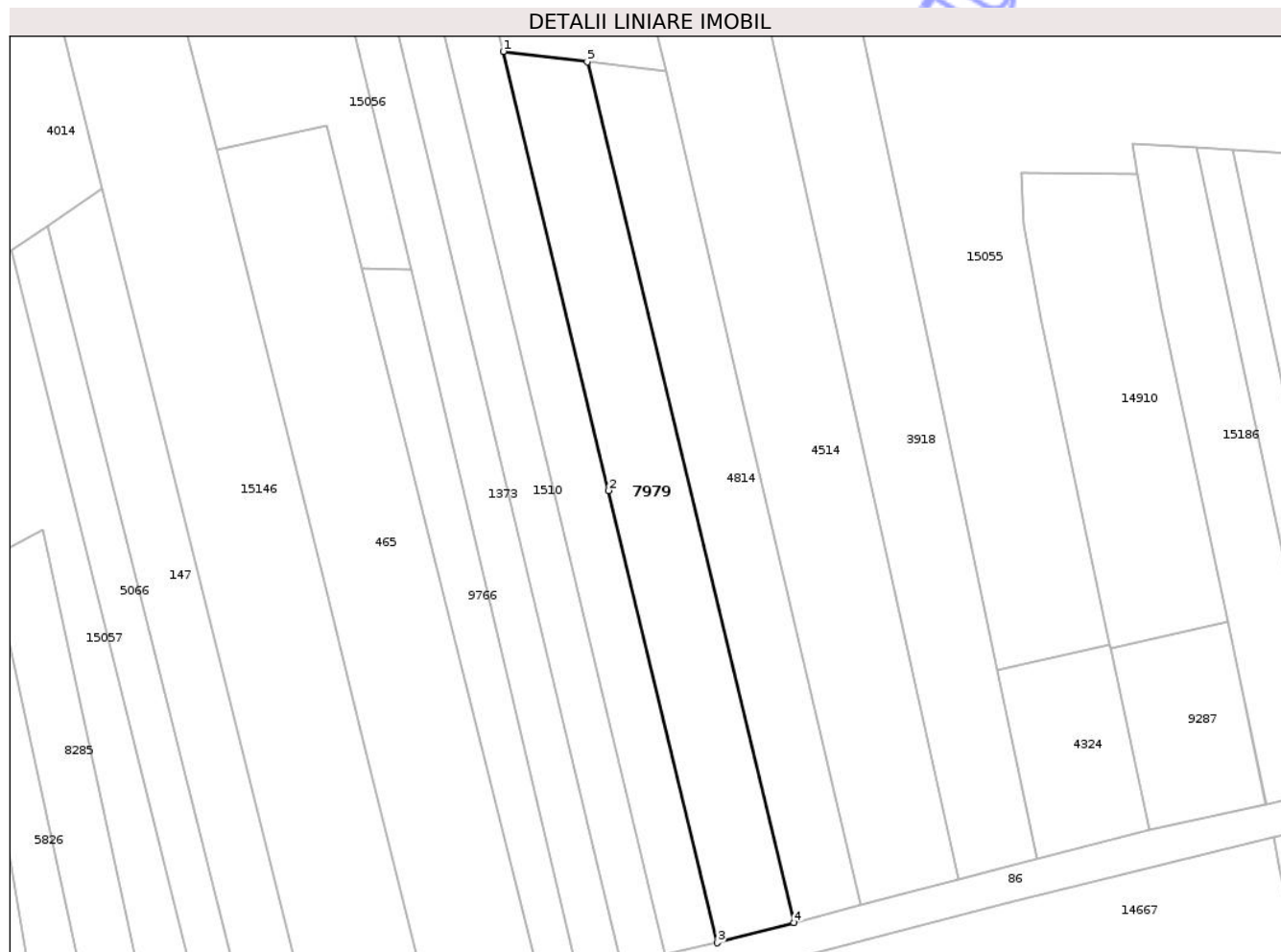
Inscrieri privind dezmembramintele dreptului de proprietate, drepturi reale de garanție și sarcini	Referințe
NU SUNT	

## Anexa Nr. 1 La Partea I

## Teren

Nr cadastral	Suprafața (mp)*	Observații / Referințe
	1.600	

\* Suprafața este determinată în planul de proiecție Stereo 70.



## Date referitoare la teren

Crt	Categorie folosință	Intra vilan	Suprafața (mp)	Tarla	Parcelă	Nr. topo	Observații / Referințe
1	arabil	NU	1.600	26	914/33	-	

## Lungime Segmente

1) Valorile lungimilor segmentelor sunt obținute din proiecție în plan.

Punct început	X / Y	Punct sfârșit	X / Y	Lungime segment (** (m)
1	470.835,199 558.691,972	2	470.850,998 558.626,224	67.62
2	470.850,998 558.626,224	3	470.867,282 558.558,542	69.613
3	470.867,282 558.558,542	4	470.878,764 558.561,545	11.868
4	470.878,764 558.561,545	5	470.847,759 558.690,413	132.545
5	470.847,759 558.690,413	1	470.835,199 558.691,972	12.656

\*\* Lungimile segmentelor sunt determinate în planul de proiecție Stereo 70 și sunt rotunjite la 1 milimetru.

\*\*\* Distanța dintre puncte este formată din segmente cumulate ce sunt mai mici decât valoarea 1 milimetru.

Neutilizabil în Circuitul  
Civil



**DATE DESPRE IMOBILUL NR. 7982**

Oficiul de Cadastru și Publicitate Imobiliară MUREȘ  
Biroul de Cadastru și Publicitate Imobiliară Târgu Mureș

**A. Partea I. Descrierea imobilului**

TEREN Extravilan

Adresa: Jud. Mureș

Nr. Crt	Nr cadastral Nr. topografic	Suprafața* (mp)	Observații / Referințe
A1		1.400	Sector cadastral:14 Teren neimprejmuit;

**B. Partea II. Proprietari și acte**

Inscrieri privitoare la dreptul de proprietate și alte drepturi reale	Referințe
/	
Act Administrativ nr. 72402, din 27/05/2004 emis de CJSDPAT MURES;	
B1	A1
Intabulare, drept de PROPRIETATE, dobandit prin Reconstituire, cota actuala 1/1, cota initiala 1/1	
1) ERDOS M ILEANA	
2) ERDOS M LAJOS	
3) ERDOS M ALEXANDRU, Decedat DEFUNCT:Da	
4) ERDOS M ALEXA	

**C. Partea III. SARCINI .**

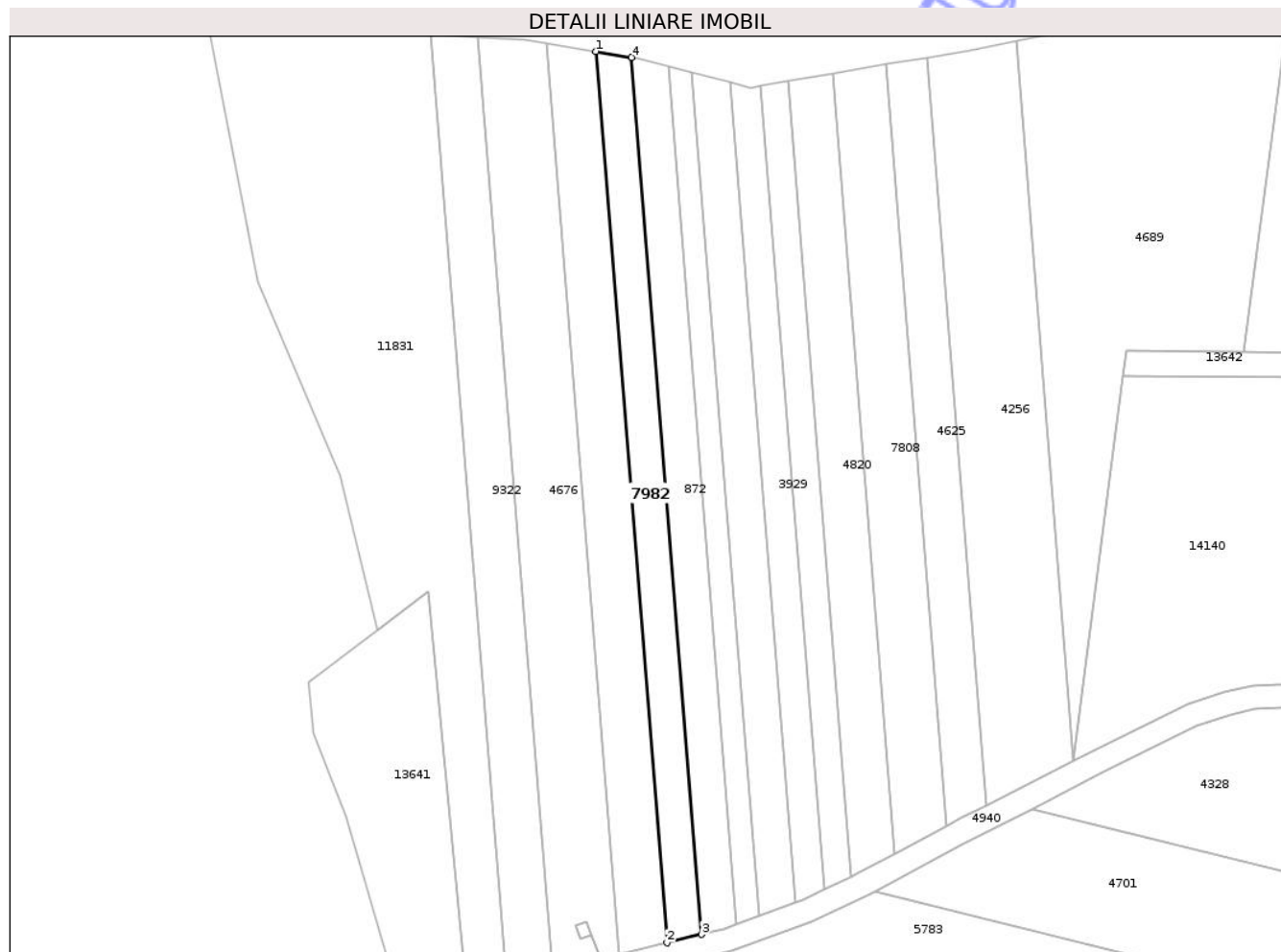
Inscrieri privind dezmembramintele dreptului de proprietate, drepturi reale de garanție și sarcini	Referințe
NU SUNT	

## Anexa Nr. 1 La Partea I

## Teren

Nr cadastral	Suprafața (mp)*	Observații / Referințe
	1.400	

\* Suprafața este determinată în planul de proiecție Stereo 70.



## Date referitoare la teren

Crt	Categorie folosință	Intra vilan	Suprafața (mp)	Tarla	Parcelă	Nr. topo	Observații / Referințe
1	arabil	NU	1.400	28	982/4	-	

## Lungime Segmente

1) Valorile lungimilor segmentelor sunt obținute din proiecție în plan.

Punct început	X / Y	Punct sfârșit	X / Y	Lungime segment (** (m)
1	472.021,587 559.391,822	2	472.036,641 559.202,672	189.748
2	472.036,641 559.202,672	3	472.043,961 559.204,462	7.536
3	472.043,961 559.204,462	4	472.029,149 559.390,561	186.688
4	472.029,149 559.390,561	1	472.021,587 559.391,822	7.666

\*\* Lungimile segmentelor sunt determinate în planul de proiecție Stereo 70 și sunt rotunjite la 1 milimetru.

\*\*\* Distanţa dintre puncte este formată din segmente cumulate ce sunt mai mici decât valoarea 1 milimetru.

Neutilizabil în Circuitul  
Civil



**DATE DESPRE IMOBILUL NR. 7984**

Oficiul de Cadastru și Publicitate Imobiliară MUREȘ  
Biroul de Cadastru și Publicitate Imobiliară Târgu Mureș

**A. Partea I. Descrierea imobilului**

TEREN Extravilan

Adresa: Jud. Mureș

Nr. Crt	Nr cadastral Nr. topografic	Suprafața* (mp)	Observații / Referințe
A1		2.900	Sector cadastral:14 Teren neimprejmuit;

**B. Partea II. Proprietari și acte**

Inscrieri privitoare la dreptul de proprietate și alte drepturi reale	Referințe
/	
Act Administrativ nr. 72402, din 27/05/2004 emis de CJSDPAT MURES;	
B1	A1
Intabulare, drept de PROPRIETATE, dobandit prin Reconstituire, cota actuala 1/1, cota initiala 1/1	
1) ERDOS M ILEANA	
2) ERDOS M LAJOS	
3) ERDOS M ALEXANDRU, Decedat DEFUNCT:Da	
4) ERDOS M ALEXA	

**C. Partea III. SARCINI .**

Inscrieri privind dezmembramintele dreptului de proprietate, drepturi reale de garanție și sarcini	Referințe
NU SUNT	

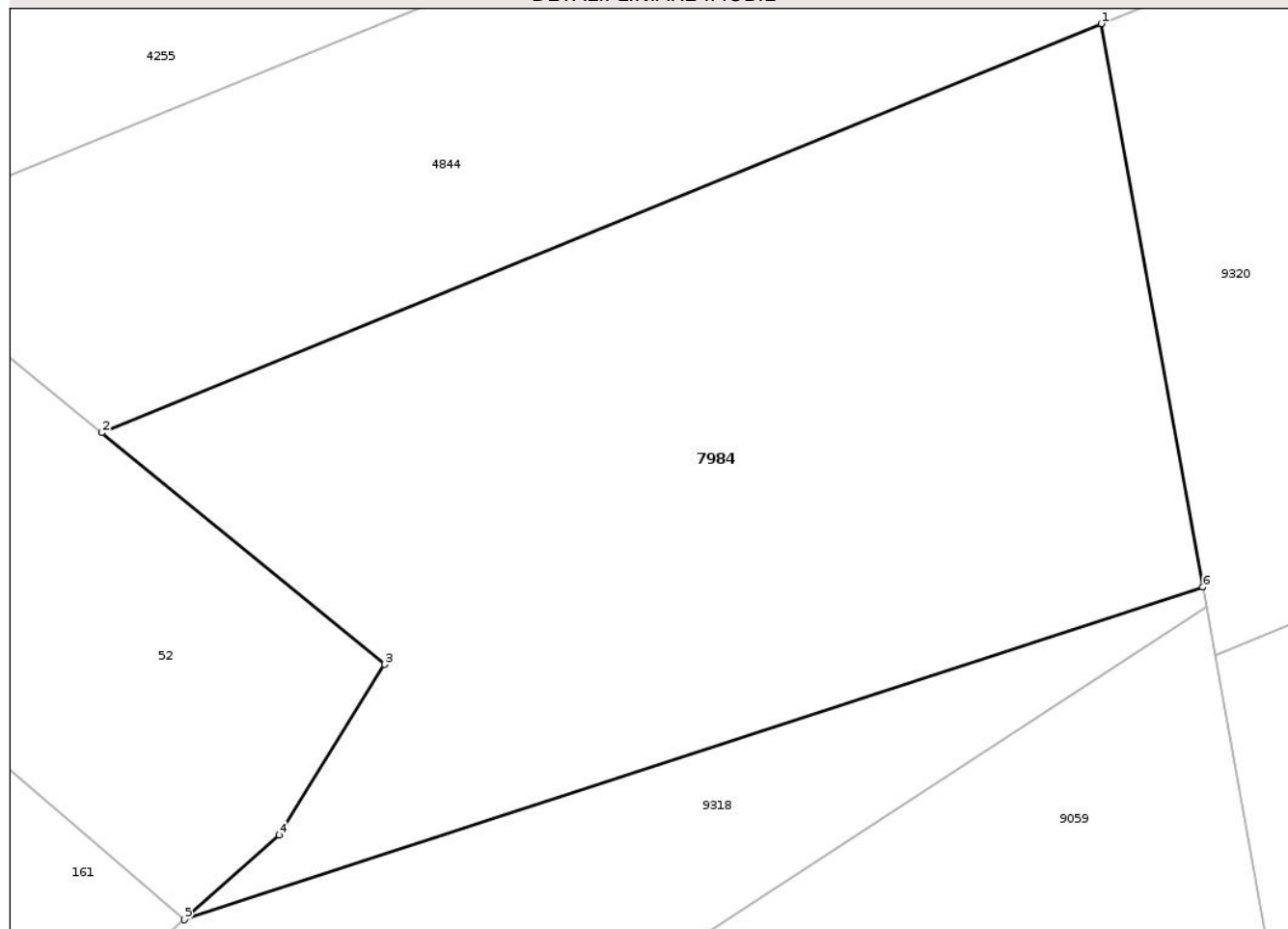
## Anexa Nr. 1 La Partea I

## Teren

Nr cadastral	Suprafața (mp)*	Observații / Referințe
	2.900	

\* Suprafața este determinată în planul de proiecție Stereo 70.

## DETALII LINIARE IMOBIL



## Date referitoare la teren

Crt	Categorie folosință	Intra vilan	Suprafața (mp)	Tarla	Parcelă	Nr. topo	Observații / Referințe
1	arabil	NU	2.900	28	9801/5	-	

## Lungime Segmente

1) Valorile lungimilor segmentelor sunt obținute din proiecție în plan.

Punct început	X / Y	Punct sfârșit	X / Y	Lungime segment (** (m)
1	472.436,195 558.293,777	2	472.360,117 558.262,676	82.19
2	472.360,117 558.262,676	3	472.381,664 558.245,059	27.832
3	472.381,664 558.245,059	4	472.373,637 558.232,089	15.253
4	472.373,637 558.232,089	5	472.366,406 558.225,652	9.681
5	472.366,406 558.225,652	6	472.443,935 558.250,941	81.549

Punct început	X / Y	Punct sfârșit	X / Y	Lungime segment (** (m)
6	472.443,935 558.250,941	1	472.436,195 558.293,777	43.53

\*\* Lungimile segmentelor sunt determinate în planul de proiecție Stereo 70 și sunt rotunjite la 1 milimetru.

\*\*\* Distanța dintre puncte este formată din segmente cumulate ce sunt mai mici decât valoarea 1 milimetru.

Neutilizabil în Circuitul Civil



**DATE DESPRE IMOBILUL NR. 7736**

Oficiul de Cadastru și Publicitate Imobiliară MUREȘ  
Biroul de Cadastru și Publicitate Imobiliară Târgu Mureș

**A. Partea I. Descrierea imobilului**

TEREN Extravilan

Adresa: Jud. Mureș

Nr. Crt	Nr cadastral Nr. topografic	Suprafața* (mp)	Observații / Referințe
A1		3.000	Sector cadastral:4 Teren neimprejmuit;

**B. Partea II. Proprietari și acte**

Inscrieri privitoare la dreptul de proprietate și alte drepturi reale	Referințe
/	
Act Administrativ nr. 72156, din 12/07/2002 emis de CJSDPAT MURES;	
B1	A1
Intabulare, drept de PROPRIETATE, dobandit prin Reconstituire, cota actuala 1/1, cota initiala 1/1	
1) SZABADOS GY. GYORGY	
2) SZABADOS GY. ELISABETA	
3) SZABADOS GY. ZSUZSANNA	

**C. Partea III. SARCINI .**

Inscrieri privind dezmembramintele dreptului de proprietate, drepturi reale de garanție și sarcini	Referințe
NU SUNT	

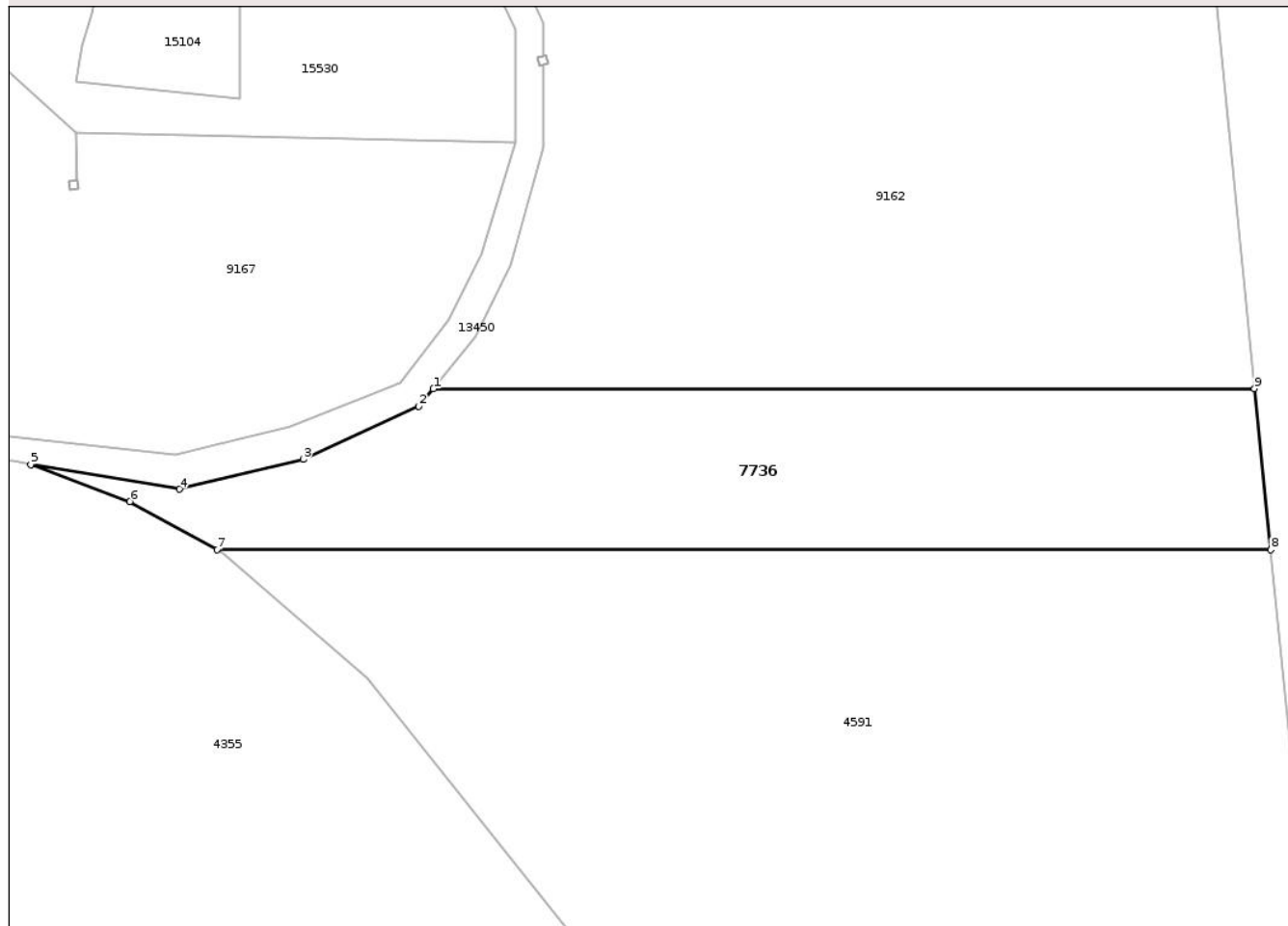
## Anexa Nr. 1 La Partea I

## Teren

Nr cadastral	Suprafața (mp)*	Observații / Referințe
	3.000	

\* Suprafața este determinată în planul de proiecție Stereo 70.

## DETALII LINIARE IMOBIL



## Date referitoare la teren

Crt	Categorie folosință	Intravilan	Suprafața (mp)	Tarla	Parcelă	Nr. topo	Observații / Referințe
1	arabil	NU	3.000	10	1175/10	-	

## Lungime Segmente

1) Valorile lungimilor segmentelor sunt obținute din proiecție în plan.

Punct început	X / Y	Punct sfârșit	X / Y	Lungime segment (** (m)
1	471.578,24 557.533,804	2	471.576,283 557.531,403	3.098
2	471.576,283 557.531,403	3	471.560,477 557.524,144	17.393
3	471.560,477 557.524,144	4	471.543,544 557.520,086	17.412
4	471.543,544 557.520,086	5	471.523,255 557.523,444	20.565
5	471.523,255 557.523,444	6	471.536,81 557.518,4	14.463

Punct început	X / Y	Punct sfârșit	X / Y	Lungime segment (** (m)
6	471.536,81 557.518,4	7	471.548,678 557.511,806	13.577
7	471.548,678 557.511,806	8	471.692,673 557.511,806	143.995
8	471.692,673 557.511,806	9	471.690,474 557.533,804	22.108
9	471.690,474 557.533,804	1	471.578,24 557.533,804	112.234

\*\* Lungimile segmentelor sunt determinate în planul de proiecție Stereo 70 și sunt rotunjite la 1 milimetru.

\*\*\* Distanța dintre puncte este formată din segmente cumulate ce sunt mai mici decât valoarea 1 milimetru.

Neutilizabil în Circuitul Civil



**DATE DESPRE IMOBILUL NR. 7488**

Oficiul de Cadastru și Publicitate Imobiliară MUREȘ  
Biroul de Cadastru și Publicitate Imobiliară Târgu Mureș

**A. Partea I. Descrierea imobilului**

TEREN Necunoscut

Adresa: Loc. Corunca, Jud. Mureș

Nr. Crt	Nr cadastral Nr. topografic	Suprafața* (mp)	Observații / Referințe
A1		5.800	Sector cadastral:5 Teren neimprejmuit;

**B. Partea II. Proprietari și acte**

Inscrieri privitoare la dreptul de proprietate și alte drepturi reale	Referințe
/	
Act Administrativ nr. 71172, din 12/12/1994 emis de CJSDPAT MURES;	
B1	A1
Intabulare, drept de PROPRIETATE, dobandit prin Reconstituire, cota actuala 1/1, cota initiala 1/1	
1) PAPP I. IRMA	

**C. Partea III. SARCINI .**

Inscrieri privind dezmembramintele dreptului de proprietate, drepturi reale de garanție și sarcini	Referințe
NU SUNT	

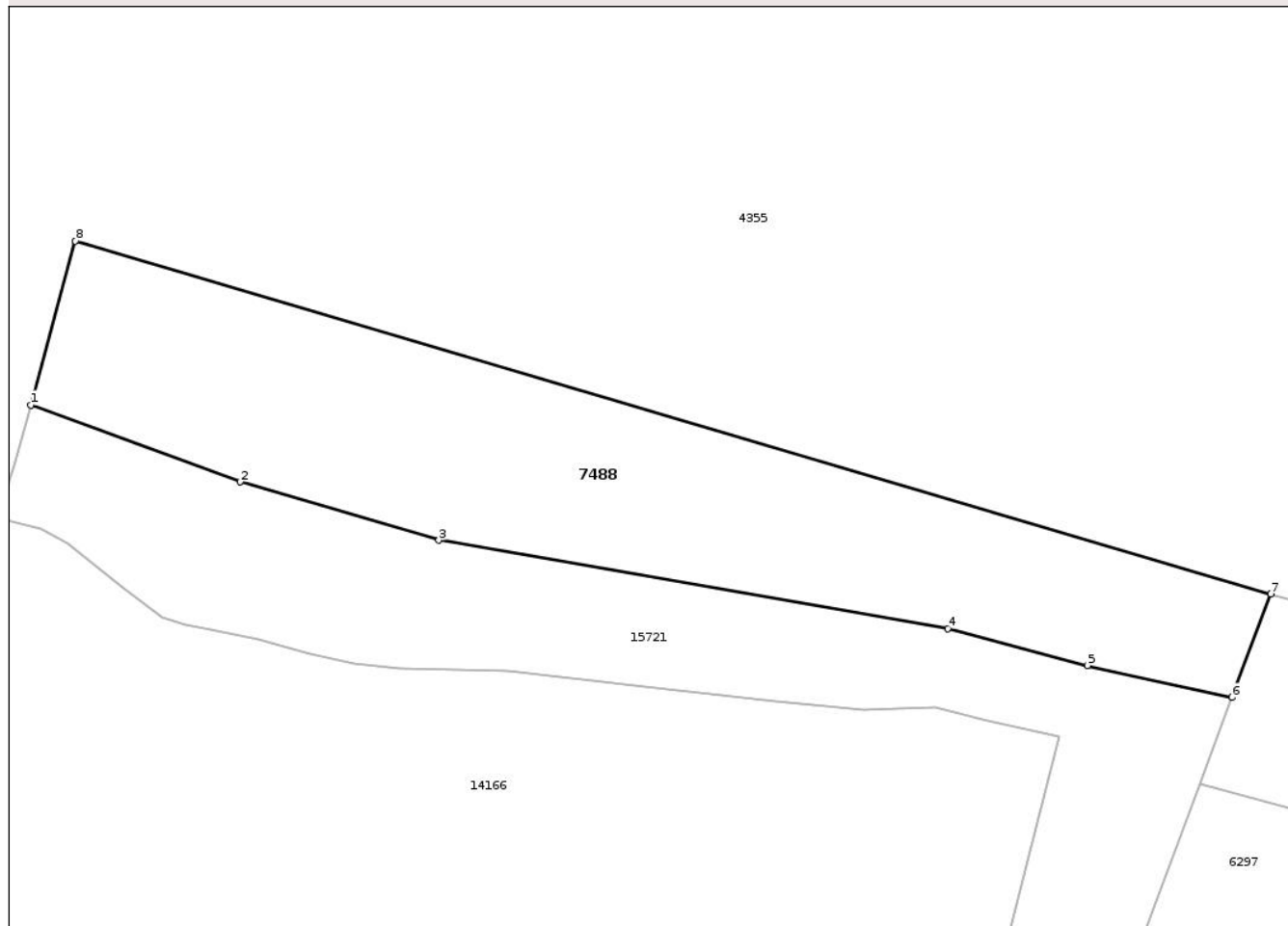
## Anexa Nr. 1 La Partea I

## Teren

Nr cadastral	Suprafața (mp)*	Observații / Referințe
	5.800	

\* Suprafața este determinată în planul de proiecție Stereo 70.

## DETALII LINIARE IMOBIL



## Date referitoare la teren

Crt	Categorie folosință	Intra vilan	Suprafața (mp)	Tarla	Parcelă	Nr. topo	Observații / Referințe
1	arabil	DA	700	41	1204/5	-	
2	padure	DA	2.779	41	1204/5	-	
3	padure	NU	2.321	41	1204/5	-	

## Lungime Segmente

1) Valorile lungimilor segmentelor sunt obținute din proiecție în plan.

Punct început	X / Y	Punct sfârșit	X / Y	Lungime segment (** (m)
1	471.730,287 556.946,463	2	471.766,646 556.933,081	38.743
2	471.766,646 556.933,081	3	471.801,153 556.922,964	35.96
3	471.801,153 556.922,964	4	471.889,583 556.907,62	89.751
4	471.889,583 556.907,62	5	471.913,854 556.901,224	25.1

Punct început	X / Y	Punct sfârşit	X / Y	Lungime segment (** (m)
5	471.913,854 556.901,224	6	471.938,957 556.895,689	25.706
6	471.938,957 556.895,689	7	471.945,682 556.913,667	19.195
7	471.945,682 556.913,667	8	471.738,031 556.974,896	216.49
8	471.738,031 556.974,896	1	471.730,287 556.946,463	29.469

\*\* Lungimile segmentelor sunt determinate în planul de proiecţie Stereo 70 şi sunt rotunjite la 1 milimetru.

\*\*\* Distanţa dintre puncte este formată din segmente cumulate ce sunt mai mici decât valoarea 1 milimetru.

Neutilizabil în Circuitul Civil



**DATE DESPRE IMOBILUL NR. 7506**

Oficiul de Cadastru și Publicitate Imobiliară MUREȘ  
Biroul de Cadastru și Publicitate Imobiliară Târgu Mureș

**A. Partea I. Descrierea imobilului**

TEREN Necunoscut

Adresa: Loc. Corunca, Str Pasareni, Nr. 95, Jud. Mureș

Nr. Crt	Nr cadastral Nr. topografic	Suprafața* (mp)	Observații / Referințe
A1		9.180	Sector cadastral:5 Teren neimprejmuit; diferenta de suprafata se regaseste la imobilele cu numere cadastrale vechi cuprinse intre 431/1 si 431/20

**B. Partea II. Proprietari și acte**

Inscrieri privitoare la dreptul de proprietate și alte drepturi reale	Referințe
/	
Act Administrativ nr. 71119, din 10/11/1994 emis de CJSDPAT MURES;	
B1	A1
Intabulare, drept de PROPRIETATE, dobandit prin Reconstituire, cota actuala 1/1, cota initiala 1/1	
1) PAPP I. IRMA	

**C. Partea III. SARCINI .**

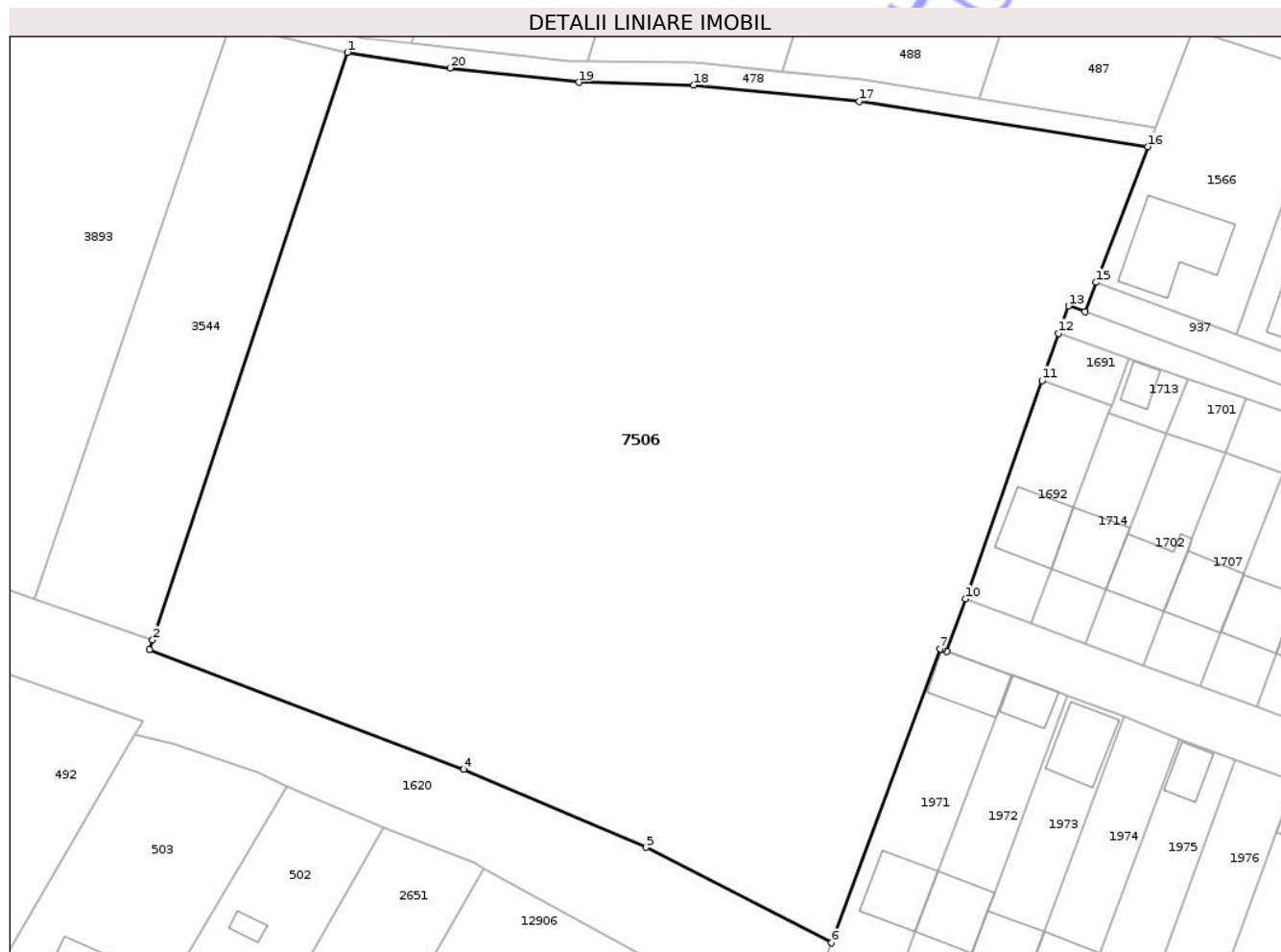
Inscrieri privind dezmembramintele dreptului de proprietate, drepturi reale de garanție și sarcini	Referințe
NU SUNT	

## Anexa Nr. 1 La Partea I

## Teren

Nr cadastral	Suprafața (mp)*	Observații / Referințe
	9.180	diferența de suprafața se regăsește la imobilele cu numere cadastrale vechi cuprinse între 431/1 și 431/20

\* Suprafața este determinată în planul de proiecție Stereo 70.



## Date referitoare la teren

Crt	Categorie folosință	Intra vilan	Suprafața (mp)	Tarla	Parcelă	Nr. topo	Observații / Referințe
1	faneata	DA	7.824	41	1204/6	-	
2	faneata	NU	1.356	41	1204/6	-	

## Lungime Segmente

1) Valorile lungimilor segmentelor sunt obținute din proiecție în plan.

Punct început	X / Y	Punct sfârșit	X / Y	Lungime segment (** (m)
1	471.787,048 556.776,317	2	471.762,079 556.701,003	79.345
2	471.762,079 556.701,003	3	471.761,676 556.699,747	1.319
3	471.761,676 556.699,747	4	471.801,95 556.684,441	43.084
4	471.801,95 556.684,441	5	471.825,292 556.674,418	25.403

Punct început	X / Y	Punct sfârșit	X / Y	Lungime segment (** (m)
5	471.825,292 556.674,418	6	471.849,109 556.662,191	26.772
6	471.849,109 556.662,191	7	471.862,999 556.699,856	40.145
7	471.862,999 556.699,856	8	471.863,24 556.699,768	0.257
8	471.863,24 556.699,768	9	471.863,887 556.699,533	0.688
9	471.863,887 556.699,533	10	471.866,254 556.706,264	7.135
10	471.866,254 556.706,264	11	471.876,104 556.734,273	29.691
11	471.876,104 556.734,273	12	471.878,224 556.740,301	6.39
12	471.878,224 556.740,301	13	471.879,496 556.743,816	3.738
13	471.879,496 556.743,816	14	471.881,596 556.743,046	2.237
14	471.881,596 556.743,046	15	471.882,988 556.746,84	4.041
15	471.882,988 556.746,84	16	471.889,658 556.764,253	18.647
16	471.889,658 556.764,253	17	471.852,659 556.770,051	37.451
17	471.852,659 556.770,051	18	471.831,437 556.772,12	21.323
18	471.831,437 556.772,12	19	471.816,685 556.772,49	14.757
19	471.816,685 556.772,49	20	471.800,222 556.774,319	16.564
20	471.800,222 556.774,319	1	471.787,048 556.776,317	13.325

\*\* Lungimile segmentelor sunt determinate în planul de proiecție Stereo 70 și sunt rotunjite la 1 milimetru.

\*\*\* Distanța dintre puncte este formată din segmente cumulate ce sunt mai mici decât valoarea 1 milimetru.

