

**DATE DESPRE IMOBILUL NR. 9001**

Oficiul de Cadastru și Publicitate Imobiliară MUREȘ
Biroul de Cadastru și Publicitate Imobiliară Târgu Mureș

A. Partea I. Descrierea imobilului

TEREN Extravilan

Adresa: Jud. Mureș

Nr. Crt	Nr cadastral Nr. topografic	Suprafața* (mp)	Observații / Referințe
A1	56566	6.500	Sector cadastral:2 Teren neimprejmuit;

B. Partea II. Proprietari și acte

Inscrieri privitoare la dreptul de proprietate și alte drepturi reale	Referințe	
110533 / 06/12/2024		
Act Administrativ nr. 71775, din 28/09/1998 emis de Comisia Județeană OCPI MUREȘ;		
B1	Intabulare, drept de PROPRIETATE, dobândit prin Lege, cota actuala 1/1, cota initiala 1/1 1) VÉGH A. EVA	A1
Act Normativ nr. 17, din 07/03/2014 emis de Parlamentul României;		
B3	Imobil aflat sub incidența art. 3 alin (1) din Legea nr. 17/2014.	A1

C. Partea III. SARCINI .

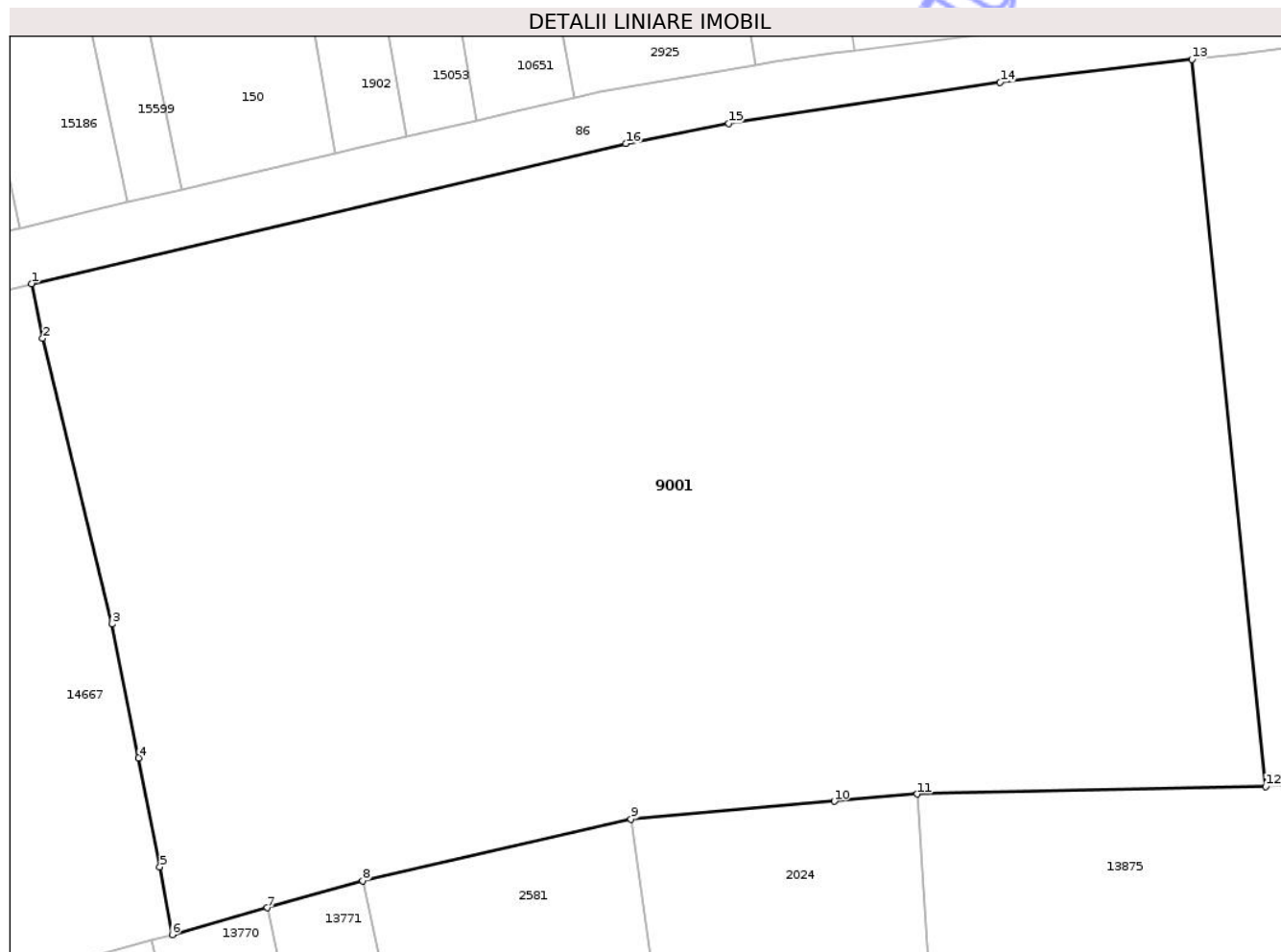
Inscrieri privind dezmembramintele dreptului de proprietate, drepturi reale de garanție și sarcini	Referințe
NU SUNT	

Anexa Nr. 1 La Partea I

Teren

Nr cadastral	Suprafața (mp)*	Observații / Referințe
56566	6.500	

* Suprafața este determinată în planul de proiecție Stereo 70.



Date referitoare la teren

Crt	Categorie folosință	Intra vilan	Suprafața (mp)	Tarla	Parcelă	Nr. topo	Observații / Referințe
1	arabil	NU	5.162	26	905/3	-	
2	faneata	NU	1.338	-	-	-	

Lungime Segmente

1) Valorile lungimilor segmentelor sunt obținute din proiecție în plan.

Punct început	X / Y	Punct sfârșit	X / Y	Lungime segment (** (m)
1	470.950,611 558.574,279	2	470.951,625 558.569,281	5.1
2	470.951,625 558.569,281	3	470.957,969 558.543,187	26.854
3	470.957,969 558.543,187	4	470.960,398 558.530,945	12.481
4	470.960,398 558.530,945	5	470.962,346 558.520,985	10.149

Punct început	X / Y	Punct sfârșit	X / Y	Lungime segment (** (m)
5	470.962,346 558.520,985	6	470.963,464 558.514,779	6.306
6	470.963,464 558.514,779	7	470.972,159 558.517,244	9.038
7	470.972,159 558.517,244	8	470.980,905 558.519,713	9.088
8	470.980,905 558.519,713	9	471.005,458 558.525,361	25.194
9	471.005,458 558.525,361	10	471.024,06 558.526,973	18.672
10	471.024,06 558.526,973	11	471.031,633 558.527,63	7.601
11	471.031,633 558.527,63	12	471.063,525 558.528,332	31.9
12	471.063,525 558.528,332	13	471.056,762 558.594,769	66.78
13	471.056,762 558.594,769	14	471.039,208 558.592,684	17.677
14	471.039,208 558.592,684	15	471.014,387 558.588,925	25.104
15	471.014,387 558.588,925	16	471.004,972 558.587,094	9.591
16	471.004,972 558.587,094	1	470.950,611 558.574,279	55.851

** Lungimile segmentelor sunt determinate în planul de proiecție Stereo 70 și sunt rotunjite la 1 milimetru.

*** Distanța dintre puncte este formată din segmente cumulate ce sunt mai mici decât valoarea 1 milimetru.

**DATE DESPRE IMOBILUL NR. 9003**

Oficiul de Cadastru și Publicitate Imobiliară MUREȘ
Biroul de Cadastru și Publicitate Imobiliară Târgu Mureș

A. Partea I. Descrierea imobilului

TEREN Extravilan

Adresa: Jud. Mureș

Nr. Crt	Nr cadastral Nr. topografic	Suprafața* (mp)	Observații / Referințe
A1		400	Sector cadastral:2 Teren neimprejmuit;

B. Partea II. Proprietari și acte

Inscrieri privitoare la dreptul de proprietate și alte drepturi reale	Referințe
/	
Act Administrativ nr. 71775, din 28/09/1998 emis de CJSDPAT MURES;	
B1	A1
Intabulare, drept de PROPRIETATE, dobandit prin Reconstituire, cota actuala 1/1, cota initiala 1/1	
1) VÉGH A. EVA	

C. Partea III. SARCINI .

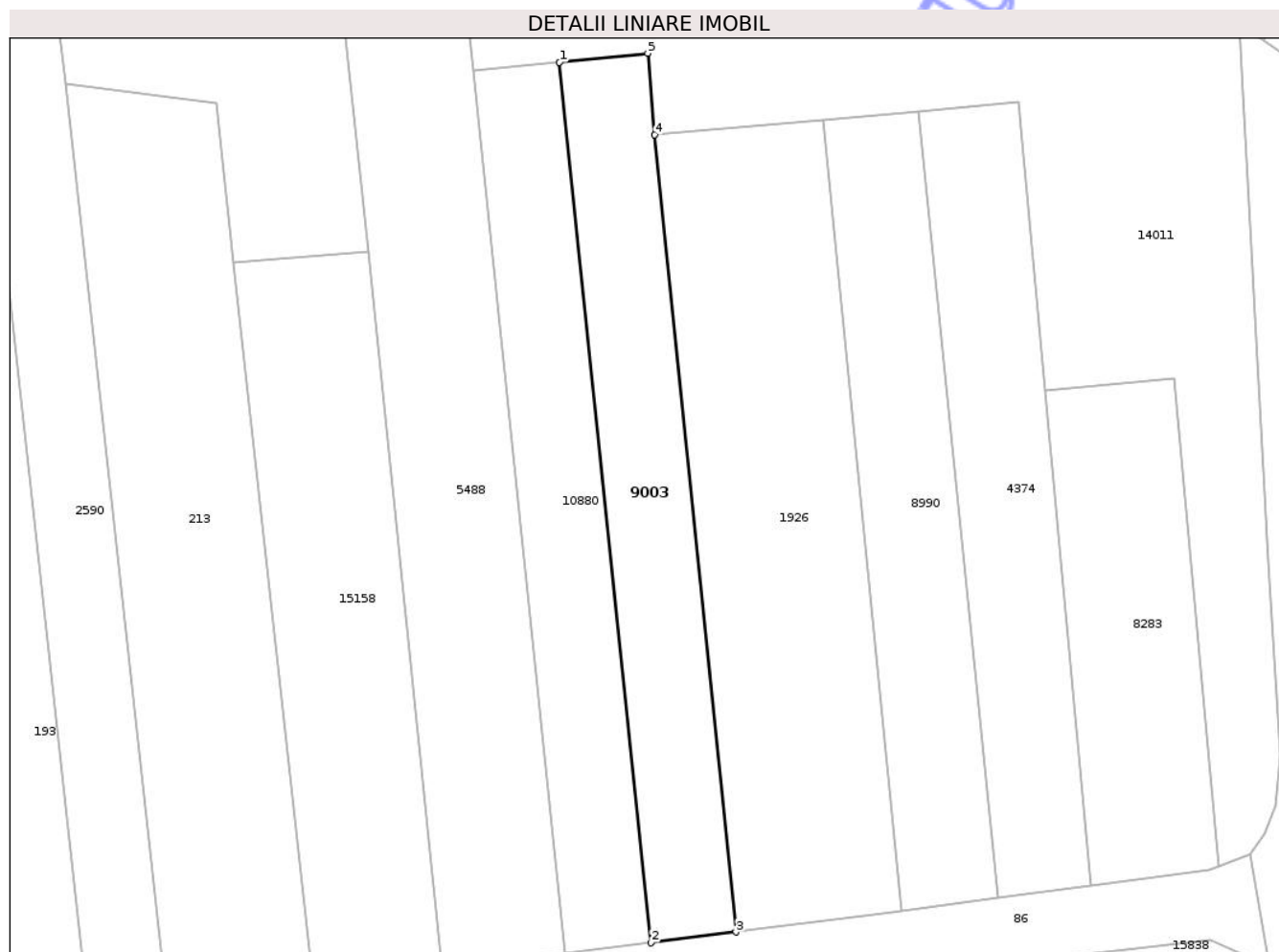
Inscrieri privind dezmembramintele dreptului de proprietate, drepturi reale de garanție și sarcini	Referințe
NU SUNT	

Anexa Nr. 1 La Partea I

Teren

Nr cadastral	Suprafața (mp)*	Observații / Referințe
	400	

* Suprafața este determinată în planul de proiecție Stereo 70.



Date referitoare la teren

Crt	Categorie folosință	Intra vilan	Suprafața (mp)	Tarla	Parcelă	Nr. topo	Observații / Referințe
1	faneata	NU	235	26	914/46	-	
2	arabil	NU	165	-	-	-	

Lungime Segmente

1) Valorile lungimilor segmentelor sunt obținute din proiecție în plan.

Punct început	X / Y	Punct sfârșit	X / Y	Lungime segment (** (m))
1	471.068,831 558.665,524	2	471.075,457 558.601,893	63.975
2	471.075,457 558.601,893	3	471.081,603 558.602,677	6.196
3	471.081,603 558.602,677	4	471.075,717 558.660,28	57.903
4	471.075,717 558.660,28	5	471.075,222 558.666,166	5.907

Punct început	X / Y	Punct sfârșit	X / Y	Lungime segment (** (m)
5	471.075,222 558.666,166	1	471.068,831 558.665,524	6.423

** Lungimile segmentelor sunt determinate în planul de proiecție Stereo 70 și sunt rotunjite la 1 milimetru.

*** Distanța dintre puncte este formată din segmente cumulate ce sunt mai mici decât valoarea 1 milimetru.

Neutilizabil în Circuitul Civil



DATE DESPRE IMOBILUL NR. 9008

Oficiul de Cadastru și Publicitate Imobiliară MUREȘ
Biroul de Cadastru și Publicitate Imobiliară Târgu Mureș

A. Partea I. Descrierea imobilului

TEREN Intravilan

Adresa: Loc. Corunca, Str De Sus, Nr. 11, Jud. Mureș

Nr. Crt	Nr cadastral Nr. topografic	Suprafața* (mp)	Observații / Referințe
A1		Din acte: 1.500 Masurata: 1.457	Sector cadastral:2 Teren imprejmuit;

Construcții

Crt	Nr cadastral Nr. topografic	Adresa	Observații / Referințe
A1.1	0	Loc. Corunca, Str De Sus, Nr. 11, Jud. Mureș	Nr. niveluri:1; S. construita la sol:119 mp; Locuinta - parter
A1.2	0	Loc. Corunca, Str De Sus, Nr. 11, Jud. Mureș	Nr. niveluri:1; S. construita la sol:9 mp;

B. Partea II. Proprietari și acte

Inscrieri privitoare la dreptul de proprietate și alte drepturi reale	Referințe
/	
Act Administrativ nr. 71711, din 07/10/1997 emis de CJSDPAT MURES;	
B1	A1
Intabulare, drept de PROPRIETATE, dobandit prin Reconstituire, cota actuala 1/1, cota initiala 1/1 1) KIS L. LUDOVIC	
Act Administrativ nr. 5765, din 21/06/2023 emis de COMUNA CORUNCA;	
B2	A1.1, A1.2
Intabulare, drept de PROPRIETATE, dobandit prin Lege, cota actuala 1/1, cota initiala 1/1 1) KIS L. LUDOVIC	

C. Partea III. SARCINI

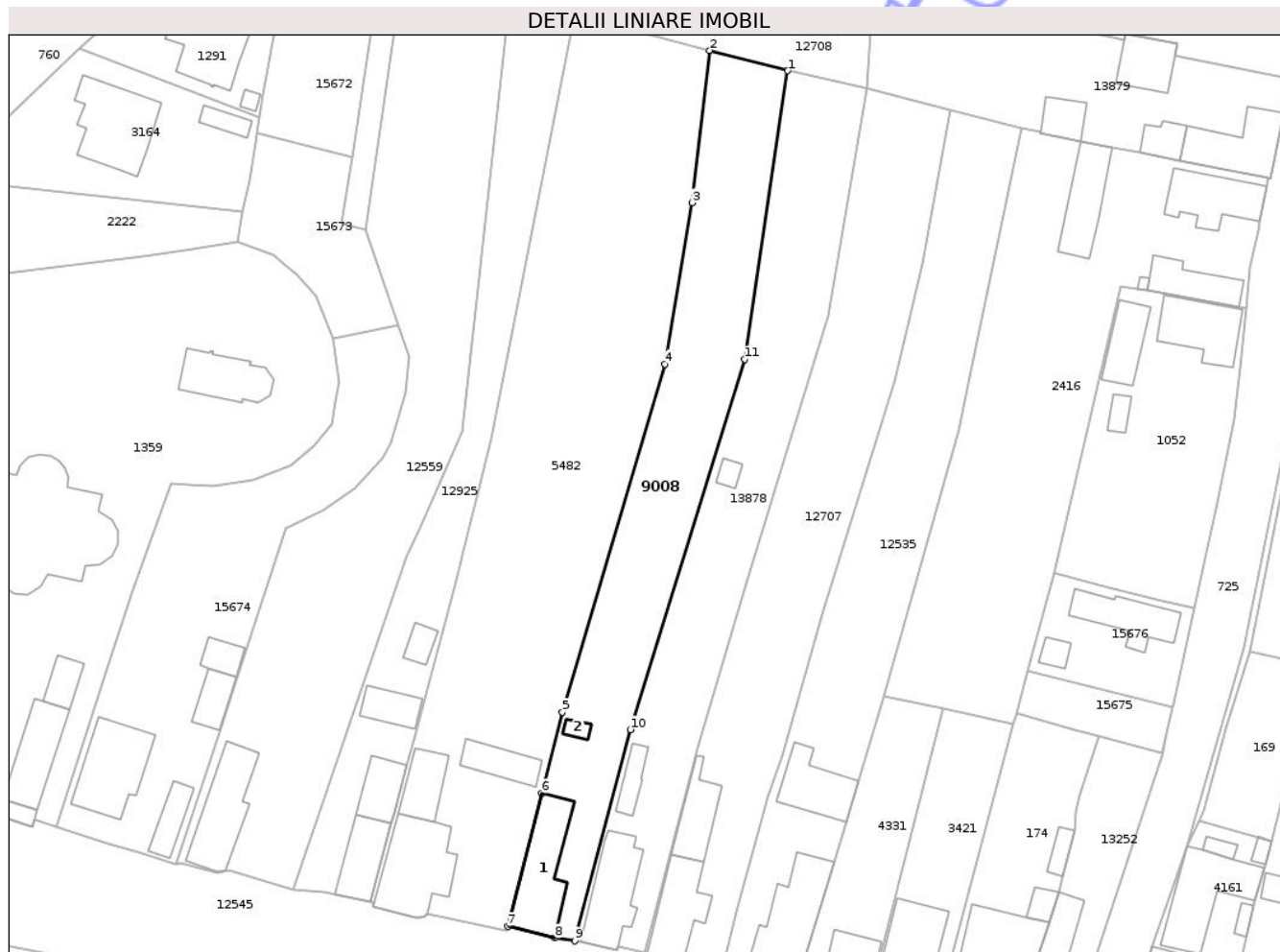
Inscrieri privind dezmembramintele dreptului de proprietate, drepturi reale de garanție și sarcini	Referințe
NU SUNT	

Anexa Nr. 1 La Partea I

Teren

Nr cadastral	Suprafața (mp)*	Observații / Referințe
	Din acte: 1.500 Masurata: 1.457	

* Suprafața este determinată în planul de proiecție Stereo 70.



Date referitoare la teren

Crt	Categorie folosință	Intra vilan	Suprafața (mp)	Tarla	Parcelă	Nr. topo	Observații / Referințe
1	curți constructii	DA	410	55	316	-	
2	arabil	DA	1.047	55	316/1	-	

Date referitoare la construcții

Crt	Număr	Destinație construcție	Supraf. (mp)	Situație juridică	Observații / Referințe
A1.1	0	construcții de locuințe	119	Cu acte	Nr. niveluri:1; S. construita la sol:119 mp; Locuinta - parter
A1.2	0	construcții anexa	9	Cu acte	Nr. niveluri:1; S. construita la sol:9 mp;

Lungime Segmente

1) Valorile lungimilor segmentelor sunt obținute din proiecție în plan.

Punct început	X / Y	Punct sfârșit	X / Y	Lungime segment (** (m)
1	471.044,233 558.242,712	2	471.032,629 558.245,715	11.986
2	471.032,629 558.245,715	3	471.030,016 558.223,09	22.775

Punct început	X / Y	Punct sfârșit	X / Y	Lungime segment (** (m)
3	471.030,016 558.223,09	4	471.025,938 558.199,124	24.31
4	471.025,938 558.199,124	5	471.010,736 558.147,381	53.93
5	471.010,736 558.147,381	6	471.007,69 558.135,333	12.427
6	471.007,69 558.135,333	7	471.002,598 558.115,573	20.406
7	471.002,598 558.115,573	8	471.009,624 558.113,839	7.237
8	471.009,624 558.113,839	9	471.012,581 558.113,403	2.989
9	471.012,581 558.113,403	10	471.020,845 558.144,793	32.46
10	471.020,845 558.144,793	11	471.037,8 558.199,795	57.556
11	471.037,8 558.199,795	1	471.044,233 558.242,712	43.396

** Lungimile segmentelor sunt determinate în planul de proiecție Stereo 70 și sunt rotunjite la 1 milimetru.

*** Distanța dintre puncte este formată din segmente cumulate ce sunt mai mici decât valoarea 1 milimetru.

**DATE DESPRE IMOBILUL NR. 9009**

Oficiul de Cadastru și Publicitate Imobiliară MUREȘ
Biroul de Cadastru și Publicitate Imobiliară Târgu Mureș

A. Partea I. Descrierea imobilului

TEREN Extravilan

Adresa: Jud. Mureș

Nr. Crt	Nr cadastral Nr. topografic	Suprafața* (mp)	Observații / Referințe
A1		1.749	Sector cadastral:3 Teren neimprejmuit; diferenta de suprafata se regaseste la id 13300

B. Partea II. Proprietari și acte

Inscrieri privitoare la dreptul de proprietate și alte drepturi reale		Referințe
/		
Act Administrativ nr. 71711, din 07/10/1997 emis de CJSDPAT MURES;		
B1	Intabulare, drept de PROPRIETATE, dobandit prin Reconstituire, cota actuala 1/1, cota initiala 1/1 1) KIS L. LUDOVIC	A1

C. Partea III. SARCINI .


Inscrieri privind dezmembramintele dreptului de proprietate, drepturi reale de garanție și sarcini	Referințe
NU SUNT	

Anexa Nr. 1 La Partea I

Teren

Nr cadastral	Suprafața (mp)*	Observații / Referințe
	1.749	diferența de suprafața se regăsește la id 13300

* Suprafața este determinată în planul de proiecție Stereo 70.



Date referitoare la teren

Crt	Categorie folosință	Intra vilan	Suprafața (mp)	Tarla	Parcelă	Nr. topo	Observații / Referințe
1	arabil	NU	1.749	27	940/14	-	

Lungime Segmente

1) Valorile lungimilor segmentelor sunt obținute din proiecție în plan.

Punct început	X / Y	Punct sfârșit	X / Y	Lungime segment (** (m)
1	471.337,655 558.676,427	2	471.310,016 558.473,111	205.186
2	471.310,016 558.473,111	3	471.318,405 558.471,659	8.514
3	471.318,405 558.471,659	4	471.346,155 558.675,785	206.004
4	471.346,155 558.675,785	5	471.339,517 558.676,219	6.652
5	471.339,517 558.676,219	1	471.337,655 558.676,427	1.874

** Lungimile segmentelor sunt determinate în planul de proiecție Stereo 70 și sunt rotunjite la 1 milimetru.

*** Distanța dintre puncte este formată din segmente cumulate ce sunt mai mici decât valoarea 1 milimetru.

Neutilizabil în Circuitul
Civil

**DATE DESPRE IMOBILUL NR. 9014**

Oficiul de Cadastru și Publicitate Imobiliară MUREȘ
Biroul de Cadastru și Publicitate Imobiliară Târgu Mureș

A. Partea I. Descrierea imobilului

TEREN Extravilan

Adresa: Jud. Mureș

Nr. Crt	Nr cadastral Nr. topografic	Suprafața* (mp)	Observații / Referințe
A1		2.000	Sector cadastral:14 Teren neimprejmuit;

B. Partea II. Proprietari și acte

Inscrieri privitoare la dreptul de proprietate și alte drepturi reale	Referințe
/	
Act Administrativ nr. 71749, din 22/06/1998 emis de CJSDPAT MURES;	
B1	A1
Intabulare, drept de PROPRIETATE, dobandit prin Reconstituire, cota actuala 1/1, cota initiala 1/1	
1) MOREH PAVEL, Decedat DEFUNCT:Da 2) SZOVERFI P. MARIA, Decedat DEFUNCT:Da 3) GHEORGHISOR P. ESTERA 4) MOREH P. ELISABETA 5) MOREH P. IOAN	

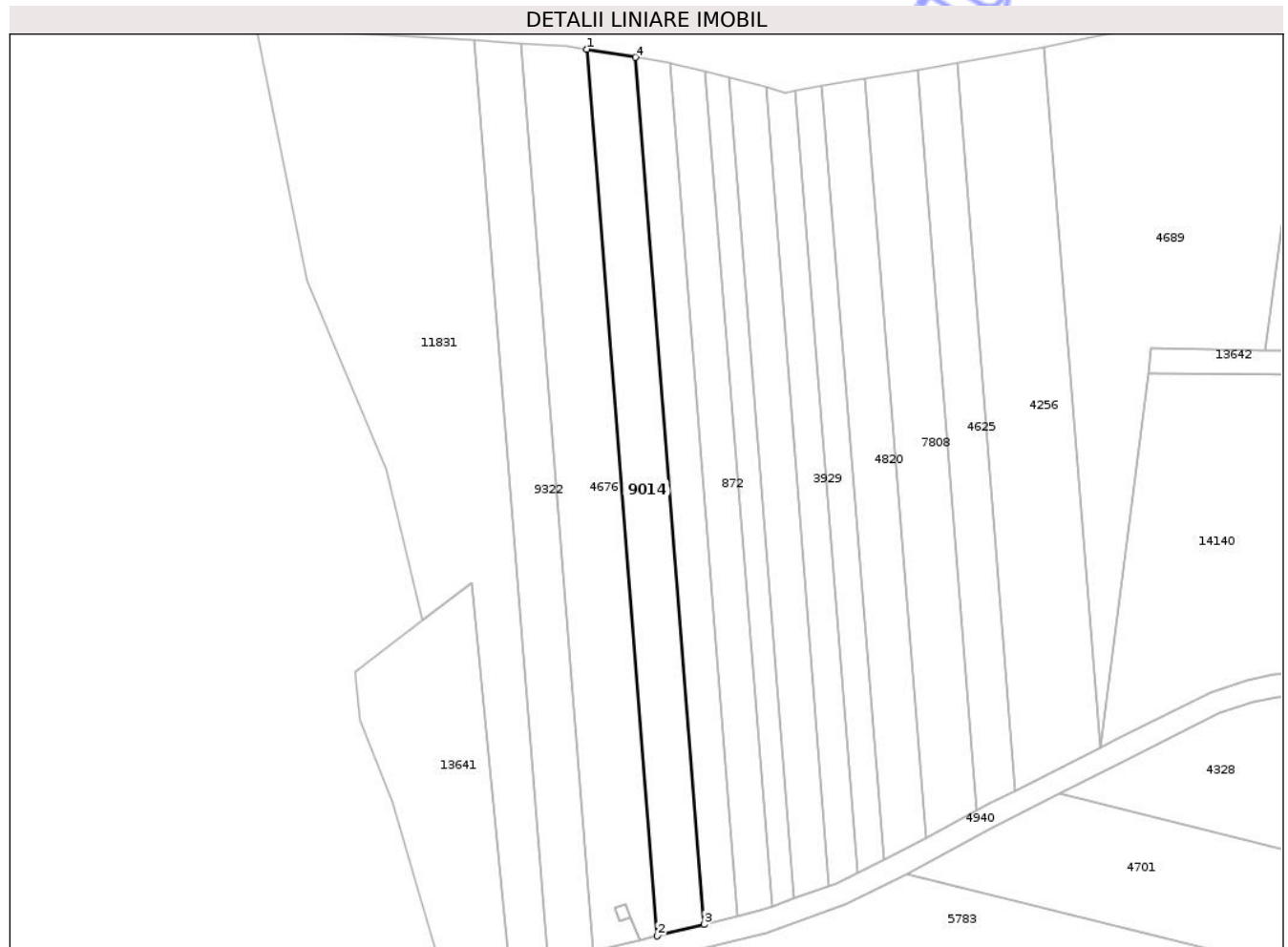
C. Partea III. SARCINI .

Inscrieri privind dezmembramintele dreptului de proprietate, drepturi reale de garanție și sarcini	Referințe
NU SUNT	

Teren

Nr cadastral	Suprafața (mp)*	Observații / Referințe
	2.000	

* Suprafața este determinată în planul de proiecție Stereo 70.



Date referitoare la teren

Crt	Categorie folosință	Intra vilan	Suprafața (mp)	Tarla	Parcelă	Nr. topo	Observații / Referințe
1	arabil	NU	2.000	29	982/2	-	

Lungime Segmente

1) Valorile lungimilor segmentelor sunt obținute din proiecție în plan.

Punct început	X / Y	Punct sfârșit	X / Y	Lungime segment (** (m)
1	472.010,991 559.393,588	2	472.026,385 559.200,164	194.036
2	472.026,385 559.200,164	3	472.036,641 559.202,672	10.558
3	472.036,641 559.202,672	4	472.021,587 559.391,822	189.748
4	472.021,587 559.391,822	1	472.010,991 559.393,588	10.742

** Lungimile segmentelor sunt determinate în planul de proiecție Stereo 70 și sunt rotunjite la 1 milimetru.

*** Distanţa dintre puncte este formată din segmente cumulate ce sunt mai mici decât valoarea 1 milimetru.

Neutilizabil în Circuitul
Civil



DATE DESPRE IMOBILUL NR. 9024

Oficiul de Cadastru și Publicitate Imobiliară MUREȘ
Biroul de Cadastru și Publicitate Imobiliară Târgu Mureș

A. Partea I. Descrierea imobilului

TEREN Extravilan

Adresa: Jud. Mureș

Nr. Crt	Nr cadastral Nr. topografic	Suprafața* (mp)	Observații / Referințe
A1		1.600	Sector cadastral:18 Teren neimprejmuit;

B. Partea II. Proprietari și acte

Inscrieri privitoare la dreptul de proprietate și alte drepturi reale	Referințe
/	
Act Administrativ nr. 71739, din 06/05/1998 emis de CJSDPAT MURES;	
B1	A1
Intabulare, drept de PROPRIETATE, dobandit prin Reconstituire, cota actuala 1/1, cota initiala 1/1	
1) KRISTOF-BENŐ L. ANA	

C. Partea III. SARCINI .

Inscrieri privind dezmembramintele dreptului de proprietate, drepturi reale de garanție și sarcini	Referințe
NU SUNT	

Anexa Nr. 1 La Partea I

Teren

Nr cadastral	Suprafața (mp)*	Observații / Referințe
	1.600	

* Suprafața este determinată în planul de proiecție Stereo 70.

DETALII LINIARE IMOBIL



Date referitoare la teren

Crt	Categorie folosință	Intra vilan	Suprafața (mp)	Tarla	Parcelă	Nr. topo	Observații / Referințe
1	padure	NU	1.600	32	1078/4/28	-	

Lungime Segmente

1) Valorile lungimilor segmentelor sunt obținute din proiecție în plan.

Punct început	X / Y	Punct sfârșit	X / Y	Lungime segment (** (m)
1	474.162,315 558.602,016	2	474.161,937 558.600,7	1.369
2	474.161,937 558.600,7	3	474.161,937 558.590,806	9.894
3	474.161,937 558.590,806	4	474.304,688 558.590,806	142.751
4	474.304,688 558.590,806	5	474.304,688 558.602,016	11.21
5	474.304,688 558.602,016	1	474.162,315 558.602,016	142.373

** Lungimile segmentelor sunt determinate în planul de proiecție Stereo 70 și sunt rotunjite la 1 milimetru.

*** Distanța dintre puncte este formată din segmente cumulate ce sunt mai mici decât valoarea 1 milimetru.

Neutilizabil în Circuitul
Civil



DATE DESPRE IMOBILUL NR. 9059

Oficiul de Cadastru și Publicitate Imobiliară MUREȘ
Biroul de Cadastru și Publicitate Imobiliară Târgu Mureș

A. Partea I. Descrierea imobilului

TEREN Extravilan

Adresa: Jud. Mureș

Nr. Crt	Nr cadastral Nr. topografic	Suprafața* (mp)	Observații / Referințe
A1		3.700	Sector cadastral:14 Teren neimprejmuit;

B. Partea II. Proprietari și acte

Inscrieri privitoare la dreptul de proprietate și alte drepturi reale	Referințe
/	
Act Administrativ nr. 72174, din 26/07/2002 emis de CJSDPAT MURES;	
B1	A1
Intabulare, drept de PROPRIETATE, dobandit prin Reconstituire, cota actuala 1/1, cota initiala 1/1	
1) RADUI N. NICULAE	

C. Partea III. SARCINI .

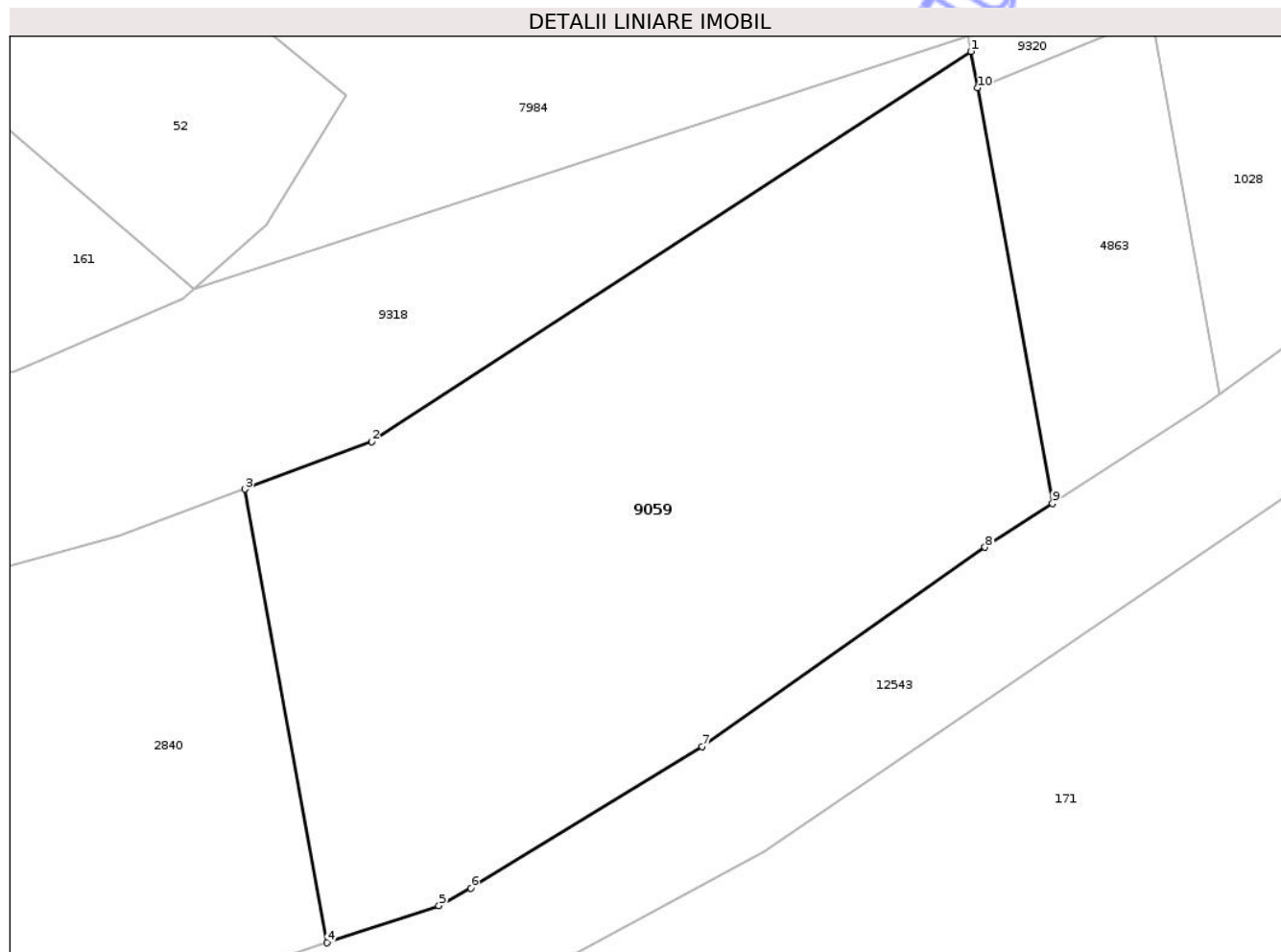
Inscrieri privind dezmembramintele dreptului de proprietate, drepturi reale de garanție și sarcini	Referințe
NU SUNT	

Anexa Nr. 1 La Partea I

Teren

Nr cadastral	Suprafața (mp)*	Observații / Referințe
	3.700	

* Suprafața este determinată în planul de proiecție Stereo 70.



Date referitoare la teren

Crt	Categorie folosință	Intra vilan	Suprafața (mp)	Tarla	Parcelă	Nr. topo	Observații / Referințe
1	arabil	NU	3.700	29	980/43	-	

Lungime Segmente

1) Valorile lungimilor segmentelor sunt obținute din proiecție în plan.

Punct început	X / Y	Punct sfârșit	X / Y	Lungime segment (** (m)
1	472.444,208 558.249,429	2	472.384,205 558.210,372	71.595
2	472.384,205 558.210,372	3	472.371,475 558.205,621	13.588
3	472.371,475 558.205,621	4	472.379,677 558.160,225	46.131
4	472.379,677 558.160,225	5	472.390,918 558.163,934	11.837
5	472.390,918 558.163,934	6	472.394,118 558.165,677	3.644

Punct început	X / Y	Punct sfârșit	X / Y	Lungime segment (** (m)
6	472.394,118 558.165,677	7	472.417,309 558.179,855	27.182
7	472.417,309 558.179,855	8	472.445,627 558.199,81	34.643
8	472.445,627 558.199,81	9	472.452,383 558.204,186	8.049
9	472.452,383 558.204,186	10	472.444,866 558.245,786	42.274
10	472.444,866 558.245,786	1	472.444,208 558.249,429	3.702

** Lungimile segmentelor sunt determinate în planul de proiecție Stereo 70 și sunt rotunjite la 1 milimetru.

*** Distanța dintre puncte este formată din segmente cumulate ce sunt mai mici decât valoarea 1 milimetru.

Neutilizabil în Circuitul Civil

**DATE DESPRE IMOBILUL NR. 9113**

Oficiul de Cadastru și Publicitate Imobiliară MUREȘ
Biroul de Cadastru și Publicitate Imobiliară Târgu Mureș

A. Partea I. Descrierea imobilului

TEREN Extravilan

Adresa: Jud. Mureș

Nr. Crt	Nr cadastral Nr. topografic	Suprafața* (mp)	Observații / Referințe
A1		5.800	Sector cadastral:19 Teren neimprejmuit;

B. Partea II. Proprietari și acte

Inscrieri privitoare la dreptul de proprietate și alte drepturi reale	Referințe
/	
Act Administrativ nr. 71658, din 29/11/1996 emis de CJSDPAT MURES;	
B1	A1
Intabulare, drept de PROPRIETATE, dobandit prin Reconstituire, cota actuala 1/1, cota initiala 1/1	
1) KERESZTESI A. ANNA	

C. Partea III. SARCINI .

Inscrieri privind dezmembramintele dreptului de proprietate, drepturi reale de garanție și sarcini	Referințe
NU SUNT	

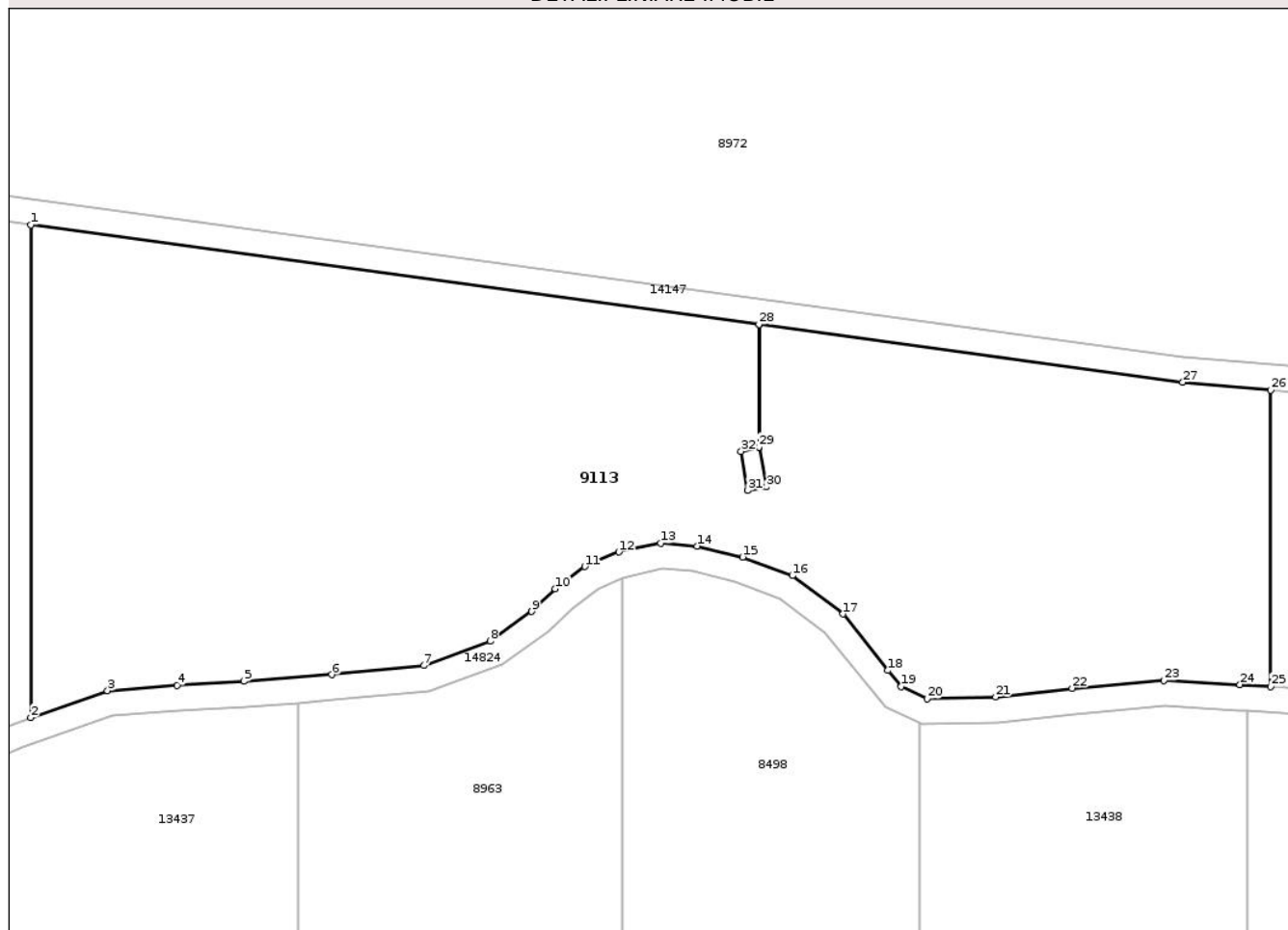
Anexa Nr. 1 La Partea I

Teren

Nr cadastral	Suprafața (mp)*	Observații / Referințe
	5.800	

* Suprafața este determinată în planul de proiecție Stereo 70.

DETALII LINIARE IMOBIL



Date referitoare la teren

Crt	Categorie folosință	Intra vilan	Suprafața (mp)	Tarla	Parcelă	Nr. topo	Observații / Referințe
1	pașune	NU	5.800	36	1144/18	-	

Lungime Segmente

1) Valorile lungimilor segmentelor sunt obținute din proiecție în plan.

Punct început	X / Y	Punct sfârșit	X / Y	Lungime segment (** (m)
1	473.710,542 557.870,643	2	473.710,542 557.812,914	57.729
3	473.719,532 557.816,07	4	473.727,67 557.816,698	8.162
5	473.735,523 557.817,196	6	473.745,8 557.817,951	10.305
7	473.756,604 557.819,026	8	473.764,388 557.821,866	8.286
9	473.769,263 557.825,346	10	473.772,008 557.827,995	3.815

Punct început	X / Y	Punct sfârșit	X / Y	Lungime segment (** (m)
2	473.710,542 557.812,914	3	473.719,532 557.816,07	9.528
4	473.727,67 557.816,698	5	473.735,523 557.817,196	7.869
6	473.745,8 557.817,951	7	473.756,604 557.819,026	10.857
8	473.764,388 557.821,866	9	473.769,263 557.825,346	5.99
10	473.772,008 557.827,995	11	473.775,473 557.830,614	4.343

Punct început	X / Y	Punct sfârșit	X / Y	Lungime segment (** (m))	Punct început	X / Y	Punct sfârșit	X / Y	Lungime segment (** (m))
11	473.775,473 557.830,614	12	473.779,475 557.832,329	4.354	12	473.779,475 557.832,329	13	473.784,351 557.833,351	4.982
13	473.784,351 557.833,351	14	473.788,616 557.833,013	4.278	14	473.788,616 557.833,013	15	473.793,983 557.831,743	5.515
15	473.793,983 557.831,743	16	473.799,794 557.829,548	6.212	16	473.799,794 557.829,548	17	473.805,754 557.825,06	7.461
17	473.805,754 557.825,06	18	473.810,999 557.818,439	8.447	18	473.810,999 557.818,439	19	473.812,572 557.816,573	2.441
19	473.812,572 557.816,573	20	473.815,578 557.815,147	3.327	20	473.815,578 557.815,147	21	473.823,634 557.815,349	8.059
21	473.823,634 557.815,349	22	473.832,597 557.816,364	9.02	22	473.832,597 557.816,364	23	473.843,349 557.817,292	10.792
23	473.843,349 557.817,292	24	473.852,264 557.816,786	8.929	24	473.852,264 557.816,786	25	473.855,874 557.816,557	3.617
25	473.855,874 557.816,557	26	473.855,874 557.851,273	34.716	26	473.855,874 557.851,273	27	473.845,562 557.852,195	10.353
27	473.845,562 557.852,195	28	473.795,877 557.858,983	50.147	28	473.795,877 557.858,983	29	473.795,877 557.844,619	14.364
29	473.795,877 557.844,619	30	473.796,742 557.839,957	4.742	30	473.796,742 557.839,957	31	473.794,562 557.839,522	2.223
31	473.794,562 557.839,522	32	473.793,791 557.844,116	4.658	32	473.793,791 557.844,116	33	473.795,874 557.844,618	2.143
33	473.795,874 557.844,618	34	473.795,874 557.858,984	14.366	34	473.795,874 557.858,984	1	473.710,542 557.870,643	86.125

** Lungimile segmentelor sunt determinate în planul de proiecție Stereo 70 și sunt rotunjite la 1 milimetru.

*** Distanța dintre puncte este formată din segmente cumulate ce sunt mai mici decât valoarea 1 milimetru.

**DATE DESPRE IMOBILUL NR. 9116**

Oficiul de Cadastru și Publicitate Imobiliară MUREȘ
Biroul de Cadastru și Publicitate Imobiliară Târgu Mureș

A. Partea I. Descrierea imobilului

TEREN Extravilan

Adresa: Jud. Mureș

Nr. Crt	Nr cadastral Nr. topografic	Suprafața* (mp)	Observații / Referințe
A1		1.616	Sector cadastral:12 Teren neimprejmuit; diferenta de suprafata se regaseste la id 12967; id 12968

B. Partea II. Proprietari și acte

Inscrieri privitoare la dreptul de proprietate și alte drepturi reale		Referințe
/		
Act Administrativ nr. 71658, din 29/11/1996 emis de CJSDPAT MURES;		
B1	Intabulare, drept de PROPRIETATE, dobandit prin Reconstituire, cota actuala 1/1, cota initiala 1/1 1) KERESZTESI A. ANNA	A1

C. Partea III. SARCINI .

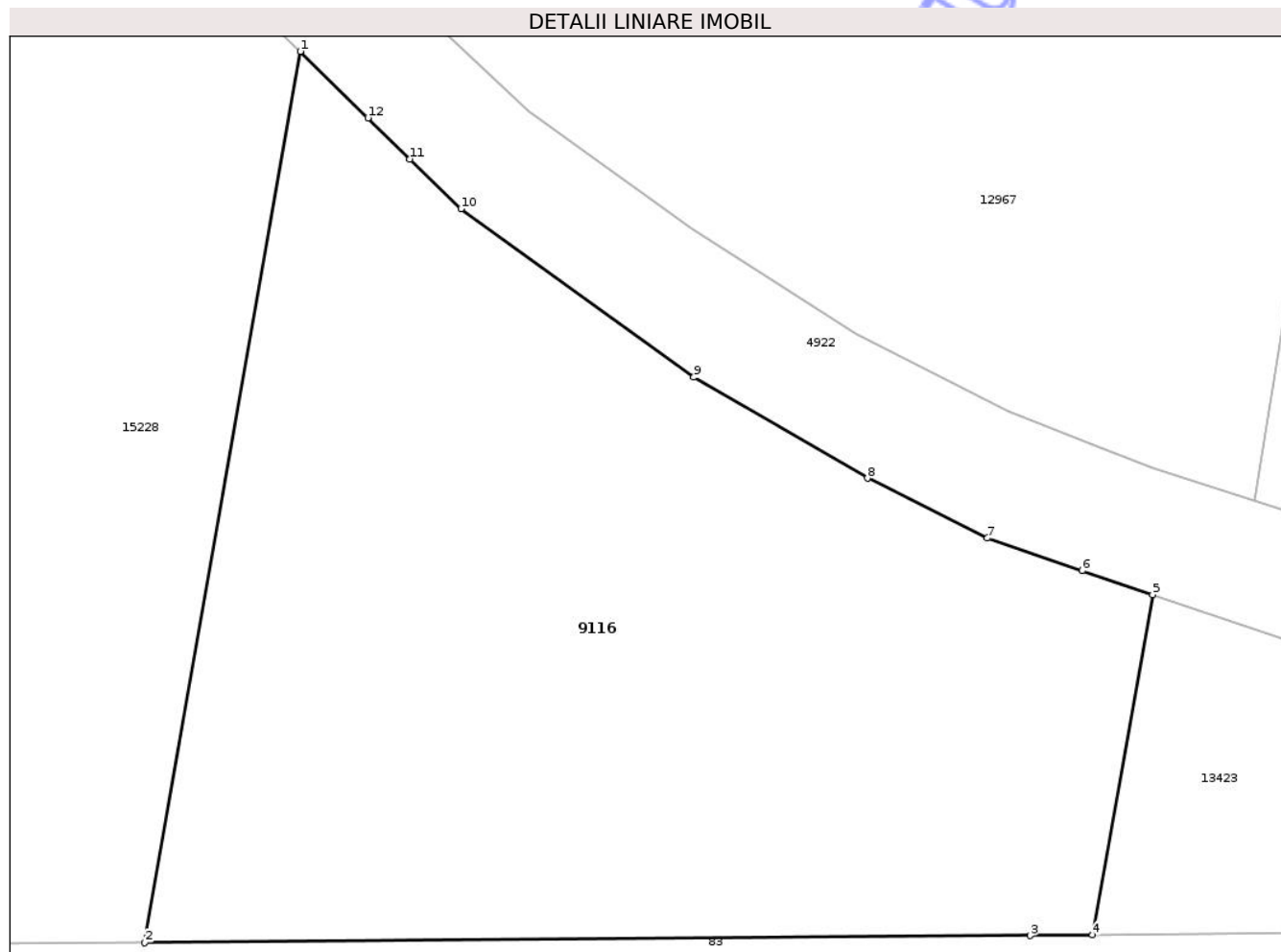
Inscrieri privind dezmembramintele dreptului de proprietate, drepturi reale de garanție și sarcini	Referințe
NU SUNT	

Anexa Nr. 1 La Partea I

Teren

Nr cadastral	Suprafața (mp)*	Observații / Referințe
	1.616	diferenta de suprafata se regaseste la id 12967; id 12968

* Suprafața este determinată în planul de proiecție Stereo 70.



Date referitoare la teren

Crt	Categorie folosință	Intravilan	Suprafața (mp)	Tarla	Parcelă	Nr. topo	Observații / Referințe
1	arabil	NU	1.616	34	1121/8	-	

Lungime Segmente

1) Valorile lungimilor segmentelor sunt obținute din proiecție în plan.

Punct început	X / Y	Punct sfârșit	X / Y	Lungime segment (** (m)
1	473.564,306 558.146,374	2	473.555,803 558.097,67	49.441
2	473.555,803 558.097,67	3	473.604,24 558.098,06	48.439
3	473.604,24 558.098,06	4	473.607,654 558.098,092	3.414
4	473.607,654 558.098,092	5	473.610,931 558.116,688	18.883
5	473.610,931 558.116,688	6	473.607,076 558.118,006	4.074

Punct început	X / Y	Punct sfârșit	X / Y	Lungime segment (** (m)
6	473.607,076 558.118,006	7	473.601,886 558.119,78	5.485
7	473.601,886 558.119,78	8	473.595,331 558.123,056	7.328
8	473.595,331 558.123,056	9	473.585,833 558.128,569	10.982
9	473.585,833 558.128,569	10	473.573,098 558.137,771	15.712
10	473.573,098 558.137,771	11	473.570,308 558.140,5	3.903
11	473.570,308 558.140,5	12	473.568,01 558.142,748	3.215
12	473.568,01 558.142,748	1	473.564,306 558.146,374	5.183

** Lungimile segmentelor sunt determinate în planul de proiecție Stereo 70 și sunt rotunjite la 1 milimetru.

*** Distanța dintre puncte este formată din segmente cumulate ce sunt mai mici decât valoarea 1 milimetru.



DATE DESPRE IMOBILUL NR. 9117

Oficiul de Cadastru și Publicitate Imobiliară MUREȘ
Biroul de Cadastru și Publicitate Imobiliară Târgu Mureș

A. Partea I. Descrierea imobilului

TEREN Extravilan

Adresa: Jud. Mureș

Nr. Crt	Nr cadastral Nr. topografic	Suprafața* (mp)	Observații / Referințe
A1		2.800	Sector cadastral:18 Teren neimprejmuit;

B. Partea II. Proprietari și acte

Inscrieri privitoare la dreptul de proprietate și alte drepturi reale	Referințe
/	
Act Administrativ nr. 71656, din 28/11/1996 emis de CJSDPAT MURES;	
B1	A1
Intabulare, drept de PROPRIETATE, dobandit prin Reconstituire, cota actuala 1/1, cota initiala 1/1	
1) BALIZS C. REGHINA, Decedat DEFUNCT:Da	

C. Partea III. SARCINI .

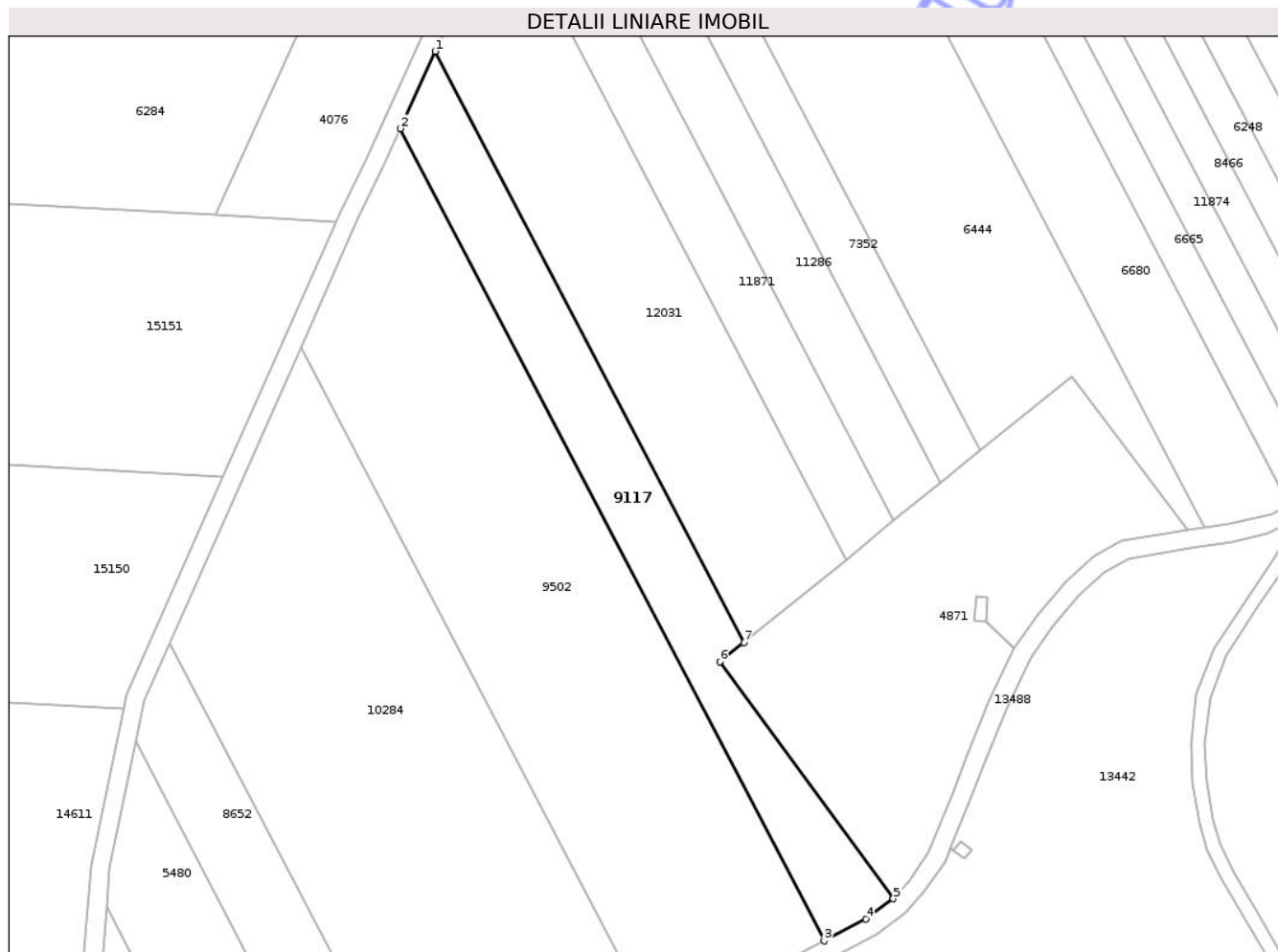
Inscrieri privind dezmembramintele dreptului de proprietate, drepturi reale de garanție și sarcini	Referințe
NU SUNT	

Anexa Nr. 1 La Partea I

Teren

Nr cadastral	Suprafața (mp)*	Observații / Referințe
	2.800	

* Suprafața este determinată în planul de proiecție Stereo 70.



Date referitoare la teren

Crt	Categorie folosință	Intra vilan	Suprafața (mp)	Tarla	Parcelă	Nr. topo	Observații / Referințe
1	padure	NU	2.800	34	1083/34	-	

Lungime Segmente

1) Valorile lungimilor segmentelor sunt obținute din proiecție în plan.

Punct început	X / Y	Punct sfârșit	X / Y	Lungime segment (** (m)
1	473.345,44 558.574,565	2	473.337,89 558.557,953	18.247
2	473.337,89 558.557,953	3	473.429,137 558.383,335	197.021
3	473.429,137 558.383,335	4	473.438,123 558.388,005	10.127
4	473.438,123 558.388,005	5	473.444,005 558.392,386	7.334
5	473.444,005 558.392,386	6	473.406,684 558.443,309	63.135

Punct început	X / Y	Punct sfârșit	X / Y	Lungime segment (** (m)
6	473.406,684 558.443,309	7	473.411,844 558.447,489	6.641
7	473.411,844 558.447,489	1	473.345,44 558.574,565	143.38

** Lungimile segmentelor sunt determinate în planul de proiecție Stereo 70 și sunt rotunjite la 1 milimetru.

*** Distanța dintre puncte este formată din segmente cumulate ce sunt mai mici decât valoarea 1 milimetru.

Neutilizabil în Circuitul Civil

**DATE DESPRE IMOBILUL NR. 9118**

Oficiul de Cadastru și Publicitate Imobiliară MUREȘ
Biroul de Cadastru și Publicitate Imobiliară Târgu Mureș

A. Partea I. Descrierea imobilului

TEREN Extravilan

Adresa: Jud. Mureș

Nr. Crt	Nr cadastral Nr. topografic	Suprafața* (mp)	Observații / Referințe
A1		1.000	Sector cadastral:18 Teren neimprejmuit;

B. Partea II. Proprietari și acte

Inscrieri privitoare la dreptul de proprietate și alte drepturi reale	Referințe
/	
Act Administrativ nr. 71656, din 28/11/1996 emis de CJSDPAT MURES;	
B1	A1
Intabulare, drept de PROPRIETATE, dobandit prin Reconstituire, cota actuala 1/1, cota initiala 1/1	
1) BALIZS C. REGHINA , Decedat DEFUNCT:Da	

C. Partea III. SARCINI .

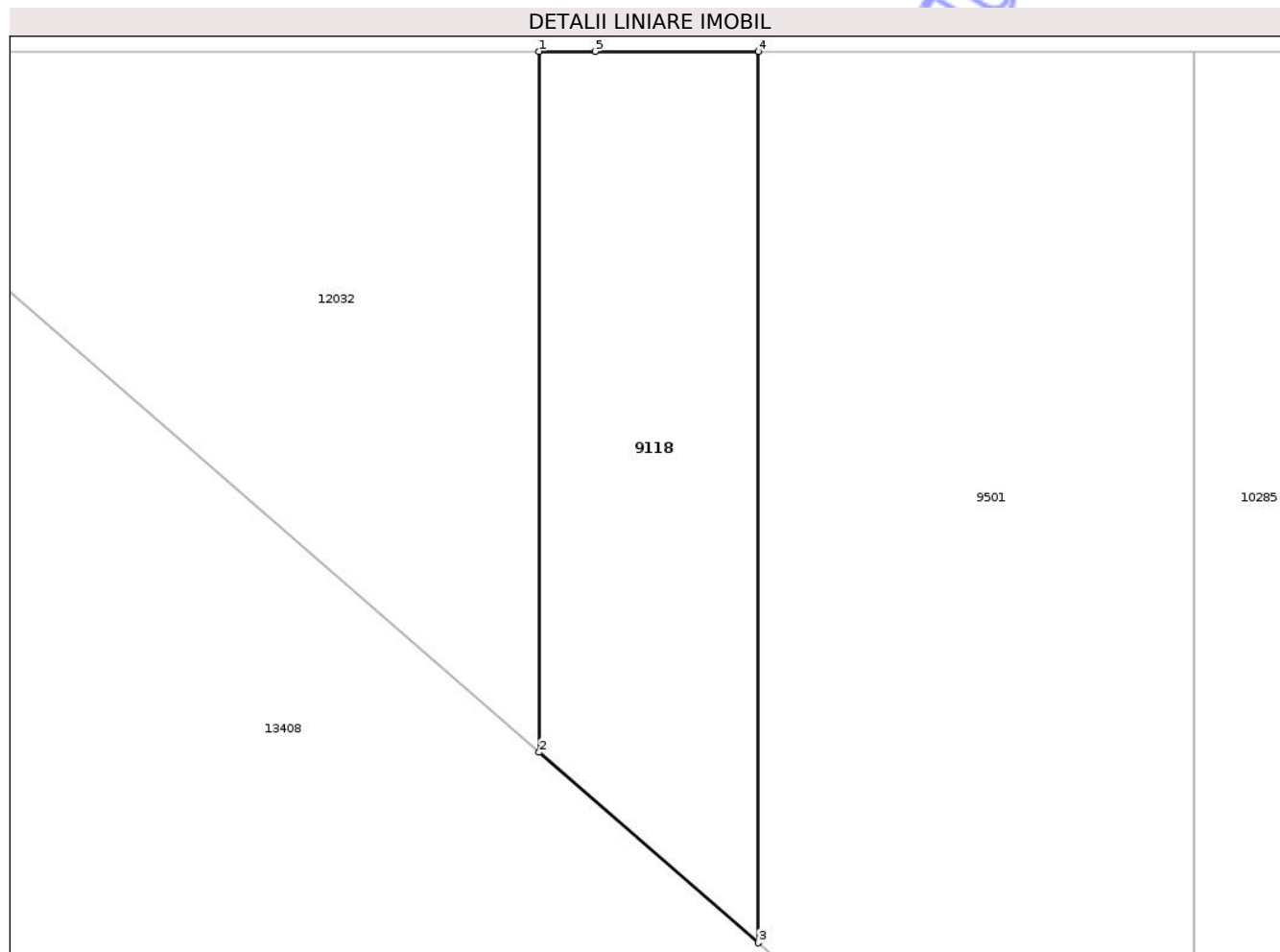
Inscrieri privind dezmembramintele dreptului de proprietate, drepturi reale de garanție și sarcini	Referințe
NU SUNT	

Anexa Nr. 1 La Partea I

Teren

Nr cadastral	Suprafața (mp)*	Observații / Referințe
	1.000	

* Suprafața este determinată în planul de proiecție Stereo 70.



Date referitoare la teren

Crt	Categorie folosință	Intra vilan	Suprafața (mp)	Tarla	Parcelă	Nr. topo	Observații / Referințe
1	padure	NU	1.000	32	1078/4/7	-	

Lungime Segmente

1) Valorile lungimilor segmentelor sunt obținute din proiecție în plan.

Punct început	X / Y	Punct sfârșit	X / Y	Lungime segment (** (m)
1	474.064,282 558.534,882	2	474.064,282 558.481,858	53.024
2	474.064,282 558.481,858	3	474.080,884 558.467,443	21.987
3	474.080,884 558.467,443	4	474.080,884 558.534,882	67.439
4	474.080,884 558.534,882	5	474.068,537 558.534,882	12.347
5	474.068,537 558.534,882	1	474.064,282 558.534,882	4.255

** Lungimile segmentelor sunt determinate în planul de proiecție Stereo 70 și sunt rotunjite la 1 milimetru.

*** Distanța dintre puncte este formată din segmente cumulate ce sunt mai mici decât valoarea 1 milimetru.

Neutilizabil în Circuitul
Civil

**DATE DESPRE IMOBILUL NR. 9120**

Oficiul de Cadastru și Publicitate Imobiliară MUREȘ
Biroul de Cadastru și Publicitate Imobiliară Târgu Mureș

A. Partea I. Descrierea imobilului

TEREN Necunoscut

Adresa: Loc. Corunca, Str Pasiunii, Nr. 50, Jud. Mureș

Nr. Crt	Nr cadastral Nr. topografic	Suprafața* (mp)	Observații / Referințe
A1		2.656	Sector cadastral:4 Teren împrejmuit;

B. Partea II. Proprietari și acte

Inscrieri privitoare la dreptul de proprietate și alte drepturi reale	Referințe
/	
Act Administrativ nr. 71610, din 14/08/1996 emis de CJSDPAT MURES;	
B1	A1
Intabulare, drept de PROPRIETATE, dobandit prin Reconstituire, cota actuala 1/1, cota initiala 1/1	
1) KISS G. AGNES	
2) BALIZS G. ILEANA	
3) KISS G. MARGARETA	

C. Partea III. SARCINI .

Inscrieri privind dezmembramintele dreptului de proprietate, drepturi reale de garanție și sarcini	Referințe
NU SUNT	

Anexa Nr. 1 La Partea I

Teren

Nr cadastral	Suprafața (mp)*	Observații / Referințe
	2.656	

* Suprafața este determinată în planul de proiecție Stereo 70.



Date referitoare la teren

Crt	Categorie folosință	Intravilan	Suprafața (mp)	Tarla	Parcelă	Nr. topo	Observații / Referințe
1	arabil	DA	2.278	38	1182/6	-	
2	arabil	NU	378	38	1182/6	-	

Lungime Segmente

1) Valorile lungimilor segmentelor sunt obținute din proiecție în plan.

Punct început	X / Y	Punct sfârșit	X / Y	Lungime segment (** (m))
1	472.147,293 557.623,094	2	472.137,448 557.661,068	39.229
2	472.137,448 557.661,068	3	472.128,435 557.695,944	36.022
3	472.128,435 557.695,944	4	472.121,112 557.723,627	28.635
4	472.121,112 557.723,627	5	472.095,497 557.718,671	26.09

Punct început	X / Y	Punct sfârșit	X / Y	Lungime segment (** (m)
5	472.095,497 557.718,671	6	472.104,754 557.684,987	34.933
6	472.104,754 557.684,987	7	472.117,157 557.634,085	52.391
7	472.117,157 557.634,085	8	472.117,349 557.633,295	0.813
8	472.117,349 557.633,295	9	472.118,726 557.627,646	5.814
9	472.118,726 557.627,646	10	472.119,901 557.622,348	5.427
10	472.119,901 557.622,348	11	472.123,084 557.621,805	3.229
11	472.123,084 557.621,805	1	472.147,293 557.623,094	24.243

** Lungimile segmentelor sunt determinate în planul de proiecție Stereo 70 și sunt rotunjite la 1 milimetru.

*** Distanța dintre puncte este formată din segmente cumulate ce sunt mai mici decât valoarea 1 milimetru.

Neutilizabil în Circuitul Civil

**DATE DESPRE IMOBILUL NR. 9121**

Oficiul de Cadastru și Publicitate Imobiliară MUREȘ
Biroul de Cadastru și Publicitate Imobiliară Târgu Mureș

A. Partea I. Descrierea imobilului

TEREN Extravilan

Adresa: Jud. Mureș

Nr. Crt	Nr cadastral Nr. topografic	Suprafața* (mp)	Observații / Referințe
A1		1.400	Sector cadastral:12 Teren neimprejmuit;

B. Partea II. Proprietari și acte

Inscrieri privitoare la dreptul de proprietate și alte drepturi reale	Referințe
/	
Act Administrativ nr. 71610, din 14/08/1996 emis de CJSDPAT MURES;	
B1	A1
Intabulare, drept de PROPRIETATE, dobandit prin Reconstituire, cota actuala 1/1, cota initiala 1/1	
1) KISS G. AGNES, Decedat DEFUNCT:Da	
2) BALIZS G. ILEANA	
3) KISS G. MARGARETA	

C. Partea III. SARCINI .

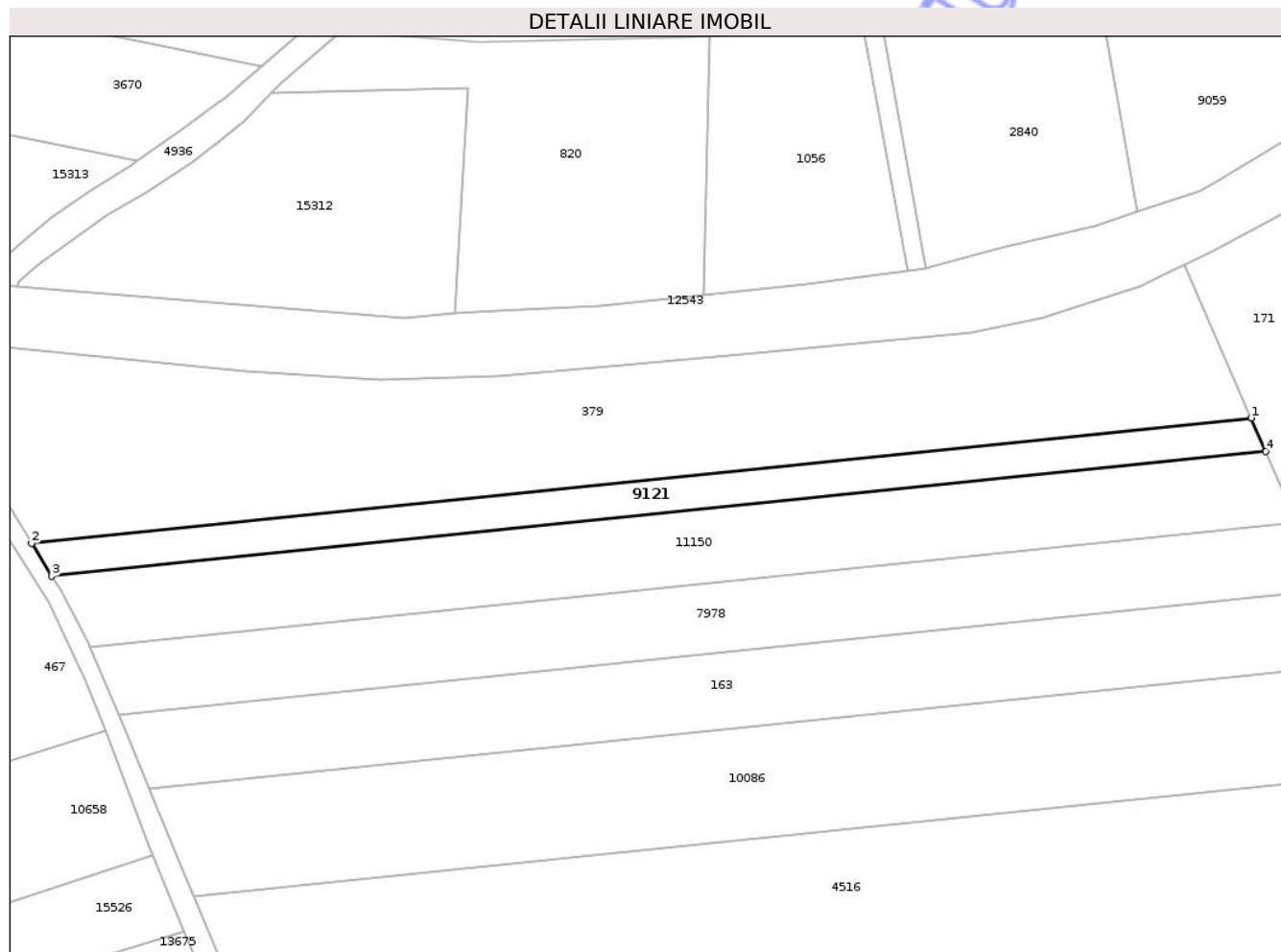
Inscrieri privind dezmembramintele dreptului de proprietate, drepturi reale de garanție și sarcini	Referințe
NU SUNT	

Anexa Nr. 1 La Partea I

Teren

Nr cadastral	Suprafața (mp)*	Observații / Referințe
	1.400	

* Suprafața este determinată în planul de proiecție Stereo 70.



Date referitoare la teren

Crt	Categorie folosință	Intra vilan	Suprafața (mp)	Tarla	Parcelă	Nr. topo	Observații / Referințe
1	arabil	NU	1.400	36	1166/27	-	

Lungime Segmente

1) Valorile lungimilor segmentelor sunt obținute din proiecție în plan.

Punct început	X / Y	Punct sfârșit	X / Y	Lungime segment (** (m)
1	472.400,306 558.122,735	2	472.178,337 558.099,938	223.137
2	472.178,337 558.099,938	3	472.182,007 558.093,993	6.987
3	472.182,007 558.093,993	4	472.402,947 558.116,684	222.102
4	472.402,947 558.116,684	1	472.400,306 558.122,735	6.602

** Lungimile segmentelor sunt determinate în planul de proiecție Stereo 70 și sunt rotunjite la 1 milimetru.

*** Distanţa dintre puncte este formată din segmente cumulate ce sunt mai mici decât valoarea 1 milimetru.

Neutilizabil în Circuitul
Civil

**DATE DESPRE IMOBILUL NR. 9123**

Oficiul de Cadastru și Publicitate Imobiliară MUREȘ
Biroul de Cadastru și Publicitate Imobiliară Târgu Mureș

A. Partea I. Descrierea imobilului

TEREN Extravilan

Adresa: Jud. Mureș

Nr. Crt	Nr cadastral Nr. topografic	Suprafața* (mp)	Observații / Referințe
A1		1.500	Sector cadastral:14 Teren neimprejmuit;

B. Partea II. Proprietari și acte

Inscrieri privitoare la dreptul de proprietate și alte drepturi reale	Referințe
/	
Act Administrativ nr. 71610, din 14/08/1996 emis de CJSDPAT MURES;	
B1	A1
Intabulare, drept de PROPRIETATE, dobandit prin Reconstituire, cota actuala 1/1, cota initiala 1/1	
1) KISS G. AGNES	
2) BALIZS G. ILEANA	
3) KISS G. MARGARETA	

C. Partea III. SARCINI .

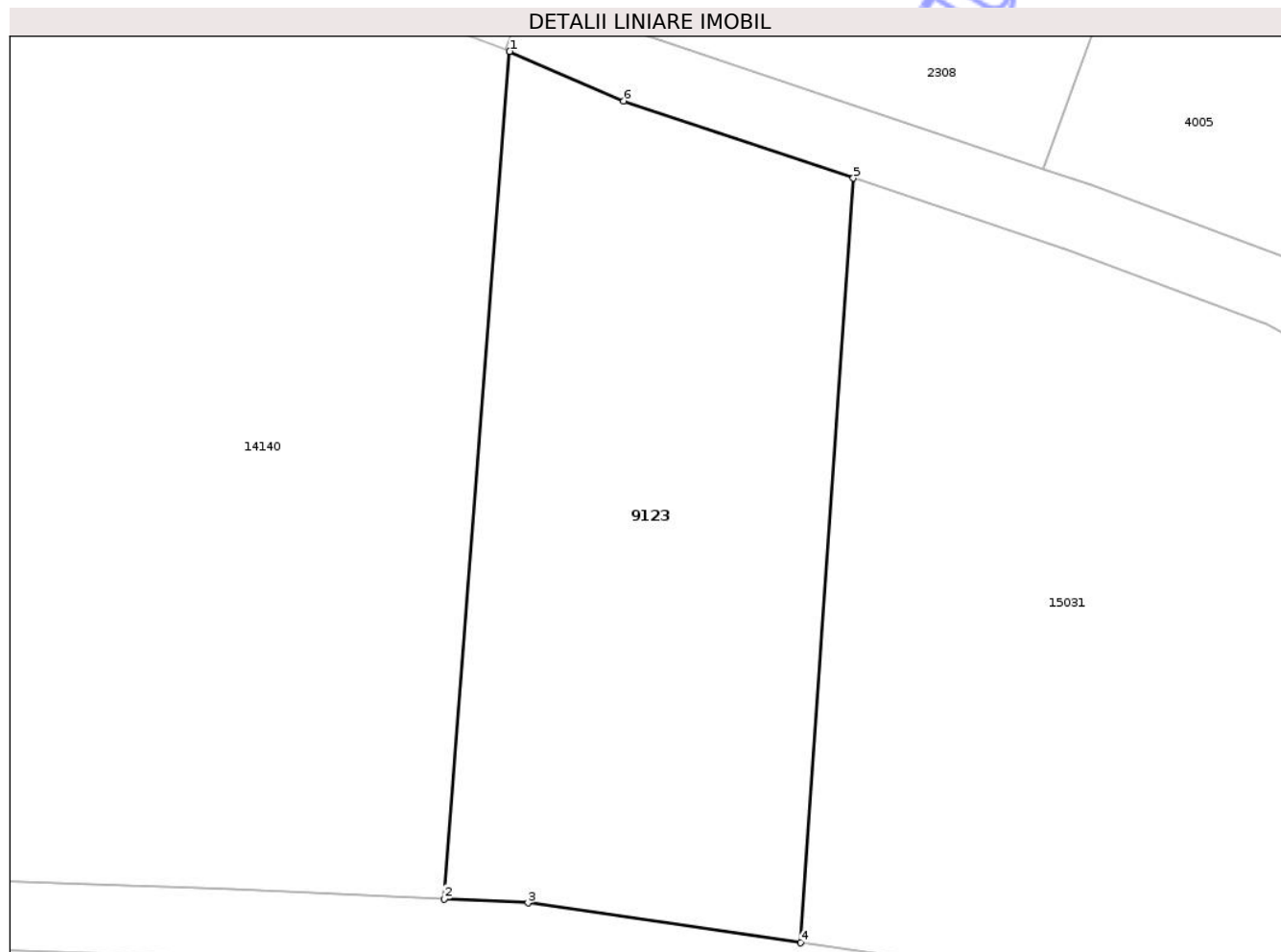
Inscrieri privind dezmembramintele dreptului de proprietate, drepturi reale de garanție și sarcini	Referințe
NU SUNT	

Anexa Nr. 1 La Partea I

Teren

Nr cadastral	Suprafața (mp)*	Observații / Referințe
	1.500	

* Suprafața este determinată în planul de proiecție Stereo 70.



Date referitoare la teren

Crt	Categorie folosință	Intravilan	Suprafața (mp)	Tarla	Parcelă	Nr. topo	Observații / Referințe
1	faneata	NU	1.500	29	1004/1	-	

Lungime Segmente

1) Valorile lungimilor segmentelor sunt obținute din proiecție în plan.

Punct început	X / Y	Punct sfârșit	X / Y	Lungime segment (** (m)
1	472.215,772 559.317,465	2	472.210,995 559.256,002	61.648
2	472.210,995 559.256,002	3	472.217,097 559.255,707	6.109
3	472.217,097 559.255,707	4	472.236,89 559.252,824	20.002
4	472.236,89 559.252,824	5	472.240,726 559.308,277	55.586
5	472.240,726 559.308,277	6	472.224,046 559.313,875	17.594

Punct început	X / Y	Punct sfârșit	X / Y	Lungime segment (** (m)
6	472.224,046 559.313,875	1	472.215,772 559.317,465	9.019

** Lungimile segmentelor sunt determinate în planul de proiecție Stereo 70 și sunt rotunjite la 1 milimetru.

*** Distanța dintre puncte este formată din segmente cumulate ce sunt mai mici decât valoarea 1 milimetru.

Neutilizabil în Circuitul Civil

**DATE DESPRE IMOBILUL NR. 9162**

Oficiul de Cadastru și Publicitate Imobiliară MUREȘ
Biroul de Cadastru și Publicitate Imobiliară Târgu Mureș

A. Partea I. Descrierea imobilului

TEREN Necunoscut

Adresa: Loc. Corunca, Jud. Mureș

Nr. Crt	Nr cadastral Nr. topografic	Suprafața* (mp)	Observații / Referințe
A1		6.700	Sector cadastral:4 Teren neimprejmuit;

B. Partea II. Proprietari și acte

Inscrieri privitoare la dreptul de proprietate și alte drepturi reale	Referințe
/	
Act Administrativ nr. 71643, din 31/10/1996 emis de CJSDPAT MURES;	
B1	A1
Intabulare, drept de PROPRIETATE, dobandit prin Reconstituire, cota actuala 1/1, cota initiala 1/1	
1) PECSY Z. EMMA	
2) PECSY KAROLY	
3) KISS C. IDA	

C. Partea III. SARCINI .

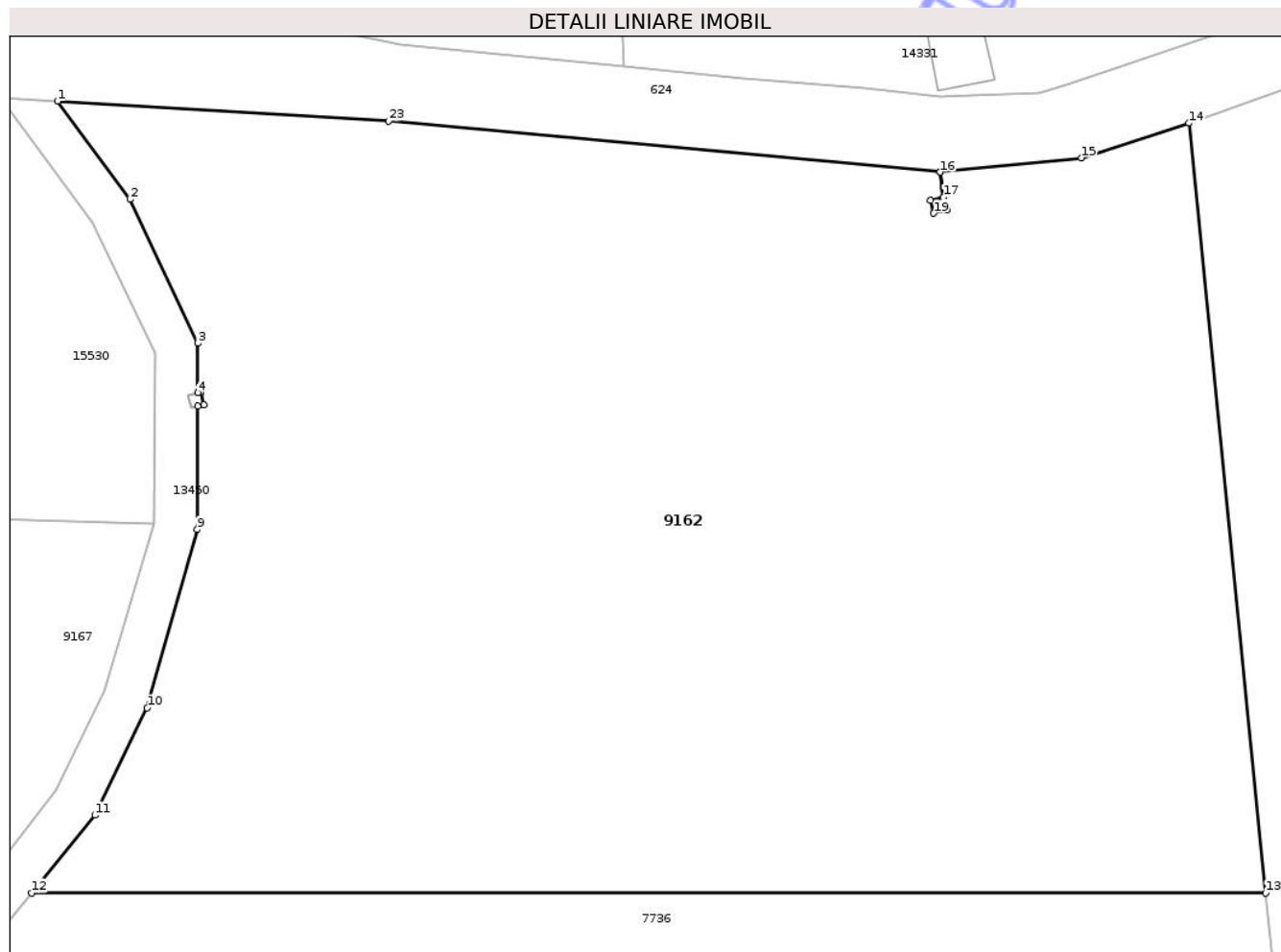
Inscrieri privind dezmembramintele dreptului de proprietate, drepturi reale de garanție și sarcini	Referințe
NU SUNT	

Anexa Nr. 1 La Partea I

Teren

Nr cadastral	Suprafața (mp)*	Observații / Referințe
	6.700	

* Suprafața este determinată în planul de proiecție Stereo 70.



Date referitoare la teren

Crt	Categorie folosință	Intravilan	Suprafața (mp)	Tarla	Parcelă	Nr. topo	Observații / Referințe
1	arabil	DA	464	38	1175/1	-	
2	arabil	NU	6.236	38	1175/1	-	

Lungime Segmente

1) Valorile lungimilor segmentelor sunt obținute din proiecție în plan.

Punct început	X / Y	Punct sfârșit	X / Y	Lungime segment (** (m))
1	471.580,597 557.605,738	2	471.587,17 557.596,821	11.078
3	471.593,359 557.583,754	4	471.593,339 557.579,256	4.498
5	471.593,598 557.579,322	6	471.593,601 557.579,323	0.003
7	471.593,898 557.578,16	8	471.593,334 557.578,016	0.582

Punct început	X / Y	Punct sfârșit	X / Y	Lungime segment (** (m))
2	471.587,17 557.596,821	3	471.593,359 557.583,754	14.459
4	471.593,339 557.579,256	5	471.593,598 557.579,322	0.267
6	471.593,601 557.579,323	7	471.593,898 557.578,16	1.2
8	471.593,334 557.578,016	9	471.593,285 557.566,829	11.187

Punct început	X / Y	Punct sfârșit	X / Y	Lungime segment (** (m))
9	471.593,285 557.566,829	10	471.588,749 557.550,608	16.843
11	471.584,009 557.540,88	12	471.578,24 557.533,804	9.13
13	471.690,474 557.533,804	14	471.683,483 557.603,741	70.286
15	471.673,697 557.600,597	16	471.660,86 557.599,282	12.904
17	471.661,148 557.597,012	18	471.661,445 557.595,85	1.199
19	471.660,283 557.595,552	20	471.659,985 557.596,715	1.201
21	471.661,145 557.597,012	22	471.660,856 557.599,282	2.288
23	471.610,718 557.603,943	1	471.580,597 557.605,738	30.174

Punct început	X / Y	Punct sfârșit	X / Y	Lungime segment (** (m))
10	471.588,749 557.550,608	11	471.584,009 557.540,88	10.821
12	471.578,24 557.533,804	13	471.690,474 557.533,804	112.234
14	471.683,483 557.603,741	15	471.673,697 557.600,597	10.279
16	471.660,86 557.599,282	17	471.661,148 557.597,012	2.288
18	471.661,445 557.595,85	19	471.660,283 557.595,552	1.2
20	471.659,985 557.596,715	21	471.661,145 557.597,012	1.197
22	471.660,856 557.599,282	23	471.610,718 557.603,943	50.354

** Lungimile segmentelor sunt determinate în planul de proiecție Stereo 70 și sunt rotunjite la 1 milimetru.

*** Distanța dintre puncte este formată din segmente cumulate ce sunt mai mici decât valoarea 1 milimetru.

**DATE DESPRE IMOBILUL NR. 9167**

Oficiul de Cadastru și Publicitate Imobiliară MUREȘ
Biroul de Cadastru și Publicitate Imobiliară Târgu Mureș

A. Partea I. Descrierea imobilului

TEREN Necunoscut

Adresa: Loc. Corunca, Jud. Mureș

Nr. Crt	Nr cadastral Nr. topografic	Suprafața* (mp)	Observații / Referințe
A1		6.000	Sector cadastral:4 Teren neimprejmuit;

B. Partea II. Proprietari și acte

Inscrieri privitoare la dreptul de proprietate și alte drepturi reale	Referințe
/	
Act Administrativ nr. 71643, din 31/10/1996 emis de CJSDPAT MURES;	
B1	A1
Intabulare, drept de PROPRIETATE, dobandit prin Reconstituire, cota actuala 1/1, cota initiala 1/1	
1) PECSY Z. EMMA	
2) PECSY KAROLY	
3) KISS C. IDA	

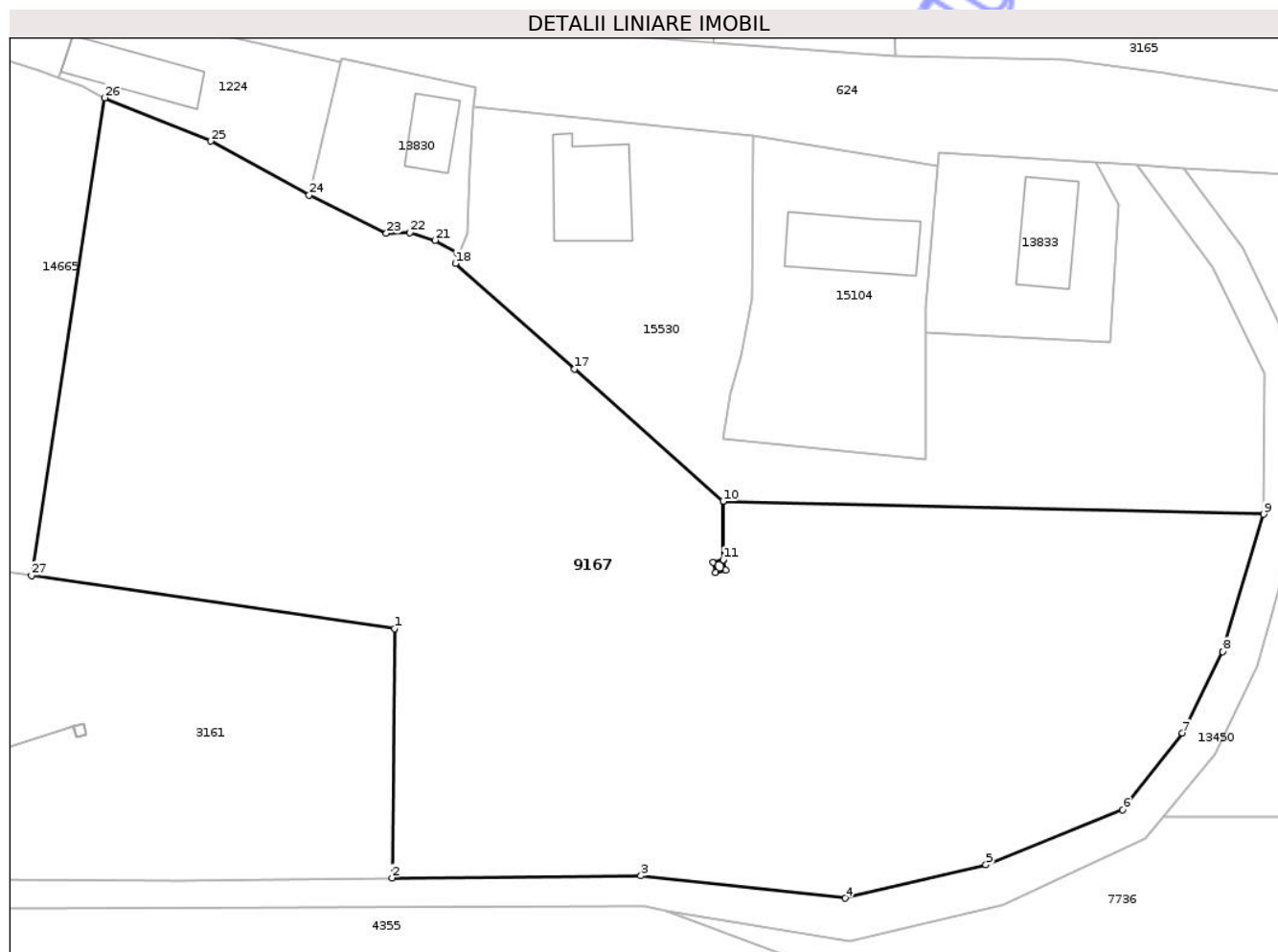
C. Partea III. SARCINI .

Inscrieri privind dezmembramintele dreptului de proprietate, drepturi reale de garanție și sarcini	Referințe
NU SUNT	

Teren

Nr cadastral	Suprafața (mp)*	Observații / Referințe
	6.000	

* Suprafața este determinată în planul de proiecție Stereo 70.



Date referitoare la teren

Crt	Categorie folosință	Intra vilan	Suprafața (mp)	Tarla	Parcelă	Nr. topo	Observații / Referințe
1	arabil	DA	1.324	38	1175/6	-	
2	arabil	NU	4.676	38	1175/6	-	

Lungime Segmente

1) Valorile lungimilor segmentelor sunt obținute din proiecție în plan.

Punct început	X / Y	Punct sfârșit	X / Y	Lungime segment (** (m))
1	471.493,078 557.554,726	2	471.492,812 557.527,109	27.618
3	471.520,391 557.527,322	4	471.543,025 557.524,85	22.769
5	471.558,63 557.528,558	6	471.573,788 557.534,63	16.329
7	471.580,414 557.543,158	8	471.584,895 557.552,158	10.054

Punct început	X / Y	Punct sfârșit	X / Y	Lungime segment (** (m))
2	471.492,812 557.527,109	3	471.520,391 557.527,322	27.58
4	471.543,025 557.524,85	5	471.558,63 557.528,558	16.039
6	471.573,788 557.534,63	7	471.580,414 557.543,158	10.8
8	471.584,895 557.552,158	9	471.589,42 557.567,375	15.876

Punct început	X / Y	Punct sfârșit	X / Y	Lungime segment (** (m))
9	471.589,42 557.567,375	10	471.529,511 557.568,816	59.926
11	471.529,52 557.562,347	12	471.529,817 557.561,184	1.2
13	471.528,655 557.560,887	14	471.528,357 557.562,049	1.2
15	471.529,517 557.562,346	16	471.529,507 557.568,819	6.473
17	471.513,022 557.583,441	18	471.499,815 557.595,155	17.653
19	471.500,221 557.596,184	20	471.500,059 557.596,305	0.202
21	471.497,594 557.597,709	22	471.494,786 557.598,558	2.934
23	471.492,174 557.598,492	24	471.483,619 557.602,737	9.55
25	471.472,698 557.608,707	26	471.460,954 557.613,505	12.686
27	471.452,85 557.560,586	1	471.493,078 557.554,726	40.653

Punct început	X / Y	Punct sfârșit	X / Y	Lungime segment (** (m))
10	471.529,511 557.568,816	11	471.529,52 557.562,347	6.469
12	471.529,817 557.561,184	13	471.528,655 557.560,887	1.199
14	471.528,357 557.562,049	15	471.529,517 557.562,346	1.197
16	471.529,507 557.568,819	17	471.513,022 557.583,441	22.035
18	471.499,815 557.595,155	19	471.500,221 557.596,184	1.106
20	471.500,059 557.596,305	21	471.497,594 557.597,709	2.837
22	471.494,786 557.598,558	23	471.492,174 557.598,492	2.613
24	471.483,619 557.602,737	25	471.472,698 557.608,707	12.446
26	471.460,954 557.613,505	27	471.452,85 557.560,586	53.536

** Lungimile segmentelor sunt determinate în planul de proiecție Stereo 70 și sunt rotunjite la 1 milimetru.

*** Distanța dintre puncte este formată din segmente cumulate ce sunt mai mici decât valoarea 1 milimetru.

**DATE DESPRE IMOBILUL NR. 9171**

Oficiul de Cadastru și Publicitate Imobiliară MUREȘ
Biroul de Cadastru și Publicitate Imobiliară Târgu Mureș

A. Partea I. Descrierea imobilului

TEREN Extravilan

Adresa: Jud. Mureș

Nr. Crt	Nr cadastral Nr. topografic	Suprafața* (mp)	Observații / Referințe
A1		18.800	Sector cadastral:11 Teren neimprejmuit;

B. Partea II. Proprietari și acte

Inscrieri privitoare la dreptul de proprietate și alte drepturi reale	Referințe
/	
Act Administrativ nr. 8704, din 03/12/2003 emis de CJSDPAT MURES;	
B1	A1
Intabulare, drept de PROPRIETATE, dobandit prin Reconstituire, cota actuala 1/1, cota initiala 1/1	
1) NATEA P. OVIDIU	

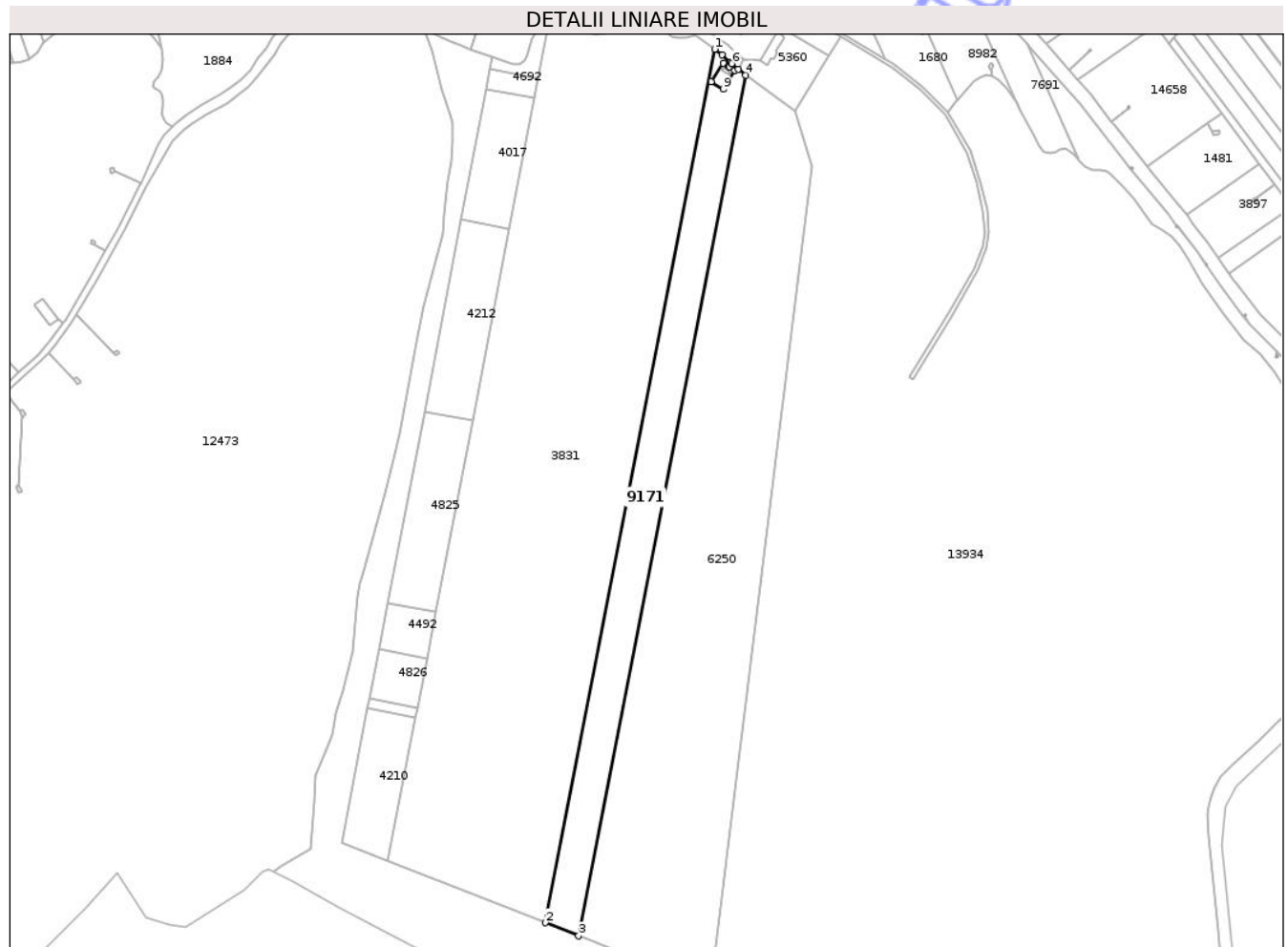
C. Partea III. SARCINI .

Inscrieri privind dezmembramintele dreptului de proprietate, drepturi reale de garanție și sarcini	Referințe
NU SUNT	

Teren

Nr cadastral	Suprafața (mp)*	Observații / Referințe
	18.800	

* Suprafața este determinată în planul de proiecție Stereo 70.



Date referitoare la teren

Crt	Categorie folosință	Intra vilan	Suprafața (mp)	Tarla	Parcelă	Nr. topo	Observații / Referințe
1	padure	NU	18.800	40	1200/9	-	UP VI UA 49A%, 49B%

Lungime Segmente

1) Valorile lungimilor segmentelor sunt obținute din proiecție în plan.

Punct început	X / Y	Punct sfârșit	X / Y	Lungime segment (** (m)
1	474.695,091 557.607,215	2	474.562,821 556.926,746	693.205
2	474.562,821 556.926,746	3	474.588,944 556.916,487	28.065
3	474.588,944 556.916,487	4	474.719,299 557.587,106	683.171
4	474.719,299 557.587,106	5	474.713,273 557.591,497	7.456
5	474.713,273 557.591,497	6	474.708,414 557.596,091	6.687

Punct început	X / Y	Punct sfârșit	X / Y	Lungime segment (** (m)
6	474.708,414 557.596,091	7	474.706,625 557.593,439	3.199
7	474.706,625 557.593,439	8	474.710,791 557.590,764	4.951
8	474.710,791 557.590,764	9	474.701,533 557.576,031	17.4
9	474.701,533 557.576,031	10	474.692,26 557.581,77	10.905
10	474.692,26 557.581,77	11	474.701,518 557.596,503	17.4
11	474.701,518 557.596,503	12	474.705,762 557.594,002	4.926
12	474.705,762 557.594,002	13	474.707,52 557.596,754	3.266
13	474.707,52 557.596,754	14	474.700,881 557.602,944	9.077
14	474.700,881 557.602,944	1	474.695,091 557.607,215	7.195

** Lungimile segmentelor sunt determinate în planul de proiecție Stereo 70 și sunt rotunjite la 1 milimetru.

*** Distanța dintre puncte este formată din segmente cumulate ce sunt mai mici decât valoarea 1 milimetru.

**DATE DESPRE IMOBILUL NR. 9191**

Oficiul de Cadastru și Publicitate Imobiliară MUREȘ
Biroul de Cadastru și Publicitate Imobiliară Târgu Mureș

A. Partea I. Descrierea imobilului

TEREN Extravilan

Adresa: Jud. Mureș

Nr. Crt	Nr cadastral Nr. topografic	Suprafața* (mp)	Observații / Referințe
A1	56713	6.100	Sector cadastral:14 Teren neimprejmuit;

B. Partea II. Proprietari și acte

Inscrieri privitoare la dreptul de proprietate și alte drepturi reale	Referințe
90346 / 09/10/2025	
Act Administrativ nr. 71413, din 25/07/1995 emis de CJSDPAT MURES;	
B1	A1
Intabulare, drept de PROPRIETATE, dobandit prin Lege, cota actuala 1/1, cota initiala 1/1	
1) BALÁZS K. ZOLTÁN	
2) HANUSZ K. MAGDALENA	
Act Normativ nr. 17, din 07/03/2014 emis de Parlamentul Romaniei;	
B3	A1
Imobil aflat sub incidenta art. 3 alin. (1) din Legea 17/2014	

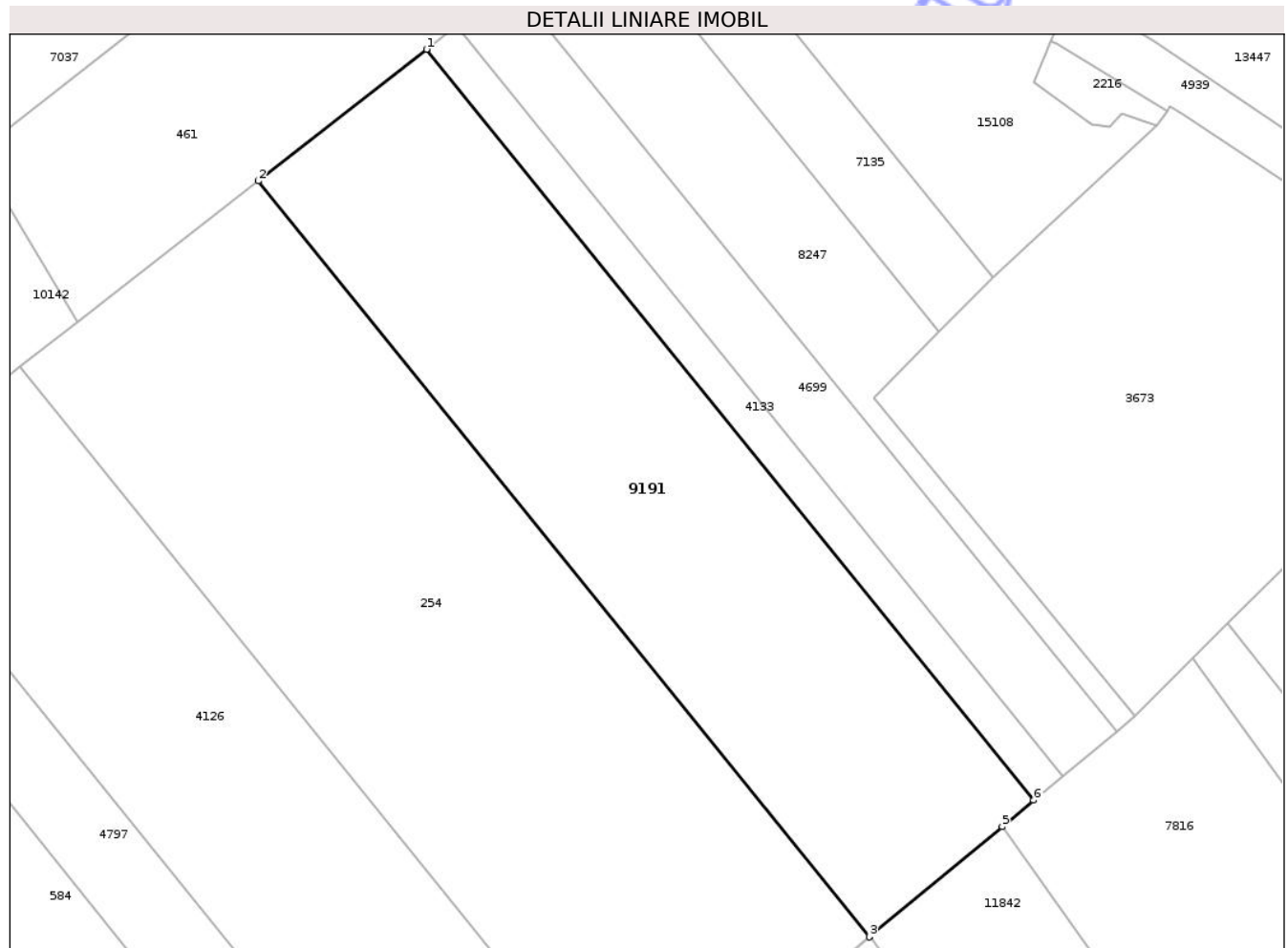
C. Partea III. SARCINI .

Inscrieri privind dezmembramintele dreptului de proprietate, drepturi reale de garanție și sarcini	Referințe
NU SUNT	

Teren

Nr cadastral	Suprafața (mp)*	Observații / Referințe
56713	6.100	

* Suprafața este determinată în planul de proiecție Stereo 70.



Date referitoare la teren

Crt	Categorie folosință	Intra vilan	Suprafața (mp)	Tarla	Parcelă	Nr. topo	Observații / Referințe
1	arabil	NU	6.100	29	980/30	-	

Lungime Segmente

1) Valorile lungimilor segmentelor sunt obținute din proiecție în plan.

Punct început	X / Y	Punct sfârșit	X / Y	Lungime segment (** (m)
1	472.380,831 558.826,687	2	472.351,929 558.804,107	36.677
2	472.351,929 558.804,107	3	472.456,944 558.674,389	166.898
3	472.456,944 558.674,389	4	472.457,052 558.674,48	0.141
4	472.457,052 558.674,48	5	472.479,713 558.693,31	29.463
5	472.479,713 558.693,31	6	472.485,15 558.697,828	7.069

Punct început	X / Y	Punct sfârșit	X / Y	Lungime segment (** (m)
6	472.485,15 558.697,828	1	472.380,831 558.826,687	165.792

** Lungimile segmentelor sunt determinate în planul de proiecție Stereo 70 și sunt rotunjite la 1 milimetru.

*** Distanța dintre puncte este formată din segmente cumulate ce sunt mai mici decât valoarea 1 milimetru.

Neutilizabil în Circuitul Civil

**DATE DESPRE IMOBILUL NR. 9194**

Oficiul de Cadastru și Publicitate Imobiliară MUREȘ
Biroul de Cadastru și Publicitate Imobiliară Târgu Mureș

A. Partea I. Descrierea imobilului

TEREN Extravilan

Adresa: Jud. Mureș

Nr. Crt	Nr cadastral Nr. topografic	Suprafața* (mp)	Observații / Referințe
A1		1.000	Sector cadastral:14 Teren neimprejmuit;

B. Partea II. Proprietari și acte

Inscrieri privitoare la dreptul de proprietate și alte drepturi reale	Referințe
/	
Act Administrativ nr. 71413, din 25/07/1995 emis de CJSDPAT MURES;	
B1	A1
Intabulare, drept de PROPRIETATE, dobandit prin Reconstituire, cota actuala 1/1, cota initiala 1/1	
1) BALÁZS K. ZOLTÁN	
2) HANUSZ K. MAGDALENA	

C. Partea III. SARCINI .

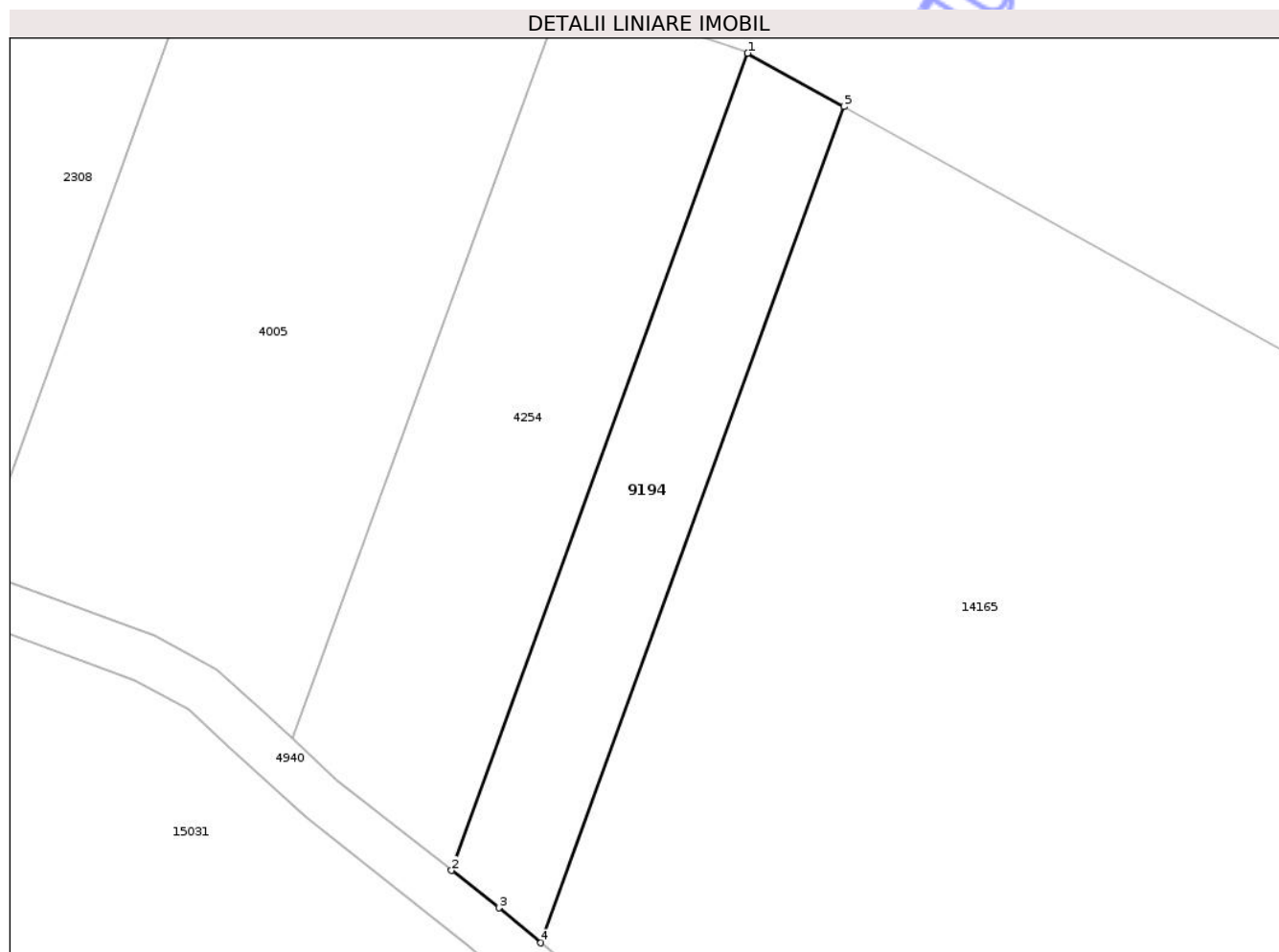
Inscrieri privind dezmembramintele dreptului de proprietate, drepturi reale de garanție și sarcini	Referințe
NU SUNT	

Anexa Nr. 1 La Partea I

Teren

Nr cadastral	Suprafața (mp)*	Observații / Referințe
	1.000	

* Suprafața este determinată în planul de proiecție Stereo 70.



Date referitoare la teren

Crt	Categorie folosință	Intravilan	Suprafața (mp)	Tarla	Parcelă	Nr. topo	Observații / Referințe
1	pasune	NU	1.000	29	987/1	-	

Lungime Segmente

1) Valorile lungimilor segmentelor sunt obținute din proiecție în plan.

Punct început	X / Y	Punct sfârșit	X / Y	Lungime segment (** (m)
1	472.333,486 559.361,836	2	472.303,171 559.278,248	88.915
2	472.303,171 559.278,248	3	472.308,013 559.274,421	6.172
3	472.308,013 559.274,421	4	472.312,32 559.270,849	5.595
4	472.312,32 559.270,849	5	472.343,334 559.356,366	90.967
5	472.343,334 559.356,366	1	472.333,486 559.361,836	11.265

** Lungimile segmentelor sunt determinate în planul de proiecție Stereo 70 și sunt rotunjite la 1 milimetru.

*** Distanța dintre puncte este formată din segmente cumulate ce sunt mai mici decât valoarea 1 milimetru.

Neutilizabil în Circuitul
Civil

**DATE DESPRE IMOBILUL NR. 9195**

Oficiul de Cadastru și Publicitate Imobiliară MUREȘ
Biroul de Cadastru și Publicitate Imobiliară Târgu Mureș

A. Partea I. Descrierea imobilului

TEREN Extravilan

Adresa: Jud. Mureș

Nr. Crt	Nr cadastral Nr. topografic	Suprafața* (mp)	Observații / Referințe
A1		800	Sector cadastral:18 Teren neimprejmuit;

B. Partea II. Proprietari și acte

Inscrieri privitoare la dreptul de proprietate și alte drepturi reale	Referințe
/	
Act Administrativ nr. 71417, din 26/07/1995 emis de CJSDPAT MURES;	
B1	A1
Intabulare, drept de PROPRIETATE, dobandit prin Reconstituire, cota actuala 1/1, cota initiala 1/1	
1) ZRINI S. TIBERIU	
2) ZRINI S. ZOLTAN	

C. Partea III. SARCINI .

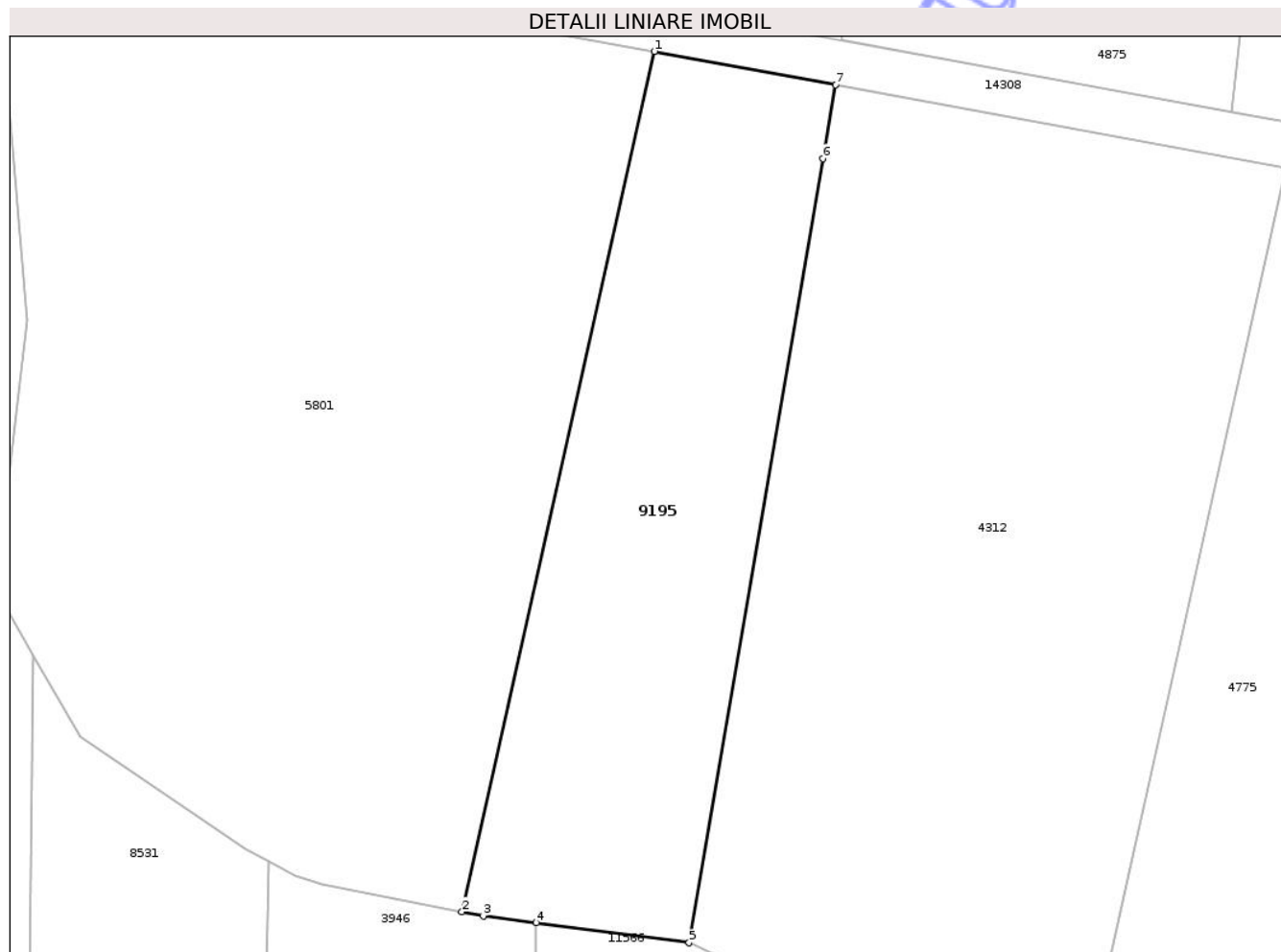
Inscrieri privind dezmembramintele dreptului de proprietate, drepturi reale de garanție și sarcini	Referințe
NU SUNT	

Anexa Nr. 1 La Partea I

Teren

Nr cadastral	Suprafața (mp)*	Observații / Referințe
	800	

* Suprafața este determinată în planul de proiecție Stereo 70.



Date referitoare la teren

Crt	Categorie folosință	Intravilan	Suprafața (mp)	Tarla	Parcelă	Nr. topo	Observații / Referințe
1	pasune	NU	800	33	1077/21	-	

Lungime Segmente

1) Valorile lungimilor segmentelor sunt obținute din proiecție în plan.

Punct început	X / Y	Punct sfârșit	X / Y	Lungime segment (** (m)
1	474.744,004 558.495,138	2	474.731,209 558.437,959	58.593
2	474.731,209 558.437,959	3	474.732,626 558.437,683	1.444
3	474.732,626 558.437,683	4	474.736,152 558.437,223	3.556
4	474.736,152 558.437,223	5	474.746,317 558.435,897	10.251
5	474.746,317 558.435,897	6	474.755,228 558.488,016	52.875

Punct început	X / Y	Punct sfârșit	X / Y	Lungime segment (** (m)
6	474.755,228 558.488,016	7	474.756,065 558.492,916	4.971
7	474.756,065 558.492,916	1	474.744,004 558.495,138	12.264

** Lungimile segmentelor sunt determinate în planul de proiecție Stereo 70 și sunt rotunjite la 1 milimetru.

*** Distanța dintre puncte este formată din segmente cumulate ce sunt mai mici decât valoarea 1 milimetru.

Neutilizabil în Circuitul Civil

**DATE DESPRE IMOBILUL NR. 9196**

Oficiul de Cadastru și Publicitate Imobiliară MUREȘ
Biroul de Cadastru și Publicitate Imobiliară Târgu Mureș

A. Partea I. Descrierea imobilului

TEREN Extravilan

Adresa: Jud. Mureș

Nr. Crt	Nr cadastral Nr. topografic	Suprafața* (mp)	Observații / Referințe
A1		1.014	Sector cadastral:17 Teren neimprejmuț; diferenta de suprafata se regaseste la id 13308

B. Partea II. Proprietari și acte

Inscrieri privitoare la dreptul de proprietate și alte drepturi reale		Referințe
/		
Act Administrativ nr. 71417, din 26/07/1995 emis de CJSDPAT MURES;		
B1	Intabulare, drept de PROPRIETATE, dobandit prin Reconstituire, cota actuala 1/1, cota initiala 1/1 1) ZRINI S. TIBERIU 2) ZRINI S. ZOLTAN	A1

C. Partea III. SARCINI .

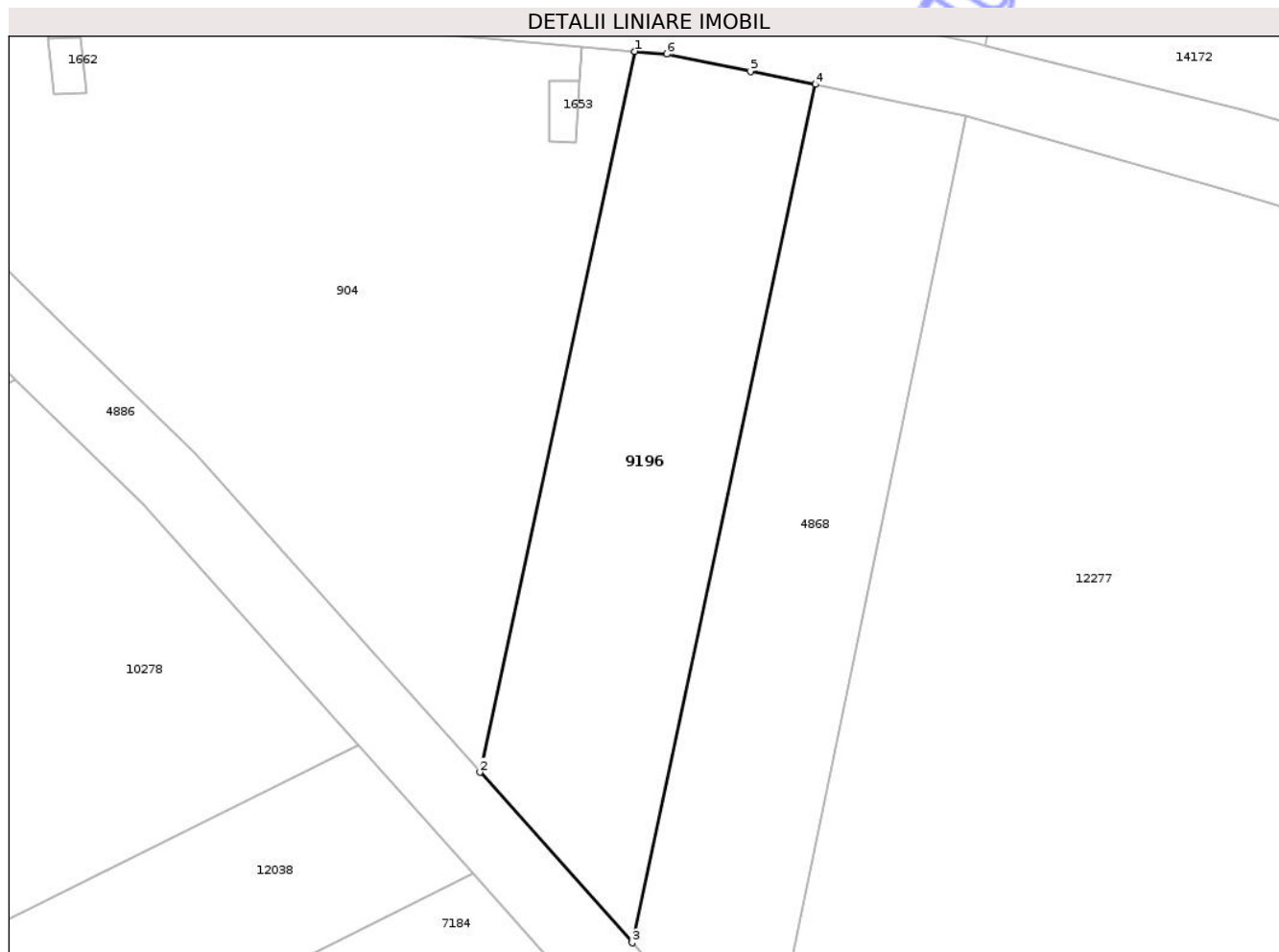
Inscrieri privind dezmembramintele dreptului de proprietate, drepturi reale de garanție și sarcini	Referințe
NU SUNT	

Anexa Nr. 1 La Partea I

Teren

Nr cadastral	Suprafața (mp)*	Observații / Referințe
	1.014	diferența de suprafața se regăsește la id 13308

* Suprafața este determinată în planul de proiecție Stereo 70.



Date referitoare la teren

Crt	Categorie folosință	Intravilan	Suprafața (mp)	Tarla	Parcelă	Nr. topo	Observații / Referințe
1	arabil	NU	1.014	35	1085/18	-	

Lungime Segmente

1) Valorile lungimilor segmentelor sunt obținute din proiecție în plan.

Punct început	X / Y	Punct sfârșit	X / Y	Lungime segment (** (m)
1	473.727,54 558.803,851	2	473.714,763 558.744,386	60.822
2	473.714,763 558.744,386	3	473.727,324 558.730,316	18.861
3	473.727,324 558.730,316	4	473.742,468 558.801,126	72.411
4	473.742,468 558.801,126	5	473.737,1 558.802,216	5.478
5	473.737,1 558.802,216	6	473.730,19 558.803,62	7.051

Punct început	X / Y	Punct sfârșit	X / Y	Lungime segment (** (m)
6	473.730,19 558.803,62	1	473.727,54 558.803,851	2.66

** Lungimile segmentelor sunt determinate în planul de proiecție Stereo 70 și sunt rotunjite la 1 milimetru.

*** Distanța dintre puncte este formată din segmente cumulate ce sunt mai mici decât valoarea 1 milimetru.

Neutilizabil în Circuitul Civil

**DATE DESPRE IMOBILUL NR. 9197**

Oficiul de Cadastru și Publicitate Imobiliară MUREȘ
Biroul de Cadastru și Publicitate Imobiliară Târgu Mureș

A. Partea I. Descrierea imobilului

TEREN Extravilan

Adresa: Jud. Mureș

Nr. Crt	Nr cadastral Nr. topografic	Suprafața* (mp)	Observații / Referințe
A1		1.300	Sector cadastral:18 Teren neimprejmuit;

B. Partea II. Proprietari și acte

Inscrieri privitoare la dreptul de proprietate și alte drepturi reale		Referințe
/		
Act Administrativ nr. 71417, din 26/07/1995 emis de CJSDPAT MURES;		
B1	Intabulare, drept de PROPRIETATE, dobandit prin Reconstituire, cota actuala 1/1, cota initiala 1/1 1) ZRINI S. TIBERIU 2) ZRINI S. ZOLTAN	A1

C. Partea III. SARCINI .

Inscrieri privind dezmembramintele dreptului de proprietate, drepturi reale de garanție și sarcini	Referințe
NU SUNT	

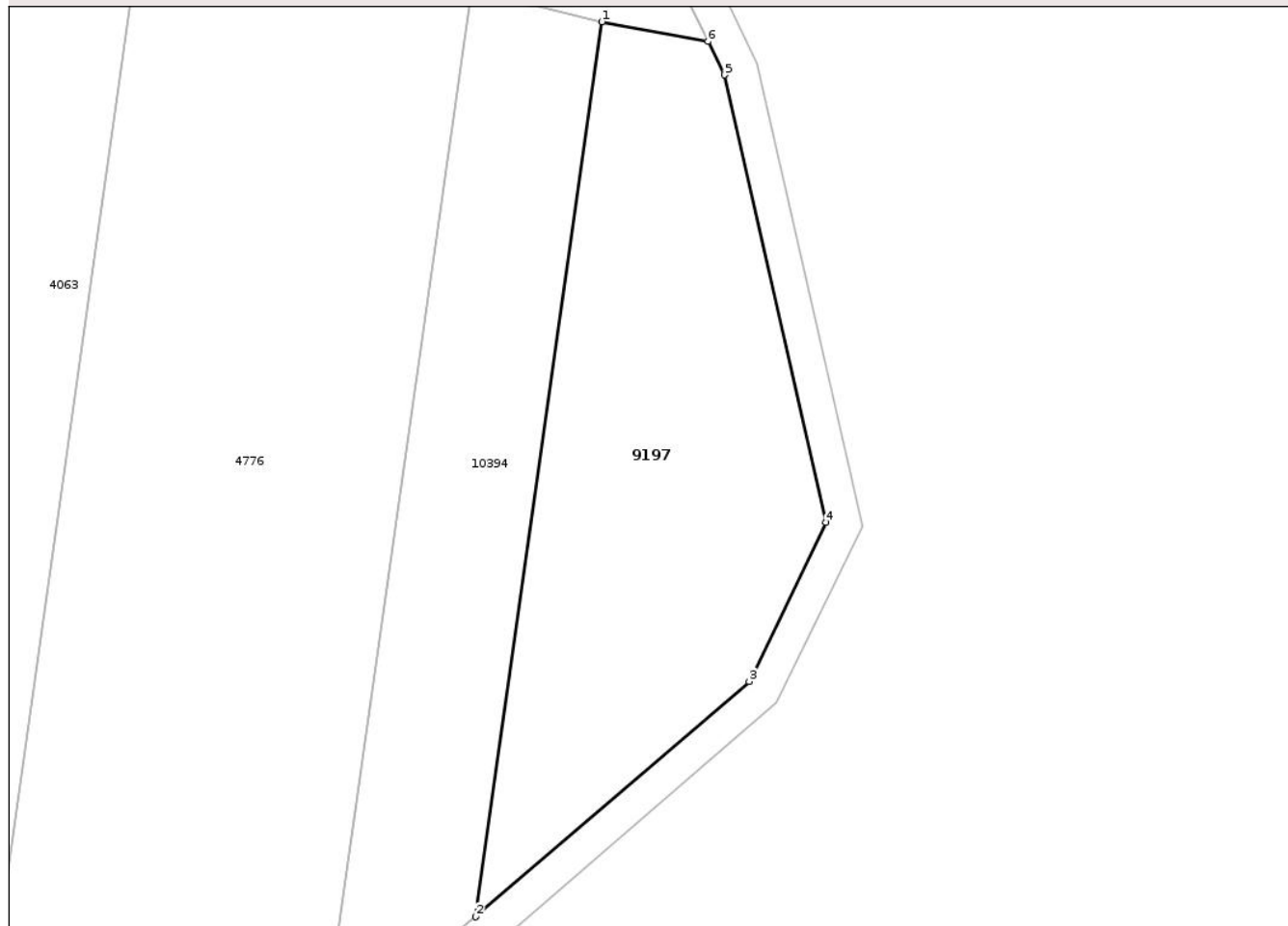
Anexa Nr. 1 La Partea I

Teren

Nr cadastral	Suprafața (mp)*	Observații / Referințe
	1.300	

* Suprafața este determinată în planul de proiecție Stereo 70.

DETALII LINIARE IMOBIL



Date referitoare la teren

Crt	Categorie folosință	Intra vilan	Suprafața (mp)	Tarla	Parcelă	Nr. topo	Observații / Referințe
1	pasune	NU	1.300	33	1077/20	-	

Lungime Segmente

1) Valorile lungimilor segmentelor sunt obținute din proiecție în plan.

Punct început	X / Y	Punct sfârșit	X / Y	Lungime segment (** (m)
1	474.986,667 558.618,874	2	474.975,657 558.540,826	78.821
2	474.975,657 558.540,826	3	474.999,517 558.561,342	31.468
3	474.999,517 558.561,342	4	475.006,209 558.575,228	15.414
4	475.006,209 558.575,228	5	474.997,347 558.614,24	40.006
5	474.997,347 558.614,24	6	474.995,915 558.617,171	3.262

Punct început	X / Y	Punct sfârșit	X / Y	Lungime segment (** (m)
6	474.995,915 558.617,171	1	474.986,667 558.618,874	9.403

** Lungimile segmentelor sunt determinate în planul de proiecție Stereo 70 și sunt rotunjite la 1 milimetru.

*** Distanța dintre puncte este formată din segmente cumulate ce sunt mai mici decât valoarea 1 milimetru.

Neutilizabil în Circuitul Civil

**DATE DESPRE IMOBILUL NR. 9198**

Oficiul de Cadastru și Publicitate Imobiliară MUREȘ
Biroul de Cadastru și Publicitate Imobiliară Târgu Mureș

A. Partea I. Descrierea imobilului

TEREN Extravilan

Adresa: Jud. Mureș

Nr. Crt	Nr cadastral Nr. topografic	Suprafața* (mp)	Observații / Referințe
A1		1.400	Sector cadastral:16 Teren neimprejmuit;

B. Partea II. Proprietari și acte

Inscrieri privitoare la dreptul de proprietate și alte drepturi reale		Referințe
/		
Act Administrativ nr. 71417, din 26/07/1995 emis de CJSDPAT MURES;		
B1	Intabulare, drept de PROPRIETATE, dobandit prin Reconstituire, cota actuala 1/1, cota initiala 1/1	A1
	1) ZRINI S. TIBERIU 2) ZRINI S. ZOLTAN	

C. Partea III. SARCINI .

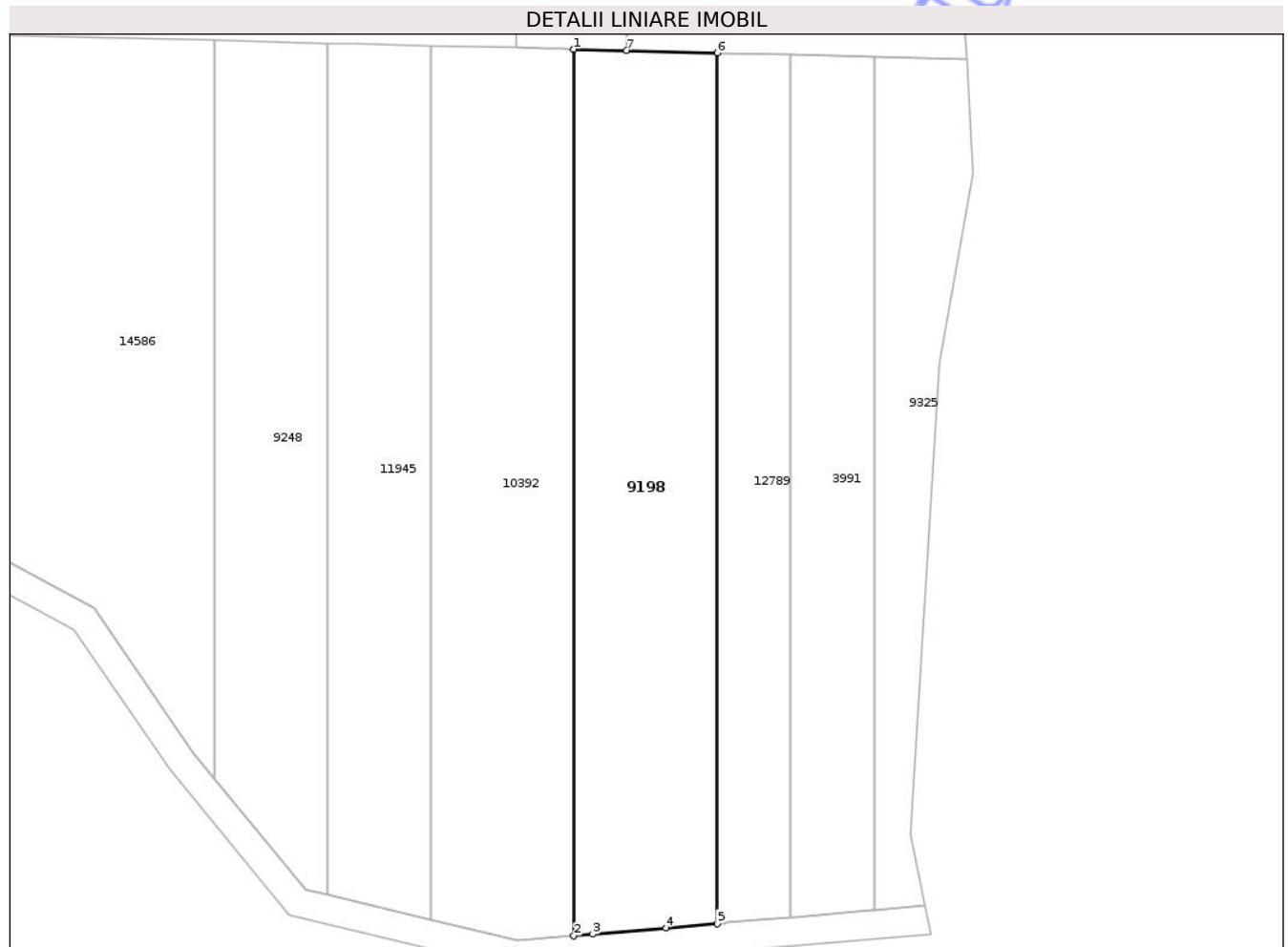
Inscrieri privind dezmembramintele dreptului de proprietate, drepturi reale de garanție și sarcini	Referințe
NU SUNT	

Anexa Nr. 1 La Partea I

Teren

Nr cadastral	Suprafața (mp)*	Observații / Referințe
	1.400	

* Suprafața este determinată în planul de proiecție Stereo 70.



Date referitoare la teren

Crt	Categorie folosință	Intra vilan	Suprafața (mp)	Tarla	Parcelă	Nr. topo	Observații / Referințe
1	faneata	NU	1.400	31	1070/144	-	

Lungime Segmente

1) Valorile lungimilor segmentelor sunt obținute din proiecție în plan.

Punct început	X / Y	Punct sfârșit	X / Y	Lungime segment (** (m)
1	475.353,203 558.182,654	2	475.353,203 558.089,273	93.381
2	475.353,203 558.089,273	3	475.355,201 558.089,444	2.005
3	475.355,201 558.089,444	4	475.362,928 558.090,105	7.755
4	475.362,928 558.090,105	5	475.368,33 558.090,567	5.422
5	475.368,33 558.090,567	6	475.368,33 558.182,282	91.715

Punct început	X / Y	Punct sfârșit	X / Y	Lungime segment (** (m)
6	475.368,33 558.182,282	7	475.358,785 558.182,516	9.548
7	475.358,785 558.182,516	1	475.353,203 558.182,654	5.584

** Lungimile segmentelor sunt determinate în planul de proiecție Stereo 70 și sunt rotunjite la 1 milimetru.

*** Distanța dintre puncte este formată din segmente cumulate ce sunt mai mici decât valoarea 1 milimetru.

Neutilizabil în Circuitul Civil

**DATE DESPRE IMOBILUL NR. 9199**

Oficiul de Cadastru și Publicitate Imobiliară MUREȘ
Biroul de Cadastru și Publicitate Imobiliară Târgu Mureș

A. Partea I. Descrierea imobilului

TEREN Intravilan

Adresa: Loc. Bozeni, Jud. Mureș

Nr. Crt	Nr cadastral Nr. topografic	Suprafața* (mp)	Observații / Referințe
A1		1.600	Sector cadastral:14 Teren neimprejmuit;

B. Partea II. Proprietari și acte

Inscrieri privitoare la dreptul de proprietate și alte drepturi reale		Referințe
/		
Act Administrativ nr. 71417, din 26/07/1995 emis de CJSDPAT MURES;		
B1	Intabulare, drept de PROPRIETATE, dobandit prin Reconstituire, cota actuala 1/1, cota initiala 1/1	A1
	1) ZRINI S. TIBERIU 2) ZRINI S. ZOLTAN	

C. Partea III. SARCINI .

Inscrieri privind dezmembramintele dreptului de proprietate, drepturi reale de garanție și sarcini	Referințe
NU SUNT	

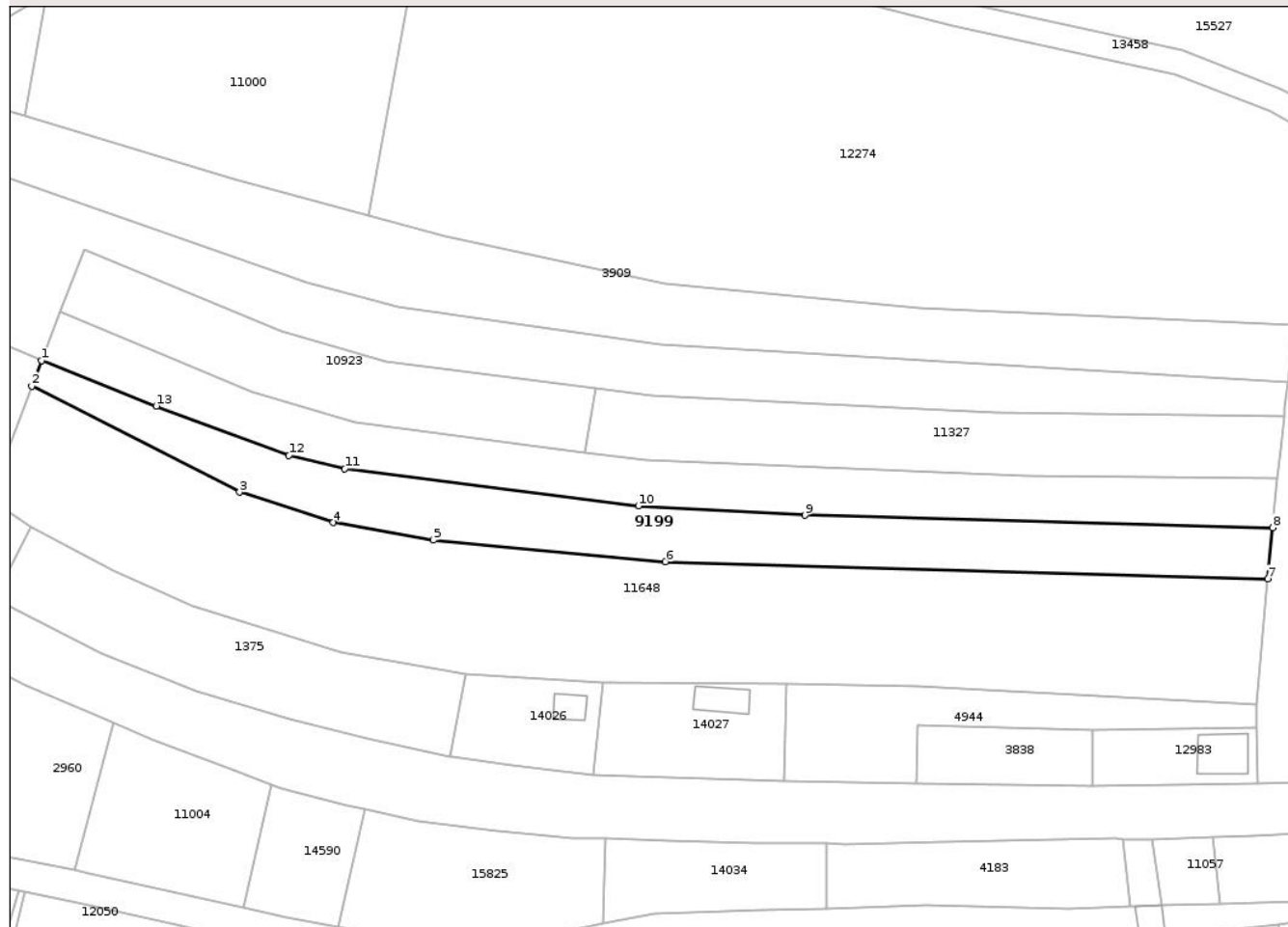
Anexa Nr. 1 La Partea I

Teren

Nr cadastral	Suprafața (mp)*	Observații / Referințe
	1.600	

* Suprafața este determinată în planul de proiecție Stereo 70.

DETALII LINIARE IMOBIL



Date referitoare la teren

Crt	Categorie folosință	Intra vilan	Suprafața (mp)	Tarla	Parcelă	Nr. topo	Observații / Referințe
1	arabil	DA	1.600	29	1024/30	-	

Lungime Segmente

1) Valorile lungimilor segmentelor sunt obținute din proiecție în plan.

Punct început	X / Y	Punct sfârșit	X / Y	Lungime segment (** (m)
1	474.151,666 559.366,033	2	474.150,152 559.361,983	4.324
2	474.150,152 559.361,983	3	474.183,193 559.345,147	37.083
3	474.183,193 559.345,147	4	474.198,096 559.340,315	15.667
4	474.198,096 559.340,315	5	474.213,982 559.337,511	16.132
5	474.213,982 559.337,511	6	474.250,913 559.334,114	37.087

Punct început	X / Y	Punct sfârșit	X / Y	Lungime segment (** (m)
6	474.250,913 559.334,114	7	474.346,646 559.331,374	95.772
7	474.346,646 559.331,374	8	474.347,45 559.339,493	8.159
8	474.347,45 559.339,493	9	474.273,109 559.341,476	74.367
9	474.273,109 559.341,476	10	474.246,599 559.342,966	26.552
10	474.246,599 559.342,966	11	474.199,912 559.348,837	47.055
11	474.199,912 559.348,837	12	474.191,04 559.350,958	9.122
12	474.191,04 559.350,958	13	474.169,951 559.358,82	22.507
13	474.169,951 559.358,82	1	474.151,666 559.366,033	19.656

** Lungimile segmentelor sunt determinate în planul de proiecție Stereo 70 și sunt rotunjite la 1 milimetru.

*** Distanța dintre puncte este formată din segmente cumulate ce sunt mai mici decât valoarea 1 milimetru.

**DATE DESPRE IMOBILUL NR. 9200**

Oficiul de Cadastru și Publicitate Imobiliară MUREȘ
Biroul de Cadastru și Publicitate Imobiliară Târgu Mureș

A. Partea I. Descrierea imobilului

TEREN Extravilan

Adresa: Jud. Mureș

Nr. Crt	Nr cadastral Nr. topografic	Suprafața* (mp)	Observații / Referințe
A1		1.400	Sector cadastral:13 Teren neimprejmuit;

B. Partea II. Proprietari și acte

Inscrieri privitoare la dreptul de proprietate și alte drepturi reale	Referințe
/	
Act Administrativ nr. 71417, din 26/07/1995 emis de CJSDPAT MURES;	
B1	A1
Intabulare, drept de PROPRIETATE, dobandit prin Reconstituire, cota actuala 1/1, cota initiala 1/1	
1) ZRINI S. TIBERIU	
2) ZRINI S. ZOLTAN	

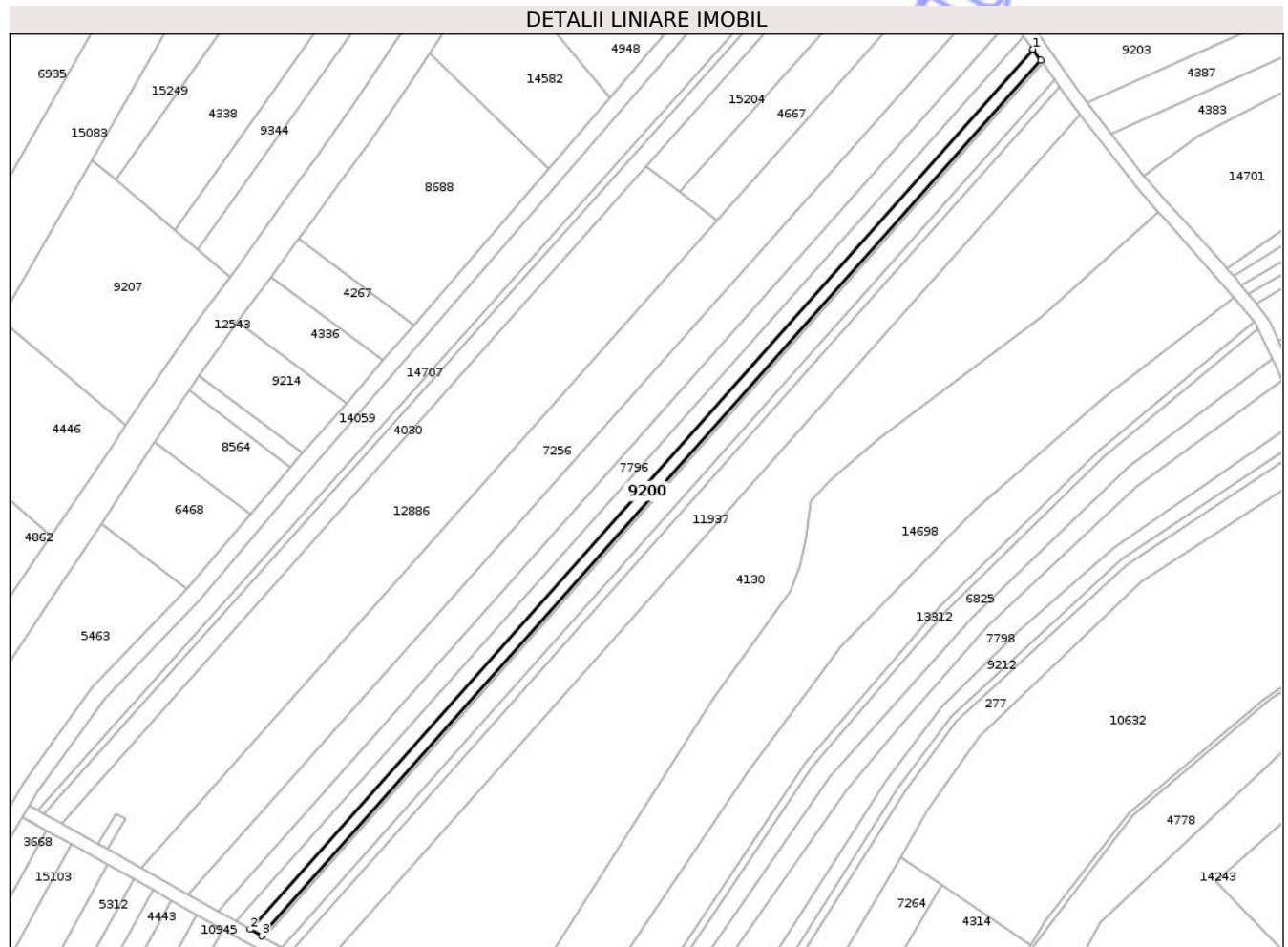
C. Partea III. SARCINI .

Inscrieri privind dezmembramintele dreptului de proprietate, drepturi reale de garanție și sarcini	Referințe
NU SUNT	

Teren

Nr cadastral	Suprafața (mp)*	Observații / Referințe
	1.400	

* Suprafața este determinată în planul de proiecție Stereo 70.



Date referitoare la teren

Crt	Categorie folosință	Intra vilan	Suprafața (mp)	Tarla	Parcelă	Nr. topo	Observații / Referințe
1	arabil	NU	1.400	34	1098/10	-	

Lungime Segmente

1) Valorile lungimilor segmentelor sunt obținute din proiecție în plan.

Punct început	X / Y	Punct sfârșit	X / Y	Lungime segment (** (m)
1	473.241,484 559.158,341	2	473.005,702 558.893,565	354.541
2	473.005,702 558.893,565	3	473.009,241 558.891,586	4.055
3	473.009,241 558.891,586	4	473.243,844 559.155,039	352.769
4	473.243,844 559.155,039	1	473.241,484 559.158,341	4.059

** Lungimile segmentelor sunt determinate în planul de proiecție Stereo 70 și sunt rotunjite la 1 milimetru.

*** Distanţa dintre puncte este formată din segmente cumulate ce sunt mai mici decât valoarea 1 milimetru.

Neutilizabil în Circuitul
Civil

**DATE DESPRE IMOBILUL NR. 9206**

Oficiul de Cadastru și Publicitate Imobiliară MUREȘ
Biroul de Cadastru și Publicitate Imobiliară Târgu Mureș

A. Partea I. Descrierea imobilului

TEREN Extravilan

Adresa: Jud. Mureș

Nr. Crt	Nr cadastral Nr. topografic	Suprafața* (mp)	Observații / Referințe
A1		1.000	Sector cadastral:13 Teren neimprejmuit;

B. Partea II. Proprietari și acte

Inscrieri privitoare la dreptul de proprietate și alte drepturi reale	Referințe
/	
Act Administrativ nr. 71417, din 26/07/1995 emis de CJSDPAT MURES;	
B1	A1
Intabulare, drept de PROPRIETATE, dobandit prin Reconstituire, cota actuala 1/1, cota initiala 1/1	
1) ZRINI S. TIBERIU	
2) ZRINI S. ZOLTAN	

C. Partea III. SARCINI .

Inscrieri privind dezmembramintele dreptului de proprietate, drepturi reale de garanție și sarcini	Referințe
NU SUNT	

Anexa Nr. 1 La Partea I

Teren

Nr cadastral	Suprafața (mp)*	Observații / Referințe
	1.000	

* Suprafața este determinată în planul de proiecție Stereo 70.



Date referitoare la teren

Crt	Categorie folosință	Intra vilan	Suprafața (mp)	Tarla	Parcelă	Nr. topo	Observații / Referințe
1	faneata	NU	1.000	35	1090/15	-	

Lungime Segmente

1) Valorile lungimilor segmentelor sunt obținute din proiecție în plan.

Punct început	X / Y	Punct sfârșit	X / Y	Lungime segment (** (m)
1	473.319,659 559.261,654	2	473.300,033 559.254,005	21.064
2	473.300,033 559.254,005	3	473.325,23 559.212,318	48.71
3	473.325,23 559.212,318	4	473.344,312 559.220,868	20.91
4	473.344,312 559.220,868	1	473.319,659 559.261,654	47.658

** Lungimile segmentelor sunt determinate în planul de proiecție Stereo 70 și sunt rotunjite la 1 milimetru.

*** Distanţa dintre puncte este formată din segmente cumulate ce sunt mai mici decât valoarea 1 milimetru.

Neutilizabil în Circuitul
Civil

**DATE DESPRE IMOBILUL NR. 9201**

Oficiul de Cadastru și Publicitate Imobiliară MUREȘ
Biroul de Cadastru și Publicitate Imobiliară Târgu Mureș

A. Partea I. Descrierea imobilului

TEREN Extravilan

Adresa: Jud. Mureș

Nr. Crt	Nr cadastral Nr. topografic	Suprafața* (mp)	Observații / Referințe
A1		2.800	Sector cadastral:13 Teren neimprejmuit;

B. Partea II. Proprietari și acte

Inscrieri privitoare la dreptul de proprietate și alte drepturi reale	Referințe
/	
Act Administrativ nr. 71417, din 26/07/1995 emis de CJSDPAT MURES;	
B1	A1
Intabulare, drept de PROPRIETATE, dobandit prin Reconstituire, cota actuala 1/1, cota initiala 1/1	
1) ZRINI S. TIBERIU	
2) ZRINI S. ZOLTAN	

C. Partea III. SARCINI .

Inscrieri privind dezmembramintele dreptului de proprietate, drepturi reale de garanție și sarcini	Referințe
NU SUNT	

Anexa Nr. 1 La Partea I

Teren

Nr cadastral	Suprafața (mp)*	Observații / Referințe
	2.800	

* Suprafața este determinată în planul de proiecție Stereo 70.

DETALII LINIARE IMOBIL



Date referitoare la teren

Crt	Categorie folosință	Intra vilan	Suprafața (mp)	Tarla	Parcelă	Nr. topo	Observații / Referințe
1	faneata	NU	2.800	35	1088/120	-	

Lungime Segmente

1) Valorile lungimilor segmentelor sunt obținute din proiecție în plan.

Punct început	X / Y	Punct sfârșit	X / Y	Lungime segment (** (m)
1	473.547,514 559.028,729	2	473.517,815 559.023,856	30.096
2	473.517,815 559.023,856	3	473.486,722 559.016,117	32.042
3	473.486,722 559.016,117	4	473.454,731 559.004,887	33.905
4	473.454,731 559.004,887	5	473.427,189 558.992,667	30.131
5	473.427,189 558.992,667	6	473.366,512 558.959,035	69.374

Punct început	X / Y	Punct sfârșit	X / Y	Lungime segment (** (m)
6	473.366,512 558.959,035	7	473.373,465 558.946,219	14.581
7	473.373,465 558.946,219	8	473.431,705 558.978,665	66.668
8	473.431,705 558.978,665	9	473.460,447 558.991,366	31.423
9	473.460,447 558.991,366	10	473.492,511 559.002,331	33.887
10	473.492,511 559.002,331	11	473.523,529 559.010,342	32.036
11	473.523,529 559.010,342	12	473.548,059 559.014,367	24.858
12	473.548,059 559.014,367	1	473.547,514 559.028,729	14.372

** Lungimile segmentelor sunt determinate în planul de proiecție Stereo 70 și sunt rotunjite la 1 milimetru.

*** Distanța dintre puncte este formată din segmente cumulate ce sunt mai mici decât valoarea 1 milimetru.

Neutilizabil în Circuitul Civil

**DATE DESPRE IMOBILUL NR. 9202**

Oficiul de Cadastru și Publicitate Imobiliară MUREȘ
Biroul de Cadastru și Publicitate Imobiliară Târgu Mureș

A. Partea I. Descrierea imobilului

TEREN Extravilan

Adresa: Jud. Mureș

Nr. Crt	Nr cadastral Nr. topografic	Suprafața* (mp)	Observații / Referințe
A1		1.200	Sector cadastral:16 Teren neimprejmuit;

B. Partea II. Proprietari și acte

Inscrieri privitoare la dreptul de proprietate și alte drepturi reale	Referințe
/	
Act Administrativ nr. 71417, din 26/07/1995 emis de CJSDPAT MURES;	
B1	A1
Intabulare, drept de PROPRIETATE, dobandit prin Reconstituire, cota actuala 1/1, cota initiala 1/1	
1) ZRINI S. TIBERIU	
2) ZRINI S. ZOLTAN	

C. Partea III. SARCINI .

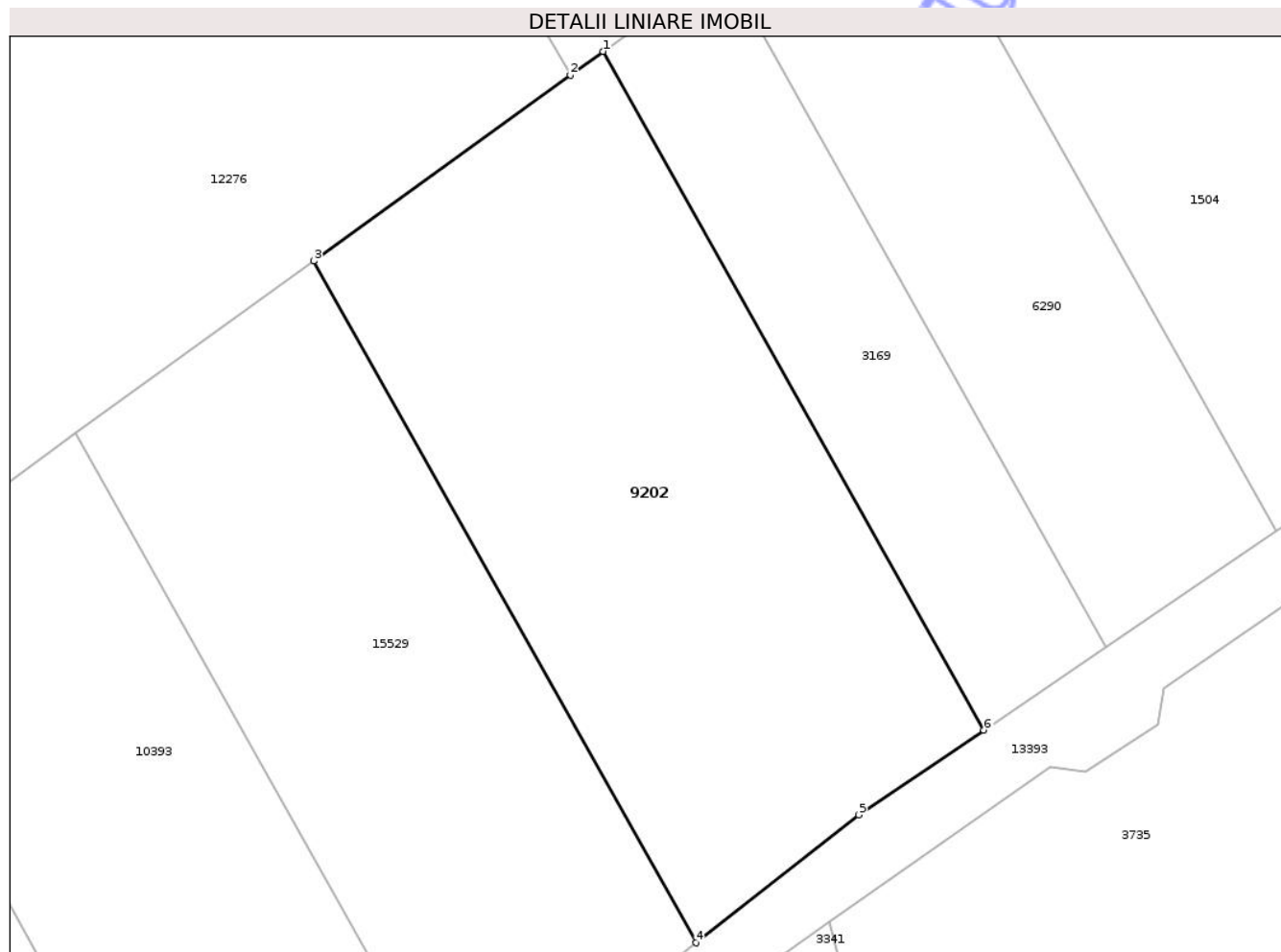
Inscrieri privind dezmembramintele dreptului de proprietate, drepturi reale de garanție și sarcini	Referințe
NU SUNT	

Anexa Nr. 1 La Partea I

Teren

Nr cadastral	Suprafața (mp)*	Observații / Referințe
	1.200	

* Suprafața este determinată în planul de proiecție Stereo 70.



Date referitoare la teren

Crt	Categorie folosință	Intra vilan	Suprafața (mp)	Tarla	Parcelă	Nr. topo	Observații / Referințe
1	arabil	NU	1.200	31	1070/58	-	

Lungime Segmente

1) Valorile lungimilor segmentelor sunt obținute din proiecție în plan.

Punct început	X / Y	Punct sfârșit	X / Y	Lungime segment (** (m)
1	475.506,335 558.431,182	2	475.504,167 558.429,614	2.676
2	475.504,167 558.429,614	3	475.487,226 558.417,366	20.905
3	475.487,226 558.417,366	4	475.512,454 558.372,423	51.54
4	475.512,454 558.372,423	5	475.523,21 558.380,851	13.665
5	475.523,21 558.380,851	6	475.531,449 558.386,444	9.958

Punct început	X / Y	Punct sfârșit	X / Y	Lungime segment (** (m)
6	475.531,449 558.386,444	1	475.506,335 558.431,182	51.305

** Lungimile segmentelor sunt determinate în planul de proiecție Stereo 70 și sunt rotunjite la 1 milimetru.

*** Distanța dintre puncte este formată din segmente cumulate ce sunt mai mici decât valoarea 1 milimetru.

Neutilizabil în Circuitul Civil

**DATE DESPRE IMOBILUL NR. 9203**

Oficiul de Cadastru și Publicitate Imobiliară MUREȘ
Biroul de Cadastru și Publicitate Imobiliară Târgu Mureș

A. Partea I. Descrierea imobilului

TEREN Extravilan

Adresa: Jud. Mureș

Nr. Crt	Nr cadastral Nr. topografic	Suprafața* (mp)	Observații / Referințe
A1		4.900	Sector cadastral:13 Teren neimprejmuit;

B. Partea II. Proprietari și acte

Inscrieri privitoare la dreptul de proprietate și alte drepturi reale	Referințe
/	
Act Administrativ nr. 71417, din 26/07/1995 emis de CJSDPAT MURES;	
B1	A1
Intabulare, drept de PROPRIETATE, dobandit prin Reconstituire, cota actuala 1/1, cota initiala 1/1	
1) ZRINI S. TIBERIU	
2) ZRINI S. ZOLTAN	

C. Partea III. SARCINI .

Inscrieri privind dezmembramintele dreptului de proprietate, drepturi reale de garanție și sarcini	Referințe
NU SUNT	

Anexa Nr. 1 La Partea I

Teren

Nr cadastral	Suprafața (mp)*	Observații / Referințe
	4.900	

* Suprafața este determinată în planul de proiecție Stereo 70.



Date referitoare la teren

Crt	Categorie folosință	Intra vilan	Suprafața (mp)	Tarla	Parcelă	Nr. topo	Observații / Referințe
1	faneata	NU	4.900	35	1088/110	-	

Lungime Segmente

1) Valorile lungimilor segmentelor sunt obținute din proiecție în plan.

Punct început	X / Y	Punct sfârșit	X / Y	Lungime segment (** (m)
1	473.423,001 559.244,516	2	473.242,58 559.163,685	197.7
2	473.242,58 559.163,685	3	473.255,684 559.145,354	22.533
3	473.255,684 559.145,354	4	473.257,904 559.142,459	3.648
4	473.257,904 559.142,459	5	473.410,826 559.210,971	167.568
5	473.410,826 559.210,971	6	473.420,924 559.222,962	15.677

Punct început	X / Y	Punct sfârșit	X / Y	Lungime segment (** (m)
6	473.420,924 559.222,962	7	473.432,631 559.228,584	12.987
7	473.432,631 559.228,584	8	473.425,877 559.239,758	13.057
8	473.425,877 559.239,758	9	473.424,276 559.242,406	3.094
9	473.424,276 559.242,406	1	473.423,001 559.244,516	2.465

** Lungimile segmentelor sunt determinate în planul de proiecție Stereo 70 și sunt rotunjite la 1 milimetru.

*** Distanța dintre puncte este formată din segmente cumulate ce sunt mai mici decât valoarea 1 milimetru.

Neutilizabil în Circuitul Civil

**DATE DESPRE IMOBILUL NR. 9207**

Oficiul de Cadastru și Publicitate Imobiliară MUREȘ
Biroul de Cadastru și Publicitate Imobiliară Târgu Mureș

A. Partea I. Descrierea imobilului

TEREN Extravilan

Adresa: Jud. Mureș

Nr. Crt	Nr cadastral Nr. topografic	Suprafața* (mp)	Observații / Referințe
A1		2.800	Sector cadastral:14 Teren neimprejmuit;

B. Partea II. Proprietari și acte

Inscrieri privitoare la dreptul de proprietate și alte drepturi reale	Referințe
/	
Act Administrativ nr. 71417, din 26/07/1995 emis de CJSDPAT MURES;	
B1	A1
Intabulare, drept de PROPRIETATE, dobandit prin Reconstituire, cota actuala 1/1, cota initiala 1/1	
1) ZRINI S. TIBERIU	
2) ZRINI S. ZOLTAN	

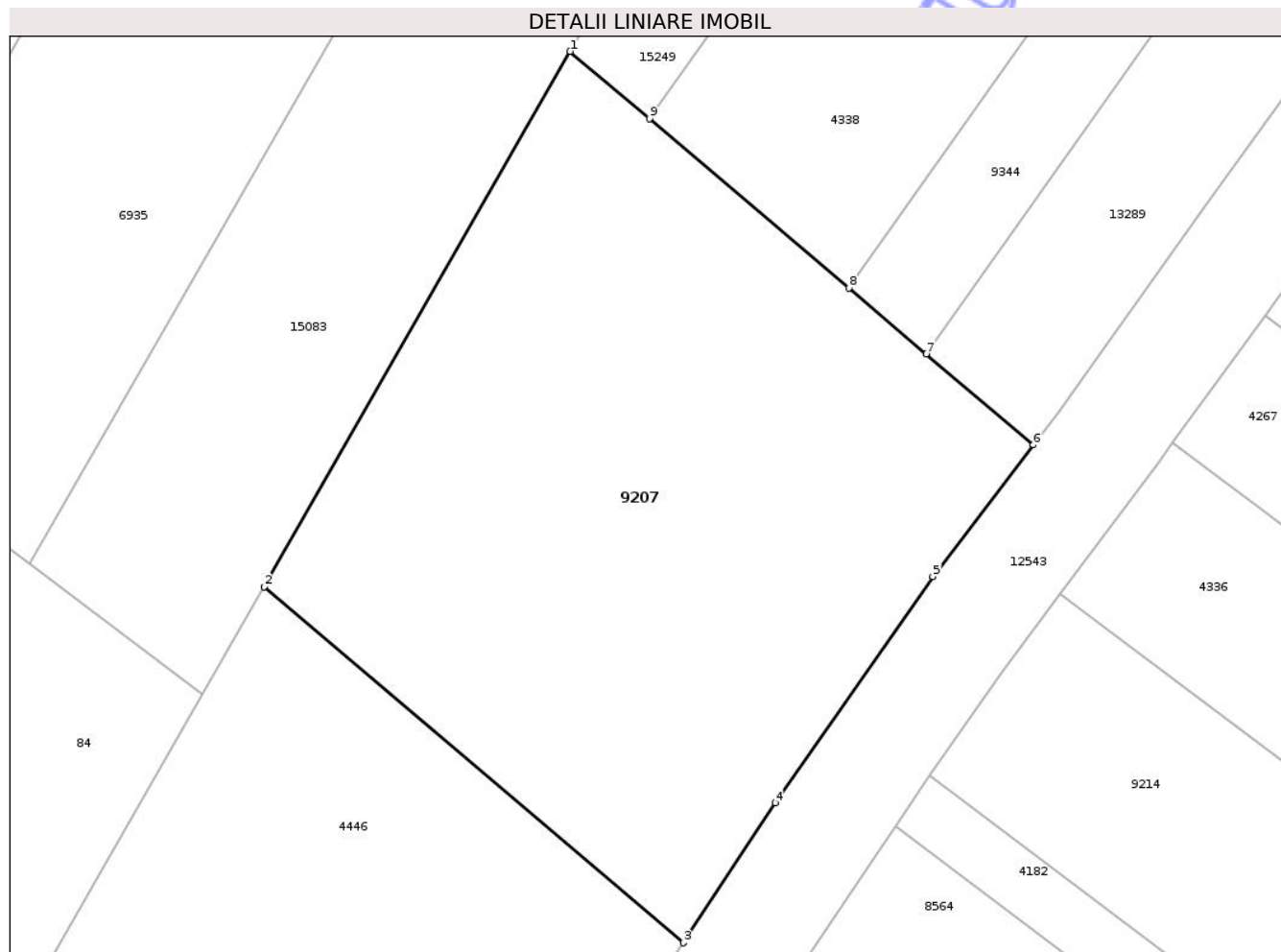
C. Partea III. SARCINI .

Inscrieri privind dezmembramintele dreptului de proprietate, drepturi reale de garanție și sarcini	Referințe
NU SUNT	

Teren

Nr cadastral	Suprafața (mp)*	Observații / Referințe
	2.800	

* Suprafața este determinată în planul de proiecție Stereo 70.



Date referitoare la teren

Crt	Categorie folosință	Intra vilan	Suprafața (mp)	Tarla	Parcelă	Nr. topo	Observații / Referințe
1	arabil	NU	2.800	29	1016/3	-	

Lungime Segmente

1) Valorile lungimilor segmentelor sunt obținute din proiecție în plan.

Punct început	X / Y	Punct sfârșit	X / Y	Lungime segment (** (m)
1	472.958,112 559.125,052	2	472.930,649 559.077,092	55.266
2	472.930,649 559.077,092	3	472.968,255 559.045,185	49.318
3	472.968,255 559.045,185	4	472.976,53 559.057,71	15.012
4	472.976,53 559.057,71	5	472.990,64 559.078,0	24.714
5	472.990,64 559.078,0	6	472.999,665 559.089,796	14.852

Punct început	X / Y	Punct sfârșit	X / Y	Lungime segment (** (m)
6	472.999,665 559.089,796	7	472.990,053 559.097,951	12.605
7	472.990,053 559.097,951	8	472.983,105 559.103,846	9.112
8	472.983,105 559.103,846	9	472.965,223 559.119,019	23.452
9	472.965,223 559.119,019	1	472.958,112 559.125,052	9.325

** Lungimile segmentelor sunt determinate în planul de proiecție Stereo 70 și sunt rotunjite la 1 milimetru.

*** Distanța dintre puncte este formată din segmente cumulate ce sunt mai mici decât valoarea 1 milimetru.

Neutilizabil în Circuitul Civil

**DATE DESPRE IMOBILUL NR. 9204**

Oficiul de Cadastru și Publicitate Imobiliară MUREȘ
Biroul de Cadastru și Publicitate Imobiliară Târgu Mureș

A. Partea I. Descrierea imobilului

TEREN Necunoscut

Adresa: Loc. Bozeni, Jud. Mureș

Nr. Crt	Nr cadastral Nr. topografic	Suprafața* (mp)	Observații / Referințe
A1		1.000	Sector cadastral:13 Teren neimprejmuit;

B. Partea II. Proprietari și acte

Inscrieri privitoare la dreptul de proprietate și alte drepturi reale	Referințe
/	
Act Administrativ nr. 71417, din 26/07/1995 emis de CJSDPAT MURES;	
B1	A1
Intabulare, drept de PROPRIETATE, dobandit prin Reconstituire, cota actuala 1/1, cota initiala 1/1	
1) ZRINI S. TIBERIU	
2) ZRINI S. ZOLTAN	

C. Partea III. SARCINI .

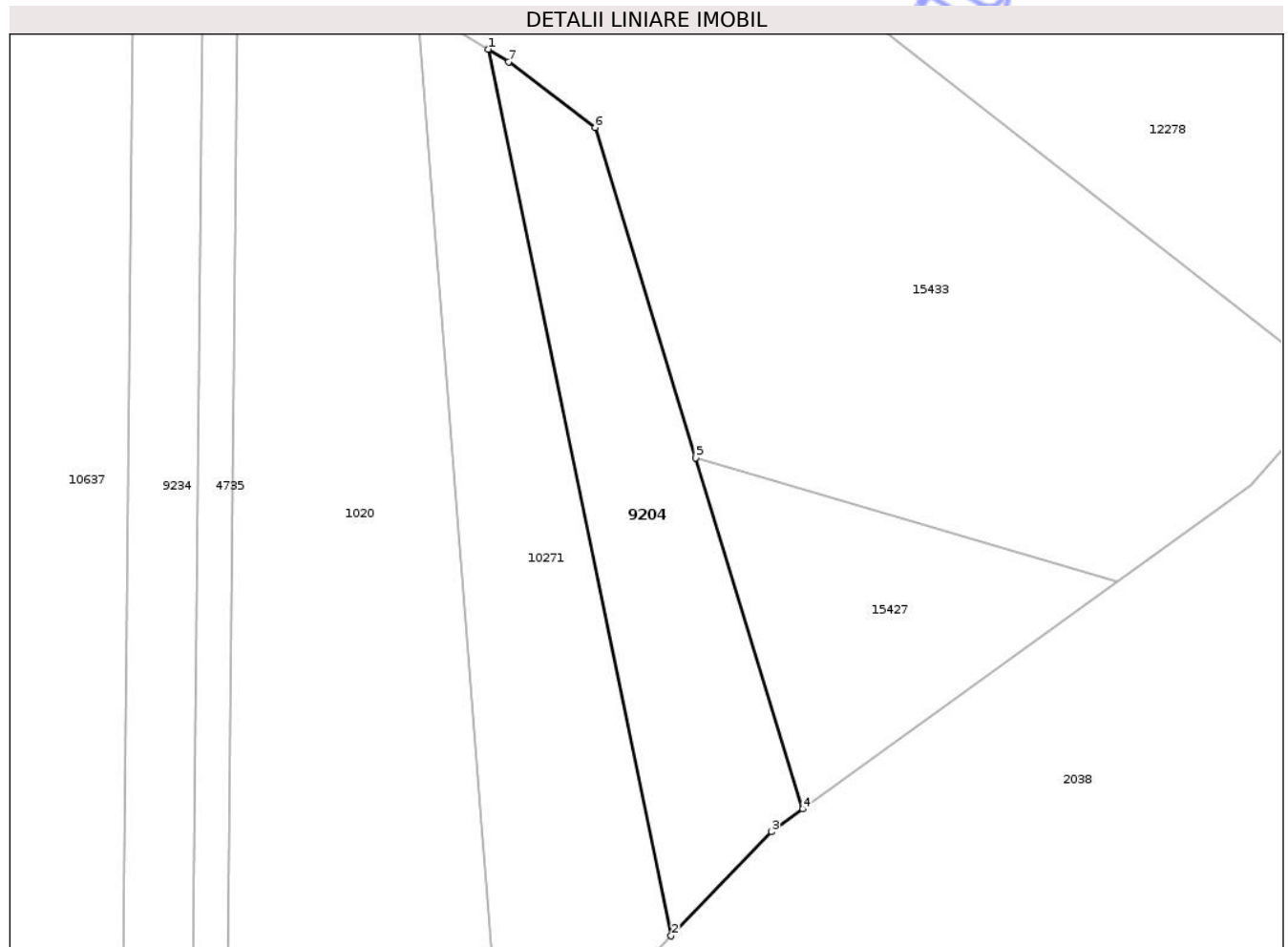
Inscrieri privind dezmembramintele dreptului de proprietate, drepturi reale de garanție și sarcini	Referințe
NU SUNT	

Anexa Nr. 1 La Partea I

Teren

Nr cadastral	Suprafața (mp)*	Observații / Referințe
	1.000	

* Suprafața este determinată în planul de proiecție Stereo 70.



Date referitoare la teren

Crt	Categorie folosință	Intravilan	Suprafața (mp)	Tarla	Parcelă	Nr. topo	Observații / Referințe
1	arabil	DA	579	35	1088/42	-	
2	arabil	NU	421	35	1088/42	-	

Lungime Segmente

1) Valorile lungimilor segmentelor sunt obținute din proiecție în plan.

Punct început	X / Y	Punct sfârșit	X / Y	Lungime segment (** (m)
1	473.987,348 559.151,891	2	474.005,86 559.062,299	91.485
2	474.005,86 559.062,299	3	474.015,992 559.072,829	14.613
3	474.015,992 559.072,829	4	474.019,155 559.075,112	3.901
4	474.019,155 559.075,112	5	474.008,34 559.110,602	37.101

Punct început	X / Y	Punct sfârșit	X / Y	Lungime segment (** (m)
5	474.008,34 559.110,602	6	473.998,169 559.143,979	34.892
6	473.998,169 559.143,979	7	473.989,421 559.150,629	10.989
7	473.989,421 559.150,629	1	473.987,348 559.151,891	2.427

** Lungimile segmentelor sunt determinate în planul de proiecție Stereo 70 și sunt rotunjite la 1 milimetru.

*** Distanța dintre puncte este formată din segmente cumulate ce sunt mai mici decât valoarea 1 milimetru.

Neutilizabil în Circuitul Civil

**DATE DESPRE IMOBILUL NR. 9208**

Oficiul de Cadastru și Publicitate Imobiliară MUREȘ
Biroul de Cadastru și Publicitate Imobiliară Târgu Mureș

A. Partea I. Descrierea imobilului

TEREN Extravilan

Adresa: Jud. Mureș

Nr. Crt	Nr cadastral Nr. topografic	Suprafața* (mp)	Observații / Referințe
A1		2.800	Sector cadastral:18 Teren neimprejmuit;

B. Partea II. Proprietari și acte

Inscrieri privitoare la dreptul de proprietate și alte drepturi reale		Referințe
/		
Act Administrativ nr. 71417, din 26/07/1995 emis de CJSDPAT MURES;		
B1	Intabulare, drept de PROPRIETATE, dobandit prin Reconstituire, cota actuala 1/1, cota initiala 1/1	A1
	1) ZRINI S. TIBERIU 2) ZRINI S. ZOLTAN	

C. Partea III. SARCINI .

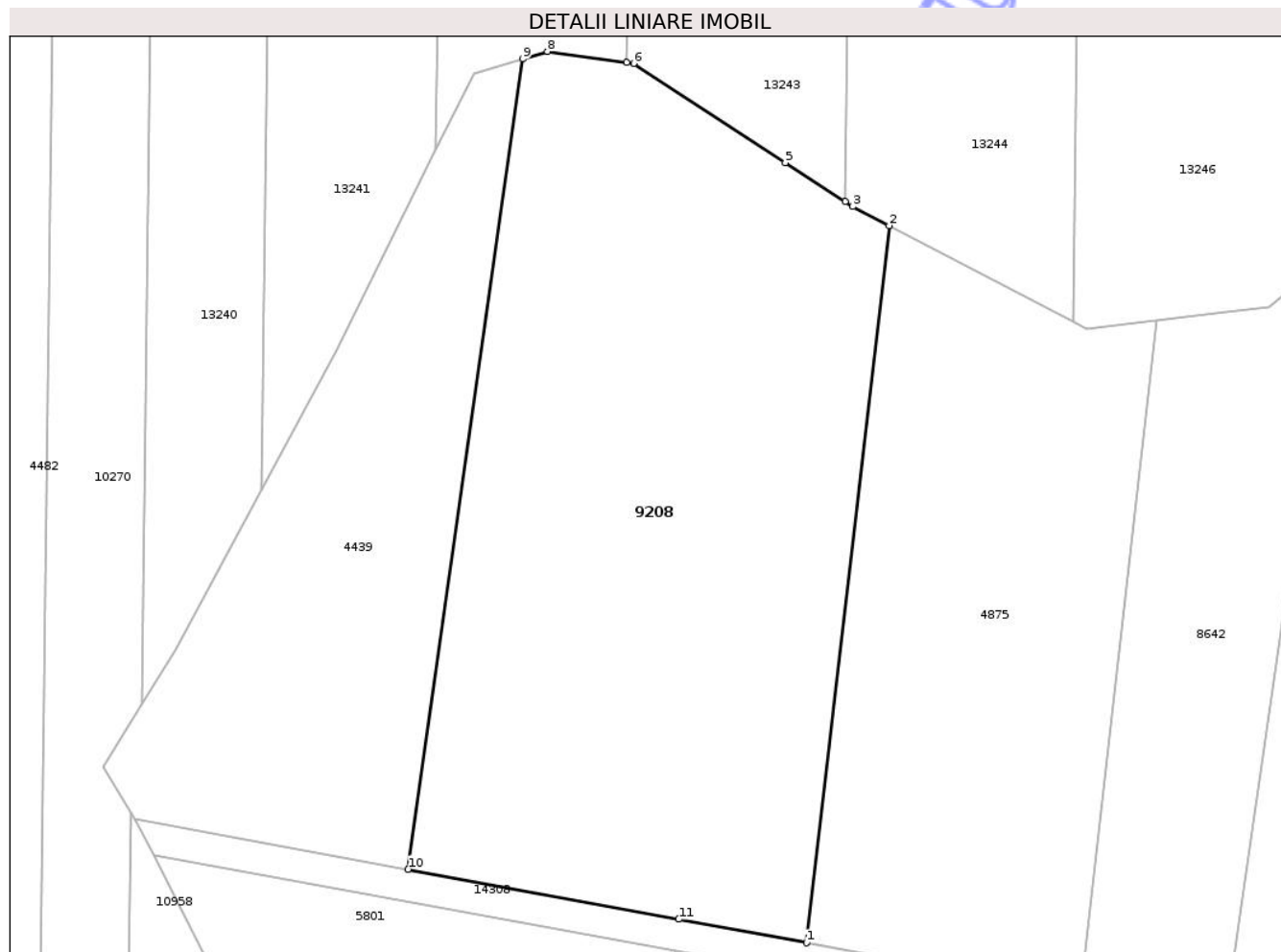
Inscrieri privind dezmembramintele dreptului de proprietate, drepturi reale de garanție și sarcini	Referințe
NU SUNT	

Anexa Nr. 1 La Partea I

Teren

Nr cadastral	Suprafața (mp)*	Observații / Referințe
	2.800	

* Suprafața este determinată în planul de proiecție Stereo 70.



Date referitoare la teren

Crt	Categorie folosință	Intra vilan	Suprafața (mp)	Tarla	Parcelă	Nr. topo	Observații / Referințe
1	pasune	NU	2.800	33	1077/5	-	

Lungime Segmente

1) Valorile lungimilor segmentelor sunt obținute din proiecție în plan.

Punct început	X / Y	Punct sfârșit	X / Y	Lungime segment (** (m)
1	474.756,425 558.495,901	2	474.764,263 558.563,768	68.318
2	474.764,263 558.563,768	3	474.760,827 558.565,561	3.876
3	474.760,827 558.565,561	4	474.760,094 558.566,039	0.875
4	474.760,094 558.566,039	5	474.754,434 558.569,73	6.757
5	474.754,434 558.569,73	6	474.740,058 558.579,104	17.162

Punct început	X / Y	Punct sfârșit	X / Y	Lungime segment (** (m)
6	474.740,058 558.579,104	7	474.739,399 558.579,196	0.665
7	474.739,399 558.579,196	8	474.731,872 558.580,248	7.6
8	474.731,872 558.580,248	9	474.729,526 558.579,544	2.449
9	474.729,526 558.579,544	10	474.718,706 558.502,847	77.456
10	474.718,706 558.502,847	11	474.744,333 558.498,128	26.058
11	474.744,333 558.498,128	1	474.756,425 558.495,901	12.295

** Lungimile segmentelor sunt determinate în planul de proiecție Stereo 70 și sunt rotunjite la 1 milimetru.

*** Distanța dintre puncte este formată din segmente cumulate ce sunt mai mici decât valoarea 1 milimetru.

Neutilizabil în Circuitul Civil

**DATE DESPRE IMOBILUL NR. 9210**

Oficiul de Cadastru și Publicitate Imobiliară MUREȘ
Biroul de Cadastru și Publicitate Imobiliară Târgu Mureș

A. Partea I. Descrierea imobilului

TEREN Extravilan

Adresa: Jud. Mureș

Nr. Crt	Nr cadastral Nr. topografic	Suprafața* (mp)	Observații / Referințe
A1	52320	2.800	Sector cadastral:15 Teren neimprejmuit;

B. Partea II. Proprietari și acte

Inscrieri privitoare la dreptul de proprietate și alte drepturi reale	Referințe
/	
Act Administrativ nr. 71417, din 26/07/1995 emis de CJSDPAT MURES;	
B1	A1
Intabulare, drept de PROPRIETATE, dobandit prin Reconstituire, cota actuala 1/1, cota initiala 1/1	
1) ZRINI S. TIBERIU	
2) ZRINI S. ZOLTAN	

C. Partea III. SARCINI .

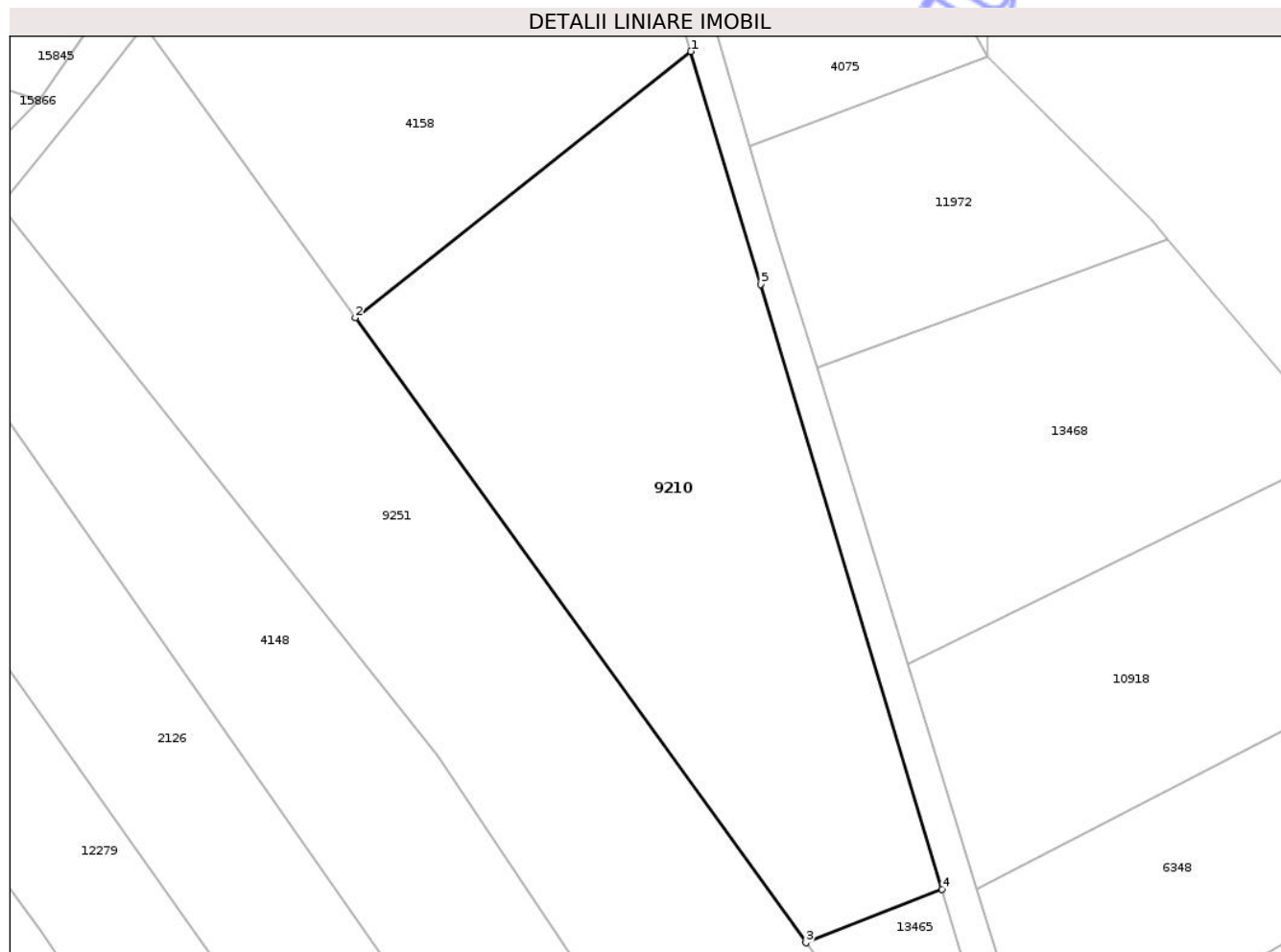
Inscrieri privind dezmembramintele dreptului de proprietate, drepturi reale de garanție și sarcini	Referințe
NU SUNT	

Anexa Nr. 1 La Partea I

Teren

Nr cadastral	Suprafața (mp)*	Observații / Referințe
52320	2.800	

* Suprafața este determinată în planul de proiecție Stereo 70.



Date referitoare la teren

Crt	Categorie folosință	Intra vilan	Suprafața (mp)	Tarla	Parcelă	Nr. topo	Observații / Referințe
1	arabil	NU	2.800	30	1064/28	-	

Lungime Segmente

1) Valorile lungimilor segmentelor sunt obținute din proiecție în plan.

Punct început	X / Y	Punct sfârșit	X / Y	Lungime segment (** (m)
1	475.625,493 558.984,826	2	475.588,326 558.955,392	47.41
2	475.588,326 558.955,392	3	475.638,212 558.886,284	85.232
3	475.638,212 558.886,284	4	475.653,311 558.892,209	16.22
4	475.653,311 558.892,209	5	475.633,224 558.959,086	69.829
5	475.633,224 558.959,086	1	475.625,493 558.984,826	26.876

** Lungimile segmentelor sunt determinate în planul de proiecție Stereo 70 și sunt rotunjite la 1 milimetru.

*** Distanța dintre puncte este formată din segmente cumulate ce sunt mai mici decât valoarea 1 milimetru.

Neutilizabil în Circuitul
Civil

**DATE DESPRE IMOBILUL NR. 9211**

Oficiul de Cadastru și Publicitate Imobiliară MUREȘ
Biroul de Cadastru și Publicitate Imobiliară Târgu Mureș

A. Partea I. Descrierea imobilului

TEREN Extravilan

Adresa: Jud. Mureș

Nr. Crt	Nr cadastral Nr. topografic	Suprafața* (mp)	Observații / Referințe
A1		1.000	Sector cadastral:16 Teren neimprejmuit;

B. Partea II. Proprietari și acte

Inscrieri privitoare la dreptul de proprietate și alte drepturi reale	Referințe
/	
Act Administrativ nr. 71417, din 26/07/1995 emis de CJSDPAT MURES;	
B1	A1
Intabulare, drept de PROPRIETATE, dobandit prin Reconstituire, cota actuala 1/1, cota initiala 1/1	
1) ZRINI S. TIBERIU	
2) ZRINI S. ZOLTAN	

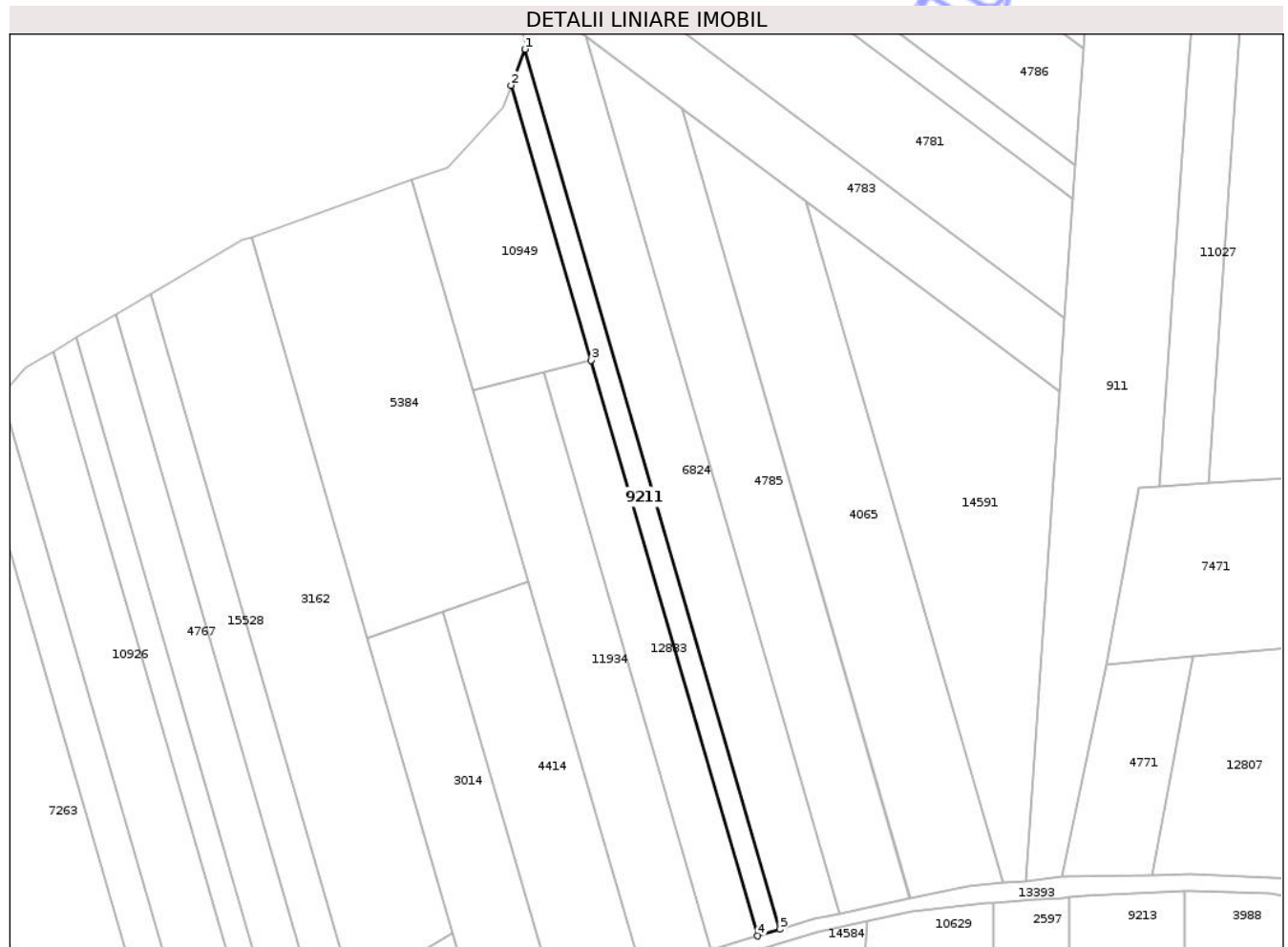
C. Partea III. SARCINI .

Inscrieri privind dezmembramintele dreptului de proprietate, drepturi reale de garanție și sarcini	Referințe
NU SUNT	

Teren

Nr cadastral	Suprafața (mp)*	Observații / Referințe
	1.000	

* Suprafața este determinată în planul de proiecție Stereo 70.



Date referitoare la teren

Crt	Categorie folosință	Intra vilan	Suprafața (mp)	Tarla	Parcelă	Nr. topo	Observații / Referințe
1	faneata	NU	1.000	31	1070/46	-	

Lungime Segmente

1) Valorile lungimilor segmentelor sunt obținute din proiecție în plan.

Punct început	X / Y	Punct sfârșit	X / Y	Lungime segment (** (m)
1	475.228,369 558.532,476	2	475.225,357 558.524,624	8.41
2	475.225,357 558.524,624	3	475.242,787 558.464,504	62.596
3	475.242,787 558.464,504	4	475.279,256 558.338,717	130.967
4	475.279,256 558.338,717	5	475.284,118 558.340,188	5.08
5	475.284,118 558.340,188	1	475.228,369 558.532,476	200.206

** Lungimile segmentelor sunt determinate în planul de proiecție Stereo 70 și sunt rotunjite la 1 milimetru.

*** Distanța dintre puncte este formată din segmente cumulate ce sunt mai mici decât valoarea 1 milimetru.

Neutilizabil în Circuitul
Civil

**DATE DESPRE IMOBILUL NR. 9212**

Oficiul de Cadastru și Publicitate Imobiliară MUREȘ
Biroul de Cadastru și Publicitate Imobiliară Târgu Mureș

A. Partea I. Descrierea imobilului

TEREN Extravilan

Adresa: Jud. Mureș

Nr. Crt	Nr cadastral Nr. topografic	Suprafața* (mp)	Observații / Referințe
A1		1.400	Sector cadastral:13 Teren neimprejmuit;

B. Partea II. Proprietari și acte

Inscrieri privitoare la dreptul de proprietate și alte drepturi reale		Referințe
/		
Act Administrativ nr. 71417, din 26/07/1995 emis de CJSDPAT MURES;		
B1	Intabulare, drept de PROPRIETATE, dobandit prin Reconstituire, cota actuala 1/1, cota initiala 1/1	A1
	1) ZRINI S. TIBERIU 2) ZRINI S. ZOLTAN	

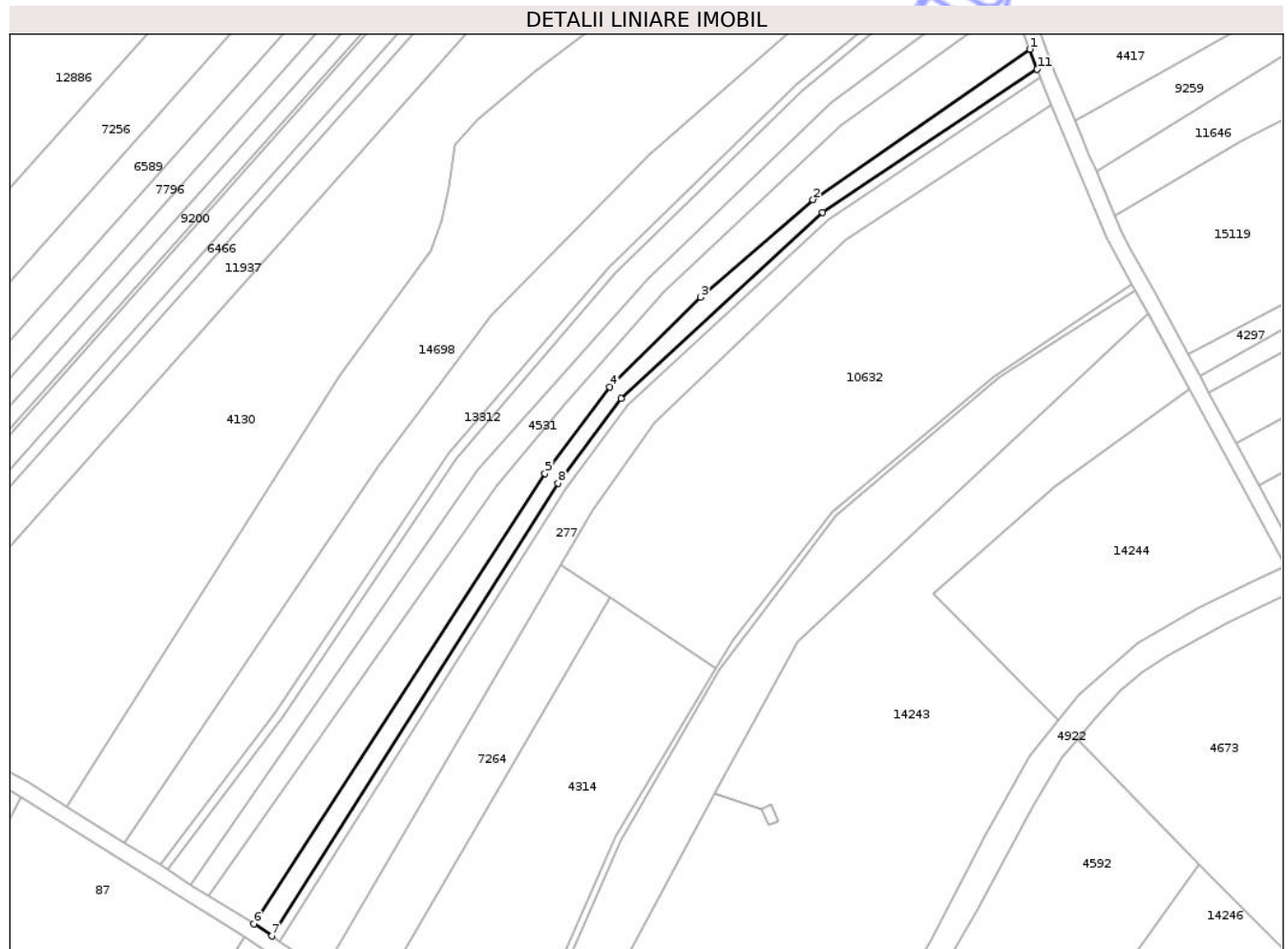
C. Partea III. SARCINI .

Inscrieri privind dezmembramintele dreptului de proprietate, drepturi reale de garanție și sarcini	Referințe
NU SUNT	

Teren

Nr cadastral	Suprafața (mp)*	Observații / Referințe
	1.400	

* Suprafața este determinată în planul de proiecție Stereo 70.



Date referitoare la teren

Crt	Categorie folosință	Intra vilan	Suprafața (mp)	Tarla	Parcelă	Nr. topo	Observații / Referințe
1	arabil	NU	1.400	35	1088/114	-	

Lungime Segmente

1) Valorile lungimilor segmentelor sunt obținute din proiecție în plan.

Punct început	X / Y	Punct sfârșit	X / Y	Lungime segment (** (m)
1	473.320,888 559.046,446	2	473.265,691 559.008,191	67.158
2	473.265,691 559.008,191	3	473.237,067 558.983,394	37.871
3	473.237,067 558.983,394	4	473.214,0 558.960,509	32.493
4	473.214,0 558.960,509	5	473.197,456 558.938,556	27.489
5	473.197,456 558.938,556	6	473.123,3 558.823,972	136.487

Punct început	X / Y	Punct sfârșit	X / Y	Lungime segment (** (m)
6	473.123,3 558.823,972	7	473.127,885 558.820,894	5.522
7	473.127,885 558.820,894	8	473.200,764 558.936,036	136.268
8	473.200,764 558.936,036	9	473.216,79 558.957,633	26.894
9	473.216,79 558.957,633	10	473.268,156 559.005,0	69.872
10	473.268,156 559.005,0	11	473.322,77 559.041,376	65.619
11	473.322,77 559.041,376	1	473.320,888 559.046,446	5.408

** Lungimile segmentelor sunt determinate în planul de proiecție Stereo 70 și sunt rotunjite la 1 milimetru.

*** Distanța dintre puncte este formată din segmente cumulate ce sunt mai mici decât valoarea 1 milimetru.

Neutilizabil în Circuitul Civil

**DATE DESPRE IMOBILUL NR. 9213**

Oficiul de Cadastru și Publicitate Imobiliară MUREȘ
Biroul de Cadastru și Publicitate Imobiliară Târgu Mureș

A. Partea I. Descrierea imobilului

TEREN Extravilan

Adresa: Jud. Mureș

Nr. Crt	Nr cadastral Nr. topografic	Suprafața* (mp)	Observații / Referințe
A1		2.800	Sector cadastral:16 Teren neimprejmuit;

B. Partea II. Proprietari și acte

Inscrieri privitoare la dreptul de proprietate și alte drepturi reale		Referințe
/		
Act Administrativ nr. 71417, din 26/07/1995 emis de CJSDPAT MURES;		
B1	Intabulare, drept de PROPRIETATE, dobandit prin Reconstituire, cota actuala 1/1, cota initiala 1/1	A1
	1) ZRINI S. TIBERIU 2) ZRINI S. ZOLTAN	

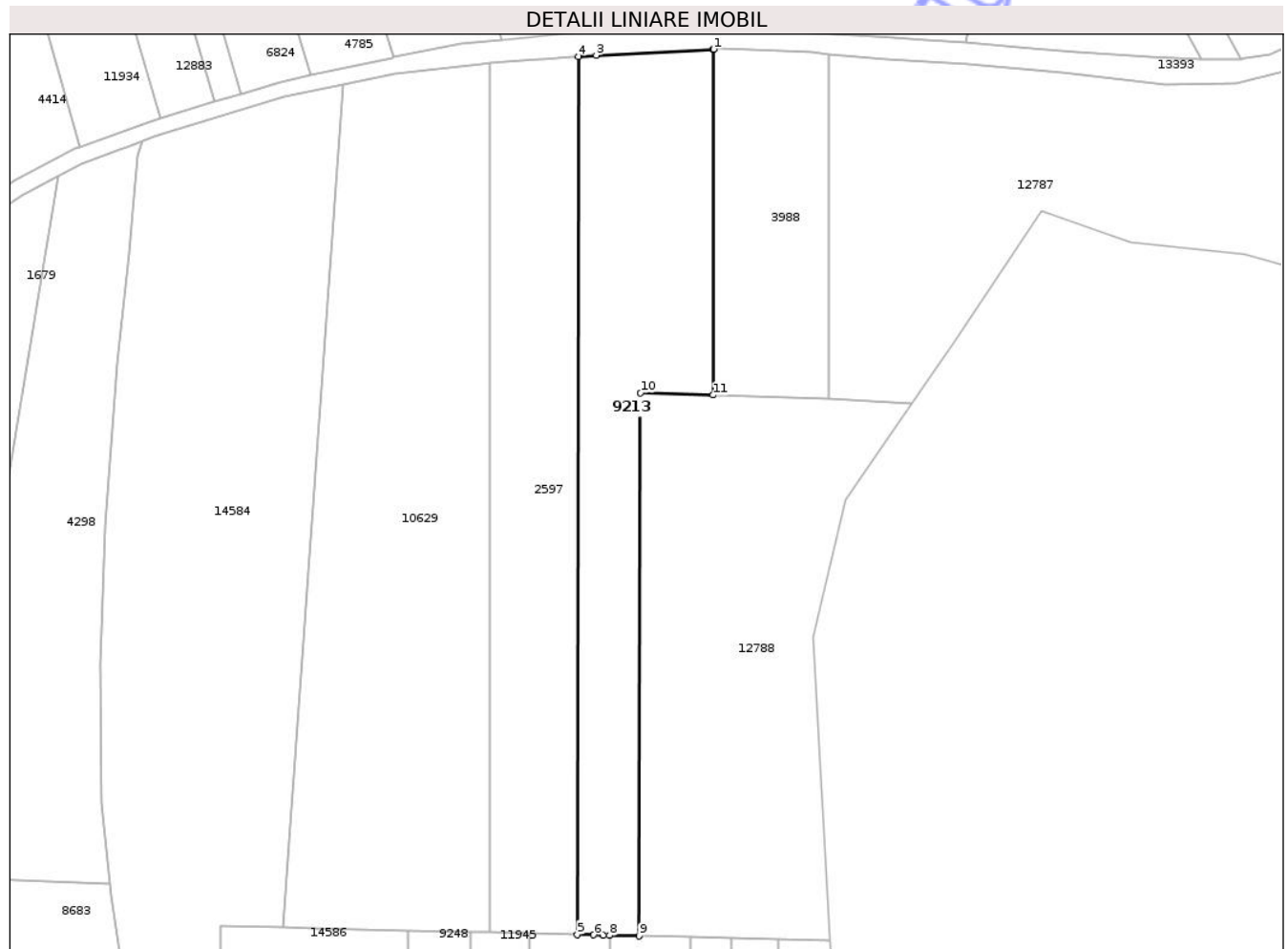
C. Partea III. SARCINI .

Inscrieri privind dezmembramintele dreptului de proprietate, drepturi reale de garanție și sarcini	Referințe
NU SUNT	

Teren

Nr cadastral	Suprafața (mp)*	Observații / Referințe
	2.800	

* Suprafața este determinată în planul de proiecție Stereo 70.



Date referitoare la teren

Crt	Categorie folosință	Intra vilan	Suprafața (mp)	Tarla	Parcelă	Nr. topo	Observații / Referințe
1	faneata	NU	2.800	31	1070/17	-	

Lungime Segmente

1) Valorile lungimilor segmentelor sunt obținute din proiecție în plan.

Punct început	X / Y	Punct sfârșit	X / Y	Lungime segment (** (m)
1	475.372,726 558.348,527	2	475.372,635 558.348,523	0.091
2	475.372,635 558.348,523	3	475.350,741 558.347,417	21.922
3	475.350,741 558.347,417	4	475.347,392 558.347,165	3.358
4	475.347,392 558.347,165	5	475.347,182 558.182,804	164.361
5	475.347,182 558.182,804	6	475.350,261 558.182,727	3.08

Punct început	X / Y	Punct sfârșit	X / Y	Lungime segment (** (m)
6	475.350,261 558.182,727	7	475.352,045 558.182,683	1.785
7	475.352,045 558.182,683	8	475.353,203 558.182,654	1.158
8	475.353,203 558.182,654	9	475.358,785 558.182,516	5.584
9	475.358,785 558.182,516	10	475.359,031 558.284,225	101.709
10	475.359,031 558.284,225	11	475.372,643 558.283,781	13.619
11	475.372,643 558.283,781	1	475.372,726 558.348,527	64.746

** Lungimile segmentelor sunt determinate în planul de proiecție Stereo 70 și sunt rotunjite la 1 milimetru.

*** Distanța dintre puncte este formată din segmente cumulate ce sunt mai mici decât valoarea 1 milimetru.

Neutilizabil în Circuitul Civil

**DATE DESPRE IMOBILUL NR. 9214**

Oficiul de Cadastru și Publicitate Imobiliară MUREȘ
Biroul de Cadastru și Publicitate Imobiliară Târgu Mureș

A. Partea I. Descrierea imobilului

TEREN Extravilan

Adresa: Jud. Mureș

Nr. Crt	Nr cadastral Nr. topografic	Suprafața* (mp)	Observații / Referințe
A1		800	Sector cadastral:13 Teren neimprejmuit;

B. Partea II. Proprietari și acte

Inscrieri privitoare la dreptul de proprietate și alte drepturi reale	Referințe
/	
Act Administrativ nr. 71417, din 26/07/1995 emis de CJSDPAT MURES;	
B1	A1
Intabulare, drept de PROPRIETATE, dobandit prin Reconstituire, cota actuala 1/1, cota initiala 1/1	
1) ZRINI S. TIBERIU	
2) ZRINI S. ZOLTAN	

C. Partea III. SARCINI .

Inscrieri privind dezmembramintele dreptului de proprietate, drepturi reale de garanție și sarcini	Referințe
NU SUNT	

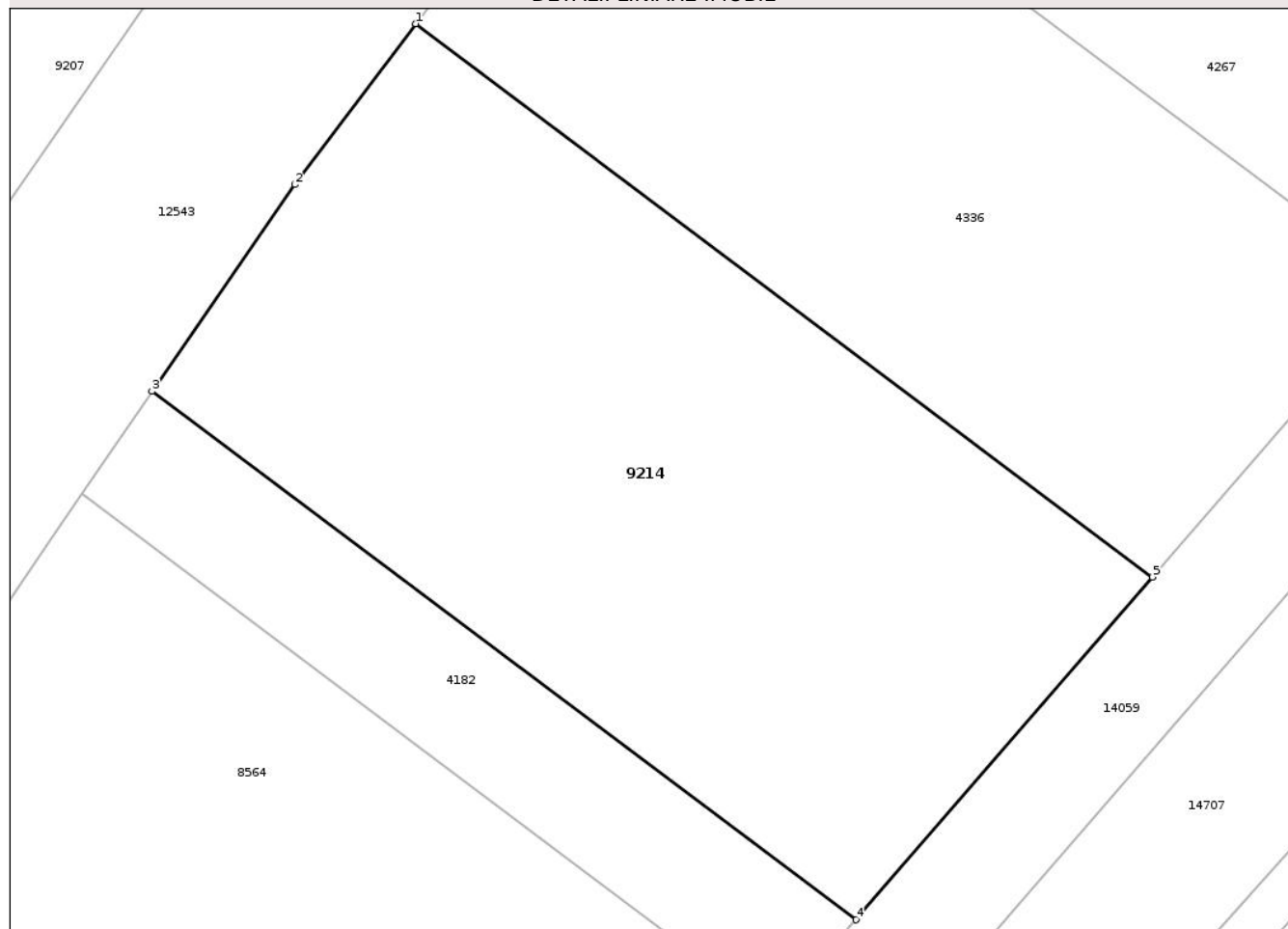
Anexa Nr. 1 La Partea I

Teren

Nr cadastral	Suprafața (mp)*	Observații / Referințe
	800	

* Suprafața este determinată în planul de proiecție Stereo 70.

DETALII LINIARE IMOBIL



Date referitoare la teren

Crt	Categorie folosință	Intra vilan	Suprafața (mp)	Tarla	Parcelă	Nr. topo	Observații / Referințe
1	faneata	NU	800	35	1100/5	-	

Lungime Segmente

1) Valorile lungimilor segmentelor sunt obținute din proiecție în plan.

Punct început	X / Y	Punct sfârșit	X / Y	Lungime segment (** (m)
1	473.002,051 559.076,398	2	472.996,7 559.069,28	8.905
2	472.996,7 559.069,28	3	472.990,386 559.060,134	11.114
3	472.990,386 559.060,134	4	473.021,558 559.036,755	38.965
4	473.021,558 559.036,755	5	473.034,687 559.051,921	20.059
5	473.034,687 559.051,921	1	473.002,051 559.076,398	40.795

** Lungimile segmentelor sunt determinate în planul de proiecție Stereo 70 și sunt rotunjite la 1 milimetru.

*** Distanța dintre puncte este formată din segmente cumulate ce sunt mai mici decât valoarea 1 milimetru.

Neutilizabil în Circuitul
Civil

**DATE DESPRE IMOBILUL NR. 9227**

Oficiul de Cadastru și Publicitate Imobiliară MUREȘ
Biroul de Cadastru și Publicitate Imobiliară Târgu Mureș

A. Partea I. Descrierea imobilului

TEREN Extravilan

Adresa: Jud. Mureș

Nr. Crt	Nr cadastral Nr. topografic	Suprafața* (mp)	Observații / Referințe
A1		1.400	Sector cadastral:18 Teren neimprejmuit;

B. Partea II. Proprietari și acte

Inscrieri privitoare la dreptul de proprietate și alte drepturi reale	Referințe
/	
Act Administrativ nr. 71497, din 09/02/1996 emis de CJSDPAT MURES;	
B1	A1
Intabulare, drept de PROPRIETATE, dobandit prin Reconstituire, cota actuala 1/1, cota initiala 1/1	
1) GYORGY F. ROZALIA, Decedat DEFUNCT:Da	

C. Partea III. SARCINI .

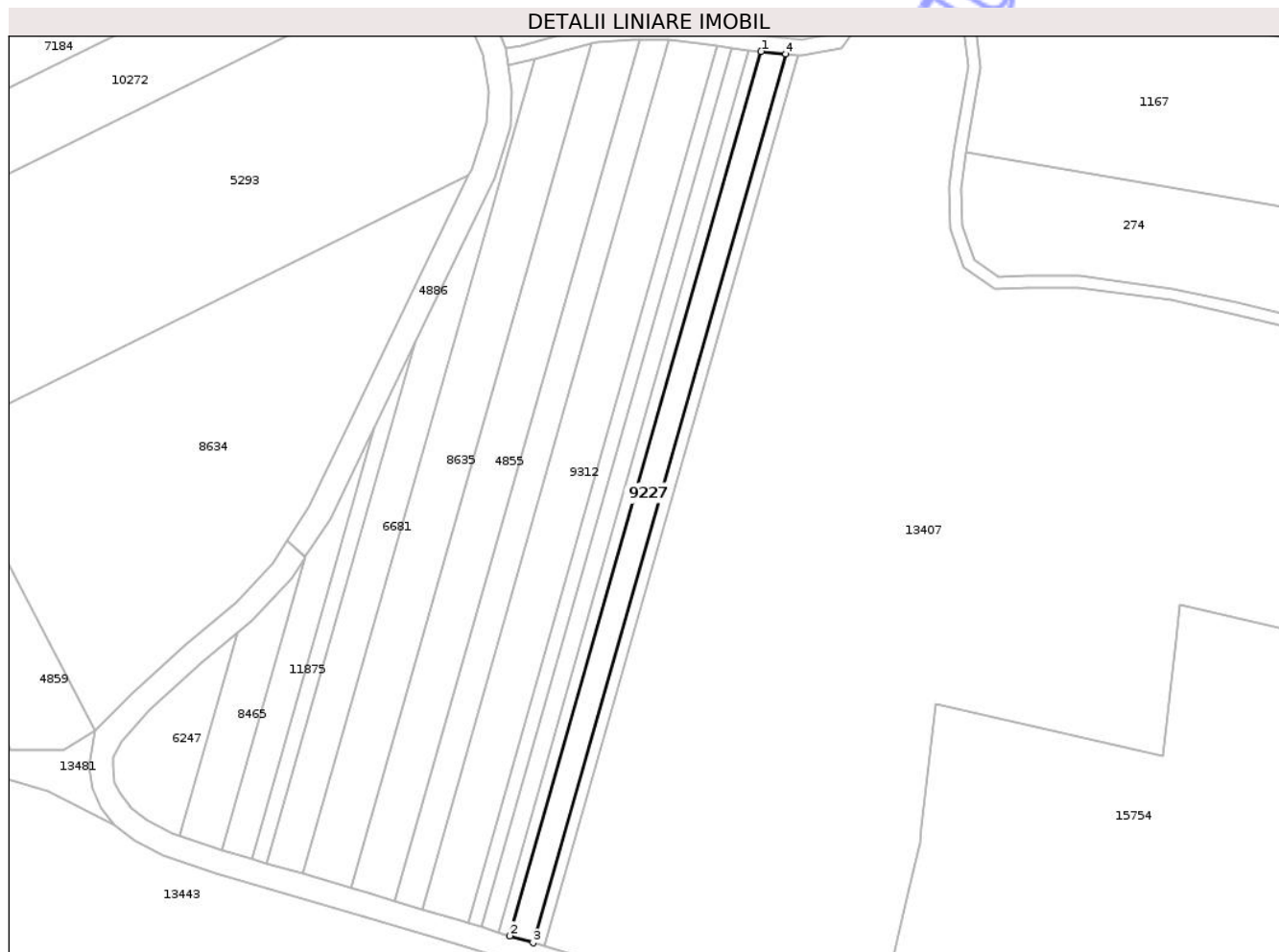
Inscrieri privind dezmembramintele dreptului de proprietate, drepturi reale de garanție și sarcini	Referințe
NU SUNT	

Anexa Nr. 1 La Partea I

Teren

Nr cadastral	Suprafața (mp)*	Observații / Referințe
	1.400	

* Suprafața este determinată în planul de proiecție Stereo 70.



Date referitoare la teren

Crt	Categorie folosință	Intra vilan	Suprafața (mp)	Tarla	Parcelă	Nr. topo	Observații / Referințe
1	padure	NU	1.400	34	1083/64	-	

Lungime Segmente

1) Valorile lungimilor segmentelor sunt obținute din proiecție în plan.

Punct început	X / Y	Punct sfârșit	X / Y	Lungime segment (** (m)
1	473.824,908 558.677,178	2	473.762,124 558.456,522	229.414
2	473.762,124 558.456,522	3	473.767,95 558.454,759	6.087
3	473.767,95 558.454,759	4	473.831,068 558.676,586	230.632
4	473.831,068 558.676,586	1	473.824,908 558.677,178	6.188

** Lungimile segmentelor sunt determinate în planul de proiecție Stereo 70 și sunt rotunjite la 1 milimetru.

*** Distanţa dintre puncte este formată din segmente cumulate ce sunt mai mici decât valoarea 1 milimetru.

Neutilizabil în Circuitul
Civil

**DATE DESPRE IMOBILUL NR. 9234**

Oficiul de Cadastru și Publicitate Imobiliară MUREȘ
Biroul de Cadastru și Publicitate Imobiliară Târgu Mureș

A. Partea I. Descrierea imobilului

TEREN Necunoscut

Adresa: Loc. Bozeni, Jud. Mureș

Nr. Crt	Nr cadastral Nr. topografic	Suprafața* (mp)	Observații / Referințe
A1		1.400	Sector cadastral:13 Teren neimprejmit;

B. Partea II. Proprietari și acte

Inscrieri privitoare la dreptul de proprietate și alte drepturi reale	Referințe
/	
Act Administrativ nr. 71495, din 09/02/1996 emis de CJSDPAT MURES;	
B1	A1
Intabulare, drept de PROPRIETATE, dobandit prin Reconstituire, cota actuala 1/1, cota initiala 1/1	
1) NAGY P. ARON	

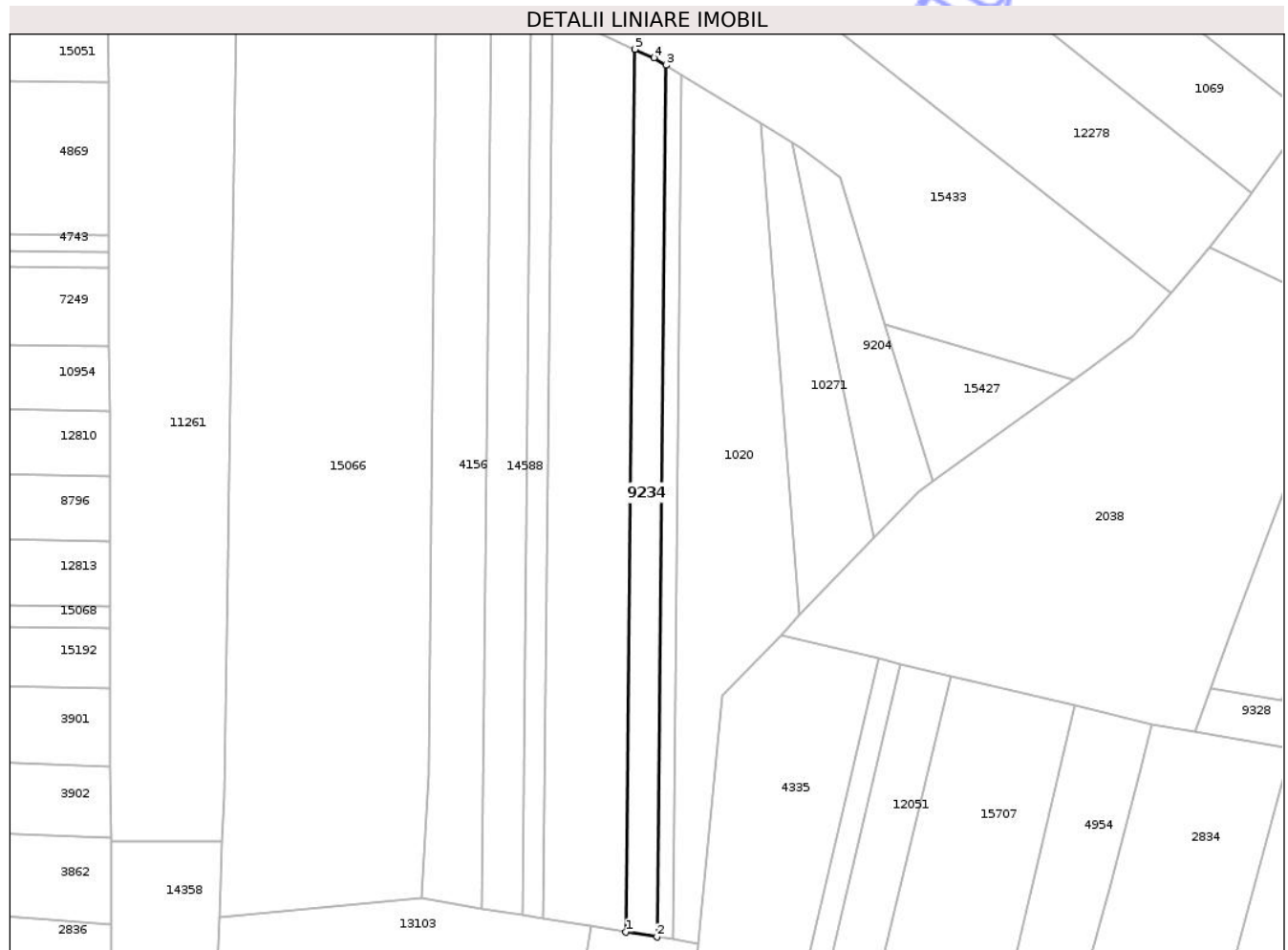
C. Partea III. SARCINI .

Inscrieri privind dezmembramintele dreptului de proprietate, drepturi reale de garanție și sarcini	Referințe
NU SUNT	

Teren

Nr cadastral	Suprafața (mp)*	Observații / Referințe
	1.400	

* Suprafața este determinată în planul de proiecție Stereo 70.



Date referitoare la teren

Crt	Categorie folosință	Intravilan	Suprafața (mp)	Tarla	Parcelă	Nr. topo	Observații / Referințe
1	arabil	DA	1.040	34	1088/50	-	
2	arabil	NU	360	34	1088/50	-	

Lungime Segmente

1) Valorile lungimilor segmentelor sunt obținute din proiecție în plan.

Punct început	X / Y	Punct sfârșit	X / Y	Lungime segment (** (m))
1	473.949,532 558.973,006	2	473.956,558 558.971,855	7.12
2	473.956,558 558.971,855	3	473.958,576 559.169,423	197.578
3	473.958,576 559.169,423	4	473.955,836 559.171,092	3.208
4	473.955,836 559.171,092	5	473.951,575 559.173,041	4.686

Punct început	X / Y	Punct sfârșit	X / Y	Lungime segment (** (m)
5	473.951,575 559.173,041	1	473.949,532 558.973,006	200.045

** Lungimile segmentelor sunt determinate în planul de proiecție Stereo 70 și sunt rotunjite la 1 milimetru.

*** Distanța dintre puncte este formată din segmente cumulate ce sunt mai mici decât valoarea 1 milimetru.

Neutilizabil în Circuitul Civil

**DATE DESPRE IMOBILUL NR. 9236**

Oficiul de Cadastru și Publicitate Imobiliară MUREȘ
Biroul de Cadastru și Publicitate Imobiliară Târgu Mureș

A. Partea I. Descrierea imobilului

TEREN Extravilan

Adresa: Jud. Mureș

Nr. Crt	Nr cadastral Nr. topografic	Suprafața* (mp)	Observații / Referințe
A1		1.400	Sector cadastral:13 Teren neimprejmit;

B. Partea II. Proprietari și acte

Inscrieri privitoare la dreptul de proprietate și alte drepturi reale	Referințe
/	
Act Administrativ nr. 71495, din 09/02/1996 emis de CJSDPAT MURES;	
B1	A1
Intabulare, drept de PROPRIETATE, dobandit prin Reconstituire, cota actuala 1/1, cota initiala 1/1	
1) NAGY P. ARON	

C. Partea III. SARCINI .

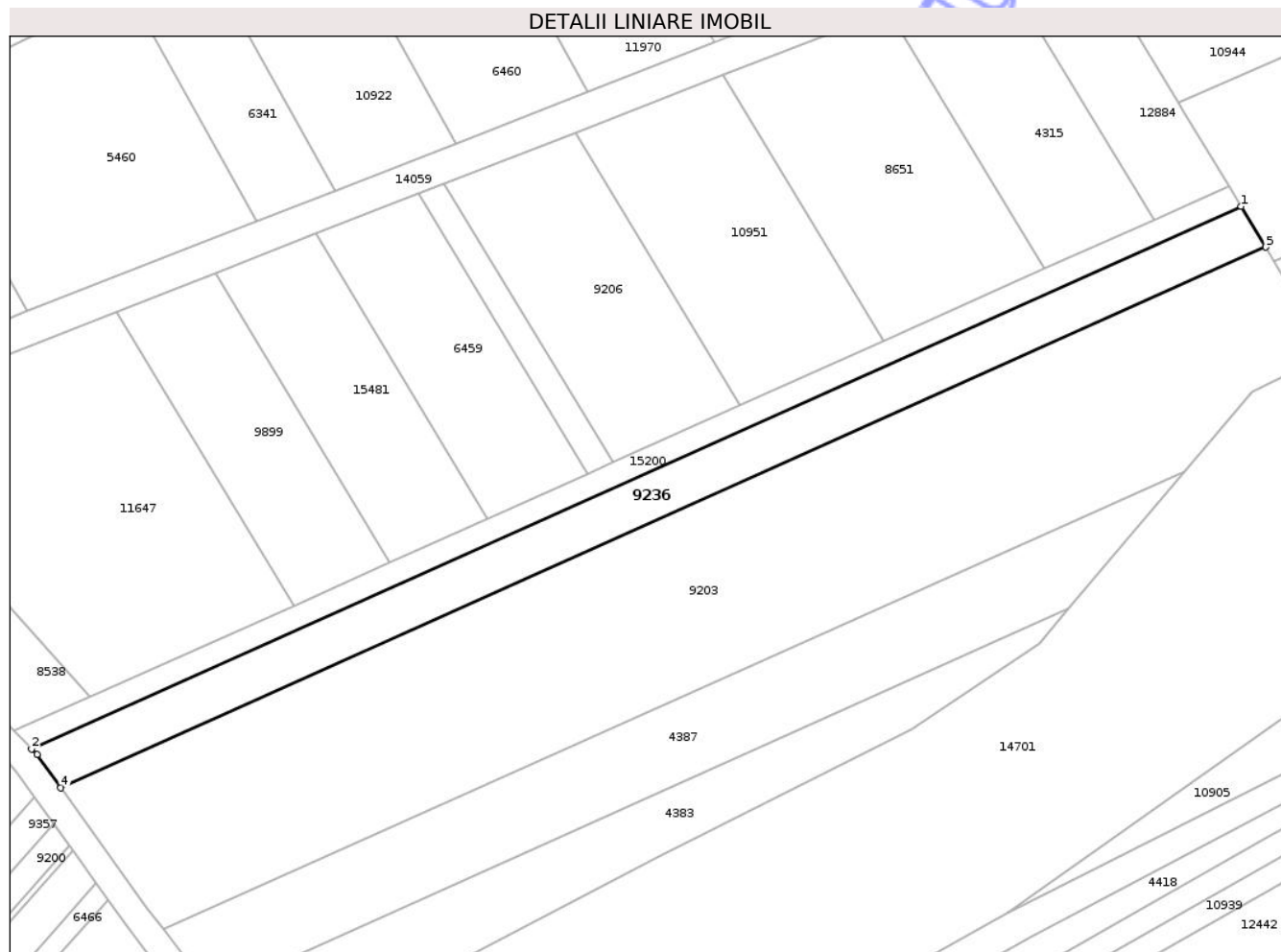
Inscrieri privind dezmembramintele dreptului de proprietate, drepturi reale de garanție și sarcini	Referințe
NU SUNT	

Anexa Nr. 1 La Partea I

Teren

Nr cadastral	Suprafața (mp)*	Observații / Referințe
	1.400	

* Suprafața este determinată în planul de proiecție Stereo 70.



Date referitoare la teren

Crt	Categorie folosință	Intra vilan	Suprafața (mp)	Tarla	Parcelă	Nr. topo	Observații / Referințe
1	faneata	NU	1.400	34	1088/104	-	

Lungime Segmente

1) Valorile lungimilor segmentelor sunt obținute din proiecție în plan.

Punct început	X / Y	Punct sfârșit	X / Y	Lungime segment (** (m)
1	473.419,315 559.250,613	2	473.238,22 559.169,48	198.439
2	473.238,22 559.169,48	3	473.239,036 559.168,643	1.169
3	473.239,036 559.168,643	4	473.242,58 559.163,685	6.094
4	473.242,58 559.163,685	5	473.423,001 559.244,516	197.7
5	473.423,001 559.244,516	1	473.419,315 559.250,613	7.125

** Lungimile segmentelor sunt determinate în planul de proiecție Stereo 70 și sunt rotunjite la 1 milimetru.

*** Distanța dintre puncte este formată din segmente cumulate ce sunt mai mici decât valoarea 1 milimetru.

Neutilizabil în Circuitul
Civil

**DATE DESPRE IMOBILUL NR. 9237**

Oficiul de Cadastru și Publicitate Imobiliară MUREȘ
Biroul de Cadastru și Publicitate Imobiliară Târgu Mureș

A. Partea I. Descrierea imobilului

TEREN Intravilan

Adresa: Loc. Bozeni, Jud. Mureș

Nr. Crt	Nr cadastral Nr. topografic	Suprafața* (mp)	Observații / Referințe
A1	56726	700	Sector cadastral:13 Teren neimprejmuit;

B. Partea II. Proprietari și acte

Inscrieri privitoare la dreptul de proprietate și alte drepturi reale		Referințe
96708 / 28/10/2025		
Act Administrativ nr. 71495, din 09/02/1996 emis de CJSDPAT MURES (TP);		
B1	Intabulare, drept de PROPRIETATE, dobandit prin Lege, cota actuala 1/1, cota initiala 1/1 1) NAGY P. ARON	A1
Act Administrativ nr. 6537, din 22/09/2025 emis de Comuna Corunca (Adeverinta ; act notarial nr 3290 din 14.10.2025, emis de HOLBACH ANNA-MARIA);		
B3	Se notează posesia conform art. 41 alin. (8) din Legea nr. 7/1996 republicată cu modificările și completările ulterioare. 1) NAGY ATTILA, și soția 2) NAGY GYÖNGYI	A1

C. Partea III. SARCINI .

Inscrieri privind dezmembramintele dreptului de proprietate, drepturi reale de garanție și sarcini	Referințe
NU SUNT	

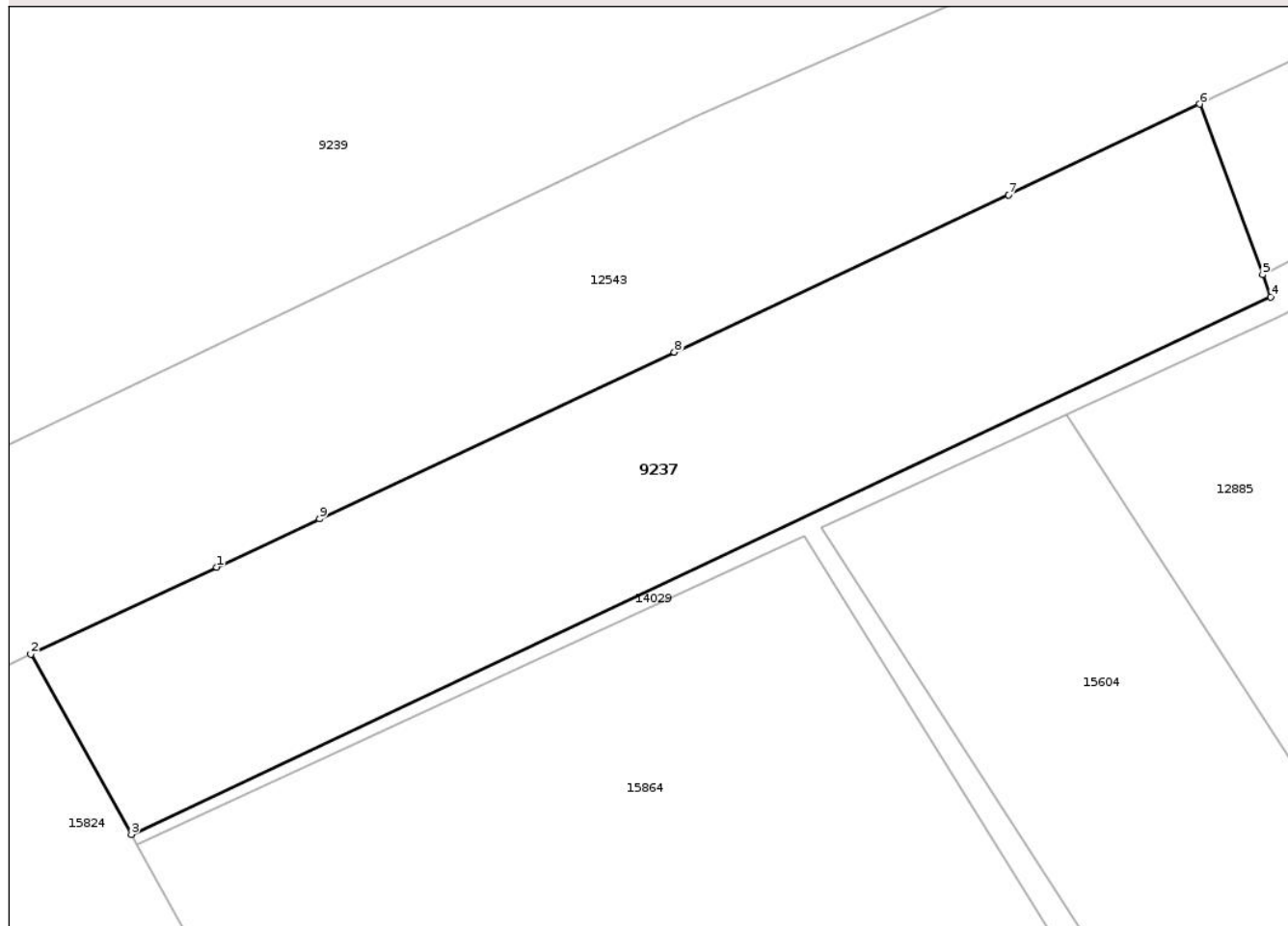
Anexa Nr. 1 La Partea I

Teren

Nr cadastral	Suprafața (mp)*	Observații / Referințe
56726	700	

* Suprafața este determinată în planul de proiecție Stereo 70.

DETALII LINIARE IMOBIL



Date referitoare la teren

Crt	Categorie folosință	Intravilan	Suprafața (mp)	Tarla	Parcelă	Nr. topo	Observații / Referințe
1	arabil	DA	350	29	1091/15	-	
2	faneata	DA	350	-	-	-	

Lungime Segmente

1) Valorile lungimilor segmentelor sunt obținute din proiecție în plan.

Punct început	X / Y	Punct sfârșit	X / Y	Lungime segment (** (m))
1	473.347,684 559.328,519	2	473.338,071 559.324,014	10.616
2	473.338,071 559.324,014	3	473.343,279 559.314,687	10.683
3	473.343,279 559.314,687	4	473.402,26 559.342,49	65.206
4	473.402,26 559.342,49	5	473.401,836 559.343,637	1.223

Punct început	X / Y	Punct sfârșit	X / Y	Lungime segment (** (m)
5	473.401,836 559.343,637	6	473.398,568 559.352,472	9.42
6	473.398,568 559.352,472	7	473.388,69 559.347,78	10.936
7	473.388,69 559.347,78	8	473.371,39 559.339,64	19.119
8	473.371,39 559.339,64	9	473.353,02 559.331,02	20.292
9	473.353,02 559.331,02	1	473.347,684 559.328,519	5.893

** Lungimile segmentelor sunt determinate în planul de proiecție Stereo 70 și sunt rotunjite la 1 milimetru.

*** Distanța dintre puncte este formată din segmente cumulate ce sunt mai mici decât valoarea 1 milimetru.

Neutilizabil în Circuitul Civil



DATE DESPRE IMOBILUL NR. 9239

Oficiul de Cadastru și Publicitate Imobiliară MUREȘ
Biroul de Cadastru și Publicitate Imobiliară Târgu Mureș

A. Partea I. Descrierea imobilului

TEREN Extravilan

Adresa: Jud. Mureș

Nr. Crt	Nr cadastral Nr. topografic	Suprafața* (mp)	Observații / Referințe
A1	56722	2.400	Sector cadastral:14 Teren neimprejmuit;

B. Partea II. Proprietari și acte

Inscrieri privitoare la dreptul de proprietate și alte drepturi reale	Referințe
94762 / 22/10/2025	
Act Administrativ nr. 71495, din 09/02/1996 emis de CJSDPAT MURES (TP);	
B1	A1
Intabulare, drept de PROPRIETATE, dobandit prin Lege, cota actuala 1/1, cota initiala 1/1 1) NAGY P. ARON	
Act Notarial nr. 3335, din 16/10/2025 emis de SPN HOLBACH ANNA-MARIA (Declaratie ; act administrativ nr 6534 din 22.09.2025, emis de Comuna Corunca, documentație cadastrală avizată de OCPI Mureș);	
B3	A1
Se noteaza posesia conform art. 41 alin. (8) din Legea nr. 7/1996 republicata cu modificarile si completarile ulterioare 1) KISS ANDREI , și soția 2) KISS ILEANA	

C. Partea III. SARCINI .

Inscrieri privind dezmembramintele dreptului de proprietate, drepturi reale de garanție și sarcini	Referințe
NU SUNT	

Anexa Nr. 1 La Partea I

Teren

Nr cadastral	Suprafața (mp)*	Observații / Referințe
56722	2.400	

* Suprafața este determinată în planul de proiecție Stereo 70.

DETALII LINIARE IMOBIL



Date referitoare la teren

Crt	Categorie folosință	Intra vilan	Suprafața (mp)	Tarla	Parcelă	Nr. topo	Observații / Referințe
1	arabil	NU	2.400	29	1024/7	-	

Lungime Segmente

1) Valorile lungimilor segmentelor sunt obținute din proiecție în plan.

Punct început	X / Y	Punct sfârșit	X / Y	Lungime segment (** (m)
1	473.316,098 559.325,05	2	473.319,76 559.326,77	4.046
2	473.319,76 559.326,77	3	473.336,87 559.334,82	18.909
3	473.336,87 559.334,82	4	473.354,13 559.343,05	19.122
4	473.354,13 559.343,05	5	473.355,438 559.343,676	1.45
5	473.355,438 559.343,676	6	473.372,72 559.351,95	19.161

Punct început	X / Y	Punct sfârșit	X / Y	Lungime segment (** (m)
6	473.372,72 559.351,95	7	473.389,51 559.359,31	18.332
7	473.389,51 559.359,31	8	473.394,781 559.361,56	5.731
8	473.394,781 559.361,56	9	473.386,354 559.380,588	20.811
9	473.386,354 559.380,588	10	473.300,82 559.356,231	88.934
10	473.300,82 559.356,231	1	473.316,098 559.325,05	34.723

** Lungimile segmentelor sunt determinate în planul de proiecție Stereo 70 și sunt rotunjite la 1 milimetru.

*** Distanța dintre puncte este formată din segmente cumulate ce sunt mai mici decât valoarea 1 milimetru.

Neutilizabil în Circuitul Civil

**DATE DESPRE IMOBILUL NR. 9245**

Oficiul de Cadastru și Publicitate Imobiliară MUREȘ
Biroul de Cadastru și Publicitate Imobiliară Târgu Mureș

A. Partea I. Descrierea imobilului

TEREN Extravilan

Adresa: Jud. Mureș

Nr. Crt	Nr cadastral Nr. topografic	Suprafața* (mp)	Observații / Referințe
A1		5.000	Sector cadastral:18 Teren neimprejmuit;

B. Partea II. Proprietari și acte

Inscrieri privitoare la dreptul de proprietate și alte drepturi reale	Referințe
/	
Act Administrativ nr. 71495, din 09/02/1996 emis de CJSDPAT MURES;	
B1	A1
Intabulare, drept de PROPRIETATE, dobandit prin Reconstituire, cota actuala 1/1, cota initiala 1/1	
1) NAGY P. ARON	

C. Partea III. SARCINI .

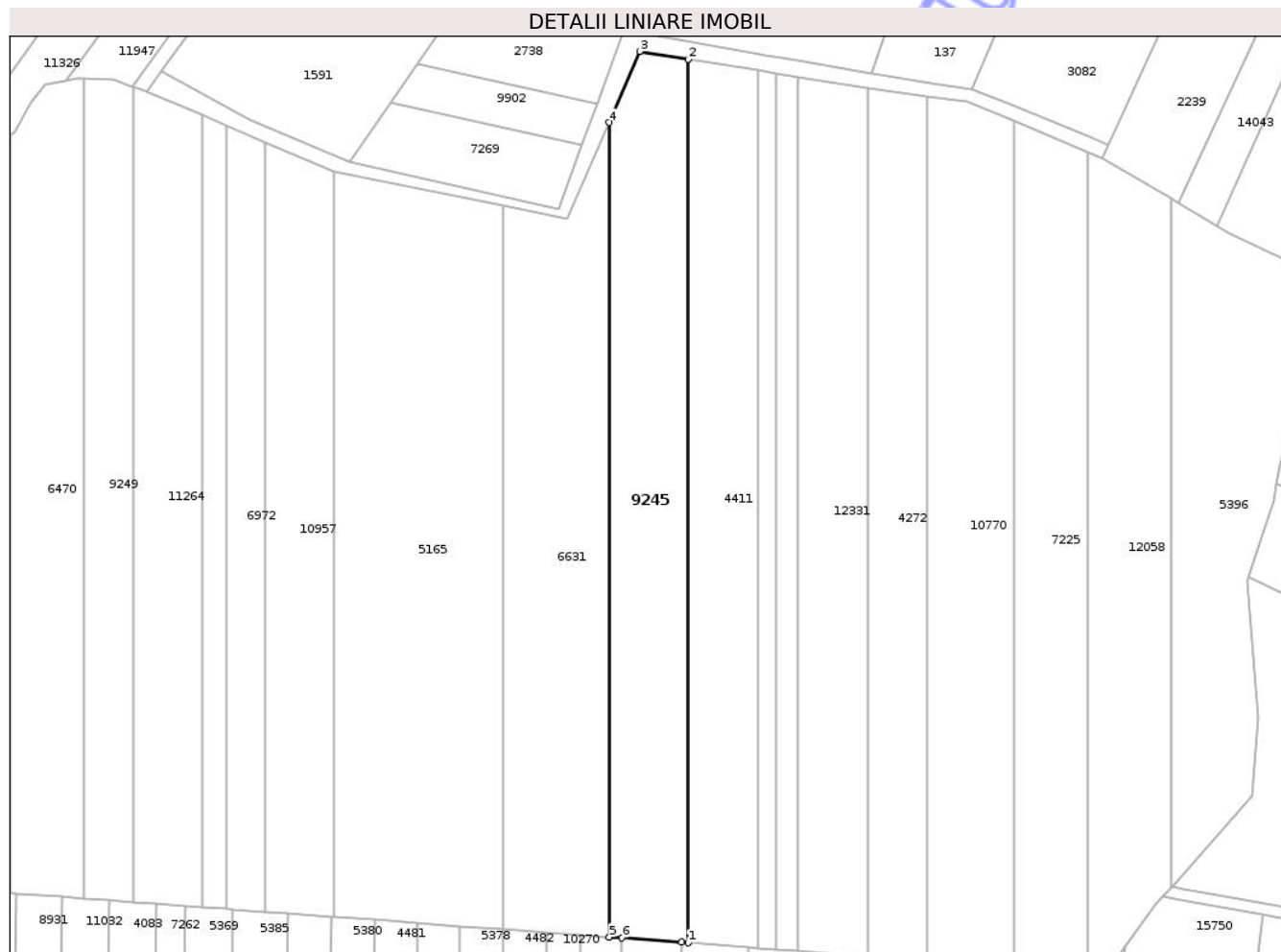
Inscrieri privind dezmembramintele dreptului de proprietate, drepturi reale de garanție și sarcini	Referințe
NU SUNT	

Anexa Nr. 1 La Partea I

Teren

Nr cadastral	Suprafața (mp)*	Observații / Referințe
	5.000	

* Suprafața este determinată în planul de proiecție Stereo 70.



Date referitoare la teren

Crt	Categorie folosință	Intra vilan	Suprafața (mp)	Tarla	Parcelă	Nr. topo	Observații / Referințe
1	padure	NU	5.000	34	1078/13	-	

Lungime Segmente

1) Valorile lungimilor segmentelor sunt obținute din proiecție în plan.

Punct început	X / Y	Punct sfârșit	X / Y	Lungime segment (** (m)
1	474.723,797 558.631,212	2	474.723,797 558.869,421	238.209
2	474.723,797 558.869,421	3	474.710,767 558.871,506	13.196
3	474.710,767 558.871,506	4	474.702,536 558.852,326	20.872
4	474.702,536 558.852,326	5	474.702,536 558.632,771	219.555
5	474.702,536 558.632,771	6	474.705,932 558.632,522	3.405

Punct început	X / Y	Punct sfârșit	X / Y	Lungime segment (** (m)
6	474.705,932 558.632,522	7	474.722,084 558.631,337	16.195
7	474.722,084 558.631,337	1	474.723,797 558.631,212	1.718

** Lungimile segmentelor sunt determinate în planul de proiecție Stereo 70 și sunt rotunjite la 1 milimetru.

*** Distanța dintre puncte este formată din segmente cumulate ce sunt mai mici decât valoarea 1 milimetru.

Neutilizabil în Circuitul Civil

**DATE DESPRE IMOBILUL NR. 9248**

Oficiul de Cadastru și Publicitate Imobiliară MUREȘ
Biroul de Cadastru și Publicitate Imobiliară Târgu Mureș

A. Partea I. Descrierea imobilului

TEREN Extravilan

Adresa: Jud. Mureș

Nr. Crt	Nr cadastral Nr. topografic	Suprafața* (mp)	Observații / Referințe
A1		1.000	Sector cadastral:16 Teren neimprejmuit;

B. Partea II. Proprietari și acte

Inscrieri privitoare la dreptul de proprietate și alte drepturi reale	Referințe
/	
Act Administrativ nr. 71495, din 09/02/1996 emis de CJSDPAT MURES;	
B1	A1
Intabulare, drept de PROPRIETATE, dobandit prin Reconstituire, cota actuala 1/1, cota initiala 1/1	
1) NAGY P. ARON	

C. Partea III. SARCINI .

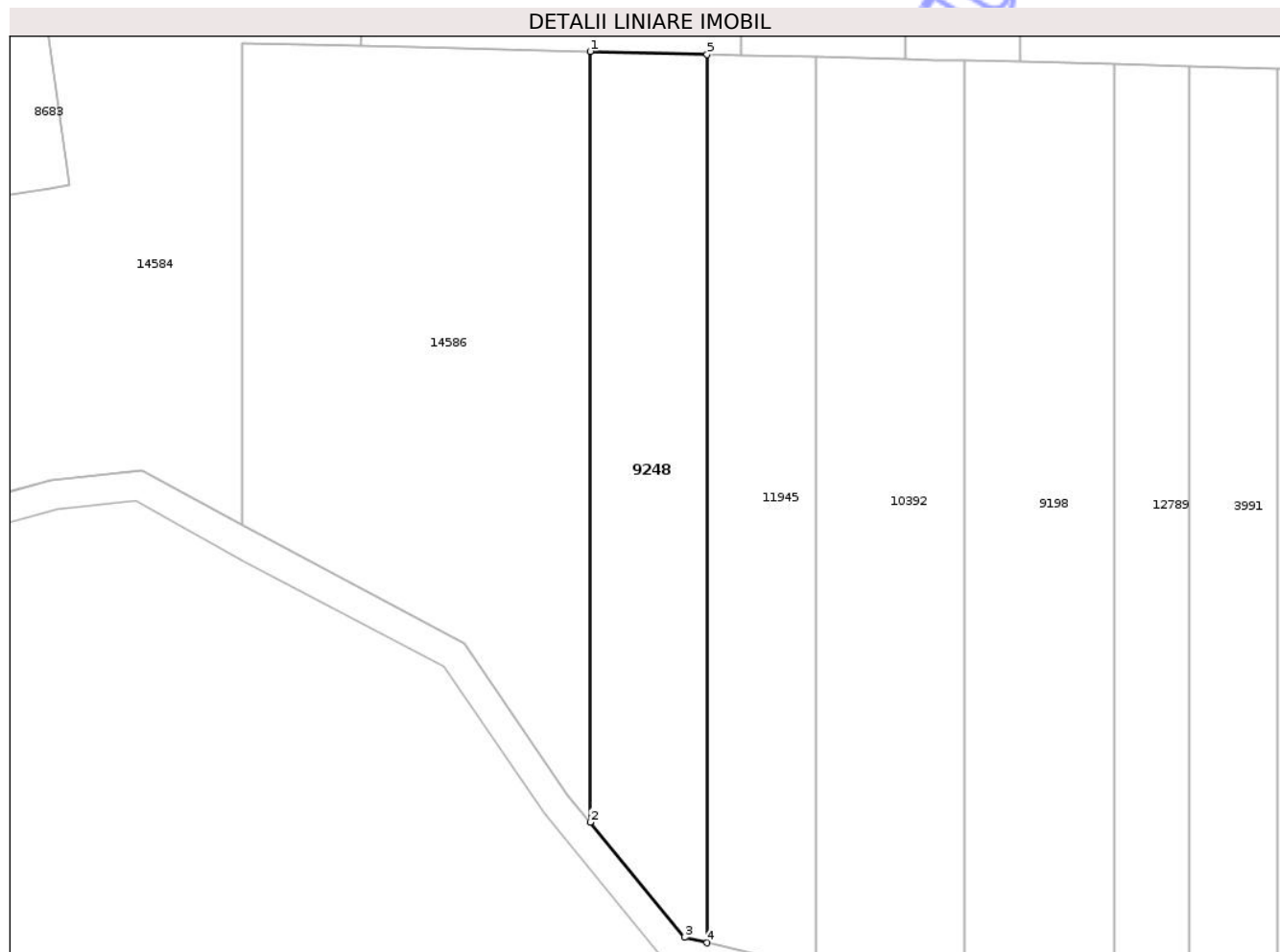
Inscrieri privind dezmembramintele dreptului de proprietate, drepturi reale de garanție și sarcini	Referințe
NU SUNT	

Anexa Nr. 1 La Partea I

Teren

Nr cadastral	Suprafața (mp)*	Observații / Referințe
	1.000	

* Suprafața este determinată în planul de proiecție Stereo 70.



Date referitoare la teren

Crt	Categorie folosință	Intra vilan	Suprafața (mp)	Tarla	Parcelă	Nr. topo	Observații / Referințe
1	faneata	NU	1.000	31	1070/145	-	

Lungime Segmente

1) Valorile lungimilor segmentelor sunt obținute din proiecție în plan.

Punct început	X / Y	Punct sfârșit	X / Y	Lungime segment (** (m)
1	475.315,387 558.183,594	2	475.315,387 558.105,76	77.834
2	475.315,387 558.105,76	3	475.324,921 558.094,15	15.023
3	475.324,921 558.094,15	4	475.327,199 558.093,6	2.343
4	475.327,199 558.093,6	5	475.327,199 558.183,3	89.7
5	475.327,199 558.183,3	1	475.315,387 558.183,594	11.816

** Lungimile segmentelor sunt determinate în planul de proiecție Stereo 70 și sunt rotunjite la 1 milimetru.

*** Distanța dintre puncte este formată din segmente cumulate ce sunt mai mici decât valoarea 1 milimetru.

Neutilizabil în Circuitul
Civil

**DATE DESPRE IMOBILUL NR. 9249**

Oficiul de Cadastru și Publicitate Imobiliară MUREȘ
Biroul de Cadastru și Publicitate Imobiliară Târgu Mureș

A. Partea I. Descrierea imobilului

TEREN Extravilan

Adresa: Jud. Mureș

Nr. Crt	Nr cadastral Nr. topografic	Suprafața* (mp)	Observații / Referințe
A1		3.000	Sector cadastral:18 Teren neimprejmit;

B. Partea II. Proprietari și acte

Inscrieri privitoare la dreptul de proprietate și alte drepturi reale	Referințe
/	
Act Administrativ nr. 71496, din 09/02/1996 emis de CJSDPAT MURES;	
B1	A1
Intabulare, drept de PROPRIETATE, dobandit prin Reconstituire, cota actuala 1/1, cota initiala 1/1	
1) NAGY I. MARIA	

C. Partea III. SARCINI .

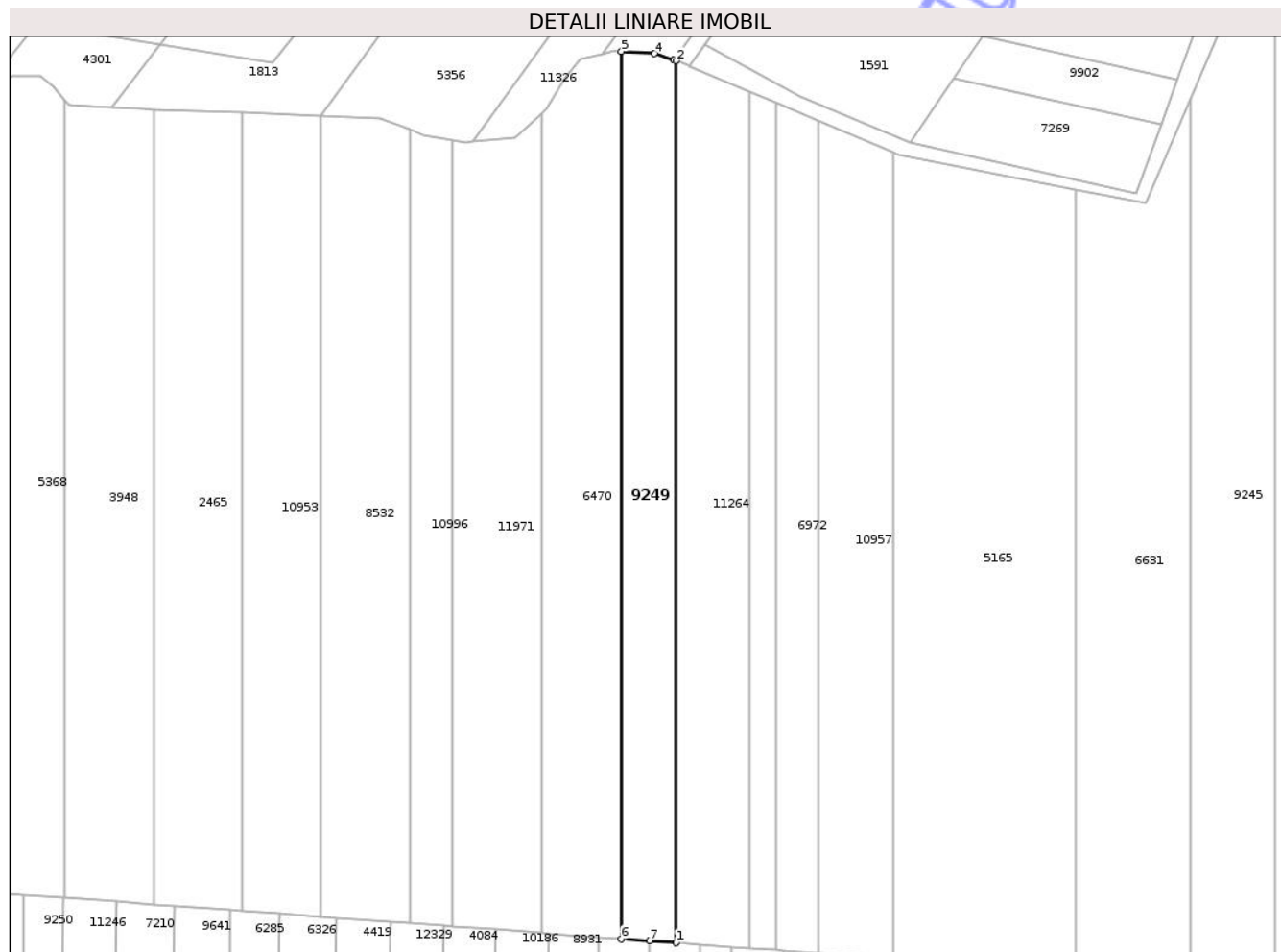
Inscrieri privind dezmembramintele dreptului de proprietate, drepturi reale de garanție și sarcini	Referințe
NU SUNT	

Anexa Nr. 1 La Partea I

Teren

Nr cadastral	Suprafața (mp)*	Observații / Referințe
	3.000	

* Suprafața este determinată în planul de proiecție Stereo 70.



Date referitoare la teren

Crt	Categorie folosință	Intra vilan	Suprafața (mp)	Tarla	Parcelă	Nr. topo	Observații / Referințe
1	padure	NU	3.000	32	1078/2	-	

Lungime Segmente

1) Valorile lungimilor segmentelor sunt obținute din proiecție în plan.

Punct început	X / Y	Punct sfârșit	X / Y	Lungime segment (** (m)
1	474.574,198 558.642,18	2	474.574,198 558.861,901	219.721
2	474.574,198 558.861,901	3	474.573,708 558.862,07	0.518
3	474.573,708 558.862,07	4	474.568,902 558.863,729	5.084
4	474.568,902 558.863,729	5	474.560,615 558.864,257	8.304
5	474.560,615 558.864,257	6	474.560,615 558.643,176	221.081

Punct început	X / Y	Punct sfârșit	X / Y	Lungime segment (** (m)
6	474.560,615 558.643,176	7	474.567,662 558.642,659	7.066
7	474.567,662 558.642,659	1	474.574,198 558.642,18	6.554

** Lungimile segmentelor sunt determinate în planul de proiecție Stereo 70 și sunt rotunjite la 1 milimetru.

*** Distanța dintre puncte este formată din segmente cumulate ce sunt mai mici decât valoarea 1 milimetru.

Neutilizabil în Circuitul Civil

**DATE DESPRE IMOBILUL NR. 9250**

Oficiul de Cadastru și Publicitate Imobiliară MUREȘ
Biroul de Cadastru și Publicitate Imobiliară Târgu Mureș

A. Partea I. Descrierea imobilului

TEREN Extravilan

Adresa: Jud. Mureș

Nr. Crt	Nr cadastral Nr. topografic	Suprafața* (mp)	Observații / Referințe
A1		2.800	Sector cadastral:18 Teren neimprejmuit;

B. Partea II. Proprietari și acte

Inscrieri privitoare la dreptul de proprietate și alte drepturi reale	Referințe
/	
Act Administrativ nr. 71496, din 09/02/1996 emis de CJSDPAT MURES;	
B1	A1
Intabulare, drept de PROPRIETATE, dobandit prin Reconstituire, cota actuala 1/1, cota initiala 1/1	
1) NAGY I. MARIA	

C. Partea III. SARCINI .

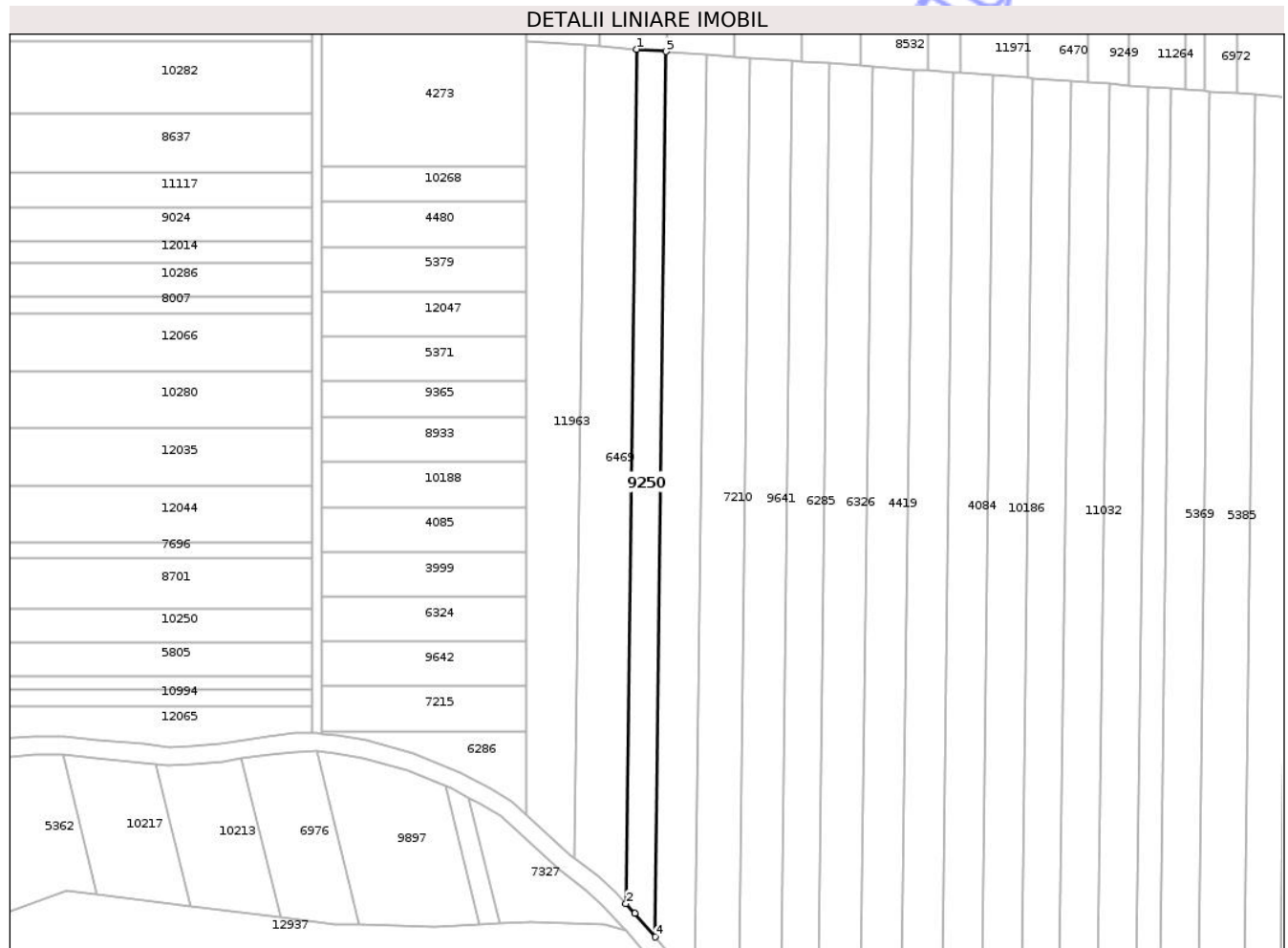
Inscrieri privind dezmembramintele dreptului de proprietate, drepturi reale de garanție și sarcini	Referințe
NU SUNT	

Anexa Nr. 1 La Partea I

Teren

Nr cadastral	Suprafața (mp)*	Observații / Referințe
	2.800	

* Suprafața este determinată în planul de proiecție Stereo 70.



Date referitoare la teren

Crt	Categorie folosință	Intravilan	Suprafața (mp)	Tarla	Parcelă	Nr. topo	Observații / Referințe
1	padure	NU	2.800	32	1078/32	-	

Lungime Segmente

1) Valorile lungimilor segmentelor sunt obținute din proiecție în plan.

Punct început	X / Y	Punct sfârșit	X / Y	Lungime segment (** (m)
1	474.411,578 558.654,103	2	474.408,097 558.372,363	281.762
2	474.408,097 558.372,363	3	474.411,086 558.369,199	4.353
3	474.411,086 558.369,199	4	474.417,727 558.361,42	10.228
4	474.417,727 558.361,42	5	474.421,334 558.653,388	291.99
5	474.421,334 558.653,388	1	474.411,578 558.654,103	9.782

** Lungimile segmentelor sunt determinate în planul de proiecție Stereo 70 și sunt rotunjite la 1 milimetru.

*** Distanța dintre puncte este formată din segmente cumulate ce sunt mai mici decât valoarea 1 milimetru.

Neutilizabil în Circuitul
Civil



DATE DESPRE IMOBILUL NR. 9251

Oficiul de Cadastru și Publicitate Imobiliară MUREȘ
Biroul de Cadastru și Publicitate Imobiliară Târgu Mureș

A. Partea I. Descrierea imobilului

TEREN Extravilan

Adresa: Jud. Mureș

Nr. Crt	Nr cadastral Nr. topografic	Suprafața* (mp)	Observații / Referințe
A1	52315	3.800	Sector cadastral:15 Teren neimprejmuit;

B. Partea II. Proprietari și acte

Inscrieri privitoare la dreptul de proprietate și alte drepturi reale	Referințe
108232 / 13/12/2023	
Act Notarial nr. 5018, din 11/12/2023 emis de N.P. HOLBACH ANNA-MĂRIA;	
B1	A1
Intabulare, drept de PROPRIETATE, dobandit prin Conventie, cota actuala 1/1, cota initiala 1/1	
1) CSIKI FERENC -ATTILA, (bun propriu)	

C. Partea III. SARCINI .

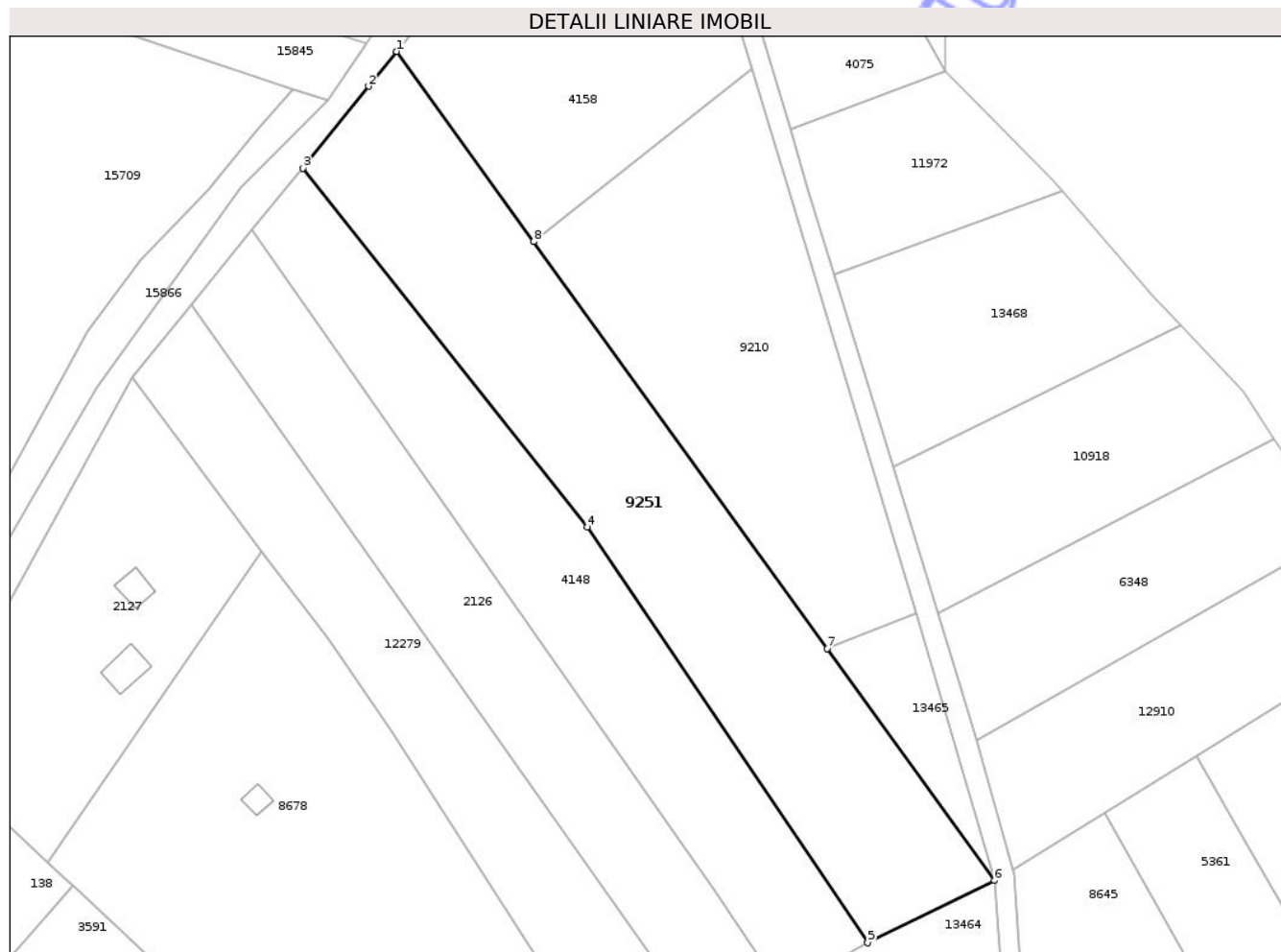
Inscrieri privind dezmembramintele dreptului de proprietate, drepturi reale de garanție și sarcini	Referințe
NU SUNT	

Anexa Nr. 1 La Partea I

Teren

Nr cadastral	Suprafața (mp)*	Observații / Referințe
52315	3.800	

* Suprafața este determinată în planul de proiecție Stereo 70.



Date referitoare la teren

Crt	Categorie folosință	Intra vilan	Suprafața (mp)	Tarla	Parcelă	Nr. topo	Observații / Referințe
1	arabil	NU	3.800	23	1064/32	-	

Lungime Segmente

1) Valorile lungimilor segmentelor sunt obținute din proiecție în plan.

Punct început	X / Y	Punct sfârșit	X / Y	Lungime segment (** (m)
1	475.565,025 558.987,673	2	475.560,285 558.981,755	7.582
2	475.560,285 558.981,755	3	475.549,122 558.967,815	17.859
3	475.549,122 558.967,815	4	475.597,43 558.906,89	77.753
4	475.597,43 558.906,89	5	475.645,127 558.836,301	85.193
5	475.645,127 558.836,301	6	475.666,657 558.846,879	23.988

Punct început	X / Y	Punct sfârșit	X / Y	Lungime segment (** (m)
6	475.666,657 558.846,879	7	475.638,212 558.886,284	48.599
7	475.638,212 558.886,284	8	475.588,326 558.955,392	85.232
8	475.588,326 558.955,392	1	475.565,025 558.987,673	39.812

** Lungimile segmentelor sunt determinate în planul de proiecție Stereo 70 și sunt rotunjite la 1 milimetru.

*** Distanța dintre puncte este formată din segmente cumulate ce sunt mai mici decât valoarea 1 milimetru.

Neutilizabil în Circuitul Civil

**DATE DESPRE IMOBILUL NR. 9253**

Oficiul de Cadastru și Publicitate Imobiliară MUREȘ
Biroul de Cadastru și Publicitate Imobiliară Târgu Mureș

A. Partea I. Descrierea imobilului

TEREN Intravilan

Adresa: Loc. Bozeni, Str Bodoni Sandor, Nr. 58, Jud. Mureș

Nr. Crt	Nr cadastral Nr. topografic	Suprafața* (mp)	Observații / Referințe
A1		270	Sector cadastral:16 Teren neimprejmuit; diferenta de suprafata se regaseste la id 12947

B. Partea II. Proprietari și acte

Inscrieri privitoare la dreptul de proprietate și alte drepturi reale		Referințe
/		
Act Administrativ nr. 71407, din 24/07/1995 emis de CJSDPAT MURES;		
B1	Intabulare, drept de PROPRIETATE, dobandit prin Reconstituire, cota actuala 1/1, cota initiala 1/1 1) DOROCZI ANA	A1

C. Partea III. SARCINI .

Inscrieri privind dezmembramintele dreptului de proprietate, drepturi reale de garanție și sarcini	Referințe
NU SUNT	

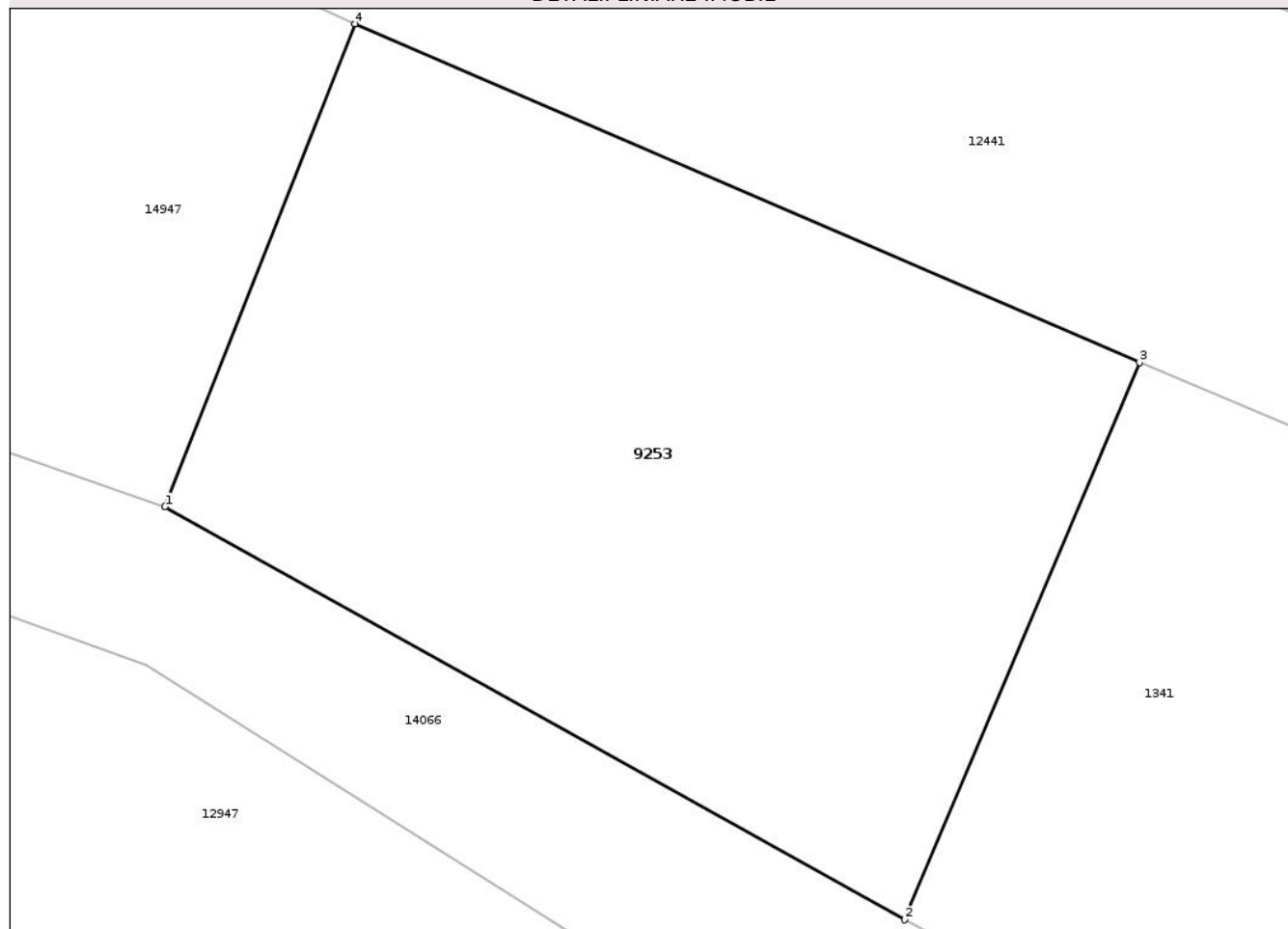
Anexa Nr. 1 La Partea I

Teren

Nr cadastral	Suprafața (mp)*	Observații / Referințe
	270	diferența de suprafața se regăsește la id 12947

* Suprafața este determinată în planul de proiecție Stereo 70.

DETALII LINIARE IMOBIL



Date referitoare la teren

Crt	Categorie folosință	Intra vilan	Suprafața (mp)	Tarla	Parcelă	Nr. topo	Observații / Referințe
1	arabil	DA	270	31	1070/151	-	

Lungime Segmente

1) Valorile lungimilor segmentelor sunt obținute din proiecție în plan.

Punct început	X / Y	Punct sfârșit	X / Y	Lungime segment (** (m)
1	475.307,873 558.908,012	2	475.325,496 558.898,177	20.182
2	475.325,496 558.898,177	3	475.331,093 558.911,446	14.401
3	475.331,093 558.911,446	4	475.312,402 558.919,513	20.358
4	475.312,402 558.919,513	1	475.307,873 558.908,012	12.361

** Lungimile segmentelor sunt determinate în planul de proiecție Stereo 70 și sunt rotunjite la 1 milimetru.

*** Distanţa dintre puncte este formată din segmente cumulate ce sunt mai mici decât valoarea 1 milimetru.

Neutilizabil în Circuitul
Civil

**DATE DESPRE IMOBILUL NR. 9256**

Oficiul de Cadastru și Publicitate Imobiliară MUREȘ
Biroul de Cadastru și Publicitate Imobiliară Târgu Mureș

A. Partea I. Descrierea imobilului

TEREN Extravilan

Adresa: Jud. Mureș

Nr. Crt	Nr cadastral Nr. topografic	Suprafața* (mp)	Observații / Referințe
A1		5.100	Sector cadastral:13 Teren neimprejmuit;

B. Partea II. Proprietari și acte

Inscrieri privitoare la dreptul de proprietate și alte drepturi reale	Referințe
/	
Act Administrativ nr. 71407, din 24/07/1995 emis de CJSDPAT MURES;	
B1	A1
Intabulare, drept de PROPRIETATE, dobandit prin Reconstituire, cota actuala 1/1, cota initiala 1/1	
1) DOROCZI ANA	

C. Partea III. SARCINI .

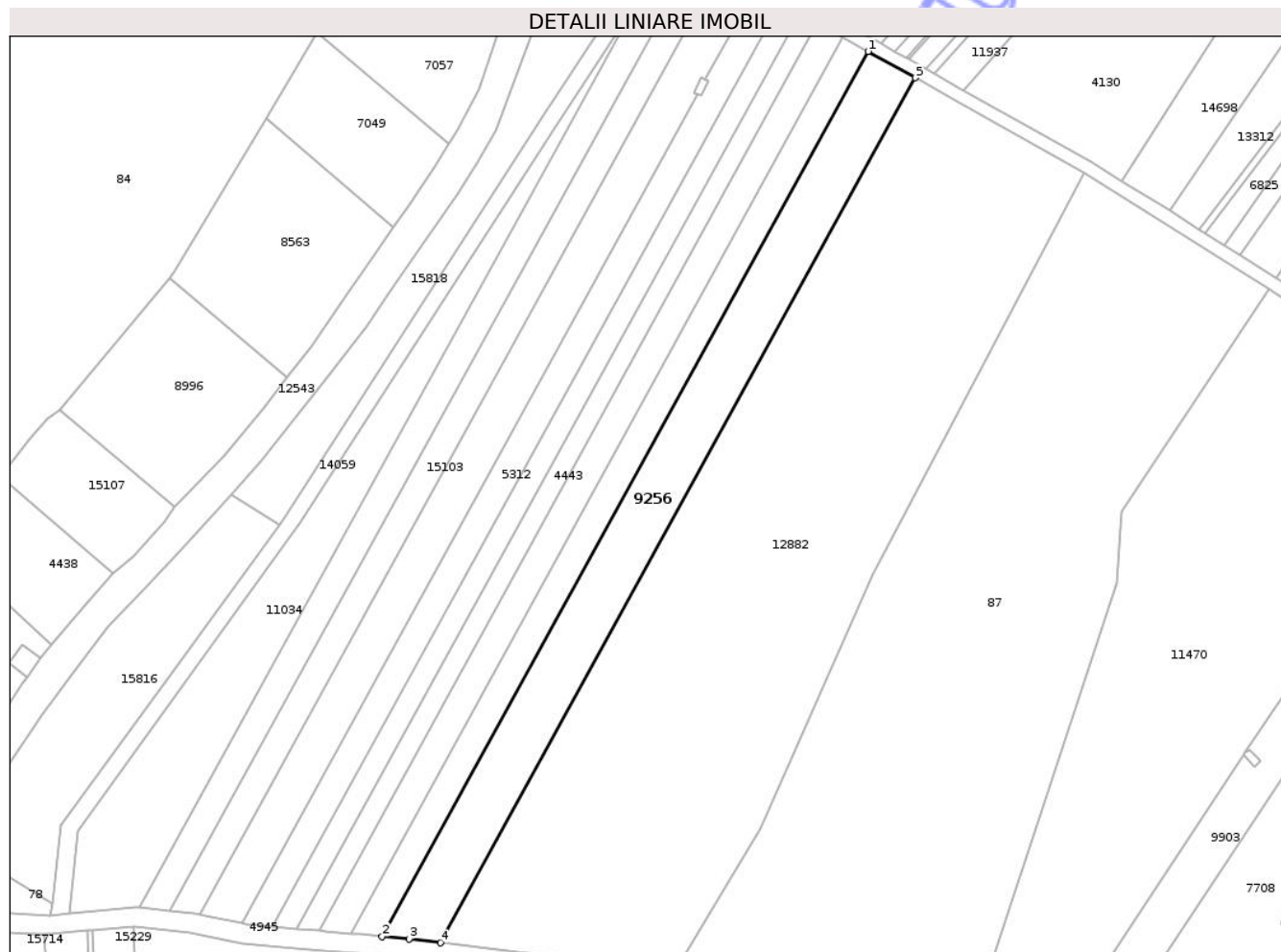
Inscrieri privind dezmembramintele dreptului de proprietate, drepturi reale de garanție și sarcini	Referințe
NU SUNT	

Anexa Nr. 1 La Partea I

Teren

Nr cadastral	Suprafața (mp)*	Observații / Referințe
	5.100	

* Suprafața este determinată în planul de proiecție Stereo 70.



Date referitoare la teren

Crt	Categorie folosință	Intra vilan	Suprafața (mp)	Tarla	Parcelă	Nr. topo	Observații / Referințe
1	arabil	NU	5.100	35	1103/6	-	

Lungime Segmente

1) Valorile lungimilor segmentelor sunt obținute din proiecție în plan.

Punct început	X / Y	Punct sfârșit	X / Y	Lungime segment (** (m)
1	472.997,527 558.893,567	2	472.848,02 558.621,589	310.362
2	472.848,02 558.621,589	3	472.856,31 558.620,82	8.326
3	472.856,31 558.620,82	4	472.865,903 558.619,611	9.669
4	472.865,903 558.619,611	5	473.012,033 558.885,446	303.352
5	473.012,033 558.885,446	1	472.997,527 558.893,567	16.625

** Lungimile segmentelor sunt determinate în planul de proiecție Stereo 70 și sunt rotunjite la 1 milimetru.

*** Distanța dintre puncte este formată din segmente cumulate ce sunt mai mici decât valoarea 1 milimetru.

Neutilizabil în Circuitul
Civil

**DATE DESPRE IMOBILUL NR. 9258**

Oficiul de Cadastru și Publicitate Imobiliară MUREȘ
Biroul de Cadastru și Publicitate Imobiliară Târgu Mureș

A. Partea I. Descrierea imobilului

TEREN Extravilan

Adresa: Jud. Mureș

Nr. Crt	Nr cadastral Nr. topografic	Suprafața* (mp)	Observații / Referințe
A1		5.800	Sector cadastral:16 Teren neimprejmuit;

B. Partea II. Proprietari și acte

Inscrieri privitoare la dreptul de proprietate și alte drepturi reale	Referințe
/	
Act Administrativ nr. 71398, din 20/07/1995 emis de CJSDPAT MURES;	
B1	A1
Intabulare, drept de PROPRIETATE, dobandit prin Reconstituire, cota actuala 1/1, cota initiala 1/1	
1) SIMONFI N. MARGARETA	

C. Partea III. SARCINI .

Inscrieri privind dezmembramintele dreptului de proprietate, drepturi reale de garanție și sarcini	Referințe
NU SUNT	

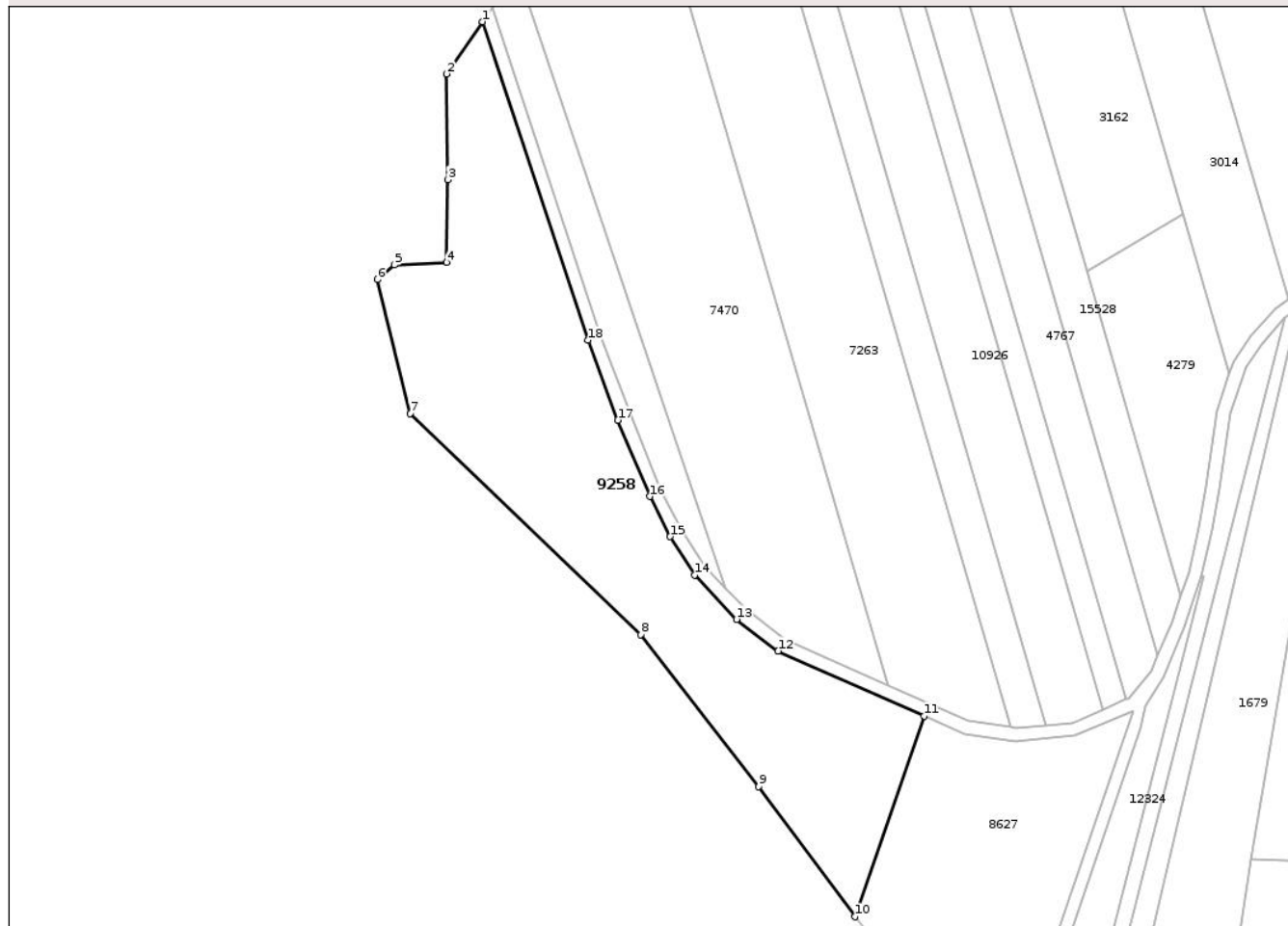
Anexa Nr. 1 La Partea I

Teren

Nr cadastral	Suprafața (mp)*	Observații / Referințe
	5.800	

* Suprafața este determinată în planul de proiecție Stereo 70.

DETALII LINIARE IMOBIL



Date referitoare la teren

Crt	Categorie folosință	Intra vilan	Suprafața (mp)	Tarla	Parcelă	Nr. topo	Observații / Referințe
1	faneata	NU	5.800	31	1070/24	-	

Lungime Segmente

1) Valorile lungimilor segmentelor sunt obținute din proiecție în plan.

Punct început	X / Y	Punct sfârșit	X / Y	Lungime segment (** (m)
1	475.054,255 558.382,798	2	475.046,155 558.371,035	14.282
2	475.046,155 558.371,035	3	475.046,43 558.347,12	23.917
3	475.046,43 558.347,12	4	475.046,155 558.328,428	18.694
4	475.046,155 558.328,428	5	475.034,338 558.327,878	11.83
5	475.034,338 558.327,878	6	475.030,499 558.324,594	5.052

Punct început	X / Y	Punct sfârșit	X / Y	Lungime segment (** (m)
6	475.030,499 558.324,594	7	475.037,911 558.294,342	31.147
7	475.037,911 558.294,342	8	475.089,987 558.244,381	72.167
8	475.089,987 558.244,381	9	475.116,644 558.210,02	43.489
9	475.116,644 558.210,02	10	475.138,392 558.180,652	36.544
10	475.138,392 558.180,652	11	475.154,001 558.225,994	47.953
11	475.154,001 558.225,994	12	475.121,013 558.240,658	36.1
12	475.121,013 558.240,658	13	475.111,645 558.247,805	11.783
13	475.111,645 558.247,805	14	475.102,137 558.257,812	13.804
14	475.102,137 558.257,812	15	475.096,609 558.266,507	10.303
15	475.096,609 558.266,507	16	475.091,978 558.275,558	10.167
16	475.091,978 558.275,558	17	475.084,826 558.292,838	18.702
17	475.084,826 558.292,838	18	475.078,014 558.310,855	19.262
18	475.078,014 558.310,855	1	475.054,255 558.382,798	75.765

** Lungimile segmentelor sunt determinate în planul de proiecție Stereo 70 și sunt rotunjite la 1 milimetru.

*** Distanța dintre puncte este formată din segmente cumulate ce sunt mai mici decât valoarea 1 milimetru.

**DATE DESPRE IMOBILUL NR. 9259**

Oficiul de Cadastru și Publicitate Imobiliară MUREȘ
Biroul de Cadastru și Publicitate Imobiliară Târgu Mureș

A. Partea I. Descrierea imobilului

TEREN Extravilan

Adresa: Jud. Mureș

Nr. Crt	Nr cadastral Nr. topografic	Suprafața* (mp)	Observații / Referințe
A1		2.800	Sector cadastral:13 Teren neimprejmuit;

B. Partea II. Proprietari și acte

Inscrieri privitoare la dreptul de proprietate și alte drepturi reale	Referințe
/	
Act Administrativ nr. 71398, din 20/07/1995 emis de CJSDPAT MURES;	
B1	A1
Intabulare, drept de PROPRIETATE, dobandit prin Reconstituire, cota actuala 1/1, cota initiala 1/1	
1) SIMONFI N. MARGARETA	

C. Partea III. SARCINI .

Inscrieri privind dezmembramintele dreptului de proprietate, drepturi reale de garanție și sarcini	Referințe
NU SUNT	


Anexa Nr. 1 La Partea I

Teren

Nr cadastral	Suprafața (mp)*	Observații / Referințe
	2.800	

* Suprafața este determinată în planul de proiecție Stereo 70.

DETALII LINIARE IMOBIL



Date referitoare la teren

Crt	Categorie folosință	Intra vilan	Suprafața (mp)	Tarla	Parcelă	Nr. topo	Observații / Referințe
1	arabil	NU	2.800	35	1088/124	-	

Lungime Segmente

1) Valorile lungimilor segmentelor sunt obținute din proiecție în plan.

Punct început	X / Y	Punct sfârșit	X / Y	Lungime segment (** (m)
1	473.537,564 559.118,249	2	473.508,561 559.109,821	30.203
2	473.508,561 559.109,821	3	473.464,096 559.093,973	47.205
3	473.464,096 559.093,973	4	473.424,22 559.076,743	43.439
4	473.424,22 559.076,743	5	473.381,232 559.055,508	47.947
5	473.381,232 559.055,508	6	473.332,404 559.028,397	55.85

Punct început	X / Y	Punct sfârșit	X / Y	Lungime segment (** (m)
6	473.332,404 559.028,397	7	473.336,27 559.019,119	10.051
7	473.336,27 559.019,119	8	473.337,833 559.015,368	4.064
8	473.337,833 559.015,368	9	473.385,469 559.044,942	56.07
9	473.385,469 559.044,942	10	473.411,168 559.057,891	28.777
10	473.411,168 559.057,891	11	473.438,648 559.069,897	29.988
11	473.438,648 559.069,897	12	473.465,871 559.080,58	29.244
12	473.465,871 559.080,58	13	473.504,188 559.094,571	40.791
13	473.504,188 559.094,571	14	473.524,876 559.100,462	21.51
14	473.524,876 559.100,462	15	473.539,74 559.104,249	15.339
15	473.539,74 559.104,249	1	473.537,564 559.118,249	14.168

** Lungimile segmentelor sunt determinate în planul de proiecție Stereo 70 și sunt rotunjite la 1 milimetru.

*** Distanța dintre puncte este formată din segmente cumulate ce sunt mai mici decât valoarea 1 milimetru.

**DATE DESPRE IMOBILUL NR. 9260**

Oficiul de Cadastru și Publicitate Imobiliară MUREȘ
Biroul de Cadastru și Publicitate Imobiliară Târgu Mureș

A. Partea I. Descrierea imobilului

TEREN Extravilan

Adresa: Jud. Mureș

Nr. Crt	Nr cadastral Nr. topografic	Suprafața* (mp)	Observații / Referințe
A1		1.300	Sector cadastral:13 Teren neimprejmuit;

B. Partea II. Proprietari și acte

Inscrieri privitoare la dreptul de proprietate și alte drepturi reale	Referințe
/	
Act Administrativ nr. 71398, din 20/07/1995 emis de CJSDPAT MURES;	
B1	A1
Intabulare, drept de PROPRIETATE, dobandit prin Reconstituire, cota actuala 1/1, cota initiala 1/1	
1) SIMONFI N. MARGARETA	

C. Partea III. SARCINI .

Inscrieri privind dezmembramintele dreptului de proprietate, drepturi reale de garanție și sarcini	Referințe
NU SUNT	

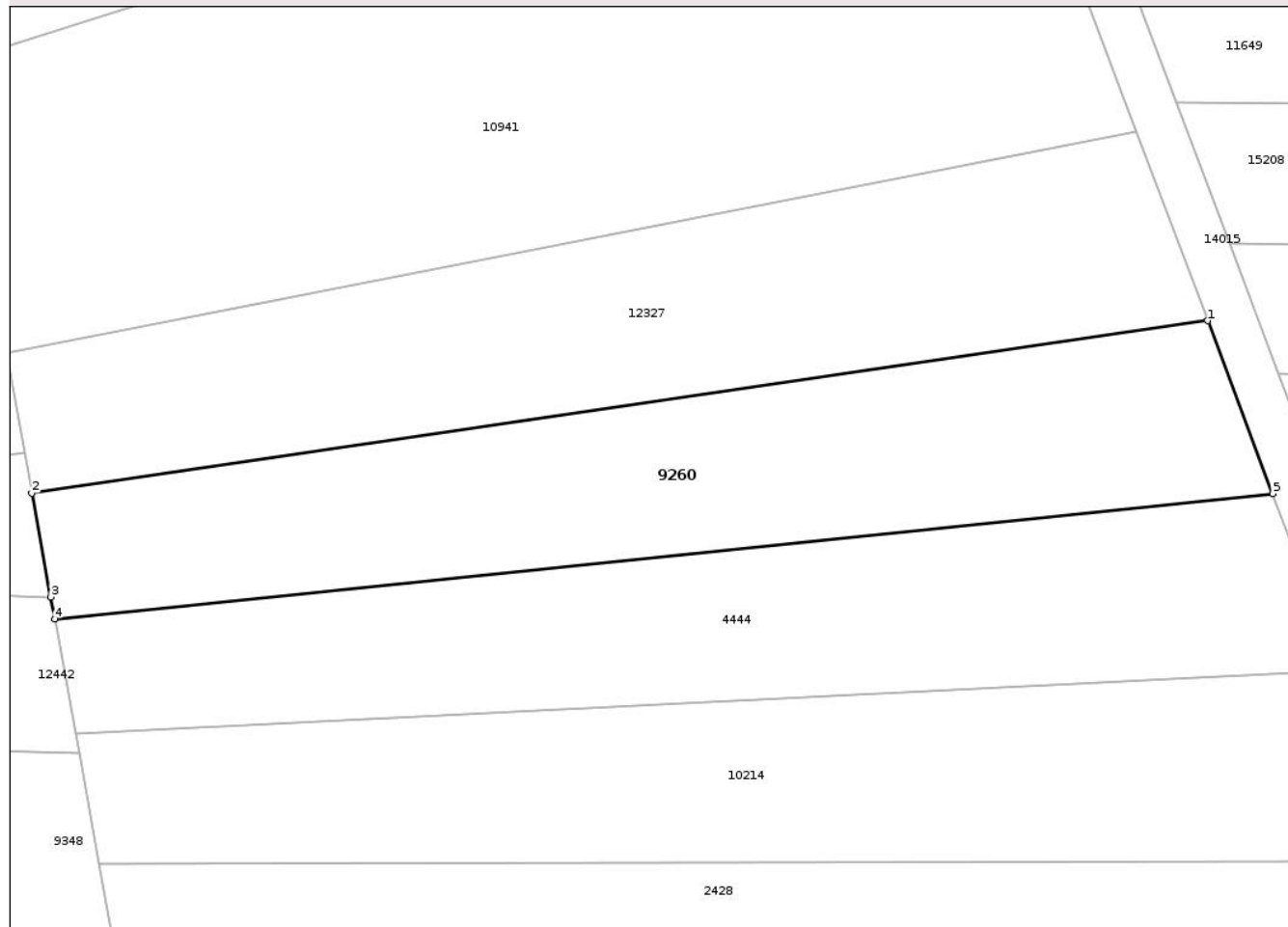
Anexa Nr. 1 La Partea I

Teren

Nr cadastral	Suprafața (mp)*	Observații / Referințe
	1.300	

* Suprafața este determinată în planul de proiecție Stereo 70.

DETALII LINIARE IMOBIL



Date referitoare la teren

Crt	Categorie folosință	Intra vilan	Suprafața (mp)	Tarla	Parcelă	Nr. topo	Observații / Referințe
1	faneata	NU	1.300	35	1088/101	-	

Lungime Segmente

1) Valorile lungimilor segmentelor sunt obținute din proiecție în plan.

Punct început	X / Y	Punct sfârșit	X / Y	Lungime segment (** (m)
1	473.690,889 559.212,118	2	473.592,343 559.197,669	99.6
2	473.592,343 559.197,669	3	473.593,924 559.188,985	8.827
3	473.593,924 559.188,985	4	473.594,259 559.187,145	1.87
4	473.594,259 559.187,145	5	473.696,339 559.197,639	102.618
5	473.696,339 559.197,639	1	473.690,889 559.212,118	15.471

** Lungimile segmentelor sunt determinate în planul de proiecție Stereo 70 și sunt rotunjite la 1 milimetru.

*** Distanța dintre puncte este formată din segmente cumulate ce sunt mai mici decât valoarea 1 milimetru.

Neutilizabil în Circuitul
Civil

**DATE DESPRE IMOBILUL NR. 9275**

Oficiul de Cadastru și Publicitate Imobiliară MUREȘ
Biroul de Cadastru și Publicitate Imobiliară Târgu Mureș

A. Partea I. Descrierea imobilului

TEREN Extravilan

Adresa: Jud. Mureș

Nr. Crt	Nr cadastral Nr. topografic	Suprafața* (mp)	Observații / Referințe
A1		5.900	Sector cadastral:12 Teren neimprejmit;

B. Partea II. Proprietari și acte

Inscrieri privitoare la dreptul de proprietate și alte drepturi reale	Referințe
/	
Act Administrativ nr. 71483, din 01/02/1996 emis de CJSDPAT MURES;	
B1	A1
Intabulare, drept de PROPRIETATE, dobandit prin Reconstituire, cota actuala 1/1, cota initiala 1/1	
1) KERESZTESI A. ALEXANDRU	
2) POP I. IOSIF	

C. Partea III. SARCINI .

Inscrieri privind dezmembramintele dreptului de proprietate, drepturi reale de garanție și sarcini	Referințe
NU SUNT	

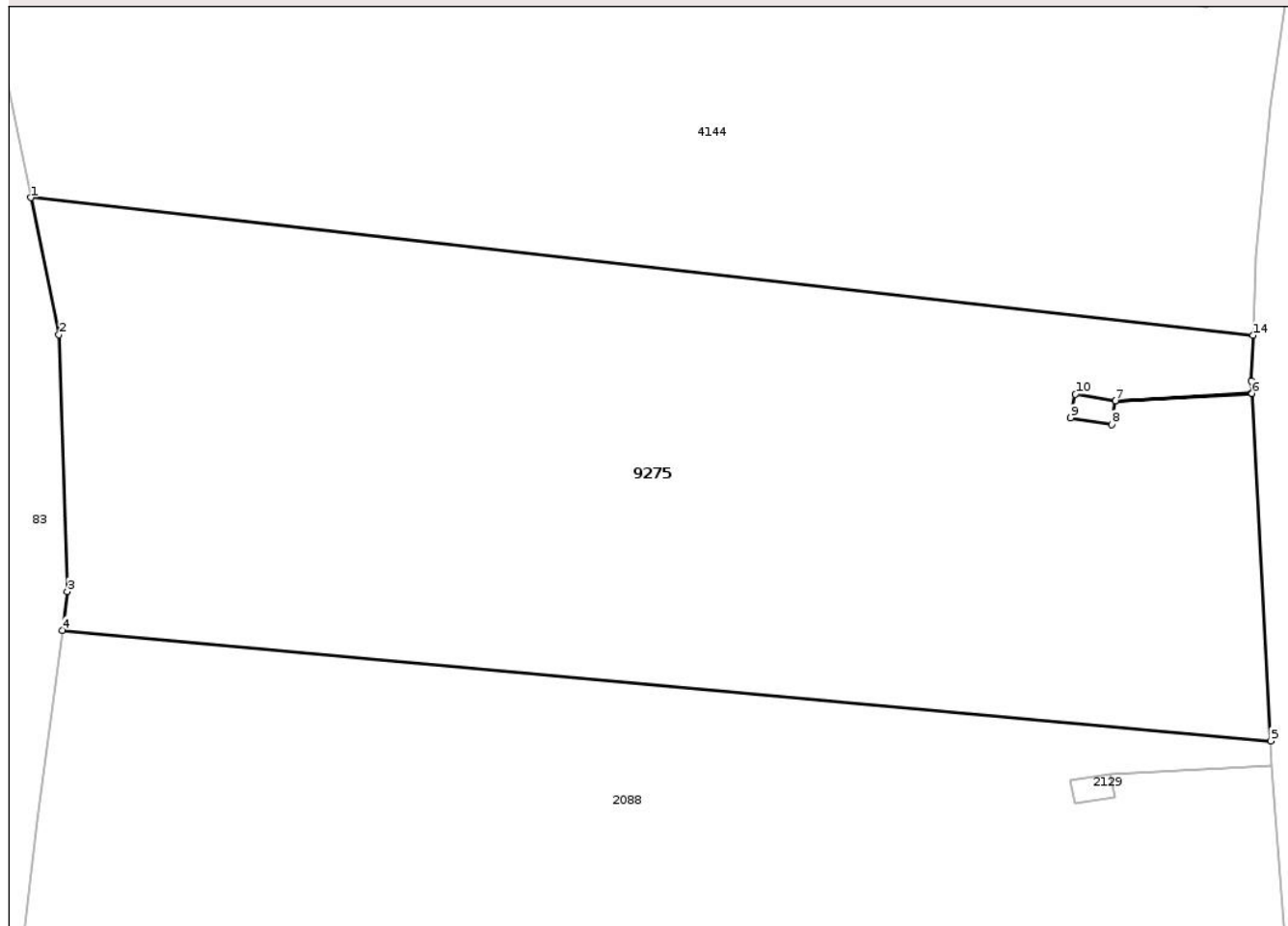
Anexa Nr. 1 La Partea I

Teren

Nr cadastral	Suprafața (mp)*	Observații / Referințe
	5.900	

* Suprafața este determinată în planul de proiecție Stereo 70.

DETALII LINIARE IMOBIL



Date referitoare la teren

Crt	Categorie folosință	Intra vilan	Suprafața (mp)	Tarla	Parcelă	Nr. topo	Observații / Referințe
1	faneata	NU	5.900	34	1113/18	-	

Lungime Segmente

1) Valorile lungimilor segmentelor sunt obținute din proiecție în plan.

Punct început	X / Y	Punct sfârșit	X / Y	Lungime segment (** (m)
1	473.023,448 558.403,701	2	473.026,515 558.388,808	15.206
2	473.026,515 558.388,808	3	473.027,418 558.360,905	27.918
3	473.027,418 558.360,905	4	473.026,868 558.356,705	4.236
4	473.026,868 558.356,705	5	473.158,213 558.344,685	131.894
5	473.158,213 558.344,685	6	473.156,176 558.382,439	37.809

Punct început	X / Y	Punct sfârșit	X / Y	Lungime segment (** (m)
6	473.156,176 558.382,439	7	473.141,358 558.381,638	14.84
7	473.141,358 558.381,638	8	473.140,905 558.379,058	2.619
8	473.140,905 558.379,058	9	473.136,475 558.379,78	4.488
9	473.136,475 558.379,78	10	473.136,993 558.382,334	2.606
10	473.136,993 558.382,334	11	473.141,359 558.381,644	4.42
11	473.141,359 558.381,644	12	473.156,176 558.382,444	14.839
12	473.156,176 558.382,444	13	473.156,104 558.383,773	1.331
13	473.156,104 558.383,773	14	473.156,271 558.388,73	4.96
14	473.156,271 558.388,73	1	473.023,448 558.403,701	133.664

** Lungimile segmentelor sunt determinate în planul de proiecție Stereo 70 și sunt rotunjite la 1 milimetru.

*** Distanța dintre puncte este formată din segmente cumulate ce sunt mai mici decât valoarea 1 milimetru.

**DATE DESPRE IMOBILUL NR. 9278**

Oficiul de Cadastru și Publicitate Imobiliară MUREȘ
Biroul de Cadastru și Publicitate Imobiliară Târgu Mureș

A. Partea I. Descrierea imobilului

TEREN Intravilan

Adresa: Loc. Corunca, Str Pasareni, Nr. 169, Jud. Mureș

Nr. Crt	Nr cadastral Nr. topografic	Suprafața* (mp)	Observații / Referințe
A1		8.700	Sector cadastral:10 Teren neimprejmit;

B. Partea II. Proprietari și acte

Inscrieri privitoare la dreptul de proprietate și alte drepturi reale		Referințe
/		
Act Administrativ nr. 71483, din 01/02/1996 emis de CJSDPAT MURES;		
B1	Intabulare, drept de PROPRIETATE, dobandit prin Reconstituire, cota actuala 1/1, cota initiala 1/1 1) KERESZTESI A. ALEXANDRU 2) POP I. IOSIF	A1

C. Partea III. SARCINI .

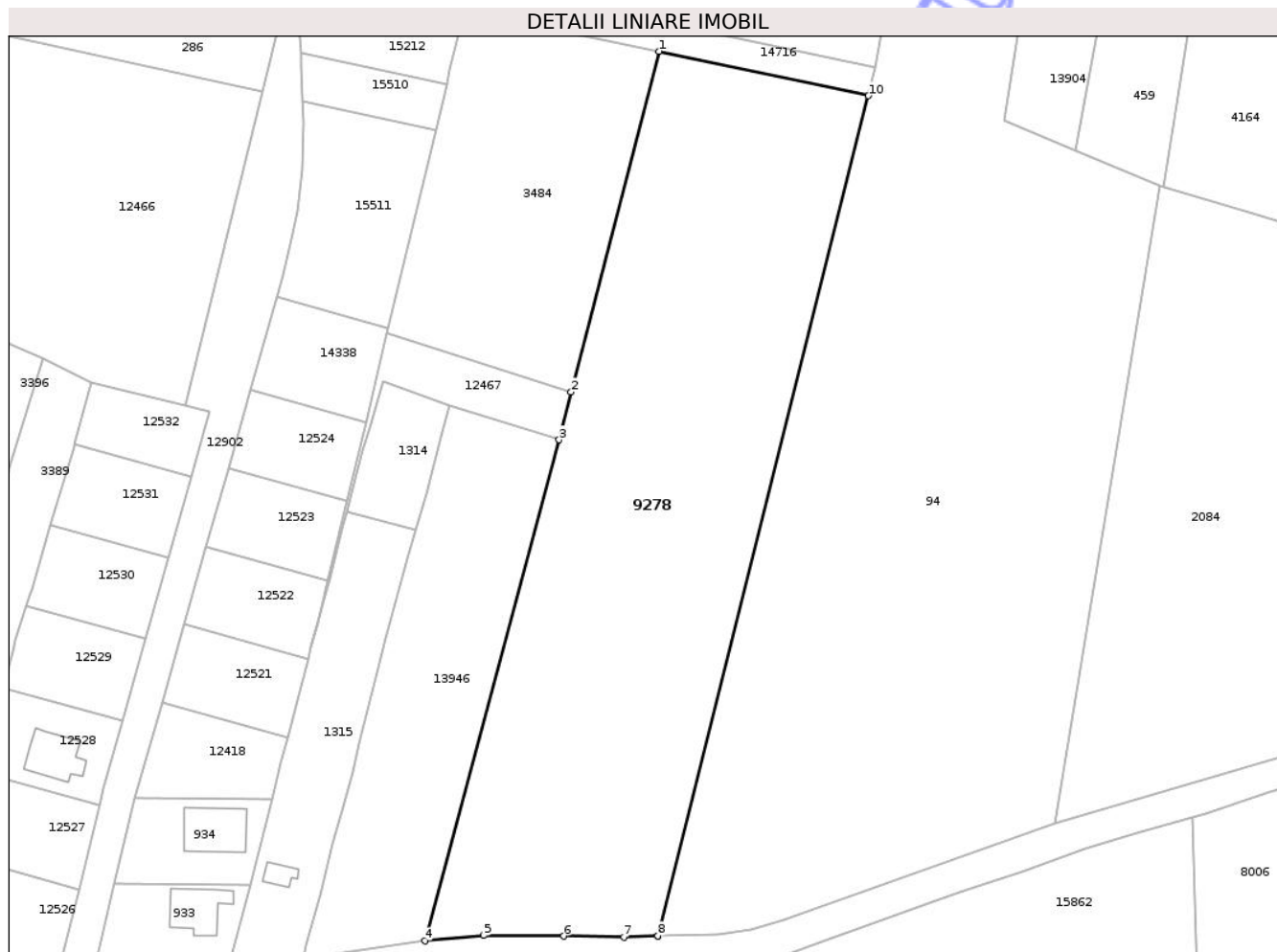
Inscrieri privind dezmembramintele dreptului de proprietate, drepturi reale de garanție și sarcini	Referințe
NU SUNT	

Anexa Nr. 1 La Partea I

Teren

Nr cadastral	Suprafața (mp)*	Observații / Referințe
	8.700	

* Suprafața este determinată în planul de proiecție Stereo 70.



Date referitoare la teren

Crt	Categorie folosință	Intravilan	Suprafața (mp)	Tarla	Parcelă	Nr. topo	Observații / Referințe
1	faneata	DA	7.500	41	1358/8	-	
2	neproductiv	DA	1.200	41	1357/8	-	

Lungime Segmente

1) Valorile lungimilor segmentelor sunt obținute din proiecție în plan.

Punct început	X / Y	Punct sfârșit	X / Y	Lungime segment (** (m)
1	472.633,592 556.595,854	2	472.615,029 556.523,76	74.445
2	472.615,029 556.523,76	3	472.612,443 556.513,637	10.448
3	472.612,443 556.513,637	4	472.584,046 556.407,624	109.75
4	472.584,046 556.407,624	5	472.596,399 556.408,759	12.405

Punct început	X / Y	Punct sfârșit	X / Y	Lungime segment (** (m)
5	472.596,399 556.408,759	6	472.613,414 556.408,642	17.015
6	472.613,414 556.408,642	7	472.626,145 556.408,459	12.732
7	472.626,145 556.408,459	8	472.633,318 556.408,678	7.176
8	472.633,318 556.408,678	9	472.633,321 556.408,689	0.011
9	472.633,321 556.408,689	10	472.677,946 556.586,448	183.275
10	472.677,946 556.586,448	1	472.633,592 556.595,854	45.34

** Lungimile segmentelor sunt determinate în planul de proiecție Stereo 70 și sunt rotunjite la 1 milimetru.

*** Distanța dintre puncte este formată din segmente cumulate ce sunt mai mici decât valoarea 1 milimetru.

Neutilizabil în Circuitul Civil

**DATE DESPRE IMOBILUL NR. 9286**

Oficiul de Cadastru și Publicitate Imobiliară MUREȘ
Biroul de Cadastru și Publicitate Imobiliară Târgu Mureș

A. Partea I. Descrierea imobilului

TEREN Extravilan

Adresa: Jud. Mureș

Nr. Crt	Nr cadastral Nr. topografic	Suprafața* (mp)	Observații / Referințe
A1		3.000	Sector cadastral:3 Teren neimprejmuit;

B. Partea II. Proprietari și acte

Inscrieri privitoare la dreptul de proprietate și alte drepturi reale	Referințe
/	
Act Administrativ nr. 71487, din 05/02/1996 emis de CJSDPAT MURES;	
B1	A1
Intabulare, drept de PROPRIETATE, dobandit prin Constituire, cota actuala 1/1, cota initiala 1/1	
1) SZITAI ALEXANDRU	

C. Partea III. SARCINI .

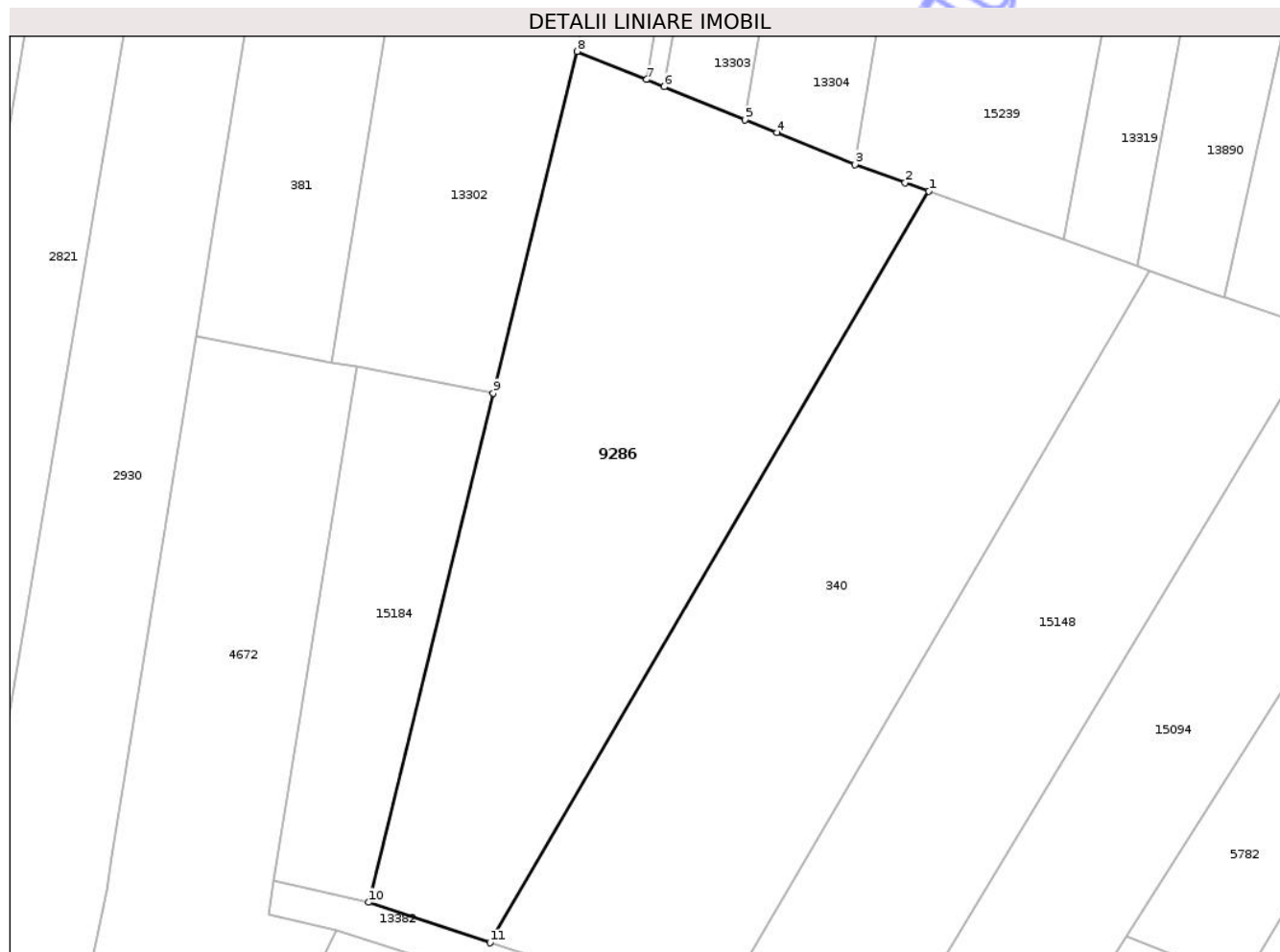
Inscrieri privind dezmembramintele dreptului de proprietate, drepturi reale de garanție și sarcini	Referințe
NU SUNT	

Anexa Nr. 1 La Partea I

Teren

Nr cadastral	Suprafața (mp)*	Observații / Referințe
	3.000	

* Suprafața este determinată în planul de proiecție Stereo 70.



Date referitoare la teren

Crt	Categorie folosință	Intra vilan	Suprafața (mp)	Tarla	Parcelă	Nr. topo	Observații / Referințe
1	arabil	NU	3.000	26	942/31	-	

Lungime Segmente

1) Valorile lungimilor segmentelor sunt obținute din proiecție în plan.

Punct început	X / Y	Punct sfârșit	X / Y	Lungime segment (** (m)
1	471.437,061 558.383,459	2	471.434,278 558.384,462	2.958
2	471.434,278 558.384,462	3	471.428,394 558.386,582	6.254
3	471.428,394 558.386,582	4	471.419,214 558.390,313	9.909
4	471.419,214 558.390,313	5	471.415,508 558.391,819	4.0
5	471.415,508 558.391,819	6	471.406,022 558.395,675	10.24

Punct început	X / Y	Punct sfârșit	X / Y	Lungime segment (** (m)
6	471.406,022 558.395,675	7	471.403,943 558.396,52	2.244
7	471.403,943 558.396,52	8	471.395,801 558.399,828	8.788
8	471.395,801 558.399,828	9	471.385,97 558.359,805	41.213
9	471.385,97 558.359,805	10	471.371,317 558.300,144	61.434
10	471.371,317 558.300,144	11	471.385,573 558.295,407	15.022
11	471.385,573 558.295,407	1	471.437,061 558.383,459	102.001

** Lungimile segmentelor sunt determinate în planul de proiecție Stereo 70 și sunt rotunjite la 1 milimetru.

*** Distanța dintre puncte este formată din segmente cumulate ce sunt mai mici decât valoarea 1 milimetru.

Neutilizabil în Circuitul Civil

**DATE DESPRE IMOBILUL NR. 9287**

Oficiul de Cadastru și Publicitate Imobiliară MUREȘ
Biroul de Cadastru și Publicitate Imobiliară Târgu Mureș

A. Partea I. Descrierea imobilului

TEREN Extravilan

Adresa: Jud. Mureș

Nr. Crt	Nr cadastral Nr. topografic	Suprafața* (mp)	Observații / Referințe
A1		500	Sector cadastral:2 Teren neimprejmuit;

B. Partea II. Proprietari și acte

Inscrieri privitoare la dreptul de proprietate și alte drepturi reale	Referințe
/	
Act Administrativ nr. 71487, din 05/02/1996 emis de CJSDPAT MURES;	
B1	A1
Intabulare, drept de PROPRIETATE, dobandit prin Constituire, cota actuala 1/1, cota initiala 1/1	
1) SZITAI ALEXANDRU	

C. Partea III. SARCINI .

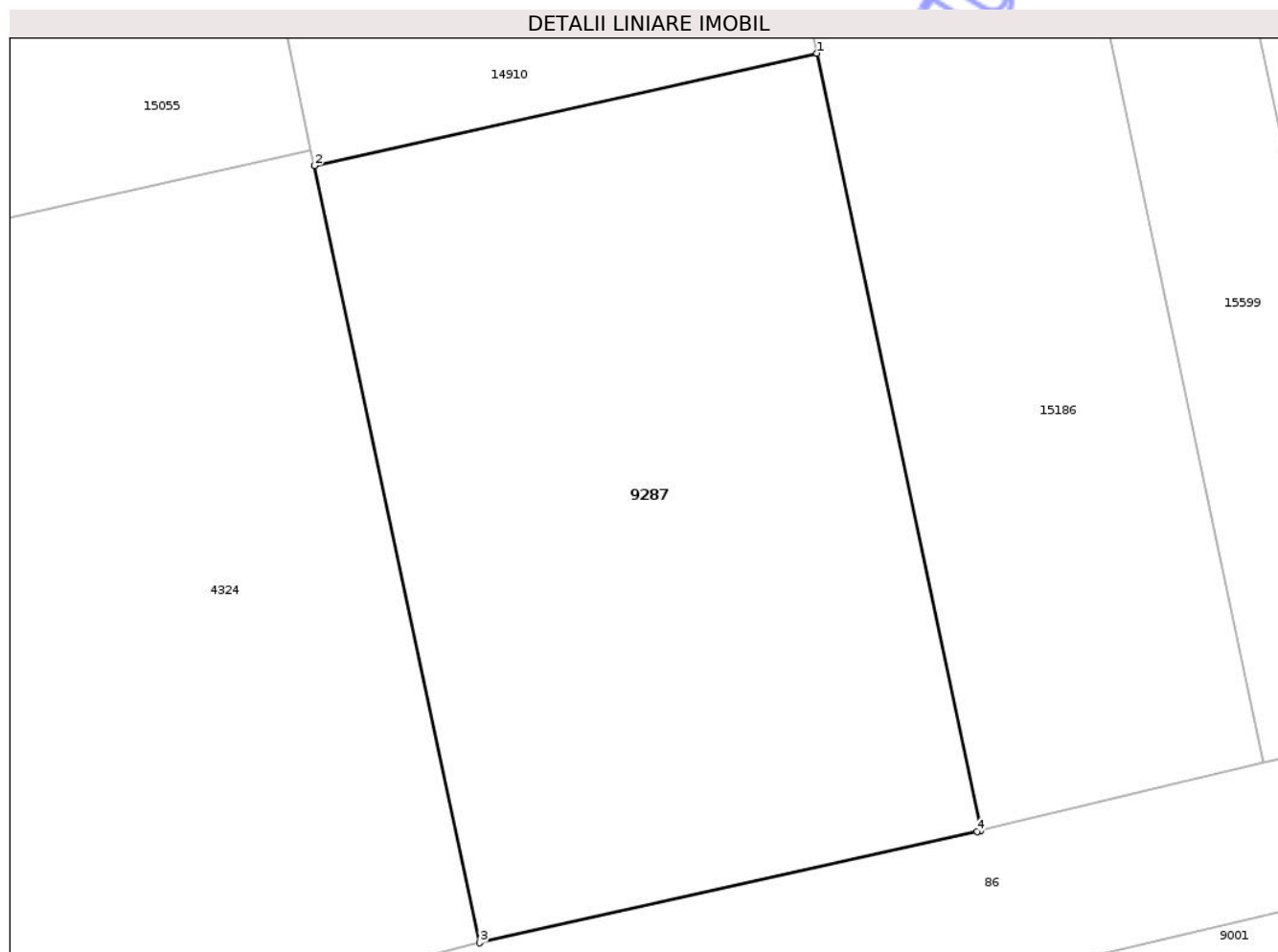
Inscrieri privind dezmembramintele dreptului de proprietate, drepturi reale de garanție și sarcini	Referințe
NU SUNT	

Anexa Nr. 1 La Partea I

Teren

Nr cadastral	Suprafața (mp)*	Observații / Referințe
	500	

* Suprafața este determinată în planul de proiecție Stereo 70.



Date referitoare la teren

Crt	Categorie folosință	Intra vilan	Suprafața (mp)	Tarla	Parcelă	Nr. topo	Observații / Referințe
1	arabil	NU	390	24	1997	-	
2	vie	NU	110	-	-	-	

Lungime Segmente

1) Valorile lungimilor segmentelor sunt obținute din proiecție în plan.

Punct început	X / Y	Punct sfârșit	X / Y	Lungime segment (** (m))
1	470.943,769 558.606,52	2	470.926,188 558.602,591	18.015
2	470.926,188 558.602,591	3	470.931,966 558.575,416	27.782
3	470.931,966 558.575,416	4	470.949,374 558.579,307	17.838
4	470.949,374 558.579,307	5	470.949,515 558.579,34	0.145

Punct început	X / Y	Punct sfârșit	X / Y	Lungime segment (** (m)
5	470.949,515 558.579,34	1	470.943,769 558.606,52	27.781

** Lungimile segmentelor sunt determinate în planul de proiecție Stereo 70 și sunt rotunjite la 1 milimetru.

*** Distanța dintre puncte este formată din segmente cumulate ce sunt mai mici decât valoarea 1 milimetru.

Neutilizabil în Circuitul Civil

**DATE DESPRE IMOBILUL NR. 9311**

Oficiul de Cadastru și Publicitate Imobiliară MUREȘ
Biroul de Cadastru și Publicitate Imobiliară Târgu Mureș

A. Partea I. Descrierea imobilului

TEREN Extravilan

Adresa: Jud. Mureș

Nr. Crt	Nr cadastral Nr. topografic	Suprafața* (mp)	Observații / Referințe
A1		7.300	Sector cadastral:18 Teren neimprejmuit;

B. Partea II. Proprietari și acte

Inscrieri privitoare la dreptul de proprietate și alte drepturi reale	Referințe
/	
Act Administrativ nr. 71556, din 18/04/1996 emis de CJSDPAT MURES;	
B1	A1
Intabulare, drept de PROPRIETATE, dobandit prin Reconstituire, cota actuala 1/1, cota initiala 1/1	
1) BALAZS A. ARPAD	

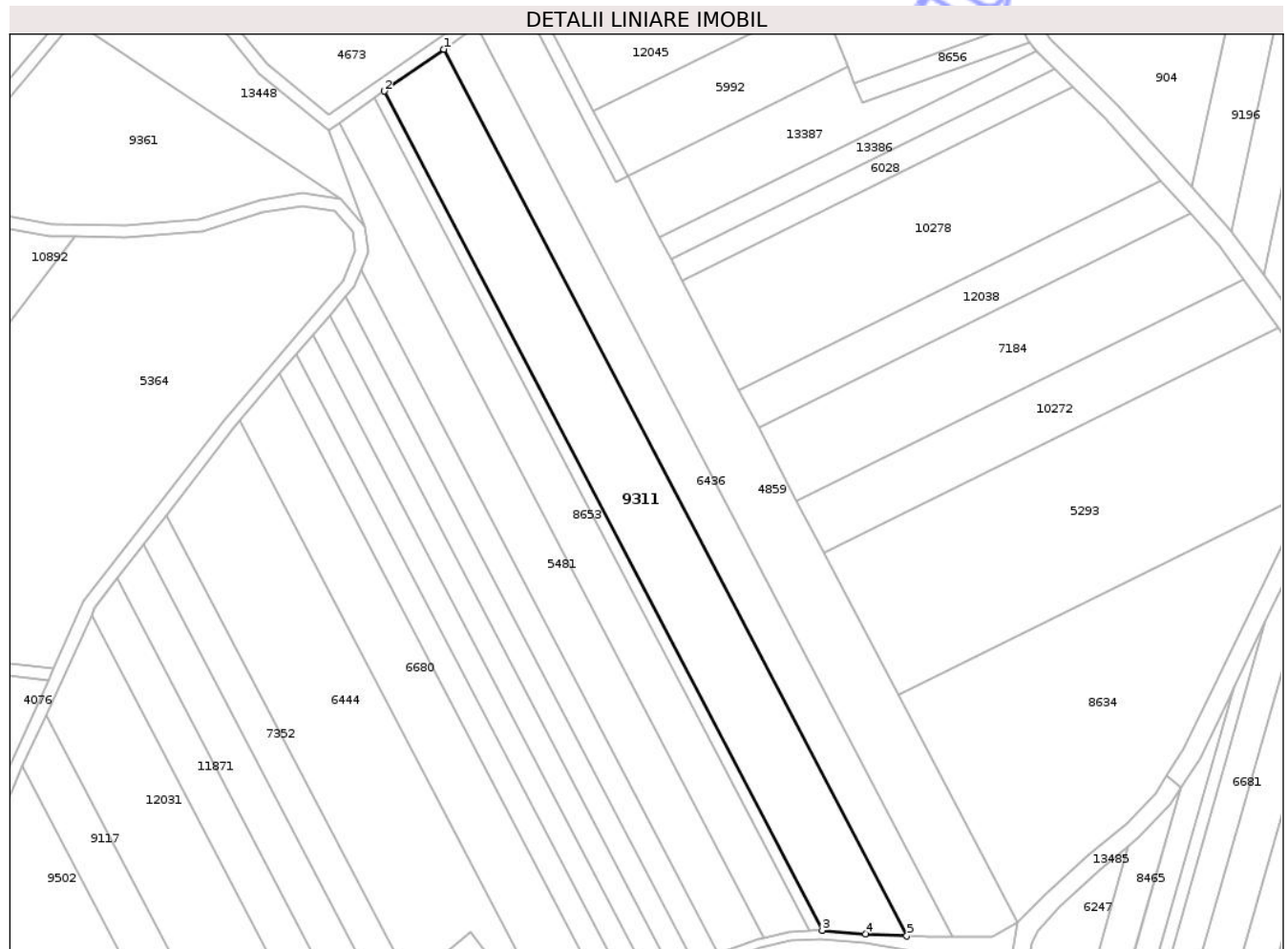
C. Partea III. SARCINI .

Inscrieri privind dezmembramintele dreptului de proprietate, drepturi reale de garanție și sarcini	Referințe
NU SUNT	

Teren

Nr cadastral	Suprafața (mp)*	Observații / Referințe
	7.300	

* Suprafața este determinată în planul de proiecție Stereo 70.



Date referitoare la teren

Crt	Categorie folosință	Intra vilan	Suprafața (mp)	Tarla	Parcelă	Nr. topo	Observații / Referințe
1	padure	NU	7.300	34	1083/15	-	

Lungime Segmente

1) Valorile lungimilor segmentelor sunt obținute din proiecție în plan.

Punct început	X / Y	Punct sfârșit	X / Y	Lungime segment (** (m)
1	473.473,615 558.788,898	2	473.454,402 558.775,412	23.474
2	473.454,402 558.775,412	3	473.595,615 558.505,177	304.907
3	473.595,615 558.505,177	4	473.609,545 558.504,057	13.975
4	473.609,545 558.504,057	5	473.622,831 558.503,346	13.305
5	473.622,831 558.503,346	1	473.473,615 558.788,898	322.188

** Lungimile segmentelor sunt determinate în planul de proiecție Stereo 70 și sunt rotunjite la 1 milimetru.

*** Distanța dintre puncte este formată din segmente cumulate ce sunt mai mici decât valoarea 1 milimetru.

Neutilizabil în Circuitul
Civil

**DATE DESPRE IMOBILUL NR. 9312**

Oficiul de Cadastru și Publicitate Imobiliară MUREȘ
Biroul de Cadastru și Publicitate Imobiliară Târgu Mureș

A. Partea I. Descrierea imobilului

TEREN Extravilan

Adresa: Jud. Mureș

Nr. Crt	Nr cadastral Nr. topografic	Suprafața* (mp)	Observații / Referințe
A1		2.700	Sector cadastral:18 Teren neimprejmuit;

B. Partea II. Proprietari și acte

Inscrieri privitoare la dreptul de proprietate și alte drepturi reale	Referințe
/	
Act Administrativ nr. 71556, din 18/04/1996 emis de CJSDPAT MURES;	
B1	A1
Intabulare, drept de PROPRIETATE, dobandit prin Reconstituire, cota actuala 1/1, cota initiala 1/1	
1) BALAZS A. ARPAD	

C. Partea III. SARCINI .

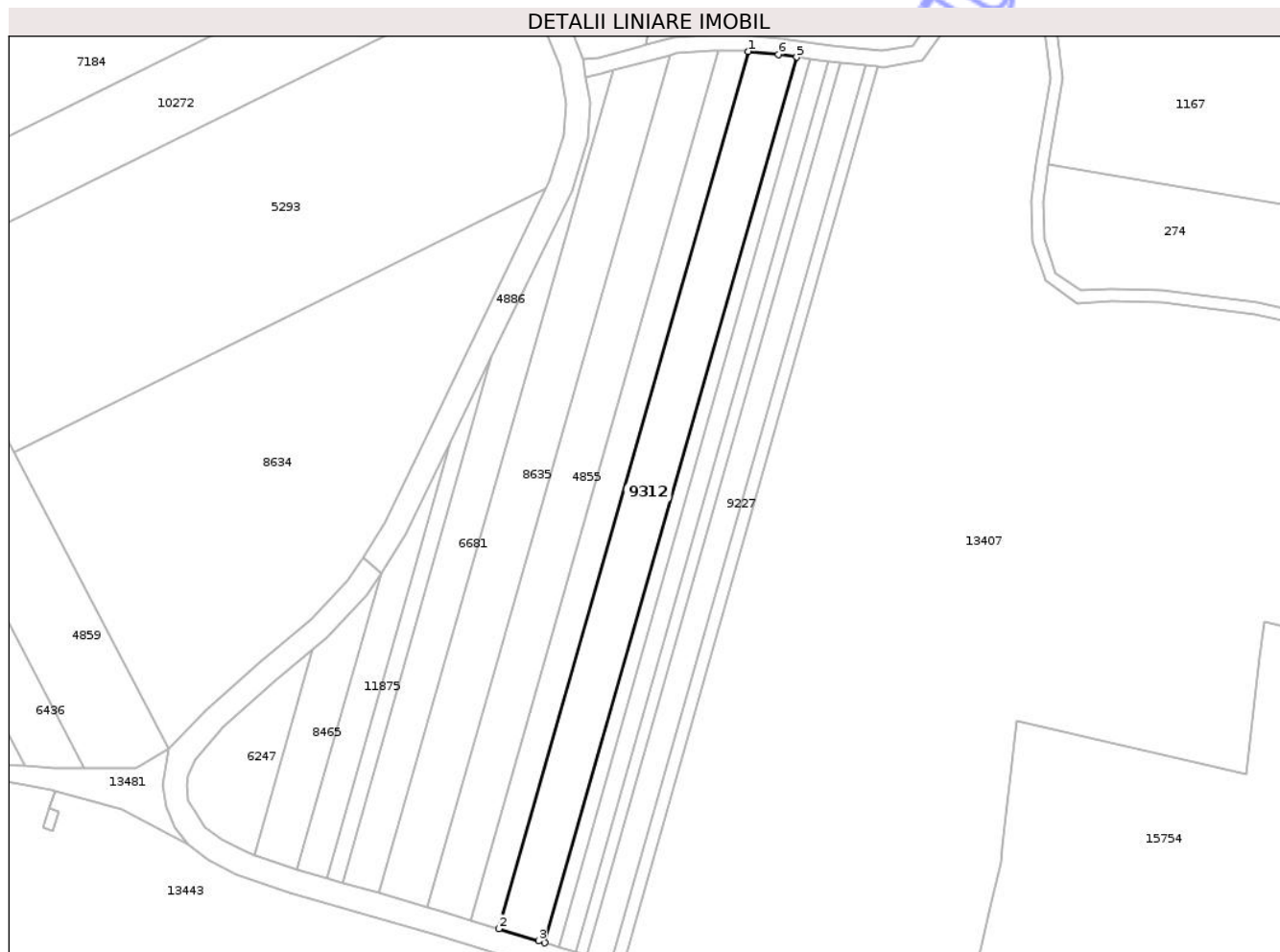
Inscrieri privind dezmembramintele dreptului de proprietate, drepturi reale de garanție și sarcini	Referințe
NU SUNT	

Anexa Nr. 1 La Partea I

Teren

Nr cadastral	Suprafața (mp)*	Observații / Referințe
	2.700	

* Suprafața este determinată în planul de proiecție Stereo 70.



Date referitoare la teren

Crt	Categorie folosință	Intra vilan	Suprafața (mp)	Tarla	Parcelă	Nr. topo	Observații / Referințe
1	padure	NU	2.700	34	1083/51	-	

Lungime Segmente

1) Valorile lungimilor segmentelor sunt obținute din proiecție în plan.

Punct început	X / Y	Punct sfârșit	X / Y	Lungime segment (** (m)
1	473.801,963 558.680,052	2	473.740,244 558.463,141	225.521
2	473.740,244 558.463,141	3	473.750,061 558.460,172	10.256
3	473.750,061 558.460,172	4	473.751,649 558.459,691	1.659
4	473.751,649 558.459,691	5	473.813,945 558.678,631	227.63
5	473.813,945 558.678,631	6	473.809,456 558.679,283	4.536

Punct început	X / Y	Punct sfârșit	X / Y	Lungime segment (** (m)
6	473.809,456 558.679,283	1	473.801,963 558.680,052	7.532

** Lungimile segmentelor sunt determinate în planul de proiecție Stereo 70 și sunt rotunjite la 1 milimetru.

*** Distanța dintre puncte este formată din segmente cumulate ce sunt mai mici decât valoarea 1 milimetru.

Neutilizabil în Circuitul Civil

**DATE DESPRE IMOBILUL NR. 9318**

Oficiul de Cadastru și Publicitate Imobiliară MUREȘ
Biroul de Cadastru și Publicitate Imobiliară Târgu Mureș

A. Partea I. Descrierea imobilului

TEREN Extravilan

Adresa: Jud. Mureș

Nr. Crt	Nr cadastral Nr. topografic	Suprafața* (mp)	Observații / Referințe
A1		2.900	Sector cadastral:14 Teren neimprejmuit;

B. Partea II. Proprietari și acte

Inscrieri privitoare la dreptul de proprietate și alte drepturi reale	Referințe
/	
Act Administrativ nr. 71522, din 14/02/1996 emis de CJSDPAT MURES;	
B1	A1
Intabulare, drept de PROPRIETATE, dobandit prin Reconstituire, cota actuala 1/1, cota initiala 1/1	
1) BALÁZS MIHALY	

C. Partea III. SARCINI .

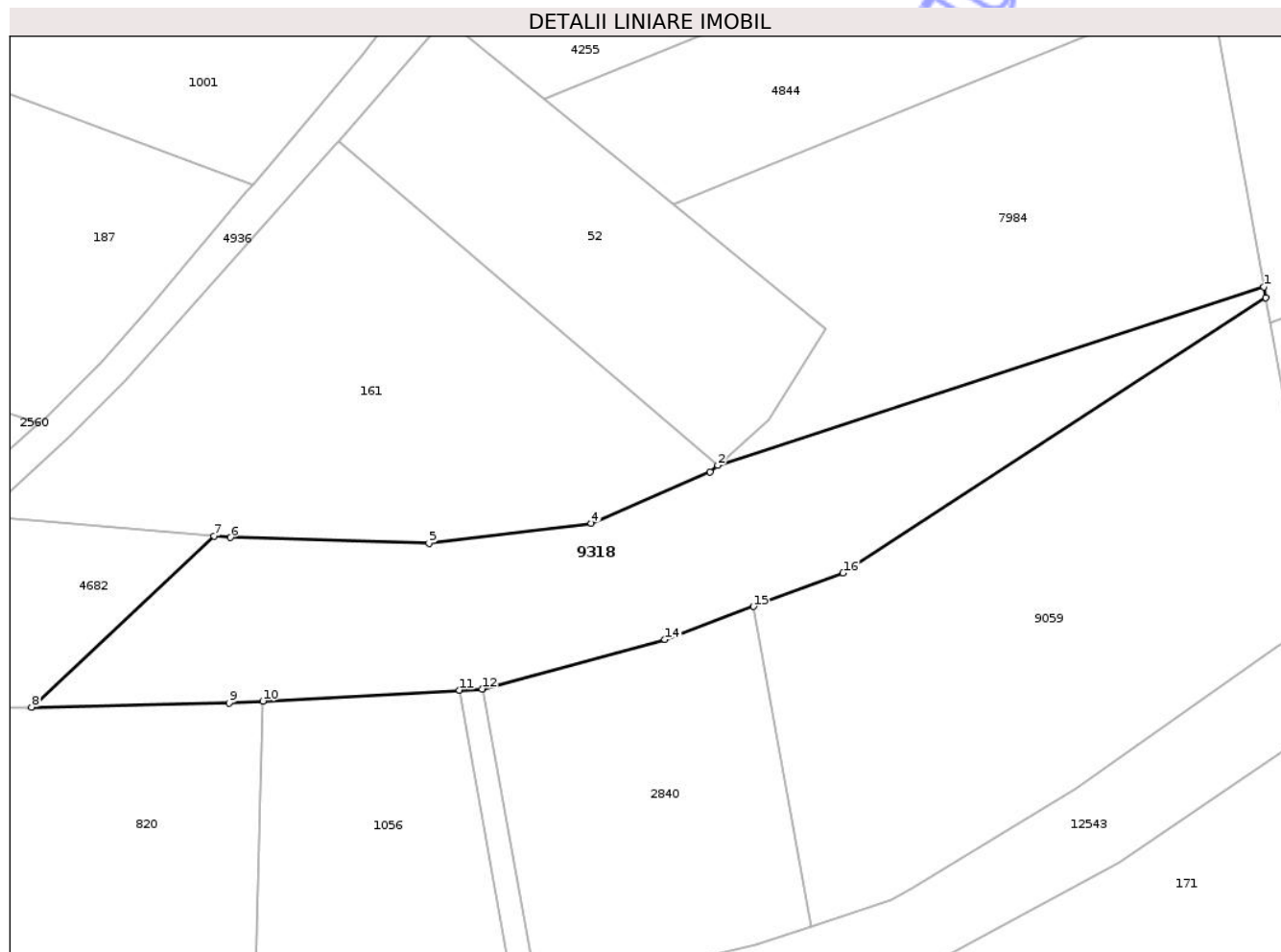
Inscrieri privind dezmembramintele dreptului de proprietate, drepturi reale de garanție și sarcini	Referințe
NU SUNT	

Anexa Nr. 1 La Partea I

Teren

Nr cadastral	Suprafața (mp)*	Observații / Referințe
	2.900	

* Suprafața este determinată în planul de proiecție Stereo 70.



Date referitoare la teren

Crt	Categorie folosință	Intra vilan	Suprafața (mp)	Tarla	Parcelă	Nr. topo	Observații / Referințe
1	arabil	NU	2.900	28	980/18	-	

Lungime Segmente

1) Valorile lungimilor segmentelor sunt obținute din proiecție în plan.

Punct început	X / Y	Punct sfârșit	X / Y	Lungime segment (** (m)
1	472.443,935 558.250,941	2	472.366,406 558.225,652	81.549
2	472.366,406 558.225,652	3	472.365,307 558.224,675	1.47
3	472.365,307 558.224,675	4	472.348,44 558.217,419	18.362
4	472.348,44 558.217,419	5	472.325,384 558.214,574	23.231
5	472.325,384 558.214,574	6	472.297,204 558.215,419	28.193

Punct început	X / Y	Punct sfârșit	X / Y	Lungime segment (** (m)
6	472.297,204 558.215,419	7	472.294,885 558.215,615	2.327
7	472.294,885 558.215,615	8	472.268,988 558.191,349	35.489
8	472.268,988 558.191,349	9	472.297,0 558.191,941	28.018
9	472.297,0 558.191,941	10	472.301,836 558.192,211	4.844
10	472.301,836 558.192,211	11	472.329,737 558.193,767	27.944
11	472.329,737 558.193,767	12	472.332,955 558.193,946	3.223
12	472.332,955 558.193,946	13	472.333,081 558.193,98	0.131
13	472.333,081 558.193,98	14	472.358,906 558.200,929	26.744
14	472.358,906 558.200,929	15	472.371,475 558.205,621	13.416
15	472.371,475 558.205,621	16	472.384,205 558.210,372	13.588
16	472.384,205 558.210,372	17	472.444,208 558.249,429	71.595
17	472.444,208 558.249,429	1	472.443,935 558.250,941	1.536

** Lungimile segmentelor sunt determinate în planul de proiecție Stereo 70 și sunt rotunjite la 1 milimetru.

*** Distanța dintre puncte este formată din segmente cumulate ce sunt mai mici decât valoarea 1 milimetru.

**DATE DESPRE IMOBILUL NR. 9320**

Oficiul de Cadastru și Publicitate Imobiliară MUREȘ
Biroul de Cadastru și Publicitate Imobiliară Târgu Mureș

A. Partea I. Descrierea imobilului

TEREN Extravilan

Adresa: Jud. Mureș

Nr. Crt	Nr cadastral Nr. topografic	Suprafața* (mp)	Observații / Referințe
A1		900	Sector cadastral:14 Teren neimprejmuit;

B. Partea II. Proprietari și acte

Inscrieri privitoare la dreptul de proprietate și alte drepturi reale	Referințe
/	
Act Administrativ nr. 71522, din 14/02/1996 emis de CJSDPAT MURES;	
B1	A1
Intabulare, drept de PROPRIETATE, dobandit prin Reconstituire, cota actuala 1/1, cota initiala 1/1	
1) BALÁZS MIHALY	

C. Partea III. SARCINI .

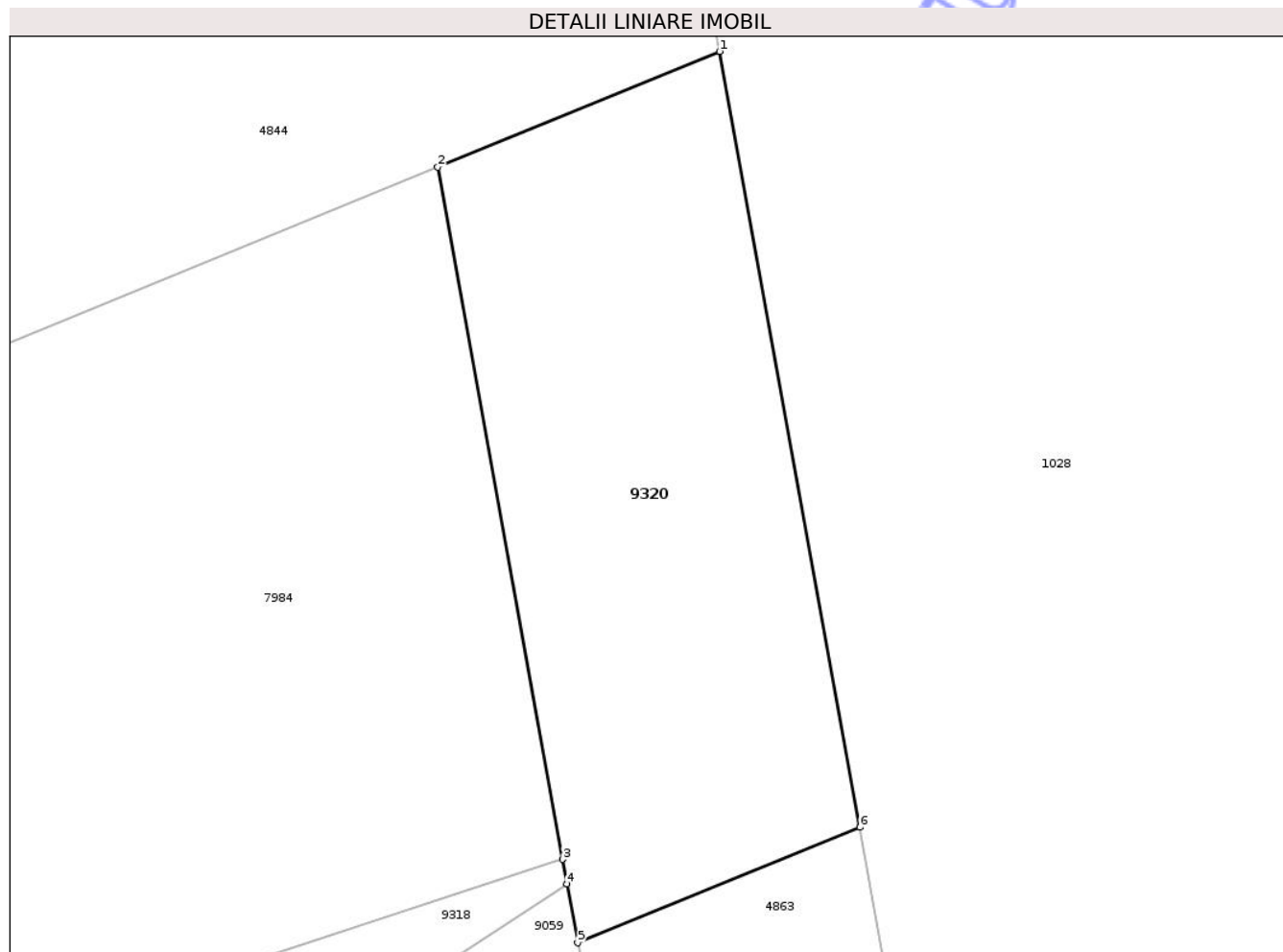
Inscrieri privind dezmembramintele dreptului de proprietate, drepturi reale de garanție și sarcini	Referințe
NU SUNT	

Anexa Nr. 1 La Partea I

Teren

Nr cadastral	Suprafața (mp)*	Observații / Referințe
	900	

* Suprafața este determinată în planul de proiecție Stereo 70.



Date referitoare la teren

Crt	Categorie folosință	Intra vilan	Suprafața (mp)	Tarla	Parcelă	Nr. topo	Observații / Referințe
1	arabil	NU	900	28	980/39	-	

Lungime Segmente

1) Valorile lungimilor segmentelor sunt obținute din proiecție în plan.

Punct început	X / Y	Punct sfârșit	X / Y	Lungime segment (** (m)
1	472.453,658 558.300,917	2	472.436,195 558.293,777	18.866
2	472.436,195 558.293,777	3	472.443,935 558.250,941	43.53
3	472.443,935 558.250,941	4	472.444,208 558.249,429	1.536
4	472.444,208 558.249,429	5	472.444,866 558.245,786	3.702
5	472.444,866 558.245,786	6	472.462,33 558.252,925	18.867

Punct început	X / Y	Punct sfârșit	X / Y	Lungime segment (** (m)
6	472.462,33 558.252,925	1	472.453,658 558.300,917	48.769

** Lungimile segmentelor sunt determinate în planul de proiecție Stereo 70 și sunt rotunjite la 1 milimetru.

*** Distanța dintre puncte este formată din segmente cumulate ce sunt mai mici decât valoarea 1 milimetru.

Neutilizabil în Circuitul Civil



DATE DESPRE IMOBILUL NR. 9322

Oficiul de Cadastru și Publicitate Imobiliară MUREȘ
Biroul de Cadastru și Publicitate Imobiliară Târgu Mureș

A. Partea I. Descrierea imobilului

TEREN Extravilan

Adresa: Jud. Mureș

Nr. Crt	Nr cadastral Nr. topografic	Suprafața* (mp)	Observații / Referințe
A1		2.000	Sector cadastral:14 Teren neimprejmuit;

B. Partea II. Proprietari și acte

Inscrieri privitoare la dreptul de proprietate și alte drepturi reale	Referințe
/	
Act Administrativ nr. 71522, din 14/02/1996 emis de CJSDPAT MURES;	
B1	A1
Intabulare, drept de PROPRIETATE, dobandit prin Reconstituire, cota actuala 1/1, cota initiala 1/1	
1) BALÁZS MIHALY	

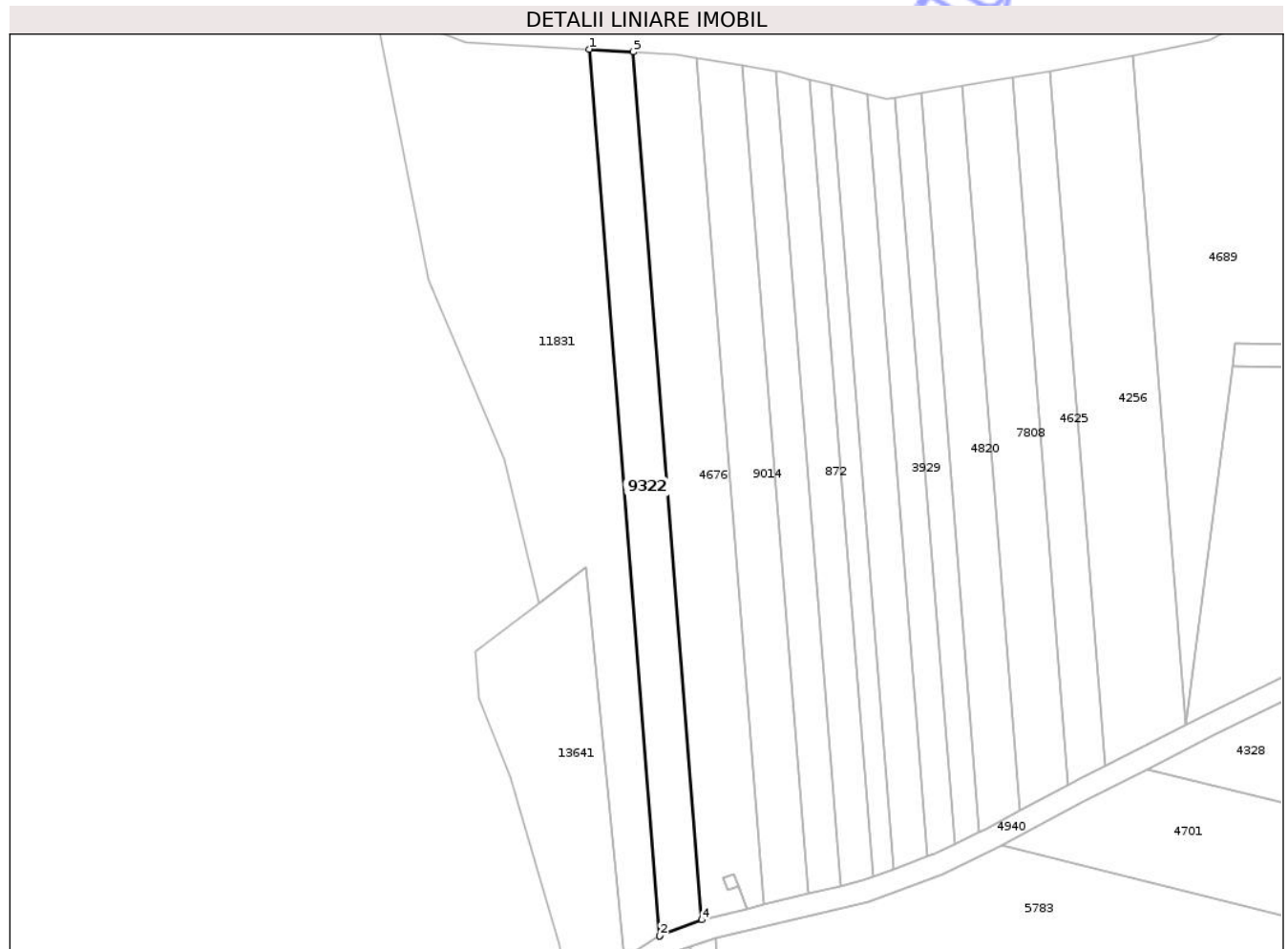
C. Partea III. SARCINI .

Inscrieri privind dezmembramintele dreptului de proprietate, drepturi reale de garanție și sarcini	Referințe
NU SUNT	

Teren

Nr cadastral	Suprafața (mp)*	Observații / Referințe
	2.000	

* Suprafața este determinată în planul de proiecție Stereo 70.



Date referitoare la teren

Crt	Categorie folosință	Intra vilan	Suprafața (mp)	Tarla	Parcelă	Nr. topo	Observații / Referințe
1	arabil	NU	2.000	28	982/1	-	

Lungime Segmente

1) Valorile lungimilor segmentelor sunt obținute din proiecție în plan.

Punct început	X / Y	Punct sfârșit	X / Y	Lungime segment (** (m)
1	471.986,53 559.395,507	2	472.002,646 559.193,02	203.127
2	472.002,646 559.193,02	3	472.002,672 559.193,035	0.03
3	472.002,672 559.193,035	4	472.012,334 559.196,722	10.342
4	472.012,334 559.196,722	5	471.996,56 559.394,919	198.824
5	471.996,56 559.394,919	1	471.986,53 559.395,507	10.047

** Lungimile segmentelor sunt determinate în planul de proiecție Stereo 70 și sunt rotunjite la 1 milimetru.

*** Distanța dintre puncte este formată din segmente cumulate ce sunt mai mici decât valoarea 1 milimetru.

Neutilizabil în Circuitul
Civil

**DATE DESPRE IMOBILUL NR. 9325**

Oficiul de Cadastru și Publicitate Imobiliară MUREȘ
Biroul de Cadastru și Publicitate Imobiliară Târgu Mureș

A. Partea I. Descrierea imobilului

TEREN Extravilan

Adresa: Jud. Mureș

Nr. Crt	Nr cadastral Nr. topografic	Suprafața* (mp)	Observații / Referințe
A1		600	Sector cadastral:16 Teren neimprejmuit;

B. Partea II. Proprietari și acte

Inscrieri privitoare la dreptul de proprietate și alte drepturi reale	Referințe
/	
Act Administrativ nr. 71524, din 14/02/1996 emis de CJSDPAT MURES;	
B1	A1
Intabulare, drept de PROPRIETATE, dobandit prin Reconstituire, cota actuala 1/1, cota initiala 1/1	
1) BURIAN S. KATALIN 2) BODONI S. STEFAN 3) BODONI S. LUDOVIC 4) BODONI S. REGHINA 5) BODONI S. ALEXANDRU 6) BODONI S. LAURENCI	

C. Partea III. SARCINI .

Inscrieri privind dezmembramintele dreptului de proprietate, drepturi reale de garanție și sarcini	Referințe
NU SUNT	

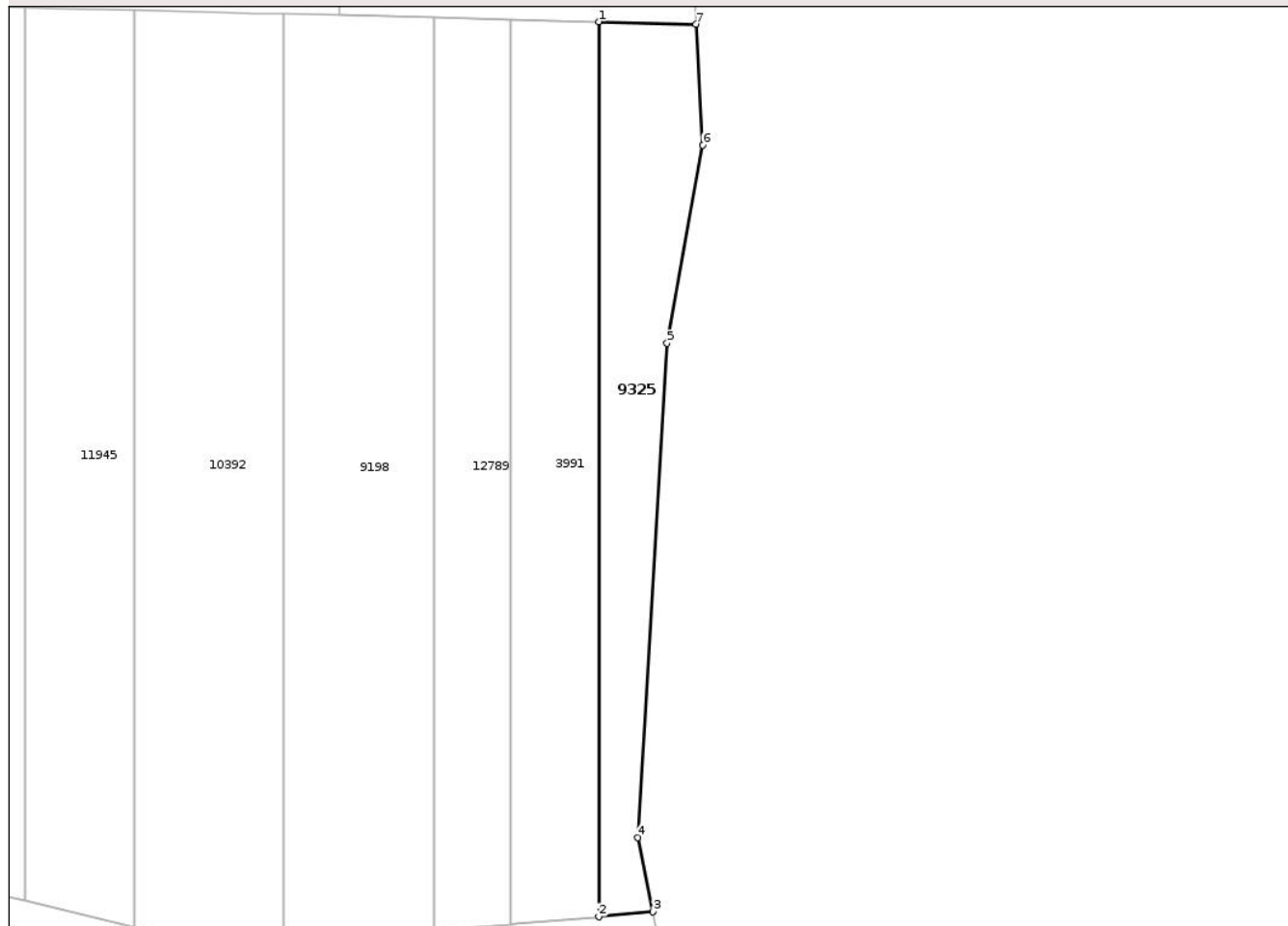
Anexa Nr. 1 La Partea I

Teren

Nr cadastral	Suprafața (mp)*	Observații / Referințe
	600	

* Suprafața este determinată în planul de proiecție Stereo 70.

DETALII LINIARE IMOBIL



Date referitoare la teren

Crt	Categorie folosință	Intra vilan	Suprafața (mp)	Tarla	Parcelă	Nr. topo	Observații / Referințe
1	faneata	NU	600	31	1070/67	-	

Lungime Segmente

1) Valorile lungimilor segmentelor sunt obținute din proiecție în plan.

Punct început	X / Y	Punct sfârșit	X / Y	Lungime segment (** (m)
1	475.384,849 558.181,877	2	475.384,849 558.091,982	89.895
2	475.384,849 558.091,982	3	475.390,285 558.092,476	5.458
3	475.390,285 558.092,476	4	475.388,768 558.099,936	7.613
4	475.388,768 558.099,936	5	475.391,71 558.149,577	49.728
5	475.391,71 558.149,577	6	475.395,302 558.169,497	20.241

Punct început	X / Y	Punct sfârșit	X / Y	Lungime segment (** (m)
6	475.395,302 558.169,497	7	475.394,612 558.181,639	12.162
7	475.394,612 558.181,639	1	475.384,849 558.181,877	9.766

** Lungimile segmentelor sunt determinate în planul de proiecție Stereo 70 și sunt rotunjite la 1 milimetru.

*** Distanța dintre puncte este formată din segmente cumulate ce sunt mai mici decât valoarea 1 milimetru.

Neutilizabil în Circuitul Civil

**DATE DESPRE IMOBILUL NR. 9326**

Oficiul de Cadastru și Publicitate Imobiliară MUREȘ
Biroul de Cadastru și Publicitate Imobiliară Târgu Mureș

A. Partea I. Descrierea imobilului

TEREN Extravilan

Adresa: Jud. Mureș

Nr. Crt	Nr cadastral Nr. topografic	Suprafața* (mp)	Observații / Referințe
A1		5.800	Sector cadastral:19 Teren neimprejmuit;

B. Partea II. Proprietari și acte

Inscrieri privitoare la dreptul de proprietate și alte drepturi reale	Referințe
/	
Act Administrativ nr. 71524, din 14/02/1996 emis de CJSPT Mures;	
B1	A1
Intabulare, drept de PROPRIETATE, dobandit prin Reconstituire, cota actuala 1/1, cota initiala 1/1	
1) BURIAN S. KATALIN 2) BODONI S. STEFAN 3) BODONI S. LUDOVIC 4) BODONI S. REGHINA 5) BODONI S. ALEXANDRU 6) BODONI S. LAURENCI	

C. Partea III. SARCINI .

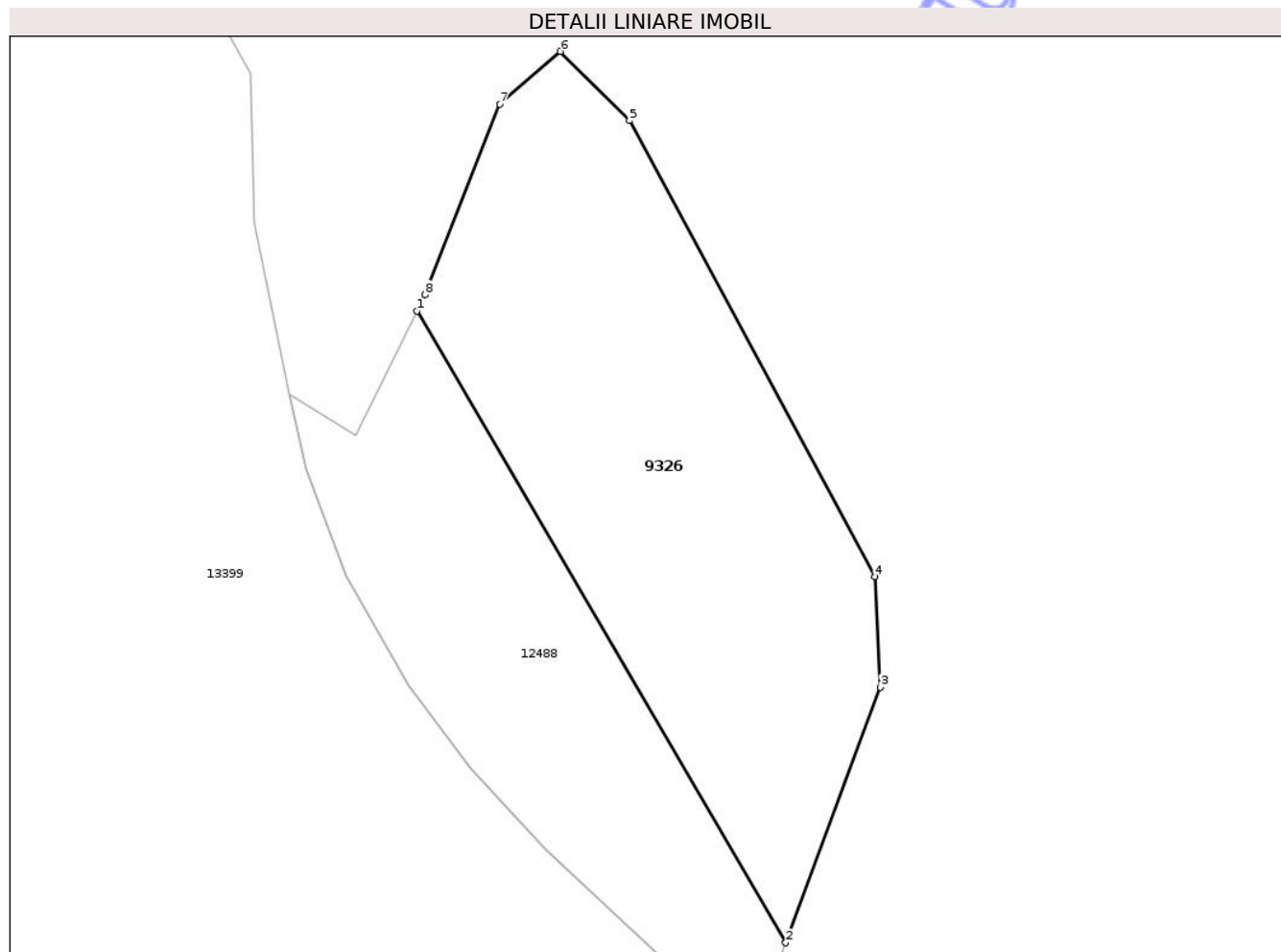
Inscrieri privind dezmembramintele dreptului de proprietate, drepturi reale de garanție și sarcini	Referințe
NU SUNT	

Anexa Nr. 1 La Partea I

Teren

Nr cadastral	Suprafața (mp)*	Observații / Referințe
	5.800	

* Suprafața este determinată în planul de proiecție Stereo 70.



Date referitoare la teren

Crt	Categorie folosință	Intra vilan	Suprafața (mp)	Tarla	Parcelă	Nr. topo	Observații / Referințe
1	pasune	NU	5.800	35	1137/1	-	

Lungime Segmente

1) Valorile lungimilor segmentelor sunt obținute din proiecție în plan.

Punct început	X / Y	Punct sfârșit	X / Y	Lungime segment (** (m)
1	475.209,222 557.877,721	2	475.273,467 557.767,81	127.31
2	475.273,467 557.767,81	3	475.289,954 557.812,254	47.403
3	475.289,954 557.812,254	4	475.289,036 557.831,497	19.265
4	475.289,036 557.831,497	5	475.246,234 557.910,871	90.179
5	475.246,234 557.910,871	6	475.234,211 557.922,898	17.006

Punct început	X / Y	Punct sfârșit	X / Y	Lungime segment (** (m)
6	475.234,211 557.922,898	7	475.223,631 557.913,757	13.982
7	475.223,631 557.913,757	8	475.210,637 557.880,569	35.641
8	475.210,637 557.880,569	1	475.209,222 557.877,721	3.18

** Lungimile segmentelor sunt determinate în planul de proiecție Stereo 70 și sunt rotunjite la 1 milimetru.

*** Distanța dintre puncte este formată din segmente cumulate ce sunt mai mici decât valoarea 1 milimetru.

Neutilizabil în Circuitul Civil

**DATE DESPRE IMOBILUL NR. 9327**

Oficiul de Cadastru și Publicitate Imobiliară MUREȘ
Biroul de Cadastru și Publicitate Imobiliară Târgu Mureș

A. Partea I. Descrierea imobilului

TEREN Extravilan

Adresa: Jud. Mureș

Nr. Crt	Nr cadastral Nr. topografic	Suprafața* (mp)	Observații / Referințe
A1		6.200	Sector cadastral:19 Teren neimprejmuit;

B. Partea II. Proprietari și acte

Inscrieri privitoare la dreptul de proprietate și alte drepturi reale	Referințe
/	
Act Administrativ nr. 71524, din 14/02/1996 emis de CJSDPAT MURES;	
B1	A1
Intabulare, drept de PROPRIETATE, dobandit prin Reconstituire, cota actuala 1/1, cota initiala 1/1	
1) BURIAN S. KATALIN 2) BODONI S. STEFAN 3) BODONI S. LUDOVIC 4) BODONI S. REGHINA 5) BODONI S. ALEXANDRU 6) BODONI S. LAURENCI	

C. Partea III. SARCINI .

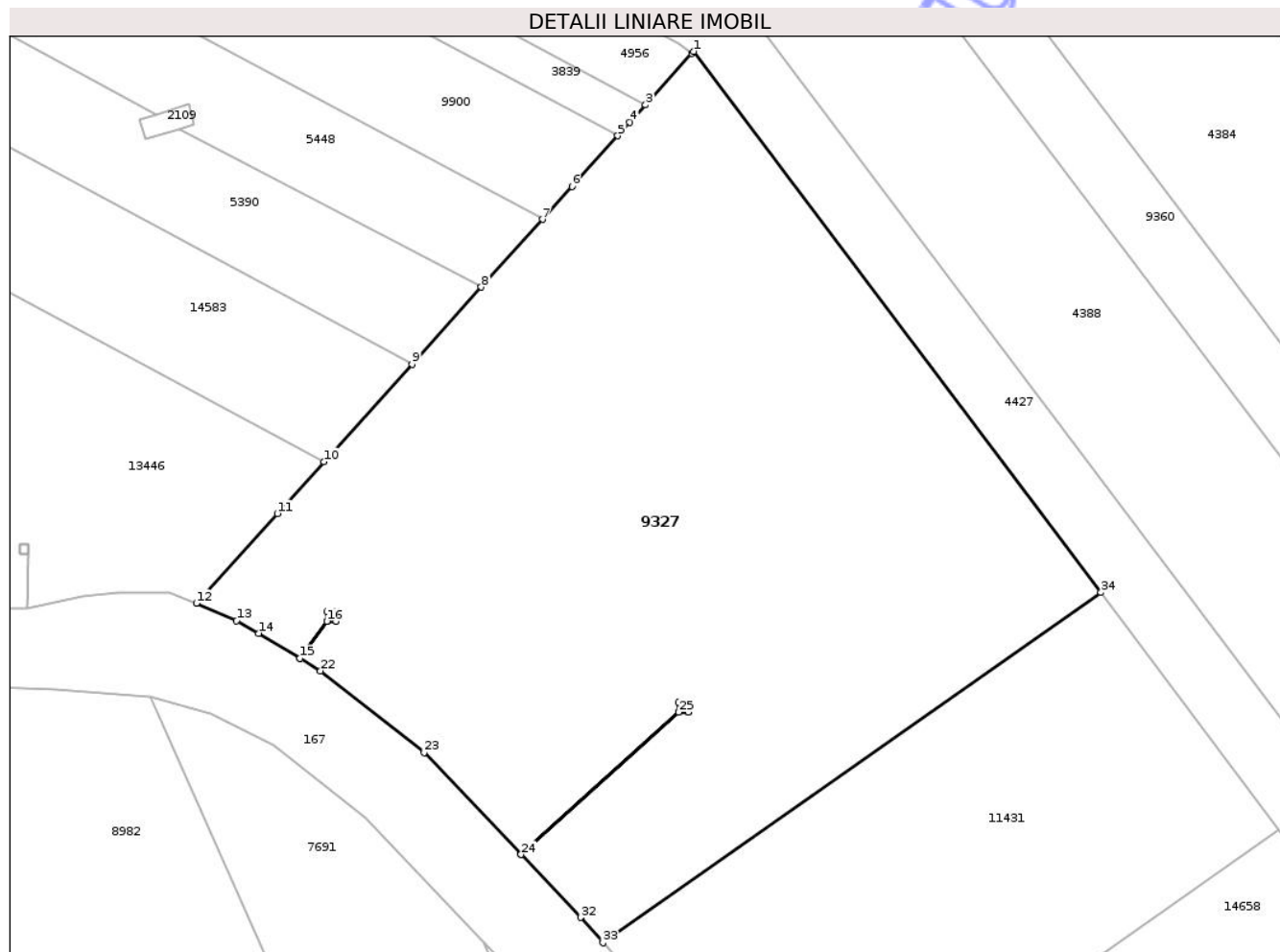
Inscrieri privind dezmembramintele dreptului de proprietate, drepturi reale de garanție și sarcini	Referințe
NU SUNT	

Anexa Nr. 1 La Partea I

Teren

Nr cadastral	Suprafața (mp)*	Observații / Referințe
	6.200	

* Suprafața este determinată în planul de proiecție Stereo 70.



Date referitoare la teren

Crt	Categorie folosință	Intra vilan	Suprafața (mp)	Tarla	Parcelă	Nr. topo	Observații / Referințe
1	arabil	NU	4.400	35	1143/28	-	
2	faneata	NU	1.800	-	-	-	

Lungime Segmente

1) Valorile lungimilor segmentelor sunt obținute din proiecție în plan.

Punct început	X / Y	Punct sfârșit	X / Y	Lungime segment (** (m))
1	474.964,826 557.723,427	2	474.964,588 557.723,163	0.355
3	474.958,767 557.716,709	4	474.956,802 557.714,532	2.933
5	474.955,261 557.712,823	6	474.949,517 557.706,454	8.577
7	474.945,788 557.702,321	8	474.938,102 557.693,8	11.475

Punct început	X / Y	Punct sfârșit	X / Y	Lungime segment (** (m))
2	474.964,588 557.723,163	3	474.958,767 557.716,709	8.691
4	474.956,802 557.714,532	5	474.955,261 557.712,823	2.301
6	474.949,517 557.706,454	7	474.945,788 557.702,321	5.567
8	474.938,102 557.693,8	9	474.929,379 557.684,129	13.024

Punct început	X / Y	Punct sfârșit	X / Y	Lungime segment (** (m)
9	474.929,379 557.684,129	10	474.918,301 557.671,848	16.539
11	474.912,434 557.665,344	12	474.902,256 557.654,06	15.196
13	474.907,317 557.651,9	14	474.910,075 557.650,284	3.197
15	474.915,282 557.647,134	16	474.918,662 557.651,815	5.774
17	474.918,662 557.653,015	18	474.919,862 557.653,015	1.2
19	474.919,862 557.651,815	20	474.918,665 557.651,815	1.197
21	474.915,285 557.647,132	22	474.917,856 557.645,576	3.005
23	474.930,923 557.635,325	24	474.943,1 557.622,486	17.695
25	474.962,954 557.640,369	26	474.962,954 557.641,569	1.2
27	474.964,154 557.641,569	28	474.964,154 557.640,373	1.196
29	474.964,154 557.640,369	30	474.962,959 557.640,369	1.195
31	474.943,102 557.622,484	32	474.950,605 557.614,574	10.902
33	474.953,394 557.611,4	34	475.016,065 557.655,426	76.589

Punct început	X / Y	Punct sfârșit	X / Y	Lungime segment (** (m)
10	474.918,301 557.671,848	11	474.912,434 557.665,344	8.759
12	474.902,256 557.654,06	13	474.907,317 557.651,9	5.503
14	474.910,075 557.650,284	15	474.915,282 557.647,134	6.086
16	474.918,662 557.651,815	17	474.918,662 557.653,015	1.2
18	474.919,862 557.653,015	19	474.919,862 557.651,815	1.2
20	474.918,665 557.651,815	21	474.915,285 557.647,132	5.775
22	474.917,856 557.645,576	23	474.930,923 557.635,325	16.608
24	474.943,1 557.622,486	25	474.962,954 557.640,369	26.72
26	474.962,954 557.641,569	27	474.964,154 557.641,569	1.2
28	474.964,154 557.640,373	29	474.964,154 557.640,369	0.004
30	474.962,959 557.640,369	31	474.943,102 557.622,484	26.724
32	474.950,605 557.614,574	33	474.953,394 557.611,4	4.225
34	475.016,065 557.655,426	1	474.964,826 557.723,427	85.144

** Lungimile segmentelor sunt determinate în planul de proiecție Stereo 70 și sunt rotunjite la 1 milimetru.

*** Distanța dintre puncte este formată din segmente cumulate ce sunt mai mici decât valoarea 1 milimetru.

**DATE DESPRE IMOBILUL NR. 9328**

Oficiul de Cadastru și Publicitate Imobiliară MUREȘ
Biroul de Cadastru și Publicitate Imobiliară Târgu Mureș

A. Partea I. Descrierea imobilului

TEREN Intravilan

Adresa: Loc. Bozeni, Jud. Mureș

Nr. Crt	Nr cadastral Nr. topografic	Suprafața* (mp)	Observații / Referințe
A1		800	Sector cadastral:13 Teren neimprejmuit;

B. Partea II. Proprietari și acte

Inscrieri privitoare la dreptul de proprietate și alte drepturi reale	Referințe
/	
Act Administrativ nr. 71524, din 14/02/1996 emis de CJSDPAT MURES;	
B1	A1
Intabulare, drept de PROPRIETATE, dobandit prin Reconstituire, cota actuala 1/1, cota initiala 1/1	
1) BURIAN S. KATALIN 2) BODONI S. STEFAN 3) BODONI S. LUDOVIC 4) BODONI S. REGHINA 5) BODONI S. ALEXANDRU 6) BODONI S. LAURENCI	

C. Partea III. SARCINI .

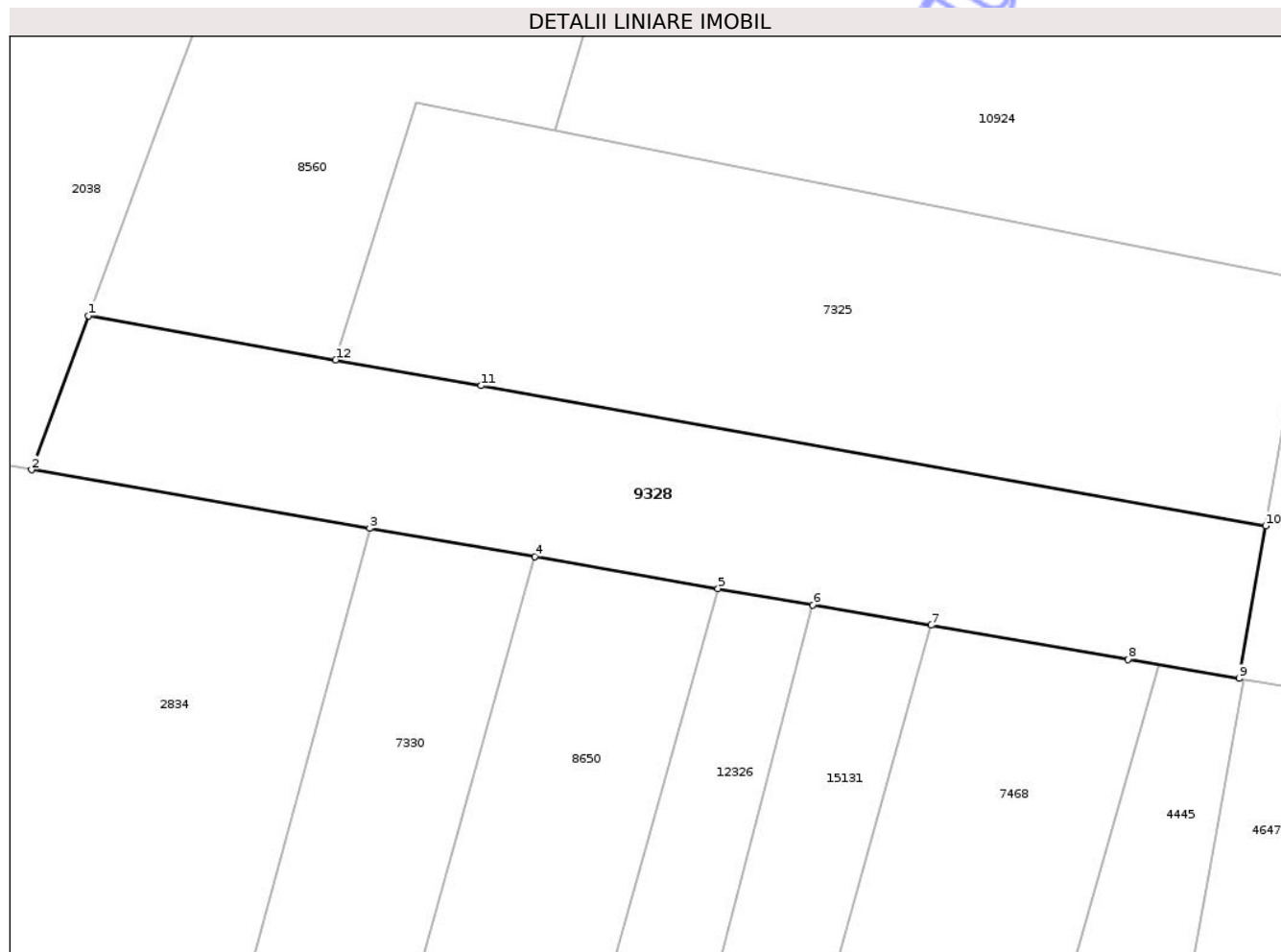
Inscrieri privind dezmembramintele dreptului de proprietate, drepturi reale de garanție și sarcini	Referințe
NU SUNT	

Anexa Nr. 1 La Partea I

Teren

Nr cadastral	Suprafața (mp)*	Observații / Referințe
	800	

* Suprafața este determinată în planul de proiecție Stereo 70.



Date referitoare la teren

Crt	Categorie folosință	Intra vilan	Suprafața (mp)	Tarla	Parcelă	Nr. topo	Observații / Referințe
1	arabil	DA	800	35	1088/25/1	-	

Lungime Segmente

1) Valorile lungimilor segmentelor sunt obținute din proiecție în plan.

Punct început	X / Y	Punct sfârșit	X / Y	Lungime segment (** (m)
1	474.082,25 559.028,335	2	474.078,564 559.018,382	10.614
2	474.078,564 559.018,382	3	474.100,418 559.014,61	22.177
3	474.100,418 559.014,61	4	474.111,079 559.012,77	10.819
4	474.111,079 559.012,77	5	474.122,937 559.010,723	12.033
5	474.122,937 559.010,723	6	474.129,072 559.009,664	6.226

Punct început	X / Y	Punct sfârșit	X / Y	Lungime segment (** (m)
6	474.129,072 559.009,664	7	474.136,721 559.008,344	7.762
7	474.136,721 559.008,344	8	474.149,452 559.006,147	12.919
8	474.149,452 559.006,147	9	474.156,624 559.004,909	7.278
9	474.156,624 559.004,909	10	474.158,347 559.014,765	10.005
10	474.158,347 559.014,765	11	474.107,62 559.023,811	51.527
11	474.107,62 559.023,811	12	474.098,222 559.025,487	9.546
12	474.098,222 559.025,487	1	474.082,25 559.028,335	16.224

** Lungimile segmentelor sunt determinate în planul de proiecție Stereo 70 și sunt rotunjite la 1 milimetru.

*** Distanța dintre puncte este formată din segmente cumulate ce sunt mai mici decât valoarea 1 milimetru.

**DATE DESPRE IMOBILUL NR. 9330**

Oficiul de Cadastru și Publicitate Imobiliară MUREȘ
 Biroul de Cadastru și Publicitate Imobiliară Târgu Mureș

A. Partea I. Descrierea imobilului

TEREN Extravilan

Adresa: Jud. Mureș

Nr. Crt	Nr cadastral Nr. topografic	Suprafața* (mp)	Observații / Referințe
A1		500	Sector cadastral:16 Teren neimprejmuit;

B. Partea II. Proprietari și acte

Inscrieri privitoare la dreptul de proprietate și alte drepturi reale	Referințe
/	
Act Administrativ nr. 71524, din 14/02/1996 emis de CJSDPAT MURES;	
B1	A1
Intabulare, drept de PROPRIETATE, dobandit prin Reconstituire, cota actuala 1/1, cota initiala 1/1	
1) BURIAN S. KATALIN 2) BODONI S. STEFAN 3) BODONI S. LUDOVIC 4) BODONI S. REGHINA 5) BODONI S. ALEXANDRU 6) BODONI S. LAURENCI	

C. Partea III. SARCINI .

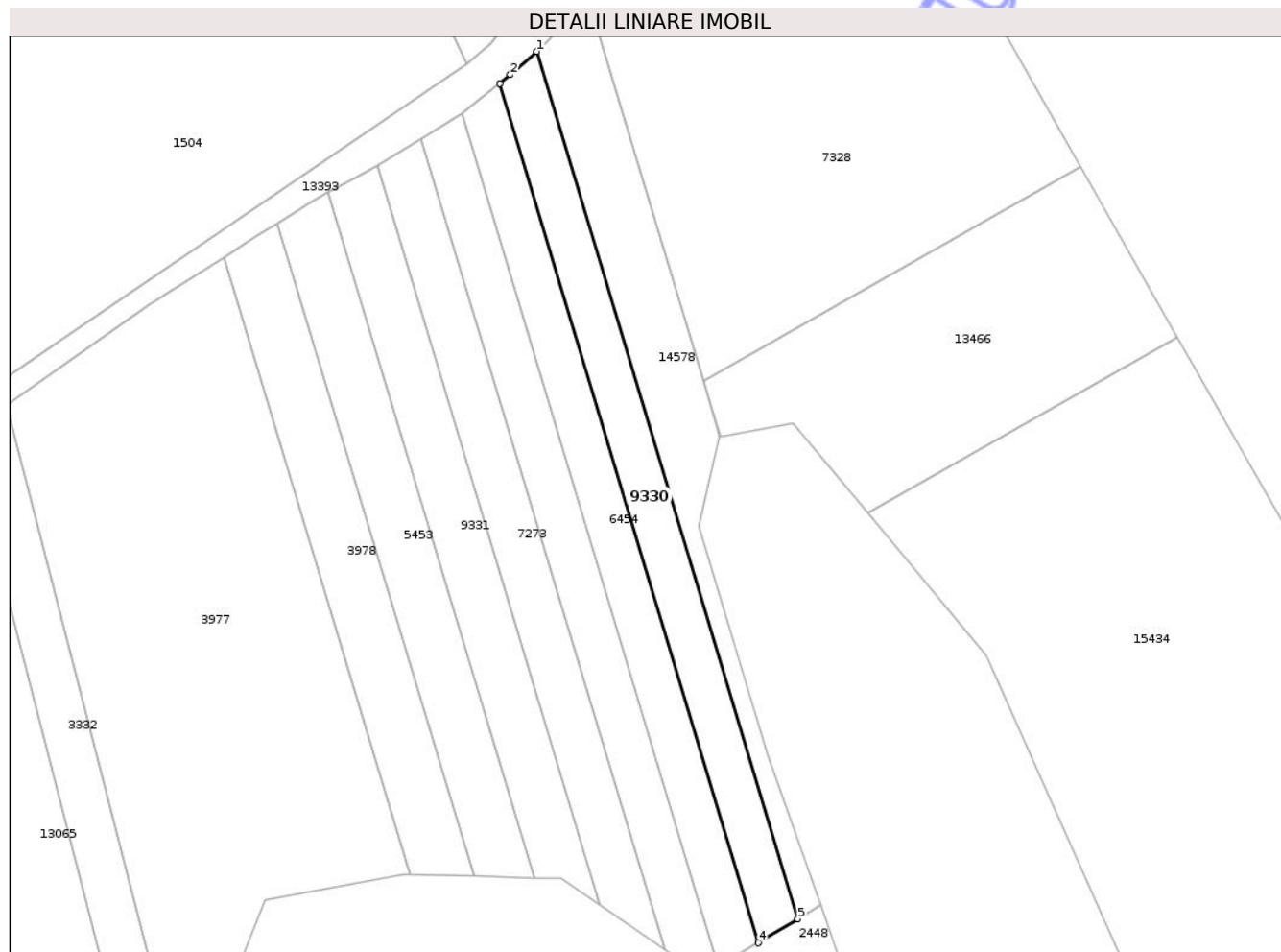
Inscrieri privind dezmembramintele dreptului de proprietate, drepturi reale de garanție și sarcini	Referințe
NU SUNT	

Anexa Nr. 1 La Partea I

Teren

Nr cadastral	Suprafața (mp)*	Observații / Referințe
	500	

* Suprafața este determinată în planul de proiecție Stereo 70.



Date referitoare la teren

Crt	Categorie folosință	Intra vilan	Suprafața (mp)	Tarla	Parcelă	Nr. topo	Observații / Referințe
1	arabil	NU	500	31	1070/2	-	

Lungime Segmente

1) Valorile lungimilor segmentelor sunt obținute din proiecție în plan.

Punct început	X / Y	Punct sfârșit	X / Y	Lungime segment (** (m)
1	475.670,456 558.477,234	2	475.667,512 558.474,64	3.924
2	475.667,512 558.474,64	3	475.666,329 558.473,671	1.529
3	475.666,329 558.473,671	4	475.695,175 558.377,971	99.953
4	475.695,175 558.377,971	5	475.699,575 558.380,629	5.141
5	475.699,575 558.380,629	1	475.670,456 558.477,234	100.898

** Lungimile segmentelor sunt determinate în planul de proiecție Stereo 70 și sunt rotunjite la 1 milimetru.

*** Distanța dintre puncte este formată din segmente cumulate ce sunt mai mici decât valoarea 1 milimetru.

Neutilizabil în Circuitul
Civil



DATE DESPRE IMOBILUL NR. 9331

Oficiul de Cadastru și Publicitate Imobiliară MUREȘ
Biroul de Cadastru și Publicitate Imobiliară Târgu Mureș

A. Partea I. Descrierea imobilului

TEREN Extravilan

Adresa: Jud. Mureș

Nr. Crt	Nr cadastral Nr. topografic	Suprafața* (mp)	Observații / Referințe
A1		500	Sector cadastral:16 Teren neimprejmuit;

B. Partea II. Proprietari și acte

Inscrieri privitoare la dreptul de proprietate și alte drepturi reale	Referințe
/	
Act Administrativ nr. 71524, din 14/02/1996 emis de CJSDPAT MURES;	
B1	A1
Intabulare, drept de PROPRIETATE, dobandit prin Reconstituire, cota actuala 1/1, cota initiala 1/1	
1) BURIAN S. KATALIN 2) BODONI S. STEFAN 3) BODONI S. LUDOVIC 4) BODONI S. REGHINA 5) BODONI S. ALEXANDRU 6) BODONI S. LAURENCI	

C. Partea III. SARCINI .

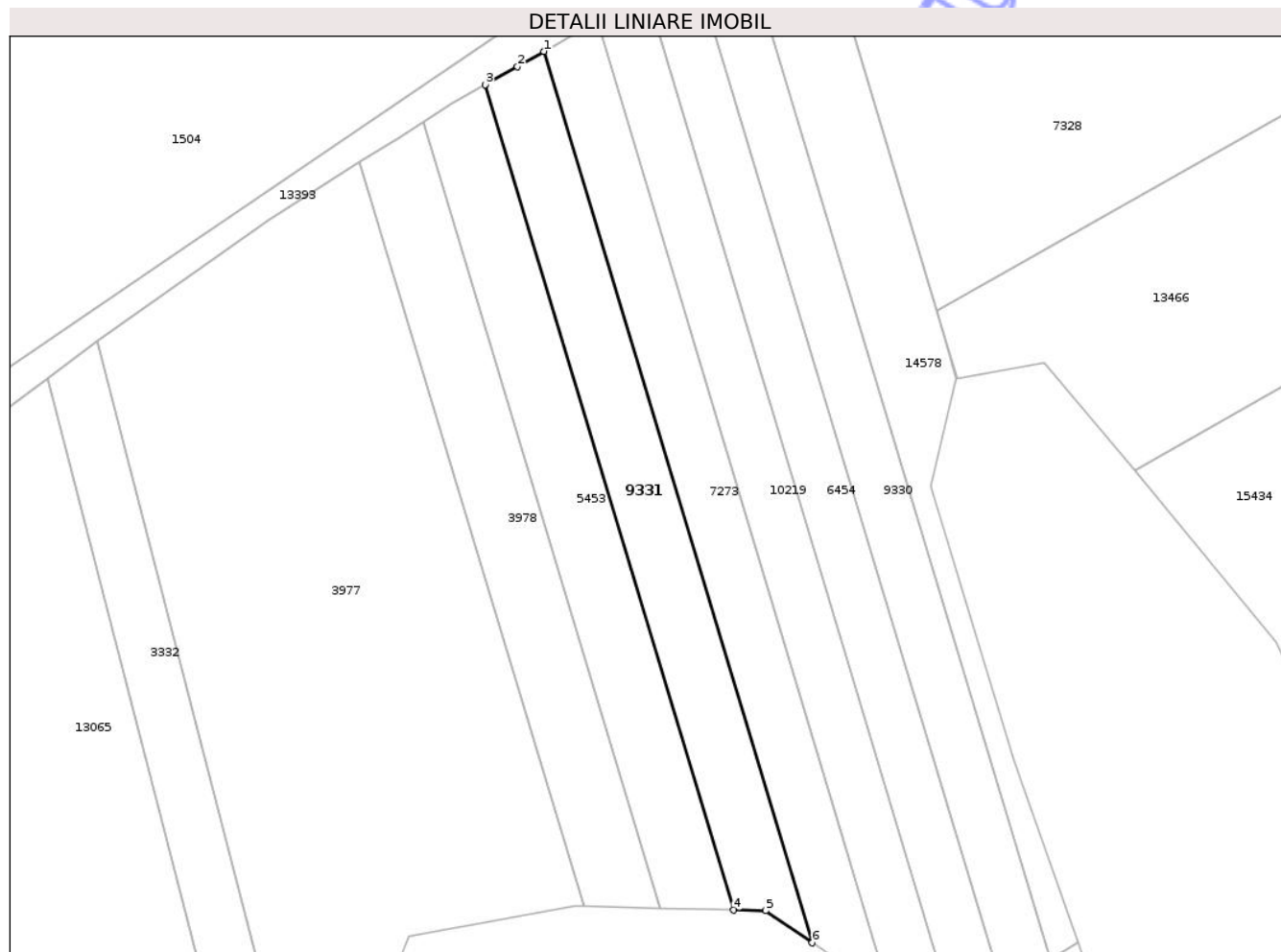
Inscrieri privind dezmembramintele dreptului de proprietate, drepturi reale de garanție și sarcini	Referințe
NU SUNT	

Anexa Nr. 1 La Partea I

Teren

Nr cadastral	Suprafața (mp)*	Observații / Referințe
	500	

* Suprafața este determinată în planul de proiecție Stereo 70.



Date referitoare la teren

Crt	Categorie folosință	Intra vilan	Suprafața (mp)	Tarla	Parcelă	Nr. topo	Observații / Referințe
1	arabil	NU	500	31	1070/7	-	

Lungime Segmente

1) Valorile lungimilor segmentelor sunt obținute din proiecție în plan.

Punct început	X / Y	Punct sfârșit	X / Y	Lungime segment (** (m)
1	475.652,683 558.464,589	2	475.650,236 558.463,199	2.814
2	475.650,236 558.463,199	3	475.647,258 558.461,508	3.425
3	475.647,258 558.461,508	4	475.670,257 558.385,208	79.691
4	475.670,257 558.385,208	5	475.673,212 558.385,128	2.956
5	475.673,212 558.385,128	6	475.677,525 558.382,173	5.228

Punct început	X / Y	Punct sfârșit	X / Y	Lungime segment (** (m)
6	475.677,525 558.382,173	1	475.652,683 558.464,589	86.079

** Lungimile segmentelor sunt determinate în planul de proiecție Stereo 70 și sunt rotunjite la 1 milimetru.

*** Distanța dintre puncte este formată din segmente cumulate ce sunt mai mici decât valoarea 1 milimetru.

Neutilizabil în Circuitul Civil

**DATE DESPRE IMOBILUL NR. 9339**

Oficiul de Cadastru și Publicitate Imobiliară MUREȘ
Biroul de Cadastru și Publicitate Imobiliară Târgu Mureș

A. Partea I. Descrierea imobilului

TEREN Extravilan

Adresa: Jud. Mureș

Nr. Crt	Nr cadastral Nr. topografic	Suprafața* (mp)	Observații / Referințe
A1		800	Sector cadastral:18 Teren neimprejmuit;

B. Partea II. Proprietari și acte

Inscrieri privitoare la dreptul de proprietate și alte drepturi reale	Referințe
/	
Act Administrativ nr. 71561, din 18/04/1996 emis de CJSDPAT MURES;	
B1	A1
Intabulare, drept de PROPRIETATE, dobandit prin Reconstituire, cota actuala 1/1, cota initiala 1/1	
1) SLOVACEK K. ILONA	

C. Partea III. SARCINI .

Inscrieri privind dezmembramintele dreptului de proprietate, drepturi reale de garanție și sarcini	Referințe
NU SUNT	

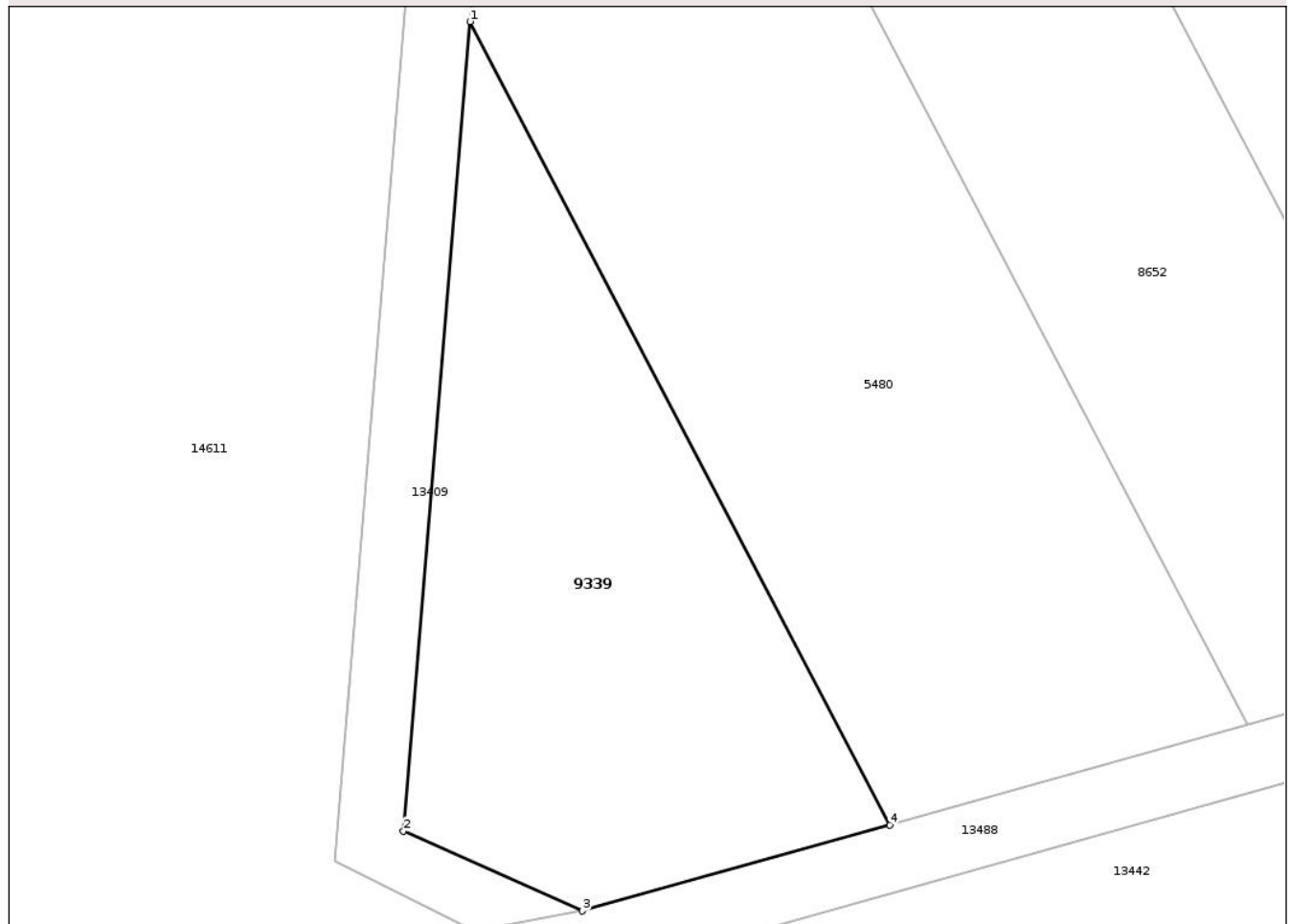
Anexa Nr. 1 La Partea I

Teren

Nr cadastral	Suprafața (mp)*	Observații / Referințe
	800	

* Suprafața este determinată în planul de proiecție Stereo 70.

DETALII LINIARE IMOBIL



Date referitoare la teren

Crt	Categorie folosință	Intra vilan	Suprafața (mp)	Tarla	Parcelă	Nr. topo	Observații / Referințe
1	padure	NU	800	34	1083/40	-	

Lungime Segmente

1) Valorile lungimilor segmentelor sunt obținute din proiecție în plan.

Punct început	X / Y	Punct sfârșit	X / Y	Lungime segment (** (m)
1	473.274,783 558.390,618	2	473.270,733 558.341,438	49.346
2	473.270,733 558.341,438	3	473.281,598 558.336,571	11.905
3	473.281,598 558.336,571	4	473.300,293 558.341,799	19.412
4	473.300,293 558.341,799	1	473.274,783 558.390,618	55.082

** Lungimile segmentelor sunt determinate în planul de proiecție Stereo 70 și sunt rotunjite la 1 milimetru.

*** Distanţa dintre puncte este formată din segmente cumulate ce sunt mai mici decât valoarea 1 milimetru.

Neutilizabil în Circuitul
Civil



DATE DESPRE IMOBILUL NR. 9340

Oficiul de Cadastru și Publicitate Imobiliară MUREȘ
Biroul de Cadastru și Publicitate Imobiliară Târgu Mureș

A. Partea I. Descrierea imobilului

TEREN Extravilan

Adresa: Jud. Mureș

Nr. Crt	Nr cadastral Nr. topografic	Suprafața* (mp)	Observații / Referințe
A1		2.100	Sector cadastral:18 Teren neimprejmuit;

B. Partea II. Proprietari și acte

Inscrieri privitoare la dreptul de proprietate și alte drepturi reale	Referințe
/	
Act Administrativ nr. 71561, din 18/04/1996 emis de CJSDPAT MURES;	
B1	A1
Intabulare, drept de PROPRIETATE, dobandit prin Reconstituire, cota actuala 1/1, cota initiala 1/1	
1) SLOVACEK K. ILONA	

C. Partea III. SARCINI .

Inscrieri privind dezmembramintele dreptului de proprietate, drepturi reale de garanție și sarcini	Referințe
NU SUNT	

Anexa Nr. 1 La Partea I

Teren

Nr cadastral	Suprafața (mp)*	Observații / Referințe
	2.100	

* Suprafața este determinată în planul de proiecție Stereo 70.

DETALII LINIARE IMOBIL



Date referitoare la teren

Crt	Categorie folosință	Intra vilan	Suprafața (mp)	Tarla	Parcelă	Nr. topo	Observații / Referințe
1	padure	NU	2.100	34	1083/22	-	

Lungime Segmente

1) Valorile lungimilor segmentelor sunt obținute din proiecție în plan.

Punct început	X / Y	Punct sfârșit	X / Y	Lungime segment (** (m)
1	473.446,964 558.717,984	2	473.444,575 558.712,252	6.21
2	473.444,575 558.712,252	3	473.441,929 558.709,151	4.076
3	473.441,929 558.709,151	4	473.554,538 558.493,652	243.147
4	473.554,538 558.493,652	5	473.562,179 558.497,499	8.555
5	473.562,179 558.497,499	1	473.446,964 558.717,984	248.773

** Lungimile segmentelor sunt determinate în planul de proiecție Stereo 70 și sunt rotunjite la 1 milimetru.

*** Distanța dintre puncte este formată din segmente cumulate ce sunt mai mici decât valoarea 1 milimetru.

Neutilizabil în Circuitul
Civil

**DATE DESPRE IMOBILUL NR. 9341**

Oficiul de Cadastru și Publicitate Imobiliară MUREȘ
Biroul de Cadastru și Publicitate Imobiliară Târgu Mureș

A. Partea I. Descrierea imobilului

TEREN Extravilan

Adresa: Jud. Mureș

Nr. Crt	Nr cadastral Nr. topografic	Suprafața* (mp)	Observații / Referințe
A1		1.400	Sector cadastral:13 Teren neimprejmit;

B. Partea II. Proprietari și acte

Inscrieri privitoare la dreptul de proprietate și alte drepturi reale	Referințe
/	
Act Administrativ nr. 71523, din 14/02/1996 emis de CJSDPAT MURES;	
B1	A1
Intabulare, drept de PROPRIETATE, dobandit prin Reconstituire, cota actuala 1/1, cota initiala 1/1	
1) BOZSI D. IRINA	

C. Partea III. SARCINI .

Inscrieri privind dezmembramintele dreptului de proprietate, drepturi reale de garanție și sarcini	Referințe
NU SUNT	

Anexa Nr. 1 La Partea I

Teren

Nr cadastral	Suprafaţa (mp)*	Observaţii / Referinţe
	1.400	

* Suprafaţa este determinată în planul de proiecţie Stereo 70.

DETALII LINIARE IMOBIL



Date referitoare la teren

Crt	Categorie folosinţă	Intra vilan	Suprafaţa (mp)	Tarla	Parcelă	Nr. topo	Observaţii / Referinţe
1	arabil	NU	1.400	33	1088/70	-	

Lungime Segmente

1) Valorile lungimilor segmentelor sunt obţinute din proiecţie în plan.

Punct început	X / Y	Punct sfârşit	X / Y	Lungime segment (** (m)
1	473.700,824 559.197,079	2	473.704,919 559.186,2	11.624
2	473.704,919 559.186,2	3	473.832,013 559.185,058	127.099
3	473.832,013 559.185,058	4	473.831,98 559.195,9	10.842
4	473.831,98 559.195,9	1	473.700,824 559.197,079	131.161

** Lungimile segmentelor sunt determinate în planul de proiecţie Stereo 70 şi sunt rotunjite la 1 milimetru.

*** Distanţa dintre puncte este formată din segmente cumulate ce sunt mai mici decât valoarea 1 milimetru.

Neutilizabil în Circuitul
Civil

**DATE DESPRE IMOBILUL NR. 9342**

Oficiul de Cadastru și Publicitate Imobiliară MUREȘ
Biroul de Cadastru și Publicitate Imobiliară Târgu Mureș

A. Partea I. Descrierea imobilului

TEREN Extravilan

Adresa: Jud. Mureș

Nr. Crt	Nr cadastral Nr. topografic	Suprafața* (mp)	Observații / Referințe
A1		1.400	Sector cadastral:13 Teren neimprejmuit;

B. Partea II. Proprietari și acte

Inscrieri privitoare la dreptul de proprietate și alte drepturi reale	Referințe
/	
Act Administrativ nr. 71523, din 14/02/1996 emis de CJSDPAT MURES;	
B1	A1
Intabulare, drept de PROPRIETATE, dobandit prin Reconstituire, cota actuala 1/1, cota initiala 1/1	
1) BOZSI D. IRINA	

C. Partea III. SARCINI .

Inscrieri privind dezmembramintele dreptului de proprietate, drepturi reale de garanție și sarcini	Referințe
NU SUNT	

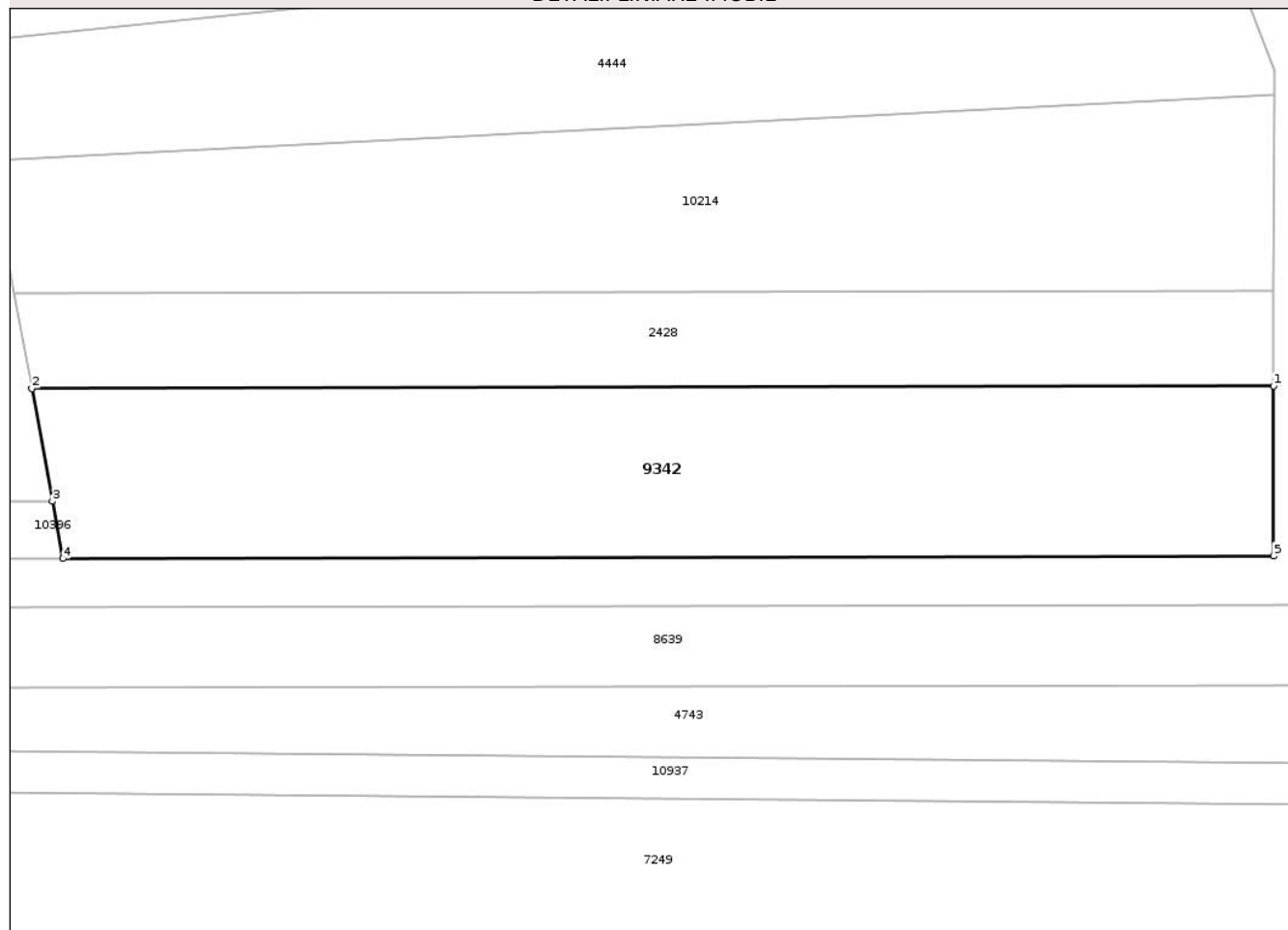
Anexa Nr. 1 La Partea I

Teren

Nr cadastral	Suprafața (mp)*	Observații / Referințe
	1.400	

* Suprafața este determinată în planul de proiecție Stereo 70.

DETALII LINIARE IMOBIL



Date referitoare la teren

Crt	Categorie folosință	Intra vilan	Suprafața (mp)	Tarla	Parcelă	Nr. topo	Observații / Referințe
1	faneata	NU	1.400	33	1088/9	-	

Lungime Segmente

1) Valorile lungimilor segmentelor sunt obținute din proiecție în plan.

Punct început	X / Y	Punct sfârșit	X / Y	Lungime segment (** (m)
1	473.701,138 559.159,025	2	473.599,415 559.158,814	101.723
2	473.599,415 559.158,814	3	473.601,097 559.149,572	9.394
3	473.601,097 559.149,572	4	473.601,951 559.144,881	4.768
4	473.601,951 559.144,881	5	473.701,117 559.145,087	99.166
5	473.701,117 559.145,087	1	473.701,138 559.159,025	13.938

** Lungimile segmentelor sunt determinate în planul de proiecție Stereo 70 și sunt rotunjite la 1 milimetru.

*** Distanța dintre puncte este formată din segmente cumulate ce sunt mai mici decât valoarea 1 milimetru.

Neutilizabil în Circuitul
Civil

**DATE DESPRE IMOBILUL NR. 9343**

Oficiul de Cadastru și Publicitate Imobiliară MUREȘ
Biroul de Cadastru și Publicitate Imobiliară Târgu Mureș

A. Partea I. Descrierea imobilului

TEREN Extravilan

Adresa: Jud. Mureș

Nr. Crt	Nr cadastral Nr. topografic	Suprafața* (mp)	Observații / Referințe
A1		1.700	Sector cadastral:19 Teren neimprejmuit;

B. Partea II. Proprietari și acte

Inscrieri privitoare la dreptul de proprietate și alte drepturi reale	Referințe
/	
Act Administrativ nr. 71523, din 14/02/1996 emis de CJSDPAT MURES;	
B1	A1
Intabulare, drept de PROPRIETATE, dobandit prin Reconstituire, cota actuala 1/1, cota initiala 1/1	
1) BOZSI D. IRINA	

C. Partea III. SARCINI .

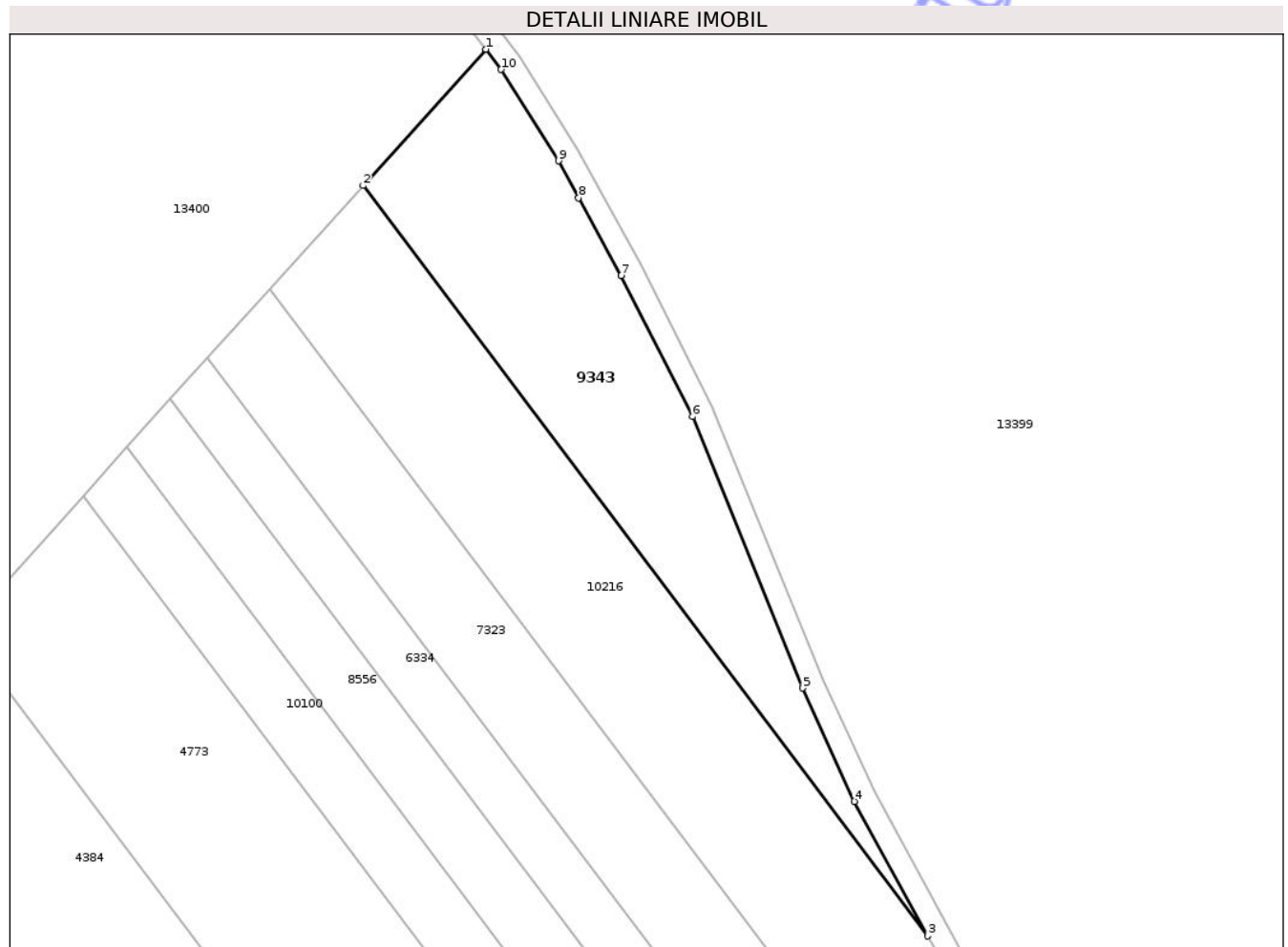
Inscrieri privind dezmembramintele dreptului de proprietate, drepturi reale de garanție și sarcini	Referințe
NU SUNT	

Anexa Nr. 1 La Partea I

Teren

Nr cadastral	Suprafața (mp)*	Observații / Referințe
	1.700	

* Suprafața este determinată în planul de proiecție Stereo 70.



Date referitoare la teren

Crt	Categorie folosință	Intra vilan	Suprafața (mp)	Tarla	Parcelă	Nr. topo	Observații / Referințe
1	arabil	NU	1.700	35	1143/33	-	

Lungime Segmente

1) Valorile lungimilor segmentelor sunt obținute din proiecție în plan.

Punct început	X / Y	Punct sfârșit	X / Y	Lungime segment (** (m)
1	475.062,982 557.865,692	2	475.046,391 557.847,298	24.771
2	475.046,391 557.847,298	3	475.122,72 557.745,998	126.838
3	475.122,72 557.745,998	4	475.112,744 557.764,159	20.721
4	475.112,744 557.764,159	5	475.105,804 557.779,454	16.796
5	475.105,804 557.779,454	6	475.090,904 557.816,123	39.581

Punct început	X / Y	Punct sfârșit	X / Y	Lungime segment (** (m)
6	475.090,904 557.816,123	7	475.081,282 557.835,152	21.323
7	475.081,282 557.835,152	8	475.075,526 557.845,643	11.966
8	475.075,526 557.845,643	9	475.072,794 557.850,622	5.679
9	475.072,794 557.850,622	10	475.065,047 557.862,962	14.57
10	475.065,047 557.862,962	1	475.062,982 557.865,692	3.423

** Lungimile segmentelor sunt determinate în planul de proiecție Stereo 70 și sunt rotunjite la 1 milimetru.

*** Distanța dintre puncte este formată din segmente cumulate ce sunt mai mici decât valoarea 1 milimetru.

Neutilizabil în Circuitul Civil

**DATE DESPRE IMOBILUL NR. 9344**

Oficiul de Cadastru și Publicitate Imobiliară MUREȘ
Biroul de Cadastru și Publicitate Imobiliară Târgu Mureș

A. Partea I. Descrierea imobilului

TEREN Extravilan

Adresa: Jud. Mureș

Nr. Crt	Nr cadastral Nr. topografic	Suprafața* (mp)	Observații / Referințe
A1		1.000	Sector cadastral:14 Teren neimprejmuit;

B. Partea II. Proprietari și acte

Inscrieri privitoare la dreptul de proprietate și alte drepturi reale	Referințe
/	
Act Administrativ nr. 71523, din 14/02/1996 emis de CJSDPAT MURES;	
B1	A1
Intabulare, drept de PROPRIETATE, dobandit prin Reconstituire, cota actuala 1/1, cota initiala 1/1	
1) BOZSI D. IRINA	

C. Partea III. SARCINI .

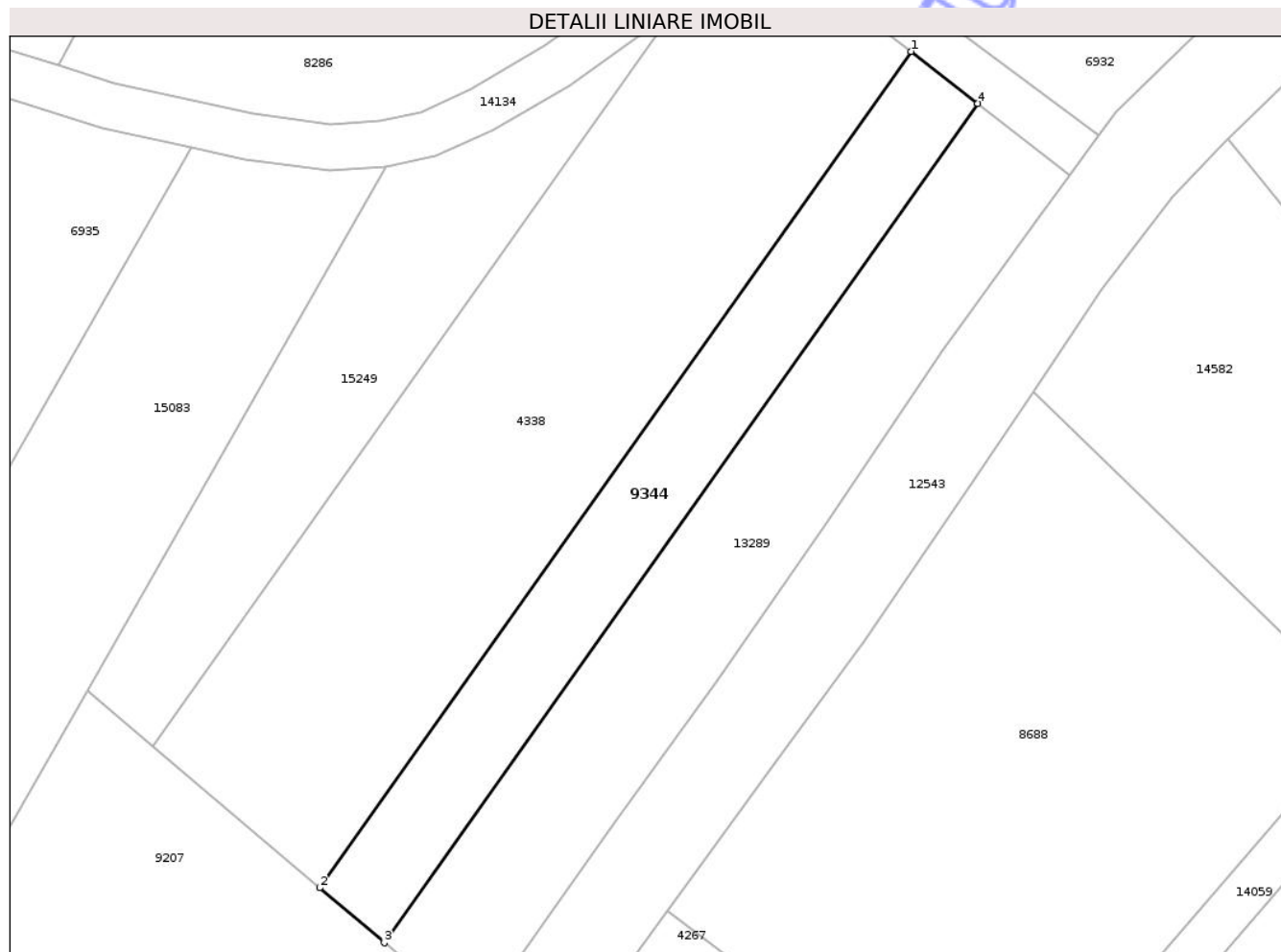
Inscrieri privind dezmembramintele dreptului de proprietate, drepturi reale de garanție și sarcini	Referințe
NU SUNT	

Anexa Nr. 1 La Partea I

Teren

Nr cadastral	Suprafața (mp)*	Observații / Referințe
	1.000	

* Suprafața este determinată în planul de proiecție Stereo 70.



Date referitoare la teren

Crt	Categorie folosință	Intravilan	Suprafața (mp)	Tarla	Parcelă	Nr. topo	Observații / Referințe
1	arabil	NU	520	23	1016/4	-	
2	faneata	NU	480	-	-	-	

Lungime Segmente

1) Valorile lungimilor segmentelor sunt obținute din proiecție în plan.

Punct început	X / Y	Punct sfârșit	X / Y	Lungime segment (** (m))
1	473.046,642 559.193,613	2	472.983,105 559.103,846	109.978
2	472.983,105 559.103,846	3	472.990,053 559.097,951	9.112
3	472.990,053 559.097,951	4	473.053,82 559.188,043	110.376
4	473.053,82 559.188,043	1	473.046,642 559.193,613	9.086

** Lungimile segmentelor sunt determinate în planul de proiecție Stereo 70 și sunt rotunjite la 1 milimetru.

*** Distanța dintre puncte este formată din segmente cumulate ce sunt mai mici decât valoarea 1 milimetru.

Neutilizabil în Circuitul
Civil

**DATE DESPRE IMOBILUL NR. 9345**

Oficiul de Cadastru și Publicitate Imobiliară MUREȘ
Biroul de Cadastru și Publicitate Imobiliară Târgu Mureș

A. Partea I. Descrierea imobilului

TEREN Extravilan

Adresa: Jud. Mureș

Nr. Crt	Nr cadastral Nr. topografic	Suprafața* (mp)	Observații / Referințe
A1		2.400	Sector cadastral:14 Teren neimprejmuit;

B. Partea II. Proprietari și acte

Inscrieri privitoare la dreptul de proprietate și alte drepturi reale	Referințe
/	
Act Administrativ nr. 71523, din 14/02/1996 emis de CJSDPAT MURES;	
B1	A1
Intabulare, drept de PROPRIETATE, dobandit prin Reconstituire, cota actuala 1/1, cota initiala 1/1	
1) BOZSI D. IRINA	

C. Partea III. SARCINI .

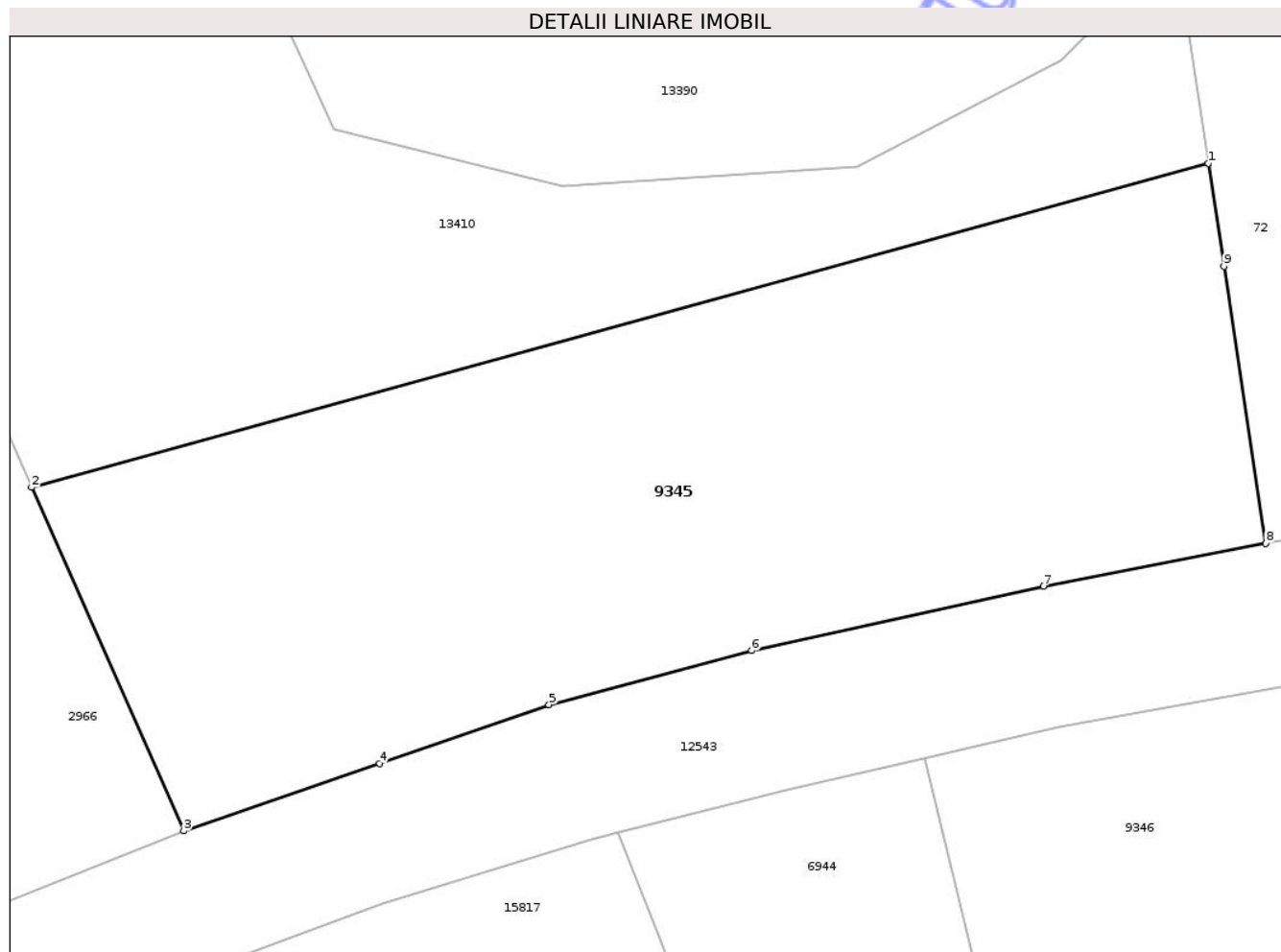
Inscrieri privind dezmembramintele dreptului de proprietate, drepturi reale de garanție și sarcini	Referințe
NU SUNT	

Anexa Nr. 1 La Partea I

Teren

Nr cadastral	Suprafața (mp)*	Observații / Referințe
	2.400	

* Suprafața este determinată în planul de proiecție Stereo 70.



Date referitoare la teren

Crt	Categorie folosință	Intra vilan	Suprafața (mp)	Tarla	Parcelă	Nr. topo	Observații / Referințe
1	faneata	NU	2.400	23	1024/10	-	

Lungime Segmente

1) Valorile lungimilor segmentelor sunt obținute din proiecție în plan.

Punct început	X / Y	Punct sfârșit	X / Y	Lungime segment (** (m)
1	473.544,196 559.441,894	2	473.455,313 559.417,441	92.185
2	473.455,313 559.417,441	3	473.466,804 559.391,503	28.369
3	473.466,804 559.391,503	4	473.481,58 559.396,61	15.634
4	473.481,58 559.396,61	5	473.494,39 559.401,04	13.554
5	473.494,39 559.401,04	6	473.509,69 559.405,12	15.835

Punct început	X / Y	Punct sfârșit	X / Y	Lungime segment (** (m)
6	473.509,69 559.405,12	7	473.531,76 559.409,98	22.599
7	473.531,76 559.409,98	8	473.548,545 559.413,216	17.094
8	473.548,545 559.413,216	9	473.545,377 559.434,105	21.128
9	473.545,377 559.434,105	1	473.544,196 559.441,894	7.878

** Lungimile segmentelor sunt determinate în planul de proiecție Stereo 70 și sunt rotunjite la 1 milimetru.

*** Distanța dintre puncte este formată din segmente cumulate ce sunt mai mici decât valoarea 1 milimetru.

Neutilizabil în Circuitul Civil

**DATE DESPRE IMOBILUL NR. 9346**

Oficiul de Cadastru și Publicitate Imobiliară MUREȘ
Biroul de Cadastru și Publicitate Imobiliară Târgu Mureș

A. Partea I. Descrierea imobilului

TEREN Extravilan

Adresa: Jud. Mureș

Nr. Crt	Nr cadastral Nr. topografic	Suprafața* (mp)	Observații / Referințe
A1		1.800	Sector cadastral:13 Teren neimprejmuit;

B. Partea II. Proprietari și acte

Inscrieri privitoare la dreptul de proprietate și alte drepturi reale	Referințe
/	
Act Administrativ nr. 71523, din 14/02/1996 emis de CJSDPAT MURES;	
B1	A1
Intabulare, drept de PROPRIETATE, dobandit prin Reconstituire, cota actuala 1/1, cota initiala 1/1	
1) BOZSI D. IRINA	

C. Partea III. SARCINI .

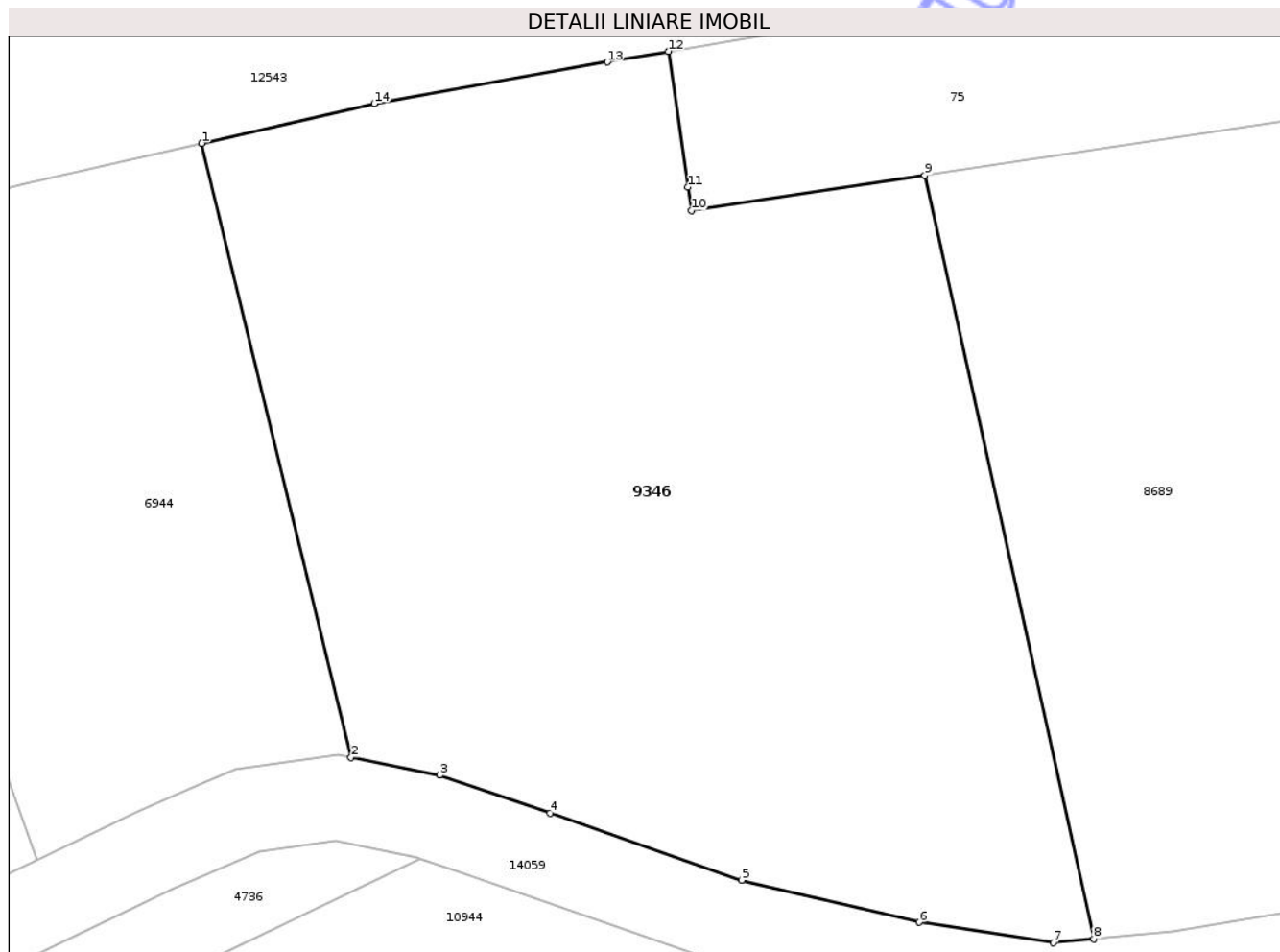
Inscrieri privind dezmembramintele dreptului de proprietate, drepturi reale de garanție și sarcini	Referințe
NU SUNT	

Anexa Nr. 1 La Partea I

Teren

Nr cadastral	Suprafața (mp)*	Observații / Referințe
	1.800	

* Suprafața este determinată în planul de proiecție Stereo 70.



Date referitoare la teren

Crt	Categorie folosință	Intra vilan	Suprafața (mp)	Tarla	Parcelă	Nr. topo	Observații / Referințe
1	arabil	NU	1.800	34	1090/28	-	

Lungime Segmente

1) Valorile lungimilor segmentelor sunt obținute din proiecție în plan.

Punct început	X / Y	Punct sfârșit	X / Y	Lungime segment (** (m)
1	473.522,769 559.397,02	2	473.531,532 559.360,969	37.101
2	473.531,532 559.360,969	3	473.536,742 559.359,927	5.313
3	473.536,742 559.359,927	4	473.543,227 559.357,704	6.855
4	473.543,227 559.357,704	5	473.554,489 559.353,77	11.929
5	473.554,489 559.353,77	6	473.564,92 559.351,296	10.72

Punct început	X / Y	Punct sfârșit	X / Y	Lungime segment (** (m)
6	473.564,92 559.351,296	7	473.572,818 559.350,094	7.989
7	473.572,818 559.350,094	8	473.575,171 559.350,323	2.364
8	473.575,171 559.350,323	9	473.565,26 559.395,129	45.889
9	473.565,26 559.395,129	10	473.551,535 559.393,064	13.879
10	473.551,535 559.393,064	11	473.551,335 559.394,444	1.394
11	473.551,335 559.394,444	12	473.550,181 559.402,411	8.05
12	473.550,181 559.402,411	13	473.546,6 559.401,79	3.634
13	473.546,6 559.401,79	14	473.532,9 559.399,35	13.916
14	473.532,9 559.399,35	1	473.522,769 559.397,02	10.395

** Lungimile segmentelor sunt determinate în planul de proiecție Stereo 70 și sunt rotunjite la 1 milimetru.

*** Distanța dintre puncte este formată din segmente cumulate ce sunt mai mici decât valoarea 1 milimetru.

**DATE DESPRE IMOBILUL NR. 9347**

Oficiul de Cadastru și Publicitate Imobiliară MUREȘ
Biroul de Cadastru și Publicitate Imobiliară Târgu Mureș

A. Partea I. Descrierea imobilului

TEREN Necunoscut

Adresa: Loc. Bozeni, Jud. Mureș

Nr. Crt	Nr cadastral Nr. topografic	Suprafața* (mp)	Observații / Referințe
A1		2.799	Sector cadastral:13 Teren neimprejmuit;

B. Partea II. Proprietari și acte

Inscrieri privitoare la dreptul de proprietate și alte drepturi reale	Referințe
/	
Act Administrativ nr. 71523, din 14/02/1996 emis de CJSDPAT MURES;	
B1	A1
Intabulare, drept de PROPRIETATE, dobandit prin Reconstituire, cota actuala 1/1, cota initiala 1/1	
1) BOZSI D. IRINA	

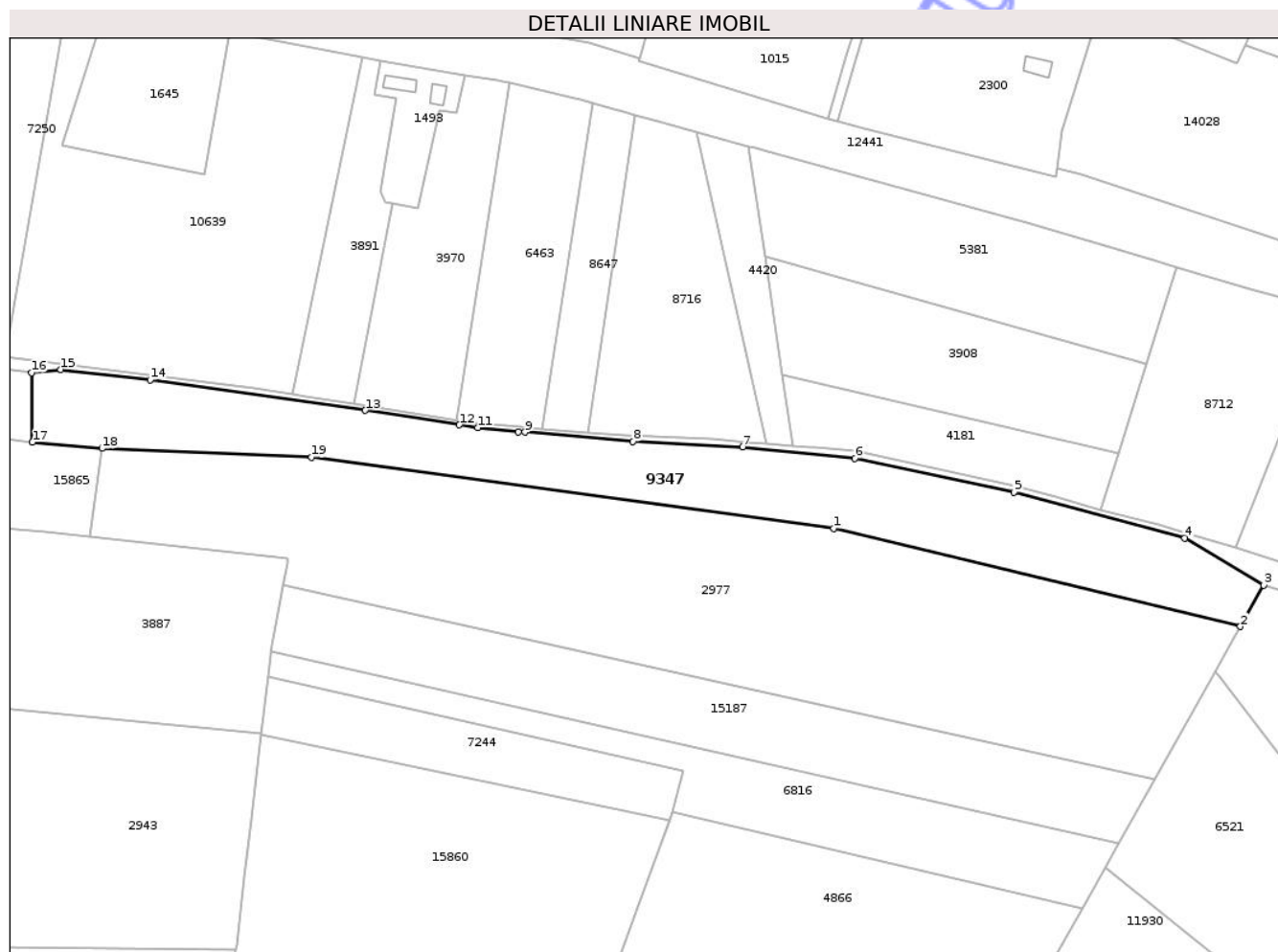
C. Partea III. SARCINI .

Inscrieri privind dezmembramintele dreptului de proprietate, drepturi reale de garanție și sarcini	Referințe
NU SUNT	

Teren

Nr cadastral	Suprafața (mp)*	Observații / Referințe
	2.799	

* Suprafața este determinată în planul de proiecție Stereo 70.



Date referitoare la teren

Crt	Categorie folosință	Intra vilan	Suprafața (mp)	Tarla	Parcelă	Nr. topo	Observații / Referințe
1	arabil	DA	684	33	1088/136	-	
2	arabil	NU	2.116	33	1088/136	-	

Lungime Segmente

1) Valorile lungimilor segmentelor sunt obținute din proiecție în plan.

Punct început	X / Y	Punct sfârșit	X / Y	Lungime segment (** (m)
1	473.957,055 559.325,926	2	474.032,654 559.307,673	77.771
2	474.032,654 559.307,673	3	474.036,976 559.315,36	8.819
3	474.036,976 559.315,36	4	474.022,298 559.324,106	17.086
4	474.022,298 559.324,106	5	473.990,519 559.332,593	32.893

Punct început	X / Y	Punct sfârșit	X / Y	Lungime segment (** (m)
5	473.990,519 559.332,593	6	473.960,934 559.338,931	30.256
6	473.960,934 559.338,931	7	473.940,061 559.341,059	20.981
7	473.940,061 559.341,059	8	473.919,703 559.342,089	20.384
8	473.919,703 559.342,089	9	473.899,556 559.343,779	20.218
9	473.899,556 559.343,779	10	473.898,338 559.343,881	1.222
10	473.898,338 559.343,881	11	473.890,773 559.344,619	7.601
11	473.890,773 559.344,619	12	473.887,394 559.345,138	3.419
12	473.887,394 559.345,138	13	473.869,895 559.347,822	17.704
13	473.869,895 559.347,822	14	473.829,873 559.353,489	40.421
14	473.829,873 559.353,489	15	473.813,256 559.355,415	16.728
15	473.813,256 559.355,415	16	473.807,819 559.354,838	5.468
16	473.807,819 559.354,838	17	473.807,979 559.341,9	12.939
17	473.807,979 559.341,9	18	473.820,908 559.340,75	12.98
18	473.820,908 559.340,75	19	473.859,89 559.339,145	39.015
19	473.859,89 559.339,145	1	473.957,055 559.325,926	98.06

** Lungimile segmentelor sunt determinate în planul de proiecție Stereo 70 și sunt rotunjite la 1 milimetru.

*** Distanța dintre puncte este formată din segmente cumulate ce sunt mai mici decât valoarea 1 milimetru.

**DATE DESPRE IMOBILUL NR. 9348**

Oficiul de Cadastru și Publicitate Imobiliară MUREȘ
Biroul de Cadastru și Publicitate Imobiliară Târgu Mureș

A. Partea I. Descrierea imobilului

TEREN Extravilan

Adresa: Jud. Mureș

Nr. Crt	Nr cadastral Nr. topografic	Suprafața* (mp)	Observații / Referințe
A1		7.700	Sector cadastral:13 Teren neimprejmuit;

B. Partea II. Proprietari și acte

Inscrieri privitoare la dreptul de proprietate și alte drepturi reale	Referințe
/	
Act Administrativ nr. 71523, din 14/02/1996 emis de CJSDPAT MURES;	
B1	A1
Intabulare, drept de PROPRIETATE, dobandit prin Reconstituire, cota actuala 1/1, cota initiala 1/1	
1) BOZSI D. IRINA	

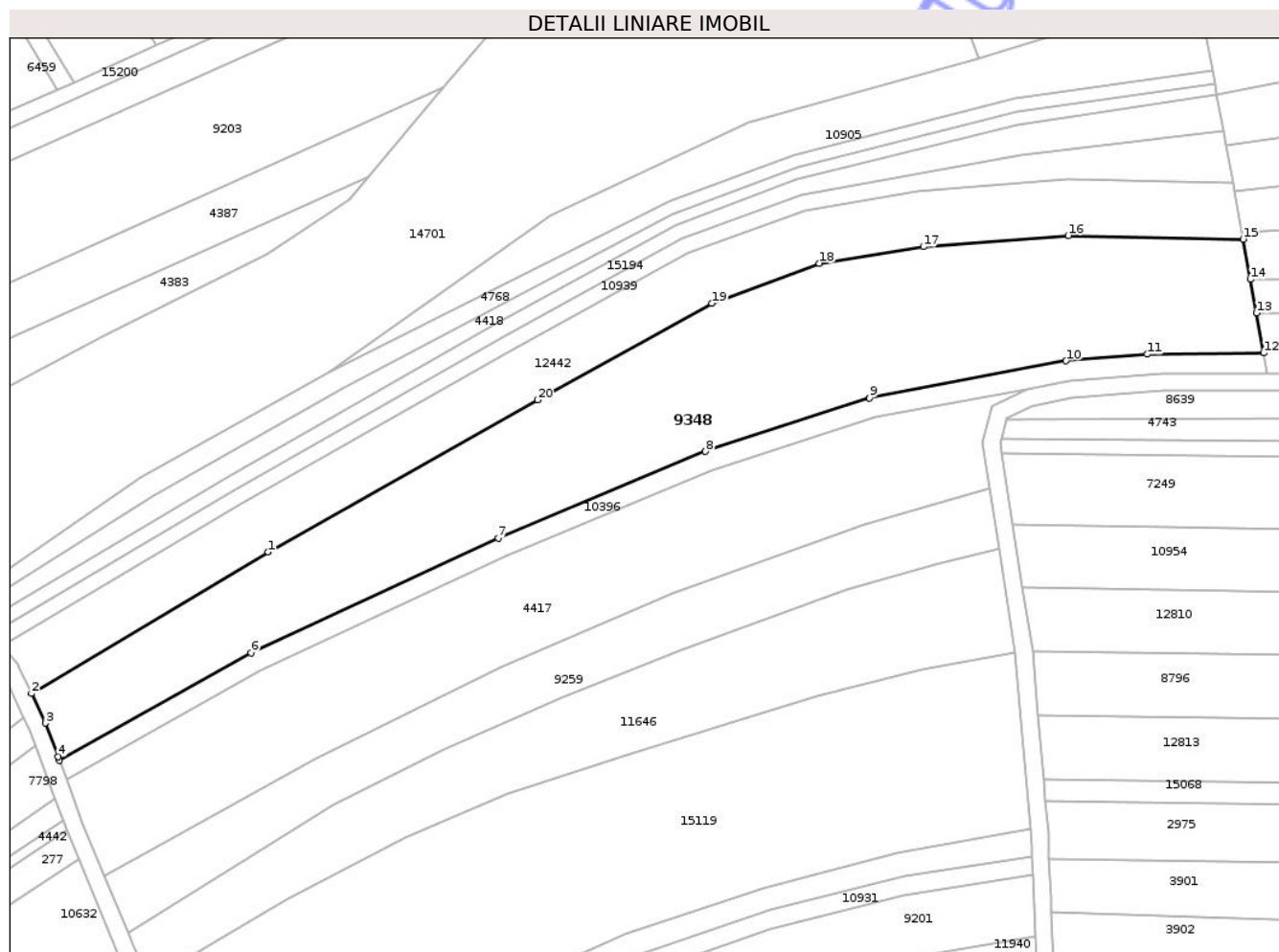
C. Partea III. SARCINI .

Inscrieri privind dezmembramintele dreptului de proprietate, drepturi reale de garanție și sarcini	Referințe
NU SUNT	

Teren

Nr cadastral	Suprafața (mp)*	Observații / Referințe
	7.700	

* Suprafața este determinată în planul de proiecție Stereo 70.



Date referitoare la teren

Crt	Categorie folosință	Intra vilan	Suprafața (mp)	Tarla	Parcelă	Nr. topo	Observații / Referințe
1	arabil	NU	7.700	33	1088/128	-	

Lungime Segmente

1) Valorile lungimilor segmentelor sunt obținute din proiecție în plan.

Punct început	X / Y	Punct sfârșit	X / Y	Lungime segment (** (m)
1	473.370,308 559.103,442	2	473.315,43 559.070,683	63.912
2	473.315,43 559.070,683	3	473.318,707 559.063,814	7.611
3	473.318,707 559.063,814	4	473.321,597 559.056,03	8.303
4	473.321,597 559.056,03	5	473.321,927 559.055,141	0.948
5	473.321,927 559.055,141	6	473.366,283 559.080,079	50.886

Punct început	X / Y	Punct sfârșit	X / Y	Lungime segment (** (m)
6	473.366,283 559.080,079	7	473.423,631 559.106,702	63.226
7	473.423,631 559.106,702	8	473.471,685 559.126,763	52.073
8	473.471,685 559.126,763	9	473.509,717 559.139,158	40.001
9	473.509,717 559.139,158	10	473.555,295 559.147,748	46.38
10	473.555,295 559.147,748	11	473.574,112 559.149,277	18.879
11	473.574,112 559.149,277	12	473.601,097 559.149,572	26.987
12	473.601,097 559.149,572	13	473.599,415 559.158,814	9.394
13	473.599,415 559.158,814	14	473.597,994 559.166,621	7.935
14	473.597,994 559.166,621	15	473.596,299 559.175,932	9.464
15	473.596,299 559.175,932	16	473.555,786 559.176,791	40.522
16	473.555,786 559.176,791	17	473.522,178 559.174,19	33.708
17	473.522,178 559.174,19	18	473.498,015 559.170,346	24.467
18	473.498,015 559.170,346	19	473.473,133 559.161,053	26.561
19	473.473,133 559.161,053	20	473.432,754 559.138,674	46.166
20	473.432,754 559.138,674	1	473.370,308 559.103,442	71.699

** Lungimile segmentelor sunt determinate în planul de proiecție Stereo 70 și sunt rotunjite la 1 milimetru.

*** Distanța dintre puncte este formată din segmente cumulate ce sunt mai mici decât valoarea 1 milimetru.

**DATE DESPRE IMOBILUL NR. 9351**

Oficiul de Cadastru și Publicitate Imobiliară MUREȘ
Biroul de Cadastru și Publicitate Imobiliară Târgu Mureș

A. Partea I. Descrierea imobilului

TEREN Necunoscut

Adresa: Loc. Bozeni, Jud. Mureș

Nr. Crt	Nr cadastral Nr. topografic	Suprafața* (mp)	Observații / Referințe
A1		1.400	Sector cadastral:17 Teren neimprejmit;

B. Partea II. Proprietari și acte

Inscrieri privitoare la dreptul de proprietate și alte drepturi reale	Referințe
/	
Act Administrativ nr. 71523, din 14/02/1996 emis de CJSDPAT MURES;	
B1	A1
Intabulare, drept de PROPRIETATE, dobandit prin Reconstituire, cota actuala 1/1, cota initiala 1/1	
1) BOZSI D. IRINA	

C. Partea III. SARCINI .

Inscrieri privind dezmembramintele dreptului de proprietate, drepturi reale de garanție și sarcini	Referințe
NU SUNT	

Anexa Nr. 1 La Partea I

Teren

Nr cadastral	Suprafața (mp)*	Observații / Referințe
	1.400	

* Suprafața este determinată în planul de proiecție Stereo 70.



Date referitoare la teren

Crt	Categorie folosință	Intravilan	Suprafața (mp)	Tarla	Parcelă	Nr. topo	Observații / Referințe
1	arabil	DA	454	33	1080/62	-	
2	arabil	NU	946	33	1080/62	-	

Lungime Segmente

1) Valorile lungimilor segmentelor sunt obținute din proiecție în plan.

Punct început	X / Y	Punct sfârșit	X / Y	Lungime segment (** (m))
1	474.427,444 558.976,816	2	474.429,772 559.024,508	47.749
2	474.429,772 559.024,508	3	474.431,291 559.054,925	30.455
3	474.431,291 559.054,925	4	474.432,683 559.079,684	24.798
4	474.432,683 559.079,684	5	474.421,932 559.080,64	10.793

Punct început	X / Y	Punct sfârșit	X / Y	Lungime segment (** (m)
5	474.421,932 559.080,64	6	474.420,918 559.074,633	6.092
6	474.420,918 559.074,633	7	474.418,978 559.060,717	14.051
7	474.418,978 559.060,717	8	474.417,136 559.048,054	12.796
8	474.417,136 559.048,054	9	474.415,955 559.043,308	4.891
9	474.415,955 559.043,308	10	474.413,312 558.981,145	62.219
10	474.413,312 558.981,145	1	474.427,444 558.976,816	14.78

** Lungimile segmentelor sunt determinate în planul de proiecție Stereo 70 și sunt rotunjite la 1 milimetru.

*** Distanța dintre puncte este formată din segmente cumulate ce sunt mai mici decât valoarea 1 milimetru.

Neutilizabil în Circuitul Civil

**DATE DESPRE IMOBILUL NR. 9352**

Oficiul de Cadastru și Publicitate Imobiliară MUREȘ
Biroul de Cadastru și Publicitate Imobiliară Târgu Mureș

A. Partea I. Descrierea imobilului

TEREN Extravilan

Adresa: Jud. Mureș

Nr. Crt	Nr cadastral Nr. topografic	Suprafața* (mp)	Observații / Referințe
A1		1.700	Sector cadastral:18 Teren neimprejmuit;

B. Partea II. Proprietari și acte

Inscrieri privitoare la dreptul de proprietate și alte drepturi reale	Referințe
/	
Act Administrativ nr. 71523, din 14/02/1996 emis de CJSDPAT MURES;	
B1	A1
Intabulare, drept de PROPRIETATE, dobandit prin Reconstituire, cota actuala 1/1, cota initiala 1/1	
1) BOZSI D. IRINA	

C. Partea III. SARCINI .

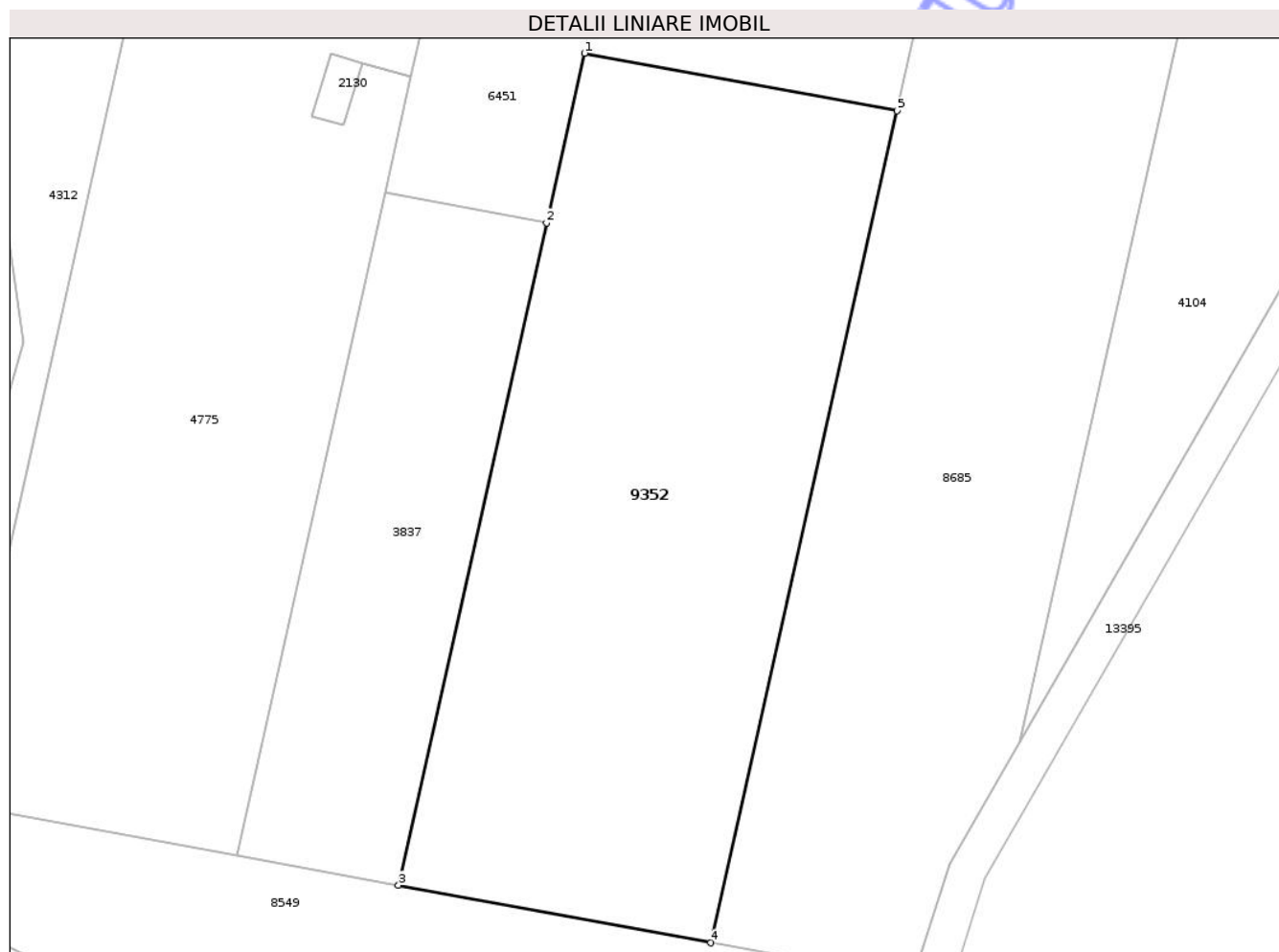
Inscrieri privind dezmembramintele dreptului de proprietate, drepturi reale de garanție și sarcini	Referințe
NU SUNT	

Anexa Nr. 1 La Partea I

Teren

Nr cadastral	Suprafața (mp)*	Observații / Referințe
	1.700	

* Suprafața este determinată în planul de proiecție Stereo 70.



Date referitoare la teren

Crt	Categorie folosință	Intra vilan	Suprafața (mp)	Tarla	Parcelă	Nr. topo	Observații / Referințe
1	pasune	NU	1.700	32	1077/24	-	

Lungime Segmente

1) Valorile lungimilor segmentelor sunt obținute din proiecție în plan.

Punct început	X / Y	Punct sfârșit	X / Y	Lungime segment (** (m)
1	474.811,036 558.434,352	2	474.808,029 558.420,911	13.773
2	474.808,029 558.420,911	3	474.796,289 558.368,443	53.765
3	474.796,289 558.368,443	4	474.821,061 558.363,881	25.189
4	474.821,061 558.363,881	5	474.835,809 558.429,789	67.538
5	474.835,809 558.429,789	1	474.811,036 558.434,352	25.19

** Lungimile segmentelor sunt determinate în planul de proiecție Stereo 70 și sunt rotunjite la 1 milimetru.

*** Distanța dintre puncte este formată din segmente cumulate ce sunt mai mici decât valoarea 1 milimetru.

Neutilizabil în Circuitul
Civil

**DATE DESPRE IMOBILUL NR. 9353**

Oficiul de Cadastru și Publicitate Imobiliară MUREȘ
Biroul de Cadastru și Publicitate Imobiliară Târgu Mureș

A. Partea I. Descrierea imobilului

TEREN Extravilan

Adresa: Jud. Mureș

Nr. Crt	Nr cadastral Nr. topografic	Suprafața* (mp)	Observații / Referințe
A1		2.400	Sector cadastral:13 Teren neimprejmuit;

B. Partea II. Proprietari și acte

Inscrieri privitoare la dreptul de proprietate și alte drepturi reale	Referințe
/	
Act Administrativ nr. 71523, din 14/02/1996 emis de CJSDPAT MURES;	
B1	A1
Intabulare, drept de PROPRIETATE, dobandit prin Reconstituire, cota actuala 1/1, cota initiala 1/1	
1) BOZSI D. IRINA	

C. Partea III. SARCINI .

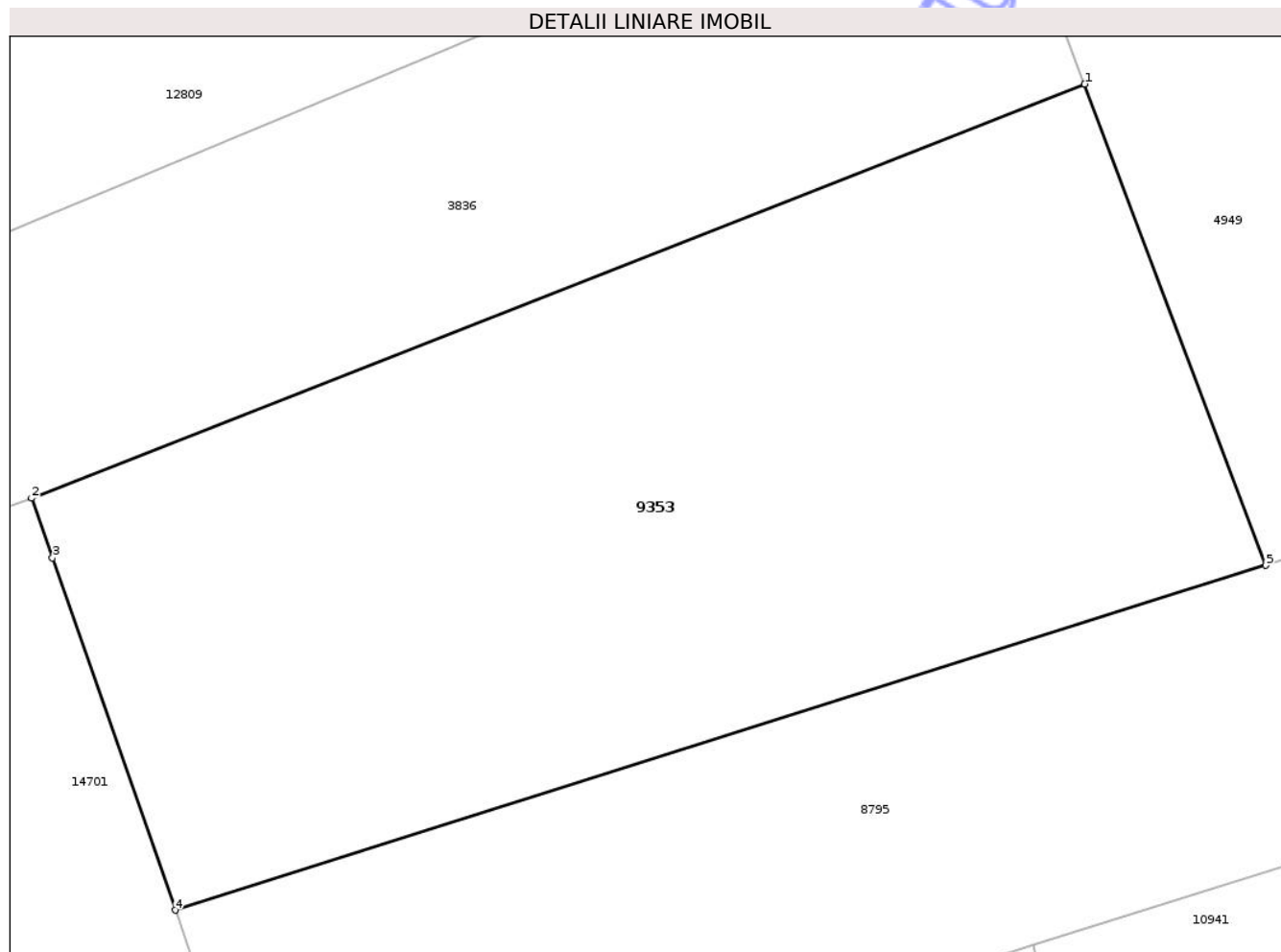
Inscrieri privind dezmembramintele dreptului de proprietate, drepturi reale de garanție și sarcini	Referințe
NU SUNT	

Anexa Nr. 1 La Partea I

Teren

Nr cadastral	Suprafața (mp)*	Observații / Referințe
	2.400	

* Suprafața este determinată în planul de proiecție Stereo 70.



Date referitoare la teren

Crt	Categorie folosință	Intra vilan	Suprafața (mp)	Tarla	Parcelă	Nr. topo	Observații / Referințe
1	arabil	NU	1.100	33	1088/96	-	
2	faneata	NU	1.300	-	-	-	

Lungime Segmente

1) Valorile lungimilor segmentelor sunt obținute din proiecție în plan.

Punct început	X / Y	Punct sfârșit	X / Y	Lungime segment (** (m))
1	473.589,185 559.291,088	2	473.518,961 559.263,498	75.449
2	473.518,961 559.263,498	3	473.520,35 559.259,518	4.215
3	473.520,35 559.259,518	4	473.528,541 559.236,059	24.848
4	473.528,541 559.236,059	5	473.601,255 559.259,023	76.254

Punct început	X / Y	Punct sfârșit	X / Y	Lungime segment (** (m)
5	473.601,255 559.259,023	1	473.589,185 559.291,088	34.261

** Lungimile segmentelor sunt determinate în planul de proiecție Stereo 70 și sunt rotunjite la 1 milimetru.

*** Distanța dintre puncte este formată din segmente cumulate ce sunt mai mici decât valoarea 1 milimetru.

Neutilizabil în Circuitul Civil

**DATE DESPRE IMOBILUL NR. 9356**

Oficiul de Cadastru și Publicitate Imobiliară MUREȘ
Biroul de Cadastru și Publicitate Imobiliară Târgu Mureș

A. Partea I. Descrierea imobilului

TEREN Extravilan

Adresa: Jud. Mureș

Nr. Crt	Nr cadastral Nr. topografic	Suprafața* (mp)	Observații / Referințe
A1		2.000	Sector cadastral:16 Teren neimprejmuit;

B. Partea II. Proprietari și acte

Inscrieri privitoare la dreptul de proprietate și alte drepturi reale	Referințe
/	
Act Administrativ nr. 71523, din 14/02/1996 emis de CJSDPAT MURES;	
B1	A1
Intabulare, drept de PROPRIETATE, dobandit prin Reconstituire, cota actuala 1/1, cota initiala 1/1	
1) BOZSI D. IRINA	

C. Partea III. SARCINI .

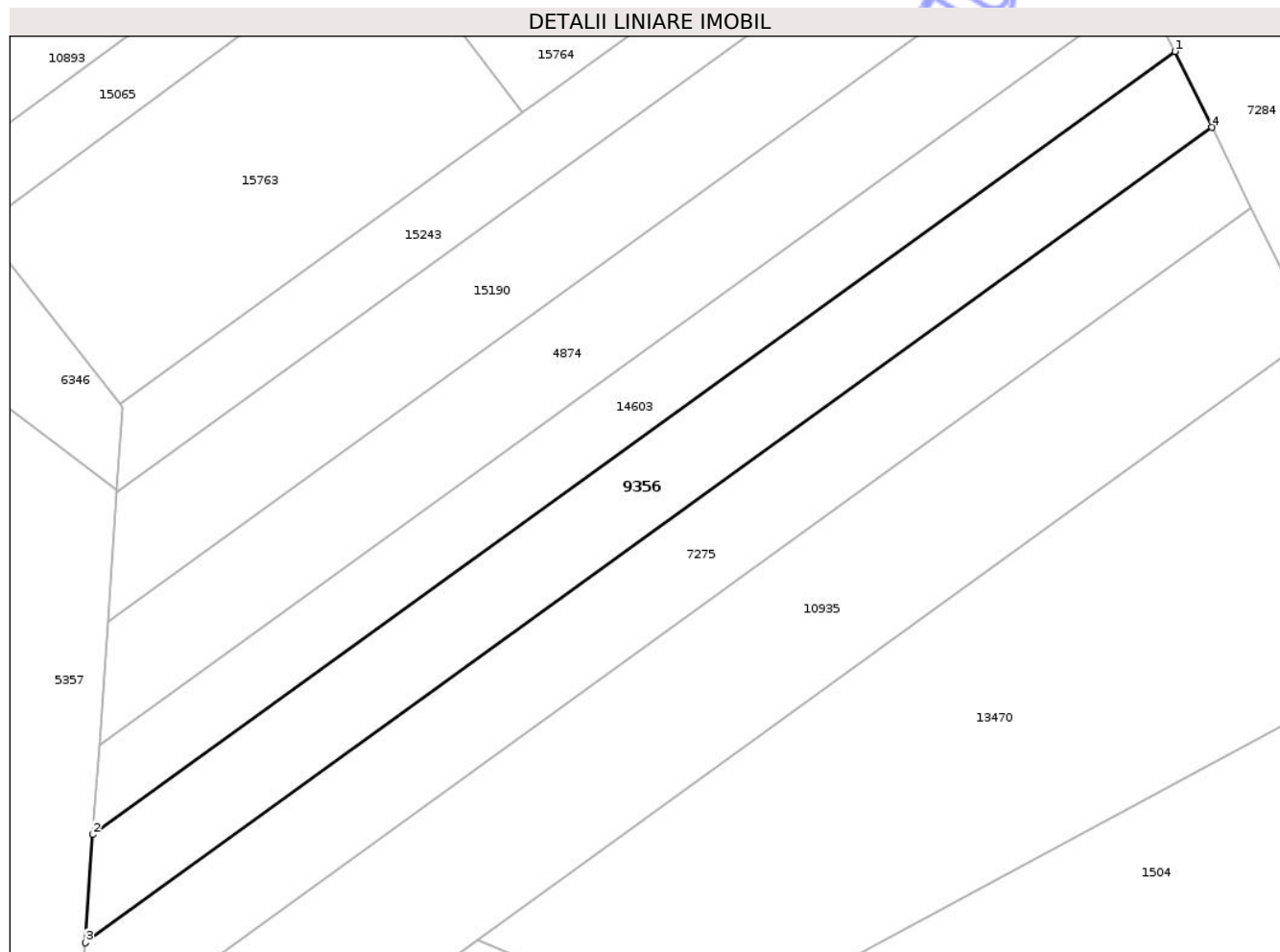
Inscrieri privind dezmembramintele dreptului de proprietate, drepturi reale de garanție și sarcini	Referințe
NU SUNT	

Anexa Nr. 1 La Partea I

Teren

Nr cadastral	Suprafața (mp)*	Observații / Referințe
	2.000	

* Suprafața este determinată în planul de proiecție Stereo 70.



Date referitoare la teren

Crt	Categorie folosință	Intra vilan	Suprafața (mp)	Tarla	Parcelă	Nr. topo	Observații / Referințe
1	arabil	NU	2.000	31	1070/76	-	

Lungime Segmente

1) Valorile lungimilor segmentelor sunt obținute din proiecție în plan.

Punct început	X / Y	Punct sfârșit	X / Y	Lungime segment (** (m)
1	475.584,613 558.580,575	2	475.440,887 558.476,662	177.356
2	475.440,887 558.476,662	3	475.439,889 558.462,306	14.391
3	475.439,889 558.462,306	4	475.589,541 558.570,503	184.668
4	475.589,541 558.570,503	1	475.584,613 558.580,575	11.213

** Lungimile segmentelor sunt determinate în planul de proiecție Stereo 70 și sunt rotunjite la 1 milimetru.

*** Distanţa dintre puncte este formată din segmente cumulate ce sunt mai mici decât valoarea 1 milimetru.

Neutilizabil în Circuitul
Civil



DATE DESPRE IMOBILUL NR. 9357

Oficiul de Cadastru și Publicitate Imobiliară MUREȘ
Biroul de Cadastru și Publicitate Imobiliară Târgu Mureș

A. Partea I. Descrierea imobilului

TEREN Extravilan

Adresa: Jud. Mureș

Nr. Crt	Nr cadastral Nr. topografic	Suprafața* (mp)	Observații / Referințe
A1		1.700	Sector cadastral:13 Teren neimprejmit;

B. Partea II. Proprietari și acte

Inscrieri privitoare la dreptul de proprietate și alte drepturi reale	Referințe
/	
Act Administrativ nr. 71523, din 14/02/1996 emis de CJSDPAT MURES;	
B1	A1
Intabulare, drept de PROPRIETATE, dobandit prin Reconstituire, cota actuala 1/1, cota initiala 1/1	
1) BOZSI D. IRINA	

C. Partea III. SARCINI .

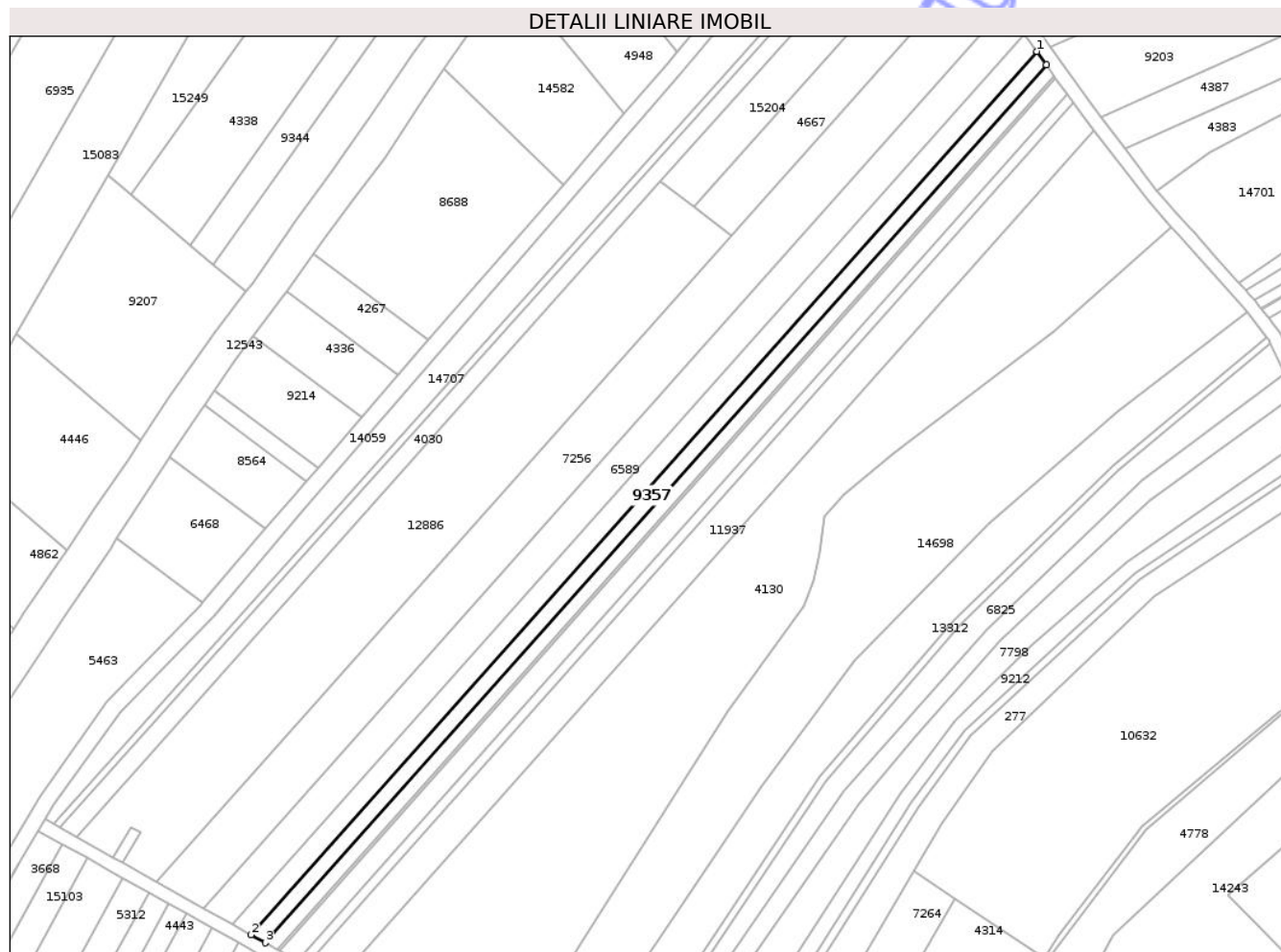
Inscrieri privind dezmembramintele dreptului de proprietate, drepturi reale de garanție și sarcini	Referințe
NU SUNT	

Anexa Nr. 1 La Partea I

Teren

Nr cadastral	Suprafața (mp)*	Observații / Referințe
	1.700	

* Suprafața este determinată în planul de proiecție Stereo 70.



Date referitoare la teren

Crt	Categorie folosință	Intra vilan	Suprafața (mp)	Tarla	Parcelă	Nr. topo	Observații / Referințe
1	arabil	NU	1.700	34	1098/8	-	

Lungime Segmente

1) Valorile lungimilor segmentelor sunt obținute din proiecție în plan.

Punct început	X / Y	Punct sfârșit	X / Y	Lungime segment (** (m)
1	473.238,633 559.162,328	2	473.001,429 558.895,955	356.68
2	473.001,429 558.895,955	3	473.005,702 558.893,565	4.896
3	473.005,702 558.893,565	4	473.241,484 559.158,341	354.541
4	473.241,484 559.158,341	1	473.238,633 559.162,328	4.901

** Lungimile segmentelor sunt determinate în planul de proiecție Stereo 70 și sunt rotunjite la 1 milimetru.

*** Distanţa dintre puncte este formată din segmente cumulate ce sunt mai mici decât valoarea 1 milimetru.

Neutilizabil în Circuitul
Civil

**DATE DESPRE IMOBILUL NR. 9360**

Oficiul de Cadastru și Publicitate Imobiliară MUREȘ
Biroul de Cadastru și Publicitate Imobiliară Târgu Mureș

A. Partea I. Descrierea imobilului

TEREN Extravilan

Adresa: Jud. Mureș

Nr. Crt	Nr cadastral Nr. topografic	Suprafața* (mp)	Observații / Referințe
A1		1.400	Sector cadastral:19 Teren neimprejmit;

B. Partea II. Proprietari și acte

Inscrieri privitoare la dreptul de proprietate și alte drepturi reale	Referințe
/	
Act Administrativ nr. 71566, din 19/04/1996 emis de CJSDPAT MURES;	
B1	A1
Intabulare, drept de PROPRIETATE, dobandit prin Reconstituire, cota actuala 1/1, cota initiala 1/1	
1) LABANCZ P. MIHALY	

C. Partea III. SARCINI .

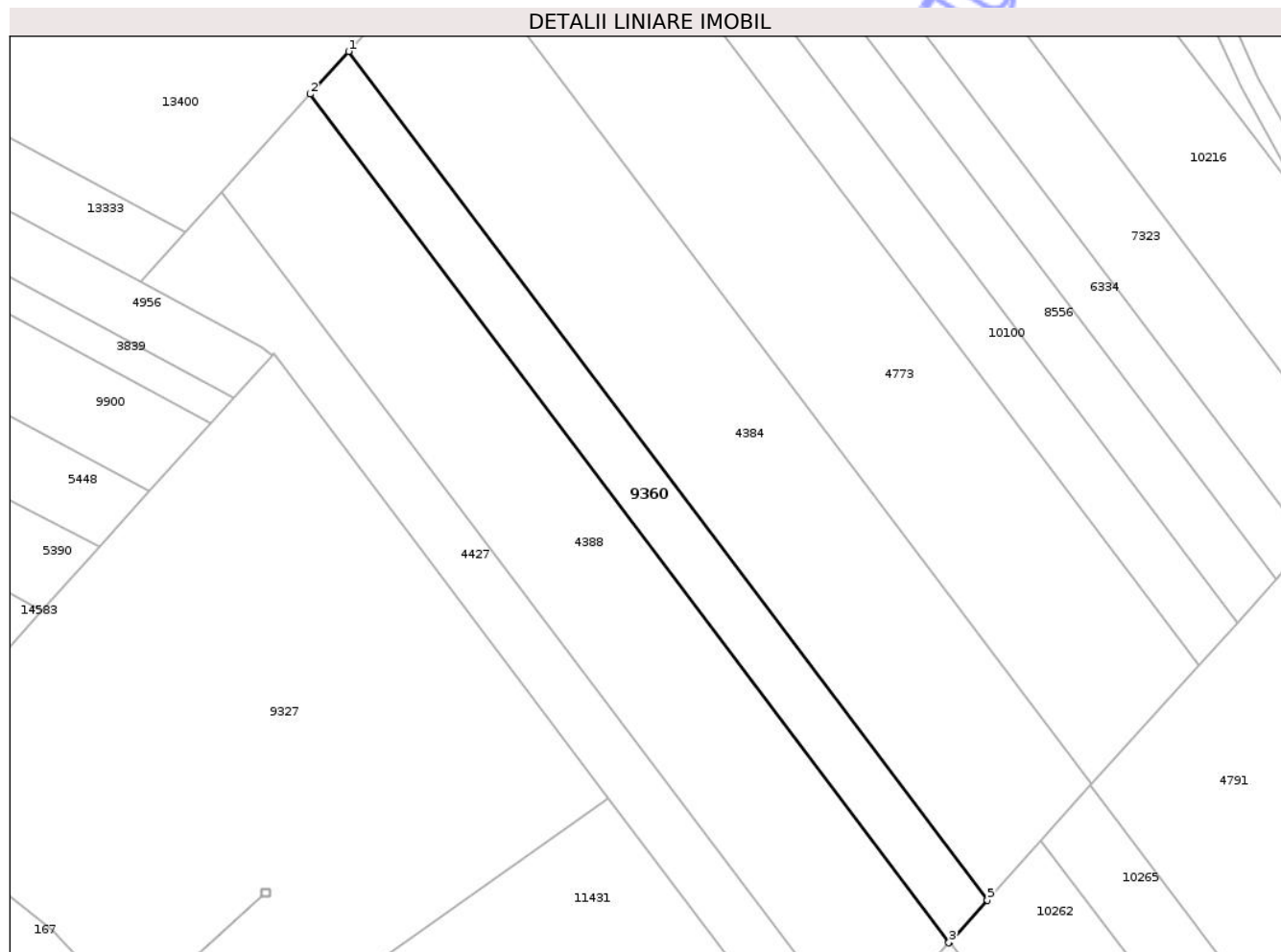
Inscrieri privind dezmembramintele dreptului de proprietate, drepturi reale de garanție și sarcini	Referințe
NU SUNT	

Anexa Nr. 1 La Partea I

Teren

Nr cadastral	Suprafața (mp)*	Observații / Referințe
	1.400	

* Suprafața este determinată în planul de proiecție Stereo 70.



Date referitoare la teren

Crt	Categorie folosință	Intra vilan	Suprafața (mp)	Tarla	Parcelă	Nr. topo	Observații / Referințe
1	faneata	NU	1.400	35	1143/3	-	

Lungime Segmente

1) Valorile lungimilor segmentelor sunt obținute din proiecție în plan.

Punct început	X / Y	Punct sfârșit	X / Y	Lungime segment (** (m)
1	474.976,264 557.769,554	2	474.970,381 557.763,031	8.784
2	474.970,381 557.763,031	3	475.068,077 557.633,373	162.344
3	475.068,077 557.633,373	4	475.068,214 557.633,525	0.205
4	475.068,214 557.633,525	5	475.073,961 557.639,896	8.58
5	475.073,961 557.639,896	1	474.976,264 557.769,554	162.345

** Lungimile segmentelor sunt determinate în planul de proiecție Stereo 70 și sunt rotunjite la 1 milimetru.

*** Distanța dintre puncte este formată din segmente cumulate ce sunt mai mici decât valoarea 1 milimetru.

Neutilizabil în Circuitul
Civil

**DATE DESPRE IMOBILUL NR. 9361**

Oficiul de Cadastru și Publicitate Imobiliară MUREȘ
Biroul de Cadastru și Publicitate Imobiliară Târgu Mureș

A. Partea I. Descrierea imobilului

TEREN Extravilan

Adresa: Jud. Mureș

Nr. Crt	Nr cadastral Nr. topografic	Suprafața* (mp)	Observații / Referințe
A1		4.300	Sector cadastral:18 Teren neimprejmuit;

B. Partea II. Proprietari și acte

Inscrieri privitoare la dreptul de proprietate și alte drepturi reale	Referințe
/	
Act Administrativ nr. 71566, din 19/04/1996 emis de CJSDPAT MURES;	
B1	A1
Intabulare, drept de PROPRIETATE, dobandit prin Reconstituire, cota actuala 1/1, cota initiala 1/1	
1) LABANCZ P. MIHALY	

C. Partea III. SARCINI .

Inscrieri privind dezmembramintele dreptului de proprietate, drepturi reale de garanție și sarcini	Referințe
NU SUNT	

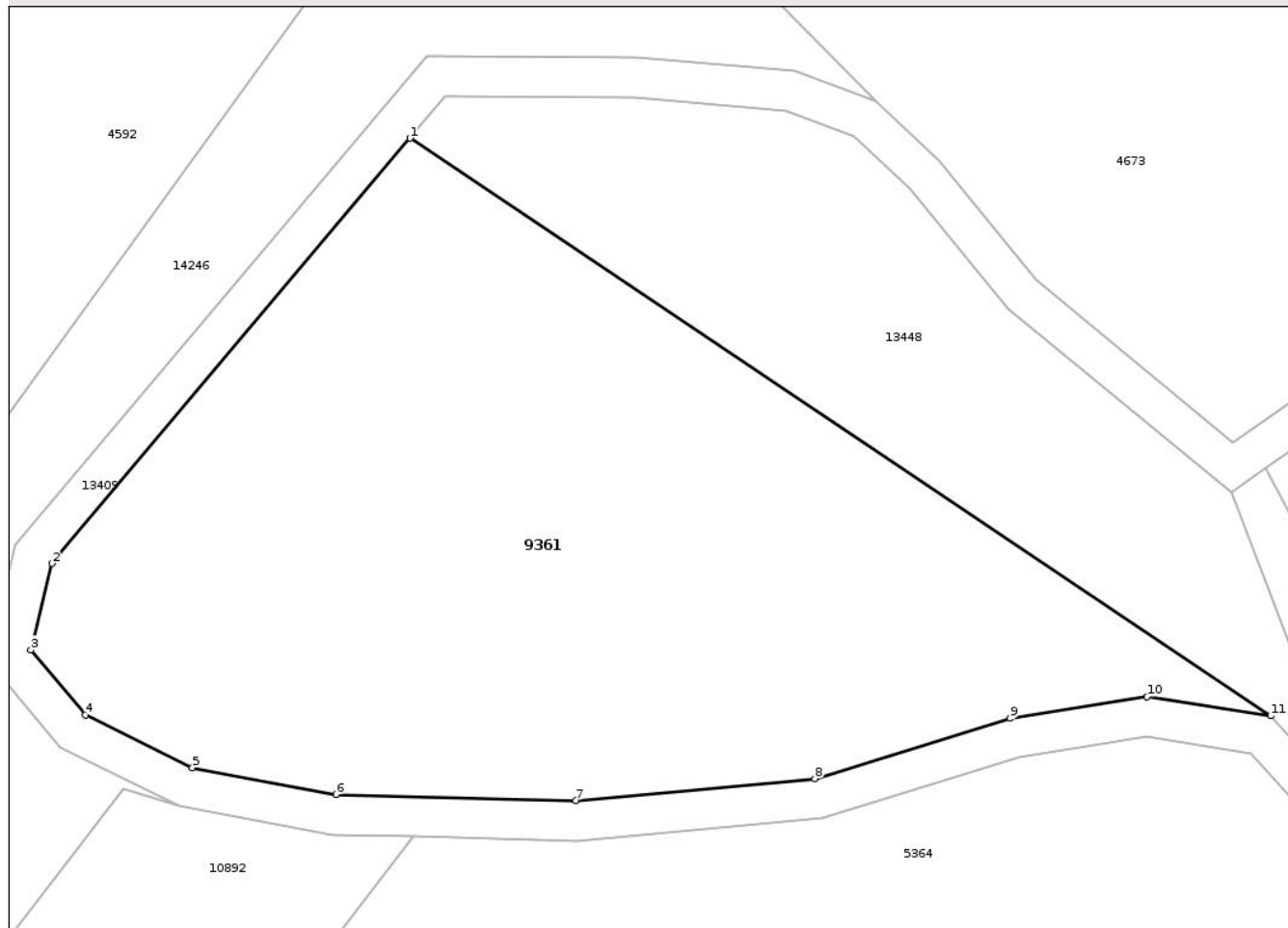
Anexa Nr. 1 La Partea I

Teren

Nr cadastral	Suprafața (mp)*	Observații / Referințe
	4.300	

* Suprafața este determinată în planul de proiecție Stereo 70.

DETALII LINIARE IMOBIL



Date referitoare la teren

Crt	Categorie folosință	Intra vilan	Suprafața (mp)	Tarla	Parcelă	Nr. topo	Observații / Referințe
1	padure	NU	4.300	1	2/6	-	

Lungime Segmente

1) Valorile lungimilor segmentelor sunt obținute din proiecție în plan.

Punct început	X / Y	Punct sfârșit	X / Y	Lungime segment (** (m)
1	473.354,521 558.798,078	2	473.318,817 558.755,73	55.391
2	473.318,817 558.755,73	3	473.316,722 558.747,111	8.87
3	473.316,722 558.747,111	4	473.322,158 558.740,621	8.466
4	473.322,158 558.740,621	5	473.332,833 558.735,376	11.894
5	473.332,833 558.735,376	6	473.347,141 558.732,707	14.555

Punct început	X / Y	Punct sfârșit	X / Y	Lungime segment (** (m)
6	473.347,141 558.732,707	7	473.371,05 558.732,114	23.916
7	473.371,05 558.732,114	8	473.394,861 558.734,278	23.909
8	473.394,861 558.734,278	9	473.414,341 558.740,3	20.39
9	473.414,341 558.740,3	10	473.427,981 558.742,464	13.811
10	473.427,981 558.742,464	11	473.440,305 558.740,531	12.475
11	473.440,305 558.740,531	1	473.354,521 558.798,078	103.298

** Lungimile segmentelor sunt determinate în planul de proiecție Stereo 70 și sunt rotunjite la 1 milimetru.

*** Distanța dintre puncte este formată din segmente cumulate ce sunt mai mici decât valoarea 1 milimetru.

Neutilizabil în Circuitul Civil

**DATE DESPRE IMOBILUL NR. 9362**

Oficiul de Cadastru și Publicitate Imobiliară MUREȘ
Biroul de Cadastru și Publicitate Imobiliară Târgu Mureș

A. Partea I. Descrierea imobilului

TEREN Extravilan

Adresa: Jud. Mureș

Nr. Crt	Nr cadastral Nr. topografic	Suprafața* (mp)	Observații / Referințe
A1		1.400	Sector cadastral:13 Teren neimprejmuit;

B. Partea II. Proprietari și acte

Inscrieri privitoare la dreptul de proprietate și alte drepturi reale	Referințe
/	
Act Administrativ nr. 71566, din 19/04/1996 emis de CJSDPAT MURES;	
B1	A1
Intabulare, drept de PROPRIETATE, dobandit prin Reconstituire, cota actuala 1/1, cota initiala 1/1	
1) LABANCZ P. MIHALY	

C. Partea III. SARCINI .


Inscrieri privind dezmembramintele dreptului de proprietate, drepturi reale de garanție și sarcini	Referințe
NU SUNT	

Anexa Nr. 1 La Partea I

Teren

Nr cadastral	Suprafața (mp)*	Observații / Referințe
	1.400	

* Suprafața este determinată în planul de proiecție Stereo 70.



Date referitoare la teren

Crt	Categorie folosință	Intra vilan	Suprafața (mp)	Tarla	Parcelă	Nr. topo	Observații / Referințe
1	arabil	NU	1.400	29	1088/69	-	

Lungime Segmente

1) Valorile lungimilor segmentelor sunt obținute din proiecție în plan.

Punct început	X / Y	Punct sfârșit	X / Y	Lungime segment (** (m)
1	473.696,852 559.207,631	2	473.700,824 559.197,079	11.275
2	473.700,824 559.197,079	3	473.831,98 559.195,9	131.161
3	473.831,98 559.195,9	4	473.831,948 559.206,417	10.517
4	473.831,948 559.206,417	1	473.696,852 559.207,631	135.101

** Lungimile segmentelor sunt determinate în planul de proiecție Stereo 70 și sunt rotunjite la 1 milimetru.

*** Distanţa dintre puncte este formată din segmente cumulate ce sunt mai mici decât valoarea 1 milimetru.

Neutilizabil în Circuitul
Civil



DATE DESPRE IMOBILUL NR. 9364

Oficiul de Cadastru și Publicitate Imobiliară MUREȘ
Biroul de Cadastru și Publicitate Imobiliară Târgu Mureș

A. Partea I. Descrierea imobilului

TEREN Extravilan

Adresa: Jud. Mureș

Nr. Crt	Nr cadastral Nr. topografic	Suprafața* (mp)	Observații / Referințe
A1		1.400	Sector cadastral:16 Teren neimprejmuit;

B. Partea II. Proprietari și acte

Inscrieri privitoare la dreptul de proprietate și alte drepturi reale	Referințe
/	
Act Administrativ nr. 71566, din 19/04/1996 emis de CJSDPAT MURES;	
B1	A1
Intabulare, drept de PROPRIETATE, dobandit prin Reconstituire, cota actuala 1/1, cota initiala 1/1	
1) LABANCZ P. MIHALY	

C. Partea III. SARCINI .

Inscrieri privind dezmembramintele dreptului de proprietate, drepturi reale de garanție și sarcini	Referințe
NU SUNT	

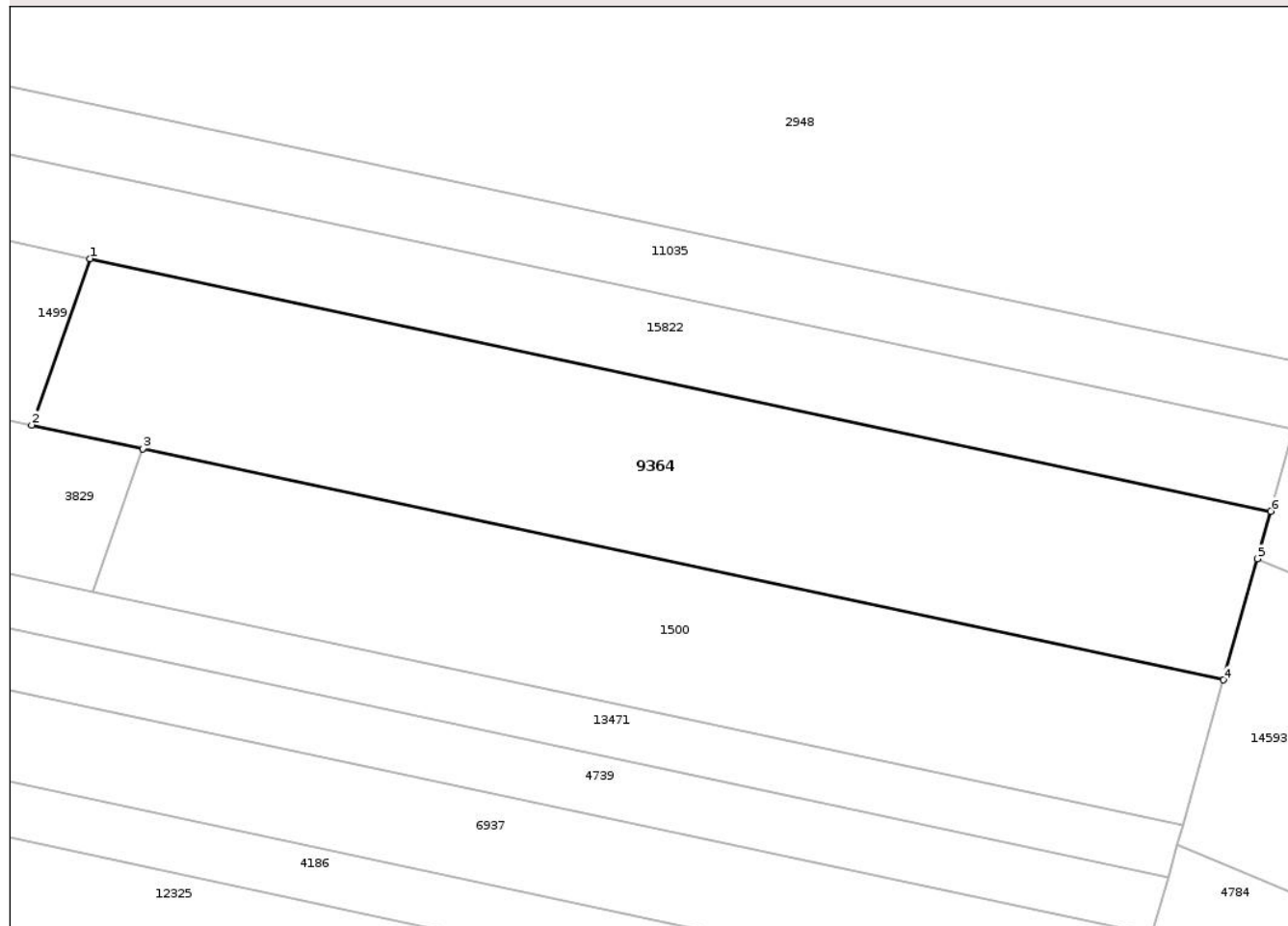
Anexa Nr. 1 La Partea I

Teren

Nr cadastral	Suprafața (mp)*	Observații / Referințe
	1.400	

* Suprafața este determinată în planul de proiecție Stereo 70.

DETALII LINIARE IMOBIL



Date referitoare la teren

Crt	Categorie folosință	Intra vilan	Suprafața (mp)	Tarla	Parcelă	Nr. topo	Observații / Referințe
1	arabil	NU	1.400	31	1070/129	-	

Lungime Segmente

1) Valorile lungimilor segmentelor sunt obținute din proiecție în plan.

Punct început	X / Y	Punct sfârșit	X / Y	Lungime segment (** (m)
1	475.095,141 558.808,107	2	475.090,401 558.794,598	14.316
2	475.090,401 558.794,598	3	475.099,405 558.792,673	9.207
3	475.099,405 558.792,673	4	475.187,254 558.773,897	89.833
4	475.187,254 558.773,897	5	475.190,016 558.783,734	10.217
5	475.190,016 558.783,734	6	475.191,1 558.787,597	4.012

Punct început	X / Y	Punct sfârșit	X / Y	Lungime segment (** (m)
6	475.191,1 558.787,597	1	475.095,141 558.808,107	98.126

** Lungimile segmentelor sunt determinate în planul de proiecție Stereo 70 și sunt rotunjite la 1 milimetru.

*** Distanța dintre puncte este formată din segmente cumulate ce sunt mai mici decât valoarea 1 milimetru.

Neutilizabil în Circuitul Civil

**DATE DESPRE IMOBILUL NR. 9365**

Oficiul de Cadastru și Publicitate Imobiliară MUREȘ
Biroul de Cadastru și Publicitate Imobiliară Târgu Mureș

A. Partea I. Descrierea imobilului

TEREN Extravilan

Adresa: Jud. Mureș

Nr. Crt	Nr cadastral Nr. topografic	Suprafața* (mp)	Observații / Referințe
A1		800	Sector cadastral:18 Teren neimprejmuit;

B. Partea II. Proprietari și acte

Inscrieri privitoare la dreptul de proprietate și alte drepturi reale	Referințe
/	
Act Administrativ nr. 71566, din 19/04/1996 emis de CJSDPAT MURES;	
B1	A1
Intabulare, drept de PROPRIETATE, dobandit prin Reconstituire, cota actuala 1/1, cota initiala 1/1	
1) LABANCZ P. MIHALY	

C. Partea III. SARCINI .

Inscrieri privind dezmembramintele dreptului de proprietate, drepturi reale de garanție și sarcini	Referințe
NU SUNT	

Anexa Nr. 1 La Partea I

Teren

Nr cadastral	Suprafața (mp)*	Observații / Referințe
	800	

* Suprafața este determinată în planul de proiecție Stereo 70.

DETALII LINIARE IMOBIL



Date referitoare la teren

Crt	Categorie folosință	Intra vilan	Suprafața (mp)	Tarla	Parcelă	Nr. topo	Observații / Referințe
1	padure	NU	800	32	1078	-	

Lungime Segmente

1) Valorile lungimilor segmentelor sunt obținute din proiecție în plan.

Punct început	X / Y	Punct sfârșit	X / Y	Lungime segment (** (m)
1	474.307,688 558.544,61	2	474.307,688 558.532,774	11.836
2	474.307,688 558.532,774	3	474.375,279 558.532,774	67.591
3	474.375,279 558.532,774	4	474.375,279 558.544,61	11.836
4	474.375,279 558.544,61	1	474.307,688 558.544,61	67.591

** Lungimile segmentelor sunt determinate în planul de proiecție Stereo 70 și sunt rotunjite la 1 milimetru.

*** Distanţa dintre puncte este formată din segmente cumulate ce sunt mai mici decât valoarea 1 milimetru.

Neutilizabil în Circuitul
Civil

**DATE DESPRE IMOBILUL NR. 9376**

Oficiul de Cadastru și Publicitate Imobiliară MUREȘ
Biroul de Cadastru și Publicitate Imobiliară Târgu Mureș

A. Partea I. Descrierea imobilului

TEREN Extravilan

Adresa: Jud. Mureș

Nr. Crt	Nr cadastral Nr. topografic	Suprafața* (mp)	Observații / Referințe
A1		2.800	Sector cadastral:19 Teren neimprejmuit;

B. Partea II. Proprietari și acte

Inscrieri privitoare la dreptul de proprietate și alte drepturi reale	Referințe
/	
Act Administrativ nr. 71566, din 19/04/1996 emis de CJSDPAT MURES;	
B1	A1
Intabulare, drept de PROPRIETATE, dobandit prin Reconstituire, cota actuala 1/1, cota initiala 1/1	
1) LABANCZ P. MIHALY	

C. Partea III. SARCINI .

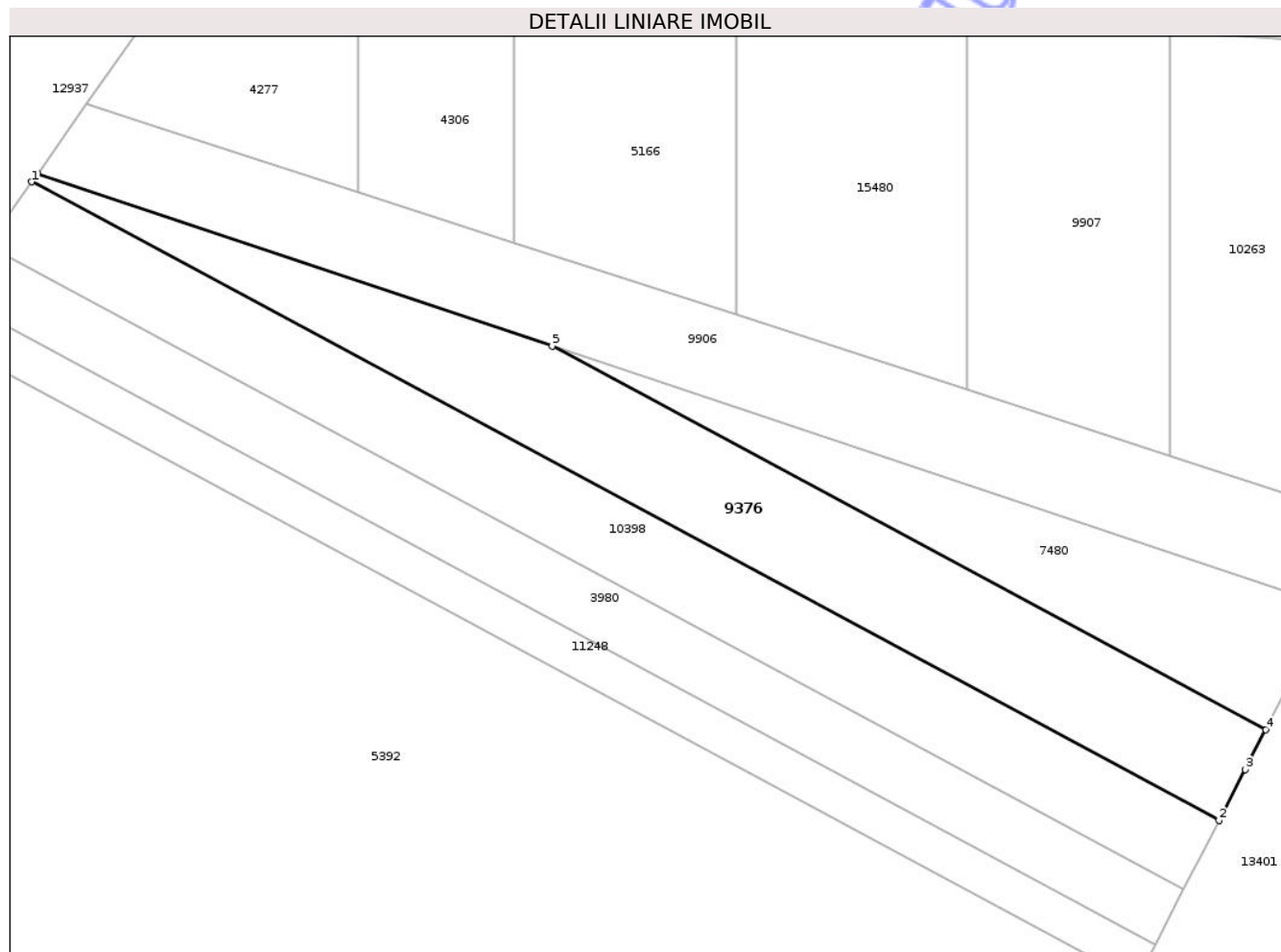
Inscrieri privind dezmembramintele dreptului de proprietate, drepturi reale de garanție și sarcini	Referințe
NU SUNT	

Anexa Nr. 1 La Partea I

Teren

Nr cadastral	Suprafața (mp)*	Observații / Referințe
	2.800	

* Suprafața este determinată în planul de proiecție Stereo 70.



Date referitoare la teren

Crt	Categorie folosință	Intra vilan	Suprafața (mp)	Tarla	Parcelă	Nr. topo	Observații / Referințe
1	faneata	NU	2.800	35	1132/8	-	

Lungime Segmente

1) Valorile lungimilor segmentelor sunt obținute din proiecție în plan.

Punct început	X / Y	Punct sfârșit	X / Y	Lungime segment (** (m)
1	474.549,183 558.203,908	2	474.736,485 558.103,304	212.61
2	474.736,485 558.103,304	3	474.740,612 558.111,333	9.028
3	474.740,612 558.111,333	4	474.743,835 558.117,602	7.049
4	474.743,835 558.117,602	5	474.631,275 558.178,061	127.769
5	474.631,275 558.178,061	6	474.550,09 558.205,192	85.598

Punct început	X / Y	Punct sfârșit	X / Y	Lungime segment (** (m)
6	474.550,09 558.205,192	1	474.549,183 558.203,908	1.572

** Lungimile segmentelor sunt determinate în planul de proiecție Stereo 70 și sunt rotunjite la 1 milimetru.

*** Distanța dintre puncte este formată din segmente cumulate ce sunt mai mici decât valoarea 1 milimetru.

Neutilizabil în Circuitul Civil

**DATE DESPRE IMOBILUL NR. 9413**

Oficiul de Cadastru și Publicitate Imobiliară MUREȘ
Biroul de Cadastru și Publicitate Imobiliară Târgu Mureș

A. Partea I. Descrierea imobilului

TEREN Necunoscut

Adresa: Loc. Corunca, Jud. Mureș

Nr. Crt	Nr cadastral Nr. topografic	Suprafața* (mp)	Observații / Referințe
A1		7.300	Sector cadastral:8 Teren neimprejmuit;

B. Partea II. Proprietari și acte

Inscrieri privitoare la dreptul de proprietate și alte drepturi reale	Referințe
/	
Act Administrativ nr. 71200, din 07/02/1995 emis de CJSDPAT MURES;	
B1	A1
Intabulare, drept de PROPRIETATE, dobandit prin Reconstituire, cota actuala 1/1, cota initiala 1/1	
1) GYÖRGY A. LUDOVIC, Decedat DEFUNCT:Da	

C. Partea III. SARCINI .

Inscrieri privind dezmembramintele dreptului de proprietate, drepturi reale de garanție și sarcini	Referințe
NU SUNT	

Punct început	X / Y	Punct sfârșit	X / Y	Lungime segment (** (m)
5	471.456,338 556.733,953	6	471.499,537 556.715,114	47.128
6	471.499,537 556.715,114	7	471.520,965 556.705,358	23.544
7	471.520,965 556.705,358	8	471.521,956 556.704,795	1.14
8	471.521,956 556.704,795	9	471.524,896 556.703,473	3.224
9	471.524,896 556.703,473	10	471.547,913 556.762,798	63.634
10	471.547,913 556.762,798	11	471.535,935 556.767,626	12.914
11	471.535,935 556.767,626	12	471.498,047 556.782,675	40.767
12	471.498,047 556.782,675	13	471.482,86 556.788,707	16.341
13	471.482,86 556.788,707	14	471.483,52 556.790,54	1.948
14	471.483,52 556.790,54	15	471.470,81 556.796,168	13.9
15	471.470,81 556.796,168	16	471.456,954 556.802,491	15.231
16	471.456,954 556.802,491	17	471.458,197 556.805,418	3.18
17	471.458,197 556.805,418	18	471.444,588 556.809,949	14.343
18	471.444,588 556.809,949	1	471.442,1 556.810,778	2.622

** Lungimile segmentelor sunt determinate în planul de proiecție Stereo 70 și sunt rotunjite la 1 milimetru.

*** Distanța dintre puncte este formată din segmente cumulate ce sunt mai mici decât valoarea 1 milimetru.

**DATE DESPRE IMOBILUL NR. 9414**

Oficiul de Cadastru și Publicitate Imobiliară MUREȘ
Biroul de Cadastru și Publicitate Imobiliară Târgu Mureș

A. Partea I. Descrierea imobilului

TEREN Extravilan

Adresa: Jud. Mureș

Nr. Crt	Nr cadastral Nr. topografic	Suprafața* (mp)	Observații / Referințe
A1		4.730	Sector cadastral:12 Teren neimprejmuit; diferenta de suprafata se regaseste la id 12977

B. Partea II. Proprietari și acte

Inscrieri privitoare la dreptul de proprietate și alte drepturi reale		Referințe
/		
Act Administrativ nr. 71200, din 07/02/1995 emis de CJSDPAT MURES;		
B1	Intabulare, drept de PROPRIETATE, dobandit prin Reconstituire, cota actuala 1/1, cota initiala 1/1 1) GYÖRGY A. LUDOVIC, Decedat DEFUNCT:Da	A1

C. Partea III. SARCINI .

Inscrieri privind dezmembramintele dreptului de proprietate, drepturi reale de garanție și sarcini	Referințe
NU SUNT	

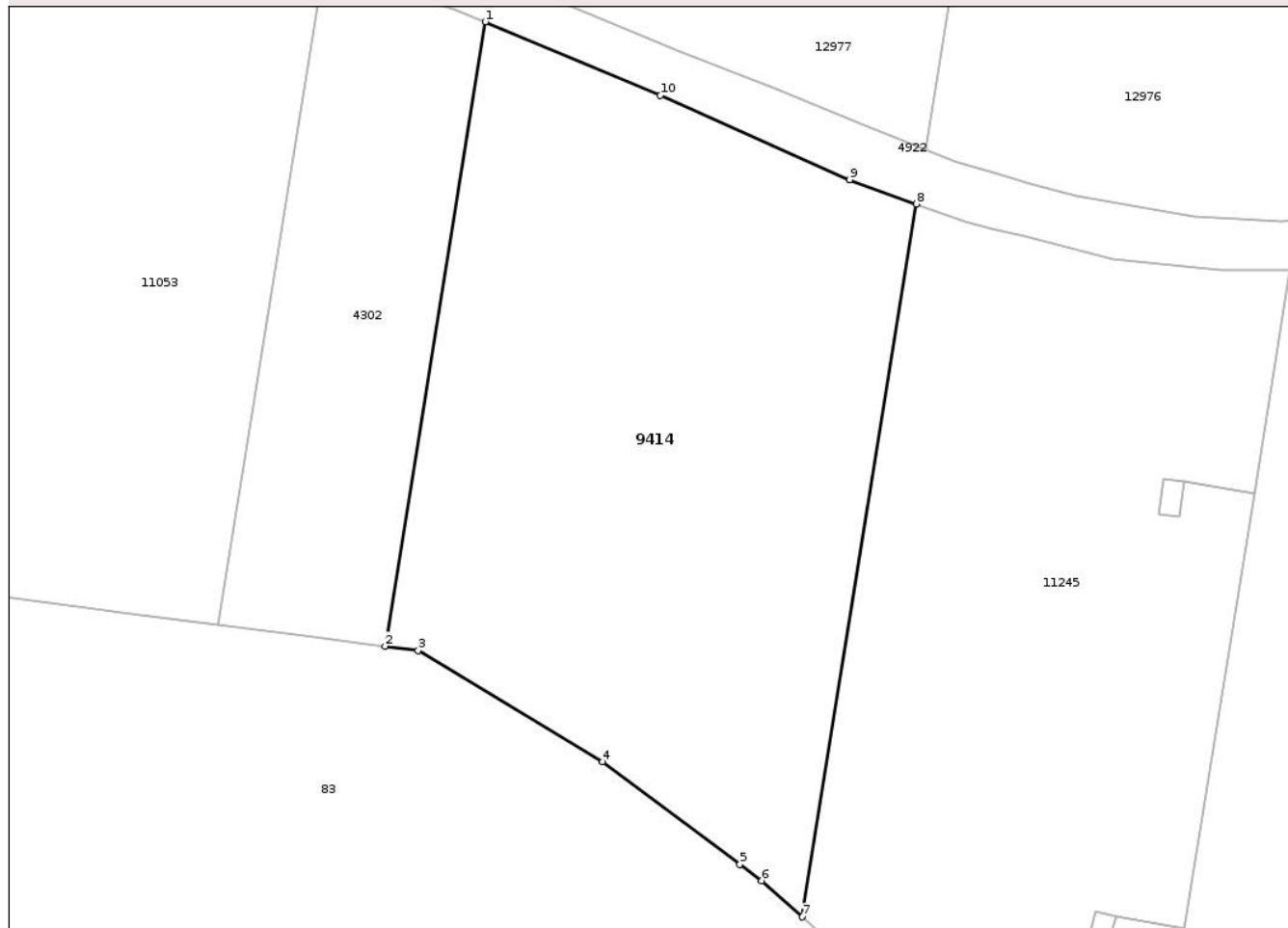
Anexa Nr. 1 La Partea I

Teren

Nr cadastral	Suprafața (mp)*	Observații / Referințe
	4.730	diferența de suprafață se regăsește la id 12977

* Suprafața este determinată în planul de proiecție Stereo 70.

DETALII LINIARE IMOBIL



Date referitoare la teren

Crt	Categorie folosință	Intra vilan	Suprafața (mp)	Tarla	Parcelă	Nr. topo	Observații / Referințe
1	arabil	NU	4.730	34	1121/2	-	

Lungime Segmente

1) Valorile lungimilor segmentelor sunt obținute din proiecție în plan.

Punct început	X / Y	Punct sfârșit	X / Y	Lungime segment (** (m)
1	473.290,014 558.231,191	2	473.277,433 558.152,852	79.343
2	473.277,433 558.152,852	3	473.281,613 558.152,312	4.215
3	473.281,613 558.152,312	4	473.304,728 558.138,367	26.996
4	473.304,728 558.138,367	5	473.321,971 558.125,498	21.516
5	473.321,971 558.125,498	6	473.324,721 558.123,446	3.431

Punct început	X / Y	Punct sfârșit	X / Y	Lungime segment (** (m)
6	473.324,721 558.123,446	7	473.329,803 558.118,902	6.817
7	473.329,803 558.118,902	8	473.344,166 558.208,332	90.576
8	473.344,166 558.208,332	9	473.335,764 558.211,375	8.936
9	473.335,764 558.211,375	10	473.312,003 558.221,981	26.021
10	473.312,003 558.221,981	1	473.290,014 558.231,191	23.84

** Lungimile segmentelor sunt determinate în planul de proiecție Stereo 70 și sunt rotunjite la 1 milimetru.

*** Distanța dintre puncte este formată din segmente cumulate ce sunt mai mici decât valoarea 1 milimetru.

Neutilizabil în Circuitul Civil

**DATE DESPRE IMOBILUL NR. 9415**

Oficiul de Cadastru și Publicitate Imobiliară MUREȘ
Biroul de Cadastru și Publicitate Imobiliară Târgu Mureș

A. Partea I. Descrierea imobilului

TEREN Extravilan

Adresa: Jud. Mureș

Nr. Crt	Nr cadastral Nr. topografic	Suprafața* (mp)	Observații / Referințe
A1		2.900	Sector cadastral:19 Teren neimprejmuit;

B. Partea II. Proprietari și acte

Inscrieri privitoare la dreptul de proprietate și alte drepturi reale	Referințe
/	
Act Administrativ nr. 71200, din 07/02/1995 emis de CJSDPAT MURES;	
B1	A1
Intabulare, drept de PROPRIETATE, dobandit prin Reconstituire, cota actuala 1/1, cota initiala 1/1	
1) GYÖRGY A. LUDOVIC, Decedat DEFUNCT:Da	

C. Partea III. SARCINI .

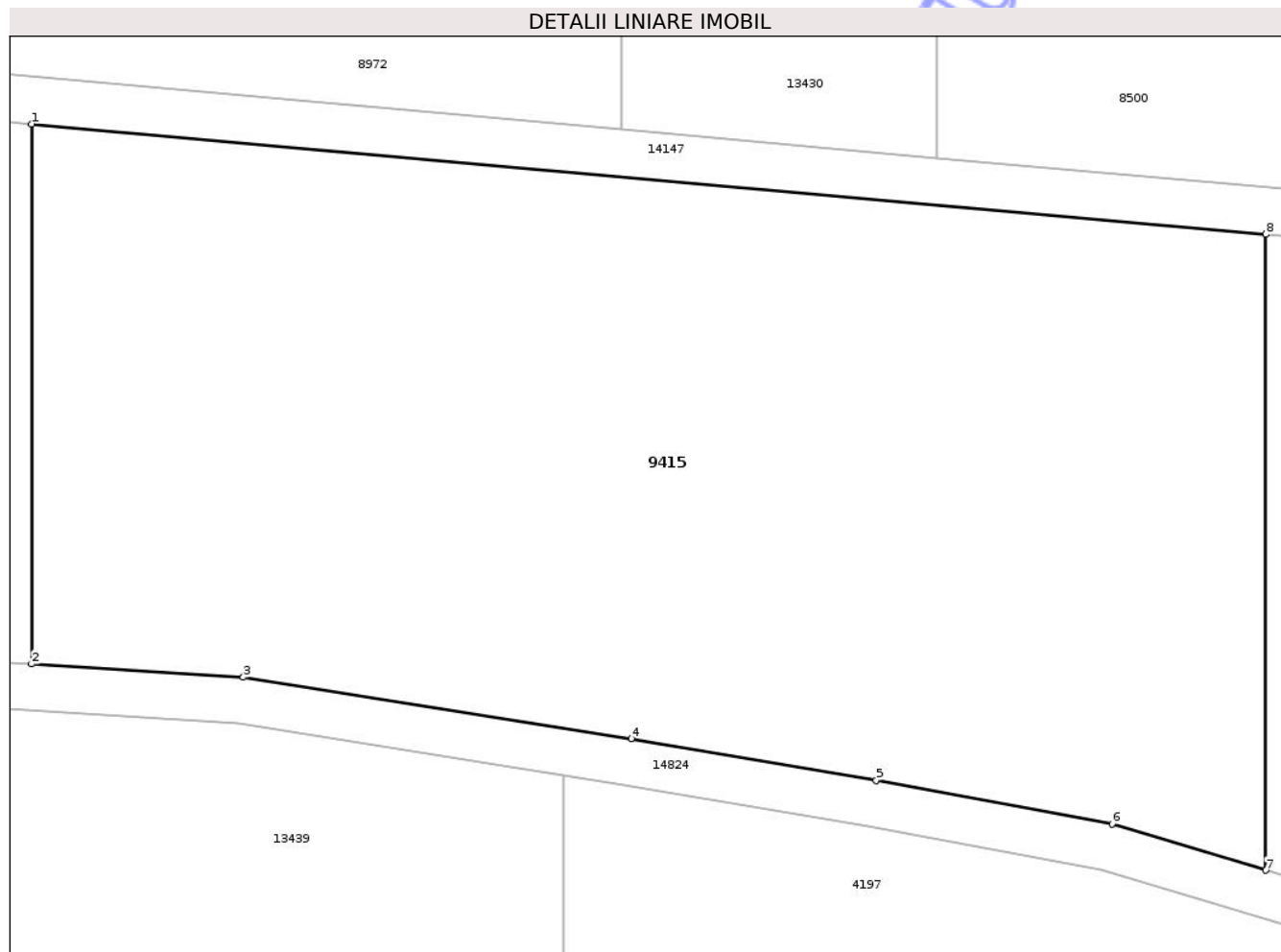
Inscrieri privind dezmembramintele dreptului de proprietate, drepturi reale de garanție și sarcini	Referințe
NU SUNT	

Anexa Nr. 1 La Partea I

Teren

Nr cadastral	Suprafața (mp)*	Observații / Referințe
	2.900	

* Suprafața este determinată în planul de proiecție Stereo 70.



Date referitoare la teren

Crt	Categorie folosință	Intra vilan	Suprafața (mp)	Tarla	Parcelă	Nr. topo	Observații / Referințe
1	arabil	NU	2.900	39	1144/4	-	

Lungime Segmente

1) Valorile lungimilor segmentelor sunt obținute din proiecție în plan.

Punct început	X / Y	Punct sfârșit	X / Y	Lungime segment (** (m)
1	473.855,874 557.851,273	2	473.855,874 557.816,557	34.716
2	473.855,874 557.816,557	3	473.869,494 557.815,695	13.647
3	473.869,494 557.815,695	4	473.894,461 557.811,758	25.276
4	473.894,461 557.811,758	5	473.910,234 557.809,077	15.999
5	473.910,234 557.809,077	6	473.925,402 557.806,276	15.424

Punct început	X / Y	Punct sfârșit	X / Y	Lungime segment (** (m)
6	473.925,402 557.806,276	7	473.935,296 557.803,288	10.335
7	473.935,296 557.803,288	8	473.935,296 557.844,176	40.888
8	473.935,296 557.844,176	1	473.855,874 557.851,273	79.738

** Lungimile segmentelor sunt determinate în planul de proiecție Stereo 70 și sunt rotunjite la 1 milimetru.

*** Distanța dintre puncte este formată din segmente cumulate ce sunt mai mici decât valoarea 1 milimetru.

Neutilizabil în Circuitul Civil



DATE DESPRE IMOBILUL NR. 9501

Oficiul de Cadastru și Publicitate Imobiliară MUREȘ
Biroul de Cadastru și Publicitate Imobiliară Târgu Mureș

A. Partea I. Descrierea imobilului

TEREN Extravilan

Adresa: Jud. Mureș

Nr. Crt	Nr cadastral Nr. topografic	Suprafața* (mp)	Observații / Referințe
A1		2.700	Sector cadastral:18 Teren neimprejmuit;

B. Partea II. Proprietari și acte

Inscrieri privitoare la dreptul de proprietate și alte drepturi reale	Referințe
/	
Act Administrativ nr. 71747, din 19/06/1998 emis de CJSDPAT MURES;	
B1	A1
Intabulare, drept de PROPRIETATE, dobandit prin Reconstituire, cota actuala 1/1, cota initiala 1/1	
1) ERDÓS-BALIZ S. ILONA	

C. Partea III. SARCINI .


Inscrieri privind dezmembramintele dreptului de proprietate, drepturi reale de garanție și sarcini	Referințe
NU SUNT	

Anexa Nr. 1 La Partea I

Teren

Nr cadastral	Suprafața (mp)*	Observații / Referințe
	2.700	

* Suprafața este determinată în planul de proiecție Stereo 70.



Date referitoare la teren

Crt	Categorie folosință	Intra vilan	Suprafața (mp)	Tarla	Parcelă	Nr. topo	Observații / Referințe
1	padure	NU	2.700	32	1078/4/8	-	

Lungime Segmente

1) Valorile lungimilor segmentelor sunt obținute din proiecție în plan.

Punct început	X / Y	Punct sfârșit	X / Y	Lungime segment (** (m)
1	474.080,884 558.534,882	2	474.080,884 558.467,443	67.439
2	474.080,884 558.467,443	3	474.113,903 558.438,776	43.727
3	474.113,903 558.438,776	4	474.113,903 558.534,882	96.106
4	474.113,903 558.534,882	5	474.110,909 558.534,882	2.994
5	474.110,909 558.534,882	6	474.096,791 558.534,882	14.118

Punct început	X / Y	Punct sfârșit	X / Y	Lungime segment (** (m)
6	474.096,791 558.534,882	7	474.082,667 558.534,882	14.124
7	474.082,667 558.534,882	1	474.080,884 558.534,882	1.783

** Lungimile segmentelor sunt determinate în planul de proiecție Stereo 70 și sunt rotunjite la 1 milimetru.

*** Distanța dintre puncte este formată din segmente cumulate ce sunt mai mici decât valoarea 1 milimetru.

Neutilizabil în Circuitul Civil

**DATE DESPRE IMOBILUL NR. 9502**

Oficiul de Cadastru și Publicitate Imobiliară MUREȘ
Biroul de Cadastru și Publicitate Imobiliară Târgu Mureș

A. Partea I. Descrierea imobilului

TEREN Extravilan

Adresa: Jud. Mureș

Nr. Crt	Nr cadastral Nr. topografic	Suprafața* (mp)	Observații / Referințe
A1		7.300	Sector cadastral:18 Teren neimprejmit;

B. Partea II. Proprietari și acte

Inscrieri privitoare la dreptul de proprietate și alte drepturi reale	Referințe
/	
Act Administrativ nr. 71747, din 19/06/1998 emis de CJSDPAT MURES;	
B1	A1
Intabulare, drept de PROPRIETATE, dobandit prin Reconstituire, cota actuala 1/1, cota initiala 1/1	
1) ERDÓS-BALIZ S. ILONA	

C. Partea III. SARCINI .

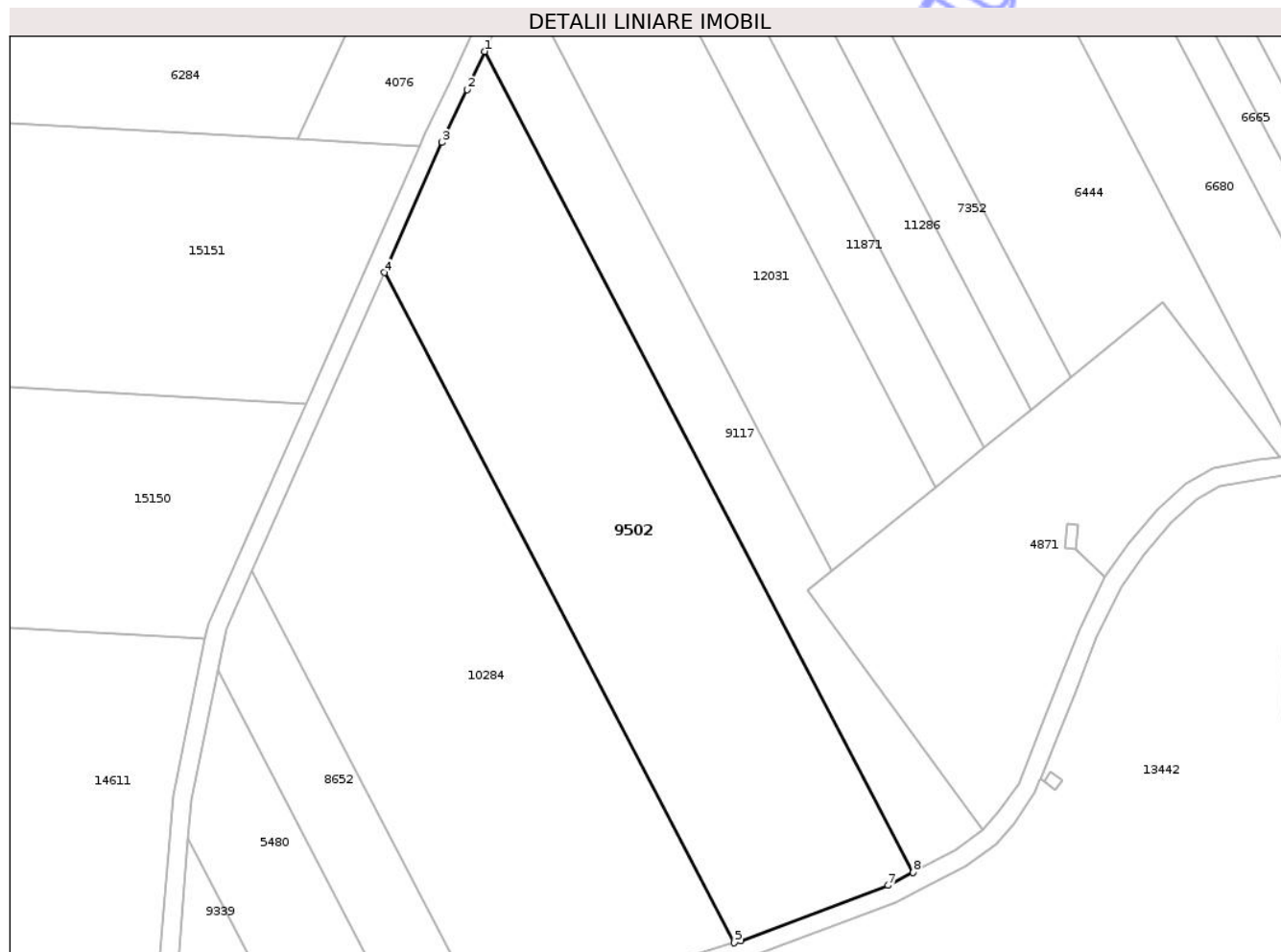
Inscrieri privind dezmembramintele dreptului de proprietate, drepturi reale de garanție și sarcini	Referințe
NU SUNT	

Anexa Nr. 1 La Partea I

Teren

Nr cadastral	Suprafața (mp)*	Observații / Referințe
	7.300	

* Suprafața este determinată în planul de proiecție Stereo 70.



Date referitoare la teren

Crt	Categorie folosință	Intra vilan	Suprafața (mp)	Tarla	Parcelă	Nr. topo	Observații / Referințe
1	padure	NU	7.300	34	1083/35	-	

Lungime Segmente

1) Valorile lungimilor segmentelor sunt obținute din proiecție în plan.

Punct început	X / Y	Punct sfârșit	X / Y	Lungime segment (** (m)
1	473.337,89 558.557,953	2	473.334,183 558.549,796	8.96
2	473.334,183 558.549,796	3	473.328,854 558.538,567	12.429
3	473.328,854 558.538,567	4	473.316,561 558.510,908	30.268
4	473.316,561 558.510,908	5	473.391,044 558.368,373	160.823
5	473.391,044 558.368,373	6	473.392,524 558.368,826	1.548

Punct început	X / Y	Punct sfârșit	X / Y	Lungime segment (** (m)
6	473.392,524 558.368,826	7	473.423,828 558.380,576	33.437
7	473.423,828 558.380,576	8	473.429,137 558.383,335	5.983
8	473.429,137 558.383,335	1	473.337,89 558.557,953	197.021

** Lungimile segmentelor sunt determinate în planul de proiecție Stereo 70 și sunt rotunjite la 1 milimetru.

*** Distanța dintre puncte este formată din segmente cumulate ce sunt mai mici decât valoarea 1 milimetru.

Neutilizabil în Circuitul Civil

**DATE DESPRE IMOBILUL NR. 9601**

Oficiul de Cadastru și Publicitate Imobiliară MUREȘ
Biroul de Cadastru și Publicitate Imobiliară Târgu Mureș

A. Partea I. Descrierea imobilului

TEREN Extravilan

Adresa: Jud. Mureș

Nr. Crt	Nr cadastral Nr. topografic	Suprafața* (mp)	Observații / Referințe
A1		2.400	Sector cadastral:11 Teren neimprejmuit;

B. Partea II. Proprietari și acte

Inscrieri privitoare la dreptul de proprietate și alte drepturi reale	Referințe
/	
Act Administrativ nr. 7332, din 10/06/2004 emis de CJSDPAT MURES;	
B1	A1
Intabulare, drept de PROPRIETATE, dobandit prin Reconstituire, cota actuala 1/1, cota initiala 1/1	
1) BALIYS D. CAROL	
2) KADAR D. ELLA	
3) MATYAS I. MARIA JUDITH	
4) MAGYARI D. ILINE	

C. Partea III. SARCINI .

Inscrieri privind dezmembramintele dreptului de proprietate, drepturi reale de garanție și sarcini	Referințe
NU SUNT	

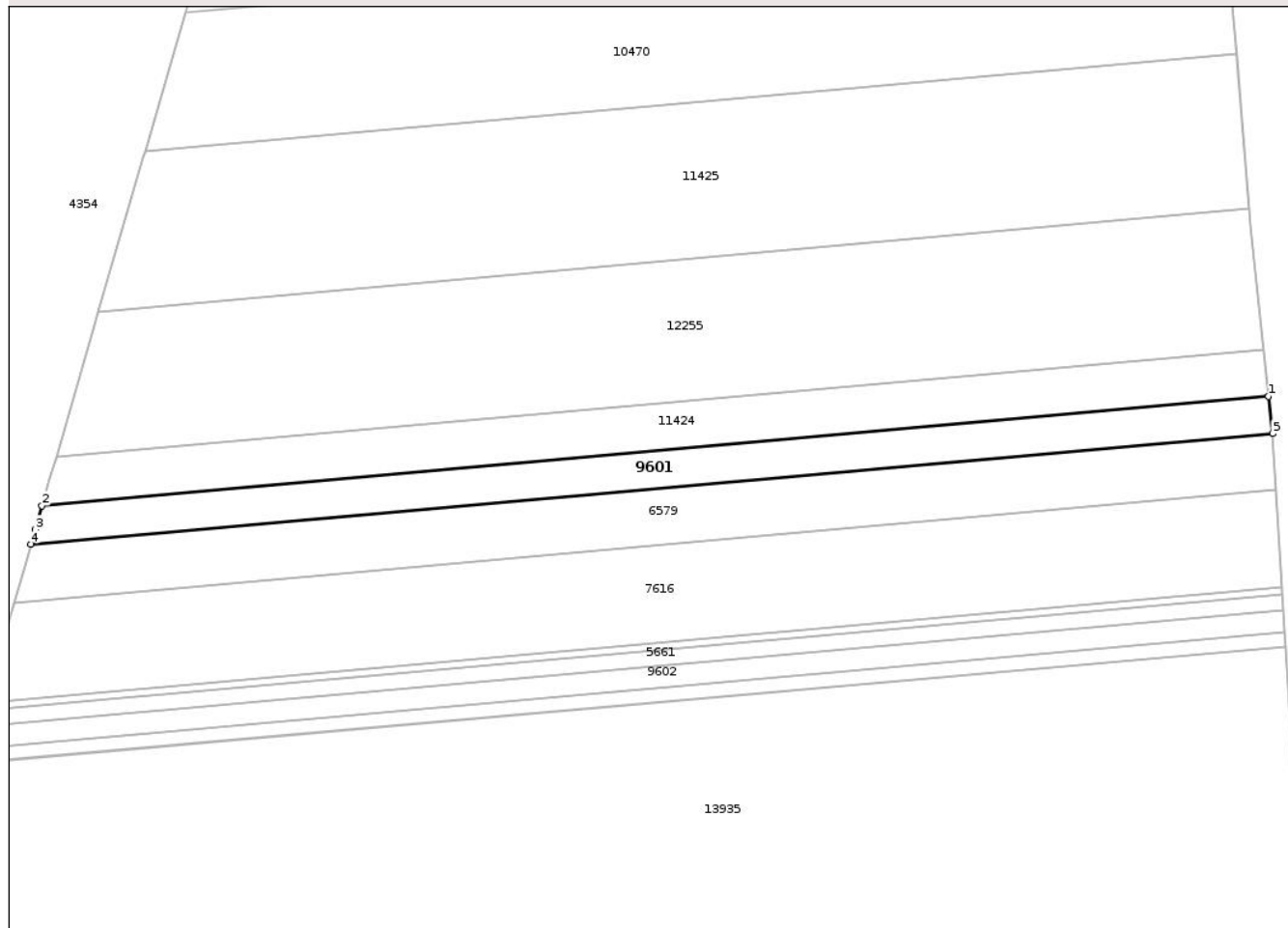
Anexa Nr. 1 La Partea I

Teren

Nr cadastral	Suprafața (mp)*	Observații / Referințe
	2.400	

* Suprafața este determinată în planul de proiecție Stereo 70.

DETALII LINIARE IMOBIL



Date referitoare la teren

Crt	Categorie folosință	Intra vilan	Suprafața (mp)	Tarla	Parcelă	Nr. topo	Observații / Referințe
1	padure	NU	2.400	40	1200/24	-	

Lungime Segmente

1) Valorile lungimilor segmentelor sunt obținute din proiecție în plan.

Punct început	X / Y	Punct sfârșit	X / Y	Lungime segment (** (m)
1	473.418,476 557.190,27	2	473.138,456 557.165,334	281.128
2	473.138,456 557.165,334	3	473.136,877 557.159,908	5.651
3	473.136,877 557.159,908	4	473.135,911 557.156,589	3.457
4	473.135,911 557.156,589	5	473.419,381 557.181,832	284.592
5	473.419,381 557.181,832	1	473.418,476 557.190,27	8.486

** Lungimile segmentelor sunt determinate în planul de proiecție Stereo 70 și sunt rotunjite la 1 milimetru.

*** Distanța dintre puncte este formată din segmente cumulate ce sunt mai mici decât valoarea 1 milimetru.

Neutilizabil în Circuitul
Civil



DATE DESPRE IMOBILUL NR. 9602

Oficiul de Cadastru și Publicitate Imobiliară MUREȘ
Biroul de Cadastru și Publicitate Imobiliară Târgu Mureș

A. Partea I. Descrierea imobilului

TEREN Extravilan

Adresa: Jud. Mureș

Nr. Crt	Nr cadastral Nr. topografic	Suprafața* (mp)	Observații / Referințe
A1		1.500	Sector cadastral:11 Teren neimprejmit;

B. Partea II. Proprietari și acte

Inscrieri privitoare la dreptul de proprietate și alte drepturi reale	Referințe
/	
Act Administrativ nr. 7335, din 10/06/2004 emis de CJSDPAT MURES;	
B1	A1
Intabulare, drept de PROPRIETATE, dobandit prin Reconstituire, cota actuala 1/1, cota initiala 1/1	
1) ERDOS S. IRMA, Decedat DEFUNCT:Da	

C. Partea III. SARCINI .

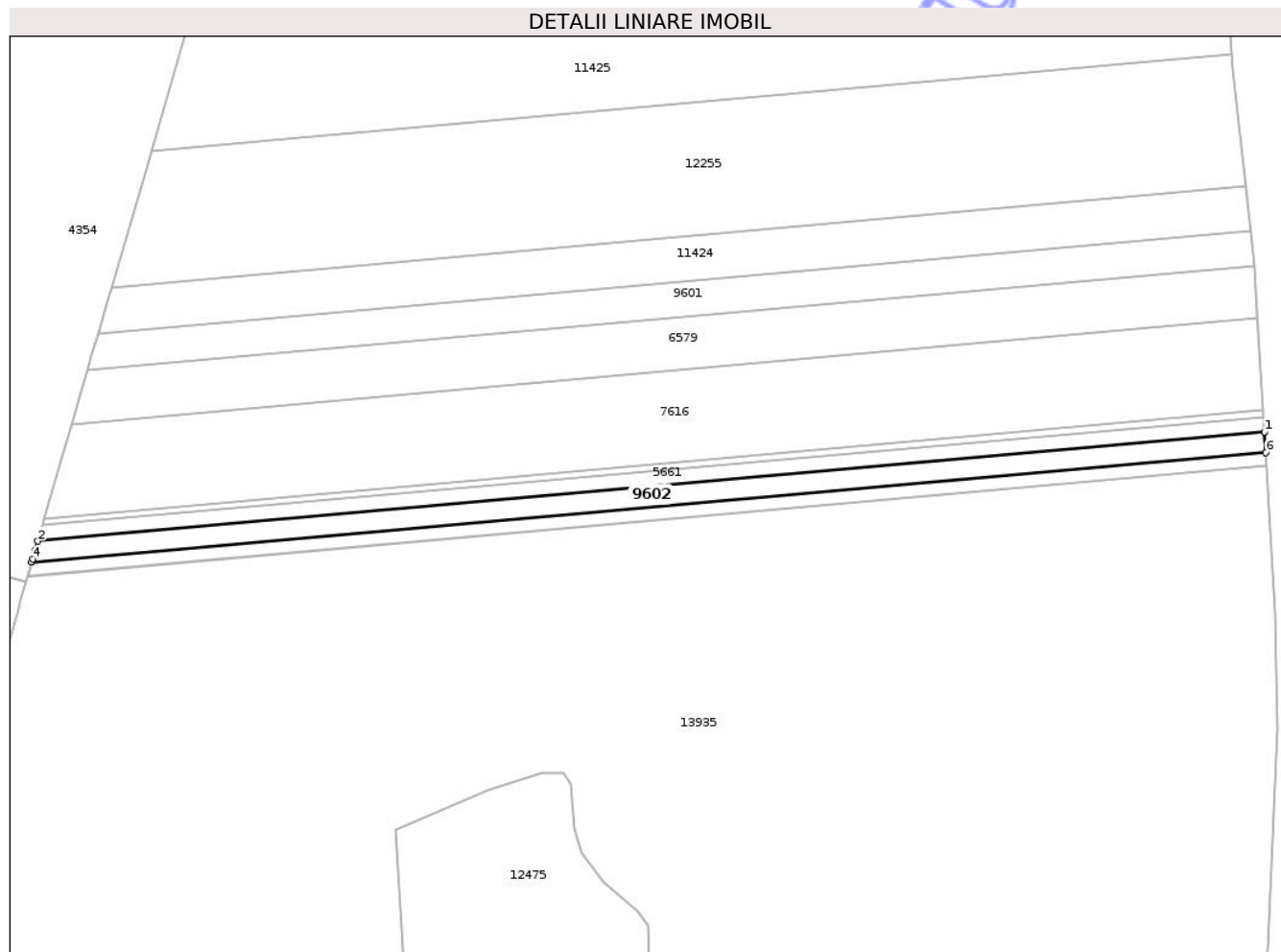
Inscrieri privind dezmembramintele dreptului de proprietate, drepturi reale de garanție și sarcini	Referințe
NU SUNT	

Anexa Nr. 1 La Partea I

Teren

Nr cadastral	Suprafața (mp)*	Observații / Referințe
	1.500	

* Suprafața este determinată în planul de proiecție Stereo 70.



Date referitoare la teren

Crt	Categorie folosință	Intra vilan	Suprafața (mp)	Tarla	Parcelă	Nr. topo	Observații / Referințe
1	padure	NU	1.500	40	1200/30	-	

Lungime Segmente

1) Valorile lungimilor segmentelor sunt obținute din proiecție în plan.

Punct început	X / Y	Punct sfârșit	X / Y	Lungime segment (** (m)
1	473.421,885 557.141,476	2	473.123,787 557.114,93	299.278
2	473.123,787 557.114,93	3	473.123,058 557.112,426	2.608
3	473.123,058 557.112,426	4	473.122,525 557.110,594	1.908
4	473.122,525 557.110,594	5	473.122,288 557.109,78	0.848
5	473.122,288 557.109,78	6	473.422,193 557.136,487	301.092

Punct început	X / Y	Punct sfârșit	X / Y	Lungime segment (** (m)
6	473.422,193 557.136,487	1	473.421,885 557.141,476	4.998

** Lungimile segmentelor sunt determinate în planul de proiecție Stereo 70 și sunt rotunjite la 1 milimetru.

*** Distanța dintre puncte este formată din segmente cumulate ce sunt mai mici decât valoarea 1 milimetru.

Neutilizabil în Circuitul Civil

**DATE DESPRE IMOBILUL NR. 9604**

Oficiul de Cadastru și Publicitate Imobiliară MUREȘ
Biroul de Cadastru și Publicitate Imobiliară Târgu Mureș

A. Partea I. Descrierea imobilului

TEREN Extravilan

Adresa: Jud. Mureș

Nr. Crt	Nr cadastral Nr. topografic	Suprafața* (mp)	Observații / Referințe
A1		14.500	Sector cadastral:11 Teren neimprejmuit;

B. Partea II. Proprietari și acte

Inscrieri privitoare la dreptul de proprietate și alte drepturi reale		Referințe
/		
Act Administrativ nr. 7328, din 10/06/2004 emis de CJSDPAT MURES;		
B1	Intabulare, drept de PROPRIETATE, dobandit prin Reconstituire, cota actuala 1/1, cota initiala 1/1	A1
	1) SZABO A. ELLA 2) MATYUS A. ALEXA	

C. Partea III. SARCINI .

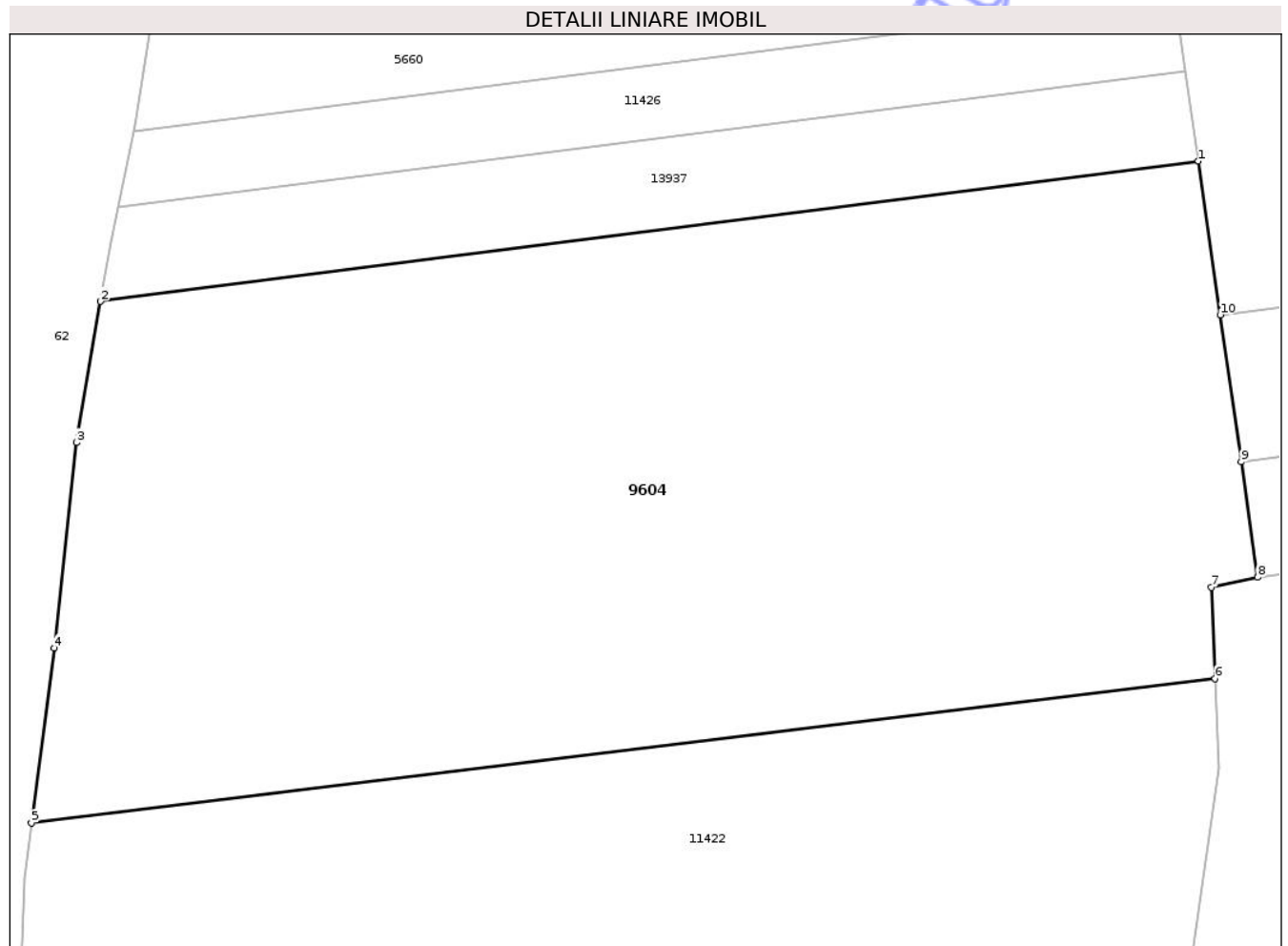
Inscrieri privind dezmembramintele dreptului de proprietate, drepturi reale de garanție și sarcini	Referințe
NU SUNT	

Anexa Nr. 1 La Partea I

Teren

Nr cadastral	Suprafața (mp)*	Observații / Referințe
	14.500	

* Suprafața este determinată în planul de proiecție Stereo 70.



Date referitoare la teren

Crt	Categorie folosință	Intra vilan	Suprafața (mp)	Tarla	Parcelă	Nr. topo	Observații / Referințe
1	padure	NU	14.500	40	1200/6	-	

Lungime Segmente

1) Valorile lungimilor segmentelor sunt obținute din proiecție în plan.

Punct început	X / Y	Punct sfârșit	X / Y	Lungime segment (** (m)
1	473.385,9 557.582,678	2	473.215,095 557.560,872	172.191
2	473.215,095 557.560,872	3	473.211,301 557.538,919	22.278
3	473.211,301 557.538,919	4	473.207,839 557.506,99	32.116
4	473.207,839 557.506,99	5	473.204,332 557.479,812	27.403
5	473.204,332 557.479,812	6	473.388,509 557.502,281	185.543

Punct început	X / Y	Punct sfârşit	X / Y	Lungime segment (** (m)
6	473.388,509 557.502,281	7	473.387,938 557.516,442	14.173
7	473.387,938 557.516,442	8	473.395,11 557.517,983	7.336
8	473.395,11 557.517,983	9	473.392,552 557.535,951	18.149
9	473.392,552 557.535,951	10	473.389,301 557.558,79	23.069
10	473.389,301 557.558,79	1	473.385,9 557.582,678	24.129

** Lungimile segmentelor sunt determinate în planul de proiecţie Stereo 70 şi sunt rotunjite la 1 milimetru.

*** Distanţa dintre puncte este formată din segmente cumulate ce sunt mai mici decât valoarea 1 milimetru.

Neutilizabil în Circuitul Civil

**DATE DESPRE IMOBILUL NR. 9641**

Oficiul de Cadastru și Publicitate Imobiliară MUREȘ
Biroul de Cadastru și Publicitate Imobiliară Târgu Mureș

A. Partea I. Descrierea imobilului

TEREN Extravilan

Adresa: Jud. Mureș

Nr. Crt	Nr cadastral Nr. topografic	Suprafața* (mp)	Observații / Referințe
A1		4.500	Sector cadastral:18 Teren neimprejmuit;

B. Partea II. Proprietari și acte

Inscrieri privitoare la dreptul de proprietate și alte drepturi reale	Referințe
/	
Act Administrativ nr. 71365, din 08/06/1995 emis de CJSDPAT MURES;	
B1	A1
Intabulare, drept de PROPRIETATE, dobandit prin Reconstituire, cota actuala 1/1, cota initiala 1/1	
1) LABANCZ P. ALEXANDRU	

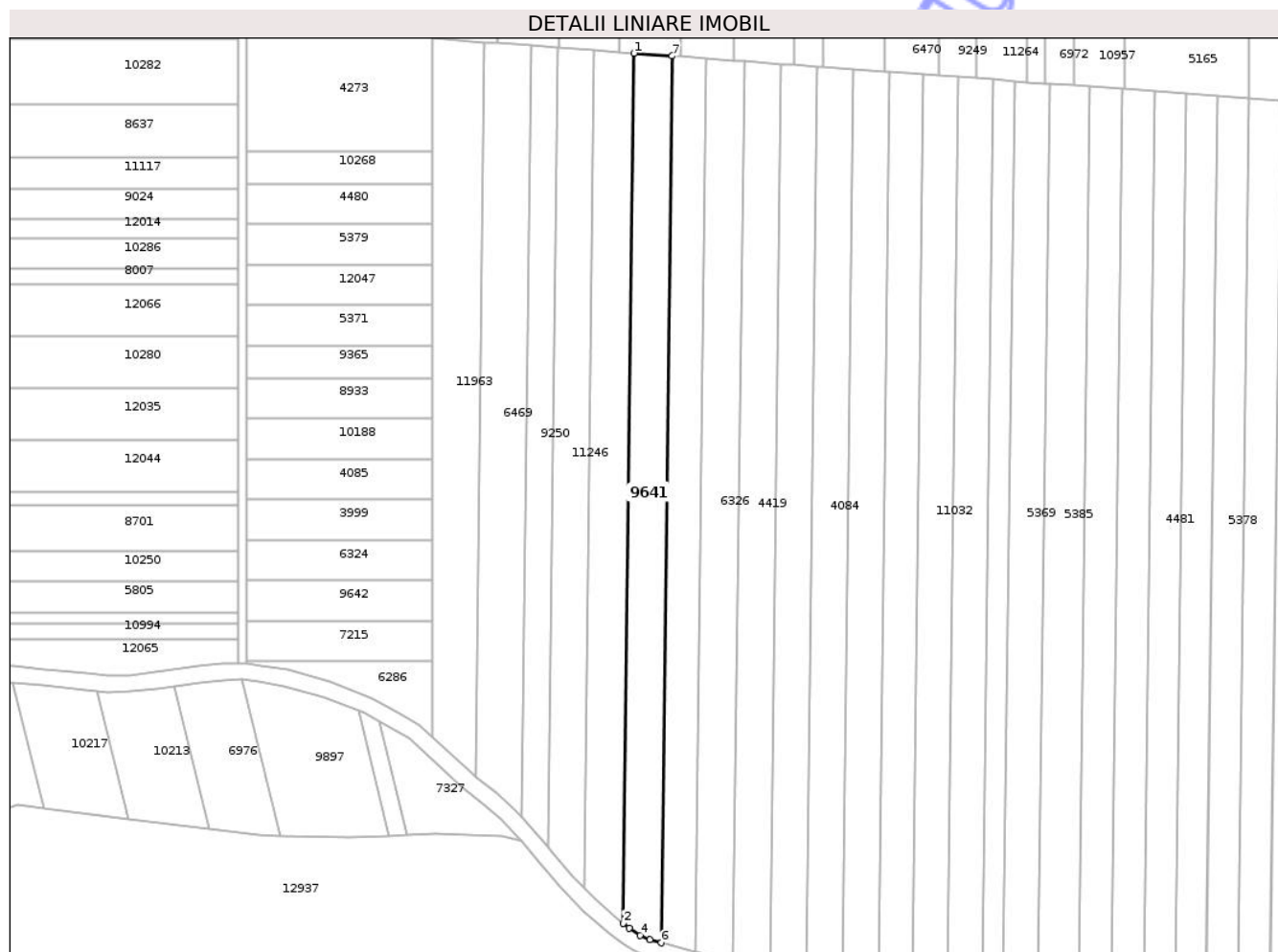
C. Partea III. SARCINI .

Inscrieri privind dezmembramintele dreptului de proprietate, drepturi reale de garanție și sarcini	Referințe
NU SUNT	

Teren

Nr cadastral	Suprafața (mp)*	Observații / Referințe
	4.500	

* Suprafața este determinată în planul de proiecție Stereo 70.



Date referitoare la teren

Crt	Categorie folosință	Intra vilan	Suprafața (mp)	Tarla	Parcelă	Nr. topo	Observații / Referințe
1	padure	NU	4.500	32	1078/6	-	

Lungime Segmente

1) Valorile lungimilor segmentelor sunt obținute din proiecție în plan.

Punct început	X / Y	Punct sfârșit	X / Y	Lungime segment (** (m)
1	474.449,095 558.651,353	2	474.445,168 558.333,577	317.8
2	474.445,168 558.333,577	3	474.447,459 558.331,934	2.819
3	474.447,459 558.331,934	4	474.451,448 558.329,246	4.81
4	474.451,448 558.329,246	5	474.454,968 558.327,593	3.889
5	474.454,968 558.327,593	6	474.459,078 558.326,512	4.25

Punct început	X / Y	Punct sfârșit	X / Y	Lungime segment (** (m)
6	474.459,078 558.326,512	7	474.463,08 558.650,327	323.84
7	474.463,08 558.650,327	1	474.449,095 558.651,353	14.023

** Lungimile segmentelor sunt determinate în planul de proiecție Stereo 70 și sunt rotunjite la 1 milimetru.

*** Distanța dintre puncte este formată din segmente cumulate ce sunt mai mici decât valoarea 1 milimetru.

Neutilizabil în Circuitul Civil

**DATE DESPRE IMOBILUL NR. 9350**

Oficiul de Cadastru și Publicitate Imobiliară MUREȘ
Biroul de Cadastru și Publicitate Imobiliară Târgu Mureș

A. Partea I. Descrierea imobilului

TEREN Extravilan

Adresa: Jud. Mureș

Nr. Crt	Nr cadastral Nr. topografic	Suprafața* (mp)	Observații / Referințe
A1		700	Sector cadastral:13 Teren neimprejmuit;

B. Partea II. Proprietari și acte

Inscrieri privitoare la dreptul de proprietate și alte drepturi reale	Referințe
/	
Act Administrativ nr. 71523, din 14/02/1996 emis de CJSDPAT MURES;	
B1	A1
Intabulare, drept de PROPRIETATE, dobandit prin Reconstituire, cota actuala 1/1, cota initiala 1/1	
1) BOZSI D. IRINA	

C. Partea III. SARCINI .

Inscrieri privind dezmembramintele dreptului de proprietate, drepturi reale de garanție și sarcini	Referințe
NU SUNT	

Anexa Nr. 1 La Partea I

Teren

Nr cadastral	Suprafața (mp)*	Observații / Referințe
	700	

* Suprafața este determinată în planul de proiecție Stereo 70.

DETALII LINIARE IMOBIL



Date referitoare la teren

Crt	Categorie folosință	Intra vilan	Suprafața (mp)	Tarla	Parcelă	Nr. topo	Observații / Referințe
1	arabil	NU	700	34	1091/7	-	

Lungime Segmente

1) Valorile lungimilor segmentelor sunt obținute din proiecție în plan.

Punct început	X / Y	Punct sfârșit	X / Y	Lungime segment (** (m)
1	473.794,941 559.358,65	2	473.796,477 559.421,375	62.744
2	473.796,477 559.421,375	3	473.783,703 559.421,903	12.785
3	473.783,703 559.421,903	4	473.785,316 559.359,479	62.445
4	473.785,316 559.359,479	5	473.792,786 559.358,913	7.491
5	473.792,786 559.358,913	1	473.794,941 559.358,65	2.171

** Lungimile segmentelor sunt determinate în planul de proiecție Stereo 70 și sunt rotunjite la 1 milimetru.

*** Distanța dintre puncte este formată din segmente cumulate ce sunt mai mici decât valoarea 1 milimetru.

Neutilizabil în Circuitul
Civil

**DATE DESPRE IMOBILUL NR. 9417**

Oficiul de Cadastru și Publicitate Imobiliară MUREȘ
Biroul de Cadastru și Publicitate Imobiliară Târgu Mureș

A. Partea I. Descrierea imobilului

TEREN Extravilan

Adresa: Jud. Mureș

Nr. Crt	Nr cadastral Nr. topografic	Suprafața* (mp)	Observații / Referințe
A1		2.700	Sector cadastral:18 Teren neimprejmuit;

B. Partea II. Proprietari și acte

Inscrieri privitoare la dreptul de proprietate și alte drepturi reale	Referințe
/	
Act Administrativ nr. 71200, din 07/02/1995 emis de CJSDPAT MURES;	
B1	A1
Intabulare, drept de PROPRIETATE, dobandit prin Reconstituire, cota actuala 1/1, cota initiala 1/1	
1) GYÖRGY A. LUDOVIC, Decedat DEFUNCT:Da	

C. Partea III. SARCINI .

Inscrieri privind dezmembramintele dreptului de proprietate, drepturi reale de garanție și sarcini	Referințe
NU SUNT	

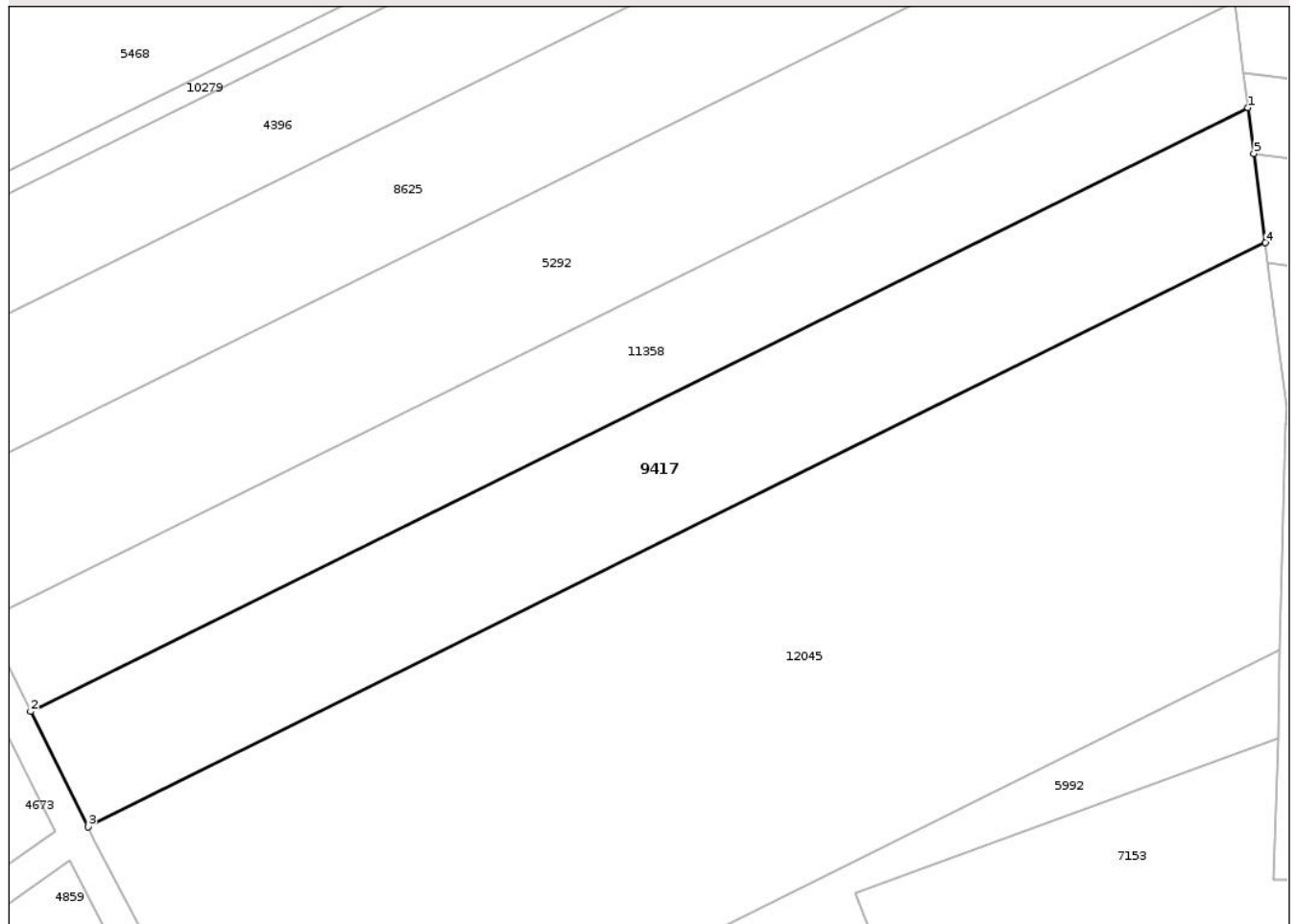
Anexa Nr. 1 La Partea I

Teren

Nr cadastral	Suprafața (mp)*	Observații / Referințe
	2.700	

* Suprafața este determinată în planul de proiecție Stereo 70.

DETALII LINIARE IMOBIL



Date referitoare la teren

Crt	Categorie folosință	Intravilan	Suprafața (mp)	Tarla	Parcelă	Nr. topo	Observații / Referințe
1	padure	NU	2.700	34	1083/4	-	

Lungime Segmente

1) Valorile lungimilor segmentelor sunt obținute din proiecție în plan.

Punct început	X / Y	Punct sfârșit	X / Y	Lungime segment (** (m)
1	473.645,744 558.900,311	2	473.493,194 558.824,694	170.263
2	473.493,194 558.824,694	3	473.500,373 558.810,259	16.122
3	473.500,373 558.810,259	4	473.647,92 558.883,396	164.679
4	473.647,92 558.883,396	5	473.646,484 558.894,557	11.253
5	473.646,484 558.894,557	1	473.645,744 558.900,311	5.801

** Lungimile segmentelor sunt determinate în planul de proiecție Stereo 70 și sunt rotunjite la 1 milimetru.

*** Distanța dintre puncte este formată din segmente cumulate ce sunt mai mici decât valoarea 1 milimetru.

Neutilizabil în Circuitul
Civil

**DATE DESPRE IMOBILUL NR. 9642**

Oficiul de Cadastru și Publicitate Imobiliară MUREȘ
Biroul de Cadastru și Publicitate Imobiliară Târgu Mureș

A. Partea I. Descrierea imobilului

TEREN Extravilan

Adresa: Jud. Mureș

Nr. Crt	Nr cadastral Nr. topografic	Suprafața* (mp)	Observații / Referințe
A1		1.000	Sector cadastral:18 Teren neimprejmuit;

B. Partea II. Proprietari și acte

Inscrieri privitoare la dreptul de proprietate și alte drepturi reale	Referințe
/	
Act Administrativ nr. 71365, din 08/06/1995 emis de CJSDPAT MURES;	
B1	A1
Intabulare, drept de PROPRIETATE, dobandit prin Reconstituire, cota actuala 1/1, cota initiala 1/1	
1) LABANCZ P. ALEXANDRU	

C. Partea III. SARCINI .

Inscrieri privind dezmembramintele dreptului de proprietate, drepturi reale de garanție și sarcini	Referințe
NU SUNT	

Anexa Nr. 1 La Partea I

Teren

Nr cadastral	Suprafața (mp)*	Observații / Referințe
	1.000	

* Suprafața este determinată în planul de proiecție Stereo 70.



Date referitoare la teren

Crt	Categorie folosință	Intra vilan	Suprafața (mp)	Tarla	Parcelă	Nr. topo	Observații / Referințe
1	padure	NU	1.000	32	1078/3	-	

Lungime Segmente

1) Valorile lungimilor segmentelor sunt obținute din proiecție în plan.

Punct început	X / Y	Punct sfârșit	X / Y	Lungime segment (** (m)
1	474.307,688 558.458,799	2	474.307,688 558.444,004	14.795
2	474.307,688 558.444,004	3	474.375,279 558.444,004	67.591
3	474.375,279 558.444,004	4	474.375,279 558.458,799	14.795
4	474.375,279 558.458,799	1	474.307,688 558.458,799	67.591

** Lungimile segmentelor sunt determinate în planul de proiecție Stereo 70 și sunt rotunjite la 1 milimetru.

*** Distanţa dintre puncte este formată din segmente cumulate ce sunt mai mici decât valoarea 1 milimetru.

Neutilizabil în Circuitul
Civil

**DATE DESPRE IMOBILUL NR. 9644**

Oficiul de Cadastru și Publicitate Imobiliară MUREȘ
Biroul de Cadastru și Publicitate Imobiliară Târgu Mureș

A. Partea I. Descrierea imobilului

TEREN Extravilan

Adresa: Jud. Mureș

Nr. Crt	Nr cadastral Nr. topografic	Suprafața* (mp)	Observații / Referințe
A1		1.100	Sector cadastral:18 Teren neimprejmuit;

B. Partea II. Proprietari și acte

Inscrieri privitoare la dreptul de proprietate și alte drepturi reale	Referințe
/	
Act Administrativ nr. 71365, din 08/06/1995 emis de CJSDPAT MURES;	
B1	A1
Intabulare, drept de PROPRIETATE, dobandit prin Reconstituire, cota actuala 1/1, cota initiala 1/1	
1) LABANCZ P. ALEXANDRU	

C. Partea III. SARCINI .

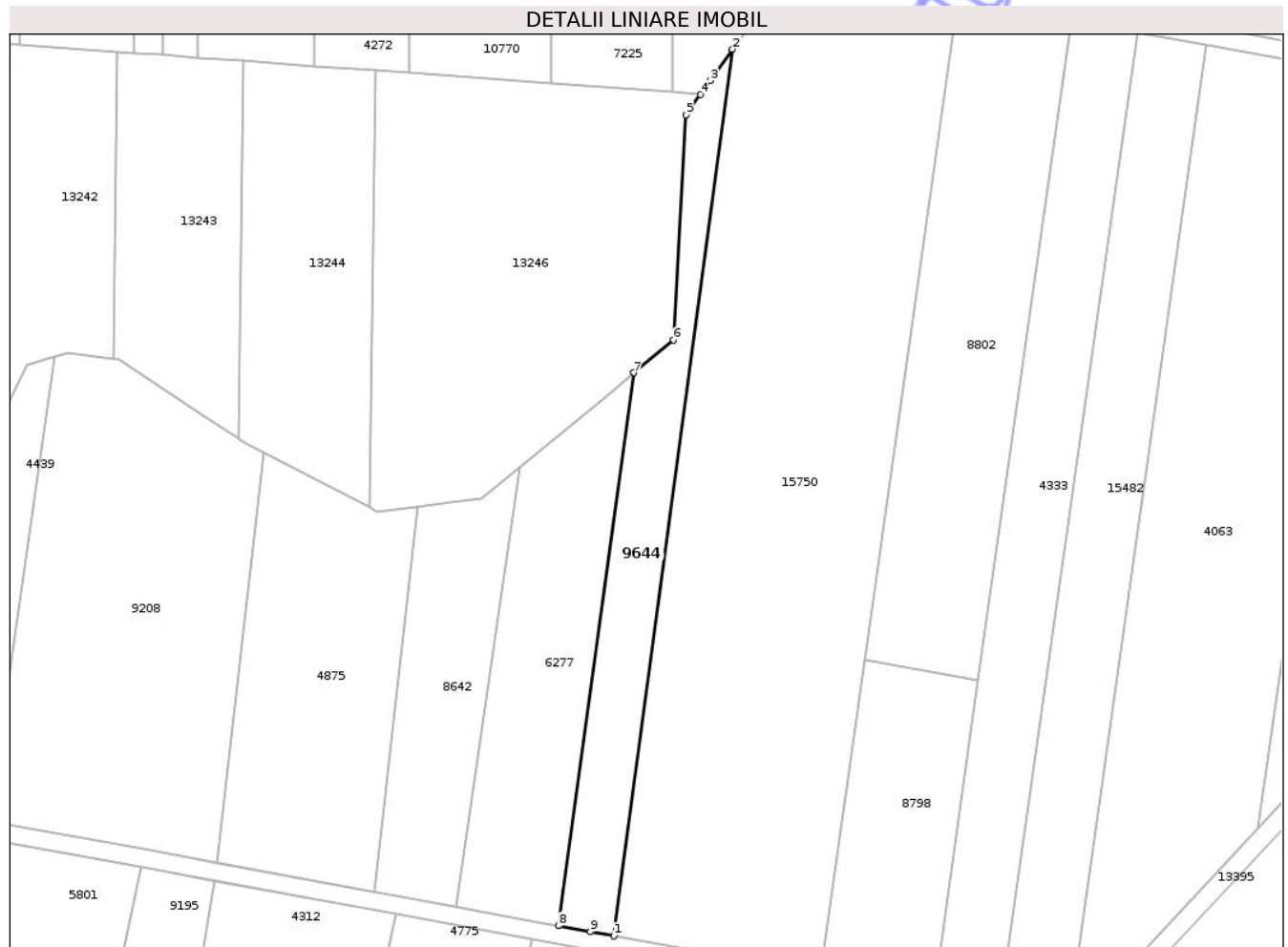
Inscrieri privind dezmembramintele dreptului de proprietate, drepturi reale de garanție și sarcini	Referințe
NU SUNT	

Anexa Nr. 1 La Partea I

Teren

Nr cadastral	Suprafața (mp)*	Observații / Referințe
	1.100	

* Suprafața este determinată în planul de proiecție Stereo 70.



Date referitoare la teren

Crt	Categorie folosință	Intra vilan	Suprafața (mp)	Tarla	Parcelă	Nr. topo	Observații / Referințe
1	pasune	NU	1.100	32	1077/12/1	-	

Lungime Segmente

1) Valorile lungimilor segmentelor sunt obținute din proiecție în plan.

Punct început	X / Y	Punct sfârșit	X / Y	Lungime segment (** (m)
1	474.822,115 558.483,802	2	474.841,767 558.630,414	147.923
2	474.841,767 558.630,414	3	474.838,086 558.625,261	6.333
3	474.838,086 558.625,261	4	474.836,438 558.622,953	2.836
4	474.836,438 558.622,953	5	474.834,04 558.619,596	4.126
5	474.834,04 558.619,596	6	474.831,994 558.582,321	37.331

Punct început	X / Y	Punct sfârșit	X / Y	Lungime segment (** (m)
6	474.831,994 558.582,321	7	474.825,47 558.576,925	8.466
7	474.825,47 558.576,925	8	474.812,966 558.485,488	92.288
8	474.812,966 558.485,488	9	474.818,231 558.484,518	5.354
9	474.818,231 558.484,518	1	474.822,115 558.483,802	3.949

** Lungimile segmentelor sunt determinate în planul de proiecție Stereo 70 și sunt rotunjite la 1 milimetru.

*** Distanța dintre puncte este formată din segmente cumulate ce sunt mai mici decât valoarea 1 milimetru.

Neutilizabil în Circuitul Civil

**DATE DESPRE IMOBILUL NR. 9645**

Oficiul de Cadastru și Publicitate Imobiliară MUREȘ
Biroul de Cadastru și Publicitate Imobiliară Târgu Mureș

A. Partea I. Descrierea imobilului

TEREN Extravilan

Adresa: Jud. Mureș

Nr. Crt	Nr cadastral Nr. topografic	Suprafața* (mp)	Observații / Referințe
A1		1.000	Sector cadastral:14 Teren neimprejmuit;

B. Partea II. Proprietari și acte

Inscrieri privitoare la dreptul de proprietate și alte drepturi reale	Referințe
/	
Act Administrativ nr. 71365, din 08/06/1995 emis de CJSDPAT MURES;	
B1	A1
Intabulare, drept de PROPRIETATE, dobandit prin Reconstituire, cota actuala 1/1, cota initiala 1/1	
1) LABANCZ P. ALEXANDRU	

C. Partea III. SARCINI .

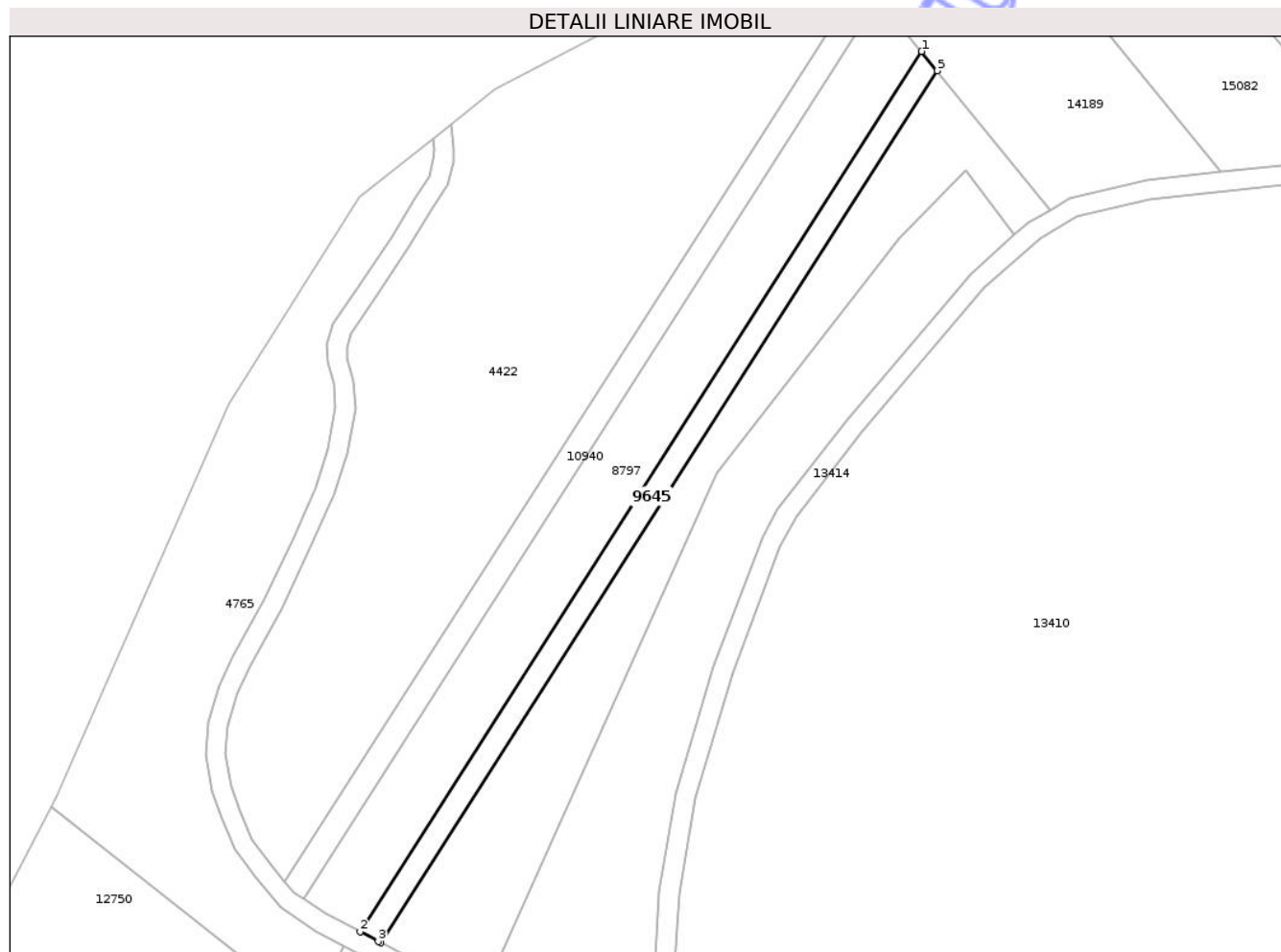
Inscrieri privind dezmembramintele dreptului de proprietate, drepturi reale de garanție și sarcini	Referințe
NU SUNT	

Anexa Nr. 1 La Partea I

Teren

Nr cadastral	Suprafața (mp)*	Observații / Referințe
	1.000	

* Suprafața este determinată în planul de proiecție Stereo 70.



Date referitoare la teren

Crt	Categorie folosință	Intravilan	Suprafața (mp)	Tarla	Parcelă	Nr. topo	Observații / Referințe
1	pasune	NU	1.000	29	1018/17	-	

Lungime Segmente

1) Valorile lungimilor segmentelor sunt obținute din proiecție în plan.

Punct început	X / Y	Punct sfârșit	X / Y	Lungime segment (** (m)
1	472.813,133 559.440,356	2	472.699,618 559.262,602	210.908
2	472.699,618 559.262,602	3	472.703,303 559.260,681	4.156
3	472.703,303 559.260,681	4	472.703,858 559.260,392	0.626
4	472.703,858 559.260,392	5	472.816,299 559.436,462	208.911
5	472.816,299 559.436,462	1	472.813,133 559.440,356	5.019

** Lungimile segmentelor sunt determinate în planul de proiecție Stereo 70 și sunt rotunjite la 1 milimetru.

*** Distanța dintre puncte este formată din segmente cumulate ce sunt mai mici decât valoarea 1 milimetru.

Neutilizabil în Circuitul
Civil

**DATE DESPRE IMOBILUL NR. 9649**

Oficiul de Cadastru și Publicitate Imobiliară MUREȘ
Biroul de Cadastru și Publicitate Imobiliară Târgu Mureș

A. Partea I. Descrierea imobilului

TEREN Extravilan

Adresa: Jud. Mureș

Nr. Crt	Nr cadastral Nr. topografic	Suprafața* (mp)	Observații / Referințe
A1		1.000	Sector cadastral:15 Teren neimprejmuit;

B. Partea II. Proprietari și acte

Inscrieri privitoare la dreptul de proprietate și alte drepturi reale	Referințe
/	
Act Administrativ nr. 71365, din 08/06/1995 emis de CJSDPAT MURES;	
B1	A1
Intabulare, drept de PROPRIETATE, dobandit prin Reconstituire, cota actuala 1/1, cota initiala 1/1	
1) LABANCZ P. ALEXANDRU	

C. Partea III. SARCINI .

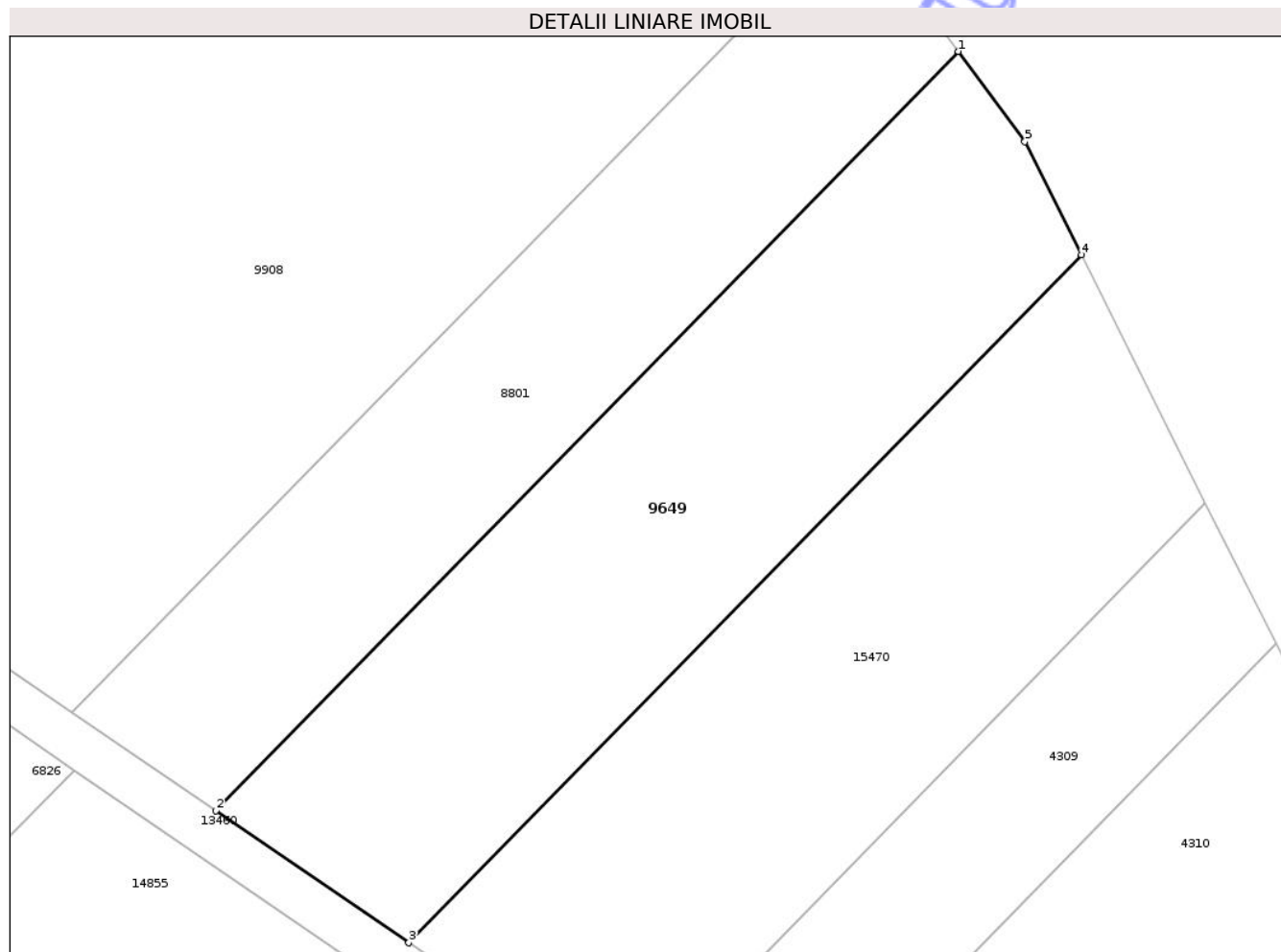
Inscrieri privind dezmembramintele dreptului de proprietate, drepturi reale de garanție și sarcini	Referințe
NU SUNT	

Anexa Nr. 1 La Partea I

Teren

Nr cadastral	Suprafața (mp)*	Observații / Referințe
	1.000	

* Suprafața este determinată în planul de proiecție Stereo 70.



Date referitoare la teren

Crt	Categorie folosință	Intra vilan	Suprafața (mp)	Tarla	Parcelă	Nr. topo	Observații / Referințe
1	livada	NU	1.000	23	1032/4	-	

Lungime Segmente

1) Valorile lungimilor segmentelor sunt obținute din proiecție în plan.

Punct început	X / Y	Punct sfârșit	X / Y	Lungime segment (** (m)
1	474.913,983 559.425,185	2	474.865,435 559.375,593	69.399
2	474.865,435 559.375,593	3	474.878,05 559.366,978	15.276
3	474.878,05 559.366,978	4	474.922,032 559.411,905	62.872
4	474.922,032 559.411,905	5	474.918,333 559.419,305	8.273
5	474.918,333 559.419,305	1	474.913,983 559.425,185	7.314

** Lungimile segmentelor sunt determinate în planul de proiecție Stereo 70 și sunt rotunjite la 1 milimetru.

*** Distanța dintre puncte este formată din segmente cumulate ce sunt mai mici decât valoarea 1 milimetru.

Neutilizabil în Circuitul
Civil

**DATE DESPRE IMOBILUL NR. 9658**

Oficiul de Cadastru și Publicitate Imobiliară MUREȘ
Biroul de Cadastru și Publicitate Imobiliară Târgu Mureș

A. Partea I. Descrierea imobilului

TEREN Extravilan

Adresa: Jud. Mureș

Nr. Crt	Nr cadastral Nr. topografic	Suprafața* (mp)	Observații / Referințe
A1		1.200	Sector cadastral:3 Teren neimprejmuit; diferenta de suprafata se regaseste la id 13314

B. Partea II. Proprietari și acte

Inscrieri privitoare la dreptul de proprietate și alte drepturi reale		Referințe
/		
Act Administrativ nr. 71378, din 21/06/1995 emis de CJSDPAT MURES;		
B1	Intabulare, drept de PROPRIETATE, dobandit prin Reconstituire, cota actuala 1/1, cota initiala 1/1 1) FELDIDER J. JÁNOS	A1

C. Partea III. SARCINI .

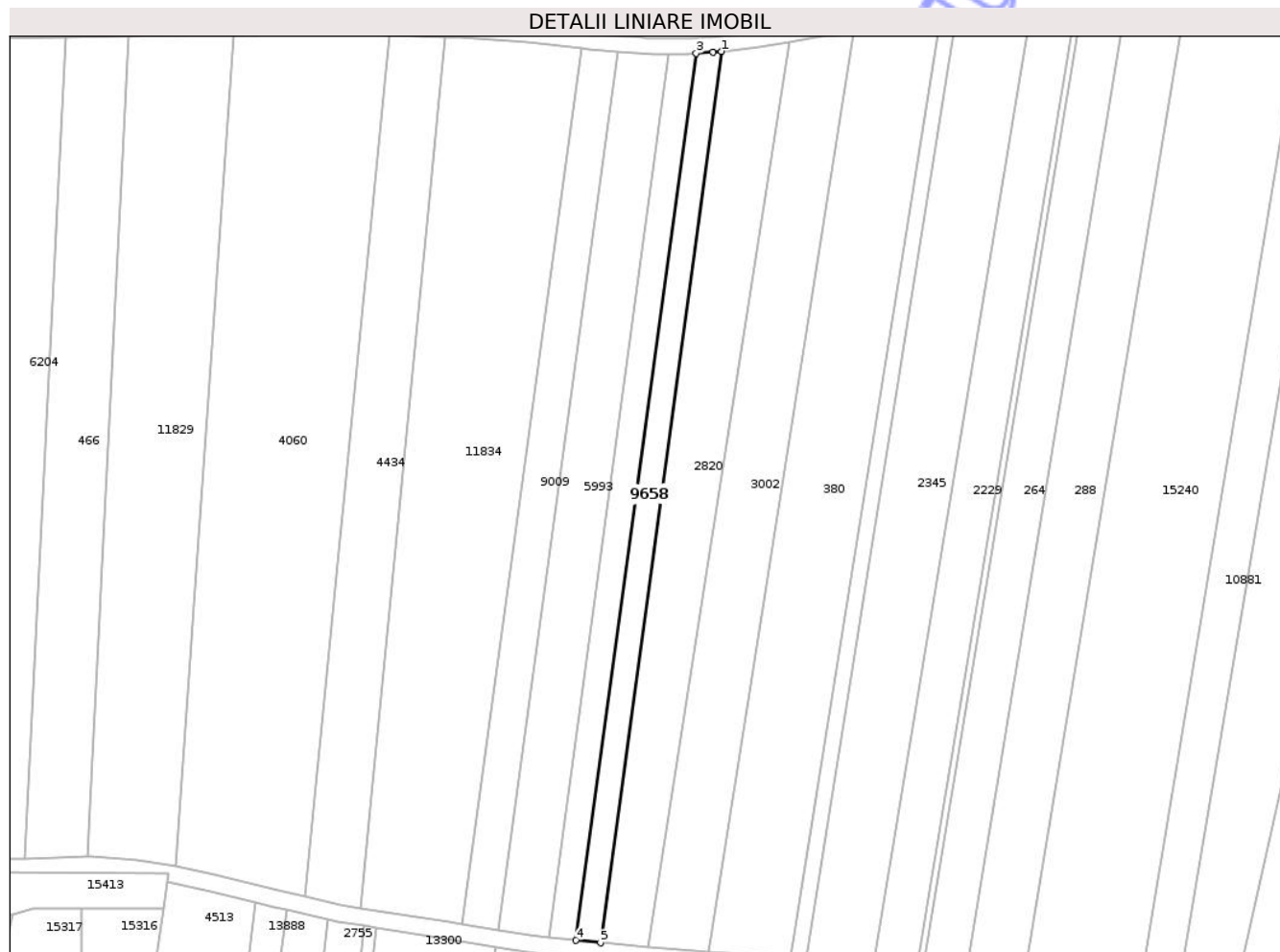
Inscrieri privind dezmembramintele dreptului de proprietate, drepturi reale de garanție și sarcini	Referințe
NU SUNT	

Anexa Nr. 1 La Partea I

Teren

Nr cadastral	Suprafața (mp)*	Observații / Referințe
	1.200	diferenta de suprafata se regaseste la id 13314

* Suprafața este determinată în planul de proiecție Stereo 70.



Date referitoare la teren

Crt	Categorie folosință	Intra vilan	Suprafața (mp)	Tarla	Parcelă	Nr. topo	Observații / Referințe
1	arabil	NU	1.200	25	940/17	-	

Lungime Segmente

1) Valorile lungimilor segmentelor sunt obținute din proiecție în plan.

Punct început	X / Y	Punct sfârșit	X / Y	Lungime segment (** (m)
1	471.370,254 558.675,78	2	471.368,29 558.675,56	1.976
2	471.368,29 558.675,56	3	471.364,384 558.675,343	3.912
3	471.364,384 558.675,343	4	471.336,372 558.469,283	207.955
4	471.336,372 558.469,283	5	471.342,105 558.468,716	5.761
5	471.342,105 558.468,716	1	471.370,254 558.675,78	208.969

** Lungimile segmentelor sunt determinate în planul de proiecție Stereo 70 și sunt rotunjite la 1 milimetru.

*** Distanța dintre puncte este formată din segmente cumulate ce sunt mai mici decât valoarea 1 milimetru.

Neutilizabil în Circuitul
Civil

**DATE DESPRE IMOBILUL NR. 9661**

Oficiul de Cadastru și Publicitate Imobiliară MUREȘ
Biroul de Cadastru și Publicitate Imobiliară Târgu Mureș

A. Partea I. Descrierea imobilului

TEREN Necunoscut

Adresa: Loc. Corunca, Jud. Mureș

Nr. Crt	Nr cadastral Nr. topografic	Suprafața* (mp)	Observații / Referințe
A1		2.900	Sector cadastral:3 Teren neimprejmuit;

B. Partea II. Proprietari și acte

Inscrieri privitoare la dreptul de proprietate și alte drepturi reale	Referințe
/	
Act Administrativ nr. 71378, din 21/06/1995 emis de CJSDPAT MURES;	
B1	A1
Intabulare, drept de PROPRIETATE, dobandit prin Reconstituire, cota actuala 1/1, cota initiala 1/1	
1) FELDIDER J. JÁNOS	

C. Partea III. SARCINI .

Inscrieri privind dezmembramintele dreptului de proprietate, drepturi reale de garanție și sarcini	Referințe
NU SUNT	

Anexa Nr. 1 La Partea I

Teren

Nr cadastral	Suprafața (mp)*	Observații / Referințe
	2.900	

* Suprafața este determinată în planul de proiecție Stereo 70.



Date referitoare la teren

Crt	Categorie folosință	Intravilan	Suprafața (mp)	Tarla	Parcelă	Nr. topo	Observații / Referințe
1	arabil	DA	1.580	27	975/17	-	
2	arabil	NU	1.320	27	975/17	-	

Lungime Segmente

1) Valorile lungimilor segmentelor sunt obținute din proiecție în plan.

Punct început	X / Y	Punct sfârșit	X / Y	Lungime segment (** (m)
1	472.028,793 558.342,576	2	472.020,278 558.313,313	30.477
2	472.020,278 558.313,313	3	472.011,947 558.284,682	29.818
3	472.011,947 558.284,682	4	472.005,619 558.262,935	22.649
4	472.005,619 558.262,935	5	471.979,399 558.172,393	94.262

Punct început	X / Y	Punct sfârșit	X / Y	Lungime segment (** (m)
5	471.979,399 558.172,393	6	471.987,402 558.172,056	8.01
6	471.987,402 558.172,056	7	471.989,728 558.171,991	2.327
7	471.989,728 558.171,991	8	471.996,138 558.171,812	6.412
8	471.996,138 558.171,812	9	471.996,395 558.171,805	0.257
9	471.996,395 558.171,805	10	472.044,647 558.337,632	172.705
10	472.044,647 558.337,632	1	472.028,793 558.342,576	16.607

** Lungimile segmentelor sunt determinate în planul de proiecție Stereo 70 și sunt rotunjite la 1 milimetru.

*** Distanța dintre puncte este formată din segmente cumulate ce sunt mai mici decât valoarea 1 milimetru.

Neutilizabil în Circuitul Civil

**DATE DESPRE IMOBILUL NR. 9751**

Oficiul de Cadastru și Publicitate Imobiliară MUREȘ
Biroul de Cadastru și Publicitate Imobiliară Târgu Mureș

A. Partea I. Descrierea imobilului

TEREN Extravilan

Adresa: Jud. Mureș

Nr. Crt	Nr cadastral Nr. topografic	Suprafața* (mp)	Observații / Referințe
A1		2.900	Sector cadastral:18 Teren neimprejmuit;

B. Partea II. Proprietari și acte

Inscrieri privitoare la dreptul de proprietate și alte drepturi reale		Referințe
/		
Act Notarial nr. 201, din 06/08/2014 emis de NP HOLBACH ANNA-MARIA;		
B1	Intabulare, drept de PROPRIETATE, dobandit prin Succesiune, cota actuala 1/2, cota initiala 1/2 1) KADAR ELA , (BUN PROPRIU)	A1
B2	Intabulare, drept de PROPRIETATE, dobandit prin Succesiune, cota actuala 1/2, cota initiala 1/2 1) BALIZS ERNEST , (BUN PROPRIU)	A1

C. Partea III. SARCINI .

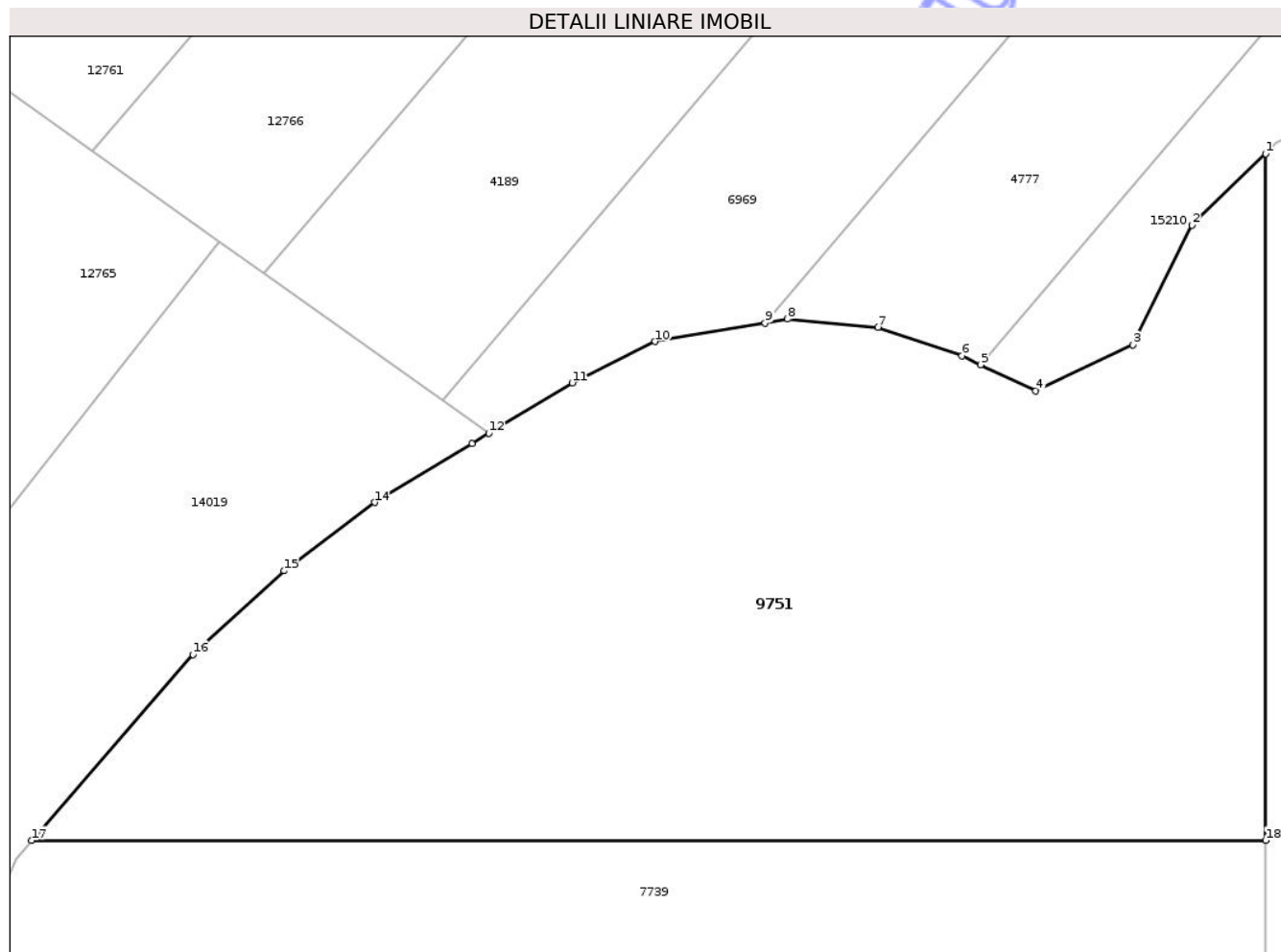
Inscrieri privind dezmembramintele dreptului de proprietate, drepturi reale de garanție și sarcini	Referințe
NU SUNT	

Anexa Nr. 1 La Partea I

Teren

Nr cadastral	Suprafața (mp)*	Observații / Referințe
	2.900	

* Suprafața este determinată în planul de proiecție Stereo 70.



Date referitoare la teren

Crt	Categorie folosință	Intra vilan	Suprafața (mp)	Tarla	Parcelă	Nr. topo	Observații / Referințe
1	padure	NU	2.900	32	1078/4/41	-	

Lungime Segmente

1) Valorile lungimilor segmentelor sunt obținute din proiecție în plan.

Punct început	X / Y	Punct sfârșit	X / Y	Lungime segment (** (m)
1	474.304,688 558.818,123	2	474.299,059 558.812,691	7.823
2	474.299,059 558.812,691	3	474.294,563 558.803,582	10.158
3	474.294,563 558.803,582	4	474.287,15 558.800,06	8.207
4	474.287,15 558.800,06	5	474.282,956 558.802,049	4.642
5	474.282,956 558.802,049	6	474.281,517 558.802,732	1.593

Punct început	X / Y	Punct sfârșit	X / Y	Lungime segment (** (m)
6	474.281,517 558.802,732	7	474.275,108 558.804,918	6.772
7	474.275,108 558.804,918	8	474.268,192 558.805,525	6.943
8	474.268,192 558.805,525	9	474.266,5 558.805,24	1.716
9	474.266,5 558.805,24	10	474.258,115 558.803,825	8.504
10	474.258,115 558.803,825	11	474.251,786 558.800,667	7.073
11	474.251,786 558.800,667	12	474.245,423 558.796,832	7.429
12	474.245,423 558.796,832	13	474.244,129 558.796,052	1.511
13	474.244,129 558.796,052	14	474.236,716 558.791,558	8.669
14	474.236,716 558.791,558	15	474.229,789 558.786,35	8.666
15	474.229,789 558.786,35	16	474.222,84 558.779,979	9.428
16	474.222,84 558.779,979	17	474.210,547 558.765,811	18.758
17	474.210,547 558.765,811	18	474.304,688 558.765,811	94.141
18	474.304,688 558.765,811	1	474.304,688 558.818,123	52.312

** Lungimile segmentelor sunt determinate în planul de proiecție Stereo 70 și sunt rotunjite la 1 milimetru.

*** Distanța dintre puncte este formată din segmente cumulate ce sunt mai mici decât valoarea 1 milimetru.

**DATE DESPRE IMOBILUL NR. 9757**

Oficiul de Cadastru și Publicitate Imobiliară MUREȘ
Biroul de Cadastru și Publicitate Imobiliară Târgu Mureș

A. Partea I. Descrierea imobilului

TEREN Extravilan

Adresa: Jud. Mureș

Nr. Crt	Nr cadastral Nr. topografic	Suprafața* (mp)	Observații / Referințe
A1		660	Sector cadastral:3 Teren neimprejmuit;

B. Partea II. Proprietari și acte

Inscrieri privitoare la dreptul de proprietate și alte drepturi reale	Referințe
/	
Act Administrativ nr. 72245, din 10/03/2003 emis de CJSDPAT MURES;	
B1	A1
Intabulare, drept de PROPRIETATE, dobandit prin Reconstituire, cota actuala 1/1, cota initiala 1/1	
1) BARDOS I. ANICA	

C. Partea III. SARCINI .

Inscrieri privind dezmembramintele dreptului de proprietate, drepturi reale de garanție și sarcini	Referințe
NU SUNT	

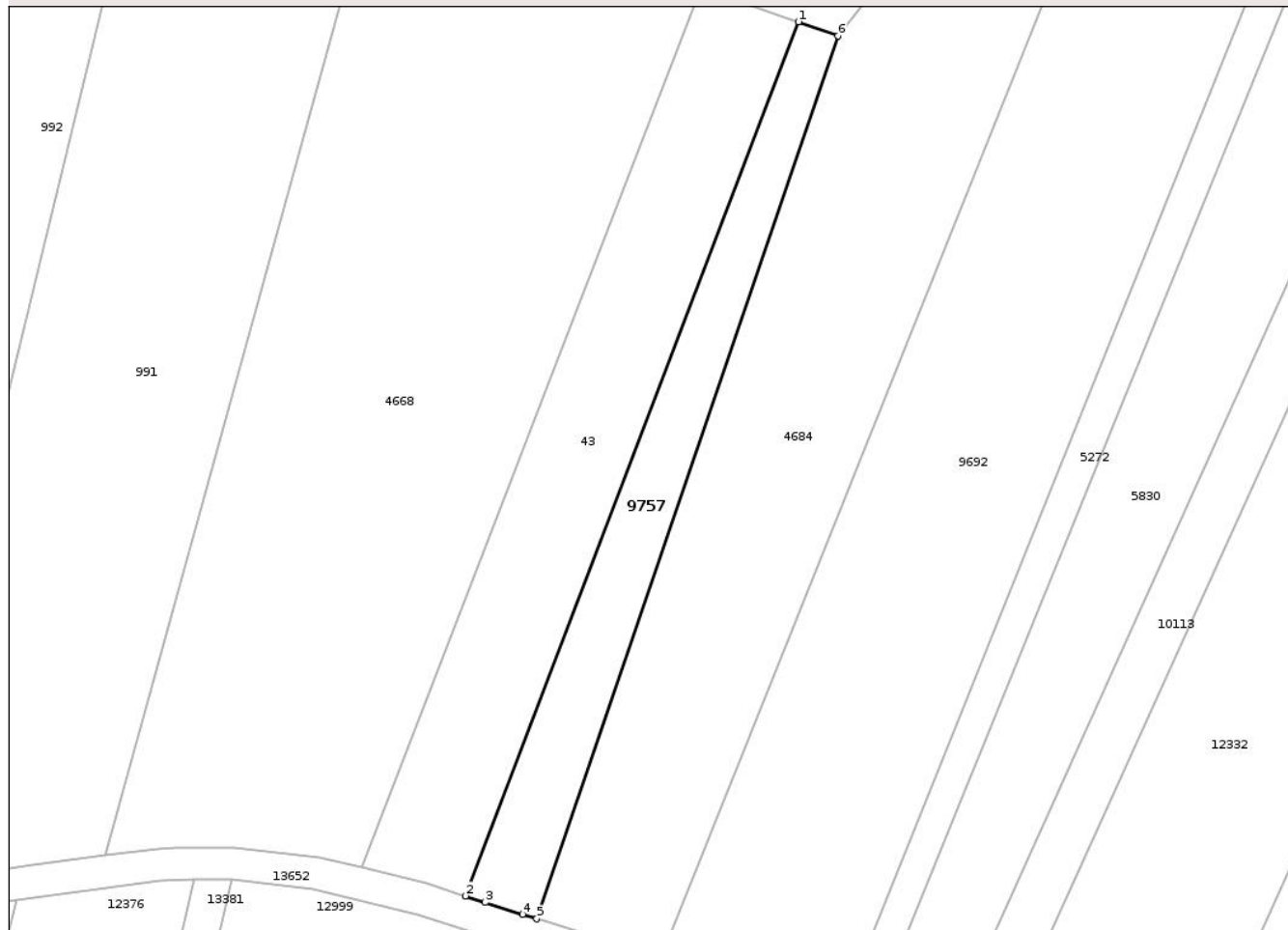
Anexa Nr. 1 La Partea I

Teren

Nr cadastral	Suprafața (mp)*	Observații / Referințe
	660	

* Suprafața este determinată în planul de proiecție Stereo 70.

DETALII LINIARE IMOBIL



Date referitoare la teren

Crt	Categorie folosință	Intra vilan	Suprafața (mp)	Tarla	Parcelă	Nr. topo	Observații / Referințe
1	arabil	NU	660	20	967/1/4/A	-	

Lungime Segmente

1) Valorile lungimilor segmentelor sunt obținute din proiecție în plan.

Punct început	X / Y	Punct sfârșit	X / Y	Lungime segment (** (m)
1	471.744,32 558.780,928	2	471.707,624 558.684,727	102.962
2	471.707,624 558.684,727	3	471.709,789 558.684,034	2.273
3	471.709,789 558.684,034	4	471.713,917 558.682,711	4.335
4	471.713,917 558.682,711	5	471.715,476 558.682,211	1.637
5	471.715,476 558.682,211	6	471.748,665 558.779,403	102.702

Punct început	X / Y	Punct sfârșit	X / Y	Lungime segment (** (m)
6	471.748,665 558.779,403	1	471.744,32 558.780,928	4.605

** Lungimile segmentelor sunt determinate în planul de proiecție Stereo 70 și sunt rotunjite la 1 milimetru.

*** Distanța dintre puncte este formată din segmente cumulate ce sunt mai mici decât valoarea 1 milimetru.

Neutilizabil în Circuitul Civil

**DATE DESPRE IMOBILUL NR. 9765**

Oficiul de Cadastru și Publicitate Imobiliară MUREȘ
Biroul de Cadastru și Publicitate Imobiliară Târgu Mureș

A. Partea I. Descrierea imobilului

TEREN Extravilan

Adresa: Jud. Mureș

Nr. Crt	Nr cadastral Nr. topografic	Suprafața* (mp)	Observații / Referințe
A1		2.600	Sector cadastral:3 Teren neimprejmuit;

B. Partea II. Proprietari și acte

Inscrieri privitoare la dreptul de proprietate și alte drepturi reale		Referințe
/		
Act Notarial nr. 2694, din 25/11/2003 emis de NP NAGY GABRIELLA;		
B1	Intabulare, drept de PROPRIETATE, dobandit prin Conventie, cota actuala 1/3, cota initiala 1/3 1) KIRALY ADALBERT	A1
B2	Intabulare, drept de PROPRIETATE, dobandit prin Conventie, cota actuala 2/3, cota initiala 2/3 1) KIRALY F. ERNEST 2) KIRALY FRANCISC	A1

C. Partea III. SARCINI .

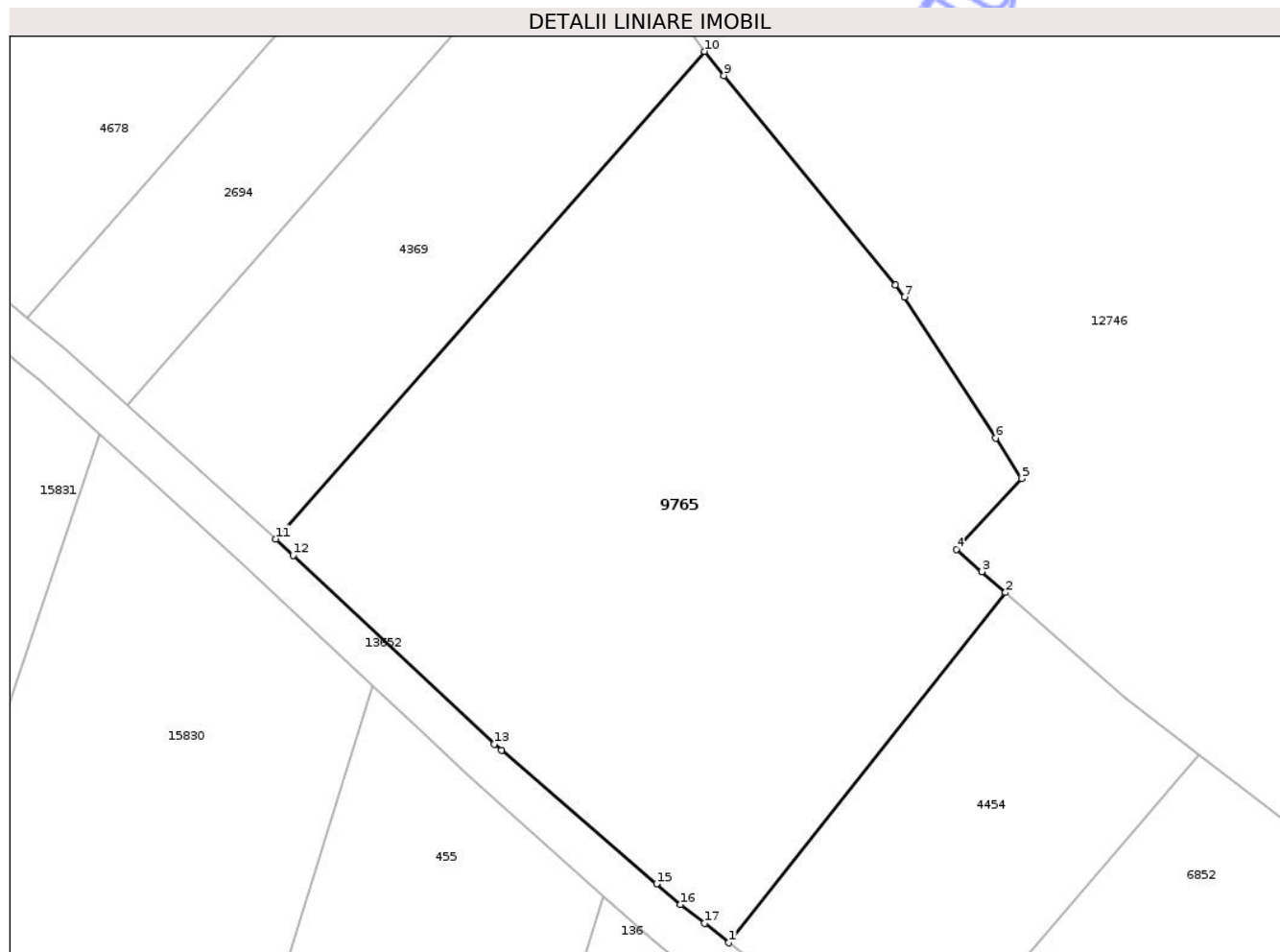
Inscrieri privind dezmembramintele dreptului de proprietate, drepturi reale de garanție și sarcini	Referințe
NU SUNT	

Anexa Nr. 1 La Partea I

Teren

Nr cadastral	Suprafața (mp)*	Observații / Referințe
	2.600	

* Suprafața este determinată în planul de proiecție Stereo 70.



Date referitoare la teren

Crt	Categorie folosință	Intra vilan	Suprafața (mp)	Tarla	Parcelă	Nr. topo	Observații / Referințe
1	arabil	NU	2.150	27	967/31	-	
2	faneata	NU	450	-	-	-	

Lungime Segmente

1) Valorile lungimilor segmentelor sunt obținute din proiecție în plan.

Punct început	X / Y	Punct sfârșit	X / Y	Lungime segment (** (m))
1	471.965,0 558.539,337	2	471.988,88 558.569,516	38.484
2	471.988,88 558.569,516	3	471.986,829 558.571,321	2.732
3	471.986,829 558.571,321	4	471.984,646 558.573,242	2.908
4	471.984,646 558.573,242	5	471.990,281 558.579,354	8.313

Punct început	X / Y	Punct sfârșit	X / Y	Lungime segment (** (m)
5	471.990,281 558.579,354	6	471.988,026 558.582,841	4.153
6	471.988,026 558.582,841	7	471.980,156 558.595,008	14.49
7	471.980,156 558.595,008	8	471.979,357 558.596,038	1.304
8	471.979,357 558.596,038	9	471.964,592 558.614,098	23.327
9	471.964,592 558.614,098	10	471.962,898 558.616,171	2.677
10	471.962,898 558.616,171	11	471.925,887 558.574,152	55.995
11	471.925,887 558.574,152	12	471.927,406 558.572,729	2.081
12	471.927,406 558.572,729	13	471.944,758 558.556,463	23.784
13	471.944,758 558.556,463	14	471.945,376 558.555,93	0.816
14	471.945,376 558.555,93	15	471.958,767 558.544,407	17.666
15	471.958,767 558.544,407	16	471.960,831 558.542,63	2.724
16	471.960,831 558.542,63	17	471.962,886 558.541,007	2.619
17	471.962,886 558.541,007	1	471.965,0 558.539,337	2.694

** Lungimile segmentelor sunt determinate în planul de proiecție Stereo 70 și sunt rotunjite la 1 milimetru.

*** Distanța dintre puncte este formată din segmente cumulate ce sunt mai mici decât valoarea 1 milimetru.

**DATE DESPRE IMOBILUL NR. 9766**

Oficiul de Cadastru și Publicitate Imobiliară MUREȘ
Biroul de Cadastru și Publicitate Imobiliară Târgu Mureș

A. Partea I. Descrierea imobilului

TEREN Extravilan

Adresa: Jud. Mureș

Nr. Crt	Nr cadastral Nr. topografic	Suprafața* (mp)	Observații / Referințe
A1		700	Sector cadastral:2 Teren neimprejmuit;

B. Partea II. Proprietari și acte

Inscrieri privitoare la dreptul de proprietate și alte drepturi reale	Referințe
/	
Act Notarial nr. 2694, din 25/11/2003 emis de NP NAGY GABRIELLA;	
B1	A1
Intabulare, drept de PROPRIETATE, dobândit prin Convenție, cota actuala 1/1, cota initiala 1/1	
1) KIRALY ERNEST	

C. Partea III. SARCINI .

Inscrieri privind dezmembramintele dreptului de proprietate, drepturi reale de garanție și sarcini	Referințe
NU SUNT	

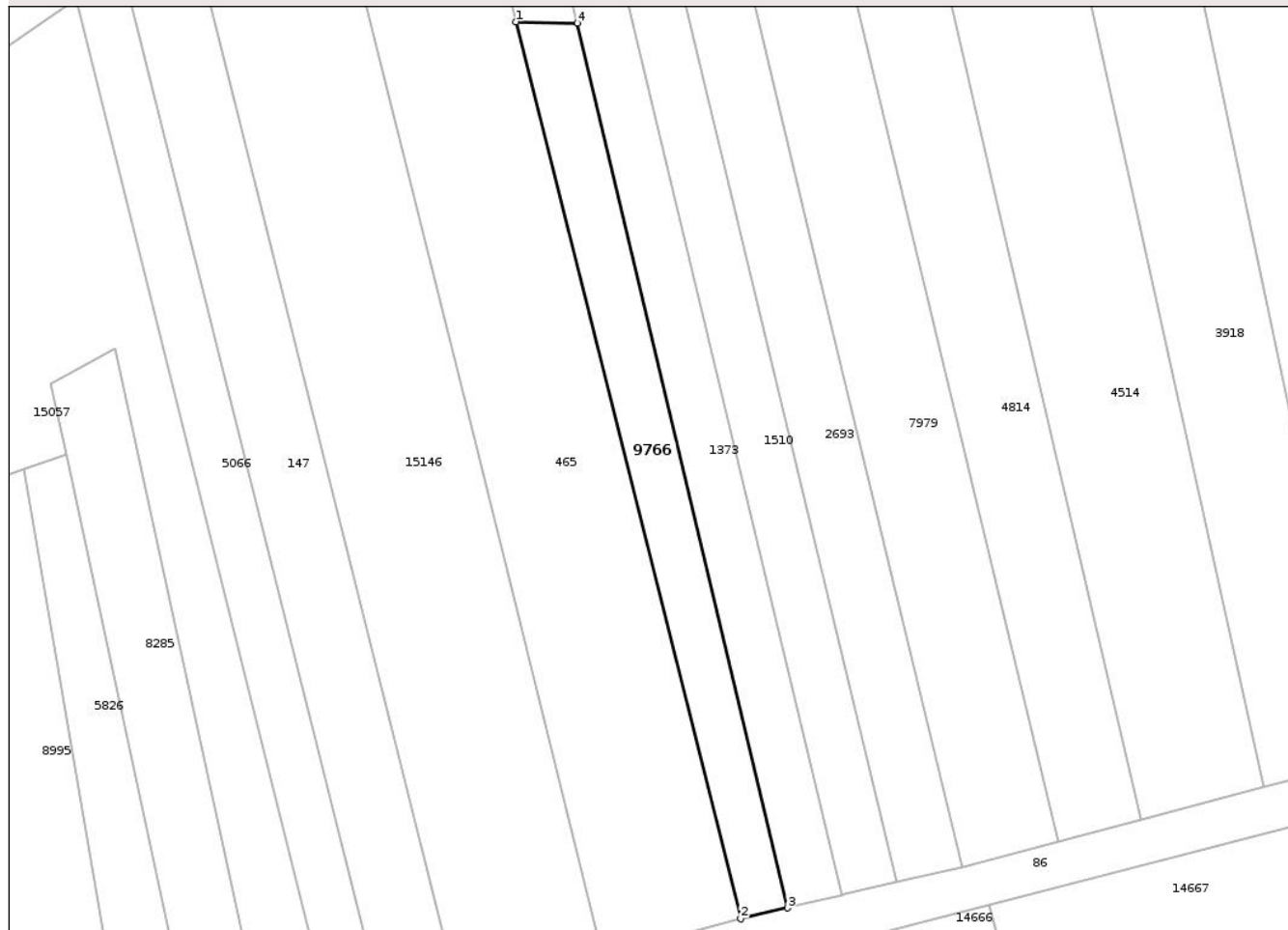
Anexa Nr. 1 La Partea I

Teren

Nr cadastral	Suprafața (mp)*	Observații / Referințe
	700	

* Suprafața este determinată în planul de proiecție Stereo 70.

DETALII LINIARE IMOBIL



Date referitoare la teren

Crt	Categorie folosință	Intra vilan	Suprafața (mp)	Tarla	Parcelă	Nr. topo	Observații / Referințe
1	arabil	NU	700	26	914/35	-	

Lungime Segmente

1) Valorile lungimilor segmentelor sunt obținute din proiecție în plan.

Punct început	X / Y	Punct sfârșit	X / Y	Lungime segment (** (m)
1	470.814,041 558.659,408	2	470.840,858 558.552,377	110.339
2	470.840,858 558.552,377	3	470.846,439 558.553,679	5.731
3	470.846,439 558.553,679	4	470.821,348 558.659,262	108.523
4	470.821,348 558.659,262	1	470.814,041 558.659,408	7.308

** Lungimile segmentelor sunt determinate în planul de proiecție Stereo 70 și sunt rotunjite la 1 milimetru.

*** Distanţa dintre puncte este formată din segmente cumulate ce sunt mai mici decât valoarea 1 milimetru.

Neutilizabil în Circuitul
Civil



DATE DESPRE IMOBILUL NR. 9811

Oficiul de Cadastru și Publicitate Imobiliară MUREȘ
Biroul de Cadastru și Publicitate Imobiliară Târgu Mureș

A. Partea I. Descrierea imobilului

TEREN Extravilan

Adresa: Jud. Mureș

Nr. Crt	Nr cadastral Nr. topografic	Suprafața* (mp)	Observații / Referințe
A1		11.600	Sector cadastral:11 Teren neimpregmuit;

Construcții

Crt	Nr cadastral Nr. topografic	Adresa	Observații / Referințe
A1.1	0	Jud. Mureș	Nr. niveluri:1; S. construita la sol:319 mp;
A1.2	0	Jud. Mureș	Nr. niveluri:1; S. construita la sol:113 mp;

B. Partea II. Proprietari și acte

Inscrieri privitoare la dreptul de proprietate și alte drepturi reale		Referințe
/		
Act Administrativ nr. 72364, din 21/01/2004 emis de CJSDPAT MURES;		
B1	Intabulare, drept de PROPRIETATE, dobandit prin Reconstituire, cota actuala 1/1, cota initiala 1/1 1) BALIZS A JULIA 2) BALIZS A ELEK 3) BALIZS A ANTAL 4) NAGY A ANNA 5) ABAGERIU A MARGARETA 6) BALIZS A ILARIE 7) BALIZS A ANDREI	A1
Act Administrativ nr. 5765, din 21/06/2023 emis de COMUNA CORUNCA;		
B2	Intabulare, drept de PROPRIETATE, dobandit prin Lege, cota actuala 1/1, cota initiala 1/1 1) BALIZS A JULIA 2) BALIZS A ELEK 3) BALIZS A ANTAL 4) NAGY A ANNA 5) ABAGERIU A MARGARETA 6) BALIZS A ILARIE 7) BALIZS A ANDREI	A1.1, A1.2

C. Partea III. SARCINI .

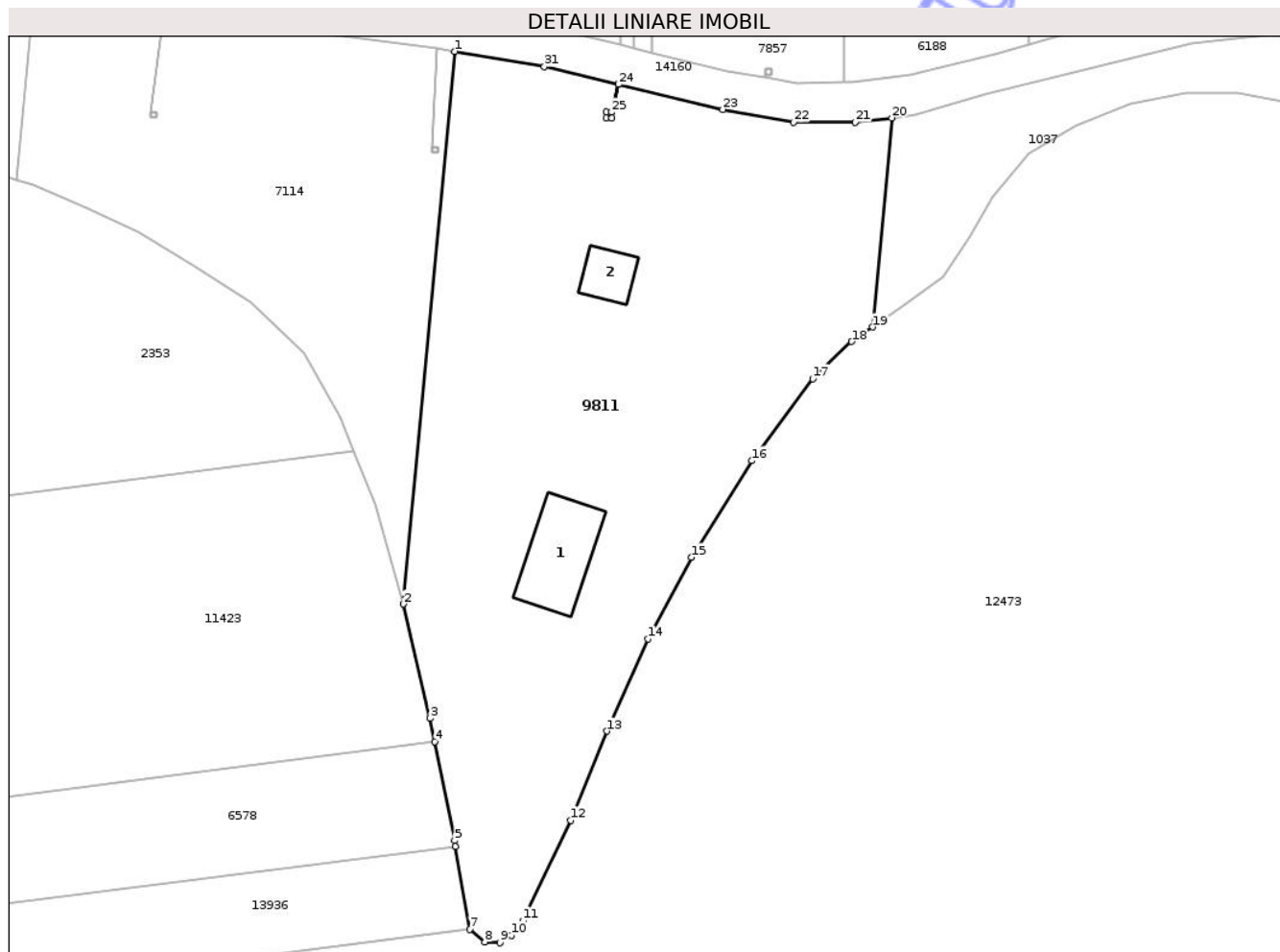
Inscrieri privind dezmembramintele dreptului de proprietate, drepturi reale de garanție și sarcini	Referințe
NU SUNT	

Anexa Nr. 1 La Partea I

Teren

Nr cadastral	Suprafața (mp)*	Observații / Referințe
	11.600	

* Suprafața este determinată în planul de proiecție Stereo 70.



Date referitoare la teren

Crt	Categorie folosință	Intra vilan	Suprafața (mp)	Tarla	Parcelă	Nr. topo	Observații / Referințe
1	faneata	NU	9.600	39	1193/1	-	
2	curti constructii	NU	2.000	-	-	-	

Date referitoare la construcții

Crt	Număr	Destinație construcție	Supraf. (mp)	Situație juridică	Observații / Referințe
A1.1	0	construcții anexa	319	Cu acte	Nr. niveluri:1; S. construita la sol:319 mp;
A1.2	0	construcții anexa	113	Cu acte	Nr. niveluri:1; S. construita la sol:113 mp;

Lungime Segmente

1) Valorile lungimilor segmentelor sunt obținute din proiecție în plan.

Punct început	X / Y	Punct sfârșit	X / Y	Lungime segment (** (m)
1	473.577,909 557.731,699	2	473.566,782 557.612,082	120.133
3	473.572,564 557.587,331	4	473.573,567 557.582,315	5.115

Punct început	X / Y	Punct sfârșit	X / Y	Lungime segment (** (m)
2	473.566,782 557.612,082	3	473.572,564 557.587,331	25.417
4	473.573,567 557.582,315	5	473.577,846 557.560,918	21.821

Punct început	X / Y	Punct sfârșit	X / Y	Lungime segment (** (m)
5	473.577,846 557.560,918	6	473.578,069 557.559,635	1.302
7	473.581,18 557.541,737	8	473.584,409 557.538,982	4.245
9	473.587,652 557.538,766	10	473.590,148 557.540,417	2.993
11	473.592,68 557.543,54	12	473.602,964 557.565,286	24.055
13	473.610,887 557.584,588	14	473.619,827 557.604,499	21.826
15	473.629,173 557.622,175	16	473.642,278 557.643,102	24.692
17	473.655,484 557.660,88	18	473.663,891 557.668,905	11.622
19	473.668,425 557.672,062	20	473.672,634 557.717,305	45.438
21	473.664,653 557.716,351	22	473.651,365 557.716,351	13.288
23	473.635,988 557.719,145	24	473.613,344 557.724,549	23.28
25	473.611,908 557.718,535	26	473.611,908 557.717,335	1.2
27	473.610,708 557.717,335	28	473.610,708 557.718,535	1.2
29	473.611,905 557.718,535	30	473.613,341 557.724,55	6.184
31	473.597,283 557.728,382	1	473.577,909 557.731,699	19.656

Punct început	X / Y	Punct sfârșit	X / Y	Lungime segment (** (m)
6	473.578,069 557.559,635	7	473.581,18 557.541,737	18.166
8	473.584,409 557.538,982	9	473.587,652 557.538,766	3.25
10	473.590,148 557.540,417	11	473.592,68 557.543,54	4.02
12	473.602,964 557.565,286	13	473.610,887 557.584,588	20.865
14	473.619,827 557.604,499	15	473.629,173 557.622,175	19.995
16	473.642,278 557.643,102	17	473.655,484 557.660,88	22.146
18	473.663,891 557.668,905	19	473.668,425 557.672,062	5.525
20	473.672,634 557.717,305	21	473.664,653 557.716,351	8.038
22	473.651,365 557.716,351	23	473.635,988 557.719,145	15.629
24	473.613,344 557.724,549	25	473.611,908 557.718,535	6.183
26	473.611,908 557.717,335	27	473.610,708 557.717,335	1.2
28	473.610,708 557.718,535	29	473.611,905 557.718,535	1.197
30	473.613,341 557.724,55	31	473.597,283 557.728,382	16.509

** Lungimile segmentelor sunt determinate în planul de proiecție Stereo 70 și sunt rotunjite la 1 milimetru.

*** Distanța dintre puncte este formată din segmente cumulate ce sunt mai mici decât valoarea 1 milimetru.

**DATE DESPRE IMOBILUL NR. 9692**

Oficiul de Cadastru și Publicitate Imobiliară MUREȘ
Biroul de Cadastru și Publicitate Imobiliară Târgu Mureș

A. Partea I. Descrierea imobilului

TEREN Extravilan

Adresa: Jud. Mureș

Nr. Crt	Nr cadastral Nr. topografic	Suprafața* (mp)	Observații / Referințe
A1		2.900	Sector cadastral:3 Teren neimprejmuit;

B. Partea II. Proprietari și acte

Inscrieri privitoare la dreptul de proprietate și alte drepturi reale	Referințe
/	
Act Administrativ nr. 71893, din 10/05/2001 emis de CJSDPAT MURES;	
B1	A1
Intabulare, drept de PROPRIETATE, dobandit prin Reconstituire, cota actuala 1/1, cota initiala 1/1	
1) MARTON A. ALEXANDRU, Decedat DEFUNCT:Da	

C. Partea III. SARCINI .

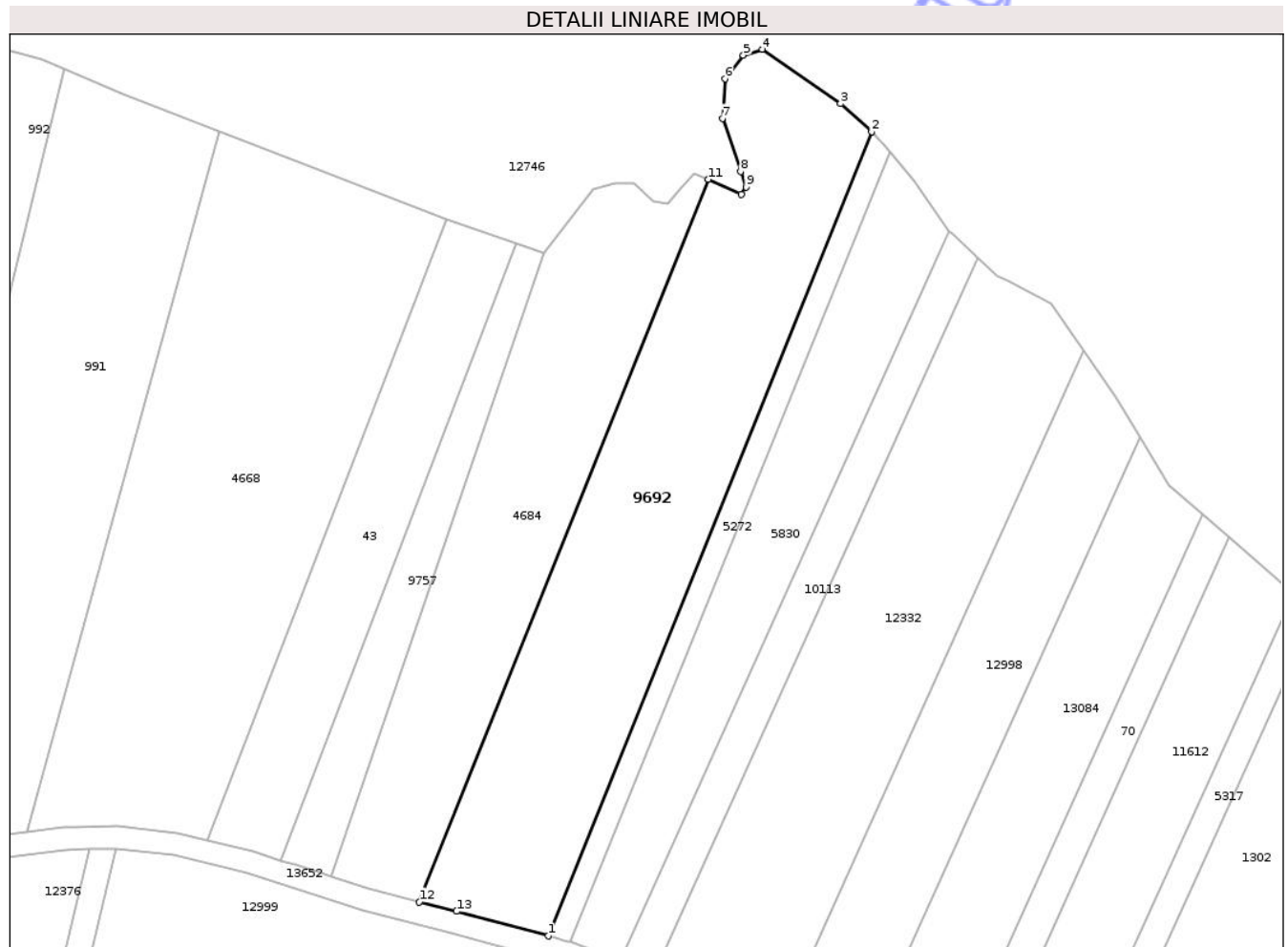
Inscrieri privind dezmembramintele dreptului de proprietate, drepturi reale de garanție și sarcini	Referințe
NU SUNT	

Anexa Nr. 1 La Partea I

Teren

Nr cadastral	Suprafața (mp)*	Observații / Referințe
	2.900	

* Suprafața este determinată în planul de proiecție Stereo 70.



Date referitoare la teren

Crt	Categorie folosință	Intravilan	Suprafața (mp)	Tarla	Parcelă	Nr. topo	Observații / Referințe
1	arabil	NU	2.540	27	949/2	-	
2	faneata	NU	360	-	-	-	

Lungime Segmente

1) Valorile lungimilor segmentelor sunt obținute din proiecție în plan.

Punct început	X / Y	Punct sfârșit	X / Y	Lungime segment (** (m)
1	471.749,377 558.672,977	2	471.799,865 558.798,401	135.204
2	471.799,865 558.798,401	3	471.795,019 558.802,795	6.541
3	471.795,019 558.802,795	4	471.782,787 558.811,26	14.875
4	471.782,787 558.811,26	5	471.779,858 558.810,335	3.072

Punct început	X / Y	Punct sfârșit	X / Y	Lungime segment (** (m)
5	471.779,858 558.810,335	6	471.777,0 558.806,684	4.637
6	471.777,0 558.806,684	7	471.776,603 558.800,493	6.204
7	471.776,603 558.800,493	8	471.779,435 558.792,184	8.778
8	471.779,435 558.792,184	9	471.780,255 558.789,777	2.543
9	471.780,255 558.789,777	10	471.779,54 558.788,666	1.321
10	471.779,54 558.788,666	11	471.774,402 558.790,956	5.625
11	471.774,402 558.790,956	12	471.729,286 558.678,29	121.363
12	471.729,286 558.678,29	13	471.735,072 558.676,806	5.973
13	471.735,072 558.676,806	1	471.749,377 558.672,977	14.809

** Lungimile segmentelor sunt determinate în planul de proiecție Stereo 70 și sunt rotunjite la 1 milimetru.

*** Distanța dintre puncte este formată din segmente cumulate ce sunt mai mici decât valoarea 1 milimetru.

**DATE DESPRE IMOBILUL NR. 9768**

Oficiul de Cadastru și Publicitate Imobiliară MUREȘ
Biroul de Cadastru și Publicitate Imobiliară Târgu Mureș

A. Partea I. Descrierea imobilului

TEREN Extravilan

Adresa: Jud. Mureș

Nr. Crt	Nr cadastral Nr. topografic	Suprafața* (mp)	Observații / Referințe
A1		733	Sector cadastral:14 Teren neimprejmuit;

B. Partea II. Proprietari și acte

Inscrieri privitoare la dreptul de proprietate și alte drepturi reale		Referințe
/		
Act Notarial nr. 2694, din 25/11/2003 emis de NP NAGY GABRIELLA;		
B1	Intabulare, drept de PROPRIETATE, dobandit prin Conventie, cota actuala 1/2, cota initiala 1/2 1) FULOP ILONA	A1
B2	Intabulare, drept de PROPRIETATE, dobandit prin Conventie, cota actuala 1/2, cota initiala 1/2 1) GYORGY IOSIF	A1

C. Partea III. SARCINI .

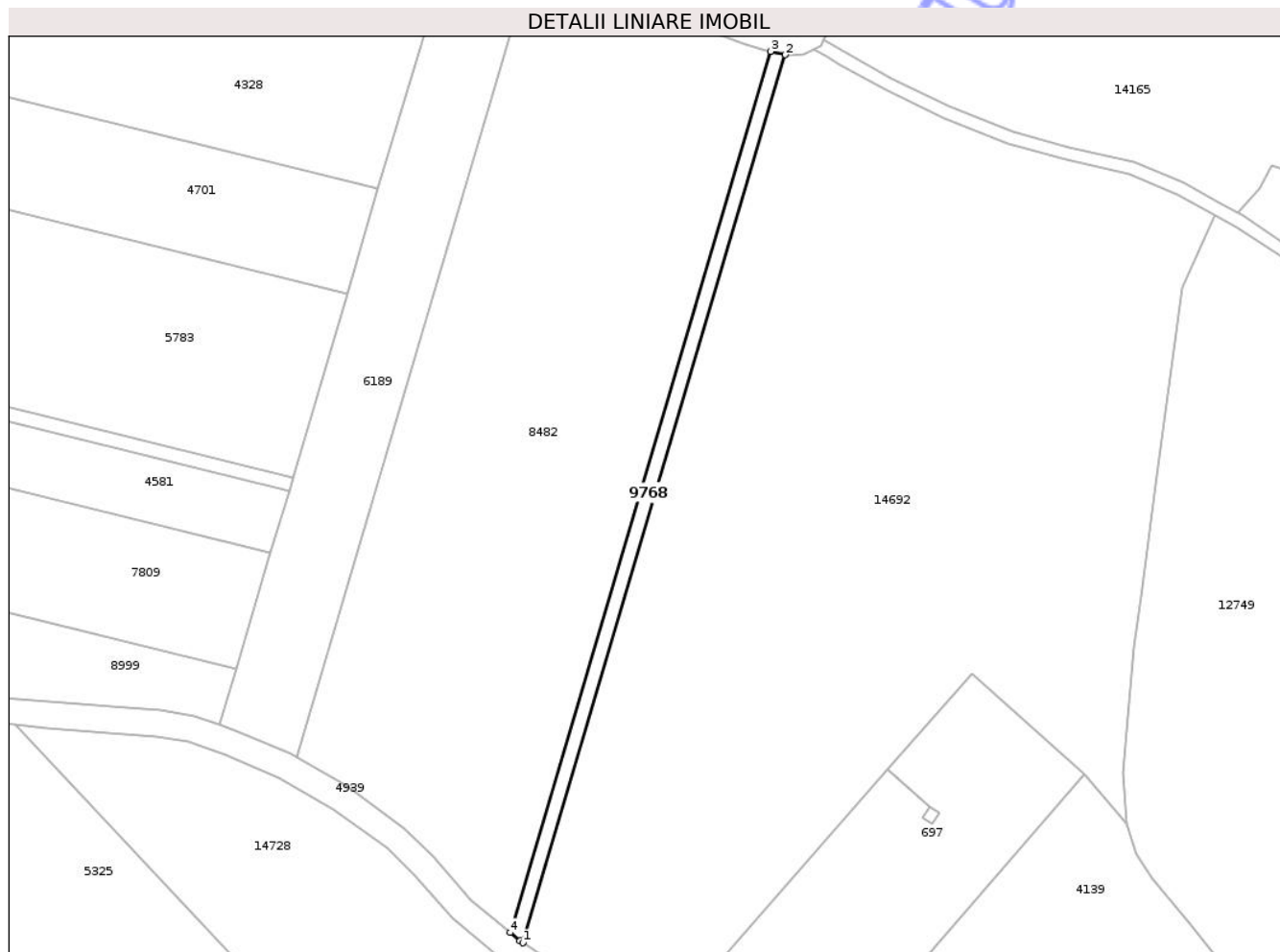
Inscrieri privind dezmembramintele dreptului de proprietate, drepturi reale de garanție și sarcini	Referințe
NU SUNT	

Anexa Nr. 1 La Partea I

Teren

Nr cadastral	Suprafața (mp)*	Observații / Referințe
	733	

* Suprafața este determinată în planul de proiecție Stereo 70.



Date referitoare la teren

Crt	Categorie folosință	Intra vilan	Suprafața (mp)	Tarla	Parcelă	Nr. topo	Observații / Referințe
1	arabil	NU	733	28	980/15/1	-	

Lungime Segmente

1) Valorile lungimilor segmentelor sunt obținute din proiecție în plan.

Punct început	X / Y	Punct sfârșit	X / Y	Lungime segment (** (m)
1	472.289,281 559.023,926	2	472.349,187 559.226,462	211.21
2	472.349,187 559.226,462	3	472.345,784 559.227,238	3.49
3	472.345,784 559.227,238	4	472.286,338 559.026,255	209.59
4	472.286,338 559.026,255	5	472.288,541 559.024,422	2.866
5	472.288,541 559.024,422	1	472.289,281 559.023,926	0.891

** Lungimile segmentelor sunt determinate în planul de proiecție Stereo 70 și sunt rotunjite la 1 milimetru.

*** Distanța dintre puncte este formată din segmente cumulate ce sunt mai mici decât valoarea 1 milimetru.

Neutilizabil în Circuitul
Civil

**DATE DESPRE IMOBILUL NR. 9770**

Oficiul de Cadastru și Publicitate Imobiliară MUREȘ
Biroul de Cadastru și Publicitate Imobiliară Târgu Mureș

A. Partea I. Descrierea imobilului

TEREN Extravilan

Adresa: Jud. Mureș

Nr. Crt	Nr cadastral Nr. topografic	Suprafața* (mp)	Observații / Referințe
A1		5.676	Sector cadastral:3 Teren neimprejmuit;

B. Partea II. Proprietari și acte

Inscrieri privitoare la dreptul de proprietate și alte drepturi reale		Referințe
/		
Act Notarial nr. 2694, din 25/11/2003 emis de NP NAGY GABRIELLA;		
B1	Intabulare, drept de PROPRIETATE, dobandit prin Conventie, cota actuala 1/2, cota initiala 1/2 1) KIRALY ADALBERT	A1
B2	Intabulare, drept de PROPRIETATE, dobandit prin Conventie, cota actuala 1/2, cota initiala 1/2 1) FULOP ILONA 2) GYORGY IOSIF	A1

C. Partea III. SARCINI .

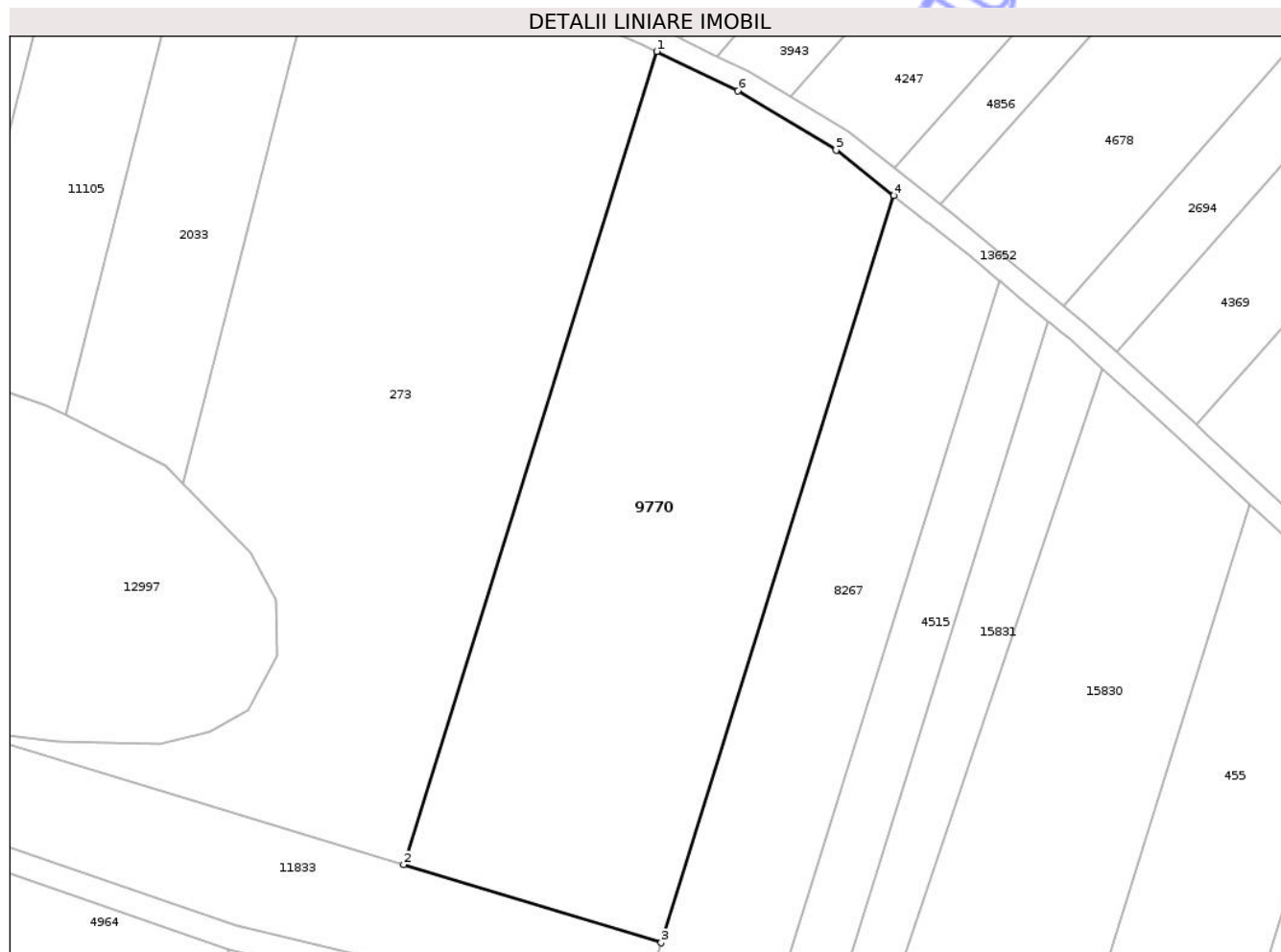
Inscrieri privind dezmembramintele dreptului de proprietate, drepturi reale de garanție și sarcini	Referințe
NU SUNT	

Anexa Nr. 1 La Partea I

Teren

Nr cadastral	Suprafața (mp)*	Observații / Referințe
	5.676	

* Suprafața este determinată în planul de proiecție Stereo 70.



Date referitoare la teren

Crt	Categorie folosință	Intra vilan	Suprafața (mp)	Tarla	Parcelă	Nr. topo	Observații / Referințe
1	arabil	NU	5.676	27	975/47	-	

Lungime Segmente

1) Valorile lungimilor segmentelor sunt obținute din proiecție în plan.

Punct început	X / Y	Punct sfârșit	X / Y	Lungime segment (** (m)
1	471.839,379 558.633,873	2	471.798,825 558.503,773	136.274
2	471.798,825 558.503,773	3	471.840,06 558.491,283	43.085
3	471.840,06 558.491,283	4	471.877,322 558.610,822	125.212
4	471.877,322 558.610,822	5	471.868,103 558.618,071	11.728
5	471.868,103 558.618,071	6	471.852,344 558.627,563	18.397

Punct început	X / Y	Punct sfârșit	X / Y	Lungime segment (** (m)
6	471.852,344 558.627,563	1	471.839,379 558.633,873	14.419

** Lungimile segmentelor sunt determinate în planul de proiecție Stereo 70 și sunt rotunjite la 1 milimetru.

*** Distanța dintre puncte este formată din segmente cumulate ce sunt mai mici decât valoarea 1 milimetru.

Neutilizabil în Circuitul Civil

**DATE DESPRE IMOBILUL NR. 9772**

Oficiul de Cadastru și Publicitate Imobiliară MUREȘ
Biroul de Cadastru și Publicitate Imobiliară Târgu Mureș

A. Partea I. Descrierea imobilului

TEREN Extravilan

Adresa: Jud. Mureș

Nr. Crt	Nr cadastral Nr. topografic	Suprafața* (mp)	Observații / Referințe
A1		3.437	Sector cadastral:3 Teren neimprejmuit;

B. Partea II. Proprietari și acte

Inscrieri privitoare la dreptul de proprietate și alte drepturi reale		Referințe
/		
Act Notarial nr. 2694, din 25/11/2003 emis de NP NAGY GABRIELLA;		
B1	Intabulare, drept de PROPRIETATE, dobandit prin Conventie, cota actuala 1/2, cota initiala 1/2 1) KIRALY ADALBERT	A1
B2	Intabulare, drept de PROPRIETATE, dobandit prin Conventie, cota actuala 1/2, cota initiala 1/2 1) FULOP ILONA 2) GYORGY IOSIF	A1

C. Partea III. SARCINI .

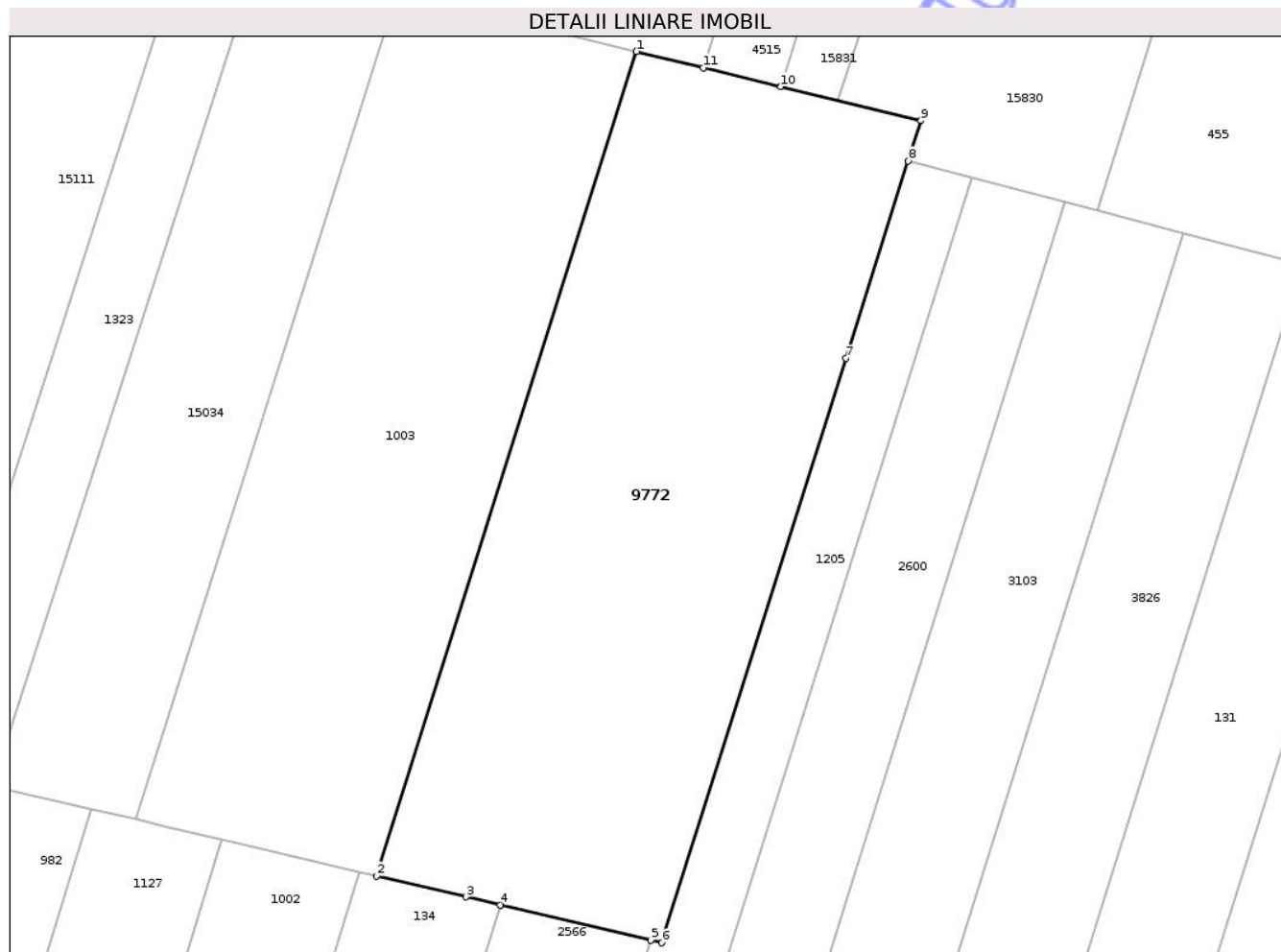
Inscrieri privind dezmembramintele dreptului de proprietate, drepturi reale de garanție și sarcini	Referințe
NU SUNT	

Anexa Nr. 1 La Partea I

Teren

Nr cadastral	Suprafața (mp)*	Observații / Referințe
	3.437	

* Suprafața este determinată în planul de proiecție Stereo 70.



Date referitoare la teren

Crt	Categorie folosință	Intra vilan	Suprafața (mp)	Tarla	Parcelă	Nr. topo	Observații / Referințe
1	arabil	NU	3.437	27	975/47/2	-	

Lungime Segmente

1) Valorile lungimilor segmentelor sunt obținute din proiecție în plan.

Punct început	X / Y	Punct sfârșit	X / Y	Lungime segment (** (m)
1	471.834,755 558.433,327	2	471.804,386 558.337,145	100.863
2	471.804,386 558.337,145	3	471.814,833 558.334,696	10.73
3	471.814,833 558.334,696	4	471.818,867 558.333,751	4.143
4	471.818,867 558.333,751	5	471.836,432 558.329,633	18.041
5	471.836,432 558.329,633	6	471.837,705 558.329,334	1.308

Punct început	X / Y	Punct sfârșit	X / Y	Lungime segment (** (m)
6	471.837,705 558.329,334	7	471.859,233 558.397,515	71.499
7	471.859,233 558.397,515	8	471.866,504 558.420,544	24.15
8	471.866,504 558.420,544	9	471.867,992 558.425,244	4.93
9	471.867,992 558.425,244	10	471.851,64 558.429,22	16.828
10	471.851,64 558.429,22	11	471.842,551 558.431,431	9.354
11	471.842,551 558.431,431	1	471.834,755 558.433,327	8.023

** Lungimile segmentelor sunt determinate în planul de proiecție Stereo 70 și sunt rotunjite la 1 milimetru.

*** Distanța dintre puncte este formată din segmente cumulate ce sunt mai mici decât valoarea 1 milimetru.

Neutilizabil în Circuitul Civil

**DATE DESPRE IMOBILUL NR. 9810**

Oficiul de Cadastru și Publicitate Imobiliară MUREȘ
Biroul de Cadastru și Publicitate Imobiliară Târgu Mureș

A. Partea I. Descrierea imobilului

TEREN Extravilan

Adresa: Jud. Mureș

Nr. Crt	Nr cadastral Nr. topografic	Suprafața* (mp)	Observații / Referințe
A1		6.805	Sector cadastral:19 Teren neimprejmuit; diferenta de suprafata se regaseste la id 12962

B. Partea II. Proprietari și acte

Inscrieri privitoare la dreptul de proprietate și alte drepturi reale		Referințe
/		
Act Administrativ nr. 72364, din 21/01/2004 emis de CJSDPAT MUREȘ;		
B1	Intabulare, drept de PROPRIETATE, dobandit prin Reconstituire, cota actuala 1/1, cota initiala 1/1 1) BALIZS A JULIA 2) BALIZS A ELEK 3) BALIZS A ANTAL 4) NAGY A ANNA 5) ABAGERIU A MARGARETA 6) BALIZS A ILARIE 7) BALIZS A ANDREI	A1

C. Partea III. SARCINI .

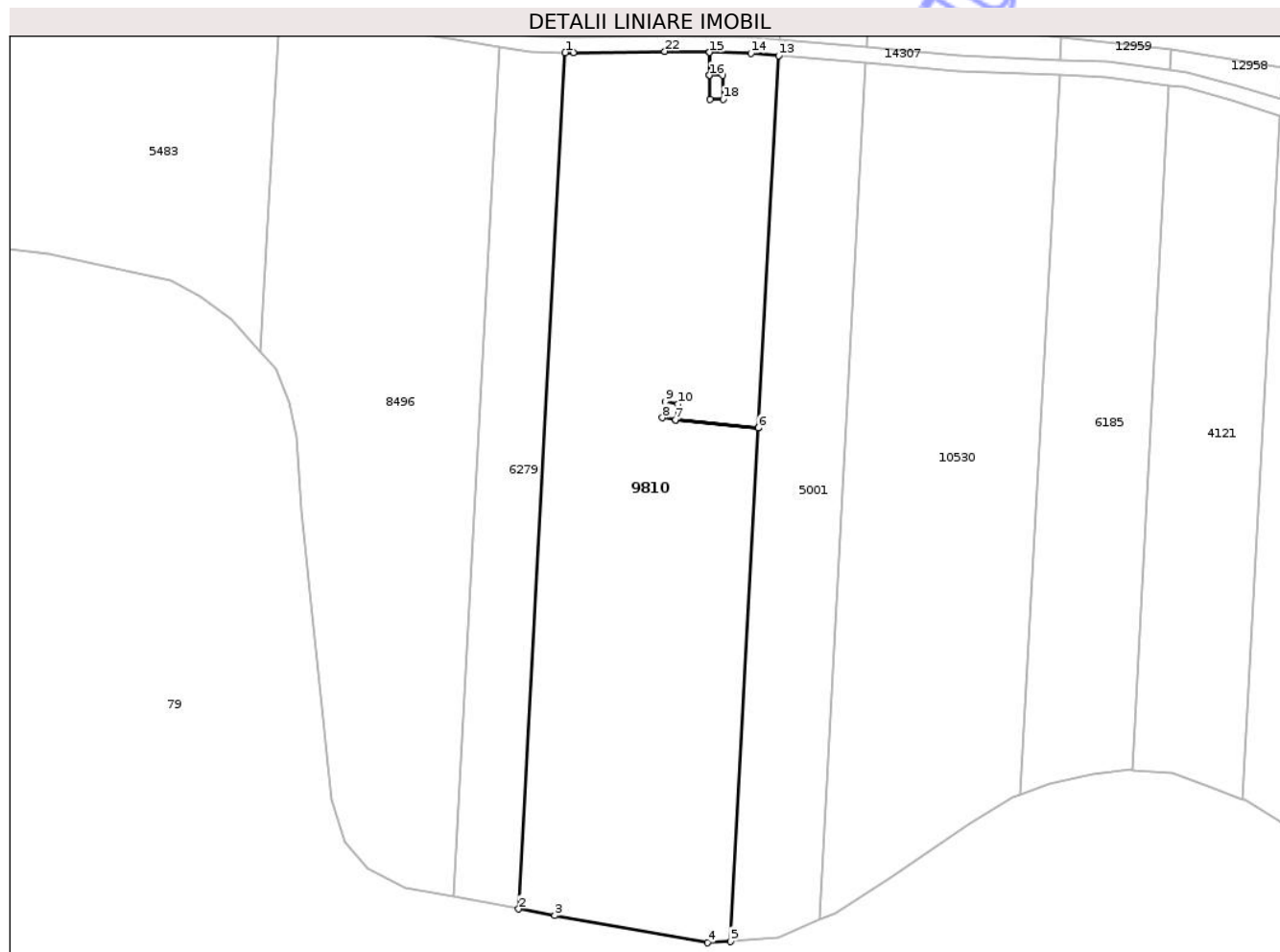
Inscrieri privind dezmembramintele dreptului de proprietate, drepturi reale de garanție și sarcini	Referințe
NU SUNT	

Anexa Nr. 1 La Partea I

Teren

Nr cadastral	Suprafața (mp)*	Observații / Referințe
	6.805	diferența de suprafață se regăsește la id 12962

* Suprafața este determinată în planul de proiecție Stereo 70.



Date referitoare la teren

Crt	Categorie folosință	Intravilan	Suprafața (mp)	Tarla	Parcelă	Nr. topo	Observații / Referințe
1	arabil	NU	6.805	34	1121/12/1	-	

Lungime Segmente

1) Valorile lungimilor segmentelor sunt obținute din proiecție în plan.

Punct început	X / Y	Punct sfârșit	X / Y	Lungime segment (** (m))
1	473.806,642 558.171,406	2	473.797,772 558.007,838	163.808
3	473.804,667 558.006,558	4	473.833,839 558.001,386	29.627
5	473.838,267 558.001,68	6	473.843,582 558.099,696	98.16
7	473.827,714 558.101,22	8	473.825,239 558.101,641	2.511
9	473.825,733 558.104,689	10	473.828,247 558.104,279	2.547

Punct început	X / Y	Punct sfârșit	X / Y	Lungime segment (** (m))
2	473.797,772 558.007,838	3	473.804,667 558.006,558	7.013
4	473.833,839 558.001,386	5	473.838,267 558.001,68	4.438
6	473.843,582 558.099,696	7	473.827,714 558.101,22	15.941
8	473.825,239 558.101,641	9	473.825,733 558.104,689	3.088
10	473.828,247 558.104,279	11	473.827,715 558.101,223	3.102

Punct început	X / Y	Punct sfârșit	X / Y	Lungime segment (** (m)
11	473.827,715 558.101,223	12	473.843,582 558.099,699	15.94
13	473.847,44 558.170,831	14	473.842,171 558.171,276	5.288
15	473.834,258 558.171,435	16	473.834,231 558.167,041	4.394
17	473.836,725 558.167,045	18	473.836,836 558.162,458	4.588
19	473.834,349 558.162,495	20	473.834,228 558.167,041	4.548
21	473.834,255 558.171,435	22	473.825,721 558.171,607	8.536
23	473.808,204 558.171,385	1	473.806,642 558.171,406	1.562

Punct început	X / Y	Punct sfârșit	X / Y	Lungime segment (** (m)
12	473.843,582 558.099,699	13	473.847,44 558.170,831	71.237
14	473.842,171 558.171,276	15	473.834,258 558.171,435	7.915
16	473.834,231 558.167,041	17	473.836,725 558.167,045	2.494
18	473.836,836 558.162,458	19	473.834,349 558.162,495	2.487
20	473.834,228 558.167,041	21	473.834,255 558.171,435	4.394
22	473.825,721 558.171,607	23	473.808,204 558.171,385	17.518

** Lungimile segmentelor sunt determinate în planul de proiecție Stereo 70 și sunt rotunjite la 1 milimetru.

*** Distanța dintre puncte este formată din segmente cumulate ce sunt mai mici decât valoarea 1 milimetru.

**DATE DESPRE IMOBILUL NR. 9812**

Oficiul de Cadastru și Publicitate Imobiliară MUREȘ
Biroul de Cadastru și Publicitate Imobiliară Târgu Mureș

A. Partea I. Descrierea imobilului

TEREN Extravilan

Adresa: Jud. Mureș

Nr. Crt	Nr cadastral Nr. topografic	Suprafața* (mp)	Observații / Referințe
A1		2.900	Sector cadastral:3 Teren neimprejmuit;

B. Partea II. Proprietari și acte

Inscrieri privitoare la dreptul de proprietate și alte drepturi reale		Referințe
/		
Act Administrativ nr. 72364, din 21/01/2004 emis de CJSDPAT MURES;		
B1	Intabulare, drept de PROPRIETATE, dobandit prin Reconstituire, cota actuala 1/1, cota initiala 1/1	A1
	1) BALIZS A JULIA 2) BALIZS A ELEK 3) BALIZS A ANTAL 4) NAGY A ANNA 5) ABAGERIU A MARGARETA 6) BALIZS A ILARIE 7) BALIZS A ANDREI	

C. Partea III. SARCINI .

Inscrieri privind dezmembramintele dreptului de proprietate, drepturi reale de garanție și sarcini	Referințe
NU SUNT	

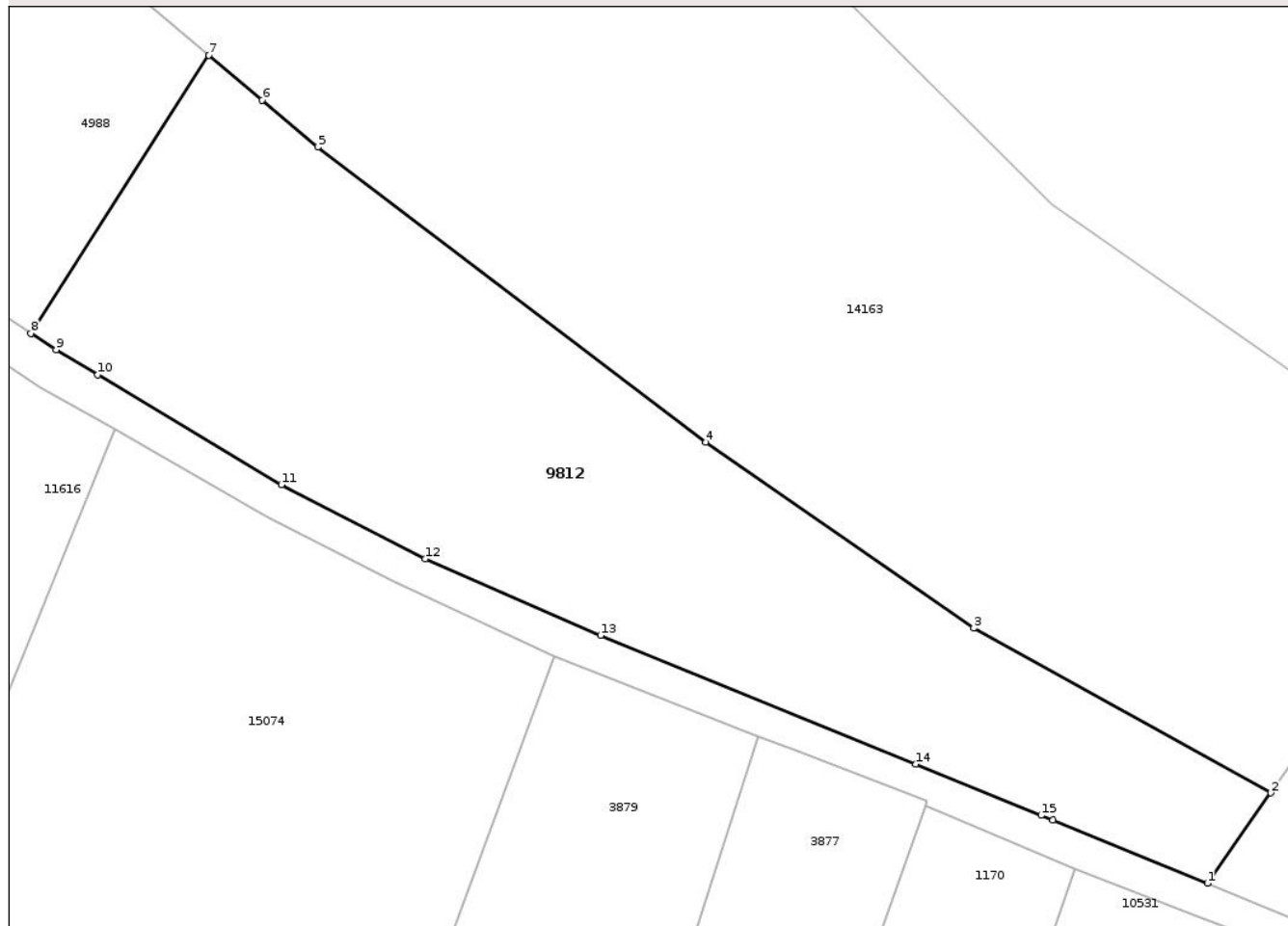
Anexa Nr. 1 La Partea I

Teren

Nr cadastral	Suprafața (mp)*	Observații / Referințe
	2.900	

* Suprafața este determinată în planul de proiecție Stereo 70.

DETALII LINIARE IMOBIL



Date referitoare la teren

Crt	Categorie folosință	Intra vilan	Suprafața (mp)	Tarla	Parcelă	Nr. topo	Observații / Referințe
1	arabil	NU	2.900	27	967/33	-	

Lungime Segmente

1) Valorile lungimilor segmentelor sunt obținute din proiecție în plan.

Punct început	X / Y	Punct sfârșit	X / Y	Lungime segment (** (m)
1	472.180,493 558.407,599	2	472.186,925 558.416,758	11.192
2	472.186,925 558.416,758	3	472.156,788 558.433,466	34.459
3	472.156,788 558.433,466	4	472.129,608 558.452,307	33.072
4	472.129,608 558.452,307	5	472.090,217 558.482,239	49.473
5	472.090,217 558.482,239	6	472.084,588 558.486,995	7.369

Punct început	X / Y	Punct sfârşit	X / Y	Lungime segment (** (m)
6	472.084,588 558.486,995	7	472.079,182 558.491,562	7.077
7	472.079,182 558.491,562	8	472.061,114 558.463,353	33.499
8	472.061,114 558.463,353	9	472.063,678 558.461,697	3.052
9	472.063,678 558.461,697	10	472.067,914 558.459,16	4.938
10	472.067,914 558.459,16	11	472.086,54 558.448,003	21.712
11	472.086,54 558.448,003	12	472.101,143 558.440,481	16.426
12	472.101,143 558.440,481	13	472.118,924 558.432,73	19.397
13	472.118,924 558.432,73	14	472.150,926 558.419,668	34.565
14	472.150,926 558.419,668	15	472.163,634 558.414,48	13.726
15	472.163,634 558.414,48	16	472.164,794 558.414,007	1.253
16	472.164,794 558.414,007	1	472.180,493 558.407,599	16.956

** Lungimile segmentelor sunt determinate în planul de proiecţie Stereo 70 şi sunt rotunjite la 1 milimetru.

*** Distanţa dintre puncte este formată din segmente cumulate ce sunt mai mici decât valoarea 1 milimetru.

**DATE DESPRE IMOBILUL NR. 9874**

Oficiul de Cadastru și Publicitate Imobiliară MUREȘ
Biroul de Cadastru și Publicitate Imobiliară Târgu Mureș

A. Partea I. Descrierea imobilului

TEREN Extravilan

Adresa: Jud. Mureș

Nr. Crt	Nr cadastral Nr. topografic	Suprafața* (mp)	Observații / Referințe
A1		1.500	Sector cadastral:2 Teren neimprejmuit;

B. Partea II. Proprietari și acte

Inscrieri privitoare la dreptul de proprietate și alte drepturi reale	Referințe
/	
Act Administrativ nr. 70938, din 12/05/1994 emis de CJSDPAT MURES;	
B1	A1
Intabulare, drept de PROPRIETATE, dobandit prin Reconstituire, cota actuala 1/1, cota initiala 1/1	
1) DOBRAI C. CAROL	
2) DOBRAI C ANTON, Decedat DEFUNCT:Da	

C. Partea III. SARCINI .

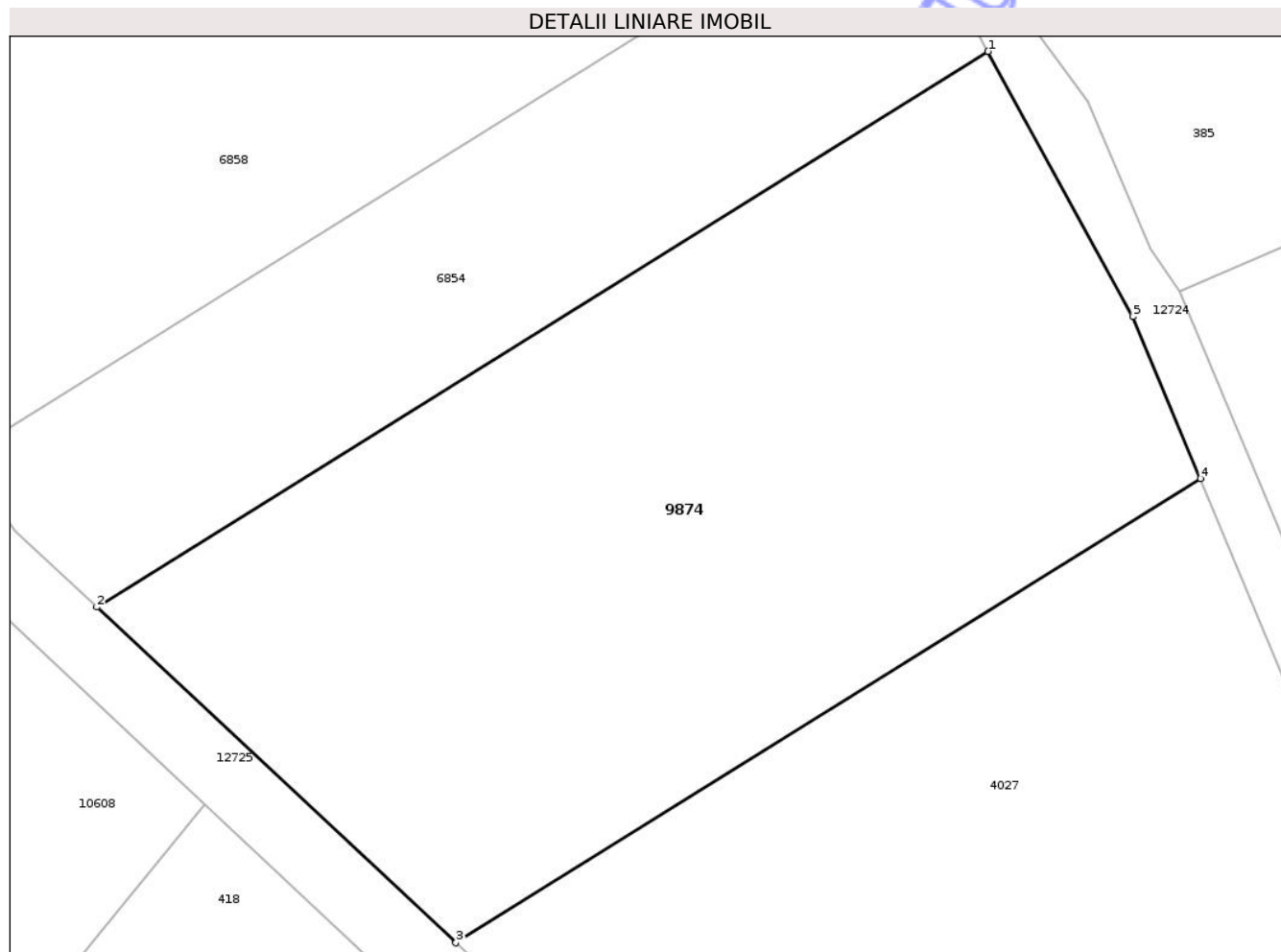
Inscrieri privind dezmembramintele dreptului de proprietate, drepturi reale de garanție și sarcini	Referințe
NU SUNT	

Anexa Nr. 1 La Partea I

Teren

Nr cadastral	Suprafața (mp)*	Observații / Referințe
	1.500	

* Suprafața este determinată în planul de proiecție Stereo 70.



Date referitoare la teren

Crt	Categorie folosință	Intra vilan	Suprafața (mp)	Tarla	Parcelă	Nr. topo	Observații / Referințe
1	vie	NU	1.500	25	833/1/2	-	

Lungime Segmente

1) Valorile lungimilor segmentelor sunt obținute din proiecție în plan.

Punct început	X / Y	Punct sfârșit	X / Y	Lungime segment (** (m)
1	470.394,406 558.930,178	2	470.343,507 558.898,475	59.965
2	470.343,507 558.898,475	3	470.364,014 558.879,328	28.056
3	470.364,014 558.879,328	4	470.406,54 558.905,815	50.1
4	470.406,54 558.905,815	5	470.402,671 558.915,057	10.019
5	470.402,671 558.915,057	1	470.394,406 558.930,178	17.232

** Lungimile segmentelor sunt determinate în planul de proiecție Stereo 70 și sunt rotunjite la 1 milimetru.

*** Distanța dintre puncte este formată din segmente cumulate ce sunt mai mici decât valoarea 1 milimetru.

Neutilizabil în Circuitul
Civil

**DATE DESPRE IMOBILUL NR. 9875**

Oficiul de Cadastru și Publicitate Imobiliară MUREȘ
Biroul de Cadastru și Publicitate Imobiliară Târgu Mureș

A. Partea I. Descrierea imobilului

TEREN Extravilan

Adresa: Jud. Mureș

Nr. Crt	Nr cadastral Nr. topografic	Suprafața* (mp)	Observații / Referințe
A1		8.700	Sector cadastral:14 Teren neimprejmuit;

B. Partea II. Proprietari și acte

Inscrieri privitoare la dreptul de proprietate și alte drepturi reale	Referințe
/	
Act Administrativ nr. 70938, din 12/05/1994 emis de CJSDPAT MURES;	
B1	A1
Intabulare, drept de PROPRIETATE, dobandit prin Reconstituire, cota actuala 1/1, cota initiala 1/1	
1) DOBRAI C. ANTAL	
2) DOBRAI C. CAROL	

C. Partea III. SARCINI .

Inscrieri privind dezmembramintele dreptului de proprietate, drepturi reale de garanție și sarcini	Referințe
NU SUNT	

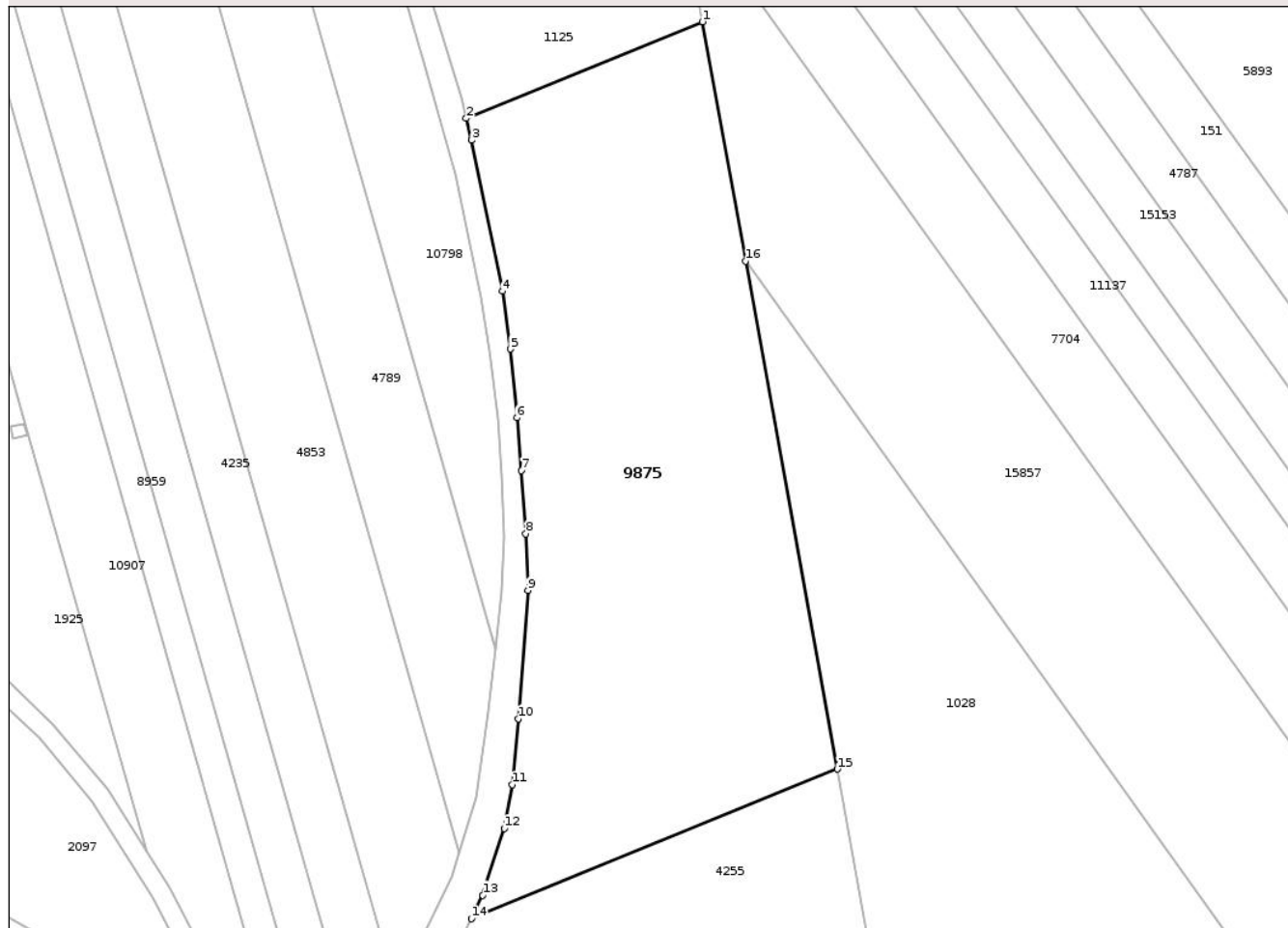
Anexa Nr. 1 La Partea I

Teren

Nr cadastral	Suprafața (mp)*	Observații / Referințe
	8.700	

* Suprafața este determinată în planul de proiecție Stereo 70.

DETALII LINIARE IMOBIL



Date referitoare la teren

Crt	Categorie folosință	Intra vilan	Suprafața (mp)	Tarla	Parcelă	Nr. topo	Observații / Referințe
1	arabil	NU	8.700	28	980/2	-	

Lungime Segmente

1) Valorile lungimilor segmentelor sunt obținute din proiecție în plan.

Punct început	X / Y	Punct sfârșit	X / Y	Lungime segment (** (m)
1	472.415,469 558.512,278	2	472.367,465 558.492,654	51.86
2	472.367,465 558.492,654	3	472.368,546 558.488,256	4.529
3	472.368,546 558.488,256	4	472.374,79 558.457,521	31.363
4	472.374,79 558.457,521	5	472.376,395 558.445,765	11.865
5	472.376,395 558.445,765	6	472.377,779 558.431,804	14.029

Punct început	X / Y	Punct sfârșit	X / Y	Lungime segment (** (m)
6	472.377,779 558.431,804	7	472.378,622 558.421,09	10.747
7	472.378,622 558.421,09	8	472.379,553 558.408,221	12.903
8	472.379,553 558.408,221	9	472.379,964 558.396,727	11.501
9	472.379,964 558.396,727	10	472.378,068 558.370,67	26.126
10	472.378,068 558.370,67	11	472.376,849 558.357,238	13.487
11	472.376,849 558.357,238	12	472.375,17 558.348,35	9.045
12	472.375,17 558.348,35	13	472.370,8 558.334,79	14.247
13	472.370,8 558.334,79	14	472.368,485 558.330,016	5.306
14	472.368,485 558.330,016	15	472.442,904 558.360,439	80.397
15	472.442,904 558.360,439	16	472.424,253 558.463,664	104.896
16	472.424,253 558.463,664	1	472.415,469 558.512,278	49.401

** Lungimile segmentelor sunt determinate în planul de proiecție Stereo 70 și sunt rotunjite la 1 milimetru.

*** Distanța dintre puncte este formată din segmente cumulate ce sunt mai mici decât valoarea 1 milimetru.

**DATE DESPRE IMOBILUL NR. 9876**

Oficiul de Cadastru și Publicitate Imobiliară MUREȘ
Biroul de Cadastru și Publicitate Imobiliară Târgu Mureș

A. Partea I. Descrierea imobilului

TEREN Necunoscut

Adresa: Loc. Corunca, Jud. Mureș

Nr. Crt	Nr cadastral Nr. topografic	Suprafața* (mp)	Observații / Referințe
A1		1.700	Sector cadastral:2 Teren neimprejmuit;

B. Partea II. Proprietari și acte

Inscrieri privitoare la dreptul de proprietate și alte drepturi reale	Referințe
/	
Act Administrativ nr. 70938, din 12/05/1994 emis de CJSDPAT MURES;	
B1	A1
Intabulare, drept de PROPRIETATE, dobandit prin Reconstituire, cota actuala 1/1, cota initiala 1/1	
1) DOBRAI C. CAROL	
2) DOBRAI C ANTON, Decedat DEFUNCT:Da	

C. Partea III. SARCINI .

Inscrieri privind dezmembramintele dreptului de proprietate, drepturi reale de garanție și sarcini	Referințe
NU SUNT	

Anexa Nr. 1 La Partea I

Teren

Nr cadastral	Suprafața (mp)*	Observații / Referințe
	1.700	

* Suprafața este determinată în planul de proiecție Stereo 70.

DETALII LINIARE IMOBIL



Date referitoare la teren

Crt	Categorie folosință	Intra vilan	Suprafața (mp)	Tarla	Parcelă	Nr. topo	Observații / Referințe
1	faneata	DA	682	25	836/2	-	
2	faneata	NU	1.018	25	836/2	-	

Lungime Segmente

1) Valorile lungimilor segmentelor sunt obținute din proiecție în plan.

Punct început	X / Y	Punct sfârșit	X / Y	Lungime segment (** (m)
1	470.082,085 558.669,051	2	470.094,394 558.723,748	56.065
2	470.094,394 558.723,748	3	470.092,094 558.724,348	2.377
3	470.092,094 558.724,348	4	470.087,053 558.733,866	10.771
4	470.087,053 558.733,866	5	470.089,442 558.728,404	5.962

Punct început	X / Y	Punct sfârșit	X / Y	Lungime segment (** (m)
5	470.089,442 558.728,404	6	470.039,197 558.718,493	51.213
6	470.039,197 558.718,493	7	470.054,853 558.689,554	32.903
7	470.054,853 558.689,554	8	470.061,106 558.695,897	8.907
8	470.061,106 558.695,897	1	470.082,085 558.669,051	34.071

** Lungimile segmentelor sunt determinate în planul de proiecție Stereo 70 și sunt rotunjite la 1 milimetru.

*** Distanța dintre puncte este formată din segmente cumulate ce sunt mai mici decât valoarea 1 milimetru.

Neutilizabil în Circuitul Civil

**DATE DESPRE IMOBILUL NR. 9890**

Oficiul de Cadastru și Publicitate Imobiliară MUREȘ
Biroul de Cadastru și Publicitate Imobiliară Târgu Mureș

A. Partea I. Descrierea imobilului

TEREN Extravilan

Adresa: Jud. Mureș

Nr. Crt	Nr cadastral Nr. topografic	Suprafața* (mp)	Observații / Referințe
A1		3.500	Sector cadastral:12 Teren neimprejmuit;

B. Partea II. Proprietari și acte

Inscrieri privitoare la dreptul de proprietate și alte drepturi reale	Referințe
/	
Act Administrativ nr. 71220, din 20/02/1995 emis de CJSDPAT MURES;	
B1	A1
Intabulare, drept de PROPRIETATE, dobandit prin Constituire, cota actuala 1/1, cota initiala 1/1	
1) MOLDOVAN T. VICTOR	

C. Partea III. SARCINI .

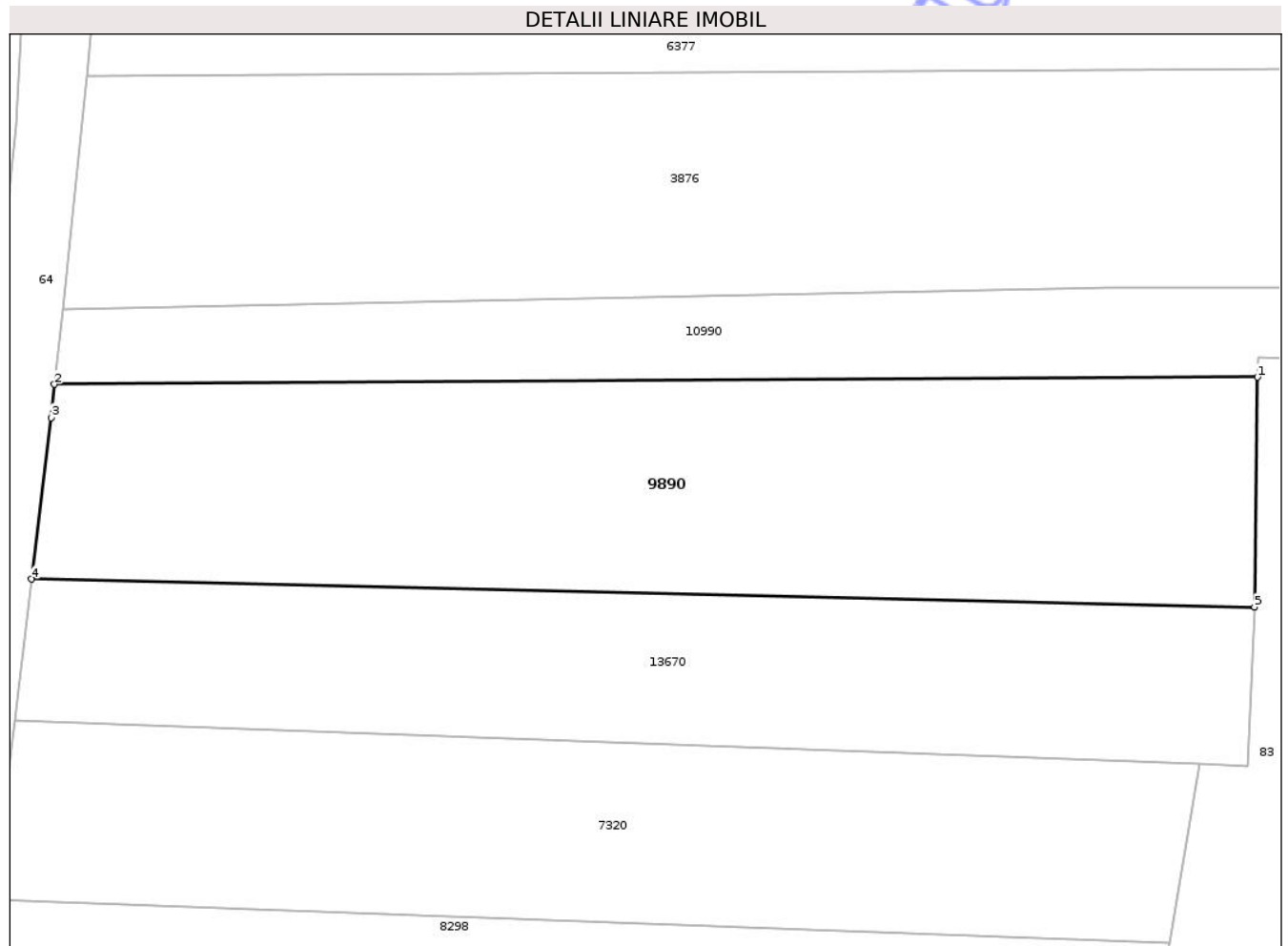
Inscrieri privind dezmembramintele dreptului de proprietate, drepturi reale de garanție și sarcini	Referințe
NU SUNT	

Anexa Nr. 1 La Partea I

Teren

Nr cadastral	Suprafața (mp)*	Observații / Referințe
	3.500	

* Suprafața este determinată în planul de proiecție Stereo 70.



Date referitoare la teren

Crt	Categorie folosință	Intra vilan	Suprafața (mp)	Tarla	Parcelă	Nr. topo	Observații / Referințe
1	arabil	NU	3.500	35	1111/5/1	-	

Lungime Segmente

1) Valorile lungimilor segmentelor sunt obținute din proiecție în plan.

Punct început	X / Y	Punct sfârșit	X / Y	Lungime segment (** (m)
1	472.899,793 558.317,155	2	472.759,443 558.316,323	140.352
2	472.759,443 558.316,323	3	472.759,027 558.312,448	3.897
3	472.759,027 558.312,448	4	472.756,747 558.293,633	18.953
4	472.756,747 558.293,633	5	472.899,436 558.290,397	142.726
5	472.899,436 558.290,397	1	472.899,793 558.317,155	26.76

** Lungimile segmentelor sunt determinate în planul de proiecție Stereo 70 și sunt rotunjite la 1 milimetru.

*** Distanța dintre puncte este formată din segmente cumulate ce sunt mai mici decât valoarea 1 milimetru.

Neutilizabil în Circuitul
Civil

**DATE DESPRE IMOBILUL NR. 9897**

Oficiul de Cadastru și Publicitate Imobiliară MUREȘ
 Biroul de Cadastru și Publicitate Imobiliară Târgu Mureș

A. Partea I. Descrierea imobilului

TEREN Extravilan

Adresa: Jud. Mureș

Nr. Crt	Nr cadastral Nr. topografic	Suprafața* (mp)	Observații / Referințe
A1		2.100	Sector cadastral:19 Teren neimprejmuit;

B. Partea II. Proprietari și acte

Inscrieri privitoare la dreptul de proprietate și alte drepturi reale	Referințe
/	
Act Administrativ nr. 71225, din 21/02/1995 emis de CJSDPAT MURES;	
B1	A1
Intabulare, drept de PROPRIETATE, dobandit prin Reconstituire, cota actuala 1/1, cota initiala 1/1	
1) BORZAȘ I. GHIZELLA 2) CSIKI I. IBOLYA 3) TOTH IOSIF 4) CSIKI ELISABETA, Decedat DEFUNCT:Da 5) TOTH I. ȘTEFAN, Decedat DEFUNCT:Da 6) TOTH I. ANDREI, Decedat DEFUNCT:Da 7) TOTH LUDOVIC 8) TOTH ZOLTÁN 9) TOTH I. ALEXANDRU	

C. Partea III. SARCINI .

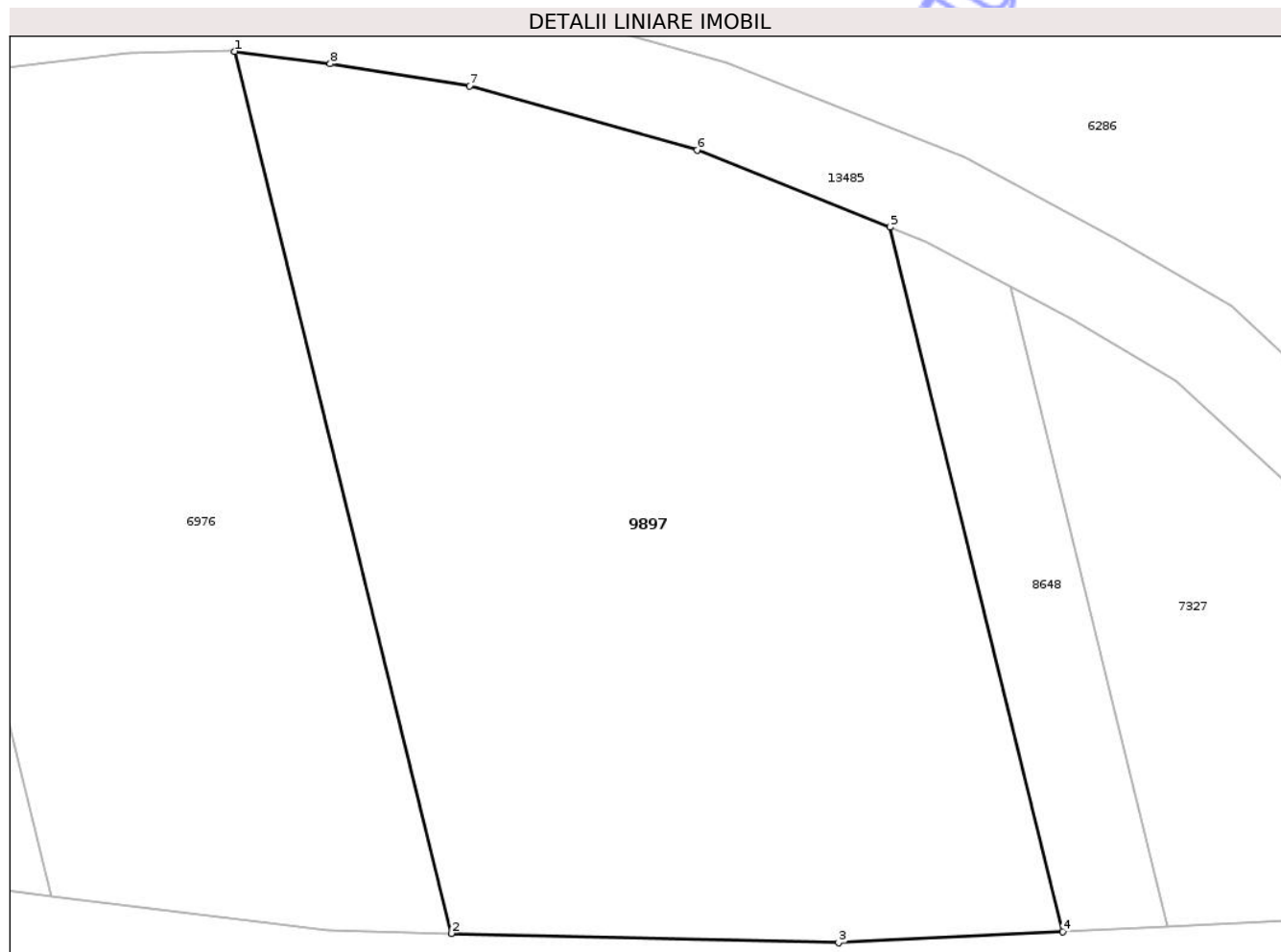
Inscrieri privind dezmembramintele dreptului de proprietate, drepturi reale de garanție și sarcini	Referințe
NU SUNT	

Anexa Nr. 1 La Partea I

Teren

Nr cadastral	Suprafața (mp)*	Observații / Referințe
	2.100	

* Suprafața este determinată în planul de proiecție Stereo 70.



Date referitoare la teren

Crt	Categorie folosință	Intra vilan	Suprafața (mp)	Tarla	Parcelă	Nr. topo	Observații / Referințe
1	pasune	NU	2.100	32	1129/3	-	

Lungime Segmente

1) Valorile lungimilor segmentelor sunt obținute din proiecție în plan.

Punct început	X / Y	Punct sfârșit	X / Y	Lungime segment (** (m)
1	474.305,963 558.422,596	2	474.319,99 558.365,505	58.789
2	474.319,99 558.365,505	3	474.345,095 558.364,902	25.112
3	474.345,095 558.364,902	4	474.359,612 558.365,628	14.535
4	474.359,612 558.365,628	5	474.348,409 558.411,227	46.955
5	474.348,409 558.411,227	6	474.335,923 558.416,203	13.441

Punct început	X / Y	Punct sfârșit	X / Y	Lungime segment (** (m)
6	474.335,923 558.416,203	7	474.321,184 558.420,352	15.312
7	474.321,184 558.420,352	8	474.312,157 558.421,801	9.143
8	474.312,157 558.421,801	1	474.305,963 558.422,596	6.245

** Lungimile segmentelor sunt determinate în planul de proiecție Stereo 70 și sunt rotunjite la 1 milimetru.

*** Distanța dintre puncte este formată din segmente cumulate ce sunt mai mici decât valoarea 1 milimetru.

Neutilizabil în Circuitul Civil

**DATE DESPRE IMOBILUL NR. 9899**

Oficiul de Cadastru și Publicitate Imobiliară MUREȘ
Biroul de Cadastru și Publicitate Imobiliară Târgu Mureș

A. Partea I. Descrierea imobilului

TEREN Extravilan

Adresa: Jud. Mureș

Nr. Crt	Nr cadastral Nr. topografic	Suprafața* (mp)	Observații / Referințe
A1		800	Sector cadastral:13 Teren neimprejmuit;

B. Partea II. Proprietari și acte

Inscrieri privitoare la dreptul de proprietate și alte drepturi reale	Referințe
/	
Act Administrativ nr. 71225, din 21/02/1995 emis de CJSDPAT MURES;	
B1	A1
Intabulare, drept de PROPRIETATE, dobandit prin Reconstituire, cota actuala 1/1, cota initiala 1/1	
1) BORZAȘ I. GHIZELLA 2) CSIKI I. IBOLYA 3) TOTH IOSIF 4) CSIKI ELISABETA, Decedat DEFUNCT:Da 5) TOTH I. ȘTEFAN, Decedat DEFUNCT:Da 6) TOTH I. ANDREI, Decedat DEFUNCT:Da 7) TOTH LUDOVIC 8) TOTH ZOLTÁN 9) TOTH I. ALEXANDRU	

C. Partea III. SARCINI .

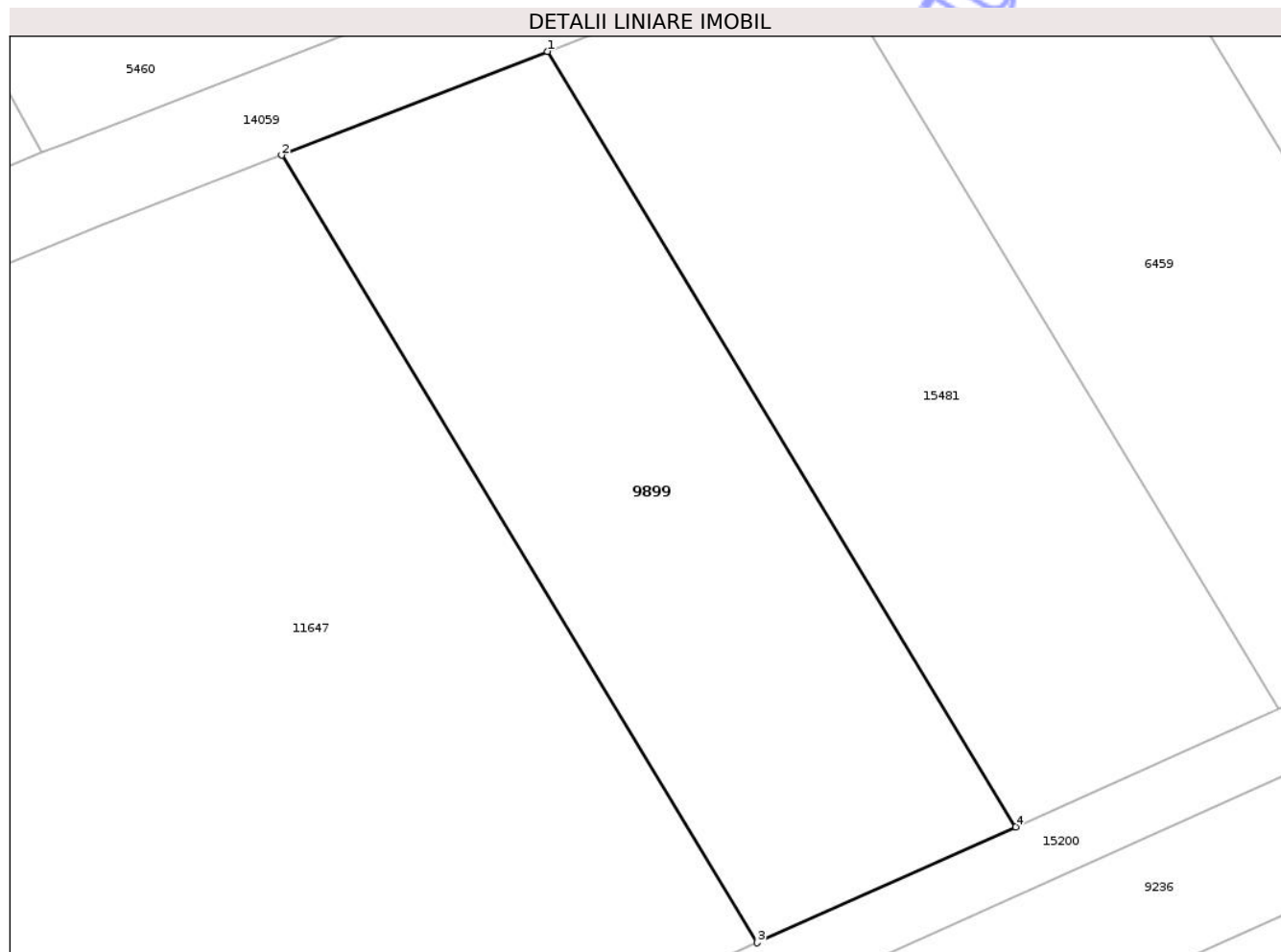
Inscrieri privind dezmembramintele dreptului de proprietate, drepturi reale de garanție și sarcini	Referințe
NU SUNT	

Anexa Nr. 1 La Partea I

Teren

Nr cadastral	Suprafața (mp)*	Observații / Referințe
	800	

* Suprafața este determinată în planul de proiecție Stereo 70.



Date referitoare la teren

Crt	Categorie folosință	Intra vilan	Suprafața (mp)	Tarla	Parcelă	Nr. topo	Observații / Referințe
1	faneata	NU	800	29	1090/21	-	

Lungime Segmente

1) Valorile lungimilor segmentelor sunt obținute din proiecție în plan.

Punct început	X / Y	Punct sfârșit	X / Y	Lungime segment (** (m)
1	473.265,733 559.240,638	2	473.250,883 559.234,851	15.938
2	473.250,883 559.234,851	3	473.277,443 559.190,909	51.345
3	473.277,443 559.190,909	4	473.291,881 559.197,378	15.821
4	473.291,881 559.197,378	1	473.265,733 559.240,638	50.548

** Lungimile segmentelor sunt determinate în planul de proiecție Stereo 70 și sunt rotunjite la 1 milimetru.

*** Distanţa dintre puncte este formată din segmente cumulate ce sunt mai mici decât valoarea 1 milimetru.

Neutilizabil în Circuitul
Civil

**DATE DESPRE IMOBILUL NR. 9900**

Oficiul de Cadastru și Publicitate Imobiliară MUREȘ
Biroul de Cadastru și Publicitate Imobiliară Târgu Mureș

A. Partea I. Descrierea imobilului

TEREN Extravilan

Adresa: Jud. Mureș

Nr. Crt	Nr cadastral Nr. topografic	Suprafața* (mp)	Observații / Referințe
A1		2.800	Sector cadastral:19 Teren neimprejmuit;

B. Partea II. Proprietari și acte

Inscrieri privitoare la dreptul de proprietate și alte drepturi reale	Referințe
/	
Act Administrativ nr. 71225, din 21/02/1995 emis de CJSDPAT MURES;	
B1	A1
Intabulare, drept de PROPRIETATE, dobandit prin Reconstituire, cota actuala 1/1, cota initiala 1/1	
1) BORZAȘ I. GHIZELLA 2) CSIKI I. IBOLYA 3) TOTH IOSIF 4) CSIKI ELISABETA 5) TOTH I. ȘTEFAN 6) TOTH I. ANDREI, Decedat DEFUNCT:Da 7) TOTH LUDOVIC 8) TOTH ZOLTÁN 9) TOTH I. ALEXANDRU	

C. Partea III. SARCINI .

Inscrieri privind dezmembramintele dreptului de proprietate, drepturi reale de garanție și sarcini	Referințe
NU SUNT	

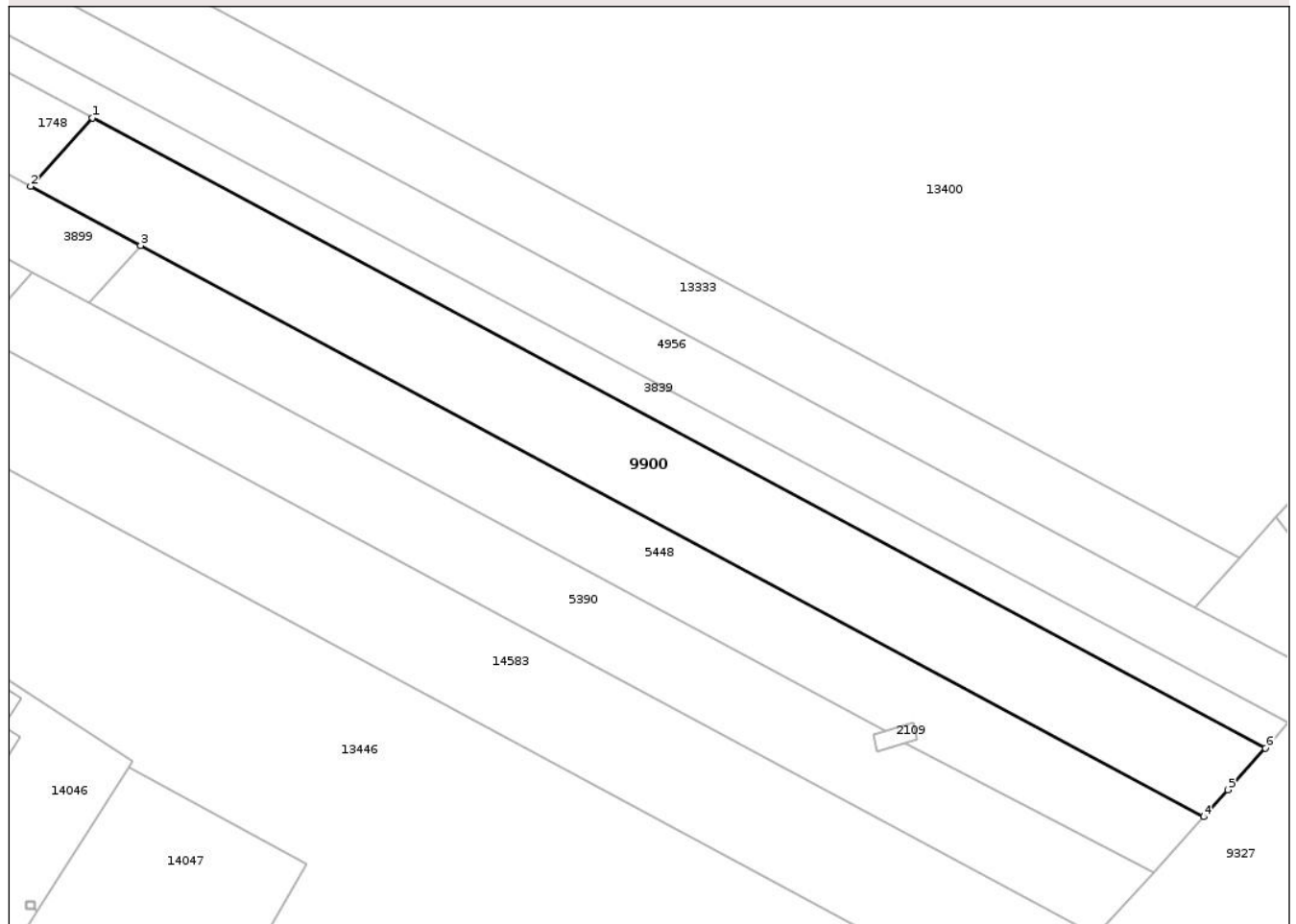
Anexa Nr. 1 La Partea I

Teren

Nr cadastral	Suprafața (mp)*	Observații / Referințe
	2.800	

* Suprafața este determinată în planul de proiecție Stereo 70.

DETALII LINIARE IMOBIL



Date referitoare la teren

Crt	Categorie folosință	Intra vilan	Suprafața (mp)	Tarla	Parcelă	Nr. topo	Observații / Referințe
1	arabil	NU	2.800	32	1132/7	-	

Lungime Segmente

1) Valorile lungimilor segmentelor sunt obținute din proiecție în plan.

Punct început	X / Y	Punct sfârșit	X / Y	Lungime segment (** (m)
1	474.775,653 557.809,294	2	474.766,181 557.798,792	14.143
2	474.766,181 557.798,792	3	474.783,024 557.789,745	19.119
3	474.783,024 557.789,745	4	474.945,788 557.702,321	184.757
4	474.945,788 557.702,321	5	474.949,517 557.706,454	5.567
5	474.949,517 557.706,454	6	474.955,261 557.712,823	8.577

Punct început	X / Y	Punct sfârșit	X / Y	Lungime segment (** (m)
6	474.955,261 557.712,823	1	474.775,653 557.809,294	203.877

** Lungimile segmentelor sunt determinate în planul de proiecție Stereo 70 și sunt rotunjite la 1 milimetru.

*** Distanța dintre puncte este formată din segmente cumulate ce sunt mai mici decât valoarea 1 milimetru.

Neutilizabil în Circuitul Civil



DATE DESPRE IMOBILUL NR. 9901

Oficiul de Cadastru și Publicitate Imobiliară MUREȘ
Biroul de Cadastru și Publicitate Imobiliară Târgu Mureș

A. Partea I. Descrierea imobilului

TEREN Extravilan

Adresa: Jud. Mureș

Nr. Crt	Nr cadastral Nr. topografic	Suprafața* (mp)	Observații / Referințe
A1		2.100	Sector cadastral:16 Teren neimprejmuit;

B. Partea II. Proprietari și acte

Inscrieri privitoare la dreptul de proprietate și alte drepturi reale	Referințe
/	
Act Administrativ nr. 71225, din 21/02/1995 emis de CJSDPAT MURES;	
B1	A1
Intabulare, drept de PROPRIETATE, dobandit prin Reconstituire, cota actuala 1/1, cota initiala 1/1	
1) BORZAȘ I. GHIZELLA 2) CSIKI I. IBOLYA 3) TOTH IOSIF 4) CSIKI ELISABETA, Decedat DEFUNCT:Da 5) TOTH I. ȘTEFAN, Decedat DEFUNCT:Da 6) TOTH I. ANDREI, Decedat DEFUNCT:Da 7) TOTH LUDOVIC 8) TOTH ZOLTÁN 9) TOTH I. ALEXANDRU	

C. Partea III. SARCINI .

Inscrieri privind dezmembramintele dreptului de proprietate, drepturi reale de garanție și sarcini	Referințe
NU SUNT	

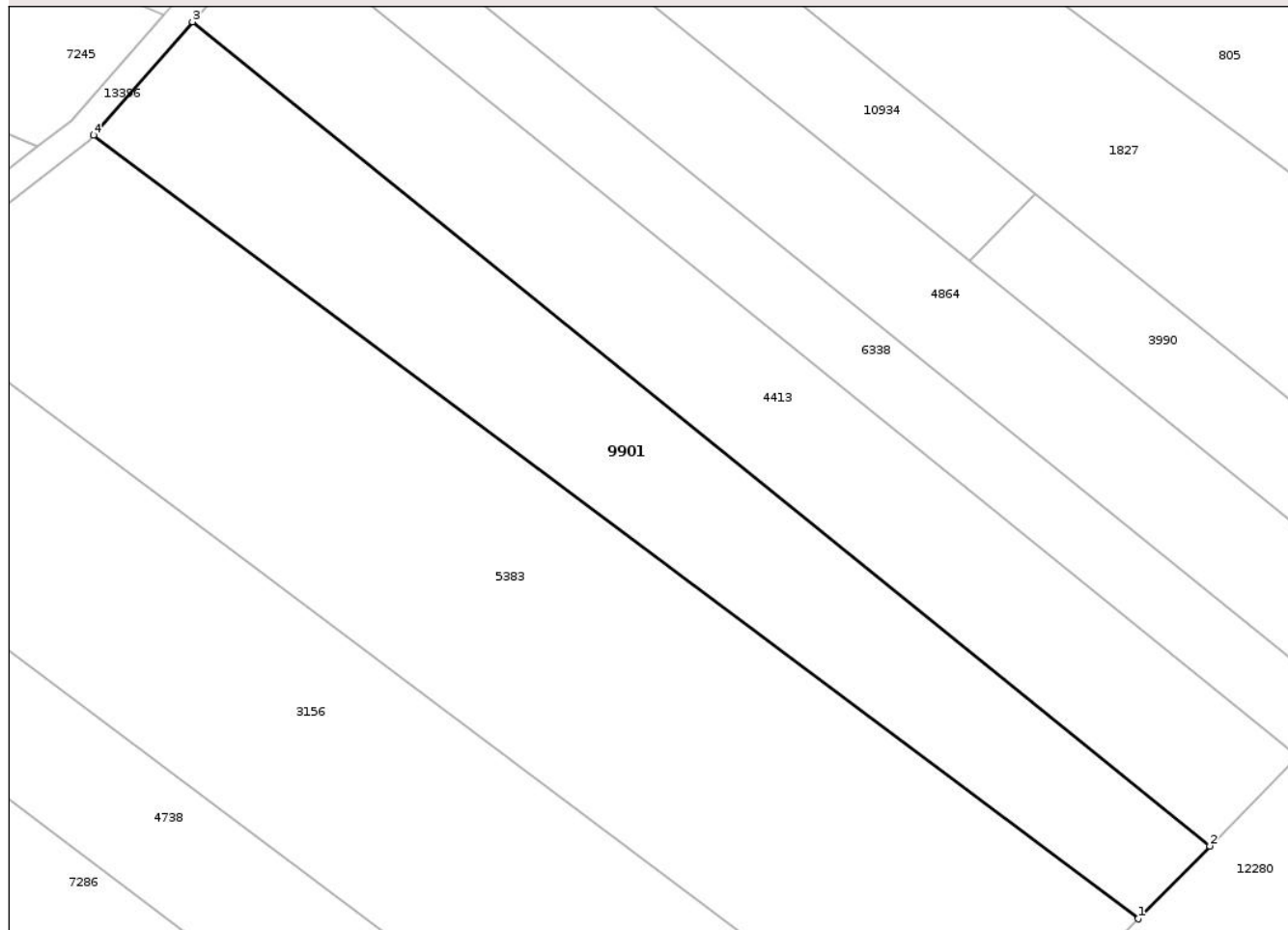
Anexa Nr. 1 La Partea I

Teren

Nr cadastral	Suprafața (mp)*	Observații / Referințe
	2.100	

* Suprafața este determinată în planul de proiecție Stereo 70.

DETALII LINIARE IMOBIL



Date referitoare la teren

Crt	Categorie folosință	Intravilan	Suprafața (mp)	Tarla	Parcelă	Nr. topo	Observații / Referințe
1	arabil	NU	2.100	31	1070/100	-	

Lungime Segmente

1) Valorile lungimilor segmentelor sunt obținute din proiecție în plan.

Punct început	X / Y	Punct sfârșit	X / Y	Lungime segment (** (m)
1	475.453,902 558.680,998	2	475.462,007 558.689,224	11.548
2	475.462,007 558.689,224	3	475.347,01 558.782,261	147.92
3	475.347,01 558.782,261	4	475.335,836 558.769,457	16.994
4	475.335,836 558.769,457	1	475.453,902 558.680,998	147.528

** Lungimile segmentelor sunt determinate în planul de proiecție Stereo 70 și sunt rotunjite la 1 milimetru.

*** Distanţa dintre puncte este formată din segmente cumulate ce sunt mai mici decât valoarea 1 milimetru.

Neutilizabil în Circuitul
Civil

**DATE DESPRE IMOBILUL NR. 9902**

Oficiul de Cadastru și Publicitate Imobiliară MUREȘ
Biroul de Cadastru și Publicitate Imobiliară Târgu Mureș

A. Partea I. Descrierea imobilului

TEREN Extravilan

Adresa: Jud. Mureș

Nr. Crt	Nr cadastral Nr. topografic	Suprafața* (mp)	Observații / Referințe
A1		600	Sector cadastral:17 Teren neimprejmuit;

B. Partea II. Proprietari și acte

Inscrieri privitoare la dreptul de proprietate și alte drepturi reale	Referințe
/	
Act Administrativ nr. 71225, din 21/02/1995 emis de CJSDPAT MURES;	
B1	A1
Intabulare, drept de PROPRIETATE, dobandit prin Reconstituire, cota actuala 1/1, cota initiala 1/1	
1) BORZAȘ I. GHIZELLA 2) CSIKI I. IBOLYA 3) TOTH IOSIF 4) CSIKI ELISABETA, Decedat DEFUNCT:Da 5) TOTH I. ȘTEFAN, Decedat DEFUNCT:Da 6) TOTH I. ANDREI, Decedat DEFUNCT:Da 7) TOTH LUDOVIC 8) TOTH ZOLTÁN 9) TOTH I. ALEXANDRU	

C. Partea III. SARCINI .

Inscrieri privind dezmembramintele dreptului de proprietate, drepturi reale de garanție și sarcini	Referințe
NU SUNT	

Anexa Nr. 1 La Partea I

Teren

Nr cadastral	Suprafața (mp)*	Observații / Referințe
	600	

* Suprafața este determinată în planul de proiecție Stereo 70.

DETALII LINIARE IMOBIL



Date referitoare la teren

Crt	Categorie folosință	Intra vilan	Suprafața (mp)	Tarla	Parcelă	Nr. topo	Observații / Referințe
1	arabil	NU	600	33	1080/7	-	

Lungime Segmente

1) Valorile lungimilor segmentelor sunt obținute din proiecție în plan.

Punct început	X / Y	Punct sfârșit	X / Y	Lungime segment (** (m)
1	474.650,654 558.868,016	2	474.643,554 558.857,625	12.585
2	474.643,554 558.857,625	3	474.695,223 558.846,146	52.929
3	474.695,223 558.846,146	4	474.699,246 558.857,22	11.782
4	474.699,246 558.857,22	1	474.650,654 558.868,016	49.777

** Lungimile segmentelor sunt determinate în planul de proiecție Stereo 70 și sunt rotunjite la 1 milimetru.

*** Distanţa dintre puncte este formată din segmente cumulate ce sunt mai mici decât valoarea 1 milimetru.

Neutilizabil în Circuitul
Civil

**DATE DESPRE IMOBILUL NR. 9903**

Oficiul de Cadastru și Publicitate Imobiliară MUREȘ
Biroul de Cadastru și Publicitate Imobiliară Târgu Mureș

A. Partea I. Descrierea imobilului

TEREN Extravilan

Adresa: Jud. Mureș

Nr. Crt	Nr cadastral Nr. topografic	Suprafața* (mp)	Observații / Referințe
A1		2.800	Sector cadastral:13 Teren neimprejmuit;

B. Partea II. Proprietari și acte

Inscrieri privitoare la dreptul de proprietate și alte drepturi reale	Referințe
/	
Act Administrativ nr. 71225, din 21/02/1995 emis de CJSDPAT MURES;	
B1	A1
Intabulare, drept de PROPRIETATE, dobandit prin Reconstituire, cota actuala 1/1, cota initiala 1/1	
1) BORZAȘ I. GHIZELLA 2) CSIKI I. IBOLYA 3) TOTH IOSIF 4) CSIKI ELISABETA, Decedat DEFUNCT:Da 5) TOTH I. ȘTEFAN, Decedat DEFUNCT:Da 6) TOTH I. ANDREI, Decedat DEFUNCT:Da 7) TOTH LUDOVIC 8) TOTH ZOLTÁN 9) TOTH I. SANDOR	

C. Partea III. SARCINI .

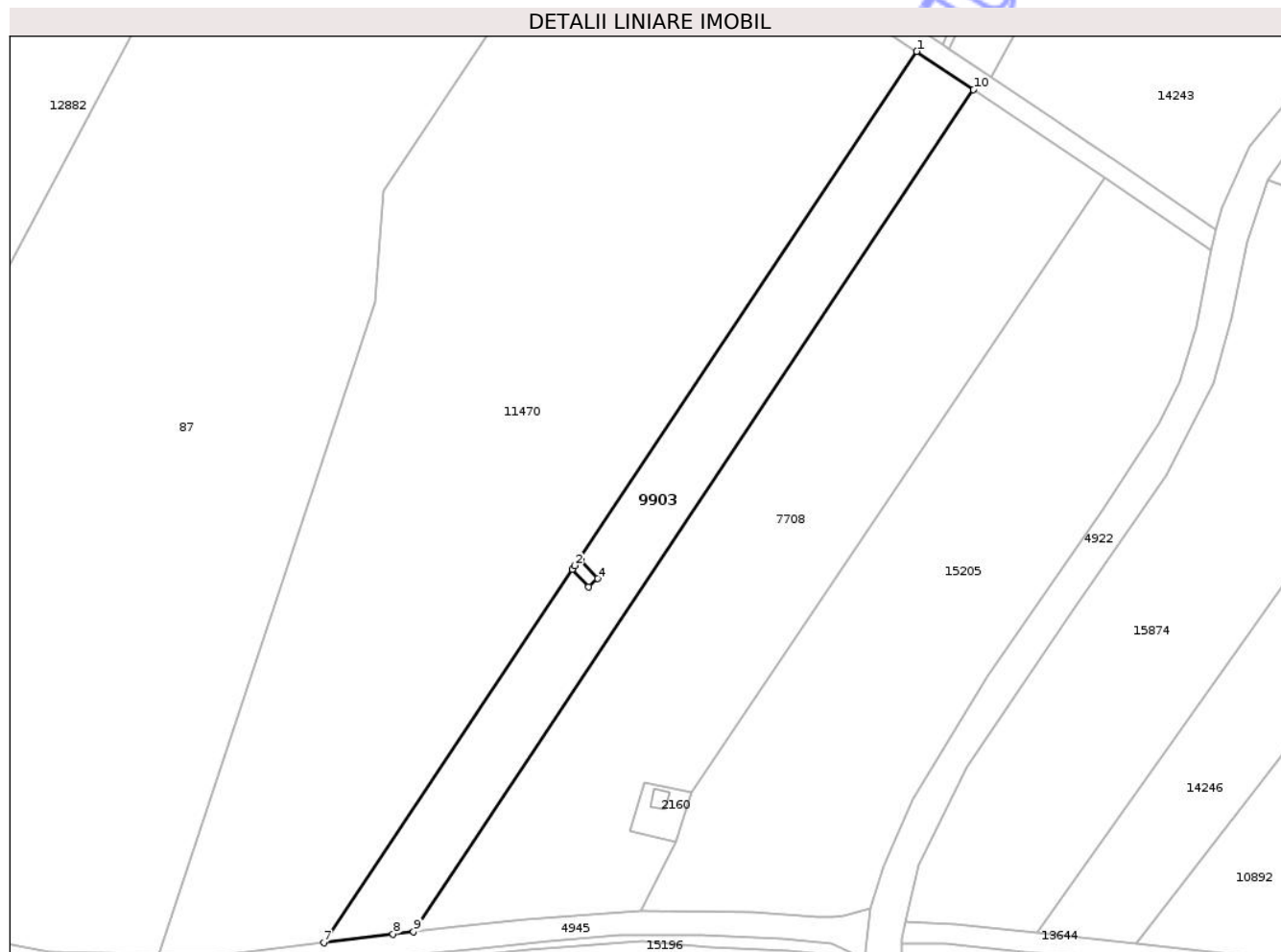
Inscrieri privind dezmembramintele dreptului de proprietate, drepturi reale de garanție și sarcini	Referințe
NU SUNT	

Anexa Nr. 1 La Partea I

Teren

Nr cadastral	Suprafața (mp)*	Observații / Referințe
	2.800	

* Suprafața este determinată în planul de proiecție Stereo 70.



Date referitoare la teren

Crt	Categorie folosință	Intra vilan	Suprafața (mp)	Tarla	Parcelă	Nr. topo	Observații / Referințe
1	arabil	NU	2.800	34	1103/3	-	

Lungime Segmente

1) Valorile lungimilor segmentelor sunt obținute din proiecție în plan.

Punct început	X / Y	Punct sfârșit	X / Y	Lungime segment (** (m)
1	473.181,594 558.780,023	2	473.113,659 558.677,983	122.586
2	473.113,659 558.677,983	3	473.114,904 558.679,044	1.636
3	473.114,904 558.679,044	4	473.118,276 558.675,403	4.963
4	473.118,276 558.675,403	5	473.116,451 558.673,794	2.433
5	473.116,451 558.673,794	6	473.113,202 558.677,296	4.777

Punct început	X / Y	Punct sfârșit	X / Y	Lungime segment (** (m)
6	473.113,202 558.677,296	7	473.063,842 558.603,157	89.067
7	473.063,842 558.603,157	8	473.077,59 558.604,92	13.861
8	473.077,59 558.604,92	9	473.081,667 558.605,365	4.101
9	473.081,667 558.605,365	10	473.192,898 558.772,435	200.711
10	473.192,898 558.772,435	1	473.181,594 558.780,023	13.615

** Lungimile segmentelor sunt determinate în planul de proiecție Stereo 70 și sunt rotunjite la 1 milimetru.

*** Distanța dintre puncte este formată din segmente cumulate ce sunt mai mici decât valoarea 1 milimetru.

Neutilizabil în Circuitul Civil

**DATE DESPRE IMOBILUL NR. 9904**

Oficiul de Cadastru și Publicitate Imobiliară MUREȘ
Biroul de Cadastru și Publicitate Imobiliară Târgu Mureș

A. Partea I. Descrierea imobilului

TEREN Extravilan

Adresa: Jud. Mureș

Nr. Crt	Nr cadastral Nr. topografic	Suprafața* (mp)	Observații / Referințe
A1		2.100	Sector cadastral:13 Teren neimprejmuit;

B. Partea II. Proprietari și acte

Inscrieri privitoare la dreptul de proprietate și alte drepturi reale	Referințe
/	
Act Administrativ nr. 71225, din 21/02/1995 emis de CJSDPAT MURES;	
B1	A1
Intabulare, drept de PROPRIETATE, dobandit prin Reconstituire, cota actuala 1/1, cota initiala 1/1	
1) BORZAȘ I. GHIZELLA 2) CSIKI I. IBOLYA 3) TOTH IOSIF 4) CSIKI ELISABETA, Decedat DEFUNCT:Da 5) TOTH I. ȘTEFAN, Decedat DEFUNCT:Da 6) TOTH I. ANDREI, Decedat DEFUNCT:Da 7) TOTH LUDOVIC 8) TOTH ZOLTÁN 9) TOTH I. ALEXANDRU	

C. Partea III. SARCINI .


Inscrieri privind dezmembramintele dreptului de proprietate, drepturi reale de garanție și sarcini	Referințe
NU SUNT	

Anexa Nr. 1 La Partea I

Teren

Nr cadastral	Suprafața (mp)*	Observații / Referințe
	2.100	

* Suprafața este determinată în planul de proiecție Stereo 70.



Date referitoare la teren

Crt	Categorie folosință	Intra vilan	Suprafața (mp)	Tarla	Parcelă	Nr. topo	Observații / Referințe
1	arabil	NU	2.100	29	1090/22	-	

Lungime Segmente

1) Valorile lungimilor segmentelor sunt obținute din proiecție în plan.

Punct început	X / Y	Punct sfârșit	X / Y	Lungime segment (** (m)
1	473.669,715 559.417,906	2	473.671,245 559.358,695	59.231
2	473.671,245 559.358,695	3	473.706,701 559.361,242	35.547
3	473.706,701 559.361,242	4	473.705,183 559.420,008	58.786
4	473.705,183 559.420,008	5	473.699,94 559.419,76	5.249
5	473.699,94 559.419,76	6	473.678,4 559.418,67	21.568

Punct început	X / Y	Punct sfârșit	X / Y	Lungime segment (** (m)
6	473.678,4 559.418,67	1	473.669,715 559.417,906	8.719

** Lungimile segmentelor sunt determinate în planul de proiecție Stereo 70 și sunt rotunjite la 1 milimetru.

*** Distanța dintre puncte este formată din segmente cumulate ce sunt mai mici decât valoarea 1 milimetru.

Neutilizabil în Circuitul Civil

**DATE DESPRE IMOBILUL NR. 9905**

Oficiul de Cadastru și Publicitate Imobiliară MUREȘ
Biroul de Cadastru și Publicitate Imobiliară Târgu Mureș

A. Partea I. Descrierea imobilului

TEREN Extravilan

Adresa: Jud. Mureș

Nr. Crt	Nr cadastral Nr. topografic	Suprafața* (mp)	Observații / Referințe
A1		800	Sector cadastral:15 Teren neimprejmuit;

B. Partea II. Proprietari și acte

Inscrieri privitoare la dreptul de proprietate și alte drepturi reale	Referințe
/	
Act Administrativ nr. 71225, din 21/02/1995 emis de CJSDPAT MURES;	
B1	A1
Intabulare, drept de PROPRIETATE, dobandit prin Reconstituire, cota actuala 1/1, cota initiala 1/1	
1) BORZAȘ I. GHIZELLA 2) CSIKI I. IBOLYA 3) TOTH IOSIF 4) CSIKI ELISABETA, Decedat DEFUNCT:Da 5) TOTH I. ȘTEFAN, Decedat DEFUNCT:Da 6) TOTH I. ANDREI, Decedat DEFUNCT:Da 7) TOTH LUDOVIC 8) TOTH ZOLTÁN 9) TOTH I. ALEXANDRU	

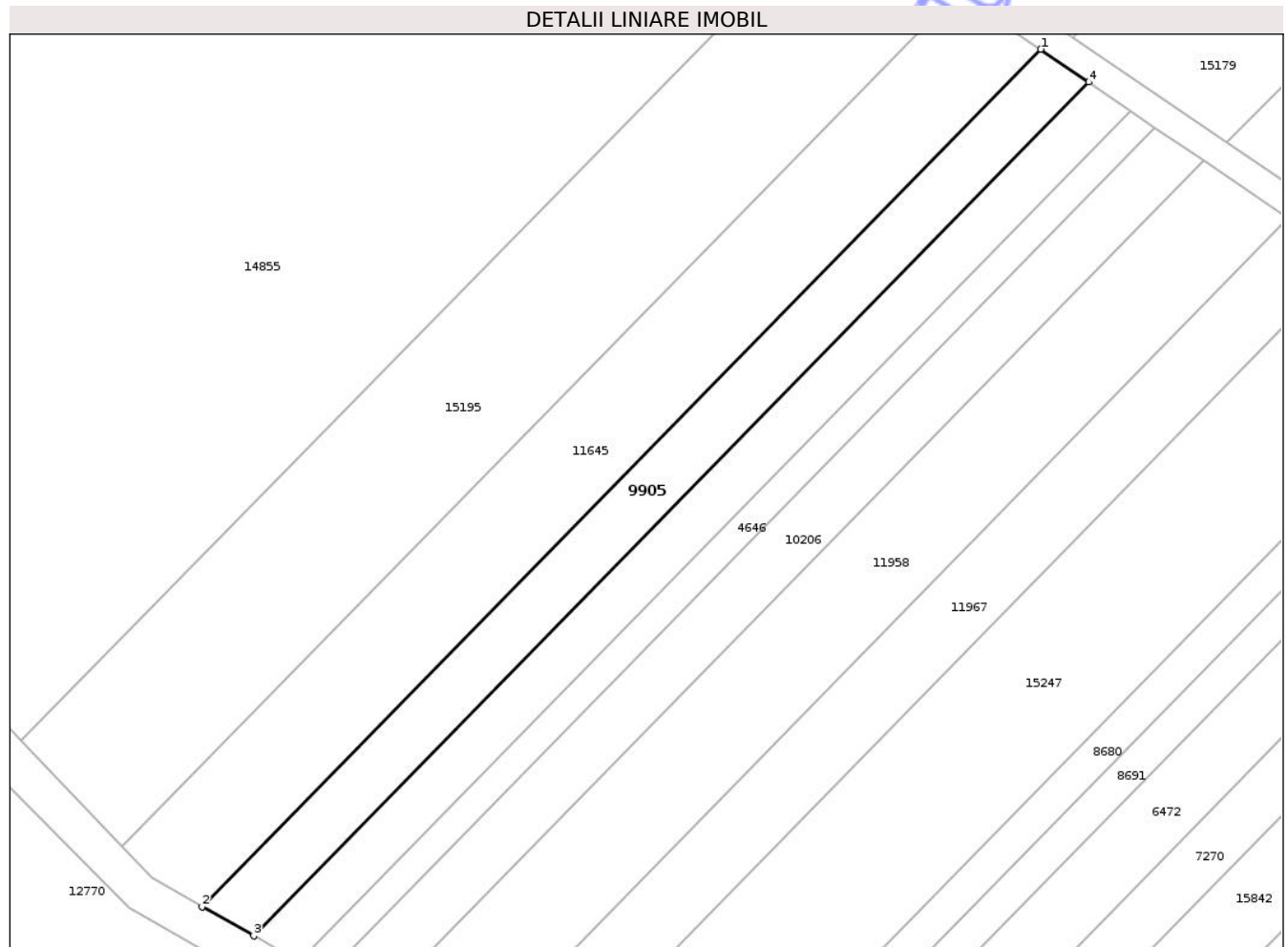
C. Partea III. SARCINI .

Inscrieri privind dezmembramintele dreptului de proprietate, drepturi reale de garanție și sarcini	Referințe
NU SUNT	

Teren

Nr cadastral	Suprafața (mp)*	Observații / Referințe
	800	

* Suprafața este determinată în planul de proiecție Stereo 70.



Date referitoare la teren

Crt	Categorie folosință	Intra vilan	Suprafața (mp)	Tarla	Parcelă	Nr. topo	Observații / Referințe
1	livada	NU	800	23	1032/8	-	

Lungime Segmente

1) Valorile lungimilor segmentelor sunt obținute din proiecție în plan.

Punct început	X / Y	Punct sfârșit	X / Y	Lungime segment (** (m)
1	474.948,729 559.315,051	2	474.858,056 559.222,429	129.616
2	474.858,056 559.222,429	3	474.863,616 559.219,268	6.396
3	474.863,616 559.219,268	4	474.953,916 559.311,509	129.083
4	474.953,916 559.311,509	1	474.948,729 559.315,051	6.281

** Lungimile segmentelor sunt determinate în planul de proiecție Stereo 70 și sunt rotunjite la 1 milimetru.

*** Distanţa dintre puncte este formată din segmente cumulate ce sunt mai mici decât valoarea 1 milimetru.

Neutilizabil în Circuitul
Civil

**DATE DESPRE IMOBILUL NR. 9906**

Oficiul de Cadastru și Publicitate Imobiliară MUREȘ
 Biroul de Cadastru și Publicitate Imobiliară Târgu Mureș

A. Partea I. Descrierea imobilului

TEREN Extravilan

Adresa: Jud. Mureș

Nr. Crt	Nr cadastral Nr. topografic	Suprafața* (mp)	Observații / Referințe
A1		4.100	Sector cadastral:19 Teren neimprejmuit;

B. Partea II. Proprietari și acte

Inscrieri privitoare la dreptul de proprietate și alte drepturi reale	Referințe
/	
Act Administrativ nr. 71225, din 21/02/1995 emis de CJSDPAT MURES;	
B1	A1
Intabulare, drept de PROPRIETATE, dobandit prin Reconstituire, cota actuala 1/1, cota initiala 1/1	
1) BORZAȘ I. GHIZELLA 2) CSIKI I. IBOLYA 3) TOTH IOSIF 4) CSIKI ELISABETA, Decedat DEFUNCT:Da 5) TOTH I. ȘTEFAN 6) TOTH I. ANDREI, Decedat DEFUNCT:Da 7) TOTH LUDOVIC 8) TOTH ZOLTÁN 9) TOTH I. ALEXANDRU	

C. Partea III. SARCINI .

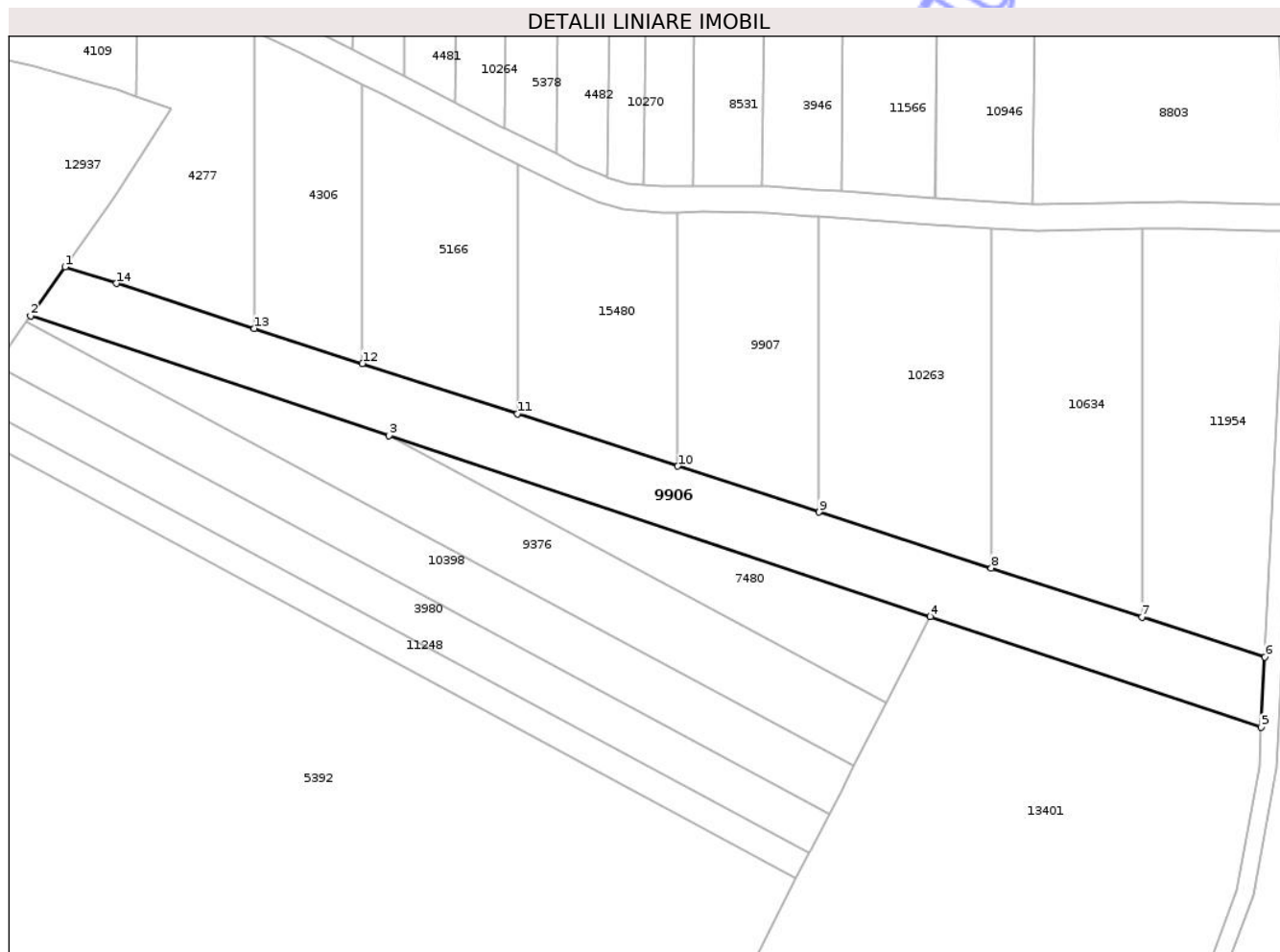
Inscrieri privind dezmembramintele dreptului de proprietate, drepturi reale de garanție și sarcini	Referințe
NU SUNT	

Anexa Nr. 1 La Partea I

Teren

Nr cadastral	Suprafața (mp)*	Observații / Referințe
	4.100	

* Suprafața este determinată în planul de proiecție Stereo 70.



Date referitoare la teren

Crt	Categorie folosință	Intra vilan	Suprafața (mp)	Tarla	Parcelă	Nr. topo	Observații / Referințe
1	faneata	NU	4.100	32	1130/1	-	

Lungime Segmente

1) Valorile lungimilor segmentelor sunt obținute din proiecție în plan.

Punct început	X / Y	Punct sfârșit	X / Y	Lungime segment (** (m)
1	474.557,887 558.216,224	2	474.550,09 558.205,192	13.509
2	474.550,09 558.205,192	3	474.631,275 558.178,061	85.598
3	474.631,275 558.178,061	4	474.753,856 558.137,095	129.245
4	474.753,856 558.137,095	5	474.828,79 558.112,053	79.008
5	474.828,79 558.112,053	6	474.829,597 558.127,981	15.948

Punct început	X / Y	Punct sfârșit	X / Y	Lungime segment (** (m)
6	474.829,597 558.127,981	7	474.801,797 558.137,01	29.229
7	474.801,797 558.137,01	8	474.767,676 558.148,091	35.875
8	474.767,676 558.148,091	9	474.728,696 558.160,751	40.984
9	474.728,696 558.160,751	10	474.696,665 558.171,154	33.678
10	474.696,665 558.171,154	11	474.660,338 558.182,951	38.195
11	474.660,338 558.182,951	12	474.625,217 558.194,357	36.927
12	474.625,217 558.194,357	13	474.600,729 558.202,31	25.747
13	474.600,729 558.202,31	14	474.569,485 558.212,458	32.851
14	474.569,485 558.212,458	1	474.557,887 558.216,224	12.194

** Lungimile segmentelor sunt determinate în planul de proiecție Stereo 70 și sunt rotunjite la 1 milimetru.

*** Distanța dintre puncte este formată din segmente cumulate ce sunt mai mici decât valoarea 1 milimetru.

**DATE DESPRE IMOBILUL NR. 9907**

Oficiul de Cadastru și Publicitate Imobiliară MUREȘ
Biroul de Cadastru și Publicitate Imobiliară Târgu Mureș

A. Partea I. Descrierea imobilului

TEREN Extravilan

Adresa: Jud. Mureș

Nr. Crt	Nr cadastral Nr. topografic	Suprafața* (mp)	Observații / Referințe
A1		2.000	Sector cadastral:19 Teren neimprejmuit;

B. Partea II. Proprietari și acte

Inscrieri privitoare la dreptul de proprietate și alte drepturi reale	Referințe
/	
Act Administrativ nr. 71225, din 21/02/1995 emis de CJSDPAT MURES;	
B1	A1
Intabulare, drept de PROPRIETATE, dobandit prin Reconstituire, cota actuala 1/1, cota initiala 1/1	
1) BORZAȘ I. GHIZELLA 2) CSIKI I. IBOLYA 3) TOTH IOSIF 4) CSIKI ELISABETA, Decedat DEFUNCT:Da 5) TOTH I. ȘTEFAN, Decedat DEFUNCT:Da 6) TOTH I. ANDREI, Decedat DEFUNCT:Da 7) TOTH LUDOVIC 8) TOTH ZOLTÁN 9) TOTH I. ALEXANDRU	

C. Partea III. SARCINI .

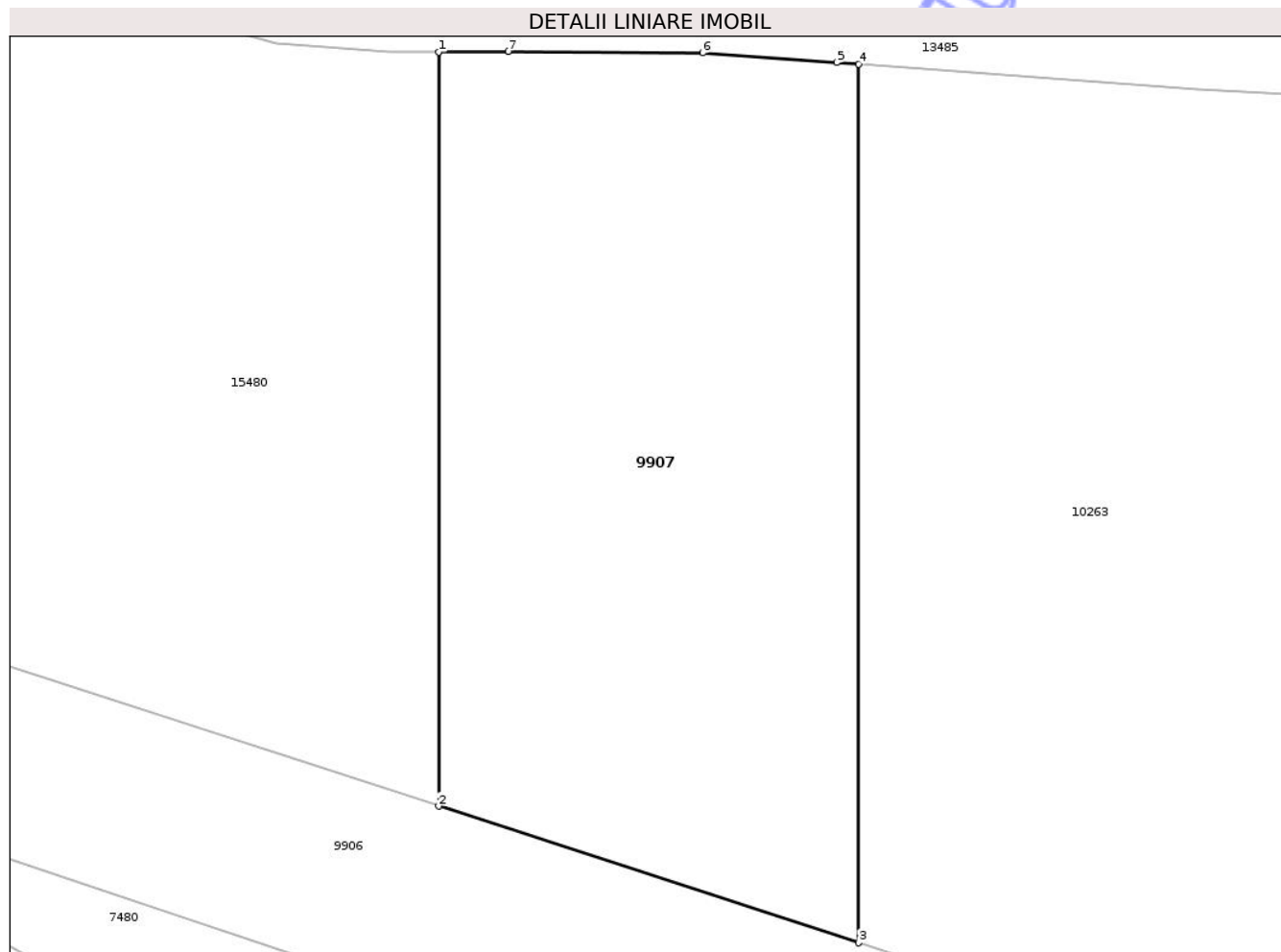
Inscrieri privind dezmembramintele dreptului de proprietate, drepturi reale de garanție și sarcini	Referințe
NU SUNT	

Anexa Nr. 1 La Partea I

Teren

Nr cadastral	Suprafața (mp)*	Observații / Referințe
	2.000	

* Suprafața este determinată în planul de proiecție Stereo 70.



Date referitoare la teren

Crt	Categorie folosință	Intra vilan	Suprafața (mp)	Tarla	Parcelă	Nr. topo	Observații / Referințe
1	faneata	NU	2.000	34	1131/3	-	

Lungime Segmente

1) Valorile lungimilor segmentelor sunt obținute din proiecție în plan.

Punct început	X / Y	Punct sfârșit	X / Y	Lungime segment (** (m)
1	474.696,665 558.228,59	2	474.696,665 558.171,154	57.436
2	474.696,665 558.171,154	3	474.728,696 558.160,751	33.678
3	474.728,696 558.160,751	4	474.728,696 558.227,652	66.901
4	474.728,696 558.227,652	5	474.727,004 558.227,776	1.697
5	474.727,004 558.227,776	6	474.716,787 558.228,505	10.243

Punct început	X / Y	Punct sfârșit	X / Y	Lungime segment (** (m)
6	474.716,787 558.228,505	7	474.701,981 558.228,626	14.806
7	474.701,981 558.228,626	1	474.696,665 558.228,59	5.316

** Lungimile segmentelor sunt determinate în planul de proiecție Stereo 70 și sunt rotunjite la 1 milimetru.

*** Distanța dintre puncte este formată din segmente cumulate ce sunt mai mici decât valoarea 1 milimetru.

Neutilizabil în Circuitul Civil

**DATE DESPRE IMOBILUL NR. 9908**

Oficiul de Cadastru și Publicitate Imobiliară MUREȘ
 Biroul de Cadastru și Publicitate Imobiliară Târgu Mureș

A. Partea I. Descrierea imobilului

TEREN Extravilan

Adresa: Jud. Mureș

Nr. Crt	Nr cadastral Nr. topografic	Suprafața* (mp)	Observații / Referințe
A1		3.800	Sector cadastral:15 Teren neimprejmuit;

B. Partea II. Proprietari și acte

Inscrieri privitoare la dreptul de proprietate și alte drepturi reale	Referințe
/	
Act Administrativ nr. 71225, din 21/02/1995 emis de CJSDPAT MURES;	
B1	A1
Intabulare, drept de PROPRIETATE, dobandit prin Reconstituire, cota actuala 1/1, cota initiala 1/1	
1) BORZAȘ I. GHIZELLA 2) CSIKI I. IBOLYA 3) TOTH IOSIF 4) CSIKI ELISABETA, Decedat DEFUNCT:Da 5) TOTH I. ȘTEFAN, Decedat DEFUNCT:Da 6) TOTH I. ANDREI, Decedat DEFUNCT:Da 7) TOTH LUDOVIC 8) TOTH ZOLTÁN 9) TOTH I. ALEXANDRU	

C. Partea III. SARCINI .

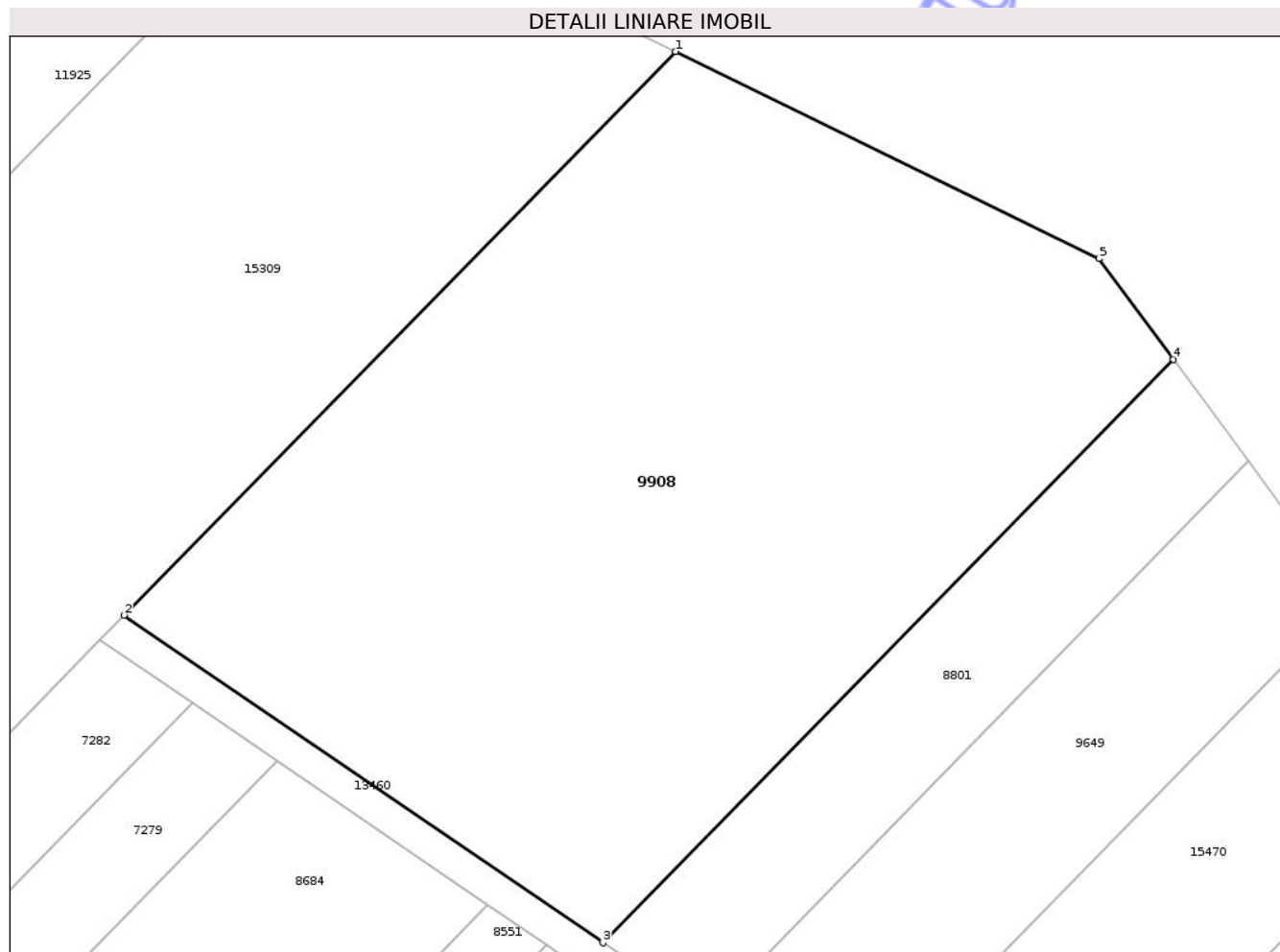
Inscrieri privind dezmembramintele dreptului de proprietate, drepturi reale de garanție și sarcini	Referințe
NU SUNT	

Anexa Nr. 1 La Partea I

Teren

Nr cadastral	Suprafața (mp)*	Observații / Referințe
	3.800	

* Suprafața este determinată în planul de proiecție Stereo 70.



Date referitoare la teren

Crt	Categorie folosință	Intra vilan	Suprafața (mp)	Tarla	Parcelă	Nr. topo	Observații / Referințe
1	faneata	NU	3.800	23	1032/2	-	

Lungime Segmente

1) Valorile lungimilor segmentelor sunt obținute din proiecție în plan.

Punct început	X / Y	Punct sfârșit	X / Y	Lungime segment (** (m)
1	474.862,508 559.461,944	2	474.813,018 559.411,391	70.745
2	474.813,018 559.411,391	3	474.856,024 559.382,02	52.079
3	474.856,024 559.382,02	4	474.907,224 559.434,321	73.19
4	474.907,224 559.434,321	5	474.900,539 559.443,358	11.241
5	474.900,539 559.443,358	1	474.862,508 559.461,944	42.33

** Lungimile segmentelor sunt determinate în planul de proiecție Stereo 70 și sunt rotunjite la 1 milimetru.

*** Distanța dintre puncte este formată din segmente cumulate ce sunt mai mici decât valoarea 1 milimetru.

Neutilizabil în Circuitul
Civil

**DATE DESPRE IMOBILUL NR. 9971**

Oficiul de Cadastru și Publicitate Imobiliară MUREȘ
Biroul de Cadastru și Publicitate Imobiliară Târgu Mureș

A. Partea I. Descrierea imobilului

TEREN Extravilan

Adresa: Jud. Mureș

Nr. Crt	Nr cadastral Nr. topografic	Suprafața* (mp)	Observații / Referințe
A1	56723	5.800	Sector cadastral:12 Teren neimprejmuit;

B. Partea II. Proprietari și acte

Inscrieri privitoare la dreptul de proprietate și alte drepturi reale	Referințe
92796 / 16/10/2025	
Act Notarial nr. 1755, din 19/04/2005 emis de N.P. Albușescu Marcela;	
B2	A1
Intabulare, drept de PROPRIETATE, dobândit prin Convenție, cota actuala 1/1, cota initiala 1/1	
1) VASS F. ELISABETA	
2) BALAZS F. ZOLTAN	
3) BALAZS A. ADALBERT	
4) BALAZS A. ALEXA, (cote nedeterminate)	
OBSERVATII: pozitie transcrisa din CF 53436/Livezeni, inscrisa prin incheierea nr. 8334 din 19/04/2005;	

C. Partea III. SARCINI .

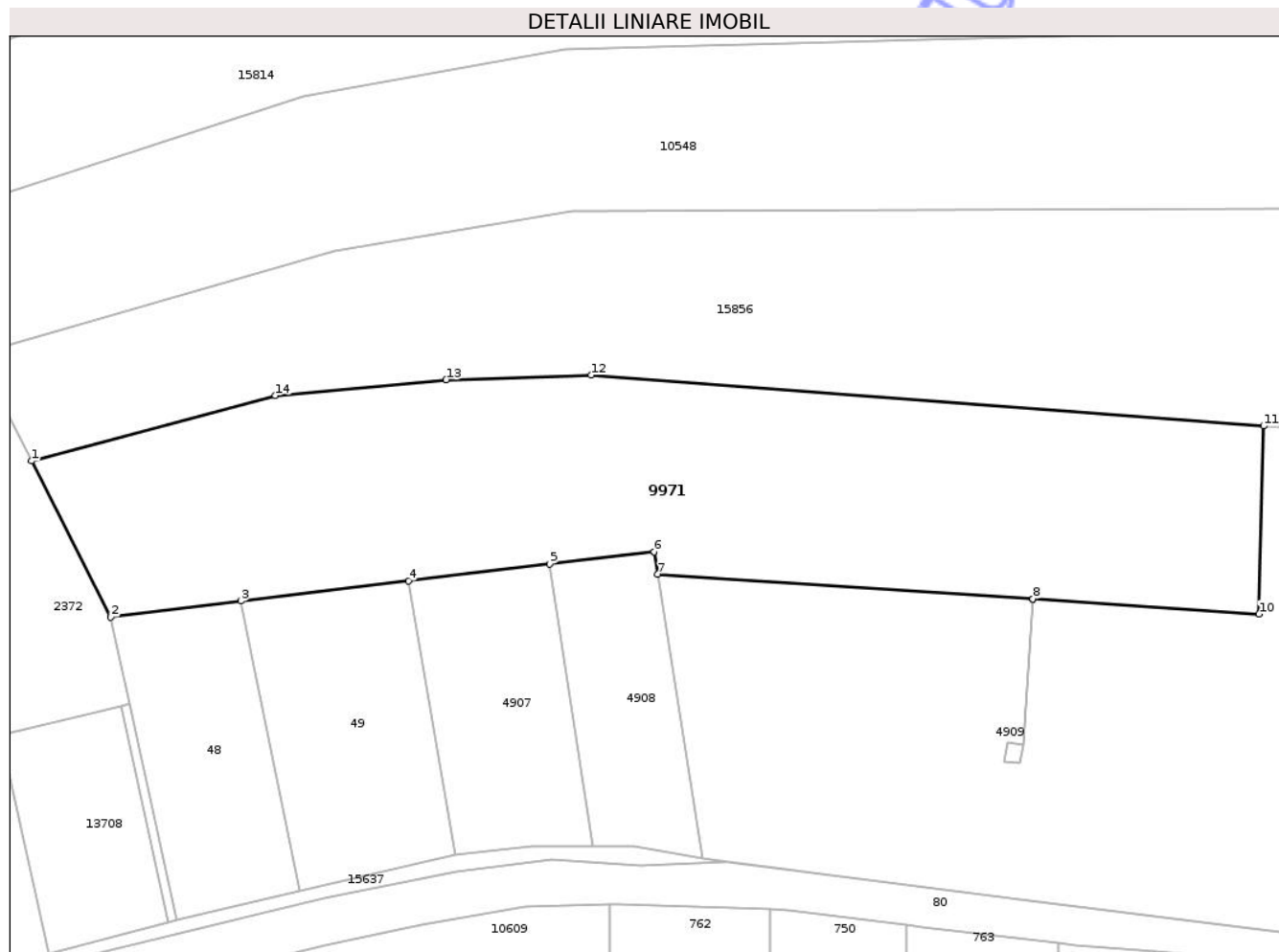
Inscrieri privind dezmembramintele dreptului de proprietate, drepturi reale de garanție și sarcini	Referințe
NU SUNT	

Anexa Nr. 1 La Partea I

Teren

Nr cadastral	Suprafața (mp)*	Observații / Referințe
56723	5.800	

* Suprafața este determinată în planul de proiecție Stereo 70.



Date referitoare la teren

Crt	Categorie folosință	Intra vilan	Suprafața (mp)	Tarla	Parcelă	Nr. topo	Observații / Referințe
1	arabil	NU	5.800	36	1166/33	-	

Lungime Segmente

1) Valorile lungimilor segmentelor sunt obținute din proiecție în plan.

Punct început	X / Y	Punct sfârșit	X / Y	Lungime segment (** (m)
1	472.451,66 558.013,489	2	472.464,305 557.988,548	27.963
2	472.464,305 557.988,548	3	472.485,115 557.991,146	20.972
3	472.485,115 557.991,146	4	472.511,932 557.994,336	27.006
4	472.511,932 557.994,336	5	472.534,481 557.997,018	22.708
5	472.534,481 557.997,018	6	472.551,207 557.999,007	16.844

Punct început	X / Y	Punct sfârșit	X / Y	Lungime segment (** (m)
6	472.551,207 557.999,007	7	472.551,769 557.995,436	3.615
7	472.551,769 557.995,436	8	472.611,738 557.991,437	60.102
8	472.611,738 557.991,437	9	472.611,742 557.991,437	0.004
9	472.611,742 557.991,437	10	472.647,885 557.989,027	36.223
10	472.647,885 557.989,027	11	472.648,647 558.019,09	30.073
11	472.648,647 558.019,09	12	472.541,133 558.027,223	107.821
12	472.541,133 558.027,223	13	472.517,949 558.026,48	23.196
13	472.517,949 558.026,48	14	472.490,628 558.023,955	27.437
14	472.490,628 558.023,955	1	472.451,66 558.013,489	40.349

** Lungimile segmentelor sunt determinate în planul de proiecție Stereo 70 și sunt rotunjite la 1 milimetru.

*** Distanța dintre puncte este formată din segmente cumulate ce sunt mai mici decât valoarea 1 milimetru.

