

**DATE DESPRE IMOBILUL NR. 8304**

Oficiul de Cadastru și Publicitate Imobiliară NEAMT
Biroul de Cadastru și Publicitate Imobiliară Roman

A. Partea I. Descrierea imobilului

TEREN Extravilan

Adresa: Jud. Neamt, Tarla „Mangal”

Nr. Crt	Nr cadastral Nr. topografic	Suprafața* (mp)	Observații / Referințe
A1		627	Sector cadastral:104 Teren neimprijmit;

B. Partea II. Proprietari și acte

Inscrieri privitoare la dreptul de proprietate și alte drepturi reale		Referințe
1 / 03/01/2025		
Act Normativ nr. 7, din 13/03/1996 emis de Parlamentul Romaniei;		
B1	Inscrierea posesiei, drept de PROPRIETATE, dobandit prin Lege, cota actuala 1/1 1) NEIDENTIFICAT NEIDENTIFICAT , Proprietar neidentificat	A1
B2	se noteaza mentiunea,proprietar neidentificat	A1

C. Partea III. SARCINI .

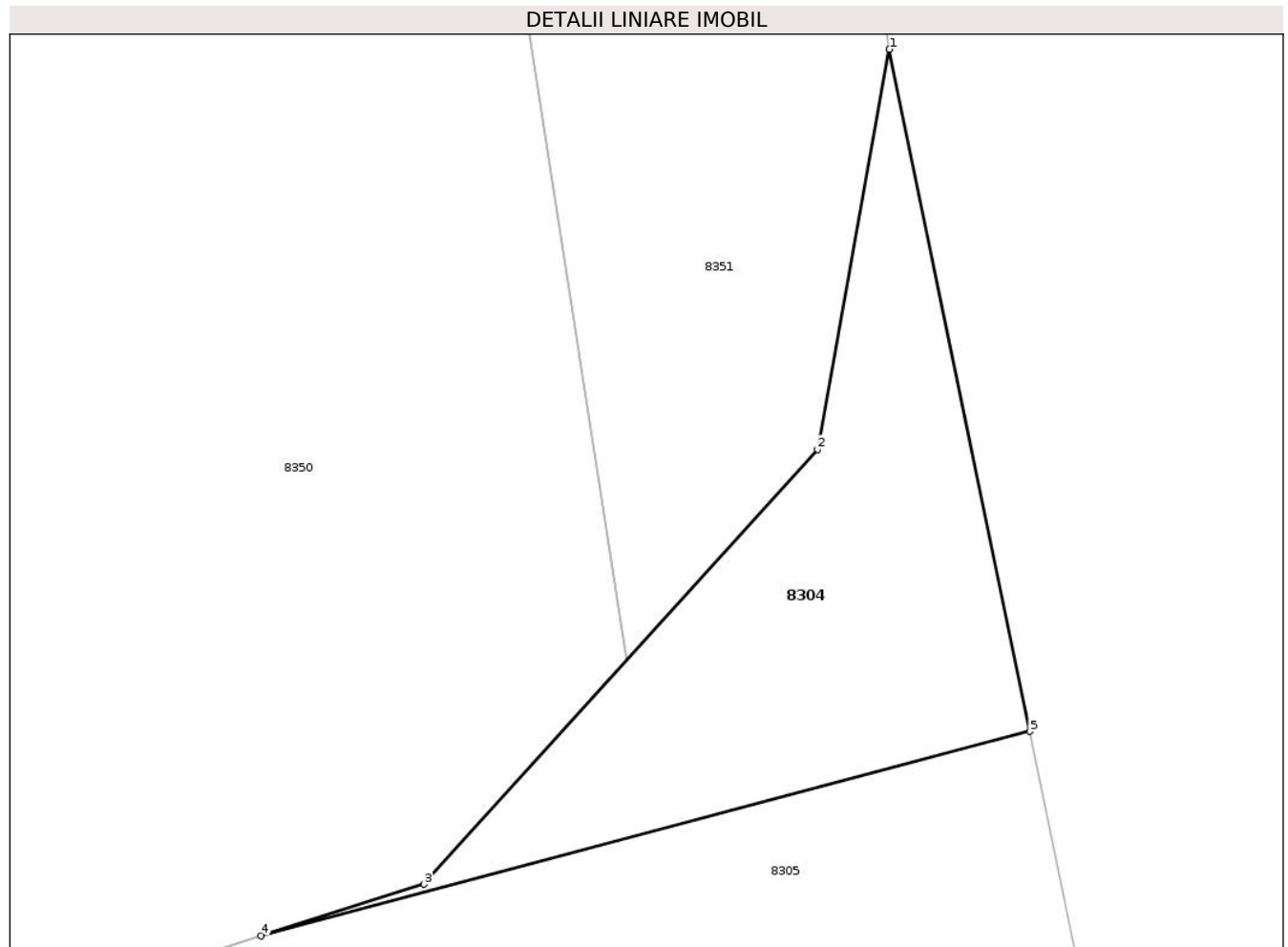
Inscrieri privind dezmembramintele dreptului de proprietate, drepturi reale de garanție și sarcini	Referințe
NU SUNT	

Anexa Nr. 1 La Partea I

Teren

Nr cadastral	Suprafața (mp)*	Observații / Referințe
	627	

* Suprafața este determinată în planul de proiecție Stereo 70.



Date referitoare la teren

Crt	Categorie folosință	Intravilan	Suprafața (mp)	Tarla	Parcelă	Nr. topo	Observații / Referințe
1	arabil	NU	627	36	375	-	

Lungime Segmente

1) Valorile lungimilor segmentelor sunt obținute din proiecție în plan.

Punct început	X / Y	Punct sfârșit	X / Y	Lungime segment (** (m)
1	636.318,801 584.498,273	2	636.314,271 584.473,024	25.652
2	636.314,271 584.473,024	3	636.289,408 584.445,603	37.015
3	636.289,408 584.445,603	4	636.279,142 584.442,343	10.771
4	636.279,142 584.442,343	5	636.327,66 584.455,238	50.202
5	636.327,66 584.455,238	1	636.318,801 584.498,273	43.937

**** Lungimile segmentelor sunt determinate în planul de proiecție Stereo 70 și sunt rotunjite la 1 milimetru.**

***** Distanța dintre puncte este formată din segmente cumulate ce sunt mai mici decât valoarea 1 milimetru.**

**DATE DESPRE IMOBILUL NR. 8305**

Oficiul de Cadastru și Publicitate Imobiliară NEAMT
Biroul de Cadastru și Publicitate Imobiliară Roman

A. Partea I. Descrierea imobilului

TEREN Extravilan

Adresa: Jud. Neamt, Tarla „Mangal”

Nr. Crt	Nr cadastral Nr. topografic	Suprafața* (mp)	Observații / Referințe
A1		6.000	Sector cadastral:104 Teren neimpregmuit;

B. Partea II. Proprietari și acte

Inscrieri privitoare la dreptul de proprietate și alte drepturi reale		Referințe
1 / 03/01/2025		
Act Administrativ nr. 6/1685, din 26/02/1996 emis de CJPSDPAT Neamt;		
B1	Intabulare, drept de PROPRIETATE, dobandit prin Reconstituire, cota actuala 1/1	A1
	1) MUNTEANU GH. CONSTANTIN 2) CASAPU GH. MARIA 3) MAZĂRE GH. ELENA 4) MUNTEANU GH. MIHAI 5) MUNTEANU GH. DUMITRU 6) MORARU GH. ANICA	

C. Partea III. SARCINI .

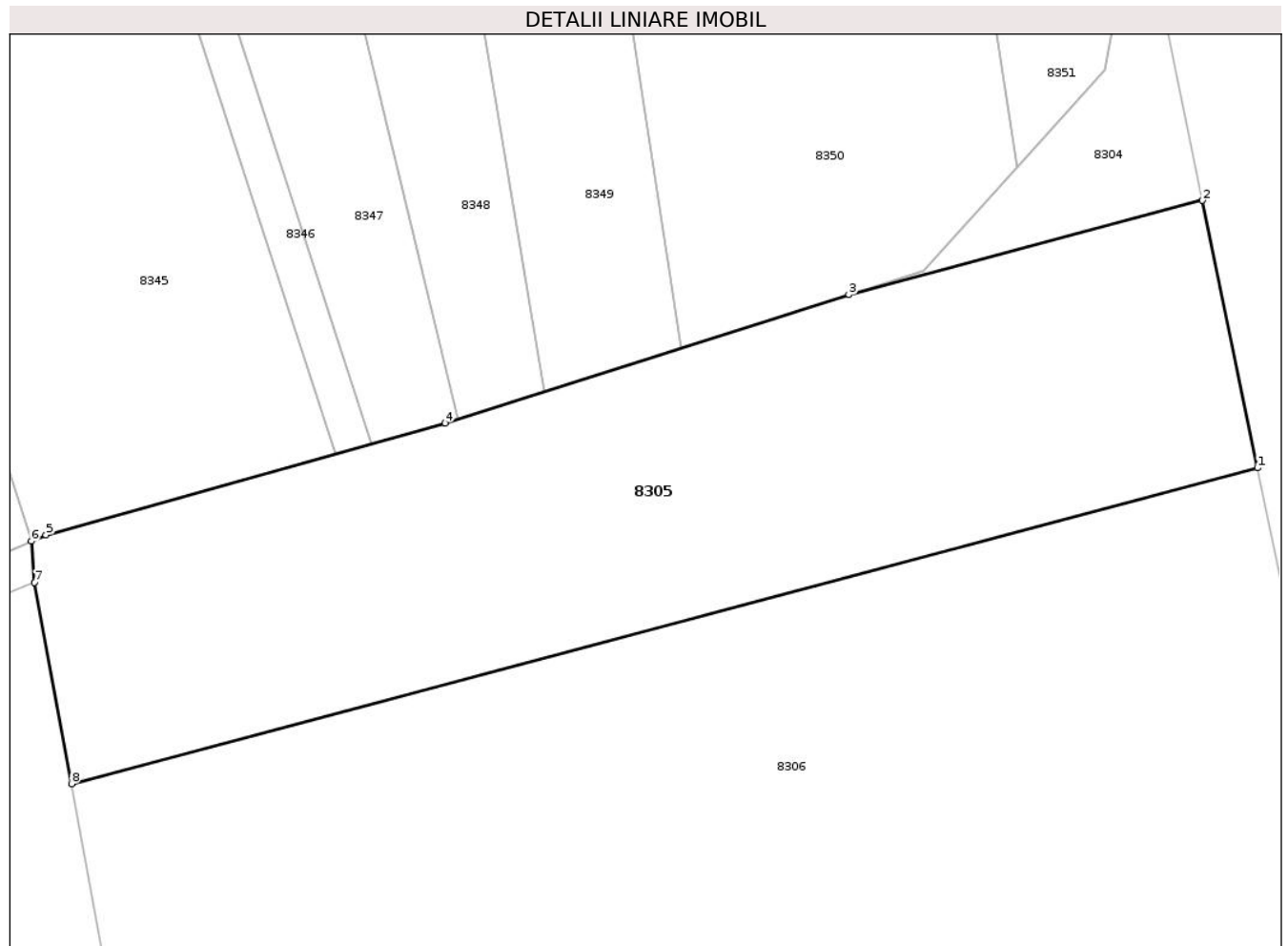
Inscrieri privind dezmembramintele dreptului de proprietate, drepturi reale de garanție și sarcini	Referințe
NU SUNT	

Anexa Nr. 1 La Partea I

Teren

Nr cadastral	Suprafața (mp)*	Observații / Referințe
	6.000	

* Suprafața este determinată în planul de proiecție Stereo 70.



Date referitoare la teren

Crt	Categorie folosință	Intra vilan	Suprafața (mp)	Tarla	Parcelă	Nr. topo	Observații / Referințe
1	arabil	NU	6.000	36	375/117	-	

Lungime Segmente

1) Valorile lungimilor segmentelor sunt obținute din proiecție în plan.

Punct început	X / Y	Punct sfârșit	X / Y	Lungime segment (** (m)
1	636.335,202 584.418,604	2	636.327,66 584.455,238	37.402
2	636.327,66 584.455,238	3	636.279,142 584.442,343	50.202
3	636.279,142 584.442,343	4	636.223,779 584.424,759	58.088
4	636.223,779 584.424,759	5	636.169,021 584.409,434	56.862
5	636.169,021 584.409,434	6	636.167,045 584.408,589	2.149

Punct început	X / Y	Punct sfârşit	X / Y	Lungime segment (** (m)
6	636.167,045 584.408,589	7	636.167,459 584.402,921	5.683
7	636.167,459 584.402,921	8	636.172,535 584.375,369	28.016
8	636.172,535 584.375,369	1	636.335,202 584.418,604	168.315

** Lungimile segmentelor sunt determinate în planul de proiecție Stereo 70 și sunt rotunjite la 1 milimetru.

*** Distanța dintre puncte este formată din segmente cumulate ce sunt mai mici decât valoarea 1 milimetru.

**DATE DESPRE IMOBILUL NR. 8306**

Oficiul de Cadastru și Publicitate Imobiliară NEAMT
Biroul de Cadastru și Publicitate Imobiliară Roman

A. Partea I. Descrierea imobilului

TEREN Extravilan

Nr. CF vechi:310/N
Nr. cadastral vechi:390

Adresa: Jud. Neamt, Tarla Mangal

Nr. Crt	Nr cadastral Nr. topografic	Suprafața* (mp)	Observații / Referințe
A1	50144	18.300	Sector cadastral:104 Teren neimprejmuit;

B. Partea II. Proprietari și acte

Inscrieri privitoare la dreptul de proprietate și alte drepturi reale	Referințe
59369 / 29/12/2021	
Act Notarial nr. 5817, din 23/12/2021 emis de N.P. Bârgăoanu Alexandru - Marius;	
B3	A1
Intabulare, drept de PROPRIETATE, cu titlu de cumpărare, dobandit prin Conventie, cota actuala 1/1, cota initiala 1/1 1) PUȘCALĂU ELENA-MONALISA, bun propriu ;	

C. Partea III. SARCINI .

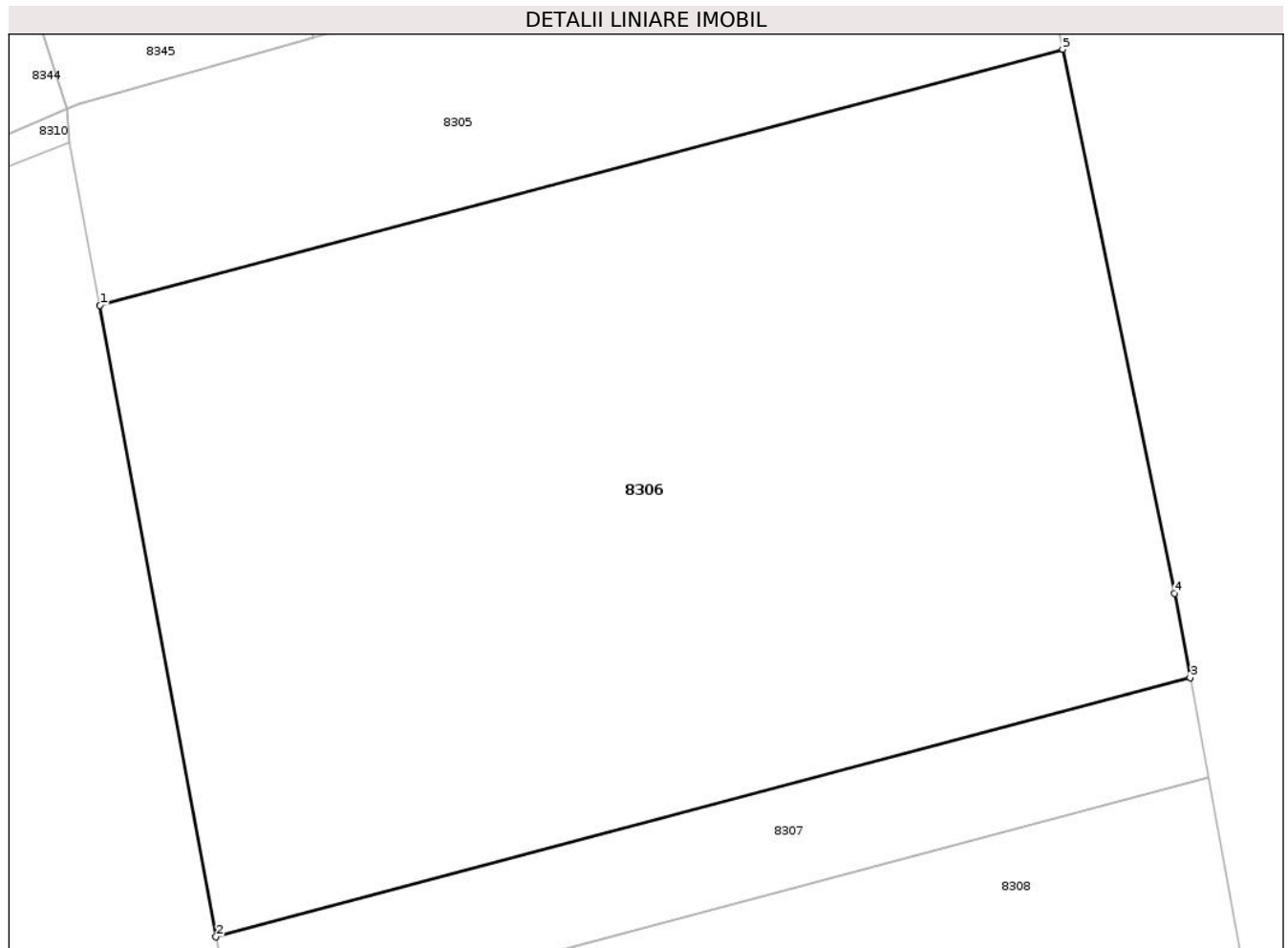
Inscrieri privind dezmembramintele dreptului de proprietate, drepturi reale de garanție și sarcini	Referințe
NU SUNT	

Anexa Nr. 1 La Partea I

Teren

Nr cadastral	Suprafața (mp)*	Observații / Referințe
50144	18.300	

* Suprafața este determinată în planul de proiecție Stereo 70.



Date referitoare la teren

Crt	Categorie folosință	Intravilan	Suprafața (mp)	Tarla	Parcelă	Nr. topo	Observații / Referințe
1	arabil	NU	18.300	35	375/113	-	

Lungime Segmente

1) Valorile lungimilor segmentelor sunt obținute din proiecție în plan.

Punct început	X / Y	Punct sfârșit	X / Y	Lungime segment (** (m)
1	636.172,535 584.375,369	2	636.192,165 584.268,824	108.338
2	636.192,165 584.268,824	3	636.356,738 584.312,565	170.287
3	636.356,738 584.312,565	4	636.354,102 584.326,796	14.473
4	636.354,102 584.326,796	5	636.335,202 584.418,604	93.733
5	636.335,202 584.418,604	1	636.172,535 584.375,369	168.315

**** Lungimile segmentelor sunt determinate în planul de proiecție Stereo 70 și sunt rotunjite la 1 milimetru.**

***** Distanța dintre puncte este formată din segmente cumulate ce sunt mai mici decât valoarea 1 milimetru.**

**DATE DESPRE IMOBILUL NR. 8307**

Oficiul de Cadastru și Publicitate Imobiliară NEAMT
Biroul de Cadastru și Publicitate Imobiliară Roman

A. Partea I. Descrierea imobilului

TEREN Extravilan

Adresa: Jud. Neamt, Tarla „Mangal”

Nr. Crt	Nr cadastral Nr. topografic	Suprafața* (mp)	Observații / Referințe
A1		2.900	Sector cadastral:104 Teren neimpregmuit;

B. Partea II. Proprietari și acte

Inscrieri privitoare la dreptul de proprietate și alte drepturi reale	Referințe
1 / 03/01/2025	
Act Administrativ nr. 7291, din 07/11/2008 emis de CJPSDPAT Neamt;	
B1	A1
Intabulare, drept de PROPRIETATE, dobandit prin Reconstituire, cota actuala 1/1 1) MAZĂRE GH. ELENA	

C. Partea III. SARCINI .

Inscrieri privind dezmembramintele dreptului de proprietate, drepturi reale de garanție și sarcini	Referințe
NU SUNT	

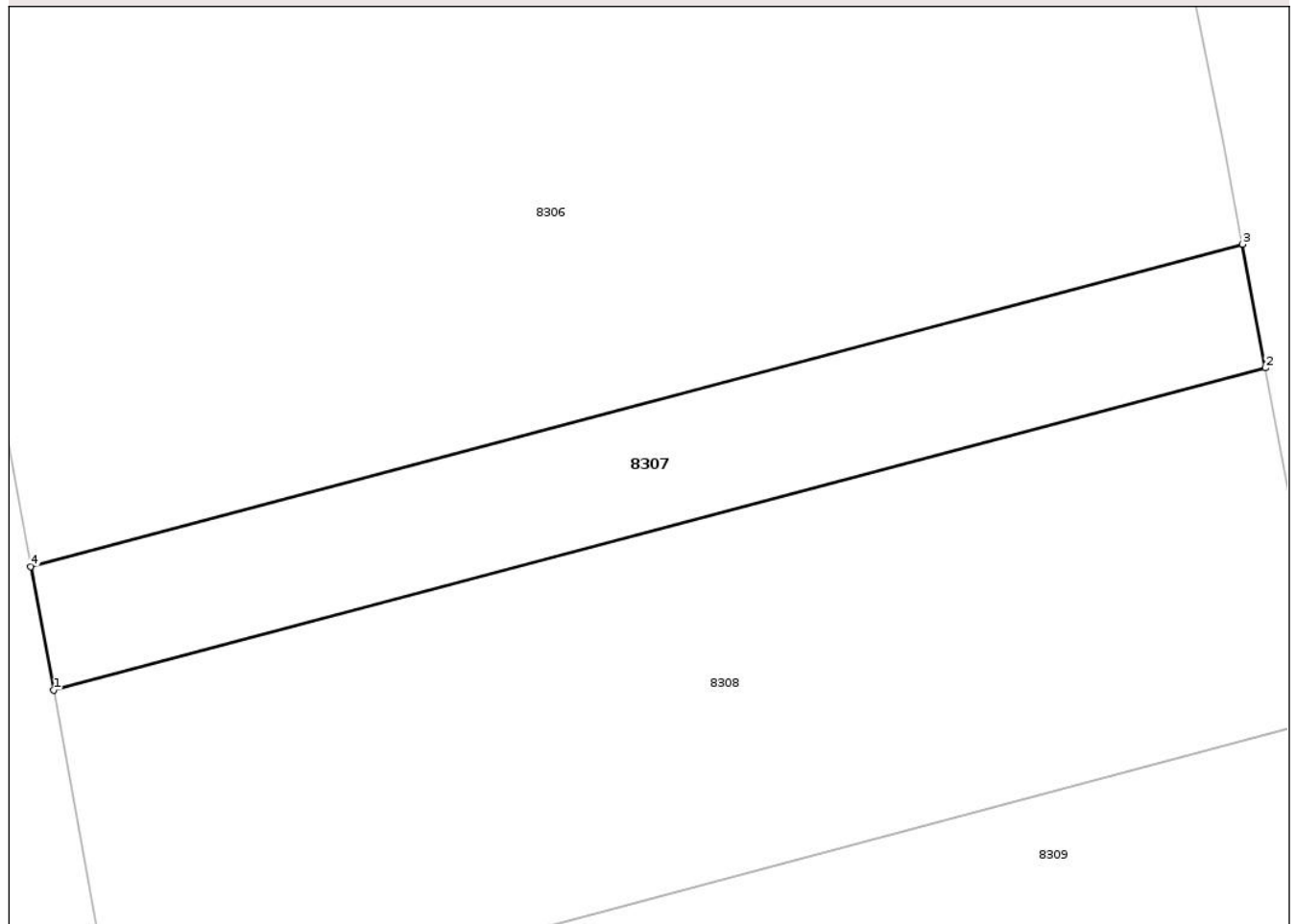
Anexa Nr. 1 La Partea I

Teren

Nr cadastral	Suprafața (mp)*	Observații / Referințe
	2.900	

* Suprafața este determinată în planul de proiecție Stereo 70.

DETALII LINIARE IMOBIL



Date referitoare la teren

Crt	Categorie folosință	Intravilan	Suprafața (mp)	Tarla	Parcelă	Nr. topo	Observații / Referințe
1	arabil	NU	2.900	36	375/113	-	

Lungime Segmente

1) Valorile lungimilor segmentelor sunt obținute din proiecție în plan.

Punct început	X / Y	Punct sfârșit	X / Y	Lungime segment (** (m)
1	636.195,259 584.252,026	2	636.359,848 584.295,771	170.303
2	636.359,848 584.295,771	3	636.356,738 584.312,565	17.08
3	636.356,738 584.312,565	4	636.192,165 584.268,824	170.287
4	636.192,165 584.268,824	1	636.195,259 584.252,026	17.081

** Lungimile segmentelor sunt determinate în planul de proiecție Stereo 70 și sunt rotunjite la 1 milimetru.

***** Distanţa dintre puncte este formată din segmente cumulate ce sunt mai mici decât valoarea 1 milimetru.**

**DATE DESPRE IMOBILUL NR. 8308**

Oficiul de Cadastru și Publicitate Imobiliară NEAMT
Biroul de Cadastru și Publicitate Imobiliară Roman

A. Partea I. Descrierea imobilului

TEREN Extravilan

Adresa: Jud. Neamt, Tarla „Mangal”

Nr. Crt	Nr cadastral Nr. topografic	Suprafața* (mp)	Observații / Referințe
A1		8.200	Sector cadastral:104 Teren neimprejmuit;

B. Partea II. Proprietari și acte

Inscrieri privitoare la dreptul de proprietate și alte drepturi reale	Referințe
1 / 03/01/2025	
Act Administrativ nr. 6/533, din 05/03/1996 emis de CJPSDPAT Neamt;	
B1	A1
Intabulare, drept de PROPRIETATE, dobandit prin Reconstituire, cota actuala 1/1 1) PANȚIRU GH. GHEORGHE	

C. Partea III. SARCINI .

Inscrieri privind dezmembramintele dreptului de proprietate, drepturi reale de garanție și sarcini	Referințe
NU SUNT	

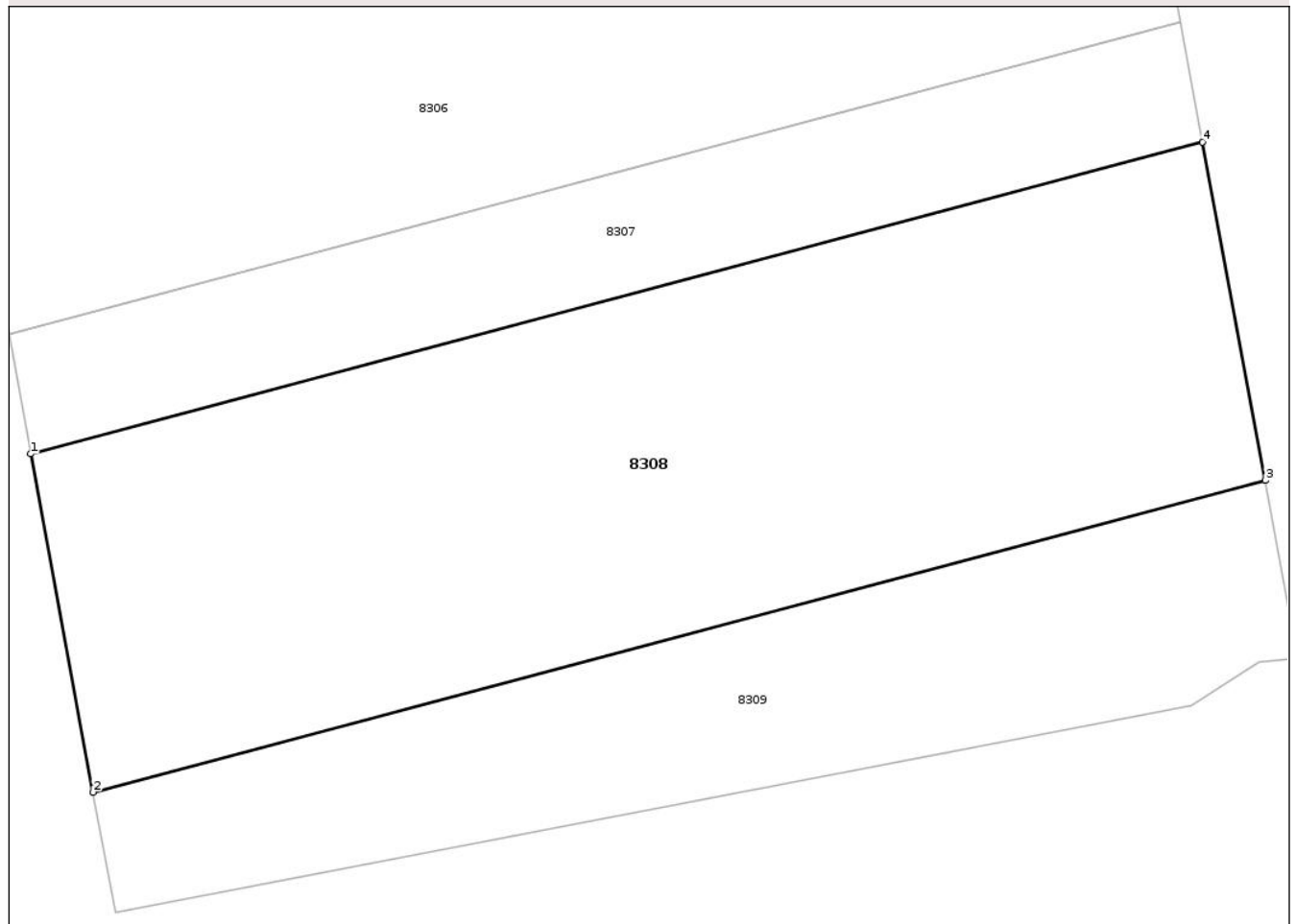
Anexa Nr. 1 La Partea I

Teren

Nr cadastral	Suprafața (mp)*	Observații / Referințe
	8.200	

* Suprafața este determinată în planul de proiecție Stereo 70.

DETALII LINIARE IMOBIL



Date referitoare la teren

Crt	Categorie folosință	Intra vilan	Suprafața (mp)	Tarla	Parcelă	Nr. topo	Observații / Referințe
1	arabil	NU	8.200	36	375/112	-	

Lungime Segmente

1) Valorile lungimilor segmentelor sunt obținute din proiecție în plan.

Punct început	X / Y	Punct sfârșit	X / Y	Lungime segment (** (m)
1	636.195,259 584.252,026	2	636.204,009 584.204,538	48.287
2	636.204,009 584.204,538	3	636.368,642 584.248,294	170.349
3	636.368,642 584.248,294	4	636.359,848 584.295,771	48.285
4	636.359,848 584.295,771	1	636.195,259 584.252,026	170.303

** Lungimile segmentelor sunt determinate în planul de proiecție Stereo 70 și sunt rotunjite la 1 milimetru.

***** Distanţa dintre puncte este formată din segmente cumulate ce sunt mai mici decât valoarea 1 milimetru.**

**DATE DESPRE IMOBILUL NR. 8309**

Oficiul de Cadastru și Publicitate Imobiliară NEAMT
Biroul de Cadastru și Publicitate Imobiliară Roman

A. Partea I. Descrierea imobilului

TEREN Extravilan

Adresa: Jud. Neamt, Tarla „Mangal”

Nr. Crt	Nr cadastral Nr. topografic	Suprafața* (mp)	Observații / Referințe
A1		3.887	Sector cadastral:104 Teren neimprejmuit;

B. Partea II. Proprietari și acte

Inscrieri privitoare la dreptul de proprietate și alte drepturi reale		Referințe
1 / 03/01/2025		
Act Normativ nr. 7, din 13/03/1996 emis de Parlamentul Romaniei;		
B1	Inscrierea posesiei, drept de PROPRIETATE, dobandit prin Lege, cota actuala 1/1 1) NEIDENTIFICAT NEIDENTIFICAT , Proprietar neidentificat	A1
B2	se noteaza mentiunea,proprietar neidentificat	A1

C. Partea III. SARCINI .

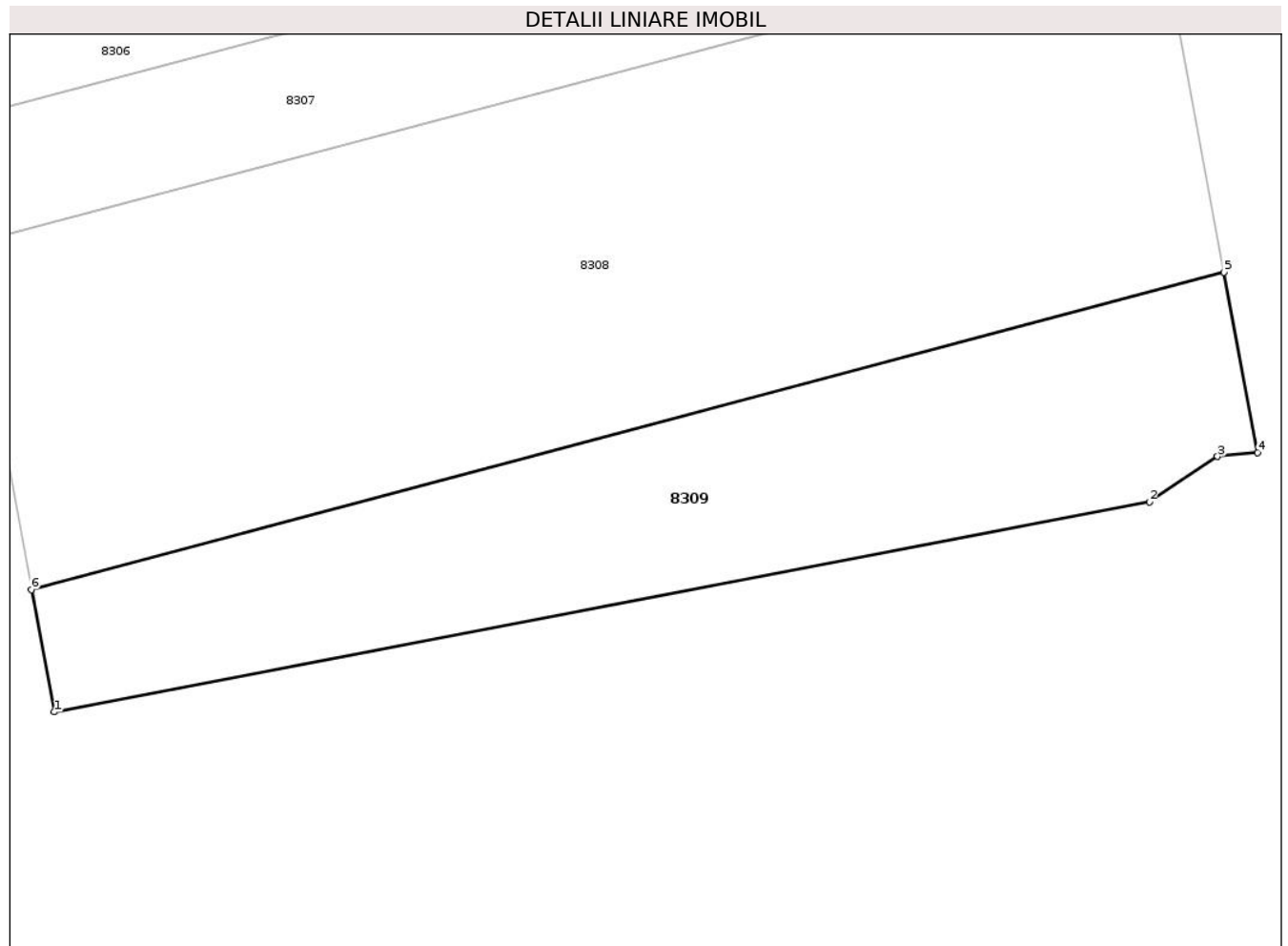
Inscrieri privind dezmembramintele dreptului de proprietate, drepturi reale de garanție și sarcini	Referințe
NU SUNT	

Anexa Nr. 1 La Partea I

Teren

Nr cadastral	Suprafața (mp)*	Observații / Referințe
	3.887	

* Suprafața este determinată în planul de proiecție Stereo 70.



Date referitoare la teren

Crt	Categorie folosință	Intra vilan	Suprafața (mp)	Tarla	Parcelă	Nr. topo	Observații / Referințe
1	arabil	NU	3.887	36	375	-	

Lungime Segmente

1) Valorile lungimilor segmentelor sunt obținute din proiecție în plan.

Punct început	X / Y	Punct sfârșit	X / Y	Lungime segment (** (m)
1	636.207,117 584.187,666	2	636.358,315 584.216,633	153.948
2	636.358,315 584.216,633	3	636.367,722 584.222,89	11.298
3	636.367,722 584.222,89	4	636.373,255 584.223,392	5.556
4	636.373,255 584.223,392	5	636.368,642 584.248,294	25.326
5	636.368,642 584.248,294	6	636.204,009 584.204,538	170.349

Punct început	X / Y	Punct sfârșit	X / Y	Lungime segment (** (m)
6	636.204,009 584.204,538	1	636.207,117 584.187,666	17.156

** Lungimile segmentelor sunt determinate în planul de proiecție Stereo 70 și sunt rotunjite la 1 milimetru.

*** Distanța dintre puncte este formată din segmente cumulate ce sunt mai mici decât valoarea 1 milimetru.

**DATE DESPRE IMOBILUL NR. 8310**

Oficiul de Cadastru și Publicitate Imobiliară NEAMT
Biroul de Cadastru și Publicitate Imobiliară Roman

A. Partea I. Descrierea imobilului

TEREN Extravilan

Adresa: Jud. Neamt, Tarla „Mangal”

Nr. Crt	Nr cadastral Nr. topografic	Suprafața* (mp)	Observații / Referințe
A1		2.385	Sector cadastral:104 Teren neimprejmuit;

B. Partea II. Proprietari și acte

Inscrieri privitoare la dreptul de proprietate și alte drepturi reale		Referințe
1 / 03/01/2025		
Act Normativ nr. 7, din 13/03/1996 emis de Parlamentul Romaniei;		
B1	Inscrierea posesiei, drept de PROPRIETATE, dobandit prin Lege, cota actuala 1/1 1) NEIDENTIFICAT NEIDENTIFICAT , Proprietar neidentificat	A1
B2	se noteaza mentiunea,proprietar neidentificat	A1

C. Partea III. SARCINI .

Inscrieri privind dezmembramintele dreptului de proprietate, drepturi reale de garanție și sarcini	Referințe
NU SUNT	

Anexa Nr. 1 La Partea I

Teren

Nr cadastral	Suprafața (mp)*	Observații / Referințe
	2.385	

* Suprafața este determinată în planul de proiecție Stereo 70.



Date referitoare la teren

Crt	Categorie folosință	Intravilan	Suprafața (mp)	Tarla	Parcelă	Nr. topo	Observații / Referințe
1	pașune	NU	2.385	36	375 376	-	

Lungime Segmente

1) Valorile lungimilor segmentelor sunt obținute din proiecție în plan.

Punct început	X / Y	Punct sfârșit	X / Y	Lungime segment (** (m)
1	636.167,459 584.402,921	2	636.167,045 584.408,589	5.683
3	636.146,955 584.400,003	4	636.138,522 584.396,398	9.171
5	636.126,768 584.391,931	6	636.086,169 584.376,5	43.433
7	636.065,868 584.368,784	8	636.055,717 584.364,925	10.86
9	636.052,855 584.363,838	10	636.035,318 584.357,465	18.659

Punct început	X / Y	Punct sfârșit	X / Y	Lungime segment (** (m)
2	636.167,045 584.408,589	3	636.146,955 584.400,003	21.848
4	636.138,522 584.396,398	5	636.126,768 584.391,931	12.574
6	636.086,169 584.376,5	7	636.065,868 584.368,784	21.718
8	636.055,717 584.364,925	9	636.052,855 584.363,838	3.061
10	636.035,318 584.357,465	11	636.014,875 584.350,037	21.751

Punct început	X / Y	Punct sfârșit	X / Y	Lungime segment (** (m)
11	636.014,875 584.350,037	12	635.994,401 584.342,597	21.784
13	635.971,894 584.334,419	14	635.953,827 584.326,416	19.76
15	635.933,906 584.317,591	16	635.931,374 584.316,469	2.769
17	635.914,759 584.306,979	18	635.898,584 584.297,74	18.628
19	635.891,539 584.293,716	20	635.888,656 584.291,605	3.573
21	635.867,587 584.276,141	22	635.846,092 584.260,44	26.619
23	635.841,677 584.258,002	24	635.813,652 584.242,522	32.016
25	635.842,569 584.256,297	26	635.947,443 584.314,841	120.108
27	636.048,929 584.356,035	1	636.167,459 584.402,921	127.466

Punct început	X / Y	Punct sfârșit	X / Y	Lungime segment (** (m)
12	635.994,401 584.342,597	13	635.971,894 584.334,419	23.947
14	635.953,827 584.326,416	15	635.933,906 584.317,591	21.788
16	635.931,374 584.316,469	17	635.914,759 584.306,979	19.134
18	635.898,584 584.297,74	19	635.891,539 584.293,716	8.113
20	635.888,656 584.291,605	21	635.867,587 584.276,141	26.135
22	635.846,092 584.260,44	23	635.841,677 584.258,002	5.043
24	635.813,652 584.242,522	25	635.842,569 584.256,297	32.03
26	635.947,443 584.314,841	27	636.048,929 584.356,035	109.528

** Lungimile segmentelor sunt determinate în planul de proiecție Stereo 70 și sunt rotunjite la 1 milimetru.

*** Distanța dintre puncte este formată din segmente cumulate ce sunt mai mici decât valoarea 1 milimetru.

**DATE DESPRE IMOBILUL NR. 8311**

Oficiul de Cadastru și Publicitate Imobiliară NEAMT
Biroul de Cadastru și Publicitate Imobiliară Roman

A. Partea I. Descrierea imobilului

TEREN Extravilan

Adresa: Jud. Neamt, Tarla „Mangal”

Nr. Crt	Nr cadastral Nr. topografic	Suprafața* (mp)	Observații / Referințe
A1		209	Sector cadastral:104 Teren neimprejmuit;

B. Partea II. Proprietari și acte

Inscrieri privitoare la dreptul de proprietate și alte drepturi reale		Referințe
1 / 03/01/2025		
Act Normativ nr. 7, din 13/03/1996 emis de Parlamentul Romaniei;		
B1	Inscrierea posesiei, drept de PROPRIETATE, dobandit prin Lege, cota actuala 1/1 1) NEIDENTIFICAT NEIDENTIFICAT , Proprietar neidentificat	A1
B2	se noteaza mentiunea,proprietar neidentificat	A1

C. Partea III. SARCINI .

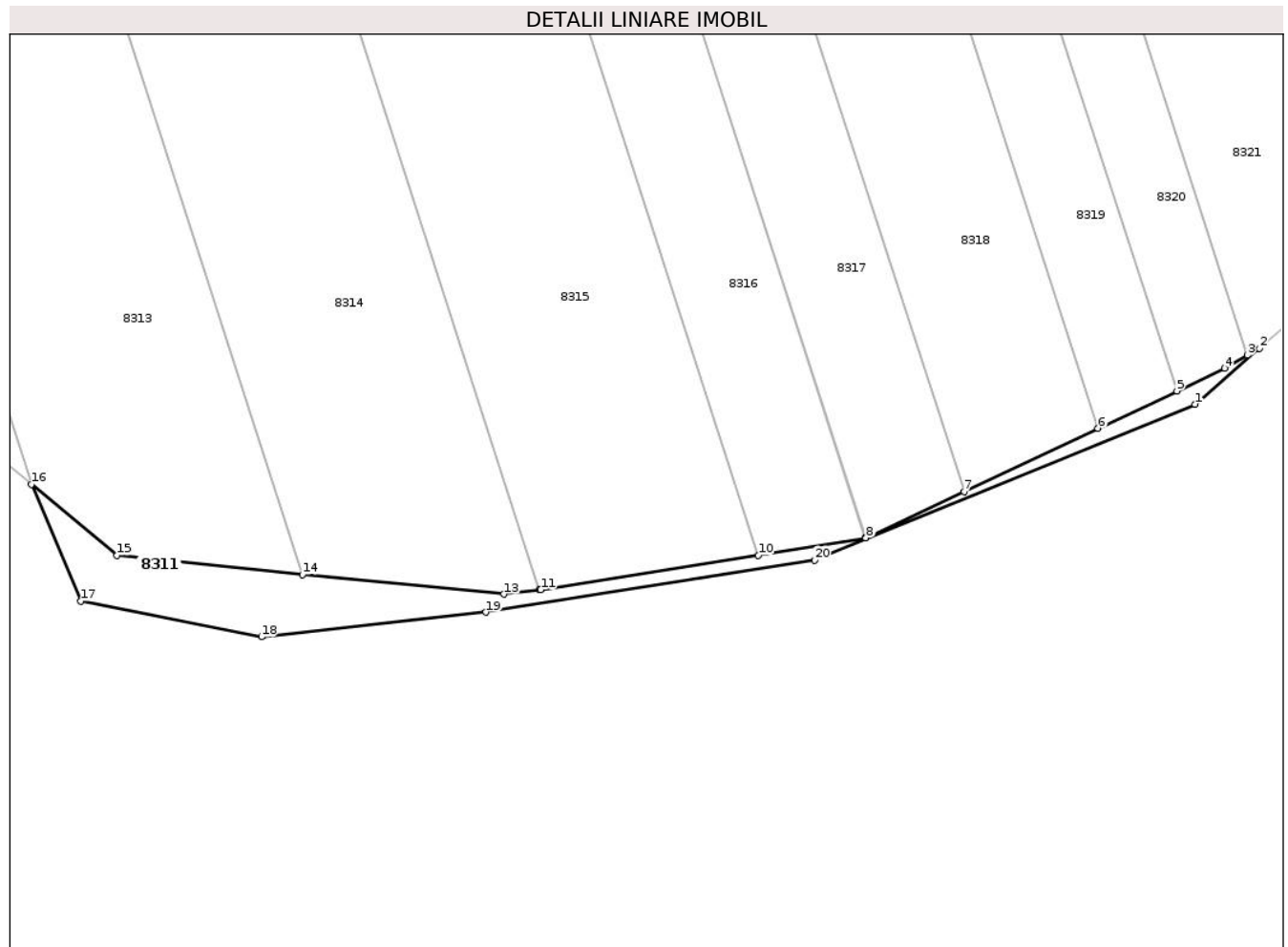
Inscrieri privind dezmembramintele dreptului de proprietate, drepturi reale de garanție și sarcini	Referințe
NU SUNT	

Anexa Nr. 1 La Partea I

Teren

Nr cadastral	Suprafața (mp)*	Observații / Referințe
	209	

* Suprafața este determinată în planul de proiecție Stereo 70.



Date referitoare la teren

Crt	Categorie folosință	Intravilan	Suprafața (mp)	Tarla	Parcelă	Nr. topo	Observații / Referințe
1	pasune	NU	209	36	376	-	

Lungime Segmente

1) Valorile lungimilor segmentelor sunt obținute din proiecție în plan.

Punct început	X / Y	Punct sfârșit	X / Y	Lungime segment (** (m)
1	635.648,846 584.149,705	2	635.654,064 584.154,227	6.905
2	635.654,064 584.154,227	3	635.653,081 584.153,663	1.133
3	635.653,081 584.153,663	4	635.651,236 584.152,605	2.127
4	635.651,236 584.152,605	5	635.647,372 584.150,779	4.274
5	635.647,372 584.150,779	6	635.640,983 584.147,762	7.066

Punct început	X / Y	Punct sfârșit	X / Y	Lungime segment (** (m)
6	635.640,983 584.147,762	7	635.630,149 584.142,645	11.982
7	635.630,149 584.142,645	8	635.622,206 584.138,893	8.785
8	635.622,206 584.138,893	9	635.622,146 584.138,865	0.066
9	635.622,146 584.138,865	10	635.613,485 584.137,488	8.77
10	635.613,485 584.137,488	11	635.595,865 584.134,688	17.841
11	635.595,865 584.134,688	12	635.595,757 584.134,675	0.109
12	635.595,757 584.134,675	13	635.592,889 584.134,33	2.889
13	635.592,889 584.134,33	14	635.576,569 584.135,911	16.396
14	635.576,569 584.135,911	15	635.561,55 584.137,455	15.098
15	635.561,55 584.137,455	16	635.554,627 584.143,233	9.017
16	635.554,627 584.143,233	17	635.558,631 584.133,759	10.285
17	635.558,631 584.133,759	18	635.573,26 584.130,88	14.91
18	635.573,26 584.130,88	19	635.591,436 584.132,873	18.285
19	635.591,436 584.132,873	20	635.618,035 584.137,081	26.93
20	635.618,035 584.137,081	1	635.648,846 584.149,705	33.297

** Lungimile segmentelor sunt determinate în planul de proiecție Stereo 70 și sunt rotunjite la 1 milimetru.

*** Distanța dintre puncte este formată din segmente cumulate ce sunt mai mici decât valoarea 1 milimetru.

**DATE DESPRE IMOBILUL NR. 8312**

Oficiul de Cadastru și Publicitate Imobiliară NEAMT
Biroul de Cadastru și Publicitate Imobiliară Roman

A. Partea I. Descrierea imobilului

TEREN Extravilan

Adresa: Jud. Neamt, Tarla „Mangal”

Nr. Crt	Nr cadastral Nr. topografic	Suprafața* (mp)	Observații / Referințe
A1		5.000	Sector cadastral:104 Teren neimpregmuit;

B. Partea II. Proprietari și acte

Inscrieri privitoare la dreptul de proprietate și alte drepturi reale		Referințe
1 / 03/01/2025		
Act Administrativ nr. 6/1391, din 16/11/1995 emis de CJPSDPAT Neamt;		
B1	Intabulare, drept de PROPRIETATE, dobandit prin Reconstituire, cota actuala 1/1 1) SACHERARIE GH. MARIA 2) IVĂNCUȚĂ GH. GHEORGHE	A1

C. Partea III. SARCINI .

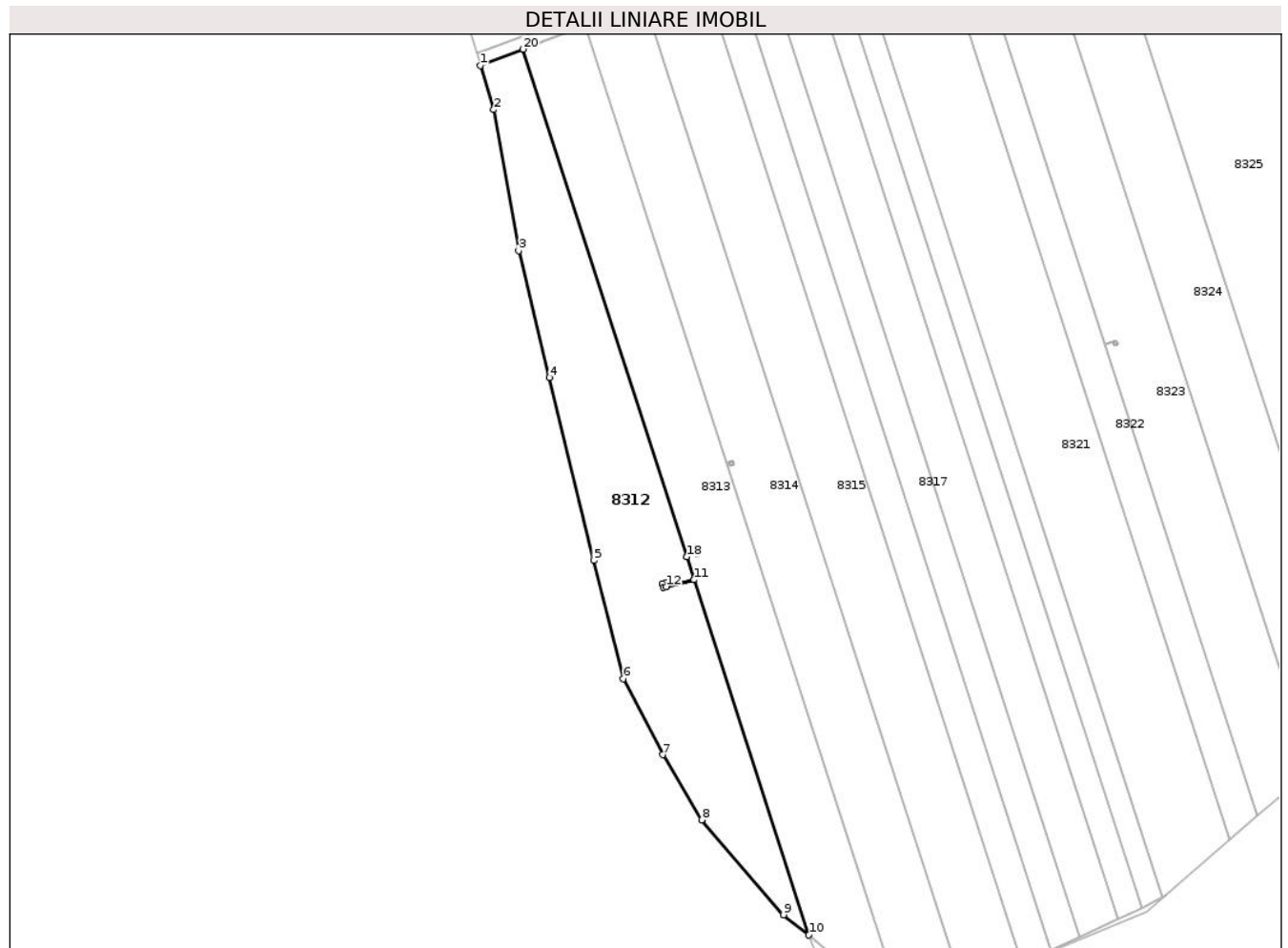
Inscrieri privind dezmembramintele dreptului de proprietate, drepturi reale de garanție și sarcini	Referințe
NU SUNT	

Anexa Nr. 1 La Partea I

Teren

Nr cadastral	Suprafața (mp)*	Observații / Referințe
	5.000	

* Suprafața este determinată în planul de proiecție Stereo 70.



Date referitoare la teren

Crt	Categorie folosință	Intra vilan	Suprafața (mp)	Tarla	Parcelă	Nr. topo	Observații / Referințe
1	arabil	NU	5.000	36	375/66	-	

Lungime Segmente

1) Valorile lungimilor segmentelor sunt obținute din proiecție în plan.

Punct început	X / Y	Punct sfârșit	X / Y	Lungime segment (** (m)
1	635.463,075 584.385,249	2	635.466,83 584.372,97	12.84
2	635.466,83 584.372,97	3	635.473,747 584.333,669	39.905
3	635.473,747 584.333,669	4	635.482,417 584.298,421	36.299
4	635.482,417 584.298,421	5	635.494,702 584.247,475	52.406
5	635.494,702 584.247,475	6	635.502,969 584.214,527	33.969

Punct început	X / Y	Punct sfârşit	X / Y	Lungime segment (** (m)
6	635.502,969 584.214,527	7	635.513,931 584.193,391	23.81
7	635.513,931 584.193,391	8	635.524,837 584.175,293	21.13
8	635.524,837 584.175,293	9	635.547,613 584.148,861	34.891
9	635.547,613 584.148,861	10	635.554,627 584.143,233	8.993
10	635.554,627 584.143,233	11	635.522,666 584.242,103	103.908
11	635.522,666 584.242,103	12	635.514,965 584.240,218	7.928
12	635.514,965 584.240,218	13	635.514,078 584.239,919	0.936
13	635.514,078 584.239,919	14	635.513,736 584.240,933	1.07
14	635.513,736 584.240,933	15	635.514,624 584.241,232	0.937
15	635.514,624 584.241,232	16	635.514,956 584.240,247	1.039
16	635.514,956 584.240,247	17	635.522,657 584.242,132	7.928
17	635.522,657 584.242,132	18	635.520,592 584.248,521	6.714
18	635.520,592 584.248,521	19	635.520,583 584.248,549	0.029
19	635.520,583 584.248,549	20	635.474,932 584.389,772	148.418
20	635.474,932 584.389,772	1	635.463,075 584.385,249	12.69

** Lungimile segmentelor sunt determinate în planul de proiecție Stereo 70 și sunt rotunjite la 1 milimetru.

*** Distanța dintre puncte este formată din segmente cumulate ce sunt mai mici decât valoarea 1 milimetru.

**DATE DESPRE IMOBILUL NR. 8313**

Oficiul de Cadastru și Publicitate Imobiliară NEAMT
Biroul de Cadastru și Publicitate Imobiliară Roman

A. Partea I. Descrierea imobilului

TEREN Extravilan

Adresa: Jud. Neamt, Tarla „Mangal”

Nr. Crt	Nr cadastral Nr. topografic	Suprafața* (mp)	Observații / Referințe
A1		5.000	Sector cadastral:104 Teren neimpregmuit;

B. Partea II. Proprietari și acte

Inscrieri privitoare la dreptul de proprietate și alte drepturi reale		Referințe
1 / 03/01/2025		
Act Notarial nr. 132, din 11/12/2015 emis de BIN Luminita Tanase;		
B1	Intabulare, drept de PROPRIETATE, dobandit prin Succesiune, cota actuala 1/4 1) ARADEI CATINCA	A1
B2	Intabulare, drept de PROPRIETATE, dobandit prin Succesiune, cota actuala 1/4 1) MIHALCEA MARIA	A1
B3	Intabulare, drept de PROPRIETATE, dobandit prin Succesiune, cota actuala 1/4 1) PLETEA C. COSTEL-CRISTIAN	A1
B4	Intabulare, drept de PROPRIETATE, dobandit prin Succesiune, cota actuala 1/4 1) PLETEA GH. GHEORGHE	A1

C. Partea III. SARCINI .

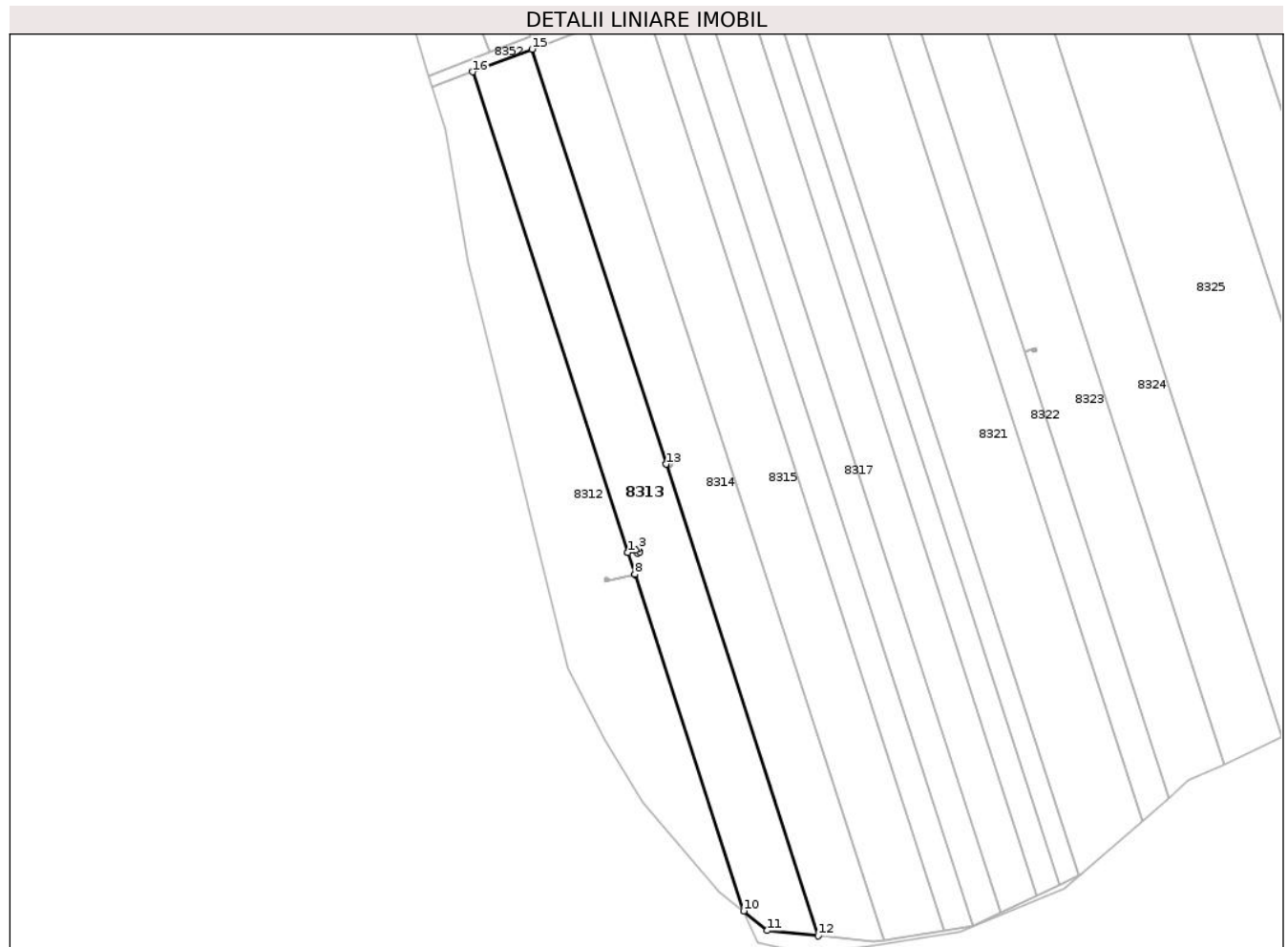
Inscrieri privind dezmembramintele dreptului de proprietate, drepturi reale de garanție și sarcini	Referințe
NU SUNT	

Anexa Nr. 1 La Partea I

Teren

Nr cadastral	Suprafața (mp)*	Observații / Referințe
	5.000	

* Suprafața este determinată în planul de proiecție Stereo 70.



Date referitoare la teren

Crt	Categorie folosință	Intra vilan	Suprafața (mp)	Tarla	Parcelă	Nr. topo	Observații / Referințe
1	arabil	NU	5.000	33	335A/2	-	Nr.topo cf. planului scara 1 : 10 000 36/375

Lungime Segmente

1) Valorile lungimilor segmentelor sunt obținute din proiecție în plan.

Punct început	X / Y	Punct sfârșit	X / Y	Lungime segment (** (m)
1	635.520,583 584.248,549	2	635.522,856 584.249,311	2.397
2	635.522,856 584.249,311	3	635.523,716 584.249,683	0.937
3	635.523,716 584.249,683	4	635.524,14 584.248,701	1.07
4	635.524,14 584.248,701	5	635.523,281 584.248,33	0.936
5	635.523,281 584.248,33	6	635.522,868 584.249,284	1.04

Punct început	X / Y	Punct sfârşit	X / Y	Lungime segment (** (m)
6	635.522,868 584.249,284	7	635.520,592 584.248,521	2.4
7	635.520,592 584.248,521	8	635.522,657 584.242,132	6.714
8	635.522,657 584.242,132	9	635.522,666 584.242,103	0.03
9	635.522,666 584.242,103	10	635.554,627 584.143,233	103.908
10	635.554,627 584.143,233	11	635.561,55 584.137,455	9.017
11	635.561,55 584.137,455	12	635.576,569 584.135,911	15.098
12	635.576,569 584.135,911	13	635.531,772 584.274,494	145.643
13	635.531,772 584.274,494	14	635.531,763 584.274,522	0.029
14	635.531,763 584.274,522	15	635.492,359 584.396,418	128.107
15	635.492,359 584.396,418	16	635.474,932 584.389,772	18.651
16	635.474,932 584.389,772	1	635.520,583 584.248,549	148.418

** Lungimile segmentelor sunt determinate în planul de proiecţie Stereo 70 şi sunt rotunjite la 1 milimetru.

*** Distanţa dintre puncte este formată din segmente cumulate ce sunt mai mici decât valoarea 1 milimetru.

**DATE DESPRE IMOBILUL NR. 8314**

Oficiul de Cadastru și Publicitate Imobiliară NEAMT
Biroul de Cadastru și Publicitate Imobiliară Roman

A. Partea I. Descrierea imobilului

TEREN Extravilan

Adresa: Jud. Neamt, Tarla „Mangal”

Nr. Crt	Nr cadastral Nr. topografic	Suprafața* (mp)	Observații / Referințe
A1		4.970	Sector cadastral:104 Teren neimpregmuit;

B. Partea II. Proprietari și acte

Inscrieri privitoare la dreptul de proprietate și alte drepturi reale		Referințe
1 / 03/01/2025		
Act Normativ nr. 7, din 13/03/1996 emis de Parlamentul Romaniei;		
B1	Inscrierea posesiei, drept de PROPRIETATE, dobandit prin Lege, cota actuala 1/1 1) NEIDENTIFICAT NEIDENTIFICAT , Proprietar neidentificat	A1
B2	se noteaza mentiunea,proprietar neidentificat	A1

C. Partea III. SARCINI .

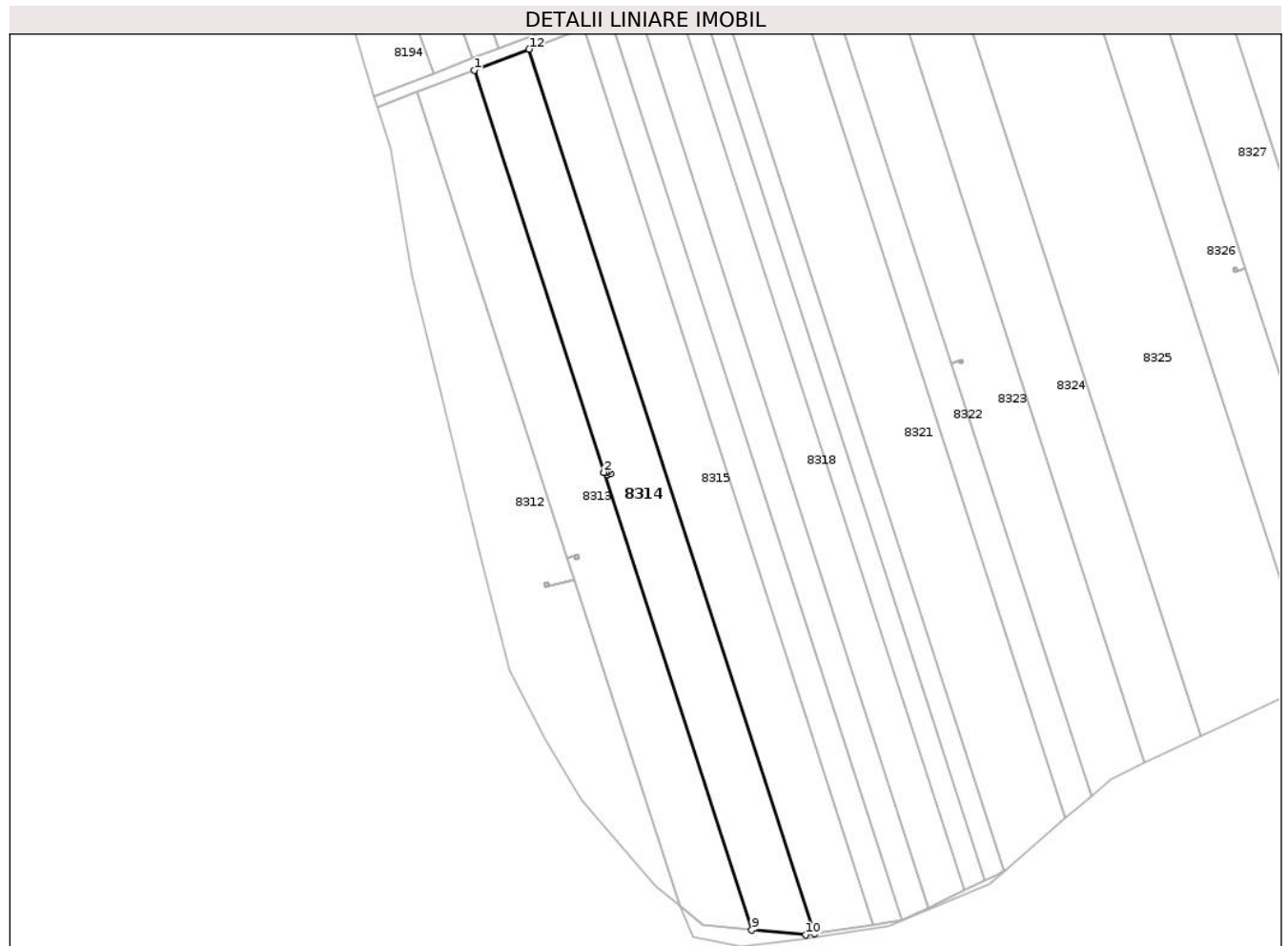
Inscrieri privind dezmembramintele dreptului de proprietate, drepturi reale de garanție și sarcini	Referințe
NU SUNT	

Anexa Nr. 1 La Partea I

Teren

Nr cadastral	Suprafața (mp)*	Observații / Referințe
	4.970	

* Suprafața este determinată în planul de proiecție Stereo 70.



Date referitoare la teren

Crt	Categorie folosință	Intravilan	Suprafața (mp)	Tarla	Parcelă	Nr. topo	Observații / Referințe
1	arabil	NU	4.970	36	375	-	

Lungime Segmente

1) Valorile lungimilor segmentelor sunt obținute din proiecție în plan.

Punct început	X / Y	Punct sfârșit	X / Y	Lungime segment (** (m)
1	635.492,359 584.396,418	2	635.531,763 584.274,522	128.107
2	635.531,763 584.274,522	3	635.532,436 584.274,748	0.71
3	635.532,436 584.274,748	4	635.533,296 584.275,12	0.937
4	635.533,296 584.275,12	5	635.533,72 584.274,138	1.07
5	635.533,72 584.274,138	6	635.532,861 584.273,766	0.936

Punct început	X / Y	Punct sfârşit	X / Y	Lungime segment (** (m)
6	635.532,861 584.273,766	7	635.532,448 584.274,72	1.04
7	635.532,448 584.274,72	8	635.531,772 584.274,494	0.713
8	635.531,772 584.274,494	9	635.576,569 584.135,911	145.643
9	635.576,569 584.135,911	10	635.592,889 584.134,33	16.396
10	635.592,889 584.134,33	11	635.595,757 584.134,675	2.889
11	635.595,757 584.134,675	12	635.509,085 584.402,798	281.784
12	635.509,085 584.402,798	1	635.492,359 584.396,418	17.901

** Lungimile segmentelor sunt determinate în planul de proiecţie Stereo 70 şi sunt rotunjite la 1 milimetru.

*** Distanţa dintre puncte este formată din segmente cumulate ce sunt mai mici decât valoarea 1 milimetru.

**DATE DESPRE IMOBILUL NR. 8315**

Oficiul de Cadastru și Publicitate Imobiliară NEAMT
Biroul de Cadastru și Publicitate Imobiliară Roman

A. Partea I. Descrierea imobilului

TEREN Extravilan

Adresa: Jud. Neamt, Tarla " Mangal"

Nr. Crt	Nr cadastral Nr. topografic	Suprafața* (mp)	Observații / Referințe
A1	52180	5.030	Sector cadastral:104 Teren neimpregmuit;

B. Partea II. Proprietari și acte

Inscrieri privitoare la dreptul de proprietate și alte drepturi reale		Referințe
23451 / 30/07/2020		
Act Notarial nr. 708, din 29/07/2020 emis de N.P. Sprianu Alexandra;		
B3	Intabulare, drept de PROPRIETATEcu titlul de cumpărare, dobandit prin Conventie, cota actuala 1/1, cota initiala 1/1 1) PRISECARU EMILIAN	A1
59217 / 18/11/2024		
Act Notarial nr. 1532, din 13/11/2024 emis de BIN SPRIANU Alexandra;		
B5	Se notează interdicțiile de grevare și înstrăinare 1) AGRICOVER CREDIT IFN S.A., CIF:999999999999	A1

C. Partea III. SARCINI

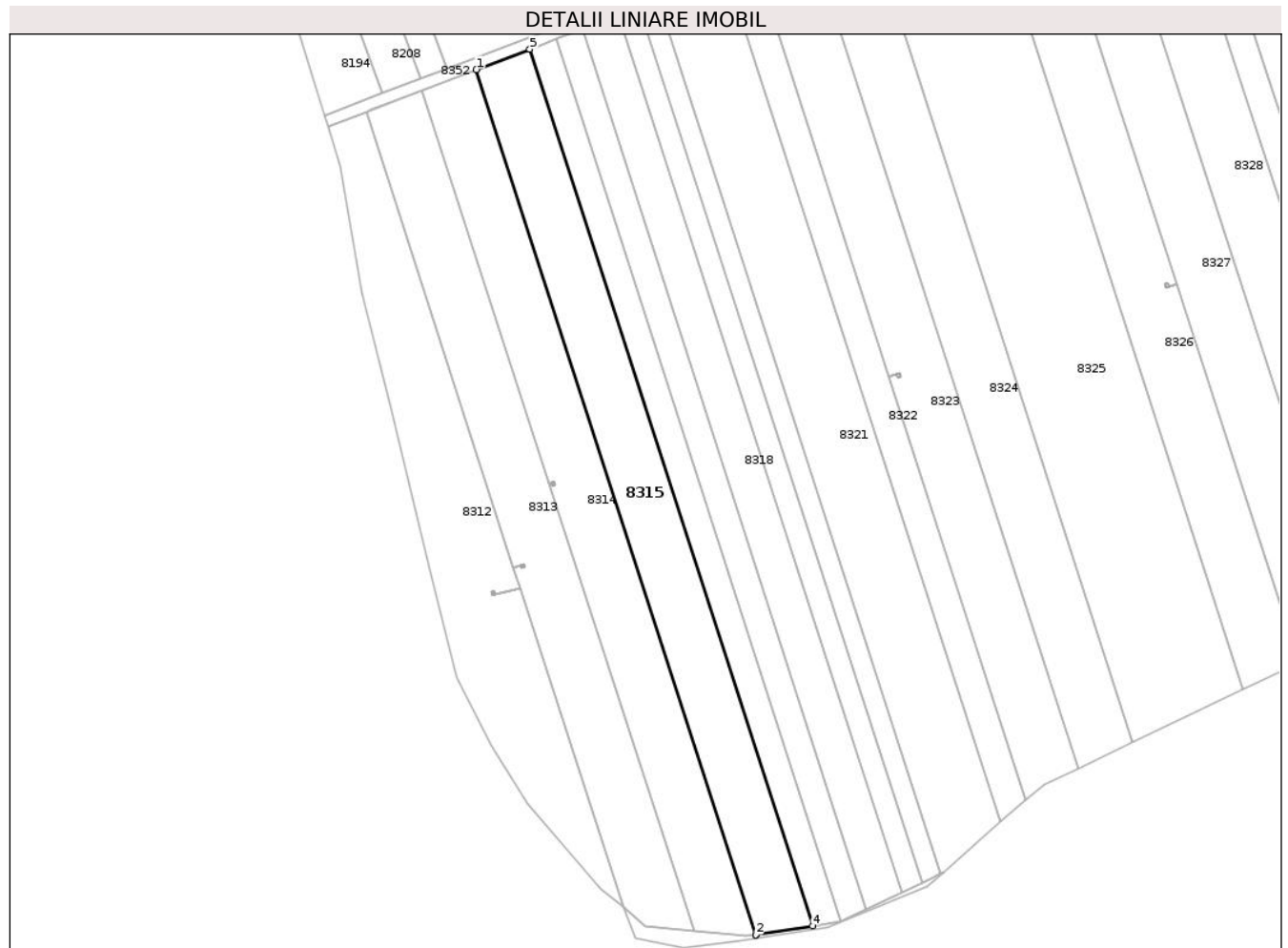
Inscrieri privind dezmembramintele dreptului de proprietate, drepturi reale de garanție și sarcini		Referințe
35697 / 18/08/2022		
Act Notarial nr. 1221, din 12/08/2022 emis de N.P.Sprianu Alexandra;		
C1	Intabulare, drept de IPOTECA, Valoare:909140 RONși celelalte obligații de plată aferente creditului, cota actuala 1/1 1) SOC. AGRICOVER CREDIT IFN SA, CIF:22940237	A1
59217 / 18/11/2024		
Act Notarial nr. 1532, din 13/11/2024 emis de BIN SPRIANU Alexandra;		
C2	Intabulare, drept de IPOTECA, Valoare:808350 LEI+ celelalte obligații de plată aferente creditului, cota actuala 1/1 1) AGRICOVER CREDIT IFN S.A., CIF:999999999999	A1

Anexa Nr. 1 La Partea I

Teren

Nr cadastral	Suprafața (mp)*	Observații / Referințe
52180	5.030	

* Suprafața este determinată în planul de proiecție Stereo 70.



Date referitoare la teren

Crt	Categorie folosință	Intra vilan	Suprafața (mp)	Tarla	Parcelă	Nr. topo	Observații / Referințe
1	arabil	NU	5.030	36	375/12	-	

Lungime Segmente

1) Valorile lungimilor segmentelor sunt obținute din proiecție în plan.

Punct început	X / Y	Punct sfârșit	X / Y	Lungime segment (** (m)
1	635.509,085 584.402,798	2	635.595,757 584.134,675	281.784
2	635.595,757 584.134,675	3	635.595,865 584.134,688	0.109
3	635.595,865 584.134,688	4	635.613,485 584.137,488	17.841
4	635.613,485 584.137,488	5	635.525,677 584.409,126	285.478
5	635.525,677 584.409,126	1	635.509,085 584.402,798	17.758

**** Lungimile segmentelor sunt determinate în planul de proiecție Stereo 70 și sunt rotunjite la 1 milimetru.**

***** Distanța dintre puncte este formată din segmente cumulate ce sunt mai mici decât valoarea 1 milimetru.**

**DATE DESPRE IMOBILUL NR. 8316**

Oficiul de Cadastru și Publicitate Imobiliară NEAMT
Biroul de Cadastru și Publicitate Imobiliară Roman

A. Partea I. Descrierea imobilului

TEREN Extravilan

Adresa: Jud. Neamt, Tarla „Mangal”

Nr. Crt	Nr cadastral Nr. topografic	Suprafața* (mp)	Observații / Referințe
A1		2.500	Sector cadastral:104 Teren neimprejmuit;

B. Partea II. Proprietari și acte

Inscrieri privitoare la dreptul de proprietate și alte drepturi reale		Referințe
1 / 03/01/2025		
Act Normativ nr. 7, din 13/03/1996 emis de Parlamentul Romaniei;		
B1	Inscrierea posesiei, drept de PROPRIETATE, dobandit prin Lege, cota actuala 1/1 1) NEIDENTIFICAT NEIDENTIFICAT , Proprietar neidentificat	A1
B2	se noteaza mentiunea,proprietar neidentificat	A1

C. Partea III. SARCINI .

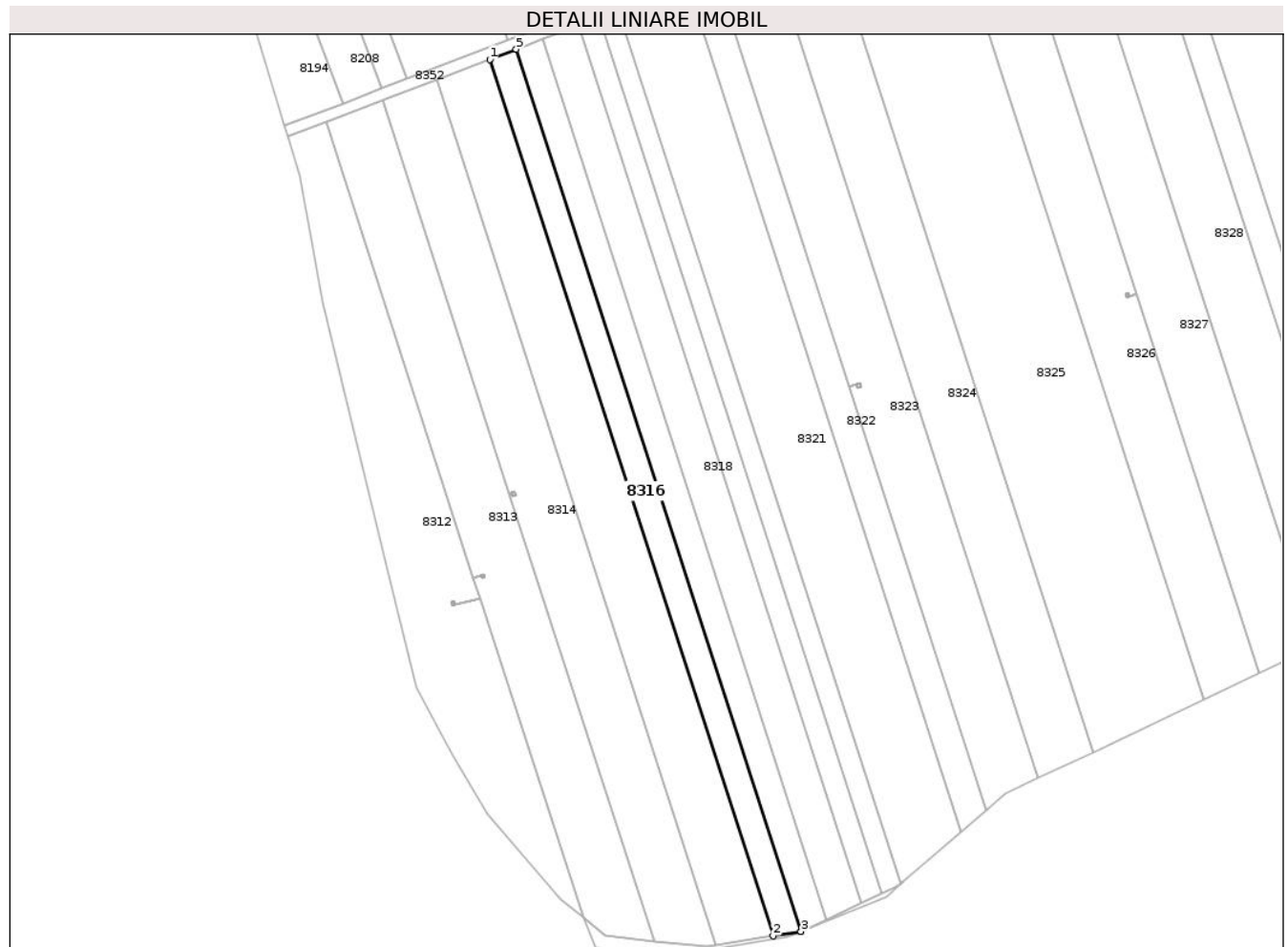
Inscrieri privind dezmembramintele dreptului de proprietate, drepturi reale de garanție și sarcini	Referințe
NU SUNT	

Anexa Nr. 1 La Partea I

Teren

Nr cadastral	Suprafața (mp)*	Observații / Referințe
	2.500	

* Suprafața este determinată în planul de proiecție Stereo 70.



Date referitoare la teren

Crt	Categorie folosință	Intra vilan	Suprafața (mp)	Tarla	Parcelă	Nr. topo	Observații / Referințe
1	arabil	NU	2.500	36	375	-	

Lungime Segmente

1) Valorile lungimilor segmentelor sunt obținute din proiecție în plan.

Punct început	X / Y	Punct sfârșit	X / Y	Lungime segment (** (m)
1	635.525,677 584.409,126	2	635.613,485 584.137,488	285.478
2	635.613,485 584.137,488	3	635.622,146 584.138,865	8.77
3	635.622,146 584.138,865	4	635.622,206 584.138,893	0.066
4	635.622,206 584.138,893	5	635.533,845 584.412,241	287.275
5	635.533,845 584.412,241	1	635.525,677 584.409,126	8.742

**** Lungimile segmentelor sunt determinate în planul de proiecție Stereo 70 și sunt rotunjite la 1 milimetru.**

***** Distanța dintre puncte este formată din segmente cumulate ce sunt mai mici decât valoarea 1 milimetru.**

**DATE DESPRE IMOBILUL NR. 8317**

Oficiul de Cadastru și Publicitate Imobiliară NEAMT
Biroul de Cadastru și Publicitate Imobiliară Roman

A. Partea I. Descrierea imobilului

TEREN Extravilan

Adresa: Jud. Neamt, Tarla,,Mangal

Nr. Crt	Nr cadastral Nr. topografic	Suprafața* (mp)	Observații / Referințe
A1		2.500	Sector cadastral:104 Teren neimprejmuit;

B. Partea II. Proprietari și acte

Inscrieri privitoare la dreptul de proprietate și alte drepturi reale		Referințe
1 / 07/01/2025		
Act Normativ nr. 7, din 13/03/1996 emis de Parlamentul Romaniei;		
B2	se noteaza mentiunea,proprietar neidentificat	A1
B7	Inscrierea posesiei, drept de PROPRIETATE, dobandit prin Lege, cota actuala 1/1, cota initiala 5/32	A1
1) NEIDENTIFICAT NEIDENTIFICAT , Proprietar neidentificat		

C. Partea III. SARCINI .

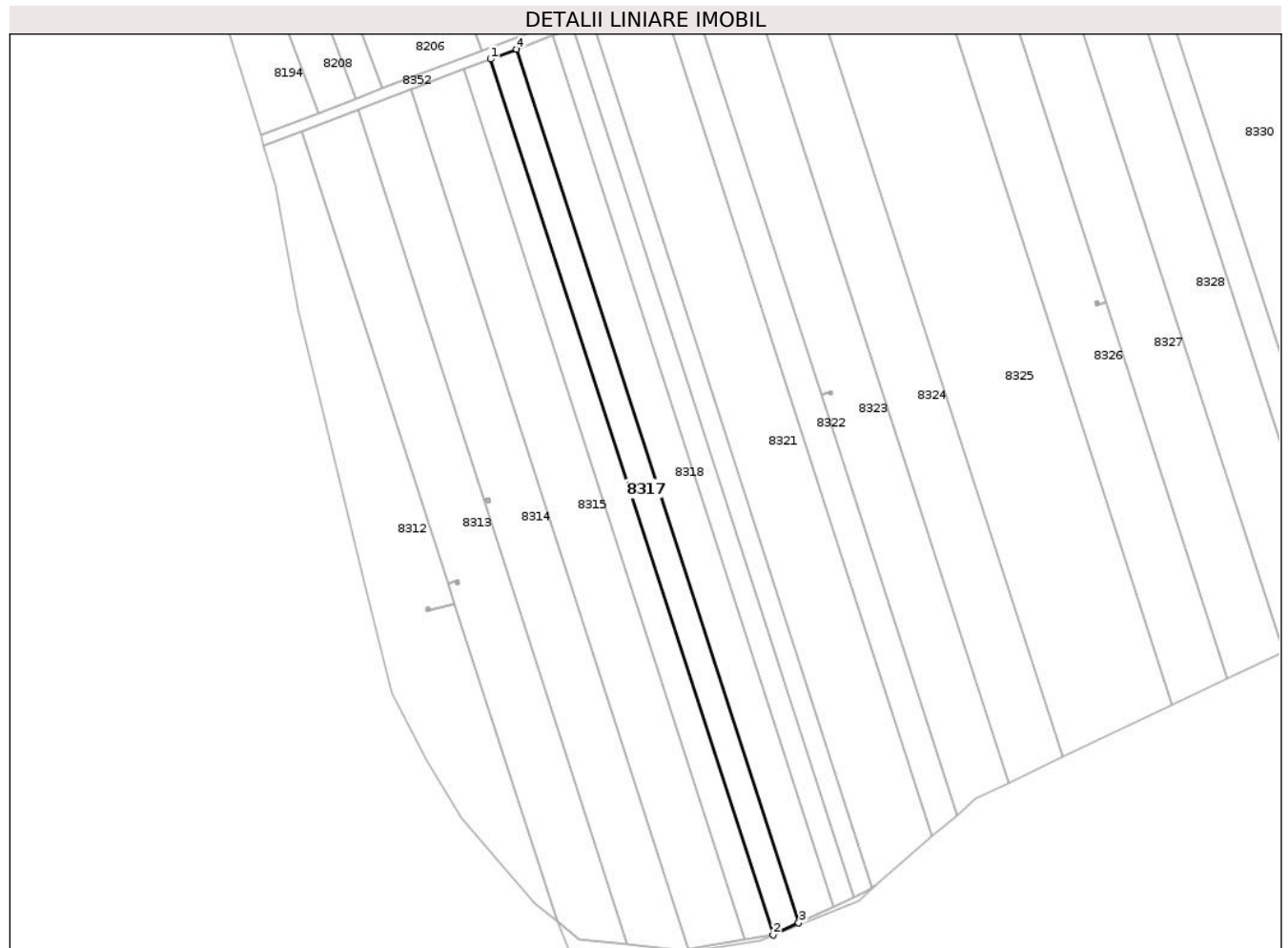
Inscrieri privind dezmembramintele dreptului de proprietate, drepturi reale de garanție și sarcini	Referințe
NU SUNT	

Anexa Nr. 1 La Partea I

Teren

Nr cadastral	Suprafața (mp)*	Observații / Referințe
	2.500	

* Suprafața este determinată în planul de proiecție Stereo 70.



Date referitoare la teren

Crt	Categorie folosință	Intra vilan	Suprafața (mp)	Tarla	Parcelă	Nr. topo	Observații / Referințe
1	arabil	NU	2.500	36	375	-	

Lungime Segmente

1) Valorile lungimilor segmentelor sunt obținute din proiecție în plan.

Punct început	X / Y	Punct sfârșit	X / Y	Lungime segment (** (m)
1	635.533,845 584.412,241	2	635.622,206 584.138,893	287.275
2	635.622,206 584.138,893	3	635.630,149 584.142,645	8.785
3	635.630,149 584.142,645	4	635.541,996 584.415,35	286.599
4	635.541,996 584.415,35	1	635.533,845 584.412,241	8.724

** Lungimile segmentelor sunt determinate în planul de proiecție Stereo 70 și sunt rotunjite la 1 milimetru.

***** Distanţa dintre puncte este formată din segmente cumulate ce sunt mai mici decât valoarea 1 milimetru.**

**DATE DESPRE IMOBILUL NR. 8318**

Oficiul de Cadastru și Publicitate Imobiliară NEAMT
Biroul de Cadastru și Publicitate Imobiliară Roman

A. Partea I. Descrierea imobilului

TEREN Extravilan

Adresa: Jud. Neamt, Tarla „Mangal”

Nr. Crt	Nr cadastral Nr. topografic	Suprafața* (mp)	Observații / Referințe
A1		3.400	Sector cadastral:104 Teren neimprejmuit;

B. Partea II. Proprietari și acte

Inscrieri privitoare la dreptul de proprietate și alte drepturi reale		Referințe
1 / 03/01/2025		
Act Administrativ nr. 6/1607, din 23/11/1995 emis de CJPSDPAT Neamt;		
B1	Intabulare, drept de PROPRIETATE, dobandit prin Reconstituire, cota actuala 1/1 1) BALCOȘ GR. RARIȚA	A1

C. Partea III. SARCINI .

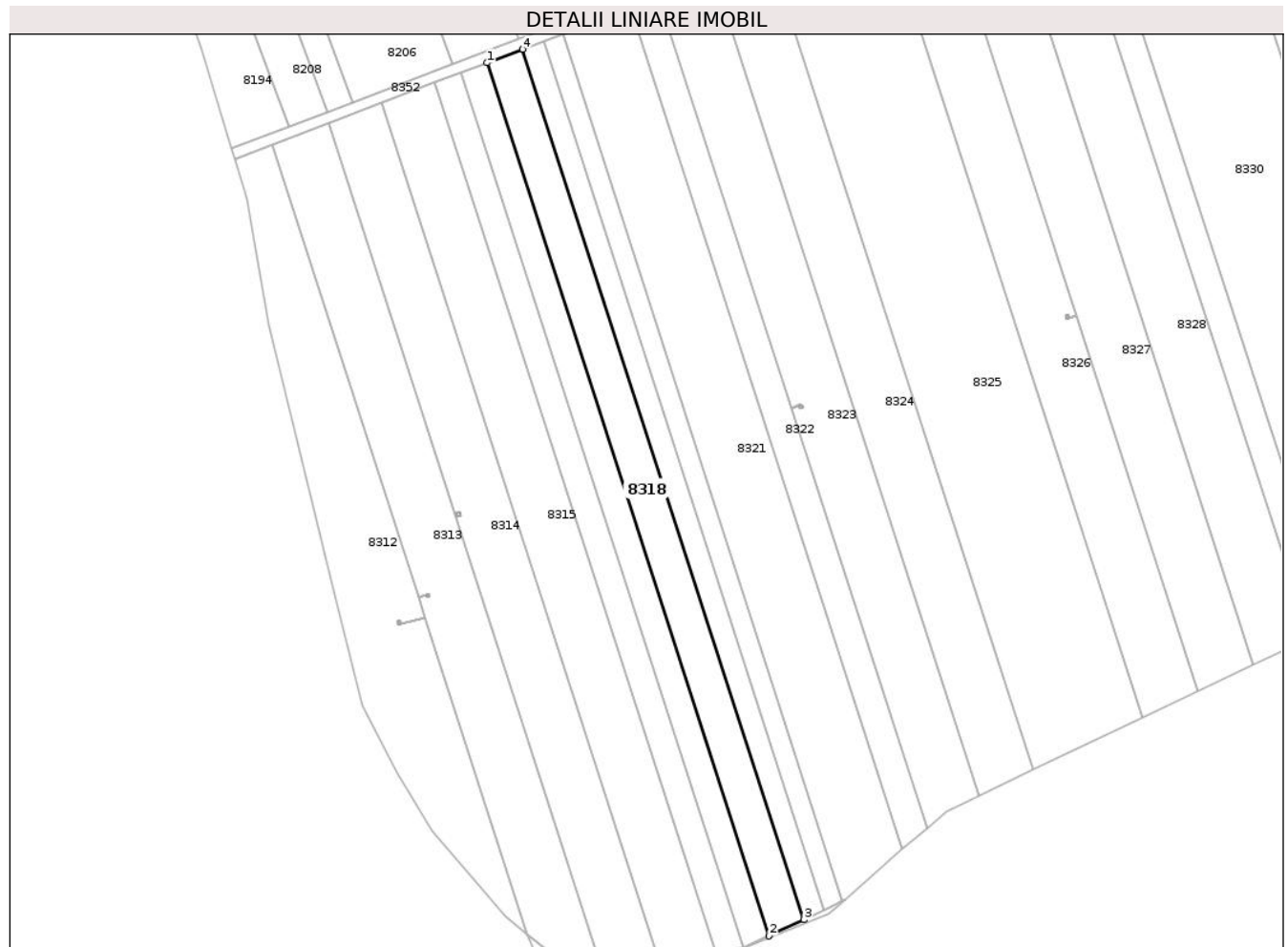
Inscrieri privind dezmembramintele dreptului de proprietate, drepturi reale de garanție și sarcini	Referințe
NU SUNT	

Anexa Nr. 1 La Partea I

Teren

Nr cadastral	Suprafața (mp)*	Observații / Referințe
	3.400	

* Suprafața este determinată în planul de proiecție Stereo 70.



Date referitoare la teren

Crt	Categorie folosință	Intra vilan	Suprafața (mp)	Tarla	Parcelă	Nr. topo	Observații / Referințe
1	arabil	NU	3.400	36	357/7	-	nr.topo cf. scara 1:10 000 36/375

Lungime Segmente

1) Valorile lungimilor segmentelor sunt obținute din proiecție în plan.

Punct început	X / Y	Punct sfârșit	X / Y	Lungime segment (** (m)
1	635.541,996 584.415,35	2	635.630,149 584.142,645	286.599
2	635.630,149 584.142,645	3	635.640,983 584.147,762	11.982
3	635.640,983 584.147,762	4	635.553,113 584.419,59	285.677
4	635.553,113 584.419,59	1	635.541,996 584.415,35	11.898

** Lungimile segmentelor sunt determinate în planul de proiecție Stereo 70 și sunt rotunjite la 1 milimetru.

***** Distanţa dintre puncte este formată din segmente cumulate ce sunt mai mici decât valoarea 1 milimetru.**

**DATE DESPRE IMOBILUL NR. 8319**

Oficiul de Cadastru și Publicitate Imobiliară NEAMT
Biroul de Cadastru și Publicitate Imobiliară Roman

A. Partea I. Descrierea imobilului

TEREN Extravilan

Adresa: Jud. Neamt, Tarla „Mangal”

Nr. Crt	Nr cadastral Nr. topografic	Suprafața* (mp)	Observații / Referințe
A1	50943	2.000	Sector cadastral:104 Teren neimpregmuit;

B. Partea II. Proprietari și acte

Inscrieri privitoare la dreptul de proprietate și alte drepturi reale		Referințe
39757 / 08/12/2014		
Act Administrativ nr. 6/1726, din 30/01/1996 emis de C.J.S.D.P.A.T. Neamț;		
B1	Intabulare, drept de PROPRIETATE, dobandit prin Reconstituire, cota actuala 1/1, cota initiala 1/1 1) SANDU GHEORGHE	A1

C. Partea III. SARCINI .

Inscrieri privind dezmembramintele dreptului de proprietate, drepturi reale de garanție și sarcini	Referințe
NU SUNT	

Anexa Nr. 1 La Partea I

Teren

Nr cadastral	Suprafața (mp)*	Observații / Referințe
50943	2.000	

* Suprafața este determinată în planul de proiecție Stereo 70.



Date referitoare la teren

Crt	Categorie folosință	Intra vilan	Suprafața (mp)	Tarla	Parcelă	Nr. topo	Observații / Referințe
1	arabil	NU	2.000	36	375/7a	-	

Lungime Segmente

1) Valorile lungimilor segmentelor sunt obținute din proiecție în plan.

Punct început	X / Y	Punct sfârșit	X / Y	Lungime segment (** (m)
1	635.553,113 584.419,59	2	635.640,983 584.147,762	285.677
2	635.640,983 584.147,762	3	635.647,372 584.150,779	7.066
3	635.647,372 584.150,779	4	635.559,669 584.422,091	285.135
4	635.559,669 584.422,091	1	635.553,113 584.419,59	7.017

** Lungimile segmentelor sunt determinate în planul de proiecție Stereo 70 și sunt rotunjite la 1 milimetru.

***** Distanţa dintre puncte este formată din segmente cumulate ce sunt mai mici decât valoarea 1 milimetru.**

**DATE DESPRE IMOBILUL NR. 8320**

Oficiul de Cadastru și Publicitate Imobiliară NEAMT
Biroul de Cadastru și Publicitate Imobiliară Roman

A. Partea I. Descrierea imobilului

TEREN Extravilan

Adresa: Jud. Neamt, Tarla „Mangal”

Nr. Crt	Nr cadastral Nr. topografic	Suprafața* (mp)	Observații / Referințe
A1		1.800	Sector cadastral:104 Teren neimpregmuit;

B. Partea II. Proprietari și acte

Inscrieri privitoare la dreptul de proprietate și alte drepturi reale	Referințe
1 / 03/01/2025	
Act Administrativ nr. 6/236, din 03/12/1997 emis de CJPSDPAT Neamt;	
B1	A1
Intabulare, drept de PROPRIETATE, dobandit prin Reconstituire, cota actuala 1/1	
1) GHIRVU C. CONSTANTIN	

C. Partea III. SARCINI .

Inscrieri privind dezmembramintele dreptului de proprietate, drepturi reale de garanție și sarcini	Referințe
NU SUNT	

Anexa Nr. 1 La Partea I

Teren

Nr cadastral	Suprafața (mp)*	Observații / Referințe
	1.800	

* Suprafața este determinată în planul de proiecție Stereo 70.



Date referitoare la teren

Crt	Categorie folosință	Intravilan	Suprafața (mp)	Tarla	Parcelă	Nr. topo	Observații / Referințe
1	arabil	NU	1.800	36	375/8	-	

Lungime Segmente

1) Valorile lungimilor segmentelor sunt obținute din proiecție în plan.

Punct început	X / Y	Punct sfârșit	X / Y	Lungime segment (** (m)
1	635.559,669 584.422,091	2	635.647,372 584.150,779	285.135
2	635.647,372 584.150,779	3	635.651,236 584.152,605	4.274
3	635.651,236 584.152,605	4	635.653,081 584.153,663	2.127
4	635.653,081 584.153,663	5	635.565,581 584.424,346	284.474
5	635.565,581 584.424,346	1	635.559,669 584.422,091	6.327

**** Lungimile segmentelor sunt determinate în planul de proiecție Stereo 70 și sunt rotunjite la 1 milimetru.**

***** Distanța dintre puncte este formată din segmente cumulate ce sunt mai mici decât valoarea 1 milimetru.**

**DATE DESPRE IMOBILUL NR. 8321**

Oficiul de Cadastru și Publicitate Imobiliară NEAMT
Biroul de Cadastru și Publicitate Imobiliară Roman

A. Partea I. Descrierea imobilului

TEREN Extravilan

Adresa: Jud. Neamt, Tarla „Mangal”

Nr. Crt	Nr cadastral Nr. topografic	Suprafața* (mp)	Observații / Referințe
A1		6.400	Sector cadastral:104 Teren neimpregmuit;

B. Partea II. Proprietari și acte

Inscrieri privitoare la dreptul de proprietate și alte drepturi reale		Referințe
1 / 03/01/2025		
Act Administrativ nr. 6/2951, din 09/10/2002 emis de CJPSDPAT Neamt;		
B1	Intabulare, drept de PROPRIETATE, dobandit prin Reconstituire, cota actuala 1/1 1) RADU MARIA	A1

C. Partea III. SARCINI .

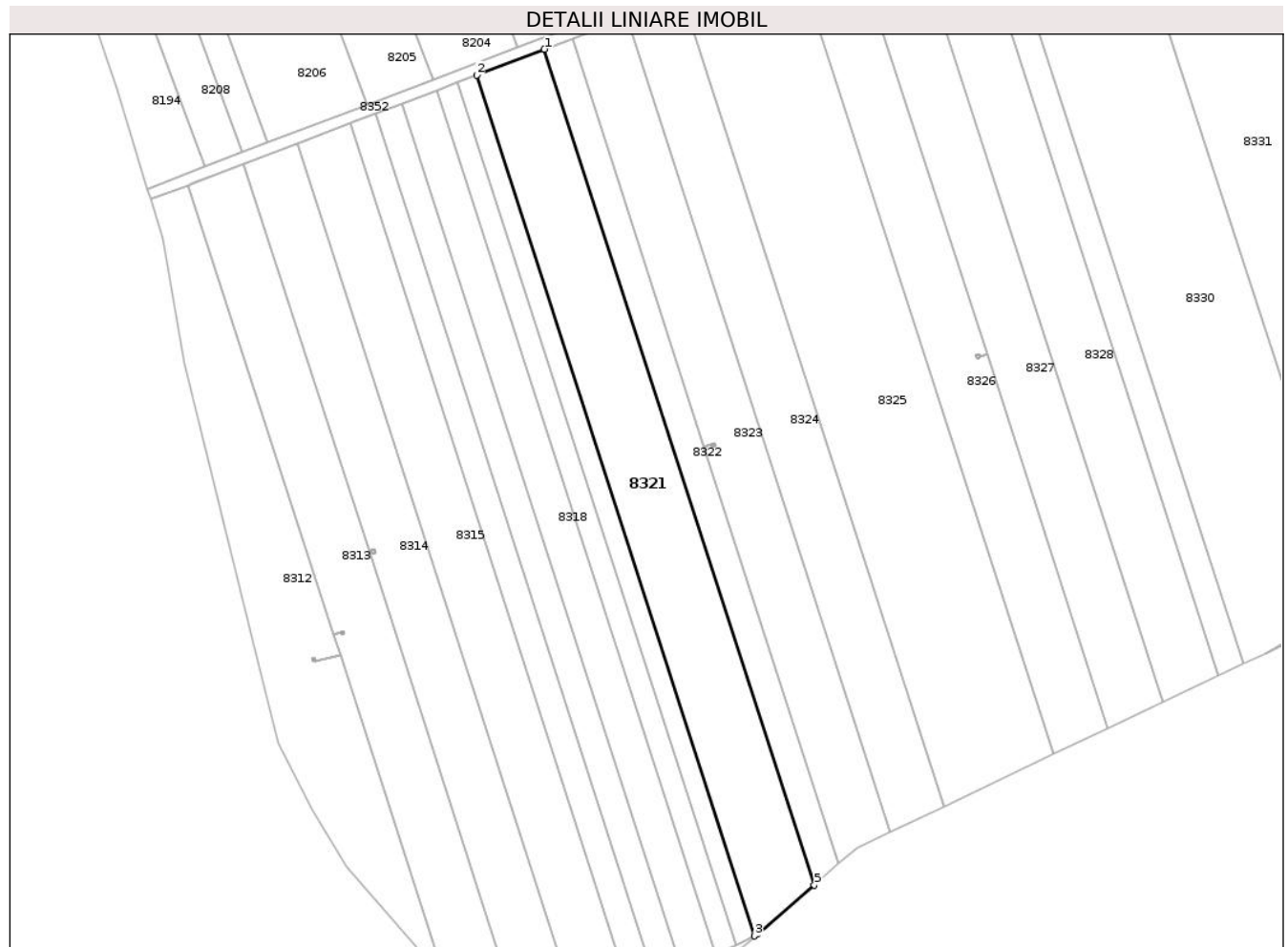
Inscrieri privind dezmembramintele dreptului de proprietate, drepturi reale de garanție și sarcini	Referințe
NU SUNT	

Anexa Nr. 1 La Partea I

Teren

Nr cadastral	Suprafața (mp)*	Observații / Referințe
	6.400	

* Suprafața este determinată în planul de proiecție Stereo 70.



Date referitoare la teren

Crt	Categorie folosință	Intravilan	Suprafața (mp)	Tarla	Parcelă	Nr. topo	Observații / Referințe
1	arabil	NU	6.400	36	375/9	-	

Lungime Segmente

1) Valorile lungimilor segmentelor sunt obținute din proiecție în plan.

Punct început	X / Y	Punct sfârșit	X / Y	Lungime segment (** (m)
1	635.586,932 584.432,489	2	635.565,581 584.424,346	22.851
2	635.565,581 584.424,346	3	635.653,081 584.153,663	284.474
3	635.653,081 584.153,663	4	635.654,064 584.154,227	1.133
4	635.654,064 584.154,227	5	635.671,888 584.169,673	23.585
5	635.671,888 584.169,673	1	635.586,932 584.432,489	276.206

**** Lungimile segmentelor sunt determinate în planul de proiecție Stereo 70 și sunt rotunjite la 1 milimetru.**

***** Distanța dintre puncte este formată din segmente cumulate ce sunt mai mici decât valoarea 1 milimetru.**

**DATE DESPRE IMOBILUL NR. 8322**

Oficiul de Cadastru și Publicitate Imobiliară NEAMT
Biroul de Cadastru și Publicitate Imobiliară Roman

A. Partea I. Descrierea imobilului

TEREN Extravilan

Adresa: Jud. Neamt, Tarla „Mangal”

Nr. Crt	Nr cadastral Nr. topografic	Suprafața* (mp)	Observații / Referințe
A1		2.580	Sector cadastral:104 Teren neimprejmuit;

B. Partea II. Proprietari și acte

Inscrieri privitoare la dreptul de proprietate și alte drepturi reale		Referințe
1 / 03/01/2025		
Act Normativ nr. 7, din 13/03/1996 emis de Parlamentul Romaniei;		
B1	Inscrierea posesiei, drept de PROPRIETATE, dobandit prin Lege, cota actuala 1/1 1) NEIDENTIFICAT NEIDENTIFICAT , Proprietar neidentificat	A1
B2	se noteaza mentiunea,proprietar neidentificat	A1

C. Partea III. SARCINI .

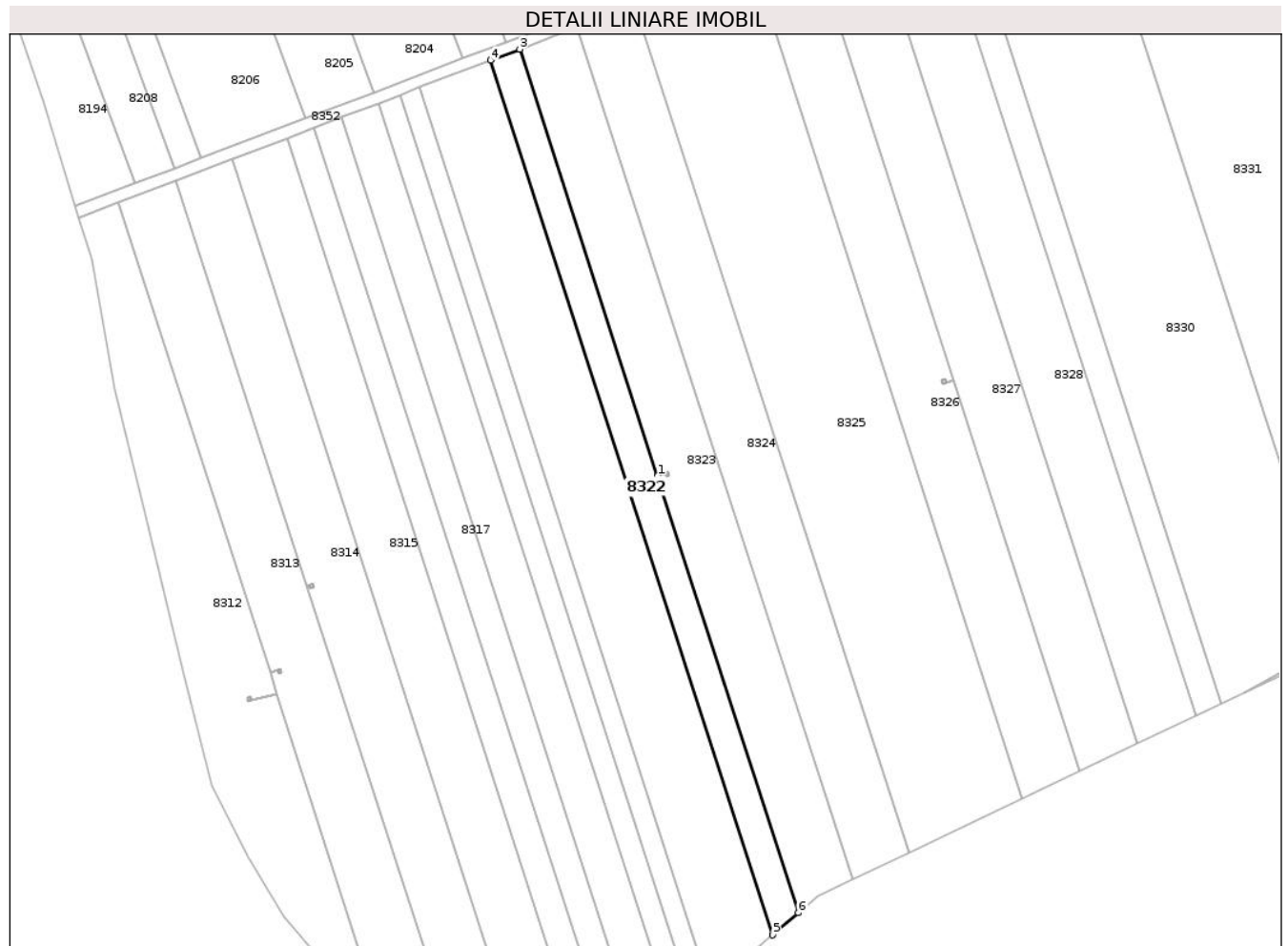
Inscrieri privind dezmembramintele dreptului de proprietate, drepturi reale de garanție și sarcini	Referințe
NU SUNT	

Anexa Nr. 1 La Partea I

Teren

Nr cadastral	Suprafața (mp)*	Observații / Referințe
	2.580	

* Suprafața este determinată în planul de proiecție Stereo 70.



Date referitoare la teren

Crt	Categorie folosință	Intra vilan	Suprafața (mp)	Tarla	Parcelă	Nr. topo	Observații / Referințe
1	arabil	NU	2.580	36	375	-	

Lungime Segmente

1) Valorile lungimilor segmentelor sunt obținute din proiecție în plan.

Punct început	X / Y	Punct sfârșit	X / Y	Lungime segment (** (m)
1	635.637,187 584.307,586	2	635.637,178 584.307,614	0.029
2	635.637,178 584.307,614	3	635.595,727 584.435,844	134.763
3	635.595,727 584.435,844	4	635.586,932 584.432,489	9.413
4	635.586,932 584.432,489	5	635.671,888 584.169,673	276.206
5	635.671,888 584.169,673	6	635.679,606 584.176,361	10.213

Punct început	X / Y	Punct sfârşit	X / Y	Lungime segment (** (m)
6	635.679,606 584.176,361	1	635.637,187 584.307,586	137.911

** Lungimile segmentelor sunt determinate în planul de proiecţie Stereo 70 şi sunt rotunjite la 1 milimetru.

*** Distanţa dintre puncte este formată din segmente cumulate ce sunt mai mici decât valoarea 1 milimetru.

**DATE DESPRE IMOBILUL NR. 8323**

Oficiul de Cadastru și Publicitate Imobiliară NEAMT
Biroul de Cadastru și Publicitate Imobiliară Roman

A. Partea I. Descrierea imobilului

TEREN Extravilan

Adresa: Jud. Neamt, Tarla „Mangal”

Nr. Crt	Nr cadastral Nr. topografic	Suprafața* (mp)	Observații / Referințe
A1		5.000	Sector cadastral:104 Teren neimprejmuit;

B. Partea II. Proprietari și acte

Inscrieri privitoare la dreptul de proprietate și alte drepturi reale	Referințe
1 / 03/01/2025	
Act Administrativ nr. 6/1796, din 17/01/1996 emis de CJPSDPAT Neamt;	
B1	A1
Intabulare, drept de PROPRIETATE, dobandit prin Reconstituire, cota actuala 1/1	
1) TĂRIȚĂ N. ALECU	

C. Partea III. SARCINI .

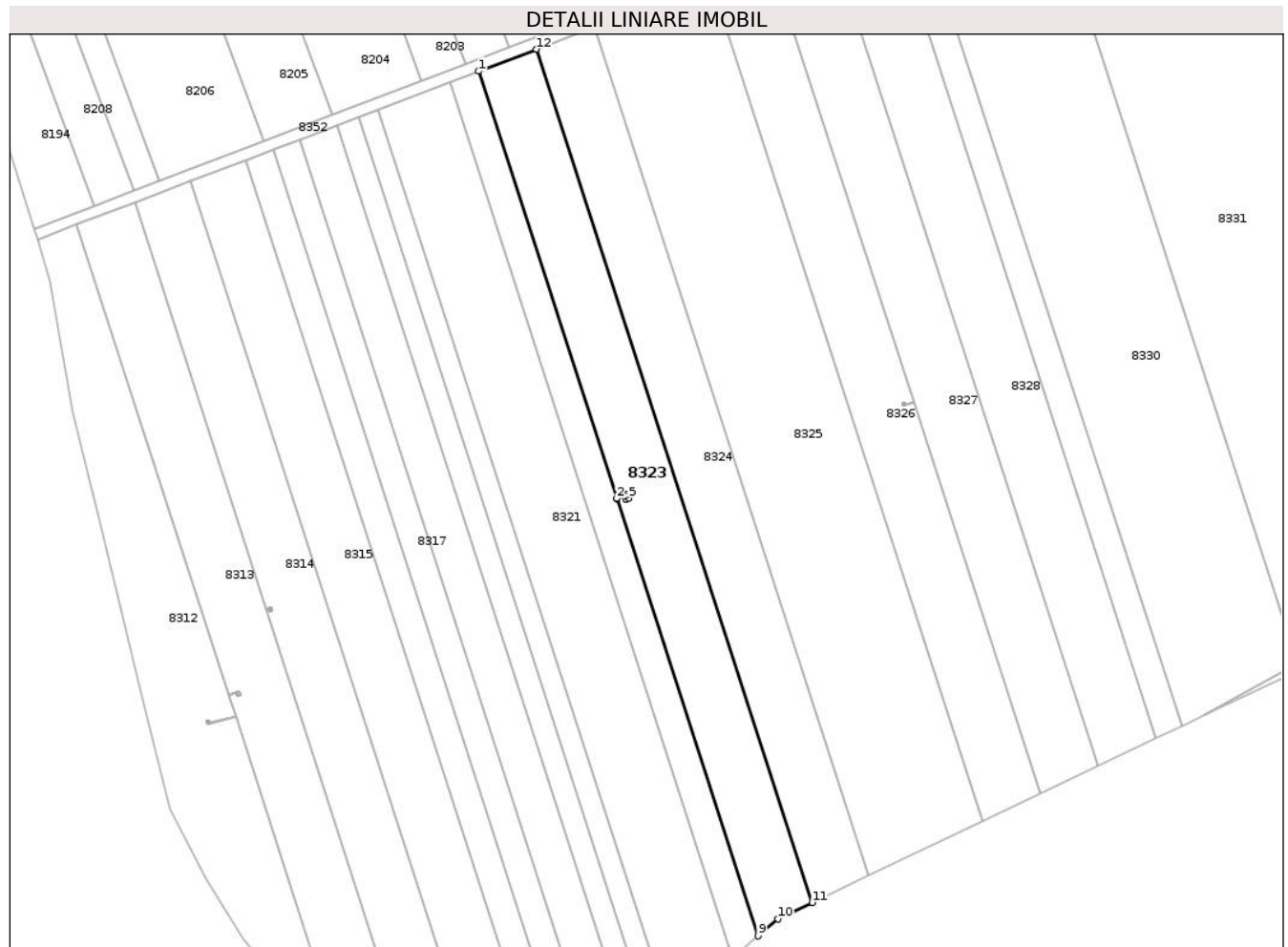
Inscrieri privind dezmembramintele dreptului de proprietate, drepturi reale de garanție și sarcini	Referințe
NU SUNT	

Anexa Nr. 1 La Partea I

Teren

Nr cadastral	Suprafața (mp)*	Observații / Referințe
	5.000	

* Suprafața este determinată în planul de proiecție Stereo 70.



Date referitoare la teren

Crt	Categorie folosință	Intravilan	Suprafața (mp)	Tarla	Parcelă	Nr. topo	Observații / Referințe
1	arabil	NU	5.000	36	375/13	-	

Lungime Segmente

1) Valorile lungimilor segmentelor sunt obținute din proiecție în plan.

Punct început	X / Y	Punct sfârșit	X / Y	Lungime segment (** (m)
1	635.595,727 584.435,844	2	635.637,178 584.307,614	134.763
2	635.637,178 584.307,614	3	635.639,451 584.308,376	2.397
3	635.639,451 584.308,376	4	635.640,311 584.308,748	0.937
4	635.640,311 584.308,748	5	635.640,735 584.307,766	1.07
5	635.640,735 584.307,766	6	635.639,876 584.307,394	0.936

Punct început	X / Y	Punct sfârşit	X / Y	Lungime segment (** (m)
6	635.639,876 584.307,394	7	635.639,463 584.308,348	1.04
7	635.639,463 584.308,348	8	635.637,187 584.307,586	2.4
8	635.637,187 584.307,586	9	635.679,606 584.176,361	137.911
9	635.679,606 584.176,361	10	635.685,525 584.181,49	7.832
10	635.685,525 584.181,49	11	635.695,811 584.186,39	11.393
11	635.695,811 584.186,39	12	635.613,04 584.442,447	269.103
12	635.613,04 584.442,447	1	635.595,727 584.435,844	18.529

** Lungimile segmentelor sunt determinate în planul de proiecție Stereo 70 și sunt rotunjite la 1 milimetru.

*** Distanța dintre puncte este formată din segmente cumulate ce sunt mai mici decât valoarea 1 milimetru.

**DATE DESPRE IMOBILUL NR. 8324**

Oficiul de Cadastru și Publicitate Imobiliară NEAMT
Biroul de Cadastru și Publicitate Imobiliară Roman

A. Partea I. Descrierea imobilului

TEREN Extravilan

Adresa: Jud. Neamt, Tarla „Mangal”

Nr. Crt	Nr cadastral Nr. topografic	Suprafața* (mp)	Observații / Referințe
A1		5.000	Sector cadastral:104 Teren neimpregmuit;

B. Partea II. Proprietari și acte

Inscrieri privitoare la dreptul de proprietate și alte drepturi reale		Referințe
1 / 03/01/2025		
Act Administrativ nr. 6/1715, din 16/11/1995 emis de CJPSDPAT Neamt;		
B1	Intabulare, drept de PROPRIETATE, dobandit prin Reconstituire, cota actuala 1/1	A1
	1) PLETEA TIȚA 2) PĂDURARU PROFIRA	

C. Partea III. SARCINI .

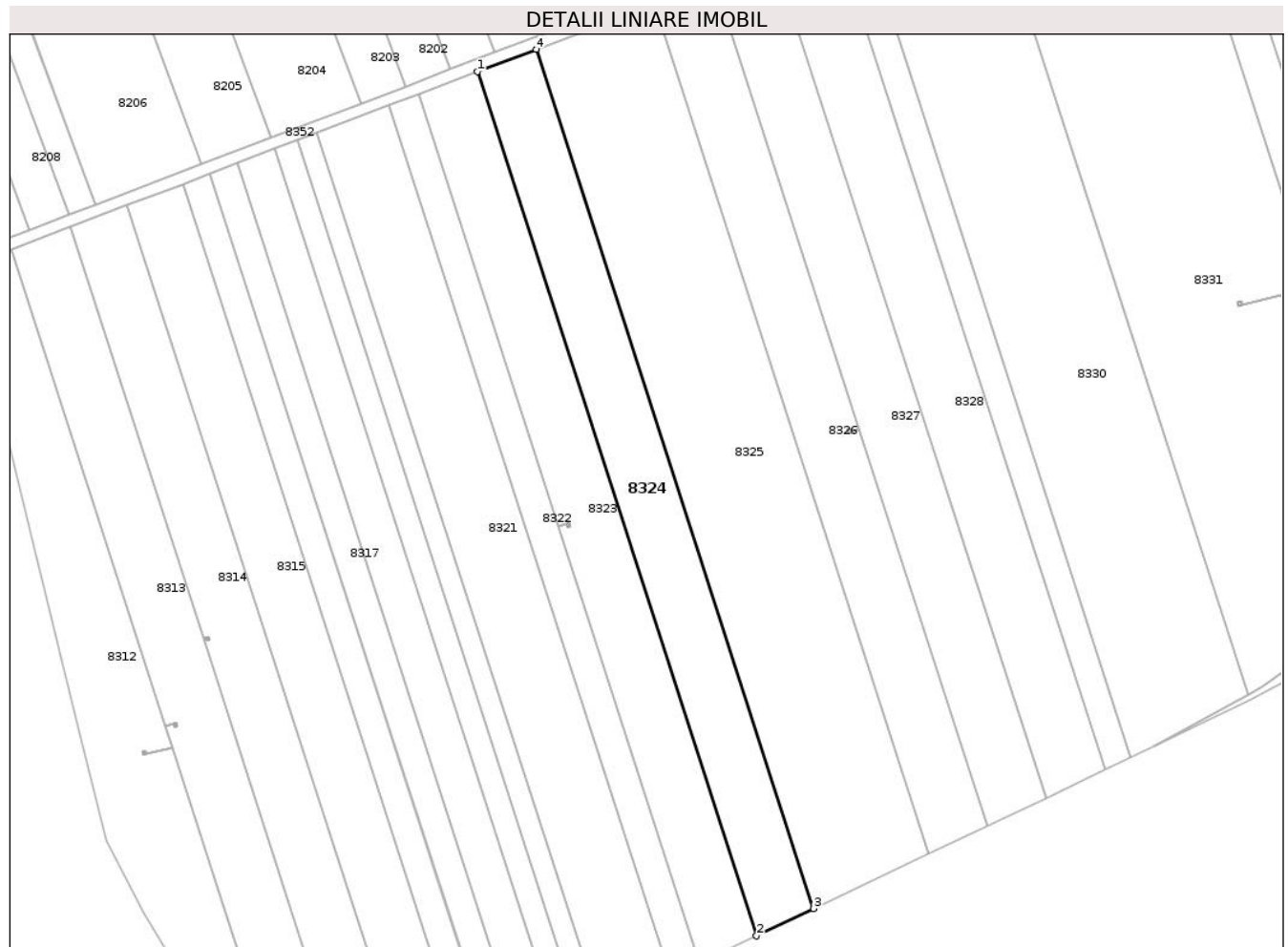
Inscrieri privind dezmembramintele dreptului de proprietate, drepturi reale de garanție și sarcini	Referințe
NU SUNT	

Anexa Nr. 1 La Partea I

Teren

Nr cadastral	Suprafața (mp)*	Observații / Referințe
	5.000	

* Suprafața este determinată în planul de proiecție Stereo 70.



Date referitoare la teren

Crt	Categorie folosință	Intra vilan	Suprafața (mp)	Tarla	Parcelă	Nr. topo	Observații / Referințe
1	arabil	NU	5.000	33	335A/3	-	nr.topo cf planului scara 1 : 10 000 36/375

Lungime Segmente

1) Valorile lungimilor segmentelor sunt obținute din proiecție în plan.

Punct început	X / Y	Punct sfârșit	X / Y	Lungime segment (** (m)
1	635.613,04 584.442,447	2	635.695,811 584.186,39	269.103
2	635.695,811 584.186,39	3	635.712,78 584.194,473	18.796
3	635.712,78 584.194,473	4	635.630,472 584.449,096	267.596
4	635.630,472 584.449,096	1	635.613,04 584.442,447	18.657

**** Lungimile segmentelor sunt determinate în planul de proiecție Stereo 70 și sunt rotunjite la 1 milimetru.**

***** Distanța dintre puncte este formată din segmente cumulate ce sunt mai mici decât valoarea 1 milimetru.**

**DATE DESPRE IMOBILUL NR. 8325**

Oficiul de Cadastru și Publicitate Imobiliară NEAMT
Biroul de Cadastru și Publicitate Imobiliară Roman

A. Partea I. Descrierea imobilului

TEREN Extravilan

Adresa: Jud. Neamt, Tarla „Mangal”

Nr. Crt	Nr cadastral Nr. topografic	Suprafața* (mp)	Observații / Referințe
A1		10.000	Sector cadastral:104 Teren neimprejmuit;

B. Partea II. Proprietari și acte

Inscrieri privitoare la dreptul de proprietate și alte drepturi reale		Referințe
1 / 03/01/2025		
Act Administrativ nr. 6/1588, din 02/10/1996 emis de CJPSDPAT Neamt;		
B1	Intabulare, drept de PROPRIETATE, dobandit prin Reconstituire, cota actuala 1/1	A1
	1) DÎNCĂ P. PAVEL-TRAIAN 2) MUNTEANU GH. IOAN 3) MUNTEANU GH. GHEORGHE 4) TOFAN C. MARIA 5) DÎNCĂ P. DOINIȚA	

C. Partea III. SARCINI .

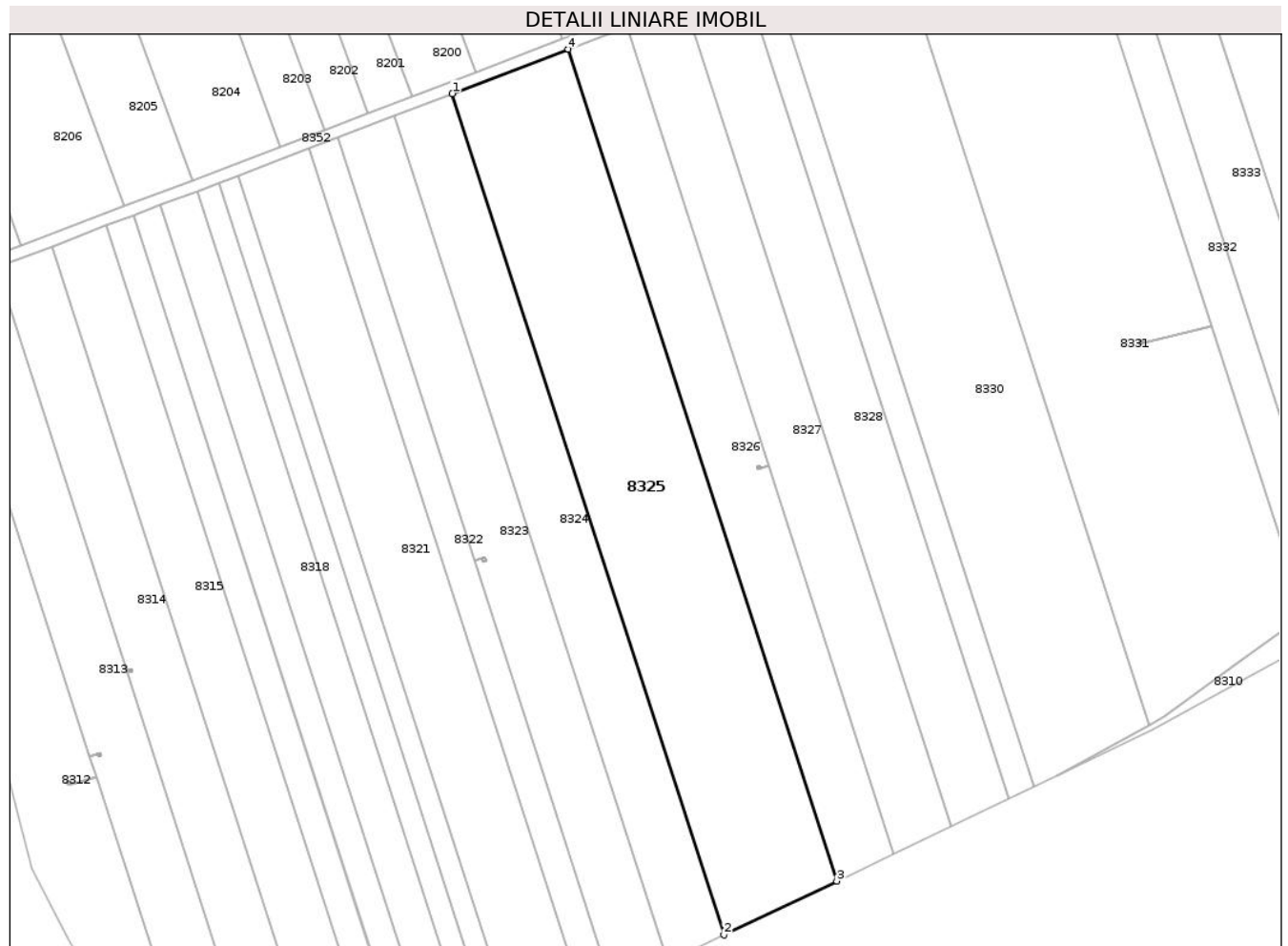
Inscrieri privind dezmembramintele dreptului de proprietate, drepturi reale de garanție și sarcini	Referințe
NU SUNT	

Anexa Nr. 1 La Partea I

Teren

Nr cadastral	Suprafața (mp)*	Observații / Referințe
	10.000	

* Suprafața este determinată în planul de proiecție Stereo 70.



Date referitoare la teren

Crt	Categorie folosință	Intra vilan	Suprafața (mp)	Tarla	Parcelă	Nr. topo	Observații / Referințe
1	arabil	NU	10.000	36	375/14	-	

Lungime Segmente

1) Valorile lungimilor segmentelor sunt obținute din proiecție în plan.

Punct început	X / Y	Punct sfârșit	X / Y	Lungime segment (** (m)
1	635.630,472 584.449,096	2	635.712,78 584.194,473	267.596
2	635.712,78 584.194,473	3	635.747,008 584.210,777	37.913
3	635.747,008 584.210,777	4	635.665,635 584.462,507	264.555
4	635.665,635 584.462,507	1	635.630,472 584.449,096	37.634

** Lungimile segmentelor sunt determinate în planul de proiecție Stereo 70 și sunt rotunjite la 1 milimetru.

***** Distanţa dintre puncte este formată din segmente cumulate ce sunt mai mici decât valoarea 1 milimetru.**

**DATE DESPRE IMOBILUL NR. 8326**

Oficiul de Cadastru și Publicitate Imobiliară NEAMT
Biroul de Cadastru și Publicitate Imobiliară Roman

A. Partea I. Descrierea imobilului

TEREN Extravilan

Adresa: Jud. Neamt, Tarla „Mangal”

Nr. Crt	Nr cadastral Nr. topografic	Suprafața* (mp)	Observații / Referințe
A1		5.000	Sector cadastral:104 Teren neimprejmuit;

B. Partea II. Proprietari și acte

Inscrieri privitoare la dreptul de proprietate și alte drepturi reale		Referințe
1 / 03/01/2025		
Act Administrativ nr. 6/1422, din 22/02/1996 emis de CJPSDPAT Neamt;		
B1	Intabulare, drept de PROPRIETATE, dobandit prin Reconstituire, cota actuala 1/1 1) PLATON MARIA 2) PLETEA I. GHEORGHE	A1

C. Partea III. SARCINI .

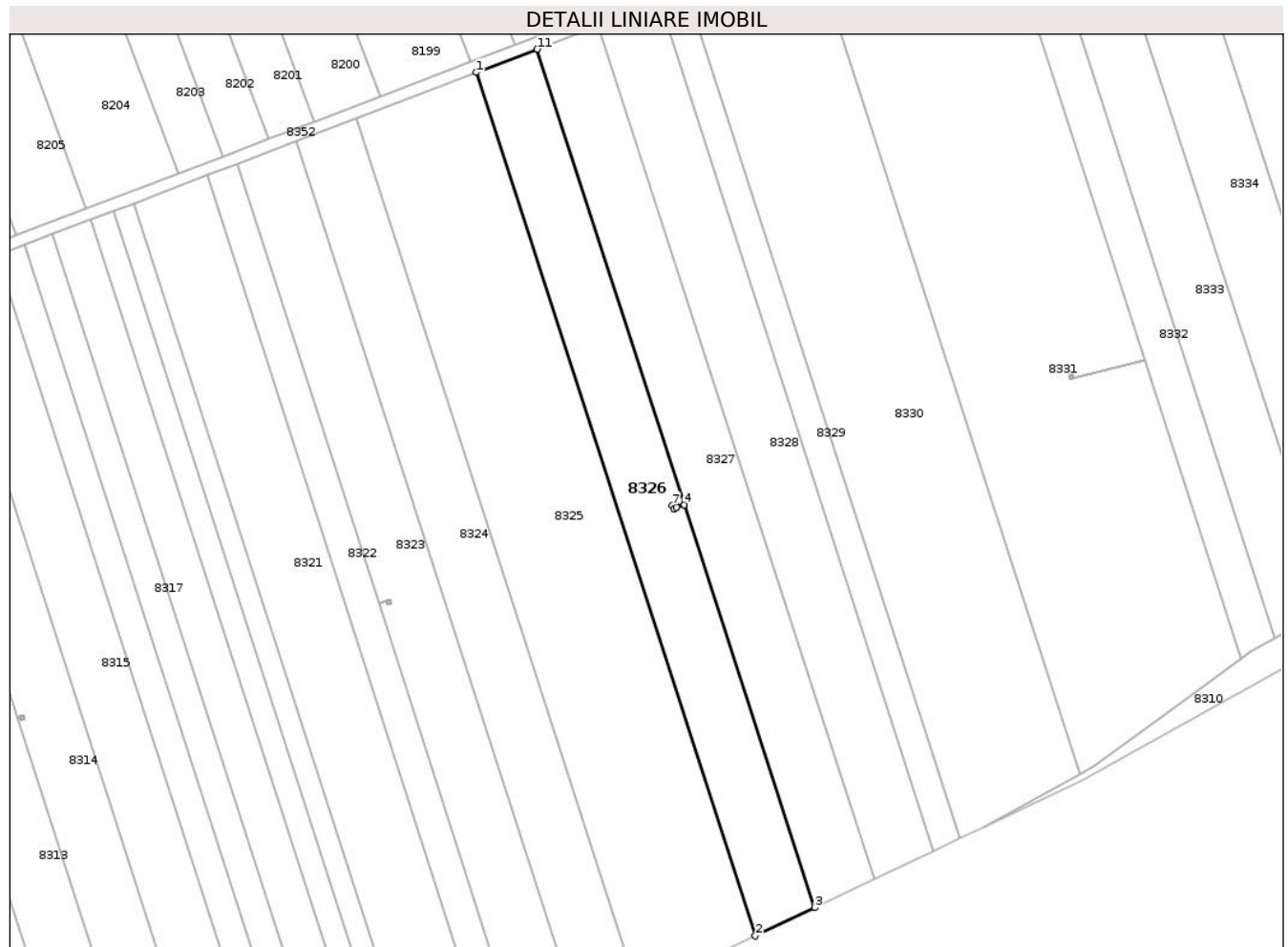
Inscrieri privind dezmembramintele dreptului de proprietate, drepturi reale de garanție și sarcini	Referințe
NU SUNT	

Anexa Nr. 1 La Partea I

Teren

Nr cadastral	Suprafața (mp)*	Observații / Referințe
	5.000	

* Suprafața este determinată în planul de proiecție Stereo 70.



Date referitoare la teren

Crt	Categorie folosință	Intra vilan	Suprafața (mp)	Tarla	Parcelă	Nr. topo	Observații / Referințe
1	arabil	NU	5.000	36	375/15	-	

Lungime Segmente

1) Valorile lungimilor segmentelor sunt obținute din proiecție în plan.

Punct început	X / Y	Punct sfârșit	X / Y	Lungime segment (** (m)
1	635.665,635 584.462,507	2	635.747,008 584.210,777	264.555
2	635.747,008 584.210,777	3	635.764,273 584.219,001	19.124
3	635.764,273 584.219,001	4	635.726,298 584.336,479	123.463
4	635.726,298 584.336,479	5	635.724,052 584.335,664	2.389
5	635.724,052 584.335,664	6	635.723,202 584.335,271	0.936

Punct început	X / Y	Punct sfârşit	X / Y	Lungime segment (** (m)
6	635.723,202 584.335,271	7	635.722,753 584.336,242	1.07
7	635.722,753 584.336,242	8	635.723,603 584.336,635	0.936
8	635.723,603 584.336,635	9	635.724,039 584.335,691	1.04
9	635.724,039 584.335,691	10	635.726,289 584.336,507	2.393
10	635.726,289 584.336,507	11	635.683,372 584.469,272	139.529
11	635.683,372 584.469,272	1	635.665,635 584.462,507	18.983

** Lungimile segmentelor sunt determinate în planul de proiecție Stereo 70 și sunt rotunjite la 1 milimetru.

*** Distanța dintre puncte este formată din segmente cumulate ce sunt mai mici decât valoarea 1 milimetru.

**DATE DESPRE IMOBILUL NR. 8327**

Oficiul de Cadastru și Publicitate Imobiliară NEAMT
Biroul de Cadastru și Publicitate Imobiliară Roman

A. Partea I. Descrierea imobilului

TEREN Extravilan

Adresa: Jud. Neamt, Tarla „Mangal”

Nr. Crt	Nr cadastral Nr. topografic	Suprafața* (mp)	Observații / Referințe
A1		5.000	Sector cadastral:104 Teren neimpregmuit;

B. Partea II. Proprietari și acte

Inscrieri privitoare la dreptul de proprietate și alte drepturi reale		Referințe
1 / 03/01/2025		
Act Administrativ nr. 6/1423, din 17/01/1996 emis de CJPSDPAT Neamt;		
B1	Intabulare, drept de PROPRIETATE, dobandit prin Reconstituire, cota actuala 1/1	A1
	1) MUNTEANU IORDACHE 2) MIHAI ION LUCREȚIA	

C. Partea III. SARCINI .

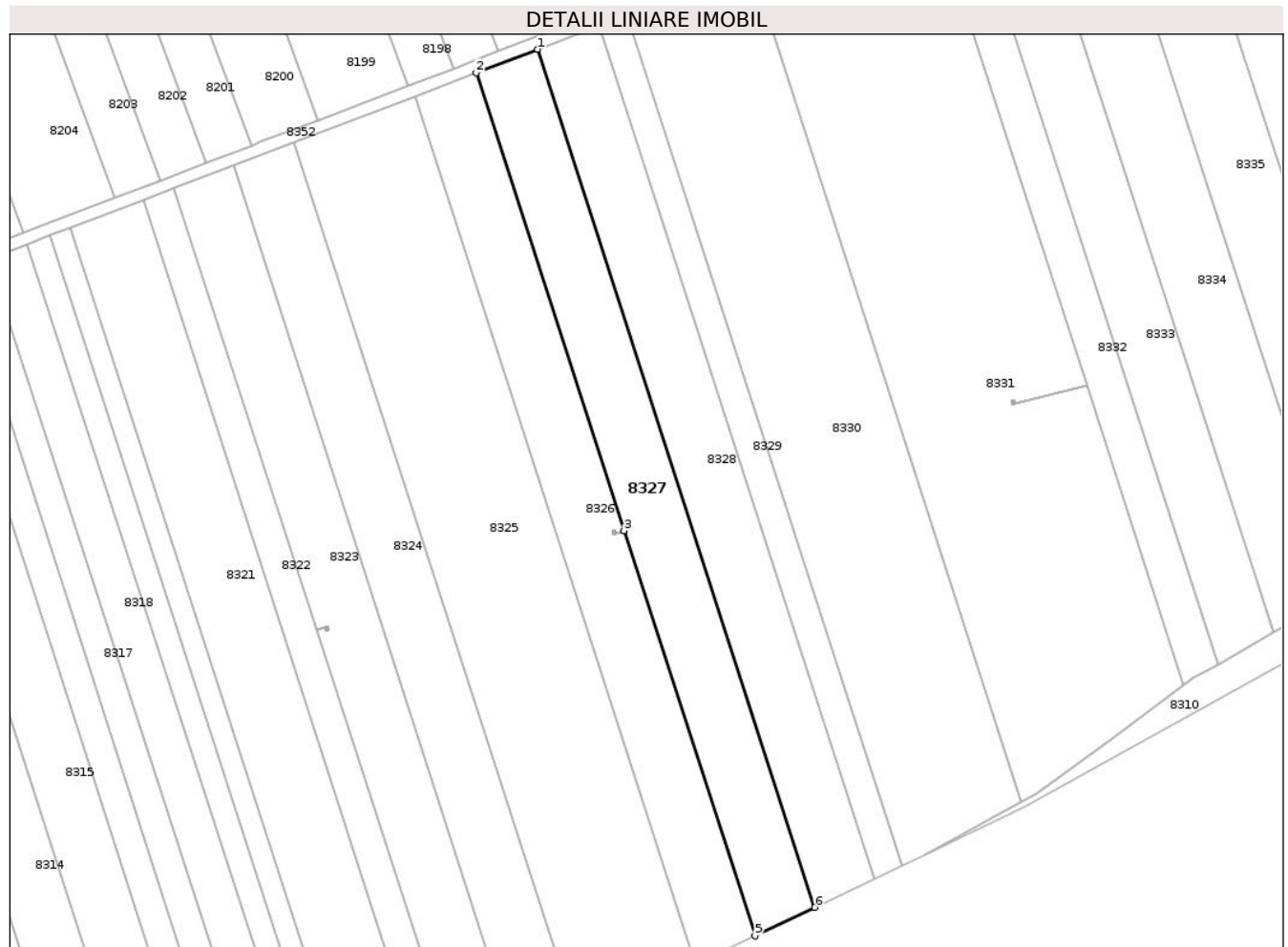
Inscrieri privind dezmembramintele dreptului de proprietate, drepturi reale de garanție și sarcini	Referințe
NU SUNT	

Anexa Nr. 1 La Partea I

Teren

Nr cadastral	Suprafața (mp)*	Observații / Referințe
	5.000	

* Suprafața este determinată în planul de proiecție Stereo 70.



Date referitoare la teren

Crt	Categorie folosință	Intravilan	Suprafața (mp)	Tarla	Parcelă	Nr. topo	Observații / Referințe
1	arabil	NU	5.000	36	375/15A	-	

Lungime Segmente

1) Valorile lungimilor segmentelor sunt obținute din proiecție în plan.

Punct început	X / Y	Punct sfârșit	X / Y	Lungime segment (** (m)
1	635.701,21 584.476,076	2	635.683,372 584.469,272	19.092
2	635.683,372 584.469,272	3	635.726,289 584.336,507	139.529
3	635.726,289 584.336,507	4	635.726,298 584.336,479	0.029
4	635.726,298 584.336,479	5	635.764,273 584.219,001	123.463
5	635.764,273 584.219,001	6	635.781,637 584.227,272	19.233

Punct început	X / Y	Punct sfârşit	X / Y	Lungime segment (** (m)
6	635.781,637 584.227,272	1	635.701,21 584.476,076	261.48

** Lungimile segmentelor sunt determinate în planul de proiecţie Stereo 70 şi sunt rotunjite la 1 milimetru.

*** Distanţa dintre puncte este formată din segmente cumulate ce sunt mai mici decât valoarea 1 milimetru.

**DATE DESPRE IMOBILUL NR. 8328**

Oficiul de Cadastru și Publicitate Imobiliară NEAMT
Biroul de Cadastru și Publicitate Imobiliară Roman

A. Partea I. Descrierea imobilului

TEREN Extravilan

Adresa: Jud. Neamt, Tarla „Mangal”

Nr. Crt	Nr cadastral Nr. topografic	Suprafața* (mp)	Observații / Referințe
A1		5.000	Sector cadastral:104 Teren neimpregmuit;

B. Partea II. Proprietari și acte

Inscrieri privitoare la dreptul de proprietate și alte drepturi reale		Referințe
1 / 03/01/2025		
Act Administrativ nr. 6/1431, din 19/01/1996 emis de CJPSDPAT Neamt;		
B1	Intabulare, drept de PROPRIETATE, dobandit prin Reconstituire, cota actuala 1/1 1) RUSU C. ELENA	A1

C. Partea III. SARCINI .

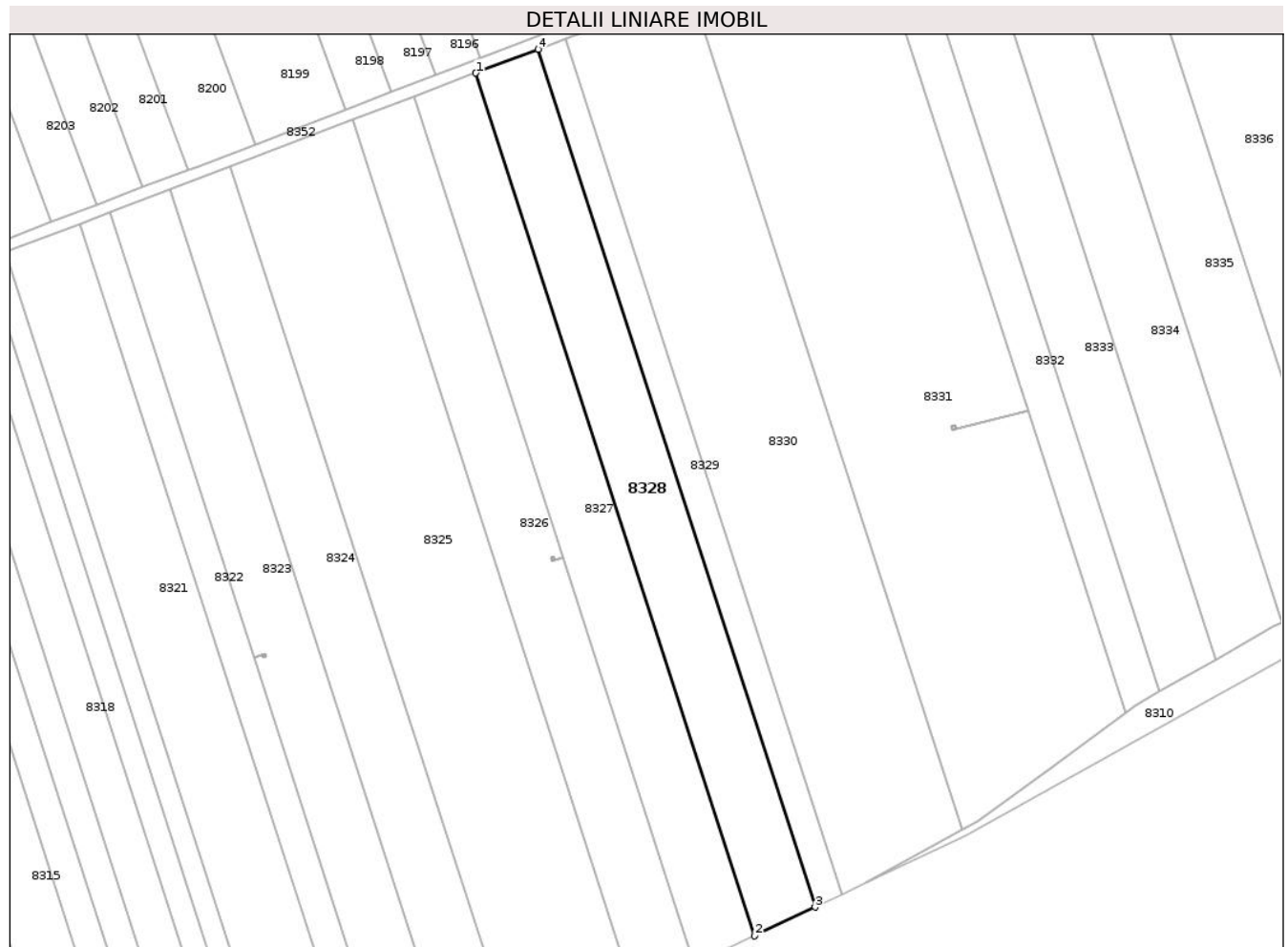
Inscrieri privind dezmembramintele dreptului de proprietate, drepturi reale de garanție și sarcini	Referințe
NU SUNT	

Anexa Nr. 1 La Partea I

Teren

Nr cadastral	Suprafața (mp)*	Observații / Referințe
	5.000	

* Suprafața este determinată în planul de proiecție Stereo 70.



Date referitoare la teren

Crt	Categorie folosință	Intra vilan	Suprafața (mp)	Tarla	Parcelă	Nr. topo	Observații / Referințe
1	arabil	NU	5.000	36	375/16	-	

Lungime Segmente

1) Valorile lungimilor segmentelor sunt obținute din proiecție în plan.

Punct început	X / Y	Punct sfârșit	X / Y	Lungime segment (** (m)
1	635.701,21 584.476,076	2	635.781,637 584.227,272	261.48
2	635.781,637 584.227,272	3	635.799,103 584.235,592	19.346
3	635.799,103 584.235,592	4	635.719,154 584.482,92	259.929
4	635.719,154 584.482,92	1	635.701,21 584.476,076	19.205

** Lungimile segmentelor sunt determinate în planul de proiecție Stereo 70 și sunt rotunjite la 1 milimetru.

***** Distanţa dintre puncte este formată din segmente cumulate ce sunt mai mici decât valoarea 1 milimetru.**

**DATE DESPRE IMOBILUL NR. 8329**

Oficiul de Cadastru și Publicitate Imobiliară NEAMT
Biroul de Cadastru și Publicitate Imobiliară Roman

A. Partea I. Descrierea imobilului

TEREN Extravilan

Adresa: Jud. Neamt, Tarla „Mangal”

Nr. Crt	Nr cadastral Nr. topografic	Suprafața* (mp)	Observații / Referințe
A1		2.200	Sector cadastral:104 Teren neimprejmuit;

B. Partea II. Proprietari și acte

Inscrieri privitoare la dreptul de proprietate și alte drepturi reale		Referințe
1 / 03/01/2025		
Act Administrativ nr. 6/1389, din 16/11/1995 emis de CJPSDPAT Neamt;		
B1	Intabulare, drept de PROPRIETATE, dobandit prin Reconstituire, cota actuala 1/1	A1
	1) IVĂNCUȚĂ CONSTANTIN 2) IVĂNCUȚĂ ELENA	

C. Partea III. SARCINI .

Inscrieri privind dezmembramintele dreptului de proprietate, drepturi reale de garanție și sarcini	Referințe
NU SUNT	

Anexa Nr. 1 La Partea I

Teren

Nr cadastral	Suprafața (mp)*	Observații / Referințe
	2.200	

* Suprafața este determinată în planul de proiecție Stereo 70.



Date referitoare la teren

Crt	Categorie folosință	Intra vilan	Suprafața (mp)	Tarla	Parcelă	Nr. topo	Observații / Referințe
1	arabil	NU	2.200	36	375/17	-	

Lungime Segmente

1) Valorile lungimilor segmentelor sunt obținute din proiecție în plan.

Punct început	X / Y	Punct sfârșit	X / Y	Lungime segment (** (m)
1	635.727,083 584.485,944	2	635.719,154 584.482,92	8.486
2	635.719,154 584.482,92	3	635.799,103 584.235,592	259.929
3	635.799,103 584.235,592	4	635.806,822 584.239,269	8.55
4	635.806,822 584.239,269	1	635.727,083 584.485,944	259.243

** Lungimile segmentelor sunt determinate în planul de proiecție Stereo 70 și sunt rotunjite la 1 milimetru.

***** Distanţa dintre puncte este formată din segmente cumulate ce sunt mai mici decât valoarea 1 milimetru.**

**DATE DESPRE IMOBILUL NR. 8330**

Oficiul de Cadastru și Publicitate Imobiliară NEAMT
Biroul de Cadastru și Publicitate Imobiliară Roman

A. Partea I. Descrierea imobilului

TEREN Extravilan

Adresa: Jud. Neamt, Tarla „Mangal”

Nr. Crt	Nr cadastral Nr. topografic	Suprafața* (mp)	Observații / Referințe
A1		10.000	Sector cadastral:104 Teren neimprejmuit;

B. Partea II. Proprietari și acte

Inscrieri privitoare la dreptul de proprietate și alte drepturi reale		Referințe
1 / 03/01/2025		
Act Administrativ nr. 6/1580, din 05/03/1996 emis de CJPSDPAT Neamt;		
B1	Intabulare, drept de PROPRIETATE, dobandit prin Reconstituire, cota actuala 1/1 1) APETRE GH. VASILE 2) APETRE GH. MARIA 3) APETRE TASIA	A1

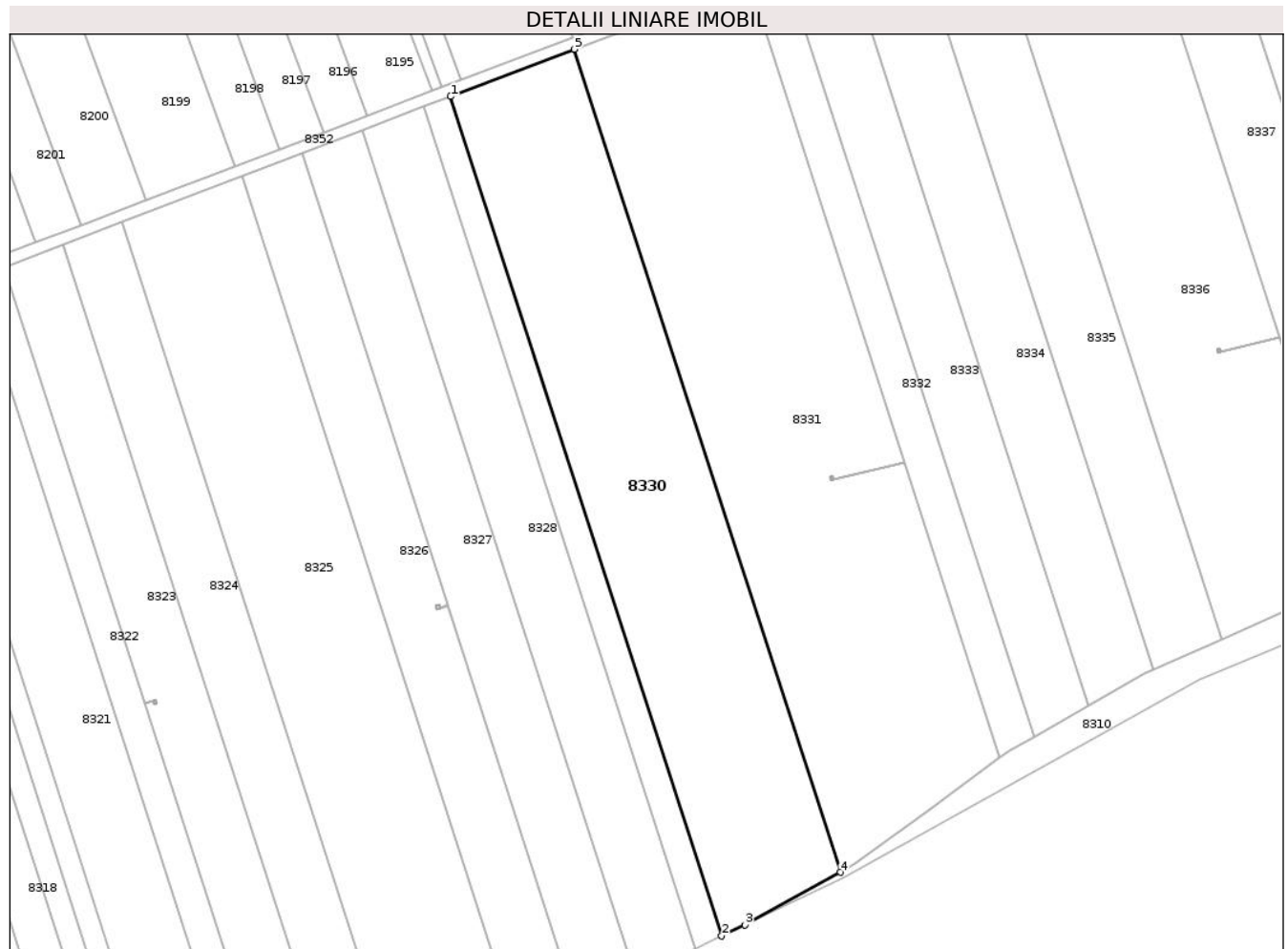
C. Partea III. SARCINI .

Inscrieri privind dezmembramintele dreptului de proprietate, drepturi reale de garanție și sarcini	Referințe
NU SUNT	

Anexa Nr. 1 La Partea I**Teren**

Nr cadastral	Suprafața (mp)*	Observații / Referințe
	10.000	

* Suprafața este determinată în planul de proiecție Stereo 70.

**Date referitoare la teren**

Crt	Categorie folosință	Intravilan	Suprafața (mp)	Tarla	Parcelă	Nr. topo	Observații / Referințe
1	arabil	NU	10.000	36	375/18	-	

Lungime Segmente

1) Valorile lungimilor segmentelor sunt obținute din proiecție în plan.

Punct început	X / Y	Punct sfârșit	X / Y	Lungime segment (** (m)
1	635.727,083 584.485,944	2	635.806,822 584.239,269	259.243
2	635.806,822 584.239,269	3	635.813,652 584.242,522	7.565
3	635.813,652 584.242,522	4	635.841,677 584.258,002	32.016
4	635.841,677 584.258,002	5	635.763,504 584.499,835	254.154
5	635.763,504 584.499,835	1	635.727,083 584.485,944	38.98

**** Lungimile segmentelor sunt determinate în planul de proiecție Stereo 70 și sunt rotunjite la 1 milimetru.**

***** Distanța dintre puncte este formată din segmente cumulate ce sunt mai mici decât valoarea 1 milimetru.**

**DATE DESPRE IMOBILUL NR. 8331**

Oficiul de Cadastru și Publicitate Imobiliară NEAMT
Biroul de Cadastru și Publicitate Imobiliară Roman

A. Partea I. Descrierea imobilului

TEREN Extravilan

Adresa: Jud. Neamt, Tarla „Mangal”

Nr. Crt	Nr cadastral Nr. topografic	Suprafața* (mp)	Observații / Referințe
A1		13.600	Sector cadastral:104 Teren neimpregmuit;

B. Partea II. Proprietari și acte

Inscrieri privitoare la dreptul de proprietate și alte drepturi reale		Referințe
1 / 03/01/2025		
Act Administrativ nr. 6/1647, din 07/12/1995 emis de CJPSDPAT Neamt;		
B1	Intabulare, drept de PROPRIETATE, dobandit prin Reconstituire, cota actuala 1/1	A1
	1) GHIRVU GH. ION 2) VARTOLOMEI GH. IOANA 3) GHIRVU GH. GHEORGHE 4) MUNTEANU GH. ELENA 5) GHIRVU GH. DUMITRU	

C. Partea III. SARCINI .

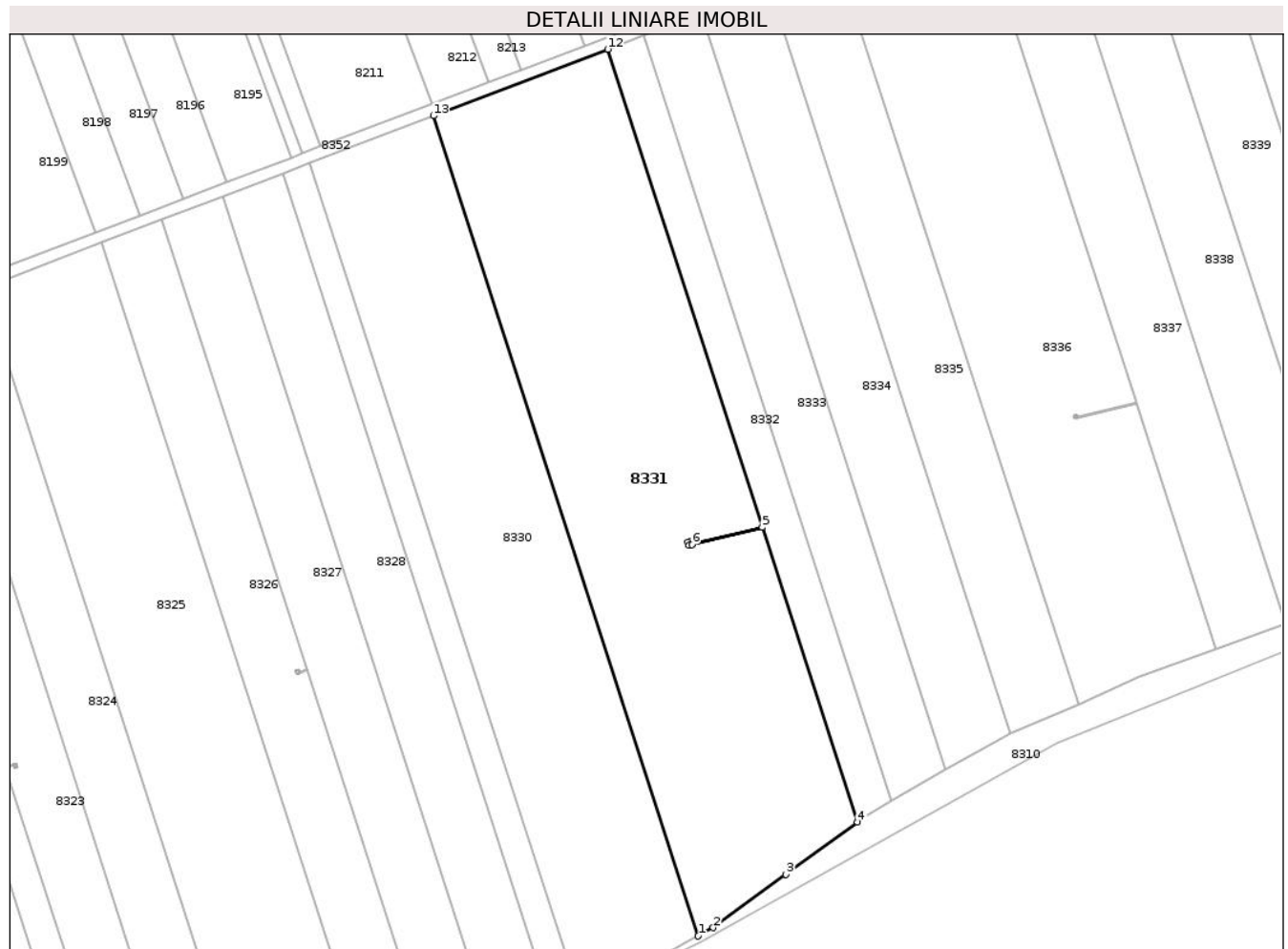
Inscrieri privind dezmembramintele dreptului de proprietate, drepturi reale de garanție și sarcini	Referințe
NU SUNT	

Anexa Nr. 1 La Partea I

Teren

Nr cadastral	Suprafața (mp)*	Observații / Referințe
	13.600	

* Suprafața este determinată în planul de proiecție Stereo 70.



Date referitoare la teren

Crt	Categorie folosință	Intra vilan	Suprafața (mp)	Tarla	Parcelă	Nr. topo	Observații / Referințe
1	arabil	NU	13.600	36	375/19	-	

Lungime Segmente

1) Valorile lungimilor segmentelor sunt obținute din proiecție în plan.

Punct început	X / Y	Punct sfârșit	X / Y	Lungime segment (** (m)
1	635.841,677 584.258,002	2	635.846,092 584.260,44	5.043
2	635.846,092 584.260,44	3	635.867,587 584.276,141	26.619
3	635.867,587 584.276,141	4	635.888,656 584.291,605	26.135
4	635.888,656 584.291,605	5	635.860,554 584.378,54	91.364
5	635.860,554 584.378,54	6	635.839,819 584.373,464	21.347

Punct început	X / Y	Punct sfârşit	X / Y	Lungime segment (** (m)
6	635.839,819 584.373,464	7	635.838,932 584.373,165	0.936
7	635.838,932 584.373,165	8	635.838,59 584.374,179	1.07
8	635.838,59 584.374,179	9	635.839,478 584.374,478	0.937
9	635.839,478 584.374,478	10	635.839,809 584.373,493	1.039
10	635.839,809 584.373,493	11	635.860,545 584.378,569	21.348
11	635.860,545 584.378,569	12	635.814,996 584.519,475	148.085
12	635.814,996 584.519,475	13	635.763,504 584.499,835	55.11
13	635.763,504 584.499,835	1	635.841,677 584.258,002	254.154

** Lungimile segmentelor sunt determinate în planul de proiecție Stereo 70 și sunt rotunjite la 1 milimetru.

*** Distanța dintre puncte este formată din segmente cumulate ce sunt mai mici decât valoarea 1 milimetru.

**DATE DESPRE IMOBILUL NR. 8332**

Oficiul de Cadastru și Publicitate Imobiliară NEAMT
Biroul de Cadastru și Publicitate Imobiliară Roman

A. Partea I. Descrierea imobilului

TEREN Extravilan

Adresa: Jud. Neamt, Tarla „Mangal”

Nr. Crt	Nr cadastral Nr. topografic	Suprafața* (mp)	Observații / Referințe
A1		2.700	Sector cadastral:104 Teren neimpregmuit;

B. Partea II. Proprietari și acte

Inscrieri privitoare la dreptul de proprietate și alte drepturi reale		Referințe
1 / 03/01/2025		
Act Administrativ nr. 6/1432, din 03/01/1996 emis de CJPSDPAT Neamt;		
B1	Intabulare, drept de PROPRIETATE, dobandit prin Reconstituire, cota actuala 1/1 1) ROMAȘCU GH. AUREL 2) CÎNTIU C.GH. ELENA	A1

C. Partea III. SARCINI .

Inscrieri privind dezmembramintele dreptului de proprietate, drepturi reale de garanție și sarcini	Referințe
NU SUNT	

Anexa Nr. 1 La Partea I

Teren

Nr cadastral	Suprafața (mp)*	Observații / Referințe
	2.700	

* Suprafața este determinată în planul de proiecție Stereo 70.



Date referitoare la teren

Crt	Categorie folosință	Intravilan	Suprafața (mp)	Tarla	Parcelă	Nr. topo	Observații / Referințe
1	arabil	NU	2.700	36	375/19A	-	

Lungime Segmente

1) Valorile lungimilor segmentelor sunt obținute din proiecție în plan.

Punct început	X / Y	Punct sfârșit	X / Y	Lungime segment (** (m)
1	635.860,545 584.378,569	2	635.860,554 584.378,54	0.03
2	635.860,554 584.378,54	3	635.888,656 584.291,605	91.364
3	635.888,656 584.291,605	4	635.891,539 584.293,716	3.573
4	635.891,539 584.293,716	5	635.898,584 584.297,74	8.113
5	635.898,584 584.297,74	6	635.825,6 584.523,519	237.282

Punct început	X / Y	Punct sfârșit	X / Y	Lungime segment (** (m)
6	635.825,6 584.523,519	7	635.814,996 584.519,475	11.349
7	635.814,996 584.519,475	1	635.860,545 584.378,569	148.085

** Lungimile segmentelor sunt determinate în planul de proiecție Stereo 70 și sunt rotunjite la 1 milimetru.

*** Distanța dintre puncte este formată din segmente cumulate ce sunt mai mici decât valoarea 1 milimetru.

**DATE DESPRE IMOBILUL NR. 8333**

Oficiul de Cadastru și Publicitate Imobiliară NEAMT
Biroul de Cadastru și Publicitate Imobiliară Roman

A. Partea I. Descrierea imobilului

TEREN Extravilan

Adresa: Jud. Neamt, Tarla „Mangal”

Nr. Crt	Nr cadastral Nr. topografic	Suprafața* (mp)	Observații / Referințe
A1		4.300	Sector cadastral:104 Teren neimpregmuit;

B. Partea II. Proprietari și acte

Inscrieri privitoare la dreptul de proprietate și alte drepturi reale	Referințe
1 / 03/01/2025	
Act Administrativ nr. 6/224, din 11/01/1996 emis de CJPSDPAT Neamt;	
B1	A1
Intabulare, drept de PROPRIETATE, dobandit prin Reconstituire, cota actuala 1/1	
1) BARNEA A. VASILE	

C. Partea III. SARCINI .

Inscrieri privind dezmembramintele dreptului de proprietate, drepturi reale de garanție și sarcini	Referințe
NU SUNT	

Anexa Nr. 1 La Partea I

Teren

Nr cadastral	Suprafața (mp)*	Observații / Referințe
	4.300	

* Suprafața este determinată în planul de proiecție Stereo 70.



Date referitoare la teren

Crt	Categorie folosință	Intravilan	Suprafața (mp)	Tarla	Parcelă	Nr. topo	Observații / Referințe
1	arabil	NU	4.300	36	375/20	-	

Lungime Segmente

1) Valorile lungimilor segmentelor sunt obținute din proiecție în plan.

Punct început	X / Y	Punct sfârșit	X / Y	Lungime segment (** (m)
1	635.914,759 584.306,979	2	635.842,658 584.530,025	234.41
2	635.842,658 584.530,025	3	635.825,6 584.523,519	18.257
3	635.825,6 584.523,519	4	635.898,584 584.297,74	237.282
4	635.898,584 584.297,74	1	635.914,759 584.306,979	18.628

** Lungimile segmentelor sunt determinate în planul de proiecție Stereo 70 și sunt rotunjite la 1 milimetru.

***** Distanţa dintre puncte este formată din segmente cumulate ce sunt mai mici decât valoarea 1 milimetru.**

**DATE DESPRE IMOBILUL NR. 8334**

Oficiul de Cadastru și Publicitate Imobiliară NEAMT
Biroul de Cadastru și Publicitate Imobiliară Roman

A. Partea I. Descrierea imobilului

TEREN Extravilan

Adresa: Jud. Neamt, Tarla „Mangal”

Nr. Crt	Nr cadastral Nr. topografic	Suprafața* (mp)	Observații / Referințe
A1		5.000	Sector cadastral:104 Teren neimpregmuit;

B. Partea II. Proprietari și acte

Inscrieri privitoare la dreptul de proprietate și alte drepturi reale		Referințe
1 / 03/01/2025		
Act Administrativ nr. 6/1374, din 04/01/1996 emis de CJPSDPAT Neamt;		
B1	Intabulare, drept de PROPRIETATE, dobandit prin Reconstituire, cota actuala 1/1 1) OUATU V. ELENA 2) POPESCU V. MĂNDIȚA 3) BARNEA V. MARIA 4) MAZĂRE V. PROFIRA	A1

C. Partea III. SARCINI .

Inscrieri privind dezmembramintele dreptului de proprietate, drepturi reale de garanție și sarcini	Referințe
NU SUNT	

Anexa Nr. 1 La Partea I

Teren

Nr cadastral	Suprafața (mp)*	Observații / Referințe
	5.000	

* Suprafața este determinată în planul de proiecție Stereo 70.



Date referitoare la teren

Crt	Categorie folosință	Intravilan	Suprafața (mp)	Tarla	Parcelă	Nr. topo	Observații / Referințe
1	arabil	NU	5.000	36	375/21	-	

Lungime Segmente

1) Valorile lungimilor segmentelor sunt obținute din proiecție în plan.

Punct început	X / Y	Punct sfârșit	X / Y	Lungime segment (** (m)
1	635.931,374 584.316,469	2	635.933,906 584.317,591	2.769
2	635.933,906 584.317,591	3	635.862,758 584.537,691	231.314
3	635.862,758 584.537,691	4	635.842,658 584.530,025	21.512
4	635.842,658 584.530,025	5	635.914,759 584.306,979	234.41
5	635.914,759 584.306,979	1	635.931,374 584.316,469	19.134

**** Lungimile segmentelor sunt determinate în planul de proiecție Stereo 70 și sunt rotunjite la 1 milimetru.**

***** Distanța dintre puncte este formată din segmente cumulate ce sunt mai mici decât valoarea 1 milimetru.**

**DATE DESPRE IMOBILUL NR. 8335**

Oficiul de Cadastru și Publicitate Imobiliară NEAMT
Biroul de Cadastru și Publicitate Imobiliară Roman

A. Partea I. Descrierea imobilului

TEREN Extravilan

Adresa: Jud. Neamt, Tarla „Mangal”

Nr. Crt	Nr cadastral Nr. topografic	Suprafața* (mp)	Observații / Referințe
A1		5.000	Sector cadastral:104 Teren neimprejmuit;

B. Partea II. Proprietari și acte

Inscrieri privitoare la dreptul de proprietate și alte drepturi reale		Referințe
1 / 03/01/2025		
Act Administrativ nr. 6/262, din 17/01/1996 emis de CJPSDPAT Neamt;		
B1	Intabulare, drept de PROPRIETATE, dobandit prin Reconstituire, cota actuala 1/1 1) MITOCARU D. CONSTANTIN	A1

C. Partea III. SARCINI .

Inscrieri privind dezmembramintele dreptului de proprietate, drepturi reale de garanție și sarcini	Referințe
NU SUNT	

Anexa Nr. 1 La Partea I

Teren

Nr cadastral	Suprafața (mp)*	Observații / Referințe
	5.000	

* Suprafața este determinată în planul de proiecție Stereo 70.



Date referitoare la teren

Crt	Categorie folosință	Intravilan	Suprafața (mp)	Tarla	Parcelă	Nr. topo	Observații / Referințe
1	arabil	NU	5.000	36	375/22	-	

Lungime Segmente

1) Valorile lungimilor segmentelor sunt obținute din proiecție în plan.

Punct început	X / Y	Punct sfârșit	X / Y	Lungime segment (** (m)
1	635.953,827 584.326,416	2	635.883,032 584.545,424	230.166
2	635.883,032 584.545,424	3	635.862,758 584.537,691	21.699
3	635.862,758 584.537,691	4	635.933,906 584.317,591	231.314
4	635.933,906 584.317,591	1	635.953,827 584.326,416	21.788

** Lungimile segmentelor sunt determinate în planul de proiecție Stereo 70 și sunt rotunjite la 1 milimetru.

***** Distanţa dintre puncte este formată din segmente cumulate ce sunt mai mici decât valoarea 1 milimetru.**

**DATE DESPRE IMOBILUL NR. 8336**

Oficiul de Cadastru și Publicitate Imobiliară NEAMT
Biroul de Cadastru și Publicitate Imobiliară Roman

A. Partea I. Descrierea imobilului

TEREN Extravilan

Adresa: Jud. Neamt, Tarla „Mangal”

Nr. Crt	Nr cadastral Nr. topografic	Suprafața* (mp)	Observații / Referințe
A1		10.000	Sector cadastral:104 Teren neimprejmuit;

B. Partea II. Proprietari și acte

Inscrieri privitoare la dreptul de proprietate și alte drepturi reale		Referințe
1 / 03/01/2025		
Act Administrativ nr. 6/1429, din 17/01/1996 emis de CJPSDPAT Neamt;		
B1	Intabulare, drept de PROPRIETATE, dobandit prin Reconstituire, cota actuala 1/1	A1
	1) POPESCU GH. NECULAI 2) POPESCU GH. CONSTANTIN	

C. Partea III. SARCINI .

Inscrieri privind dezmembramintele dreptului de proprietate, drepturi reale de garanție și sarcini	Referințe
NU SUNT	

Anexa Nr. 1 La Partea I

Teren

Nr cadastral	Suprafața (mp)*	Observații / Referințe
	10.000	

* Suprafața este determinată în planul de proiecție Stereo 70.



Date referitoare la teren

Crt	Categorie folosință	Intravilan	Suprafața (mp)	Tarla	Parcelă	Nr. topo	Observații / Referințe
1	arabil	NU	10.000	36	375/23	-	

Lungime Segmente

1) Valorile lungimilor segmentelor sunt obținute din proiecție în plan.

Punct început	X / Y	Punct sfârșit	X / Y	Lungime segment (** (m)
1	635.971,894 584.334,419	2	635.994,401 584.342,597	23.947
2	635.994,401 584.342,597	3	635.970,944 584.415,164	76.264
3	635.970,944 584.415,164	4	635.953,595 584.410,917	17.861
4	635.953,595 584.410,917	5	635.952,708 584.410,618	0.936
5	635.952,708 584.410,618	6	635.952,394 584.411,548	0.982

Punct început	X / Y	Punct sfârșit	X / Y	Lungime segment (** (m)
6	635.952,394 584.411,548	7	635.953,258 584.411,829	0.909
7	635.953,258 584.411,829	8	635.953,585 584.410,945	0.943
8	635.953,585 584.410,945	9	635.970,934 584.415,193	17.862
9	635.970,934 584.415,193	10	635.923,809 584.560,977	153.211
10	635.923,809 584.560,977	11	635.883,032 584.545,424	43.642
11	635.883,032 584.545,424	12	635.953,827 584.326,416	230.166
12	635.953,827 584.326,416	1	635.971,894 584.334,419	19.76

** Lungimile segmentelor sunt determinate în planul de proiecție Stereo 70 și sunt rotunjite la 1 milimetru.

*** Distanța dintre puncte este formată din segmente cumulate ce sunt mai mici decât valoarea 1 milimetru.

**DATE DESPRE IMOBILUL NR. 8337**

Oficiul de Cadastru și Publicitate Imobiliară NEAMT
Biroul de Cadastru și Publicitate Imobiliară Roman

A. Partea I. Descrierea imobilului

TEREN Extravilan

Adresa: Jud. Neamt, Tarla "Mangal"

Nr. Crt	Nr cadastral Nr. topografic	Suprafața* (mp)	Observații / Referințe
A1	54773	5.000	Sector cadastral:104 Teren neimpregmuit;

B. Partea II. Proprietari și acte

Inscrieri privitoare la dreptul de proprietate și alte drepturi reale	Referințe
43599 / 13/09/2023	
Act Notarial nr. 1196, din 08/09/2023 emis de N.P. Sprianu Alexandra;	
B6	A1
Intabulare, drept de PROPRIETATE cu titlu de cumpărare, dobandit prin Conventie, cota actuala 1/1, cota initiala 1/1	
1) PRISECARU EMILIAN, bun propriu	

C. Partea III. SARCINI .

Inscrieri privind dezmembramintele dreptului de proprietate, drepturi reale de garanție și sarcini	Referințe
NU SUNT	

Anexa Nr. 1 La Partea I

Teren

Nr cadastral	Suprafața (mp)*	Observații / Referințe
54773	5.000	

* Suprafața este determinată în planul de proiecție Stereo 70.



Date referitoare la teren

Crt	Categorie folosință	Intra vilan	Suprafața (mp)	Tarla	Parcelă	Nr. topo	Observații / Referințe
1	arabil	NU	5.000	36	375/24	-	

Lungime Segmente

1) Valorile lungimilor segmentelor sunt obținute din proiecție în plan.

Punct început	X / Y	Punct sfârșit	X / Y	Lungime segment (** (m)
1	636.014,875 584.350,037	2	635.944,177 584.568,745	229.851
2	635.944,177 584.568,745	3	635.923,809 584.560,977	21.799
3	635.923,809 584.560,977	4	635.970,934 584.415,193	153.211
4	635.970,934 584.415,193	5	635.970,944 584.415,164	0.031
5	635.970,944 584.415,164	6	635.994,401 584.342,597	76.264

Punct început	X / Y	Punct sfârşit	X / Y	Lungime segment (** (m)
6	635.994,401 584.342,597	1	636.014,875 584.350,037	21.784

** Lungimile segmentelor sunt determinate în planul de proiecţie Stereo 70 şi sunt rotunjite la 1 milimetru.

*** Distanţa dintre puncte este formată din segmente cumulate ce sunt mai mici decât valoarea 1 milimetru.

**DATE DESPRE IMOBILUL NR. 8338**

Oficiul de Cadastru și Publicitate Imobiliară NEAMT
Biroul de Cadastru și Publicitate Imobiliară Roman

A. Partea I. Descrierea imobilului

TEREN Extravilan

Adresa: Jud. Neamt, Tarla „Mangal”

Nr. Crt	Nr cadastral Nr. topografic	Suprafața* (mp)	Observații / Referințe
A1		5.000	Sector cadastral:104 Teren neimprejmuit;

B. Partea II. Proprietari și acte

Inscrieri privitoare la dreptul de proprietate și alte drepturi reale	Referințe
1 / 03/01/2025	
Act Administrativ nr. 6/270, din 23/02/1996 emis de CJPSDPAT Neamt;	
B1	A1
Intabulare, drept de PROPRIETATE, dobandit prin Reconstituire, cota actuala 1/1	
1) POPESCU GH. CONSTANTIN	

C. Partea III. SARCINI .

Inscrieri privind dezmembramintele dreptului de proprietate, drepturi reale de garanție și sarcini	Referințe
NU SUNT	

Anexa Nr. 1 La Partea I

Teren

Nr cadastral	Suprafața (mp)*	Observații / Referințe
	5.000	

* Suprafața este determinată în planul de proiecție Stereo 70.



Date referitoare la teren

Crt	Categorie folosință	Intravilan	Suprafața (mp)	Tarla	Parcelă	Nr. topo	Observații / Referințe
1	arabil	NU	5.000	36	375/25	-	

Lungime Segmente

1) Valorile lungimilor segmentelor sunt obținute din proiecție în plan.

Punct început	X / Y	Punct sfârșit	X / Y	Lungime segment (** (m)
1	636.014,875 584.350,037	2	636.035,318 584.357,465	21.751
2	636.035,318 584.357,465	3	635.964,514 584.576,502	230.196
3	635.964,514 584.576,502	4	635.944,177 584.568,745	21.766
4	635.944,177 584.568,745	1	636.014,875 584.350,037	229.851

** Lungimile segmentelor sunt determinate în planul de proiecție Stereo 70 și sunt rotunjite la 1 milimetru.

***** Distanţa dintre puncte este formată din segmente cumulate ce sunt mai mici decât valoarea 1 milimetru.**

**DATE DESPRE IMOBILUL NR. 8339**

Oficiul de Cadastru și Publicitate Imobiliară NEAMT
Biroul de Cadastru și Publicitate Imobiliară Roman

A. Partea I. Descrierea imobilului

TEREN Extravilan

Adresa: Jud. Neamt, Tarla „Mangal”

Nr. Crt	Nr cadastral Nr. topografic	Suprafața* (mp)	Observații / Referințe
A1		5.000	Sector cadastral:104 Teren neimprejmuit;

B. Partea II. Proprietari și acte

Inscrieri privitoare la dreptul de proprietate și alte drepturi reale	Referințe
1 / 03/01/2025	
Act Administrativ nr. 6/226, din 03/01/1996 emis de CJPSDPAT Neamt;	
B1	A1
Intabulare, drept de PROPRIETATE, dobandit prin Reconstituire, cota actuala 1/1 1) BUCUR V. VASILE	

C. Partea III. SARCINI .

Inscrieri privind dezmembramintele dreptului de proprietate, drepturi reale de garanție și sarcini	Referințe
NU SUNT	

Anexa Nr. 1 La Partea I

Teren

Nr cadastral	Suprafața (mp)*	Observații / Referințe
	5.000	

* Suprafața este determinată în planul de proiecție Stereo 70.



Date referitoare la teren

Crt	Categorie folosință	Intravilan	Suprafața (mp)	Tarla	Parcelă	Nr. topo	Observații / Referințe
1	arabil	NU	5.000	36	375/26	-	

Lungime Segmente

1) Valorile lungimilor segmentelor sunt obținute din proiecție în plan.

Punct început	X / Y	Punct sfârșit	X / Y	Lungime segment (** (m)
1	636.052,855 584.363,838	2	636.055,717 584.364,925	3.061
2	636.055,717 584.364,925	3	635.984,821 584.584,247	230.496
3	635.984,821 584.584,247	4	635.964,514 584.576,502	21.734
4	635.964,514 584.576,502	5	636.035,318 584.357,465	230.196
5	636.035,318 584.357,465	1	636.052,855 584.363,838	18.659

**** Lungimile segmentelor sunt determinate în planul de proiecție Stereo 70 și sunt rotunjite la 1 milimetru.**

***** Distanța dintre puncte este formată din segmente cumulate ce sunt mai mici decât valoarea 1 milimetru.**



DATE DESPRE IMOBILUL NR. 8340

Oficiul de Cadastru și Publicitate Imobiliară NEAMT
Biroul de Cadastru și Publicitate Imobiliară Roman

A. Partea I. Descrierea imobilului

TEREN Extravilan

Nr. CF vechi:165/N
Nr. cadastral vechi:227

Adresa: Jud. Neamt, Tarla,,Mangal

Nr. Crt	Nr cadastral Nr. topografic	Suprafața* (mp)	Observații / Referințe
A1	50437	2.500	Sector cadastral:104 Teren neimprejmuit;

B. Partea II. Proprietari și acte

Inscrieri privitoare la dreptul de proprietate și alte drepturi reale	Referințe
10545 / 06/03/2023	
Act Notarial nr. 15, din 06/03/2023 emis de N.P. Negru Aurica;	
B3	A1
Intabulare, drept de PROPRIETATE, cu titlu de moștenire după defunctul MAXIM Constantin, dobandit prin Succesiune, cota actuala 3/32, cota initiala 3/32	
1) BIBIRE IRINA	
B4	A1
Intabulare, drept de PROPRIETATE, cu titlu de moștenire după defunctul MAXIM Constantin, dobandit prin Succesiune, cota actuala 3/32, cota initiala 3/32	
1) PANȚIRU ELENA	
B5	A1
Intabulare, drept de PROPRIETATE, cu titlu de moștenire după defunctul MAXIM Constantin, dobandit prin Succesiune, cota actuala 3/32, cota initiala 3/32	
1) MAXIM CONSTANTIN	
B6	A1
Intabulare, drept de PROPRIETATE, cu titlu de moștenire după defunctul MAXIM Constantin, dobandit prin Succesiune, cota actuala 3/32, cota initiala 3/32	
1) MOCANU ALEXANDRA-GEORGIANA	
B7	A1
Intabulare, drept de PROPRIETATE, cu titlu de moștenire după defuncta MAXIM ELENA, dobandit prin Succesiune, cota actuala 5/32, cota initiala 5/32	
1) BIBIRE IRINA	
B8	A1
Intabulare, drept de PROPRIETATE, cu titlu de moștenire după defuncta MAXIM ELENA, dobandit prin Succesiune, cota actuala 5/32, cota initiala 5/32	
1) PANȚIRU ELENA	
B9	A1
Intabulare, drept de PROPRIETATE, cu titlu de moștenire după defuncta MAXIM ELENA, dobandit prin Succesiune, cota actuala 5/32, cota initiala 5/32	
1) MAXIM CONSTANTIN	
B10	A1
Intabulare, drept de PROPRIETATE, cu titlu de moștenire după defuncta MAXIM ELENA, dobandit prin Succesiune, cota actuala 5/32, cota initiala 5/32	
1) MOCANU ALEXANDRA-GEORGIANA	

C. Partea III. SARCINI .

Inscrieri privind dezmembramintele dreptului de proprietate, drepturi reale de garanție și sarcini	Referințe
NU SUNT	

Anexa Nr. 1 La Partea I

Teren

Nr cadastral	Suprafața (mp)*	Observații / Referințe
50437	2.500	

* Suprafața este determinată în planul de proiecție Stereo 70.



Date referitoare la teren

Crt	Categorie folosință	Intra vilan	Suprafața (mp)	Tarla	Parcelă	Nr. topo	Observații / Referințe
1	arabil	NU	2.500	36	375/27	-	

Lungime Segmente

1) Valorile lungimilor segmentelor sunt obținute din proiecție în plan.

Punct început	X / Y	Punct sfârșit	X / Y	Lungime segment (** (m)
1	636.065,868 584.368,784	2	635.994,968 584.588,117	230.508
2	635.994,968 584.588,117	3	635.984,821 584.584,247	10.86
3	635.984,821 584.584,247	4	636.055,717 584.364,925	230.496
4	636.055,717 584.364,925	1	636.065,868 584.368,784	10.86

** Lungimile segmentelor sunt determinate în planul de proiecție Stereo 70 și sunt rotunjite la 1 milimetru.

***** Distanţa dintre puncte este formată din segmente cumulate ce sunt mai mici decât valoarea 1 milimetru.**

**DATE DESPRE IMOBILUL NR. 8341**

Oficiul de Cadastru și Publicitate Imobiliară NEAMT
Biroul de Cadastru și Publicitate Imobiliară Roman

A. Partea I. Descrierea imobilului

TEREN Extravilan

Adresa: Jud. Neamt, Tarla „Mangal”

Nr. Crt	Nr cadastral Nr. topografic	Suprafața* (mp)	Observații / Referințe
A1		5.000	Sector cadastral:104 Teren neimpregmuit;

B. Partea II. Proprietari și acte

Inscrieri privitoare la dreptul de proprietate și alte drepturi reale		Referințe
1 / 03/01/2025		
Act Administrativ nr. 6/1108, din 23/02/1998 emis de CJPSDPAT Neamt;		
B1	Intabulare, drept de PROPRIETATE, dobandit prin Reconstituire, cota actuala 1/1 1) ARAMĂ I. VASILE 2) ONU I. MARIA 3) ARAMĂ I. PARASCHIVA 4) ARAMĂ I. ION	A1

C. Partea III. SARCINI .

Inscrieri privind dezmembramintele dreptului de proprietate, drepturi reale de garanție și sarcini	Referințe
NU SUNT	

Anexa Nr. 1 La Partea I

Teren

Nr cadastral	Suprafața (mp)*	Observații / Referințe
	5.000	

* Suprafața este determinată în planul de proiecție Stereo 70.



Date referitoare la teren

Crt	Categorie folosință	Intra vilan	Suprafața (mp)	Tarla	Parcelă	Nr. topo	Observații / Referințe
1	arabil	NU	5.000	36	375/28	-	

Lungime Segmente

1) Valorile lungimilor segmentelor sunt obținute din proiecție în plan.

Punct început	X / Y	Punct sfârșit	X / Y	Lungime segment (** (m)
1	636.086,169 584.376,5	2	636.063,3 584.447,246	74.35
2	636.063,3 584.447,246	3	636.063,291 584.447,274	0.029
3	636.063,291 584.447,274	4	636.015,261 584.595,857	156.153
4	636.015,261 584.595,857	5	635.994,968 584.588,117	21.719
5	635.994,968 584.588,117	6	636.065,868 584.368,784	230.508

Punct început	X / Y	Punct sfârşit	X / Y	Lungime segment (** (m)
6	636.065,868 584.368,784	1	636.086,169 584.376,5	21.718

** Lungimile segmentelor sunt determinate în planul de proiecţie Stereo 70 şi sunt rotunjite la 1 milimetru.

*** Distanţa dintre puncte este formată din segmente cumulate ce sunt mai mici decât valoarea 1 milimetru.

**DATE DESPRE IMOBILUL NR. 8342**

Oficiul de Cadastru și Publicitate Imobiliară NEAMT
Biroul de Cadastru și Publicitate Imobiliară Roman

A. Partea I. Descrierea imobilului

TEREN Extravilan

Adresa: Jud. Neamt, Tarla „Mangal”

Nr. Crt	Nr cadastral Nr. topografic	Suprafața* (mp)	Observații / Referințe
A1		10.000	Sector cadastral:104 Teren neimprejmuit;

B. Partea II. Proprietari și acte

Inscrieri privitoare la dreptul de proprietate și alte drepturi reale		Referințe
1 / 03/01/2025		
Act Administrativ nr. 6/2976, din 10/10/2002 emis de CJPSDPAT Neamt;		
B1	Intabulare, drept de PROPRIETATE, dobandit prin Reconstituire, cota actuala 1/1 1) LUPU ILIANA	A1

C. Partea III. SARCINI .

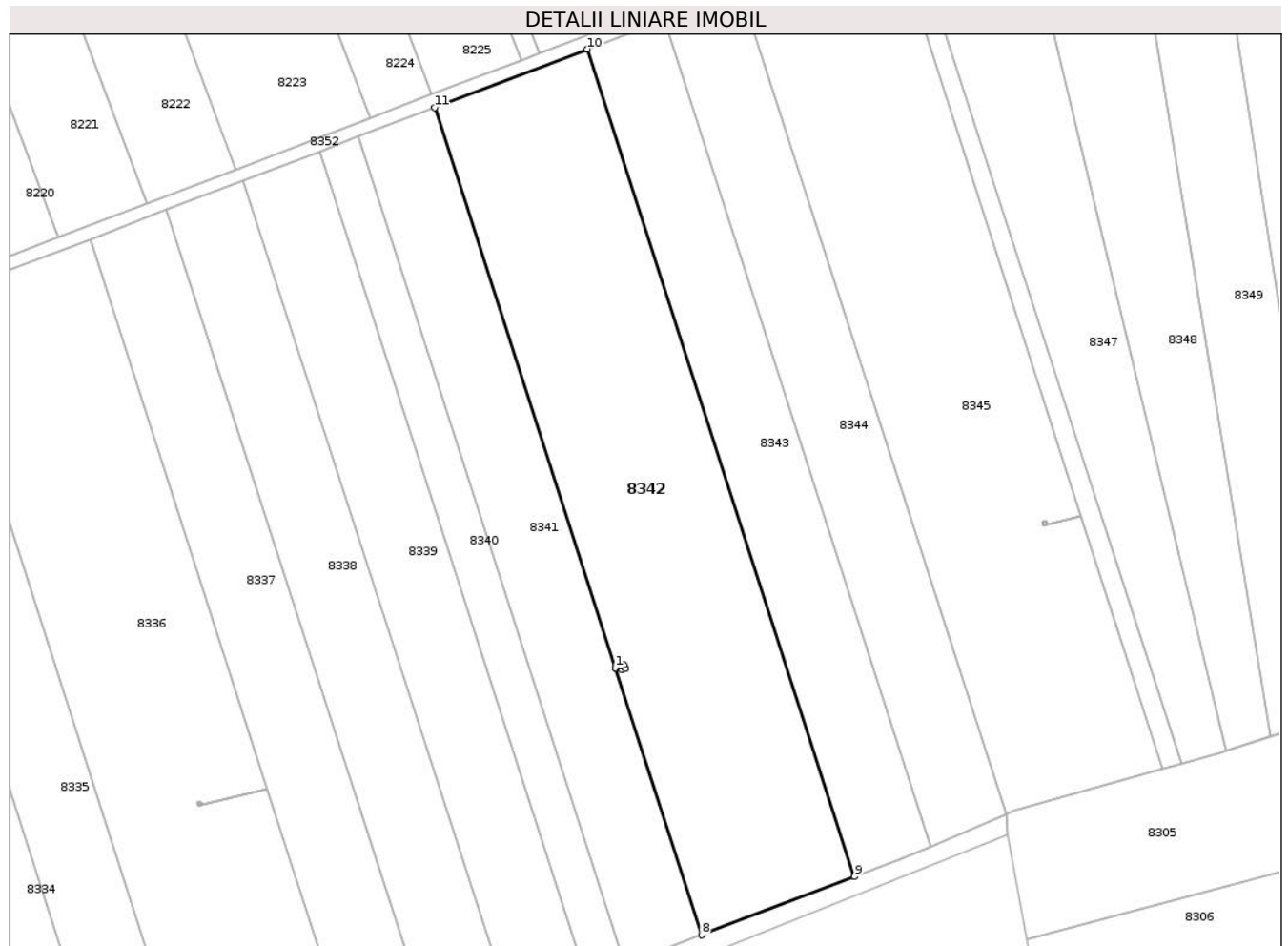
Inscrieri privind dezmembramintele dreptului de proprietate, drepturi reale de garanție și sarcini	Referințe
NU SUNT	

Anexa Nr. 1 La Partea I

Teren

Nr cadastral	Suprafața (mp)*	Observații / Referințe
	10.000	

* Suprafața este determinată în planul de proiecție Stereo 70.



Date referitoare la teren

Crt	Categorie folosință	Intra vilan	Suprafața (mp)	Tarla	Parcelă	Nr. topo	Observații / Referințe
1	arabil	NU	10.000	36	375/29	-	

Lungime Segmente

1) Valorile lungimilor segmentelor sunt obținute din proiecție în plan.

Punct început	X / Y	Punct sfârșit	X / Y	Lungime segment (** (m)
1	636.063,291 584.447,274	2	636.064,641 584.447,727	1.424
2	636.064,641 584.447,727	3	636.065,501 584.448,099	0.937
3	636.065,501 584.448,099	4	636.065,925 584.447,117	1.07
4	636.065,925 584.447,117	5	636.065,066 584.446,745	0.936
5	636.065,066 584.446,745	6	636.064,653 584.447,699	1.04

Punct început	X / Y	Punct sfârşit	X / Y	Lungime segment (** (m)
6	636.064,653 584.447,699	7	636.063,3 584.447,246	1.427
7	636.063,3 584.447,246	8	636.086,169 584.376,5	74.35
8	636.086,169 584.376,5	9	636.126,768 584.391,931	43.433
9	636.126,768 584.391,931	10	636.055,845 584.611,336	230.583
10	636.055,845 584.611,336	11	636.015,261 584.595,857	43.436
11	636.015,261 584.595,857	1	636.063,291 584.447,274	156.153

** Lungimile segmentelor sunt determinate în planul de proiecție Stereo 70 și sunt rotunjite la 1 milimetru.

*** Distanța dintre puncte este formată din segmente cumulate ce sunt mai mici decât valoarea 1 milimetru.

**DATE DESPRE IMOBILUL NR. 8343**

Oficiul de Cadastru și Publicitate Imobiliară NEAMT
Biroul de Cadastru și Publicitate Imobiliară Roman

A. Partea I. Descrierea imobilului

TEREN Extravilan

Adresa: Jud. Neamt, Tarla „Mangal”

Nr. Crt	Nr cadastral Nr. topografic	Suprafața* (mp)	Observații / Referințe
A1		5.000	Sector cadastral:104 Teren neimprejmuit;

B. Partea II. Proprietari și acte

Inscrieri privitoare la dreptul de proprietate și alte drepturi reale		Referințe
1 / 03/01/2025		
Act Administrativ nr. 6/1417, din 19/01/1996 emis de CJPSDPAT Neamt;		
B1	Intabulare, drept de PROPRIETATE, dobandit prin Reconstituire, cota actuala 1/1 1) NEAGU D. CATINCA	A1

C. Partea III. SARCINI .

Inscrieri privind dezmembramintele dreptului de proprietate, drepturi reale de garanție și sarcini	Referințe
NU SUNT	

Anexa Nr. 1 La Partea I

Teren

Nr cadastral	Suprafața (mp)*	Observații / Referințe
	5.000	

* Suprafața este determinată în planul de proiecție Stereo 70.



Date referitoare la teren

Crt	Categorie folosință	Intra vilan	Suprafața (mp)	Tarla	Parcelă	Nr. topo	Observații / Referințe
1	arabil	NU	5.000	36	375/30	-	

Lungime Segmente

1) Valorile lungimilor segmentelor sunt obținute din proiecție în plan.

Punct început	X / Y	Punct sfârșit	X / Y	Lungime segment (** (m)
1	636.138,522 584.396,398	2	636.146,955 584.400,003	9.171
2	636.146,955 584.400,003	3	636.076,138 584.619,076	230.235
3	636.076,138 584.619,076	4	636.055,845 584.611,336	21.719
4	636.055,845 584.611,336	5	636.126,768 584.391,931	230.583
5	636.126,768 584.391,931	1	636.138,522 584.396,398	12.574

**** Lungimile segmentelor sunt determinate în planul de proiecție Stereo 70 și sunt rotunjite la 1 milimetru.**

***** Distanța dintre puncte este formată din segmente cumulate ce sunt mai mici decât valoarea 1 milimetru.**

**DATE DESPRE IMOBILUL NR. 8344**

Oficiul de Cadastru și Publicitate Imobiliară NEAMT
Biroul de Cadastru și Publicitate Imobiliară Roman

A. Partea I. Descrierea imobilului

TEREN Extravilan

Adresa: Jud. Neamt, Tarla „Mangal”

Nr. Crt	Nr cadastral Nr. topografic	Suprafața* (mp)	Observații / Referințe
A1		5.000	Sector cadastral:104 Teren neimprejmuit;

B. Partea II. Proprietari și acte

Inscrieri privitoare la dreptul de proprietate și alte drepturi reale		Referințe
1 / 03/01/2025		
Act Administrativ nr. 6/1570, din 30/03/2007 emis de CJPSDPAT Neamt;		
B1	Intabulare, drept de PROPRIETATE, dobandit prin Reconstituire, cota actuala 1/1 1) ANGHEL GH. CEZAR 2) BOGHIȚOIU GH. VALERIA 3) ANGHEL GH. GHEORGHE	A1

C. Partea III. SARCINI .

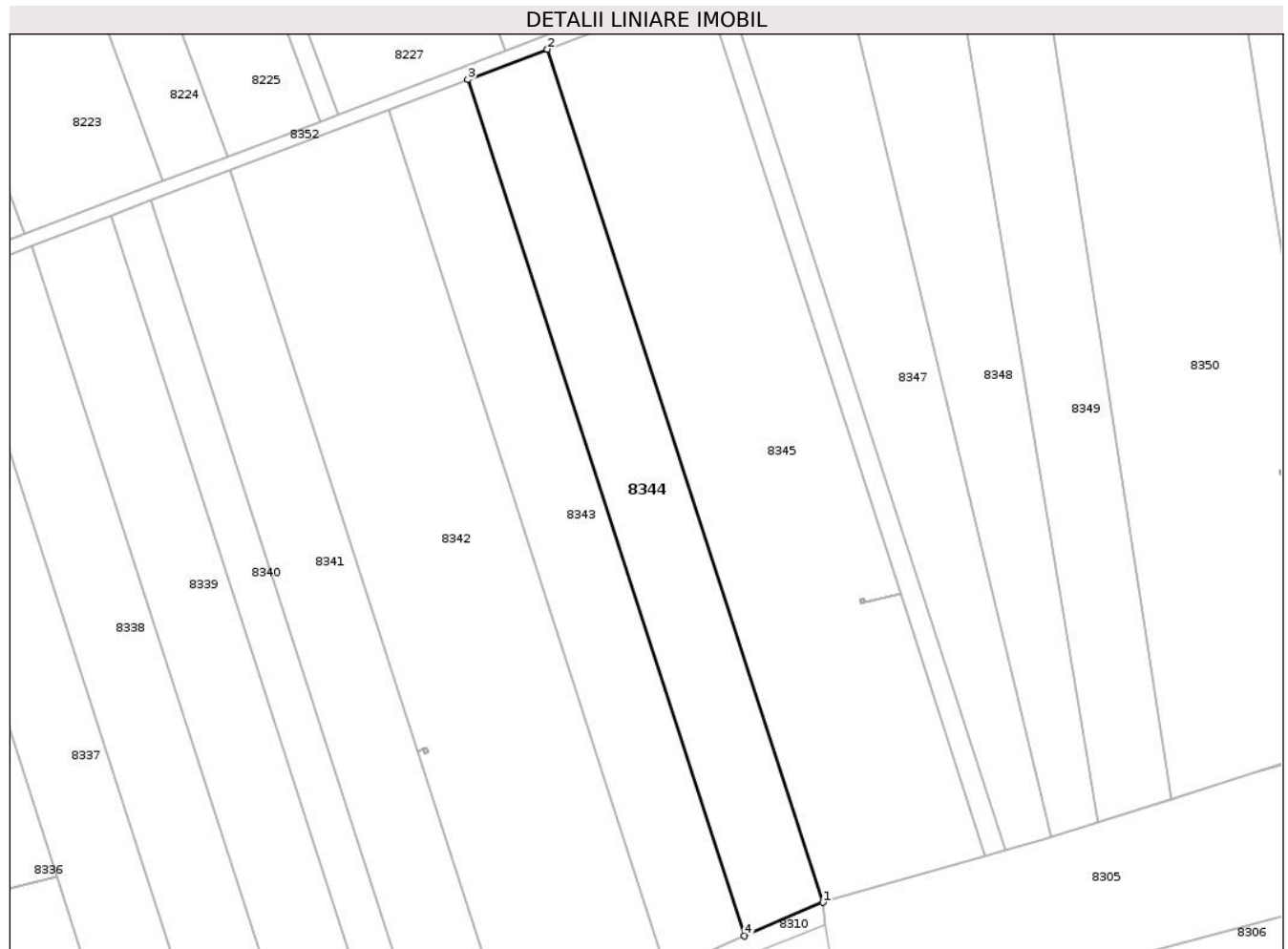
Inscrieri privind dezmembramintele dreptului de proprietate, drepturi reale de garanție și sarcini	Referințe
NU SUNT	

Anexa Nr. 1 La Partea I

Teren

Nr cadastral	Suprafața (mp)*	Observații / Referințe
	5.000	

* Suprafața este determinată în planul de proiecție Stereo 70.



Date referitoare la teren

Crt	Categorie folosință	Intra vilan	Suprafața (mp)	Tarla	Parcelă	Nr. topo	Observații / Referințe
1	arabil	NU	5.000	36	375/31	-	

Lungime Segmente

1) Valorile lungimilor segmentelor sunt obținute din proiecție în plan.

Punct început	X / Y	Punct sfârșit	X / Y	Lungime segment (** (m)
1	636.167,045 584.408,589	2	636.096,495 584.626,84	229.37
2	636.096,495 584.626,84	3	636.076,138 584.619,076	21.787
3	636.076,138 584.619,076	4	636.146,955 584.400,003	230.235
4	636.146,955 584.400,003	1	636.167,045 584.408,589	21.848

** Lungimile segmentelor sunt determinate în planul de proiecție Stereo 70 și sunt rotunjite la 1 milimetru.

***** Distanţa dintre puncte este formată din segmente cumulate ce sunt mai mici decât valoarea 1 milimetru.**

**DATE DESPRE IMOBILUL NR. 8345**

Oficiul de Cadastru și Publicitate Imobiliară NEAMT
Biroul de Cadastru și Publicitate Imobiliară Roman

A. Partea I. Descrierea imobilului

TEREN Extravilan

Adresa: Jud. Neamt, Tarla „Mangal”

Nr. Crt	Nr cadastral Nr. topografic	Suprafața* (mp)	Observații / Referințe
A1		10.000	Sector cadastral:104 Teren neimprejmuit;

B. Partea II. Proprietari și acte

Inscrieri privitoare la dreptul de proprietate și alte drepturi reale	Referințe
1 / 03/01/2025	
Act Administrativ nr. 6/1424, din 23/04/1996 emis de CJPSDPAT Neamt;	
B1	A1
Intabulare, drept de PROPRIETATE, dobandit prin Reconstituire, cota actuala 1/1 1) PLATON MARIA	

C. Partea III. SARCINI .

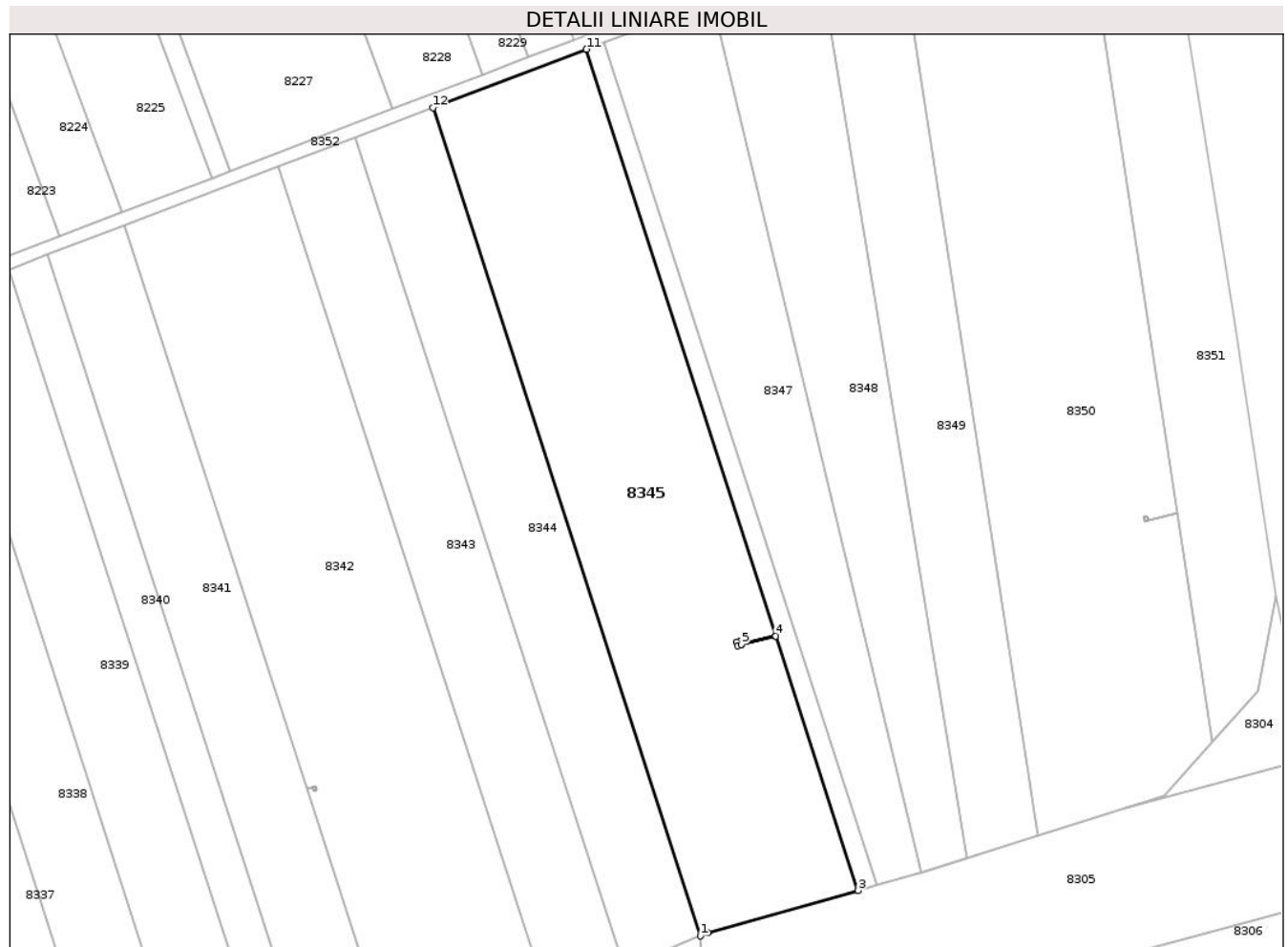
Inscrieri privind dezmembramintele dreptului de proprietate, drepturi reale de garanție și sarcini	Referințe
NU SUNT	

Anexa Nr. 1 La Partea I

Teren

Nr cadastral	Suprafața (mp)*	Observații / Referințe
	10.000	

* Suprafața este determinată în planul de proiecție Stereo 70.



Date referitoare la teren

Crt	Categorie folosință	Intravilan	Suprafața (mp)	Tarla	Parcelă	Nr. topo	Observații / Referințe
1	arabil	NU	10.000	36	375/32	-	

Lungime Segmente

1) Valorile lungimilor segmentelor sunt obținute din proiecție în plan.

Punct început	X / Y	Punct sfârșit	X / Y	Lungime segment (** (m)
1	636.167,045 584.408,589	2	636.169,021 584.409,434	2.149
2	636.169,021 584.409,434	3	636.208,67 584.420,53	41.172
3	636.208,67 584.420,53	4	636.186,984 584.487,616	70.504
4	636.186,984 584.487,616	5	636.177,867 584.485,384	9.386
5	636.177,867 584.485,384	6	636.176,98 584.485,085	0.936

Punct început	X / Y	Punct sfârşit	X / Y	Lungime segment (** (m)
6	636.176,98 584.485,085	7	636.176,639 584.486,099	1.07
7	636.176,639 584.486,099	8	636.177,526 584.486,398	0.936
8	636.177,526 584.486,398	9	636.177,858 584.485,412	1.04
9	636.177,858 584.485,412	10	636.186,975 584.487,644	9.386
10	636.186,975 584.487,644	11	636.136,987 584.642,284	162.519
11	636.136,987 584.642,284	12	636.096,495 584.626,84	43.337
12	636.096,495 584.626,84	1	636.167,045 584.408,589	229.37

** Lungimile segmentelor sunt determinate în planul de proiecţie Stereo 70 şi sunt rotunjite la 1 milimetru.

*** Distanţa dintre puncte este formată din segmente cumulate ce sunt mai mici decât valoarea 1 milimetru.

**DATE DESPRE IMOBILUL NR. 8346**

Oficiul de Cadastru și Publicitate Imobiliară NEAMT
Biroul de Cadastru și Publicitate Imobiliară Roman

A. Partea I. Descrierea imobilului

TEREN Extravilan

Adresa: Jud. Neamt, Tarla „Mangal”

Nr. Crt	Nr cadastral Nr. topografic	Suprafața* (mp)	Observații / Referințe
A1		1.200	Sector cadastral:104 Teren neimpregmuit;

B. Partea II. Proprietari și acte

Inscrieri privitoare la dreptul de proprietate și alte drepturi reale		Referințe
1 / 03/01/2025		
Act Administrativ nr. 6/898, din 10/06/2002 emis de CJPSDPAT Neamt;		
B1	Intabulare, drept de PROPRIETATE, dobandit prin Reconstituire, cota actuala 1/1 1) IFRIM C. NECULAI	A1

C. Partea III. SARCINI .

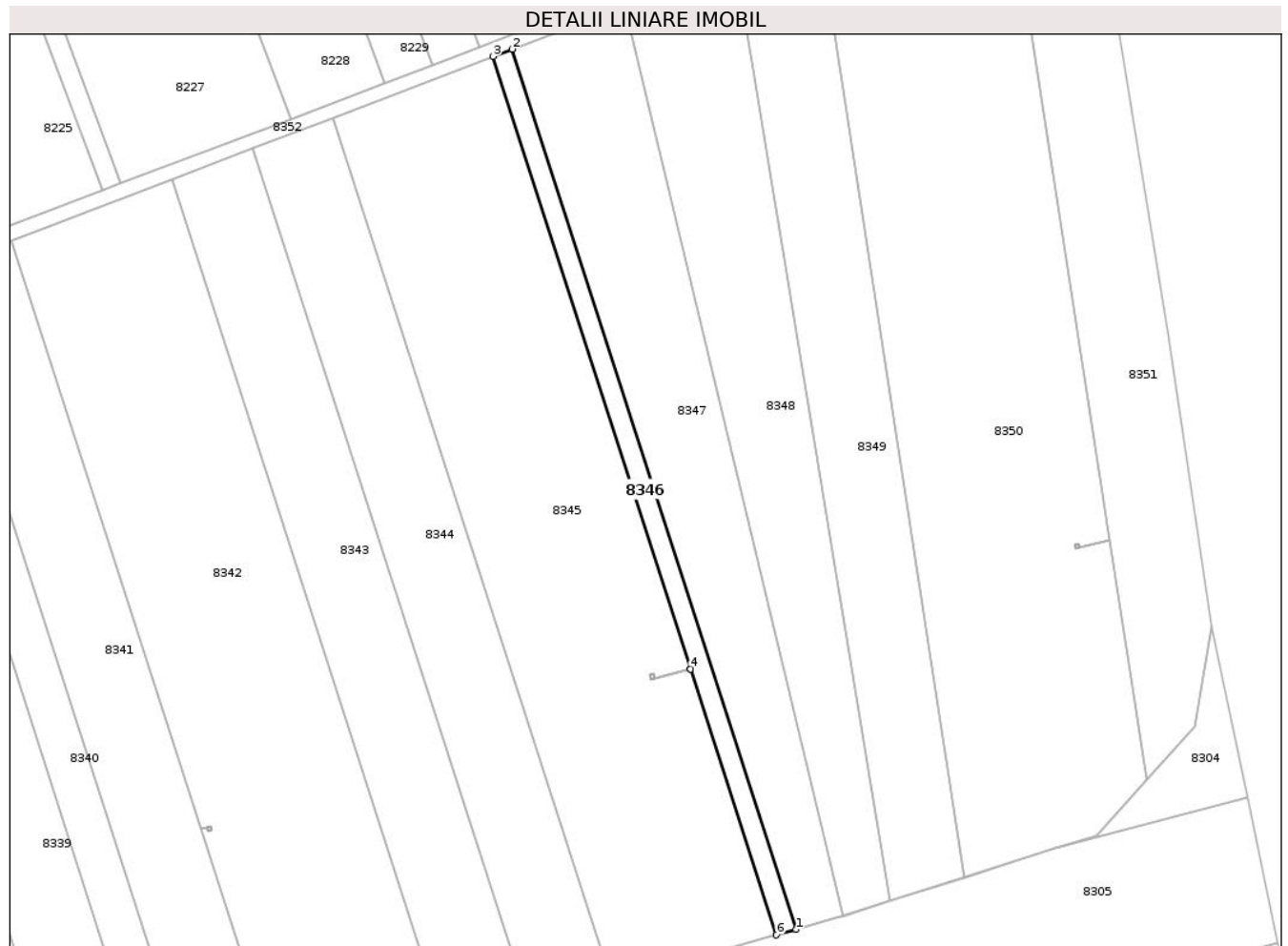
Inscrieri privind dezmembramintele dreptului de proprietate, drepturi reale de garanție și sarcini	Referințe
NU SUNT	

Anexa Nr. 1 La Partea I

Teren

Nr cadastral	Suprafața (mp)*	Observații / Referințe
	1.200	

* Suprafața este determinată în planul de proiecție Stereo 70.



Date referitoare la teren

Crt	Categorie folosință	Intra vilan	Suprafața (mp)	Tarla	Parcelă	Nr. topo	Observații / Referințe
1	arabil	NU	1.200	36	375/33	-	

Lungime Segmente

1) Valorile lungimilor segmentelor sunt obținute din proiecție în plan.

Punct început	X / Y	Punct sfârșit	X / Y	Lungime segment (** (m)
1	636.213,627 584.421,918	2	636.141,799 584.644,12	233.523
2	636.141,799 584.644,12	3	636.136,987 584.642,284	5.15
3	636.136,987 584.642,284	4	636.186,975 584.487,644	162.519
4	636.186,975 584.487,644	5	636.186,984 584.487,616	0.029
5	636.186,984 584.487,616	6	636.208,67 584.420,53	70.504

Punct început	X / Y	Punct sfârşit	X / Y	Lungime segment (** (m)
6	636.208,67 584.420,53	1	636.213,627 584.421,918	5.148

** Lungimile segmentelor sunt determinate în planul de proiecţie Stereo 70 şi sunt rotunjite la 1 milimetru.

*** Distanţa dintre puncte este formată din segmente cumulate ce sunt mai mici decât valoarea 1 milimetru.

**DATE DESPRE IMOBILUL NR. 8347**

Oficiul de Cadastru și Publicitate Imobiliară NEAMT
Biroul de Cadastru și Publicitate Imobiliară Roman

A. Partea I. Descrierea imobilului

TEREN Extravilan

Adresa: Jud. Neamt, Tarla „Mangal”

Nr. Crt	Nr cadastral Nr. topografic	Suprafața* (mp)	Observații / Referințe
A1		5.000	Sector cadastral:104 Teren neimprejmuit;

B. Partea II. Proprietari și acte

Inscrieri privitoare la dreptul de proprietate și alte drepturi reale		Referințe
1 / 03/01/2025		
Act Administrativ nr. 6/1706, din 05/10/1995 emis de CJPSDPAT Neamt;		
B1	Intabulare, drept de PROPRIETATE, dobandit prin Reconstituire, cota actuala 1/1 1) BUCĂTARU I. ADELA	A1

C. Partea III. SARCINI .

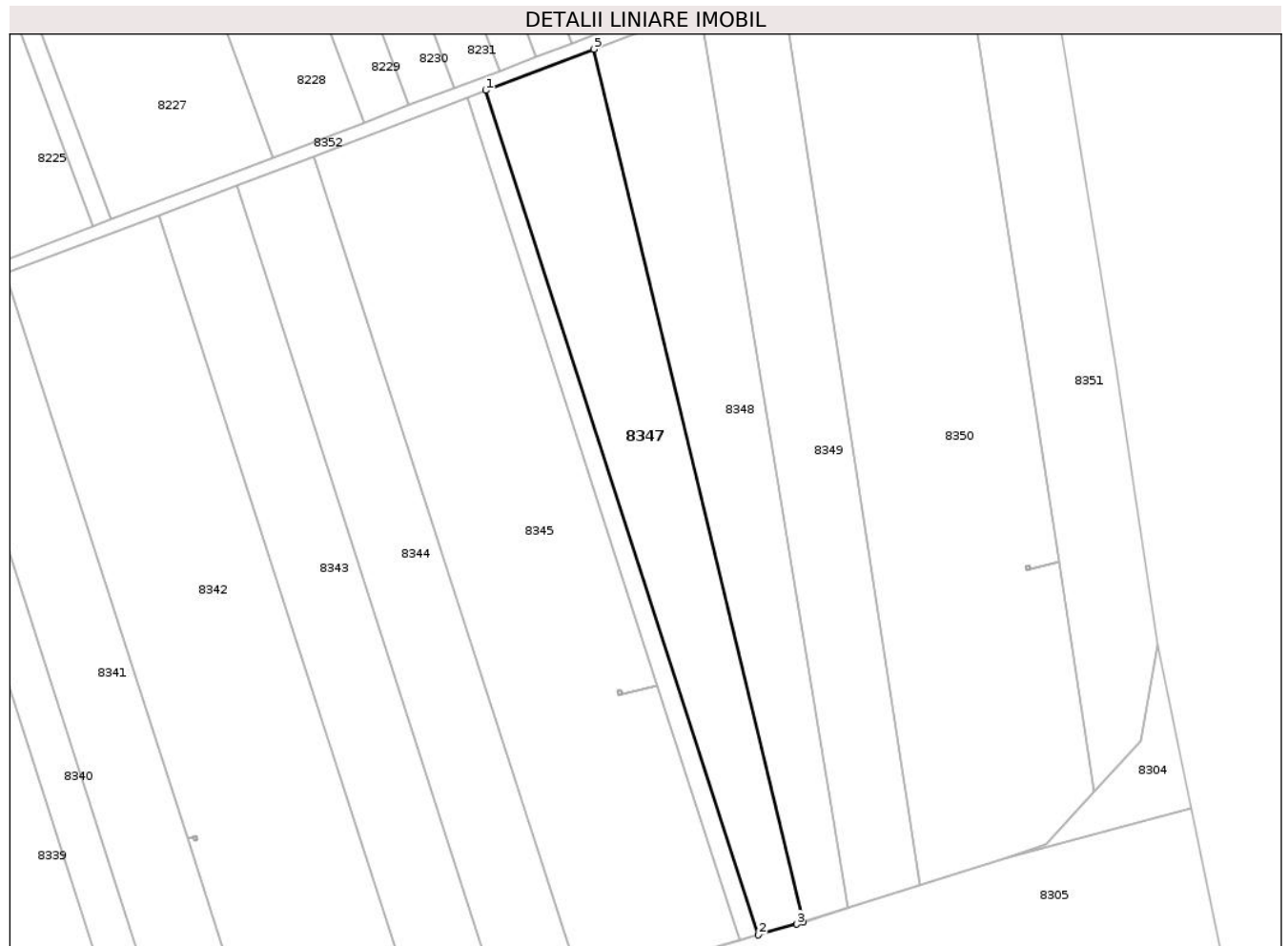
Inscrieri privind dezmembramintele dreptului de proprietate, drepturi reale de garanție și sarcini	Referințe
NU SUNT	

Anexa Nr. 1 La Partea I

Teren

Nr cadastral	Suprafața (mp)*	Observații / Referințe
	5.000	

* Suprafața este determinată în planul de proiecție Stereo 70.



Date referitoare la teren

Crt	Categorie folosință	Intra vilan	Suprafața (mp)	Tarla	Parcelă	Nr. topo	Observații / Referințe
1	arabil	NU	5.000	36	375/34	-	

Lungime Segmente

1) Valorile lungimilor segmentelor sunt obținute din proiecție în plan.

Punct început	X / Y	Punct sfârșit	X / Y	Lungime segment (** (m)
1	636.141,799 584.644,12	2	636.213,627 584.421,918	233.523
2	636.213,627 584.421,918	3	636.223,779 584.424,759	10.542
3	636.223,779 584.424,759	4	636.225,478 584.425,298	1.782
4	636.225,478 584.425,298	5	636.170,21 584.654,955	236.214
5	636.170,21 584.654,955	1	636.141,799 584.644,12	30.407

**** Lungimile segmentelor sunt determinate în planul de proiecție Stereo 70 și sunt rotunjite la 1 milimetru.**

***** Distanța dintre puncte este formată din segmente cumulate ce sunt mai mici decât valoarea 1 milimetru.**

**DATE DESPRE IMOBILUL NR. 8348**

Oficiul de Cadastru și Publicitate Imobiliară NEAMT
Biroul de Cadastru și Publicitate Imobiliară Roman

A. Partea I. Descrierea imobilului

TEREN Extravilan

Adresa: Jud. Neamt, Tarla „Mangal”

Nr. Crt	Nr cadastral Nr. topografic	Suprafața* (mp)	Observații / Referințe
A1		5.000	Sector cadastral:104 Teren neimpregmuit;

B. Partea II. Proprietari și acte

Inscrieri privitoare la dreptul de proprietate și alte drepturi reale		Referințe
1 / 03/01/2025		
Act Administrativ nr. 6/1610, din 03/10/1995 emis de CJPSDPAT Neamt;		
B1	Intabulare, drept de PROPRIETATE, dobandit prin Reconstituire, cota actuala 1/1 1) BUCĂTARU I. ADELA	A1

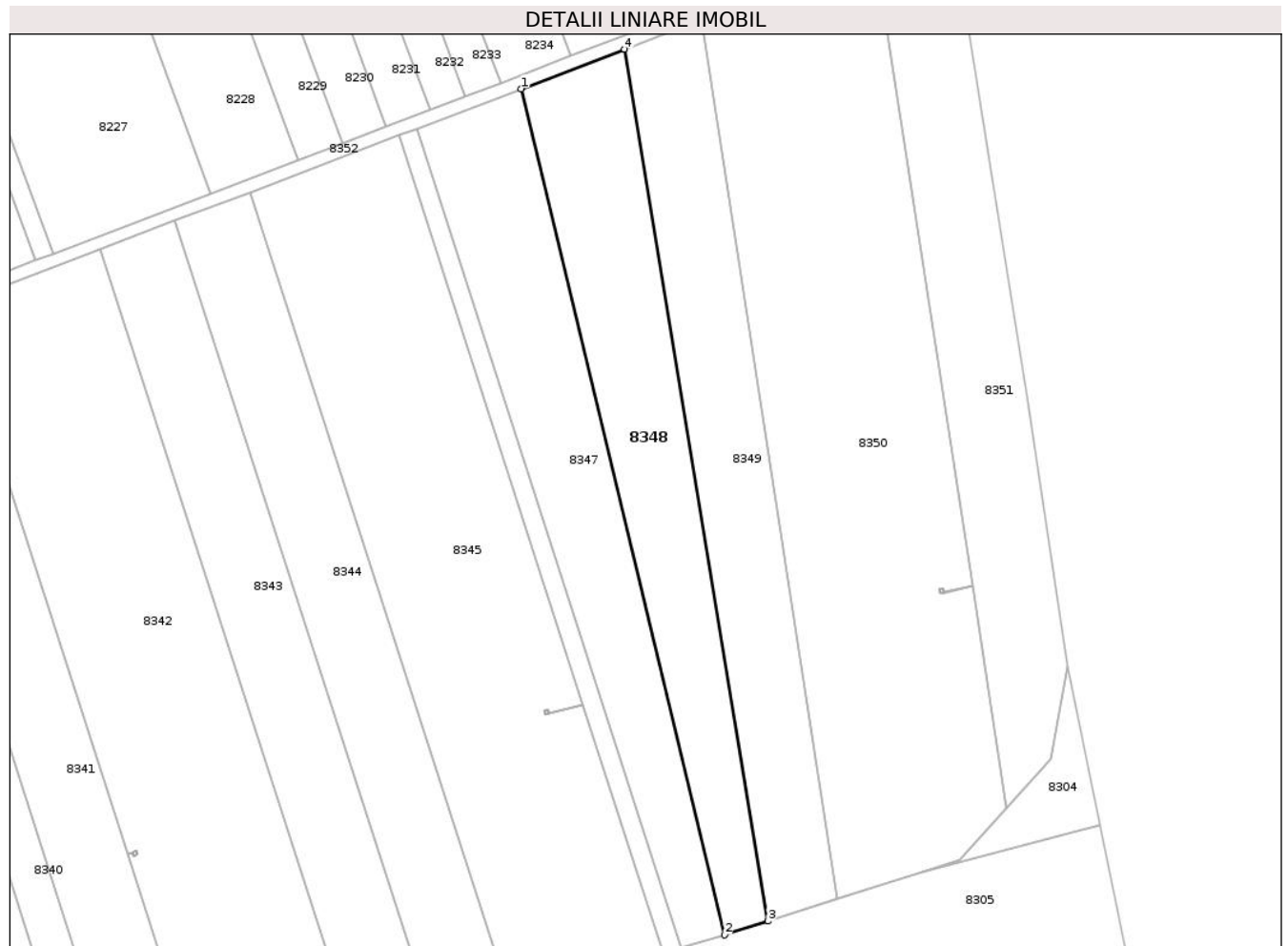
C. Partea III. SARCINI .

Inscrieri privind dezmembramintele dreptului de proprietate, drepturi reale de garanție și sarcini	Referințe
NU SUNT	

Anexa Nr. 1 La Partea I**Teren**

Nr cadastral	Suprafața (mp)*	Observații / Referințe
	5.000	

* Suprafața este determinată în planul de proiecție Stereo 70.

**Date referitoare la teren**

Crt	Categorie folosință	Intra vilan	Suprafața (mp)	Tarla	Parcelă	Nr. topo	Observații / Referințe
1	arabil	NU	5.000	36	375/35	-	

Lungime Segmente

1) Valorile lungimilor segmentelor sunt obținute din proiecție în plan.

Punct început	X / Y	Punct sfârșit	X / Y	Lungime segment (** (m)
1	636.170,21 584.654,955	2	636.225,478 584.425,298	236.214
2	636.225,478 584.425,298	3	636.237,335 584.429,064	12.441
3	636.237,335 584.429,064	4	636.198,32 584.665,677	239.808
4	636.198,32 584.665,677	1	636.170,21 584.654,955	30.085

** Lungimile segmentelor sunt determinate în planul de proiecție Stereo 70 și sunt rotunjite la 1 milimetru.

***** Distanţa dintre puncte este formată din segmente cumulate ce sunt mai mici decât valoarea 1 milimetru.**

**DATE DESPRE IMOBILUL NR. 8349**

Oficiul de Cadastru și Publicitate Imobiliară NEAMT
Biroul de Cadastru și Publicitate Imobiliară Roman

A. Partea I. Descrierea imobilului

TEREN Extravilan

Adresa: Jud. Neamt, Tarla „Mangal”

Nr. Crt	Nr cadastral Nr. topografic	Suprafața* (mp)	Observații / Referințe
A1		5.000	Sector cadastral:104 Teren neimprejmuit;

B. Partea II. Proprietari și acte

Inscrieri privitoare la dreptul de proprietate și alte drepturi reale		Referințe
1 / 03/01/2025		
Act Administrativ nr. 6/1443, din 29/05/1996 emis de CJPSDPAT Neamt;		
B1	Intabulare, drept de PROPRIETATE, dobandit prin Reconstituire, cota actuala 1/1 1) PLATON C. CONSTANTIN 2) URSICĂ C. GHEORGHE 3) URSICĂ I. VASILE 4) ROMAȘCU N. DUMITRU 5) ROMAȘCU I. GHEORGHE	A1

C. Partea III. SARCINI .

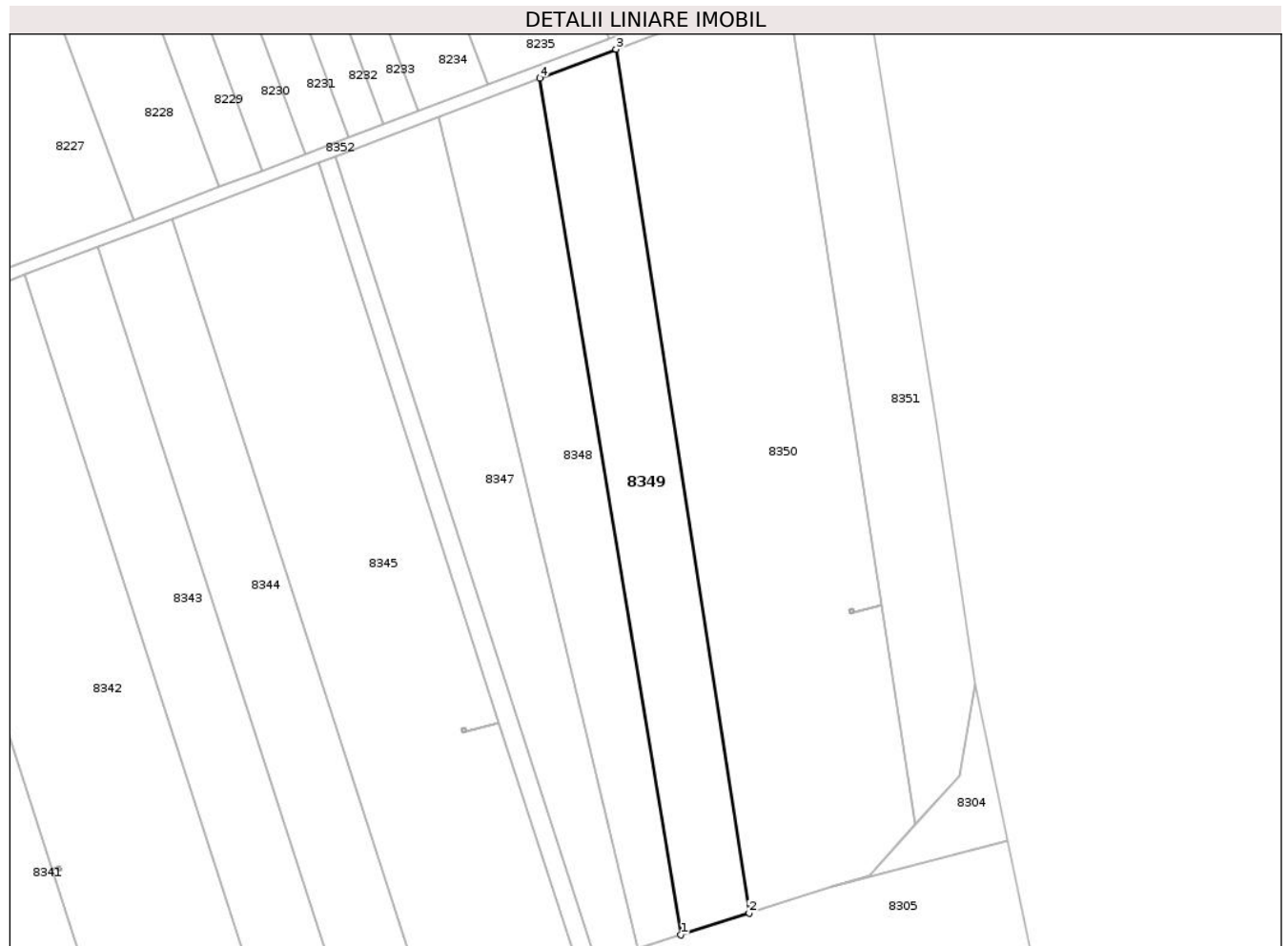
Inscrieri privind dezmembramintele dreptului de proprietate, drepturi reale de garanție și sarcini	Referințe
NU SUNT	

Anexa Nr. 1 La Partea I

Teren

Nr cadastral	Suprafața (mp)*	Observații / Referințe
	5.000	

* Suprafața este determinată în planul de proiecție Stereo 70.



Date referitoare la teren

Crt	Categorie folosință	Intra vilan	Suprafața (mp)	Tarla	Parcelă	Nr. topo	Observații / Referințe
1	arabil	NU	5.000	36	375/36	-	

Lungime Segmente

1) Valorile lungimilor segmentelor sunt obținute din proiecție în plan.

Punct început	X / Y	Punct sfârșit	X / Y	Lungime segment (** (m)
1	636.237,335 584.429,064	2	636.256,14 584.435,037	19.731
2	636.256,14 584.435,037	3	636.219,363 584.673,703	241.483
3	636.219,363 584.673,703	4	636.198,32 584.665,677	22.522
4	636.198,32 584.665,677	1	636.237,335 584.429,064	239.808

** Lungimile segmentelor sunt determinate în planul de proiecție Stereo 70 și sunt rotunjite la 1 milimetru.

***** Distanţa dintre puncte este formată din segmente cumulate ce sunt mai mici decât valoarea 1 milimetru.**

**DATE DESPRE IMOBILUL NR. 8350**

Oficiul de Cadastru și Publicitate Imobiliară NEAMT
Biroul de Cadastru și Publicitate Imobiliară Roman

A. Partea I. Descrierea imobilului

TEREN Extravilan

Adresa: Jud. Neamt, Tarla MANGAL

Nr. Crt	Nr cadastral Nr. topografic	Suprafața* (mp)	Observații / Referințe
A1	53210	11.900	Sector cadastral:104 Teren neimpregmuit;

B. Partea II. Proprietari și acte

Inscrieri privitoare la dreptul de proprietate și alte drepturi reale		Referințe
35725 / 23/08/2021		
Hotarare Judecatoreasca nr. 2746, din 06/10/2010 emis de Judecătoria Roman (act administrativ nr Titlu de Proprietate nr. 6/238 din 04.01.1996, emis de C.J.P.S.D.P.T. Neamț);		
B1	Intabulare, drept de PROPRIETATE, dobandit prin lesire Din Indiviziune, cota actuala 1/1, cota initiala 1/1 1) GHIRVU VASILE, - bun propriu	A1

C. Partea III. SARCINI .

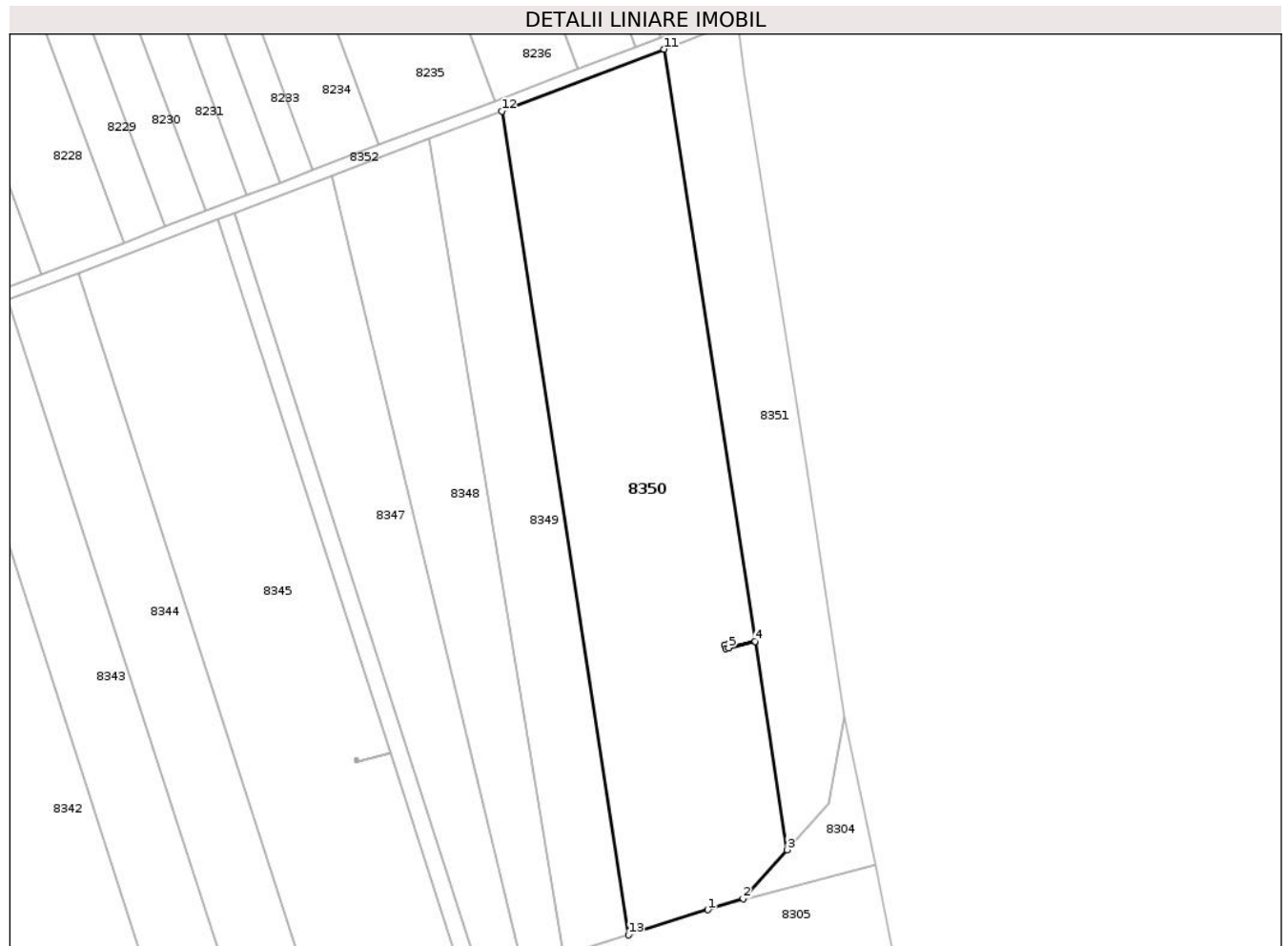
Inscrieri privind dezmembramintele dreptului de proprietate, drepturi reale de garanție și sarcini	Referințe
NU SUNT	

Anexa Nr. 1 La Partea I

Teren

Nr cadastral	Suprafața (mp)*	Observații / Referințe
53210	11.900	

* Suprafața este determinată în planul de proiecție Stereo 70.



Date referitoare la teren

Crt	Categorie folosință	Intra vilan	Suprafața (mp)	Tarla	Parcelă	Nr. topo	Observații / Referințe
1	arabil	NU	11.900	36	375/37	-	

Lungime Segmente

1) Valorile lungimilor segmentelor sunt obținute din proiecție în plan.

Punct început	X / Y	Punct sfârșit	X / Y	Lungime segment (** (m)
1	636.279,142 584.442,343	2	636.289,408 584.445,603	10.771
2	636.289,408 584.445,603	3	636.302,203 584.459,714	19.048
3	636.302,203 584.459,714	4	636.292,895 584.520,116	61.115
4	636.292,895 584.520,116	5	636.285,201 584.518,233	7.921
5	636.285,201 584.518,233	6	636.284,314 584.517,934	0.936

Punct început	X / Y	Punct sfârşit	X / Y	Lungime segment (** (m)
6	636.284,314 584.517,934	7	636.283,973 584.518,948	1.07
7	636.283,973 584.518,948	8	636.284,86 584.519,247	0.936
8	636.284,86 584.519,247	9	636.285,192 584.518,261	1.04
9	636.285,192 584.518,261	10	636.292,891 584.520,146	7.926
10	636.292,891 584.520,146	11	636.266,461 584.691,666	173.544
11	636.266,461 584.691,666	12	636.219,363 584.673,703	50.407
12	636.219,363 584.673,703	13	636.256,14 584.435,037	241.483
13	636.256,14 584.435,037	1	636.279,142 584.442,343	24.134

** Lungimile segmentelor sunt determinate în planul de proiecție Stereo 70 și sunt rotunjite la 1 milimetru.

*** Distanța dintre puncte este formată din segmente cumulate ce sunt mai mici decât valoarea 1 milimetru.

**DATE DESPRE IMOBILUL NR. 8351**

Oficiul de Cadastru și Publicitate Imobiliară NEAMT
Biroul de Cadastru și Publicitate Imobiliară Roman

A. Partea I. Descrierea imobilului

TEREN Extravilan

Adresa: Jud. Neamt, Tarla,,Mangal

Nr. Crt	Nr cadastral Nr. topografic	Suprafața* (mp)	Observații / Referințe
A1		4.999	Sector cadastral:104 Teren neimpregmuit;

B. Partea II. Proprietari și acte

Inscrieri privitoare la dreptul de proprietate și alte drepturi reale		Referințe
1 / 07/01/2025		
Act Normativ nr. 7, din 13/03/1996 emis de Parlamentul Romaniei;		
B2	se noteaza mentiunea,proprietar neidentificat	A1
B7	Inscrierea posesiei, drept de PROPRIETATE, dobandit prin Lege, cota actuala 1/1, cota initiala 5/32	A1
1) NEIDENTIFICAT NEIDENTIFICAT , Proprietar neidentificat		

C. Partea III. SARCINI .

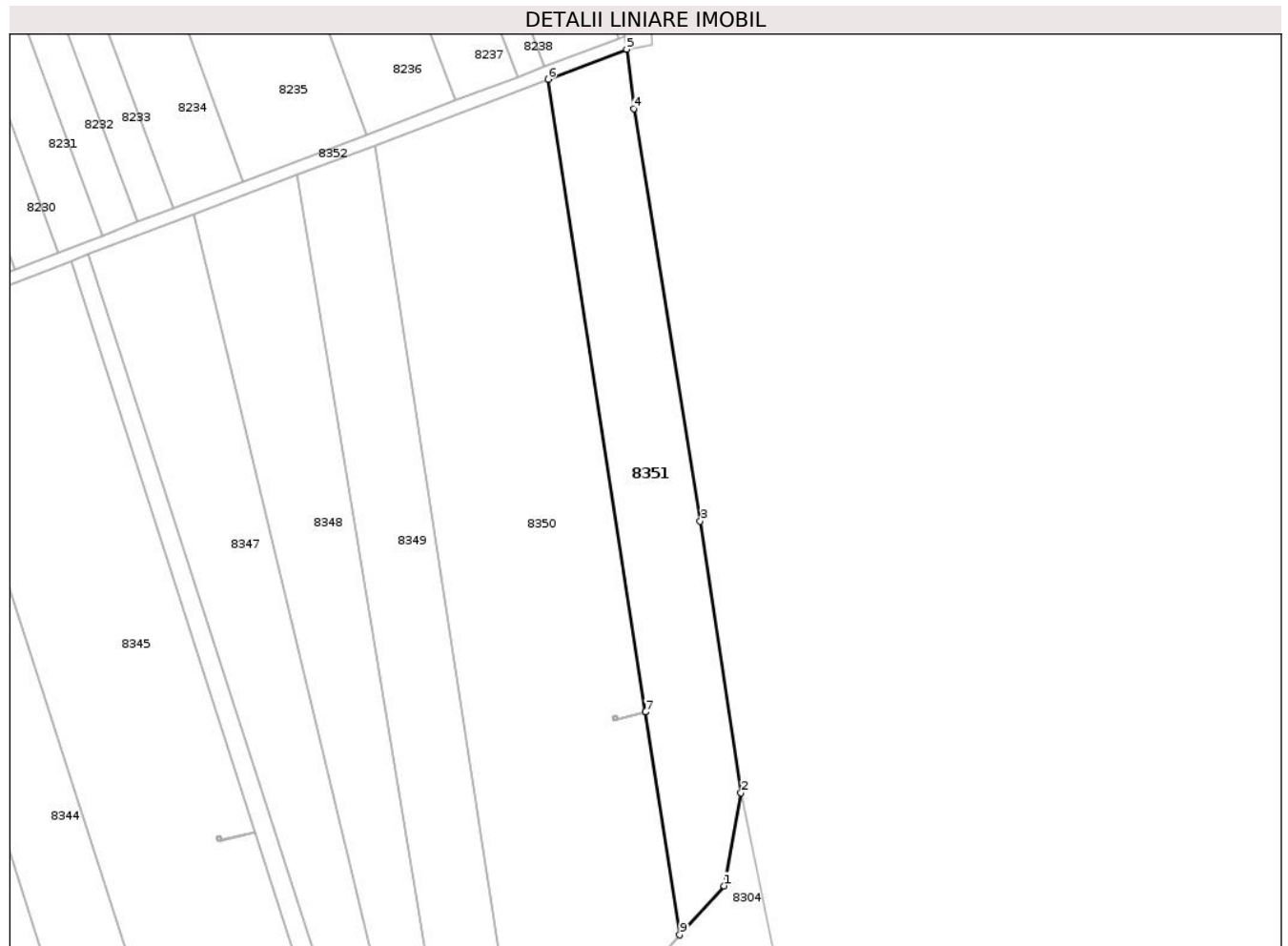
Inscrieri privind dezmembramintele dreptului de proprietate, drepturi reale de garanție și sarcini	Referințe
NU SUNT	

Anexa Nr. 1 La Partea I

Teren

Nr cadastral	Suprafața (mp)*	Observații / Referințe
	4.999	

* Suprafața este determinată în planul de proiecție Stereo 70.



Date referitoare la teren

Crt	Categorie folosință	Intravilan	Suprafața (mp)	Tarla	Parcelă	Nr. topo	Observații / Referințe
1	arabil	NU	4.999	36	375	-	

Lungime Segmente

1) Valorile lungimilor segmentelor sunt obținute din proiecție în plan.

Punct început	X / Y	Punct sfârșit	X / Y	Lungime segment (** (m)
1	636.314,271 584.473,024	2	636.318,801 584.498,273	25.652
2	636.318,801 584.498,273	3	636.307,728 584.571,904	74.459
3	636.307,728 584.571,904	4	636.289,71 584.683,702	113.241
4	636.289,71 584.683,702	5	636.287,749 584.699,786	16.203
5	636.287,749 584.699,786	6	636.266,461 584.691,666	22.784

Punct început	X / Y	Punct sfârşit	X / Y	Lungime segment (** (m)
6	636.266,461 584.691,666	7	636.292,891 584.520,146	173.544
7	636.292,891 584.520,146	8	636.292,895 584.520,116	0.03
8	636.292,895 584.520,116	9	636.302,203 584.459,714	61.115
9	636.302,203 584.459,714	1	636.314,271 584.473,024	17.966

** Lungimile segmentelor sunt determinate în planul de proiecție Stereo 70 și sunt rotunjite la 1 milimetru.

*** Distanța dintre puncte este formată din segmente cumulate ce sunt mai mici decât valoarea 1 milimetru.

**DATE DESPRE IMOBILUL NR. 8352**

Oficiul de Cadastru și Publicitate Imobiliară NEAMT
Biroul de Cadastru și Publicitate Imobiliară Roman

A. Partea I. Descrierea imobilului

TEREN Extravilan

Adresa: Jud. Neamt, Tarla,,Mangal

Nr. Crt	Nr cadastral Nr. topografic	Suprafața* (mp)	Observații / Referințe
A1		3.090	Sector cadastral:104 Teren neimpregmuit;

B. Partea II. Proprietari și acte

Inscrieri privitoare la dreptul de proprietate și alte drepturi reale		Referințe
1 / 07/01/2025		
Act Normativ nr. 7, din 13/03/1996 emis de Parlamentul Romaniei;		
B2	se noteaza mentiunea,proprietar neidentificat	A1
B7	Inscrierea posesiei, drept de PROPRIETATE, dobandit prin Lege, cota actuala 1/1, cota initiala 5/32	A1
1) NEIDENTIFICAT NEIDENTIFICAT , Proprietar neidentificat		

C. Partea III. SARCINI .

Inscrieri privind dezmembramintele dreptului de proprietate, drepturi reale de garanție și sarcini	Referințe
NU SUNT	

Anexa Nr. 1 La Partea I

Teren

Nr cadastral	Suprafața (mp)*	Observații / Referințe
	3.090	

* Suprafața este determinată în planul de proiecție Stereo 70.

DETALII LINIARE IMOBIL



Date referitoare la teren

Crt	Categorie folosință	Intravilan	Suprafața (mp)	Tarla	Parcelă	Nr. topo	Observații / Referințe
1	drum	NU	3.090	36	375	-	

Lungime Segmente

1) Valorile lungimilor segmentelor sunt obținute din proiecție în plan.

Punct început	X / Y	Punct sfârșit	X / Y	Lungime segment
1	635.825,6 584.523,519	2	635.842,658 584.530,025	18.257
4	635.883,032 584.545,424	5	635.923,809 584.560,977	43.642
7	635.964,514 584.576,502	8	635.984,821 584.584,247	21.734
10	636.015,261 584.595,857	11	636.055,845 584.611,336	43.436
13	636.096,495 584.626,84	14	636.136,987 584.642,284	43.337
16	636.170,21 584.654,955	17	636.198,32 584.665,677	30.085
2	635.842,658 584.530,025	3	635.862,758 584.537,691	21.512
5	635.923,809 584.560,977	6	635.944,177 584.568,745	21.799
8	635.984,821 584.584,247	9	635.994,968 584.588,117	10.86
11	636.055,845 584.611,336	12	636.076,138 584.619,076	21.719
14	636.136,987 584.642,284	15	636.141,799 584.644,12	5.15
17	636.198,32 584.665,677	18	636.219,363 584.673,703	22.522
3	635.862,758 584.537,691	4	635.883,032 584.545,424	21.699
6	635.944,177 584.568,745	7	635.964,514 584.576,502	21.766
9	635.994,968 584.588,117	10	636.015,261 584.595,857	21.719
12	636.076,138 584.619,076	13	636.096,495 584.626,84	21.787
15	636.141,799 584.644,12	16	636.170,21 584.654,955	30.407
18	636.219,363 584.673,703	19	636.266,461 584.691,666	50.407

Punct început	X / Y	Punct sfârșit	X / Y	Lungime segment	Punct început	X / Y	Punct sfârșit	X / Y	Lungime segment	Punct început	X / Y	Punct sfârșit	X / Y	Lungime segment
19	636.266,461 584.691,666	20	636.287,749 584.699,786	22.784	20	636.287,749 584.699,786	21	636.287,313 584.703,365	3.605	21	636.287,313 584.703,365	22	636.285,584 584.702,706	1.85
22	636.285,584 584.702,706	23	636.265,377 584.694,999	21.627	23	636.265,377 584.694,999	24	636.258,164 584.692,248	7.72	24	636.258,164 584.692,248	25	636.241,344 584.685,832	18.002
25	636.241,344 584.685,832	26	636.217,339 584.676,677	25.692	26	636.217,339 584.676,677	27	636.183,783 584.663,878	35.914	27	636.183,783 584.663,878	28	636.164,634 584.656,575	20.494
28	636.164,634 584.656,575	29	636.155,066 584.652,926	10.24	29	636.155,066 584.652,926	30	636.145,503 584.649,278	10.235	30	636.145,503 584.649,278	31	636.133,556 584.644,722	12.786
31	636.133,556 584.644,722	32	636.121,617 584.640,168	12.778	32	636.121,617 584.640,168	33	636.109,684 584.635,617	12.771	33	636.109,684 584.635,617	34	636.085,841 584.626,523	25.518
34	636.085,841 584.626,523	35	636.042,996 584.610,181	45.856	35	636.042,996 584.610,181	36	636.038,241 584.608,368	5.089	36	636.038,241 584.608,368	37	636.014,484 584.599,306	25.427
37	636.014,484 584.599,306	38	635.998,061 584.593,043	17.577	38	635.998,061 584.593,043	39	635.962,509 584.579,483	38.05	39	635.962,509 584.579,483	40	635.938,843 584.570,456	25.329
40	635.938,843 584.570,456	41	635.915,205 584.561,441	25.299	41	635.915,205 584.561,441	42	635.891,595 584.552,436	25.269	42	635.891,595 584.552,436	43	635.866,6 584.542,902	26.752
43	635.866,6 584.542,902	44	635.844,78 584.534,58	23.353	44	635.844,78 584.534,58	45	635.840,073 584.532,785	5.038	45	635.840,073 584.532,785	46	635.836,308 584.531,349	4.03
46	635.836,308 584.531,349	47	635.808,092 584.520,587	30.199	47	635.808,092 584.520,587	48	635.789,304 584.513,421	20.108	48	635.789,304 584.513,421	49	635.779,916 584.509,841	10.047
49	635.779,916 584.509,841	50	635.763,029 584.503,4	18.074	50	635.763,029 584.503,4	51	635.730,236 584.490,892	35.097	51	635.730,236 584.490,892	52	635.724,621 584.488,751	6.009
52	635.724,621 584.488,751	53	635.721,559 584.487,583	3.277	53	635.721,559 584.487,583	54	635.702,523 584.480,322	20.374	54	635.702,523 584.480,322	55	635.689,706 584.475,434	13.717
55	635.689,706 584.475,434	56	635.676,783 584.470,505	13.831	56	635.676,783 584.470,505	57	635.663,745 584.465,532	13.954	57	635.663,745 584.465,532	58	635.637,512 584.455,527	28.076
58	635.637,512 584.455,527	59	635.621,135 584.449,28	17.528	59	635.621,135 584.449,28	60	635.618,216 584.448,167	3.124	60	635.618,216 584.448,167	61	635.604,962 584.443,112	14.185
61	635.604,962 584.443,112	62	635.591,732 584.438,066	14.16	62	635.591,732 584.438,066	63	635.578,512 584.433,024	14.149	63	635.578,512 584.433,024	64	635.551,818 584.422,842	28.57
64	635.551,818 584.422,842	65	635.531,224 584.414,988	22.041	65	635.531,224 584.414,988	66	635.499,876 584.403,031	33.551	66	635.499,876 584.403,031	67	635.491,961 584.400,013	8.471
67	635.491,961 584.400,013	68	635.480,086 584.395,483	12.71	68	635.480,086 584.395,483	69	635.462,049 584.388,604	19.304	69	635.462,049 584.388,604	70	635.463,075 584.385,249	3.508
70	635.463,075 584.385,249	71	635.474,932 584.389,772	12.69	71	635.474,932 584.389,772	72	635.476,035 584.390,192	1.18	72	635.476,035 584.390,192	73	635.492,359 584.396,418	17.471
73	635.492,359 584.396,418	74	635.493,409 584.396,819	1.124	74	635.493,409 584.396,819	75	635.509,085 584.402,798	16.778	75	635.509,085 584.402,798	76	635.510,199 584.403,223	1.192
76	635.510,199 584.403,223	77	635.525,677 584.409,126	16.565	77	635.525,677 584.409,126	78	635.526,678 584.409,508	1.071	78	635.526,678 584.409,508	79	635.533,845 584.412,241	7.67
79	635.533,845 584.412,241	80	635.534,84 584.412,621	1.065	80	635.534,84 584.412,621	81	635.541,996 584.415,35	7.659	81	635.541,996 584.415,35	82	635.553,113 584.419,59	11.898
82	635.553,113 584.419,59	83	635.559,669 584.422,091	7.017	83	635.559,669 584.422,091	84	635.565,581 584.424,346	6.327	84	635.565,581 584.424,346	85	635.586,932 584.432,489	22.851
85	635.586,932 584.432,489	86	635.595,727 584.435,844	9.413	86	635.595,727 584.435,844	87	635.613,04 584.442,447	18.529	87	635.613,04 584.442,447	88	635.630,472 584.449,096	18.657
88	635.630,472 584.449,096	89	635.665,635 584.462,507	37.634	89	635.665,635 584.462,507	90	635.683,372 584.469,272	18.983	90	635.683,372 584.469,272	91	635.701,21 584.476,076	19.092
91	635.701,21 584.476,076	92	635.719,154 584.482,92	19.205	92	635.719,154 584.482,92	93	635.727,083 584.485,944	8.486	93	635.727,083 584.485,944	94	635.763,504 584.499,835	38.98
94	635.763,504 584.499,835	95	635.814,996 584.519,475	55.11	95	635.814,996 584.519,475	1	635.825,6 584.523,519	11.349					

** Lungimile segmentelor sunt determinate în planul de proiecție Stereo 70 și sunt rotunjite la 1 milimetru.

*** Distanța dintre puncte este formată din segmente cumulate ce sunt mai mici decât valoarea 1 milimetru.

**DATE DESPRE IMOBILUL NR. 8353**

Oficiul de Cadastru și Publicitate Imobiliară NEAMT
Biroul de Cadastru și Publicitate Imobiliară Roman

A. Partea I. Descrierea imobilului

TEREN Extravilan

Adresa: Jud. Neamt, Tarla ,, Mangal

Nr. Crt	Nr cadastral Nr. topografic	Suprafața* (mp)	Observații / Referințe
A1		1	Sector cadastral:104 Teren neimpregmuit;

Construcții

Crt	Nr cadastral Nr. topografic	Adresa	Observații / Referințe
A1.1		Jud. Neamt, Tarla ,,Mangal	Nr. niveluri:1; S. construita la sol:1 mp; Stâlp

B. Partea II. Proprietari și acte

Inscrieri privitoare la dreptul de proprietate și alte drepturi reale	Referințe
1 / 08/01/2025	
Act Normativ nr. 123, din 10/07/2012 emis de Parlamentul Romaniei;	
B1	Inscrierea provizorie, drept de PROPRIETATE, dobandit prin Lege, cota actuala 1/1
	1) STATUL ROMAN, CIF:99999999999999, domeniu public

C. Partea III. SARCINI .

Inscrieri privind dezmembramintele dreptului de proprietate, drepturi reale de garanție și sarcini	Referințe
NU SUNT	

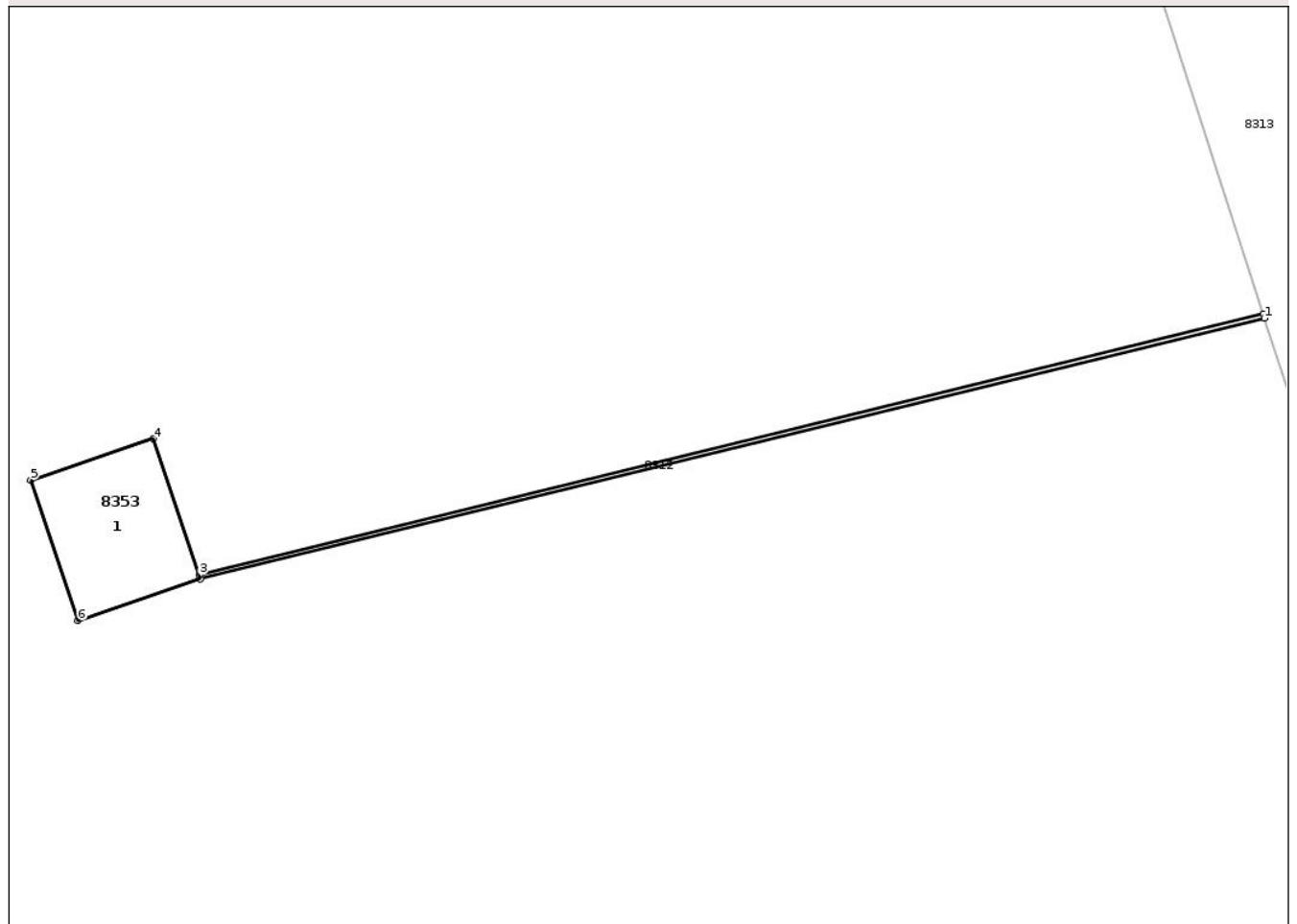
Anexa Nr. 1 La Partea I

Teren

Nr cadastral	Suprafața (mp)*	Observații / Referințe
	1	

* Suprafața este determinată în planul de proiecție Stereo 70.

DETALII LINIARE IMOBIL



Date referitoare la teren

Crt	Categorie folosință	Intra vilan	Suprafața (mp)	Tarla	Parcelă	Nr. topo	Observații / Referințe
1	curți constructii	NU	1	36	375	-	

Date referitoare la construcții

Crt	Număr	Destinație construcție	Supraf. (mp)	Situație juridică	Observații / Referințe
A1.1		construcții industriale și edilitare	1	Cu acte	Nr. niveluri:1; S. construita la sol:1 mp; Stâlp

Lungime Segmente

1) Valorile lungimilor segmentelor sunt obținute din proiecție în plan.

Punct început	X / Y	Punct sfârșit	X / Y	Lungime segment (** (m)
1	635.522,666 584.242,103	2	635.522,657 584.242,132	0.03
2	635.522,657 584.242,132	3	635.514,956 584.240,247	7.928
3	635.514,956 584.240,247	4	635.514,624 584.241,232	1.039

Punct început	X / Y	Punct sfârşit	X / Y	Lungime segment (** (m)
4	635.514,624 584.241,232	5	635.513,736 584.240,933	0.937
5	635.513,736 584.240,933	6	635.514,078 584.239,919	1.07
6	635.514,078 584.239,919	7	635.514,965 584.240,218	0.936
7	635.514,965 584.240,218	1	635.522,666 584.242,103	7.928

** Lungimile segmentelor sunt determinate în planul de proiecție Stereo 70 și sunt rotunjite la 1 milimetru.

*** Distanța dintre puncte este formată din segmente cumulate ce sunt mai mici decât valoarea 1 milimetru.

**DATE DESPRE IMOBILUL NR. 8354**

Oficiul de Cadastru și Publicitate Imobiliară NEAMT
Biroul de Cadastru și Publicitate Imobiliară Roman

A. Partea I. Descrierea imobilului

TEREN Extravilan

Adresa: Jud. Neamt, Tarla ,, Mangal

Nr. Crt	Nr cadastral Nr. topografic	Suprafața* (mp)	Observații / Referințe
A1		1	Sector cadastral:104 Teren neimpregmuit;

Construcții

Crt	Nr cadastral Nr. topografic	Adresa	Observații / Referințe
A1.1		Jud. Neamt, Tarla ,,Mangal	Nr. niveluri:1; S. construita la sol:1 mp; Stâlp

B. Partea II. Proprietari și acte

Inscrieri privitoare la dreptul de proprietate și alte drepturi reale	Referințe
1 / 08/01/2025	
Act Normativ nr. 123, din 10/07/2012 emis de Parlamentul Romaniei;	
B1	Inscrierea provizorie, drept de PROPRIETATE, dobandit prin Lege, cota actuala 1/1
	1) STATUL ROMAN, CIF:99999999999999, domeniu public

C. Partea III. SARCINI .

Inscrieri privind dezmembramintele dreptului de proprietate, drepturi reale de garanție și sarcini	Referințe
NU SUNT	

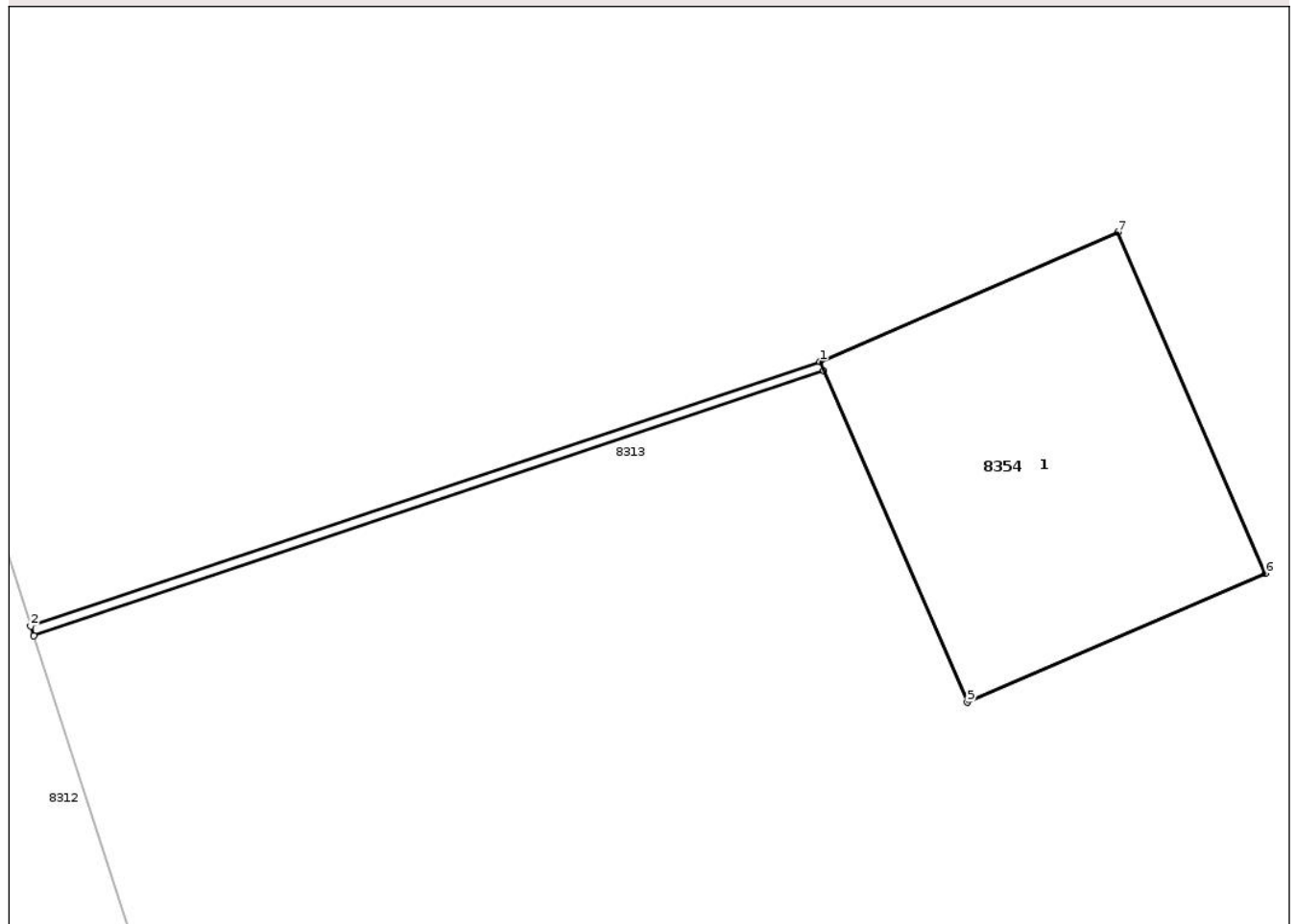
Anexa Nr. 1 La Partea I

Teren

Nr cadastral	Suprafața (mp)*	Observații / Referințe
	1	

* Suprafața este determinată în planul de proiecție Stereo 70.

DETALII LINIARE IMOBIL



Date referitoare la teren

Crt	Categorie folosință	Intra vilan	Suprafața (mp)	Tarla	Parcelă	Nr. topo	Observații / Referințe
1	curți constructii	NU	1	36	375	-	

Date referitoare la construcții

Crt	Număr	Destinație construcție	Supraf. (mp)	Situație juridică	Observații / Referințe
A1.1		construcții industriale și edilitare	1	Cu acte	Nr. niveluri:1; S. construita la sol:1 mp; Stâlp

Lungime Segmente

1) Valorile lungimilor segmentelor sunt obținute din proiecție în plan.

Punct început	X / Y	Punct sfârșit	X / Y	Lungime segment (** (m))
1	635.522,856 584.249,311	2	635.520,583 584.248,549	2.397
2	635.520,583 584.248,549	3	635.520,592 584.248,521	0.029
3	635.520,592 584.248,521	4	635.522,868 584.249,284	2.4

Punct început	X / Y	Punct sfârşit	X / Y	Lungime segment (** (m)
4	635.522,868 584.249,284	5	635.523,281 584.248,33	1.04
5	635.523,281 584.248,33	6	635.524,14 584.248,701	0.936
6	635.524,14 584.248,701	7	635.523,716 584.249,683	1.07
7	635.523,716 584.249,683	1	635.522,856 584.249,311	0.937

** Lungimile segmentelor sunt determinate în planul de proiecție Stereo 70 și sunt rotunjite la 1 milimetru.

*** Distanța dintre puncte este formată din segmente cumulate ce sunt mai mici decât valoarea 1 milimetru.

**DATE DESPRE IMOBILUL NR. 8355**

Oficiul de Cadastru și Publicitate Imobiliară NEAMT
Biroul de Cadastru și Publicitate Imobiliară Roman

A. Partea I. Descrierea imobilului

TEREN Extravilan

Adresa: Jud. Neamt, Tarla ,, Mangal

Nr. Crt	Nr cadastral Nr. topografic	Suprafața* (mp)	Observații / Referințe
A1		1	Sector cadastral:104 Teren neimpregmuit;

Construcții

Crt	Nr cadastral Nr. topografic	Adresa	Observații / Referințe
A1.1		Jud. Neamt, Tarla ,,Mangal	Nr. niveluri:1; S. construita la sol:1 mp; Stâlp

B. Partea II. Proprietari și acte

Inscrieri privitoare la dreptul de proprietate și alte drepturi reale	Referințe
1 / 08/01/2025	
Act Normativ nr. 123, din 10/07/2012 emis de Parlamentul Romaniei;	
B1	Inscrierea provizorie, drept de PROPRIETATE, dobandit prin Lege, cota actuala 1/1
	1) STATUL ROMAN, CIF:99999999999999, domeniu public

C. Partea III. SARCINI .

Inscrieri privind dezmembramintele dreptului de proprietate, drepturi reale de garanție și sarcini	Referințe
NU SUNT	

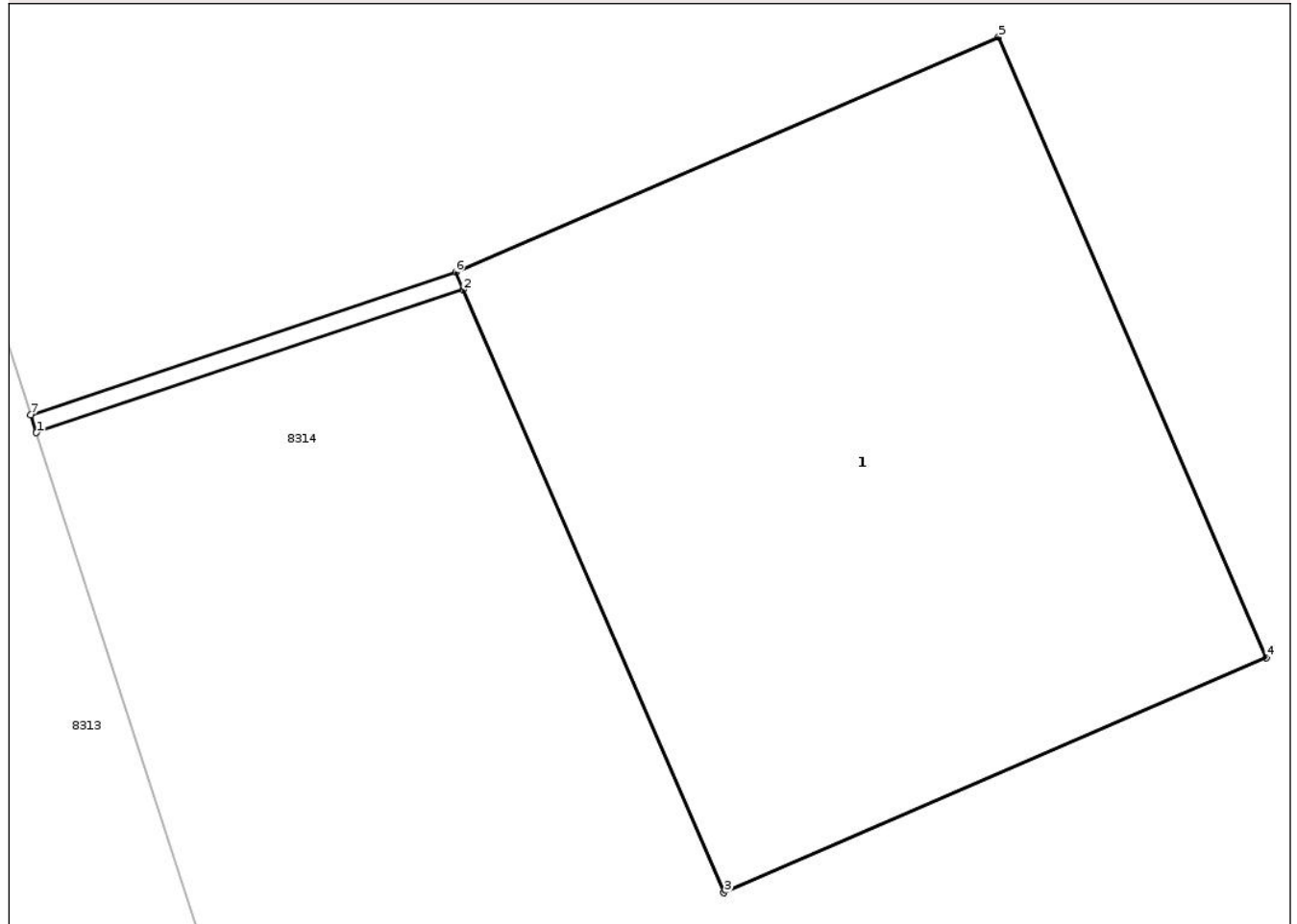
Anexa Nr. 1 La Partea I

Teren

Nr cadastral	Suprafața (mp)*	Observații / Referințe
	1	

* Suprafața este determinată în planul de proiecție Stereo 70.

DETALII LINIARE IMOBIL



Date referitoare la teren

Crt	Categorie folosință	Intravilan	Suprafața (mp)	Tarla	Parcelă	Nr. topo	Observații / Referințe
1	curți constructii	NU	1	36	375	-	

Date referitoare la construcții

Crt	Număr	Destinație construcție	Supraf. (mp)	Situație juridică	Observații / Referințe
A1.1		construcții industriale și edilitare	1	Cu acte	Nr. niveluri:1; S. construita la sol:1 mp; Stâlp

Lungime Segmente

1) Valorile lungimilor segmentelor sunt obținute din proiecție în plan.

Punct început	X / Y	Punct sfârșit	X / Y	Lungime segment (** (m)
1	635.531,772 584.274,494	2	635.532,448 584.274,72	0.713
2	635.532,448 584.274,72	3	635.532,861 584.273,766	1.04
3	635.532,861 584.273,766	4	635.533,72 584.274,138	0.936

Punct început	X / Y	Punct sfârşit	X / Y	Lungime segment (** (m)
4	635.533,72 584.274,138	5	635.533,296 584.275,12	1.07
5	635.533,296 584.275,12	6	635.532,436 584.274,748	0.937
6	635.532,436 584.274,748	7	635.531,763 584.274,522	0.71
7	635.531,763 584.274,522	1	635.531,772 584.274,494	0.029

** Lungimile segmentelor sunt determinate în planul de proiecție Stereo 70 și sunt rotunjite la 1 milimetru.

*** Distanța dintre puncte este formată din segmente cumulate ce sunt mai mici decât valoarea 1 milimetru.

**DATE DESPRE IMOBILUL NR. 8356**

Oficiul de Cadastru și Publicitate Imobiliară NEAMT
Biroul de Cadastru și Publicitate Imobiliară Roman

A. Partea I. Descrierea imobilului

TEREN Extravilan

Adresa: Jud. Neamt, Tarla ,, Mangal

Nr. Crt	Nr cadastral Nr. topografic	Suprafața* (mp)	Observații / Referințe
A1		1	Sector cadastral:104 Teren neimpregmuit;

Construcții

Crt	Nr cadastral Nr. topografic	Adresa	Observații / Referințe
A1.1		Jud. Neamt, Tarla ,,Mangal	Nr. niveluri:1; S. construita la sol:1 mp; Stâlp

B. Partea II. Proprietari și acte

Inscrieri privitoare la dreptul de proprietate și alte drepturi reale	Referințe
1 / 08/01/2025	
Act Normativ nr. 123, din 10/07/2012 emis de Parlamentul Romaniei;	
B1	Inscrierea provizorie, drept de PROPRIETATE, dobandit prin Lege, cota actuala 1/1
	1) STATUL ROMAN, CIF:99999999999999, domeniu public

C. Partea III. SARCINI .

Inscrieri privind dezmembramintele dreptului de proprietate, drepturi reale de garanție și sarcini	Referințe
NU SUNT	

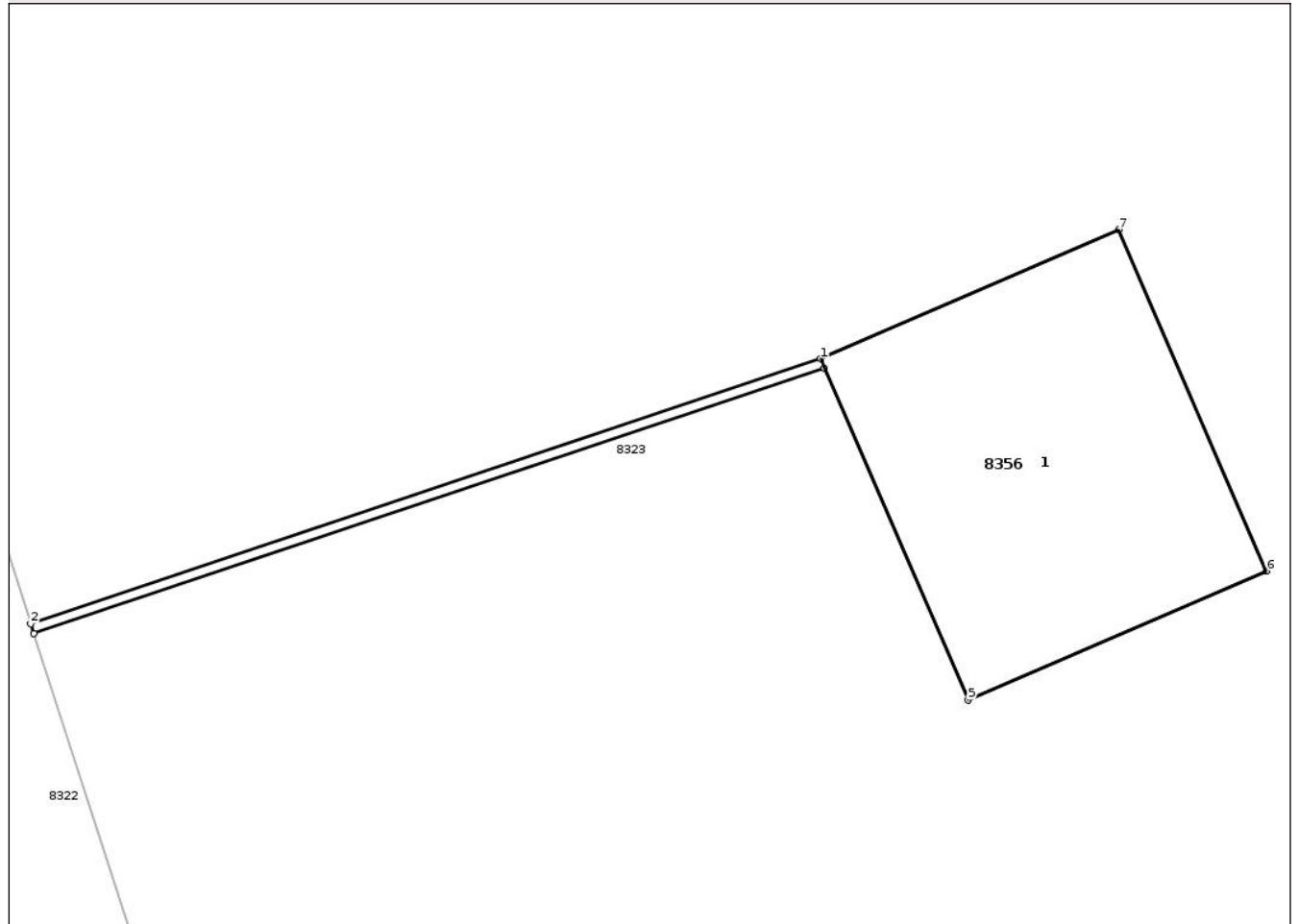
Anexa Nr. 1 La Partea I

Teren

Nr cadastral	Suprafața (mp)*	Observații / Referințe
	1	

* Suprafața este determinată în planul de proiecție Stereo 70.

DETALII LINIARE IMOBIL



Date referitoare la teren

Crt	Categorie folosință	Intra vilan	Suprafața (mp)	Tarla	Parcelă	Nr. topo	Observații / Referințe
1	curți constructii	NU	1	36	375	-	

Date referitoare la construcții

Crt	Număr	Destinație construcție	Supraf. (mp)	Situație juridică	Observații / Referințe
A1.1		construcții industriale și edilitare	1	Cu acte	Nr. niveluri:1; S. construita la sol:1 mp; Stâlp

Lungime Segmente

1) Valorile lungimilor segmentelor sunt obținute din proiecție în plan.

Punct început	X / Y	Punct sfârșit	X / Y	Lungime segment (** (m)
1	635.639,451 584.308,376	2	635.637,178 584.307,614	2.397
2	635.637,178 584.307,614	3	635.637,187 584.307,586	0.029
3	635.637,187 584.307,586	4	635.639,463 584.308,348	2.4

Punct început	X / Y	Punct sfârşit	X / Y	Lungime segment (** (m)
4	635.639,463 584.308,348	5	635.639,876 584.307,394	1.04
5	635.639,876 584.307,394	6	635.640,735 584.307,766	0.936
6	635.640,735 584.307,766	7	635.640,311 584.308,748	1.07
7	635.640,311 584.308,748	1	635.639,451 584.308,376	0.937

** Lungimile segmentelor sunt determinate în planul de proiecție Stereo 70 și sunt rotunjite la 1 milimetru.

*** Distanța dintre puncte este formată din segmente cumulate ce sunt mai mici decât valoarea 1 milimetru.

**DATE DESPRE IMOBILUL NR. 8357**

Oficiul de Cadastru și Publicitate Imobiliară NEAMT
Biroul de Cadastru și Publicitate Imobiliară Roman

A. Partea I. Descrierea imobilului

TEREN Extravilan

Adresa: Jud. Neamt, Tarla ,, Mangal

Nr. Crt	Nr cadastral Nr. topografic	Suprafața* (mp)	Observații / Referințe
A1		1	Sector cadastral:104 Teren neimpregmuit;

Construcții

Crt	Nr cadastral Nr. topografic	Adresa	Observații / Referințe
A1.1		Jud. Neamt, Tarla ,,Mangal	Nr. niveluri:1; S. construita la sol:1 mp; Stâlp

B. Partea II. Proprietari și acte

Inscrieri privitoare la dreptul de proprietate și alte drepturi reale	Referințe
1 / 08/01/2025	
Act Normativ nr. 123, din 10/07/2012 emis de Parlamentul Romaniei;	
B1	Inscrierea provizorie, drept de PROPRIETATE, dobandit prin Lege, cota actuala 1/1
	1) STATUL ROMAN, CIF:99999999999999, domeniu public

C. Partea III. SARCINI .

Inscrieri privind dezmembramintele dreptului de proprietate, drepturi reale de garanție și sarcini	Referințe
NU SUNT	

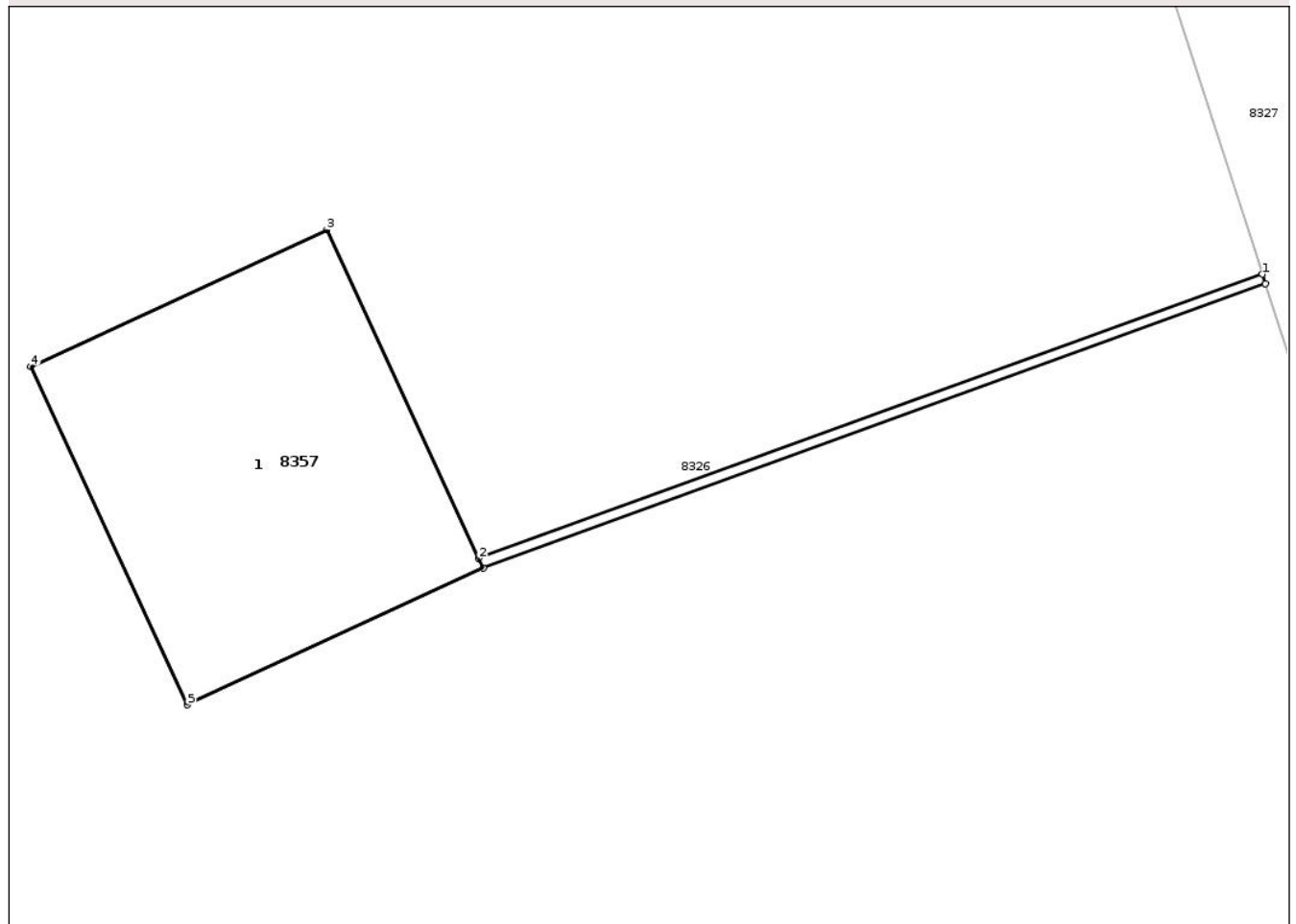
Anexa Nr. 1 La Partea I

Teren

Nr cadastral	Suprafața (mp)*	Observații / Referințe
	1	

* Suprafața este determinată în planul de proiecție Stereo 70.

DETALII LINIARE IMOBIL



Date referitoare la teren

Crt	Categorie folosință	Intra vilan	Suprafața (mp)	Tarla	Parcelă	Nr. topo	Observații / Referințe
1	curți constructii	NU	1	36	375	-	

Date referitoare la construcții

Crt	Număr	Destinație construcție	Supraf. (mp)	Situație juridică	Observații / Referințe
A1.1		construcții industriale și edilitare	1	Cu acte	Nr. niveluri:1; S. construita la sol:1 mp; Stâlp

Lungime Segmente

1) Valorile lungimilor segmentelor sunt obținute din proiecție în plan.

Punct început	X / Y	Punct sfârșit	X / Y	Lungime segment (** (m))
1	635.726,289 584.336,507	2	635.724,039 584.335,691	2.393
2	635.724,039 584.335,691	3	635.723,603 584.336,635	1.04
3	635.723,603 584.336,635	4	635.722,753 584.336,242	0.936

Punct început	X / Y	Punct sfârşit	X / Y	Lungime segment (** (m)
4	635.722,753 584.336,242	5	635.723,202 584.335,271	1.07
5	635.723,202 584.335,271	6	635.724,052 584.335,664	0.936
6	635.724,052 584.335,664	7	635.726,298 584.336,479	2.389
7	635.726,298 584.336,479	1	635.726,289 584.336,507	0.029

** Lungimile segmentelor sunt determinate în planul de proiecție Stereo 70 și sunt rotunjite la 1 milimetru.

*** Distanța dintre puncte este formată din segmente cumulate ce sunt mai mici decât valoarea 1 milimetru.

**DATE DESPRE IMOBILUL NR. 8358**

Oficiul de Cadastru și Publicitate Imobiliară NEAMT
Biroul de Cadastru și Publicitate Imobiliară Roman

A. Partea I. Descrierea imobilului

TEREN Extravilan

Adresa: Jud. Neamt, Tarla ,, Mangal

Nr. Crt	Nr cadastral Nr. topografic	Suprafața* (mp)	Observații / Referințe
A1		2	Sector cadastral:104 Teren neimpregmuit;

Construcții

Crt	Nr cadastral Nr. topografic	Adresa	Observații / Referințe
A1.1		Jud. Neamt, Tarla ,,Mangal	Nr. niveluri:1; S. construita la sol:1 mp; Stâlp

B. Partea II. Proprietari și acte

Inscrieri privitoare la dreptul de proprietate și alte drepturi reale	Referințe
1 / 08/01/2025	
Act Normativ nr. 123, din 10/07/2012 emis de Parlamentul Romaniei;	
B1	Inscrierea provizorie, drept de PROPRIETATE, dobandit prin Lege, cota actuala 1/1
	1) STATUL ROMAN, CIF:99999999999999, domeniu public

C. Partea III. SARCINI .

Inscrieri privind dezmembramintele dreptului de proprietate, drepturi reale de garanție și sarcini	Referințe
NU SUNT	

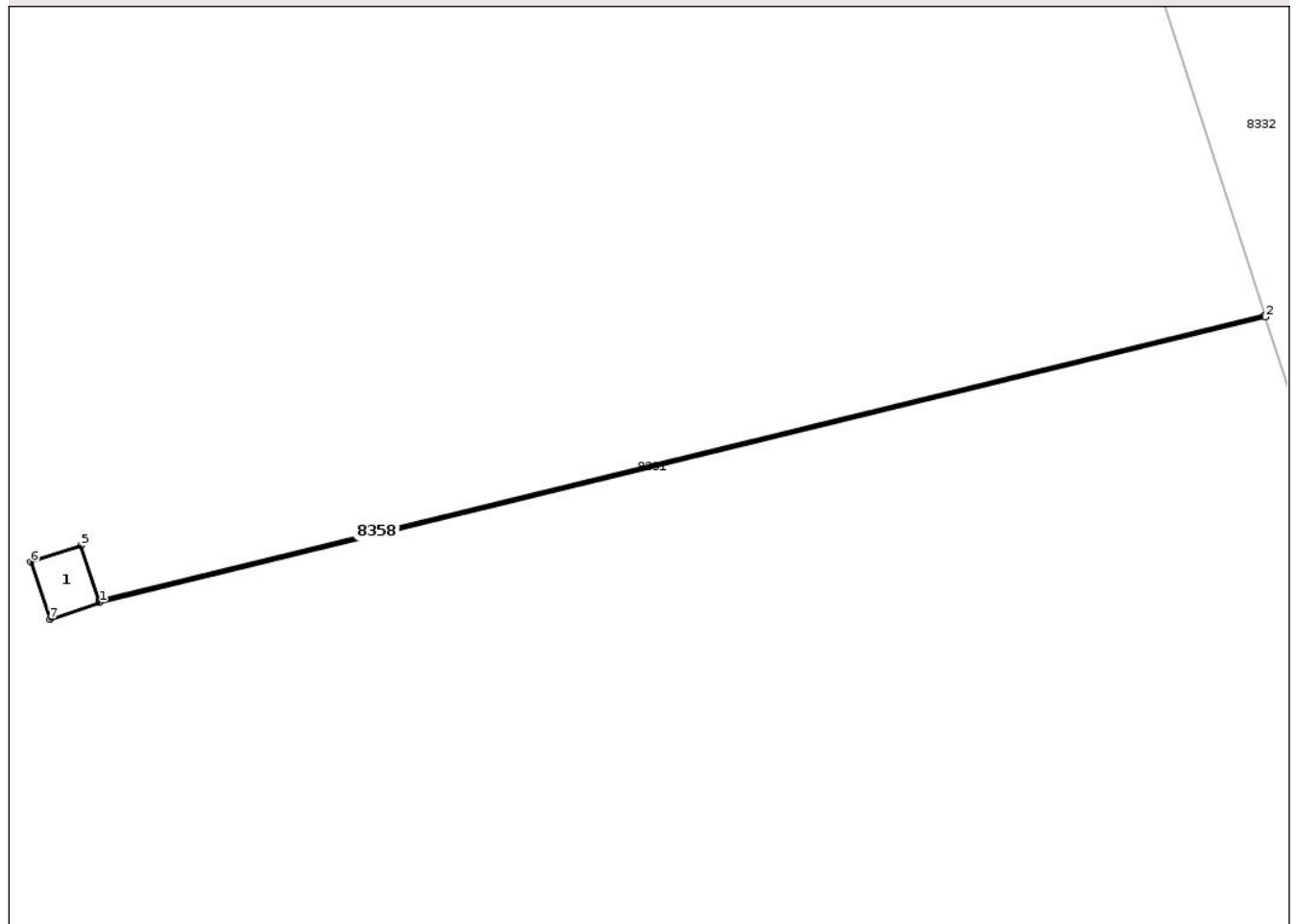
Anexa Nr. 1 La Partea I

Teren

Nr cadastral	Suprafața (mp)*	Observații / Referințe
	2	

* Suprafața este determinată în planul de proiecție Stereo 70.

DETALII LINIARE IMOBIL



Date referitoare la teren

Crt	Categorie folosință	Intra vilan	Suprafața (mp)	Tarla	Parcelă	Nr. topo	Observații / Referințe
1	curți constructii	NU	2	36	375	-	

Date referitoare la construcții

Crt	Număr	Destinație construcție	Supraf. (mp)	Situație juridică	Observații / Referințe
A1.1		construcții industriale și edilitare	1	Cu acte	Nr. niveluri:1; S. construita la sol:1 mp; Stâlp

Lungime Segmente

1) Valorile lungimilor segmentelor sunt obținute din proiecție în plan.

Punct început	X / Y	Punct sfârșit	X / Y	Lungime segment (** (m)
1	635.839,819 584.373,464	2	635.860,554 584.378,54	21.347
2	635.860,554 584.378,54	3	635.860,545 584.378,569	0.03
3	635.860,545 584.378,569	4	635.839,809 584.373,493	21.348

Punct început	X / Y	Punct sfârşit	X / Y	Lungime segment (** (m)
4	635.839,809 584.373,493	5	635.839,478 584.374,478	1.039
5	635.839,478 584.374,478	6	635.838,59 584.374,179	0.937
6	635.838,59 584.374,179	7	635.838,932 584.373,165	1.07
7	635.838,932 584.373,165	1	635.839,819 584.373,464	0.936

** Lungimile segmentelor sunt determinate în planul de proiecție Stereo 70 și sunt rotunjite la 1 milimetru.

*** Distanța dintre puncte este formată din segmente cumulate ce sunt mai mici decât valoarea 1 milimetru.

**DATE DESPRE IMOBILUL NR. 8359**

Oficiul de Cadastru și Publicitate Imobiliară NEAMT
Biroul de Cadastru și Publicitate Imobiliară Roman

A. Partea I. Descrierea imobilului

TEREN Extravilan

Adresa: Jud. Neamt, Tarla ,, Mangal

Nr. Crt	Nr cadastral Nr. topografic	Suprafața* (mp)	Observații / Referințe
A1		1	Sector cadastral:104 Teren neimpregmuit;

Construcții

Crt	Nr cadastral Nr. topografic	Adresa	Observații / Referințe
A1.1		Jud. Neamt, Tarla ,,Mangal	Nr. niveluri:1; S. construita la sol:1 mp; Stâlp

B. Partea II. Proprietari și acte

Inscrieri privitoare la dreptul de proprietate și alte drepturi reale	Referințe
1 / 08/01/2025	
Act Normativ nr. 123, din 10/07/2012 emis de Parlamentul Romaniei;	
B1	Inscrierea provizorie, drept de PROPRIETATE, dobandit prin Lege, cota actuala 1/1
	1) STATUL ROMAN, CIF:99999999999999, domeniu public

C. Partea III. SARCINI .

Inscrieri privind dezmembramintele dreptului de proprietate, drepturi reale de garanție și sarcini	Referințe
NU SUNT	

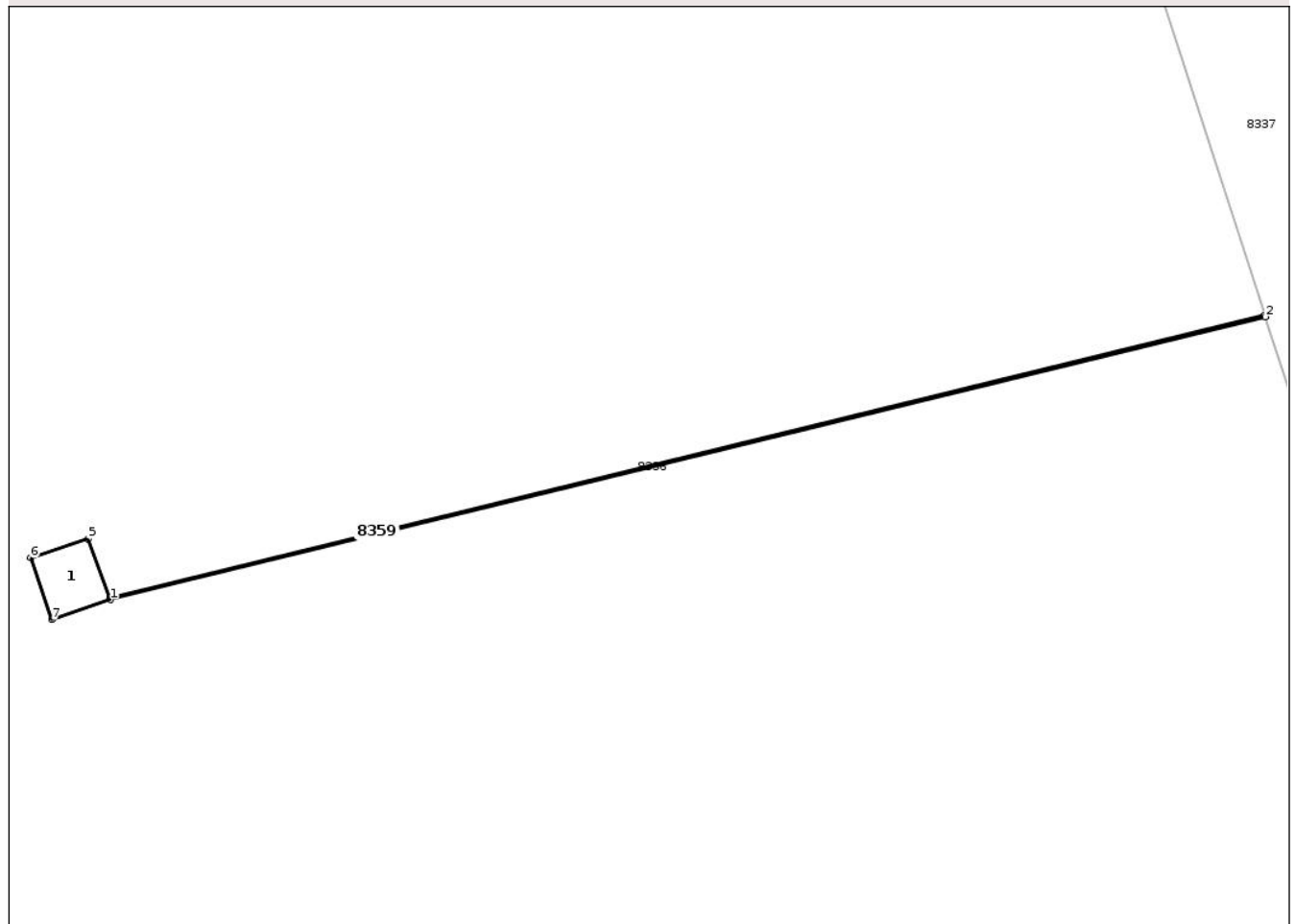
Anexa Nr. 1 La Partea I

Teren

Nr cadastral	Suprafața (mp)*	Observații / Referințe
	1	

* Suprafața este determinată în planul de proiecție Stereo 70.

DETALII LINIARE IMOBIL



Date referitoare la teren

Crt	Categorie folosință	Intra vilan	Suprafața (mp)	Tarla	Parcelă	Nr. topo	Observații / Referințe
1	curți constructii	NU	1	36	375	-	

Date referitoare la construcții

Crt	Număr	Destinație construcție	Supraf. (mp)	Situație juridică	Observații / Referințe
A1.1		construcții industriale și edilitare	1	Cu acte	Nr. niveluri:1; S. construita la sol:1 mp; Stâlp

Lungime Segmente

1) Valorile lungimilor segmentelor sunt obținute din proiecție în plan.

Punct început	X / Y	Punct sfârșit	X / Y	Lungime segment (** (m))
1	635.953,595 584.410,917	2	635.970,944 584.415,164	17.861
2	635.970,944 584.415,164	3	635.970,934 584.415,193	0.031
3	635.970,934 584.415,193	4	635.953,585 584.410,945	17.862

Punct început	X / Y	Punct sfârşit	X / Y	Lungime segment (** (m)
4	635.953,585 584.410,945	5	635.953,258 584.411,829	0.943
5	635.953,258 584.411,829	6	635.952,394 584.411,548	0.909
6	635.952,394 584.411,548	7	635.952,708 584.410,618	0.982
7	635.952,708 584.410,618	1	635.953,595 584.410,917	0.936

** Lungimile segmentelor sunt determinate în planul de proiecție Stereo 70 și sunt rotunjite la 1 milimetru.

*** Distanța dintre puncte este formată din segmente cumulate ce sunt mai mici decât valoarea 1 milimetru.

**DATE DESPRE IMOBILUL NR. 8360**

Oficiul de Cadastru și Publicitate Imobiliară NEAMT
Biroul de Cadastru și Publicitate Imobiliară Roman

A. Partea I. Descrierea imobilului

TEREN Extravilan

Adresa: Jud. Neamt, Tarla ,, Mangal

Nr. Crt	Nr cadastral Nr. topografic	Suprafața* (mp)	Observații / Referințe
A1		1	Sector cadastral:104 Teren neimpregmuit;

Construcții

Crt	Nr cadastral Nr. topografic	Adresa	Observații / Referințe
A1.1		Jud. Neamt, Tarla ,,Mangal	Nr. niveluri:1; S. construita la sol:1 mp; Stâlp

B. Partea II. Proprietari și acte

Inscrieri privitoare la dreptul de proprietate și alte drepturi reale	Referințe
1 / 08/01/2025	
Act Normativ nr. 123, din 10/07/2012 emis de Parlamentul Romaniei;	
B1	Inscrierea provizorie, drept de PROPRIETATE, dobandit prin Lege, cota actuala 1/1
	1) STATUL ROMAN, CIF:99999999999999, domeniu public

C. Partea III. SARCINI .

Inscrieri privind dezmembramintele dreptului de proprietate, drepturi reale de garanție și sarcini	Referințe
NU SUNT	

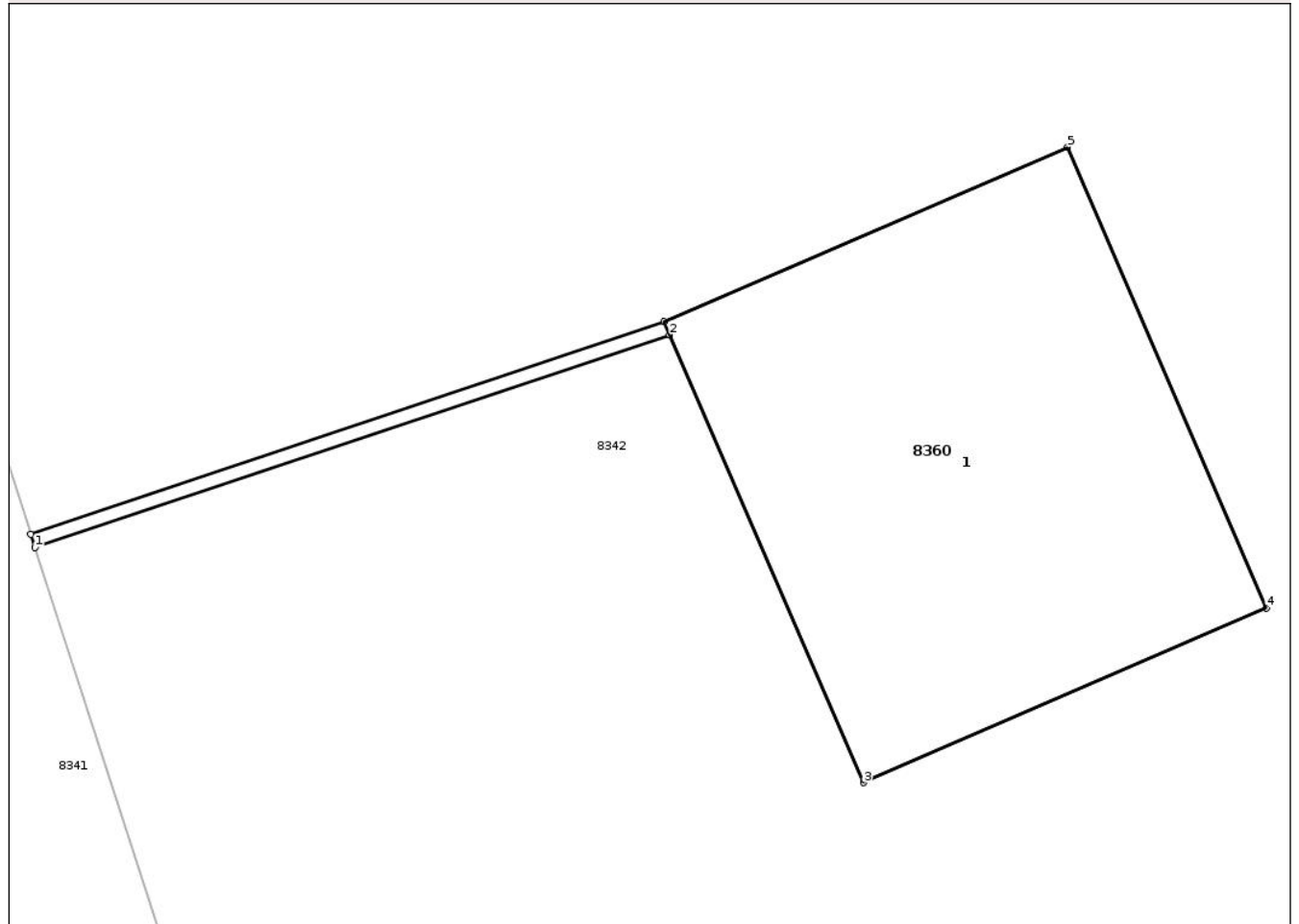
Anexa Nr. 1 La Partea I

Teren

Nr cadastral	Suprafața (mp)*	Observații / Referințe
	1	

* Suprafața este determinată în planul de proiecție Stereo 70.

DETALII LINIARE IMOBIL



Date referitoare la teren

Crt	Categorie folosință	Intra vilan	Suprafața (mp)	Tarla	Parcelă	Nr. topo	Observații / Referințe
1	curți constructii	NU	1	36	375	-	

Date referitoare la construcții

Crt	Număr	Destinație construcție	Supraf. (mp)	Situație juridică	Observații / Referințe
A1.1		construcții industriale și edilitare	1	Cu acte	Nr. niveluri:1; S. construita la sol:1 mp; Stâlp

Lungime Segmente

1) Valorile lungimilor segmentelor sunt obținute din proiecție în plan.

Punct început	X / Y	Punct sfârșit	X / Y	Lungime segment (** (m)
1	636.063,3 584.447,246	2	636.064,653 584.447,699	1.427
2	636.064,653 584.447,699	3	636.065,066 584.446,745	1.04
3	636.065,066 584.446,745	4	636.065,925 584.447,117	0.936

Punct început	X / Y	Punct sfârșit	X / Y	Lungime segment (** (m)
4	636.065,925 584.447,117	5	636.065,501 584.448,099	1.07
5	636.065,501 584.448,099	6	636.064,641 584.447,727	0.937
6	636.064,641 584.447,727	7	636.063,291 584.447,274	1.424
7	636.063,291 584.447,274	1	636.063,3 584.447,246	0.029

** Lungimile segmentelor sunt determinate în planul de proiecție Stereo 70 și sunt rotunjite la 1 milimetru.

*** Distanța dintre puncte este formată din segmente cumulate ce sunt mai mici decât valoarea 1 milimetru.

**DATE DESPRE IMOBILUL NR. 8361**

Oficiul de Cadastru și Publicitate Imobiliară NEAMT
Biroul de Cadastru și Publicitate Imobiliară Roman

A. Partea I. Descrierea imobilului

TEREN Extravilan

Adresa: Jud. Neamt, Tarla ,, Mangal

Nr. Crt	Nr cadastral Nr. topografic	Suprafața* (mp)	Observații / Referințe
A1		1	Sector cadastral:104 Teren neimpregmuit;

Construcții

Crt	Nr cadastral Nr. topografic	Adresa	Observații / Referințe
A1.1		Jud. Neamt, Tarla ,,Mangal	Nr. niveluri:1; S. construita la sol:1 mp; Stâlp

B. Partea II. Proprietari și acte

Inscrieri privitoare la dreptul de proprietate și alte drepturi reale	Referințe
1 / 08/01/2025	
Act Normativ nr. 123, din 10/07/2012 emis de Parlamentul Romaniei;	
B1	Inscrierea provizorie, drept de PROPRIETATE, dobandit prin Lege, cota actuala 1/1
	1) STATUL ROMAN, CIF:99999999999999, domeniu public

C. Partea III. SARCINI .

Inscrieri privind dezmembramintele dreptului de proprietate, drepturi reale de garanție și sarcini	Referințe
NU SUNT	

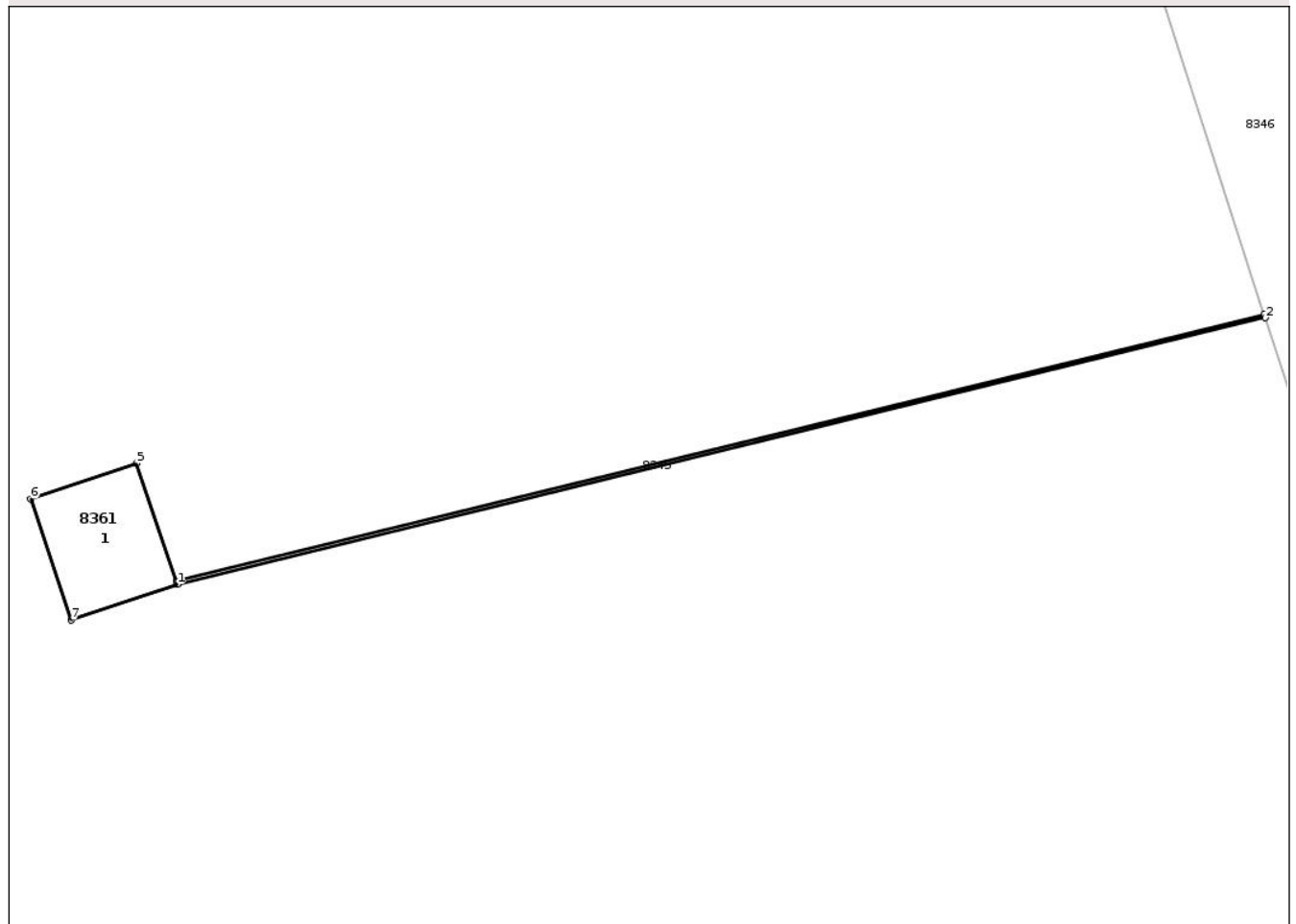
Anexa Nr. 1 La Partea I

Teren

Nr cadastral	Suprafața (mp)*	Observații / Referințe
	1	

* Suprafața este determinată în planul de proiecție Stereo 70.

DETALII LINIARE IMOBIL



Date referitoare la teren

Crt	Categorie folosință	Intra vilan	Suprafața (mp)	Tarla	Parcelă	Nr. topo	Observații / Referințe
1	curți constructii	NU	1	36	375	-	

Date referitoare la construcții

Crt	Număr	Destinație construcție	Supraf. (mp)	Situație juridică	Observații / Referințe
A1.1		construcții industriale și edilitare	1	Cu acte	Nr. niveluri:1; S. construita la sol:1 mp; Stâlp

Lungime Segmente

1) Valorile lungimilor segmentelor sunt obținute din proiecție în plan.

Punct început	X / Y	Punct sfârșit	X / Y	Lungime segment (** (m))
1	636.177,867 584.485,384	2	636.186,984 584.487,616	9.386
2	636.186,984 584.487,616	3	636.186,975 584.487,644	0.029
3	636.186,975 584.487,644	4	636.177,858 584.485,412	9.386

Punct început	X / Y	Punct sfârșit	X / Y	Lungime segment (** (m)
4	636.177,858 584.485,412	5	636.177,526 584.486,398	1.04
5	636.177,526 584.486,398	6	636.176,639 584.486,099	0.936
6	636.176,639 584.486,099	7	636.176,98 584.485,085	1.07
7	636.176,98 584.485,085	1	636.177,867 584.485,384	0.936

** Lungimile segmentelor sunt determinate în planul de proiecție Stereo 70 și sunt rotunjite la 1 milimetru.

*** Distanța dintre puncte este formată din segmente cumulate ce sunt mai mici decât valoarea 1 milimetru.

**DATE DESPRE IMOBILUL NR. 8362**

Oficiul de Cadastru și Publicitate Imobiliară NEAMT
Biroul de Cadastru și Publicitate Imobiliară Roman

A. Partea I. Descrierea imobilului

TEREN Extravilan

Adresa: Jud. Neamt, Tarla ,, Mangal

Nr. Crt	Nr cadastral Nr. topografic	Suprafața* (mp)	Observații / Referințe
A1		1	Sector cadastral:104 Teren neimpregmuit;

Construcții

Crt	Nr cadastral Nr. topografic	Adresa	Observații / Referințe
A1.1		Jud. Neamt, Tarla ,,Mangal	Nr. niveluri:1; S. construita la sol:1 mp; Stâlp

B. Partea II. Proprietari și acte

Inscrieri privitoare la dreptul de proprietate și alte drepturi reale	Referințe
1 / 08/01/2025	
Act Normativ nr. 123, din 10/07/2012 emis de Parlamentul Romaniei;	
B1	Inscrierea provizorie, drept de PROPRIETATE, dobandit prin Lege, cota actuala 1/1
	1) STATUL ROMAN, CIF:99999999999999, domeniu public

C. Partea III. SARCINI .

Inscrieri privind dezmembramintele dreptului de proprietate, drepturi reale de garanție și sarcini	Referințe
NU SUNT	

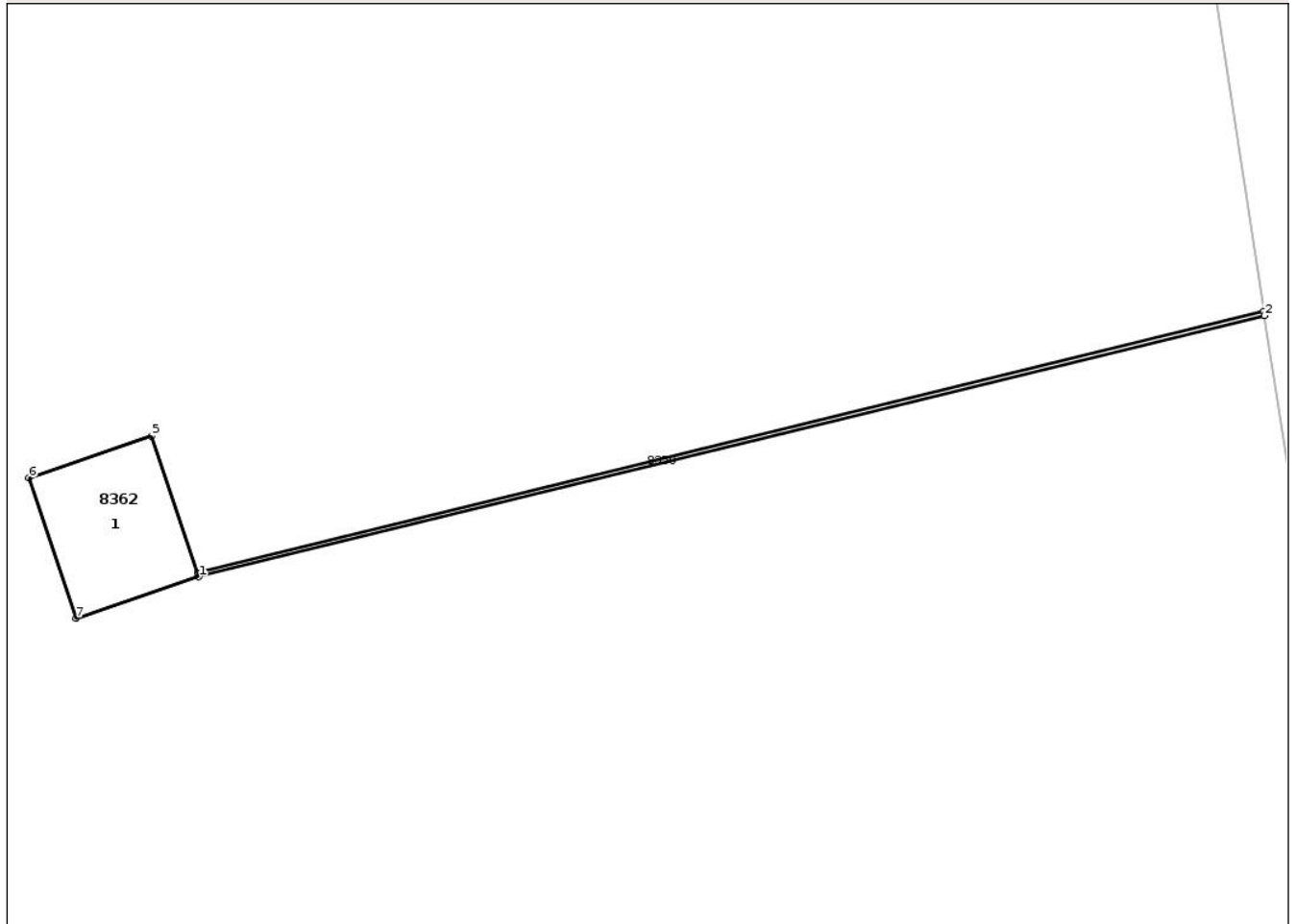
Anexa Nr. 1 La Partea I

Teren

Nr cadastral	Suprafața (mp)*	Observații / Referințe
	1	

* Suprafața este determinată în planul de proiecție Stereo 70.

DETALII LINIARE IMOBIL



Date referitoare la teren

Crt	Categorie folosință	Intra vilan	Suprafața (mp)	Tarla	Parcelă	Nr. topo	Observații / Referințe
1	curți constructii	NU	1	36	375	-	

Date referitoare la construcții

Crt	Număr	Destinație construcție	Supraf. (mp)	Situație juridică	Observații / Referințe
A1.1		construcții industriale și edilitare	1	Cu acte	Nr. niveluri:1; S. construita la sol:1 mp; Stâlp

Lungime Segmente

1) Valorile lungimilor segmentelor sunt obținute din proiecție în plan.

Punct început	X / Y	Punct sfârșit	X / Y	Lungime segment (** (m)
1	636.285,201 584.518,233	2	636.292,895 584.520,116	7.921
2	636.292,895 584.520,116	3	636.292,891 584.520,146	0.03
3	636.292,891 584.520,146	4	636.285,192 584.518,261	7.926

Punct început	X / Y	Punct sfârşit	X / Y	Lungime segment (** (m)
4	636.285,192 584.518,261	5	636.284,86 584.519,247	1.04
5	636.284,86 584.519,247	6	636.283,973 584.518,948	0.936
6	636.283,973 584.518,948	7	636.284,314 584.517,934	1.07
7	636.284,314 584.517,934	1	636.285,201 584.518,233	0.936

** Lungimile segmentelor sunt determinate în planul de proiecție Stereo 70 și sunt rotunjite la 1 milimetru.

*** Distanța dintre puncte este formată din segmente cumulate ce sunt mai mici decât valoarea 1 milimetru.

