

**DATE DESPRE IMOBILUL NR. 8533**

Oficiul de Cadastru și Publicitate Imobiliară NEAMT
Biroul de Cadastru și Publicitate Imobiliară Roman

A. Partea I. Descrierea imobilului

TEREN Extravilan

Adresa: Jud. Neamt, Tarla " Dealul de mijloc"

Nr. Crt	Nr cadastral Nr. topografic	Suprafața* (mp)	Observații / Referințe
A1		Din acte: 3.600 Masurata: 3.446	Sector cadastral:30 Teren neimprejmuit;

B. Partea II. Proprietari și acte

Inscrieri privitoare la dreptul de proprietate și alte drepturi reale		Referințe
1 / 25/03/2025		
Act Administrativ nr. 6/621, din 19/10/2002 emis de CJPSDPAT Neamt;		
B1	Intabulare, drept de PROPRIETATE, dobandit prin Reconstituire, cota actuala 1/1 1) BANU I. NECULAI	A1

C. Partea III. SARCINI .

Inscrieri privind dezmembramintele dreptului de proprietate, drepturi reale de garanție și sarcini	Referințe
NU SUNT	

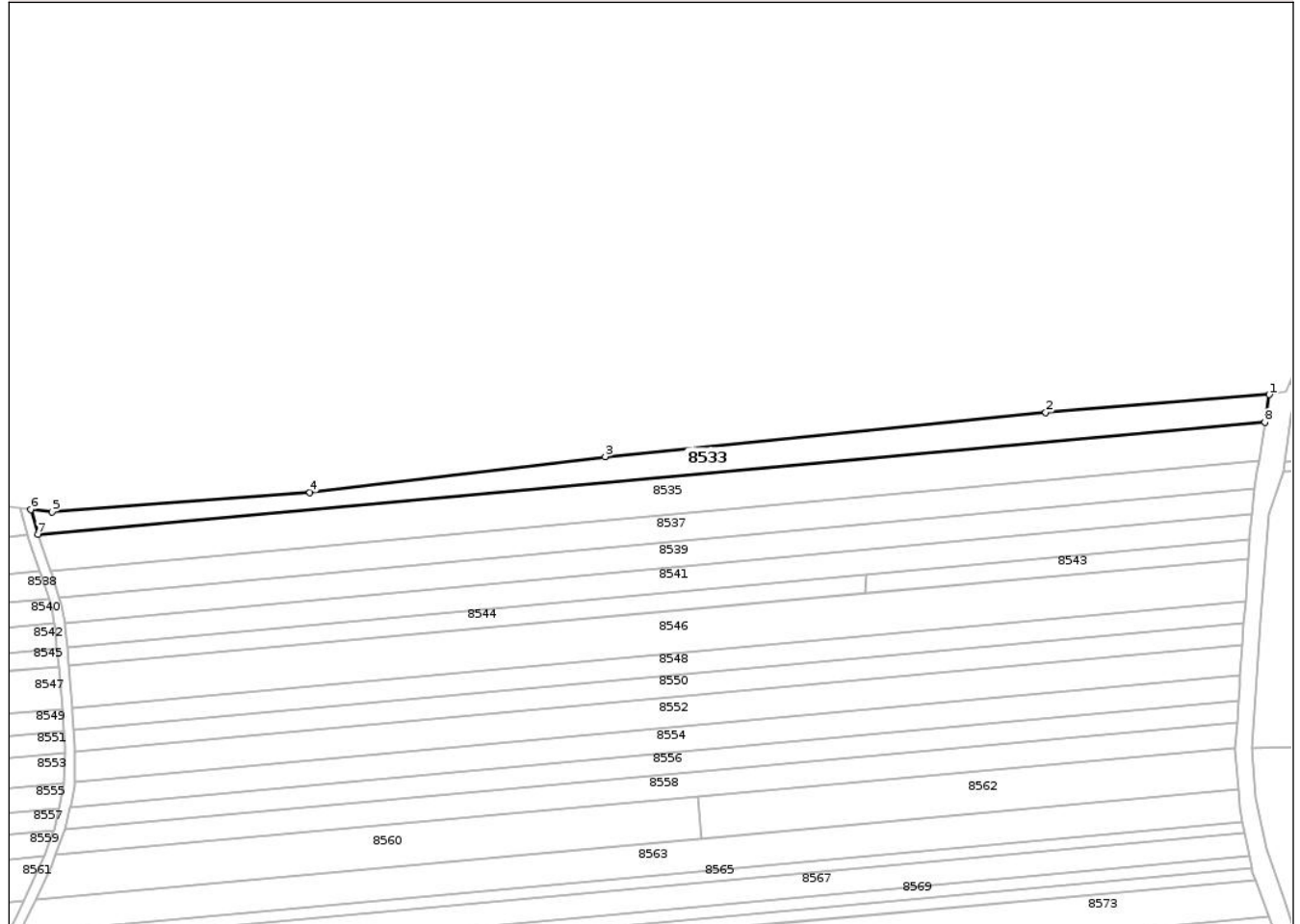
Anexa Nr. 1 La Partea I

Teren

Nr cadastral	Suprafața (mp)*	Observații / Referințe
	Din acte: 3.600 Masurata: 3.446	

* Suprafața este determinată în planul de proiecție Stereo 70.

DETALII LINIARE IMOBIL



Date referitoare la teren

Crt	Categorie folosință	Intravilan	Suprafața (mp)	Tarla	Parcelă	Nr. topo	Observații / Referințe
1	arabil	NU	3.446	18	138/1	-	Diferența de 154 mp se regăsește la ID 8534

Lungime Segmente

1) Valorile lungimilor segmentelor sunt obținute din proiecție în plan.

Punct început	X / Y	Punct sfârșit	X / Y	Lungime segment (** (m)
1	635.027,395 590.015,584	2	634.952,006 590.009,531	75.632
2	634.952,006 590.009,531	3	634.803,429 589.994,673	149.318
3	634.803,429 589.994,673	4	634.703,827 589.982,567	100.335
4	634.703,827 589.982,567	5	634.616,882 589.975,963	87.195

Punct început	X / Y	Punct sfârşit	X / Y	Lungime segment (** (m)
5	634.616,882 589.975,963	6	634.609,699 589.976,827	7.235
6	634.609,699 589.976,827	7	634.612,092 589.968,455	8.707
7	634.612,092 589.968,455	8	635.025,888 590.006,198	415.514
8	635.025,888 590.006,198	1	635.027,395 590.015,584	9.506

** Lungimile segmentelor sunt determinate în planul de proiecție Stereo 70 și sunt rotunjite la 1 milimetru.

*** Distanța dintre puncte este formată din segmente cumulate ce sunt mai mici decât valoarea 1 milimetru.

**DATE DESPRE IMOBILUL NR. 8534**

Oficiul de Cadastru și Publicitate Imobiliară NEAMT
Biroul de Cadastru și Publicitate Imobiliară Roman

A. Partea I. Descrierea imobilului

TEREN Extravilan

Adresa: Jud. Neamt, Tarla " Dealul de mijloc"

Nr. Crt	Nr cadastral Nr. topografic	Suprafața* (mp)	Observații / Referințe
A1		Din acte: 3.600 Masurata: 154	Sector cadastral:30 Teren neimprejmuit;

B. Partea II. Proprietari și acte

Inscrieri privitoare la dreptul de proprietate și alte drepturi reale		Referințe
1 / 25/03/2025		
Act Administrativ nr. 6/621, din 19/10/2002 emis de CJPSDPAT Neamt;		
B1	Intabulare, drept de PROPRIETATE, dobandit prin Reconstituire, cota actuala 1/1 1) BANU I. NECULAI	A1

C. Partea III. SARCINI .

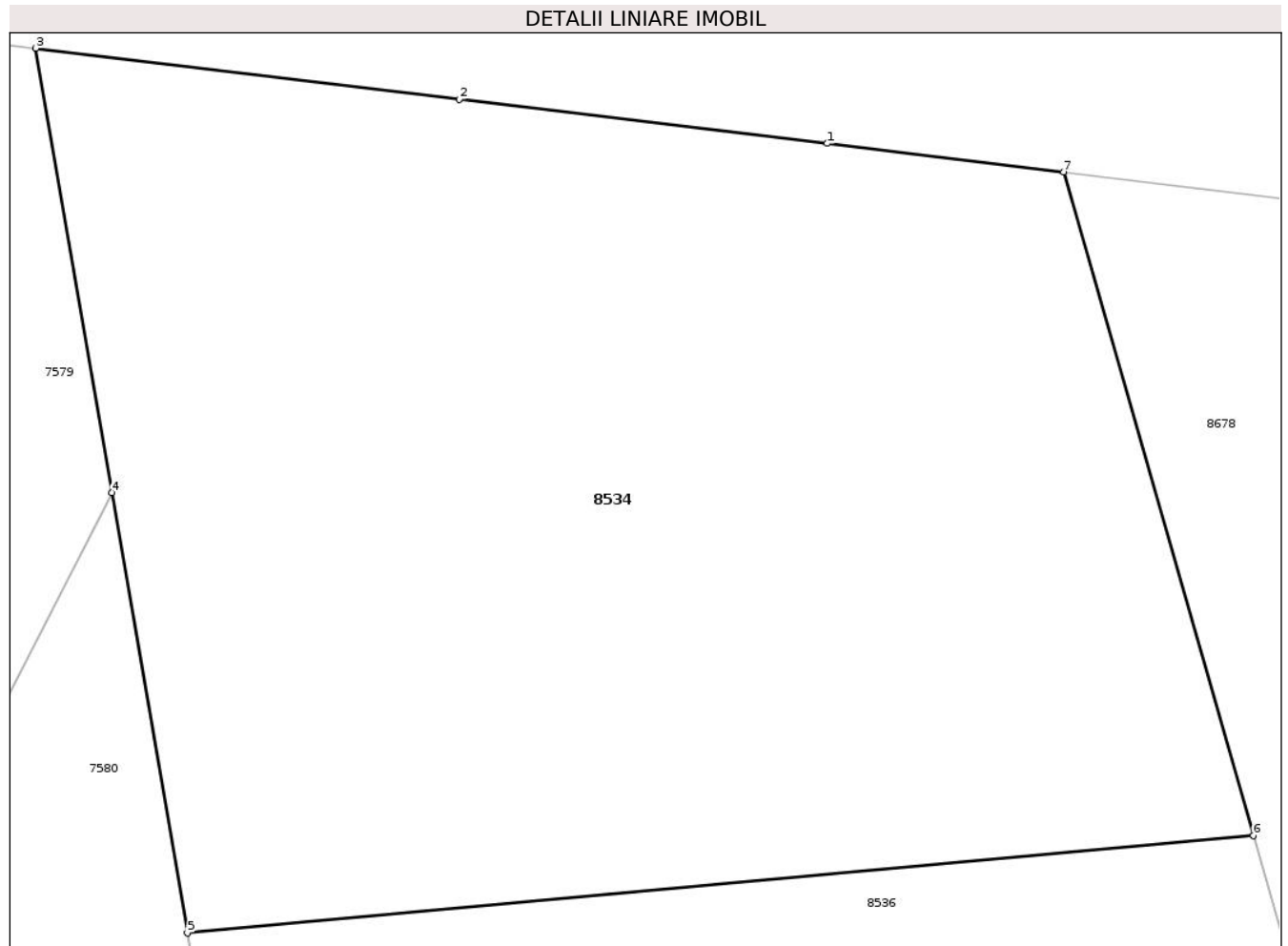
Inscrieri privind dezmembramintele dreptului de proprietate, drepturi reale de garanție și sarcini	Referințe
NU SUNT	

Anexa Nr. 1 La Partea I

Teren

Nr cadastral	Suprafața (mp)*	Observații / Referințe
	Din acte: 3.600 Masurata: 154	

* Suprafața este determinată în planul de proiecție Stereo 70.



Date referitoare la teren

Crt	Categorie folosință	Intravilan	Suprafața (mp)	Tarla	Parcelă	Nr. topo	Observații / Referințe
1	faneata	NU	154	18	138/1	-	Diferenta de 3446 mp se regaseste la ID 8533 nr.topo cf.planului scara 1: 10 000 18/141 18/139

Lungime Segmente

1) Valorile lungimilor segmentelor sunt obținute din proiecție în plan.

Punct început	X / Y	Punct sfârșit	X / Y	Lungime segment (** (m)
1	634.602,668 589.977,673	2	634.597,595 589.978,283	5.11
2	634.597,595 589.978,283	3	634.591,758 589.978,986	5.879
3	634.591,758 589.978,986	4	634.592,807 589.972,863	6.212
4	634.592,807 589.972,863	5	634.593,848 589.966,791	6.161

Punct început	X / Y	Punct sfârșit	X / Y	Lungime segment (** (m)
5	634.593,848 589.966,791	6	634.608,545 589.968,132	14.758
6	634.608,545 589.968,132	7	634.605,929 589.977,281	9.516
7	634.605,929 589.977,281	1	634.602,668 589.977,673	3.284

** Lungimile segmentelor sunt determinate în planul de proiecție Stereo 70 și sunt rotunjite la 1 milimetru.

*** Distanța dintre puncte este formată din segmente cumulate ce sunt mai mici decât valoarea 1 milimetru.

**DATE DESPRE IMOBILUL NR. 8535**

Oficiul de Cadastru și Publicitate Imobiliară NEAMT
Biroul de Cadastru și Publicitate Imobiliară Roman

A. Partea I. Descrierea imobilului

TEREN Extravilan

Adresa: Jud. Neamt, Tarla " Dealul de mijloc"

Nr. Crt	Nr cadastral Nr. topografic	Suprafața* (mp)	Observații / Referințe
A1		Din acte: 5.400 Masurata: 5.201	Sector cadastral:30 Teren neimprejmuit;

B. Partea II. Proprietari și acte

Inscrieri privitoare la dreptul de proprietate și alte drepturi reale		Referințe
1 / 25/03/2025		
Act Administrativ nr. 6/1887, din 22/10/1996 emis de CJPSDPAT Neamt;		
B1	Intabulare, drept de PROPRIETATE, dobandit prin Reconstituire, cota actuala 1/1 1) PLATON V. ECATERINA	A1

C. Partea III. SARCINI .

Inscrieri privind dezmembramintele dreptului de proprietate, drepturi reale de garanție și sarcini	Referințe
NU SUNT	


Anexa Nr. 1 La Partea I

Teren

Nr cadastral	Suprafața (mp)*	Observații / Referințe
	Din acte: 5.400 Masurata: 5.201	

* Suprafața este determinată în planul de proiecție Stereo 70.

DETALII LINIARE IMOBIL



Date referitoare la teren

Crt	Categorie folosință	Intravilan	Suprafața (mp)	Tarla	Parcelă	Nr. topo	Observații / Referințe
1	arabil	NU	5.201	18	138/2	-	Diferența de 199 mp se regăsește la ID 8536

Lungime Segmente

1) Valorile lungimilor segmentelor sunt obținute din proiecție în plan.

Punct început	X / Y	Punct sfârșit	X / Y	Lungime segment (** (m)
1	635.025,888 590.006,198	2	634.612,092 589.968,455	415.514
2	634.612,092 589.968,455	3	634.612,295 589.967,745	0.738
3	634.612,295 589.967,745	4	634.616,376 589.956,18	12.264
4	634.616,376 589.956,18	5	635.023,824 589.993,344	409.139

Punct început	X / Y	Punct sfârşit	X / Y	Lungime segment (** (m)
5	635.023,824 589.993,344	1	635.025,888 590.006,198	13.019

** Lungimile segmentelor sunt determinate în planul de proiecţie Stereo 70 şi sunt rotunjite la 1 milimetru.

*** Distanţa dintre puncte este formată din segmente cumulate ce sunt mai mici decât valoarea 1 milimetru.

**DATE DESPRE IMOBILUL NR. 8536**

Oficiul de Cadastru și Publicitate Imobiliară NEAMT
Biroul de Cadastru și Publicitate Imobiliară Roman

A. Partea I. Descrierea imobilului

TEREN Extravilan

Adresa: Jud. Neamt, Tarla " Dealul de mijloc"

Nr. Crt	Nr cadastral Nr. topografic	Suprafața* (mp)	Observații / Referințe
A1		Din acte: 5.400 Masurata: 199	Sector cadastral:30 Teren neimprejmut;

B. Partea II. Proprietari și acte

Inscrieri privitoare la dreptul de proprietate și alte drepturi reale		Referințe
1 / 25/03/2025		
Act Administrativ nr. 6/1887, din 22/10/1996 emis de CJPSDPAT Neamt;		
B1	Intabulare, drept de PROPRIETATE, dobandit prin Reconstituire, cota actuala 1/1 1) PLATON V. ECATERINA	A1

C. Partea III. SARCINI .

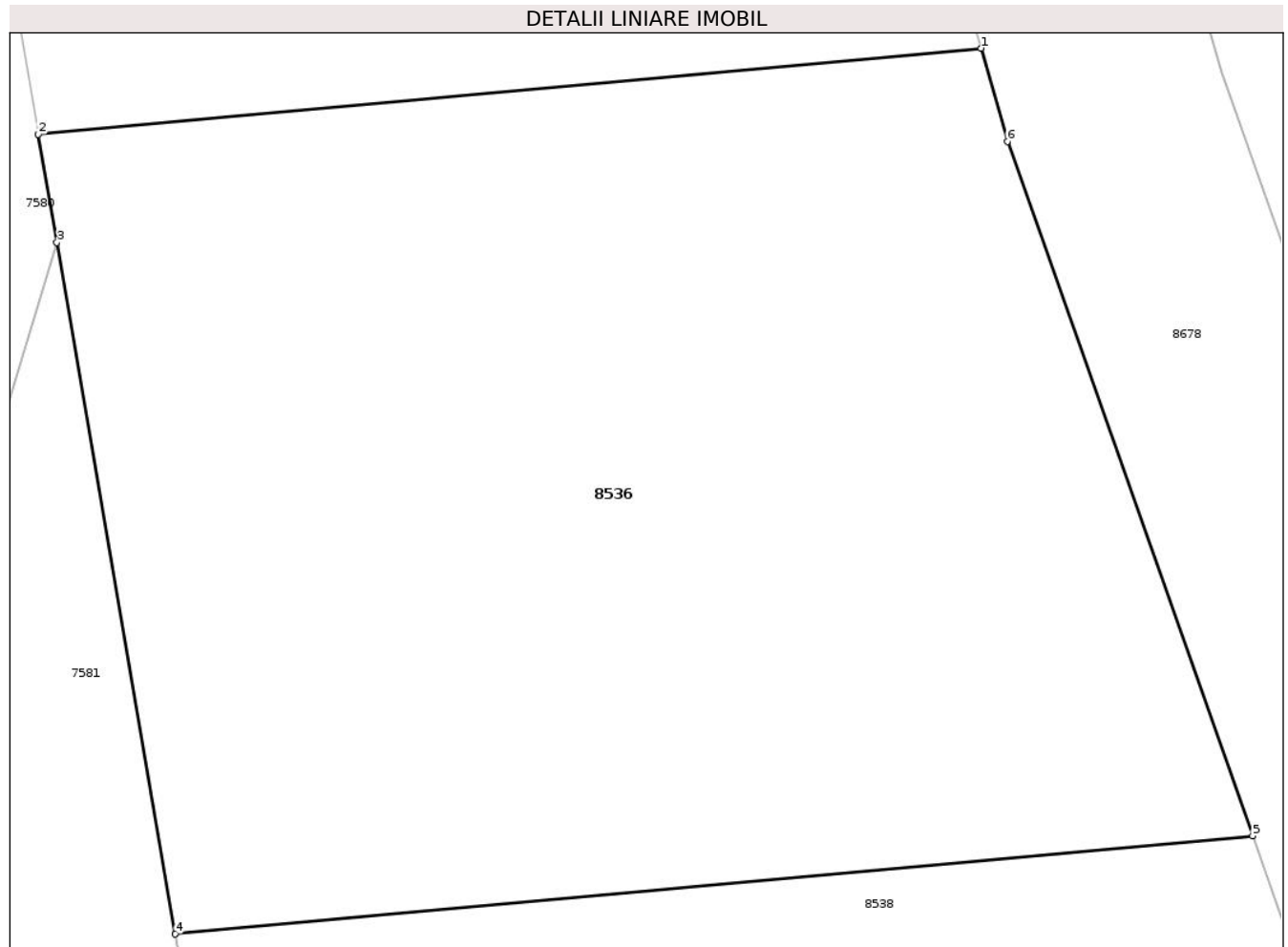
Inscrieri privind dezmembramintele dreptului de proprietate, drepturi reale de garanție și sarcini	Referințe
NU SUNT	

Anexa Nr. 1 La Partea I

Teren

Nr cadastral	Suprafața (mp)*	Observații / Referințe
	Din acte: 5.400 Masurata: 199	

* Suprafața este determinată în planul de proiecție Stereo 70.



Date referitoare la teren

Crt	Categorie folosință	Intravilan	Suprafața (mp)	Tarla	Parcelă	Nr. topo	Observații / Referințe
1	faneata	NU	199	18	138/2	-	Diferenta de 5201 mp se regasese la ID 8535 nr.topo cf.planului scara 1: 10 000 18/141 18/139

Lungime Segmente

1) Valorile lungimilor segmentelor sunt obținute din proiecție în plan.

Punct început	X / Y	Punct sfârșit	X / Y	Lungime segment (** (m)
1	634.608,545 589.968,132	2	634.593,848 589.966,791	14.758
2	634.593,848 589.966,791	3	634.594,137 589.965,105	1.711
3	634.594,137 589.965,105	4	634.595,984 589.954,32	10.942
4	634.595,984 589.954,32	5	634.612,78 589.955,852	16.866

Punct început	X / Y	Punct sfârșit	X / Y	Lungime segment (** (m)
5	634.612,78 589.955,852	6	634.608,96 589.966,681	11.483
6	634.608,96 589.966,681	1	634.608,545 589.968,132	1.509

** Lungimile segmentelor sunt determinate în planul de proiecție Stereo 70 și sunt rotunjite la 1 milimetru.

*** Distanța dintre puncte este formată din segmente cumulate ce sunt mai mici decât valoarea 1 milimetru.

**DATE DESPRE IMOBILUL NR. 8537**

Oficiul de Cadastru și Publicitate Imobiliară NEAMT
Biroul de Cadastru și Publicitate Imobiliară Roman

A. Partea I. Descrierea imobilului

TEREN Extravilan

Adresa: Jud. Neamt, Tarla " Dealul de mijloc"

Nr. Crt	Nr cadastral Nr. topografic	Suprafața* (mp)	Observații / Referințe
A1		Din acte: 4.000 Masurata: 3.832	Sector cadastral:30 Teren neimprejmuit;

B. Partea II. Proprietari și acte

Inscrieri privitoare la dreptul de proprietate și alte drepturi reale		Referințe
1 / 25/03/2025		
Act Administrativ nr. 6/692, din 09/10/1995 emis de CJPSDPAT Neamt;		
B1	Intabulare, drept de PROPRIETATE, dobandit prin Reconstituire, cota actuala 1/1 1) PLATON V. ILIE	A1

C. Partea III. SARCINI .

Inscrieri privind dezmembramintele dreptului de proprietate, drepturi reale de garanție și sarcini	Referințe
NU SUNT	

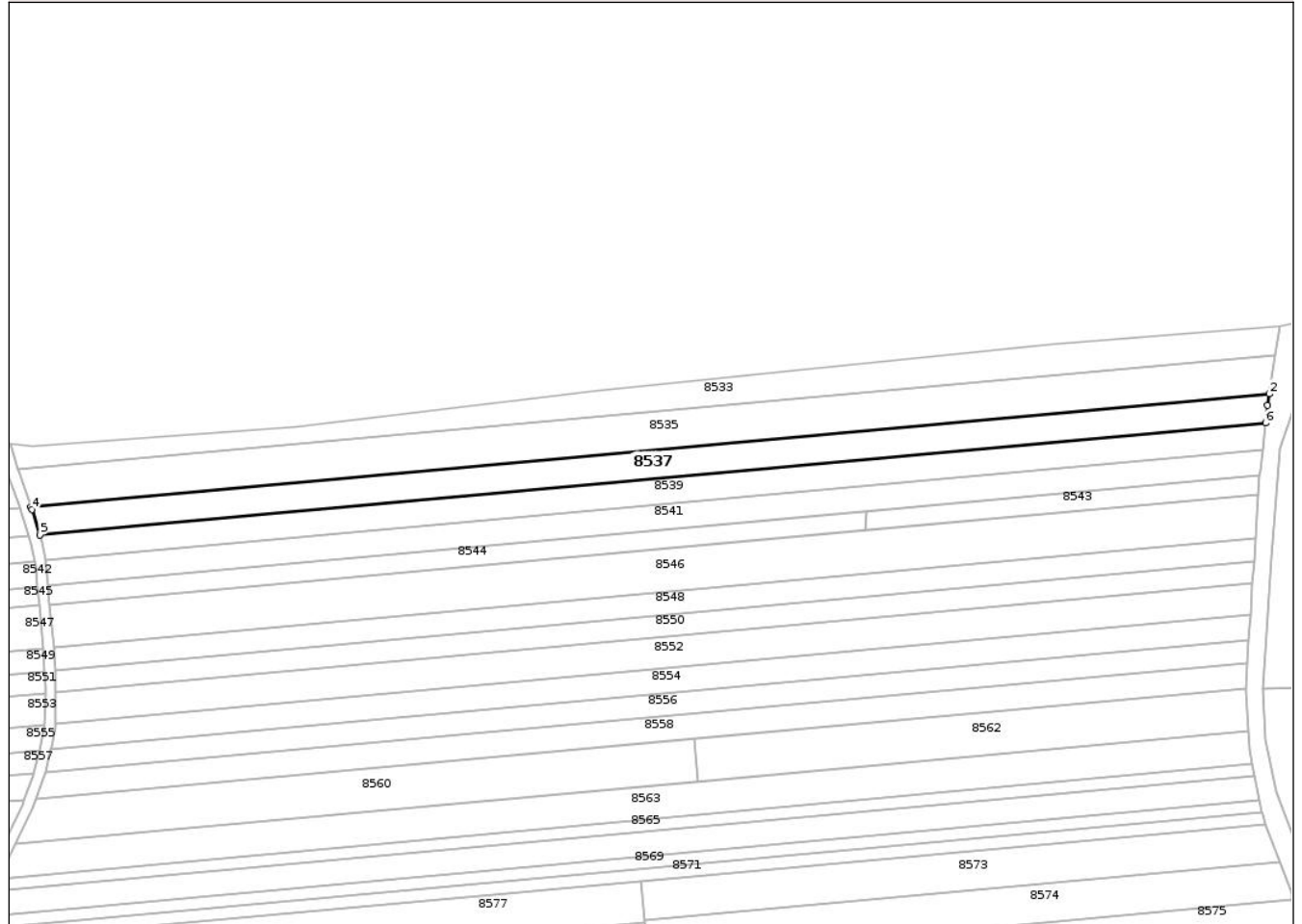
Anexa Nr. 1 La Partea I

Teren

Nr cadastral	Suprafața (mp)*	Observații / Referințe
	Din acte: 4.000 Masurata: 3.832	

* Suprafața este determinată în planul de proiecție Stereo 70.

DETALII LINIARE IMOBIL



Date referitoare la teren

Crt	Categorie folosință	Intravilan	Suprafața (mp)	Tarla	Parcelă	Nr. topo	Observații / Referințe
1	arabil	NU	3.832	18	138/3	-	Diferența de 168 mp se regăsește la ID 8538

Lungime Segmente

1) Valorile lungimilor segmentelor sunt obținute din proiecție în plan.

Punct început	X / Y	Punct sfârșit	X / Y	Lungime segment (** (m)
1	635.023,22 589.989,58	2	635.023,824 589.993,344	3.812
2	635.023,824 589.993,344	3	634.616,376 589.956,18	409.139
3	634.616,376 589.956,18	4	634.616,692 589.955,285	0.949
4	634.616,692 589.955,285	5	634.619,327 589.946,994	8.7

Punct început	X / Y	Punct sfârșit	X / Y	Lungime segment (** (m)
5	634.619,327 589.946,994	6	635.022,573 589.983,775	404.92
6	635.022,573 589.983,775	1	635.023,22 589.989,58	5.841

** Lungimile segmentelor sunt determinate în planul de proiecție Stereo 70 și sunt rotunjite la 1 milimetru.

*** Distanța dintre puncte este formată din segmente cumulate ce sunt mai mici decât valoarea 1 milimetru.

**DATE DESPRE IMOBILUL NR. 8538**

Oficiul de Cadastru și Publicitate Imobiliară NEAMT
Biroul de Cadastru și Publicitate Imobiliară Roman

A. Partea I. Descrierea imobilului

TEREN Extravilan

Adresa: Jud. Neamt, Tarla " Dealul de mijloc"

Nr. Crt	Nr cadastral Nr. topografic	Suprafața* (mp)	Observații / Referințe
A1		Din acte: 4.000 Masurata: 168	Sector cadastral:30 Teren neimprejmuit;

B. Partea II. Proprietari și acte

Inscrieri privitoare la dreptul de proprietate și alte drepturi reale		Referințe
1 / 25/03/2025		
Act Administrativ nr. 6/692, din 09/10/1995 emis de CJPSDPAT Neamt;		
B1	Intabulare, drept de PROPRIETATE, dobandit prin Reconstituire, cota actuala 1/1 1) PLATON V. ILIE	A1

C. Partea III. SARCINI .

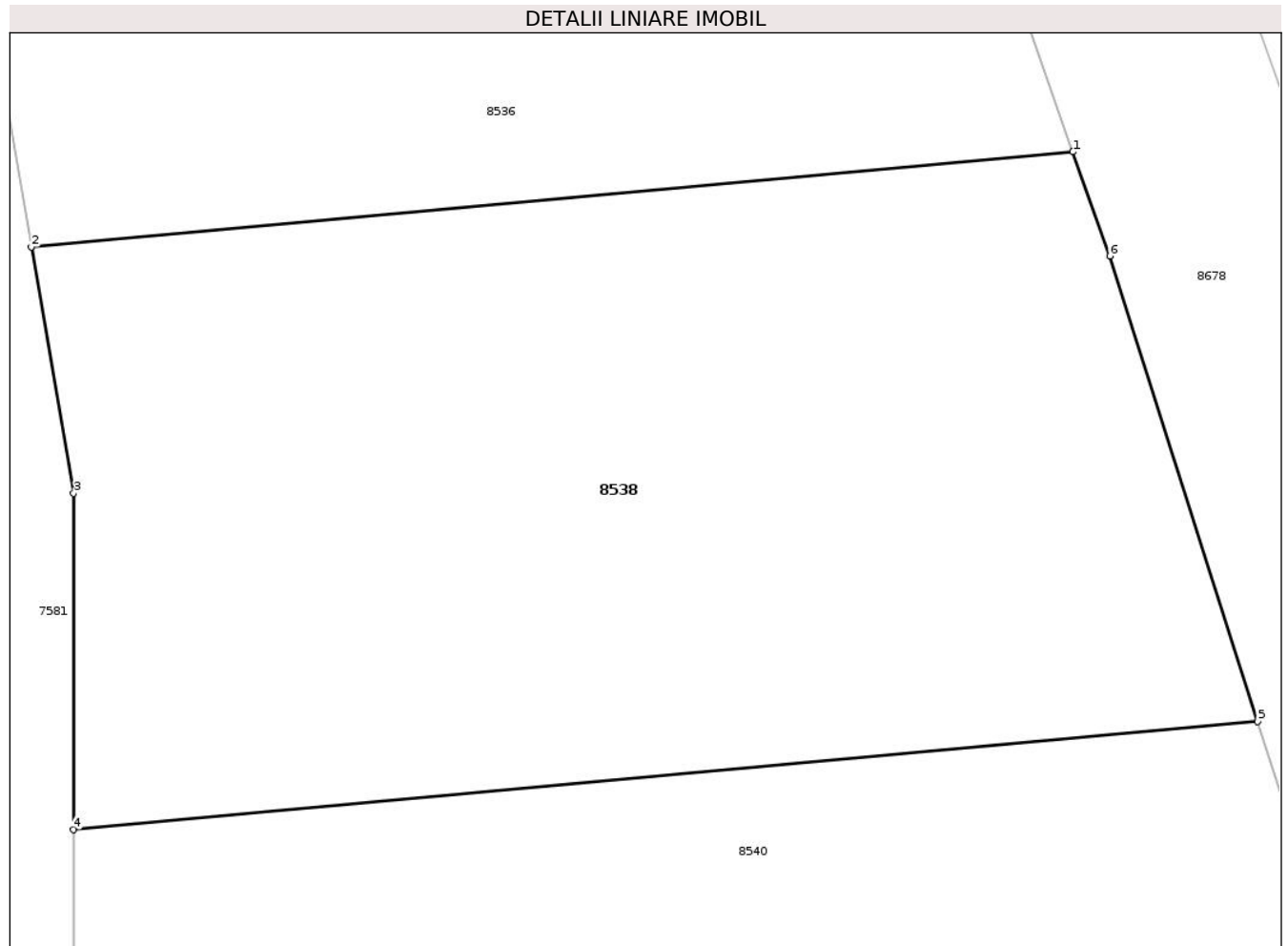
Inscrieri privind dezmembramintele dreptului de proprietate, drepturi reale de garanție și sarcini	Referințe
NU SUNT	

Anexa Nr. 1 La Partea I

Teren

Nr cadastral	Suprafața (mp)*	Observații / Referințe
	Din acte: 4.000 Masurata: 168	

* Suprafața este determinată în planul de proiecție Stereo 70.



Date referitoare la teren

Crt	Categorie folosință	Intra vilan	Suprafața (mp)	Tarla	Parcelă	Nr. topo	Observații / Referințe
1	faneata	NU	168	18	138/3	-	Diferenta de 3832 mp se regasese la ID 8537 nr.topo cf.planului scara 1: 10 000 18/141 18/139

Lungime Segmente

1) Valorile lungimilor segmentelor sunt obținute din proiecție în plan.

Punct început	X / Y	Punct sfârșit	X / Y	Lungime segment (** (m)
1	634.612,78 589.955,852	2	634.595,984 589.954,32	16.866
2	634.595,984 589.954,32	3	634.596,665 589.950,347	4.031
3	634.596,665 589.950,347	4	634.596,665 589.944,927	5.42
4	634.596,665 589.944,927	5	634.615,758 589.946,669	19.172

Punct început	X / Y	Punct sfârșit	X / Y	Lungime segment (** (m)
5	634.615,758 589.946,669	6	634.613,373 589.954,172	7.873
6	634.613,373 589.954,172	1	634.612,78 589.955,852	1.782

** Lungimile segmentelor sunt determinate în planul de proiecție Stereo 70 și sunt rotunjite la 1 milimetru.

*** Distanța dintre puncte este formată din segmente cumulate ce sunt mai mici decât valoarea 1 milimetru.

**DATE DESPRE IMOBILUL NR. 8539**

Oficiul de Cadastru și Publicitate Imobiliară NEAMT
Biroul de Cadastru și Publicitate Imobiliară Roman

A. Partea I. Descrierea imobilului

TEREN Extravilan

Adresa: Jud. Neamt, Tarla "Dealul de mijloc"

Nr. Crt	Nr cadastral Nr. topografic	Suprafața* (mp)	Observații / Referințe
A1		3.428	Sector cadastral:30 Teren neimprejmuit;

B. Partea II. Proprietari și acte

Inscrieri privitoare la dreptul de proprietate și alte drepturi reale		Referințe
1 / 18/03/2025		
Act Normativ nr. 7, din 13/03/1996 emis de Parlamentul Romaniei;		
B1	Inscrierea posesiei, drept de PROPRIETATE, dobandit prin Lege, cota actuala 1/1 1) NEIDENTIFICAT NEIDENTIFICAT, Proprietar neidentificat	A1
1 / 03/01/2025		
Act Normativ nr. 7, din 13/03/1996 emis de Parlamentul Romaniei;		
B2	se noteaza mentiunea,proprietar neidentificat	A1

C. Partea III. SARCINI .

Inscrieri privind dezmembramintele dreptului de proprietate, drepturi reale de garanție și sarcini	Referințe
NU SUNT	


Anexa Nr. 1 La Partea I

Teren

Nr cadastral	Suprafața (mp)*	Observații / Referințe
	3.428	

* Suprafața este determinată în planul de proiecție Stereo 70.

DETALII LINIARE IMOBIL



Date referitoare la teren

Crt	Categorie folosință	Intravilan	Suprafața (mp)	Tarla	Parcelă	Nr. topo	Observații / Referințe
1	arabil	NU	3.428	18	138	-	

Lungime Segmente

1) Valorile lungimilor segmentelor sunt obținute din proiecție în plan.

Punct început	X / Y	Punct sfârșit	X / Y	Lungime segment (** (m)
1	635.022,573 589.983,775	2	634.619,327 589.946,994	404.92
2	634.619,327 589.946,994	3	634.620,038 589.944,758	2.346
3	634.620,038 589.944,758	4	634.621,197 589.938,632	6.235
4	634.621,197 589.938,632	5	635.021,612 589.975,154	402.077
5	635.021,612 589.975,154	1	635.022,573 589.983,775	8.674

**** Lungimile segmentelor sunt determinate în planul de proiecție Stereo 70 și sunt rotunjite la 1 milimetru.**

***** Distanța dintre puncte este formată din segmente cumulate ce sunt mai mici decât valoarea 1 milimetru.**

**DATE DESPRE IMOBILUL NR. 8540**

Oficiul de Cadastru și Publicitate Imobiliară NEAMT
Biroul de Cadastru și Publicitate Imobiliară Roman

A. Partea I. Descrierea imobilului

TEREN Extravilan

Adresa: Jud. Neamt, Tarla "Dealul de mijloc"

Nr. Crt	Nr cadastral Nr. topografic	Suprafața* (mp)	Observații / Referințe
A1		172	Sector cadastral:30 Teren neimprijmit;

B. Partea II. Proprietari și acte

Inscrieri privitoare la dreptul de proprietate și alte drepturi reale		Referințe
1 / 18/03/2025		
Act Normativ nr. 7, din 13/03/1996 emis de Parlamentul Romaniei;		
B1	Inscrierea posesiei, drept de PROPRIETATE, dobandit prin Lege, cota actuala 1/1 1) NEIDENTIFICAT NEIDENTIFICAT, Proprietar neidentificat	A1
1 / 03/01/2025		
Act Normativ nr. 7, din 13/03/1996 emis de Parlamentul Romaniei;		
B2	se noteaza mentiunea,proprietar neidentificat	A1

C. Partea III. SARCINI .

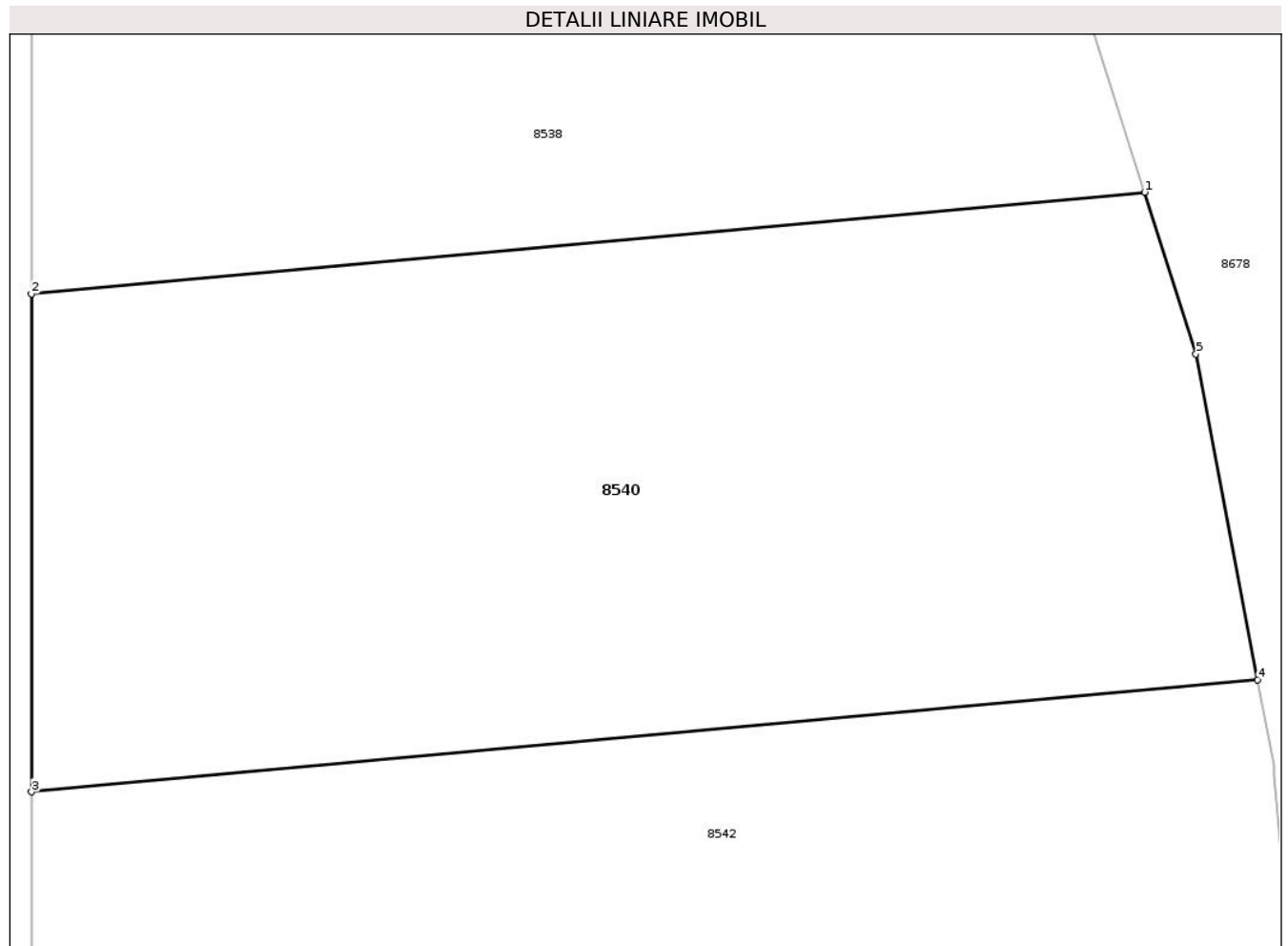
Inscrieri privind dezmembramintele dreptului de proprietate, drepturi reale de garanție și sarcini	Referințe
NU SUNT	

Anexa Nr. 1 La Partea I

Teren

Nr cadastral	Suprafața (mp)*	Observații / Referințe
	172	

* Suprafața este determinată în planul de proiecție Stereo 70.



Date referitoare la teren

Crt	Categorie folosință	Intra vilan	Suprafața (mp)	Tarla	Parcelă	Nr. topo	Observații / Referințe
1	faneata	NU	172	18	138	-	

Lungime Segmente

1) Valorile lungimilor segmentelor sunt obținute din proiecție în plan.

Punct început	X / Y	Punct sfârșit	X / Y	Lungime segment (** (m)
1	634.615,758 589.946,669	2	634.596,665 589.944,927	19.172
2	634.596,665 589.944,927	3	634.596,665 589.936,395	8.532
3	634.596,665 589.936,395	4	634.617,696 589.938,313	21.118
4	634.617,696 589.938,313	5	634.616,638 589.943,9	5.686
5	634.616,638 589.943,9	1	634.615,758 589.946,669	2.905

**** Lungimile segmentelor sunt determinate în planul de proiecție Stereo 70 și sunt rotunjite la 1 milimetru.**

***** Distanța dintre puncte este formată din segmente cumulate ce sunt mai mici decât valoarea 1 milimetru.**

**DATE DESPRE IMOBILUL NR. 8541**

Oficiul de Cadastru și Publicitate Imobiliară NEAMT
Biroul de Cadastru și Publicitate Imobiliară Roman

A. Partea I. Descrierea imobilului

TEREN Extravilan

Adresa: Jud. Neamt, Tarla "Dealul de mijloc"

Nr. Crt	Nr cadastral Nr. topografic	Suprafața* (mp)	Observații / Referințe
A1	52394	Din acte: 3.600 Masurata: 3.416	Sector cadastral:30 Teren neimprejmuit;

B. Partea II. Proprietari și acte

Inscrieri privitoare la dreptul de proprietate și alte drepturi reale		Referințe
27693 / 07/07/2021		
Act Notarial nr. 1370, din 06/07/2021 emis de N.P. Havrici-Tomșa Daniela;		
B3	Intabulare, drept de PROPRIETATE, cu titlu de drept de donație, dobandit prin Conventie, cota actuala 1/1, cota initiala 1/1 1) JIPA MARIA, , bun propriu	A1

C. Partea III. SARCINI .

Inscrieri privind dezmembramintele dreptului de proprietate, drepturi reale de garanție și sarcini	Referințe
NU SUNT	

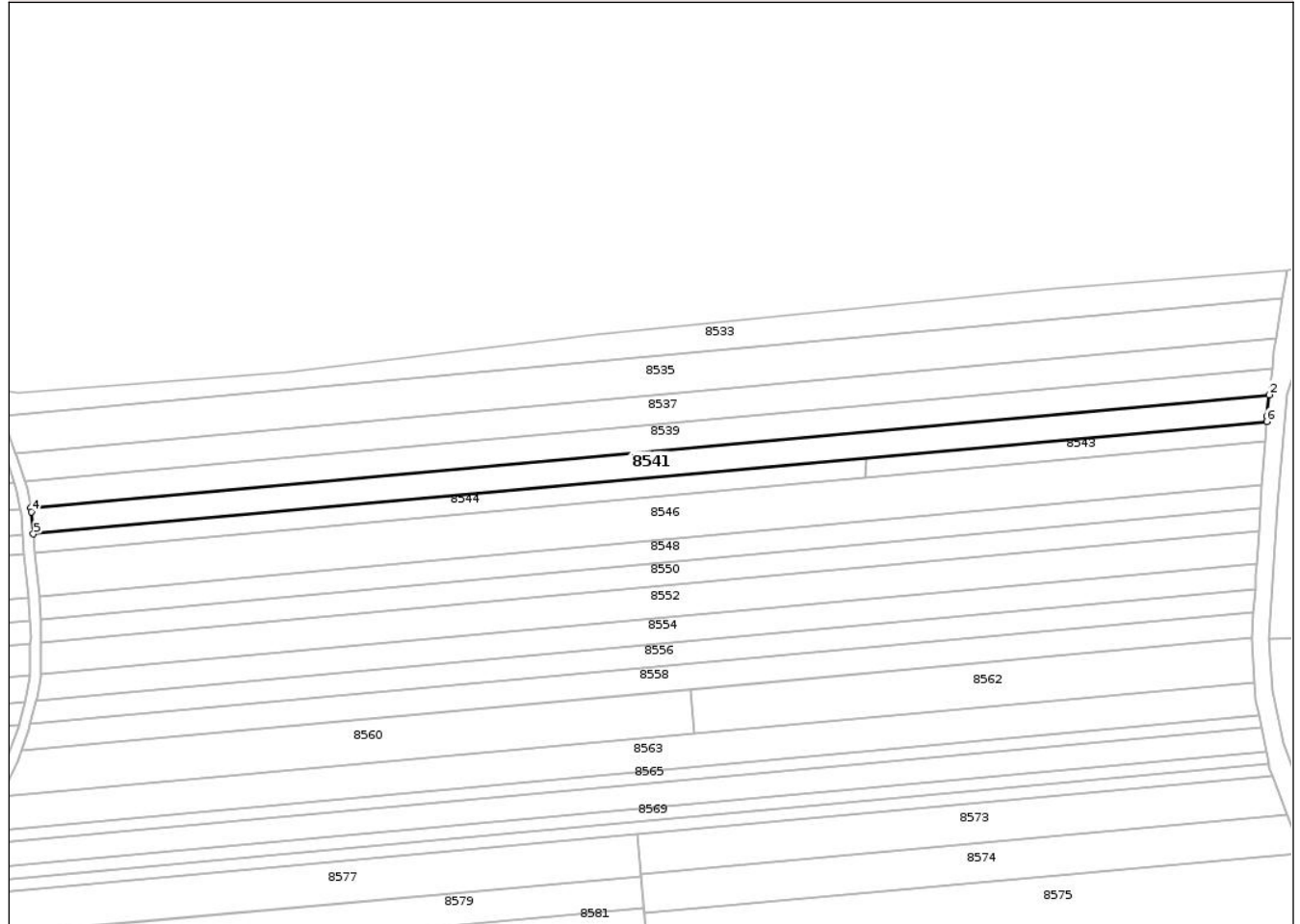
Anexa Nr. 1 La Partea I

Teren

Nr cadastral	Suprafața (mp)*	Observații / Referințe
52394	Din acte: 3.600 Masurata: 3.416	

* Suprafața este determinată în planul de proiecție Stereo 70.

DETALII LINIARE IMOBIL



Date referitoare la teren

Crt	Categorie folosință	Intra vilan	Suprafața (mp)	Tarla	Parcelă	Nr. topo	Observații / Referințe
1	arabil	NU	3.416	18	138/5	-	Diferența de 184 mp se regăsește la ID 8542

Lungime Segmente

1) Valorile lungimilor segmentelor sunt obținute din proiecție în plan.

Punct început	X / Y	Punct sfârșit	X / Y	Lungime segment (** (m)
1	635.020,85 589.968,318	2	635.021,612 589.975,154	6.878
2	635.021,612 589.975,154	3	634.621,197 589.938,632	402.077
3	634.621,197 589.938,632	4	634.621,443 589.937,335	1.32
4	634.621,443 589.937,335	5	634.622,076 589.930,161	7.202
5	634.622,076 589.930,161	6	635.020,728 589.966,522	400.307

Punct început	X / Y	Punct sfârșit	X / Y	Lungime segment (** (m)
6	635.020,728 589.966,522	1	635.020,85 589.968,318	1.8

** Lungimile segmentelor sunt determinate în planul de proiecție Stereo 70 și sunt rotunjite la 1 milimetru.

*** Distanța dintre puncte este formată din segmente cumulate ce sunt mai mici decât valoarea 1 milimetru.

**DATE DESPRE IMOBILUL NR. 8542**

Oficiul de Cadastru și Publicitate Imobiliară NEAMT
Biroul de Cadastru și Publicitate Imobiliară Roman

A. Partea I. Descrierea imobilului

TEREN Extravilan

Adresa: Jud. Neamt, Tarla "Dealul de mijloc"

Nr. Crt	Nr cadastral Nr. topografic	Suprafața* (mp)	Observații / Referințe
A1	52394	Din acte: 3.600 Masurata: 184	Sector cadastral:30 Teren neimprejmuit;

B. Partea II. Proprietari și acte

Inscrieri privitoare la dreptul de proprietate și alte drepturi reale		Referințe
27693 / 07/07/2021		
Act Notarial nr. 1370, din 06/07/2021 emis de N.P. Havrici-Tomșa Daniela;		
B3	Intabulare, drept de PROPRIETATE, cu titlu de drept de donație, dobândit prin Conventie, cota actuala 1/1, cota initiala 1/1 1) JIPA MARIA, , bun propriu	A1

C. Partea III. SARCINI .

Inscrieri privind dezmembramintele dreptului de proprietate, drepturi reale de garanție și sarcini	Referințe
NU SUNT	

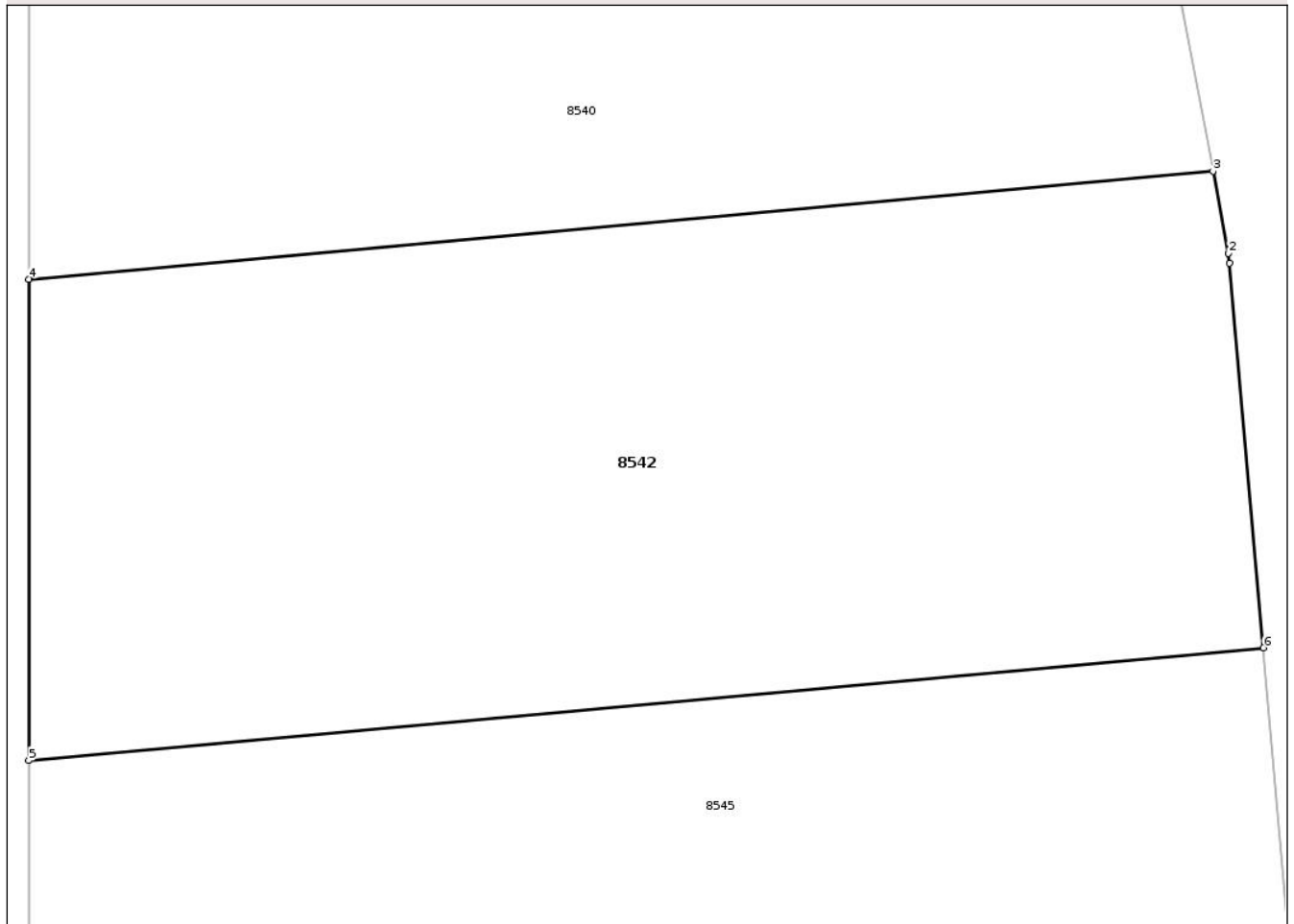
Anexa Nr. 1 La Partea I

Teren

Nr cadastral	Suprafața (mp)*	Observații / Referințe
52394	Din acte: 3.600 Masurata: 184	

* Suprafața este determinată în planul de proiecție Stereo 70.

DETALII LINIARE IMOBIL



Date referitoare la teren

Crt	Categorie folosință	Intra vilan	Suprafața (mp)	Tarla	Parcelă	Nr. topo	Observații / Referințe
1	faneata	NU	184	18	138/5	-	Diferenta de 3416 mp se regaseste la ID 8541 nr.topo cf.planului scara 1: 10 000 18/141 18/139

Lungime Segmente

1) Valorile lungimilor segmentelor sunt obținute din proiecție în plan.

Punct început	X / Y	Punct sfârșit	X / Y	Lungime segment (** (m)
1	634.617,987 589.936,675	2	634.617,972 589.936,854	0.18
2	634.617,972 589.936,854	3	634.617,696 589.938,313	1.485
3	634.617,696 589.938,313	4	634.596,665 589.936,395	21.118
4	634.596,665 589.936,395	5	634.596,665 589.927,843	8.552

Punct început	X / Y	Punct sfârșit	X / Y	Lungime segment (** (m)
5	634.596,665 589.927,843	6	634.618,59 589.929,843	22.016
6	634.618,59 589.929,843	1	634.617,987 589.936,675	6.859

** Lungimile segmentelor sunt determinate în planul de proiecție Stereo 70 și sunt rotunjite la 1 milimetru.

*** Distanța dintre puncte este formată din segmente cumulate ce sunt mai mici decât valoarea 1 milimetru.

**DATE DESPRE IMOBILUL NR. 8543**

Oficiul de Cadastru și Publicitate Imobiliară NEAMT
Biroul de Cadastru și Publicitate Imobiliară Roman

A. Partea I. Descrierea imobilului

TEREN Extravilan

Adresa: Jud. Neamt, Tarla " Dealul de mijloc"

Nr. Crt	Nr cadastral Nr. topografic	Suprafața* (mp)	Observații / Referințe
A1		800	Sector cadastral:30 Teren neimprejmuit;

B. Partea II. Proprietari și acte

Inscrieri privitoare la dreptul de proprietate și alte drepturi reale	Referințe
1 / 25/03/2025	
Act Administrativ nr. 6/345, din 28/03/1997 emis de CJPSDPAT Neamt;	
B1	A1
Intabulare, drept de PROPRIETATE, dobandit prin Reconstituire, cota actuala 1/1 1) POPA I. VASILE	

C. Partea III. SARCINI .


Inscrieri privind dezmembramintele dreptului de proprietate, drepturi reale de garanție și sarcini	Referințe
NU SUNT	

Anexa Nr. 1 La Partea I

Teren

Nr cadastral	Suprafața (mp)*	Observații / Referințe
	800	

* Suprafața este determinată în planul de proiecție Stereo 70.



Date referitoare la teren

Crt	Categorie folosință	Intravilan	Suprafața (mp)	Tarla	Parcelă	Nr. topo	Observații / Referințe
1	arabil	NU	800	18	138/6	-	

Lungime Segmente

1) Valorile lungimilor segmentelor sunt obținute din proiecție în plan.

Punct început	X / Y	Punct sfârșit	X / Y	Lungime segment (** (m)
1	635.020,728 589.966,522	2	634.891,384 589.954,725	129.881
2	634.891,384 589.954,725	3	634.890,961 589.948,501	6.238
3	634.890,961 589.948,501	4	635.020,305 589.960,299	129.881
4	635.020,305 589.960,299	1	635.020,728 589.966,522	6.237

** Lungimile segmentelor sunt determinate în planul de proiecție Stereo 70 și sunt rotunjite la 1 milimetru.

***** Distanţa dintre puncte este formată din segmente cumulate ce sunt mai mici decât valoarea 1 milimetru.**

**DATE DESPRE IMOBILUL NR. 8544**

Oficiul de Cadastru și Publicitate Imobiliară NEAMT
Biroul de Cadastru și Publicitate Imobiliară Roman

A. Partea I. Descrierea imobilului

TEREN Extravilan

Adresa: Jud. Neamt, Tarla " Dealul de mijloc"

Nr. Crt	Nr cadastral Nr. topografic	Suprafața* (mp)	Observații / Referințe
A1		Din acte: 1.800 Masurata: 1.663	Sector cadastral:30 Teren neimprejmuit;

B. Partea II. Proprietari și acte

Inscrieri privitoare la dreptul de proprietate și alte drepturi reale		Referințe
1 / 25/03/2025		
Act Administrativ nr. 6/1459, din 18/06/1997 emis de CJPSDPAT Neamt;		
B1	Intabulare, drept de PROPRIETATE, dobandit prin Reconstituire, cota actuala 1/1 1) BANU C. MARIA 2) BANU D. CATINCA 3) BANU CONSTANTIN 4) BANU C. GHEORGHE 5) CĂPRIORĂ EUGENIA 6) DIACONU C. ZAMFIRA	A1

C. Partea III. SARCINI .

Inscrieri privind dezmembramintele dreptului de proprietate, drepturi reale de garanție și sarcini	Referințe
NU SUNT	


Anexa Nr. 1 La Partea I

Teren

Nr cadastral	Suprafața (mp)*	Observații / Referințe
	Din acte: 1.800 Masurata: 1.663	

* Suprafața este determinată în planul de proiecție Stereo 70.

DETALII LINIARE IMOBIL



Date referitoare la teren

Crt	Categorie folosință	Intravilan	Suprafața (mp)	Tarla	Parcelă	Nr. topo	Observații / Referințe
1	arabil	NU	1.663	18	138/7	-	Diferența de 137 mp se regăsește la ID 8545

Lungime Segmente

1) Valorile lungimilor segmentelor sunt obținute din proiecție în plan.

Punct început	X / Y	Punct sfârșit	X / Y	Lungime segment (** (m)
1	634.622,076 589.930,161	2	634.622,617 589.924,025	6.16
2	634.622,617 589.924,025	3	634.890,961 589.948,501	269.458
3	634.890,961 589.948,501	4	634.891,384 589.954,725	6.238
4	634.891,384 589.954,725	1	634.622,076 589.930,161	270.426

**** Lungimile segmentelor sunt determinate în planul de proiecție Stereo 70 și sunt rotunjite la 1 milimetru.**

***** Distanța dintre puncte este formată din segmente cumulate ce sunt mai mici decât valoarea 1 milimetru.**

**DATE DESPRE IMOBILUL NR. 8545**

Oficiul de Cadastru și Publicitate Imobiliară NEAMT
Biroul de Cadastru și Publicitate Imobiliară Roman

A. Partea I. Descrierea imobilului

TEREN Extravilan

Adresa: Jud. Neamt, Tarla " Dealul de mijloc"

Nr. Crt	Nr cadastral Nr. topografic	Suprafața* (mp)	Observații / Referințe
A1		Din acte: 1.800 Masurata: 137	Sector cadastral:30 Teren neimprejmuit;

B. Partea II. Proprietari și acte

Inscrieri privitoare la dreptul de proprietate și alte drepturi reale		Referințe
1 / 25/03/2025		
Act Administrativ nr. 6/1459, din 18/06/1997 emis de CJPSDPAT Neamt;		
B1	Intabulare, drept de PROPRIETATE, dobandit prin Reconstituire, cota actuala 1/1 1) BANU C. MARIA 2) BANU D. CATINCA 3) BANU CONSTANTIN 4) BANU C. GHEORGHE 5) CĂPRIORĂ EUGENIA 6) DIACONU C. ZAMFIRA	A1

C. Partea III. SARCINI .

Inscrieri privind dezmembramintele dreptului de proprietate, drepturi reale de garanție și sarcini	Referințe
NU SUNT	

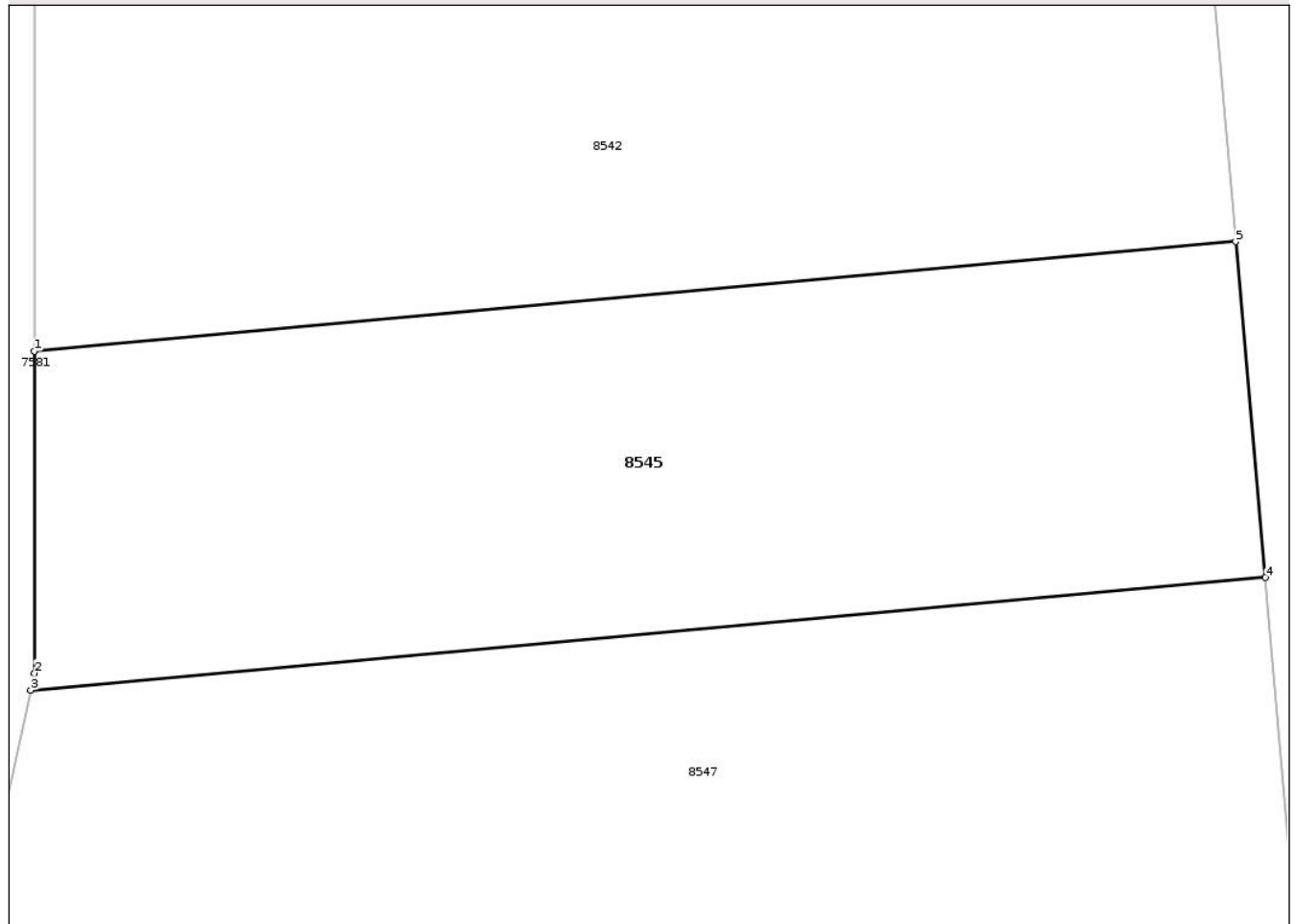
Anexa Nr. 1 La Partea I

Teren

Nr cadastral	Suprafața (mp)*	Observații / Referințe
	Din acte: 1.800 Masurata: 137	

* Suprafața este determinată în planul de proiecție Stereo 70.

DETALII LINIARE IMOBIL



Date referitoare la teren

Crt	Categorie folosință	Intravilan	Suprafața (mp)	Tarla	Parcelă	Nr. topo	Observații / Referințe
1	faneata	NU	137	18	138/7	-	Diferenta de 1663 mp se regaseste la ID 8544 nr.topo cf.planului scara 1: 10 000 18/141 18/139

Lungime Segmente

1) Valorile lungimilor segmentelor sunt obținute din proiecție în plan.

Punct început	X / Y	Punct sfârșit	X / Y	Lungime segment (** (m)
1	634.596,665 589.927,843	2	634.596,665 589.921,962	5.881
2	634.596,665 589.921,962	3	634.596,597 589.921,652	0.317
3	634.596,597 589.921,652	4	634.619,132 589.923,707	22.629
4	634.619,132 589.923,707	5	634.618,59 589.929,843	6.16

Punct început	X / Y	Punct sfârşit	X / Y	Lungime segment (** (m)
5	634.618,59 589.929,843	1	634.596,665 589.927,843	22.016

** Lungimile segmentelor sunt determinate în planul de proiecţie Stereo 70 şi sunt rotunjite la 1 milimetru.

*** Distanţa dintre puncte este formată din segmente cumulate ce sunt mai mici decât valoarea 1 milimetru.

**DATE DESPRE IMOBILUL NR. 8546**

Oficiul de Cadastru și Publicitate Imobiliară NEAMT
Biroul de Cadastru și Publicitate Imobiliară Roman

A. Partea I. Descrierea imobilului

TEREN Extravilan

Adresa: Jud. Neamt, Tarla " Dealul de mijloc"

Nr. Crt	Nr cadastral Nr. topografic	Suprafața* (mp)	Observații / Referințe
A1		Din acte: 6.000 Masurata: 5.648	Sector cadastral:30 Teren neimprejmit;

B. Partea II. Proprietari și acte

Inscrieri privitoare la dreptul de proprietate și alte drepturi reale		Referințe
1 / 25/03/2025		
Act Administrativ nr. 6/1975, din 09/06/2000 emis de CJPSDPAT Neamt;		
B1	Intabulare, drept de PROPRIETATE, dobandit prin Reconstituire, cota actuala 1/1 1) ZĂMESCU I. GHEORGHE 2) ZĂMESCU I. DUMITRU 3) PLOȘNIȚĂ MARIA 4) DAMIAN I. CONSTANȚA 5) HRISTEA MARGARETA 6) ION I. ZĂMESCU 7) ZĂMESCU D. ION	A1

C. Partea III. SARCINI .

Inscrieri privind dezmembramintele dreptului de proprietate, drepturi reale de garanție și sarcini	Referințe
NU SUNT	


Anexa Nr. 1 La Partea I

Teren

Nr cadastral	Suprafața (mp)*	Observații / Referințe
	Din acte: 6.000 Masurata: 5.648	

* Suprafața este determinată în planul de proiecție Stereo 70.

DETALII LINIARE IMOBIL



Date referitoare la teren

Crt	Categorie folosință	Intravilan	Suprafața (mp)	Tarla	Parcelă	Nr. topo	Observații / Referințe
1	arabil	NU	5.648	18	138/8	-	Diferența de 352 mp se regăsește la ID 8547

Lungime Segmente

1) Valorile lungimilor segmentelor sunt obținute din proiecție în plan.

Punct început	X / Y	Punct sfârșit	X / Y	Lungime segment (** (m)
1	635.020,305 589.960,299	2	634.622,617 589.924,025	399.339
2	634.622,617 589.924,025	3	634.623,864 589.909,898	14.182
3	634.623,864 589.909,898	4	635.019,331 589.945,969	397.109
4	635.019,331 589.945,969	1	635.020,305 589.960,299	14.363

**** Lungimile segmentelor sunt determinate în planul de proiecție Stereo 70 și sunt rotunjite la 1 milimetru.**

***** Distanța dintre puncte este formată din segmente cumulate ce sunt mai mici decât valoarea 1 milimetru.**

**DATE DESPRE IMOBILUL NR. 8547**

Oficiul de Cadastru și Publicitate Imobiliară NEAMT
Biroul de Cadastru și Publicitate Imobiliară Roman

A. Partea I. Descrierea imobilului

TEREN Extravilan

Adresa: Jud. Neamt, Tarla " Dealul de mijloc"

Nr. Crt	Nr cadastral Nr. topografic	Suprafața* (mp)	Observații / Referințe
A1		Din acte: 6.000 Masurata: 352	Sector cadastral:30 Teren neimprejmit;

B. Partea II. Proprietari și acte

Inscrieri privitoare la dreptul de proprietate și alte drepturi reale		Referințe
1 / 25/03/2025		
Act Administrativ nr. 6/1975, din 09/06/2000 emis de CJPSDPAT Neamt;		
B1	Intabulare, drept de PROPRIETATE, dobandit prin Reconstituire, cota actuala 1/1 1) ZĂMESCU I. GHEORGHE 2) ZĂMESCU I. DUMITRU 3) PLOȘNIȚĂ MARIA 4) DAMIAN I. CONSTANȚA 5) HRISTEA MARGARETA 6) ION I. ZĂMESCU 7) ZĂMESCU D. ION	A1

C. Partea III. SARCINI .

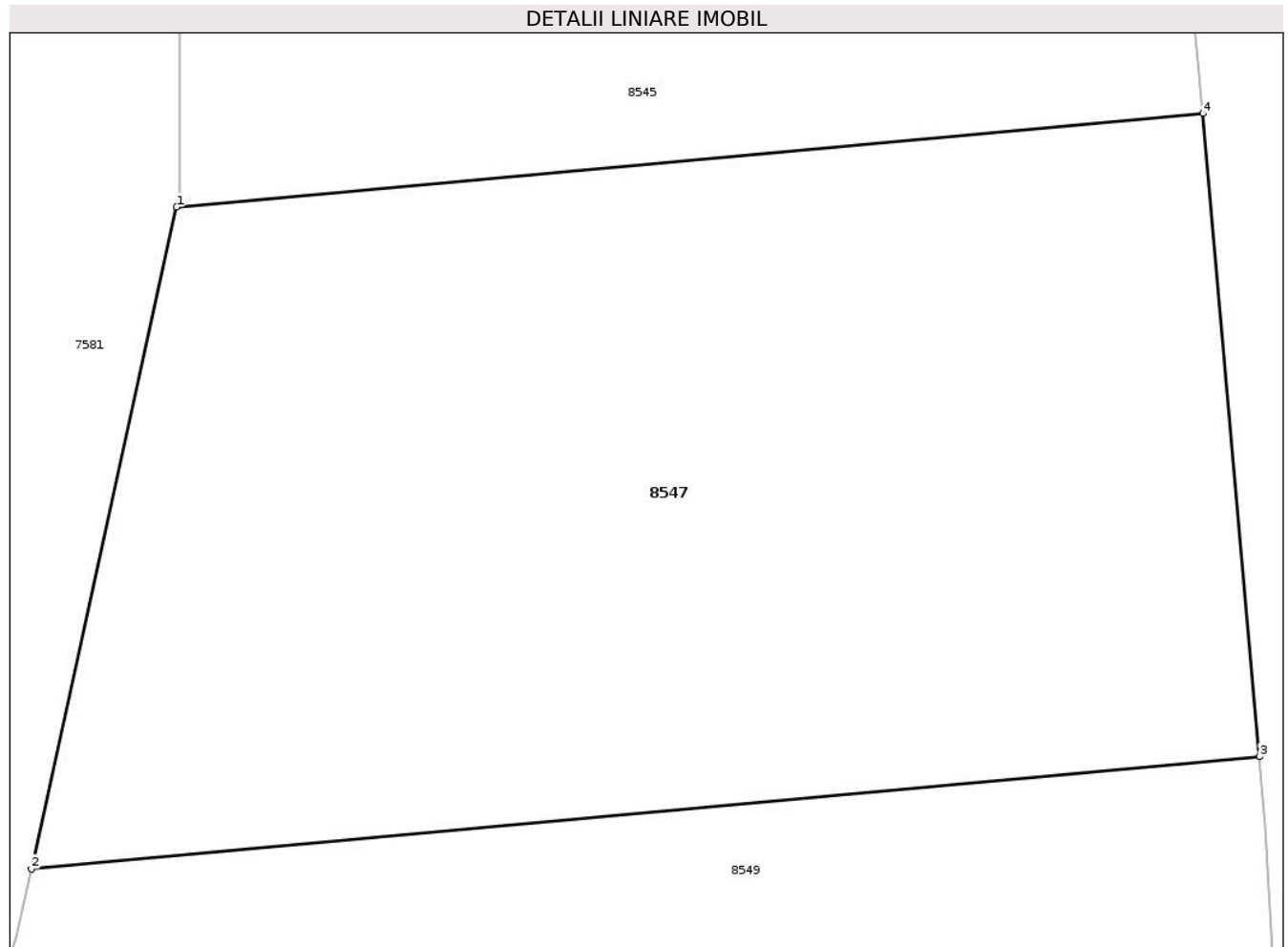
Inscrieri privind dezmembramintele dreptului de proprietate, drepturi reale de garanție și sarcini	Referințe
NU SUNT	

Anexa Nr. 1 La Partea I

Teren

Nr cadastral	Suprafața (mp)*	Observații / Referințe
	Din acte: 6.000 Masurata: 352	

* Suprafața este determinată în planul de proiecție Stereo 70.



Date referitoare la teren

Crt	Categorie folosință	Intra vilan	Suprafața (mp)	Tarla	Parcelă	Nr. topo	Observații / Referințe
1	faneata	NU	352	18	138/8	-	Diferenta de 5648 mp se regaseste la ID 8546 nr.topo cf.planului scara 1: 10 000 18/141 18/139

Lungime Segmente

1) Valorile lungimilor segmentelor sunt obținute din proiecție în plan.

Punct început	X / Y	Punct sfârșit	X / Y	Lungime segment (** (m)
1	634.596,597 589.921,652	2	634.593,41 589.907,121	14.876
2	634.593,41 589.907,121	3	634.620,378 589.909,58	27.08
3	634.620,378 589.909,58	4	634.619,132 589.923,707	14.182
4	634.619,132 589.923,707	1	634.596,597 589.921,652	22.629

**** Lungimile segmentelor sunt determinate în planul de proiecție Stereo 70 și sunt rotunjite la 1 milimetru.**

***** Distanța dintre puncte este formată din segmente cumulate ce sunt mai mici decât valoarea 1 milimetru.**

**DATE DESPRE IMOBILUL NR. 8548**

Oficiul de Cadastru și Publicitate Imobiliară NEAMT
Biroul de Cadastru și Publicitate Imobiliară Roman

A. Partea I. Descrierea imobilului

TEREN Extravilan

Adresa: Jud. Neamt, Tarla " Dealul de mijloc"

Nr. Crt	Nr cadastral Nr. topografic	Suprafața* (mp)	Observații / Referințe
A1		Din acte: 3.200 Masurata: 2.986	Sector cadastral:30 Teren neimprejmuit;

B. Partea II. Proprietari și acte

Inscrieri privitoare la dreptul de proprietate și alte drepturi reale		Referințe
1 / 25/03/2025		
Act Administrativ nr. 6/1495, din 19/12/2006 emis de CJPSDPAT Neamt;		
B1	Intabulare, drept de PROPRIETATE, dobandit prin Reconstituire, cota actuala 1/1 1) DABIJA C. FRĂSINA 2) LUPU C. ELVIRA 3) BENEAN. VIORICA 4) MUHA C. ELENA 5) DABIJA N. NECULAI 6) DABIJA N. CONSTANTIN	A1

C. Partea III. SARCINI .

Inscrieri privind dezmembramintele dreptului de proprietate, drepturi reale de garanție și sarcini	Referințe
NU SUNT	


Anexa Nr. 1 La Partea I

Teren

Nr cadastral	Suprafața (mp)*	Observații / Referințe
	Din acte: 3.200 Masurata: 2.986	

* Suprafața este determinată în planul de proiecție Stereo 70.

DETALII LINIARE IMOBIL



Date referitoare la teren

Crt	Categorie folosință	Intravilan	Suprafața (mp)	Tarla	Parcelă	Nr. topo	Observații / Referințe
1	arabil	NU	2.986	18	138/9	-	Diferența de 214 mp se regăsește la ID 8549

Lungime Segmente

1) Valorile lungimilor segmentelor sunt obținute din proiecție în plan.

Punct început	X / Y	Punct sfârșit	X / Y	Lungime segment (** (m)
1	635.019,331 589.945,969	2	634.623,864 589.909,898	397.109
2	634.623,864 589.909,898	3	634.623,861 589.908,317	1.581
3	634.623,861 589.908,317	4	634.624,317 589.902,381	5.953
4	634.624,317 589.902,381	5	635.018,815 589.938,363	396.136

Punct început	X / Y	Punct sfârşit	X / Y	Lungime segment (** (m)
5	635.018,815 589.938,363	1	635.019,331 589.945,969	7.623

** Lungimile segmentelor sunt determinate în planul de proiecţie Stereo 70 şi sunt rotunjite la 1 milimetru.

*** Distanţa dintre puncte este formată din segmente cumulate ce sunt mai mici decât valoarea 1 milimetru.

**DATE DESPRE IMOBILUL NR. 8549**

Oficiul de Cadastru și Publicitate Imobiliară NEAMT
Biroul de Cadastru și Publicitate Imobiliară Roman

A. Partea I. Descrierea imobilului

TEREN Extravilan

Adresa: Jud. Neamt, Tarla " Dealul de mijloc"

Nr. Crt	Nr cadastral Nr. topografic	Suprafața* (mp)	Observații / Referințe
A1		Din acte: 3.200 Masurata: 214	Sector cadastral:30 Teren neimprejmuit;

B. Partea II. Proprietari și acte

Inscrieri privitoare la dreptul de proprietate și alte drepturi reale		Referințe
1 / 25/03/2025		
Act Administrativ nr. 6/1495, din 19/12/2006 emis de CJPSDPAT Neamt;		
B1	Intabulare, drept de PROPRIETATE, dobandit prin Reconstituire, cota actuala 1/1 1) DABIJA C. FRĂSINA 2) LUPU C. ELVIRA 3) BENEA N. VIORICA 4) MUHA C. ELENA 5) DABIJA N. NECULAI 6) DABIJA N. CONSTANTIN	A1

C. Partea III. SARCINI .

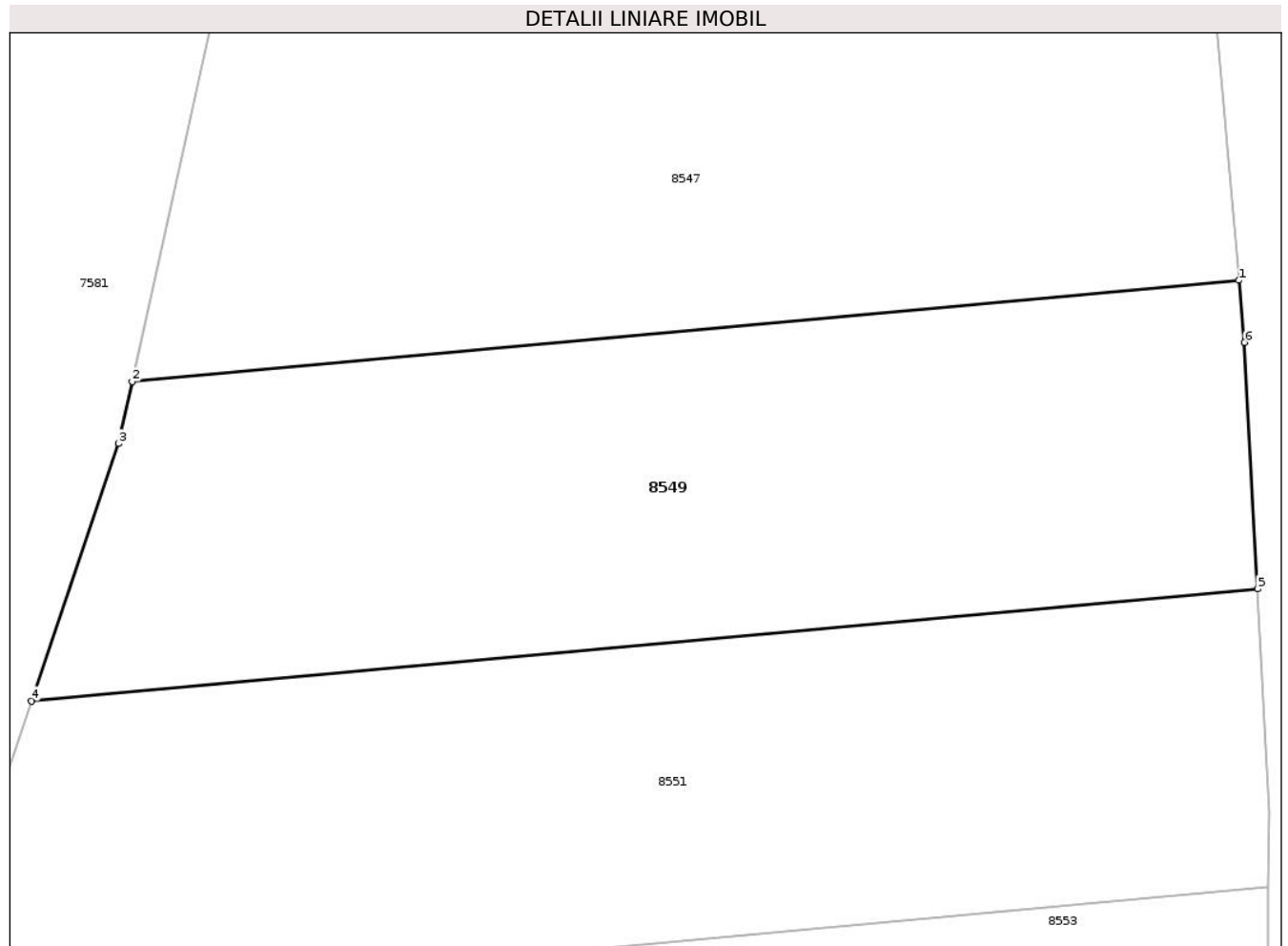
Inscrieri privind dezmembramintele dreptului de proprietate, drepturi reale de garanție și sarcini	Referințe
NU SUNT	

Anexa Nr. 1 La Partea I

Teren

Nr cadastral	Suprafața (mp)*	Observații / Referințe
	Din acte: 3.200 Masurata: 214	

* Suprafața este determinată în planul de proiecție Stereo 70.



Date referitoare la teren

Crt	Categorie folosință	Intra vilan	Suprafața (mp)	Tarla	Parcelă	Nr. topo	Observații / Referințe
1	faneata	NU	214	18	138/9	-	Diferenta de 2986 mp se regasese la ID 8548 nr.topo cf.planului scara 1: 10 000 18/141 18/139

Lungime Segmente

1) Valorile lungimilor segmentelor sunt obținute din proiecție în plan.

Punct început	X / Y	Punct sfârșit	X / Y	Lungime segment (** (m)
1	634.620,378 589.909,58	2	634.593,41 589.907,121	27.08
2	634.593,41 589.907,121	3	634.593,078 589.905,605	1.552
3	634.593,078 589.905,605	4	634.590,957 589.899,338	6.616
4	634.590,957 589.899,338	5	634.620,829 589.902,062	29.996

Punct început	X / Y	Punct sfârșit	X / Y	Lungime segment (** (m)
5	634.620,829 589.902,062	6	634.620,512 589.908,069	6.015
6	634.620,512 589.908,069	1	634.620,378 589.909,58	1.517

** Lungimile segmentelor sunt determinate în planul de proiecție Stereo 70 și sunt rotunjite la 1 milimetru.

*** Distanța dintre puncte este formată din segmente cumulate ce sunt mai mici decât valoarea 1 milimetru.

**DATE DESPRE IMOBILUL NR. 8550**

Oficiul de Cadastru și Publicitate Imobiliară NEAMT
Biroul de Cadastru și Publicitate Imobiliară Roman

A. Partea I. Descrierea imobilului

TEREN Extravilan

Adresa: Jud. Neamt, Tarla " Dealul de mijloc"

Nr. Crt	Nr cadastral Nr. topografic	Suprafața* (mp)	Observații / Referințe
A1		Din acte: 3.100 Masurata: 2.872	Sector cadastral:30 Teren neimprejmuit;

B. Partea II. Proprietari și acte

Inscrieri privitoare la dreptul de proprietate și alte drepturi reale		Referințe
1 / 25/03/2025		
Act Administrativ nr. 6/1461, din 23/11/1995 emis de CJPSDPAT Neamt;		
B1	Intabulare, drept de PROPRIETATE, dobandit prin Reconstituire, cota actuala 1/1 1) BANU I.C. PANAINTE 2) BANU I.C. CONSTANTIN	A1

C. Partea III. SARCINI .

Inscrieri privind dezmembramintele dreptului de proprietate, drepturi reale de garanție și sarcini	Referințe
NU SUNT	


Anexa Nr. 1 La Partea I

Teren

Nr cadastral	Suprafața (mp)*	Observații / Referințe
	Din acte: 3.100 Masurata: 2.872	

* Suprafața este determinată în planul de proiecție Stereo 70.

DETALII LINIARE IMOBIL



Date referitoare la teren

Crt	Categorie folosință	Intra vilan	Suprafața (mp)	Tarla	Parcelă	Nr. topo	Observații / Referințe
1	arabil	NU	2.872	18	138/10	-	Diferenta de 228 mp se regaseste la ID 8551

Lungime Segmente

1) Valorile lungimilor segmentelor sunt obținute din proiecție în plan.

Punct început	X / Y	Punct sfârșit	X / Y	Lungime segment (** (m)
1	635.018,815 589.938,363	2	634.624,317 589.902,381	396.136
2	634.624,317 589.902,381	3	634.624,617 589.896,698	5.691
3	634.624,617 589.896,698	4	634.624,602 589.895,119	1.579
4	634.624,602 589.895,119	5	635.018,316 589.931,03	395.348

Punct început	X / Y	Punct sfârșit	X / Y	Lungime segment (** (m)
5	635.018,316 589.931,03	1	635.018,815 589.938,363	7.35

** Lungimile segmentelor sunt determinate în planul de proiecție Stereo 70 și sunt rotunjite la 1 milimetru.

*** Distanța dintre puncte este formată din segmente cumulate ce sunt mai mici decât valoarea 1 milimetru.

**DATE DESPRE IMOBILUL NR. 8551**

Oficiul de Cadastru și Publicitate Imobiliară NEAMT
Biroul de Cadastru și Publicitate Imobiliară Roman

A. Partea I. Descrierea imobilului

TEREN Extravilan

Adresa: Jud. Neamt, Tarla " Dealul de mijloc"

Nr. Crt	Nr cadastral Nr. topografic	Suprafața* (mp)	Observații / Referințe
A1		Din acte: 3.100 Masurata: 228	Sector cadastral:30 Teren neimprejmit;

B. Partea II. Proprietari și acte

Inscrieri privitoare la dreptul de proprietate și alte drepturi reale		Referințe
1 / 25/03/2025		
Act Administrativ nr. 6/1461, din 23/11/1995 emis de CJPSDPAT Neamt;		
B1	Intabulare, drept de PROPRIETATE, dobandit prin Reconstituire, cota actuala 1/1 1) BANU I.C. PANAINTE 2) BANU I.C. CONSTANTIN	A1

C. Partea III. SARCINI .

Inscrieri privind dezmembramintele dreptului de proprietate, drepturi reale de garanție și sarcini	Referințe
NU SUNT	

Anexa Nr. 1 La Partea I

Teren

Nr cadastral	Suprafața (mp)*	Observații / Referințe
	Din acte: 3.100 Masurata: 228	

* Suprafața este determinată în planul de proiecție Stereo 70.



Date referitoare la teren

Crt	Categorie folosință	Intravilan	Suprafața (mp)	Tarla	Parcelă	Nr. topo	Observații / Referințe
1	faneata	NU	228	18	138/10	-	Diferenta de 2872 mp se regasese la ID 8550 nr.topo cf.planului scara 1: 10 000 18/141 18/139

Lungime Segmente

1) Valorile lungimilor segmentelor sunt obținute din proiecție în plan.

Punct început	X / Y	Punct sfârșit	X / Y	Lungime segment (** (m)
1	634.620,829 589.902,062	2	634.590,957 589.899,338	29.996
2	634.590,957 589.899,338	3	634.588,412 589.891,818	7.939
3	634.588,412 589.891,818	4	634.621,099 589.894,8	32.823
4	634.621,099 589.894,8	5	634.621,117 589.896,623	1.823

Punct început	X / Y	Punct sfârșit	X / Y	Lungime segment (** (m)
5	634.621,117 589.896,623	1	634.620,829 589.902,062	5.447

** Lungimile segmentelor sunt determinate în planul de proiecție Stereo 70 și sunt rotunjite la 1 milimetru.

*** Distanța dintre puncte este formată din segmente cumulate ce sunt mai mici decât valoarea 1 milimetru.

**DATE DESPRE IMOBILUL NR. 8552**

Oficiul de Cadastru și Publicitate Imobiliară NEAMT
Biroul de Cadastru și Publicitate Imobiliară Roman

A. Partea I. Descrierea imobilului

TEREN Extravilan

Adresa: Jud. Neamt, Tarla " Dealul de mijloc"

Nr. Crt	Nr cadastral Nr. topografic	Suprafața* (mp)	Observații / Referințe
A1		Din acte: 4.400 Masurata: 4.050	Sector cadastral:30 Teren neimprejmuit;

B. Partea II. Proprietari și acte

Inscrieri privitoare la dreptul de proprietate și alte drepturi reale		Referințe
1 / 25/03/2025		
Act Administrativ nr. 6/613, din 02/06/1995 emis de CJPSDPAT Neamt;		
B1	Intabulare, drept de PROPRIETATE, dobandit prin Reconstituire, cota actuala 1/1 1) BANU I. DUMITRU	A1

C. Partea III. SARCINI .

Inscrieri privind dezmembramintele dreptului de proprietate, drepturi reale de garanție și sarcini	Referințe
NU SUNT	


Anexa Nr. 1 La Partea I

Teren

Nr cadastral	Suprafața (mp)*	Observații / Referințe
	Din acte: 4.400 Masurata: 4.050	

* Suprafața este determinată în planul de proiecție Stereo 70.

DETALII LINIARE IMOBIL



Date referitoare la teren

Crt	Categorie folosință	Intravilan	Suprafața (mp)	Tarla	Parcelă	Nr. topo	Observații / Referințe
1	arabil	NU	4.050	18	138/11	-	Diferența de 350 mp se regăsește la ID 8553

Lungime Segmente

1) Valorile lungimilor segmentelor sunt obținute din proiecție în plan.

Punct început	X / Y	Punct sfârșit	X / Y	Lungime segment (** (m)
1	635.018,316 589.931,03	2	634.624,602 589.895,119	395.348
2	634.624,602 589.895,119	3	634.624,504 589.884,815	10.304
3	634.624,504 589.884,815	4	635.017,613 589.920,671	394.741
4	635.017,613 589.920,671	1	635.018,316 589.931,03	10.383

**** Lungimile segmentelor sunt determinate în planul de proiecție Stereo 70 și sunt rotunjite la 1 milimetru.**

***** Distanța dintre puncte este formată din segmente cumulate ce sunt mai mici decât valoarea 1 milimetru.**

**DATE DESPRE IMOBILUL NR. 8553**

Oficiul de Cadastru și Publicitate Imobiliară NEAMT
Biroul de Cadastru și Publicitate Imobiliară Roman

A. Partea I. Descrierea imobilului

TEREN Extravilan

Adresa: Jud. Neamt, Tarla " Dealul de mijloc"

Nr. Crt	Nr cadastral Nr. topografic	Suprafața* (mp)	Observații / Referințe
A1		Din acte: 4.400 Masurata: 350	Sector cadastral:30 Teren neimprejmit;

B. Partea II. Proprietari și acte

Inscrieri privitoare la dreptul de proprietate și alte drepturi reale		Referințe
1 / 25/03/2025		
Act Administrativ nr. 6/613, din 02/06/1995 emis de CJPSDPAT Neamt;		
B1	Intabulare, drept de PROPRIETATE, dobandit prin Reconstituire, cota actuala 1/1 1) BANU I. DUMITRU	A1

C. Partea III. SARCINI .

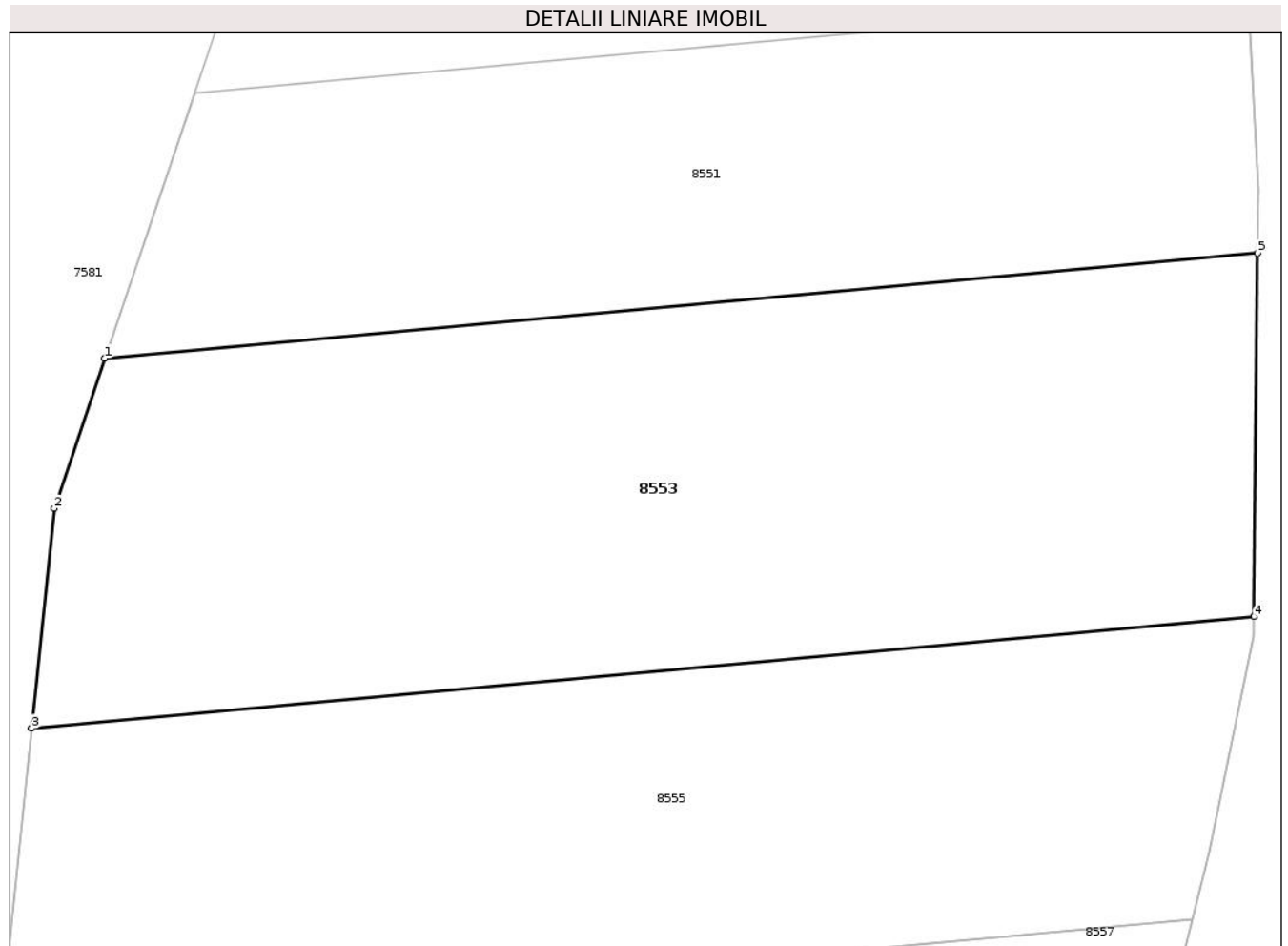
Inscrieri privind dezmembramintele dreptului de proprietate, drepturi reale de garanție și sarcini	Referințe
NU SUNT	

Anexa Nr. 1 La Partea I

Teren

Nr cadastral	Suprafața (mp)*	Observații / Referințe
	Din acte: 4.400 Masurata: 350	

* Suprafața este determinată în planul de proiecție Stereo 70.



Date referitoare la teren

Crt	Categorie folosință	Intravilan	Suprafața (mp)	Tarla	Parcelă	Nr. topo	Observații / Referințe
1	faneata	NU	350	18	138/11	-	Diferenta de 4050 mp se regasese la ID 8552 nr.topo cf.planului scara 1: 10 000 18/141 18/139

Lungime Segmente

1) Valorile lungimilor segmentelor sunt obținute din proiecție în plan.

Punct început	X / Y	Punct sfârșit	X / Y	Lungime segment (** (m)
1	634.588,412 589.891,818	2	634.586,973 589.887,565	4.49
2	634.586,973 589.887,565	3	634.586,33 589.881,333	6.265
3	634.586,33 589.881,333	4	634.621,001 589.884,496	34.815
4	634.621,001 589.884,496	5	634.621,099 589.894,8	10.304

Punct început	X / Y	Punct sfârșit	X / Y	Lungime segment (** (m)
5	634.621,099 589.894,8	1	634.588,412 589.891,818	32.823

** Lungimile segmentelor sunt determinate în planul de proiecție Stereo 70 și sunt rotunjite la 1 milimetru.

*** Distanța dintre puncte este formată din segmente cumulate ce sunt mai mici decât valoarea 1 milimetru.

**DATE DESPRE IMOBILUL NR. 8554**

Oficiul de Cadastru și Publicitate Imobiliară NEAMT
Biroul de Cadastru și Publicitate Imobiliară Roman

A. Partea I. Descrierea imobilului

TEREN Extravilan

Adresa: Jud. Neamt, Tarla " Dealul de mijloc"

Nr. Crt	Nr cadastral Nr. topografic	Suprafața* (mp)	Observații / Referințe
A1		Din acte: 3.600 Masurata: 3.311	Sector cadastral:30 Teren neimprejmit;

B. Partea II. Proprietari și acte

Inscrieri privitoare la dreptul de proprietate și alte drepturi reale		Referințe
1 / 25/03/2025		
Act Administrativ nr. 6/1881, din 01/11/1995 emis de CJPSDPAT Neamt;		
B1	Intabulare, drept de PROPRIETATE, dobandit prin Reconstituire, cota actuala 1/1 1) HUDREA EMILIA 2) TURCU LUCREȚIA 3) BANU ZENOVIA 4) POPA MARIA	A1

C. Partea III. SARCINI .

Inscrieri privind dezmembramintele dreptului de proprietate, drepturi reale de garanție și sarcini	Referințe
NU SUNT	


Anexa Nr. 1 La Partea I

Teren

Nr cadastral	Suprafața (mp)*	Observații / Referințe
	Din acte: 3.600 Masurata: 3.311	

* Suprafața este determinată în planul de proiecție Stereo 70.

DETALII LINIARE IMOBIL



Date referitoare la teren

Crt	Categorie folosință	Intravilan	Suprafața (mp)	Tarla	Parcelă	Nr. topo	Observații / Referințe
1	arabil	NU	3.311	18	138/12	-	Diferența de 289 mp se regăsește la ID 8555

Lungime Segmente

1) Valorile lungimilor segmentelor sunt obținute din proiecție în plan.

Punct început	X / Y	Punct sfârșit	X / Y	Lungime segment (** (m)
1	635.017,37 589.917,107	2	635.017,613 589.920,671	3.572
2	635.017,613 589.920,671	3	634.624,504 589.884,815	394.741
3	634.624,504 589.884,815	4	634.624,492 589.883,556	1.259
4	634.624,492 589.883,556	5	634.623,133 589.877,027	6.669

Punct început	X / Y	Punct sfârșit	X / Y	Lungime segment (** (m)
5	634.623,133 589.877,027	6	634.622,94 589.876,257	0.794
6	634.622,94 589.876,257	7	635.017,044 589.912,204	395.74
7	635.017,044 589.912,204	1	635.017,37 589.917,107	4.914

** Lungimile segmentelor sunt determinate în planul de proiecție Stereo 70 și sunt rotunjite la 1 milimetru.

*** Distanța dintre puncte este formată din segmente cumulate ce sunt mai mici decât valoarea 1 milimetru.

**DATE DESPRE IMOBILUL NR. 8555**

Oficiul de Cadastru și Publicitate Imobiliară NEAMT
Biroul de Cadastru și Publicitate Imobiliară Roman

A. Partea I. Descrierea imobilului

TEREN Extravilan

Adresa: Jud. Neamt, Tarla " Dealul de mijloc"

Nr. Crt	Nr cadastral Nr. topografic	Suprafața* (mp)	Observații / Referințe
A1		Din acte: 3.600 Masurata: 289	Sector cadastral:30 Teren neimprejmit;

B. Partea II. Proprietari și acte

Inscrieri privitoare la dreptul de proprietate și alte drepturi reale		Referințe
1 / 25/03/2025		
Act Administrativ nr. 6/1881, din 01/11/1995 emis de CJPSDPAT Neamt;		
B1	Intabulare, drept de PROPRIETATE, dobandit prin Reconstituire, cota actuala 1/1 1) HUDREA EMILIA 2) TURCU LUCREȚIA 3) BANU ZENOVIA 4) POPA MARIA	A1

C. Partea III. SARCINI .

Inscrieri privind dezmembramintele dreptului de proprietate, drepturi reale de garanție și sarcini	Referințe
NU SUNT	

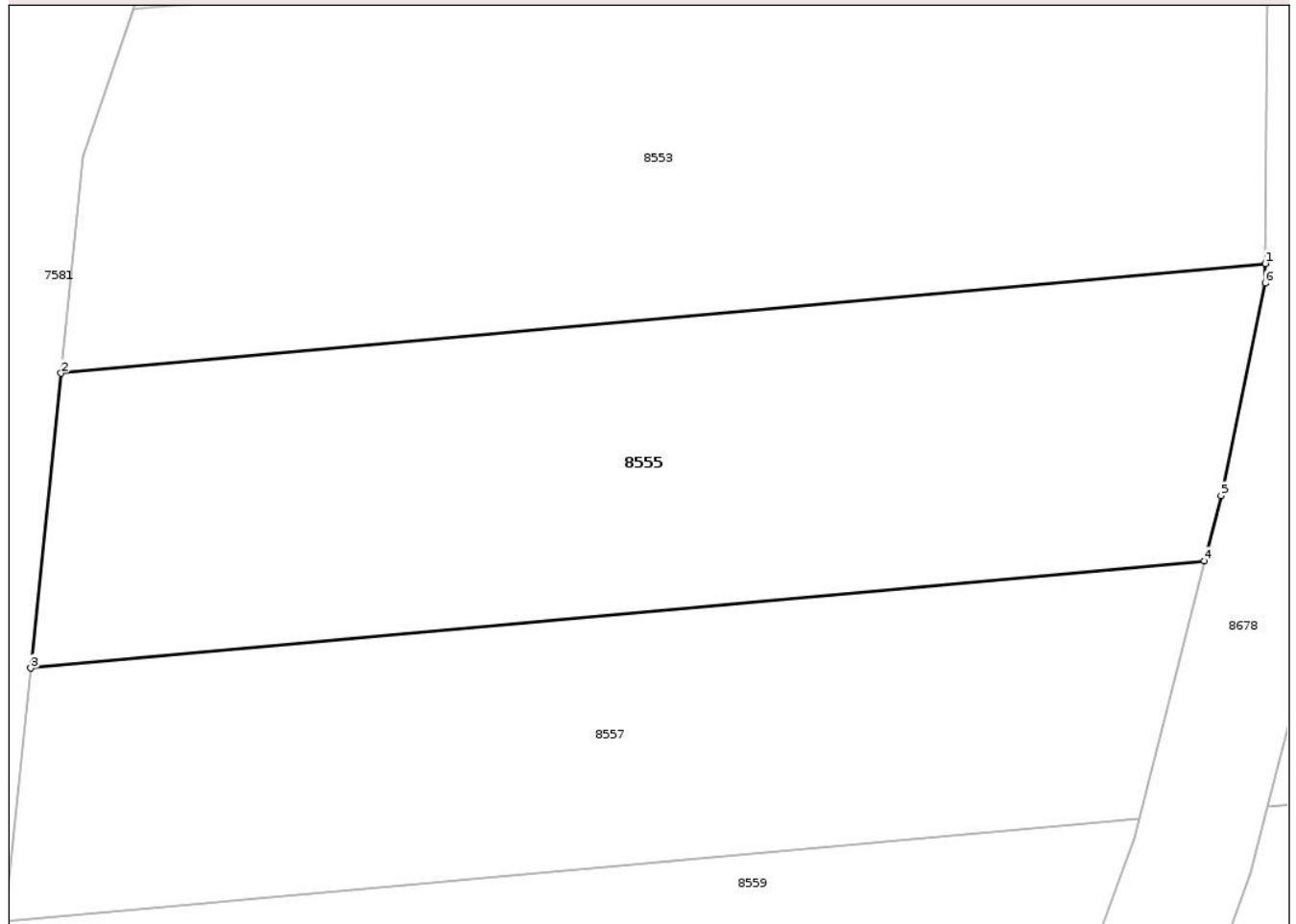
Anexa Nr. 1 La Partea I

Teren

Nr cadastral	Suprafața (mp)*	Observații / Referințe
	Din acte: 3.600 Masurata: 289	

* Suprafața este determinată în planul de proiecție Stereo 70.

DETALII LINIARE IMOBIL



Date referitoare la teren

Crt	Categorie folosință	Intra vilan	Suprafața (mp)	Tarla	Parcelă	Nr. topo	Observații / Referințe
1	faneata	NU	289	18	138/12	-	Diferenta de 3311 mp se regasese la ID 8554 nr.topo cf.planului scara 1: 10 000 18/141 18/139

Lungime Segmente

1) Valorile lungimilor segmentelor sunt obținute din proiecție în plan.

Punct început	X / Y	Punct sfârșit	X / Y	Lungime segment (** (m)
1	634.621,001 589.884,496	2	634.586,33 589.881,333	34.815
2	634.586,33 589.881,333	3	634.585,454 589.872,838	8.54
3	634.585,454 589.872,838	4	634.619,246 589.875,92	33.932
4	634.619,246 589.875,92	5	634.619,722 589.877,811	1.95

Punct început	X / Y	Punct sfârșit	X / Y	Lungime segment (** (m)
5	634.619,722 589.877,811	6	634.620,996 589.883,933	6.253
6	634.620,996 589.883,933	1	634.621,001 589.884,496	0.563

** Lungimile segmentelor sunt determinate în planul de proiecție Stereo 70 și sunt rotunjite la 1 milimetru.

*** Distanța dintre puncte este formată din segmente cumulate ce sunt mai mici decât valoarea 1 milimetru.

**DATE DESPRE IMOBILUL NR. 8556**

Oficiul de Cadastru și Publicitate Imobiliară NEAMT
Biroul de Cadastru și Publicitate Imobiliară Roman

A. Partea I. Descrierea imobilului

TEREN Extravilan

Adresa: Jud. Neamt, Tarla " Dealul de mijloc"

Nr. Crt	Nr cadastral Nr. topografic	Suprafața* (mp)	Observații / Referințe
A1		Din acte: 3.100 Masurata: 2.859	Sector cadastral:30 Teren neimprejmuit;

B. Partea II. Proprietari și acte

Inscrieri privitoare la dreptul de proprietate și alte drepturi reale		Referințe
1 / 25/03/2025		
Hotarare Judecatoreasca nr. 2251, din 11/06/1998 emis de Judecătoria Roman;		
B1	Intabulare, drept de PROPRIETATE, dobandit prin Hotarare Judecatoreasca, cota actuala 1/1 1) POTOLEA ION	A1

C. Partea III. SARCINI .

Inscrieri privind dezmembramintele dreptului de proprietate, drepturi reale de garanție și sarcini	Referințe
NU SUNT	


Anexa Nr. 1 La Partea I

Teren

Nr cadastral	Suprafața (mp)*	Observații / Referințe
	Din acte: 3.100 Masurata: 2.859	

* Suprafața este determinată în planul de proiecție Stereo 70.

DETALII LINIARE IMOBIL



Date referitoare la teren

Crt	Categorie folosință	Intravilan	Suprafața (mp)	Tarla	Parcelă	Nr. topo	Observații / Referințe
1	arabil	NU	2.859	18	138/13	-	Diferența de 241 mp se regăsește la ID 8557

Lungime Segmente

1) Valorile lungimilor segmentelor sunt obținute din proiecție în plan.

Punct început	X / Y	Punct sfârșit	X / Y	Lungime segment (** (m)
1	635.017,044 589.912,204	2	634.622,94 589.876,257	395.74
2	634.622,94 589.876,257	3	634.621,074 589.868,845	7.643
3	634.621,074 589.868,845	4	635.016,559 589.904,917	397.127
4	635.016,559 589.904,917	1	635.017,044 589.912,204	7.303

**** Lungimile segmentelor sunt determinate în planul de proiecție Stereo 70 și sunt rotunjite la 1 milimetru.**

***** Distanța dintre puncte este formată din segmente cumulate ce sunt mai mici decât valoarea 1 milimetru.**

**DATE DESPRE IMOBILUL NR. 8557**

Oficiul de Cadastru și Publicitate Imobiliară NEAMT
Biroul de Cadastru și Publicitate Imobiliară Roman

A. Partea I. Descrierea imobilului

TEREN Extravilan

Adresa: Jud. Neamt, Tarla " Dealul de mijloc"

Nr. Crt	Nr cadastral Nr. topografic	Suprafața* (mp)	Observații / Referințe
A1		Din acte: 3.100 Masurata: 241	Sector cadastral:30 Teren neimprejmuit;

B. Partea II. Proprietari și acte

Inscrieri privitoare la dreptul de proprietate și alte drepturi reale		Referințe
1 / 25/03/2025		
Hotarare Judecatoreasca nr. 2251, din 11/06/1998 emis de Judecătoria Roman;		
B1	Intabulare, drept de PROPRIETATE, dobandit prin Hotarare Judecatoreasca, cota actuala 1/1 1) POTOLEA ION	A1

C. Partea III. SARCINI .

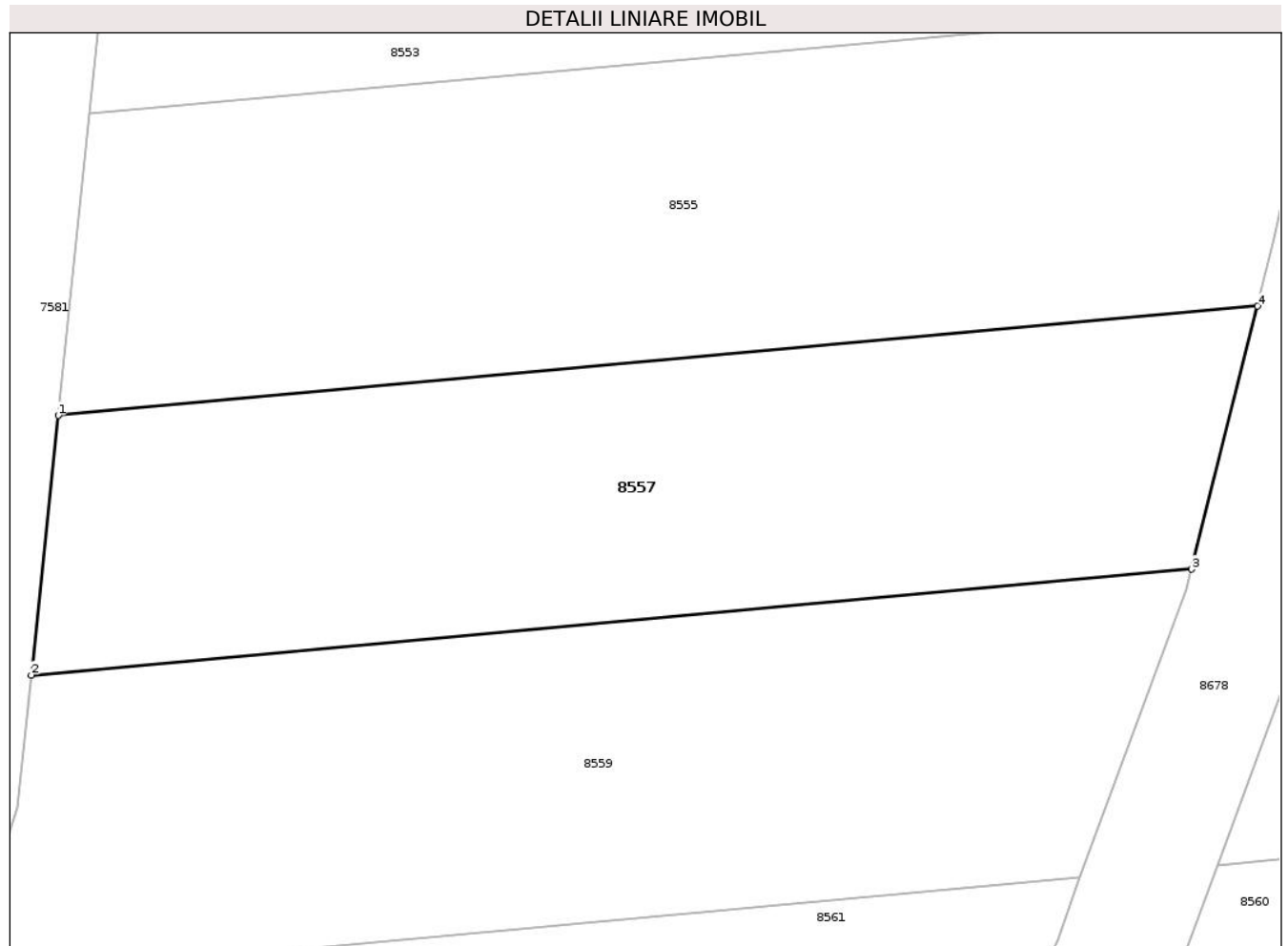
Inscrieri privind dezmembramintele dreptului de proprietate, drepturi reale de garanție și sarcini	Referințe
NU SUNT	

Anexa Nr. 1 La Partea I

Teren

Nr cadastral	Suprafața (mp)*	Observații / Referințe
	Din acte: 3.100 Masurata: 241	

* Suprafața este determinată în planul de proiecție Stereo 70.



Date referitoare la teren

Crt	Categorie folosință	Intravilan	Suprafața (mp)	Tarla	Parcelă	Nr. topo	Observații / Referințe
1	faneata	NU	241	18	138/13	-	Diferenta de 2859 mp se regasese la ID 8556 nr.topo cf.planului scara 1: 10 000 18/141 18/139

Lungime Segmente

1) Valorile lungimilor segmentelor sunt obținute din proiecție în plan.

Punct început	X / Y	Punct sfârșit	X / Y	Lungime segment (** (m)
1	634.585,454 589.872,838	2	634.584,7 589.865,527	7.35
2	634.584,7 589.865,527	3	634.617,38 589.868,508	32.816
3	634.617,38 589.868,508	4	634.619,246 589.875,92	7.643
4	634.619,246 589.875,92	1	634.585,454 589.872,838	33.932

**** Lungimile segmentelor sunt determinate în planul de proiecție Stereo 70 și sunt rotunjite la 1 milimetru.**

***** Distanța dintre puncte este formată din segmente cumulate ce sunt mai mici decât valoarea 1 milimetru.**

**DATE DESPRE IMOBILUL NR. 8558**

Oficiul de Cadastru și Publicitate Imobiliară NEAMT
Biroul de Cadastru și Publicitate Imobiliară Roman

A. Partea I. Descrierea imobilului

TEREN Extravilan

Adresa: Jud. Neamt, Tarla "Dealul de mijloc"

Nr. Crt	Nr cadastral Nr. topografic	Suprafața* (mp)	Observații / Referințe
A1		3.332	Sector cadastral:30 Teren neimprejmit;

B. Partea II. Proprietari și acte

Inscrieri privitoare la dreptul de proprietate și alte drepturi reale		Referințe
1 / 18/03/2025		
Act Normativ nr. 7, din 13/03/1996 emis de Parlamentul Romaniei;		
B1	Inscrierea posesiei, drept de PROPRIETATE, dobandit prin Lege, cota actuala 1/1 1) NEIDENTIFICAT NEIDENTIFICAT, Proprietar neidentificat	A1
1 / 03/01/2025		
Act Normativ nr. 7, din 13/03/1996 emis de Parlamentul Romaniei;		
B2	se noteaza mentiunea,proprietar neidentificat	A1

C. Partea III. SARCINI .


Inscrieri privind dezmembramintele dreptului de proprietate, drepturi reale de garanție și sarcini	Referințe
NU SUNT	

Anexa Nr. 1 La Partea I

Teren

Nr cadastral	Suprafața (mp)*	Observații / Referințe
	3.332	

* Suprafața este determinată în planul de proiecție Stereo 70.



Date referitoare la teren

Crt	Categorie folosință	Intravilan	Suprafața (mp)	Tarla	Parcelă	Nr. topo	Observații / Referințe
1	arabil	NU	3.332	18	138	-	

Lungime Segmente

1) Valorile lungimilor segmentelor sunt obținute din proiecție în plan.

Punct început	X / Y	Punct sfârșit	X / Y	Lungime segment (** (m)
1	635.016,559 589.904,917	2	634.621,074 589.868,845	397.127
2	634.621,074 589.868,845	3	634.620,591 589.866,928	1.977
3	634.620,591 589.866,928	4	634.618,107 589.860,173	7.197
4	634.618,107 589.860,173	5	635.015,997 589.896,465	399.542
5	635.015,997 589.896,465	1	635.016,559 589.904,917	8.471

**** Lungimile segmentelor sunt determinate în planul de proiecție Stereo 70 și sunt rotunjite la 1 milimetru.**

***** Distanța dintre puncte este formată din segmente cumulate ce sunt mai mici decât valoarea 1 milimetru.**

**DATE DESPRE IMOBILUL NR. 8559**

Oficiul de Cadastru și Publicitate Imobiliară NEAMT
Biroul de Cadastru și Publicitate Imobiliară Roman

A. Partea I. Descrierea imobilului

TEREN Extravilan

Adresa: Jud. Neamt, Tarla "Dealul de mijloc"

Nr. Crt	Nr cadastral Nr. topografic	Suprafața* (mp)	Observații / Referințe
A1		268	Sector cadastral:30 Teren neimpregmuit;

B. Partea II. Proprietari și acte

Inscrieri privitoare la dreptul de proprietate și alte drepturi reale		Referințe
1 / 18/03/2025		
Act Normativ nr. 7, din 13/03/1996 emis de Parlamentul Romaniei;		
B1	Inscrierea posesiei, drept de PROPRIETATE, dobandit prin Lege, cota actuala 1/1 1) NEIDENTIFICAT NEIDENTIFICAT, Proprietar neidentificat	A1
1 / 03/01/2025		
Act Normativ nr. 7, din 13/03/1996 emis de Parlamentul Romaniei;		
B2	se noteaza mentiunea,proprietar neidentificat	A1

C. Partea III. SARCINI .

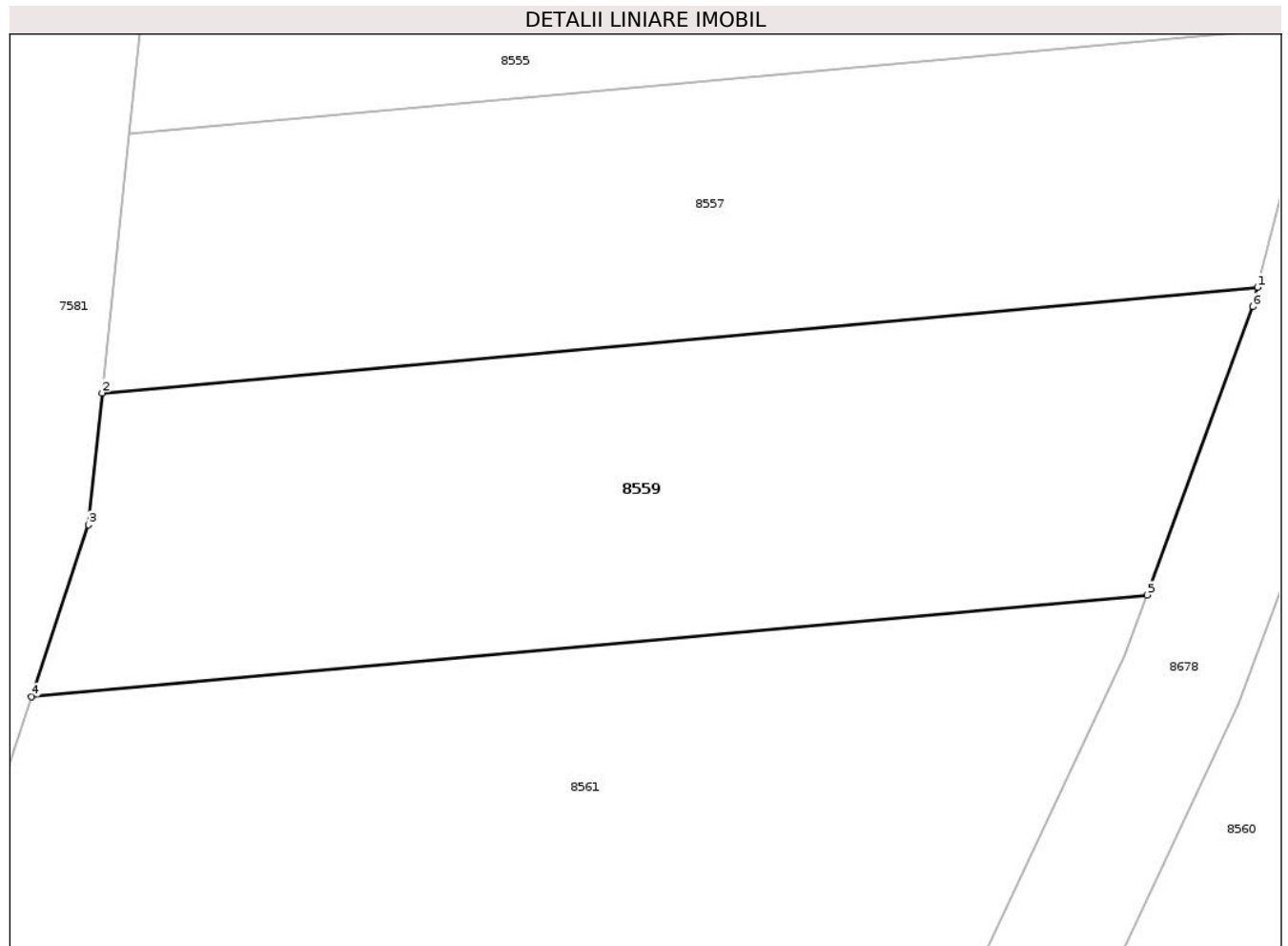
Inscrieri privind dezmembramintele dreptului de proprietate, drepturi reale de garanție și sarcini	Referințe
NU SUNT	

Anexa Nr. 1 La Partea I

Teren

Nr cadastral	Suprafața (mp)*	Observații / Referințe
	268	

* Suprafața este determinată în planul de proiecție Stereo 70.



Date referitoare la teren

Crt	Categorie folosință	Intra vilan	Suprafața (mp)	Tarla	Parcelă	Nr. topo	Observații / Referințe
1	faneata	NU	268	18	138	-	

Lungime Segmente

1) Valorile lungimilor segmentelor sunt obținute din proiecție în plan.

Punct început	X / Y	Punct sfârșit	X / Y	Lungime segment (** (m)
1	634.617,38 589.868,508	2	634.584,7 589.865,527	32.816
2	634.584,7 589.865,527	3	634.584,315 589.861,797	3.75
3	634.584,315 589.861,797	4	634.582,696 589.856,943	5.117
4	634.582,696 589.856,943	5	634.614,248 589.859,821	31.683
5	634.614,248 589.859,821	6	634.617,243 589.867,962	8.674

Punct început	X / Y	Punct sfârșit	X / Y	Lungime segment (** (m)
6	634.617,243 589.867,962	1	634.617,38 589.868,508	0.563

** Lungimile segmentelor sunt determinate în planul de proiecție Stereo 70 și sunt rotunjite la 1 milimetru.

*** Distanța dintre puncte este formată din segmente cumulate ce sunt mai mici decât valoarea 1 milimetru.

**DATE DESPRE IMOBILUL NR. 8560**

Oficiul de Cadastru și Publicitate Imobiliară NEAMT
Biroul de Cadastru și Publicitate Imobiliară Roman

A. Partea I. Descrierea imobilului

TEREN Extravilan

Adresa: Jud. Neamt, Tarla " Dealul de mijloc"

Nr. Crt	Nr cadastral Nr. topografic	Suprafața* (mp)	Observații / Referințe
A1		Din acte: 3.600 Masurata: 3.161	Sector cadastral:30 Teren neimprijmit;

B. Partea II. Proprietari și acte

Inscrieri privitoare la dreptul de proprietate și alte drepturi reale		Referințe
1 / 25/03/2025		
Act Administrativ nr. 6/285, din 04/06/1997 emis de CJPSDPAT Neamt;		
B1	Intabulare, drept de PROPRIETATE, dobandit prin Reconstituire, cota actuala 1/1 1) BANU I. ALEXANRU	A1

C. Partea III. SARCINI .


Inscrieri privind dezmembramintele dreptului de proprietate, drepturi reale de garanție și sarcini	Referințe
NU SUNT	

Anexa Nr. 1 La Partea I

Teren

Nr cadastral	Suprafaţa (mp)*	Observații / Referințe
	Din acte: 3.600 Masurata: 3.161	

* Suprafața este determinată în planul de proiecție Stereo 70.



Date referitoare la teren

Crt	Categorie folosință	Intravilan	Suprafața (mp)	Tarla	Parcelă	Nr. topo	Observații / Referințe
1	arabil	NU	3.161	18	138/15	-	Diferența de 439 mp se regăsește la ID 8561

Lungime Segmente

1) Valorile lungimilor segmentelor sunt obținute din proiecție în plan.

Punct început	X / Y	Punct sfârșit	X / Y	Lungime segment (** (m)
1	634.618,107 589.860,173	2	634.616,84 589.856,728	3.671
2	634.616,84 589.856,728	3	634.611,399 589.845,213	12.736
3	634.611,399 589.845,213	4	634.835,845 589.865,685	225.378
4	634.835,845 589.865,685	5	634.834,548 589.879,914	14.288

Punct început	X / Y	Punct sfârşit	X / Y	Lungime segment (** (m)
5	634.834,548 589.879,914	1	634.618,107 589.860,173	217.339

** Lungimile segmentelor sunt determinate în planul de proiecţie Stereo 70 şi sunt rotunjite la 1 milimetru.

*** Distanţa dintre puncte este formată din segmente cumulate ce sunt mai mici decât valoarea 1 milimetru.

**DATE DESPRE IMOBILUL NR. 8561**

Oficiul de Cadastru și Publicitate Imobiliară NEAMT
Biroul de Cadastru și Publicitate Imobiliară Roman

A. Partea I. Descrierea imobilului

TEREN Extravilan

Adresa: Jud. Neamt, Tarla " Dealul de mijloc"

Nr. Crt	Nr cadastral Nr. topografic	Suprafața* (mp)	Observații / Referințe
A1		Din acte: 3.600 Masurata: 439	Sector cadastral:30 Teren neimprejmuit;

B. Partea II. Proprietari și acte

Inscrieri privitoare la dreptul de proprietate și alte drepturi reale		Referințe
1 / 25/03/2025		
Act Administrativ nr. 6/285, din 04/06/1997 emis de CJPSDPAT Neamt;		
B1	Intabulare, drept de PROPRIETATE, dobandit prin Reconstituire, cota actuala 1/1 1) BANU I. ALEXANRU	A1

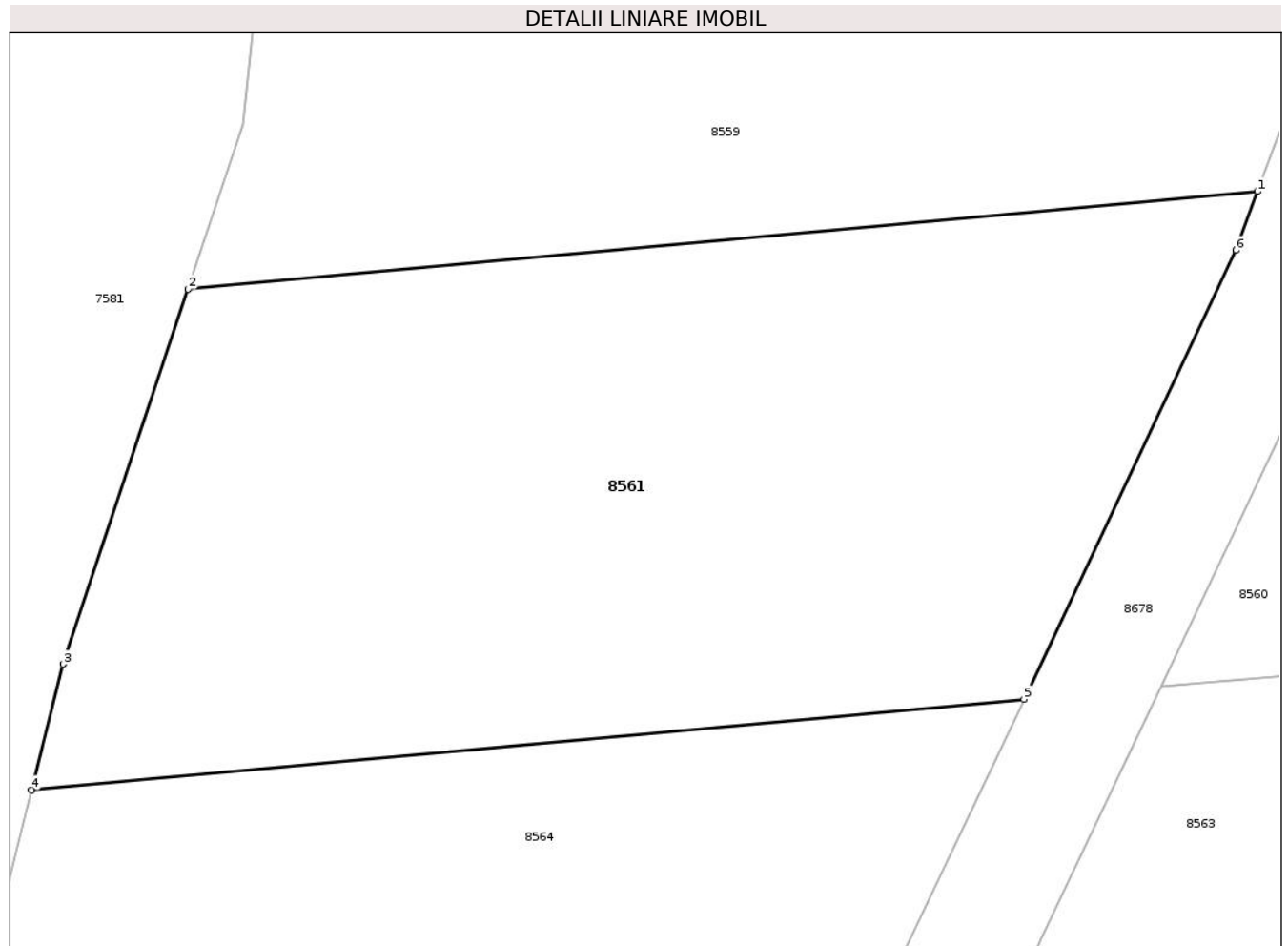
C. Partea III. SARCINI .

Inscrieri privind dezmembramintele dreptului de proprietate, drepturi reale de garanție și sarcini	Referințe
NU SUNT	

Anexa Nr. 1 La Partea I**Teren**

Nr cadastral	Suprafața (mp)*	Observații / Referințe
	Din acte: 3.600 Masurata: 439	

* Suprafața este determinată în planul de proiecție Stereo 70.

**Date referitoare la teren**

Crt	Categorie folosință	Intravilan	Suprafața (mp)	Tarla	Parcelă	Nr. topo	Observații / Referințe
1	faneata	NU	439	18	138/15	-	Diferenta de 3161 mp se regaseste la ID 8560 nr.topo cf.planului scara 1: 10 000 18/141 18/139

Lungime Segmente

1) Valorile lungimilor segmentelor sunt obținute din proiecție în plan.

Punct început	X / Y	Punct sfârșit	X / Y	Lungime segment (** (m)
1	634.614,248 589.859,821	2	634.582,696 589.856,943	31.683
2	634.582,696 589.856,943	3	634.579,006 589.845,88	11.662
3	634.579,006 589.845,88	4	634.578,074 589.842,174	3.821
4	634.578,074 589.842,174	5	634.607,354 589.844,844	29.401

Punct început	X / Y	Punct sfârșit	X / Y	Lungime segment (** (m)
5	634.607,354 589.844,844	6	634.613,609 589.858,083	14.642
6	634.613,609 589.858,083	1	634.614,248 589.859,821	1.852

** Lungimile segmentelor sunt determinate în planul de proiecție Stereo 70 și sunt rotunjite la 1 milimetru.

*** Distanța dintre puncte este formată din segmente cumulate ce sunt mai mici decât valoarea 1 milimetru.

**DATE DESPRE IMOBILUL NR. 8562**

Oficiul de Cadastru și Publicitate Imobiliară NEAMT
Biroul de Cadastru și Publicitate Imobiliară Roman

A. Partea I. Descrierea imobilului

TEREN Extravilan

Adresa: Jud. Neamt, Tarla " Dealul de mijloc"

Nr. Crt	Nr cadastral Nr. topografic	Suprafața* (mp)	Observații / Referințe
A1		2.600	Sector cadastral:30 Teren neimprejmuit;

B. Partea II. Proprietari și acte

Inscrieri privitoare la dreptul de proprietate și alte drepturi reale	Referințe
1 / 25/03/2025	
Act Administrativ nr. 6/688, din 03/12/1997 emis de CJPSDPAT Neamt;	
B1	A1
Intabulare, drept de PROPRIETATE, dobandit prin Reconstituire, cota actuala 1/1	
1) PLOȘNIȚĂ GH. MARIA	

C. Partea III. SARCINI .


Inscrieri privind dezmembramintele dreptului de proprietate, drepturi reale de garanție și sarcini	Referințe
NU SUNT	

Anexa Nr. 1 La Partea I

Teren

Nr cadastral	Suprafața (mp)*	Observații / Referințe
	2.600	

* Suprafața este determinată în planul de proiecție Stereo 70.



Date referitoare la teren

Crt	Categorie folosință	Intravilan	Suprafața (mp)	Tarla	Parcelă	Nr. topo	Observații / Referințe
1	arabil	NU	2.600	18	138/16	-	

Lungime Segmente

1) Valorile lungimilor segmentelor sunt obținute din proiecție în plan.

Punct început	X / Y	Punct sfârșit	X / Y	Lungime segment (** (m)
1	634.834,548 589.879,914	2	634.835,845 589.865,685	14.288
2	634.835,845 589.865,685	3	635.016,933 589.882,202	181.84
3	635.016,933 589.882,202	4	635.015,945 589.895,688	13.522
4	635.015,945 589.895,688	5	635.015,997 589.896,465	0.779
5	635.015,997 589.896,465	1	634.834,548 589.879,914	182.202

**** Lungimile segmentelor sunt determinate în planul de proiecție Stereo 70 și sunt rotunjite la 1 milimetru.**

***** Distanța dintre puncte este formată din segmente cumulate ce sunt mai mici decât valoarea 1 milimetru.**

**DATE DESPRE IMOBILUL NR. 8563**

Oficiul de Cadastru și Publicitate Imobiliară NEAMT
Biroul de Cadastru și Publicitate Imobiliară Roman

A. Partea I. Descrierea imobilului

TEREN Extravilan

Adresa: Jud. Neamt, Tarla " Dealul de mijloc"

Nr. Crt	Nr cadastral Nr. topografic	Suprafața* (mp)	Observații / Referințe
A1		Din acte: 4.733 Masurata: 4.429	Sector cadastral:30 Teren neimprejmut;

B. Partea II. Proprietari și acte

Inscrieri privitoare la dreptul de proprietate și alte drepturi reale		Referințe
1 / 25/03/2025		
Act Administrativ nr. 6/166, din 15/09/1999 emis de CJPSDPAT Neamt;		
B1	Intabulare, drept de PROPRIETATE, dobandit prin Reconstituire, cota actuala 1/1 1) SCHIFÎRNEȚ A. GHEORGHE	A1

C. Partea III. SARCINI .

Inscrieri privind dezmembramintele dreptului de proprietate, drepturi reale de garanție și sarcini	Referințe
NU SUNT	


Anexa Nr. 1 La Partea I

Teren

Nr cadastral	Suprafața (mp)*	Observații / Referințe
	Din acte: 4.733 Masurata: 4.429	

* Suprafața este determinată în planul de proiecție Stereo 70.

DETALII LINIARE IMOBIL



Date referitoare la teren

Crt	Categorie folosință	Intravilan	Suprafața (mp)	Tarla	Parcelă	Nr. topo	Observații / Referințe
1	arabil	NU	4.429	18	138/17	-	Diferența de 304 mp se regăsește la ID 8564

Lungime Segmente

1) Valorile lungimilor segmentelor sunt obținute din proiecție în plan.

Punct început	X / Y	Punct sfârșit	X / Y	Lungime segment (** (m)
1	635.017,369 589.876,247	2	635.016,933 589.882,202	5.971
2	635.016,933 589.882,202	3	634.611,399 589.845,213	407.217
3	634.611,399 589.845,213	4	634.607,88 589.837,767	8.236
4	634.607,88 589.837,767	5	634.606,047 589.833,888	4.29

Punct început	X / Y	Punct sfârșit	X / Y	Lungime segment (** (m)
5	634.606,047 589.833,888	6	635.018,313 589.871,492	413.977
6	635.018,313 589.871,492	1	635.017,369 589.876,247	4.848

** Lungimile segmentelor sunt determinate în planul de proiecție Stereo 70 și sunt rotunjite la 1 milimetru.

*** Distanța dintre puncte este formată din segmente cumulate ce sunt mai mici decât valoarea 1 milimetru.

**DATE DESPRE IMOBILUL NR. 8564**

Oficiul de Cadastru și Publicitate Imobiliară NEAMT
Biroul de Cadastru și Publicitate Imobiliară Roman

A. Partea I. Descrierea imobilului

TEREN Extravilan

Adresa: Jud. Neamt, Tarla " Dealul de mijloc"

Nr. Crt	Nr cadastral Nr. topografic	Suprafața* (mp)	Observații / Referințe
A1		Din acte: 4.733 Masurata: 304	Sector cadastral:30 Teren neimpregmuit;

B. Partea II. Proprietari și acte

Inscrieri privitoare la dreptul de proprietate și alte drepturi reale		Referințe
1 / 25/03/2025		
Act Administrativ nr. 6/166, din 15/09/1999 emis de CJPSDPAT Neamt;		
B1	Intabulare, drept de PROPRIETATE, dobandit prin Reconstituire, cota actuala 1/1 1) SCHIFÎRNEȚ A. GHEORGHE	A1

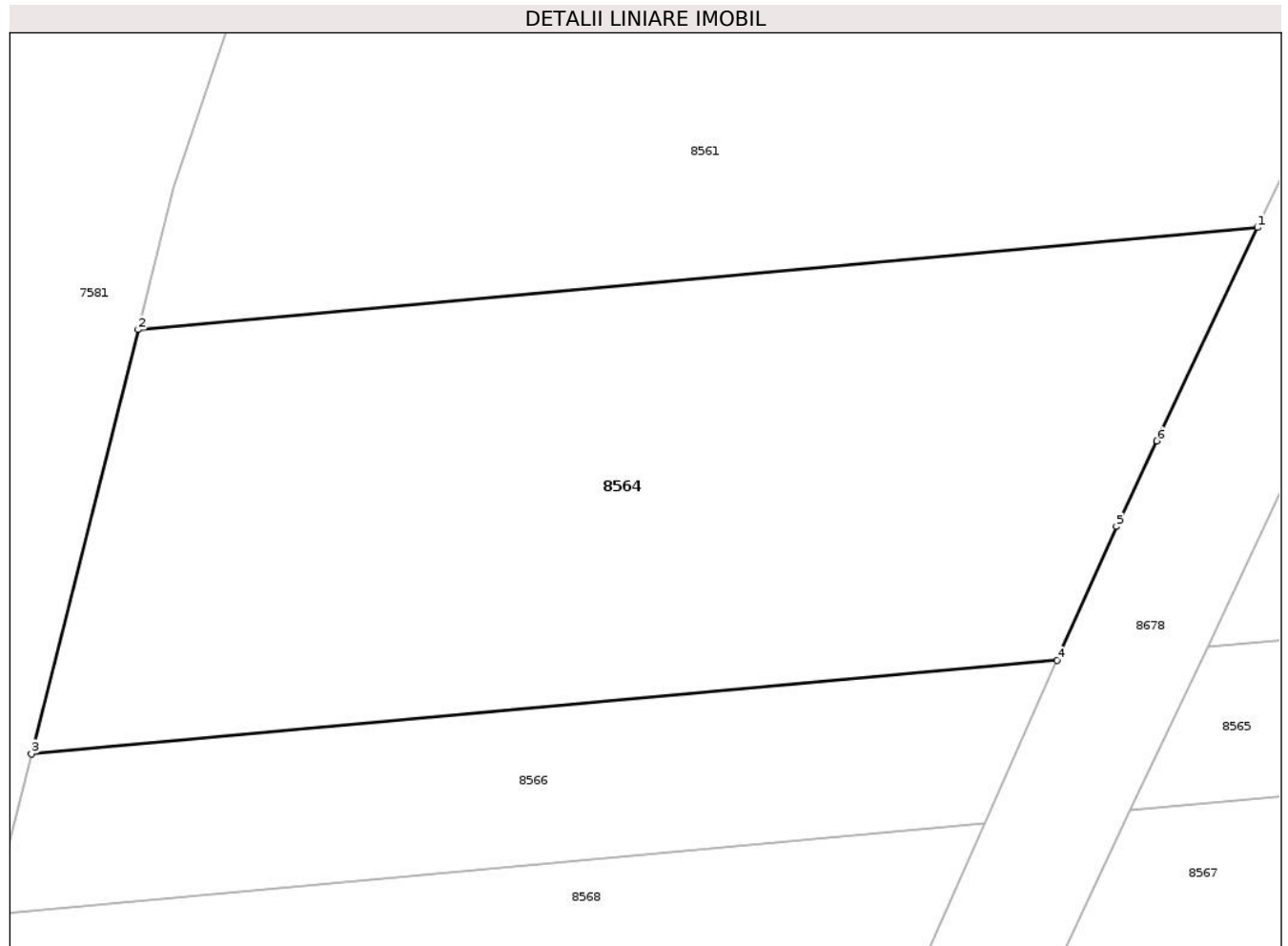
C. Partea III. SARCINI .

Inscrieri privind dezmembramintele dreptului de proprietate, drepturi reale de garanție și sarcini	Referințe
NU SUNT	

Anexa Nr. 1 La Partea I**Teren**

Nr cadastral	Suprafața (mp)*	Observații / Referințe
	Din acte: 4.733 Masurata: 304	

* Suprafața este determinată în planul de proiecție Stereo 70.

**Date referitoare la teren**

Crt	Categorie folosință	Intra vilan	Suprafața (mp)	Tarla	Parcelă	Nr. topo	Observații / Referințe
1	faneata	NU	304	18	138/17	-	Diferenta de 4429 mp se regasese la ID 8563 nr.topo cf.planului scara 1: 10 000 18/141 18/139

Lungime Segmente

1) Valorile lungimilor segmentelor sunt obținute din proiecție în plan.

Punct început	X / Y	Punct sfârșit	X / Y	Lungime segment (** (m)
1	634.607,354 589.844,844	2	634.578,074 589.842,174	29.401
2	634.578,074 589.842,174	3	634.575,286 589.831,083	11.436
3	634.575,286 589.831,083	4	634.602,108 589.833,529	26.933
4	634.602,108 589.833,529	5	634.603,658 589.837,026	3.825

Punct început	X / Y	Punct sfârșit	X / Y	Lungime segment (** (m)
5	634.603,658 589.837,026	6	634.604,716 589.839,262	2.474
6	634.604,716 589.839,262	1	634.607,354 589.844,844	6.174

** Lungimile segmentelor sunt determinate în planul de proiecție Stereo 70 și sunt rotunjite la 1 milimetru.

*** Distanța dintre puncte este formată din segmente cumulate ce sunt mai mici decât valoarea 1 milimetru.

**DATE DESPRE IMOBILUL NR. 8565**

Oficiul de Cadastru și Publicitate Imobiliară NEAMT
Biroul de Cadastru și Publicitate Imobiliară Roman

A. Partea I. Descrierea imobilului

TEREN Extravilan

Adresa: Jud. Neamt, Tarla " Dealul de mijloc"

Nr. Crt	Nr cadastral Nr. topografic	Suprafața* (mp)	Observații / Referințe
A1		Din acte: 1.800 Masurata: 1.692	Sector cadastral:30 Teren neimprijmit;

B. Partea II. Proprietari și acte

Inscrieri privitoare la dreptul de proprietate și alte drepturi reale		Referințe
1 / 25/03/2025		
Act Administrativ nr. 6/666, din 18/04/1997 emis de CJPSDPAT Neamt;		
B1	Intabulare, drept de PROPRIETATE, dobandit prin Reconstituire, cota actuala 1/1 1) OUATU C. EMIL	A1

C. Partea III. SARCINI .


Inscrieri privind dezmembramintele dreptului de proprietate, drepturi reale de garanție și sarcini	Referințe
NU SUNT	

Anexa Nr. 1 La Partea I

Teren

Nr cadastral	Suprafața (mp)*	Observații / Referințe
	Din acte: 1.800 Masurata: 1.692	

* Suprafața este determinată în planul de proiecție Stereo 70.



Date referitoare la teren

Crt	Categorie folosință	Intra vilan	Suprafața (mp)	Tarla	Parcelă	Nr. topo	Observații / Referințe
1	arabil	NU	1.692	18	138/18	-	Diferenta de 108 mp se regaseste la ID 8566

Lungime Segmente

1) Valorile lungimilor segmentelor sunt obținute din proiecție în plan.

Punct început	X / Y	Punct sfârșit	X / Y	Lungime segment (** (m)
1	635.018,313 589.871,492	2	634.606,047 589.833,888	413.977
2	634.606,047 589.833,888	3	634.604,026 589.829,614	4.728
3	634.604,026 589.829,614	4	635.019,111 589.867,474	416.808
4	635.019,111 589.867,474	1	635.018,313 589.871,492	4.096

**** Lungimile segmentelor sunt determinate în planul de proiecție Stereo 70 și sunt rotunjite la 1 milimetru.**

***** Distanța dintre puncte este formată din segmente cumulate ce sunt mai mici decât valoarea 1 milimetru.**

**DATE DESPRE IMOBILUL NR. 8566**

Oficiul de Cadastru și Publicitate Imobiliară NEAMT
Biroul de Cadastru și Publicitate Imobiliară Roman

A. Partea I. Descrierea imobilului

TEREN Extravilan

Adresa: Jud. Neamt, Tarla " Dealul de mijloc"

Nr. Crt	Nr cadastral Nr. topografic	Suprafața* (mp)	Observații / Referințe
A1		Din acte: 1.800 Masurata: 108	Sector cadastral:30 Teren neimprejmuit;

B. Partea II. Proprietari și acte

Inscrieri privitoare la dreptul de proprietate și alte drepturi reale		Referințe
1 / 25/03/2025		
Act Administrativ nr. 6/666, din 18/04/1997 emis de CJPSDPAT Neamt;		
B1	Intabulare, drept de PROPRIETATE, dobandit prin Reconstituire, cota actuala 1/1 1) OUATU C. EMIL	A1

C. Partea III. SARCINI .

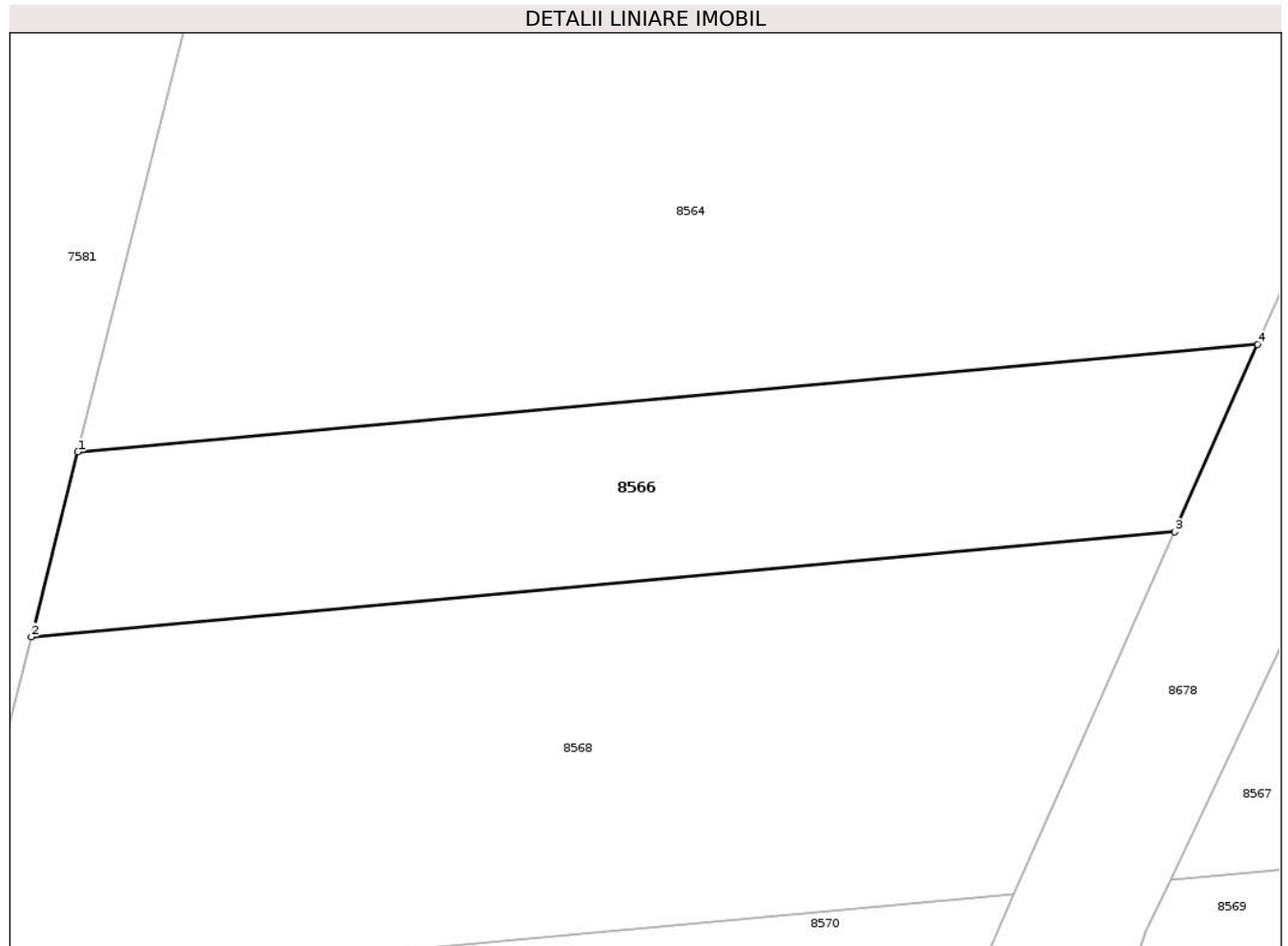
Inscrieri privind dezmembramintele dreptului de proprietate, drepturi reale de garanție și sarcini	Referințe
NU SUNT	

Anexa Nr. 1 La Partea I

Teren

Nr cadastral	Suprafața (mp)*	Observații / Referințe
	Din acte: 1.800 Masurata: 108	

* Suprafața este determinată în planul de proiecție Stereo 70.



Date referitoare la teren

Crt	Categorie folosință	Intra vilan	Suprafața (mp)	Tarla	Parcelă	Nr. topo	Observații / Referințe
1	faneata	NU	108	18	138/18	-	Diferenta de 1692 mp se regasese la ID 8565 nr.topo cf.planului scara 1: 10 000 18/141 18/139

Lungime Segmente

1) Valorile lungimilor segmentelor sunt obținute din proiecție în plan.

Punct început	X / Y	Punct sfârșit	X / Y	Lungime segment (** (m)
1	634.575,286 589.831,083	2	634.574,229 589.826,879	4.335
2	634.574,229 589.826,879	3	634.600,218 589.829,267	26.098
3	634.600,218 589.829,267	4	634.602,108 589.833,529	4.662
4	634.602,108 589.833,529	1	634.575,286 589.831,083	26.933

**** Lungimile segmentelor sunt determinate în planul de proiecție Stereo 70 și sunt rotunjite la 1 milimetru.**

***** Distanța dintre puncte este formată din segmente cumulate ce sunt mai mici decât valoarea 1 milimetru.**

**DATE DESPRE IMOBILUL NR. 8567**

Oficiul de Cadastru și Publicitate Imobiliară NEAMT
Biroul de Cadastru și Publicitate Imobiliară Roman

A. Partea I. Descrierea imobilului

TEREN Extravilan

Adresa: Jud. Neamt, Tarla " Dealul de mijloc"

Nr. Crt	Nr cadastral Nr. topografic	Suprafața* (mp)	Observații / Referințe
A1		Din acte: 3.500 Masurata: 3.301	Sector cadastral:30 Teren neimprejmit;

B. Partea II. Proprietari și acte

Inscrieri privitoare la dreptul de proprietate și alte drepturi reale		Referințe
1 / 25/03/2025		
Act Administrativ nr. 6/1447, din 01/03/1995 emis de CJPSDPAT Neamt;		
B1	Intabulare, drept de PROPRIETATE, dobandit prin Reconstituire, cota actuala 1/1 1) ARMAȘU ANA 2) ARMAȘU D. GHEORGHE 3) ARMAȘU C. MARIA 4) PLATON DIDINA 5) BUTĂ CECILIA	A1

C. Partea III. SARCINI .

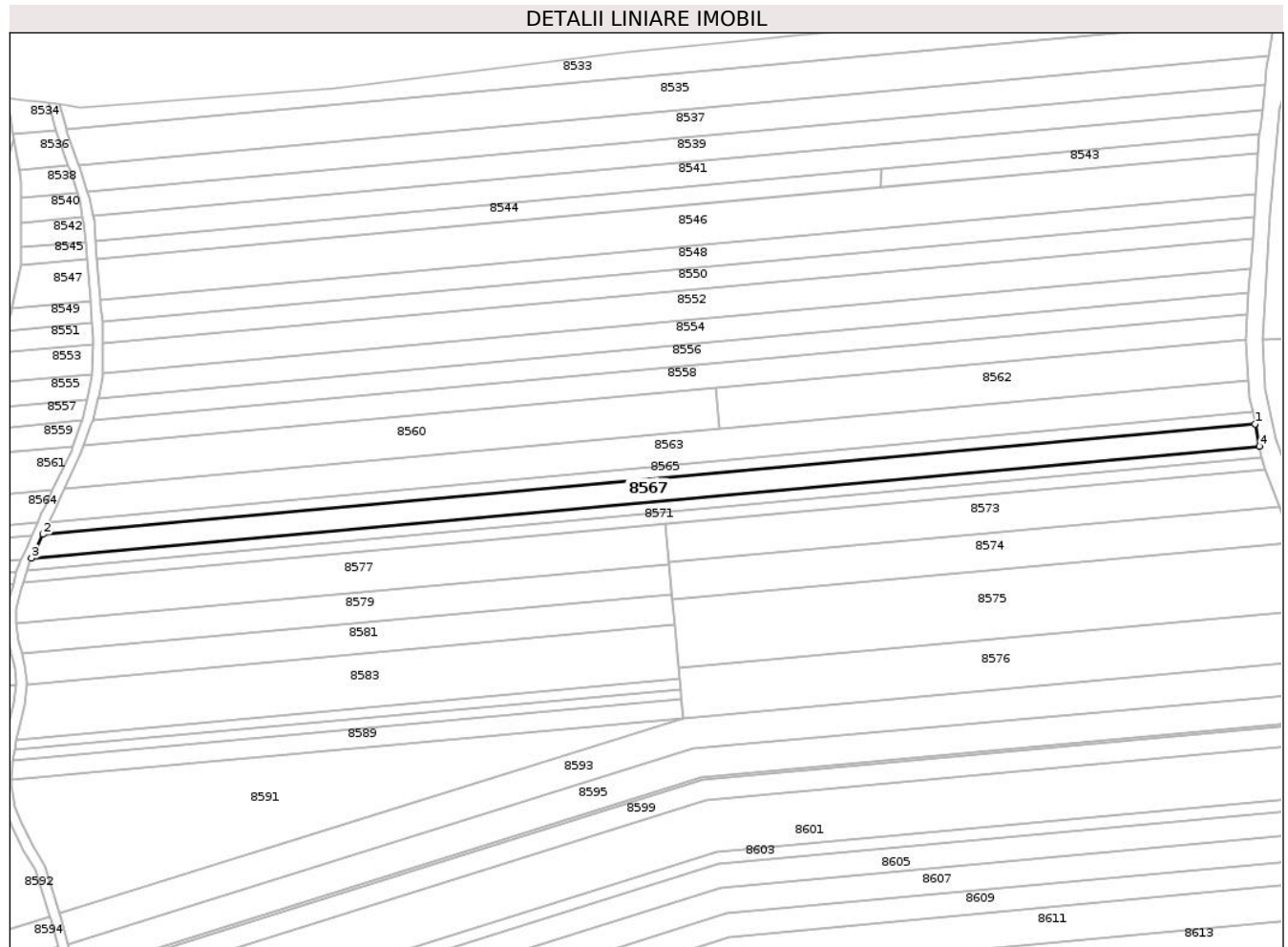
Inscrieri privind dezmembramintele dreptului de proprietate, drepturi reale de garanție și sarcini	Referințe
NU SUNT	

Anexa Nr. 1 La Partea I

Teren

Nr cadastral	Suprafaţa (mp)*	Observaţii / Referinţe
	Din acte: 3.500 Masurata: 3.301	

* Suprafaţa este determinată în planul de proiecţie Stereo 70.



Date referitoare la teren

Crt	Categorie folosinţă	Intravilan	Suprafaţa (mp)	Tarla	Parcelă	Nr. topo	Observaţii / Referinţe
1	arabil	NU	3.301	18	138/19	-	Diferenta de 199 mp se regaseste la ID 8568

Lungime Segmente

1) Valorile lungimilor segmentelor sunt obţinute din proiecţie în plan.

Punct început	X / Y	Punct sfârşit	X / Y	Lungime segment (** (m)
1	635.019,111 589.867,474	2	634.604,026 589.829,614	416.808
2	634.604,026 589.829,614	3	634.600,123 589.821,358	9.132
3	634.600,123 589.821,358	4	635.020,653 589.859,715	422.276
4	635.020,653 589.859,715	1	635.019,111 589.867,474	7.911

**** Lungimile segmentelor sunt determinate în planul de proiecție Stereo 70 și sunt rotunjite la 1 milimetru.**

***** Distanța dintre puncte este formată din segmente cumulate ce sunt mai mici decât valoarea 1 milimetru.**

**DATE DESPRE IMOBILUL NR. 8568**

Oficiul de Cadastru și Publicitate Imobiliară NEAMT
Biroul de Cadastru și Publicitate Imobiliară Roman

A. Partea I. Descrierea imobilului

TEREN Extravilan

Adresa: Jud. Neamt, Tarla " Dealul de mijloc"

Nr. Crt	Nr cadastral Nr. topografic	Suprafața* (mp)	Observații / Referințe
A1		Din acte: 3.500 Masurata: 199	Sector cadastral:30 Teren neimprejmuit;

B. Partea II. Proprietari și acte

Inscrieri privitoare la dreptul de proprietate și alte drepturi reale		Referințe
1 / 25/03/2025		
Act Administrativ nr. 6/1447, din 01/03/1995 emis de CJPSDPAT Neamt;		
B1	Intabulare, drept de PROPRIETATE, dobandit prin Reconstituire, cota actuala 1/1 1) ARMAȘU ANA 2) ARMAȘU D. GHEORGHE 3) ARMAȘU C. MARIA 4) PLATON DIDINA 5) BUTĂ CECILIA	A1

C. Partea III. SARCINI .

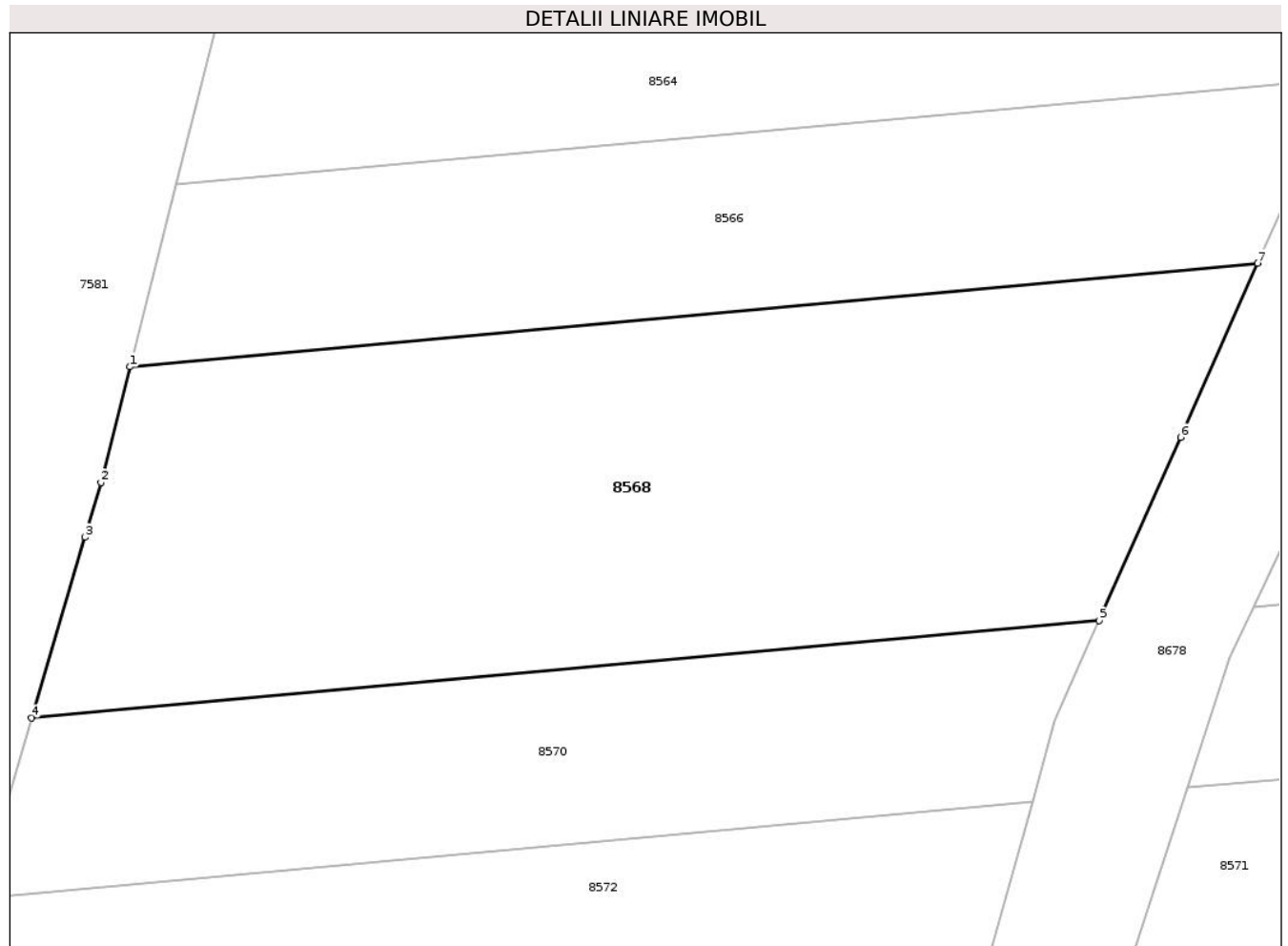
Inscrieri privind dezmembramintele dreptului de proprietate, drepturi reale de garanție și sarcini	Referințe
NU SUNT	

Anexa Nr. 1 La Partea I

Teren

Nr cadastral	Suprafața (mp)*	Observații / Referințe
	Din acte: 3.500 Masurata: 199	

* Suprafața este determinată în planul de proiecție Stereo 70.



Date referitoare la teren

Crt	Categorie folosință	Intravilan	Suprafața (mp)	Tarla	Parcelă	Nr. topo	Observații / Referințe
1	faneata	NU	199	18	138/19	-	Diferenta de 3301 mp se regasese la ID 8567 nr.topo cf.planului scara 1: 10 000 18/141 18/139

Lungime Segmente

1) Valorile lungimilor segmentelor sunt obținute din proiecție în plan.

Punct început	X / Y	Punct sfârșit	X / Y	Lungime segment (** (m)
1	634.574,229 589.826,879	2	634.573,559 589.824,213	2.749
2	634.573,559 589.824,213	3	634.573,188 589.822,955	1.312
3	634.573,188 589.822,955	4	634.571,961 589.818,79	4.342
4	634.571,961 589.818,79	5	634.596,567 589.821,034	24.708

Punct început	X / Y	Punct sfârșit	X / Y	Lungime segment (** (m)
5	634.596,567 589.821,034	6	634.598,441 589.825,258	4.621
6	634.598,441 589.825,258	7	634.600,218 589.829,267	4.385
7	634.600,218 589.829,267	1	634.574,229 589.826,879	26.098

** Lungimile segmentelor sunt determinate în planul de proiecție Stereo 70 și sunt rotunjite la 1 milimetru.

*** Distanța dintre puncte este formată din segmente cumulate ce sunt mai mici decât valoarea 1 milimetru.

**DATE DESPRE IMOBILUL NR. 8569**

Oficiul de Cadastru și Publicitate Imobiliară NEAMT
Biroul de Cadastru și Publicitate Imobiliară Roman

A. Partea I. Descrierea imobilului

TEREN Extravilan

Adresa: Jud. Neamt, Tarla " Dealul de mijloc"

Nr. Crt	Nr cadastral Nr. topografic	Suprafața* (mp)	Observații / Referințe
A1		Din acte: 1.800 Masurata: 1.702	Sector cadastral:30 Teren neimprejmuit;

B. Partea II. Proprietari și acte

Inscrieri privitoare la dreptul de proprietate și alte drepturi reale		Referințe
1 / 25/03/2025		
Act Administrativ nr. 6/1876, din 18/06/1997 emis de CJPSDPAT Neamt;		
B1	Intabulare, drept de PROPRIETATE, dobandit prin Reconstituire, cota actuala 1/1 1) BANU G. ORTANSA	A1

C. Partea III. SARCINI .

Inscrieri privind dezmembramintele dreptului de proprietate, drepturi reale de garanție și sarcini	Referințe
NU SUNT	


Anexa Nr. 1 La Partea I

Teren

Nr cadastral	Suprafața (mp)*	Observații / Referințe
	Din acte: 1.800 Masurata: 1.702	

* Suprafața este determinată în planul de proiecție Stereo 70.

DETALII LINIARE IMOBIL



Date referitoare la teren

Crt	Categorie folosință	Intravilan	Suprafața (mp)	Tarla	Parcelă	Nr. topo	Observații / Referințe
1	arabil	NU	1.702	18	138/21	-	Diferența de 98 mp se regăsește la ID 8570

Lungime Segmente

1) Valorile lungimilor segmentelor sunt obținute din proiecție în plan.

Punct început	X / Y	Punct sfârșit	X / Y	Lungime segment (** (m)
1	635.020,653 589.859,715	2	634.600,123 589.821,358	422.276
2	634.600,123 589.821,358	3	634.599,568 589.820,185	1.298
3	634.599,568 589.820,185	4	634.598,598 589.817,184	3.154
4	634.598,598 589.817,184	5	635.021,44 589.855,752	424.597

Punct început	X / Y	Punct sfârşit	X / Y	Lungime segment (** (m)
5	635.021,44 589.855,752	1	635.020,653 589.859,715	4.04

** Lungimile segmentelor sunt determinate în planul de proiecţie Stereo 70 şi sunt rotunjite la 1 milimetru.

*** Distanţa dintre puncte este formată din segmente cumulate ce sunt mai mici decât valoarea 1 milimetru.

**DATE DESPRE IMOBILUL NR. 8570**

Oficiul de Cadastru și Publicitate Imobiliară NEAMT
Biroul de Cadastru și Publicitate Imobiliară Roman

A. Partea I. Descrierea imobilului

TEREN Extravilan

Adresa: Jud. Neamt, Tarla " Dealul de mijloc"

Nr. Crt	Nr cadastral Nr. topografic	Suprafața* (mp)	Observații / Referințe
A1		Din acte: 1.800 Masurata: 98	Sector cadastral:30 Teren neimprejmuit;

B. Partea II. Proprietari și acte

Inscrieri privitoare la dreptul de proprietate și alte drepturi reale		Referințe
1 / 25/03/2025		
Act Administrativ nr. 6/1876, din 18/06/1997 emis de CJPSDPAT Neamt;		
B1	Intabulare, drept de PROPRIETATE, dobandit prin Reconstituire, cota actuala 1/1 1) BANU G. ORTANSA	A1

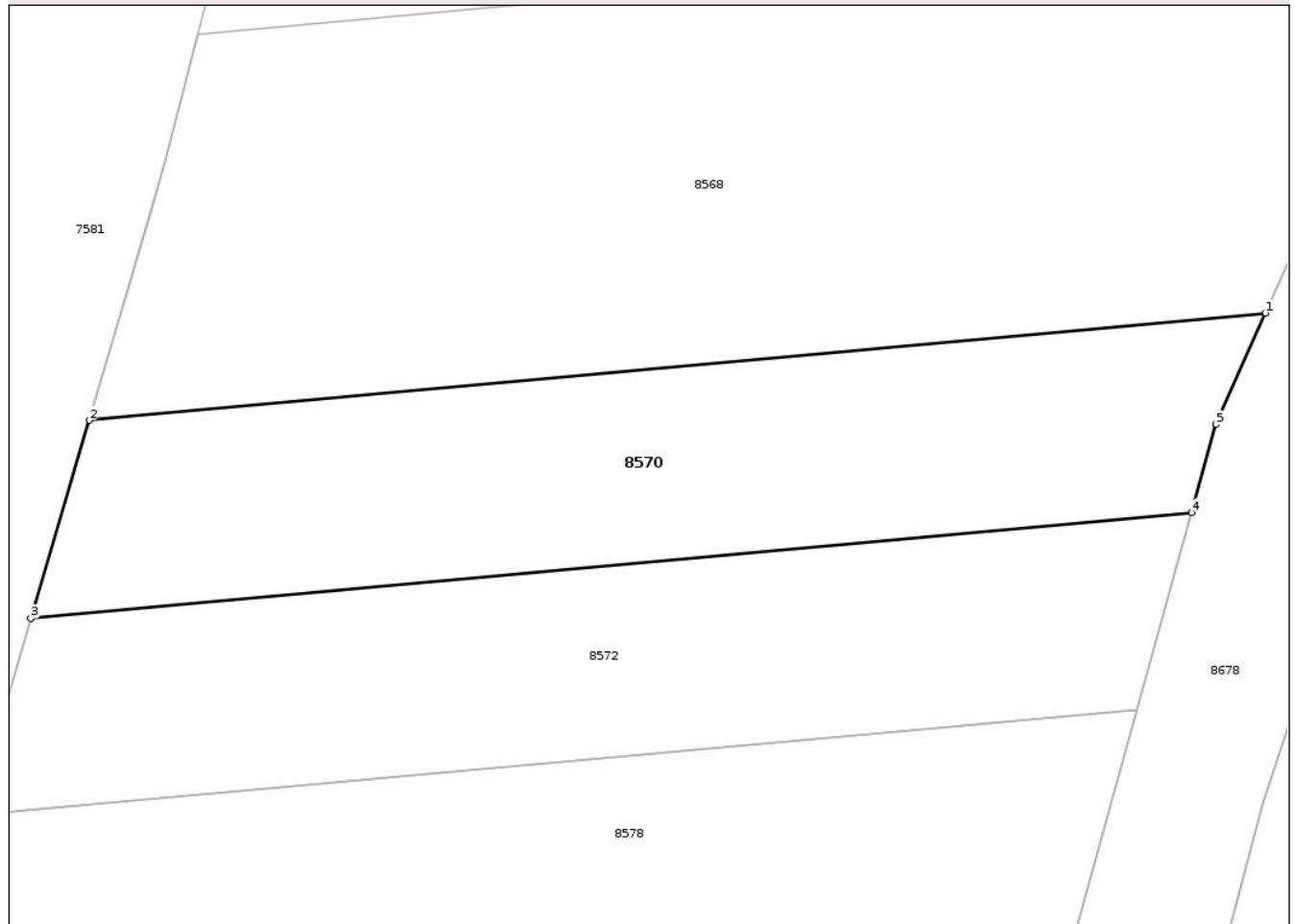
C. Partea III. SARCINI .

Inscrieri privind dezmembramintele dreptului de proprietate, drepturi reale de garanție și sarcini	Referințe
NU SUNT	

Anexa Nr. 1 La Partea I**Teren**

Nr cadastral	Suprafața (mp)*	Observații / Referințe
	Din acte: 1.800 Masurata: 98	

* Suprafața este determinată în planul de proiecție Stereo 70.

DETALII LINIARE IMOBIL**Date referitoare la teren**

Crt	Categorie folosință	Intravilan	Suprafața (mp)	Tarla	Parcelă	Nr. topo	Observații / Referințe
1	faneata	NU	98	18	138/21	-	Diferenta de 1702 mp se regasese la ID 8569 nr.topo cf.planului scara 1: 10 000 18/141 18/139

Lungime Segmente

1) Valorile lungimilor segmentelor sunt obținute din proiecție în plan.

Punct început	X / Y	Punct sfârșit	X / Y	Lungime segment (** (m)
1	634.596,567 589.821,034	2	634.571,961 589.818,79	24.708
2	634.571,961 589.818,79	3	634.570,74 589.814,643	4.323
3	634.570,74 589.814,643	4	634.595,025 589.816,858	24.386
4	634.595,025 589.816,858	5	634.595,534 589.818,703	1.914

Punct început	X / Y	Punct sfârşit	X / Y	Lungime segment (** (m)
5	634.595,534 589.818,703	1	634.596,567 589.821,034	2.55

** Lungimile segmentelor sunt determinate în planul de proiecţie Stereo 70 şi sunt rotunjite la 1 milimetru.

*** Distanţa dintre puncte este formată din segmente cumulate ce sunt mai mici decât valoarea 1 milimetru.

**DATE DESPRE IMOBILUL NR. 8571**

Oficiul de Cadastru și Publicitate Imobiliară NEAMT
Biroul de Cadastru și Publicitate Imobiliară Roman

A. Partea I. Descrierea imobilului

TEREN Extravilan

Adresa: Jud. Neamt, Tarla "Dealul de mijloc"

Nr. Crt	Nr cadastral Nr. topografic	Suprafața* (mp)	Observații / Referințe
A1		1.702	Sector cadastral:30 Teren neimpregmuit;

B. Partea II. Proprietari și acte

Inscrieri privitoare la dreptul de proprietate și alte drepturi reale		Referințe
1 / 18/03/2025		
Act Normativ nr. 7, din 13/03/1996 emis de Parlamentul Romaniei;		
B1	Inscrierea posesiei, drept de PROPRIETATE, dobandit prin Lege, cota actuala 1/1 1) NEIDENTIFICAT NEIDENTIFICAT, Proprietar neidentificat	A1
1 / 03/01/2025		
Act Normativ nr. 7, din 13/03/1996 emis de Parlamentul Romaniei;		
B2	se noteaza mentiunea,proprietar neidentificat	A1

C. Partea III. SARCINI .


Inscrieri privind dezmembramintele dreptului de proprietate, drepturi reale de garanție și sarcini	Referințe
NU SUNT	

Anexa Nr. 1 La Partea I

Teren

Nr cadastral	Suprafața (mp)*	Observații / Referințe
	1.702	

* Suprafața este determinată în planul de proiecție Stereo 70.



Date referitoare la teren

Crt	Categorie folosință	Intravilan	Suprafața (mp)	Tarla	Parcelă	Nr. topo	Observații / Referințe
1	arabil	NU	1.702	18	138	-	

Lungime Segmente

1) Valorile lungimilor segmentelor sunt obținute din proiecție în plan.

Punct început	X / Y	Punct sfârșit	X / Y	Lungime segment (** (m)
1	635.021,639 589.854,751	2	635.021,44 589.855,752	1.021
2	635.021,44 589.855,752	3	634.598,598 589.817,184	424.597
3	634.598,598 589.817,184	4	634.597,262 589.813,048	4.346
4	634.597,262 589.813,048	5	635.022,711 589.851,854	427.215
5	635.022,711 589.851,854	1	635.021,639 589.854,751	3.089

**** Lungimile segmentelor sunt determinate în planul de proiecție Stereo 70 și sunt rotunjite la 1 milimetru.**

***** Distanța dintre puncte este formată din segmente cumulate ce sunt mai mici decât valoarea 1 milimetru.**

**DATE DESPRE IMOBILUL NR. 8572**

Oficiul de Cadastru și Publicitate Imobiliară NEAMT
Biroul de Cadastru și Publicitate Imobiliară Roman

A. Partea I. Descrierea imobilului

TEREN Extravilan

Adresa: Jud. Neamt, Tarla "Dealul de mijloc"

Nr. Crt	Nr cadastral Nr. topografic	Suprafața* (mp)	Observații / Referințe
A1		98	Sector cadastral:30 Teren neimprejmuit;

B. Partea II. Proprietari și acte

Inscrieri privitoare la dreptul de proprietate și alte drepturi reale		Referințe
1 / 18/03/2025		
Act Normativ nr. 7, din 13/03/1996 emis de Parlamentul Romaniei;		
B1	Inscrierea posesiei, drept de PROPRIETATE, dobandit prin Lege, cota actuala 1/1 1) NEIDENTIFICAT NEIDENTIFICAT, Proprietar neidentificat	A1
1 / 03/01/2025		
Act Normativ nr. 7, din 13/03/1996 emis de Parlamentul Romaniei;		
B2	se noteaza mentiunea,proprietar neidentificat	A1

C. Partea III. SARCINI .

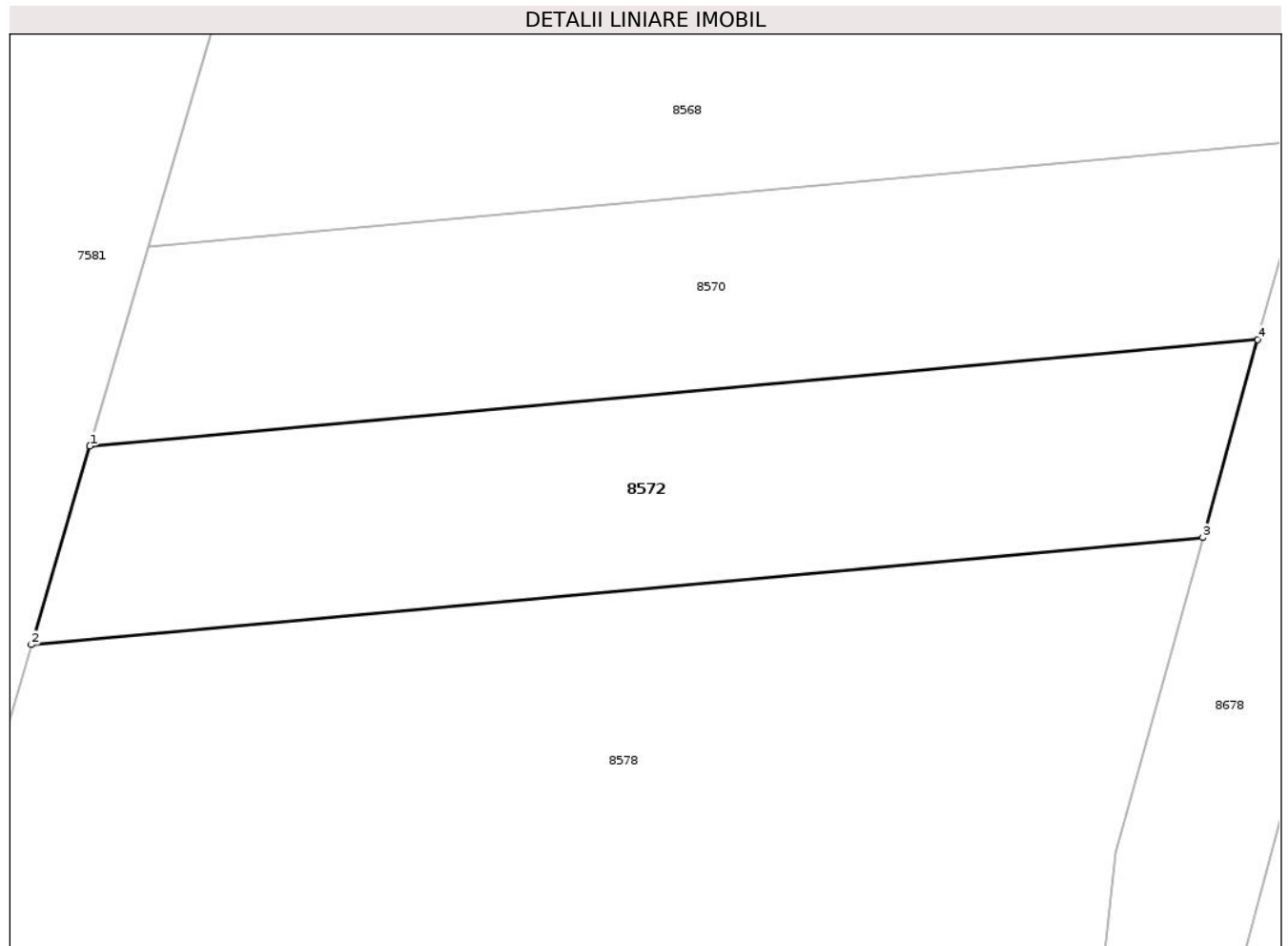
Inscrieri privind dezmembramintele dreptului de proprietate, drepturi reale de garanție și sarcini	Referințe
NU SUNT	

Anexa Nr. 1 La Partea I

Teren

Nr cadastral	Suprafața (mp)*	Observații / Referințe
	98	

* Suprafața este determinată în planul de proiecție Stereo 70.



Date referitoare la teren

Crt	Categorie folosință	Intra vilan	Suprafața (mp)	Tarla	Parcelă	Nr. topo	Observații / Referințe
1	faneata	NU	98	18	138	-	

Lungime Segmente

1) Valorile lungimilor segmentelor sunt obținute din proiecție în plan.

Punct început	X / Y	Punct sfârșit	X / Y	Lungime segment (** (m)
1	634.570,74 589.814,643	2	634.569,525 589.810,518	4.3
2	634.569,525 589.810,518	3	634.593,888 589.812,74	24.464
3	634.593,888 589.812,74	4	634.595,025 589.816,858	4.272
4	634.595,025 589.816,858	1	634.570,74 589.814,643	24.386

** Lungimile segmentelor sunt determinate în planul de proiecție Stereo 70 și sunt rotunjite la 1 milimetru.

***** Distanţa dintre puncte este formată din segmente cumulate ce sunt mai mici decât valoarea 1 milimetru.**

**DATE DESPRE IMOBILUL NR. 8573**

Oficiul de Cadastru și Publicitate Imobiliară NEAMT
Biroul de Cadastru și Publicitate Imobiliară Roman

A. Partea I. Descrierea imobilului

TEREN Extravilan

Adresa: Jud. Neamt, Tarla " Dealul de mijloc"

Nr. Crt	Nr cadastral Nr. topografic	Suprafața* (mp)	Observații / Referințe
A1		2.700	Sector cadastral:30 Teren neimprejmuit;

B. Partea II. Proprietari și acte

Inscrieri privitoare la dreptul de proprietate și alte drepturi reale		Referințe
1 / 25/03/2025		
Act Administrativ nr. 6/1967, din 21/07/1997 emis de CJPSDPAT Neamt;		
B1	Intabulare, drept de PROPRIETATE, dobandit prin Reconstituire, cota actuala 1/1 1) TAMBA GH. CONSTANTIN	A1

C. Partea III. SARCINI .


Inscrieri privind dezmembramintele dreptului de proprietate, drepturi reale de garanție și sarcini	Referințe
NU SUNT	

Anexa Nr. 1 La Partea I

Teren

Nr cadastral	Suprafața (mp)*	Observații / Referințe
	2.700	

* Suprafața este determinată în planul de proiecție Stereo 70.



Date referitoare la teren

Crt	Categorie folosință	Intravilan	Suprafața (mp)	Tarla	Parcelă	Nr. topo	Observații / Referințe
1	arabil	NU	2.700	18	138/23	-	

Lungime Segmente

1) Valorile lungimilor segmentelor sunt obținute din proiecție în plan.

Punct început	X / Y	Punct sfârșit	X / Y	Lungime segment (** (m)
1	634.817,198 589.833,109	2	634.818,376 589.820,189	12.974
2	634.818,376 589.820,189	3	635.027,374 589.839,252	209.866
3	635.027,374 589.839,252	4	635.022,711 589.851,854	13.437
4	635.022,711 589.851,854	1	634.817,198 589.833,109	206.366

** Lungimile segmentelor sunt determinate în planul de proiecție Stereo 70 și sunt rotunjite la 1 milimetru.

***** Distanţa dintre puncte este formată din segmente cumulate ce sunt mai mici decât valoarea 1 milimetru.**

**DATE DESPRE IMOBILUL NR. 8574**

Oficiul de Cadastru și Publicitate Imobiliară NEAMT
Biroul de Cadastru și Publicitate Imobiliară Roman

A. Partea I. Descrierea imobilului

TEREN Extravilan

Adresa: Jud. Neamt, Tarla " Dealul de mijloc"

Nr. Crt	Nr cadastral Nr. topografic	Suprafața* (mp)	Observații / Referințe
A1		2.700	Sector cadastral:30 Teren neimprejmuit;

B. Partea II. Proprietari și acte

Inscrieri privitoare la dreptul de proprietate și alte drepturi reale	Referințe
1 / 25/03/2025	
Act Administrativ nr. 6/689, din 06/10/1997 emis de CJPSDPAT Neamt;	
B1	A1
Intabulare, drept de PROPRIETATE, dobandit prin Reconstituire, cota actuala 1/1 1) POTOLEA V. EUSTINA	

C. Partea III. SARCINI .


Inscrieri privind dezmembramintele dreptului de proprietate, drepturi reale de garanție și sarcini	Referințe
NU SUNT	

Anexa Nr. 1 La Partea I

Teren

Nr cadastral	Suprafața (mp)*	Observații / Referințe
	2.700	

* Suprafața este determinată în planul de proiecție Stereo 70.



Date referitoare la teren

Crt	Categorie folosință	Intravilan	Suprafața (mp)	Tarla	Parcelă	Nr. topo	Observații / Referințe
1	arabil	NU	2.700	18	138/24	-	

Lungime Segmente

1) Valorile lungimilor segmentelor sunt obținute din proiecție în plan.

Punct început	X / Y	Punct sfârșit	X / Y	Lungime segment (** (m)
1	634.819,536 589.807,477	2	635.031,316 589.826,794	212.659
2	635.031,316 589.826,794	3	635.031,138 589.829,08	2.293
3	635.031,138 589.829,08	4	635.027,374 589.839,252	10.846
4	635.027,374 589.839,252	5	634.818,376 589.820,189	209.866
5	634.818,376 589.820,189	1	634.819,536 589.807,477	12.765

**** Lungimile segmentelor sunt determinate în planul de proiecție Stereo 70 și sunt rotunjite la 1 milimetru.**

***** Distanța dintre puncte este formată din segmente cumulate ce sunt mai mici decât valoarea 1 milimetru.**

**DATE DESPRE IMOBILUL NR. 8575**

Oficiul de Cadastru și Publicitate Imobiliară NEAMT
Biroul de Cadastru și Publicitate Imobiliară Roman

A. Partea I. Descrierea imobilului

TEREN Extravilan

Adresa: Jud. Neamt, Tarla " Dealul de mijloc"

Nr. Crt	Nr cadastral Nr. topografic	Suprafața* (mp)	Observații / Referințe
A1		5.000	Sector cadastral:30 Teren neimprejmuit;

B. Partea II. Proprietari și acte

Inscrieri privitoare la dreptul de proprietate și alte drepturi reale	Referințe
1 / 25/03/2025	
Act Administrativ nr. 6/677, din 10/02/1995 emis de CJPSDPAT Neamt;	
B1	A1
Intabulare, drept de PROPRIETATE, dobandit prin Reconstituire, cota actuala 1/1 1) POTOLEA I. ION	

C. Partea III. SARCINI .

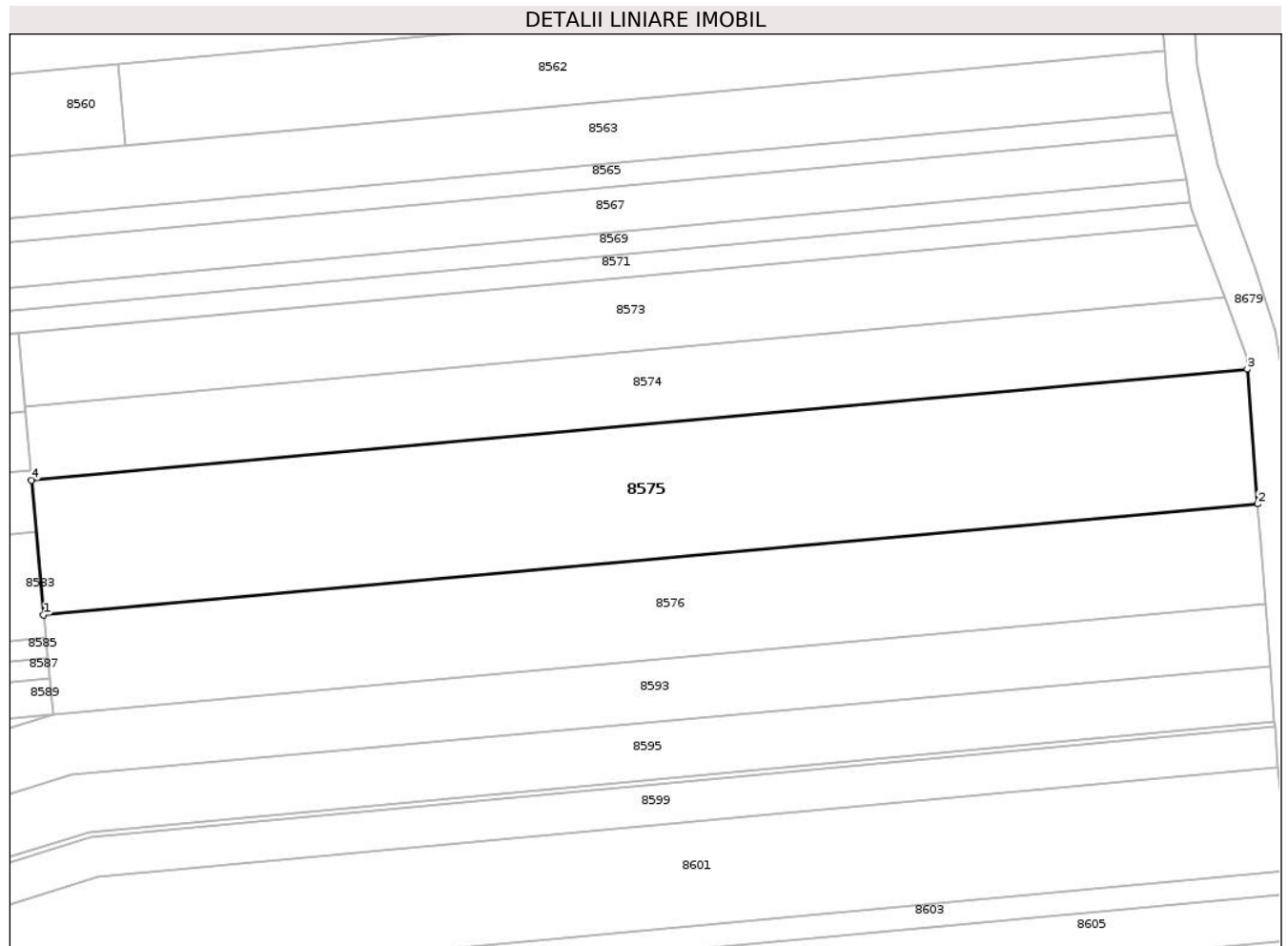
Inscrieri privind dezmembramintele dreptului de proprietate, drepturi reale de garanție și sarcini	Referințe
NU SUNT	

Anexa Nr. 1 La Partea I

Teren

Nr cadastral	Suprafața (mp)*	Observații / Referințe
	5.000	

* Suprafața este determinată în planul de proiecție Stereo 70.



Date referitoare la teren

Crt	Categorie folosință	Intra vilan	Suprafața (mp)	Tarla	Parcelă	Nr. topo	Observații / Referințe
1	arabil	NU	5.000	18	138/25	-	

Lungime Segmente

1) Valorile lungimilor segmentelor sunt obținute din proiecție în plan.

Punct început	X / Y	Punct sfârșit	X / Y	Lungime segment (** (m)
1	634.821,673 589.784,046	2	635.033,144 589.803,334	212.349
2	635.033,144 589.803,334	3	635.031,316 589.826,794	23.531
3	635.031,316 589.826,794	4	634.819,536 589.807,477	212.659
4	634.819,536 589.807,477	1	634.821,673 589.784,046	23.528

** Lungimile segmentelor sunt determinate în planul de proiecție Stereo 70 și sunt rotunjite la 1 milimetru.

***** Distanţa dintre puncte este formată din segmente cumulate ce sunt mai mici decât valoarea 1 milimetru.**

**DATE DESPRE IMOBILUL NR. 8576**

Oficiul de Cadastru și Publicitate Imobiliară NEAMT
Biroul de Cadastru și Publicitate Imobiliară Roman

A. Partea I. Descrierea imobilului

TEREN Extravilan

Adresa: Jud. Neamt, Tarla " Dealul de mijloc"

Nr. Crt	Nr cadastral Nr. topografic	Suprafața* (mp)	Observații / Referințe
A1		3.700	Sector cadastral:30 Teren neimprejmuit;

B. Partea II. Proprietari și acte

Inscrieri privitoare la dreptul de proprietate și alte drepturi reale		Referințe
1 / 25/03/2025		
Act Notarial nr. 38, din 07/07/2017 emis de NP Gârbea Florin;		
B1	Intabulare, drept de PROPRIETATE, dobandit prin Succesiune, cota actuala 1/2 1) CONSTANDIȘ OANA-MARIA	A1
B2	Intabulare, drept de PROPRIETATE, dobandit prin Reconstituire, cota actuala 1/2 1) CONSTANDIȘ CLAUDIA	A1

C. Partea III. SARCINI .


Inscrieri privind dezmembramintele dreptului de proprietate, drepturi reale de garanție și sarcini	Referințe
NU SUNT	

Anexa Nr. 1 La Partea I

Teren

Nr cadastral	Suprafața (mp)*	Observații / Referințe
	3.700	

* Suprafața este determinată în planul de proiecție Stereo 70.



Date referitoare la teren

Crt	Categorie folosință	Intravilan	Suprafața (mp)	Tarla	Parcelă	Nr. topo	Observații / Referințe
1	arabil	NU	3.700	18	138/26	-	

Lungime Segmente

1) Valorile lungimilor segmentelor sunt obținute din proiecție în plan.

Punct început	X / Y	Punct sfârșit	X / Y	Lungime segment (** (m)
1	634.823,257 589.766,684	2	635.034,499 589.785,952	212.119
2	635.034,499 589.785,952	3	635.033,667 589.796,631	10.711
3	635.033,667 589.796,631	4	635.033,144 589.803,334	6.723
4	635.033,144 589.803,334	5	634.821,673 589.784,046	212.349
5	634.821,673 589.784,046	1	634.823,257 589.766,684	17.434

**** Lungimile segmentelor sunt determinate în planul de proiecție Stereo 70 și sunt rotunjite la 1 milimetru.**

***** Distanța dintre puncte este formată din segmente cumulate ce sunt mai mici decât valoarea 1 milimetru.**

**DATE DESPRE IMOBILUL NR. 8577**

Oficiul de Cadastru și Publicitate Imobiliară NEAMT
Biroul de Cadastru și Publicitate Imobiliară Roman

A. Partea I. Descrierea imobilului

TEREN Extravilan

Adresa: Jud. Neamt, Tarla " Dealul de mijloc"

Nr. Crt	Nr cadastral Nr. topografic	Suprafața* (mp)	Observații / Referințe
A1		Din acte: 3.400 Masurata: 3.058	Sector cadastral:30 Teren neimprejmuit;

B. Partea II. Proprietari și acte

Inscrieri privitoare la dreptul de proprietate și alte drepturi reale		Referințe
1 / 25/03/2025		
Act Administrativ nr. 6/1969, din 16/01/1995 emis de CJPSDPAT Neamt;		
B1	Intabulare, drept de PROPRIETATE, dobandit prin Reconstituire, cota actuala 1/1 1) TOIA I. MARIA	A1

C. Partea III. SARCINI .

Inscrieri privind dezmembramintele dreptului de proprietate, drepturi reale de garanție și sarcini	Referințe
NU SUNT	

Anexa Nr. 1 La Partea I

Teren

Nr cadastral	Suprafața (mp)*	Observații / Referințe
	Din acte: 3.400 Masurata: 3.058	

* Suprafața este determinată în planul de proiecție Stereo 70.



Date referitoare la teren

Crt	Categorie folosință	Intra vilan	Suprafața (mp)	Tarla	Parcelă	Nr. topo	Observații / Referințe
1	arabil	NU	3.058	18	138/87	-	Diferenta de 342 mp se regaseste la ID 8578

Lungime Segmente

1) Valorile lungimilor segmentelor sunt obținute din proiecție în plan.

Punct început	X / Y	Punct sfârșit	X / Y	Lungime segment (** (m)
1	634.817,198 589.833,109	2	634.597,262 589.813,048	220.849
2	634.597,262 589.813,048	3	634.596,521 589.810,757	2.408
3	634.596,521 589.810,757	4	634.594,683 589.803,883	7.115
4	634.594,683 589.803,883	5	634.594,84 589.799,293	4.593

Punct început	X / Y	Punct sfârșit	X / Y	Lungime segment (** (m)
5	634.594,84 589.799,293	6	634.594,874 589.799,073	0.223
6	634.594,874 589.799,073	7	634.818,442 589.819,465	224.496
7	634.818,442 589.819,465	1	634.817,198 589.833,109	13.701

** Lungimile segmentelor sunt determinate în planul de proiecție Stereo 70 și sunt rotunjite la 1 milimetru.

*** Distanța dintre puncte este formată din segmente cumulate ce sunt mai mici decât valoarea 1 milimetru.

**DATE DESPRE IMOBILUL NR. 8578**

Oficiul de Cadastru și Publicitate Imobiliară NEAMT
Biroul de Cadastru și Publicitate Imobiliară Roman

A. Partea I. Descrierea imobilului

TEREN Extravilan

Adresa: Jud. Neamt, Tarla " Dealul de mijloc"

Nr. Crt	Nr cadastral Nr. topografic	Suprafața* (mp)	Observații / Referințe
A1		Din acte: 3.400 Masurata: 342	Sector cadastral:30 Teren neimprejmuit;

B. Partea II. Proprietari și acte

Inscrieri privitoare la dreptul de proprietate și alte drepturi reale		Referințe
1 / 25/03/2025		
Act Administrativ nr. 6/1969, din 16/01/1995 emis de CJPSDPAT Neamt;		
B1	Intabulare, drept de PROPRIETATE, dobandit prin Reconstituire, cota actuala 1/1 1) TOIA I. MARIA	A1

C. Partea III. SARCINI .

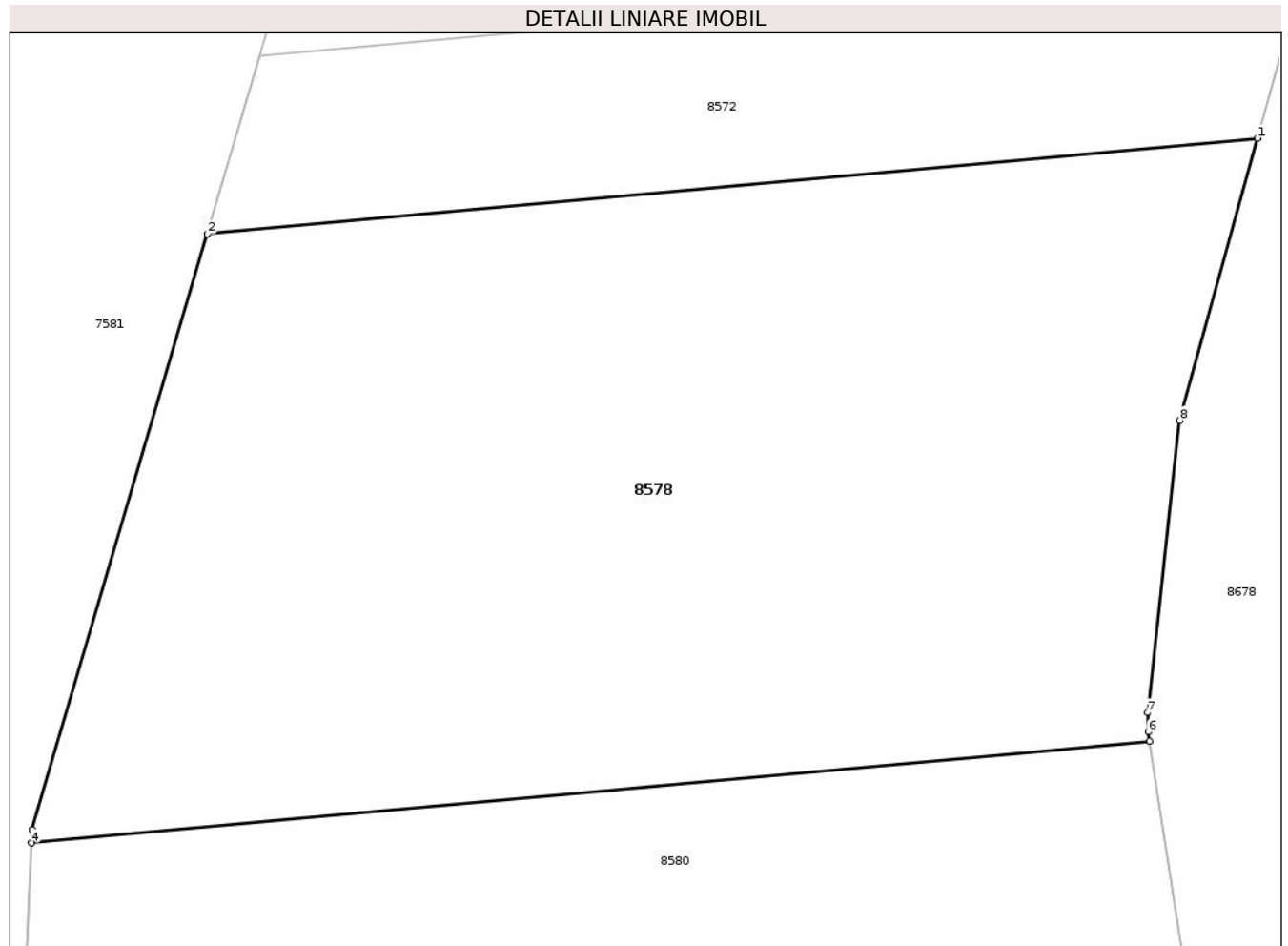
Inscrieri privind dezmembramintele dreptului de proprietate, drepturi reale de garanție și sarcini	Referințe
NU SUNT	

Anexa Nr. 1 La Partea I

Teren

Nr cadastral	Suprafața (mp)*	Observații / Referințe
	Din acte: 3.400 Masurata: 342	

* Suprafața este determinată în planul de proiecție Stereo 70.



Date referitoare la teren

Crt	Categorie folosință	Intravilan	Suprafața (mp)	Tarla	Parcelă	Nr. topo	Observații / Referințe
1	faneata	NU	342	18	138/87	-	Diferenta de 3058 mp se regasese la ID 8577 nr.topo cf.planului scara 1: 10 000 18/141 18/139

Lungime Segmente

1) Valorile lungimilor segmentelor sunt obținute din proiecție în plan.

Punct început	X / Y	Punct sfârșit	X / Y	Lungime segment (** (m)
1	634.593,888 589.812,74	2	634.569,525 589.810,518	24.464
2	634.569,525 589.810,518	3	634.565,456 589.796,706	14.399
3	634.565,456 589.796,706	4	634.565,441 589.796,389	0.317
4	634.565,441 589.796,389	5	634.591,382 589.798,755	26.049

Punct început	X / Y	Punct sfârşit	X / Y	Lungime segment (** (m)
5	634.591,382 589.798,755	6	634.591,349 589.798,967	0.215
6	634.591,349 589.798,967	7	634.591,334 589.799,411	0.444
7	634.591,334 589.799,411	8	634.592,08 589.806,189	6.819
8	634.592,08 589.806,189	1	634.593,888 589.812,74	6.796

** Lungimile segmentelor sunt determinate în planul de proiecție Stereo 70 și sunt rotunjite la 1 milimetru.

*** Distanța dintre puncte este formată din segmente cumulate ce sunt mai mici decât valoarea 1 milimetru.

**DATE DESPRE IMOBILUL NR. 8579**

Oficiul de Cadastru și Publicitate Imobiliară NEAMT
Biroul de Cadastru și Publicitate Imobiliară Roman

A. Partea I. Descrierea imobilului

TEREN Extravilan

Adresa: Jud. Neamt, Tarla "Dealul de mijloc"

Nr. Crt	Nr cadastral Nr. topografic	Suprafața* (mp)	Observații / Referințe
A1		2.319	Sector cadastral:30 Teren neimprejmuit;

B. Partea II. Proprietari și acte

Inscrieri privitoare la dreptul de proprietate și alte drepturi reale		Referințe
1 / 18/03/2025		
Act Normativ nr. 7, din 13/03/1996 emis de Parlamentul Romaniei;		
B1	Inscrierea posesiei, drept de PROPRIETATE, dobandit prin Lege, cota actuala 1/1 1) NEIDENTIFICAT NEIDENTIFICAT, Proprietar neidentificat	A1
1 / 03/01/2025		
Act Normativ nr. 7, din 13/03/1996 emis de Parlamentul Romaniei;		
B2	se noteaza mentiunea,proprietar neidentificat	A1


C. Partea III. SARCINI .

Inscrieri privind dezmembramintele dreptului de proprietate, drepturi reale de garanție și sarcini	Referințe
NU SUNT	

Anexa Nr. 1 La Partea I**Teren**

Nr cadastral	Suprafața (mp)*	Observații / Referințe
	2.319	

* Suprafața este determinată în planul de proiecție Stereo 70.

**Date referitoare la teren**

Crt	Categorie folosință	Intravilan	Suprafața (mp)	Tarla	Parcelă	Nr. topo	Observații / Referințe
1	arabil	NU	2.319	18	138	-	

Lungime Segmente

1) Valorile lungimilor segmentelor sunt obținute din proiecție în plan.

Punct început	X / Y	Punct sfârșit	X / Y	Lungime segment (** (m)
1	634.818,442 589.819,465	2	634.594,874 589.799,073	224.496
2	634.594,874 589.799,073	3	634.595,817 589.792,918	6.227
3	634.595,817 589.792,918	4	634.596,753 589.788,853	4.171
4	634.596,753 589.788,853	5	634.819,382 589.809,159	223.553
5	634.819,382 589.809,159	1	634.818,442 589.819,465	10.349

**** Lungimile segmentelor sunt determinate în planul de proiecție Stereo 70 și sunt rotunjite la 1 milimetru.**

***** Distanța dintre puncte este formată din segmente cumulate ce sunt mai mici decât valoarea 1 milimetru.**

**DATE DESPRE IMOBILUL NR. 8580**

Oficiul de Cadastru și Publicitate Imobiliară NEAMT
Biroul de Cadastru și Publicitate Imobiliară Roman

A. Partea I. Descrierea imobilului

TEREN Extravilan

Adresa: Jud. Neamt, Tarla "Dealul de mijloc"

Nr. Crt	Nr cadastral Nr. topografic	Suprafața* (mp)	Observații / Referințe
A1		281	Sector cadastral:30 Teren neimpregmuit;

B. Partea II. Proprietari și acte

Inscrieri privitoare la dreptul de proprietate și alte drepturi reale		Referințe
1 / 18/03/2025		
Act Normativ nr. 7, din 13/03/1996 emis de Parlamentul Romaniei;		
B1	Inscrierea posesiei, drept de PROPRIETATE, dobandit prin Lege, cota actuala 1/1 1) NEIDENTIFICAT NEIDENTIFICAT, Proprietar neidentificat	A1
1 / 03/01/2025		
Act Normativ nr. 7, din 13/03/1996 emis de Parlamentul Romaniei;		
B2	se noteaza mentiunea,proprietar neidentificat	A1

C. Partea III. SARCINI .

Inscrieri privind dezmembramintele dreptului de proprietate, drepturi reale de garanție și sarcini	Referințe
NU SUNT	

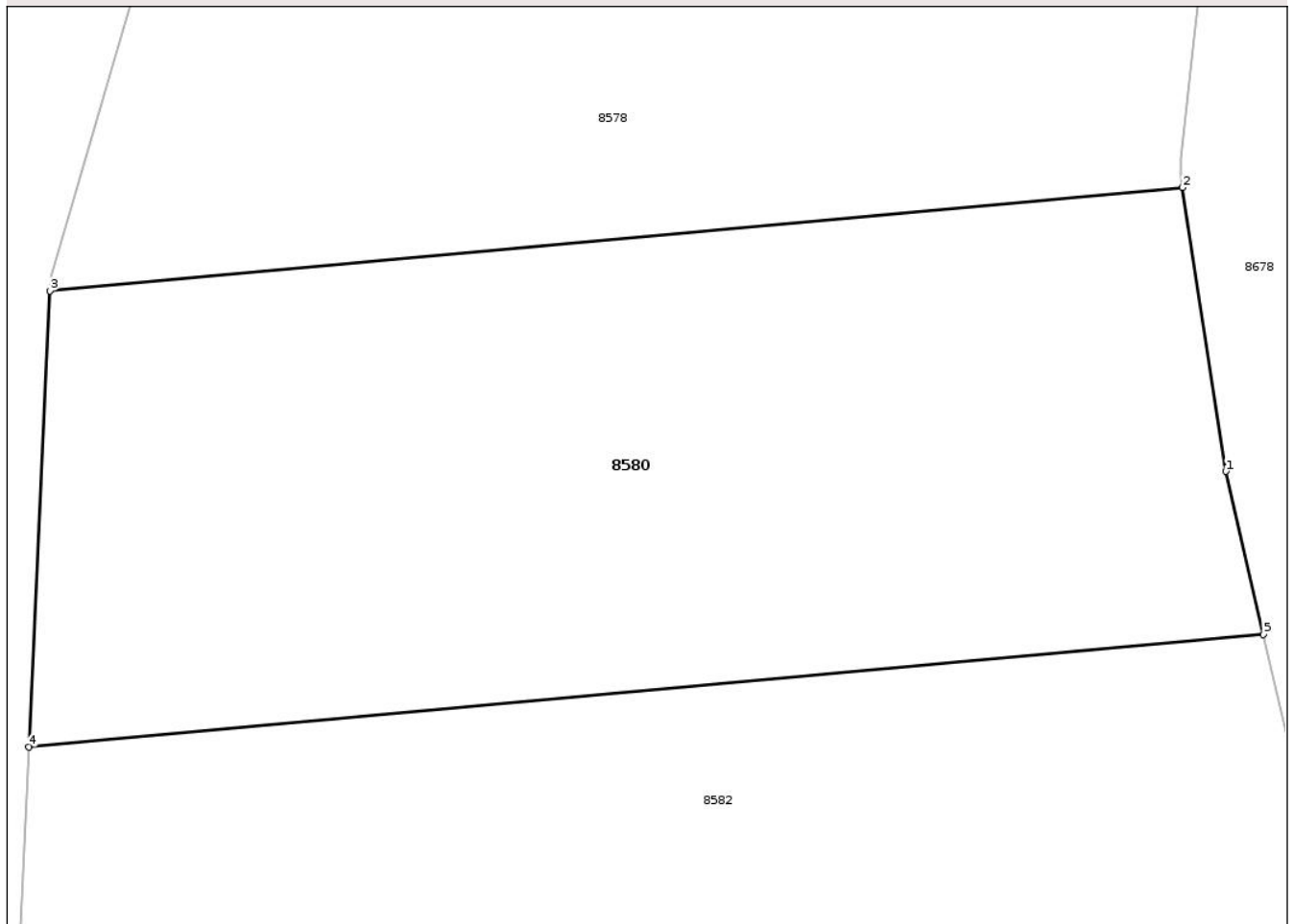
Anexa Nr. 1 La Partea I

Teren

Nr cadastral	Suprafața (mp)*	Observații / Referințe
	281	

* Suprafața este determinată în planul de proiecție Stereo 70.

DETALII LINIARE IMOBIL



Date referitoare la teren

Crt	Categorie folosință	Intra vilan	Suprafața (mp)	Tarla	Parcelă	Nr. topo	Observații / Referințe
1	faneata	NU	281	18	138	-	

Lungime Segmente

1) Valorile lungimilor segmentelor sunt obținute din proiecție în plan.

Punct început	X / Y	Punct sfârșit	X / Y	Lungime segment (** (m)
1	634.592,377 589.792,259	2	634.591,382 589.798,755	6.572
2	634.591,382 589.798,755	3	634.565,441 589.796,389	26.049
3	634.565,441 589.796,389	4	634.564,959 589.785,953	10.447
4	634.564,959 589.785,953	5	634.593,235 589.788,532	28.393
5	634.593,235 589.788,532	1	634.592,377 589.792,259	3.824

**** Lungimile segmentelor sunt determinate în planul de proiecție Stereo 70 și sunt rotunjite la 1 milimetru.**

***** Distanța dintre puncte este formată din segmente cumulate ce sunt mai mici decât valoarea 1 milimetru.**

**DATE DESPRE IMOBILUL NR. 8581**

Oficiul de Cadastru și Publicitate Imobiliară NEAMT
Biroul de Cadastru și Publicitate Imobiliară Roman

A. Partea I. Descrierea imobilului

TEREN Extravilan

Adresa: Jud. Neamt, Tarla " Dealul de mijloc"

Nr. Crt	Nr cadastral Nr. topografic	Suprafața* (mp)	Observații / Referințe
A1		Din acte: 2.700 Masurata: 2.382	Sector cadastral:30 Teren neimprejmuit;

B. Partea II. Proprietari și acte

Inscrieri privitoare la dreptul de proprietate și alte drepturi reale		Referințe
1 / 25/03/2025		
Act Administrativ nr. 6/1301, din 27/04/2000 emis de CJPSDPAT Neamt;		
B1	Intabulare, drept de PROPRIETATE, dobandit prin Reconstituire, cota actuala 1/1 1) STRUGARU V. EUGENIA	A1

C. Partea III. SARCINI .


Inscrieri privind dezmembramintele dreptului de proprietate, drepturi reale de garanție și sarcini	Referințe
NU SUNT	

Anexa Nr. 1 La Partea I

Teren

Nr cadastral	Suprafața (mp)*	Observații / Referințe
	Din acte: 2.700 Masurata: 2.382	

* Suprafața este determinată în planul de proiecție Stereo 70.



Date referitoare la teren

Crt	Categorie folosință	Intra vilan	Suprafața (mp)	Tarla	Parcelă	Nr. topo	Observații / Referințe
1	arabil	NU	1.178	18	138/29	-	Diferenta de 318 mp se regaseste la ID 8582
2	neproductiv	NU	1.204	18	138/29	-	teren cu maracinis si tufaris

Lungime Segmente

1) Valorile lungimilor segmentelor sunt obținute din proiecție în plan.

Punct început	X / Y	Punct sfârșit	X / Y	Lungime segment (** (m)
1	634.819,382 589.809,159	2	634.596,753 589.788,853	223.553
2	634.596,753 589.788,853	3	634.597,754 589.784,507	4.46
3	634.597,754 589.784,507	4	634.598,569 589.778,946	5.62
4	634.598,569 589.778,946	5	634.598,494 589.778,283	0.667

Punct început	X / Y	Punct sfârșit	X / Y	Lungime segment (** (m)
5	634.598,494 589.778,283	6	634.820,353 589.798,519	222.78
6	634.820,353 589.798,519	1	634.819,382 589.809,159	10.684

** Lungimile segmentelor sunt determinate în planul de proiecție Stereo 70 și sunt rotunjite la 1 milimetru.

*** Distanța dintre puncte este formată din segmente cumulate ce sunt mai mici decât valoarea 1 milimetru.

**DATE DESPRE IMOBILUL NR. 8582**

Oficiul de Cadastru și Publicitate Imobiliară NEAMT
Biroul de Cadastru și Publicitate Imobiliară Roman

A. Partea I. Descrierea imobilului

TEREN Extravilan

Adresa: Jud. Neamt, Tarla " Dealul de mijloc"

Nr. Crt	Nr cadastral Nr. topografic	Suprafața* (mp)	Observații / Referințe
A1		Din acte: 2.700 Masurata: 318	Sector cadastral:30 Teren neimprejmuit;

B. Partea II. Proprietari și acte

Inscrieri privitoare la dreptul de proprietate și alte drepturi reale		Referințe
1 / 25/03/2025		
Act Administrativ nr. 6/1301, din 27/04/2000 emis de CJPSDPAT Neamt;		
B1	Intabulare, drept de PROPRIETATE, dobandit prin Reconstituire, cota actuala 1/1 1) STRUGARU V. EUGENIA	A1

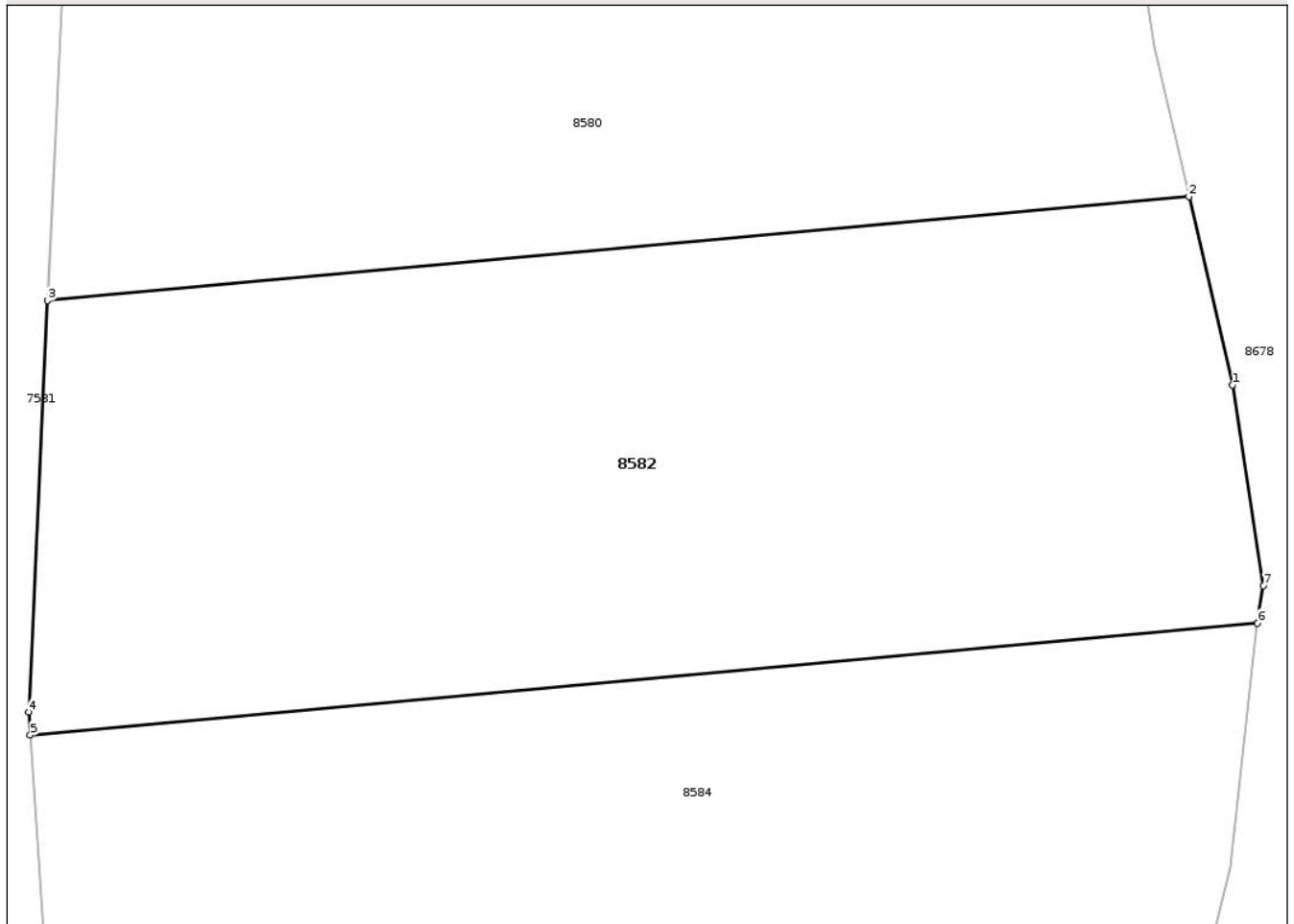
C. Partea III. SARCINI .

Inscrieri privind dezmembramintele dreptului de proprietate, drepturi reale de garanție și sarcini	Referințe
NU SUNT	

Anexa Nr. 1 La Partea I**Teren**

Nr cadastral	Suprafața (mp)*	Observații / Referințe
	Din acte: 2.700 Masurata: 318	

* Suprafața este determinată în planul de proiecție Stereo 70.

DETALII LINIARE IMOBIL**Date referitoare la teren**

Crt	Categorie folosință	Intra vilan	Suprafața (mp)	Tarla	Parcelă	Nr. topo	Observații / Referințe
1	faneata	NU	318	18	138/29	-	Diferenta de 2382 mp se regasese la ID 8581 nr.topo cf.planului scara 1: 10 000 18/141 18/139

Lungime Segmente

1) Valorile lungimilor segmentelor sunt obținute din proiecție în plan.

Punct început	X / Y	Punct sfârșit	X / Y	Lungime segment (** (m)
1	634.594,312 589.783,86	2	634.593,235 589.788,532	4.795
2	634.593,235 589.788,532	3	634.564,959 589.785,953	28.393
3	634.564,959 589.785,953	4	634.564,488 589.775,749	10.215
4	634.564,488 589.775,749	5	634.564,525 589.775,184	0.566

Punct început	X / Y	Punct sfârșit	X / Y	Lungime segment (** (m)
5	634.564,525 589.775,184	6	634.594,935 589.777,958	30.536
6	634.594,935 589.777,958	7	634.595,082 589.778,886	0.94
7	634.595,082 589.778,886	1	634.594,312 589.783,86	5.033

** Lungimile segmentelor sunt determinate în planul de proiecție Stereo 70 și sunt rotunjite la 1 milimetru.

*** Distanța dintre puncte este formată din segmente cumulate ce sunt mai mici decât valoarea 1 milimetru.

**DATE DESPRE IMOBILUL NR. 8583**

Oficiul de Cadastru și Publicitate Imobiliară NEAMT
Biroul de Cadastru și Publicitate Imobiliară Roman

A. Partea I. Descrierea imobilului

TEREN Extravilan

Adresa: Jud. Neamt, Tarla " Dealul de mijloc"

Nr. Crt	Nr cadastral Nr. topografic	Suprafața* (mp)	Observații / Referințe
A1		Din acte: 4.700 Masurata: 4.175	Sector cadastral:30 Teren neimprejmuit;

B. Partea II. Proprietari și acte

Inscrieri privitoare la dreptul de proprietate și alte drepturi reale		Referințe
1 / 25/03/2025		
Act Administrativ nr. 6/1881, din 01/11/1995 emis de CJPSDPAT Neamt;		
B1	Intabulare, drept de PROPRIETATE, dobandit prin Reconstituire, cota actuala 1/1 1) TURCU LUCREȚIA 2) POPA MARIA 3) BANU ZENOVIA 4) HUDREA EMILIA	A1

C. Partea III. SARCINI .


Inscrieri privind dezmembramintele dreptului de proprietate, drepturi reale de garanție și sarcini	Referințe
NU SUNT	

Anexa Nr. 1 La Partea I

Teren

Nr cadastral	Suprafața (mp)*	Observații / Referințe
	Din acte: 4.700 Masurata: 4.175	

* Suprafața este determinată în planul de proiecție Stereo 70.



Date referitoare la teren

Crt	Categorie folosință	Intra vilan	Suprafața (mp)	Tarla	Parcelă	Nr. topo	Observații / Referințe
1	arabil	NU	1.085	18	138/30A	-	Diferenta de 525 mp se regaseste la ID 8584
2	neproductiv	NU	2.610	18	138/30A	-	teren cu maracinis si tufaris
3	arabil	NU	480	18	138/30A	-	

Lungime Segmente

1) Valorile lungimilor segmentelor sunt obținute din proiecție în plan.

Punct început	X / Y	Punct sfârșit	X / Y	Lungime segment (** (m)
1	634.820,353 589.798,519	2	634.598,494 589.778,283	222.78
2	634.598,494 589.778,283	3	634.597,707 589.771,306	7.021
3	634.597,707 589.771,306	4	634.595,561 589.762,422	9.14

Punct început	X / Y	Punct sfârșit	X / Y	Lungime segment (** (m)
4	634.595,561 589.762,422	5	634.594,988 589.759,343	3.132
5	634.594,988 589.759,343	6	634.822,037 589.780,053	227.992
6	634.822,037 589.780,053	1	634.820,353 589.798,519	18.543

** Lungimile segmentelor sunt determinate în planul de proiecție Stereo 70 și sunt rotunjite la 1 milimetru.

*** Distanța dintre puncte este formată din segmente cumulate ce sunt mai mici decât valoarea 1 milimetru.

**DATE DESPRE IMOBILUL NR. 8584**

Oficiul de Cadastru și Publicitate Imobiliară NEAMT
Biroul de Cadastru și Publicitate Imobiliară Roman

A. Partea I. Descrierea imobilului

TEREN Extravilan

Adresa: Jud. Neamt, Tarla " Dealul de mijloc"

Nr. Crt	Nr cadastral Nr. topografic	Suprafața* (mp)	Observații / Referințe
A1		Din acte: 4.700 Masurata: 525	Sector cadastral:30 Teren neimprejmit;

B. Partea II. Proprietari și acte

Inscrieri privitoare la dreptul de proprietate și alte drepturi reale		Referințe
1 / 25/03/2025		
Act Administrativ nr. 6/1881, din 01/11/1995 emis de CJPSDPAT Neamt;		
B1	Intabulare, drept de PROPRIETATE, dobandit prin Reconstituire, cota actuala 1/1 1) TURCU LUCREȚIA 2) POPA MARIA 3) BANU ZENOVIA 4) HUDREA EMILIA	A1

C. Partea III. SARCINI .

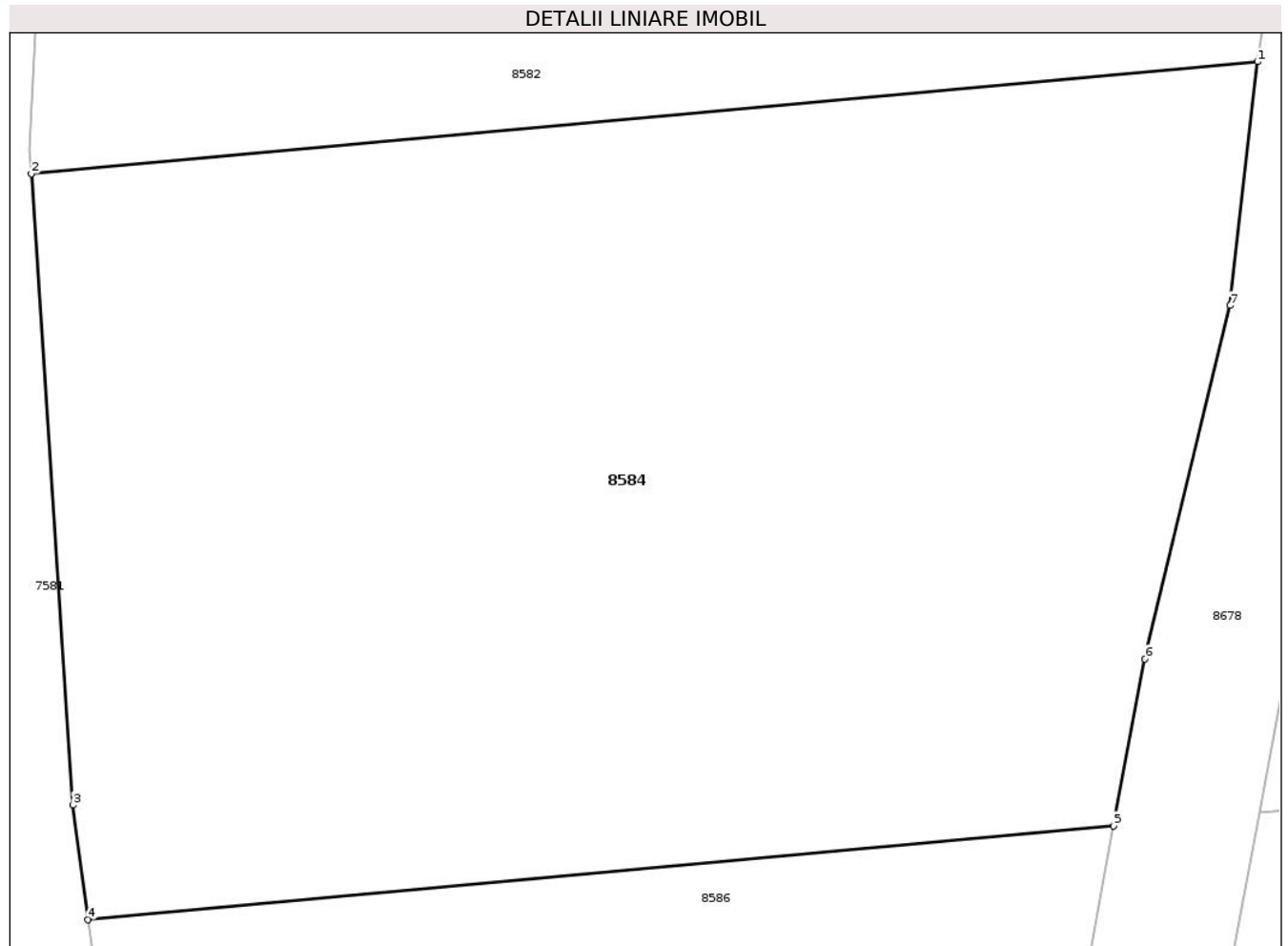
Inscrieri privind dezmembramintele dreptului de proprietate, drepturi reale de garanție și sarcini	Referințe
NU SUNT	

Anexa Nr. 1 La Partea I

Teren

Nr cadastral	Suprafața (mp)*	Observații / Referințe
	Din acte: 4.700 Masurata: 525	

* Suprafața este determinată în planul de proiecție Stereo 70.



Date referitoare la teren

Crt	Categorie folosință	Intra vilan	Suprafața (mp)	Tarla	Parcelă	Nr. topo	Observații / Referințe
1	faneata	NU	525	18	138/30A	-	Diferenta de 4175 mp se regaseste la ID 8583 nr.topo cf.planului scara 1: 10 000 18/141 18/139

Lungime Segmente

1) Valorile lungimilor segmentelor sunt obținute din proiecție în plan.

Punct început	X / Y	Punct sfârșit	X / Y	Lungime segment (** (m)
1	634.594,935 589.777,958	2	634.564,525 589.775,184	30.536
2	634.564,525 589.775,184	3	634.565,549 589.759,528	15.689
3	634.565,549 589.759,528	4	634.565,926 589.756,693	2.86
4	634.565,926 589.756,693	5	634.591,366 589.759,013	25.546

Punct început	X / Y	Punct sfârșit	X / Y	Lungime segment (** (m)
5	634.591,366 589.759,013	6	634.592,137 589.763,154	4.212
6	634.592,137 589.763,154	7	634.594,254 589.771,915	9.013
7	634.594,254 589.771,915	1	634.594,935 589.777,958	6.081

** Lungimile segmentelor sunt determinate în planul de proiecție Stereo 70 și sunt rotunjite la 1 milimetru.

*** Distanța dintre puncte este formată din segmente cumulate ce sunt mai mici decât valoarea 1 milimetru.

**DATE DESPRE IMOBILUL NR. 8585**

Oficiul de Cadastru și Publicitate Imobiliară NEAMT
Biroul de Cadastru și Publicitate Imobiliară Roman

A. Partea I. Descrierea imobilului

TEREN Extravilan

Adresa: Jud. Neamt, Tarla " Dealul de mijloc"

Nr. Crt	Nr cadastral Nr. topografic	Suprafața* (mp)	Observații / Referințe
A1		Din acte: 900 Masurata: 811	Sector cadastral:30 Teren neimprejmuit;

B. Partea II. Proprietari și acte

Inscrieri privitoare la dreptul de proprietate și alte drepturi reale		Referințe
1 / 25/03/2025		
Act Administrativ nr. 6/1888, din 26/04/2000 emis de CJPSDPAT Neamt;		
B1	Intabulare, drept de PROPRIETATE, dobandit prin Reconstituire, cota actuala 1/1 1) RUGINA PARASCHIVA	A1

C. Partea III. SARCINI .


Inscrieri privind dezmembramintele dreptului de proprietate, drepturi reale de garanție și sarcini	Referințe
NU SUNT	

Anexa Nr. 1 La Partea I

Teren

Nr cadastral	Suprafața (mp)*	Observații / Referințe
	Din acte: 900 Masurata: 811	

* Suprafața este determinată în planul de proiecție Stereo 70.



Date referitoare la teren

Crt	Categorie folosință	Intra vilan	Suprafața (mp)	Tarla	Parcelă	Nr. topo	Observații / Referințe
1	arabil	NU	230	18	138/30B	-	Diferenta de 89 mp se regasese la ID 8586
2	neproductiv	NU	484	18	138/30B	-	teren cu maracinis si tufaris
3	arabil	NU	97	18	138/30B	-	

Lungime Segmente

1) Valorile lungimilor segmentelor sunt obținute din proiecție în plan.

Punct început	X / Y	Punct sfârșit	X / Y	Lungime segment (** (m)
1	634.822,037 589.780,053	2	634.594,988 589.759,343	227.992
2	634.594,988 589.759,343	3	634.594,312 589.755,716	3.689
3	634.594,312 589.755,716	4	634.822,36 589.776,517	228.995

Punct început	X / Y	Punct sfârşit	X / Y	Lungime segment (** (m)
4	634.822,36 589.776,517	1	634.822,037 589.780,053	3.551

** Lungimile segmentelor sunt determinate în planul de proiecţie Stereo 70 şi sunt rotunjite la 1 milimetru.

*** Distanţa dintre puncte este formată din segmente cumulate ce sunt mai mici decât valoarea 1 milimetru.

**DATE DESPRE IMOBILUL NR. 8586**

Oficiul de Cadastru și Publicitate Imobiliară NEAMT
Biroul de Cadastru și Publicitate Imobiliară Roman

A. Partea I. Descrierea imobilului

TEREN Extravilan

Adresa: Jud. Neamt, Tarla " Dealul de mijloc"

Nr. Crt	Nr cadastral Nr. topografic	Suprafața* (mp)	Observații / Referințe
A1		Din acte: 900 Masurata: 89	Sector cadastral:30 Teren neimprejmuit;

B. Partea II. Proprietari și acte

Inscrieri privitoare la dreptul de proprietate și alte drepturi reale		Referințe
1 / 25/03/2025		
Act Administrativ nr. 6/1888, din 26/04/2000 emis de CJPSDPAT Neamt;		
B1	Intabulare, drept de PROPRIETATE, dobandit prin Reconstituire, cota actuala 1/1 1) RUGINA PARASCHIVA	A1

C. Partea III. SARCINI .

Inscrieri privind dezmembramintele dreptului de proprietate, drepturi reale de garanție și sarcini	Referințe
NU SUNT	

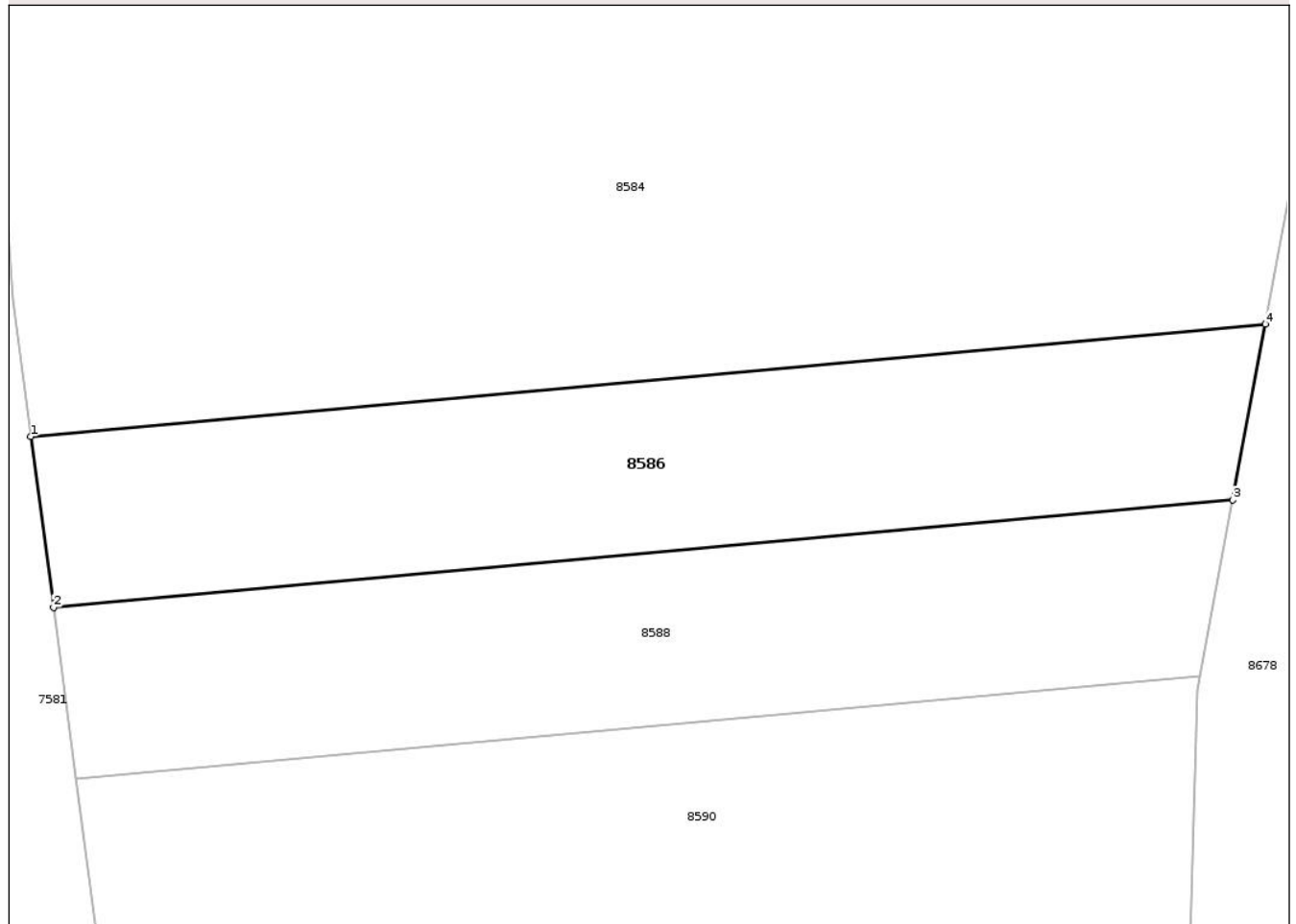
Anexa Nr. 1 La Partea I

Teren

Nr cadastral	Suprafața (mp)*	Observații / Referințe
	Din acte: 900 Masurata: 89	

* Suprafața este determinată în planul de proiecție Stereo 70.

DETALII LINIARE IMOBIL



Date referitoare la teren

Crt	Categorie folosință	Intravilan	Suprafața (mp)	Tarla	Parcelă	Nr. topo	Observații / Referințe
1	faneata	NU	89	18	138/30B	-	Diferenta de 811 mp se regaseste la ID 8585 nr.topo cf.planului scara 1: 10 000 18/141 18/139

Lungime Segmente

1) Valorile lungimilor segmentelor sunt obținute din proiecție în plan.

Punct început	X / Y	Punct sfârșit	X / Y	Lungime segment (** (m)
1	634.565,926 589.756,693	2	634.566,395 589.753,17	3.554
2	634.566,395 589.753,17	3	634.590,691 589.755,386	24.397
3	634.590,691 589.755,386	4	634.591,366 589.759,013	3.689
4	634.591,366 589.759,013	1	634.565,926 589.756,693	25.546

**** Lungimile segmentelor sunt determinate în planul de proiecție Stereo 70 și sunt rotunjite la 1 milimetru.**

***** Distanța dintre puncte este formată din segmente cumulate ce sunt mai mici decât valoarea 1 milimetru.**

**DATE DESPRE IMOBILUL NR. 8587**

Oficiul de Cadastru și Publicitate Imobiliară NEAMT
Biroul de Cadastru și Publicitate Imobiliară Roman

A. Partea I. Descrierea imobilului

TEREN Extravilan

Adresa: Jud. Neamt, Tarla "Dealul de mijloc"

Nr. Crt	Nr cadastral Nr. topografic	Suprafața* (mp)	Observații / Referințe
A1		815	Sector cadastral:30 Teren neimprejmuit;

B. Partea II. Proprietari și acte

Inscrieri privitoare la dreptul de proprietate și alte drepturi reale		Referințe
1 / 18/03/2025		
Act Normativ nr. 7, din 13/03/1996 emis de Parlamentul Romaniei;		
B1	Inscrierea posesiei, drept de PROPRIETATE, dobandit prin Lege, cota actuala 1/1 1) NEIDENTIFICAT NEIDENTIFICAT, Proprietar neidentificat	A1
1 / 03/01/2025		
Act Normativ nr. 7, din 13/03/1996 emis de Parlamentul Romaniei;		
B2	se noteaza mentiunea,proprietar neidentificat	A1

C. Partea III. SARCINI .


Inscrieri privind dezmembramintele dreptului de proprietate, drepturi reale de garanție și sarcini	Referințe
NU SUNT	

Anexa Nr. 1 La Partea I

Teren

Nr cadastral	Suprafața (mp)*	Observații / Referințe
	815	

* Suprafața este determinată în planul de proiecție Stereo 70.



Date referitoare la teren

Crt	Categorie folosință	Intravilan	Suprafața (mp)	Tarla	Parcelă	Nr. topo	Observații / Referințe
1	arabil	NU	233	18	138	-	
2	neproductiv	NU	177	18	138	-	teren cu maracinis si tufaris
3	arabil	NU	52	18	138	-	
4	neproductiv	NU	263	18	138	-	
5	arabil	NU	90	18	138	-	

Lungime Segmente

1) Valorile lungimilor segmentelor sunt obținute din proiecție în plan.

Punct început	X / Y	Punct sfârșit	X / Y	Lungime segment (** (m))
1	634.822,36 589.776,517	2	634.594,312 589.755,716	228.995
2	634.594,312 589.755,716	3	634.593,637 589.752,087	3.691

Punct început	X / Y	Punct sfârșit	X / Y	Lungime segment (** (m)
3	634.593,637 589.752,087	4	634.822,683 589.772,978	229.997
4	634.822,683 589.772,978	1	634.822,36 589.776,517	3.554

** Lungimile segmentelor sunt determinate în planul de proiecție Stereo 70 și sunt rotunjite la 1 milimetru.

*** Distanța dintre puncte este formată din segmente cumulate ce sunt mai mici decât valoarea 1 milimetru.

**DATE DESPRE IMOBILUL NR. 8588**

Oficiul de Cadastru și Publicitate Imobiliară NEAMT
Biroul de Cadastru și Publicitate Imobiliară Roman

A. Partea I. Descrierea imobilului

TEREN Extravilan

Adresa: Jud. Neamt, Tarla "Dealul de mijloc"

Nr. Crt	Nr cadastral Nr. topografic	Suprafața* (mp)	Observații / Referințe
A1		85	Sector cadastral:30 Teren neimprejmuit;

B. Partea II. Proprietari și acte

Inscrieri privitoare la dreptul de proprietate și alte drepturi reale		Referințe
1 / 18/03/2025		
Act Normativ nr. 7, din 13/03/1996 emis de Parlamentul Romaniei;		
B1	Inscrierea posesiei, drept de PROPRIETATE, dobandit prin Lege, cota actuala 1/1 1) NEIDENTIFICAT NEIDENTIFICAT, Proprietar neidentificat	A1
1 / 03/01/2025		
Act Normativ nr. 7, din 13/03/1996 emis de Parlamentul Romaniei;		
B2	se noteaza mentiunea,proprietar neidentificat	A1

C. Partea III. SARCINI .

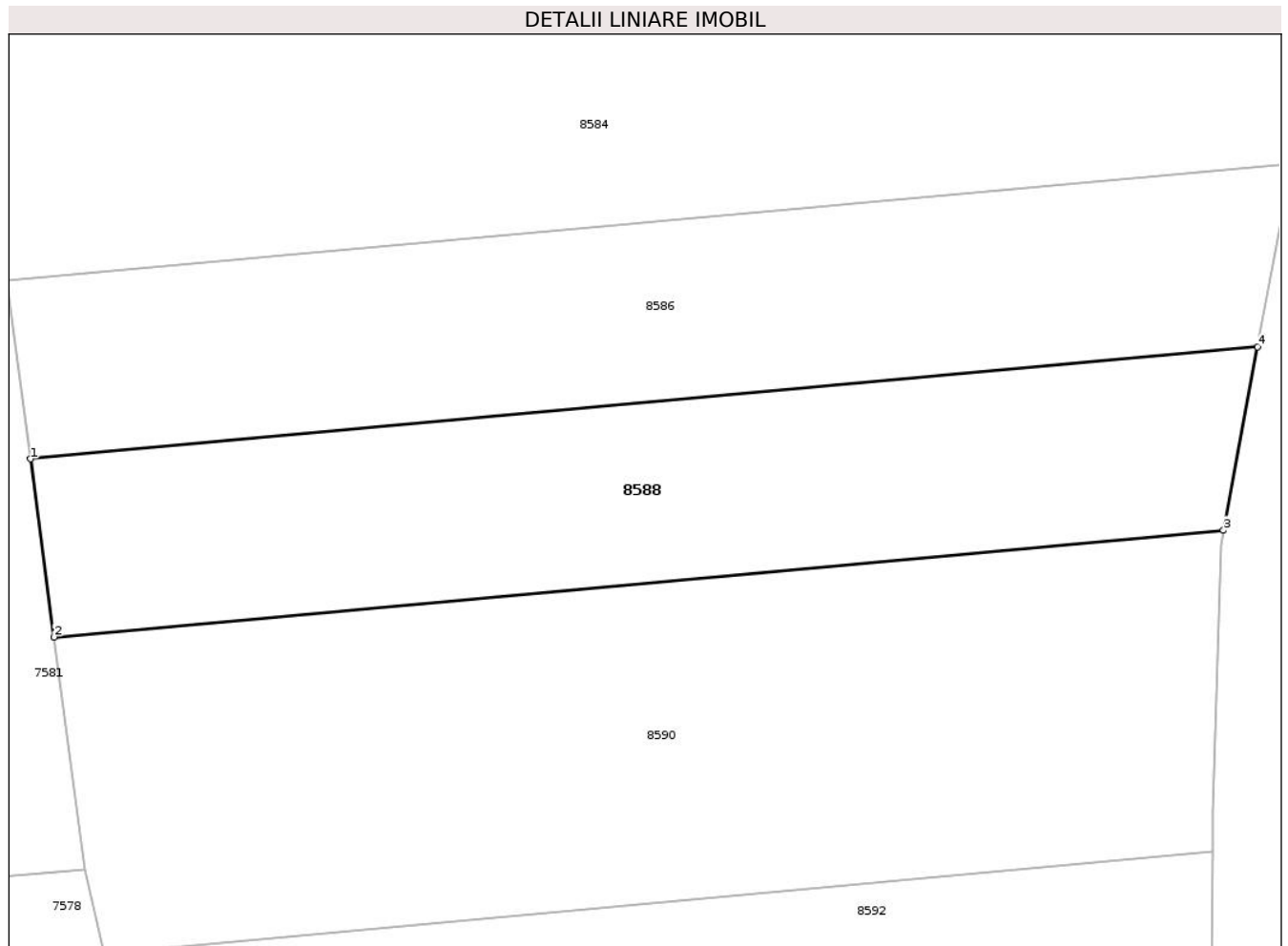
Inscrieri privind dezmembramintele dreptului de proprietate, drepturi reale de garanție și sarcini	Referințe
NU SUNT	

Anexa Nr. 1 La Partea I

Teren

Nr cadastral	Suprafața (mp)*	Observații / Referințe
	85	

* Suprafața este determinată în planul de proiecție Stereo 70.



Date referitoare la teren

Crt	Categorie folosință	Intra vilan	Suprafața (mp)	Tarla	Parcelă	Nr. topo	Observații / Referințe
1	faneata	NU	85	18	138	-	

Lungime Segmente

1) Valorile lungimilor segmentelor sunt obținute din proiecție în plan.

Punct început	X / Y	Punct sfârșit	X / Y	Lungime segment (** (m)
1	634.566,395 589.753,17	2	634.566,864 589.749,645	3.556
2	634.566,864 589.749,645	3	634.590,015 589.751,757	23.247
3	634.590,015 589.751,757	4	634.590,691 589.755,386	3.691
4	634.590,691 589.755,386	1	634.566,395 589.753,17	24.397

** Lungimile segmentelor sunt determinate în planul de proiecție Stereo 70 și sunt rotunjite la 1 milimetru.

***** Distanţa dintre puncte este formată din segmente cumulate ce sunt mai mici decât valoarea 1 milimetru.**

**DATE DESPRE IMOBILUL NR. 8589**

Oficiul de Cadastru și Publicitate Imobiliară NEAMT
Biroul de Cadastru și Publicitate Imobiliară Roman

A. Partea I. Descrierea imobilului

TEREN Extravilan

Adresa: Jud. Neamt, Tarla " Dealul de mijloc"

Nr. Crt	Nr cadastral Nr. topografic	Suprafața* (mp)	Observații / Referințe
A1		Din acte: 900 Masurata: 1.457	Sector cadastral:30 Teren neimprejmuit;

B. Partea II. Proprietari și acte

Inscrieri privitoare la dreptul de proprietate și alte drepturi reale		Referințe
1 / 25/03/2025		
Act Administrativ nr. 6/1967, din 21/07/1997 emis de CJPSDPAT Neamt;		
B1	Intabulare, drept de PROPRIETATE, dobandit prin Reconstituire, cota actuala 1/1 1) TAMBA GH. CONSTANTIN	A1

C. Partea III. SARCINI .


Inscrieri privind dezmembramintele dreptului de proprietate, drepturi reale de garanție și sarcini	Referințe
NU SUNT	

Anexa Nr. 1 La Partea I

Teren

Nr cadastral	Suprafața (mp)*	Observații / Referințe
	Din acte: 900 Masurata: 1.457	

* Suprafața este determinată în planul de proiecție Stereo 70.



Date referitoare la teren

Crt	Categorie folosință	Intra vilan	Suprafața (mp)	Tarla	Parcelă	Nr. topo	Observații / Referințe
1	arabil	NU	384	18	138/31	-	Diferenta de 143 mp se regaseste la ID 8590
2	neproductiv	NU	258	18	138/31	-	teren cu maracinis si tufaris
3	arabil	NU	198	18	138/31	-	
4	neproductiv	NU	457	18	138/31	-	
5	arabil	NU	160	18	138/31	-	

Lungime Segmente

1) Valorile lungimilor segmentelor sunt obținute din proiecție în plan.

Punct început	X / Y	Punct sfârșit	X / Y	Lungime segment (** (m)
1	634.822,683 589.772,978	2	634.593,637 589.752,087	229.997

Punct început	X / Y	Punct sfârşit	X / Y	Lungime segment (** (m)
2	634.593,637 589.752,087	3	634.593,451 589.751,089	1.015
3	634.593,451 589.751,089	4	634.593,292 589.745,709	5.382
4	634.593,292 589.745,709	5	634.823,257 589.766,684	230.92
5	634.823,257 589.766,684	1	634.822,683 589.772,978	6.32

** Lungimile segmentelor sunt determinate în planul de proiecție Stereo 70 și sunt rotunjite la 1 milimetru.

*** Distanța dintre puncte este formată din segmente cumulate ce sunt mai mici decât valoarea 1 milimetru.

**DATE DESPRE IMOBILUL NR. 8590**

Oficiul de Cadastru și Publicitate Imobiliară NEAMT
Biroul de Cadastru și Publicitate Imobiliară Roman

A. Partea I. Descrierea imobilului

TEREN Extravilan

Adresa: Jud. Neamt, Tarla " Dealul de mijloc"

Nr. Crt	Nr cadastral Nr. topografic	Suprafața* (mp)	Observații / Referințe
A1		Din acte: 900 Masurata: 143	Sector cadastral:30 Teren neimprejmuit;

B. Partea II. Proprietari și acte

Inscrieri privitoare la dreptul de proprietate și alte drepturi reale		Referințe
1 / 25/03/2025		
Act Administrativ nr. 6/1967, din 21/07/1997 emis de CJPSDPAT Neamt;		
B1	Intabulare, drept de PROPRIETATE, dobandit prin Reconstituire, cota actuala 1/1 1) TAMBA GH. CONSTANTIN	A1

C. Partea III. SARCINI .

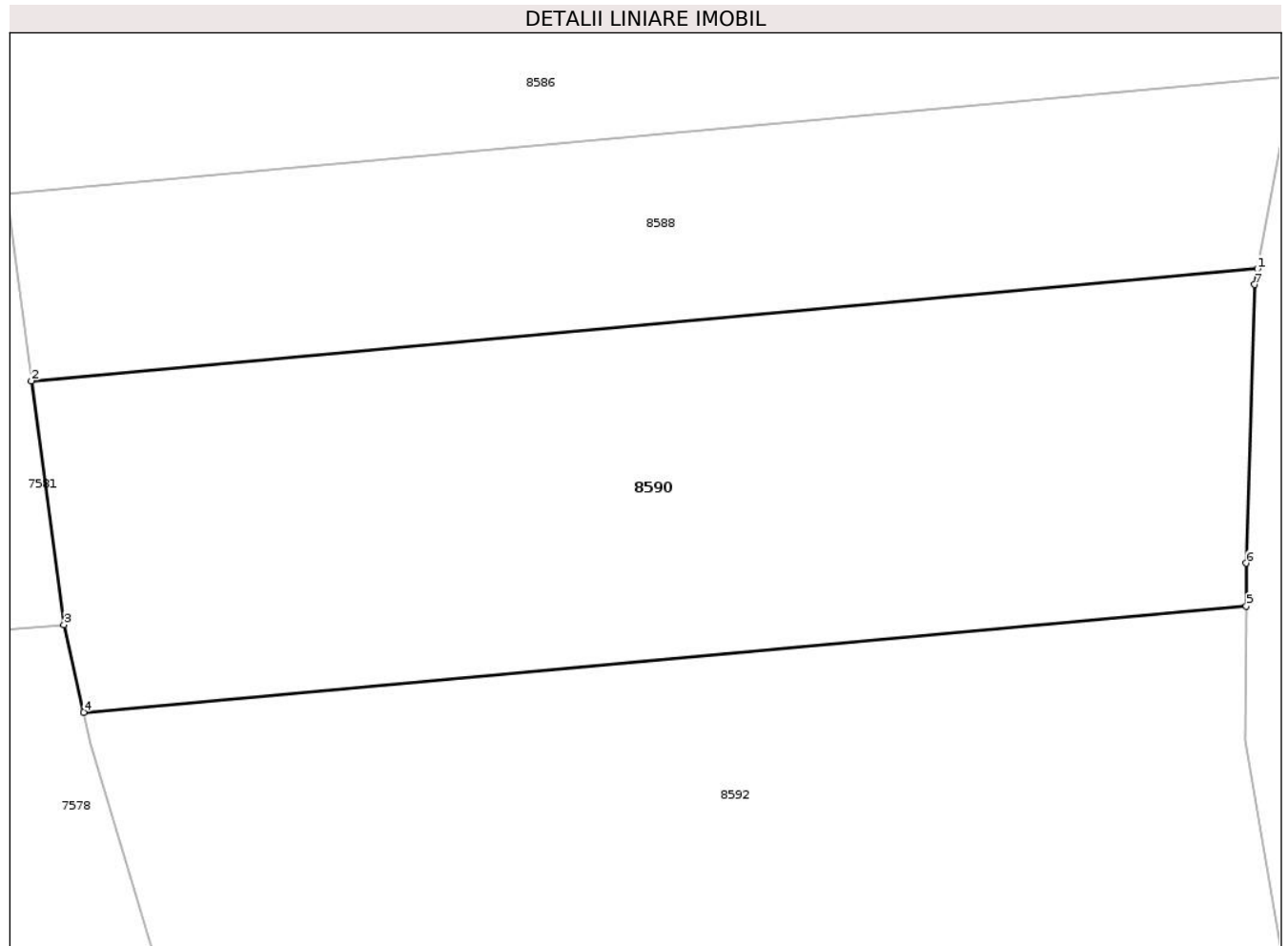
Inscrieri privind dezmembramintele dreptului de proprietate, drepturi reale de garanție și sarcini	Referințe
NU SUNT	

Anexa Nr. 1 La Partea I

Teren

Nr cadastral	Suprafața (mp)*	Observații / Referințe
	Din acte: 900 Masurata: 143	

* Suprafața este determinată în planul de proiecție Stereo 70.



Date referitoare la teren

Crt	Categorie folosință	Intra vilan	Suprafața (mp)	Tarla	Parcelă	Nr. topo	Observații / Referințe
1	faneata	NU	143	18	138/31	-	Diferenta de 1457 mp se regasese la ID 8589 nr.topo cf.planului scara 1: 10 000 18/141 18/139

Lungime Segmente

1) Valorile lungimilor segmentelor sunt obținute din proiecție în plan.

Punct început	X / Y	Punct sfârșit	X / Y	Lungime segment (** (m)
1	634.590,015 589.751,757	2	634.566,864 589.749,645	23.247
2	634.566,864 589.749,645	3	634.567,477 589.745,041	4.645
3	634.567,477 589.745,041	4	634.567,85 589.743,388	1.695
4	634.567,85 589.743,388	5	634.589,801 589.745,39	22.042

Punct început	X / Y	Punct sfârşit	X / Y	Lungime segment (** (m)
5	634.589,801 589.745,39	6	634.589,805 589.746,201	0.811
6	634.589,805 589.746,201	7	634.589,96 589.751,463	5.264
7	634.589,96 589.751,463	1	634.590,015 589.751,757	0.299

** Lungimile segmentelor sunt determinate în planul de proiecție Stereo 70 și sunt rotunjite la 1 milimetru.

*** Distanța dintre puncte este formată din segmente cumulate ce sunt mai mici decât valoarea 1 milimetru.

**DATE DESPRE IMOBILUL NR. 8591**

Oficiul de Cadastru și Publicitate Imobiliară NEAMT
Biroul de Cadastru și Publicitate Imobiliară Roman

A. Partea I. Descrierea imobilului

TEREN Extravilan

Adresa: Jud. Neamt, Tarla "Dealul de mijloc"

Nr. Crt	Nr cadastral Nr. topografic	Suprafața* (mp)	Observații / Referințe
A1		5.479	Sector cadastral:30 Teren neimprejmut;

B. Partea II. Proprietari și acte

Inscrieri privitoare la dreptul de proprietate și alte drepturi reale		Referințe
1 / 18/03/2025		
Act Normativ nr. 7, din 13/03/1996 emis de Parlamentul Romaniei;		
B1	Inscrierea posesiei, drept de PROPRIETATE, dobandit prin Lege, cota actuala 1/1 1) NEIDENTIFICAT NEIDENTIFICAT, Proprietar neidentificat	A1
1 / 03/01/2025		
Act Normativ nr. 7, din 13/03/1996 emis de Parlamentul Romaniei;		
B2	se noteaza mentiunea,proprietar neidentificat	A1

C. Partea III. SARCINI .

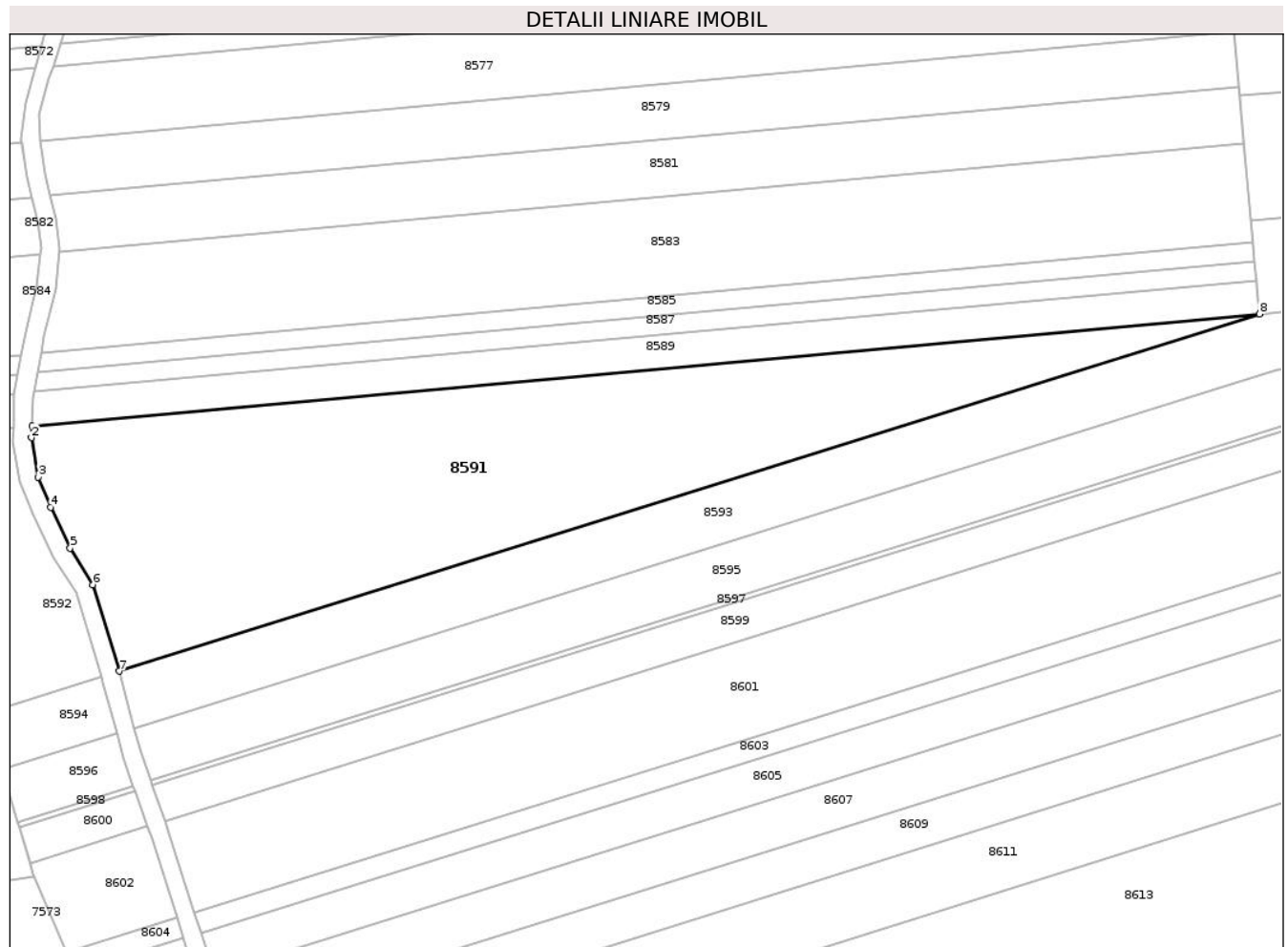
Inscrieri privind dezmembramintele dreptului de proprietate, drepturi reale de garanție și sarcini	Referințe
NU SUNT	

Anexa Nr. 1 La Partea I

Teren

Nr cadastral	Suprafața (mp)*	Observații / Referințe
	5.479	

* Suprafața este determinată în planul de proiecție Stereo 70.



Date referitoare la teren

Crt	Categorie folosință	Intra vilan	Suprafața (mp)	Tarla	Parcelă	Nr. topo	Observații / Referințe
1	arabil	NU	138	18	138	-	
2	neproductiv	NU	1.063	18	138	-	teren cu maracinis si tufaris
3	arabil	NU	3.329	18	138	-	
4	neproductiv	NU	880	18	138	-	
5	arabil	NU	69	18	138	-	

Lungime Segmente

1) Valorile lungimilor segmentelor sunt obținute din proiecție în plan.

Punct început	X / Y	Punct sfârșit	X / Y	Lungime segment (** (m))
1	634.593,292 589.745,709	2	634.593,227 589.743,495	2.215
2	634.593,227 589.743,495	3	634.594,499 589.736,156	7.448

Punct început	X / Y	Punct sfârşit	X / Y	Lungime segment (** (m)
3	634.594,499 589.736,156	4	634.596,795 589.730,504	6.101
4	634.596,795 589.730,504	5	634.600,475 589.722,856	8.487
5	634.600,475 589.722,856	6	634.604,735 589.716,0	8.072
6	634.604,735 589.716,0	7	634.609,689 589.699,806	16.935
7	634.609,689 589.699,806	8	634.823,257 589.766,684	223.794
8	634.823,257 589.766,684	1	634.593,292 589.745,709	230.92

** Lungimile segmentelor sunt determinate în planul de proiecție Stereo 70 și sunt rotunjite la 1 milimetru.

*** Distanța dintre puncte este formată din segmente cumulate ce sunt mai mici decât valoarea 1 milimetru.

**DATE DESPRE IMOBILUL NR. 8592**

Oficiul de Cadastru și Publicitate Imobiliară NEAMT
Biroul de Cadastru și Publicitate Imobiliară Roman

A. Partea I. Descrierea imobilului

TEREN Extravilan

Adresa: Jud. Neamt, Tarla "Dealul de mijloc"

Nr. Crt	Nr cadastral Nr. topografic	Suprafața* (mp)	Observații / Referințe
A1		1.121	Sector cadastral:30 Teren neimprejmuit;

B. Partea II. Proprietari și acte

Inscrieri privitoare la dreptul de proprietate și alte drepturi reale		Referințe
1 / 18/03/2025		
Act Normativ nr. 7, din 13/03/1996 emis de Parlamentul Romaniei;		
B1	Inscrierea posesiei, drept de PROPRIETATE, dobandit prin Lege, cota actuala 1/1 1) NEIDENTIFICAT NEIDENTIFICAT, Proprietar neidentificat	A1
1 / 03/01/2025		
Act Normativ nr. 7, din 13/03/1996 emis de Parlamentul Romaniei;		
B2	se noteaza mentiunea,proprietar neidentificat	A1

C. Partea III. SARCINI .

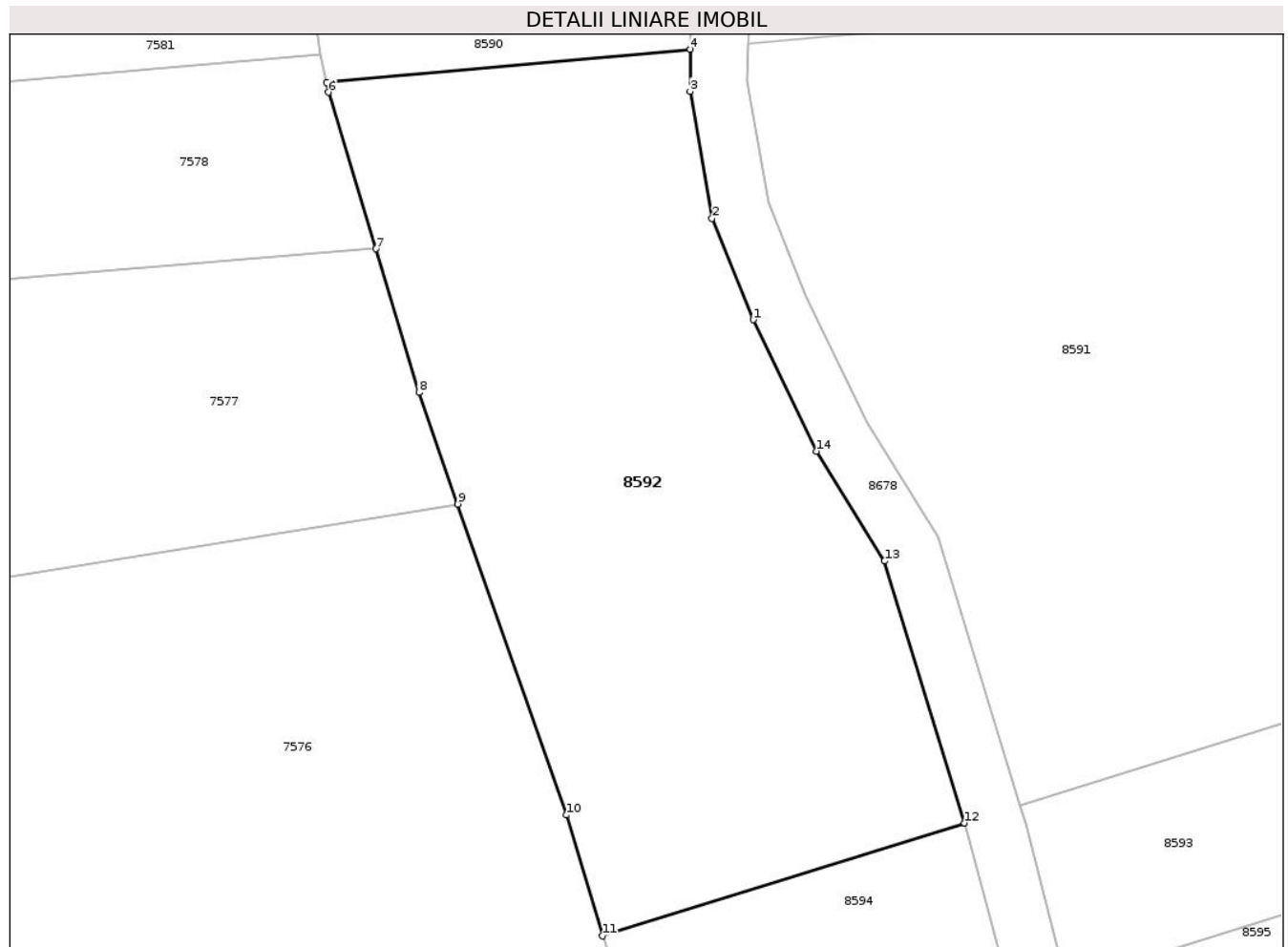
Inscrieri privind dezmembramintele dreptului de proprietate, drepturi reale de garanție și sarcini	Referințe
NU SUNT	

Anexa Nr. 1 La Partea I

Teren

Nr cadastral	Suprafața (mp)*	Observații / Referințe
	1.121	

* Suprafața este determinată în planul de proiecție Stereo 70.



Date referitoare la teren

Crt	Categorie folosință	Intra vilan	Suprafața (mp)	Tarla	Parcelă	Nr. topo	Observații / Referințe
1	faneata	NU	1.121	18	138	-	

Lungime Segmente

1) Valorile lungimilor segmentelor sunt obținute din proiecție în plan.

Punct început	X / Y	Punct sfârșit	X / Y	Lungime segment (** (m)
1	634.593,593 589.729,085	2	634.591,114 589.735,188	6.587
2	634.591,114 589.735,188	3	634.589,786 589.742,855	7.781
3	634.589,786 589.742,855	4	634.589,801 589.745,39	2.535
4	634.589,801 589.745,39	5	634.567,85 589.743,388	22.042
5	634.567,85 589.743,388	6	634.567,984 589.742,796	0.607

Punct început	X / Y	Punct sfârşit	X / Y	Lungime segment (** (m)
6	634.567,984 589.742,796	7	634.570,826 589.733,364	9.851
7	634.570,826 589.733,364	8	634.573,437 589.724,702	9.047
8	634.573,437 589.724,702	9	634.575,783 589.717,982	7.118
9	634.575,783 589.717,982	10	634.582,33 589.699,235	19.857
10	634.582,33 589.699,235	11	634.584,525 589.691,953	7.606
11	634.584,525 589.691,953	12	634.606,349 589.698,76	22.861
12	634.606,349 589.698,76	13	634.601,521 589.714,54	16.502
13	634.601,521 589.714,54	14	634.597,402 589.721,169	7.804
14	634.597,402 589.721,169	1	634.593,593 589.729,085	8.785

** Lungimile segmentelor sunt determinate în planul de proiecție Stereo 70 și sunt rotunjite la 1 milimetru.

*** Distanța dintre puncte este formată din segmente cumulate ce sunt mai mici decât valoarea 1 milimetru.

**DATE DESPRE IMOBILUL NR. 8593**

Oficiul de Cadastru și Publicitate Imobiliară NEAMT
Biroul de Cadastru și Publicitate Imobiliară Roman

A. Partea I. Descrierea imobilului

TEREN Extravilan

Adresa: Jud. Neamt, Tarla " Dealul de mijloc"

Nr. Crt	Nr cadastral Nr. topografic	Suprafața* (mp)	Observații / Referințe
A1		Din acte: 5.000 Masurata: 4.751	Sector cadastral:30 Teren neimprejmut;

B. Partea II. Proprietari și acte

Inscrieri privitoare la dreptul de proprietate și alte drepturi reale		Referințe
1 / 25/03/2025		
Act Administrativ nr. 6/1950, din 25/06/1999 emis de CJPSDPAT Neamt;		
B1	Intabulare, drept de PROPRIETATE, dobandit prin Reconstituire, cota actuala 1/1 1) FUIOAGĂ SOFICA 2) POTOLEA D. DUMITRU 3) POTOLEA D. VASILE 4) CONSTANDIȘ D. ANA	A1

C. Partea III. SARCINI .

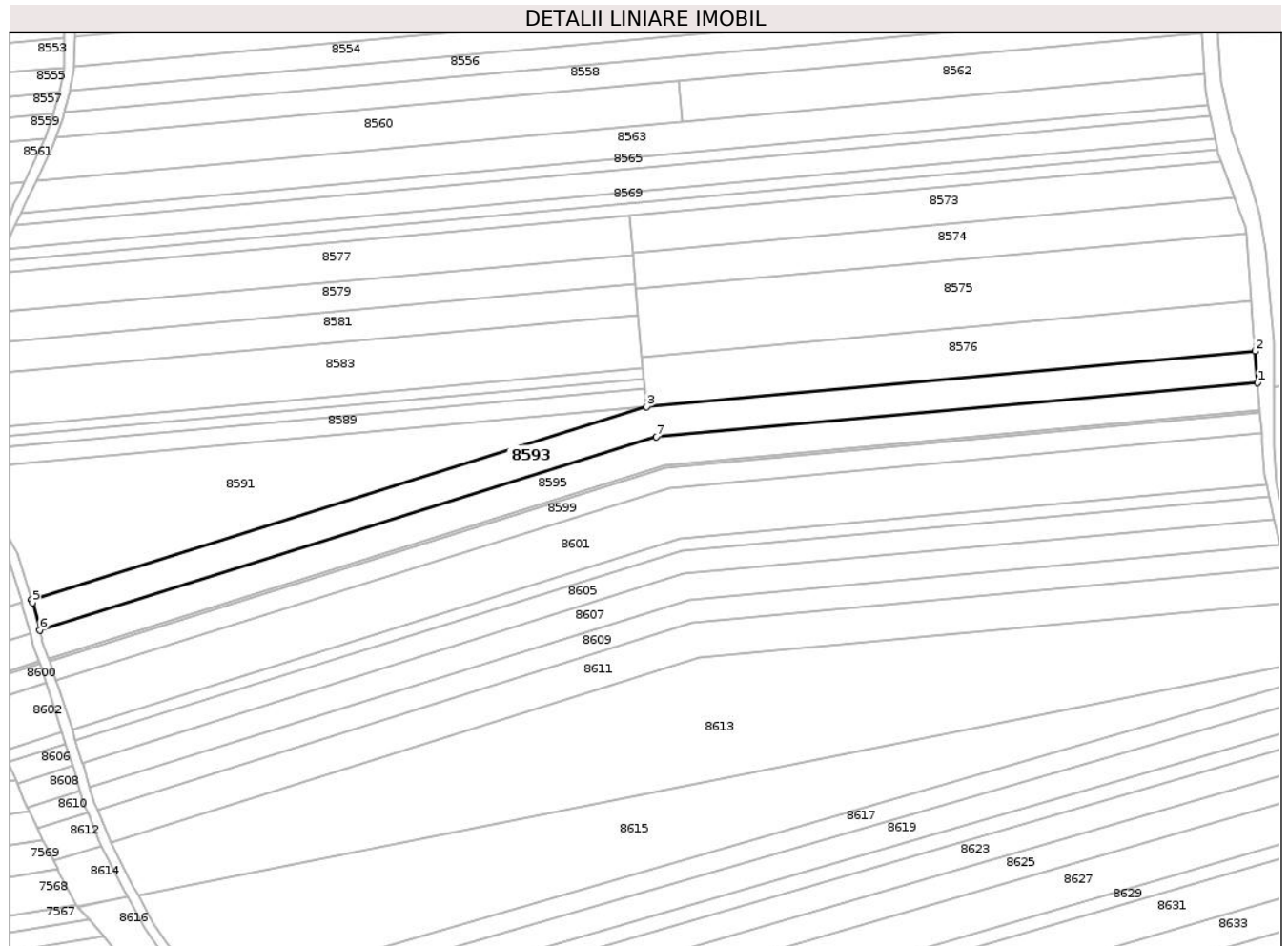
Inscrieri privind dezmembramintele dreptului de proprietate, drepturi reale de garanție și sarcini	Referințe
NU SUNT	

Anexa Nr. 1 La Partea I

Teren

Nr cadastral	Suprafața (mp)*	Observații / Referințe
	Din acte: 5.000 Masurata: 4.751	

* Suprafața este determinată în planul de proiecție Stereo 70.



Date referitoare la teren

Crt	Categorie folosință	Intravilan	Suprafața (mp)	Tarla	Parcelă	Nr. topo	Observații / Referințe
1	arabil	NU	1.443	18	138/32	-	Diferența de 249 mp se regăsește la ID 8594
2	neproductiv	NU	728	18	138/32	-	teren cu maracini și tufăriș
3	arabil	NU	2.580	18	138/32	-	

Lungime Segmente

1) Valorile lungimilor segmentelor sunt obținute din proiecție în plan.

Punct început	X / Y	Punct sfârșit	X / Y	Lungime segment (** (m)
1	635.035,353 589.774,992	2	635.034,499 589.785,952	10.993
2	635.034,499 589.785,952	3	634.823,257 589.766,684	212.119
3	634.823,257 589.766,684	4	634.609,689 589.699,806	223.794

Punct început	X / Y	Punct sfârșit	X / Y	Lungime segment (** (m)
4	634.609,689 589.699,806	5	634.610,029 589.698,697	1.16
5	634.610,029 589.698,697	6	634.612,516 589.689,191	9.826
6	634.612,516 589.689,191	7	634.826,534 589.756,2	224.263
7	634.826,534 589.756,2	1	635.035,353 589.774,992	209.663

** Lungimile segmentelor sunt determinate în planul de proiecție Stereo 70 și sunt rotunjite la 1 milimetru.

*** Distanța dintre puncte este formată din segmente cumulate ce sunt mai mici decât valoarea 1 milimetru.

**DATE DESPRE IMOBILUL NR. 8594**

Oficiul de Cadastru și Publicitate Imobiliară NEAMT
Biroul de Cadastru și Publicitate Imobiliară Roman

A. Partea I. Descrierea imobilului

TEREN Extravilan

Adresa: Jud. Neamt, Tarla " Dealul de mijloc"

Nr. Crt	Nr cadastral Nr. topografic	Suprafața* (mp)	Observații / Referințe
A1		Din acte: 5.000 Masurata: 249	Sector cadastral:30 Teren neimprejmit;

B. Partea II. Proprietari și acte

Inscrieri privitoare la dreptul de proprietate și alte drepturi reale		Referințe
1 / 25/03/2025		
Act Administrativ nr. 6/1950, din 25/06/1999 emis de CJPSDPAT Neamt;		
B1	Intabulare, drept de PROPRIETATE, dobandit prin Reconstituire, cota actuala 1/1 1) FUIOAGĂ SOFICA 2) POTOLEA D. DUMITRU 3) POTOLEA D. VASILE 4) CONSTANDIȘ D. ANA	A1

C. Partea III. SARCINI .

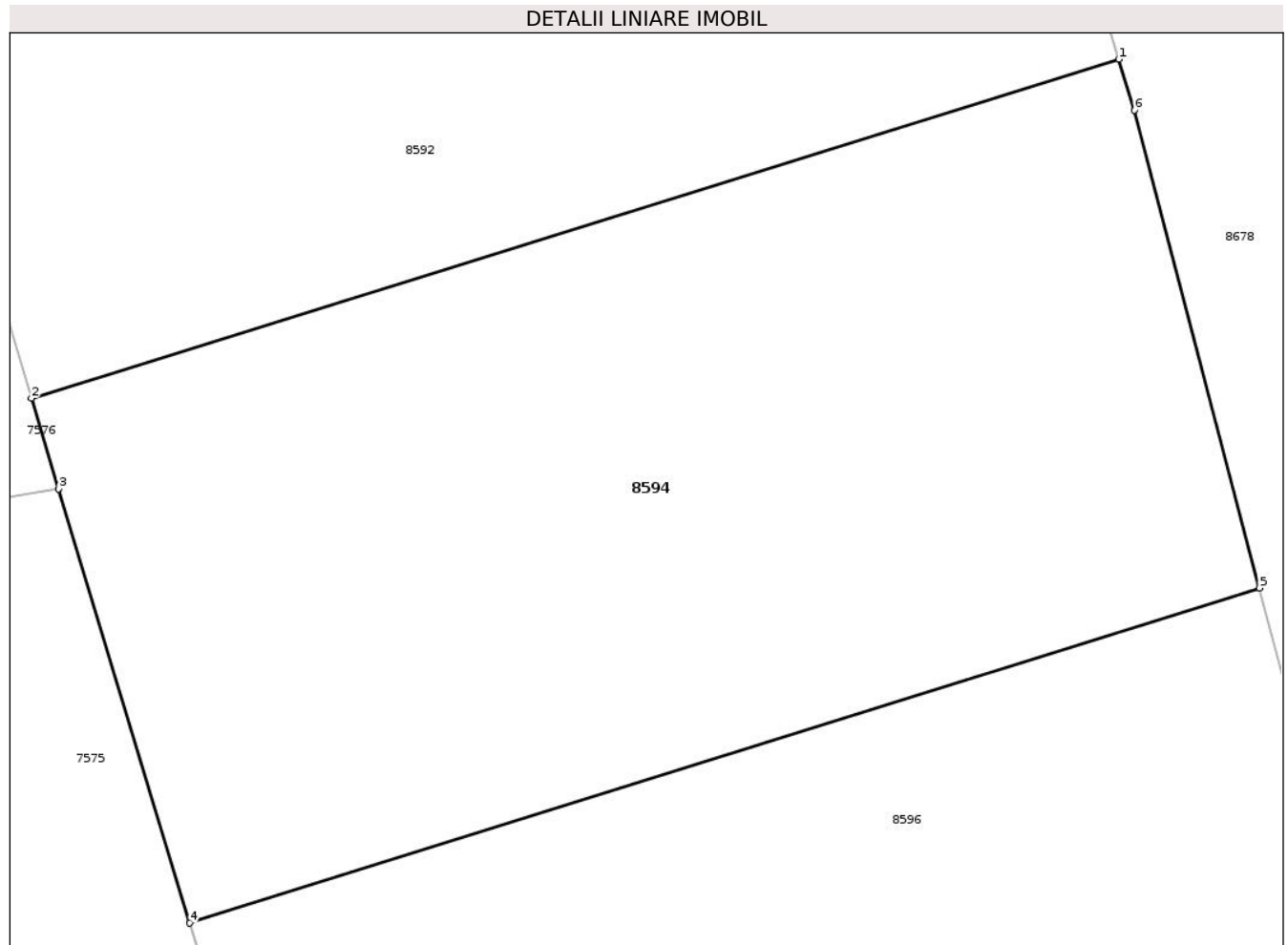
Inscrieri privind dezmembramintele dreptului de proprietate, drepturi reale de garanție și sarcini	Referințe
NU SUNT	

Anexa Nr. 1 La Partea I

Teren

Nr cadastral	Suprafața (mp)*	Observații / Referințe
	Din acte: 5.000 Masurata: 249	

* Suprafața este determinată în planul de proiecție Stereo 70.



Date referitoare la teren

Crt	Categorie folosință	Intra vilan	Suprafața (mp)	Tarla	Parcelă	Nr. topo	Observații / Referințe
1	faneata	NU	249	18	138/32	-	Diferenta de 4751 mp se regaseste la ID 8593 nr.topo cf.planului scara 1: 10 000 18/140 18/139

Lungime Segmente

1) Valorile lungimilor segmentelor sunt obținute din proiecție în plan.

Punct început	X / Y	Punct sfârșit	X / Y	Lungime segment (** (m)
1	634.606,349 589.698,76	2	634.584,525 589.691,953	22.861
2	634.584,525 589.691,953	3	634.585,073 589.690,134	1.9
3	634.585,073 589.690,134	4	634.587,699 589.681,421	9.1
4	634.587,699 589.681,421	5	634.609,172 589.688,144	22.501

Punct început	X / Y	Punct sfârșit	X / Y	Lungime segment (** (m)
5	634.609,172 589.688,144	6	634.606,661 589.697,741	9.92
6	634.606,661 589.697,741	1	634.606,349 589.698,76	1.066

** Lungimile segmentelor sunt determinate în planul de proiecție Stereo 70 și sunt rotunjite la 1 milimetru.

*** Distanța dintre puncte este formată din segmente cumulate ce sunt mai mici decât valoarea 1 milimetru.

**DATE DESPRE IMOBILUL NR. 8595**

Oficiul de Cadastru și Publicitate Imobiliară NEAMT
Biroul de Cadastru și Publicitate Imobiliară Roman

A. Partea I. Descrierea imobilului

TEREN Extravilan

Adresa: Jud. Neamt, Tarla " Dealul de mijloc"

Nr. Crt	Nr cadastral Nr. topografic	Suprafața* (mp)	Observații / Referințe
A1		Din acte: 4.600 Masurata: 4.368	Sector cadastral:30 Teren neimprejmut;

B. Partea II. Proprietari și acte

Inscrieri privitoare la dreptul de proprietate și alte drepturi reale		Referințe
1 / 25/03/2025		
Act Administrativ nr. 6/1944, din 09/03/1999 emis de CJPSDPAT Neamt;		
B1	Intabulare, drept de PROPRIETATE, dobandit prin Reconstituire, cota actuala 1/1 1) OUATU C. MARIA 2) OUATU GH. VIOREL	A1

C. Partea III. SARCINI .


Inscrieri privind dezmembramintele dreptului de proprietate, drepturi reale de garanție și sarcini	Referințe
NU SUNT	

Anexa Nr. 1 La Partea I

Teren

Nr cadastral	Suprafața (mp)*	Observații / Referințe
	Din acte: 4.600 Masurata: 4.368	

* Suprafața este determinată în planul de proiecție Stereo 70.



Date referitoare la teren

Crt	Categorie folosință	Intravilan	Suprafața (mp)	Tarla	Parcelă	Nr. topo	Observații / Referințe
1	arabil	NU	3.944	18	138/56	-	Diferența de 232 mp se regăsește la ID 8596
2	neproductiv	NU	424	18	138/56	-	teren cu maracini și tufăriș

Lungime Segmente

1) Valorile lungimilor segmentelor sunt obținute din proiecție în plan.

Punct început	X / Y	Punct sfârșit	X / Y	Lungime segment (** (m)
1	635.036,095 589.765,461	2	635.035,353 589.774,992	9.56
2	635.035,353 589.774,992	3	634.826,534 589.756,2	209.663
3	634.826,534 589.756,2	4	634.612,516 589.689,191	224.263
4	634.612,516 589.689,191	5	634.613,701 589.684,662	4.681

Punct început	X / Y	Punct sfârșit	X / Y	Lungime segment (** (m)
5	634.613,701 589.684,662	6	634.615,596 589.679,332	5.657
6	634.615,596 589.679,332	7	634.829,566 589.746,325	224.212
7	634.829,566 589.746,325	1	635.036,095 589.765,461	207.414

** Lungimile segmentelor sunt determinate în planul de proiecție Stereo 70 și sunt rotunjite la 1 milimetru.

*** Distanța dintre puncte este formată din segmente cumulate ce sunt mai mici decât valoarea 1 milimetru.

**DATE DESPRE IMOBILUL NR. 8596**

Oficiul de Cadastru și Publicitate Imobiliară NEAMT
Biroul de Cadastru și Publicitate Imobiliară Roman

A. Partea I. Descrierea imobilului

TEREN Extravilan

Adresa: Jud. Neamt, Tarla " Dealul de mijloc"

Nr. Crt	Nr cadastral Nr. topografic	Suprafața* (mp)	Observații / Referințe
A1		Din acte: 4.600 Masurata: 232	Sector cadastral:30 Teren neimprejmit;

B. Partea II. Proprietari și acte

Inscrieri privitoare la dreptul de proprietate și alte drepturi reale		Referințe
1 / 25/03/2025		
Act Administrativ nr. 6/1944, din 09/03/1999 emis de CJPSDPAT Neamt;		
B1	Intabulare, drept de PROPRIETATE, dobandit prin Reconstituire, cota actuala 1/1 1) OUATU C. MARIA 2) OUATU GH. VIOREL	A1

C. Partea III. SARCINI .

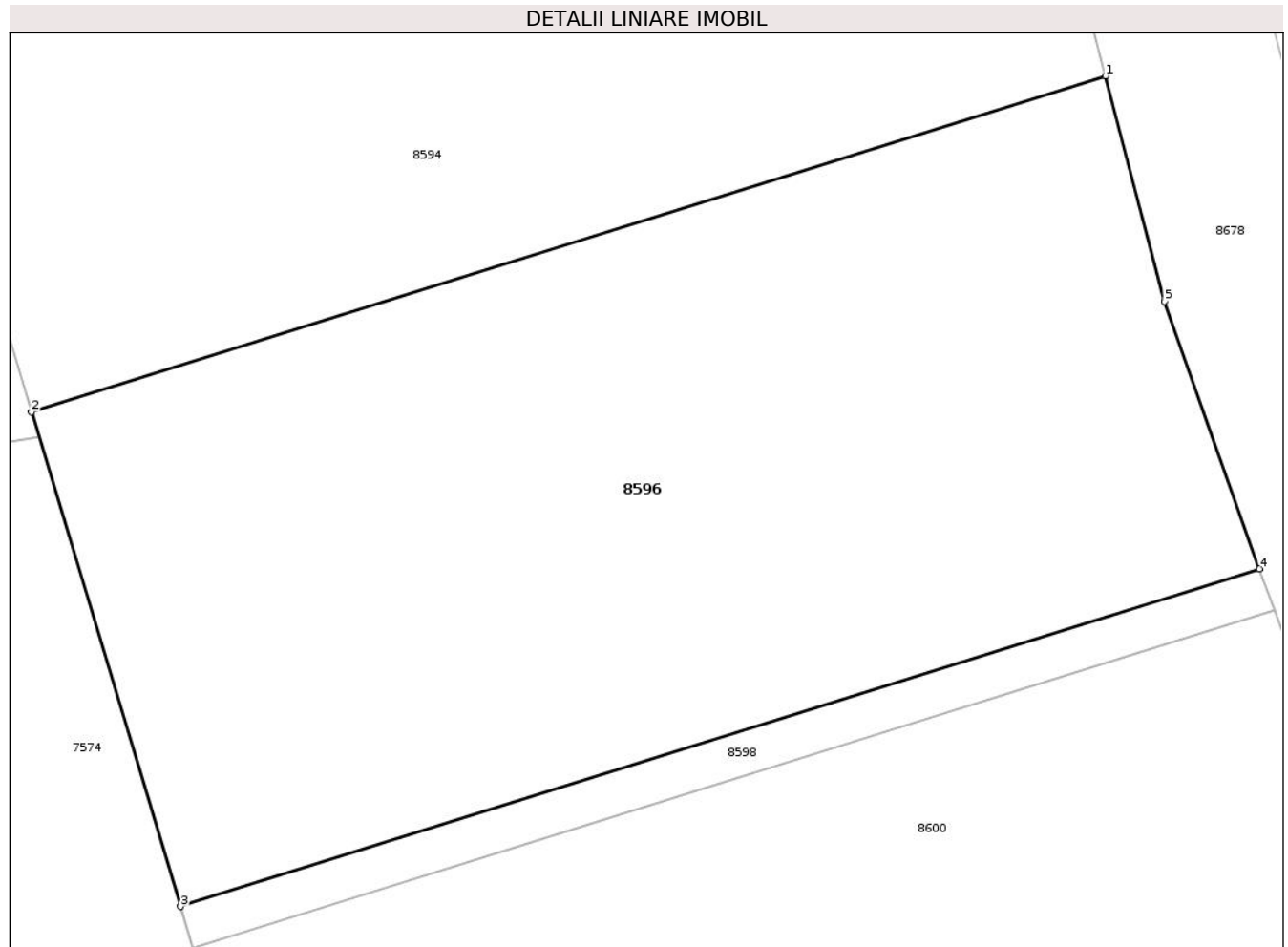
Inscrieri privind dezmembramintele dreptului de proprietate, drepturi reale de garanție și sarcini	Referințe
NU SUNT	

Anexa Nr. 1 La Partea I

Teren

Nr cadastral	Suprafața (mp)*	Observații / Referințe
	Din acte: 4.600 Masurata: 232	

* Suprafața este determinată în planul de proiecție Stereo 70.



Date referitoare la teren

Crt	Categorie folosință	Intra vilan	Suprafața (mp)	Tarla	Parcelă	Nr. topo	Observații / Referințe
1	faneata	NU	232	18	138/56	-	Diferenta de 4368 mp se regaseste la ID 8595 nr.topo cf.planului scara 1: 10 000 18/140 18/139

Lungime Segmente

1) Valorile lungimilor segmentelor sunt obținute din proiecție în plan.

Punct început	X / Y	Punct sfârșit	X / Y	Lungime segment (** (m)
1	634.609,172 589.688,144	2	634.587,699 589.681,421	22.501
2	634.587,699 589.681,421	3	634.590,68 589.671,53	10.33
3	634.590,68 589.671,53	4	634.612,254 589.678,286	22.607
4	634.612,254 589.678,286	5	634.610,353 589.683,63	5.672

Punct început	X / Y	Punct sfârşit	X / Y	Lungime segment (** (m)
5	634.610,353 589.683,63	1	634.609,172 589.688,144	4.666

** Lungimile segmentelor sunt determinate în planul de proiecţie Stereo 70 şi sunt rotunjite la 1 milimetru.

*** Distanţa dintre puncte este formată din segmente cumulate ce sunt mai mici decât valoarea 1 milimetru.

**DATE DESPRE IMOBILUL NR. 8597**

Oficiul de Cadastru și Publicitate Imobiliară NEAMT
Biroul de Cadastru și Publicitate Imobiliară Roman

A. Partea I. Descrierea imobilului

TEREN Extravilan

Adresa: Jud. Neamt, Tarla "Dealul de mijloc"

Nr. Crt	Nr cadastral Nr. topografic	Suprafața* (mp)	Observații / Referințe
A1		380	Sector cadastral:30 Teren neimprejmuit;

B. Partea II. Proprietari și acte

Inscrieri privitoare la dreptul de proprietate și alte drepturi reale		Referințe
1 / 18/03/2025		
Act Normativ nr. 7, din 13/03/1996 emis de Parlamentul Romaniei;		
B1	Inscrierea posesiei, drept de PROPRIETATE, dobandit prin Lege, cota actuala 1/1 1) NEIDENTIFICAT NEIDENTIFICAT, Proprietar neidentificat	A1
1 / 03/01/2025		
Act Normativ nr. 7, din 13/03/1996 emis de Parlamentul Romaniei;		
B2	se noteaza mentiunea,proprietar neidentificat	A1

C. Partea III. SARCINI .


Inscrieri privind dezmembramintele dreptului de proprietate, drepturi reale de garanție și sarcini	Referințe
NU SUNT	

Anexa Nr. 1 La Partea I

Teren

Nr cadastral	Suprafața (mp)*	Observații / Referințe
	380	

* Suprafața este determinată în planul de proiecție Stereo 70.



Date referitoare la teren

Crt	Categorie folosință	Intra vilan	Suprafața (mp)	Tarla	Parcelă	Nr. topo	Observații / Referințe
1	arabil	NU	380	18	138	-	

Lungime Segmente

1) Valorile lungimilor segmentelor sunt obținute din proiecție în plan.

Punct început	X / Y	Punct sfârșit	X / Y	Lungime segment (** (m)
1	634.829,566 589.746,325	2	634.615,596 589.679,332	224.212
2	634.615,596 589.679,332	3	634.615,892 589.678,502	0.881
3	634.615,892 589.678,502	4	634.829,74 589.745,458	224.085
4	634.829,74 589.745,458	5	635.036,164 589.764,584	207.308
5	635.036,164 589.764,584	6	635.036,095 589.765,461	0.88

Punct început	X / Y	Punct sfârşit	X / Y	Lungime segment (** (m)
6	635.036,095 589.765,461	1	634.829,566 589.746,325	207.414

** Lungimile segmentelor sunt determinate în planul de proiecţie Stereo 70 şi sunt rotunjite la 1 milimetru.

*** Distanţa dintre puncte este formată din segmente cumulate ce sunt mai mici decât valoarea 1 milimetru.

**DATE DESPRE IMOBILUL NR. 8598**

Oficiul de Cadastru și Publicitate Imobiliară NEAMT
Biroul de Cadastru și Publicitate Imobiliară Roman

A. Partea I. Descrierea imobilului

TEREN Extravilan

Adresa: Jud. Neamt, Tarla "Dealul de mijloc"

Nr. Crt	Nr cadastral Nr. topografic	Suprafața* (mp)	Observații / Referințe
A1		20	Sector cadastral:30 Teren neimprejmuit;

B. Partea II. Proprietari și acte

Inscrieri privitoare la dreptul de proprietate și alte drepturi reale		Referințe
1 / 18/03/2025		
Act Normativ nr. 7, din 13/03/1996 emis de Parlamentul Romaniei;		
B1	Inscrierea posesiei, drept de PROPRIETATE, dobandit prin Lege, cota actuala 1/1 1) NEIDENTIFICAT NEIDENTIFICAT, Proprietar neidentificat	A1
1 / 03/01/2025		
Act Normativ nr. 7, din 13/03/1996 emis de Parlamentul Romaniei;		
B2	se noteaza mentiunea,proprietar neidentificat	A1

C. Partea III. SARCINI .

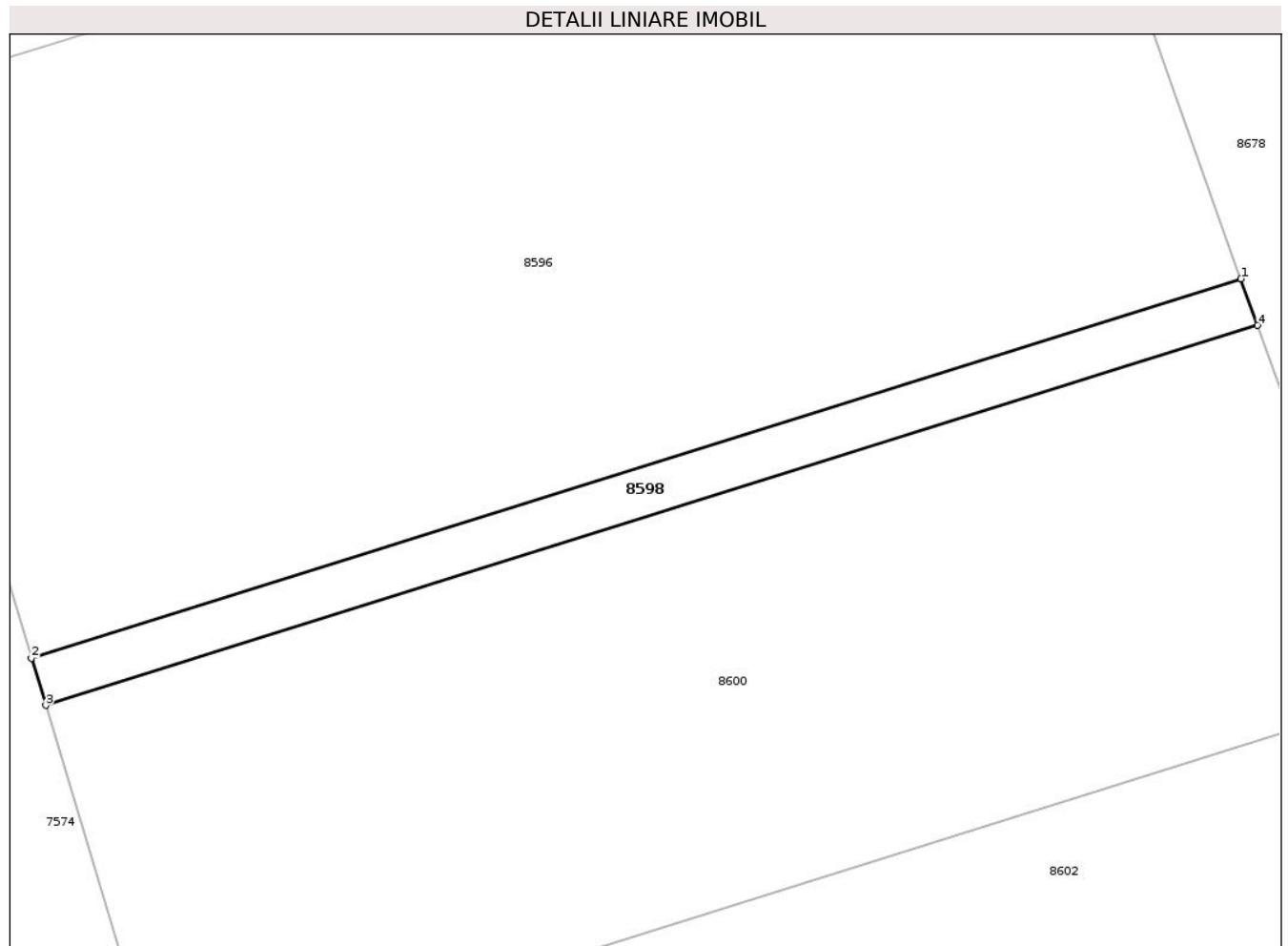
Inscrieri privind dezmembramintele dreptului de proprietate, drepturi reale de garanție și sarcini	Referințe
NU SUNT	

Anexa Nr. 1 La Partea I

Teren

Nr cadastral	Suprafața (mp)*	Observații / Referințe
	20	

* Suprafața este determinată în planul de proiecție Stereo 70.



Date referitoare la teren

Crt	Categorie folosință	Intra vilan	Suprafața (mp)	Tarla	Parcelă	Nr. topo	Observații / Referințe
1	faneata	NU	20	18	138	-	

Lungime Segmente

1) Valorile lungimilor segmentelor sunt obținute din proiecție în plan.

Punct început	X / Y	Punct sfârșit	X / Y	Lungime segment (** (m)
1	634.612,254 589.678,285	2	634.590,68 589.671,53	22.607
2	634.590,68 589.671,53	3	634.590,934 589.670,688	0.879
3	634.590,934 589.670,688	4	634.612,549 589.677,455	22.65
4	634.612,549 589.677,455	1	634.612,254 589.678,285	0.881

** Lungimile segmentelor sunt determinate în planul de proiecție Stereo 70 și sunt rotunjite la 1 milimetru.

***** Distanţa dintre puncte este formată din segmente cumulate ce sunt mai mici decât valoarea 1 milimetru.**

**DATE DESPRE IMOBILUL NR. 8599**

Oficiul de Cadastru și Publicitate Imobiliară NEAMT
Biroul de Cadastru și Publicitate Imobiliară Roman

A. Partea I. Descrierea imobilului

TEREN Extravilan

Adresa: Jud. Neamt, Tarla " Dealul de mijloc"

Nr. Crt	Nr cadastral Nr. topografic	Suprafața* (mp)	Observații / Referințe
A1		Din acte: 3.200 Masurata: 3.039	Sector cadastral:30 Teren neimprejmut;

B. Partea II. Proprietari și acte

Inscrieri privitoare la dreptul de proprietate și alte drepturi reale		Referințe
1 / 25/03/2025		
Act Administrativ nr. 6/1930, din 13/01/1998 emis de CJPSDPAT Neamt;		
B1	Intabulare, drept de PROPRIETATE, dobandit prin Reconstituire, cota actuala 1/1 1) BÎRSAN GH. MARIA 2) HUDICI GH. CONSTANTIN 3) HUDICI GH. IOAN	A1

C. Partea III. SARCINI .


Inscrieri privind dezmembramintele dreptului de proprietate, drepturi reale de garanție și sarcini	Referințe
NU SUNT	

Anexa Nr. 1 La Partea I

Teren

Nr cadastral	Suprafața (mp)*	Observații / Referințe
	Din acte: 3.200 Masurata: 3.039	

* Suprafața este determinată în planul de proiecție Stereo 70.



Date referitoare la teren

Crt	Categorie folosință	Intravilan	Suprafața (mp)	Tarla	Parcelă	Nr. topo	Observații / Referințe
1	arabil	NU	3.039	18	138/34	-	Diferența de 161 mp se regăsește la ID 8600

Lungime Segmente

1) Valorile lungimilor segmentelor sunt obținute din proiecție în plan.

Punct început	X / Y	Punct sfârșit	X / Y	Lungime segment (** (m)
1	635.036,712 589.757,544	2	635.036,164 589.764,584	7.061
2	635.036,164 589.764,584	3	634.829,74 589.745,458	207.308
3	634.829,74 589.745,458	4	634.615,892 589.678,502	224.085
4	634.615,892 589.678,502	5	634.618,26 589.671,845	7.066

Punct început	X / Y	Punct sfârșit	X / Y	Lungime segment (** (m)
5	634.618,26 589.671,845	6	634.831,135 589.738,497	223.066
6	634.831,135 589.738,497	1	635.036,712 589.757,544	206.457

** Lungimile segmentelor sunt determinate în planul de proiecție Stereo 70 și sunt rotunjite la 1 milimetru.

*** Distanța dintre puncte este formată din segmente cumulate ce sunt mai mici decât valoarea 1 milimetru.

**DATE DESPRE IMOBILUL NR. 8600**

Oficiul de Cadastru și Publicitate Imobiliară NEAMT
Biroul de Cadastru și Publicitate Imobiliară Roman

A. Partea I. Descrierea imobilului

TEREN Extravilan

Adresa: Jud. Neamt, Tarla " Dealul de mijloc"

Nr. Crt	Nr cadastral Nr. topografic	Suprafața* (mp)	Observații / Referințe
A1		Din acte: 3.200 Masurata: 161	Sector cadastral:30 Teren neimprejmut;

B. Partea II. Proprietari și acte

Inscrieri privitoare la dreptul de proprietate și alte drepturi reale		Referințe
1 / 25/03/2025		
Act Administrativ nr. 6/1930, din 13/01/1998 emis de CJPSDPAT Neamt;		
B1	Intabulare, drept de PROPRIETATE, dobandit prin Reconstituire, cota actuala 1/1 1) BÎRSAN GH. MARIA 2) HUDICI GH. CONSTANTIN 3) HUDICI GH. IOAN	A1

C. Partea III. SARCINI .

Inscrieri privind dezmembramintele dreptului de proprietate, drepturi reale de garanție și sarcini	Referințe
NU SUNT	

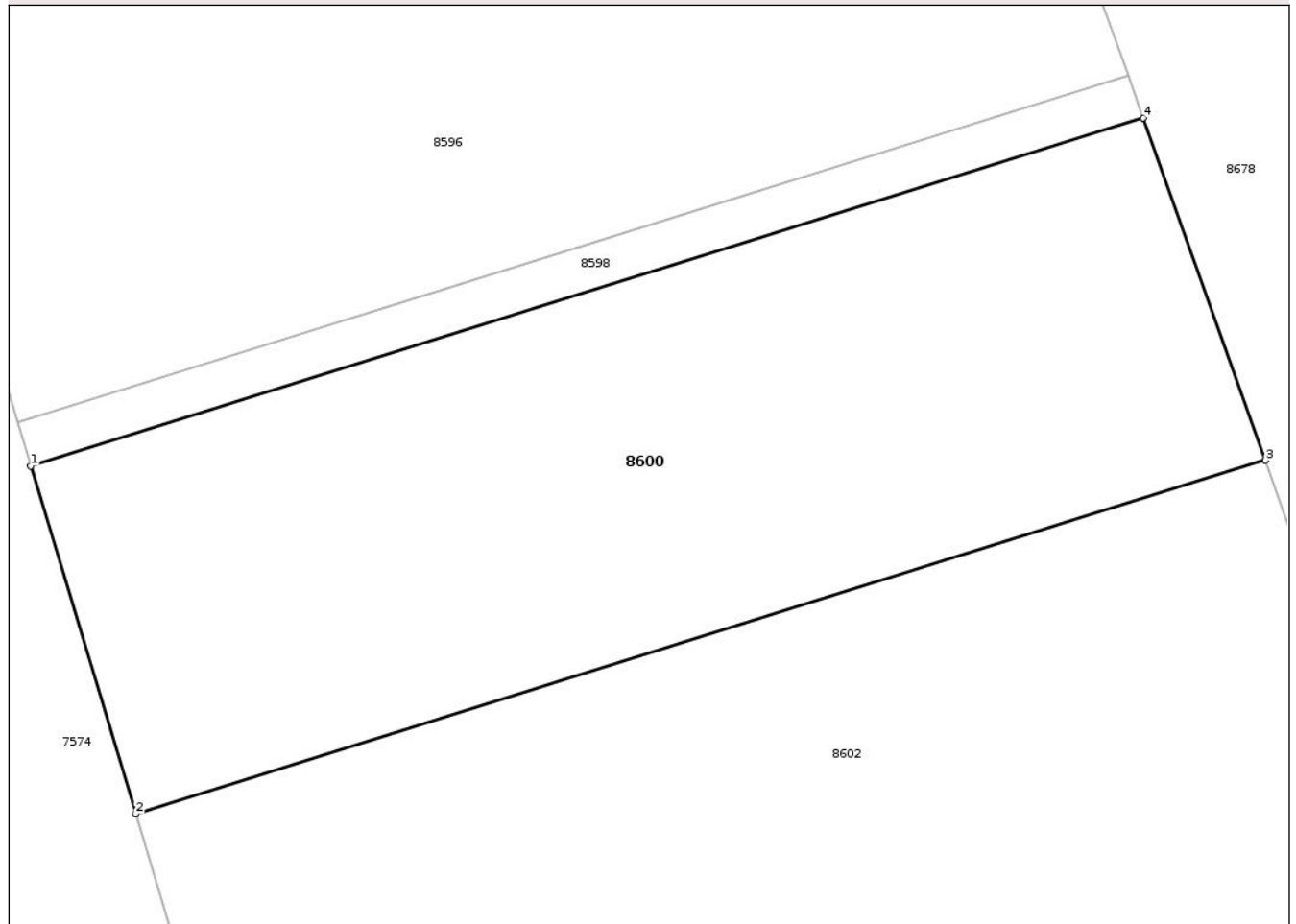
Anexa Nr. 1 La Partea I

Teren

Nr cadastral	Suprafața (mp)*	Observații / Referințe
	Din acte: 3.200 Masurata: 161	

* Suprafața este determinată în planul de proiecție Stereo 70.

DETALII LINIARE IMOBIL



Date referitoare la teren

Crt	Categorie folosință	Intravilan	Suprafața (mp)	Tarla	Parcelă	Nr. topo	Observații / Referințe
1	faneata	NU	161	18	138/34	-	Diferenta de 3039 mp se regasese la ID 8599 nr.topo cf.planului scara 1: 10 000 18/140 18/139

Lungime Segmente

1) Valorile lungimilor segmentelor sunt obținute din proiecție în plan.

Punct început	X / Y	Punct sfârșit	X / Y	Lungime segment (** (m)
1	634.590,934 589.670,688	2	634.592,972 589.663,928	7.061
2	634.592,972 589.663,928	3	634.614,917 589.670,799	22.996
3	634.614,917 589.670,799	4	634.612,549 589.677,455	7.065
4	634.612,549 589.677,455	1	634.590,934 589.670,688	22.65

**** Lungimile segmentelor sunt determinate în planul de proiecție Stereo 70 și sunt rotunjite la 1 milimetru.**

***** Distanța dintre puncte este formată din segmente cumulate ce sunt mai mici decât valoarea 1 milimetru.**

**DATE DESPRE IMOBILUL NR. 8601**

Oficiul de Cadastru și Publicitate Imobiliară NEAMT
Biroul de Cadastru și Publicitate Imobiliară Roman

A. Partea I. Descrierea imobilului

TEREN Extravilan

Adresa: Jud. Neamt, Tarla " Dealul de mijloc"

Nr. Crt	Nr cadastral Nr. topografic	Suprafața* (mp)	Observații / Referințe
A1		Din acte: 8.100 Masurata: 7.696	Sector cadastral:30 Teren neimprejmut;

B. Partea II. Proprietari și acte

Inscrieri privitoare la dreptul de proprietate și alte drepturi reale		Referințe
1 / 25/03/2025		
Act Administrativ nr. 6/1873, din 12/06/1998 emis de CJPSDPAT Neamt;		
B1	Intabulare, drept de PROPRIETATE, dobandit prin Reconstituire, cota actuala 1/1 1) BANU I. PROFIRA	A1

C. Partea III. SARCINI .

Inscrieri privind dezmembramintele dreptului de proprietate, drepturi reale de garanție și sarcini	Referințe
NU SUNT	


Anexa Nr. 1 La Partea I

Teren

Nr cadastral	Suprafața (mp)*	Observații / Referințe
	Din acte: 8.100 Masurata: 7.696	

* Suprafața este determinată în planul de proiecție Stereo 70.

DETALII LINIARE IMOBIL



Date referitoare la teren

Crt	Categorie folosință	Intra vilan	Suprafața (mp)	Tarla	Parcelă	Nr. topo	Observații / Referințe
1	arabil	NU	7.696	18	138/36	-	Diferența de 404 mp se regăsește la ID 8602

Lungime Segmente

1) Valorile lungimilor segmentelor sunt obținute din proiecție în plan.

Punct început	X / Y	Punct sfârșit	X / Y	Lungime segment (** (m)
1	635.037,618 589.742,977	2	635.036,985 589.754,041	11.082
2	635.036,985 589.754,041	3	635.036,712 589.757,544	3.514
3	635.036,712 589.757,544	4	634.831,135 589.738,497	206.457
4	634.831,135 589.738,497	5	634.618,26 589.671,845	223.066

Punct început	X / Y	Punct sfârșit	X / Y	Lungime segment (** (m)
5	634.618,26 589.671,845	6	634.619,058 589.669,602	2.381
6	634.619,058 589.669,602	7	634.623,76 589.654,696	15.63
7	634.623,76 589.654,696	8	634.834,69 589.720,739	221.027
8	634.834,69 589.720,739	9	635.038,373 589.739,612	204.556
9	635.038,373 589.739,612	1	635.037,618 589.742,977	3.449

** Lungimile segmentelor sunt determinate în planul de proiecție Stereo 70 și sunt rotunjite la 1 milimetru.

*** Distanța dintre puncte este formată din segmente cumulate ce sunt mai mici decât valoarea 1 milimetru.

**DATE DESPRE IMOBILUL NR. 8602**

Oficiul de Cadastru și Publicitate Imobiliară NEAMT
Biroul de Cadastru și Publicitate Imobiliară Roman

A. Partea I. Descrierea imobilului

TEREN Extravilan

Adresa: Jud. Neamt, Tarla " Dealul de mijloc"

Nr. Crt	Nr cadastral Nr. topografic	Suprafața* (mp)	Observații / Referințe
A1		Din acte: 8.100 Masurata: 404	Sector cadastral:30 Teren neimprejmuit;

B. Partea II. Proprietari și acte

Inscrieri privitoare la dreptul de proprietate și alte drepturi reale		Referințe
1 / 25/03/2025		
Act Administrativ nr. 6/1873, din 12/06/1998 emis de CJPSDPAT Neamt;		
B1	Intabulare, drept de PROPRIETATE, dobandit prin Reconstituire, cota actuala 1/1 1) BANU I. PROFIRA	A1

C. Partea III. SARCINI .

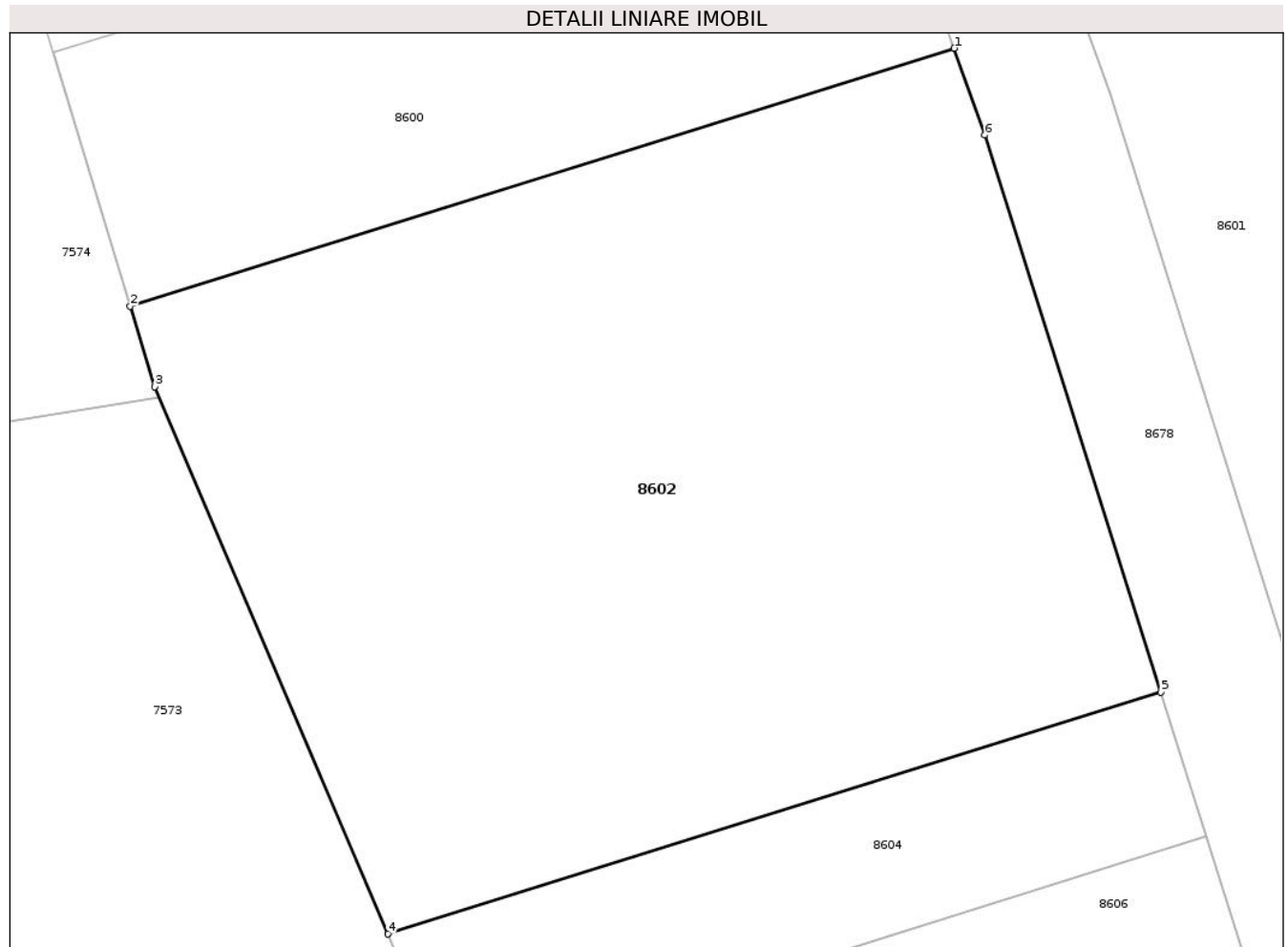
Inscrieri privind dezmembramintele dreptului de proprietate, drepturi reale de garanție și sarcini	Referințe
NU SUNT	

Anexa Nr. 1 La Partea I

Teren

Nr cadastral	Suprafața (mp)*	Observații / Referințe
	Din acte: 8.100 Masurata: 404	

* Suprafața este determinată în planul de proiecție Stereo 70.



Date referitoare la teren

Crt	Categorie folosință	Intravilan	Suprafața (mp)	Tarla	Parcelă	Nr. topo	Observații / Referințe
1	faneata	NU	404	18	138/36	-	Diferenta de 7696 mp se regaseste la ID 8601 nr.topo cf.planului scara 1: 10 000 18/140 18/139

Lungime Segmente

1) Valorile lungimilor segmentelor sunt obținute din proiecție în plan.

Punct început	X / Y	Punct sfârșit	X / Y	Lungime segment (** (m)
1	634.614,917 589.670,799	2	634.592,972 589.663,928	22.996
2	634.592,972 589.663,928	3	634.593,619 589.661,781	2.242
3	634.593,619 589.661,781	4	634.599,831 589.647,204	15.845
4	634.599,831 589.647,204	5	634.620,42 589.653,65	21.574

Punct început	X / Y	Punct sfârșit	X / Y	Lungime segment (** (m)
5	634.620,42 589.653,65	6	634.615,739 589.668,488	15.559
6	634.615,739 589.668,488	1	634.614,917 589.670,799	2.453

** Lungimile segmentelor sunt determinate în planul de proiecție Stereo 70 și sunt rotunjite la 1 milimetru.

*** Distanța dintre puncte este formată din segmente cumulate ce sunt mai mici decât valoarea 1 milimetru.

**DATE DESPRE IMOBILUL NR. 8603**

Oficiul de Cadastru și Publicitate Imobiliară NEAMT
Biroul de Cadastru și Publicitate Imobiliară Roman

A. Partea I. Descrierea imobilului

TEREN Extravilan

Adresa: Jud. Neamt, Tarla "Dealul de mijloc"

Nr. Crt	Nr cadastral Nr. topografic	Suprafața* (mp)	Observații / Referințe
A1		1.714	Sector cadastral:30 Teren neimprejmuit;

B. Partea II. Proprietari și acte

Inscrieri privitoare la dreptul de proprietate și alte drepturi reale		Referințe
1 / 18/03/2025		
Act Normativ nr. 7, din 13/03/1996 emis de Parlamentul Romaniei;		
B1	Inscrierea posesiei, drept de PROPRIETATE, dobandit prin Lege, cota actuala 1/1 1) NEIDENTIFICAT NEIDENTIFICAT, Proprietar neidentificat	A1
1 / 03/01/2025		
Act Normativ nr. 7, din 13/03/1996 emis de Parlamentul Romaniei;		
B2	se noteaza mentiunea,proprietar neidentificat	A1

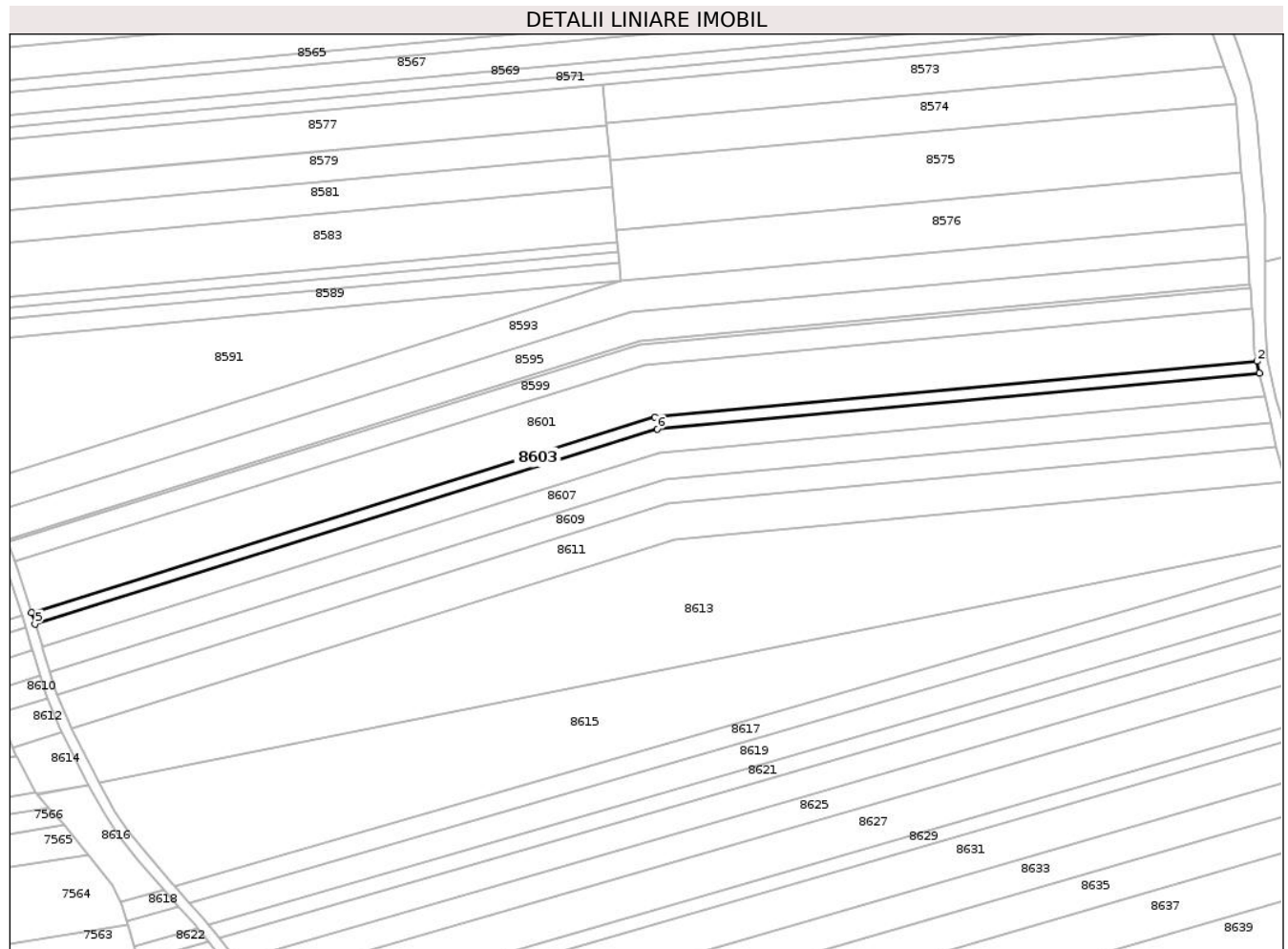
C. Partea III. SARCINI .

Inscrieri privind dezmembramintele dreptului de proprietate, drepturi reale de garanție și sarcini	Referințe
NU SUNT	

Teren

Nr cadastral	Suprafața (mp)*	Observații / Referințe
	1.714	

* Suprafața este determinată în planul de proiecție Stereo 70.



Date referitoare la teren

Crt	Categorie folosință	Intravilan	Suprafața (mp)	Tarla	Parcelă	Nr. topo	Observații / Referințe
1	arabil	NU	1.714	18	138	-	

Lungime Segmente

1) Valorile lungimilor segmentelor sunt obținute din proiecție în plan.

Punct început	X / Y	Punct sfârșit	X / Y	Lungime segment (** (m)
1	635.039,263 589.735,649	2	635.038,373 589.739,612	4.062
2	635.038,373 589.739,612	3	634.834,69 589.720,739	204.556
3	634.834,69 589.720,739	4	634.623,76 589.654,696	221.027
4	634.623,76 589.654,696	5	634.624,973 589.650,853	4.03
5	634.624,973 589.650,853	6	634.835,49 589.716,766	220.594

Punct început	X / Y	Punct sfârșit	X / Y	Lungime segment (** (m)
6	634.835,49 589.716,766	1	635.039,263 589.735,649	204.646

** Lungimile segmentelor sunt determinate în planul de proiecție Stereo 70 și sunt rotunjite la 1 milimetru.

*** Distanța dintre puncte este formată din segmente cumulate ce sunt mai mici decât valoarea 1 milimetru.

**DATE DESPRE IMOBILUL NR. 8604**

Oficiul de Cadastru și Publicitate Imobiliară NEAMT
Biroul de Cadastru și Publicitate Imobiliară Roman

A. Partea I. Descrierea imobilului

TEREN Extravilan

Adresa: Jud. Neamt, Tarla "Dealul de mijloc"

Nr. Crt	Nr cadastral Nr. topografic	Suprafața* (mp)	Observații / Referințe
A1		86	Sector cadastral:30 Teren neimprejmuit;

B. Partea II. Proprietari și acte

Inscrieri privitoare la dreptul de proprietate și alte drepturi reale		Referințe
1 / 18/03/2025		
Act Normativ nr. 7, din 13/03/1996 emis de Parlamentul Romaniei;		
B1	Inscrierea posesiei, drept de PROPRIETATE, dobandit prin Lege, cota actuala 1/1 1) NEIDENTIFICAT NEIDENTIFICAT, Proprietar neidentificat	A1
1 / 03/01/2025		
Act Normativ nr. 7, din 13/03/1996 emis de Parlamentul Romaniei;		
B2	se noteaza mentiunea,proprietar neidentificat	A1

C. Partea III. SARCINI .

Inscrieri privind dezmembramintele dreptului de proprietate, drepturi reale de garanție și sarcini	Referințe
NU SUNT	

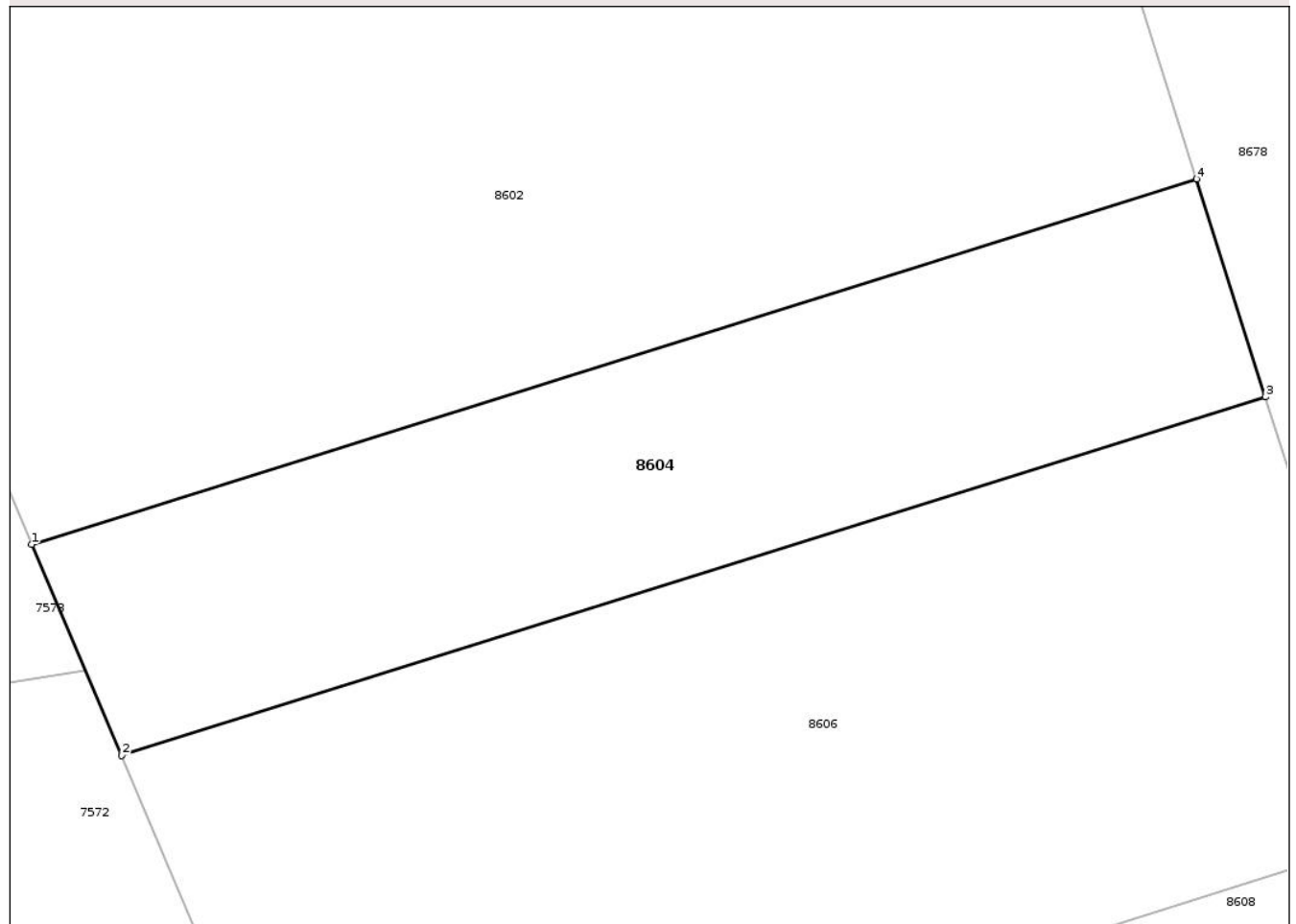
Anexa Nr. 1 La Partea I

Teren

Nr cadastral	Suprafața (mp)*	Observații / Referințe
	86	

* Suprafața este determinată în planul de proiecție Stereo 70.

DETALII LINIARE IMOBIL



Date referitoare la teren

Crt	Categorie folosință	Intra vilan	Suprafața (mp)	Tarla	Parcelă	Nr. topo	Observații / Referințe
1	faneata	NU	86	18	138	-	

Lungime Segmente

1) Valorile lungimilor segmentelor sunt obținute din proiecție în plan.

Punct început	X / Y	Punct sfârșit	X / Y	Lungime segment (** (m)
1	634.599,831 589.647,204	2	634.601,419 589.643,478	4.05
2	634.601,419 589.643,478	3	634.621,633 589.649,807	21.182
3	634.621,633 589.649,807	4	634.620,42 589.653,65	4.03
4	634.620,42 589.653,65	1	634.599,831 589.647,204	21.574

** Lungimile segmentelor sunt determinate în planul de proiecție Stereo 70 și sunt rotunjite la 1 milimetru.

***** Distanţa dintre puncte este formată din segmente cumulate ce sunt mai mici decât valoarea 1 milimetru.**

**DATE DESPRE IMOBILUL NR. 8605**

Oficiul de Cadastru și Publicitate Imobiliară NEAMT
Biroul de Cadastru și Publicitate Imobiliară Roman

A. Partea I. Descrierea imobilului

TEREN Extravilan

Adresa: Jud. Neamt, Tarla " Dealul de mijloc"

Nr. Crt	Nr cadastral Nr. topografic	Suprafața* (mp)	Observații / Referințe
A1		Din acte: 3.600 Masurata: 3.432	Sector cadastral:30 Teren neimprejmuit;

B. Partea II. Proprietari și acte

Inscrieri privitoare la dreptul de proprietate și alte drepturi reale		Referințe
1 / 25/03/2025		
Act Administrativ nr. 41/696, din 02/04/1996 emis de CJPSDPAT Neamt;		
B1	Intabulare, drept de PROPRIETATE, dobandit prin Reconstituire, cota actuala 1/1 1) SCHIFIRNEȚ D. MARIA	A1

C. Partea III. SARCINI .


Inscrieri privind dezmembramintele dreptului de proprietate, drepturi reale de garanție și sarcini	Referințe
NU SUNT	

Anexa Nr. 1 La Partea I

Teren

Nr cadastral	Suprafaţa (mp)*	Observații / Referințe
	Din acte: 3.600 Masurata: 3.432	

* Suprafața este determinată în planul de proiecție Stereo 70.



Date referitoare la teren

Crt	Categorie folosință	Intravilan	Suprafața (mp)	Tarla	Parcelă	Nr. topo	Observații / Referințe
1	arabil	NU	3.432	18	138/37	-	Diferența de 168 mp se regăsește la ID 8606

Lungime Segmente

1) Valorile lungimilor segmentelor sunt obținute din proiecție în plan.

Punct început	X / Y	Punct sfârșit	X / Y	Lungime segment (** (m)
1	635.041,053 589.727,674	2	635.039,263 589.735,649	8.173
2	635.039,263 589.735,649	3	634.835,49 589.716,766	204.646
3	634.835,49 589.716,766	4	634.624,973 589.650,853	220.594
4	634.624,973 589.650,853	5	634.627,407 589.643,137	8.091

Punct început	X / Y	Punct sfârșit	X / Y	Lungime segment (** (m)
5	634.627,407 589.643,137	6	634.836,249 589.708,652	218.877
6	634.836,249 589.708,652	1	635.041,053 589.727,674	205.685

** Lungimile segmentelor sunt determinate în planul de proiecție Stereo 70 și sunt rotunjite la 1 milimetru.

*** Distanța dintre puncte este formată din segmente cumulate ce sunt mai mici decât valoarea 1 milimetru.

**DATE DESPRE IMOBILUL NR. 8606**

Oficiul de Cadastru și Publicitate Imobiliară NEAMT
Biroul de Cadastru și Publicitate Imobiliară Roman

A. Partea I. Descrierea imobilului

TEREN Extravilan

Adresa: Jud. Neamt, Tarla " Dealul de mijloc"

Nr. Crt	Nr cadastral Nr. topografic	Suprafața* (mp)	Observații / Referințe
A1		Din acte: 3.600 Masurata: 168	Sector cadastral:30 Teren neimprejmuit;

B. Partea II. Proprietari și acte

Inscrieri privitoare la dreptul de proprietate și alte drepturi reale		Referințe
1 / 25/03/2025		
Act Administrativ nr. 41/696, din 02/04/1996 emis de CJPSDPAT Neamt;		
B1	Intabulare, drept de PROPRIETATE, dobandit prin Reconstituire, cota actuala 1/1 1) SCHIFIRNEȚ D. MARIA	A1

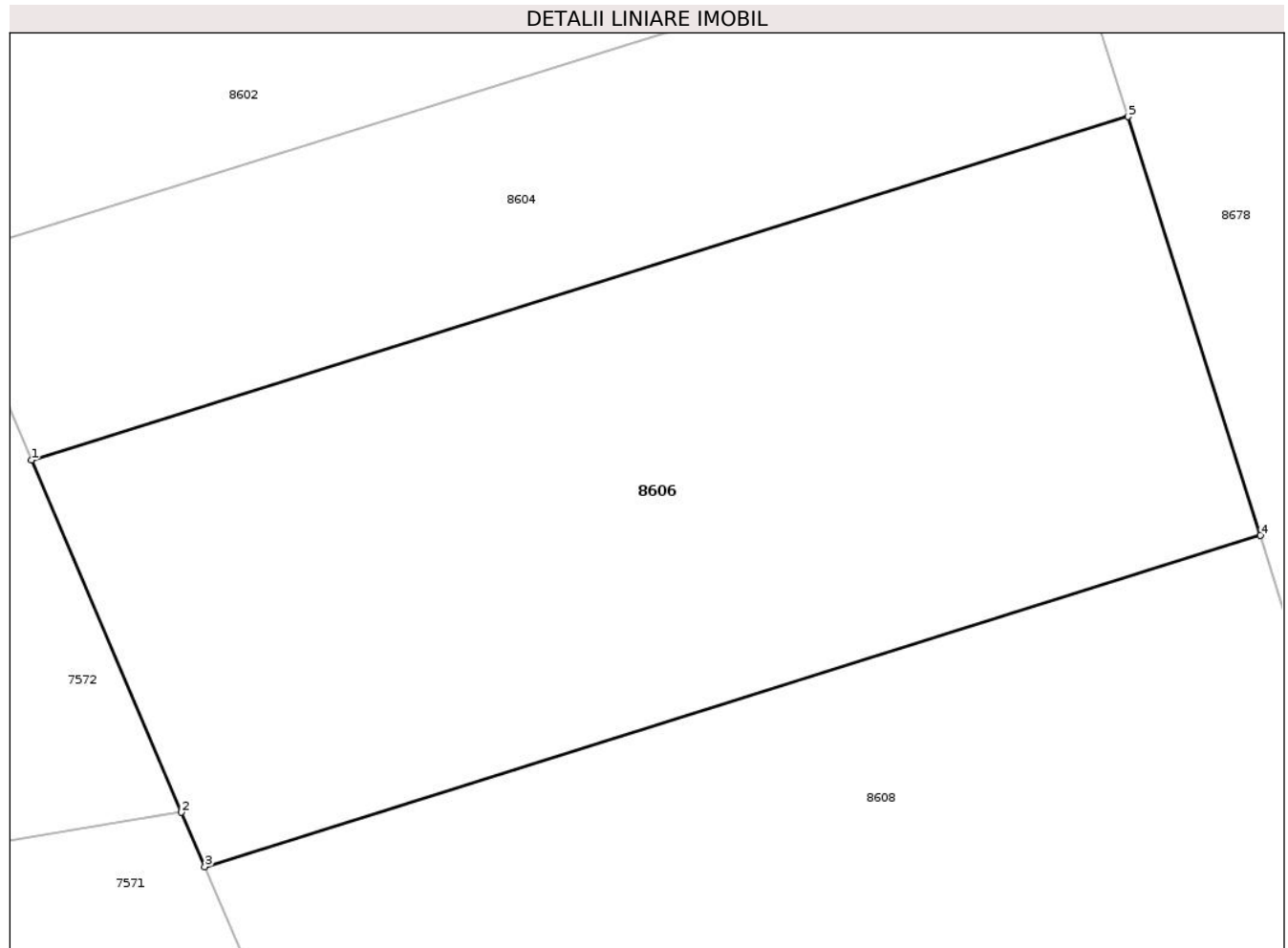
C. Partea III. SARCINI .

Inscrieri privind dezmembramintele dreptului de proprietate, drepturi reale de garanție și sarcini	Referințe
NU SUNT	

Anexa Nr. 1 La Partea I**Teren**

Nr cadastral	Suprafaţa (mp)*	Observații / Referințe
	Din acte: 3.600 Masurata: 168	

* Suprafața este determinată în planul de proiecție Stereo 70.

**Date referitoare la teren**

Crt	Categorie folosință	Intra vilan	Suprafața (mp)	Tarla	Parcelă	Nr. topo	Observații / Referințe
1	faneata	NU	168	18	138/37	-	Diferenta de 3432 mp se regasese la ID 8605 nr.topo cf.planului scara 1: 10 000 18/140 18/139

Lungime Segmente

1) Valorile lungimilor segmentelor sunt obținute din proiecție în plan.

Punct început	X / Y	Punct sfârșit	X / Y	Lungime segment (** (m)
1	634.601,419 589.643,478	2	634.604,185 589.636,987	7.056
2	634.604,185 589.636,987	3	634.604,612 589.635,986	1.088
3	634.604,612 589.635,986	4	634.624,068 589.642,09	20.391
4	634.624,068 589.642,09	5	634.621,633 589.649,807	8.092

Punct început	X / Y	Punct sfârșit	X / Y	Lungime segment (** (m)
5	634.621,633 589.649,807	1	634.601,419 589.643,478	21.182

** Lungimile segmentelor sunt determinate în planul de proiecție Stereo 70 și sunt rotunjite la 1 milimetru.

*** Distanța dintre puncte este formată din segmente cumulate ce sunt mai mici decât valoarea 1 milimetru.

**DATE DESPRE IMOBILUL NR. 8607**

Oficiul de Cadastru și Publicitate Imobiliară NEAMT
Biroul de Cadastru și Publicitate Imobiliară Roman

A. Partea I. Descrierea imobilului

TEREN Extravilan

Adresa: Jud. Neamt, Tarla " Dealul de mijloc"

Nr. Crt	Nr cadastral Nr. topografic	Suprafața* (mp)	Observații / Referințe
A1		Din acte: 4.000 Masurata: 3.821	Sector cadastral:30 Teren neimprejmut;

B. Partea II. Proprietari și acte

Inscrieri privitoare la dreptul de proprietate și alte drepturi reale		Referințe
1 / 25/03/2025		
Act Administrativ nr. 6/78, din 28/04/1994 emis de CJPSDPAT Neamt;		
B1	Intabulare, drept de PROPRIETATE, dobandit prin Reconstituire, cota actuala 1/1 1) BLĂNARU C. MARGARETA	A1

C. Partea III. SARCINI .


Inscrieri privind dezmembramintele dreptului de proprietate, drepturi reale de garanție și sarcini	Referințe
NU SUNT	

Anexa Nr. 1 La Partea I

Teren

Nr cadastral	Suprafața (mp)*	Observații / Referințe
	Din acte: 4.000 Masurata: 3.821	

* Suprafața este determinată în planul de proiecție Stereo 70.



Date referitoare la teren

Crt	Categorie folosință	Intravilan	Suprafața (mp)	Tarla	Parcelă	Nr. topo	Observații / Referințe
1	arabil	NU	3.821	18	138/38	-	Diferența de 179 mp se regăsește la ID 8608

Lungime Segmente

1) Valorile lungimilor segmentelor sunt obținute din proiecție în plan.

Punct început	X / Y	Punct sfârșit	X / Y	Lungime segment (** (m)
1	635.043,041 589.718,815	2	635.041,053 589.727,674	9.079
2	635.041,053 589.727,674	3	634.836,249 589.708,652	205.685
3	634.836,249 589.708,652	4	634.627,407 589.643,137	218.877
4	634.627,407 589.643,137	5	634.627,617 589.642,473	0.696

Punct început	X / Y	Punct sfârșit	X / Y	Lungime segment (** (m)
5	634.627,617 589.642,473	6	634.629,996 589.634,511	8.31
6	634.629,996 589.634,511	7	634.838,037 589.699,771	218.037
7	634.838,037 589.699,771	1	635.043,041 589.718,815	205.887

** Lungimile segmentelor sunt determinate în planul de proiecție Stereo 70 și sunt rotunjite la 1 milimetru.

*** Distanța dintre puncte este formată din segmente cumulate ce sunt mai mici decât valoarea 1 milimetru.

**DATE DESPRE IMOBILUL NR. 8608**

Oficiul de Cadastru și Publicitate Imobiliară NEAMT
Biroul de Cadastru și Publicitate Imobiliară Roman

A. Partea I. Descrierea imobilului

TEREN Extravilan

Adresa: Jud. Neamt, Tarla " Dealul de mijloc"

Nr. Crt	Nr cadastral Nr. topografic	Suprafața* (mp)	Observații / Referințe
A1		Din acte: 4.000 Masurata: 179	Sector cadastral:30 Teren neimprejmuit;

B. Partea II. Proprietari și acte

Inscrieri privitoare la dreptul de proprietate și alte drepturi reale		Referințe
1 / 25/03/2025		
Act Administrativ nr. 6/78, din 28/04/1994 emis de CJPSDPAT Neamt;		
B1	Intabulare, drept de PROPRIETATE, dobandit prin Reconstituire, cota actuala 1/1 1) BLĂNARU C. MARGARETA	A1

C. Partea III. SARCINI .

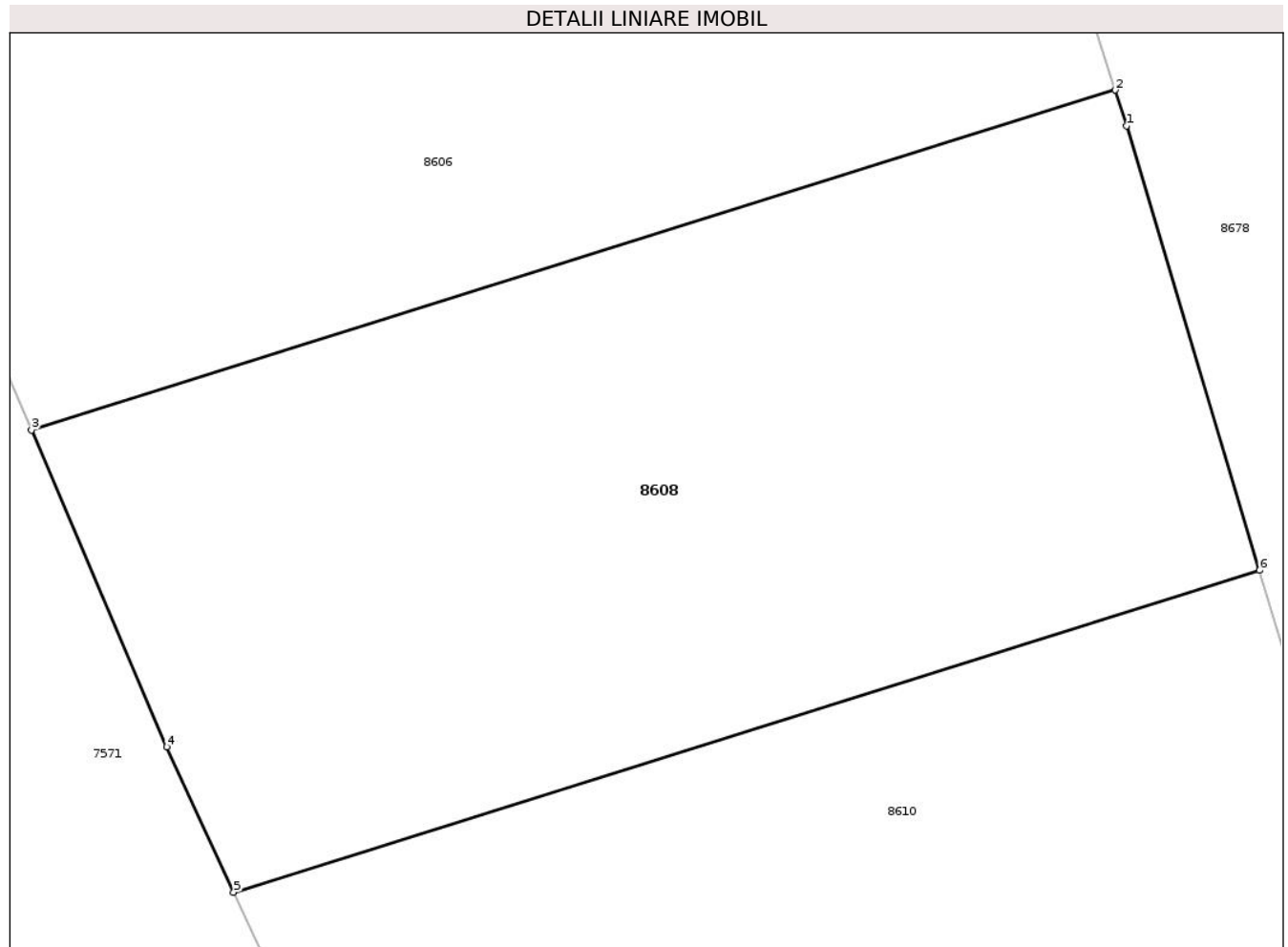
Inscrieri privind dezmembramintele dreptului de proprietate, drepturi reale de garanție și sarcini	Referințe
NU SUNT	

Anexa Nr. 1 La Partea I

Teren

Nr cadastral	Suprafața (mp)*	Observații / Referințe
	Din acte: 4.000 Masurata: 179	

* Suprafața este determinată în planul de proiecție Stereo 70.



Date referitoare la teren

Crt	Categorie folosință	Intravilan	Suprafața (mp)	Tarla	Parcelă	Nr. topo	Observații / Referințe
1	faneata	NU	179	18	138/38	-	Diferenta de 3821 mp se regaseste la ID 8607 nr.topo cf.planului scara 1: 10 000 18/140 18/139

Lungime Segmente

1) Valorile lungimilor segmentelor sunt obținute din proiecție în plan.

Punct început	X / Y	Punct sfârșit	X / Y	Lungime segment (** (m)
1	634.624,271 589.641,445	2	634.624,068 589.642,089	0.675
2	634.624,068 589.642,089	3	634.604,612 589.635,986	20.391
3	634.604,612 589.635,986	4	634.607,037 589.630,294	6.187
4	634.607,037 589.630,294	5	634.608,241 589.627,687	2.872

Punct început	X / Y	Punct sfârșit	X / Y	Lungime segment (** (m)
5	634.608,241 589.627,687	6	634.626,656 589.633,464	19.3
6	634.626,656 589.633,464	1	634.624,271 589.641,445	8.33

** Lungimile segmentelor sunt determinate în planul de proiecție Stereo 70 și sunt rotunjite la 1 milimetru.

*** Distanța dintre puncte este formată din segmente cumulate ce sunt mai mici decât valoarea 1 milimetru.

**DATE DESPRE IMOBILUL NR. 8609**

Oficiul de Cadastru și Publicitate Imobiliară NEAMT
Biroul de Cadastru și Publicitate Imobiliară Roman

A. Partea I. Descrierea imobilului

TEREN Extravilan

Adresa: Jud. Neamt, Tarla " Dealul de mijloc"

Nr. Crt	Nr cadastral Nr. topografic	Suprafața* (mp)	Observații / Referințe
A1		Din acte: 3.600 Masurata: 3.448	Sector cadastral:30 Teren neimprejmit;

B. Partea II. Proprietari și acte

Inscrieri privitoare la dreptul de proprietate și alte drepturi reale		Referințe
1 / 25/03/2025		
Act Administrativ nr. 6/1892, din 29/07/1997 emis de CJPSDPAT Neamt;		
B1	Intabulare, drept de PROPRIETATE, dobandit prin Reconstituire, cota actuala 1/1 1) HEREMCIUC I. RODICA 2) ZAHARIA I. ELENA 3) ARGHIRE I. ION 4) EȘANU I. MARIA	A1

C. Partea III. SARCINI .


Inscrieri privind dezmembramintele dreptului de proprietate, drepturi reale de garanție și sarcini	Referințe
NU SUNT	

Anexa Nr. 1 La Partea I

Teren

Nr cadastral	Suprafața (mp)*	Observații / Referințe
	Din acte: 3.600 Masurata: 3.448	

* Suprafața este determinată în planul de proiecție Stereo 70.



Date referitoare la teren

Crt	Categorie folosință	Intravilan	Suprafața (mp)	Tarla	Parcelă	Nr. topo	Observații / Referințe
1	arabil	NU	3.448	18	138/39	-	Diferența de 152 mp se regăsește la ID 8610

Lungime Segmente

1) Valorile lungimilor segmentelor sunt obținute din proiecție în plan.

Punct început	X / Y	Punct sfârșit	X / Y	Lungime segment (** (m)
1	635.044,967 589.710,817	2	635.043,949 589.714,769	4.081
2	635.043,949 589.714,769	3	635.043,041 589.718,815	4.147
3	635.043,041 589.718,815	4	634.838,037 589.699,771	205.887
4	634.838,037 589.699,771	5	634.629,996 589.634,511	218.037

Punct început	X / Y	Punct sfârşit	X / Y	Lungime segment (** (m)
5	634.629,996 589.634,511	6	634.631,568 589.629,249	5.492
6	634.631,568 589.629,249	7	634.632,562 589.626,785	2.657
7	634.632,562 589.626,785	8	634.839,032 589.691,622	216.411
8	634.839,032 589.691,622	1	635.044,967 589.710,817	206.828

** Lungimile segmentelor sunt determinate în planul de proiecție Stereo 70 și sunt rotunjite la 1 milimetru.

*** Distanța dintre puncte este formată din segmente cumulate ce sunt mai mici decât valoarea 1 milimetru.

**DATE DESPRE IMOBILUL NR. 8610**

Oficiul de Cadastru și Publicitate Imobiliară NEAMT
Biroul de Cadastru și Publicitate Imobiliară Roman

A. Partea I. Descrierea imobilului

TEREN Extravilan

Adresa: Jud. Neamt, Tarla " Dealul de mijloc"

Nr. Crt	Nr cadastral Nr. topografic	Suprafața* (mp)	Observații / Referințe
A1		Din acte: 3.600 Masurata: 152	Sector cadastral:30 Teren neimprejmit;

B. Partea II. Proprietari și acte

Inscrieri privitoare la dreptul de proprietate și alte drepturi reale		Referințe
1 / 25/03/2025		
Act Administrativ nr. 6/1892, din 29/07/1997 emis de CJPSDPAT Neamt;		
B1	Intabulare, drept de PROPRIETATE, dobandit prin Reconstituire, cota actuala 1/1 1) HEREMCIUC I. RODICA 2) ZAHARIA I. ELENA 3) ARGHIRE I. ION 4) EȘANU I. MARIA	A1

C. Partea III. SARCINI .

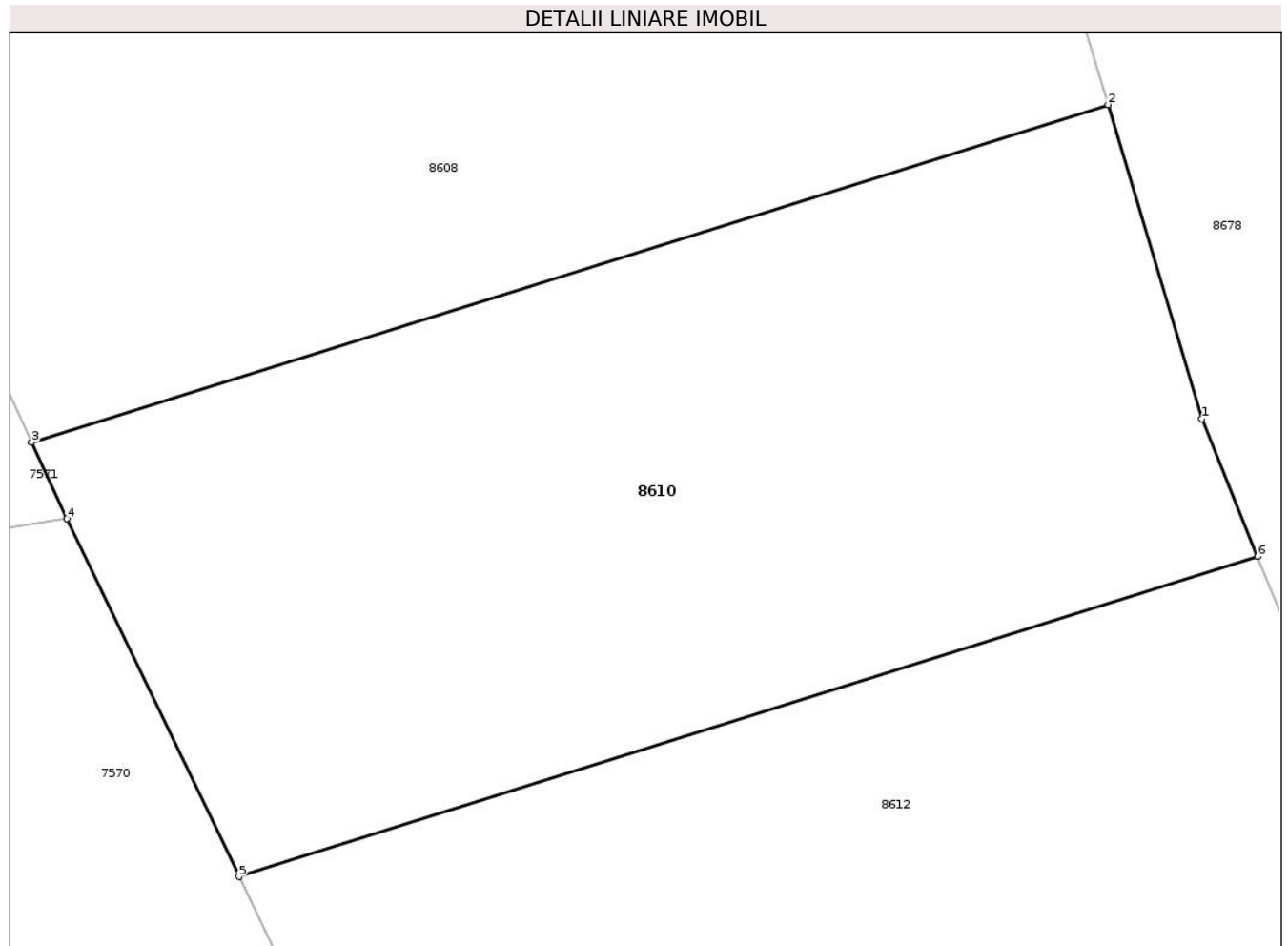
Inscrieri privind dezmembramintele dreptului de proprietate, drepturi reale de garanție și sarcini	Referințe
NU SUNT	

Anexa Nr. 1 La Partea I

Teren

Nr cadastral	Suprafața (mp)*	Observații / Referințe
	Din acte: 3.600 Masurata: 152	

* Suprafața este determinată în planul de proiecție Stereo 70.



Date referitoare la teren

Crt	Categorie folosință	Intra vilan	Suprafața (mp)	Tarla	Parcelă	Nr. topo	Observații / Referințe
1	faneata	NU	152	18	138/39	-	Diferenta de 3448 mp se regasese la ID 8609 nr.topo cf.planului scara 1: 10 000 18/140 18/139

Lungime Segmente

1) Valorile lungimilor segmentelor sunt obținute din proiecție în plan.

Punct început	X / Y	Punct sfârșit	X / Y	Lungime segment (** (m)
1	634.628,261 589.628,091	2	634.626,656 589.633,463	5.607
2	634.626,656 589.633,463	3	634.608,241 589.627,687	19.3
3	634.608,241 589.627,687	4	634.608,844 589.626,381	1.438
4	634.608,844 589.626,381	5	634.611,791 589.620,262	6.792

Punct început	X / Y	Punct sfârșit	X / Y	Lungime segment (** (m)
5	634.611,791 589.620,262	6	634.629,212 589.625,733	18.26
6	634.629,212 589.625,733	1	634.628,261 589.628,091	2.543

** Lungimile segmentelor sunt determinate în planul de proiecție Stereo 70 și sunt rotunjite la 1 milimetru.

*** Distanța dintre puncte este formată din segmente cumulate ce sunt mai mici decât valoarea 1 milimetru.

**DATE DESPRE IMOBILUL NR. 8611**

Oficiul de Cadastru și Publicitate Imobiliară NEAMT
Biroul de Cadastru și Publicitate Imobiliară Roman

A. Partea I. Descrierea imobilului

TEREN Extravilan

Adresa: Jud. Neamt, Tarla " Dealul de mijloc"

Nr. Crt	Nr cadastral Nr. topografic	Suprafața* (mp)	Observații / Referințe
A1		Din acte: 5.400 Masurata: 5.182	Sector cadastral:30 Teren neimprejmuit;

B. Partea II. Proprietari și acte

Inscrieri privitoare la dreptul de proprietate și alte drepturi reale		Referințe
1 / 25/03/2025		
Act Administrativ nr. 54/1833, din 19/07/2001 emis de CJPSDPAT Neamt;		
B1	Intabulare, drept de PROPRIETATE, dobandit prin Reconstituire, cota actuala 1/1 1) CREȚULESCU L. VASILE	A1

C. Partea III. SARCINI .


Inscrieri privind dezmembramintele dreptului de proprietate, drepturi reale de garanție și sarcini	Referințe
NU SUNT	

Anexa Nr. 1 La Partea I

Teren

Nr cadastral	Suprafața (mp)*	Observații / Referințe
	Din acte: 5.400 Masurata: 5.182	

* Suprafața este determinată în planul de proiecție Stereo 70.



Date referitoare la teren

Crt	Categorie folosință	Intra vilan	Suprafața (mp)	Tarla	Parcelă	Nr. topo	Observații / Referințe
1	arabil	NU	5.182	18	138/39D	-	Diferența de 218 mp se regăsește la ID 8612

Lungime Segmente

1) Valorile lungimilor segmentelor sunt obținute din proiecție în plan.

Punct început	X / Y	Punct sfârșit	X / Y	Lungime segment (** (m)
1	635.048,066 589.698,789	2	635.044,967 589.710,817	12.421
2	635.044,967 589.710,817	3	634.839,032 589.691,622	206.828
3	634.839,032 589.691,622	4	634.632,562 589.626,785	216.411
4	634.632,562 589.626,785	5	634.636,35 589.617,391	10.129

Punct început	X / Y	Punct sfârșit	X / Y	Lungime segment (** (m)
5	634.636,35 589.617,391	6	634.637,342 589.615,427	2.2
6	634.637,342 589.615,427	7	634.841,464 589.679,528	213.95
7	634.841,464 589.679,528	1	635.048,066 589.698,789	207.498

** Lungimile segmentelor sunt determinate în planul de proiecție Stereo 70 și sunt rotunjite la 1 milimetru.

*** Distanța dintre puncte este formată din segmente cumulate ce sunt mai mici decât valoarea 1 milimetru.

**DATE DESPRE IMOBILUL NR. 8612**

Oficiul de Cadastru și Publicitate Imobiliară NEAMT
Biroul de Cadastru și Publicitate Imobiliară Roman

A. Partea I. Descrierea imobilului

TEREN Extravilan

Adresa: Jud. Neamt, Tarla " Dealul de mijloc"

Nr. Crt	Nr cadastral Nr. topografic	Suprafața* (mp)	Observații / Referințe
A1		Din acte: 5.400 Masurata: 218	Sector cadastral:30 Teren neimprejmit;

B. Partea II. Proprietari și acte

Inscrieri privitoare la dreptul de proprietate și alte drepturi reale		Referințe
1 / 25/03/2025		
Act Administrativ nr. 54/1833, din 19/07/2001 emis de CJPSDPAT Neamt;		
B1	Intabulare, drept de PROPRIETATE, dobandit prin Reconstituire, cota actuala 1/1 1) CREȚULESCU L. VASILE	A1

C. Partea III. SARCINI .

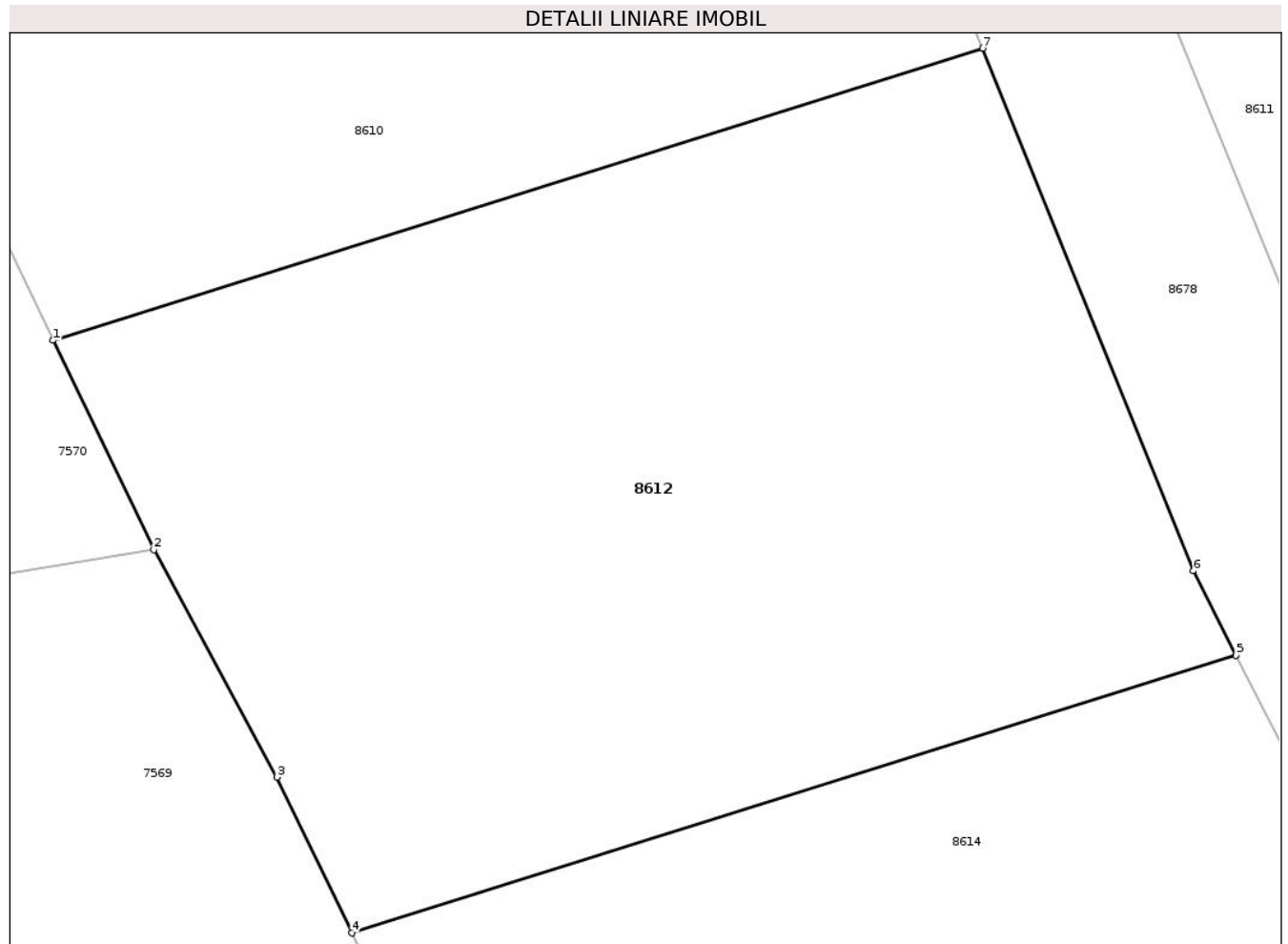
Inscrieri privind dezmembramintele dreptului de proprietate, drepturi reale de garanție și sarcini	Referințe
NU SUNT	

Anexa Nr. 1 La Partea I

Teren

Nr cadastral	Suprafața (mp)*	Observații / Referințe
	Din acte: 5.400 Masurata: 218	

* Suprafața este determinată în planul de proiecție Stereo 70.



Date referitoare la teren

Crt	Categorie folosință	Intra vilan	Suprafața (mp)	Tarla	Parcelă	Nr. topo	Observații / Referințe
1	faneata	NU	218	18	138/39D	-	Diferenta de 5182 mp se regaseste la ID 8611 nr.topo cf.planului scara 1: 10 000 18/140 18/139

Lungime Segmente

1) Valorile lungimilor segmentelor sunt obținute din proiecție în plan.

Punct început	X / Y	Punct sfârșit	X / Y	Lungime segment (** (m)
1	634.611,791 589.620,262	2	634.613,681 589.616,337	4.356
2	634.613,681 589.616,337	3	634.615,986 589.612,078	4.843
3	634.615,986 589.612,078	4	634.617,388 589.609,161	3.236
4	634.617,388 589.609,161	5	634.633,958 589.614,364	17.368

Punct început	X / Y	Punct sfârșit	X / Y	Lungime segment (** (m)
5	634.633,958 589.614,364	6	634.633,159 589.615,945	1.771
6	634.633,159 589.615,945	7	634.629,212 589.625,733	10.554
7	634.629,212 589.625,733	1	634.611,791 589.620,262	18.26

** Lungimile segmentelor sunt determinate în planul de proiecție Stereo 70 și sunt rotunjite la 1 milimetru.

*** Distanța dintre puncte este formată din segmente cumulate ce sunt mai mici decât valoarea 1 milimetru.

**DATE DESPRE IMOBILUL NR. 8613**

Oficiul de Cadastru și Publicitate Imobiliară NEAMT
Biroul de Cadastru și Publicitate Imobiliară Roman

A. Partea I. Descrierea imobilului

TEREN Extravilan

Adresa: Jud. Neamt, Tarla "Dealul de mijloc"

Nr. Crt	Nr cadastral Nr. topografic	Suprafața* (mp)	Observații / Referințe
A1		13.074	Sector cadastral:30 Teren neimprijmit;

B. Partea II. Proprietari și acte

Inscrieri privitoare la dreptul de proprietate și alte drepturi reale		Referințe
1 / 18/03/2025		
Act Normativ nr. 7, din 13/03/1996 emis de Parlamentul Romaniei;		
B1	Inscrierea posesiei, drept de PROPRIETATE, dobandit prin Lege, cota actuala 1/1 1) NEIDENTIFICAT NEIDENTIFICAT, Proprietar neidentificat	A1
1 / 03/01/2025		
Act Normativ nr. 7, din 13/03/1996 emis de Parlamentul Romaniei;		
B2	se noteaza mentiunea,proprietar neidentificat	A1

C. Partea III. SARCINI .


Inscrieri privind dezmembramintele dreptului de proprietate, drepturi reale de garanție și sarcini	Referințe
NU SUNT	

Anexa Nr. 1 La Partea I

Teren

Nr cadastral	Suprafața (mp)*	Observații / Referințe
	13.074	

* Suprafața este determinată în planul de proiecție Stereo 70.



Date referitoare la teren

Crt	Categorie folosință	Intravilan	Suprafața (mp)	Tarla	Parcelă	Nr. topo	Observații / Referințe
1	arabil	NU	9.332	18	138	-	
2	neproductiv	NU	386	18	138	-	teren cu maracinis si tufaris
3	neproductiv	NU	197	18	138	-	
4	neproductiv	NU	3.142	18	138	-	
5	arabil	NU	17	18	138	-	

Lungime Segmente

1) Valorile lungimilor segmentelor sunt obținute din proiecție în plan.

Punct început	X / Y	Punct sfârșit	X / Y	Lungime segment (** (m)
1	635.050,75 589.688,373	2	635.048,066 589.698,789	10.756
2	635.048,066 589.698,789	3	634.841,464 589.679,528	207.498

Punct început	X / Y	Punct sfârșit	X / Y	Lungime segment (** (m)
3	634.841,464 589.679,528	4	634.637,342 589.615,427	213.95
4	634.637,342 589.615,427	5	634.644,851 589.600,569	16.648
5	634.644,851 589.600,569	6	634.646,688 589.597,261	3.784
6	634.646,688 589.597,261	7	635.051,264 589.678,244	412.601
7	635.051,264 589.678,244	1	635.050,75 589.688,373	10.142

** Lungimile segmentelor sunt determinate în planul de proiecție Stereo 70 și sunt rotunjite la 1 milimetru.

*** Distanța dintre puncte este formată din segmente cumulate ce sunt mai mici decât valoarea 1 milimetru.

**DATE DESPRE IMOBILUL NR. 8614**

Oficiul de Cadastru și Publicitate Imobiliară NEAMT
Biroul de Cadastru și Publicitate Imobiliară Roman

A. Partea I. Descrierea imobilului

TEREN Extravilan

Adresa: Jud. Neamt, Tarla "Dealul de mijloc"

Nr. Crt	Nr cadastral Nr. topografic	Suprafața* (mp)	Observații / Referințe
A1		326	Sector cadastral:30 Teren neimprejmuit;

B. Partea II. Proprietari și acte

Inscrieri privitoare la dreptul de proprietate și alte drepturi reale		Referințe
1 / 18/03/2025		
Act Normativ nr. 7, din 13/03/1996 emis de Parlamentul Romaniei;		
B1	Inscrierea posesiei, drept de PROPRIETATE, dobandit prin Lege, cota actuala 1/1 1) NEIDENTIFICAT NEIDENTIFICAT, Proprietar neidentificat	A1
1 / 03/01/2025		
Act Normativ nr. 7, din 13/03/1996 emis de Parlamentul Romaniei;		
B2	se noteaza mentiunea,proprietar neidentificat	A1

C. Partea III. SARCINI .

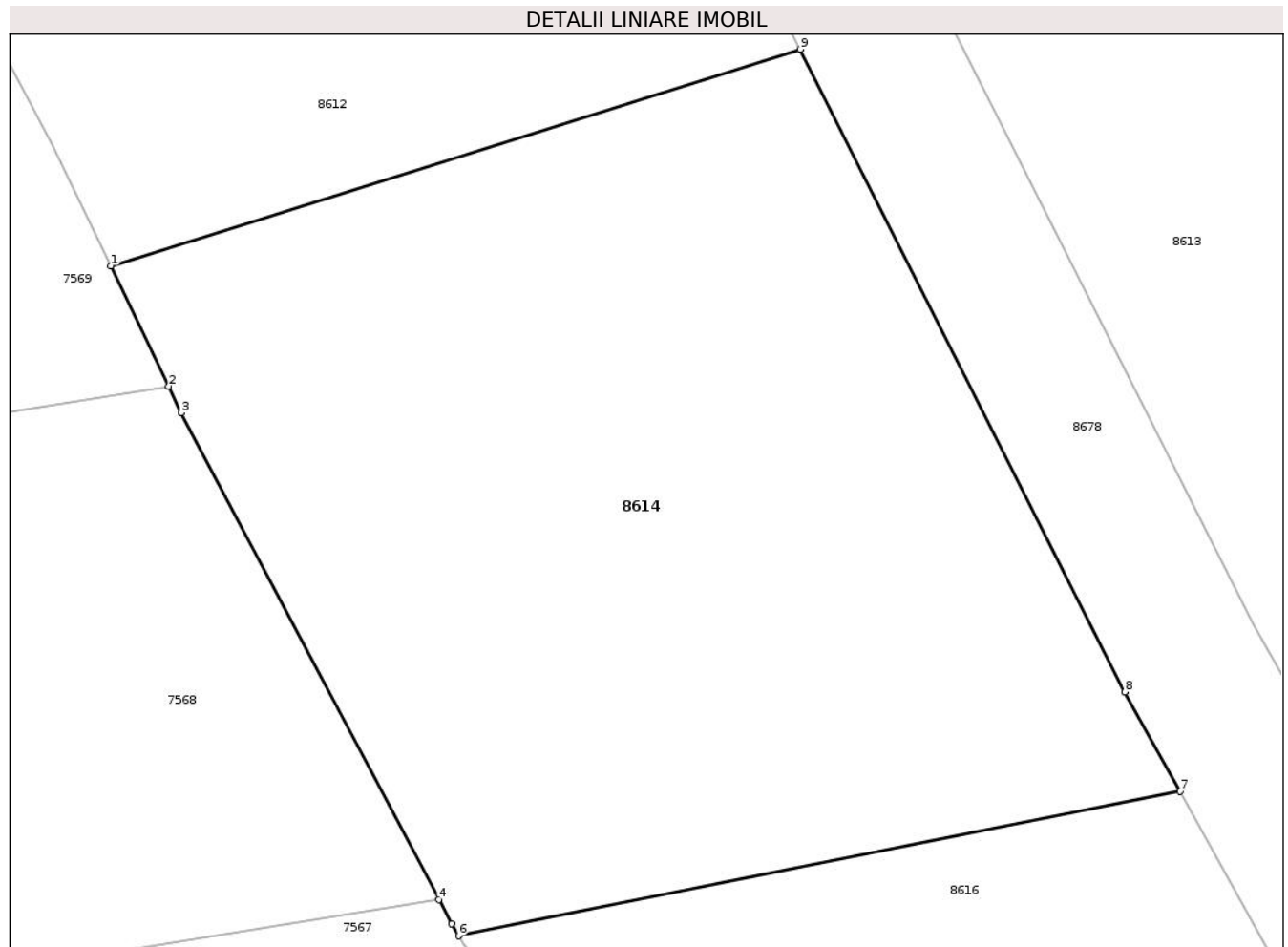
Inscrieri privind dezmembramintele dreptului de proprietate, drepturi reale de garanție și sarcini	Referințe
NU SUNT	

Anexa Nr. 1 La Partea I

Teren

Nr cadastral	Suprafața (mp)*	Observații / Referințe
	326	

* Suprafața este determinată în planul de proiecție Stereo 70.



Date referitoare la teren

Crt	Categorie folosință	Intra vilan	Suprafața (mp)	Tarla	Parcelă	Nr. topo	Observații / Referințe
1	faneata	NU	326	18	138	-	

Lungime Segmente

1) Valorile lungimilor segmentelor sunt obținute din proiecție în plan.

Punct început	X / Y	Punct sfârșit	X / Y	Lungime segment (** (m)
1	634.617,388 589.609,161	2	634.618,777 589.606,27	3.207
2	634.618,777 589.606,27	3	634.619,082 589.605,637	0.703
3	634.619,082 589.605,637	4	634.625,27 589.593,944	13.229
4	634.625,27 589.593,944	5	634.625,579 589.593,361	0.66
5	634.625,579 589.593,361	6	634.625,746 589.593,069	0.336

Punct început	X / Y	Punct sfârşit	X / Y	Lungime segment (** (m)
6	634.625,746 589.593,069	7	634.643,085 589.596,54	17.683
7	634.643,085 589.596,54	8	634.641,758 589.598,93	2.734
8	634.641,758 589.598,93	9	634.633,958 589.614,364	17.293
9	634.633,958 589.614,364	1	634.617,388 589.609,161	17.368

** Lungimile segmentelor sunt determinate în planul de proiecție Stereo 70 și sunt rotunjite la 1 milimetru.

*** Distanța dintre puncte este formată din segmente cumulate ce sunt mai mici decât valoarea 1 milimetru.

**DATE DESPRE IMOBILUL NR. 8615**

Oficiul de Cadastru și Publicitate Imobiliară NEAMT
Biroul de Cadastru și Publicitate Imobiliară Roman

A. Partea I. Descrierea imobilului

TEREN Extravilan

Adresa: Jud. Neamt, Tarla "Dealul de mijloc"

Nr. Crt	Nr cadastral Nr. topografic	Suprafața* (mp)	Observații / Referințe
A1		9.409	Sector cadastral:30 Teren neimprejmuit;

B. Partea II. Proprietari și acte

Inscrieri privitoare la dreptul de proprietate și alte drepturi reale		Referințe
1 / 18/03/2025		
Act Normativ nr. 7, din 13/03/1996 emis de Parlamentul Romaniei;		
B1	Inscrierea posesiei, drept de PROPRIETATE, dobandit prin Lege, cota actuala 1/1 1) NEIDENTIFICAT NEIDENTIFICAT, Proprietar neidentificat	A1
1 / 03/01/2025		
Act Normativ nr. 7, din 13/03/1996 emis de Parlamentul Romaniei;		
B2	se noteaza mentiunea,proprietar neidentificat	A1

C. Partea III. SARCINI .

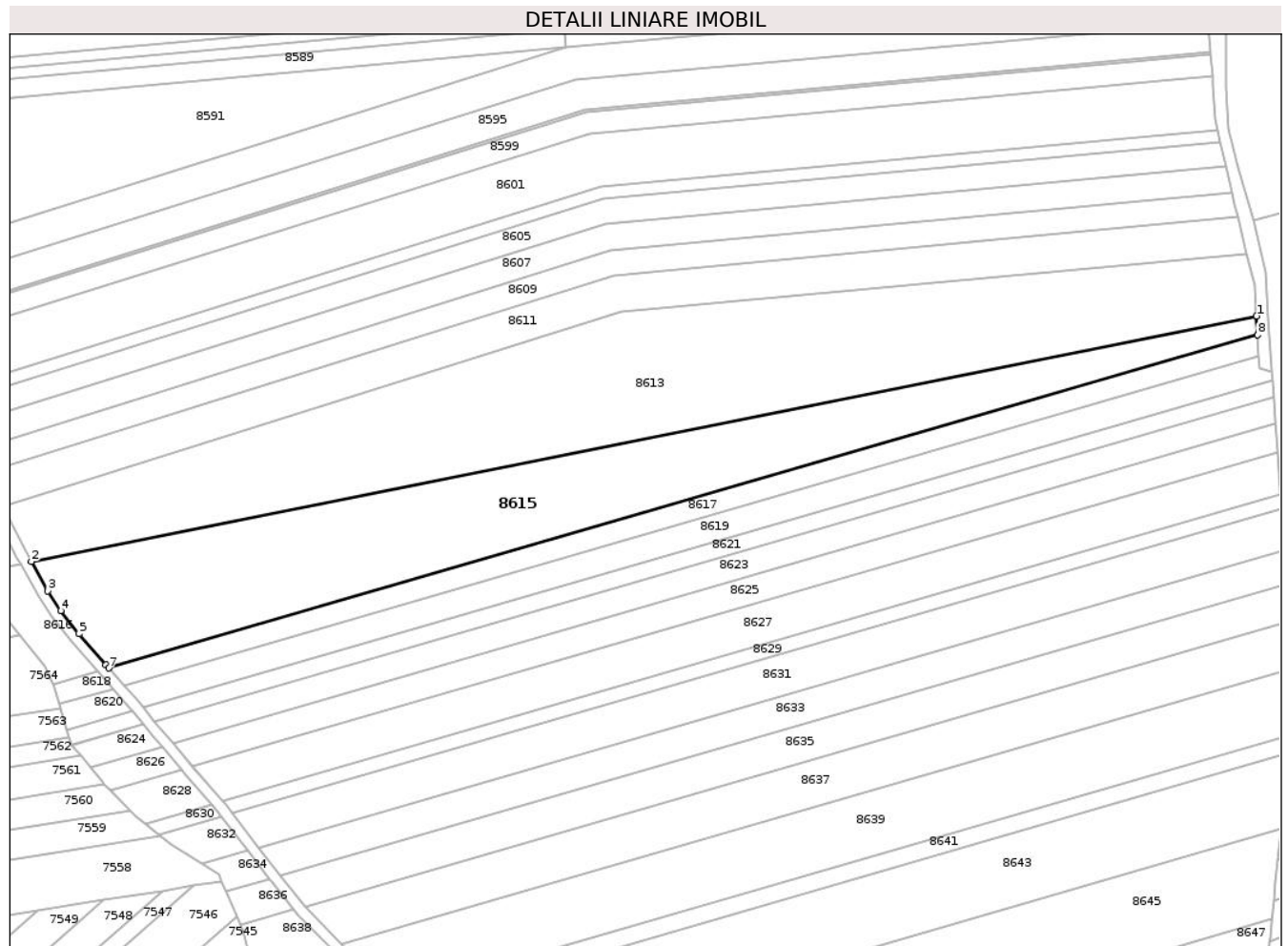
Inscrieri privind dezmembramintele dreptului de proprietate, drepturi reale de garanție și sarcini	Referințe
NU SUNT	

Anexa Nr. 1 La Partea I

Teren

Nr cadastral	Suprafața (mp)*	Observații / Referințe
	9.409	

* Suprafața este determinată în planul de proiecție Stereo 70.



Date referitoare la teren

Crt	Categorie folosință	Intravilan	Suprafața (mp)	Tarla	Parcelă	Nr. topo	Observații / Referințe
1	neproductiv	NU	181	18	138	-	teren cu maracinis si tufaris
2	arabil	NU	2.173	18	138	-	
3	neproductiv	NU	351	18	138	-	
4	arabil	NU	1.323	18	138	-	
5	neproductiv	NU	395	18	138	-	
6	arabil	NU	1.236	18	138	-	
7	neproductiv	NU	1.324	18	138	-	
8	arabil	NU	386	18	138	-	
9	neproductiv	NU	162	18	138	-	
10	arabil	NU	1.878	18	138	-	

Lungime Segmente

1) Valorile lungimilor segmentelor sunt obținute din proiecție în plan.

Punct început	X / Y	Punct sfârșit	X / Y	Lungime segment (** (m)
1	635.051,264 589.678,244	2	634.646,688 589.597,261	412.601
2	634.646,688 589.597,261	3	634.652,081 589.587,547	11.111
3	634.652,081 589.587,547	4	634.656,34 589.581,016	7.797
4	634.656,34 589.581,016	5	634.662,366 589.573,386	9.723
5	634.662,366 589.573,386	6	634.671,312 589.563,184	13.569
6	634.671,312 589.563,184	7	634.672,29 589.562,075	1.479
7	634.672,29 589.562,075	8	635.051,583 589.671,96	394.89
8	635.051,583 589.671,96	1	635.051,264 589.678,244	6.292

** Lungimile segmentelor sunt determinate în planul de proiecție Stereo 70 și sunt rotunjite la 1 milimetru.

*** Distanța dintre puncte este formată din segmente cumulate ce sunt mai mici decât valoarea 1 milimetru.

**DATE DESPRE IMOBILUL NR. 8616**

Oficiul de Cadastru și Publicitate Imobiliară NEAMT
Biroul de Cadastru și Publicitate Imobiliară Roman

A. Partea I. Descrierea imobilului

TEREN Extravilan

Adresa: Jud. Neamt, Tarla "Dealul de mijloc"

Nr. Crt	Nr cadastral Nr. topografic	Suprafața* (mp)	Observații / Referințe
A1		591	Sector cadastral:30 Teren neimprejmuit;

B. Partea II. Proprietari și acte

Inscrieri privitoare la dreptul de proprietate și alte drepturi reale		Referințe
1 / 18/03/2025		
Act Normativ nr. 7, din 13/03/1996 emis de Parlamentul Romaniei;		
B1	Inscrierea posesiei, drept de PROPRIETATE, dobandit prin Lege, cota actuala 1/1 1) NEIDENTIFICAT NEIDENTIFICAT, Proprietar neidentificat	A1
1 / 03/01/2025		
Act Normativ nr. 7, din 13/03/1996 emis de Parlamentul Romaniei;		
B2	se noteaza mentiunea,proprietar neidentificat	A1

C. Partea III. SARCINI .

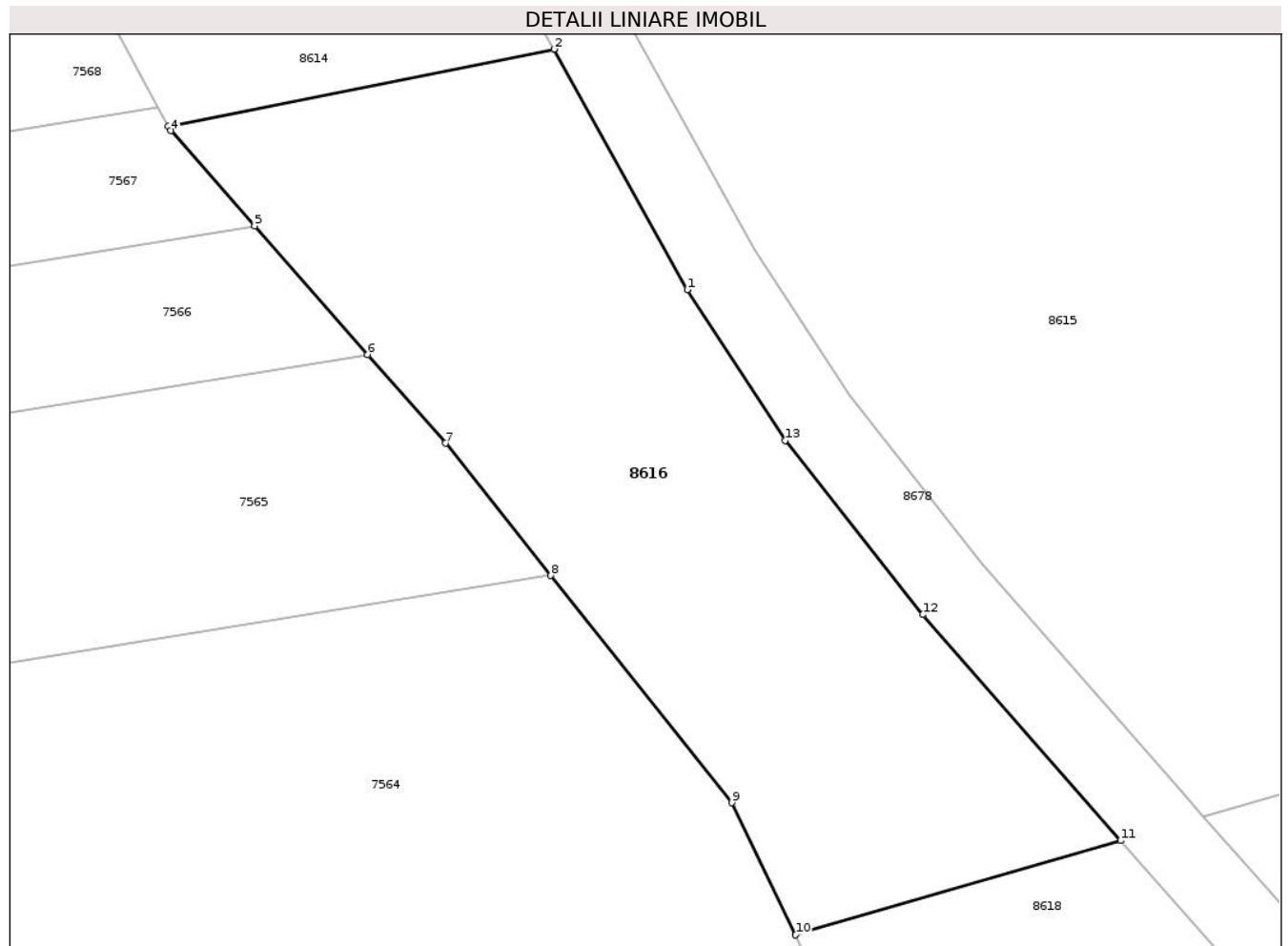
Inscrieri privind dezmembramintele dreptului de proprietate, drepturi reale de garanție și sarcini	Referințe
NU SUNT	

Anexa Nr. 1 La Partea I

Teren

Nr cadastral	Suprafața (mp)*	Observații / Referințe
	591	

* Suprafața este determinată în planul de proiecție Stereo 70.



Date referitoare la teren

Crt	Categorie folosință	Intra vilan	Suprafața (mp)	Tarla	Parcelă	Nr. topo	Observații / Referințe
1	faneata	NU	591	18	138	-	

Lungime Segmente

1) Valorile lungimilor segmentelor sunt obținute din proiecție în plan.

Punct început	X / Y	Punct sfârșit	X / Y	Lungime segment (** (m)
1	634.649,081 589.585,739	2	634.643,085 589.596,54	12.354
2	634.643,085 589.596,54	3	634.625,746 589.593,069	17.683
3	634.625,746 589.593,069	4	634.625,855 589.592,878	0.22
4	634.625,855 589.592,878	5	634.629,619 589.588,601	5.697
5	634.629,619 589.588,601	6	634.634,703 589.582,826	7.694

Punct început	X / Y	Punct sfârşit	X / Y	Lungime segment (** (m)
6	634.634,703 589.582,826	7	634.638,21 589.578,842	5.308
7	634.638,21 589.578,842	8	634.642,947 589.572,906	7.594
8	634.642,947 589.572,906	9	634.651,094 589.562,696	13.062
9	634.651,094 589.562,696	10	634.653,96 589.556,764	6.588
10	634.653,96 589.556,764	11	634.668,574 589.560,998	15.215
11	634.668,574 589.560,998	12	634.659,675 589.571,146	13.497
12	634.659,675 589.571,146	13	634.653,495 589.578,971	9.971
13	634.653,495 589.578,971	1	634.649,081 589.585,739	8.08

** Lungimile segmentelor sunt determinate în planul de proiecție Stereo 70 și sunt rotunjite la 1 milimetru.

*** Distanța dintre puncte este formată din segmente cumulate ce sunt mai mici decât valoarea 1 milimetru.

**DATE DESPRE IMOBILUL NR. 8617**

Oficiul de Cadastru și Publicitate Imobiliară NEAMT
Biroul de Cadastru și Publicitate Imobiliară Roman

A. Partea I. Descrierea imobilului

TEREN Extravilan

Adresa: Jud. Neamt, Tarla "Dealul de mijloc"

Nr. Crt	Nr cadastral Nr. topografic	Suprafața* (mp)	Observații / Referințe
A1		2.686	Sector cadastral:30 Teren neimprejmuit;

B. Partea II. Proprietari și acte

Inscrieri privitoare la dreptul de proprietate și alte drepturi reale		Referințe
1 / 18/03/2025		
Act Normativ nr. 7, din 13/03/1996 emis de Parlamentul Romaniei;		
B1	Inscrierea posesiei, drept de PROPRIETATE, dobandit prin Lege, cota actuala 1/1 1) NEIDENTIFICAT NEIDENTIFICAT, Proprietar neidentificat	A1
1 / 03/01/2025		
Act Normativ nr. 7, din 13/03/1996 emis de Parlamentul Romaniei;		
B2	se noteaza mentiunea,proprietar neidentificat	A1

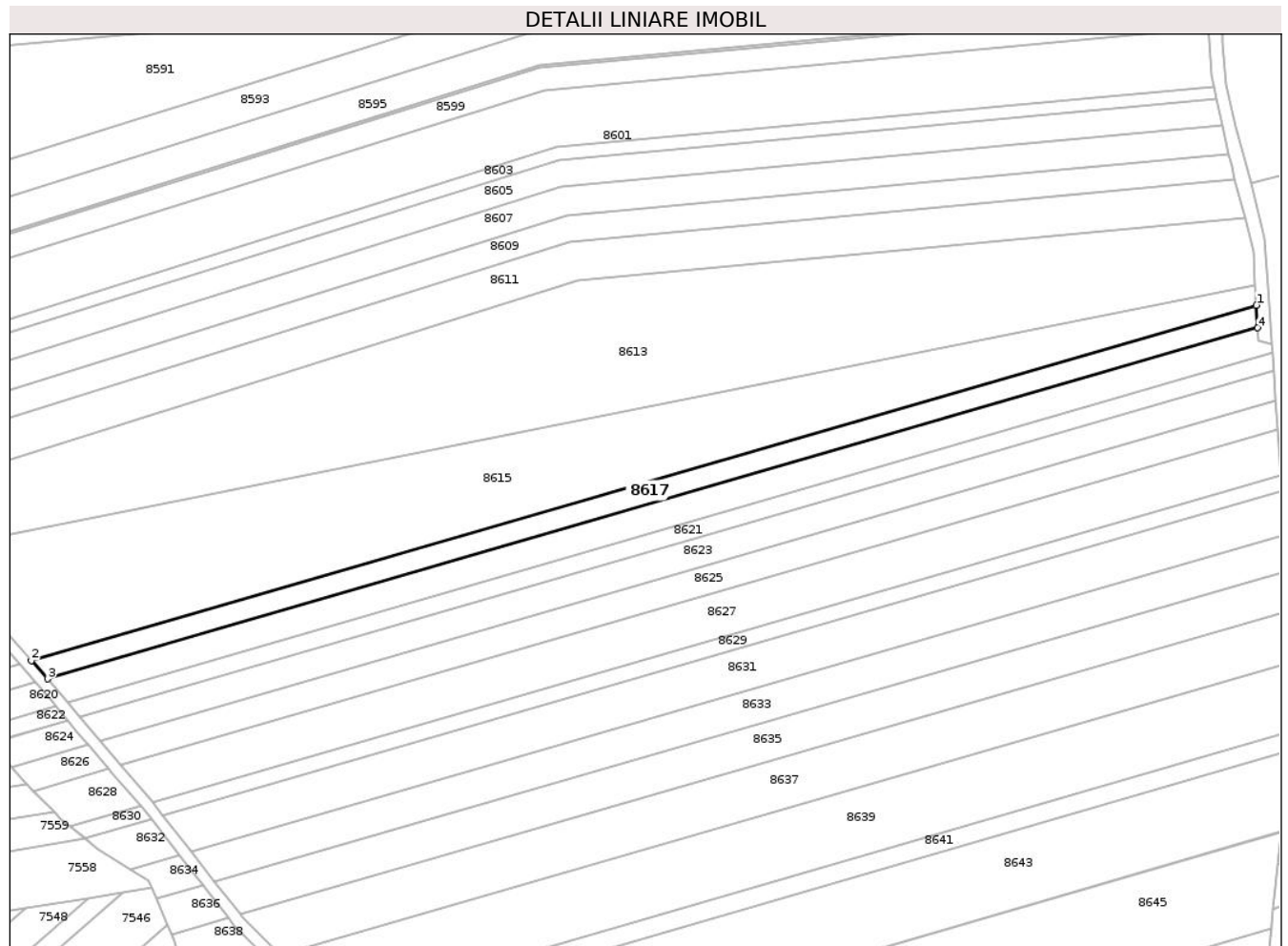
C. Partea III. SARCINI .

Inscrieri privind dezmembramintele dreptului de proprietate, drepturi reale de garanție și sarcini	Referințe
NU SUNT	

Anexa Nr. 1 La Partea I**Teren**

Nr cadastral	Suprafața (mp)*	Observații / Referințe
	2.686	

* Suprafața este determinată în planul de proiecție Stereo 70.

**Date referitoare la teren**

Crt	Categorie folosință	Intravilan	Suprafața (mp)	Tarla	Parcelă	Nr. topo	Observații / Referințe
1	arabil	NU	449	18	138	-	
2	neproductiv	NU	66	18	138	-	teren cu maracinis si tufaris
3	arabil	NU	277	18	138	-	
4	neproductiv	NU	89	18	138	-	
5	arabil	NU	305	18	138	-	
6	neproductiv	NU	208	18	138	-	
7	arabil	NU	155	18	138	-	
8	neproductiv	NU	67	18	138	-	
9	arabil	NU	1.070	18	138	-	

Lungime Segmente

1) Valorile lungimilor segmentelor sunt obținute din proiecție în plan.

Punct început	X / Y	Punct sfârșit	X / Y	Lungime segment (** (m)
1	635.051,583 589.671,96	2	634.672,29 589.562,075	394.89
2	634.672,29 589.562,075	3	634.677,291 589.556,398	7.566
3	634.677,291 589.556,398	4	635.051,94 589.664,938	390.055
4	635.051,94 589.664,938	1	635.051,583 589.671,96	7.031

** Lungimile segmentelor sunt determinate în planul de proiecție Stereo 70 și sunt rotunjite la 1 milimetru.

*** Distanța dintre puncte este formată din segmente cumulate ce sunt mai mici decât valoarea 1 milimetru.

**DATE DESPRE IMOBILUL NR. 8618**

Oficiul de Cadastru și Publicitate Imobiliară NEAMT
Biroul de Cadastru și Publicitate Imobiliară Roman

A. Partea I. Descrierea imobilului

TEREN Extravilan

Adresa: Jud. Neamt, Tarla "Dealul de mijloc"

Nr. Crt	Nr cadastral Nr. topografic	Suprafața* (mp)	Observații / Referințe
A1		114	Sector cadastral:30 Teren neimpregmuit;

B. Partea II. Proprietari și acte

Inscrieri privitoare la dreptul de proprietate și alte drepturi reale		Referințe
1 / 18/03/2025		
Act Normativ nr. 7, din 13/03/1996 emis de Parlamentul Romaniei;		
B1	Inscrierea posesiei, drept de PROPRIETATE, dobandit prin Lege, cota actuala 1/1 1) NEIDENTIFICAT NEIDENTIFICAT, Proprietar neidentificat	A1
1 / 03/01/2025		
Act Normativ nr. 7, din 13/03/1996 emis de Parlamentul Romaniei;		
B2	se noteaza mentiunea,proprietar neidentificat	A1

C. Partea III. SARCINI .

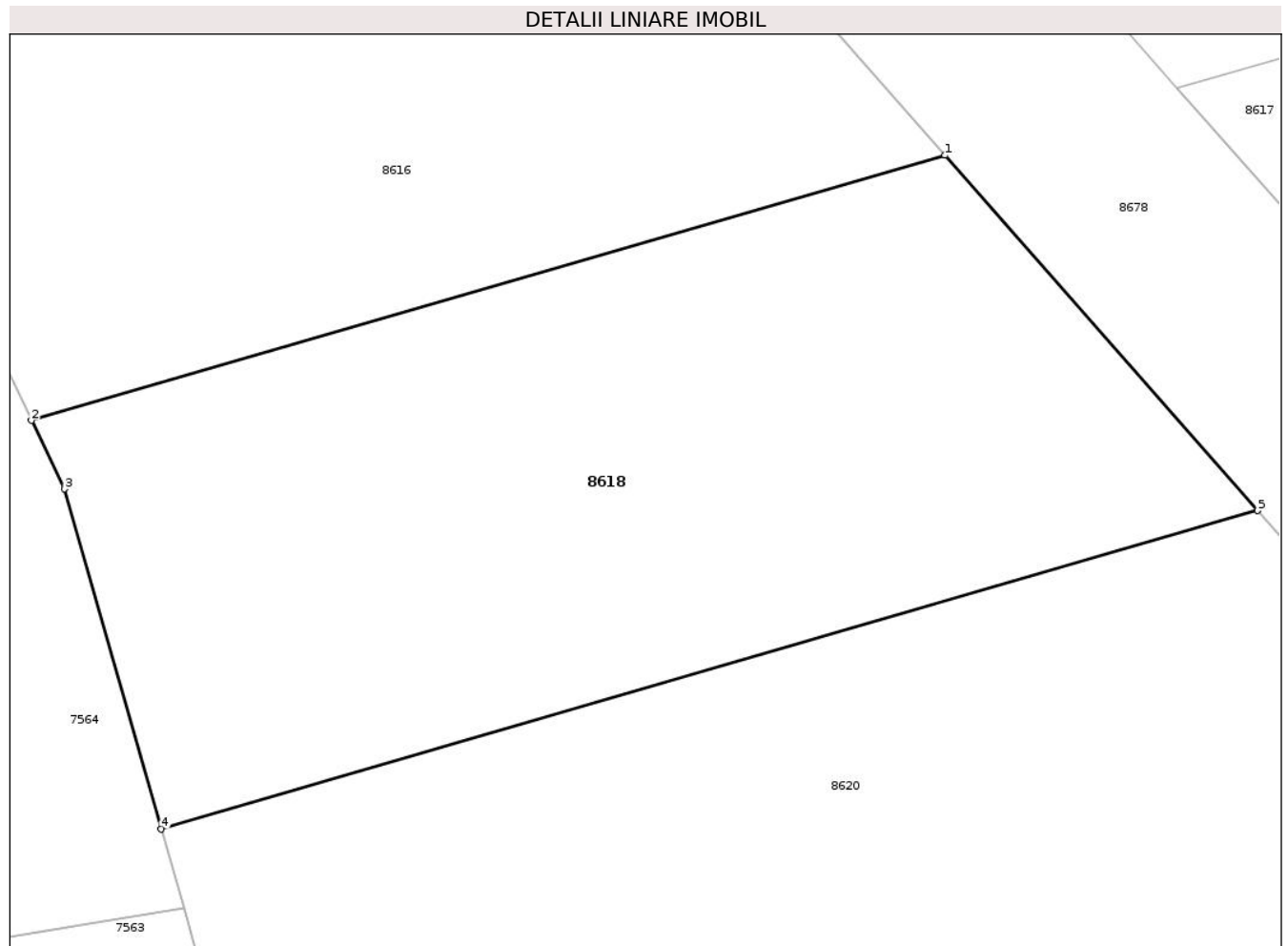
Inscrieri privind dezmembramintele dreptului de proprietate, drepturi reale de garanție și sarcini	Referințe
NU SUNT	

Anexa Nr. 1 La Partea I

Teren

Nr cadastral	Suprafața (mp)*	Observații / Referințe
	114	

* Suprafața este determinată în planul de proiecție Stereo 70.



Date referitoare la teren

Crt	Categorie folosință	Intra vilan	Suprafața (mp)	Tarla	Parcelă	Nr. topo	Observații / Referințe
1	faneata	NU	114	18	138	-	

Lungime Segmente

1) Valorile lungimilor segmentelor sunt obținute din proiecție în plan.

Punct început	X / Y	Punct sfârșit	X / Y	Lungime segment (** (m)
1	634.668,574 589.560,998	2	634.653,96 589.556,764	15.215
2	634.653,96 589.556,764	3	634.654,489 589.555,669	1.216
3	634.654,489 589.555,669	4	634.656,037 589.550,241	5.644
4	634.656,037 589.550,241	5	634.673,575 589.555,322	18.259
5	634.673,575 589.555,322	1	634.668,574 589.560,998	7.565

**** Lungimile segmentelor sunt determinate în planul de proiecție Stereo 70 și sunt rotunjite la 1 milimetru.**

***** Distanța dintre puncte este formată din segmente cumulate ce sunt mai mici decât valoarea 1 milimetru.**

**DATE DESPRE IMOBILUL NR. 8619**

Oficiul de Cadastru și Publicitate Imobiliară NEAMT
Biroul de Cadastru și Publicitate Imobiliară Roman

A. Partea I. Descrierea imobilului

TEREN Extravilan

Adresa: Jud. Neamt, Tarla " Dealul de mijloc"

Nr. Crt	Nr cadastral Nr. topografic	Suprafața* (mp)	Observații / Referințe
A1		Din acte: 3.600 Masurata: 3.421	Sector cadastral:30 Teren neimprejmuit;

B. Partea II. Proprietari și acte

Inscrieri privitoare la dreptul de proprietate și alte drepturi reale		Referințe
1 / 25/03/2025		
Act Administrativ nr. 6/20, din 06/01/2000 emis de CJPSDPAT Neamt;		
B1	Intabulare, drept de PROPRIETATE, dobandit prin Reconstituire, cota actuala 1/1 1) BURDUV GH. CONSTANTIN	A1

C. Partea III. SARCINI .

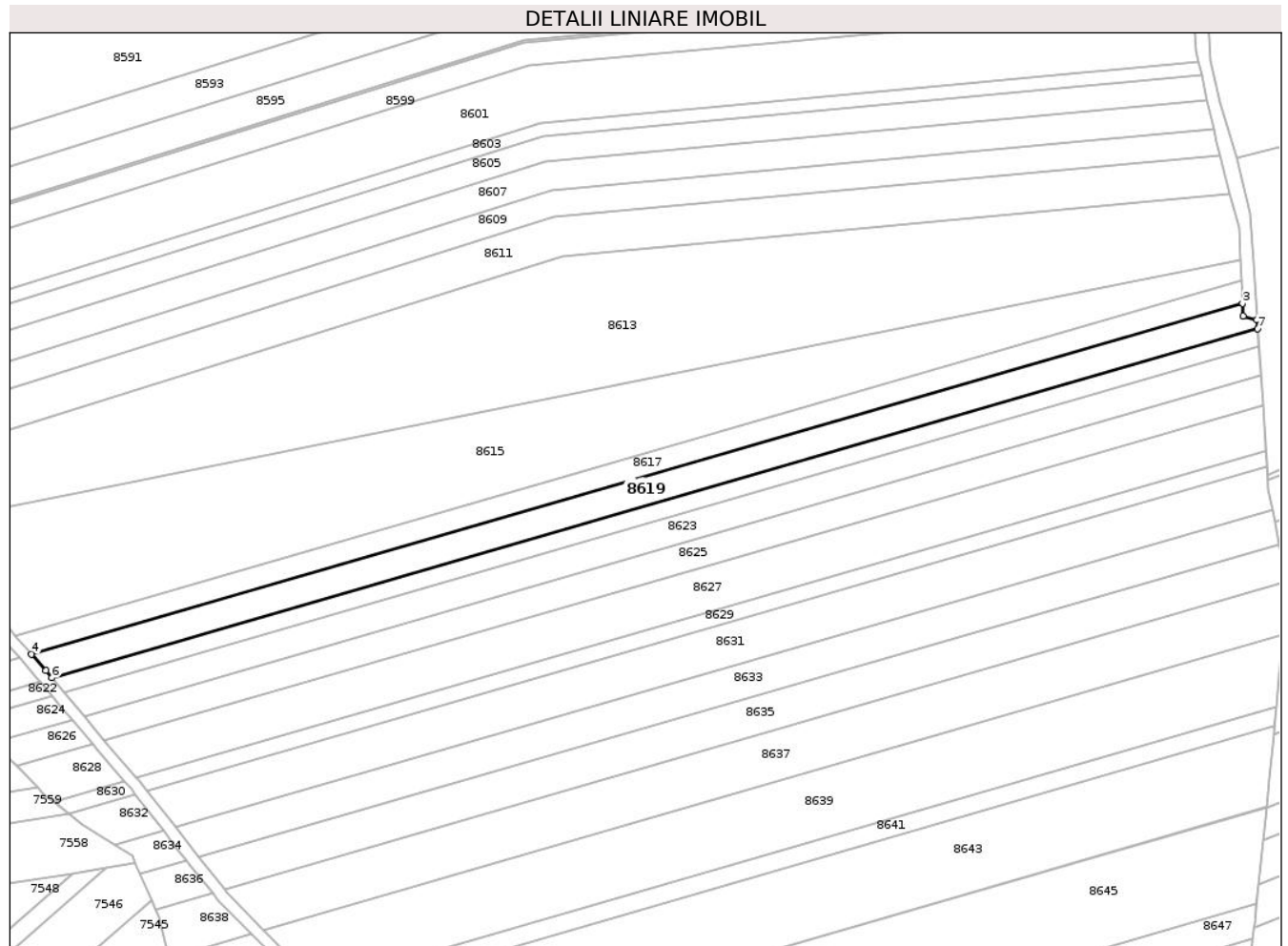
Inscrieri privind dezmembramintele dreptului de proprietate, drepturi reale de garanție și sarcini	Referințe
NU SUNT	

Anexa Nr. 1 La Partea I

Teren

Nr cadastral	Suprafața (mp)*	Observații / Referințe
	Din acte: 3.600 Masurata: 3.421	

* Suprafața este determinată în planul de proiecție Stereo 70.



Date referitoare la teren

Crt	Categorie folosință	Intra vilan	Suprafața (mp)	Tarla	Parcelă	Nr. topo	Observații / Referințe
1	arabil	NU	586	18	138/40	-	Diferenta de 179 mp se regaseste la ID 8620
2	neproductiv	NU	89	18	138/40	-	teren cu maracinis si tufaris
3	arabil	NU	298	18	138/40	-	
4	neproductiv	NU	175	18	138/40	-	
5	arabil	NU	626	18	138/40	-	
6	neproductiv	NU	95	18	138/40	-	
7	arabil	NU	1.418	18	138/40	-	
8	faneata	NU	17	18	138/40	-	
9	neproductiv	NU	117	18	138/40	-	

Lungime Segmente

1) Valorile lungimilor segmentelor sunt obținute din proiecție în plan.

Punct început	X / Y	Punct sfârșit	X / Y	Lungime segment (** (m)
1	635.056,411 589.659,796	2	635.052,14 589.660,994	4.436
2	635.052,14 589.660,994	3	635.051,94 589.664,938	3.949
3	635.051,94 589.664,938	4	634.677,291 589.556,398	390.055
4	634.677,291 589.556,398	5	634.681,693 589.551,401	6.659
5	634.681,693 589.551,401	6	634.683,631 589.549,075	3.028
6	634.683,631 589.549,075	7	635.056,591 589.657,125	388.296
7	635.056,591 589.657,125	1	635.056,411 589.659,796	2.677

** Lungimile segmentelor sunt determinate în planul de proiecție Stereo 70 și sunt rotunjite la 1 milimetru.

*** Distanța dintre puncte este formată din segmente cumulate ce sunt mai mici decât valoarea 1 milimetru.

**DATE DESPRE IMOBILUL NR. 8620**

Oficiul de Cadastru și Publicitate Imobiliară NEAMT
Biroul de Cadastru și Publicitate Imobiliară Roman

A. Partea I. Descrierea imobilului

TEREN Extravilan

Adresa: Jud. Neamt, Tarla " Dealul de mijloc"

Nr. Crt	Nr cadastral Nr. topografic	Suprafața* (mp)	Observații / Referințe
A1		Din acte: 3.600 Masurata: 179	Sector cadastral:30 Teren neimpregmuit;

B. Partea II. Proprietari și acte

Inscrieri privitoare la dreptul de proprietate și alte drepturi reale		Referințe
1 / 25/03/2025		
Act Administrativ nr. 6/20, din 06/01/2000 emis de CJPSDPAT Neamt;		
B1	Intabulare, drept de PROPRIETATE, dobandit prin Reconstituire, cota actuala 1/1 1) BURDUV GH. CONSTANTIN	A1

C. Partea III. SARCINI .

Inscrieri privind dezmembramintele dreptului de proprietate, drepturi reale de garanție și sarcini	Referințe
NU SUNT	

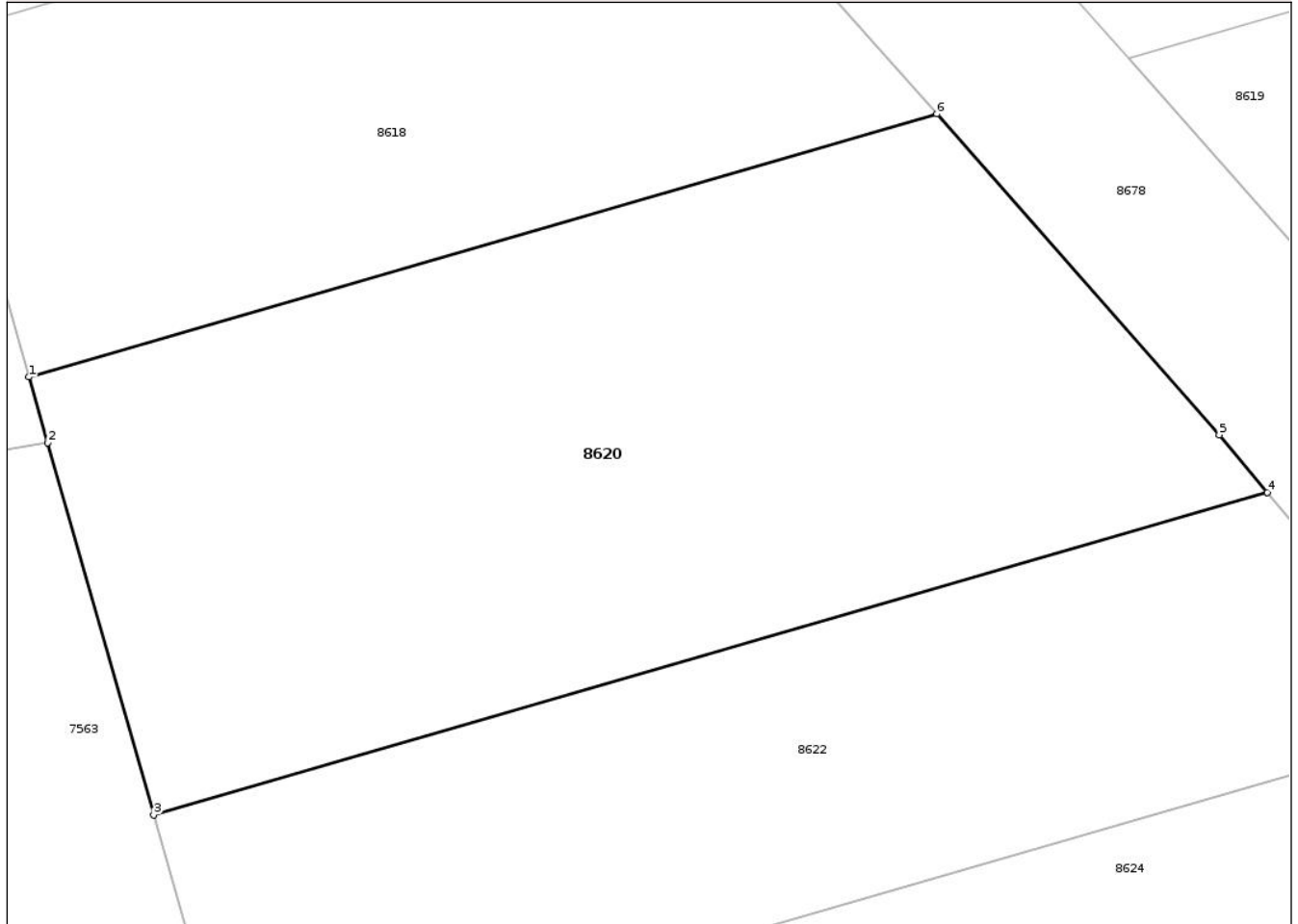
Anexa Nr. 1 La Partea I

Teren

Nr cadastral	Suprafața (mp)*	Observații / Referințe
	Din acte: 3.600 Masurata: 179	

* Suprafața este determinată în planul de proiecție Stereo 70.

DETALII LINIARE IMOBIL



Date referitoare la teren

Crt	Categorie folosință	Intra vilan	Suprafața (mp)	Tarla	Parcelă	Nr. topo	Observații / Referințe
1	arabil	NU	179	18	138/40	-	Diferenta de 3421 mp se regasese la ID 8619 nr.topo cf.planului scara 1: 10 000 18/140 18/139

Lungime Segmente

1) Valorile lungimilor segmentelor sunt obținute din proiecție în plan.

Punct început	X / Y	Punct sfârșit	X / Y	Lungime segment (** (m)
1	634.656,037 589.550,241	2	634.656,399 589.548,972	1.32
2	634.656,399 589.548,972	3	634.658,449 589.541,78	7.478
3	634.658,449 589.541,78	4	634.679,961 589.548,012	22.397
4	634.679,961 589.548,012	5	634.679,035 589.549,124	1.447

Punct început	X / Y	Punct sfârșit	X / Y	Lungime segment (** (m)
5	634.679,035 589.549,124	6	634.673,575 589.555,322	8.26
6	634.673,575 589.555,322	1	634.656,037 589.550,241	18.259

** Lungimile segmentelor sunt determinate în planul de proiecție Stereo 70 și sunt rotunjite la 1 milimetru.

*** Distanța dintre puncte este formată din segmente cumulate ce sunt mai mici decât valoarea 1 milimetru.

**DATE DESPRE IMOBILUL NR. 8621**

Oficiul de Cadastru și Publicitate Imobiliară NEAMT
Biroul de Cadastru și Publicitate Imobiliară Roman

A. Partea I. Descrierea imobilului

TEREN Extravilan

Adresa: Jud. Neamt, Tarla "Dealul de mijloc"

Nr. Crt	Nr cadastral Nr. topografic	Suprafața* (mp)	Observații / Referințe
A1		2.073	Sector cadastral:30 Teren neimprejmit;

B. Partea II. Proprietari și acte

Inscrieri privitoare la dreptul de proprietate și alte drepturi reale		Referințe
1 / 18/03/2025		
Act Normativ nr. 7, din 13/03/1996 emis de Parlamentul Romaniei;		
B1	Inscrierea posesiei, drept de PROPRIETATE, dobandit prin Lege, cota actuala 1/1 1) NEIDENTIFICAT NEIDENTIFICAT, Proprietar neidentificat	A1
1 / 03/01/2025		
Act Normativ nr. 7, din 13/03/1996 emis de Parlamentul Romaniei;		
B2	se noteaza mentiunea,proprietar neidentificat	A1

C. Partea III. SARCINI .

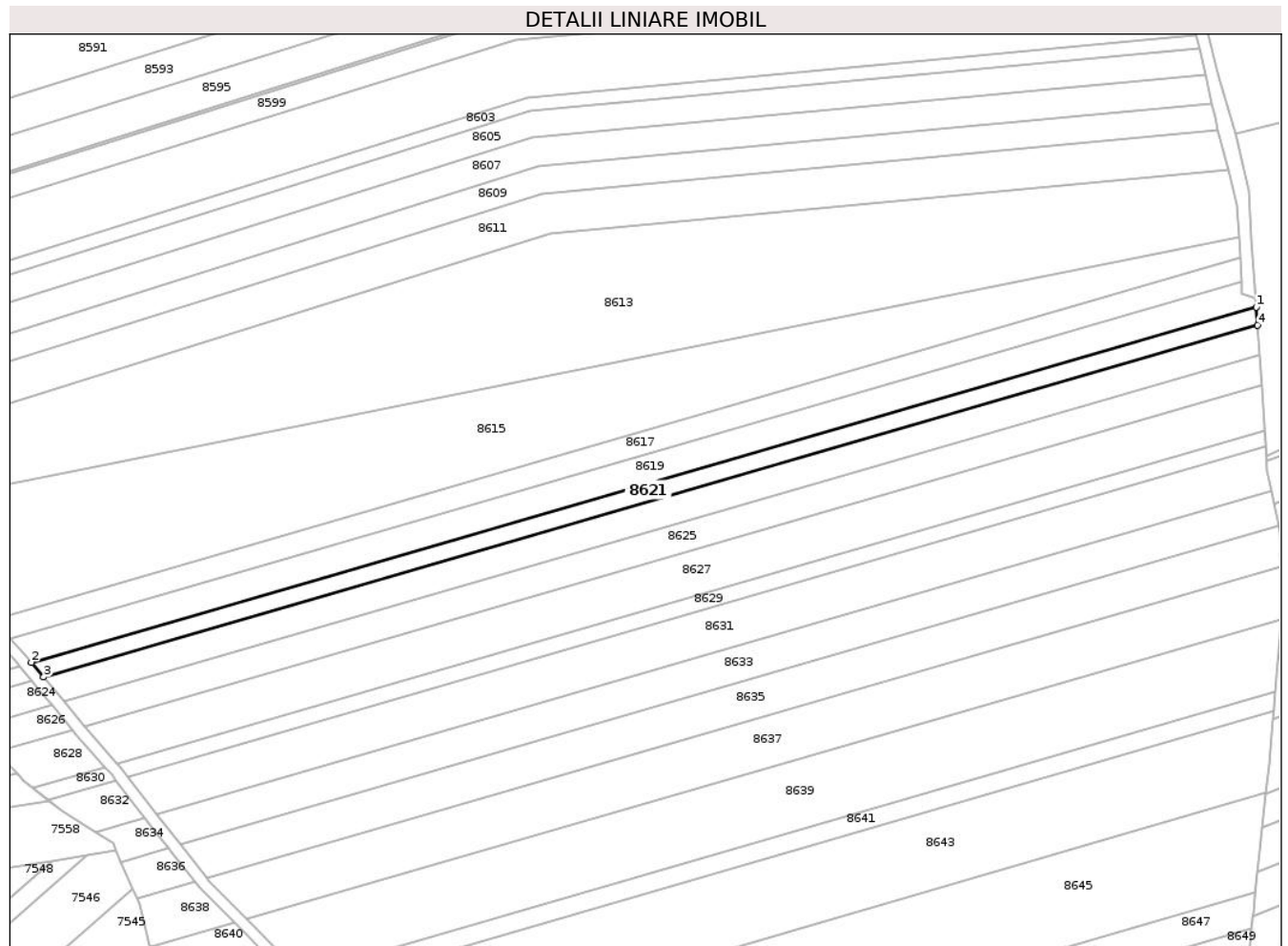
Inscrieri privind dezmembramintele dreptului de proprietate, drepturi reale de garanție și sarcini	Referințe
NU SUNT	

Anexa Nr. 1 La Partea I

Teren

Nr cadastral	Suprafața (mp)*	Observații / Referințe
	2.073	

* Suprafața este determinată în planul de proiecție Stereo 70.



Date referitoare la teren

Crt	Categorie folosință	Intravilan	Suprafața (mp)	Tarla	Parcelă	Nr. topo	Observații / Referințe
1	arabil	NU	362	18	138	-	
2	neproductiv	NU	62	18	138	-	teren cu maracinis si tufaris
3	arabil	NU	91	18	138	-	
4	neproductiv	NU	191	18	138	-	
5	arabil	NU	372	18	138	-	
6	neproductiv	NU	65	18	138	-	
7	arabil	NU	905	18	138	-	
8	faneata	NU	25	18	138	-	

Lungime Segmente

1) Valorile lungimilor segmentelor sunt obținute din proiecție în plan.

Punct început	X / Y	Punct sfârșit	X / Y	Lungime segment (** (m)

Punct început	X / Y	Punct sfârşit	X / Y	Lungime segment (** (m)
1	635.056,591 589.657,125	2	634.683,631 589.549,075	388.296
2	634.683,631 589.549,075	3	634.687,379 589.544,576	5.856
3	634.687,379 589.544,576	4	635.056,962 589.651,648	384.78
4	635.056,962 589.651,648	1	635.056,591 589.657,125	5.49

** Lungimile segmentelor sunt determinate în planul de proiecție Stereo 70 și sunt rotunjite la 1 milimetru.

*** Distanța dintre puncte este formată din segmente cumulate ce sunt mai mici decât valoarea 1 milimetru.

**DATE DESPRE IMOBILUL NR. 8622**

Oficiul de Cadastru și Publicitate Imobiliară NEAMT
Biroul de Cadastru și Publicitate Imobiliară Roman

A. Partea I. Descrierea imobilului

TEREN Extravilan

Adresa: Jud. Neamt, Tarla "Dealul de mijloc"

Nr. Crt	Nr cadastral Nr. topografic	Suprafața* (mp)	Observații / Referințe
A1		127	Sector cadastral:30 Teren neimpregmuit;

B. Partea II. Proprietari și acte

Inscrieri privitoare la dreptul de proprietate și alte drepturi reale		Referințe
1 / 18/03/2025		
Act Normativ nr. 7, din 13/03/1996 emis de Parlamentul Romaniei;		
B1	Inscrierea posesiei, drept de PROPRIETATE, dobandit prin Lege, cota actuala 1/1 1) NEIDENTIFICAT NEIDENTIFICAT, Proprietar neidentificat	A1
1 / 03/01/2025		
Act Normativ nr. 7, din 13/03/1996 emis de Parlamentul Romaniei;		
B2	se noteaza mentiunea,proprietar neidentificat	A1

C. Partea III. SARCINI .

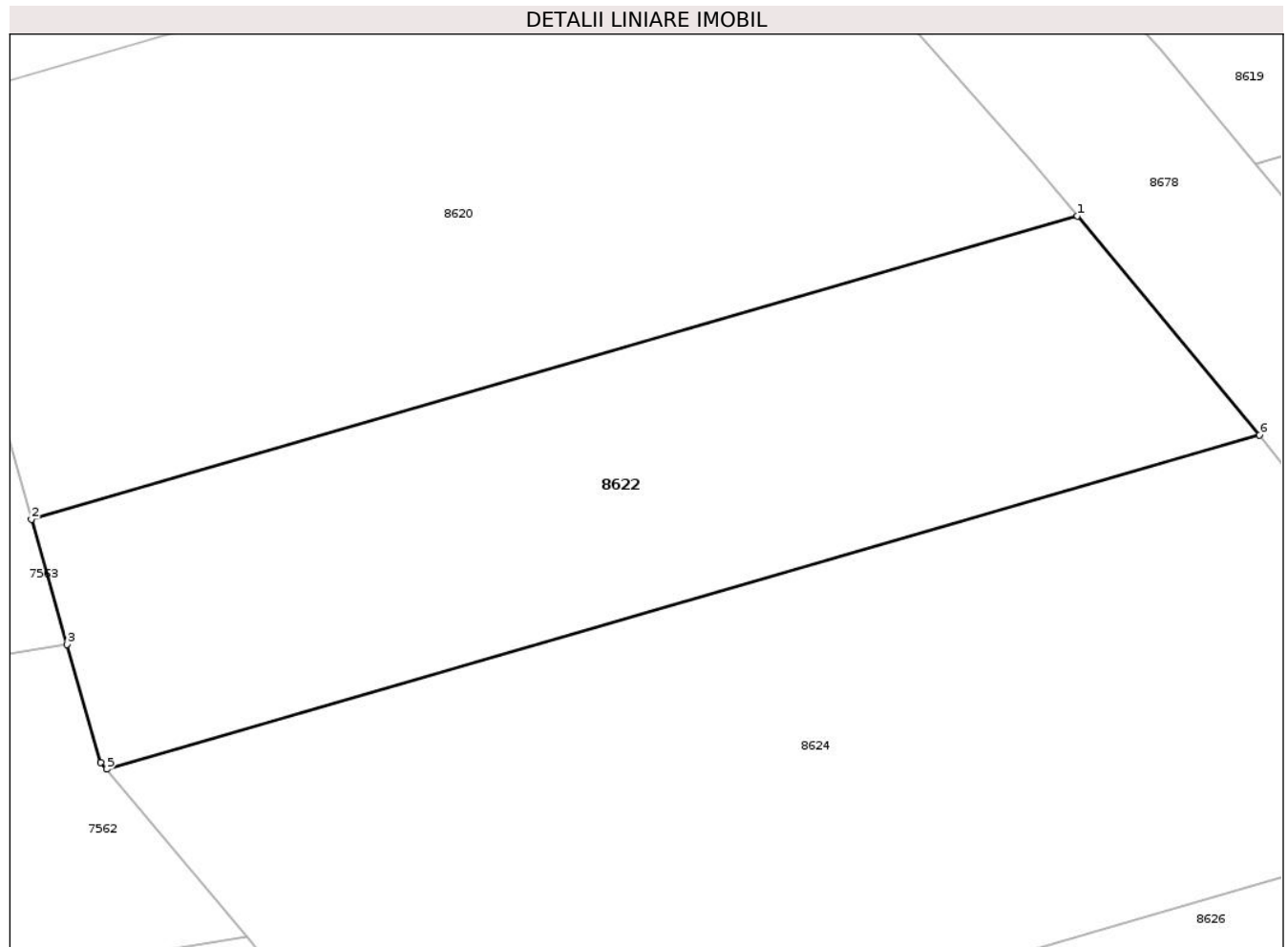
Inscrieri privind dezmembramintele dreptului de proprietate, drepturi reale de garanție și sarcini	Referințe
NU SUNT	

Anexa Nr. 1 La Partea I

Teren

Nr cadastral	Suprafața (mp)*	Observații / Referințe
	127	

* Suprafața este determinată în planul de proiecție Stereo 70.



Date referitoare la teren

Crt	Categorie folosință	Intravilan	Suprafața (mp)	Tarla	Parcelă	Nr. topo	Observații / Referințe
1	faneata	NU	127	18	138	-	

Lungime Segmente

1) Valorile lungimilor segmentelor sunt obținute din proiecție în plan.

Punct început	X / Y	Punct sfârșit	X / Y	Lungime segment (** (m)
1	634.679,961 589.548,012	2	634.658,449 589.541,78	22.397
2	634.658,449 589.541,78	3	634.659,183 589.539,204	2.679
3	634.659,183 589.539,204	4	634.659,875 589.536,779	2.522
4	634.659,875 589.536,779	5	634.659,99 589.536,641	0.18
5	634.659,99 589.536,641	6	634.683,709 589.543,513	24.694

Punct început	X / Y	Punct sfârșit	X / Y	Lungime segment (** (m)
6	634.683,709 589.543,513	1	634.679,961 589.548,012	5.856

** Lungimile segmentelor sunt determinate în planul de proiecție Stereo 70 și sunt rotunjite la 1 milimetru.

*** Distanța dintre puncte este formată din segmente cumulate ce sunt mai mici decât valoarea 1 milimetru.

**DATE DESPRE IMOBILUL NR. 8623**

Oficiul de Cadastru și Publicitate Imobiliară NEAMT
Biroul de Cadastru și Publicitate Imobiliară Roman

A. Partea I. Descrierea imobilului

TEREN Extravilan

Adresa: Jud. Neamt, Tarla "Dealul de mijloc"

Nr. Crt	Nr cadastral Nr. topografic	Suprafața* (mp)	Observații / Referințe
A1		3.382	Sector cadastral:30 Teren neimprejmuit;

B. Partea II. Proprietari și acte

Inscrieri privitoare la dreptul de proprietate și alte drepturi reale		Referințe
1 / 18/03/2025		
Act Normativ nr. 7, din 13/03/1996 emis de Parlamentul Romaniei;		
B1	Inscrierea posesiei, drept de PROPRIETATE, dobandit prin Lege, cota actuala 1/1 1) NEIDENTIFICAT NEIDENTIFICAT, Proprietar neidentificat	A1
1 / 03/01/2025		
Act Normativ nr. 7, din 13/03/1996 emis de Parlamentul Romaniei;		
B2	se noteaza mentiunea,proprietar neidentificat	A1

C. Partea III. SARCINI .

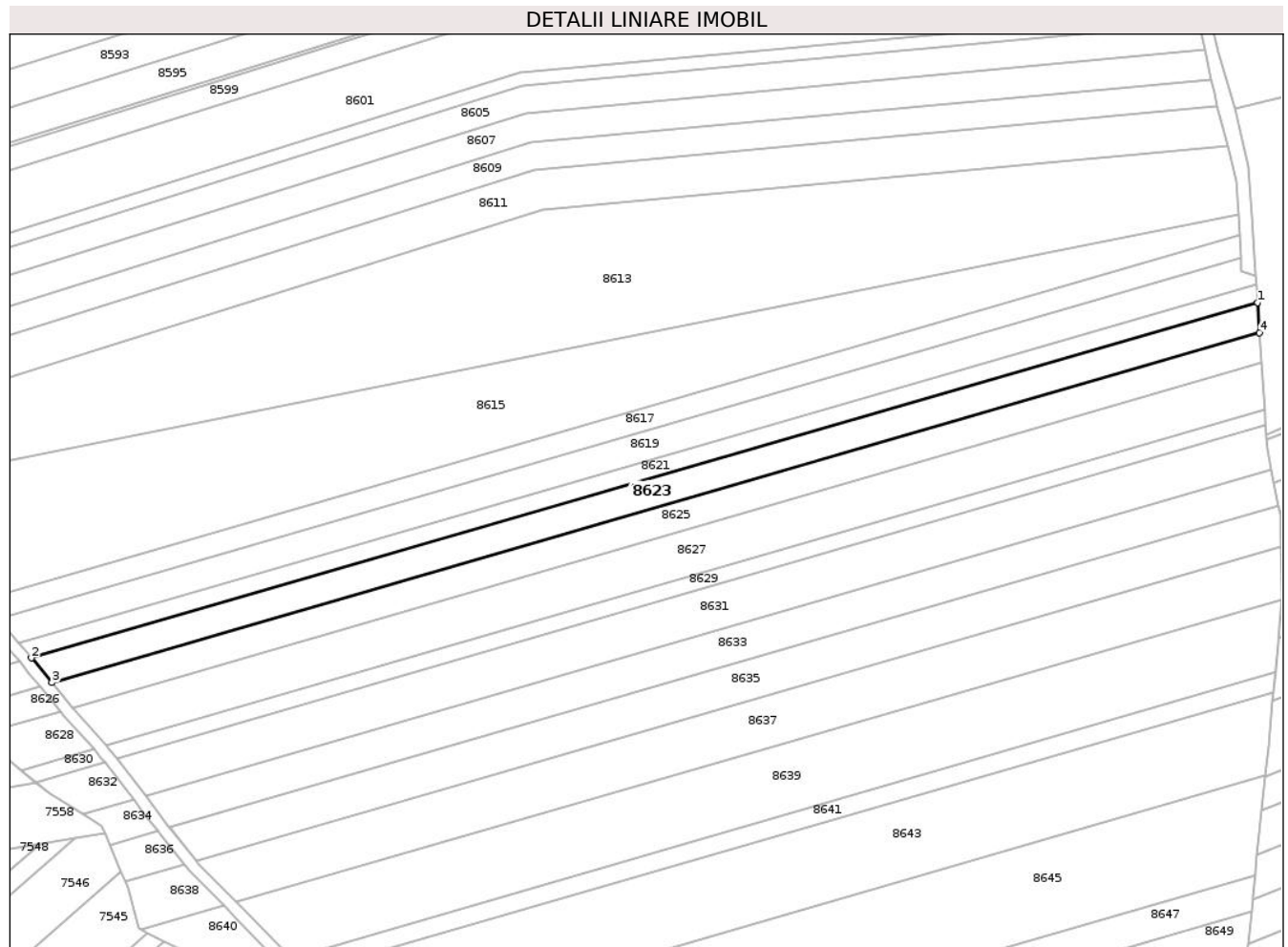
Inscrieri privind dezmembramintele dreptului de proprietate, drepturi reale de garanție și sarcini	Referințe
NU SUNT	

Anexa Nr. 1 La Partea I

Teren

Nr cadastral	Suprafața (mp)*	Observații / Referințe
	3.382	

* Suprafața este determinată în planul de proiecție Stereo 70.



Date referitoare la teren

Crt	Categorie folosință	Intravilan	Suprafața (mp)	Tarla	Parcelă	Nr. topo	Observații / Referințe
1	arabil	NU	607	18	138	-	
2	neproductiv	NU	563	18	138	-	teren cu maracinis si tufaris
3	arabil	NU	474	18	138	-	
4	neproductiv	NU	105	18	138	-	
5	arabil	NU	1.588	18	138	-	
6	faneata	NU	45	18	138	-	

Lungime Segmente

1) Valorile lungimilor segmentelor sunt obținute din proiecție în plan.

Punct început	X / Y	Punct sfârșit	X / Y	Lungime segment (** (m)
1	635.056,962 589.651,648	2	634.687,379 589.544,576	384.78

Punct început	X / Y	Punct sfârșit	X / Y	Lungime segment (** (m)
2	634.687,379 589.544,576	3	634.693,565 589.537,149	9.666
3	634.693,565 589.537,149	4	635.057,573 589.642,606	378.976
4	635.057,573 589.642,606	1	635.056,962 589.651,648	9.063

** Lungimile segmentelor sunt determinate în planul de proiecție Stereo 70 și sunt rotunjite la 1 milimetru.

*** Distanța dintre puncte este formată din segmente cumulate ce sunt mai mici decât valoarea 1 milimetru.

**DATE DESPRE IMOBILUL NR. 8624**

Oficiul de Cadastru și Publicitate Imobiliară NEAMT
Biroul de Cadastru și Publicitate Imobiliară Roman

A. Partea I. Descrierea imobilului

TEREN Extravilan

Adresa: Jud. Neamt, Tarla "Dealul de mijloc"

Nr. Crt	Nr cadastral Nr. topografic	Suprafața* (mp)	Observații / Referințe
A1		218	Sector cadastral:30 Teren neimpregmuit;

B. Partea II. Proprietari și acte

Inscrieri privitoare la dreptul de proprietate și alte drepturi reale		Referințe
1 / 18/03/2025		
Act Normativ nr. 7, din 13/03/1996 emis de Parlamentul Romaniei;		
B1	Inscrierea posesiei, drept de PROPRIETATE, dobandit prin Lege, cota actuala 1/1 1) NEIDENTIFICAT NEIDENTIFICAT, Proprietar neidentificat	A1
1 / 03/01/2025		
Act Normativ nr. 7, din 13/03/1996 emis de Parlamentul Romaniei;		
B2	se noteaza mentiunea,proprietar neidentificat	A1

C. Partea III. SARCINI .

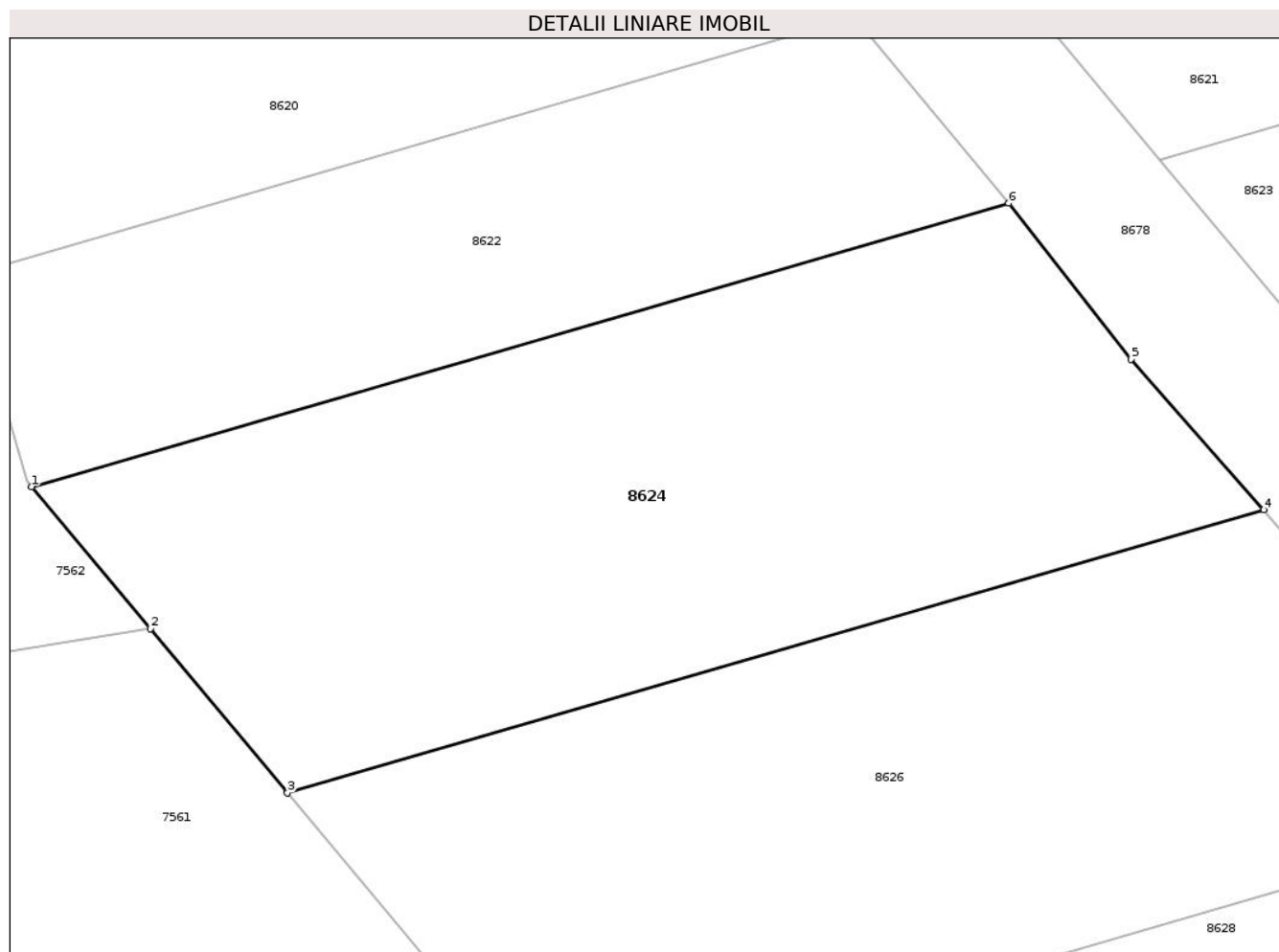
Inscrieri privind dezmembramintele dreptului de proprietate, drepturi reale de garanție și sarcini	Referințe
NU SUNT	

Anexa Nr. 1 La Partea I

Teren

Nr cadastral	Suprafața (mp)*	Observații / Referințe
	218	

* Suprafața este determinată în planul de proiecție Stereo 70.



Date referitoare la teren

Crt	Categorie folosință	Intravilan	Suprafața (mp)	Tarla	Parcelă	Nr. topo	Observații / Referințe
1	arabil	NU	218	18	138	-	

Lungime Segmente

1) Valorile lungimilor segmentelor sunt obținute din proiecție în plan.

Punct început	X / Y	Punct sfârșit	X / Y	Lungime segment (** (m)
1	634.659,99 589.536,641	2	634.662,875 589.533,194	4.495
2	634.662,875 589.533,194	3	634.666,199 589.529,221	5.18
3	634.666,199 589.529,221	4	634.689,896 589.536,086	24.671
4	634.689,896 589.536,086	5	634.686,67 589.539,734	4.87
5	634.686,67 589.539,734	6	634.683,709 589.543,513	4.801

Punct început	X / Y	Punct sfârşit	X / Y	Lungime segment (** (m)
6	634.683,709 589.543,513	1	634.659,99 589.536,641	24.694

** Lungimile segmentelor sunt determinate în planul de proiecţie Stereo 70 şi sunt rotunjite la 1 milimetru.

*** Distanţa dintre puncte este formată din segmente cumulate ce sunt mai mici decât valoarea 1 milimetru.

**DATE DESPRE IMOBILUL NR. 8625**

Oficiul de Cadastru și Publicitate Imobiliară NEAMT
Biroul de Cadastru și Publicitate Imobiliară Roman

A. Partea I. Descrierea imobilului

TEREN Extravilan

Adresa: Jud. Neamt, Tarla " Dealul de mijloc"

Nr. Crt	Nr cadastral Nr. topografic	Suprafața* (mp)	Observații / Referințe
A1		Din acte: 3.600 Masurata: 3.379	Sector cadastral:30 Teren neimprejmit;

B. Partea II. Proprietari și acte

Inscrieri privitoare la dreptul de proprietate și alte drepturi reale		Referințe
1 / 25/03/2025		
Act Administrativ nr. 6/1880, din 18/06/1997 emis de CJPSDPAT Neamt;		
B1	Intabulare, drept de PROPRIETATE, dobandit prin Reconstituire, cota actuala 1/1 1) BONTAȘ V. ZENOVIA 2) HUDICI V. DUMITRU 3) HUDICI V. PANAITA 4) HUDICI V. VASILE 5) CIUBOTARU V. ANGELA 6) NEGURIȚA V. MARIA	A1

C. Partea III. SARCINI .

Inscrieri privind dezmembramintele dreptului de proprietate, drepturi reale de garanție și sarcini	Referințe
NU SUNT	


Anexa Nr. 1 La Partea I

Teren

Nr cadastral	Suprafața (mp)*	Observații / Referințe
	Din acte: 3.600 Masurata: 3.379	

* Suprafața este determinată în planul de proiecție Stereo 70.

DETALII LINIARE IMOBIL



Date referitoare la teren

Crt	Categorie folosință	Intra vilan	Suprafața (mp)	Tarla	Parcelă	Nr. topo	Observații / Referințe
1	arabil	NU	628	18	138/43	-	Diferența de 221 mp se regăsește la ID 8626
2	neproductiv	NU	595	18	138/43	-	teren cu maraciniș și tufăriș
3	arabil	NU	245	18	138/43	-	
4	neproductiv	NU	117	18	138/43	-	
5	arabil	NU	1.746	18	138/43	-	
6	faneata	NU	48	18	138/43	-	

Lungime Segmente

1) Valorile lungimilor segmentelor sunt obținute din proiecție în plan.

Punct început	X / Y	Punct sfârșit	X / Y	Lungime segment (** (m)
1	635.057,573 589.642,606	2	634.693,565 589.537,149	378.976

Punct început	X / Y	Punct sfârșit	X / Y	Lungime segment (** (m)
2	634.693,565 589.537,149	3	634.699,843 589.529,613	9.808
3	634.699,843 589.529,613	4	635.058,193 589.633,43	373.085
4	635.058,193 589.633,43	1	635.057,573 589.642,606	9.197

** Lungimile segmentelor sunt determinate în planul de proiecție Stereo 70 și sunt rotunjite la 1 milimetru.

*** Distanța dintre puncte este formată din segmente cumulate ce sunt mai mici decât valoarea 1 milimetru.

**DATE DESPRE IMOBILUL NR. 8626**

Oficiul de Cadastru și Publicitate Imobiliară NEAMT
Biroul de Cadastru și Publicitate Imobiliară Roman

A. Partea I. Descrierea imobilului

TEREN Extravilan

Adresa: Jud. Neamt, Tarla " Dealul de mijloc"

Nr. Crt	Nr cadastral Nr. topografic	Suprafața* (mp)	Observații / Referințe
A1		Din acte: 3.600 Masurata: 221	Sector cadastral:30 Teren neimprejmit;

B. Partea II. Proprietari și acte

Inscrieri privitoare la dreptul de proprietate și alte drepturi reale		Referințe
1 / 25/03/2025		
Act Administrativ nr. 6/1880, din 18/06/1997 emis de CJPSDPAT Neamt;		
B1	Intabulare, drept de PROPRIETATE, dobandit prin Reconstituire, cota actuala 1/1 1) BONTAȘ V. ZENOVIA 2) HUDICI V. DUMITRU 3) HUDICI V. PANAITE 4) HUDICI V. VASILE 5) CIUBOTARU V. ANGELA 6) NEGURIȚA V. MARIA	A1

C. Partea III. SARCINI .

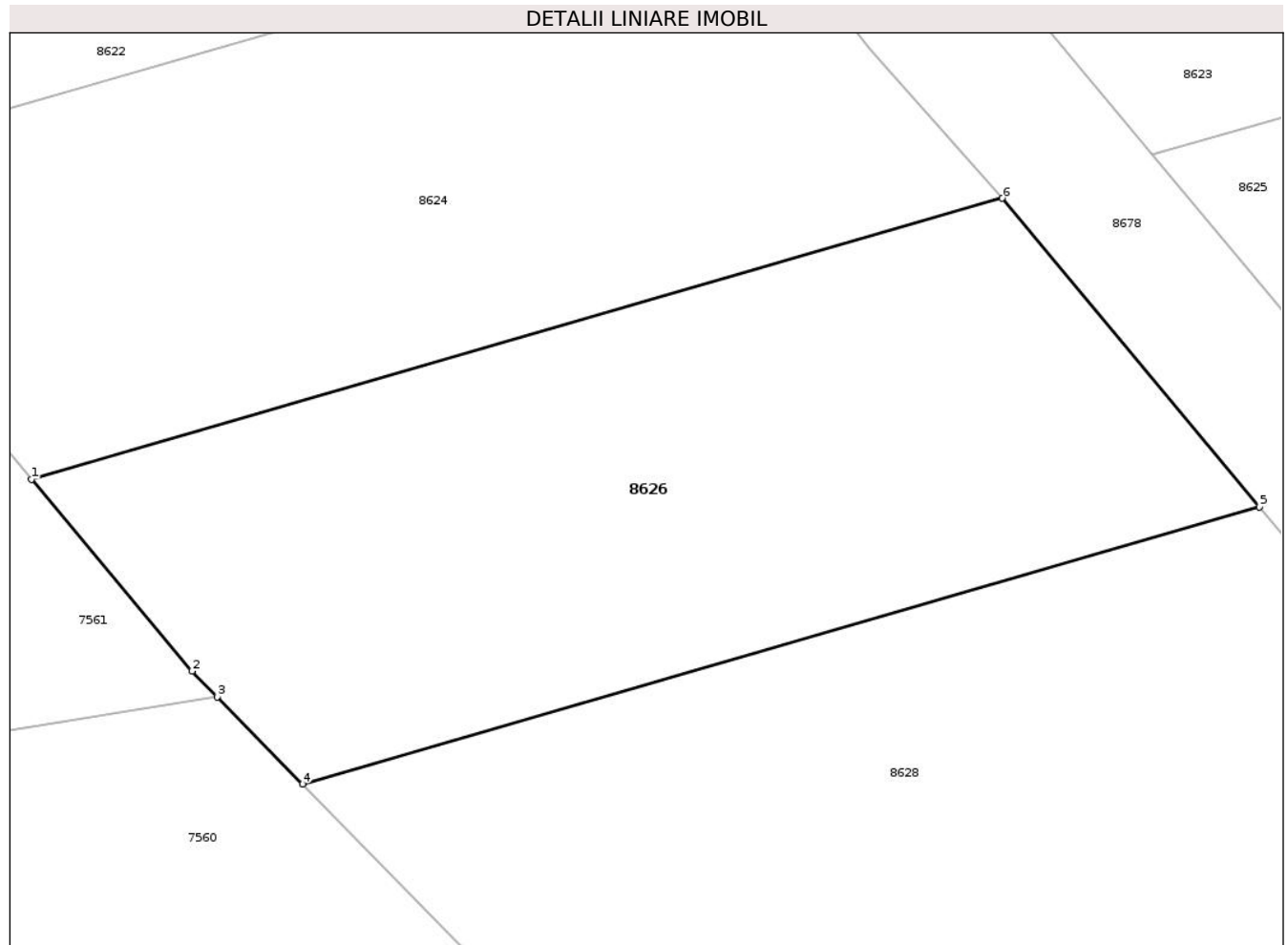
Inscrieri privind dezmembramintele dreptului de proprietate, drepturi reale de garanție și sarcini	Referințe
NU SUNT	

Anexa Nr. 1 La Partea I

Teren

Nr cadastral	Suprafața (mp)*	Observații / Referințe
	Din acte: 3.600 Masurata: 221	

* Suprafața este determinată în planul de proiecție Stereo 70.



Date referitoare la teren

Crt	Categorie folosință	Intravilan	Suprafața (mp)	Tarla	Parcelă	Nr. topo	Observații / Referințe
1	faneata	NU	221	18	138/43	-	Diferenta de 3379 mp se regasese la ID 8625 nr.topo cf.planului scara 1: 10 000 18/140 18/139

Lungime Segmente

1) Valorile lungimilor segmentelor sunt obținute din proiecție în plan.

Punct început	X / Y	Punct sfârșit	X / Y	Lungime segment (** (m)
1	634.666,199 589.529,221	2	634.670,118 589.524,538	6.106
2	634.670,118 589.524,538	3	634.670,738 589.523,906	0.885
3	634.670,738 589.523,906	4	634.672,818 589.521,783	2.972
4	634.672,818 589.521,783	5	634.696,174 589.528,55	24.317

Punct început	X / Y	Punct sfârșit	X / Y	Lungime segment (** (m)
5	634.696,174 589.528,55	6	634.689,896 589.536,086	9.808
6	634.689,896 589.536,086	1	634.666,199 589.529,221	24.671

** Lungimile segmentelor sunt determinate în planul de proiecție Stereo 70 și sunt rotunjite la 1 milimetru.

*** Distanța dintre puncte este formată din segmente cumulate ce sunt mai mici decât valoarea 1 milimetru.

**DATE DESPRE IMOBILUL NR. 8627**

Oficiul de Cadastru și Publicitate Imobiliară NEAMT
Biroul de Cadastru și Publicitate Imobiliară Roman

A. Partea I. Descrierea imobilului

TEREN Extravilan

Adresa: Jud. Neamt, Tarla " Dealul de mijloc"

Nr. Crt	Nr cadastral Nr. topografic	Suprafața* (mp)	Observații / Referințe
A1		Din acte: 5.400 Masurata: 5.073	Sector cadastral:30 Teren neimpregmuit;

B. Partea II. Proprietari și acte

Inscrieri privitoare la dreptul de proprietate și alte drepturi reale		Referințe
1 / 25/03/2025		
Act Administrativ nr. 6/677, din 10/02/1995 emis de CJPSDPAT Neamt;		
B1	Intabulare, drept de PROPRIETATE, dobandit prin Reconstituire, cota actuala 1/1 1) POTOLEA I. ION	A1

C. Partea III. SARCINI .

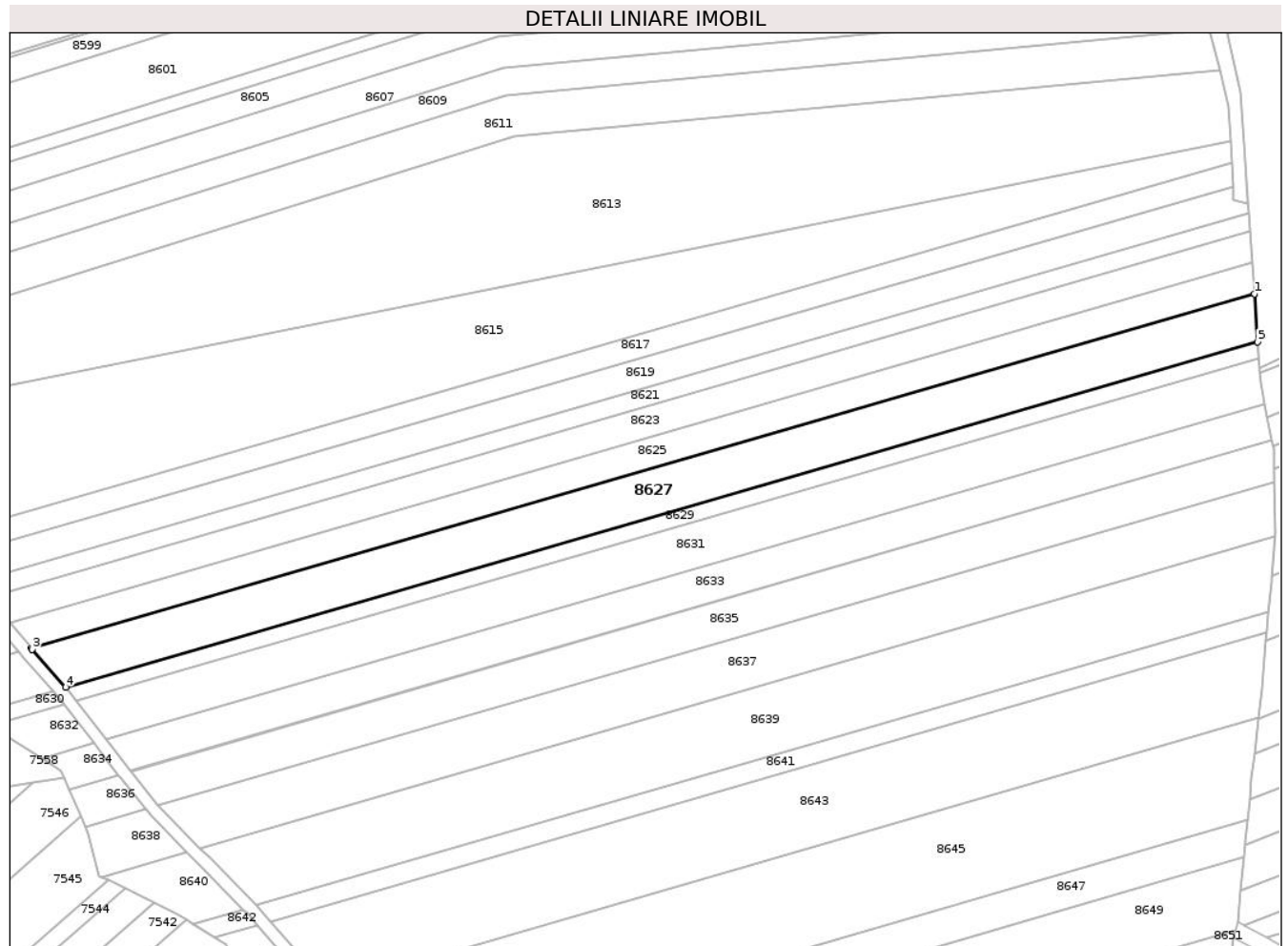
Inscrieri privind dezmembramintele dreptului de proprietate, drepturi reale de garanție și sarcini	Referințe
NU SUNT	

Anexa Nr. 1 La Partea I

Teren

Nr cadastral	Suprafața (mp)*	Observații / Referințe
	Din acte: 5.400 Masurata: 5.073	

* Suprafața este determinată în planul de proiecție Stereo 70.



Date referitoare la teren

Crt	Categorie folosință	Intra vilan	Suprafața (mp)	Tarla	Parcelă	Nr. topo	Observații / Referințe
1	arabil	NU	4.271	18	138/44	-	Diferența de 327 mp se regăsește la ID 8628
2	neproductiv	NU	719	18	138/44	-	teren cu maracini și tufaris
3	faneata	NU	83	18	138/44	-	

Lungime Segmente

1) Valorile lungimilor segmentelor sunt obținute din proiecție în plan.

Punct început	X / Y	Punct sfârșit	X / Y	Lungime segment (** (m)
1	635.058,193 589.633,43	2	634.699,843 589.529,613	373.085
2	634.699,843 589.529,613	3	634.700,088 589.529,318	0.383
3	634.700,088 589.529,318	4	634.709,85 589.518,173	14.816

Punct început	X / Y	Punct sfârșit	X / Y	Lungime segment (** (m)
4	634.709,85 589.518,173	5	635.059,143 589.619,367	363.656
5	635.059,143 589.619,367	1	635.058,193 589.633,43	14.095

** Lungimile segmentelor sunt determinate în planul de proiecție Stereo 70 și sunt rotunjite la 1 milimetru.

*** Distanța dintre puncte este formată din segmente cumulate ce sunt mai mici decât valoarea 1 milimetru.

**DATE DESPRE IMOBILUL NR. 8628**

Oficiul de Cadastru și Publicitate Imobiliară NEAMT
Biroul de Cadastru și Publicitate Imobiliară Roman

A. Partea I. Descrierea imobilului

TEREN Extravilan

Adresa: Jud. Neamt, Tarla " Dealul de mijloc"

Nr. Crt	Nr cadastral Nr. topografic	Suprafața* (mp)	Observații / Referințe
A1		Din acte: 5.400 Masurata: 327	Sector cadastral:30 Teren neimprejmit;

B. Partea II. Proprietari și acte

Inscrieri privitoare la dreptul de proprietate și alte drepturi reale		Referințe
1 / 25/03/2025		
Act Administrativ nr. 6/677, din 10/02/1995 emis de CJPSDPAT Neamt;		
B1	Intabulare, drept de PROPRIETATE, dobandit prin Reconstituire, cota actuala 1/1 1) POTOLEA I. ION	A1

C. Partea III. SARCINI .

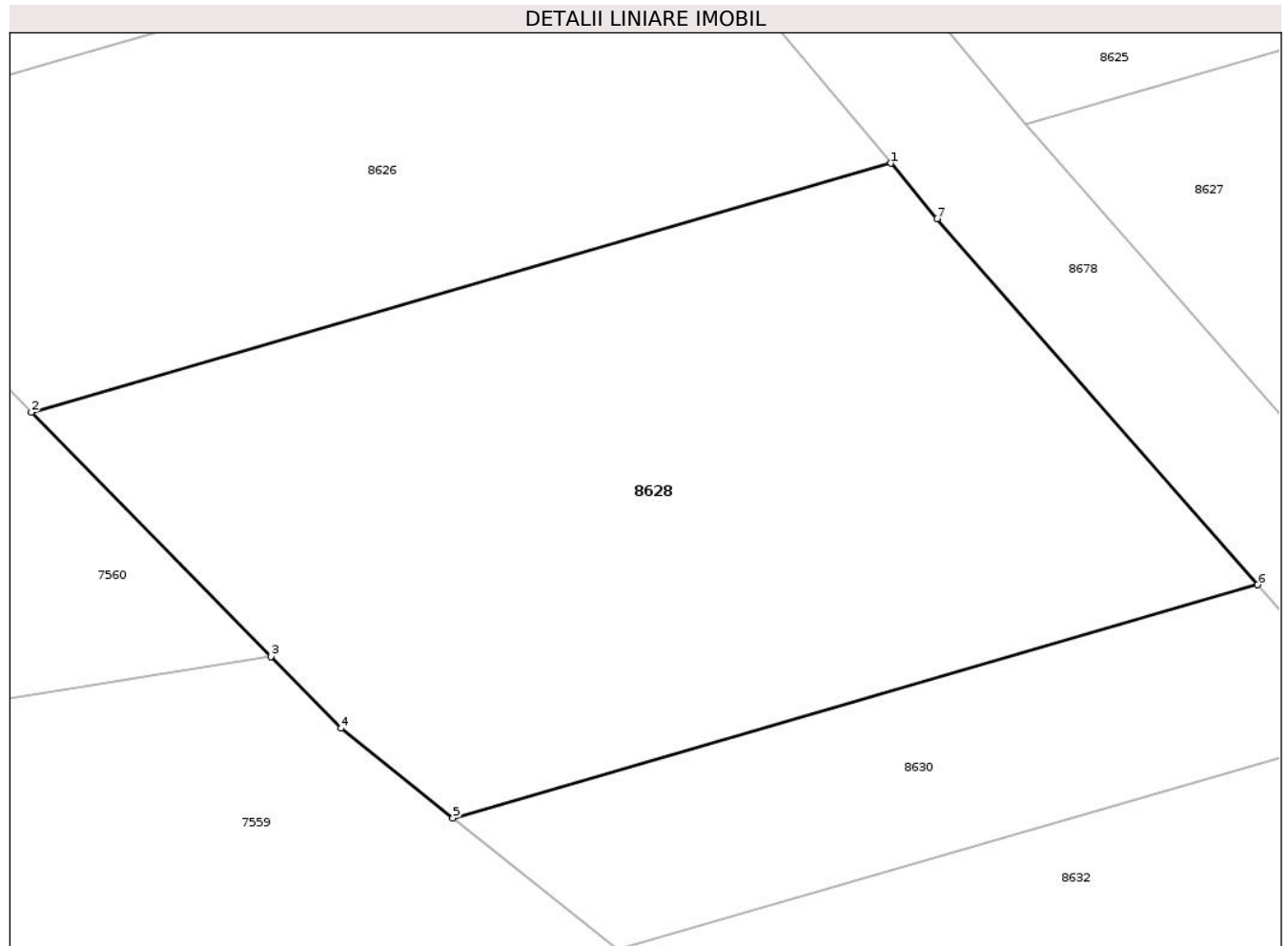
Inscrieri privind dezmembramintele dreptului de proprietate, drepturi reale de garanție și sarcini	Referințe
NU SUNT	

Anexa Nr. 1 La Partea I

Teren

Nr cadastral	Suprafața (mp)*	Observații / Referințe
	Din acte: 5.400 Masurata: 327	

* Suprafața este determinată în planul de proiecție Stereo 70.



Date referitoare la teren

Crt	Categorie folosință	Intra vilan	Suprafața (mp)	Tarla	Parcelă	Nr. topo	Observații / Referințe
1	faneata	NU	327	18	138/44	-	Diferenta de 5073 mp se regasese la ID 8627 nr.topo cf.planului scara 1: 10 000 18/140 18/139

Lungime Segmente

1) Valorile lungimilor segmentelor sunt obținute din proiecție în plan.

Punct început	X / Y	Punct sfârșit	X / Y	Lungime segment (** (m)
1	634.696,174 589.528,55	2	634.672,818 589.521,783	24.317
2	634.672,818 589.521,783	3	634.679,322 589.515,143	9.295
3	634.679,322 589.515,143	4	634.681,227 589.513,198	2.723
4	634.681,227 589.513,198	5	634.684,268 589.510,762	3.896

Punct început	X / Y	Punct sfârșit	X / Y	Lungime segment (** (m)
5	634.684,268 589.510,762	6	634.706,139 589.517,098	22.77
6	634.706,139 589.517,098	7	634.697,427 589.527,045	13.223
7	634.697,427 589.527,045	1	634.696,174 589.528,55	1.958

** Lungimile segmentelor sunt determinate în planul de proiecție Stereo 70 și sunt rotunjite la 1 milimetru.

*** Distanța dintre puncte este formată din segmente cumulate ce sunt mai mici decât valoarea 1 milimetru.

**DATE DESPRE IMOBILUL NR. 8629**

Oficiul de Cadastru și Publicitate Imobiliară NEAMT
Biroul de Cadastru și Publicitate Imobiliară Roman

A. Partea I. Descrierea imobilului

TEREN Extravilan

Adresa: Jud. Neamt, Tarla " Dealul de mijloc"

Nr. Crt	Nr cadastral Nr. topografic	Suprafața* (mp)	Observații / Referințe
A1		Din acte: 1.800 Masurata: 1.696	Sector cadastral:30 Teren neimprejmut;

B. Partea II. Proprietari și acte

Inscrieri privitoare la dreptul de proprietate și alte drepturi reale		Referințe
1 / 25/03/2025		
Act Administrativ nr. 6/1870, din 20/02/1998 emis de CJPSDPAT Neamt;		
B1	Intabulare, drept de PROPRIETATE, dobandit prin Reconstituire, cota actuala 1/1 1) BANU C. MARIA 2) NECHITA C. AURICA 3) ARGHIRE C. EMIL	A1

C. Partea III. SARCINI .

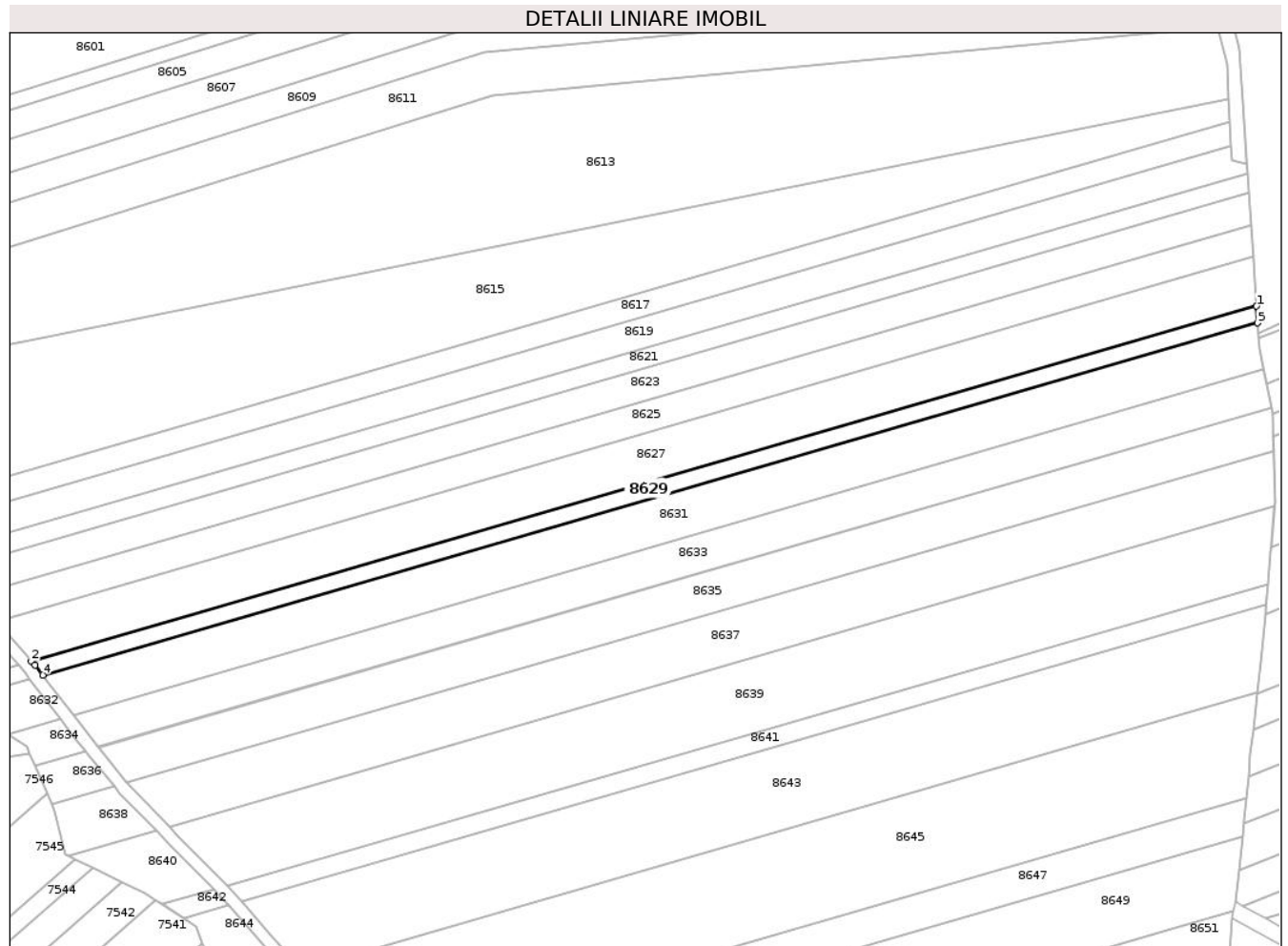
Inscrieri privind dezmembramintele dreptului de proprietate, drepturi reale de garanție și sarcini	Referințe
NU SUNT	

Anexa Nr. 1 La Partea I

Teren

Nr cadastral	Suprafaţa (mp)*	Observații / Referințe
	Din acte: 1.800 Masurata: 1.696	

* Suprafața este determinată în planul de proiecție Stereo 70.



Date referitoare la teren

Crt	Categorie folosință	Intra vilan	Suprafața (mp)	Tarla	Parcelă	Nr. topo	Observații / Referințe
1	arabil	NU	1.664	18	138/45	-	Diferența de 104 mp se regăsește la ID 8630
2	faneata	NU	32	18	138/45	-	

Lungime Segmente

1) Valorile lungimilor segmentelor sunt obținute din proiecție în plan.

Punct început	X / Y	Punct sfârșit	X / Y	Lungime segment (** (m)
1	635.059,143 589.619,367	2	634.709,85 589.518,173	363.656
2	634.709,85 589.518,173	3	634.710,843 589.517,039	1.507
3	634.710,843 589.517,039	4	634.713,025 589.514,217	3.567
4	634.713,025 589.514,217	5	635.059,466 589.614,585	360.687

Punct început	X / Y	Punct sfârşit	X / Y	Lungime segment (** (m)
5	635.059,466 589.614,585	1	635.059,143 589.619,367	4.793

** Lungimile segmentelor sunt determinate în planul de proiecţie Stereo 70 şi sunt rotunjite la 1 milimetru.

*** Distanţa dintre puncte este formată din segmente cumulate ce sunt mai mici decât valoarea 1 milimetru.

**DATE DESPRE IMOBILUL NR. 8630**

Oficiul de Cadastru și Publicitate Imobiliară NEAMT
Biroul de Cadastru și Publicitate Imobiliară Roman

A. Partea I. Descrierea imobilului

TEREN Extravilan

Adresa: Jud. Neamt, Tarla " Dealul de mijloc"

Nr. Crt	Nr cadastral Nr. topografic	Suprafața* (mp)	Observații / Referințe
A1		Din acte: 1.800 Masurata: 104	Sector cadastral:30 Teren neimprejmit;

B. Partea II. Proprietari și acte

Inscrieri privitoare la dreptul de proprietate și alte drepturi reale		Referințe
1 / 25/03/2025		
Act Administrativ nr. 6/1870, din 20/02/1998 emis de CJPSDPAT Neamt;		
B1	Intabulare, drept de PROPRIETATE, dobandit prin Reconstituire, cota actuala 1/1 1) BANU C. MARIA 2) NECHITA C. AURICA 3) ARGHIRE C. EMIL	A1

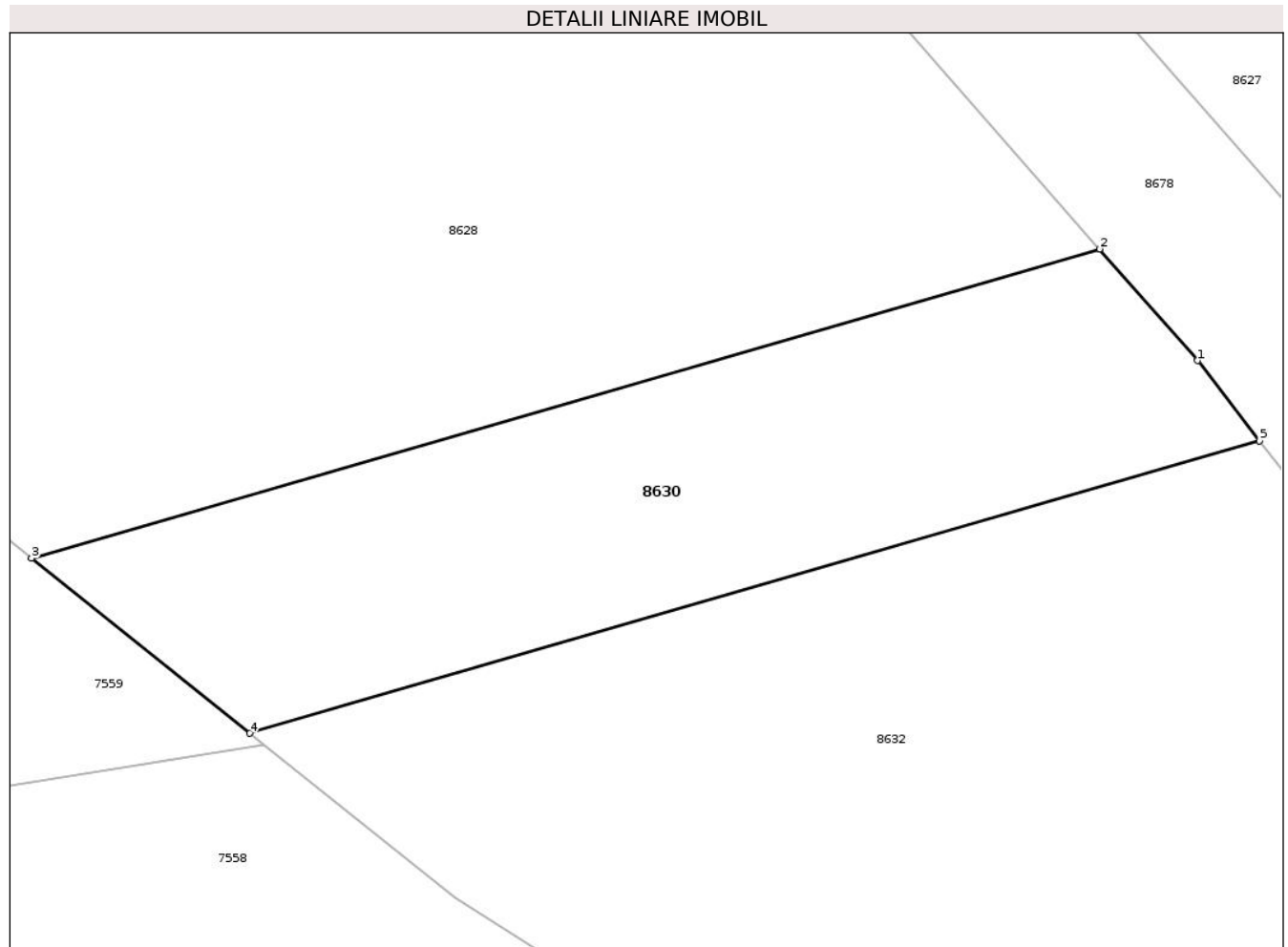
C. Partea III. SARCINI .

Inscrieri privind dezmembramintele dreptului de proprietate, drepturi reale de garanție și sarcini	Referințe
NU SUNT	

Anexa Nr. 1 La Partea I**Teren**

Nr cadastral	Suprafața (mp)*	Observații / Referințe
	Din acte: 1.800 Masurata: 104	

* Suprafața este determinată în planul de proiecție Stereo 70.

**Date referitoare la teren**

Crt	Categorie folosință	Intra vilan	Suprafața (mp)	Tarla	Parcelă	Nr. topo	Observații / Referințe
1	faneata	NU	104	18	138/45	-	Diferenta de 1696 mp se regasese la ID 8629 nr.topo cf.planului scara 1: 10 000 18/140 18/139

Lungime Segmente

1) Valorile lungimilor segmentelor sunt obținute din proiecție în plan.

Punct început	X / Y	Punct sfârșit	X / Y	Lungime segment (** (m)
1	634.708,14 589.514,814	2	634.706,139 589.517,098	3.037
2	634.706,139 589.517,098	3	634.684,268 589.510,762	22.77
3	634.684,268 589.510,762	4	634.688,738 589.507,181	5.728
4	634.688,738 589.507,181	5	634.709,411 589.513,17	21.523

Punct început	X / Y	Punct sfârșit	X / Y	Lungime segment (** (m)
5	634.709,411 589.513,17	1	634.708,14 589.514,814	2.078

** Lungimile segmentelor sunt determinate în planul de proiecție Stereo 70 și sunt rotunjite la 1 milimetru.

*** Distanța dintre puncte este formată din segmente cumulate ce sunt mai mici decât valoarea 1 milimetru.

**DATE DESPRE IMOBILUL NR. 8631**

Oficiul de Cadastru și Publicitate Imobiliară NEAMT
Biroul de Cadastru și Publicitate Imobiliară Roman

A. Partea I. Descrierea imobilului

TEREN Extravilan

Adresa: Jud. Neamt, Tarla "Dealul de mijloc"

Nr. Crt	Nr cadastral Nr. topografic	Suprafața* (mp)	Observații / Referințe
A1		4.748	Sector cadastral:30 Teren neimprijmit;

B. Partea II. Proprietari și acte

Inscrieri privitoare la dreptul de proprietate și alte drepturi reale		Referințe
1 / 18/03/2025		
Act Normativ nr. 7, din 13/03/1996 emis de Parlamentul Romaniei;		
B1	Inscrierea posesiei, drept de PROPRIETATE, dobandit prin Lege, cota actuala 1/1 1) NEIDENTIFICAT NEIDENTIFICAT, Proprietar neidentificat	A1
1 / 03/01/2025		
Act Normativ nr. 7, din 13/03/1996 emis de Parlamentul Romaniei;		
B2	se noteaza mentiunea,proprietar neidentificat	A1

C. Partea III. SARCINI .

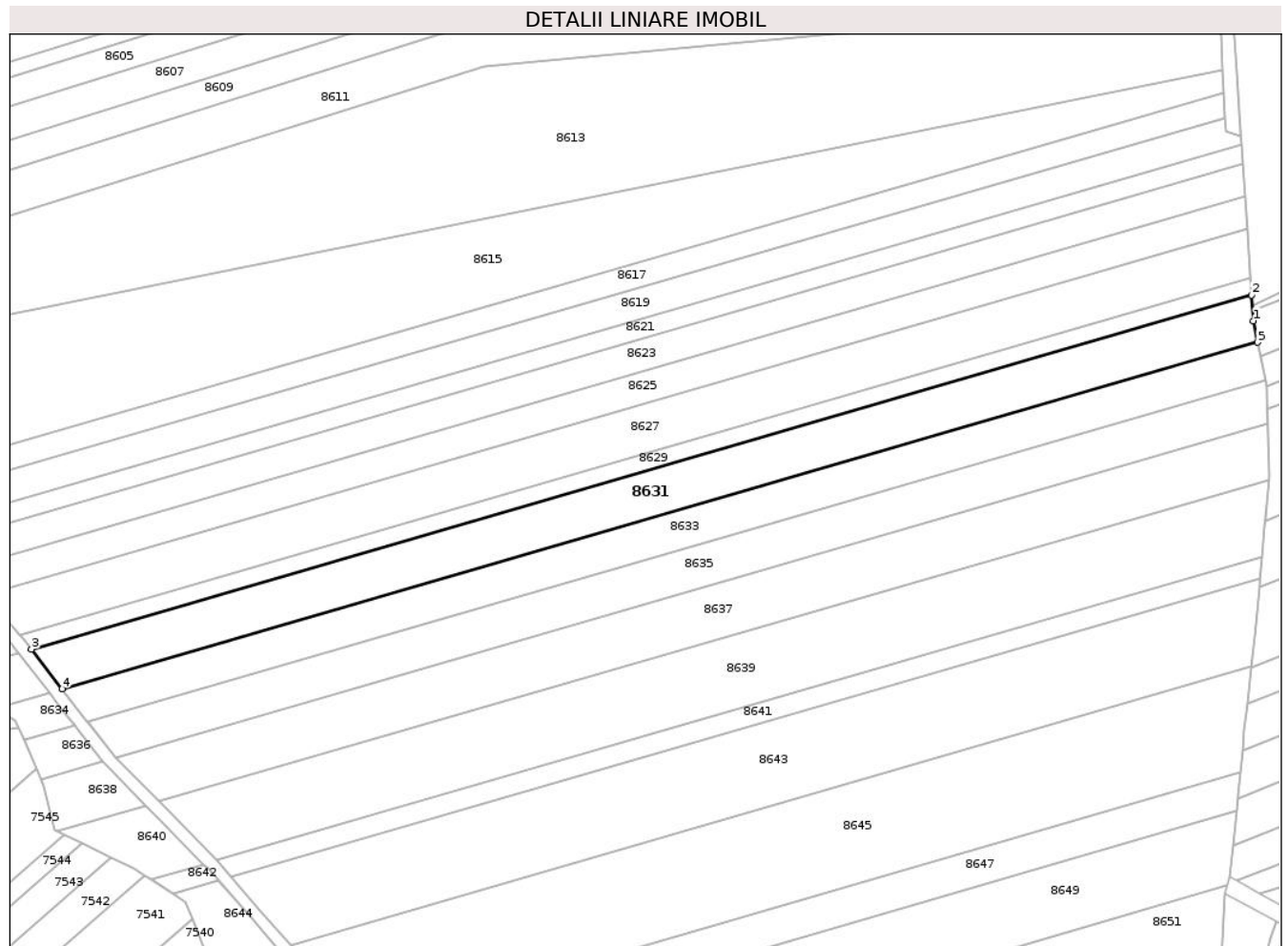
Inscrieri privind dezmembramintele dreptului de proprietate, drepturi reale de garanție și sarcini	Referințe
NU SUNT	

Anexa Nr. 1 La Partea I

Teren

Nr cadastral	Suprafața (mp)*	Observații / Referințe
	4.748	

* Suprafața este determinată în planul de proiecție Stereo 70.



Date referitoare la teren

Crt	Categorie folosință	Intravilan	Suprafața (mp)	Tarla	Parcelă	Nr. topo	Observații / Referințe
1	arabil	NU	4.640	18	138	-	
2	faneata	NU	108	18	138	-	

Lungime Segmente

1) Valorile lungimilor segmentelor sunt obținute din proiecție în plan.

Punct început	X / Y	Punct sfârșit	X / Y	Lungime segment (** (m)
1	635.059,958 589.607,309	2	635.059,466 589.614,585	7.293
2	635.059,466 589.614,585	3	634.713,025 589.514,217	360.687
3	634.713,025 589.514,217	4	634.721,779 589.502,899	14.308
4	634.721,779 589.502,899	5	635.061,174 589.601,225	353.351

Punct început	X / Y	Punct sfârşit	X / Y	Lungime segment (** (m)
5	635.061,174 589.601,225	1	635.059,958 589.607,309	6.204

** Lungimile segmentelor sunt determinate în planul de proiecţie Stereo 70 şi sunt rotunjite la 1 milimetru.

*** Distanţa dintre puncte este formată din segmente cumulate ce sunt mai mici decât valoarea 1 milimetru.

**DATE DESPRE IMOBILUL NR. 8632**

Oficiul de Cadastru și Publicitate Imobiliară NEAMT
Biroul de Cadastru și Publicitate Imobiliară Roman

A. Partea I. Descrierea imobilului

TEREN Extravilan

Adresa: Jud. Neamt, Tarla "Dealul de mijloc"

Nr. Crt	Nr cadastral Nr. topografic	Suprafața* (mp)	Observații / Referințe
A1		252	Sector cadastral:30 Teren neimpregmuit;

B. Partea II. Proprietari și acte

Inscrieri privitoare la dreptul de proprietate și alte drepturi reale		Referințe
1 / 18/03/2025		
Act Normativ nr. 7, din 13/03/1996 emis de Parlamentul Romaniei;		
B1	Inscrierea posesiei, drept de PROPRIETATE, dobandit prin Lege, cota actuala 1/1 1) NEIDENTIFICAT NEIDENTIFICAT, Proprietar neidentificat	A1
1 / 03/01/2025		
Act Normativ nr. 7, din 13/03/1996 emis de Parlamentul Romaniei;		
B2	se noteaza mentiunea,proprietar neidentificat	A1

C. Partea III. SARCINI .

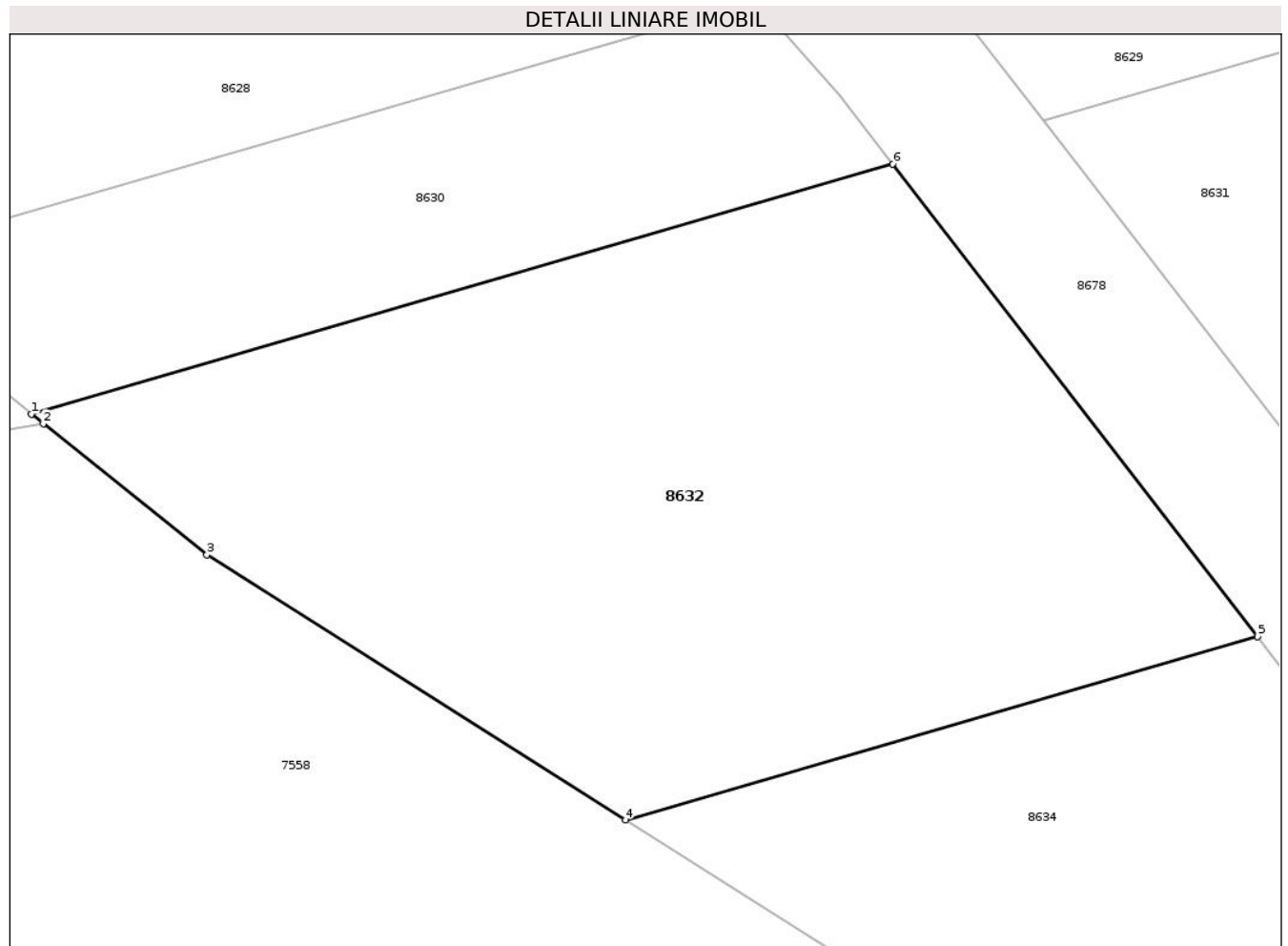
Inscrieri privind dezmembramintele dreptului de proprietate, drepturi reale de garanție și sarcini	Referințe
NU SUNT	

Anexa Nr. 1 La Partea I

Teren

Nr cadastral	Suprafața (mp)*	Observații / Referințe
	252	

* Suprafața este determinată în planul de proiecție Stereo 70.



Date referitoare la teren

Crt	Categorie folosință	Intravilan	Suprafața (mp)	Tarla	Parcelă	Nr. topo	Observații / Referințe
1	faneata	NU	252	18	138	-	

Lungime Segmente

1) Valorile lungimilor segmentelor sunt obținute din proiecție în plan.

Punct început	X / Y	Punct sfârșit	X / Y	Lungime segment (** (m)
1	634.688,738 589.507,181	2	634.689,022 589.506,953	0.364
2	634.689,022 589.506,953	3	634.692,949 589.503,806	5.032
3	634.692,949 589.503,806	4	634.702,993 589.497,456	11.883
4	634.702,993 589.497,456	5	634.718,164 589.501,851	15.795
5	634.718,164 589.501,851	6	634.709,411 589.513,17	14.309

Punct început	X / Y	Punct sfârşit	X / Y	Lungime segment (** (m)
6	634.709,411 589.513,17	1	634.688,738 589.507,181	21.523

** Lungimile segmentelor sunt determinate în planul de proiecţie Stereo 70 şi sunt rotunjite la 1 milimetru.

*** Distanţa dintre puncte este formată din segmente cumulate ce sunt mai mici decât valoarea 1 milimetru.

**DATE DESPRE IMOBILUL NR. 8633**

Oficiul de Cadastru și Publicitate Imobiliară NEAMT
Biroul de Cadastru și Publicitate Imobiliară Roman

A. Partea I. Descrierea imobilului

TEREN Extravilan

Adresa: Jud. Neamt, Tarla " Dealul de mijloc"

Nr. Crt	Nr cadastral Nr. topografic	Suprafața* (mp)	Observații / Referințe
A1		Din acte: 4.000 Masurata: 3.843	Sector cadastral:30 Teren neimprejmuit;

B. Partea II. Proprietari și acte

Inscrieri privitoare la dreptul de proprietate și alte drepturi reale		Referințe
1 / 25/03/2025		
Act Administrativ nr. 6/1871, din 10/05/2000 emis de CJPSDPAT Neamt;		
B1	Intabulare, drept de PROPRIETATE, dobandit prin Reconstituire, cota actuala 1/1 1) ARGHIRE GH. GHEORGHE	A1

C. Partea III. SARCINI .

Inscrieri privind dezmembramintele dreptului de proprietate, drepturi reale de garanție și sarcini	Referințe
NU SUNT	


Anexa Nr. 1 La Partea I

Teren

Nr cadastral	Suprafața (mp)*	Observații / Referințe
	Din acte: 4.000 Masurata: 3.843	

* Suprafața este determinată în planul de proiecție Stereo 70.

DETALII LINIARE IMOBIL



Date referitoare la teren

Crt	Categorie folosință	Intravilan	Suprafața (mp)	Tarla	Parcelă	Nr. topo	Observații / Referințe
1	arabil	NU	3.722	18	138/47	-	Diferența de 157 mp se regăsește la ID 8634
2	faneata	NU	121	18	138/47	-	

Lungime Segmente

1) Valorile lungimilor segmentelor sunt obținute din proiecție în plan.

Punct început	X / Y	Punct sfârșit	X / Y	Lungime segment (** (m))
1	635.061,174 589.601,225	2	634.721,779 589.502,899	353.351
2	634.721,779 589.502,899	3	634.728,862 589.493,741	11.577
3	634.728,862 589.493,741	4	634.728,989 589.493,581	0.204
4	634.728,989 589.493,581	5	635.063,33 589.590,443	348.089

Punct început	X / Y	Punct sfârşit	X / Y	Lungime segment (** (m)
5	635.063,33 589.590,443	1	635.061,174 589.601,225	10.995

** Lungimile segmentelor sunt determinate în planul de proiecţie Stereo 70 şi sunt rotunjite la 1 milimetru.

*** Distanţa dintre puncte este formată din segmente cumulate ce sunt mai mici decât valoarea 1 milimetru.

**DATE DESPRE IMOBILUL NR. 8634**

Oficiul de Cadastru și Publicitate Imobiliară NEAMT
Biroul de Cadastru și Publicitate Imobiliară Roman

A. Partea I. Descrierea imobilului

TEREN Extravilan

Adresa: Jud. Neamt, Tarla " Dealul de mijloc"

Nr. Crt	Nr cadastral Nr. topografic	Suprafața* (mp)	Observații / Referințe
A1		Din acte: 4.000 Masurata: 157	Sector cadastral:30 Teren neimprejmuit;

B. Partea II. Proprietari și acte

Inscrieri privitoare la dreptul de proprietate și alte drepturi reale		Referințe
1 / 25/03/2025		
Act Administrativ nr. 6/1871, din 10/05/2000 emis de CJPSDPAT Neamt;		
B1	Intabulare, drept de PROPRIETATE, dobandit prin Reconstituire, cota actuala 1/1 1) ARGHIRE GH. GHEORGHE	A1

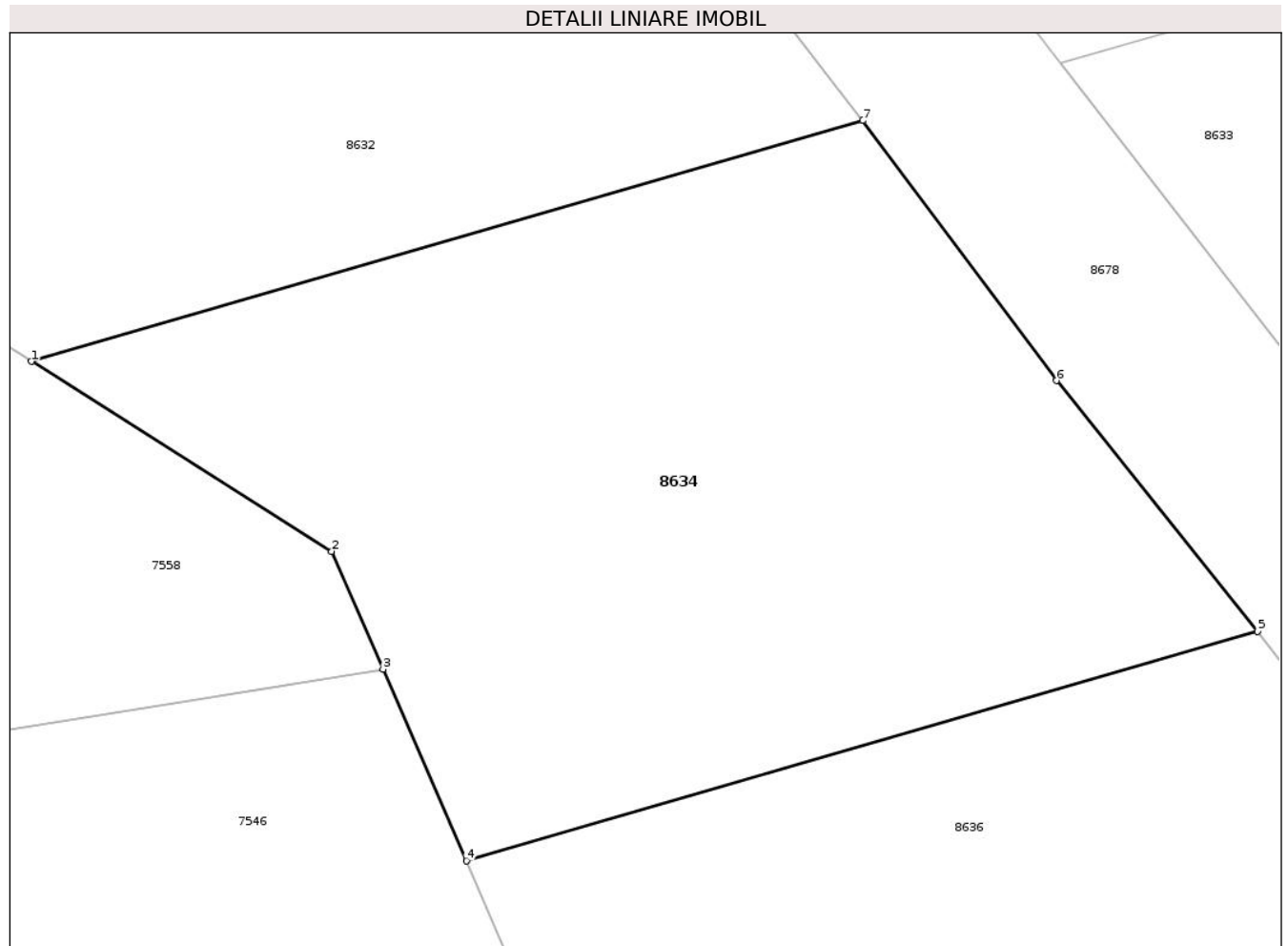
C. Partea III. SARCINI .

Inscrieri privind dezmembramintele dreptului de proprietate, drepturi reale de garanție și sarcini	Referințe
NU SUNT	

Anexa Nr. 1 La Partea I**Teren**

Nr cadastral	Suprafața (mp)*	Observații / Referințe
	Din acte: 4.000 Masurata: 157	

* Suprafața este determinată în planul de proiecție Stereo 70.

**Date referitoare la teren**

Crt	Categorie folosință	Intravilan	Suprafața (mp)	Tarla	Parcelă	Nr. topo	Observații / Referințe
1	faneata	NU	157	18	138/47	-	Diferenta de 3843 mp se regaseste la ID 8633 nr.topo cf.planului scara 1: 10 000 18/140 18/139

Lungime Segmente

1) Valorile lungimilor segmentelor sunt obținute din proiecție în plan.

Punct început	X / Y	Punct sfârșit	X / Y	Lungime segment (** (m)
1	634.702,993 589.497,456	2	634.708,472 589.493,992	6.482
2	634.708,472 589.493,992	3	634.709,408 589.491,842	2.345
3	634.709,408 589.491,842	4	634.710,929 589.488,349	3.81
4	634.710,929 589.488,349	5	634.725,371 589.492,533	15.036

Punct început	X / Y	Punct sfârșit	X / Y	Lungime segment (** (m)
5	634.725,371 589.492,533	6	634.721,701 589.497,108	5.865
6	634.721,701 589.497,108	7	634.718,164 589.501,851	5.917
7	634.718,164 589.501,851	1	634.702,993 589.497,456	15.795

** Lungimile segmentelor sunt determinate în planul de proiecție Stereo 70 și sunt rotunjite la 1 milimetru.

*** Distanța dintre puncte este formată din segmente cumulate ce sunt mai mici decât valoarea 1 milimetru.

**DATE DESPRE IMOBILUL NR. 8635**

Oficiul de Cadastru și Publicitate Imobiliară NEAMT
Biroul de Cadastru și Publicitate Imobiliară Roman

A. Partea I. Descrierea imobilului

TEREN Extravilan

Adresa: Jud. Neamt, Tarla " Dealul de mijloc"

Nr. Crt	Nr cadastral Nr. topografic	Suprafața* (mp)	Observații / Referințe
A1		Din acte: 4.300 Masurata: 4.101	Sector cadastral:30 Teren neimprejmut;

B. Partea II. Proprietari și acte

Inscrieri privitoare la dreptul de proprietate și alte drepturi reale		Referințe
1 / 25/03/2025		
Act Notarial nr. 2368, din 15/11/2016 emis de NP Aurica Negru;		
B1	Intabulare, drept de PROPRIETATE, dobandit prin lesire Din Indiviziune, cota actuala 1/1 1) COJOC LENUȚA	A1

C. Partea III. SARCINI .


Inscrieri privind dezmembramintele dreptului de proprietate, drepturi reale de garanție și sarcini	Referințe
NU SUNT	

Anexa Nr. 1 La Partea I

Teren

Nr cadastral	Suprafața (mp)*	Observații / Referințe
	Din acte: 4.300 Masurata: 4.101	

* Suprafața este determinată în planul de proiecție Stereo 70.



Date referitoare la teren

Crt	Categorie folosință	Intra vilan	Suprafața (mp)	Tarla	Parcelă	Nr. topo	Observații / Referințe
1	arabil	NU	3.946	18	138/48	-	Diferenta de 199 mp se regaseste la ID 8636
2	faneata	NU	155	18	138/48	-	

Lungime Segmente

1) Valorile lungimilor segmentelor sunt obținute din proiecție în plan.

Punct început	X / Y	Punct sfârșit	X / Y	Lungime segment (** (m)
1	635.063,823 589.587,976	2	635.063,33 589.590,443	2.516
2	635.063,33 589.590,443	3	634.728,989 589.493,581	348.089
3	634.728,989 589.493,581	4	634.737,025 589.483,514	12.881
4	634.737,025 589.483,514	5	635.064,064 589.578,26	340.487

Punct început	X / Y	Punct sfârșit	X / Y	Lungime segment (** (m)
5	635.064,064 589.578,26	1	635.063,823 589.587,976	9.719

** Lungimile segmentelor sunt determinate în planul de proiecție Stereo 70 și sunt rotunjite la 1 milimetru.

*** Distanța dintre puncte este formată din segmente cumulate ce sunt mai mici decât valoarea 1 milimetru.

**DATE DESPRE IMOBILUL NR. 8636**

Oficiul de Cadastru și Publicitate Imobiliară NEAMT
Biroul de Cadastru și Publicitate Imobiliară Roman

A. Partea I. Descrierea imobilului

TEREN Extravilan

Adresa: Jud. Neamt, Tarla " Dealul de mijloc"

Nr. Crt	Nr cadastral Nr. topografic	Suprafața* (mp)	Observații / Referințe
A1		Din acte: 4.300 Masurata: 199	Sector cadastral:30 Teren neimprejmuit;

B. Partea II. Proprietari și acte

Inscrieri privitoare la dreptul de proprietate și alte drepturi reale		Referințe
1 / 25/03/2025		
Act Notarial nr. 2368, din 15/11/2016 emis de NP Aurica Negru;		
B1	Intabulare, drept de PROPRIETATE, dobandit prin lesire Din Indiviziune, cota actuala 1/1 1) COJOC LENUȚA	A1

C. Partea III. SARCINI .

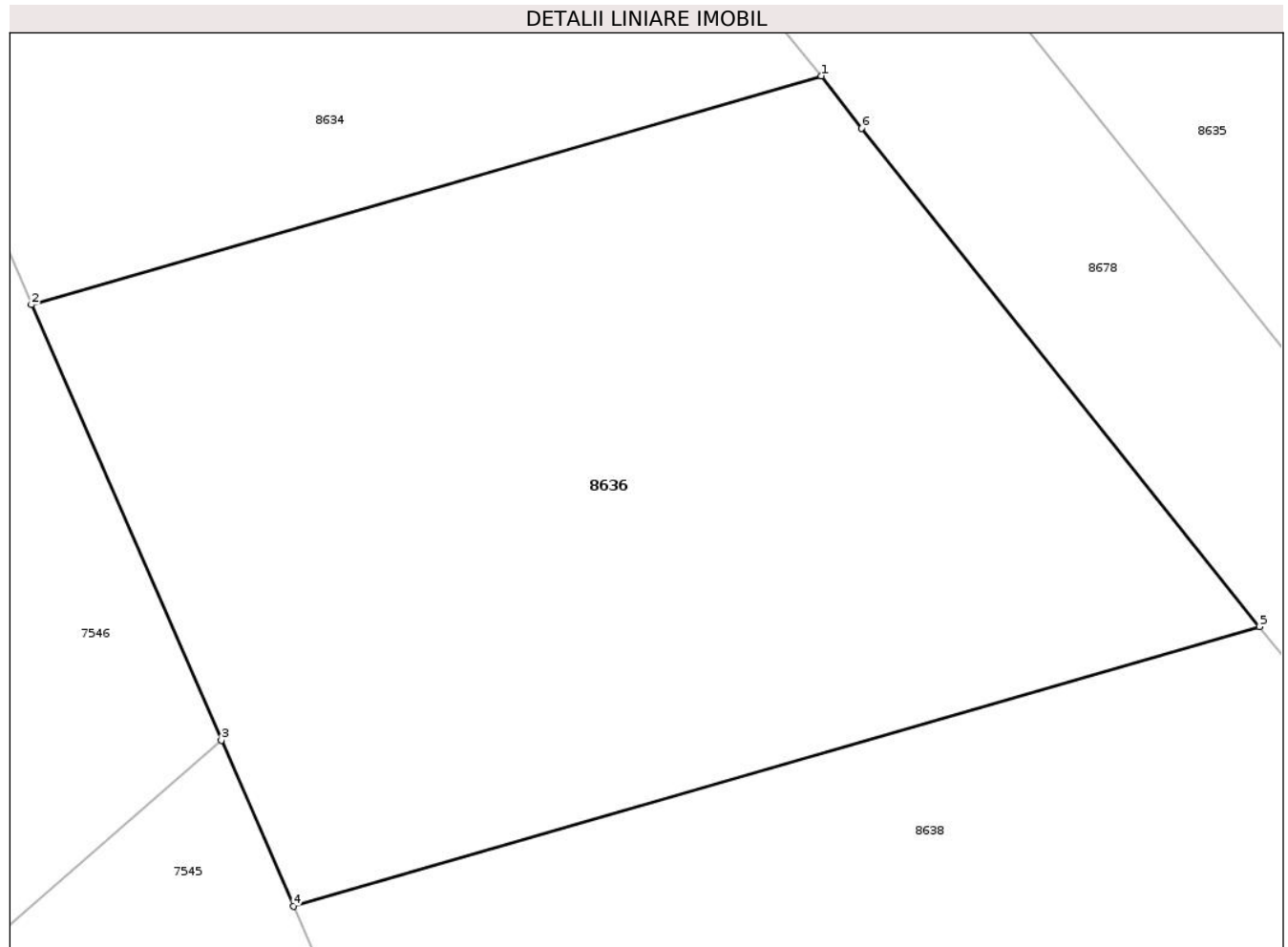
Inscrieri privind dezmembramintele dreptului de proprietate, drepturi reale de garanție și sarcini	Referințe
NU SUNT	

Anexa Nr. 1 La Partea I

Teren

Nr cadastral	Suprafața (mp)*	Observații / Referințe
	Din acte: 4.300 Masurata: 199	

* Suprafața este determinată în planul de proiecție Stereo 70.



Date referitoare la teren

Crt	Categorie folosință	Intra vilan	Suprafața (mp)	Tarla	Parcelă	Nr. topo	Observații / Referințe
1	faneata	NU	199	18	138/48	-	Diferenta de 4101 mp se regaseste la ID 8635 nr.topo cf.planului scara 1: 10 000 18/140 18/139

Lungime Segmente

1) Valorile lungimilor segmentelor sunt obținute din proiecție în plan.

Punct început	X / Y	Punct sfârșit	X / Y	Lungime segment (** (m)
1	634.725,371 589.492,533	2	634.710,929 589.488,349	15.036
2	634.710,929 589.488,349	3	634.714,399 589.480,378	8.694
3	634.714,399 589.480,378	4	634.715,721 589.477,342	3.311
4	634.715,721 589.477,342	5	634.733,388 589.482,461	18.394

Punct început	X / Y	Punct sfârșit	X / Y	Lungime segment (** (m)
5	634.733,388 589.482,461	6	634.726,109 589.491,578	11.666
6	634.726,109 589.491,578	1	634.725,371 589.492,533	1.207

** Lungimile segmentelor sunt determinate în planul de proiecție Stereo 70 și sunt rotunjite la 1 milimetru.

*** Distanța dintre puncte este formată din segmente cumulate ce sunt mai mici decât valoarea 1 milimetru.

**DATE DESPRE IMOBILUL NR. 8637**

Oficiul de Cadastru și Publicitate Imobiliară NEAMT
Biroul de Cadastru și Publicitate Imobiliară Roman

A. Partea I. Descrierea imobilului

TEREN Extravilan

Adresa: Jud. Neamt, Tarla " Dealul de mijloc"

Nr. Crt	Nr cadastral Nr. topografic	Suprafața* (mp)	Observații / Referințe
A1		Din acte: 5.500 Masurata: 5.157	Sector cadastral:30 Teren neimprejmuit;

B. Partea II. Proprietari și acte

Inscrieri privitoare la dreptul de proprietate și alte drepturi reale		Referințe
1 / 25/03/2025		
Act Administrativ nr. 48/599, din 06/06/2003 emis de CJPSDPAT Neamt;		
B1	Intabulare, drept de PROPRIETATE, dobandit prin Reconstituire, cota actuala 1/1 1) ALISTAR NECULAI	A1

C. Partea III. SARCINI .

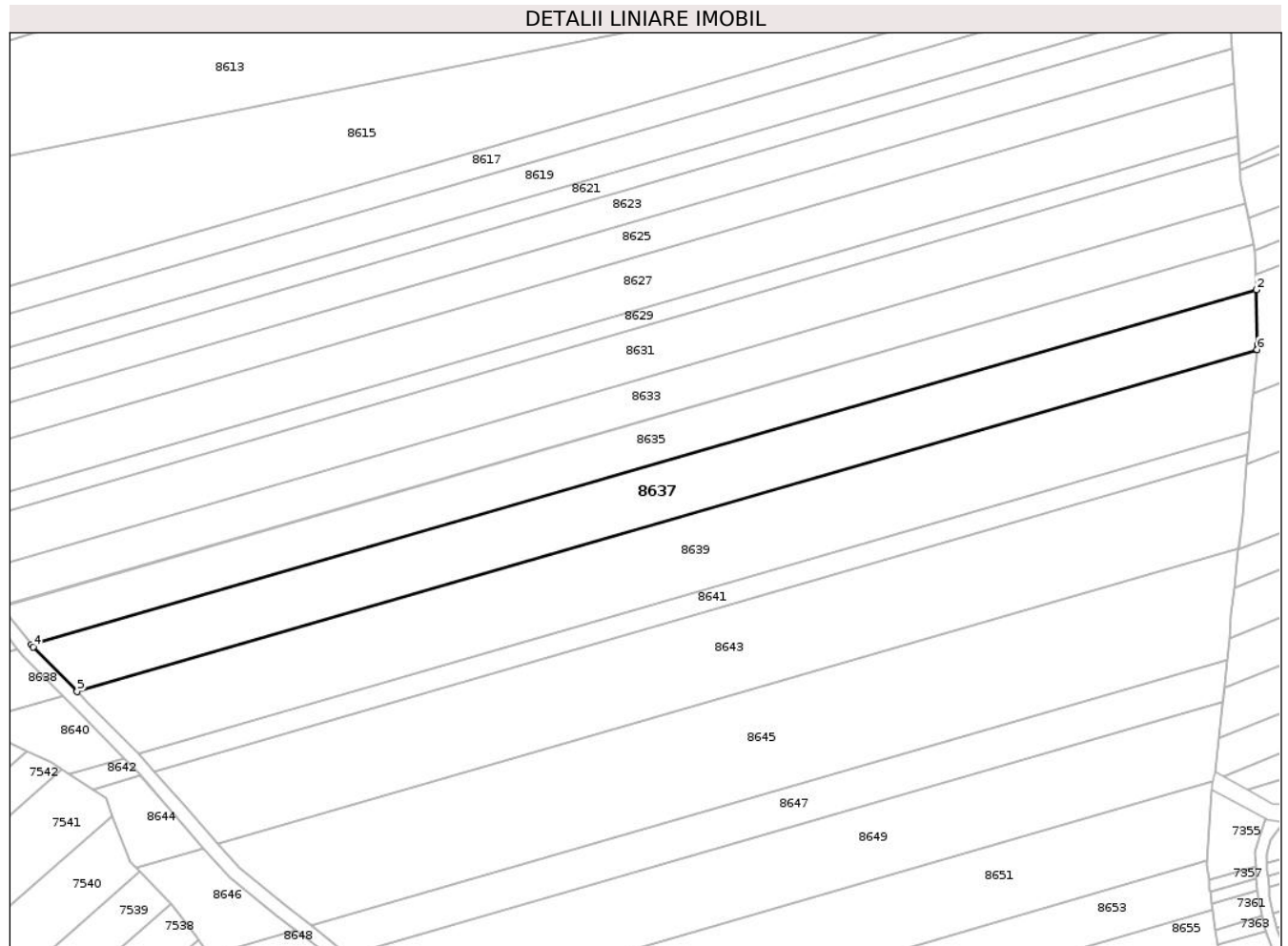
Inscrieri privind dezmembramintele dreptului de proprietate, drepturi reale de garanție și sarcini	Referințe
NU SUNT	

Anexa Nr. 1 La Partea I

Teren

Nr cadastral	Suprafața (mp)*	Observații / Referințe
	Din acte: 5.500 Masurata: 5.157	

* Suprafața este determinată în planul de proiecție Stereo 70.



Date referitoare la teren

Crt	Categorie folosință	Intravilan	Suprafața (mp)	Tarla	Parcelă	Nr. topo	Observații / Referințe
1	arabil	NU	4.961	18	138/49	-	Diferența de 343 mp se regăsește la ID 8638
2	faneata	NU	196	18	138/49	-	

Lungime Segmente

1) Valorile lungimilor segmentelor sunt obținute din proiecție în plan.

Punct început	X / Y	Punct sfârșit	X / Y	Lungime segment (** (m)
1	635.064,43 589.563,471	2	635.064,064 589.578,26	14.794
2	635.064,064 589.578,26	3	634.737,025 589.483,514	340.487
3	634.737,025 589.483,514	4	634.737,56 589.482,845	0.857
4	634.737,56 589.482,845	5	634.749,217 589.470,989	16.627

Punct început	X / Y	Punct sfârșit	X / Y	Lungime segment (** (m)
5	634.749,217 589.470,989	6	635.064,328 589.562,28	328.069
6	635.064,328 589.562,28	1	635.064,43 589.563,471	1.195

** Lungimile segmentelor sunt determinate în planul de proiecție Stereo 70 și sunt rotunjite la 1 milimetru.

*** Distanța dintre puncte este formată din segmente cumulate ce sunt mai mici decât valoarea 1 milimetru.

**DATE DESPRE IMOBILUL NR. 8638**

Oficiul de Cadastru și Publicitate Imobiliară NEAMT
Biroul de Cadastru și Publicitate Imobiliară Roman

A. Partea I. Descrierea imobilului

TEREN Extravilan

Adresa: Jud. Neamt, Tarla " Dealul de mijloc"

Nr. Crt	Nr cadastral Nr. topografic	Suprafața* (mp)	Observații / Referințe
A1		Din acte: 5.500 Masurata: 343	Sector cadastral:30 Teren neimprejmuit;

B. Partea II. Proprietari și acte

Inscrieri privitoare la dreptul de proprietate și alte drepturi reale		Referințe
1 / 25/03/2025		
Act Administrativ nr. 48/599, din 06/06/2003 emis de CJPSDPAT Neamt;		
B1	Intabulare, drept de PROPRIETATE, dobandit prin Reconstituire, cota actuala 1/1 1) ALISTAR NECULAI	A1

C. Partea III. SARCINI .

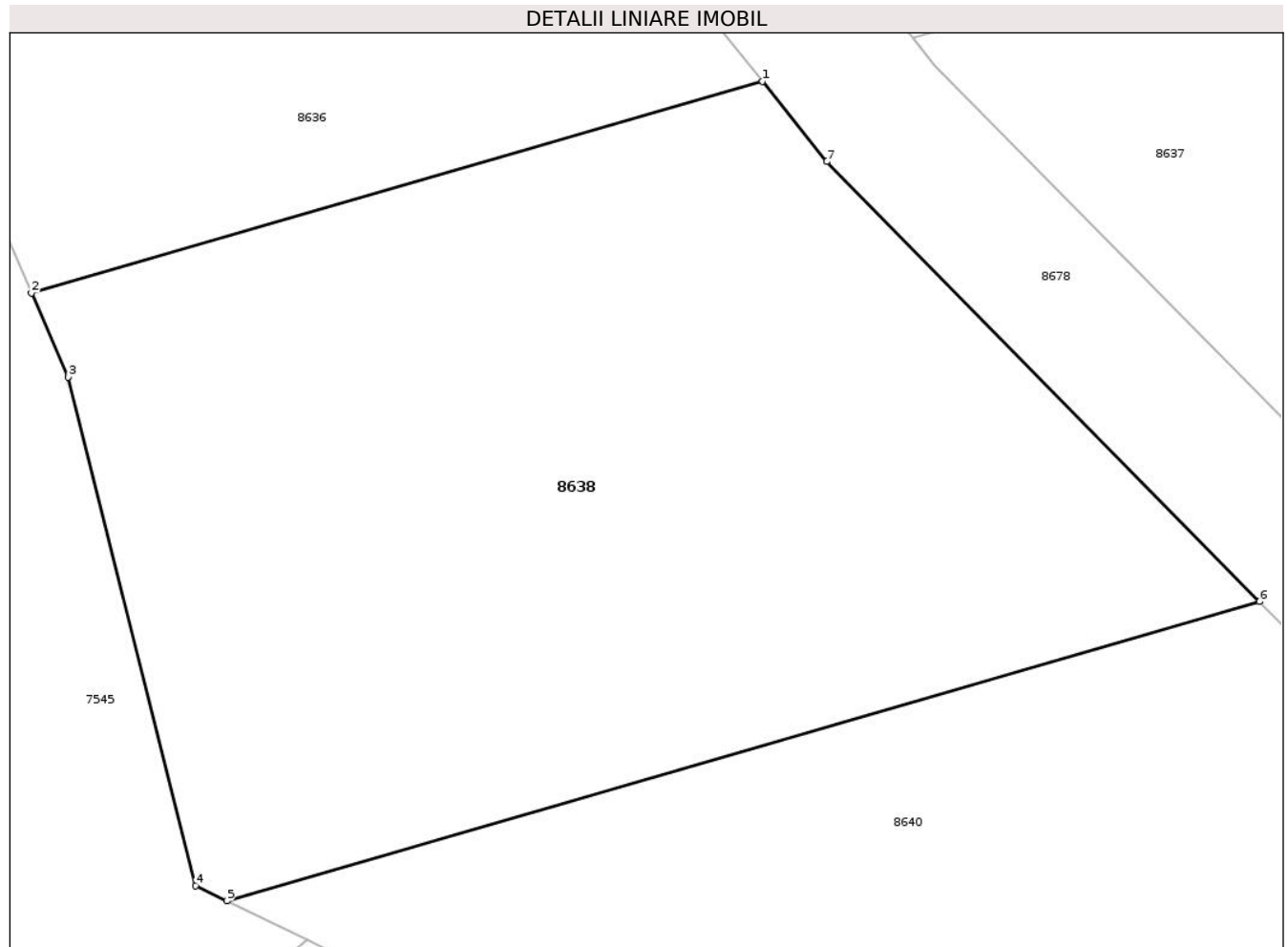
Inscrieri privind dezmembramintele dreptului de proprietate, drepturi reale de garanție și sarcini	Referințe
NU SUNT	

Anexa Nr. 1 La Partea I

Teren

Nr cadastral	Suprafața (mp)*	Observații / Referințe
	Din acte: 5.500 Masurata: 343	

* Suprafața este determinată în planul de proiecție Stereo 70.



Date referitoare la teren

Crt	Categorie folosință	Intravilan	Suprafața (mp)	Tarla	Parcelă	Nr. topo	Observații / Referințe
1	faneata	NU	343	18	138/49	-	Diferenta de 5157 mp se regasese la ID 8637 nr.topo cf.planului scara 1: 10 000 18/140 18/139

Lungime Segmente

1) Valorile lungimilor segmentelor sunt obținute din proiecție în plan.

Punct început	X / Y	Punct sfârșit	X / Y	Lungime segment (** (m)
1	634.733,388 589.482,461	2	634.715,721 589.477,342	18.394
2	634.715,721 589.477,342	3	634.716,604 589.475,313	2.213
3	634.716,604 589.475,313	4	634.719,682 589.463,018	12.674
4	634.719,682 589.463,018	5	634.720,435 589.462,65	0.838

Punct început	X / Y	Punct sfârşit	X / Y	Lungime segment (** (m)
5	634.720,435 589.462,65	6	634.745,397 589.469,882	25.989
6	634.745,397 589.469,882	7	634.734,937 589.480,52	14.919
7	634.734,937 589.480,52	1	634.733,388 589.482,461	2.483

** Lungimile segmentelor sunt determinate în planul de proiecţie Stereo 70 şi sunt rotunjite la 1 milimetru.

*** Distanţa dintre puncte este formată din segmente cumulate ce sunt mai mici decât valoarea 1 milimetru.

**DATE DESPRE IMOBILUL NR. 8639**

Oficiul de Cadastru și Publicitate Imobiliară NEAMT
Biroul de Cadastru și Publicitate Imobiliară Roman

A. Partea I. Descrierea imobilului

TEREN Extravilan

Adresa: Jud. Neamt, Tarla " Dealul de mijloc"

Nr. Crt	Nr cadastral Nr. topografic	Suprafața* (mp)	Observații / Referințe
A1		Din acte: 7.000 Masurata: 6.581	Sector cadastral:30 Teren neimprejmut;

B. Partea II. Proprietari și acte

Inscrieri privitoare la dreptul de proprietate și alte drepturi reale		Referințe
1 / 25/03/2025		
Act Administrativ nr. 6/1892, din 29/07/1997 emis de CJPSDPAT Neamt;		
B1	Intabulare, drept de PROPRIETATE, dobandit prin Reconstituire, cota actuala 1/1 1) ARGHIRE I. ION 2) EȘANU I MARIA 3) HEREMCIUC I. RODICA 4) ZAHARIA I. ELENA	A1

C. Partea III. SARCINI .

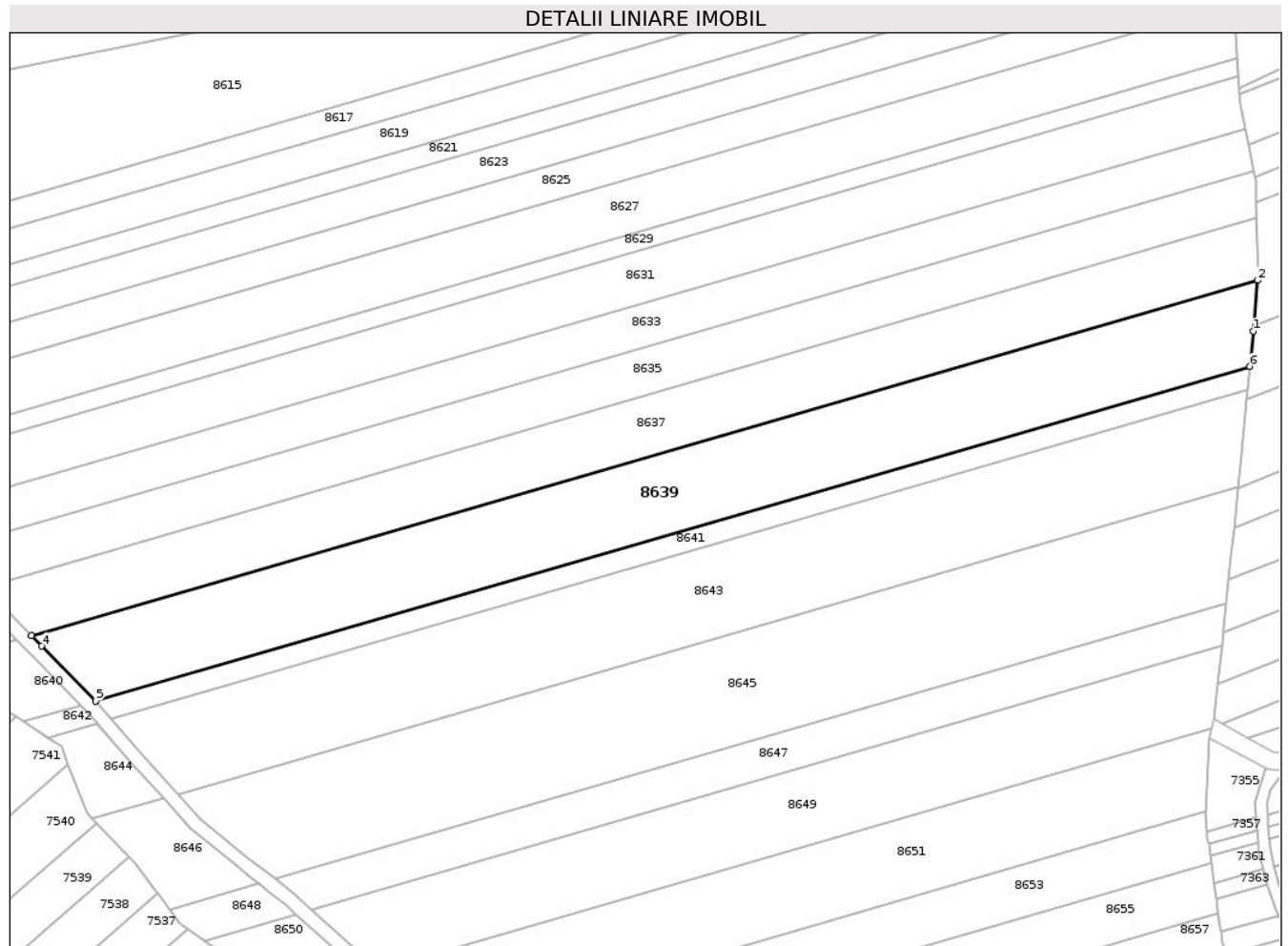
Inscrieri privind dezmembramintele dreptului de proprietate, drepturi reale de garanție și sarcini	Referințe
NU SUNT	

Anexa Nr. 1 La Partea I

Teren

Nr cadastral	Suprafața (mp)*	Observații / Referințe
	Din acte: 7.000 Masurata: 6.581	

* Suprafața este determinată în planul de proiecție Stereo 70.



Date referitoare la teren

Crt	Categorie folosință	Intra vilan	Suprafața (mp)	Tarla	Parcelă	Nr. topo	Observații / Referințe
1	arabil	NU	6.303	18	138/50	-	Diferenta de 419 mp se regaseste la ID 8640
2	faneata	NU	278	18	138/50	-	

Lungime Segmente

1) Valorile lungimilor segmentelor sunt obținute din proiecție în plan.

Punct început	X / Y	Punct sfârșit	X / Y	Lungime segment (** (m)
1	635.063,21 589.549,226	2	635.064,328 589.562,28	13.102
2	635.064,328 589.562,28	3	634.749,217 589.470,989	328.069
3	634.749,217 589.470,989	4	634.751,834 589.468,327	3.733
4	634.751,834 589.468,327	5	634.765,718 589.454,257	19.767

Punct început	X / Y	Punct sfârșit	X / Y	Lungime segment (** (m)
5	634.765,718 589.454,257	6	635.062,39 589.540,205	308.871
6	635.062,39 589.540,205	1	635.063,21 589.549,226	9.058

** Lungimile segmentelor sunt determinate în planul de proiecție Stereo 70 și sunt rotunjite la 1 milimetru.

*** Distanța dintre puncte este formată din segmente cumulate ce sunt mai mici decât valoarea 1 milimetru.

**DATE DESPRE IMOBILUL NR. 8640**

Oficiul de Cadastru și Publicitate Imobiliară NEAMT
Biroul de Cadastru și Publicitate Imobiliară Roman

A. Partea I. Descrierea imobilului

TEREN Extravilan

Adresa: Jud. Neamt, Tarla " Dealul de mijloc"

Nr. Crt	Nr cadastral Nr. topografic	Suprafața* (mp)	Observații / Referințe
A1		Din acte: 7.000 Masurata: 419	Sector cadastral:30 Teren neimprejmit;

B. Partea II. Proprietari și acte

Inscrieri privitoare la dreptul de proprietate și alte drepturi reale		Referințe
1 / 25/03/2025		
Act Administrativ nr. 6/1892, din 29/07/1997 emis de CJPSDPAT Neamt;		
B1	Intabulare, drept de PROPRIETATE, dobandit prin Reconstituire, cota actuala 1/1 1) ARGHIRE I. ION 2) EȘANU I MARIA 3) HEREMCIUC I. RODICA 4) ZAHARIA I. ELENA	A1

C. Partea III. SARCINI .

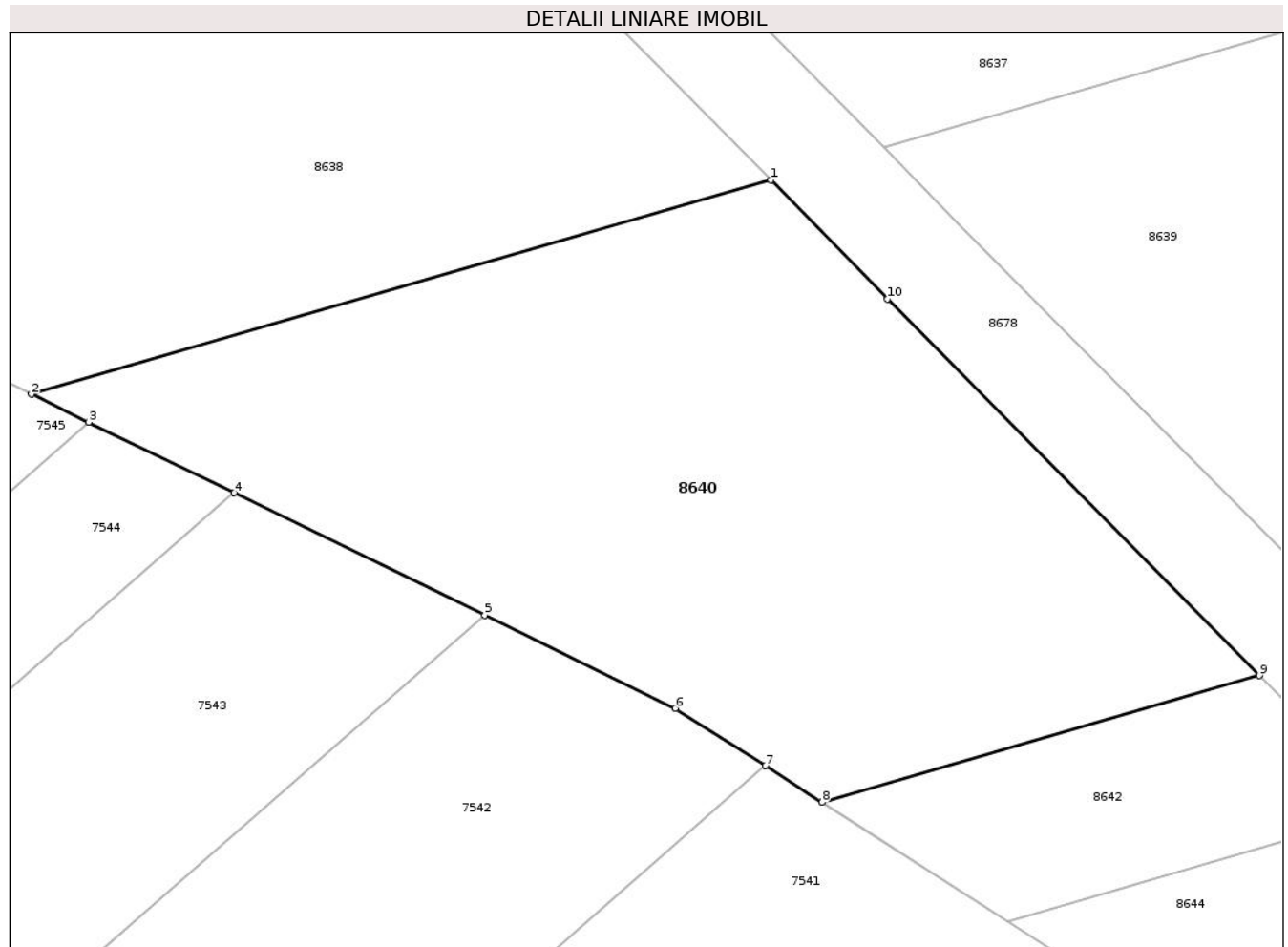
Inscrieri privind dezmembramintele dreptului de proprietate, drepturi reale de garanție și sarcini	Referințe
NU SUNT	

Anexa Nr. 1 La Partea I

Teren

Nr cadastral	Suprafața (mp)*	Observații / Referințe
	Din acte: 7.000 Masurata: 419	

* Suprafața este determinată în planul de proiecție Stereo 70.



Date referitoare la teren

Crt	Categorie folosință	Intra vilan	Suprafața (mp)	Tarla	Parcelă	Nr. topo	Observații / Referințe
1	faneata	NU	419	18	138/50	-	Diferenta de 6581 mp se regasese la ID 8639 nr.topo cf.planului scara 1: 10 000 18/140 18/139

Lungime Segmente

1) Valorile lungimilor segmentelor sunt obținute din proiecție în plan.

Punct început	X / Y	Punct sfârșit	X / Y	Lungime segment (** (m)
1	634.745,397 589.469,882	2	634.720,435 589.462,65	25.989
2	634.720,435 589.462,65	3	634.722,367 589.461,707	2.15
3	634.722,367 589.461,707	4	634.727,266 589.459,317	5.451
4	634.727,266 589.459,317	5	634.735,736 589.455,185	9.424

Punct început	X / Y	Punct sfârşit	X / Y	Lungime segment (** (m)
5	634.735,736 589.455,185	6	634.742,175 589.452,043	7.165
6	634.742,175 589.452,043	7	634.745,204 589.450,101	3.598
7	634.745,204 589.450,101	8	634.747,125 589.448,87	2.282
8	634.747,125 589.448,87	9	634.761,894 589.453,149	15.376
9	634.761,894 589.453,149	10	634.749,341 589.465,871	17.873
10	634.749,341 589.465,871	1	634.745,397 589.469,882	5.625

** Lungimile segmentelor sunt determinate în planul de proiecție Stereo 70 și sunt rotunjite la 1 milimetru.

*** Distanța dintre puncte este formată din segmente cumulate ce sunt mai mici decât valoarea 1 milimetru.

**DATE DESPRE IMOBILUL NR. 8641**

Oficiul de Cadastru și Publicitate Imobiliară NEAMT
Biroul de Cadastru și Publicitate Imobiliară Roman

A. Partea I. Descrierea imobilului

TEREN Extravilan

Adresa: Jud. Neamt, Tarla "Dealul de mijloc"

Nr. Crt	Nr cadastral Nr. topografic	Suprafața* (mp)	Observații / Referințe
A1		1.719	Sector cadastral:30 Teren neimprejmuit;

B. Partea II. Proprietari și acte

Inscrieri privitoare la dreptul de proprietate și alte drepturi reale		Referințe
1 / 18/03/2025		
Act Normativ nr. 7, din 13/03/1996 emis de Parlamentul Romaniei;		
B1	Inscrierea posesiei, drept de PROPRIETATE, dobandit prin Lege, cota actuala 1/1 1) NEIDENTIFICAT NEIDENTIFICAT, Proprietar neidentificat	A1
1 / 03/01/2025		
Act Normativ nr. 7, din 13/03/1996 emis de Parlamentul Romaniei;		
B2	se noteaza mentiunea,proprietar neidentificat	A1

C. Partea III. SARCINI .

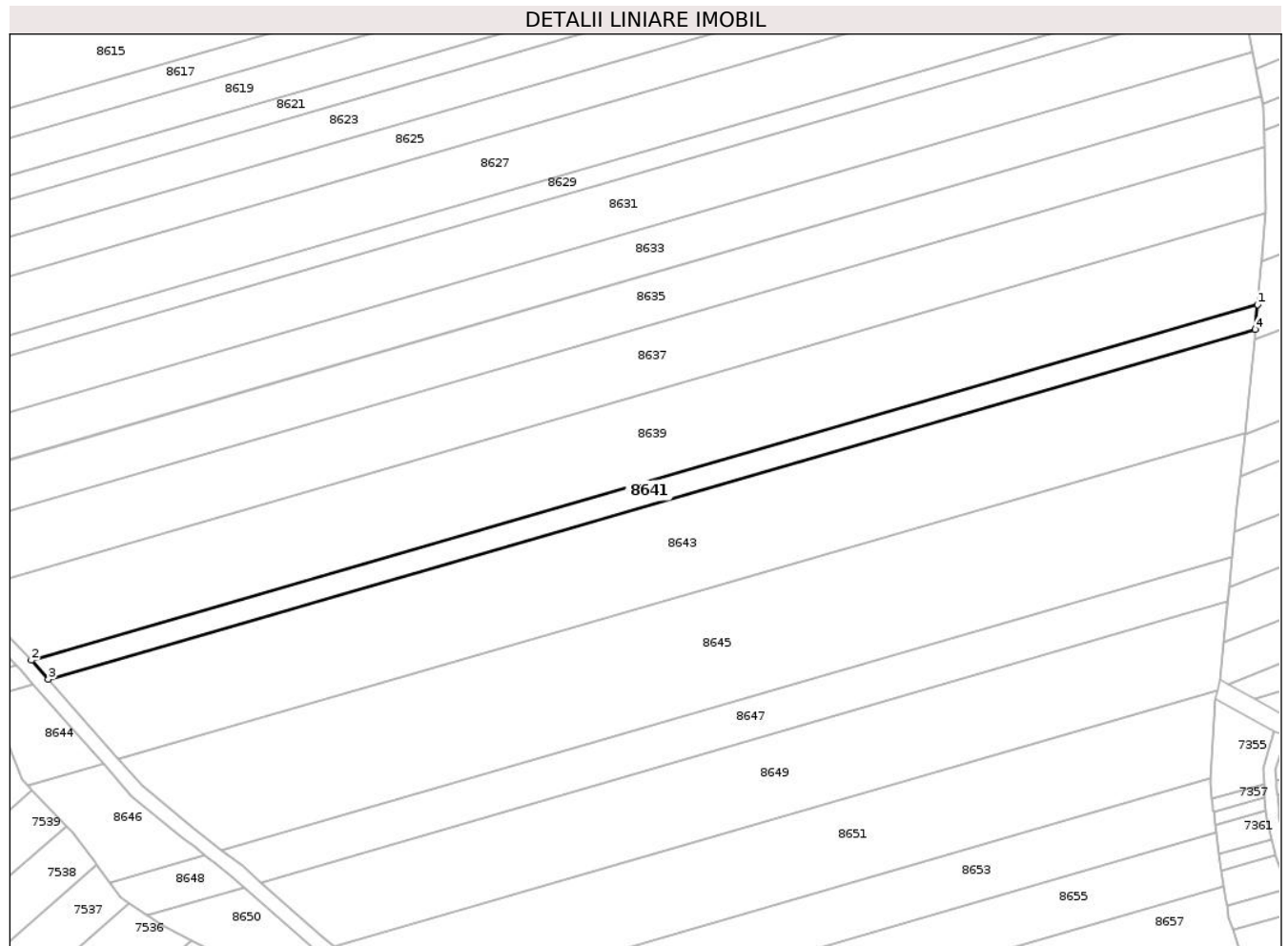
Inscrieri privind dezmembramintele dreptului de proprietate, drepturi reale de garanție și sarcini	Referințe
NU SUNT	

Anexa Nr. 1 La Partea I

Teren

Nr cadastral	Suprafața (mp)*	Observații / Referințe
	1.719	

* Suprafața este determinată în planul de proiecție Stereo 70.



Date referitoare la teren

Crt	Categorie folosință	Intravilan	Suprafața (mp)	Tarla	Parcelă	Nr. topo	Observații / Referințe
1	arabil	NU	1.640	18	138	-	
2	faneata	NU	79	18	138	-	

Lungime Segmente

1) Valorile lungimilor segmentelor sunt obținute din proiecție în plan.

Punct început	X / Y	Punct sfârșit	X / Y	Lungime segment (** (m)
1	635.062,39 589.540,205	2	634.765,716 589.454,256	308.873
2	634.765,716 589.454,256	3	634.769,789 589.449,595	6.19
3	634.769,789 589.449,595	4	635.061,845 589.534,206	304.065
4	635.061,845 589.534,206	1	635.062,39 589.540,205	6.024

**** Lungimile segmentelor sunt determinate în planul de proiecție Stereo 70 și sunt rotunjite la 1 milimetru.**

***** Distanța dintre puncte este formată din segmente cumulate ce sunt mai mici decât valoarea 1 milimetru.**

**DATE DESPRE IMOBILUL NR. 8642**

Oficiul de Cadastru și Publicitate Imobiliară NEAMT
Biroul de Cadastru și Publicitate Imobiliară Roman

A. Partea I. Descrierea imobilului

TEREN Extravilan

Adresa: Jud. Neamt, Tarla "Dealul de mijloc"

Nr. Crt	Nr cadastral Nr. topografic	Suprafața* (mp)	Observații / Referințe
A1		81	Sector cadastral:30 Teren neimprejmuit;

B. Partea II. Proprietari și acte

Inscrieri privitoare la dreptul de proprietate și alte drepturi reale		Referințe
1 / 18/03/2025		
Act Normativ nr. 7, din 13/03/1996 emis de Parlamentul Romaniei;		
B1	Inscrierea posesiei, drept de PROPRIETATE, dobandit prin Lege, cota actuala 1/1 1) NEIDENTIFICAT NEIDENTIFICAT, Proprietar neidentificat	A1
1 / 03/01/2025		
Act Normativ nr. 7, din 13/03/1996 emis de Parlamentul Romaniei;		
B2	se noteaza mentiunea,proprietar neidentificat	A1

C. Partea III. SARCINI .

Inscrieri privind dezmembramintele dreptului de proprietate, drepturi reale de garanție și sarcini	Referințe
NU SUNT	

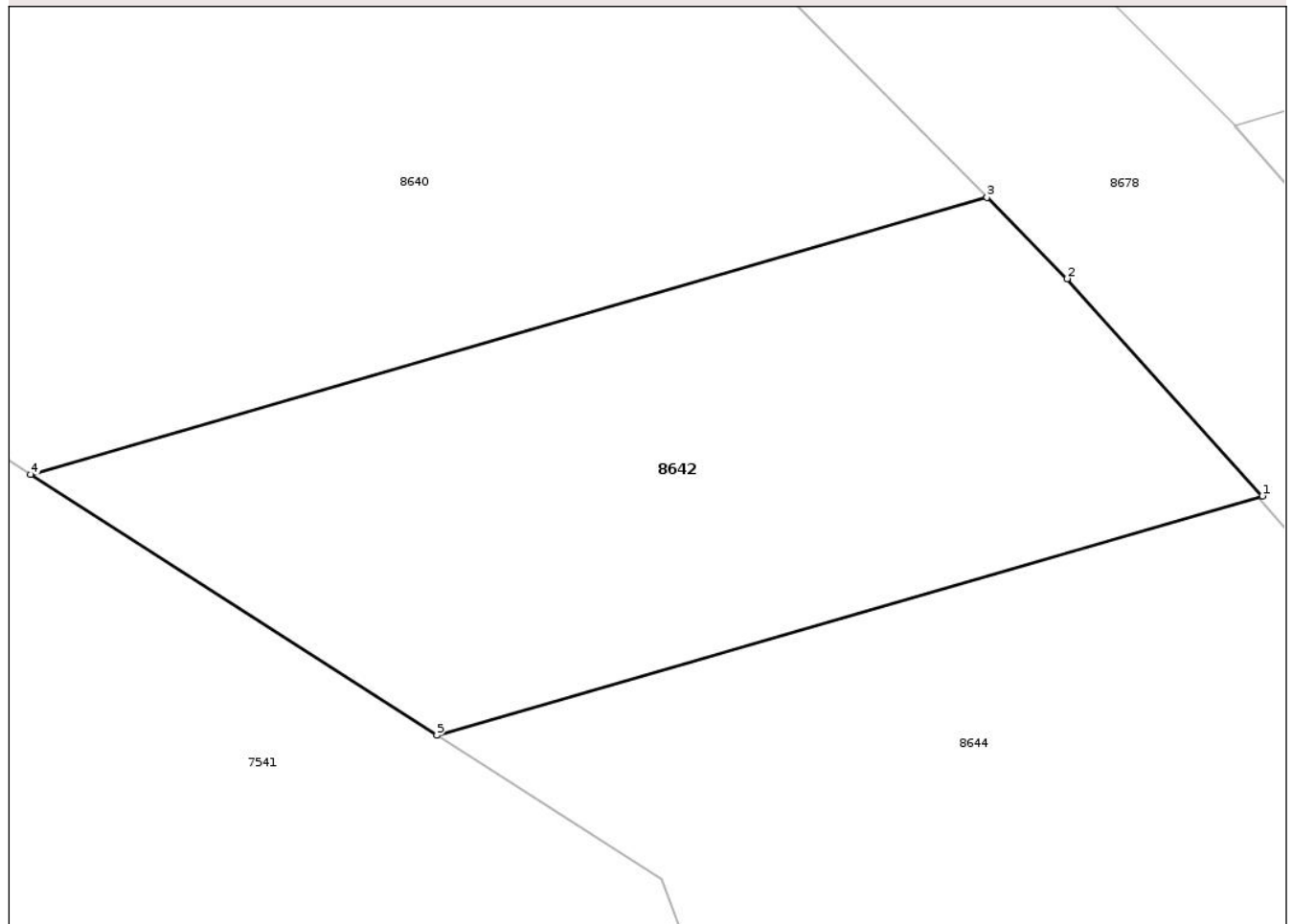
Anexa Nr. 1 La Partea I

Teren

Nr cadastral	Suprafața (mp)*	Observații / Referințe
	81	

* Suprafața este determinată în planul de proiecție Stereo 70.

DETALII LINIARE IMOBIL



Date referitoare la teren

Crt	Categorie folosință	Intra vilan	Suprafața (mp)	Tarla	Parcelă	Nr. topo	Observații / Referințe
1	faneata	NU	81	18	138	-	

Lungime Segmente

1) Valorile lungimilor segmentelor sunt obținute din proiecție în plan.

Punct început	X / Y	Punct sfârșit	X / Y	Lungime segment (** (m)
1	634.766,15 589.448,54	2	634.763,134 589.451,892	4.509
2	634.763,134 589.451,892	3	634.761,894 589.453,149	1.766
3	634.761,894 589.453,149	4	634.747,125 589.448,87	15.376
4	634.747,125 589.448,87	5	634.753,401 589.444,847	7.455
5	634.753,401 589.444,847	1	634.766,15 589.448,54	13.273

**** Lungimile segmentelor sunt determinate în planul de proiecție Stereo 70 și sunt rotunjite la 1 milimetru.**

***** Distanța dintre puncte este formată din segmente cumulate ce sunt mai mici decât valoarea 1 milimetru.**

**DATE DESPRE IMOBILUL NR. 8643**

Oficiul de Cadastru și Publicitate Imobiliară NEAMT
Biroul de Cadastru și Publicitate Imobiliară Roman

A. Partea I. Descrierea imobilului

TEREN Extravilan

Adresa: Jud. Neamt, Tarla " Dealul de mijloc"

Nr. Crt	Nr cadastral Nr. topografic	Suprafața* (mp)	Observații / Referințe
A1		Din acte: 7.200 Masurata: 6.842	Sector cadastral:30 Teren neimprejmuit;

B. Partea II. Proprietari și acte

Inscrieri privitoare la dreptul de proprietate și alte drepturi reale		Referințe
1 / 25/03/2025		
Act Administrativ nr. 6/620, din 20/06/1995 emis de CJPSDPAT Neamt;		
B1	Intabulare, drept de PROPRIETATE, dobandit prin Reconstituire, cota actuala 1/1 1) BANU V. GHEORGHE	A1

C. Partea III. SARCINI .

Inscrieri privind dezmembramintele dreptului de proprietate, drepturi reale de garanție și sarcini	Referințe
NU SUNT	

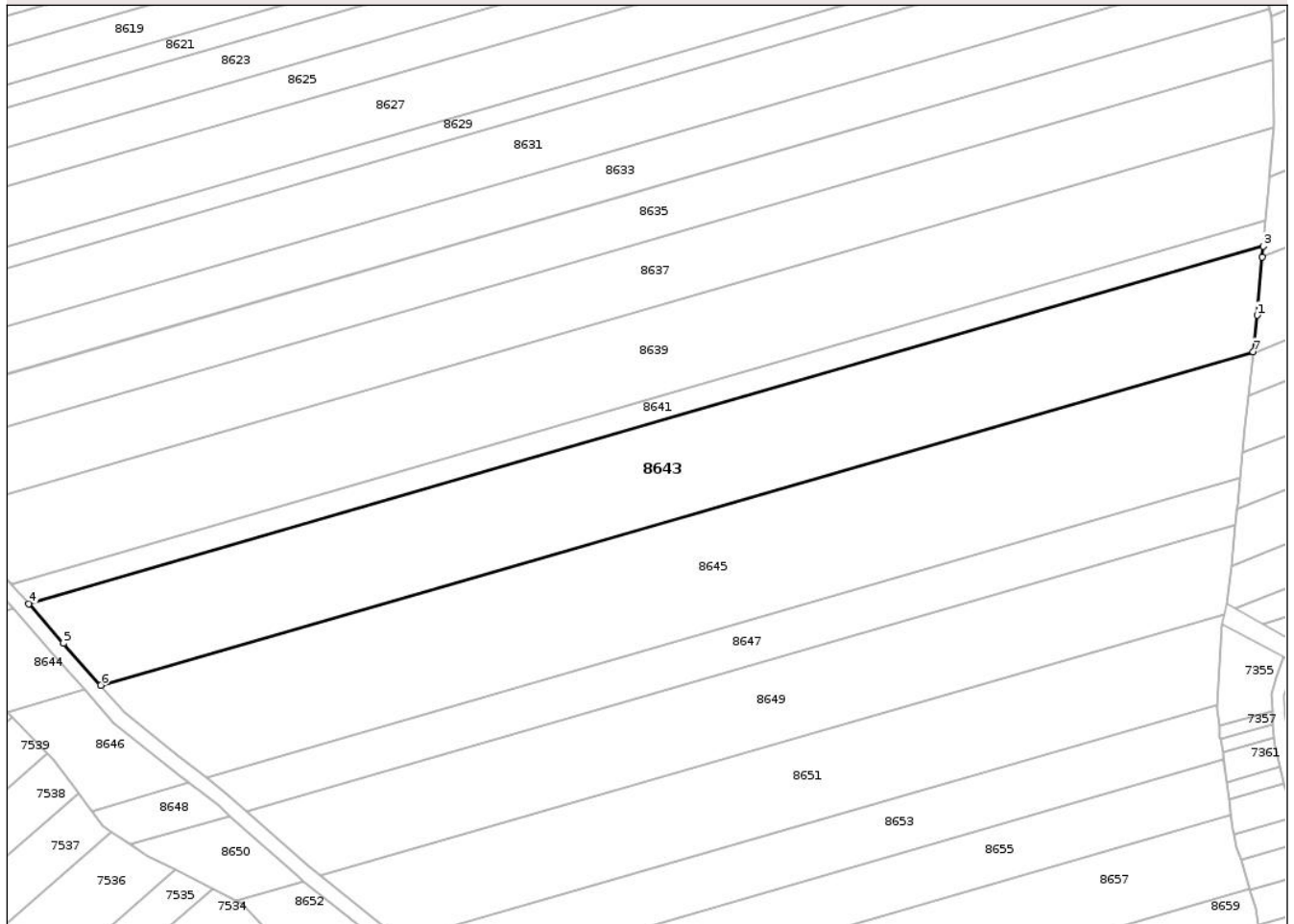
Anexa Nr. 1 La Partea I

Teren

Nr cadastral	Suprafața (mp)*	Observații / Referințe
	Din acte: 7.200 Masurata: 6.842	

* Suprafața este determinată în planul de proiecție Stereo 70.

DETALII LINIARE IMOBIL



Date referitoare la teren

Crt	Categorie folosință	Intravilan	Suprafața (mp)	Tarla	Parcelă	Nr. topo	Observații / Referințe
1	arabil	NU	6.530	18	138/32	-	Diferența de 358 mp se regăsește la ID 8644
2	faneata	NU	312	18	138/32	-	

Lungime Segmente

1) Valorile lungimilor segmentelor sunt obținute din proiecție în plan.

Punct început	X / Y	Punct sfârșit	X / Y	Lungime segment (** (m)
1	635.060,362 589.517,887	2	635.061,613 589.531,661	13.831
2	635.061,613 589.531,661	3	635.061,845 589.534,206	2.556
3	635.061,845 589.534,206	4	634.769,789 589.449,595	304.065
4	634.769,789 589.449,595	5	634.777,982 589.440,218	12.452

Punct început	X / Y	Punct sfârșit	X / Y	Lungime segment (** (m)
5	634.777,982 589.440,218	6	634.786,805 589.430,297	13.277
6	634.786,805 589.430,297	7	635.059,404 589.509,271	283.808
7	635.059,404 589.509,271	1	635.060,362 589.517,887	8.669

** Lungimile segmentelor sunt determinate în planul de proiecție Stereo 70 și sunt rotunjite la 1 milimetru.

*** Distanța dintre puncte este formată din segmente cumulate ce sunt mai mici decât valoarea 1 milimetru.

**DATE DESPRE IMOBILUL NR. 8644**

Oficiul de Cadastru și Publicitate Imobiliară NEAMT
Biroul de Cadastru și Publicitate Imobiliară Roman

A. Partea I. Descrierea imobilului

TEREN Extravilan

Adresa: Jud. Neamt, Tarla " Dealul de mijloc"

Nr. Crt	Nr cadastral Nr. topografic	Suprafața* (mp)	Observații / Referințe
A1		Din acte: 7.200 Masurata: 358	Sector cadastral:30 Teren neimprejmuit;

B. Partea II. Proprietari și acte

Inscrieri privitoare la dreptul de proprietate și alte drepturi reale		Referințe
1 / 25/03/2025		
Act Administrativ nr. 6/620, din 20/06/1995 emis de CJPSDPAT Neamt;		
B1	Intabulare, drept de PROPRIETATE, dobandit prin Reconstituire, cota actuala 1/1 1) BANU V. GHEORGHE	A1

C. Partea III. SARCINI .

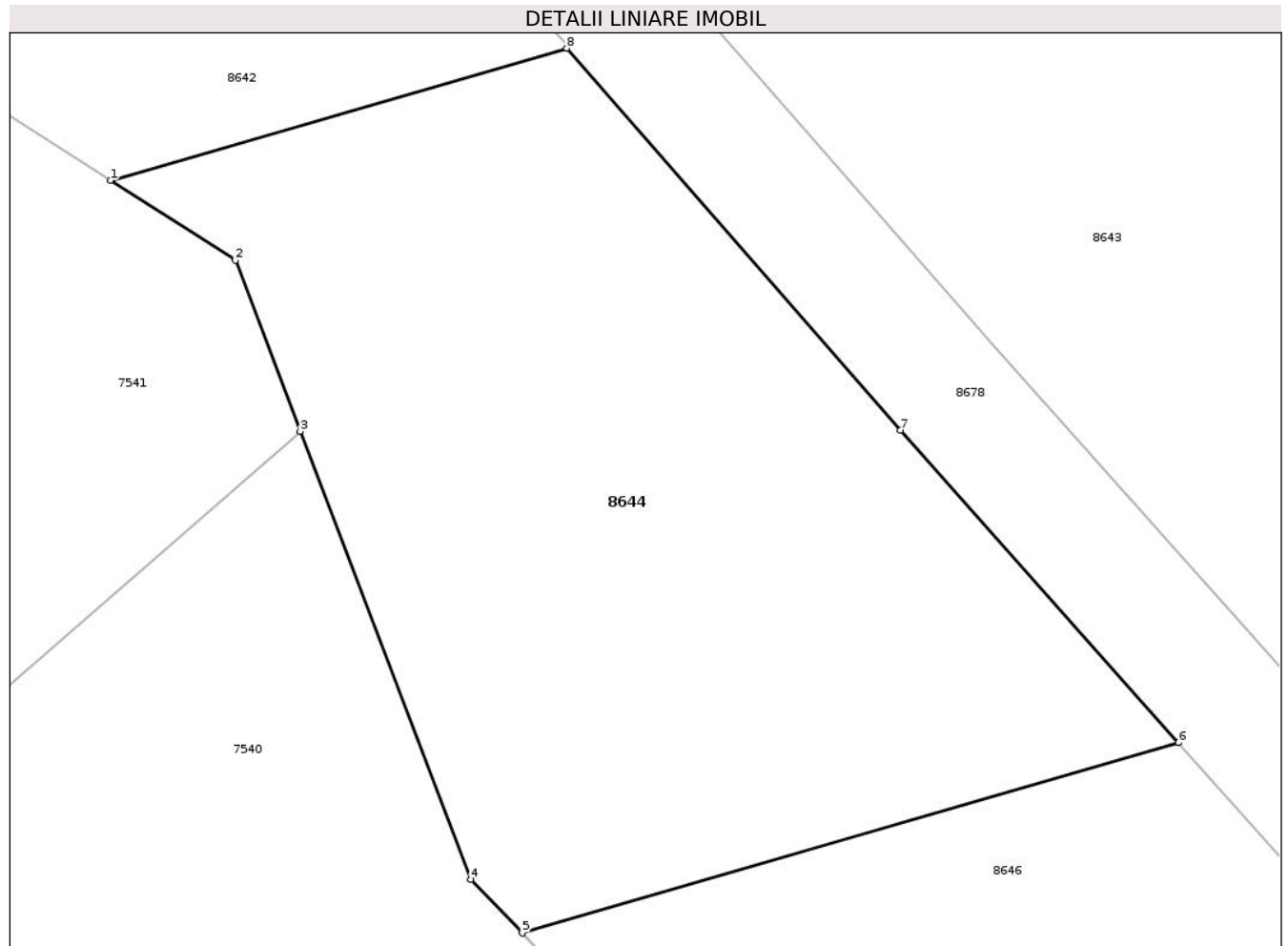
Inscrieri privind dezmembramintele dreptului de proprietate, drepturi reale de garanție și sarcini	Referințe
NU SUNT	

Anexa Nr. 1 La Partea I

Teren

Nr cadastral	Suprafața (mp)*	Observații / Referințe
	Din acte: 7.200 Masurata: 358	

* Suprafața este determinată în planul de proiecție Stereo 70.



Date referitoare la teren

Crt	Categorie folosință	Intravilan	Suprafața (mp)	Tarla	Parcelă	Nr. topo	Observații / Referințe
1	faneata	NU	358	18	138/32	-	Diferenta de 6842 mp se regasese la ID 8643 nr.topo cf.planului scara 1: 10 000 18/140 18/139

Lungime Segmente

1) Valorile lungimilor segmentelor sunt obținute din proiecție în plan.

Punct început	X / Y	Punct sfârșit	X / Y	Lungime segment (** (m)
1	634.753,401 589.444,847	2	634.756,866 589.442,626	4.116
2	634.756,866 589.442,626	3	634.758,673 589.437,878	5.08
3	634.758,673 589.437,878	4	634.763,413 589.425,424	13.326
4	634.763,413 589.425,424	5	634.764,841 589.423,933	2.065

Punct început	X / Y	Punct sfârşit	X / Y	Lungime segment (** (m)
5	634.764,841 589.423,933	6	634.783,081 589.429,218	18.99
6	634.783,081 589.429,218	7	634.775,357 589.437,904	11.624
7	634.775,357 589.437,904	8	634.766,08 589.448,52	14.098
8	634.766,08 589.448,52	1	634.753,401 589.444,847	13.2

** Lungimile segmentelor sunt determinate în planul de proiecţie Stereo 70 şi sunt rotunjite la 1 milimetru.

*** Distanţa dintre puncte este formată din segmente cumulate ce sunt mai mici decât valoarea 1 milimetru.

**DATE DESPRE IMOBILUL NR. 8645**

Oficiul de Cadastru și Publicitate Imobiliară NEAMT
Biroul de Cadastru și Publicitate Imobiliară Roman

A. Partea I. Descrierea imobilului

TEREN Extravilan

Adresa: Jud. Neamt, Tarla " Dealul de mijloc"

Nr. Crt	Nr cadastral Nr. topografic	Suprafața* (mp)	Observații / Referințe
A1		Din acte: 8.100 Masurata: 7.536	Sector cadastral:30 Teren neimpregmuit;

B. Partea II. Proprietari și acte

Inscrieri privitoare la dreptul de proprietate și alte drepturi reale		Referințe
1 / 25/03/2025		
Act Administrativ nr. 6/670, din 30/11/1995 emis de CJPSDPAT Neamt;		
B1	Intabulare, drept de PROPRIETATE, dobandit prin Reconstituire, cota actuala 1/1 1) ONOFREI GH. TOADER	A1

C. Partea III. SARCINI .

Inscrieri privind dezmembramintele dreptului de proprietate, drepturi reale de garanție și sarcini	Referințe
NU SUNT	

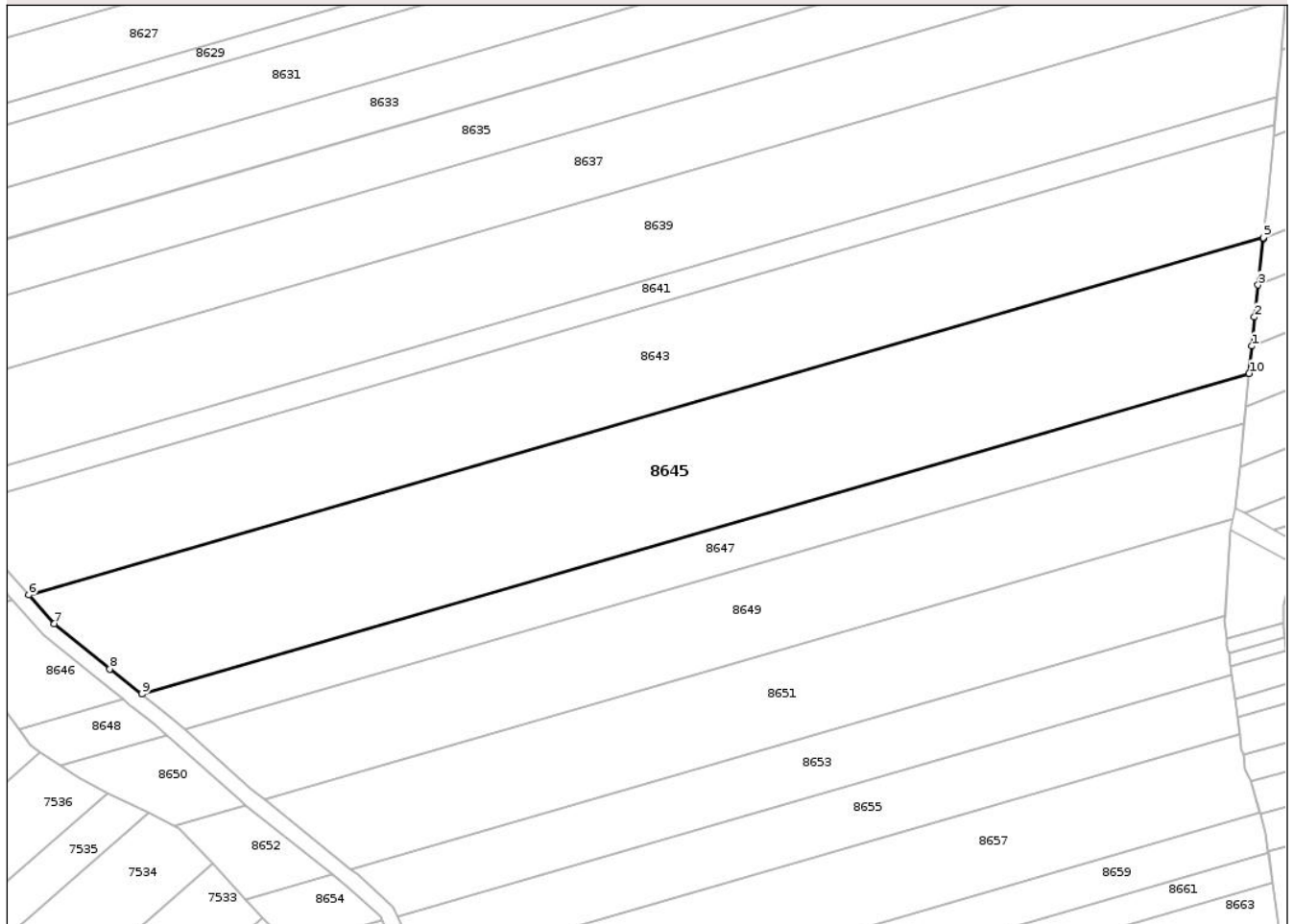
Anexa Nr. 1 La Partea I

Teren

Nr cadastral	Suprafața (mp)*	Observații / Referințe
	Din acte: 8.100 Masurata: 7.536	

* Suprafața este determinată în planul de proiecție Stereo 70.

DETALII LINIARE IMOBIL



Date referitoare la teren

Crt	Categorie folosință	Intravilan	Suprafața (mp)	Tarla	Parcelă	Nr. topo	Observații / Referințe
1	arabil	NU	7.240	18	138/53	-	Diferența de 564 mp se regăsește la ID 8646
2	faneata	NU	296	18	138/53	-	

Lungime Segmente

1) Valorile lungimilor segmentelor sunt obținute din proiecție în plan.

Punct început	X / Y	Punct sfârșit	X / Y	Lungime segment (** (m)
1	635.056,841 589.485,309	2	635.057,453 589.491,712	6.432
2	635.057,453 589.491,712	3	635.058,239 589.498,785	7.117
3	635.058,239 589.498,785	4	635.059,371 589.508,974	10.252
4	635.059,371 589.508,974	5	635.059,404 589.509,271	0.299

Punct început	X / Y	Punct sfârșit	X / Y	Lungime segment (** (m)
5	635.059,404 589.509,271	6	634.786,805 589.430,297	283.808
6	634.786,805 589.430,297	7	634.792,431 589.423,971	8.466
7	634.792,431 589.423,971	8	634.804,7 589.413,96	15.835
8	634.804,7 589.413,96	9	634.811,767 589.408,446	8.964
9	634.811,767 589.408,446	10	635.056,265 589.479,28	254.552
10	635.056,265 589.479,28	1	635.056,841 589.485,309	6.056

** Lungimile segmentelor sunt determinate în planul de proiecție Stereo 70 și sunt rotunjite la 1 milimetru.

*** Distanța dintre puncte este formată din segmente cumulate ce sunt mai mici decât valoarea 1 milimetru.

**DATE DESPRE IMOBILUL NR. 8646**

Oficiul de Cadastru și Publicitate Imobiliară NEAMT
Biroul de Cadastru și Publicitate Imobiliară Roman

A. Partea I. Descrierea imobilului

TEREN Extravilan

Adresa: Jud. Neamt, Tarla " Dealul de mijloc"

Nr. Crt	Nr cadastral Nr. topografic	Suprafața* (mp)	Observații / Referințe
A1		Din acte: 8.100 Masurata: 564	Sector cadastral:30 Teren neimprejmuit;

B. Partea II. Proprietari și acte

Inscrieri privitoare la dreptul de proprietate și alte drepturi reale		Referințe
1 / 25/03/2025		
Act Administrativ nr. 6/670, din 30/11/1995 emis de CJPSDPAT Neamt;		
B1	Intabulare, drept de PROPRIETATE, dobandit prin Reconstituire, cota actuala 1/1 1) ONOFREI GH. TOADER	A1

C. Partea III. SARCINI .

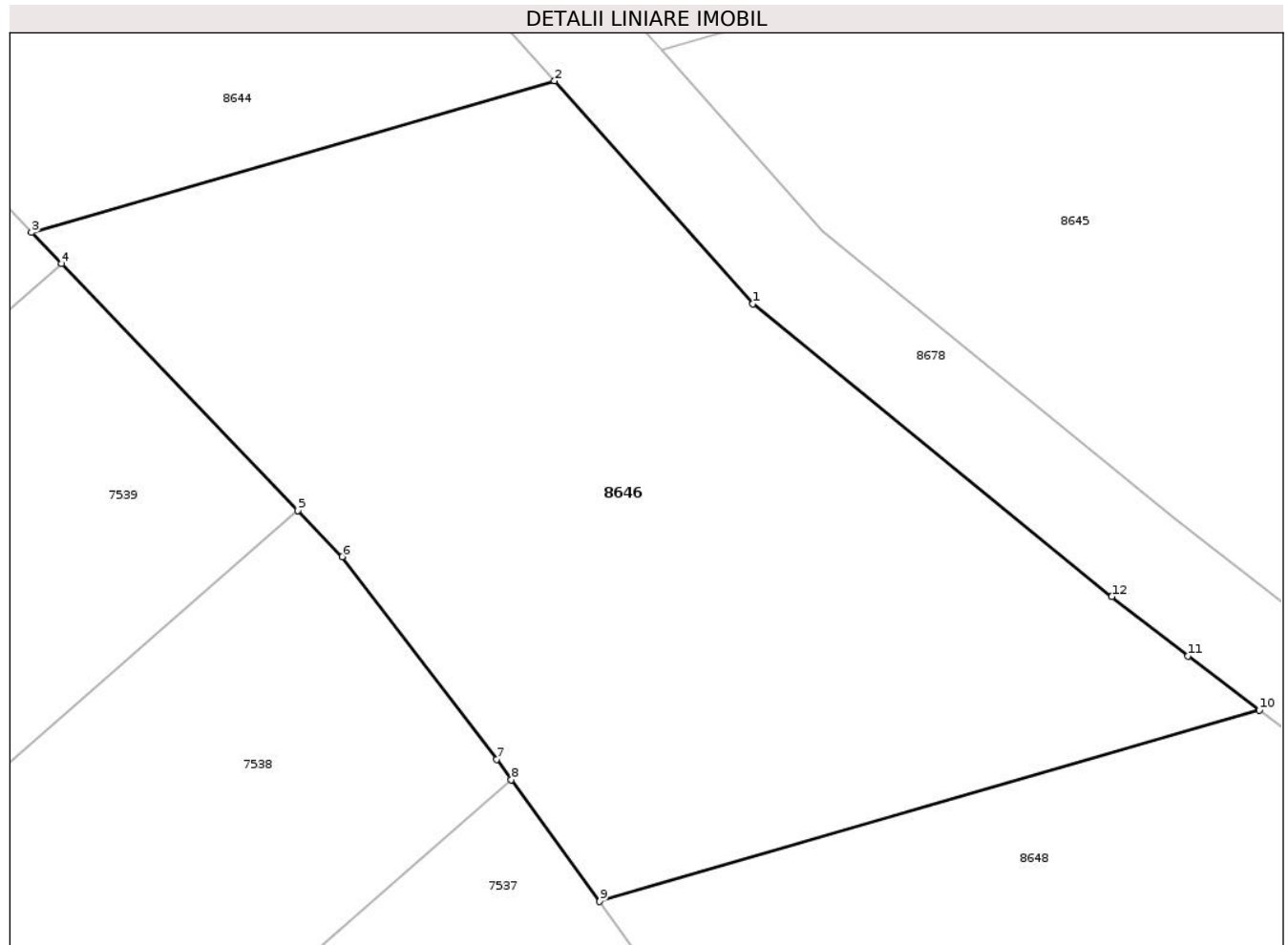
Inscrieri privind dezmembramintele dreptului de proprietate, drepturi reale de garanție și sarcini	Referințe
NU SUNT	

Anexa Nr. 1 La Partea I

Teren

Nr cadastral	Suprafața (mp)*	Observații / Referințe
	Din acte: 8.100 Masurata: 564	

* Suprafața este determinată în planul de proiecție Stereo 70.



Date referitoare la teren

Crt	Categorie folosință	Intravilan	Suprafața (mp)	Tarla	Parcelă	Nr. topo	Observații / Referințe
1	arabil	NU	564	18	138/53	-	Diferența de 7536 mp se regăsește la ID 8645 nr.topo cf.planului scara 1: 10 000 18/140 18/139

Lungime Segmente

1) Valorile lungimilor segmentelor sunt obținute din proiecție în plan.

Punct început	X / Y	Punct sfârșit	X / Y	Lungime segment (** (m)
1	634.790,001 589.421,436	2	634.783,081 589.429,218	10.414
2	634.783,081 589.429,218	3	634.764,841 589.423,933	18.99
3	634.764,841 589.423,933	4	634.765,882 589.422,846	1.505
4	634.765,882 589.422,846	5	634.774,136 589.414,226	11.935

Punct început	X / Y	Punct sfârşit	X / Y	Lungime segment (** (m)
5	634.774,136 589.414,226	6	634.775,677 589.412,618	2.227
6	634.775,677 589.412,618	7	634.781,062 589.405,547	8.888
7	634.781,062 589.405,547	8	634.781,575 589.404,84	0.874
8	634.781,575 589.404,84	9	634.784,657 589.400,592	5.248
9	634.784,657 589.400,592	10	634.807,664 589.407,258	23.953
10	634.807,664 589.407,258	11	634.805,174 589.409,151	3.128
11	634.805,174 589.409,151	12	634.802,517 589.411,224	3.37
12	634.802,517 589.411,224	1	634.790,001 589.421,436	16.153

** Lungimile segmentelor sunt determinate în planul de proiecție Stereo 70 și sunt rotunjite la 1 milimetru.

*** Distanța dintre puncte este formată din segmente cumulate ce sunt mai mici decât valoarea 1 milimetru.

**DATE DESPRE IMOBILUL NR. 8647**

Oficiul de Cadastru și Publicitate Imobiliară NEAMT
Biroul de Cadastru și Publicitate Imobiliară Roman

A. Partea I. Descrierea imobilului

TEREN Extravilan

Adresa: Jud. Neamt, Tarla " Dealul de mijloc"

Nr. Crt	Nr cadastral Nr. topografic	Suprafața* (mp)	Observații / Referințe
A1		Din acte: 2.800 Masurata: 2.546	Sector cadastral:30 Teren neimprejmuit;

B. Partea II. Proprietari și acte

Inscrieri privitoare la dreptul de proprietate și alte drepturi reale		Referințe
1 / 25/03/2025		
Act Administrativ nr. 6/667, din 10/01/2002 emis de CJPSDPAT Neamt;		
B1	Intabulare, drept de PROPRIETATE, dobandit prin Reconstituire, cota actuala 1/1 1) OUATU GH. VASILE	A1

C. Partea III. SARCINI .

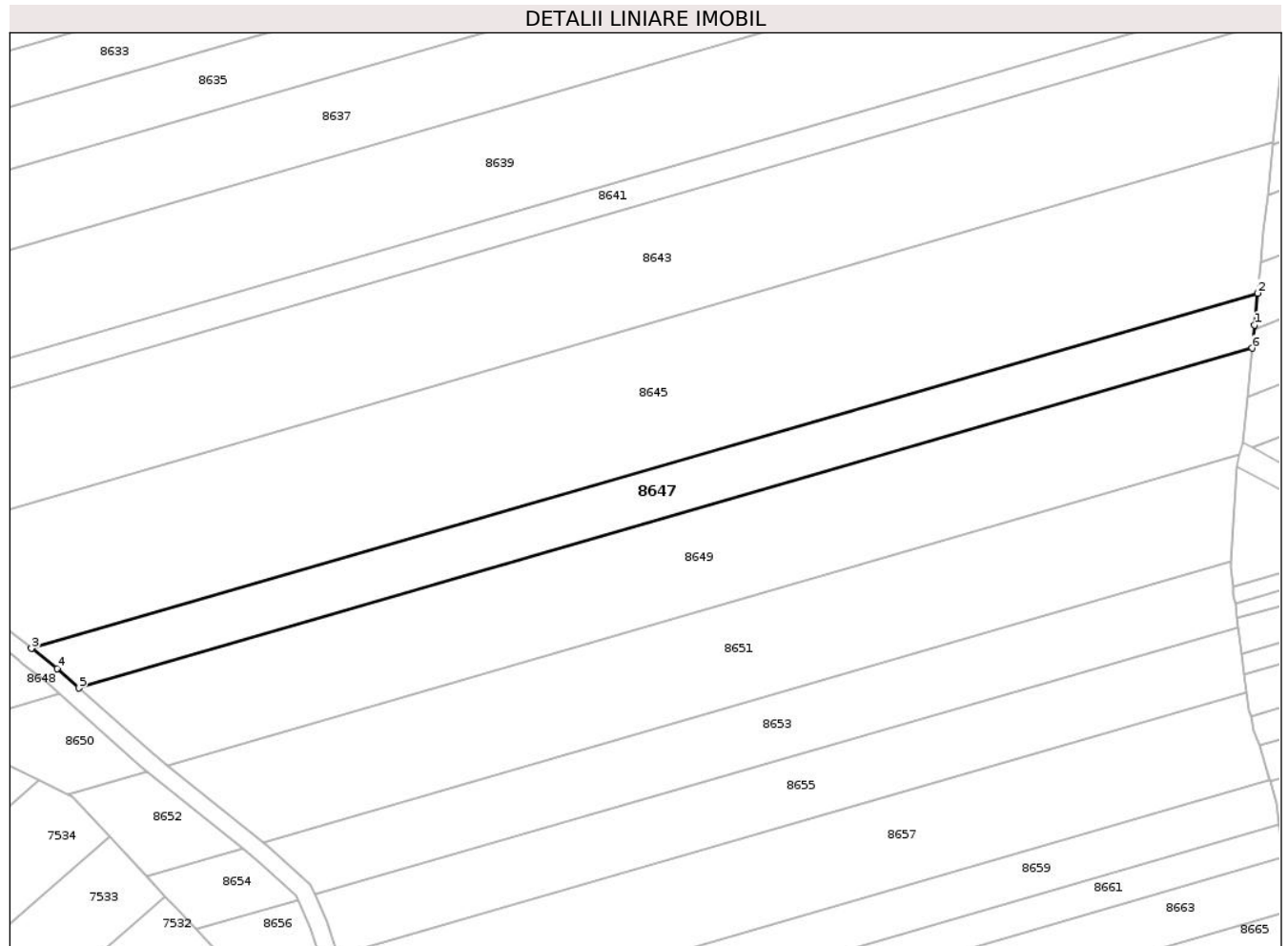
Inscrieri privind dezmembramintele dreptului de proprietate, drepturi reale de garanție și sarcini	Referințe
NU SUNT	

Anexa Nr. 1 La Partea I

Teren

Nr cadastral	Suprafața (mp)*	Observații / Referințe
	Din acte: 2.800 Masurata: 2.546	

* Suprafața este determinată în planul de proiecție Stereo 70.



Date referitoare la teren

Crt	Categorie folosință	Intra vilan	Suprafața (mp)	Tarla	Parcelă	Nr. topo	Observații / Referințe
1	arabil	NU	2.457	18	138/54	-	Diferenta de 254 mp se regaseste la ID 8648
2	faneata	NU	89	18	138/54	-	

Lungime Segmente

1) Valorile lungimilor segmentelor sunt obținute din proiecție în plan.

Punct început	X / Y	Punct sfârșit	X / Y	Lungime segment (** (m)
1	635.055,66 589.472,952	2	635.056,265 589.479,28	6.357
2	635.056,265 589.479,28	3	634.811,767 589.408,446	254.552
3	634.811,767 589.408,446	4	634.816,862 589.404,47	6.463
4	634.816,862 589.404,47	5	634.821,262 589.400,55	5.893

Punct început	X / Y	Punct sfârșit	X / Y	Lungime segment (** (m)
5	634.821,262 589.400,55	6	635.055,188 589.468,321	243.545
6	635.055,188 589.468,321	1	635.055,66 589.472,952	4.655

** Lungimile segmentelor sunt determinate în planul de proiecție Stereo 70 și sunt rotunjite la 1 milimetru.

*** Distanța dintre puncte este formată din segmente cumulate ce sunt mai mici decât valoarea 1 milimetru.

**DATE DESPRE IMOBILUL NR. 8648**

Oficiul de Cadastru și Publicitate Imobiliară NEAMT
Biroul de Cadastru și Publicitate Imobiliară Roman

A. Partea I. Descrierea imobilului

TEREN Extravilan

Adresa: Jud. Neamt, Tarla " Dealul de mijloc"

Nr. Crt	Nr cadastral Nr. topografic	Suprafața* (mp)	Observații / Referințe
A1		Din acte: 2.800 Masurata: 254	Sector cadastral:30 Teren neimprejmit;

B. Partea II. Proprietari și acte

Inscrieri privitoare la dreptul de proprietate și alte drepturi reale		Referințe
1 / 25/03/2025		
Act Administrativ nr. 6/667, din 10/01/2002 emis de CJPSDPAT Neamt;		
B1	Intabulare, drept de PROPRIETATE, dobandit prin Reconstituire, cota actuala 1/1 1) OUATU GH. VASILE	A1

C. Partea III. SARCINI .

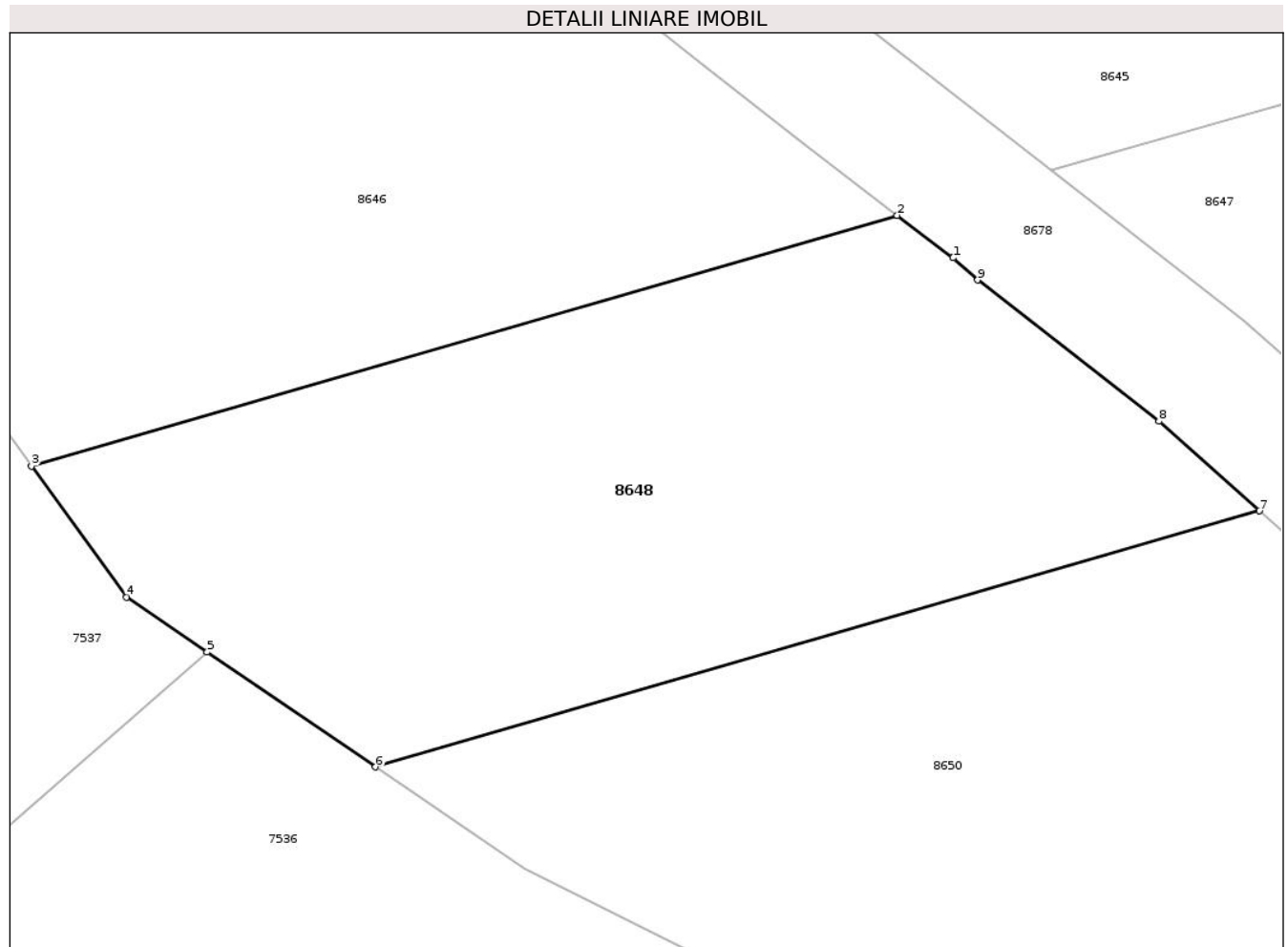
Inscrieri privind dezmembramintele dreptului de proprietate, drepturi reale de garanție și sarcini	Referințe
NU SUNT	

Anexa Nr. 1 La Partea I

Teren

Nr cadastral	Suprafața (mp)*	Observații / Referințe
	Din acte: 2.800 Masurata: 254	

* Suprafața este determinată în planul de proiecție Stereo 70.



Date referitoare la teren

Crt	Categorie folosință	Intra vilan	Suprafața (mp)	Tarla	Parcelă	Nr. topo	Observații / Referințe
1	faneata	NU	254	18	138/54	-	Diferenta de 2546 mp se regasese la ID 8647 nr.topo cf.planului scara 1: 10 000 18/140 18/139

Lungime Segmente

1) Valorile lungimilor segmentelor sunt obținute din proiecție în plan.

Punct început	X / Y	Punct sfârșit	X / Y	Lungime segment (** (m)
1	634.809,151 589.406,128	2	634.807,664 589.407,258	1.868
2	634.807,664 589.407,258	3	634.784,657 589.400,592	23.953
3	634.784,657 589.400,592	4	634.787,187 589.397,105	4.308
4	634.787,187 589.397,105	5	634.789,324 589.395,648	2.586

Punct început	X / Y	Punct sfârșit	X / Y	Lungime segment (** (m)
5	634.789,324 589.395,648	6	634.793,801 589.392,594	5.419
6	634.793,801 589.392,594	7	634.817,292 589.399,4	24.457
7	634.817,292 589.399,4	8	634.814,619 589.401,781	3.58
8	634.814,619 589.401,781	9	634.809,804 589.405,538	6.107
9	634.809,804 589.405,538	1	634.809,151 589.406,128	0.88

** Lungimile segmentelor sunt determinate în planul de proiecție Stereo 70 și sunt rotunjite la 1 milimetru.

*** Distanța dintre puncte este formată din segmente cumulate ce sunt mai mici decât valoarea 1 milimetru.

**DATE DESPRE IMOBILUL NR. 8649**

Oficiul de Cadastru și Publicitate Imobiliară NEAMT
Biroul de Cadastru și Publicitate Imobiliară Roman

A. Partea I. Descrierea imobilului

TEREN Extravilan

Adresa: Jud. Neamt, Tarla " Dealul de mijloc"

Nr. Crt	Nr cadastral Nr. topografic	Suprafața* (mp)	Observații / Referințe
A1		Din acte: 5.000 Masurata: 4.590	Sector cadastral:30 Teren neimprejmuit;

B. Partea II. Proprietari și acte

Inscrieri privitoare la dreptul de proprietate și alte drepturi reale		Referințe
1 / 25/03/2025		
Act Administrativ nr. 6/1898, din 03/12/1997 emis de CJPSDPAT Neamt;		
B1	Intabulare, drept de PROPRIETATE, dobandit prin Reconstituire, cota actuala 1/1 1) SCHIFIRNEȚ AURICA	A1

C. Partea III. SARCINI .

Inscrieri privind dezmembramintele dreptului de proprietate, drepturi reale de garanție și sarcini	Referințe
NU SUNT	

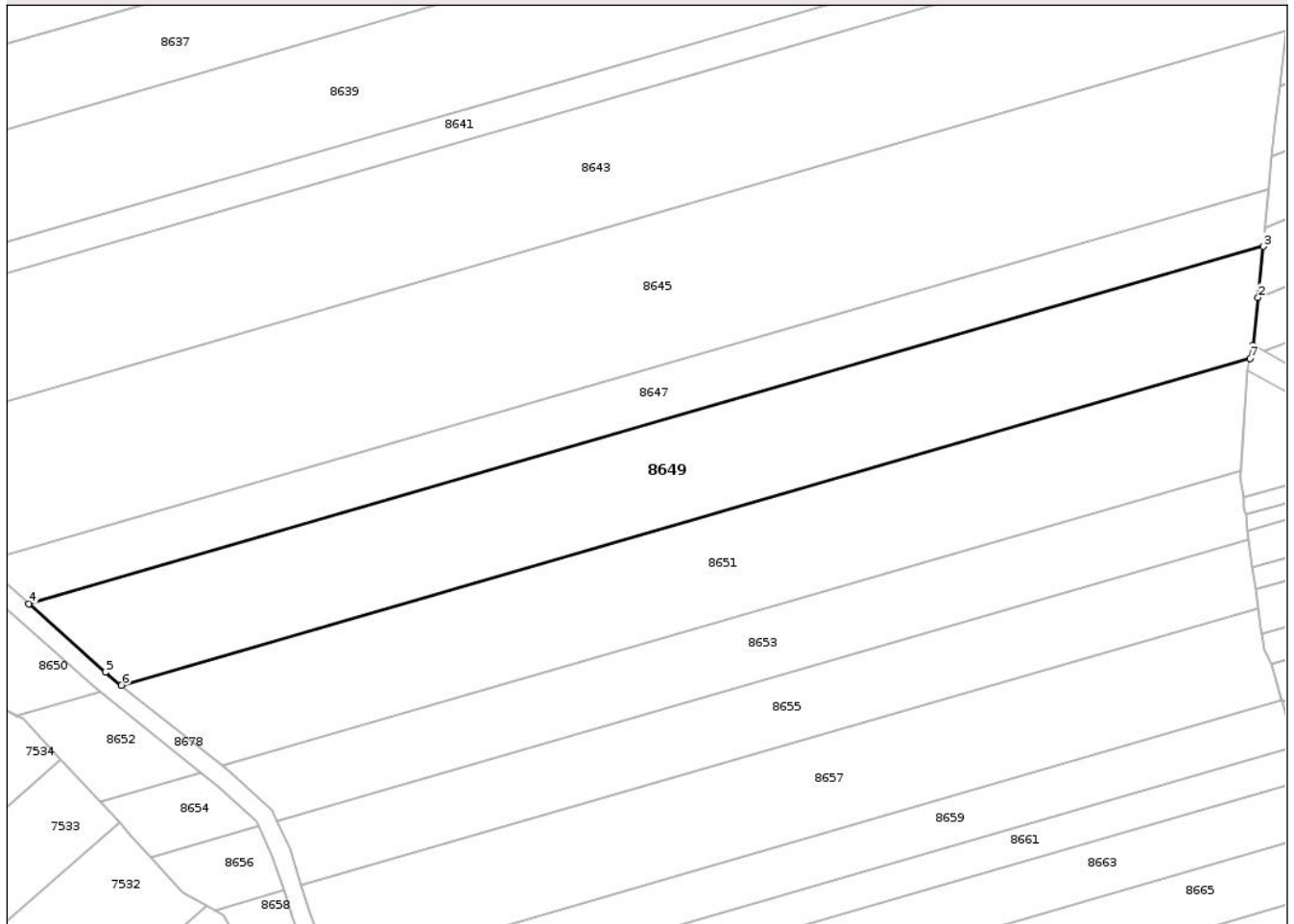
Anexa Nr. 1 La Partea I

Teren

Nr cadastral	Suprafața (mp)*	Observații / Referințe
	Din acte: 5.000 Masurata: 4.590	

* Suprafața este determinată în planul de proiecție Stereo 70.

DETALII LINIARE IMOBIL



Date referitoare la teren

Crt	Categorie folosință	Intravilan	Suprafața (mp)	Tarla	Parcelă	Nr. topo	Observații / Referințe
1	arabil	NU	4.361	18	138/55	-	Diferența de 410 mp se regăsește la ID 8650
2	faneata	NU	229	18	138/55	-	

Lungime Segmente

1) Valorile lungimilor segmentelor sunt obținute din proiecție în plan.

Punct început	X / Y	Punct sfârșit	X / Y	Lungime segment (** (m)
1	635.053,282 589.449,611	2	635.054,2 589.458,622	9.058
2	635.054,2 589.458,622	3	635.055,188 589.468,321	9.749
3	635.055,188 589.468,321	4	634.821,262 589.400,55	243.545
4	634.821,262 589.400,55	5	634.835,771 589.387,623	19.432

Punct început	X / Y	Punct sfârșit	X / Y	Lungime segment (** (m)
5	634.835,771 589.387,623	6	634.838,838 589.385,162	3.932
6	634.838,838 589.385,162	7	635.052,634 589.447,1	222.587
7	635.052,634 589.447,1	1	635.053,282 589.449,611	2.593

** Lungimile segmentelor sunt determinate în planul de proiecție Stereo 70 și sunt rotunjite la 1 milimetru.

*** Distanța dintre puncte este formată din segmente cumulate ce sunt mai mici decât valoarea 1 milimetru.

**DATE DESPRE IMOBILUL NR. 8650**

Oficiul de Cadastru și Publicitate Imobiliară NEAMT
Biroul de Cadastru și Publicitate Imobiliară Roman

A. Partea I. Descrierea imobilului

TEREN Extravilan

Adresa: Jud. Neamt, Tarla " Dealul de mijloc"

Nr. Crt	Nr cadastral Nr. topografic	Suprafața* (mp)	Observații / Referințe
A1		Din acte: 5.000 Masurata: 410	Sector cadastral:30 Teren neimprejmuit;

B. Partea II. Proprietari și acte

Inscrieri privitoare la dreptul de proprietate și alte drepturi reale		Referințe
1 / 25/03/2025		
Act Administrativ nr. 6/1898, din 03/12/1997 emis de CJPSDPAT Neamt;		
B1	Intabulare, drept de PROPRIETATE, dobandit prin Reconstituire, cota actuala 1/1 1) SCHIFIRNEȚ AURICA	A1

C. Partea III. SARCINI .

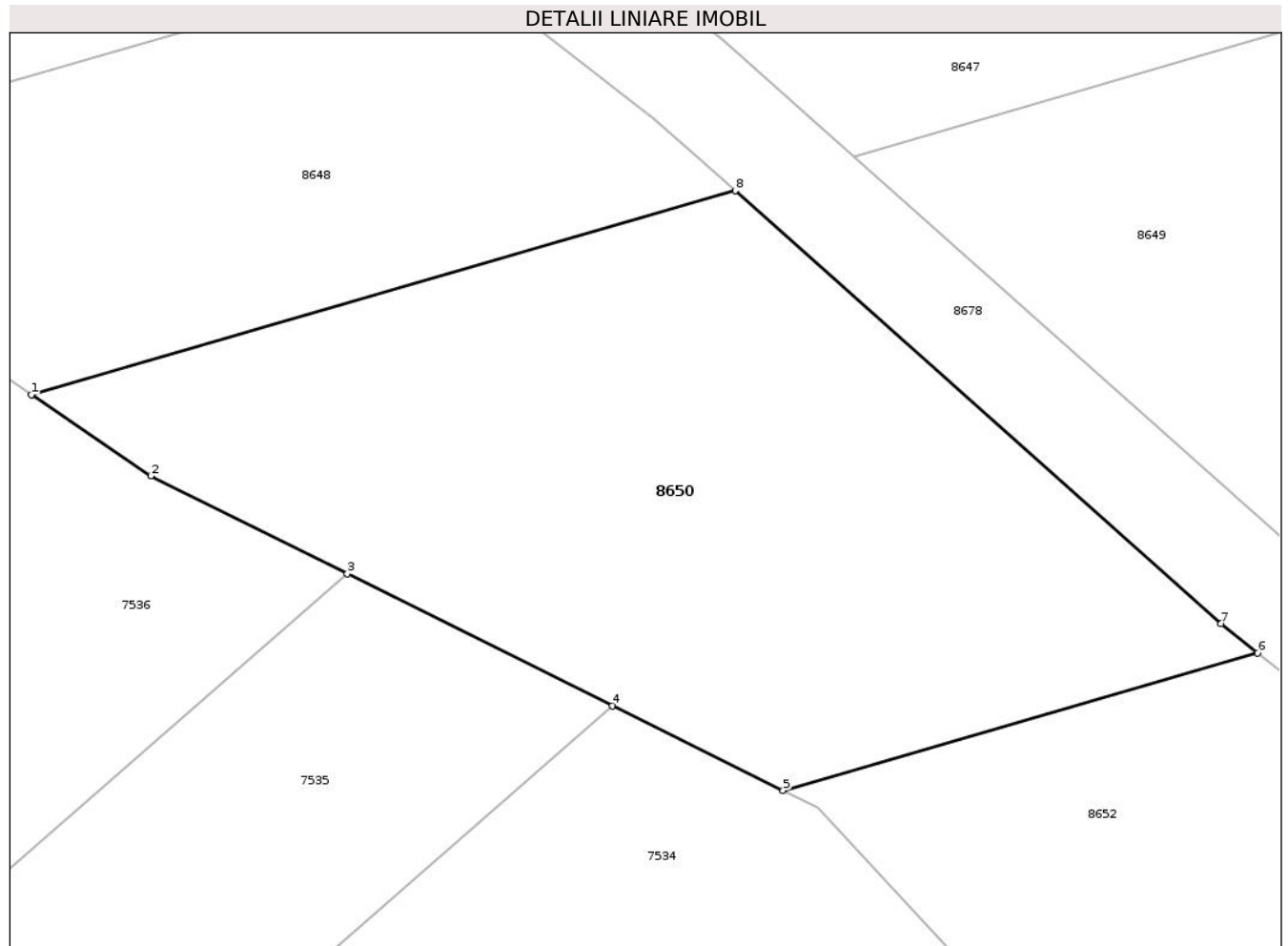
Inscrieri privind dezmembramintele dreptului de proprietate, drepturi reale de garanție și sarcini	Referințe
NU SUNT	

Anexa Nr. 1 La Partea I

Teren

Nr cadastral	Suprafața (mp)*	Observații / Referințe
	Din acte: 5.000 Masurata: 410	

* Suprafața este determinată în planul de proiecție Stereo 70.



Date referitoare la teren

Crt	Categorie folosință	Intra vilan	Suprafața (mp)	Tarla	Parcelă	Nr. topo	Observații / Referințe
1	faneata	NU	410	18	138/55	-	Diferenta de 4590 mp se regasese la ID 8649 nr.topo cf.planului scara 1: 10 000 18/140 18/139

Lungime Segmente

1) Valorile lungimilor segmentelor sunt obținute din proiecție în plan.

Punct început	X / Y	Punct sfârșit	X / Y	Lungime segment (** (m)
1	634.793,801 589.392,594	2	634.797,779 589.389,881	4.815
2	634.797,779 589.389,881	3	634.804,343 589.386,617	7.331
3	634.804,343 589.386,617	4	634.813,195 589.382,216	9.886
4	634.813,195 589.382,216	5	634.818,891 589.379,383	6.362

Punct început	X / Y	Punct sfârşit	X / Y	Lungime segment (** (m)
5	634.818,891 589.379,383	6	634.834,729 589.383,971	16.489
6	634.834,729 589.383,971	7	634.833,51 589.384,949	1.563
7	634.833,51 589.384,949	8	634.817,292 589.399,4	21.722
8	634.817,292 589.399,4	1	634.793,801 589.392,594	24.457

** Lungimile segmentelor sunt determinate în planul de proiecţie Stereo 70 şi sunt rotunjite la 1 milimetru.

*** Distanţa dintre puncte este formată din segmente cumulate ce sunt mai mici decât valoarea 1 milimetru.

**DATE DESPRE IMOBILUL NR. 8651**

Oficiul de Cadastru și Publicitate Imobiliară NEAMT
Biroul de Cadastru și Publicitate Imobiliară Roman

A. Partea I. Descrierea imobilului

TEREN Extravilan

Adresa: Jud. Neamt, Tarla " Dealul de mijloc"

Nr. Crt	Nr cadastral Nr. topografic	Suprafața* (mp)	Observații / Referințe
A1		Din acte: 4.600 Masurata: 4.240	Sector cadastral:30 Teren neimprejmuit;

B. Partea II. Proprietari și acte

Inscrieri privitoare la dreptul de proprietate și alte drepturi reale		Referințe
1 / 25/03/2025		
Act Administrativ nr. 6/1944, din 09/03/1999 emis de CJPSDPAT Neamt;		
B1	Intabulare, drept de PROPRIETATE, dobandit prin Reconstituire, cota actuala 1/1 1) OUATU GH. VIOREL 2) OUATU C. MARIA	A1

C. Partea III. SARCINI .

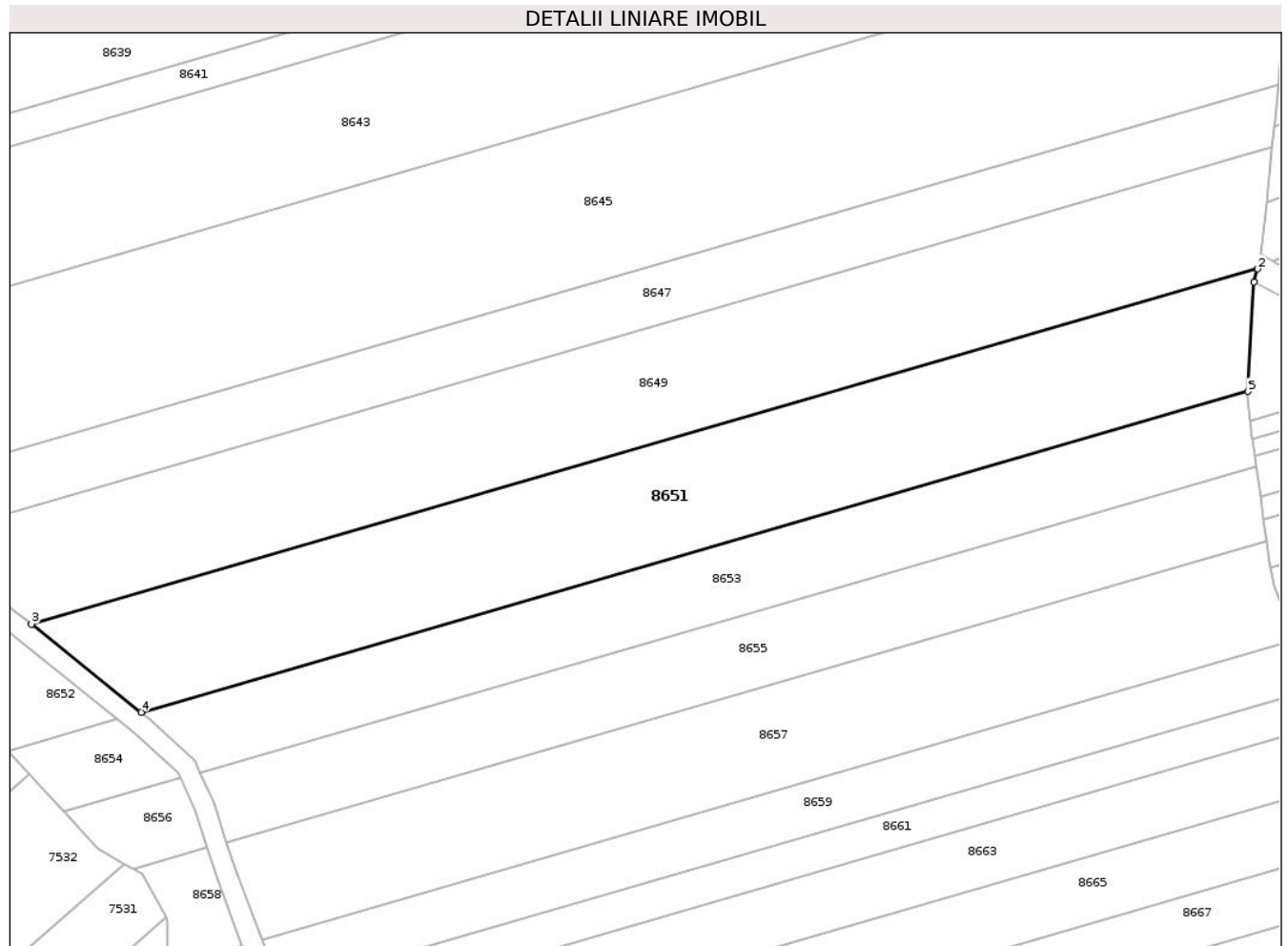
Inscrieri privind dezmembramintele dreptului de proprietate, drepturi reale de garanție și sarcini	Referințe
NU SUNT	

Anexa Nr. 1 La Partea I

Teren

Nr cadastral	Suprafața (mp)*	Observații / Referințe
	Din acte: 4.600 Masurata: 4.240	

* Suprafața este determinată în planul de proiecție Stereo 70.



Date referitoare la teren

Crt	Categorie folosință	Intra vilan	Suprafața (mp)	Tarla	Parcelă	Nr. topo	Observații / Referințe
1	arabil	NU	3.875	18	138/56	-	Diferenta de 360 mp se regaseste la ID 8652
2	faneata	NU	365	18	138/56	-	

Lungime Segmente

1) Valorile lungimilor segmentelor sunt obținute din proiecție în plan.

Punct început	X / Y	Punct sfârșit	X / Y	Lungime segment (** (m)
1	635.052,045 589.444,823	2	635.052,634 589.447,1	2.352
2	635.052,634 589.447,1	3	634.838,838 589.385,162	222.587
3	634.838,838 589.385,162	4	634.857,945 589.369,828	24.499
4	634.857,945 589.369,828	5	635.050,935 589.425,74	200.926

Punct început	X / Y	Punct sfârşit	X / Y	Lungime segment (** (m)
5	635.050,935 589.425,74	1	635.052,045 589.444,823	19.115

** Lungimile segmentelor sunt determinate în planul de proiecţie Stereo 70 şi sunt rotunjite la 1 milimetru.

*** Distanţa dintre puncte este formată din segmente cumulate ce sunt mai mici decât valoarea 1 milimetru.

**DATE DESPRE IMOBILUL NR. 8652**

Oficiul de Cadastru și Publicitate Imobiliară NEAMT
Biroul de Cadastru și Publicitate Imobiliară Roman

A. Partea I. Descrierea imobilului

TEREN Extravilan

Adresa: Jud. Neamt, Tarla " Dealul de mijloc"

Nr. Crt	Nr cadastral Nr. topografic	Suprafața* (mp)	Observații / Referințe
A1		Din acte: 4.600 Masurata: 360	Sector cadastral:30 Teren neimprejmit;

B. Partea II. Proprietari și acte

Inscrieri privitoare la dreptul de proprietate și alte drepturi reale		Referințe
1 / 25/03/2025		
Act Administrativ nr. 6/1944, din 09/03/1999 emis de CJPSDPAT Neamt;		
B1	Intabulare, drept de PROPRIETATE, dobandit prin Reconstituire, cota actuala 1/1 1) OUATU GH. VIOREL 2) OUATU C. MARIA	A1

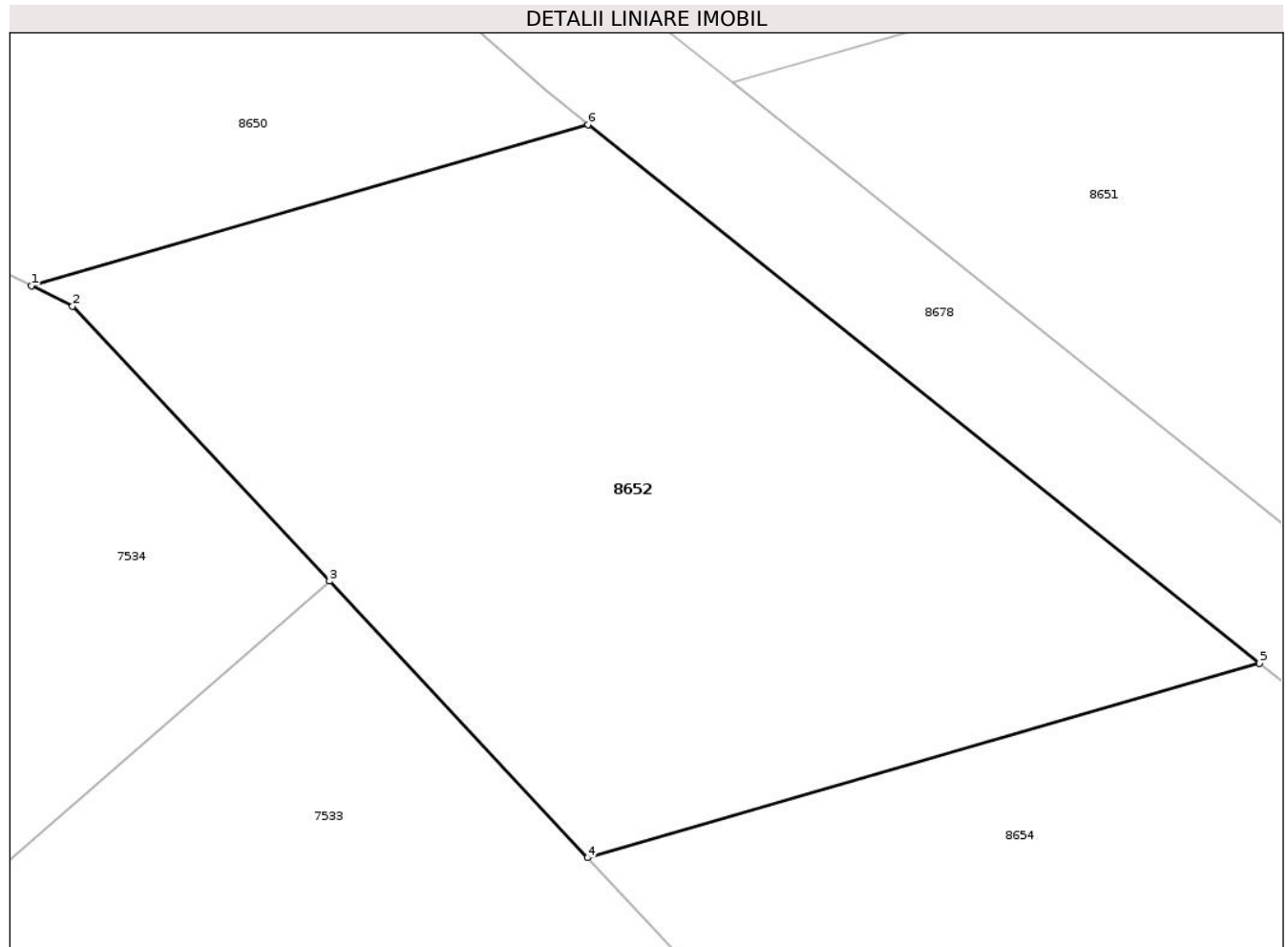
C. Partea III. SARCINI .

Inscrieri privind dezmembramintele dreptului de proprietate, drepturi reale de garanție și sarcini	Referințe
NU SUNT	

Anexa Nr. 1 La Partea I**Teren**

Nr cadastral	Suprafața (mp)*	Observații / Referințe
	Din acte: 4.600 Masurata: 360	

* Suprafața este determinată în planul de proiecție Stereo 70.

**Date referitoare la teren**

Crt	Categorie folosință	Intra vilan	Suprafața (mp)	Tarla	Parcelă	Nr. topo	Observații / Referințe
1	arabil	NU	360	18	138/56	-	Diferenta de 4240 mp se regasese la ID 8651 nr.topo cf.planului scara 1: 10 000 18/140 18/139

Lungime Segmente

1) Valorile lungimilor segmentelor sunt obținute din proiecție în plan.

Punct început	X / Y	Punct sfârșit	X / Y	Lungime segment (** (m)
1	634.818,891 589.379,383	2	634.820,062 589.378,801	1.308
2	634.820,062 589.378,801	3	634.827,367 589.370,976	10.705
3	634.827,367 589.370,976	4	634.834,72 589.363,1	10.775
4	634.834,72 589.363,1	5	634.853,836 589.368,638	19.902

Punct început	X / Y	Punct sfârșit	X / Y	Lungime segment (** (m)
5	634.853,836 589.368,638	6	634.834,729 589.383,971	24.499
6	634.834,729 589.383,971	1	634.818,891 589.379,383	16.489

** Lungimile segmentelor sunt determinate în planul de proiecție Stereo 70 și sunt rotunjite la 1 milimetru.

*** Distanța dintre puncte este formată din segmente cumulate ce sunt mai mici decât valoarea 1 milimetru.

**DATE DESPRE IMOBILUL NR. 8653**

Oficiul de Cadastru și Publicitate Imobiliară NEAMT
Biroul de Cadastru și Publicitate Imobiliară Roman

A. Partea I. Descrierea imobilului

TEREN Extravilan

Adresa: Jud. Neamt, Tarla " Dealul de mijloc"

Nr. Crt	Nr cadastral Nr. topografic	Suprafața* (mp)	Observații / Referințe
A1		Din acte: 2.800 Masurata: 2.531	Sector cadastral:30 Teren neimprejmuit;

B. Partea II. Proprietari și acte

Inscrieri privitoare la dreptul de proprietate și alte drepturi reale		Referințe
1 / 25/03/2025		
Act Administrativ nr. 6/1919, din 09/03/1999 emis de CJPSDPAT Neamt;		
B1	Intabulare, drept de PROPRIETATE, dobandit prin Reconstituire, cota actuala 1/1 1) COCEA A. MARIA	A1

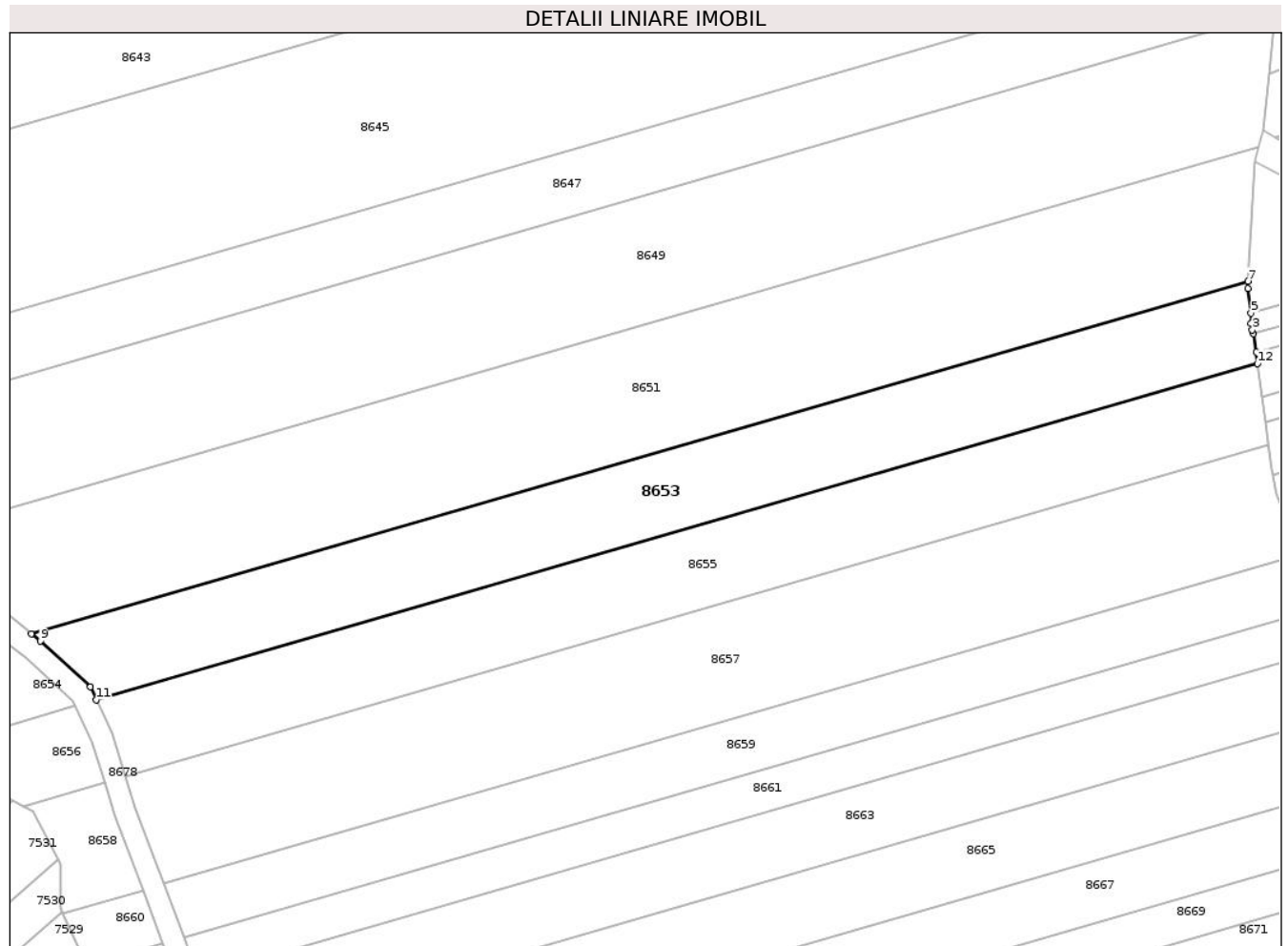
C. Partea III. SARCINI .

Inscrieri privind dezmembramintele dreptului de proprietate, drepturi reale de garanție și sarcini	Referințe
NU SUNT	

Anexa Nr. 1 La Partea I**Teren**

Nr cadastral	Suprafața (mp)*	Observații / Referințe
	Din acte: 2.800 Masurata: 2.531	

* Suprafața este determinată în planul de proiecție Stereo 70.

**Date referitoare la teren**

Crt	Categorie folosință	Intravilan	Suprafața (mp)	Tarla	Parcelă	Nr. topo	Observații / Referințe
1	arabil	NU	2.281	18	138/57	-	Diferenta de 269 mp se regaseste la ID 8654
2	faneata	NU	250	18	138/57	-	

Lungime Segmente

1) Valorile lungimilor segmentelor sunt obținute din proiecție în plan.

Punct început	X / Y	Punct sfârșit	X / Y	Lungime segment (** (m)
1	635.052,21 589.414,458	2	635.051,813 589.417,476	3.044
2	635.051,813 589.417,476	3	635.051,614 589.418,032	0.591
3	635.051,614 589.418,032	4	635.051,433 589.419,041	1.025
4	635.051,433 589.419,041	5	635.051,392 589.420,676	1.636

Punct început	X / Y	Punct sfârșit	X / Y	Lungime segment (** (m)
5	635.051,392 589.420,676	6	635.050,871 589.424,639	3.997
6	635.050,871 589.424,639	7	635.050,935 589.425,74	1.103
7	635.050,935 589.425,74	8	634.857,945 589.369,828	200.926
8	634.857,945 589.369,828	9	634.859,385 589.368,673	1.846
9	634.859,385 589.368,673	10	634.867,302 589.361,414	10.741
10	634.867,302 589.361,414	11	634.868,256 589.359,355	2.269
11	634.868,256 589.359,355	12	635.052,44 589.412,715	191.758
12	635.052,44 589.412,715	1	635.052,21 589.414,458	1.758

** Lungimile segmentelor sunt determinate în planul de proiecție Stereo 70 și sunt rotunjite la 1 milimetru.

*** Distanța dintre puncte este formată din segmente cumulate ce sunt mai mici decât valoarea 1 milimetru.

**DATE DESPRE IMOBILUL NR. 8654**

Oficiul de Cadastru și Publicitate Imobiliară NEAMT
Biroul de Cadastru și Publicitate Imobiliară Roman

A. Partea I. Descrierea imobilului

TEREN Extravilan

Adresa: Jud. Neamt, Tarla " Dealul de mijloc"

Nr. Crt	Nr cadastral Nr. topografic	Suprafața* (mp)	Observații / Referințe
A1		Din acte: 2.800 Masurata: 269	Sector cadastral:30 Teren neimprejmit;

B. Partea II. Proprietari și acte

Inscrieri privitoare la dreptul de proprietate și alte drepturi reale		Referințe
1 / 25/03/2025		
Act Administrativ nr. 6/1919, din 09/03/1999 emis de CJPSDPAT Neamt;		
B1	Intabulare, drept de PROPRIETATE, dobandit prin Reconstituire, cota actuala 1/1 1) COCEA A. MARIA	A1

C. Partea III. SARCINI .

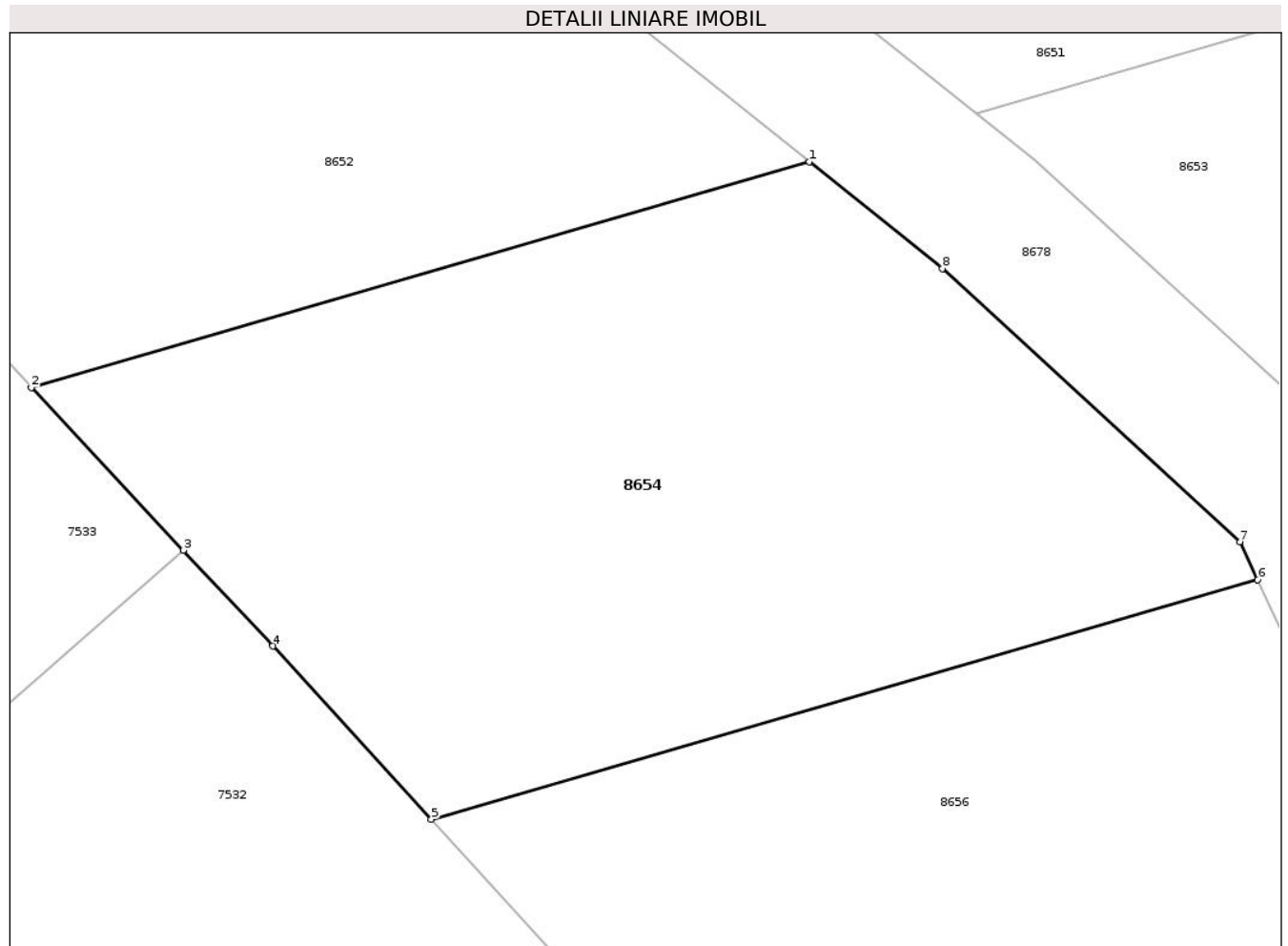
Inscrieri privind dezmembramintele dreptului de proprietate, drepturi reale de garanție și sarcini	Referințe
NU SUNT	

Anexa Nr. 1 La Partea I

Teren

Nr cadastral	Suprafața (mp)*	Observații / Referințe
	Din acte: 2.800 Masurata: 269	

* Suprafața este determinată în planul de proiecție Stereo 70.



Date referitoare la teren

Crt	Categorie folosință	Intra vilan	Suprafața (mp)	Tarla	Parcelă	Nr. topo	Observații / Referințe
1	faneata	NU	269	18	138/57	-	Diferenta de 2531 mp se regaseste la ID 8653 nr.topo cf.planului scara 1: 10 000 18/140 18/139

Lungime Segmente

1) Valorile lungimilor segmentelor sunt obținute din proiecție în plan.

Punct început	X / Y	Punct sfârșit	X / Y	Lungime segment (** (m)
1	634.853,836 589.368,638	2	634.834,72 589.363,1	19.902
2	634.834,72 589.363,1	3	634.838,457 589.359,098	5.476
3	634.838,457 589.359,098	4	634.840,654 589.356,745	3.219
4	634.840,654 589.356,745	5	634.844,549 589.352,487	5.771

Punct început	X / Y	Punct sfârşit	X / Y	Lungime segment (** (m)
5	634.844,549 589.352,487	6	634.864,855 589.358,37	21.141
6	634.864,855 589.358,37	7	634.864,421 589.359,308	1.034
7	634.864,421 589.359,308	8	634.857,105 589.366,015	9.925
8	634.857,105 589.366,015	1	634.853,836 589.368,638	4.191

** Lungimile segmentelor sunt determinate în planul de proiecție Stereo 70 și sunt rotunjite la 1 milimetru.

*** Distanța dintre puncte este formată din segmente cumulate ce sunt mai mici decât valoarea 1 milimetru.

**DATE DESPRE IMOBILUL NR. 8655**

Oficiul de Cadastru și Publicitate Imobiliară NEAMT
Biroul de Cadastru și Publicitate Imobiliară Roman

A. Partea I. Descrierea imobilului

TEREN Extravilan

Adresa: Jud. Neamt, Tarla "Dealul de mijloc"

Nr. Crt	Nr cadastral Nr. topografic	Suprafața* (mp)	Observații / Referințe
A1		2.464	Sector cadastral:30 Teren neimprejmuit;

B. Partea II. Proprietari și acte

Inscrieri privitoare la dreptul de proprietate și alte drepturi reale		Referințe
1 / 18/03/2025		
Act Normativ nr. 7, din 13/03/1996 emis de Parlamentul Romaniei;		
B1	Inscrierea posesiei, drept de PROPRIETATE, dobandit prin Lege, cota actuala 1/1 1) NEIDENTIFICAT NEIDENTIFICAT, Proprietar neidentificat	A1
1 / 03/01/2025		
Act Normativ nr. 7, din 13/03/1996 emis de Parlamentul Romaniei;		
B2	se noteaza mentiunea,proprietar neidentificat	A1

C. Partea III. SARCINI .


Inscrieri privind dezmembramintele dreptului de proprietate, drepturi reale de garanție și sarcini	Referințe
NU SUNT	

Anexa Nr. 1 La Partea I

Teren

Nr cadastral	Suprafața (mp)*	Observații / Referințe
	2.464	

* Suprafața este determinată în planul de proiecție Stereo 70.



Date referitoare la teren

Crt	Categorie folosință	Intra vilan	Suprafața (mp)	Tarla	Parcelă	Nr. topo	Observații / Referințe
1	arabil	NU	2.204	18	138	-	
2	faneata	NU	260	18	138	-	

Lungime Segmente

1) Valorile lungimilor segmentelor sunt obținute din proiecție în plan.

Punct început	X / Y	Punct sfârșit	X / Y	Lungime segment (** (m)
1	635.053,67 589.403,367	2	635.053,138 589.407,405	4.073
2	635.053,138 589.407,405	3	635.052,44 589.412,715	5.356
3	635.052,44 589.412,715	4	634.868,256 589.359,355	191.758
4	634.868,256 589.359,355	5	634.870,712 589.354,054	5.842

Punct început	X / Y	Punct sfârșit	X / Y	Lungime segment (** (m)
5	634.870,712 589.354,054	6	634.872,896 589.347,201	7.193
6	634.872,896 589.347,201	7	635.054,151 589.399,712	188.708
7	635.054,151 589.399,712	1	635.053,67 589.403,367	3.687

** Lungimile segmentelor sunt determinate în planul de proiecție Stereo 70 și sunt rotunjite la 1 milimetru.

*** Distanța dintre puncte este formată din segmente cumulate ce sunt mai mici decât valoarea 1 milimetru.

**DATE DESPRE IMOBILUL NR. 8656**

Oficiul de Cadastru și Publicitate Imobiliară NEAMT
Biroul de Cadastru și Publicitate Imobiliară Roman

A. Partea I. Descrierea imobilului

TEREN Extravilan

Adresa: Jud. Neamt, Tarla "Dealul de mijloc"

Nr. Crt	Nr cadastral Nr. topografic	Suprafața* (mp)	Observații / Referințe
A1		236	Sector cadastral:30 Teren neimpregmuit;

B. Partea II. Proprietari și acte

Inscrieri privitoare la dreptul de proprietate și alte drepturi reale		Referințe
1 / 18/03/2025		
Act Normativ nr. 7, din 13/03/1996 emis de Parlamentul Romaniei;		
B1	Inscrierea posesiei, drept de PROPRIETATE, dobandit prin Lege, cota actuala 1/1 1) NEIDENTIFICAT NEIDENTIFICAT, Proprietar neidentificat	A1
1 / 03/01/2025		
Act Normativ nr. 7, din 13/03/1996 emis de Parlamentul Romaniei;		
B2	se noteaza mentiunea,proprietar neidentificat	A1

C. Partea III. SARCINI .

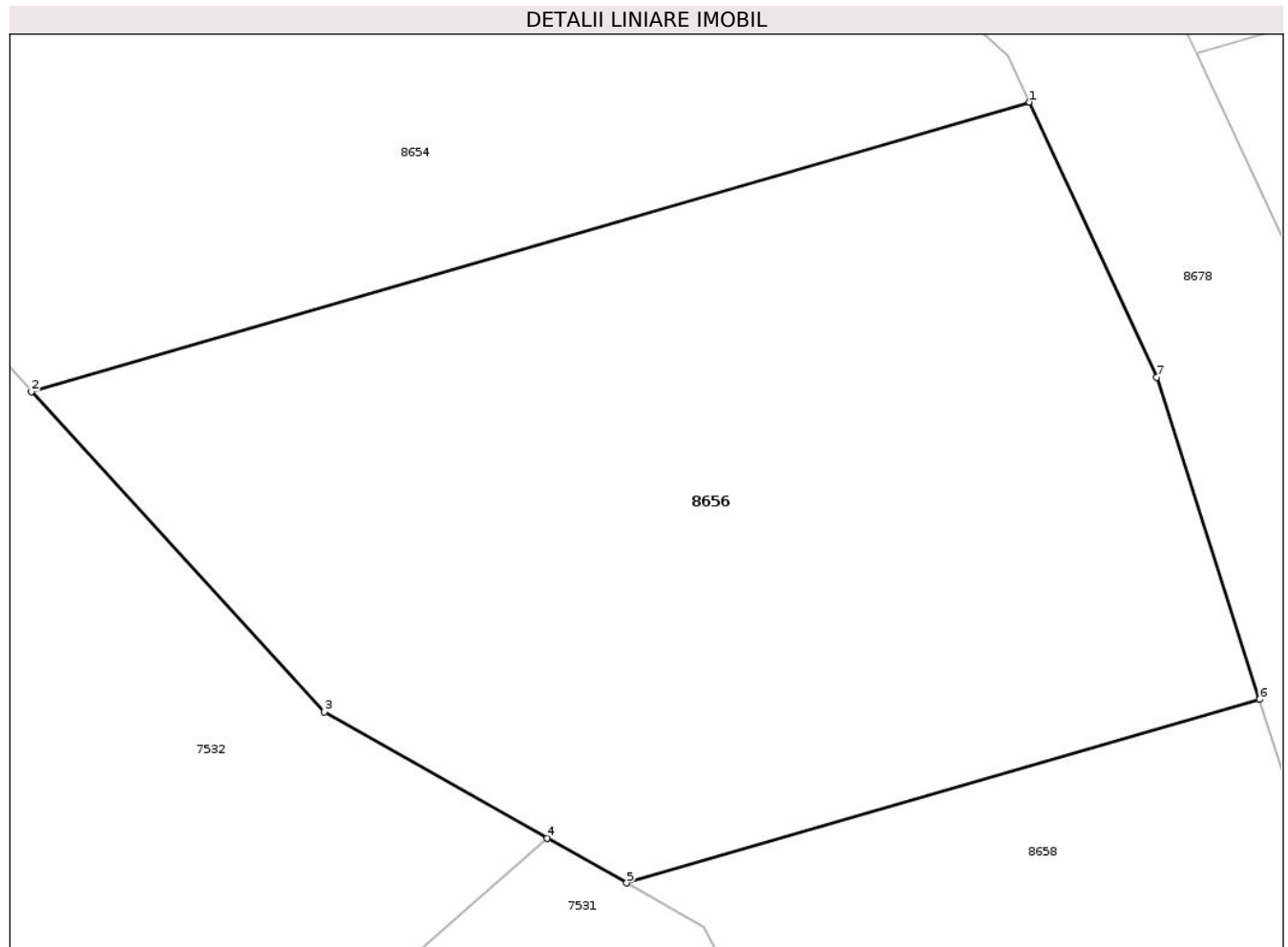
Inscrieri privind dezmembramintele dreptului de proprietate, drepturi reale de garanție și sarcini	Referințe
NU SUNT	

Anexa Nr. 1 La Partea I

Teren

Nr cadastral	Suprafața (mp)*	Observații / Referințe
	236	

* Suprafața este determinată în planul de proiecție Stereo 70.



Date referitoare la teren

Crt	Categorie folosință	Intra vilan	Suprafața (mp)	Tarla	Parcelă	Nr. topo	Observații / Referințe
1	faneata	NU	236	18	138	-	

Lungime Segmente

1) Valorile lungimilor segmentelor sunt obținute din proiecție în plan.

Punct început	X / Y	Punct sfârșit	X / Y	Lungime segment (** (m)
1	634.864,855 589.358,37	2	634.844,549 589.352,487	21.141
2	634.844,549 589.352,487	3	634.850,506 589.345,974	8.826
3	634.850,506 589.345,974	4	634.855,042 589.343,412	5.21
4	634.855,042 589.343,412	5	634.856,661 589.342,498	1.859
5	634.856,661 589.342,498	6	634.869,533 589.346,227	13.401

Punct început	X / Y	Punct sfârșit	X / Y	Lungime segment (** (m)
6	634.869,533 589.346,227	7	634.867,444 589.352,781	6.879
7	634.867,444 589.352,781	1	634.864,855 589.358,37	6.16

** Lungimile segmentelor sunt determinate în planul de proiecție Stereo 70 și sunt rotunjite la 1 milimetru.

*** Distanța dintre puncte este formată din segmente cumulate ce sunt mai mici decât valoarea 1 milimetru.

**DATE DESPRE IMOBILUL NR. 8657**

Oficiul de Cadastru și Publicitate Imobiliară NEAMT
Biroul de Cadastru și Publicitate Imobiliară Roman

A. Partea I. Descrierea imobilului

TEREN Extravilan

Adresa: Jud. Neamt, Tarla " Dealul de mijloc"

Nr. Crt	Nr cadastral Nr. topografic	Suprafața* (mp)	Observații / Referințe
A1		Din acte: 3.600 Masurata: 3.386	Sector cadastral:30 Teren neimprijmit;

B. Partea II. Proprietari și acte

Inscrieri privitoare la dreptul de proprietate și alte drepturi reale		Referințe
1 / 25/03/2025		
Act Administrativ nr. 6/669, din 15/08/1997 emis de CJPSDPAT Neamt;		
B1	Intabulare, drept de PROPRIETATE, dobandit prin Reconstituire, cota actuala 1/1 1) OUATU I.N. VASILE	A1

C. Partea III. SARCINI .

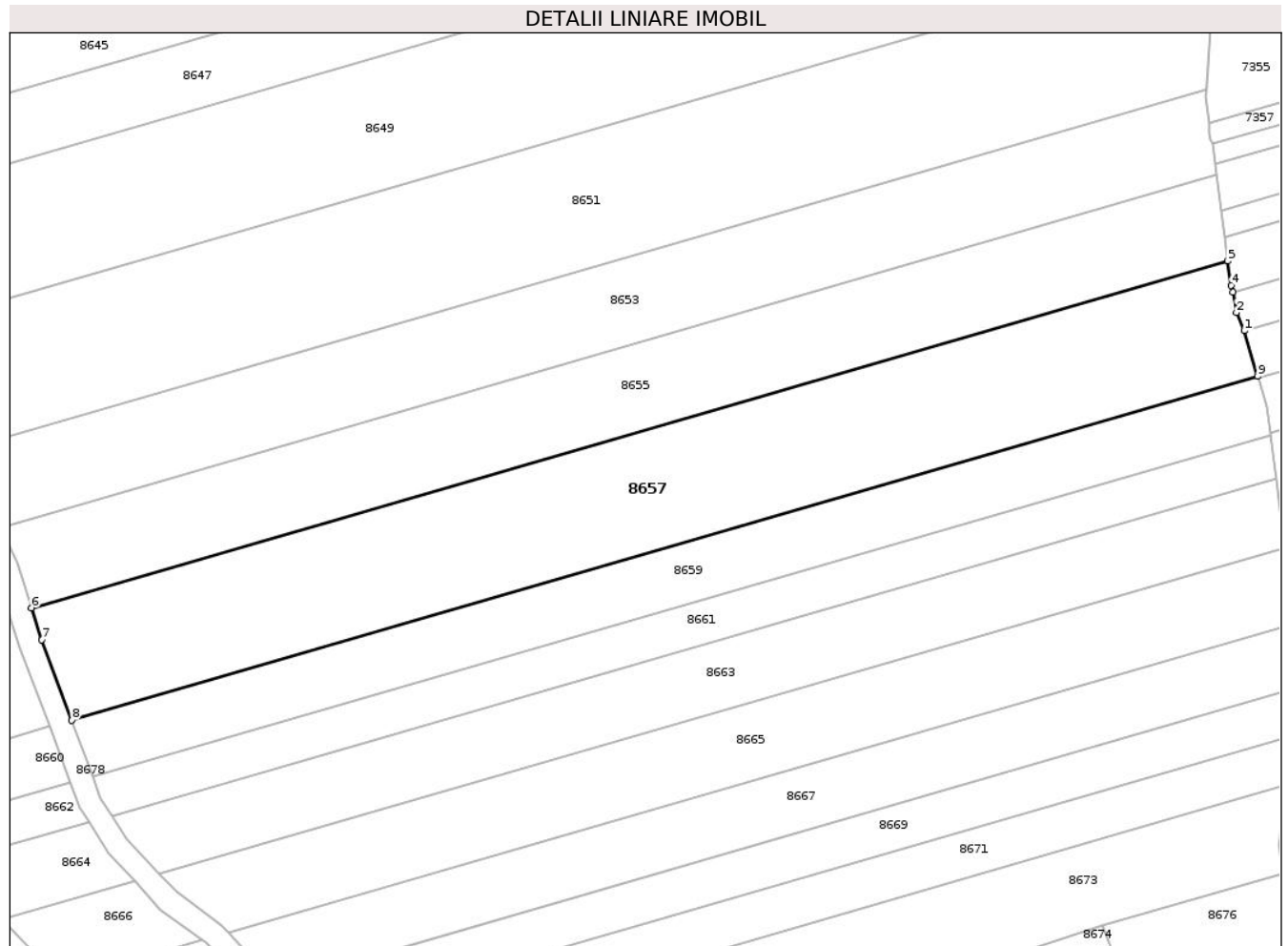
Inscrieri privind dezmembramintele dreptului de proprietate, drepturi reale de garanție și sarcini	Referințe
NU SUNT	

Anexa Nr. 1 La Partea I

Teren

Nr cadastral	Suprafața (mp)*	Observații / Referințe
	Din acte: 3.600 Masurata: 3.386	

* Suprafața este determinată în planul de proiecție Stereo 70.



Date referitoare la teren

Crt	Categorie folosință	Intra vilan	Suprafața (mp)	Tarla	Parcelă	Nr. topo	Observații / Referințe
1	arabil	NU	3.010	18	138/59	-	Diferenta de 214 mp se regaseste la ID 8658
2	faneata	NU	376	18	138/59	-	

Lungime Segmente

1) Valorile lungimilor segmentelor sunt obținute din proiecție în plan.

Punct început	X / Y	Punct sfârșit	X / Y	Lungime segment (** (m)
1	635.056,647 589.389,153	2	635.055,442 589.391,917	3.015
2	635.055,442 589.391,917	3	635.054,944 589.394,986	3.109
3	635.054,944 589.394,986	4	635.054,632 589.396,053	1.112
4	635.054,632 589.396,053	5	635.054,151 589.399,712	3.69

Punct început	X / Y	Punct sfârşit	X / Y	Lungime segment (** (m)
5	635.054,151 589.399,712	6	634.872,896 589.347,201	188.708
6	634.872,896 589.347,201	7	634.874,451 589.342,324	5.119
7	634.874,451 589.342,324	8	634.878,991 589.330,182	12.963
8	634.878,991 589.330,182	9	635.058,667 589.382,236	187.064
9	635.058,667 589.382,236	1	635.056,647 589.389,153	7.206

** Lungimile segmentelor sunt determinate în planul de proiecție Stereo 70 și sunt rotunjite la 1 milimetru.

*** Distanța dintre puncte este formată din segmente cumulate ce sunt mai mici decât valoarea 1 milimetru.

**DATE DESPRE IMOBILUL NR. 8658**

Oficiul de Cadastru și Publicitate Imobiliară NEAMT
Biroul de Cadastru și Publicitate Imobiliară Roman

A. Partea I. Descrierea imobilului

TEREN Extravilan

Adresa: Jud. Neamt, Tarla " Dealul de mijloc"

Nr. Crt	Nr cadastral Nr. topografic	Suprafața* (mp)	Observații / Referințe
A1		Din acte: 3.600 Masurata: 214	Sector cadastral:30 Teren neimprejmuit;

B. Partea II. Proprietari și acte

Inscrieri privitoare la dreptul de proprietate și alte drepturi reale		Referințe
1 / 25/03/2025		
Act Administrativ nr. 6/669, din 15/08/1997 emis de CJPSDPAT Neamt;		
B1	Intabulare, drept de PROPRIETATE, dobandit prin Reconstituire, cota actuala 1/1 1) OUATU I.N. VASILE	A1

C. Partea III. SARCINI .

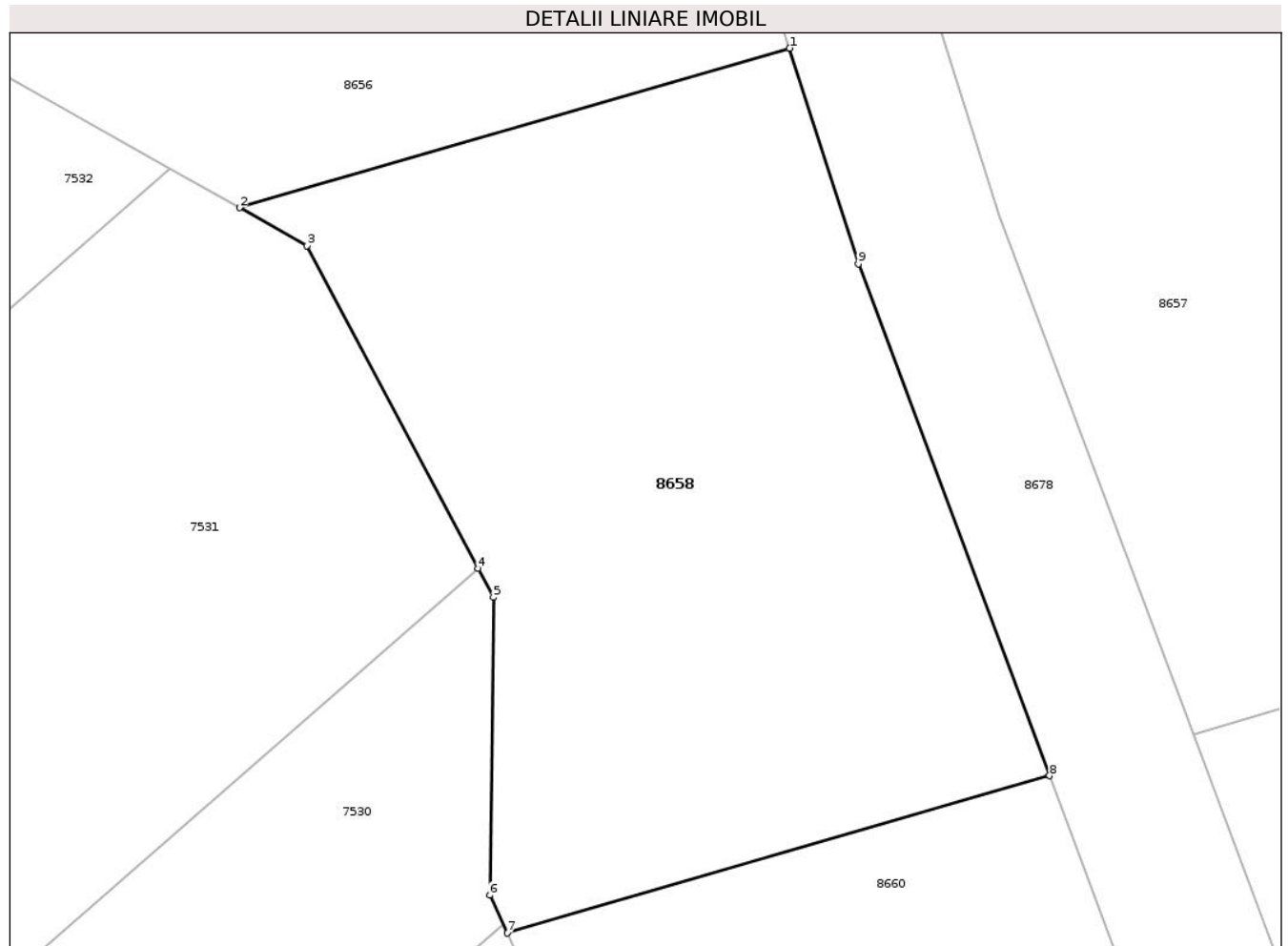
Inscrieri privind dezmembramintele dreptului de proprietate, drepturi reale de garanție și sarcini	Referințe
NU SUNT	

Anexa Nr. 1 La Partea I

Teren

Nr cadastral	Suprafața (mp)*	Observații / Referințe
	Din acte: 3.600 Masurata: 214	

* Suprafața este determinată în planul de proiecție Stereo 70.



Date referitoare la teren

Crt	Categorie folosință	Intra vilan	Suprafața (mp)	Tarla	Parcelă	Nr. topo	Observații / Referințe
1	faneata	NU	214	18	138/59	-	Diferenta de 3386 mp se regasese la ID 8657 nr.topo cf.planului scara 1: 10 000 18/140 18/139

Lungime Segmente

1) Valorile lungimilor segmentelor sunt obținute din proiecție în plan.

Punct început	X / Y	Punct sfârșit	X / Y	Lungime segment (** (m)
1	634.869,533 589.346,227	2	634.856,661 589.342,498	13.401
2	634.856,661 589.342,498	3	634.858,236 589.341,608	1.809
3	634.858,236 589.341,608	4	634.862,248 589.334,051	8.556
4	634.862,248 589.334,051	5	634.862,605 589.333,38	0.76

Punct început	X / Y	Punct sfârșit	X / Y	Lungime segment (** (m)
5	634.862,605 589.333,38	6	634.862,521 589.326,411	6.97
6	634.862,521 589.326,411	7	634.862,926 589.325,527	0.972
7	634.862,926 589.325,527	8	634.875,62 589.329,205	13.216
8	634.875,62 589.329,205	9	634.871,142 589.341,179	12.784
9	634.871,142 589.341,179	1	634.869,533 589.346,227	5.298

** Lungimile segmentelor sunt determinate în planul de proiecție Stereo 70 și sunt rotunjite la 1 milimetru.

*** Distanța dintre puncte este formată din segmente cumulate ce sunt mai mici decât valoarea 1 milimetru.

**DATE DESPRE IMOBILUL NR. 8659**

Oficiul de Cadastru și Publicitate Imobiliară NEAMT
Biroul de Cadastru și Publicitate Imobiliară Roman

A. Partea I. Descrierea imobilului

TEREN Extravilan

Adresa: Jud. Neamt, Tarla " Dealul de mijloc"

Nr. Crt	Nr cadastral Nr. topografic	Suprafața* (mp)	Observații / Referințe
A1		Din acte: 1.800 Masurata: 1.684	Sector cadastral:30 Teren neimpregmuit;

B. Partea II. Proprietari și acte

Inscrieri privitoare la dreptul de proprietate și alte drepturi reale		Referințe
1 / 25/03/2025		
Act Administrativ nr. 6/448, din 06/11/1997 emis de CJPSDPAT Neamt;		
B1	Intabulare, drept de PROPRIETATE, dobandit prin Reconstituire, cota actuala 1/1 1) PANȚIRU I. GHEORGHE	A1

C. Partea III. SARCINI .

Inscrieri privind dezmembramintele dreptului de proprietate, drepturi reale de garanție și sarcini	Referințe
NU SUNT	

Anexa Nr. 1 La Partea I

Teren

Nr cadastral	Suprafața (mp)*	Observații / Referințe
	Din acte: 1.800 Masurata: 1.684	

* Suprafața este determinată în planul de proiecție Stereo 70.

DETALII LINIARE IMOBIL



Date referitoare la teren

Crt	Categorie folosință	Intravilan	Suprafața (mp)	Tarla	Parcelă	Nr. topo	Observații / Referințe
1	arabil	NU	1.483	18	138/60	-	Diferența de 116 mp se regăsește la ID 8660
2	faneata	NU	201	18	138/60	-	

Lungime Segmente

1) Valorile lungimilor segmentelor sunt obținute din proiecție în plan.

Punct început	X / Y	Punct sfârșit	X / Y	Lungime segment (** (m)
1	635.060,533 589.373,658	2	635.059,996 589.377,688	4.066
2	635.059,996 589.377,688	3	635.058,738 589.381,995	4.487
3	635.058,738 589.381,995	4	635.058,667 589.382,236	0.251
4	635.058,667 589.382,236	5	634.878,991 589.330,182	187.064

Punct început	X / Y	Punct sfârșit	X / Y	Lungime segment (** (m)
5	634.878,991 589.330,182	6	634.882,161 589.321,705	9.05
6	634.882,161 589.321,705	7	635.060,569 589.373,391	185.744
7	635.060,569 589.373,391	1	635.060,533 589.373,658	0.269

** Lungimile segmentelor sunt determinate în planul de proiecție Stereo 70 și sunt rotunjite la 1 milimetru.

*** Distanța dintre puncte este formată din segmente cumulate ce sunt mai mici decât valoarea 1 milimetru.

**DATE DESPRE IMOBILUL NR. 8660**

Oficiul de Cadastru și Publicitate Imobiliară NEAMT
Biroul de Cadastru și Publicitate Imobiliară Roman

A. Partea I. Descrierea imobilului

TEREN Extravilan

Adresa: Jud. Neamt, Tarla " Dealul de mijloc"

Nr. Crt	Nr cadastral Nr. topografic	Suprafața* (mp)	Observații / Referințe
A1		Din acte: 1.800 Masurata: 116	Sector cadastral:30 Teren neimprejmuit;

B. Partea II. Proprietari și acte

Inscrieri privitoare la dreptul de proprietate și alte drepturi reale		Referințe
1 / 25/03/2025		
Act Administrativ nr. 6/448, din 06/11/1997 emis de CJPSDPAT Neamt;		
B1	Intabulare, drept de PROPRIETATE, dobandit prin Reconstituire, cota actuala 1/1 1) PANȚIRU I. GHEORGHE	A1

C. Partea III. SARCINI .

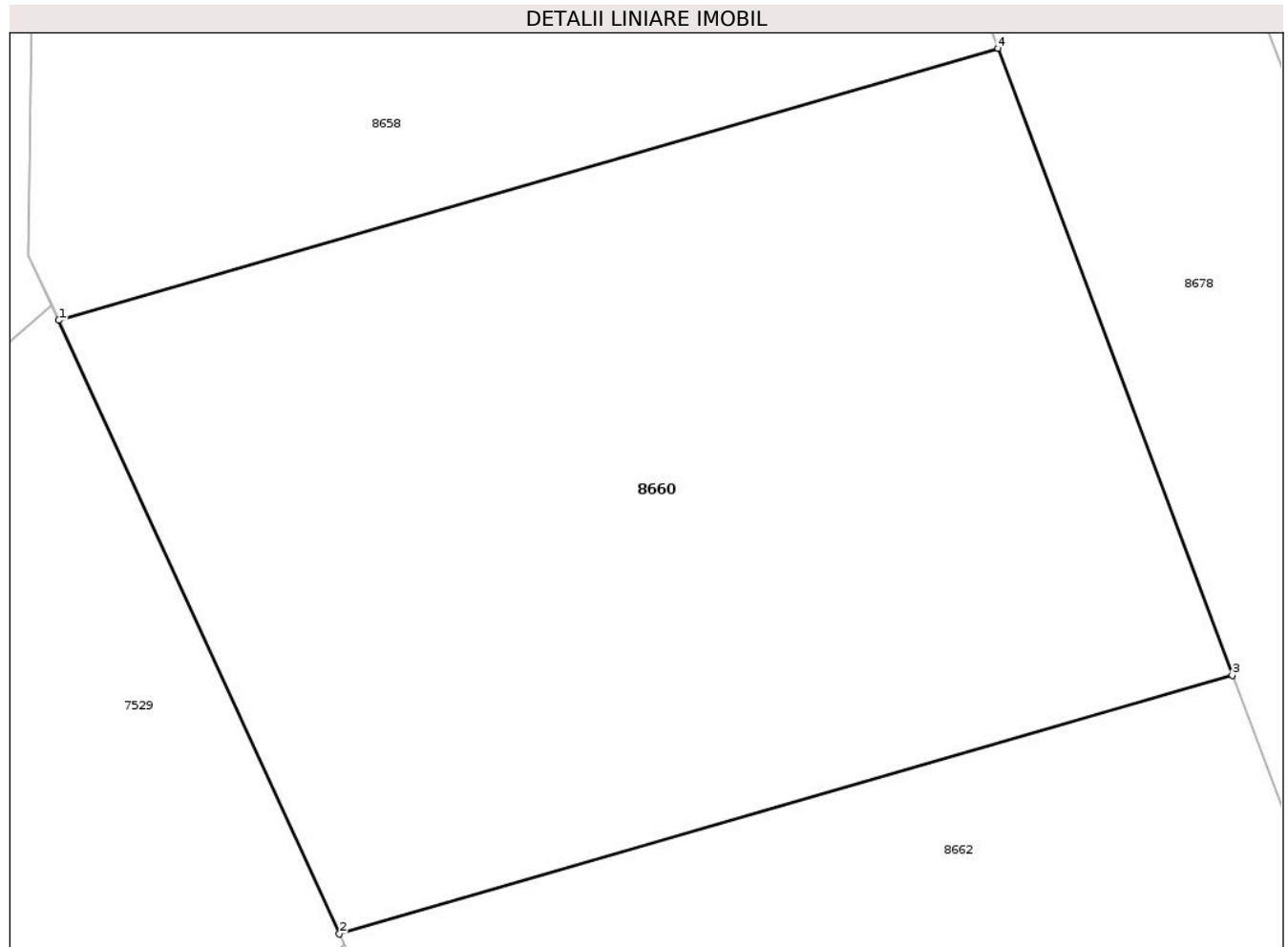
Inscrieri privind dezmembramintele dreptului de proprietate, drepturi reale de garanție și sarcini	Referințe
NU SUNT	

Anexa Nr. 1 La Partea I

Teren

Nr cadastral	Suprafața (mp)*	Observații / Referințe
	Din acte: 1.800 Masurata: 116	

* Suprafața este determinată în planul de proiecție Stereo 70.



Date referitoare la teren

Crt	Categorie folosință	Intra vilan	Suprafața (mp)	Tarla	Parcelă	Nr. topo	Observații / Referințe
1	faneata	NU	116	18	138/60	-	Diferenta de 1684 mp se regasese la ID 8659 nr.topo cf.planului scara 1: 10 000 18/140 18/139

Lungime Segmente

1) Valorile lungimilor segmentelor sunt obținute din proiecție în plan.

Punct început	X / Y	Punct sfârșit	X / Y	Lungime segment (** (m)
1	634.862,925 589.325,527	2	634.866,72 589.317,231	9.123
2	634.866,72 589.317,231	3	634.878,789 589.320,728	12.565
3	634.878,789 589.320,728	4	634.875,62 589.329,205	9.05
4	634.875,62 589.329,205	1	634.862,925 589.325,527	13.217

**** Lungimile segmentelor sunt determinate în planul de proiecție Stereo 70 și sunt rotunjite la 1 milimetru.**

***** Distanța dintre puncte este formată din segmente cumulate ce sunt mai mici decât valoarea 1 milimetru.**

**DATE DESPRE IMOBILUL NR. 8661**

Oficiul de Cadastru și Publicitate Imobiliară NEAMT
Biroul de Cadastru și Publicitate Imobiliară Roman

A. Partea I. Descrierea imobilului

TEREN Extravilan

Adresa: Jud. Neamt, Tarla " Dealul de mijloc"

Nr. Crt	Nr cadastral Nr. topografic	Suprafața* (mp)	Observații / Referințe
A1		Din acte: 1.300 Masurata: 1.213	Sector cadastral:30 Teren neimprejmuit;

B. Partea II. Proprietari și acte

Inscrieri privitoare la dreptul de proprietate și alte drepturi reale		Referințe
1 / 25/03/2025		
Act Administrativ nr. 6/630, din 07/01/2000 emis de CJPSDPAT Neamt;		
B1	Intabulare, drept de PROPRIETATE, dobandit prin Reconstituire, cota actuala 1/1 1) TUDURUȚ N. CONSTANTIN	A1

C. Partea III. SARCINI .

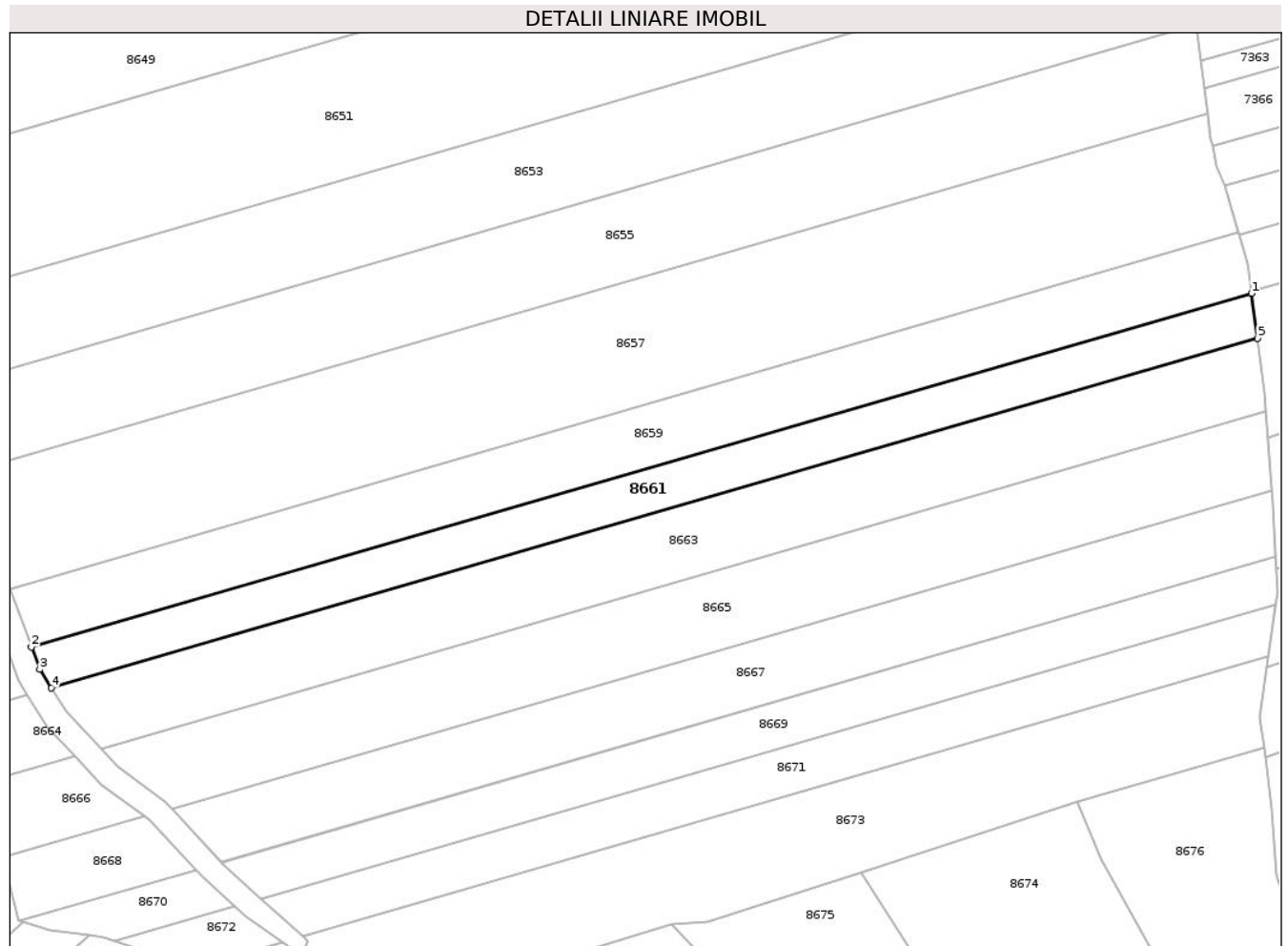
Inscrieri privind dezmembramintele dreptului de proprietate, drepturi reale de garanție și sarcini	Referințe
NU SUNT	

Anexa Nr. 1 La Partea I

Teren

Nr cadastral	Suprafața (mp)*	Observații / Referințe
	Din acte: 1.300 Masurata: 1.213	

* Suprafața este determinată în planul de proiecție Stereo 70.



Date referitoare la teren

Crt	Categorie folosință	Intravilan	Suprafața (mp)	Tarla	Parcelă	Nr. topo	Observații / Referințe
1	arabil	NU	1.071	18	138/61	-	Diferența de 87 mp se regăsește la ID 8662
2	faneata	NU	142	18	138/61	-	

Lungime Segmente

1) Valorile lungimilor segmentelor sunt obținute din proiecție în plan.

Punct început	X / Y	Punct sfârșit	X / Y	Lungime segment (** (m)
1	635.060,569 589.373,391	2	634.882,161 589.321,705	185.744
2	634.882,161 589.321,705	3	634.883,381 589.318,441	3.485
3	634.883,381 589.318,441	4	634.885,089 589.315,723	3.21
4	634.885,089 589.315,723	5	635.061,446 589.366,816	183.609

Punct început	X / Y	Punct sfârșit	X / Y	Lungime segment (** (m)
5	635.061,446 589.366,816	1	635.060,569 589.373,391	6.633

** Lungimile segmentelor sunt determinate în planul de proiecție Stereo 70 și sunt rotunjite la 1 milimetru.

*** Distanța dintre puncte este formată din segmente cumulate ce sunt mai mici decât valoarea 1 milimetru.

**DATE DESPRE IMOBILUL NR. 8662**

Oficiul de Cadastru și Publicitate Imobiliară NEAMT
Biroul de Cadastru și Publicitate Imobiliară Roman

A. Partea I. Descrierea imobilului

TEREN Extravilan

Adresa: Jud. Neamt, Tarla " Dealul de mijloc"

Nr. Crt	Nr cadastral Nr. topografic	Suprafața* (mp)	Observații / Referințe
A1		Din acte: 1.300 Masurata: 87	Sector cadastral:30 Teren neimprejmuit;

B. Partea II. Proprietari și acte

Inscrieri privitoare la dreptul de proprietate și alte drepturi reale		Referințe
1 / 25/03/2025		
Act Administrativ nr. 6/630, din 07/01/2000 emis de CJPSDPAT Neamt;		
B1	Intabulare, drept de PROPRIETATE, dobandit prin Reconstituire, cota actuala 1/1 1) TUDURUȚ N. CONSTANTIN	A1

C. Partea III. SARCINI .

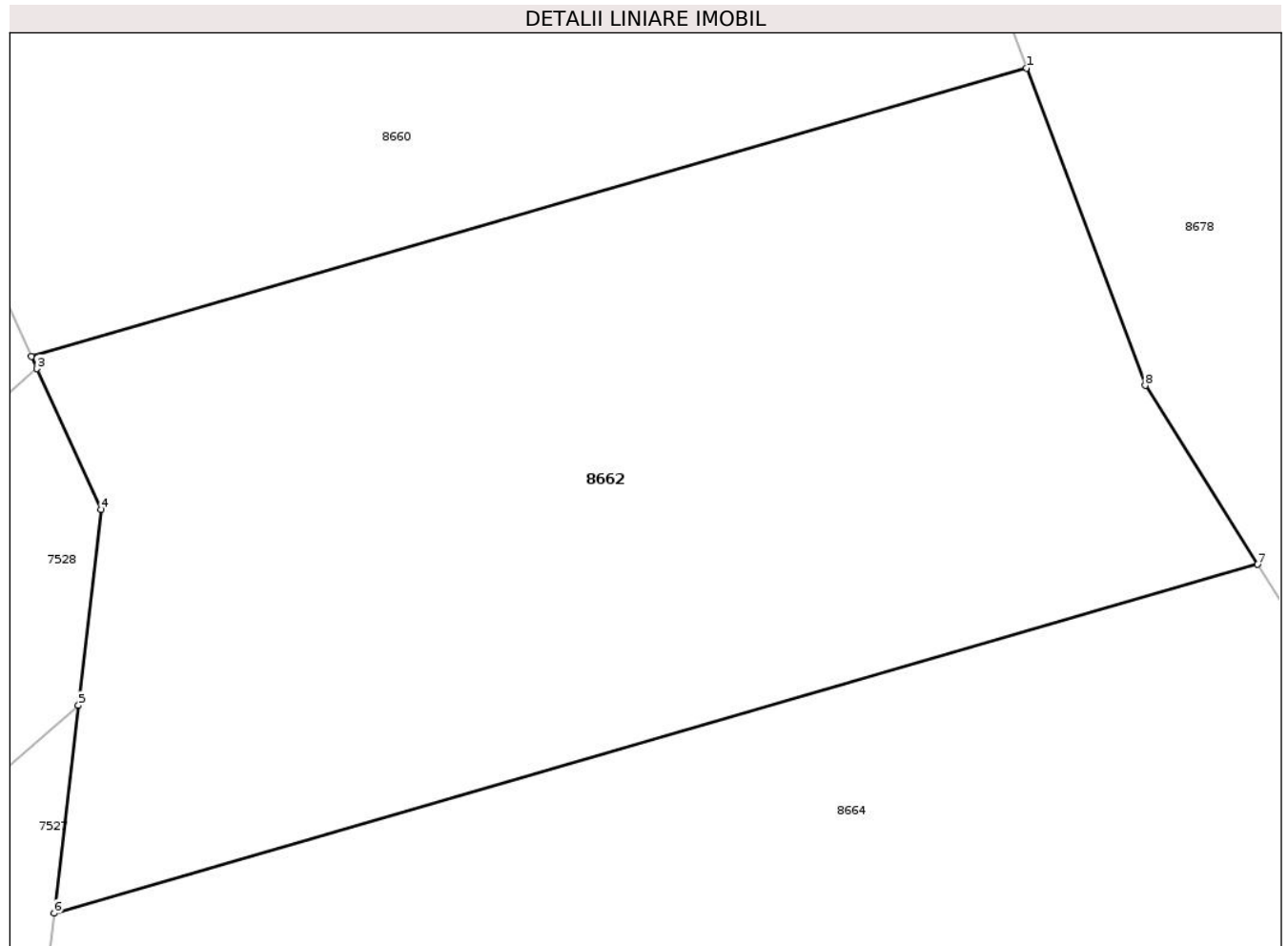
Inscrieri privind dezmembramintele dreptului de proprietate, drepturi reale de garanție și sarcini	Referințe
NU SUNT	

Anexa Nr. 1 La Partea I

Teren

Nr cadastral	Suprafața (mp)*	Observații / Referințe
	Din acte: 1.300 Masurata: 87	

* Suprafața este determinată în planul de proiecție Stereo 70.



Date referitoare la teren

Crt	Categorie folosință	Intra vilan	Suprafața (mp)	Tarla	Parcelă	Nr. topo	Observații / Referințe
1	faneata	NU	87	18	138/61	-	Diferenta de 1213 mp se regaseste la ID 8661 nr.topo cf.planului scara 1: 10 000 18/140 18/139

Lungime Segmente

1) Valorile lungimilor segmentelor sunt obținute din proiecție în plan.

Punct început	X / Y	Punct sfârșit	X / Y	Lungime segment (** (m)
1	634.878,789 589.320,728	2	634.866,72 589.317,231	12.565
2	634.866,72 589.317,231	3	634.866,787 589.317,084	0.162
3	634.866,787 589.317,084	4	634.867,567 589.315,377	1.877
4	634.867,567 589.315,377	5	634.867,29 589.313,002	2.391

Punct început	X / Y	Punct sfârșit	X / Y	Lungime segment (** (m)
5	634.867,29 589.313,002	6	634.866,995 589.310,482	2.537
6	634.866,995 589.310,482	7	634.881,592 589.314,71	15.197
7	634.881,592 589.314,71	8	634.880,228 589.316,881	2.564
8	634.880,228 589.316,881	1	634.878,789 589.320,728	4.107

** Lungimile segmentelor sunt determinate în planul de proiecție Stereo 70 și sunt rotunjite la 1 milimetru.

*** Distanța dintre puncte este formată din segmente cumulate ce sunt mai mici decât valoarea 1 milimetru.

**DATE DESPRE IMOBILUL NR. 8663**

Oficiul de Cadastru și Publicitate Imobiliară NEAMT
Biroul de Cadastru și Publicitate Imobiliară Roman

A. Partea I. Descrierea imobilului

TEREN Extravilan

Adresa: Jud. Neamt, Tarla " Dealul de mijloc"

Nr. Crt	Nr cadastral Nr. topografic	Suprafața* (mp)	Observații / Referințe
A1		Din acte: 2.100 Masurata: 1.902	Sector cadastral:30 Teren neimpregmuit;

B. Partea II. Proprietari și acte

Inscrieri privitoare la dreptul de proprietate și alte drepturi reale		Referințe
1 / 25/03/2025		
Act Administrativ nr. 6/690, din 24/03/2003 emis de CJPSDPAT Neamt;		
B1	Intabulare, drept de PROPRIETATE, dobandit prin Reconstituire, cota actuala 1/1 1) PLOȘNIȚA LUCREȚIA	A1

C. Partea III. SARCINI .

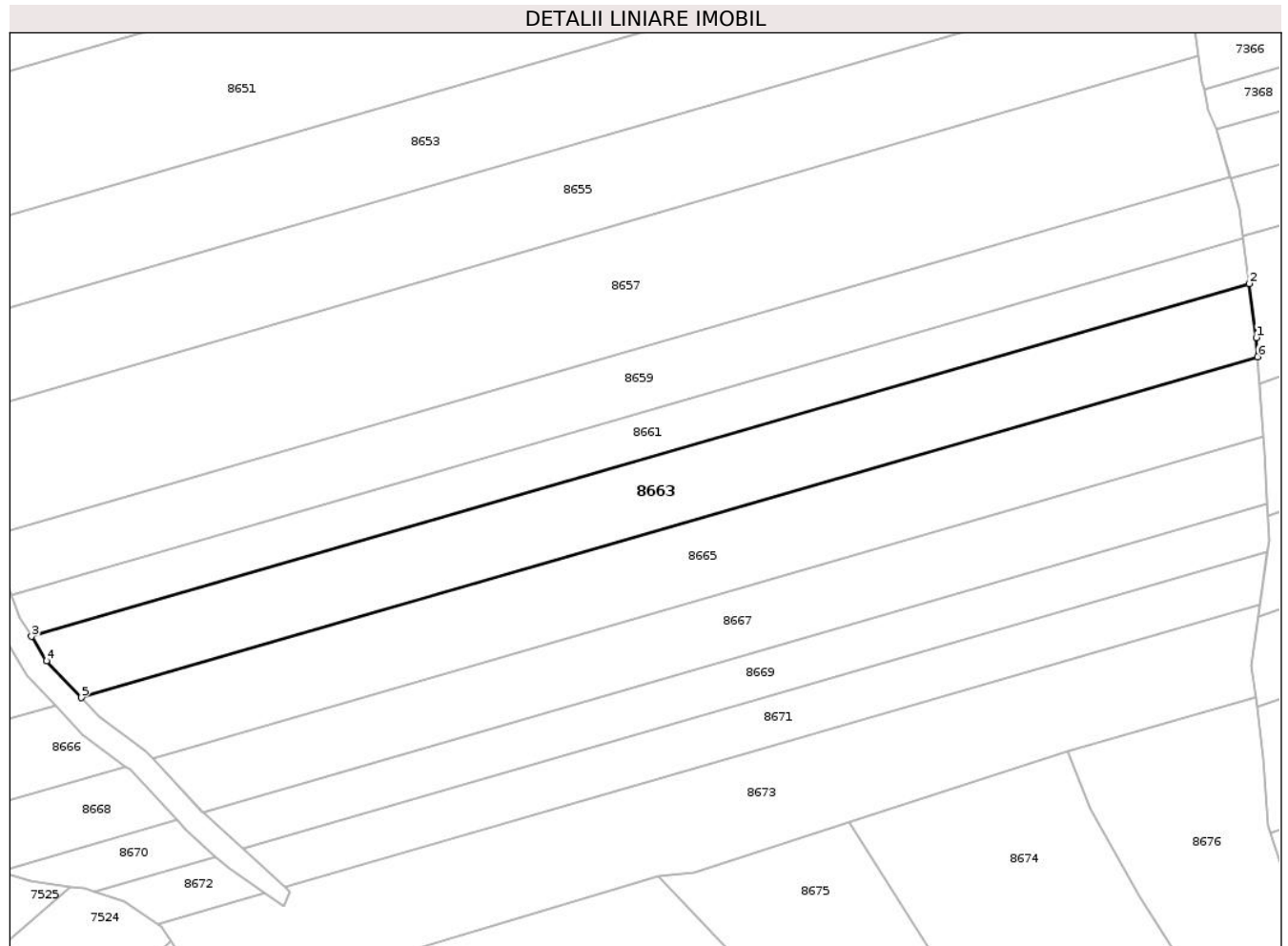
Inscrieri privind dezmembramintele dreptului de proprietate, drepturi reale de garanție și sarcini	Referințe
NU SUNT	

Anexa Nr. 1 La Partea I

Teren

Nr cadastral	Suprafața (mp)*	Observații / Referințe
	Din acte: 2.100 Masurata: 1.902	

* Suprafața este determinată în planul de proiecție Stereo 70.



Date referitoare la teren

Crt	Categorie folosință	Intravilan	Suprafața (mp)	Tarla	Parcelă	Nr. topo	Observații / Referințe
1	arabil	NU	1.685	18	138/62	-	Diferența de 198 mp se regăsește la ID 8664
2	faneata	NU	217	18	138/62	-	

Lungime Segmente

1) Valorile lungimilor segmentelor sunt obținute din proiecție în plan.

Punct început	X / Y	Punct sfârșit	X / Y	Lungime segment (** (m)
1	635.062,488 589.358,999	2	635.061,446 589.366,816	7.886
2	635.061,446 589.366,816	3	634.885,089 589.315,723	183.609
3	634.885,089 589.315,723	4	634.887,3 589.312,203	4.157
4	634.887,3 589.312,203	5	634.892,3 589.306,86	7.318

Punct început	X / Y	Punct sfârșit	X / Y	Lungime segment (** (m)
5	634.892,3 589.306,86	6	635.062,69 589.356,224	177.397
6	635.062,69 589.356,224	1	635.062,488 589.358,999	2.782

** Lungimile segmentelor sunt determinate în planul de proiecție Stereo 70 și sunt rotunjite la 1 milimetru.

*** Distanța dintre puncte este formată din segmente cumulate ce sunt mai mici decât valoarea 1 milimetru.

**DATE DESPRE IMOBILUL NR. 8664**

Oficiul de Cadastru și Publicitate Imobiliară NEAMT
Biroul de Cadastru și Publicitate Imobiliară Roman

A. Partea I. Descrierea imobilului

TEREN Extravilan

Adresa: Jud. Neamt, Tarla " Dealul de mijloc"

Nr. Crt	Nr cadastral Nr. topografic	Suprafața* (mp)	Observații / Referințe
A1		Din acte: 2.100 Masurata: 198	Sector cadastral:30 Teren neimprejmuit;

B. Partea II. Proprietari și acte

Inscrieri privitoare la dreptul de proprietate și alte drepturi reale		Referințe
1 / 25/03/2025		
Act Administrativ nr. 6/690, din 24/03/2003 emis de CJPSDPAT Neamt;		
B1	Intabulare, drept de PROPRIETATE, dobandit prin Reconstituire, cota actuala 1/1 1) PLOȘNIȚA LUCREȚIA	A1

C. Partea III. SARCINI .

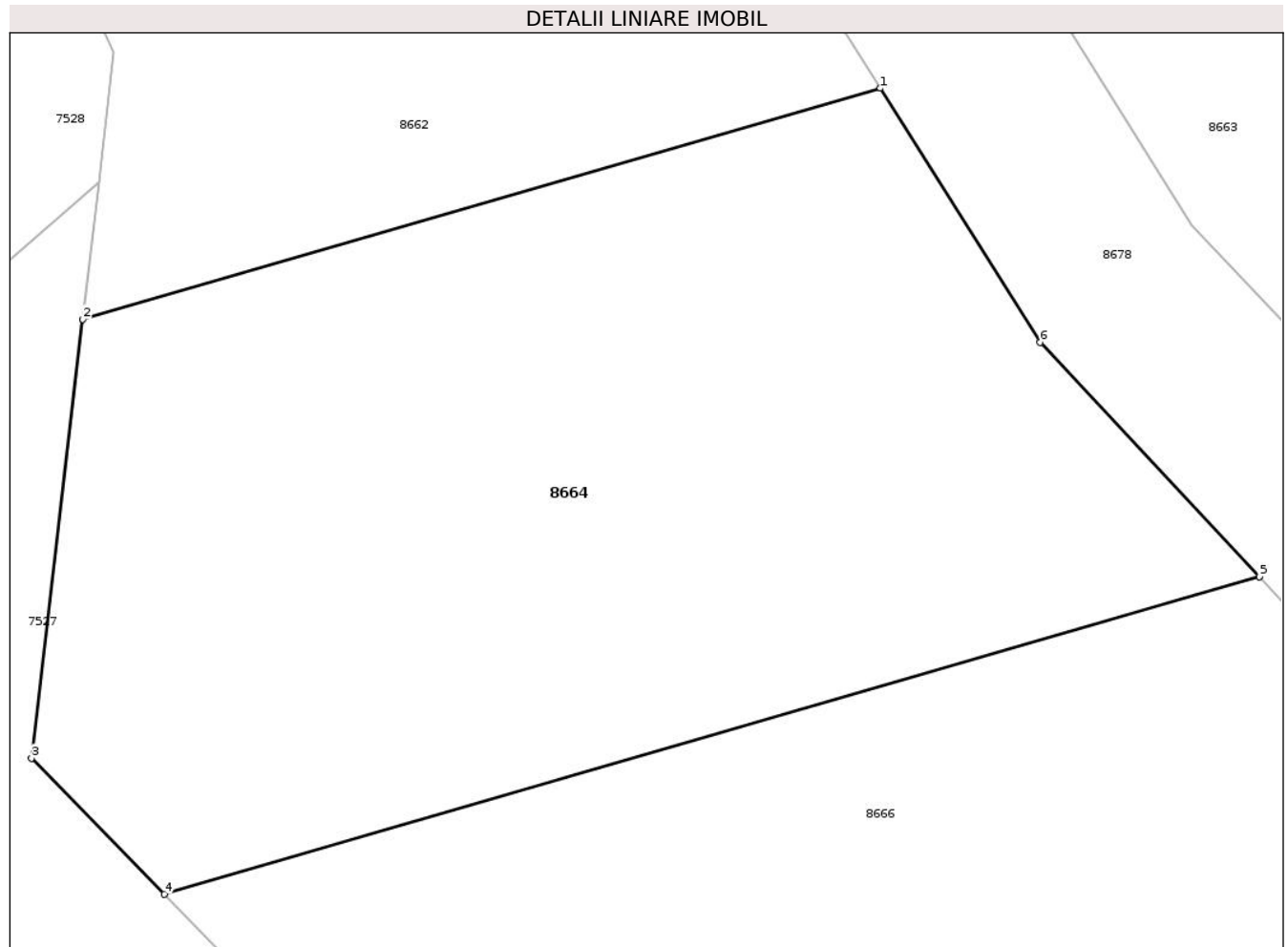
Inscrieri privind dezmembramintele dreptului de proprietate, drepturi reale de garanție și sarcini	Referințe
NU SUNT	

Anexa Nr. 1 La Partea I

Teren

Nr cadastral	Suprafața (mp)*	Observații / Referințe
	Din acte: 2.100 Masurata: 198	

* Suprafața este determinată în planul de proiecție Stereo 70.



Date referitoare la teren

Crt	Categorie folosință	Intravilan	Suprafața (mp)	Tarla	Parcelă	Nr. topo	Observații / Referințe
1	arabil	NU	198	18	138/62	-	Diferența de 1902 mp se regăsește la ID 8663 nr.topo cf.planului scara 1: 10 000 18/140 18/139

Lungime Segmente

1) Valorile lungimilor segmentelor sunt obținute din proiecție în plan.

Punct început	X / Y	Punct sfârșit	X / Y	Lungime segment (** (m)
1	634.881,592 589.314,71	2	634.866,995 589.310,482	15.197
2	634.866,995 589.310,482	3	634.866,055 589.302,447	8.09
3	634.866,055 589.302,447	4	634.868,485 589.299,961	3.476
4	634.868,485 589.299,961	5	634.888,529 589.305,768	20.868

Punct început	X / Y	Punct sfârșit	X / Y	Lungime segment (** (m)
5	634.888,529 589.305,768	6	634.884,515 589.310,057	5.874
6	634.884,515 589.310,057	1	634.881,592 589.314,71	5.495

** Lungimile segmentelor sunt determinate în planul de proiecție Stereo 70 și sunt rotunjite la 1 milimetru.

*** Distanța dintre puncte este formată din segmente cumulate ce sunt mai mici decât valoarea 1 milimetru.

**DATE DESPRE IMOBILUL NR. 8665**

Oficiul de Cadastru și Publicitate Imobiliară NEAMT
Biroul de Cadastru și Publicitate Imobiliară Roman

A. Partea I. Descrierea imobilului

TEREN Extravilan

Adresa: Jud. Neamt, Tarla " Dealul de mijloc"

Nr. Crt	Nr cadastral Nr. topografic	Suprafața* (mp)	Observații / Referințe
A1		Din acte: 2.200 Masurata: 1.961	Sector cadastral:30 Teren neimpregmuit;

B. Partea II. Proprietari și acte

Inscrieri privitoare la dreptul de proprietate și alte drepturi reale		Referințe
1 / 25/03/2025		
Act Administrativ nr. 6/688, din 03/12/1997 emis de CJPSDPAT Neamt;		
B1	Intabulare, drept de PROPRIETATE, dobandit prin Reconstituire, cota actuala 1/1 1) PLOȘNIȚĂ GH MARIA	A1

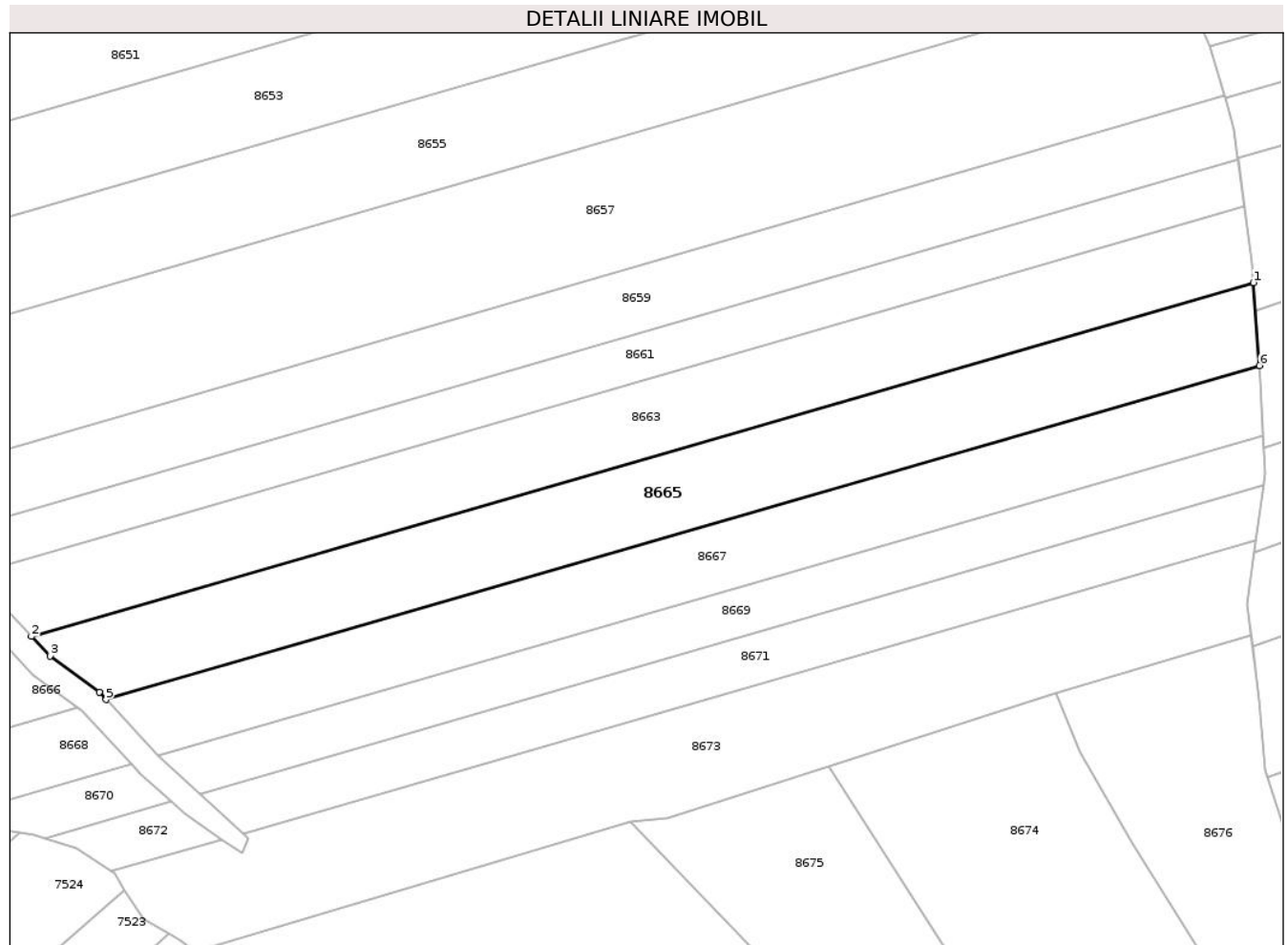
C. Partea III. SARCINI .

Inscrieri privind dezmembramintele dreptului de proprietate, drepturi reale de garanție și sarcini	Referințe
NU SUNT	

Anexa Nr. 1 La Partea I**Teren**

Nr cadastral	Suprafața (mp)*	Observații / Referințe
	Din acte: 2.200 Masurata: 1.961	

* Suprafața este determinată în planul de proiecție Stereo 70.

**Date referitoare la teren**

Crt	Categorie folosință	Intra vilan	Suprafața (mp)	Tarla	Parcelă	Nr. topo	Observații / Referințe
1	arabil	NU	1.735	18	138/63	-	Diferenta de 239 mp se regaseste la ID 8666
2	faneata	NU	226	18	138/63	-	

Lungime Segmente

1) Valorile lungimilor segmentelor sunt obținute din proiecție în plan.

Punct început	X / Y	Punct sfârșit	X / Y	Lungime segment (** (m)
1	635.062,69 589.356,224	2	634.892,3 589.306,86	177.397
2	634.892,3 589.306,86	3	634.894,868 589.304,116	3.758
3	634.894,868 589.304,116	4	634.901,734 589.299,078	8.516
4	634.901,734 589.299,078	5	634.902,692 589.298,044	1.41

Punct început	X / Y	Punct sfârșit	X / Y	Lungime segment (** (m)
5	634.902,692 589.298,044	6	635.063,533 589.344,641	167.455
6	635.063,533 589.344,641	1	635.062,69 589.356,224	11.614

** Lungimile segmentelor sunt determinate în planul de proiecție Stereo 70 și sunt rotunjite la 1 milimetru.

*** Distanța dintre puncte este formată din segmente cumulate ce sunt mai mici decât valoarea 1 milimetru.

**DATE DESPRE IMOBILUL NR. 8666**

Oficiul de Cadastru și Publicitate Imobiliară NEAMT
Biroul de Cadastru și Publicitate Imobiliară Roman

A. Partea I. Descrierea imobilului

TEREN Extravilan

Adresa: Jud. Neamt, Tarla " Dealul de mijloc"

Nr. Crt	Nr cadastral Nr. topografic	Suprafața* (mp)	Observații / Referințe
A1		Din acte: 2.200 Masurata: 239	Sector cadastral:30 Teren neimprejmit;

B. Partea II. Proprietari și acte

Inscrieri privitoare la dreptul de proprietate și alte drepturi reale		Referințe
1 / 25/03/2025		
Act Administrativ nr. 6/688, din 03/12/1997 emis de CJPSDPAT Neamt;		
B1	Intabulare, drept de PROPRIETATE, dobandit prin Reconstituire, cota actuala 1/1 1) PLOȘNIȚĂ GH MARIA	A1

C. Partea III. SARCINI .

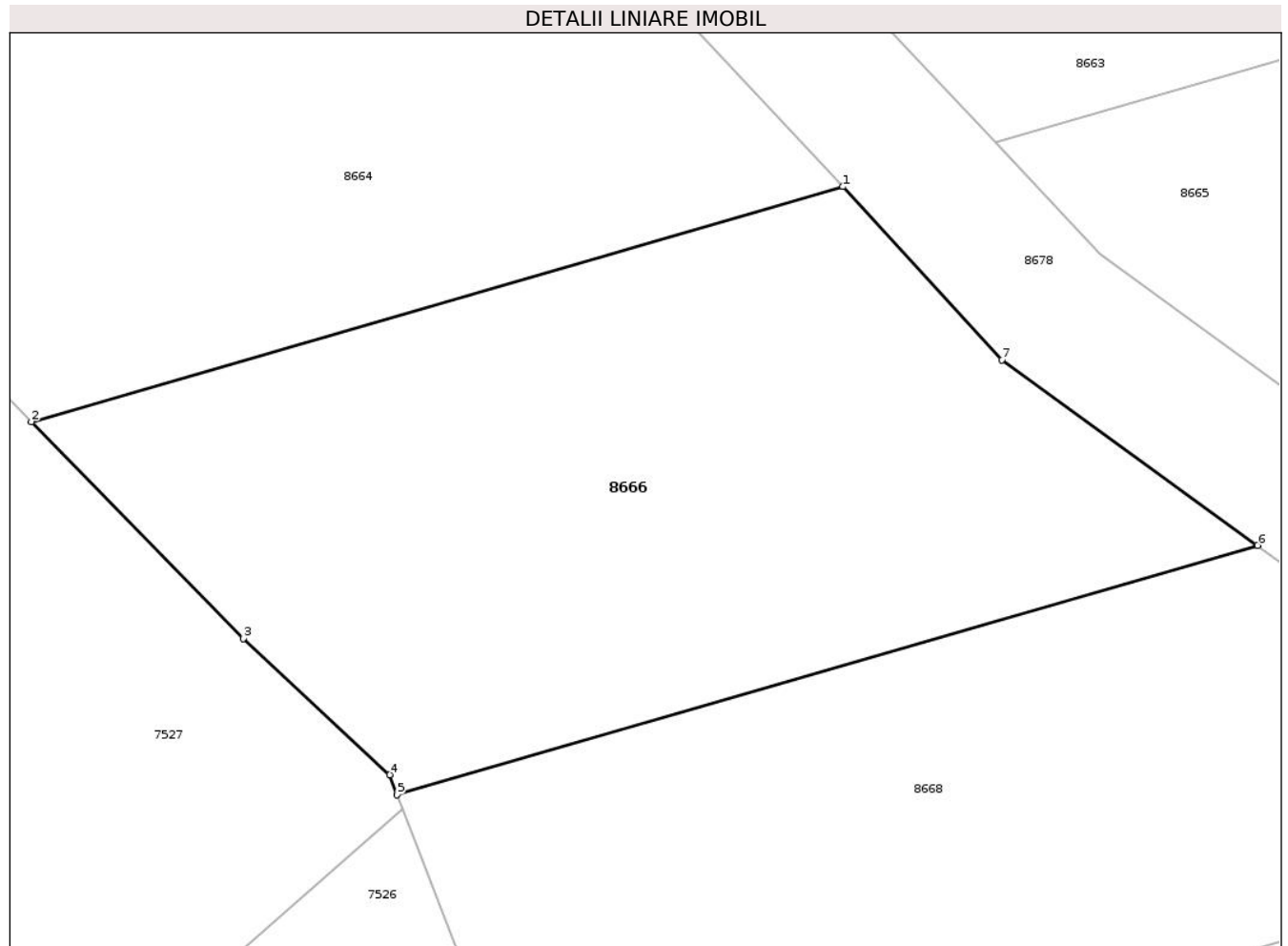
Inscrieri privind dezmembramintele dreptului de proprietate, drepturi reale de garanție și sarcini	Referințe
NU SUNT	

Anexa Nr. 1 La Partea I

Teren

Nr cadastral	Suprafața (mp)*	Observații / Referințe
	Din acte: 2.200 Masurata: 239	

* Suprafața este determinată în planul de proiecție Stereo 70.



Date referitoare la teren

Crt	Categorie folosință	Intravilan	Suprafața (mp)	Tarla	Parcelă	Nr. topo	Observații / Referințe
1	faneata	NU	239	18	138/63	-	Diferenta de 1961 mp se regasese la ID 8665 nr.topo cf.planului scara 1: 10 000 18/140 18/139

Lungime Segmente

1) Valorile lungimilor segmentelor sunt obținute din proiecție în plan.

Punct început	X / Y	Punct sfârșit	X / Y	Lungime segment (** (m)
1	634.888,529 589.305,768	2	634.868,485 589.299,961	20.868
2	634.868,485 589.299,961	3	634.873,72 589.294,603	7.491
3	634.873,72 589.294,603	4	634.877,333 589.291,245	4.933
4	634.877,333 589.291,245	5	634.877,521 589.290,752	0.528

Punct început	X / Y	Punct sfârșit	X / Y	Lungime segment (** (m)
5	634.877,521 589.290,752	6	634.898,773 589.296,909	22.126
6	634.898,773 589.296,909	7	634.892,463 589.301,485	7.795
7	634.892,463 589.301,485	1	634.888,529 589.305,768	5.816

** Lungimile segmentelor sunt determinate în planul de proiecție Stereo 70 și sunt rotunjite la 1 milimetru.

*** Distanța dintre puncte este formată din segmente cumulate ce sunt mai mici decât valoarea 1 milimetru.

**DATE DESPRE IMOBILUL NR. 8667**

Oficiul de Cadastru și Publicitate Imobiliară NEAMT
Biroul de Cadastru și Publicitate Imobiliară Roman

A. Partea I. Descrierea imobilului

TEREN Extravilan

Adresa: Jud. Neamt, Tarla " Dealul de mijloc"

Nr. Crt	Nr cadastral Nr. topografic	Suprafața* (mp)	Observații / Referințe
A1		Din acte: 1.800 Masurata: 1.566	Sector cadastral:30 Teren neimprejmuit;

B. Partea II. Proprietari și acte

Inscrieri privitoare la dreptul de proprietate și alte drepturi reale		Referințe
1 / 25/03/2025		
Act Administrativ nr. 6/634, din 22/04/1997 emis de CJPSDPAT Neamt;		
B1	Intabulare, drept de PROPRIETATE, dobandit prin Reconstituire, cota actuala 1/1 1) BLANARU N. NATALIA	A1

C. Partea III. SARCINI .

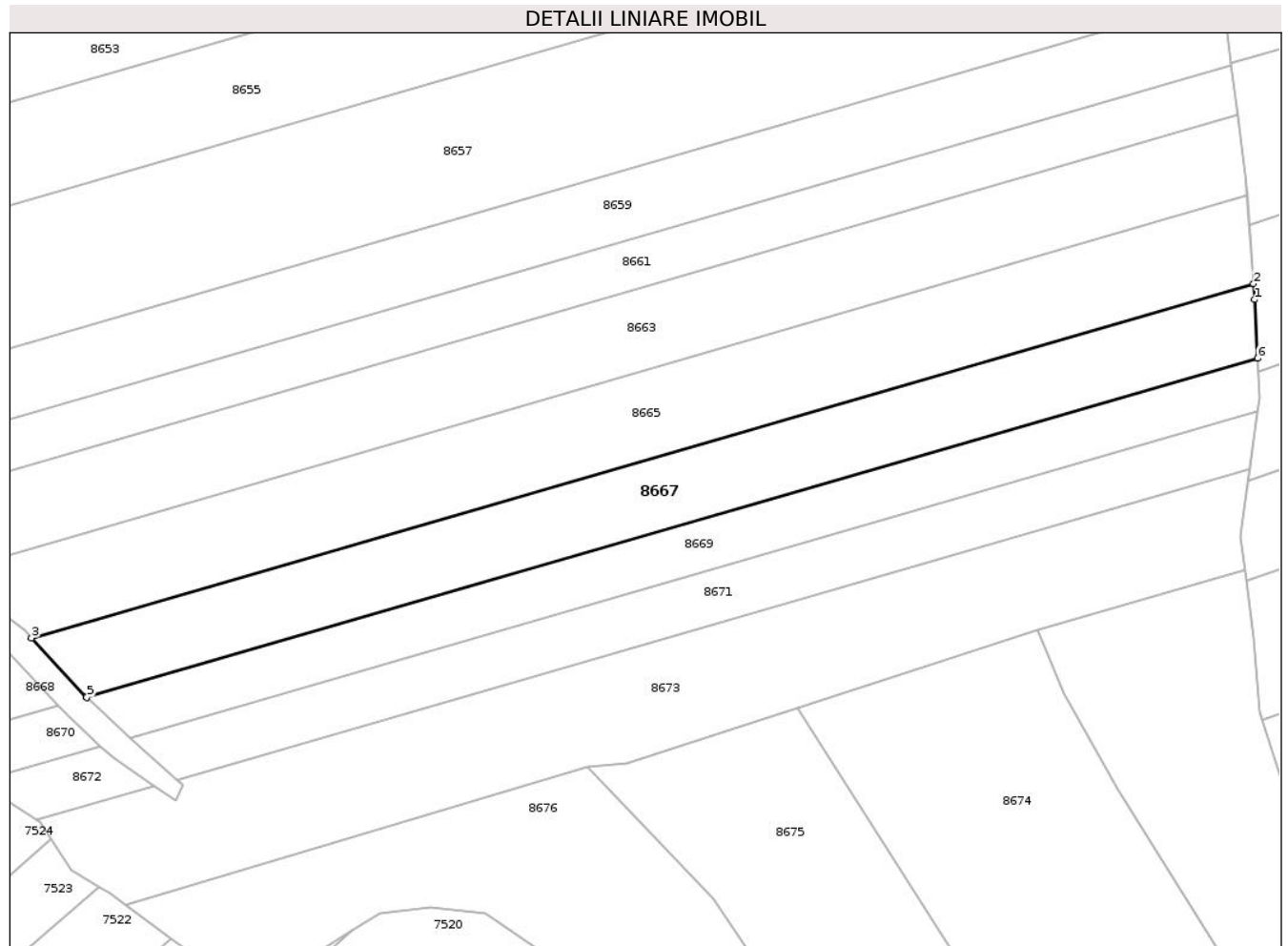
Inscrieri privind dezmembramintele dreptului de proprietate, drepturi reale de garanție și sarcini	Referințe
NU SUNT	

Anexa Nr. 1 La Partea I

Teren

Nr cadastral	Suprafața (mp)*	Observații / Referințe
	Din acte: 1.800 Masurata: 1.566	

* Suprafața este determinată în planul de proiecție Stereo 70.



Date referitoare la teren

Crt	Categorie folosință	Intravilan	Suprafața (mp)	Tarla	Parcelă	Nr. topo	Observații / Referințe
1	arabil	NU	1.380	18	138/64	-	Diferența de 234 mp se regăsește la ID 8668
2	faneata	NU	186	18	138/64	-	

Lungime Segmente

1) Valorile lungimilor segmentelor sunt obținute din proiecție în plan.

Punct început	X / Y	Punct sfârșit	X / Y	Lungime segment (** (m)
1	635.063,684 589.342,566	2	635.063,533 589.344,641	2.08
2	635.063,533 589.344,641	3	634.902,692 589.298,044	167.455
3	634.902,692 589.298,044	4	634.909,878 589.290,293	10.57
4	634.909,878 589.290,293	5	634.909,972 589.290,208	0.127

Punct început	X / Y	Punct sfârșit	X / Y	Lungime segment (** (m)
5	634.909,972 589.290,208	6	635.064,055 589.334,847	160.419
6	635.064,055 589.334,847	1	635.063,684 589.342,566	7.728

** Lungimile segmentelor sunt determinate în planul de proiecție Stereo 70 și sunt rotunjite la 1 milimetru.

*** Distanța dintre puncte este formată din segmente cumulate ce sunt mai mici decât valoarea 1 milimetru.

**DATE DESPRE IMOBILUL NR. 8668**

Oficiul de Cadastru și Publicitate Imobiliară NEAMT
Biroul de Cadastru și Publicitate Imobiliară Roman

A. Partea I. Descrierea imobilului

TEREN Extravilan

Adresa: Jud. Neamt, Tarla " Dealul de mijloc"

Nr. Crt	Nr cadastral Nr. topografic	Suprafața* (mp)	Observații / Referințe
A1		Din acte: 1.800 Masurata: 234	Sector cadastral:30 Teren neimprejmuit;

B. Partea II. Proprietari și acte

Inscrieri privitoare la dreptul de proprietate și alte drepturi reale		Referințe
1 / 25/03/2025		
Act Administrativ nr. 6/634, din 22/04/1997 emis de CJPSDPAT Neamt;		
B1	Intabulare, drept de PROPRIETATE, dobandit prin Reconstituire, cota actuala 1/1 1) BLANARU N. NATALIA	A1

C. Partea III. SARCINI .

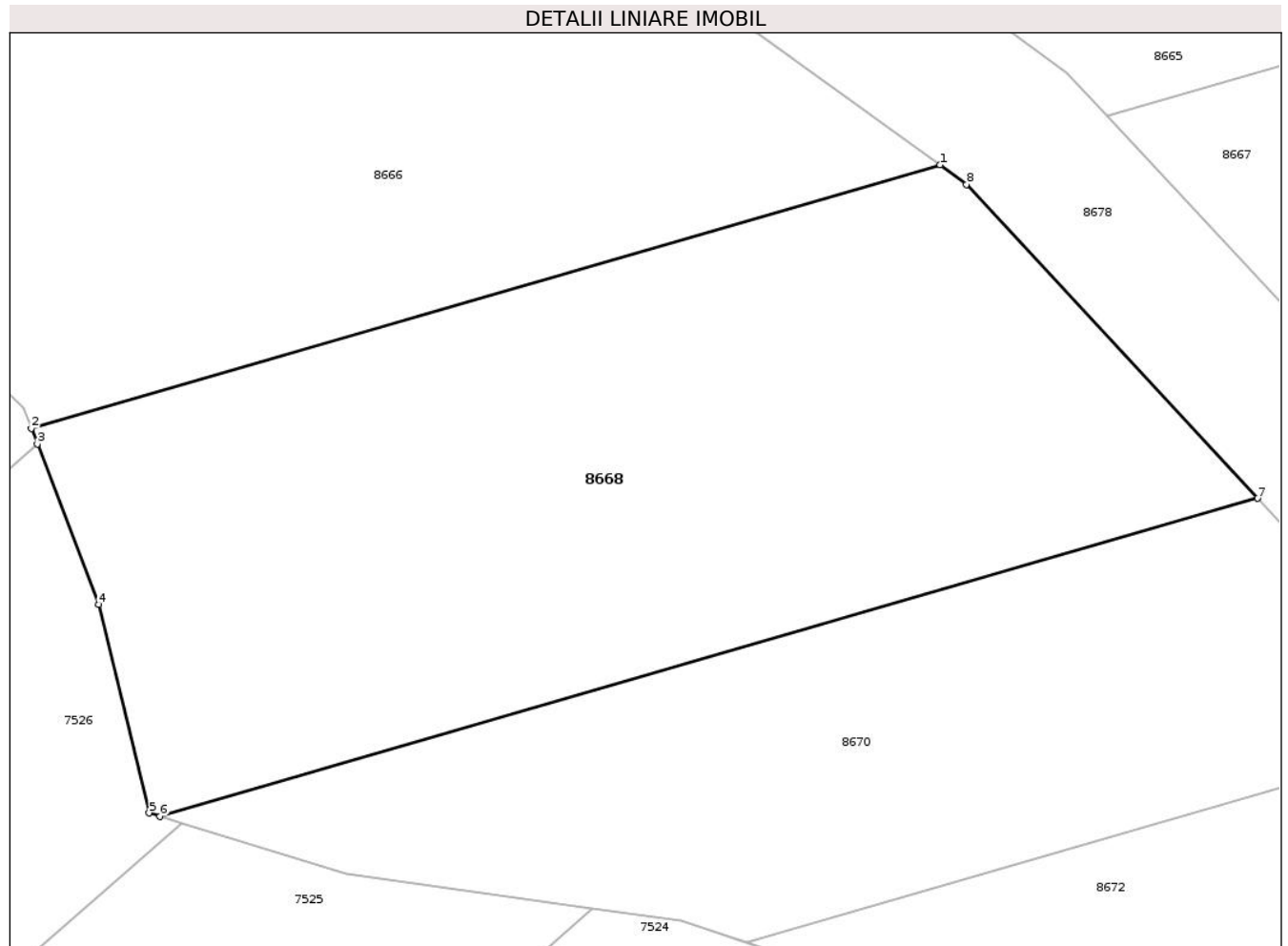
Inscrieri privind dezmembramintele dreptului de proprietate, drepturi reale de garanție și sarcini	Referințe
NU SUNT	

Anexa Nr. 1 La Partea I

Teren

Nr cadastral	Suprafața (mp)*	Observații / Referințe
	Din acte: 1.800 Masurata: 234	

* Suprafața este determinată în planul de proiecție Stereo 70.



Date referitoare la teren

Crt	Categorie folosință	Intravilan	Suprafața (mp)	Tarla	Parcelă	Nr. topo	Observații / Referințe
1	arabil	NU	234	18	138/64	-	Diferența de 1566 mp se regăsește la ID 8667 nr.topo cf.planului scara 1: 10 000 18/140 18/139

Lungime Segmente

1) Valorile lungimilor segmentelor sunt obținute din proiecție în plan.

Punct început	X / Y	Punct sfârșit	X / Y	Lungime segment (** (m)
1	634.898,773 589.296,909	2	634.877,521 589.290,752	22.126
2	634.877,521 589.290,752	3	634.877,661 589.290,386	0.392
3	634.877,661 589.290,386	4	634.879,097 589.286,627	4.024
4	634.879,097 589.286,627	5	634.880,273 589.281,757	5.01

Punct început	X / Y	Punct sfârşit	X / Y	Lungime segment (** (m)
5	634.880,273 589.281,757	6	634.880,53 589.281,678	0.269
6	634.880,53 589.281,678	7	634.906,198 589.289,114	26.723
7	634.906,198 589.289,114	8	634.899,393 589.296,454	10.009
8	634.899,393 589.296,454	1	634.898,773 589.296,909	0.769

** Lungimile segmentelor sunt determinate în planul de proiecție Stereo 70 și sunt rotunjite la 1 milimetru.

*** Distanța dintre puncte este formată din segmente cumulate ce sunt mai mici decât valoarea 1 milimetru.

**DATE DESPRE IMOBILUL NR. 8669**

Oficiul de Cadastru și Publicitate Imobiliară NEAMT
Biroul de Cadastru și Publicitate Imobiliară Roman

A. Partea I. Descrierea imobilului

TEREN Extravilan

Adresa: Jud. Neamt, Tarla " Dealul de mijloc"

Nr. Crt	Nr cadastral Nr. topografic	Suprafața* (mp)	Observații / Referințe
A1		Din acte: 1.200 Masurata: 1.049	Sector cadastral:30 Teren neimprejmuit;

B. Partea II. Proprietari și acte

Inscrieri privitoare la dreptul de proprietate și alte drepturi reale		Referințe
1 / 25/03/2025		
Act Administrativ nr. 6/1910, din 13/01/1998 emis de CJPSDPAT Neamt;		
B1	Intabulare, drept de PROPRIETATE, dobandit prin Reconstituire, cota actuala 1/1 1) CONSTANDIȘ I. VIRGINIA	A1

C. Partea III. SARCINI .

Inscrieri privind dezmembramintele dreptului de proprietate, drepturi reale de garanție și sarcini	Referințe
NU SUNT	

Anexa Nr. 1 La Partea I

Teren

Nr cadastral	Suprafața (mp)*	Observații / Referințe
	Din acte: 1.200 Masurata: 1.049	

* Suprafața este determinată în planul de proiecție Stereo 70.



Date referitoare la teren

Crt	Categorie folosință	Intravilan	Suprafața (mp)	Tarla	Parcelă	Nr. topo	Observații / Referințe
1	arabil	NU	913	18	138/65	-	Diferența de 151 mp se regăsește la ID 8670
2	faneata	NU	136	18	138/65	-	

Lungime Segmente

1) Valorile lungimilor segmentelor sunt obținute din proiecție în plan.

Punct început	X / Y	Punct sfârșit	X / Y	Lungime segment (** (m)
1	635.064,307 589.329,583	2	635.064,055 589.334,847	5.27
2	635.064,055 589.334,847	3	634.909,972 589.290,208	160.419
3	634.909,972 589.290,208	4	634.915,736 589.284,946	7.805
4	634.915,736 589.284,946	5	635.064,08 589.327,922	154.444

Punct început	X / Y	Punct sfârșit	X / Y	Lungime segment (** (m)
5	635.064,08 589.327,922	1	635.064,307 589.329,583	1.676

** Lungimile segmentelor sunt determinate în planul de proiecție Stereo 70 și sunt rotunjite la 1 milimetru.

*** Distanța dintre puncte este formată din segmente cumulate ce sunt mai mici decât valoarea 1 milimetru.

**DATE DESPRE IMOBILUL NR. 8670**

Oficiul de Cadastru și Publicitate Imobiliară NEAMT
Biroul de Cadastru și Publicitate Imobiliară Roman

A. Partea I. Descrierea imobilului

TEREN Extravilan

Adresa: Jud. Neamt, Tarla " Dealul de mijloc"

Nr. Crt	Nr cadastral Nr. topografic	Suprafața* (mp)	Observații / Referințe
A1		Din acte: 1.200 Masurata: 151	Sector cadastral:30 Teren neimprejmuit;

B. Partea II. Proprietari și acte

Inscrieri privitoare la dreptul de proprietate și alte drepturi reale		Referințe
1 / 25/03/2025		
Act Administrativ nr. 6/1910, din 13/01/1998 emis de CJPSDPAT Neamt;		
B1	Intabulare, drept de PROPRIETATE, dobandit prin Reconstituire, cota actuala 1/1 1) CONSTANDIȘ I. VIRGINIA	A1

C. Partea III. SARCINI .

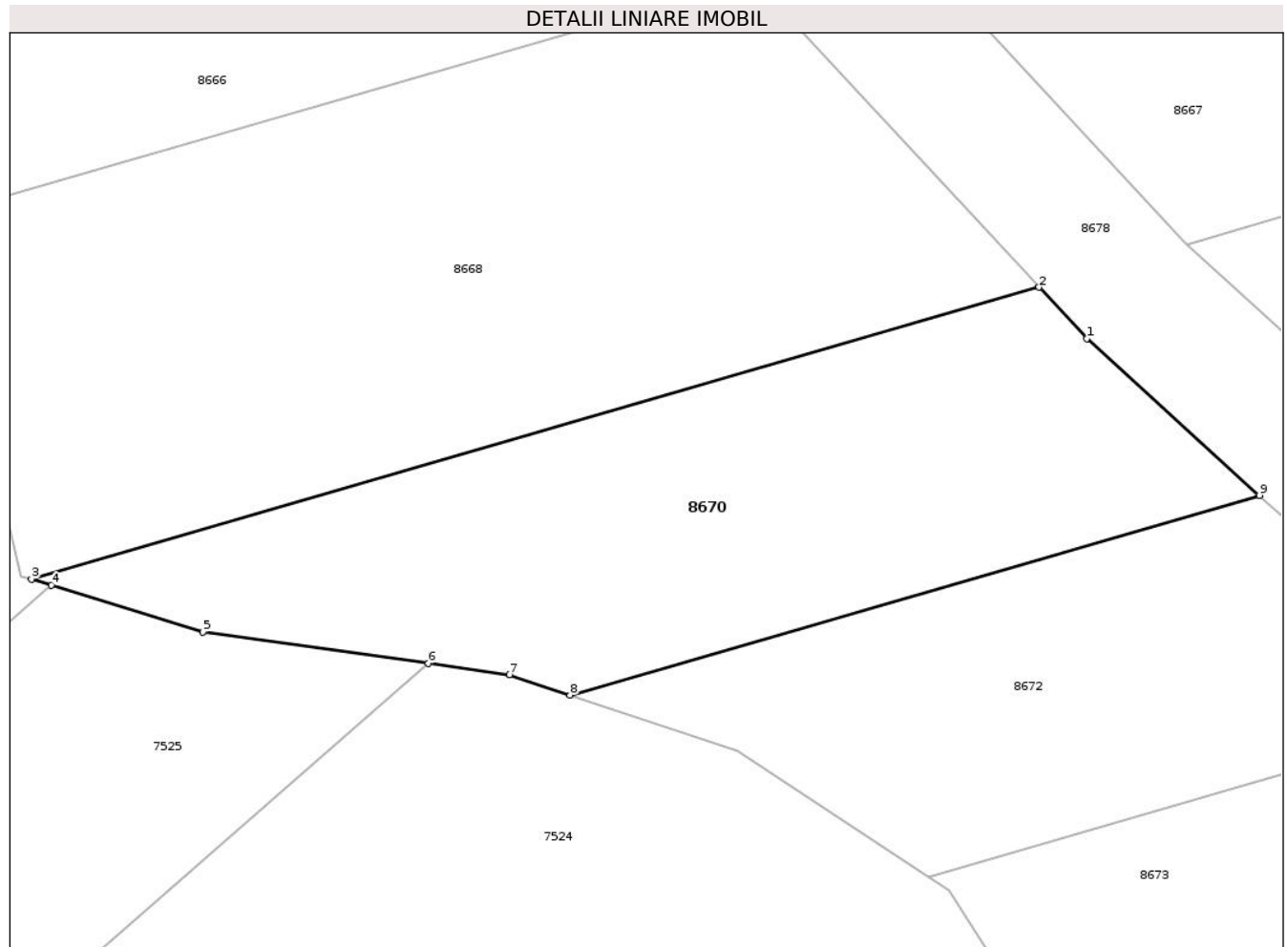
Inscrieri privind dezmembramintele dreptului de proprietate, drepturi reale de garanție și sarcini	Referințe
NU SUNT	

Anexa Nr. 1 La Partea I

Teren

Nr cadastral	Suprafața (mp)*	Observații / Referințe
	Din acte: 1.200 Masurata: 151	

* Suprafața este determinată în planul de proiecție Stereo 70.



Date referitoare la teren

Crt	Categorie folosință	Intra vilan	Suprafața (mp)	Tarla	Parcelă	Nr. topo	Observații / Referințe
1	faneata	NU	151	18	138/65	-	Diferenta de 1049 mp se regasese la ID 8669 nr.topo cf.planului scara 1: 10 000 18/140 18/139

Lungime Segmente

1) Valorile lungimilor segmentelor sunt obținute din proiecție în plan.

Punct început	X / Y	Punct sfârșit	X / Y	Lungime segment (** (m)
1	634.907,413 589.287,804	2	634.906,198 589.289,114	1.787
2	634.906,198 589.289,114	3	634.880,53 589.281,678	26.723
3	634.880,53 589.281,678	4	634.881,035 589.281,522	0.529
4	634.881,035 589.281,522	5	634.884,894 589.280,33	4.039

Punct început	X / Y	Punct sfârșit	X / Y	Lungime segment (** (m)
5	634.884,894 589.280,33	6	634.890,643 589.279,527	5.805
6	634.890,643 589.279,527	7	634.892,708 589.279,238	2.085
7	634.892,708 589.279,238	8	634.894,249 589.278,721	1.625
8	634.894,249 589.278,721	9	634.911,814 589.283,809	18.287
9	634.911,814 589.283,809	1	634.907,413 589.287,804	5.944

** Lungimile segmentelor sunt determinate în planul de proiecție Stereo 70 și sunt rotunjite la 1 milimetru.

*** Distanța dintre puncte este formată din segmente cumulate ce sunt mai mici decât valoarea 1 milimetru.

**DATE DESPRE IMOBILUL NR. 8671**

Oficiul de Cadastru și Publicitate Imobiliară NEAMT
Biroul de Cadastru și Publicitate Imobiliară Roman

A. Partea I. Descrierea imobilului

TEREN Extravilan

Adresa: Jud. Neamt, Tarla " Dealul de mijloc"

Nr. Crt	Nr cadastral Nr. topografic	Suprafața* (mp)	Observații / Referințe
A1		Din acte: 1.170 Masurata: 1.054	Sector cadastral:30 Teren neimprejmuit;

B. Partea II. Proprietari și acte

Inscrieri privitoare la dreptul de proprietate și alte drepturi reale		Referințe
1 / 25/03/2025		
Act Administrativ nr. 6/1919, din 09/03/1999 emis de CJPSDPAT Neamt;		
B1	Intabulare, drept de PROPRIETATE, dobandit prin Reconstituire, cota actuala 1/1 1) COCEA A. MARIA	A1

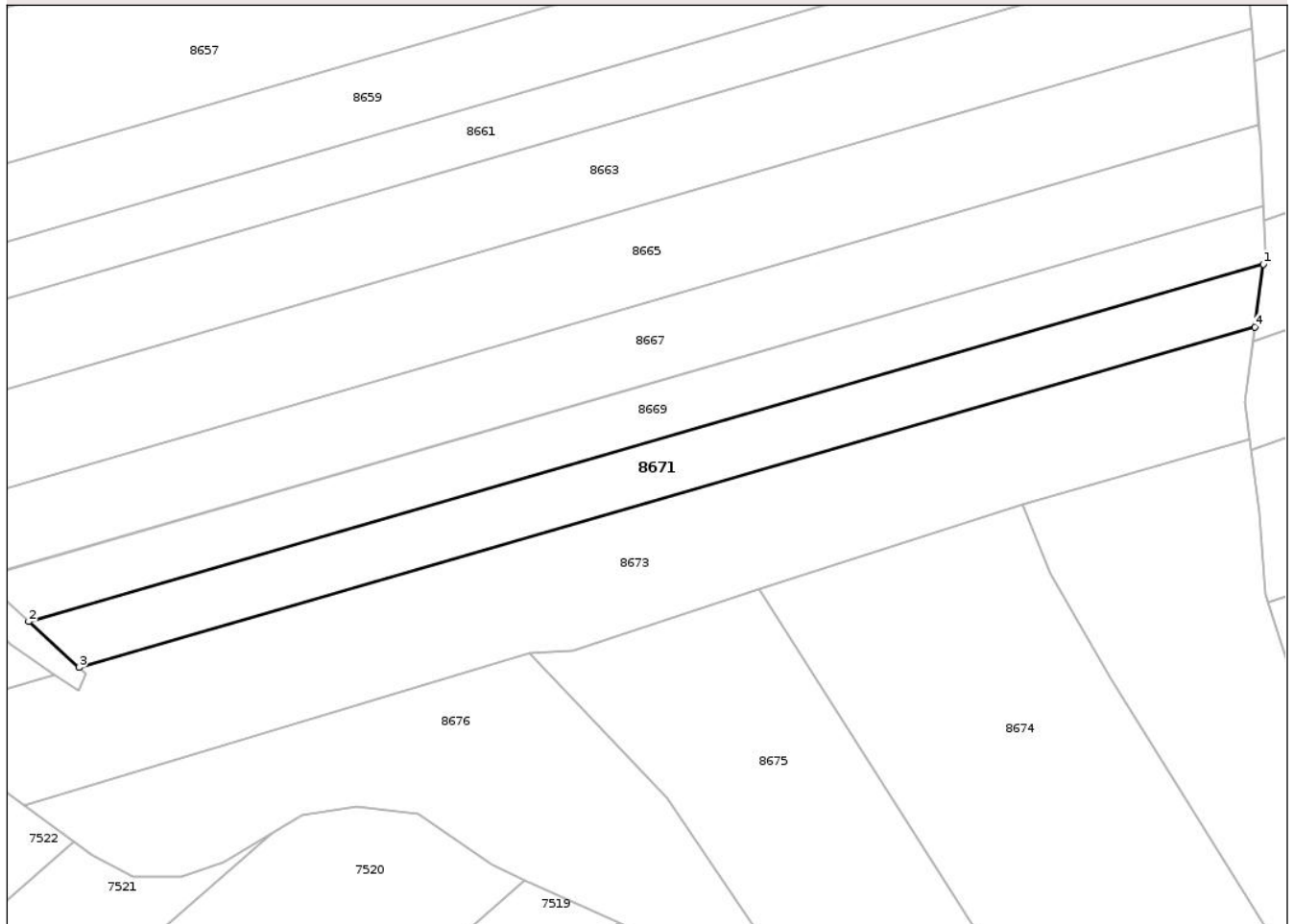
C. Partea III. SARCINI .

Inscrieri privind dezmembramintele dreptului de proprietate, drepturi reale de garanție și sarcini	Referințe
NU SUNT	

Anexa Nr. 1 La Partea I**Teren**

Nr cadastral	Suprafața (mp)*	Observații / Referințe
	Din acte: 1.170 Masurata: 1.054	

* Suprafața este determinată în planul de proiecție Stereo 70.

DETALII LINIARE IMOBIL**Date referitoare la teren**

Crt	Categorie folosință	Intra vilan	Suprafața (mp)	Tarla	Parcelă	Nr. topo	Observații / Referințe
1	arabil	NU	902	18	138/66	-	Diferenta de 116 mp se regaseste la ID 8672
2	faneata	NU	152	18	138/66	-	

Lungime Segmente

1) Valorile lungimilor segmentelor sunt obținute din proiecție în plan.

Punct început	X / Y	Punct sfârșit	X / Y	Lungime segment (** (m)
1	635.064,08 589.327,922	2	634.915,736 589.284,946	154.444
2	634.915,736 589.284,946	3	634.921,789 589.279,419	8.197
3	634.921,789 589.279,419	4	635.063,042 589.320,341	147.061
4	635.063,042 589.320,341	1	635.064,08 589.327,922	7.652

**** Lungimile segmentelor sunt determinate în planul de proiecție Stereo 70 și sunt rotunjite la 1 milimetru.**

***** Distanța dintre puncte este formată din segmente cumulate ce sunt mai mici decât valoarea 1 milimetru.**

**DATE DESPRE IMOBILUL NR. 8672**

Oficiul de Cadastru și Publicitate Imobiliară NEAMT
Biroul de Cadastru și Publicitate Imobiliară Roman

A. Partea I. Descrierea imobilului

TEREN Extravilan

Adresa: Jud. Neamt, Tarla " Dealul de mijloc"

Nr. Crt	Nr cadastral Nr. topografic	Suprafața* (mp)	Observații / Referințe
A1		Din acte: 1.170 Masurata: 116	Sector cadastral:30 Teren neimprejmuit;

B. Partea II. Proprietari și acte

Inscrieri privitoare la dreptul de proprietate și alte drepturi reale		Referințe
1 / 25/03/2025		
Act Administrativ nr. 6/1919, din 09/03/1999 emis de CJPSDPAT Neamt;		
B1	Intabulare, drept de PROPRIETATE, dobandit prin Reconstituire, cota actuala 1/1 1) COCEA A. MARIA	A1

C. Partea III. SARCINI .

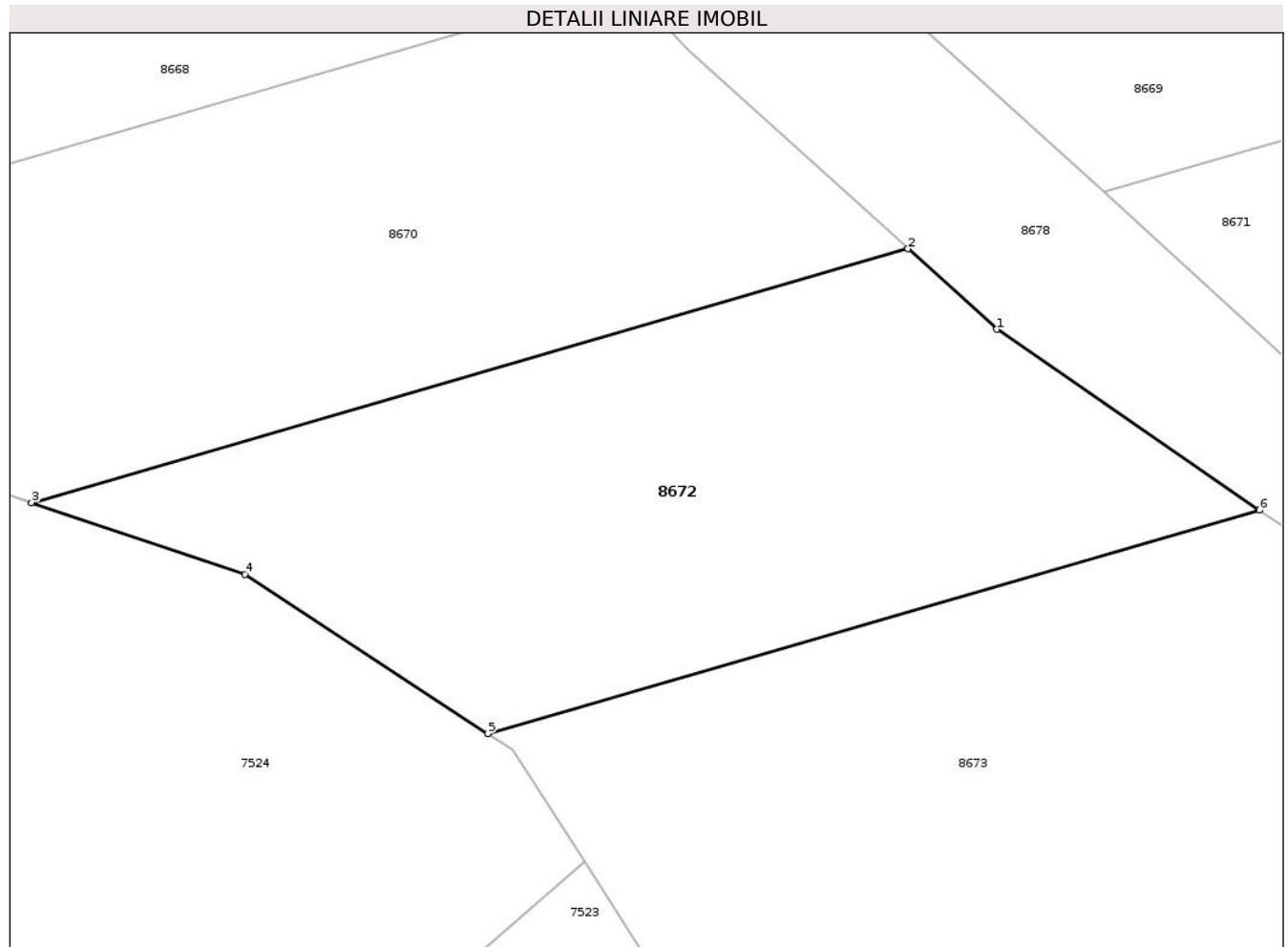
Inscrieri privind dezmembramintele dreptului de proprietate, drepturi reale de garanție și sarcini	Referințe
NU SUNT	

Anexa Nr. 1 La Partea I

Teren

Nr cadastral	Suprafața (mp)*	Observații / Referințe
	Din acte: 1.170 Masurata: 116	

* Suprafața este determinată în planul de proiecție Stereo 70.



Date referitoare la teren

Crt	Categorie folosință	Intravilan	Suprafața (mp)	Tarla	Parcelă	Nr. topo	Observații / Referințe
1	faneata	NU	116	18	138/66	-	Diferenta de 1054 mp se regasese la ID 8671 nr.topo cf.planului scara 1: 10 000 18/140 18/139

Lungime Segmente

1) Valorile lungimilor segmentelor sunt obținute din proiecție în plan.

Punct început	X / Y	Punct sfârșit	X / Y	Lungime segment (** (m)
1	634.913,593 589.282,195	2	634.911,814 589.283,809	2.402
2	634.911,814 589.283,809	3	634.894,249 589.278,721	18.287
3	634.894,249 589.278,721	4	634.898,526 589.277,285	4.512
4	634.898,526 589.277,285	5	634.903,397 589.274,091	5.825

Punct început	X / Y	Punct sfârșit	X / Y	Lungime segment (** (m)
5	634.903,397 589.274,091	6	634.918,861 589.278,571	16.1
6	634.918,861 589.278,571	1	634.913,593 589.282,195	6.394

** Lungimile segmentelor sunt determinate în planul de proiecție Stereo 70 și sunt rotunjite la 1 milimetru.

*** Distanța dintre puncte este formată din segmente cumulate ce sunt mai mici decât valoarea 1 milimetru.

**DATE DESPRE IMOBILUL NR. 8673**

Oficiul de Cadastru și Publicitate Imobiliară NEAMT
Biroul de Cadastru și Publicitate Imobiliară Roman

A. Partea I. Descrierea imobilului

TEREN Extravilan

Adresa: Jud. Neamt, Tarla "Dealul de mijloc"

Nr. Crt	Nr cadastral Nr. topografic	Suprafața* (mp)	Observații / Referințe
A1		2.160	Sector cadastral:30 Teren neimprejmit;

B. Partea II. Proprietari și acte

Inscrieri privitoare la dreptul de proprietate și alte drepturi reale		Referințe
1 / 18/03/2025		
Act Normativ nr. 7, din 13/03/1996 emis de Parlamentul Romaniei;		
B1	Inscrierea posesiei, drept de PROPRIETATE, dobandit prin Lege, cota actuala 1/1 1) NEIDENTIFICAT NEIDENTIFICAT, Proprietar neidentificat	A1
1 / 03/01/2025		
Act Normativ nr. 7, din 13/03/1996 emis de Parlamentul Romaniei;		
B2	se noteaza mentiunea,proprietar neidentificat	A1

C. Partea III. SARCINI .

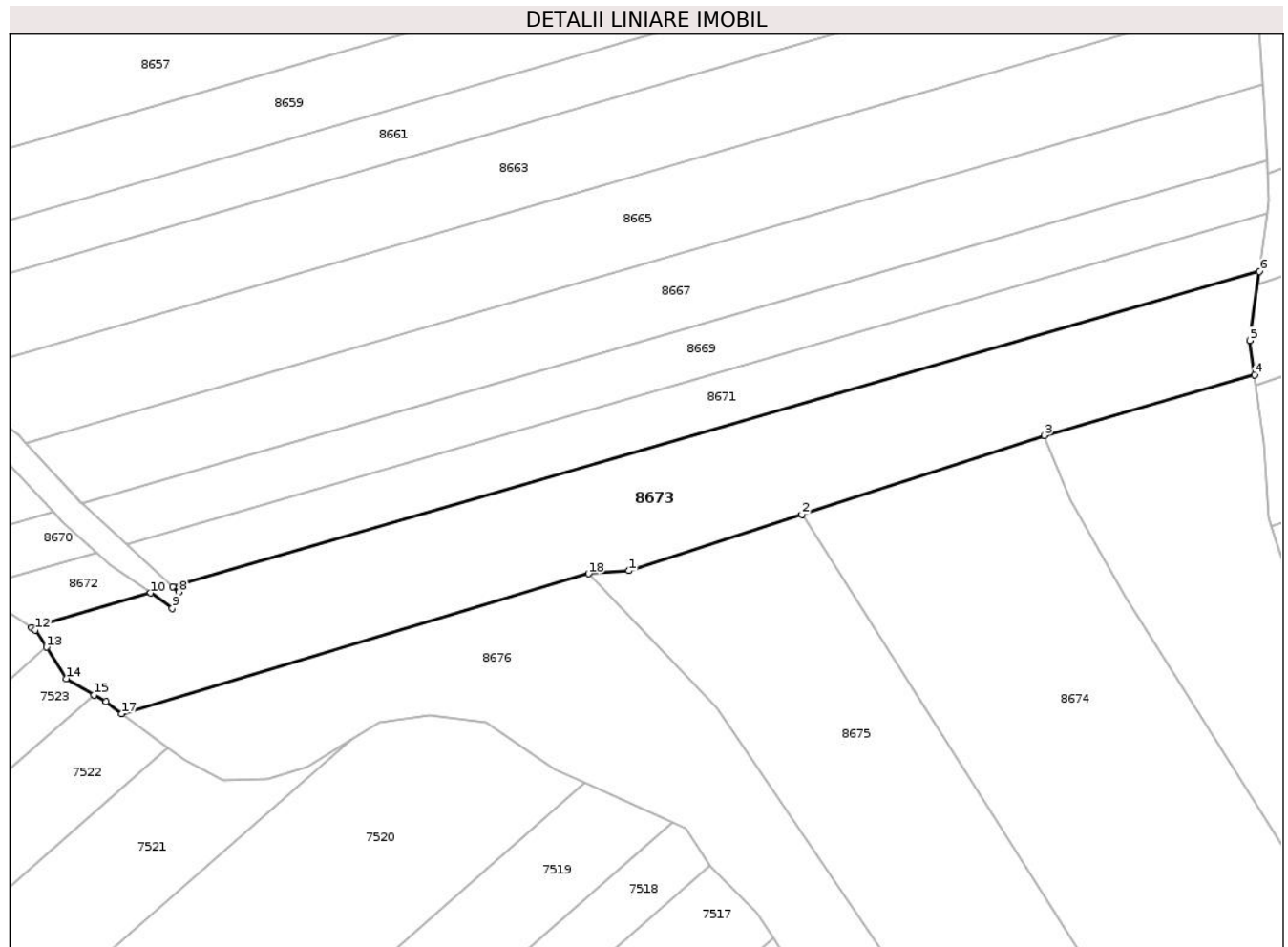
Inscrieri privind dezmembramintele dreptului de proprietate, drepturi reale de garanție și sarcini	Referințe
NU SUNT	

Anexa Nr. 1 La Partea I

Teren

Nr cadastral	Suprafața (mp)*	Observații / Referințe
	2.160	

* Suprafața este determinată în planul de proiecție Stereo 70.



Date referitoare la teren

Crt	Categorie folosință	Intravilan	Suprafața (mp)	Tarla	Parcelă	Nr. topo	Observații / Referințe
1	arabil	NU	1.354	18	138	-	
2	faneata	NU	482	18	138	-	
3	faneata	NU	324	18	138	-	

Lungime Segmente

1) Valorile lungimilor segmentelor sunt obținute din proiecție în plan.

Punct început	X / Y	Punct sfârșit	X / Y	Lungime segment (** (m)
1	634.981,076 589.281,48	2	635.003,539 589.288,782	23.62
2	635.003,539 589.288,782	3	635.035,105 589.299,043	33.192
3	635.035,105 589.299,043	4	635.062,395 589.306,939	28.409
4	635.062,395 589.306,939	5	635.061,812 589.311,369	4.468

Punct început	X / Y	Punct sfârşit	X / Y	Lungime segment (** (m)
5	635.061,812 589.311,369	6	635.063,042 589.320,341	9.056
6	635.063,042 589.320,341	7	634.921,789 589.279,419	147.061
7	634.921,789 589.279,419	8	634.922,564 589.278,712	1.049
8	634.922,564 589.278,712	9	634.921,713 589.276,609	2.269
9	634.921,713 589.276,609	10	634.918,861 589.278,571	3.462
10	634.918,861 589.278,571	11	634.903,397 589.274,091	16.1
11	634.903,397 589.274,091	12	634.903,903 589.273,759	0.605
12	634.903,903 589.273,759	13	634.905,328 589.271,535	2.641
13	634.905,328 589.271,535	14	634.907,936 589.267,462	4.836
14	634.907,936 589.267,462	15	634.911,52 589.265,349	4.161
15	634.911,52 589.265,349	16	634.913,061 589.264,44	1.789
16	634.913,061 589.264,44	17	634.915,128 589.262,903	2.576
17	634.915,128 589.262,903	18	634.975,833 589.281,089	63.371
18	634.975,833 589.281,089	1	634.981,076 589.281,48	5.258

** Lungimile segmentelor sunt determinate în planul de proiecţie Stereo 70 şi sunt rotunjite la 1 milimetru.

*** Distanţa dintre puncte este formată din segmente cumulate ce sunt mai mici decât valoarea 1 milimetru.

**DATE DESPRE IMOBILUL NR. 8674**

Oficiul de Cadastru și Publicitate Imobiliară NEAMT
Biroul de Cadastru și Publicitate Imobiliară Roman

A. Partea I. Descrierea imobilului

TEREN Extravilan

Adresa: Jud. Neamt, Tarla " Dealul de mijloc"

Nr. Crt	Nr cadastral Nr. topografic	Suprafața* (mp)	Observații / Referințe
A1		2.800	Sector cadastral:30 Teren neimprejmuit;

B. Partea II. Proprietari și acte

Inscrieri privitoare la dreptul de proprietate și alte drepturi reale	Referințe
1 / 25/03/2025	
Act Administrativ nr. 6/648, din 29/07/2002 emis de CJPSDPAT Neamt;	
B1	A1
Intabulare, drept de PROPRIETATE, dobandit prin Reconstituire, cota actuala 1/1 1) CIOBANU GH. GHEORGHE	

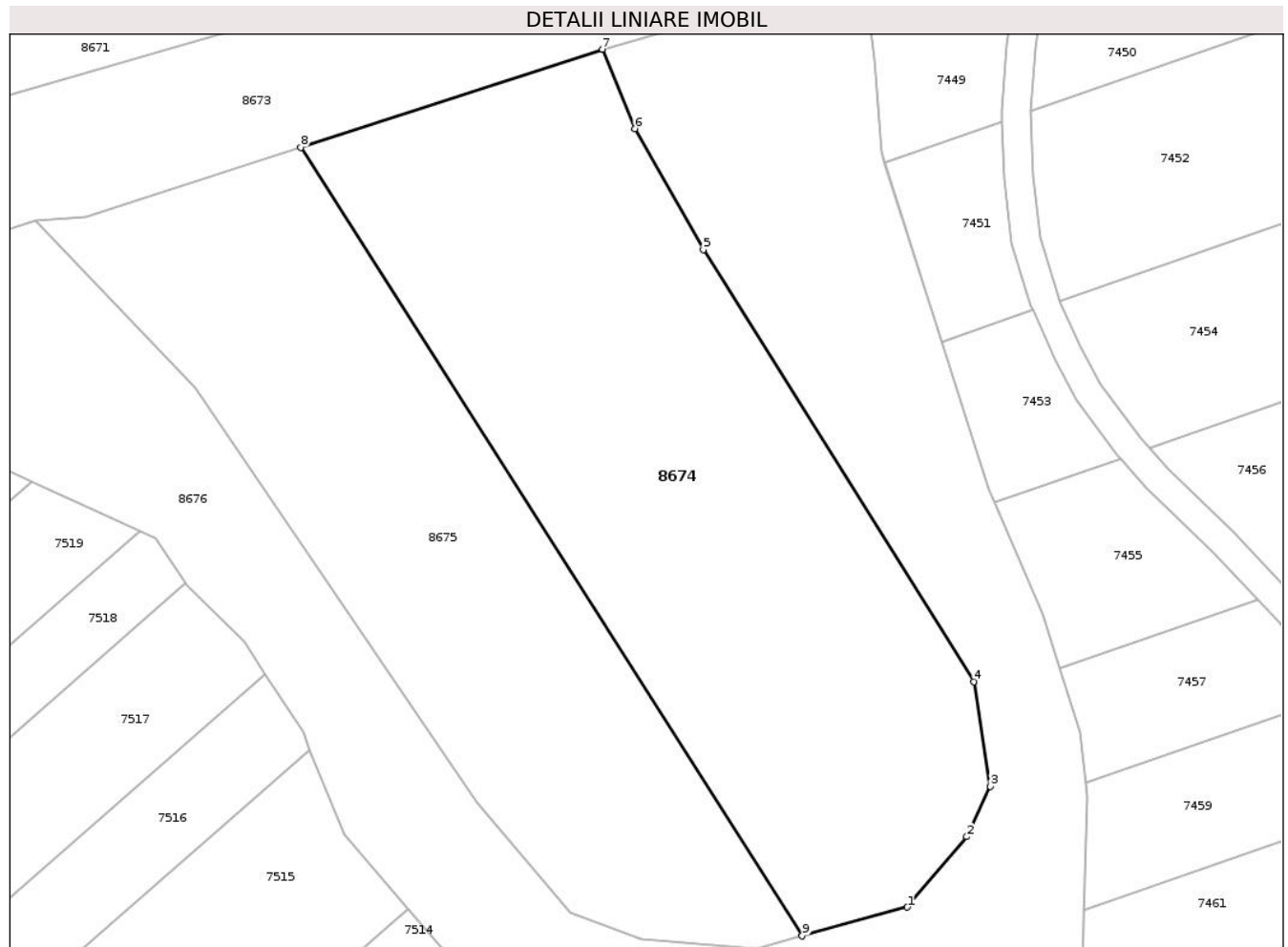
C. Partea III. SARCINI .

Inscrieri privind dezmembramintele dreptului de proprietate, drepturi reale de garanție și sarcini	Referințe
NU SUNT	

Anexa Nr. 1 La Partea I**Teren**

Nr cadastral	Suprafața (mp)*	Observații / Referințe
	2.800	

* Suprafața este determinată în planul de proiecție Stereo 70.

**Date referitoare la teren**

Crt	Categorie folosință	Intravilan	Suprafața (mp)	Tarla	Parcelă	Nr. topo	Observații / Referințe
1	arabil	NU	2.800	18	138/67	-	

Lungime Segmente

1) Valorile lungimilor segmentelor sunt obținute din proiecție în plan.

Punct început	X / Y	Punct sfârșit	X / Y	Lungime segment (** (m)
1	635.067,011 589.209,346	2	635.073,242 589.216,706	9.643
2	635.073,242 589.216,706	3	635.075,697 589.221,989	5.826
3	635.075,697 589.221,989	4	635.073,997 589.232,934	11.076
4	635.073,997 589.232,934	5	635.045,678 589.278,097	53.307
5	635.045,678 589.278,097	6	635.038,503 589.290,74	14.537

Punct început	X / Y	Punct sfârşit	X / Y	Lungime segment (** (m)
6	635.038,503 589.290,74	7	635.035,105 589.299,043	8.971
7	635.035,105 589.299,043	8	635.003,539 589.288,782	33.192
8	635.003,539 589.288,782	9	635.056,031 589.206,343	97.732
9	635.056,031 589.206,343	1	635.067,011 589.209,346	11.383

** Lungimile segmentelor sunt determinate în planul de proiecție Stereo 70 și sunt rotunjite la 1 milimetru.

*** Distanța dintre puncte este formată din segmente cumulate ce sunt mai mici decât valoarea 1 milimetru.

**DATE DESPRE IMOBILUL NR. 8675**

Oficiul de Cadastru și Publicitate Imobiliară NEAMT
Biroul de Cadastru și Publicitate Imobiliară Roman

A. Partea I. Descrierea imobilului

TEREN Extravilan

Adresa: Jud. Neamt, Tarla "Dealul de mijloc"

Nr. Crt	Nr cadastral Nr. topografic	Suprafața* (mp)	Observații / Referințe
A1		2.100	Sector cadastral:30 Teren neimprejmuit;

B. Partea II. Proprietari și acte

Inscrieri privitoare la dreptul de proprietate și alte drepturi reale		Referințe
1 / 18/03/2025		
Act Normativ nr. 7, din 13/03/1996 emis de Parlamentul Romaniei;		
B1	Inscrierea posesiei, drept de PROPRIETATE, dobandit prin Lege, cota actuala 1/1 1) NEIDENTIFICAT NEIDENTIFICAT, Proprietar neidentificat	A1
1 / 03/01/2025		
Act Normativ nr. 7, din 13/03/1996 emis de Parlamentul Romaniei;		
B2	se noteaza mentiunea,proprietar neidentificat	A1

C. Partea III. SARCINI .

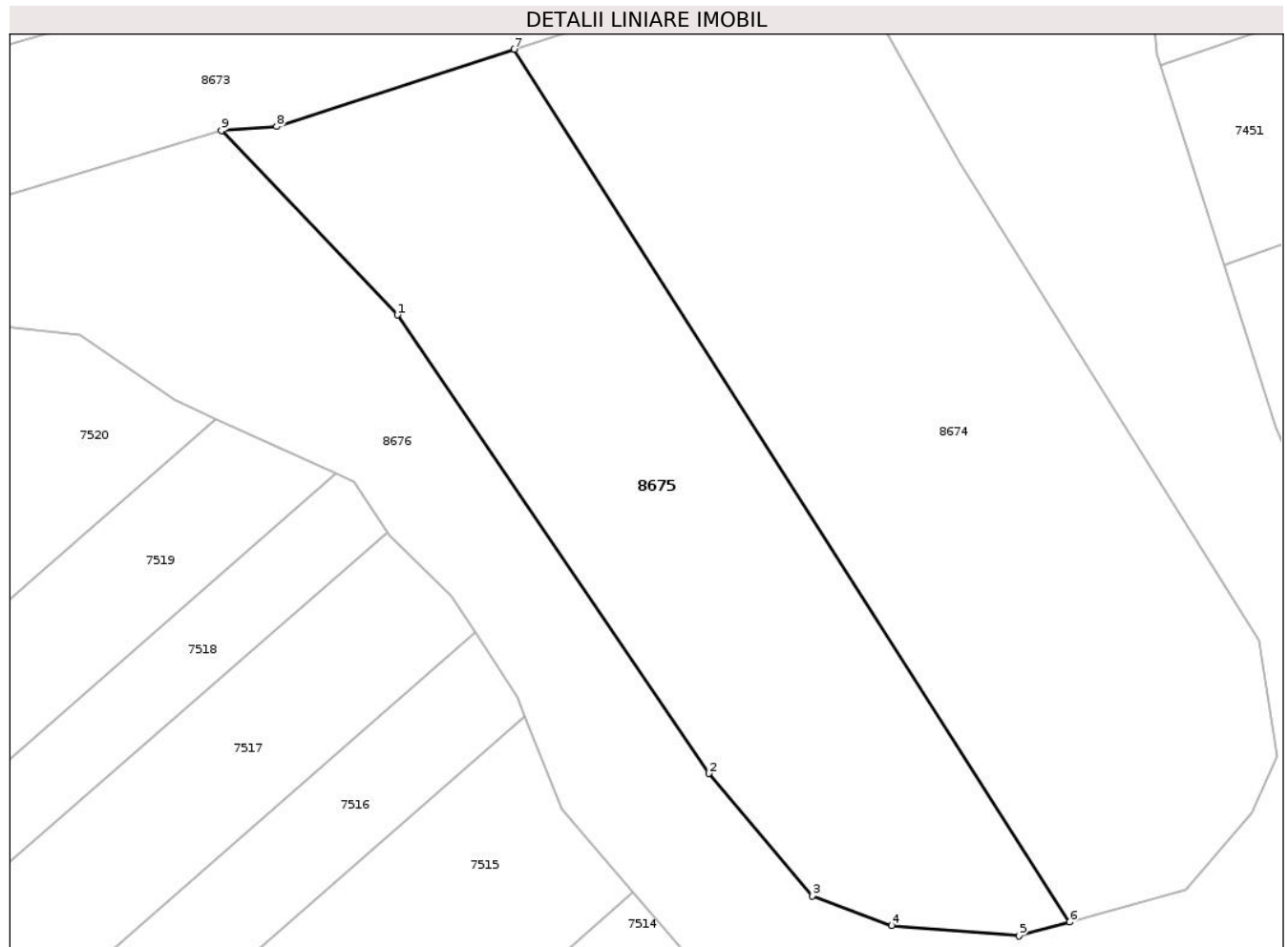
Inscrieri privind dezmembramintele dreptului de proprietate, drepturi reale de garanție și sarcini	Referințe
NU SUNT	

Anexa Nr. 1 La Partea I

Teren

Nr cadastral	Suprafața (mp)*	Observații / Referințe
	2.100	

* Suprafața este determinată în planul de proiecție Stereo 70.



Date referitoare la teren

Crt	Categorie folosință	Intravilan	Suprafața (mp)	Tarla	Parcelă	Nr. topo	Observații / Referințe
1	arabil	NU	2.100	18	138	-	

Lungime Segmente

1) Valorile lungimilor segmentelor sunt obținute din proiecție în plan.

Punct început	X / Y	Punct sfârșit	X / Y	Lungime segment (** (m)
1	634.992,484 589.263,681	2	635.021,931 589.220,38	52.365
2	635.021,931 589.220,38	3	635.031,72 589.208,824	15.145
3	635.031,72 589.208,824	4	635.039,205 589.206,008	7.997
4	635.039,205 589.206,008	5	635.051,269 589.205,04	12.103
5	635.051,269 589.205,04	6	635.056,031 589.206,343	4.937

Punct început	X / Y	Punct sfârşit	X / Y	Lungime segment (** (m)
6	635.056,031 589.206,343	7	635.003,539 589.288,782	97.732
7	635.003,539 589.288,782	8	634.981,076 589.281,48	23.62
8	634.981,076 589.281,48	9	634.975,833 589.281,089	5.258
9	634.975,833 589.281,089	1	634.992,484 589.263,681	24.089

** Lungimile segmentelor sunt determinate în planul de proiecţie Stereo 70 şi sunt rotunjite la 1 milimetru.

*** Distanţa dintre puncte este formată din segmente cumulate ce sunt mai mici decât valoarea 1 milimetru.

**DATE DESPRE IMOBILUL NR. 8676**

Oficiul de Cadastru și Publicitate Imobiliară NEAMT
Biroul de Cadastru și Publicitate Imobiliară Roman

A. Partea I. Descrierea imobilului

TEREN Extravilan

Adresa: Jud. Neamt, Tarla "Dealul de mijloc"

Nr. Crt	Nr cadastral Nr. topografic	Suprafața* (mp)	Observații / Referințe
A1		4.426	Sector cadastral:30 Teren neimpregmuit;

B. Partea II. Proprietari și acte

Inscrieri privitoare la dreptul de proprietate și alte drepturi reale		Referințe
1 / 18/03/2025		
Act Normativ nr. 7, din 13/03/1996 emis de Parlamentul Romaniei;		
B1	Inscrierea posesiei, drept de PROPRIETATE, dobandit prin Lege, cota actuala 1/1 1) NEIDENTIFICAT NEIDENTIFICAT, Proprietar neidentificat	A1
1 / 03/01/2025		
Act Normativ nr. 7, din 13/03/1996 emis de Parlamentul Romaniei;		
B2	se noteaza mentiunea,proprietar neidentificat	A1

C. Partea III. SARCINI .

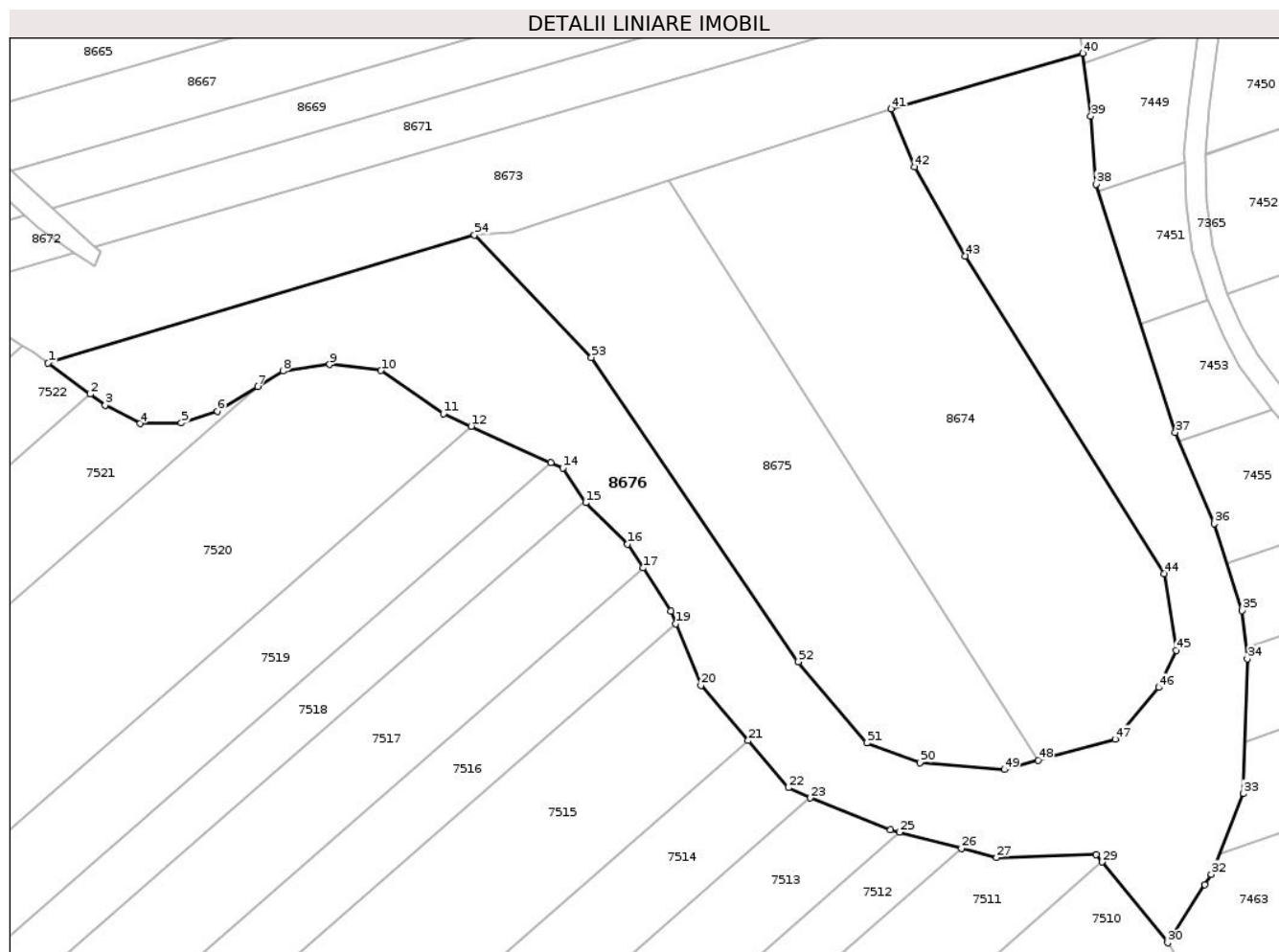
Inscrieri privind dezmembramintele dreptului de proprietate, drepturi reale de garanție și sarcini	Referințe
NU SUNT	

Anexa Nr. 1 La Partea I

Teren

Nr cadastral	Suprafața (mp)*	Observații / Referințe
	4.426	

* Suprafața este determinată în planul de proiecție Stereo 70.



Date referitoare la teren

Crt	Categorie folosință	Intravilan	Suprafața (mp)	Tarla	Parcelă	Nr. topo	Observații / Referințe
1	faneata	NU	4.426	18	138	-	

Lungime Segmente

1) Valorile lungimilor segmentelor sunt obținute din proiecție în plan.

Punct început	X / Y	Punct sfârșit	X / Y	Lungime segment
1	634.915,128 589.262,903	2	634.921,119 589.258,446	7.467
4	634.928,21 589.254,255	5	634.934,091 589.254,339	5.882
7	634.944,959 589.259,534	8	634.948,543 589.261,728	4.202
10	634.962,49 589.261,812	11	634.971,396 589.255,683	10.811
13	634.986,692 589.248,712	14	634.988,384 589.247,942	1.859
16	634.997,626 589.237,111	17	634.999,821 589.233,715	4.044
2	634.921,119 589.258,446	3	634.923,253 589.256,858	2.66
5	634.934,091 589.254,339	6	634.939,217 589.256,018	5.394
8	634.948,543 589.261,728	9	634.955,18 589.262,651	6.701
11	634.971,396 589.255,683	12	634.975,364 589.253,874	4.361
14	634.988,384 589.247,942	15	634.991,662 589.242,987	5.941
17	634.999,821 589.233,715	18	635.003,777 589.227,594	7.288
3	634.923,253 589.256,858	4	634.928,21 589.254,255	5.599
6	634.939,217 589.256,018	7	634.944,959 589.259,534	6.733
9	634.955,18 589.262,651	10	634.962,49 589.261,812	7.358
12	634.975,364 589.253,874	13	634.986,692 589.248,712	12.449
15	634.991,662 589.242,987	16	634.997,626 589.237,111	8.372
18	635.003,777 589.227,594	19	635.004,503 589.225,803	1.933

Punct început	X / Y	Punct sfârșit	X / Y	Lungime segment	Punct început	X / Y	Punct sfârșit	X / Y	Lungime segment	Punct început	X / Y	Punct sfârșit	X / Y	Lungime segment
19	635.004,503 589.225,803	20	635.008,062 589.217,015	9.481	20	635.008,062 589.217,015	21	635.014,778 589.209,167	10.329	21	635.014,778 589.209,167	22	635.020,51 589.202,468	8.817
22	635.020,51 589.202,468	23	635.023,629 589.201,01	3.443	23	635.023,629 589.201,01	24	635.035,059 589.196,452	12.305	24	635.035,059 589.196,452	25	635.036,337 589.196,118	1.321
25	635.036,337 589.196,118	26	635.045,157 589.193,818	9.115	26	635.045,157 589.193,818	27	635.050,123 589.192,522	5.132	27	635.050,123 589.192,522	28	635.064,332 589.192,919	14.215
28	635.064,332 589.192,919	29	635.065,167 589.191,89	1.325	29	635.065,167 589.191,89	30	635.074,497 589.180,402	14.799	30	635.074,497 589.180,402	31	635.079,782 589.188,676	9.818
31	635.079,782 589.188,676	32	635.080,713 589.190,134	1.73	32	635.080,713 589.190,134	33	635.085,264 589.201,597	12.333	33	635.085,264 589.201,597	34	635.085,819 589.220,806	19.217
34	635.085,819 589.220,806	35	635.085,094 589.227,652	6.884	35	635.085,094 589.227,652	36	635.081,134 589.240,002	12.969	36	635.081,134 589.240,002	37	635.075,573 589.253,018	14.154
37	635.075,573 589.253,018	38	635.064,273 589.288,295	37.043	38	635.064,273 589.288,295	39	635.063,573 589.297,982	9.712	39	635.063,573 589.297,982	40	635.062,395 589.306,939	9.034
40	635.062,395 589.306,939	41	635.035,105 589.299,043	28.409	41	635.035,105 589.299,043	42	635.038,503 589.290,74	8.971	42	635.038,503 589.290,74	43	635.045,678 589.278,097	14.537
43	635.045,678 589.278,097	44	635.073,997 589.232,934	53.307	44	635.073,997 589.232,934	45	635.075,697 589.221,989	11.076	45	635.075,697 589.221,989	46	635.073,242 589.216,706	5.826
46	635.073,242 589.216,706	47	635.067,011 589.209,346	9.643	47	635.067,011 589.209,346	48	635.056,031 589.206,343	11.383	48	635.056,031 589.206,343	49	635.051,269 589.205,04	4.937
49	635.051,269 589.205,04	50	635.039,205 589.206,008	12.103	50	635.039,205 589.206,008	51	635.031,72 589.208,824	7.997	51	635.031,72 589.208,824	52	635.021,931 589.220,38	15.145
52	635.021,931 589.220,38	53	634.992,484 589.263,681	52.365	53	634.992,484 589.263,681	54	634.975,833 589.281,089	24.089	54	634.975,833 589.281,089	1	634.915,128 589.262,903	63.371

** Lungimile segmentelor sunt determinate în planul de proiecție Stereo 70 și sunt rotunjite la 1 milimetru.

*** Distanța dintre puncte este formată din segmente cumulate ce sunt mai mici decât valoarea 1 milimetru.

**DATE DESPRE IMOBILUL NR. 8677**

Oficiul de Cadastru și Publicitate Imobiliară NEAMT
Biroul de Cadastru și Publicitate Imobiliară Roman

A. Partea I. Descrierea imobilului

TEREN Extravilan

Adresa: Jud. Neamt, Tarla "Dealul de mijloc"

Nr. Crt	Nr cadastral Nr. topografic	Suprafața* (mp)	Observații / Referințe
A1		1.665	Sector cadastral:30 Teren neimpregmuit;

B. Partea II. Proprietari și acte

Inscrieri privitoare la dreptul de proprietate și alte drepturi reale		Referințe
1 / 18/03/2025		
Act Normativ nr. 7, din 13/03/1996 emis de Parlamentul Romaniei;		
B1	Inscrierea posesiei, drept de PROPRIETATE, dobandit prin Lege, cota actuala 1/1 1) NEIDENTIFICAT NEIDENTIFICAT, Proprietar neidentificat	A1
1 / 03/01/2025		
Act Normativ nr. 7, din 13/03/1996 emis de Parlamentul Romaniei;		
B2	se noteaza mentiunea,proprietar neidentificat	A1

C. Partea III. SARCINI .

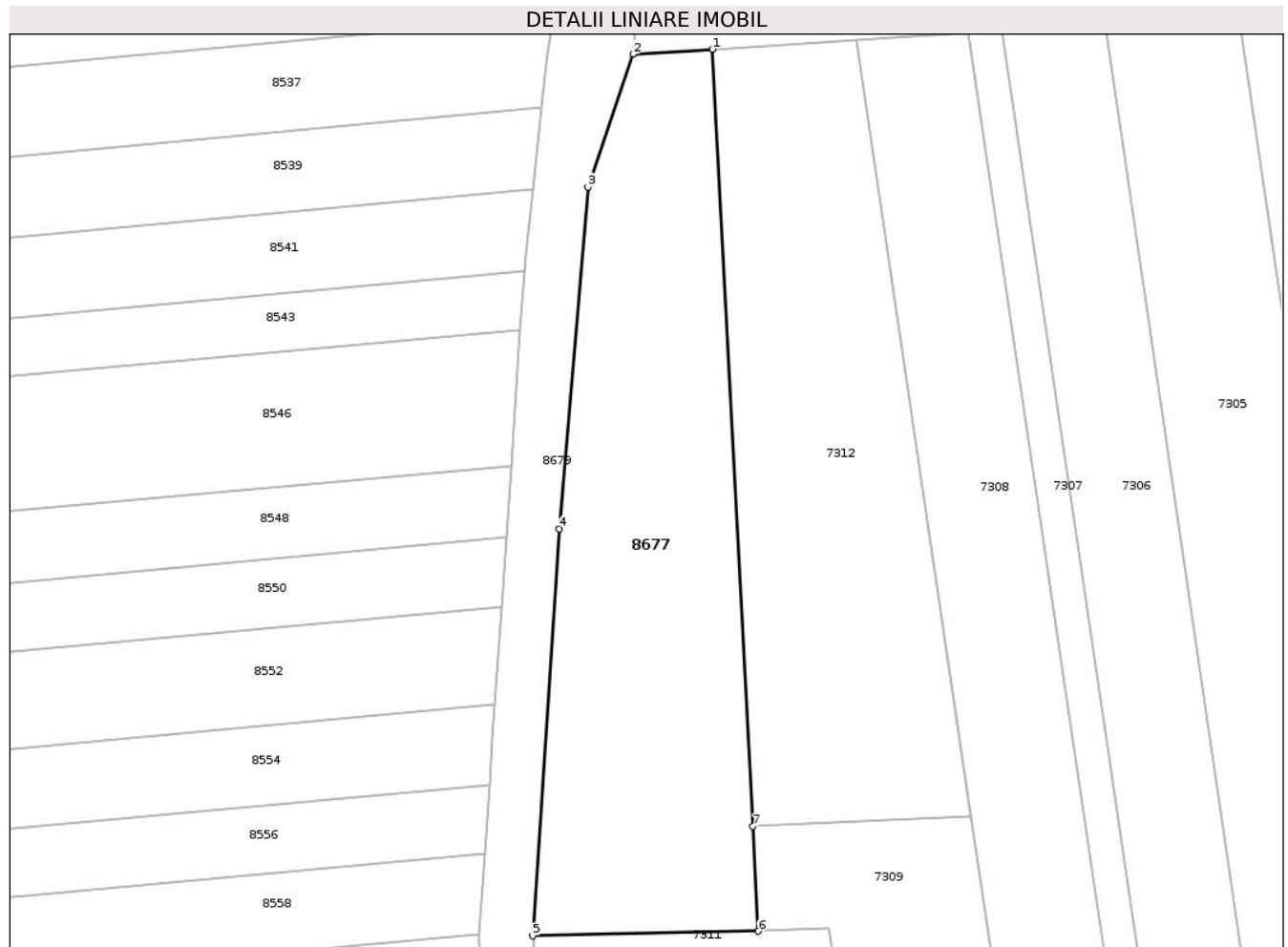
Inscrieri privind dezmembramintele dreptului de proprietate, drepturi reale de garanție și sarcini	Referințe
NU SUNT	

Anexa Nr. 1 La Partea I

Teren

Nr cadastral	Suprafața (mp)*	Observații / Referințe
	1.665	

* Suprafața este determinată în planul de proiecție Stereo 70.



Date referitoare la teren

Crt	Categorie folosință	Intravilan	Suprafața (mp)	Tarla	Parcelă	Nr. topo	Observații / Referințe
1	arabil	NU	1.665	18	138	-	

Lungime Segmente

1) Valorile lungimilor segmentelor sunt obținute din proiecție în plan.

Punct început	X / Y	Punct sfârșit	X / Y	Lungime segment (** (m)
1	635.040,645 589.989,985	2	635.032,23 589.989,47	8.431
2	635.032,23 589.989,47	3	635.027,472 589.975,416	14.838
3	635.027,472 589.975,416	4	635.024,438 589.939,28	36.263
4	635.024,438 589.939,28	5	635.021,614 589.896,257	43.116
5	635.021,614 589.896,257	6	635.045,498 589.896,759	23.889

Punct început	X / Y	Punct sfârșit	X / Y	Lungime segment (** (m)
6	635.045,498 589.896,759	7	635.044,923 589.907,853	11.109
7	635.044,923 589.907,853	1	635.040,645 589.989,985	82.243

** Lungimile segmentelor sunt determinate în planul de proiecție Stereo 70 și sunt rotunjite la 1 milimetru.

*** Distanța dintre puncte este formată din segmente cumulate ce sunt mai mici decât valoarea 1 milimetru.

**DATE DESPRE IMOBILUL NR. 8678**

Oficiul de Cadastru și Publicitate Imobiliară NEAMT
Biroul de Cadastru și Publicitate Imobiliară Roman

A. Partea I. Descrierea imobilului

TEREN Extravilan

Adresa: Jud. Neamt, Tarla "Dealul de mijloc"

Nr. Crt	Nr cadastral Nr. topografic	Suprafața* (mp)	Observații / Referințe
A1		2.876	Sector cadastral:30 Teren neimprejmuit;

B. Partea II. Proprietari și acte

Inscrieri privitoare la dreptul de proprietate și alte drepturi reale		Referințe
1 / 18/03/2025		
Act Normativ nr. 7, din 13/03/1996 emis de Parlamentul Romaniei;		
B1	Inscrierea posesiei, drept de PROPRIETATE, dobandit prin Lege, cota actuala 1/1 1) NEIDENTIFICAT NEIDENTIFICAT, Proprietar neidentificat	A1
1 / 03/01/2025		
Act Normativ nr. 7, din 13/03/1996 emis de Parlamentul Romaniei;		
B2	se noteaza mentiunea,proprietar neidentificat	A1

C. Partea III. SARCINI .

Inscrieri privind dezmembramintele dreptului de proprietate, drepturi reale de garanție și sarcini	Referințe
NU SUNT	

Anexa Nr. 1 La Partea I

Teren

Nr cadastral	Suprafața (mp)*	Observații / Referințe
	2.876	

* Suprafața este determinată în planul de proiecție Stereo 70.

DETALII LINIARE IMOBIL



Date referitoare la teren

Crt	Categorie folosință	Intravilan	Suprafața (mp)	Tarla	Parcelă	Nr. topo	Observații / Referințe
1	drum	NU	2.876	18	-	-	

Lungime Segmente

1) Valorile lungimilor segmentelor sunt obținute din proiecție în plan.

Punct început	X / Y	Punct sfârșit	X / Y	Lungime segment
1	634.624,602 589.895,119	2	634.624,617 589.896,698	1.579
4	634.623,861 589.908,317	5	634.623,864 589.909,898	1.581
7	634.622,076 589.930,161	8	634.621,443 589.937,335	7.202
10	634.620,038 589.944,758	11	634.619,327 589.946,994	2.346
13	634.616,376 589.956,18	14	634.612,295 589.967,745	12.264
16	634.609,699 589.976,827	17	634.605,929 589.977,281	3.797
2	634.624,617 589.896,698	3	634.624,317 589.902,381	5.691
5	634.623,864 589.909,898	6	634.622,617 589.924,025	14.182
8	634.621,443 589.937,335	9	634.621,197 589.938,632	1.32
11	634.619,327 589.946,994	12	634.616,692 589.955,285	8.7
14	634.612,295 589.967,745	15	634.612,092 589.968,455	0.738
17	634.605,929 589.977,281	18	634.608,545 589.968,132	9.516
3	634.624,317 589.902,381	4	634.623,861 589.908,317	5.953
6	634.622,617 589.924,025	7	634.622,076 589.930,161	6.16
9	634.621,197 589.938,632	10	634.620,038 589.944,758	6.235
12	634.616,692 589.955,285	13	634.616,376 589.956,18	0.949
15	634.612,092 589.968,455	16	634.609,699 589.976,827	8.707
18	634.608,545 589.968,132	19	634.608,96 589.966,681	1.509

Punct început	X / Y	Punct sfârșit	X / Y	Lungime segment	Punct început	X / Y	Punct sfârșit	X / Y	Lungime segment	Punct început	X / Y	Punct sfârșit	X / Y	Lungime segment
217	634.615,892 589.678,502	218	634.615,596 589.679,332	0.881	218	634.615,596 589.679,332	219	634.613,701 589.684,662	5.657	219	634.613,701 589.684,662	220	634.612,516 589.689,191	4.681
220	634.612,516 589.689,191	221	634.610,029 589.698,697	9.826	221	634.610,029 589.698,697	222	634.609,689 589.699,806	1.16	222	634.609,689 589.699,806	223	634.604,735 589.716,0	16.935
223	634.604,735 589.716,0	224	634.600,475 589.722,856	8.072	224	634.600,475 589.722,856	225	634.596,795 589.730,504	8.487	225	634.596,795 589.730,504	226	634.594,499 589.736,156	6.101
226	634.594,499 589.736,156	227	634.593,227 589.743,495	7.448	227	634.593,227 589.743,495	228	634.593,292 589.745,709	2.215	228	634.593,292 589.745,709	229	634.593,451 589.751,089	5.382
229	634.593,451 589.751,089	230	634.593,637 589.752,087	1.015	230	634.593,637 589.752,087	231	634.594,312 589.755,716	3.691	231	634.594,312 589.755,716	232	634.594,988 589.759,343	3.689
232	634.594,988 589.759,343	233	634.595,561 589.762,422	3.132	233	634.595,561 589.762,422	234	634.597,707 589.771,306	9.14	234	634.597,707 589.771,306	235	634.598,569 589.778,947	7.689
235	634.598,569 589.778,947	236	634.597,754 589.784,507	5.619	236	634.597,754 589.784,507	237	634.596,753 589.788,853	4.46	237	634.596,753 589.788,853	238	634.595,817 589.792,918	4.171
238	634.595,817 589.792,918	239	634.594,874 589.799,073	6.227	239	634.594,874 589.799,073	240	634.594,84 589.799,293	0.223	240	634.594,84 589.799,293	241	634.594,683 589.803,883	4.593
241	634.594,683 589.803,883	242	634.596,521 589.810,757	7.115	242	634.596,521 589.810,757	243	634.597,262 589.813,048	2.408	243	634.597,262 589.813,048	244	634.598,598 589.817,184	4.346
244	634.598,598 589.817,184	245	634.599,568 589.820,185	3.154	245	634.599,568 589.820,185	246	634.600,123 589.821,358	1.298	246	634.600,123 589.821,358	247	634.604,026 589.829,614	9.132
247	634.604,026 589.829,614	248	634.606,047 589.833,888	4.728	248	634.606,047 589.833,888	249	634.607,88 589.837,767	4.29	249	634.607,88 589.837,767	250	634.611,399 589.845,213	8.236
250	634.611,399 589.845,213	251	634.616,84 589.856,728	12.736	251	634.616,84 589.856,728	252	634.618,107 589.860,173	3.671	252	634.618,107 589.860,173	253	634.620,591 589.866,928	7.197
253	634.620,591 589.866,928	254	634.621,074 589.868,845	1.977	254	634.621,074 589.868,845	255	634.622,94 589.876,257	7.643	255	634.622,94 589.876,257	256	634.623,133 589.877,027	0.794
256	634.623,133 589.877,027	257	634.624,492 589.883,556	6.669	257	634.624,492 589.883,556	258	634.624,504 589.884,815	1.259	258	634.624,504 589.884,815	1	634.624,602 589.895,119	10.304

** Lungimile segmentelor sunt determinate în planul de proiecție Stereo 70 și sunt rotunjite la 1 milimetru.

*** Distanța dintre puncte este formată din segmente cumulate ce sunt mai mici decât valoarea 1 milimetru.

**DATE DESPRE IMOBILUL NR. 8679**

Oficiul de Cadastru și Publicitate Imobiliară NEAMT
Biroul de Cadastru și Publicitate Imobiliară Roman

A. Partea I. Descrierea imobilului

TEREN Extravilan

Adresa: Jud. Neamt, Tarla "Dealul de mijloc"

Nr. Crt	Nr cadastral Nr. topografic	Suprafața* (mp)	Observații / Referințe
A1		2.069	Sector cadastral:30 Teren neimprejmit;

B. Partea II. Proprietari și acte

Inscrieri privitoare la dreptul de proprietate și alte drepturi reale		Referințe
1 / 18/03/2025		
Act Normativ nr. 7, din 13/03/1996 emis de Parlamentul Romaniei;		
B1	Inscrierea posesiei, drept de PROPRIETATE, dobandit prin Lege, cota actuala 1/1 1) NEIDENTIFICAT NEIDENTIFICAT, Proprietar neidentificat	A1
1 / 03/01/2025		
Act Normativ nr. 7, din 13/03/1996 emis de Parlamentul Romaniei;		
B2	se noteaza mentiunea,proprietar neidentificat	A1

C. Partea III. SARCINI .

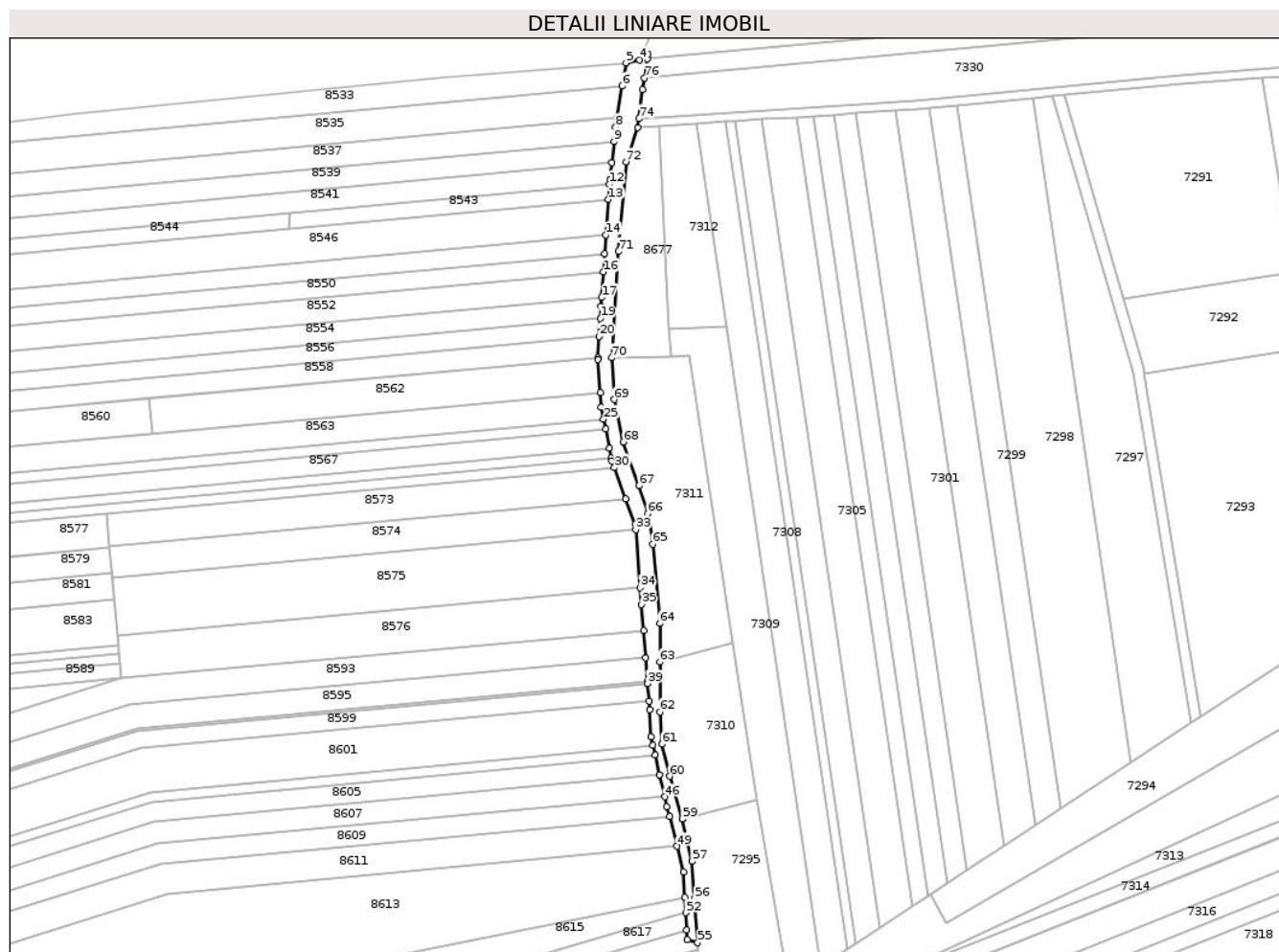
Inscrieri privind dezmembramintele dreptului de proprietate, drepturi reale de garanție și sarcini	Referințe
NU SUNT	

Anexa Nr. 1 La Partea I

Teren

Nr cadastral	Suprafața (mp)*	Observații / Referințe
	2.069	

* Suprafața este determinată în planul de proiecție Stereo 70.



Date referitoare la teren

Crt	Categorie folosință	Intravilan	Suprafața (mp)	Tarla	Parcelă	Nr. topo	Observații / Referințe
1	drum	NU	2.069	18	138	-	

Lungime Segmente

1) Valorile lungimilor segmentelor sunt obținute din proiecție în plan.

Punct început	X / Y	Punct sfârșit	X / Y	Lungime segment	Punct început	X / Y	Punct sfârșit	X / Y	Lungime segment	Punct început	X / Y	Punct sfârșit	X / Y	Lungime segment
1	635.036,018 590.017,287	2	635.036,298 590.019,211	1.944	2	635.036,298 590.019,211	3	635.034,072 590.019,445	2.238	3	635.034,072 590.019,445	4	635.032,898 590.016,684	3.0
4	635.032,898 590.016,684	5	635.027,395 590.015,584	5.612	5	635.027,395 590.015,584	6	635.025,888 590.006,198	9.506	6	635.025,888 590.006,198	7	635.023,824 589.993,344	13.019
7	635.023,824 589.993,344	8	635.023,22 589.989,58	3.812	8	635.023,22 589.989,58	9	635.022,573 589.983,775	5.841	9	635.022,573 589.983,775	10	635.021,612 589.975,154	8.674
10	635.021,612 589.975,154	11	635.020,85 589.968,318	6.878	11	635.020,85 589.968,318	12	635.020,728 589.966,522	1.8	12	635.020,728 589.966,522	13	635.020,305 589.960,299	6.237
13	635.020,305 589.960,299	14	635.019,331 589.945,969	14.363	14	635.019,331 589.945,969	15	635.018,815 589.938,363	7.623	15	635.018,815 589.938,363	16	635.018,316 589.931,03	7.35
16	635.018,316 589.931,03	17	635.017,613 589.920,671	10.383	17	635.017,613 589.920,671	18	635.017,37 589.917,107	3.572	18	635.017,37 589.917,107	19	635.017,044 589.912,204	4.914

Punct început	X / Y	Punct sfârșit	X / Y	Lungime segment	Punct început	X / Y	Punct sfârșit	X / Y	Lungime segment	Punct început	X / Y	Punct sfârșit	X / Y	Lungime segment
19	635.017,044 589.912,204	20	635.016,559 589.904,917	7.303	20	635.016,559 589.904,917	21	635.015,997 589.896,465	8.471	21	635.015,997 589.896,465	22	635.015,945 589.895,686	0.781
22	635.015,945 589.895,686	23	635.016,933 589.882,202	13.52	23	635.016,933 589.882,202	24	635.017,369 589.876,247	5.971	24	635.017,369 589.876,247	25	635.018,313 589.871,492	4.848
25	635.018,313 589.871,492	26	635.019,111 589.867,474	4.096	26	635.019,111 589.867,474	27	635.020,653 589.859,715	7.911	27	635.020,653 589.859,715	28	635.021,44 589.855,752	4.04
28	635.021,44 589.855,752	29	635.021,639 589.854,751	1.021	29	635.021,639 589.854,751	30	635.022,711 589.851,854	3.089	30	635.022,711 589.851,854	31	635.027,374 589.839,252	13.437
31	635.027,374 589.839,252	32	635.031,138 589.829,08	10.846	32	635.031,138 589.829,08	33	635.031,316 589.826,794	2.293	33	635.031,316 589.826,794	34	635.033,144 589.803,334	23.531
34	635.033,144 589.803,334	35	635.033,667 589.796,631	6.723	35	635.033,667 589.796,631	36	635.034,499 589.785,952	10.711	36	635.034,499 589.785,952	37	635.035,353 589.774,992	10.993
37	635.035,353 589.774,992	38	635.036,095 589.765,461	9.56	38	635.036,095 589.765,461	39	635.036,164 589.764,584	0.88	39	635.036,164 589.764,584	40	635.036,712 589.757,544	7.061
40	635.036,712 589.757,544	41	635.036,985 589.754,041	3.514	41	635.036,985 589.754,041	42	635.037,618 589.742,977	11.082	42	635.037,618 589.742,977	43	635.038,373 589.739,612	3.449
43	635.038,373 589.739,612	44	635.039,263 589.735,649	4.062	44	635.039,263 589.735,649	45	635.041,053 589.727,674	8.173	45	635.041,053 589.727,674	46	635.043,041 589.718,815	9.079
46	635.043,041 589.718,815	47	635.043,949 589.714,769	4.147	47	635.043,949 589.714,769	48	635.044,967 589.710,817	4.081	48	635.044,967 589.710,817	49	635.048,066 589.698,789	12.421
49	635.048,066 589.698,789	50	635.050,75 589.688,373	10.756	50	635.050,75 589.688,373	51	635.051,264 589.678,244	10.142	51	635.051,264 589.678,244	52	635.051,583 589.671,96	6.292
52	635.051,583 589.671,96	53	635.051,94 589.664,938	7.031	53	635.051,94 589.664,938	54	635.052,14 589.660,994	3.949	54	635.052,14 589.660,994	55	635.056,411 589.659,796	4.436
55	635.056,411 589.659,796	56	635.055,206 589.677,626	17.871	56	635.055,206 589.677,626	57	635.054,174 589.692,688	15.097	57	635.054,174 589.692,688	58	635.050,153 589.709,868	17.644
58	635.050,153 589.709,868	59	635.050,134 589.709,863	0.02	59	635.050,134 589.709,863	60	635.044,993 589.727,107	17.994	60	635.044,993 589.727,107	61	635.042,007 589.740,05	13.283
61	635.042,007 589.740,05	62	635.041,154 589.753,19	13.168	62	635.041,154 589.753,19	63	635.041,116 589.773,319	20.129	63	635.041,116 589.773,319	64	635.041,086 589.788,924	15.605
64	635.041,086 589.788,924	65	635.038,256 589.820,91	32.111	65	635.038,256 589.820,91	66	635.036,21 589.833,359	12.616	66	635.036,21 589.833,359	67	635.032,705 589.844,599	11.774
67	635.032,705 589.844,599	68	635.026,29 589.862,303	18.83	68	635.026,29 589.862,303	69	635.022,643 589.879,455	17.535	69	635.022,643 589.879,455	70	635.021,614 589.896,257	16.833
70	635.021,614 589.896,257	71	635.024,438 589.939,28	43.116	71	635.024,438 589.939,28	72	635.027,472 589.975,416	36.263	72	635.027,472 589.975,416	73	635.032,23 589.989,47	14.838
73	635.032,23 589.989,47	74	635.032,54 589.992,964	3.508	74	635.032,54 589.992,964	75	635.034,175 590.004,703	11.852	75	635.034,175 590.004,703	76	635.034,872 590.009,46	4.808
76	635.034,872 590.009,46	1	635.036,018 590.017,287	7.91										

** Lungimile segmentelor sunt determinate în planul de proiecție Stereo 70 și sunt rotunjite la 1 milimetru.

*** Distanța dintre puncte este formată din segmente cumulate ce sunt mai mici decât valoarea 1 milimetru.

