

**DATE DESPRE IMOBILUL NR. 9140**

Oficiul de Cadastru și Publicitate Imobiliară NEAMT  
Biroul de Cadastru și Publicitate Imobiliară Roman

**A. Partea I. Descrierea imobilului**

TEREN Extravilan

Adresa: Jud. Neamt, Tarla "Pe Galbeni"

Nr. Crt	Nr cadastral Nr. topografic	Suprafața* (mp)	Observații / Referințe
A1	50870	3.500	Sector cadastral:133 Teren neimprejmuit;

**B. Partea II. Proprietari și acte**

Inscrieri privitoare la dreptul de proprietate și alte drepturi reale		Referințe
<b>6285 / 25/02/2016</b>		
Act Notarial nr. 276, din 24/02/2016 emis de N.P. BLAGAN GEORGE;		
B3	Intabulare, drept de PROPRIETATEcu titlu de cumpărare, dobandit prin Conventie, cota actuala 1/1, cota initiala 1/1 1) S.C. FIDOLO COM S.R.L., CIF:5243124	A1
<b>48021 / 06/10/2023</b>		
Act Notarial nr. 2575, din 05/10/2023 emis de N.P. Zaharia Ciorcila Carmen;		
B8	se notează interdicțiile de grevare, înstrăinare, închiriere, dezmembrare alipire, construire, demolare, restructurare și amenajare 1) BANCA TRANSILVANIA SA, CIF:9255474	A1

**C. Partea III. SARCINI**

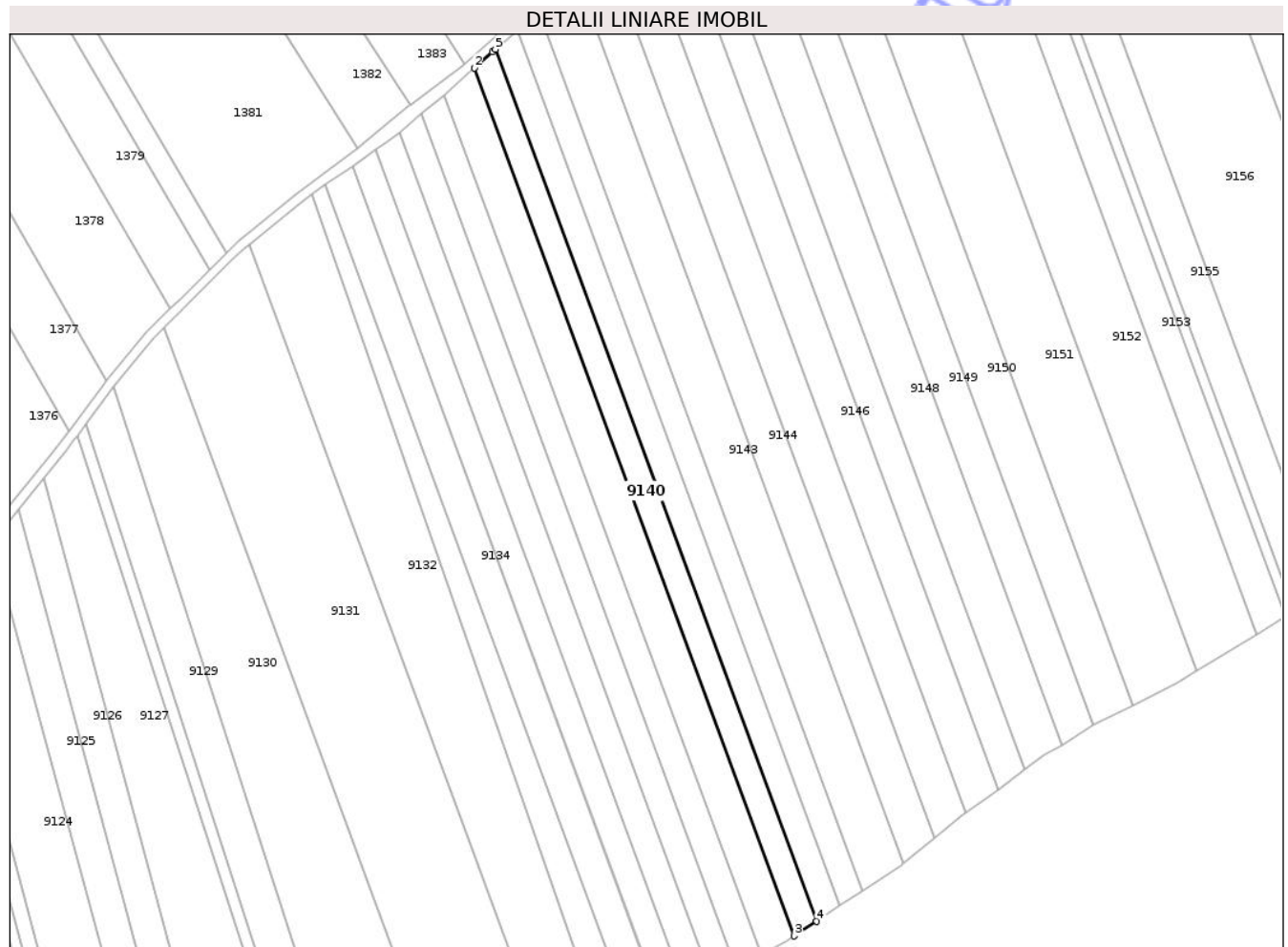
Inscrieri privind dezmembramintele dreptului de proprietate, drepturi reale de garanție și sarcini		Referințe
<b>48021 / 06/10/2023</b>		
Act Notarial nr. 2575, din 05/10/2023 emis de N.P. Zaharia Ciorcila Carmen;		
C5	Intabulare, drept de IPOTECA, Valoare:2500000 LEI, și celelalte obligații de plată aferente creditului, dobandit prin Conventie, cota actuala 1/1, cota initiala 1/1 1) BANCA TRANSILVANIA SA, CIF:9255474	A1

## Anexa Nr. 1 La Partea I

## Teren

Nr cadastral	Suprafața (mp)*	Observații / Referințe
50870	3.500	

\* Suprafața este determinată în planul de proiecție Stereo 70.



## Date referitoare la teren

Crt	Categorie folosință	Intra vilan	Suprafața (mp)	Tarla	Parcelă	Nr. topo	Observații / Referințe
1	arabil	NU	3.500	43	421/35	-	

## Lungime Segmente

1) Valorile lungimilor segmentelor sunt obținute din proiecție în plan.

Punct început	X / Y	Punct sfârșit	X / Y	Lungime segment (** (m)
1	638.883,191 583.806,029	2	638.876,348 583.799,907	9.182
2	638.876,348 583.799,907	3	638.997,703 583.470,955	350.623
3	638.997,703 583.470,955	4	639.006,243 583.476,581	10.227
4	639.006,243 583.476,581	5	638.884,336 583.807,029	352.218
5	638.884,336 583.807,029	1	638.883,191 583.806,029	1.52

\*\* Lungimile segmentelor sunt determinate în planul de proiecție Stereo 70 și sunt rotunjite la 1 milimetru.

\*\*\* Distanța dintre puncte este formată din segmente cumulate ce sunt mai mici decât valoarea 1 milimetru.

Neutilizabil în Circuitul  
Civil



**DATE DESPRE IMOBILUL NR. 9142**

Oficiul de Cadastru și Publicitate Imobiliară NEAMT  
Biroul de Cadastru și Publicitate Imobiliară Roman

**A. Partea I. Descrierea imobilului**

TEREN Extravilan

Adresa: Jud. Neamt, Tarla "Pe Galbeni"

Nr. Crt	Nr cadastral Nr. topografic	Suprafața* (mp)	Observații / Referințe
A1		3.600	Sector cadastral:133 Teren neimprejmuit;

**B. Partea II. Proprietari și acte**

Inscrieri privitoare la dreptul de proprietate și alte drepturi reale		Referințe
<b>1 / 21/07/2025</b>		
Act Notarial nr. 60, din 22/08/2016 emis de BIN - Ababei Gheorghe (CM nr. 46/29.09.2014 emis de BIN - Aurica Negru);		
B1	Intabulare, drept de PROPRIETATE, dobandit prin Succesiune, cota actuala 2/8 1) <b>MOISĂ M. CONSTANTIN</b>	A1
B2	Intabulare, drept de PROPRIETATE, dobandit prin Succesiune, cota actuala 3/8 1) <b>MOISĂ DRAGOȘ CONSTANTIN</b>	A1
B3	Intabulare, drept de PROPRIETATE, dobandit prin Succesiune, cota actuala 3/8 1) <b>VOLINTIRU C. ADINA MARIA</b>	A1

**C. Partea III. SARCINI .**

Inscrieri privind dezmembramintele dreptului de proprietate, drepturi reale de garanție și sarcini	Referințe
NU SUNT	

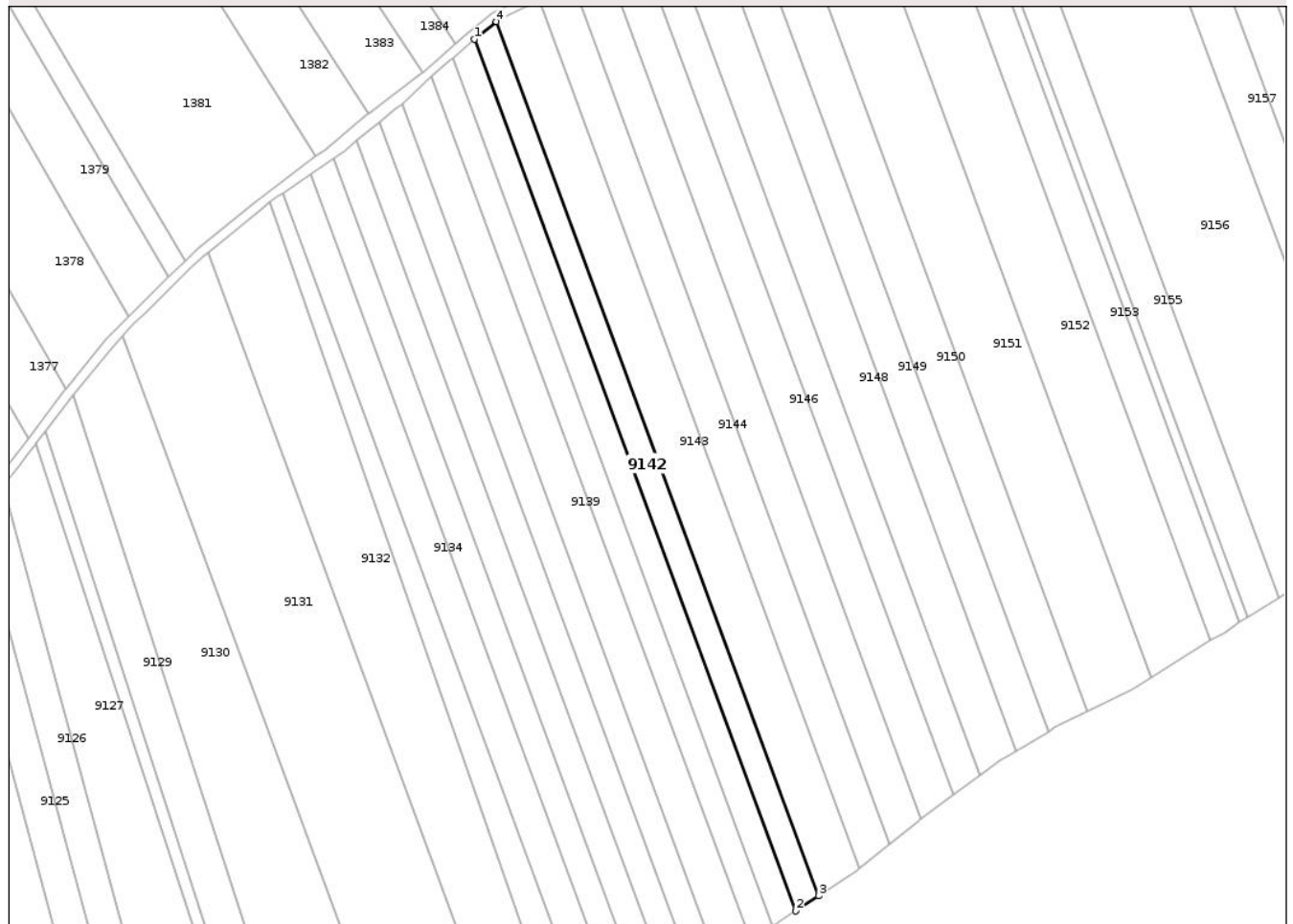
## Anexa Nr. 1 La Partea I

## Teren

Nr cadastral	Suprafața (mp)*	Observații / Referințe
	3.600	

\* Suprafața este determinată în planul de proiecție Stereo 70.

## DETALII LINIARE IMOBIL



## Date referitoare la teren

Crt	Categorie folosință	Intra vilan	Suprafața (mp)	Tarla	Parcelă	Nr. topo	Observații / Referințe
1	arabil	NU	3.600	43	421/34	-	

## Lungime Segmente

1) Valorile lungimilor segmentelor sunt obținute din proiecție în plan.

Punct început	X / Y	Punct sfârșit	X / Y	Lungime segment (** (m)
1	638.892,559 583.814,206	2	639.014,989 583.482,342	353.727
2	639.014,989 583.482,342	3	639.023,703 583.488,083	10.435
3	639.023,703 583.488,083	4	638.900,908 583.820,935	354.78
4	638.900,908 583.820,935	1	638.892,559 583.814,206	10.723

\*\* Lungimile segmentelor sunt determinate în planul de proiecție Stereo 70 și sunt rotunjite la 1 milimetru.

\*\*\* Distanţa dintre puncte este formată din segmente cumulate ce sunt mai mici decât valoarea 1 milimetru.

Neutilizabil în Circuitul  
Civil



**DATE DESPRE IMOBILUL NR. 9153**

Oficiul de Cadastru și Publicitate Imobiliară NEAMT  
Biroul de Cadastru și Publicitate Imobiliară Roman

**A. Partea I. Descrierea imobilului**

TEREN Extravilan

Adresa: Jud. Neamt, Tarla "Pe Galbeni"

Nr. Crt	Nr cadastral Nr. topografic	Suprafața* (mp)	Observații / Referințe
A1		5.000	Sector cadastral:133 Teren neimprejmuit;

**B. Partea II. Proprietari și acte**

Inscrieri privitoare la dreptul de proprietate și alte drepturi reale		Referințe
<b>1 / 21/07/2025</b>		
Act Normativ nr. 7, din 13/03/1996 emis de Parlamentul Romaniei;		
B1	Inscrierea posesiei, drept de PROPRIETATE, dobandit prin Lege, cota actuala 1/1 1) NEIDENTIFICAT NEIDENTIFICAT, Proprietar neidentificat	A1
B2	se noteaza mentiunea proprietar neidentificat	A1

**C. Partea III. SARCINI .**

Inscrieri privind dezmembramintele dreptului de proprietate, drepturi reale de garanție și sarcini	Referințe
NU SUNT	

## Anexa Nr. 1 La Partea I

## Teren

Nr cadastral	Suprafața (mp)*	Observații / Referințe
	5.000	

\* Suprafața este determinată în planul de proiecție Stereo 70.



## Date referitoare la teren

Crt	Categorie folosință	Intra vilan	Suprafața (mp)	Tarla	Parcelă	Nr. topo	Observații / Referințe
1	arabil	NU	5.000	43	421	-	

## Lungime Segmente

1) Valorile lungimilor segmentelor sunt obținute din proiecție în plan.

Punct început	X / Y	Punct sfârșit	X / Y	Lungime segment (** (m)
1	639.037,133 583.953,92	2	639.173,135 583.585,265	392.942
2	639.173,135 583.585,265	3	639.178,239 583.588,394	5.987
3	639.178,239 583.588,394	4	639.184,088 583.592,137	6.944
4	639.184,088 583.592,137	5	639.046,594 583.964,836	397.252
5	639.046,594 583.964,836	1	639.037,133 583.953,92	14.445

\*\* Lungimile segmentelor sunt determinate în planul de proiecție Stereo 70 și sunt rotunjite la 1 milimetru.

\*\*\* Distanța dintre puncte este formată din segmente cumulate ce sunt mai mici decât valoarea 1 milimetru.

Neutilizabil în Circuitul  
Civil





## DATE DESPRE IMOBILUL NR. 9130

Oficiul de Cadastru și Publicitate Imobiliară NEAMT  
Biroul de Cadastru și Publicitate Imobiliară Roman

## A. Partea I. Descrierea imobilului

TEREN Extravilan

Adresa: Jud. Neamt, Tarla "Pe Galbeni"

Nr. Crt	Nr cadastral Nr. topografic	Suprafața* (mp)	Observații / Referințe
A1		10.000	Sector cadastral:133 Teren neimprejmuit;

## B. Partea II. Proprietari și acte

Inscrieri privitoare la dreptul de proprietate și alte drepturi reale	Referințe	
<b>1 / 21/07/2025</b>		
Act Administrativ nr. 6/1756, din 04/01/1996 emis de CJSPDPAT NEAMT;		
B1	Intabulare, drept de PROPRIETATE, dobandit prin Reconstituire, cota actuala 1/4 1) <b>PANAITE GH NECULAI</b>	A1
Act Administrativ nr. 6/1756, din 04/01/1996 emis de CJSPDPAT Neamt;		
B2	Intabulare, drept de PROPRIETATE, dobandit prin Reconstituire, cota actuala 1/4 1) <b>PANAITE GH. ION</b>	A1
B3	Intabulare, drept de PROPRIETATE, dobandit prin Reconstituire, cota actuala 1/4 1) <b>PANAITE GH. CONSTANTIN</b>	A1
Act Notarial nr. 124, din 15/12/2005 emis de BN Aurica Negru;		
B4	Intabulare, drept de PROPRIETATE, dobandit prin Succesiune, cota actuala 1/16 1) <b>PANAITE CATINCA</b>	A1
B5	Intabulare, drept de PROPRIETATE, dobandit prin Succesiune, cota actuala 1/16 1) <b>PANAITE GH. GH. GHEORGHE</b>	A1
B6	Intabulare, drept de PROPRIETATE, dobandit prin Succesiune, cota actuala 1/16 1) <b>PANAITE DAN</b>	A1
B7	Intabulare, drept de PROPRIETATE, dobandit prin Succesiune, cota actuala 1/16 1) <b>BRAGĂ MARIA</b>	A1

## C. Partea III. SARCINI .

Inscrieri privind dezmembramintele dreptului de proprietate, drepturi reale de garanție și sarcini	Referințe
NU SUNT	

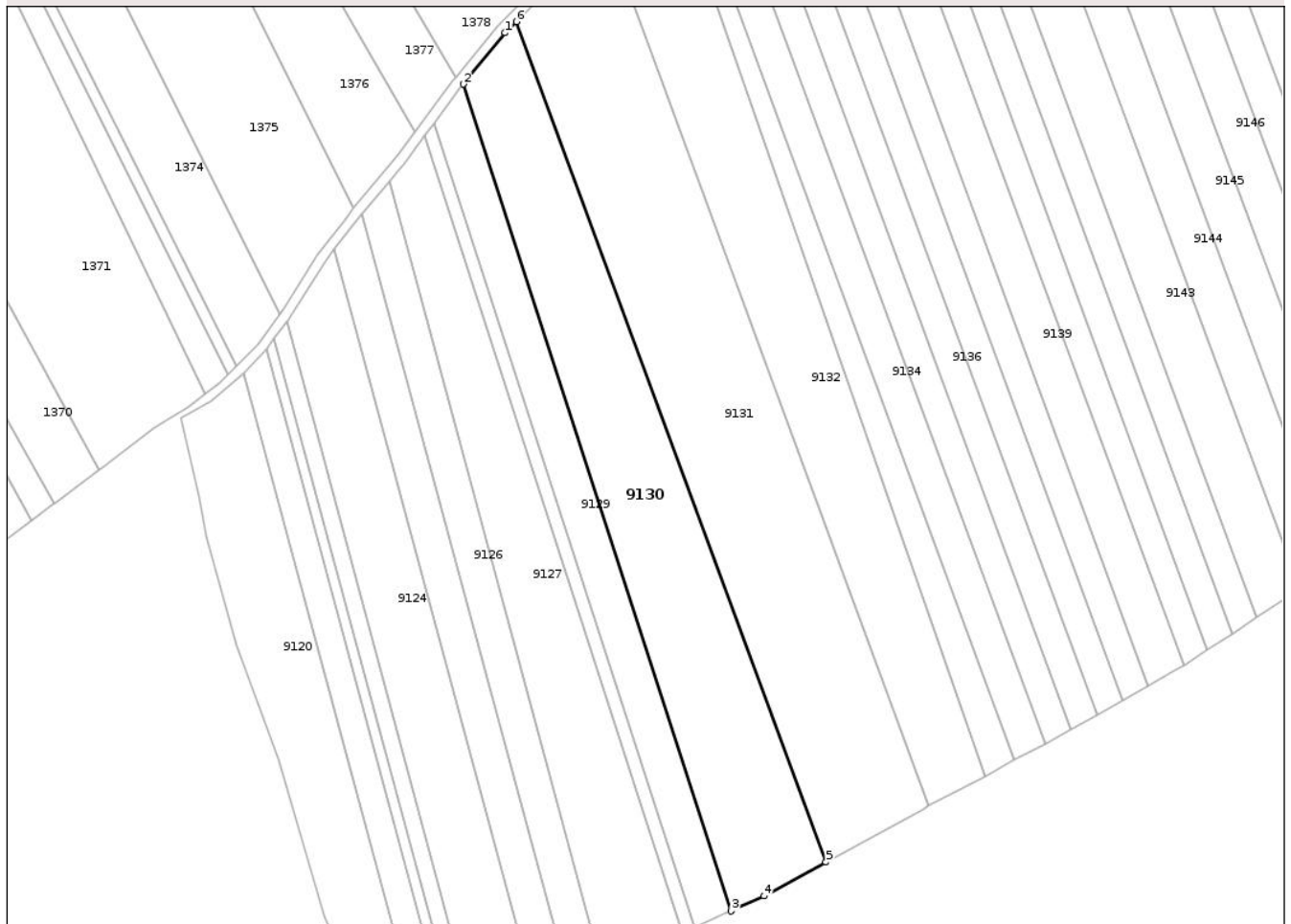
## Anexa Nr. 1 La Partea I

## Teren

Nr cadastral	Suprafața (mp)*	Observații / Referințe
	10.000	

\* Suprafața este determinată în planul de proiecție Stereo 70.

## DETALII LINIARE IMOBIL



## Date referitoare la teren

Crt	Categorie folosință	Intra vilan	Suprafața (mp)	Tarla	Parcelă	Nr. topo	Observații / Referințe
1	arabil	NU	10.000	43	421/45	-	

## Lungime Segmente

1) Valorile lungimilor segmentelor sunt obținute din proiecție în plan.

Punct început	X / Y	Punct sfârșit	X / Y	Lungime segment (** (m)
1	638.754,615 583.697,368	2	638.739,55 583.678,98	23.771
2	638.739,55 583.678,98	3	638.835,511 583.383,023	311.125
3	638.835,511 583.383,023	4	638.847,355 583.388,383	13.0
4	638.847,355 583.388,383	5	638.869,573 583.400,477	25.296
5	638.869,573 583.400,477	6	638.758,57 583.701,368	320.713

Punct început	X / Y	Punct sfârșit	X / Y	Lungime segment (** (m)
6	638.758,57 583.701,368	1	638.754,615 583.697,368	5.625

\*\* Lungimile segmentelor sunt determinate în planul de proiecție Stereo 70 și sunt rotunjite la 1 milimetru.

\*\*\* Distanța dintre puncte este formată din segmente cumulate ce sunt mai mici decât valoarea 1 milimetru.

Neutilizabil în Circuitul Civil



**DATE DESPRE IMOBILUL NR. 9182**

Oficiul de Cadastru și Publicitate Imobiliară NEAMT  
Biroul de Cadastru și Publicitate Imobiliară Roman

**A. Partea I. Descrierea imobilului**

TEREN Extravilan

Adresa: Jud. Neamt, Tarla "Pe Galbeni"

Nr. Crt	Nr cadastral Nr. topografic	Suprafața* (mp)	Observații / Referințe
A1		1	Sector cadastral:133 Teren neimprejmuit;

**Construcții**

Crt	Nr cadastral Nr. topografic	Adresa	Observații / Referințe
A1.1		Jud. Neamt, Tarla "Pe Galbeni"	Nr. niveluri:1; S. construita la sol:1 mp; Stâlp

**B. Partea II. Proprietari și acte**

Inscrieri privitoare la dreptul de proprietate și alte drepturi reale	Referințe
<b>1 / 21/07/2025</b>	
Act Normativ nr. 123, din 10/07/2012 emis de Parlamentul Romaniei;	
B1	Inscrierea provizorie, drept de PROPRIETATE, dobandit prin Lege, cota actuala 1/1
	1) STATUL ROMAN, CIF:99999999999999, domeniu public
	A1, A1.1

**C. Partea III. SARCINI .**

Inscrieri privind dezmembramintele dreptului de proprietate, drepturi reale de garanție și sarcini	Referințe
NU SUNT	

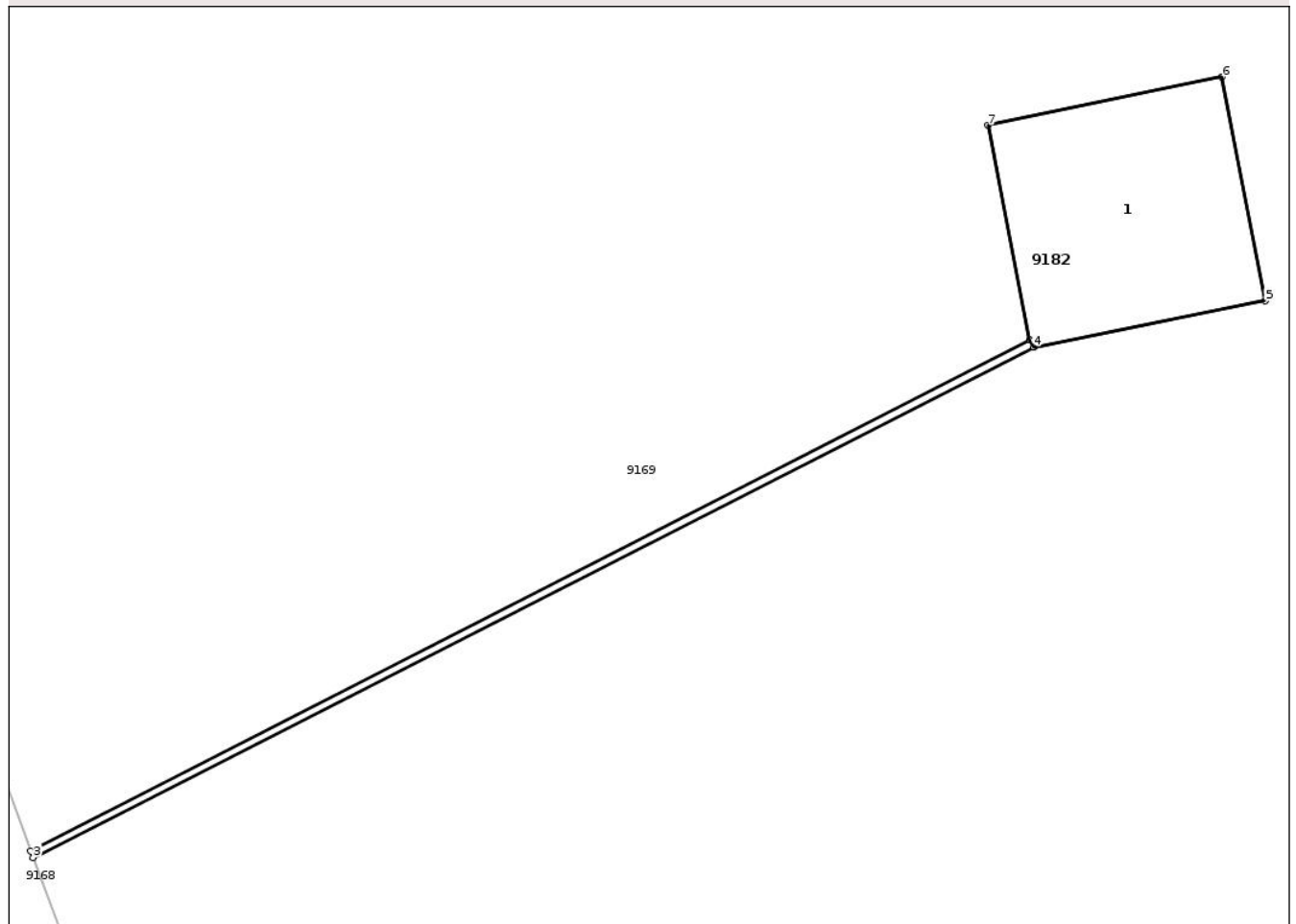
## Anexa Nr. 1 La Partea I

## Teren

Nr cadastral	Suprafața (mp)*	Observații / Referințe
	1	

\* Suprafața este determinată în planul de proiecție Stereo 70.

## DETALII LINIARE IMOBIL



## Date referitoare la teren

Crt	Categorie folosință	Intra vilan	Suprafața (mp)	Tarla	Parcelă	Nr. topo	Observații / Referințe
1	curți constructii	NU	1	11	111	-	

## Date referitoare la construcții

Crt	Număr	Destinație construcție	Supraf. (mp)	Situație juridică	Observații / Referințe
A1.1		construcții industriale și edilitare	1	Cu acte	Nr. niveluri:1; S. construita la sol:1 mp; Stâlp

## Lungime Segmente

1) Valorile lungimilor segmentelor sunt obținute din proiecție în plan.

Punct început	X / Y	Punct sfârșit	X / Y	Lungime segment (** (m)
1	639.327,867 583.922,864	2	639.323,424 583.920,591	4.991
2	639.323,424 583.920,591	3	639.323,435 583.920,563	0.03
3	639.323,435 583.920,563	4	639.327,886 583.922,833	4.996

Punct început	X / Y	Punct sfârșit	X / Y	Lungime segment (** (m)
4	639.327,886 583.922,833	5	639.328,916 583.923,038	1.05
5	639.328,916 583.923,038	6	639.328,723 583.924,033	1.014
6	639.328,723 583.924,033	7	639.327,682 583.923,818	1.063
7	639.327,682 583.923,818	1	639.327,867 583.922,864	0.972

\*\* Lungimile segmentelor sunt determinate în planul de proiecție Stereo 70 și sunt rotunjite la 1 milimetru.

\*\*\* Distanța dintre puncte este formată din segmente cumulate ce sunt mai mici decât valoarea 1 milimetru.

Neutilizabil în Circuitul Civil



**DATE DESPRE IMOBILUL NR. 9181**

Oficiul de Cadastru și Publicitate Imobiliară NEAMT  
Biroul de Cadastru și Publicitate Imobiliară Roman

**A. Partea I. Descrierea imobilului**

TEREN Extravilan

Adresa: Jud. Neamt, Tarla "Pe Galbeni"

Nr. Crt	Nr cadastral Nr. topografic	Suprafața* (mp)	Observații / Referințe
A1		1	Sector cadastral:133 Teren neimprejmuit;

**Construcții**

Crt	Nr cadastral Nr. topografic	Adresa	Observații / Referințe
A1.1		Jud. Neamt, Tarla "Pe Galbeni"	Nr. niveluri:1; S. construita la sol:1 mp; Stâlp

**B. Partea II. Proprietari și acte**

Inscrieri privitoare la dreptul de proprietate și alte drepturi reale	Referințe
<b>1 / 21/07/2025</b>	
Act Normativ nr. 123, din 10/07/2012 emis de Parlamentul Romaniei;	
B1	Inscrierea provizorie, drept de PROPRIETATE, dobandit prin Lege, cota actuala 1/1
	1) STATUL ROMAN, CIF:99999999999999, domeniu public
	A1, A1.1

**C. Partea III. SARCINI**

Inscrieri privind dezmembramintele dreptului de proprietate, drepturi reale de garanție și sarcini	Referințe
NU SUNT	

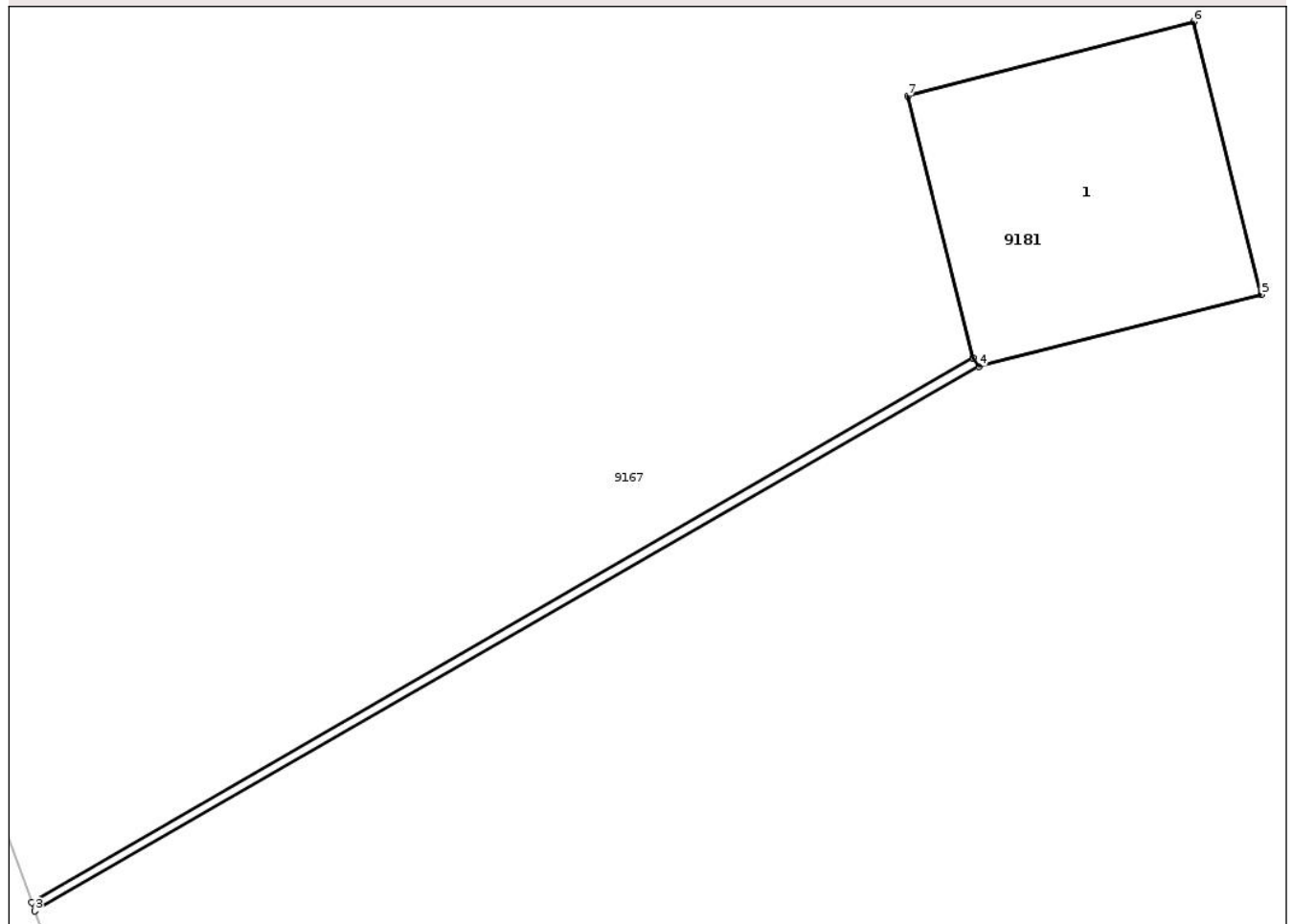
## Anexa Nr. 1 La Partea I

## Teren

Nr cadastral	Suprafața (mp)*	Observații / Referințe
	1	

\* Suprafața este determinată în planul de proiecție Stereo 70.

## DETALII LINIARE IMOBIL



## Date referitoare la teren

Crt	Categorie folosință	Intra vilan	Suprafața (mp)	Tarla	Parcelă	Nr. topo	Observații / Referințe
1	curți constructii	NU	1	11	111	-	

## Date referitoare la construcții

Crt	Număr	Destinație construcție	Supraf. (mp)	Situație juridică	Observații / Referințe
A1.1		construcții industriale și edilitare	1	Cu acte	Nr. niveluri:1; S. construita la sol:1 mp; Stâlp

## Lungime Segmente

1) Valorile lungimilor segmentelor sunt obținute din proiecție în plan.

Punct început	X / Y	Punct sfârșit	X / Y	Lungime segment (** (m)
1	639.334,67 583.847,534	2	639.331,276 583.845,572	3.92
2	639.331,276 583.845,572	3	639.331,287 583.845,542	0.032
3	639.331,287 583.845,542	4	639.334,69 583.847,504	3.928

Punct început	X / Y	Punct sfârşit	X / Y	Lungime segment (** (m)
4	639.334,69 583.847,504	5	639.335,708 583.847,763	1.05
5	639.335,708 583.847,763	6	639.335,464 583.848,746	1.013
6	639.335,464 583.848,746	7	639.334,435 583.848,478	1.063
7	639.334,435 583.848,478	1	639.334,67 583.847,534	0.973

\*\* Lungimile segmentelor sunt determinate în planul de proiecţie Stereo 70 şi sunt rotunjite la 1 milimetru.

\*\*\* Distanţa dintre puncte este formată din segmente cumulate ce sunt mai mici decât valoarea 1 milimetru.

Neutilizabil în Circuitul Civil



**DATE DESPRE IMOBILUL NR. 9183**

Oficiul de Cadastru și Publicitate Imobiliară NEAMT  
Biroul de Cadastru și Publicitate Imobiliară Roman

**A. Partea I. Descrierea imobilului**

TEREN Extravilan

Adresa: Jud. Neamt, Tarla "Pe Galbeni"

Nr. Crt	Nr cadastral Nr. topografic	Suprafața* (mp)	Observații / Referințe
A1		1	Sector cadastral:133 Teren neimprejmuit;

**Construcții**

Crt	Nr cadastral Nr. topografic	Adresa	Observații / Referințe
A1.1		Jud. Neamt, Tarla "Pe Galbeni"	Nr. niveluri:1; S. construita la sol:1 mp; Stâlp

**B. Partea II. Proprietari și acte**

Inscrieri privitoare la dreptul de proprietate și alte drepturi reale	Referințe
<b>1 / 21/07/2025</b>	
Act Normativ nr. 123, din 10/07/2012 emis de Parlamentul Romaniei;	
B1	Inscrierea provizorie, drept de PROPRIETATE, dobandit prin Lege, cota actuala 1/1
	1) STATUL ROMAN, CIF:99999999999999, domeniu public
	A1, A1.1

**C. Partea III. SARCINI .**

Inscrieri privind dezmembramintele dreptului de proprietate, drepturi reale de garanție și sarcini	Referințe
NU SUNT	

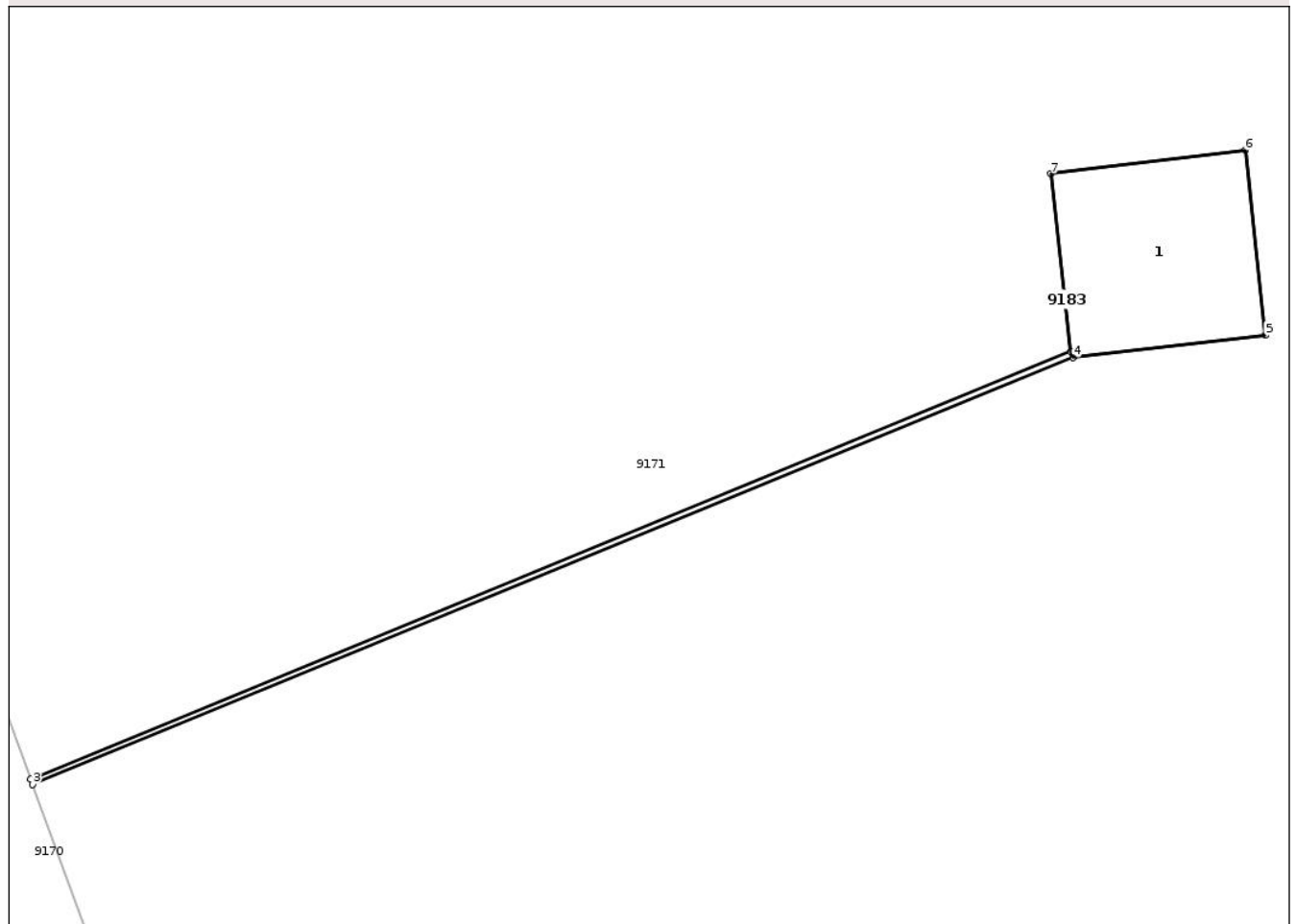
## Anexa Nr. 1 La Partea I

## Teren

Nr cadastral	Suprafața (mp)*	Observații / Referințe
	1	

\* Suprafața este determinată în planul de proiecție Stereo 70.

## DETALII LINIARE IMOBIL



## Date referitoare la teren

Crt	Categorie folosință	Intra vilan	Suprafața (mp)	Tarla	Parcelă	Nr. topo	Observații / Referințe
1	curți constructii	NU	1	11	111	-	

## Date referitoare la construcții

Crt	Număr	Destinație construcție	Supraf. (mp)	Situație juridică	Observații / Referințe
A1.1		construcții industriale și edilitare	1	Cu acte	Nr. niveluri:1; S. construita la sol:1 mp; Stâlp

## Lungime Segmente

1) Valorile lungimilor segmentelor sunt obținute din proiecție în plan.

Punct început	X / Y	Punct sfârșit	X / Y	Lungime segment (** (m)
1	639.308,847 584.073,135	2	639.303,195 584.070,811	6.111
2	639.303,195 584.070,811	3	639.303,205 584.070,783	0.03
3	639.303,205 584.070,783	4	639.308,862 584.073,103	6.114

Punct început	X / Y	Punct sfârșit	X / Y	Lungime segment (** (m)
4	639.308,862 584.073,103	5	639.309,906 584.073,223	1.051
5	639.309,906 584.073,223	6	639.309,796 584.074,23	1.013
6	639.309,796 584.074,23	7	639.308,74 584.074,101	1.064
7	639.308,74 584.074,101	1	639.308,847 584.073,135	0.972

\*\* Lungimile segmentelor sunt determinate în planul de proiecție Stereo 70 și sunt rotunjite la 1 milimetru.

\*\*\* Distanța dintre puncte este formată din segmente cumulate ce sunt mai mici decât valoarea 1 milimetru.

Neutilizabil în Circuitul Civil



**DATE DESPRE IMOBILUL NR. 9121**

Oficiul de Cadastru și Publicitate Imobiliară NEAMT  
Biroul de Cadastru și Publicitate Imobiliară Roman

**A. Partea I. Descrierea imobilului**

TEREN Extravilan

Adresa: Jud. Neamt, Tarla "Pe Galbeni"

Nr. Crt	Nr cadastral Nr. topografic	Suprafața* (mp)	Observații / Referințe
A1	51326	2.500	Sector cadastral:133 Teren neimprejmuit;

**B. Partea II. Proprietari și acte**

Inscrieri privitoare la dreptul de proprietate și alte drepturi reale	Referințe
<b>50601 / 28/10/2021</b>	
Act Notarial nr. 4208, din 27/10/2021 emis de N.P. DASCĂLU Oana;	
B7	Intabulare, drept de PROPRIETATE, cu titlu de donație, dobandit prin Conventie, cota actuala 1/1, cota initiala 1/1
	1) PRISECARU EMILIAN, bun propriu ;

**C. Partea III. SARCINI**

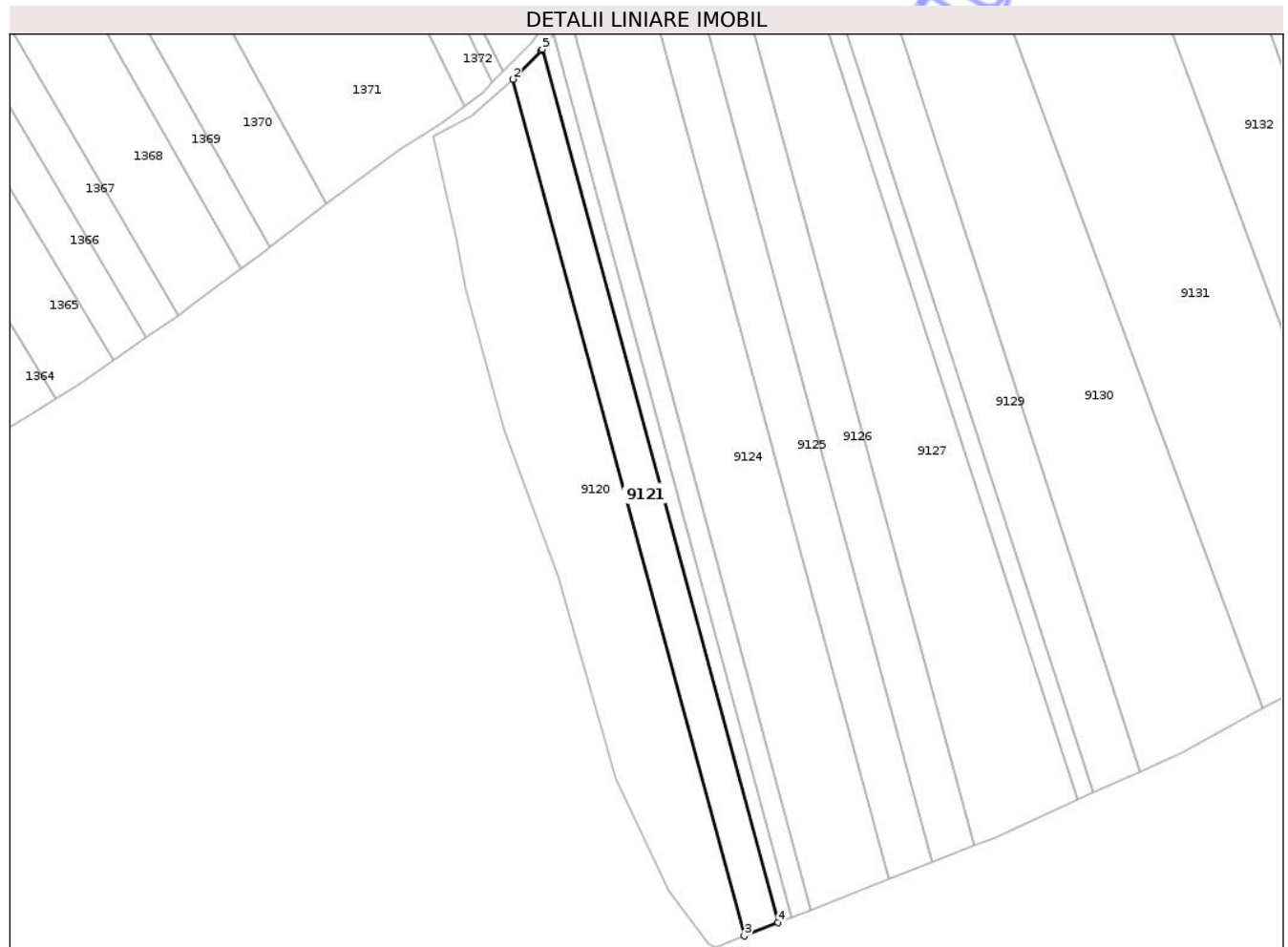
Inscrieri privind dezmembramintele dreptului de proprietate, drepturi reale de garanție și sarcini	Referințe
<b>32335 / 26/07/2022</b>	
Act Notarial nr. 1576, din 21/07/2022 emis de N.P. Barticel Ioana;	
C1	Intabulare, drept de IPOTECA, Valoare:909140 RONși celelalte obligații de plată aferente creditului
	1) AGRICOVER CREDIT IFN SA, CIF:22940237

## Anexa Nr. 1 La Partea I

## Teren

Nr cadastral	Suprafața (mp)*	Observații / Referințe
51326	2.500	

\* Suprafața este determinată în planul de proiecție Stereo 70.



## Date referitoare la teren

Crt	Categorie folosință	Intra vilan	Suprafața (mp)	Tarla	Parcelă	Nr. topo	Observații / Referințe
1	arabil	NU	2.500	43	421/51	-	

## Lungime Segmente

1) Valorile lungimilor segmentelor sunt obținute din proiecție în plan.

Punct început	X / Y	Punct sfârșit	X / Y	Lungime segment (** (m)
1	638.668,751 583.583,702	2	638.660,829 583.575,639	11.304
2	638.660,829 583.575,639	3	638.725,231 583.337,218	246.966
3	638.725,231 583.337,218	4	638.734,618 583.340,914	10.088
4	638.734,618 583.340,914	5	638.668,959 583.583,989	251.787
5	638.668,959 583.583,989	1	638.668,751 583.583,702	0.354

\*\* Lungimile segmentelor sunt determinate în planul de proiecție Stereo 70 și sunt rotunjite la 1 milimetru.

\*\*\* Distanța dintre puncte este formată din segmente cumulate ce sunt mai mici decât valoarea 1 milimetru.

Neutilizabil în Circuitul  
Civil



**DATE DESPRE IMOBILUL NR. 9122**

Oficiul de Cadastru și Publicitate Imobiliară NEAMT  
Biroul de Cadastru și Publicitate Imobiliară Roman

**A. Partea I. Descrierea imobilului**

TEREN Extravilan

Adresa: Jud. Neamt, Tarla "Pe Galbeni"

Nr. Crt	Nr cadastral Nr. topografic	Suprafața* (mp)	Observații / Referințe
A1	54767	1.000	Sector cadastral:133 Teren neimprejmuit;

**B. Partea II. Proprietari și acte**

Inscrieri privitoare la dreptul de proprietate și alte drepturi reale		Referințe
<b>43548 / 13/09/2023</b>		
Act Notarial nr. 1198, din 08/09/2023 emis de NP Sprianu Alexandra;		
B3	Intabulare, drept de PROPRIETATEcu titlu de drept de cumpărare, dobandit prin Conventie, cota actuala 1/1, cota initiala 1/1 1) PRISECARU EMILIAN, bun propriu	A1

**C. Partea III. SARCINI**

Inscrieri privind dezmembramintele dreptului de proprietate, drepturi reale de garanție și sarcini		Referințe
<b>4791 / 30/01/2024</b>		
Act Notarial nr. 85, din 22/01/2024 emis de N.P. Sprianu Alexandra;		
C1	Intabulare, drept de IPOTECA, Valoare:1767850 RONși celelalte obligații de plată aferente creditului 1) AGRICOVER CREDIT IFN SA, CIF:22940237	A1

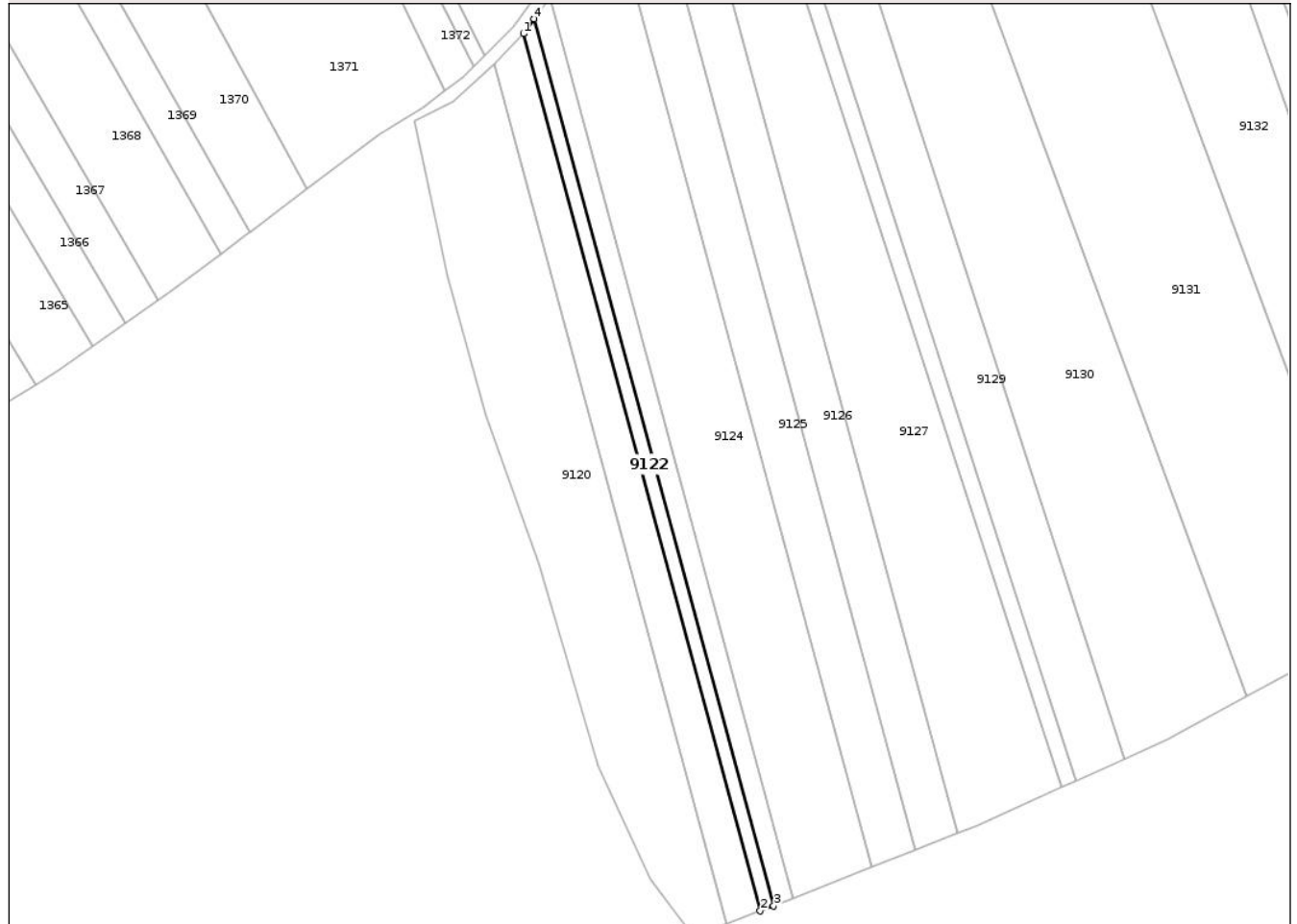
## Anexa Nr. 1 La Partea I

## Teren

Nr cadastral	Suprafața (mp)*	Observații / Referințe
54767	1.000	

\* Suprafața este determinată în planul de proiecție Stereo 70.

## DETALII LINIARE IMOBIL



## Date referitoare la teren

Crt	Categorie folosință	Intra vilan	Suprafața (mp)	Tarla	Parcelă	Nr. topo	Observații / Referințe
1	arabil	NU	1.000	43	421/50	-	

## Lungime Segmente

1) Valorile lungimilor segmentelor sunt obținute din proiecție în plan.

Punct început	X / Y	Punct sfârșit	X / Y	Lungime segment (** (m)
1	638.668,959 583.583,989	2	638.734,618 583.340,914	251.787
2	638.734,618 583.340,914	3	638.738,316 583.342,369	3.974
3	638.738,316 583.342,369	4	638.671,94 583.588,1	254.538
4	638.671,94 583.588,1	1	638.668,959 583.583,989	5.078

\*\* Lungimile segmentelor sunt determinate în planul de proiecție Stereo 70 și sunt rotunjite la 1 milimetru.

\*\*\* Distanţa dintre puncte este formată din segmente cumulate ce sunt mai mici decât valoarea 1 milimetru.

Neutilizabil în Circuitul  
Civil



**DATE DESPRE IMOBILUL NR. 9123**

Oficiul de Cadastru și Publicitate Imobiliară NEAMT  
Biroul de Cadastru și Publicitate Imobiliară Roman

**A. Partea I. Descrierea imobilului**

TEREN Extravilan

Adresa: Jud. Neamt, Tarla "Pe Galbeni"

Nr. Crt	Nr cadastral Nr. topografic	Suprafața* (mp)	Observații / Referințe
A1		1.500	Sector cadastral:133 Teren neimprejmuit;

**B. Partea II. Proprietari și acte**

Inscrieri privitoare la dreptul de proprietate și alte drepturi reale		Referințe
<b>1 / 21/07/2025</b>		
Act Notarial nr. 84, din 03/04/1997 emis de NP Luminița Tanase;		
B1	Intabulare, drept de PROPRIETATE, dobandit prin Succesiune, cota actuala 1/12 1) <b>BOTOC MARIA</b>	A1
B2	Intabulare, drept de PROPRIETATE, dobandit prin Succesiune, cota actuala 1/12 1) <b>GRIGORAȘ NASTASIA</b>	A1
B3	Intabulare, drept de PROPRIETATE, dobandit prin Succesiune, cota actuala 1/12 1) <b>IONESCU IOANA</b>	A1
Act Administrativ nr. 6/1689, din 16/11/1995 emis de CJPSDPAT Neamt;		
B4	Intabulare, drept de PROPRIETATE, dobandit prin Reconstituire, cota actuala 1/4 1) <b>BOTOC GH. MARIA</b>	A1
B5	Intabulare, drept de PROPRIETATE, dobandit prin Reconstituire, cota actuala 1/4 1) <b>GRIGORAȘ GH. TASIA</b>	A1
B6	Intabulare, drept de PROPRIETATE, dobandit prin Reconstituire, cota actuala 1/4 1) <b>IONESCU GH. IOANA</b>	A1

**C. Partea III. SARCINI .**

Inscrieri privind dezmembramintele dreptului de proprietate, drepturi reale de garanție și sarcini	Referințe
NU SUNT	

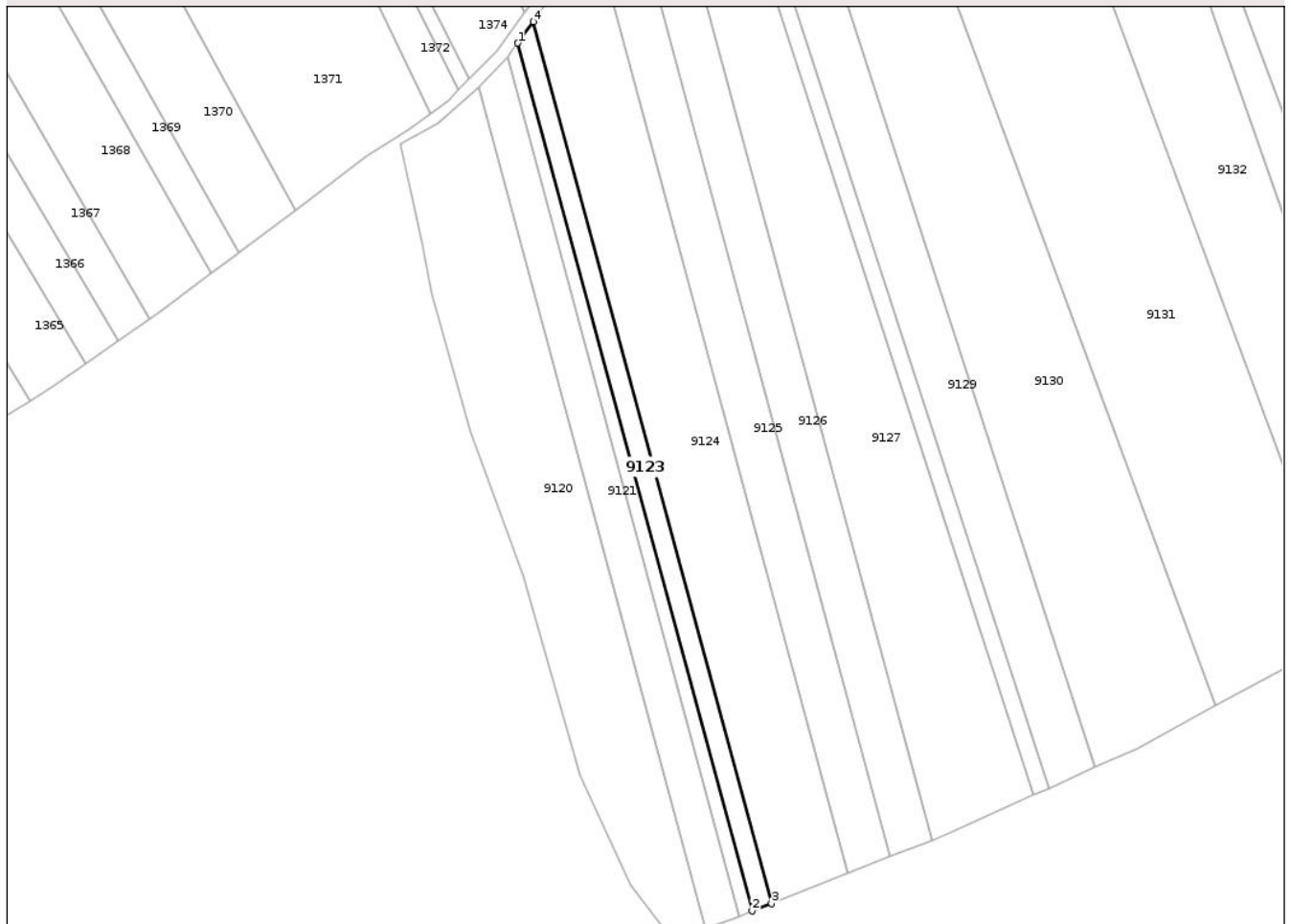
## Anexa Nr. 1 La Partea I

## Teren

Nr cadastral	Suprafața (mp)*	Observații / Referințe
	1.500	

\* Suprafața este determinată în planul de proiecție Stereo 70.

## DETALII LINIARE IMOBIL



## Date referitoare la teren

Crt	Categorie folosință	Intra vilan	Suprafața (mp)	Tarla	Parcelă	Nr. topo	Observații / Referințe
1	arabil	NU	1.500	43	421/50	-	

## Lungime Segmente

1) Valorile lungimilor segmentelor sunt obținute din proiecție în plan.

Punct început	X / Y	Punct sfârșit	X / Y	Lungime segment (** (m)
1	638.671,94 583.588,1	2	638.738,316 583.342,369	254.538
2	638.738,316 583.342,369	3	638.743,79 583.344,524	5.883
3	638.743,79 583.344,524	4	638.676,353 583.594,185	258.609
4	638.676,353 583.594,185	1	638.671,94 583.588,1	7.517

\*\* Lungimile segmentelor sunt determinate în planul de proiecție Stereo 70 și sunt rotunjite la 1 milimetru.

\*\*\* Distanţa dintre puncte este formată din segmente cumulate ce sunt mai mici decât valoarea 1 milimetru.

Neutilizabil în Circuitul  
Civil



**DATE DESPRE IMOBILUL NR. 9124**

Oficiul de Cadastru și Publicitate Imobiliară NEAMT  
Biroul de Cadastru și Publicitate Imobiliară Roman

**A. Partea I. Descrierea imobilului**

TEREN Extravilan

Adresa: Jud. Neamt, Tarla "Pe Galbeni"

Nr. Crt	Nr cadastral Nr. topografic	Suprafața* (mp)	Observații / Referințe
A1		6.200	Sector cadastral:133 Teren neimprejmuit;

**B. Partea II. Proprietari și acte**

Inscrieri privitoare la dreptul de proprietate și alte drepturi reale	Referințe
<b>1 / 21/07/2025</b>	
Act Administrativ nr. 6/509, din 23/11/1995 emis de CJSPDPAT Neamt;	
B1	A1
Intabulare, drept de PROPRIETATE, dobandit prin Reconstituire, cota actuala 1/1	
1) MUNTEANU R. MARIA	

**C. Partea III. SARCINI .**

Inscrieri privind dezmembramintele dreptului de proprietate, drepturi reale de garanție și sarcini	Referințe
NU SUNT	

## Anexa Nr. 1 La Partea I

## Teren

Nr cadastral	Suprafața (mp)*	Observații / Referințe
	6.200	

\* Suprafața este determinată în planul de proiecție Stereo 70.



## Date referitoare la teren

Crt	Categorie folosință	Intra vilan	Suprafața (mp)	Tarla	Parcelă	Nr. topo	Observații / Referințe
1	arabil	NU	6.200	43	421/49A	-	

## Lungime Segmente

1) Valorile lungimilor segmentelor sunt obținute din proiecție în plan.

Punct început	X / Y	Punct sfârșit	X / Y	Lungime segment (** (m)
1	638.690,324 583.615,667	2	638.678,098 583.596,591	22.658
2	638.678,098 583.596,591	3	638.676,707 583.594,674	2.368
3	638.676,707 583.594,674	4	638.676,353 583.594,185	0.604
4	638.676,353 583.594,185	5	638.743,79 583.344,524	258.609
5	638.743,79 583.344,524	6	638.765,486 583.353,065	23.317

Punct început	X / Y	Punct sfârșit	X / Y	Lungime segment (** (m)
6	638.765,486 583.353,065	7	638.693,44 583.619,784	276.278
7	638.693,44 583.619,784	1	638.690,324 583.615,667	5.163

\*\* Lungimile segmentelor sunt determinate în planul de proiecție Stereo 70 și sunt rotunjite la 1 milimetru.

\*\*\* Distanța dintre puncte este formată din segmente cumulate ce sunt mai mici decât valoarea 1 milimetru.

Neutilizabil în Circuitul Civil



**DATE DESPRE IMOBILUL NR. 9125**

Oficiul de Cadastru și Publicitate Imobiliară NEAMT  
Biroul de Cadastru și Publicitate Imobiliară Roman

**A. Partea I. Descrierea imobilului**

TEREN Extravilan

Adresa: Jud. Neamt, Tarla "Pe Galbeni"

Nr. Crt	Nr cadastral Nr. topografic	Suprafața* (mp)	Observații / Referințe
A1		3.600	Sector cadastral:133 Teren neimprejmuit;

**B. Partea II. Proprietari și acte**

Inscrieri privitoare la dreptul de proprietate și alte drepturi reale	Referințe
<b>1 / 21/07/2025</b>	
Act Administrativ nr. 6/452, din 11/04/1999 emis de CJPSDPAT Neamt;	
B1	A1
Intabulare, drept de PROPRIETATE, dobandit prin Reconstituire, cota actuala 1/1	
1) <b>BOȚOC I. ION</b>	

**C. Partea III. SARCINI .**

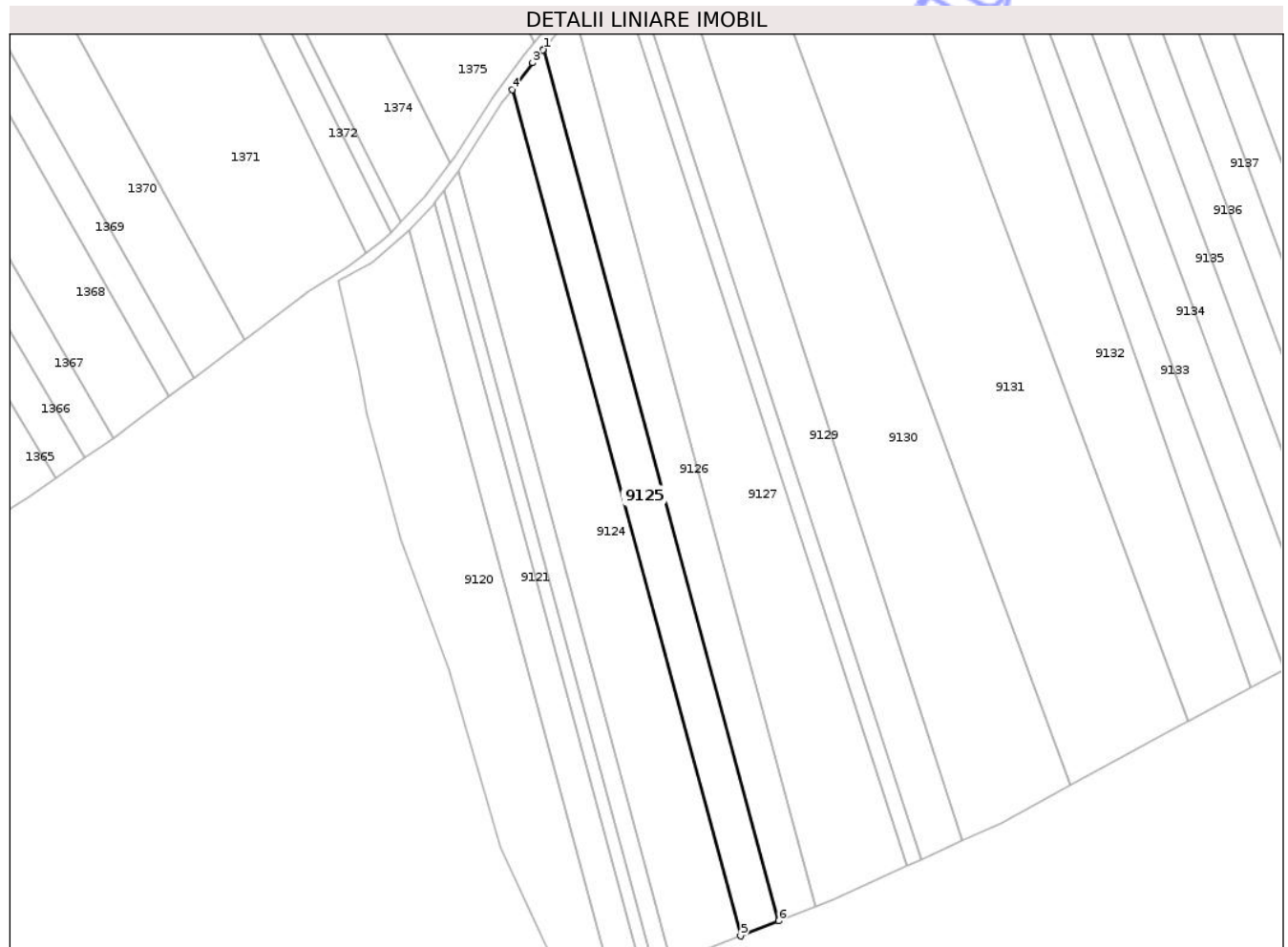
Inscrieri privind dezmembramintele dreptului de proprietate, drepturi reale de garanție și sarcini	Referințe
NU SUNT	

## Anexa Nr. 1 La Partea I

## Teren

Nr cadastral	Suprafața (mp)*	Observații / Referințe
	3.600	

\* Suprafața este determinată în planul de proiecție Stereo 70.



## Date referitoare la teren

Crt	Categorie folosință	Intra vilan	Suprafața (mp)	Tarla	Parcelă	Nr. topo	Observații / Referințe
1	arabil	NU	3.600	43	421/48a	-	

## Lungime Segmente

1) Valorile lungimilor segmentelor sunt obținute din proiecție în plan.

Punct început	X / Y	Punct sfârșit	X / Y	Lungime segment (** (m)
1	638.703,308 583.632,472	2	638.703,135 583.632,261	0.273
2	638.703,135 583.632,261	3	638.699,835 583.628,232	5.208
3	638.699,835 583.628,232	4	638.693,44 583.619,784	10.596
4	638.693,44 583.619,784	5	638.765,486 583.353,065	276.278
5	638.765,486 583.353,065	6	638.777,503 583.357,795	12.914

Punct început	X / Y	Punct sfârșit	X / Y	Lungime segment (** (m)
6	638.777,503 583.357,795	1	638.703,308 583.632,472	284.521

\*\* Lungimile segmentelor sunt determinate în planul de proiecție Stereo 70 și sunt rotunjite la 1 milimetru.

\*\*\* Distanța dintre puncte este formată din segmente cumulate ce sunt mai mici decât valoarea 1 milimetru.

Neutilizabil în Circuitul Civil



**DATE DESPRE IMOBILUL NR. 9126**

Oficiul de Cadastru și Publicitate Imobiliară NEAMT  
Biroul de Cadastru și Publicitate Imobiliară Roman

**A. Partea I. Descrierea imobilului**

TEREN Extravilan

Adresa: Jud. Neamt, Tarla "Pe Galbeni"

Nr. Crt	Nr cadastral Nr. topografic	Suprafața* (mp)	Observații / Referințe
A1		3.600	Sector cadastral:133 Teren neimprejmuit;

**B. Partea II. Proprietari și acte**

Inscrieri privitoare la dreptul de proprietate și alte drepturi reale	Referințe
<b>1 / 21/07/2025</b>	
Act Administrativ nr. 6/1795, din 09/01/1996 emis de CJPSDPAT Neamt;	
B1	A1
Intabulare, drept de PROPRIETATE, dobandit prin Reconstituire, cota actuala 1/1	
1) TRIFAN GH. IOANA	

**C. Partea III. SARCINI .**

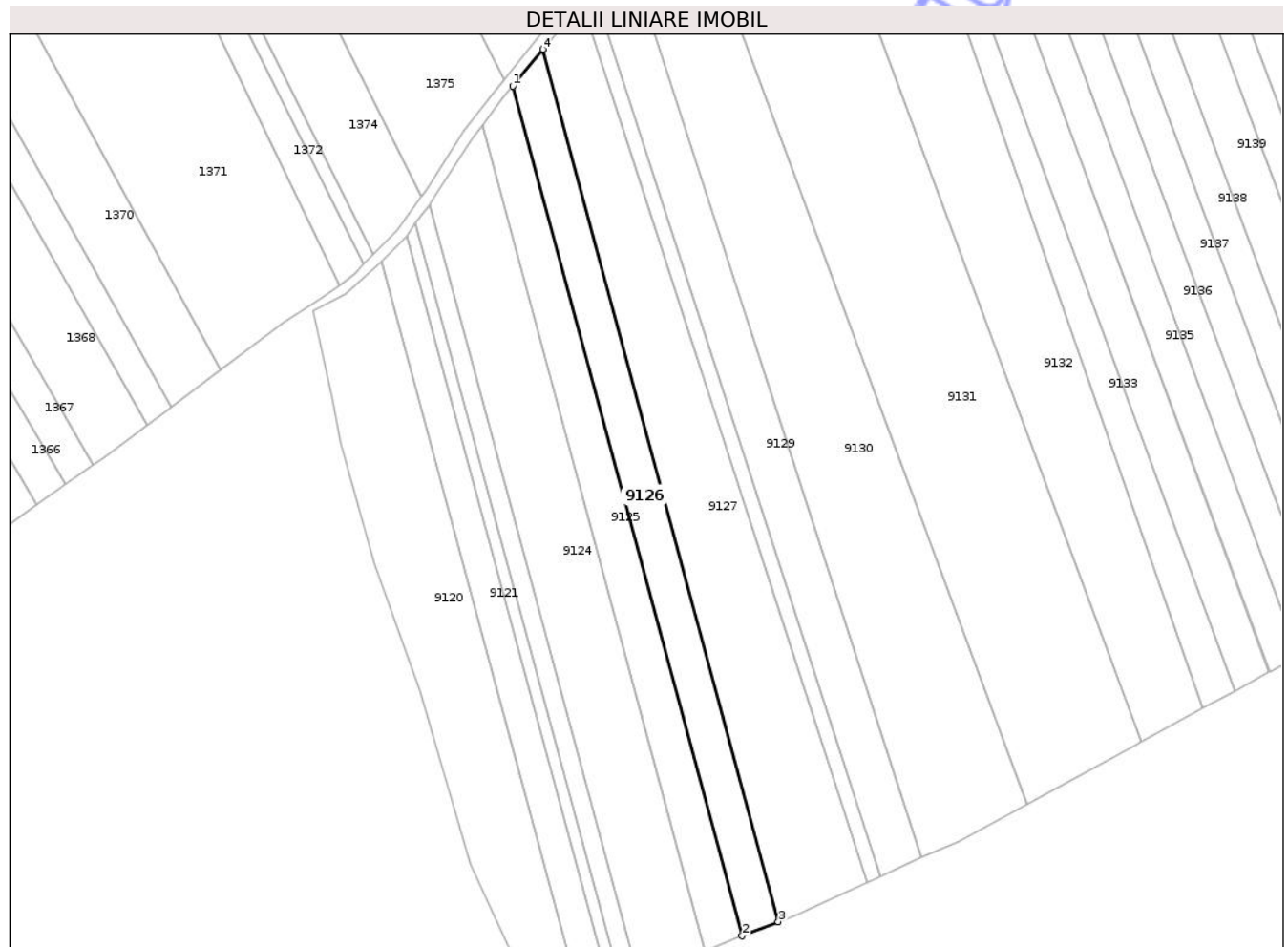
Inscrieri privind dezmembramintele dreptului de proprietate, drepturi reale de garanție și sarcini	Referințe
NU SUNT	

## Anexa Nr. 1 La Partea I

## Teren

Nr cadastral	Suprafața (mp)*	Observații / Referințe
	3.600	

\* Suprafața este determinată în planul de proiecție Stereo 70.



## Date referitoare la teren

Crt	Categorie folosință	Intra vilan	Suprafața (mp)	Tarla	Parcelă	Nr. topo	Observații / Referințe
1	arabil	NU	3.600	43	421/48	-	

## Lungime Segmente

1) Valorile lungimilor segmentelor sunt obținute din proiecție în plan.

Punct început	X / Y	Punct sfârșit	X / Y	Lungime segment (** (m)
1	638.703,308 583.632,472	2	638.777,503 583.357,795	284.521
2	638.777,503 583.357,795	3	638.789,195 583.362,397	12.565
3	638.789,195 583.362,397	4	638.713,036 583.644,346	292.054
4	638.713,036 583.644,346	1	638.703,308 583.632,472	15.35

\*\* Lungimile segmentelor sunt determinate în planul de proiecție Stereo 70 și sunt rotunjite la 1 milimetru.

\*\*\* Distanţa dintre puncte este formată din segmente cumulate ce sunt mai mici decât valoarea 1 milimetru.

Neutilizabil în Circuitul  
Civil



**DATE DESPRE IMOBILUL NR. 9127**

Oficiul de Cadastru și Publicitate Imobiliară NEAMT  
Biroul de Cadastru și Publicitate Imobiliară Roman

**A. Partea I. Descrierea imobilului**

TEREN Extravilan

Adresa: Jud. Neamt, Tarla "Pe Galbeni"

Nr. Crt	Nr cadastral Nr. topografic	Suprafața* (mp)	Observații / Referințe
A1		7.100	Sector cadastral:133 Teren neimprejmuit;

**B. Partea II. Proprietari și acte**

Inscrieri privitoare la dreptul de proprietate și alte drepturi reale	Referințe
<b>1 / 21/07/2025</b>	
Act Notarial nr. 99, din 07/11/2014 emis de NP Luminița Tănase;	
B1	A1
Intabulare, drept de PROPRIETATE, dobandit prin Succesiune, cota actuala 1/1	
1) GRIGORAȘ CONSTANTIN	

**C. Partea III. SARCINI .**

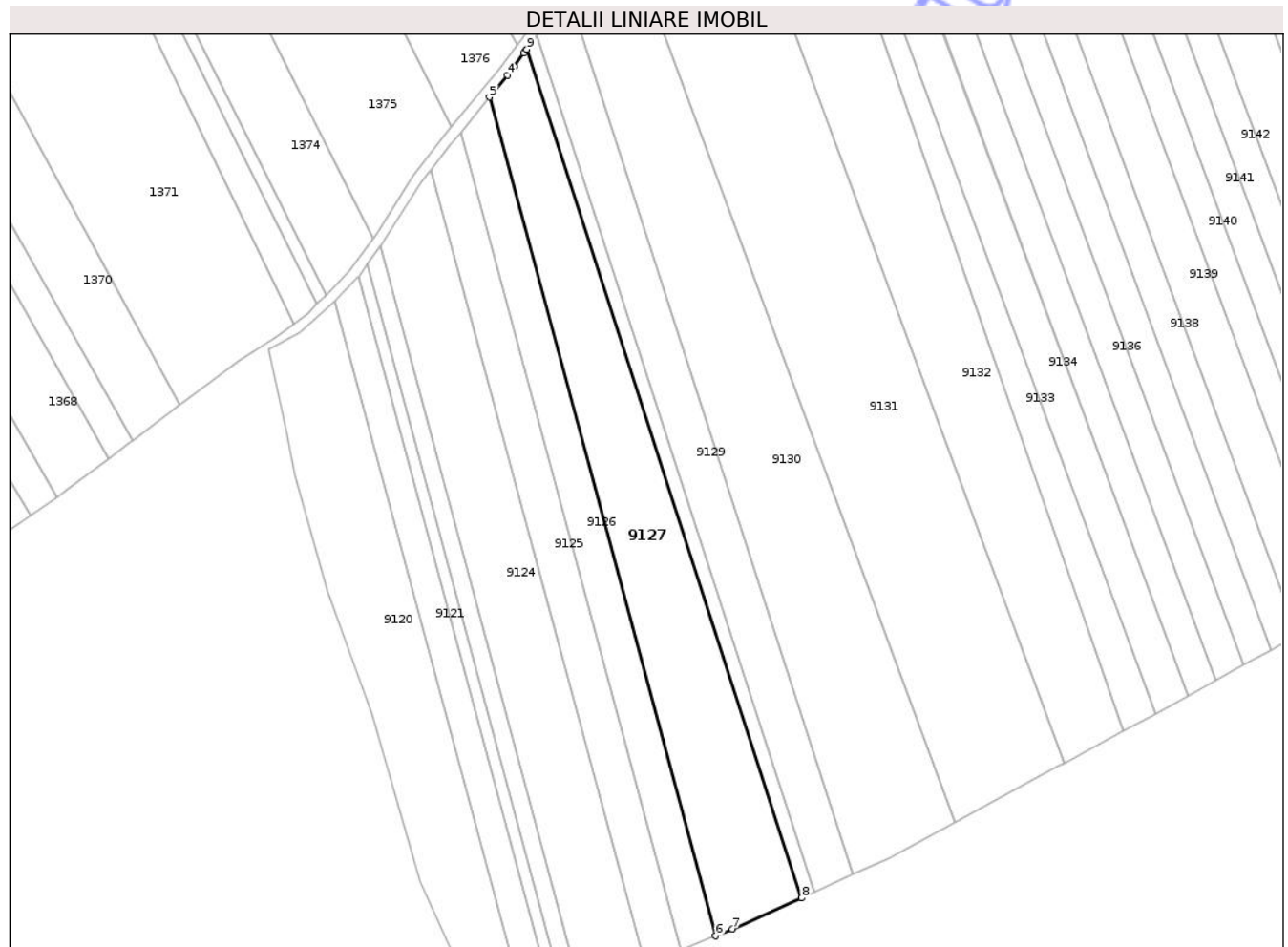
Inscrieri privind dezmembramintele dreptului de proprietate, drepturi reale de garanție și sarcini	Referințe
NU SUNT	

## Anexa Nr. 1 La Partea I

## Teren

Nr cadastral	Suprafața (mp)*	Observații / Referințe
	7.100	

\* Suprafața este determinată în planul de proiecție Stereo 70.



## Date referitoare la teren

Crt	Categorie folosință	Intra vilan	Suprafața (mp)	Tarla	Parcelă	Nr. topo	Observații / Referințe
1	arabil	NU	7.100	43	421/47	-	

## Lungime Segmente

1) Valorile lungimilor segmentelor sunt obținute din proiecție în plan.

Punct început	X / Y	Punct sfârșit	X / Y	Lungime segment (** (m)
1	638.725,275 583.660,007	2	638.724,68 583.659,212	0.993
2	638.724,68 583.659,212	3	638.721,312 583.654,709	5.623
3	638.721,312 583.654,709	4	638.719,065 583.651,706	3.751
4	638.719,065 583.651,706	5	638.713,036 583.644,346	9.514
5	638.713,036 583.644,346	6	638.789,195 583.362,397	292.054

Punct început	X / Y	Punct sfârșit	X / Y	Lungime segment (** (m)
6	638.789,195 583.362,397	7	638.794,869 583.364,631	6.098
7	638.794,869 583.364,631	8	638.818,107 583.375,147	25.507
8	638.818,107 583.375,147	9	638.725,604 583.660,444	299.919
9	638.725,604 583.660,444	1	638.725,275 583.660,007	0.547

\*\* Lungimile segmentelor sunt determinate în planul de proiecție Stereo 70 și sunt rotunjite la 1 milimetru.

\*\*\* Distanța dintre puncte este formată din segmente cumulate ce sunt mai mici decât valoarea 1 milimetru.

Neutilizabil în Circuitul Civil



**DATE DESPRE IMOBILUL NR. 9128**

Oficiul de Cadastru și Publicitate Imobiliară NEAMT  
Biroul de Cadastru și Publicitate Imobiliară Roman

**A. Partea I. Descrierea imobilului**

TEREN Extravilan

Adresa: Jud. Neamt, Tarla "Pe Galbeni"

Nr. Crt	Nr cadastral Nr. topografic	Suprafața* (mp)	Observații / Referințe
A1		1.400	Sector cadastral:133 Teren neimprejmuit;

**B. Partea II. Proprietari și acte**

Inscrieri privitoare la dreptul de proprietate și alte drepturi reale		Referințe
<b>1 / 21/07/2025</b>		
Act Administrativ nr. 6/2032, din 17/01/1996 emis de CJPSDPAT Neamt;		
B1	Intabulare, drept de PROPRIETATE, dobandit prin Reconstituire, cota actuala 1/1	A1
	1) PETRACHE GH. CONSTANTIN 2) PETRACHE GH. VASILE 3) URSU I. NECULAI 4) URSU I. ALECU	

**C. Partea III. SARCINI .**

Inscrieri privind dezmembramintele dreptului de proprietate, drepturi reale de garanție și sarcini	Referințe
NU SUNT	

## Anexa Nr. 1 La Partea I

## Teren

Nr cadastral	Suprafața (mp)*	Observații / Referințe
	1.400	

\* Suprafața este determinată în planul de proiecție Stereo 70.



## Date referitoare la teren

Crt	Categorie folosință	Intra vilan	Suprafața (mp)	Tarla	Parcelă	Nr. topo	Observații / Referințe
1	arabil	NU	1.400	43	421/46A	-	

## Lungime Segmente

1) Valorile lungimilor segmentelor sunt obținute din proiecție în plan.

Punct început	X / Y	Punct sfârșit	X / Y	Lungime segment (** (m)
1	638.725,604 583.660,444	2	638.818,107 583.375,147	299.919
2	638.818,107 583.375,147	3	638.822,367 583.377,075	4.676
3	638.822,367 583.377,075	4	638.729,017 583.664,981	302.662
4	638.729,017 583.664,981	1	638.725,604 583.660,444	5.677

\*\* Lungimile segmentelor sunt determinate în planul de proiecție Stereo 70 și sunt rotunjite la 1 milimetru.

\*\*\* Distanţa dintre puncte este formată din segmente cumulate ce sunt mai mici decât valoarea 1 milimetru.

Neutilizabil în Circuitul  
Civil



**DATE DESPRE IMOBILUL NR. 9129**

Oficiul de Cadastru și Publicitate Imobiliară NEAMT  
Biroul de Cadastru și Publicitate Imobiliară Roman

**A. Partea I. Descrierea imobilului**

TEREN Extravilan

Adresa: Jud. Neamt, Tarla "Pe Galbeni"

Nr. Crt	Nr cadastral Nr. topografic	Suprafața* (mp)	Observații / Referințe
A1		4.400	Sector cadastral:133 Teren neimprejmuit;

**B. Partea II. Proprietari și acte**

Inscrieri privitoare la dreptul de proprietate și alte drepturi reale	Referințe
<b>1 / 21/07/2025</b>	
Act Administrativ nr. 6/1687, din 20/10/1995 emis de CJPSDPAT Neamt;	
B1	A1
Intabulare, drept de PROPRIETATE, dobandit prin Reconstituire, cota actuala 1/1	
1) ANGHEL GH. MARIA 2) MAXIM GH. NICOLAIE 3) MAXIM GH. GHEORGHE 4) MAXIM GH. MIHAI 5) MAXIM GH.N. MARIA	

**C. Partea III. SARCINI .**

Inscrieri privind dezmembramintele dreptului de proprietate, drepturi reale de garanție și sarcini	Referințe
NU SUNT	

## Anexa Nr. 1 La Partea I

## Teren

Nr cadastral	Suprafața (mp)*	Observații / Referințe
	4.400	

\* Suprafața este determinată în planul de proiecție Stereo 70.

## DETALII LINIARE IMOBIL



## Date referitoare la teren

Crt	Categorie folosință	Intra vilan	Suprafața (mp)	Tarla	Parcelă	Nr. topo	Observații / Referințe
1	arabil	NU	4.400	43	421/46	-	

## Lungime Segmente

1) Valorile lungimilor segmentelor sunt obținute din proiecție în plan.

Punct început	X / Y	Punct sfârșit	X / Y	Lungime segment (** (m)
1	638.729,017 583.664,981	2	638.822,367 583.377,075	302.662
2	638.822,367 583.377,075	3	638.835,511 583.383,023	14.427
3	638.835,511 583.383,023	4	638.739,55 583.678,98	311.125
4	638.739,55 583.678,98	1	638.729,017 583.664,981	17.519

\*\* Lungimile segmentelor sunt determinate în planul de proiecție Stereo 70 și sunt rotunjite la 1 milimetru.

\*\*\* Distanţa dintre puncte este formată din segmente cumulate ce sunt mai mici decât valoarea 1 milimetru.

Neutilizabil în Circuitul  
Civil



**DATE DESPRE IMOBILUL NR. 9131**

Oficiul de Cadastru și Publicitate Imobiliară NEAMT  
Biroul de Cadastru și Publicitate Imobiliară Roman

**A. Partea I. Descrierea imobilului**

TEREN Extravilan

Adresa: Jud. Neamt, Tarla "Pe Galbeni"

Nr. Crt	Nr cadastral Nr. topografic	Suprafața* (mp)	Observații / Referințe
A1	51568	13.600	Sector cadastral:133 Teren neimprejmuit;

**B. Partea II. Proprietari și acte**

Inscrieri privitoare la dreptul de proprietate și alte drepturi reale	Referințe
<b>38084 / 03/10/2019</b>	
Act Notarial nr. 1498, din 02/10/2019 emis de N.P. Sprianu Alexandra;	
B4	A1
Intabulare, drept de PROPRIETATEcu titlul de cumpărare, dobandit prin Conventie, cota actuala 1/1, cota initiala 1/1	
1) PRISECARU EMILIAN	

**C. Partea III. SARCINI**

Inscrieri privind dezmembramintele dreptului de proprietate, drepturi reale de garanție și sarcini	Referințe
<b>31625 / 22/07/2022</b>	
Act Notarial nr. 1576, din 21/07/2022 emis de N.P. Barticel Ioana;	
C1	A1
Intabulare, drept de IPOTECA, Valoare:909140 RONși celelalte obligații de plată aferente	
1) AGRICOVER CREDIT IFN SA, CIF:22940237	

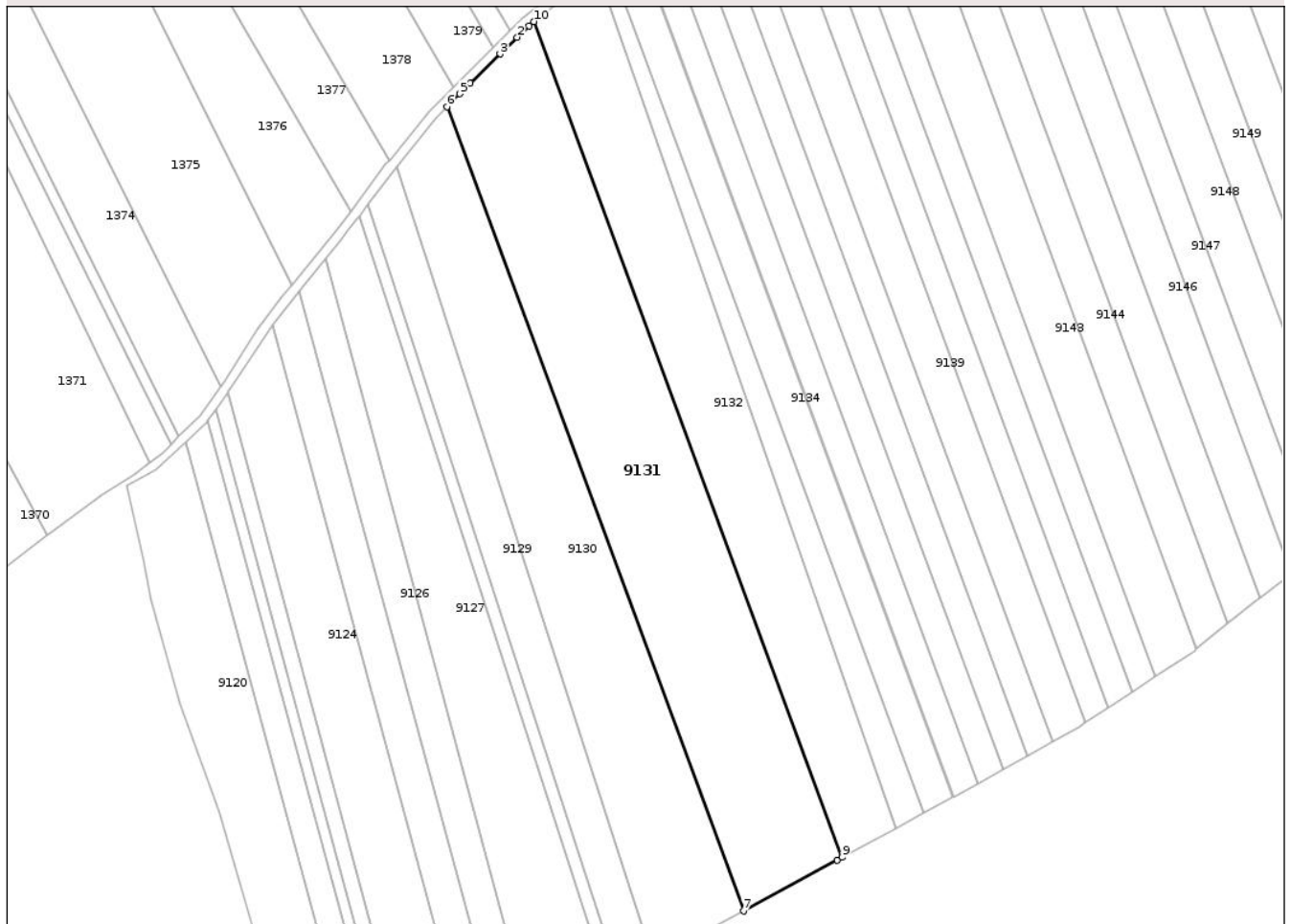
## Anexa Nr. 1 La Partea I

## Teren

Nr cadastral	Suprafața (mp)*	Observații / Referințe
51568	13.600	

\* Suprafața este determinată în planul de proiecție Stereo 70.

## DETALII LINIARE IMOBIL



## Date referitoare la teren

Crt	Categorie folosință	Intra vilan	Suprafața (mp)	Tarla	Parcelă	Nr. topo	Observații / Referințe
1	arabil	NU	13.600	43	429/43	-	

## Lungime Segmente

1) Valorile lungimilor segmentelor sunt obținute din proiecție în plan.

Punct început	X / Y	Punct sfârșit	X / Y	Lungime segment (** (m)
1	638.789,221 583.731,589	2	638.784,8 583.727,274	6.178
2	638.784,8 583.727,274	3	638.778,45 583.721,077	8.873
3	638.778,45 583.721,077	4	638.767,28 583.710,177	15.607
4	638.767,28 583.710,177	5	638.763,282 583.706,133	5.687
5	638.763,282 583.706,133	6	638.758,57 583.701,368	6.701

Punct început	X / Y	Punct sfârşit	X / Y	Lungime segment (** (m)
6	638.758,57 583.701,368	7	638.869,573 583.400,477	320.713
7	638.869,573 583.400,477	8	638.904,566 583.419,524	39.841
8	638.904,566 583.419,524	9	638.906,475 583.420,553	2.169
9	638.906,475 583.420,553	10	638.791,151 583.733,158	333.199
10	638.791,151 583.733,158	1	638.789,221 583.731,589	2.487

\*\* Lungimile segmentelor sunt determinate în planul de proiecţie Stereo 70 şi sunt rotunjite la 1 milimetru.

\*\*\* Distanţa dintre puncte este formată din segmente cumulate ce sunt mai mici decât valoarea 1 milimetru.

Neutilizabil în Circuitul Civil





## DATE DESPRE IMOBILUL NR. 9132

Oficiul de Cadastru și Publicitate Imobiliară NEAMT  
Biroul de Cadastru și Publicitate Imobiliară Roman

## A. Partea I. Descrierea imobilului

TEREN Extravilan

Adresa: Jud. Neamt, Tarla "Pe Galbeni"

Nr. Crt	Nr cadastral Nr. topografic	Suprafața* (mp)	Observații / Referințe
A1		8.600	Sector cadastral:133 Teren neimprejmuit;

## B. Partea II. Proprietari și acte

Inscrieri privitoare la dreptul de proprietate și alte drepturi reale	Referințe
<b>1 / 21/07/2025</b>	
Act Administrativ nr. 6/543, din 02/10/1995 emis de CJPSDPAT Neamt;	
B1	A1
Intabulare, drept de PROPRIETATE, dobandit prin Reconstituire, cota actuala 1/1	
1) PANȚIRU GH. DUMITRU	

## C. Partea III. SARCINI .

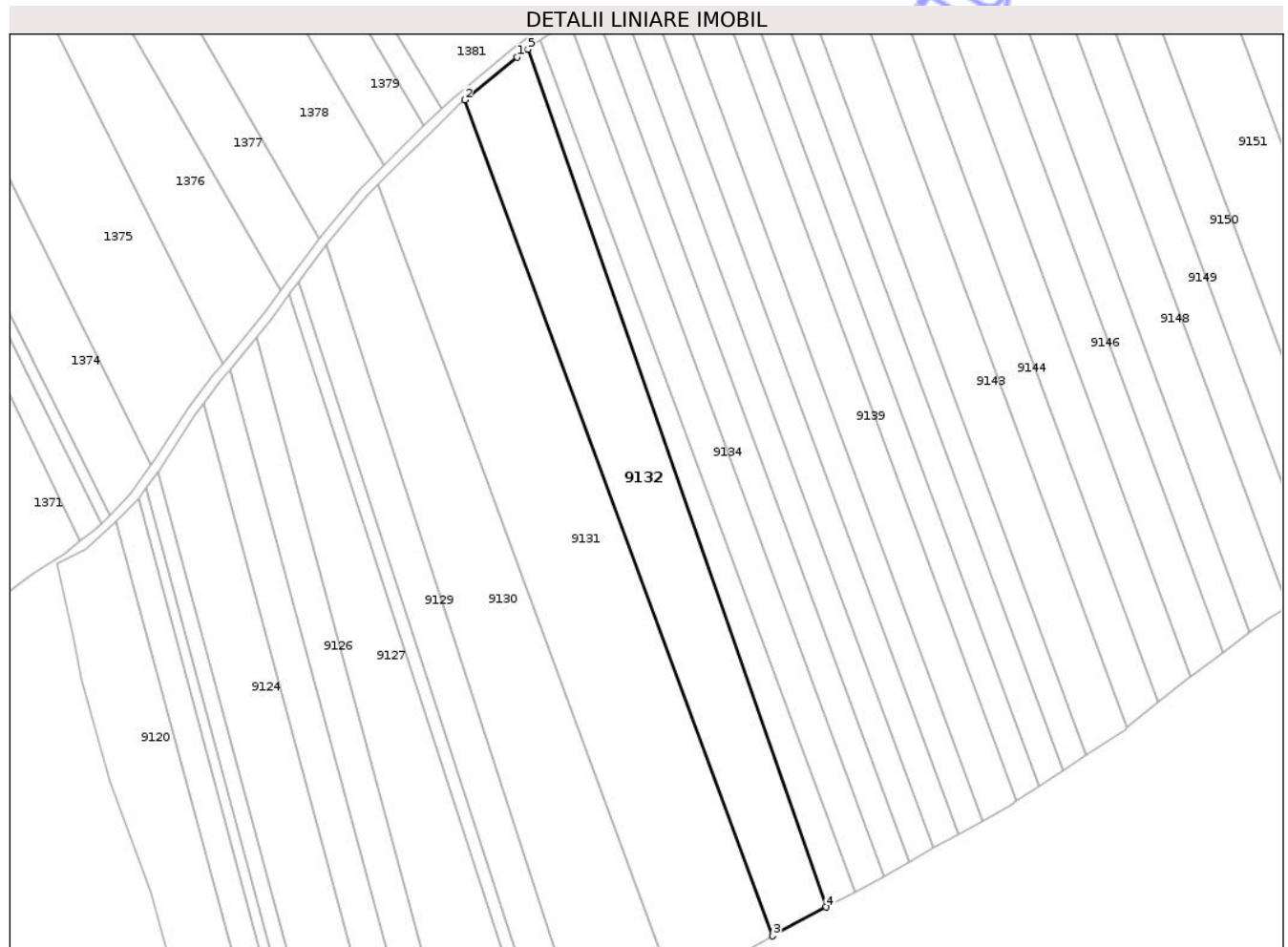
Inscrieri privind dezmembramintele dreptului de proprietate, drepturi reale de garanție și sarcini	Referințe
NU SUNT	

## Anexa Nr. 1 La Partea I

## Teren

Nr cadastral	Suprafața (mp)*	Observații / Referințe
	8.600	

\* Suprafața este determinată în planul de proiecție Stereo 70.



## Date referitoare la teren

Crt	Categorie folosință	Intra vilan	Suprafața (mp)	Tarla	Parcelă	Nr. topo	Observații / Referințe
1	arabil	NU	8.600	43	421/42	-	

## Lungime Segmente

1) Valorile lungimilor segmentelor sunt obținute din proiecție în plan.

Punct început	X / Y	Punct sfârșit	X / Y	Lungime segment (** (m)
1	638.810,817 583.749,148	2	638.791,151 583.733,158	25.346
2	638.791,151 583.733,158	3	638.906,475 583.420,553	333.199
3	638.906,475 583.420,553	4	638.926,475 583.431,328	22.718
4	638.926,475 583.431,328	5	638.814,777 583.752,152	339.712
5	638.814,777 583.752,152	1	638.810,817 583.749,148	4.97

\*\* Lungimile segmentelor sunt determinate în planul de proiecție Stereo 70 și sunt rotunjite la 1 milimetru.

\*\*\* Distanța dintre puncte este formată din segmente cumulate ce sunt mai mici decât valoarea 1 milimetru.

Neutilizabil în Circuitul  
Civil





## DATE DESPRE IMOBILUL NR. 9133

Oficiul de Cadastru și Publicitate Imobiliară NEAMT  
Biroul de Cadastru și Publicitate Imobiliară Roman

## A. Partea I. Descrierea imobilului

TEREN Extravilan

Adresa: Jud. Neamt, Tarla "Pe Galbeni"

Nr. Crt	Nr cadastral Nr. topografic	Suprafața* (mp)	Observații / Referințe
A1		3.000	Sector cadastral:133 Teren neimprejmuit;

## B. Partea II. Proprietari și acte

Inscrieri privitoare la dreptul de proprietate și alte drepturi reale	Referințe
<b>1 / 21/07/2025</b>	
Act Administrativ nr. 6/998, din 16/02/1996 emis de CJPSDPAT Neamt;	
B1	A1
Intabulare, drept de PROPRIETATE, dobandit prin Reconstituire, cota actuala 1/1	
1) IFTIMIE SIG. GHEORGHE	

## C. Partea III. SARCINI .

Inscrieri privind dezmembramintele dreptului de proprietate, drepturi reale de garanție și sarcini	Referințe
NU SUNT	

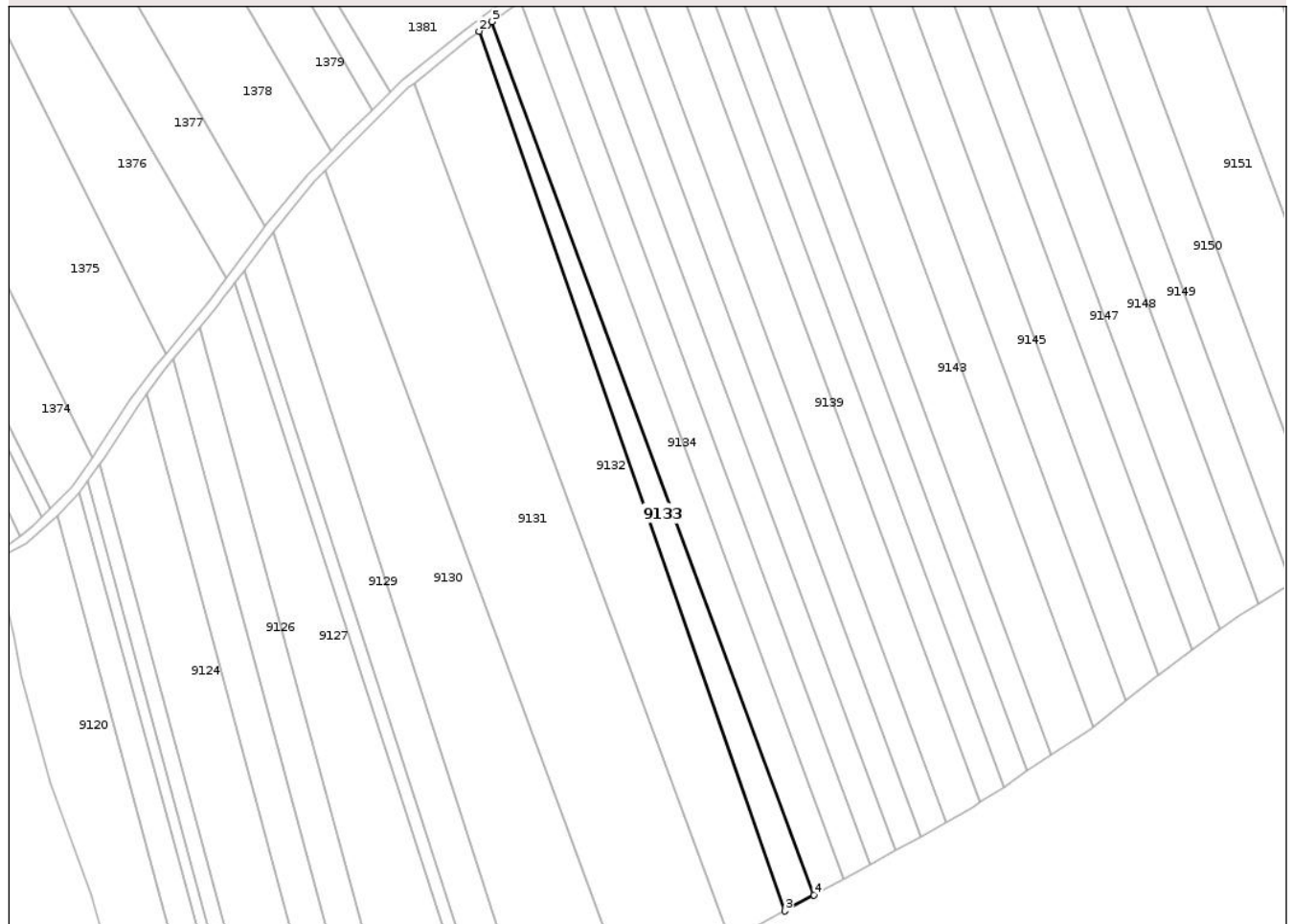
## Anexa Nr. 1 La Partea I

## Teren

Nr cadastral	Suprafața (mp)*	Observații / Referințe
	3.000	

\* Suprafața este determinată în planul de proiecție Stereo 70.

## DETALII LINIARE IMOBIL



## Date referitoare la teren

Crt	Categorie folosință	Intra vilan	Suprafața (mp)	Tarla	Parcelă	Nr. topo	Observații / Referințe
1	arabil	NU	3.000	43	421/41a	-	

## Lungime Segmente

1) Valorile lungimilor segmentelor sunt obținute din proiecție în plan.

Punct început	X / Y	Punct sfârșit	X / Y	Lungime segment (** (m)
1	638.817,986 583.754,587	2	638.814,777 583.752,152	4.028
2	638.814,777 583.752,152	3	638.926,475 583.431,328	339.712
3	638.926,475 583.431,328	4	638.937,119 583.437,063	12.091
4	638.937,119 583.437,063	5	638.819,58 583.755,671	339.598
5	638.819,58 583.755,671	1	638.817,986 583.754,587	1.928

\*\* Lungimile segmentelor sunt determinate în planul de proiecție Stereo 70 și sunt rotunjite la 1 milimetru.

\*\*\* Distanța dintre puncte este formată din segmente cumulate ce sunt mai mici decât valoarea 1 milimetru.

Neutilizabil în Circuitul  
Civil



**DATE DESPRE IMOBILUL NR. 9134**

Oficiul de Cadastru și Publicitate Imobiliară NEAMT  
Biroul de Cadastru și Publicitate Imobiliară Roman

**A. Partea I. Descrierea imobilului**

TEREN Extravilan

Adresa: Jud. Neamt, Tarla "Pe Galbeni"

Nr. Crt	Nr cadastral Nr. topografic	Suprafața* (mp)	Observații / Referințe
A1		4.200	Sector cadastral:133 Teren neimprejmuit;

**B. Partea II. Proprietari și acte**

Inscrieri privitoare la dreptul de proprietate și alte drepturi reale	Referințe
<b>1 / 21/07/2025</b>	
Act Administrativ nr. 6/1691, din 04/01/1996 emis de CJPSDPAT Neamt;	
B1	A1
Intabulare, drept de PROPRIETATE, dobandit prin Reconstituire, cota actuala 1/1	
1) MAZĂRE C. CONSTANTIN	
2) MAZĂRE C. ALECU	
3) IONIȚĂ C. MARIA	

**C. Partea III. SARCINI .**

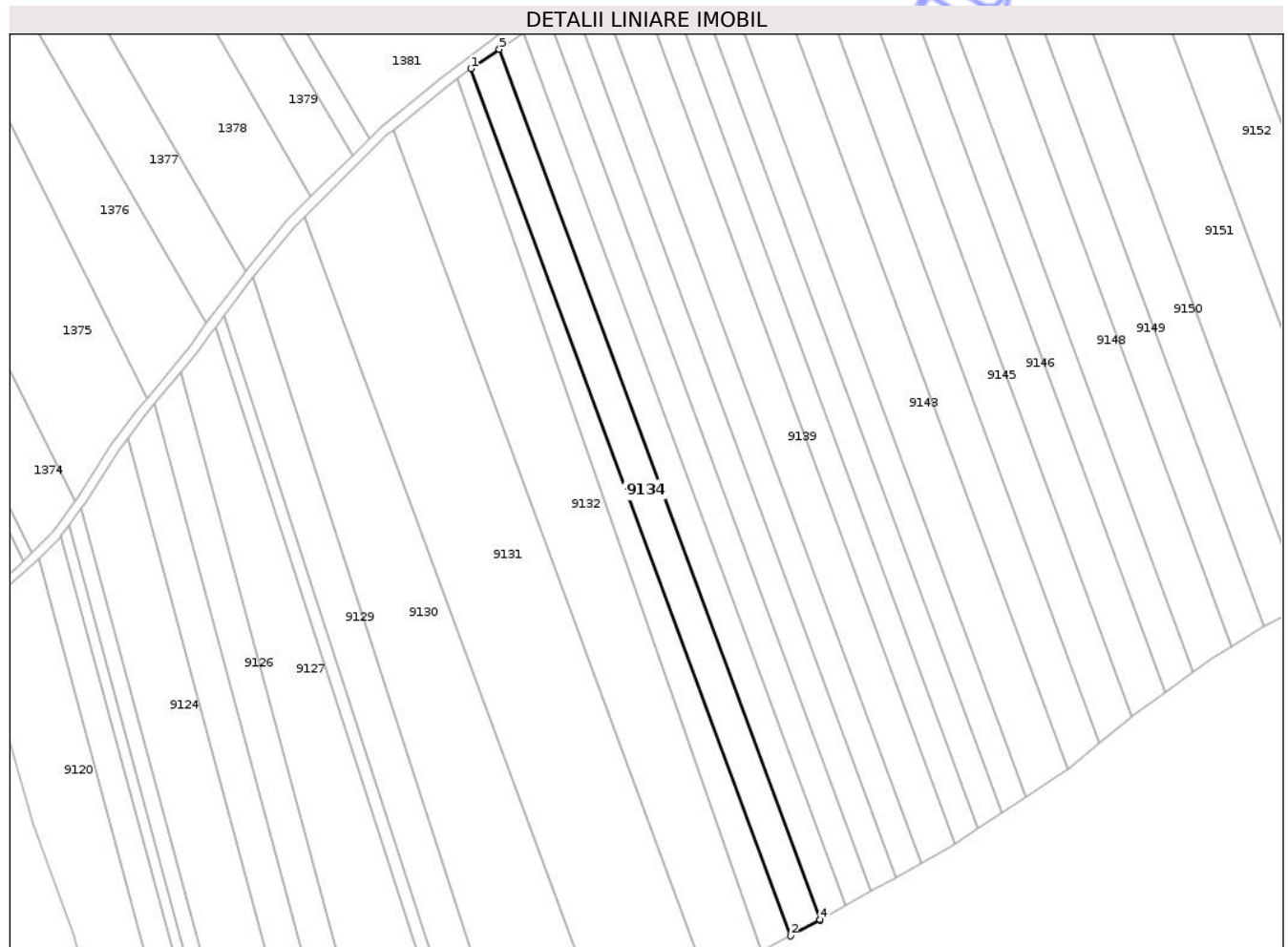
Inscrieri privind dezmembramintele dreptului de proprietate, drepturi reale de garanție și sarcini	Referințe
NU SUNT	

## Anexa Nr. 1 La Partea I

## Teren

Nr cadastral	Suprafața (mp)*	Observații / Referințe
	4.200	

\* Suprafața este determinată în planul de proiecție Stereo 70.



## Date referitoare la teren

Crt	Categorie folosință	Intra vilan	Suprafața (mp)	Tarla	Parcelă	Nr. topo	Observații / Referințe
1	arabil	NU	4.200	43	421/41	-	

## Lungime Segmente

1) Valorile lungimilor segmentelor sunt obținute din proiecție în plan.

Punct început	X / Y	Punct sfârșit	X / Y	Lungime segment (** (m)
1	638.819,58 583.755,671	2	638.937,119 583.437,063	339.598
2	638.937,119 583.437,063	3	638.947,997 583.442,923	12.356
3	638.947,997 583.442,923	4	638.948,094 583.442,977	0.111
4	638.948,094 583.442,977	5	638.830,097 583.762,826	340.92
5	638.830,097 583.762,826	1	638.819,58 583.755,671	12.72

\*\* Lungimile segmentelor sunt determinate în planul de proiecție Stereo 70 și sunt rotunjite la 1 milimetru.

\*\*\* Distanța dintre puncte este formată din segmente cumulate ce sunt mai mici decât valoarea 1 milimetru.

Neutilizabil în Circuitul  
Civil





## DATE DESPRE IMOBILUL NR. 9135

Oficiul de Cadastru și Publicitate Imobiliară NEAMT  
Biroul de Cadastru și Publicitate Imobiliară Roman

## A. Partea I. Descrierea imobilului

TEREN Extravilan

Adresa: Jud. Neamt, Tarla "Pe Galbeni"

Nr. Crt	Nr cadastral Nr. topografic	Suprafața* (mp)	Observații / Referințe
A1		3.600	Sector cadastral:133 Teren neimprejmuit;

## B. Partea II. Proprietari și acte

Inscrieri privitoare la dreptul de proprietate și alte drepturi reale	Referințe
<b>1 / 21/07/2025</b>	
Act Administrativ nr. 6/494, din 05/10/1995 emis de CJSPDPAT Neamt;	
B1	A1
Intabulare, drept de PROPRIETATE, dobandit prin Reconstituire, cota actuala 1/1	
1) IACOB GH. GHEORGHE	

## C. Partea III. SARCINI .

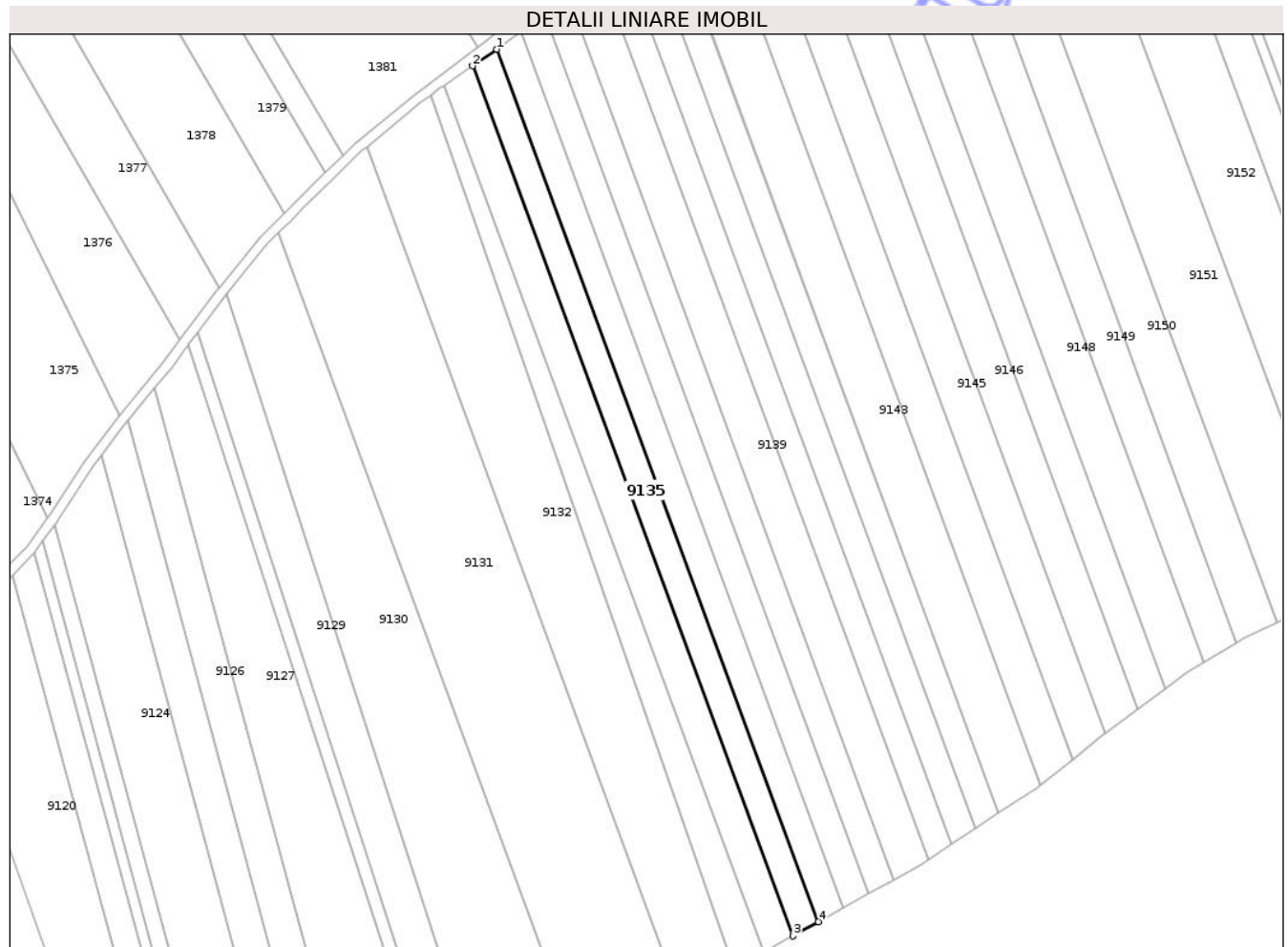
Inscrieri privind dezmembramintele dreptului de proprietate, drepturi reale de garanție și sarcini	Referințe
NU SUNT	

## Anexa Nr. 1 La Partea I

## Teren

Nr cadastral	Suprafața (mp)*	Observații / Referințe
	3.600	

\* Suprafața este determinată în planul de proiecție Stereo 70.



## Date referitoare la teren

Crt	Categorie folosință	Intra vilan	Suprafața (mp)	Tarla	Parcelă	Nr. topo	Observații / Referințe
1	arabil	NU	3.600	43	421/40	-	

## Lungime Segmente

1) Valorile lungimilor segmentelor sunt obținute din proiecție în plan.

Punct început	X / Y	Punct sfârșit	X / Y	Lungime segment (** (m)
1	638.839,081 583.768,939	2	638.830,097 583.762,826	10.867
2	638.830,097 583.762,826	3	638.948,094 583.442,977	340.92
3	638.948,094 583.442,977	4	638.957,411 583.448,188	10.675
4	638.957,411 583.448,188	1	638.839,081 583.768,939	341.882

\*\* Lungimile segmentelor sunt determinate în planul de proiecție Stereo 70 și sunt rotunjite la 1 milimetru.

\*\*\* Distanţa dintre puncte este formată din segmente cumulate ce sunt mai mici decât valoarea 1 milimetru.

Neutilizabil în Circuitul  
Civil



**DATE DESPRE IMOBILUL NR. 9136**

Oficiul de Cadastru și Publicitate Imobiliară NEAMT  
Biroul de Cadastru și Publicitate Imobiliară Roman

**A. Partea I. Descrierea imobilului**

TEREN Extravilan

Adresa: Jud. Neamt, Tarla "Pe Galbeni"

Nr. Crt	Nr cadastral Nr. topografic	Suprafața* (mp)	Observații / Referințe
A1		3.600	Sector cadastral:133 Teren neimprejmuit;

**B. Partea II. Proprietari și acte**

Inscrieri privitoare la dreptul de proprietate și alte drepturi reale	Referințe
<b>1 / 21/07/2025</b>	
Act Administrativ nr. 6/1667, din 16/11/1995 emis de CJPSDPAT Neamt;	
B1	A1
Intabulare, drept de PROPRIETATE, dobandit prin Reconstituire, cota actuala 1/1	
1) IACOB GH. MARIA	

**C. Partea III. SARCINI .**

Inscrieri privind dezmembramintele dreptului de proprietate, drepturi reale de garanție și sarcini	Referințe
NU SUNT	

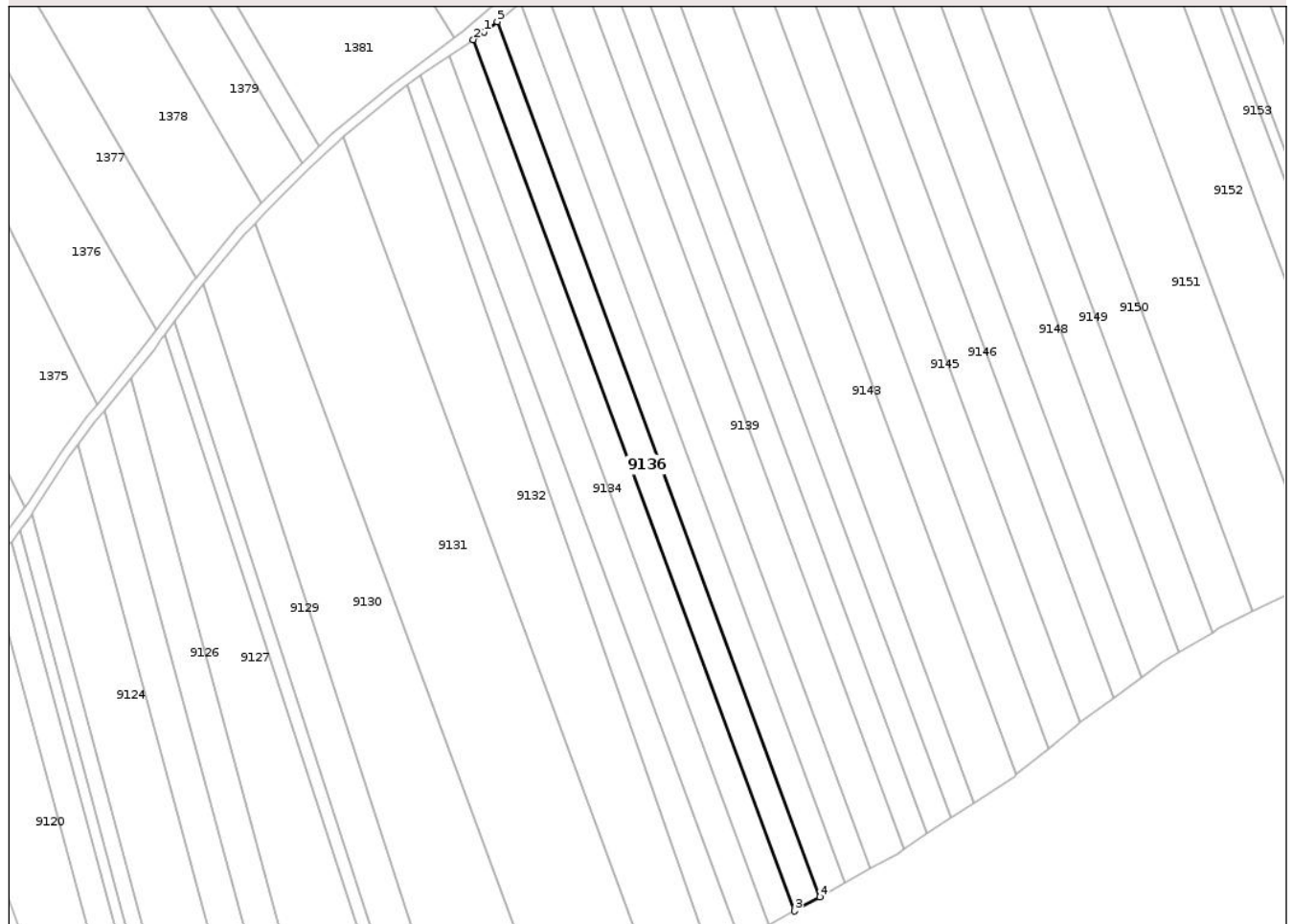
## Anexa Nr. 1 La Partea I

## Teren

Nr cadastral	Suprafața (mp)*	Observații / Referințe
	3.600	

\* Suprafața este determinată în planul de proiecție Stereo 70.

## DETALII LINIARE IMOBIL



## Date referitoare la teren

Crt	Categorie folosință	Intra vilan	Suprafața (mp)	Tarla	Parcelă	Nr. topo	Observații / Referințe
1	arabil	NU	3.600	43	421/39	-	

## Lungime Segmente

1) Valorile lungimilor segmentelor sunt obținute din proiecție în plan.

Punct început	X / Y	Punct sfârșit	X / Y	Lungime segment (** (m)
1	638.843,122 583.771,688	2	638.839,081 583.768,939	4.887
2	638.839,081 583.768,939	3	638.957,411 583.448,188	341.882
3	638.957,411 583.448,188	4	638.966,698 583.453,383	10.641
4	638.966,698 583.453,383	5	638.847,846 583.775,547	343.388
5	638.847,846 583.775,547	1	638.843,122 583.771,688	6.1

\*\* Lungimile segmentelor sunt determinate în planul de proiecție Stereo 70 și sunt rotunjite la 1 milimetru.

\*\*\* Distanța dintre puncte este formată din segmente cumulate ce sunt mai mici decât valoarea 1 milimetru.

Neutilizabil în Circuitul  
Civil



**DATE DESPRE IMOBILUL NR. 9137**

Oficiul de Cadastru și Publicitate Imobiliară NEAMT  
Biroul de Cadastru și Publicitate Imobiliară Roman

**A. Partea I. Descrierea imobilului**

TEREN Extravilan

Adresa: Jud. Neamt, Tarla "Pe Galbeni"

Nr. Crt	Nr cadastral Nr. topografic	Suprafața* (mp)	Observații / Referințe
A1		3.600	Sector cadastral:133 Teren neimprejmuit;

**B. Partea II. Proprietari și acte**

Inscrieri privitoare la dreptul de proprietate și alte drepturi reale	Referințe
<b>1 / 21/07/2025</b>	
Act Administrativ nr. 6/490, din 04/12/2019 emis de CJPSDPAT Neamt;	
B1	A1
Intabulare, drept de PROPRIETATE, dobandit prin Reconstituire, cota actuala 1/1	
1) IACOB GH. NECULAI	

**C. Partea III. SARCINI .**

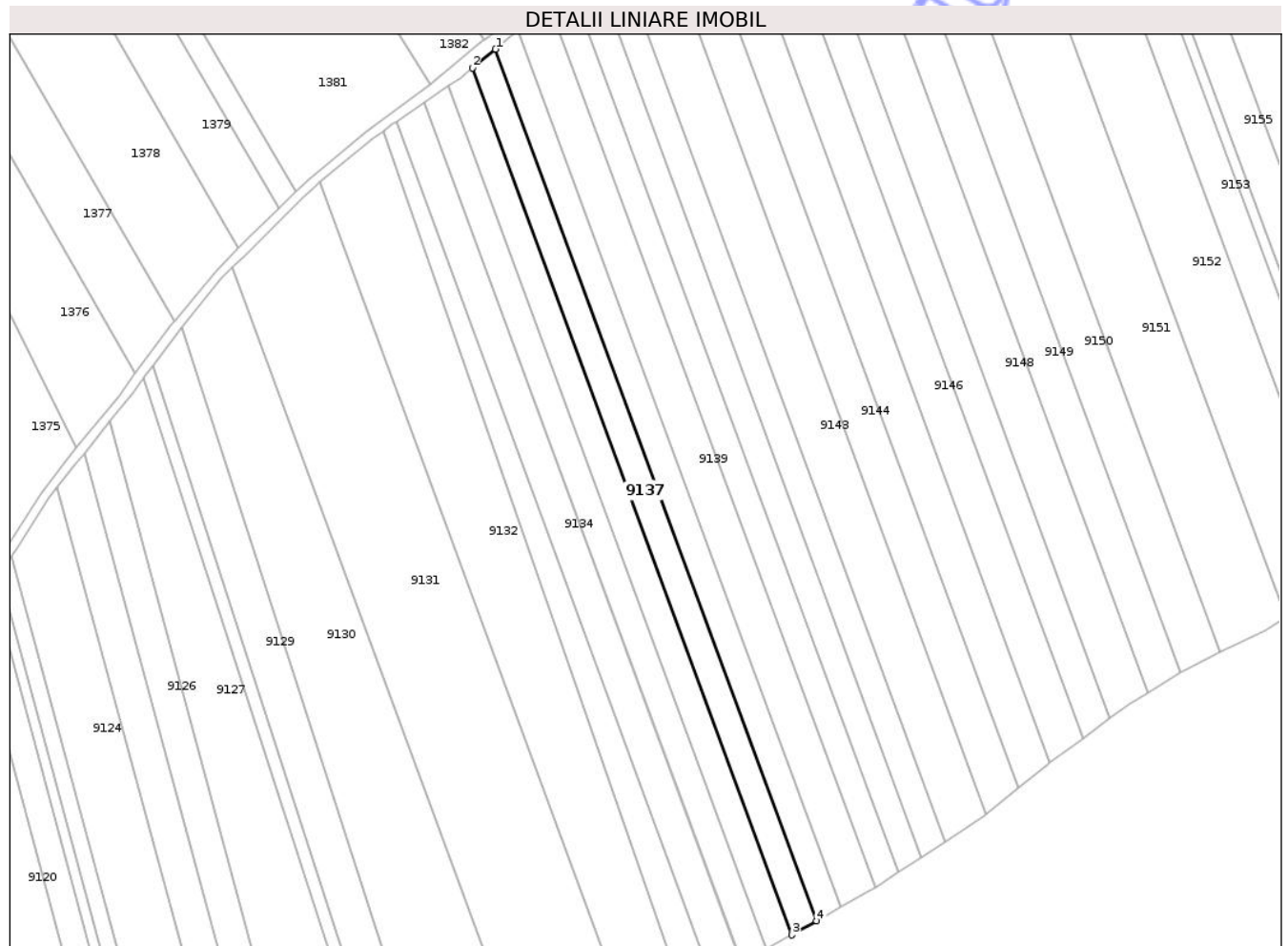
Inscrieri privind dezmembramintele dreptului de proprietate, drepturi reale de garanție și sarcini	Referințe
NU SUNT	

## Anexa Nr. 1 La Partea I

## Teren

Nr cadastral	Suprafața (mp)*	Observații / Referințe
	3.600	

\* Suprafața este determinată în planul de proiecție Stereo 70.



## Date referitoare la teren

Crt	Categorie folosință	Intra vilan	Suprafața (mp)	Tarla	Parcelă	Nr. topo	Observații / Referințe
1	arabil	NU	3.600	43	421/38	-	

## Lungime Segmente

1) Valorile lungimilor segmentelor sunt obținute din proiecție în plan.

Punct început	X / Y	Punct sfârșit	X / Y	Lungime segment (** (m)
1	638.856,409 583.782,542	2	638.847,846 583.775,547	11.057
2	638.847,846 583.775,547	3	638.966,698 583.453,383	343.388
3	638.966,698 583.453,383	4	638.975,935 583.458,549	10.583
4	638.975,935 583.458,549	1	638.856,409 583.782,542	345.337

\*\* Lungimile segmentelor sunt determinate în planul de proiecție Stereo 70 și sunt rotunjite la 1 milimetru.

\*\*\* Distanţa dintre puncte este formată din segmente cumulate ce sunt mai mici decât valoarea 1 milimetru.

Neutilizabil în Circuitul  
Civil



**DATE DESPRE IMOBILUL NR. 9138**

Oficiul de Cadastru și Publicitate Imobiliară NEAMT  
Biroul de Cadastru și Publicitate Imobiliară Roman

**A. Partea I. Descrierea imobilului**

TEREN Extravilan

Adresa: Jud. Neamt, Tarla "Pe Galbeni"

Nr. Crt	Nr cadastral Nr. topografic	Suprafața* (mp)	Observații / Referințe
A1		3.600	Sector cadastral:133 Teren neimprejmuit;

**B. Partea II. Proprietari și acte**

Inscrieri privitoare la dreptul de proprietate și alte drepturi reale		Referințe
<b>1 / 21/07/2025</b>		
Act Administrativ nr. 6/1665, din 05/10/1995 emis de CJPSDPAT Neamt;		
B1	Intabulare, drept de PROPRIETATE, dobandit prin Reconstituire, cota actuala 1/1	A1
	1) IACOB GH. GHEORGHE 2) IACOB GH. MARIA 3) IACOB GH. NECULAI	

**C. Partea III. SARCINI .**

Inscrieri privind dezmembramintele dreptului de proprietate, drepturi reale de garanție și sarcini	Referințe
NU SUNT	

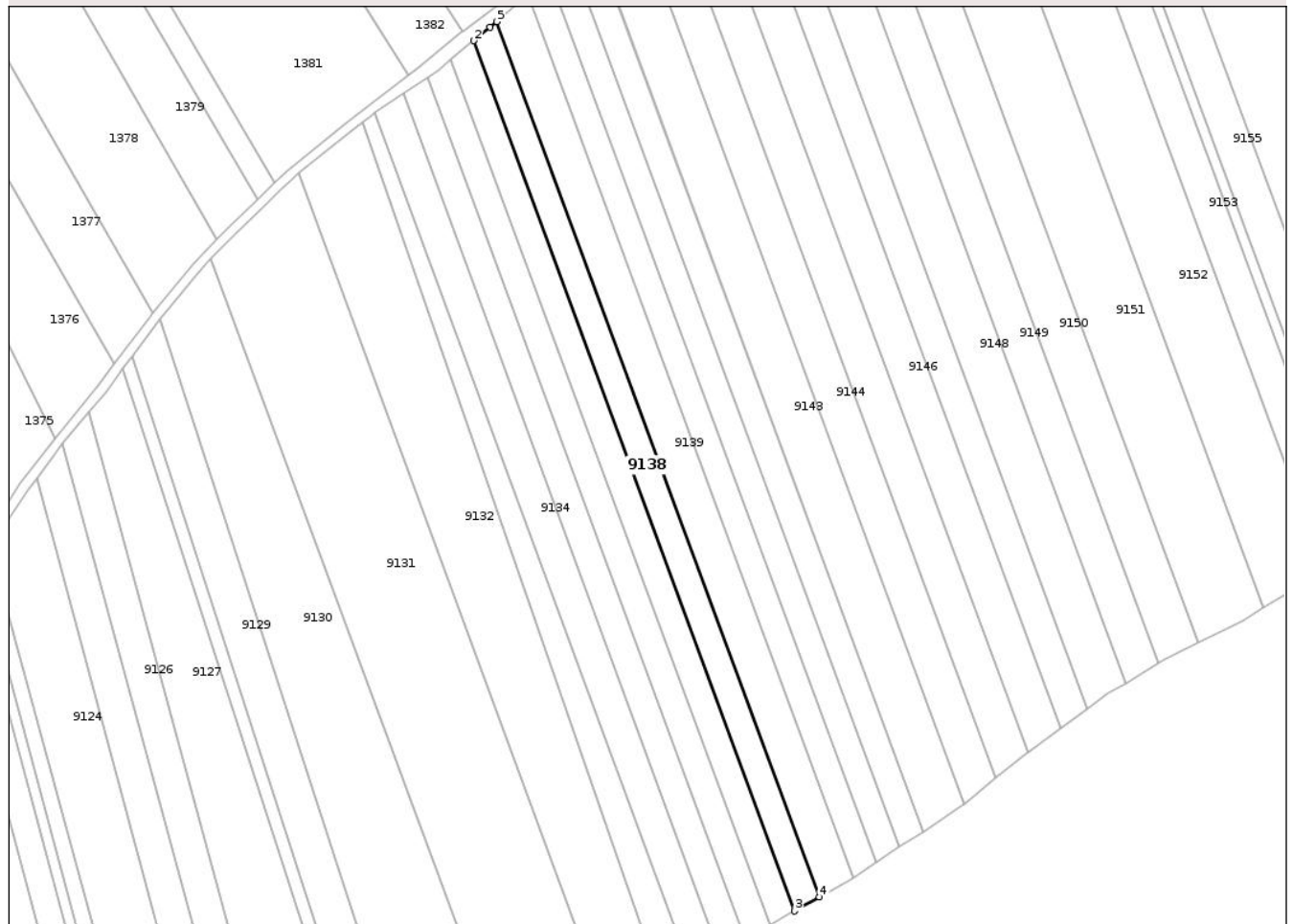
## Anexa Nr. 1 La Partea I

## Teren

Nr cadastral	Suprafața (mp)*	Observații / Referințe
	3.600	

\* Suprafața este determinată în planul de proiecție Stereo 70.

## DETALII LINIARE IMOBIL



## Date referitoare la teren

Crt	Categorie folosință	Intra vilan	Suprafața (mp)	Tarla	Parcelă	Nr. topo	Observații / Referințe
1	arabil	NU	3.600	43	421/37	-	

## Lungime Segmente

1) Valorile lungimilor segmentelor sunt obținute din proiecție în plan.

Punct început	X / Y	Punct sfârșit	X / Y	Lungime segment (** (m)
1	638.862,515 583.787,53	2	638.856,409 583.782,542	7.884
2	638.856,409 583.782,542	3	638.975,935 583.458,549	345.337
3	638.975,935 583.458,549	4	638.985,119 583.463,686	10.523
4	638.985,119 583.463,686	5	638.864,871 583.789,638	347.425
5	638.864,871 583.789,638	1	638.862,515 583.787,53	3.161

\*\* Lungimile segmentelor sunt determinate în planul de proiecție Stereo 70 și sunt rotunjite la 1 milimetru.

\*\*\* Distanța dintre puncte este formată din segmente cumulate ce sunt mai mici decât valoarea 1 milimetru.

Neutilizabil în Circuitul  
Civil



**DATE DESPRE IMOBILUL NR. 9139**

Oficiul de Cadastru și Publicitate Imobiliară NEAMT  
Biroul de Cadastru și Publicitate Imobiliară Roman

**A. Partea I. Descrierea imobilului**

TEREN Extravilan

Adresa: Jud. Neamt, Tarla "Pe Galbeni"

Nr. Crt	Nr cadastral Nr. topografic	Suprafața* (mp)	Observații / Referințe
A1		5.000	Sector cadastral:133 Teren neimprejmuit;

**B. Partea II. Proprietari și acte**

Inscrieri privitoare la dreptul de proprietate și alte drepturi reale	Referințe
<b>1 / 21/07/2025</b>	
Act Administrativ nr. 6/1729, din 20/02/1998 emis de CJPSDPAT Neamt;	
B1	A1
Intabulare, drept de PROPRIETATE, dobandit prin Reconstituire, cota actuala 1/1	
1) ARADEI I. PROFIRA 2) URSU I. LUCICA 3) GALERU I. ADRIANA 4) BUTA I. ANA 5) OANCEA I.I. ION 6) OLARU I. TASIA 7) TURCU I. ELENA	

**C. Partea III. SARCINI .**

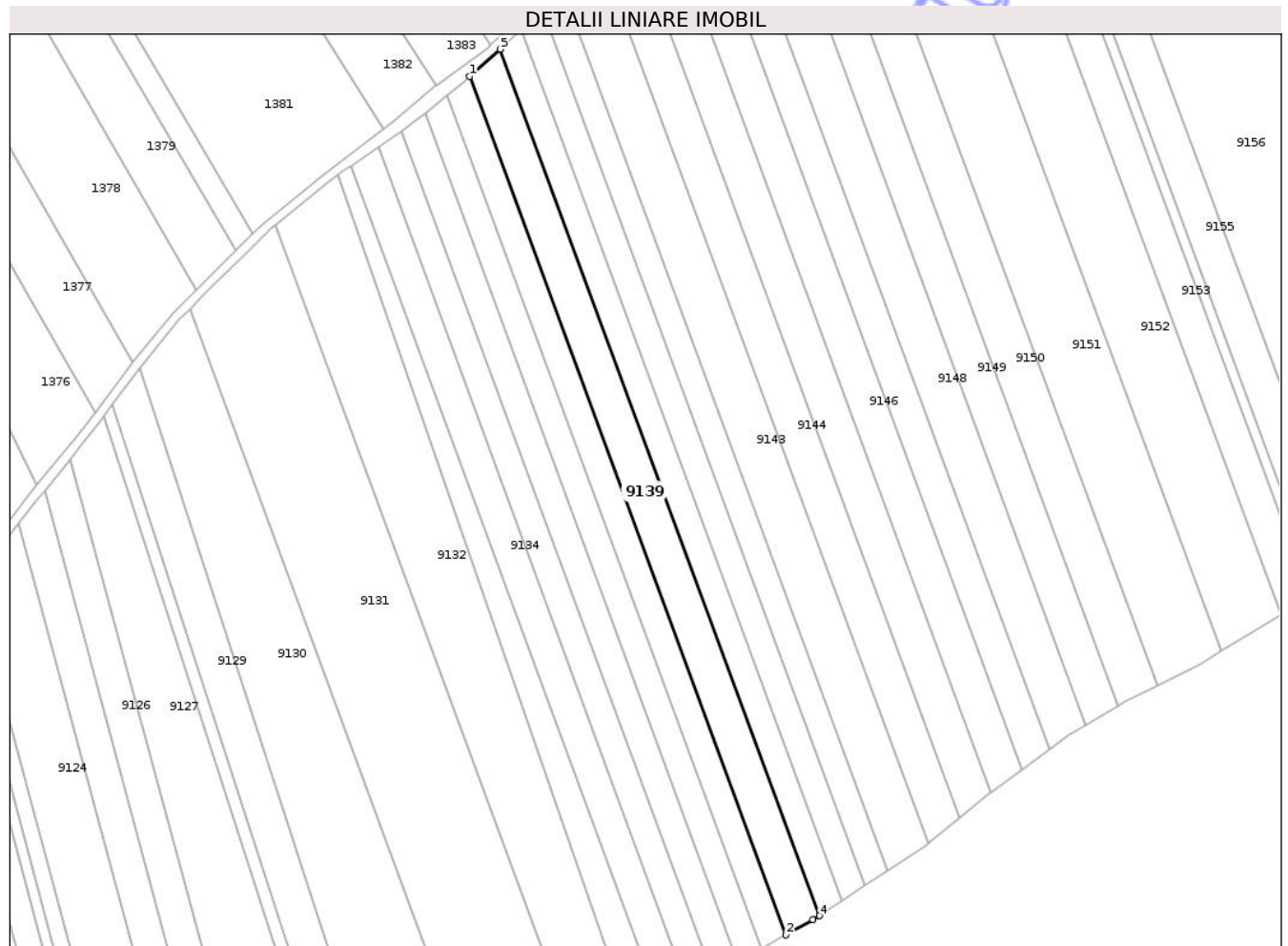
Inscrieri privind dezmembramintele dreptului de proprietate, drepturi reale de garanție și sarcini	Referințe
NU SUNT	

## Anexa Nr. 1 La Partea I

## Teren

Nr cadastral	Suprafața (mp)*	Observații / Referințe
	5.000	

\* Suprafața este determinată în planul de proiecție Stereo 70.



## Date referitoare la teren

Crt	Categorie folosință	Intra vilan	Suprafața (mp)	Tarla	Parcelă	Nr. topo	Observații / Referințe
1	arabil	NU	5.000	43	421/36	-	

## Lungime Segmente

1) Valorile lungimilor segmentelor sunt obținute din proiecție în plan.

Punct început	X / Y	Punct sfârșit	X / Y	Lungime segment (** (m)
1	638.864,871 583.789,638	2	638.985,119 583.463,686	347.425
2	638.985,119 583.463,686	3	638.995,377 583.469,423	11.753
3	638.995,377 583.469,423	4	638.997,703 583.470,955	2.785
4	638.997,703 583.470,955	5	638.876,348 583.799,907	350.623
5	638.876,348 583.799,907	1	638.864,871 583.789,638	15.4

\*\* Lungimile segmentelor sunt determinate în planul de proiecție Stereo 70 și sunt rotunjite la 1 milimetru.

\*\*\* Distanța dintre puncte este formată din segmente cumulate ce sunt mai mici decât valoarea 1 milimetru.

Neutilizabil în Circuitul  
Civil





## DATE DESPRE IMOBILUL NR. 9141

Oficiul de Cadastru și Publicitate Imobiliară NEAMT  
Biroul de Cadastru și Publicitate Imobiliară Roman

## A. Partea I. Descrierea imobilului

TEREN Extravilan

Adresa: Jud. Neamt, Tarla "Pe Galbeni"

Nr. Crt	Nr cadastral Nr. topografic	Suprafața* (mp)	Observații / Referințe
A1		3.600	Sector cadastral:133 Teren neimprejmuit;

## B. Partea II. Proprietari și acte

Inscrieri privitoare la dreptul de proprietate și alte drepturi reale	Referințe
<b>1 / 21/07/2025</b>	
Act Administrativ nr. 6/599, din 09/10/1995 emis de CJSPDPAT Neamt;	
B1	A1
Intabulare, drept de PROPRIETATE, dobandit prin Reconstituire, cota actuala 1/1 1) URSU A. LICĂ	

## C. Partea III. SARCINI .

Inscrieri privind dezmembramintele dreptului de proprietate, drepturi reale de garanție și sarcini	Referințe
NU SUNT	

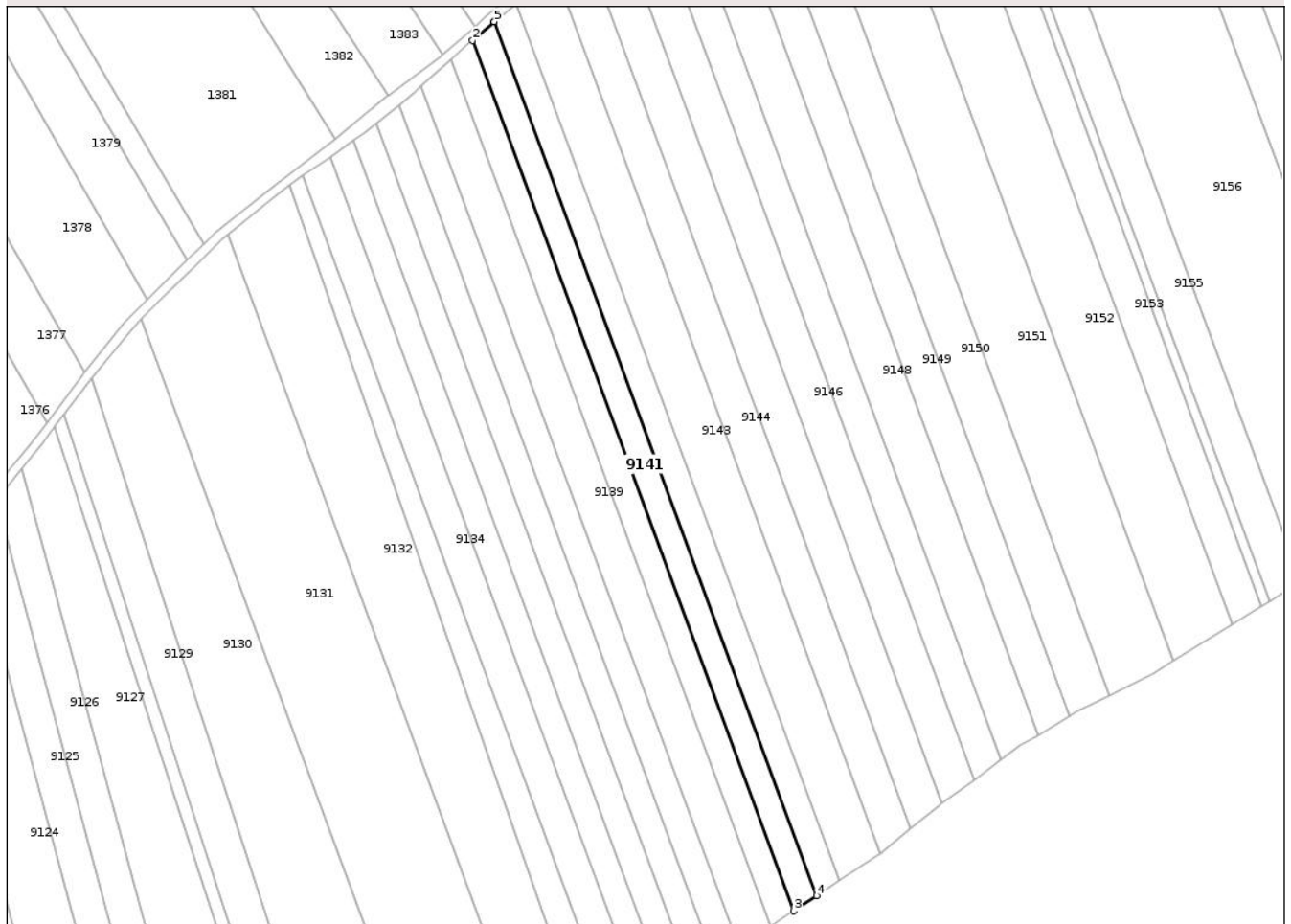
## Anexa Nr. 1 La Partea I

## Teren

Nr cadastral	Suprafața (mp)*	Observații / Referințe
	3.600	

\* Suprafața este determinată în planul de proiecție Stereo 70.

## DETALII LINIARE IMOBIL



## Date referitoare la teren

Crt	Categorie folosință	Intra vilan	Suprafața (mp)	Tarla	Parcelă	Nr. topo	Observații / Referințe
1	arabil	NU	3.600	43	421/34	-	

## Lungime Segmente

1) Valorile lungimilor segmentelor sunt obținute din proiecție în plan.

Punct început	X / Y	Punct sfârșit	X / Y	Lungime segment (** (m)
1	638.892,527 583.814,181	2	638.884,336 583.807,029	10.874
2	638.884,336 583.807,029	3	639.006,243 583.476,581	352.218
3	639.006,243 583.476,581	4	639.014,989 583.482,342	10.473
4	639.014,989 583.482,342	5	638.892,559 583.814,206	353.727
5	638.892,559 583.814,206	1	638.892,527 583.814,181	0.041

\*\* Lungimile segmentelor sunt determinate în planul de proiecție Stereo 70 și sunt rotunjite la 1 milimetru.

\*\*\* Distanța dintre puncte este formată din segmente cumulate ce sunt mai mici decât valoarea 1 milimetru.

Neutilizabil în Circuitul  
Civil



**DATE DESPRE IMOBILUL NR. 9143**

Oficiul de Cadastru și Publicitate Imobiliară NEAMT  
Biroul de Cadastru și Publicitate Imobiliară Roman

**A. Partea I. Descrierea imobilului**

TEREN Extravilan

Adresa: Jud. Neamt, Tarla "Pe Galbeni"

Nr. Crt	Nr cadastral Nr. topografic	Suprafața* (mp)	Observații / Referințe
A1	56333	6.400	Sector cadastral:133 Teren neimprejmuit;

**B. Partea II. Proprietari și acte**

Inscrieri privitoare la dreptul de proprietate și alte drepturi reale	Referințe	
<b>24892 / 30/04/2024</b>		
Act Notarial nr. 974, din 06/11/1992 emis de Notariat De Stat Local Roman (act administrativ nr Titlu de proprietate nr. 6 /464 din 02.10.1995, emis de C.J.P.S.D.P.A.T. Neamt);		
B1	Intabulare, drept de PROPRIETATEcu titlu de moștenire după defunctul COZMA GHEORGHE, dobandit prin Succesiune, cota actuala 1/2, cota initiala 1/2 1) CREȚU MARIA	A1
Act Notarial nr. 34, din 26/05/2009 emis de N.P. Aurica Negru (act administrativ nr Certificat Fiscal nr. 1039 din 30.04.2024, emis de Comuna Bahna);		
B2	Intabulare, drept de PROPRIETATEcu titlu de moștenire după defuncta BOTEZATU ELENA, dobandit prin Succesiune, cota actuala 1/2, cota initiala 1/2 1) CREȚU MARIA	A1

**C. Partea III. SARCINI .**

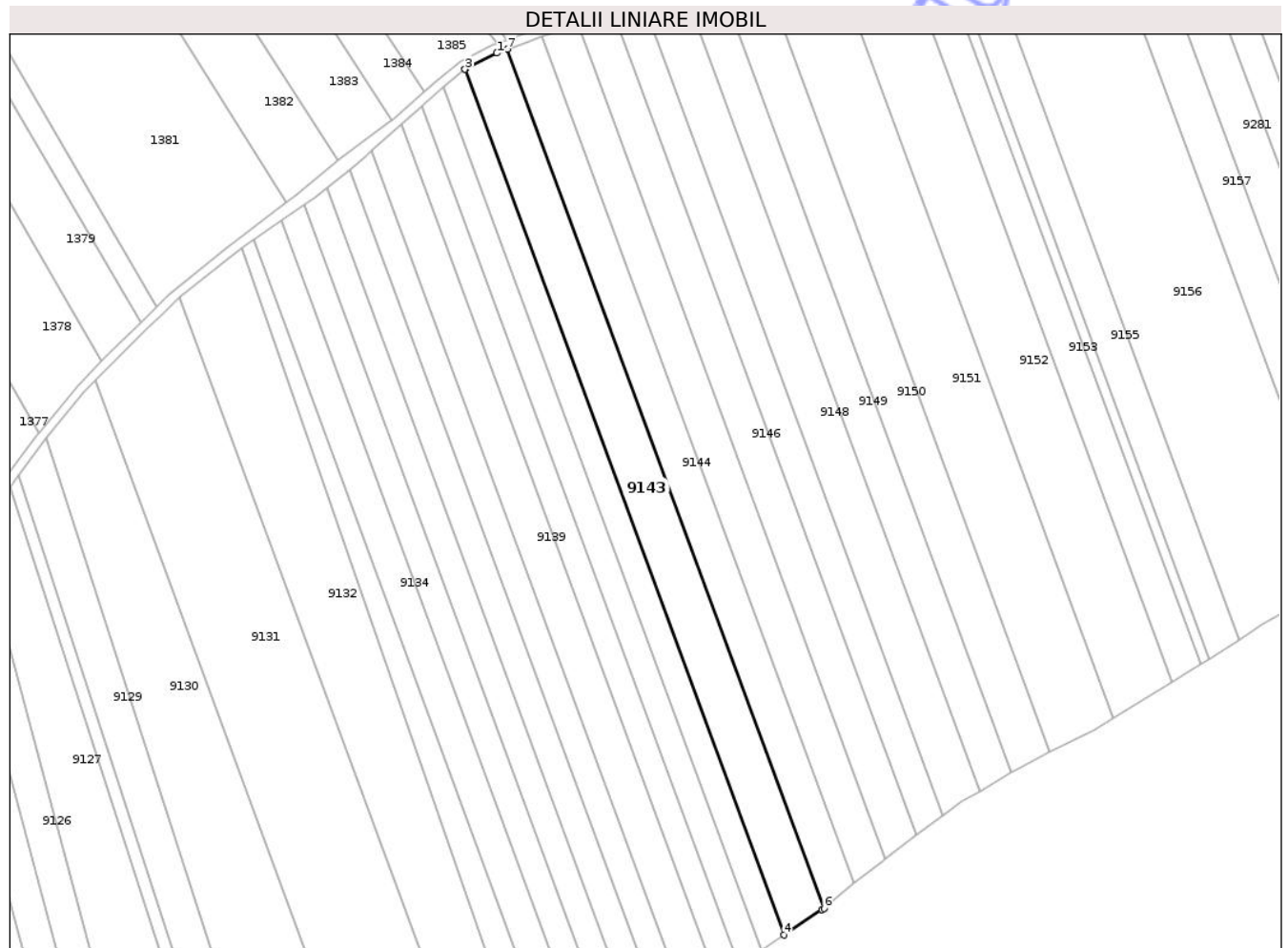
Inscrieri privind dezmembramintele dreptului de proprietate, drepturi reale de garanție și sarcini	Referințe
NU SUNT	

## Anexa Nr. 1 La Partea I

## Teren

Nr cadastral	Suprafața (mp)*	Observații / Referințe
56333	6.400	

\* Suprafața este determinată în planul de proiecție Stereo 70.



## Date referitoare la teren

Crt	Categorie folosință	Intra vilan	Suprafața (mp)	Tarla	Parcelă	Nr. topo	Observații / Referințe
1	arabil	NU	6.400	43	421/33	-	

## Lungime Segmente

1) Valorile lungimilor segmentelor sunt obținute din proiecție în plan.

Punct început	X / Y	Punct sfârșit	X / Y	Lungime segment (** (m)
1	638.913,178 583.827,189	2	638.901,066 583.821,062	13.574
2	638.901,066 583.821,062	3	638.900,908 583.820,935	0.203
3	638.900,908 583.820,935	4	639.023,703 583.488,083	354.78
4	639.023,703 583.488,083	5	639.038,385 583.497,755	17.581
5	639.038,385 583.497,755	6	639.039,182 583.498,404	1.028

Punct început	X / Y	Punct sfârșit	X / Y	Lungime segment (** (m)
6	639.039,182 583.498,404	7	638.917,326 583.828,712	352.069
7	638.917,326 583.828,712	1	638.913,178 583.827,189	4.419

\*\* Lungimile segmentelor sunt determinate în planul de proiecție Stereo 70 și sunt rotunjite la 1 milimetru.

\*\*\* Distanța dintre puncte este formată din segmente cumulate ce sunt mai mici decât valoarea 1 milimetru.

Neutilizabil în Circuitul Civil



**DATE DESPRE IMOBILUL NR. 9144**

Oficiul de Cadastru și Publicitate Imobiliară NEAMT  
Biroul de Cadastru și Publicitate Imobiliară Roman

**A. Partea I. Descrierea imobilului**

TEREN Extravilan

Adresa: Jud. Neamt, Tarla "Pe Galbeni"

Nr. Crt	Nr cadastral Nr. topografic	Suprafața* (mp)	Observații / Referințe
A1		5.000	Sector cadastral:133 Teren neimprejmuit;

**B. Partea II. Proprietari și acte**

Inscrieri privitoare la dreptul de proprietate și alte drepturi reale		Referințe
<b>1 / 21/07/2025</b>		
Act Notarial nr. 6, din 16/02/2017 emis de BIN Aurica Negru;		
B1	Intabulare, drept de PROPRIETATE, dobandit prin Succesiune, cota actuala 1/4 1) IFTIMIE NICULINA	A1
B2	Intabulare, drept de PROPRIETATE, dobandit prin Succesiune, cota actuala 3/4 1) IFTIMIE GEORGIAN IONUT	A1

**C. Partea III. SARCINI .**

Inscrieri privind dezmembramintele dreptului de proprietate, drepturi reale de garanție și sarcini	Referințe
NU SUNT	

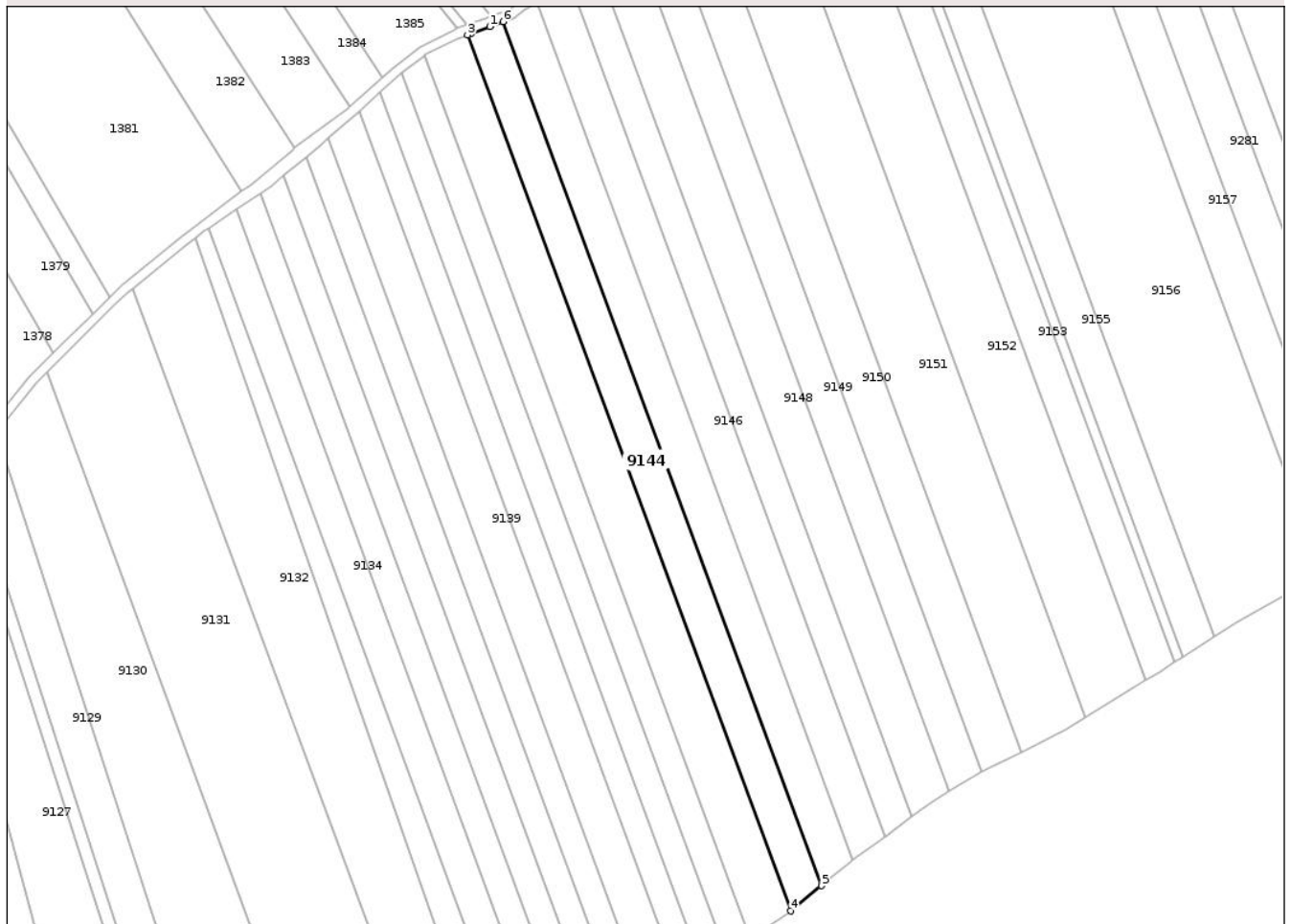
## Anexa Nr. 1 La Partea I

## Teren

Nr cadastral	Suprafața (mp)*	Observații / Referințe
	5.000	

\* Suprafața este determinată în planul de proiecție Stereo 70.

## DETALII LINIARE IMOBIL



## Date referitoare la teren

Crt	Categorie folosință	Intra vilan	Suprafața (mp)	Tarla	Parcelă	Nr. topo	Observații / Referințe
1	arabil	NU	5.000	43	421/32	-	

## Lungime Segmente

1) Valorile lungimilor segmentelor sunt obținute din proiecție în plan.

Punct început	X / Y	Punct sfârșit	X / Y	Lungime segment (** (m)
1	638.925,716 583.831,793	2	638.918,385 583.829,101	7.81
2	638.918,385 583.829,101	3	638.917,326 583.828,712	1.128
3	638.917,326 583.828,712	4	639.039,182 583.498,404	352.069
4	639.039,182 583.498,404	5	639.050,906 583.507,945	15.116
5	639.050,906 583.507,945	6	638.930,74 583.833,673	347.187

Punct început	X / Y	Punct sfârșit	X / Y	Lungime segment (** (m)
6	638.930,74 583.833,673	1	638.925,716 583.831,793	5.364

\*\* Lungimile segmentelor sunt determinate în planul de proiecție Stereo 70 și sunt rotunjite la 1 milimetru.

\*\*\* Distanța dintre puncte este formată din segmente cumulate ce sunt mai mici decât valoarea 1 milimetru.

Neutilizabil în Circuitul Civil



**DATE DESPRE IMOBILUL NR. 9145**

Oficiul de Cadastru și Publicitate Imobiliară NEAMT  
Biroul de Cadastru și Publicitate Imobiliară Roman

**A. Partea I. Descrierea imobilului**

TEREN Extravilan

Adresa: Jud. Neamt, Tarla "Pe Galbeni"

Nr. Crt	Nr cadastral Nr. topografic	Suprafața* (mp)	Observații / Referințe
A1		5.000	Sector cadastral:133 Teren neimprejmuit;

**B. Partea II. Proprietari și acte**

Inscrieri privitoare la dreptul de proprietate și alte drepturi reale	Referințe
<b>1 / 21/07/2025</b>	
Act Administrativ nr. 6/492, din 23/02/1996 emis de CJPSDPAT Neamt;	
B1	A1
Intabulare, drept de PROPRIETATE, dobandit prin Reconstituire, cota actuala 1/1	
1) IACOB GH. GRIGORE	

**C. Partea III. SARCINI .**

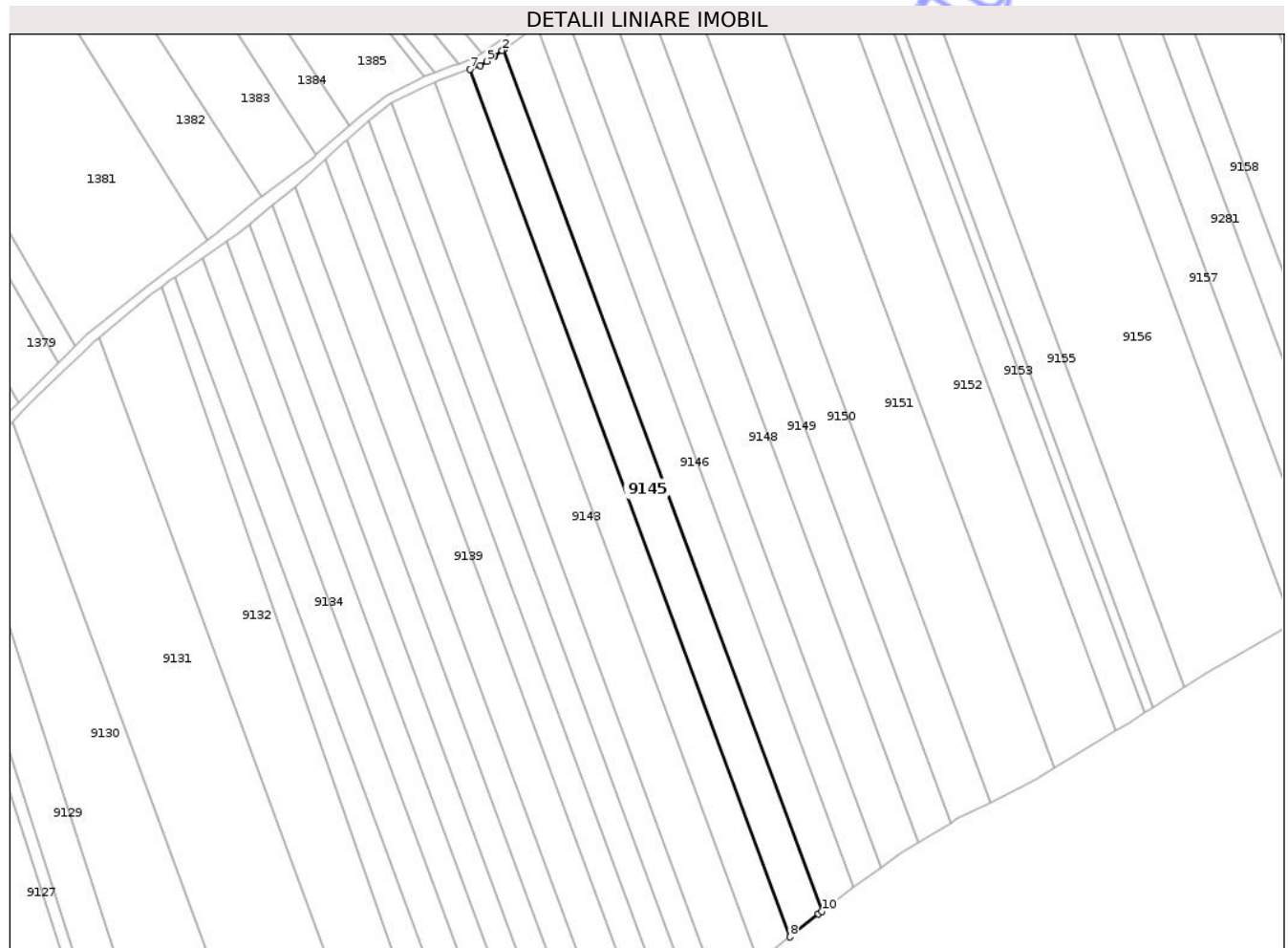
Inscrieri privind dezmembramintele dreptului de proprietate, drepturi reale de garanție și sarcini	Referințe
NU SUNT	

## Anexa Nr. 1 La Partea I

## Teren

Nr cadastral	Suprafața (mp)*	Observații / Referințe
	5.000	

\* Suprafața este determinată în planul de proiecție Stereo 70.



## Date referitoare la teren

Crt	Categorie folosință	Intra vilan	Suprafața (mp)	Tarla	Parcelă	Nr. topo	Observații / Referințe
1	arabil	NU	5.000	43	421/31	-	

## Lungime Segmente

1) Valorile lungimilor segmentelor sunt obținute din proiecție în plan.

Punct început	X / Y	Punct sfârșit	X / Y	Lungime segment (** (m)
1	638.943,378 583.841,206	2	638.942,719 583.840,75	0.801
2	638.942,719 583.840,75	3	638.939,93 583.838,658	3.486
3	638.939,93 583.838,658	4	638.939,309 583.838,394	0.675
4	638.939,309 583.838,394	5	638.936,904 583.836,732	2.923
5	638.936,904 583.836,732	6	638.934,533 583.835,093	2.882

Punct început	X / Y	Punct sfârșit	X / Y	Lungime segment (** (m)
6	638.934,533 583.835,093	7	638.930,74 583.833,673	4.05
7	638.930,74 583.833,673	8	639.050,906 583.507,945	347.187
8	639.050,906 583.507,945	9	639.061,602 583.516,65	13.791
9	639.061,602 583.516,65	10	639.062,789 583.517,524	1.474
10	639.062,789 583.517,524	1	638.943,378 583.841,206	345.006

\*\* Lungimile segmentelor sunt determinate în planul de proiecție Stereo 70 și sunt rotunjite la 1 milimetru.

\*\*\* Distanța dintre puncte este formată din segmente cumulate ce sunt mai mici decât valoarea 1 milimetru.

Neutilizabil în Circuitul Civil



**DATE DESPRE IMOBILUL NR. 9146**

Oficiul de Cadastru și Publicitate Imobiliară NEAMT  
Biroul de Cadastru și Publicitate Imobiliară Roman

**A. Partea I. Descrierea imobilului**

TEREN Extravilan

Adresa: Jud. Neamt, Tarla "Pe Galbeni"

Nr. Crt	Nr cadastral Nr. topografic	Suprafața* (mp)	Observații / Referințe
A1		5.000	Sector cadastral:133 Teren neimprejmuit;

**B. Partea II. Proprietari și acte**

Inscrieri privitoare la dreptul de proprietate și alte drepturi reale	Referințe
<b>1 / 21/07/2025</b>	
Act Administrativ nr. 6/546, din 02/10/1995 emis de CJPSDPAT Neamt;	
B1	A1
Intabulare, drept de PROPRIETATE, dobandit prin Reconstituire, cota actuala 1/1	
1) PANȚIRU GH. ION	

**C. Partea III. SARCINI .**

Inscrieri privind dezmembramintele dreptului de proprietate, drepturi reale de garanție și sarcini	Referințe
NU SUNT	

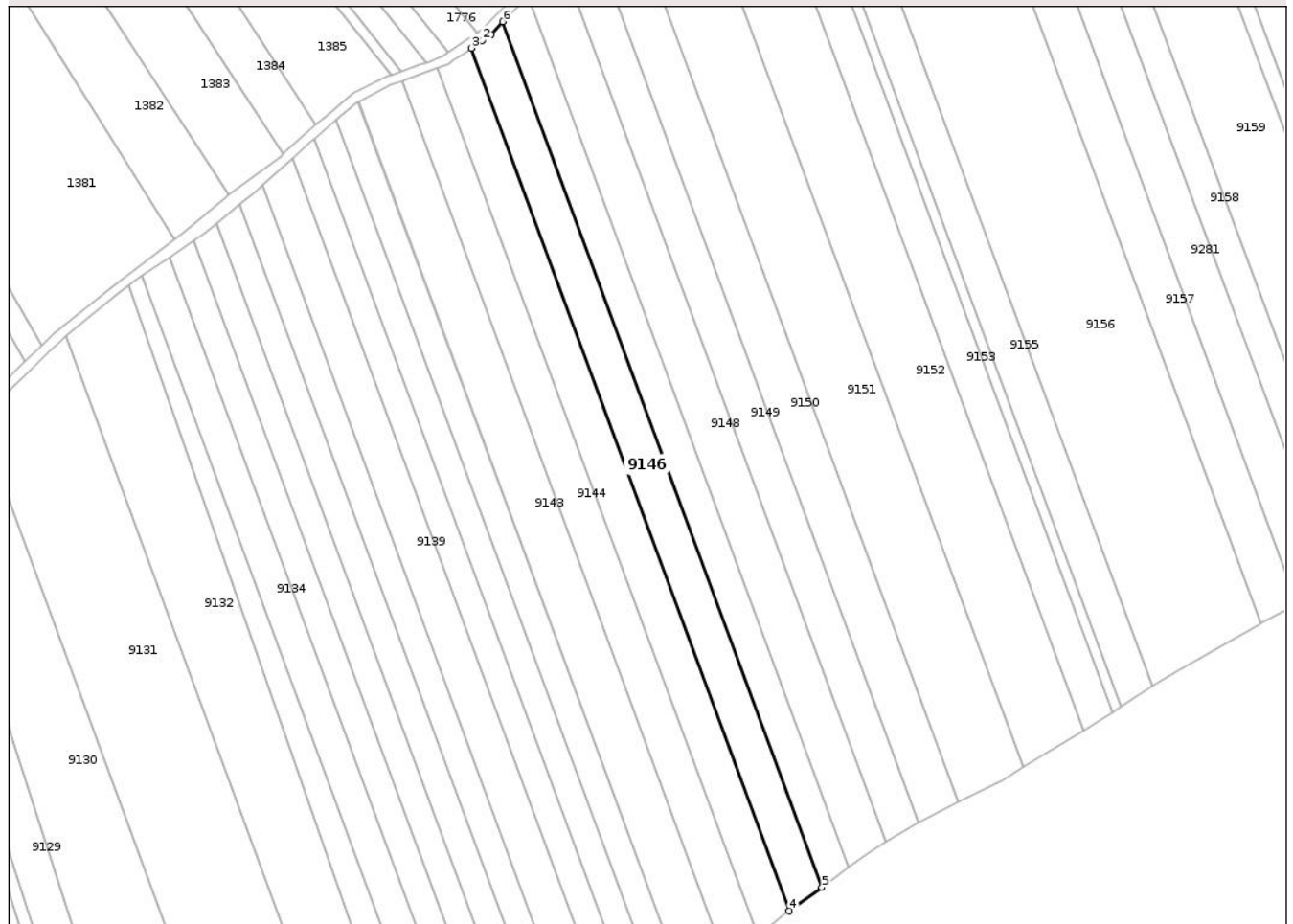
## Anexa Nr. 1 La Partea I

## Teren

Nr cadastral	Suprafața (mp)*	Observații / Referințe
	5.000	

\* Suprafața este determinată în planul de proiecție Stereo 70.

## DETALII LINIARE IMOBIL



## Date referitoare la teren

Crt	Categorie folosință	Intra vilan	Suprafața (mp)	Tarla	Parcelă	Nr. topo	Observații / Referințe
1	arabil	NU	5.000	43	421/30	-	

## Lungime Segmente

1) Valorile lungimilor segmentelor sunt obținute din proiecție în plan.

Punct început	X / Y	Punct sfârșit	X / Y	Lungime segment (** (m)
1	638.950,859 583.846,375	2	638.947,481 583.844,041	4.106
2	638.947,481 583.844,041	3	638.943,378 583.841,206	4.987
3	638.943,378 583.841,206	4	639.062,789 583.517,524	345.006
4	639.062,789 583.517,524	5	639.074,937 583.526,461	15.081
5	639.074,937 583.526,461	6	638.955,167 583.851,114	346.041

Punct început	X / Y	Punct sfârșit	X / Y	Lungime segment (** (m)
6	638.955,167 583.851,114	1	638.950,859 583.846,375	6.404

\*\* Lungimile segmentelor sunt determinate în planul de proiecție Stereo 70 și sunt rotunjite la 1 milimetru.

\*\*\* Distanța dintre puncte este formată din segmente cumulate ce sunt mai mici decât valoarea 1 milimetru.

Neutilizabil în Circuitul Civil



**DATE DESPRE IMOBILUL NR. 9147**

Oficiul de Cadastru și Publicitate Imobiliară NEAMT  
Biroul de Cadastru și Publicitate Imobiliară Roman

**A. Partea I. Descrierea imobilului**

TEREN Extravilan

Adresa: Jud. Neamt, Tarla "Pe Galbeni"

Nr. Crt	Nr cadastral Nr. topografic	Suprafața* (mp)	Observații / Referințe
A1		4.200	Sector cadastral:133 Teren neimprejmuit;

**B. Partea II. Proprietari și acte**

Inscrieri privitoare la dreptul de proprietate și alte drepturi reale		Referințe
<b>1 / 21/07/2025</b>		
Act Administrativ nr. 6/1740, din 23/11/1995 emis de CJPSDPAT Neamt;		
B1	Intabulare, drept de PROPRIETATE, dobandit prin Reconstituire, cota actuala 1/1	A1
	1) CIOBANU GH. GHEORGHE 2) MAZĂRE A. NECULAI 3) PETZ A. MARIA 4) CRIHAN GH. TIȚA 5) MAZĂRE A. ALEXANDRU	

**C. Partea III. SARCINI .**

Inscrieri privind dezmembramintele dreptului de proprietate, drepturi reale de garanție și sarcini	Referințe
NU SUNT	

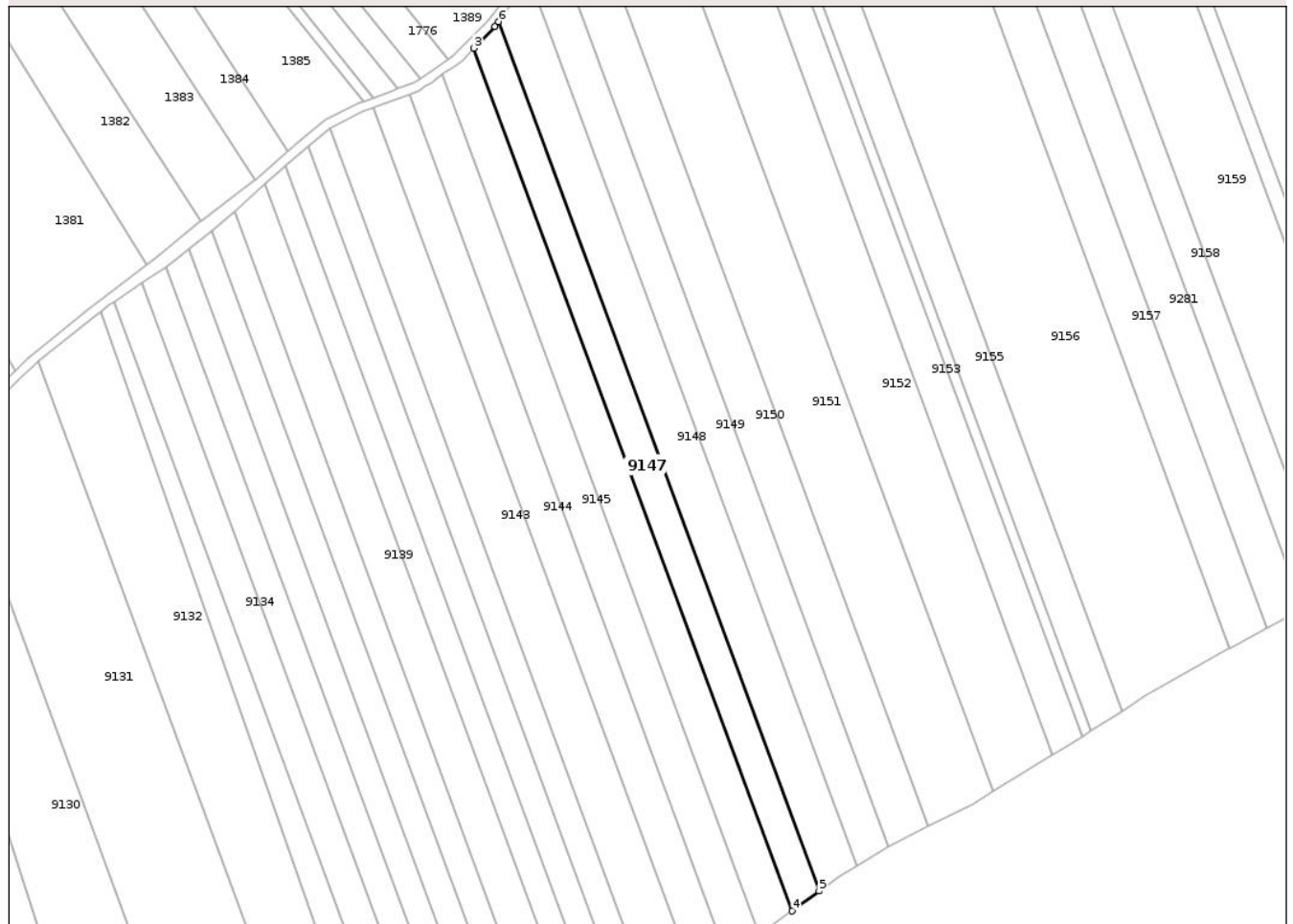
## Anexa Nr. 1 La Partea I

## Teren

Nr cadastral	Suprafața (mp)*	Observații / Referințe
	4.200	

\* Suprafața este determinată în planul de proiecție Stereo 70.

## DETALII LINIARE IMOBIL



## Date referitoare la teren

Crt	Categorie folosință	Intra vilan	Suprafața (mp)	Tarla	Parcelă	Nr. topo	Observații / Referințe
1	arabil	NU	4.200	43	421/29A	-	

## Lungime Segmente

1) Valorile lungimilor segmentelor sunt obținute din proiecție în plan.

Punct început	X / Y	Punct sfârșit	X / Y	Lungime segment (** (m)
1	638.963,006 583.859,313	2	638.956,707 583.852,808	9.055
2	638.956,707 583.852,808	3	638.955,167 583.851,114	2.289
3	638.955,167 583.851,114	4	639.074,937 583.526,461	346.041
4	639.074,937 583.526,461	5	639.085,075 583.533,92	12.586
5	639.085,075 583.533,92	6	638.964,372 583.861,105	348.739

Punct început	X / Y	Punct sfârșit	X / Y	Lungime segment (** (m)
6	638.964,372 583.861,105	1	638.963,006 583.859,313	2.253

\*\* Lungimile segmentelor sunt determinate în planul de proiecție Stereo 70 și sunt rotunjite la 1 milimetru.

\*\*\* Distanța dintre puncte este formată din segmente cumulate ce sunt mai mici decât valoarea 1 milimetru.

Neutilizabil în Circuitul Civil



**DATE DESPRE IMOBILUL NR. 9148**

Oficiul de Cadastru și Publicitate Imobiliară NEAMT  
Biroul de Cadastru și Publicitate Imobiliară Roman

**A. Partea I. Descrierea imobilului**

TEREN Extravilan

Adresa: Jud. Neamt, Tarla "Pe Galbeni"

Nr. Crt	Nr cadastral Nr. topografic	Suprafața* (mp)	Observații / Referințe
A1		5.800	Sector cadastral:133 Teren neimprejmuit;

**B. Partea II. Proprietari și acte**

Inscrieri privitoare la dreptul de proprietate și alte drepturi reale	Referințe
<b>1 / 21/07/2025</b>	
Act Administrativ nr. 6/462, din 01/11/1995 emis de CJPSDPAT Neamt;	
B1	A1
Intabulare, drept de PROPRIETATE, dobandit prin Reconstituire, cota actuala 1/1	
1) CIOBANU GH. GHEORGHE	

**C. Partea III. SARCINI .**

Inscrieri privind dezmembramintele dreptului de proprietate, drepturi reale de garanție și sarcini	Referințe
NU SUNT	

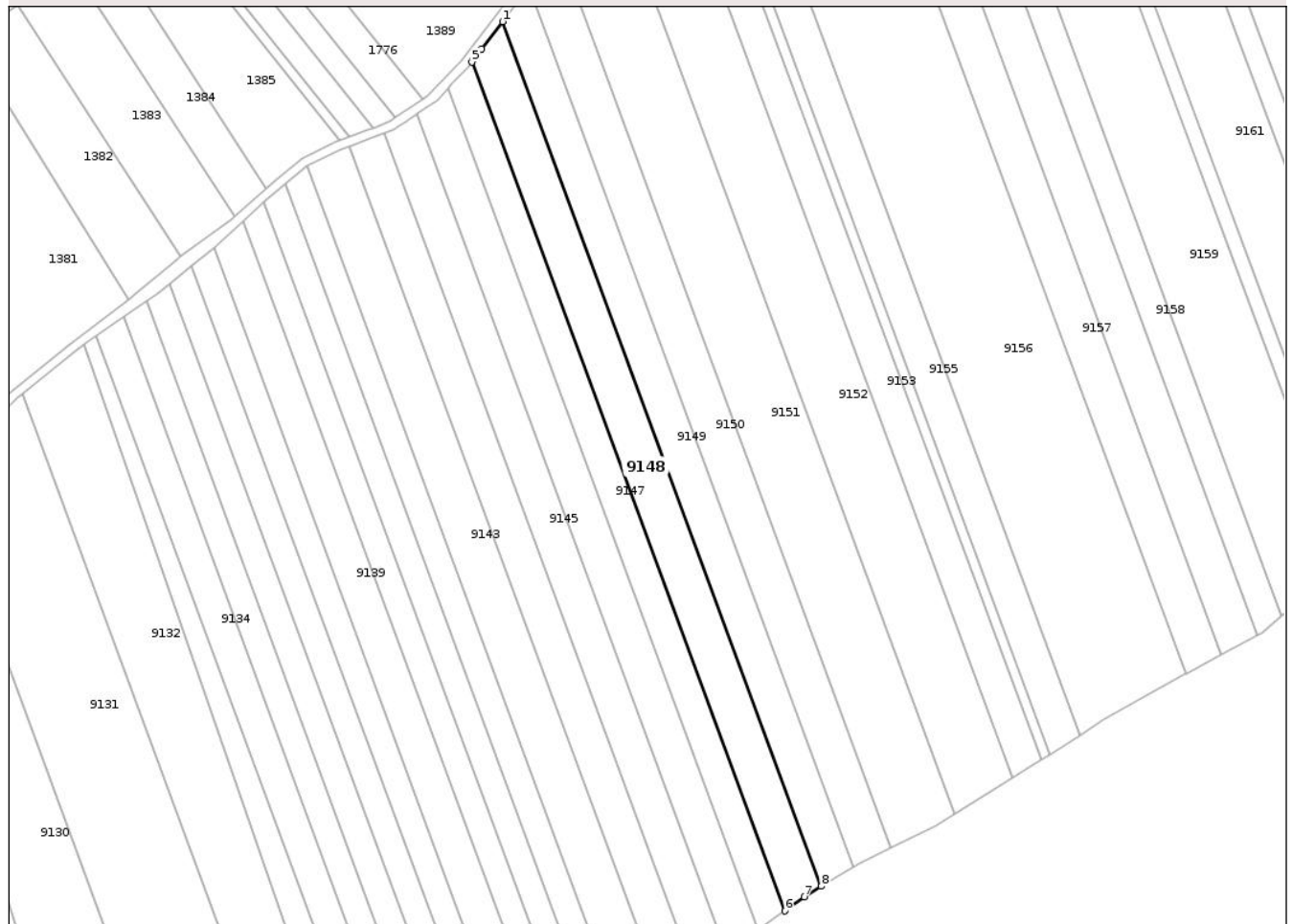
## Anexa Nr. 1 La Partea I

## Teren

Nr cadastral	Suprafața (mp)*	Observații / Referințe
	5.800	

\* Suprafața este determinată în planul de proiecție Stereo 70.

## DETALII LINIARE IMOBIL



## Date referitoare la teren

Crt	Categorie folosință	Intra vilan	Suprafața (mp)	Tarla	Parcelă	Nr. topo	Observații / Referințe
1	arabil	NU	5.800	43	421/29	-	

## Lungime Segmente

1) Valorile lungimilor segmentelor sunt obținute din proiecție în plan.

Punct început	X / Y	Punct sfârșit	X / Y	Lungime segment (** (m)
1	638.976,214 583.876,645	2	638.968,245 583.866,188	13.147
2	638.968,245 583.866,188	3	638.966,025 583.863,058	3.837
3	638.966,025 583.863,058	4	638.965,004 583.861,935	1.518
4	638.965,004 583.861,935	5	638.964,372 583.861,105	1.043
5	638.964,372 583.861,105	6	639.085,075 583.533,92	348.739

Punct început	X / Y	Punct sfârșit	X / Y	Lungime segment (** (m)
6	639.085,075 583.533,92	7	639.092,511 583.539,391	9.232
7	639.092,511 583.539,391	8	639.099,154 583.543,395	7.756
8	639.099,154 583.543,395	1	638.976,214 583.876,645	355.204

\*\* Lungimile segmentelor sunt determinate în planul de proiecție Stereo 70 și sunt rotunjite la 1 milimetru.

\*\*\* Distanța dintre puncte este formată din segmente cumulate ce sunt mai mici decât valoarea 1 milimetru.

Neutilizabil în Circuitul Civil



**DATE DESPRE IMOBILUL NR. 9149**

Oficiul de Cadastru și Publicitate Imobiliară NEAMT  
Biroul de Cadastru și Publicitate Imobiliară Roman

**A. Partea I. Descrierea imobilului**

TEREN Extravilan

Adresa: Jud. Neamt, Tarla " Pe Galbeni"

Nr. Crt	Nr cadastral Nr. topografic	Suprafața* (mp)	Observații / Referințe
A1	51234	5.000	Sector cadastral:133 Teren neimprejmuit;

**B. Partea II. Proprietari și acte**

Inscrieri privitoare la dreptul de proprietate și alte drepturi reale	Referințe
<b>17432 / 23/05/2017</b>	
Act Notarial nr. 446, din 22/05/2017 emis de N.P. GÂRBEA Florin;	
B3	Intabulare, drept de PROPRIETATEcu titlul de cumpărare, dobandit prin Conventie, cota actuala 1/1, cota initiala 1/1 1) PRISECARU EMILIAN
	A1
<b>61611 / 03/12/2024</b>	
Act Notarial nr. 1626, din 29/11/2024 emis de N.P. Sprianu Alexandra;	
B4	Se notează interdicțiile de grevare și înstrainare. 1) AGRICOVER CREDIT IFN SA, CIF:22940237
	A1

**C. Partea III. SARCINI**

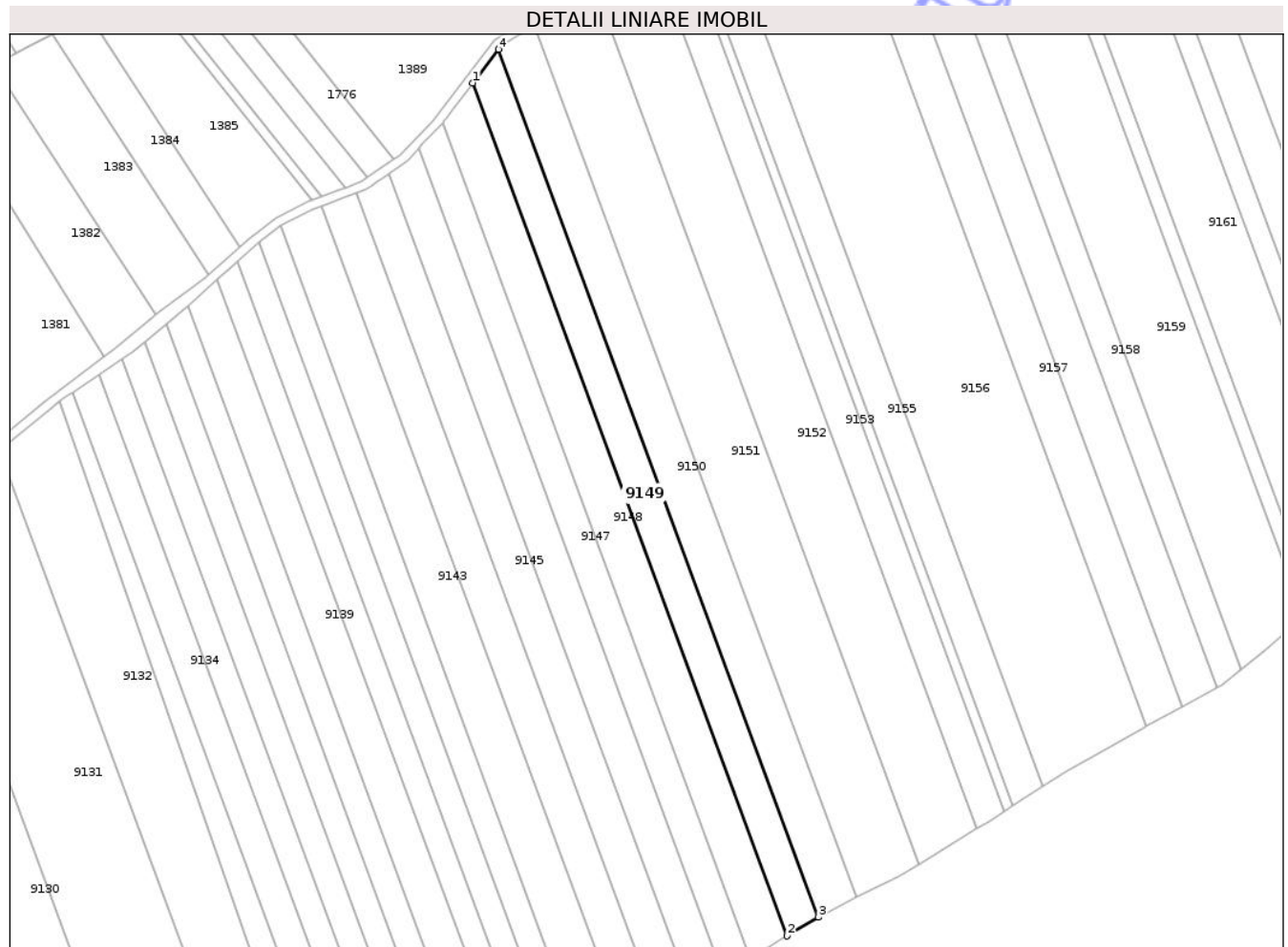
Inscrieri privind dezmembramintele dreptului de proprietate, drepturi reale de garanție și sarcini	Referințe
<b>61611 / 03/12/2024</b>	
Act Notarial nr. 1626, din 29/11/2024 emis de N.P. Sprianu Alexandra;	
C1	Intabulare, drept de IPOTECA, Valoare:1212350 RONși celelalte obligații de plată aferente creditului 1) AGRICOVER CREDIT IFN SA, CIF:22940237
	A1

## Anexa Nr. 1 La Partea I

## Teren

Nr cadastral	Suprafața (mp)*	Observații / Referințe
51234	5.000	

\* Suprafața este determinată în planul de proiecție Stereo 70.



## Date referitoare la teren

Crt	Categorie folosință	Intra vilan	Suprafața (mp)	Tarla	Parcelă	Nr. topo	Observații / Referințe
1	arabil	NU	5.000	43	421/28	-	

## Lungime Segmente

1) Valorile lungimilor segmentelor sunt obținute din proiecție în plan.

Punct început	X / Y	Punct sfârșit	X / Y	Lungime segment (** (m)
1	638.976,214 583.876,645	2	639.099,154 583.543,395	355.204
2	639.099,154 583.543,395	3	639.111,323 583.550,729	14.208
3	639.111,323 583.550,729	4	638.986,236 583.889,796	361.404
4	638.986,236 583.889,796	1	638.976,214 583.876,645	16.534

\*\* Lungimile segmentelor sunt determinate în planul de proiecție Stereo 70 și sunt rotunjite la 1 milimetru.

\*\*\* Distanţa dintre puncte este formată din segmente cumulate ce sunt mai mici decât valoarea 1 milimetru.

Neutilizabil în Circuitul  
Civil





## DATE DESPRE IMOBILUL NR. 9150

Oficiul de Cadastru și Publicitate Imobiliară NEAMT  
Biroul de Cadastru și Publicitate Imobiliară Roman

## A. Partea I. Descrierea imobilului

TEREN Extravilan

Adresa: Jud. Neamt, Tarla "Pe Galbeni"

Nr. Crt	Nr cadastral Nr. topografic	Suprafața* (mp)	Observații / Referințe
A1		6.000	Sector cadastral:133 Teren neimprejmuit;

## B. Partea II. Proprietari și acte

Inscrieri privitoare la dreptul de proprietate și alte drepturi reale	Referințe
<b>1 / 21/07/2025</b>	
Act Administrativ nr. 6/472, din 03/01/1996 emis de CJPSDPAT Neamt;	
B1	A1
Intabulare, drept de PROPRIETATE, dobandit prin Reconstituire, cota actuala 1/1	
1) CRISTEA I. MARIA	

## C. Partea III. SARCINI .

Inscrieri privind dezmembramintele dreptului de proprietate, drepturi reale de garanție și sarcini	Referințe
NU SUNT	

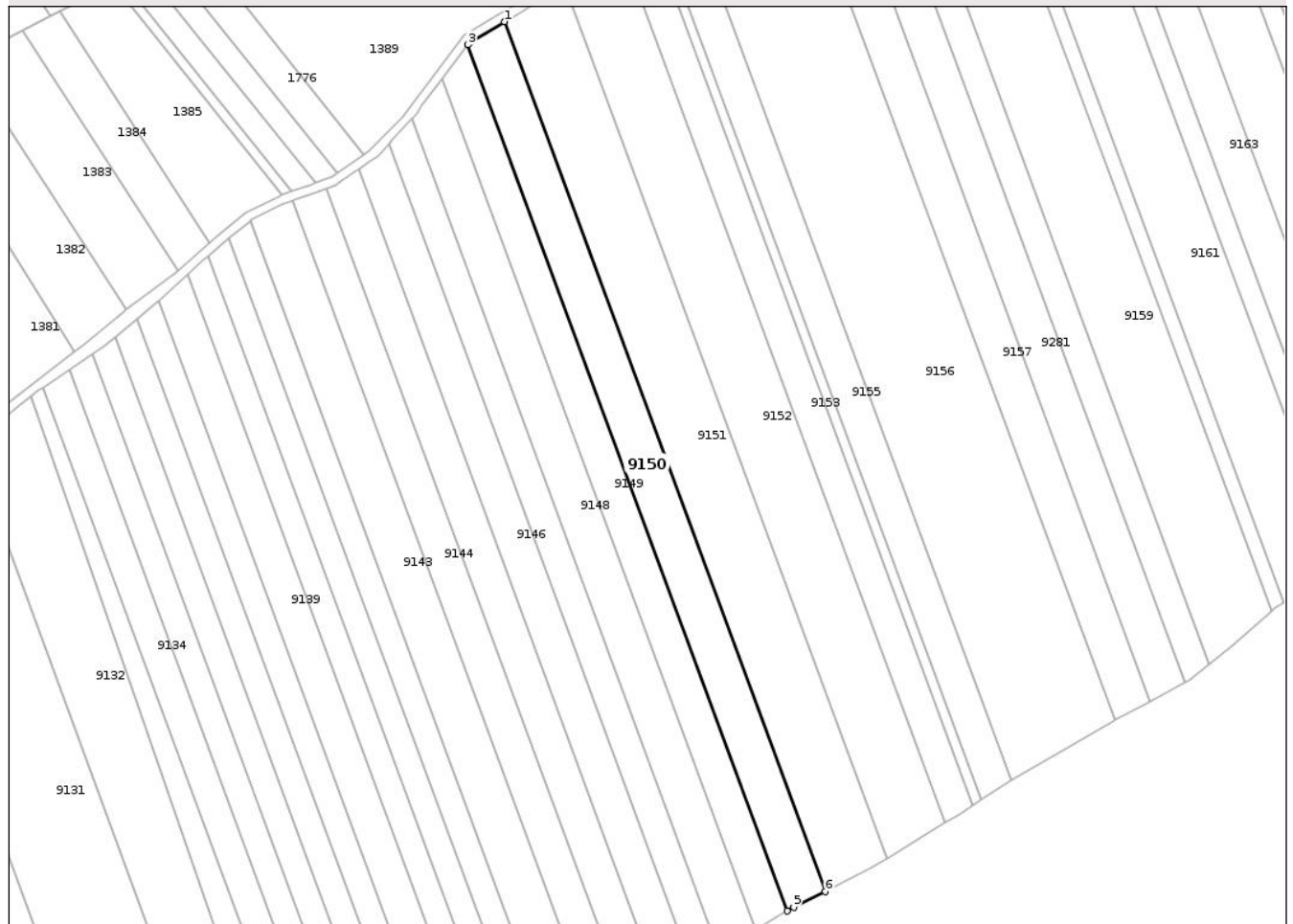
## Anexa Nr. 1 La Partea I

## Teren

Nr cadastral	Suprafața (mp)*	Observații / Referințe
	6.000	

\* Suprafața este determinată în planul de proiecție Stereo 70.

## DETALII LINIARE IMOBIL



## Date referitoare la teren

Crt	Categorie folosință	Intra vilan	Suprafața (mp)	Tarla	Parcelă	Nr. topo	Observații / Referințe
1	arabil	NU	6.000	43	421/27	-	

## Lungime Segmente

1) Valorile lungimilor segmentelor sunt obținute din proiecție în plan.

Punct început	X / Y	Punct sfârșit	X / Y	Lungime segment (** (m)
1	639.000,516 583.898,932	2	638.987,057 583.890,873	15.687
2	638.987,057 583.890,873	3	638.986,236 583.889,796	1.354
3	638.986,236 583.889,796	4	639.111,323 583.550,729	361.404
4	639.111,323 583.550,729	5	639.113,849 583.552,252	2.95
5	639.113,849 583.552,252	6	639.126,15 583.558,383	13.744

Punct început	X / Y	Punct sfârșit	X / Y	Lungime segment (** (m)
6	639.126,15 583.558,383	1	639.000,516 583.898,932	362.984

\*\* Lungimile segmentelor sunt determinate în planul de proiecție Stereo 70 și sunt rotunjite la 1 milimetru.

\*\*\* Distanța dintre puncte este formată din segmente cumulate ce sunt mai mici decât valoarea 1 milimetru.

Neutilizabil în Circuitul Civil





## DATE DESPRE IMOBILUL NR. 9151

Oficiul de Cadastru și Publicitate Imobiliară NEAMT  
Biroul de Cadastru și Publicitate Imobiliară Roman

## A. Partea I. Descrierea imobilului

TEREN Extravilan

Adresa: Jud. Neamt, Tarla "Pe Galbeni"

Nr. Crt	Nr cadastral Nr. topografic	Suprafața* (mp)	Observații / Referințe
A1		10.000	Sector cadastral:133 Teren neimprejmuit;

## B. Partea II. Proprietari și acte

Inscrieri privitoare la dreptul de proprietate și alte drepturi reale	Referințe
<b>1 / 21/07/2025</b>	
Act Administrativ nr. 6/597, din 09/10/1995 emis de CJPSDPAT Neamt;	
B1	A1
Intabulare, drept de PROPRIETATE, dobandit prin Reconstituire, cota actuala 1/1	
1) ȚIGĂNUȘ N. CONSTANTIN	

## C. Partea III. SARCINI .

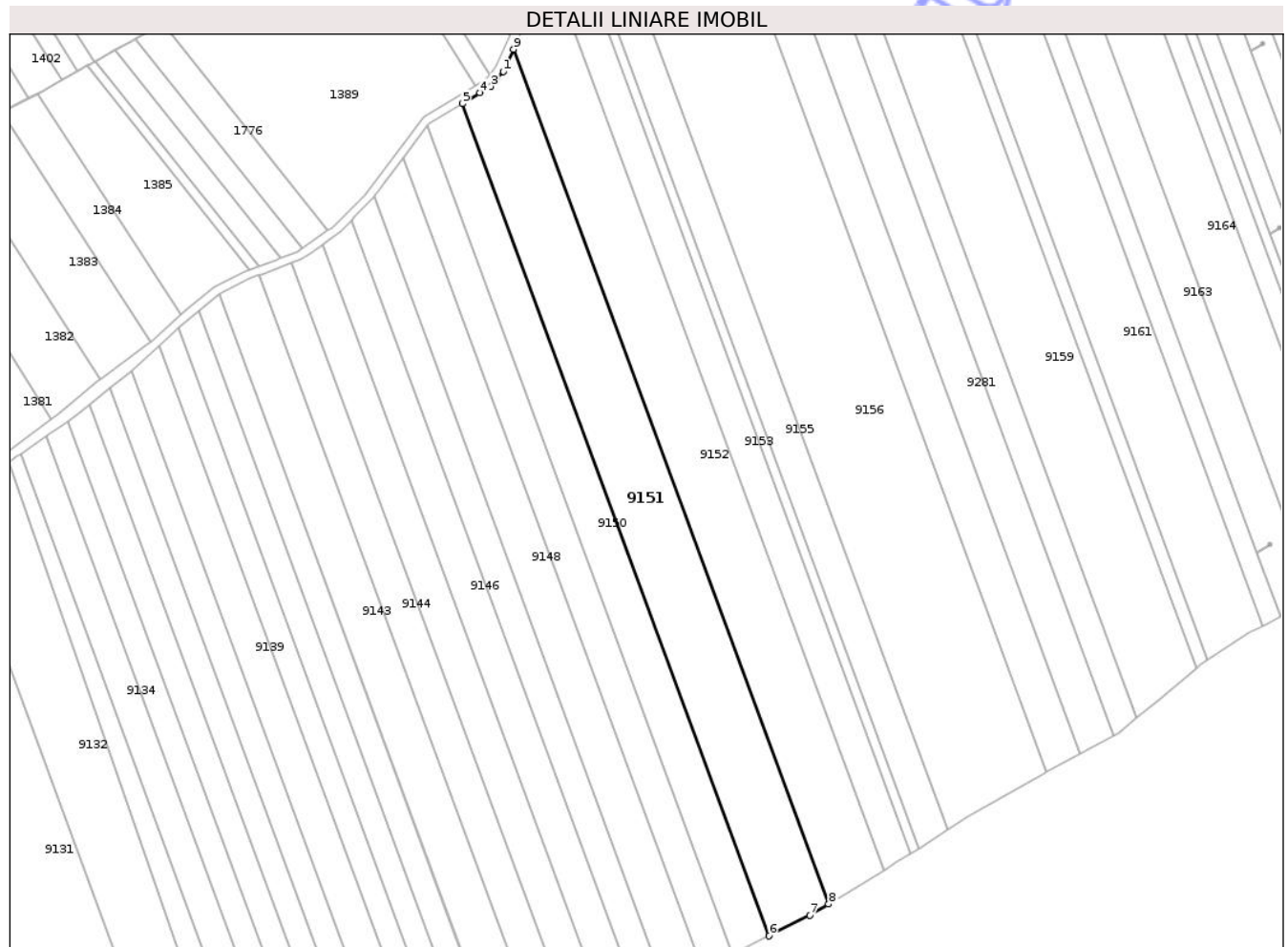
Inscrieri privind dezmembramintele dreptului de proprietate, drepturi reale de garanție și sarcini	Referințe
NU SUNT	

## Anexa Nr. 1 La Partea I

## Teren

Nr cadastral	Suprafața (mp)*	Observații / Referințe
	10.000	

\* Suprafața este determinată în planul de proiecție Stereo 70.



## Date referitoare la teren

Crt	Categorie folosință	Intra vilan	Suprafața (mp)	Tarla	Parcelă	Nr. topo	Observații / Referințe
1	arabil	NU	10.000	43	421/26	-	

## Lungime Segmente

1) Valorile lungimilor segmentelor sunt obținute din proiecție în plan.

Punct început	X / Y	Punct sfârșit	X / Y	Lungime segment (** (m)
1	639.017,306 583.912,026	2	639.014,349 583.908,492	4.608
2	639.014,349 583.908,492	3	639.012,208 583.905,933	3.337
3	639.012,208 583.905,933	4	639.007,718 583.903,244	5.234
4	639.007,718 583.903,244	5	639.000,516 583.898,932	8.394
5	639.000,516 583.898,932	6	639.126,15 583.558,383	362.984

Punct început	X / Y	Punct sfârșit	X / Y	Lungime segment (** (m)
6	639.126,15 583.558,383	7	639.142,937 583.566,75	18.757
7	639.142,937 583.566,75	8	639.150,498 583.571,386	8.869
8	639.150,498 583.571,386	9	639.021,47 583.921,138	372.793
9	639.021,47 583.921,138	1	639.017,306 583.912,026	10.018

\*\* Lungimile segmentelor sunt determinate în planul de proiecție Stereo 70 și sunt rotunjite la 1 milimetru.

\*\*\* Distanța dintre puncte este formată din segmente cumulate ce sunt mai mici decât valoarea 1 milimetru.

Neutilizabil în Circuitul Civil



**DATE DESPRE IMOBILUL NR. 9152**

Oficiul de Cadastru și Publicitate Imobiliară NEAMT  
Biroul de Cadastru și Publicitate Imobiliară Roman

**A. Partea I. Descrierea imobilului**

TEREN Extravilan

Adresa: Jud. Neamt, Tarla "Pe Galbeni"

Nr. Crt	Nr cadastral Nr. topografic	Suprafața* (mp)	Observații / Referințe
A1		10.000	Sector cadastral:133 Teren neimprejmuit;

**B. Partea II. Proprietari și acte**

Inscrieri privitoare la dreptul de proprietate și alte drepturi reale	Referințe
<b>1 / 21/07/2025</b>	
Act Administrativ nr. 6/537, din 03/01/1996 emis de CJSPDPAT Neamt;	
B1	A1
Intabulare, drept de PROPRIETATE, dobandit prin Reconstituire, cota actuala 1/1	
1) PLETEA I. ION	

**C. Partea III. SARCINI .**

Inscrieri privind dezmembramintele dreptului de proprietate, drepturi reale de garanție și sarcini	Referințe
NU SUNT	

## Anexa Nr. 1 La Partea I

## Teren

Nr cadastral	Suprafața (mp)*	Observații / Referințe
	10.000	

\* Suprafața este determinată în planul de proiecție Stereo 70.



## Date referitoare la teren

Crt	Categorie folosință	Intra vilan	Suprafața (mp)	Tarla	Parcelă	Nr. topo	Observații / Referințe
1	arabil	NU	10.000	43	421/25	-	

## Lungime Segmente

1) Valorile lungimilor segmentelor sunt obținute din proiecție în plan.

Punct început	X / Y	Punct sfârșit	X / Y	Lungime segment (** (m)
1	639.036,258 583.952,909	2	639.032,333 583.946,221	7.755
2	639.032,333 583.946,221	3	639.028,461 583.939,621	7.652
3	639.028,461 583.939,621	4	639.026,279 583.933,559	6.443
4	639.026,279 583.933,559	5	639.023,429 583.925,638	8.418
5	639.023,429 583.925,638	6	639.023,074 583.924,65	1.05

Punct început	X / Y	Punct sfârşit	X / Y	Lungime segment (** (m)
6	639.023,074 583.924,65	7	639.021,47 583.921,138	3.861
7	639.021,47 583.921,138	8	639.150,498 583.571,386	372.793
8	639.150,498 583.571,386	9	639.173,135 583.585,265	26.553
9	639.173,135 583.585,265	10	639.037,133 583.953,92	392.942
10	639.037,133 583.953,92	1	639.036,258 583.952,909	1.337

\*\* Lungimile segmentelor sunt determinate în planul de proiecție Stereo 70 și sunt rotunjite la 1 milimetru.

\*\*\* Distanța dintre puncte este formată din segmente cumulate ce sunt mai mici decât valoarea 1 milimetru.

Neutilizabil în Circuitul Civil



**DATE DESPRE IMOBILUL NR. 9154**

Oficiul de Cadastru și Publicitate Imobiliară NEAMT  
Biroul de Cadastru și Publicitate Imobiliară Roman

**A. Partea I. Descrierea imobilului**

TEREN Extravilan

Adresa: Jud. Neamt, Tarla "Pe Galbeni"

Nr. Crt	Nr cadastral Nr. topografic	Suprafața* (mp)	Observații / Referințe
A1		1.500	Sector cadastral:133 Teren neimprejmuit;

**B. Partea II. Proprietari și acte**

Inscrieri privitoare la dreptul de proprietate și alte drepturi reale	Referințe
<b>1 / 21/07/2025</b>	
Act Administrativ nr. 6/600, din 19/01/1996 emis de CJSPDPAT Neamt;	
B1	A1
Intabulare, drept de PROPRIETATE, dobandit prin Reconstituire, cota actuala 1/1	
1) URSU A. VICTOR	

**C. Partea III. SARCINI .**

Inscrieri privind dezmembramintele dreptului de proprietate, drepturi reale de garanție și sarcini	Referințe
NU SUNT	

## Anexa Nr. 1 La Partea I

## Teren

Nr cadastral	Suprafața (mp)*	Observații / Referințe
	1.500	

\* Suprafața este determinată în planul de proiecție Stereo 70.



## Date referitoare la teren

Crt	Categorie folosință	Intra vilan	Suprafața (mp)	Tarla	Parcelă	Nr. topo	Observații / Referințe
1	arabil	NU	1.500	43	421/23A	-	

## Lungime Segmente

1) Valorile lungimilor segmentelor sunt obținute din proiecție în plan.

Punct început	X / Y	Punct sfârșit	X / Y	Lungime segment (** (m)
1	639.047,179 583.965,51	2	639.046,594 583.964,836	0.892
2	639.046,594 583.964,836	3	639.184,088 583.592,137	397.252
3	639.184,088 583.592,137	4	639.187,335 583.594,215	3.855
4	639.187,335 583.594,215	5	639.049,035 583.969,1	399.582
5	639.049,035 583.969,1	1	639.047,179 583.965,51	4.041

\*\* Lungimile segmentelor sunt determinate în planul de proiecție Stereo 70 și sunt rotunjite la 1 milimetru.

\*\*\* Distanța dintre puncte este formată din segmente cumulate ce sunt mai mici decât valoarea 1 milimetru.

Neutilizabil în Circuitul  
Civil



**DATE DESPRE IMOBILUL NR. 9155**

Oficiul de Cadastru și Publicitate Imobiliară NEAMT  
Biroul de Cadastru și Publicitate Imobiliară Roman

**A. Partea I. Descrierea imobilului**

TEREN Extravilan

Adresa: Jud. Neamt, Tarla "Pe Galbeni"

Nr. Crt	Nr cadastral Nr. topografic	Suprafața* (mp)	Observații / Referințe
A1		5.500	Sector cadastral:133 Teren neimprejmuit;

**B. Partea II. Proprietari și acte**

Inscrieri privitoare la dreptul de proprietate și alte drepturi reale	Referințe
<b>1 / 21/07/2025</b>	
Act Administrativ nr. 6/548, din 23/11/1995 emis de CJPSDPAT Neamt;	
B1	A1
Intabulare, drept de PROPRIETATE, dobandit prin Reconstituire, cota actuala 1/1 1) PANȚIRU GH. NECULAI	

**C. Partea III. SARCINI .**

Inscrieri privind dezmembramintele dreptului de proprietate, drepturi reale de garanție și sarcini	Referințe
NU SUNT	

## Anexa Nr. 1 La Partea I

## Teren

Nr cadastral	Suprafața (mp)*	Observații / Referințe
	5.500	

\* Suprafața este determinată în planul de proiecție Stereo 70.



## Date referitoare la teren

Crt	Categorie folosință	Intra vilan	Suprafața (mp)	Tarla	Parcelă	Nr. topo	Observații / Referințe
1	arabil	NU	5.500	43	421/23	-	

## Lungime Segmente

1) Valorile lungimilor segmentelor sunt obținute din proiecție în plan.

Punct început	X / Y	Punct sfârșit	X / Y	Lungime segment (** (m)
1	639.052,464 583.975,729	2	639.049,035 583.969,1	7.463
2	639.049,035 583.969,1	3	639.187,335 583.594,215	399.582
3	639.187,335 583.594,215	4	639.199,06 583.601,718	13.92
4	639.199,06 583.601,718	5	639.057,24 583.986,142	409.75
5	639.057,24 583.986,142	1	639.052,464 583.975,729	11.456

\*\* Lungimile segmentelor sunt determinate în planul de proiecție Stereo 70 și sunt rotunjite la 1 milimetru.

\*\*\* Distanța dintre puncte este formată din segmente cumulate ce sunt mai mici decât valoarea 1 milimetru.

Neutilizabil în Circuitul  
Civil



**DATE DESPRE IMOBILUL NR. 9156**

Oficiul de Cadastru și Publicitate Imobiliară NEAMT  
Biroul de Cadastru și Publicitate Imobiliară Roman

**A. Partea I. Descrierea imobilului**

TEREN Extravilan

Adresa: Jud. Neamt, Tarla "Pe Galbeni"

Nr. Crt	Nr cadastral Nr. topografic	Suprafața* (mp)	Observații / Referințe
A1		19.700	Sector cadastral:133 Teren neimprejmuit;

**B. Partea II. Proprietari și acte**

Inscrieri privitoare la dreptul de proprietate și alte drepturi reale	Referințe
<b>1 / 21/07/2025</b>	
Act Administrativ nr. 6/1655, din 01/11/1995 emis de CJPSDPAT Neamt;	
B1	A1
Intabulare, drept de PROPRIETATE, dobandit prin Reconstituire, cota actuala 1/1	
1) GAVRIL P. CATINCA	

**C. Partea III. SARCINI .**

Inscrieri privind dezmembramintele dreptului de proprietate, drepturi reale de garanție și sarcini	Referințe
NU SUNT	

## Anexa Nr. 1 La Partea I

## Teren

Nr cadastral	Suprafața (mp)*	Observații / Referințe
	19.700	

\* Suprafața este determinată în planul de proiecție Stereo 70.

## DETALII LINIARE IMOBIL



## Date referitoare la teren

Crt	Categorie folosință	Intra vilan	Suprafața (mp)	Tarla	Parcelă	Nr. topo	Observații / Referințe
1	arabil	NU	19.700	43	421/22	-	

## Lungime Segmente

1) Valorile lungimilor segmentelor sunt obținute din proiecție în plan.

Punct început	X / Y	Punct sfârșit	X / Y	Lungime segment (** (m)
1	639.088,856 584.034,316	2	639.088,443 584.034,003	0.518
2	639.088,443 584.034,003	3	639.081,501 584.026,584	10.16
3	639.081,501 584.026,584	4	639.078,715 584.023,605	4.079
4	639.078,715 584.023,605	5	639.078,764 584.023,526	0.093
5	639.078,764 584.023,526	6	639.077,016 584.021,777	2.473

Punct început	X / Y	Punct sfârșit	X / Y	Lungime segment (** (m)
6	639.077,016 584.021,777	7	639.072,818 584.015,819	7.288
7	639.072,818 584.015,819	8	639.070,163 584.012,05	4.61
8	639.070,163 584.012,05	9	639.062,009 583.996,539	17.524
9	639.062,009 583.996,539	10	639.058,617 583.989,144	8.136
10	639.058,617 583.989,144	11	639.057,24 583.986,142	3.303
11	639.057,24 583.986,142	12	639.199,06 583.601,718	409.75
12	639.199,06 583.601,718	13	639.207,893 583.607,371	10.487
13	639.207,893 583.607,371	14	639.239,273 583.625,117	36.05
14	639.239,273 583.625,117	15	639.239,725 583.625,361	0.514
15	639.239,725 583.625,361	1	639.088,856 584.034,316	435.896

\*\* Lungimile segmentelor sunt determinate în planul de proiecție Stereo 70 și sunt rotunjite la 1 milimetru.

\*\*\* Distanța dintre puncte este formată din segmente cumulate ce sunt mai mici decât valoarea 1 milimetru.



**DATE DESPRE IMOBILUL NR. 9180**

Oficiul de Cadastru și Publicitate Imobiliară NEAMT  
Biroul de Cadastru și Publicitate Imobiliară Roman

**A. Partea I. Descrierea imobilului**

TEREN Extravilan

Adresa: Jud. Neamt, Tarla "Pe Galbeni"

Nr. Crt	Nr cadastral Nr. topografic	Suprafața* (mp)	Observații / Referințe
A1		1	Sector cadastral:133 Teren neimprejmuit;

**Construcții**

Crt	Nr cadastral Nr. topografic	Adresa	Observații / Referințe
A1.1		Jud. Neamt, Tarla "Pe Galbeni"	Nr. niveluri:1; S. construita la sol:1 mp; Stâlp

**B. Partea II. Proprietari și acte**

Inscrieri privitoare la dreptul de proprietate și alte drepturi reale	Referințe
<b>1 / 21/07/2025</b>	
Act Normativ nr. 123, din 10/07/2012 emis de Parlamentul Romaniei;	
B1	Inscrierea provizorie, drept de PROPRIETATE, dobandit prin Lege, cota actuala 1/1
	1) STATUL ROMAN, CIF:99999999999999, domeniu public
	A1, A1.1

**C. Partea III. SARCINI**

Inscrieri privind dezmembramintele dreptului de proprietate, drepturi reale de garanție și sarcini	Referințe
NU SUNT	

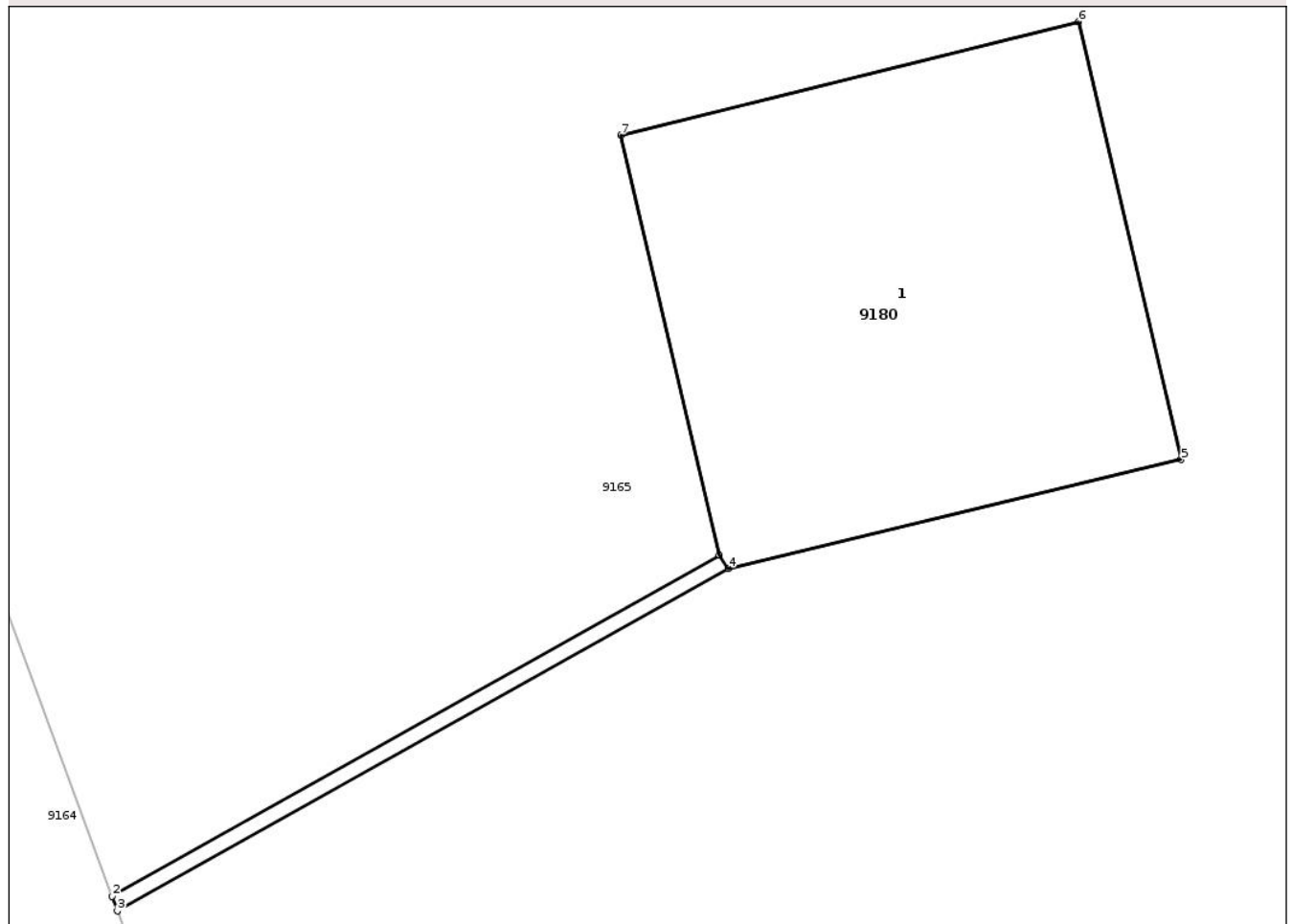
## Anexa Nr. 1 La Partea I

## Teren

Nr cadastral	Suprafața (mp)*	Observații / Referințe
	1	

\* Suprafața este determinată în planul de proiecție Stereo 70.

## DETALII LINIARE IMOBIL



## Date referitoare la teren

Crt	Categorie folosință	Intravilan	Suprafața (mp)	Tarla	Parcelă	Nr. topo	Observații / Referințe
1	curți constructii	NU	1	11	111	-	

## Date referitoare la construcții

Crt	Număr	Destinație construcție	Supraf. (mp)	Situație juridică	Observații / Referințe
A1.1		construcții industriale și edilitare	1	Cu acte	Nr. niveluri:1; S. construita la sol:1 mp; Stâlp

## Lungime Segmente

1) Valorile lungimilor segmentelor sunt obținute din proiecție în plan.

Punct început	X / Y	Punct sfârșit	X / Y	Lungime segment (** (m))
1	639.346,658 583.773,284	2	639.345,288 583.772,515	1.571
2	639.345,288 583.772,515	3	639.345,3 583.772,482	0.035
3	639.345,3 583.772,482	4	639.346,678 583.773,254	1.58

Punct început	X / Y	Punct sfârşit	X / Y	Lungime segment (** (m)
4	639.346,678 583.773,254	5	639.347,699 583.773,499	1.05
5	639.347,699 583.773,499	6	639.347,468 583.774,486	1.014
6	639.347,468 583.774,486	7	639.346,436 583.774,23	1.063
7	639.346,436 583.774,23	1	639.346,658 583.773,284	0.972

\*\* Lungimile segmentelor sunt determinate în planul de proiecţie Stereo 70 şi sunt rotunjite la 1 milimetru.

\*\*\* Distanţa dintre puncte este formată din segmente cumulate ce sunt mai mici decât valoarea 1 milimetru.

Neutilizabil în Circuitul Civil



**DATE DESPRE IMOBILUL NR. 9158**

Oficiul de Cadastru și Publicitate Imobiliară NEAMT  
Biroul de Cadastru și Publicitate Imobiliară Roman

**A. Partea I. Descrierea imobilului**

TEREN Extravilan

Adresa: Jud. Neamt, Tarla "Pe Galbeni"

Nr. Crt	Nr cadastral Nr. topografic	Suprafața* (mp)	Observații / Referințe
A1		5.000	Sector cadastral:133 Teren neimprejmuit;

**B. Partea II. Proprietari și acte**

Inscrieri privitoare la dreptul de proprietate și alte drepturi reale	Referințe
<b>1 / 21/07/2025</b>	
Act Administrativ nr. 6/1029, din 11/01/1996 emis de CJPSDPAT Neamt;	
B1	A1
Intabulare, drept de PROPRIETATE, dobandit prin Reconstituire, cota actuala 1/1 1) MORARU I. ION	

**C. Partea III. SARCINI .**

Inscrieri privind dezmembramintele dreptului de proprietate, drepturi reale de garanție și sarcini	Referințe
NU SUNT	

## Anexa Nr. 1 La Partea I

## Teren

Nr cadastral	Suprafața (mp)*	Observații / Referințe
	5.000	

\* Suprafața este determinată în planul de proiecție Stereo 70.

## DETALII LINIARE IMOBIL



## Date referitoare la teren

Crt	Categorie folosință	Intra vilan	Suprafața (mp)	Tarla	Parcelă	Nr. topo	Observații / Referințe
1	arabil	NU	5.000	43	421/20a	-	

## Lungime Segmente

1) Valorile lungimilor segmentelor sunt obținute din proiecție în plan.

Punct început	X / Y	Punct sfârșit	X / Y	Lungime segment (** (m)
1	639.124,013 584.057,979	2	639.120,351 584.055,679	4.324
2	639.120,351 584.055,679	3	639.115,186 584.052,625	6.0
3	639.115,186 584.052,625	4	639.267,318 583.640,248	439.544
4	639.267,318 583.640,248	5	639.269,093 583.641,206	2.017
5	639.269,093 583.641,206	6	639.276,775 583.647,52	9.944

Punct început	X / Y	Punct sfârșit	X / Y	Lungime segment (** (m)
6	639.276,775 583.647,52	7	639.125,099 584.058,659	438.225
7	639.125,099 584.058,659	1	639.124,013 584.057,979	1.281

\*\* Lungimile segmentelor sunt determinate în planul de proiecție Stereo 70 și sunt rotunjite la 1 milimetru.

\*\*\* Distanța dintre puncte este formată din segmente cumulate ce sunt mai mici decât valoarea 1 milimetru.

Neutilizabil în Circuitul Civil



**DATE DESPRE IMOBILUL NR. 9160**

Oficiul de Cadastru și Publicitate Imobiliară NEAMT  
Biroul de Cadastru și Publicitate Imobiliară Roman

**A. Partea I. Descrierea imobilului**

TEREN Extravilan

Adresa: Jud. Neamt, Tarla "Pe Galbeni"

Nr. Crt	Nr cadastral Nr. topografic	Suprafața* (mp)	Observații / Referințe
A1		2.500	Sector cadastral:133 Teren neimprejmuit;

**B. Partea II. Proprietari și acte**

Inscrieri privitoare la dreptul de proprietate și alte drepturi reale	Referințe
<b>1 / 21/07/2025</b>	
Act Administrativ nr. 6/2033, din 03/01/1996 emis de CJPSDPAT Neamt;	
B1	A1
Intabulare, drept de PROPRIETATE, dobandit prin Reconstituire, cota actuala 1/1	
1) URSU I.N. DIDINA	

**C. Partea III. SARCINI .**

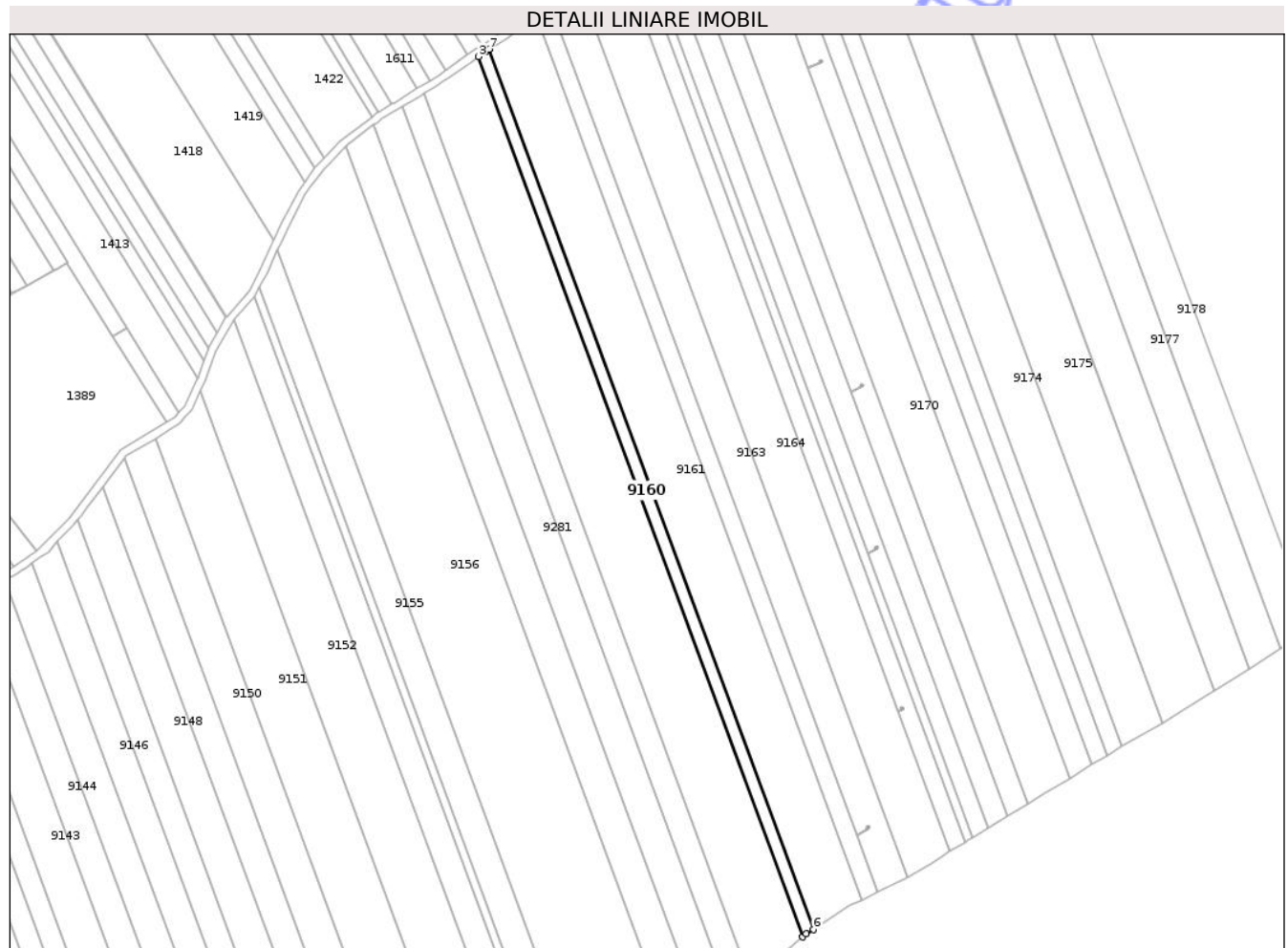
Inscrieri privind dezmembramintele dreptului de proprietate, drepturi reale de garanție și sarcini	Referințe
NU SUNT	

## Anexa Nr. 1 La Partea I

## Teren

Nr cadastral	Suprafața (mp)*	Observații / Referințe
	2.500	

\* Suprafața este determinată în planul de proiecție Stereo 70.



## Date referitoare la teren

Crt	Categorie folosință	Intra vilan	Suprafața (mp)	Tarla	Parcelă	Nr. topo	Observații / Referințe
1	arabil	NU	2.500	43	421/19	-	

## Lungime Segmente

1) Valorile lungimilor segmentelor sunt obținute din proiecție în plan.

Punct început	X / Y	Punct sfârșit	X / Y	Lungime segment (** (m)
1	639.154,809 584.078,816	2	639.153,851 584.078,144	1.17
2	639.153,851 584.078,144	3	639.150,526 584.075,81	4.062
3	639.150,526 584.075,81	4	639.300,988 583.667,962	434.717
4	639.300,988 583.667,962	5	639.302,656 583.669,393	2.198
5	639.302,656 583.669,393	6	639.305,832 583.671,451	3.784

Punct început	X / Y	Punct sfârșit	X / Y	Lungime segment (** (m)
6	639.305,832 583.671,451	7	639.155,411 584.079,189	434.6
7	639.155,411 584.079,189	1	639.154,809 584.078,816	0.708

\*\* Lungimile segmentelor sunt determinate în planul de proiecție Stereo 70 și sunt rotunjite la 1 milimetru.

\*\*\* Distanța dintre puncte este formată din segmente cumulate ce sunt mai mici decât valoarea 1 milimetru.

Neutilizabil în Circuitul Civil





## DATE DESPRE IMOBILUL NR. 9159

Oficiul de Cadastru și Publicitate Imobiliară NEAMT  
Biroul de Cadastru și Publicitate Imobiliară Roman

## A. Partea I. Descrierea imobilului

TEREN Extravilan

Adresa: Jud. Neamt, Tarla "Pe Galbeni"

Nr. Crt	Nr cadastral Nr. topografic	Suprafața* (mp)	Observații / Referințe
A1		13.000	Sector cadastral:133 Teren neimprejmuit;

## B. Partea II. Proprietari și acte

Inscrieri privitoare la dreptul de proprietate și alte drepturi reale	Referințe
<b>1 / 21/07/2025</b>	
Act Administrativ nr. 6/1755, din 21/12/1995 emis de CJPSDPAT Neamt;	
B1	A1
Intabulare, drept de PROPRIETATE, dobandit prin Reconstituire, cota actuala 1/1	
1) MORARU P. ZÂNICA	

## C. Partea III. SARCINI .

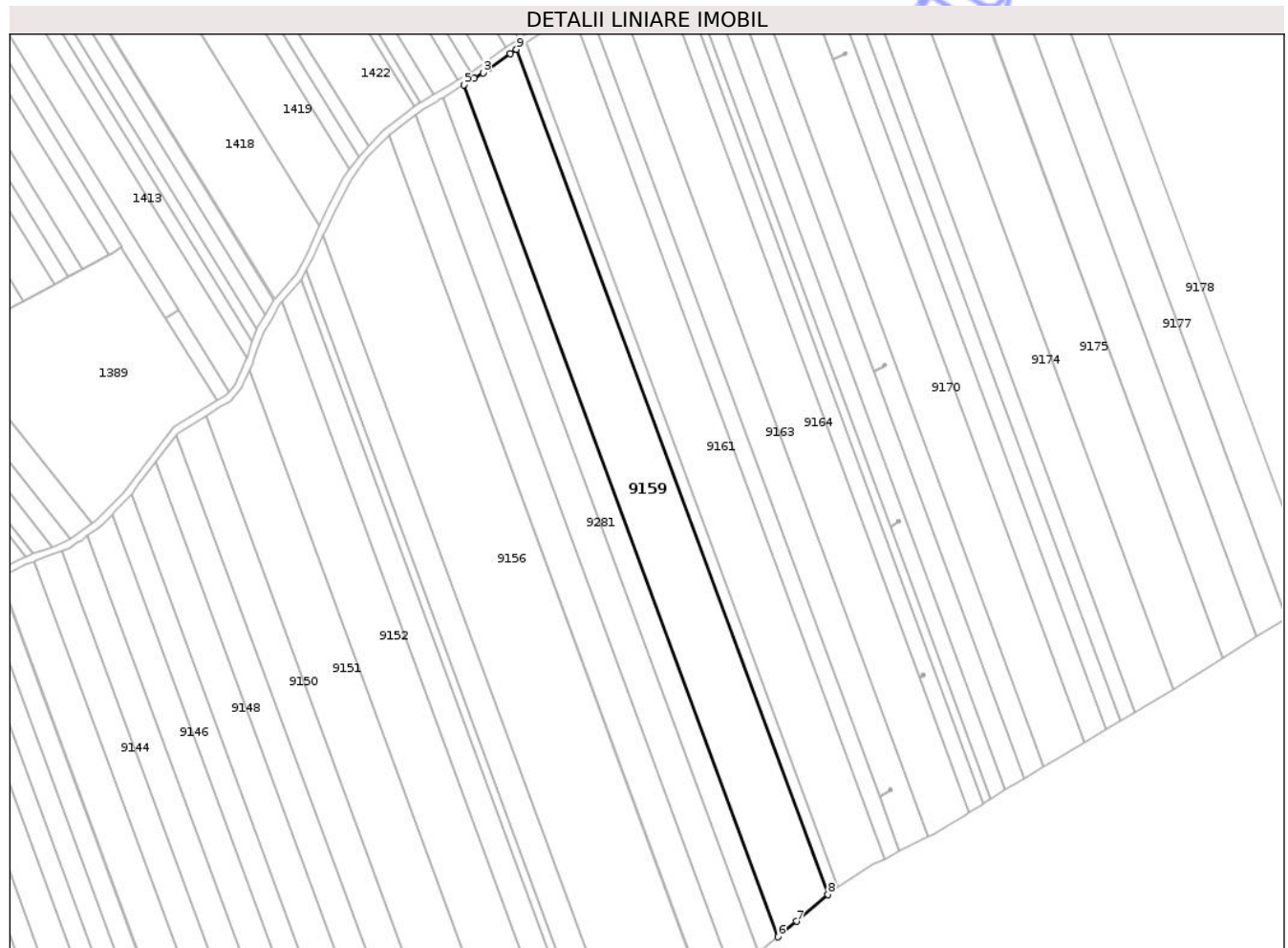
Inscrieri privind dezmembramintele dreptului de proprietate, drepturi reale de garanție și sarcini	Referințe
NU SUNT	

## Anexa Nr. 1 La Partea I

## Teren

Nr cadastral	Suprafața (mp)*	Observații / Referințe
	13.000	

\* Suprafața este determinată în planul de proiecție Stereo 70.



## Date referitoare la teren

Crt	Categorie folosință	Intra vilan	Suprafața (mp)	Tarla	Parcelă	Nr. topo	Observații / Referințe
1	arabil	NU	13.000	43	421/20	-	

## Lungime Segmente

1) Valorile lungimilor segmentelor sunt obținute din proiecție în plan.

Punct început	X / Y	Punct sfârșit	X / Y	Lungime segment (** (m)
1	639.147,454 584.073,653	2	639.137,084 584.066,374	12.67
2	639.137,084 584.066,374	3	639.134,39 584.064,483	3.291
3	639.134,39 584.064,483	4	639.130,109 584.061,797	5.054
4	639.130,109 584.061,797	5	639.125,099 584.058,659	5.912
5	639.125,099 584.058,659	6	639.276,775 583.647,52	438.225

Punct început	X / Y	Punct sfârșit	X / Y	Lungime segment (** (m)
6	639.276,775 583.647,52	7	639.285,937 583.655,05	11.859
7	639.285,937 583.655,05	8	639.300,988 583.667,962	19.831
8	639.300,988 583.667,962	9	639.150,526 584.075,81	434.717
9	639.150,526 584.075,81	1	639.147,454 584.073,653	3.754

\*\* Lungimile segmentelor sunt determinate în planul de proiecție Stereo 70 și sunt rotunjite la 1 milimetru.

\*\*\* Distanța dintre puncte este formată din segmente cumulate ce sunt mai mici decât valoarea 1 milimetru.

Neutilizabil în Circuitul Civil



**DATE DESPRE IMOBILUL NR. 9161**

Oficiul de Cadastru și Publicitate Imobiliară NEAMT  
Biroul de Cadastru și Publicitate Imobiliară Roman

**A. Partea I. Descrierea imobilului**

TEREN Extravilan

Adresa: Jud. Neamt, Tarla "Pe Galbeni"

Nr. Crt	Nr cadastral Nr. topografic	Suprafața* (mp)	Observații / Referințe
A1		11.200	Sector cadastral:133 Teren neimprejmuit;

**B. Partea II. Proprietari și acte**

Inscrieri privitoare la dreptul de proprietate și alte drepturi reale	Referințe
<b>1 / 21/07/2025</b>	
Act Administrativ nr. 6/1634, din 06/01/2000 emis de CJPSDPAT Neamt;	
B1	A1
Intabulare, drept de PROPRIETATE, dobandit prin Reconstituire, cota actuala 1/1	
1) DUMA MARIA	

**C. Partea III. SARCINI .**

Inscrieri privind dezmembramintele dreptului de proprietate, drepturi reale de garanție și sarcini	Referințe
NU SUNT	

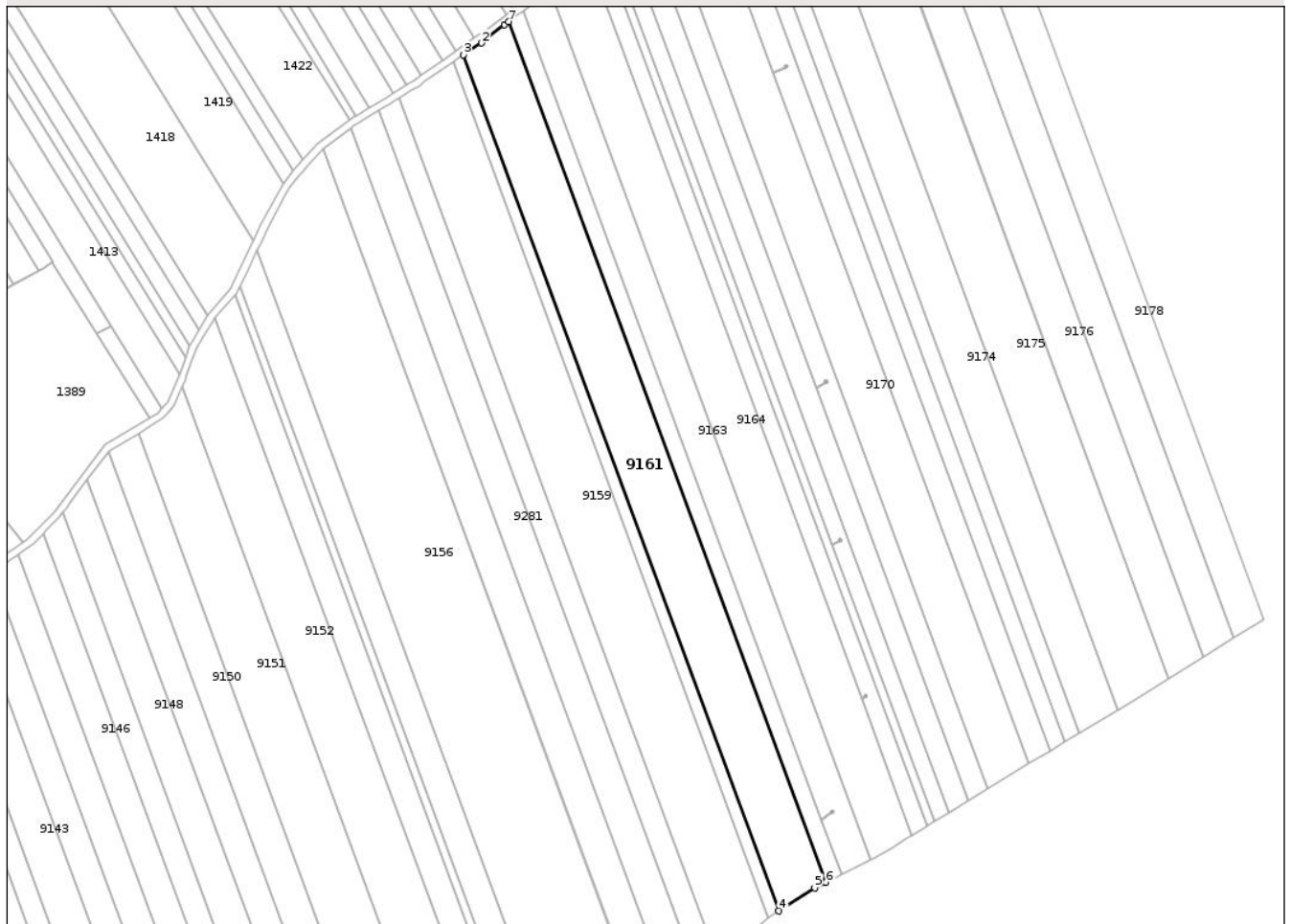
## Anexa Nr. 1 La Partea I

## Teren

Nr cadastral	Suprafața (mp)*	Observații / Referințe
	11.200	

\* Suprafața este determinată în planul de proiecție Stereo 70.

## DETALII LINIARE IMOBIL



## Date referitoare la teren

Crt	Categorie folosință	Intra vilan	Suprafața (mp)	Tarla	Parcelă	Nr. topo	Observații / Referințe
1	arabil	NU	11.200	43	421/18	-	

## Lungime Segmente

1) Valorile lungimilor segmentelor sunt obținute din proiecție în plan.

Punct început	X / Y	Punct sfârșit	X / Y	Lungime segment (** (m)
1	639.175,109 584.093,419	2	639.164,24 584.084,663	13.957
2	639.164,24 584.084,663	3	639.155,411 584.079,189	10.388
3	639.155,411 584.079,189	4	639.305,832 583.671,451	434.6
4	639.305,832 583.671,451	5	639.322,869 583.682,489	20.3
5	639.322,869 583.682,489	6	639.328,222 583.685,143	5.975

Punct început	X / Y	Punct sfârșit	X / Y	Lungime segment (** (m)
6	639.328,222 583.685,143	7	639.177,054 584.094,908	436.76
7	639.177,054 584.094,908	1	639.175,109 584.093,419	2.45

\*\* Lungimile segmentelor sunt determinate în planul de proiecție Stereo 70 și sunt rotunjite la 1 milimetru.

\*\*\* Distanța dintre puncte este formată din segmente cumulate ce sunt mai mici decât valoarea 1 milimetru.

Neutilizabil în Circuitul Civil



**DATE DESPRE IMOBILUL NR. 9162**

Oficiul de Cadastru și Publicitate Imobiliară NEAMT  
Biroul de Cadastru și Publicitate Imobiliară Roman

**A. Partea I. Descrierea imobilului**

TEREN Extravilan

Adresa: Jud. Neamt, Tarla "Pe Galbeni"

Nr. Crt	Nr cadastral Nr. topografic	Suprafața* (mp)	Observații / Referințe
A1		3.600	Sector cadastral:133 Teren neimprejmuit;

**B. Partea II. Proprietari și acte**

Inscrieri privitoare la dreptul de proprietate și alte drepturi reale	Referințe
<b>1 / 21/07/2025</b>	
Act Administrativ nr. 6/2021, din 15/12/1005 emis de CJPSDPAT Neamt;	
B1	A1
Intabulare, drept de PROPRIETATE, dobandit prin Reconstituire, cota actuala 1/1	
1) OANCEA GH. CONSTANTIN 2) PANAITE GH. MARIA 3) TURCEA GH. ELENA 4) OANCEA I. GHEORGHE 5) ZAMBORI GH. VIORICA 6) DIACONU GH. ANICA 7) OANCEA I. IULIAN 8) OANCEA I. MIHAELA 9) OANCEA GH. NECULAI 10) STAN I. ELENA	

**C. Partea III. SARCINI .**

Inscrieri privind dezmembramintele dreptului de proprietate, drepturi reale de garanție și sarcini	Referințe
NU SUNT	

## Anexa Nr. 1 La Partea I

## Teren

Nr cadastral	Suprafața (mp)*	Observații / Referințe
	3.600	

\* Suprafața este determinată în planul de proiecție Stereo 70.



## Date referitoare la teren

Crt	Categorie folosință	Intra vilan	Suprafața (mp)	Tarla	Parcelă	Nr. topo	Observații / Referințe
1	arabil	NU	3.600	43	421/17	-	

## Lungime Segmente

1) Valorile lungimilor segmentelor sunt obținute din proiecție în plan.

Punct început	X / Y	Punct sfârșit	X / Y	Lungime segment (** (m)
1	639.181,157 584.098,047	2	639.178,01 584.095,639	3.963
2	639.178,01 584.095,639	3	639.177,054 584.094,908	1.203
3	639.177,054 584.094,908	4	639.328,222 583.685,143	436.76
4	639.328,222 583.685,143	5	639.335,635 583.688,818	8.274
5	639.335,635 583.688,818	6	639.325,981 583.714,988	27.894

Punct început	X / Y	Punct sfârşit	X / Y	Lungime segment (** (m)
6	639.325,981 583.714,988	7	639.325,971 583.715,016	0.03
7	639.325,971 583.715,016	8	639.183,891 584.100,144	410.5
8	639.183,891 584.100,144	1	639.181,157 584.098,047	3.446

\*\* Lungimile segmentelor sunt determinate în planul de proiecţie Stereo 70 şi sunt rotunjite la 1 milimetru.

\*\*\* Distanţa dintre puncte este formată din segmente cumulate ce sunt mai mici decât valoarea 1 milimetru.

Neutilizabil în Circuitul Civil



**DATE DESPRE IMOBILUL NR. 9163**

Oficiul de Cadastru și Publicitate Imobiliară NEAMT  
Biroul de Cadastru și Publicitate Imobiliară Roman

**A. Partea I. Descrierea imobilului**

TEREN Extravilan

Adresa: Jud. Neamt, Tarla "Pe Galbeni"

Nr. Crt	Nr cadastral Nr. topografic	Suprafața* (mp)	Observații / Referințe
A1		6.800	Sector cadastral:133 Teren neimprejmuit;

**B. Partea II. Proprietari și acte**

Inscrieri privitoare la dreptul de proprietate și alte drepturi reale	Referințe
<b>1 / 21/07/2025</b>	
Act Administrativ nr. 6/426, din 03/01/1996 emis de CJPSDPAT Neamt;	
B1	A1
Intabulare, drept de PROPRIETATE, dobandit prin Reconstituire, cota actuala 1/1	
1) APETREI GH. NECULAI	

**C. Partea III. SARCINI .**

Inscrieri privind dezmembramintele dreptului de proprietate, drepturi reale de garanție și sarcini	Referințe
NU SUNT	

## Anexa Nr. 1 La Partea I

## Teren

Nr cadastral	Suprafața (mp)*	Observații / Referințe
	6.800	

\* Suprafața este determinată în planul de proiecție Stereo 70.

## DETALII LINIARE IMOBIL



## Date referitoare la teren

Crt	Categorie folosință	Intra vilan	Suprafața (mp)	Tarla	Parcelă	Nr. topo	Observații / Referințe
1	arabil	NU	6.800	43	421/16	-	

## Lungime Segmente

1) Valorile lungimilor segmentelor sunt obținute din proiecție în plan.

Punct început	X / Y	Punct sfârșit	X / Y	Lungime segment (** (m)
1	639.196,726 584.110,012	2	639.189,586 584.104,511	9.013
2	639.189,586 584.104,511	3	639.183,891 584.100,144	7.177
3	639.183,891 584.100,144	4	639.325,971 583.715,016	410.5
4	639.325,971 583.715,016	5	639.330,845 583.718,059	5.746
5	639.330,845 583.718,059	6	639.330,579 583.718,994	0.972

Punct început	X / Y	Punct sfârșit	X / Y	Lungime segment (** (m)
6	639.330,579 583.718,994	7	639.331,598 583.719,297	1.063
7	639.331,598 583.719,297	8	639.331,875 583.718,323	1.013
8	639.331,875 583.718,323	9	639.330,866 583.718,03	1.051
9	639.330,866 583.718,03	10	639.325,981 583.714,988	5.755
10	639.325,981 583.714,988	11	639.335,635 583.688,818	27.894
11	639.335,635 583.688,818	12	639.349,563 583.695,723	15.546
12	639.349,563 583.695,723	1	639.196,726 584.110,012	441.582

\*\* Lungimile segmentelor sunt determinate în planul de proiecție Stereo 70 și sunt rotunjite la 1 milimetru.

\*\*\* Distanța dintre puncte este formată din segmente cumulate ce sunt mai mici decât valoarea 1 milimetru.



**DATE DESPRE IMOBILUL NR. 9164**

Oficiul de Cadastru și Publicitate Imobiliară NEAMT  
Biroul de Cadastru și Publicitate Imobiliară Roman

**A. Partea I. Descrierea imobilului**

TEREN Extravilan

Adresa: Jud. Neamt, Tarla "Pe Galbeni"

Nr. Crt	Nr cadastral Nr. topografic	Suprafața* (mp)	Observații / Referințe
A1		10.000	Sector cadastral:133 Teren neimprejmuit;

**B. Partea II. Proprietari și acte**

Inscrieri privitoare la dreptul de proprietate și alte drepturi reale	Referințe
<b>1 / 21/07/2025</b>	
Act Administrativ nr. 6/542, din 21/09/1995 emis de CJPSDPAT Neamt;	
B1	A1
Intabulare, drept de PROPRIETATE, dobandit prin Reconstituire, cota actuala 1/1 1) PLETOSU D. ANTIȚA	

**C. Partea III. SARCINI .**

Inscrieri privind dezmembramintele dreptului de proprietate, drepturi reale de garanție și sarcini	Referințe
NU SUNT	

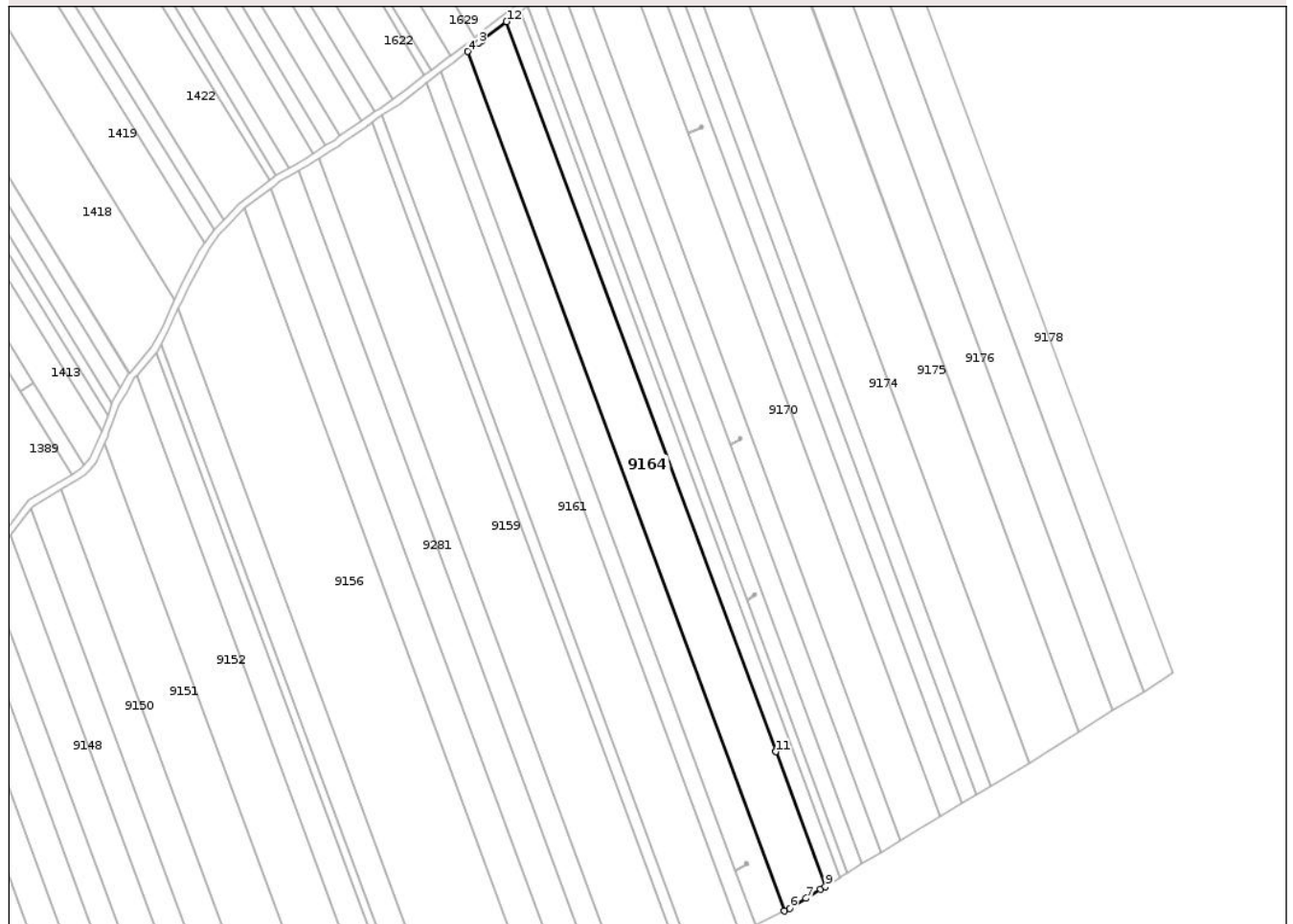
## Anexa Nr. 1 La Partea I

## Teren

Nr cadastral	Suprafața (mp)*	Observații / Referințe
	10.000	

\* Suprafața este determinată în planul de proiecție Stereo 70.

## DETALII LINIARE IMOBIL



## Date referitoare la teren

Crt	Categorie folosință	Intra vilan	Suprafața (mp)	Tarla	Parcelă	Nr. topo	Observații / Referințe
1	arabil	NU	10.000	43	421/15	-	

## Lungime Segmente

1) Valorile lungimilor segmentelor sunt obținute din proiecție în plan.

Punct început	X / Y	Punct sfârșit	X / Y	Lungime segment (** (m)
1	639.203,785 584.115,45	2	639.202,109 584.114,159	2.116
2	639.202,109 584.114,159	3	639.202,025 584.114,094	0.106
3	639.202,025 584.114,094	4	639.196,726 584.110,012	6.689
4	639.196,726 584.110,012	5	639.349,563 583.695,723	441.582
5	639.349,563 583.695,723	6	639.352,113 583.696,987	2.846

Punct început	X / Y	Punct sfârșit	X / Y	Lungime segment (** (m)
6	639.352,113 583.696,987	7	639.359,912 583.701,793	9.161
7	639.359,912 583.701,793	8	639.366,921 583.706,112	8.233
8	639.366,921 583.706,112	9	639.369,253 583.707,549	2.739
9	639.369,253 583.707,549	10	639.345,3 583.772,482	69.21
10	639.345,3 583.772,482	11	639.345,288 583.772,515	0.035
11	639.345,288 583.772,515	12	639.215,474 584.124,408	375.074
12	639.215,474 584.124,408	1	639.203,785 584.115,45	14.727

\*\* Lungimile segmentelor sunt determinate în planul de proiecție Stereo 70 și sunt rotunjite la 1 milimetru.

\*\*\* Distanța dintre puncte este formată din segmente cumulate ce sunt mai mici decât valoarea 1 milimetru.

Neutilizabil în Circuitul Civil



**DATE DESPRE IMOBILUL NR. 9165**

Oficiul de Cadastru și Publicitate Imobiliară NEAMT  
Biroul de Cadastru și Publicitate Imobiliară Roman

**A. Partea I. Descrierea imobilului**

TEREN Extravilan

Adresa: Jud. Neamt, Tarla "Pe Galbeni"

Nr. Crt	Nr cadastral Nr. topografic	Suprafața* (mp)	Observații / Referințe
A1	51130	3.600	Sector cadastral:133 Teren neimprejmuit;

**B. Partea II. Proprietari și acte**

Inscrieri privitoare la dreptul de proprietate și alte drepturi reale	Referințe
<b>45470 / 27/12/2016</b>	
Act Notarial nr. 2719, din 23/12/2016 emis de N.P. ENĂCHESCU OLGA-AURA;	
B5	A1
Intabulare, drept de PROPRIETATEcu titlu de donație, dobandit prin Conventie, cota actuala 1/1, cota initiala 1/1	
1) PRISECARU EMILIAN	

**C. Partea III. SARCINI .**

Inscrieri privind dezmembramintele dreptului de proprietate, drepturi reale de garanție și sarcini	Referințe
NU SUNT	

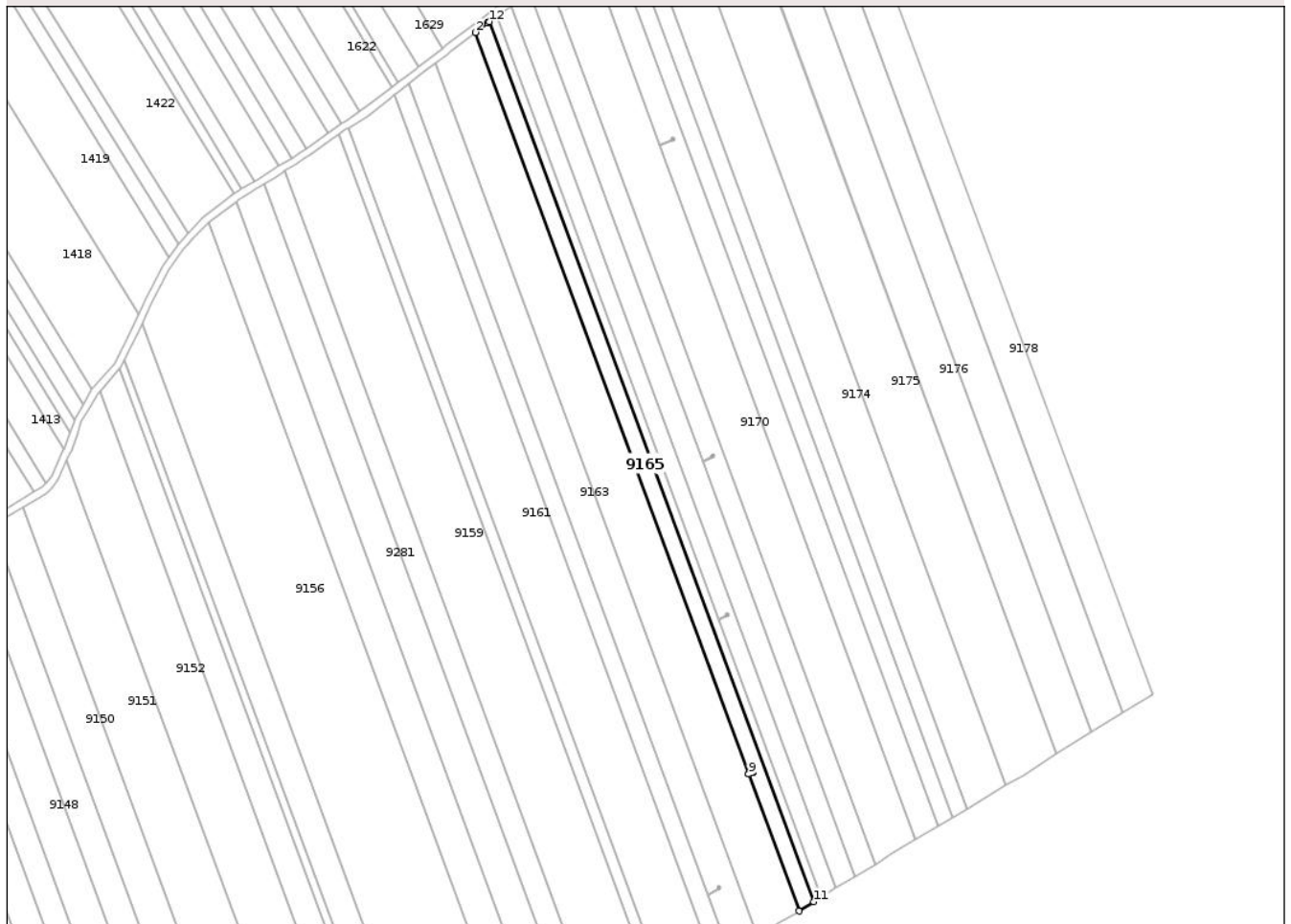
## Anexa Nr. 1 La Partea I

## Teren

Nr cadastral	Suprafața (mp)*	Observații / Referințe
51130	3.600	

\* Suprafața este determinată în planul de proiecție Stereo 70.

## DETALII LINIARE IMOBIL



## Date referitoare la teren

Crt	Categorie folosință	Intra vilan	Suprafața (mp)	Tarla	Parcelă	Nr. topo	Observații / Referințe
1	arabil	NU	3.600	43	421/14	-	

## Lungime Segmente

1) Valorile lungimilor segmentelor sunt obținute din proiecție în plan.

Punct început	X / Y	Punct sfârșit	X / Y	Lungime segment (** (m)
1	639.221,331 584.128,896	2	639.215,474 584.124,408	7.379
2	639.215,474 584.124,408	3	639.345,288 583.772,515	375.074
3	639.345,288 583.772,515	4	639.346,658 583.773,284	1.571
4	639.346,658 583.773,284	5	639.346,436 583.774,23	0.972
5	639.346,436 583.774,23	6	639.347,468 583.774,486	1.063

Punct început	X / Y	Punct sfârșit	X / Y	Lungime segment (** (m)
6	639.347,468 583.774,486	7	639.347,699 583.773,499	1.014
7	639.347,699 583.773,499	8	639.346,678 583.773,254	1.05
8	639.346,678 583.773,254	9	639.345,3 583.772,482	1.58
9	639.345,3 583.772,482	10	639.369,253 583.707,549	69.21
10	639.369,253 583.707,549	11	639.376,288 583.711,884	8.263
11	639.376,288 583.711,884	12	639.222,209 584.129,537	445.168
12	639.222,209 584.129,537	1	639.221,331 584.128,896	1.087

\*\* Lungimile segmentelor sunt determinate în planul de proiecție Stereo 70 și sunt rotunjite la 1 milimetru.

\*\*\* Distanța dintre puncte este formată din segmente cumulate ce sunt mai mici decât valoarea 1 milimetru.

Neutilizabil în Circuitul Civil



**DATE DESPRE IMOBILUL NR. 9166**

Oficiul de Cadastru și Publicitate Imobiliară NEAMT  
Biroul de Cadastru și Publicitate Imobiliară Roman

**A. Partea I. Descrierea imobilului**

TEREN Extravilan

Adresa: Jud. Neamt, Tarla " Pe Galbeni"

Nr. Crt	Nr cadastral Nr. topografic	Suprafața* (mp)	Observații / Referințe
A1	55357	1.800	Sector cadastral:133 Teren neimprejmuit;

**B. Partea II. Proprietari și acte**

Inscrieri privitoare la dreptul de proprietate și alte drepturi reale		Referințe
<b>10276 / 27/02/2024</b>		
Act Notarial nr. 262, din 26/02/2024 emis de N.P. Neculai Andreea;		
B3	Intabulare, drept de PROPRIETATEcu titlu de donație, dobandit prin Conventie, cota actuala 1/1, cota initiala 1/1 1) <b>BALCOȘ MIHAI</b> , bun propriu	A1

**C. Partea III. SARCINI .**

Inscrieri privind dezmembramintele dreptului de proprietate, drepturi reale de garanție și sarcini	Referințe
NU SUNT	

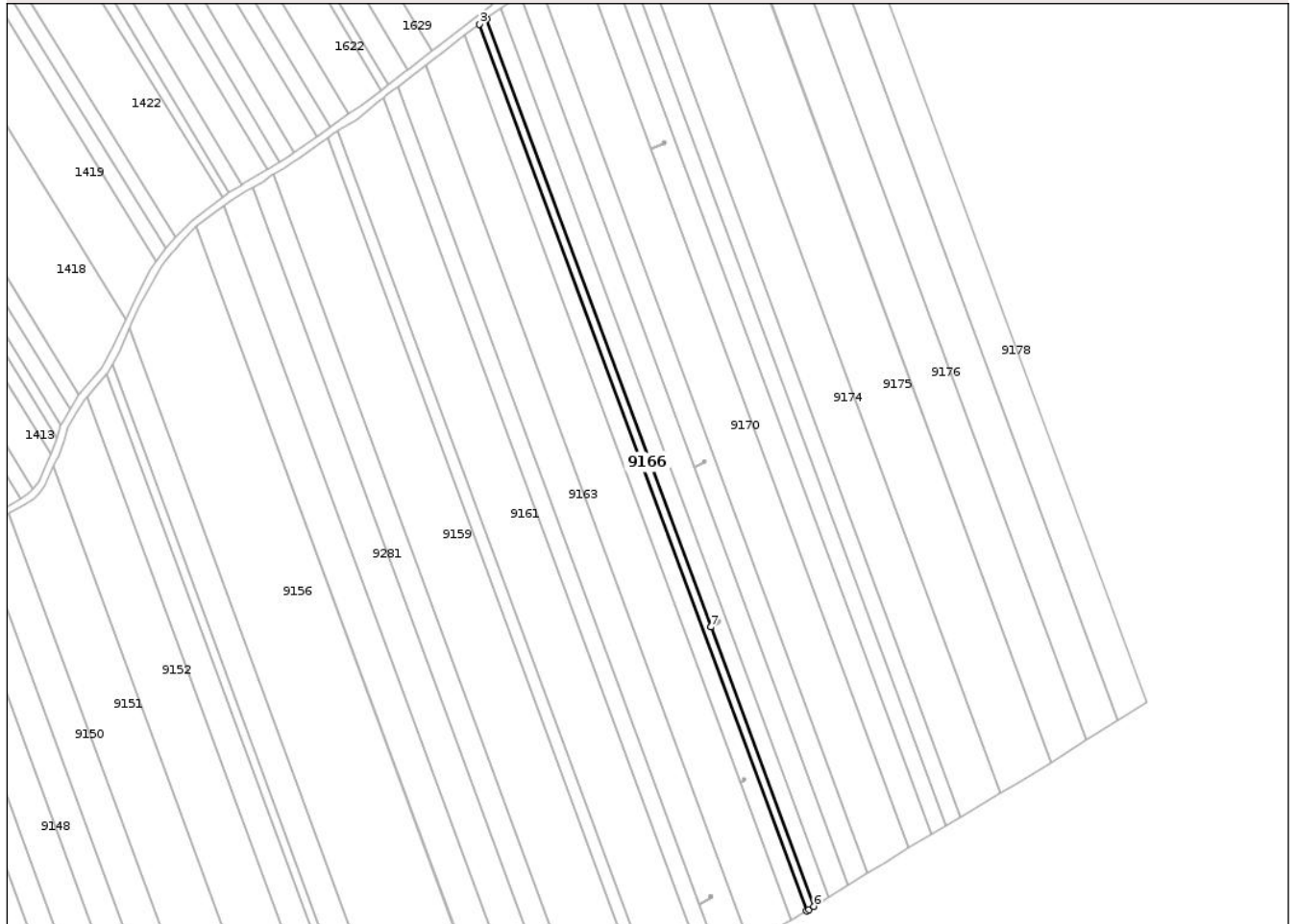
## Anexa Nr. 1 La Partea I

## Teren

Nr cadastral	Suprafața (mp)*	Observații / Referințe
55357	1.800	

\* Suprafața este determinată în planul de proiecție Stereo 70.

## DETALII LINIARE IMOBIL



## Date referitoare la teren

Crt	Categorie folosință	Intra vilan	Suprafața (mp)	Tarla	Parcelă	Nr. topo	Observații / Referințe
1	arabil	NU	1.800	43	421/13	-	

## Lungime Segmente

1) Valorile lungimilor segmentelor sunt obținute din proiecție în plan.

Punct început	X / Y	Punct sfârșit	X / Y	Lungime segment (** (m)
1	639.331,276 583.845,572	2	639.225,603 584.132,017	305.315
2	639.225,603 584.132,017	3	639.222,209 584.129,537	4.204
3	639.222,209 584.129,537	4	639.376,288 583.711,884	445.168
4	639.376,288 583.711,884	5	639.377,416 583.712,579	1.325
5	639.377,416 583.712,579	6	639.379,798 583.714,047	2.798

Punct început	X / Y	Punct sfârșit	X / Y	Lungime segment (** (m)
6	639.379,798 583.714,047	7	639.331,287 583.845,542	140.158
7	639.331,287 583.845,542	1	639.331,276 583.845,572	0.032

\*\* Lungimile segmentelor sunt determinate în planul de proiecție Stereo 70 și sunt rotunjite la 1 milimetru.

\*\*\* Distanța dintre puncte este formată din segmente cumulate ce sunt mai mici decât valoarea 1 milimetru.

Neutilizabil în Circuitul Civil



**DATE DESPRE IMOBILUL NR. 9167**

Oficiul de Cadastru și Publicitate Imobiliară NEAMT  
Biroul de Cadastru și Publicitate Imobiliară Roman

**A. Partea I. Descrierea imobilului**

TEREN Extravilan

Adresa: Jud. Neamt, Tarla "Pe Galbeni"

Nr. Crt	Nr cadastral Nr. topografic	Suprafața* (mp)	Observații / Referințe
A1		3.600	Sector cadastral:133 Teren neimprejmuit;

**B. Partea II. Proprietari și acte**

Inscrieri privitoare la dreptul de proprietate și alte drepturi reale		Referințe
<b>1 / 21/07/2025</b>		
Act Administrativ nr. 6/1728, din 11/05/1999 emis de CJPSDPAT Neamt;		
B1	Intabulare, drept de PROPRIETATE, dobandit prin Reconstituire, cota actuala 1/1 1) APETRI I. MARIA 2) OLARU I. ION 3) NEAGU GH. NICOLAE-ALEC 4) OLARU I. VALERIU 5) OLARU I. CATINCA	A1

**C. Partea III. SARCINI .**

Inscrieri privind dezmembramintele dreptului de proprietate, drepturi reale de garanție și sarcini	Referințe
NU SUNT	

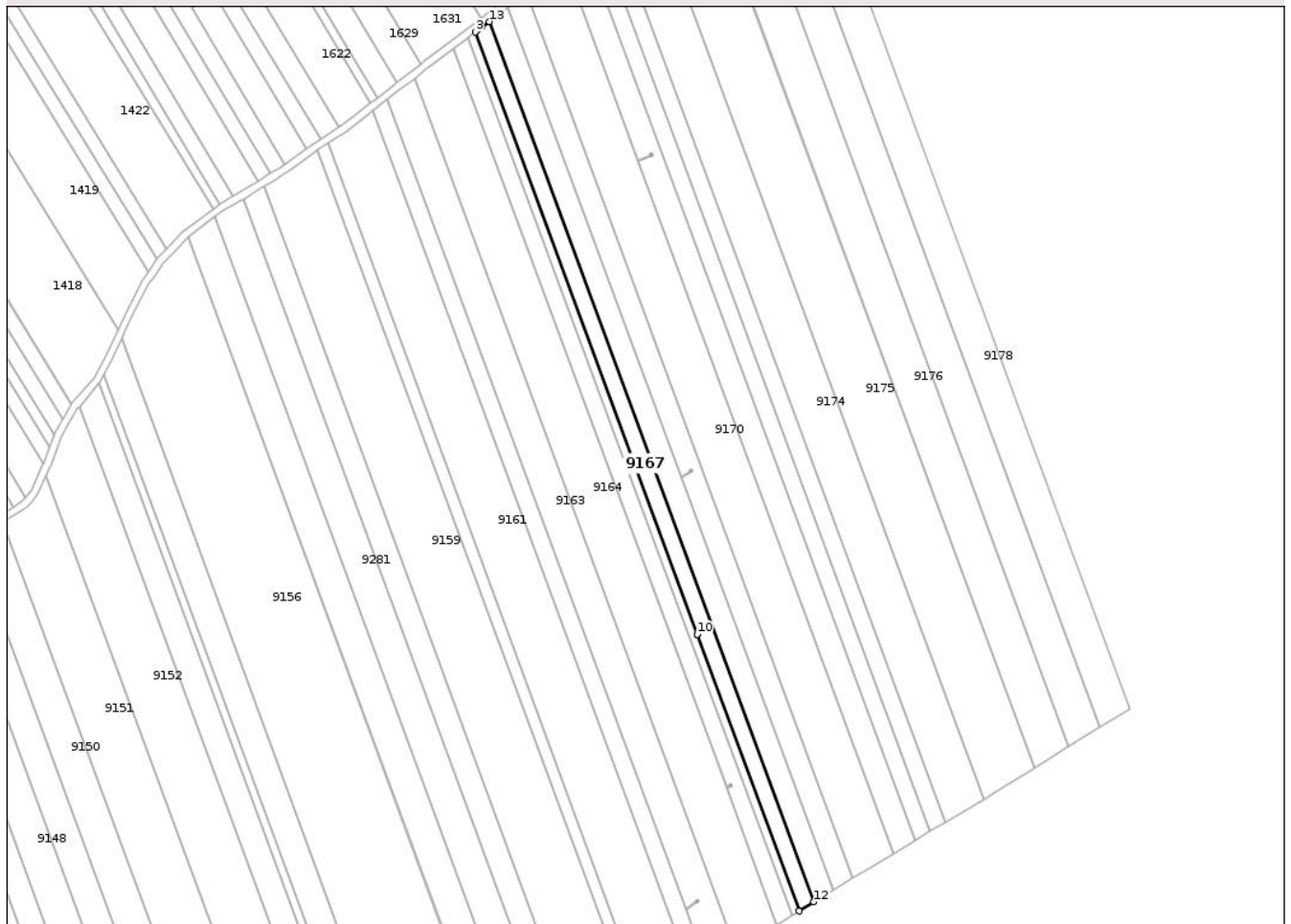
## Anexa Nr. 1 La Partea I

## Teren

Nr cadastral	Suprafața (mp)*	Observații / Referințe
	3.600	

\* Suprafața este determinată în planul de proiecție Stereo 70.

## DETALII LINIARE IMOBIL



## Date referitoare la teren

Crt	Categorie folosință	Intravilan	Suprafața (mp)	Tarla	Parcelă	Nr. topo	Observații / Referințe
1	arabil	NU	3.600	43	421/12	-	

## Lungime Segmente

1) Valorile lungimilor segmentelor sunt obținute din proiecție în plan.

Punct început	X / Y	Punct sfârșit	X / Y	Lungime segment (** (m)
1	639.228,985 584.134,682	2	639.227,004 584.133,276	2.429
2	639.227,004 584.133,276	3	639.225,603 584.132,017	1.884
3	639.225,603 584.132,017	4	639.331,276 583.845,572	305.315
4	639.331,276 583.845,572	5	639.334,67 583.847,534	3.92
5	639.334,67 583.847,534	6	639.334,435 583.848,478	0.973

Punct început	X / Y	Punct sfârșit	X / Y	Lungime segment (** (m)
6	639.334,435 583.848,478	7	639.335,464 583.848,746	1.063
7	639.335,464 583.848,746	8	639.335,708 583.847,763	1.013
8	639.335,708 583.847,763	9	639.334,69 583.847,504	1.05
9	639.334,69 583.847,504	10	639.331,287 583.845,542	3.928
10	639.331,287 583.845,542	11	639.379,798 583.714,047	140.158
11	639.379,798 583.714,047	12	639.386,81 583.718,368	8.236
12	639.386,81 583.718,368	13	639.232,382 584.136,97	446.179
13	639.232,382 584.136,97	1	639.228,985 584.134,682	4.096

\*\* Lungimile segmentelor sunt determinate în planul de proiecție Stereo 70 și sunt rotunjite la 1 milimetru.

\*\*\* Distanța dintre puncte este formată din segmente cumulate ce sunt mai mici decât valoarea 1 milimetru.



**DATE DESPRE IMOBILUL NR. 9168**

Oficiul de Cadastru și Publicitate Imobiliară NEAMT  
Biroul de Cadastru și Publicitate Imobiliară Roman

**A. Partea I. Descrierea imobilului**

TEREN Extravilan

Adresa: Jud. Neamt, Tarla "Pe Galbeni"

Nr. Crt	Nr cadastral Nr. topografic	Suprafața* (mp)	Observații / Referințe
A1		4.700	Sector cadastral:133 Teren neimprejmuit;

**B. Partea II. Proprietari și acte**

Inscrieri privitoare la dreptul de proprietate și alte drepturi reale	Referințe
<b>1 / 21/07/2025</b>	
Act Administrativ nr. 6/596, din 04/04/1996 emis de CJPSDPAT Neamt;	
B1	A1
Intabulare, drept de PROPRIETATE, dobandit prin Reconstituire, cota actuala 1/1	
1) ȚIGĂNUȘ N. GHEORGHE	

**C. Partea III. SARCINI .**

Inscrieri privind dezmembramintele dreptului de proprietate, drepturi reale de garanție și sarcini	Referințe
NU SUNT	

## Anexa Nr. 1 La Partea I

## Teren

Nr cadastral	Suprafața (mp)*	Observații / Referințe
	4.700	

\* Suprafața este determinată în planul de proiecție Stereo 70.

## DETALII LINIARE IMOBIL



## Date referitoare la teren

Crt	Categorie folosință	Intra vilan	Suprafața (mp)	Tarla	Parcelă	Nr. topo	Observații / Referințe
1	arabil	NU	4.700	43	421/11	-	

## Lungime Segmente

1) Valorile lungimilor segmentelor sunt obținute din proiecție în plan.

Punct început	X / Y	Punct sfârșit	X / Y	Lungime segment (** (m)
1	639.241,217 584.143,425	2	639.232,382 584.136,97	10.942
2	639.232,382 584.136,97	3	639.386,81 583.718,368	446.179
3	639.386,81 583.718,368	4	639.395,95 583.724,0	10.736
4	639.395,95 583.724,0	5	639.323,435 583.920,563	209.512
5	639.323,435 583.920,563	1	639.241,217 584.143,425	237.544

\*\* Lungimile segmentelor sunt determinate în planul de proiecţie Stereo 70 şi sunt rotunjite la 1 milimetru.

\*\*\* Distanţa dintre puncte este formată din segmente cumulate ce sunt mai mici decât valoarea 1 milimetru.

Neutilizabil în Circuitul  
Civil



**DATE DESPRE IMOBILUL NR. 9169**

Oficiul de Cadastru și Publicitate Imobiliară NEAMT  
Biroul de Cadastru și Publicitate Imobiliară Roman

**A. Partea I. Descrierea imobilului**

TEREN Extravilan

Adresa: Jud. Neamt, Tarla "Pe Galbeni"

Nr. Crt	Nr cadastral Nr. topografic	Suprafața* (mp)	Observații / Referințe
A1		4.800	Sector cadastral:133 Teren neimprejmuit;

**B. Partea II. Proprietari și acte**

Inscrieri privitoare la dreptul de proprietate și alte drepturi reale		Referințe
<b>1 / 21/07/2025</b>		
Act Administrativ nr. 6/1741, din 19/01/1996 emis de CJPSDPAT Neamt;		
B1	Intabulare, drept de PROPRIETATE, dobandit prin Reconstituire, cota actuala 1/1 1) PANȚIRAȘU GH. CATINCA	A1

**C. Partea III. SARCINI .**

Inscrieri privind dezmembramintele dreptului de proprietate, drepturi reale de garanție și sarcini	Referințe
NU SUNT	

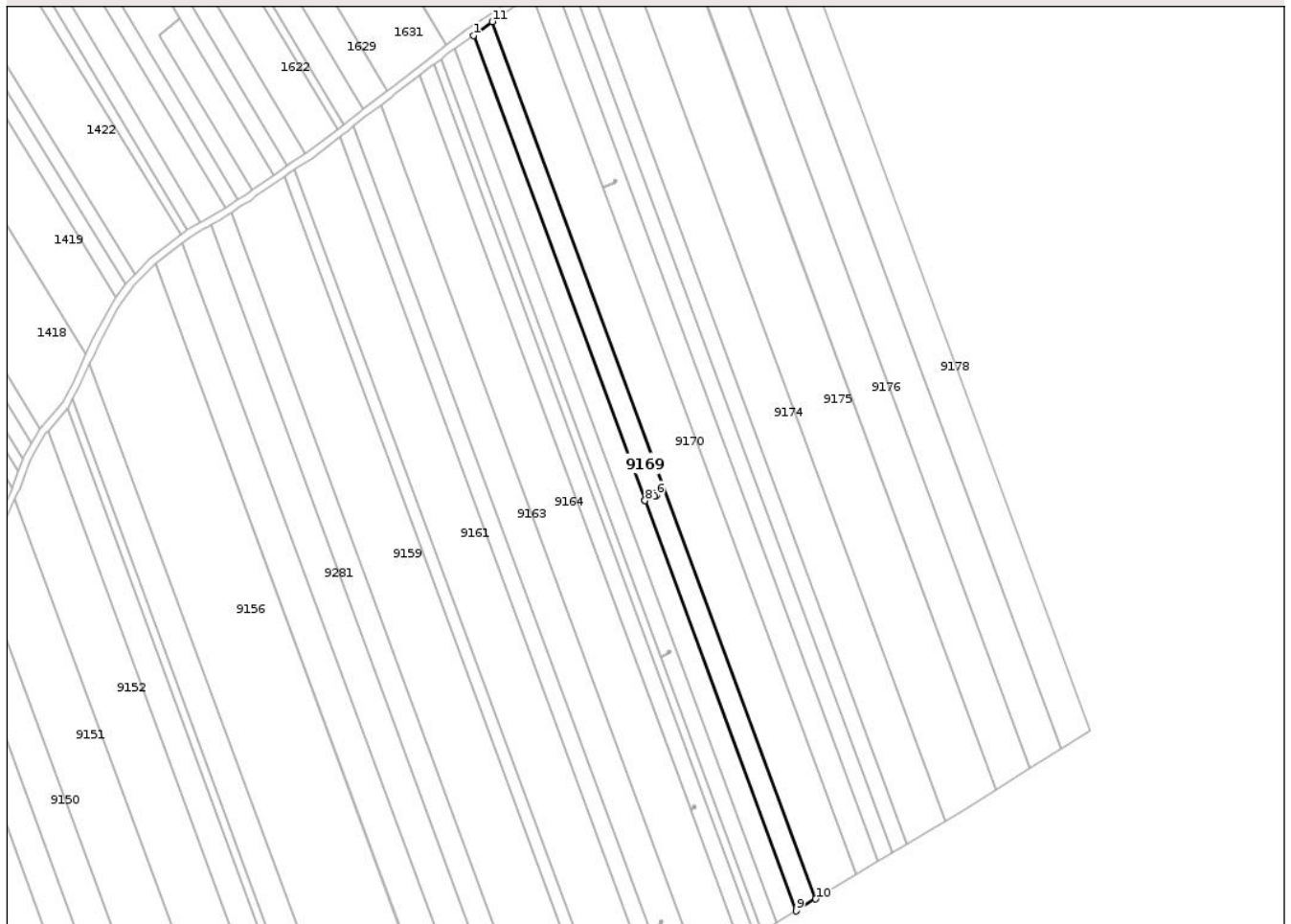
## Anexa Nr. 1 La Partea I

## Teren

Nr cadastral	Suprafața (mp)*	Observații / Referințe
	4.800	

\* Suprafața este determinată în planul de proiecție Stereo 70.

## DETALII LINIARE IMOBIL



## Date referitoare la teren

Crt	Categorie folosință	Intra vilan	Suprafața (mp)	Tarla	Parcelă	Nr. topo	Observații / Referințe
1	arabil	NU	4.800	43	421/10	-	

## Lungime Segmente

1) Valorile lungimilor segmentelor sunt obținute din proiecție în plan.

Punct început	X / Y	Punct sfârșit	X / Y	Lungime segment (** (m)
1	639.241,217 584.143,425	2	639.323,424 583.920,591	237.514
2	639.323,424 583.920,591	3	639.327,867 583.922,864	4.991
3	639.327,867 583.922,864	4	639.327,682 583.923,818	0.972
4	639.327,682 583.923,818	5	639.328,723 583.924,033	1.063
5	639.328,723 583.924,033	6	639.328,916 583.923,038	1.014

Punct început	X / Y	Punct sfârșit	X / Y	Lungime segment (** (m)
6	639.328,916 583.923,038	7	639.327,886 583.922,833	1.05
7	639.327,886 583.922,833	8	639.323,435 583.920,563	4.996
8	639.323,435 583.920,563	9	639.395,95 583.724,0	209.512
9	639.395,95 583.724,0	10	639.405,267 583.729,741	10.944
10	639.405,267 583.729,741	11	639.250,225 584.150,006	447.952
11	639.250,225 584.150,006	1	639.241,217 584.143,425	11.156

\*\* Lungimile segmentelor sunt determinate în planul de proiecție Stereo 70 și sunt rotunjite la 1 milimetru.

\*\*\* Distanța dintre puncte este formată din segmente cumulate ce sunt mai mici decât valoarea 1 milimetru.

Neutilizabil în Circuitul Civil



**DATE DESPRE IMOBILUL NR. 9170**

Oficiul de Cadastru și Publicitate Imobiliară NEAMT  
Biroul de Cadastru și Publicitate Imobiliară Roman

**A. Partea I. Descrierea imobilului**

TEREN Extravilan

Adresa: Jud. Neamt, Tarla "Pe Galbeni"

Nr. Crt	Nr cadastral Nr. topografic	Suprafața* (mp)	Observații / Referințe
A1		10.000	Sector cadastral:133 Teren neimprejmuit;

**B. Partea II. Proprietari și acte**

Inscrieri privitoare la dreptul de proprietate și alte drepturi reale	Referințe
<b>1 / 21/07/2025</b>	
Act Administrativ nr. 6/1664, din 30/11/1995 emis de CJPSDPAT Neamt;	
B1	A1
Intabulare, drept de PROPRIETATE, dobandit prin Reconstituire, cota actuala 1/1	
1) IORDACHE I. CATRINA	

**C. Partea III. SARCINI .**

Inscrieri privind dezmembramintele dreptului de proprietate, drepturi reale de garanție și sarcini	Referințe
NU SUNT	

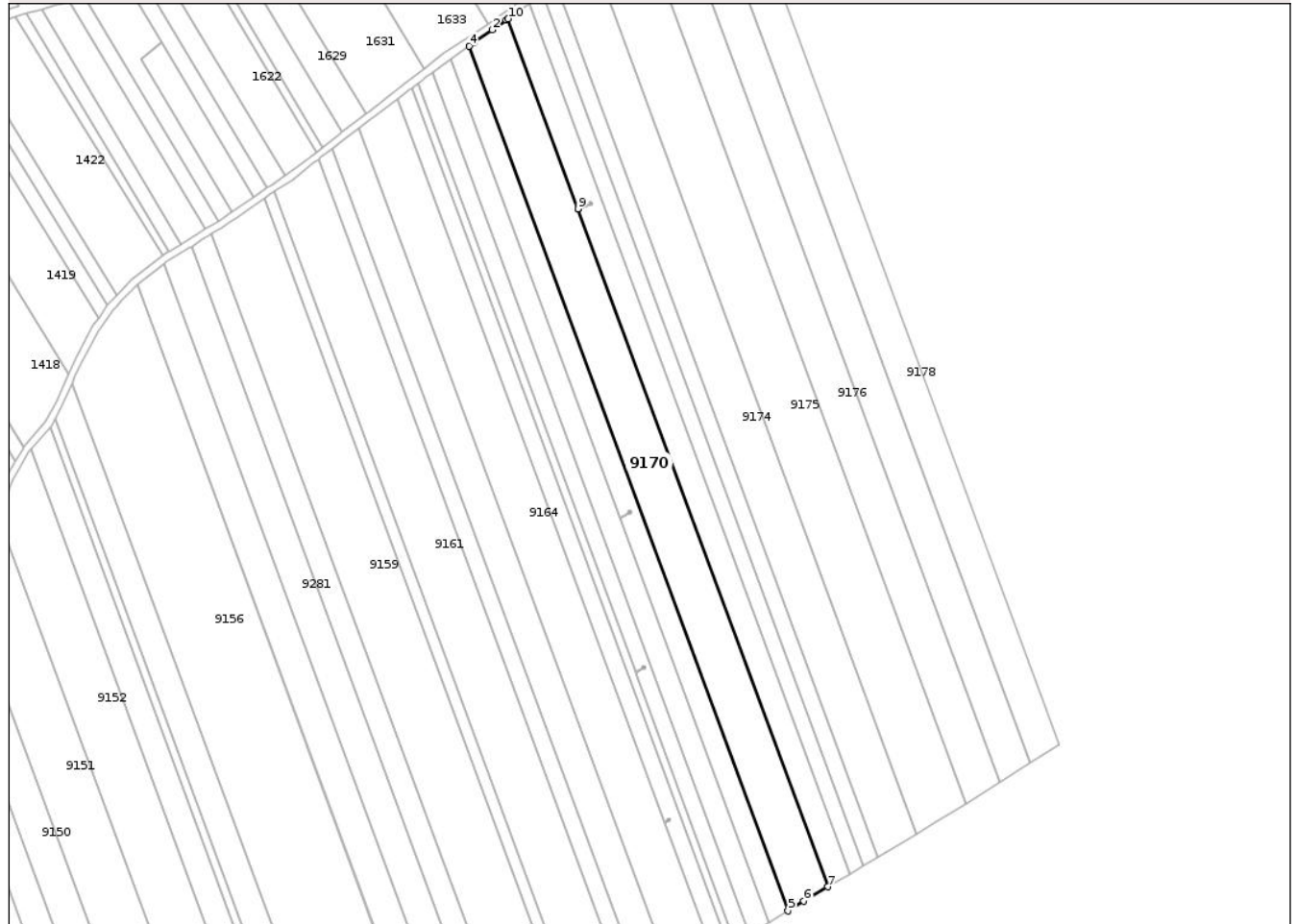
## Anexa Nr. 1 La Partea I

## Teren

Nr cadastral	Suprafața (mp)*	Observații / Referințe
	10.000	

\* Suprafața este determinată în planul de proiecție Stereo 70.

## DETALII LINIARE IMOBIL



## Date referitoare la teren

Crt	Categorie folosință	Intra vilan	Suprafața (mp)	Tarla	Parcelă	Nr. topo	Observații / Referințe
1	arabil	NU	10.000	43	421/9	-	

## Lungime Segmente

1) Valorile lungimilor segmentelor sunt obținute din proiecție în plan.

Punct început	X / Y	Punct sfârșit	X / Y	Lungime segment (** (m)
1	639.268,238 584.162,577	2	639.261,434 584.157,863	8.277
2	639.261,434 584.157,863	3	639.252,655 584.151,781	10.68
3	639.252,655 584.151,781	4	639.250,225 584.150,006	3.009
4	639.250,225 584.150,006	5	639.405,267 583.729,741	447.952
5	639.405,267 583.729,741	6	639.412,97 583.734,488	9.048

Punct început	X / Y	Punct sfârşit	X / Y	Lungime segment (** (m)
6	639.412,97 583.734,488	7	639.424,685 583.741,495	13.651
7	639.424,685 583.741,495	8	639.303,205 584.070,783	350.981
8	639.303,205 584.070,783	9	639.303,195 584.070,811	0.03
9	639.303,195 584.070,811	10	639.269,113 584.163,195	98.47
10	639.269,113 584.163,195	1	639.268,238 584.162,577	1.071

\*\* Lungimile segmentelor sunt determinate în planul de proiecție Stereo 70 și sunt rotunjite la 1 milimetru.

\*\*\* Distanța dintre puncte este formată din segmente cumulate ce sunt mai mici decât valoarea 1 milimetru.

Neutilizabil în Circuitul Civil



**DATE DESPRE IMOBILUL NR. 9171**

Oficiul de Cadastru și Publicitate Imobiliară NEAMT  
Biroul de Cadastru și Publicitate Imobiliară Roman

**A. Partea I. Descrierea imobilului**

TEREN Extravilan

Adresa: Jud. Neamt, Tarla "Pe Galbeni"

Nr. Crt	Nr cadastral Nr. topografic	Suprafața* (mp)	Observații / Referințe
A1		5.400	Sector cadastral:133 Teren neimprejmuit;

**B. Partea II. Proprietari și acte**

Inscrieri privitoare la dreptul de proprietate și alte drepturi reale	Referințe
<b>1 / 21/07/2025</b>	
Act Administrativ nr. 6/478, din 18/07/1996 emis de CJPSDPAT Neamt;	
B1	A1
Intabulare, drept de PROPRIETATE, dobandit prin Reconstituire, cota actuala 1/1	
1) GRIGORAȘ GH. GHEORGHE	

**C. Partea III. SARCINI .**

Inscrieri privind dezmembramintele dreptului de proprietate, drepturi reale de garanție și sarcini	Referințe
NU SUNT	

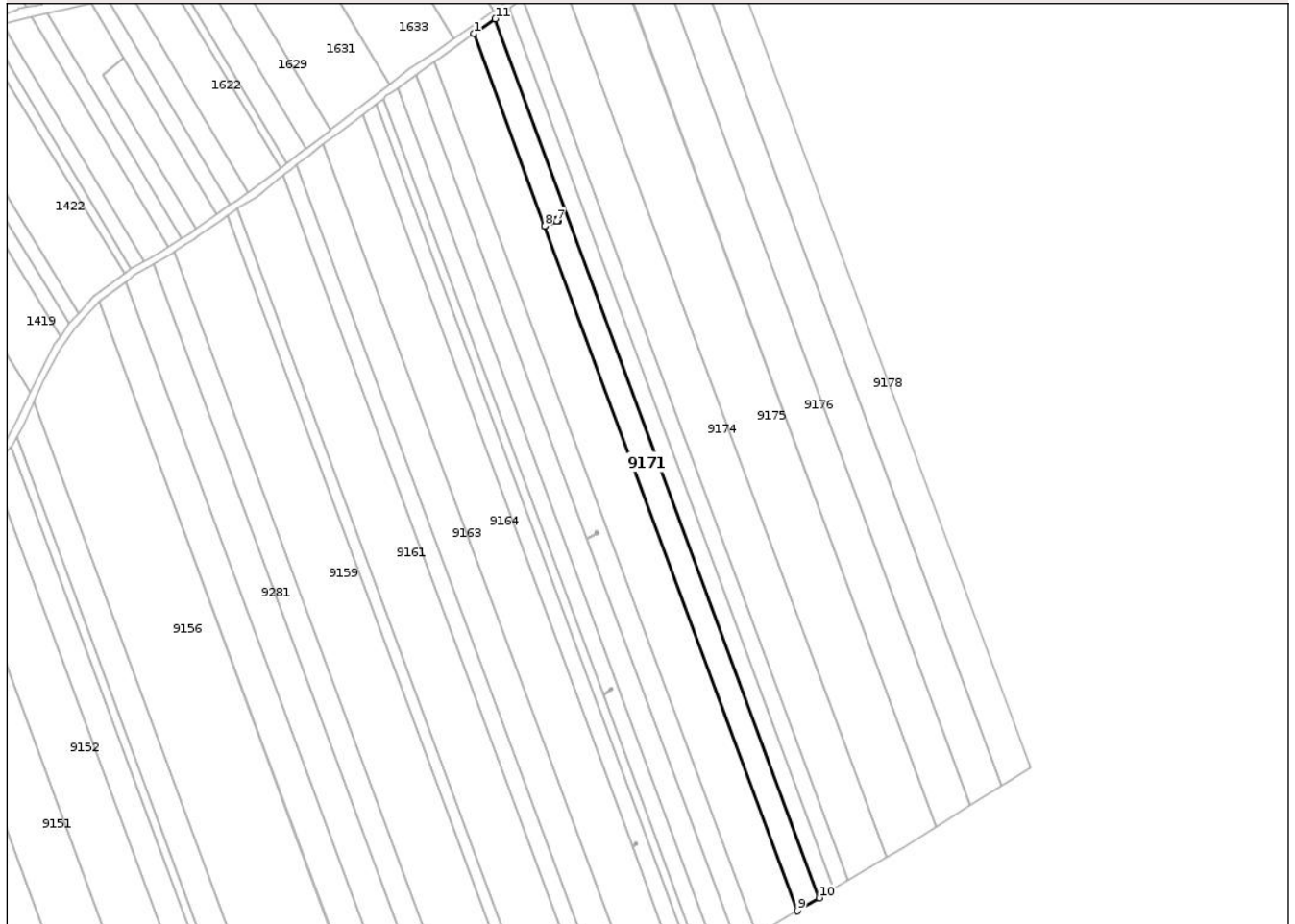
## Anexa Nr. 1 La Partea I

## Teren

Nr cadastral	Suprafața (mp)*	Observații / Referințe
	5.400	

\* Suprafața este determinată în planul de proiecție Stereo 70.

## DETALII LINIARE IMOBIL



## Date referitoare la teren

Crt	Categorie folosință	Intra vilan	Suprafața (mp)	Tarla	Parcelă	Nr. topo	Observații / Referințe
1	arabil	NU	5.400	43	421/8	-	

## Lungime Segmente

1) Valorile lungimilor segmentelor sunt obținute din proiecție în plan.

Punct început	X / Y	Punct sfârșit	X / Y	Lungime segment (** (m)
1	639.269,113 584.163,195	2	639.303,195 584.070,811	98.47
2	639.303,195 584.070,811	3	639.308,847 584.073,135	6.111
3	639.308,847 584.073,135	4	639.308,74 584.074,101	0.972
4	639.308,74 584.074,101	5	639.309,796 584.074,23	1.064
5	639.309,796 584.074,23	6	639.309,906 584.073,223	1.013

Punct început	X / Y	Punct sfârșit	X / Y	Lungime segment (** (m)
6	639.309,906 584.073,223	7	639.308,862 584.073,103	1.051
7	639.308,862 584.073,103	8	639.303,205 584.070,783	6.114
8	639.303,205 584.070,783	9	639.424,685 583.741,495	350.981
9	639.424,685 583.741,495	10	639.435,166 583.747,764	12.213
10	639.435,166 583.747,764	11	639.279,26 584.170,37	450.447
11	639.279,26 584.170,37	1	639.269,113 584.163,195	12.427

\*\* Lungimile segmentelor sunt determinate în planul de proiecție Stereo 70 și sunt rotunjite la 1 milimetru.

\*\*\* Distanța dintre puncte este formată din segmente cumulate ce sunt mai mici decât valoarea 1 milimetru.

Neutilizabil în Circuitul Civil



**DATE DESPRE IMOBILUL NR. 9172**

Oficiul de Cadastru și Publicitate Imobiliară NEAMT  
Biroul de Cadastru și Publicitate Imobiliară Roman

**A. Partea I. Descrierea imobilului**

TEREN Extravilan

Adresa: Jud. Neamt, Tarla "Pe Galbeni"

Nr. Crt	Nr cadastral Nr. topografic	Suprafața* (mp)	Observații / Referințe
A1		3.600	Sector cadastral:133 Teren neimprejmuit;

**B. Partea II. Proprietari și acte**

Inscrieri privitoare la dreptul de proprietate și alte drepturi reale		Referințe
<b>1 / 21/07/2025</b>		
Act Administrativ nr. 6/1768, din 06/02/1996 emis de CJPSDPAT Neamt;		
B1	Intabulare, drept de PROPRIETATE, dobandit prin Reconstituire, cota actuala 1/1 1) CIOBANU GH. ELENA 2) RADU GH. CONSTANTIN 3) RADU GH. MIHAI 4) RADU GH. ION 5) RADU GH. NECULAI	A1

**C. Partea III. SARCINI .**

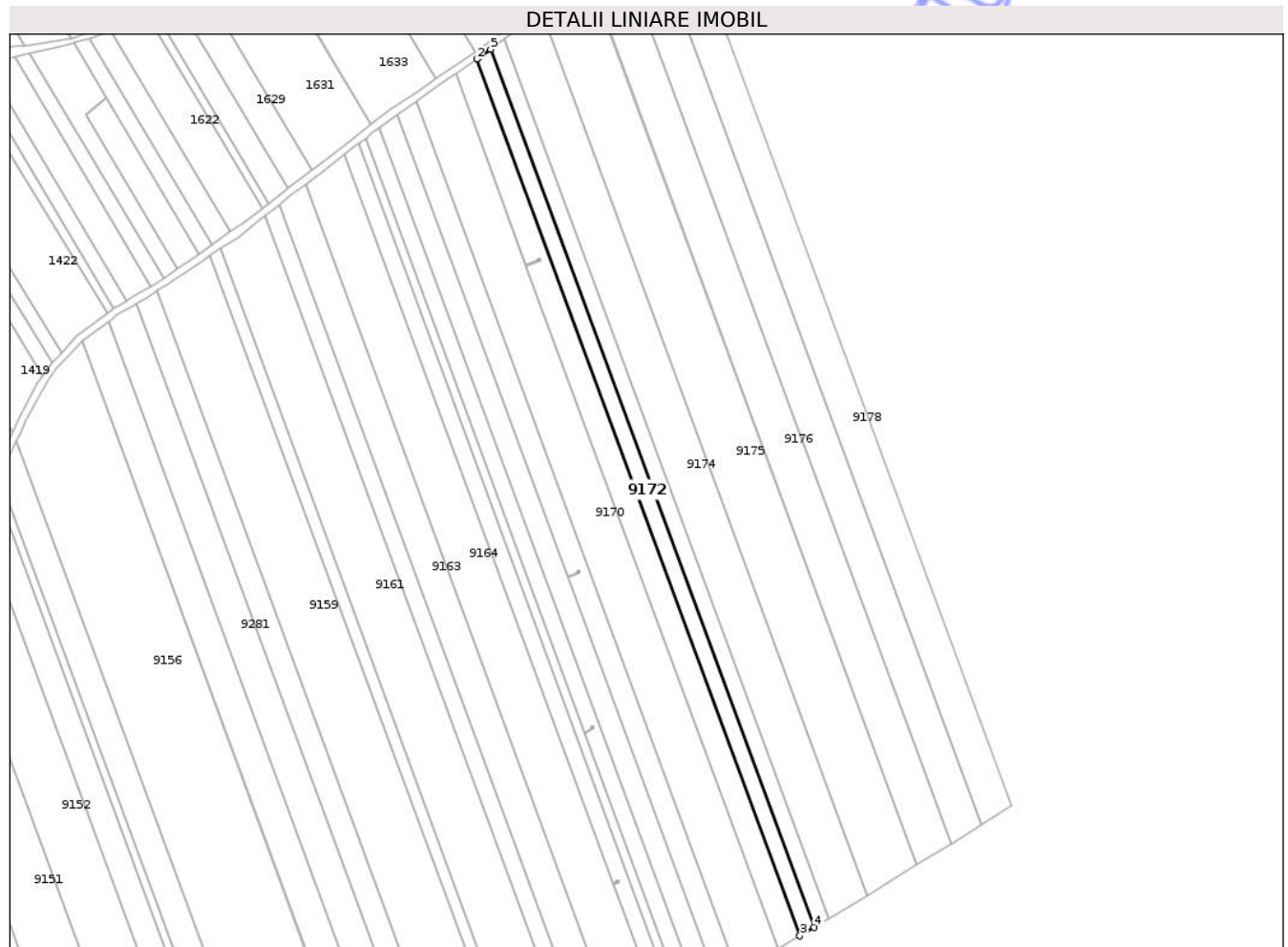
Inscrieri privind dezmembramintele dreptului de proprietate, drepturi reale de garanție și sarcini	Referințe
NU SUNT	

## Anexa Nr. 1 La Partea I

## Teren

Nr cadastral	Suprafața (mp)*	Observații / Referințe
	3.600	

\* Suprafața este determinată în planul de proiecție Stereo 70.



## Date referitoare la teren

Crt	Categorie folosință	Intravilan	Suprafața (mp)	Tarla	Parcelă	Nr. topo	Observații / Referințe
1	arabil	NU	3.600	43	421/7	-	

## Lungime Segmente

1) Valorile lungimilor segmentelor sunt obținute din proiecție în plan.

Punct început	X / Y	Punct sfârșit	X / Y	Lungime segment (** (m)
1	639.280,446 584.171,208	2	639.279,26 584.170,37	1.452
2	639.279,26 584.170,37	3	639.435,166 583.747,764	450.447
3	639.435,166 583.747,764	4	639.442,14 583.751,936	8.127
4	639.442,14 583.751,936	5	639.286,012 584.175,144	451.089
5	639.286,012 584.175,144	1	639.280,446 584.171,208	6.817

\*\* Lungimile segmentelor sunt determinate în planul de proiecție Stereo 70 și sunt rotunjite la 1 milimetru.

\*\*\* Distanța dintre puncte este formată din segmente cumulate ce sunt mai mici decât valoarea 1 milimetru.

Neutilizabil în Circuitul  
Civil



**DATE DESPRE IMOBILUL NR. 9173**

Oficiul de Cadastru și Publicitate Imobiliară NEAMT  
Biroul de Cadastru și Publicitate Imobiliară Roman

**A. Partea I. Descrierea imobilului**

TEREN Extravilan

Adresa: Jud. Neamt, Tarla "Pe Galbeni"

Nr. Crt	Nr cadastral Nr. topografic	Suprafața* (mp)	Observații / Referințe
A1		3.600	Sector cadastral:133 Teren neimprejmuit;

**B. Partea II. Proprietari și acte**

Inscrieri privitoare la dreptul de proprietate și alte drepturi reale	Referințe
<b>1 / 21/07/2025</b>	
Act Administrativ nr. 6/460, din 29/03/1996 emis de CJPSDPAT Neamt;	
B1	A1
Intabulare, drept de PROPRIETATE, dobandit prin Reconstituire, cota actuala 1/1	
1) BOTEZATU GR. GHEORGHE	

**C. Partea III. SARCINI .**

Inscrieri privind dezmembramintele dreptului de proprietate, drepturi reale de garanție și sarcini	Referințe
NU SUNT	

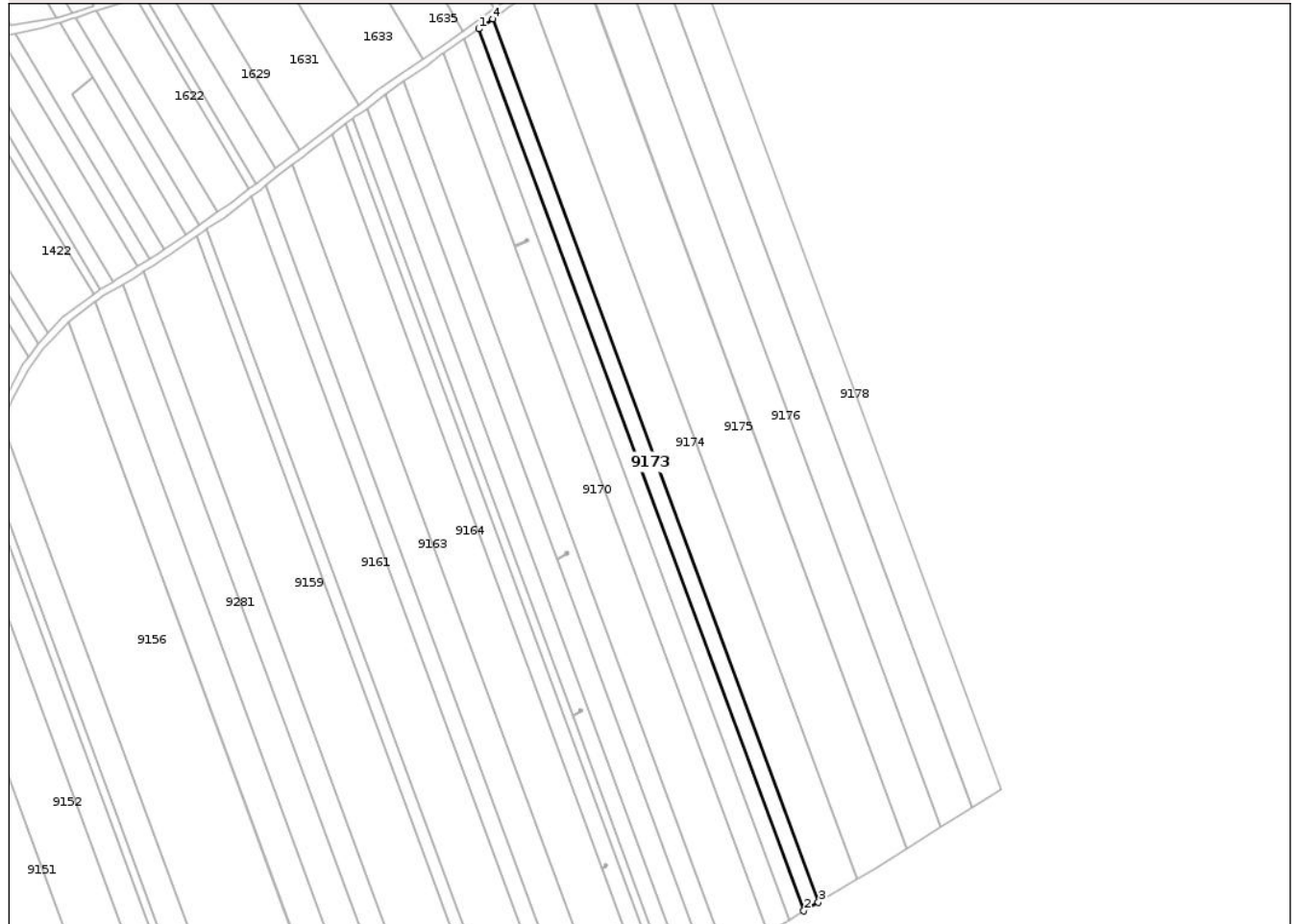
## Anexa Nr. 1 La Partea I

## Teren

Nr cadastral	Suprafața (mp)*	Observații / Referințe
	3.600	

\* Suprafața este determinată în planul de proiecție Stereo 70.

## DETALII LINIARE IMOBIL



## Date referitoare la teren

Crt	Categorie folosință	Intra vilan	Suprafața (mp)	Tarla	Parcelă	Nr. topo	Observații / Referințe
1	arabil	NU	3.600	43	421/6	-	

## Lungime Segmente

1) Valorile lungimilor segmentelor sunt obținute din proiecție în plan.

Punct început	X / Y	Punct sfârșit	X / Y	Lungime segment (** (m)
1	639.286,012 584.175,144	2	639.442,14 583.751,936	451.089
2	639.442,14 583.751,936	3	639.449,103 583.756,101	8.114
3	639.449,103 583.756,101	4	639.292,753 584.179,911	451.73
4	639.292,753 584.179,911	1	639.286,012 584.175,144	8.256

\*\* Lungimile segmentelor sunt determinate în planul de proiecție Stereo 70 și sunt rotunjite la 1 milimetru.

\*\*\* Distanţa dintre puncte este formată din segmente cumulate ce sunt mai mici decât valoarea 1 milimetru.

Neutilizabil în Circuitul  
Civil



**DATE DESPRE IMOBILUL NR. 9174**

Oficiul de Cadastru și Publicitate Imobiliară NEAMT  
Biroul de Cadastru și Publicitate Imobiliară Roman

**A. Partea I. Descrierea imobilului**

TEREN Extravilan

Adresa: Jud. Neamt, Tarla "Pe Galbeni"

Nr. Crt	Nr cadastral Nr. topografic	Suprafața* (mp)	Observații / Referințe
A1		9.600	Sector cadastral:133 Teren neimprejmuit;

**B. Partea II. Proprietari și acte**

Inscrieri privitoare la dreptul de proprietate și alte drepturi reale	Referințe
<b>1 / 21/07/2025</b>	
Act Administrativ nr. 6/605, din 23/08/2002 emis de CJPSDPAT Neamt;	
B1	A1
Intabulare, drept de PROPRIETATE, dobandit prin Reconstituire, cota actuala 1/1	
1) VÂNTU I. LUCIA	

**C. Partea III. SARCINI .**

Inscrieri privind dezmembramintele dreptului de proprietate, drepturi reale de garanție și sarcini	Referințe
NU SUNT	

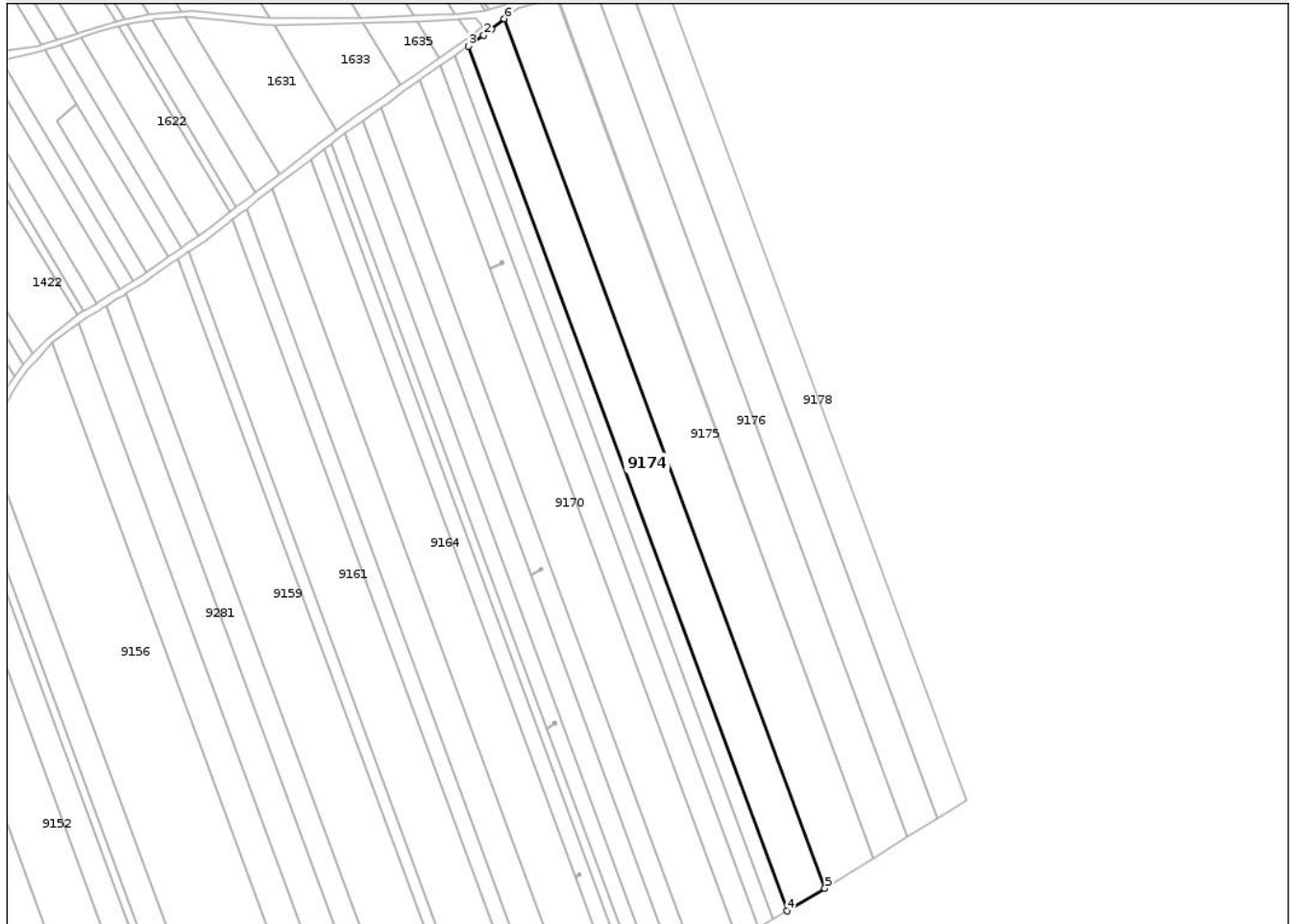
## Anexa Nr. 1 La Partea I

## Teren

Nr cadastral	Suprafața (mp)*	Observații / Referințe
	9.600	

\* Suprafața este determinată în planul de proiecție Stereo 70.

## DETALII LINIARE IMOBIL



## Date referitoare la teren

Crt	Categorie folosință	Intra vilan	Suprafața (mp)	Tarla	Parcelă	Nr. topo	Observații / Referințe
1	arabil	NU	9.600	43	421/5	-	

## Lungime Segmente

1) Valorile lungimilor segmentelor sunt obținute din proiecție în plan.

Punct început	X / Y	Punct sfârșit	X / Y	Lungime segment (** (m)
1	639.304,074 584.188,125	2	639.300,301 584.185,249	4.744
2	639.300,301 584.185,249	3	639.292,753 584.179,911	9.245
3	639.292,753 584.179,911	4	639.449,103 583.756,101	451.73
4	639.449,103 583.756,101	5	639.467,618 583.767,175	21.574
5	639.467,618 583.767,175	6	639.310,435 584.193,244	454.138

Punct început	X / Y	Punct sfârşit	X / Y	Lungime segment (** (m)
6	639.310,435 584.193,244	1	639.304,074 584.188,125	8.165

\*\* Lungimile segmentelor sunt determinate în planul de proiecţie Stereo 70 şi sunt rotunjite la 1 milimetru.

\*\*\* Distanţa dintre puncte este formată din segmente cumulate ce sunt mai mici decât valoarea 1 milimetru.

Neutilizabil în Circuitul Civil



**DATE DESPRE IMOBILUL NR. 9175**

Oficiul de Cadastru și Publicitate Imobiliară NEAMT  
Biroul de Cadastru și Publicitate Imobiliară Roman

**A. Partea I. Descrierea imobilului**

TEREN Extravilan

Adresa: Jud. Neamt, Tarla "Pe Galbeni"

Nr. Crt	Nr cadastral Nr. topografic	Suprafața* (mp)	Observații / Referințe
A1		12.500	Sector cadastral:133 Teren neimprejmuit;

**B. Partea II. Proprietari și acte**

Inscrieri privitoare la dreptul de proprietate și alte drepturi reale	Referințe
<b>1 / 21/07/2025</b>	
Act Administrativ nr. 6/436, din 09/10/1995 emis de CJPSDPAT Neamt;	
B1	A1
Intabulare, drept de PROPRIETATE, dobandit prin Reconstituire, cota actuala 1/1	
1) ANGHEL GH. ION	

**C. Partea III. SARCINI .**

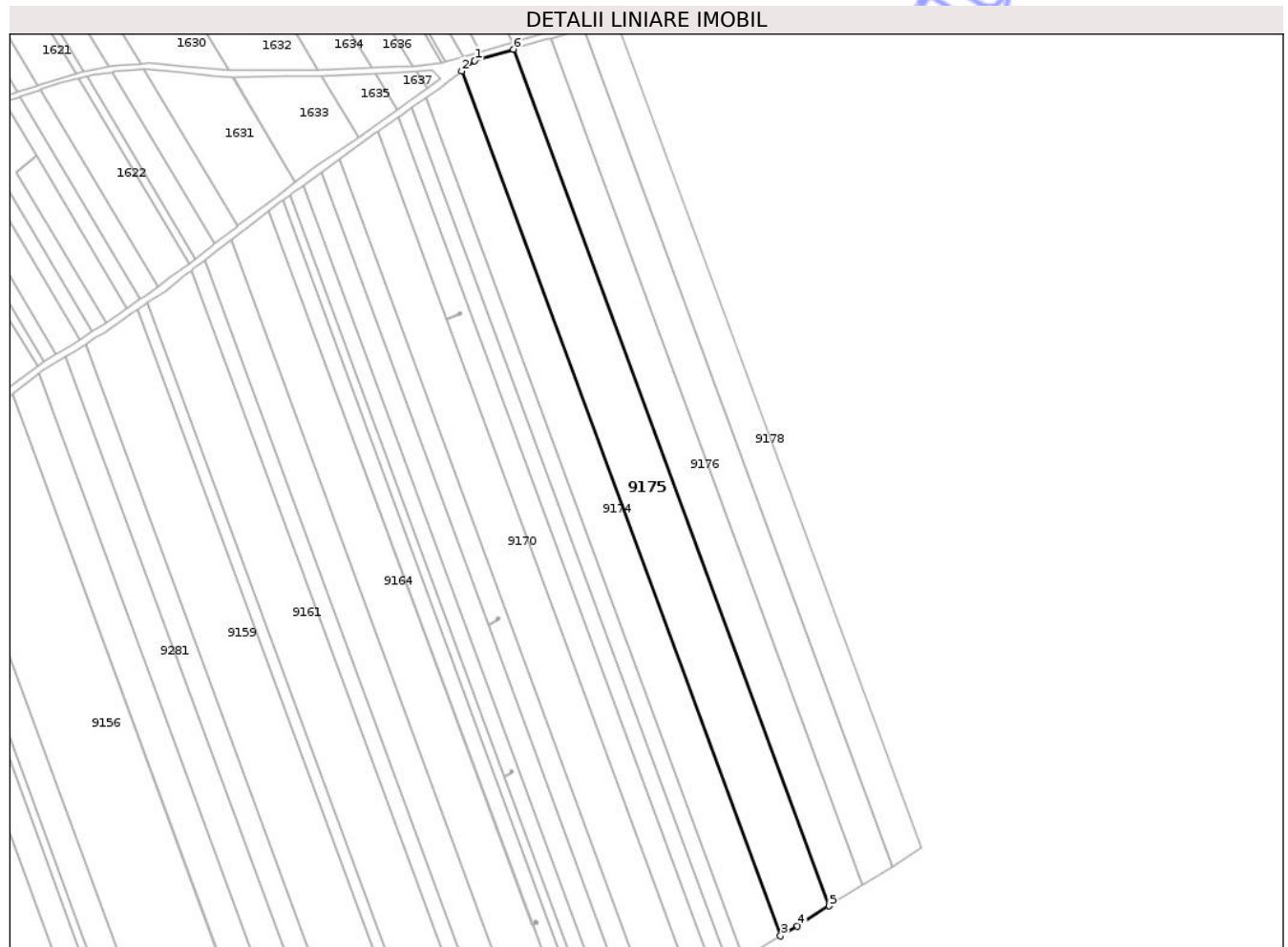
Inscrieri privind dezmembramintele dreptului de proprietate, drepturi reale de garanție și sarcini	Referințe
NU SUNT	

## Anexa Nr. 1 La Partea I

## Teren

Nr cadastral	Suprafața (mp)*	Observații / Referințe
	12.500	

\* Suprafața este determinată în planul de proiecție Stereo 70.



## Date referitoare la teren

Crt	Categorie folosință	Intravilan	Suprafața (mp)	Tarla	Parcelă	Nr. topo	Observații / Referințe
1	arabil	NU	12.500	43	421/4	-	

## Lungime Segmente

1) Valorile lungimilor segmentelor sunt obținute din proiecție în plan.

Punct început	X / Y	Punct sfârșit	X / Y	Lungime segment (** (m)
1	639.316,771 584.198,345	2	639.310,435 584.193,244	8.134
2	639.310,435 584.193,244	3	639.467,618 583.767,175	454.138
3	639.467,618 583.767,175	4	639.475,875 583.772,114	9.621
4	639.475,875 583.772,114	5	639.491,573 583.781,936	18.518
5	639.491,573 583.781,936	6	639.335,879 584.203,969	449.836

Punct început	X / Y	Punct sfârşit	X / Y	Lungime segment (** (m)
6	639.335,879 584.203,969	1	639.316,771 584.198,345	19.918

\*\* Lungimile segmentelor sunt determinate în planul de proiecţie Stereo 70 şi sunt rotunjite la 1 milimetru.

\*\*\* Distanţa dintre puncte este formată din segmente cumulate ce sunt mai mici decât valoarea 1 milimetru.

Neutilizabil în Circuitul Civil



**DATE DESPRE IMOBILUL NR. 9176**

Oficiul de Cadastru și Publicitate Imobiliară NEAMT  
Biroul de Cadastru și Publicitate Imobiliară Roman

**A. Partea I. Descrierea imobilului**

TEREN Extravilan

Adresa: Jud. Neamt, Tarla "Pe Galbeni"

Nr. Crt	Nr cadastral Nr. topografic	Suprafața* (mp)	Observații / Referințe
A1		8.528	Sector cadastral:133 Teren neimprejmuit;

**B. Partea II. Proprietari și acte**

Inscrieri privitoare la dreptul de proprietate și alte drepturi reale	Referințe
<b>1 / 21/07/2025</b>	
Act Administrativ nr. 6/2963, din 09/10/2002 emis de CJPSDPAT Neamt;	
B1	A1
Intabulare, drept de PROPRIETATE, dobandit prin Reconstituire, cota actuala 1/1 1) MAXIM D. ANICA	

**C. Partea III. SARCINI .**

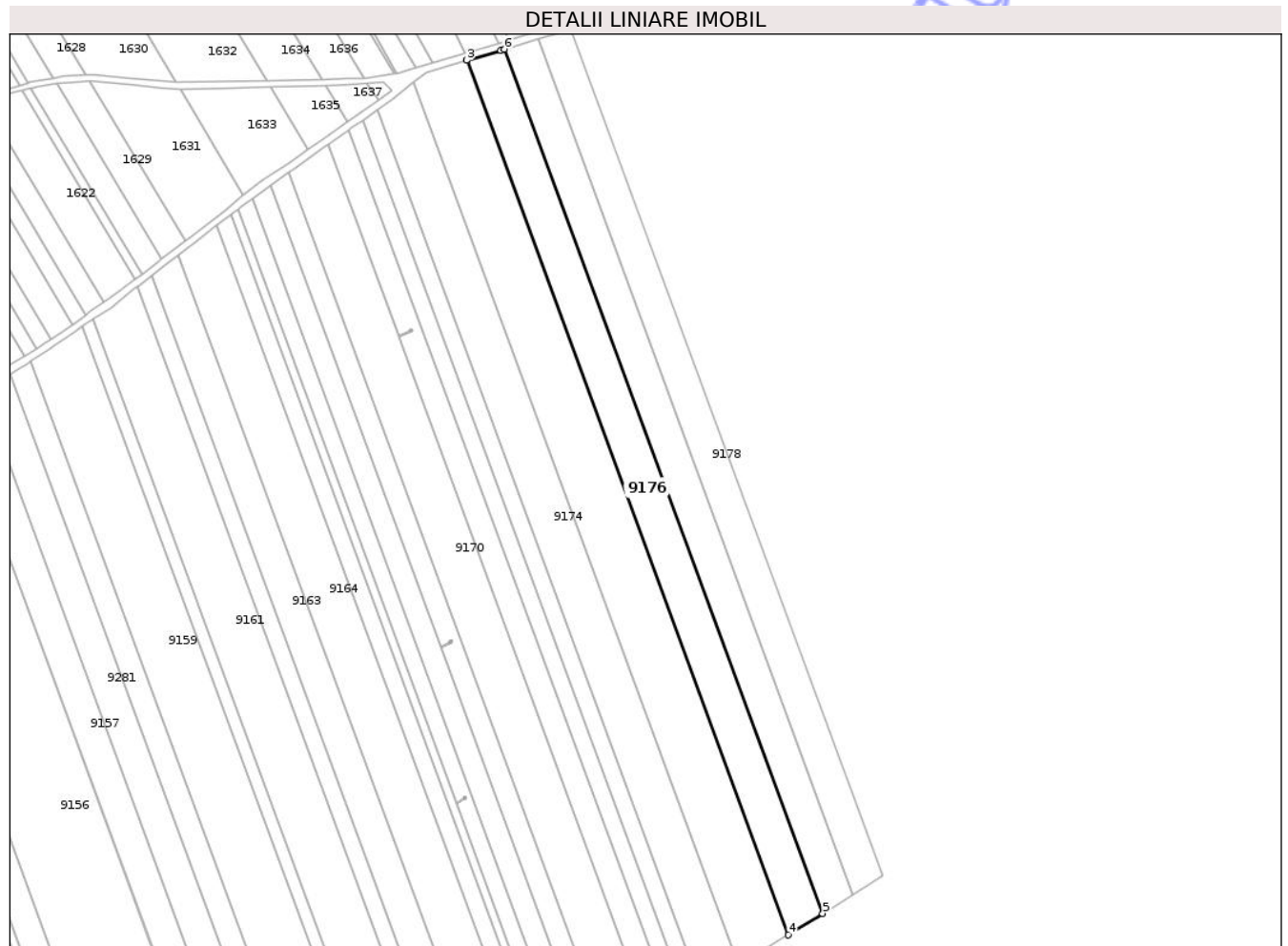
Inscrieri privind dezmembramintele dreptului de proprietate, drepturi reale de garanție și sarcini	Referințe
NU SUNT	

## Anexa Nr. 1 La Partea I

## Teren

Nr cadastral	Suprafața (mp)*	Observații / Referințe
	8.528	

\* Suprafața este determinată în planul de proiecție Stereo 70.



## Date referitoare la teren

Crt	Categorie folosință	Intra vilan	Suprafața (mp)	Tarla	Parcelă	Nr. topo	Observații / Referințe
1	arabil	NU	8.528	43	421/3	-	

## Lungime Segmente

1) Valorile lungimilor segmentelor sunt obținute din proiecție în plan.

Punct început	X / Y	Punct sfârșit	X / Y	Lungime segment (** (m)
1	639.352,461 584.208,849	2	639.336,301 584.204,093	16.845
2	639.336,301 584.204,093	3	639.335,879 584.203,969	0.44
3	639.335,879 584.203,969	4	639.491,573 583.781,936	449.836
4	639.491,573 583.781,936	5	639.508,087 583.792,268	19.48
5	639.508,087 583.792,268	6	639.354,214 584.209,366	444.576

Punct început	X / Y	Punct sfârşit	X / Y	Lungime segment (** (m)
6	639.354,214 584.209,366	1	639.352,461 584.208,849	1.828

\*\* Lungimile segmentelor sunt determinate în planul de proiecţie Stereo 70 şi sunt rotunjite la 1 milimetru.

\*\*\* Distanţa dintre puncte este formată din segmente cumulate ce sunt mai mici decât valoarea 1 milimetru.

Neutilizabil în Circuitul Civil





## DATE DESPRE IMOBILUL NR. 9177

Oficiul de Cadastru și Publicitate Imobiliară NEAMT  
Biroul de Cadastru și Publicitate Imobiliară Roman

## A. Partea I. Descrierea imobilului

TEREN Extravilan

Adresa: Jud. Neamt, Tarla "Pe Galbeni"

Nr. Crt	Nr cadastral Nr. topografic	Suprafața* (mp)	Observații / Referințe
A1		7.500	Sector cadastral:133 Teren neimprejmuit;

## B. Partea II. Proprietari și acte

Inscrieri privitoare la dreptul de proprietate și alte drepturi reale	Referințe
<b>1 / 21/07/2025</b>	
Act Administrativ nr. 19313, din 07/11/2017 emis de CJPSDPAT Neamt;	
B1	A1
Intabulare, drept de PROPRIETATE, dobandit prin Reconstituire, cota actuala 1/1	
1) MIHAI N. AUREL 2) BUTACU C. CRISTINA-ELENA 3) APETRI N. VICTORIA 4) MIHAI C. DANIELA 5) MIHAI N. ANICA 6) MIHAI N. CATINCA	

## C. Partea III. SARCINI .

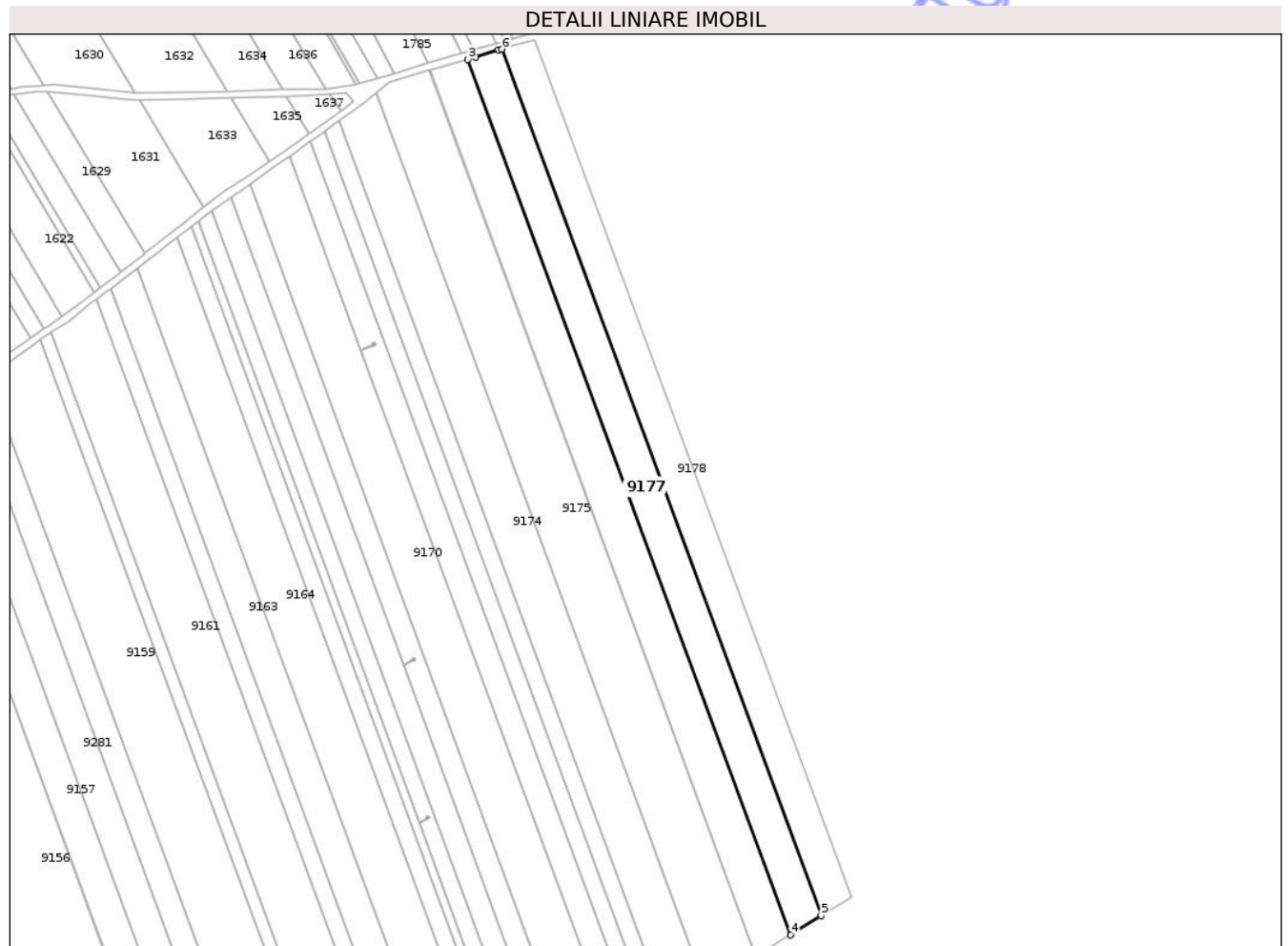
Inscrieri privind dezmembramintele dreptului de proprietate, drepturi reale de garanție și sarcini	Referințe
NU SUNT	

## Anexa Nr. 1 La Partea I

## Teren

Nr cadastral	Suprafața (mp)*	Observații / Referințe
	7.500	

\* Suprafața este determinată în planul de proiecție Stereo 70.



## Date referitoare la teren

Crt	Categorie folosință	Intra vilan	Suprafața (mp)	Tarla	Parcelă	Nr. topo	Observații / Referințe
1	arabil	NU	7.500	43	421/2	-	

## Lungime Segmente

1) Valorile lungimilor segmentelor sunt obținute din proiecție în plan.

Punct început	X / Y	Punct sfârșit	X / Y	Lungime segment (** (m)
1	639.368,902 584.213,689	2	639.357,891 584.210,448	11.478
2	639.357,891 584.210,448	3	639.354,214 584.209,366	3.833
3	639.354,214 584.209,366	4	639.508,087 583.792,268	444.576
4	639.508,087 583.792,268	5	639.522,773 583.801,458	17.324
5	639.522,773 583.801,458	6	639.370,519 584.214,165	439.896

Punct început	X / Y	Punct sfârşit	X / Y	Lungime segment (** (m)
6	639.370,519 584.214,165	1	639.368,902 584.213,689	1.686

\*\* Lungimile segmentelor sunt determinate în planul de proiecţie Stereo 70 şi sunt rotunjite la 1 milimetru.

\*\*\* Distanţa dintre puncte este formată din segmente cumulate ce sunt mai mici decât valoarea 1 milimetru.

Neutilizabil în Circuitul Civil



**DATE DESPRE IMOBILUL NR. 9178**

Oficiul de Cadastru și Publicitate Imobiliară NEAMT  
Biroul de Cadastru și Publicitate Imobiliară Roman

**A. Partea I. Descrierea imobilului**

TEREN Extravilan

Adresa: Jud. Neamt, Tarla "Pe Galbeni"

Nr. Crt	Nr cadastral Nr. topografic	Suprafața* (mp)	Observații / Referințe
A1		7.200	Sector cadastral:133 Teren neimprejmuit;

**B. Partea II. Proprietari și acte**

Inscrieri privitoare la dreptul de proprietate și alte drepturi reale	Referințe
<b>1 / 21/07/2025</b>	
Act Administrativ nr. 6/559, din 05/10/1995 emis de CJSPDPAT Neamt;	
B1	A1
Intabulare, drept de PROPRIETATE, dobandit prin Reconstituire, cota actuala 1/1	
1) PETRACHE GH. ION	

**C. Partea III. SARCINI .**

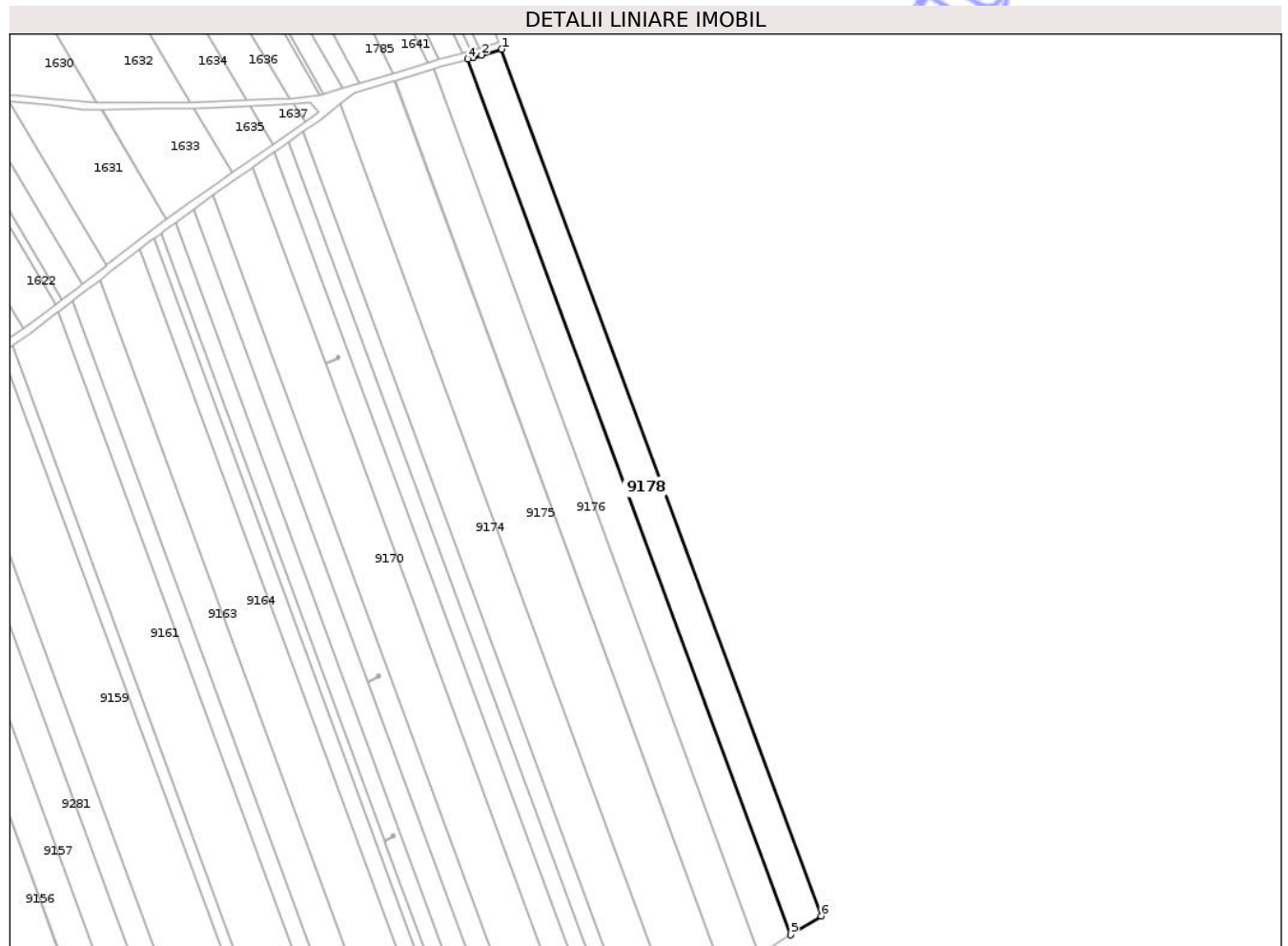
Inscrieri privind dezmembramintele dreptului de proprietate, drepturi reale de garanție și sarcini	Referințe
NU SUNT	

## Anexa Nr. 1 La Partea I

## Teren

Nr cadastral	Suprafața (mp)*	Observații / Referințe
	7.200	

\* Suprafața este determinată în planul de proiecție Stereo 70.



## Date referitoare la teren

Crt	Categorie folosință	Intra vilan	Suprafața (mp)	Tarla	Parcelă	Nr. topo	Observații / Referințe
1	arabil	NU	7.200	43	421/1	-	

## Lungime Segmente

1) Valorile lungimilor segmentelor sunt obținute din proiecție în plan.

Punct început	X / Y	Punct sfârșit	X / Y	Lungime segment (** (m)
1	639.386,344 584.218,806	2	639.376,867 584.216,034	9.874
2	639.376,867 584.216,034	3	639.372,903 584.214,867	4.132
3	639.372,903 584.214,867	4	639.370,519 584.214,165	2.485
4	639.370,519 584.214,165	5	639.522,773 583.801,458	439.896
5	639.522,773 583.801,458	6	639.537,021 583.810,372	16.807

Punct început	X / Y	Punct sfârșit	X / Y	Lungime segment (** (m)
6	639.537,021 583.810,372	1	639.386,344 584.218,806	435.341

\*\* Lungimile segmentelor sunt determinate în planul de proiecție Stereo 70 și sunt rotunjite la 1 milimetru.

\*\*\* Distanța dintre puncte este formată din segmente cumulate ce sunt mai mici decât valoarea 1 milimetru.

Neutilizabil în Circuitul Civil



**DATE DESPRE IMOBILUL NR. 9179**

Oficiul de Cadastru și Publicitate Imobiliară NEAMT  
Biroul de Cadastru și Publicitate Imobiliară Roman

**A. Partea I. Descrierea imobilului**

TEREN Extravilan

Adresa: Jud. Neamt, Tarla "Pe Galbeni"

Nr. Crt	Nr cadastral Nr. topografic	Suprafața* (mp)	Observații / Referințe
A1		1	Sector cadastral:133 Teren neimprejmuit;

**Construcții**

Crt	Nr cadastral Nr. topografic	Adresa	Observații / Referințe
A1.1		Jud. Neamt, Tarla "Pe Galbeni"	Nr. niveluri:1; S. construita la sol:1 mp; Stâlp

**B. Partea II. Proprietari și acte**

Inscrieri privitoare la dreptul de proprietate și alte drepturi reale	Referințe
<b>1 / 21/07/2025</b>	
Act Normativ nr. 123, din 10/07/2012 emis de Parlamentul Romaniei;	
B1	Inscrierea provizorie, drept de PROPRIETATE, dobandit prin Lege, cota actuala 1/1
	1) STATUL ROMAN, CIF:99999999999999, domeniu public
	A1, A1.1

**C. Partea III. SARCINI .**

Inscrieri privind dezmembramintele dreptului de proprietate, drepturi reale de garanție și sarcini	Referințe
NU SUNT	

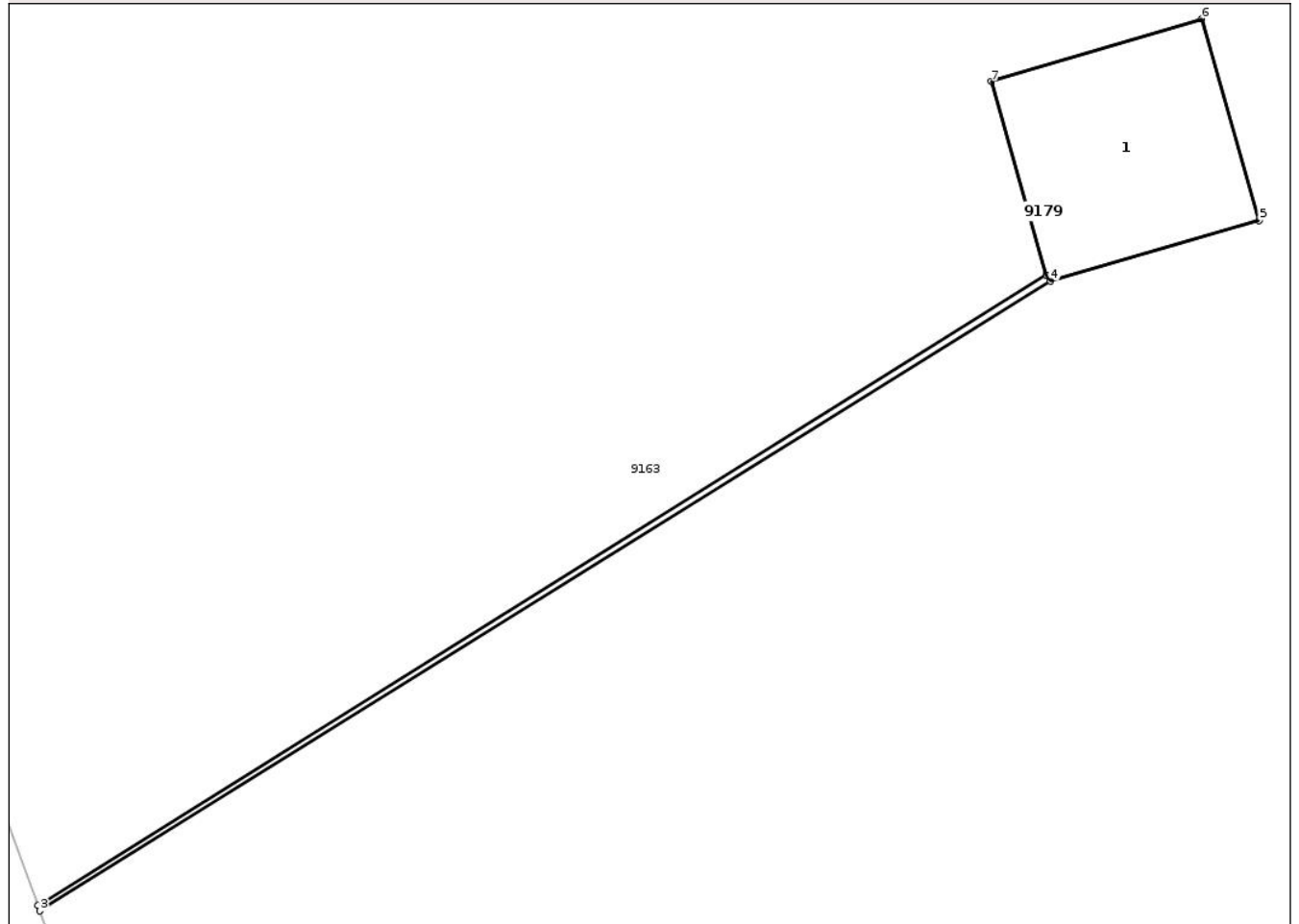
## Anexa Nr. 1 La Partea I

## Teren

Nr cadastral	Suprafața (mp)*	Observații / Referințe
	1	

\* Suprafața este determinată în planul de proiecție Stereo 70.

## DETALII LINIARE IMOBIL



## Date referitoare la teren

Crt	Categorie folosință	Intra vilan	Suprafața (mp)	Tarla	Parcelă	Nr. topo	Observații / Referințe
1	curți constructii	NU	1	11	111	-	

## Date referitoare la construcții

Crt	Număr	Destinație construcție	Supraf. (mp)	Situație juridică	Observații / Referințe
A1.1		construcții industriale și edilitare	1	Cu acte	Nr. niveluri:1; S. construita la sol:1 mp; Stâlp

## Lungime Segmente

1) Valorile lungimilor segmentelor sunt obținute din proiecție în plan.

Punct început	X / Y	Punct sfârșit	X / Y	Lungime segment (** (m))
1	639.330,845 583.718,059	2	639.325,971 583.715,016	5.746
2	639.325,971 583.715,016	3	639.325,981 583.714,988	0.03
3	639.325,981 583.714,988	4	639.330,866 583.718,03	5.755

Punct început	X / Y	Punct sfârșit	X / Y	Lungime segment (** (m)
4	639.330,866 583.718,03	5	639.331,875 583.718,323	1.051
5	639.331,875 583.718,323	6	639.331,598 583.719,297	1.013
6	639.331,598 583.719,297	7	639.330,579 583.718,994	1.063
7	639.330,579 583.718,994	1	639.330,845 583.718,059	0.972

\*\* Lungimile segmentelor sunt determinate în planul de proiecție Stereo 70 și sunt rotunjite la 1 milimetru.

\*\*\* Distanța dintre puncte este formată din segmente cumulate ce sunt mai mici decât valoarea 1 milimetru.

Neutilizabil în Circuitul Civil



**DATE DESPRE IMOBILUL NR. 9120**

Oficiul de Cadastru și Publicitate Imobiliară NEAMT  
Biroul de Cadastru și Publicitate Imobiliară Roman

**A. Partea I. Descrierea imobilului**

TEREN Extravilan

Adresa: Jud. Neamt, Tarla "Pe Galbeni"

Nr. Crt	Nr cadastral Nr. topografic	Suprafața* (mp)	Observații / Referințe
A1		5.800	Sector cadastral:133 Teren neimprejmuit;

**B. Partea II. Proprietari și acte**

Inscrieri privitoare la dreptul de proprietate și alte drepturi reale	Referințe
<b>1 / 21/07/2025</b>	
Act Notarial nr. 54, din 30/10/2014 emis de NP Aurica Negru;	
B1	A1
Intabulare, drept de PROPRIETATE, dobandit prin Succesiune, cota actuala 1/1	
1) PLETOSU IOAN	

**C. Partea III. SARCINI .**

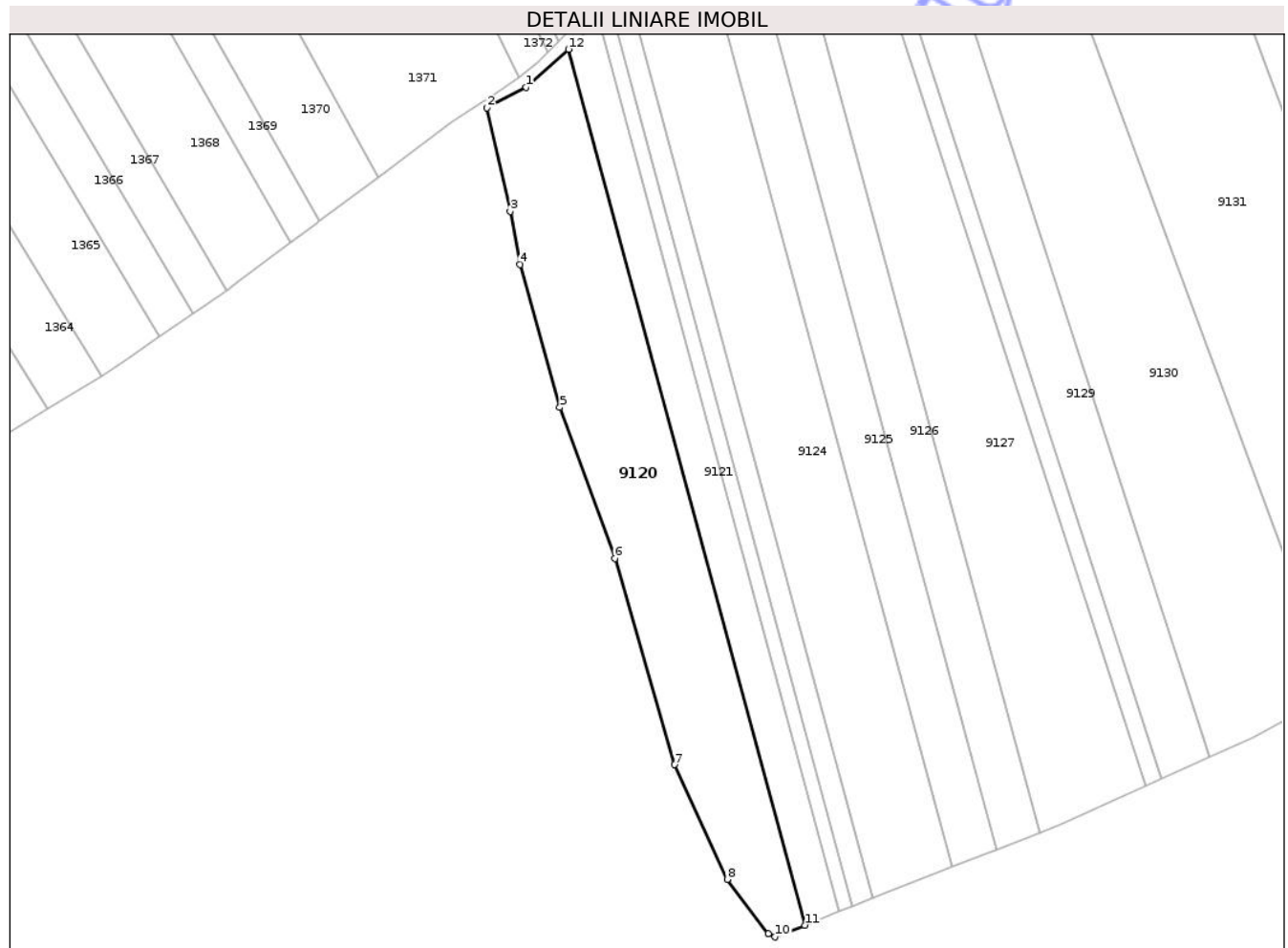
Inscrieri privind dezmembramintele dreptului de proprietate, drepturi reale de garanție și sarcini	Referințe
NU SUNT	

## Anexa Nr. 1 La Partea I

## Teren

Nr cadastral	Suprafața (mp)*	Observații / Referințe
	5.800	

\* Suprafața este determinată în planul de proiecție Stereo 70.



## Date referitoare la teren

Crt	Categorie folosință	Intra vilan	Suprafața (mp)	Tarla	Parcelă	Nr. topo	Observații / Referințe
1	arabil	NU	5.800	43	421/52	-	

## Lungime Segmente

1) Valorile lungimilor segmentelor sunt obținute din proiecție în plan.

Punct început	X / Y	Punct sfârșit	X / Y	Lungime segment (** (m)
1	638.649,307 583.565,322	2	638.638,654 583.559,674	12.058
2	638.638,654 583.559,674	3	638.644,912 583.531,519	28.842
3	638.644,912 583.531,519	4	638.647,668 583.517,107	14.673
4	638.647,668 583.517,107	5	638.658,493 583.478,154	40.429
5	638.658,493 583.478,154	6	638.673,446 583.437,056	43.734

Punct început	X / Y	Punct sfârșit	X / Y	Lungime segment (** (m)
6	638.673,446 583.437,056	7	638.689,673 583.380,931	58.424
7	638.689,673 583.380,931	8	638.704,087 583.349,665	34.429
8	638.704,087 583.349,665	9	638.715,291 583.334,93	18.511
9	638.715,291 583.334,93	10	638.717,151 583.334,038	2.063
10	638.717,151 583.334,038	11	638.725,231 583.337,218	8.683
11	638.725,231 583.337,218	12	638.660,829 583.575,639	246.966
12	638.660,829 583.575,639	1	638.649,307 583.565,322	15.466

\*\* Lungimile segmentelor sunt determinate în planul de proiecție Stereo 70 și sunt rotunjite la 1 milimetru.

\*\*\* Distanța dintre puncte este formată din segmente cumulate ce sunt mai mici decât valoarea 1 milimetru.

Neutilizabil în Circuitul Civil



**DATE DESPRE IMOBILUL NR. 9157**

Oficiul de Cadastru și Publicitate Imobiliară NEAMT  
Biroul de Cadastru și Publicitate Imobiliară Roman

**A. Partea I. Descrierea imobilului**

TEREN Extravilan

Adresa: Jud. Neamt, Tarla "Pe Galbeni"

Nr. Crt	Nr cadastral Nr. topografic	Suprafața* (mp)	Observații / Referințe
A1		Din acte: 13.600 Masurata: 6.800	Sector cadastral:133 Teren neimprejmuit;

**B. Partea II. Proprietari și acte**

Inscrieri privitoare la dreptul de proprietate și alte drepturi reale		Referințe
<b>1 / 21/07/2025</b>		
Act Notarial nr. 1365, din 16/04/1997 emis de NP Gârbea Dumitru;		
B1	Intabulare, drept de PROPRIETATE, dobandit prin lesire Din Indiviziune, cota actuala 1/1 1) GAVRIL GHEORGHE	A1

**C. Partea III. SARCINI .**

Inscrieri privind dezmembramintele dreptului de proprietate, drepturi reale de garanție și sarcini	Referințe
NU SUNT	

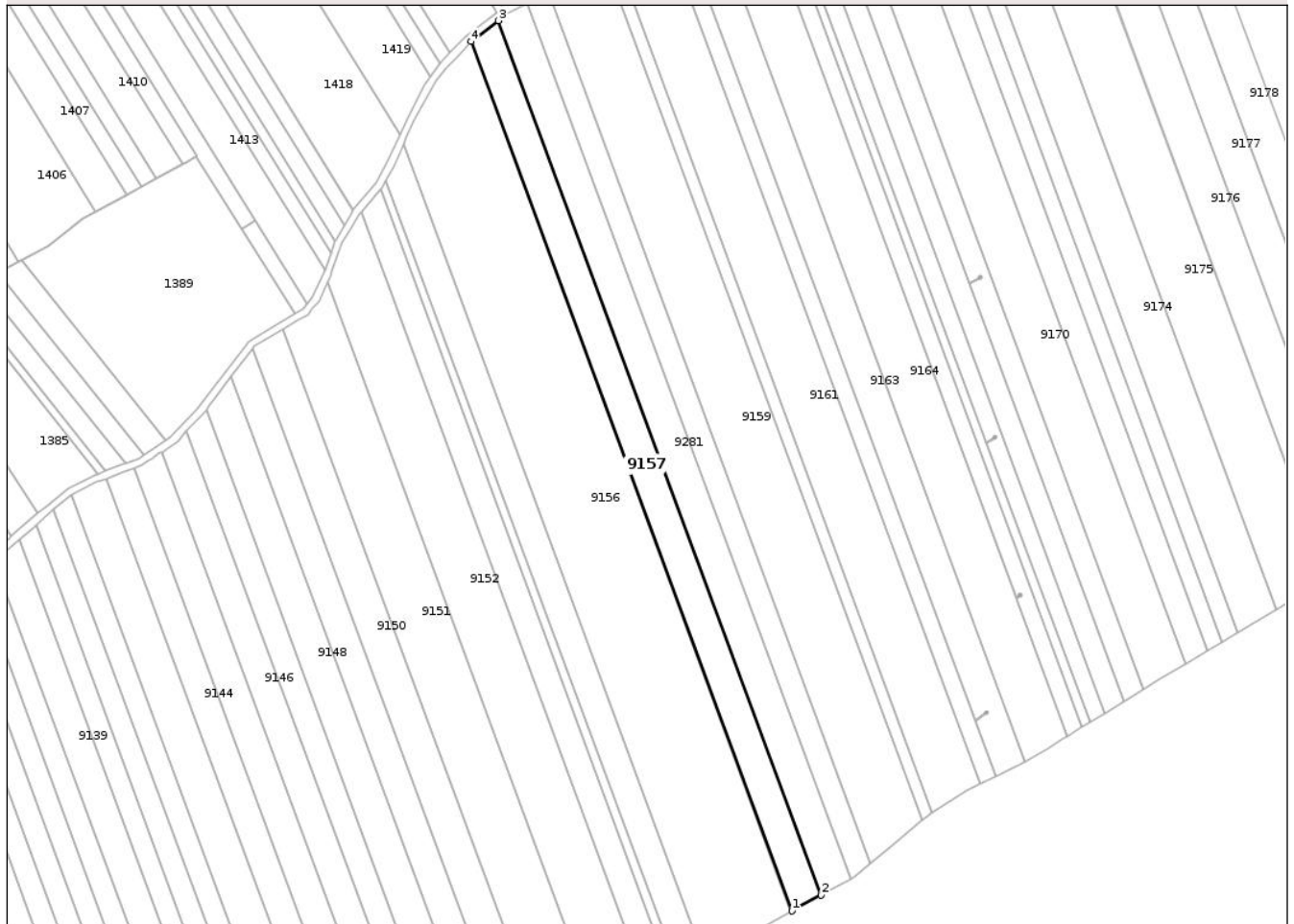
## Anexa Nr. 1 La Partea I

## Teren

Nr cadastral	Suprafața (mp)*	Observații / Referințe
	Din acte: 13.600 Masurata: 6.800	

\* Suprafața este determinată în planul de proiecție Stereo 70.

## DETALII LINIARE IMOBIL



## Date referitoare la teren

Crt	Categorie folosință	Intra vilan	Suprafața (mp)	Tarla	Parcelă	Nr. topo	Observații / Referințe
1	arabil	NU	6.800	43	421/21	-	diferența de 6800 mp se regăsește la ID 9281

## Lungime Segmente

1) Valorile lungimilor segmentelor sunt obținute din proiecție în plan.

Punct început	X / Y	Punct sfârșit	X / Y	Lungime segment (** (m)
1	639.239,725 583.625,361	2	639.253,553 583.632,822	15.712
2	639.253,553 583.632,822	3	639.101,82 584.044,119	438.393
3	639.101,82 584.044,119	4	639.088,856 584.034,316	16.253
4	639.088,856 584.034,316	1	639.239,725 583.625,361	435.896

\*\* Lungimile segmentelor sunt determinate în planul de proiecție Stereo 70 și sunt rotunjite la 1 milimetru.

\*\*\* Distanța dintre puncte este formată din segmente cumulate ce sunt mai mici decât valoarea 1 milimetru.

Neutilizabil în Circuitul  
Civil



**DATE DESPRE IMOBILUL NR. 9281**

Oficiul de Cadastru și Publicitate Imobiliară NEAMT  
Biroul de Cadastru și Publicitate Imobiliară Roman

**A. Partea I. Descrierea imobilului**

TEREN Extravilan

Adresa: Jud. Neamt, Tarla "Pe Galbeni"

Nr. Crt	Nr cadastral Nr. topografic	Suprafața* (mp)	Observații / Referințe
A1	51243	6.800	Sector cadastral:133 Teren neimprejmuit;

**B. Partea II. Proprietari și acte**

Inscrieri privitoare la dreptul de proprietate și alte drepturi reale	Referințe	
<b>18850 / 20/05/2019</b>		
Act Notarial nr. 568, din 20/05/2019 emis de N.P. GÂRBEA Florin;		
B4	Intabulare, drept de PROPRIETATEcu titlul de cumpărare, dobandit prin Conventie, cota actuala 1/1, cota initiala 1/1 1) PRISECARU EMILIAN	A1
<b>61599 / 03/12/2024</b>		
Act Notarial nr. 1626, din 29/11/2024 emis de N.P. Sprianu Alexandra;		
B5	Se notează interdicțiile de grevare și înstrăinare 1) AGRICOVER CREDIT IFN SA, CIF:22940237	A1

**C. Partea III. SARCINI**

Inscrieri privind dezmembramintele dreptului de proprietate, drepturi reale de garanție și sarcini	Referințe	
<b>61599 / 03/12/2024</b>		
Act Notarial nr. 1626, din 29/11/2024 emis de N.P. Sprianu Alexandra;		
C1	Intabulare, drept de IPOTECA, Valoare:1212350 RONși celelalte obligații de plată aferente creditului 1) AGRICOVER CREDIT IFN SA, CIF:22940237	A1

## Anexa Nr. 1 La Partea I

## Teren

Nr cadastral	Suprafața (mp)*	Observații / Referințe
51243	6.800	

\* Suprafața este determinată în planul de proiecție Stereo 70.



## Date referitoare la teren

Crt	Categorie folosință	Intra vilan	Suprafața (mp)	Tarla	Parcelă	Nr. topo	Observații / Referințe
1	arabil	NU	6.800	43	421/21	-	

## Lungime Segmente

1) Valorile lungimilor segmentelor sunt obținute din proiecție în plan.

Punct început	X / Y	Punct sfârșit	X / Y	Lungime segment (** (m)
1	639.267,318 583.640,248	2	639.115,186 584.052,625	439.544
2	639.115,186 584.052,625	3	639.113,409 584.051,573	2.065
3	639.113,409 584.051,573	4	639.112,143 584.050,825	1.47
4	639.112,143 584.050,825	5	639.105,855 584.047,105	7.306
5	639.105,855 584.047,105	6	639.105,465 584.046,875	0.453

Punct început	X / Y	Punct sfârșit	X / Y	Lungime segment (** (m)
6	639.105,465 584.046,875	7	639.103,271 584.045,216	2.751
7	639.103,271 584.045,216	8	639.101,82 584.044,119	1.819
8	639.101,82 584.044,119	9	639.253,553 583.632,822	438.393
9	639.253,553 583.632,822	1	639.267,318 583.640,248	15.64

\*\* Lungimile segmentelor sunt determinate în planul de proiecție Stereo 70 și sunt rotunjite la 1 milimetru.

\*\*\* Distanța dintre puncte este formată din segmente cumulate ce sunt mai mici decât valoarea 1 milimetru.

Neutilizabil în Circuitul Civil

