



DATE DESPRE IMOBILUL NR. 9255

Oficiul de Cadastru și Publicitate Imobiliară NEAMT
Biroul de Cadastru și Publicitate Imobiliară Roman

A. Partea I. Descrierea imobilului

TEREN Extravilan

Adresa: Jud. Neamt, Tarla "Poiana I"

Nr. Crt	Nr cadastral Nr. topografic	Suprafața* (mp)	Observații / Referințe
A1		2.906	Sector cadastral:126 Teren neimprejmuit;

B. Partea II. Proprietari și acte

Inscrieri privitoare la dreptul de proprietate și alte drepturi reale	Referințe
1 / 28/07/2025	
Act Administrativ nr. 6/1703, din 07/12/1995 emis de CJPSDPAT Neamt;	
B1	A1
Intabulare, drept de PROPRIETATE, dobandit prin Reconstituire, cota actuala 1/1	
1) MORĂRAȘU V. VASILE	

C. Partea III. SARCINI .

Inscrieri privind dezmembramintele dreptului de proprietate, drepturi reale de garanție și sarcini	Referințe
NU SUNT	

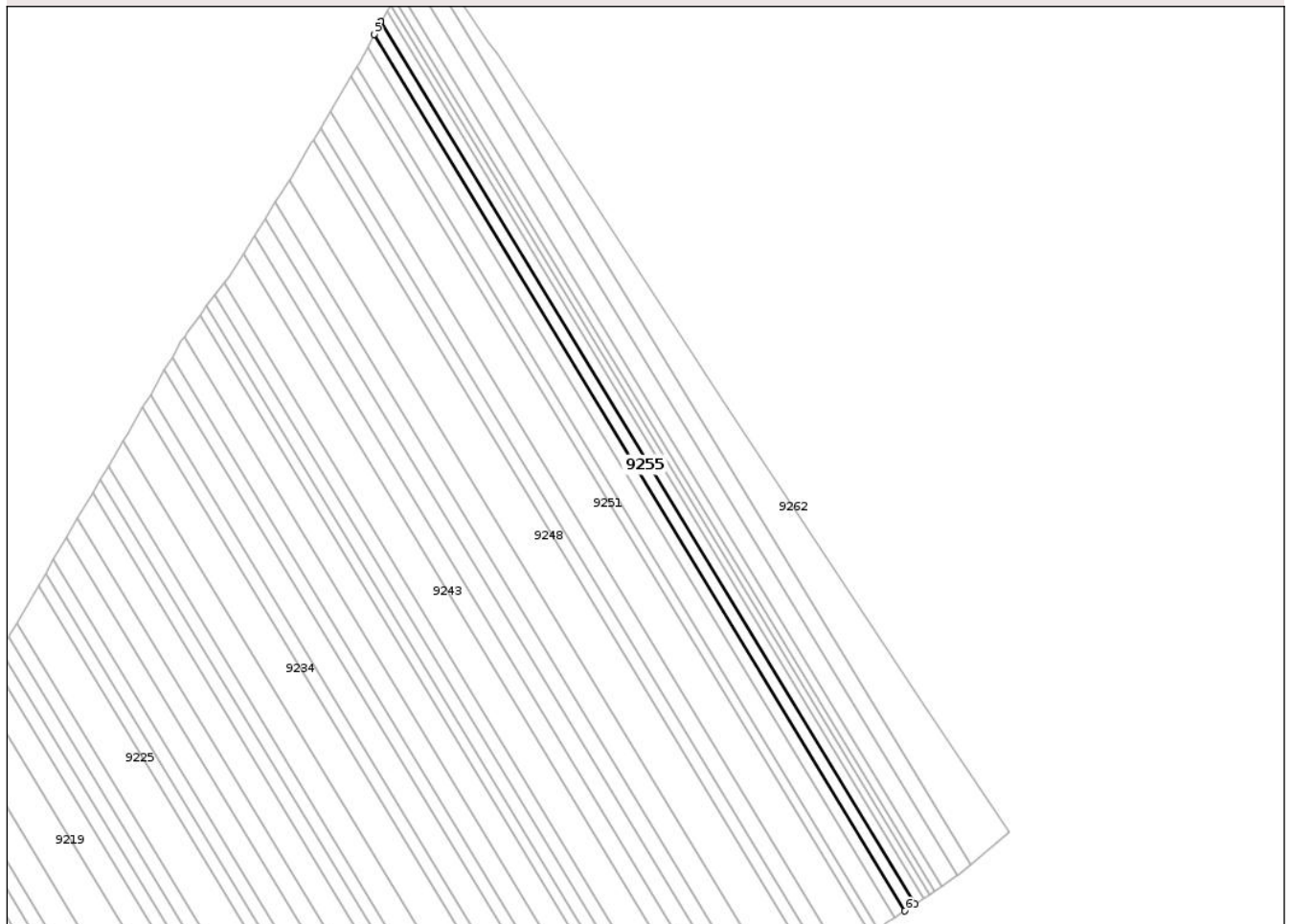
Anexa Nr. 1 La Partea I

Teren

Nr cadastral	Suprafața (mp)*	Observații / Referințe
	2.906	

* Suprafața este determinată în planul de proiecție Stereo 70.

DETALII LINIARE IMOBIL



Date referitoare la teren

Crt	Categorie folosință	Intra vilan	Suprafața (mp)	Tarla	Parcelă	Nr. topo	Observații / Referințe
1	arabil	NU	2.906	47	434/8	-	

Lungime Segmente

1) Valorile lungimilor segmentelor sunt obținute din proiecție în plan.

Punct început	X / Y	Punct sfârșit	X / Y	Lungime segment (** (m)
1	637.567,454 583.155,984	2	637.312,306 583.577,132	492.409
2	637.312,306 583.577,132	3	637.312,225 583.576,999	0.156
3	637.312,225 583.576,999	4	637.311,488 583.575,614	1.569
4	637.311,488 583.575,614	5	637.309,064 583.571,057	5.162
5	637.309,064 583.571,057	6	637.562,527 583.152,688	489.159

Punct început	X / Y	Punct sfârşit	X / Y	Lungime segment (** (m)
6	637.562,527 583.152,688	1	637.567,454 583.155,984	5.928

** Lungimile segmentelor sunt determinate în planul de proiecţie Stereo 70 şi sunt rotunjite la 1 milimetru.

*** Distanţa dintre puncte este formată din segmente cumulate ce sunt mai mici decât valoarea 1 milimetru.

Neutilizabil în Circuitul Civil

**DATE DESPRE IMOBILUL NR. 9256**

Oficiul de Cadastru și Publicitate Imobiliară NEAMT
Biroul de Cadastru și Publicitate Imobiliară Roman

A. Partea I. Descrierea imobilului

TEREN Extravilan

Adresa: Jud. Neamt, Tarla "Poiana I"

Nr. Crt	Nr cadastral Nr. topografic	Suprafața* (mp)	Observații / Referințe
A1		2.420	Sector cadastral:126 Teren neimprejmuit;

B. Partea II. Proprietari și acte

Inscrieri privitoare la dreptul de proprietate și alte drepturi reale		Referințe
1 / 28/07/2025		
Act Administrativ nr. 6/1738, din 08/12/1995 emis de CJPSDPAT Neamt;		
B1	Intabulare, drept de PROPRIETATE, dobandit prin Reconstituire, cota actuala 1/1	A1
	1) CALCERU GH. MARIANA 2) PANȚIRU GH. CONSTANTIN 3) PANȚIRU GH. GHEORGHE 4) GOȘMAN I. AURELIA 5) MATEI GH. TEODORA	

C. Partea III. SARCINI .

Inscrieri privind dezmembramintele dreptului de proprietate, drepturi reale de garanție și sarcini	Referințe
NU SUNT	

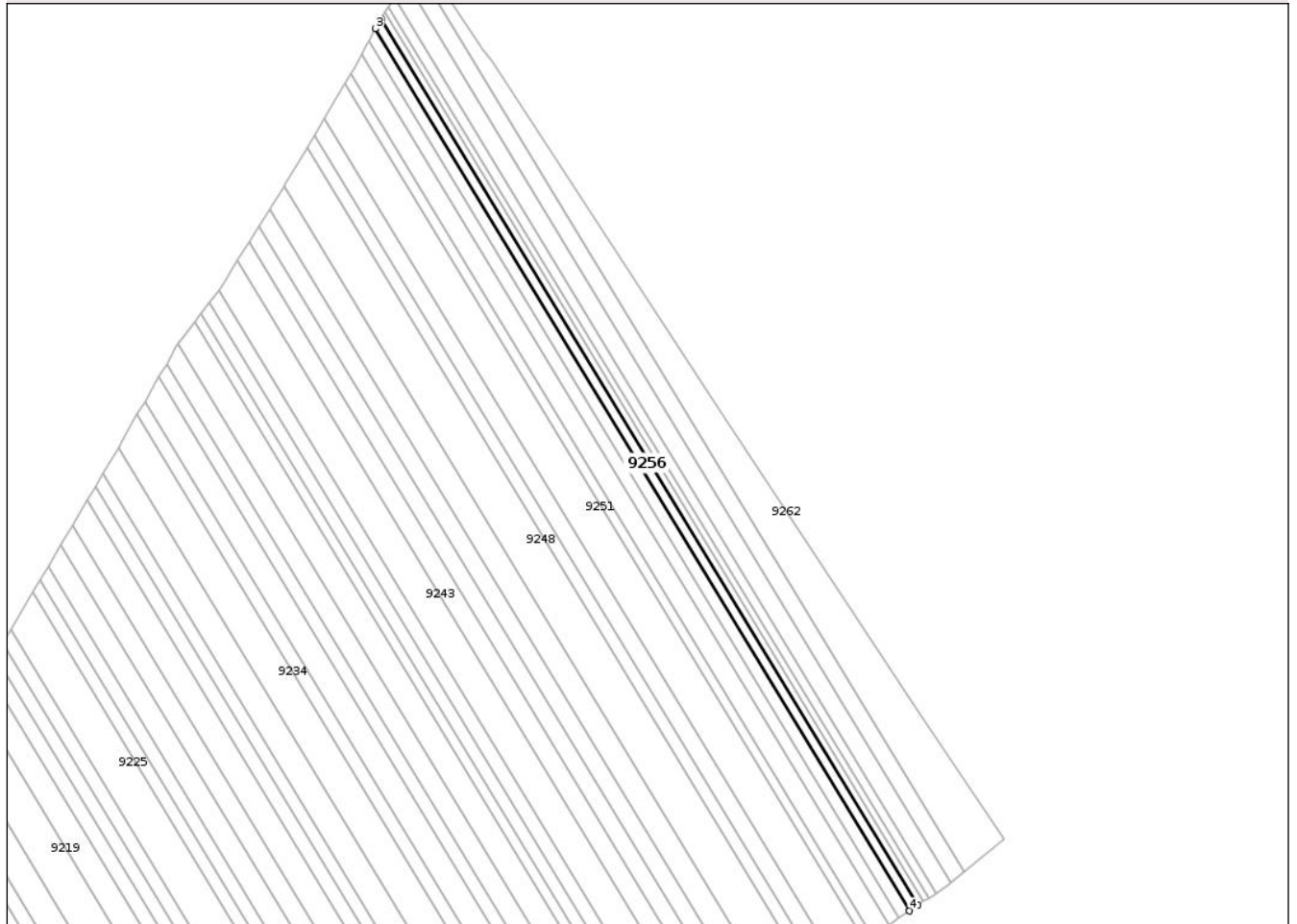
Anexa Nr. 1 La Partea I

Teren

Nr cadastral	Suprafața (mp)*	Observații / Referințe
	2.420	

* Suprafața este determinată în planul de proiecție Stereo 70.

DETALII LINIARE IMOBIL



Date referitoare la teren

Crt	Categorie folosință	Intra vilan	Suprafața (mp)	Tarla	Parcelă	Nr. topo	Observații / Referințe
1	arabil	NU	2.420	47	434/7	-	

Lungime Segmente

1) Valorile lungimilor segmentelor sunt obținute din proiecție în plan.

Punct început	X / Y	Punct sfârșit	X / Y	Lungime segment (** (m)
1	637.571,533 583.158,713	2	637.315,18 583.581,851	494.735
2	637.315,18 583.581,851	3	637.312,306 583.577,132	5.525
3	637.312,306 583.577,132	4	637.567,454 583.155,984	492.409
4	637.567,454 583.155,984	1	637.571,533 583.158,713	4.908

** Lungimile segmentelor sunt determinate în planul de proiecție Stereo 70 și sunt rotunjite la 1 milimetru.

*** Distanţa dintre puncte este formată din segmente cumulate ce sunt mai mici decât valoarea 1 milimetru.

Neutilizabil în Circuitul
Civil



DATE DESPRE IMOBILUL NR. 9257

Oficiul de Cadastru și Publicitate Imobiliară NEAMT
Biroul de Cadastru și Publicitate Imobiliară Roman

A. Partea I. Descrierea imobilului

TEREN Extravilan

Adresa: Jud. Neamt, Tarla "Poiana I"

Nr. Crt	Nr cadastral Nr. topografic	Suprafața* (mp)	Observații / Referințe
A1		1.616	Sector cadastral:126 Teren neimprejmuit;

B. Partea II. Proprietari și acte

Inscrieri privitoare la dreptul de proprietate și alte drepturi reale	Referințe
1 / 28/07/2025	
Act Administrativ nr. 6/504, din 23/11/1995 emis de CJPSDPAT Neamt;	
B1	A1
Intabulare, drept de PROPRIETATE, dobandit prin Reconstituire, cota actuala 1/1	
1) MORARU GH.GH. GHEORGHE	

C. Partea III. SARCINI .

Inscrieri privind dezmembramintele dreptului de proprietate, drepturi reale de garanție și sarcini	Referințe
NU SUNT	

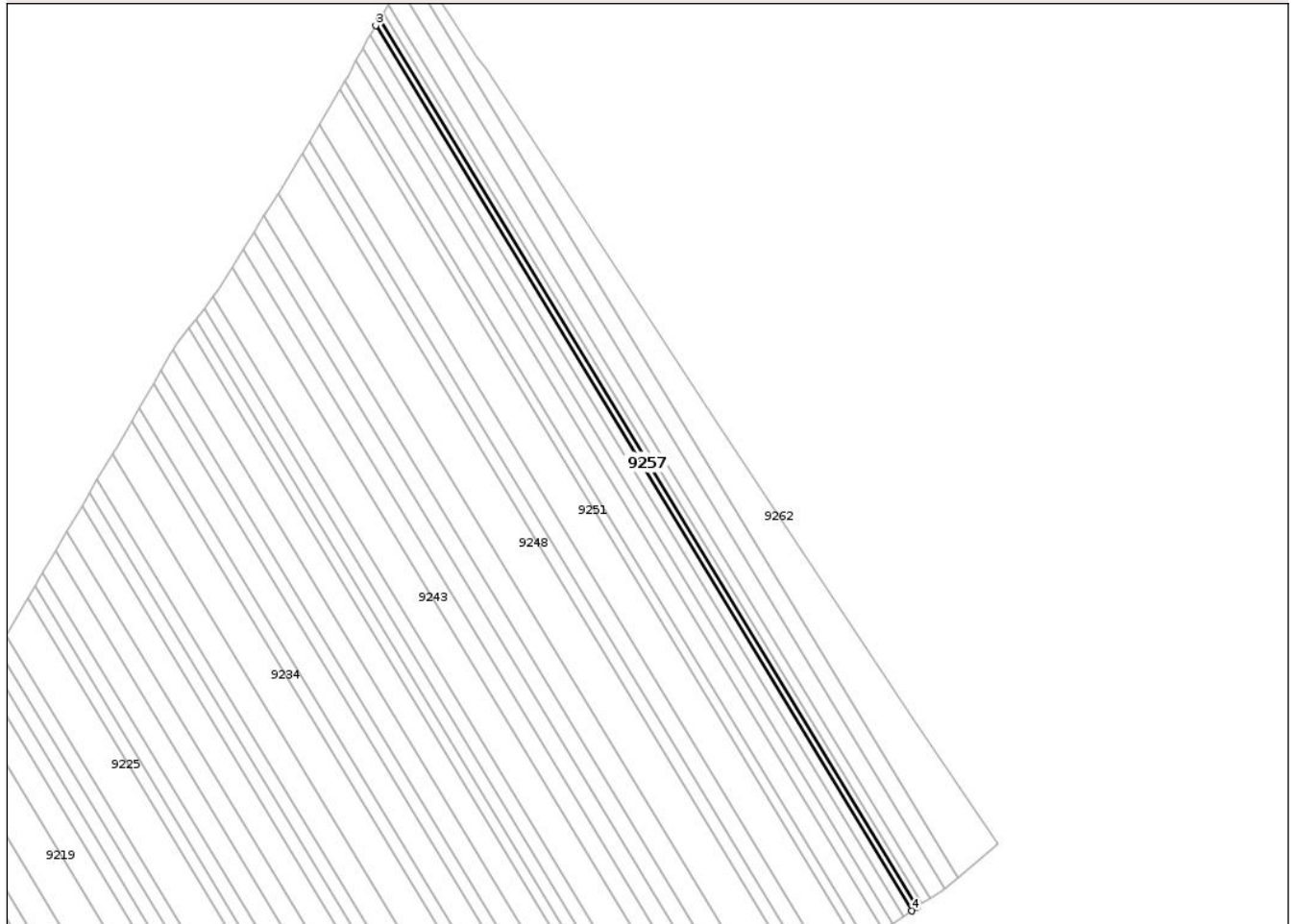
Anexa Nr. 1 La Partea I

Teren

Nr cadastral	Suprafața (mp)*	Observații / Referințe
	1.616	

* Suprafața este determinată în planul de proiecție Stereo 70.

DETALII LINIARE IMOBIL



Date referitoare la teren

Crt	Categorie folosință	Intra vilan	Suprafața (mp)	Tarla	Parcelă	Nr. topo	Observații / Referințe
1	arabil	NU	1.616	47	434/6	-	

Lungime Segmente

1) Valorile lungimilor segmentelor sunt obținute din proiecție în plan.

Punct început	X / Y	Punct sfârșit	X / Y	Lungime segment (** (m)
1	637.574,246 583.160,528	2	637.317,092 583.584,989	496.281
2	637.317,092 583.584,989	3	637.315,18 583.581,851	3.675
3	637.315,18 583.581,851	4	637.571,533 583.158,713	494.735
4	637.571,533 583.158,713	1	637.574,246 583.160,528	3.264

** Lungimile segmentelor sunt determinate în planul de proiecție Stereo 70 și sunt rotunjite la 1 milimetru.

*** Distanţa dintre puncte este formată din segmente cumulate ce sunt mai mici decât valoarea 1 milimetru.

Neutilizabil în Circuitul
Civil

**DATE DESPRE IMOBILUL NR. 9258**

Oficiul de Cadastru și Publicitate Imobiliară NEAMT
Biroul de Cadastru și Publicitate Imobiliară Roman

A. Partea I. Descrierea imobilului

TEREN Extravilan

Adresa: Jud. Neamt, Tarla "Poiana I"

Nr. Crt	Nr cadastral Nr. topografic	Suprafața* (mp)	Observații / Referințe
A1		1.400	Sector cadastral:126 Teren neimprejmuit;

B. Partea II. Proprietari și acte

Inscrieri privitoare la dreptul de proprietate și alte drepturi reale		Referințe
1 / 28/07/2025		
Act Administrativ nr. 6/1684, din 28/04/1998 emis de CJPSDPAT Neamt;		
B1	Intabulare, drept de PROPRIETATE, dobandit prin Reconstituire, cota actuala 1/1 1) RACLEȘ C. NECULAI 2) MORARU GH.GH. GHEORGHE	A1

C. Partea III. SARCINI .

Inscrieri privind dezmembramintele dreptului de proprietate, drepturi reale de garanție și sarcini	Referințe
NU SUNT	

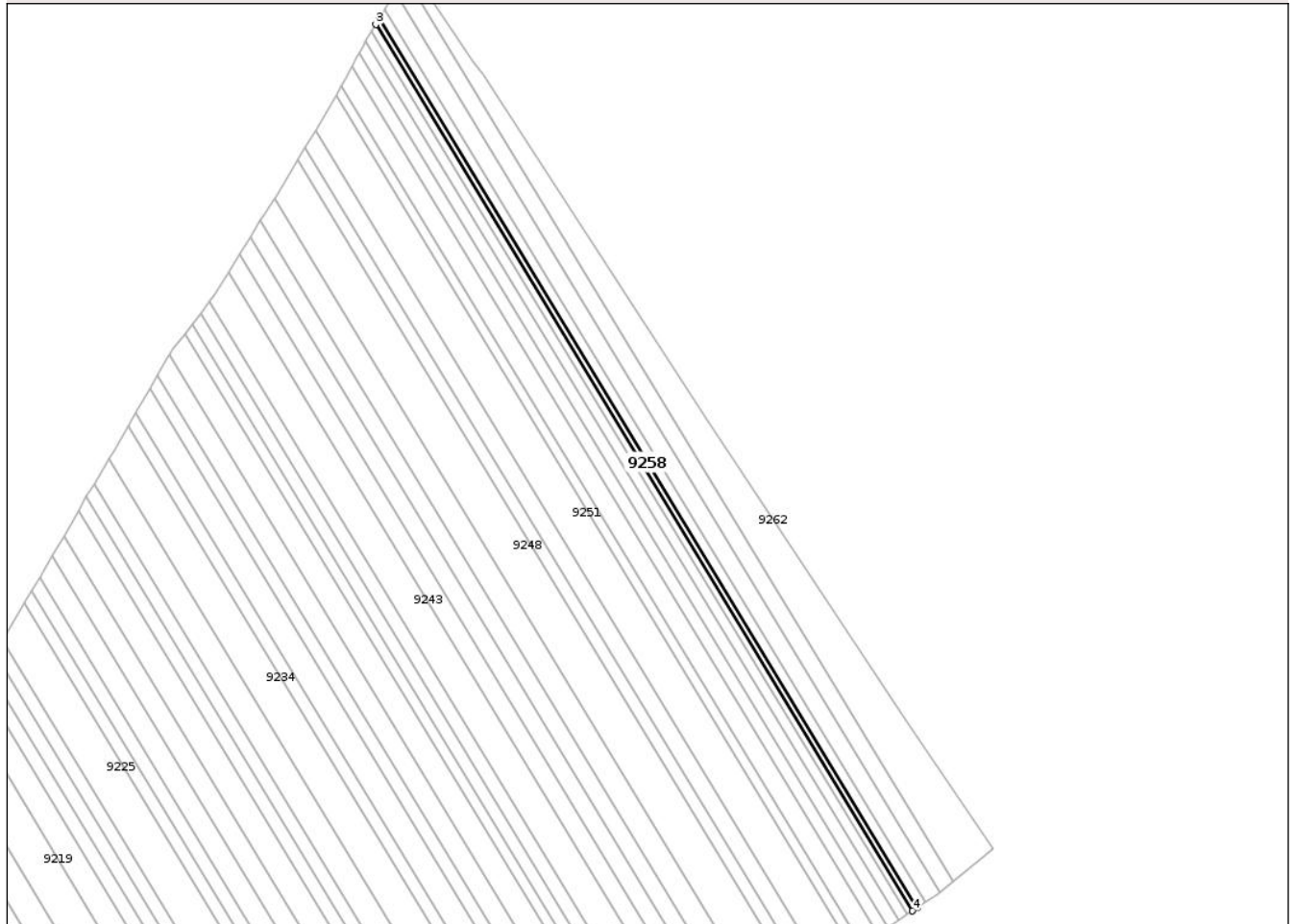
Anexa Nr. 1 La Partea I

Teren

Nr cadastral	Suprafața (mp)*	Observații / Referințe
	1.400	

* Suprafața este determinată în planul de proiecție Stereo 70.

DETALII LINIARE IMOBIL



Date referitoare la teren

Crt	Categorie folosință	Intra vilan	Suprafața (mp)	Tarla	Parcelă	Nr. topo	Observații / Referințe
1	arabil	NU	1.400	47	434/5	-	

Lungime Segmente

1) Valorile lungimilor segmentelor sunt obținute din proiecție în plan.

Punct început	X / Y	Punct sfârșit	X / Y	Lungime segment (** (m)
1	637.576,59 583.162,096	2	637.318,743 583.587,701	497.619
2	637.318,743 583.587,701	3	637.317,092 583.584,989	3.175
3	637.317,092 583.584,989	4	637.574,246 583.160,528	496.281
4	637.574,246 583.160,528	1	637.576,59 583.162,096	2.82

** Lungimile segmentelor sunt determinate în planul de proiecție Stereo 70 și sunt rotunjite la 1 milimetru.

*** Distanţa dintre puncte este formată din segmente cumulate ce sunt mai mici decât valoarea 1 milimetru.

Neutilizabil în Circuitul
Civil

**DATE DESPRE IMOBILUL NR. 9259**

Oficiul de Cadastru și Publicitate Imobiliară NEAMT
Biroul de Cadastru și Publicitate Imobiliară Roman

A. Partea I. Descrierea imobilului

TEREN Extravilan

Adresa: Jud. Neamt, Tarla "Poiana I"

Nr. Crt	Nr cadastral Nr. topografic	Suprafața* (mp)	Observații / Referințe
A1		2.190	Sector cadastral:126 Teren neimprejmuit;

B. Partea II. Proprietari și acte

Inscrieri privitoare la dreptul de proprietate și alte drepturi reale		Referințe
1 / 28/07/2025		
Act Administrativ nr. 6/1611, din 02/11/1995 emis de CJPSDPAT Neamt;		
B1	Intabulare, drept de PROPRIETATE, dobandit prin Reconstituire, cota actuala 1/1 1) BOȚOC C. GHEORGHE 2) BOȚOC C. NECULAI	A1

C. Partea III. SARCINI .

Inscrieri privind dezmembramintele dreptului de proprietate, drepturi reale de garanție și sarcini	Referințe
NU SUNT	

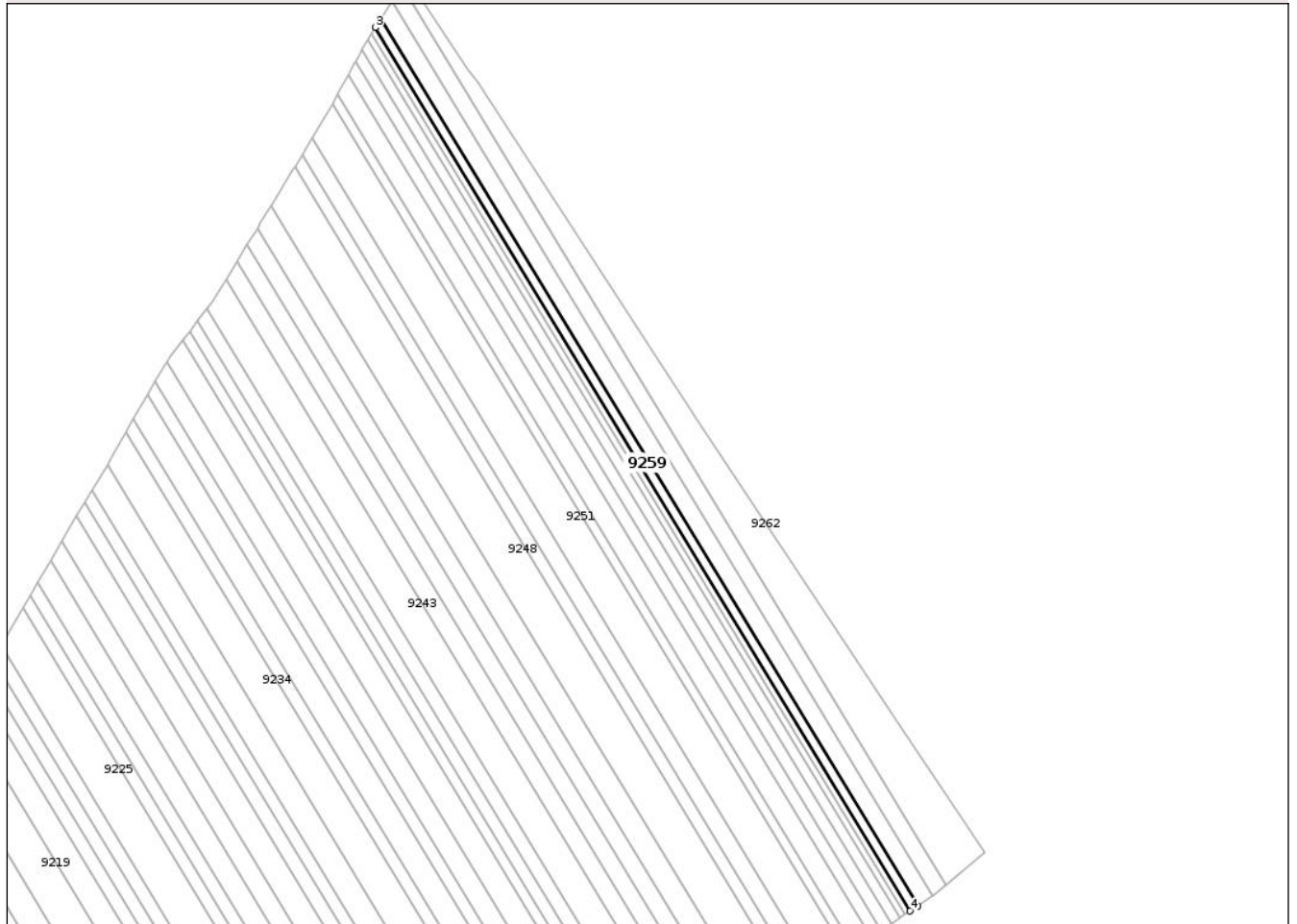
Anexa Nr. 1 La Partea I

Teren

Nr cadastral	Suprafața (mp)*	Observații / Referințe
	2.190	

* Suprafața este determinată în planul de proiecție Stereo 70.

DETALII LINIARE IMOBIL



Date referitoare la teren

Crt	Categorie folosință	Intra vilan	Suprafața (mp)	Tarla	Parcelă	Nr. topo	Observații / Referințe
1	arabil	NU	2.190	47	434/4	-	

Lungime Segmente

1) Valorile lungimilor segmentelor sunt obținute din proiecție în plan.

Punct început	X / Y	Punct sfârșit	X / Y	Lungime segment (** (m)
1	637.580,244 583.164,541	2	637.321,318 583.591,927	499.701
2	637.321,318 583.591,927	3	637.318,743 583.587,701	4.949
3	637.318,743 583.587,701	4	637.576,59 583.162,096	497.619
4	637.576,59 583.162,096	1	637.580,244 583.164,541	4.397

** Lungimile segmentelor sunt determinate în planul de proiecție Stereo 70 și sunt rotunjite la 1 milimetru.

*** Distanţa dintre puncte este formată din segmente cumulate ce sunt mai mici decât valoarea 1 milimetru.

Neutilizabil în Circuitul
Civil



DATE DESPRE IMOBILUL NR. 9260

Oficiul de Cadastru și Publicitate Imobiliară NEAMT
Biroul de Cadastru și Publicitate Imobiliară Roman

A. Partea I. Descrierea imobilului

TEREN Extravilan

Adresa: Jud. Neamt, Tarla "Poiana I"

Nr. Crt	Nr cadastral Nr. topografic	Suprafața* (mp)	Observații / Referințe
A1		4.394	Sector cadastral:126 Teren neimprejmuit;

B. Partea II. Proprietari și acte

Inscrieri privitoare la dreptul de proprietate și alte drepturi reale	Referințe
1 / 28/07/2025	
Act Administrativ nr. 6/1596, din 16/11/1995 emis de CJPSDPAT Neamt;	
B1	A1
Intabulare, drept de PROPRIETATE, dobandit prin Reconstituire, cota actuala 1/1	
1) DAVID V. ALEXANDRINA 2) RAIHERT MARIA 3) BOȚOC V. VASILE 4) GRIGORE V. CORINA 5) BOȚOC V. ION 6) BOȚOC I. ION	

C. Partea III. SARCINI .

Inscrieri privind dezmembramintele dreptului de proprietate, drepturi reale de garanție și sarcini	Referințe
NU SUNT	

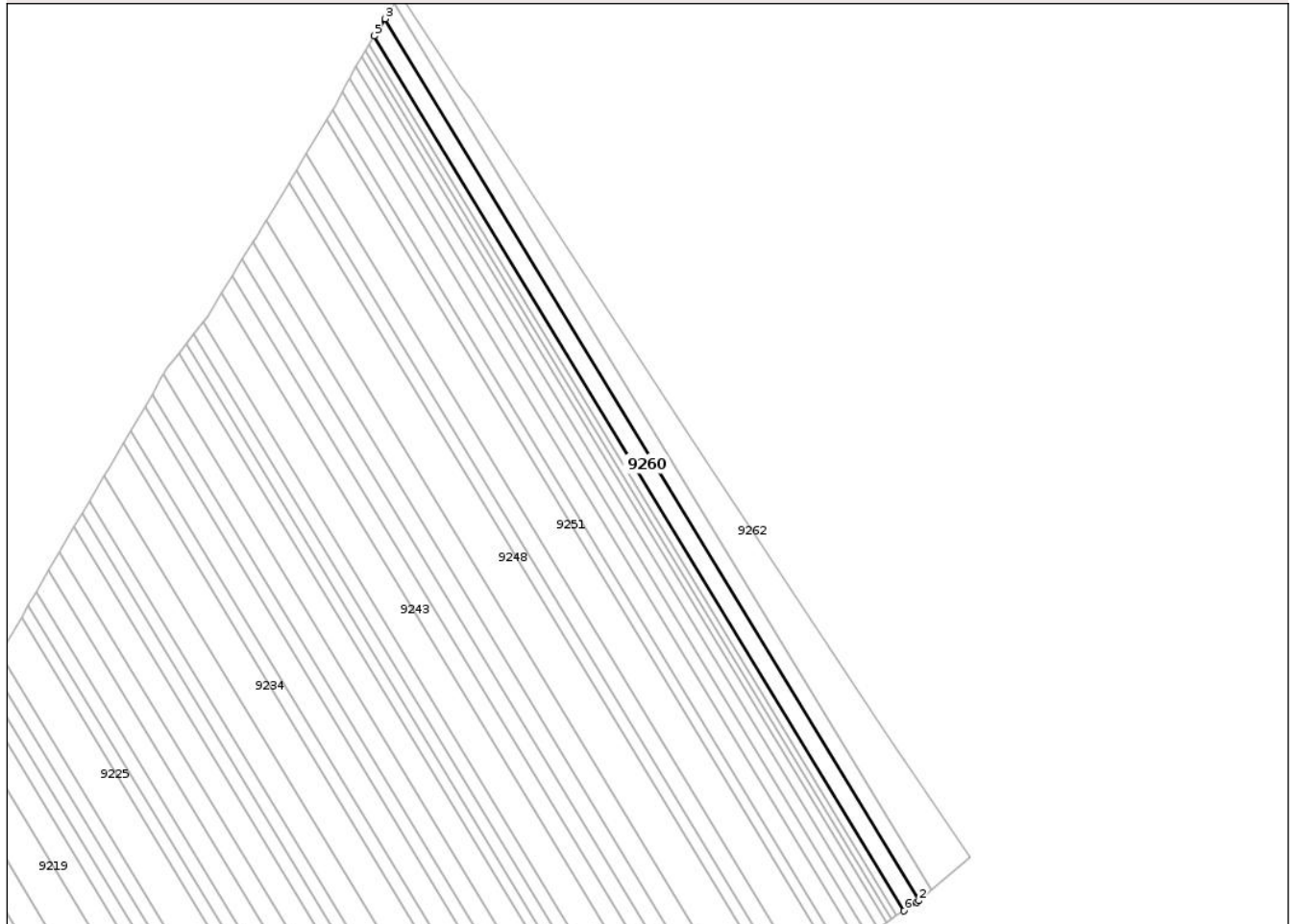
Anexa Nr. 1 La Partea I

Teren

Nr cadastral	Suprafața (mp)*	Observații / Referințe
	4.394	

* Suprafața este determinată în planul de proiecție Stereo 70.

DETALII LINIARE IMOBIL



Date referitoare la teren

Crt	Categorie folosință	Intra vilan	Suprafața (mp)	Tarla	Parcelă	Nr. topo	Observații / Referințe
1	arabil	NU	4.394	47	434/3	-	

Lungime Segmente

1) Valorile lungimilor segmentelor sunt obținute din proiecție în plan.

Punct început	X / Y	Punct sfârșit	X / Y	Lungime segment (** (m)
1	637.586,539 583.168,752	2	637.587,464 583.169,523	1.204
2	637.587,464 583.169,523	3	637.326,444 583.600,365	503.742
3	637.326,444 583.600,365	4	637.322,026 583.593,09	8.511
4	637.322,026 583.593,09	5	637.321,318 583.591,927	1.362
5	637.321,318 583.591,927	6	637.580,244 583.164,541	499.701

Punct început	X / Y	Punct sfârșit	X / Y	Lungime segment (** (m)
6	637.580,244 583.164,541	1	637.586,539 583.168,752	7.574

** Lungimile segmentelor sunt determinate în planul de proiecție Stereo 70 și sunt rotunjite la 1 milimetru.

*** Distanța dintre puncte este formată din segmente cumulate ce sunt mai mici decât valoarea 1 milimetru.

Neutilizabil în Circuitul Civil

**DATE DESPRE IMOBILUL NR. 9184**

Oficiul de Cadastru și Publicitate Imobiliară NEAMT
Biroul de Cadastru și Publicitate Imobiliară Roman

A. Partea I. Descrierea imobilului

TEREN Extravilan

Adresa: Jud. Neamt, Tarla "Poiana I"

Nr. Crt	Nr cadastral Nr. topografic	Suprafața* (mp)	Observații / Referințe
A1		4.600	Sector cadastral:126 Teren neimprejmuit;

B. Partea II. Proprietari și acte

Inscrieri privitoare la dreptul de proprietate și alte drepturi reale	Referințe
1 / 28/07/2025	
Act Administrativ nr. 6/1764, din 27/02/2006 emis de CJPSDPAT Neamt;	
B1	A1
Intabulare, drept de PROPRIETATE, dobandit prin Reconstituire, cota actuala 1/1	
1) ARSENE C. VASILE	

C. Partea III. SARCINI .

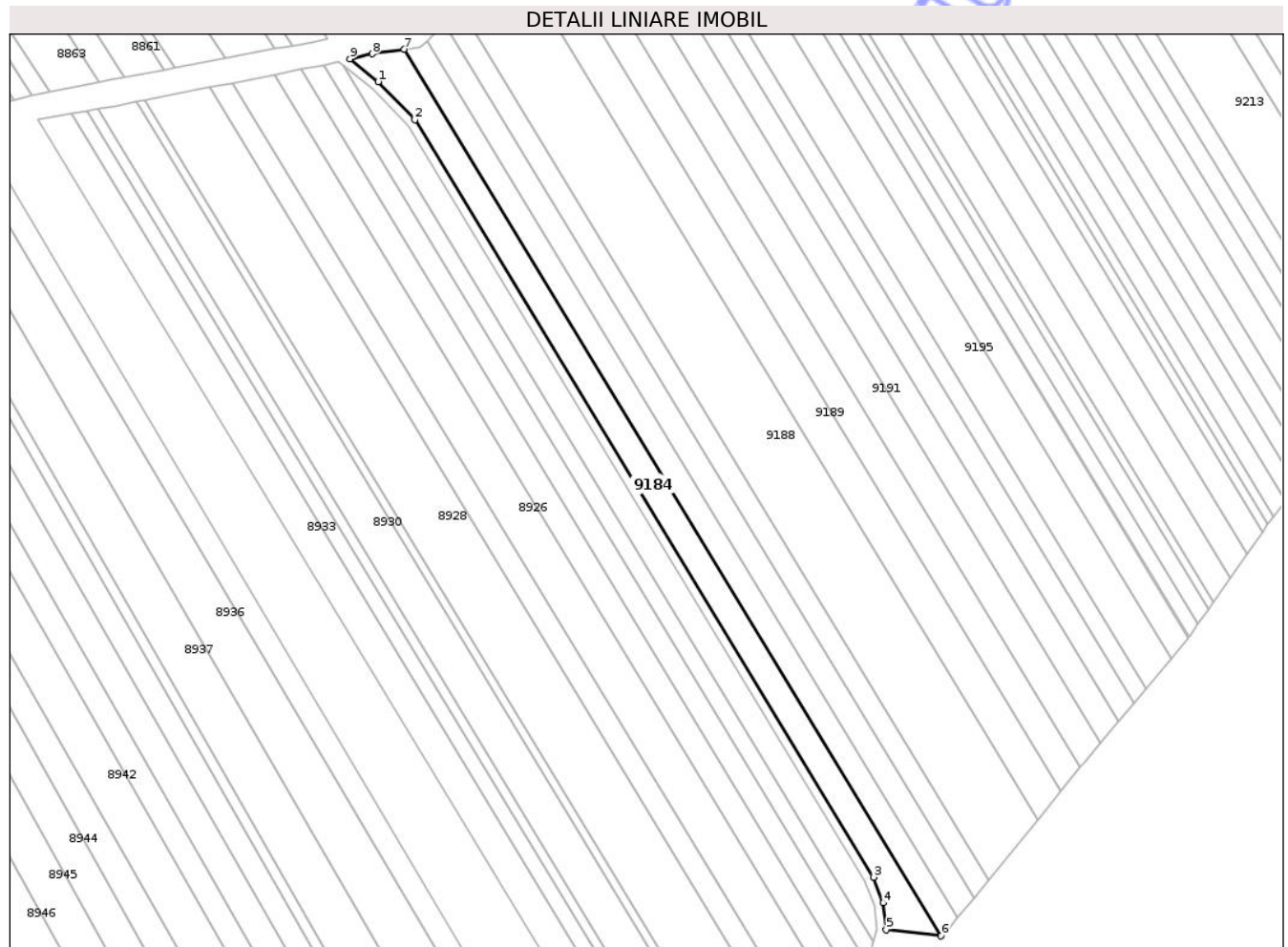
Inscrieri privind dezmembramintele dreptului de proprietate, drepturi reale de garanție și sarcini	Referințe
NU SUNT	

Anexa Nr. 1 La Partea I

Teren

Nr cadastral	Suprafața (mp)*	Observații / Referințe
	4.600	

* Suprafața este determinată în planul de proiecție Stereo 70.



Date referitoare la teren

Crt	Categorie folosință	Intra vilan	Suprafața (mp)	Tarla	Parcelă	Nr. topo	Observații / Referințe
1	arabil	NU	4.600	47	434/80	-	

Lungime Segmente

1) Valorile lungimilor segmentelor sunt obținute din proiecție în plan.

Punct început	X / Y	Punct sfârșit	X / Y	Lungime segment (** (m)
1	636.892,77 582.938,065	2	636.907,177 582.923,088	20.782
2	636.907,177 582.923,088	3	637.088,095 582.624,464	349.153
3	637.088,095 582.624,464	4	637.092,027 582.614,311	10.888
4	637.092,027 582.614,311	5	637.093,173 582.603,715	10.658
5	637.093,173 582.603,715	6	637.114,791 582.601,312	21.751

Punct început	X / Y	Punct sfârșit	X / Y	Lungime segment (** (m)
6	637.114,791 582.601,312	7	636.903,055 582.950,805	408.629
7	636.903,055 582.950,805	8	636.890,413 582.949,04	12.765
8	636.890,413 582.949,04	9	636.881,603 582.947,043	9.033
9	636.881,603 582.947,043	1	636.892,77 582.938,065	14.329

** Lungimile segmentelor sunt determinate în planul de proiecție Stereo 70 și sunt rotunjite la 1 milimetru.

*** Distanța dintre puncte este formată din segmente cumulate ce sunt mai mici decât valoarea 1 milimetru.

Neutilizabil în Circuitul Civil

**DATE DESPRE IMOBILUL NR. 9185**

Oficiul de Cadastru și Publicitate Imobiliară NEAMT
Biroul de Cadastru și Publicitate Imobiliară Roman

A. Partea I. Descrierea imobilului

TEREN Extravilan

Adresa: Jud. Neamt, Tarla "Poiana I"

Nr. Crt	Nr cadastral Nr. topografic	Suprafața* (mp)	Observații / Referințe
A1		3.792	Sector cadastral:126 Teren neimprejmuit;

B. Partea II. Proprietari și acte

Inscrieri privitoare la dreptul de proprietate și alte drepturi reale	Referințe
1 / 28/07/2025	
Act Administrativ nr. 6/1795, din 09/01/1996 emis de CJPSDPAT Neamt;	
B1	A1
Intabulare, drept de PROPRIETATE, dobandit prin Reconstituire, cota actuala 1/1	
1) TRIFAN GH. IOANA	

C. Partea III. SARCINI .

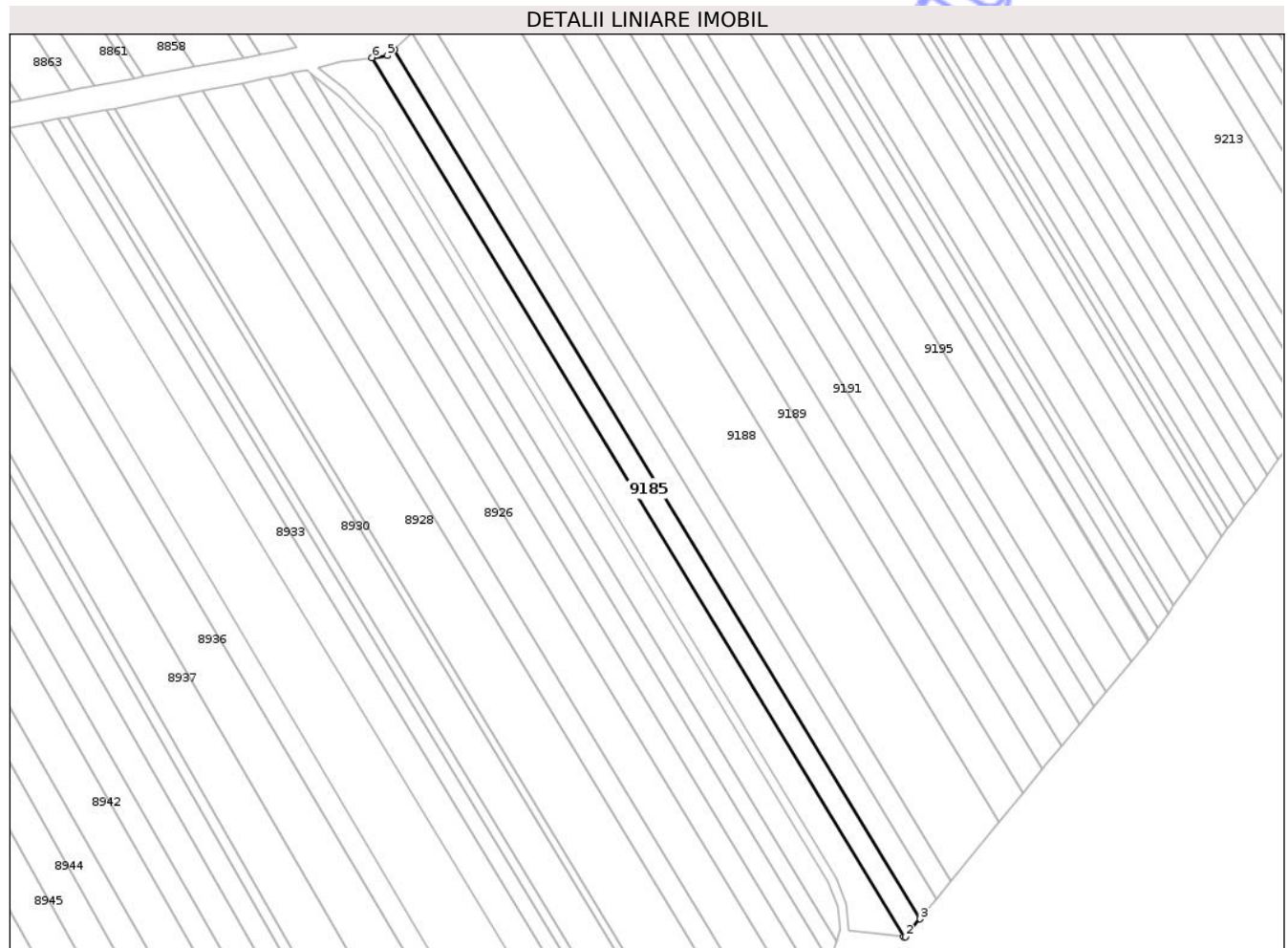
Inscrieri privind dezmembramintele dreptului de proprietate, drepturi reale de garanție și sarcini	Referințe
NU SUNT	

Anexa Nr. 1 La Partea I

Teren

Nr cadastral	Suprafața (mp)*	Observații / Referințe
	3.792	

* Suprafața este determinată în planul de proiecție Stereo 70.



Date referitoare la teren

Crt	Categorie folosință	Intravilan	Suprafața (mp)	Tarla	Parcelă	Nr. topo	Observații / Referințe
1	arabil	NU	3.792	47	434/79	-	

Lungime Segmente

1) Valorile lungimilor segmentelor sunt obținute din proiecție în plan.

Punct început	X / Y	Punct sfârșit	X / Y	Lungime segment (** (m)
1	637.114,791 582.601,312	2	637.115,592 582.601,223	0.806
2	637.115,592 582.601,223	3	637.121,424 582.608,385	9.236
3	637.121,424 582.608,385	4	636.911,933 582.954,173	404.297
4	636.911,933 582.954,173	5	636.909,349 582.951,684	3.588
5	636.909,349 582.951,684	6	636.903,055 582.950,805	6.355

Punct început	X / Y	Punct sfârşit	X / Y	Lungime segment (** (m)
6	636.903,055 582.950,805	1	637.114,791 582.601,312	408.629

** Lungimile segmentelor sunt determinate în planul de proiecţie Stereo 70 şi sunt rotunjite la 1 milimetru.

*** Distanţa dintre puncte este formată din segmente cumulate ce sunt mai mici decât valoarea 1 milimetru.

Neutilizabil în Circuitul Civil

**DATE DESPRE IMOBILUL NR. 9186**

Oficiul de Cadastru și Publicitate Imobiliară NEAMT
Biroul de Cadastru și Publicitate Imobiliară Roman

A. Partea I. Descrierea imobilului

TEREN Extravilan

Adresa: Jud. Neamt, Tarla "Poiana I"

Nr. Crt	Nr cadastral Nr. topografic	Suprafața* (mp)	Observații / Referințe
A1		3.826	Sector cadastral:126 Teren neimprejmuit;

B. Partea II. Proprietari și acte

Inscrieri privitoare la dreptul de proprietate și alte drepturi reale	Referințe
1 / 28/07/2025	
Act Administrativ nr. 6/2013, din 02/11/1995 emis de CJPSDPAT Neamt;	
B1	A1
Intabulare, drept de PROPRIETATE, dobandit prin Reconstituire, cota actuala 1/1	
1) APETREI T. CONSTANTIN	

C. Partea III. SARCINI .

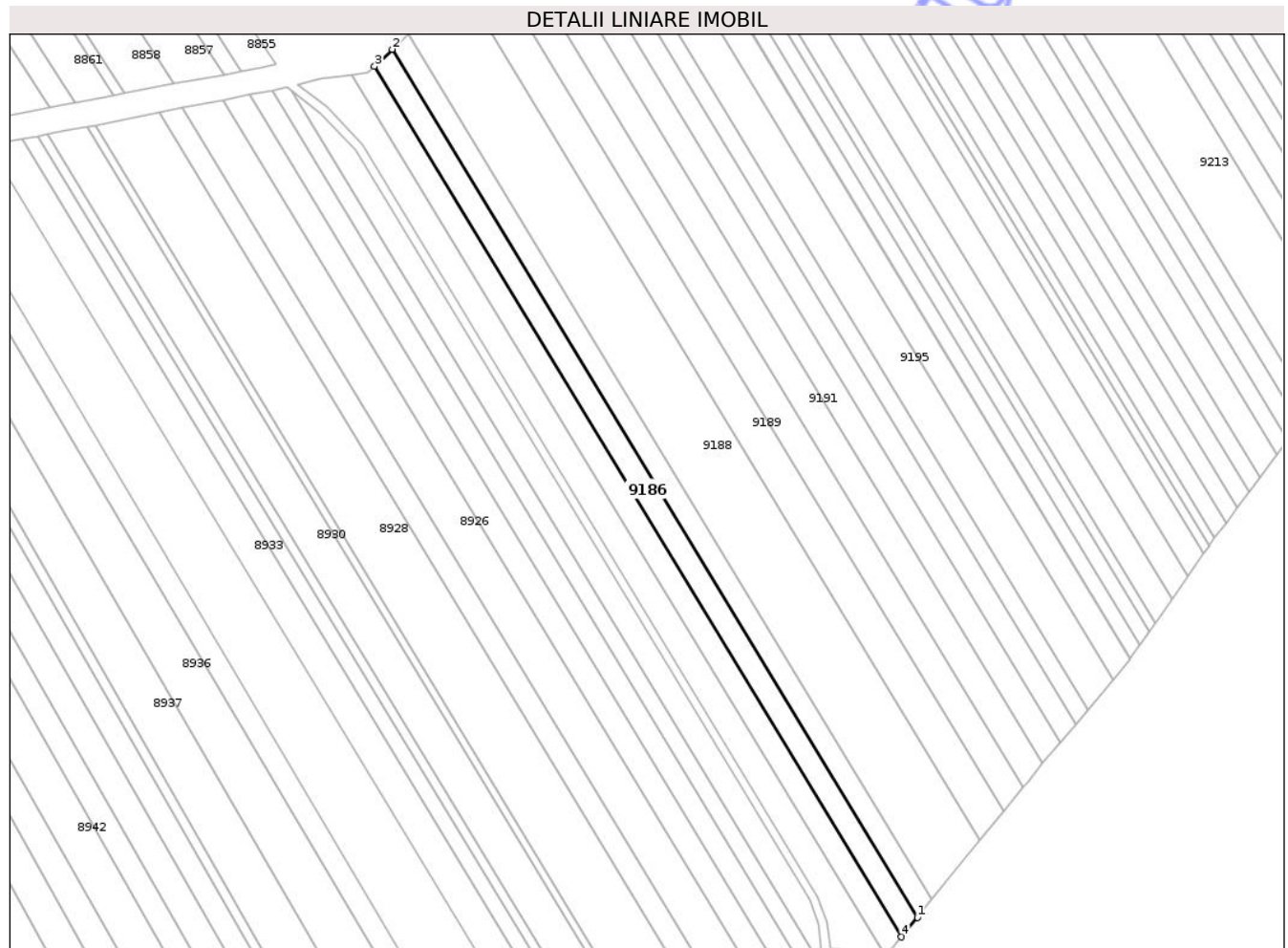
Inscrieri privind dezmembramintele dreptului de proprietate, drepturi reale de garanție și sarcini	Referințe
NU SUNT	

Anexa Nr. 1 La Partea I

Teren

Nr cadastral	Suprafața (mp)*	Observații / Referințe
	3.826	

* Suprafața este determinată în planul de proiecție Stereo 70.



Date referitoare la teren

Crt	Categorie folosință	Intra vilan	Suprafața (mp)	Tarla	Parcelă	Nr. topo	Observații / Referințe
1	arabil	NU	3.826	47	434/78	-	

Lungime Segmente

1) Valorile lungimilor segmentelor sunt obținute din proiecție în plan.

Punct început	X / Y	Punct sfârșit	X / Y	Lungime segment (** (m)
1	637.127,779 582.616,188	2	636.918,93 582.960,915	403.057
2	636.918,93 582.960,915	3	636.911,933 582.954,173	9.717
3	636.911,933 582.954,173	4	637.121,424 582.608,385	404.297
4	637.121,424 582.608,385	1	637.127,779 582.616,188	10.063

** Lungimile segmentelor sunt determinate în planul de proiecție Stereo 70 și sunt rotunjite la 1 milimetru.

*** Distanţa dintre puncte este formată din segmente cumulate ce sunt mai mici decât valoarea 1 milimetru.

Neutilizabil în Circuitul
Civil

**DATE DESPRE IMOBILUL NR. 9187**

Oficiul de Cadastru și Publicitate Imobiliară NEAMT
Biroul de Cadastru și Publicitate Imobiliară Roman

A. Partea I. Descrierea imobilului

TEREN Extravilan

Adresa: Jud. Neamt, Tarla "Poiana I"

Nr. Crt	Nr cadastral Nr. topografic	Suprafața* (mp)	Observații / Referințe
A1		3.425	Sector cadastral:126 Teren neimprejmuit;

B. Partea II. Proprietari și acte

Inscrieri privitoare la dreptul de proprietate și alte drepturi reale	Referințe
1 / 28/07/2025	
Act Administrativ nr. 6/1748, din 02/10/1995 emis de CJPSDPAT Neamt;	
B1	A1
Intabulare, drept de PROPRIETATE, dobandit prin Reconstituire, cota actuala 1/1	
1) PĂDURARU I. CATINCA	

C. Partea III. SARCINI .

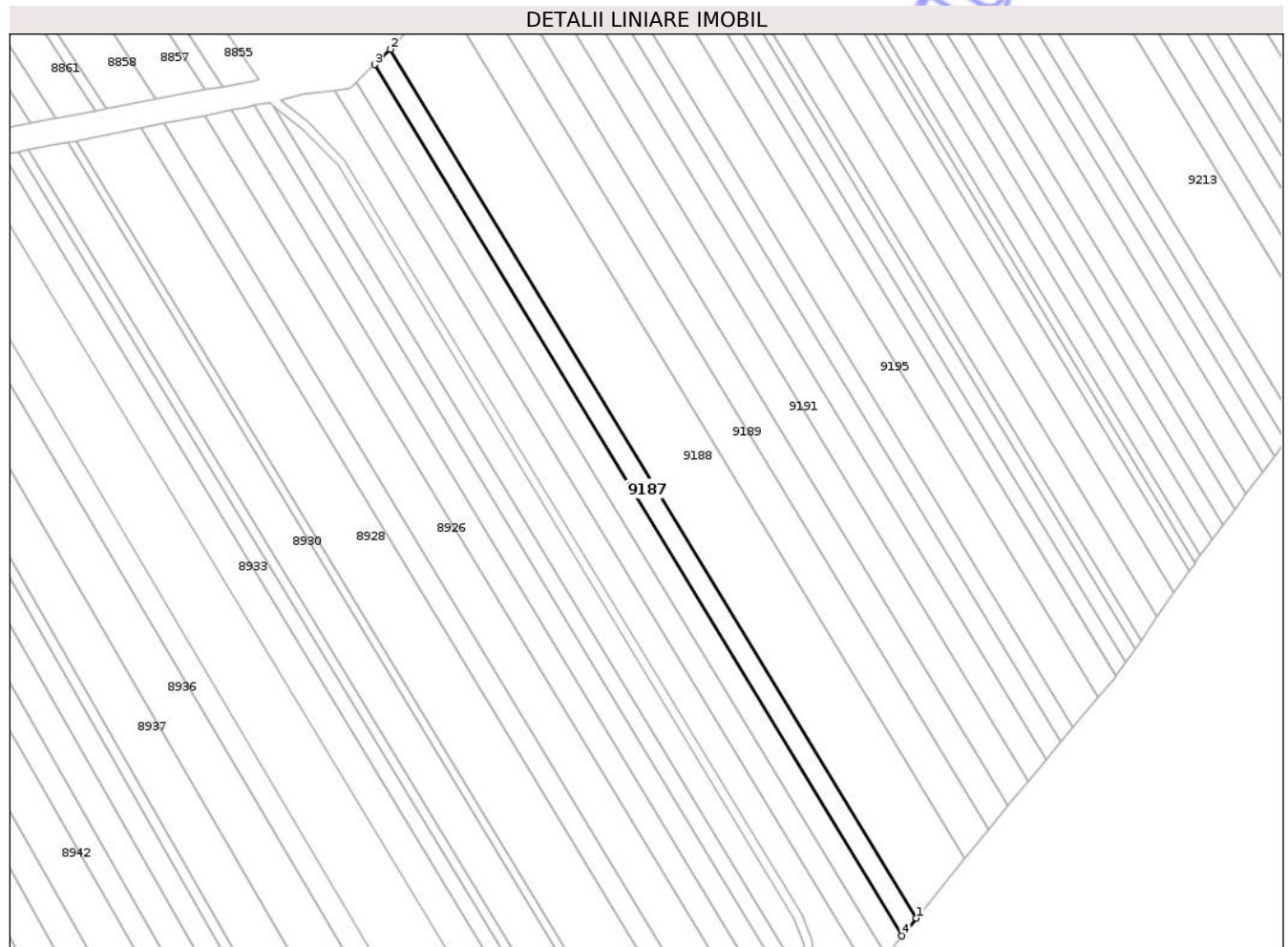
Inscrieri privind dezmembramintele dreptului de proprietate, drepturi reale de garanție și sarcini	Referințe
NU SUNT	

Anexa Nr. 1 La Partea I

Teren

Nr cadastral	Suprafața (mp)*	Observații / Referințe
	3.425	

* Suprafața este determinată în planul de proiecție Stereo 70.



Date referitoare la teren

Crt	Categorie folosință	Intra vilan	Suprafața (mp)	Tarla	Parcelă	Nr. topo	Observații / Referințe
1	arabil	NU	3.425	47	434/76	-	

Lungime Segmente

1) Valorile lungimilor segmentelor sunt obținute din proiecție în plan.

Punct început	X / Y	Punct sfârșit	X / Y	Lungime segment (** (m)
1	637.133,484 582.623,193	2	636.925,212 582.966,968	401.943
2	636.925,212 582.966,968	3	636.918,93 582.960,915	8.724
3	636.918,93 582.960,915	4	637.127,779 582.616,188	403.057
4	637.127,779 582.616,188	1	637.133,484 582.623,193	9.034

** Lungimile segmentelor sunt determinate în planul de proiecție Stereo 70 și sunt rotunjite la 1 milimetru.

*** Distanţa dintre puncte este formată din segmente cumulate ce sunt mai mici decât valoarea 1 milimetru.

Neutilizabil în Circuitul
Civil

**DATE DESPRE IMOBILUL NR. 9188**

Oficiul de Cadastru și Publicitate Imobiliară NEAMT
Biroul de Cadastru și Publicitate Imobiliară Roman

A. Partea I. Descrierea imobilului

TEREN Extravilan

Adresa: Jud. Neamt, Tarla "Poiana I"

Nr. Crt	Nr cadastral Nr. topografic	Suprafața* (mp)	Observații / Referințe
A1		11.574	Sector cadastral:126 Teren neimprejmuit;

B. Partea II. Proprietari și acte

Inscrieri privitoare la dreptul de proprietate și alte drepturi reale	Referințe
1 / 28/07/2025	
Act Administrativ nr. 6/1615, din 09/01/1996 emis de CJPSDPAT Neamt;	
B1	A1
Intabulare, drept de PROPRIETATE, dobandit prin Reconstituire, cota actuala 1/1	
1) COZMA C. GHEORGHE 2) ALEXANDROAIE C. CATINCA 3) GRECEA C. VIRGINIA 4) GUTU C. MARIA 5) UNGUREANU PROFIRA 6) COZMA PROFIRA 7) ZĂNESCU C. ANETA	

C. Partea III. SARCINI .

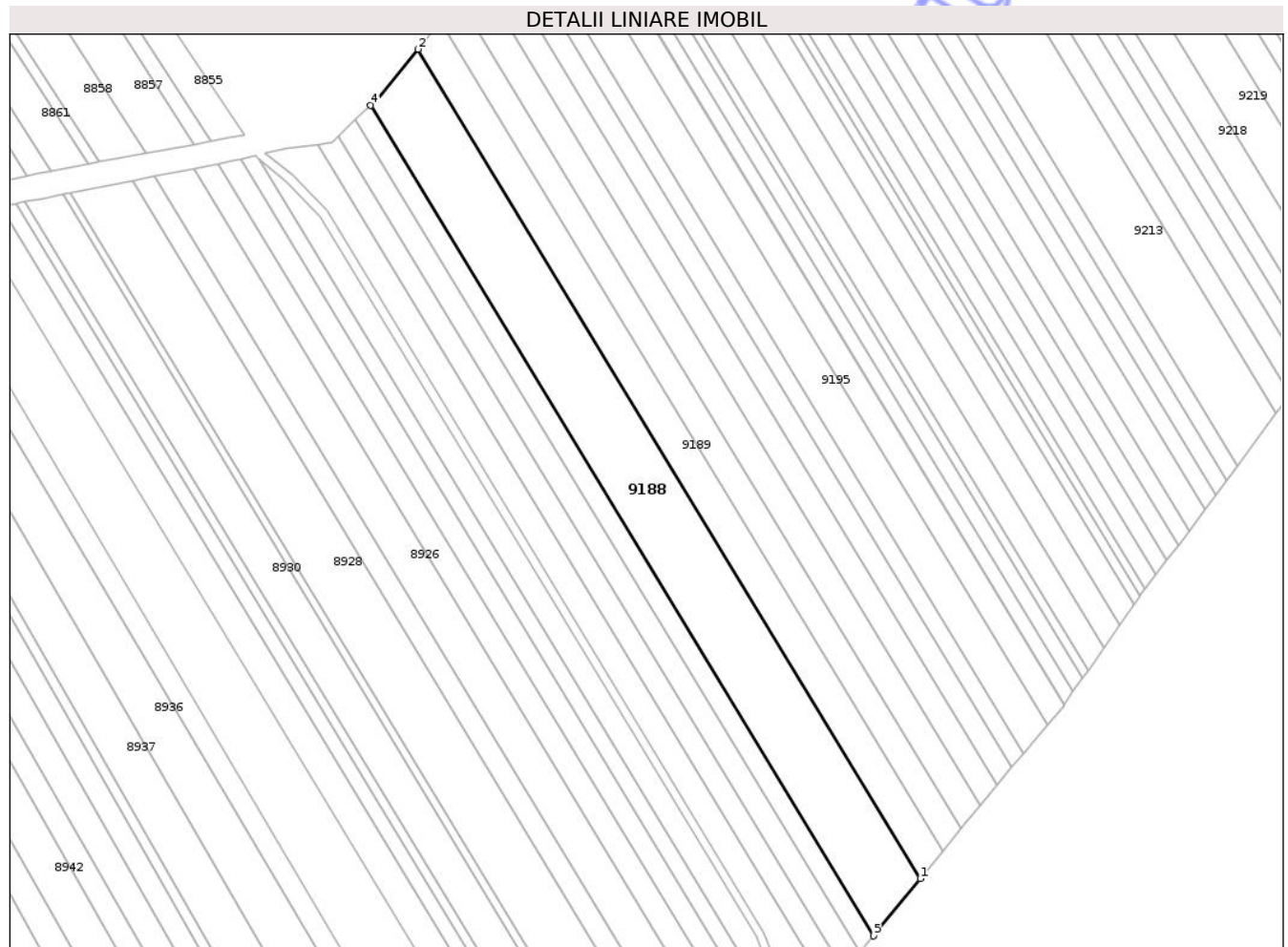
Inscrieri privind dezmembramintele dreptului de proprietate, drepturi reale de garanție și sarcini	Referințe
NU SUNT	

Anexa Nr. 1 La Partea I

Teren

Nr cadastral	Suprafața (mp)*	Observații / Referințe
	11.574	

* Suprafața este determinată în planul de proiecție Stereo 70.



Date referitoare la teren

Crt	Categorie folosință	Intra vilan	Suprafața (mp)	Tarla	Parcelă	Nr. topo	Observații / Referințe
1	arabil	NU	11.574	47	434/75	-	

Lungime Segmente

1) Valorile lungimilor segmentelor sunt obținute din proiecție în plan.

Punct început	X / Y	Punct sfârșit	X / Y	Lungime segment (** (m)
1	637.152,811 582.646,927	2	636.944,838 582.990,21	401.368
2	636.944,838 582.990,21	3	636.927,626 582.969,294	27.087
3	636.927,626 582.969,294	4	636.925,212 582.966,968	3.352
4	636.925,212 582.966,968	5	637.133,484 582.623,193	401.943
5	637.133,484 582.623,193	1	637.152,811 582.646,927	30.608

** Lungimile segmentelor sunt determinate în planul de proiecție Stereo 70 și sunt rotunjite la 1 milimetru.

*** Distanța dintre puncte este formată din segmente cumulate ce sunt mai mici decât valoarea 1 milimetru.

Neutilizabil în Circuitul
Civil

**DATE DESPRE IMOBILUL NR. 9189**

Oficiul de Cadastru și Publicitate Imobiliară NEAMT
Biroul de Cadastru și Publicitate Imobiliară Roman

A. Partea I. Descrierea imobilului

TEREN Extravilan

Adresa: Jud. Neamt, Tarla "Poiana I"

Nr. Crt	Nr cadastral Nr. topografic	Suprafața* (mp)	Observații / Referințe
A1		5.600	Sector cadastral:126 Teren neimprejmuit;

B. Partea II. Proprietari și acte

Inscrieri privitoare la dreptul de proprietate și alte drepturi reale		Referințe
1 / 28/07/2025		
Act Administrativ nr. 6/1574, din 30/01/1996 emis de CJPSDPAT Neamt;		
B1	Intabulare, drept de PROPRIETATE, dobandit prin Reconstituire, cota actuala 1/1 1) ANGHEL GH. MARIA	A1

C. Partea III. SARCINI .

Inscrieri privind dezmembramintele dreptului de proprietate, drepturi reale de garanție și sarcini	Referințe
NU SUNT	

Anexa Nr. 1 La Partea I

Teren

Nr cadastral	Suprafața (mp)*	Observații / Referințe
	5.600	

* Suprafața este determinată în planul de proiecție Stereo 70.



Date referitoare la teren

Crt	Categorie folosință	Intra vilan	Suprafața (mp)	Tarla	Parcelă	Nr. topo	Observații / Referințe
1	arabil	NU	5.600	47	434/74	-	

Lungime Segmente

1) Valorile lungimilor segmentelor sunt obținute din proiecție în plan.

Punct început	X / Y	Punct sfârșit	X / Y	Lungime segment (** (m)
1	637.162,159 582.658,406	2	636.953,749 583.002,41	402.211
2	636.953,749 583.002,41	3	636.948,006 582.994,06	10.134
3	636.948,006 582.994,06	4	636.944,838 582.990,21	4.986
4	636.944,838 582.990,21	5	637.152,811 582.646,927	401.368
5	637.152,811 582.646,927	1	637.162,159 582.658,406	14.804

** Lungimile segmentelor sunt determinate în planul de proiecție Stereo 70 și sunt rotunjite la 1 milimetru.

*** Distanța dintre puncte este formată din segmente cumulate ce sunt mai mici decât valoarea 1 milimetru.

Neutilizabil în Circuitul
Civil

**DATE DESPRE IMOBILUL NR. 9191**

Oficiul de Cadastru și Publicitate Imobiliară NEAMT
Biroul de Cadastru și Publicitate Imobiliară Roman

A. Partea I. Descrierea imobilului

TEREN Extravilan

Adresa: Jud. Neamt, Tarla "Poiana I"

Nr. Crt	Nr cadastral Nr. topografic	Suprafața* (mp)	Observații / Referințe
A1		4.700	Sector cadastral:126 Teren neimprejmuit;

B. Partea II. Proprietari și acte

Inscrieri privitoare la dreptul de proprietate și alte drepturi reale	Referințe
1 / 28/07/2025	
Act Administrativ nr. 6/1581, din 17/01/1996 emis de CJPSDPAT Neamt;	
B1	A1
Intabulare, drept de PROPRIETATE, dobandit prin Reconstituire, cota actuala 1/1	
1) APETREI I. NECULAI	

C. Partea III. SARCINI .

Inscrieri privind dezmembramintele dreptului de proprietate, drepturi reale de garanție și sarcini	Referințe
NU SUNT	

Anexa Nr. 1 La Partea I

Teren

Nr cadastral	Suprafața (mp)*	Observații / Referințe
	4.700	

* Suprafața este determinată în planul de proiecție Stereo 70.

DETALII LINIARE IMOBIL



Date referitoare la teren

Crt	Categorie folosință	Intra vilan	Suprafața (mp)	Tarla	Parcelă	Nr. topo	Observații / Referințe
1	arabil	NU	4.700	47	434/72	-	

Lungime Segmente

1) Valorile lungimilor segmentelor sunt obținute din proiecție în plan.

Punct început	X / Y	Punct sfârșit	X / Y	Lungime segment (** (m)
1	637.171,587 582.669,983	2	637.177,696 582.677,282	9.518
2	637.177,696 582.677,282	3	636.968,187 583.023,098	404.33
3	636.968,187 583.023,098	4	636.960,855 583.012,738	12.692
4	636.960,855 583.012,738	5	637.169,822 582.667,815	403.285
5	637.169,822 582.667,815	1	637.171,587 582.669,983	2.796

** Lungimile segmentelor sunt determinate în planul de proiecție Stereo 70 și sunt rotunjite la 1 milimetru.

*** Distanța dintre puncte este formată din segmente cumulate ce sunt mai mici decât valoarea 1 milimetru.

Neutilizabil în Circuitul
Civil

**DATE DESPRE IMOBILUL NR. 9192**

Oficiul de Cadastru și Publicitate Imobiliară NEAMT
Biroul de Cadastru și Publicitate Imobiliară Roman

A. Partea I. Descrierea imobilului

TEREN Extravilan

Adresa: Jud. Neamt, Tarla "Poiana I"

Nr. Crt	Nr cadastral Nr. topografic	Suprafața* (mp)	Observații / Referințe
A1	53247	4.252	Sector cadastral:126 Teren neimprejmuit;

B. Partea II. Proprietari și acte

Inscrieri privitoare la dreptul de proprietate și alte drepturi reale	Referințe
14573 / 25/03/2022	
Act Notarial nr. 383, din 24/03/2022 emis de N.P. Sprianu Alexandra;	
B4	A1
Intabulare, drept de PROPRIETATE, cu titlu de cumpărare, dobândit prin Conventie, cota actuala 1/1, cota initiala 1/1 1) PRISECARU EMILIAN , bun propriu ;	

C. Partea III. SARCINI

Inscrieri privind dezmembramintele dreptului de proprietate, drepturi reale de garanție și sarcini	Referințe
31641 / 22/07/2022	
Act Notarial nr. 1576, din 21/07/2022 emis de N.P. Barticel Ioana;	
C1	A1
Intabulare, drept de IPOTECA, Valoare:909140 RONși celelalte obligații de plată aferente creditului 1) AGRICOVER CREDIT IFN SA , CIF:22940237	

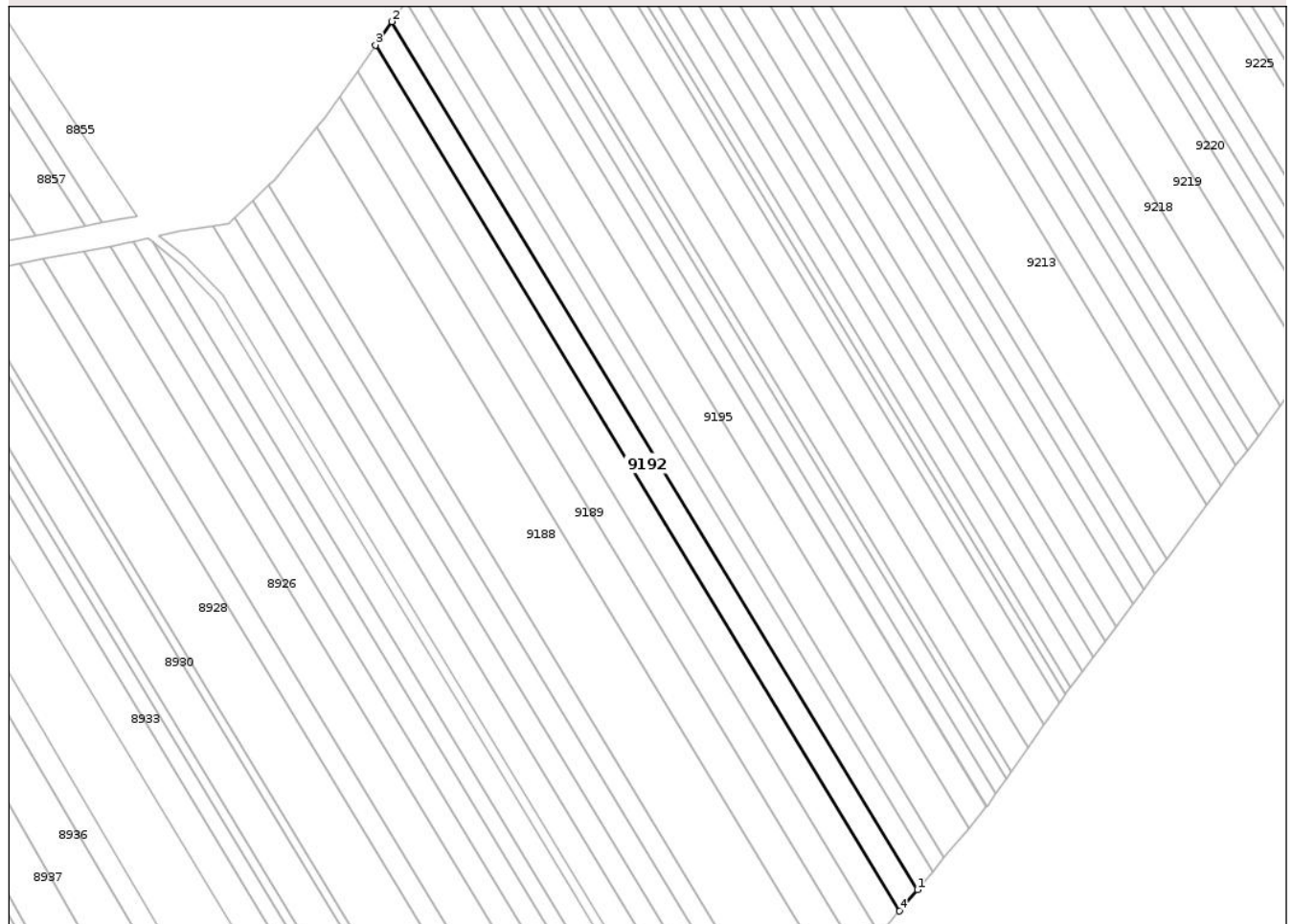
Anexa Nr. 1 La Partea I

Teren

Nr cadastral	Suprafața (mp)*	Observații / Referințe
53247	4.252	

* Suprafața este determinată în planul de proiecție Stereo 70.

DETALII LINIARE IMOBIL



Date referitoare la teren

Crt	Categorie folosință	Intra vilan	Suprafața (mp)	Tarla	Parcelă	Nr. topo	Observații / Referințe
1	arabil	NU	4.252	47	434/71	-	

Lungime Segmente

1) Valorile lungimilor segmentelor sunt obținute din proiecție în plan.

Punct început	X / Y	Punct sfârșit	X / Y	Lungime segment (** (m)
1	637.184,82 582.685,793	2	636.974,804 583.032,447	405.309
2	636.974,804 583.032,447	3	636.968,187 583.023,098	11.454
3	636.968,187 583.023,098	4	637.177,696 582.677,282	404.33
4	637.177,696 582.677,282	1	637.184,82 582.685,793	11.099

** Lungimile segmentelor sunt determinate în planul de proiecție Stereo 70 și sunt rotunjite la 1 milimetru.

*** Distanţa dintre puncte este formată din segmente cumulate ce sunt mai mici decât valoarea 1 milimetru.

Neutilizabil în Circuitul
Civil

**DATE DESPRE IMOBILUL NR. 9193**

Oficiul de Cadastru și Publicitate Imobiliară NEAMT
Biroul de Cadastru și Publicitate Imobiliară Roman

A. Partea I. Descrierea imobilului

TEREN Extravilan

Adresa: Jud. Neamt, Tarla "Poiana I"

Nr. Crt	Nr cadastral Nr. topografic	Suprafața* (mp)	Observații / Referințe
A1		3.562	Sector cadastral:126 Teren neimprejmuit;

B. Partea II. Proprietari și acte

Inscrieri privitoare la dreptul de proprietate și alte drepturi reale		Referințe
1 / 28/07/2025		
Act Administrativ nr. 6/1657, din 26/02/1996 emis de CJPSDPAT Neamt;		
B1	Intabulare, drept de PROPRIETATE, dobandit prin Reconstituire, cota actuala 1/1 1) GHIRVU GH. COSTEL 2) GHIRVU GH. MARIA 3) HORARU GH. AURICA	A1

C. Partea III. SARCINI .

Inscrieri privind dezmembramintele dreptului de proprietate, drepturi reale de garanție și sarcini	Referințe
NU SUNT	

Anexa Nr. 1 La Partea I

Teren

Nr cadastral	Suprafața (mp)*	Observații / Referințe
	3.562	

* Suprafața este determinată în planul de proiecție Stereo 70.

DETALII LINIARE IMOBIL



Date referitoare la teren

Crt	Categorie folosință	Intra vilan	Suprafața (mp)	Tarla	Parcelă	Nr. topo	Observații / Referințe
1	arabil	NU	3.562	47	434/70	-	

Lungime Segmente

1) Valorile lungimilor segmentelor sunt obținute din proiecție în plan.

Punct început	X / Y	Punct sfârșit	X / Y	Lungime segment (** (m)
1	637.184,82 582.685,793	2	637.190,774 582.692,908	9.278
2	637.190,774 582.692,908	3	636.980,335 583.040,261	406.126
3	636.980,335 583.040,261	4	636.974,804 583.032,447	9.573
4	636.974,804 583.032,447	1	637.184,82 582.685,793	405.309

** Lungimile segmentelor sunt determinate în planul de proiecție Stereo 70 și sunt rotunjite la 1 milimetru.

*** Distanţa dintre puncte este formată din segmente cumulate ce sunt mai mici decât valoarea 1 milimetru.

Neutilizabil în Circuitul
Civil

**DATE DESPRE IMOBILUL NR. 9194**

Oficiul de Cadastru și Publicitate Imobiliară NEAMT
Biroul de Cadastru și Publicitate Imobiliară Roman

A. Partea I. Descrierea imobilului

TEREN Extravilan

Adresa: Jud. Neamt, Tarla "Poiana I"

Nr. Crt	Nr cadastral Nr. topografic	Suprafața* (mp)	Observații / Referințe
A1		2.854	Sector cadastral:126 Teren neimprejmuit;

B. Partea II. Proprietari și acte

Inscrieri privitoare la dreptul de proprietate și alte drepturi reale	Referințe
1 / 28/07/2025	
Act Administrativ nr. 6/422, din 07/12/1995 emis de CJPSDPAT Neamt;	
B1	A1
Intabulare, drept de PROPRIETATE, dobandit prin Reconstituire, cota actuala 1/1	
1) ALBESCU N. CONSTANTIN	

C. Partea III. SARCINI .

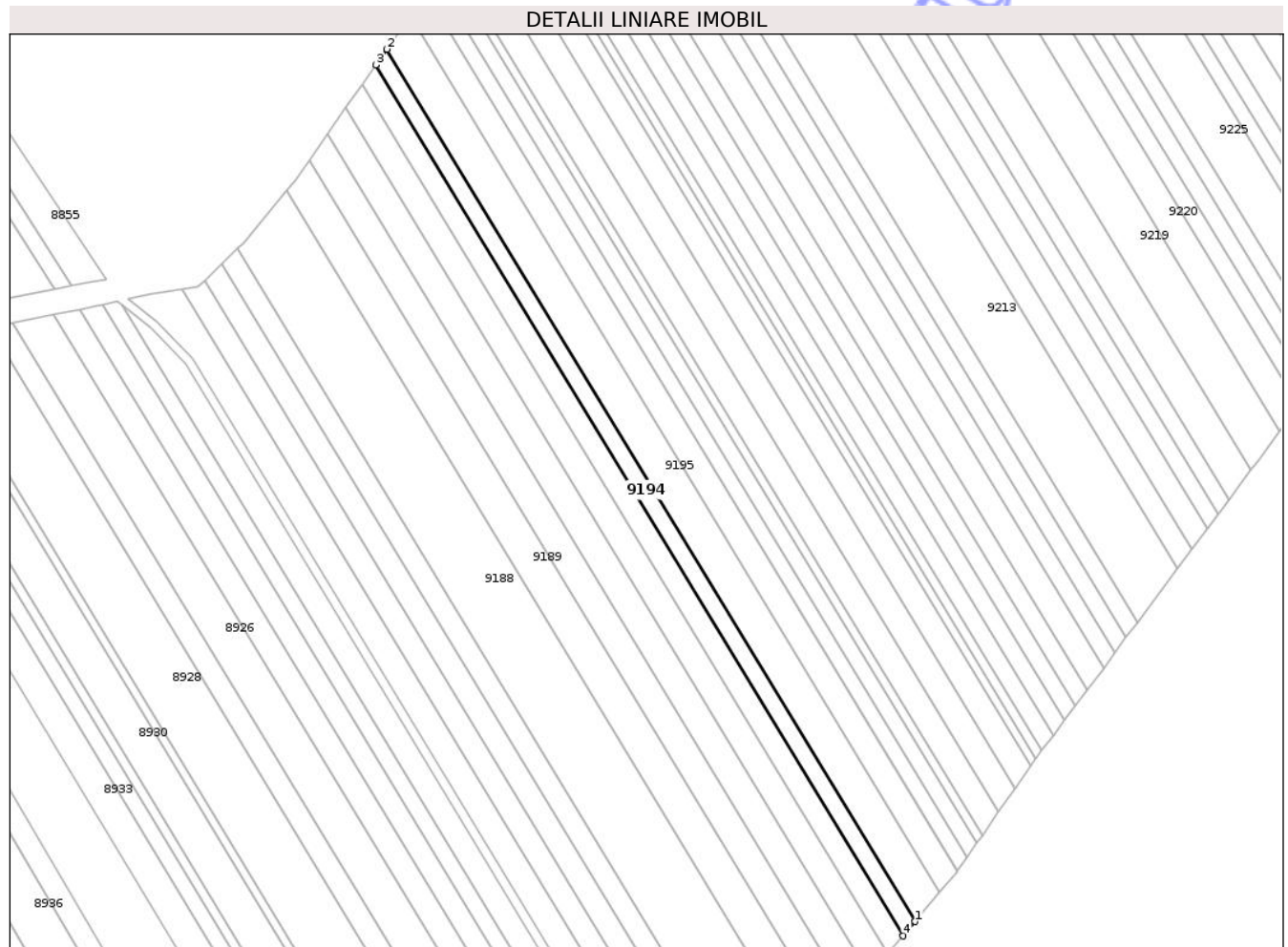
Inscrieri privind dezmembramintele dreptului de proprietate, drepturi reale de garanție și sarcini	Referințe
NU SUNT	

Anexa Nr. 1 La Partea I

Teren

Nr cadastral	Suprafața (mp)*	Observații / Referințe
	2.854	

* Suprafața este determinată în planul de proiecție Stereo 70.



Date referitoare la teren

Crt	Categorie folosință	Intra vilan	Suprafața (mp)	Tarla	Parcelă	Nr. topo	Observații / Referințe
1	arabil	NU	2.854	47	434/69	-	

Lungime Segmente

1) Valorile lungimilor segmentelor sunt obținute din proiecție în plan.

Punct început	X / Y	Punct sfârșit	X / Y	Lungime segment (** (m)
1	637.195,537 582.698,598	2	636.984,759 583.046,51	406.78
2	636.984,759 583.046,51	3	636.980,335 583.040,261	7.656
3	636.980,335 583.040,261	4	637.190,774 582.692,908	406.126
4	637.190,774 582.692,908	1	637.195,537 582.698,598	7.42

** Lungimile segmentelor sunt determinate în planul de proiecție Stereo 70 și sunt rotunjite la 1 milimetru.

*** Distanţa dintre puncte este formată din segmente cumulate ce sunt mai mici decât valoarea 1 milimetru.

Neutilizabil în Circuitul
Civil

**DATE DESPRE IMOBILUL NR. 9195**

Oficiul de Cadastru și Publicitate Imobiliară NEAMT
Biroul de Cadastru și Publicitate Imobiliară Roman

A. Partea I. Descrierea imobilului

TEREN Extravilan

Adresa: Jud. Neamt, Tarla "Poiana I"

Nr. Crt	Nr cadastral Nr. topografic	Suprafața* (mp)	Observații / Referințe
A1		5.970	Sector cadastral:126 Teren neimprejmuit;

B. Partea II. Proprietari și acte

Inscrieri privitoare la dreptul de proprietate și alte drepturi reale		Referințe
1 / 28/07/2025		
Act Administrativ nr. 6/1816, din 19/01/1996 emis de CJPSDPAT Neamt;		
B1	Intabulare, drept de PROPRIETATE, dobandit prin Reconstituire, cota actuala 1/1	A1
	1) GROZAVU GH. VIRGINIA 2) PLATON GH. ANICA 3) VLAD GH. GHEORGHE	

C. Partea III. SARCINI .

Inscrieri privind dezmembramintele dreptului de proprietate, drepturi reale de garanție și sarcini	Referințe
NU SUNT	

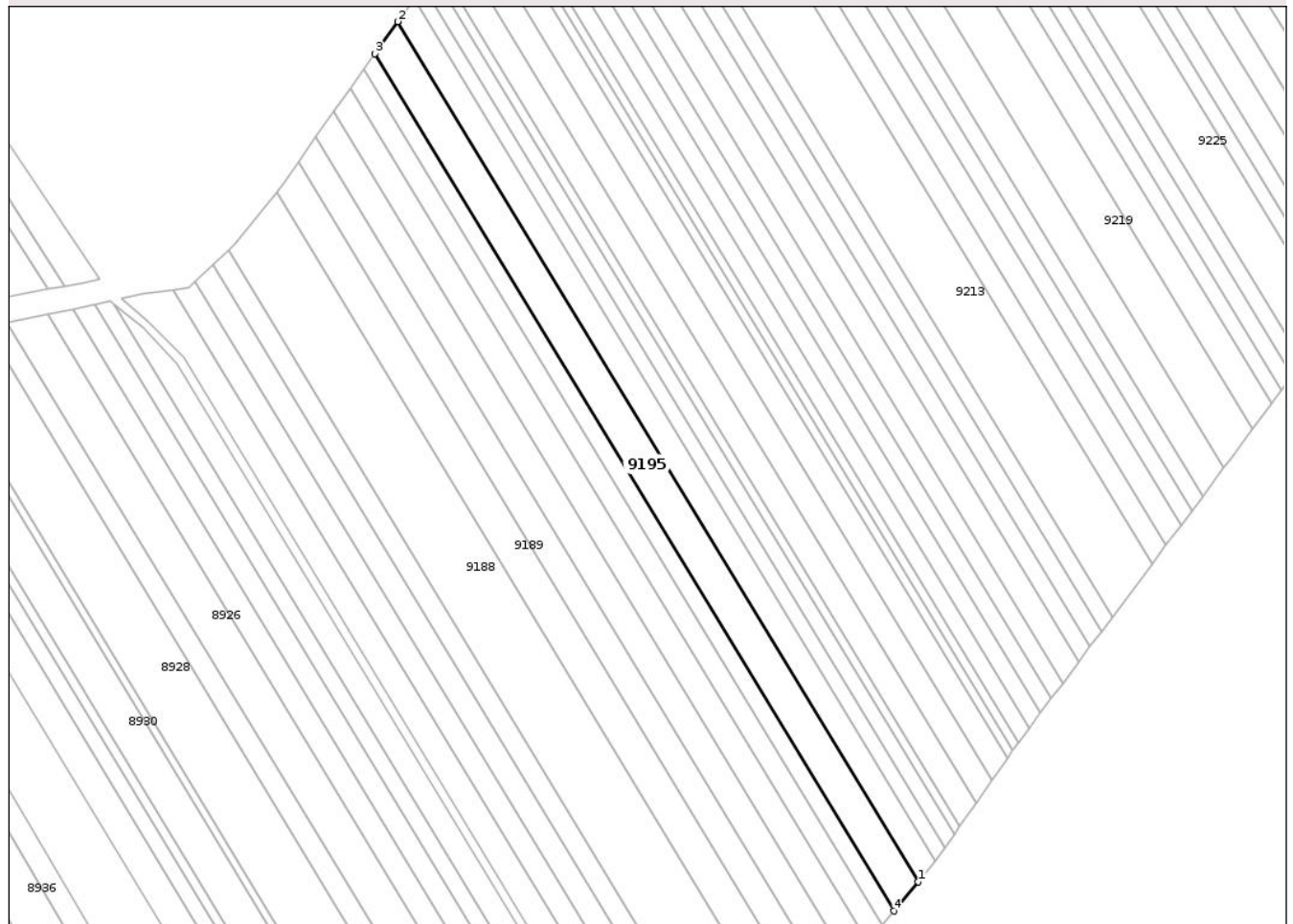
Anexa Nr. 1 La Partea I

Teren

Nr cadastral	Suprafața (mp)*	Observații / Referințe
	5.970	

* Suprafața este determinată în planul de proiecție Stereo 70.

DETALII LINIARE IMOBIL



Date referitoare la teren

Crt	Categorie folosință	Intra vilan	Suprafața (mp)	Tarla	Parcelă	Nr. topo	Observații / Referințe
1	arabil	NU	5.970	47	434/68	-	

Lungime Segmente

1) Valorile lungimilor segmentelor sunt obținute din proiecție în plan.

Punct început	X / Y	Punct sfârșit	X / Y	Lungime segment (** (m)
1	637.205,474 582.710,472	2	636.993,989 583.059,551	408.145
2	636.993,989 583.059,551	3	636.984,759 583.046,51	15.977
3	636.984,759 583.046,51	4	637.195,537 582.698,598	406.78
4	637.195,537 582.698,598	1	637.205,474 582.710,472	15.483

** Lungimile segmentelor sunt determinate în planul de proiecție Stereo 70 și sunt rotunjite la 1 milimetru.

*** Distanţa dintre puncte este formată din segmente cumulate ce sunt mai mici decât valoarea 1 milimetru.

Neutilizabil în Circuitul
Civil

**DATE DESPRE IMOBILUL NR. 9196**

Oficiul de Cadastru și Publicitate Imobiliară NEAMT
Biroul de Cadastru și Publicitate Imobiliară Roman

A. Partea I. Descrierea imobilului

TEREN Extravilan

Adresa: Jud. Neamt, Tarla "Poiana I"

Nr. Crt	Nr cadastral Nr. topografic	Suprafața* (mp)	Observații / Referințe
A1		4.298	Sector cadastral:126 Teren neimprejmuit;

B. Partea II. Proprietari și acte

Inscrieri privitoare la dreptul de proprietate și alte drepturi reale	Referințe
1 / 28/07/2025	
Act Administrativ nr. 6/494, din 05/10/1995 emis de CJPSDPAT Neamt;	
B1	A1
Intabulare, drept de PROPRIETATE, dobandit prin Reconstituire, cota actuala 1/1	
1) IACOB GH. GHEORGHE	

C. Partea III. SARCINI .

Inscrieri privind dezmembramintele dreptului de proprietate, drepturi reale de garanție și sarcini	Referințe
NU SUNT	

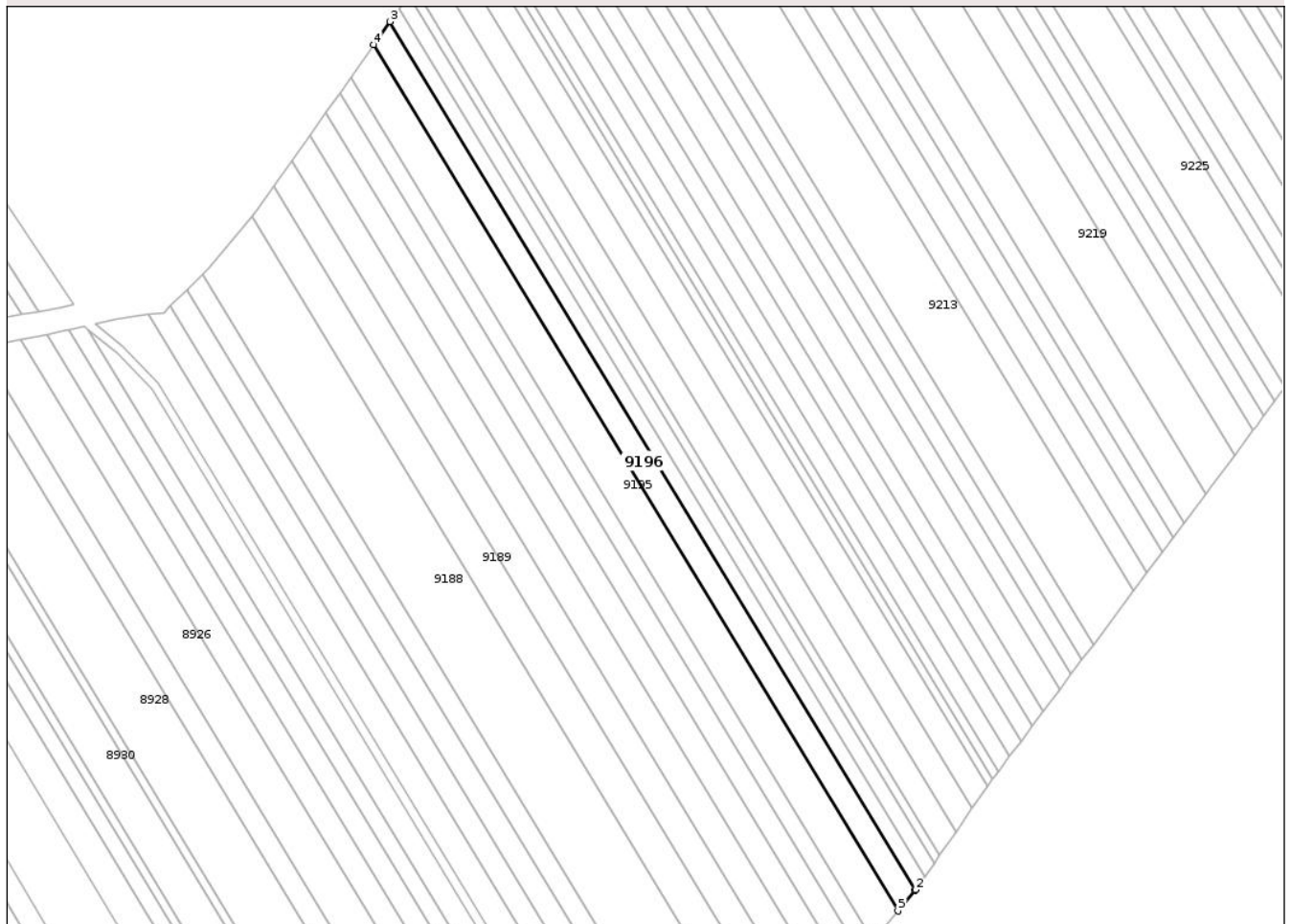
Anexa Nr. 1 La Partea I

Teren

Nr cadastral	Suprafața (mp)*	Observații / Referințe
	4.298	

* Suprafața este determinată în planul de proiecție Stereo 70.

DETALII LINIARE IMOBIL



Date referitoare la teren

Crt	Categorie folosință	Intra vilan	Suprafața (mp)	Tarla	Parcelă	Nr. topo	Observații / Referințe
1	arabil	NU	4.298	47	434/67	-	

Lungime Segmente

1) Valorile lungimilor segmentelor sunt obținute din proiecție în plan.

Punct început	X / Y	Punct sfârșit	X / Y	Lungime segment (** (m)
1	637.212,346 582.718,682	2	637.212,588 582.719,028	0.422
2	637.212,588 582.719,028	3	637.000,615 583.068,913	409.087
3	637.000,615 583.068,913	4	636.993,989 583.059,551	11.47
4	636.993,989 583.059,551	5	637.205,474 582.710,472	408.145
5	637.205,474 582.710,472	1	637.212,346 582.718,682	10.706

** Lungimile segmentelor sunt determinate în planul de proiecție Stereo 70 și sunt rotunjite la 1 milimetru.

*** Distanța dintre puncte este formată din segmente cumulate ce sunt mai mici decât valoarea 1 milimetru.

Neutilizabil în Circuitul
Civil

**DATE DESPRE IMOBILUL NR. 9197**

Oficiul de Cadastru și Publicitate Imobiliară NEAMT
Biroul de Cadastru și Publicitate Imobiliară Roman

A. Partea I. Descrierea imobilului

TEREN Extravilan

Adresa: Jud. Neamt, Tarla "Poiana I"

Nr. Crt	Nr cadastral Nr. topografic	Suprafața* (mp)	Observații / Referințe
A1		2.388	Sector cadastral:126 Teren neimprejmuit;

B. Partea II. Proprietari și acte

Inscrieri privitoare la dreptul de proprietate și alte drepturi reale	Referințe
1 / 28/07/2025	
Act Administrativ nr. 6/435, din 28/03/2000 emis de CJPSDPAT Neamt;	
B1	A1
Intabulare, drept de PROPRIETATE, dobandit prin Reconstituire, cota actuala 1/1 1) ANGHEL GH. ANGHEL	

C. Partea III. SARCINI .

Inscrieri privind dezmembramintele dreptului de proprietate, drepturi reale de garanție și sarcini	Referințe
NU SUNT	

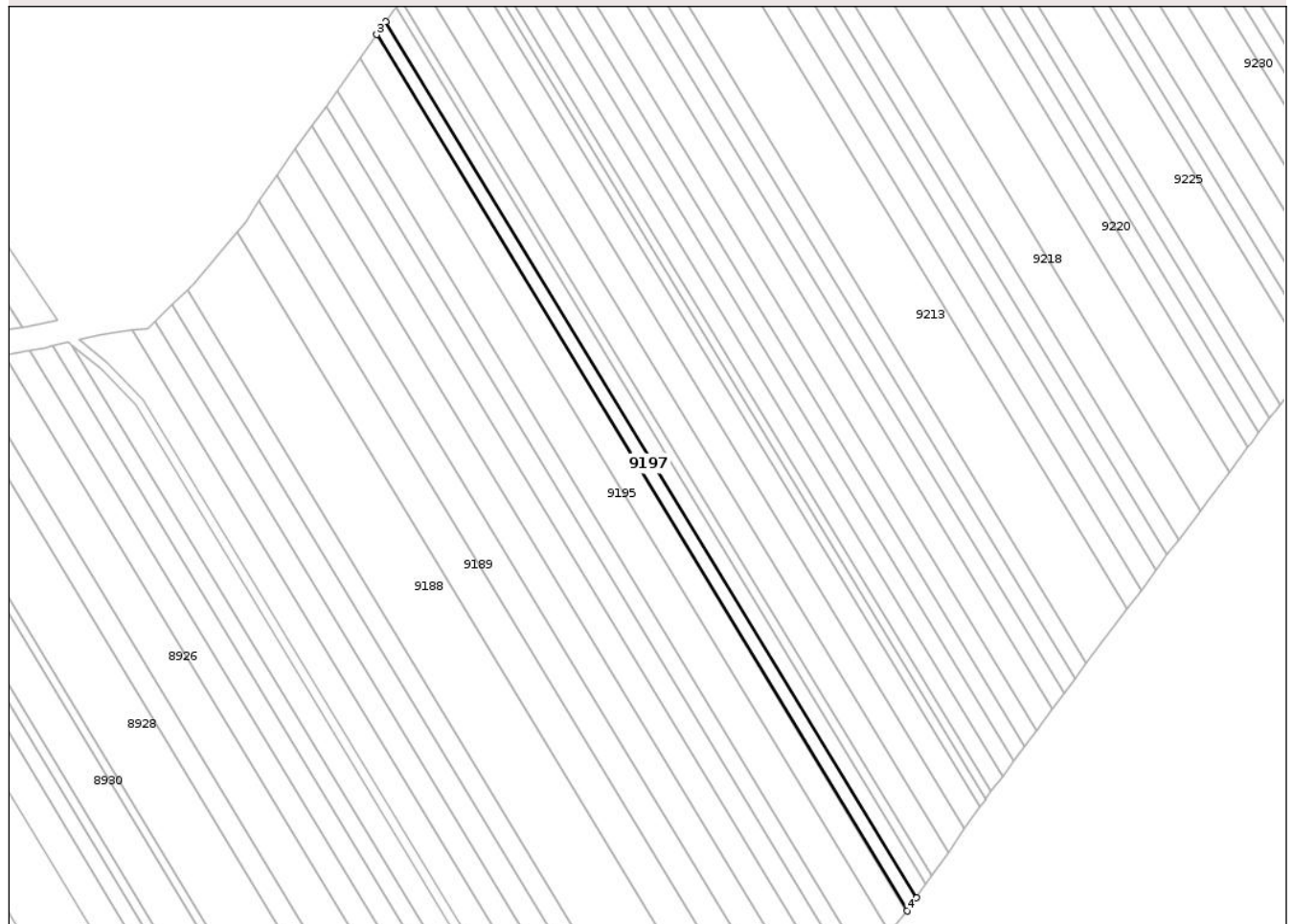
Anexa Nr. 1 La Partea I

Teren

Nr cadastral	Suprafața (mp)*	Observații / Referințe
	2.388	

* Suprafața este determinată în planul de proiecție Stereo 70.

DETALII LINIARE IMOBIL



Date referitoare la teren

Crt	Categorie folosință	Intra vilan	Suprafața (mp)	Tarla	Parcelă	Nr. topo	Observații / Referințe
1	arabil	NU	2.388	47	434/66	-	

Lungime Segmente

1) Valorile lungimilor segmentelor sunt obținute din proiecție în plan.

Punct început	X / Y	Punct sfârșit	X / Y	Lungime segment (** (m)
1	637.216,245 582.724,258	2	637.004,293 583.074,108	409.046
2	637.004,293 583.074,108	3	637.000,615 583.068,913	6.365
3	637.000,615 583.068,913	4	637.212,588 582.719,028	409.087
4	637.212,588 582.719,028	1	637.216,245 582.724,258	6.382

** Lungimile segmentelor sunt determinate în planul de proiecție Stereo 70 și sunt rotunjite la 1 milimetru.

*** Distanţa dintre puncte este formată din segmente cumulate ce sunt mai mici decât valoarea 1 milimetru.

Neutilizabil în Circuitul
Civil

**DATE DESPRE IMOBILUL NR. 9198**

Oficiul de Cadastru și Publicitate Imobiliară NEAMT
Biroul de Cadastru și Publicitate Imobiliară Roman

A. Partea I. Descrierea imobilului

TEREN Extravilan

Adresa: Jud. Neamt, Tarla "Poiana I"

Nr. Crt	Nr cadastral Nr. topografic	Suprafața* (mp)	Observații / Referințe
A1		2.547	Sector cadastral:126 Teren neimprejmuit;

B. Partea II. Proprietari și acte

Inscrieri privitoare la dreptul de proprietate și alte drepturi reale		Referințe
1 / 28/07/2025		
Act Administrativ nr. 6/1683, din 20/10/1995 emis de CJPSDPAT Neamt;		
B1	Intabulare, drept de PROPRIETATE, dobandit prin Reconstituire, cota actuala 1/1	A1
	1) MAZĂRE A. NECULAI 2) MAZĂRE A. ALEXANDRU 3) PETZ A. MARIA	

C. Partea III. SARCINI .

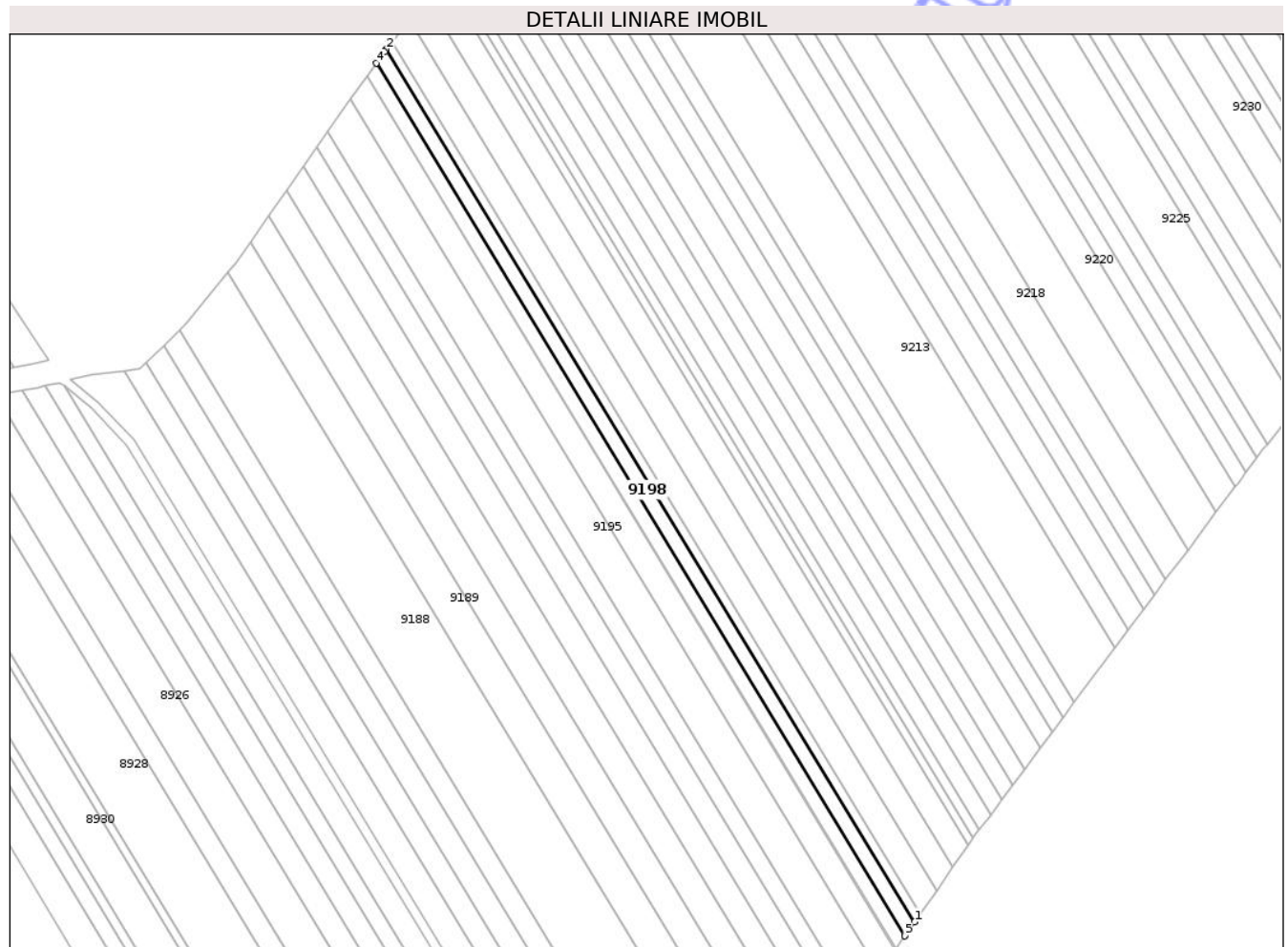
Inscrieri privind dezmembramintele dreptului de proprietate, drepturi reale de garanție și sarcini	Referințe
NU SUNT	

Anexa Nr. 1 La Partea I

Teren

Nr cadastral	Suprafața (mp)*	Observații / Referințe
	2.547	

* Suprafața este determinată în planul de proiecție Stereo 70.



Date referitoare la teren

Crt	Categorie folosință	Intra vilan	Suprafața (mp)	Tarla	Parcelă	Nr. topo	Observații / Referințe
1	arabil	NU	2.547	47	434/65	-	

Lungime Segmente

1) Valorile lungimilor segmentelor sunt obținute din proiecție în plan.

Punct început	X / Y	Punct sfârșit	X / Y	Lungime segment (** (m)
1	637.220,146 582.729,837	2	637.008,247 583.079,599	408.943
2	637.008,247 583.079,599	3	637.007,51 583.078,654	1.198
3	637.007,51 583.078,654	4	637.004,293 583.074,108	5.569
4	637.004,293 583.074,108	5	637.216,245 582.724,258	409.046
5	637.216,245 582.724,258	1	637.220,146 582.729,837	6.808

** Lungimile segmentelor sunt determinate în planul de proiecție Stereo 70 și sunt rotunjite la 1 milimetru.

*** Distanța dintre puncte este formată din segmente cumulate ce sunt mai mici decât valoarea 1 milimetru.

Neutilizabil în Circuitul
Civil

**DATE DESPRE IMOBILUL NR. 9199**

Oficiul de Cadastru și Publicitate Imobiliară NEAMT
Biroul de Cadastru și Publicitate Imobiliară Roman

A. Partea I. Descrierea imobilului

TEREN Extravilan

Adresa: Jud. Neamt, Tarla "Poiana I"

Nr. Crt	Nr cadastral Nr. topografic	Suprafața* (mp)	Observații / Referințe
A1		1.433	Sector cadastral:126 Teren neimprejmuit;

B. Partea II. Proprietari și acte

Inscrieri privitoare la dreptul de proprietate și alte drepturi reale	Referințe
1 / 28/07/2025	
Act Administrativ nr. 6/478, din 18/07/1996 emis de CJSPDPAT Neamt;	
B1	A1
Intabulare, drept de PROPRIETATE, dobandit prin Reconstituire, cota actuala 1/1	
1) GRIGORAȘ GH. GHEORGHE	

C. Partea III. SARCINI .

Inscrieri privind dezmembramintele dreptului de proprietate, drepturi reale de garanție și sarcini	Referințe
NU SUNT	

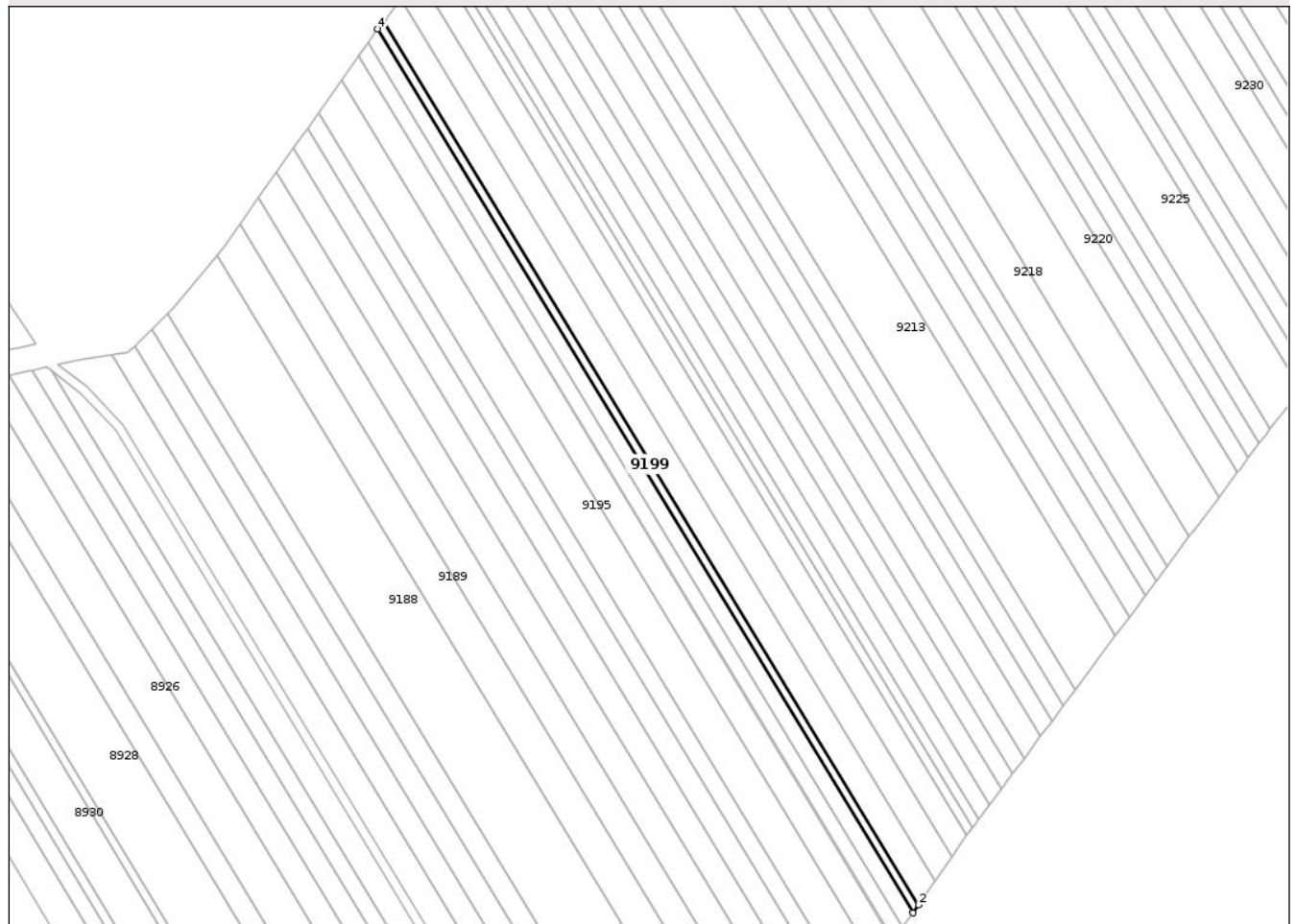
Anexa Nr. 1 La Partea I

Teren

Nr cadastral	Suprafața (mp)*	Observații / Referințe
	1.433	

* Suprafața este determinată în planul de proiecție Stereo 70.

DETALII LINIARE IMOBIL



Date referitoare la teren

Crt	Categorie folosință	Intra vilan	Suprafața (mp)	Tarla	Parcelă	Nr. topo	Observații / Referințe
1	arabil	NU	1.433	47	434/64	-	

Lungime Segmente

1) Valorile lungimilor segmentelor sunt obținute din proiecție în plan.

Punct început	X / Y	Punct sfârșit	X / Y	Lungime segment (** (m)
1	637.220,146 582.729,837	2	637.222,342 582.732,977	3.832
2	637.222,342 582.732,977	3	637.010,553 583.082,557	408.731
3	637.010,553 583.082,557	4	637.008,247 583.079,599	3.751
4	637.008,247 583.079,599	1	637.220,146 582.729,837	408.943

** Lungimile segmentelor sunt determinate în planul de proiecție Stereo 70 și sunt rotunjite la 1 milimetru.

*** Distanţa dintre puncte este formată din segmente cumulate ce sunt mai mici decât valoarea 1 milimetru.

Neutilizabil în Circuitul
Civil



DATE DESPRE IMOBILUL NR. 9200

Oficiul de Cadastru și Publicitate Imobiliară NEAMT
Biroul de Cadastru și Publicitate Imobiliară Roman

A. Partea I. Descrierea imobilului

TEREN Extravilan

Adresa: Jud. Neamt, Tarla "Poiana I"

Nr. Crt	Nr cadastral Nr. topografic	Suprafața* (mp)	Observații / Referințe
A1		4.298	Sector cadastral:126 Teren neimprejmuit;

B. Partea II. Proprietari și acte

Inscrieri privitoare la dreptul de proprietate și alte drepturi reale	Referințe
1 / 28/07/2025	
Act Administrativ nr. 6/1596, din 16/11/1995 emis de CJPSDPAT Neamt;	
B1	A1
Intabulare, drept de PROPRIETATE, dobandit prin Reconstituire, cota actuala 1/1	
1) GRIGORE V. CORINA 2) BOȚOC V. ION 3) RAIHERT MARIA 4) BOȚOC V. VASILE 5) BOȚOC I. ION 6) DAVID V. ALEXANDRINA	

C. Partea III. SARCINI .

Inscrieri privind dezmembramintele dreptului de proprietate, drepturi reale de garanție și sarcini	Referințe
NU SUNT	

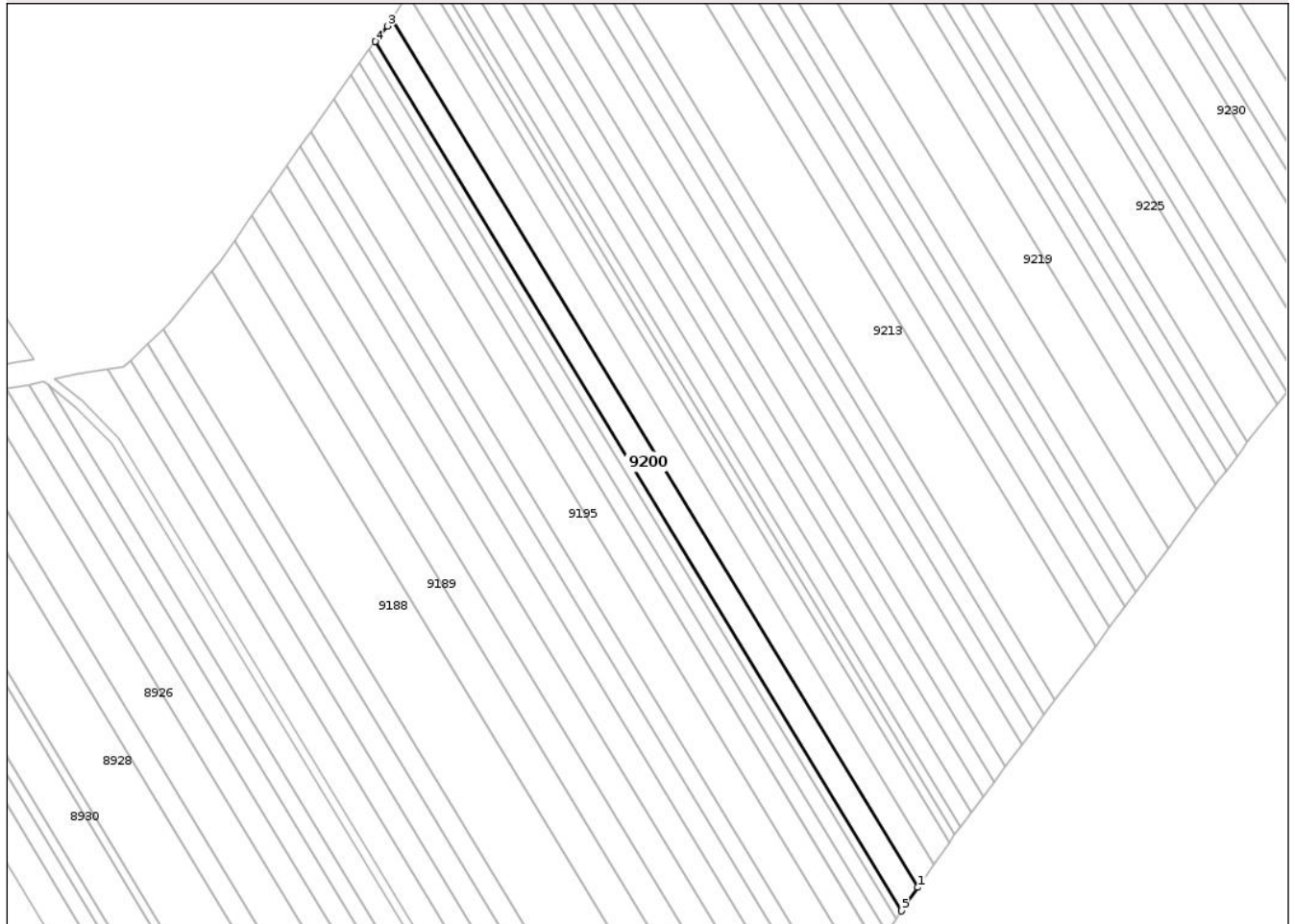
Anexa Nr. 1 La Partea I

Teren

Nr cadastral	Suprafața (mp)*	Observații / Referințe
	4.298	

* Suprafața este determinată în planul de proiecție Stereo 70.

DETALII LINIARE IMOBIL



Date referitoare la teren

Crt	Categorie folosință	Intra vilan	Suprafața (mp)	Tarla	Parcelă	Nr. topo	Observații / Referințe
1	arabil	NU	4.298	47	434/63	-	

Lungime Segmente

1) Valorile lungimilor segmentelor sunt obținute din proiecție în plan.

Punct început	X / Y	Punct sfârșit	X / Y	Lungime segment (** (m)
1	637.228,934 582.742,403	2	637.017,302 583.091,725	408.429
2	637.017,302 583.091,725	3	637.015,476 583.088,869	3.39
3	637.015,476 583.088,869	4	637.010,553 583.082,557	8.005
4	637.010,553 583.082,557	5	637.222,342 582.732,977	408.731
5	637.222,342 582.732,977	1	637.228,934 582.742,403	11.502

** Lungimile segmentelor sunt determinate în planul de proiecție Stereo 70 și sunt rotunjite la 1 milimetru.

*** Distanța dintre puncte este formată din segmente cumulate ce sunt mai mici decât valoarea 1 milimetru.

Neutilizabil în Circuitul
Civil



DATE DESPRE IMOBILUL NR. 9201

Oficiul de Cadastru și Publicitate Imobiliară NEAMT
Biroul de Cadastru și Publicitate Imobiliară Roman

A. Partea I. Descrierea imobilului

TEREN Extravilan

Adresa: Jud. Neamt, Tarla "Poiana I"

Nr. Crt	Nr cadastral Nr. topografic	Suprafața* (mp)	Observații / Referințe
A1		4.298	Sector cadastral:126 Teren neimprejmuit;

B. Partea II. Proprietari și acte

Inscrieri privitoare la dreptul de proprietate și alte drepturi reale	Referințe
1 / 28/07/2025	
Act Administrativ nr. 6/452, din 11/05/1999 emis de CJPSDPAT Neamt;	
B1	A1
Intabulare, drept de PROPRIETATE, dobandit prin Reconstituire, cota actuala 1/1 1) BOȚOC I. ION	

C. Partea III. SARCINI .

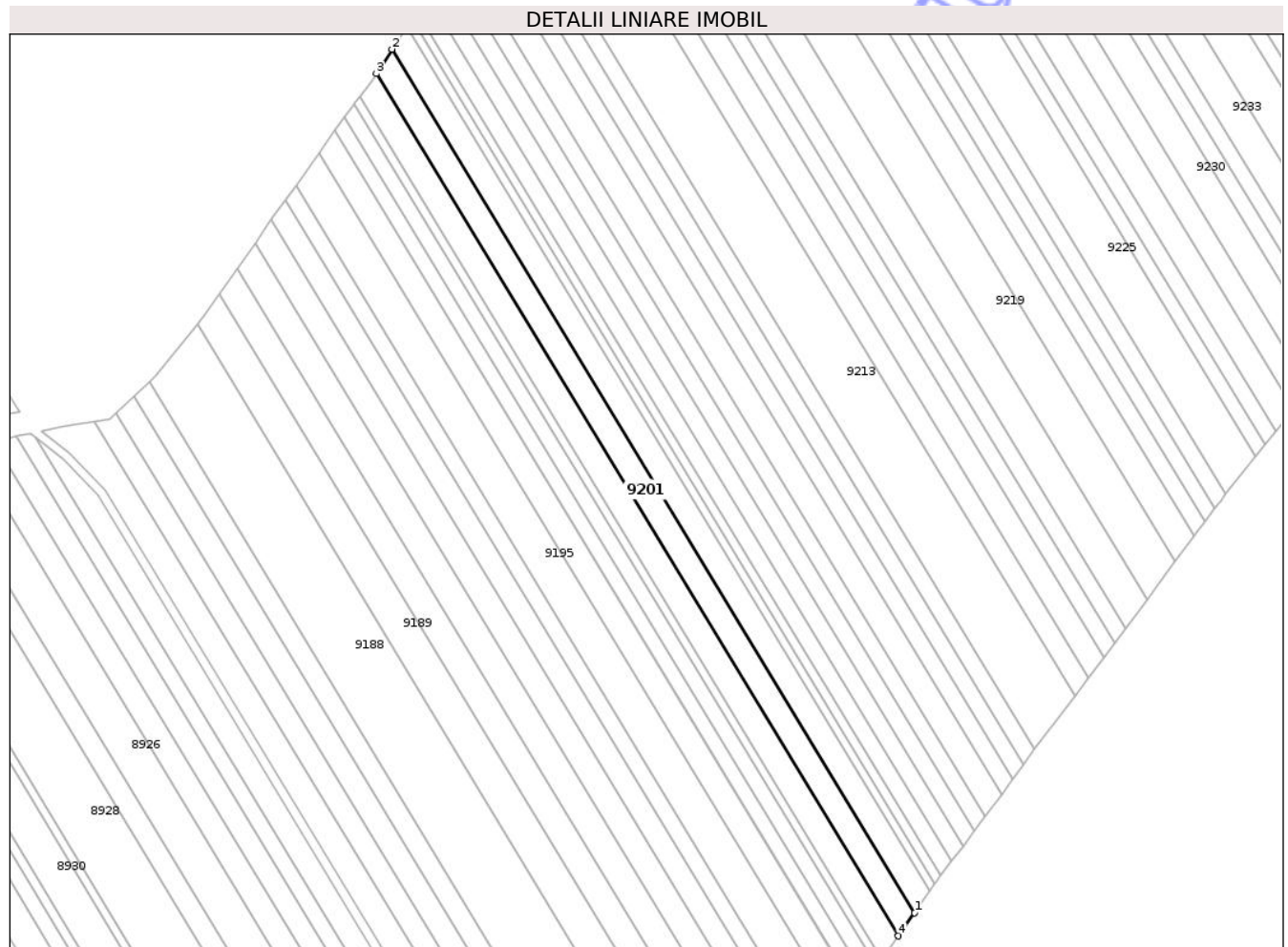
Inscrieri privind dezmembramintele dreptului de proprietate, drepturi reale de garanție și sarcini	Referințe
NU SUNT	

Anexa Nr. 1 La Partea I

Teren

Nr cadastral	Suprafața (mp)*	Observații / Referințe
	4.298	

* Suprafața este determinată în planul de proiecție Stereo 70.



Date referitoare la teren

Crt	Categorie folosință	Intra vilan	Suprafața (mp)	Tarla	Parcelă	Nr. topo	Observații / Referințe
1	arabil	NU	4.298	47	434/62	-	

Lungime Segmente

1) Valorile lungimilor segmentelor sunt obținute din proiecție în plan.

Punct început	X / Y	Punct sfârșit	X / Y	Lungime segment (** (m)
1	637.235,522 582.751,825	2	637.023,614 583.101,601	408.96
2	637.023,614 583.101,601	3	637.017,302 583.091,725	11.721
3	637.017,302 583.091,725	4	637.228,934 582.742,403	408.429
4	637.228,934 582.742,403	1	637.235,522 582.751,825	11.497

** Lungimile segmentelor sunt determinate în planul de proiecție Stereo 70 și sunt rotunjite la 1 milimetru.

*** Distanţa dintre puncte este formată din segmente cumulate ce sunt mai mici decât valoarea 1 milimetru.

Neutilizabil în Circuitul
Civil



DATE DESPRE IMOBILUL NR. 9202

Oficiul de Cadastru și Publicitate Imobiliară NEAMT
Biroul de Cadastru și Publicitate Imobiliară Roman

A. Partea I. Descrierea imobilului

TEREN Extravilan

Adresa: Jud. Neamt, Tarla "Poiana I"

Nr. Crt	Nr cadastral Nr. topografic	Suprafața* (mp)	Observații / Referințe
A1		3.990	Sector cadastral:126 Teren neimprejmuit;

B. Partea II. Proprietari și acte

Inscrieri privitoare la dreptul de proprietate și alte drepturi reale	Referințe
1 / 28/07/2025	
Act Administrativ nr. 6/453, din 14/01/2004 emis de CJPSDPAT Neamt;	
B1	A1
Intabulare, drept de PROPRIETATE, dobandit prin Reconstituire, cota actuala 1/1 1) BREZAN GH. GHEORGHE	

C. Partea III. SARCINI .

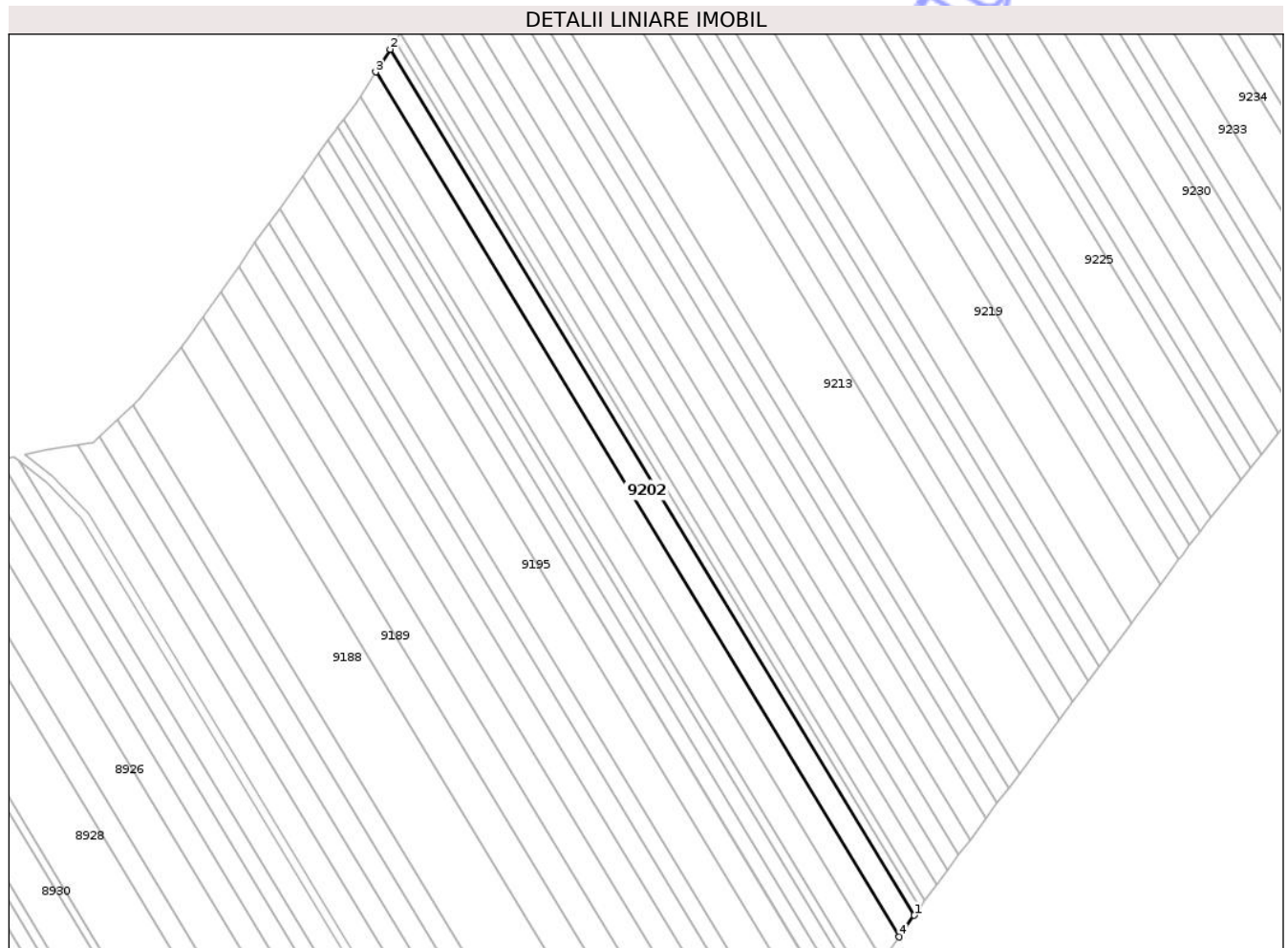
Inscrieri privind dezmembramintele dreptului de proprietate, drepturi reale de garanție și sarcini	Referințe
NU SUNT	

Anexa Nr. 1 La Partea I

Teren

Nr cadastral	Suprafața (mp)*	Observații / Referințe
	3.990	

* Suprafața este determinată în planul de proiecție Stereo 70.



Date referitoare la teren

Crt	Categorie folosință	Intra vilan	Suprafața (mp)	Tarla	Parcelă	Nr. topo	Observații / Referințe
1	arabil	NU	3.990	47	434/61	-	

Lungime Segmente

1) Valorile lungimilor segmentelor sunt obținute din proiecție în plan.

Punct început	X / Y	Punct sfârșit	X / Y	Lungime segment (** (m)
1	637.241,63 582.760,56	2	637.029,467 583.110,758	409.453
2	637.029,467 583.110,758	3	637.023,614 583.101,601	10.868
3	637.023,614 583.101,601	4	637.235,522 582.751,825	408.96
4	637.235,522 582.751,825	1	637.241,63 582.760,56	10.659

** Lungimile segmentelor sunt determinate în planul de proiecție Stereo 70 și sunt rotunjite la 1 milimetru.

*** Distanţa dintre puncte este formată din segmente cumulate ce sunt mai mici decât valoarea 1 milimetru.

Neutilizabil în Circuitul
Civil



DATE DESPRE IMOBILUL NR. 9203

Oficiul de Cadastru și Publicitate Imobiliară NEAMT
Biroul de Cadastru și Publicitate Imobiliară Roman

A. Partea I. Descrierea imobilului

TEREN Extravilan

Adresa: Jud. Neamt, Tarla "Poiana I"

Nr. Crt	Nr cadastral Nr. topografic	Suprafața* (mp)	Observații / Referințe
A1		1.440	Sector cadastral:126 Teren neimprejmuit;

B. Partea II. Proprietari și acte

Inscrieri privitoare la dreptul de proprietate și alte drepturi reale	Referințe
1 / 28/07/2025	
Act Administrativ nr. 6/1592, din 04/01/1996 emis de CJPSDPAT Neamt;	
B1	A1
Intabulare, drept de PROPRIETATE, dobandit prin Reconstituire, cota actuala 1/1	
1) BOȚOC GH. CONSTANTIN	
2) BOȚOC GH. DUMITRU	
3) GOȘMAN GH. IOANA	
4) BOȚOC GH. MIHAI	

C. Partea III. SARCINI .

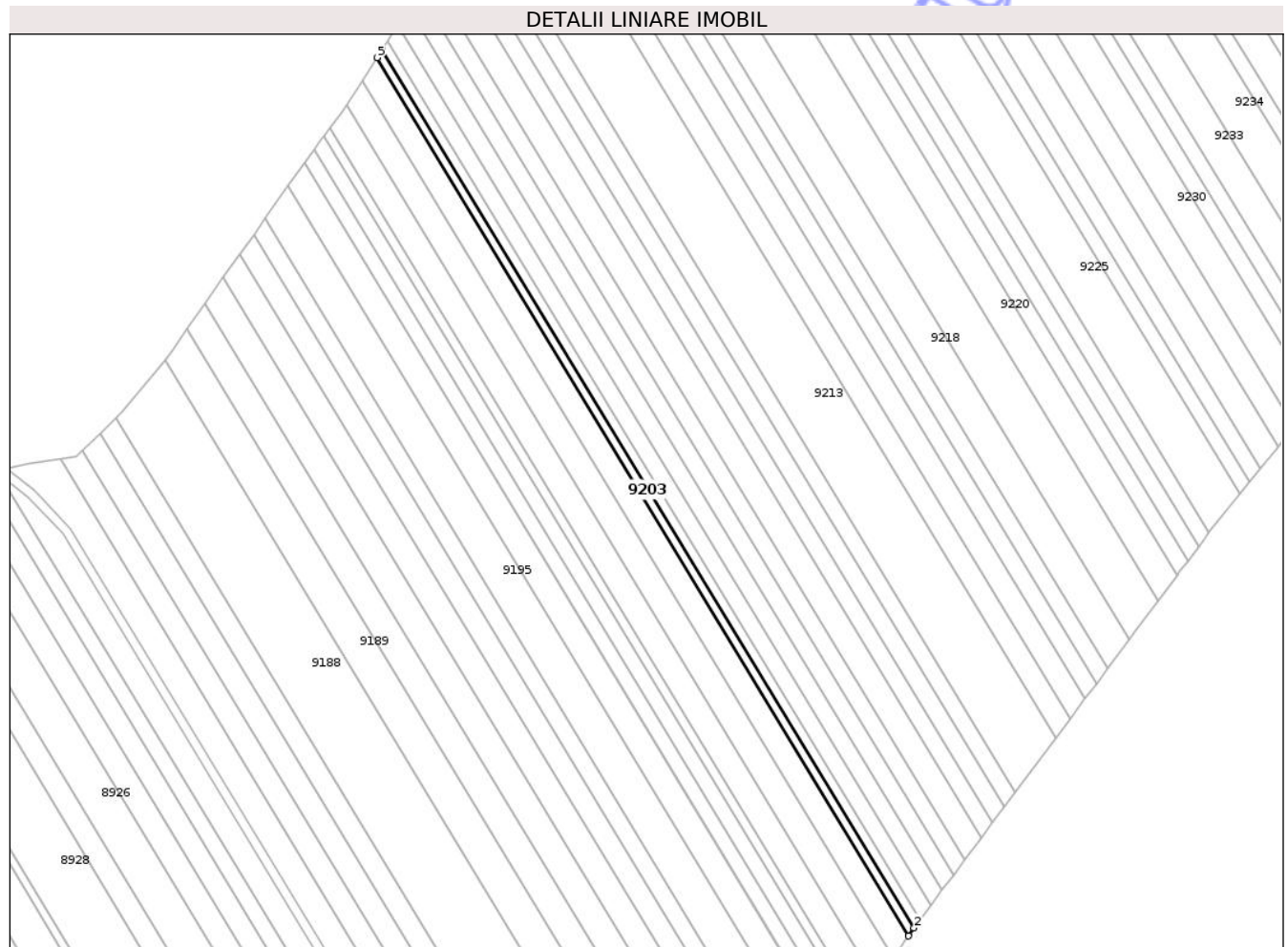
Inscrieri privind dezmembramintele dreptului de proprietate, drepturi reale de garanție și sarcini	Referințe
NU SUNT	

Anexa Nr. 1 La Partea I

Teren

Nr cadastral	Suprafața (mp)*	Observații / Referințe
	1.440	

* Suprafața este determinată în planul de proiecție Stereo 70.



Date referitoare la teren

Crt	Categorie folosință	Intra vilan	Suprafața (mp)	Tarla	Parcelă	Nr. topo	Observații / Referințe
1	arabil	NU	1.440	47	434/60	-	

Lungime Segmente

1) Valorile lungimilor segmentelor sunt obținute din proiecție în plan.

Punct început	X / Y	Punct sfârșit	X / Y	Lungime segment (** (m)
1	637.241,63 582.760,56	2	637.243,833 582.763,71	3.844
2	637.243,833 582.763,71	3	637.031,554 583.114,098	409.676
3	637.031,554 583.114,098	4	637.030,636 583.112,586	1.769
4	637.030,636 583.112,586	5	637.029,467 583.110,758	2.17
5	637.029,467 583.110,758	1	637.241,63 582.760,56	409.453

** Lungimile segmentelor sunt determinate în planul de proiecție Stereo 70 și sunt rotunjite la 1 milimetru.

*** Distanța dintre puncte este formată din segmente cumulate ce sunt mai mici decât valoarea 1 milimetru.

Neutilizabil în Circuitul
Civil

**DATE DESPRE IMOBILUL NR. 9204**

Oficiul de Cadastru și Publicitate Imobiliară NEAMT
Biroul de Cadastru și Publicitate Imobiliară Roman

A. Partea I. Descrierea imobilului

TEREN Extravilan

Adresa: Jud. Neamt, Tarla "Poiana I"

Nr. Crt	Nr cadastral Nr. topografic	Suprafața* (mp)	Observații / Referințe
A1		1.440	Sector cadastral:126 Teren neimprejmuit;

B. Partea II. Proprietari și acte

Inscrieri privitoare la dreptul de proprietate și alte drepturi reale	Referințe
1 / 28/07/2025	
Act Notarial nr. 82, din 03/12/2018 emis de NP Aurica Negru;	
B1	A1
Intabulare, drept de PROPRIETATE, dobandit prin Succesiune, cota actuala 1/1	
1) MAZĂRE NICOLETA	

C. Partea III. SARCINI .

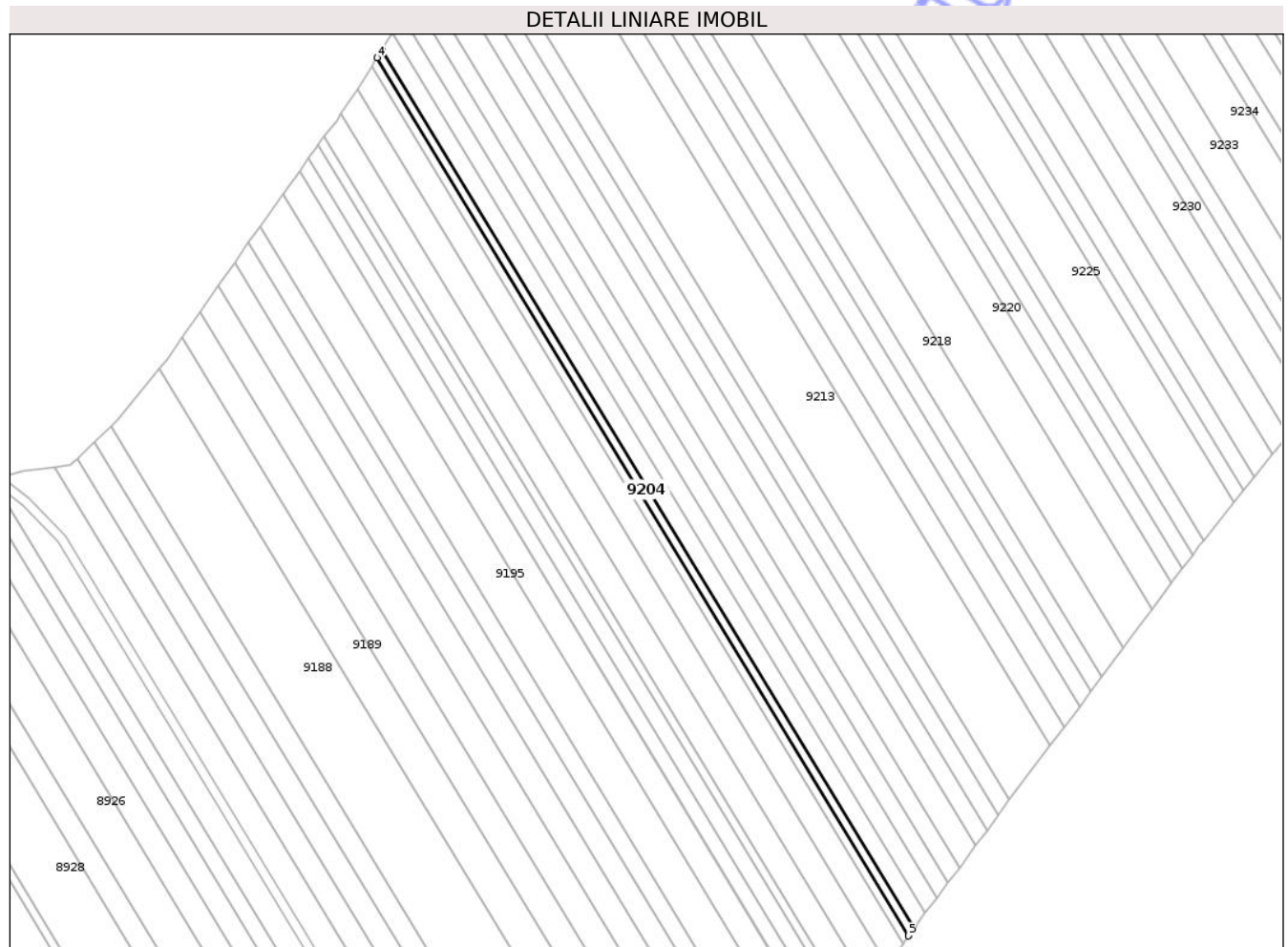
Inscrieri privind dezmembramintele dreptului de proprietate, drepturi reale de garanție și sarcini	Referințe
NU SUNT	

Anexa Nr. 1 La Partea I

Teren

Nr cadastral	Suprafața (mp)*	Observații / Referințe
	1.440	

* Suprafața este determinată în planul de proiecție Stereo 70.



Date referitoare la teren

Crt	Categorie folosință	Intra vilan	Suprafața (mp)	Tarla	Parcelă	Nr. topo	Observații / Referințe
1	arabil	NU	1.440	47	434/69	-	

Lungime Segmente

1) Valorile lungimilor segmentelor sunt obținute din proiecție în plan.

Punct început	X / Y	Punct sfârșit	X / Y	Lungime segment (** (m)
1	637.244,19 582.764,221	2	637.246,09 582.766,765	3.175
2	637.246,09 582.766,765	3	637.033,61 583.117,485	410.064
3	637.033,61 583.117,485	4	637.031,554 583.114,098	3.962
4	637.031,554 583.114,098	5	637.243,833 582.763,71	409.676
5	637.243,833 582.763,71	1	637.244,19 582.764,221	0.623

** Lungimile segmentelor sunt determinate în planul de proiecție Stereo 70 și sunt rotunjite la 1 milimetru.

*** Distanța dintre puncte este formată din segmente cumulate ce sunt mai mici decât valoarea 1 milimetru.

Neutilizabil în Circuitul
Civil

**DATE DESPRE IMOBILUL NR. 9205**

Oficiul de Cadastru și Publicitate Imobiliară NEAMT
Biroul de Cadastru și Publicitate Imobiliară Roman

A. Partea I. Descrierea imobilului

TEREN Extravilan

Adresa: Jud. Neamt, Tarla "Poiana I"

Nr. Crt	Nr cadastral Nr. topografic	Suprafața* (mp)	Observații / Referințe
A1		2.880	Sector cadastral:126 Teren neimprejmuit;

B. Partea II. Proprietari și acte

Inscrieri privitoare la dreptul de proprietate și alte drepturi reale	Referințe
1 / 28/07/2025	
Act Administrativ nr. 6/1765, din 03/10/1995 emis de CJPSDPAT Neamt;	
B1	A1
Intabulare, drept de PROPRIETATE, dobandit prin Reconstituire, cota actuala 1/1	
1) GRIGORAȘ A.GH. VIRGINIA	
2) APETRI GH. CATINCA	
3) RADU GH. MIRCEA	

C. Partea III. SARCINI .

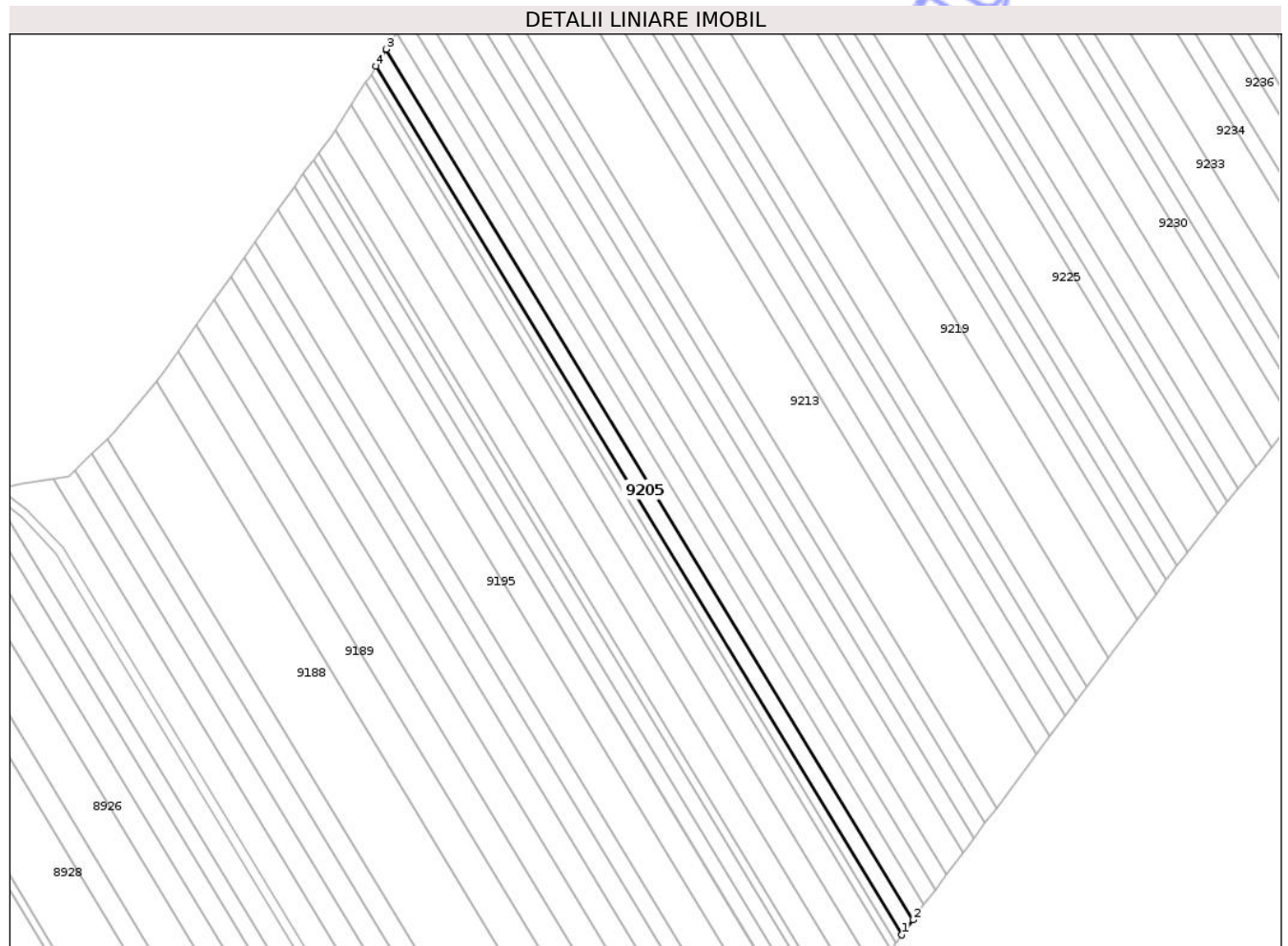
Inscrieri privind dezmembramintele dreptului de proprietate, drepturi reale de garanție și sarcini	Referințe
NU SUNT	

Anexa Nr. 1 La Partea I

Teren

Nr cadastral	Suprafața (mp)*	Observații / Referințe
	2.880	

* Suprafața este determinată în planul de proiecție Stereo 70.



Date referitoare la teren

Crt	Categorie folosință	Intra vilan	Suprafața (mp)	Tarla	Parcelă	Nr. topo	Observații / Referințe
1	arabil	NU	2.880	47	434/58	-	

Lungime Segmente

1) Valorile lungimilor segmentelor sunt obținute din proiecție în plan.

Punct început	X / Y	Punct sfârșit	X / Y	Lungime segment (** (m)
1	637.246,09 582.766,765	2	637.250,618 582.772,831	7.57
2	637.250,618 582.772,831	3	637.037,716 583.124,248	410.879
3	637.037,716 583.124,248	4	637.033,61 583.117,485	7.912
4	637.033,61 583.117,485	1	637.246,09 582.766,765	410.064

** Lungimile segmentelor sunt determinate în planul de proiecție Stereo 70 și sunt rotunjite la 1 milimetru.

*** Distanţa dintre puncte este formată din segmente cumulate ce sunt mai mici decât valoarea 1 milimetru.

Neutilizabil în Circuitul
Civil



DATE DESPRE IMOBILUL NR. 9206

Oficiul de Cadastru și Publicitate Imobiliară NEAMT
Biroul de Cadastru și Publicitate Imobiliară Roman

A. Partea I. Descrierea imobilului

TEREN Extravilan

Adresa: Jud. Neamt, Tarla "Poiana I"

Nr. Crt	Nr cadastral Nr. topografic	Suprafața* (mp)	Observații / Referințe
A1		2.880	Sector cadastral:126 Teren neimprejmuit;

B. Partea II. Proprietari și acte

Inscrieri privitoare la dreptul de proprietate și alte drepturi reale	Referințe
1 / 28/07/2025	
Act Administrativ nr. 9102, din 23/03/2010 emis de CJPSDPAT Neamt;	
B1	A1
Intabulare, drept de PROPRIETATE, dobandit prin Reconstituire, cota actuala 1/1	
1) ALBESCU I. IOAN 2) ALBESCU I. GHEORGHE 3) CONSTANTIN I. VERGINIA 4) SANDU I. ELENA 5) ALBESCU I. VIRGINIA 6) GRIGORAȘ I. MARIA 7) ALBESCU I. MIRCEA	

C. Partea III. SARCINI .

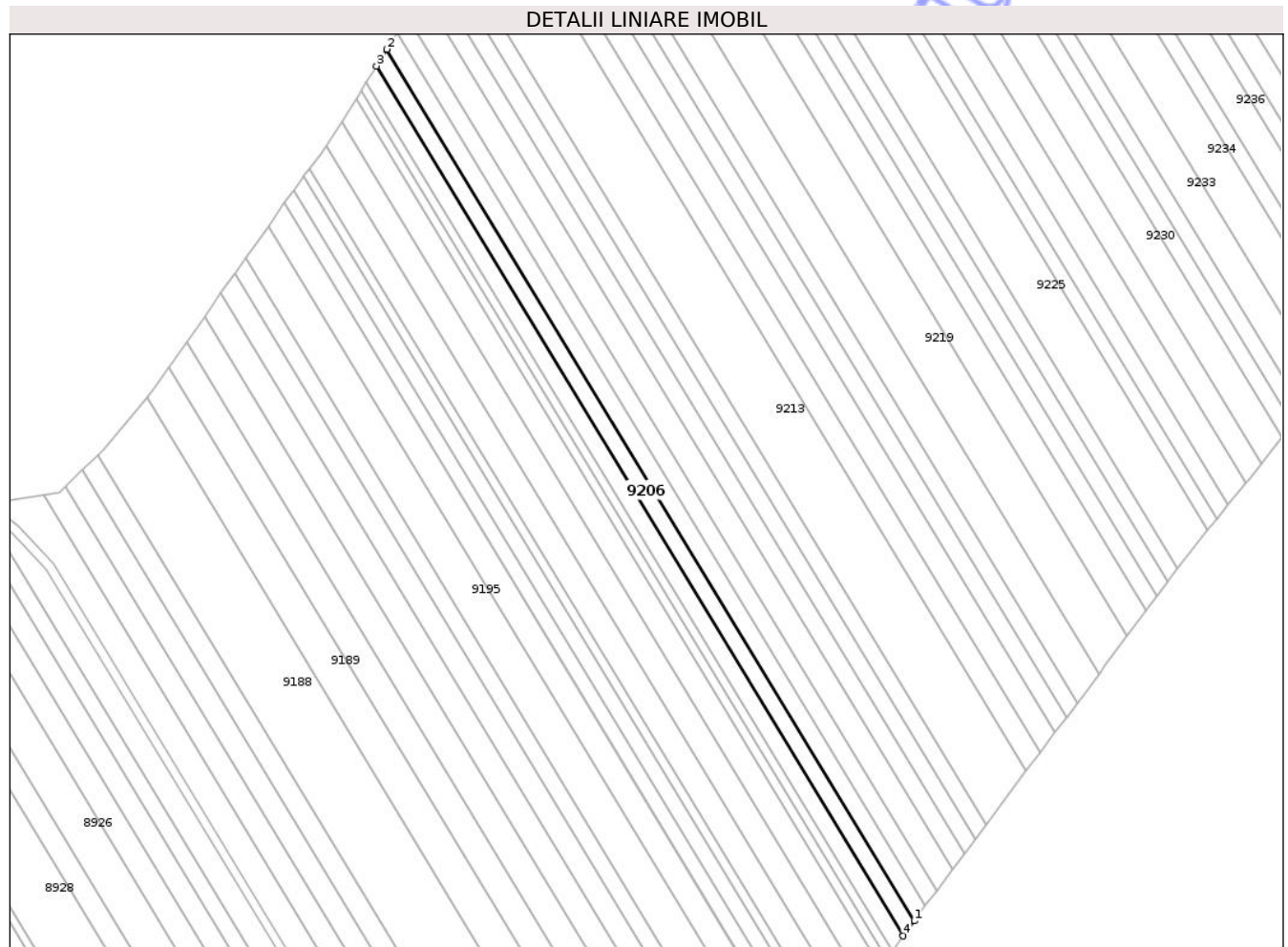
Inscrieri privind dezmembramintele dreptului de proprietate, drepturi reale de garanție și sarcini	Referințe
NU SUNT	

Anexa Nr. 1 La Partea I

Teren

Nr cadastral	Suprafața (mp)*	Observații / Referințe
	2.880	

* Suprafața este determinată în planul de proiecție Stereo 70.



Date referitoare la teren

Crt	Categorie folosință	Intra vilan	Suprafața (mp)	Tarla	Parcelă	Nr. topo	Observații / Referințe
1	arabil	NU	2.880	47	434/57	-	

Lungime Segmente

1) Valorile lungimilor segmentelor sunt obținute din proiecție în plan.

Punct început	X / Y	Punct sfârșit	X / Y	Lungime segment (** (m)
1	637.255,138 582.778,884	2	637.041,814 583.130,998	411.693
2	637.041,814 583.130,998	3	637.037,716 583.124,248	7.897
3	637.037,716 583.124,248	4	637.250,618 582.772,831	410.879
4	637.250,618 582.772,831	1	637.255,138 582.778,884	7.554

** Lungimile segmentelor sunt determinate în planul de proiecție Stereo 70 și sunt rotunjite la 1 milimetru.

*** Distanţa dintre puncte este formată din segmente cumulate ce sunt mai mici decât valoarea 1 milimetru.

Neutilizabil în Circuitul
Civil

**DATE DESPRE IMOBILUL NR. 9207**

Oficiul de Cadastru și Publicitate Imobiliară NEAMT
Biroul de Cadastru și Publicitate Imobiliară Roman

A. Partea I. Descrierea imobilului

TEREN Extravilan

Adresa: Jud. Neamt, Tarla "Poiana I"

Nr. Crt	Nr cadastral Nr. topografic	Suprafața* (mp)	Observații / Referințe
A1		2.880	Sector cadastral:126 Teren neimprejmuit;

B. Partea II. Proprietari și acte

Inscrieri privitoare la dreptul de proprietate și alte drepturi reale		Referințe
1 / 28/07/2025		
Act Administrativ nr. 6/1615, din 09/01/1996 emis de CJPSDPAT Neamt;		
B1	Intabulare, drept de PROPRIETATE, dobandit prin Reconstituire, cota actuala 1/1 1) UNGUREANU PROFIRA 2) GRECEA C. VIRGINIA 3) ALEXANDROAIE C. CATINCA 4) COZMA PROFIRA 5) ZĂNESCU C. ANETA 6) GUȚU C. MARIA 7) COZMA C. GHEORGHE	A1

C. Partea III. SARCINI .

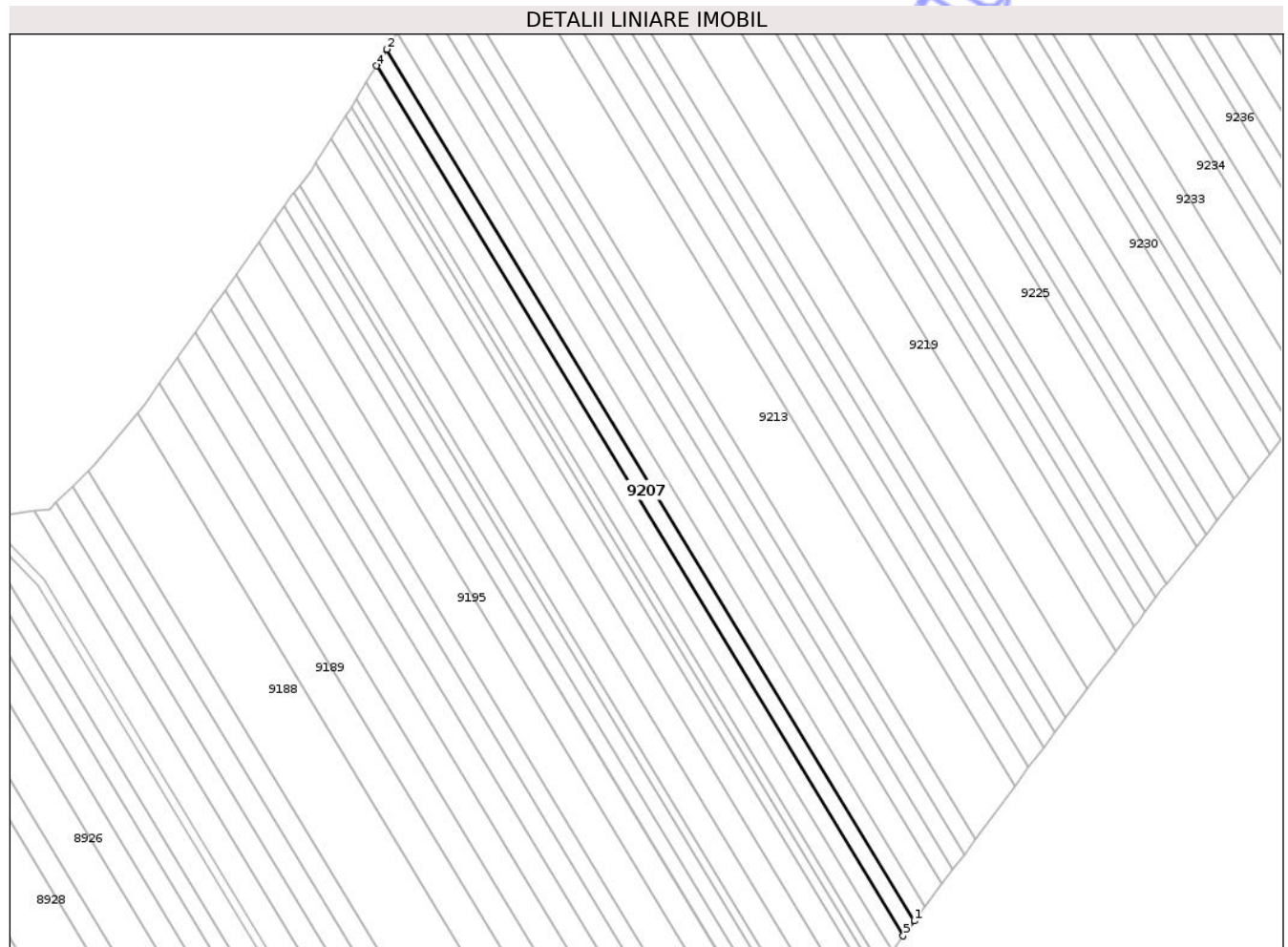
Inscrieri privind dezmembramintele dreptului de proprietate, drepturi reale de garanție și sarcini	Referințe
NU SUNT	

Anexa Nr. 1 La Partea I

Teren

Nr cadastral	Suprafața (mp)*	Observații / Referințe
	2.880	

* Suprafața este determinată în planul de proiecție Stereo 70.



Date referitoare la teren

Crt	Categorie folosință	Intra vilan	Suprafața (mp)	Tarla	Parcelă	Nr. topo	Observații / Referințe
1	arabil	NU	2.880	47	434/56	-	

Lungime Segmente

1) Valorile lungimilor segmentelor sunt obținute din proiecție în plan.

Punct început	X / Y	Punct sfârșit	X / Y	Lungime segment (** (m)
1	637.259,649 582.784,926	2	637.045,927 583.137,698	412.462
2	637.045,927 583.137,698	3	637.042,733 583.132,511	6.092
3	637.042,733 583.132,511	4	637.041,814 583.130,998	1.77
4	637.041,814 583.130,998	5	637.255,138 582.778,884	411.693
5	637.255,138 582.778,884	1	637.259,649 582.784,926	7.54

** Lungimile segmentelor sunt determinate în planul de proiecție Stereo 70 și sunt rotunjite la 1 milimetru.

*** Distanța dintre puncte este formată din segmente cumulate ce sunt mai mici decât valoarea 1 milimetru.

Neutilizabil în Circuitul
Civil

**DATE DESPRE IMOBILUL NR. 9208**

Oficiul de Cadastru și Publicitate Imobiliară NEAMT
Biroul de Cadastru și Publicitate Imobiliară Roman

A. Partea I. Descrierea imobilului

TEREN Extravilan

Adresa: Jud. Neamt, Tarla "Poiana I"

Nr. Crt	Nr cadastral Nr. topografic	Suprafața* (mp)	Observații / Referințe
A1		2.880	Sector cadastral:126 Teren neimprejmuit;

B. Partea II. Proprietari și acte

Inscrieri privitoare la dreptul de proprietate și alte drepturi reale	Referințe
1 / 28/07/2025	
Act Administrativ nr. 6/422, din 07/12/1995 emis de CJPSDPAT Neamt;	
B1	A1
Intabulare, drept de PROPRIETATE, dobandit prin Reconstituire, cota actuala 1/1	
1) ALBESCU N. CONSTANTIN	

C. Partea III. SARCINI .

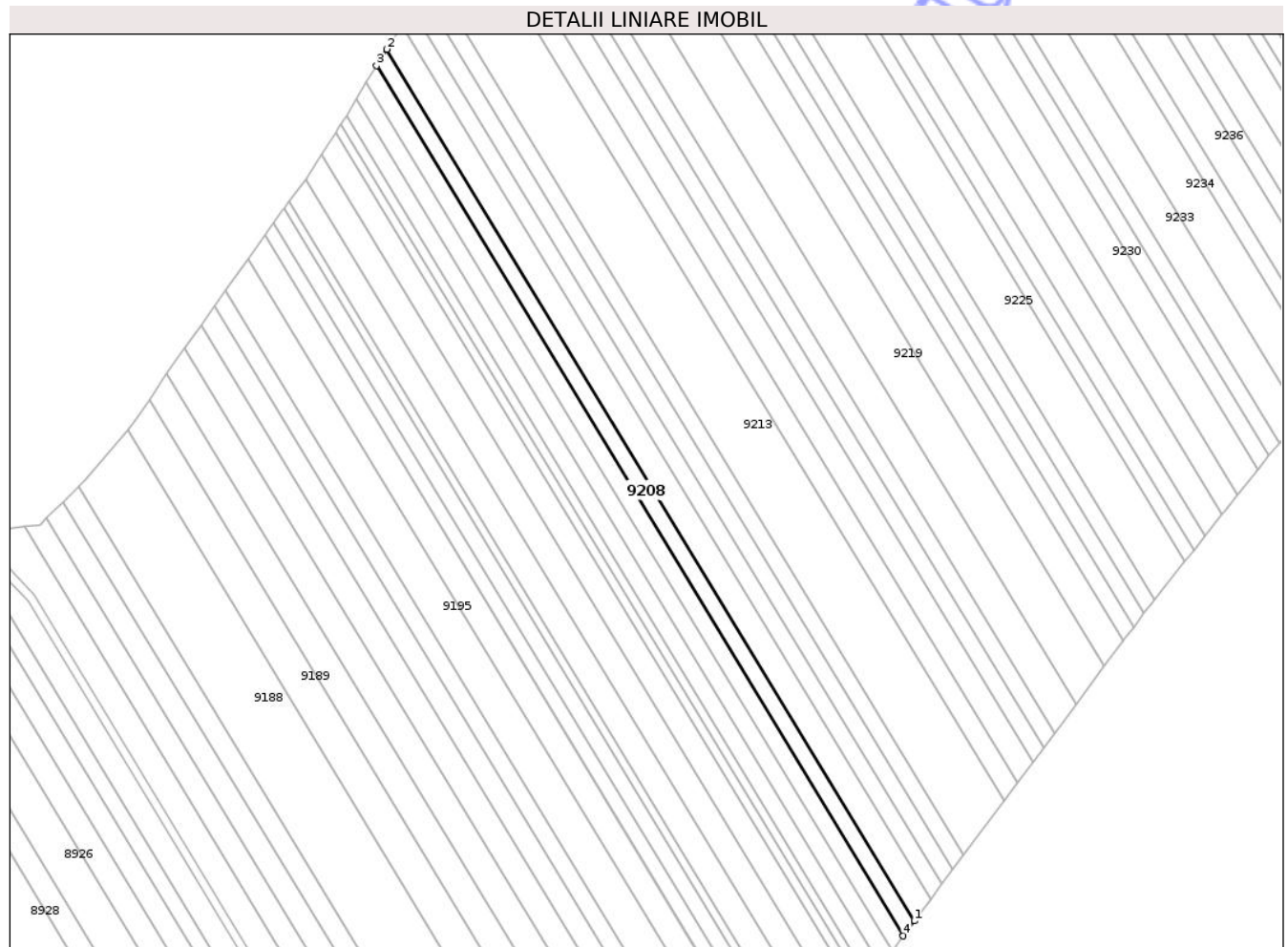
Inscrieri privind dezmembramintele dreptului de proprietate, drepturi reale de garanție și sarcini	Referințe
NU SUNT	

Anexa Nr. 1 La Partea I

Teren

Nr cadastral	Suprafața (mp)*	Observații / Referințe
	2.880	

* Suprafața este determinată în planul de proiecție Stereo 70.



Date referitoare la teren

Crt	Categorie folosință	Intra vilan	Suprafața (mp)	Tarla	Parcelă	Nr. topo	Observații / Referințe
1	arabil	NU	2.880	47	434/55	-	

Lungime Segmente

1) Valorile lungimilor segmentelor sunt obținute din proiecție în plan.

Punct început	X / Y	Punct sfârșit	X / Y	Lungime segment (** (m)
1	637.264,152 582.790,957	2	637.050,038 583.144,375	413.218
2	637.050,038 583.144,375	3	637.045,927 583.137,698	7.841
3	637.045,927 583.137,698	4	637.259,649 582.784,926	412.462
4	637.259,649 582.784,926	1	637.264,152 582.790,957	7.527

** Lungimile segmentelor sunt determinate în planul de proiecție Stereo 70 și sunt rotunjite la 1 milimetru.

*** Distanţa dintre puncte este formată din segmente cumulate ce sunt mai mici decât valoarea 1 milimetru.

Neutilizabil în Circuitul
Civil

**DATE DESPRE IMOBILUL NR. 9209**

Oficiul de Cadastru și Publicitate Imobiliară NEAMT
Biroul de Cadastru și Publicitate Imobiliară Roman

A. Partea I. Descrierea imobilului

TEREN Extravilan

Adresa: Jud. Neamt, Tarla "Poiana I"

Nr. Crt	Nr cadastral Nr. topografic	Suprafața* (mp)	Observații / Referințe
A1		4.250	Sector cadastral:126 Teren neimprejmuit;

B. Partea II. Proprietari și acte

Inscrieri privitoare la dreptul de proprietate și alte drepturi reale	Referințe
1 / 28/07/2025	
Act Administrativ nr. 6/1761, din 26/04/2000 emis de CJPSDPAT Neamt;	
B1	A1
Intabulare, drept de PROPRIETATE, dobandit prin Reconstituire, cota actuala 1/1	
1) PETRACHE GH. GHEORGHE 2) CRAINET GH. DIDINA 3) PETRACHE GH. VASILE 4) ARADEI GH. CATINCA 5) PETRACHE GH. ION 6) BOTEZATU GH. ELENA	

C. Partea III. SARCINI .

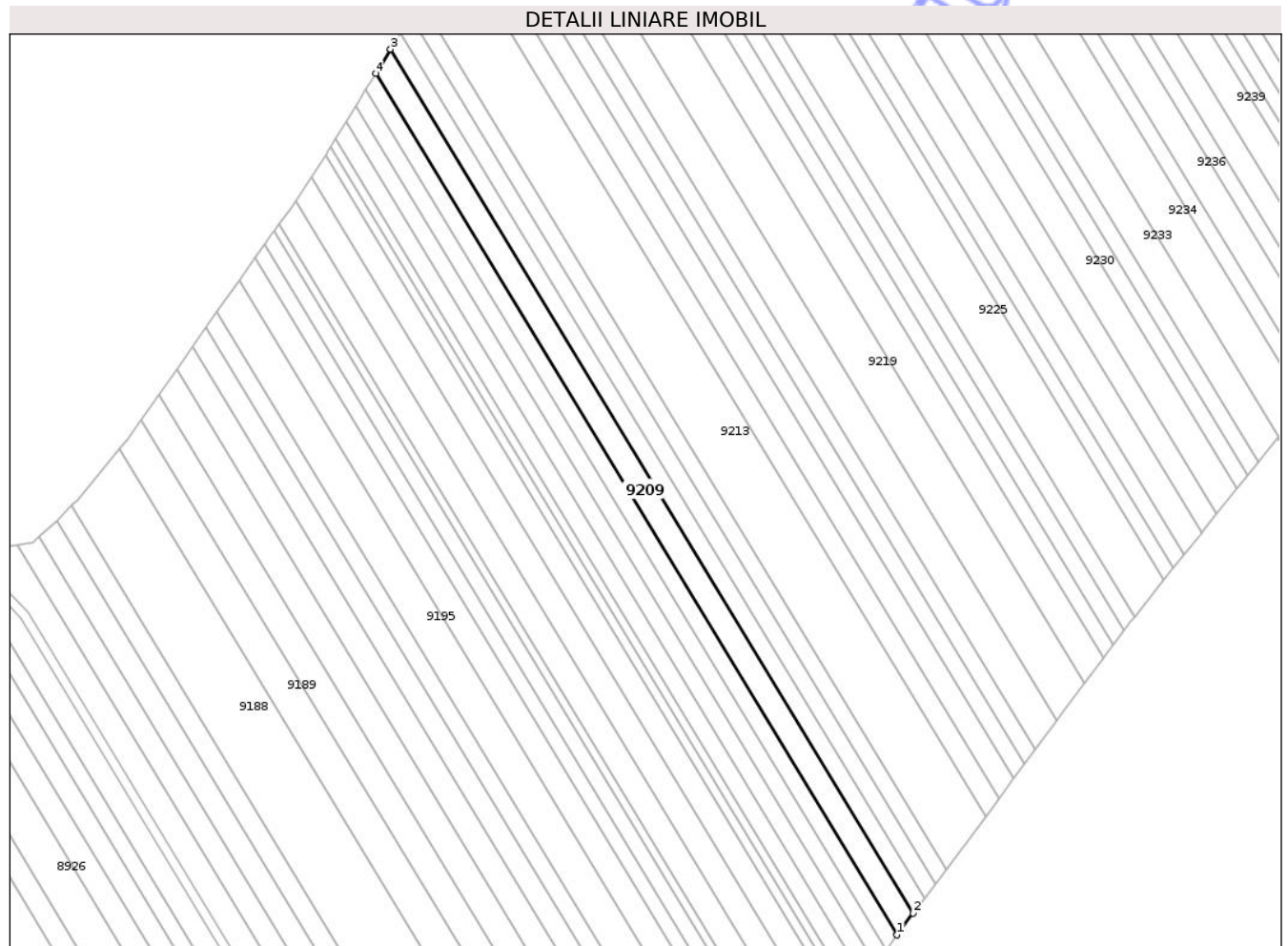
Inscrieri privind dezmembramintele dreptului de proprietate, drepturi reale de garanție și sarcini	Referințe
NU SUNT	

Anexa Nr. 1 La Partea I

Teren

Nr cadastral	Suprafața (mp)*	Observații / Referințe
	4.250	

* Suprafața este determinată în planul de proiecție Stereo 70.



Date referitoare la teren

Crt	Categorie folosință	Intra vilan	Suprafața (mp)	Tarla	Parcelă	Nr. topo	Observații / Referințe
1	arabil	NU	4.250	47	434/54	-	

Lungime Segmente

1) Valorile lungimilor segmentelor sunt obținute din proiecție în plan.

Punct început	X / Y	Punct sfârșit	X / Y	Lungime segment (** (m)
1	637.264,152 582.790,957	2	637.270,782 582.799,837	11.082
2	637.270,782 582.799,837	3	637.056,092 583.154,205	414.329
3	637.056,092 583.154,205	4	637.050,038 583.144,375	11.545
4	637.050,038 583.144,375	1	637.264,152 582.790,957	413.218

** Lungimile segmentelor sunt determinate în planul de proiecție Stereo 70 și sunt rotunjite la 1 milimetru.

*** Distanţa dintre puncte este formată din segmente cumulate ce sunt mai mici decât valoarea 1 milimetru.

Neutilizabil în Circuitul
Civil



DATE DESPRE IMOBILUL NR. 9210

Oficiul de Cadastru și Publicitate Imobiliară NEAMT
Biroul de Cadastru și Publicitate Imobiliară Roman

A. Partea I. Descrierea imobilului

TEREN Extravilan

Adresa: Jud. Neamt, Tarla "Poiana I"

Nr. Crt	Nr cadastral Nr. topografic	Suprafața* (mp)	Observații / Referințe
A1		2.894	Sector cadastral:126 Teren neimprejmuit;

B. Partea II. Proprietari și acte

Inscrieri privitoare la dreptul de proprietate și alte drepturi reale	Referințe
1 / 28/07/2025	
Act Administrativ nr. 6/2013, din 02/11/1995 emis de CJPSDPAT Neamt;	
B1	A1
Intabulare, drept de PROPRIETATE, dobandit prin Reconstituire, cota actuala 1/1	
1) APETREI T. CONSTANTIN	

C. Partea III. SARCINI .

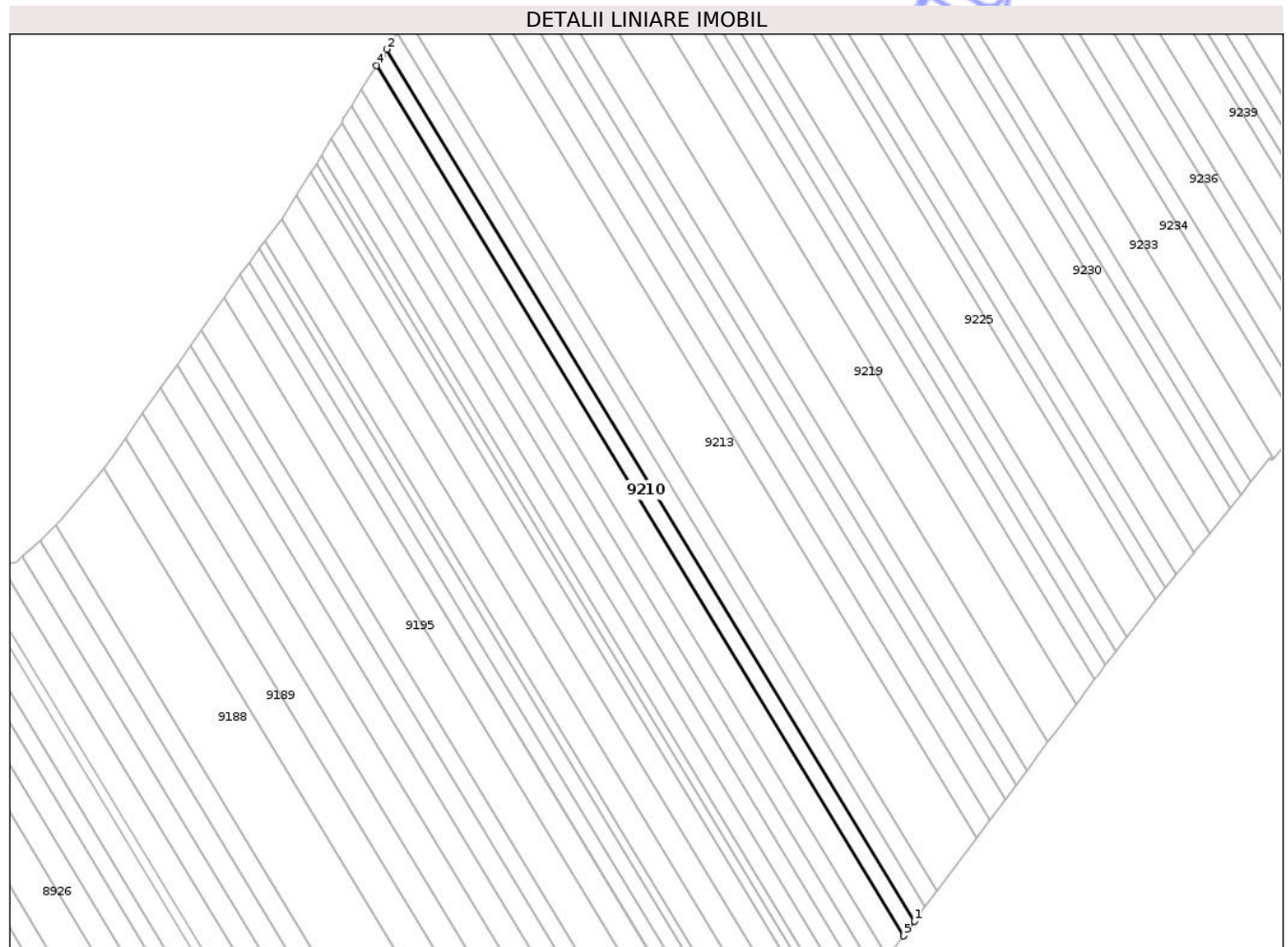
Inscrieri privind dezmembramintele dreptului de proprietate, drepturi reale de garanție și sarcini	Referințe
NU SUNT	

Anexa Nr. 1 La Partea I

Teren

Nr cadastral	Suprafața (mp)*	Observații / Referințe
	2.894	

* Suprafața este determinată în planul de proiecție Stereo 70.



Date referitoare la teren

Crt	Categorie folosință	Intra vilan	Suprafața (mp)	Tarla	Parcelă	Nr. topo	Observații / Referințe
1	arabil	NU	2.894	47	434/53	-	

Lungime Segmente

1) Valorile lungimilor segmentelor sunt obținute din proiecție în plan.

Punct început	X / Y	Punct sfârșit	X / Y	Lungime segment (** (m)
1	637.275,286 582.805,87	2	637.060,246 583.160,817	415.006
2	637.060,246 583.160,817	3	637.058,249 583.157,708	3.695
3	637.058,249 583.157,708	4	637.056,092 583.154,205	4.114
4	637.056,092 583.154,205	5	637.270,782 582.799,837	414.329
5	637.270,782 582.799,837	1	637.275,286 582.805,87	7.529

** Lungimile segmentelor sunt determinate în planul de proiecție Stereo 70 și sunt rotunjite la 1 milimetru.

*** Distanța dintre puncte este formată din segmente cumulate ce sunt mai mici decât valoarea 1 milimetru.

Neutilizabil în Circuitul
Civil

**DATE DESPRE IMOBILUL NR. 9211**

Oficiul de Cadastru și Publicitate Imobiliară NEAMT
Biroul de Cadastru și Publicitate Imobiliară Roman

A. Partea I. Descrierea imobilului

TEREN Extravilan

Adresa: Jud. Neamt, Tarla "Poiana I"

Nr. Crt	Nr cadastral Nr. topografic	Suprafața* (mp)	Observații / Referințe
A1		2.894	Sector cadastral:126 Teren neimprejmuit;

B. Partea II. Proprietari și acte

Inscrieri privitoare la dreptul de proprietate și alte drepturi reale		Referințe
1 / 28/07/2025		
Act Administrativ nr. 6/1604, din 02/11/1995 emis de CJPSDPAT Neamt;		
B1	Intabulare, drept de PROPRIETATE, dobandit prin Reconstituire, cota actuala 1/1 1) STAFIE GH. VIRGINIA 2) BURSUC GH. ALECU	A1

C. Partea III. SARCINI .

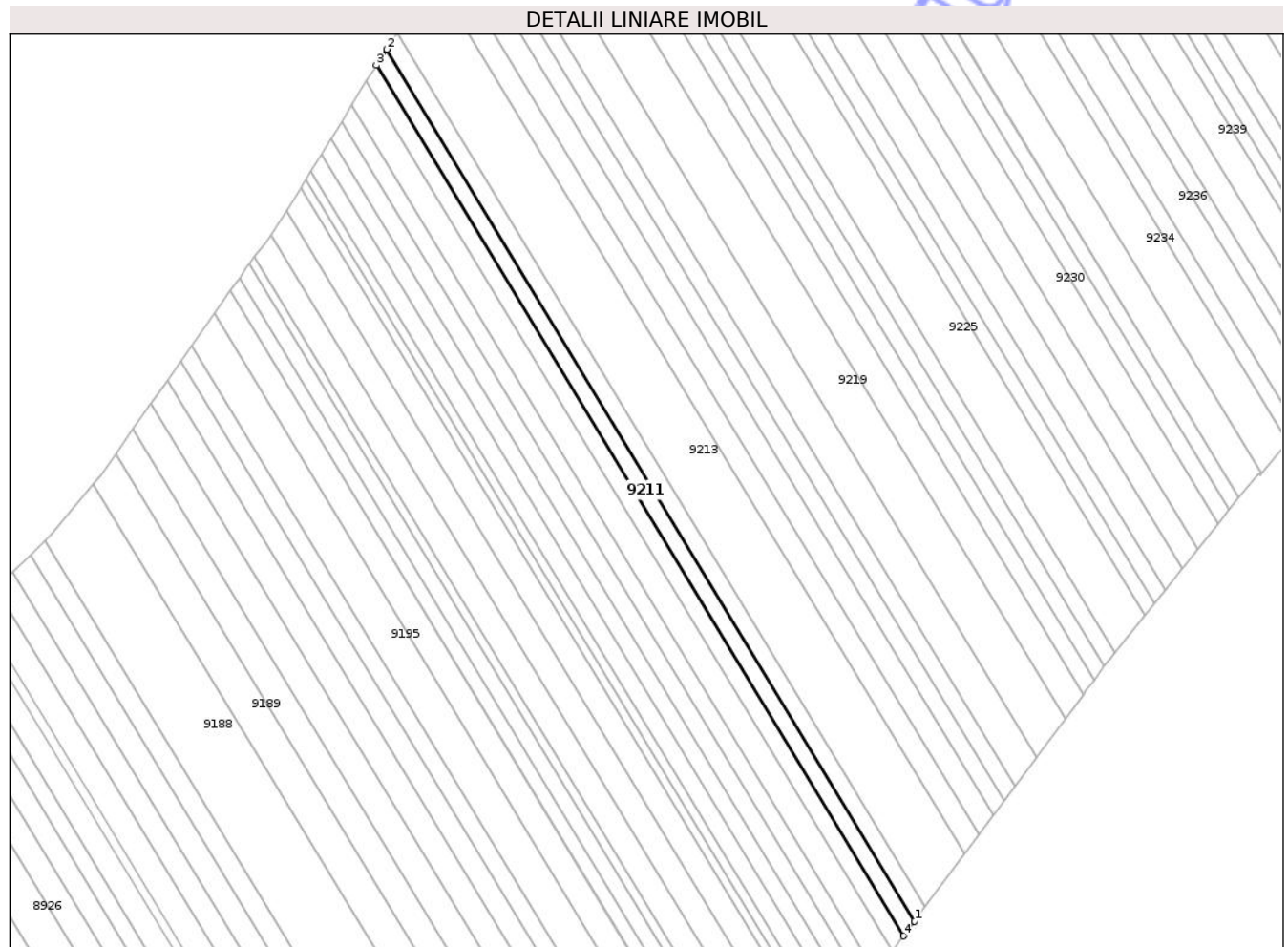
Inscrieri privind dezmembramintele dreptului de proprietate, drepturi reale de garanție și sarcini	Referințe
NU SUNT	

Anexa Nr. 1 La Partea I

Teren

Nr cadastral	Suprafața (mp)*	Observații / Referințe
	2.894	

* Suprafața este determinată în planul de proiecție Stereo 70.



Date referitoare la teren

Crt	Categorie folosință	Intra vilan	Suprafața (mp)	Tarla	Parcelă	Nr. topo	Observații / Referințe
1	arabil	NU	2.894	47	434/52	-	

Lungime Segmente

1) Valorile lungimilor segmentelor sunt obținute din proiecție în plan.

Punct început	X / Y	Punct sfârșit	X / Y	Lungime segment (** (m)
1	637.279,784 582.811,894	2	637.064,438 583.167,346	415.596
2	637.064,438 583.167,346	3	637.060,246 583.160,817	7.759
3	637.060,246 583.160,817	4	637.275,286 582.805,87	415.006
4	637.275,286 582.805,87	1	637.279,784 582.811,894	7.518

** Lungimile segmentelor sunt determinate în planul de proiecție Stereo 70 și sunt rotunjite la 1 milimetru.

*** Distanţa dintre puncte este formată din segmente cumulate ce sunt mai mici decât valoarea 1 milimetru.

Neutilizabil în Circuitul
Civil



DATE DESPRE IMOBILUL NR. 9212

Oficiul de Cadastru și Publicitate Imobiliară NEAMT
Biroul de Cadastru și Publicitate Imobiliară Roman

A. Partea I. Descrierea imobilului

TEREN Extravilan

Adresa: Jud. Neamt, Tarla "Poiana I"

Nr. Crt	Nr cadastral Nr. topografic	Suprafața* (mp)	Observații / Referințe
A1		2.894	Sector cadastral:126 Teren neimprejmuit;

B. Partea II. Proprietari și acte

Inscrieri privitoare la dreptul de proprietate și alte drepturi reale	Referințe
1 / 28/07/2025	
Act Administrativ nr. 6/487, din 28/08/1995 emis de CJPSDPAT Neamt;	
B1	A1
Intabulare, drept de PROPRIETATE, dobandit prin Reconstituire, cota actuala 1/1	
1) IFTIMIE N. CONSTANTIN	

C. Partea III. SARCINI .

Inscrieri privind dezmembramintele dreptului de proprietate, drepturi reale de garanție și sarcini	Referințe
NU SUNT	

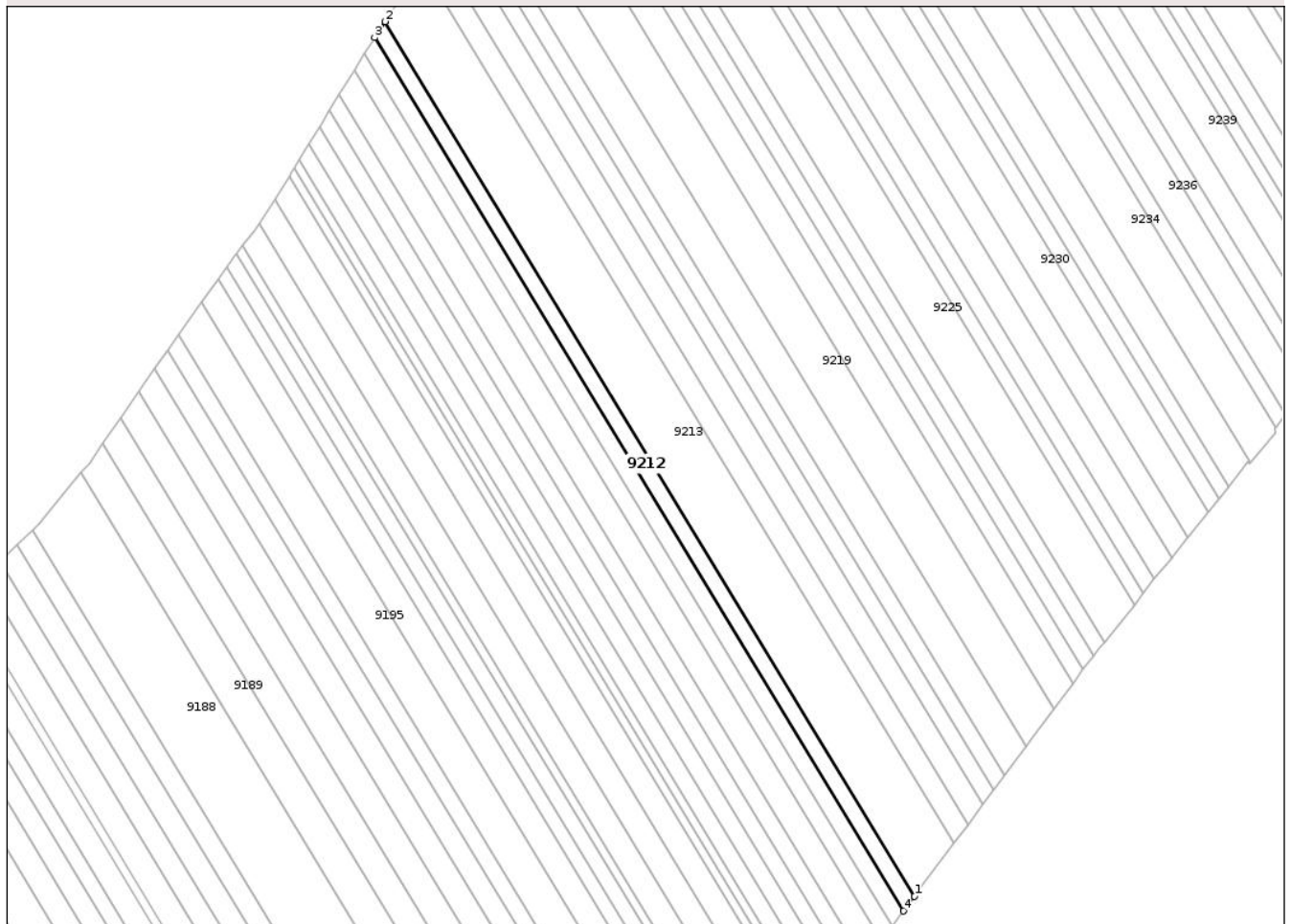
Anexa Nr. 1 La Partea I

Teren

Nr cadastral	Suprafața (mp)*	Observații / Referințe
	2.894	

* Suprafața este determinată în planul de proiecție Stereo 70.

DETALII LINIARE IMOBIL



Date referitoare la teren

Crt	Categorie folosință	Intra vilan	Suprafața (mp)	Tarla	Parcelă	Nr. topo	Observații / Referințe
1	arabil	NU	2.894	47	434/51	-	

Lungime Segmente

1) Valorile lungimilor segmentelor sunt obținute din proiecție în plan.

Punct început	X / Y	Punct sfârșit	X / Y	Lungime segment (** (m)
1	637.284,275 582.817,909	2	637.068,624 583.173,865	416.185
2	637.068,624 583.173,865	3	637.064,438 583.167,346	7.747
3	637.064,438 583.167,346	4	637.279,784 582.811,894	415.596
4	637.279,784 582.811,894	1	637.284,275 582.817,909	7.507

** Lungimile segmentelor sunt determinate în planul de proiecție Stereo 70 și sunt rotunjite la 1 milimetru.

*** Distanţa dintre puncte este formată din segmente cumulate ce sunt mai mici decât valoarea 1 milimetru.

Neutilizabil în Circuitul
Civil



DATE DESPRE IMOBILUL NR. 9213

Oficiul de Cadastru și Publicitate Imobiliară NEAMT
Biroul de Cadastru și Publicitate Imobiliară Roman

A. Partea I. Descrierea imobilului

TEREN Extravilan

Adresa: Jud. Neamt, Tarla "Poiana I"

Nr. Crt	Nr cadastral Nr. topografic	Suprafața* (mp)	Observații / Referințe
A1		10.442	Sector cadastral:126 Teren neimprejmuit;

B. Partea II. Proprietari și acte

Inscrieri privitoare la dreptul de proprietate și alte drepturi reale	Referințe
1 / 28/07/2025	
Act Administrativ nr. 6/553, din 18/01/1996 emis de CJPSDPAT Neamt;	
B1	A1
Intabulare, drept de PROPRIETATE, dobandit prin Reconstituire, cota actuala 1/1 1) PANȚIRU I. DUMITRU	

C. Partea III. SARCINI .

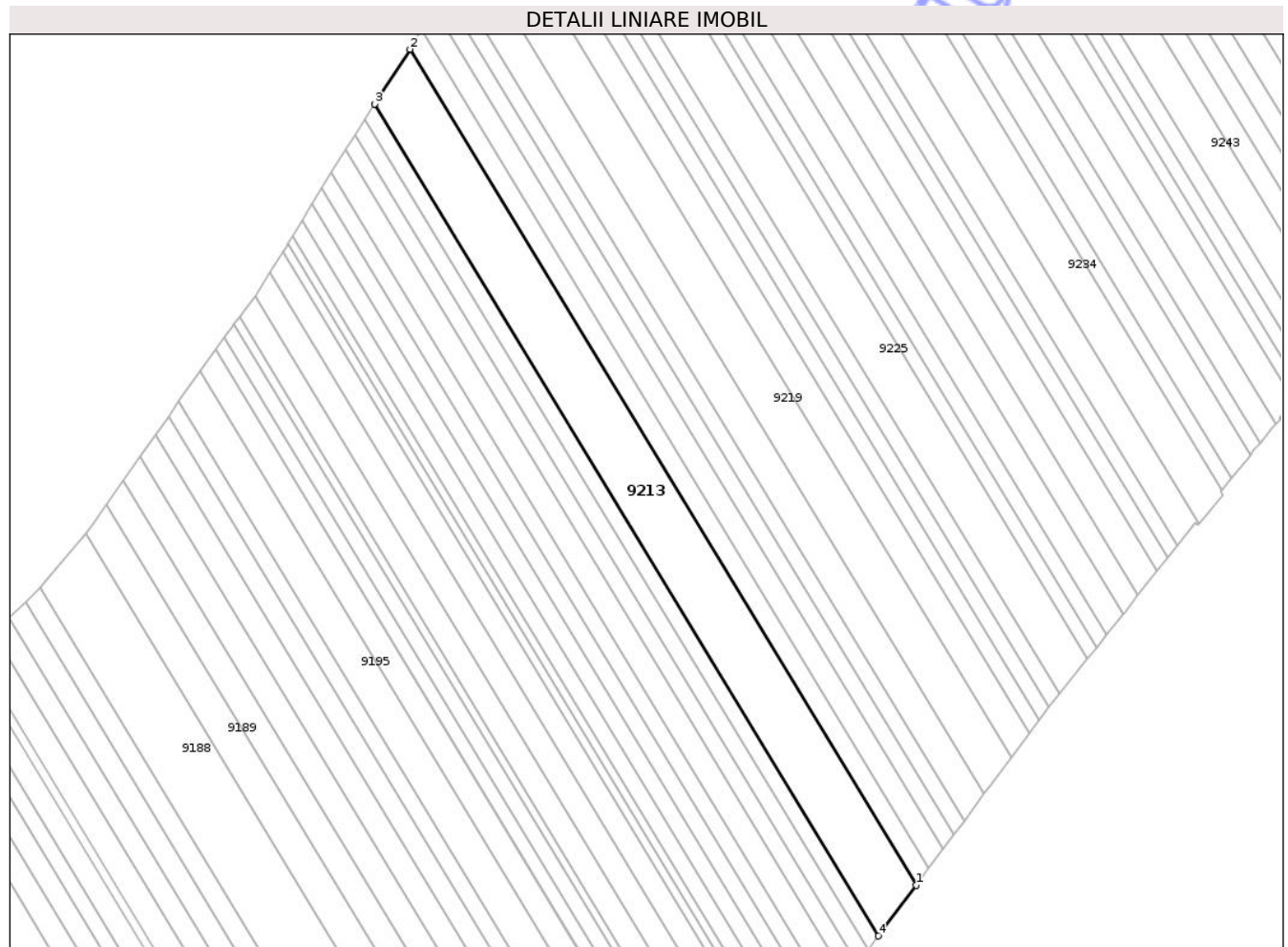
Inscrieri privind dezmembramintele dreptului de proprietate, drepturi reale de garanție și sarcini	Referințe
NU SUNT	

Anexa Nr. 1 La Partea I

Teren

Nr cadastral	Suprafața (mp)*	Observații / Referințe
	10.442	

* Suprafața este determinată în planul de proiecție Stereo 70.



Date referitoare la teren

Crt	Categorie folosință	Intra vilan	Suprafața (mp)	Tarla	Parcelă	Nr. topo	Observații / Referințe
1	arabil	NU	10.442	47	434/50	-	

Lungime Segmente

1) Valorile lungimilor segmentelor sunt obținute din proiecție în plan.

Punct început	X / Y	Punct sfârșit	X / Y	Lungime segment (** (m)
1	637.300,429 582.839,544	2	637.083,681 583.197,311	418.302
2	637.083,681 583.197,311	3	637.068,624 583.173,865	27.864
3	637.068,624 583.173,865	4	637.284,275 582.817,909	416.185
4	637.284,275 582.817,909	1	637.300,429 582.839,544	27.0

** Lungimile segmentelor sunt determinate în planul de proiecție Stereo 70 și sunt rotunjite la 1 milimetru.

*** Distanţa dintre puncte este formată din segmente cumulate ce sunt mai mici decât valoarea 1 milimetru.

Neutilizabil în Circuitul
Civil



DATE DESPRE IMOBILUL NR. 9214

Oficiul de Cadastru și Publicitate Imobiliară NEAMT
Biroul de Cadastru și Publicitate Imobiliară Roman

A. Partea I. Descrierea imobilului

TEREN Extravilan

Adresa: Jud. Neamt, Tarla "Poiana I"

Nr. Crt	Nr cadastral Nr. topografic	Suprafața* (mp)	Observații / Referințe
A1		3.620	Sector cadastral:126 Teren neimprejmuit;

B. Partea II. Proprietari și acte

Inscrieri privitoare la dreptul de proprietate și alte drepturi reale	Referințe
1 / 28/07/2025	
Act Administrativ nr. 6/1601, din 03/01/1996 emis de CJPSDPAT Neamt;	
B1	A1
Intabulare, drept de PROPRIETATE, dobandit prin Reconstituire, cota actuala 1/1	
1) BREZAN GH. NECULAI	

C. Partea III. SARCINI .

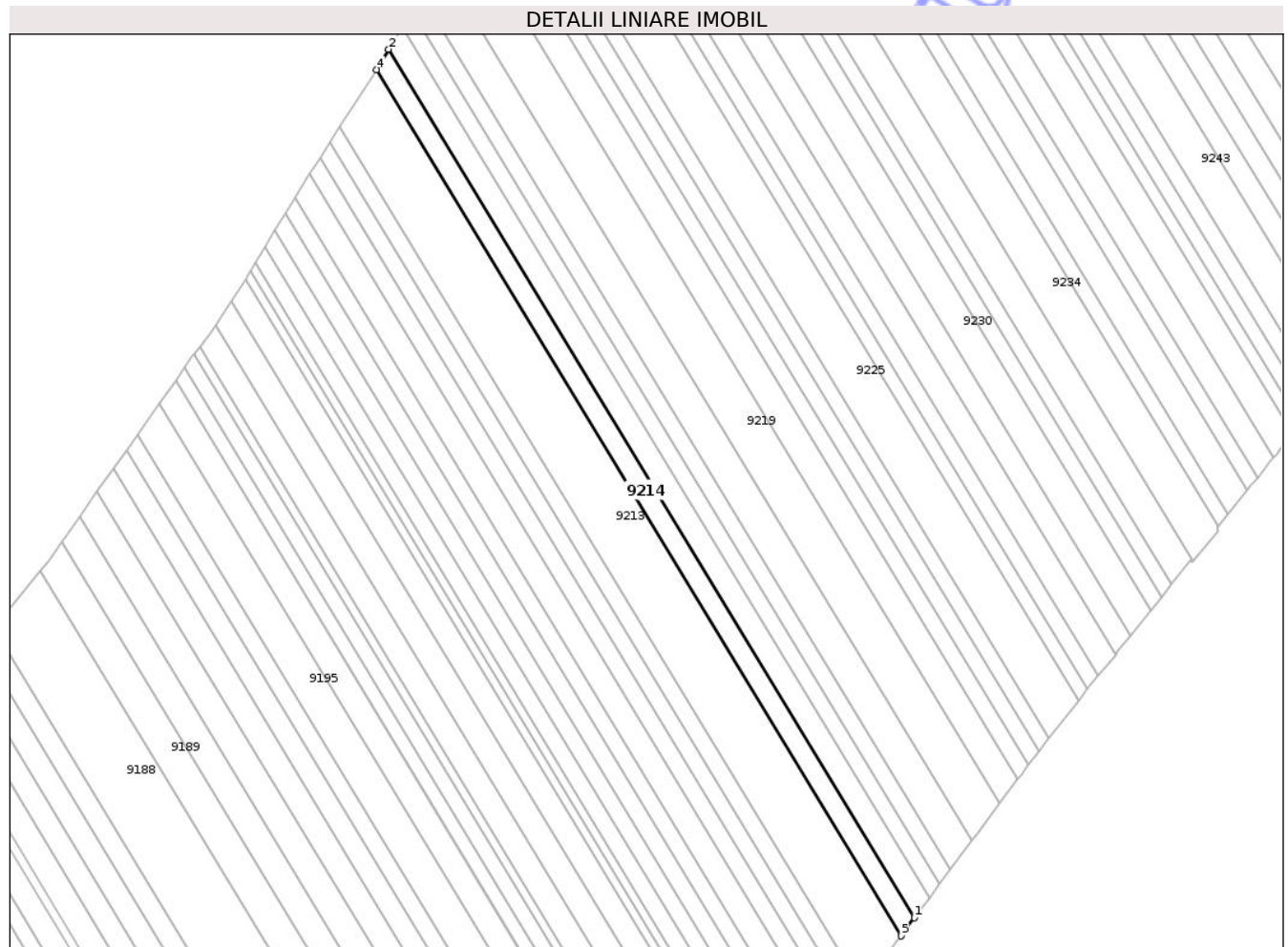
Inscrieri privind dezmembramintele dreptului de proprietate, drepturi reale de garanție și sarcini	Referințe
NU SUNT	

Anexa Nr. 1 La Partea I

Teren

Nr cadastral	Suprafața (mp)*	Observații / Referințe
	3.620	

* Suprafața este determinată în planul de proiecție Stereo 70.



Date referitoare la teren

Crt	Categorie folosință	Intra vilan	Suprafața (mp)	Tarla	Parcelă	Nr. topo	Observații / Referințe
1	arabil	NU	3.620	47	434/49	-	

Lungime Segmente

1) Valorile lungimilor segmentelor sunt obținute din proiecție în plan.

Punct început	X / Y	Punct sfârșit	X / Y	Lungime segment (** (m)
1	637.306,008 582.847,017	2	637.088,704 583.205,7	419.374
2	637.088,704 583.205,7	3	637.084,906 583.199,219	7.512
3	637.084,906 583.199,219	4	637.083,681 583.197,311	2.267
4	637.083,681 583.197,311	5	637.300,429 582.839,544	418.302
5	637.300,429 582.839,544	1	637.306,008 582.847,017	9.326

** Lungimile segmentelor sunt determinate în planul de proiecție Stereo 70 și sunt rotunjite la 1 milimetru.

*** Distanța dintre puncte este formată din segmente cumulate ce sunt mai mici decât valoarea 1 milimetru.

Neutilizabil în Circuitul
Civil



DATE DESPRE IMOBILUL NR. 9215

Oficiul de Cadastru și Publicitate Imobiliară NEAMT
Biroul de Cadastru și Publicitate Imobiliară Roman

A. Partea I. Descrierea imobilului

TEREN Extravilan

Adresa: Jud. Neamt, Tarla "Poiana I"

Nr. Crt	Nr cadastral Nr. topografic	Suprafața* (mp)	Observații / Referințe
A1		4.000	Sector cadastral:126 Teren neimprejmuit;

B. Partea II. Proprietari și acte

Inscrieri privitoare la dreptul de proprietate și alte drepturi reale	Referințe
1 / 28/07/2025	
Act Administrativ nr. 6/1647, din 07/12/1995 emis de CJPSDPAT Neamt;	
B1	A1
Intabulare, drept de PROPRIETATE, dobandit prin Reconstituire, cota actuala 1/1	
1) GHIRVU GH. DUMITRU 2) GHIRVU GH. ION 3) GHIRVU GH. GHEORGHE 4) VARTOLOMEI GH. IOANA 5) MUNTEANU GH. ELENA	

C. Partea III. SARCINI .

Inscrieri privind dezmembramintele dreptului de proprietate, drepturi reale de garanție și sarcini	Referințe
NU SUNT	

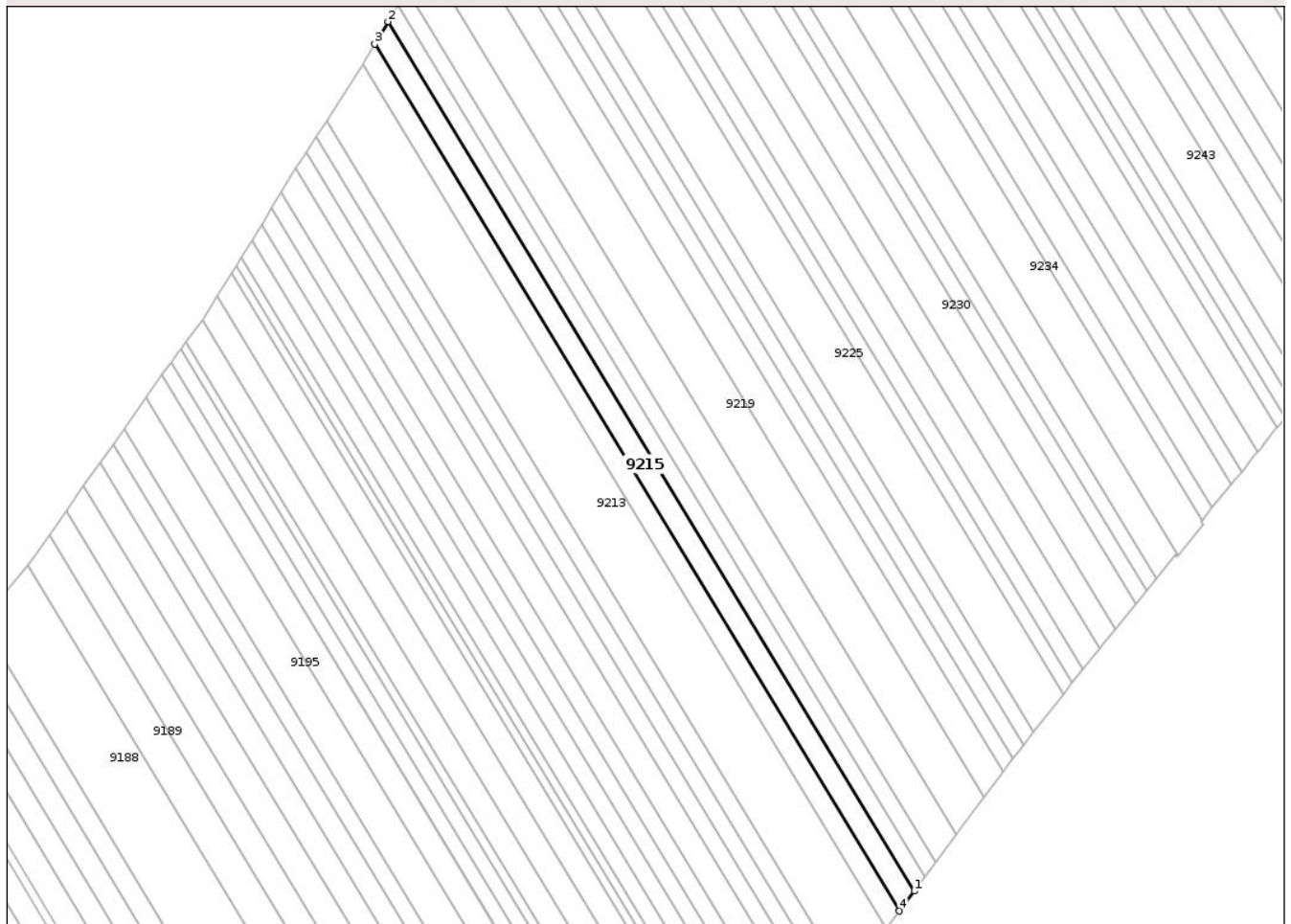
Anexa Nr. 1 La Partea I

Teren

Nr cadastral	Suprafața (mp)*	Observații / Referințe
	4.000	

* Suprafața este determinată în planul de proiecție Stereo 70.

DETALII LINIARE IMOBIL



Date referitoare la teren

Crt	Categorie folosință	Intra vilan	Suprafața (mp)	Tarla	Parcelă	Nr. topo	Observații / Referințe
1	arabil	NU	4.000	47	434/48	-	

Lungime Segmente

1) Valorile lungimilor segmentelor sunt obținute din proiecție în plan.

Punct început	X / Y	Punct sfârșit	X / Y	Lungime segment (** (m)
1	637.312,155 582.855,25	2	637.094,18 583.215,042	420.67
2	637.094,18 583.215,042	3	637.088,704 583.205,7	10.829
3	637.088,704 583.205,7	4	637.306,008 582.847,017	419.374
4	637.306,008 582.847,017	1	637.312,155 582.855,25	10.275

** Lungimile segmentelor sunt determinate în planul de proiecție Stereo 70 și sunt rotunjite la 1 milimetru.

*** Distanţa dintre puncte este formată din segmente cumulate ce sunt mai mici decât valoarea 1 milimetru.

Neutilizabil în Circuitul
Civil

**DATE DESPRE IMOBILUL NR. 9216**

Oficiul de Cadastru și Publicitate Imobiliară NEAMT
Biroul de Cadastru și Publicitate Imobiliară Roman

A. Partea I. Descrierea imobilului

TEREN Extravilan

Adresa: Jud. Neamt, Tarla "Poiana I"

Nr. Crt	Nr cadastral Nr. topografic	Suprafața* (mp)	Observații / Referințe
A1		2.878	Sector cadastral:126 Teren neimprejmuit;

B. Partea II. Proprietari și acte

Inscrieri privitoare la dreptul de proprietate și alte drepturi reale		Referințe
1 / 28/07/2025		
Act Administrativ nr. 6/1570, din 30/03/2007 emis de CJPSDPAT Neamt;		
B1	Intabulare, drept de PROPRIETATE, dobandit prin Reconstituire, cota actuala 1/1 1) ANGHEL GH. CEZAR 2) BOGHIȚOIU GH. VALERIA 3) ANGHEL GH. GHEORGHE	A1

C. Partea III. SARCINI .

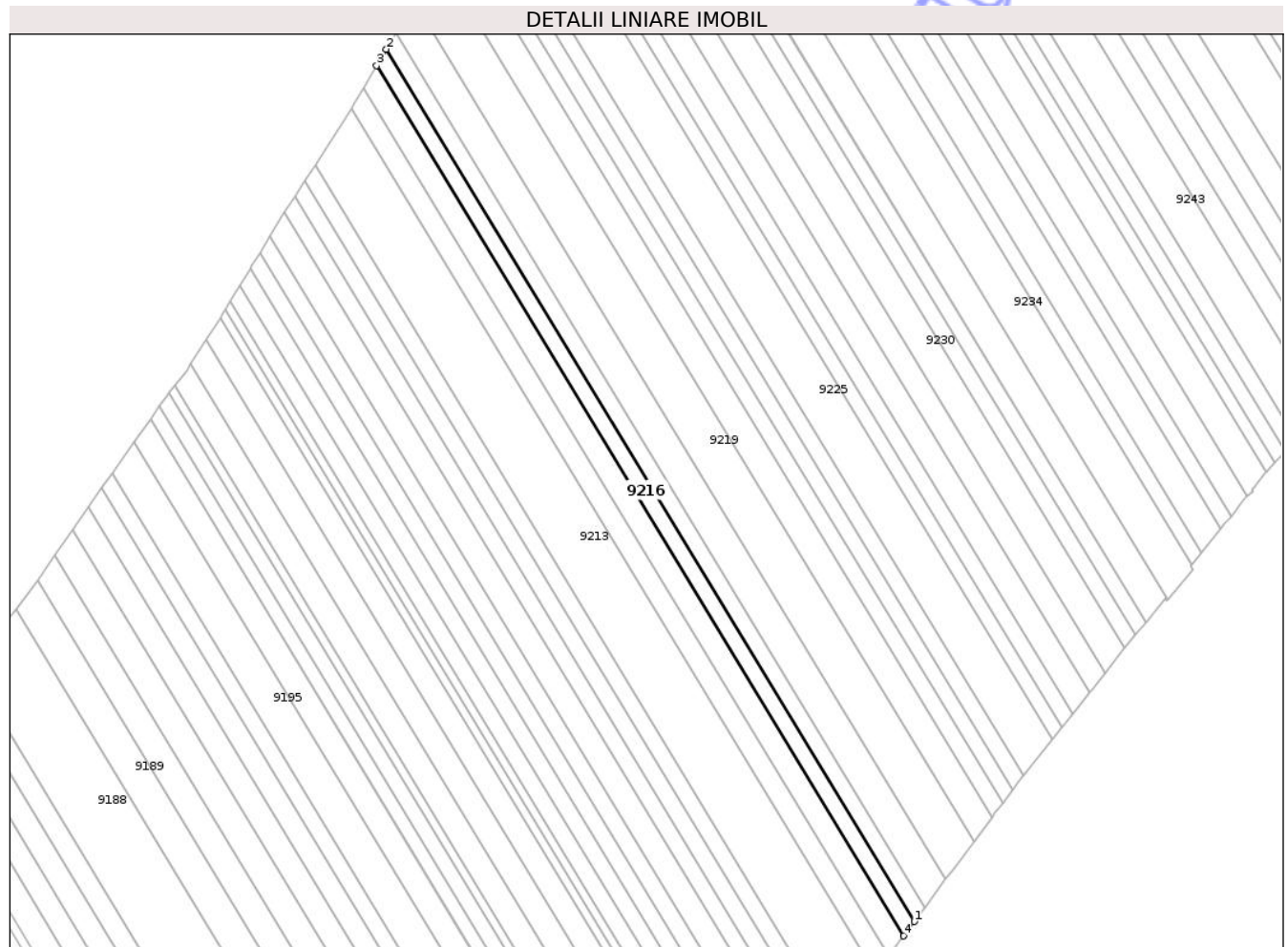
Inscrieri privind dezmembramintele dreptului de proprietate, drepturi reale de garanție și sarcini	Referințe
NU SUNT	

Anexa Nr. 1 La Partea I

Teren

Nr cadastral	Suprafața (mp)*	Observații / Referințe
	2.878	

* Suprafața este determinată în planul de proiecție Stereo 70.



Date referitoare la teren

Crt	Categorie folosință	Intra vilan	Suprafața (mp)	Tarla	Parcelă	Nr. topo	Observații / Referințe
1	arabil	NU	2.878	47	434/47	-	

Lungime Segmente

1) Valorile lungimilor segmentelor sunt obținute din proiecție în plan.

Punct început	X / Y	Punct sfârșit	X / Y	Lungime segment (** (m)
1	637.316,566 582.861,158	2	637.098,108 583.221,746	421.601
2	637.098,108 583.221,746	3	637.094,18 583.215,042	7.77
3	637.094,18 583.215,042	4	637.312,155 582.855,25	420.67
4	637.312,155 582.855,25	1	637.316,566 582.861,158	7.373

** Lungimile segmentelor sunt determinate în planul de proiecție Stereo 70 și sunt rotunjite la 1 milimetru.

*** Distanţa dintre puncte este formată din segmente cumulate ce sunt mai mici decât valoarea 1 milimetru.

Neutilizabil în Circuitul
Civil

**DATE DESPRE IMOBILUL NR. 9217**

Oficiul de Cadastru și Publicitate Imobiliară NEAMT
Biroul de Cadastru și Publicitate Imobiliară Roman

A. Partea I. Descrierea imobilului

TEREN Extravilan

Adresa: Jud. Neamt, Tarla "Poiana I"

Nr. Crt	Nr cadastral Nr. topografic	Suprafața* (mp)	Observații / Referințe
A1		2.878	Sector cadastral:126 Teren neimprejmuit;

B. Partea II. Proprietari și acte

Inscrieri privitoare la dreptul de proprietate și alte drepturi reale	Referințe
1 / 28/07/2025	
Act Administrativ nr. 6/565, din 17/01/1996 emis de CJPSDPAT Neamt;	
B1	A1
Intabulare, drept de PROPRIETATE, dobandit prin Reconstituire, cota actuala 1/1	
1) RUXÂNDEL C. CONSTANTIN	

C. Partea III. SARCINI .

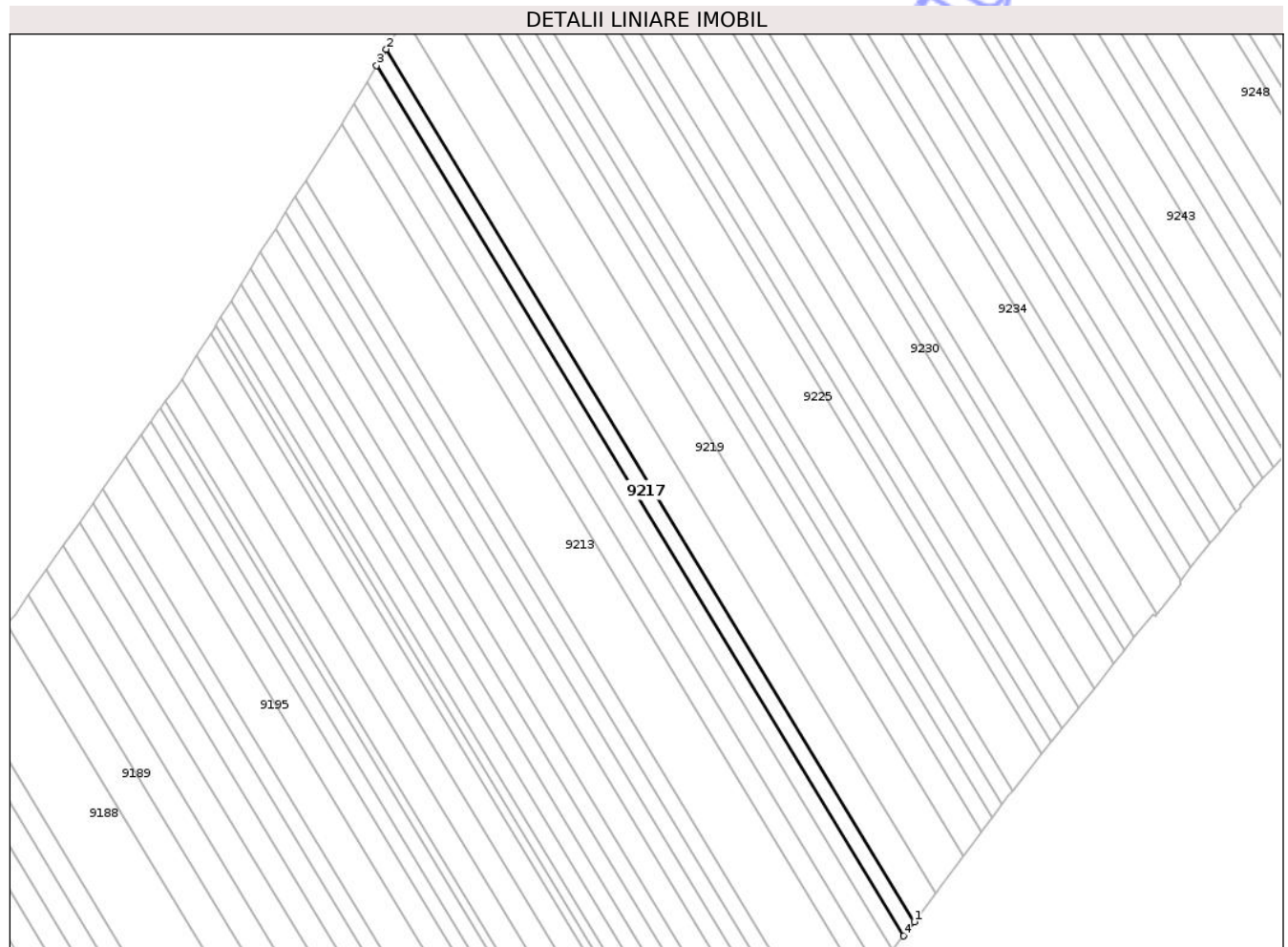
Inscrieri privind dezmembramintele dreptului de proprietate, drepturi reale de garanție și sarcini	Referințe
NU SUNT	

Anexa Nr. 1 La Partea I

Teren

Nr cadastral	Suprafața (mp)*	Observații / Referințe
	2.878	

* Suprafața este determinată în planul de proiecție Stereo 70.



Date referitoare la teren

Crt	Categorie folosință	Intra vilan	Suprafața (mp)	Tarla	Parcelă	Nr. topo	Observații / Referințe
1	arabil	NU	2.878	47	434/46	-	

Lungime Segmente

1) Valorile lungimilor segmentelor sunt obținute din proiecție în plan.

Punct început	X / Y	Punct sfârșit	X / Y	Lungime segment (** (m)
1	637.320,967 582.867,053	2	637.102,029 583.228,435	422.529
2	637.102,029 583.228,435	3	637.098,108 583.221,746	7.754
3	637.098,108 583.221,746	4	637.316,566 582.861,158	421.601
4	637.316,566 582.861,158	1	637.320,967 582.867,053	7.357

** Lungimile segmentelor sunt determinate în planul de proiecție Stereo 70 și sunt rotunjite la 1 milimetru.

*** Distanţa dintre puncte este formată din segmente cumulate ce sunt mai mici decât valoarea 1 milimetru.

Neutilizabil în Circuitul
Civil

**DATE DESPRE IMOBILUL NR. 9218**

Oficiul de Cadastru și Publicitate Imobiliară NEAMT
Biroul de Cadastru și Publicitate Imobiliară Roman

A. Partea I. Descrierea imobilului

TEREN Extravilan

Adresa: Jud. Neamt, Tarla "Poiana I"

Nr. Crt	Nr cadastral Nr. topografic	Suprafața* (mp)	Observații / Referințe
A1		5.724	Sector cadastral:126 Teren neimprejmuit;

B. Partea II. Proprietari și acte

Inscrieri privitoare la dreptul de proprietate și alte drepturi reale	Referințe
1 / 28/07/2025	
Act Administrativ nr. 6/1667, din 16/11/1995 emis de CJPSDPAT Neamt;	
B1	A1
Intabulare, drept de PROPRIETATE, dobandit prin Reconstituire, cota actuala 1/1	
1) IACOB GH. MARIA	

C. Partea III. SARCINI .

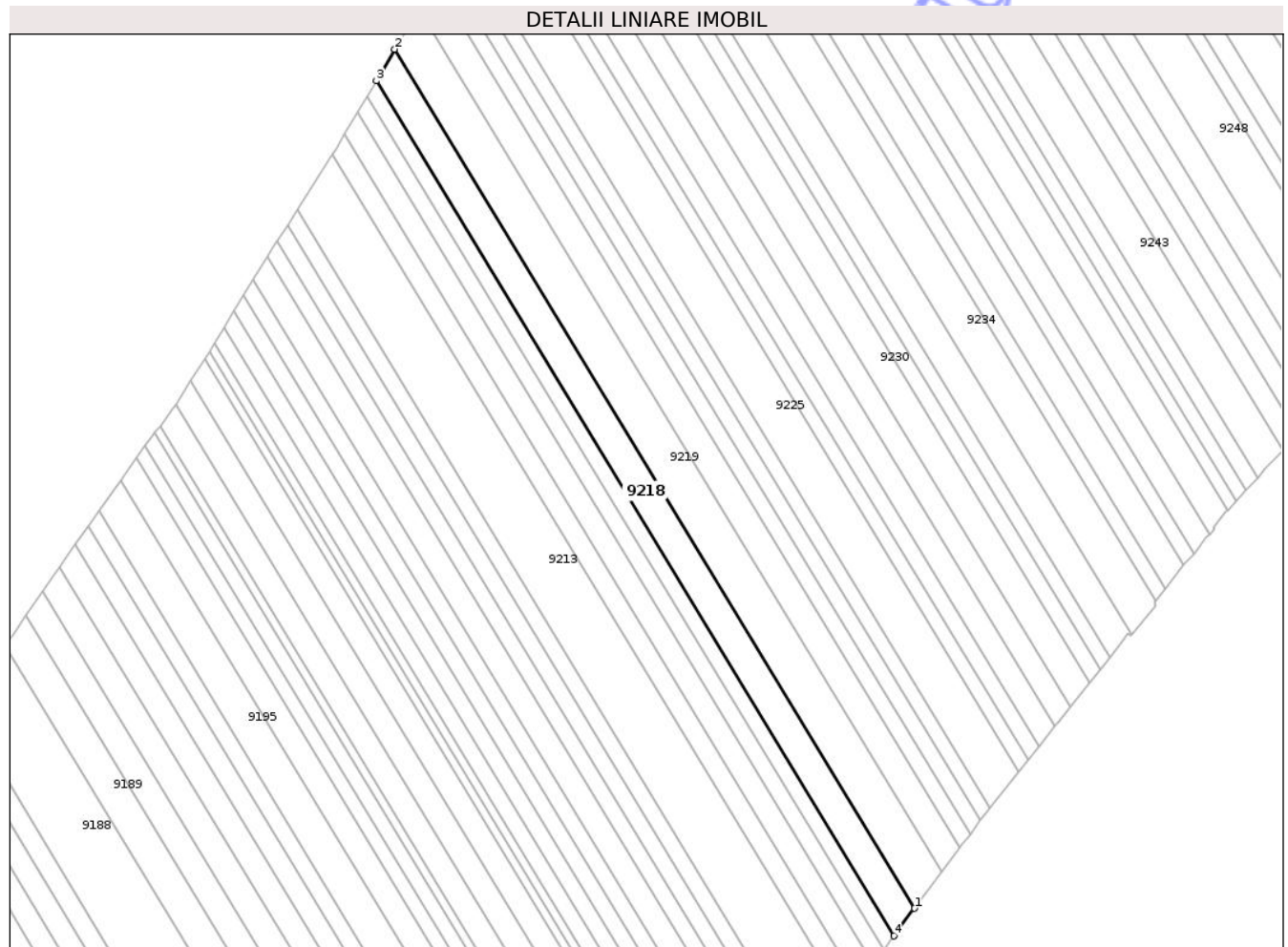
Inscrieri privind dezmembramintele dreptului de proprietate, drepturi reale de garanție și sarcini	Referințe
NU SUNT	

Anexa Nr. 1 La Partea I

Teren

Nr cadastral	Suprafața (mp)*	Observații / Referințe
	5.724	

* Suprafața este determinată în planul de proiecție Stereo 70.



Date referitoare la teren

Crt	Categorie folosință	Intra vilan	Suprafața (mp)	Tarla	Parcelă	Nr. topo	Observații / Referințe
1	arabil	NU	5.724	47	434/45	-	

Lungime Segmente

1) Valorile lungimilor segmentelor sunt obținute din proiecție în plan.

Punct început	X / Y	Punct sfârșit	X / Y	Lungime segment (** (m)
1	637.329,692 582.878,739	2	637.109,8 583.241,695	424.37
2	637.109,8 583.241,695	3	637.102,029 583.228,435	15.369
3	637.102,029 583.228,435	4	637.320,967 582.867,053	422.529
4	637.320,967 582.867,053	1	637.329,692 582.878,739	14.584

** Lungimile segmentelor sunt determinate în planul de proiecție Stereo 70 și sunt rotunjite la 1 milimetru.

*** Distanţa dintre puncte este formată din segmente cumulate ce sunt mai mici decât valoarea 1 milimetru.

Neutilizabil în Circuitul
Civil

**DATE DESPRE IMOBILUL NR. 9219**

Oficiul de Cadastru și Publicitate Imobiliară NEAMT
Biroul de Cadastru și Publicitate Imobiliară Roman

A. Partea I. Descrierea imobilului

TEREN Extravilan

Adresa: Jud. Neamt, Tarla "Poiana I"

Nr. Crt	Nr cadastral Nr. topografic	Suprafața* (mp)	Observații / Referințe
A1		7.600	Sector cadastral:126 Teren neimprejmuit;

B. Partea II. Proprietari și acte

Inscrieri privitoare la dreptul de proprietate și alte drepturi reale		Referințe
1 / 28/07/2025		
Act Administrativ nr. 6/1734, din 21/05/1996 emis de CJPSDPAT Neamt;		
B1	Intabulare, drept de PROPRIETATE, dobandit prin Reconstituire, cota actuala 1/1 1) POJOREANU GH. MIRCEA 2) POJOREANU GH. GHEORGHE	A1

C. Partea III. SARCINI .

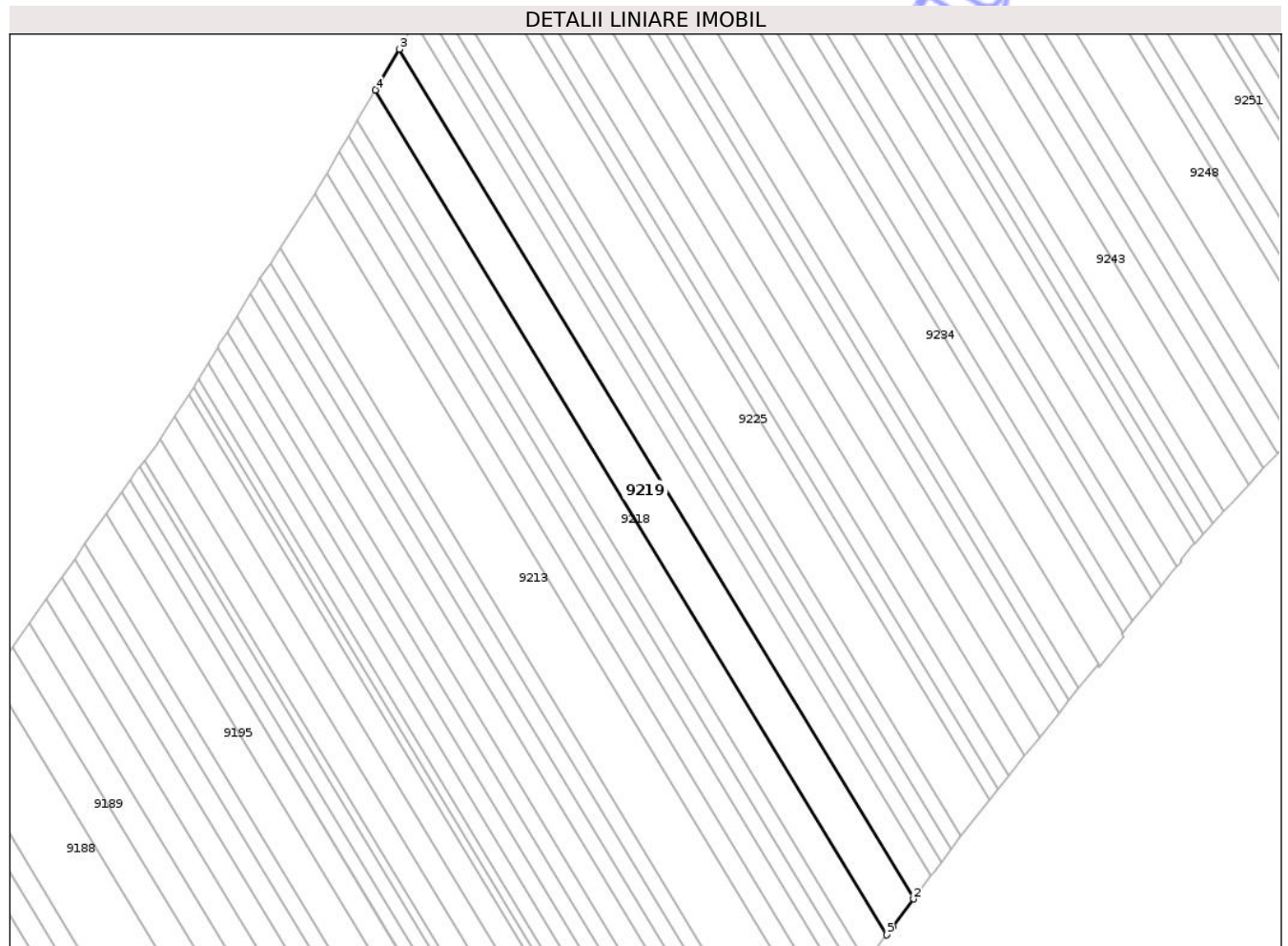
Inscrieri privind dezmembramintele dreptului de proprietate, drepturi reale de garanție și sarcini	Referințe
NU SUNT	

Anexa Nr. 1 La Partea I

Teren

Nr cadastral	Suprafața (mp)*	Observații / Referințe
	7.600	

* Suprafața este determinată în planul de proiecție Stereo 70.



Date referitoare la teren

Crt	Categorie folosință	Intra vilan	Suprafața (mp)	Tarla	Parcelă	Nr. topo	Observații / Referințe
1	arabil	NU	7.600	47	434/44	-	

Lungime Segmente

1) Valorile lungimilor segmentelor sunt obținute din proiecție în plan.

Punct început	X / Y	Punct sfârșit	X / Y	Lungime segment (** (m)
1	637.332,238 582.882,148	2	637.341,219 582.894,176	15.011
2	637.341,219 582.894,176	3	637.120,067 583.259,212	426.801
3	637.120,067 583.259,212	4	637.109,8 583.241,695	20.304
4	637.109,8 583.241,695	5	637.329,692 582.878,739	424.37
5	637.329,692 582.878,739	1	637.332,238 582.882,148	4.255

** Lungimile segmentelor sunt determinate în planul de proiecție Stereo 70 și sunt rotunjite la 1 milimetru.

*** Distanța dintre puncte este formată din segmente cumulate ce sunt mai mici decât valoarea 1 milimetru.

Neutilizabil în Circuitul
Civil

**DATE DESPRE IMOBILUL NR. 9220**

Oficiul de Cadastru și Publicitate Imobiliară NEAMT
Biroul de Cadastru și Publicitate Imobiliară Roman

A. Partea I. Descrierea imobilului

TEREN Extravilan

Adresa: Jud. Neamt, Tarla "Poiana I"

Nr. Crt	Nr cadastral Nr. topografic	Suprafața* (mp)	Observații / Referințe
A1		5.054	Sector cadastral:126 Teren neimprejmuit;

B. Partea II. Proprietari și acte

Inscrieri privitoare la dreptul de proprietate și alte drepturi reale	Referințe
1 / 28/07/2025	
Act Administrativ nr. 6/1766, din 10/10/1995 emis de CJPSDPAT Neamt;	
B1 Intabulare, drept de PROPRIETATE, dobandit prin Reconstituire, cota actuala 1/1 1) RADU N. GHEORGHE	A1

C. Partea III. SARCINI .

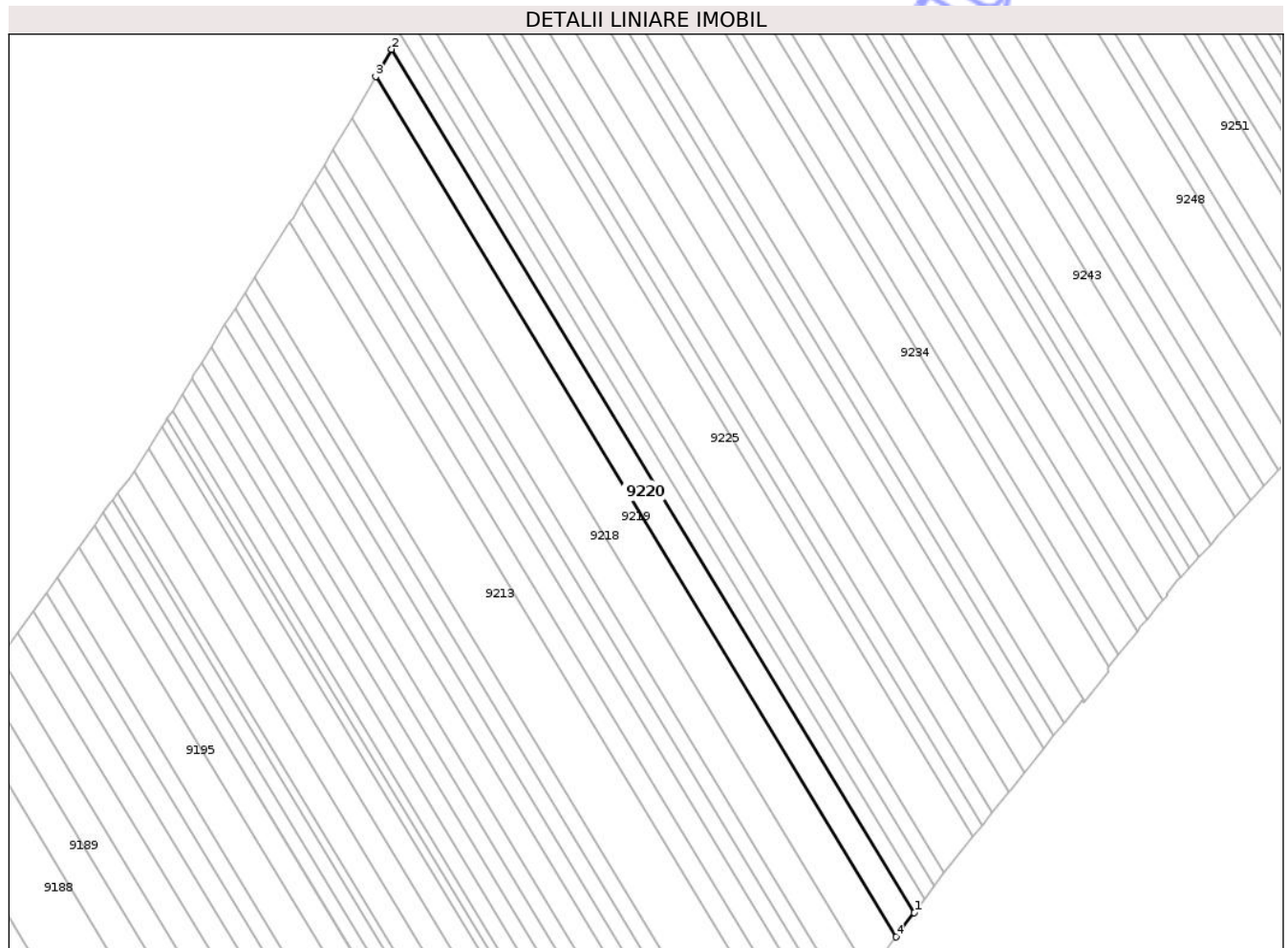
Inscrieri privind dezmembramintele dreptului de proprietate, drepturi reale de garanție și sarcini	Referințe
NU SUNT	

Anexa Nr. 1 La Partea I

Teren

Nr cadastral	Suprafața (mp)*	Observații / Referințe
	5.054	

* Suprafața este determinată în planul de proiecție Stereo 70.



Date referitoare la teren

Crt	Categorie folosință	Intra vilan	Suprafața (mp)	Tarla	Parcelă	Nr. topo	Observații / Referințe
1	arabil	NU	5.054	47	434/43	-	

Lungime Segmente

1) Valorile lungimilor segmentelor sunt obținute din proiecție în plan.

Punct început	X / Y	Punct sfârșit	X / Y	Lungime segment (** (m)
1	637.348,848 582.904,394	2	637.126,862 583.270,806	428.41
2	637.126,862 583.270,806	3	637.120,067 583.259,212	13.438
3	637.120,067 583.259,212	4	637.341,219 582.894,176	426.801
4	637.341,219 582.894,176	1	637.348,848 582.904,394	12.752

** Lungimile segmentelor sunt determinate în planul de proiecție Stereo 70 și sunt rotunjite la 1 milimetru.

*** Distanţa dintre puncte este formată din segmente cumulate ce sunt mai mici decât valoarea 1 milimetru.

Neutilizabil în Circuitul
Civil

**DATE DESPRE IMOBILUL NR. 9221**

Oficiul de Cadastru și Publicitate Imobiliară NEAMT
Biroul de Cadastru și Publicitate Imobiliară Roman

A. Partea I. Descrierea imobilului

TEREN Extravilan

Adresa: Jud. Neamt, Tarla "Poiana I"

Nr. Crt	Nr cadastral Nr. topografic	Suprafața* (mp)	Observații / Referințe
A1		2.842	Sector cadastral:126 Teren neimprejmuit;

B. Partea II. Proprietari și acte

Inscrieri privitoare la dreptul de proprietate și alte drepturi reale	Referințe
1 / 28/07/2025	
Act Administrativ nr. 6/1580, din 05/03/1996 emis de CJPSDPAT Neamt;	
B1	A1
Intabulare, drept de PROPRIETATE, dobandit prin Reconstituire, cota actuala 1/1	
1) APETRE GH. MARIA	
2) APETRE GH. VASILE	
3) APETRE TASIA	

C. Partea III. SARCINI .

Inscrieri privind dezmembramintele dreptului de proprietate, drepturi reale de garanție și sarcini	Referințe
NU SUNT	

** Lungimile segmentelor sunt determinate în planul de proiecție Stereo 70 și sunt rotunjite la 1 milimetru.

*** Distanța dintre puncte este formată din segmente cumulate ce sunt mai mici decât valoarea 1 milimetru.

Neutilizabil în Circuitul
Civil

**DATE DESPRE IMOBILUL NR. 9222**

Oficiul de Cadastru și Publicitate Imobiliară NEAMT
Biroul de Cadastru și Publicitate Imobiliară Roman

A. Partea I. Descrierea imobilului

TEREN Extravilan

Adresa: Jud. Neamt, Tarla "Poiana I"

Nr. Crt	Nr cadastral Nr. topografic	Suprafața* (mp)	Observații / Referințe
A1		2.824	Sector cadastral:126 Teren neimprejmuit;

B. Partea II. Proprietari și acte

Inscrieri privitoare la dreptul de proprietate și alte drepturi reale	Referințe
1 / 28/07/2025	
Act Administrativ nr. 6/608, din 04/04/1996 emis de CJPSDPAT Neamt;	
B1	A1
Intabulare, drept de PROPRIETATE, dobandit prin Reconstituire, cota actuala 1/1 1) VRABIE GH. GHEORGHE	

C. Partea III. SARCINI .

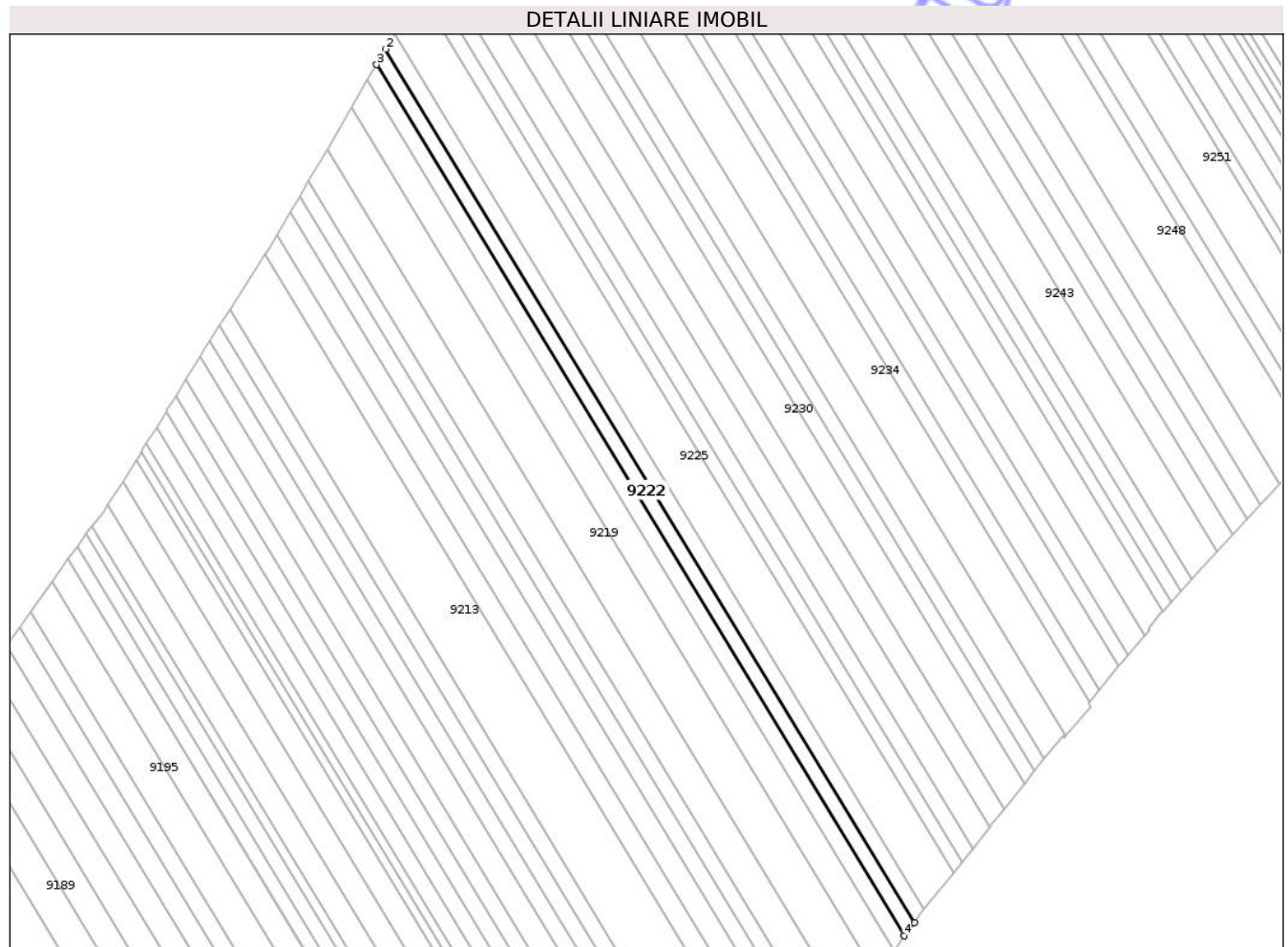
Inscrieri privind dezmembramintele dreptului de proprietate, drepturi reale de garanție și sarcini	Referințe
NU SUNT	

Anexa Nr. 1 La Partea I

Teren

Nr cadastral	Suprafața (mp)*	Observații / Referințe
	2.824	

* Suprafața este determinată în planul de proiecție Stereo 70.



Date referitoare la teren

Crt	Categorie folosință	Intra vilan	Suprafața (mp)	Tarla	Parcelă	Nr. topo	Observații / Referințe
1	arabil	NU	2.824	47	434/41	-	

Lungime Segmente

1) Valorile lungimilor segmentelor sunt obținute din proiecție în plan.

Punct început	X / Y	Punct sfârșit	X / Y	Lungime segment (** (m)
1	637.357,367 582.915,803	2	637.134,449 583.283,753	430.209
2	637.134,449 583.283,753	3	637.130,672 583.277,307	7.471
3	637.130,672 583.277,307	4	637.353,125 582.910,123	429.313
4	637.353,125 582.910,123	1	637.357,367 582.915,803	7.089

** Lungimile segmentelor sunt determinate în planul de proiecție Stereo 70 și sunt rotunjite la 1 milimetru.

*** Distanţa dintre puncte este formată din segmente cumulate ce sunt mai mici decât valoarea 1 milimetru.

Neutilizabil în Circuitul
Civil



DATE DESPRE IMOBILUL NR. 9224

Oficiul de Cadastru și Publicitate Imobiliară NEAMT
Biroul de Cadastru și Publicitate Imobiliară Roman

A. Partea I. Descrierea imobilului

TEREN Extravilan

Adresa: Jud. Neamt, Tarla "Poiana I"

Nr. Crt	Nr cadastral Nr. topografic	Suprafața* (mp)	Observații / Referințe
A1		2.814	Sector cadastral:126 Teren neimprejmuit;

B. Partea II. Proprietari și acte

Inscrieri privitoare la dreptul de proprietate și alte drepturi reale	Referințe
1 / 28/07/2025	
Act Administrativ nr. 6/601, din 01/11/1995 emis de CJPSDPAT Neamt;	
B1	A1
Intabulare, drept de PROPRIETATE, dobandit prin Reconstituire, cota actuala 1/1 1) VRABIE GH. ION	

C. Partea III. SARCINI .

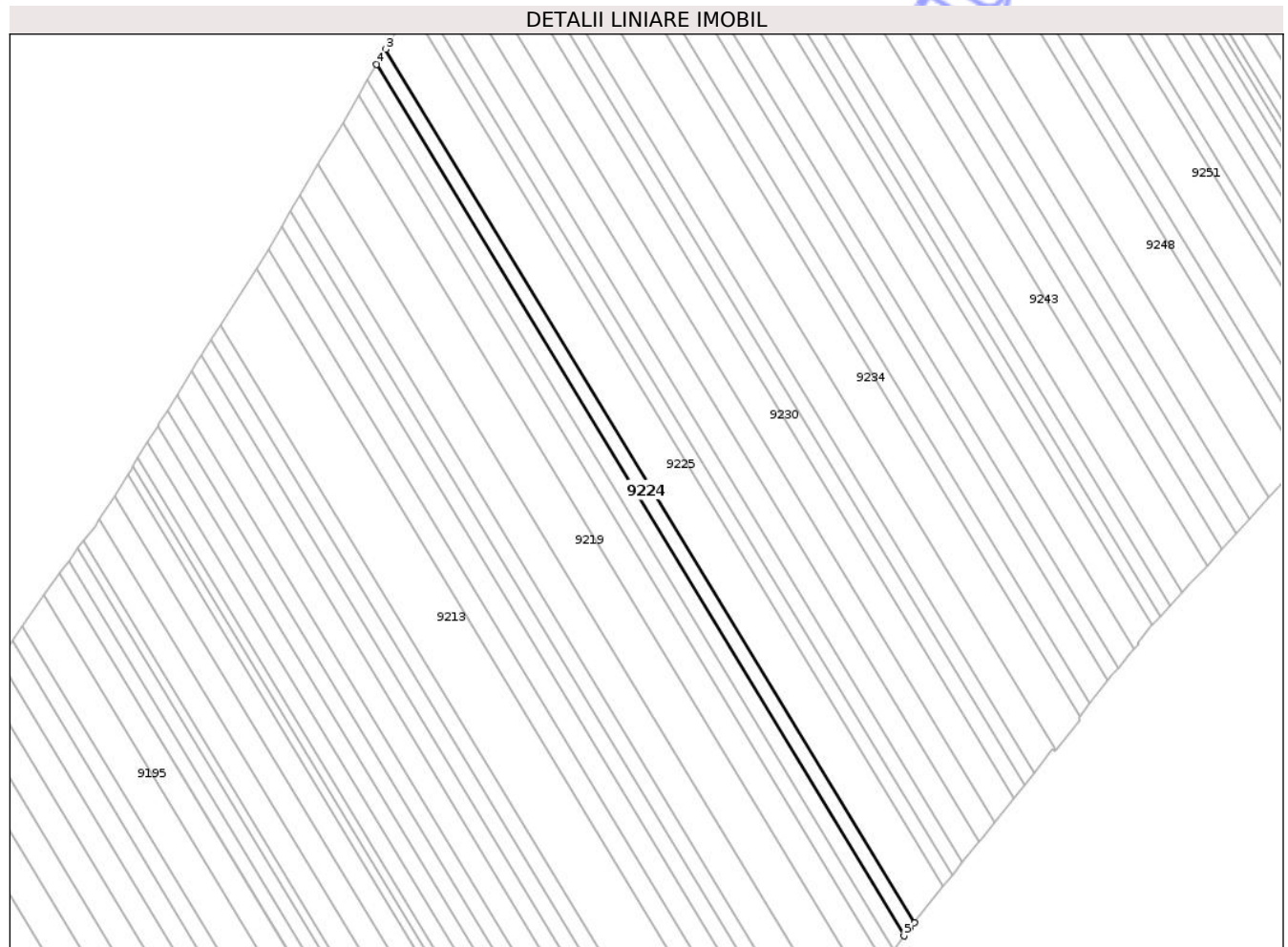
Inscrieri privind dezmembramintele dreptului de proprietate, drepturi reale de garanție și sarcini	Referințe
NU SUNT	

Anexa Nr. 1 La Partea I

Teren

Nr cadastral	Suprafața (mp)*	Observații / Referințe
	2.814	

* Suprafața este determinată în planul de proiecție Stereo 70.



Date referitoare la teren

Crt	Categorie folosință	Intra vilan	Suprafața (mp)	Tarla	Parcelă	Nr. topo	Observații / Referințe
1	arabil	NU	2.814	47	434/40	-	

Lungime Segmente

1) Valorile lungimilor segmentelor sunt obținute din proiecție în plan.

Punct început	X / Y	Punct sfârșit	X / Y	Lungime segment (** (m)
1	637.359,947 582.919,259	2	637.361,634 582.921,369	2.701
2	637.361,634 582.921,369	3	637.138,206 583.290,162	431.194
3	637.138,206 583.290,162	4	637.134,449 583.283,753	7.429
4	637.134,449 583.283,753	5	637.357,367 582.915,803	430.209
5	637.357,367 582.915,803	1	637.359,947 582.919,259	4.313

** Lungimile segmentelor sunt determinate în planul de proiecție Stereo 70 și sunt rotunjite la 1 milimetru.

*** Distanța dintre puncte este formată din segmente cumulate ce sunt mai mici decât valoarea 1 milimetru.

Neutilizabil în Circuitul
Civil

**DATE DESPRE IMOBILUL NR. 9226**

Oficiul de Cadastru și Publicitate Imobiliară NEAMT
Biroul de Cadastru și Publicitate Imobiliară Roman

A. Partea I. Descrierea imobilului

TEREN Extravilan

Adresa: Jud. Neamt, Tarla "Poiana I"

Nr. Crt	Nr cadastral Nr. topografic	Suprafața* (mp)	Observații / Referințe
A1		2.512	Sector cadastral:126 Teren neimprejmuit;

B. Partea II. Proprietari și acte

Inscrieri privitoare la dreptul de proprietate și alte drepturi reale	Referințe
1 / 28/07/2025	
Act Administrativ nr. 6/476, din 09/01/1996 emis de CJPSDPAT Neamt;	
B1	A1
Intabulare, drept de PROPRIETATE, dobandit prin Reconstituire, cota actuala 1/1	
1) CHIRVU I. CONSTANTIN	

C. Partea III. SARCINI .

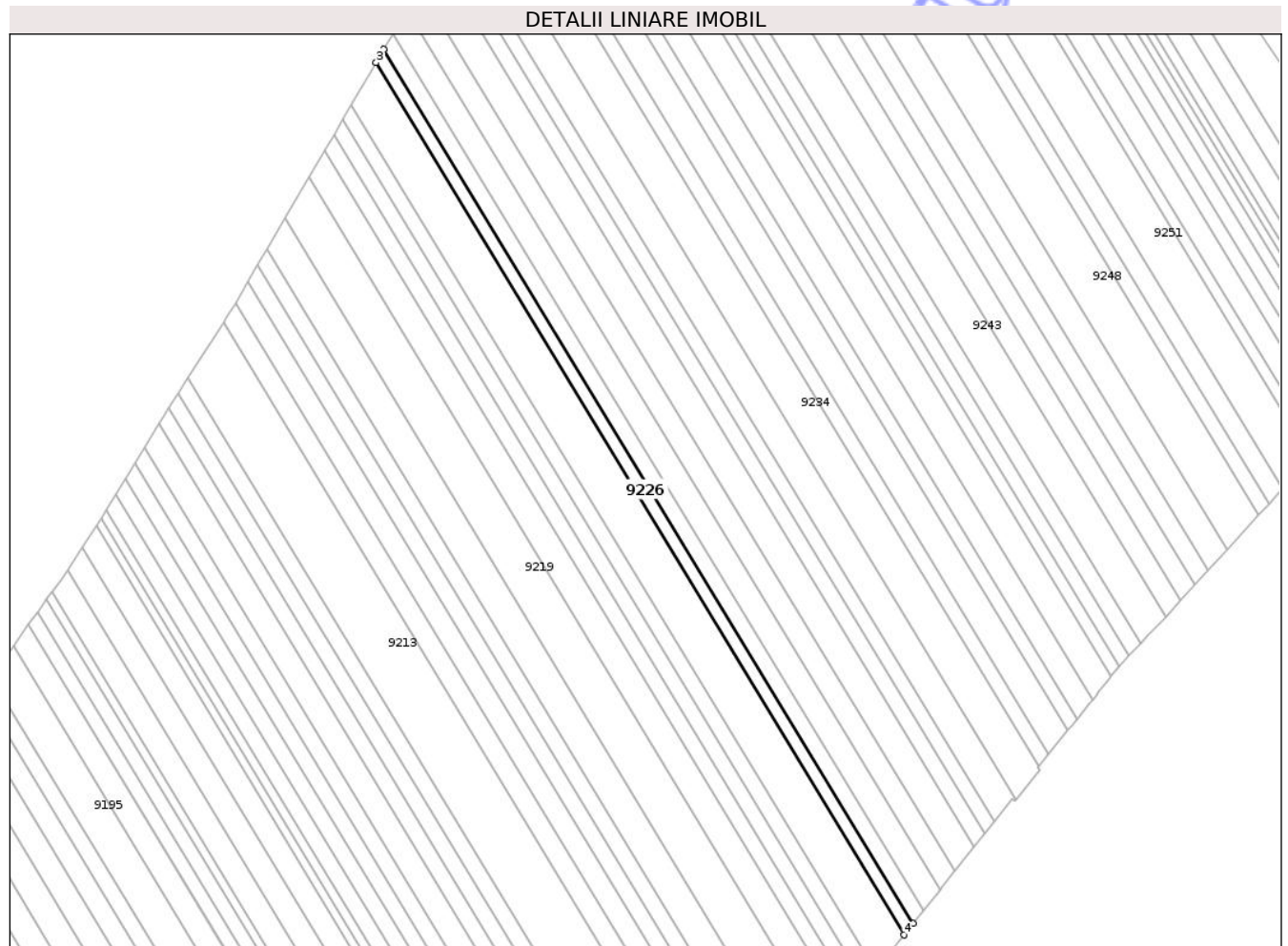
Inscrieri privind dezmembramintele dreptului de proprietate, drepturi reale de garanție și sarcini	Referințe
NU SUNT	

Anexa Nr. 1 La Partea I

Teren

Nr cadastral	Suprafața (mp)*	Observații / Referințe
	2.512	

* Suprafața este determinată în planul de proiecție Stereo 70.



Date referitoare la teren

Crt	Categorie folosință	Intra vilan	Suprafața (mp)	Tarla	Parcelă	Nr. topo	Observații / Referințe
1	arabil	NU	2.512	47	434/38	-	

Lungime Segmente

1) Valorile lungimilor segmentelor sunt obținute din proiecție în plan.

Punct început	X / Y	Punct sfârșit	X / Y	Lungime segment (** (m)
1	637.377,665 582.941,417	2	637.152,061 583.313,802	435.394
2	637.152,061 583.313,802	3	637.148,74 583.308,136	6.568
3	637.148,74 583.308,136	4	637.373,823 582.936,612	434.387
4	637.373,823 582.936,612	1	637.377,665 582.941,417	6.152

** Lungimile segmentelor sunt determinate în planul de proiecție Stereo 70 și sunt rotunjite la 1 milimetru.

*** Distanţa dintre puncte este formată din segmente cumulate ce sunt mai mici decât valoarea 1 milimetru.

Neutilizabil în Circuitul
Civil



DATE DESPRE IMOBILUL NR. 9227

Oficiul de Cadastru și Publicitate Imobiliară NEAMT
Biroul de Cadastru și Publicitate Imobiliară Roman

A. Partea I. Descrierea imobilului

TEREN Extravilan

Adresa: Jud. Neamt, Tarla "Poiana I"

Nr. Crt	Nr cadastral Nr. topografic	Suprafața* (mp)	Observații / Referințe
A1		2.920	Sector cadastral:126 Teren neimprejmuit;

B. Partea II. Proprietari și acte

Inscrieri privitoare la dreptul de proprietate și alte drepturi reale	Referințe
1 / 28/07/2025	
Act Administrativ nr. 6/603, din 12/10/2002 emis de CJPSDPAT Neamt;	
B1	A1
Intabulare, drept de PROPRIETATE, dobandit prin Reconstituire, cota actuala 1/1 1) VLAD D. NECULAI	

C. Partea III. SARCINI .

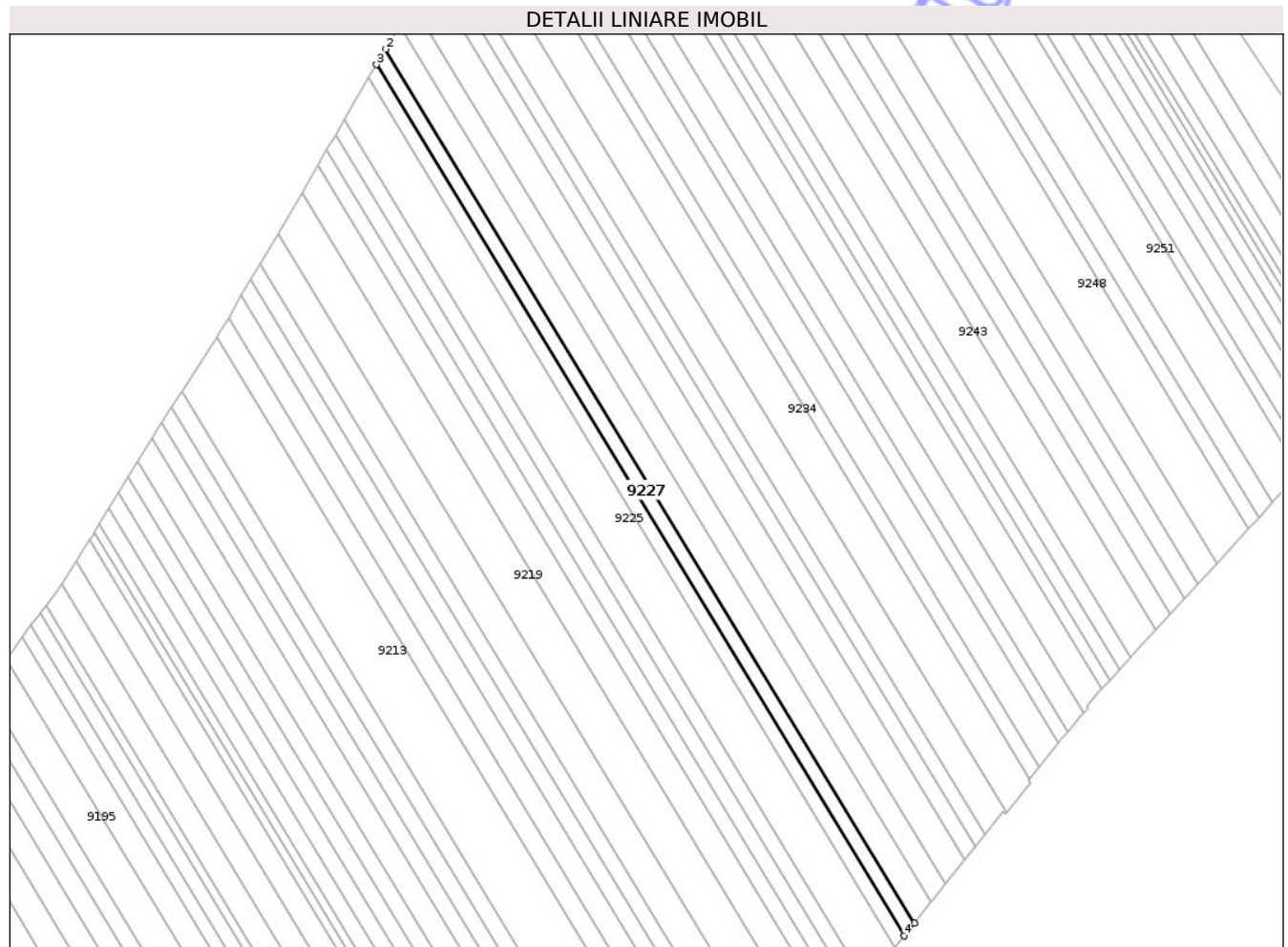
Inscrieri privind dezmembramintele dreptului de proprietate, drepturi reale de garanție și sarcini	Referințe
NU SUNT	

Anexa Nr. 1 La Partea I

Teren

Nr cadastral	Suprafața (mp)*	Observații / Referințe
	2.920	

* Suprafața este determinată în planul de proiecție Stereo 70.



Date referitoare la teren

Crt	Categorie folosință	Intra vilan	Suprafața (mp)	Tarla	Parcelă	Nr. topo	Observații / Referințe
1	arabil	NU	2.920	47	434/37	-	

Lungime Segmente

1) Valorile lungimilor segmentelor sunt obținute din proiecție în plan.

Punct început	X / Y	Punct sfârșit	X / Y	Lungime segment (** (m)
1	637.382,12 582.946,989	2	637.155,911 583.320,372	436.561
2	637.155,911 583.320,372	3	637.152,061 583.313,802	7.615
3	637.152,061 583.313,802	4	637.377,665 582.941,417	435.394
4	637.377,665 582.941,417	1	637.382,12 582.946,989	7.134

** Lungimile segmentelor sunt determinate în planul de proiecție Stereo 70 și sunt rotunjite la 1 milimetru.

*** Distanţa dintre puncte este formată din segmente cumulate ce sunt mai mici decât valoarea 1 milimetru.

Neutilizabil în Circuitul
Civil

**DATE DESPRE IMOBILUL NR. 9228**

Oficiul de Cadastru și Publicitate Imobiliară NEAMT
Biroul de Cadastru și Publicitate Imobiliară Roman

A. Partea I. Descrierea imobilului

TEREN Extravilan

Adresa: Jud. Neamt, Tarla "Poiana I"

Nr. Crt	Nr cadastral Nr. topografic	Suprafața* (mp)	Observații / Referințe
A1		4.608	Sector cadastral:126 Teren neimprejmuit;

B. Partea II. Proprietari și acte

Inscrieri privitoare la dreptul de proprietate și alte drepturi reale		Referințe
1 / 28/07/2025		
Act Administrativ nr. 6/481, din 02/10/1995 emis de CJSPDPAT Neamt;		
B1	Intabulare, drept de PROPRIETATE, dobandit prin Reconstituire, cota actuala 1/1 1) GRIGORAȘ GH. NECULAI	A1

C. Partea III. SARCINI .

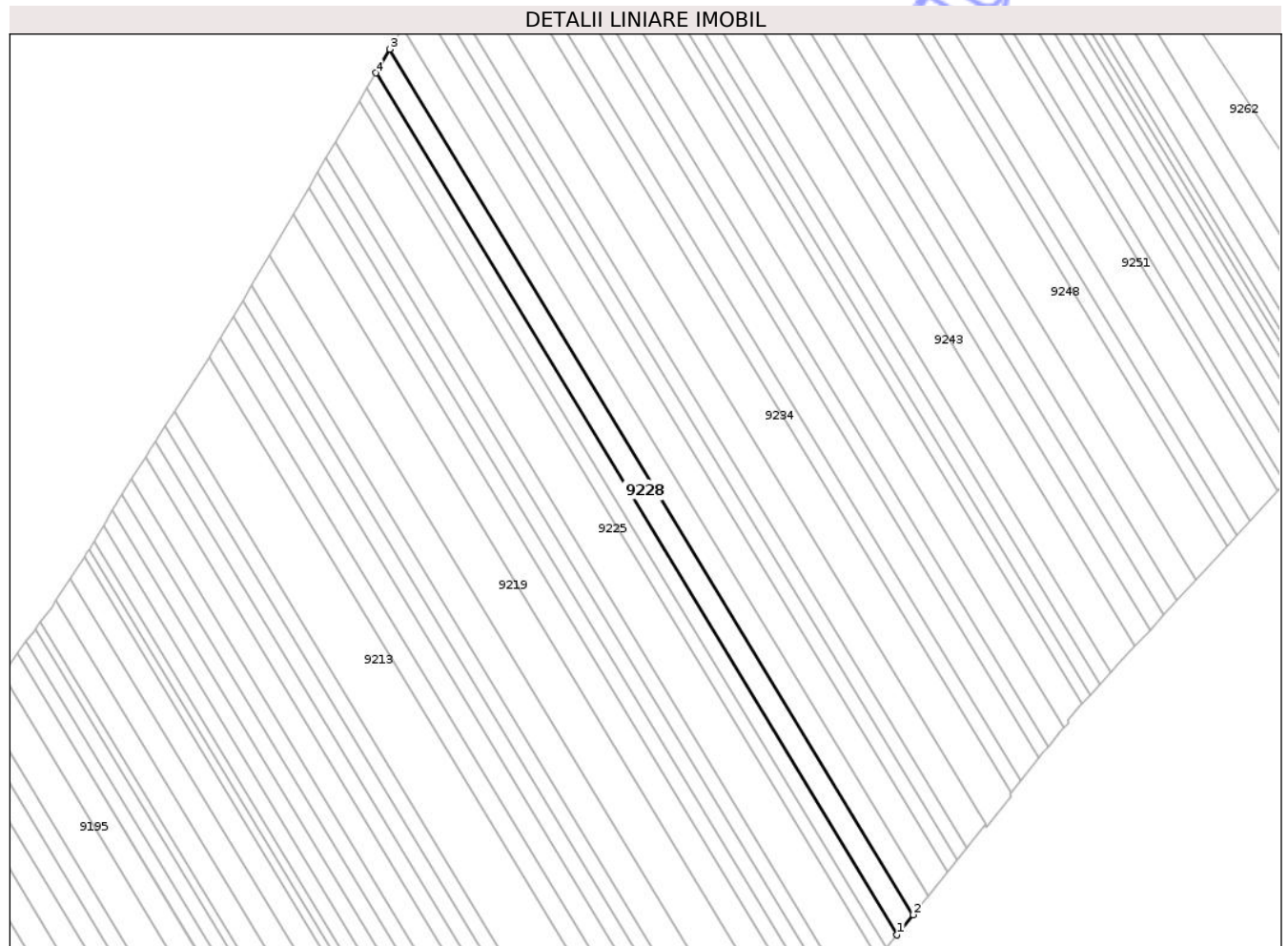
Inscrieri privind dezmembramintele dreptului de proprietate, drepturi reale de garanție și sarcini	Referințe
NU SUNT	

Anexa Nr. 1 La Partea I

Teren

Nr cadastral	Suprafața (mp)*	Observații / Referințe
	4.608	

* Suprafața este determinată în planul de proiecție Stereo 70.



Date referitoare la teren

Crt	Categorie folosință	Intra vilan	Suprafața (mp)	Tarla	Parcelă	Nr. topo	Observații / Referințe
1	arabil	NU	4.608	47	434/36	-	

Lungime Segmente

1) Valorile lungimilor segmentelor sunt obținute din proiecție în plan.

Punct început	X / Y	Punct sfârșit	X / Y	Lungime segment (** (m)
1	637.382,12 582.946,989	2	637.389,127 582.955,752	11.22
2	637.389,127 582.955,752	3	637.161,967 583.330,704	438.396
3	637.161,967 583.330,704	4	637.155,911 583.320,372	11.976
4	637.155,911 583.320,372	1	637.382,12 582.946,989	436.561

** Lungimile segmentelor sunt determinate în planul de proiecție Stereo 70 și sunt rotunjite la 1 milimetru.

*** Distanţa dintre puncte este formată din segmente cumulate ce sunt mai mici decât valoarea 1 milimetru.

Neutilizabil în Circuitul
Civil



DATE DESPRE IMOBILUL NR. 9229

Oficiul de Cadastru și Publicitate Imobiliară NEAMT
Biroul de Cadastru și Publicitate Imobiliară Roman

A. Partea I. Descrierea imobilului

TEREN Extravilan

Adresa: Jud. Neamt, Tarla "Poiana I"

Nr. Crt	Nr cadastral Nr. topografic	Suprafața* (mp)	Observații / Referințe
A1		4.198	Sector cadastral:126 Teren neimprejmuit;

B. Partea II. Proprietari și acte

Inscrieri privitoare la dreptul de proprietate și alte drepturi reale	Referințe
1 / 28/07/2025	
Act Administrativ nr. 6/1800, din 08/12/1995 emis de CJPSDPAT Neamt;	
B1	A1
Intabulare, drept de PROPRIETATE, dobandit prin Reconstituire, cota actuala 1/1	
1) SAVIN A. MARIA	

C. Partea III. SARCINI .

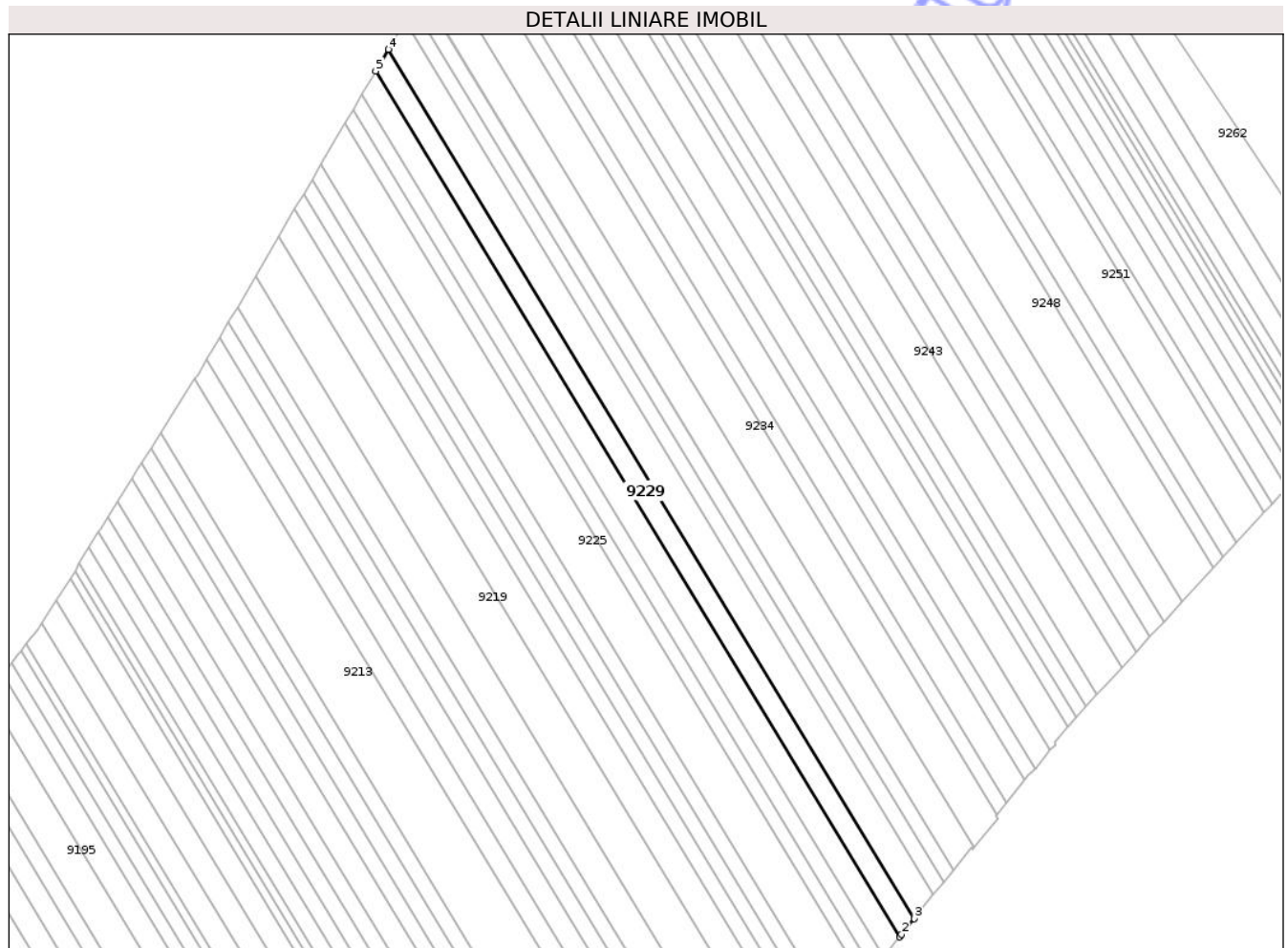
Inscrieri privind dezmembramintele dreptului de proprietate, drepturi reale de garanție și sarcini	Referințe
NU SUNT	

Anexa Nr. 1 La Partea I

Teren

Nr cadastral	Suprafața (mp)*	Observații / Referințe
	4.198	

* Suprafața este determinată în planul de proiecție Stereo 70.



Date referitoare la teren

Crt	Categorie folosință	Intra vilan	Suprafața (mp)	Tarla	Parcelă	Nr. topo	Observații / Referințe
1	arabil	NU	4.198	47	434/35	-	

Lungime Segmente

1) Valorile lungimilor segmentelor sunt obținute din proiecție în plan.

Punct început	X / Y	Punct sfârșit	X / Y	Lungime segment (** (m)
1	637.389,127 582.955,752	2	637.390,019 582.956,867	1.428
2	637.390,019 582.956,867	3	637.395,485 582.963,702	8.752
3	637.395,485 582.963,702	4	637.167,461 583.340,08	440.063
4	637.167,461 583.340,08	5	637.161,967 583.330,704	10.867
5	637.161,967 583.330,704	1	637.389,127 582.955,752	438.396

** Lungimile segmentelor sunt determinate în planul de proiecție Stereo 70 și sunt rotunjite la 1 milimetru.

*** Distanța dintre puncte este formată din segmente cumulate ce sunt mai mici decât valoarea 1 milimetru.

Neutilizabil în Circuitul
Civil

**DATE DESPRE IMOBILUL NR. 9230**

Oficiul de Cadastru și Publicitate Imobiliară NEAMT
Biroul de Cadastru și Publicitate Imobiliară Roman

A. Partea I. Descrierea imobilului

TEREN Extravilan

Adresa: Jud. Neamt, Tarla "Poiana I"

Nr. Crt	Nr cadastral Nr. topografic	Suprafața* (mp)	Observații / Referințe
A1		5.500	Sector cadastral:126 Teren neimprejmuit;

B. Partea II. Proprietari și acte

Inscrieri privitoare la dreptul de proprietate și alte drepturi reale	Referințe
1 / 28/07/2025	
Act Administrativ nr. 6/1735, din 07/12/1995 emis de CJPSDPAT Neamt;	
B1	A1
Intabulare, drept de PROPRIETATE, dobandit prin Reconstituire, cota actuala 1/1	
1) PANȚIRU GH. GHEORGHE 2) CIOBANU GH. MARIA 3) PANȚIRU GH. DUMITRU 4) PANȚIRU GH. ION 5) PANAITE GH. ANA 6) PANȚIRU GH. ALECU 7) PANȚIRU GH. CONSTANTIN 8) RADULESCU GH. ELENA 9) PANȚIRU GH. CATINCA	

C. Partea III. SARCINI .

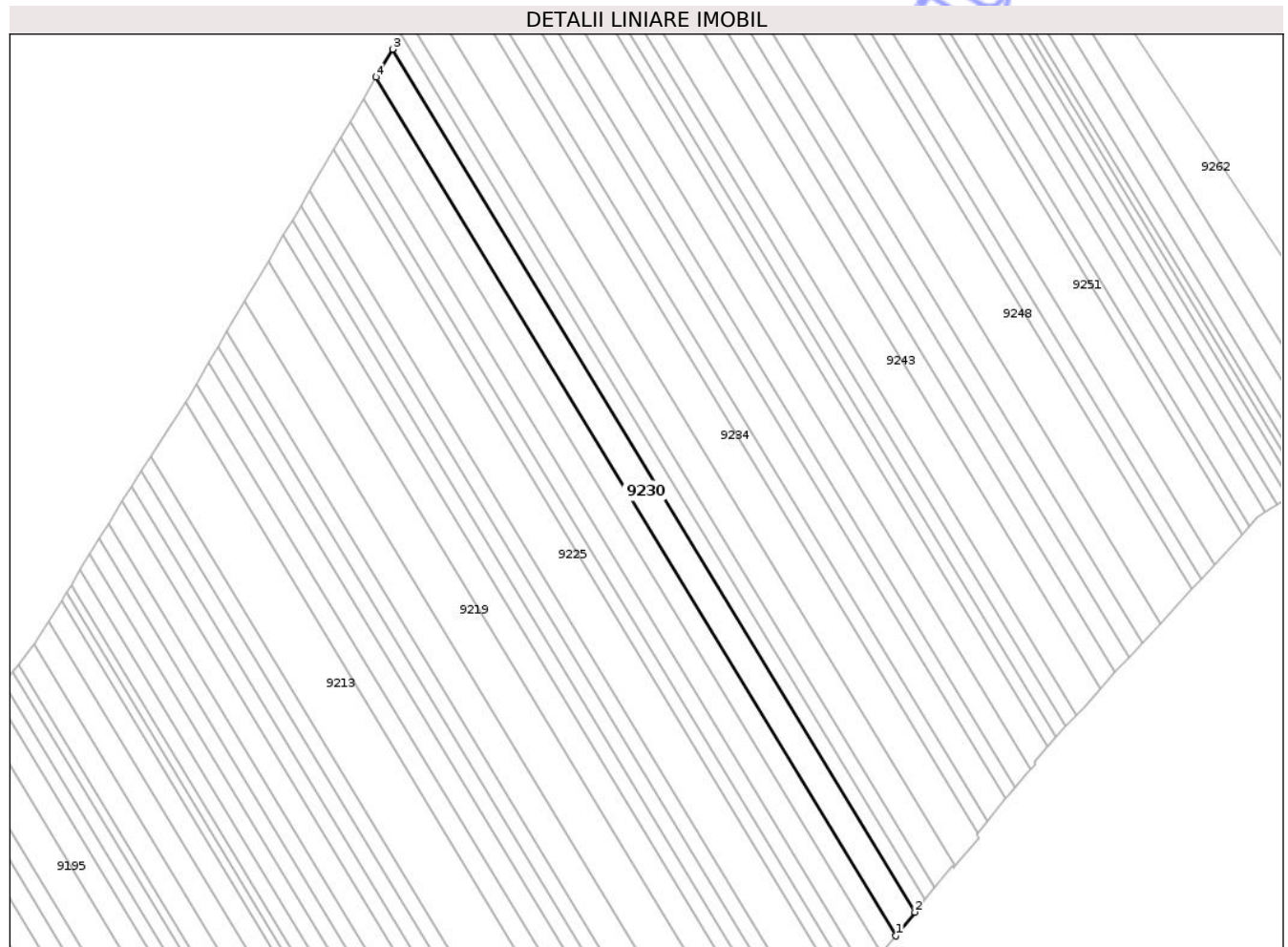
Inscrieri privind dezmembramintele dreptului de proprietate, drepturi reale de garanție și sarcini	Referințe
NU SUNT	

Anexa Nr. 1 La Partea I

Teren

Nr cadastral	Suprafața (mp)*	Observații / Referințe
	5.500	

* Suprafața este determinată în planul de proiecție Stereo 70.



Date referitoare la teren

Crt	Categorie folosință	Intra vilan	Suprafața (mp)	Tarla	Parcelă	Nr. topo	Observații / Referințe
1	arabil	NU	5.500	47	434/34	-	

Lungime Segmente

1) Valorile lungimilor segmentelor sunt obținute din proiecție în plan.

Punct început	X / Y	Punct sfârșit	X / Y	Lungime segment (** (m)
1	637.395,485 582.963,702	2	637.403,779 582.974,074	13.28
2	637.403,779 582.974,074	3	637.174,629 583.352,31	442.235
3	637.174,629 583.352,31	4	637.167,461 583.340,08	14.176
4	637.167,461 583.340,08	1	637.395,485 582.963,702	440.063

** Lungimile segmentelor sunt determinate în planul de proiecție Stereo 70 și sunt rotunjite la 1 milimetru.

*** Distanţa dintre puncte este formată din segmente cumulate ce sunt mai mici decât valoarea 1 milimetru.

Neutilizabil în Circuitul
Civil



DATE DESPRE IMOBILUL NR. 9231

Oficiul de Cadastru și Publicitate Imobiliară NEAMT
Biroul de Cadastru și Publicitate Imobiliară Roman

A. Partea I. Descrierea imobilului

TEREN Extravilan

Adresa: Jud. Neamt, Tarla "Poiana I"

Nr. Crt	Nr cadastral Nr. topografic	Suprafața* (mp)	Observații / Referințe
A1		2.930	Sector cadastral:126 Teren neimprejmuit;

B. Partea II. Proprietari și acte

Inscrieri privitoare la dreptul de proprietate și alte drepturi reale	Referințe
1 / 28/07/2025	
Act Administrativ nr. 6/1582, din 09/12/1996 emis de CJPSDPAT Neamt;	
B1	A1
Intabulare, drept de PROPRIETATE, dobandit prin Reconstituire, cota actuala 1/1	
1) APETREI I. TOADER 2) APETREI I. ȘTEFAN 3) APETREI I. ION 4) OUATU I. IOANA 5) APETREI I. CONSTANTIN	

C. Partea III. SARCINI .

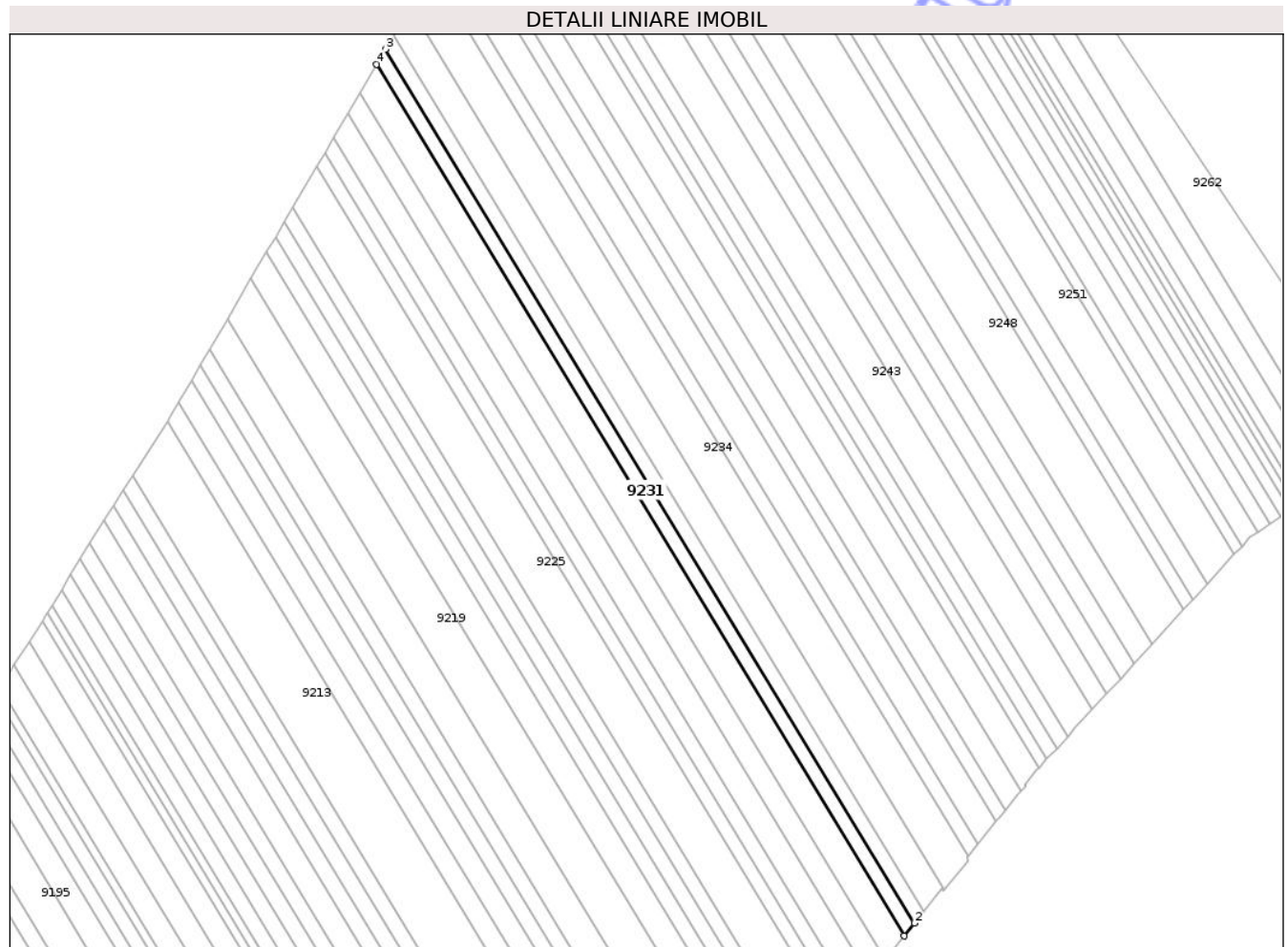
Inscrieri privind dezmembramintele dreptului de proprietate, drepturi reale de garanție și sarcini	Referințe
NU SUNT	

Anexa Nr. 1 La Partea I

Teren

Nr cadastral	Suprafața (mp)*	Observații / Referințe
	2.930	

* Suprafața este determinată în planul de proiecție Stereo 70.



Date referitoare la teren

Crt	Categorie folosință	Intra vilan	Suprafața (mp)	Tarla	Parcelă	Nr. topo	Observații / Referințe
1	arabil	NU	2.930	47	434/33	-	

Lungime Segmente

1) Valorile lungimilor segmentelor sunt obținute din proiecție în plan.

Punct început	X / Y	Punct sfârșit	X / Y	Lungime segment (** (m)
1	637.403,779 582.974,074	2	637.408,18 582.979,578	7.047
2	637.408,18 582.979,578	3	637.178,433 583.358,801	443.389
3	637.178,433 583.358,801	4	637.174,629 583.352,31	7.524
4	637.174,629 583.352,31	1	637.403,779 582.974,074	442.235

** Lungimile segmentelor sunt determinate în planul de proiecție Stereo 70 și sunt rotunjite la 1 milimetru.

*** Distanţa dintre puncte este formată din segmente cumulate ce sunt mai mici decât valoarea 1 milimetru.

Neutilizabil în Circuitul
Civil

**DATE DESPRE IMOBILUL NR. 9232**

Oficiul de Cadastru și Publicitate Imobiliară NEAMT
Biroul de Cadastru și Publicitate Imobiliară Roman

A. Partea I. Descrierea imobilului

TEREN Extravilan

Adresa: Jud. Neamt, Tarla "Poiana I"

Nr. Crt	Nr cadastral Nr. topografic	Suprafața* (mp)	Observații / Referințe
A1		2.760	Sector cadastral:126 Teren neimprejmuit;

B. Partea II. Proprietari și acte

Inscrieri privitoare la dreptul de proprietate și alte drepturi reale	Referințe
1 / 28/07/2025	
Act Administrativ nr. 6/1580, din 05/03/1996 emis de CJPSDPAT Neamt;	
B1	A1
Intabulare, drept de PROPRIETATE, dobandit prin Reconstituire, cota actuala 1/1	
1) APETRE GH. MARIA	
2) APETRE GH. VASILE	
3) APETRE TASIA	

C. Partea III. SARCINI .

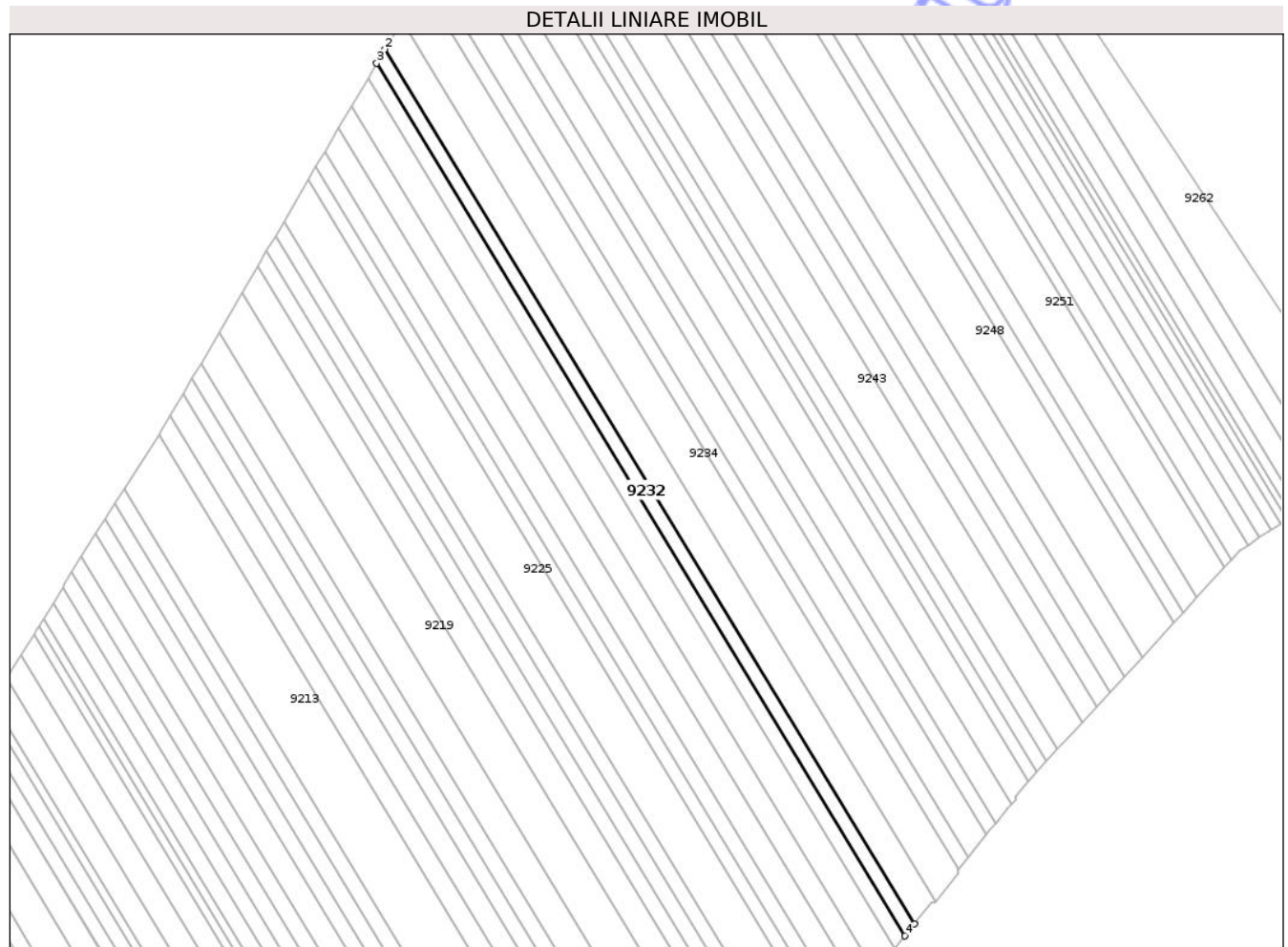
Inscrieri privind dezmembramintele dreptului de proprietate, drepturi reale de garanție și sarcini	Referințe
NU SUNT	

Anexa Nr. 1 La Partea I

Teren

Nr cadastral	Suprafața (mp)*	Observații / Referințe
	2.760	

* Suprafața este determinată în planul de proiecție Stereo 70.



Date referitoare la teren

Crt	Categorie folosință	Intra vilan	Suprafața (mp)	Tarla	Parcelă	Nr. topo	Observații / Referințe
1	arabil	NU	2.760	47	434/32	-	

Lungime Segmente

1) Valorile lungimilor segmentelor sunt obținute din proiecție în plan.

Punct început	X / Y	Punct sfârșit	X / Y	Lungime segment (** (m)
1	637.412,316 582.984,75	2	637.182,008 583.364,899	444.472
2	637.182,008 583.364,899	3	637.178,433 583.358,801	7.069
3	637.178,433 583.358,801	4	637.408,18 582.979,578	443.389
4	637.408,18 582.979,578	1	637.412,316 582.984,75	6.622

** Lungimile segmentelor sunt determinate în planul de proiecție Stereo 70 și sunt rotunjite la 1 milimetru.

*** Distanţa dintre puncte este formată din segmente cumulate ce sunt mai mici decât valoarea 1 milimetru.

Neutilizabil în Circuitul
Civil



DATE DESPRE IMOBILUL NR. 9233

Oficiul de Cadastru și Publicitate Imobiliară NEAMT
Biroul de Cadastru și Publicitate Imobiliară Roman

A. Partea I. Descrierea imobilului

TEREN Extravilan

Adresa: Jud. Neamt, Tarla "Poiana I"

Nr. Crt	Nr cadastral Nr. topografic	Suprafața* (mp)	Observații / Referințe
A1		5.657	Sector cadastral:126 Teren neimprejmuit;

B. Partea II. Proprietari și acte

Inscrieri privitoare la dreptul de proprietate și alte drepturi reale	Referințe
1 / 28/07/2025	
Act Administrativ nr. 6/525, din 21/09/1995 emis de CJPSDPAT Neamt;	
B1	A1
Intabulare, drept de PROPRIETATE, dobandit prin Reconstituire, cota actuala 1/1	
1) MAXIM GH. EUGEN	

C. Partea III. SARCINI .

Inscrieri privind dezmembramintele dreptului de proprietate, drepturi reale de garanție și sarcini	Referințe
NU SUNT	

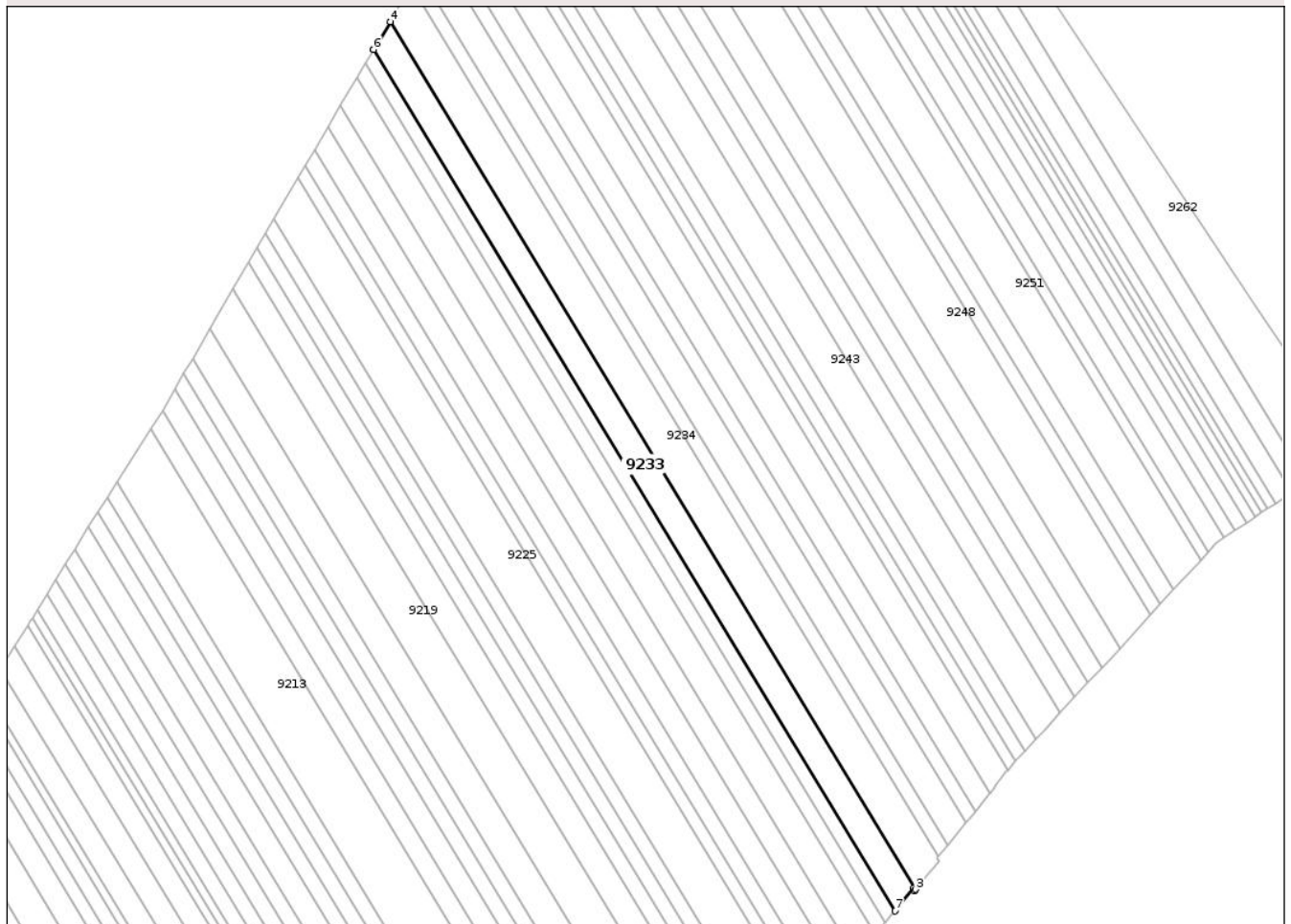
Anexa Nr. 1 La Partea I

Teren

Nr cadastral	Suprafața (mp)*	Observații / Referințe
	5.657	

* Suprafața este determinată în planul de proiecție Stereo 70.

DETALII LINIARE IMOBIL



Date referitoare la teren

Crt	Categorie folosință	Intra vilan	Suprafața (mp)	Tarla	Parcelă	Nr. topo	Observații / Referințe
1	arabil	NU	5.657	47	434/31	-	

Lungime Segmente

1) Valorile lungimilor segmentelor sunt obținute din proiecție în plan.

Punct început	X / Y	Punct sfârșit	X / Y	Lungime segment (** (m)
1	637.420,221 582.994,636	2	637.420,863 582.993,638	1.187
2	637.420,863 582.993,638	3	637.421,389 582.994,277	0.828
3	637.421,389 582.994,277	4	637.189,412 583.377,181	447.693
4	637.189,412 583.377,181	5	637.182,039 583.364,953	14.279
5	637.182,039 583.364,953	6	637.182,008 583.364,899	0.062

Punct început	X / Y	Punct sfârșit	X / Y	Lungime segment (** (m)
6	637.182,008 583.364,899	7	637.412,316 582.984,75	444.472
7	637.412,316 582.984,75	1	637.420,221 582.994,636	12.658

** Lungimile segmentelor sunt determinate în planul de proiecție Stereo 70 și sunt rotunjite la 1 milimetru.

*** Distanța dintre puncte este formată din segmente cumulate ce sunt mai mici decât valoarea 1 milimetru.

Neutilizabil în Circuitul Civil

**DATE DESPRE IMOBILUL NR. 9234**

Oficiul de Cadastru și Publicitate Imobiliară NEAMT
Biroul de Cadastru și Publicitate Imobiliară Roman

A. Partea I. Descrierea imobilului

TEREN Extravilan

Nr. CF vechi:318/N
Nr. cadastral vechi:394

Adresa: Jud. Neamt, Tarla "Poiana I"

Nr. Crt	Nr cadastral Nr. topografic	Suprafața* (mp)	Observații / Referințe
A1	50618	7.200	Sector cadastral:126 Teren neimprejmuit;

B. Partea II. Proprietari și acte

Inscrieri privitoare la dreptul de proprietate și alte drepturi reale		Referințe
47057 / 28/11/2018		
Act Notarial nr. 105, din 28/11/2018 emis de N.P. Botu Rodica;		
B3	Intabulare, drept de PROPRIETATE, dobandit prin Succesiune, cota actuala 3/8, cota initiala 3/8 1) TRIFAN IOAN - EMILIAN	A1
52939 / 12/11/2021		
Act Notarial nr. 87, din 11/11/2021 emis de N.P. LEHĂDUȘ ALINA-LAURA;		
B4	Intabulare, drept de PROPRIETATE, cu titlul de moștenire după defuncta Trifan Elena, dobandit prin Succesiune, cota actuala 5/8, cota initiala 5/8 1) TRIFAN IOAN - EMILIAN	A1

C. Partea III. SARCINI .

Inscrieri privind dezmembramintele dreptului de proprietate, drepturi reale de garanție și sarcini	Referințe
NU SUNT	

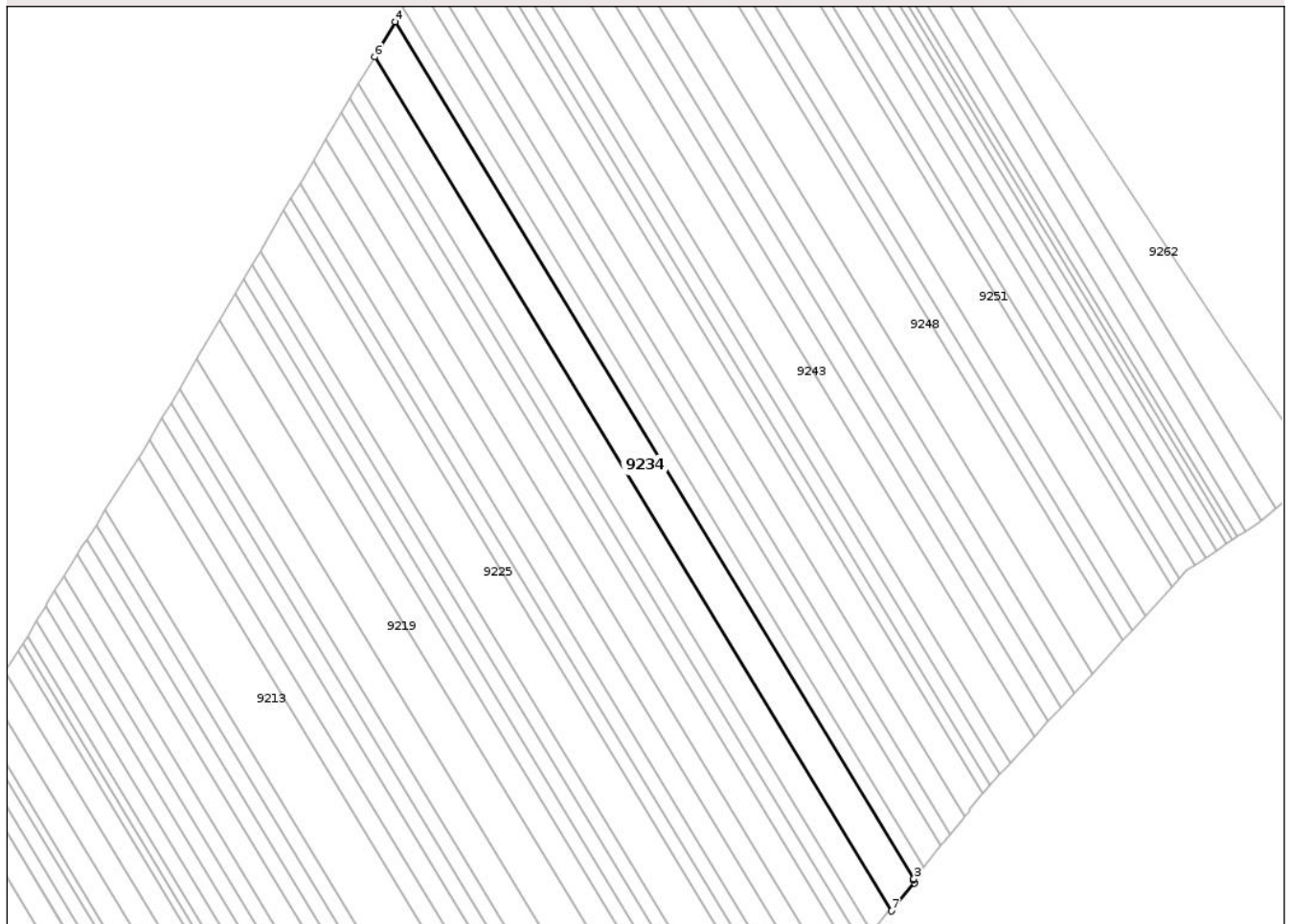
Anexa Nr. 1 La Partea I

Teren

Nr cadastral	Suprafața (mp)*	Observații / Referințe
50618	7.200	

* Suprafața este determinată în planul de proiecție Stereo 70.

DETALII LINIARE IMOBIL



Date referitoare la teren

Crt	Categorie folosință	Intra vilan	Suprafața (mp)	Tarla	Parcelă	Nr. topo	Observații / Referințe
1	arabil	NU	7.200	47	434/30	-	

Lungime Segmente

1) Valorile lungimilor segmentelor sunt obținute din proiecție în plan.

Punct început	X / Y	Punct sfârșit	X / Y	Lungime segment (** (m)
1	637.431,719 583.006,813	2	637.430,934 583.008,033	1.451
2	637.430,934 583.008,033	3	637.431,426 583.008,648	0.788
3	637.431,426 583.008,648	4	637.198,607 583.392,941	449.317
4	637.198,607 583.392,941	5	637.191,392 583.380,464	14.413
5	637.191,392 583.380,464	6	637.189,412 583.377,181	3.834

Punct început	X / Y	Punct sfârșit	X / Y	Lungime segment (** (m)
6	637.189,412 583.377,181	7	637.421,389 582.994,277	447.693
7	637.421,389 582.994,277	1	637.431,719 583.006,813	16.244

** Lungimile segmentelor sunt determinate în planul de proiecție Stereo 70 și sunt rotunjite la 1 milimetru.

*** Distanța dintre puncte este formată din segmente cumulate ce sunt mai mici decât valoarea 1 milimetru.

Neutilizabil în Circuitul Civil



DATE DESPRE IMOBILUL NR. 9235

Oficiul de Cadastru și Publicitate Imobiliară NEAMT
Biroul de Cadastru și Publicitate Imobiliară Roman

A. Partea I. Descrierea imobilului

TEREN Extravilan

Adresa: Jud. Neamt, Tarla "Poiana I"

Nr. Crt	Nr cadastral Nr. topografic	Suprafața* (mp)	Observații / Referințe
A1		2.800	Sector cadastral:126 Teren neimprejmuit;

B. Partea II. Proprietari și acte

Inscrieri privitoare la dreptul de proprietate și alte drepturi reale	Referințe
1 / 28/07/2025	
Act Administrativ nr. 6/561, din 23/11/1995 emis de CJPSDPAT Neamt;	
B1	A1
Intabulare, drept de PROPRIETATE, dobandit prin Reconstituire, cota actuala 1/1	
1) PANȚIRU GH. ALECU	

C. Partea III. SARCINI .

Inscrieri privind dezmembramintele dreptului de proprietate, drepturi reale de garanție și sarcini	Referințe
NU SUNT	

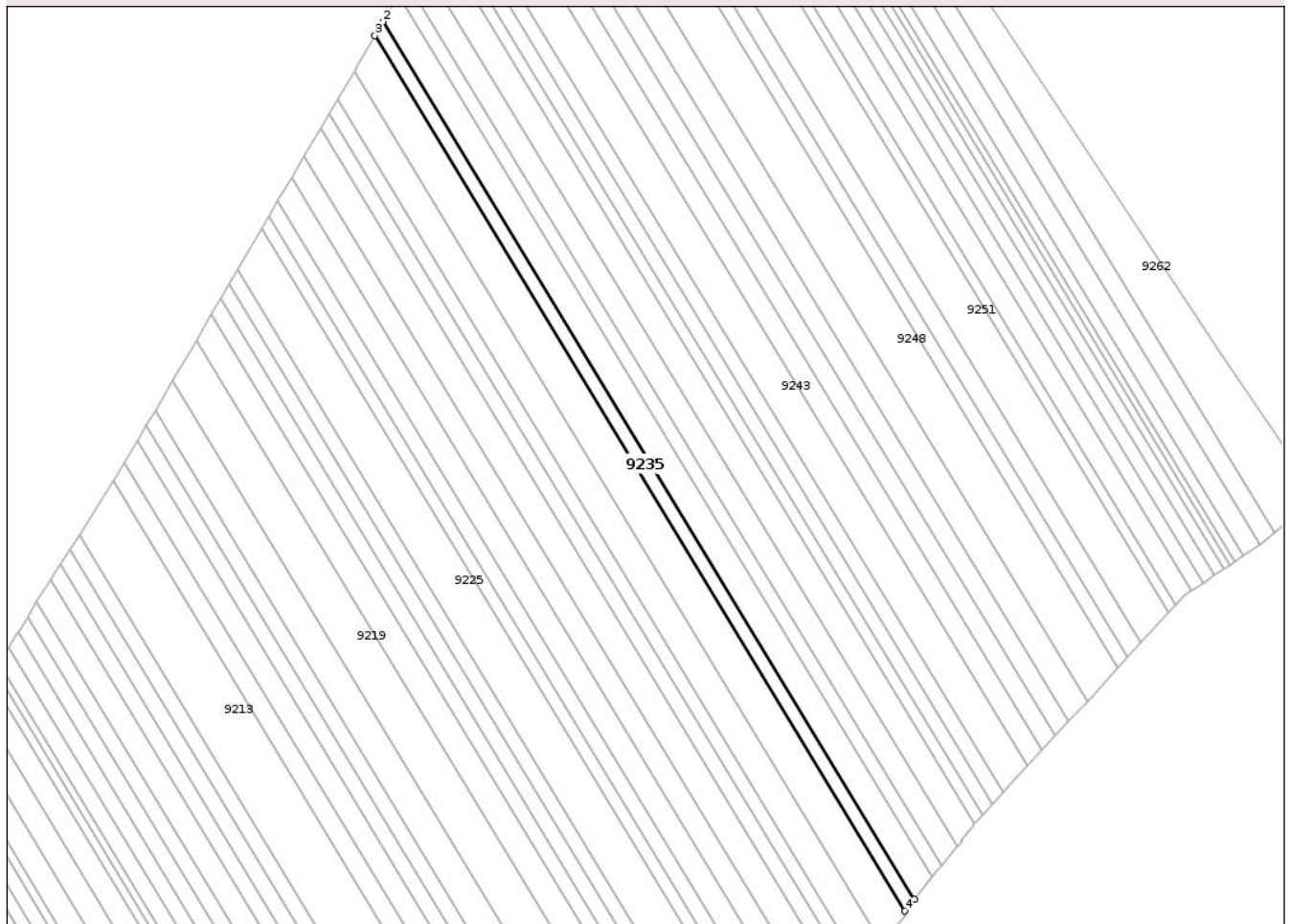
Anexa Nr. 1 La Partea I

Teren

Nr cadastral	Suprafața (mp)*	Observații / Referințe
	2.800	

* Suprafața este determinată în planul de proiecție Stereo 70.

DETALII LINIARE IMOBIL



Date referitoare la teren

Crt	Categorie folosință	Intra vilan	Suprafața (mp)	Tarla	Parcelă	Nr. topo	Observații / Referințe
1	arabil	NU	2.800	47	434/28	-	

Lungime Segmente

1) Valorile lungimilor segmentelor sunt obținute din proiecție în plan.

Punct început	X / Y	Punct sfârșit	X / Y	Lungime segment (** (m)
1	637.435,566 583.013,826	2	637.202,16 583.399,086	450.448
2	637.202,16 583.399,086	3	637.198,607 583.392,941	7.098
3	637.198,607 583.392,941	4	637.431,426 583.008,648	449.317
4	637.431,426 583.008,648	1	637.435,566 583.013,826	6.63

** Lungimile segmentelor sunt determinate în planul de proiecție Stereo 70 și sunt rotunjite la 1 milimetru.

*** Distanţa dintre puncte este formată din segmente cumulate ce sunt mai mici decât valoarea 1 milimetru.

Neutilizabil în Circuitul
Civil

**DATE DESPRE IMOBILUL NR. 9236**

Oficiul de Cadastru și Publicitate Imobiliară NEAMT
Biroul de Cadastru și Publicitate Imobiliară Roman

A. Partea I. Descrierea imobilului

TEREN Extravilan

Adresa: Jud. Neamt, Tarla "Poiana I"

Nr. Crt	Nr cadastral Nr. topografic	Suprafața* (mp)	Observații / Referințe
A1		5.400	Sector cadastral:126 Teren neimprejmuit;

B. Partea II. Proprietari și acte

Inscrieri privitoare la dreptul de proprietate și alte drepturi reale	Referințe
1 / 28/07/2025	
Act Administrativ nr. 6/432, din 01/07/1996 emis de CJPSDPAT Neamt;	
B1	A1
Intabulare, drept de PROPRIETATE, dobandit prin Reconstituire, cota actuala 1/1	
1) ANGHEL A. EUGENIA	

C. Partea III. SARCINI .

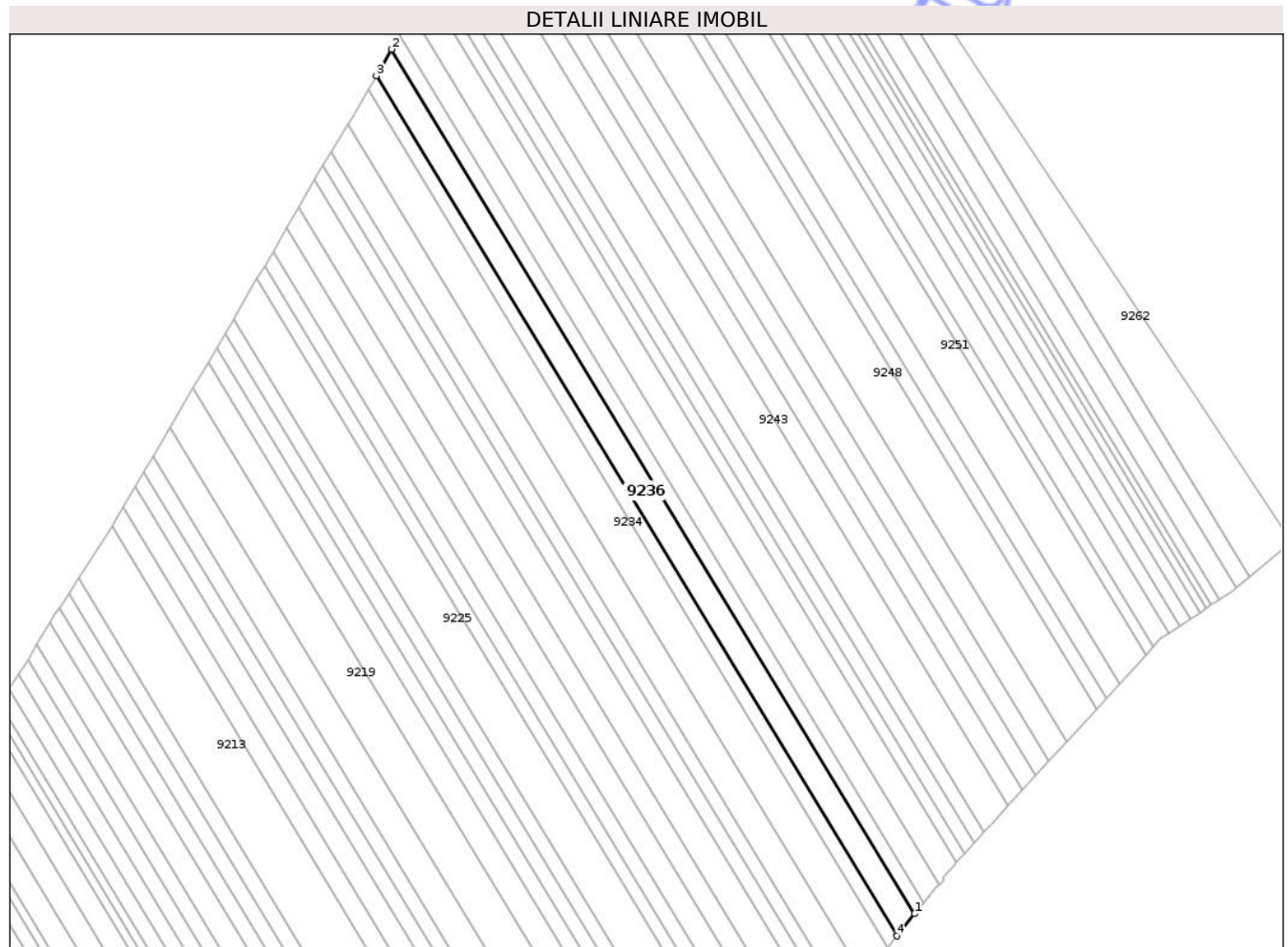
Inscrieri privind dezmembramintele dreptului de proprietate, drepturi reale de garanție și sarcini	Referințe
NU SUNT	

Anexa Nr. 1 La Partea I

Teren

Nr cadastral	Suprafața (mp)*	Observații / Referințe
	5.400	

* Suprafața este determinată în planul de proiecție Stereo 70.



Date referitoare la teren

Crt	Categorie folosință	Intra vilan	Suprafața (mp)	Tarla	Parcelă	Nr. topo	Observații / Referințe
1	arabil	NU	5.400	47	434/27	-	

Lungime Segmente

1) Valorile lungimilor segmentelor sunt obținute din proiecție în plan.

Punct început	X / Y	Punct sfârșit	X / Y	Lungime segment (** (m)
1	637.443,521 583.023,774	2	637.208,989 583.410,895	452.623
2	637.208,989 583.410,895	3	637.202,16 583.399,086	13.641
3	637.202,16 583.399,086	4	637.435,566 583.013,826	450.448
4	637.435,566 583.013,826	1	637.443,521 583.023,774	12.738

** Lungimile segmentelor sunt determinate în planul de proiecție Stereo 70 și sunt rotunjite la 1 milimetru.

*** Distanţa dintre puncte este formată din segmente cumulate ce sunt mai mici decât valoarea 1 milimetru.

Neutilizabil în Circuitul
Civil



DATE DESPRE IMOBILUL NR. 9237

Oficiul de Cadastru și Publicitate Imobiliară NEAMT
Biroul de Cadastru și Publicitate Imobiliară Roman

A. Partea I. Descrierea imobilului

TEREN Extravilan

Adresa: Jud. Neamt, Tarla "Poiana I"

Nr. Crt	Nr cadastral Nr. topografic	Suprafața* (mp)	Observații / Referințe
A1		2.810	Sector cadastral:126 Teren neimprejmuit;

B. Partea II. Proprietari și acte

Inscrieri privitoare la dreptul de proprietate și alte drepturi reale	Referințe
1 / 28/07/2025	
Act Administrativ nr. 6/1634, din 06/01/2000 emis de CJPSDPAT Neamt;	
B1	A1
Intabulare, drept de PROPRIETATE, dobandit prin Reconstituire, cota actuala 1/1 1) DUMA MARIA	

C. Partea III. SARCINI .

Inscrieri privind dezmembramintele dreptului de proprietate, drepturi reale de garanție și sarcini	Referințe
NU SUNT	

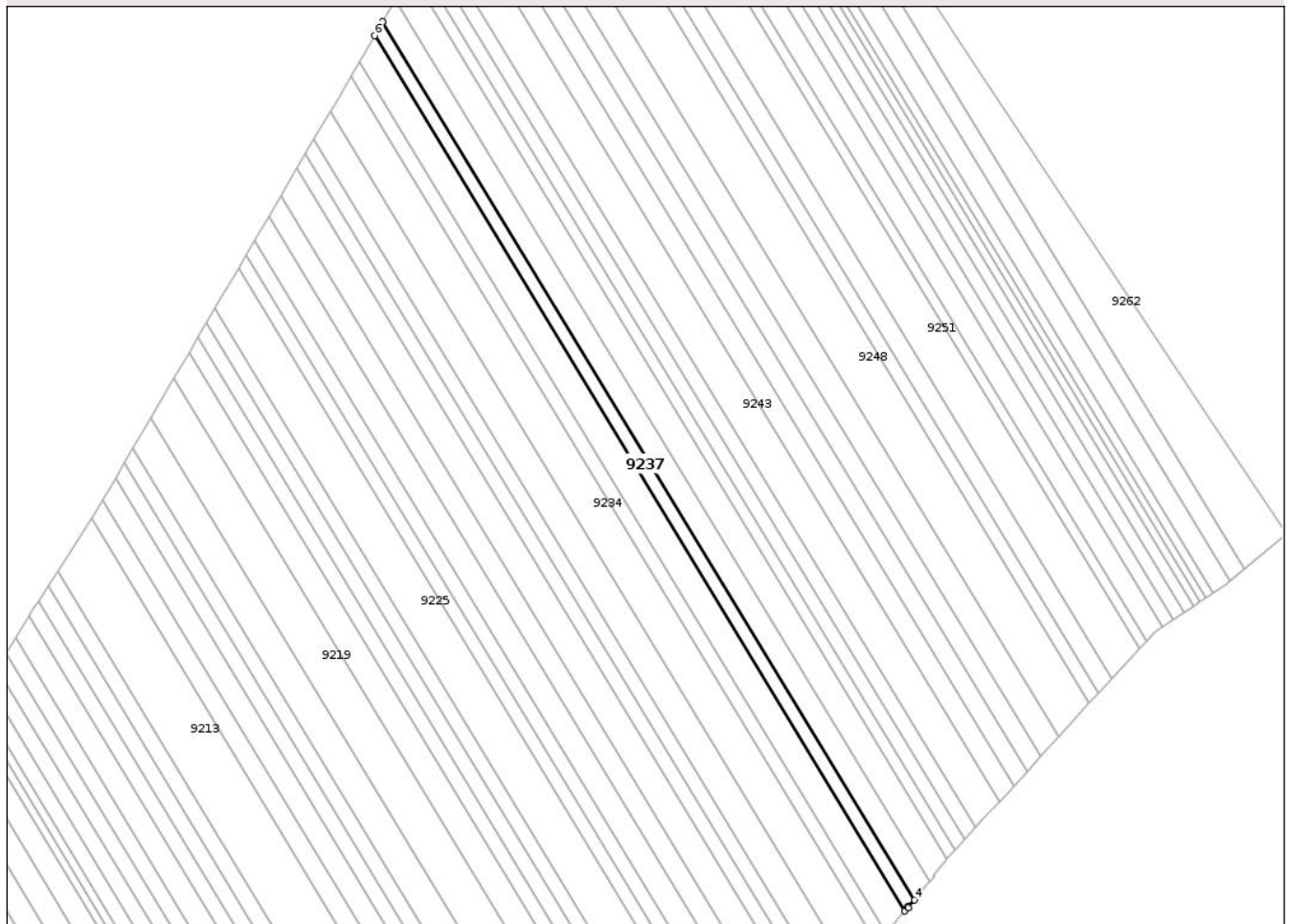
Anexa Nr. 1 La Partea I

Teren

Nr cadastral	Suprafața (mp)*	Observații / Referințe
	2.810	

* Suprafața este determinată în planul de proiecție Stereo 70.

DETALII LINIARE IMOBIL



Date referitoare la teren

Crt	Categorie folosință	Intra vilan	Suprafața (mp)	Tarla	Parcelă	Nr. topo	Observații / Referințe
1	arabil	NU	2.810	47	434/26	-	

Lungime Segmente

1) Valorile lungimilor segmentelor sunt obținute din proiecție în plan.

Punct început	X / Y	Punct sfârșit	X / Y	Lungime segment (** (m)
1	637.443,521 583.023,774	2	637.444,965 583.025,58	2.312
2	637.444,965 583.025,58	3	637.445,183 583.025,221	0.42
3	637.445,183 583.025,221	4	637.447,824 583.028,631	4.313
4	637.447,824 583.028,631	5	637.212,527 583.417,015	454.1
5	637.212,527 583.417,015	6	637.208,989 583.410,895	7.069

Punct început	X / Y	Punct sfârșit	X / Y	Lungime segment (** (m)
6	637.208,989 583.410,895	1	637.443,521 583.023,774	452.623

** Lungimile segmentelor sunt determinate în planul de proiecție Stereo 70 și sunt rotunjite la 1 milimetru.

*** Distanța dintre puncte este formată din segmente cumulate ce sunt mai mici decât valoarea 1 milimetru.

Neutilizabil în Circuitul Civil

**DATE DESPRE IMOBILUL NR. 9238**

Oficiul de Cadastru și Publicitate Imobiliară NEAMT
Biroul de Cadastru și Publicitate Imobiliară Roman

A. Partea I. Descrierea imobilului

TEREN Extravilan

Adresa: Jud. Neamt, Tarla "Poiana I"

Nr. Crt	Nr cadastral Nr. topografic	Suprafața* (mp)	Observații / Referințe
A1		4.500	Sector cadastral:126 Teren neimprejmuit;

B. Partea II. Proprietari și acte

Inscrieri privitoare la dreptul de proprietate și alte drepturi reale	Referințe
1 / 28/07/2025	
Act Administrativ nr. 6/465, din 23/11/1995 emis de CJPSDPAT Neamt;	
B1	A1
Intabulare, drept de PROPRIETATE, dobandit prin Reconstituire, cota actuala 1/1 1) CRIHAN GH. TIȚA	

C. Partea III. SARCINI .

Inscrieri privind dezmembramintele dreptului de proprietate, drepturi reale de garanție și sarcini	Referințe
NU SUNT	

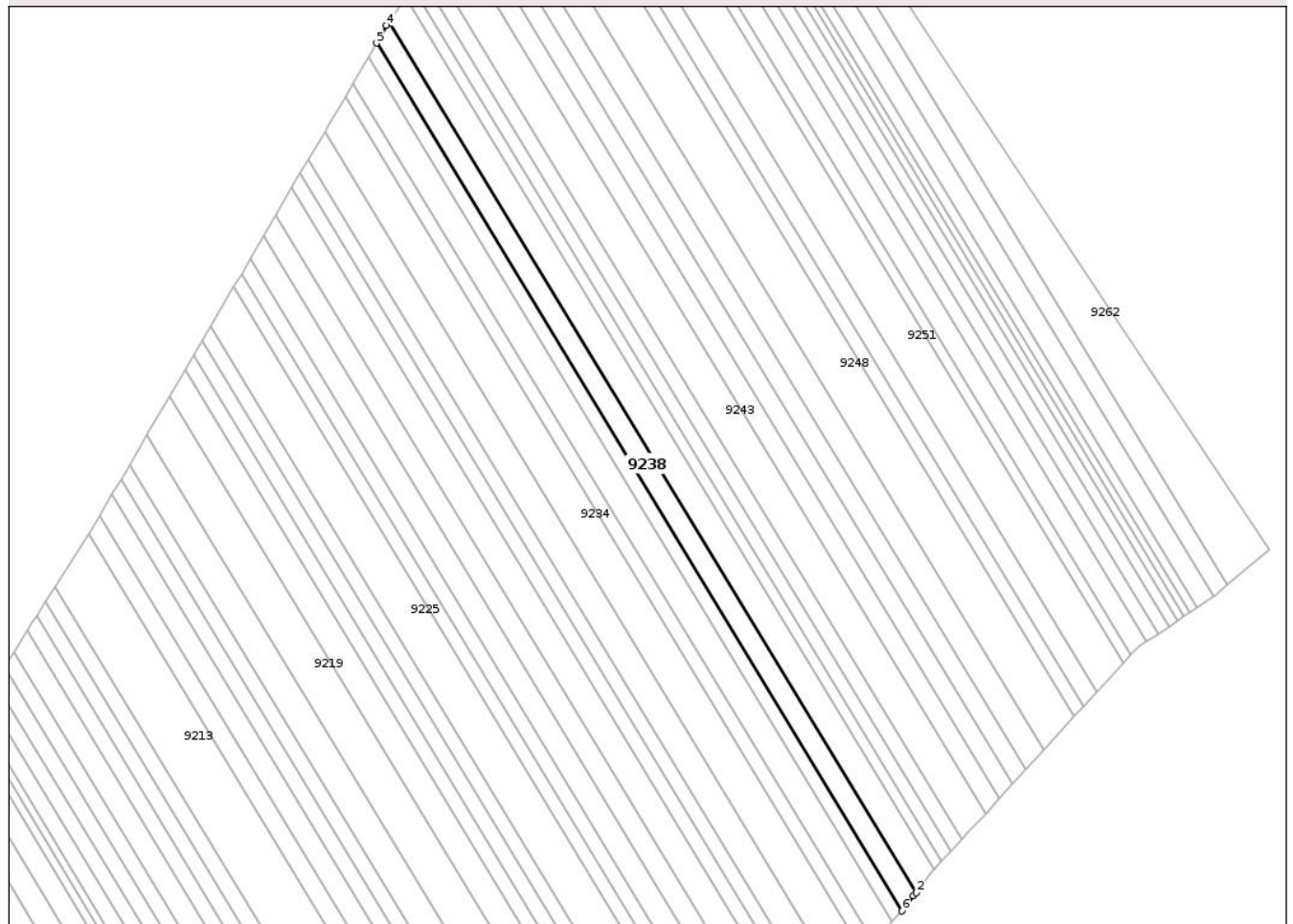
Anexa Nr. 1 La Partea I

Teren

Nr cadastral	Suprafața (mp)*	Observații / Referințe
	4.500	

* Suprafața este determinată în planul de proiecție Stereo 70.

DETALII LINIARE IMOBIL



Date referitoare la teren

Crt	Categorie folosință	Intra vilan	Suprafața (mp)	Tarla	Parcelă	Nr. topo	Observații / Referințe
1	arabil	NU	4.500	47	434/25	-	

Lungime Segmente

1) Valorile lungimilor segmentelor sunt obținute din proiecție în plan.

Punct început	X / Y	Punct sfârșit	X / Y	Lungime segment (** (m)
1	637.452,993 583.035,305	2	637.454,442 583.036,798	2.081
2	637.454,442 583.036,798	3	637.218,253 583.426,654	455.821
3	637.218,253 583.426,654	4	637.217,09 583.424,905	2.1
4	637.217,09 583.424,905	5	637.212,527 583.417,015	9.114
5	637.212,527 583.417,015	6	637.447,824 583.028,631	454.1

Punct început	X / Y	Punct sfârşit	X / Y	Lungime segment (** (m)
6	637.447,824 583.028,631	1	637.452,993 583.035,305	8.442

** Lungimile segmentelor sunt determinate în planul de proiecţie Stereo 70 şi sunt rotunjite la 1 milimetru.

*** Distanţa dintre puncte este formată din segmente cumulate ce sunt mai mici decât valoarea 1 milimetru.

Neutilizabil în Circuitul Civil

**DATE DESPRE IMOBILUL NR. 9239**

Oficiul de Cadastru și Publicitate Imobiliară NEAMT
Biroul de Cadastru și Publicitate Imobiliară Roman

A. Partea I. Descrierea imobilului

TEREN Extravilan

Adresa: Jud. Neamt, Tarla " Poiana I "

Nr. Crt	Nr cadastral Nr. topografic	Suprafața* (mp)	Observații / Referințe
A1	51170	5.410	Sector cadastral:126 Teren neimprejmuit;

B. Partea II. Proprietari și acte

Inscrieri privitoare la dreptul de proprietate și alte drepturi reale	Referințe
20958 / 21/06/2016	
Act Notarial nr. 237, din 27/11/2008 emis de NP Gelu Filip (TP.6/587 din 07.12.1995, CERTIFICAT DE ATESTARE FISCALĂ ptr. persoane fizice nr. 1573 din 08.06.2016 emis de PRIMĂRIA Comunei BAHNA);	
B1	A1
Intabulare, drept de PROPRIETATE, dobandit prin Succesiune, cota actuala 1/1, cota initiala 1/1	
1) NEAG DOINA	

C. Partea III. SARCINI .

Inscrieri privind dezmembramintele dreptului de proprietate, drepturi reale de garanție și sarcini	Referințe
NU SUNT	

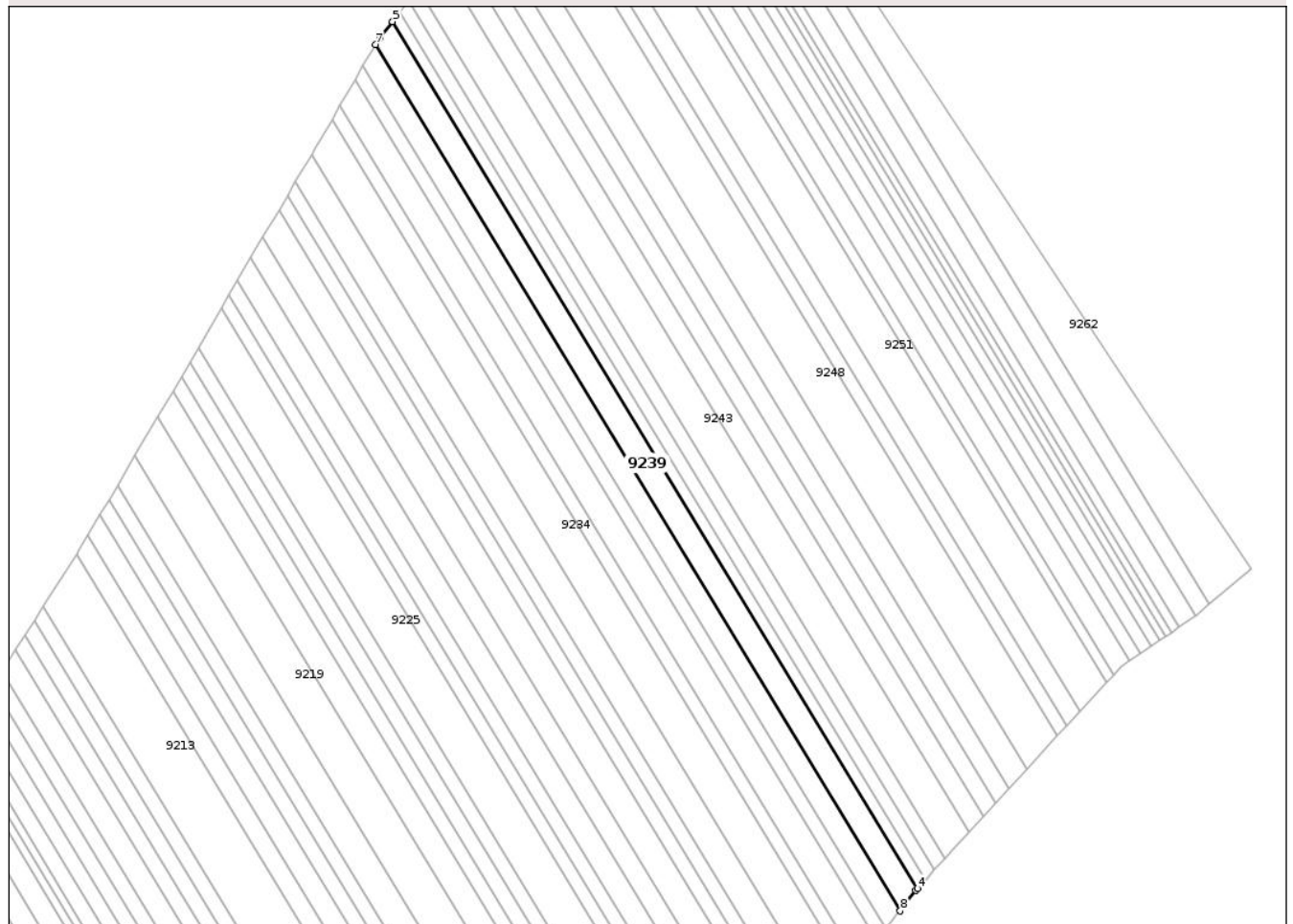
Anexa Nr. 1 La Partea I

Teren

Nr cadastral	Suprafața (mp)*	Observații / Referințe
51170	5.410	

* Suprafața este determinată în planul de proiecție Stereo 70.

DETALII LINIARE IMOBIL



Date referitoare la teren

Crt	Categorie folosință	Intra vilan	Suprafața (mp)	Tarla	Parcelă	Nr. topo	Observații / Referințe
1	arabil	NU	5.410	47	434/24	-	

Lungime Segmente

1) Valorile lungimilor segmentelor sunt obținute din proiecție în plan.

Punct început	X / Y	Punct sfârșit	X / Y	Lungime segment (** (m)
1	637.456,611 583.039,034	2	637.456,229 583.039,666	0.738
2	637.456,229 583.039,666	3	637.461,358 583.046,08	8.213
3	637.461,358 583.046,08	4	637.462,162 583.046,956	1.189
4	637.462,162 583.046,956	5	637.225,841 583.437,028	456.074
5	637.225,841 583.437,028	6	637.220,165 583.429,53	9.404

Punct început	X / Y	Punct sfârșit	X / Y	Lungime segment (** (m)
6	637.220,165 583.429,53	7	637.218,253 583.426,654	3.454
7	637.218,253 583.426,654	8	637.454,442 583.036,798	455.821
8	637.454,442 583.036,798	1	637.456,611 583.039,034	3.115

** Lungimile segmentelor sunt determinate în planul de proiecție Stereo 70 și sunt rotunjite la 1 milimetru.

*** Distanța dintre puncte este formată din segmente cumulate ce sunt mai mici decât valoarea 1 milimetru.

Neutilizabil în Circuitul Civil

**DATE DESPRE IMOBILUL NR. 9240**

Oficiul de Cadastru și Publicitate Imobiliară NEAMT
Biroul de Cadastru și Publicitate Imobiliară Roman

A. Partea I. Descrierea imobilului

TEREN Extravilan

Adresa: Jud. Neamt, Tarla „Poiana I”

Nr. Crt	Nr cadastral Nr. topografic	Suprafața* (mp)	Observații / Referințe
A1	50814	2.292	Sector cadastral:126 Teren neimprejmuit;

B. Partea II. Proprietari și acte

Inscrieri privitoare la dreptul de proprietate și alte drepturi reale	Referințe
4971 / 28/01/2020	
Act Notarial nr. 60, din 23/01/2020 emis de N.P. Sprianu Alexandra;	
B3	Intabulare, drept de PROPRIETATEcu titlu de cumpărare, dobandit prin Conventie, cota actuala 1/1, cota initiala 1/1 1) PRISECARU EMILIAN
	A1

C. Partea III. SARCINI

Inscrieri privind dezmembramintele dreptului de proprietate, drepturi reale de garanție și sarcini	Referințe
31794 / 25/07/2022	
Act Notarial nr. 1576, din 21/07/2022 emis de N.P. Barticel Ioana;	
C1	Intabulare, drept de IPOTECA, Valoare:909140 RONși celelalte obligații de plată aferente creditului 1) AGRICOVER CREDIT IFN SA, CIF:22940237
	A1

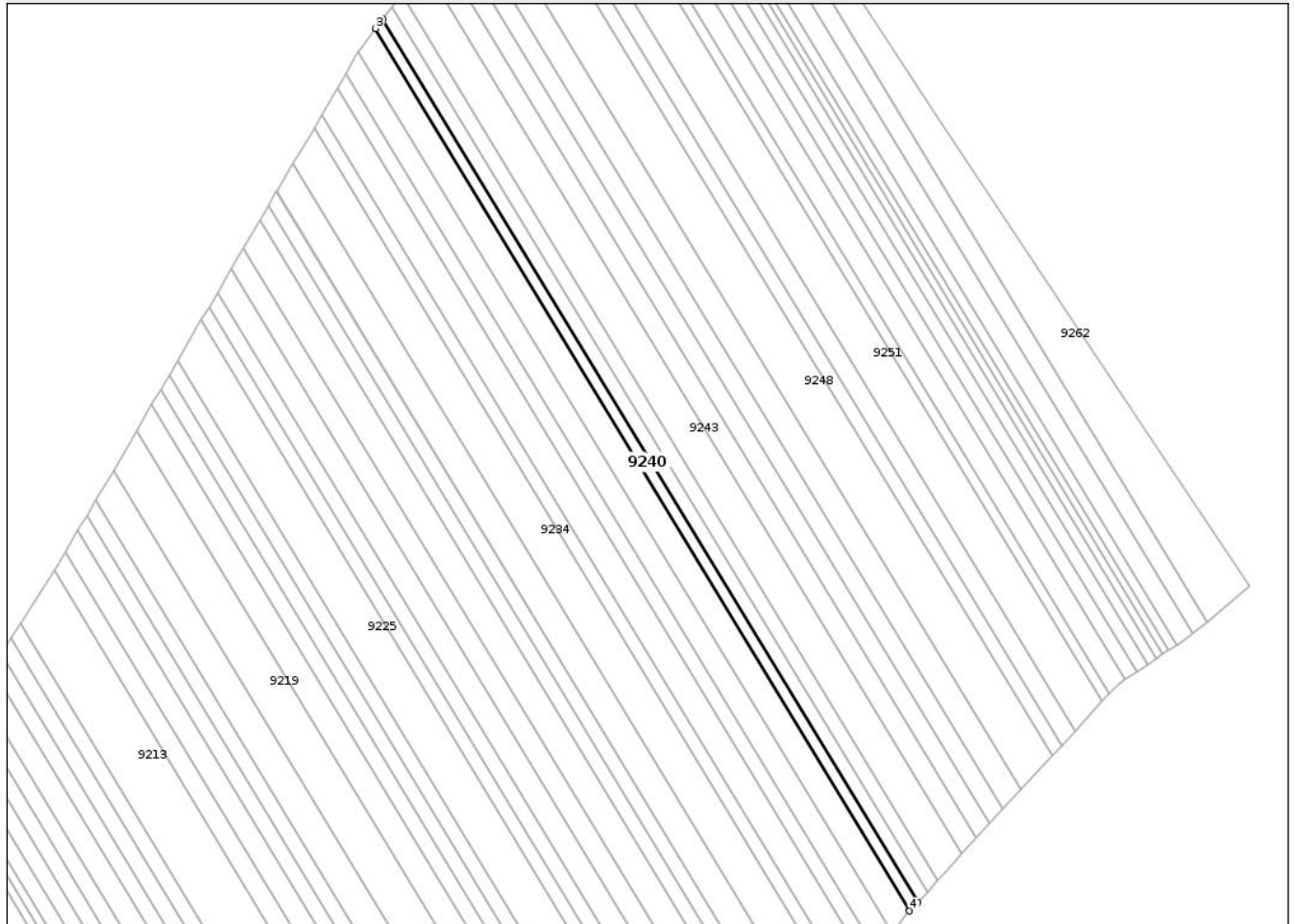
Anexa Nr. 1 La Partea I

Teren

Nr cadastral	Suprafața (mp)*	Observații / Referințe
50814	2.292	

* Suprafața este determinată în planul de proiecție Stereo 70.

DETALII LINIARE IMOBIL



Date referitoare la teren

Crt	Categorie folosință	Intra vilan	Suprafața (mp)	Tarla	Parcelă	Nr. topo	Observații / Referințe
1	arabil	NU	2.292	47	434/35	-	

Lungime Segmente

1) Valorile lungimilor segmentelor sunt obținute din proiecție în plan.

Punct început	X / Y	Punct sfârșit	X / Y	Lungime segment (** (m)
1	637.465,7 583.050,81	2	637.229,103 583.441,337	456.606
2	637.229,103 583.441,337	3	637.225,841 583.437,028	5.404
3	637.225,841 583.437,028	4	637.462,162 583.046,956	456.074
4	637.462,162 583.046,956	1	637.465,7 583.050,81	5.232

** Lungimile segmentelor sunt determinate în planul de proiecție Stereo 70 și sunt rotunjite la 1 milimetru.

*** Distanţa dintre puncte este formată din segmente cumulate ce sunt mai mici decât valoarea 1 milimetru.

Neutilizabil în Circuitul
Civil

**DATE DESPRE IMOBILUL NR. 9241**

Oficiul de Cadastru și Publicitate Imobiliară NEAMT
Biroul de Cadastru și Publicitate Imobiliară Roman

A. Partea I. Descrierea imobilului

TEREN Extravilan

Adresa: Jud. Neamt, Tarla "Poiana I"

Nr. Crt	Nr cadastral Nr. topografic	Suprafața* (mp)	Observații / Referințe
A1		2.756	Sector cadastral:126 Teren neimprejmuit;

B. Partea II. Proprietari și acte

Inscrieri privitoare la dreptul de proprietate și alte drepturi reale	Referințe
1 / 28/07/2025	
Act Administrativ nr. 6/1633, din 04/01/1996 emis de CJPSDPAT Neamt;	
B1	A1
Intabulare, drept de PROPRIETATE, dobandit prin Reconstituire, cota actuala 1/1	
1) TRIFAN GH. ION	
2) POPA GH. CATINCA	

C. Partea III. SARCINI .

Inscrieri privind dezmembramintele dreptului de proprietate, drepturi reale de garanție și sarcini	Referințe
NU SUNT	

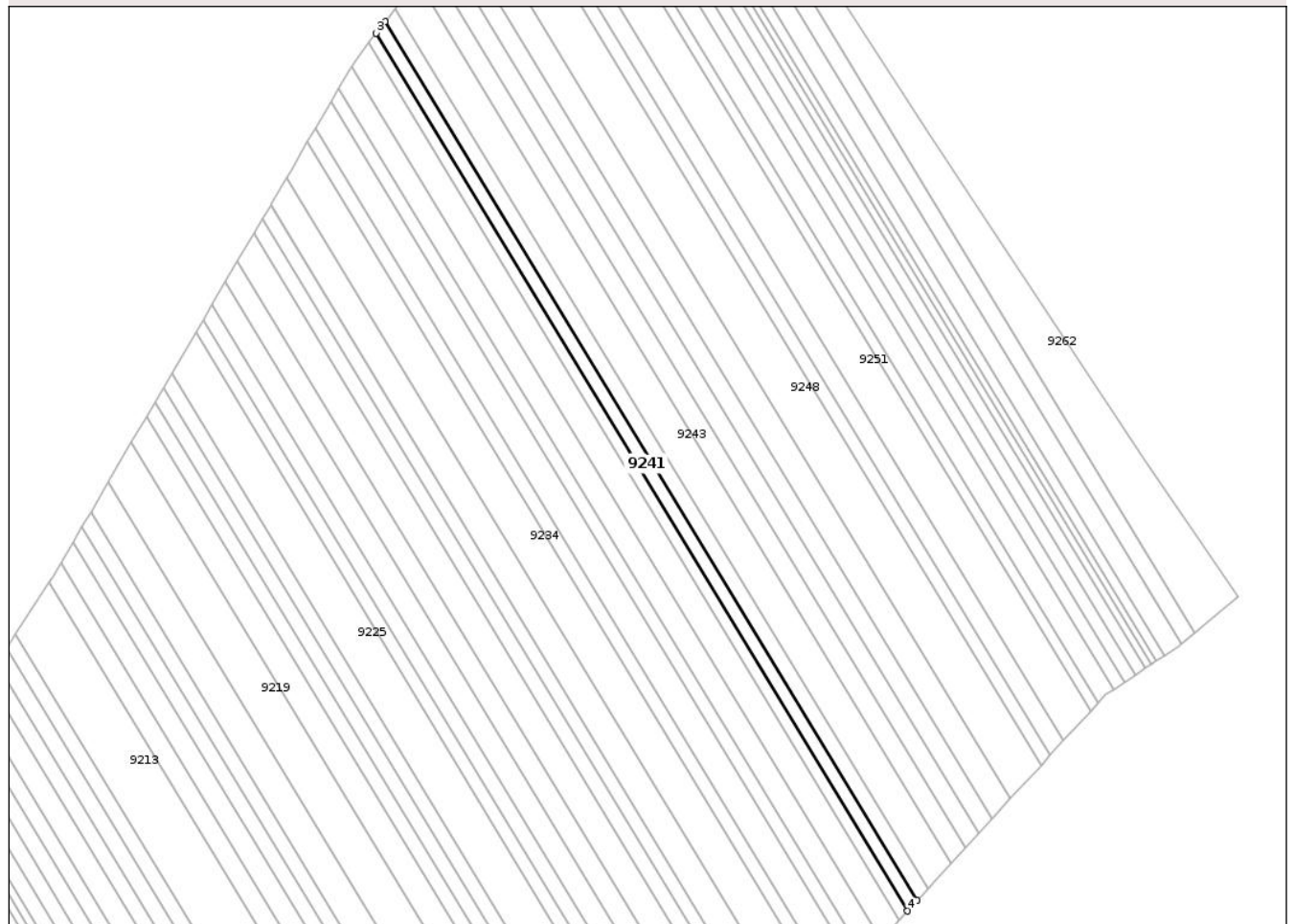
Anexa Nr. 1 La Partea I

Teren

Nr cadastral	Suprafața (mp)*	Observații / Referințe
	2.756	

* Suprafața este determinată în planul de proiecție Stereo 70.

DETALII LINIARE IMOBIL



Date referitoare la teren

Crt	Categorie folosință	Intra vilan	Suprafața (mp)	Tarla	Parcelă	Nr. topo	Observații / Referințe
1	arabil	NU	2.756	47	434/22	-	

Lungime Segmente

1) Valorile lungimilor segmentelor sunt obținute din proiecție în plan.

Punct început	X / Y	Punct sfârșit	X / Y	Lungime segment (** (m)
1	637.469,948 583.055,438	2	637.233,021 583.446,512	457.245
2	637.233,021 583.446,512	3	637.229,103 583.441,337	6.491
3	637.229,103 583.441,337	4	637.465,7 583.050,81	456.606
4	637.465,7 583.050,81	1	637.469,948 583.055,438	6.282

** Lungimile segmentelor sunt determinate în planul de proiecție Stereo 70 și sunt rotunjite la 1 milimetru.

*** Distanţa dintre puncte este formată din segmente cumulate ce sunt mai mici decât valoarea 1 milimetru.

Neutilizabil în Circuitul
Civil

**DATE DESPRE IMOBILUL NR. 9242**

Oficiul de Cadastru și Publicitate Imobiliară NEAMT
Biroul de Cadastru și Publicitate Imobiliară Roman

A. Partea I. Descrierea imobilului

TEREN Extravilan

Adresa: Jud. Neamt, Tarla "Poiana I"

Nr. Crt	Nr cadastral Nr. topografic	Suprafața* (mp)	Observații / Referințe
A1		3.076	Sector cadastral:126 Teren neimprejmuit;

B. Partea II. Proprietari și acte

Inscrieri privitoare la dreptul de proprietate și alte drepturi reale		Referințe
1 / 28/07/2025		
Act Administrativ nr. 6/1801, din 22/08/2002 emis de CJPSDPAT Neamt;		
B1	Intabulare, drept de PROPRIETATE, dobandit prin Reconstituire, cota actuala 1/1	A1
	1) BUTĂ N. FRĂSINA 2) TANASE N. NASTASIA	

C. Partea III. SARCINI .

Inscrieri privind dezmembramintele dreptului de proprietate, drepturi reale de garanție și sarcini	Referințe
NU SUNT	

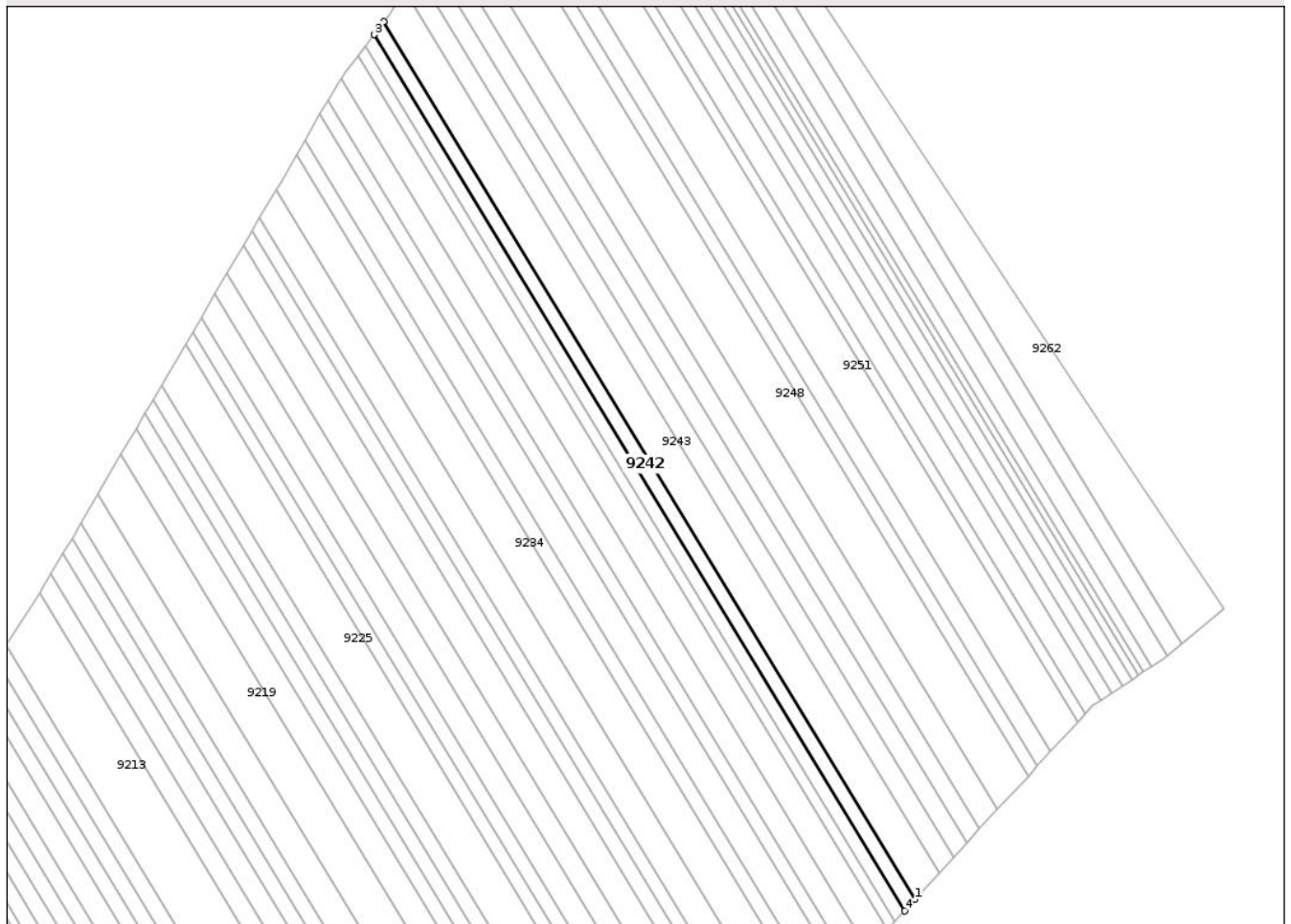
Anexa Nr. 1 La Partea I

Teren

Nr cadastral	Suprafața (mp)*	Observații / Referințe
	3.076	

* Suprafața este determinată în planul de proiecție Stereo 70.

DETALII LINIARE IMOBIL



Date referitoare la teren

Crt	Categorie folosință	Intra vilan	Suprafața (mp)	Tarla	Parcelă	Nr. topo	Observații / Referințe
1	arabil	NU	3.076	47	434/21	-	

Lungime Segmente

1) Valorile lungimilor segmentelor sunt obținute din proiecție în plan.

Punct început	X / Y	Punct sfârșit	X / Y	Lungime segment (** (m)
1	637.474,682 583.060,596	2	637.237,386 583.452,279	457.957
2	637.237,386 583.452,279	3	637.233,021 583.446,512	7.233
3	637.233,021 583.446,512	4	637.469,948 583.055,438	457.245
4	637.469,948 583.055,438	1	637.474,682 583.060,596	7.001

** Lungimile segmentelor sunt determinate în planul de proiecție Stereo 70 și sunt rotunjite la 1 milimetru.

*** Distanţa dintre puncte este formată din segmente cumulate ce sunt mai mici decât valoarea 1 milimetru.

Neutilizabil în Circuitul
Civil



DATE DESPRE IMOBILUL NR. 9243

Oficiul de Cadastru și Publicitate Imobiliară NEAMT
Biroul de Cadastru și Publicitate Imobiliară Roman

A. Partea I. Descrierea imobilului

TEREN Extravilan

Adresa: Jud. Neamt, Tarla "Poiana I"

Nr. Crt	Nr cadastral Nr. topografic	Suprafața* (mp)	Observații / Referințe
A1		6.950	Sector cadastral:126 Teren neimprejmuit;

B. Partea II. Proprietari și acte

Inscrieri privitoare la dreptul de proprietate și alte drepturi reale	Referințe
1 / 28/07/2025	
Act Administrativ nr. 6/581, din 02/10/1995 emis de CJPSDPAT Neamt;	
B1	A1
Intabulare, drept de PROPRIETATE, dobandit prin Reconstituire, cota actuala 1/1 1) TARÎȚĂ GH. ION	

C. Partea III. SARCINI .

Inscrieri privind dezmembramintele dreptului de proprietate, drepturi reale de garanție și sarcini	Referințe
NU SUNT	

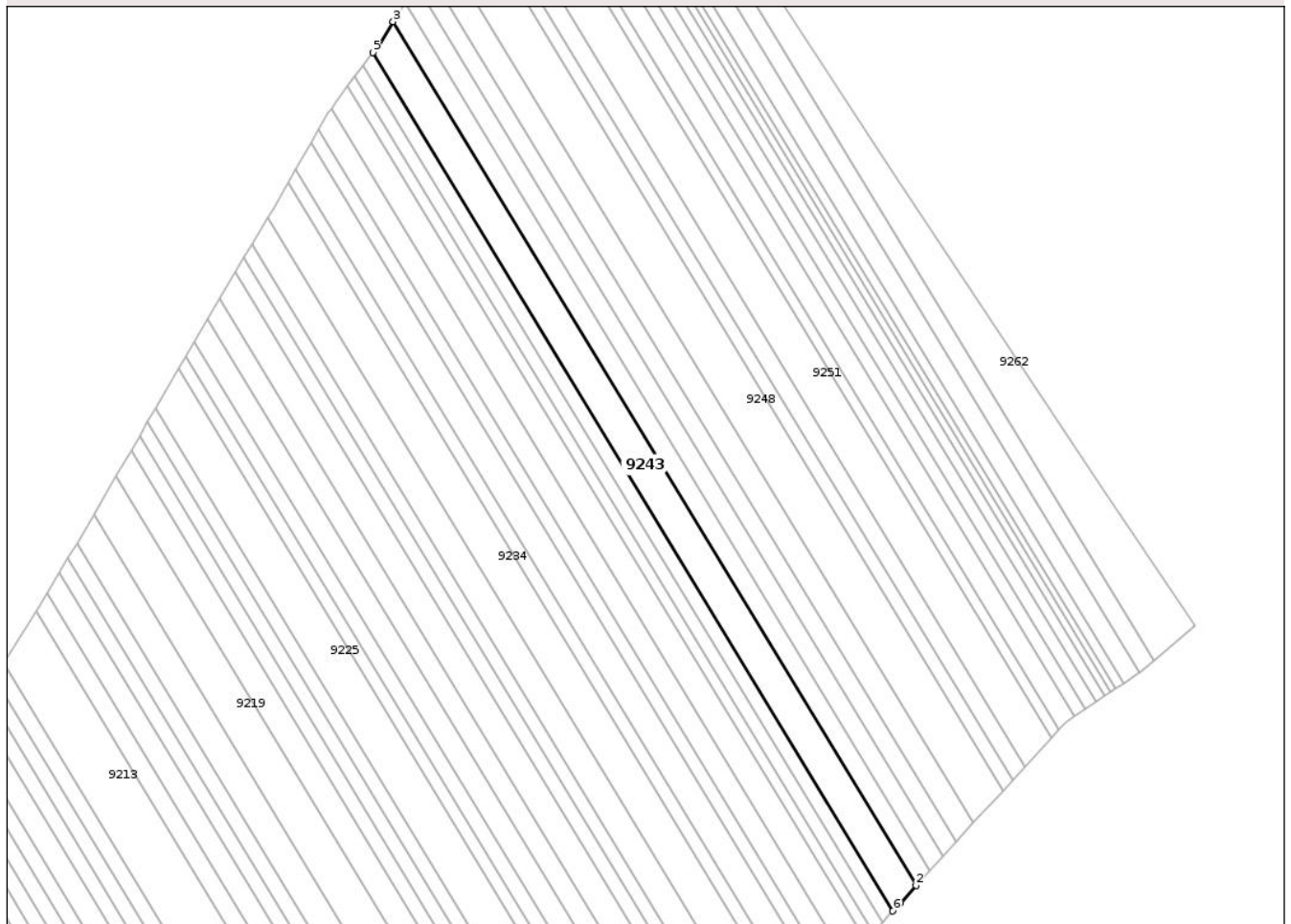
Anexa Nr. 1 La Partea I

Teren

Nr cadastral	Suprafața (mp)*	Observații / Referințe
	6.950	

* Suprafața este determinată în planul de proiecție Stereo 70.

DETALII LINIARE IMOBIL



Date referitoare la teren

Crt	Categorie folosință	Intra vilan	Suprafața (mp)	Tarla	Parcelă	Nr. topo	Observații / Referințe
1	arabil	NU	6.950	47	438/20	-	nr. topo conform scara 1:10 000 47/434

Lungime Segmente

1) Valorile lungimilor segmentelor sunt obținute din proiecție în plan.

Punct început	X / Y	Punct sfârșit	X / Y	Lungime segment (** (m)
1	637.478,137 583.064,359	2	637.485,341 583.072,208	10.654
2	637.485,341 583.072,208	3	637.246,543 583.466,37	460.856
3	637.246,543 583.466,37	4	637.239,758 583.455,412	12.889
4	637.239,758 583.455,412	5	637.237,386 583.452,279	3.93
5	637.237,386 583.452,279	6	637.474,682 583.060,596	457.957

Punct început	X / Y	Punct sfârşit	X / Y	Lungime segment (** (m)
6	637.474,682 583.060,596	1	637.478,137 583.064,359	5.109

** Lungimile segmentelor sunt determinate în planul de proiecţie Stereo 70 şi sunt rotunjite la 1 milimetru.

*** Distanţa dintre puncte este formată din segmente cumulate ce sunt mai mici decât valoarea 1 milimetru.

Neutilizabil în Circuitul Civil

**DATE DESPRE IMOBILUL NR. 9244**

Oficiul de Cadastru și Publicitate Imobiliară NEAMT
Biroul de Cadastru și Publicitate Imobiliară Roman

A. Partea I. Descrierea imobilului

TEREN Extravilan

Adresa: Jud. Neamt, Tarla "Poiana I"

Nr. Crt	Nr cadastral Nr. topografic	Suprafața* (mp)	Observații / Referințe
A1		4.190	Sector cadastral:126 Teren neimprejmuit;

B. Partea II. Proprietari și acte

Inscrieri privitoare la dreptul de proprietate și alte drepturi reale		Referințe
1 / 28/07/2025		
Act Administrativ nr. 6/1575, din 04/01/1996 emis de CJPSDPAT Neamt;		
B1	Intabulare, drept de PROPRIETATE, dobandit prin Reconstituire, cota actuala 1/1 1) ARADE GH. CATINCA 2) ARADE GH. CONSTANTIN 3) ARADE GH. ALECU	A1

C. Partea III. SARCINI .

Inscrieri privind dezmembramintele dreptului de proprietate, drepturi reale de garanție și sarcini	Referințe
NU SUNT	

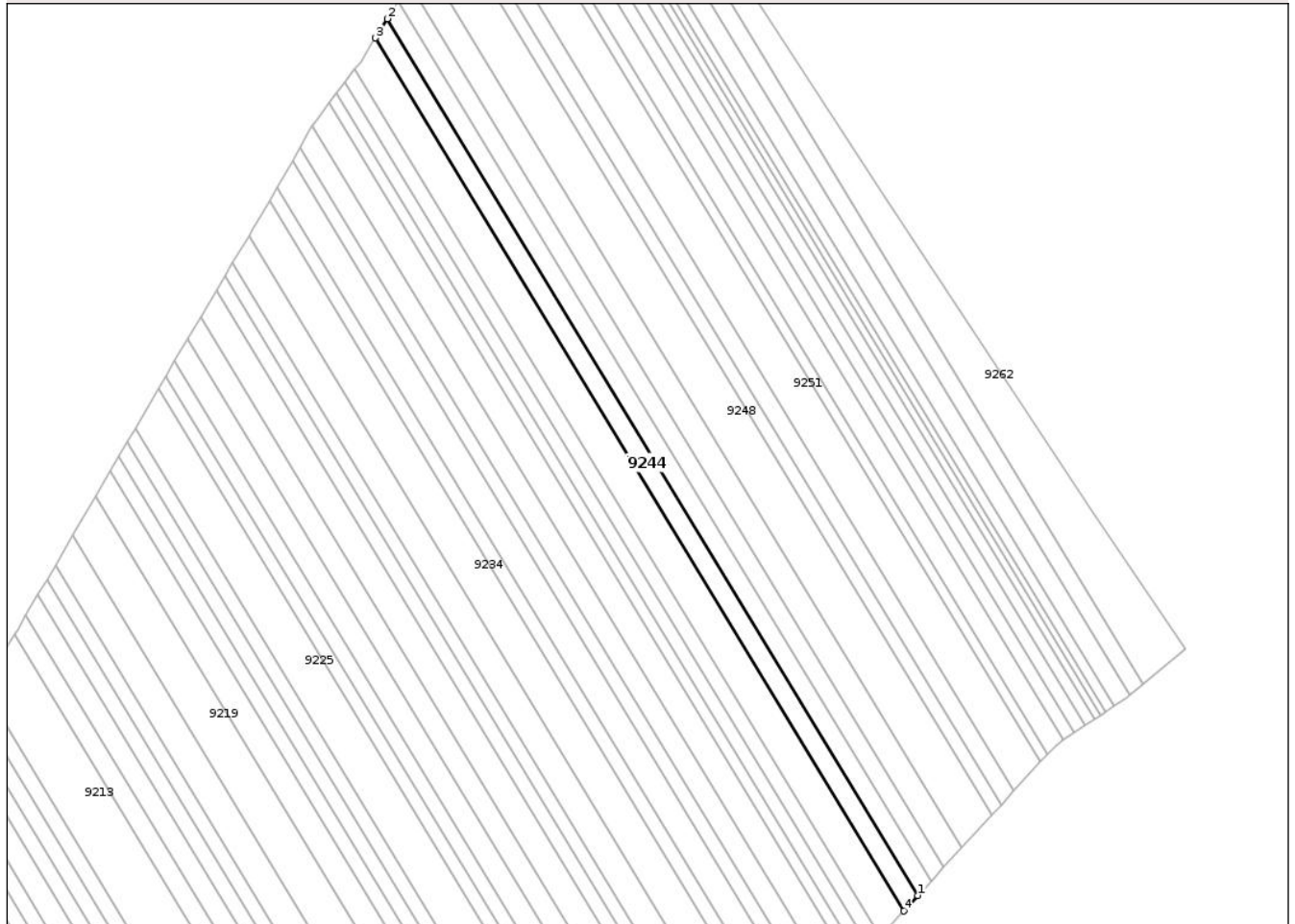
Anexa Nr. 1 La Partea I

Teren

Nr cadastral	Suprafața (mp)*	Observații / Referințe
	4.190	

* Suprafața este determinată în planul de proiecție Stereo 70.

DETALII LINIARE IMOBIL



Date referitoare la teren

Crt	Categorie folosință	Intra vilan	Suprafața (mp)	Tarla	Parcelă	Nr. topo	Observații / Referințe
1	arabil	NU	4.190	47	434/19	-	

Lungime Segmente

1) Valorile lungimilor segmentelor sunt obținute din proiecție în plan.

Punct început	X / Y	Punct sfârșit	X / Y	Lungime segment (** (m)
1	637.491,731 583.079,169	2	637.251,904 583.475,029	462.841
2	637.251,904 583.475,029	3	637.246,543 583.466,37	10.184
3	637.246,543 583.466,37	4	637.485,341 583.072,208	460.856
4	637.485,341 583.072,208	1	637.491,731 583.079,169	9.449

** Lungimile segmentelor sunt determinate în planul de proiecție Stereo 70 și sunt rotunjite la 1 milimetru.

*** Distanţa dintre puncte este formată din segmente cumulate ce sunt mai mici decât valoarea 1 milimetru.

Neutilizabil în Circuitul
Civil



DATE DESPRE IMOBILUL NR. 9246

Oficiul de Cadastru și Publicitate Imobiliară NEAMT
Biroul de Cadastru și Publicitate Imobiliară Roman

A. Partea I. Descrierea imobilului

TEREN Extravilan

Adresa: Jud. Neamt, Tarla "Poiana I"

Nr. Crt	Nr cadastral Nr. topografic	Suprafața* (mp)	Observații / Referințe
A1		3.893	Sector cadastral:126 Teren neimprejmuit;

B. Partea II. Proprietari și acte

Inscrieri privitoare la dreptul de proprietate și alte drepturi reale	Referințe
1 / 28/07/2025	
Act Administrativ nr. 6/496, din 01/09/1999 emis de CJPSDPAT Neamt;	
B1	A1
Intabulare, drept de PROPRIETATE, dobandit prin Reconstituire, cota actuala 1/1	
1) IFTIMIE N. GHEORGHE	

C. Partea III. SARCINI .

Inscrieri privind dezmembramintele dreptului de proprietate, drepturi reale de garanție și sarcini	Referințe
NU SUNT	

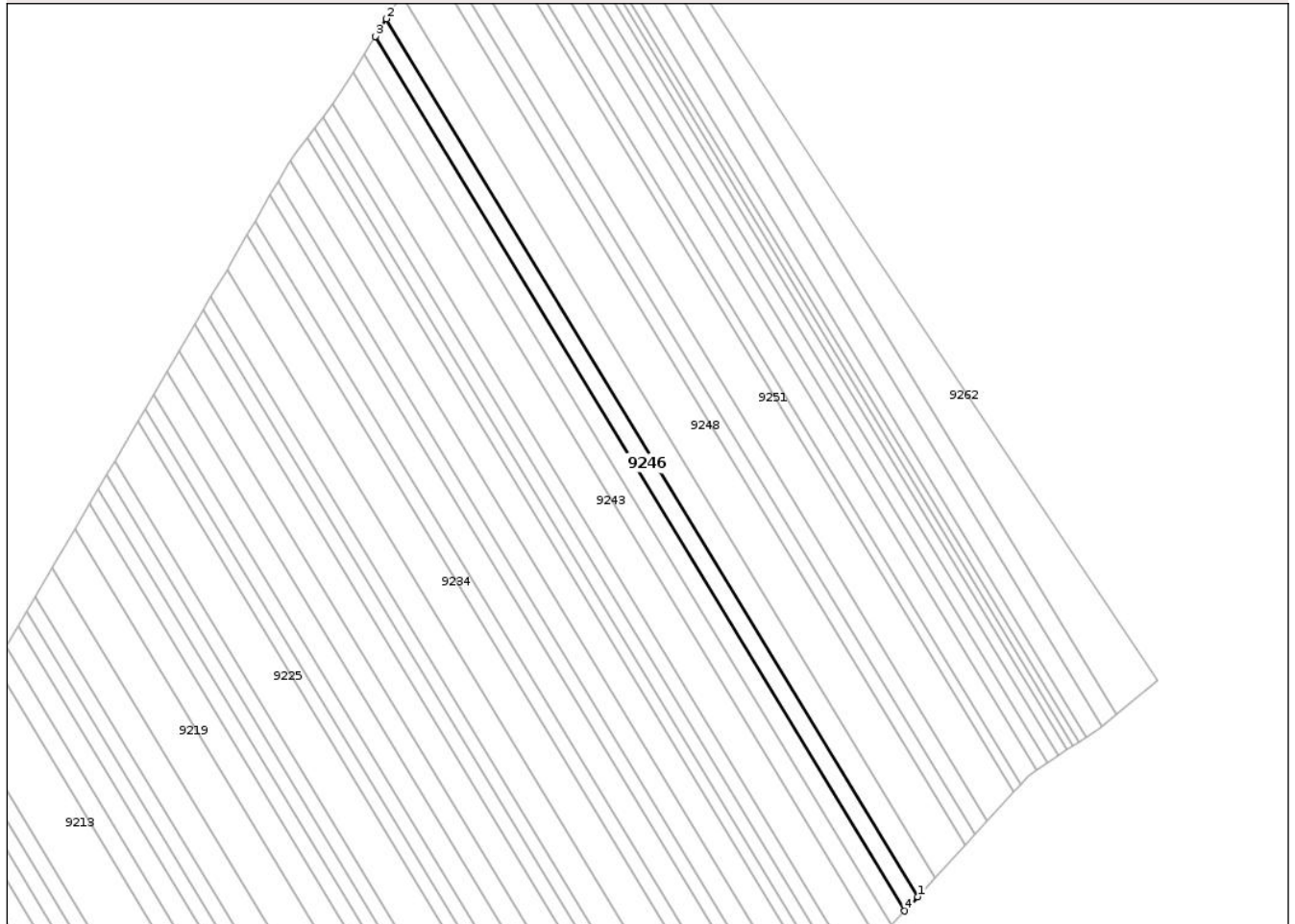
Anexa Nr. 1 La Partea I

Teren

Nr cadastral	Suprafața (mp)*	Observații / Referințe
	3.893	

* Suprafața este determinată în planul de proiecție Stereo 70.

DETALII LINIARE IMOBIL



Date referitoare la teren

Crt	Categorie folosință	Intra vilan	Suprafața (mp)	Tarla	Parcelă	Nr. topo	Observații / Referințe
1	arabil	NU	3.893	47	434/17	-	

Lungime Segmente

1) Valorile lungimilor segmentelor sunt obținute din proiecție în plan.

Punct început	X / Y	Punct sfârșit	X / Y	Lungime segment (** (m)
1	637.503,529 583.092,021	2	637.261,802 583.491,016	466.507
2	637.261,802 583.491,016	3	637.256,861 583.483,035	9.387
3	637.256,861 583.483,035	4	637.497,639 583.085,605	464.677
4	637.497,639 583.085,605	1	637.503,529 583.092,021	8.71

** Lungimile segmentelor sunt determinate în planul de proiecție Stereo 70 și sunt rotunjite la 1 milimetru.

*** Distanţa dintre puncte este formată din segmente cumulate ce sunt mai mici decât valoarea 1 milimetru.

Neutilizabil în Circuitul
Civil



DATE DESPRE IMOBILUL NR. 9245

Oficiul de Cadastru și Publicitate Imobiliară NEAMT
Biroul de Cadastru și Publicitate Imobiliară Roman

A. Partea I. Descrierea imobilului

TEREN Extravilan

Adresa: Jud. Neamt, Tarla "Poiana I"

Nr. Crt	Nr cadastral Nr. topografic	Suprafața* (mp)	Observații / Referințe
A1		3.890	Sector cadastral:126 Teren neimprejmuit;

B. Partea II. Proprietari și acte

Inscrieri privitoare la dreptul de proprietate și alte drepturi reale	Referințe
1 / 28/07/2025	
Act Administrativ nr. 6/163, din 27/03/1997 emis de CJPSDPAT Neamt;	
B1	A1
Intabulare, drept de PROPRIETATE, dobandit prin Reconstituire, cota actuala 1/1	
1) STRUGARU C.N. GHEORGHE	

C. Partea III. SARCINI .

Inscrieri privind dezmembramintele dreptului de proprietate, drepturi reale de garanție și sarcini	Referințe
NU SUNT	

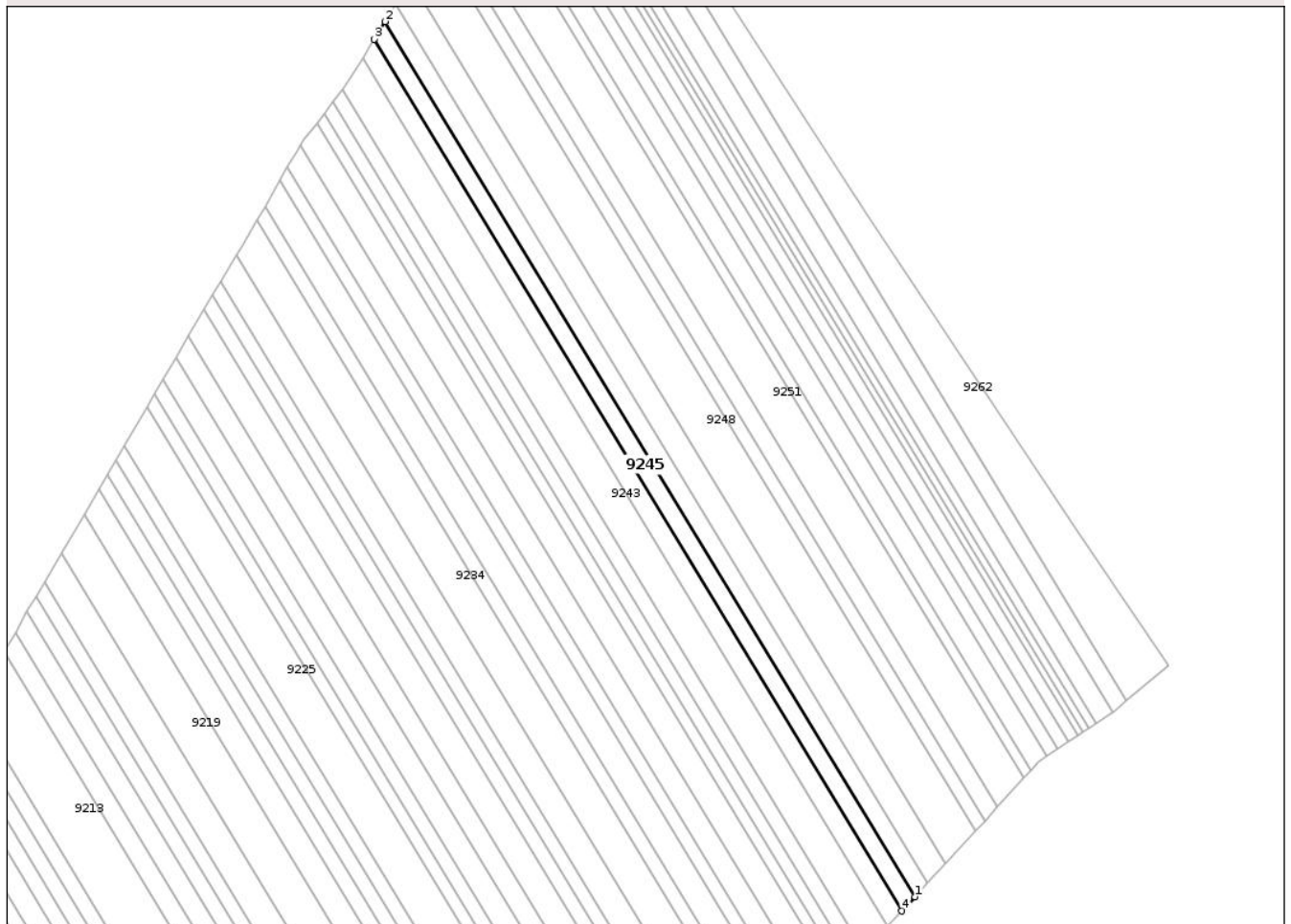
Anexa Nr. 1 La Partea I

Teren

Nr cadastral	Suprafața (mp)*	Observații / Referințe
	3.890	

* Suprafața este determinată în planul de proiecție Stereo 70.

DETALII LINIARE IMOBIL



Date referitoare la teren

Crt	Categorie folosință	Intra vilan	Suprafața (mp)	Tarla	Parcelă	Nr. topo	Observații / Referințe
1	arabil	NU	3.890	47	434/18	-	

Lungime Segmente

1) Valorile lungimilor segmentelor sunt obținute din proiecție în plan.

Punct început	X / Y	Punct sfârșit	X / Y	Lungime segment (** (m)
1	637.497,639 583.085,605	2	637.256,861 583.483,035	464.677
2	637.256,861 583.483,035	3	637.251,904 583.475,029	9.416
3	637.251,904 583.475,029	4	637.491,731 583.079,169	462.841
4	637.491,731 583.079,169	1	637.497,639 583.085,605	8.737

** Lungimile segmentelor sunt determinate în planul de proiecție Stereo 70 și sunt rotunjite la 1 milimetru.

*** Distanţa dintre puncte este formată din segmente cumulate ce sunt mai mici decât valoarea 1 milimetru.

Neutilizabil în Circuitul
Civil

**DATE DESPRE IMOBILUL NR. 9247**

Oficiul de Cadastru și Publicitate Imobiliară NEAMT
Biroul de Cadastru și Publicitate Imobiliară Roman

A. Partea I. Descrierea imobilului

TEREN Extravilan

Adresa: Jud. Neamt, Tarla "Poiana I"

Nr. Crt	Nr cadastral Nr. topografic	Suprafața* (mp)	Observații / Referințe
A1		5.310	Sector cadastral:126 Teren neimprejmuit;

B. Partea II. Proprietari și acte

Inscrieri privitoare la dreptul de proprietate și alte drepturi reale	Referințe
1 / 28/07/2025	
Act Administrativ nr. 6/1585, din 14/03/1996 emis de CJPSDPAT Neamt;	
B1	A1
Intabulare, drept de PROPRIETATE, dobandit prin Reconstituire, cota actuala 1/1	
1) APETREI A. IOAN 2) APETREI A. PETRU 3) APETREI A. ALECU 4) PĂVĂLOAIE N. ELENA	

C. Partea III. SARCINI .

Inscrieri privind dezmembramintele dreptului de proprietate, drepturi reale de garanție și sarcini	Referințe
NU SUNT	

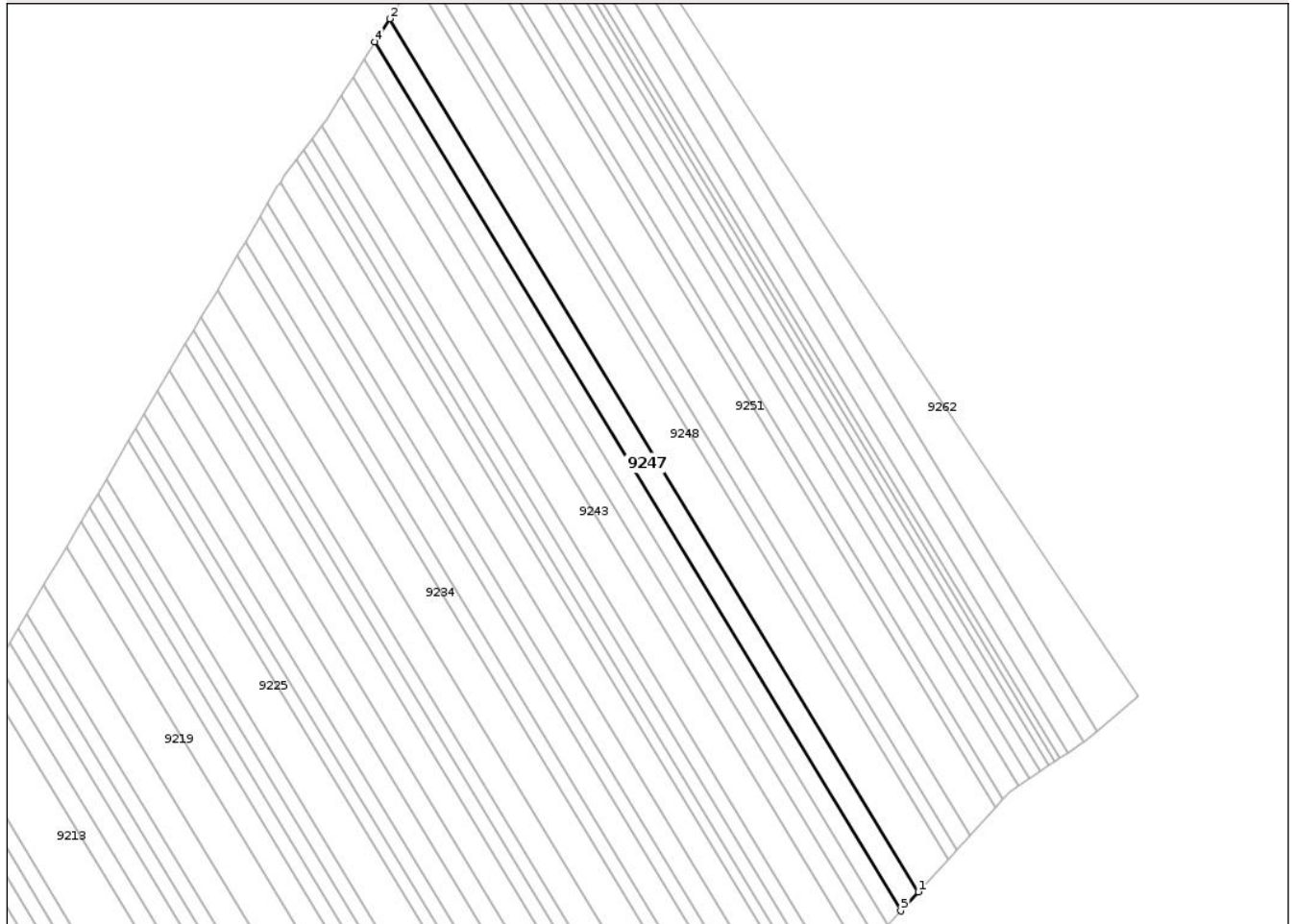
Anexa Nr. 1 La Partea I

Teren

Nr cadastral	Suprafața (mp)*	Observații / Referințe
	5.310	

* Suprafața este determinată în planul de proiecție Stereo 70.

DETALII LINIARE IMOBIL



Date referitoare la teren

Crt	Categorie folosință	Intra vilan	Suprafața (mp)	Tarla	Parcelă	Nr. topo	Observații / Referințe
1	arabil	NU	5.310	47	434/16	-	

Lungime Segmente

1) Valorile lungimilor segmentelor sunt obținute din proiecție în plan.

Punct început	X / Y	Punct sfârșit	X / Y	Lungime segment (** (m)
1	637.511,526 583.100,733	2	637.268,615 583.501,683	468.793
2	637.268,615 583.501,683	3	637.263,391 583.493,582	9.639
3	637.263,391 583.493,582	4	637.261,802 583.491,016	3.018
4	637.261,802 583.491,016	5	637.503,529 583.092,021	466.507
5	637.503,529 583.092,021	1	637.511,526 583.100,733	11.826

** Lungimile segmentelor sunt determinate în planul de proiecție Stereo 70 și sunt rotunjite la 1 milimetru.

*** Distanța dintre puncte este formată din segmente cumulate ce sunt mai mici decât valoarea 1 milimetru.

Neutilizabil în Circuitul
Civil

**DATE DESPRE IMOBILUL NR. 9248**

Oficiul de Cadastru și Publicitate Imobiliară NEAMT
Biroul de Cadastru și Publicitate Imobiliară Roman

A. Partea I. Descrierea imobilului

TEREN Extravilan

Adresa: Jud. Neamt, Tarla "Poiana I"

Nr. Crt	Nr cadastral Nr. topografic	Suprafața* (mp)	Observații / Referințe
A1		9.120	Sector cadastral:126 Teren neimprejmuit;

B. Partea II. Proprietari și acte

Inscrieri privitoare la dreptul de proprietate și alte drepturi reale		Referințe
1 / 28/07/2025		
Act Administrativ nr. 6/1761, din 26/04/2000 emis de CJPSDPAT Neamt;		
B1	Intabulare, drept de PROPRIETATE, dobandit prin Reconstituire, cota actuala 1/1 1) PETRACHE GH. GHEORGHE 2) CRAINET GH. DIDINA 3) PETRACHE GH. VASILE 4) ARADEI GH. CATINCA 5) PETRACHE GH. ION 6) BOTEZATU GH. ELENA	A1

C. Partea III. SARCINI .

Inscrieri privind dezmembramintele dreptului de proprietate, drepturi reale de garanție și sarcini	Referințe
NU SUNT	

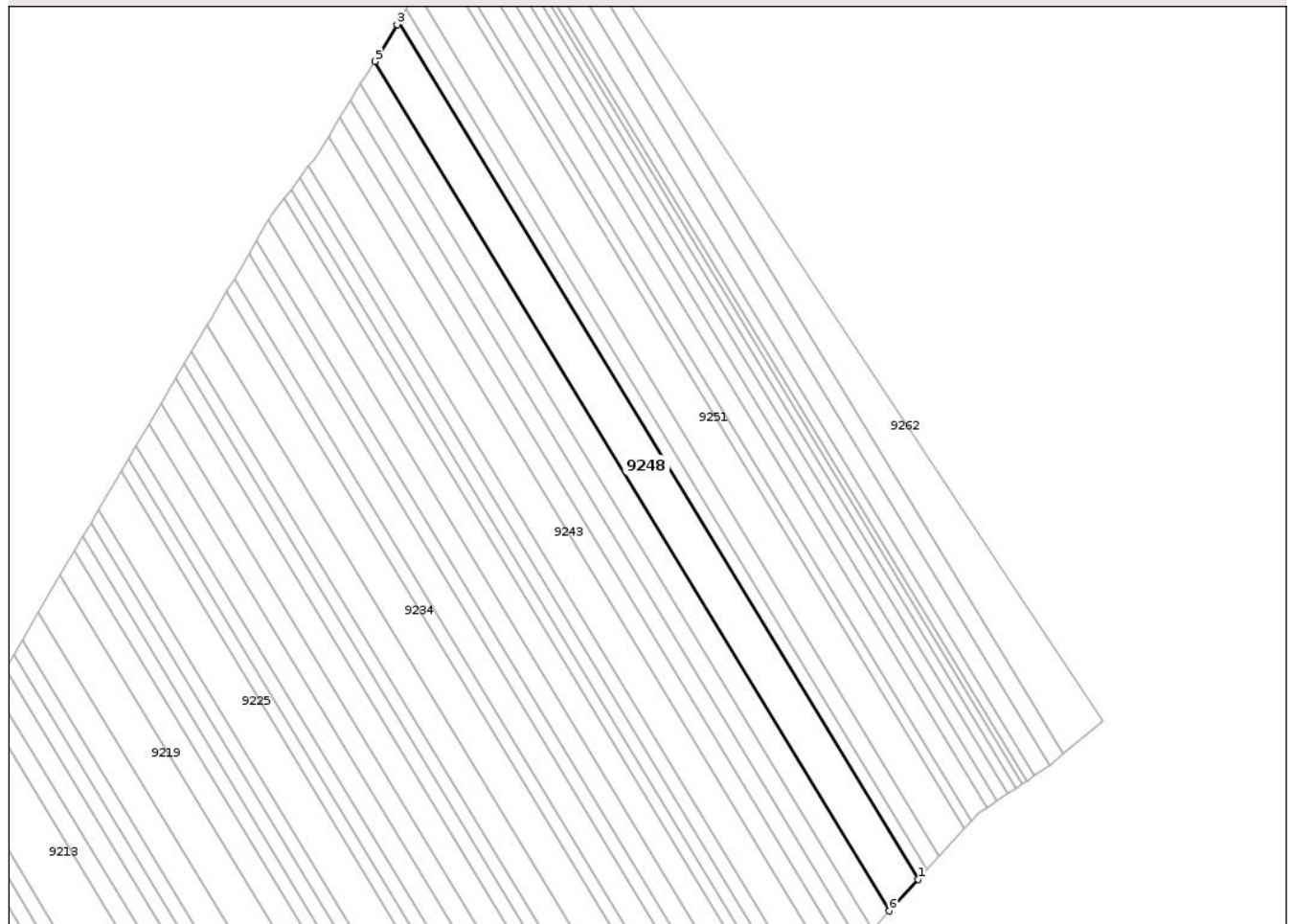
Anexa Nr. 1 La Partea I

Teren

Nr cadastral	Suprafața (mp)*	Observații / Referințe
	9.120	

* Suprafața este determinată în planul de proiecție Stereo 70.

DETALII LINIARE IMOBIL



Date referitoare la teren

Crt	Categorie folosință	Intra vilan	Suprafața (mp)	Tarla	Parcelă	Nr. topo	Observații / Referințe
1	arabil	NU	9.120	47	434/15	-	

Lungime Segmente

1) Valorile lungimilor segmentelor sunt obținute din proiecție în plan.

Punct început	X / Y	Punct sfârșit	X / Y	Lungime segment (** (m)
1	637.525,162 583.115,588	2	637.279,876 583.520,458	473.376
2	637.279,876 583.520,458	3	637.279,072 583.519,102	1.576
3	637.279,072 583.519,102	4	637.269,003 583.502,284	19.602
4	637.269,003 583.502,284	5	637.268,615 583.501,683	0.715
5	637.268,615 583.501,683	6	637.511,526 583.100,733	468.793

Punct început	X / Y	Punct sfârşit	X / Y	Lungime segment (** (m)
6	637.511,526 583.100,733	1	637.525,162 583.115,588	20.165

** Lungimile segmentelor sunt determinate în planul de proiecţie Stereo 70 şi sunt rotunjite la 1 milimetru.

*** Distanţa dintre puncte este formată din segmente cumulate ce sunt mai mici decât valoarea 1 milimetru.

Neutilizabil în Circuitul Civil

**DATE DESPRE IMOBILUL NR. 9249**

Oficiul de Cadastru și Publicitate Imobiliară NEAMT
Biroul de Cadastru și Publicitate Imobiliară Roman

A. Partea I. Descrierea imobilului

TEREN Extravilan

Adresa: Jud. Neamt, Tarla "Poiana I"

Nr. Crt	Nr cadastral Nr. topografic	Suprafața* (mp)	Observații / Referințe
A1		2.844	Sector cadastral:126 Teren neimprejmuit;

B. Partea II. Proprietari și acte

Inscrieri privitoare la dreptul de proprietate și alte drepturi reale	Referințe
1 / 28/07/2025	
Act Administrativ nr. 6/533, din 05/03/1996 emis de CJPSDPAT Neamt;	
B1	A1
Intabulare, drept de PROPRIETATE, dobandit prin Reconstituire, cota actuala 1/1	
1) PANȚIRU GH. GHEORGHE	

C. Partea III. SARCINI .

Inscrieri privind dezmembramintele dreptului de proprietate, drepturi reale de garanție și sarcini	Referințe
NU SUNT	

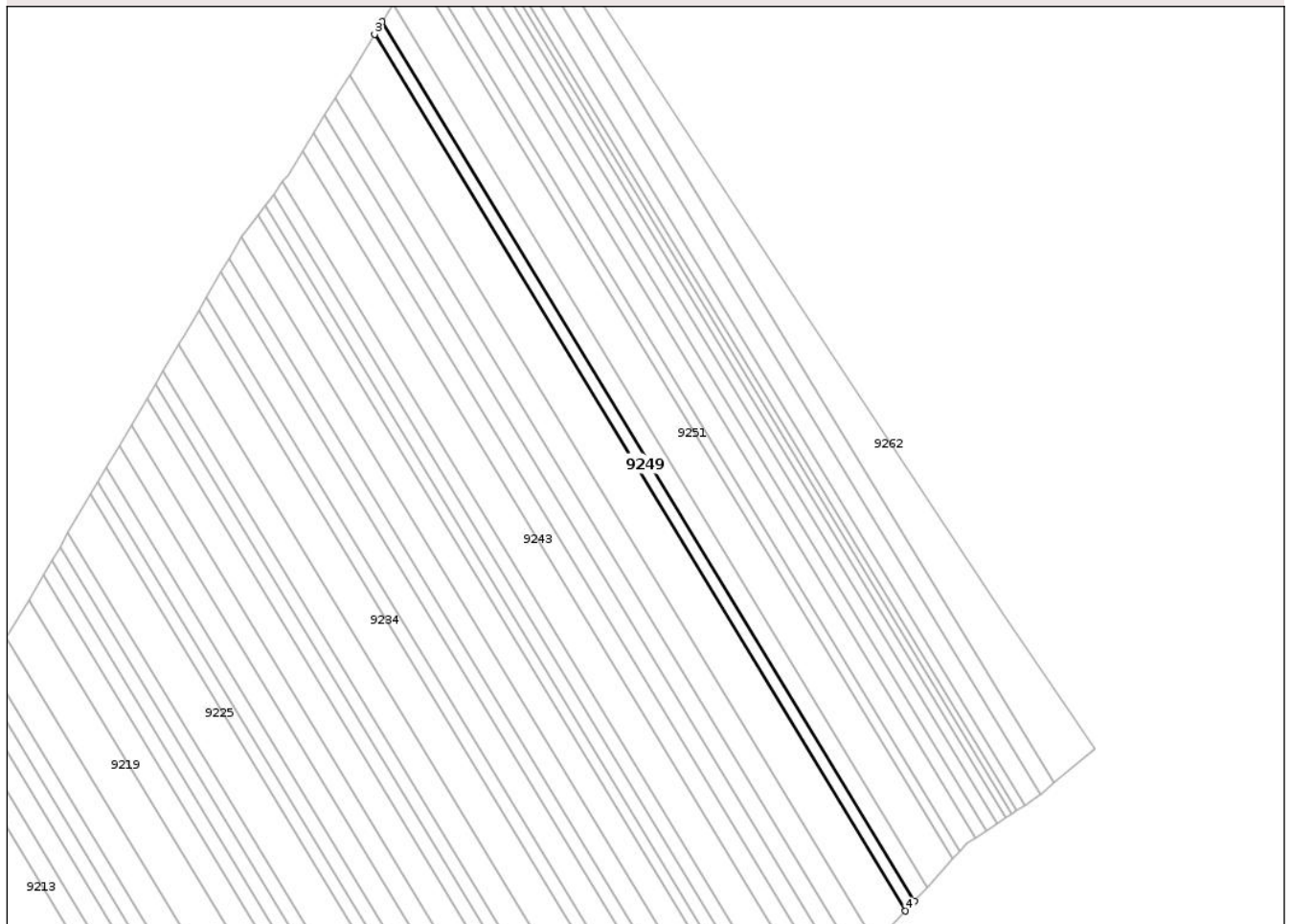
Anexa Nr. 1 La Partea I

Teren

Nr cadastral	Suprafața (mp)*	Observații / Referințe
	2.844	

* Suprafața este determinată în planul de proiecție Stereo 70.

DETALII LINIARE IMOBIL



Date referitoare la teren

Crt	Categorie folosință	Intra vilan	Suprafața (mp)	Tarla	Parcelă	Nr. topo	Observații / Referințe
1	arabil	NU	2.844	47	434/14	-	

Lungime Segmente

1) Valorile lungimilor segmentelor sunt obținute din proiecție în plan.

Punct început	X / Y	Punct sfârșit	X / Y	Lungime segment (** (m)
1	637.529,387 583.120,191	2	637.283,346 583.526,308	474.834
2	637.283,346 583.526,308	3	637.279,876 583.520,458	6.802
3	637.279,876 583.520,458	4	637.525,162 583.115,588	473.376
4	637.525,162 583.115,588	1	637.529,387 583.120,191	6.248

** Lungimile segmentelor sunt determinate în planul de proiecție Stereo 70 și sunt rotunjite la 1 milimetru.

*** Distanţa dintre puncte este formată din segmente cumulate ce sunt mai mici decât valoarea 1 milimetru.

Neutilizabil în Circuitul
Civil

**DATE DESPRE IMOBILUL NR. 9250**

Oficiul de Cadastru și Publicitate Imobiliară NEAMT
Biroul de Cadastru și Publicitate Imobiliară Roman

A. Partea I. Descrierea imobilului

TEREN Extravilan

Adresa: Jud. Neamt, Tarla "Poiana I"

Nr. Crt	Nr cadastral Nr. topografic	Suprafața* (mp)	Observații / Referințe
A1		3.960	Sector cadastral:126 Teren neimprejmuit;

B. Partea II. Proprietari și acte

Inscrieri privitoare la dreptul de proprietate și alte drepturi reale	Referințe
1 / 28/07/2025	
Act Administrativ nr. 6/531, din 03/01/1996 emis de CJPSDPAT Neamt;	
B1	A1
Intabulare, drept de PROPRIETATE, dobandit prin Reconstituire, cota actuala 1/1	
1) MUNTEANU GH. DUMITRU	

C. Partea III. SARCINI .

Inscrieri privind dezmembramintele dreptului de proprietate, drepturi reale de garanție și sarcini	Referințe
NU SUNT	

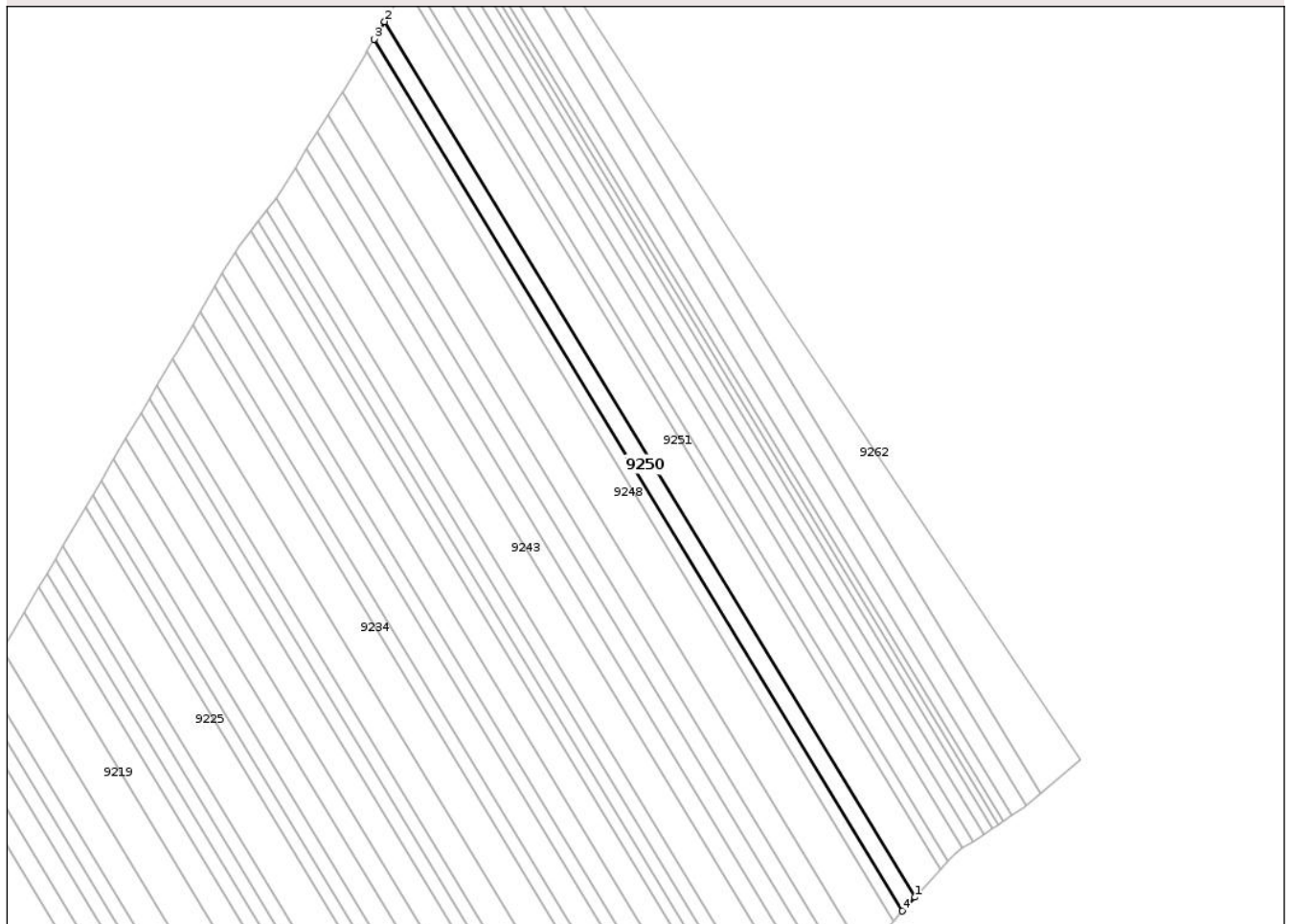
Anexa Nr. 1 La Partea I

Teren

Nr cadastral	Suprafața (mp)*	Observații / Referințe
	3.960	

* Suprafața este determinată în planul de proiecție Stereo 70.

DETALII LINIARE IMOBIL



Date referitoare la teren

Crt	Categorie folosință	Intra vilan	Suprafața (mp)	Tarla	Parcelă	Nr. topo	Observații / Referințe
1	arabil	NU	3.960	47	434/11	-	

Lungime Segmente

1) Valorile lungimilor segmentelor sunt obținute din proiecție în plan.

Punct început	X / Y	Punct sfârșit	X / Y	Lungime segment (** (m)
1	637.535,249 583.126,577	2	637.288,16 583.534,424	476.857
2	637.288,16 583.534,424	3	637.283,346 583.526,308	9.436
3	637.283,346 583.526,308	4	637.529,387 583.120,191	474.834
4	637.529,387 583.120,191	1	637.535,249 583.126,577	8.669

** Lungimile segmentelor sunt determinate în planul de proiecție Stereo 70 și sunt rotunjite la 1 milimetru.

*** Distanţa dintre puncte este formată din segmente cumulate ce sunt mai mici decât valoarea 1 milimetru.

Neutilizabil în Circuitul
Civil

**DATE DESPRE IMOBILUL NR. 9251**

Oficiul de Cadastru și Publicitate Imobiliară NEAMT
Biroul de Cadastru și Publicitate Imobiliară Roman

A. Partea I. Descrierea imobilului

TEREN Extravilan

Adresa: Jud. Neamt, Tarla "Poiana I"

Nr. Crt	Nr cadastral Nr. topografic	Suprafața* (mp)	Observații / Referințe
A1		8.122	Sector cadastral:126 Teren neimprejmuit;

B. Partea II. Proprietari și acte

Inscrieri privitoare la dreptul de proprietate și alte drepturi reale		Referințe
1 / 28/07/2025		
Act Administrativ nr. 6/1724, din 23/11/1995 emis de CJPSDPAT Neamt;		
B1	Intabulare, drept de PROPRIETATE, dobandit prin Reconstituire, cota actuala 1/1	A1
	1) MUNTEANU I. VIRGINIA 2) NEAGU I. GHEORGHE	

C. Partea III. SARCINI .

Inscrieri privind dezmembramintele dreptului de proprietate, drepturi reale de garanție și sarcini	Referințe
NU SUNT	

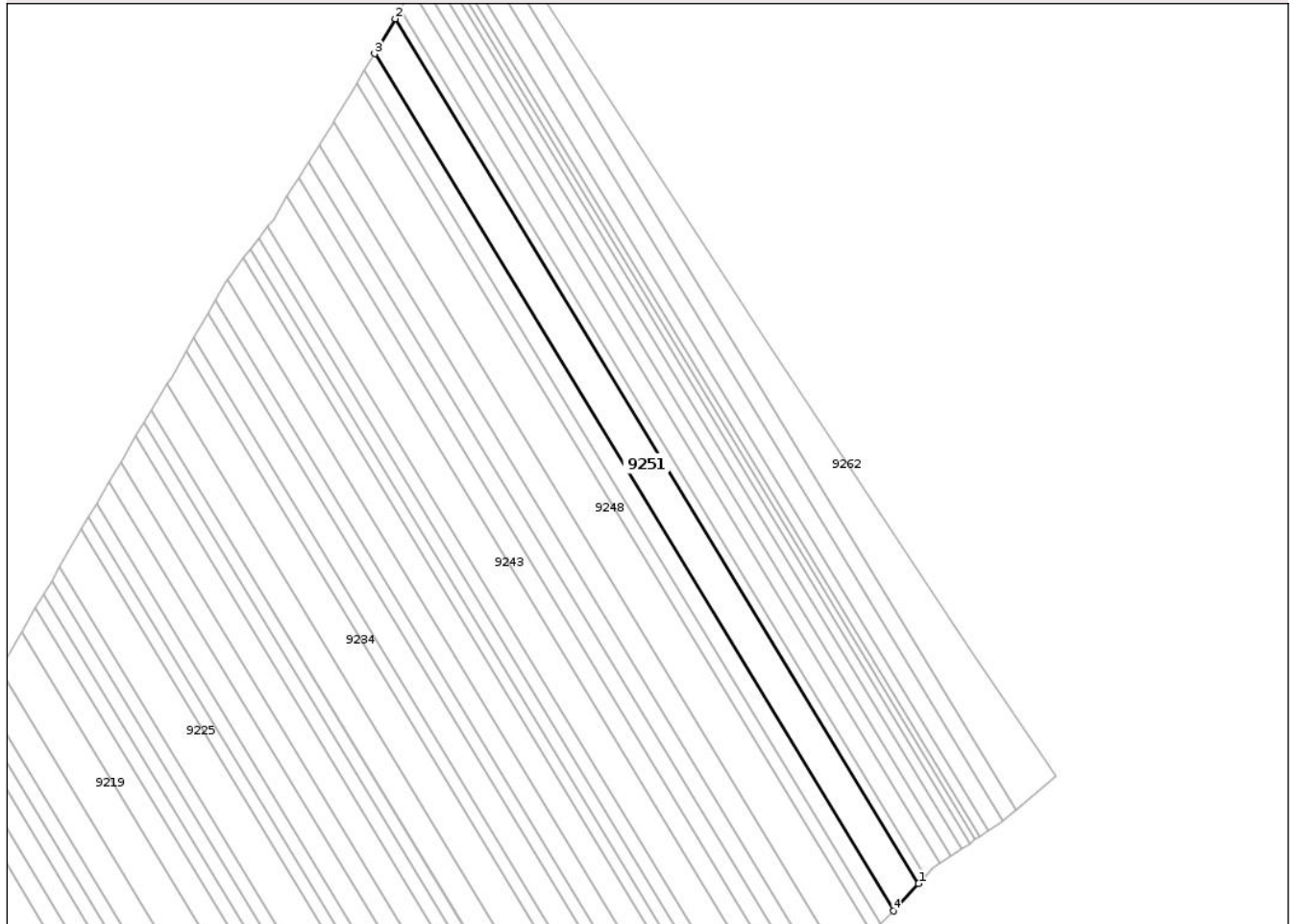
Anexa Nr. 1 La Partea I

Teren

Nr cadastral	Suprafața (mp)*	Observații / Referințe
	8.122	

* Suprafața este determinată în planul de proiecție Stereo 70.

DETALII LINIARE IMOBIL



Date referitoare la teren

Crt	Categorie folosință	Intra vilan	Suprafața (mp)	Tarla	Parcelă	Nr. topo	Observații / Referințe
1	arabil	NU	8.122	47	434/12	-	

Lungime Segmente

1) Valorile lungimilor segmentelor sunt obținute din proiecție în plan.

Punct început	X / Y	Punct sfârșit	X / Y	Lungime segment (** (m)
1	637.547,193 583.139,589	2	637.297,969 583.550,962	480.979
2	637.297,969 583.550,962	3	637.288,16 583.534,424	19.228
3	637.288,16 583.534,424	4	637.535,249 583.126,577	476.857
4	637.535,249 583.126,577	1	637.547,193 583.139,589	17.663

** Lungimile segmentelor sunt determinate în planul de proiecție Stereo 70 și sunt rotunjite la 1 milimetru.

*** Distanţa dintre puncte este formată din segmente cumulate ce sunt mai mici decât valoarea 1 milimetru.

Neutilizabil în Circuitul
Civil

**DATE DESPRE IMOBILUL NR. 9252**

Oficiul de Cadastru și Publicitate Imobiliară NEAMT
Biroul de Cadastru și Publicitate Imobiliară Roman

A. Partea I. Descrierea imobilului

TEREN Extravilan

Adresa: Jud. Neamt, Tarla "Poiana I"

Nr. Crt	Nr cadastral Nr. topografic	Suprafața* (mp)	Observații / Referințe
A1		2.242	Sector cadastral:126 Teren neimprejmuit;

B. Partea II. Proprietari și acte

Inscrieri privitoare la dreptul de proprietate și alte drepturi reale	Referințe
1 / 28/07/2025	
Act Administrativ nr. 6/1798, din 03/01/1996 emis de CJPSDPAT Neamt;	
B1	A1
Intabulare, drept de PROPRIETATE, dobandit prin Reconstituire, cota actuala 1/1	
1) TĂNASE GH. MARIA	

C. Partea III. SARCINI .

Inscrieri privind dezmembramintele dreptului de proprietate, drepturi reale de garanție și sarcini	Referințe
NU SUNT	

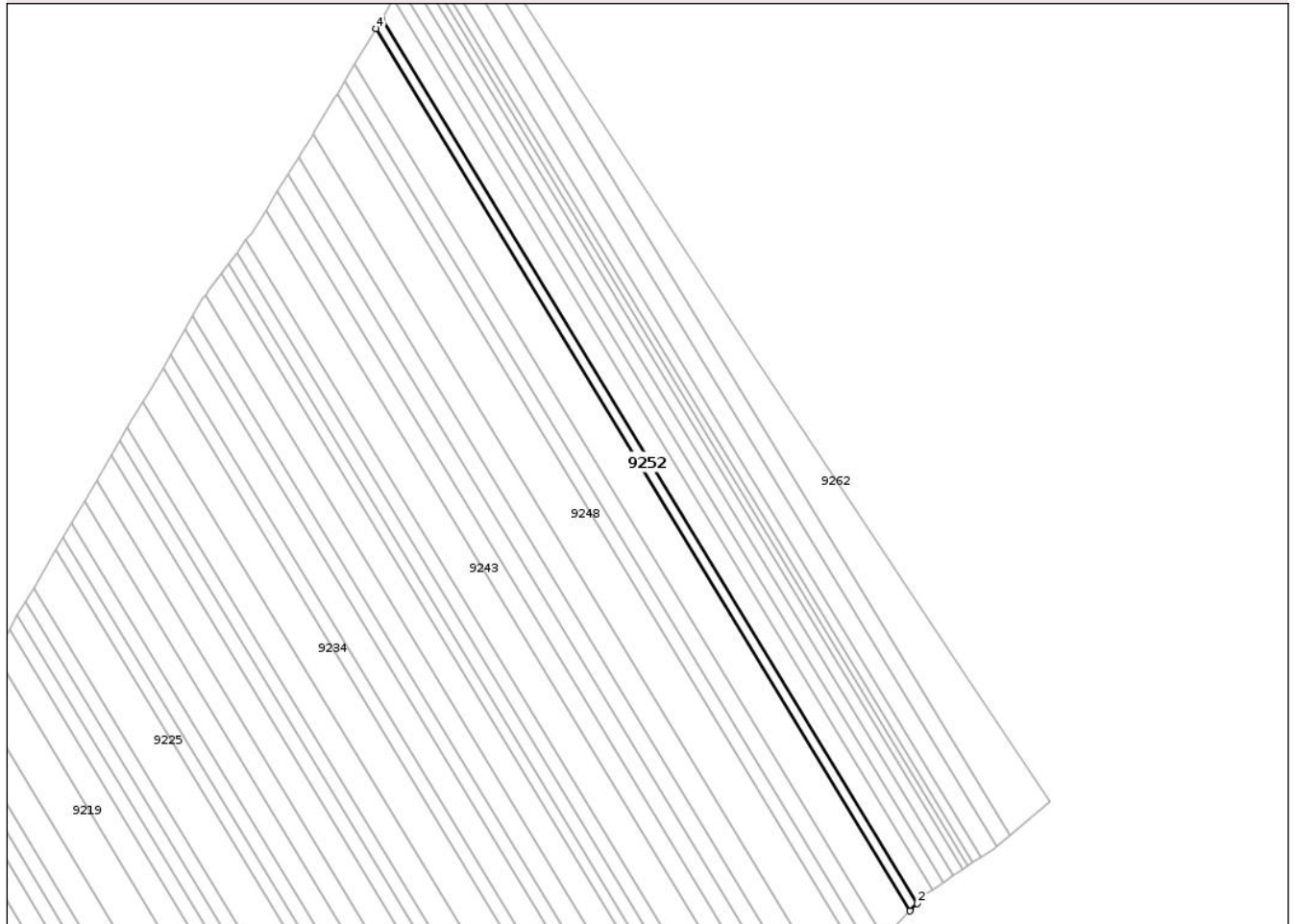
Anexa Nr. 1 La Partea I

Teren

Nr cadastral	Suprafața (mp)*	Observații / Referințe
	2.242	

* Suprafața este determinată în planul de proiecție Stereo 70.

DETALII LINIARE IMOBIL



Date referitoare la teren

Crt	Categorie folosință	Intra vilan	Suprafața (mp)	Tarla	Parcelă	Nr. topo	Observații / Referințe
1	arabil	NU	2.242	47	434/1	-	

Lungime Segmente

1) Valorile lungimilor segmentelor sunt obținute din proiecție în plan.

Punct început	X / Y	Punct sfârșit	X / Y	Lungime segment (** (m)
1	637.547,193 583.139,589	2	637.550,473 583.143,162	4.85
2	637.550,473 583.143,162	3	637.300,662 583.555,502	482.11
3	637.300,662 583.555,502	4	637.297,969 583.550,962	5.279
4	637.297,969 583.550,962	1	637.547,193 583.139,589	480.979

** Lungimile segmentelor sunt determinate în planul de proiecție Stereo 70 și sunt rotunjite la 1 milimetru.

*** Distanţa dintre puncte este formată din segmente cumulate ce sunt mai mici decât valoarea 1 milimetru.

Neutilizabil în Circuitul
Civil

**DATE DESPRE IMOBILUL NR. 9253**

Oficiul de Cadastru și Publicitate Imobiliară NEAMT
Biroul de Cadastru și Publicitate Imobiliară Roman

A. Partea I. Descrierea imobilului

TEREN Extravilan

Adresa: Jud. Neamt, Tarla "Poiana I"

Nr. Crt	Nr cadastral Nr. topografic	Suprafața* (mp)	Observații / Referințe
A1		4.500	Sector cadastral:126 Teren neimprejmuit;

B. Partea II. Proprietari și acte

Inscrieri privitoare la dreptul de proprietate și alte drepturi reale	Referințe
1 / 28/07/2025	
Act Administrativ nr. 6/463, din 01/11/1995 emis de CJPSDPAT Neamt;	
B1	A1
Intabulare, drept de PROPRIETATE, dobandit prin Reconstituire, cota actuala 1/1	
1) COZMA I. ION	

C. Partea III. SARCINI .

Inscrieri privind dezmembramintele dreptului de proprietate, drepturi reale de garanție și sarcini	Referințe
NU SUNT	

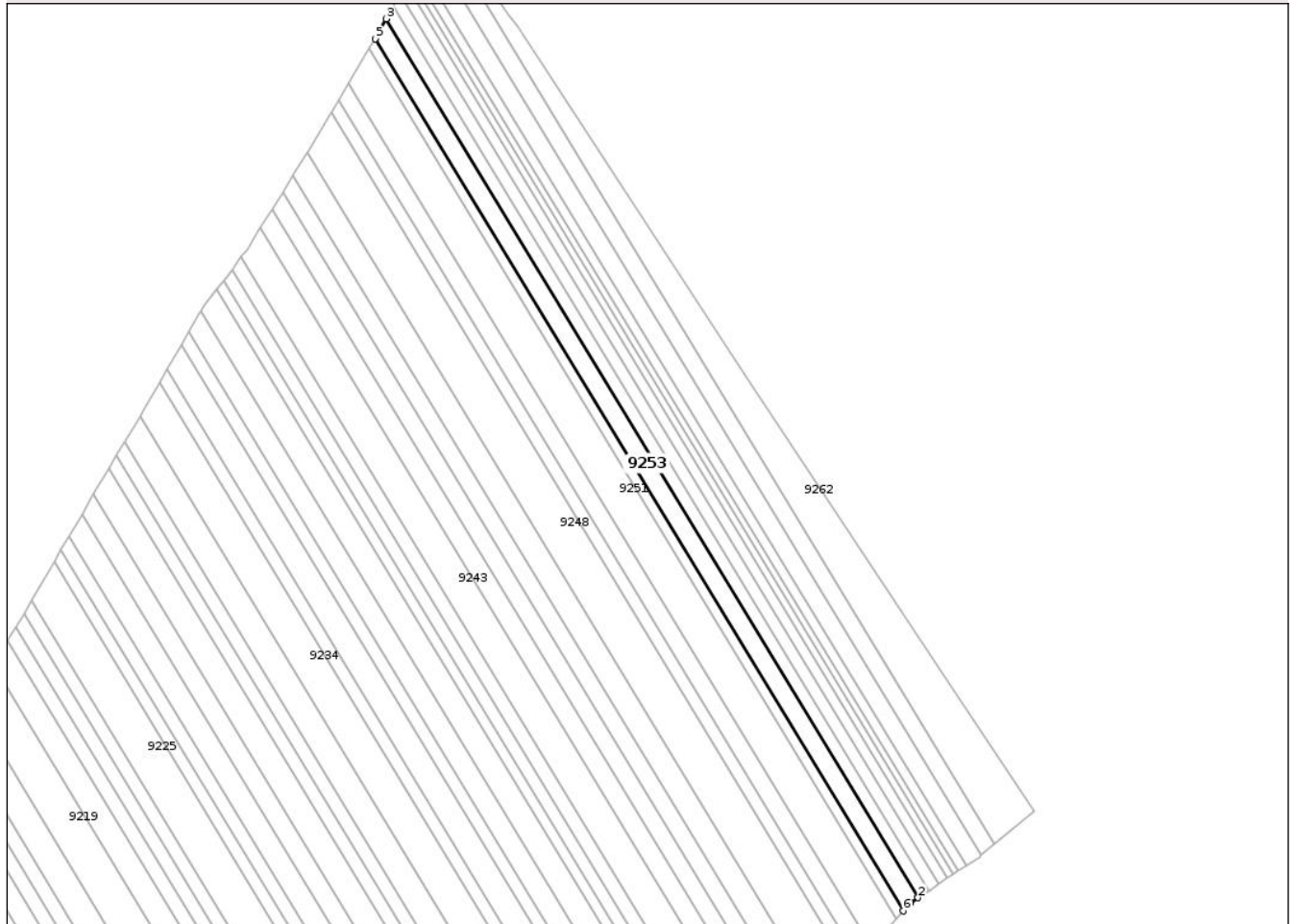
Anexa Nr. 1 La Partea I

Teren

Nr cadastral	Suprafața (mp)*	Observații / Referințe
	4.500	

* Suprafața este determinată în planul de proiecție Stereo 70.

DETALII LINIARE IMOBIL



Date referitoare la teren

Crt	Categorie folosință	Intra vilan	Suprafața (mp)	Tarla	Parcelă	Nr. topo	Observații / Referințe
1	arabil	NU	4.500	47	434/10	-	

Lungime Segmente

1) Valorile lungimilor segmentelor sunt obținute din proiecție în plan.

Punct început	X / Y	Punct sfârșit	X / Y	Lungime segment (** (m)
1	637.553,95 583.146,95	2	637.557,583 583.149,381	4.371
2	637.557,583 583.149,381	3	637.305,816 583.564,95	485.885
3	637.305,816 583.564,95	4	637.301,92 583.557,624	8.298
4	637.301,92 583.557,624	5	637.300,662 583.555,502	2.467
5	637.300,662 583.555,502	6	637.550,473 583.143,162	482.11

Punct început	X / Y	Punct sfârșit	X / Y	Lungime segment (** (m)
6	637.550,473 583.143,162	1	637.553,95 583.146,95	5.142

** Lungimile segmentelor sunt determinate în planul de proiecție Stereo 70 și sunt rotunjite la 1 milimetru.

*** Distanța dintre puncte este formată din segmente cumulate ce sunt mai mici decât valoarea 1 milimetru.

Neutilizabil în Circuitul Civil



DATE DESPRE IMOBILUL NR. 9254

Oficiul de Cadastru și Publicitate Imobiliară NEAMT
Biroul de Cadastru și Publicitate Imobiliară Roman

A. Partea I. Descrierea imobilului

TEREN Extravilan

Adresa: Jud. Neamt, Tarla " Poiană I "

Nr. Crt	Nr cadastral Nr. topografic	Suprafața* (mp)	Observații / Referințe
A1	51627	2.897	Sector cadastral:126 Teren neimprejmuit;

B. Partea II. Proprietari și acte

Inscrieri privitoare la dreptul de proprietate și alte drepturi reale	Referințe
45259 / 18/11/2019	
Act Administrativ nr. 6/1600, din 14/01/2004 emis de C.J.S.D.P.A.T. Neamț;	
B1	A1
Intabulare, drept de PROPRIETATE, dobandit prin Reconstituire, cota actuala 1/3, cota initiala 1/1	
1) BREZAN GHEORGHE, - decedat -	
8945 / 26/02/2020	
Act Notarial nr. 348, din 26/02/2020 emis de N.P. Negru Aurica;	
B3	A1
Intabulare, drept de PROPRIETATEcu titlul de cumpărare, dobandit prin Conventie, cota actuala 2/3, cota initiala 2/3	
1) MAZĂRE MIHAELA-ELENA, - soți	
2) MAZĂRE VASILE	

C. Partea III. SARCINI .

Inscrieri privind dezmembramintele dreptului de proprietate, drepturi reale de garanție și sarcini	Referințe
NU SUNT	

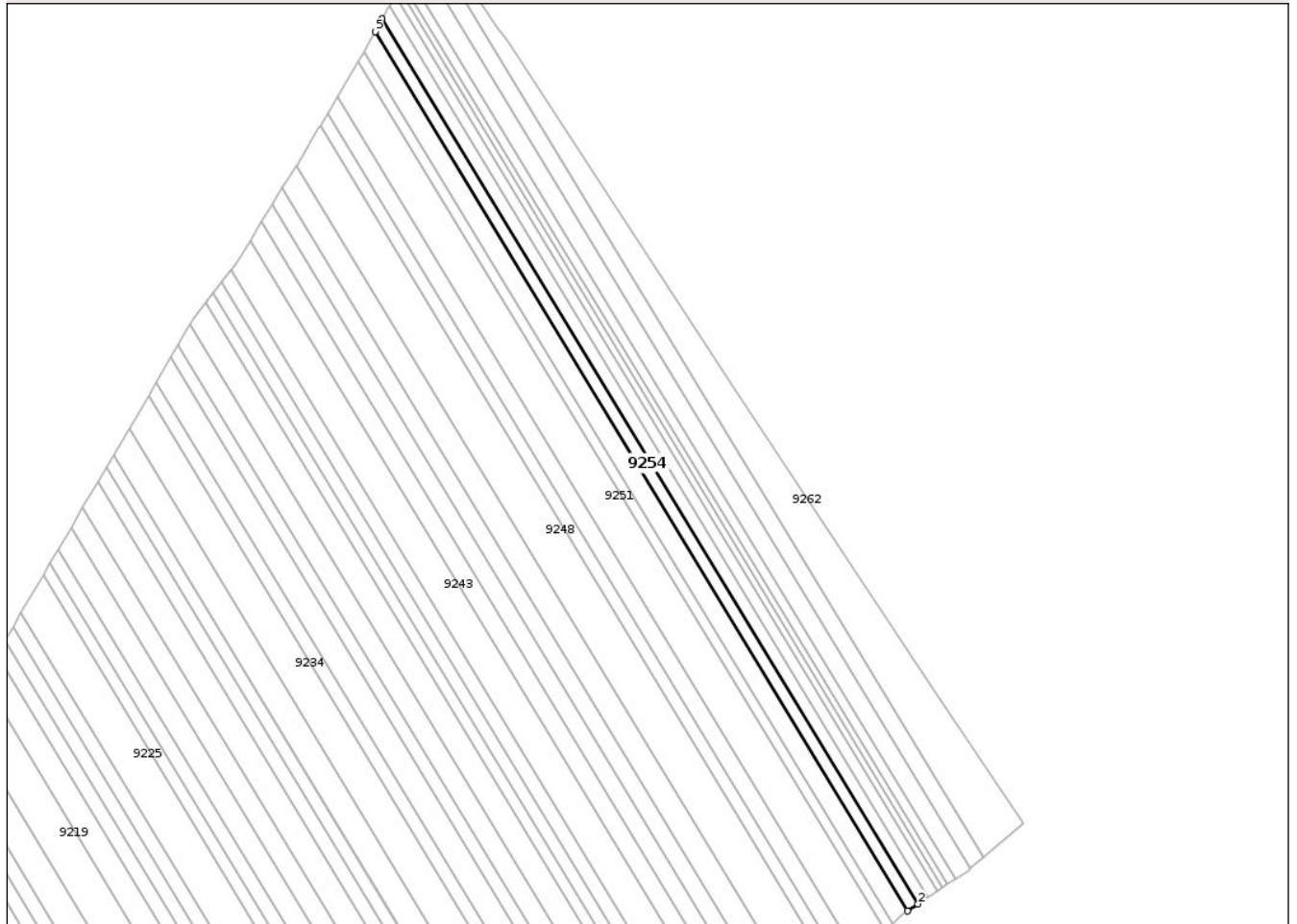
Anexa Nr. 1 La Partea I

Teren

Nr cadastral	Suprafața (mp)*	Observații / Referințe
51627	2.897	

* Suprafața este determinată în planul de proiecție Stereo 70.

DETALII LINIARE IMOBIL



Date referitoare la teren

Crt	Categorie folosință	Intra vilan	Suprafața (mp)	Tarla	Parcelă	Nr. topo	Observații / Referințe
1	arabil	NU	2.897	47	434/9	-	

Lungime Segmente

1) Valorile lungimilor segmentelor sunt obținute din proiecție în plan.

Punct început	X / Y	Punct sfârșit	X / Y	Lungime segment (** (m)
1	637.557,583 583.149,381	2	637.562,527 583.152,688	5.948
2	637.562,527 583.152,688	3	637.309,064 583.571,057	489.159
3	637.309,064 583.571,057	4	637.308,247 583.569,519	1.742
4	637.308,247 583.569,519	5	637.305,816 583.564,95	5.175
5	637.305,816 583.564,95	1	637.557,583 583.149,381	485.885

** Lungimile segmentelor sunt determinate în planul de proiecție Stereo 70 și sunt rotunjite la 1 milimetru.

*** Distanța dintre puncte este formată din segmente cumulate ce sunt mai mici decât valoarea 1 milimetru.

Neutilizabil în Circuitul
Civil

**DATE DESPRE IMOBILUL NR. 9225**

Oficiul de Cadastru și Publicitate Imobiliară NEAMT
Biroul de Cadastru și Publicitate Imobiliară Roman

A. Partea I. Descrierea imobilului

TEREN Extravilan

Adresa: Jud. Neamt, Tarla "Poiana I"

Nr. Crt	Nr cadastral Nr. topografic	Suprafața* (mp)	Observații / Referințe
A1		7.930	Sector cadastral:126 Teren neimprejmuit;

B. Partea II. Proprietari și acte

Inscrieri privitoare la dreptul de proprietate și alte drepturi reale	Referințe
1 / 28/07/2025	
Hotarare Judecatoreasca nr. 2849, din 05/11/2007 emis de Judecătoria Roman;	
B1	Intabulare, drept de PROPRIETATE, dobandit prin Hotarare Judecatoreasca, cota actuala 1/1
	1) JURCAN ANETA
	A1

C. Partea III. SARCINI .

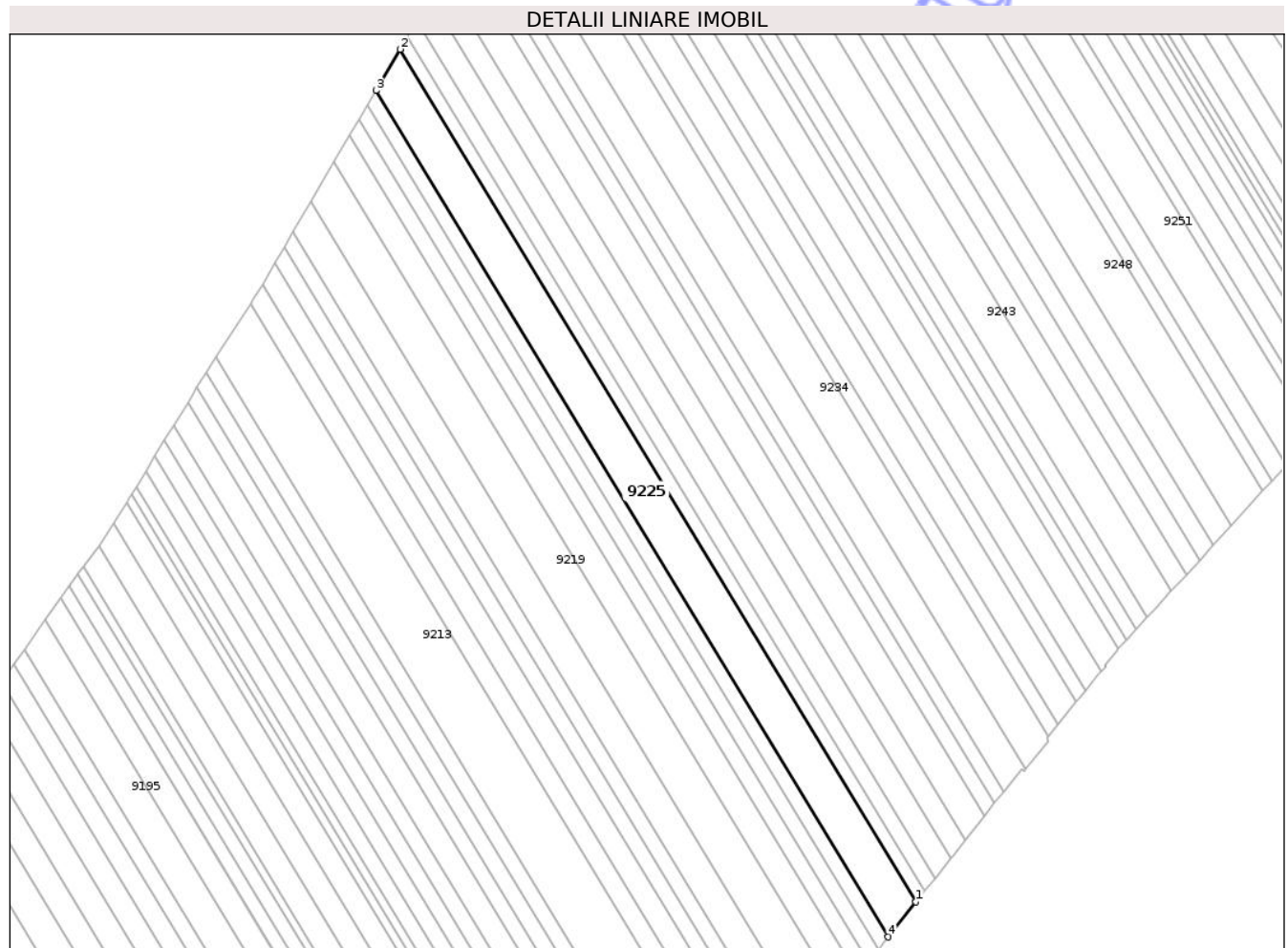
Inscrieri privind dezmembramintele dreptului de proprietate, drepturi reale de garanție și sarcini	Referințe
NU SUNT	

Anexa Nr. 1 La Partea I

Teren

Nr cadastral	Suprafața (mp)*	Observații / Referințe
	7.930	

* Suprafața este determinată în planul de proiecție Stereo 70.



Date referitoare la teren

Crt	Categorie folosință	Intra vilan	Suprafața (mp)	Tarla	Parcelă	Nr. topo	Observații / Referințe
1	arabil	NU	7.930	47	434/39	-	

Lungime Segmente

1) Valorile lungimilor segmentelor sunt obținute din proiecție în plan.

Punct început	X / Y	Punct sfârșit	X / Y	Lungime segment (** (m)
1	637.373,823 582.936,612	2	637.148,74 583.308,136	434.387
2	637.148,74 583.308,136	3	637.138,206 583.290,162	20.833
3	637.138,206 583.290,162	4	637.361,634 582.921,369	431.194
4	637.361,634 582.921,369	1	637.373,823 582.936,612	19.517

** Lungimile segmentelor sunt determinate în planul de proiecție Stereo 70 și sunt rotunjite la 1 milimetru.

*** Distanţa dintre puncte este formată din segmente cumulate ce sunt mai mici decât valoarea 1 milimetru.

Neutilizabil în Circuitul
Civil

**DATE DESPRE IMOBILUL NR. 9190**

Oficiul de Cadastru și Publicitate Imobiliară NEAMT
Biroul de Cadastru și Publicitate Imobiliară Roman

A. Partea I. Descrierea imobilului

TEREN Extravilan

Adresa: Jud. Neamt, Tarla "Poiana I"

Nr. Crt	Nr cadastral Nr. topografic	Suprafața* (mp)	Observații / Referințe
A1		4.603	Sector cadastral:126 Teren neimprejmuit;

B. Partea II. Proprietari și acte

Inscrieri privitoare la dreptul de proprietate și alte drepturi reale	Referințe
1 / 28/07/2025	
Act Administrativ nr. 6/597, din 09/10/1995 emis de CJPSDPAT Neamt;	
B1	A1
Intabulare, drept de PROPRIETATE, dobandit prin Reconstituire, cota actuala 1/1	
1) ȚIGĂNUȘ N. CONSTANTIN	

C. Partea III. SARCINI .

Inscrieri privind dezmembramintele dreptului de proprietate, drepturi reale de garanție și sarcini	Referințe
NU SUNT	

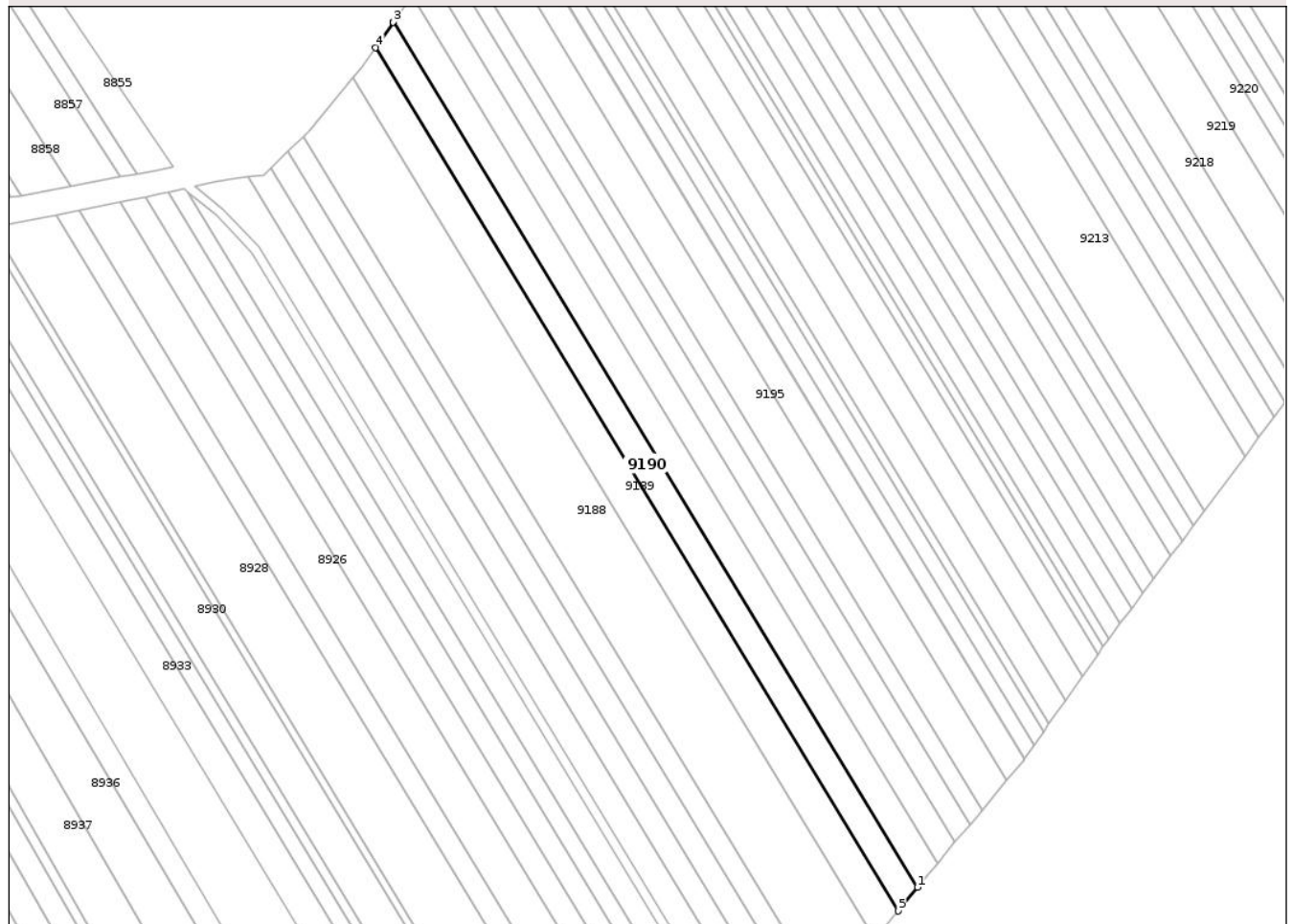
Anexa Nr. 1 La Partea I

Teren

Nr cadastral	Suprafața (mp)*	Observații / Referințe
	4.603	

* Suprafața este determinată în planul de proiecție Stereo 70.

DETALII LINIARE IMOBIL



Date referitoare la teren

Crt	Categorie folosință	Intra vilan	Suprafața (mp)	Tarla	Parcelă	Nr. topo	Observații / Referințe
1	arabil	NU	4.603	47	434/73	-	

Lungime Segmente

1) Valorile lungimilor segmentelor sunt obținute din proiecție în plan.

Punct început	X / Y	Punct sfârșit	X / Y	Lungime segment (** (m)
1	637.169,822 582.667,815	2	636.960,855 583.012,738	403.285
2	636.960,855 583.012,738	3	636.960,73 583.012,562	0.216
3	636.960,73 583.012,562	4	636.953,749 583.002,41	12.321
4	636.953,749 583.002,41	5	637.162,159 582.658,406	402.211
5	637.162,159 582.658,406	1	637.169,822 582.667,815	12.135

** Lungimile segmentelor sunt determinate în planul de proiecție Stereo 70 și sunt rotunjite la 1 milimetru.

*** Distanța dintre puncte este formată din segmente cumulate ce sunt mai mici decât valoarea 1 milimetru.

Neutilizabil în Circuitul
Civil

**DATE DESPRE IMOBILUL NR. 9262**

Oficiul de Cadastru și Publicitate Imobiliară NEAMT
Biroul de Cadastru și Publicitate Imobiliară Roman

A. Partea I. Descrierea imobilului

TEREN Necunoscut

Adresa: Loc. Bahna, Jud. Neamt, și extravilan Pct. "Poiana I"

Nr. Crt	Nr cadastral Nr. topografic	Suprafața* (mp)	Observații / Referințe
A1		7.100	Sector cadastral:126 Teren neimprejmuit;

B. Partea II. Proprietari și acte

Inscrieri privitoare la dreptul de proprietate și alte drepturi reale	Referințe
1 / 28/07/2025	
Act Administrativ nr. 6/1585, din 14/03/1996 emis de CJPSDPAT Neamt;	
B1	A1
Intabulare, drept de PROPRIETATE, dobandit prin Reconstituire, cota actuala 1/1	
1) APETREI A. PETRU 2) PĂVĂLOAIE N. ELENA 3) APETREI A. ALECU 4) APETREI A. ION	

C. Partea III. SARCINI .

Inscrieri privind dezmembramintele dreptului de proprietate, drepturi reale de garanție și sarcini	Referințe
NU SUNT	

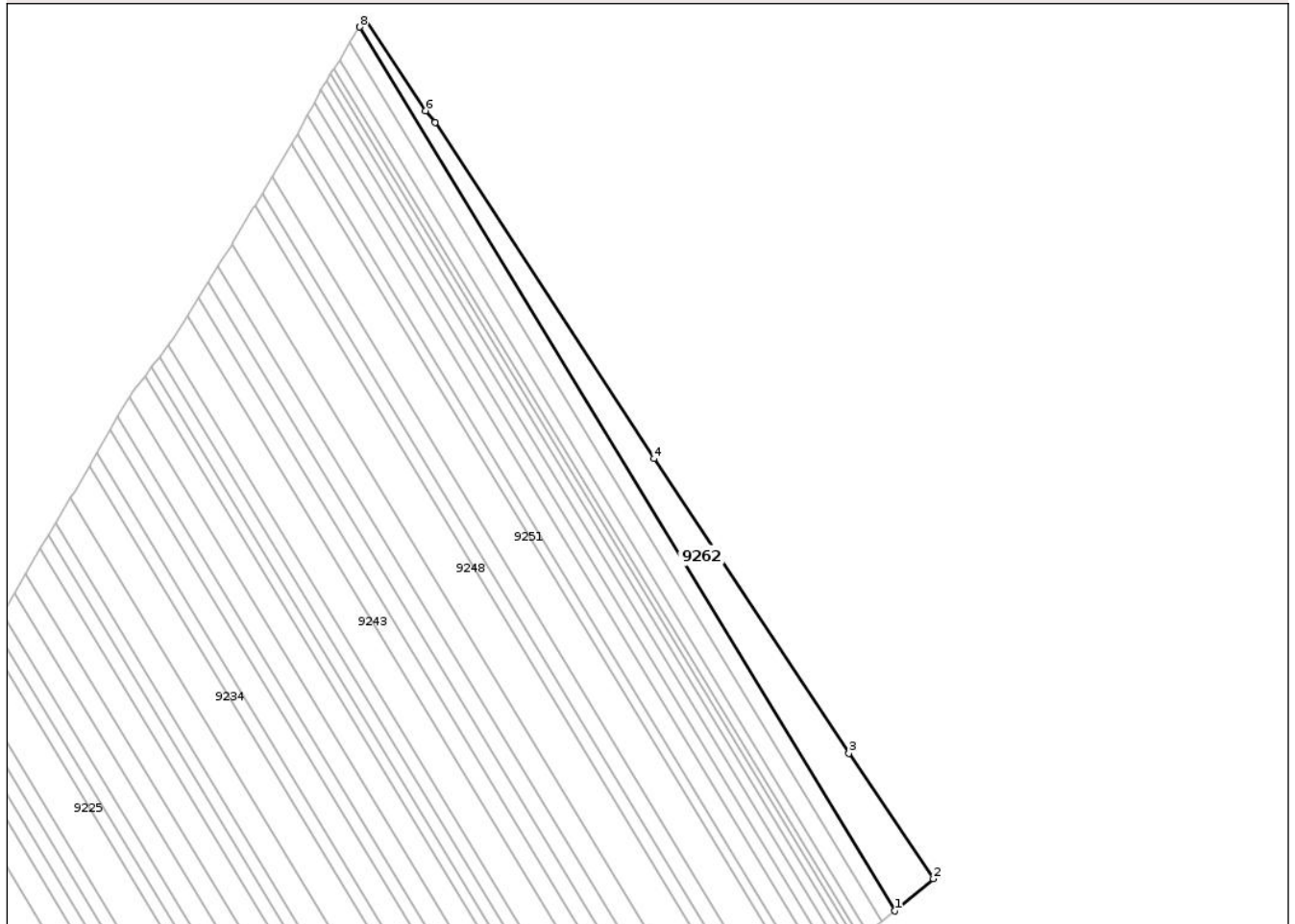
Anexa Nr. 1 La Partea I

Teren

Nr cadastral	Suprafața (mp)*	Observații / Referințe
	7.100	

* Suprafața este determinată în planul de proiecție Stereo 70.

DETALII LINIARE IMOBIL



Date referitoare la teren

Crt	Categorie folosință	Intra vilan	Suprafața (mp)	Tarla	Parcelă	Nr. topo	Observații / Referințe
1	arabil	DA	522	47	434/1	-	
2	arabil	NU	6.578	47	434/1	-	

Lungime Segmente

1) Valorile lungimilor segmentelor sunt obținute din proiecție în plan.

Punct început	X / Y	Punct sfârșit	X / Y	Lungime segment (** (m))
1	637.593,772 583.174,776	2	637.612,676 583.190,522	24.603
2	637.612,676 583.190,522	3	637.571,249 583.251,977	74.114
3	637.571,249 583.251,977	4	637.475,565 583.396,399	173.243
4	637.475,565 583.396,399	5	637.368,181 583.561,278	196.765

Punct început	X / Y	Punct sfârșit	X / Y	Lungime segment (** (m)
5	637.368,181 583.561,278	6	637.363,576 583.566,973	7.324
6	637.363,576 583.566,973	7	637.333,883 583.612,049	53.977
7	637.333,883 583.612,049	8	637.331,293 583.608,025	4.785
8	637.331,293 583.608,025	1	637.593,772 583.174,776	506.557

** Lungimile segmentelor sunt determinate în planul de proiecție Stereo 70 și sunt rotunjite la 1 milimetru.

*** Distanța dintre puncte este formată din segmente cumulate ce sunt mai mici decât valoarea 1 milimetru.

Neutilizabil în Circuitul Civil

**DATE DESPRE IMOBILUL NR. 9261**

Oficiul de Cadastru și Publicitate Imobiliară NEAMT
Biroul de Cadastru și Publicitate Imobiliară Roman

A. Partea I. Descrierea imobilului

TEREN Necunoscut

Adresa: Loc. Bahna, Jud. Neamt, și extravilan Pct. "Poiana I"

Nr. Crt	Nr cadastral Nr. topografic	Suprafața* (mp)	Observații / Referințe
A1		4.100	Sector cadastral:126 Teren neimprejmuit;

B. Partea II. Proprietari și acte

Inscrieri privitoare la dreptul de proprietate și alte drepturi reale	Referințe
1 / 28/07/2025	
Act Administrativ nr. 6/458, din 04/01/1996 emis de CJPSDPAT Neamt;	
B1	A1
Intabulare, drept de PROPRIETATE, dobandit prin Reconstituire, cota actuala 1/1	
1) BREZAN GH. NECULAI	

C. Partea III. SARCINI .

Inscrieri privind dezmembramintele dreptului de proprietate, drepturi reale de garanție și sarcini	Referințe
NU SUNT	

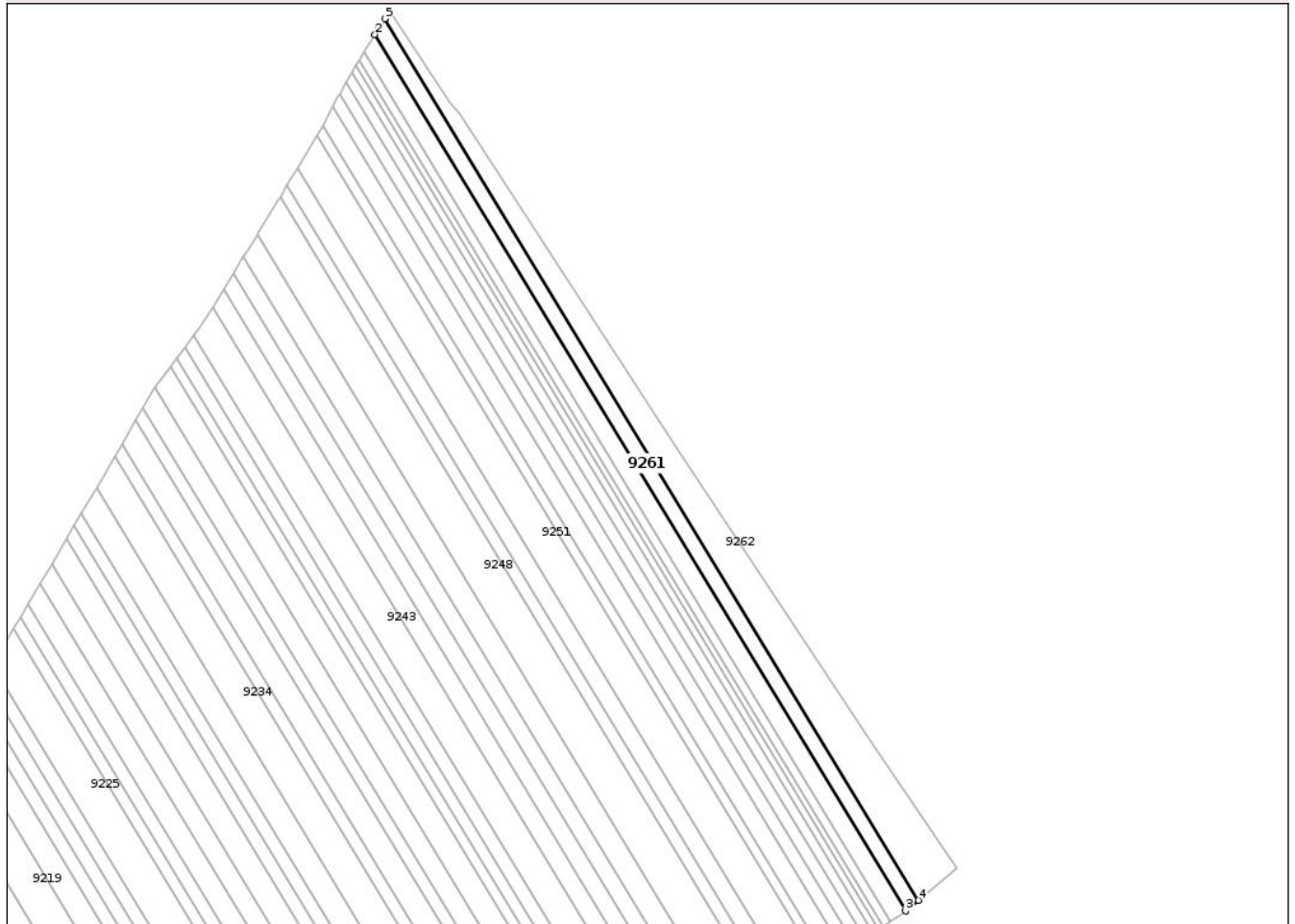
Anexa Nr. 1 La Partea I

Teren

Nr cadastral	Suprafața (mp)*	Observații / Referințe
	4.100	

* Suprafața este determinată în planul de proiecție Stereo 70.

DETALII LINIARE IMOBIL



Date referitoare la teren

Crt	Categorie folosință	Intra vilan	Suprafața (mp)	Tarla	Parcelă	Nr. topo	Observații / Referințe
1	arabil	DA	457	47	434/2	-	
2	arabil	NU	3.643	47	434/2	-	

Lungime Segmente

1) Valorile lungimilor segmentelor sunt obținute din proiecție în plan.

Punct început	X / Y	Punct sfârșit	X / Y	Lungime segment (** (m)
1	637.327,78 583.602,565	2	637.326,444 583.600,365	2.574
2	637.326,444 583.600,365	3	637.587,464 583.169,523	503.742
3	637.587,464 583.169,523	4	637.593,772 583.174,776	8.209
4	637.593,772 583.174,776	5	637.331,293 583.608,025	506.557

Punct început	X / Y	Punct sfârșit	X / Y	Lungime segment (** (m)
5	637.331,293 583.608,025	1	637.327,78 583.602,565	6.493

** Lungimile segmentelor sunt determinate în planul de proiecție Stereo 70 și sunt rotunjite la 1 milimetru.

*** Distanța dintre puncte este formată din segmente cumulate ce sunt mai mici decât valoarea 1 milimetru.

Neutilizabil în Circuitul Civil

