DATE DESPRE IMOBILUL NR. 4367

Oficiul de Cadastru şi Publicitate Imobiliară NEAMT
Biroul de Cadastru şi Publicitate Imobiliară Piatra-Neamt

A. Partea I. Descrierea imobilului

TEREN Extravilan

Adresa: Jud. Neamt, Tarla "Prisaca"

Nr. Crt	Nr cadastral Nr. topografic	Suprafaţa* (mp)	Observaţii / Referinţe
A1	51825	30.000	Sector cadastral:117 Teren neimprejmuit;

B. Partea II. Proprietari şi acte

Inscrieri privitoare la dreptul de proprietate şi alte drepturi reale		Referinţe
68205 / 23/11/2023		
Act Notarial nr. certificat de moștenitor nr. 76, din 22/11/2023 emis de Andronache Laura;		
B2	Intabulare, drept de PROPRIETATE, cu titlu de drept de moștenire după defunctul Dumitrasciuc Otto, dobandit prin Succesiune, cota actuala 2/8	A1
	1) **DUMITRASCIUC FINIȚA**	
B3	Intabulare, drept de PROPRIETATE, cu titlu de drept de moștenire după defunctul Dumitrasciuc Otto, dobandit prin Succesiune, cota actuala 3/8	A1
	1) **KRAINCEVIK LILIANA**	
B4	Intabulare, drept de PROPRIETATE, cu titlu de drept de moștenire după defunctul Dumitrasciuc Otto, dobandit prin Succesiune, cota actuala 3/8	A1
	1) **MATZNER RUDY-DAN**	

C. Partea III. SARCINI .

Inscrieri privind dezmembramintele dreptului de proprietate, drepturi reale de garanţie şi sarcini	Referinţe
NU SUNT	

Document care conține date cu caracter personal, protejat de prevederile Regulamentului (UE) nr. 679/2016 și Legii 190/2018

Anexa Nr. 1 La Partea I

Teren

Nr cadastral	Suprafaţa (mp)*	Observaţii / Referinţe
51825	30.000	

* Suprafaţa este determinată in planul de proiecţie Stereo 70.

DETALII LINIARE IMOBIL

Date referitoare la teren

Crt	Categorie folosință	Intra vilan	Suprafaţa (mp)	Tarla	Parcelă	Nr. topo	Observaţii / Referinţe
1	arabil	NU	30.000	65	767/43	-	

Lungime Segmente
1) Valorile lungimilor segmentelor sunt obţinute din proiecţie în plan.

Punct început	X / Y	Punct sfârşit	X / Y	Lungime segment (** (m)
1	629.615,662 598.839,137	2	629.717,622 599.078,903	260.545
2	629.717,622 599.078,903	3	629.714,378 599.083,746	5.829
3	629.714,378 599.083,746	4	629.701,287 599.111,846	31.0
4	629.701,287 599.111,846	5	629.700,267 599.125,703	13.894
5	629.700,267 599.125,703	6	629.719,776 599.181,955	59.539

Document care conține date cu caracter personal, protejat de prevederile Regulamentului (UE) nr. 679/2016 și Legii 190/2018

Punct început	X / Y	Punct sfârşit	X / Y	Lungime segment (** (m)
6	629.719,776 599.181,955	7	629.655,512 599.111,858	95.097
7	629.655,512 599.111,858	8	629.617,225 599.071,101	55.92
8	629.617,225 599.071,101	9	629.586,689 599.029,144	51.893
9	629.586,689 599.029,144	10	629.555,696 598.956,064	79.38
10	629.555,696 598.956,064	11	629.543,874 598.928,188	30.279
11	629.543,874 598.928,188	12	629.539,57 598.920,257	9.024
12	629.539,57 598.920,257	13	629.528,252 598.899,4	23.73
13	629.528,252 598.899,4	14	629.518,375 598.881,198	20.709
14	629.518,375 598.881,198	15	629.507,294 598.860,78	23.231
15	629.507,294 598.860,78	16	629.606,38 598.818,893	107.576
16	629.606,38 598.818,893	1	629.615,662 598.839,137	22.27

** Lungimile segmentelor sunt determinate în planul de proiecţie Stereo 70 şi sunt rotunjite la 1 milimetru.
*** Distanţa dintre puncte este formată din segmente cumulate ce sunt mai mici decât valoarea 1 milimetru.

Document care conține date cu caracter personal, protejat de prevederile Regulamentului (UE) nr. 679/2016 și Legii 190/2018

DATE DESPRE IMOBILUL NR. 4368

Oficiul de Cadastru şi Publicitate Imobiliară NEAMT
Biroul de Cadastru şi Publicitate Imobiliară Piatra-Neamt

A. Partea I. Descrierea imobilului

TEREN Extravilan

Adresa: Jud. Neamt, Tarla "Prisaca"

Nr. Crt	Nr cadastral Nr. topografic	Suprafaţa* (mp)	Observaţii / Referinţe
A1		8.100	Sector cadastral:117 Teren neimprejmuit;

B. Partea II. Proprietari şi acte

Inscrieri privitoare la dreptul de proprietate şi alte drepturi reale		Referinţe
/		
Act Administrativ nr. 40/1306, din 20/08/1998 emis de CJSDPT Neamt (titlu de proprietate);		
B1	Intabulare, drept de PROPRIETATE, dobandit prin Reconstituire, cota actuala 1/1	A1
	1) **RUGINOSU MĂRIOARA**	

C. Partea III. SARCINI .

Inscrieri privind dezmembramintele dreptului de proprietate, drepturi reale de garanţie şi sarcini	Referinţe
NU SUNT	

Document care conține date cu caracter personal, protejat de prevederile Regulamentului (UE) nr. 679/2016 și Legii 190/2018

Anexa Nr. 1 La Partea I

Teren

Nr cadastral	Suprafaţa (mp)*	Observaţii / Referinţe
	8.100	

* Suprafaţa este determinată in planul de proiecţie Stereo 70.

DETALII LINIARE IMOBIL

Date referitoare la teren

Crt	Categorie folosință	Intra vilan	Suprafaţa (mp)	Tarla	Parcelă	Nr. topo	Observaţii / Referinţe
1	arabil	NU	8.100	65	767/36A	-	

Lungime Segmente
1) Valorile lungimilor segmentelor sunt obţinute din proiecţie în plan.

Punct început	X / Y	Punct sfârşit	X / Y	Lungime segment (** (m)
1	629.784,175 598.995,103	2	629.780,818 598.997,447	4.094
2	629.780,818 598.997,447	3	629.773,309 599.002,689	9.158
3	629.773,309 599.002,689	4	629.768,638 599.007,089	6.417
4	629.768,638 599.007,089	5	629.764,971 599.010,542	5.037
5	629.764,971 599.010,542	6	629.761,756 599.013,57	4.417

Document care conține date cu caracter personal, protejat de prevederile Regulamentului (UE) nr. 679/2016 și Legii 190/2018

Punct început	X / Y	Punct sfârşit	X / Y	Lungime segment (** (m)
6	629.761,756 599.013,57	7	629.761,563 599.013,844	0.335
7	629.761,563 599.013,844	8	629.666,304 598.741,235	288.773
8	629.666,304 598.741,235	9	629.668,669 598.735,962	5.779
9	629.668,669 598.735,962	10	629.673,551 598.723,503	13.381
10	629.673,551 598.723,503	11	629.684,149 598.719,171	11.45
11	629.684,149 598.719,171	12	629.687,229 598.717,668	3.427
12	629.687,229 598.717,668	1	629.784,175 598.995,103	293.886

** Lungimile segmentelor sunt determinate în planul de proiecţie Stereo 70 şi sunt rotunjite la 1 milimetru.
*** Distanţa dintre puncte este formată din segmente cumulate ce sunt mai mici decât valoarea 1 milimetru.

Document care conține date cu caracter personal, protejat de prevederile Regulamentului (UE) nr. 679/2016 și Legii 190/2018

DATE DESPRE IMOBILUL NR. 4369

Oficiul de Cadastru şi Publicitate Imobiliară NEAMT
Biroul de Cadastru şi Publicitate Imobiliară Piatra-Neamt

A. Partea I. Descrierea imobilului

TEREN Extravilan

Adresa: Jud. Neamt, Tarla "Prisaca"

Nr. Crt	Nr cadastral Nr. topografic	Suprafaţa* (mp)	Observaţii / Referinţe
A1	52805	5.000	Sector cadastral:117 Teren neimprejmuit;

B. Partea II. Proprietari şi acte

Inscrieri privitoare la dreptul de proprietate şi alte drepturi reale		Referinţe
66729 / 17/11/2021		
Act Notarial nr. Certificat mostenitor nr. 79, din 05/10/2021 emis de BNP Zaharia Elena (act notarial nr Certificat mostenitor nr. 42 din 07.04.2021, emis de BNP Garbea Florin;act administrativ nr Certificat atestare fiscala nr. 5429 din 11.11.2021, emis de Primaria com.Margineni, jud.Neamt;act administrativ nr Titlu proprietate nr. 30/1400 din 14.07.1997, emis de CJSDPT Neamt);		
B1	Intabulare, drept de PROPRIETATE, cu titlu de moștenire după def. Filimon Valentina,, dobandit prin Succesiune, cota actuala 2/8	A1
	1) **FILIMON COSTICĂ**	
B2	Intabulare, drept de PROPRIETATE, cu titlu de moștenire după def. Filimon Valentina,, dobandit prin Succesiune, cota actuala 3/8	A1
	1) **FILIMON ROXANA**	
B3	Intabulare, drept de PROPRIETATE, cu titlu de moștenire după def. Filimon Valentina,, dobandit prin Succesiune, cota actuala 3/8	A1
	1) **FILIMON CARMEN-RAMONA**	

C. Partea III. SARCINI .

Inscrieri privind dezmembramintele dreptului de proprietate, drepturi reale de garanţie şi sarcini	Referinţe
NU SUNT	

Anexa Nr. 1 La Partea I

Teren

Nr cadastral	Suprafaţa (mp)*	Observaţii / Referinţe
52805	5.000	

* Suprafaţa este determinată in planul de proiecţie Stereo 70.

DETALII LINIARE IMOBIL

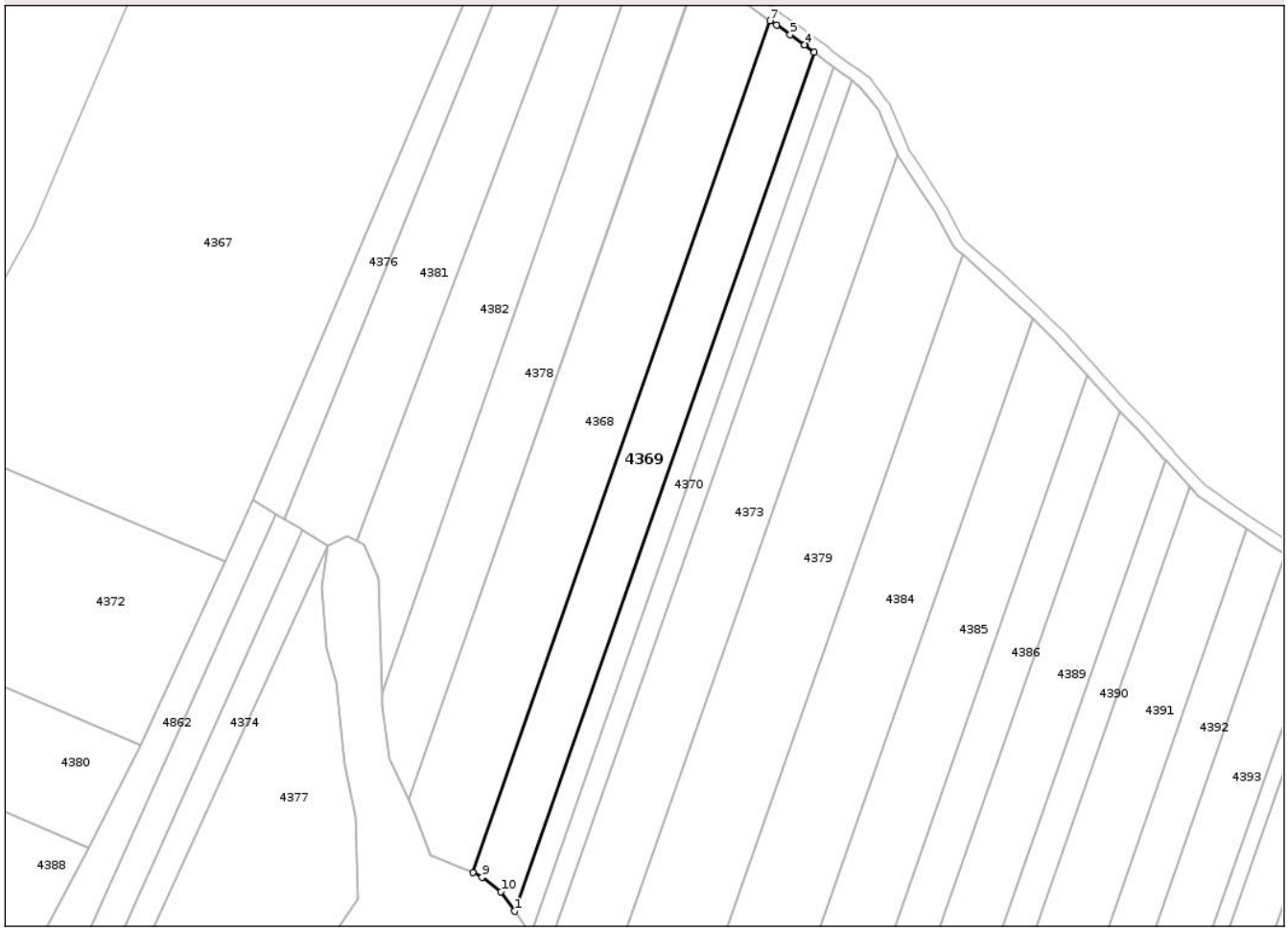

Date referitoare la teren

Crt	Categorie folosință	Intra vilan	Suprafaţa (mp)	Tarla	Parcelă	Nr. topo	Observaţii / Referinţe
1	arabil	NU	5.000	65	767/36	-	

Lungime Segmente
1) Valorile lungimilor segmentelor sunt obţinute din proiecţie în plan.

Punct început	X / Y	Punct sfârşit	X / Y	Lungime segment (** (m)
1	629.700,836 598.705,072	2	629.798,598 598.984,844	296.361
2	629.798,598 598.984,844	3	629.795,546 598.987,155	3.828
3	629.795,546 598.987,155	4	629.795,385 598.987,276	0.201
4	629.795,385 598.987,276	5	629.790,698 598.990,548	5.716
5	629.790,698 598.990,548	6	629.786,213 598.993,68	5.471

Document care conține date cu caracter personal, protejat de prevederile Regulamentului (UE) nr. 679/2016 și Legii 190/2018

Punct început	X / Y	Punct sfârşit	X / Y	Lungime segment (** (m)
6	629.786,213 598.993,68	7	629.784,175 598.995,103	2.486
7	629.784,175 598.995,103	8	629.687,229 598.717,668	293.886
8	629.687,229 598.717,668	9	629.690,281 598.716,177	3.396
9	629.690,281 598.716,177	10	629.696,459 598.711,424	7.795
10	629.696,459 598.711,424	1	629.700,836 598.705,072	7.714

** Lungimile segmentelor sunt determinate în planul de proiecţie Stereo 70 şi sunt rotunjite la 1 milimetru.
*** Distanţa dintre puncte este formată din segmente cumulate ce sunt mai mici decât valoarea 1 milimetru.

Document care conține date cu caracter personal, protejat de prevederile Regulamentului (UE) nr. 679/2016 și Legii 190/2018

DATE DESPRE IMOBILUL NR. 4370

Oficiul de Cadastru şi Publicitate Imobiliară NEAMT
Biroul de Cadastru şi Publicitate Imobiliară Piatra-Neamt

A. Partea I. Descrierea imobilului

TEREN Extravilan

Adresa: Jud. Neamt, Tarla "Prisaca"

Nr. Crt	Nr cadastral Nr. topografic	Suprafaţa* (mp)	Observaţii / Referinţe
A1		2.300	Sector cadastral:117 Teren neimprejmuit;

B. Partea II. Proprietari şi acte

Inscrieri privitoare la dreptul de proprietate şi alte drepturi reale		Referinţe
/		
Act Administrativ nr. 1, din 01/01/2024 emis de -;		
B1	Inscrierea posesiei, drept de PROPRIETATE, dobandit prin Lege, cota actuala 1/1	A1
	1) **NEIDENTIFICAT NEIDENTIFICAT**	
Act Normativ nr. 7, din 13/03/1996 emis de Parlamentul Romaniei (art.13);		
B2	se notează mențiunea de proprietar neidentificat	A1

C. Partea III. SARCINI .

Inscrieri privind dezmembramintele dreptului de proprietate, drepturi reale de garanţie şi sarcini	Referinţe
NU SUNT	

Document care conține date cu caracter personal, protejat de prevederile Regulamentului (UE) nr. 679/2016 și Legii 190/2018

Anexa Nr. 1 La Partea I

Teren

Nr cadastral	Suprafaţa (mp)*	Observaţii / Referinţe
	2.300	

* Suprafaţa este determinată in planul de proiecţie Stereo 70.

DETALII LINIARE IMOBIL

Date referitoare la teren

Crt	Categorie folosință	Intra vilan	Suprafaţa (mp)	Tarla	Parcelă	Nr. topo	Observaţii / Referinţe
1	arabil	NU	2.300	65	767	-	

Lungime Segmente
1) Valorile lungimilor segmentelor sunt obţinute din proiecţie în plan.

Punct început	X / Y	Punct sfârşit	X / Y	Lungime segment (** (m)
1	629.805,065 598.979,949	2	629.802,236 598.982,09	3.548
2	629.802,236 598.982,09	3	629.800,322 598.983,539	2.4
3	629.800,322 598.983,539	4	629.798,598 598.984,844	2.162
4	629.798,598 598.984,844	5	629.700,836 598.705,072	296.361
5	629.700,836 598.705,072	6	629.706,262 598.697,199	9.562

Document care conține date cu caracter personal, protejat de prevederile Regulamentului (UE) nr. 679/2016 și Legii 190/2018

Punct început	X / Y	Punct sfârşit	X / Y	Lungime segment (** (m)
6	629.706,262 598.697,199	1	629.805,065 598.979,949	299.515

** Lungimile segmentelor sunt determinate în planul de proiecţie Stereo 70 şi sunt rotunjite la 1 milimetru.
*** Distanţa dintre puncte este formată din segmente cumulate ce sunt mai mici decât valoarea 1 milimetru.

Document care conține date cu caracter personal, protejat de prevederile Regulamentului (UE) nr. 679/2016 și Legii 190/2018

DATE DESPRE IMOBILUL NR. 4371

Oficiul de Cadastru şi Publicitate Imobiliară NEAMT
Biroul de Cadastru şi Publicitate Imobiliară Piatra-Neamt

A. Partea I. Descrierea imobilului

TEREN Extravilan

Adresa: Jud. Neamt, Tarla "Prisaca"

Nr. Crt	Nr cadastral Nr. topografic	Suprafaţa* (mp)	Observaţii / Referinţe
A1		2.000	Sector cadastral:117 Teren neimprejmuit;

B. Partea II. Proprietari şi acte

Inscrieri privitoare la dreptul de proprietate şi alte drepturi reale		Referinţe
/		
Act Administrativ nr. 1, din 01/01/2024 emis de -;		
B1	Inscrierea posesiei, drept de PROPRIETATE, dobandit prin Lege, cota actuala 1/1	A1
	1) **NEIDENTIFICAT NEIDENTIFICAT**	
Act Normativ nr. 7, din 13/03/1996 emis de Parlamentul Romaniei (art.13);		
B2	se notează mențiunea de proprietar neidentificat	A1

C. Partea III. SARCINI .

Inscrieri privind dezmembramintele dreptului de proprietate, drepturi reale de garanţie şi sarcini	Referinţe
NU SUNT	

Document care conține date cu caracter personal, protejat de prevederile Regulamentului (UE) nr. 679/2016 și Legii 190/2018

Anexa Nr. 1 La Partea I

Teren

Nr cadastral	Suprafaţa (mp)*	Observaţii / Referinţe
	2.000	

* Suprafaţa este determinată in planul de proiecţie Stereo 70.

DETALII LINIARE IMOBIL

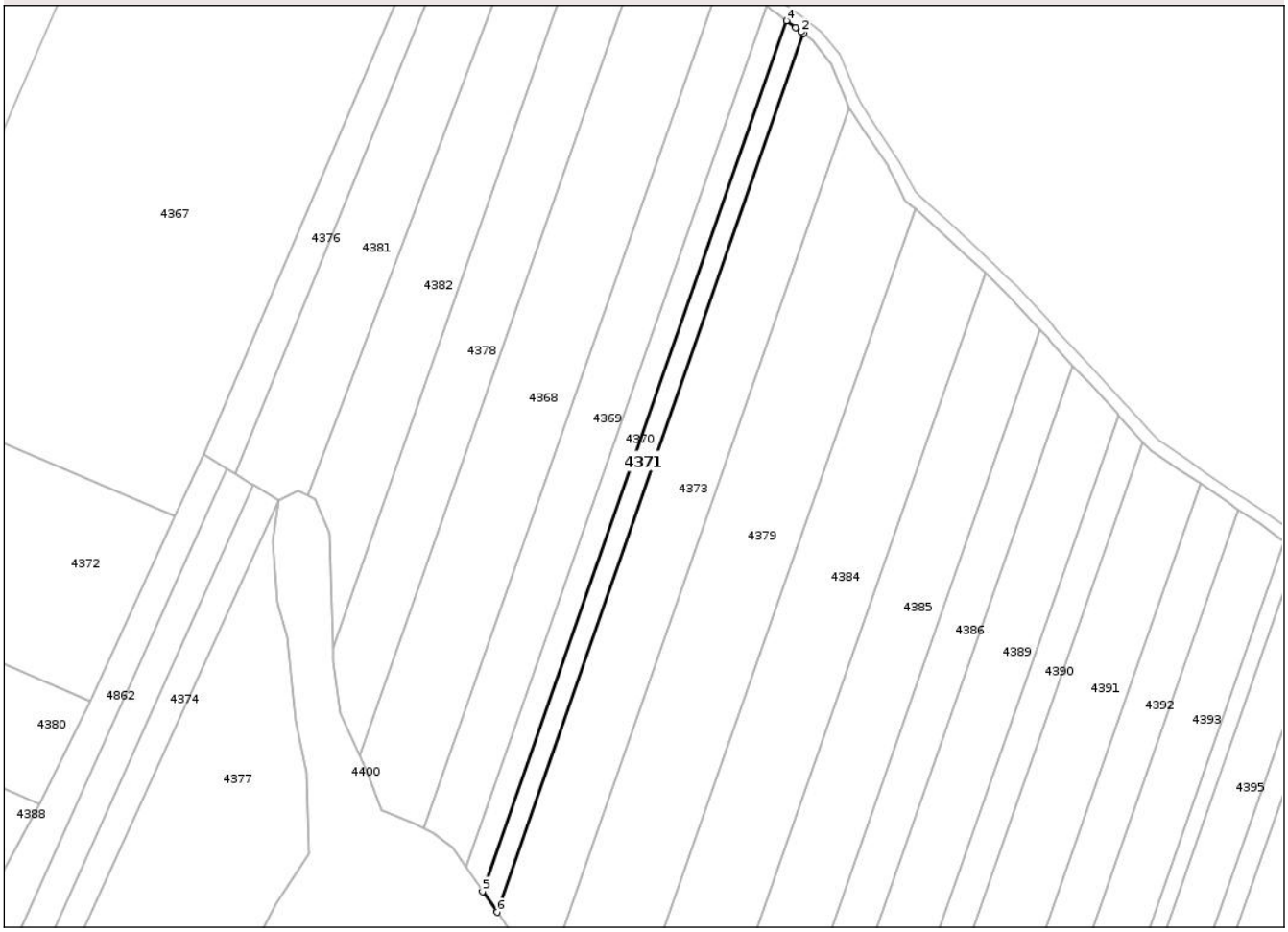

Date referitoare la teren

Crt	Categorie folosință	Intra vilan	Suprafaţa (mp)	Tarla	Parcelă	Nr. topo	Observaţii / Referinţe
1	arabil	NU	2.000	65	767	-	

Lungime Segmente
1) Valorile lungimilor segmentelor sunt obţinute din proiecţie în plan.

Punct început	X / Y	Punct sfârşit	X / Y	Lungime segment (** (m)
1	629.810,634 598.975,733	2	629.809,899 598.976,289	0.921
2	629.809,899 598.976,289	3	629.808,012 598.977,718	2.367
3	629.808,012 598.977,718	4	629.805,065 598.979,949	3.696
4	629.805,065 598.979,949	5	629.706,262 598.697,199	299.515
5	629.706,262 598.697,199	6	629.710,935 598.690,419	8.234

Document care conține date cu caracter personal, protejat de prevederile Regulamentului (UE) nr. 679/2016 și Legii 190/2018

Punct început	X / Y	Punct sfârşit	X / Y	Lungime segment (** (m)
6	629.710,935 598.690,419	1	629.810,634 598.975,733	302.232

** Lungimile segmentelor sunt determinate în planul de proiecţie Stereo 70 şi sunt rotunjite la 1 milimetru.
*** Distanţa dintre puncte este formată din segmente cumulate ce sunt mai mici decât valoarea 1 milimetru.

Document care conține date cu caracter personal, protejat de prevederile Regulamentului (UE) nr. 679/2016 și Legii 190/2018

DATE DESPRE IMOBILUL NR. 4372

Oficiul de Cadastru şi Publicitate Imobiliară NEAMT
Biroul de Cadastru şi Publicitate Imobiliară Piatra-Neamt

A. Partea I. Descrierea imobilului

TEREN Extravilan

Adresa: Jud. Neamt, Tarla "Prisaca"

Nr. Crt	Nr cadastral Nr. topografic	Suprafaţa* (mp)	Observaţii / Referinţe
A1		7.200	Sector cadastral:117 Teren neimprejmuit;

B. Partea II. Proprietari şi acte

Inscrieri privitoare la dreptul de proprietate şi alte drepturi reale		Referinţe
/		
Act Administrativ nr. 1, din 01/01/2024 emis de -;		
B1	Inscrierea posesiei, drept de PROPRIETATE, dobandit prin Lege, cota actuala 1/1	A1
	1) **NEIDENTIFICAT NEIDENTIFICAT**	
Act Normativ nr. 7, din 13/03/1996 emis de Parlamentul Romaniei (art.13);		
B2	se notează mențiunea de proprietar neidentificat	A1

C. Partea III. SARCINI .

Inscrieri privind dezmembramintele dreptului de proprietate, drepturi reale de garanţie şi sarcini	Referinţe
NU SUNT	

Document care conține date cu caracter personal, protejat de prevederile Regulamentului (UE) nr. 679/2016 și Legii 190/2018

Anexa Nr. 1 La Partea I

Teren

Nr cadastral	Suprafaţa (mp)*	Observaţii / Referinţe
	7.200	

* Suprafaţa este determinată in planul de proiecţie Stereo 70.

DETALII LINIARE IMOBIL

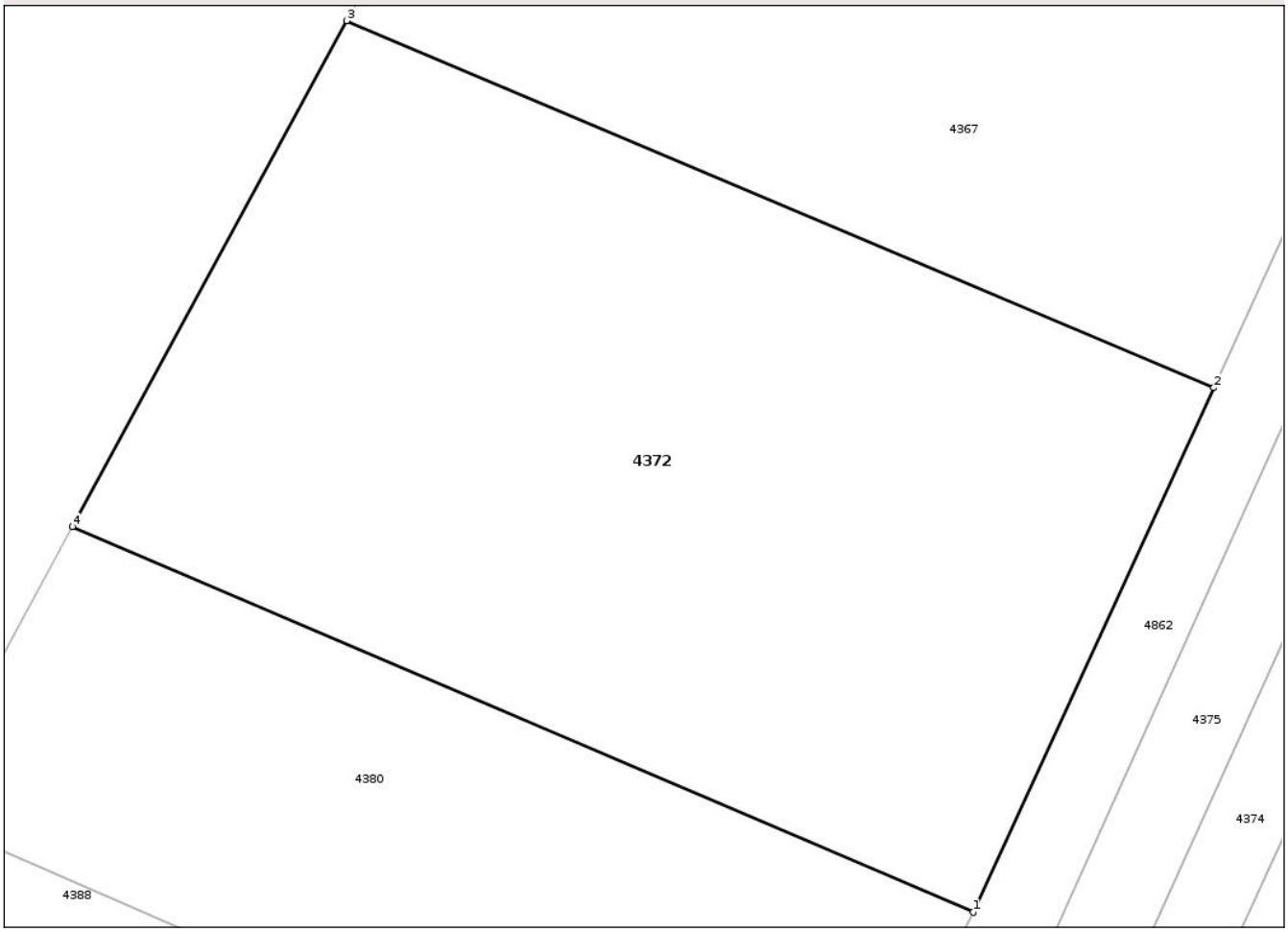

Date referitoare la teren

Crt	Categorie folosință	Intra vilan	Suprafaţa (mp)	Tarla	Parcelă	Nr. topo	Observaţii / Referinţe
1	arabil	NU	7.200	65	767	-	

Lungime Segmente
1) Valorile lungimilor segmentelor sunt obţinute din proiecţie în plan.

Punct început	X / Y	Punct sfârşit	X / Y	Lungime segment (** (m)
1	629.578,876 598.759,053	2	629.606,38 598.818,893	65.859
2	629.606,38 598.818,893	3	629.507,294 598.860,78	107.576
3	629.507,294 598.860,78	4	629.475,972 598.803,059	65.672
4	629.475,972 598.803,059	1	629.578,876 598.759,053	111.919

**** Lungimile segmentelor sunt determinate în planul de proiecţie Stereo 70 şi sunt rotunjite la 1 milimetru.**

Document care conține date cu caracter personal, protejat de prevederile Regulamentului (UE) nr. 679/2016 și Legii 190/2018

***** Distanţa dintre puncte este formată din segmente cumulate ce sunt mai mici decât valoarea 1 milimetru.**

DATE DESPRE IMOBILUL NR. 4373

Oficiul de Cadastru şi Publicitate Imobiliară NEAMT
Biroul de Cadastru şi Publicitate Imobiliară Piatra-Neamt

A. Partea I. Descrierea imobilului

TEREN Extravilan

Adresa: Jud. Neamt, Tarla "Prisaca"

Nr. Crt	Nr cadastral Nr. topografic	Suprafaţa* (mp)	Observaţii / Referinţe
A1		6.700	Sector cadastral:117 Teren neimprejmuit;

B. Partea II. Proprietari şi acte

Inscrieri privitoare la dreptul de proprietate şi alte drepturi reale		Referinţe
/		
Act Administrativ nr. 5987, din 10/01/2008 emis de CJSDPT Neamt (titlu de proprietate);		
B1	Intabulare, drept de PROPRIETATE, dobandit prin Reconstituire, cota actuala 1/1	A1
	1) **ARETENI ROZA**	

C. Partea III. SARCINI .

Inscrieri privind dezmembramintele dreptului de proprietate, drepturi reale de garanţie şi sarcini	Referinţe
NU SUNT	

Document care conține date cu caracter personal, protejat de prevederile Regulamentului (UE) nr. 679/2016 și Legii 190/2018

Anexa Nr. 1 La Partea I

Teren

Nr cadastral	Suprafaţa (mp)*	Observaţii / Referinţe
	6.700	

* Suprafaţa este determinată in planul de proiecţie Stereo 70.

DETALII LINIARE IMOBIL

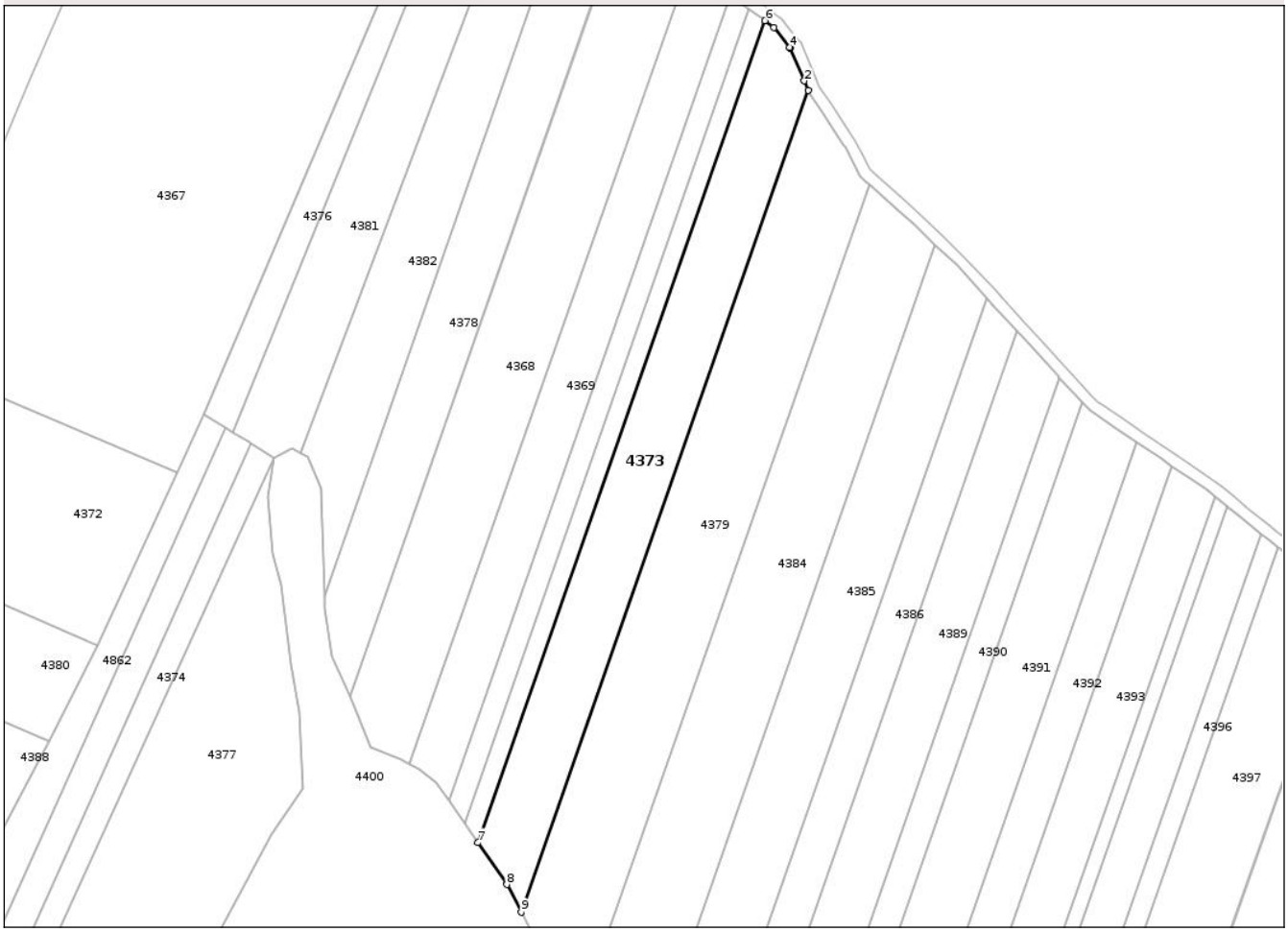

Date referitoare la teren

Crt	Categorie folosință	Intra vilan	Suprafaţa (mp)	Tarla	Parcelă	Nr. topo	Observaţii / Referinţe
1	arabil	NU	6.700	65	767/33	-	

Lungime Segmente
1) Valorile lungimilor segmentelor sunt obţinute din proiecţie în plan.

Punct început	X / Y	Punct sfârşit	X / Y	Lungime segment (** (m)
1	629.825,599 598.951,626	2	629.824,246 598.954,8	3.45
2	629.824,246 598.954,8	3	629.819,39 598.966,192	12.384
3	629.819,39 598.966,192	4	629.819,117 598.966,538	0.441
4	629.819,117 598.966,538	5	629.813,708 598.973,406	8.742
5	629.813,708 598.973,406	6	629.810,634 598.975,733	3.856

Document care conține date cu caracter personal, protejat de prevederile Regulamentului (UE) nr. 679/2016 și Legii 190/2018

Punct început	X / Y	Punct sfârşit	X / Y	Lungime segment (** (m)
6	629.810,634 598.975,733	7	629.710,935 598.690,419	302.232
7	629.710,935 598.690,419	8	629.720,939 598.675,902	17.63
8	629.720,939 598.675,902	9	629.725,896 598.666,301	10.806
9	629.725,896 598.666,301	1	629.825,599 598.951,626	302.243

** Lungimile segmentelor sunt determinate în planul de proiecţie Stereo 70 şi sunt rotunjite la 1 milimetru.
*** Distanţa dintre puncte este formată din segmente cumulate ce sunt mai mici decât valoarea 1 milimetru.

Document care conține date cu caracter personal, protejat de prevederile Regulamentului (UE) nr. 679/2016 și Legii 190/2018

DATE DESPRE IMOBILUL NR. 4374

Oficiul de Cadastru şi Publicitate Imobiliară NEAMT
Biroul de Cadastru şi Publicitate Imobiliară Piatra-Neamt

A. Partea I. Descrierea imobilului

TEREN Extravilan

Adresa: Jud. Neamt, Tarla "Prisaca"

Nr. Crt	Nr cadastral Nr. topografic	Suprafaţa* (mp)	Observaţii / Referinţe
A1		2.200	Sector cadastral:117 Teren neimprejmuit;

B. Partea II. Proprietari şi acte

Inscrieri privitoare la dreptul de proprietate şi alte drepturi reale		Referinţe
/		
Act Administrativ nr. 40/818, din 18/12/2003 emis de CJSDPT Neamt (titlu de proprietate);		
B1	Intabulare, drept de PROPRIETATE, dobandit prin Reconstituire, cota actuala 1/1	A1
	1) **NISTOR VIORICA** 2) **NISTOR GHEORGHE** 3) **NISTOR VASILE** 4) **NISTOR VIRGIL** 5) **NISTOR MARIA** 6) **PĂDURARU VALERIA**	

C. Partea III. SARCINI .

Inscrieri privind dezmembramintele dreptului de proprietate, drepturi reale de garanţie şi sarcini	Referinţe
NU SUNT	

Document care conține date cu caracter personal, protejat de prevederile Regulamentului (UE) nr. 679/2016 și Legii 190/2018

Anexa Nr. 1 La Partea I

Teren

Nr cadastral	Suprafaţa (mp)*	Observaţii / Referinţe
	2.200	

* Suprafaţa este determinată in planul de proiecţie Stereo 70.

DETALII LINIARE IMOBIL

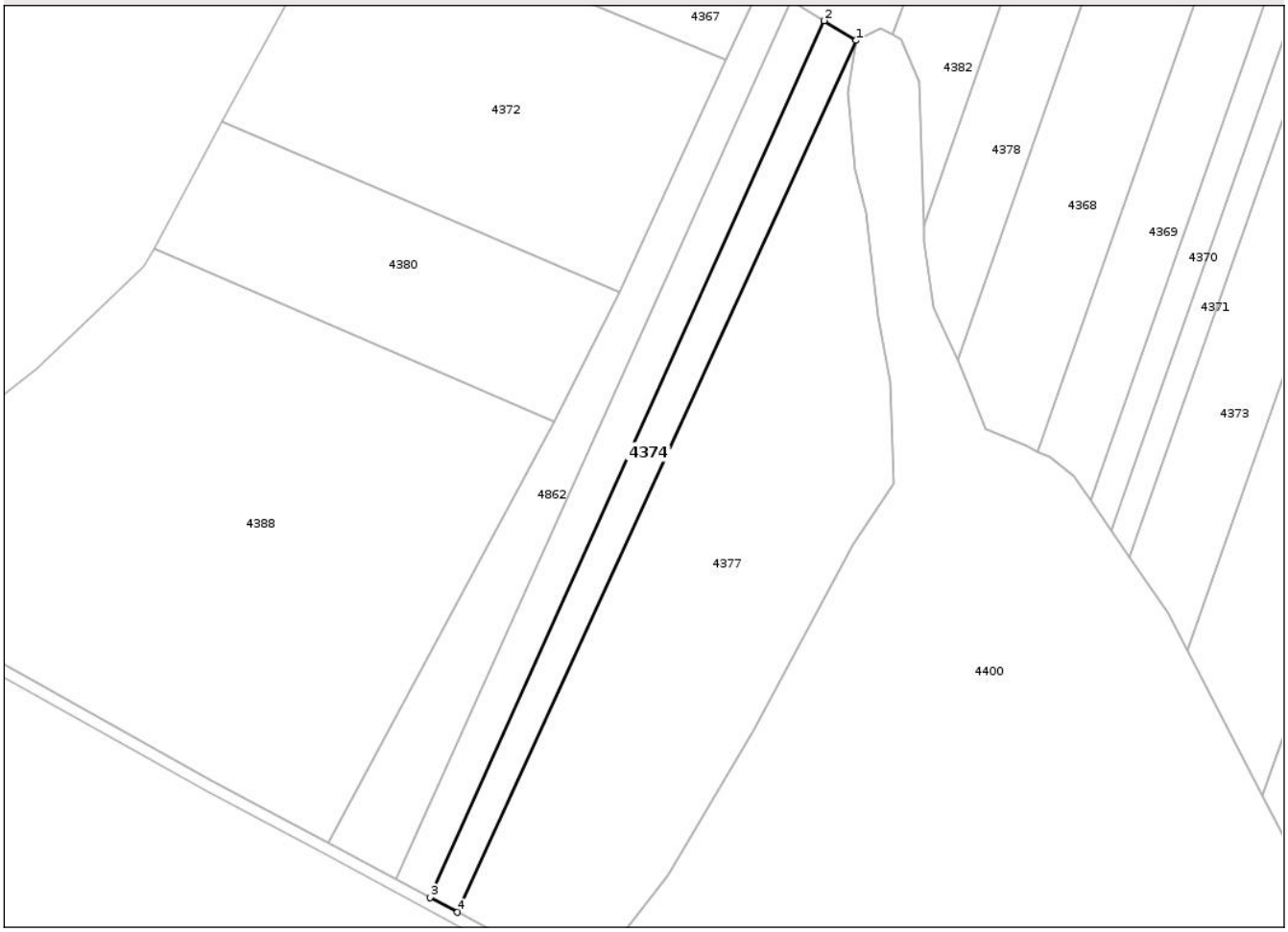

Date referitoare la teren

Crt	Categorie folosință	Intra vilan	Suprafaţa (mp)	Tarla	Parcelă	Nr. topo	Observaţii / Referinţe
1	arabil	NU	2.200	65	767, 764	-	

Lungime Segmente
1) Valorile lungimilor segmentelor sunt obţinute din proiecţie în plan.

Punct început	X / Y	Punct sfârşit	X / Y	Lungime segment (** (m)
1	629.640,123 598.824,064	2	629.631,869 598.829,15	9.695
2	629.631,869 598.829,15	3	629.529,716 598.602,297	248.792
3	629.529,716 598.602,297	4	629.536,872 598.598,48	8.111
4	629.536,872 598.598,48	1	629.640,123 598.824,064	248.091

**** Lungimile segmentelor sunt determinate în planul de proiecţie Stereo 70 şi sunt rotunjite la 1 milimetru.**

Document care conține date cu caracter personal, protejat de prevederile Regulamentului (UE) nr. 679/2016 și Legii 190/2018

***** Distanţa dintre puncte este formată din segmente cumulate ce sunt mai mici decât valoarea 1 milimetru.**

DATE DESPRE IMOBILUL NR. 4375

Oficiul de Cadastru şi Publicitate Imobiliară NEAMT
Biroul de Cadastru şi Publicitate Imobiliară Piatra-Neamt

A. Partea I. Descrierea imobilului

TEREN Extravilan

Adresa: Jud. Neamt, Tarla "Prisaca"

Nr. Crt	Nr cadastral Nr. topografic	Suprafaţa* (mp)	Observaţii / Referinţe
A1		2.500	Sector cadastral:117 Teren neimprejmuit;

B. Partea II. Proprietari şi acte

Inscrieri privitoare la dreptul de proprietate şi alte drepturi reale		Referinţe
/		
Act Administrativ nr. 40/39, din 19/05/2004 emis de CJSDPT Neamt (titlu de proprietate);		
B1	Intabulare, drept de PROPRIETATE, dobandit prin Reconstituire, cota actuala 1/1	A1
	1) **FEDELEŞ CONSTANTIN**	

C. Partea III. SARCINI .

Inscrieri privind dezmembramintele dreptului de proprietate, drepturi reale de garanţie şi sarcini	Referinţe
NU SUNT	

Document care conține date cu caracter personal, protejat de prevederile Regulamentului (UE) nr. 679/2016 și Legii 190/2018

Anexa Nr. 1 La Partea I

Teren

Nr cadastral	Suprafaţa (mp)*	Observaţii / Referinţe
	2.500	

* Suprafaţa este determinată in planul de proiecţie Stereo 70.

DETALII LINIARE IMOBIL

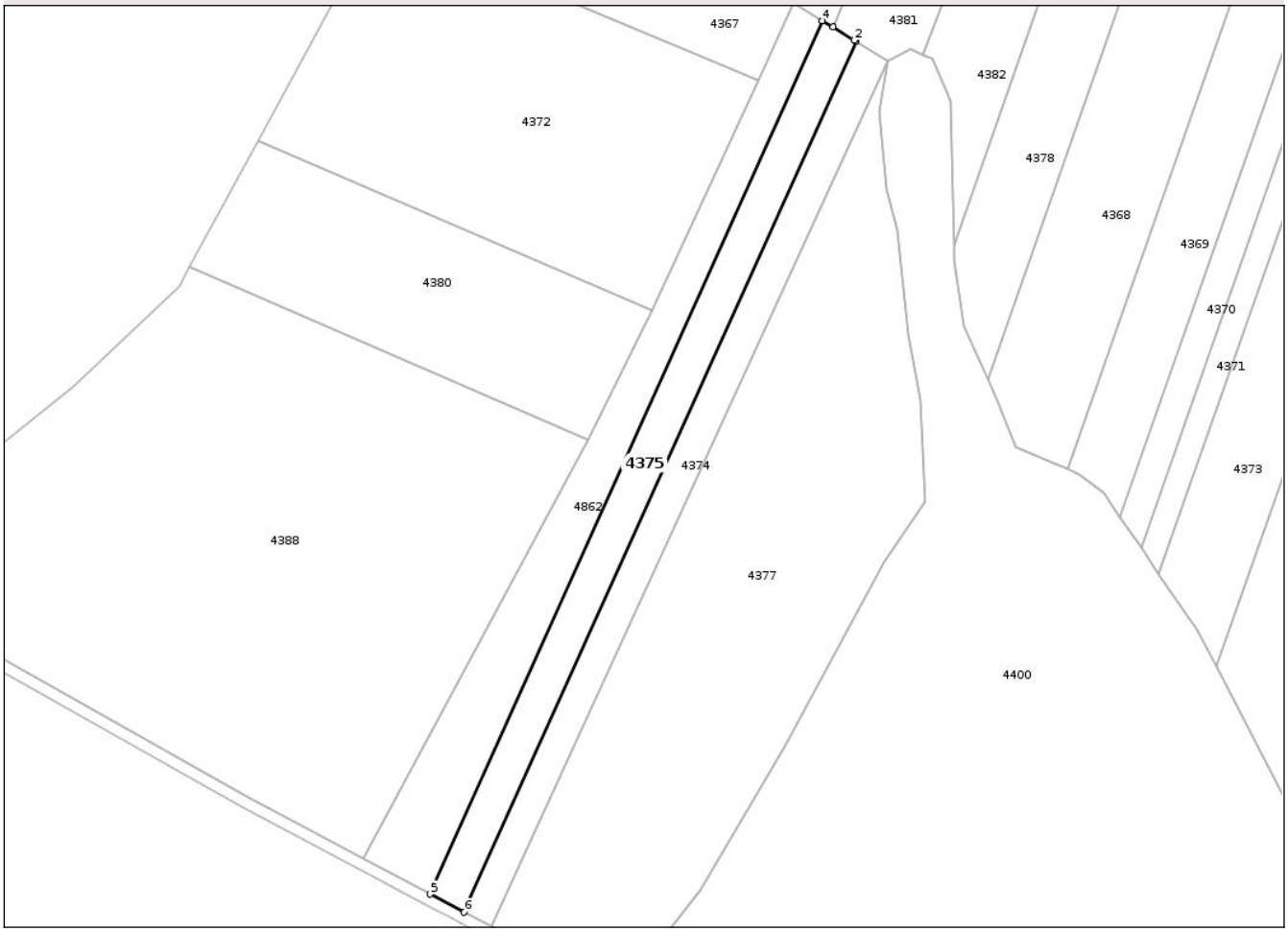

Date referitoare la teren

Crt	Categorie folosință	Intra vilan	Suprafaţa (mp)	Tarla	Parcelă	Nr. topo	Observaţii / Referinţe
1	arabil	NU	2.500	65	767/43, 764	-	

Lungime Segmente
1) Valorile lungimilor segmentelor sunt obţinute din proiecţie în plan.

Punct început	X / Y	Punct sfârşit	X / Y	Lungime segment (** (m)
1	629.631,869 598.829,15	2	629.631,404 598.829,437	0.547
2	629.631,404 598.829,437	3	629.625,876 598.832,843	6.493
3	629.625,876 598.832,843	4	629.623,184 598.834,502	3.161
4	629.623,184 598.834,502	5	629.520,919 598.607,011	249.42
5	629.520,919 598.607,011	6	629.529,716 598.602,297	9.98

Document care conține date cu caracter personal, protejat de prevederile Regulamentului (UE) nr. 679/2016 și Legii 190/2018

Punct început	X / Y	Punct sfârşit	X / Y	Lungime segment (** (m)
6	629.529,716 598.602,297	1	629.631,869 598.829,15	248.792

** Lungimile segmentelor sunt determinate în planul de proiecţie Stereo 70 şi sunt rotunjite la 1 milimetru.
*** Distanţa dintre puncte este formată din segmente cumulate ce sunt mai mici decât valoarea 1 milimetru.

Document care conține date cu caracter personal, protejat de prevederile Regulamentului (UE) nr. 679/2016 și Legii 190/2018

DATE DESPRE IMOBILUL NR. 4376

Oficiul de Cadastru şi Publicitate Imobiliară NEAMT
Biroul de Cadastru şi Publicitate Imobiliară Piatra-Neamt

A. Partea I. Descrierea imobilului

TEREN Extravilan

Adresa: Jud. Neamt, Tarla "Prisaca"

Nr. Crt	Nr cadastral Nr. topografic	Suprafaţa* (mp)	Observaţii / Referinţe
A1		2.500	Sector cadastral:117 Teren neimprejmuit;

B. Partea II. Proprietari şi acte

Inscrieri privitoare la dreptul de proprietate şi alte drepturi reale		Referinţe
/		
Act Administrativ nr. 40/790, din 08/06/2000 emis de CJSDPT Neamt (titlu de proprietate);		
B1	Intabulare, drept de PROPRIETATE, dobandit prin Reconstituire, cota actuala 1/1	A1
	1) **LUNGU MARIA** 2) **MITREA VASILE** 3) **MITREA MARIA** 4) **CIOBANU CONSTANTIN** 5) **LUNGU MARIA** 6) **MITREA ION** 7) **NOHAI VALERIA** 8) **SANDULACHE ANICA**	

C. Partea III. SARCINI .

Inscrieri privind dezmembramintele dreptului de proprietate, drepturi reale de garanţie şi sarcini	Referinţe
NU SUNT	

Document care conține date cu caracter personal, protejat de prevederile Regulamentului (UE) nr. 679/2016 și Legii 190/2018

Anexa Nr. 1 La Partea I

Teren

Nr cadastral	Suprafaţa (mp)*	Observaţii / Referinţe
	2.500	

* Suprafaţa este determinată in planul de proiecţie Stereo 70.

DETALII LINIARE IMOBIL

Date referitoare la teren

Crt	Categorie folosință	Intra vilan	Suprafaţa (mp)	Tarla	Parcelă	Nr. topo	Observaţii / Referinţe
1	arabil	NU	2.500	65	767/39	-	

Lungime Segmente
1) Valorile lungimilor segmentelor sunt obţinute din proiecţie în plan.

Punct început	X / Y	Punct sfârşit	X / Y	Lungime segment (** (m)
1	629.718,248 599.077,967	2	629.717,622 599.078,903	1.126
2	629.717,622 599.078,903	3	629.615,662 598.839,137	260.545
3	629.615,662 598.839,137	4	629.623,184 598.834,502	8.836
4	629.623,184 598.834,502	5	629.625,876 598.832,843	3.161
5	629.625,876 598.832,843	6	629.722,608 599.071,457	257.476

Document care conține date cu caracter personal, protejat de prevederile Regulamentului (UE) nr. 679/2016 și Legii 190/2018

Punct început	X / Y	Punct sfârşit	X / Y	Lungime segment (** (m)
6	629.722,608 599.071,457	1	629.718,248 599.077,967	7.835

** Lungimile segmentelor sunt determinate în planul de proiecţie Stereo 70 şi sunt rotunjite la 1 milimetru.
*** Distanţa dintre puncte este formată din segmente cumulate ce sunt mai mici decât valoarea 1 milimetru.

Document care conține date cu caracter personal, protejat de prevederile Regulamentului (UE) nr. 679/2016 și Legii 190/2018

DATE DESPRE IMOBILUL NR. 4377

Oficiul de Cadastru şi Publicitate Imobiliară NEAMT
Biroul de Cadastru şi Publicitate Imobiliară Piatra-Neamt

A. Partea I. Descrierea imobilului

TEREN Extravilan

Adresa: Jud. Neamt, Tarla "Prisaca"

Nr. Crt	Nr cadastral Nr. topografic	Suprafaţa* (mp)	Observaţii / Referinţe
A1		10.000	Sector cadastral:117 Teren neimprejmuit;

B. Partea II. Proprietari şi acte

Inscrieri privitoare la dreptul de proprietate şi alte drepturi reale		Referinţe
/		
Act Administrativ nr. 40/1848, din 14/11/2002 emis de CJSDPT Neamt (titlu de proprietate);		
B1	Intabulare, drept de PROPRIETATE, dobandit prin Reconstituire, cota actuala 1/1	A1
	1) **SCURTU GHEORGHE**	

C. Partea III. SARCINI .

Inscrieri privind dezmembramintele dreptului de proprietate, drepturi reale de garanţie şi sarcini	Referinţe
NU SUNT	

Document care conține date cu caracter personal, protejat de prevederile Regulamentului (UE) nr. 679/2016 și Legii 190/2018

Anexa Nr. 1 La Partea I

Teren

Nr cadastral	Suprafaţa (mp)*	Observaţii / Referinţe
	10.000	

* Suprafaţa este determinată in planul de proiecţie Stereo 70.

DETALII LINIARE IMOBIL

Date referitoare la teren

Crt	Categorie folosință	Intra vilan	Suprafaţa (mp)	Tarla	Parcelă	Nr. topo	Observaţii / Referinţe
1	arabil	NU	10.000	65	767/40, 764	-	

Lungime Segmente
1) Valorile lungimilor segmentelor sunt obţinute din proiecţie în plan.

Punct început	X / Y	Punct sfârşit	X / Y	Lungime segment (** (m)
1	629.649,873 598.709,328	2	629.648,86 598.735,759	26.451
2	629.648,86 598.735,759	3	629.645,663 598.752,706	17.246
3	629.645,663 598.752,706	4	629.642,713 598.779,723	27.177
4	629.642,713 598.779,723	5	629.639,766 598.790,594	11.263
5	629.639,766 598.790,594	6	629.637,935 598.810,649	20.139

Document care conține date cu caracter personal, protejat de prevederile Regulamentului (UE) nr. 679/2016 și Legii 190/2018

Punct început	X / Y	Punct sfârşit	X / Y	Lungime segment (** (m)
6	629.637,935 598.810,649	7	629.640,123 598.824,064	13.592
7	629.640,123 598.824,064	8	629.536,872 598.598,48	248.091
8	629.536,872 598.598,48	9	629.544,336 598.594,499	8.459
9	629.544,336 598.594,499	10	629.548,69 598.592,222	4.913
10	629.548,69 598.592,222	11	629.553,626 598.589,64	5.57
11	629.553,626 598.589,64	12	629.566,72 598.582,791	14.778
12	629.566,72 598.582,791	13	629.570,084 598.581,031	3.796
13	629.570,084 598.581,031	14	629.591,259 598.608,126	34.388
14	629.591,259 598.608,126	15	629.613,496 598.645,436	43.434
15	629.613,496 598.645,436	16	629.639,353 598.693,456	54.538
16	629.639,353 598.693,456	1	629.649,873 598.709,328	19.043

** Lungimile segmentelor sunt determinate în planul de proiecţie Stereo 70 şi sunt rotunjite la 1 milimetru.
*** Distanţa dintre puncte este formată din segmente cumulate ce sunt mai mici decât valoarea 1 milimetru.

Document care conține date cu caracter personal, protejat de prevederile Regulamentului (UE) nr. 679/2016 și Legii 190/2018

DATE DESPRE IMOBILUL NR. 4378

Oficiul de Cadastru şi Publicitate Imobiliară NEAMT
Biroul de Cadastru şi Publicitate Imobiliară Piatra-Neamt

A. Partea I. Descrierea imobilului

TEREN Extravilan

Adresa: Jud. Neamt, Tarla "Prisaca"

Nr. Crt	Nr cadastral Nr. topografic	Suprafaţa* (mp)	Observaţii / Referinţe
A1		5.600	Sector cadastral:117 Teren neimprejmuit;

B. Partea II. Proprietari şi acte

Inscrieri privitoare la dreptul de proprietate şi alte drepturi reale		Referinţe
/		
Act Administrativ nr. 8294, din 16/09/2009 emis de CJSDPT Neamt (titlu de proprietate);		
B1	Intabulare, drept de PROPRIETATE, dobandit prin Reconstituire, cota actuala 1/1	A1
	1) **FOTEA ELISAVETA**	

C. Partea III. SARCINI .

Inscrieri privind dezmembramintele dreptului de proprietate, drepturi reale de garanţie şi sarcini	Referinţe
NU SUNT	

Document care conține date cu caracter personal, protejat de prevederile Regulamentului (UE) nr. 679/2016 și Legii 190/2018

Anexa Nr. 1 La Partea I

Teren

Nr cadastral	Suprafaţa (mp)*	Observaţii / Referinţe
	5.600	

* Suprafaţa este determinată in planul de proiecţie Stereo 70.

DETALII LINIARE IMOBIL

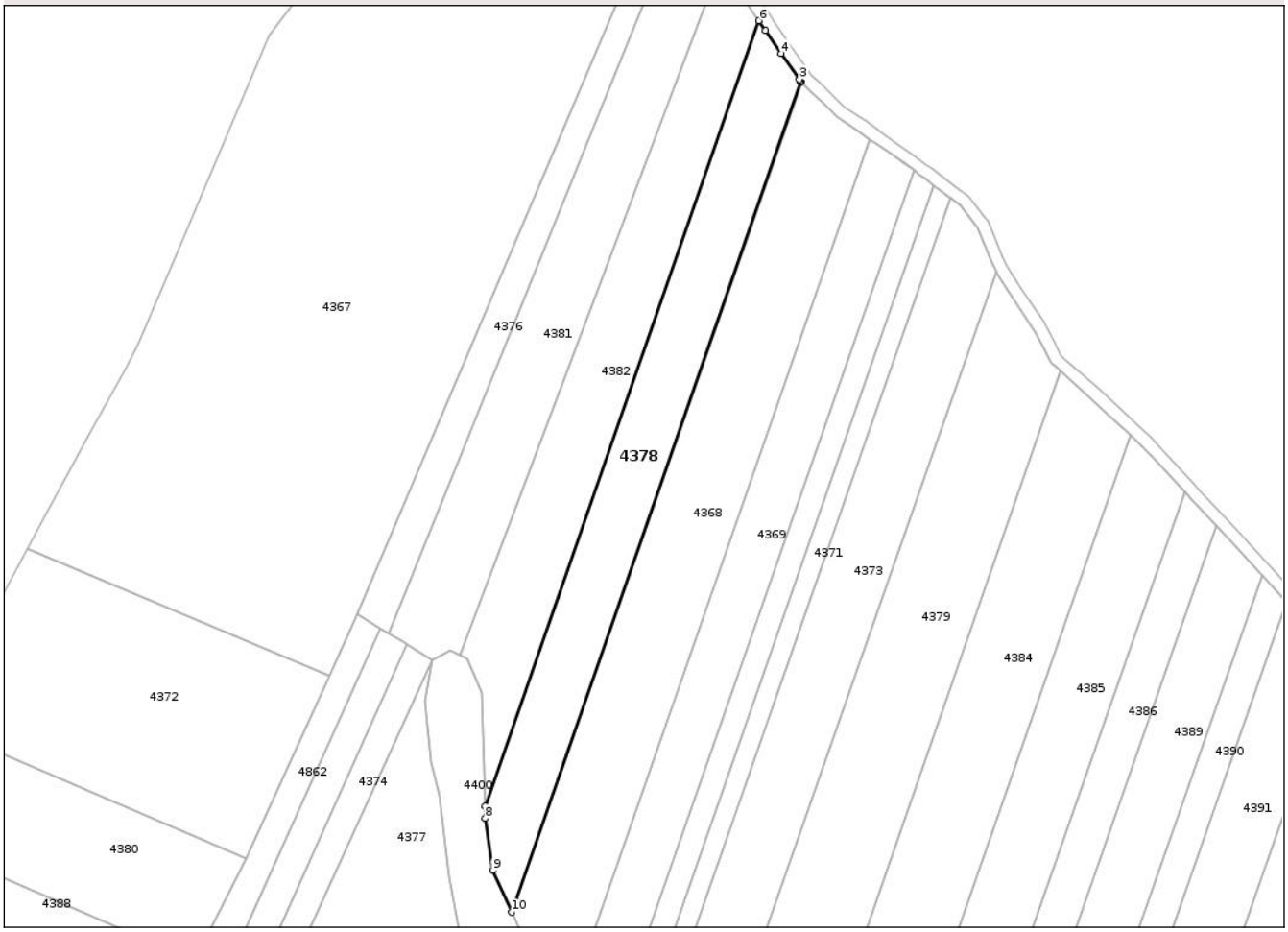

Date referitoare la teren

Crt	Categorie folosință	Intra vilan	Suprafaţa (mp)	Tarla	Parcelă	Nr. topo	Observaţii / Referinţe
1	arabil	NU	5.600	65	767/36	-	

Lungime Segmente
1) Valorile lungimilor segmentelor sunt obţinute din proiecţie în plan.

Punct început	X / Y	Punct sfârşit	X / Y	Lungime segment (** (m)
1	629.761,563 599.013,844	2	629.761,335 599.014,17	0.398
2	629.761,335 599.014,17	3	629.760,923 599.014,757	0.717
3	629.760,923 599.014,757	4	629.755,004 599.023,202	10.313
4	629.755,004 599.023,202	5	629.749,796 599.030,882	9.279
5	629.749,796 599.030,882	6	629.747,694 599.034,027	3.783

Document care conține date cu caracter personal, protejat de prevederile Regulamentului (UE) nr. 679/2016 și Legii 190/2018

Punct început	X / Y	Punct sfârşit	X / Y	Lungime segment (** (m)
6	629.747,694 599.034,027	7	629.657,554 598.776,068	273.255
7	629.657,554 598.776,068	8	629.657,669 598.772,06	4.009
8	629.657,669 598.772,06	9	629.660,16 598.754,938	17.302
9	629.660,16 598.754,938	10	629.666,304 598.741,235	15.018
10	629.666,304 598.741,235	1	629.761,563 599.013,844	288.773

** Lungimile segmentelor sunt determinate în planul de proiecţie Stereo 70 şi sunt rotunjite la 1 milimetru.
*** Distanţa dintre puncte este formată din segmente cumulate ce sunt mai mici decât valoarea 1 milimetru.

Document care conține date cu caracter personal, protejat de prevederile Regulamentului (UE) nr. 679/2016 și Legii 190/2018

DATE DESPRE IMOBILUL NR. 4379

Oficiul de Cadastru şi Publicitate Imobiliară NEAMT
Biroul de Cadastru şi Publicitate Imobiliară Piatra-Neamt

A. Partea I. Descrierea imobilului

TEREN Extravilan

Adresa: Jud. Neamt, Tarla "Prisaca"

Nr. Crt	Nr cadastral Nr. topografic	Suprafaţa* (mp)	Observaţii / Referinţe
A1		9.400	Sector cadastral:117 Teren neimprejmuit;

B. Partea II. Proprietari şi acte

Inscrieri privitoare la dreptul de proprietate şi alte drepturi reale		Referinţe
/		
Act Administrativ nr. 1, din 01/01/2024 emis de -;		
B1	Inscrierea posesiei, drept de PROPRIETATE, dobandit prin Lege, cota actuala 1/1	A1
	1) **NEIDENTIFICAT NEIDENTIFICAT**	
Act Normativ nr. 7, din 13/03/1996 emis de Parlamentul Romaniei (art.13);		
B2	se notează mențiunea de proprietar neidentificat	A1

C. Partea III. SARCINI .

Inscrieri privind dezmembramintele dreptului de proprietate, drepturi reale de garanţie şi sarcini	Referinţe
NU SUNT	

Document care conține date cu caracter personal, protejat de prevederile Regulamentului (UE) nr. 679/2016 și Legii 190/2018

Anexa Nr. 1 La Partea I

Teren

Nr cadastral	Suprafaţa (mp)*	Observaţii / Referinţe
	9.400	

* Suprafaţa este determinată in planul de proiecţie Stereo 70.

DETALII LINIARE IMOBIL

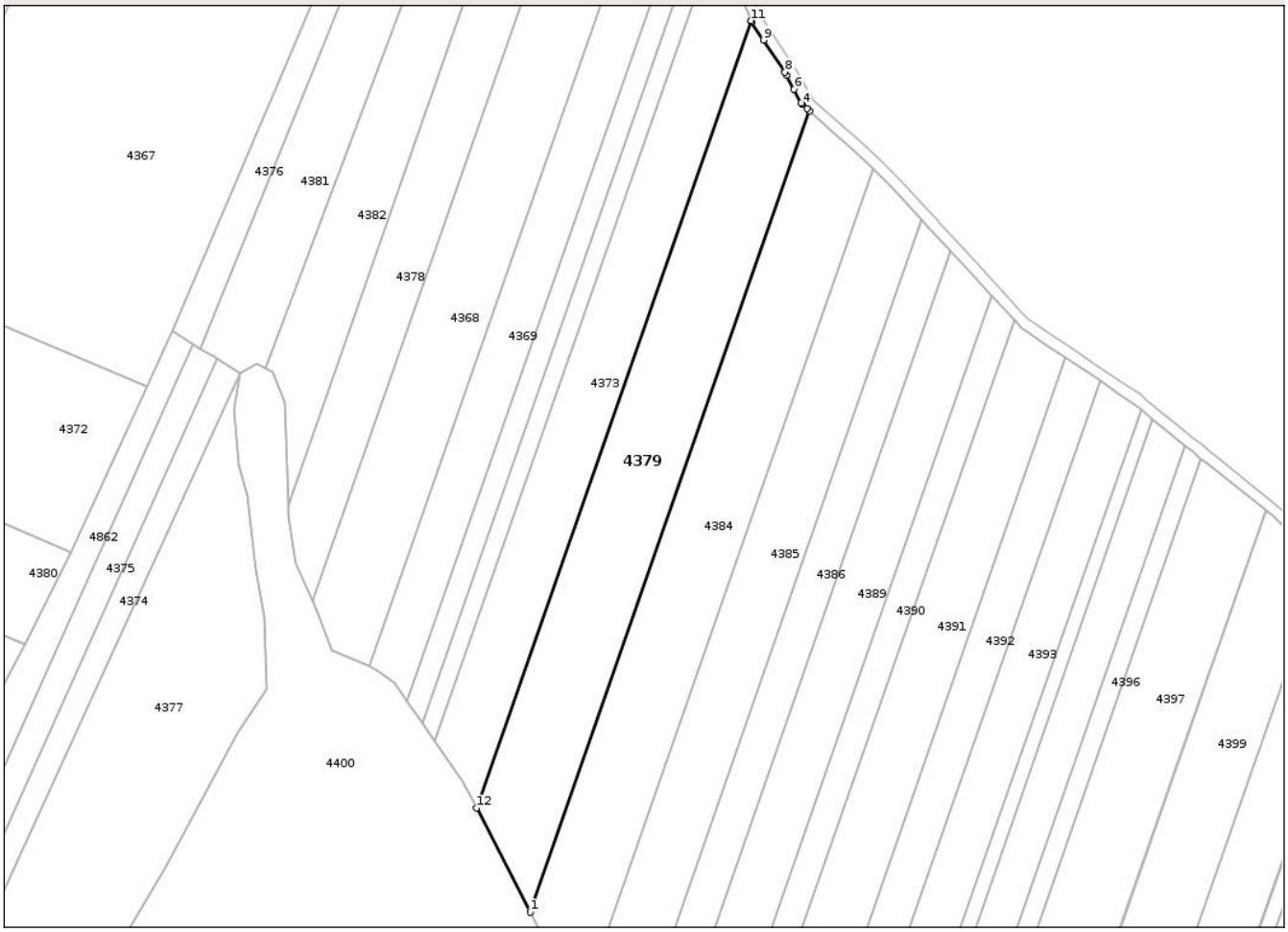

Date referitoare la teren

Crt	Categorie folosință	Intra vilan	Suprafaţa (mp)	Tarla	Parcelă	Nr. topo	Observaţii / Referinţe
1	arabil	NU	9.400	65	767	-	

Lungime Segmente
1) Valorile lungimilor segmentelor sunt obţinute din proiecţie în plan.

Punct început	X / Y	Punct sfârşit	X / Y	Lungime segment (** (m)
1	629.745,39 598.628,551	2	629.846,853 598.918,915	307.581
2	629.846,853 598.918,915	3	629.845,928 598.919,746	1.243
3	629.845,928 598.919,746	4	629.844,074 598.921,409	2.491
4	629.844,074 598.921,409	5	629.843,677 598.921,765	0.534
5	629.843,677 598.921,765	6	629.841,138 598.926,759	5.602

Document care conține date cu caracter personal, protejat de prevederile Regulamentului (UE) nr. 679/2016 și Legii 190/2018

Punct început	X / Y	Punct sfârşit	X / Y	Lungime segment (** (m)
6	629.841,138 598.926,759	7	629.838,54 598.931,867	5.731
7	629.838,54 598.931,867	8	629.837,823 598.932,953	1.302
8	629.837,823 598.932,953	9	629.830,124 598.944,616	13.975
9	629.830,124 598.944,616	10	629.825,785 598.951,188	7.875
10	629.825,785 598.951,188	11	629.825,599 598.951,626	0.476
11	629.825,599 598.951,626	12	629.725,896 598.666,301	302.243
12	629.725,896 598.666,301	1	629.745,39 598.628,551	42.486

** Lungimile segmentelor sunt determinate în planul de proiecţie Stereo 70 şi sunt rotunjite la 1 milimetru.
*** Distanţa dintre puncte este formată din segmente cumulate ce sunt mai mici decât valoarea 1 milimetru.

Document care conține date cu caracter personal, protejat de prevederile Regulamentului (UE) nr. 679/2016 și Legii 190/2018

DATE DESPRE IMOBILUL NR. 4380

Oficiul de Cadastru şi Publicitate Imobiliară NEAMT
Biroul de Cadastru şi Publicitate Imobiliară Piatra-Neamt

A. Partea I. Descrierea imobilului

TEREN Extravilan

Adresa: Jud. Neamt, Tarla "Prisaca"

Nr. Crt	Nr cadastral Nr. topografic	Suprafaţa* (mp)	Observaţii / Referinţe
A1		4.200	Sector cadastral:117 Teren neimprejmuit;

B. Partea II. Proprietari şi acte

Inscrieri privitoare la dreptul de proprietate şi alte drepturi reale		Referinţe
/		
Act Administrativ nr. 18876, din 07/08/2017 emis de CJSDPT Neamt (titlu de proprietate);		
B1	Intabulare, drept de PROPRIETATE, dobandit prin Reconstituire, cota actuala 1/1	A1
	1) **PĂDURARU PETRU** 2) **VERMAN ILEANA**	

C. Partea III. SARCINI .

Inscrieri privind dezmembramintele dreptului de proprietate, drepturi reale de garanţie şi sarcini	Referinţe
NU SUNT	

Document care conține date cu caracter personal, protejat de prevederile Regulamentului (UE) nr. 679/2016 și Legii 190/2018

Anexa Nr. 1 La Partea I

Teren

Nr cadastral	Suprafaţa (mp)*	Observaţii / Referinţe
	4.200	

* Suprafaţa este determinată in planul de proiecţie Stereo 70.

DETALII LINIARE IMOBIL

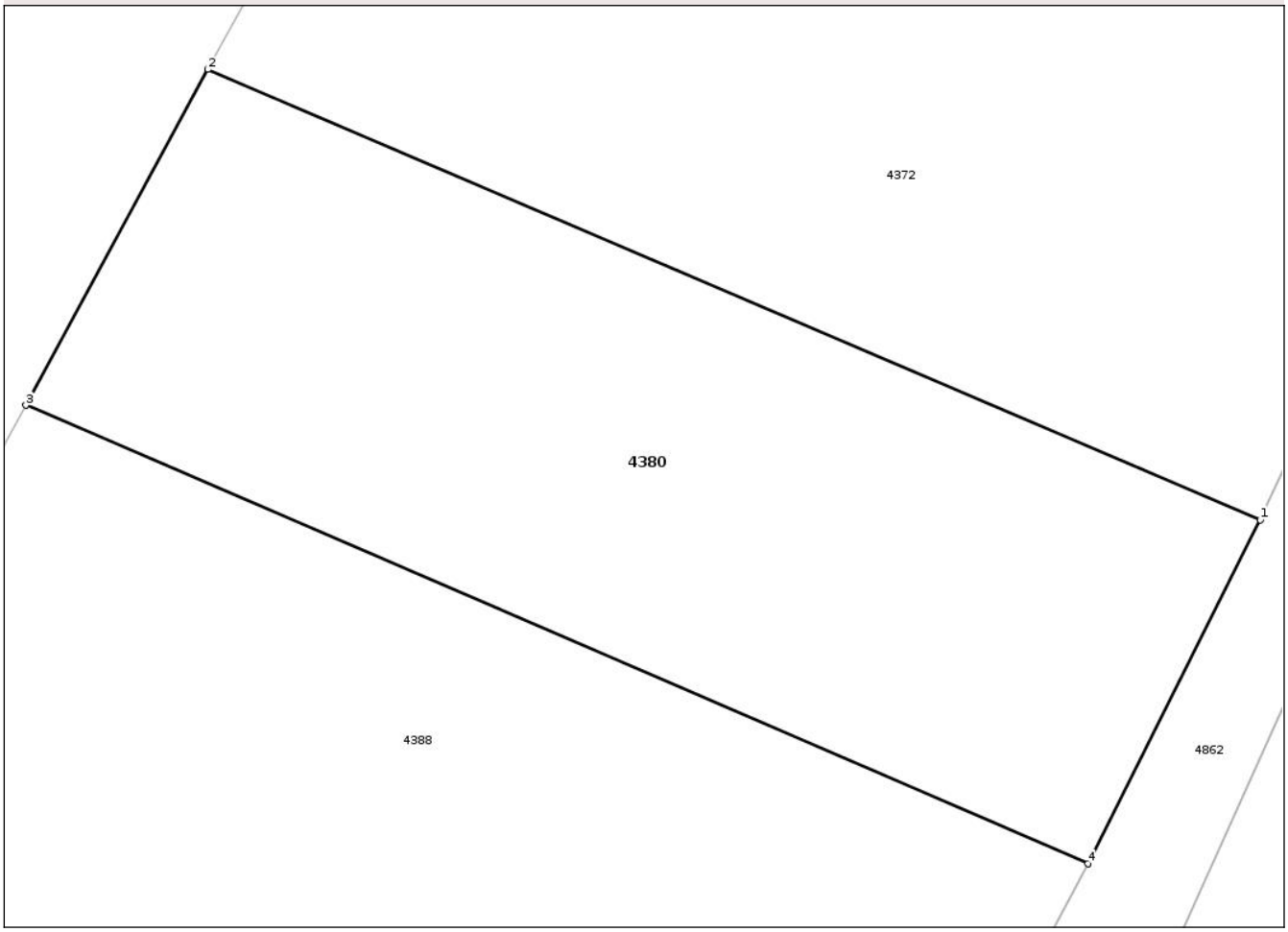

Date referitoare la teren

Crt	Categorie folosință	Intra vilan	Suprafaţa (mp)	Tarla	Parcelă	Nr. topo	Observaţii / Referinţe
1	arabil	NU	4.200	65	767/45	-	

Lungime Segmente
1) Valorile lungimilor segmentelor sunt obţinute din proiecţie în plan.

Punct început	X / Y	Punct sfârşit	X / Y	Lungime segment (** (m)
1	629.578,876 598.759,053	2	629.475,972 598.803,059	111.919
2	629.475,972 598.803,059	3	629.458,169 598.770,253	37.325
3	629.458,169 598.770,253	4	629.562,019 598.725,484	113.089
4	629.562,019 598.725,484	1	629.578,876 598.759,053	37.563

**** Lungimile segmentelor sunt determinate în planul de proiecţie Stereo 70 şi sunt rotunjite la 1 milimetru.**

Document care conține date cu caracter personal, protejat de prevederile Regulamentului (UE) nr. 679/2016 și Legii 190/2018

***** Distanţa dintre puncte este formată din segmente cumulate ce sunt mai mici decât valoarea 1 milimetru.**

DATE DESPRE IMOBILUL NR. 4381

Oficiul de Cadastru şi Publicitate Imobiliară NEAMT
Biroul de Cadastru şi Publicitate Imobiliară Piatra-Neamt

A. Partea I. Descrierea imobilului

TEREN Extravilan

Adresa: Jud. Neamt, Tarla "Prisaca"

Nr. Crt	Nr cadastral Nr. topografic	Suprafaţa* (mp)	Observaţii / Referinţe
A1		5.400	Sector cadastral:117 Teren neimprejmuit;

B. Partea II. Proprietari şi acte

Inscrieri privitoare la dreptul de proprietate şi alte drepturi reale		Referinţe
/		
Act Administrativ nr. 1, din 01/01/2024 emis de -;		
B1	Inscrierea posesiei, drept de PROPRIETATE, dobandit prin Lege, cota actuala 1/1	A1
	1) **NEIDENTIFICAT NEIDENTIFICAT**	
Act Normativ nr. 7, din 13/03/1996 emis de Parlamentul Romaniei (art.13);		
B2	se notează mențiunea de proprietar neidentificat	A1

C. Partea III. SARCINI .

Inscrieri privind dezmembramintele dreptului de proprietate, drepturi reale de garanţie şi sarcini	Referinţe
NU SUNT	

Document care conține date cu caracter personal, protejat de prevederile Regulamentului (UE) nr. 679/2016 și Legii 190/2018

Anexa Nr. 1 La Partea I

Teren

Nr cadastral	Suprafaţa (mp)*	Observaţii / Referinţe
	5.400	

* Suprafaţa este determinată in planul de proiecţie Stereo 70.

DETALII LINIARE IMOBIL

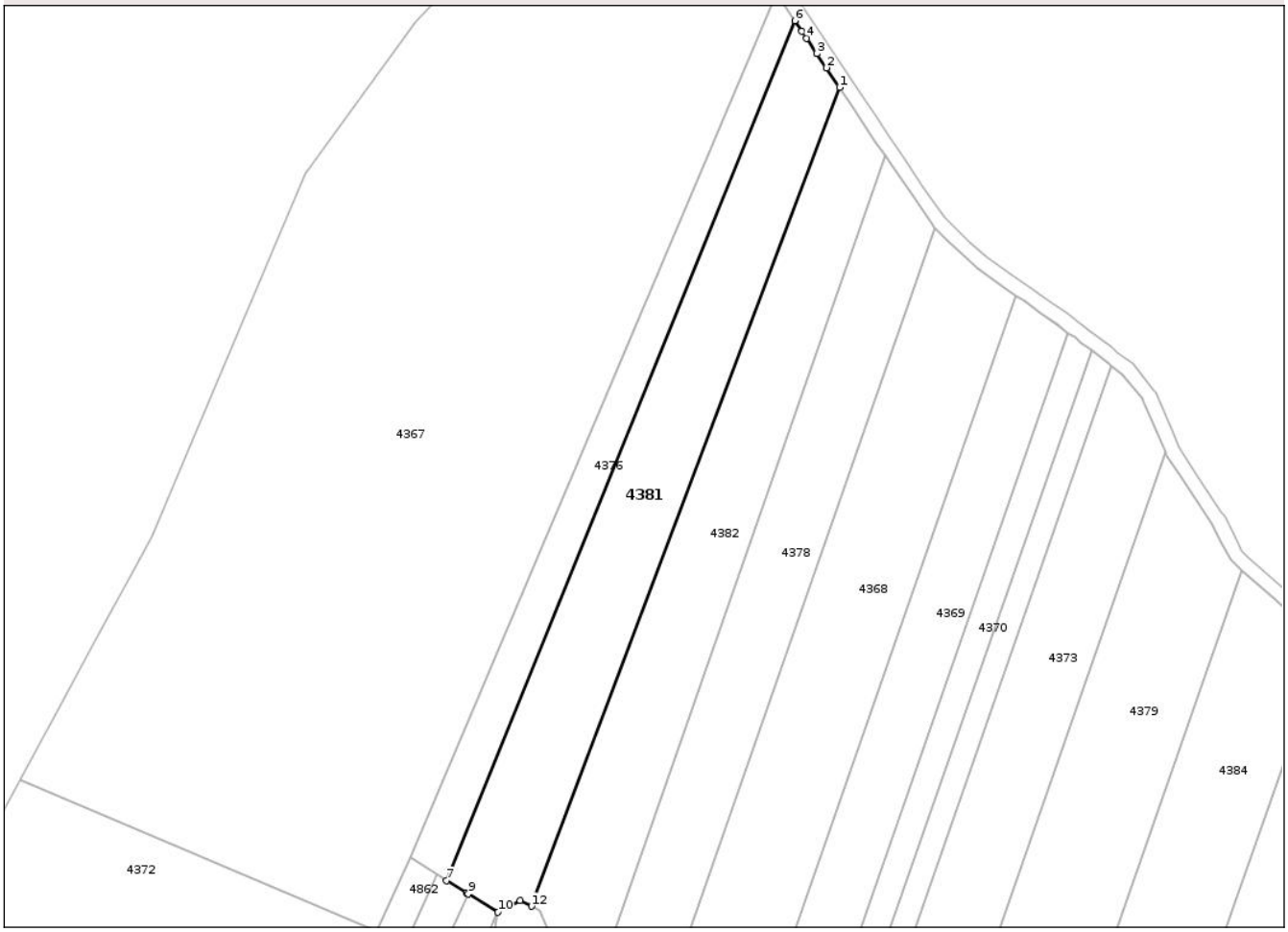

Date referitoare la teren

Crt	Categorie folosință	Intra vilan	Suprafaţa (mp)	Tarla	Parcelă	Nr. topo	Observaţii / Referinţe
1	arabil	NU	5.400	65	767	-	

Lungime Segmente
1) Valorile lungimilor segmentelor sunt obţinute din proiecţie în plan.

Punct început	X / Y	Punct sfârşit	X / Y	Lungime segment (** (m)
1	629.735,016 599.052,956	2	629.731,385 599.058,368	6.517
2	629.731,385 599.058,368	3	629.728,725 599.062,334	4.775
3	629.728,725 599.062,334	4	629.725,891 599.066,558	5.087
4	629.725,891 599.066,558	5	629.724,553 599.068,553	2.402
5	629.724,553 599.068,553	6	629.722,608 599.071,457	3.495

Document care conține date cu caracter personal, protejat de prevederile Regulamentului (UE) nr. 679/2016 și Legii 190/2018

Punct început	X / Y	Punct sfârşit	X / Y	Lungime segment (** (m)
6	629.722,608 599.071,457	7	629.625,876 598.832,843	257.476
7	629.625,876 598.832,843	8	629.631,404 598.829,437	6.493
8	629.631,404 598.829,437	9	629.631,869 598.829,15	0.547
9	629.631,869 598.829,15	10	629.640,123 598.824,064	9.695
10	629.640,123 598.824,064	11	629.646,317 598.827,281	6.98
11	629.646,317 598.827,281	12	629.649,431 598.825,697	3.494
12	629.649,431 598.825,697	1	629.735,016 599.052,956	242.84

** Lungimile segmentelor sunt determinate în planul de proiecţie Stereo 70 şi sunt rotunjite la 1 milimetru.
*** Distanţa dintre puncte este formată din segmente cumulate ce sunt mai mici decât valoarea 1 milimetru.

Document care conține date cu caracter personal, protejat de prevederile Regulamentului (UE) nr. 679/2016 și Legii 190/2018

DATE DESPRE IMOBILUL NR. 4382

Oficiul de Cadastru şi Publicitate Imobiliară NEAMT
Biroul de Cadastru şi Publicitate Imobiliară Piatra-Neamt

A. Partea I. Descrierea imobilului

TEREN Extravilan

Adresa: Jud. Neamt, Tarla "Prisaca"

Nr. Crt	Nr cadastral Nr. topografic	Suprafaţa* (mp)	Observaţii / Referinţe
A1	51607	5.400	Sector cadastral:117 Teren imprejmuit;

B. Partea II. Proprietari şi acte

Inscrieri privitoare la dreptul de proprietate şi alte drepturi reale		Referinţe
58126 / 10/11/2016		
Hotarare Judecatoreasca nr. S.C. 2383, din 26/04/2016 emis de Judecatoria Piatra Neamt (act administrativ nr T.P. 14683 din 18.02.2013, emis de CJSDPT NEAMT;act administrativ nr CERTIFICAT FISCAL nr. 5472 din 03.11.2016, emis de COMUNA MARGINENI;act administrativ nr T.P. 14682 din 18.02.2013, emis de CJSDPT NEAMT);		
B2	Se transcrie din RTI notarea de solutie efectuată cu Încheierea 54147 /17.10.2016 având ca obiect Sentinta civila nr. 2383/246.04.2016 si se radiază din oficiu ca urmare a întabulării dreptului de proprietate în baza acesteia.	A1
30917 / 24/05/2019		
Act Notarial nr. Contract de vanzare aut. nr. 529, din 23/05/2019 emis de Solomon Alina;		
B5	Intabulare, drept de PROPRIETATE, dobandit prin Conventie, cota actuala 1/1	A1
	1) **ERWIN GRADL SRL**, CIF:31913347	

C. Partea III. SARCINI .

Inscrieri privind dezmembramintele dreptului de proprietate, drepturi reale de garanţie şi sarcini	Referinţe
NU SUNT	

Document care conține date cu caracter personal, protejat de prevederile Regulamentului (UE) nr. 679/2016 și Legii 190/2018

Anexa Nr. 1 La Partea I

Teren

Nr cadastral	Suprafaţa (mp)*	Observaţii / Referinţe
51607	5.400	

* Suprafaţa este determinată in planul de proiecţie Stereo 70.

DETALII LINIARE IMOBIL

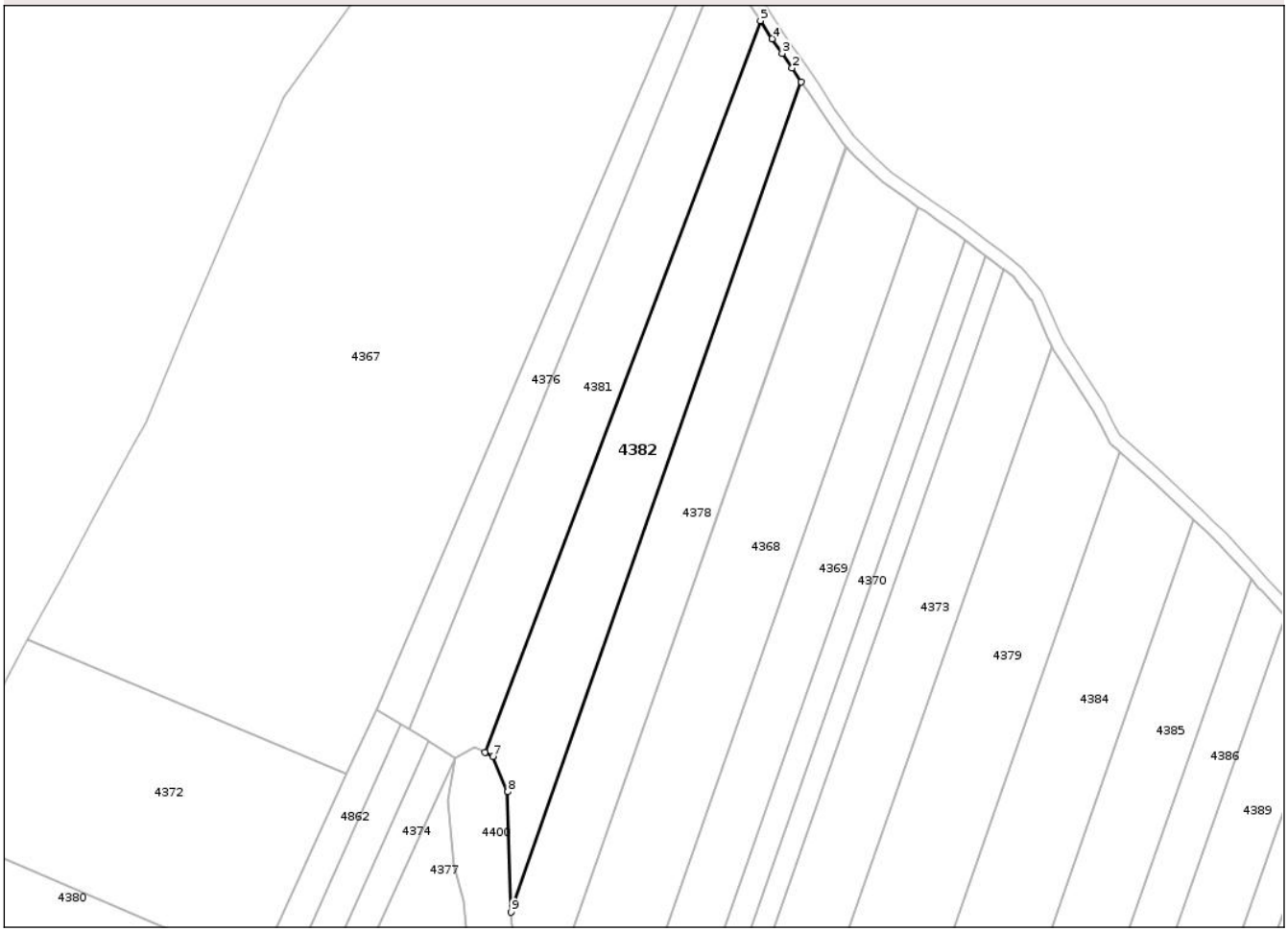

Date referitoare la teren

Crt	Categorie folosință	Intra vilan	Suprafaţa (mp)	Tarla	Parcelă	Nr. topo	Observaţii / Referinţe
1	arabil	NU	2.500	65	757/36C	-	
2	arabil	NU	2.900	65	767/36B	-	

Lungime Segmente
1) Valorile lungimilor segmentelor sunt obţinute din proiecţie în plan.

Punct început	X / Y	Punct sfârşit	X / Y	Lungime segment (** (m)
1	629.747,694 599.034,027	2	629.744,881 599.038,236	5.062
2	629.744,881 599.038,236	3	629.741,823 599.042,807	5.5
3	629.741,823 599.042,807	4	629.738,761 599.047,371	5.496
4	629.738,761 599.047,371	5	629.735,016 599.052,956	6.724

Document care conține date cu caracter personal, protejat de prevederile Regulamentului (UE) nr. 679/2016 și Legii 190/2018

Punct început	X / Y	Punct sfârşit	X / Y	Lungime segment (** (m)
5	629.735,016 599.052,956	6	629.649,431 598.825,697	242.84
6	629.649,431 598.825,697	7	629.651,81 598.824,486	2.669
7	629.651,81 598.824,486	8	629.656,48 598.813,434	11.998
8	629.656,48 598.813,434	9	629.657,554 598.776,068	37.382
9	629.657,554 598.776,068	1	629.747,694 599.034,027	273.255

** Lungimile segmentelor sunt determinate în planul de proiecţie Stereo 70 şi sunt rotunjite la 1 milimetru.
*** Distanţa dintre puncte este formată din segmente cumulate ce sunt mai mici decât valoarea 1 milimetru.

Document care conține date cu caracter personal, protejat de prevederile Regulamentului (UE) nr. 679/2016 și Legii 190/2018

DATE DESPRE IMOBILUL NR. 4383

Oficiul de Cadastru şi Publicitate Imobiliară NEAMT
Biroul de Cadastru şi Publicitate Imobiliară Piatra-Neamt

A. Partea I. Descrierea imobilului

TEREN Extravilan

Adresa: Jud. Neamt

Nr. Crt	Nr cadastral Nr. topografic	Suprafaţa* (mp)	Observaţii / Referinţe
A1		4.552	Sector cadastral:117 Teren neimprejmuit; DE 768

B. Partea II. Proprietari şi acte

Inscrieri privitoare la dreptul de proprietate şi alte drepturi reale		Referinţe
/		
Act Administrativ nr. 1, din 01/01/2024 emis de -;		
B1	Inscrierea posesiei, drept de PROPRIETATE, dobandit prin Lege, cota actuala 1/1	A1
	1) **NEIDENTIFICAT NEIDENTIFICAT**	
Act Normativ nr. 7, din 13/03/1996 emis de Parlamentul Romaniei (art.13);		
B2	se notează mențiunea de proprietar neidentificat	A1

C. Partea III. SARCINI .

Inscrieri privind dezmembramintele dreptului de proprietate, drepturi reale de garanţie şi sarcini	Referinţe
NU SUNT	

Document care conține date cu caracter personal, protejat de prevederile Regulamentului (UE) nr. 679/2016 și Legii 190/2018

Anexa Nr. 1 La Partea I

Teren

Nr cadastral	Suprafaţa (mp)*	Observaţii / Referinţe
	4.552	DE 768

* Suprafaţa este determinată in planul de proiecţie Stereo 70.

DETALII LINIARE IMOBIL

Date referitoare la teren

Crt	Categorie folosință	Intra vilan	Suprafaţa (mp)	Tarla	Parcelă	Nr. topo	Observaţii / Referinţe
1	drum	NU	4.552	0	768	-	

Lungime Segmente

1) Valorile lungimilor segmentelor sunt obţinute din proiecţie în plan.

Punct început	X / Y	Punct sfârşit	X / Y	Lungime segment
1	630.233,222 598.597,651	2	630.229,684 598.599,642	4.06
4	630.173,542 598.635,282	5	630.163,488 598.641,704	11.93
7	630.154,842 598.646,75	8	630.152,211 598.648,224	3.016
10	630.143,414 598.653,78	11	630.135,998 598.659,434	9.326
13	630.124,356 598.669,274	14	630.109,93 598.683,283	20.109
16	630.088,171 598.704,414	17	630.087,777 598.704,797	0.549

Punct început	X / Y	Punct sfârşit	X / Y	Lungime segment
2	630.229,684 598.599,642	3	630.184,018 598.628,703	54.129
5	630.163,488 598.641,704	6	630.159,987 598.643,868	4.116
8	630.152,211 598.648,224	9	630.146,522 598.651,41	6.521
11	630.135,998 598.659,434	12	630.128,969 598.664,793	8.839
14	630.109,93 598.683,283	15	630.093,728 598.699,017	22.585
17	630.087,777 598.704,797	18	630.079,239 598.713,843	12.439

Punct început	X / Y	Punct sfârşit	X / Y	Lungime segment
3	630.184,018 598.628,703	4	630.173,542 598.635,282	12.371
6	630.159,987 598.643,868	7	630.154,842 598.646,75	5.897
9	630.146,522 598.651,41	10	630.143,414 598.653,78	3.908
12	630.128,969 598.664,793	13	630.124,356 598.669,274	6.431
15	630.093,728 598.699,017	16	630.088,171 598.704,414	7.747
18	630.079,239 598.713,843	19	630.073,481 598.719,943	8.388

Document care conține date cu caracter personal, protejat de prevederile Regulamentului (UE) nr. 679/2016 și Legii 190/2018

Punct început	X / Y	Punct sfârşit	X / Y	Lungime segment
19	630.073,481 598.719,943	20	630.057,71 598.736,653	22.977
22	630.052,96 598.741,637	23	630.052,926 598.741,669	0.047
25	630.035,98 598.757,564	26	630.017,014 598.775,354	26.004
28	630.014,69 598.777,232	29	629.993,736 598.794,164	26.94
31	629.991,434 598.796,029	32	629.988,5 598.798,417	3.783
34	629.978,064 598.806,911	35	629.974,324 598.809,956	4.822
37	629.969,572 598.813,824	38	629.966,672 598.816,184	3.739
40	629.954,355 598.824,488	41	629.950,524 598.827,071	4.62
43	629.934,548 598.837,842	44	629.927,12 598.842,85	8.958
46	629.924,004 598.845,942	47	629.916,003 598.854,581	11.775
49	629.906,852 598.864,464	50	629.901,087 598.870,689	8.484
52	629.893,069 598.879,354	53	629.890,519 598.882,153	3.787
55	629.876,552 598.896,995	56	629.872,494 598.900,868	5.61
58	629.859,1 598.913,3	59	629.848,599 598.922,723	14.108
61	629.844,703 598.928,572	62	629.842,003 598.933,882	5.957
64	629.833,462 598.946,819	65	629.829,323 598.953,09	7.513
67	629.822,861 598.968,249	68	629.822,26 598.969,013	0.972
70	629.812,313 598.979,478	71	629.810,426 598.980,907	2.367
73	629.802,737 598.986,728	74	629.797,96 598.990,344	5.991
76	629.792,988 598.993,828	77	629.788,503 598.996,96	5.471
79	629.775,838 599.005,802	80	629.771,38 599.010,0	6.124
82	629.764,796 599.016,201	83	629.764,61 599.016,466	0.323
85	629.758,297 599.025,473	86	629.753,114 599.033,116	9.235
88	629.745,146 599.045,034	89	629.742,083 599.049,599	5.498
91	629.732,047 599.064,562	92	629.729,213 599.068,787	5.087
94	629.717,873 599.085,715	95	629.705,222 599.112,871	29.958
97	629.722,373 599.177,236	98	629.723,67 599.181,04	4.019
100	629.700,267 599.125,703	101	629.701,287 599.111,846	13.894
103	629.717,622 599.078,903	104	629.718,248 599.077,967	1.126
106	629.724,553 599.068,553	107	629.725,891 599.066,558	2.402
109	629.731,385 599.058,368	110	629.735,016 599.052,956	6.517
112	629.741,823 599.042,807	113	629.744,881 599.038,236	5.5
115	629.749,796 599.030,882	116	629.755,004 599.023,202	9.279

Punct început	X / Y	Punct sfârşit	X / Y	Lungime segment
20	630.057,71 598.736,653	21	630.053,36 598.741,262	6.337
23	630.052,926 598.741,669	24	630.036,014 598.757,532	23.188
26	630.017,014 598.775,354	27	630.014,926 598.777,041	2.684
29	629.993,736 598.794,164	30	629.992,143 598.795,451	2.048
32	629.988,5 598.798,417	33	629.985,575 598.800,798	3.772
35	629.974,324 598.809,956	36	629.973,818 598.810,368	0.653
38	629.966,672 598.816,184	39	629.961,222 598.819,859	6.573
41	629.950,524 598.827,071	42	629.941,91 598.832,879	10.39
44	629.927,12 598.842,85	45	629.926,446 598.843,304	0.813
47	629.916,003 598.854,581	48	629.915,432 598.855,198	0.84
50	629.901,087 598.870,689	51	629.893,508 598.878,873	11.155
53	629.890,519 598.882,153	54	629.879,913 598.893,789	15.744
56	629.872,494 598.900,868	57	629.865,184 598.907,841	10.102
59	629.848,599 598.922,723	60	629.846,904 598.924,244	2.278
62	629.842,003 598.933,882	63	629.841,161 598.935,156	1.528
65	629.829,323 598.953,09	66	629.827,926 598.956,368	3.564
68	629.822,26 598.969,013	69	629.816,532 598.976,285	9.256
71	629.810,426 598.980,907	72	629.804,65 598.985,28	7.244
74	629.797,96 598.990,344	75	629.797,738 598.990,512	0.279
77	629.788,503 598.996,96	78	629.783,108 599.000,727	6.58
80	629.771,38 599.010,0	81	629.767,713 599.013,454	5.037
83	629.764,61 599.016,466	84	629.764,199 599.017,053	0.716
86	629.753,114 599.033,116	87	629.748,207 599.040,459	8.832
89	629.742,083 599.049,599	90	629.734,707 599.060,596	13.241
92	629.729,213 599.068,787	93	629.727,875 599.070,781	2.402
95	629.705,222 599.112,871	96	629.704,317 599.125,173	12.335
98	629.723,67 599.181,04	99	629.719,776 599.181,955	4.0
101	629.701,287 599.111,846	102	629.714,378 599.083,746	31.0
104	629.718,248 599.077,967	105	629.722,608 599.071,457	7.835
107	629.725,891 599.066,558	108	629.728,725 599.062,334	5.087
110	629.735,016 599.052,956	111	629.738,761 599.047,371	6.724
113	629.744,881 599.038,236	114	629.747,694 599.034,027	5.062
116	629.755,004 599.023,202	117	629.760,923 599.014,757	10.313

Punct început	X / Y	Punct sfârşit	X / Y	Lungime segment
21	630.053,36 598.741,262	22	630.052,96 598.741,637	0.549
24	630.036,014 598.757,532	25	630.035,98 598.757,564	0.046
27	630.014,926 598.777,041	28	630.014,69 598.777,232	0.304
30	629.992,143 598.795,451	31	629.991,434 598.796,029	0.915
33	629.985,575 598.800,798	34	629.978,064 598.806,911	9.685
36	629.973,818 598.810,368	37	629.969,572 598.813,824	5.475
39	629.961,222 598.819,859	40	629.954,355 598.824,488	8.282
42	629.941,91 598.832,879	43	629.934,548 598.837,842	8.879
45	629.926,446 598.843,304	46	629.924,004 598.845,942	3.594
48	629.915,432 598.855,198	49	629.906,852 598.864,464	12.629
51	629.893,508 598.878,873	52	629.893,069 598.879,354	0.651
54	629.879,913 598.893,789	55	629.876,552 598.896,995	4.645
57	629.865,184 598.907,841	58	629.859,1 598.913,3	8.175
60	629.846,904 598.924,244	61	629.844,703 598.928,572	4.856
63	629.841,161 598.935,156	64	629.833,462 598.946,819	13.975
66	629.827,926 598.956,368	67	629.822,861 598.968,249	12.915
69	629.816,532 598.976,285	70	629.812,313 598.979,478	5.291
72	629.804,65 598.985,28	73	629.802,737 598.986,728	2.4
75	629.797,738 598.990,512	76	629.792,988 598.993,828	5.793
78	629.783,108 599.000,727	79	629.775,838 599.005,802	8.865
81	629.767,713 599.013,454	82	629.764,796 599.016,201	4.008
84	629.764,199 599.017,053	85	629.758,297 599.025,473	10.282
87	629.748,207 599.040,459	88	629.745,146 599.045,034	5.504
90	629.734,707 599.060,596	91	629.732,047 599.064,562	4.775
93	629.727,875 599.070,781	94	629.717,873 599.085,715	17.974
96	629.704,317 599.125,173	97	629.722,373 599.177,236	55.106
99	629.719,776 599.181,955	100	629.700,267 599.125,703	59.539
102	629.714,378 599.083,746	103	629.717,622 599.078,903	5.829
105	629.722,608 599.071,457	106	629.724,553 599.068,553	3.495
108	629.728,725 599.062,334	109	629.731,385 599.058,368	4.775
111	629.738,761 599.047,371	112	629.741,823 599.042,807	5.496
114	629.747,694 599.034,027	115	629.749,796 599.030,882	3.783
117	629.760,923 599.014,757	118	629.761,335 599.014,17	0.717

Document care conține date cu caracter personal, protejat de prevederile Regulamentului (UE) nr. 679/2016 și Legii 190/2018

Punct început	X / Y	Punct sfârşit	X / Y	Lungime segment
118	629.761,335 599.014,17	119	629.761,563 599.013,844	0.398
121	629.764,971 599.010,542	122	629.768,638 599.007,089	5.037
124	629.780,818 598.997,447	125	629.784,175 598.995,103	4.094
127	629.790,698 598.990,548	128	629.795,385 598.987,276	5.716
130	629.798,598 598.984,844	131	629.800,322 598.983,539	2.162
133	629.805,065 598.979,949	134	629.808,012 598.977,718	3.696
136	629.810,634 598.975,733	137	629.813,708 598.973,406	3.856
139	629.819,39 598.966,192	140	629.824,246 598.954,8	12.384
142	629.825,785 598.951,188	143	629.830,124 598.944,616	7.875
145	629.838,54 598.931,867	146	629.841,138 598.926,759	5.731
148	629.844,074 598.921,409	149	629.845,928 598.919,746	2.491
151	629.856,428 598.910,323	152	629.862,467 598.904,905	8.113
154	629.869,777 598.897,931	155	629.873,791 598.894,101	5.548
157	629.887,562 598.879,458	158	629.890,113 598.876,66	3.786
160	629.898,152 598.867,971	161	629.903,917 598.861,746	8.484
163	629.913,068 598.851,864	164	629.921,069 598.843,224	11.775
166	629.924,884 598.839,534	167	629.932,312 598.834,526	8.958
169	629.948,288 598.823,754	170	629.952,119 598.821,172	4.62
172	629.964,286 598.812,969	173	629.967,046 598.810,722	3.559
175	629.971,799 598.806,853	176	629.975,539 598.803,809	4.822
178	629.985,975 598.795,314	179	629.988,908 598.792,927	3.783
181	629.991,222 598.791,053	182	630.012,176 598.774,121	26.94
184	630.014,385 598.772,336	185	630.033,246 598.754,644	25.86
187	630.050,191 598.738,75	188	630.050,225 598.738,718	0.047
190	630.054,768 598.733,943	191	630.054,801 598.733,907	0.049
193	630.076,33 598.711,098	194	630.084,928 598.701,988	12.526
196	630.090,942 598.696,148	197	630.107,143 598.680,413	22.585
199	630.126,354 598.661,757	200	630.133,573 598.656,253	9.078
202	630.144,321 598.648,058	203	630.150,257 598.644,734	6.804
205	630.157,957 598.640,421	206	630.161,359 598.638,317	4.0
208	630.181,881 598.625,322	209	630.227,036 598.596,586	53.523
211	630.227,612 598.593,799	212	630.224,738 598.589,037	5.562
214	630.223,146 598.580,735	215	630.196,999 598.507,333	77.92

Punct început	X / Y	Punct sfârşit	X / Y	Lungime segment
119	629.761,563 599.013,844	120	629.761,756 599.013,57	0.335
122	629.768,638 599.007,089	123	629.773,309 599.002,689	6.417
125	629.784,175 598.995,103	126	629.786,213 598.993,68	2.486
128	629.795,385 598.987,276	129	629.795,546 598.987,155	0.201
131	629.800,322 598.983,539	132	629.802,236 598.982,09	2.4
134	629.808,012 598.977,718	135	629.809,899 598.976,289	2.367
137	629.813,708 598.973,406	138	629.819,117 598.966,538	8.742
140	629.824,246 598.954,8	141	629.825,599 598.951,626	3.45
143	629.830,124 598.944,616	144	629.837,823 598.932,953	13.975
146	629.841,138 598.926,759	147	629.843,677 598.921,765	5.602
149	629.845,928 598.919,746	150	629.846,853 598.918,915	1.243
152	629.862,467 598.904,905	153	629.869,732 598.897,973	10.041
155	629.873,791 598.894,101	156	629.877,051 598.890,991	4.505
158	629.890,113 598.876,66	159	629.890,562 598.876,167	0.667
161	629.903,917 598.861,746	162	629.912,497 598.852,48	12.629
164	629.921,069 598.843,224	165	629.923,826 598.840,247	4.058
167	629.932,312 598.834,526	168	629.939,674 598.829,562	8.879
170	629.952,119 598.821,172	171	629.958,986 598.816,542	8.282
173	629.967,046 598.810,722	174	629.971,292 598.807,266	5.475
176	629.975,539 598.803,809	177	629.983,05 598.797,695	9.685
179	629.988,908 598.792,927	180	629.989,623 598.792,345	0.922
182	630.012,176 598.774,121	183	630.012,412 598.773,93	0.304
185	630.033,246 598.754,644	186	630.033,28 598.754,612	0.046
188	630.050,225 598.738,718	189	630.050,535 598.738,427	0.424
191	630.054,801 598.733,907	192	630.070,572 598.717,198	22.977
194	630.084,928 598.701,988	195	630.085,384 598.701,545	0.636
197	630.107,143 598.680,413	198	630.121,569 598.666,404	20.109
200	630.133,573 598.656,253	201	630.140,989 598.650,599	9.326
203	630.150,257 598.644,734	204	630.152,888 598.643,26	3.016
206	630.161,359 598.638,317	207	630.171,402 598.631,903	11.916
209	630.227,036 598.596,586	210	630.227,929 598.594,162	2.583
212	630.224,738 598.589,037	213	630.222,798 598.585,779	3.792
215	630.196,999 598.507,333	216	630.172,049 598.368,515	141.043

Punct început	X / Y	Punct sfârşit	X / Y	Lungime segment
120	629.761,756 599.013,57	121	629.764,971 599.010,542	4.417
123	629.773,309 599.002,689	124	629.780,818 598.997,447	9.158
126	629.786,213 598.993,68	127	629.790,698 598.990,548	5.471
129	629.795,546 598.987,155	130	629.798,598 598.984,844	3.828
132	629.802,236 598.982,09	133	629.805,065 598.979,949	3.548
135	629.809,899 598.976,289	136	629.810,634 598.975,733	0.921
138	629.819,117 598.966,538	139	629.819,39 598.966,192	0.441
141	629.825,599 598.951,626	142	629.825,785 598.951,188	0.476
144	629.837,823 598.932,953	145	629.838,54 598.931,867	1.302
147	629.843,677 598.921,765	148	629.844,074 598.921,409	0.534
150	629.846,853 598.918,915	151	629.856,428 598.910,323	12.865
153	629.869,732 598.897,973	154	629.869,777 598.897,931	0.062
156	629.877,051 598.890,991	157	629.887,562 598.879,458	15.604
159	629.890,562 598.876,167	160	629.898,152 598.867,971	11.171
162	629.912,497 598.852,48	163	629.913,068 598.851,864	0.84
165	629.923,826 598.840,247	166	629.924,884 598.839,534	1.276
168	629.939,674 598.829,562	169	629.948,288 598.823,754	10.39
171	629.958,986 598.816,542	172	629.964,286 598.812,969	6.393
174	629.971,292 598.807,266	175	629.971,799 598.806,853	0.653
177	629.983,05 598.797,695	178	629.985,975 598.795,314	3.772
180	629.989,623 598.792,345	181	629.991,222 598.791,053	2.055
183	630.012,412 598.773,93	184	630.014,385 598.772,336	2.536
186	630.033,28 598.754,612	187	630.050,191 598.738,75	23.187
189	630.050,535 598.738,427	190	630.054,768 598.733,943	6.167
192	630.070,572 598.717,198	193	630.076,33 598.711,098	8.388
195	630.085,384 598.701,545	196	630.090,942 598.696,148	7.747
198	630.121,569 598.666,404	199	630.126,354 598.661,757	6.67
201	630.140,989 598.650,599	202	630.144,321 598.648,058	4.19
204	630.152,888 598.643,26	205	630.157,957 598.640,421	5.81
207	630.171,402 598.631,903	208	630.181,881 598.625,322	12.374
210	630.227,929 598.594,162	211	630.227,612 598.593,799	0.482
213	630.222,798 598.585,779	214	630.223,146 598.580,735	5.056
216	630.172,049 598.368,515	217	630.158,543 598.291,304	78.384

Document care conține date cu caracter personal, protejat de prevederile Regulamentului (UE) nr. 679/2016 și Legii 190/2018

Punct început	X / Y	Punct sfârşit	X / Y	Lungime segment
217	630.158,543 598.291,304	218	630.162,772 598.289,326	4.668
220	630.175,991 598.367,836	221	630.200,878 598.506,301	140.684

Punct început	X / Y	Punct sfârşit	X / Y	Lungime segment
218	630.162,772 598.289,326	219	630.166,75 598.315,897	26.866
221	630.200,878 598.506,301	222	630.227,859 598.582,502	80.837

Punct început	X / Y	Punct sfârşit	X / Y	Lungime segment
219	630.166,75 598.315,897	220	630.175,991 598.367,836	52.755
222	630.227,859 598.582,502	1	630.233,222 598.597,651	16.07

**** Lungimile segmentelor sunt determinate în planul de proiecţie Stereo 70 şi sunt rotunjite la 1 milimetru.**
***** Distanţa dintre puncte este formată din segmente cumulate ce sunt mai mici decât valoarea 1 milimetru.**

Document care conține date cu caracter personal, protejat de prevederile Regulamentului (UE) nr. 679/2016 și Legii 190/2018

DATE DESPRE IMOBILUL NR. 4384

Oficiul de Cadastru şi Publicitate Imobiliară NEAMT
Biroul de Cadastru şi Publicitate Imobiliară Piatra-Neamt

A. Partea I. Descrierea imobilului

TEREN Extravilan

Adresa: Jud. Neamt, Tarla "Prisaca"

Nr. Crt	Nr cadastral Nr. topografic	Suprafaţa* (mp)	Observaţii / Referinţe
A1		9.000	Sector cadastral:117 Teren neimprejmuit;

B. Partea II. Proprietari şi acte

Inscrieri privitoare la dreptul de proprietate şi alte drepturi reale		Referinţe
/		
Act Administrativ nr. 40/679, din 06/11/1998 emis de CJSDPT Neamt (titlu de proprietate);		
B1	Intabulare, drept de PROPRIETATE, dobandit prin Reconstituire, cota actuala 1/1	A1
	1) **SCURTU GHEORGHE**	

C. Partea III. SARCINI .

Inscrieri privind dezmembramintele dreptului de proprietate, drepturi reale de garanţie şi sarcini	Referinţe
NU SUNT	

Document care conține date cu caracter personal, protejat de prevederile Regulamentului (UE) nr. 679/2016 și Legii 190/2018

Anexa Nr. 1 La Partea I

Teren

Nr cadastral	Suprafaţa (mp)*	Observaţii / Referinţe
	9.000	

* Suprafaţa este determinată in planul de proiecţie Stereo 70.

DETALII LINIARE IMOBIL

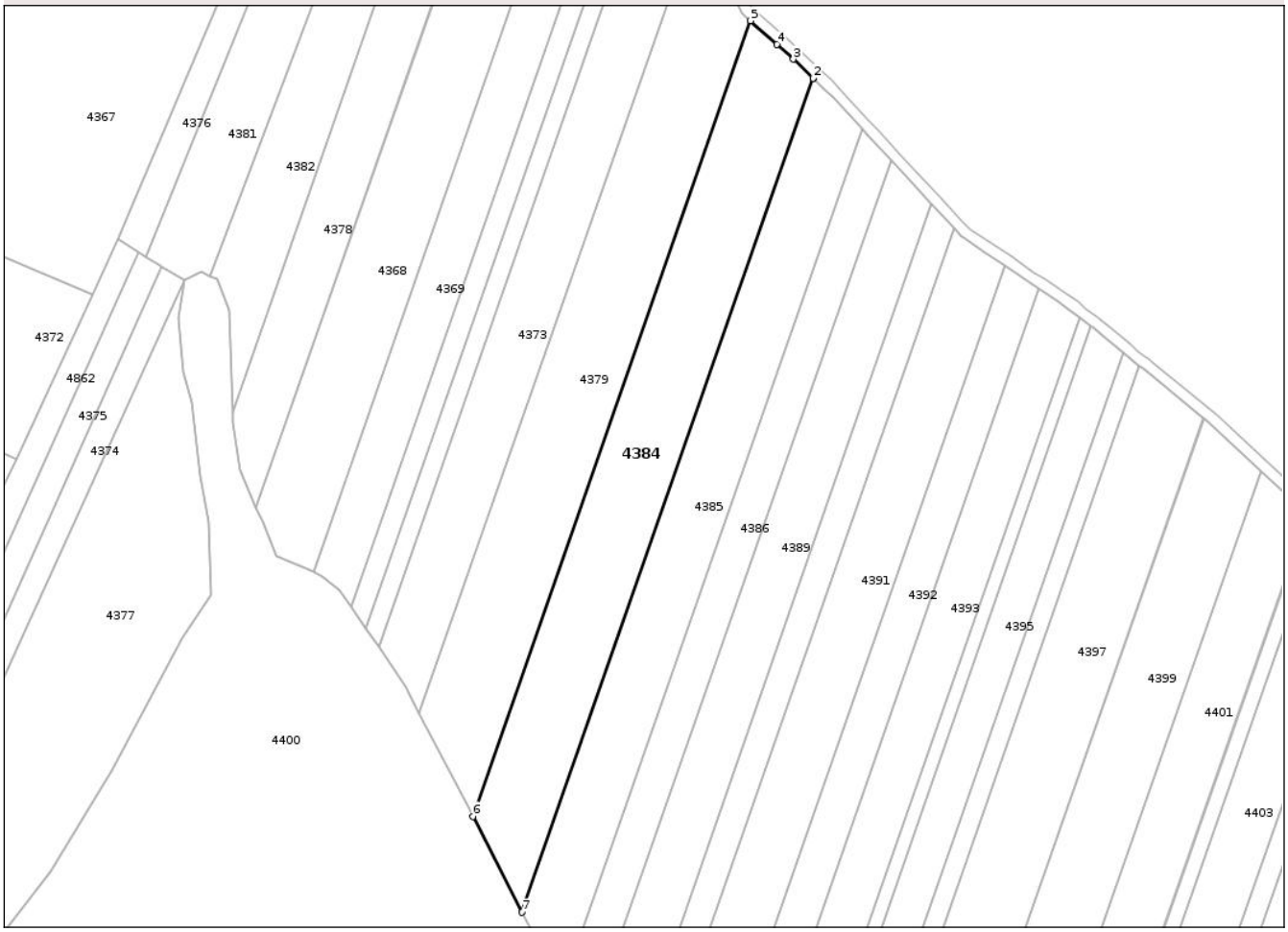

Date referitoare la teren

Crt	Categorie folosință	Intra vilan	Suprafaţa (mp)	Tarla	Parcelă	Nr. topo	Observaţii / Referinţe
1	arabil	NU	9.000	65	767/31	-	

Lungime Segmente
1) Valorile lungimilor segmentelor sunt obţinute din proiecţie în plan.

Punct început	X / Y	Punct sfârşit	X / Y	Lungime segment (** (m)
1	629.869,777 598.897,931	2	629.869,732 598.897,973	0.062
2	629.869,732 598.897,973	3	629.862,467 598.904,905	10.041
3	629.862,467 598.904,905	4	629.856,428 598.910,323	8.113
4	629.856,428 598.910,323	5	629.846,853 598.918,915	12.865
5	629.846,853 598.918,915	6	629.745,39 598.628,551	307.581

Document care conține date cu caracter personal, protejat de prevederile Regulamentului (UE) nr. 679/2016 și Legii 190/2018

Punct început	X / Y	Punct sfârşit	X / Y	Lungime segment (** (m)
6	629.745,39 598.628,551	7	629.763,435 598.593,605	39.331
7	629.763,435 598.593,605	1	629.869,777 598.897,931	322.371

** Lungimile segmentelor sunt determinate în planul de proiecţie Stereo 70 şi sunt rotunjite la 1 milimetru.
*** Distanţa dintre puncte este formată din segmente cumulate ce sunt mai mici decât valoarea 1 milimetru.

Document care conține date cu caracter personal, protejat de prevederile Regulamentului (UE) nr. 679/2016 și Legii 190/2018

DATE DESPRE IMOBILUL NR. 4385

Oficiul de Cadastru şi Publicitate Imobiliară NEAMT
Biroul de Cadastru şi Publicitate Imobiliară Piatra-Neamt

A. Partea I. Descrierea imobilului

TEREN Extravilan

Adresa: Jud. Neamt, Tarla "Prisaca"

Nr. Crt	Nr cadastral Nr. topografic	Suprafaţa* (mp)	Observaţii / Referinţe
A1		7.500	Sector cadastral:117 Teren neimprejmuit;

B. Partea II. Proprietari şi acte

Inscrieri privitoare la dreptul de proprietate şi alte drepturi reale		Referinţe
/		
Act Administrativ nr. 40/601, din 19/03/2004 emis de CJSDPT Neamt (titlu de proprietate);		
B1	Intabulare, drept de PROPRIETATE, dobandit prin Reconstituire, cota actuala 1/1	A1
	1) **MIRON GHEORGHE**	

C. Partea III. SARCINI .

Inscrieri privind dezmembramintele dreptului de proprietate, drepturi reale de garanţie şi sarcini	Referinţe
NU SUNT	

Document care conține date cu caracter personal, protejat de prevederile Regulamentului (UE) nr. 679/2016 și Legii 190/2018

Anexa Nr. 1 La Partea I

Teren

Nr cadastral	Suprafaţa (mp)*	Observaţii / Referinţe
	7.500	

* Suprafaţa este determinată in planul de proiecţie Stereo 70.

DETALII LINIARE IMOBIL

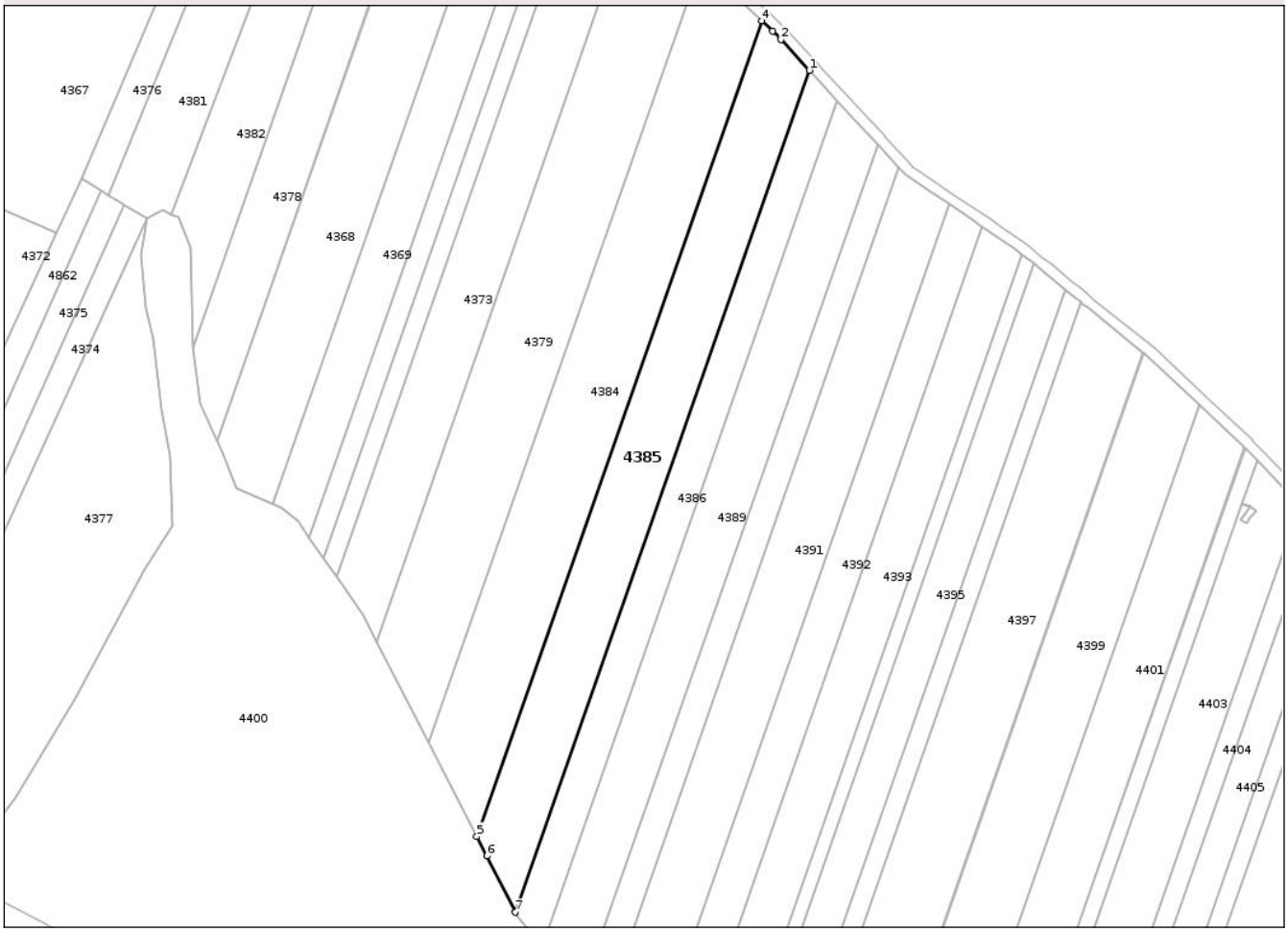

Date referitoare la teren

Crt	Categorie folosință	Intra vilan	Suprafaţa (mp)	Tarla	Parcelă	Nr. topo	Observaţii / Referinţe
1	arabil	NU	6.500	65	767/30	-	
2	faneata	NU	1.000	65	767/30	-	

Lungime Segmente
1) Valorile lungimilor segmentelor sunt obţinute din proiecţie în plan.

Punct început	X / Y	Punct sfârşit	X / Y	Lungime segment (** (m)
1	629.887,562 598.879,458	2	629.877,051 598.890,991	15.604
2	629.877,051 598.890,991	3	629.873,791 598.894,101	4.505
3	629.873,791 598.894,101	4	629.869,777 598.897,931	5.548
4	629.869,777 598.897,931	5	629.763,435 598.593,605	322.371

Document care conține date cu caracter personal, protejat de prevederile Regulamentului (UE) nr. 679/2016 și Legii 190/2018

Punct început	X / Y	Punct sfârşit	X / Y	Lungime segment (** (m)
5	629.763,435 598.593,605	6	629.767,153 598.586,405	8.103
6	629.767,153 598.586,405	7	629.777,806 598.565,36	23.587
7	629.777,806 598.565,36	1	629.887,562 598.879,458	332.722

** Lungimile segmentelor sunt determinate în planul de proiecţie Stereo 70 şi sunt rotunjite la 1 milimetru.
*** Distanţa dintre puncte este formată din segmente cumulate ce sunt mai mici decât valoarea 1 milimetru.

Document care conține date cu caracter personal, protejat de prevederile Regulamentului (UE) nr. 679/2016 și Legii 190/2018

DATE DESPRE IMOBILUL NR. 4386

Oficiul de Cadastru şi Publicitate Imobiliară NEAMT
Biroul de Cadastru şi Publicitate Imobiliară Piatra-Neamt

A. Partea I. Descrierea imobilului

TEREN Extravilan

Adresa: Jud. Neamt, Tarla "Prisaca"

Nr. Crt	Nr cadastral Nr. topografic	Suprafaţa* (mp)	Observaţii / Referinţe
A1		4.600	Sector cadastral:117 Teren neimprejmuit;

B. Partea II. Proprietari şi acte

Inscrieri privitoare la dreptul de proprietate şi alte drepturi reale		Referinţe
/		
Act Administrativ nr. 40/535, din 29/08/1995 emis de CJSDPT Neamt (titlu de proprietate);		
B1	Intabulare, drept de PROPRIETATE, dobandit prin Reconstituire, cota actuala 1/1	A1
	1) **LUNGU GHEORGHE**	

C. Partea III. SARCINI .

Inscrieri privind dezmembramintele dreptului de proprietate, drepturi reale de garanţie şi sarcini	Referinţe
NU SUNT	

Document care conține date cu caracter personal, protejat de prevederile Regulamentului (UE) nr. 679/2016 și Legii 190/2018

Anexa Nr. 1 La Partea I

Teren

Nr cadastral	Suprafaţa (mp)*	Observaţii / Referinţe
	4.600	

* Suprafaţa este determinată in planul de proiecţie Stereo 70.

DETALII LINIARE IMOBIL

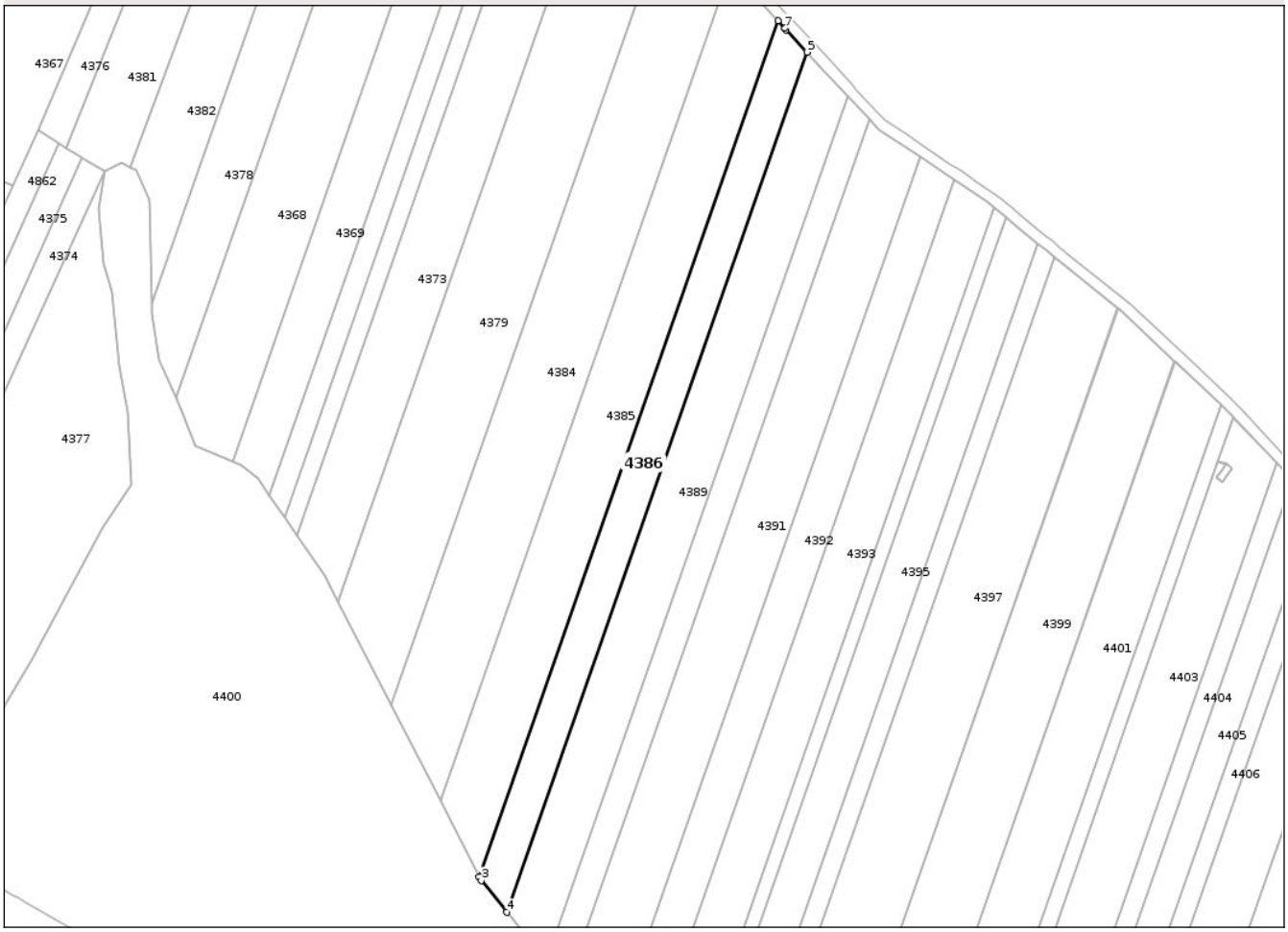

Date referitoare la teren

Crt	Categorie folosință	Intra vilan	Suprafaţa (mp)	Tarla	Parcelă	Nr. topo	Observaţii / Referinţe
1	arabil	NU	4.600	65	767/29, 766	-	

Lungime Segmente
1) Valorile lungimilor segmentelor sunt obţinute din proiecţie în plan.

Punct început	X / Y	Punct sfârşit	X / Y	Lungime segment (** (m)
1	629.887,562 598.879,458	2	629.777,806 598.565,36	332.722
2	629.777,806 598.565,36	3	629.778,514 598.563,961	1.568
3	629.778,514 598.563,961	4	629.787,88 598.552,397	14.881
4	629.787,88 598.552,397	5	629.898,152 598.867,971	334.285
5	629.898,152 598.867,971	6	629.890,562 598.876,167	11.171

Document care conține date cu caracter personal, protejat de prevederile Regulamentului (UE) nr. 679/2016 și Legii 190/2018

Punct început	X / Y	Punct sfârşit	X / Y	Lungime segment (** (m)
6	629.890,562 598.876,167	7	629.890,113 598.876,66	0.667
7	629.890,113 598.876,66	1	629.887,562 598.879,458	3.786

** Lungimile segmentelor sunt determinate în planul de proiecţie Stereo 70 şi sunt rotunjite la 1 milimetru.
*** Distanţa dintre puncte este formată din segmente cumulate ce sunt mai mici decât valoarea 1 milimetru.

Document care conține date cu caracter personal, protejat de prevederile Regulamentului (UE) nr. 679/2016 și Legii 190/2018

DATE DESPRE IMOBILUL NR. 4387

Oficiul de Cadastru şi Publicitate Imobiliară NEAMT
Biroul de Cadastru şi Publicitate Imobiliară Piatra-Neamt

A. Partea I. Descrierea imobilului

Nr. CF vechi:296/N
Nr. cadastral vechi:343

TEREN Extravilan

Adresa: Jud. Neamt, Tarla "Prisaca"

Nr. Crt	Nr cadastral Nr. topografic	Suprafaţa* (mp)	Observaţii / Referinţe
A1	50785	16	Sector cadastral:117 Teren neimprejmuit; SONDA 210-GRUP 210-FSS MARGINENI suprafata din acte;894 mp diferenta de suprafata de 878 mp in alte doc. cad.

B. Partea II. Proprietari şi acte

Inscrieri privitoare la dreptul de proprietate şi alte drepturi reale		Referinţe
21094 / 20/11/2006		
Act Administrativ nr. de atestare a dreptului de proprietate asura terenurilor seria M03 nr. 10463, din 21/09/2006 emis de Ministerul Economiei si Comertului (Certificat Atestare A Dreptului De Proprietate);		
B1	Intabulare, drept de PROPRIETATEcu titlu de drept de atestare, dobandit prin Lege, cota actuala 1/1	A1
	1) **SOCIETATEA NATIONALA DE GAZE NATURALE "ROMGAZ" S.A**, CIF:14056826	
	OBSERVATII: (provenita din conversia CF 296/N)	

C. Partea III. SARCINI .

Inscrieri privind dezmembramintele dreptului de proprietate, drepturi reale de garanţie şi sarcini	Referinţe
NU SUNT	

Document care conține date cu caracter personal, protejat de prevederile Regulamentului (UE) nr. 679/2016 și Legii 190/2018

Anexa Nr. 1 La Partea I

Teren

Nr cadastral	Suprafaţa (mp)*	Observaţii / Referinţe
50785	16	SONDA 210-GRUP 210-FSS MARGINENI suprafata din acte;894 mp diferenta de suprafata de 878 mp in alte doc. cad.

* Suprafaţa este determinată in planul de proiecţie Stereo 70.

DETALII LINIARE IMOBIL

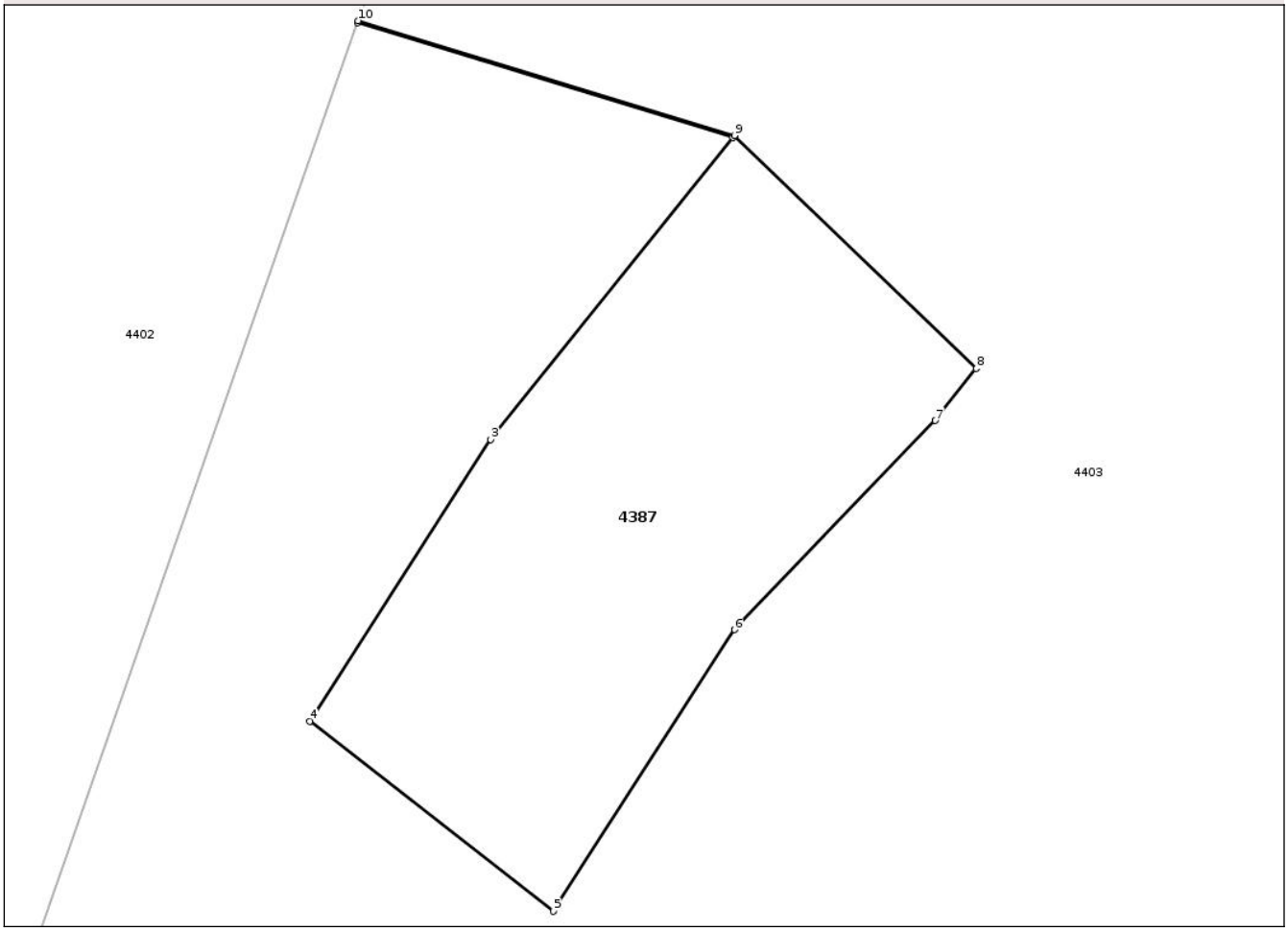

Date referitoare la teren

Crt	Categorie folosință	Intra vilan	Suprafaţa (mp)	Tarla	Parcelă	Nr. topo	Observaţii / Referinţe
1	curti constructii	NU	16	-	-	-	

Lungime Segmente
1) Valorile lungimilor segmentelor sunt obţinute din proiecţie în plan.

Punct început	X / Y	Punct sfârşit	X / Y	Lungime segment (** (m)
1	630.049,123 598.717,789	2	630.052,326 598.716,81	3.349
2	630.052,326 598.716,81	3	630.050,259 598.714,232	3.304
3	630.050,259 598.714,232	4	630.048,715 598.711,827	2.858
4	630.048,715 598.711,827	5	630.050,794 598.710,205	2.637
5	630.050,794 598.710,205	6	630.052,339 598.712,609	2.858

Document care conține date cu caracter personal, protejat de prevederile Regulamentului (UE) nr. 679/2016 și Legii 190/2018

Punct început	X / Y	Punct sfârşit	X / Y	Lungime segment (** (m)
6	630.052,339 598.712,609	7	630.054,054 598.714,394	2.475
7	630.054,054 598.714,394	8	630.054,405 598.714,839	0.567
8	630.054,405 598.714,839	9	630.052,339 598.716,827	2.867
9	630.052,339 598.716,827	10	630.049,13 598.717,808	3.356
10	630.049,13 598.717,808	1	630.049,123 598.717,789	0.02

** Lungimile segmentelor sunt determinate în planul de proiecţie Stereo 70 şi sunt rotunjite la 1 milimetru.
*** Distanţa dintre puncte este formată din segmente cumulate ce sunt mai mici decât valoarea 1 milimetru.

Document care conține date cu caracter personal, protejat de prevederile Regulamentului (UE) nr. 679/2016 și Legii 190/2018

DATE DESPRE IMOBILUL NR. 4388

Oficiul de Cadastru şi Publicitate Imobiliară NEAMT
Biroul de Cadastru şi Publicitate Imobiliară Piatra-Neamt

A. Partea I. Descrierea imobilului

TEREN Extravilan

Adresa: Jud. Neamt, Tarla "Prisaca"

Nr. Crt	Nr cadastral Nr. topografic	Suprafaţa* (mp)	Observaţii / Referinţe
A1		15.500	Sector cadastral:117 Teren neimprejmuit;

B. Partea II. Proprietari şi acte

Inscrieri privitoare la dreptul de proprietate şi alte drepturi reale		Referinţe
/		
Act Administrativ nr. 1, din 01/01/2024 emis de -;		
B1	Inscrierea posesiei, drept de PROPRIETATE, dobandit prin Lege, cota actuala 1/1	A1
	1) **NEIDENTIFICAT NEIDENTIFICAT**	
Act Normativ nr. 7, din 13/03/1996 emis de Parlamentul Romaniei (art.13);		
B2	se notează mențiunea de proprietar neidentificat	A1

C. Partea III. SARCINI .

Inscrieri privind dezmembramintele dreptului de proprietate, drepturi reale de garanţie şi sarcini	Referinţe
NU SUNT	

Document care conține date cu caracter personal, protejat de prevederile Regulamentului (UE) nr. 679/2016 și Legii 190/2018

Anexa Nr. 1 La Partea I

Teren

Nr cadastral	Suprafaţa (mp)*	Observaţii / Referinţe
	15.500	

* Suprafaţa este determinată in planul de proiecţie Stereo 70.

DETALII LINIARE IMOBIL

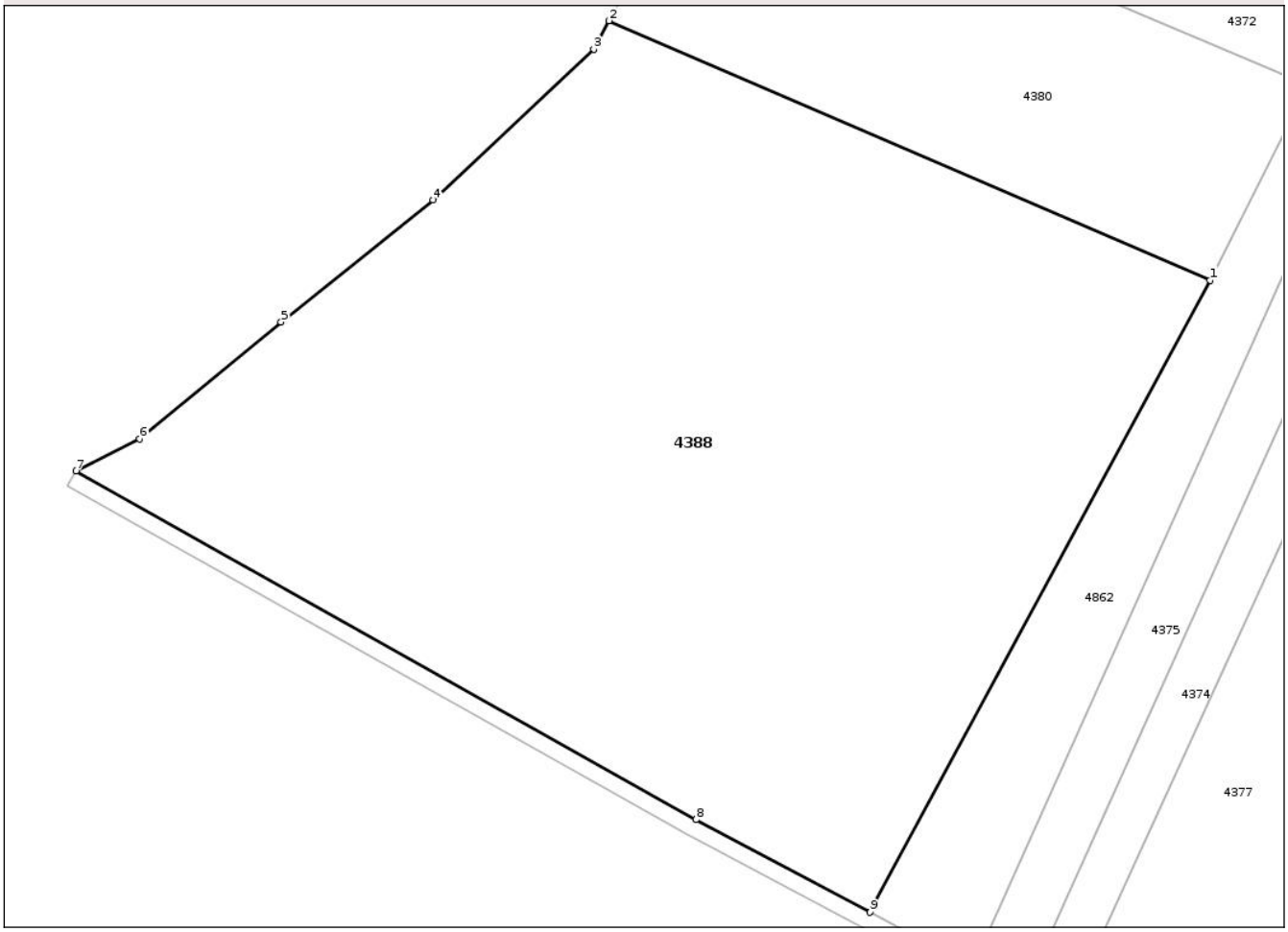

Date referitoare la teren

Crt	Categorie folosință	Intra vilan	Suprafaţa (mp)	Tarla	Parcelă	Nr. topo	Observaţii / Referinţe
1	arabil	NU	15.500	65	764, 767	-	

Lungime Segmente
1) Valorile lungimilor segmentelor sunt obţinute din proiecţie în plan.

Punct început	X / Y	Punct sfârşit	X / Y	Lungime segment (** (m)
1	629.562,019 598.725,484	2	629.458,169 598.770,253	113.089
2	629.458,169 598.770,253	3	629.455,52 598.765,371	5.555
3	629.455,52 598.765,371	4	629.427,805 598.739,321	38.035
4	629.427,805 598.739,321	5	629.401,539 598.718,267	33.663
5	629.401,539 598.718,267	6	629.377,13 598.698,076	31.678

Document care conține date cu caracter personal, protejat de prevederile Regulamentului (UE) nr. 679/2016 și Legii 190/2018

Punct început	X / Y	Punct sfârşit	X / Y	Lungime segment (** (m)
6	629.377,13 598.698,076	7	629.366,135 598.692,581	12.292
7	629.366,135 598.692,581	8	629.473,209 598.632,429	122.813
8	629.473,209 598.632,429	9	629.503,307 598.616,431	34.086
9	629.503,307 598.616,431	1	629.562,019 598.725,484	123.854

** Lungimile segmentelor sunt determinate în planul de proiecţie Stereo 70 şi sunt rotunjite la 1 milimetru.
*** Distanţa dintre puncte este formată din segmente cumulate ce sunt mai mici decât valoarea 1 milimetru.

Document care conține date cu caracter personal, protejat de prevederile Regulamentului (UE) nr. 679/2016 și Legii 190/2018

DATE DESPRE IMOBILUL NR. 4389

Oficiul de Cadastru şi Publicitate Imobiliară NEAMT
Biroul de Cadastru şi Publicitate Imobiliară Piatra-Neamt

A. Partea I. Descrierea imobilului

TEREN Extravilan

Adresa: Jud. Neamt, Tarla "Prisaca"

Nr. Crt	Nr cadastral Nr. topografic	Suprafaţa* (mp)	Observaţii / Referinţe
A1		6.500	Sector cadastral:117 Teren neimprejmuit;

B. Partea II. Proprietari şi acte

Inscrieri privitoare la dreptul de proprietate şi alte drepturi reale		Referinţe
/		
Act Administrativ nr. 40/701, din 11/12/1995 emis de CJSDPT Neamt (titlu de proprietate);		
B1	Intabulare, drept de PROPRIETATE, dobandit prin Reconstituire, cota actuala 1/1	A1
	1) **SCURTU VASILE**	

C. Partea III. SARCINI .

Inscrieri privind dezmembramintele dreptului de proprietate, drepturi reale de garanţie şi sarcini	Referinţe
NU SUNT	

Document care conține date cu caracter personal, protejat de prevederile Regulamentului (UE) nr. 679/2016 și Legii 190/2018

Anexa Nr. 1 La Partea I

Teren

Nr cadastral	Suprafaţa (mp)*	Observaţii / Referinţe
	6.500	

* Suprafaţa este determinată in planul de proiecţie Stereo 70.

DETALII LINIARE IMOBIL

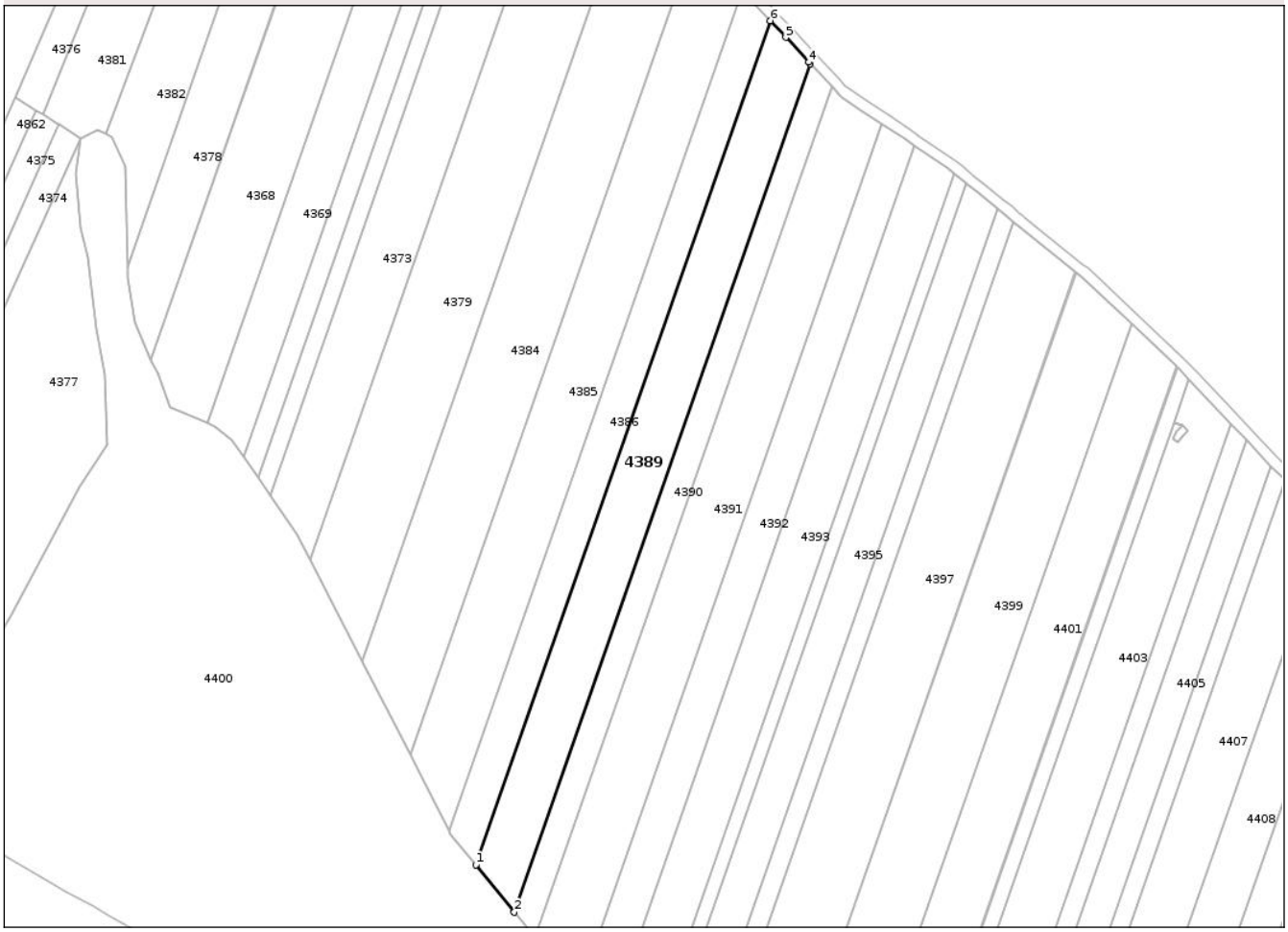

Date referitoare la teren

Crt	Categorie folosință	Intra vilan	Suprafaţa (mp)	Tarla	Parcelă	Nr. topo	Observaţii / Referinţe
1	arabil	NU	6.500	65	767/28A, 766	-	

Lungime Segmente
1) Valorile lungimilor segmentelor sunt obţinute din proiecţie în plan.

Punct început	X / Y	Punct sfârşit	X / Y	Lungime segment (** (m)
1	629.787,88 598.552,397	2	629.802,232 598.534,676	22.804
2	629.802,232 598.534,676	3	629.913,068 598.851,864	335.994
3	629.913,068 598.851,864	4	629.912,497 598.852,48	0.84
4	629.912,497 598.852,48	5	629.903,917 598.861,746	12.629
5	629.903,917 598.861,746	6	629.898,152 598.867,971	8.484

Document care conține date cu caracter personal, protejat de prevederile Regulamentului (UE) nr. 679/2016 și Legii 190/2018

Punct început	X / Y	Punct sfârşit	X / Y	Lungime segment (** (m)
6	629.898,152 598.867,971	1	629.787,88 598.552,397	334.285

** Lungimile segmentelor sunt determinate în planul de proiecţie Stereo 70 şi sunt rotunjite la 1 milimetru.
*** Distanţa dintre puncte este formată din segmente cumulate ce sunt mai mici decât valoarea 1 milimetru.

Document care conține date cu caracter personal, protejat de prevederile Regulamentului (UE) nr. 679/2016 și Legii 190/2018

DATE DESPRE IMOBILUL NR. 4390

Oficiul de Cadastru şi Publicitate Imobiliară NEAMT
Biroul de Cadastru şi Publicitate Imobiliară Piatra-Neamt

A. Partea I. Descrierea imobilului

TEREN Extravilan

Adresa: Jud. Neamt, Tarla "Prisaca"

Nr. Crt	Nr cadastral Nr. topografic	Suprafaţa* (mp)	Observaţii / Referinţe
A1		3.500	Sector cadastral:117 Teren neimprejmuit;

B. Partea II. Proprietari şi acte

Inscrieri privitoare la dreptul de proprietate şi alte drepturi reale		Referinţe
/		
Act Administrativ nr. 40/705, din 11/12/1995 emis de CJSDPT Neamt (titlu de proprietate);		
B1	Intabulare, drept de PROPRIETATE, dobandit prin Reconstituire, cota actuala 1/1	A1
	1) **SCURTU IORDACHE**	

C. Partea III. SARCINI .

Inscrieri privind dezmembramintele dreptului de proprietate, drepturi reale de garanţie şi sarcini	Referinţe
NU SUNT	

Document care conține date cu caracter personal, protejat de prevederile Regulamentului (UE) nr. 679/2016 și Legii 190/2018

Anexa Nr. 1 La Partea I

Teren

Nr cadastral	Suprafaţa (mp)*	Observaţii / Referinţe
	3.500	

* Suprafaţa este determinată in planul de proiecţie Stereo 70.

DETALII LINIARE IMOBIL

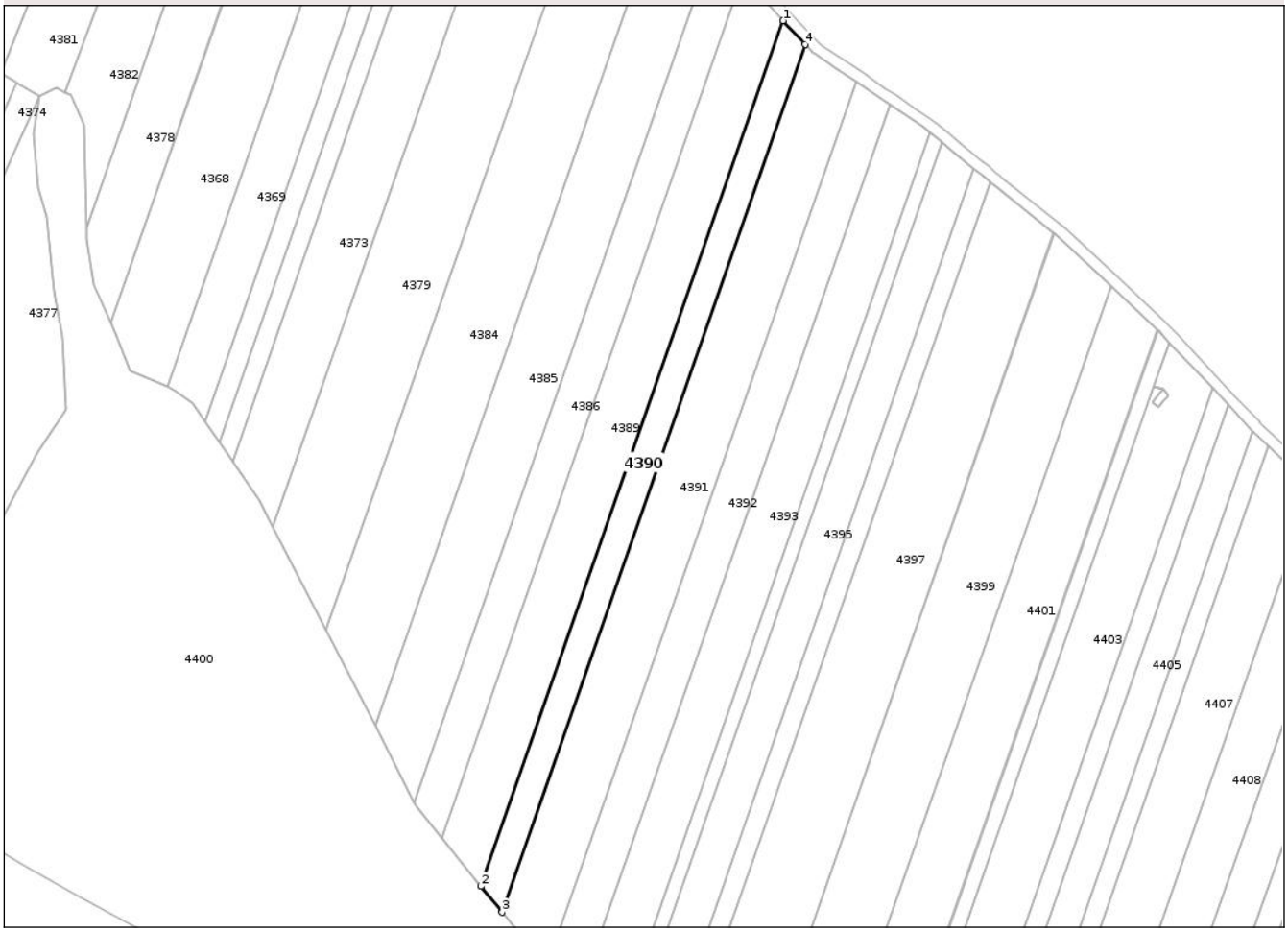

Date referitoare la teren

Crt	Categorie folosință	Intra vilan	Suprafaţa (mp)	Tarla	Parcelă	Nr. topo	Observaţii / Referinţe
1	arabil	NU	3.500	65	767/28, 766	-	

Lungime Segmente

1) Valorile lungimilor segmentelor sunt obţinute din proiecţie în plan.

Punct început	X / Y	Punct sfârşit	X / Y	Lungime segment (** (m)
1	629.913,068 598.851,864	2	629.802,232 598.534,676	335.994
2	629.802,232 598.534,676	3	629.809,93 598.525,172	12.231
3	629.809,93 598.525,172	4	629.921,069 598.843,224	336.911
4	629.921,069 598.843,224	1	629.913,068 598.851,864	11.775

**** Lungimile segmentelor sunt determinate în planul de proiecţie Stereo 70 şi sunt rotunjite la 1 milimetru.**

Document care conține date cu caracter personal, protejat de prevederile Regulamentului (UE) nr. 679/2016 și Legii 190/2018

***** Distanţa dintre puncte este formată din segmente cumulate ce sunt mai mici decât valoarea 1 milimetru.**

DATE DESPRE IMOBILUL NR. 4391

Oficiul de Cadastru şi Publicitate Imobiliară NEAMT
Biroul de Cadastru şi Publicitate Imobiliară Piatra-Neamt

A. Partea I. Descrierea imobilului

TEREN Extravilan

Adresa: Jud. Neamt, Tarla "Prisaca"

Nr. Crt	Nr cadastral Nr. topografic	Suprafaţa* (mp)	Observaţii / Referinţe
A1		7.500	Sector cadastral:117 Teren neimprejmuit;

B. Partea II. Proprietari şi acte

Inscrieri privitoare la dreptul de proprietate şi alte drepturi reale		Referinţe
/		
Act Administrativ nr. 40/452, din 11/12/1995 emis de CJSDPT Neamt (titlu de proprietate);		
B1	Intabulare, drept de PROPRIETATE, dobandit prin Reconstituire, cota actuala 1/1	A1
	1) **ANDREICA ION**	

C. Partea III. SARCINI .

Inscrieri privind dezmembramintele dreptului de proprietate, drepturi reale de garanţie şi sarcini	Referinţe
NU SUNT	

Document care conține date cu caracter personal, protejat de prevederile Regulamentului (UE) nr. 679/2016 și Legii 190/2018

Anexa Nr. 1 La Partea I

Teren

Nr cadastral	Suprafaţa (mp)*	Observaţii / Referinţe
	7.500	

* Suprafaţa este determinată in planul de proiecţie Stereo 70.

DETALII LINIARE IMOBIL

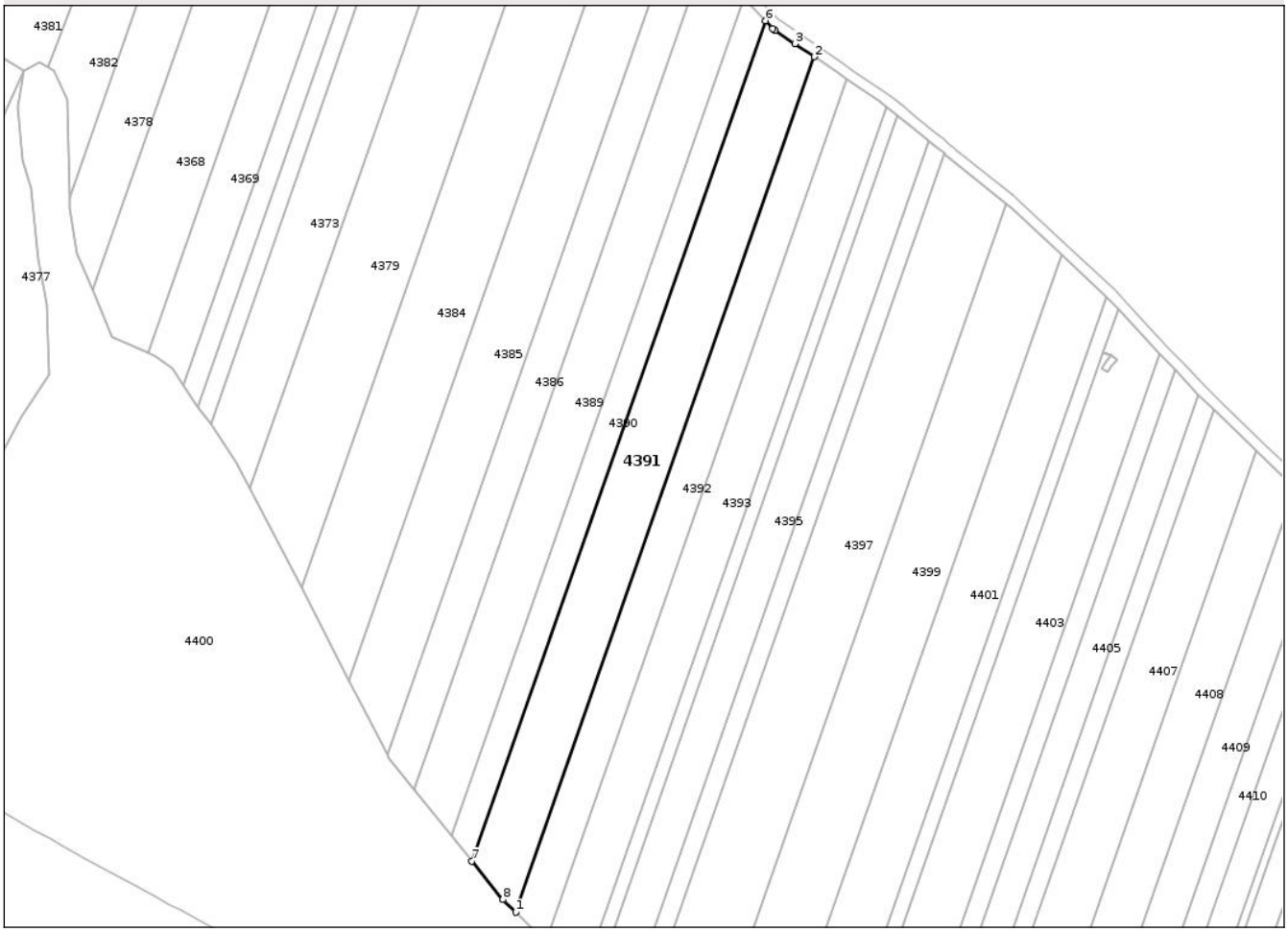

Date referitoare la teren

Crt	Categorie folosință	Intra vilan	Suprafaţa (mp)	Tarla	Parcelă	Nr. topo	Observaţii / Referinţe
1	arabil	NU	7.500	65	767/27, 766	-	

Lungime Segmente
1) Valorile lungimilor segmentelor sunt obţinute din proiecţie în plan.

Punct început	X / Y	Punct sfârşit	X / Y	Lungime segment (** (m)
1	629.826,558 598.505,852	2	629.939,674 598.829,562	342.905
2	629.939,674 598.829,562	3	629.932,312 598.834,526	8.879
3	629.932,312 598.834,526	4	629.924,884 598.839,534	8.958
4	629.924,884 598.839,534	5	629.923,826 598.840,247	1.276
5	629.923,826 598.840,247	6	629.921,069 598.843,224	4.058

Document care conține date cu caracter personal, protejat de prevederile Regulamentului (UE) nr. 679/2016 și Legii 190/2018

Punct început	X / Y	Punct sfârşit	X / Y	Lungime segment (** (m)
6	629.921,069 598.843,224	7	629.809,93 598.525,172	336.911
7	629.809,93 598.525,172	8	629.821,676 598.510,67	18.661
8	629.821,676 598.510,67	1	629.826,558 598.505,852	6.86

** Lungimile segmentelor sunt determinate în planul de proiecţie Stereo 70 şi sunt rotunjite la 1 milimetru.
*** Distanţa dintre puncte este formată din segmente cumulate ce sunt mai mici decât valoarea 1 milimetru.

Document care conține date cu caracter personal, protejat de prevederile Regulamentului (UE) nr. 679/2016 și Legii 190/2018

DATE DESPRE IMOBILUL NR. 4392

Oficiul de Cadastru şi Publicitate Imobiliară NEAMT
Biroul de Cadastru şi Publicitate Imobiliară Piatra-Neamt

A. Partea I. Descrierea imobilului

TEREN Extravilan

Adresa: Jud. Neamt, Tarla "Prisaca"

Nr. Crt	Nr cadastral Nr. topografic	Suprafaţa* (mp)	Observaţii / Referinţe
A1		5.000	Sector cadastral:117 Teren neimprejmuit;

B. Partea II. Proprietari şi acte

Inscrieri privitoare la dreptul de proprietate şi alte drepturi reale		Referinţe
/		
Act Administrativ nr. 40/814, din 11/03/1996 emis de CJSDPT Neamt (titlu de proprietate);		
B1	Intabulare, drept de PROPRIETATE, dobandit prin Reconstituire, cota actuala 1/1	A1
	1) **NISTOR ION** 2) **NISTOR AUREL** 3) **SANDU ANUTA** 4) **GÎDIOI VALERIA** 5) **NISTOR CONSTANTIN** 6) **OLĂRIȚA MARIA**	

C. Partea III. SARCINI .

Inscrieri privind dezmembramintele dreptului de proprietate, drepturi reale de garanţie şi sarcini	Referinţe
NU SUNT	

Document care conține date cu caracter personal, protejat de prevederile Regulamentului (UE) nr. 679/2016 și Legii 190/2018

Anexa Nr. 1 La Partea I

Teren

Nr cadastral	Suprafaţa (mp)*	Observaţii / Referinţe
	5.000	

* Suprafaţa este determinată in planul de proiecţie Stereo 70.

DETALII LINIARE IMOBIL

Date referitoare la teren

Crt	Categorie folosință	Intra vilan	Suprafaţa (mp)	Tarla	Parcelă	Nr. topo	Observaţii / Referinţe
1	arabil	NU	5.000	65	767/26	-	

Lungime Segmente
1) Valorile lungimilor segmentelor sunt obţinute din proiecţie în plan.

Punct început	X / Y	Punct sfârşit	X / Y	Lungime segment (** (m)
1	629.952,119 598.821,172	2	629.948,288 598.823,754	4.62
2	629.948,288 598.823,754	3	629.939,674 598.829,562	10.39
3	629.939,674 598.829,562	4	629.826,558 598.505,852	342.905
4	629.826,558 598.505,852	5	629.837,992 598.494,567	16.065
5	629.837,992 598.494,567	1	629.952,119 598.821,172	345.971

Document care conține date cu caracter personal, protejat de prevederile Regulamentului (UE) nr. 679/2016 și Legii 190/2018

** Lungimile segmentelor sunt determinate în planul de proiecţie Stereo 70 şi sunt rotunjite la 1 milimetru.
*** Distanţa dintre puncte este formată din segmente cumulate ce sunt mai mici decât valoarea 1 milimetru.

Document care conține date cu caracter personal, protejat de prevederile Regulamentului (UE) nr. 679/2016 și Legii 190/2018

DATE DESPRE IMOBILUL NR. 4393

Oficiul de Cadastru şi Publicitate Imobiliară NEAMT
Biroul de Cadastru şi Publicitate Imobiliară Piatra-Neamt

A. Partea I. Descrierea imobilului

TEREN Extravilan

Adresa: Jud. Neamt, Tarla "Prisaca"

Nr. Crt	Nr cadastral Nr. topografic	Suprafaţa* (mp)	Observaţii / Referinţe
A1		6.100	Sector cadastral:117 Teren neimprejmuit;

B. Partea II. Proprietari şi acte

Inscrieri privitoare la dreptul de proprietate şi alte drepturi reale		Referinţe
/		
Act Administrativ nr. 40/713, din 28/02/1996 emis de CJSDPT Neamt (titlu de proprietate);		
B1	Intabulare, drept de PROPRIETATE, dobandit prin Reconstituire, cota actuala 1/1	A1
	1) **CORCODEL MARIA** 2) **CIOBANU EUGENIA**	

C. Partea III. SARCINI .

Inscrieri privind dezmembramintele dreptului de proprietate, drepturi reale de garanţie şi sarcini	Referinţe
NU SUNT	

Document care conține date cu caracter personal, protejat de prevederile Regulamentului (UE) nr. 679/2016 și Legii 190/2018

Anexa Nr. 1 La Partea I

Teren

Nr cadastral	Suprafaţa (mp)*	Observaţii / Referinţe
	6.100	

* Suprafaţa este determinată in planul de proiecţie Stereo 70.

DETALII LINIARE IMOBIL

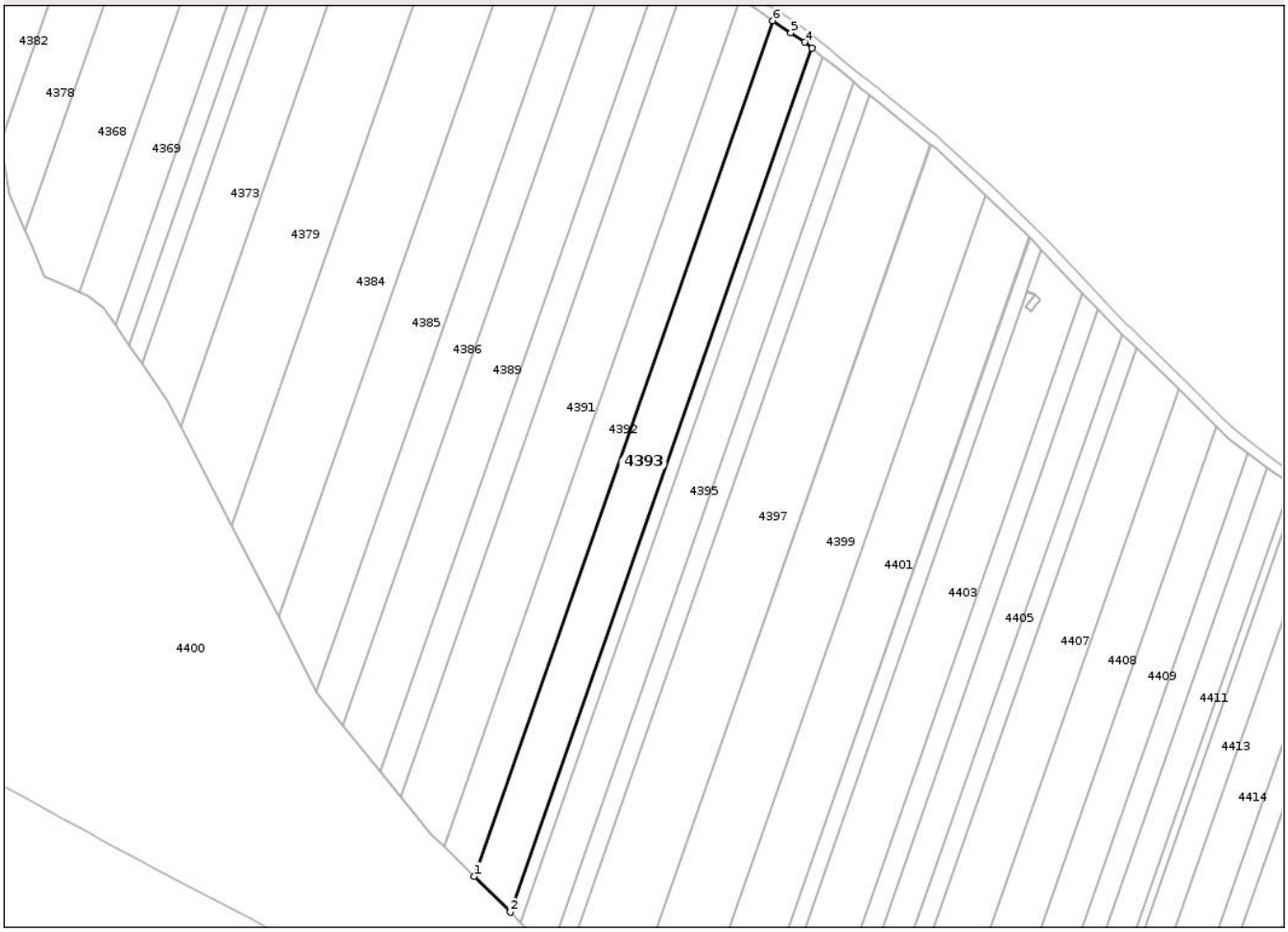

Date referitoare la teren

Crt	Categorie folosință	Intra vilan	Suprafaţa (mp)	Tarla	Parcelă	Nr. topo	Observaţii / Referinţe
1	arabil	NU	6.100	65	767/25, 766	-	

Lungime Segmente
1) Valorile lungimilor segmentelor sunt obţinute din proiecţie în plan.

Punct început	X / Y	Punct sfârşit	X / Y	Lungime segment (** (m)
1	629.837,992 598.494,567	2	629.851,806 598.480,932	19.41
2	629.851,806 598.480,932	3	629.967,046 598.810,722	349.344
3	629.967,046 598.810,722	4	629.964,286 598.812,969	3.559
4	629.964,286 598.812,969	5	629.958,986 598.816,542	6.393
5	629.958,986 598.816,542	6	629.952,119 598.821,172	8.282

Document care conține date cu caracter personal, protejat de prevederile Regulamentului (UE) nr. 679/2016 și Legii 190/2018

Punct început	X / Y	Punct sfârşit	X / Y	Lungime segment (** (m)
6	629.952,119 598.821,172	1	629.837,992 598.494,567	345.971

** Lungimile segmentelor sunt determinate în planul de proiecţie Stereo 70 şi sunt rotunjite la 1 milimetru.
*** Distanţa dintre puncte este formată din segmente cumulate ce sunt mai mici decât valoarea 1 milimetru.

Document care conține date cu caracter personal, protejat de prevederile Regulamentului (UE) nr. 679/2016 și Legii 190/2018

DATE DESPRE IMOBILUL NR. 4394

Oficiul de Cadastru şi Publicitate Imobiliară NEAMT
Biroul de Cadastru şi Publicitate Imobiliară Piatra-Neamt

A. Partea I. Descrierea imobilului

TEREN Extravilan

Adresa: Jud. Neamt, Tarla "Prisaca"

Nr. Crt	Nr cadastral Nr. topografic	Suprafaţa* (mp)	Observaţii / Referinţe
A1		1.800	Sector cadastral:117 Teren neimprejmuit;

B. Partea II. Proprietari şi acte

Inscrieri privitoare la dreptul de proprietate şi alte drepturi reale		Referinţe
/		
Act Administrativ nr. 40/844, din 05/05/2003 emis de CJSDPT Neamt (titlu de proprietate);		
B1	Intabulare, drept de PROPRIETATE, dobandit prin Reconstituire, cota actuala 1/1	A1
	1) **RUGINOSU GHEORGHE** 2) **RUGINOSU VASILE** 3) **RUGINOSU ION**	

C. Partea III. SARCINI .

Inscrieri privind dezmembramintele dreptului de proprietate, drepturi reale de garanţie şi sarcini	Referinţe
NU SUNT	

Document care conține date cu caracter personal, protejat de prevederile Regulamentului (UE) nr. 679/2016 și Legii 190/2018

Anexa Nr. 1 La Partea I

Teren

Nr cadastral	Suprafaţa (mp)*	Observaţii / Referinţe
	1.800	

* Suprafaţa este determinată in planul de proiecţie Stereo 70.

DETALII LINIARE IMOBIL

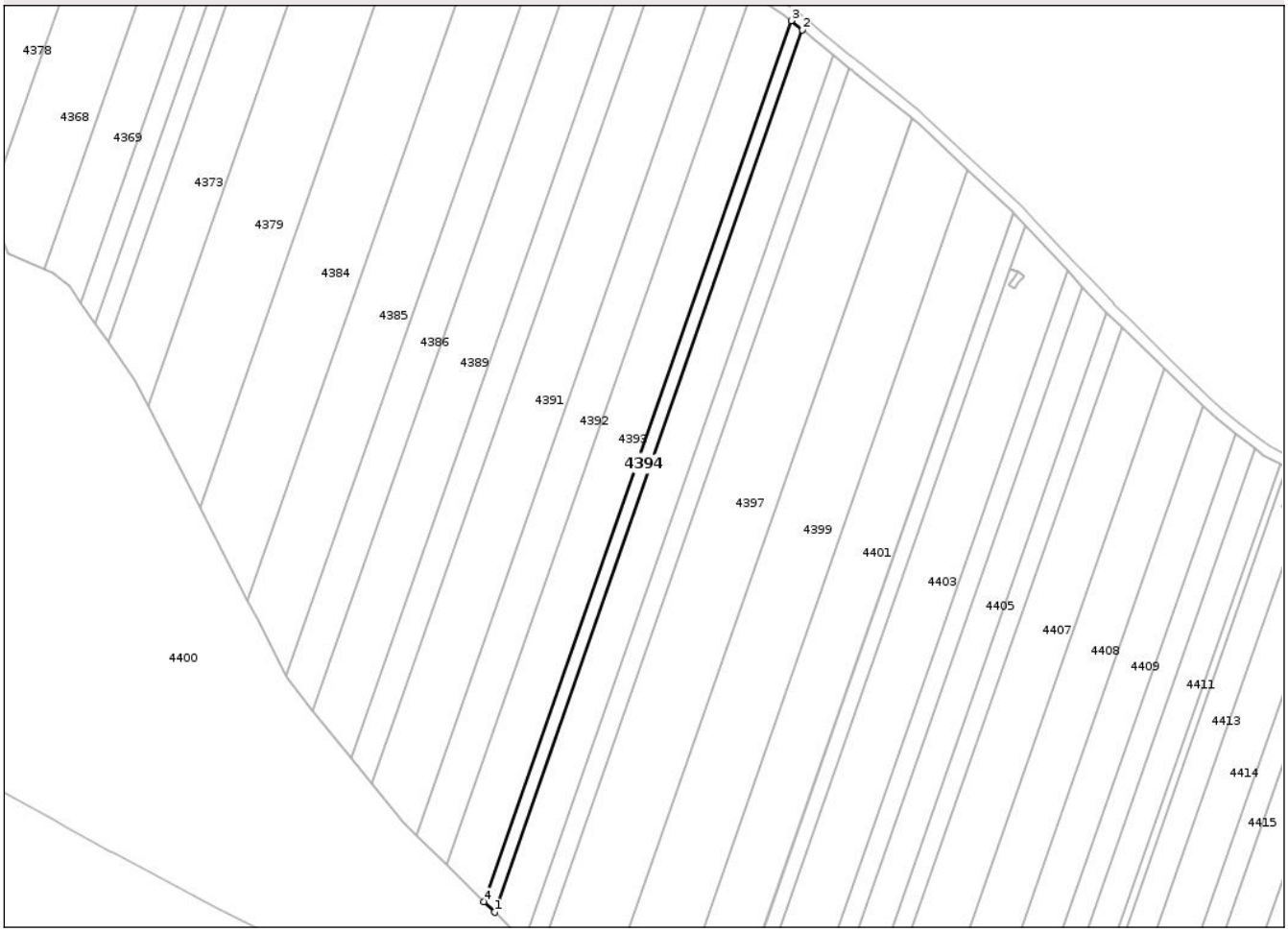

Date referitoare la teren

Crt	Categorie folosință	Intra vilan	Suprafaţa (mp)	Tarla	Parcelă	Nr. topo	Observaţii / Referinţe
1	arabil	NU	1.800	65	767/26, 766	-	

Lungime Segmente

1) Valorile lungimilor segmentelor sunt obţinute din proiecţie în plan.

Punct început	X / Y	Punct sfârşit	X / Y	Lungime segment (** (m)
1	629.855,862 598.476,93	2	629.971,292 598.807,266	349.923
2	629.971,292 598.807,266	3	629.967,046 598.810,722	5.475
3	629.967,046 598.810,722	4	629.851,806 598.480,932	349.344
4	629.851,806 598.480,932	1	629.855,862 598.476,93	5.697

**** Lungimile segmentelor sunt determinate în planul de proiecţie Stereo 70 şi sunt rotunjite la 1 milimetru.**

Document care conține date cu caracter personal, protejat de prevederile Regulamentului (UE) nr. 679/2016 și Legii 190/2018

***** Distanţa dintre puncte este formată din segmente cumulate ce sunt mai mici decât valoarea 1 milimetru.**

Document care conține date cu caracter personal, protejat de prevederile Regulamentului (UE) nr. 679/2016 și Legii 190/2018

DATE DESPRE IMOBILUL NR. 4395

Oficiul de Cadastru şi Publicitate Imobiliară NEAMT
Biroul de Cadastru şi Publicitate Imobiliară Piatra-Neamt

A. Partea I. Descrierea imobilului

TEREN Extravilan

Adresa: Jud. Neamt, Tarla "Prisaca"

Nr. Crt	Nr cadastral Nr. topografic	Suprafaţa* (mp)	Observaţii / Referinţe
A1		5.000	Sector cadastral:117 Teren neimprejmuit;

B. Partea II. Proprietari şi acte

Inscrieri privitoare la dreptul de proprietate şi alte drepturi reale		Referinţe
/		
Act Administrativ nr. 40/593, din 23/11/1995 emis de CJSDPT Neamt (titlu de proprietate);		
B1	Intabulare, drept de PROPRIETATE, dobandit prin Reconstituire, cota actuala 1/1	A1
	1) **NISTOR ADELA**	

C. Partea III. SARCINI .

Inscrieri privind dezmembramintele dreptului de proprietate, drepturi reale de garanţie şi sarcini	Referinţe
NU SUNT	

Document care conține date cu caracter personal, protejat de prevederile Regulamentului (UE) nr. 679/2016 și Legii 190/2018

Anexa Nr. 1 La Partea I

Teren

Nr cadastral	Suprafaţa (mp)*	Observaţii / Referinţe
	5.000	

* Suprafaţa este determinată in planul de proiecţie Stereo 70.

DETALII LINIARE IMOBIL

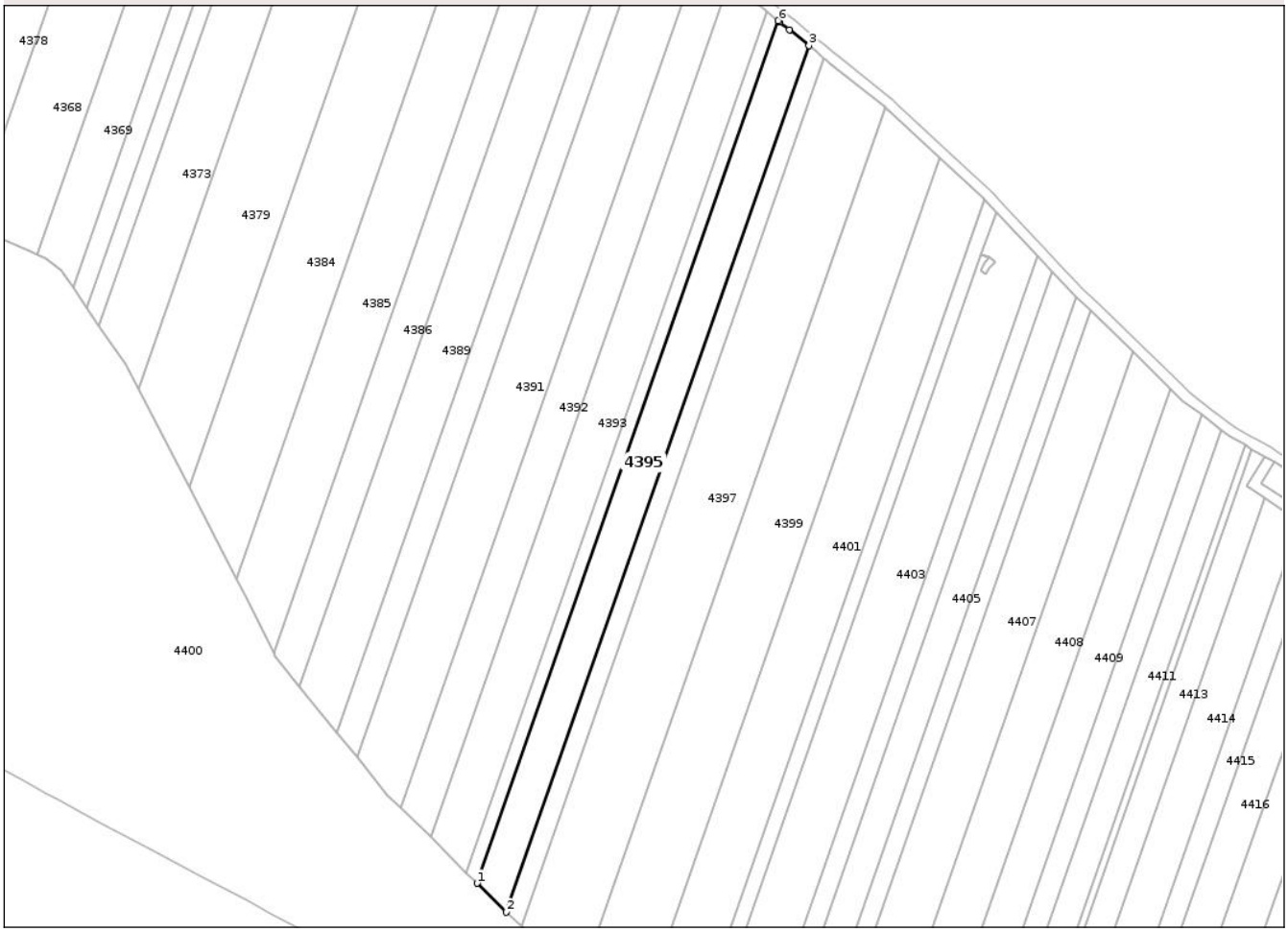

Date referitoare la teren

Crt	Categorie folosință	Intra vilan	Suprafaţa (mp)	Tarla	Parcelă	Nr. topo	Observaţii / Referinţe
1	arabil	NU	5.000	65	767/23, 766	-	

Lungime Segmente
1) Valorile lungimilor segmentelor sunt obţinute din proiecţie în plan.

Punct început	X / Y	Punct sfârşit	X / Y	Lungime segment (** (m)
1	629.855,862 598.476,93	2	629.867,09 598.465,847	15.777
2	629.867,09 598.465,847	3	629.983,05 598.797,695	351.525
3	629.983,05 598.797,695	4	629.975,539 598.803,809	9.685
4	629.975,539 598.803,809	5	629.971,799 598.806,853	4.822
5	629.971,799 598.806,853	6	629.971,292 598.807,266	0.653

Document care conține date cu caracter personal, protejat de prevederile Regulamentului (UE) nr. 679/2016 și Legii 190/2018

Punct început	X / Y	Punct sfârşit	X / Y	Lungime segment (** (m)
6	629.971,292 598.807,266	1	629.855,862 598.476,93	349.923

** Lungimile segmentelor sunt determinate în planul de proiecţie Stereo 70 şi sunt rotunjite la 1 milimetru.
*** Distanţa dintre puncte este formată din segmente cumulate ce sunt mai mici decât valoarea 1 milimetru.

Document care conține date cu caracter personal, protejat de prevederile Regulamentului (UE) nr. 679/2016 și Legii 190/2018

DATE DESPRE IMOBILUL NR. 4396

Oficiul de Cadastru şi Publicitate Imobiliară NEAMT
Biroul de Cadastru şi Publicitate Imobiliară Piatra-Neamt

A. Partea I. Descrierea imobilului

TEREN Extravilan

Adresa: Jud. Neamt, Tarla "Prisaca"

Nr. Crt	Nr cadastral Nr. topografic	Suprafaţa* (mp)	Observaţii / Referinţe
A1		2.500	Sector cadastral:117 Teren neimprejmuit;

B. Partea II. Proprietari şi acte

Inscrieri privitoare la dreptul de proprietate şi alte drepturi reale		Referinţe
/		
Act Administrativ nr. 40/811, din 29/11/1995 emis de CJSDPT Neamt (titlu de proprietate);		
B1	Intabulare, drept de PROPRIETATE, dobandit prin Reconstituire, cota actuala 1/1	A1
	1) **NISTOR GHEORGHE** 2) **STOLERU ADELA** 3) **NISTOR ION** 4) **NISTOR VASILE**	

C. Partea III. SARCINI .

Inscrieri privind dezmembramintele dreptului de proprietate, drepturi reale de garanţie şi sarcini	Referinţe
NU SUNT	

Document care conține date cu caracter personal, protejat de prevederile Regulamentului (UE) nr. 679/2016 și Legii 190/2018

Anexa Nr. 1 La Partea I

Teren

Nr cadastral	Suprafaţa (mp)*	Observaţii / Referinţe
	2.500	

* Suprafaţa este determinată in planul de proiecţie Stereo 70.

DETALII LINIARE IMOBIL

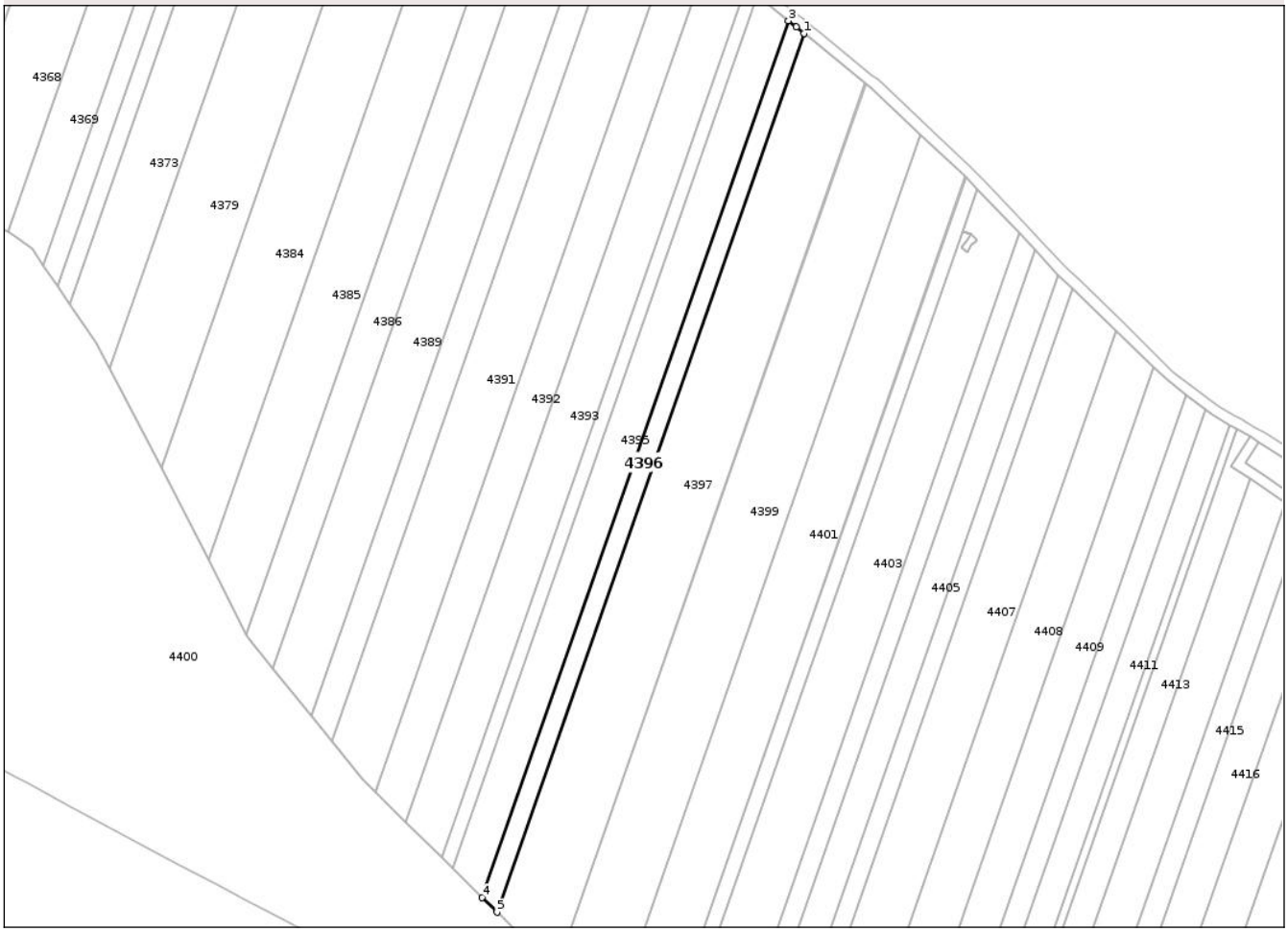

Date referitoare la teren

Crt	Categorie folosință	Intra vilan	Suprafaţa (mp)	Tarla	Parcelă	Nr. topo	Observaţii / Referinţe
1	arabil	NU	2.500	65	767/22, 766	-	

Lungime Segmente
1) Valorile lungimilor segmentelor sunt obţinute din proiecţie în plan.

Punct început	X / Y	Punct sfârşit	X / Y	Lungime segment (** (m)
1	629.988,908 598.792,927	2	629.985,975 598.795,314	3.783
2	629.985,975 598.795,314	3	629.983,05 598.797,695	3.772
3	629.983,05 598.797,695	4	629.867,09 598.465,847	351.525
4	629.867,09 598.465,847	5	629.872,686 598.460,325	7.862
5	629.872,686 598.460,325	1	629.988,908 598.792,927	352.323

Document care conține date cu caracter personal, protejat de prevederile Regulamentului (UE) nr. 679/2016 și Legii 190/2018

** Lungimile segmentelor sunt determinate în planul de proiecţie Stereo 70 şi sunt rotunjite la 1 milimetru.
*** Distanţa dintre puncte este formată din segmente cumulate ce sunt mai mici decât valoarea 1 milimetru.

Document care conține date cu caracter personal, protejat de prevederile Regulamentului (UE) nr. 679/2016 și Legii 190/2018

DATE DESPRE IMOBILUL NR. 4397

Oficiul de Cadastru şi Publicitate Imobiliară NEAMT
Biroul de Cadastru şi Publicitate Imobiliară Piatra-Neamt

A. Partea I. Descrierea imobilului

TEREN Extravilan

Adresa: Jud. Neamt, Tarla "Prisaca"

Nr. Crt	Nr cadastral Nr. topografic	Suprafaţa* (mp)	Observaţii / Referinţe
A1		10.000	Sector cadastral:117 Teren neimprejmuit;

B. Partea II. Proprietari şi acte

Inscrieri privitoare la dreptul de proprietate şi alte drepturi reale		Referinţe
/		
Act Administrativ nr. 40/874, din 21/03/1996 emis de CJSDPT Neamt (titlu de proprietate);		
B1	Intabulare, drept de PROPRIETATE, dobandit prin Reconstituire, cota actuala 1/1	A1
	1) **PĂDURARU TOADER**	

C. Partea III. SARCINI .

Inscrieri privind dezmembramintele dreptului de proprietate, drepturi reale de garanţie şi sarcini	Referinţe
NU SUNT	

Document care conține date cu caracter personal, protejat de prevederile Regulamentului (UE) nr. 679/2016 și Legii 190/2018

Anexa Nr. 1 La Partea I

Teren

Nr cadastral	Suprafaţa (mp)*	Observaţii / Referinţe
	10.000	

* Suprafaţa este determinată in planul de proiecţie Stereo 70.

DETALII LINIARE IMOBIL

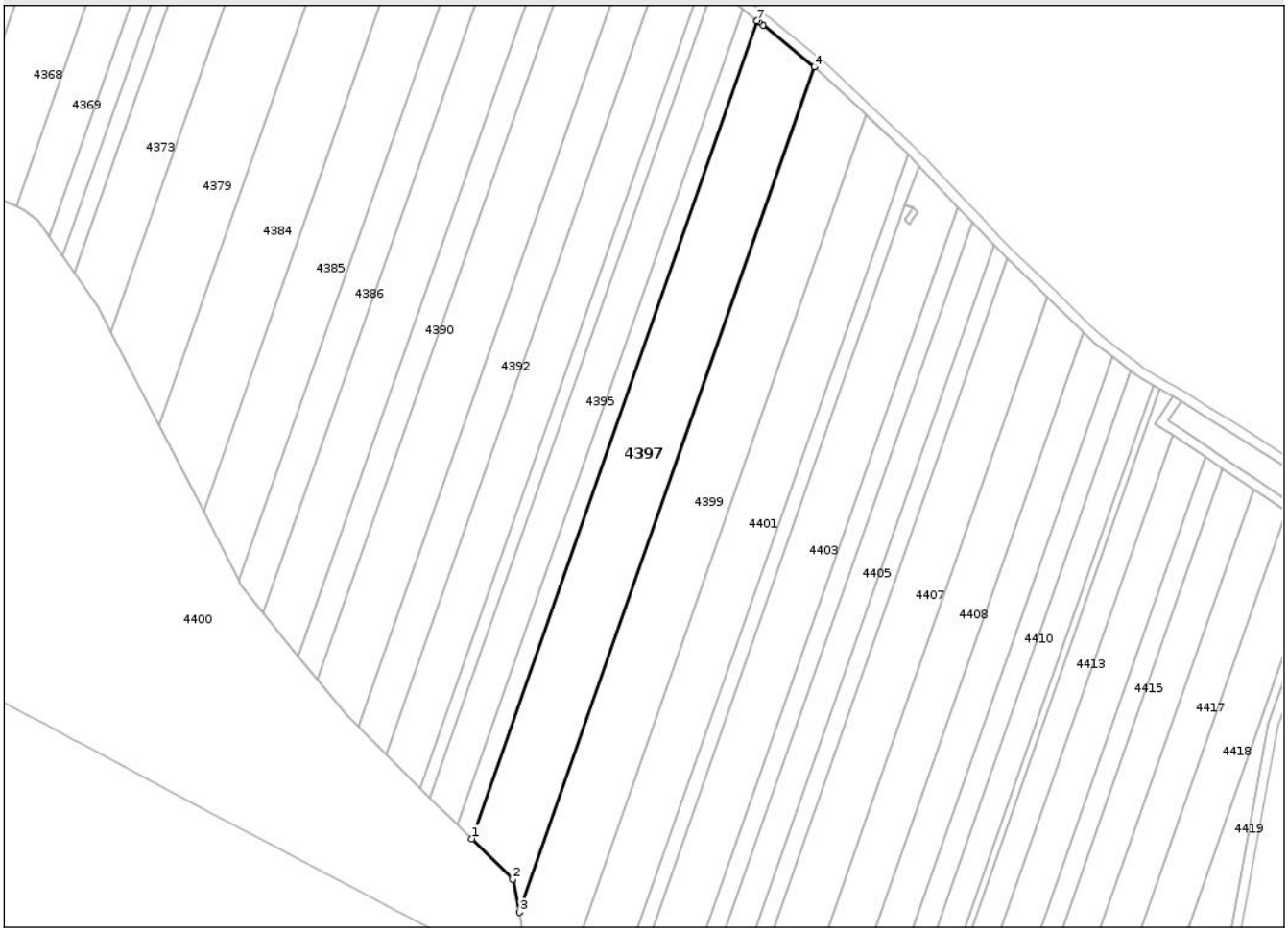

Date referitoare la teren

Crt	Categorie folosință	Intra vilan	Suprafaţa (mp)	Tarla	Parcelă	Nr. topo	Observaţii / Referinţe
1	arabil	NU	10.000	65	767/21, 766	-	

Lungime Segmente
1) Valorile lungimilor segmentelor sunt obţinute din proiecţie în plan.

Punct început	X / Y	Punct sfârşit	X / Y	Lungime segment (** (m)
1	629.872,686 598.460,325	2	629.889,396 598.443,832	23.479
2	629.889,396 598.443,832	3	629.892,087 598.430,453	13.647
3	629.892,087 598.430,453	4	630.012,176 598.774,121	364.045
4	630.012,176 598.774,121	5	629.991,222 598.791,053	26.94
5	629.991,222 598.791,053	6	629.989,623 598.792,345	2.055

Document care conține date cu caracter personal, protejat de prevederile Regulamentului (UE) nr. 679/2016 și Legii 190/2018

Punct început	X / Y	Punct sfârşit	X / Y	Lungime segment (** (m)
6	629.989,623 598.792,345	7	629.988,908 598.792,927	0.922
7	629.988,908 598.792,927	1	629.872,686 598.460,325	352.323

** Lungimile segmentelor sunt determinate în planul de proiecţie Stereo 70 şi sunt rotunjite la 1 milimetru.
*** Distanţa dintre puncte este formată din segmente cumulate ce sunt mai mici decât valoarea 1 milimetru.

Document care conține date cu caracter personal, protejat de prevederile Regulamentului (UE) nr. 679/2016 și Legii 190/2018

DATE DESPRE IMOBILUL NR. 4398

Oficiul de Cadastru şi Publicitate Imobiliară NEAMT
Biroul de Cadastru şi Publicitate Imobiliară Piatra-Neamt

A. Partea I. Descrierea imobilului

Nr. CF vechi:298/N
Nr. cadastral vechi:345

TEREN Extravilan

Adresa: Jud. Neamt, Tarla "Prisaca"

Nr. Crt	Nr cadastral Nr. topografic	Suprafaţa* (mp)	Observaţii / Referinţe
A1	50801	836	Sector cadastral:117 Teren neimprejmuit;

B. Partea II. Proprietari şi acte

Inscrieri privitoare la dreptul de proprietate şi alte drepturi reale		Referinţe
21097 / 20/11/2006		
Act Administrativ nr. MO3/10462/2006, din 21/09/2006 emis de Ministerul Economiei si Comertului (Certificat Atestare A Dreptului De Proprietate);		
B1	Intabulare, drept de PROPRIETATE, dobandit prin Lege, cota actuala 1/1	A1
	1) **S.N.G.N. ROMGAZ SA**, CIF:9999999999999	
	OBSERVATII: (provenita din conversia CF 298/N)	

C. Partea III. SARCINI .

Inscrieri privind dezmembramintele dreptului de proprietate, drepturi reale de garanţie şi sarcini	Referinţe
NU SUNT	

Document care conține date cu caracter personal, protejat de prevederile Regulamentului (UE) nr. 679/2016 și Legii 190/2018

Anexa Nr. 1 La Partea I

Teren

Nr cadastral	Suprafaţa (mp)*	Observaţii / Referinţe
50801	836	

* Suprafaţa este determinată in planul de proiecţie Stereo 70.

DETALII LINIARE IMOBIL

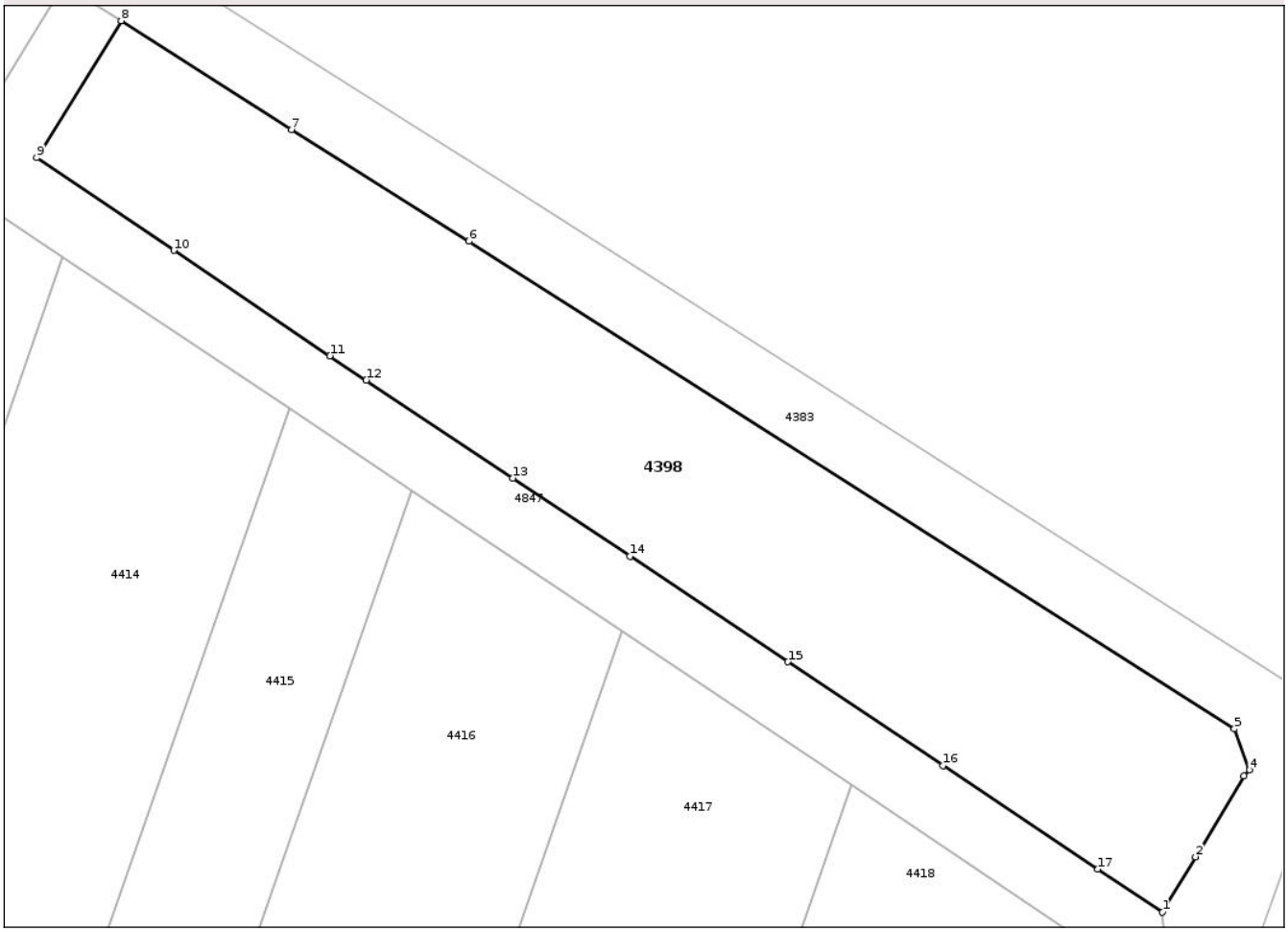

Date referitoare la teren

Crt	Categorie folosință	Intra vilan	Suprafaţa (mp)	Tarla	Parcelă	Nr. topo	Observaţii / Referinţe
1	curti constructii	NU	836	-	-	-	

Lungime Segmente
1) Valorile lungimilor segmentelor sunt obţinute din proiecţie în plan.

Punct început	X / Y	Punct sfârşit	X / Y	Lungime segment (** (m)
1	630.222,798 598.585,779	2	630.224,738 598.589,037	3.792
2	630.224,738 598.589,037	3	630.227,612 598.593,799	5.562
3	630.227,612 598.593,799	4	630.227,929 598.594,162	0.482
4	630.227,929 598.594,162	5	630.227,036 598.596,586	2.583
5	630.227,036 598.596,586	6	630.181,881 598.625,322	53.523

Document care conține date cu caracter personal, protejat de prevederile Regulamentului (UE) nr. 679/2016 și Legii 190/2018

Punct început	X / Y	Punct sfârşit	X / Y	Lungime segment (** (m)
6	630.181,881 598.625,322	7	630.171,402 598.631,903	12.374
7	630.171,402 598.631,903	8	630.161,359 598.638,317	11.916
8	630.161,359 598.638,317	9	630.156,365 598.630,241	9.495
9	630.156,365 598.630,241	10	630.164,452 598.624,788	9.754
10	630.164,452 598.624,788	11	630.173,669 598.618,572	11.117
11	630.173,669 598.618,572	12	630.175,812 598.617,142	2.576
12	630.175,812 598.617,142	13	630.184,466 598.611,365	10.405
13	630.184,466 598.611,365	14	630.191,372 598.606,755	8.303
14	630.191,372 598.606,755	15	630.200,689 598.600,536	11.202
15	630.200,689 598.600,536	16	630.209,839 598.594,429	11.001
16	630.209,839 598.594,429	17	630.218,988 598.588,322	11.0
17	630.218,988 598.588,322	1	630.222,798 598.585,779	4.581

** Lungimile segmentelor sunt determinate în planul de proiecţie Stereo 70 şi sunt rotunjite la 1 milimetru.
*** Distanţa dintre puncte este formată din segmente cumulate ce sunt mai mici decât valoarea 1 milimetru.

Document care conține date cu caracter personal, protejat de prevederile Regulamentului (UE) nr. 679/2016 și Legii 190/2018

DATE DESPRE IMOBILUL NR. 4399

Oficiul de Cadastru şi Publicitate Imobiliară NEAMT
Biroul de Cadastru şi Publicitate Imobiliară Piatra-Neamt

A. Partea I. Descrierea imobilului

TEREN Extravilan

Adresa: Jud. Neamt, Tarla "Prisaca"

Nr. Crt	Nr cadastral Nr. topografic	Suprafaţa* (mp)	Observaţii / Referinţe
A1		10.000	Sector cadastral:117 Teren neimprejmuit;

B. Partea II. Proprietari şi acte

Inscrieri privitoare la dreptul de proprietate şi alte drepturi reale		Referinţe
/		
Act Administrativ nr. 40/64, din 19/02/2002 emis de CJSDPT Neamt (titlu de proprietate);		
B1	Intabulare, drept de PROPRIETATE, dobandit prin Reconstituire, cota actuala 1/1	A1
	1) **NISTOR GHEORGHE**	

C. Partea III. SARCINI .

Inscrieri privind dezmembramintele dreptului de proprietate, drepturi reale de garanţie şi sarcini	Referinţe
NU SUNT	

Document care conține date cu caracter personal, protejat de prevederile Regulamentului (UE) nr. 679/2016 și Legii 190/2018

Anexa Nr. 1 La Partea I

Teren

Nr cadastral	Suprafaţa (mp)*	Observaţii / Referinţe
	10.000	

* Suprafaţa este determinată in planul de proiecţie Stereo 70.

DETALII LINIARE IMOBIL

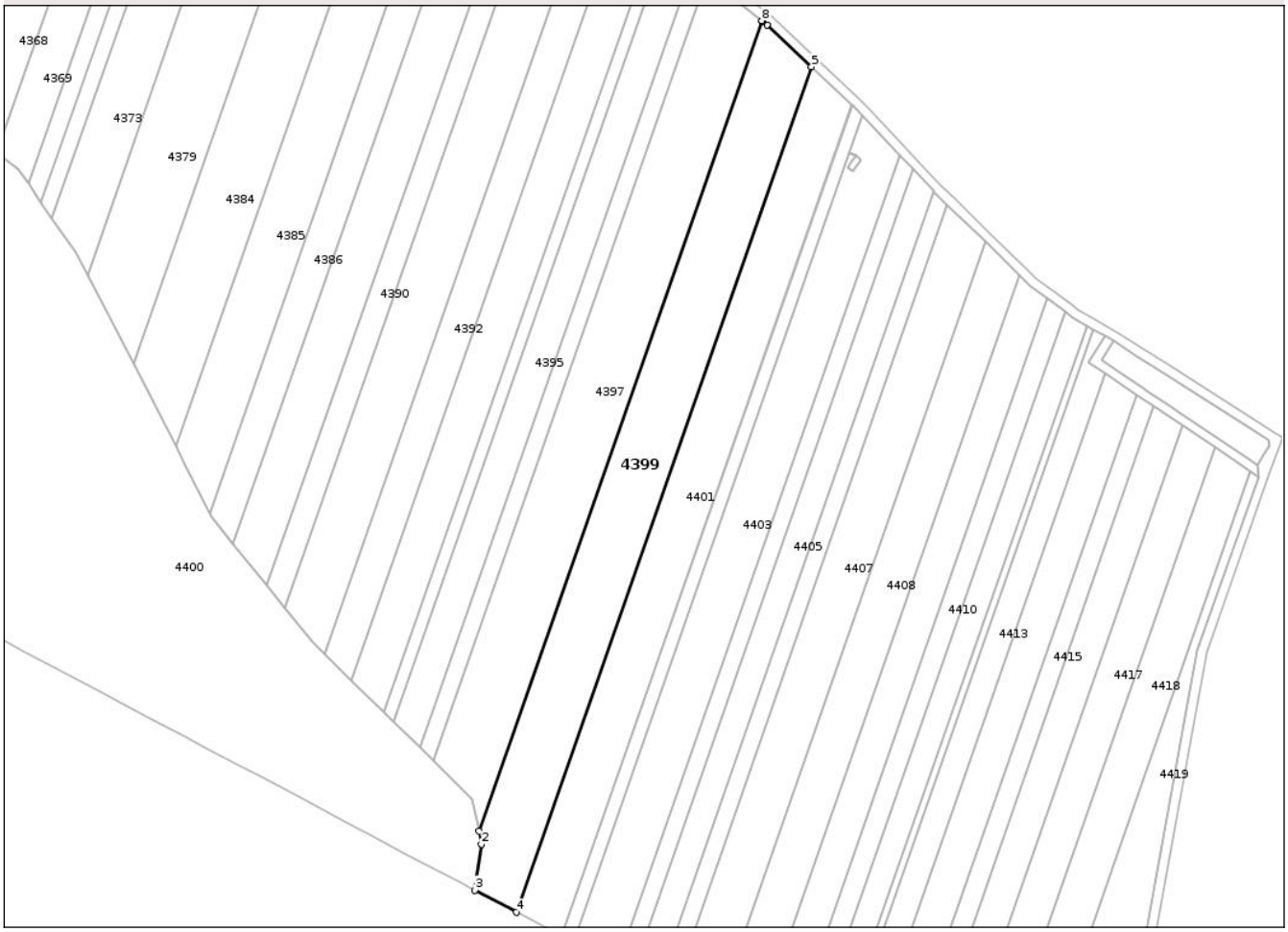

Date referitoare la teren

Crt	Categorie folosință	Intra vilan	Suprafaţa (mp)	Tarla	Parcelă	Nr. topo	Observaţii / Referinţe
1	arabil	NU	10.000	65	767/20, 766	-	

Lungime Segmente
1) Valorile lungimilor segmentelor sunt obţinute din proiecţie în plan.

Punct început	X / Y	Punct sfârşit	X / Y	Lungime segment (** (m)
1	629.892,087 598.430,453	2	629.893,179 598.425,02	5.542
2	629.893,179 598.425,02	3	629.890,326 598.405,452	19.775
3	629.890,326 598.405,452	4	629.907,972 598.396,138	19.953
4	629.907,972 598.396,138	5	630.033,246 598.754,644	379.764
5	630.033,246 598.754,644	6	630.014,385 598.772,336	25.86

Document care conține date cu caracter personal, protejat de prevederile Regulamentului (UE) nr. 679/2016 și Legii 190/2018

Punct început	X / Y	Punct sfârşit	X / Y	Lungime segment (** (m)
6	630.014,385 598.772,336	7	630.012,412 598.773,93	2.536
7	630.012,412 598.773,93	8	630.012,176 598.774,121	0.304
8	630.012,176 598.774,121	1	629.892,087 598.430,453	364.045

** Lungimile segmentelor sunt determinate în planul de proiecţie Stereo 70 şi sunt rotunjite la 1 milimetru.
*** Distanţa dintre puncte este formată din segmente cumulate ce sunt mai mici decât valoarea 1 milimetru.

Document care conține date cu caracter personal, protejat de prevederile Regulamentului (UE) nr. 679/2016 și Legii 190/2018

DATE DESPRE IMOBILUL NR. 4400

Oficiul de Cadastru şi Publicitate Imobiliară NEAMT
Biroul de Cadastru şi Publicitate Imobiliară Piatra-Neamt

A. Partea I. Descrierea imobilului

TEREN Extravilan

Adresa: Jud. Neamt, Tarla "Prisaca"

Nr. Crt	Nr cadastral Nr. topografic	Suprafaţa* (mp)	Observaţii / Referinţe
A1		38.000	Sector cadastral:117 Teren neimprejmuit;

B. Partea II. Proprietari şi acte

Inscrieri privitoare la dreptul de proprietate şi alte drepturi reale		Referinţe
/		
Act Administrativ nr. 1, din 01/01/2024 emis de -;		
B1	Inscrierea posesiei, drept de PROPRIETATE, dobandit prin Lege, cota actuala 1/1	A1
	1) **NEIDENTIFICAT NEIDENTIFICAT**	
Act Normativ nr. 7, din 13/03/1996 emis de Parlamentul Romaniei (art.13);		
B2	se notează mențiunea de proprietar neidentificat	A1

C. Partea III. SARCINI .

Inscrieri privind dezmembramintele dreptului de proprietate, drepturi reale de garanţie şi sarcini	Referinţe
NU SUNT	

Document care conține date cu caracter personal, protejat de prevederile Regulamentului (UE) nr. 679/2016 și Legii 190/2018

Anexa Nr. 1 La Partea I

Teren

Nr cadastral	Suprafaţa (mp)*	Observaţii / Referinţe
	38.000	

* Suprafaţa este determinată in planul de proiecţie Stereo 70.

DETALII LINIARE IMOBIL

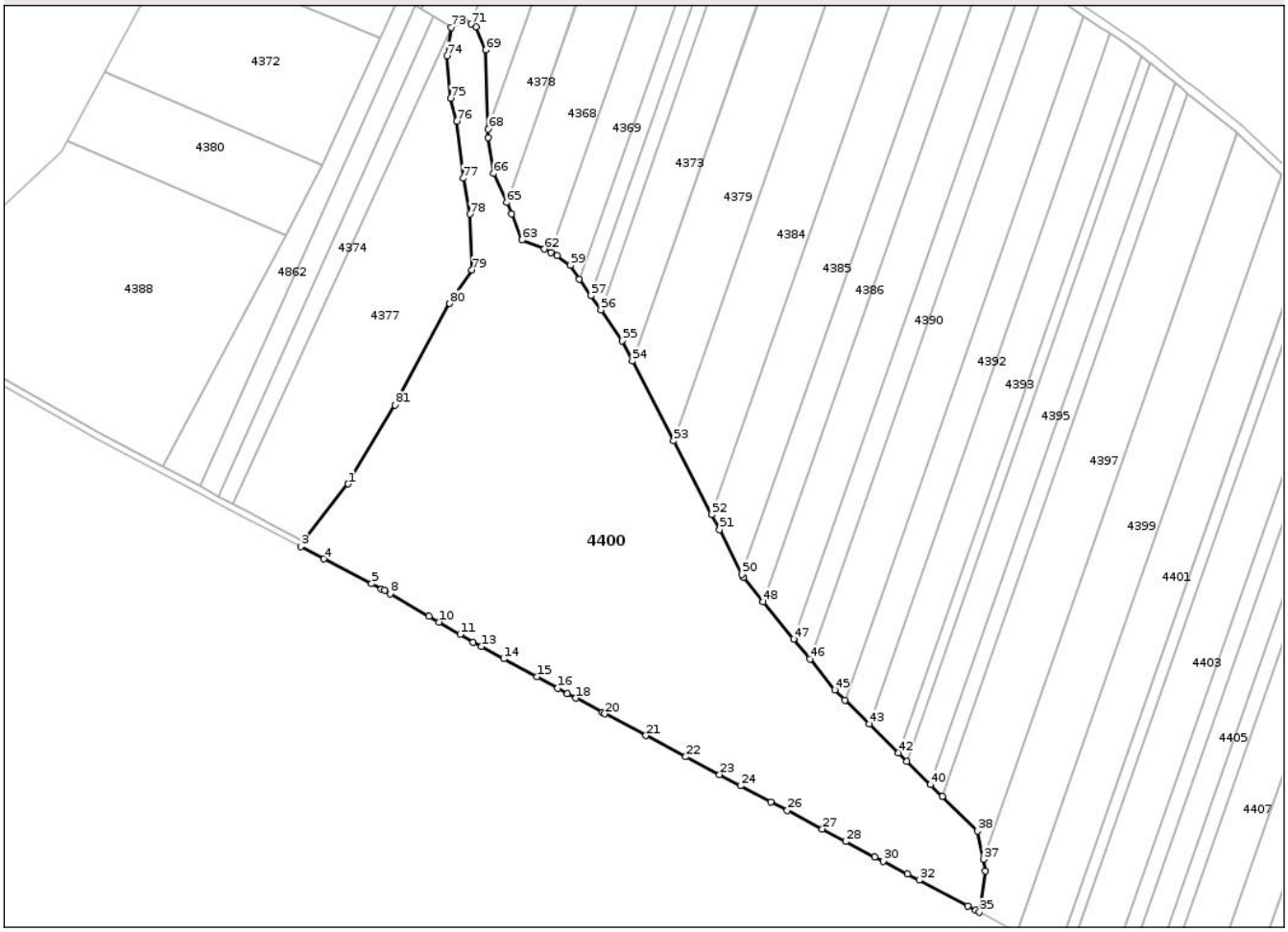

Date referitoare la teren

Crt	Categorie folosință	Intra vilan	Suprafaţa (mp)	Tarla	Parcelă	Nr. topo	Observaţii / Referinţe
1	neproductiv	NU	21.975	65	765	-	
2	faneata	NU	16.025	65	764	-	

Lungime Segmente

1) Valorile lungimilor segmentelor sunt obţinute din proiecţie în plan.

Punct început	X / Y	Punct sfârşit	X / Y	Lungime segment
1	629.591,259 598.608,126	2	629.570,084 598.581,031	34.388
4	629.579,694 598.572,619	5	629.602,332 598.560,906	25.488
7	629.608,502 598.557,714	8	629.611,085 598.556,21	2.989
10	629.634,221 598.542,748	11	629.644,254 598.536,909	11.608
13	629.654,359 598.531,17	14	629.664,962 598.525,383	12.079

Punct început	X / Y	Punct sfârşit	X / Y	Lungime segment
2	629.570,084 598.581,031	3	629.568,694 598.578,373	3.0
5	629.602,332 598.560,906	6	629.607,007 598.558,487	5.264
8	629.611,085 598.556,21	9	629.629,584 598.545,446	21.403
11	629.644,254 598.536,909	12	629.650,487 598.533,282	7.211
14	629.664,962 598.525,383	15	629.680,64 598.516,828	17.86

Punct început	X / Y	Punct sfârşit	X / Y	Lungime segment
3	629.568,694 598.578,373	4	629.579,694 598.572,619	12.414
6	629.607,007 598.558,487	7	629.608,502 598.557,714	1.683
9	629.629,584 598.545,446	10	629.634,221 598.542,748	5.365
12	629.650,487 598.533,282	13	629.654,359 598.531,17	4.41
15	629.680,64 598.516,828	16	629.690,528 598.511,431	11.265

Document care conține date cu caracter personal, protejat de prevederile Regulamentului (UE) nr. 679/2016 și Legii 190/2018

Punct început	X / Y	Punct sfârşit	X / Y	Lungime segment
16	629.690,528 598.511,431	17	629.695,13 598.508,92	5.243
19	629.711,578 598.499,944	20	629.712,802 598.499,298	1.384
22	629.751,163 598.479,018	23	629.767,213 598.470,533	18.155
25	629.791,463 598.457,714	26	629.799,209 598.453,619	8.762
28	629.827,029 598.438,912	29	629.840,702 598.431,684	15.466
31	629.856,071 598.423,559	32	629.861,756 598.420,554	6.432
34	629.888,42 598.406,458	35	629.890,326 598.405,452	2.155
37	629.892,087 598.430,453	38	629.889,396 598.443,832	13.647
40	629.867,09 598.465,847	41	629.855,862 598.476,93	15.777
43	629.837,992 598.494,567	44	629.826,558 598.505,852	16.065
46	629.809,93 598.525,172	47	629.802,232 598.534,676	12.231
49	629.778,514 598.563,961	50	629.777,806 598.565,36	1.568
52	629.763,435 598.593,605	53	629.745,39 598.628,551	39.331
55	629.720,939 598.675,902	56	629.710,935 598.690,419	17.63
58	629.700,836 598.705,072	59	629.696,459 598.711,424	7.714
61	629.687,229 598.717,668	62	629.684,149 598.719,171	3.427
64	629.668,669 598.735,962	65	629.666,304 598.741,235	5.779
67	629.657,669 598.772,06	68	629.657,554 598.776,068	4.009
70	629.651,81 598.824,486	71	629.649,431 598.825,697	2.669
73	629.640,123 598.824,064	74	629.637,935 598.810,649	13.592
76	629.642,713 598.779,723	77	629.645,663 598.752,706	27.177
79	629.649,873 598.709,328	80	629.639,353 598.693,456	19.043

Punct început	X / Y	Punct sfârşit	X / Y	Lungime segment
17	629.695,13 598.508,92	18	629.699,167 598.506,718	4.598
20	629.712,802 598.499,298	21	629.732,242 598.489,02	21.99
23	629.767,213 598.470,533	24	629.777,189 598.465,26	11.284
26	629.799,209 598.453,619	27	629.815,872 598.444,81	18.848
29	629.840,702 598.431,684	30	629.844,756 598.429,541	4.586
32	629.861,756 598.420,554	33	629.884,693 598.408,428	25.945
35	629.890,326 598.405,452	36	629.893,179 598.425,02	19.775
38	629.889,396 598.443,832	39	629.872,686 598.460,325	23.479
41	629.855,862 598.476,93	42	629.851,806 598.480,932	5.697
44	629.826,558 598.505,852	45	629.821,676 598.510,67	6.86
47	629.802,232 598.534,676	48	629.787,88 598.552,397	22.804
50	629.777,806 598.565,36	51	629.767,153 598.586,405	23.587
53	629.745,39 598.628,551	54	629.725,896 598.666,301	42.486
56	629.710,935 598.690,419	57	629.706,262 598.697,199	8.234
59	629.696,459 598.711,424	60	629.690,281 598.716,177	7.795
62	629.684,149 598.719,171	63	629.673,551 598.723,503	11.45
65	629.666,304 598.741,235	66	629.660,16 598.754,938	15.018
68	629.657,554 598.776,068	69	629.656,48 598.813,434	37.382
71	629.649,431 598.825,697	72	629.646,317 598.827,281	3.494
74	629.637,935 598.810,649	75	629.639,766 598.790,594	20.139
77	629.645,663 598.752,706	78	629.648,86 598.735,759	17.246
80	629.639,353 598.693,456	81	629.613,496 598.645,436	54.538

Punct început	X / Y	Punct sfârşit	X / Y	Lungime segment
18	629.699,167 598.506,718	19	629.711,578 598.499,944	14.14
21	629.732,242 598.489,02	22	629.751,163 598.479,018	21.402
24	629.777,189 598.465,26	25	629.791,463 598.457,714	16.146
27	629.815,872 598.444,81	28	629.827,029 598.438,912	12.619
30	629.844,756 598.429,541	31	629.856,071 598.423,559	12.798
33	629.884,693 598.408,428	34	629.888,42 598.406,458	4.215
36	629.893,179 598.425,02	37	629.892,087 598.430,453	5.542
39	629.872,686 598.460,325	40	629.867,09 598.465,847	7.862
42	629.851,806 598.480,932	43	629.837,992 598.494,567	19.41
45	629.821,676 598.510,67	46	629.809,93 598.525,172	18.661
48	629.787,88 598.552,397	49	629.778,514 598.563,961	14.881
51	629.767,153 598.586,405	52	629.763,435 598.593,605	8.103
54	629.725,896 598.666,301	55	629.720,939 598.675,902	10.806
57	629.706,262 598.697,199	58	629.700,836 598.705,072	9.562
60	629.690,281 598.716,177	61	629.687,229 598.717,668	3.396
63	629.673,551 598.723,503	64	629.668,669 598.735,962	13.381
66	629.660,16 598.754,938	67	629.657,669 598.772,06	17.302
69	629.656,48 598.813,434	70	629.651,81 598.824,486	11.998
72	629.646,317 598.827,281	73	629.640,123 598.824,064	6.98
75	629.639,766 598.790,594	76	629.642,713 598.779,723	11.263
78	629.648,86 598.735,759	79	629.649,873 598.709,328	26.451
81	629.613,496 598.645,436	1	629.591,259 598.608,126	43.434

**** Lungimile segmentelor sunt determinate în planul de proiecţie Stereo 70 şi sunt rotunjite la 1 milimetru.**
***** Distanţa dintre puncte este formată din segmente cumulate ce sunt mai mici decât valoarea 1 milimetru.**

Document care conține date cu caracter personal, protejat de prevederile Regulamentului (UE) nr. 679/2016 și Legii 190/2018

DATE DESPRE IMOBILUL NR. 4401

Oficiul de Cadastru şi Publicitate Imobiliară NEAMT
Biroul de Cadastru şi Publicitate Imobiliară Piatra-Neamt

A. Partea I. Descrierea imobilului

TEREN Extravilan

Adresa: Jud. Neamt, Tarla "Prisaca"

Nr. Crt	Nr cadastral Nr. topografic	Suprafaţa* (mp)	Observaţii / Referinţe
A1		8.000	Sector cadastral:117 Teren neimprejmuit;

B. Partea II. Proprietari şi acte

Inscrieri privitoare la dreptul de proprietate şi alte drepturi reale		Referinţe
/		
Act Administrativ nr. 40/547, din 14/11/1995 emis de CJSDPT Neamt (titlu de proprietate);		
B1	Intabulare, drept de PROPRIETATE, dobandit prin Reconstituire, cota actuala 1/1	A1
	1) **NISTOR MARIA**	

C. Partea III. SARCINI .

Inscrieri privind dezmembramintele dreptului de proprietate, drepturi reale de garanţie şi sarcini	Referinţe
NU SUNT	

Document care conține date cu caracter personal, protejat de prevederile Regulamentului (UE) nr. 679/2016 și Legii 190/2018

Anexa Nr. 1 La Partea I

Teren

Nr cadastral	Suprafaţa (mp)*	Observaţii / Referinţe
	8.000	

* Suprafaţa este determinată in planul de proiecţie Stereo 70.

DETALII LINIARE IMOBIL

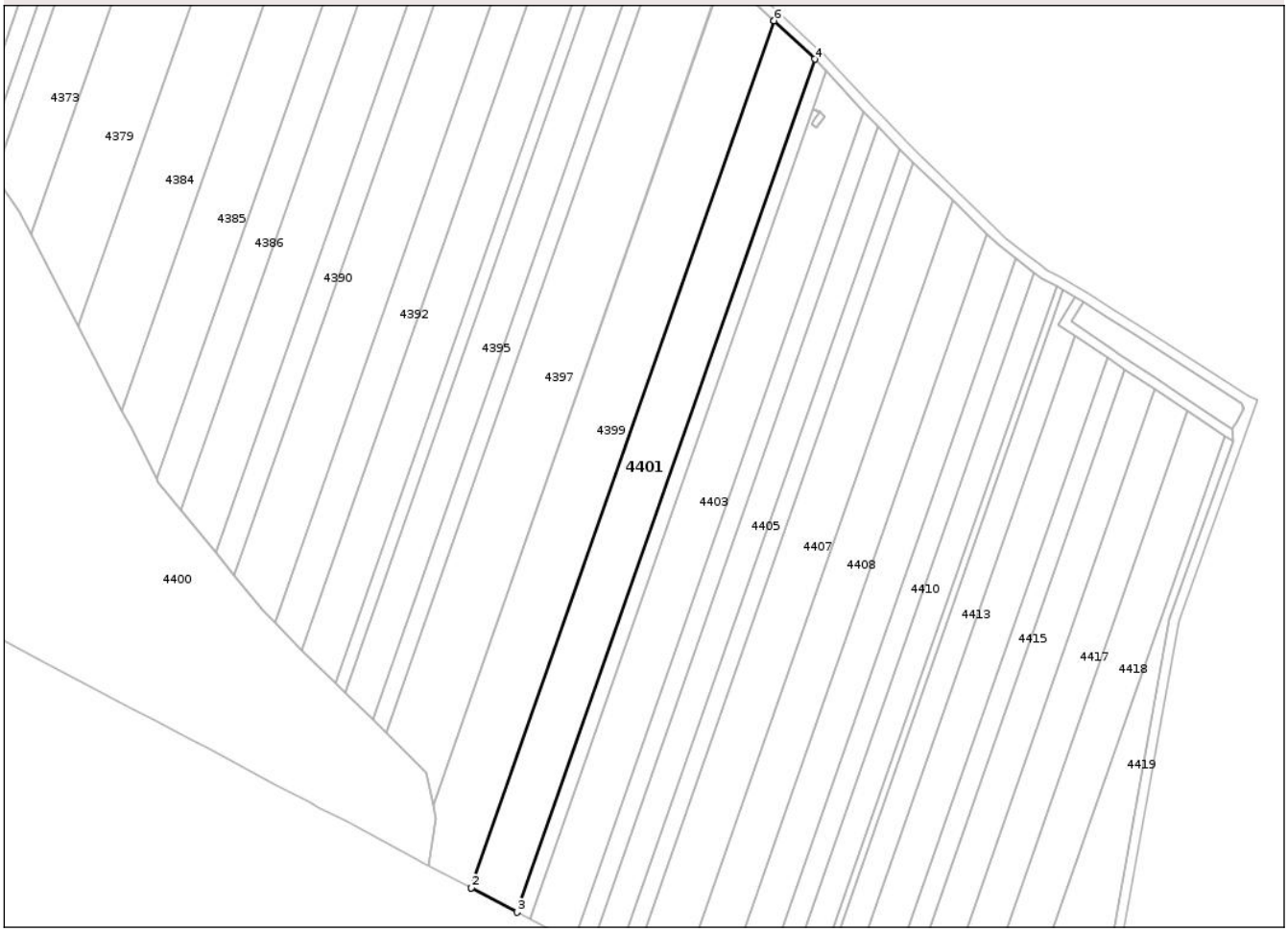

Date referitoare la teren

Crt	Categorie folosință	Intra vilan	Suprafaţa (mp)	Tarla	Parcelă	Nr. topo	Observaţii / Referinţe
1	arabil	NU	8.000	65	767/19, 766	-	

Lungime Segmente
1) Valorile lungimilor segmentelor sunt obţinute din proiecţie în plan.

Punct început	X / Y	Punct sfârşit	X / Y	Lungime segment (** (m)
1	629.907,972 598.396,138	2	629.908,009 598.396,118	0.043
2	629.908,009 598.396,118	3	629.926,967 598.386,111	21.436
3	629.926,967 598.386,111	4	630.050,191 598.738,75	373.548
4	630.050,191 598.738,75	5	630.033,28 598.754,612	23.187
5	630.033,28 598.754,612	6	630.033,246 598.754,644	0.046

Document care conține date cu caracter personal, protejat de prevederile Regulamentului (UE) nr. 679/2016 și Legii 190/2018

Punct început	X / Y	Punct sfârşit	X / Y	Lungime segment (** (m)
6	630.033,246 598.754,644	1	629.907,972 598.396,138	379.764

** Lungimile segmentelor sunt determinate în planul de proiecţie Stereo 70 şi sunt rotunjite la 1 milimetru.
*** Distanţa dintre puncte este formată din segmente cumulate ce sunt mai mici decât valoarea 1 milimetru.

Document care conține date cu caracter personal, protejat de prevederile Regulamentului (UE) nr. 679/2016 și Legii 190/2018

DATE DESPRE IMOBILUL NR. 4402

Oficiul de Cadastru şi Publicitate Imobiliară NEAMT
Biroul de Cadastru şi Publicitate Imobiliară Piatra-Neamt

A. Partea I. Descrierea imobilului

TEREN Extravilan

Adresa: Jud. Neamt, Tarla "Prisaca"

Nr. Crt	Nr cadastral Nr. topografic	Suprafaţa* (mp)	Observaţii / Referinţe
A1		2.200	Sector cadastral:117 Teren neimprejmuit;

B. Partea II. Proprietari şi acte

Inscrieri privitoare la dreptul de proprietate şi alte drepturi reale		Referinţe
/		
Act Administrativ nr. 40/604, din 02/04/1996 emis de CJSDPT Neamt (titlu de proprietate);		
B1	Intabulare, drept de PROPRIETATE, dobandit prin Reconstituire, cota actuala 1/1	A1
	1) **MIRON HARALAMBIE**	

C. Partea III. SARCINI .

Inscrieri privind dezmembramintele dreptului de proprietate, drepturi reale de garanţie şi sarcini	Referinţe
NU SUNT	

Document care conține date cu caracter personal, protejat de prevederile Regulamentului (UE) nr. 679/2016 și Legii 190/2018

Anexa Nr. 1 La Partea I

Teren

Nr cadastral	Suprafaţa (mp)*	Observaţii / Referinţe
	2.200	

* Suprafaţa este determinată in planul de proiecţie Stereo 70.

DETALII LINIARE IMOBIL

Date referitoare la teren

Crt	Categorie folosință	Intra vilan	Suprafaţa (mp)	Tarla	Parcelă	Nr. topo	Observaţii / Referinţe
1	arabil	NU	2.200	65	767/18, 766	-	

Lungime Segmente
1) Valorile lungimilor segmentelor sunt obţinute din proiecţie în plan.

Punct început	X / Y	Punct sfârşit	X / Y	Lungime segment (** (m)
1	630.049,13 598.717,808	2	630.054,768 598.733,943	17.092
2	630.054,768 598.733,943	3	630.050,535 598.738,427	6.167
3	630.050,535 598.738,427	4	630.050,225 598.738,718	0.424
4	630.050,225 598.738,718	5	630.050,191 598.738,75	0.047
5	630.050,191 598.738,75	6	629.926,967 598.386,111	373.548

Document care conține date cu caracter personal, protejat de prevederile Regulamentului (UE) nr. 679/2016 și Legii 190/2018

Punct început	X / Y	Punct sfârşit	X / Y	Lungime segment (** (m)
6	629.926,967 598.386,111	7	629.927,005 598.386,091	0.043
7	629.927,005 598.386,091	8	629.932,249 598.383,323	5.93
8	629.932,249 598.383,323	9	630.049,123 598.717,789	354.298
9	630.049,123 598.717,789	1	630.049,13 598.717,808	0.02

** Lungimile segmentelor sunt determinate în planul de proiecţie Stereo 70 şi sunt rotunjite la 1 milimetru.
*** Distanţa dintre puncte este formată din segmente cumulate ce sunt mai mici decât valoarea 1 milimetru.

Document care conține date cu caracter personal, protejat de prevederile Regulamentului (UE) nr. 679/2016 și Legii 190/2018

DATE DESPRE IMOBILUL NR. 4403

Oficiul de Cadastru şi Publicitate Imobiliară NEAMT
Biroul de Cadastru şi Publicitate Imobiliară Piatra-Neamt

A. Partea I. Descrierea imobilului

TEREN Extravilan

Adresa: Jud. Neamt, Tarla "Prisaca"

Nr. Crt	Nr cadastral Nr. topografic	Suprafaţa* (mp)	Observaţii / Referinţe
A1		7.500	Sector cadastral:117 Teren neimprejmuit;

B. Partea II. Proprietari şi acte

Inscrieri privitoare la dreptul de proprietate şi alte drepturi reale		Referinţe
/		
Act Administrativ nr. 40/552, din 01/06/1995 emis de CJSDPT Neamt (titlu de proprietate);		
B1	Intabulare, drept de PROPRIETATE, dobandit prin Reconstituire, cota actuala 1/1	A1
	1) **NISTOR ION**	

C. Partea III. SARCINI .

Inscrieri privind dezmembramintele dreptului de proprietate, drepturi reale de garanţie şi sarcini	Referinţe
NU SUNT	

Document care conține date cu caracter personal, protejat de prevederile Regulamentului (UE) nr. 679/2016 și Legii 190/2018

Anexa Nr. 1 La Partea I

Teren

Nr cadastral	Suprafaţa (mp)*	Observaţii / Referinţe
	7.500	

* Suprafaţa este determinată in planul de proiecţie Stereo 70.

DETALII LINIARE IMOBIL

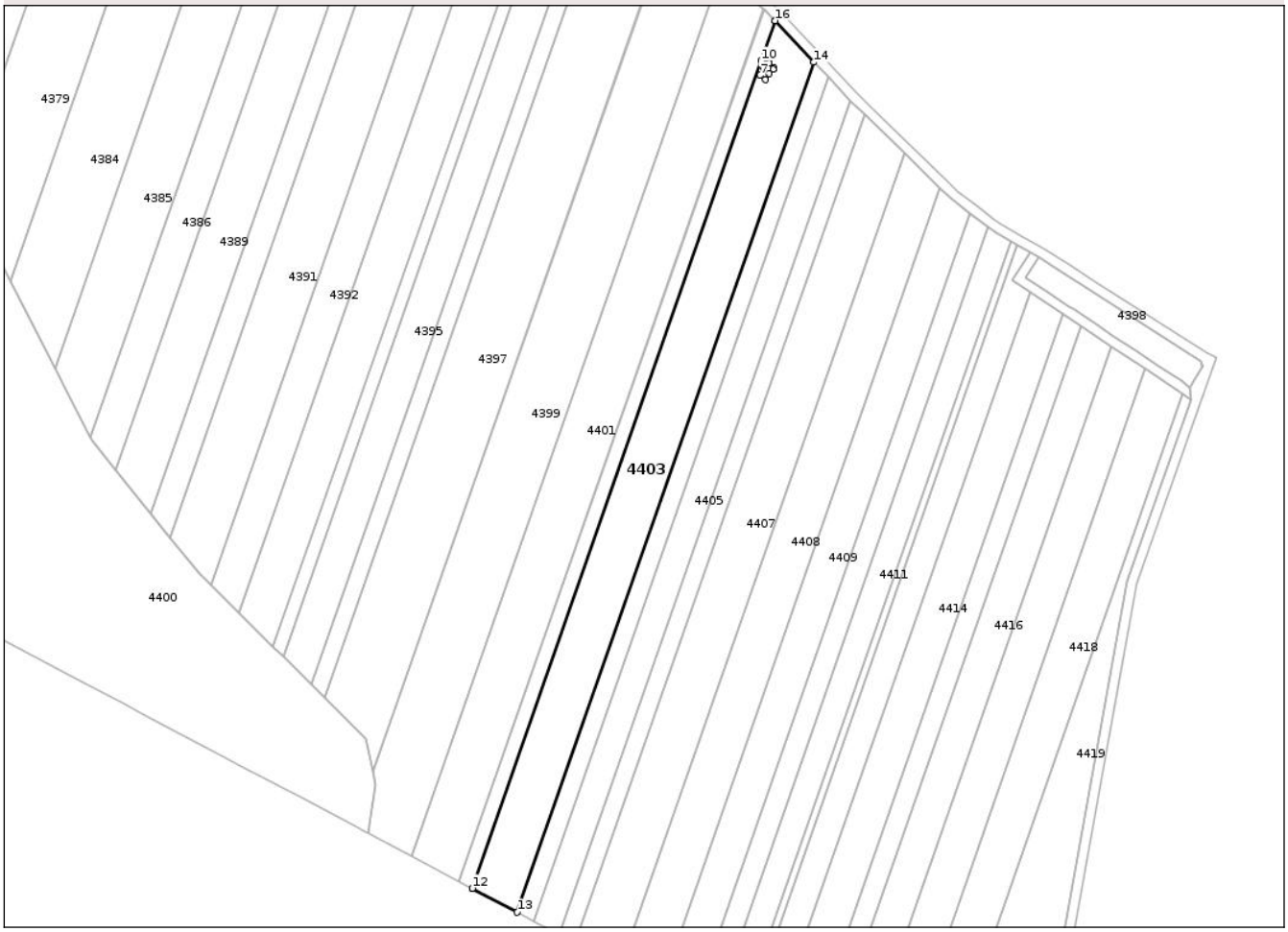

Date referitoare la teren

Crt	Categorie folosință	Intra vilan	Suprafaţa (mp)	Tarla	Parcelă	Nr. topo	Observaţii / Referinţe
1	arabil	NU	7.500	65	767/17, 766	-	

Lungime Segmente

1) Valorile lungimilor segmentelor sunt obţinute din proiecţie în plan.

Punct început	X / Y	Punct sfârşit	X / Y	Lungime segment (** (m)
1	630.049,13 598.717,808	2	630.052,339 598.716,827	3.356
2	630.052,339 598.716,827	3	630.054,405 598.714,839	2.867
3	630.054,405 598.714,839	4	630.054,054 598.714,394	0.567
4	630.054,054 598.714,394	5	630.052,339 598.712,609	2.475
5	630.052,339 598.712,609	6	630.050,794 598.710,205	2.858

Document care conține date cu caracter personal, protejat de prevederile Regulamentului (UE) nr. 679/2016 și Legii 190/2018

Punct început	X / Y	Punct sfârşit	X / Y	Lungime segment (** (m)
6	630.050,794 598.710,205	7	630.048,715 598.711,827	2.637
7	630.048,715 598.711,827	8	630.050,259 598.714,232	2.858
8	630.050,259 598.714,232	9	630.052,326 598.716,81	3.304
9	630.052,326 598.716,81	10	630.049,123 598.717,789	3.349
10	630.049,123 598.717,789	11	629.932,249 598.383,323	354.298
11	629.932,249 598.383,323	12	629.932,288 598.383,302	0.044
12	629.932,288 598.383,302	13	629.950,532 598.373,672	20.63
13	629.950,532 598.373,672	14	630.070,572 598.717,198	363.895
14	630.070,572 598.717,198	15	630.054,801 598.733,907	22.977
15	630.054,801 598.733,907	16	630.054,768 598.733,943	0.049
16	630.054,768 598.733,943	1	630.049,13 598.717,808	17.092

** Lungimile segmentelor sunt determinate în planul de proiecţie Stereo 70 şi sunt rotunjite la 1 milimetru.
*** Distanţa dintre puncte este formată din segmente cumulate ce sunt mai mici decât valoarea 1 milimetru.

Document care conține date cu caracter personal, protejat de prevederile Regulamentului (UE) nr. 679/2016 și Legii 190/2018

DATE DESPRE IMOBILUL NR. 4404

Oficiul de Cadastru şi Publicitate Imobiliară NEAMT
Biroul de Cadastru şi Publicitate Imobiliară Piatra-Neamt

A. Partea I. Descrierea imobilului

TEREN Extravilan

Adresa: Jud. Neamt, Tarla "Prisaca"

Nr. Crt	Nr cadastral Nr. topografic	Suprafaţa* (mp)	Observaţii / Referinţe
A1		2.700	Sector cadastral:117 Teren neimprejmuit;

B. Partea II. Proprietari şi acte

Inscrieri privitoare la dreptul de proprietate şi alte drepturi reale		Referinţe
/		
Act Administrativ nr. 40/680, din 11/12/1995 emis de CJSDPT Neamt (titlu de proprietate);		
B1	Intabulare, drept de PROPRIETATE, dobandit prin Reconstituire, cota actuala 1/1	A1
	1) **SAFTA VASILE**	

C. Partea III. SARCINI .

Inscrieri privind dezmembramintele dreptului de proprietate, drepturi reale de garanţie şi sarcini	Referinţe
NU SUNT	

Document care conține date cu caracter personal, protejat de prevederile Regulamentului (UE) nr. 679/2016 și Legii 190/2018

Anexa Nr. 1 La Partea I

Teren

Nr cadastral	Suprafaţa (mp)*	Observaţii / Referinţe
	2.700	

* Suprafaţa este determinată in planul de proiecţie Stereo 70.

DETALII LINIARE IMOBIL

Date referitoare la teren

Crt	Categorie folosință	Intra vilan	Suprafaţa (mp)	Tarla	Parcelă	Nr. topo	Observaţii / Referinţe
1	arabil	NU	2.700	65	767/16A, 766	-	

Lungime Segmente
1) Valorile lungimilor segmentelor sunt obţinute din proiecţie în plan.

Punct început	X / Y	Punct sfârşit	X / Y	Lungime segment (** (m)
1	629.957,193 598.370,156	2	630.076,33 598.711,098	361.157
2	630.076,33 598.711,098	3	630.070,572 598.717,198	8.388
3	630.070,572 598.717,198	4	629.950,532 598.373,672	363.895
4	629.950,532 598.373,672	1	629.957,193 598.370,156	7.532

**** Lungimile segmentelor sunt determinate în planul de proiecţie Stereo 70 şi sunt rotunjite la 1 milimetru.**

Document care conține date cu caracter personal, protejat de prevederile Regulamentului (UE) nr. 679/2016 și Legii 190/2018

***** Distanţa dintre puncte este formată din segmente cumulate ce sunt mai mici decât valoarea 1 milimetru.**

DATE DESPRE IMOBILUL NR. 4405

Oficiul de Cadastru şi Publicitate Imobiliară NEAMT
Biroul de Cadastru şi Publicitate Imobiliară Piatra-Neamt

A. Partea I. Descrierea imobilului

TEREN Extravilan

Adresa: Jud. Neamt, Tarla "Prisaca"

Nr. Crt	Nr cadastral Nr. topografic	Suprafaţa* (mp)	Observaţii / Referinţe
A1		4.200	Sector cadastral:117 Teren neimprejmuit;

B. Partea II. Proprietari şi acte

Inscrieri privitoare la dreptul de proprietate şi alte drepturi reale		Referinţe
/		
Act Administrativ nr. 40/795, din 11/07/1995 emis de CJSDPT Neamt (titlu de proprietate);		
B1	Intabulare, drept de PROPRIETATE, dobandit prin Reconstituire, cota actuala 1/1	A1
	1) **SAFTA VASILE** 2) **ARTENIE ION**	

C. Partea III. SARCINI .

Inscrieri privind dezmembramintele dreptului de proprietate, drepturi reale de garanţie şi sarcini	Referinţe
NU SUNT	

Document care conține date cu caracter personal, protejat de prevederile Regulamentului (UE) nr. 679/2016 și Legii 190/2018

Anexa Nr. 1 La Partea I

Teren

Nr cadastral	Suprafaţa (mp)*	Observaţii / Referinţe
	4.200	

* Suprafaţa este determinată in planul de proiecţie Stereo 70.

DETALII LINIARE IMOBIL

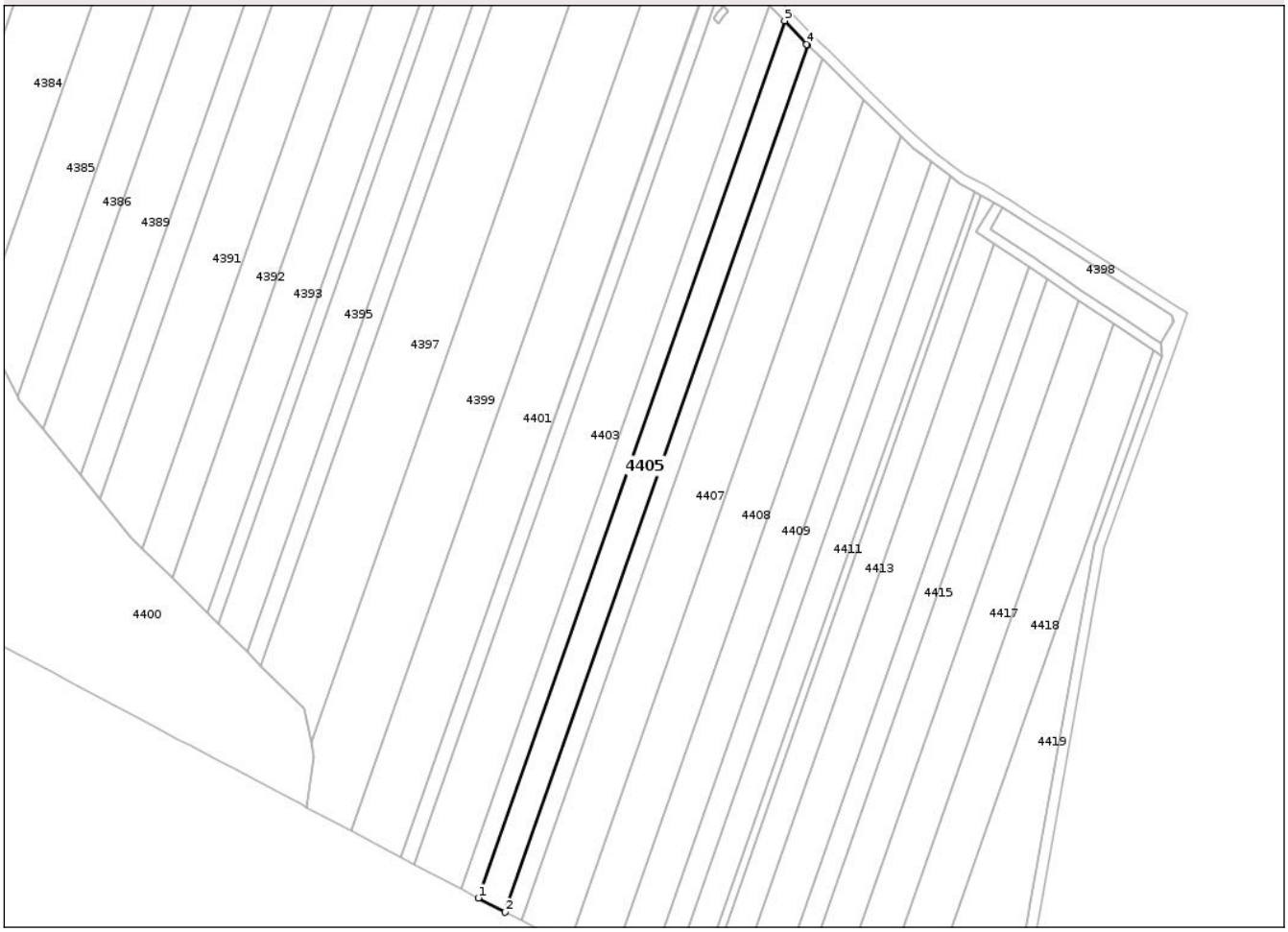

Date referitoare la teren

Crt	Categorie folosință	Intra vilan	Suprafaţa (mp)	Tarla	Parcelă	Nr. topo	Observaţii / Referinţe
1	arabil	NU	4.200	65	767/16, 766	-	

Lungime Segmente
1) Valorile lungimilor segmentelor sunt obţinute din proiecţie în plan.

Punct început	X / Y	Punct sfârşit	X / Y	Lungime segment (** (m)
1	629.957,193 598.370,156	2	629.967,656 598.364,633	11.831
2	629.967,656 598.364,633	3	630.085,384 598.701,545	356.888
3	630.085,384 598.701,545	4	630.084,928 598.701,988	0.636
4	630.084,928 598.701,988	5	630.076,33 598.711,098	12.526
5	630.076,33 598.711,098	1	629.957,193 598.370,156	361.157

Document care conține date cu caracter personal, protejat de prevederile Regulamentului (UE) nr. 679/2016 și Legii 190/2018

** Lungimile segmentelor sunt determinate în planul de proiecţie Stereo 70 şi sunt rotunjite la 1 milimetru.
*** Distanţa dintre puncte este formată din segmente cumulate ce sunt mai mici decât valoarea 1 milimetru.

Document care conține date cu caracter personal, protejat de prevederile Regulamentului (UE) nr. 679/2016 și Legii 190/2018

DATE DESPRE IMOBILUL NR. 4406

Oficiul de Cadastru şi Publicitate Imobiliară NEAMT
Biroul de Cadastru şi Publicitate Imobiliară Piatra-Neamt

A. Partea I. Descrierea imobilului

TEREN Extravilan

Adresa: Jud. Neamt, Tarla "Prisaca"

Nr. Crt	Nr cadastral Nr. topografic	Suprafaţa* (mp)	Observaţii / Referinţe
A1		2.500	Sector cadastral:117 Teren neimprejmuit;

B. Partea II. Proprietari şi acte

Inscrieri privitoare la dreptul de proprietate şi alte drepturi reale		Referinţe
/		
Act Administrativ nr. 1, din 01/01/2024 emis de -;		
B1	Inscrierea posesiei, drept de PROPRIETATE, dobandit prin Lege, cota actuala 1/1	A1
	1) **NEIDENTIFICAT NEIDENTIFICAT**	
Act Normativ nr. 7, din 13/03/1996 emis de Parlamentul Romaniei (art.13);		
B2	se notează mențiunea de proprietar neidentificat	A1

C. Partea III. SARCINI .

Inscrieri privind dezmembramintele dreptului de proprietate, drepturi reale de garanţie şi sarcini	Referinţe
NU SUNT	

Document care conține date cu caracter personal, protejat de prevederile Regulamentului (UE) nr. 679/2016 și Legii 190/2018

Anexa Nr. 1 La Partea I

Teren

Nr cadastral	Suprafaţa (mp)*	Observaţii / Referinţe
	2.500	

* Suprafaţa este determinată in planul de proiecţie Stereo 70.

DETALII LINIARE IMOBIL

Date referitoare la teren

Crt	Categorie folosință	Intra vilan	Suprafaţa (mp)	Tarla	Parcelă	Nr. topo	Observaţii / Referinţe
1	arabil	NU	2.500	65	767, 766	-	

Lungime Segmente
1) Valorile lungimilor segmentelor sunt obţinute din proiecţie în plan.

Punct început	X / Y	Punct sfârşit	X / Y	Lungime segment (** (m)
1	630.085,384 598.701,545	2	629.967,656 598.364,633	356.888
2	629.967,656 598.364,633	3	629.973,94 598.361,316	7.106
3	629.973,94 598.361,316	4	630.090,942 598.696,148	354.685
4	630.090,942 598.696,148	1	630.085,384 598.701,545	7.747

**** Lungimile segmentelor sunt determinate în planul de proiecţie Stereo 70 şi sunt rotunjite la 1 milimetru.**

Document care conține date cu caracter personal, protejat de prevederile Regulamentului (UE) nr. 679/2016 și Legii 190/2018

***** Distanţa dintre puncte este formată din segmente cumulate ce sunt mai mici decât valoarea 1 milimetru.**

DATE DESPRE IMOBILUL NR. 4407

Oficiul de Cadastru şi Publicitate Imobiliară NEAMT
Biroul de Cadastru şi Publicitate Imobiliară Piatra-Neamt

A. Partea I. Descrierea imobilului

TEREN Extravilan

Adresa: Jud. Neamt, Tarla "Prisaca"

Nr. Crt	Nr cadastral Nr. topografic	Suprafaţa* (mp)	Observaţii / Referinţe
A1		7.200	Sector cadastral:117 Teren neimprejmuit;

B. Partea II. Proprietari şi acte

Inscrieri privitoare la dreptul de proprietate şi alte drepturi reale		Referinţe
/		
Act Administrativ nr. 40/463, din 21/03/1996 emis de CJSDPT Neamt (titlu de proprietate);		
B1	Intabulare, drept de PROPRIETATE, dobandit prin Reconstituire, cota actuala 1/1	A1
	1) **ANDREICA ION**	

C. Partea III. SARCINI .

Inscrieri privind dezmembramintele dreptului de proprietate, drepturi reale de garanţie şi sarcini	Referinţe
NU SUNT	

Document care conține date cu caracter personal, protejat de prevederile Regulamentului (UE) nr. 679/2016 și Legii 190/2018

Anexa Nr. 1 La Partea I

Teren

Nr cadastral	Suprafaţa (mp)*	Observaţii / Referinţe
	7.200	

* Suprafaţa este determinată in planul de proiecţie Stereo 70.

DETALII LINIARE IMOBIL

Date referitoare la teren

Crt	Categorie folosință	Intra vilan	Suprafaţa (mp)	Tarla	Parcelă	Nr. topo	Observaţii / Referinţe
1	arabil	NU	6.300	65	767/14	-	
2	faneata	NU	900	65	766/14	-	

Lungime Segmente
1) Valorile lungimilor segmentelor sunt obţinute din proiecţie în plan.

Punct început	X / Y	Punct sfârşit	X / Y	Lungime segment (** (m)
1	630.090,942 598.696,148	2	629.973,94 598.361,316	354.685
2	629.973,94 598.361,316	3	629.992,26 598.351,646	20.716
3	629.992,26 598.351,646	4	630.107,143 598.680,413	348.262
4	630.107,143 598.680,413	1	630.090,942 598.696,148	22.585

Document care conține date cu caracter personal, protejat de prevederile Regulamentului (UE) nr. 679/2016 și Legii 190/2018

** Lungimile segmentelor sunt determinate în planul de proiecţie Stereo 70 şi sunt rotunjite la 1 milimetru.
*** Distanţa dintre puncte este formată din segmente cumulate ce sunt mai mici decât valoarea 1 milimetru.

Document care conține date cu caracter personal, protejat de prevederile Regulamentului (UE) nr. 679/2016 și Legii 190/2018

DATE DESPRE IMOBILUL NR. 4408

Oficiul de Cadastru şi Publicitate Imobiliară NEAMT
Biroul de Cadastru şi Publicitate Imobiliară Piatra-Neamt

A. Partea I. Descrierea imobilului

TEREN Extravilan

Adresa: Jud. Neamt, Tarla "Prisaca"

Nr. Crt	Nr cadastral Nr. topografic	Suprafaţa* (mp)	Observaţii / Referinţe
A1	53708	6.300	Sector cadastral:117 Teren neimprejmuit;

B. Partea II. Proprietari şi acte

Inscrieri privitoare la dreptul de proprietate şi alte drepturi reale		Referinţe
55082 / 20/09/2023		
Act Notarial nr. Contract de vanzare aut. nr. 634, din 15/09/2023 emis de NP. Solomon Alina;		
B3	Intabulare, drept de PROPRIETATE, cu titlu de cumpărare,, dobandit prin Conventie, cota actuala 1/1	A1
	1) **AGRI FARM SRL**, CIF:18328940	

C. Partea III. SARCINI .

Inscrieri privind dezmembramintele dreptului de proprietate, drepturi reale de garanţie şi sarcini	Referinţe
NU SUNT	

Document care conține date cu caracter personal, protejat de prevederile Regulamentului (UE) nr. 679/2016 și Legii 190/2018

Anexa Nr. 1 La Partea I

Teren

Nr cadastral	Suprafaţa (mp)*	Observaţii / Referinţe
53708	6.300	

* Suprafaţa este determinată in planul de proiecţie Stereo 70.

DETALII LINIARE IMOBIL

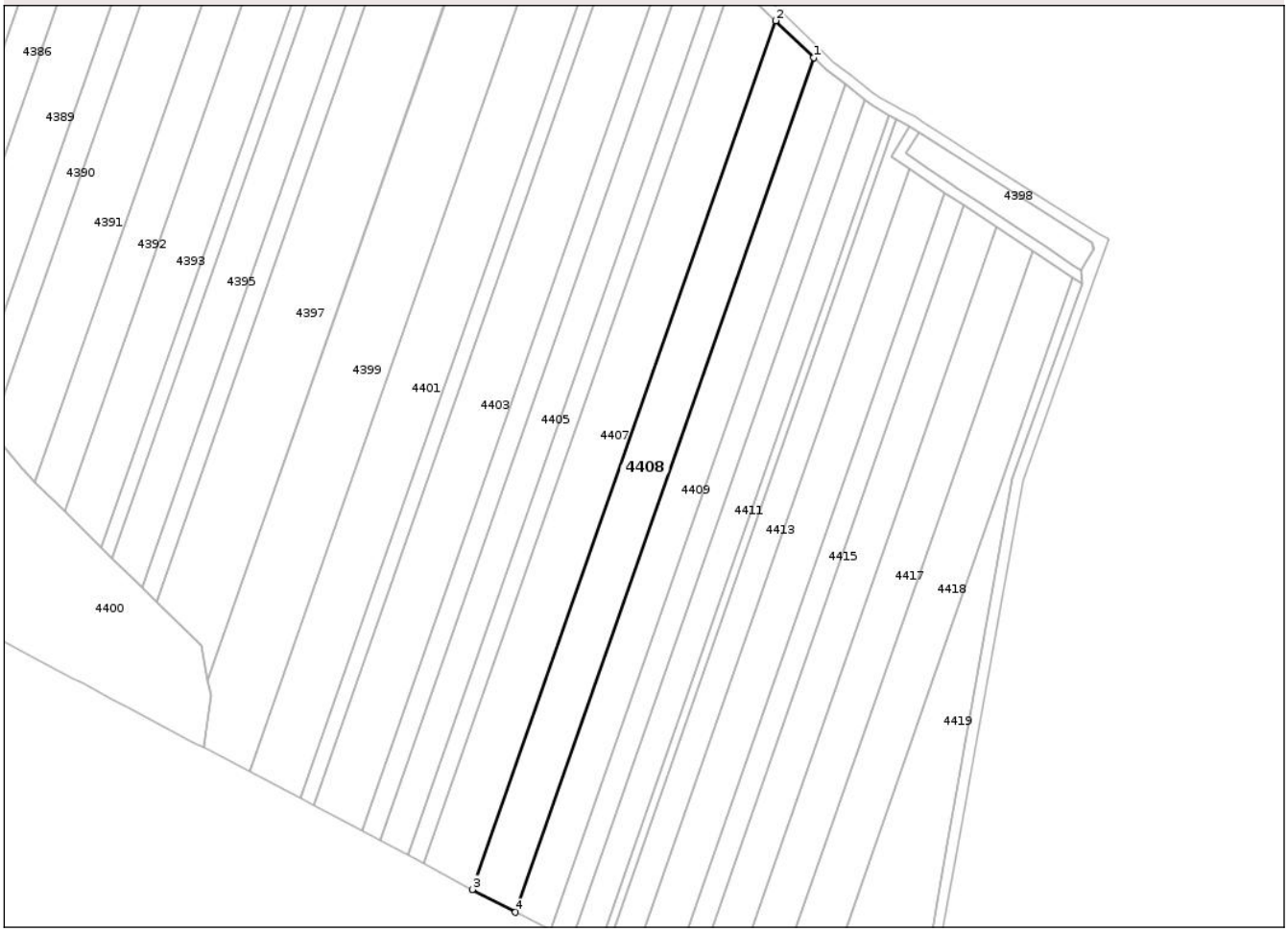

Date referitoare la teren

Crt	Categorie folosință	Intra vilan	Suprafaţa (mp)	Tarla	Parcelă	Nr. topo	Observaţii / Referinţe
1	arabil	NU	6.300	65	767/13, 766	-	

Lungime Segmente

1) Valorile lungimilor segmentelor sunt obţinute din proiecţie în plan.

Punct început	X / Y	Punct sfârşit	X / Y	Lungime segment (** (m)
1	630.121,569 598.666,404	2	630.107,143 598.680,413	20.109
2	630.107,143 598.680,413	3	629.992,26 598.351,646	348.262
3	629.992,26 598.351,646	4	630.008,573 598.343,035	18.445
4	630.008,573 598.343,035	1	630.121,569 598.666,404	342.543

**** Lungimile segmentelor sunt determinate în planul de proiecţie Stereo 70 şi sunt rotunjite la 1 milimetru.**

Document care conține date cu caracter personal, protejat de prevederile Regulamentului (UE) nr. 679/2016 și Legii 190/2018

***** Distanţa dintre puncte este formată din segmente cumulate ce sunt mai mici decât valoarea 1 milimetru.**

DATE DESPRE IMOBILUL NR. 4409

Oficiul de Cadastru şi Publicitate Imobiliară NEAMT
Biroul de Cadastru şi Publicitate Imobiliară Piatra-Neamt

A. Partea I. Descrierea imobilului

TEREN Extravilan

Adresa: Jud. Neamt, Tarla "Prisaca"

Nr. Crt	Nr cadastral Nr. topografic	Suprafaţa* (mp)	Observaţii / Referinţe
A1		5.000	Sector cadastral:117 Teren neimprejmuit;

B. Partea II. Proprietari şi acte

Inscrieri privitoare la dreptul de proprietate şi alte drepturi reale		Referinţe
/		
Act Administrativ nr. 40/627, din 22/09/1997 emis de CJSDPT Neamt (titlu de proprietate);		
B1	Intabulare, drept de PROPRIETATE, dobandit prin Reconstituire, cota actuala 1/1	A1
	1) **MIRON COSTACHE**	

C. Partea III. SARCINI .

Inscrieri privind dezmembramintele dreptului de proprietate, drepturi reale de garanţie şi sarcini	Referinţe
NU SUNT	

Document care conține date cu caracter personal, protejat de prevederile Regulamentului (UE) nr. 679/2016 și Legii 190/2018

Anexa Nr. 1 La Partea I

Teren

Nr cadastral	Suprafaţa (mp)*	Observaţii / Referinţe
	5.000	

* Suprafaţa este determinată in planul de proiecţie Stereo 70.

DETALII LINIARE IMOBIL

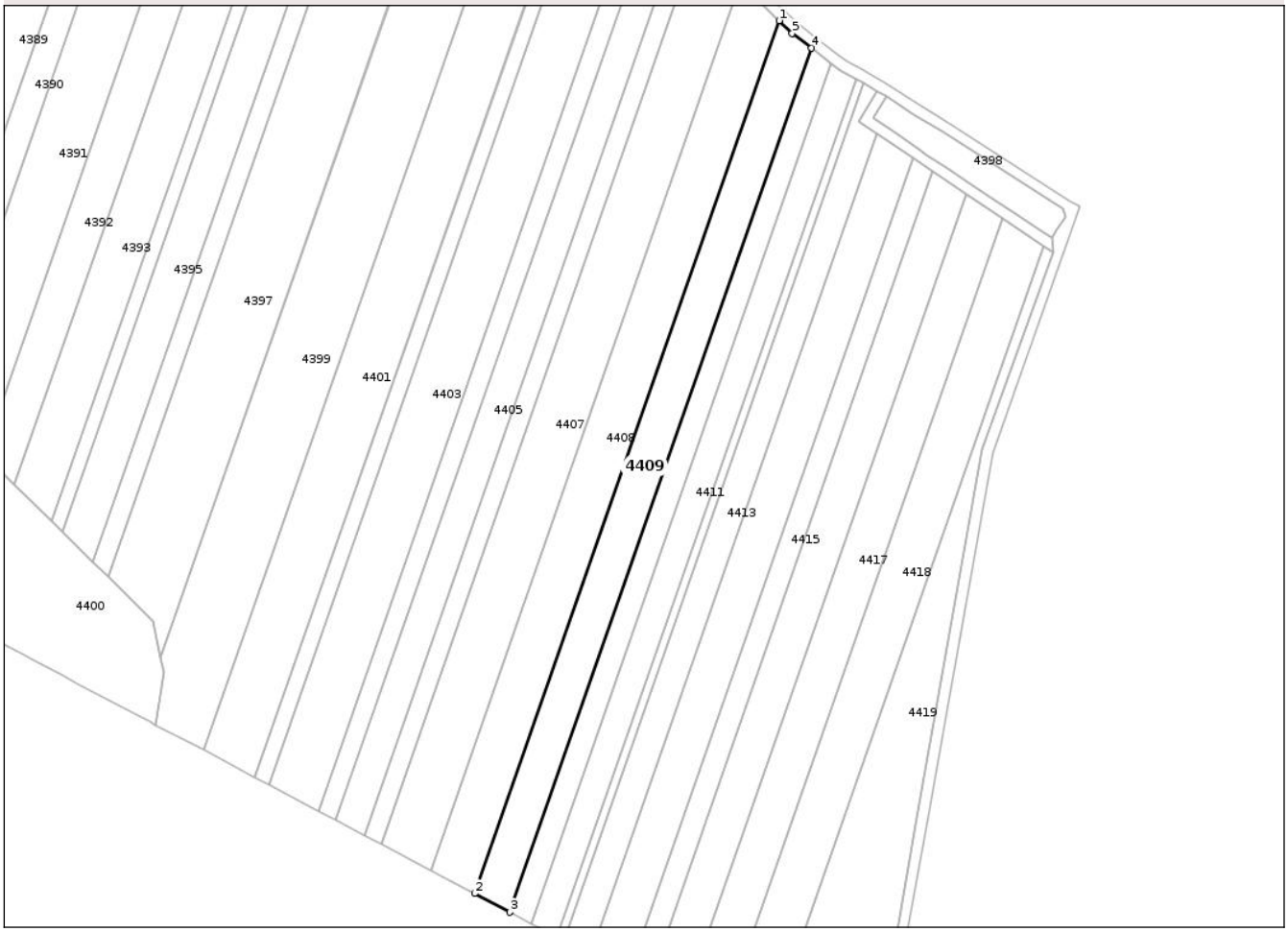

Date referitoare la teren

Crt	Categorie folosință	Intra vilan	Suprafaţa (mp)	Tarla	Parcelă	Nr. topo	Observaţii / Referinţe
1	arabil	NU	4.300	65	767/14	-	
2	faneata	NU	700	65	766/12	-	

Lungime Segmente
1) Valorile lungimilor segmentelor sunt obţinute din proiecţie în plan.

Punct început	X / Y	Punct sfârşit	X / Y	Lungime segment (** (m)
1	630.121,569 598.666,404	2	630.008,573 598.343,035	342.543
2	630.008,573 598.343,035	3	630.021,702 598.336,105	14.846
3	630.021,702 598.336,105	4	630.133,573 598.656,253	339.131
4	630.133,573 598.656,253	5	630.126,354 598.661,757	9.078

Document care conține date cu caracter personal, protejat de prevederile Regulamentului (UE) nr. 679/2016 și Legii 190/2018

Punct început	X / Y	Punct sfârşit	X / Y	Lungime segment (** (m)
5	630.126,354 598.661,757	1	630.121,569 598.666,404	6.67

** Lungimile segmentelor sunt determinate în planul de proiecţie Stereo 70 şi sunt rotunjite la 1 milimetru.
*** Distanţa dintre puncte este formată din segmente cumulate ce sunt mai mici decât valoarea 1 milimetru.

Document care conține date cu caracter personal, protejat de prevederile Regulamentului (UE) nr. 679/2016 și Legii 190/2018

DATE DESPRE IMOBILUL NR. 4410

Oficiul de Cadastru şi Publicitate Imobiliară NEAMT
Biroul de Cadastru şi Publicitate Imobiliară Piatra-Neamt

A. Partea I. Descrierea imobilului

TEREN Extravilan

Adresa: Jud. Neamt, Tarla "Prisaca"

Nr. Crt	Nr cadastral Nr. topografic	Suprafaţa* (mp)	Observaţii / Referinţe
A1		3.000	Sector cadastral:117 Teren neimprejmuit;

B. Partea II. Proprietari şi acte

Inscrieri privitoare la dreptul de proprietate şi alte drepturi reale		Referinţe
/		
Act Administrativ nr. 40/531, din 01/06/1995 emis de CJSDPT Neamt (titlu de proprietate);		
B1	Intabulare, drept de PROPRIETATE, dobandit prin Reconstituire, cota actuala 1/1	A1
	1) **LUNGU DUMITRU**	

C. Partea III. SARCINI .

Inscrieri privind dezmembramintele dreptului de proprietate, drepturi reale de garanţie şi sarcini	Referinţe
NU SUNT	

Document care conține date cu caracter personal, protejat de prevederile Regulamentului (UE) nr. 679/2016 și Legii 190/2018

Anexa Nr. 1 La Partea I

Teren

Nr cadastral	Suprafaţa (mp)*	Observaţii / Referinţe
	3.000	

* Suprafaţa este determinată in planul de proiecţie Stereo 70.

DETALII LINIARE IMOBIL

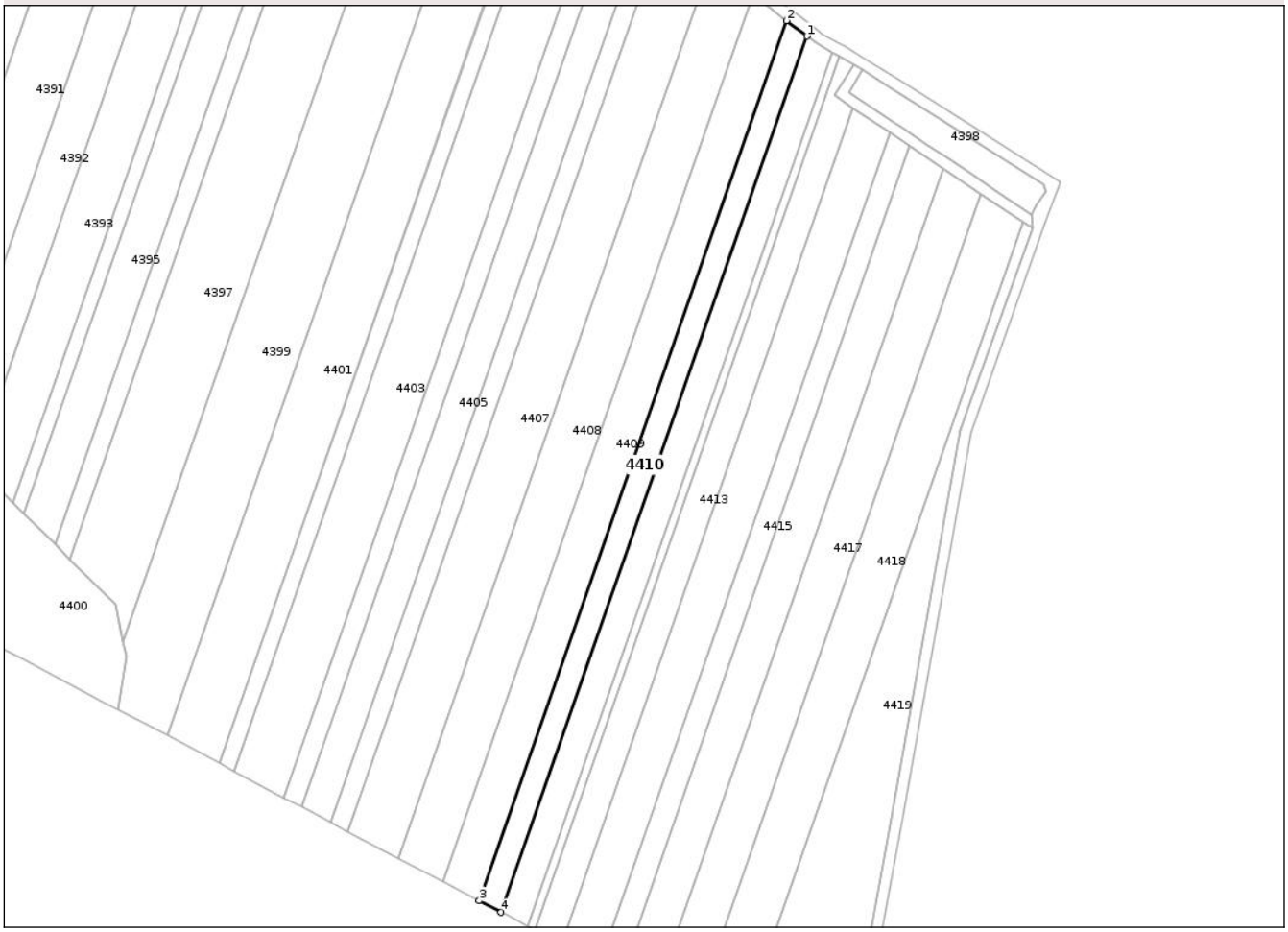

Date referitoare la teren

Crt	Categorie folosință	Intra vilan	Suprafaţa (mp)	Tarla	Parcelă	Nr. topo	Observaţii / Referinţe
1	arabil	NU	3.000	65	767/11, 766	-	

Lungime Segmente
1) Valorile lungimilor segmentelor sunt obţinute din proiecţie în plan.

Punct început	X / Y	Punct sfârşit	X / Y	Lungime segment (** (m)
1	630.140,989 598.650,599	2	630.133,573 598.656,253	9.326
2	630.133,573 598.656,253	3	630.021,702 598.336,105	339.131
3	630.021,702 598.336,105	4	630.029,631 598.331,919	8.966
4	630.029,631 598.331,919	1	630.140,989 598.650,599	337.575

**** Lungimile segmentelor sunt determinate în planul de proiecţie Stereo 70 şi sunt rotunjite la 1 milimetru.**

Document care conține date cu caracter personal, protejat de prevederile Regulamentului (UE) nr. 679/2016 și Legii 190/2018

***** Distanţa dintre puncte este formată din segmente cumulate ce sunt mai mici decât valoarea 1 milimetru.**

Document care conține date cu caracter personal, protejat de prevederile Regulamentului (UE) nr. 679/2016 și Legii 190/2018

DATE DESPRE IMOBILUL NR. 4411

Oficiul de Cadastru şi Publicitate Imobiliară NEAMT
Biroul de Cadastru şi Publicitate Imobiliară Piatra-Neamt

A. Partea I. Descrierea imobilului

TEREN Extravilan

Adresa: Jud. Neamt, Tarla "Prisaca"

Nr. Crt	Nr cadastral Nr. topografic	Suprafaţa* (mp)	Observaţii / Referinţe
A1		3.600	Sector cadastral:117 Teren neimprejmuit;

B. Partea II. Proprietari şi acte

Inscrieri privitoare la dreptul de proprietate şi alte drepturi reale		Referinţe
/		
Act Administrativ nr. 40/652, din 21/03/1996 emis de CJSDPT Neamt (titlu de proprietate);		
B1	Intabulare, drept de PROPRIETATE, dobandit prin Reconstituire, cota actuala 1/1	A1
	1) **PĂDURARU ION**	

C. Partea III. SARCINI .

Inscrieri privind dezmembramintele dreptului de proprietate, drepturi reale de garanţie şi sarcini	Referinţe
NU SUNT	

Document care conține date cu caracter personal, protejat de prevederile Regulamentului (UE) nr. 679/2016 și Legii 190/2018

Anexa Nr. 1 La Partea I

Teren

Nr cadastral	Suprafaţa (mp)*	Observaţii / Referinţe
	3.600	

* Suprafaţa este determinată in planul de proiecţie Stereo 70.

DETALII LINIARE IMOBIL

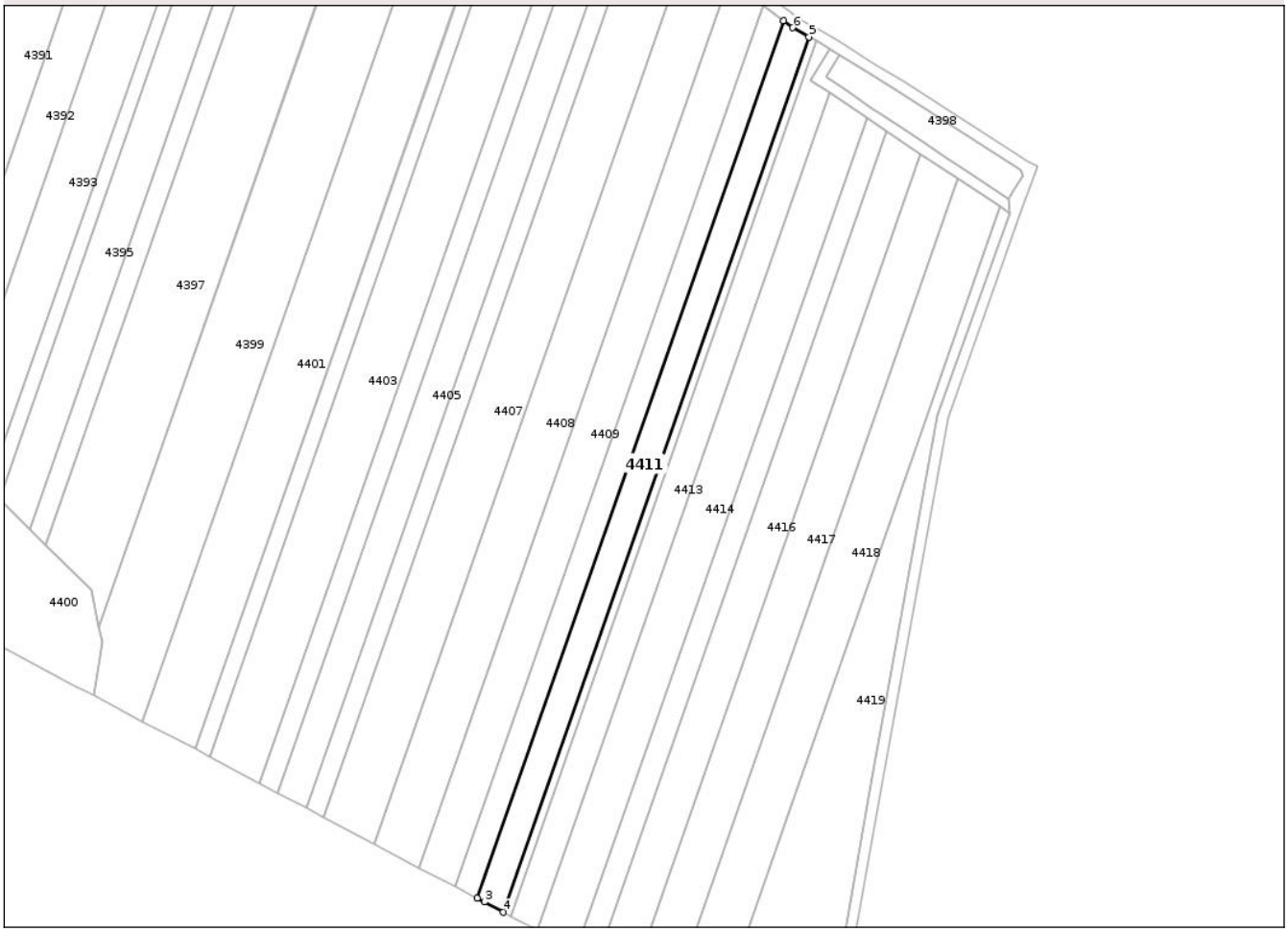

Date referitoare la teren

Crt	Categorie folosință	Intra vilan	Suprafaţa (mp)	Tarla	Parcelă	Nr. topo	Observaţii / Referinţe
1	arabil	NU	3.000	65	767/10	-	
2	faneata	NU	600	65	766/10	-	

Lungime Segmente
1) Valorile lungimilor segmentelor sunt obţinute din proiecţie în plan.

Punct început	X / Y	Punct sfârşit	X / Y	Lungime segment (** (m)
1	630.140,989 598.650,599	2	630.029,631 598.331,919	337.575
2	630.029,631 598.331,919	3	630.032,236 598.330,544	2.945
3	630.032,236 598.330,544	4	630.039,175 598.326,845	7.864
4	630.039,175 598.326,845	5	630.150,257 598.644,734	336.738

Document care conține date cu caracter personal, protejat de prevederile Regulamentului (UE) nr. 679/2016 și Legii 190/2018

Punct început	X / Y	Punct sfârşit	X / Y	Lungime segment (** (m)
5	630.150,257 598.644,734	6	630.144,321 598.648,058	6.804
6	630.144,321 598.648,058	1	630.140,989 598.650,599	4.19

**** Lungimile segmentelor sunt determinate în planul de proiecţie Stereo 70 şi sunt rotunjite la 1 milimetru.**
***** Distanţa dintre puncte este formată din segmente cumulate ce sunt mai mici decât valoarea 1 milimetru.**

DATE DESPRE IMOBILUL NR. 4412

Oficiul de Cadastru şi Publicitate Imobiliară NEAMT
Biroul de Cadastru şi Publicitate Imobiliară Piatra-Neamt

A. Partea I. Descrierea imobilului

TEREN Extravilan

Adresa: Jud. Neamt, Tarla "Prisaca"

Nr. Crt	Nr cadastral Nr. topografic	Suprafaţa* (mp)	Observaţii / Referinţe
A1		1.000	Sector cadastral:117 Teren neimprejmuit;

B. Partea II. Proprietari şi acte

Inscrieri privitoare la dreptul de proprietate şi alte drepturi reale		Referinţe
/		
Act Administrativ nr. 1, din 01/01/2024 emis de -;		
B1	Inscrierea posesiei, drept de PROPRIETATE, dobandit prin Lege, cota actuala 1/1	A1
	1) **NEIDENTIFICAT NEIDENTIFICAT**	
Act Normativ nr. 7, din 13/03/1996 emis de Parlamentul Romaniei (art.13);		
B2	se notează mențiunea de proprietar neidentificat	A1

C. Partea III. SARCINI .

Inscrieri privind dezmembramintele dreptului de proprietate, drepturi reale de garanţie şi sarcini	Referinţe
NU SUNT	

Document care conține date cu caracter personal, protejat de prevederile Regulamentului (UE) nr. 679/2016 și Legii 190/2018

Anexa Nr. 1 La Partea I

Teren

Nr cadastral	Suprafaţa (mp)*	Observaţii / Referinţe
	1.000	

* Suprafaţa este determinată in planul de proiecţie Stereo 70.

DETALII LINIARE IMOBIL

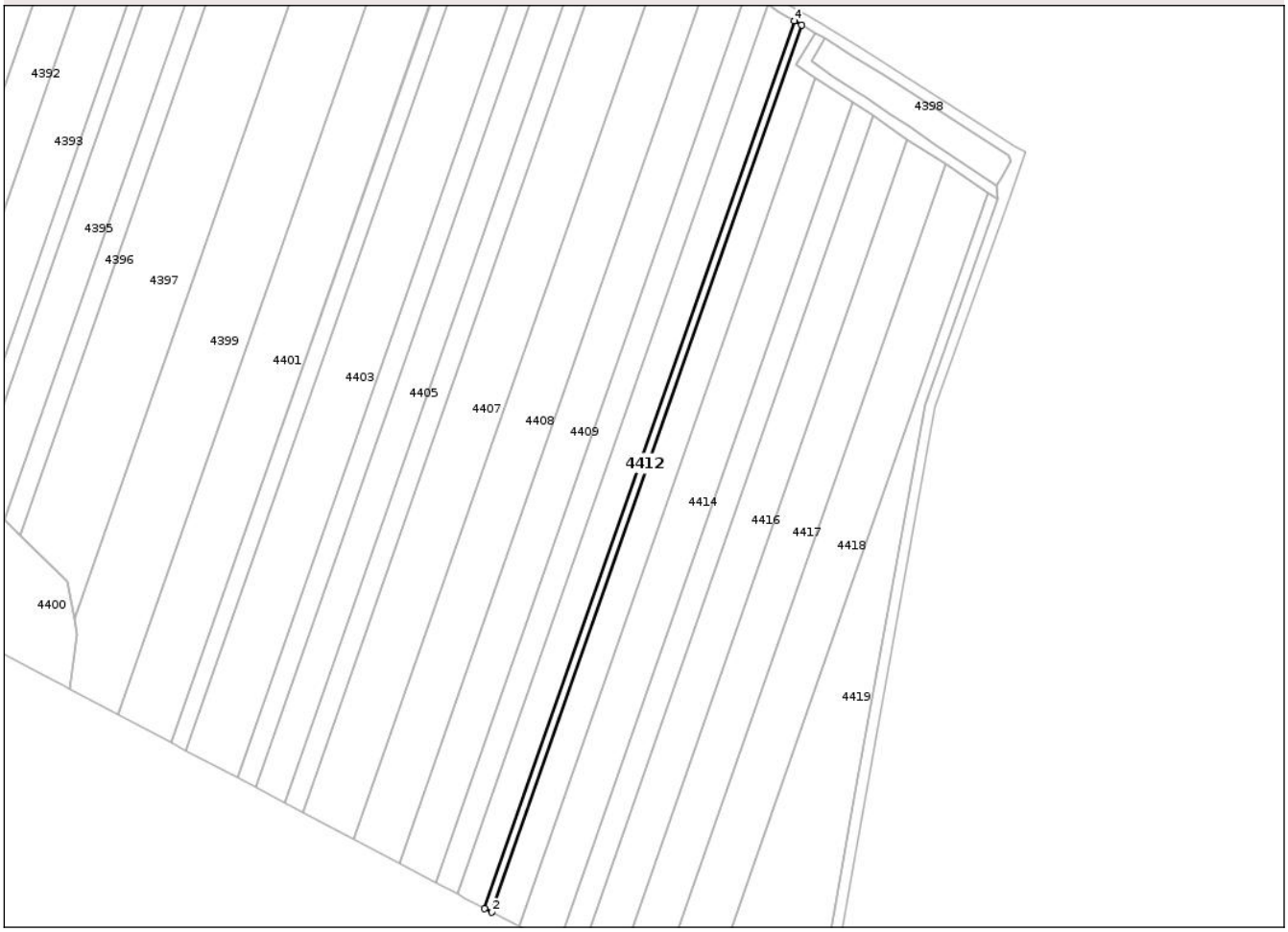

Date referitoare la teren

Crt	Categorie folosință	Intra vilan	Suprafaţa (mp)	Tarla	Parcelă	Nr. topo	Observaţii / Referinţe
1	arabil	NU	1.000	65	767, 766	-	

Lungime Segmente
1) Valorile lungimilor segmentelor sunt obţinute din proiecţie în plan.

Punct început	X / Y	Punct sfârşit	X / Y	Lungime segment (** (m)
1	630.039,175 598.326,845	2	630.041,827 598.325,431	3.005
2	630.041,827 598.325,431	3	630.152,888 598.643,26	336.674
3	630.152,888 598.643,26	4	630.150,257 598.644,734	3.016
4	630.150,257 598.644,734	1	630.039,175 598.326,845	336.738

**** Lungimile segmentelor sunt determinate în planul de proiecţie Stereo 70 şi sunt rotunjite la 1 milimetru.**

Document care conține date cu caracter personal, protejat de prevederile Regulamentului (UE) nr. 679/2016 și Legii 190/2018

***** Distanţa dintre puncte este formată din segmente cumulate ce sunt mai mici decât valoarea 1 milimetru.**

Document care conține date cu caracter personal, protejat de prevederile Regulamentului (UE) nr. 679/2016 și Legii 190/2018

DATE DESPRE IMOBILUL NR. 4413

Oficiul de Cadastru şi Publicitate Imobiliară NEAMT
Biroul de Cadastru şi Publicitate Imobiliară Piatra-Neamt

A. Partea I. Descrierea imobilului

TEREN Extravilan

Adresa: Jud. Neamt, Tarla "Prisaca"

Nr. Crt	Nr cadastral Nr. topografic	Suprafaţa* (mp)	Observaţii / Referinţe
A1	50723	3.600	Sector cadastral:117 Teren neimprejmuit;

B. Partea II. Proprietari şi acte

Inscrieri privitoare la dreptul de proprietate şi alte drepturi reale		Referinţe
62942 / 16/12/2016		
Act Notarial nr. 2024, din 16/12/2016 emis de Botu Rodica (CONTRACT DE VANZARE);		
B4	Intabulare, drept de PROPRIETATEcu titlu de cumparare, dobandit prin Conventie, cota actuala 1/1	A1
	1) **SOCIETATEA AGRICOLA BEESARSEN S.R.L**, CIF:6684234	

C. Partea III. SARCINI .

Inscrieri privind dezmembramintele dreptului de proprietate, drepturi reale de garanţie şi sarcini	Referinţe
NU SUNT	

Anexa Nr. 1 La Partea I

Teren

Nr cadastral	Suprafaţa (mp)*	Observaţii / Referinţe
50723	3.600	

* Suprafaţa este determinată in planul de proiecţie Stereo 70.

DETALII LINIARE IMOBIL

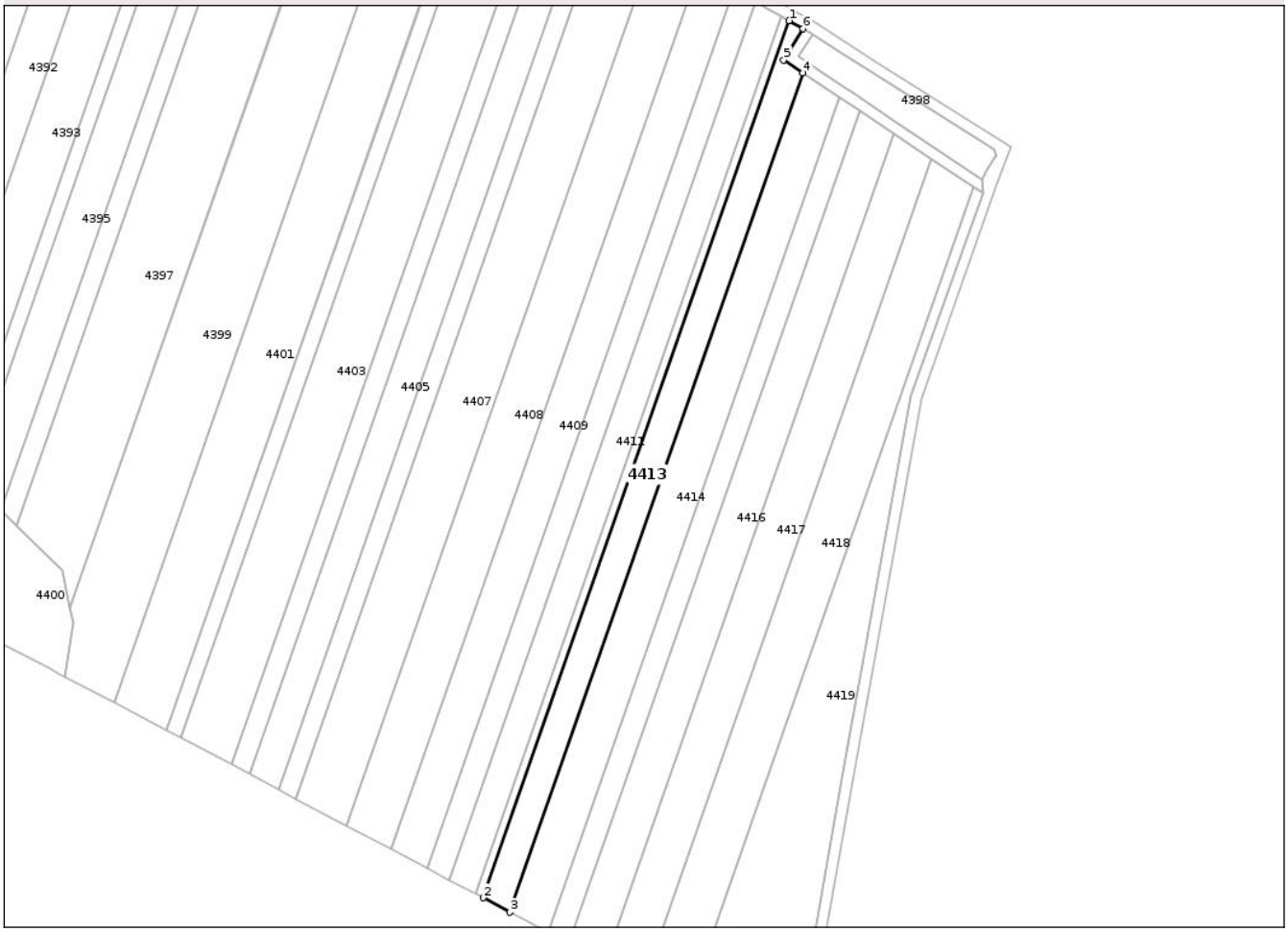

Date referitoare la teren

Crt	Categorie folosință	Intra vilan	Suprafaţa (mp)	Tarla	Parcelă	Nr. topo	Observaţii / Referinţe
1	arabil	NU	2.944	65	767/7	-	IMOBIL INREGISTRAT IN PLANUL CADASTRAL FARA LOCALIZARE CERTA DATORITA LIPSEI PLANULUI DE PARCELARE
2	faneata	NU	656	65	766/8	-	IMOBIL INREGISTRAT IN PLANUL CADASTRAL FARA LOCALIZARE CERTA DATORITA LIPSEI PLANULUI DE PARCELARE

Lungime Segmente

1) Valorile lungimilor segmentelor sunt obţinute din proiecţie în plan.

Punct început	X / Y	Punct sfârşit	X / Y	Lungime segment (** (m)
1	630.152,888 598.643,26	2	630.041,827 598.325,431	336.674
2	630.041,827 598.325,431	3	630.051,627 598.320,207	11.105

Document care conține date cu caracter personal, protejat de prevederile Regulamentului (UE) nr. 679/2016 și Legii 190/2018

Punct început	X / Y	Punct sfârşit	X / Y	Lungime segment (** (m)
3	630.051,627 598.320,207	4	630.157,918 598.624,388	322.218
4	630.157,918 598.624,388	5	630.150,934 598.629,063	8.405
5	630.150,934 598.629,063	6	630.157,957 598.640,421	13.354
6	630.157,957 598.640,421	1	630.152,888 598.643,26	5.81

** Lungimile segmentelor sunt determinate în planul de proiecţie Stereo 70 şi sunt rotunjite la 1 milimetru.
*** Distanţa dintre puncte este formată din segmente cumulate ce sunt mai mici decât valoarea 1 milimetru.

Document care conține date cu caracter personal, protejat de prevederile Regulamentului (UE) nr. 679/2016 și Legii 190/2018

DATE DESPRE IMOBILUL NR. 4414

Oficiul de Cadastru şi Publicitate Imobiliară NEAMT
Biroul de Cadastru şi Publicitate Imobiliară Piatra-Neamt

A. Partea I. Descrierea imobilului

TEREN Extravilan

Adresa: Jud. Neamt, Tarla "Prisaca"

Nr. Crt	Nr cadastral Nr. topografic	Suprafaţa* (mp)	Observaţii / Referinţe
A1		5.000	Sector cadastral:117 Teren neimprejmuit;

B. Partea II. Proprietari şi acte

Inscrieri privitoare la dreptul de proprietate şi alte drepturi reale		Referinţe
/		
Act Administrativ nr. 40/587, din 27/03/1998 emis de CJSDPT Neamt (titlu de proprietate);		
B1	Intabulare, drept de PROPRIETATE, dobandit prin Reconstituire, cota actuala 1/1	A1
	1) **NISTOR JANICA**	

C. Partea III. SARCINI .

Inscrieri privind dezmembramintele dreptului de proprietate, drepturi reale de garanţie şi sarcini	Referinţe
NU SUNT	

Document care conține date cu caracter personal, protejat de prevederile Regulamentului (UE) nr. 679/2016 și Legii 190/2018

Anexa Nr. 1 La Partea I

Teren

Nr cadastral	Suprafaţa (mp)*	Observaţii / Referinţe
	5.000	

* Suprafaţa este determinată in planul de proiecţie Stereo 70.

DETALII LINIARE IMOBIL

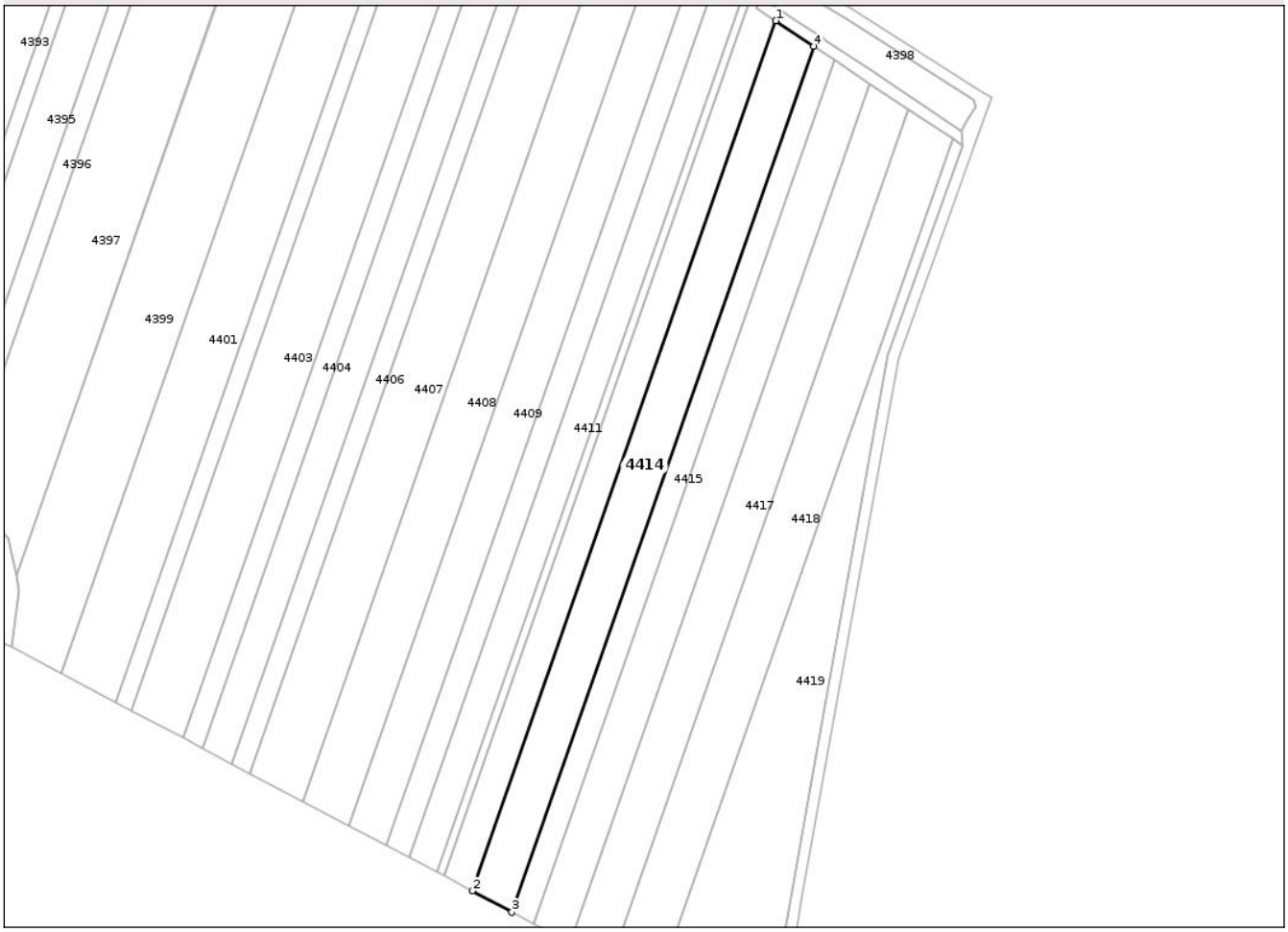

Date referitoare la teren

Crt	Categorie folosință	Intra vilan	Suprafaţa (mp)	Tarla	Parcelă	Nr. topo	Observaţii / Referinţe
1	arabil	NU	3.800	65	767/6	-	
2	faneata	NU	1.200	65	766/6	-	

Lungime Segmente
1) Valorile lungimilor segmentelor sunt obţinute din proiecţie în plan.

Punct început	X / Y	Punct sfârşit	X / Y	Lungime segment (** (m)
1	630.157,918 598.624,388	2	630.051,627 598.320,207	322.218
2	630.051,627 598.320,207	3	630.065,518 598.312,802	15.742
3	630.065,518 598.312,802	4	630.171,274 598.615,45	320.594
4	630.171,274 598.615,45	1	630.157,918 598.624,388	16.071

Document care conține date cu caracter personal, protejat de prevederile Regulamentului (UE) nr. 679/2016 și Legii 190/2018

** Lungimile segmentelor sunt determinate în planul de proiecţie Stereo 70 şi sunt rotunjite la 1 milimetru.
*** Distanţa dintre puncte este formată din segmente cumulate ce sunt mai mici decât valoarea 1 milimetru.

Document care conține date cu caracter personal, protejat de prevederile Regulamentului (UE) nr. 679/2016 și Legii 190/2018

DATE DESPRE IMOBILUL NR. 4415

Oficiul de Cadastru şi Publicitate Imobiliară NEAMT
Biroul de Cadastru şi Publicitate Imobiliară Piatra-Neamt

A. Partea I. Descrierea imobilului

TEREN Extravilan

Adresa: Jud. Neamt, Tarla "Prisaca"

Nr. Crt	Nr cadastral Nr. topografic	Suprafaţa* (mp)	Observaţii / Referinţe
A1		2.700	Sector cadastral:117 Teren neimprejmuit;

B. Partea II. Proprietari şi acte

Inscrieri privitoare la dreptul de proprietate şi alte drepturi reale		Referinţe
/		
Act Administrativ nr. 40/666, din 11/12/1995 emis de CJSDPT Neamt (titlu de proprietate);		
B1	Intabulare, drept de PROPRIETATE, dobandit prin Reconstituire, cota actuala 1/1	A1
	1) **RUGINOSU GHEORGHE**	

C. Partea III. SARCINI .

Inscrieri privind dezmembramintele dreptului de proprietate, drepturi reale de garanţie şi sarcini	Referinţe
NU SUNT	

Document care conține date cu caracter personal, protejat de prevederile Regulamentului (UE) nr. 679/2016 și Legii 190/2018

Anexa Nr. 1 La Partea I

Teren

Nr cadastral	Suprafaţa (mp)*	Observaţii / Referinţe
	2.700	

* Suprafaţa este determinată in planul de proiecţie Stereo 70.

DETALII LINIARE IMOBIL

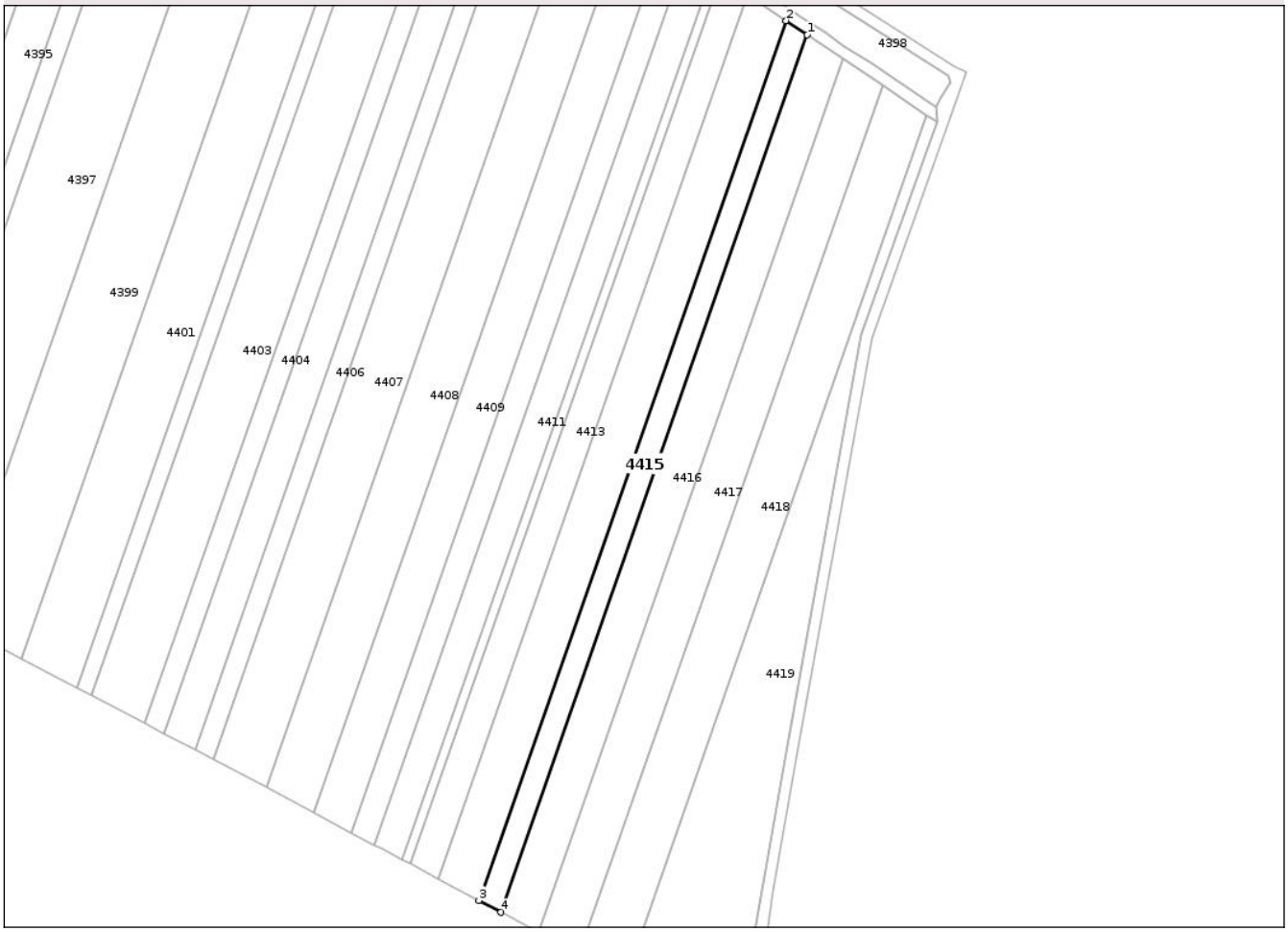

Date referitoare la teren

Crt	Categorie folosință	Intra vilan	Suprafaţa (mp)	Tarla	Parcelă	Nr. topo	Observaţii / Referinţe
1	arabil	NU	2.200	65	767/4	-	
2	faneata	NU	500	65	766/4	-	

Lungime Segmente
1) Valorile lungimilor segmentelor sunt obţinute din proiecţie în plan.

Punct început	X / Y	Punct sfârşit	X / Y	Lungime segment (** (m)
1	630.178,514 598.610,605	2	630.171,274 598.615,45	8.712
2	630.171,274 598.615,45	3	630.065,518 598.312,802	320.594
3	630.065,518 598.312,802	4	630.073,049 598.308,787	8.534
4	630.073,049 598.308,787	1	630.178,514 598.610,605	319.714

Document care conține date cu caracter personal, protejat de prevederile Regulamentului (UE) nr. 679/2016 și Legii 190/2018

** Lungimile segmentelor sunt determinate în planul de proiecţie Stereo 70 şi sunt rotunjite la 1 milimetru.
*** Distanţa dintre puncte este formată din segmente cumulate ce sunt mai mici decât valoarea 1 milimetru.

Document care conține date cu caracter personal, protejat de prevederile Regulamentului (UE) nr. 679/2016 și Legii 190/2018

DATE DESPRE IMOBILUL NR. 4416

Oficiul de Cadastru şi Publicitate Imobiliară NEAMT
Biroul de Cadastru şi Publicitate Imobiliară Piatra-Neamt

A. Partea I. Descrierea imobilului

TEREN Extravilan

Adresa: Jud. Neamt, Tarla "Prisaca"

Nr. Crt	Nr cadastral Nr. topografic	Suprafaţa* (mp)	Observaţii / Referinţe
A1		4.600	Sector cadastral:117 Teren neimprejmuit;

B. Partea II. Proprietari şi acte

Inscrieri privitoare la dreptul de proprietate şi alte drepturi reale		Referinţe
/		
Act Administrativ nr. 40/497, din 08/12/1995 emis de CJSDPT Neamt (titlu de proprietate);		
B1	Intabulare, drept de PROPRIETATE, dobandit prin Reconstituire, cota actuala 1/1	A1
	1) **DRĂGAN NECULAI**	

C. Partea III. SARCINI .

Inscrieri privind dezmembramintele dreptului de proprietate, drepturi reale de garanţie şi sarcini	Referinţe
NU SUNT	

Document care conține date cu caracter personal, protejat de prevederile Regulamentului (UE) nr. 679/2016 și Legii 190/2018

Anexa Nr. 1 La Partea I

Teren

Nr cadastral	Suprafaţa (mp)*	Observaţii / Referinţe
	4.600	

* Suprafaţa este determinată in planul de proiecţie Stereo 70.

DETALII LINIARE IMOBIL

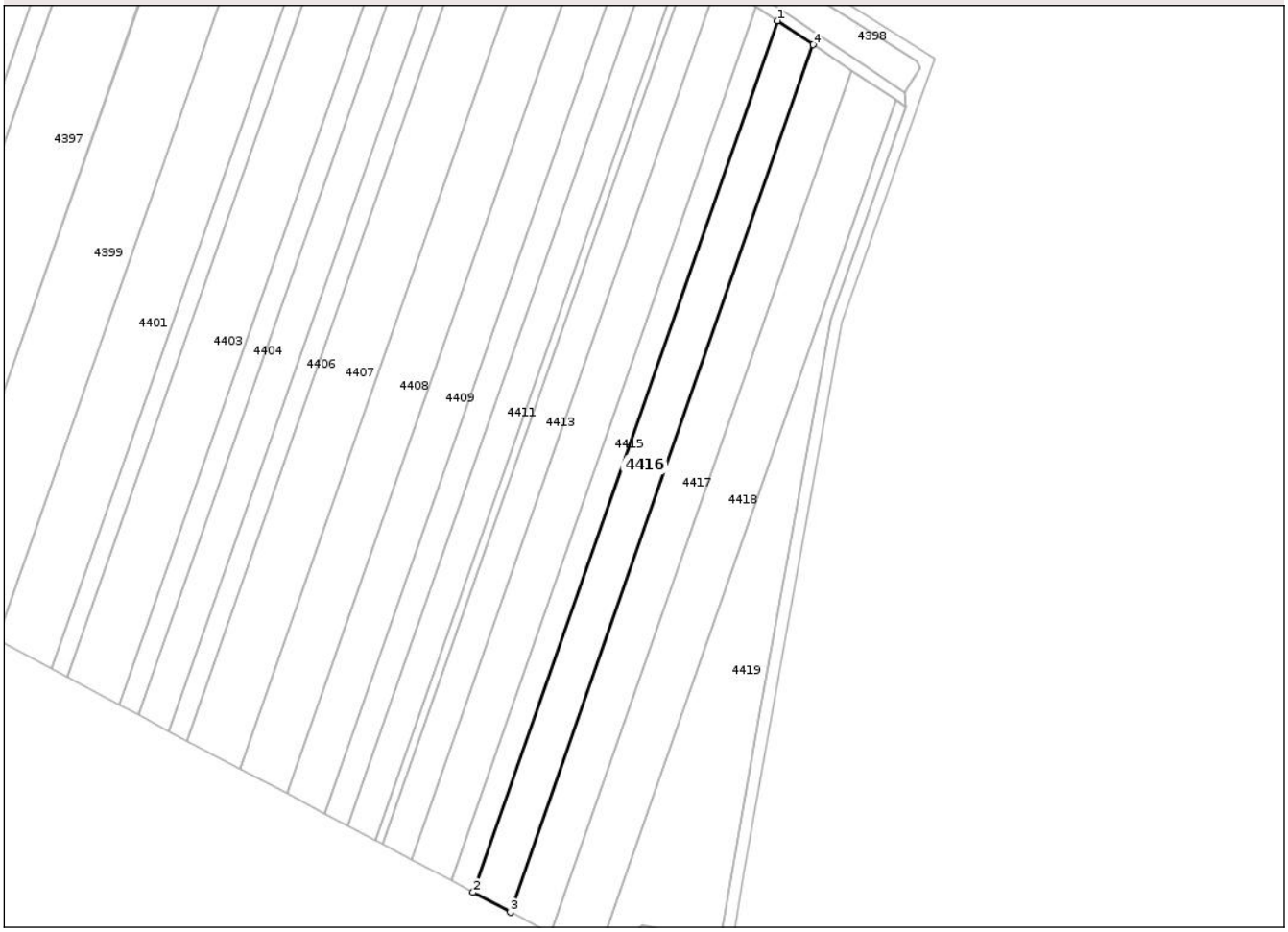

Date referitoare la teren

Crt	Categorie folosință	Intra vilan	Suprafaţa (mp)	Tarla	Parcelă	Nr. topo	Observaţii / Referinţe
1	arabil	NU	3.900	65	767/5	-	
2	faneata	NU	700	65	766/5	-	

Lungime Segmente
1) Valorile lungimilor segmentelor sunt obţinute din proiecţie în plan.

Punct început	X / Y	Punct sfârşit	X / Y	Lungime segment (** (m)
1	630.178,514 598.610,605	2	630.073,049 598.308,787	319.714
2	630.073,049 598.308,787	3	630.085,927 598.301,922	14.594
3	630.085,927 598.301,922	4	630.190,896 598.602,318	318.209
4	630.190,896 598.602,318	1	630.178,514 598.610,605	14.898

Document care conține date cu caracter personal, protejat de prevederile Regulamentului (UE) nr. 679/2016 și Legii 190/2018

** Lungimile segmentelor sunt determinate în planul de proiecţie Stereo 70 şi sunt rotunjite la 1 milimetru.
*** Distanţa dintre puncte este formată din segmente cumulate ce sunt mai mici decât valoarea 1 milimetru.

Document care conține date cu caracter personal, protejat de prevederile Regulamentului (UE) nr. 679/2016 și Legii 190/2018

DATE DESPRE IMOBILUL NR. 4417

Oficiul de Cadastru şi Publicitate Imobiliară NEAMT
Biroul de Cadastru şi Publicitate Imobiliară Piatra-Neamt

A. Partea I. Descrierea imobilului

TEREN Extravilan

Adresa: Jud. Neamt, Tarla "Prisaca"

Nr. Crt	Nr cadastral Nr. topografic	Suprafaţa* (mp)	Observaţii / Referinţe
A1		5.000	Sector cadastral:117 Teren neimprejmuit;

B. Partea II. Proprietari şi acte

Inscrieri privitoare la dreptul de proprietate şi alte drepturi reale		Referinţe
/		
Act Administrativ nr. 40/746, din 11/12/1995 emis de CJSDPT Neamt (titlu de proprietate);		
B1	Intabulare, drept de PROPRIETATE, dobandit prin Reconstituire, cota actuala 1/1	A1
	1) **ANGHELINA ION**	

C. Partea III. SARCINI .

Inscrieri privind dezmembramintele dreptului de proprietate, drepturi reale de garanţie şi sarcini	Referinţe
NU SUNT	

Document care conține date cu caracter personal, protejat de prevederile Regulamentului (UE) nr. 679/2016 și Legii 190/2018

Anexa Nr. 1 La Partea I

Teren

Nr cadastral	Suprafaţa (mp)*	Observaţii / Referinţe
	5.000	

* Suprafaţa este determinată in planul de proiecţie Stereo 70.

DETALII LINIARE IMOBIL

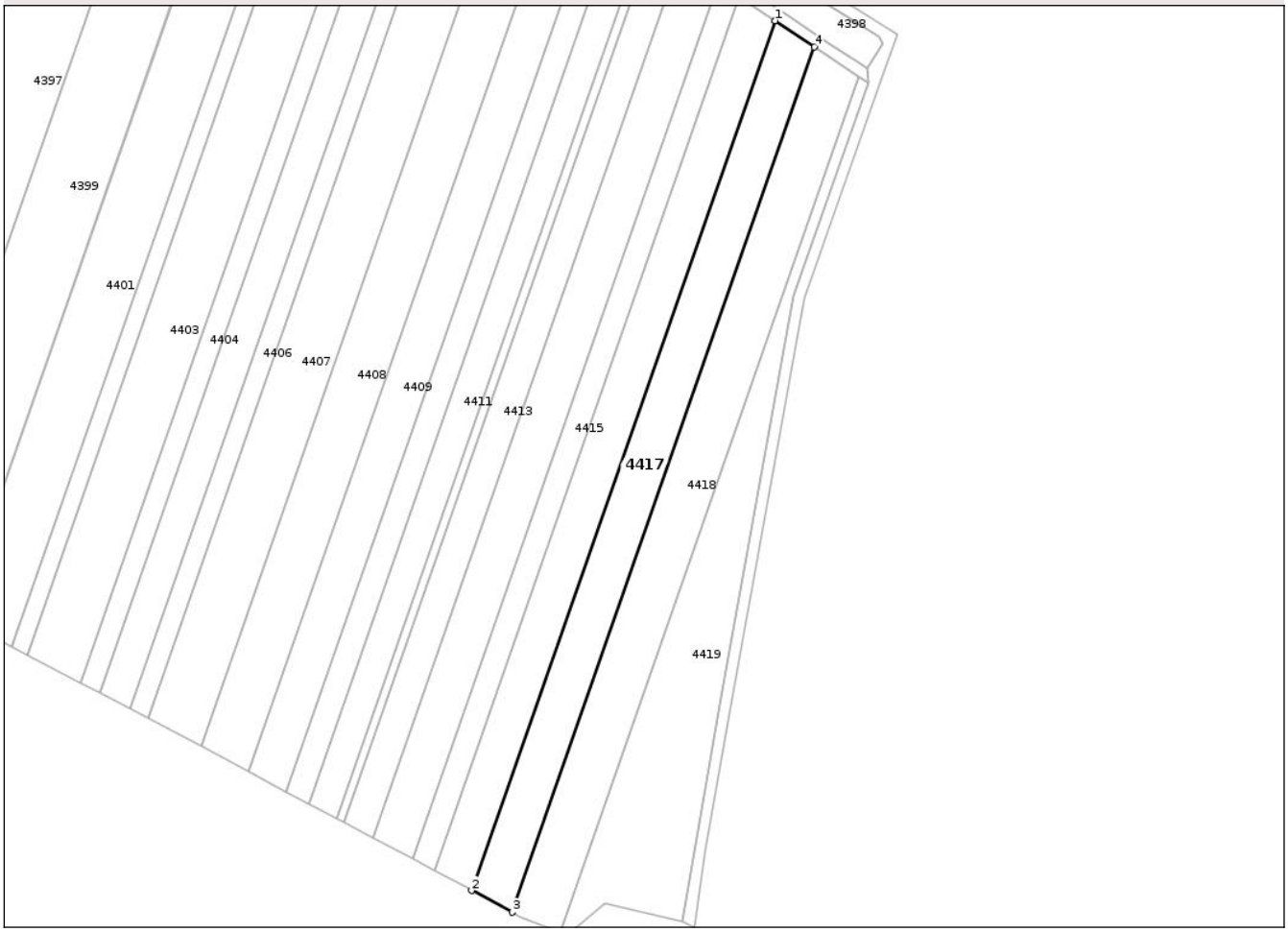

Date referitoare la teren

Crt	Categorie folosință	Intra vilan	Suprafaţa (mp)	Tarla	Parcelă	Nr. topo	Observaţii / Referinţe
1	arabil	NU	4.200	65	767/3	-	
2	faneata	NU	800	65	766/3	-	

Lungime Segmente
1) Valorile lungimilor segmentelor sunt obţinute din proiecţie în plan.

Punct început	X / Y	Punct sfârşit	X / Y	Lungime segment (** (m)
1	630.190,896 598.602,318	2	630.085,927 598.301,922	318.209
2	630.085,927 598.301,922	3	630.099,994 598.294,422	15.941
3	630.099,994 598.294,422	4	630.204,421 598.593,267	316.564
4	630.204,421 598.593,267	1	630.190,896 598.602,318	16.274

Document care conține date cu caracter personal, protejat de prevederile Regulamentului (UE) nr. 679/2016 și Legii 190/2018

** Lungimile segmentelor sunt determinate în planul de proiecţie Stereo 70 şi sunt rotunjite la 1 milimetru.
*** Distanţa dintre puncte este formată din segmente cumulate ce sunt mai mici decât valoarea 1 milimetru.

Document care conține date cu caracter personal, protejat de prevederile Regulamentului (UE) nr. 679/2016 și Legii 190/2018

DATE DESPRE IMOBILUL NR. 4418

Oficiul de Cadastru şi Publicitate Imobiliară NEAMT
Biroul de Cadastru şi Publicitate Imobiliară Piatra-Neamt

A. Partea I. Descrierea imobilului

TEREN Extravilan

Adresa: Jud. Neamt, Tarla "Prisaca"

Nr. Crt	Nr cadastral Nr. topografic	Suprafaţa* (mp)	Observaţii / Referinţe
A1		5.606	Sector cadastral:117 Teren neimprejmuit;

B. Partea II. Proprietari şi acte

Inscrieri privitoare la dreptul de proprietate şi alte drepturi reale		Referinţe
/		
Act Administrativ nr. 40/525, din 30/10/1995 emis de CJSDPT Neamt (titlu de proprietate);		
B1	Intabulare, drept de PROPRIETATE, dobandit prin Reconstituire, cota actuala 1/1	A1
	1) **LUNGU GHEORGHE**	

C. Partea III. SARCINI .

Inscrieri privind dezmembramintele dreptului de proprietate, drepturi reale de garanţie şi sarcini	Referinţe
NU SUNT	

Document care conține date cu caracter personal, protejat de prevederile Regulamentului (UE) nr. 679/2016 și Legii 190/2018

Anexa Nr. 1 La Partea I

Teren

Nr cadastral	Suprafaţa (mp)*	Observaţii / Referinţe
	5.606	

* Suprafaţa este determinată in planul de proiecţie Stereo 70.

DETALII LINIARE IMOBIL

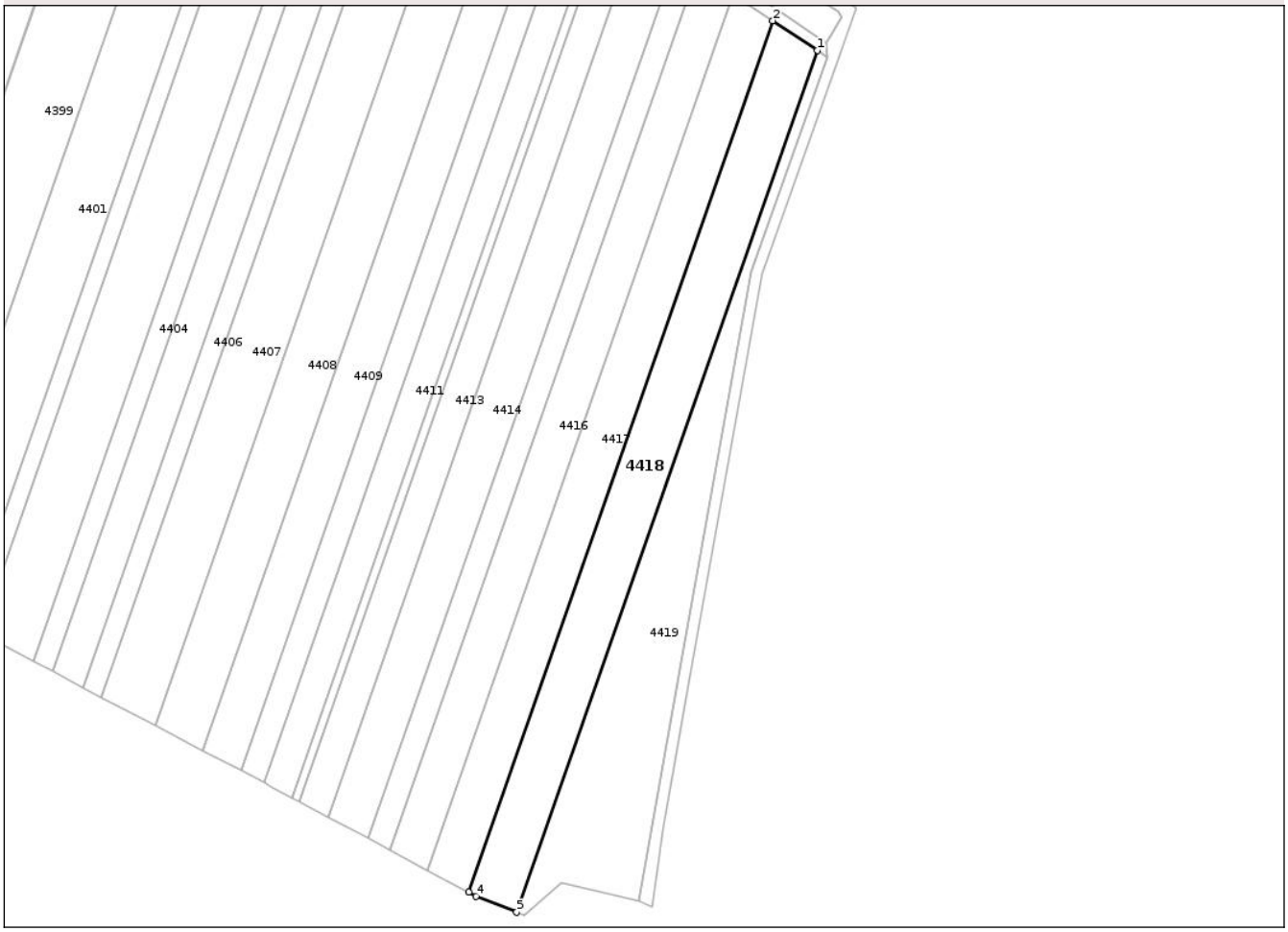

Date referitoare la teren

Crt	Categorie folosință	Intra vilan	Suprafaţa (mp)	Tarla	Parcelă	Nr. topo	Observaţii / Referinţe
1	arabil	NU	4.800	65	767/2	-	
2	faneata	NU	806	65	766/2	-	

Lungime Segmente
1) Valorile lungimilor segmentelor sunt obţinute din proiecţie în plan.

Punct început	X / Y	Punct sfârşit	X / Y	Lungime segment (** (m)
1	630.219,703 598.583,039	2	630.204,421 598.593,267	18.389
2	630.204,421 598.593,267	3	630.099,994 598.294,422	316.564
3	630.099,994 598.294,422	4	630.102,554 598.293,057	2.902
4	630.102,554 598.293,057	5	630.116,441 598.287,528	14.947

Document care conține date cu caracter personal, protejat de prevederile Regulamentului (UE) nr. 679/2016 și Legii 190/2018

Punct început	X / Y	Punct sfârşit	X / Y	Lungime segment (** (m)
5	630.116,441 598.287,528	1	630.219,703 598.583,039	313.034

** Lungimile segmentelor sunt determinate în planul de proiecţie Stereo 70 şi sunt rotunjite la 1 milimetru.
*** Distanţa dintre puncte este formată din segmente cumulate ce sunt mai mici decât valoarea 1 milimetru.

Document care conține date cu caracter personal, protejat de prevederile Regulamentului (UE) nr. 679/2016 și Legii 190/2018

DATE DESPRE IMOBILUL NR. 4419

Oficiul de Cadastru şi Publicitate Imobiliară NEAMT
Biroul de Cadastru şi Publicitate Imobiliară Piatra-Neamt

A. Partea I. Descrierea imobilului

TEREN Extravilan

Adresa: Jud. Neamt, Tarla "Prisaca"

Nr. Crt	Nr cadastral Nr. topografic	Suprafaţa* (mp)	Observaţii / Referinţe
A1		5.000	Sector cadastral:117 Teren neimprejmuit;

B. Partea II. Proprietari şi acte

Inscrieri privitoare la dreptul de proprietate şi alte drepturi reale		Referinţe
/		
Act Administrativ nr. 40/761, din 29/08/1995 emis de CJSDPT Neamt (titlu de proprietate);		
B1	Intabulare, drept de PROPRIETATE, dobandit prin Reconstituire, cota actuala 1/1	A1
	1) **ENACHE VASILE**	

C. Partea III. SARCINI .

Inscrieri privind dezmembramintele dreptului de proprietate, drepturi reale de garanţie şi sarcini	Referinţe
NU SUNT	

Document care conține date cu caracter personal, protejat de prevederile Regulamentului (UE) nr. 679/2016 și Legii 190/2018

Anexa Nr. 1 La Partea I

Teren

Nr cadastral	Suprafaţa (mp)*	Observaţii / Referinţe
	5.000	

* Suprafaţa este determinată in planul de proiecţie Stereo 70.

DETALII LINIARE IMOBIL

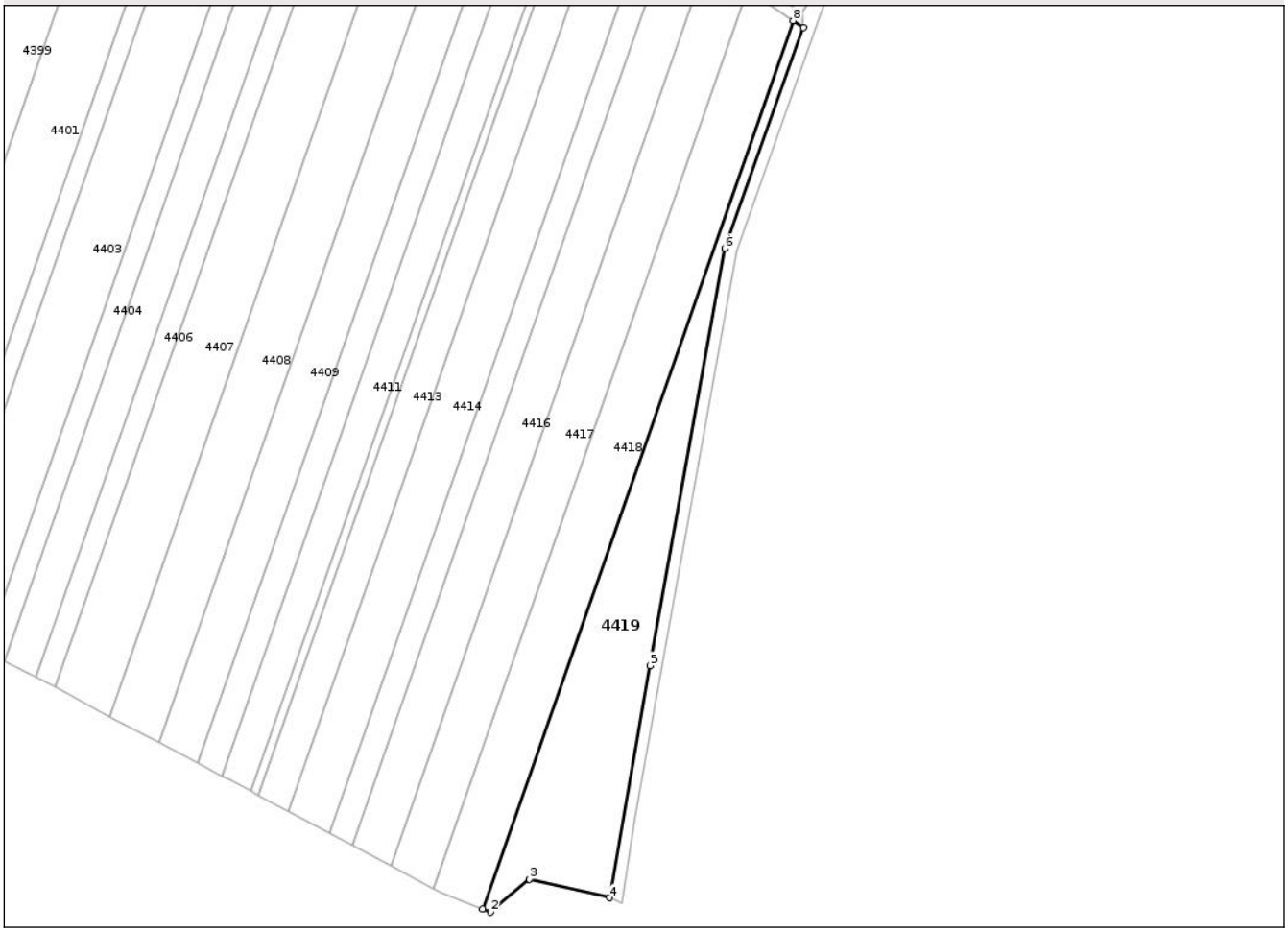

Date referitoare la teren

Crt	Categorie folosință	Intra vilan	Suprafaţa (mp)	Tarla	Parcelă	Nr. topo	Observaţii / Referinţe
1	arabil	NU	5.000	65	767/1, 766	-	

Lungime Segmente
1) Valorile lungimilor segmentelor sunt obţinute din proiecţie în plan.

Punct început	X / Y	Punct sfârşit	X / Y	Lungime segment (** (m)
1	630.116,441 598.287,528	2	630.119,004 598.286,507	2.759
2	630.119,004 598.286,507	3	630.131,897 598.297,494	16.939
3	630.131,897 598.297,494	4	630.158,543 598.291,304	27.356
4	630.158,543 598.291,304	5	630.172,049 598.368,515	78.384
5	630.172,049 598.368,515	6	630.196,999 598.507,333	141.043

Document care conține date cu caracter personal, protejat de prevederile Regulamentului (UE) nr. 679/2016 și Legii 190/2018

Punct început	X / Y	Punct sfârşit	X / Y	Lungime segment (** (m)
6	630.196,999 598.507,333	7	630.223,146 598.580,735	77.92
7	630.223,146 598.580,735	8	630.219,703 598.583,039	4.143
8	630.219,703 598.583,039	1	630.116,441 598.287,528	313.034

** Lungimile segmentelor sunt determinate în planul de proiecţie Stereo 70 şi sunt rotunjite la 1 milimetru.
*** Distanţa dintre puncte este formată din segmente cumulate ce sunt mai mici decât valoarea 1 milimetru.

Document care conține date cu caracter personal, protejat de prevederile Regulamentului (UE) nr. 679/2016 și Legii 190/2018

DATE DESPRE IMOBILUL NR. 4847

Oficiul de Cadastru şi Publicitate Imobiliară NEAMT
Biroul de Cadastru şi Publicitate Imobiliară Piatra-Neamt

A. Partea I. Descrierea imobilului

TEREN Extravilan

Adresa: Jud. Neamt, Tarla "Prisaca"

Nr. Crt	Nr cadastral Nr. topografic	Suprafaţa* (mp)	Observaţii / Referinţe
A1		376	Sector cadastral:117 Teren neimprejmuit;

B. Partea II. Proprietari şi acte

Inscrieri privitoare la dreptul de proprietate şi alte drepturi reale		Referinţe
/		
Act Administrativ nr. 1, din 01/01/2024 emis de -;		
B1	Inscrierea posesiei, drept de PROPRIETATE, dobandit prin Lege, cota actuala 1/1	A1
	1) **NEIDENTIFICAT NEIDENTIFICAT**	
Act Normativ nr. 7, din 13/03/1996 emis de Parlamentul Romaniei (art.13);		
B2	se notează mențiunea de proprietar neidentificat	A1

C. Partea III. SARCINI .

Inscrieri privind dezmembramintele dreptului de proprietate, drepturi reale de garanţie şi sarcini	Referinţe
NU SUNT	

Document care conține date cu caracter personal, protejat de prevederile Regulamentului (UE) nr. 679/2016 și Legii 190/2018

Anexa Nr. 1 La Partea I

Teren

Nr cadastral	Suprafaţa (mp)*	Observaţii / Referinţe
	376	

* Suprafaţa este determinată in planul de proiecţie Stereo 70.

DETALII LINIARE IMOBIL

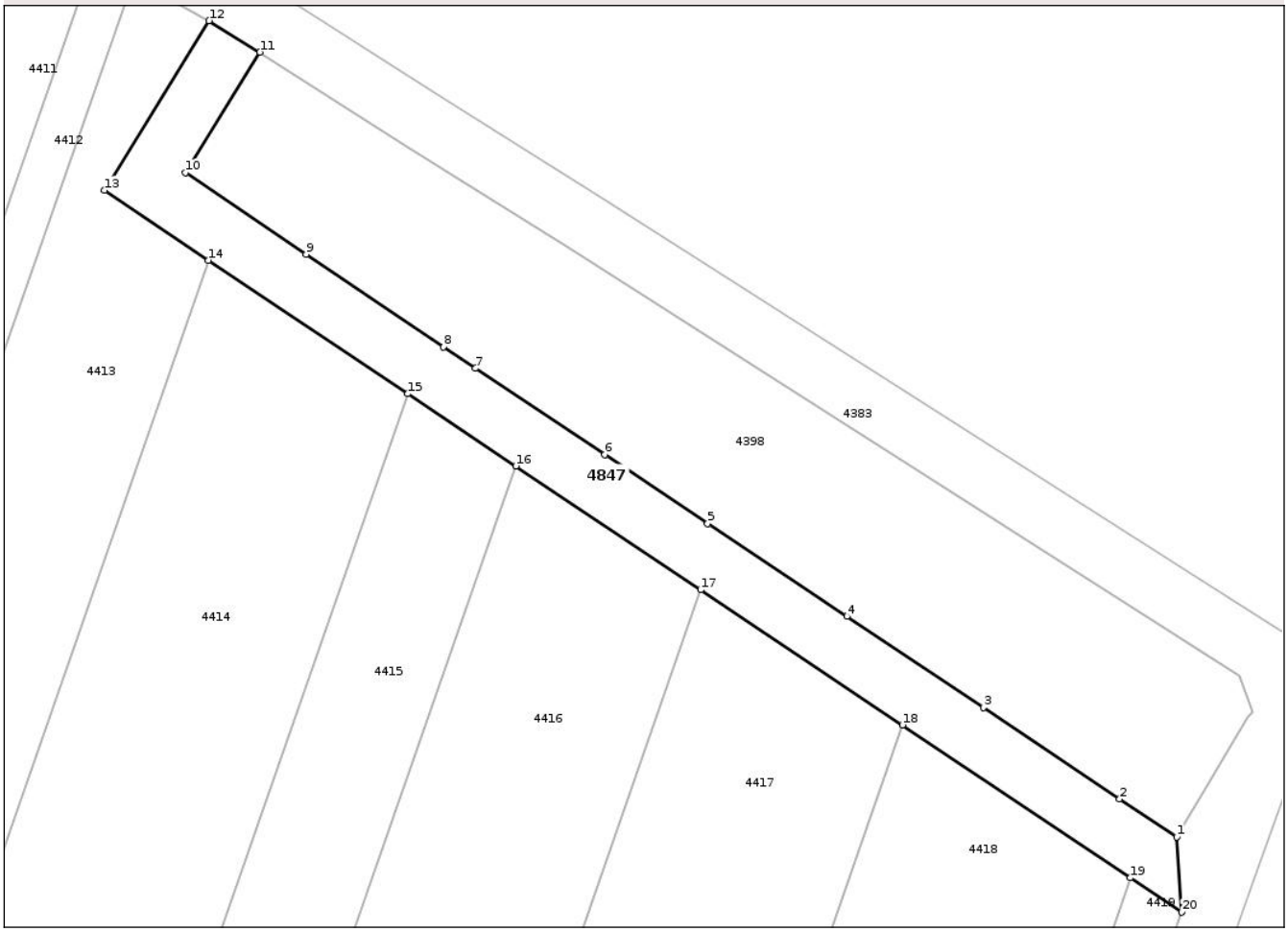

Date referitoare la teren

Crt	Categorie folosință	Intra vilan	Suprafaţa (mp)	Tarla	Parcelă	Nr. topo	Observaţii / Referinţe
1	drum	NU	376	65	767	-	

Lungime Segmente
1) Valorile lungimilor segmentelor sunt obţinute din proiecţie în plan.

Punct început	X / Y	Punct sfârşit	X / Y	Lungime segment (** (m)
1	630.222,798 598.585,779	2	630.218,988 598.588,322	4.581
2	630.218,988 598.588,322	3	630.209,839 598.594,429	11.0
3	630.209,839 598.594,429	4	630.200,689 598.600,536	11.001
4	630.200,689 598.600,536	5	630.191,372 598.606,755	11.202
5	630.191,372 598.606,755	6	630.184,466 598.611,365	8.303

Document care conține date cu caracter personal, protejat de prevederile Regulamentului (UE) nr. 679/2016 și Legii 190/2018

Punct început	X / Y	Punct sfârşit	X / Y	Lungime segment (** (m)
6	630.184,466 598.611,365	7	630.175,812 598.617,142	10.405
7	630.175,812 598.617,142	8	630.173,669 598.618,572	2.576
8	630.173,669 598.618,572	9	630.164,452 598.624,788	11.117
9	630.164,452 598.624,788	10	630.156,365 598.630,241	9.754
10	630.156,365 598.630,241	11	630.161,359 598.638,317	9.495
11	630.161,359 598.638,317	12	630.157,957 598.640,421	4.0
12	630.157,957 598.640,421	13	630.150,934 598.629,063	13.354
13	630.150,934 598.629,063	14	630.157,918 598.624,388	8.405
14	630.157,918 598.624,388	15	630.171,274 598.615,45	16.071
15	630.171,274 598.615,45	16	630.178,514 598.610,605	8.712
16	630.178,514 598.610,605	17	630.190,896 598.602,318	14.898
17	630.190,896 598.602,318	18	630.204,421 598.593,267	16.274
18	630.204,421 598.593,267	19	630.219,703 598.583,039	18.389
19	630.219,703 598.583,039	20	630.223,146 598.580,735	4.143
20	630.223,146 598.580,735	1	630.222,798 598.585,779	5.056

** Lungimile segmentelor sunt determinate în planul de proiecţie Stereo 70 şi sunt rotunjite la 1 milimetru.
*** Distanţa dintre puncte este formată din segmente cumulate ce sunt mai mici decât valoarea 1 milimetru.

Document care conține date cu caracter personal, protejat de prevederile Regulamentului (UE) nr. 679/2016 și Legii 190/2018

DATE DESPRE IMOBILUL NR. 4862

Oficiul de Cadastru şi Publicitate Imobiliară NEAMT
Biroul de Cadastru şi Publicitate Imobiliară Piatra-Neamt

A. Partea I. Descrierea imobilului

TEREN Extravilan

Adresa: Jud. Neamt, Tarla "Prisaca"

Nr. Crt	Nr cadastral Nr. topografic	Suprafaţa* (mp)	Observaţii / Referinţe
A1		3.113	Sector cadastral:117 Teren neimprejmuit;

B. Partea II. Proprietari şi acte

Inscrieri privitoare la dreptul de proprietate şi alte drepturi reale		Referinţe
/		
Act Administrativ nr. 1, din 01/01/2024 emis de -;		
B1	Inscrierea posesiei, drept de PROPRIETATE, dobandit prin Lege, cota actuala 1/1	A1
	1) **NEIDENTIFICAT NEIDENTIFICAT**	
Act Normativ nr. 7, din 13/03/1996 emis de Parlamentul Romaniei (art.13);		
B2	se notează mențiunea de proprietar neidentificat	A1

C. Partea III. SARCINI .

Inscrieri privind dezmembramintele dreptului de proprietate, drepturi reale de garanţie şi sarcini	Referinţe
NU SUNT	

Document care conține date cu caracter personal, protejat de prevederile Regulamentului (UE) nr. 679/2016 și Legii 190/2018

Anexa Nr. 1 La Partea I

Teren

Nr cadastral	Suprafaţa (mp)*	Observaţii / Referinţe
	3.113	

* Suprafaţa este determinată in planul de proiecţie Stereo 70.

DETALII LINIARE IMOBIL

Date referitoare la teren

Crt	Categorie folosință	Intra vilan	Suprafaţa (mp)	Tarla	Parcelă	Nr. topo	Observaţii / Referinţe
1	arabil	NU	3.113	65	767, 764	-	

Lungime Segmente
1) Valorile lungimilor segmentelor sunt obţinute din proiecţie în plan.

Punct început	X / Y	Punct sfârşit	X / Y	Lungime segment (** (m)
1	629.615,662 598.839,137	2	629.606,38 598.818,893	22.27
2	629.606,38 598.818,893	3	629.578,876 598.759,053	65.859
3	629.578,876 598.759,053	4	629.562,019 598.725,484	37.563
4	629.562,019 598.725,484	5	629.503,307 598.616,431	123.854
5	629.503,307 598.616,431	6	629.520,919 598.607,011	19.973

Document care conține date cu caracter personal, protejat de prevederile Regulamentului (UE) nr. 679/2016 și Legii 190/2018

Punct început	X / Y	Punct sfârşit	X / Y	Lungime segment (** (m)
6	629.520,919 598.607,011	7	629.623,184 598.834,502	249.42
7	629.623,184 598.834,502	1	629.615,662 598.839,137	8.836

** Lungimile segmentelor sunt determinate în planul de proiecţie Stereo 70 şi sunt rotunjite la 1 milimetru.
*** Distanţa dintre puncte este formată din segmente cumulate ce sunt mai mici decât valoarea 1 milimetru.

Document care conține date cu caracter personal, protejat de prevederile Regulamentului (UE) nr. 679/2016 și Legii 190/2018

DATE DESPRE IMOBILUL NR. 4863

Oficiul de Cadastru şi Publicitate Imobiliară NEAMT
Biroul de Cadastru şi Publicitate Imobiliară Piatra-Neamt

A. Partea I. Descrierea imobilului

TEREN Extravilan

Adresa: Jud. Neamt

Nr. Crt	Nr cadastral Nr. topografic	Suprafaţa* (mp)	Observaţii / Referinţe
A1		698	Sector cadastral:117 Teren neimprejmuit;

B. Partea II. Proprietari şi acte

Inscrieri privitoare la dreptul de proprietate şi alte drepturi reale		Referinţe
/		
Act Administrativ nr. 1, din 01/01/2024 emis de -;		
B1	Inscrierea posesiei, drept de PROPRIETATE, dobandit prin Lege, cota actuala 1/1	A1
	1) **NEIDENTIFICAT NEIDENTIFICAT**	
Act Normativ nr. 7, din 13/03/1996 emis de Parlamentul Romaniei (art.13);		
B2	se notează mențiunea de proprietar neidentificat	A1

C. Partea III. SARCINI .

Inscrieri privind dezmembramintele dreptului de proprietate, drepturi reale de garanţie şi sarcini	Referinţe
NU SUNT	

Document care conține date cu caracter personal, protejat de prevederile Regulamentului (UE) nr. 679/2016 și Legii 190/2018

Anexa Nr. 1 La Partea I

Teren

Nr cadastral	Suprafaţa (mp)*	Observaţii / Referinţe
	698	

* Suprafaţa este determinată in planul de proiecţie Stereo 70.

DETALII LINIARE IMOBIL

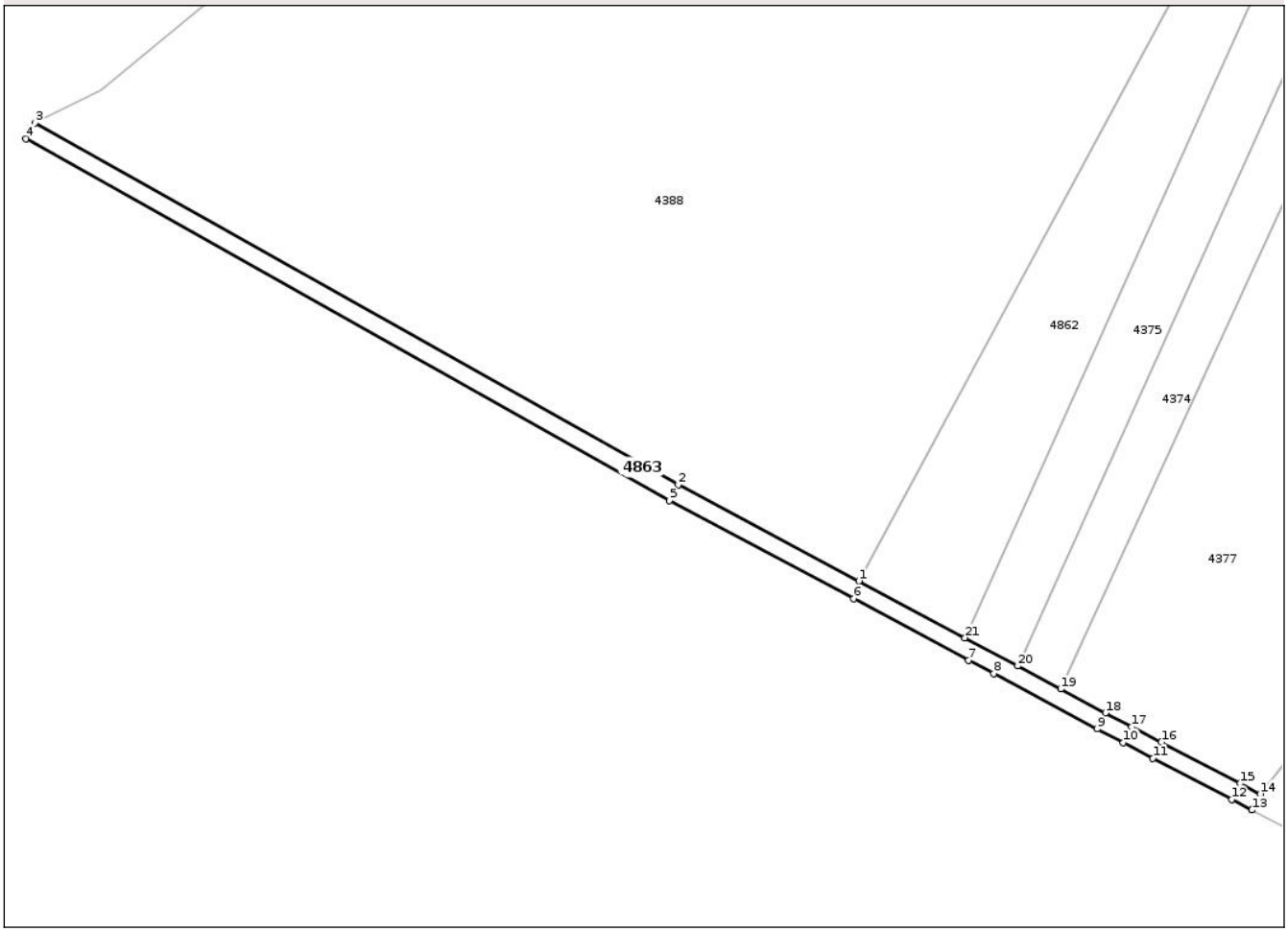

Date referitoare la teren

Crt	Categorie folosință	Intra vilan	Suprafaţa (mp)	Tarla	Parcelă	Nr. topo	Observaţii / Referinţe
1	drum	NU	698	65	764	-	

Lungime Segmente

1) Valorile lungimilor segmentelor sunt obţinute din proiecţie în plan.

Punct început	X / Y	Punct sfârşit	X / Y	Lungime segment (** (m)
1	629.503,307 598.616,431	2	629.473,209 598.632,429	34.086
3	629.366,135 598.692,581	4	629.364,666 598.689,966	3.0
5	629.471,77 598.629,796	6	629.502,437 598.613,495	34.731
7	629.521,542 598.603,276	8	629.525,693 598.601,041	4.714
9	629.542,935 598.591,846	10	629.547,3 598.589,564	4.925

Punct început	X / Y	Punct sfârşit	X / Y	Lungime segment (** (m)
2	629.473,209 598.632,429	3	629.366,135 598.692,581	122.813
4	629.364,666 598.689,966	5	629.471,77 598.629,796	122.848
6	629.502,437 598.613,495	7	629.521,542 598.603,276	21.667
8	629.525,693 598.601,041	9	629.542,935 598.591,846	19.54
10	629.547,3 598.589,564	11	629.552,235 598.586,982	5.57

Document care conține date cu caracter personal, protejat de prevederile Regulamentului (UE) nr. 679/2016 și Legii 190/2018

Punct început	X / Y	Punct sfârşit	X / Y	Lungime segment (** (m)
11	629.552,235 598.586,982	12	629.565,33 598.580,132	14.778
13	629.568,694 598.578,373	14	629.570,084 598.581,031	3.0
15	629.566,72 598.582,791	16	629.553,626 598.589,64	14.778
17	629.548,69 598.592,222	18	629.544,336 598.594,499	4.913
19	629.536,872 598.598,48	20	629.529,716 598.602,297	8.111
21	629.520,919 598.607,011	1	629.503,307 598.616,431	19.973

Punct început	X / Y	Punct sfârşit	X / Y	Lungime segment (** (m)
12	629.565,33 598.580,132	13	629.568,694 598.578,373	3.796
14	629.570,084 598.581,031	15	629.566,72 598.582,791	3.796
16	629.553,626 598.589,64	17	629.548,69 598.592,222	5.57
18	629.544,336 598.594,499	19	629.536,872 598.598,48	8.459
20	629.529,716 598.602,297	21	629.520,919 598.607,011	9.98

** Lungimile segmentelor sunt determinate în planul de proiecţie Stereo 70 şi sunt rotunjite la 1 milimetru.
*** Distanţa dintre puncte este formată din segmente cumulate ce sunt mai mici decât valoarea 1 milimetru.

Document care conține date cu caracter personal, protejat de prevederile Regulamentului (UE) nr. 679/2016 și Legii 190/2018