DATE DESPRE IMOBILUL NR. 4060

Oficiul de Cadastru şi Publicitate Imobiliară NEAMT
Biroul de Cadastru şi Publicitate Imobiliară Piatra-Neamt

A. Partea I. Descrierea imobilului

TEREN Extravilan

Adresa: Jud. Neamt, Tarla "Bozieni"

Nr. Crt	Nr cadastral Nr. topografic	Suprafaţa* (mp)	Observaţii / Referinţe
A1		4.336	Sector cadastral:97 Teren neimprejmuit;

B. Partea II. Proprietari şi acte

Inscrieri privitoare la dreptul de proprietate şi alte drepturi reale		Referinţe
/		
Act Administrativ nr. 1, din 01/01/2024 emis de -;		
B1	Inscrierea posesiei, drept de PROPRIETATE, dobandit prin Lege, cota actuala 1/1	A1
	1) **NEIDENTIFICAT NEIDENTIFICAT**	
Act Normativ nr. 7, din 13/03/1996 emis de Parlamentul Romaniei (art.13);		
B2	se notează mențiunea de proprietar neidentificat	A1

C. Partea III. SARCINI .

Inscrieri privind dezmembramintele dreptului de proprietate, drepturi reale de garanţie şi sarcini	Referinţe
NU SUNT	

Document care conține date cu caracter personal, protejat de prevederile Regulamentului (UE) nr. 679/2016 și Legii 190/2018

Anexa Nr. 1 La Partea I

Teren

Nr cadastral	Suprafaţa (mp)*	Observaţii / Referinţe
	4.336	

* Suprafaţa este determinată in planul de proiecţie Stereo 70.

DETALII LINIARE IMOBIL

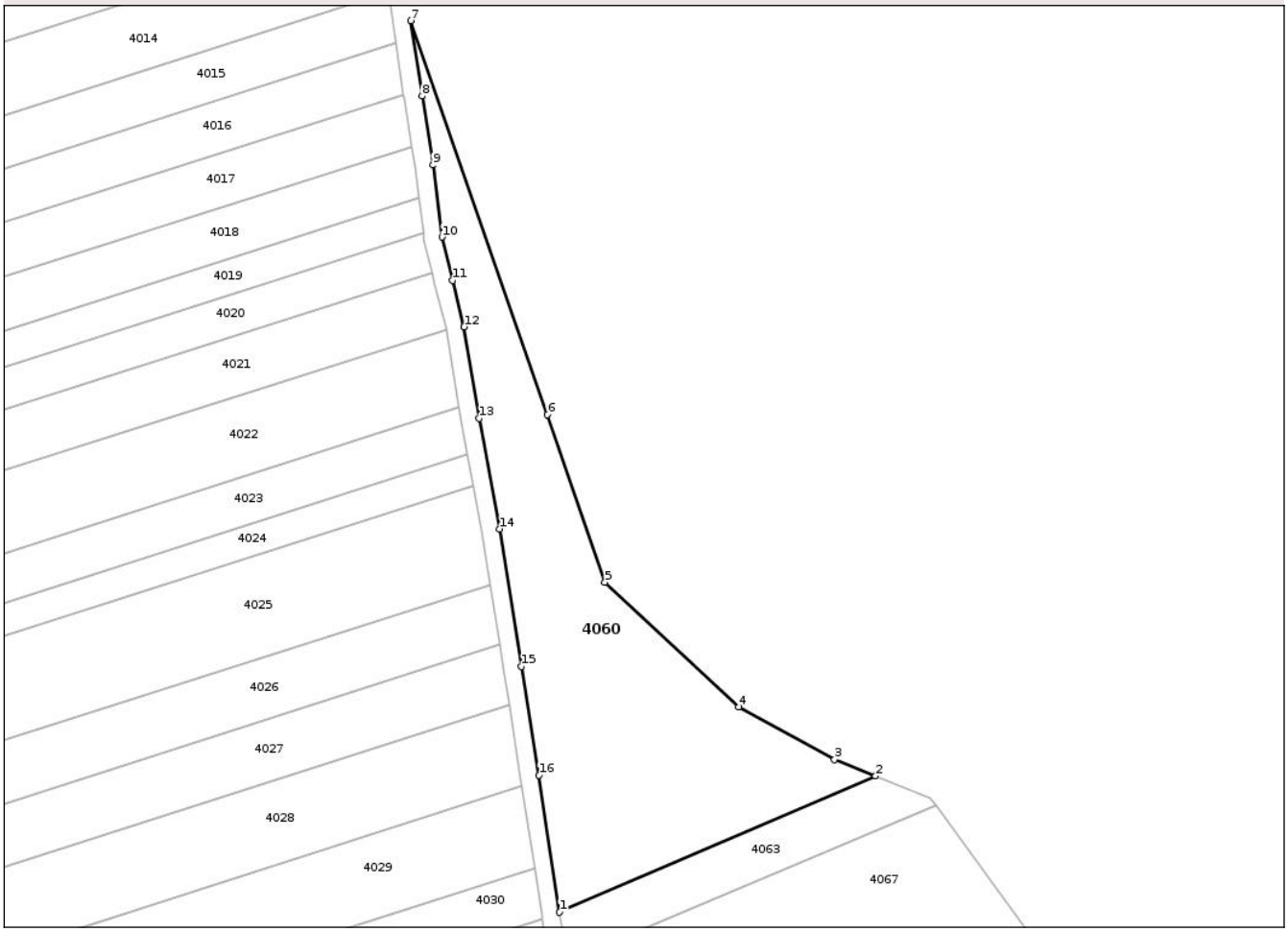

Date referitoare la teren

Crt	Categorie folosință	Intra vilan	Suprafaţa (mp)	Tarla	Parcelă	Nr. topo	Observaţii / Referinţe
1	arabil	NU	4.336	40	362	-	

Lungime Segmente
1) Valorile lungimilor segmentelor sunt obţinute din proiecţie în plan.

Punct început	X / Y	Punct sfârşit	X / Y	Lungime segment (** (m)
1	624.973,842 599.556,483	2	625.043,73 599.586,594	76.099
2	625.043,73 599.586,594	3	625.034,69 599.590,211	9.737
3	625.034,69 599.590,211	4	625.013,523 599.601,852	24.157
4	625.013,523 599.601,852	5	624.983,89 599.629,369	40.439
5	624.983,89 599.629,369	6	624.971,19 599.666,411	39.158

Document care conține date cu caracter personal, protejat de prevederile Regulamentului (UE) nr. 679/2016 și Legii 190/2018

Punct început	X / Y	Punct sfârşit	X / Y	Lungime segment (** (m)
6	624.971,19 599.666,411	7	624.940,946 599.753,418	92.114
7	624.940,946 599.753,418	8	624.943,488 599.736,807	16.804
8	624.943,488 599.736,807	9	624.945,871 599.721,57	15.422
9	624.945,871 599.721,57	10	624.947,877 599.705,62	16.076
10	624.947,877 599.705,62	11	624.950,226 599.696,029	9.875
11	624.950,226 599.696,029	12	624.952,78 599.685,808	10.535
12	624.952,78 599.685,808	13	624.956,101 599.665,572	20.506
13	624.956,101 599.665,572	14	624.960,652 599.641,161	24.832
14	624.960,652 599.641,161	15	624.965,465 599.610,782	30.757
15	624.965,465 599.610,782	16	624.969,294 599.586,724	24.361
16	624.969,294 599.586,724	1	624.973,842 599.556,483	30.582

** Lungimile segmentelor sunt determinate în planul de proiecţie Stereo 70 şi sunt rotunjite la 1 milimetru.
*** Distanţa dintre puncte este formată din segmente cumulate ce sunt mai mici decât valoarea 1 milimetru.

Document care conține date cu caracter personal, protejat de prevederile Regulamentului (UE) nr. 679/2016 și Legii 190/2018

DATE DESPRE IMOBILUL NR. 4061

Oficiul de Cadastru şi Publicitate Imobiliară NEAMT
Biroul de Cadastru şi Publicitate Imobiliară Piatra-Neamt

A. Partea I. Descrierea imobilului

TEREN Extravilan

Adresa: Jud. Neamt, Tarla "Slatina"

Nr. Crt	Nr cadastral Nr. topografic	Suprafaţa* (mp)	Observaţii / Referinţe
A1		1.700	Sector cadastral:97 Teren neimprejmuit;

B. Partea II. Proprietari şi acte

Inscrieri privitoare la dreptul de proprietate şi alte drepturi reale		Referinţe
/		
Act Administrativ nr. 1, din 01/01/2024 emis de -;		
B1	Inscrierea posesiei, drept de PROPRIETATE, dobandit prin Lege, cota actuala 1/1	A1
	1) **NEIDENTIFICAT NEIDENTIFICAT**	
Act Normativ nr. 7, din 13/03/1996 emis de Parlamentul Romaniei (art.13);		
B2	se notează mențiunea de proprietar neidentificat	A1

C. Partea III. SARCINI .

Inscrieri privind dezmembramintele dreptului de proprietate, drepturi reale de garanţie şi sarcini	Referinţe
NU SUNT	

Document care conține date cu caracter personal, protejat de prevederile Regulamentului (UE) nr. 679/2016 și Legii 190/2018

Anexa Nr. 1 La Partea I

Teren

Nr cadastral	Suprafaţa (mp)*	Observaţii / Referinţe
	1.700	

* Suprafaţa este determinată in planul de proiecţie Stereo 70.

DETALII LINIARE IMOBIL

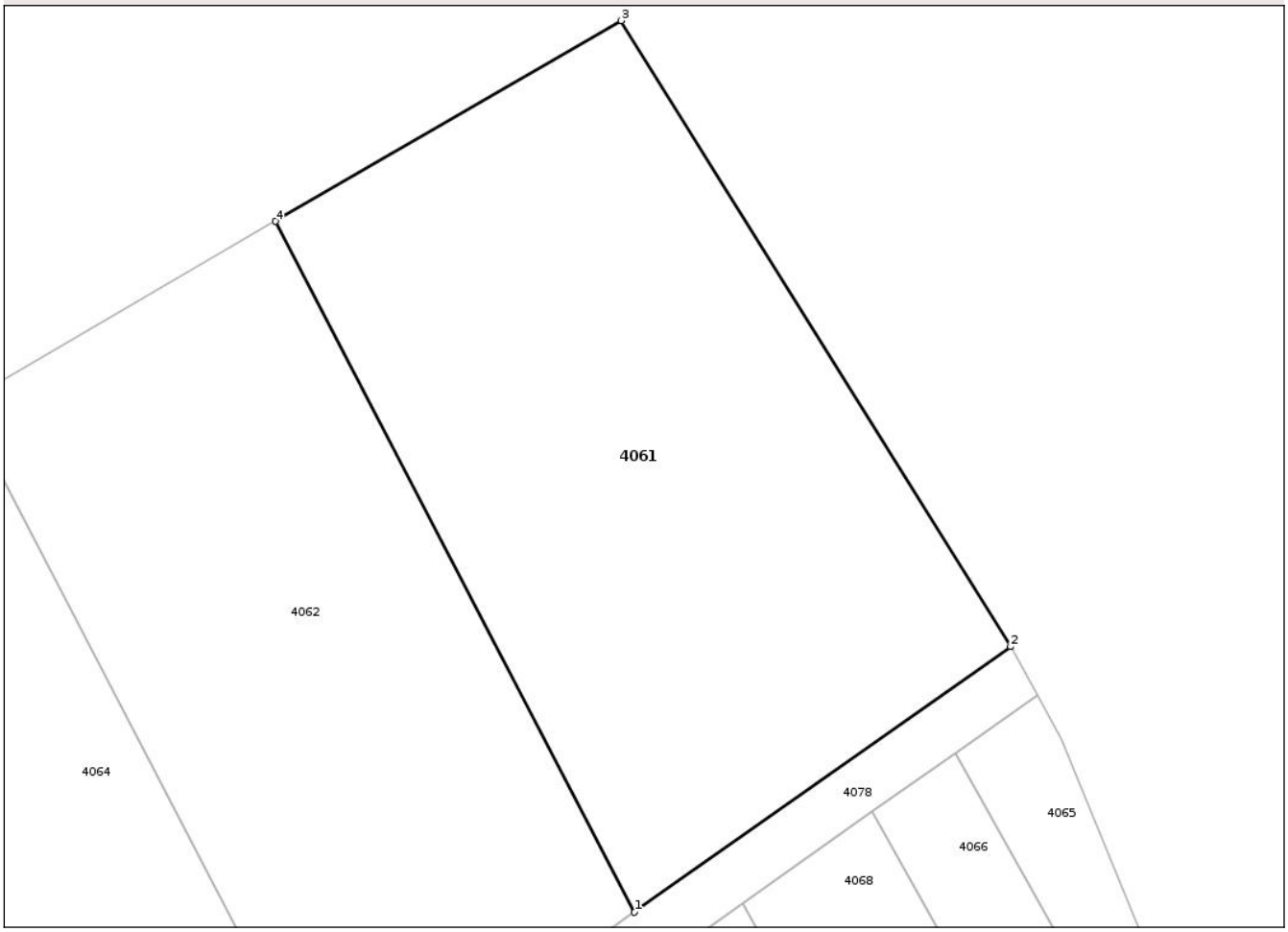

Date referitoare la teren

Crt	Categorie folosință	Intra vilan	Suprafaţa (mp)	Tarla	Parcelă	Nr. topo	Observaţii / Referinţe
1	arabil	NU	1.700	40	362	-	

Lungime Segmente
1) Valorile lungimilor segmentelor sunt obţinute din proiecţie în plan.

Punct început	X / Y	Punct sfârşit	X / Y	Lungime segment (** (m)
1	625.294,04 599.557,476	2	625.321,272 599.576,666	33.315
2	625.321,272 599.576,666	3	625.293,088 599.621,926	53.317
3	625.293,088 599.621,926	4	625.268,058 599.607,419	28.929
4	625.268,058 599.607,419	1	625.294,04 599.557,476	56.297

**** Lungimile segmentelor sunt determinate în planul de proiecţie Stereo 70 şi sunt rotunjite la 1 milimetru.**

Document care conține date cu caracter personal, protejat de prevederile Regulamentului (UE) nr. 679/2016 și Legii 190/2018

***** Distanţa dintre puncte este formată din segmente cumulate ce sunt mai mici decât valoarea 1 milimetru.**

DATE DESPRE IMOBILUL NR. 4062

Oficiul de Cadastru şi Publicitate Imobiliară NEAMT
Biroul de Cadastru şi Publicitate Imobiliară Piatra-Neamt

A. Partea I. Descrierea imobilului

TEREN Extravilan

Adresa: Jud. Neamt, Tarla "Slatina"

Nr. Crt	Nr cadastral Nr. topografic	Suprafaţa* (mp)	Observaţii / Referinţe
A1		1.500	Sector cadastral:97 Teren neimprejmuit;

B. Partea II. Proprietari şi acte

Inscrieri privitoare la dreptul de proprietate şi alte drepturi reale		Referinţe
/		
Act Administrativ nr. 40/1488, din 20/02/2002 emis de CJSDPT Neamț (titlu de proprietate);		
B1	Intabulare, drept de PROPRIETATE, dobandit prin Reconstituire, cota actuala 1/1	A1
	1) **TOFAN MARIA** 2) **BALAŞA VICTOR** 3) **BALAŞA GHEORGHE** 4) **NOHAI ANICA**	

C. Partea III. SARCINI .

Inscrieri privind dezmembramintele dreptului de proprietate, drepturi reale de garanţie şi sarcini	Referinţe
NU SUNT	

Document care conține date cu caracter personal, protejat de prevederile Regulamentului (UE) nr. 679/2016 și Legii 190/2018

Anexa Nr. 1 La Partea I

Teren

Nr cadastral	Suprafaţa (mp)*	Observaţii / Referinţe
	1.500	

* Suprafaţa este determinată in planul de proiecţie Stereo 70.

DETALII LINIARE IMOBIL

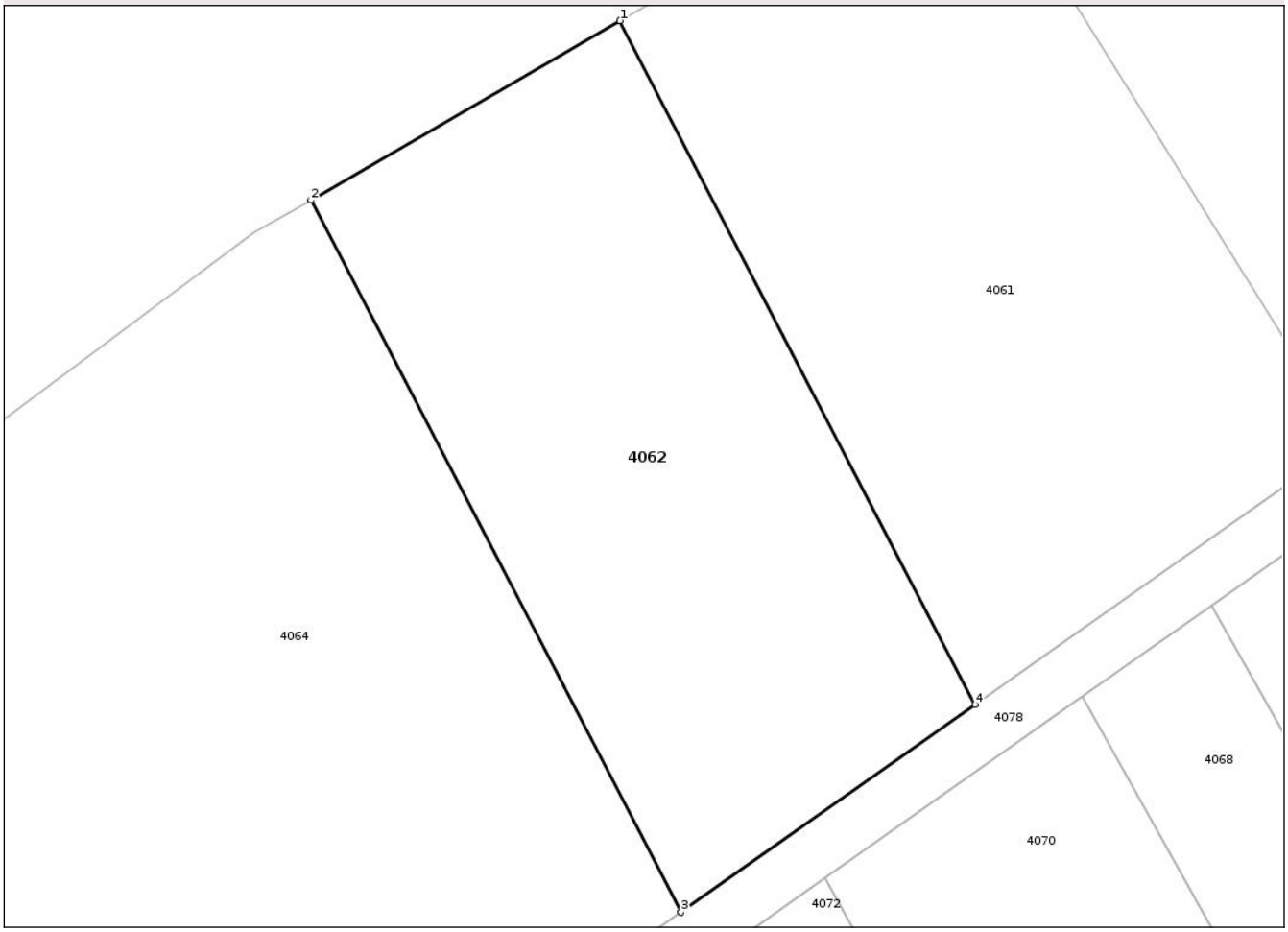

Date referitoare la teren

Crt	Categorie folosință	Intra vilan	Suprafaţa (mp)	Tarla	Parcelă	Nr. topo	Observaţii / Referinţe
1	arabil	NU	1.500	40	362/192	-	

Lungime Segmente
1) Valorile lungimilor segmentelor sunt obţinute din proiecţie în plan.

Punct început	X / Y	Punct sfârşit	X / Y	Lungime segment (** (m)
1	625.268,058 599.607,419	2	625.245,451 599.594,315	26.131
2	625.245,451 599.594,315	3	625.272,509 599.542,303	58.63
3	625.272,509 599.542,303	4	625.294,04 599.557,476	26.34
4	625.294,04 599.557,476	1	625.268,058 599.607,419	56.297

**** Lungimile segmentelor sunt determinate în planul de proiecţie Stereo 70 şi sunt rotunjite la 1 milimetru.**

Document care conține date cu caracter personal, protejat de prevederile Regulamentului (UE) nr. 679/2016 și Legii 190/2018

***** Distanţa dintre puncte este formată din segmente cumulate ce sunt mai mici decât valoarea 1 milimetru.**

DATE DESPRE IMOBILUL NR. 4063

Oficiul de Cadastru şi Publicitate Imobiliară NEAMT
Biroul de Cadastru şi Publicitate Imobiliară Piatra-Neamt

A. Partea I. Descrierea imobilului

TEREN Extravilan

Adresa: Jud. Neamt, Tarla "Bozieni"

Nr. Crt	Nr cadastral Nr. topografic	Suprafaţa* (mp)	Observaţii / Referinţe
A1		900	Sector cadastral:97 Teren neimprejmuit;

B. Partea II. Proprietari şi acte

Inscrieri privitoare la dreptul de proprietate şi alte drepturi reale		Referinţe
/		
Act Administrativ nr. 40/944, din 27/03/1998 emis de CJSDPT Neamț (titlu de proprietate);		
B1	Intabulare, drept de PROPRIETATE, dobandit prin Reconstituire, cota actuala 1/1	A1
	1) **BALAŞA ELISABETA**	

C. Partea III. SARCINI .

Inscrieri privind dezmembramintele dreptului de proprietate, drepturi reale de garanţie şi sarcini	Referinţe
NU SUNT	

Document care conține date cu caracter personal, protejat de prevederile Regulamentului (UE) nr. 679/2016 și Legii 190/2018

Anexa Nr. 1 La Partea I

Teren

Nr cadastral	Suprafaţa (mp)*	Observaţii / Referinţe
	900	

* Suprafaţa este determinată in planul de proiecţie Stereo 70.

DETALII LINIARE IMOBIL

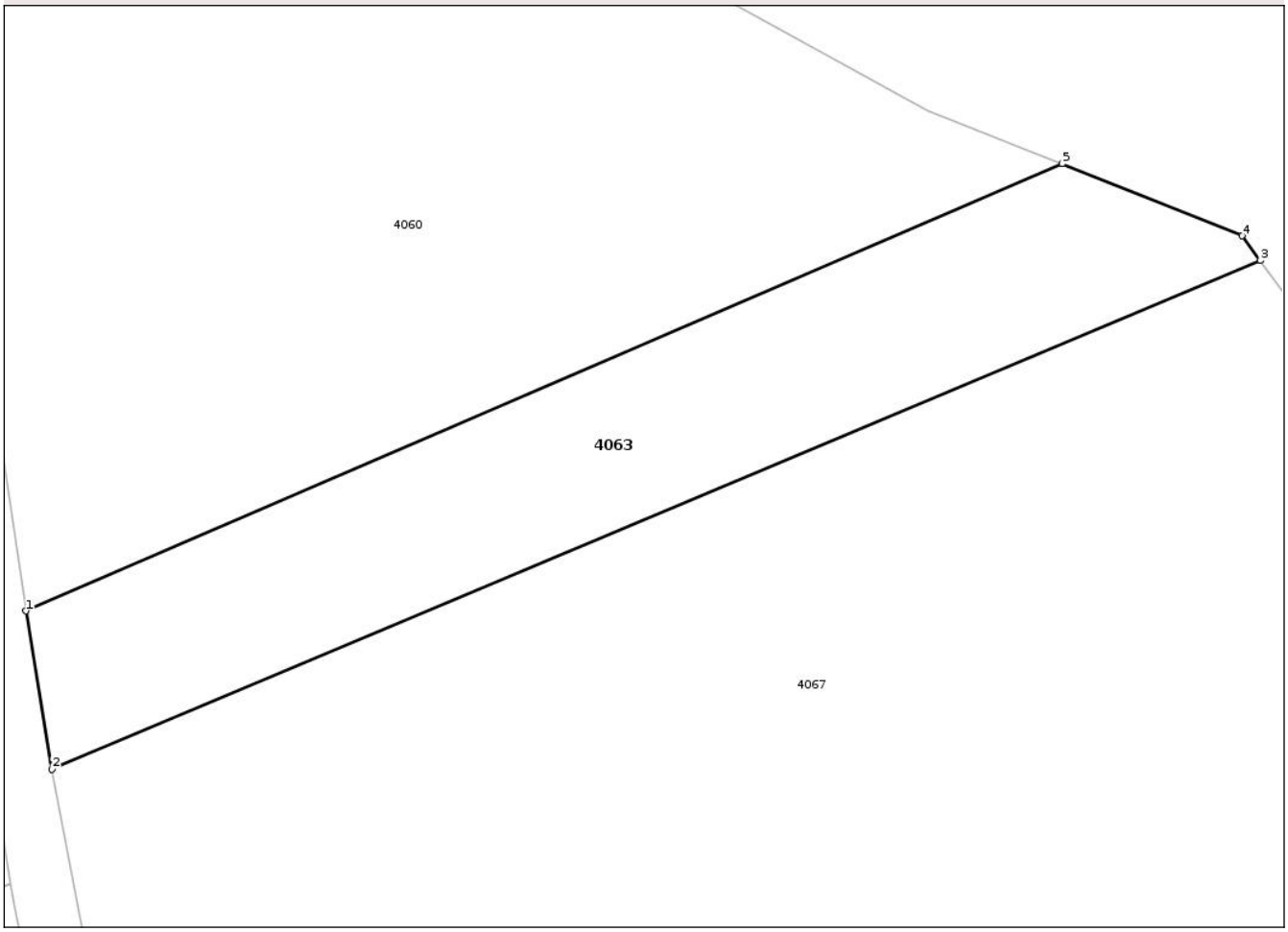

Date referitoare la teren

Crt	Categorie folosință	Intra vilan	Suprafaţa (mp)	Tarla	Parcelă	Nr. topo	Observaţii / Referinţe
1	arabil	NU	900	40	362/1	-	

Lungime Segmente
1) Valorile lungimilor segmentelor sunt obţinute din proiecţie în plan.

Punct început	X / Y	Punct sfârşit	X / Y	Lungime segment (** (m)
1	624.973,842 599.556,483	2	624.975,6 599.545,831	10.796
2	624.975,6 599.545,831	3	625.057,084 599.580,077	88.388
3	625.057,084 599.580,077	4	625.055,856 599.581,744	2.07
4	625.055,856 599.581,744	5	625.043,73 599.586,594	13.06
5	625.043,73 599.586,594	1	624.973,842 599.556,483	76.099

Document care conține date cu caracter personal, protejat de prevederile Regulamentului (UE) nr. 679/2016 și Legii 190/2018

** Lungimile segmentelor sunt determinate în planul de proiecţie Stereo 70 şi sunt rotunjite la 1 milimetru.
*** Distanţa dintre puncte este formată din segmente cumulate ce sunt mai mici decât valoarea 1 milimetru.

Document care conține date cu caracter personal, protejat de prevederile Regulamentului (UE) nr. 679/2016 și Legii 190/2018

DATE DESPRE IMOBILUL NR. 4064

Oficiul de Cadastru şi Publicitate Imobiliară NEAMT
Biroul de Cadastru şi Publicitate Imobiliară Piatra-Neamt

A. Partea I. Descrierea imobilului

TEREN Extravilan

Adresa: Jud. Neamt, Tarla "Slatina"

Nr. Crt	Nr cadastral Nr. topografic	Suprafaţa* (mp)	Observaţii / Referinţe
A1		4.100	Sector cadastral:97 Teren neimprejmuit;

B. Partea II. Proprietari şi acte

Inscrieri privitoare la dreptul de proprietate şi alte drepturi reale		Referinţe
/		
Act Administrativ nr. 40/1, din 13/03/2005 emis de CJSDPT Neamț (titlu de proprietate);		
B1	Intabulare, drept de PROPRIETATE, dobandit prin Reconstituire, cota actuala 1/1	A1
	1) **PAROHIA MĂRGINENI**	

C. Partea III. SARCINI .

Inscrieri privind dezmembramintele dreptului de proprietate, drepturi reale de garanţie şi sarcini	Referinţe
NU SUNT	

Document care conține date cu caracter personal, protejat de prevederile Regulamentului (UE) nr. 679/2016 și Legii 190/2018

Anexa Nr. 1 La Partea I

Teren

Nr cadastral	Suprafaţa (mp)*	Observaţii / Referinţe
	4.100	

* Suprafaţa este determinată in planul de proiecţie Stereo 70.

DETALII LINIARE IMOBIL

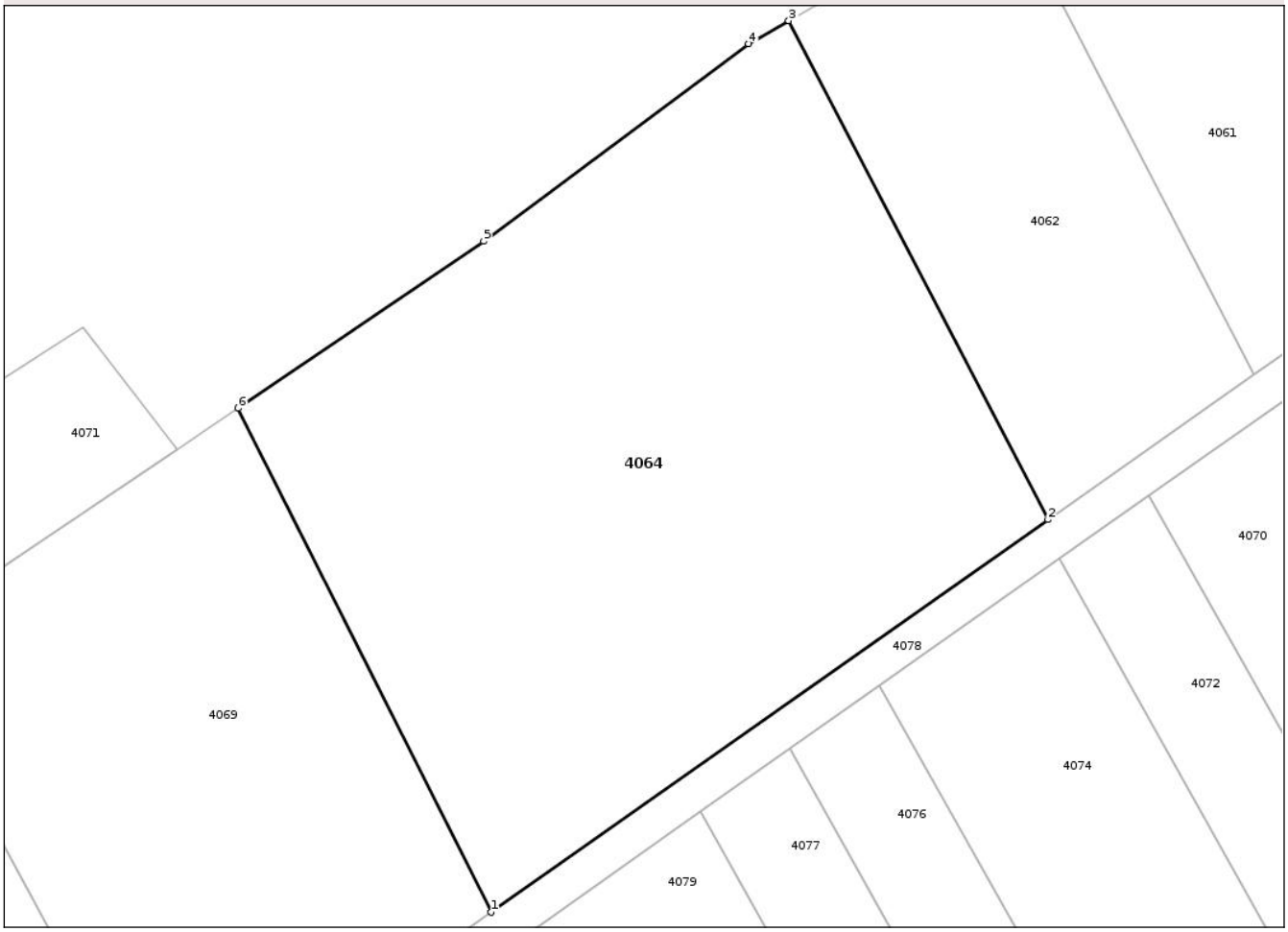

Date referitoare la teren

Crt	Categorie folosință	Intra vilan	Suprafaţa (mp)	Tarla	Parcelă	Nr. topo	Observaţii / Referinţe
1	arabil	NU	4.100	40	362/E	-	

Lungime Segmente
1) Valorile lungimilor segmentelor sunt obţinute din proiecţie în plan.

Punct început	X / Y	Punct sfârşit	X / Y	Lungime segment (** (m)
1	625.214,414 599.501,363	2	625.272,509 599.542,303	71.071
2	625.272,509 599.542,303	3	625.245,451 599.594,315	58.63
3	625.245,451 599.594,315	4	625.241,277 599.591,896	4.824
4	625.241,277 599.591,896	5	625.213,62 599.571,322	34.471
5	625.213,62 599.571,322	6	625.187,997 599.553,897	30.987

Document care conține date cu caracter personal, protejat de prevederile Regulamentului (UE) nr. 679/2016 și Legii 190/2018

Punct început	X / Y	Punct sfârşit	X / Y	Lungime segment (** (m)
6	625.187,997 599.553,897	1	625.214,414 599.501,363	58.801

** Lungimile segmentelor sunt determinate în planul de proiecţie Stereo 70 şi sunt rotunjite la 1 milimetru.
*** Distanţa dintre puncte este formată din segmente cumulate ce sunt mai mici decât valoarea 1 milimetru.

Document care conține date cu caracter personal, protejat de prevederile Regulamentului (UE) nr. 679/2016 și Legii 190/2018

DATE DESPRE IMOBILUL NR. 4065

Oficiul de Cadastru şi Publicitate Imobiliară NEAMT
Biroul de Cadastru şi Publicitate Imobiliară Piatra-Neamt

A. Partea I. Descrierea imobilului

TEREN Extravilan

Adresa: Jud. Neamt, Tarla "Slatina"

Nr. Crt	Nr cadastral Nr. topografic	Suprafaţa* (mp)	Observaţii / Referinţe
A1		3.217	Sector cadastral:97 Teren neimprejmuit;

B. Partea II. Proprietari şi acte

Inscrieri privitoare la dreptul de proprietate şi alte drepturi reale		Referinţe
/		
Act Administrativ nr. 1, din 01/01/2024 emis de -;		
B1	Inscrierea posesiei, drept de PROPRIETATE, dobandit prin Lege, cota actuala 1/1	A1
	1) **NEIDENTIFICAT NEIDENTIFICAT**	
Act Normativ nr. 7, din 13/03/1996 emis de Parlamentul Romaniei (art.13);		
B2	se notează mențiunea de proprietar neidentificat	A1

C. Partea III. SARCINI .

Inscrieri privind dezmembramintele dreptului de proprietate, drepturi reale de garanţie şi sarcini	Referinţe
NU SUNT	

Document care conține date cu caracter personal, protejat de prevederile Regulamentului (UE) nr. 679/2016 și Legii 190/2018

Anexa Nr. 1 La Partea I

Teren

Nr cadastral	Suprafaţa (mp)*	Observaţii / Referinţe
	3.217	

* Suprafaţa este determinată in planul de proiecţie Stereo 70.

DETALII LINIARE IMOBIL

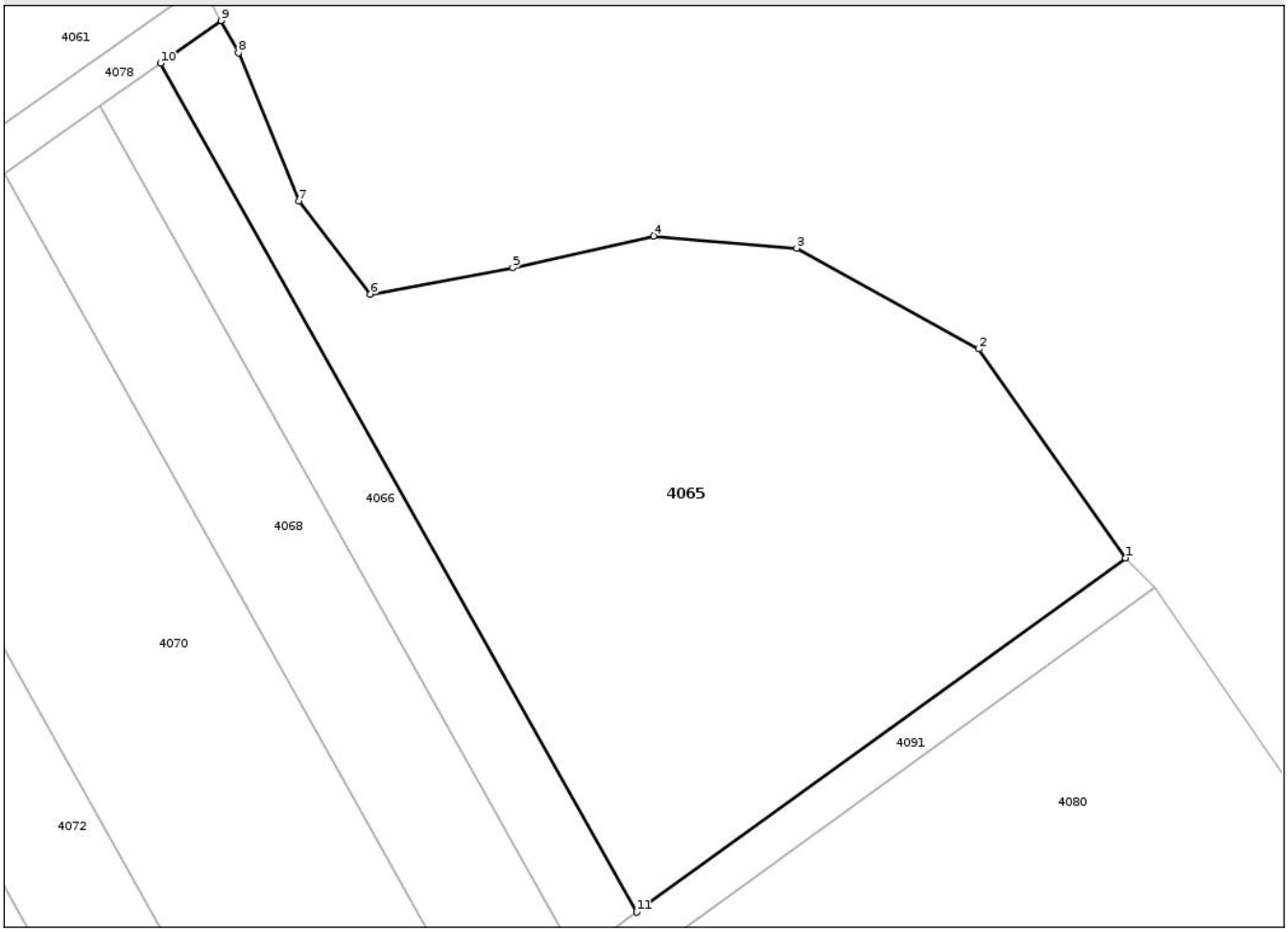

Date referitoare la teren

Crt	Categorie folosință	Intra vilan	Suprafaţa (mp)	Tarla	Parcelă	Nr. topo	Observaţii / Referinţe
1	arabil	NU	3.217	40	362	-	

Lungime Segmente
1) Valorile lungimilor segmentelor sunt obţinute din proiecţie în plan.

Punct început	X / Y	Punct sfârşit	X / Y	Lungime segment (** (m)
1	625.412,323 599.520,288	2	625.397,871 599.540,84	25.124
2	625.397,871 599.540,84	3	625.379,939 599.550,772	20.499
3	625.379,939 599.550,772	4	625.365,837 599.551,967	14.153
4	625.365,837 599.551,967	5	625.351,975 599.548,844	14.21
5	625.351,975 599.548,844	6	625.337,91 599.546,24	14.304

Document care conține date cu caracter personal, protejat de prevederile Regulamentului (UE) nr. 679/2016 și Legii 190/2018

Punct început	X / Y	Punct sfârşit	X / Y	Lungime segment (** (m)
6	625.337,91 599.546,24	7	625.330,891 599.555,418	11.554
7	625.330,891 599.555,418	8	625.324,938 599.569,97	15.723
8	625.324,938 599.569,97	9	625.323,212 599.573,14	3.609
9	625.323,212 599.573,14	10	625.317,283 599.568,962	7.253
10	625.317,283 599.568,962	11	625.364,152 599.485,437	95.776
11	625.364,152 599.485,437	1	625.412,323 599.520,288	59.456

** Lungimile segmentelor sunt determinate în planul de proiecţie Stereo 70 şi sunt rotunjite la 1 milimetru.
*** Distanţa dintre puncte este formată din segmente cumulate ce sunt mai mici decât valoarea 1 milimetru.

Document care conține date cu caracter personal, protejat de prevederile Regulamentului (UE) nr. 679/2016 și Legii 190/2018

DATE DESPRE IMOBILUL NR. 4066

Oficiul de Cadastru şi Publicitate Imobiliară NEAMT
Biroul de Cadastru şi Publicitate Imobiliară Piatra-Neamt

A. Partea I. Descrierea imobilului

TEREN Extravilan

Adresa: Jud. Neamt, Tarla "Slatina"

Nr. Crt	Nr cadastral Nr. topografic	Suprafaţa* (mp)	Observaţii / Referinţe
A1		700	Sector cadastral:97 Teren neimprejmuit;

B. Partea II. Proprietari şi acte

Inscrieri privitoare la dreptul de proprietate şi alte drepturi reale		Referinţe
/		
Act Administrativ nr. 40/1696, din 19/02/1997 emis de CJSDPT Neamț (titlu de proprietate);		
B1	Intabulare, drept de PROPRIETATE, dobandit prin Reconstituire, cota actuala 1/1	A1
	1) **LAZĂR ALEXANDRINA**	

C. Partea III. SARCINI .

Inscrieri privind dezmembramintele dreptului de proprietate, drepturi reale de garanţie şi sarcini	Referinţe
NU SUNT	

Document care conține date cu caracter personal, protejat de prevederile Regulamentului (UE) nr. 679/2016 și Legii 190/2018

Anexa Nr. 1 La Partea I

Teren

Nr cadastral	Suprafaţa (mp)*	Observaţii / Referinţe
	700	

* Suprafaţa este determinată in planul de proiecţie Stereo 70.

DETALII LINIARE IMOBIL

Date referitoare la teren

Crt	Categorie folosință	Intra vilan	Suprafaţa (mp)	Tarla	Parcelă	Nr. topo	Observaţii / Referinţe
1	arabil	NU	700	40	362/18	-	

Lungime Segmente
1) Valorile lungimilor segmentelor sunt obţinute din proiecţie în plan.

Punct început	X / Y	Punct sfârşit	X / Y	Lungime segment (** (m)
1	625.317,283 599.568,962	2	625.311,281 599.564,732	7.344
2	625.311,281 599.564,732	3	625.358,188 599.481,122	95.869
3	625.358,188 599.481,122	4	625.364,152 599.485,437	7.362
4	625.364,152 599.485,437	1	625.317,283 599.568,962	95.776

**** Lungimile segmentelor sunt determinate în planul de proiecţie Stereo 70 şi sunt rotunjite la 1 milimetru.**

Document care conține date cu caracter personal, protejat de prevederile Regulamentului (UE) nr. 679/2016 și Legii 190/2018

***** Distanţa dintre puncte este formată din segmente cumulate ce sunt mai mici decât valoarea 1 milimetru.**

DATE DESPRE IMOBILUL NR. 4067

Oficiul de Cadastru şi Publicitate Imobiliară NEAMT
Biroul de Cadastru şi Publicitate Imobiliară Piatra-Neamt

A. Partea I. Descrierea imobilului

TEREN Extravilan

Adresa: Jud. Neamt, Tarla "Slatina"

Nr. Crt	Nr cadastral Nr. topografic	Suprafaţa* (mp)	Observaţii / Referinţe
A1		8.500	Sector cadastral:97 Teren neimprejmuit;

B. Partea II. Proprietari şi acte

Inscrieri privitoare la dreptul de proprietate şi alte drepturi reale		Referinţe
/		
Act Administrativ nr. 1, din 01/01/2024 emis de -;		
B1	Inscrierea posesiei, drept de PROPRIETATE, dobandit prin Constituire, cota actuala 1/1	A1
	1) **NEIDENTIFICAT NEIDENTIFICAT**	
Act Normativ nr. 7, din 13/03/1996 emis de Parlamentul Romaniei (art.13);		
B2	se notează mențiunea de proprietar neidentificat	A1

C. Partea III. SARCINI .

Inscrieri privind dezmembramintele dreptului de proprietate, drepturi reale de garanţie şi sarcini	Referinţe
NU SUNT	

Document care conține date cu caracter personal, protejat de prevederile Regulamentului (UE) nr. 679/2016 și Legii 190/2018

Anexa Nr. 1 La Partea I

Teren

Nr cadastral	Suprafaţa (mp)*	Observaţii / Referinţe
	8.500	

* Suprafaţa este determinată in planul de proiecţie Stereo 70.

DETALII LINIARE IMOBIL

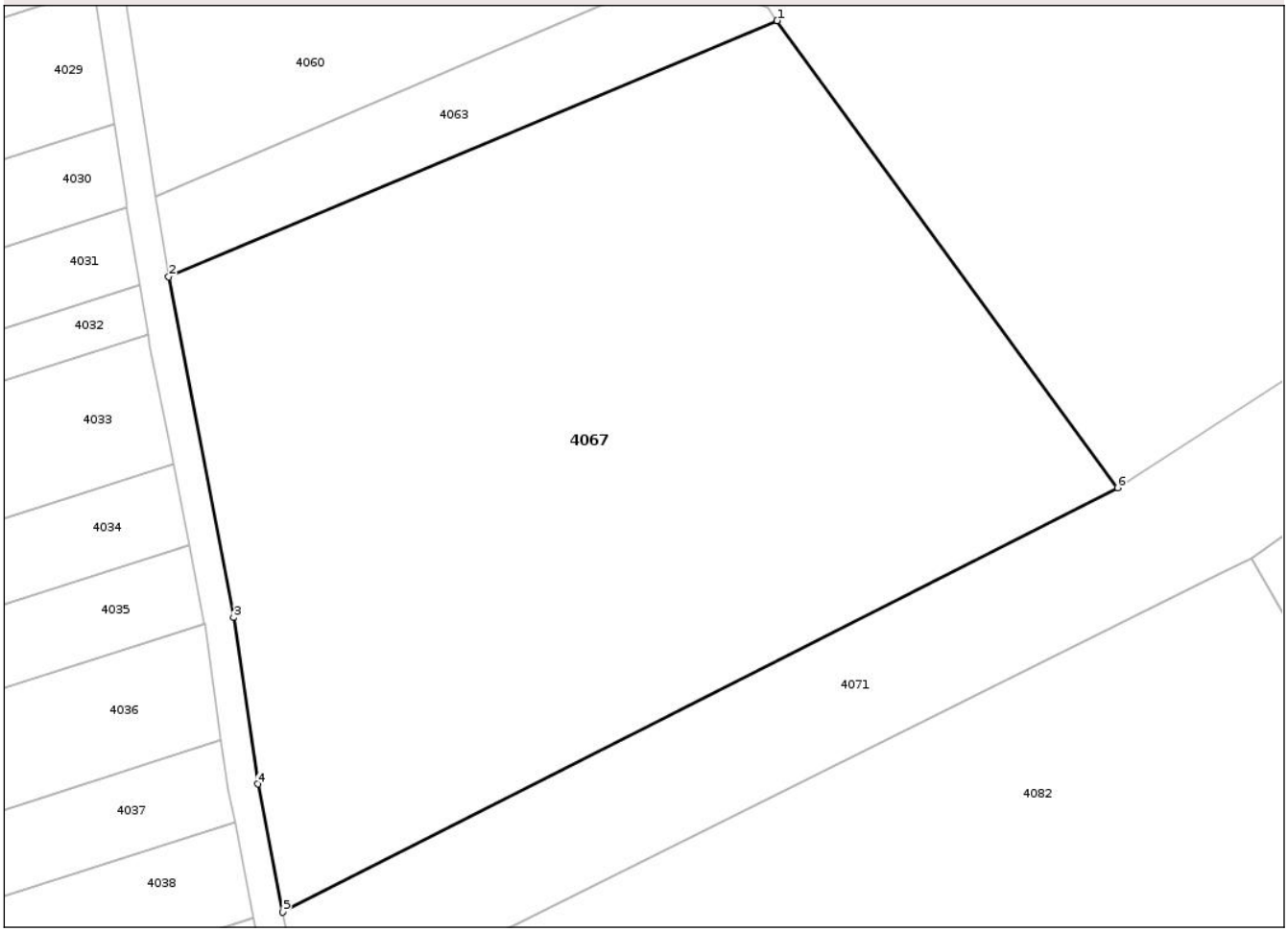

Date referitoare la teren

Crt	Categorie folosință	Intra vilan	Suprafaţa (mp)	Tarla	Parcelă	Nr. topo	Observaţii / Referinţe
1	arabil	NU	8.500	40	362	-	

Lungime Segmente
1) Valorile lungimilor segmentelor sunt obţinute din proiecţie în plan.

Punct început	X / Y	Punct sfârşit	X / Y	Lungime segment (** (m)
1	625.057,084 599.580,077	2	624.975,6 599.545,831	88.388
2	624.975,6 599.545,831	3	624.984,298 599.500,242	46.411
3	624.984,298 599.500,242	4	624.987,545 599.477,955	22.522
4	624.987,545 599.477,955	5	624.990,904 599.460,814	17.467
5	624.990,904 599.460,814	6	625.102,678 599.517,61	125.376

Document care conține date cu caracter personal, protejat de prevederile Regulamentului (UE) nr. 679/2016 și Legii 190/2018

Punct început	X / Y	Punct sfârşit	X / Y	Lungime segment (** (m)
6	625.102,678 599.517,61	1	625.057,084 599.580,077	77.336

** Lungimile segmentelor sunt determinate în planul de proiecţie Stereo 70 şi sunt rotunjite la 1 milimetru.
*** Distanţa dintre puncte este formată din segmente cumulate ce sunt mai mici decât valoarea 1 milimetru.

Document care conține date cu caracter personal, protejat de prevederile Regulamentului (UE) nr. 679/2016 și Legii 190/2018

DATE DESPRE IMOBILUL NR. 4068

Oficiul de Cadastru şi Publicitate Imobiliară NEAMT
Biroul de Cadastru şi Publicitate Imobiliară Piatra-Neamt

A. Partea I. Descrierea imobilului

TEREN Extravilan

Adresa: Jud. Neamt, Tarla "Slatina"

Nr. Crt	Nr cadastral Nr. topografic	Suprafaţa* (mp)	Observaţii / Referinţe
A1		1.100	Sector cadastral:97 Teren neimprejmuit;

B. Partea II. Proprietari şi acte

Inscrieri privitoare la dreptul de proprietate şi alte drepturi reale		Referinţe
/		
Act Administrativ nr. 1, din 01/01/2024 emis de -;		
B1	Inscrierea posesiei, drept de PROPRIETATE, dobandit prin Lege, cota actuala 1/1	A1
	1) **NEIDENTIFICAT NEIDENTIFICAT**	
Act Normativ nr. 7, din 13/03/1996 emis de Parlamentul Romaniei (art.13);		
B2	se notează mențiunea de proprietar neidentificat	A1

C. Partea III. SARCINI .

Inscrieri privind dezmembramintele dreptului de proprietate, drepturi reale de garanţie şi sarcini	Referinţe
NU SUNT	

Document care conține date cu caracter personal, protejat de prevederile Regulamentului (UE) nr. 679/2016 și Legii 190/2018

Anexa Nr. 1 La Partea I

Teren

Nr cadastral	Suprafaţa (mp)*	Observaţii / Referinţe
	1.100	

* Suprafaţa este determinată in planul de proiecţie Stereo 70.

DETALII LINIARE IMOBIL

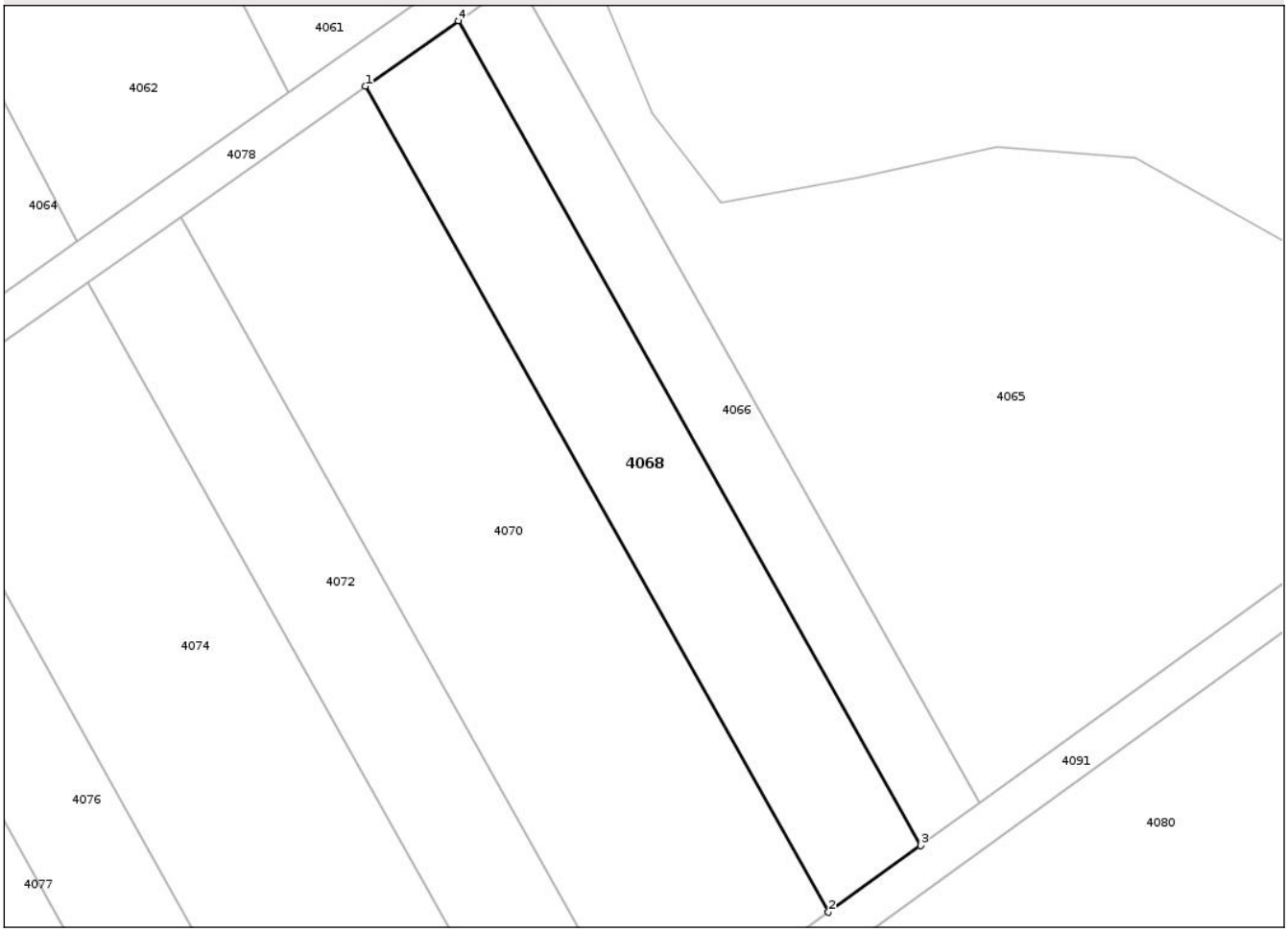

Date referitoare la teren

Crt	Categorie folosință	Intra vilan	Suprafaţa (mp)	Tarla	Parcelă	Nr. topo	Observaţii / Referinţe
1	arabil	NU	1.100	40	362	-	

Lungime Segmente
1) Valorile lungimilor segmentelor sunt obţinute din proiecţie în plan.

Punct început	X / Y	Punct sfârşit	X / Y	Lungime segment (** (m)
1	625.301,859 599.558,093	2	625.348,837 599.474,357	96.013
2	625.348,837 599.474,357	3	625.358,188 599.481,122	11.541
3	625.358,188 599.481,122	4	625.311,281 599.564,732	95.869
4	625.311,281 599.564,732	1	625.301,859 599.558,093	11.526

**** Lungimile segmentelor sunt determinate în planul de proiecţie Stereo 70 şi sunt rotunjite la 1 milimetru.**

Document care conține date cu caracter personal, protejat de prevederile Regulamentului (UE) nr. 679/2016 și Legii 190/2018

***** Distanţa dintre puncte este formată din segmente cumulate ce sunt mai mici decât valoarea 1 milimetru.**

DATE DESPRE IMOBILUL NR. 4069

Oficiul de Cadastru şi Publicitate Imobiliară NEAMT
Biroul de Cadastru şi Publicitate Imobiliară Piatra-Neamt

A. Partea I. Descrierea imobilului

TEREN Extravilan

Adresa: Jud. Neamt, Tarla "Slatina"

Nr. Crt	Nr cadastral Nr. topografic	Suprafaţa* (mp)	Observaţii / Referinţe
A1		2.500	Sector cadastral:97 Teren neimprejmuit;

B. Partea II. Proprietari şi acte

Inscrieri privitoare la dreptul de proprietate şi alte drepturi reale		Referinţe
/		
Act Administrativ nr. 40/355, din 21/01/1996 emis de CJSDPT Neamț (titlu de proprietate);		
B1	Intabulare, drept de PROPRIETATE, dobandit prin Reconstituire, cota actuala 1/1	A1
	1) **STAN VASILE**	

C. Partea III. SARCINI .

Inscrieri privind dezmembramintele dreptului de proprietate, drepturi reale de garanţie şi sarcini	Referinţe
NU SUNT	

Document care conține date cu caracter personal, protejat de prevederile Regulamentului (UE) nr. 679/2016 și Legii 190/2018

Anexa Nr. 1 La Partea I

Teren

Nr cadastral	Suprafaţa (mp)*	Observaţii / Referinţe
	2.500	

* Suprafaţa este determinată in planul de proiecţie Stereo 70.

DETALII LINIARE IMOBIL

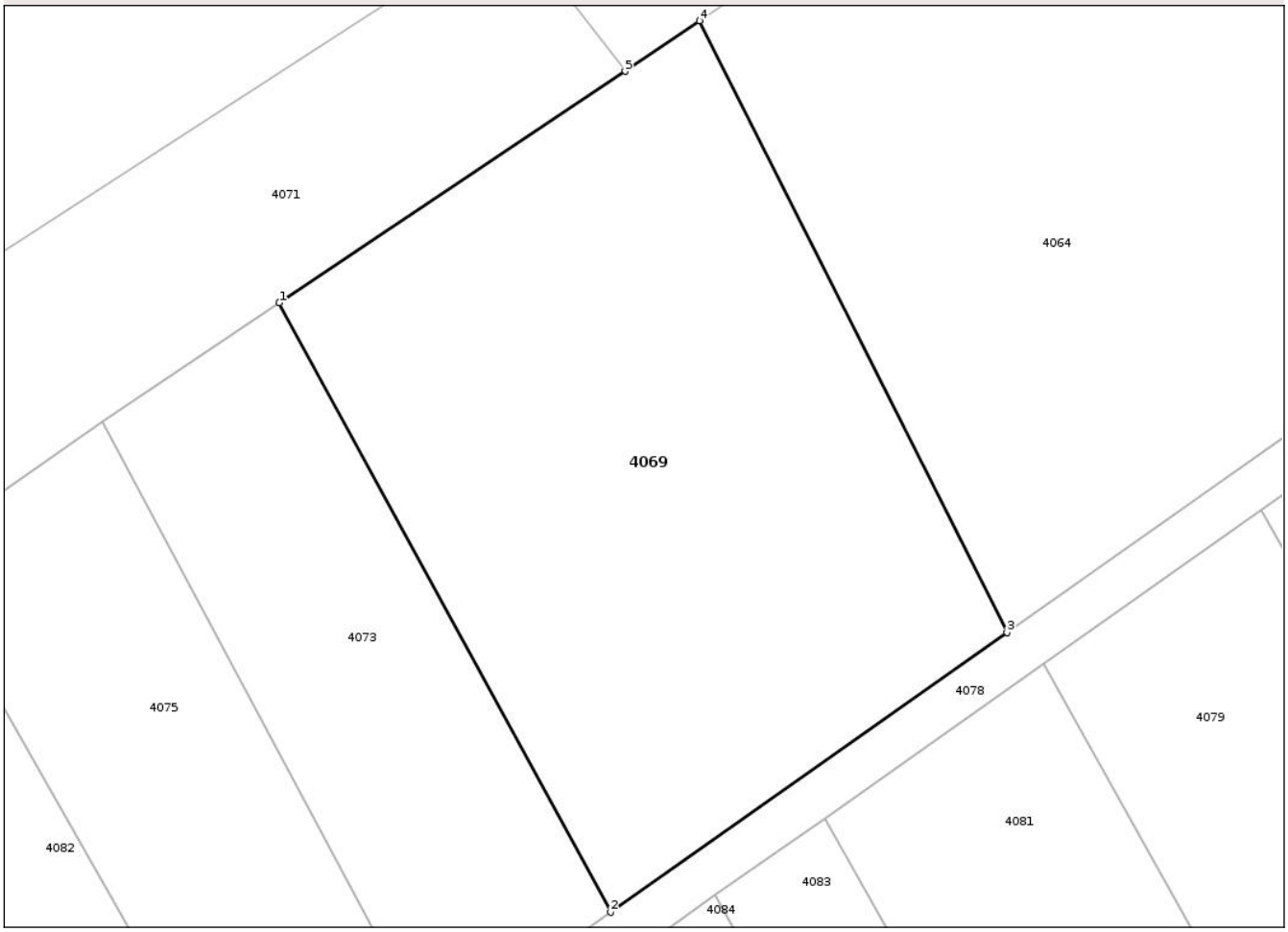

Date referitoare la teren

Crt	Categorie folosință	Intra vilan	Suprafaţa (mp)	Tarla	Parcelă	Nr. topo	Observaţii / Referinţe
1	arabil	NU	2.500	40	362/40	-	

Lungime Segmente
1) Valorile lungimilor segmentelor sunt obţinute din proiecţie în plan.

Punct început	X / Y	Punct sfârşit	X / Y	Lungime segment (** (m)
1	625.151,882 599.529,684	2	625.180,349 599.477,358	59.568
2	625.180,349 599.477,358	3	625.214,414 599.501,363	41.673
3	625.214,414 599.501,363	4	625.187,997 599.553,897	58.801
4	625.187,997 599.553,897	5	625.181,613 599.549,559	7.718
5	625.181,613 599.549,559	1	625.151,882 599.529,684	35.762

Document care conține date cu caracter personal, protejat de prevederile Regulamentului (UE) nr. 679/2016 și Legii 190/2018

** Lungimile segmentelor sunt determinate în planul de proiecţie Stereo 70 şi sunt rotunjite la 1 milimetru.
*** Distanţa dintre puncte este formată din segmente cumulate ce sunt mai mici decât valoarea 1 milimetru.

Document care conține date cu caracter personal, protejat de prevederile Regulamentului (UE) nr. 679/2016 și Legii 190/2018

DATE DESPRE IMOBILUL NR. 4070

Oficiul de Cadastru şi Publicitate Imobiliară NEAMT
Biroul de Cadastru şi Publicitate Imobiliară Piatra-Neamt

A. Partea I. Descrierea imobilului

TEREN Extravilan

Adresa: Jud. Neamt, Tarla "Slatina"

Nr. Crt	Nr cadastral Nr. topografic	Suprafaţa* (mp)	Observaţii / Referinţe
A1		2.200	Sector cadastral:97 Teren neimprejmuit;

B. Partea II. Proprietari şi acte

Inscrieri privitoare la dreptul de proprietate şi alte drepturi reale		Referinţe
/		
Act Administrativ nr. 40/1539, din 05/03/1998 emis de CJSDPT Neamț (titlu de proprietate);		
B1	Intabulare, drept de PROPRIETATE, dobandit prin Reconstituire, cota actuala 1/1	A1
	1) **CREȚU CONSTANTIN** 2) **ANEGRULUI MARIA**	

C. Partea III. SARCINI .

Inscrieri privind dezmembramintele dreptului de proprietate, drepturi reale de garanţie şi sarcini	Referinţe
NU SUNT	

Document care conține date cu caracter personal, protejat de prevederile Regulamentului (UE) nr. 679/2016 și Legii 190/2018

Anexa Nr. 1 La Partea I

Teren

Nr cadastral	Suprafaţa (mp)*	Observaţii / Referinţe
	2.200	

* Suprafaţa este determinată in planul de proiecţie Stereo 70.

DETALII LINIARE IMOBIL

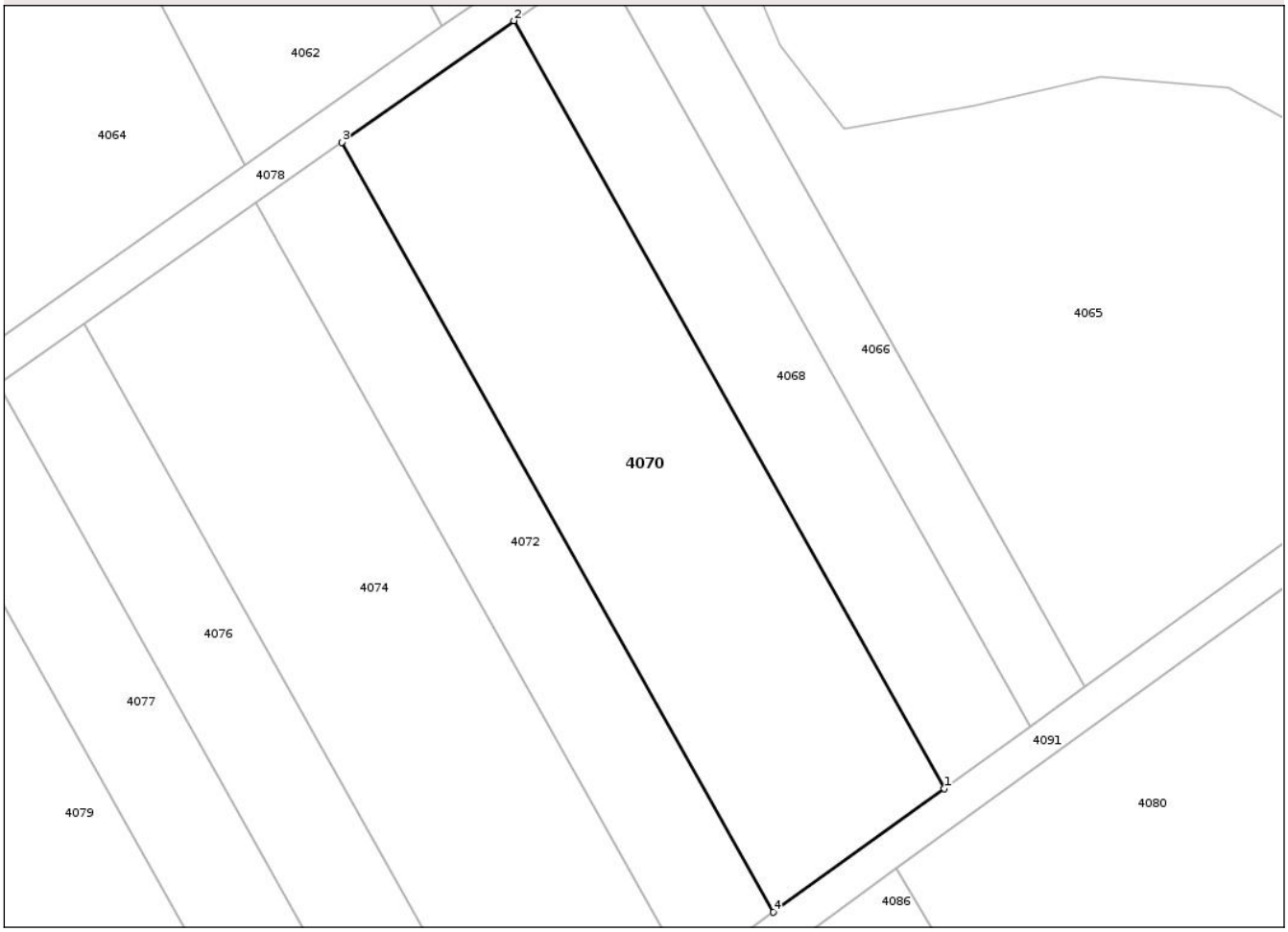

Date referitoare la teren

Crt	Categorie folosință	Intra vilan	Suprafaţa (mp)	Tarla	Parcelă	Nr. topo	Observaţii / Referinţe
1	arabil	NU	2.200	40	362/17	-	

Lungime Segmente
1) Valorile lungimilor segmentelor sunt obţinute din proiecţie în plan.

Punct început	X / Y	Punct sfârşit	X / Y	Lungime segment (** (m)
1	625.348,837 599.474,357	2	625.301,859 599.558,093	96.013
2	625.301,859 599.558,093	3	625.283,059 599.544,844	22.999
3	625.283,059 599.544,844	4	625.330,178 599.460,858	96.301
4	625.330,178 599.460,858	1	625.348,837 599.474,357	23.03

**** Lungimile segmentelor sunt determinate în planul de proiecţie Stereo 70 şi sunt rotunjite la 1 milimetru.**

Document care conține date cu caracter personal, protejat de prevederile Regulamentului (UE) nr. 679/2016 și Legii 190/2018

***** Distanţa dintre puncte este formată din segmente cumulate ce sunt mai mici decât valoarea 1 milimetru.**

DATE DESPRE IMOBILUL NR. 4071

Oficiul de Cadastru şi Publicitate Imobiliară NEAMT
Biroul de Cadastru şi Publicitate Imobiliară Piatra-Neamt

A. Partea I. Descrierea imobilului

TEREN Extravilan

Adresa: Jud. Neamt, Tarla "Slatina"

Nr. Crt	Nr cadastral Nr. topografic	Suprafaţa* (mp)	Observaţii / Referinţe
A1	50133	Din acte: 1.200 Masurata: 3.424	Sector cadastral:97 Teren neimprejmuit;

B. Partea II. Proprietari şi acte

Inscrieri privitoare la dreptul de proprietate şi alte drepturi reale		Referinţe
19699 / 13/08/2010		
Act Notarial nr. CVC 1743, din 13/08/2010 emis de BNP MARCOCI IULIAN REMUS;		
B3	Intabulare, drept de PROPRIETATEcu titlu de cumparare, dobandit prin Conventie, cota actuala 1/1	A1
	1) **BALASA VASILE** 2) **BALASA MIHAELA - CORINA**, soti	

C. Partea III. SARCINI .

Inscrieri privind dezmembramintele dreptului de proprietate, drepturi reale de garanţie şi sarcini	Referinţe
NU SUNT	

Document care conține date cu caracter personal, protejat de prevederile Regulamentului (UE) nr. 679/2016 și Legii 190/2018

Anexa Nr. 1 La Partea I

Teren

Nr cadastral	Suprafaţa (mp)*	Observaţii / Referinţe
50133	Din acte: 1.200 Masurata: 3.424	

* Suprafaţa este determinată in planul de proiecţie Stereo 70.

DETALII LINIARE IMOBIL

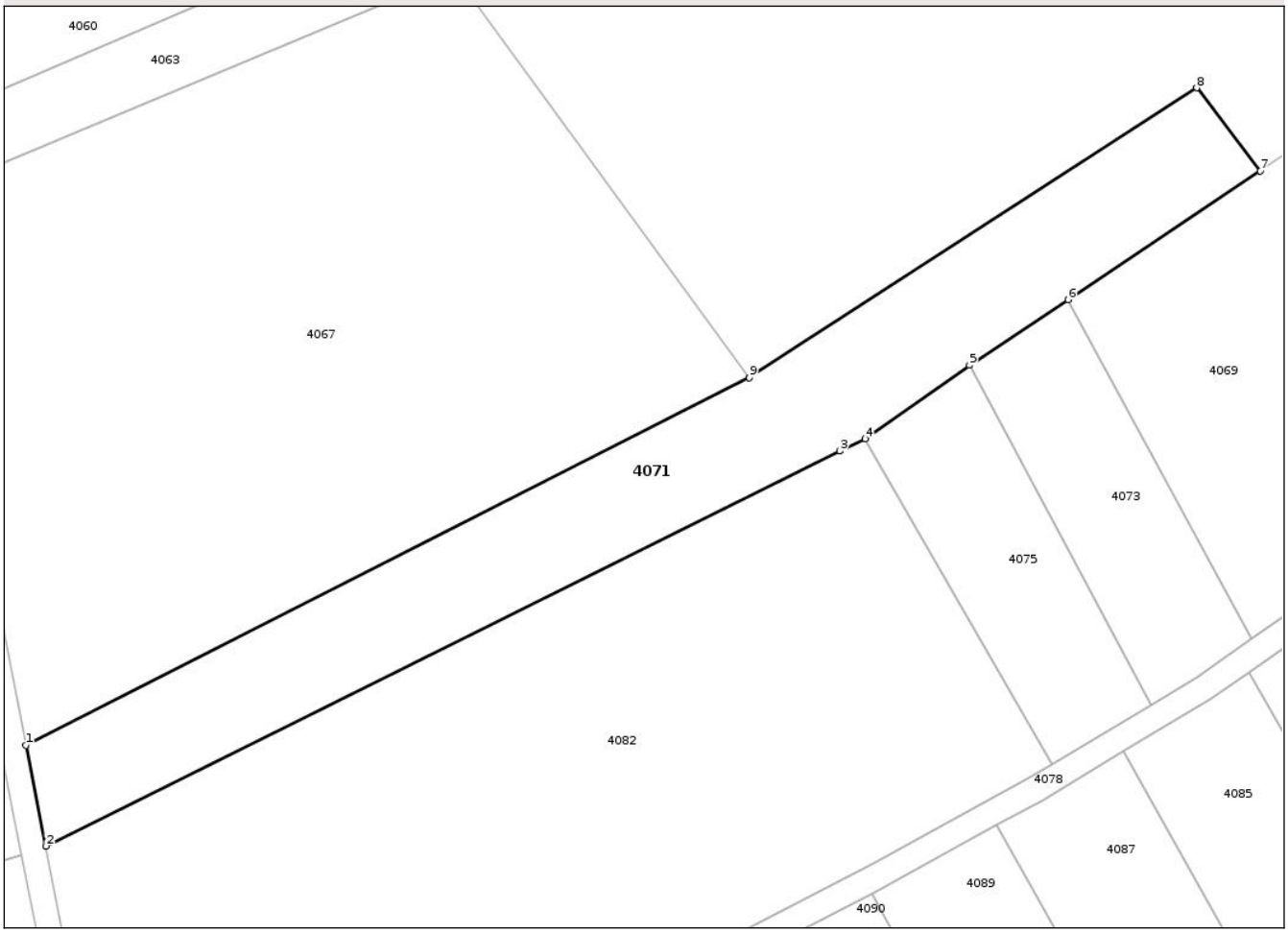

Date referitoare la teren

Crt	Categorie folosinţă	Intra vilan	Suprafaţa (mp)	Tarla	Parcelă	Nr. topo	Observaţii / Referinţe
1	arabil	NU	2.061	32	268/40	-	DIFERENTA DE 2224 MP.PROVINE DIN ALTA DOCUMENTATIE
2	faneata	NU	1.363	40	361/41	-	DIFERENTA DE 2224 MP.PROVINE DIN ALTA DOCUMENTATIE

Lungime Segmente

1) Valorile lungimilor segmentelor sunt obţinute din proiecţie în plan.

Punct început	X / Y	Punct sfârşit	X / Y	Lungime segment (** (m)
1	624.990,904 599.460,814	2	624.993,971 599.445,25	15.864
2	624.993,971 599.445,25	3	625.116,634 599.506,25	136.993
3	625.116,634 599.506,25	4	625.120,556 599.508,151	4.358
4	625.120,556 599.508,151	5	625.136,67 599.519,514	19.718

Document care conține date cu caracter personal, protejat de prevederile Regulamentului (UE) nr. 679/2016 și Legii 190/2018

Punct început	X / Y	Punct sfârşit	X / Y	Lungime segment (** (m)
5	625.136,67 599.519,514	6	625.151,882 599.529,684	18.299
6	625.151,882 599.529,684	7	625.181,613 599.549,559	35.762
7	625.181,613 599.549,559	8	625.171,784 599.562,388	16.161
8	625.171,784 599.562,388	9	625.102,678 599.517,61	82.345
9	625.102,678 599.517,61	1	624.990,904 599.460,814	125.376

** Lungimile segmentelor sunt determinate în planul de proiecţie Stereo 70 şi sunt rotunjite la 1 milimetru.
*** Distanţa dintre puncte este formată din segmente cumulate ce sunt mai mici decât valoarea 1 milimetru.

Document care conține date cu caracter personal, protejat de prevederile Regulamentului (UE) nr. 679/2016 și Legii 190/2018

DATE DESPRE IMOBILUL NR. 4072

Oficiul de Cadastru şi Publicitate Imobiliară NEAMT
Biroul de Cadastru şi Publicitate Imobiliară Piatra-Neamt

A. Partea I. Descrierea imobilului

TEREN Extravilan

Adresa: Jud. Neamt, Tarla "Slatina"

Nr. Crt	Nr cadastral Nr. topografic	Suprafaţa* (mp)	Observaţii / Referinţe
A1		1.100	Sector cadastral:97 Teren neimprejmuit;

B. Partea II. Proprietari şi acte

Inscrieri privitoare la dreptul de proprietate şi alte drepturi reale		Referinţe
/		
Act Administrativ nr. 40/1425, din 25/08/1997 emis de CJSDPT Neamț (titlu de proprietate);		
B1	Intabulare, drept de PROPRIETATE, dobandit prin Reconstituire, cota actuala 1/1	A1
	1) **VIŞAN MARIA**	

C. Partea III. SARCINI .

Inscrieri privind dezmembramintele dreptului de proprietate, drepturi reale de garanţie şi sarcini	Referinţe
NU SUNT	

Document care conține date cu caracter personal, protejat de prevederile Regulamentului (UE) nr. 679/2016 și Legii 190/2018

Anexa Nr. 1 La Partea I

Teren

Nr cadastral	Suprafaţa (mp)*	Observaţii / Referinţe
	1.100	

* Suprafaţa este determinată in planul de proiecţie Stereo 70.

DETALII LINIARE IMOBIL

Date referitoare la teren

Crt	Categorie folosință	Intra vilan	Suprafaţa (mp)	Tarla	Parcelă	Nr. topo	Observaţii / Referinţe
1	arabil	NU	1.100	40	362/16A	-	

Lungime Segmente
1) Valorile lungimilor segmentelor sunt obţinute din proiecţie în plan.

Punct început	X / Y	Punct sfârşit	X / Y	Lungime segment (** (m)
1	625.330,178 599.460,858	2	625.283,059 599.544,844	96.301
2	625.283,059 599.544,844	3	625.273,68 599.538,235	11.474
3	625.273,68 599.538,235	4	625.320,871 599.454,125	96.444
4	625.320,871 599.454,125	1	625.330,178 599.460,858	11.487

**** Lungimile segmentelor sunt determinate în planul de proiecţie Stereo 70 şi sunt rotunjite la 1 milimetru.**

Document care conține date cu caracter personal, protejat de prevederile Regulamentului (UE) nr. 679/2016 și Legii 190/2018

***** Distanţa dintre puncte este formată din segmente cumulate ce sunt mai mici decât valoarea 1 milimetru.**

DATE DESPRE IMOBILUL NR. 4073

Oficiul de Cadastru şi Publicitate Imobiliară NEAMT
Biroul de Cadastru şi Publicitate Imobiliară Piatra-Neamt

A. Partea I. Descrierea imobilului

TEREN Extravilan

Adresa: Jud. Neamt, Tarla "Slatina"

Nr. Crt	Nr cadastral Nr. topografic	Suprafaţa* (mp)	Observaţii / Referinţe
A1		1.100	Sector cadastral:97 Teren neimprejmuit;

B. Partea II. Proprietari şi acte

Inscrieri privitoare la dreptul de proprietate şi alte drepturi reale		Referinţe
/		
Act Administrativ nr. 40/1079, din 13/10/1999 emis de CJSDPT Neamț (titlu de proprietate);		
B1	Intabulare, drept de PROPRIETATE, dobandit prin Reconstituire, cota actuala 1/1	A1
	1) **DRAGAN ION**	

C. Partea III. SARCINI .

Inscrieri privind dezmembramintele dreptului de proprietate, drepturi reale de garanţie şi sarcini	Referinţe
NU SUNT	

Document care conține date cu caracter personal, protejat de prevederile Regulamentului (UE) nr. 679/2016 și Legii 190/2018

Anexa Nr. 1 La Partea I

Teren

Nr cadastral	Suprafaţa (mp)*	Observaţii / Referinţe
	1.100	

* Suprafaţa este determinată in planul de proiecţie Stereo 70.

DETALII LINIARE IMOBIL

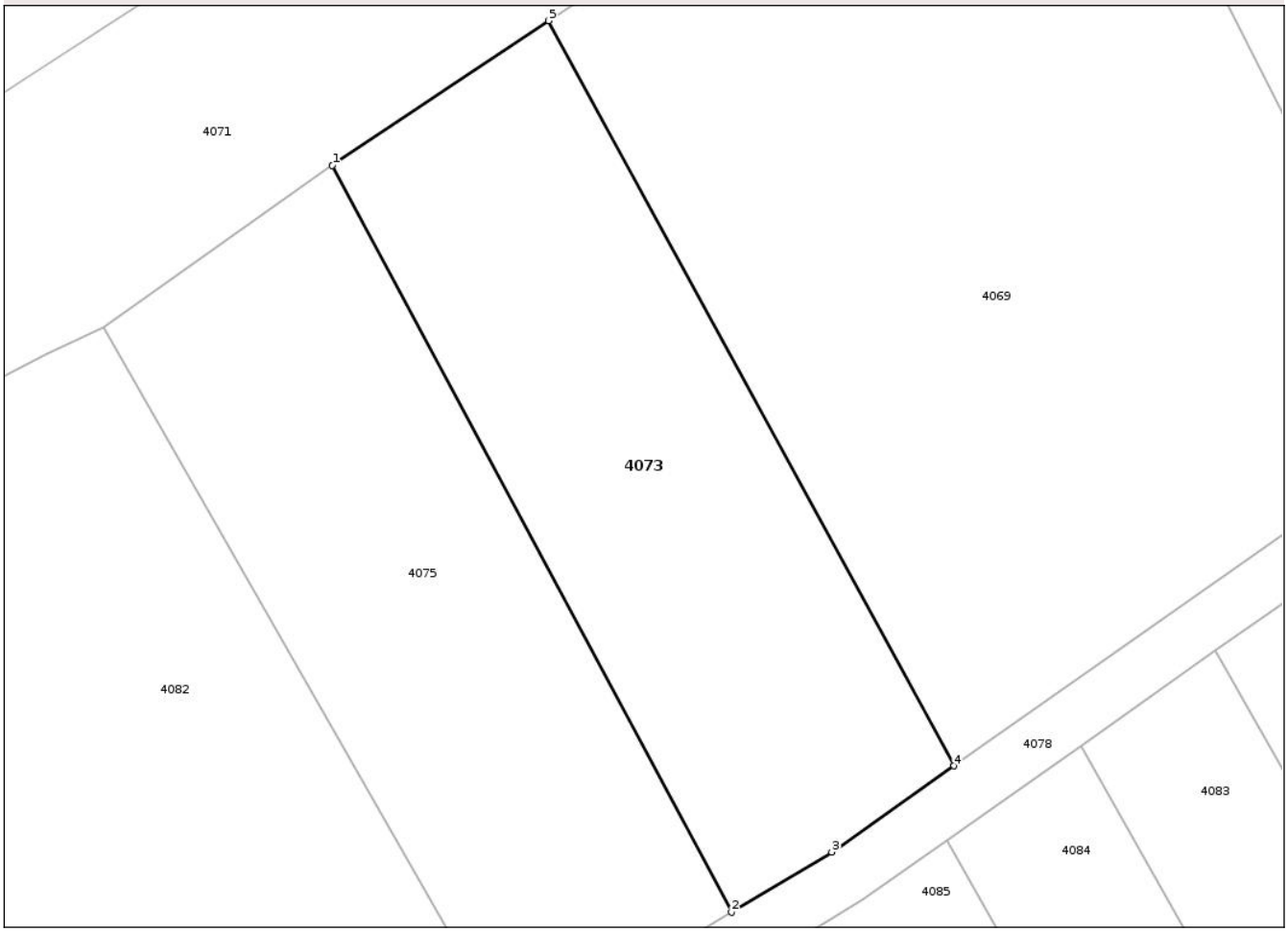

Date referitoare la teren

Crt	Categorie folosință	Intra vilan	Suprafaţa (mp)	Tarla	Parcelă	Nr. topo	Observaţii / Referinţe
1	arabil	NU	1.100	40	362/19B	-	

Lungime Segmente
1) Valorile lungimilor segmentelor sunt obţinute din proiecţie în plan.

Punct început	X / Y	Punct sfârşit	X / Y	Lungime segment (** (m)
1	625.136,67 599.519,514	2	625.164,715 599.467,089	59.456
2	625.164,715 599.467,089	3	625.171,776 599.471,316	8.229
3	625.171,776 599.471,316	4	625.180,349 599.477,358	10.488
4	625.180,349 599.477,358	5	625.151,882 599.529,684	59.568
5	625.151,882 599.529,684	1	625.136,67 599.519,514	18.299

Document care conține date cu caracter personal, protejat de prevederile Regulamentului (UE) nr. 679/2016 și Legii 190/2018

** Lungimile segmentelor sunt determinate în planul de proiecţie Stereo 70 şi sunt rotunjite la 1 milimetru.
*** Distanţa dintre puncte este formată din segmente cumulate ce sunt mai mici decât valoarea 1 milimetru.

Document care conține date cu caracter personal, protejat de prevederile Regulamentului (UE) nr. 679/2016 și Legii 190/2018

DATE DESPRE IMOBILUL NR. 4074

Oficiul de Cadastru şi Publicitate Imobiliară NEAMT
Biroul de Cadastru şi Publicitate Imobiliară Piatra-Neamt

A. Partea I. Descrierea imobilului

TEREN Extravilan

Adresa: Jud. Neamt, Tarla "Slatina"

Nr. Crt	Nr cadastral Nr. topografic	Suprafaţa* (mp)	Observaţii / Referinţe
A1		2.200	Sector cadastral:97 Teren neimprejmuit;

B. Partea II. Proprietari şi acte

Inscrieri privitoare la dreptul de proprietate şi alte drepturi reale		Referinţe
/		
Act Administrativ nr. 40/1232, din 05/03/1998 emis de CJSDPT Neamț (titlu de proprietate);		
B1	Intabulare, drept de PROPRIETATE, dobandit prin Reconstituire, cota actuala 1/1	A1
	1) **NEDELCU ION**	

C. Partea III. SARCINI .

Inscrieri privind dezmembramintele dreptului de proprietate, drepturi reale de garanţie şi sarcini	Referinţe
NU SUNT	

Document care conține date cu caracter personal, protejat de prevederile Regulamentului (UE) nr. 679/2016 și Legii 190/2018

Anexa Nr. 1 La Partea I

Teren

Nr cadastral	Suprafaţa (mp)*	Observaţii / Referinţe
	2.200	

* Suprafaţa este determinată in planul de proiecţie Stereo 70.

DETALII LINIARE IMOBIL

Date referitoare la teren

Crt	Categorie folosință	Intra vilan	Suprafaţa (mp)	Tarla	Parcelă	Nr. topo	Observaţii / Referinţe
1	arabil	NU	2.200	40	362/16	-	

Lungime Segmente

1) Valorile lungimilor segmentelor sunt obţinute din proiecţie în plan.

Punct început	X / Y	Punct sfârşit	X / Y	Lungime segment (** (m)
1	625.302,297 599.440,687	2	625.320,871 599.454,125	22.925
2	625.320,871 599.454,125	3	625.273,68 599.538,235	96.444
3	625.273,68 599.538,235	4	625.254,963 599.525,045	22.897
4	625.254,963 599.525,045	1	625.302,297 599.440,687	96.731

**** Lungimile segmentelor sunt determinate în planul de proiecţie Stereo 70 şi sunt rotunjite la 1 milimetru.**

Document care conține date cu caracter personal, protejat de prevederile Regulamentului (UE) nr. 679/2016 și Legii 190/2018

***** Distanţa dintre puncte este formată din segmente cumulate ce sunt mai mici decât valoarea 1 milimetru.**

DATE DESPRE IMOBILUL NR. 4075

Oficiul de Cadastru şi Publicitate Imobiliară NEAMT
Biroul de Cadastru şi Publicitate Imobiliară Piatra-Neamt

A. Partea I. Descrierea imobilului

TEREN Extravilan

Adresa: Jud. Neamt, Tarla "Slatina"

Nr. Crt	Nr cadastral Nr. topografic	Suprafaţa* (mp)	Observaţii / Referinţe
A1		1.100	Sector cadastral:97 Teren neimprejmuit;

B. Partea II. Proprietari şi acte

Inscrieri privitoare la dreptul de proprietate şi alte drepturi reale		Referinţe
/		
Act Administrativ nr. 40/1037, din 15/09/1998 emis de CJSDPT Neamț (titlu de proprietate);		
B1	Intabulare, drept de PROPRIETATE, dobandit prin Reconstituire, cota actuala 1/1	A1
	1) **COBZARU ION**	

C. Partea III. SARCINI .

Inscrieri privind dezmembramintele dreptului de proprietate, drepturi reale de garanţie şi sarcini	Referinţe
NU SUNT	

Document care conține date cu caracter personal, protejat de prevederile Regulamentului (UE) nr. 679/2016 și Legii 190/2018

Anexa Nr. 1 La Partea I

Teren

Nr cadastral	Suprafaţa (mp)*	Observaţii / Referinţe
	1.100	

* Suprafaţa este determinată in planul de proiecţie Stereo 70.

DETALII LINIARE IMOBIL

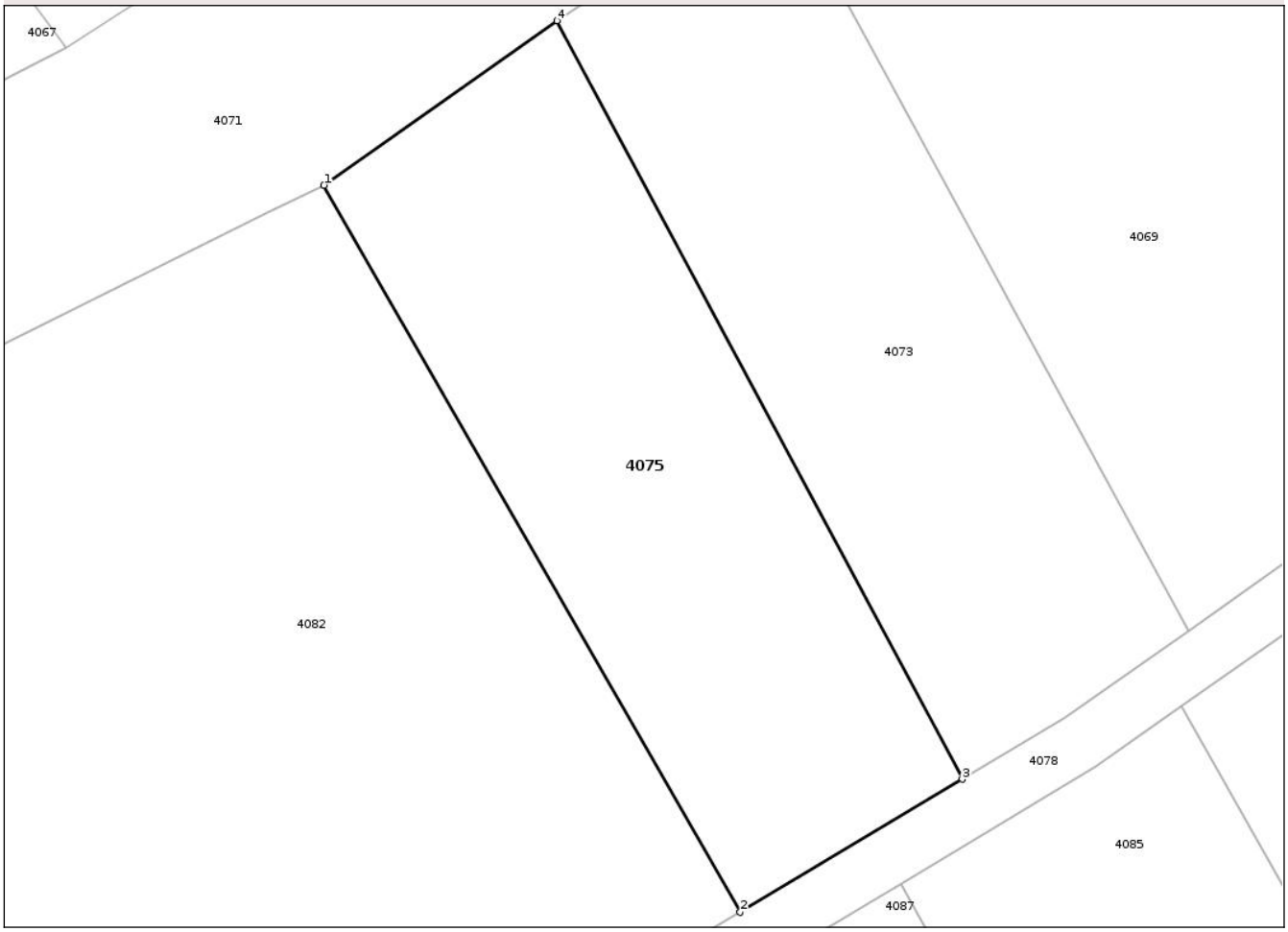

Date referitoare la teren

Crt	Categorie folosință	Intra vilan	Suprafaţa (mp)	Tarla	Parcelă	Nr. topo	Observaţii / Referinţe
1	arabil	NU	1.100	40	362/19B	-	

Lungime Segmente
1) Valorile lungimilor segmentelor sunt obţinute din proiecţie în plan.

Punct început	X / Y	Punct sfârşit	X / Y	Lungime segment (** (m)
1	625.120,556 599.508,151	2	625.149,36 599.457,895	57.925
2	625.149,36 599.457,895	3	625.164,715 599.467,089	17.896
3	625.164,715 599.467,089	4	625.136,67 599.519,514	59.456
4	625.136,67 599.519,514	1	625.120,556 599.508,151	19.718

**** Lungimile segmentelor sunt determinate în planul de proiecţie Stereo 70 şi sunt rotunjite la 1 milimetru.**

Document care conține date cu caracter personal, protejat de prevederile Regulamentului (UE) nr. 679/2016 și Legii 190/2018

***** Distanţa dintre puncte este formată din segmente cumulate ce sunt mai mici decât valoarea 1 milimetru.**

DATE DESPRE IMOBILUL NR. 4076

Oficiul de Cadastru şi Publicitate Imobiliară NEAMT
Biroul de Cadastru şi Publicitate Imobiliară Piatra-Neamt

A. Partea I. Descrierea imobilului

TEREN Extravilan

Adresa: Jud. Neamt, Tarla "Slatina"

Nr. Crt	Nr cadastral Nr. topografic	Suprafaţa* (mp)	Observaţii / Referinţe
A1		1.100	Sector cadastral:97 Teren neimprejmuit;

B. Partea II. Proprietari şi acte

Inscrieri privitoare la dreptul de proprietate şi alte drepturi reale		Referinţe
/		
Act Administrativ nr. 1, din 01/01/2024 emis de -;		
B1	Inscrierea posesiei, drept de PROPRIETATE, dobandit prin Lege, cota actuala 1/1	A1
	1) **NEIDENTIFICAT NEIDENTIFICAT**	
Act Normativ nr. 7, din 13/03/1996 emis de Parlamentul Romaniei (art.13);		
B2	se notează mențiunea de proprietar neidentificat	A1

C. Partea III. SARCINI .

Inscrieri privind dezmembramintele dreptului de proprietate, drepturi reale de garanţie şi sarcini	Referinţe
NU SUNT	

Document care conține date cu caracter personal, protejat de prevederile Regulamentului (UE) nr. 679/2016 și Legii 190/2018

Anexa Nr. 1 La Partea I

Teren

Nr cadastral	Suprafaţa (mp)*	Observaţii / Referinţe
	1.100	

* Suprafaţa este determinată in planul de proiecţie Stereo 70.

DETALII LINIARE IMOBIL

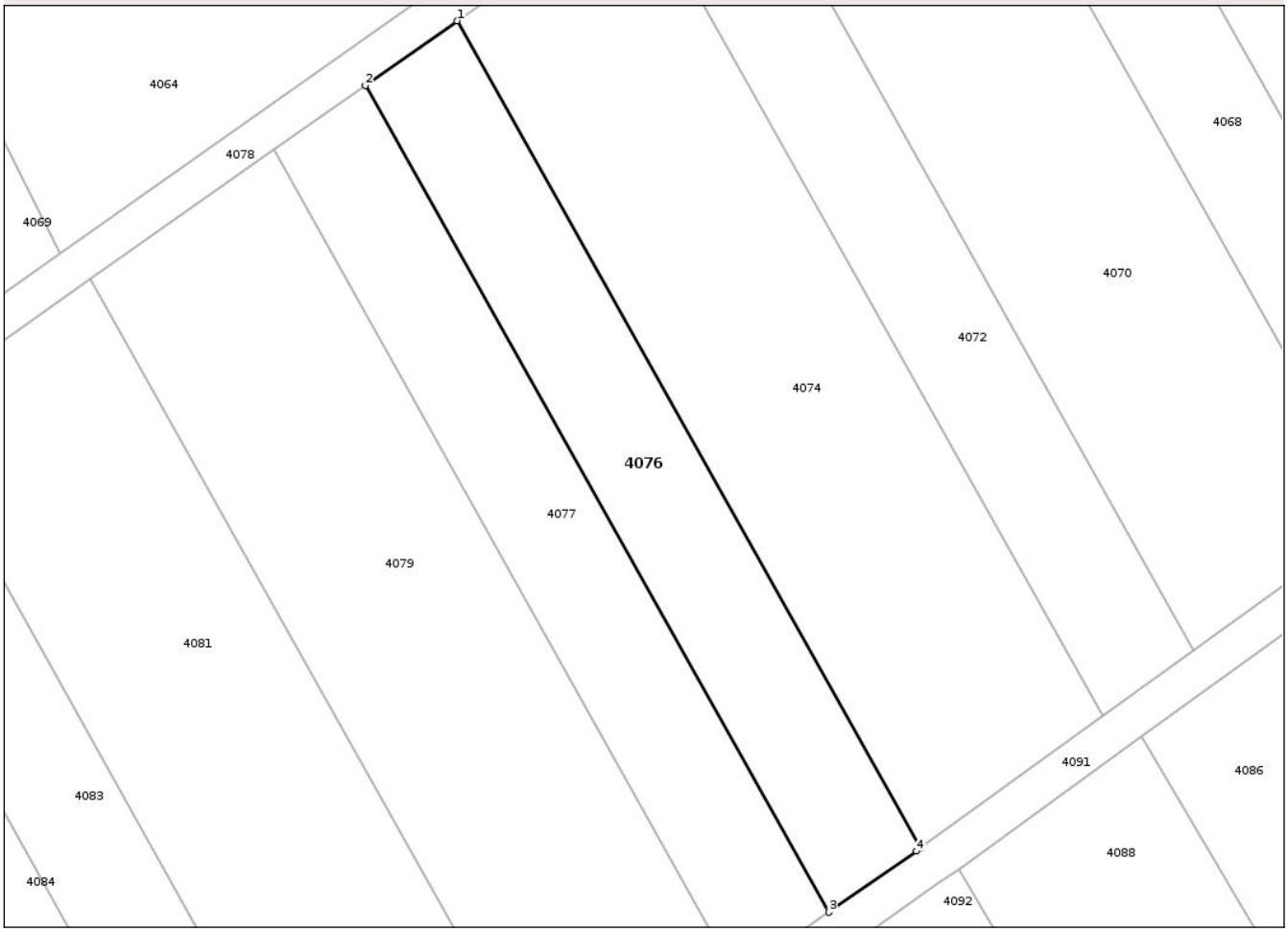

Date referitoare la teren

Crt	Categorie folosință	Intra vilan	Suprafaţa (mp)	Tarla	Parcelă	Nr. topo	Observaţii / Referinţe
1	arabil	NU	1.100	40	362	-	

Lungime Segmente
1) Valorile lungimilor segmentelor sunt obţinute din proiecţie în plan.

Punct început	X / Y	Punct sfârşit	X / Y	Lungime segment (** (m)
1	625.254,963 599.525,045	2	625.245,616 599.518,458	11.435
2	625.245,616 599.518,458	3	625.292,92 599.434,149	96.673
3	625.292,92 599.434,149	4	625.301,858 599.440,369	10.889
4	625.301,858 599.440,369	5	625.302,297 599.440,687	0.542
5	625.302,297 599.440,687	1	625.254,963 599.525,045	96.731

Document care conține date cu caracter personal, protejat de prevederile Regulamentului (UE) nr. 679/2016 și Legii 190/2018

** Lungimile segmentelor sunt determinate în planul de proiecţie Stereo 70 şi sunt rotunjite la 1 milimetru.
*** Distanţa dintre puncte este formată din segmente cumulate ce sunt mai mici decât valoarea 1 milimetru.

Document care conține date cu caracter personal, protejat de prevederile Regulamentului (UE) nr. 679/2016 și Legii 190/2018

DATE DESPRE IMOBILUL NR. 4077

Oficiul de Cadastru şi Publicitate Imobiliară NEAMT
Biroul de Cadastru şi Publicitate Imobiliară Piatra-Neamt

A. Partea I. Descrierea imobilului

TEREN Extravilan

Adresa: Jud. Neamt, Tarla "Slatina"

Nr. Crt	Nr cadastral Nr. topografic	Suprafaţa* (mp)	Observaţii / Referinţe
A1		1.100	Sector cadastral:97 Teren neimprejmuit;

B. Partea II. Proprietari şi acte

Inscrieri privitoare la dreptul de proprietate şi alte drepturi reale		Referinţe
/		
Act Administrativ nr. 40/1668, din 09/04/2002 emis de CJSDPT Neamț (titlu de proprietate);		
B1	Intabulare, drept de PROPRIETATE, dobandit prin Reconstituire, cota actuala 1/1	A1
	1) **PREDA ION**	

C. Partea III. SARCINI .

Inscrieri privind dezmembramintele dreptului de proprietate, drepturi reale de garanţie şi sarcini	Referinţe
NU SUNT	

Document care conține date cu caracter personal, protejat de prevederile Regulamentului (UE) nr. 679/2016 și Legii 190/2018

Anexa Nr. 1 La Partea I

Teren

Nr cadastral	Suprafaţa (mp)*	Observaţii / Referinţe
	1.100	

* Suprafaţa este determinată in planul de proiecţie Stereo 70.

DETALII LINIARE IMOBIL

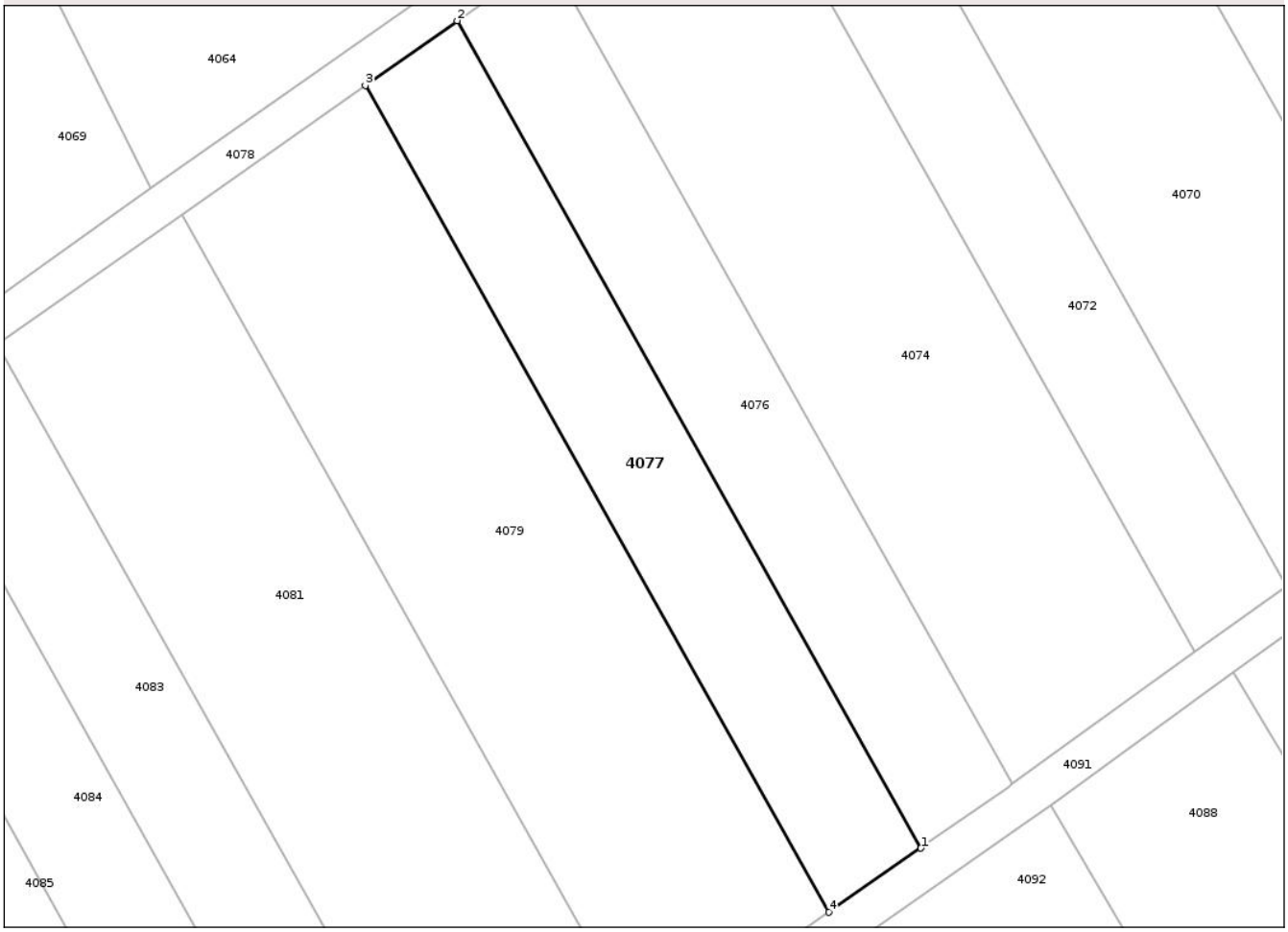

Date referitoare la teren

Crt	Categorie folosință	Intra vilan	Suprafaţa (mp)	Tarla	Parcelă	Nr. topo	Observaţii / Referinţe
1	arabil	NU	1.100	40	362/15A	-	

Lungime Segmente
1) Valorile lungimilor segmentelor sunt obţinute din proiecţie în plan.

Punct început	X / Y	Punct sfârşit	X / Y	Lungime segment (** (m)
1	625.292,92 599.434,149	2	625.245,616 599.518,458	96.673
2	625.245,616 599.518,458	3	625.236,262 599.511,867	11.443
3	625.236,262 599.511,867	4	625.283,534 599.427,618	96.605
4	625.283,534 599.427,618	1	625.292,92 599.434,149	11.435

**** Lungimile segmentelor sunt determinate în planul de proiecţie Stereo 70 şi sunt rotunjite la 1 milimetru.**

Document care conține date cu caracter personal, protejat de prevederile Regulamentului (UE) nr. 679/2016 și Legii 190/2018

***** Distanţa dintre puncte este formată din segmente cumulate ce sunt mai mici decât valoarea 1 milimetru.**

Document care conține date cu caracter personal, protejat de prevederile Regulamentului (UE) nr. 679/2016 și Legii 190/2018

DATE DESPRE IMOBILUL NR. 4078

Oficiul de Cadastru şi Publicitate Imobiliară NEAMT
Biroul de Cadastru şi Publicitate Imobiliară Piatra-Neamt

A. Partea I. Descrierea imobilului

TEREN Extravilan

Adresa: Jud. Neamt, Tarla "Slatina"

Nr. Crt	Nr cadastral Nr. topografic	Suprafaţa* (mp)	Observaţii / Referinţe
A1		1.484	Sector cadastral:97 Teren neimprejmuit;

B. Partea II. Proprietari şi acte

Inscrieri privitoare la dreptul de proprietate şi alte drepturi reale		Referinţe
/		
Act Administrativ nr. 1, din 01/01/2024 emis de -;		
B1	Inscrierea posesiei, drept de PROPRIETATE, dobandit prin Lege, cota actuala 1/1	A1
	1) **NEIDENTIFICAT NEIDENTIFICAT**	
Act Normativ nr. 7, din 13/03/1996 emis de Parlamentul Romaniei (art.13);		
B2	se notează mențiunea de proprietar neidentificat	A1

C. Partea III. SARCINI .

Inscrieri privind dezmembramintele dreptului de proprietate, drepturi reale de garanţie şi sarcini	Referinţe
NU SUNT	

Document care conține date cu caracter personal, protejat de prevederile Regulamentului (UE) nr. 679/2016 și Legii 190/2018

Anexa Nr. 1 La Partea I

Teren

Nr cadastral	Suprafaţa (mp)*	Observaţii / Referinţe
	1.484	

* Suprafaţa este determinată in planul de proiecţie Stereo 70.

DETALII LINIARE IMOBIL

Date referitoare la teren

Crt	Categorie folosință	Intra vilan	Suprafaţa (mp)	Tarla	Parcelă	Nr. topo	Observaţii / Referinţe
1	drum	NU	1.484	40	362/1	-	

Lungime Segmente

1) Valorile lungimilor segmentelor sunt obţinute din proiecţie în plan.

Punct început	X / Y	Punct sfârşit	X / Y	Lungime segment
1	625.140,895 599.448,486	2	625.147,886 599.452,35	7.987
4	625.173,958 599.467,961	5	625.179,893 599.472,143	7.261
7	625.198,76 599.485,439	8	625.217,535 599.498,67	22.968
10	625.245,616 599.518,458	11	625.254,963 599.525,045	11.435
13	625.283,059 599.544,844	14	625.301,859 599.558,093	22.999
16	625.317,283 599.568,962	17	625.323,212 599.573,14	7.253

Punct început	X / Y	Punct sfârşit	X / Y	Lungime segment
2	625.147,886 599.452,35	3	625.160,452 599.459,874	14.647
5	625.179,893 599.472,143	6	625.189,339 599.478,799	11.555
8	625.217,535 599.498,67	9	625.236,262 599.511,867	22.91
11	625.254,963 599.525,045	12	625.273,68 599.538,235	22.897
14	625.301,859 599.558,093	15	625.311,281 599.564,732	11.526
17	625.323,212 599.573,14	18	625.321,272 599.576,666	4.025

Punct început	X / Y	Punct sfârşit	X / Y	Lungime segment
3	625.160,452 599.459,874	4	625.173,958 599.467,961	15.741
6	625.189,339 599.478,799	7	625.198,76 599.485,439	11.526
9	625.236,262 599.511,867	10	625.245,616 599.518,458	11.443
12	625.273,68 599.538,235	13	625.283,059 599.544,844	11.474
15	625.311,281 599.564,732	16	625.317,283 599.568,962	7.344
18	625.321,272 599.576,666	19	625.294,04 599.557,476	33.315

Document care conține date cu caracter personal, protejat de prevederile Regulamentului (UE) nr. 679/2016 și Legii 190/2018

Punct început	X / Y	Punct sfârşit	X / Y	Lungime segment
19	625.294,04 599.557,476	20	625.272,509 599.542,303	26.34
22	625.180,349 599.477,358	23	625.171,776 599.471,316	10.488
25	625.149,36 599.457,895	26	625.145,89 599.455,817	4.045
28	625.085,239 599.423,792	29	625.050,878 599.406,803	38.332
31	625.005,645 599.385,211	32	625.006,163 599.381,118	4.126
34	625.019,169 599.386,216	35	625.027,556 599.390,474	9.406
37	625.052,67 599.403,227	38	625.064,982 599.409,314	13.735
40	625.087,036 599.420,219	41	625.093,122 599.423,333	6.836
43	625.121,593 599.437,902	44	625.123,65 599.438,955	2.311

Punct început	X / Y	Punct sfârşit	X / Y	Lungime segment
20	625.272,509 599.542,303	21	625.214,414 599.501,363	71.071
23	625.171,776 599.471,316	24	625.164,715 599.467,089	8.229
26	625.145,89 599.455,817	27	625.121,771 599.442,487	27.558
29	625.050,878 599.406,803	30	625.017,53 599.389,869	37.401
32	625.006,163 599.381,118	33	625.008,13 599.381,889	2.113
35	625.027,556 599.390,474	36	625.046,312 599.399,998	21.035
38	625.064,982 599.409,314	39	625.083,735 599.418,587	20.92
41	625.093,122 599.423,333	42	625.102,514 599.428,139	10.55
44	625.123,65 599.438,955	1	625.140,895 599.448,486	19.704

Punct început	X / Y	Punct sfârşit	X / Y	Lungime segment
21	625.214,414 599.501,363	22	625.180,349 599.477,358	41.673
24	625.164,715 599.467,089	25	625.149,36 599.457,895	17.896
27	625.121,771 599.442,487	28	625.085,239 599.423,792	41.038
30	625.017,53 599.389,869	31	625.005,645 599.385,211	12.765
33	625.008,13 599.381,889	34	625.019,169 599.386,216	11.857
36	625.046,312 599.399,998	37	625.052,67 599.403,227	7.131
39	625.083,735 599.418,587	40	625.087,036 599.420,219	3.683
42	625.102,514 599.428,139	43	625.121,593 599.437,902	21.432

** Lungimile segmentelor sunt determinate în planul de proiecţie Stereo 70 şi sunt rotunjite la 1 milimetru.
*** Distanţa dintre puncte este formată din segmente cumulate ce sunt mai mici decât valoarea 1 milimetru.

Document care conține date cu caracter personal, protejat de prevederile Regulamentului (UE) nr. 679/2016 și Legii 190/2018

DATE DESPRE IMOBILUL NR. 4079

Oficiul de Cadastru şi Publicitate Imobiliară NEAMT
Biroul de Cadastru şi Publicitate Imobiliară Piatra-Neamt

A. Partea I. Descrierea imobilului

TEREN Extravilan

Adresa: Jud. Neamt, Tarla "Slatina"

Nr. Crt	Nr cadastral Nr. topografic	Suprafaţa* (mp)	Observaţii / Referinţe
A1		2.200	Sector cadastral:97 Teren neimprejmuit;

B. Partea II. Proprietari şi acte

Inscrieri privitoare la dreptul de proprietate şi alte drepturi reale		Referinţe
/		
Act Administrativ nr. 40/1087, din 05/11/1998 emis de CJSDPT Neamț (titlu de proprietate);		
B1	Intabulare, drept de PROPRIETATE, dobandit prin Reconstituire, cota actuala 1/1	A1
	1) **DARIE VASILE**, Tarla "Slatina"	

C. Partea III. SARCINI .

Inscrieri privind dezmembramintele dreptului de proprietate, drepturi reale de garanţie şi sarcini	Referinţe
NU SUNT	

Document care conține date cu caracter personal, protejat de prevederile Regulamentului (UE) nr. 679/2016 și Legii 190/2018

Anexa Nr. 1 La Partea I

Teren

Nr cadastral	Suprafaţa (mp)*	Observaţii / Referinţe
	2.200	

* Suprafaţa este determinată in planul de proiecţie Stereo 70.

DETALII LINIARE IMOBIL

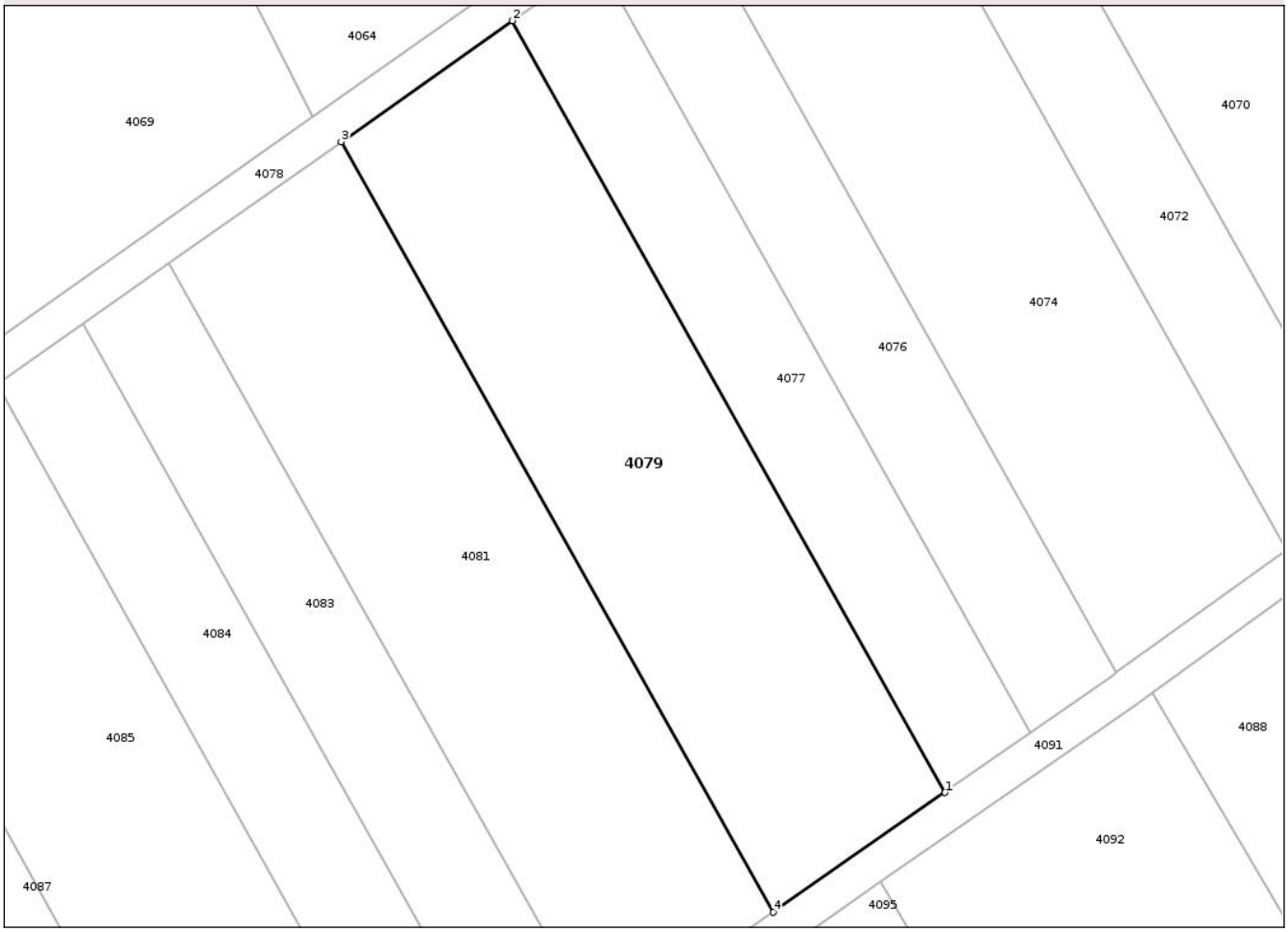

Date referitoare la teren

Crt	Categorie folosință	Intra vilan	Suprafaţa (mp)	Tarla	Parcelă	Nr. topo	Observaţii / Referinţe
1	arabil	NU	2.200	40	362/14	-	

Lungime Segmente
1) Valorile lungimilor segmentelor sunt obţinute din proiecţie în plan.

Punct început	X / Y	Punct sfârşit	X / Y	Lungime segment (** (m)
1	625.283,534 599.427,618	2	625.236,262 599.511,867	96.605
2	625.236,262 599.511,867	3	625.217,535 599.498,67	22.91
3	625.217,535 599.498,67	4	625.264,744 599.414,542	96.468
4	625.264,744 599.414,542	1	625.283,534 599.427,618	22.891

**** Lungimile segmentelor sunt determinate în planul de proiecţie Stereo 70 şi sunt rotunjite la 1 milimetru.**

Document care conține date cu caracter personal, protejat de prevederile Regulamentului (UE) nr. 679/2016 și Legii 190/2018

***** Distanţa dintre puncte este formată din segmente cumulate ce sunt mai mici decât valoarea 1 milimetru.**

DATE DESPRE IMOBILUL NR. 4080

Oficiul de Cadastru şi Publicitate Imobiliară NEAMT
Biroul de Cadastru şi Publicitate Imobiliară Piatra-Neamt

A. Partea I. Descrierea imobilului

TEREN Extravilan

Adresa: Jud. Neamt, Tarla "Slatina"

Nr. Crt	Nr cadastral Nr. topografic	Suprafaţa* (mp)	Observaţii / Referinţe
A1		8.324	Sector cadastral:97 Teren neimprejmuit;

B. Partea II. Proprietari şi acte

Inscrieri privitoare la dreptul de proprietate şi alte drepturi reale		Referinţe
/		
Act Administrativ nr. 1, din 01/01/2024 emis de -;		
B1	Inscrierea posesiei, drept de PROPRIETATE, dobandit prin Lege, cota actuala 1/1	A1
	1) **NEIDENTIFICAT NEIDENTIFICAT**	
Act Normativ nr. 7, din 13/03/1996 emis de Parlamentul Romaniei (art.13);		
B2	se notează mențiunea de proprietar neidentificat	A1

C. Partea III. SARCINI .

Inscrieri privind dezmembramintele dreptului de proprietate, drepturi reale de garanţie şi sarcini	Referinţe
NU SUNT	

Document care conține date cu caracter personal, protejat de prevederile Regulamentului (UE) nr. 679/2016 și Legii 190/2018

Anexa Nr. 1 La Partea I

Teren

Nr cadastral	Suprafaţa (mp)*	Observaţii / Referinţe
	8.324	

* Suprafaţa este determinată in planul de proiecţie Stereo 70.

DETALII LINIARE IMOBIL

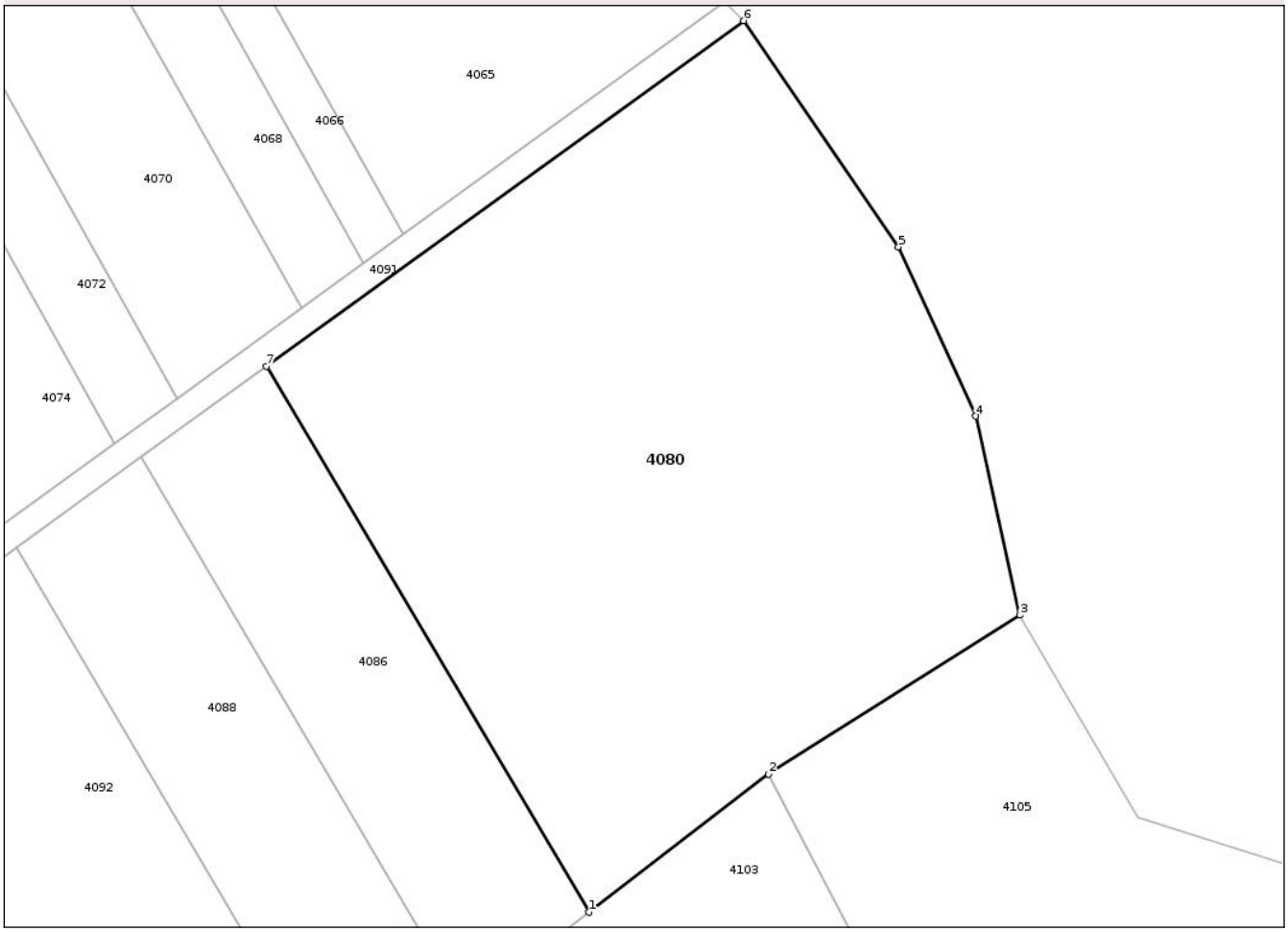

Date referitoare la teren

Crt	Categorie folosință	Intra vilan	Suprafaţa (mp)	Tarla	Parcelă	Nr. topo	Observaţii / Referinţe
1	arabil	NU	8.324	40	362	-	

Lungime Segmente
1) Valorile lungimilor segmentelor sunt obţinute din proiecţie în plan.

Punct început	X / Y	Punct sfârşit	X / Y	Lungime segment (** (m)
1	625.391,942 599.383,914	2	625.418,911 599.404,594	33.985
2	625.418,911 599.404,594	3	625.456,569 599.428,418	44.561
3	625.456,569 599.428,418	4	625.449,954 599.458,183	30.492
4	625.449,954 599.458,183	5	625.438,386 599.483,55	27.88
5	625.438,386 599.483,55	6	625.415,168 599.517,409	41.055

Document care conține date cu caracter personal, protejat de prevederile Regulamentului (UE) nr. 679/2016 și Legii 190/2018

Punct început	X / Y	Punct sfârşit	X / Y	Lungime segment (** (m)
6	625.415,168 599.517,409	7	625.343,617 599.465,644	88.313
7	625.343,617 599.465,644	1	625.391,942 599.383,914	94.947

** Lungimile segmentelor sunt determinate în planul de proiecţie Stereo 70 şi sunt rotunjite la 1 milimetru.
*** Distanţa dintre puncte este formată din segmente cumulate ce sunt mai mici decât valoarea 1 milimetru.

Document care conține date cu caracter personal, protejat de prevederile Regulamentului (UE) nr. 679/2016 și Legii 190/2018

DATE DESPRE IMOBILUL NR. 4081

Oficiul de Cadastru şi Publicitate Imobiliară NEAMT
Biroul de Cadastru şi Publicitate Imobiliară Piatra-Neamt

A. Partea I. Descrierea imobilului

TEREN Extravilan

Adresa: Jud. Neamt, Tarla "Slatina"

Nr. Crt	Nr cadastral Nr. topografic	Suprafaţa* (mp)	Observaţii / Referinţe
A1		2.200	Sector cadastral:97 Teren neimprejmuit;

B. Partea II. Proprietari şi acte

Inscrieri privitoare la dreptul de proprietate şi alte drepturi reale		Referinţe
/		
Act Administrativ nr. 40/1645, din 15/11/1995 emis de CJSDPT Neamț (titlu de proprietate);		
B1	Intabulare, drept de PROPRIETATE, dobandit prin Reconstituire, cota actuala 1/1	A1
	1) **ANDREICA MARIA** 2) **LUNGU ANICA**	

C. Partea III. SARCINI .

Inscrieri privind dezmembramintele dreptului de proprietate, drepturi reale de garanţie şi sarcini	Referinţe
NU SUNT	

Document care conține date cu caracter personal, protejat de prevederile Regulamentului (UE) nr. 679/2016 și Legii 190/2018

Anexa Nr. 1 La Partea I

Teren

Nr cadastral	Suprafaţa (mp)*	Observaţii / Referinţe
	2.200	

* Suprafaţa este determinată in planul de proiecţie Stereo 70.

DETALII LINIARE IMOBIL

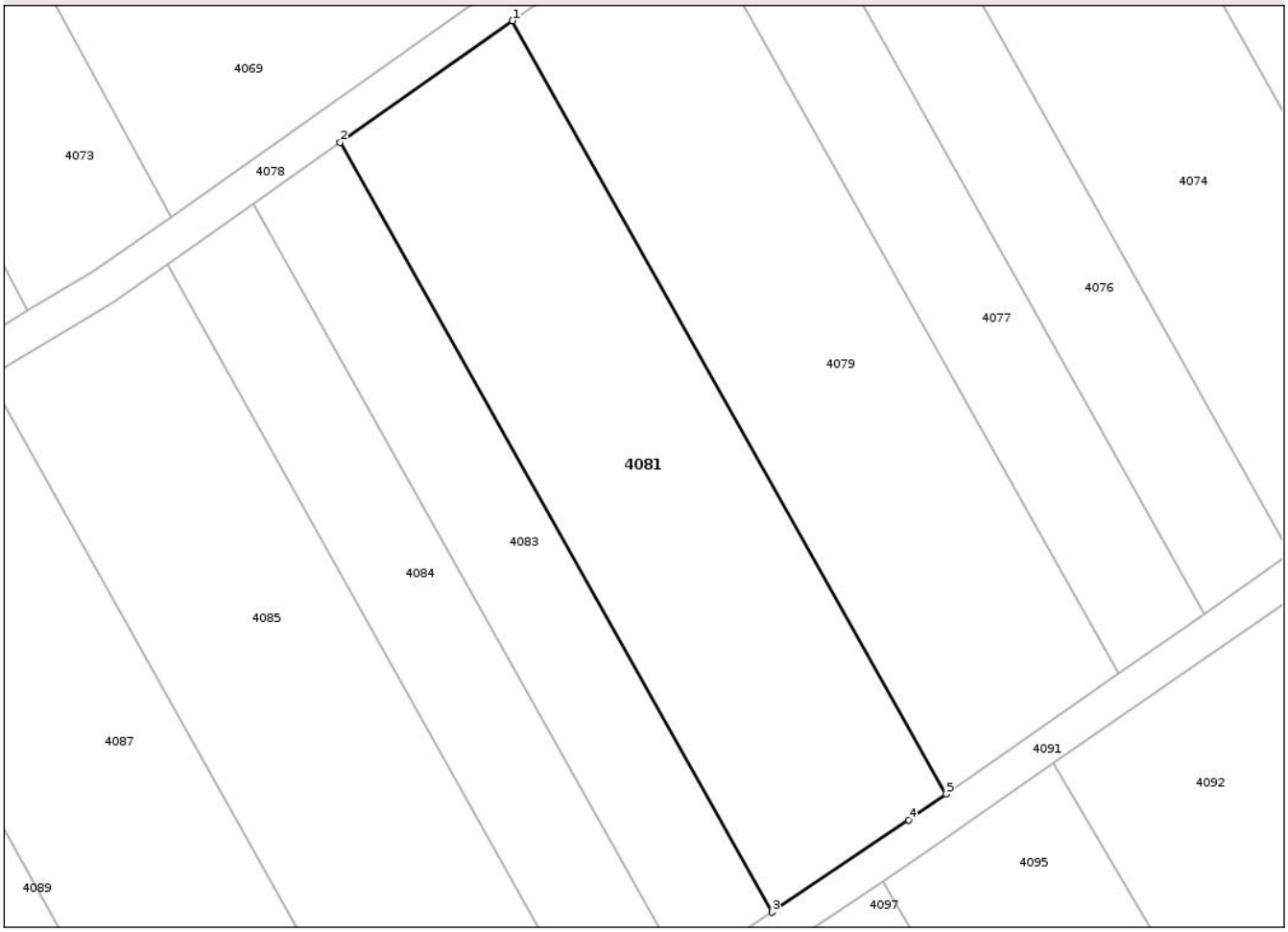

Date referitoare la teren

Crt	Categorie folosință	Intra vilan	Suprafaţa (mp)	Tarla	Parcelă	Nr. topo	Observaţii / Referinţe
1	arabil	NU	2.200	40	362/13	-	

Lungime Segmente
1) Valorile lungimilor segmentelor sunt obţinute din proiecţie în plan.

Punct început	X / Y	Punct sfârşit	X / Y	Lungime segment (** (m)
1	625.217,535 599.498,67	2	625.198,76 599.485,439	22.968
2	625.198,76 599.485,439	3	625.245,772 599.401,667	96.062
3	625.245,772 599.401,667	4	625.260,683 599.411,716	17.981
4	625.260,683 599.411,716	5	625.264,744 599.414,542	4.947
5	625.264,744 599.414,542	1	625.217,535 599.498,67	96.468

Document care conține date cu caracter personal, protejat de prevederile Regulamentului (UE) nr. 679/2016 și Legii 190/2018

** Lungimile segmentelor sunt determinate în planul de proiecţie Stereo 70 şi sunt rotunjite la 1 milimetru.
*** Distanţa dintre puncte este formată din segmente cumulate ce sunt mai mici decât valoarea 1 milimetru.

Document care conține date cu caracter personal, protejat de prevederile Regulamentului (UE) nr. 679/2016 și Legii 190/2018

DATE DESPRE IMOBILUL NR. 4082

Oficiul de Cadastru şi Publicitate Imobiliară NEAMT
Biroul de Cadastru şi Publicitate Imobiliară Piatra-Neamt

A. Partea I. Descrierea imobilului

TEREN Extravilan

Adresa: Jud. Neamt, Tarla "Slatina"

Nr. Crt	Nr cadastral Nr. topografic	Suprafaţa* (mp)	Observaţii / Referinţe
A1		9.000	Sector cadastral:97 Teren neimprejmuit;

B. Partea II. Proprietari şi acte

Inscrieri privitoare la dreptul de proprietate şi alte drepturi reale		Referinţe
/		
Act Administrativ nr. 1, din 01/01/2024 emis de -;		
B1	Inscrierea posesiei, drept de PROPRIETATE, dobandit prin Lege, cota actuala 1/1	A1
	1) **NEIDENTIFICAT NEIDENTIFICAT**	
Act Normativ nr. 7, din 13/03/1996 emis de Parlamentul Romaniei (art.13);		
B2	se notează mențiunea de proprietar neidentificat	A1

C. Partea III. SARCINI .

Inscrieri privind dezmembramintele dreptului de proprietate, drepturi reale de garanţie şi sarcini	Referinţe
NU SUNT	

Document care conține date cu caracter personal, protejat de prevederile Regulamentului (UE) nr. 679/2016 și Legii 190/2018

Anexa Nr. 1 La Partea I

Teren

Nr cadastral	Suprafaţa (mp)*	Observaţii / Referinţe
	9.000	

* Suprafaţa este determinată in planul de proiecţie Stereo 70.

DETALII LINIARE IMOBIL

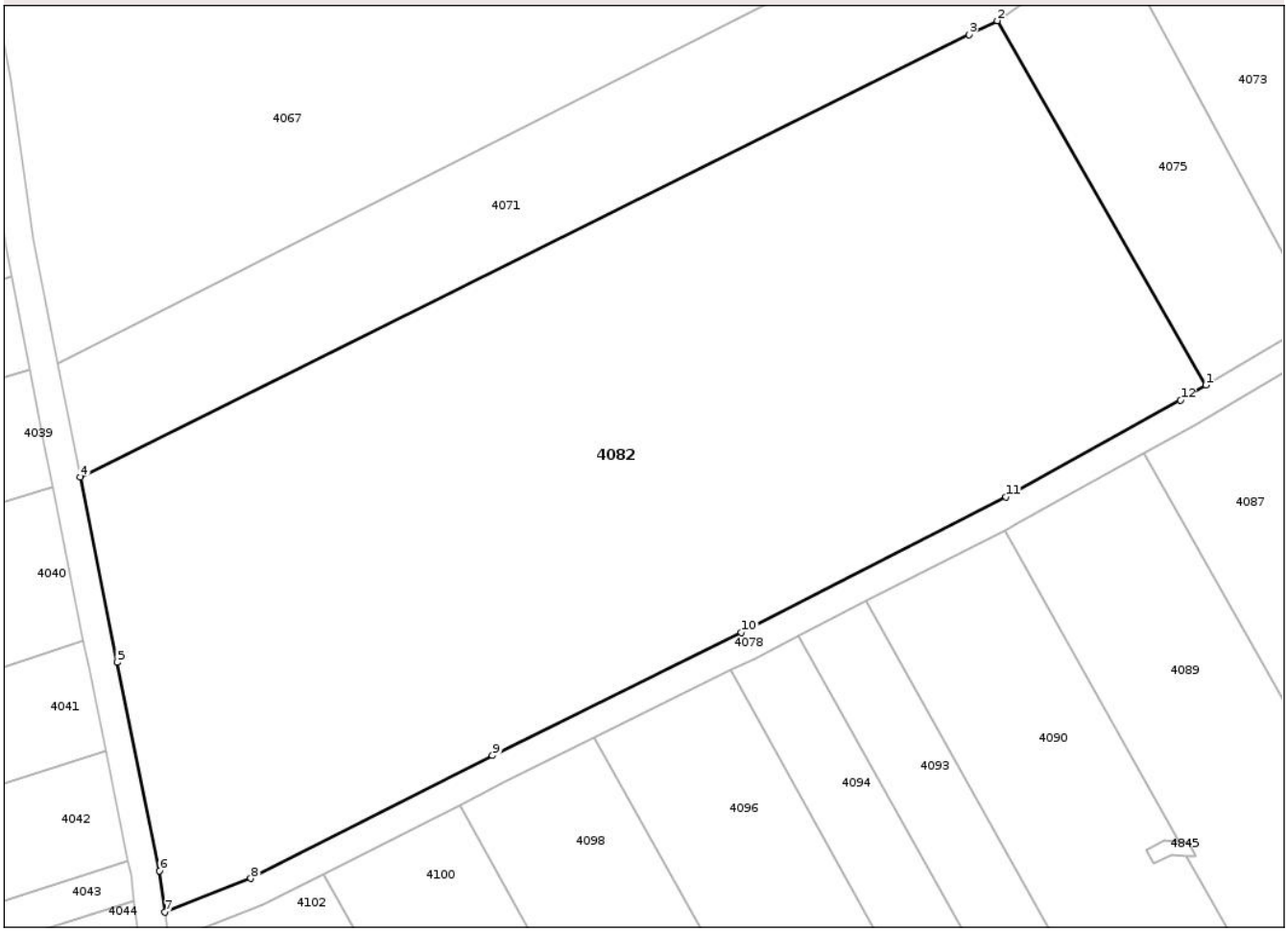

Date referitoare la teren

Crt	Categorie folosință	Intra vilan	Suprafaţa (mp)	Tarla	Parcelă	Nr. topo	Observaţii / Referinţe
1	arabil	NU	9.000	40	362	-	

Lungime Segmente
1) Valorile lungimilor segmentelor sunt obţinute din proiecţie în plan.

Punct început	X / Y	Punct sfârşit	X / Y	Lungime segment (** (m)
1	625.149,36 599.457,895	2	625.120,556 599.508,151	57.925
2	625.120,556 599.508,151	3	625.116,634 599.506,25	4.358
3	625.116,634 599.506,25	4	624.993,971 599.445,25	136.993
4	624.993,971 599.445,25	5	624.999,067 599.419,689	26.063
5	624.999,067 599.419,689	6	625.004,922 599.390,924	29.355

Document care conține date cu caracter personal, protejat de prevederile Regulamentului (UE) nr. 679/2016 și Legii 190/2018

Punct început	X / Y	Punct sfârşit	X / Y	Lungime segment (** (m)
6	625.004,922 599.390,924	7	625.005,645 599.385,211	5.758
7	625.005,645 599.385,211	8	625.017,53 599.389,869	12.765
8	625.017,53 599.389,869	9	625.050,878 599.406,803	37.401
9	625.050,878 599.406,803	10	625.085,239 599.423,792	38.332
10	625.085,239 599.423,792	11	625.121,771 599.442,487	41.038
11	625.121,771 599.442,487	12	625.145,89 599.455,817	27.558
12	625.145,89 599.455,817	1	625.149,36 599.457,895	4.045

** Lungimile segmentelor sunt determinate în planul de proiecţie Stereo 70 şi sunt rotunjite la 1 milimetru.
*** Distanţa dintre puncte este formată din segmente cumulate ce sunt mai mici decât valoarea 1 milimetru.

Document care conține date cu caracter personal, protejat de prevederile Regulamentului (UE) nr. 679/2016 și Legii 190/2018

DATE DESPRE IMOBILUL NR. 4083

Oficiul de Cadastru şi Publicitate Imobiliară NEAMT
Biroul de Cadastru şi Publicitate Imobiliară Piatra-Neamt

A. Partea I. Descrierea imobilului

TEREN Extravilan

Adresa: Jud. Neamt, Tarla "Slatina"

Nr. Crt	Nr cadastral Nr. topografic	Suprafaţa* (mp)	Observaţii / Referinţe
A1		1.100	Sector cadastral:97 Teren neimprejmuit;

B. Partea II. Proprietari şi acte

Inscrieri privitoare la dreptul de proprietate şi alte drepturi reale		Referinţe
/		
Act Administrativ nr. 1, din 01/01/2024 emis de -;		
B1	Inscrierea posesiei, drept de PROPRIETATE, dobandit prin Lege, cota actuala 1/1	A1
	1) **NEIDENTIFICAT NEIDENTIFICAT**	
Act Normativ nr. 7, din 13/03/1996 emis de Parlamentul Romaniei (art.13);		
B2	se notează mențiunea de proprietar neidentificat	A1

C. Partea III. SARCINI .

Inscrieri privind dezmembramintele dreptului de proprietate, drepturi reale de garanţie şi sarcini	Referinţe
NU SUNT	

Document care conține date cu caracter personal, protejat de prevederile Regulamentului (UE) nr. 679/2016 și Legii 190/2018

Anexa Nr. 1 La Partea I

Teren

Nr cadastral	Suprafaţa (mp)*	Observaţii / Referinţe
	1.100	

* Suprafaţa este determinată in planul de proiecţie Stereo 70.

DETALII LINIARE IMOBIL

Date referitoare la teren

Crt	Categorie folosință	Intra vilan	Suprafaţa (mp)	Tarla	Parcelă	Nr. topo	Observaţii / Referinţe
1	arabil	NU	1.100	40	362	-	

Lungime Segmente
1) Valorile lungimilor segmentelor sunt obţinute din proiecţie în plan.

Punct început	X / Y	Punct sfârşit	X / Y	Lungime segment (** (m)
1	625.245,772 599.401,667	2	625.198,76 599.485,439	96.062
2	625.198,76 599.485,439	3	625.189,339 599.478,799	11.526
3	625.189,339 599.478,799	4	625.236,231 599.395,237	95.821
4	625.236,231 599.395,237	1	625.245,772 599.401,667	11.506

**** Lungimile segmentelor sunt determinate în planul de proiecţie Stereo 70 şi sunt rotunjite la 1 milimetru.**

Document care conține date cu caracter personal, protejat de prevederile Regulamentului (UE) nr. 679/2016 și Legii 190/2018

***** Distanţa dintre puncte este formată din segmente cumulate ce sunt mai mici decât valoarea 1 milimetru.**

DATE DESPRE IMOBILUL NR. 4084

Oficiul de Cadastru şi Publicitate Imobiliară NEAMT
Biroul de Cadastru şi Publicitate Imobiliară Piatra-Neamt

A. Partea I. Descrierea imobilului

TEREN Extravilan

Adresa: Jud. Neamt, Tarla "Slatina"

Nr. Crt	Nr cadastral Nr. topografic	Suprafaţa* (mp)	Observaţii / Referinţe
A1		1.100	Sector cadastral:97 Teren neimprejmuit;

B. Partea II. Proprietari şi acte

Inscrieri privitoare la dreptul de proprietate şi alte drepturi reale		Referinţe
/		
Act Administrativ nr. 40/1430, din 29/07/1997 emis de CJSDPT Neamț (titlu de proprietate);		
B1	Intabulare, drept de PROPRIETATE, dobandit prin Reconstituire, cota actuala 1/1	A1
	1) **VLAD NATALIA**	

C. Partea III. SARCINI .

Inscrieri privind dezmembramintele dreptului de proprietate, drepturi reale de garanţie şi sarcini	Referinţe
NU SUNT	

Document care conține date cu caracter personal, protejat de prevederile Regulamentului (UE) nr. 679/2016 și Legii 190/2018

Anexa Nr. 1 La Partea I

Teren

Nr cadastral	Suprafaţa (mp)*	Observaţii / Referinţe
	1.100	

* Suprafaţa este determinată in planul de proiecţie Stereo 70.

DETALII LINIARE IMOBIL

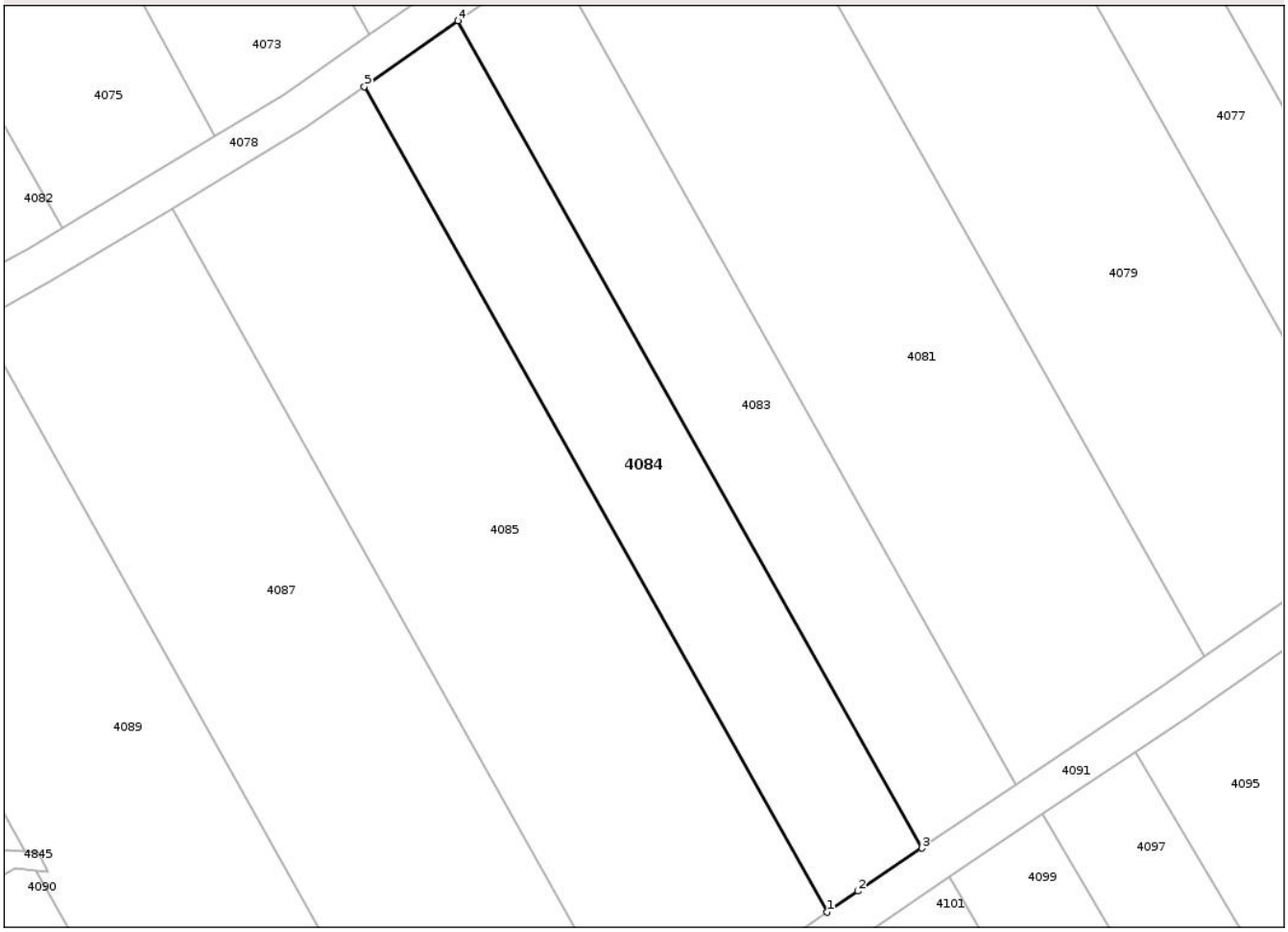

Date referitoare la teren

Crt	Categorie folosință	Intra vilan	Suprafaţa (mp)	Tarla	Parcelă	Nr. topo	Observaţii / Referinţe
1	arabil	NU	1.100	40	362/12	-	

Lungime Segmente
1) Valorile lungimilor segmentelor sunt obţinute din proiecţie în plan.

Punct început	X / Y	Punct sfârşit	X / Y	Lungime segment (** (m)
1	625.226,679 599.388,776	2	625.229,791 599.390,897	3.766
2	625.229,791 599.390,897	3	625.236,231 599.395,237	7.766
3	625.236,231 599.395,237	4	625.189,339 599.478,799	95.821
4	625.189,339 599.478,799	5	625.179,893 599.472,143	11.555
5	625.179,893 599.472,143	1	625.226,679 599.388,776	95.598

Document care conține date cu caracter personal, protejat de prevederile Regulamentului (UE) nr. 679/2016 și Legii 190/2018

** Lungimile segmentelor sunt determinate în planul de proiecţie Stereo 70 şi sunt rotunjite la 1 milimetru.
*** Distanţa dintre puncte este formată din segmente cumulate ce sunt mai mici decât valoarea 1 milimetru.

Document care conține date cu caracter personal, protejat de prevederile Regulamentului (UE) nr. 679/2016 și Legii 190/2018

DATE DESPRE IMOBILUL NR. 4085

Oficiul de Cadastru şi Publicitate Imobiliară NEAMT
Biroul de Cadastru şi Publicitate Imobiliară Piatra-Neamt

A. Partea I. Descrierea imobilului

TEREN Extravilan

Adresa: Jud. Neamt, Tarla "Slatina"

Nr. Crt	Nr cadastral Nr. topografic	Suprafaţa* (mp)	Observaţii / Referinţe
A1		2.200	Sector cadastral:97 Teren neimprejmuit;

B. Partea II. Proprietari şi acte

Inscrieri privitoare la dreptul de proprietate şi alte drepturi reale		Referinţe
/		
Act Administrativ nr. 40/1488, din 20/02/2002 emis de CJSDPT Neamț (titlu de proprietate);		
B1	Intabulare, drept de PROPRIETATE, dobandit prin Reconstituire, cota actuala 1/1	A1
	1) **TOFAN MARIA** 2) **BALAŞA VICTOR** 3) **BALAŞA GHEORGHE** 4) **NOHAI ANICA**	

C. Partea III. SARCINI .

Inscrieri privind dezmembramintele dreptului de proprietate, drepturi reale de garanţie şi sarcini	Referinţe
NU SUNT	

Anexa Nr. 1 La Partea I

Teren

Nr cadastral	Suprafaţa (mp)*	Observaţii / Referinţe
	2.200	

* Suprafaţa este determinată in planul de proiecţie Stereo 70.

DETALII LINIARE IMOBIL

Date referitoare la teren

Crt	Categorie folosință	Intra vilan	Suprafaţa (mp)	Tarla	Parcelă	Nr. topo	Observaţii / Referinţe
1	arabil	NU	2.200	40	362/11	-	

Lungime Segmente
1) Valorile lungimilor segmentelor sunt obţinute din proiecţie în plan.

Punct început	X / Y	Punct sfârşit	X / Y	Lungime segment (** (m)
1	625.226,679 599.388,776	2	625.179,893 599.472,143	95.598
2	625.179,893 599.472,143	3	625.173,958 599.467,961	7.261
3	625.173,958 599.467,961	4	625.160,452 599.459,874	15.741
4	625.160,452 599.459,874	5	625.207,638 599.375,8	96.41
5	625.207,638 599.375,8	1	625.226,679 599.388,776	23.042

Document care conține date cu caracter personal, protejat de prevederile Regulamentului (UE) nr. 679/2016 și Legii 190/2018

** Lungimile segmentelor sunt determinate în planul de proiecţie Stereo 70 şi sunt rotunjite la 1 milimetru.
*** Distanţa dintre puncte este formată din segmente cumulate ce sunt mai mici decât valoarea 1 milimetru.

Document care conține date cu caracter personal, protejat de prevederile Regulamentului (UE) nr. 679/2016 și Legii 190/2018

DATE DESPRE IMOBILUL NR. 4086

Oficiul de Cadastru şi Publicitate Imobiliară NEAMT
Biroul de Cadastru şi Publicitate Imobiliară Piatra-Neamt

A. Partea I. Descrierea imobilului

TEREN Extravilan

Adresa: Jud. Neamt, Tarla "Slatina"

Nr. Crt	Nr cadastral Nr. topografic	Suprafaţa* (mp)	Observaţii / Referinţe
A1		2.200	Sector cadastral:97 Teren neimprejmuit;

B. Partea II. Proprietari şi acte

Inscrieri privitoare la dreptul de proprietate şi alte drepturi reale		Referinţe
/		
Act Administrativ nr. 40/1647, din 19/09/1997 emis de CJSDPT Neamț (titlu de proprietate);		
B1	Intabulare, drept de PROPRIETATE, dobandit prin Reconstituire, cota actuala 1/1	A1
	1) **NOHAI NECULAI** 2) **NOHAI TOADER**	

C. Partea III. SARCINI .

Inscrieri privind dezmembramintele dreptului de proprietate, drepturi reale de garanţie şi sarcini	Referinţe
NU SUNT	

Document care conține date cu caracter personal, protejat de prevederile Regulamentului (UE) nr. 679/2016 și Legii 190/2018

Anexa Nr. 1 La Partea I

Teren

Nr cadastral	Suprafaţa (mp)*	Observaţii / Referinţe
	2.200	

* Suprafaţa este determinată in planul de proiecţie Stereo 70.

DETALII LINIARE IMOBIL

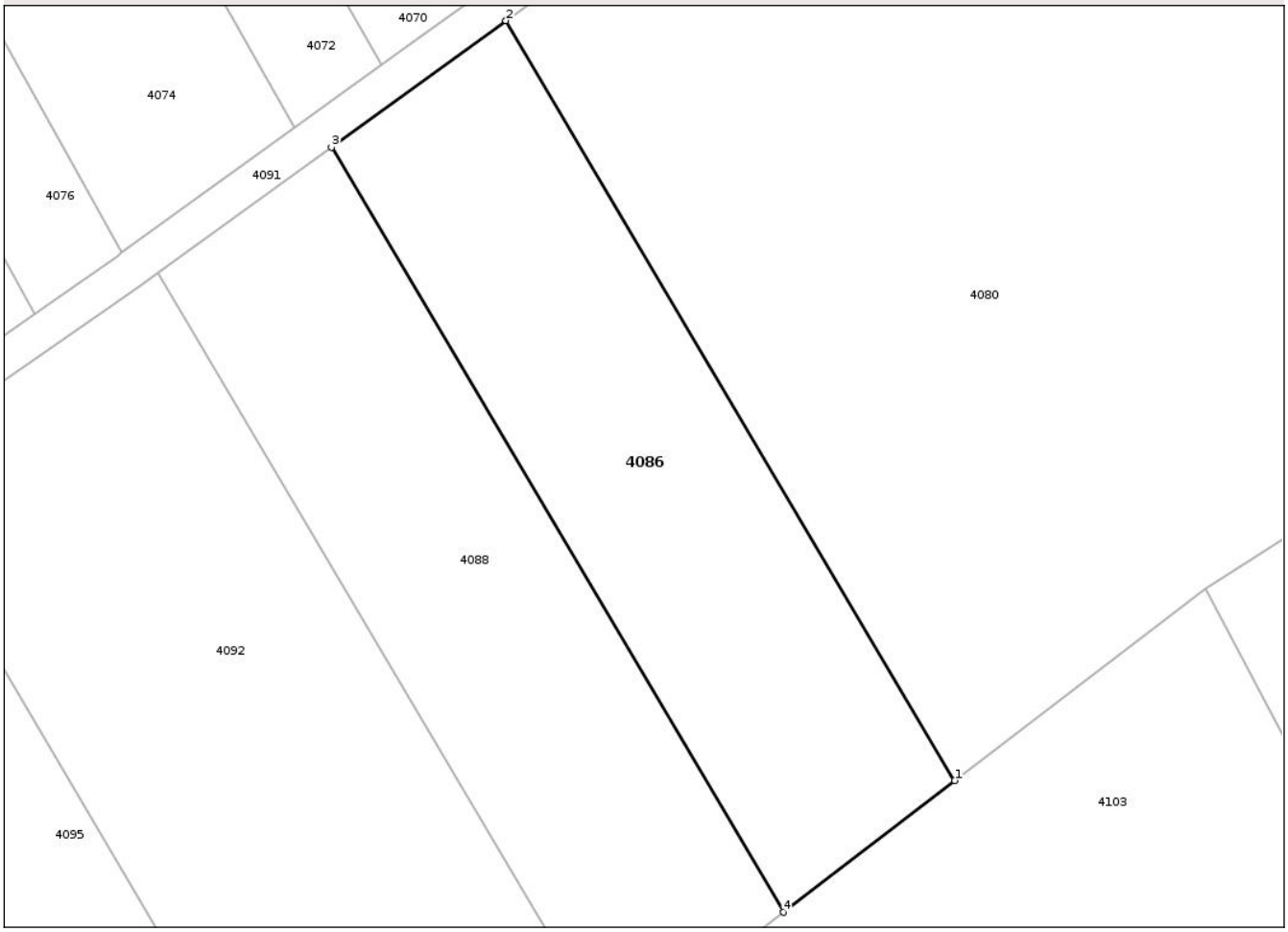

Date referitoare la teren

Crt	Categorie folosință	Intra vilan	Suprafaţa (mp)	Tarla	Parcelă	Nr. topo	Observaţii / Referinţe
1	arabil	NU	2.200	40	362/37	-	

Lungime Segmente
1) Valorile lungimilor segmentelor sunt obţinute din proiecţie în plan.

Punct început	X / Y	Punct sfârşit	X / Y	Lungime segment (** (m)
1	625.391,942 599.383,914	2	625.343,617 599.465,644	94.947
2	625.343,617 599.465,644	3	625.324,829 599.452,051	23.19
3	625.324,829 599.452,051	4	625.373,484 599.369,761	95.598
4	625.373,484 599.369,761	1	625.391,942 599.383,914	23.259

**** Lungimile segmentelor sunt determinate în planul de proiecţie Stereo 70 şi sunt rotunjite la 1 milimetru.**

Document care conține date cu caracter personal, protejat de prevederile Regulamentului (UE) nr. 679/2016 și Legii 190/2018

***** Distanţa dintre puncte este formată din segmente cumulate ce sunt mai mici decât valoarea 1 milimetru.**

Document care conține date cu caracter personal, protejat de prevederile Regulamentului (UE) nr. 679/2016 și Legii 190/2018

DATE DESPRE IMOBILUL NR. 4087

Oficiul de Cadastru şi Publicitate Imobiliară NEAMT
Biroul de Cadastru şi Publicitate Imobiliară Piatra-Neamt

A. Partea I. Descrierea imobilului

TEREN Extravilan

Adresa: Jud. Neamt, Tarla "Slatina"

Nr. Crt	Nr cadastral Nr. topografic	Suprafaţa* (mp)	Observaţii / Referinţe
A1		2.200	Sector cadastral:97 Teren neimprejmuit;

B. Partea II. Proprietari şi acte

Inscrieri privitoare la dreptul de proprietate şi alte drepturi reale		Referinţe
/		
Act Administrativ nr. 40/1648, din 22/08/1997 emis de CJSDPT Neamț (titlu de proprietate);		
B1	Intabulare, drept de PROPRIETATE, dobandit prin Reconstituire, cota actuala 1/1	A1
	1) **ANDREI MARIA** 2) **NOHAI GHEORGHE** 3) **NOHAI VASILE** 4) **NOHAI NECULAI** 5) **NOHAI TOADER** 6) **ROTARU ELISABETA**	

C. Partea III. SARCINI .

Inscrieri privind dezmembramintele dreptului de proprietate, drepturi reale de garanţie şi sarcini	Referinţe
NU SUNT	

Document care conține date cu caracter personal, protejat de prevederile Regulamentului (UE) nr. 679/2016 și Legii 190/2018

Anexa Nr. 1 La Partea I

Teren

Nr cadastral	Suprafaţa (mp)*	Observaţii / Referinţe
	2.200	

* Suprafaţa este determinată in planul de proiecţie Stereo 70.

DETALII LINIARE IMOBIL

Date referitoare la teren

Crt	Categorie folosință	Intra vilan	Suprafaţa (mp)	Tarla	Parcelă	Nr. topo	Observaţii / Referinţe
1	arabil	NU	2.200	40	362/10	-	

Lungime Segmente
1) Valorile lungimilor segmentelor sunt obţinute din proiecţie în plan.

Punct început	X / Y	Punct sfârşit	X / Y	Lungime segment (** (m)
1	625.160,452 599.459,874	2	625.147,886 599.452,35	14.647
2	625.147,886 599.452,35	3	625.140,895 599.448,486	7.987
3	625.140,895 599.448,486	4	625.189,049 599.362,67	98.403
4	625.189,049 599.362,67	5	625.196,248 599.368,039	8.981
5	625.196,248 599.368,039	6	625.207,638 599.375,8	13.782

Document care conține date cu caracter personal, protejat de prevederile Regulamentului (UE) nr. 679/2016 și Legii 190/2018

Punct început	X / Y	Punct sfârşit	X / Y	Lungime segment (** (m)
6	625.207,638 599.375,8	1	625.160,452 599.459,874	96.41

** Lungimile segmentelor sunt determinate în planul de proiecţie Stereo 70 şi sunt rotunjite la 1 milimetru.
*** Distanţa dintre puncte este formată din segmente cumulate ce sunt mai mici decât valoarea 1 milimetru.

Document care conține date cu caracter personal, protejat de prevederile Regulamentului (UE) nr. 679/2016 și Legii 190/2018

DATE DESPRE IMOBILUL NR. 4088

Oficiul de Cadastru şi Publicitate Imobiliară NEAMT
Biroul de Cadastru şi Publicitate Imobiliară Piatra-Neamt

A. Partea I. Descrierea imobilului

TEREN Extravilan

Adresa: Jud. Neamt, Tarla "Slatina"

Nr. Crt	Nr cadastral Nr. topografic	Suprafaţa* (mp)	Observaţii / Referinţe
A1		2.200	Sector cadastral:97 Teren neimprejmuit;

B. Partea II. Proprietari şi acte

Inscrieri privitoare la dreptul de proprietate şi alte drepturi reale		Referinţe
/		
Act Administrativ nr. 40/912, din 11/01/2000 emis de CJSDPT Neamț (titlu de proprietate);		
B1	Intabulare, drept de PROPRIETATE, dobandit prin Reconstituire, cota actuala 1/1	A1
	1) **ANDREI CONSTANTIN**	

C. Partea III. SARCINI .

Inscrieri privind dezmembramintele dreptului de proprietate, drepturi reale de garanţie şi sarcini	Referinţe
NU SUNT	

Document care conține date cu caracter personal, protejat de prevederile Regulamentului (UE) nr. 679/2016 și Legii 190/2018

Anexa Nr. 1 La Partea I

Teren

Nr cadastral	Suprafaţa (mp)*	Observaţii / Referinţe
	2.200	

* Suprafaţa este determinată in planul de proiecţie Stereo 70.

DETALII LINIARE IMOBIL

Date referitoare la teren

Crt	Categorie folosință	Intra vilan	Suprafaţa (mp)	Tarla	Parcelă	Nr. topo	Observaţii / Referinţe
1	arabil	NU	2.200	40	362/36	-	

Lungime Segmente

1) Valorile lungimilor segmentelor sunt obţinute din proiecţie în plan.

Punct început	X / Y	Punct sfârşit	X / Y	Lungime segment (** (m)
1	625.355,151 599.355,704	2	625.373,484 599.369,761	23.102
2	625.373,484 599.369,761	3	625.324,829 599.452,051	95.598
3	625.324,829 599.452,051	4	625.306,167 599.438,549	23.034
4	625.306,167 599.438,549	1	625.355,151 599.355,704	96.244

**** Lungimile segmentelor sunt determinate în planul de proiecţie Stereo 70 şi sunt rotunjite la 1 milimetru.**

Document care conține date cu caracter personal, protejat de prevederile Regulamentului (UE) nr. 679/2016 și Legii 190/2018

***** Distanţa dintre puncte este formată din segmente cumulate ce sunt mai mici decât valoarea 1 milimetru.**

Document care conține date cu caracter personal, protejat de prevederile Regulamentului (UE) nr. 679/2016 și Legii 190/2018

DATE DESPRE IMOBILUL NR. 4089

Oficiul de Cadastru şi Publicitate Imobiliară NEAMT
Biroul de Cadastru şi Publicitate Imobiliară Piatra-Neamt

A. Partea I. Descrierea imobilului

TEREN Extravilan

Adresa: Jud. Neamt, Tarla "Slatina"

Nr. Crt	Nr cadastral Nr. topografic	Suprafaţa* (mp)	Observaţii / Referinţe
A1		2.200	Sector cadastral:97 Teren neimprejmuit;

B. Partea II. Proprietari şi acte

Inscrieri privitoare la dreptul de proprietate şi alte drepturi reale		Referinţe
/		
Act Administrativ nr. 40/872, din 20/08/1998 emis de CJSDPT Neamț (titlu de proprietate);		
B1	Intabulare, drept de PROPRIETATE, dobandit prin Reconstituire, cota actuala 1/1	A1
	1) **ABĂLOAIEI ELEONORA**	

C. Partea III. SARCINI .

Inscrieri privind dezmembramintele dreptului de proprietate, drepturi reale de garanţie şi sarcini	Referinţe
NU SUNT	

Document care conține date cu caracter personal, protejat de prevederile Regulamentului (UE) nr. 679/2016 și Legii 190/2018

Anexa Nr. 1 La Partea I

Teren

Nr cadastral	Suprafaţa (mp)*	Observaţii / Referinţe
	2.200	

* Suprafaţa este determinată in planul de proiecţie Stereo 70.

DETALII LINIARE IMOBIL

Date referitoare la teren

Crt	Categorie folosință	Intra vilan	Suprafaţa (mp)	Tarla	Parcelă	Nr. topo	Observaţii / Referinţe
1	arabil	NU	2.200	40	362/9	-	

Lungime Segmente
1) Valorile lungimilor segmentelor sunt obţinute din proiecţie în plan.

Punct început	X / Y	Punct sfârşit	X / Y	Lungime segment (** (m)
1	625.140,895 599.448,486	2	625.123,65 599.438,955	19.704
2	625.123,65 599.438,955	3	625.121,593 599.437,902	2.311
3	625.121,593 599.437,902	4	625.145,592 599.394,886	49.257
4	625.145,592 599.394,886	5	625.146,946 599.394,759	1.36
5	625.146,946 599.394,759	6	625.147,949 599.392,868	2.141

Document care conține date cu caracter personal, protejat de prevederile Regulamentului (UE) nr. 679/2016 și Legii 190/2018

Punct început	X / Y	Punct sfârşit	X / Y	Lungime segment (** (m)
6	625.147,949 599.392,868	7	625.146,649 599.392,99	1.305
7	625.146,649 599.392,99	8	625.171,344 599.349,52	49.994
8	625.171,344 599.349,52	9	625.172,04 599.349,988	0.839
9	625.172,04 599.349,988	10	625.189,049 599.362,67	21.216
10	625.189,049 599.362,67	1	625.140,895 599.448,486	98.403

** Lungimile segmentelor sunt determinate în planul de proiecţie Stereo 70 şi sunt rotunjite la 1 milimetru.
*** Distanţa dintre puncte este formată din segmente cumulate ce sunt mai mici decât valoarea 1 milimetru.

Document care conține date cu caracter personal, protejat de prevederile Regulamentului (UE) nr. 679/2016 și Legii 190/2018

DATE DESPRE IMOBILUL NR. 4090

Oficiul de Cadastru şi Publicitate Imobiliară NEAMT
Biroul de Cadastru şi Publicitate Imobiliară Piatra-Neamt

A. Partea I. Descrierea imobilului

TEREN Extravilan

Adresa: Jud. Neamt, Tarla "Slatina"

Nr. Crt	Nr cadastral Nr. topografic	Suprafaţa* (mp)	Observaţii / Referinţe
A1		2.200	Sector cadastral:97 Teren neimprejmuit;

B. Partea II. Proprietari şi acte

Inscrieri privitoare la dreptul de proprietate şi alte drepturi reale		Referinţe
/		
Act Administrativ nr. 40/1529, din 29/06/1999 emis de CJSDPT Neamț (titlu de proprietate);		
B1	Intabulare, drept de PROPRIETATE, dobandit prin Reconstituire, cota actuala 1/1	A1
	1) **PANTÎRU AGLAIA** 2) **COBZARU MIHAI** 3) **COBZARU CONSTANTIN** 4) **COBZARU ELEONORA** 5) **COBZARU GHEORGHE**	

C. Partea III. SARCINI .

Inscrieri privind dezmembramintele dreptului de proprietate, drepturi reale de garanţie şi sarcini	Referinţe
NU SUNT	

Document care conține date cu caracter personal, protejat de prevederile Regulamentului (UE) nr. 679/2016 și Legii 190/2018

Anexa Nr. 1 La Partea I

Teren

Nr cadastral	Suprafaţa (mp)*	Observaţii / Referinţe
	2.200	

* Suprafaţa este determinată in planul de proiecţie Stereo 70.

DETALII LINIARE IMOBIL

Date referitoare la teren

Crt	Categorie folosință	Intra vilan	Suprafaţa (mp)	Tarla	Parcelă	Nr. topo	Observaţii / Referinţe
1	arabil	NU	2.200	40	362/8	-	

Lungime Segmente
1) Valorile lungimilor segmentelor sunt obţinute din proiecţie în plan.

Punct început	X / Y	Punct sfârşit	X / Y	Lungime segment (** (m)
1	625.146,649 599.392,99	2	625.144,568 599.393,186	2.091
2	625.144,568 599.393,186	3	625.142,117 599.391,917	2.76
3	625.142,117 599.391,917	4	625.141,113 599.393,805	2.138
4	625.141,113 599.393,805	5	625.143,566 599.395,077	2.763
5	625.143,566 599.395,077	6	625.145,592 599.394,886	2.034

Document care conține date cu caracter personal, protejat de prevederile Regulamentului (UE) nr. 679/2016 și Legii 190/2018

Punct început	X / Y	Punct sfârşit	X / Y	Lungime segment (** (m)
6	625.145,592 599.394,886	7	625.121,593 599.437,902	49.257
7	625.121,593 599.437,902	8	625.102,514 599.428,139	21.432
8	625.102,514 599.428,139	9	625.153,174 599.337,334	103.981
9	625.153,174 599.337,334	10	625.171,344 599.349,52	21.877
10	625.171,344 599.349,52	1	625.146,649 599.392,99	49.994

** Lungimile segmentelor sunt determinate în planul de proiecţie Stereo 70 şi sunt rotunjite la 1 milimetru.
*** Distanţa dintre puncte este formată din segmente cumulate ce sunt mai mici decât valoarea 1 milimetru.

Document care conține date cu caracter personal, protejat de prevederile Regulamentului (UE) nr. 679/2016 și Legii 190/2018

DATE DESPRE IMOBILUL NR. 4091

Oficiul de Cadastru şi Publicitate Imobiliară NEAMT
Biroul de Cadastru şi Publicitate Imobiliară Piatra-Neamt

A. Partea I. Descrierea imobilului

TEREN Extravilan

Adresa: Jud. Neamt, Tarla "Slatina"

Nr. Crt	Nr cadastral Nr. topografic	Suprafaţa* (mp)	Observaţii / Referinţe
A1		1.852	Sector cadastral:97 Teren neimprejmuit;

B. Partea II. Proprietari şi acte

Inscrieri privitoare la dreptul de proprietate şi alte drepturi reale		Referinţe
/		
Act Administrativ nr. 1, din 01/01/2024 emis de -;		
B1	Inscrierea posesiei, drept de PROPRIETATE, dobandit prin Lege, cota actuala 1/1	A1
	1) **NEIDENTIFICAT NEIDENTIFICAT**	
Act Normativ nr. 7, din 13/03/1996 emis de Parlamentul Romaniei (art.13);		
B2	se notează mențiunea de proprietar neidentificat	A1

C. Partea III. SARCINI .

Inscrieri privind dezmembramintele dreptului de proprietate, drepturi reale de garanţie şi sarcini	Referinţe
NU SUNT	

Document care conține date cu caracter personal, protejat de prevederile Regulamentului (UE) nr. 679/2016 și Legii 190/2018

Anexa Nr. 1 La Partea I

Teren

Nr cadastral	Suprafaţa (mp)*	Observaţii / Referinţe
	1.852	

* Suprafaţa este determinată in planul de proiecţie Stereo 70.

DETALII LINIARE IMOBIL

Date referitoare la teren

Crt	Categorie folosință	Intra vilan	Suprafaţa (mp)	Tarla	Parcelă	Nr. topo	Observaţii / Referinţe
1	drum	NU	1.852	40	362/2	-	

Lungime Segmente

1) Valorile lungimilor segmentelor sunt obţinute din proiecţie în plan.

Punct început	X / Y	Punct sfârşit	X / Y	Lungime segment
1	625.415,168 599.517,409	2	625.412,323 599.520,288	4.047
4	625.358,188 599.481,122	5	625.348,837 599.474,357	11.541
7	625.320,871 599.454,125	8	625.302,297 599.440,687	22.925
10	625.292,92 599.434,149	11	625.283,534 599.427,618	11.435
13	625.260,683 599.411,716	14	625.245,772 599.401,667	17.981
16	625.229,791 599.390,897	17	625.226,679 599.388,776	3.766

Punct început	X / Y	Punct sfârşit	X / Y	Lungime segment
2	625.412,323 599.520,288	3	625.364,152 599.485,437	59.456
5	625.348,837 599.474,357	6	625.330,178 599.460,858	23.03
8	625.302,297 599.440,687	9	625.301,858 599.440,369	0.542
11	625.283,534 599.427,618	12	625.264,744 599.414,542	22.891
14	625.245,772 599.401,667	15	625.236,231 599.395,237	11.506
17	625.226,679 599.388,776	18	625.207,638 599.375,8	23.042

Punct început	X / Y	Punct sfârşit	X / Y	Lungime segment
3	625.364,152 599.485,437	4	625.358,188 599.481,122	7.362
6	625.330,178 599.460,858	7	625.320,871 599.454,125	11.487
9	625.301,858 599.440,369	10	625.292,92 599.434,149	10.889
12	625.264,744 599.414,542	13	625.260,683 599.411,716	4.947
15	625.236,231 599.395,237	16	625.229,791 599.390,897	7.766
18	625.207,638 599.375,8	19	625.196,248 599.368,039	13.782

Document care conține date cu caracter personal, protejat de prevederile Regulamentului (UE) nr. 679/2016 și Legii 190/2018

Punct început	X / Y	Punct sfârşit	X / Y	Lungime segment
19	625.196,248 599.368,039	20	625.189,049 599.362,67	8.981
22	625.171,344 599.349,52	23	625.153,174 599.337,334	21.877
25	625.144,04 599.332,068	26	625.134,822 599.327,019	10.51
28	625.114,165 599.315,705	29	625.097,537 599.308,182	18.25
31	625.058,984 599.290,738	32	625.042,455 599.283,259	18.142
34	625.022,707 599.272,179	35	625.031,978 599.275,393	9.812
37	625.043,939 599.279,54	38	625.062,147 599.287,778	19.985
40	625.103,886 599.306,664	41	625.115,953 599.312,124	13.245
43	625.153,112 599.332,476	44	625.164,151 599.339,88	13.292
46	625.183,041 599.353,201	47	625.198,571 599.364,781	19.373
49	625.220,288 599.379,58	50	625.232,035 599.387,586	14.215
52	625.248,46 599.398,655	53	625.257,856 599.404,988	11.331
55	625.276,498 599.417,848	56	625.304,172 599.437,107	33.716
58	625.324,829 599.452,051	59	625.343,617 599.465,644	23.19

Punct început	X / Y	Punct sfârşit	X / Y	Lungime segment
20	625.189,049 599.362,67	21	625.172,04 599.349,988	21.216
23	625.153,174 599.337,334	24	625.151,033 599.335,898	2.579
26	625.134,822 599.327,019	27	625.116,496 599.316,982	20.895
29	625.097,537 599.308,182	30	625.078,319 599.299,486	21.094
32	625.042,455 599.283,259	33	625.022,173 599.276,123	21.501
35	625.031,978 599.275,393	36	625.042,277 599.278,964	10.9
38	625.062,147 599.287,778	39	625.082,047 599.296,782	21.843
41	625.115,953 599.312,124	42	625.144,549 599.327,786	32.605
44	625.164,151 599.339,88	45	625.174,351 599.346,721	12.283
47	625.198,571 599.364,781	48	625.201,505 599.366,781	3.551
50	625.232,035 599.387,586	51	625.239,061 599.392,321	8.473
53	625.257,856 599.404,988	54	625.262,943 599.408,416	6.134
56	625.304,172 599.437,107	57	625.306,167 599.438,549	2.461
59	625.343,617 599.465,644	1	625.415,168 599.517,409	88.313

Punct început	X / Y	Punct sfârşit	X / Y	Lungime segment
21	625.172,04 599.349,988	22	625.171,344 599.349,52	0.839
24	625.151,033 599.335,898	25	625.144,04 599.332,068	7.973
27	625.116,496 599.316,982	28	625.114,165 599.315,705	2.657
30	625.078,319 599.299,486	31	625.058,984 599.290,738	21.222
33	625.022,173 599.276,123	34	625.022,707 599.272,179	3.98
36	625.042,277 599.278,964	37	625.043,939 599.279,54	1.759
39	625.082,047 599.296,782	40	625.103,886 599.306,664	23.97
42	625.144,549 599.327,786	43	625.153,112 599.332,476	9.762
45	625.174,351 599.346,721	46	625.183,041 599.353,201	10.839
48	625.201,505 599.366,781	49	625.220,288 599.379,58	22.73
51	625.239,061 599.392,321	52	625.248,46 599.398,655	11.334
54	625.262,943 599.408,416	55	625.276,498 599.417,848	16.513
57	625.306,167 599.438,549	58	625.324,829 599.452,051	23.034

**** Lungimile segmentelor sunt determinate în planul de proiecţie Stereo 70 şi sunt rotunjite la 1 milimetru.**
***** Distanţa dintre puncte este formată din segmente cumulate ce sunt mai mici decât valoarea 1 milimetru.**

Document care conține date cu caracter personal, protejat de prevederile Regulamentului (UE) nr. 679/2016 și Legii 190/2018

DATE DESPRE IMOBILUL NR. 4092

Oficiul de Cadastru şi Publicitate Imobiliară NEAMT
Biroul de Cadastru şi Publicitate Imobiliară Piatra-Neamt

A. Partea I. Descrierea imobilului

TEREN Extravilan

Adresa: Jud. Neamt, Tarla "Slatina"

Nr. Crt	Nr cadastral Nr. topografic	Suprafaţa* (mp)	Observaţii / Referinţe
A1		3.500	Sector cadastral:97 Teren neimprejmuit;

B. Partea II. Proprietari şi acte

Inscrieri privitoare la dreptul de proprietate şi alte drepturi reale		Referinţe
/		
Act Administrativ nr. 40/1, din 10/03/2005 emis de CJSDPT Neamț (titlu de proprietate);		
B1	Intabulare, drept de PROPRIETATE, dobandit prin Reconstituire, cota actuala 1/1	A1
	1) **PAROHIA MĂRGINENI**	

C. Partea III. SARCINI .

Inscrieri privind dezmembramintele dreptului de proprietate, drepturi reale de garanţie şi sarcini	Referinţe
NU SUNT	

Document care conține date cu caracter personal, protejat de prevederile Regulamentului (UE) nr. 679/2016 și Legii 190/2018

Anexa Nr. 1 La Partea I

Teren

Nr cadastral	Suprafaţa (mp)*	Observaţii / Referinţe
	3.500	

* Suprafaţa este determinată in planul de proiecţie Stereo 70.

DETALII LINIARE IMOBIL

Date referitoare la teren

Crt	Categorie folosință	Intra vilan	Suprafaţa (mp)	Tarla	Parcelă	Nr. topo	Observaţii / Referinţe
1	arabil	NU	3.500	40	362/94	-	

Lungime Segmente
1) Valorile lungimilor segmentelor sunt obţinute din proiecţie în plan.

Punct început	X / Y	Punct sfârşit	X / Y	Lungime segment (** (m)
1	625.354,834 599.355,461	2	625.355,151 599.355,704	0.399
2	625.355,151 599.355,704	3	625.306,167 599.438,549	96.244
3	625.306,167 599.438,549	4	625.304,172 599.437,107	2.461
4	625.304,172 599.437,107	5	625.276,498 599.417,848	33.716
5	625.276,498 599.417,848	6	625.326,155 599.333,864	97.566

Document care conține date cu caracter personal, protejat de prevederile Regulamentului (UE) nr. 679/2016 și Legii 190/2018

Punct început	X / Y	Punct sfârşit	X / Y	Lungime segment (** (m)
6	625.326,155 599.333,864	7	625.327,787 599.334,958	1.965
7	625.327,787 599.334,958	8	625.330,242 599.336,603	2.955
8	625.330,242 599.336,603	9	625.336,851 599.341,671	8.328
9	625.336,851 599.341,671	1	625.354,834 599.355,461	22.662

** Lungimile segmentelor sunt determinate în planul de proiecţie Stereo 70 şi sunt rotunjite la 1 milimetru.
*** Distanţa dintre puncte este formată din segmente cumulate ce sunt mai mici decât valoarea 1 milimetru.

Document care conține date cu caracter personal, protejat de prevederile Regulamentului (UE) nr. 679/2016 și Legii 190/2018

DATE DESPRE IMOBILUL NR. 4093

Oficiul de Cadastru şi Publicitate Imobiliară NEAMT
Biroul de Cadastru şi Publicitate Imobiliară Piatra-Neamt

A. Partea I. Descrierea imobilului

TEREN Extravilan

Adresa: Jud. Neamt, Tarla "Slatina"

Nr. Crt	Nr cadastral Nr. topografic	Suprafaţa* (mp)	Observaţii / Referinţe
A1		1.100	Sector cadastral:97 Teren neimprejmuit;

B. Partea II. Proprietari şi acte

Inscrieri privitoare la dreptul de proprietate şi alte drepturi reale		Referinţe
/		
Act Administrativ nr. 40/1221, din 06/07/1998 emis de CJSDPT Neamț (titlu de proprietate);		
B1	Intabulare, drept de PROPRIETATE, dobandit prin Reconstituire, cota actuala 1/1	A1
	1) **NOHAI ELENA**	

C. Partea III. SARCINI .

Inscrieri privind dezmembramintele dreptului de proprietate, drepturi reale de garanţie şi sarcini	Referinţe
NU SUNT	

Document care conține date cu caracter personal, protejat de prevederile Regulamentului (UE) nr. 679/2016 și Legii 190/2018

Anexa Nr. 1 La Partea I

Teren

Nr cadastral	Suprafaţa (mp)*	Observaţii / Referinţe
	1.100	

* Suprafaţa este determinată in planul de proiecţie Stereo 70.

DETALII LINIARE IMOBIL

Date referitoare la teren

Crt	Categorie folosință	Intra vilan	Suprafaţa (mp)	Tarla	Parcelă	Nr. topo	Observaţii / Referinţe
1	arabil	NU	1.100	40	362/7	-	

Lungime Segmente
1) Valorile lungimilor segmentelor sunt obţinute din proiecţie în plan.

Punct început	X / Y	Punct sfârşit	X / Y	Lungime segment (** (m)
1	625.153,174 599.337,334	2	625.102,514 599.428,139	103.981
2	625.102,514 599.428,139	3	625.093,122 599.423,333	10.55
3	625.093,122 599.423,333	4	625.144,04 599.332,068	104.508
4	625.144,04 599.332,068	5	625.151,033 599.335,898	7.973
5	625.151,033 599.335,898	1	625.153,174 599.337,334	2.579

Document care conține date cu caracter personal, protejat de prevederile Regulamentului (UE) nr. 679/2016 și Legii 190/2018

** Lungimile segmentelor sunt determinate în planul de proiecţie Stereo 70 şi sunt rotunjite la 1 milimetru.
*** Distanţa dintre puncte este formată din segmente cumulate ce sunt mai mici decât valoarea 1 milimetru.

Document care conține date cu caracter personal, protejat de prevederile Regulamentului (UE) nr. 679/2016 și Legii 190/2018

DATE DESPRE IMOBILUL NR. 4094

Oficiul de Cadastru şi Publicitate Imobiliară NEAMT
Biroul de Cadastru şi Publicitate Imobiliară Piatra-Neamt

A. Partea I. Descrierea imobilului

TEREN Extravilan

Adresa: Jud. Neamt, Tarla "Slatina"

Nr. Crt	Nr cadastral Nr. topografic	Suprafaţa* (mp)	Observaţii / Referinţe
A1		1.100	Sector cadastral:97 Teren neimprejmuit;

B. Partea II. Proprietari şi acte

Inscrieri privitoare la dreptul de proprietate şi alte drepturi reale		Referinţe
/		
Act Administrativ nr. 40/1068, din 14/09/2004 emis de CJSDPT Neamț (titlu de proprietate);		
B1	Intabulare, drept de PROPRIETATE, dobandit prin Reconstituire, cota actuala 1/1	A1
	1) **CRISTEA ION**	

C. Partea III. SARCINI .

Inscrieri privind dezmembramintele dreptului de proprietate, drepturi reale de garanţie şi sarcini	Referinţe
NU SUNT	

Document care conține date cu caracter personal, protejat de prevederile Regulamentului (UE) nr. 679/2016 și Legii 190/2018

Anexa Nr. 1 La Partea I

Teren

Nr cadastral	Suprafaţa (mp)*	Observaţii / Referinţe
	1.100	

* Suprafaţa este determinată in planul de proiecţie Stereo 70.

DETALII LINIARE IMOBIL

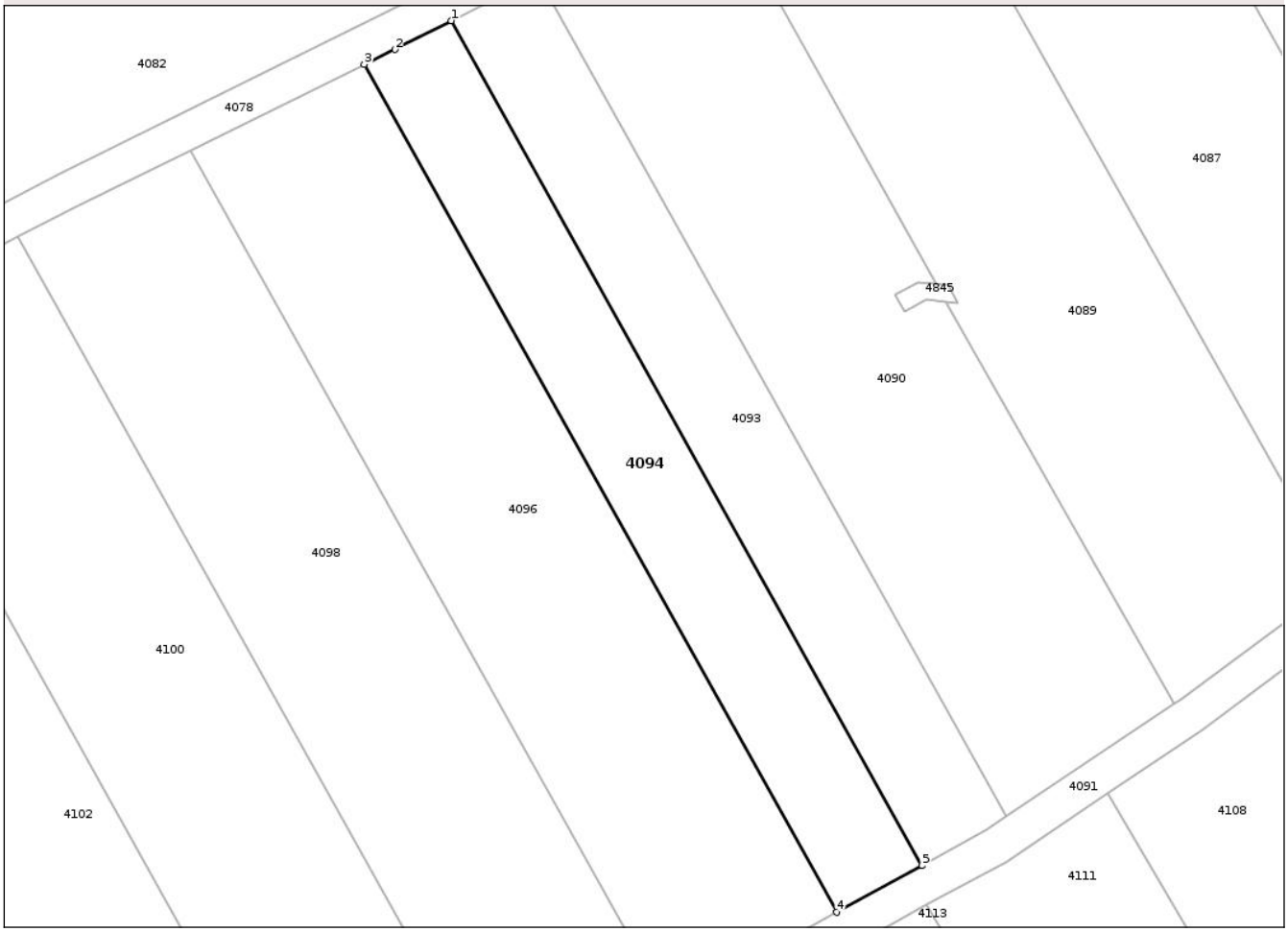

Date referitoare la teren

Crt	Categorie folosință	Intra vilan	Suprafaţa (mp)	Tarla	Parcelă	Nr. topo	Observaţii / Referinţe
1	arabil	NU	1.100	40	362/6	-	

Lungime Segmente
1) Valorile lungimilor segmentelor sunt obţinute din proiecţie în plan.

Punct început	X / Y	Punct sfârşit	X / Y	Lungime segment (** (m)
1	625.093,122 599.423,333	2	625.087,036 599.420,219	6.836
2	625.087,036 599.420,219	3	625.083,735 599.418,587	3.683
3	625.083,735 599.418,587	4	625.134,822 599.327,019	104.855
4	625.134,822 599.327,019	5	625.144,04 599.332,068	10.51
5	625.144,04 599.332,068	1	625.093,122 599.423,333	104.508

Document care conține date cu caracter personal, protejat de prevederile Regulamentului (UE) nr. 679/2016 și Legii 190/2018

** Lungimile segmentelor sunt determinate în planul de proiecţie Stereo 70 şi sunt rotunjite la 1 milimetru.
*** Distanţa dintre puncte este formată din segmente cumulate ce sunt mai mici decât valoarea 1 milimetru.

Document care conține date cu caracter personal, protejat de prevederile Regulamentului (UE) nr. 679/2016 și Legii 190/2018

DATE DESPRE IMOBILUL NR. 4095

Oficiul de Cadastru şi Publicitate Imobiliară NEAMT
Biroul de Cadastru şi Publicitate Imobiliară Piatra-Neamt

A. Partea I. Descrierea imobilului

TEREN Extravilan

Adresa: Jud. Neamt, Tarla "Slatina"

Nr. Crt	Nr cadastral Nr. topografic	Suprafaţa* (mp)	Observaţii / Referinţe
A1		2.200	Sector cadastral:97 Teren neimprejmuit;

B. Partea II. Proprietari şi acte

Inscrieri privitoare la dreptul de proprietate şi alte drepturi reale		Referinţe
/		
Act Administrativ nr. 40/1174, din 15/07/2002 emis de CJSDPT Neamț (titlu de proprietate);		
B1	Intabulare, drept de PROPRIETATE, dobandit prin Reconstituire, cota actuala 1/1	A1
	1) **IONIȚĂ ION**	

C. Partea III. SARCINI .

Inscrieri privind dezmembramintele dreptului de proprietate, drepturi reale de garanţie şi sarcini	Referinţe
NU SUNT	

Document care conține date cu caracter personal, protejat de prevederile Regulamentului (UE) nr. 679/2016 și Legii 190/2018

Anexa Nr. 1 La Partea I

Teren

Nr cadastral	Suprafaţa (mp)*	Observaţii / Referinţe
	2.200	

* Suprafaţa este determinată in planul de proiecţie Stereo 70.

DETALII LINIARE IMOBIL

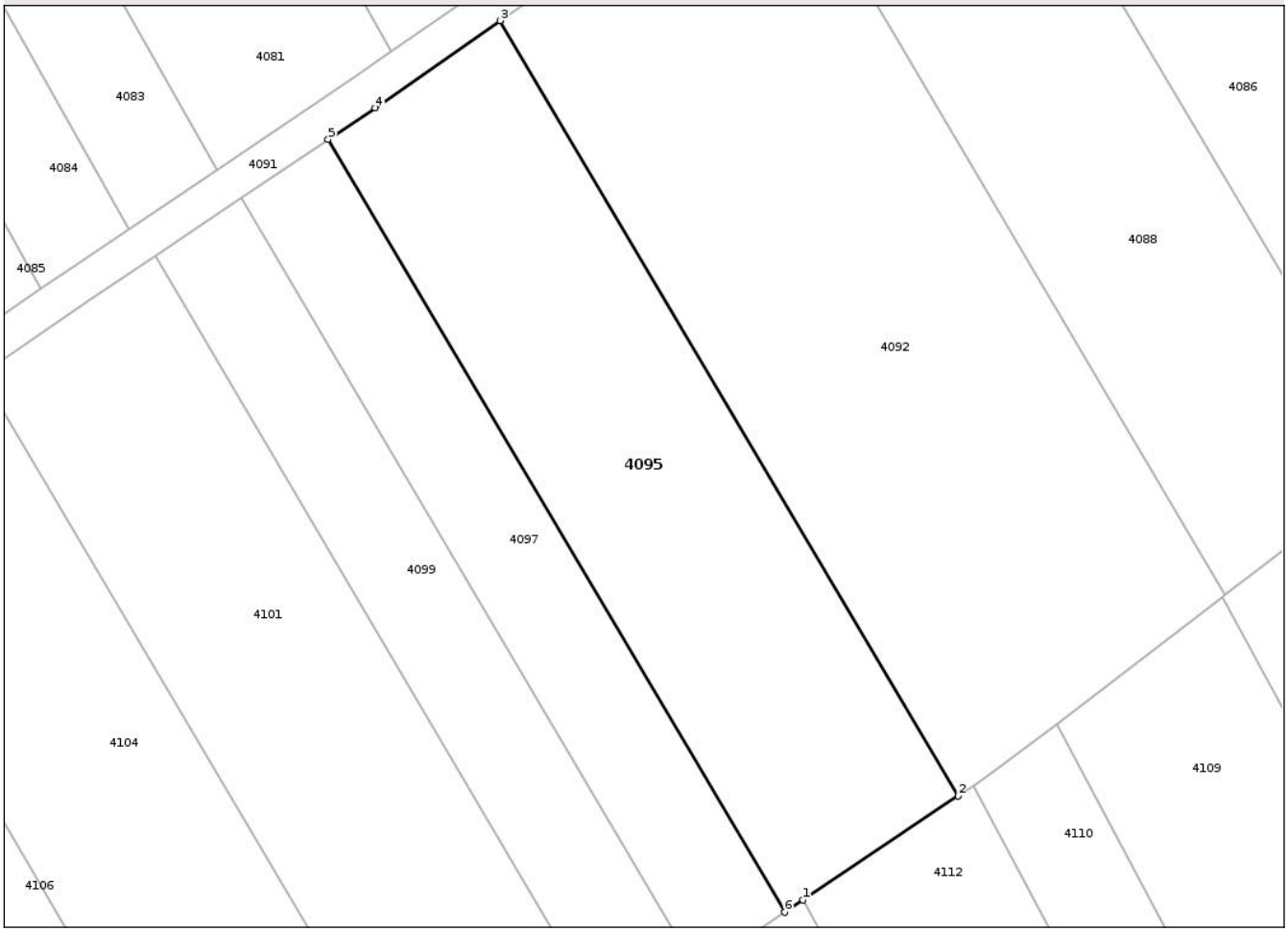

Date referitoare la teren

Crt	Categorie folosință	Intra vilan	Suprafaţa (mp)	Tarla	Parcelă	Nr. topo	Observaţii / Referinţe
1	arabil	NU	2.200	40	362/33	-	

Lungime Segmente
1) Valorile lungimilor segmentelor sunt obţinute din proiecţie în plan.

Punct început	X / Y	Punct sfârşit	X / Y	Lungime segment (** (m)
1	625.309,356 599.322,603	2	625.326,155 599.333,864	20.224
2	625.326,155 599.333,864	3	625.276,498 599.417,848	97.566
3	625.276,498 599.417,848	4	625.262,943 599.408,416	16.513
4	625.262,943 599.408,416	5	625.257,856 599.404,988	6.134
5	625.257,856 599.404,988	6	625.307,359 599.321,265	97.263

Document care conține date cu caracter personal, protejat de prevederile Regulamentului (UE) nr. 679/2016 și Legii 190/2018

Punct început	X / Y	Punct sfârşit	X / Y	Lungime segment (** (m)
6	625.307,359 599.321,265	1	625.309,356 599.322,603	2.404

** Lungimile segmentelor sunt determinate în planul de proiecţie Stereo 70 şi sunt rotunjite la 1 milimetru.
*** Distanţa dintre puncte este formată din segmente cumulate ce sunt mai mici decât valoarea 1 milimetru.

Document care conține date cu caracter personal, protejat de prevederile Regulamentului (UE) nr. 679/2016 și Legii 190/2018

DATE DESPRE IMOBILUL NR. 4096

Oficiul de Cadastru şi Publicitate Imobiliară NEAMT
Biroul de Cadastru şi Publicitate Imobiliară Piatra-Neamt

A. Partea I. Descrierea imobilului

TEREN Extravilan

Adresa: Jud. Neamt, Tarla "Slatina"

Nr. Crt	Nr cadastral Nr. topografic	Suprafaţa* (mp)	Observaţii / Referinţe
A1		2.200	Sector cadastral:97 Teren neimprejmuit;

B. Partea II. Proprietari şi acte

Inscrieri privitoare la dreptul de proprietate şi alte drepturi reale		Referinţe
/		
Act Administrativ nr. 40/1065, din 05/03/1998 emis de CJSDPT Neamț (titlu de proprietate);		
B1	Intabulare, drept de PROPRIETATE, dobandit prin Reconstituire, cota actuala 1/1	A1
	1) **COSTACHE ELENA**	

C. Partea III. SARCINI .

Inscrieri privind dezmembramintele dreptului de proprietate, drepturi reale de garanţie şi sarcini	Referinţe
NU SUNT	

Document care conține date cu caracter personal, protejat de prevederile Regulamentului (UE) nr. 679/2016 și Legii 190/2018

Anexa Nr. 1 La Partea I

Teren

Nr cadastral	Suprafaţa (mp)*	Observaţii / Referinţe
	2.200	

* Suprafaţa este determinată in planul de proiecţie Stereo 70.

DETALII LINIARE IMOBIL

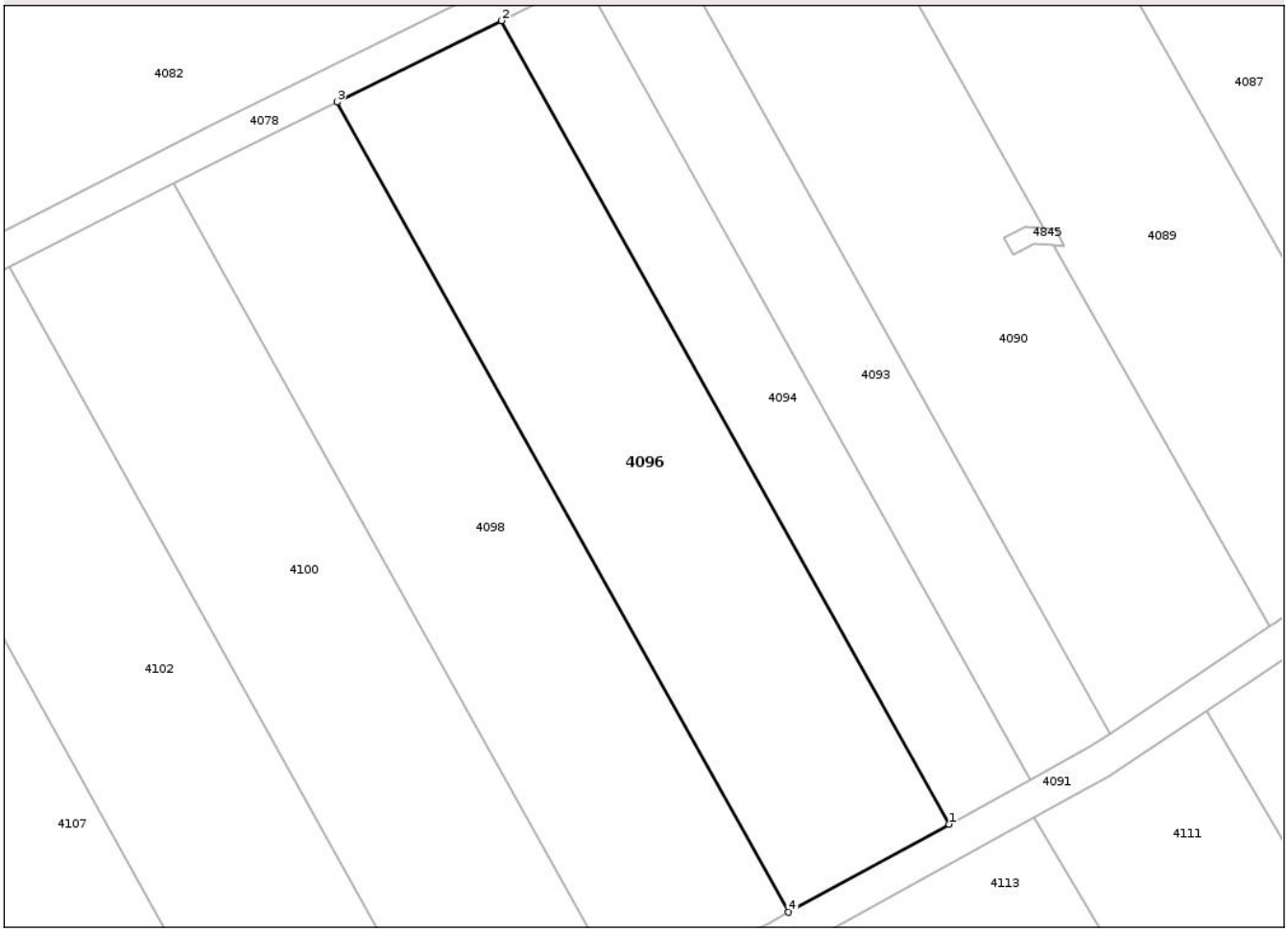

Date referitoare la teren

Crt	Categorie folosință	Intra vilan	Suprafaţa (mp)	Tarla	Parcelă	Nr. topo	Observaţii / Referinţe
1	arabil	NU	2.200	40	362/5	-	

Lungime Segmente
1) Valorile lungimilor segmentelor sunt obţinute din proiecţie în plan.

Punct început	X / Y	Punct sfârşit	X / Y	Lungime segment (** (m)
1	625.134,822 599.327,019	2	625.083,735 599.418,587	104.855
2	625.083,735 599.418,587	3	625.064,982 599.409,314	20.92
3	625.064,982 599.409,314	4	625.116,496 599.316,982	105.731
4	625.116,496 599.316,982	1	625.134,822 599.327,019	20.895

**** Lungimile segmentelor sunt determinate în planul de proiecţie Stereo 70 şi sunt rotunjite la 1 milimetru.**

Document care conține date cu caracter personal, protejat de prevederile Regulamentului (UE) nr. 679/2016 și Legii 190/2018

***** Distanţa dintre puncte este formată din segmente cumulate ce sunt mai mici decât valoarea 1 milimetru.**

DATE DESPRE IMOBILUL NR. 4097

Oficiul de Cadastru şi Publicitate Imobiliară NEAMT
Biroul de Cadastru şi Publicitate Imobiliară Piatra-Neamt

A. Partea I. Descrierea imobilului

TEREN Extravilan

Adresa: Jud. Neamt, Tarla "Slatina"

Nr. Crt	Nr cadastral Nr. topografic	Suprafaţa* (mp)	Observaţii / Referinţe
A1		1.100	Sector cadastral:97 Teren neimprejmuit;

B. Partea II. Proprietari şi acte

Inscrieri privitoare la dreptul de proprietate şi alte drepturi reale		Referinţe
/		
Act Administrativ nr. 40/1639, din 18/12/2003 emis de CJSDPT Neamț (titlu de proprietate);		
B1	Intabulare, drept de PROPRIETATE, dobandit prin Reconstituire, cota actuala 1/1	A1
	1) **NOHAI CONSTANTIN** 2) **NOHAI GHEORGHE** 3) **NOHAI ION** 4) **TURA MARIA** 5) **NOHAI VASILE** 6) **CRISTEA ELENA** 7) **COSTACHE ANA**	

C. Partea III. SARCINI .

Inscrieri privind dezmembramintele dreptului de proprietate, drepturi reale de garanţie şi sarcini	Referinţe
NU SUNT	

Document care conține date cu caracter personal, protejat de prevederile Regulamentului (UE) nr. 679/2016 și Legii 190/2018

Anexa Nr. 1 La Partea I

Teren

Nr cadastral	Suprafaţa (mp)*	Observaţii / Referinţe
	1.100	

* Suprafaţa este determinată in planul de proiecţie Stereo 70.

DETALII LINIARE IMOBIL

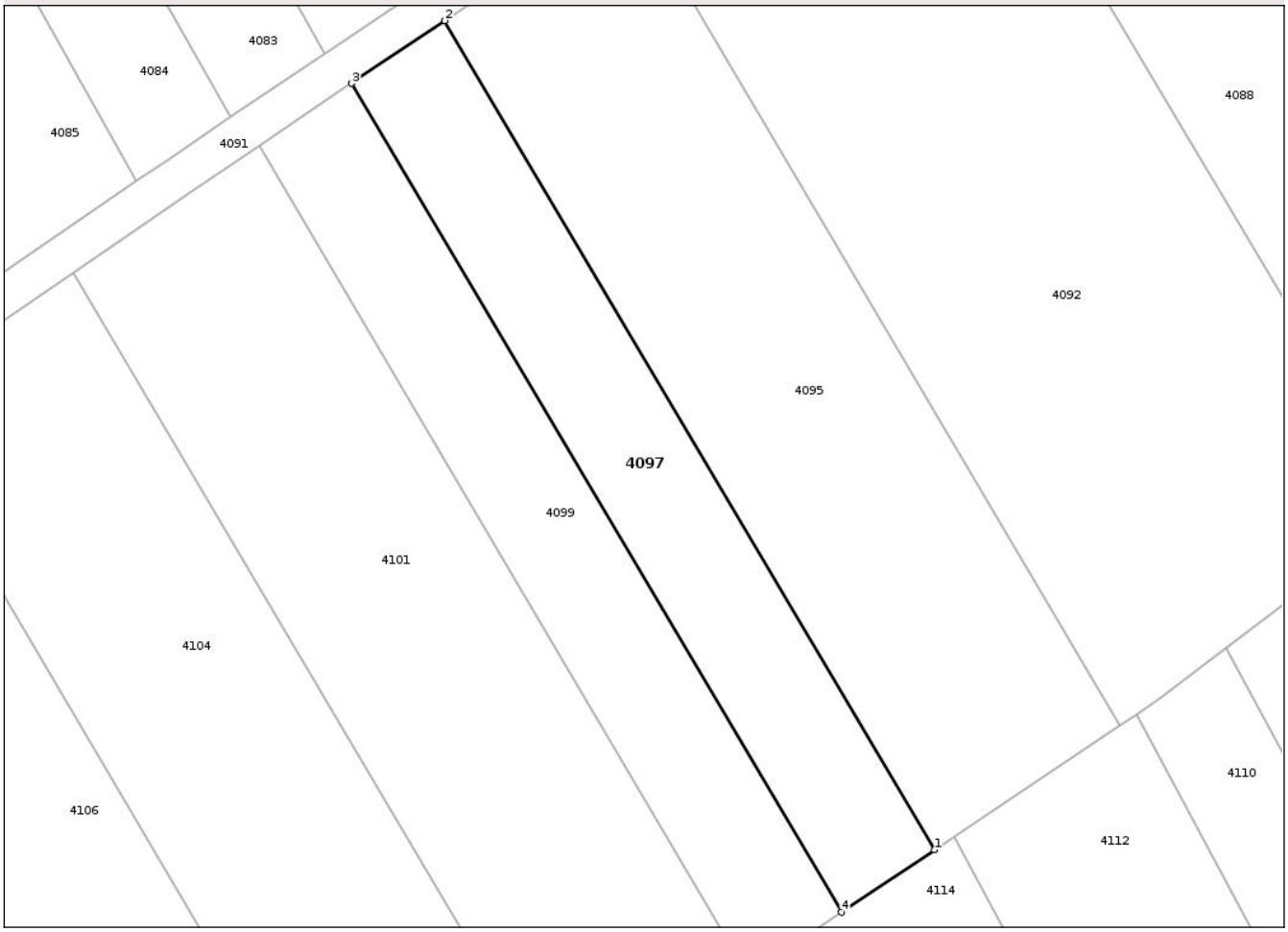

Date referitoare la teren

Crt	Categorie folosință	Intra vilan	Suprafaţa (mp)	Tarla	Parcelă	Nr. topo	Observaţii / Referinţe
1	arabil	NU	1.100	40	362/32	-	

Lungime Segmente
1) Valorile lungimilor segmentelor sunt obţinute din proiecţie în plan.

Punct început	X / Y	Punct sfârşit	X / Y	Lungime segment (** (m)
1	625.307,359 599.321,265	2	625.257,856 599.404,988	97.263
2	625.257,856 599.404,988	3	625.248,46 599.398,655	11.331
3	625.248,46 599.398,655	4	625.297,949 599.314,956	97.235
4	625.297,949 599.314,956	1	625.307,359 599.321,265	11.329

**** Lungimile segmentelor sunt determinate în planul de proiecţie Stereo 70 şi sunt rotunjite la 1 milimetru.**

Document care conține date cu caracter personal, protejat de prevederile Regulamentului (UE) nr. 679/2016 și Legii 190/2018

***** Distanţa dintre puncte este formată din segmente cumulate ce sunt mai mici decât valoarea 1 milimetru.**

DATE DESPRE IMOBILUL NR. 4098

Oficiul de Cadastru şi Publicitate Imobiliară NEAMT
Biroul de Cadastru şi Publicitate Imobiliară Piatra-Neamt

A. Partea I. Descrierea imobilului

TEREN Extravilan

Adresa: Jud. Neamt, Tarla "Slatina"

Nr. Crt	Nr cadastral Nr. topografic	Suprafaţa* (mp)	Observaţii / Referinţe
A1	52831	2.200	Sector cadastral:97 Teren neimprejmuit;

B. Partea II. Proprietari şi acte

Inscrieri privitoare la dreptul de proprietate şi alte drepturi reale		Referinţe
68764 / 02/12/2021		
Act Notarial nr. Certificat de mostenitor cu partaj 41, din 09/12/1999 emis de BNP Casapu Alexandru (Certificat de mostenitor ; inscris sub semnatura privata nr Titlu de proprietate 40/1543 din 22.09.1997, emis de CJSDPT Neamt;act administrativ nr Certificat fiscal 5586 din 18.11.2021, emis de Primaria com. Margineni);		
B1	Intabulare, drept de PROPRIETATE- cu titlu de mostenire si partaj, dobandit prin Succesiune, cota actuala 1/1	A1
	1) **GHERGHEL ELENA**	

C. Partea III. SARCINI .

Inscrieri privind dezmembramintele dreptului de proprietate, drepturi reale de garanţie şi sarcini	Referinţe
NU SUNT	

Document care conține date cu caracter personal, protejat de prevederile Regulamentului (UE) nr. 679/2016 și Legii 190/2018

Anexa Nr. 1 La Partea I

Teren

Nr cadastral	Suprafaţa (mp)*	Observaţii / Referinţe
52831	2.200	

* Suprafaţa este determinată in planul de proiecţie Stereo 70.

DETALII LINIARE IMOBIL

Date referitoare la teren

Crt	Categorie folosință	Intra vilan	Suprafaţa (mp)	Tarla	Parcelă	Nr. topo	Observaţii / Referinţe
1	arabil	NU	2.200	40	362/4	-	

Lungime Segmente
1) Valorile lungimilor segmentelor sunt obţinute din proiecţie în plan.

Punct început	X / Y	Punct sfârşit	X / Y	Lungime segment (** (m)
1	625.097,537 599.308,182	2	625.114,165 599.315,705	18.25
2	625.114,165 599.315,705	3	625.116,496 599.316,982	2.657
3	625.116,496 599.316,982	4	625.064,982 599.409,314	105.731
4	625.064,982 599.409,314	5	625.052,67 599.403,227	13.735
5	625.052,67 599.403,227	6	625.046,312 599.399,998	7.131

Document care conține date cu caracter personal, protejat de prevederile Regulamentului (UE) nr. 679/2016 și Legii 190/2018

Punct început	X / Y	Punct sfârşit	X / Y	Lungime segment (** (m)
6	625.046,312 599.399,998	1	625.097,537 599.308,182	105.14

** Lungimile segmentelor sunt determinate în planul de proiecţie Stereo 70 şi sunt rotunjite la 1 milimetru.
*** Distanţa dintre puncte este formată din segmente cumulate ce sunt mai mici decât valoarea 1 milimetru.

Document care conține date cu caracter personal, protejat de prevederile Regulamentului (UE) nr. 679/2016 și Legii 190/2018

DATE DESPRE IMOBILUL NR. 4099

Oficiul de Cadastru şi Publicitate Imobiliară NEAMT
Biroul de Cadastru şi Publicitate Imobiliară Piatra-Neamt

A. Partea I. Descrierea imobilului

TEREN Extravilan

Adresa: Jud. Neamt, Tarla "Slatina"

Nr. Crt	Nr cadastral Nr. topografic	Suprafaţa* (mp)	Observaţii / Referinţe
A1		1.100	Sector cadastral:97 Teren neimprejmuit;

B. Partea II. Proprietari şi acte

Inscrieri privitoare la dreptul de proprietate şi alte drepturi reale		Referinţe
/		
Act Administrativ nr. 1, din 01/01/2024 emis de -;		
B1	Inscrierea posesiei, drept de PROPRIETATE, dobandit prin Lege, cota actuala 1/1	A1
	1) **NEIDENTIFICAT NEIDENTIFICAT**	
Act Normativ nr. 7, din 13/03/1996 emis de Parlamentul Romaniei (art.13);		
B2	se notează mențiunea de proprietar neidentificat	A1

C. Partea III. SARCINI .

Inscrieri privind dezmembramintele dreptului de proprietate, drepturi reale de garanţie şi sarcini	Referinţe
NU SUNT	

Document care conține date cu caracter personal, protejat de prevederile Regulamentului (UE) nr. 679/2016 și Legii 190/2018

Anexa Nr. 1 La Partea I

Teren

Nr cadastral	Suprafaţa (mp)*	Observaţii / Referinţe
	1.100	

* Suprafaţa este determinată in planul de proiecţie Stereo 70.

DETALII LINIARE IMOBIL

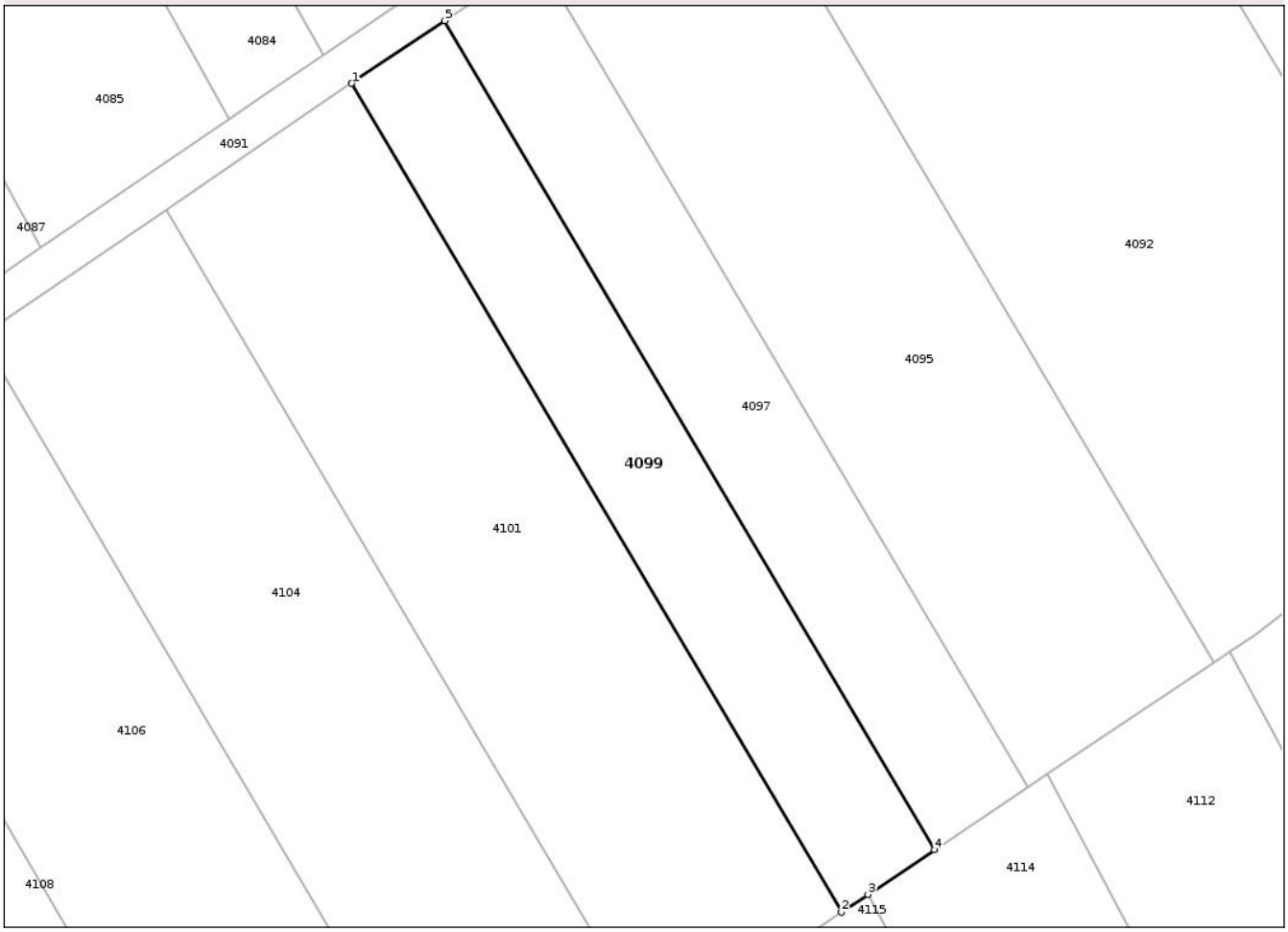

Date referitoare la teren

Crt	Categorie folosință	Intra vilan	Suprafaţa (mp)	Tarla	Parcelă	Nr. topo	Observaţii / Referinţe
1	arabil	NU	1.100	40	362	-	

Lungime Segmente
1) Valorile lungimilor segmentelor sunt obţinute din proiecţie în plan.

Punct început	X / Y	Punct sfârşit	X / Y	Lungime segment (** (m)
1	625.239,061 599.392,321	2	625.288,536 599.308,646	97.207
2	625.288,536 599.308,646	3	625.291,226 599.310,45	3.239
3	625.291,226 599.310,45	4	625.297,949 599.314,956	8.094
4	625.297,949 599.314,956	5	625.248,46 599.398,655	97.235
5	625.248,46 599.398,655	1	625.239,061 599.392,321	11.334

Document care conține date cu caracter personal, protejat de prevederile Regulamentului (UE) nr. 679/2016 și Legii 190/2018

** Lungimile segmentelor sunt determinate în planul de proiecţie Stereo 70 şi sunt rotunjite la 1 milimetru.
*** Distanţa dintre puncte este formată din segmente cumulate ce sunt mai mici decât valoarea 1 milimetru.

Document care conține date cu caracter personal, protejat de prevederile Regulamentului (UE) nr. 679/2016 și Legii 190/2018

DATE DESPRE IMOBILUL NR. 4100

Oficiul de Cadastru şi Publicitate Imobiliară NEAMT
Biroul de Cadastru şi Publicitate Imobiliară Piatra-Neamt

A. Partea I. Descrierea imobilului

TEREN Extravilan

Adresa: Jud. Neamt, Tarla "Slatina"

Nr. Crt	Nr cadastral Nr. topografic	Suprafaţa* (mp)	Observaţii / Referinţe
A1		2.200	Sector cadastral:97 Teren neimprejmuit;

B. Partea II. Proprietari şi acte

Inscrieri privitoare la dreptul de proprietate şi alte drepturi reale		Referinţe
/		
Act Administrativ nr. 40/1250, din 21/08/1998 emis de CJSDPT Neamț (titlu de proprietate);		
B1	Intabulare, drept de PROPRIETATE, dobandit prin Reconstituire, cota actuala 1/1	A1
	1) **NOHAI ANICA**	

C. Partea III. SARCINI .

Inscrieri privind dezmembramintele dreptului de proprietate, drepturi reale de garanţie şi sarcini	Referinţe
NU SUNT	

Document care conține date cu caracter personal, protejat de prevederile Regulamentului (UE) nr. 679/2016 și Legii 190/2018

Anexa Nr. 1 La Partea I

Teren

Nr cadastral	Suprafaţa (mp)*	Observaţii / Referinţe
	2.200	

* Suprafaţa este determinată in planul de proiecţie Stereo 70.

DETALII LINIARE IMOBIL

Date referitoare la teren

Crt	Categorie folosință	Intra vilan	Suprafaţa (mp)	Tarla	Parcelă	Nr. topo	Observaţii / Referinţe
1	arabil	NU	2.200	40	362/3	-	

Lungime Segmente
1) Valorile lungimilor segmentelor sunt obţinute din proiecţie în plan.

Punct început	X / Y	Punct sfârşit	X / Y	Lungime segment (** (m)
1	625.097,537 599.308,182	2	625.046,312 599.399,998	105.14
2	625.046,312 599.399,998	3	625.027,556 599.390,474	21.035
3	625.027,556 599.390,474	4	625.078,319 599.299,486	104.191
4	625.078,319 599.299,486	1	625.097,537 599.308,182	21.094

**** Lungimile segmentelor sunt determinate în planul de proiecţie Stereo 70 şi sunt rotunjite la 1 milimetru.**

Document care conține date cu caracter personal, protejat de prevederile Regulamentului (UE) nr. 679/2016 și Legii 190/2018

***** Distanţa dintre puncte este formată din segmente cumulate ce sunt mai mici decât valoarea 1 milimetru.**

DATE DESPRE IMOBILUL NR. 4101

Oficiul de Cadastru şi Publicitate Imobiliară NEAMT
Biroul de Cadastru şi Publicitate Imobiliară Piatra-Neamt

A. Partea I. Descrierea imobilului

TEREN Extravilan

Adresa: Jud. Neamt, Tarla "Slatina"

Nr. Crt	Nr cadastral Nr. topografic	Suprafaţa* (mp)	Observaţii / Referinţe
A1		2.200	Sector cadastral:97 Teren neimprejmuit;

B. Partea II. Proprietari şi acte

Inscrieri privitoare la dreptul de proprietate şi alte drepturi reale		Referinţe
/		
Act Administrativ nr. 40/1696, din 19/02/1997 emis de CJSDPT Neamț (titlu de proprietate);		
B1	Intabulare, drept de PROPRIETATE, dobandit prin Reconstituire, cota actuala 1/1	A1
	1) **LAZĂR ALEXANDRINA**	

C. Partea III. SARCINI .

Inscrieri privind dezmembramintele dreptului de proprietate, drepturi reale de garanţie şi sarcini	Referinţe
NU SUNT	

Document care conține date cu caracter personal, protejat de prevederile Regulamentului (UE) nr. 679/2016 și Legii 190/2018

Anexa Nr. 1 La Partea I

Teren

Nr cadastral	Suprafaţa (mp)*	Observaţii / Referinţe
	2.200	

* Suprafaţa este determinată in planul de proiecţie Stereo 70.

DETALII LINIARE IMOBIL

Date referitoare la teren

Crt	Categorie folosință	Intra vilan	Suprafaţa (mp)	Tarla	Parcelă	Nr. topo	Observaţii / Referinţe
1	arabil	NU	2.200	40	362/30	-	

Lungime Segmente
1) Valorile lungimilor segmentelor sunt obţinute din proiecţie în plan.

Punct început	X / Y	Punct sfârşit	X / Y	Lungime segment (** (m)
1	625.288,536 599.308,646	2	625.239,061 599.392,321	97.207
2	625.239,061 599.392,321	3	625.232,035 599.387,586	8.473
3	625.232,035 599.387,586	4	625.220,288 599.379,58	14.215
4	625.220,288 599.379,58	5	625.269,696 599.296,018	97.077
5	625.269,696 599.296,018	6	625.273,379 599.298,486	4.434

Document care conține date cu caracter personal, protejat de prevederile Regulamentului (UE) nr. 679/2016 și Legii 190/2018

Punct început	X / Y	Punct sfârşit	X / Y	Lungime segment (** (m)
6	625.273,379 599.298,486	1	625.288,536 599.308,646	18.246

** Lungimile segmentelor sunt determinate în planul de proiecţie Stereo 70 şi sunt rotunjite la 1 milimetru.
*** Distanţa dintre puncte este formată din segmente cumulate ce sunt mai mici decât valoarea 1 milimetru.

Document care conține date cu caracter personal, protejat de prevederile Regulamentului (UE) nr. 679/2016 și Legii 190/2018

DATE DESPRE IMOBILUL NR. 4102

Oficiul de Cadastru şi Publicitate Imobiliară NEAMT
Biroul de Cadastru şi Publicitate Imobiliară Piatra-Neamt

A. Partea I. Descrierea imobilului

TEREN Extravilan

Adresa: Jud. Neamt, Tarla "Slatina"

Nr. Crt	Nr cadastral Nr. topografic	Suprafaţa* (mp)	Observaţii / Referinţe
A1		2.200	Sector cadastral:97 Teren neimprejmuit;

B. Partea II. Proprietari şi acte

Inscrieri privitoare la dreptul de proprietate şi alte drepturi reale		Referinţe
/		
Act Administrativ nr. 40/1545, din 06/07/1998 emis de CJSDPT Neamț (titlu de proprietate);		
B1	Intabulare, drept de PROPRIETATE, dobandit prin Reconstituire, cota actuala 1/1	A1
	1) **MUȘINĂ VIORICA**	

C. Partea III. SARCINI .

Inscrieri privind dezmembramintele dreptului de proprietate, drepturi reale de garanţie şi sarcini	Referinţe
NU SUNT	

Document care conține date cu caracter personal, protejat de prevederile Regulamentului (UE) nr. 679/2016 și Legii 190/2018

Anexa Nr. 1 La Partea I

Teren

Nr cadastral	Suprafaţa (mp)*	Observaţii / Referinţe
	2.200	

* Suprafaţa este determinată in planul de proiecţie Stereo 70.

DETALII LINIARE IMOBIL

Date referitoare la teren

Crt	Categorie folosință	Intra vilan	Suprafaţa (mp)	Tarla	Parcelă	Nr. topo	Observaţii / Referinţe
1	arabil	NU	2.200	40	362/2	-	

Lungime Segmente
1) Valorile lungimilor segmentelor sunt obţinute din proiecţie în plan.

Punct început	X / Y	Punct sfârşit	X / Y	Lungime segment (** (m)
1	625.078,319 599.299,486	2	625.027,556 599.390,474	104.191
2	625.027,556 599.390,474	3	625.019,169 599.386,216	9.406
3	625.019,169 599.386,216	4	625.008,13 599.381,889	11.857
4	625.008,13 599.381,889	5	625.058,984 599.290,738	104.378
5	625.058,984 599.290,738	1	625.078,319 599.299,486	21.222

Document care conține date cu caracter personal, protejat de prevederile Regulamentului (UE) nr. 679/2016 și Legii 190/2018

** Lungimile segmentelor sunt determinate în planul de proiecţie Stereo 70 şi sunt rotunjite la 1 milimetru.
*** Distanţa dintre puncte este formată din segmente cumulate ce sunt mai mici decât valoarea 1 milimetru.

Document care conține date cu caracter personal, protejat de prevederile Regulamentului (UE) nr. 679/2016 și Legii 190/2018

DATE DESPRE IMOBILUL NR. 4103

Oficiul de Cadastru şi Publicitate Imobiliară NEAMT
Biroul de Cadastru şi Publicitate Imobiliară Piatra-Neamt

A. Partea I. Descrierea imobilului

TEREN Extravilan

Adresa: Jud. Neamt, Tarla "Slatina"

Nr. Crt	Nr cadastral Nr. topografic	Suprafaţa* (mp)	Observaţii / Referinţe
A1		7.875	Sector cadastral:97 Teren neimprejmuit;

B. Partea II. Proprietari şi acte

Inscrieri privitoare la dreptul de proprietate şi alte drepturi reale		Referinţe
/		
Act Administrativ nr. 1, din 01/01/2024 emis de -;		
B1	Inscrierea posesiei, drept de PROPRIETATE, dobandit prin Lege, cota actuala 1/1	A1
	1) **NEIDENTIFICAT NEIDENTIFICAT**	
Act Normativ nr. 7, din 13/03/1996 emis de Parlamentul Romaniei (art.13);		
B2	se notează mențiunea de proprietar neidentificat	A1

C. Partea III. SARCINI .

Inscrieri privind dezmembramintele dreptului de proprietate, drepturi reale de garanţie şi sarcini	Referinţe
NU SUNT	

Document care conține date cu caracter personal, protejat de prevederile Regulamentului (UE) nr. 679/2016 și Legii 190/2018

Anexa Nr. 1 La Partea I

Teren

Nr cadastral	Suprafaţa (mp)*	Observaţii / Referinţe
	7.875	

* Suprafaţa este determinată in planul de proiecţie Stereo 70.

DETALII LINIARE IMOBIL

Date referitoare la teren

Crt	Categorie folosință	Intra vilan	Suprafaţa (mp)	Tarla	Parcelă	Nr. topo	Observaţii / Referinţe
1	arabil	NU	7.875	40	362	-	

Lungime Segmente
1) Valorile lungimilor segmentelor sunt obţinute din proiecţie în plan.

Punct început	X / Y	Punct sfârşit	X / Y	Lungime segment (** (m)
1	625.465,657 599.315,772	2	625.418,911 599.404,594	100.372
2	625.418,911 599.404,594	3	625.391,942 599.383,914	33.985
3	625.391,942 599.383,914	4	625.373,484 599.369,761	23.259
4	625.373,484 599.369,761	5	625.355,151 599.355,704	23.102
5	625.355,151 599.355,704	6	625.354,834 599.355,461	0.399

Document care conține date cu caracter personal, protejat de prevederile Regulamentului (UE) nr. 679/2016 și Legii 190/2018

Punct început	X / Y	Punct sfârşit	X / Y	Lungime segment (** (m)
6	625.354,834 599.355,461	7	625.401,302 599.268,773	98.357
7	625.401,302 599.268,773	1	625.465,657 599.315,772	79.69

** Lungimile segmentelor sunt determinate în planul de proiecţie Stereo 70 şi sunt rotunjite la 1 milimetru.
*** Distanţa dintre puncte este formată din segmente cumulate ce sunt mai mici decât valoarea 1 milimetru.

Document care conține date cu caracter personal, protejat de prevederile Regulamentului (UE) nr. 679/2016 și Legii 190/2018

DATE DESPRE IMOBILUL NR. 4104

Oficiul de Cadastru şi Publicitate Imobiliară NEAMT
Biroul de Cadastru şi Publicitate Imobiliară Piatra-Neamt

A. Partea I. Descrierea imobilului

TEREN Extravilan

Adresa: Jud. Neamt, Tarla "Slatina"

Nr. Crt	Nr cadastral Nr. topografic	Suprafaţa* (mp)	Observaţii / Referinţe
A1		2.200	Sector cadastral:97 Teren neimprejmuit;

B. Partea II. Proprietari şi acte

Inscrieri privitoare la dreptul de proprietate şi alte drepturi reale		Referinţe
/		
Act Administrativ nr. 40/1547, din 19/02/2001 emis de CJSDPT Neamț (titlu de proprietate);		
B1	Intabulare, drept de PROPRIETATE, dobandit prin Reconstituire, cota actuala 1/1	A1
	1) **CIOBANU CONSTANTIN** 2) **CIOBANU VASILE** 3) **DURAC ELENA** 4) **CIOBANU GHEORGHE** 5) **CIOBANU CONSTANTIN**	

C. Partea III. SARCINI .

Inscrieri privind dezmembramintele dreptului de proprietate, drepturi reale de garanţie şi sarcini	Referinţe
NU SUNT	

Document care conține date cu caracter personal, protejat de prevederile Regulamentului (UE) nr. 679/2016 și Legii 190/2018

Anexa Nr. 1 La Partea I

Teren

Nr cadastral	Suprafaţa (mp)*	Observaţii / Referinţe
	2.200	

* Suprafaţa este determinată in planul de proiecţie Stereo 70.

DETALII LINIARE IMOBIL

Date referitoare la teren

Crt	Categorie folosință	Intra vilan	Suprafaţa (mp)	Tarla	Parcelă	Nr. topo	Observaţii / Referinţe
1	arabil	NU	2.200	40	362/29	-	

Lungime Segmente
1) Valorile lungimilor segmentelor sunt obţinute din proiecţie în plan.

Punct început	X / Y	Punct sfârşit	X / Y	Lungime segment (** (m)
1	625.250,825 599.283,367	2	625.255,664 599.286,611	5.825
2	625.255,664 599.286,611	3	625.269,696 599.296,018	16.894
3	625.269,696 599.296,018	4	625.220,288 599.379,58	97.077
4	625.220,288 599.379,58	5	625.201,505 599.366,781	22.73
5	625.201,505 599.366,781	1	625.250,825 599.283,367	96.903

Document care conține date cu caracter personal, protejat de prevederile Regulamentului (UE) nr. 679/2016 și Legii 190/2018

** Lungimile segmentelor sunt determinate în planul de proiecţie Stereo 70 şi sunt rotunjite la 1 milimetru.
*** Distanţa dintre puncte este formată din segmente cumulate ce sunt mai mici decât valoarea 1 milimetru.

Document care conține date cu caracter personal, protejat de prevederile Regulamentului (UE) nr. 679/2016 și Legii 190/2018

DATE DESPRE IMOBILUL NR. 4105

Oficiul de Cadastru şi Publicitate Imobiliară NEAMT
Biroul de Cadastru şi Publicitate Imobiliară Piatra-Neamt

A. Partea I. Descrierea imobilului

TEREN Extravilan

Adresa: Jud. Neamt, Tarla "Slatina"

Nr. Crt	Nr cadastral Nr. topografic	Suprafaţa* (mp)	Observaţii / Referinţe
A1		20.000	Sector cadastral:97 Teren neimprejmuit;

B. Partea II. Proprietari şi acte

Inscrieri privitoare la dreptul de proprietate şi alte drepturi reale		Referinţe
/		
Act Administrativ nr. 13765, din 15/03/2012 emis de CJSDPT Neamț (titlu de proprietate);		
B1	Intabulare, drept de PROPRIETATE, dobandit prin Reconstituire, cota actuala 1/1	A1
	1) **ŞCOALA CU CLASELE I-VIII**	

C. Partea III. SARCINI .

Inscrieri privind dezmembramintele dreptului de proprietate, drepturi reale de garanţie şi sarcini	Referinţe
NU SUNT	

Document care conține date cu caracter personal, protejat de prevederile Regulamentului (UE) nr. 679/2016 și Legii 190/2018

Anexa Nr. 1 La Partea I

Teren

Nr cadastral	Suprafaţa (mp)*	Observaţii / Referinţe
	20.000	

* Suprafaţa este determinată in planul de proiecţie Stereo 70.

DETALII LINIARE IMOBIL

Date referitoare la teren

Crt	Categorie folosință	Intra vilan	Suprafaţa (mp)	Tarla	Parcelă	Nr. topo	Observaţii / Referinţe
1	arabil	NU	20.000	40	362/64	-	

Lungime Segmente
1) Valorile lungimilor segmentelor sunt obţinute din proiecţie în plan.

Punct început	X / Y	Punct sfârşit	X / Y	Lungime segment (** (m)
1	625.619,745 599.316,954	2	625.581,067 599.351,715	52.003
2	625.581,067 599.351,715	3	625.553,364 599.377,318	37.723
3	625.553,364 599.377,318	4	625.543,595 599.385,446	12.708
4	625.543,595 599.385,446	5	625.526,489 599.390,641	17.877
5	625.526,489 599.390,641	6	625.495,98 599.391,137	30.513

Document care conține date cu caracter personal, protejat de prevederile Regulamentului (UE) nr. 679/2016 și Legii 190/2018

Punct început	X / Y	Punct sfârşit	X / Y	Lungime segment (** (m)
6	625.495,98 599.391,137	7	625.474,206 599.398,156	22.878
7	625.474,206 599.398,156	8	625.456,569 599.428,418	35.026
8	625.456,569 599.428,418	9	625.418,911 599.404,594	44.561
9	625.418,911 599.404,594	10	625.465,657 599.315,772	100.372
10	625.465,657 599.315,772	11	625.467,54 599.312,195	4.043
11	625.467,54 599.312,195	12	625.470,013 599.307,497	5.309
12	625.470,013 599.307,497	13	625.519,527 599.213,416	106.315
13	625.519,527 599.213,416	14	625.596,557 599.277,399	100.137
14	625.596,557 599.277,399	1	625.619,745 599.316,954	45.85

** Lungimile segmentelor sunt determinate în planul de proiecţie Stereo 70 şi sunt rotunjite la 1 milimetru.
*** Distanţa dintre puncte este formată din segmente cumulate ce sunt mai mici decât valoarea 1 milimetru.

Document care conține date cu caracter personal, protejat de prevederile Regulamentului (UE) nr. 679/2016 și Legii 190/2018

DATE DESPRE IMOBILUL NR. 4106

Oficiul de Cadastru şi Publicitate Imobiliară NEAMT
Biroul de Cadastru şi Publicitate Imobiliară Piatra-Neamt

A. Partea I. Descrierea imobilului

TEREN Extravilan

Adresa: Jud. Neamt, Tarla "Slatina"

Nr. Crt	Nr cadastral Nr. topografic	Suprafaţa* (mp)	Observaţii / Referinţe
A1		2.200	Sector cadastral:97 Teren neimprejmuit;

B. Partea II. Proprietari şi acte

Inscrieri privitoare la dreptul de proprietate şi alte drepturi reale		Referinţe
/		
Act Administrativ nr. 40/1732, din 25/08/1997 emis de CJSDPT Neamț (titlu de proprietate);		
B1	Intabulare, drept de PROPRIETATE, dobandit prin Reconstituire, cota actuala 1/1	A1
	1) **COBZARU GHEORGHE**	

C. Partea III. SARCINI .

Inscrieri privind dezmembramintele dreptului de proprietate, drepturi reale de garanţie şi sarcini	Referinţe
NU SUNT	

Document care conține date cu caracter personal, protejat de prevederile Regulamentului (UE) nr. 679/2016 și Legii 190/2018

Anexa Nr. 1 La Partea I

Teren

Nr cadastral	Suprafaţa (mp)*	Observaţii / Referinţe
	2.200	

* Suprafaţa este determinată in planul de proiecţie Stereo 70.

DETALII LINIARE IMOBIL

Date referitoare la teren

Crt	Categorie folosință	Intra vilan	Suprafaţa (mp)	Tarla	Parcelă	Nr. topo	Observaţii / Referinţe
1	arabil	NU	2.200	40	362/28	-	

Lungime Segmente
1) Valorile lungimilor segmentelor sunt obţinute din proiecţie în plan.

Punct început	X / Y	Punct sfârşit	X / Y	Lungime segment (** (m)
1	625.250,825 599.283,367	2	625.201,505 599.366,781	96.903
2	625.201,505 599.366,781	3	625.198,571 599.364,781	3.551
3	625.198,571 599.364,781	4	625.183,041 599.353,201	19.373
4	625.183,041 599.353,201	5	625.231,851 599.270,648	95.903
5	625.231,851 599.270,648	6	625.238,002 599.274,772	7.405

Document care conține date cu caracter personal, protejat de prevederile Regulamentului (UE) nr. 679/2016 și Legii 190/2018

Punct început	X / Y	Punct sfârşit	X / Y	Lungime segment (** (m)
6	625.238,002 599.274,772	1	625.250,825 599.283,367	15.437

** Lungimile segmentelor sunt determinate în planul de proiecţie Stereo 70 şi sunt rotunjite la 1 milimetru.
*** Distanţa dintre puncte este formată din segmente cumulate ce sunt mai mici decât valoarea 1 milimetru.

Document care conține date cu caracter personal, protejat de prevederile Regulamentului (UE) nr. 679/2016 și Legii 190/2018

DATE DESPRE IMOBILUL NR. 4107

Oficiul de Cadastru şi Publicitate Imobiliară NEAMT
Biroul de Cadastru şi Publicitate Imobiliară Piatra-Neamt

A. Partea I. Descrierea imobilului

TEREN Extravilan

Adresa: Jud. Neamt, Tarla "Slatina"

Nr. Crt	Nr cadastral Nr. topografic	Suprafaţa* (mp)	Observaţii / Referinţe
A1		2.200	Sector cadastral:97 Teren neimprejmuit;

B. Partea II. Proprietari şi acte

Inscrieri privitoare la dreptul de proprietate şi alte drepturi reale		Referinţe
/		
Act Administrativ nr. 14678, din 18/02/2013 emis de CJSDPT Neamț (titlu de proprietate);		
B1	Intabulare, drept de PROPRIETATE, dobandit prin Reconstituire, cota actuala 1/1	A1
	1) **CONSTANTIN GHEORGHE**	

C. Partea III. SARCINI .

Inscrieri privind dezmembramintele dreptului de proprietate, drepturi reale de garanţie şi sarcini	Referinţe
NU SUNT	

Document care conține date cu caracter personal, protejat de prevederile Regulamentului (UE) nr. 679/2016 și Legii 190/2018

Anexa Nr. 1 La Partea I

Teren

Nr cadastral	Suprafaţa (mp)*	Observaţii / Referinţe
	2.200	

* Suprafaţa este determinată in planul de proiecţie Stereo 70.

DETALII LINIARE IMOBIL

Date referitoare la teren

Crt	Categorie folosință	Intra vilan	Suprafaţa (mp)	Tarla	Parcelă	Nr. topo	Observaţii / Referinţe
1	arabil	NU	2.200	40	362/1	-	

Lungime Segmente
1) Valorile lungimilor segmentelor sunt obţinute din proiecţie în plan.

Punct început	X / Y	Punct sfârşit	X / Y	Lungime segment (** (m)
1	625.022,173 599.276,123	2	625.042,455 599.283,259	21.501
2	625.042,455 599.283,259	3	625.058,984 599.290,738	18.142
3	625.058,984 599.290,738	4	625.008,13 599.381,889	104.378
4	625.008,13 599.381,889	5	625.006,163 599.381,118	2.113
5	625.006,163 599.381,118	6	625.007,566 599.370,023	11.184

Document care conține date cu caracter personal, protejat de prevederile Regulamentului (UE) nr. 679/2016 și Legii 190/2018

Punct început	X / Y	Punct sfârşit	X / Y	Lungime segment (** (m)
6	625.007,566 599.370,023	7	625.010,82 599.346,362	23.884
7	625.010,82 599.346,362	8	625.014,484 599.323,71	22.946
8	625.014,484 599.323,71	9	625.019,867 599.293,172	31.009
9	625.019,867 599.293,172	1	625.022,173 599.276,123	17.204

** Lungimile segmentelor sunt determinate în planul de proiecţie Stereo 70 şi sunt rotunjite la 1 milimetru.
*** Distanţa dintre puncte este formată din segmente cumulate ce sunt mai mici decât valoarea 1 milimetru.

Document care conține date cu caracter personal, protejat de prevederile Regulamentului (UE) nr. 679/2016 și Legii 190/2018

DATE DESPRE IMOBILUL NR. 4108

Oficiul de Cadastru şi Publicitate Imobiliară NEAMT
Biroul de Cadastru şi Publicitate Imobiliară Piatra-Neamt

A. Partea I. Descrierea imobilului

TEREN Extravilan

Adresa: Jud. Neamt, Tarla "Slatina"

Nr. Crt	Nr cadastral Nr. topografic	Suprafaţa* (mp)	Observaţii / Referinţe
A1		2.200	Sector cadastral:97 Teren neimprejmuit;

B. Partea II. Proprietari şi acte

Inscrieri privitoare la dreptul de proprietate şi alte drepturi reale		Referinţe
/		
Act Administrativ nr. 40/1570, din 09/06/1999 emis de CJSDPT Neamț (titlu de proprietate);		
B1	Intabulare, drept de PROPRIETATE, dobandit prin Reconstituire, cota actuala 1/1	A1
	1) **COSTEA ELENA** 2) **FOTEA DAMIAN** 3) **MURARU ARTEMIZA**	

C. Partea III. SARCINI .

Inscrieri privind dezmembramintele dreptului de proprietate, drepturi reale de garanţie şi sarcini	Referinţe
NU SUNT	

Document care conține date cu caracter personal, protejat de prevederile Regulamentului (UE) nr. 679/2016 și Legii 190/2018

Anexa Nr. 1 La Partea I

Teren

Nr cadastral	Suprafaţa (mp)*	Observaţii / Referinţe
	2.200	

* Suprafaţa este determinată in planul de proiecţie Stereo 70.

DETALII LINIARE IMOBIL

Date referitoare la teren

Crt	Categorie folosință	Intra vilan	Suprafaţa (mp)	Tarla	Parcelă	Nr. topo	Observaţii / Referinţe
1	arabil	NU	2.200	40	362/27	-	

Lungime Segmente
1) Valorile lungimilor segmentelor sunt obţinute din proiecţie în plan.

Punct început	X / Y	Punct sfârşit	X / Y	Lungime segment (** (m)
1	625.231,851 599.270,648	2	625.183,041 599.353,201	95.903
2	625.183,041 599.353,201	3	625.174,351 599.346,721	10.839
3	625.174,351 599.346,721	4	625.164,151 599.339,88	12.283
4	625.164,151 599.339,88	5	625.212,682 599.257,799	95.355
5	625.212,682 599.257,799	6	625.220,269 599.262,884	9.133

Document care conține date cu caracter personal, protejat de prevederile Regulamentului (UE) nr. 679/2016 și Legii 190/2018

Punct început	X / Y	Punct sfârşit	X / Y	Lungime segment (** (m)
6	625.220,269 599.262,884	7	625.229,161 599.268,845	10.705
7	625.229,161 599.268,845	1	625.231,851 599.270,648	3.239

** Lungimile segmentelor sunt determinate în planul de proiecţie Stereo 70 şi sunt rotunjite la 1 milimetru.
*** Distanţa dintre puncte este formată din segmente cumulate ce sunt mai mici decât valoarea 1 milimetru.

Document care conține date cu caracter personal, protejat de prevederile Regulamentului (UE) nr. 679/2016 și Legii 190/2018

DATE DESPRE IMOBILUL NR. 4109

Oficiul de Cadastru şi Publicitate Imobiliară NEAMT
Biroul de Cadastru şi Publicitate Imobiliară Piatra-Neamt

A. Partea I. Descrierea imobilului

TEREN Extravilan

Adresa: Jud. Neamt, Tarla "Slatina"

Nr. Crt	Nr cadastral Nr. topografic	Suprafaţa* (mp)	Observaţii / Referinţe
A1		2.200	Sector cadastral:97 Teren neimprejmuit;

B. Partea II. Proprietari şi acte

Inscrieri privitoare la dreptul de proprietate şi alte drepturi reale		Referinţe
/		
Act Administrativ nr. 18793, din 11/07/2017 emis de CJSDPT Neamț (titlu de proprietate);		
B1	Intabulare, drept de PROPRIETATE, dobandit prin Reconstituire, cota actuala 1/1	A1
	1) **MICHIUȘCĂ NECULAI** 2) **MICHIUȘCĂ CONSTANTIN** 3) **SCURTU ELISAVETA**	

C. Partea III. SARCINI .

Inscrieri privind dezmembramintele dreptului de proprietate, drepturi reale de garanţie şi sarcini	Referinţe
NU SUNT	

Document care conține date cu caracter personal, protejat de prevederile Regulamentului (UE) nr. 679/2016 și Legii 190/2018

Anexa Nr. 1 La Partea I

Teren

Nr cadastral	Suprafaţa (mp)*	Observaţii / Referinţe
	2.200	

* Suprafaţa este determinată in planul de proiecţie Stereo 70.

DETALII LINIARE IMOBIL

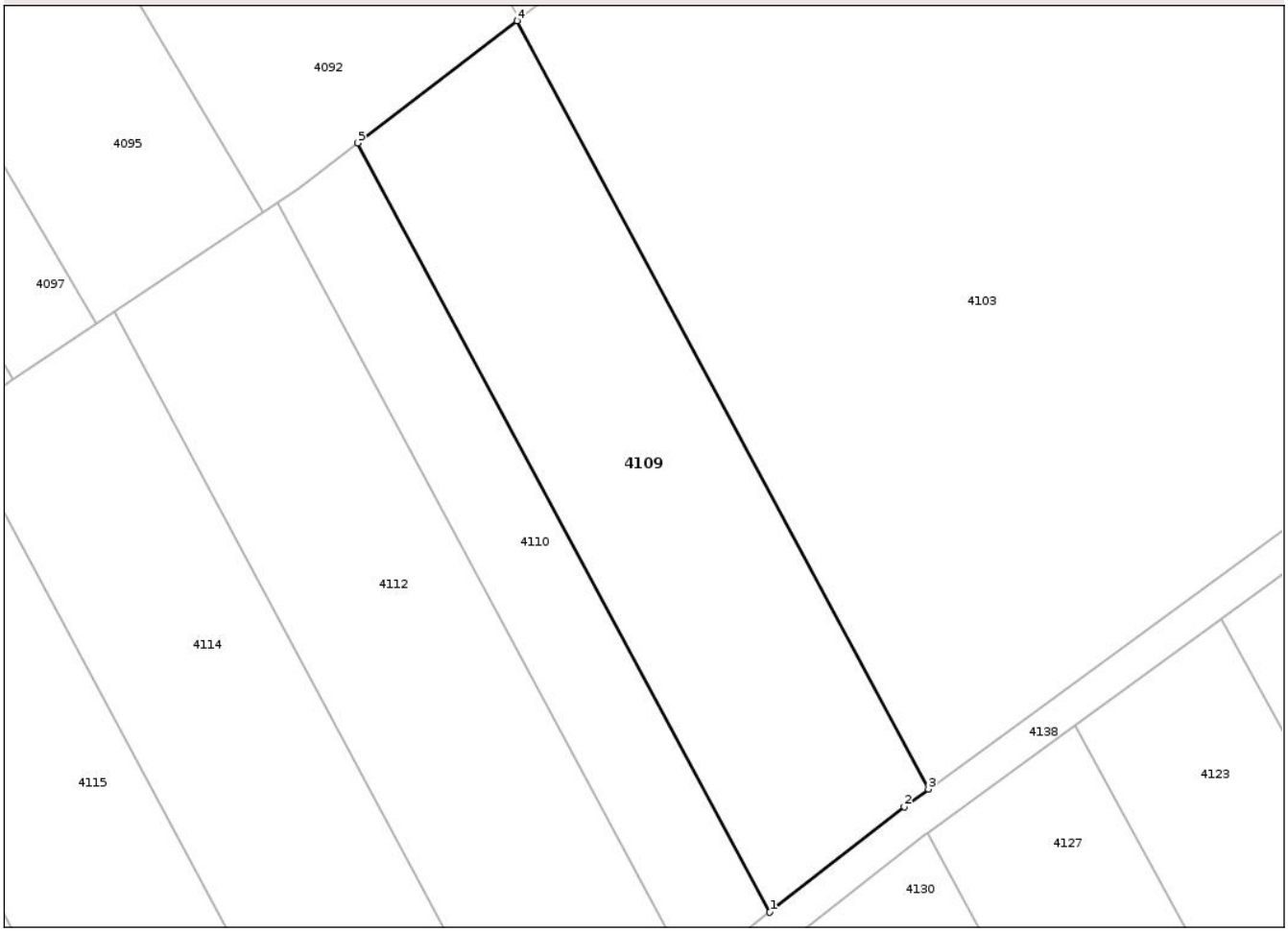

Date referitoare la teren

Crt	Categorie folosință	Intra vilan	Suprafaţa (mp)	Tarla	Parcelă	Nr. topo	Observaţii / Referinţe
1	arabil	NU	2.200	40	362/63	-	

Lungime Segmente
1) Valorile lungimilor segmentelor sunt obţinute din proiecţie în plan.

Punct început	X / Y	Punct sfârşit	X / Y	Lungime segment (** (m)
1	625.383,378 599.254,872	2	625.398,574 599.266,781	19.306
2	625.398,574 599.266,781	3	625.401,302 599.268,773	3.378
3	625.401,302 599.268,773	4	625.354,834 599.355,461	98.357
4	625.354,834 599.355,461	5	625.336,851 599.341,671	22.662
5	625.336,851 599.341,671	1	625.383,378 599.254,872	98.483

Document care conține date cu caracter personal, protejat de prevederile Regulamentului (UE) nr. 679/2016 și Legii 190/2018

** Lungimile segmentelor sunt determinate în planul de proiecţie Stereo 70 şi sunt rotunjite la 1 milimetru.
*** Distanţa dintre puncte este formată din segmente cumulate ce sunt mai mici decât valoarea 1 milimetru.

Document care conține date cu caracter personal, protejat de prevederile Regulamentului (UE) nr. 679/2016 și Legii 190/2018

DATE DESPRE IMOBILUL NR. 4110

Oficiul de Cadastru şi Publicitate Imobiliară NEAMT
Biroul de Cadastru şi Publicitate Imobiliară Piatra-Neamt

A. Partea I. Descrierea imobilului

TEREN Extravilan

Adresa: Jud. Neamt, Tarla "Slatina"

Nr. Crt	Nr cadastral Nr. topografic	Suprafaţa* (mp)	Observaţii / Referinţe
A1		1.100	Sector cadastral:97 Teren neimprejmuit;

B. Partea II. Proprietari şi acte

Inscrieri privitoare la dreptul de proprietate şi alte drepturi reale		Referinţe
/		
Act Administrativ nr. 40/1335, din 10/01/2000 emis de CJSDPT Neamț (titlu de proprietate);		
B1	Intabulare, drept de PROPRIETATE, dobandit prin Reconstituire, cota actuala 1/1	A1
	1) **SĂNDULACHE DUMITRU**	

C. Partea III. SARCINI .

Inscrieri privind dezmembramintele dreptului de proprietate, drepturi reale de garanţie şi sarcini	Referinţe
NU SUNT	

Anexa Nr. 1 La Partea I

Teren

Nr cadastral	Suprafaţa (mp)*	Observaţii / Referinţe
	1.100	

* Suprafaţa este determinată in planul de proiecţie Stereo 70.

DETALII LINIARE IMOBIL

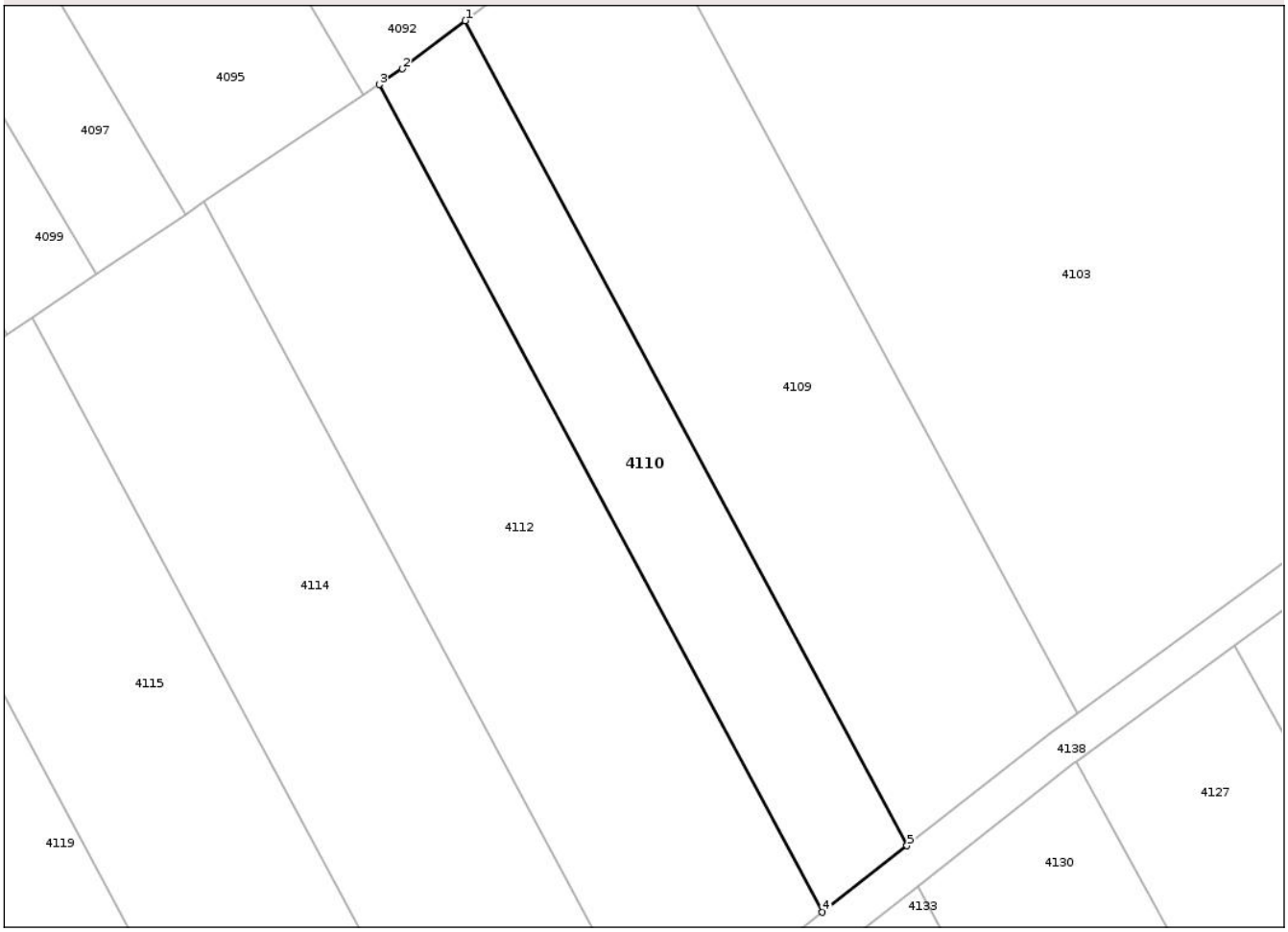

Date referitoare la teren

Crt	Categorie folosință	Intra vilan	Suprafaţa (mp)	Tarla	Parcelă	Nr. topo	Observaţii / Referinţe
1	arabil	NU	1.100	40	362/61	-	

Lungime Segmente
1) Valorile lungimilor segmentelor sunt obţinute din proiecţie în plan.

Punct început	X / Y	Punct sfârşit	X / Y	Lungime segment (** (m)
1	625.336,851 599.341,671	2	625.330,242 599.336,603	8.328
2	625.330,242 599.336,603	3	625.327,787 599.334,958	2.955
3	625.327,787 599.334,958	4	625.374,462 599.247,884	98.795
4	625.374,462 599.247,884	5	625.383,378 599.254,872	11.328
5	625.383,378 599.254,872	1	625.336,851 599.341,671	98.483

Document care conține date cu caracter personal, protejat de prevederile Regulamentului (UE) nr. 679/2016 și Legii 190/2018

** Lungimile segmentelor sunt determinate în planul de proiecţie Stereo 70 şi sunt rotunjite la 1 milimetru.
*** Distanţa dintre puncte este formată din segmente cumulate ce sunt mai mici decât valoarea 1 milimetru.

Document care conține date cu caracter personal, protejat de prevederile Regulamentului (UE) nr. 679/2016 și Legii 190/2018

DATE DESPRE IMOBILUL NR. 4111

Oficiul de Cadastru şi Publicitate Imobiliară NEAMT
Biroul de Cadastru şi Publicitate Imobiliară Piatra-Neamt

A. Partea I. Descrierea imobilului

TEREN Extravilan

Adresa: Jud. Neamt, Tarla "Slatina"

Nr. Crt	Nr cadastral Nr. topografic	Suprafaţa* (mp)	Observaţii / Referinţe
A1		2.200	Sector cadastral:97 Teren neimprejmuit;

B. Partea II. Proprietari şi acte

Inscrieri privitoare la dreptul de proprietate şi alte drepturi reale		Referinţe
/		
Act Administrativ nr. 40/1512, din 09/07/1997 emis de CJSDPT Neamț (titlu de proprietate);		
B1	Intabulare, drept de PROPRIETATE, dobandit prin Reconstituire, cota actuala 1/1	A1
	1) **RAREȚ MARIA** 2) **CIUREA SILVIA** 3) **IANCU OLGA** 4) **CUCOARĂ TRAIAN** 5) **CUCOARĂ MIRCEA**	

C. Partea III. SARCINI .

Inscrieri privind dezmembramintele dreptului de proprietate, drepturi reale de garanţie şi sarcini	Referinţe
NU SUNT	

Document care conține date cu caracter personal, protejat de prevederile Regulamentului (UE) nr. 679/2016 și Legii 190/2018

Anexa Nr. 1 La Partea I

Teren

Nr cadastral	Suprafaţa (mp)*	Observaţii / Referinţe
	2.200	

* Suprafaţa este determinată in planul de proiecţie Stereo 70.

DETALII LINIARE IMOBIL

Date referitoare la teren

Crt	Categorie folosință	Intra vilan	Suprafaţa (mp)	Tarla	Parcelă	Nr. topo	Observaţii / Referinţe
1	arabil	NU	2.200	40	362/26	-	

Lungime Segmente
1) Valorile lungimilor segmentelor sunt obţinute din proiecţie în plan.

Punct început	X / Y	Punct sfârşit	X / Y	Lungime segment (** (m)
1	625.193,524 599.244,956	2	625.202,329 599.250,859	10.6
2	625.202,329 599.250,859	3	625.212,682 599.257,799	12.464
3	625.212,682 599.257,799	4	625.164,151 599.339,88	95.355
4	625.164,151 599.339,88	5	625.153,112 599.332,476	13.292
5	625.153,112 599.332,476	6	625.144,549 599.327,786	9.762

Document care conține date cu caracter personal, protejat de prevederile Regulamentului (UE) nr. 679/2016 și Legii 190/2018

Punct început	X / Y	Punct sfârşit	X / Y	Lungime segment (** (m)
6	625.144,549 599.327,786	1	625.193,524 599.244,956	96.225

** Lungimile segmentelor sunt determinate în planul de proiecţie Stereo 70 şi sunt rotunjite la 1 milimetru.
*** Distanţa dintre puncte este formată din segmente cumulate ce sunt mai mici decât valoarea 1 milimetru.

Document care conține date cu caracter personal, protejat de prevederile Regulamentului (UE) nr. 679/2016 și Legii 190/2018

DATE DESPRE IMOBILUL NR. 4112

Oficiul de Cadastru şi Publicitate Imobiliară NEAMT
Biroul de Cadastru şi Publicitate Imobiliară Piatra-Neamt

A. Partea I. Descrierea imobilului

TEREN Extravilan

Adresa: Jud. Neamt, Tarla "Slatina"

Nr. Crt	Nr cadastral Nr. topografic	Suprafaţa* (mp)	Observaţii / Referinţe
A1		2.200	Sector cadastral:97 Teren neimprejmuit;

B. Partea II. Proprietari şi acte

Inscrieri privitoare la dreptul de proprietate şi alte drepturi reale		Referinţe
/		
Act Administrativ nr. 40/1001, din 05/03/1998 emis de CJSDPT Neamț (titlu de proprietate);		
B1	Intabulare, drept de PROPRIETATE, dobandit prin Reconstituire, cota actuala 1/1	A1
	1) **COZMA VASILE**	

C. Partea III. SARCINI .

Inscrieri privind dezmembramintele dreptului de proprietate, drepturi reale de garanţie şi sarcini	Referinţe
NU SUNT	

Document care conține date cu caracter personal, protejat de prevederile Regulamentului (UE) nr. 679/2016 și Legii 190/2018

Anexa Nr. 1 La Partea I

Teren

Nr cadastral	Suprafaţa (mp)*	Observaţii / Referinţe
	2.200	

* Suprafaţa este determinată in planul de proiecţie Stereo 70.

DETALII LINIARE IMOBIL

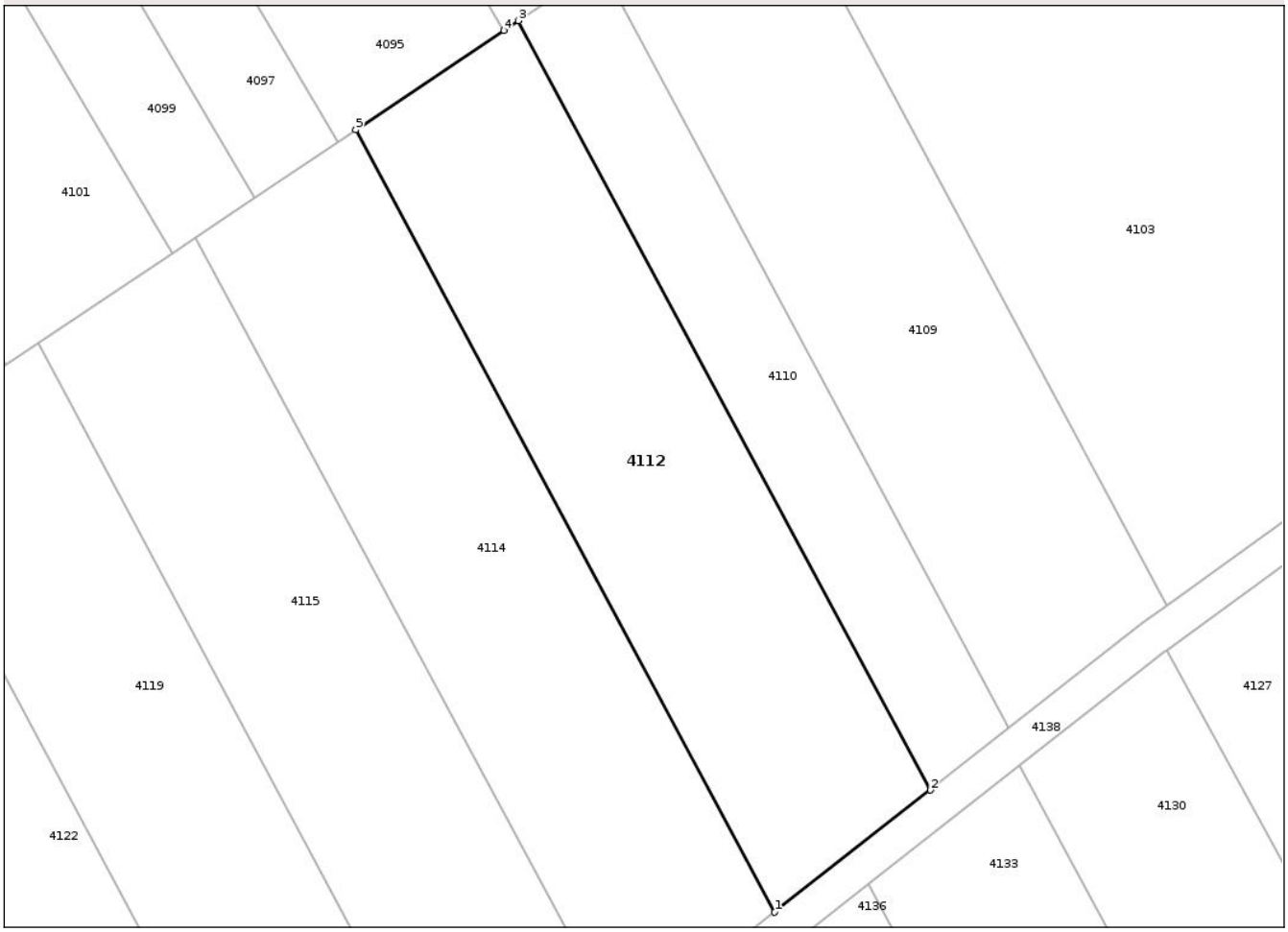

Date referitoare la teren

Crt	Categorie folosință	Intra vilan	Suprafaţa (mp)	Tarla	Parcelă	Nr. topo	Observaţii / Referinţe
1	arabil	NU	2.200	40	362/60	-	

Lungime Segmente
1) Valorile lungimilor segmentelor sunt obţinute din proiecţie în plan.

Punct început	X / Y	Punct sfârşit	X / Y	Lungime segment (** (m)
1	625.356,819 599.234,058	2	625.374,462 599.247,884	22.415
2	625.374,462 599.247,884	3	625.327,787 599.334,958	98.795
3	625.327,787 599.334,958	4	625.326,155 599.333,864	1.965
4	625.326,155 599.333,864	5	625.309,356 599.322,603	20.224
5	625.309,356 599.322,603	1	625.356,819 599.234,058	100.464

Document care conține date cu caracter personal, protejat de prevederile Regulamentului (UE) nr. 679/2016 și Legii 190/2018

** Lungimile segmentelor sunt determinate în planul de proiecţie Stereo 70 şi sunt rotunjite la 1 milimetru.
*** Distanţa dintre puncte este formată din segmente cumulate ce sunt mai mici decât valoarea 1 milimetru.

Document care conține date cu caracter personal, protejat de prevederile Regulamentului (UE) nr. 679/2016 și Legii 190/2018

DATE DESPRE IMOBILUL NR. 4113

Oficiul de Cadastru şi Publicitate Imobiliară NEAMT
Biroul de Cadastru şi Publicitate Imobiliară Piatra-Neamt

A. Partea I. Descrierea imobilului

TEREN Extravilan

Adresa: Jud. Neamt, Tarla "Slatina"

Nr. Crt	Nr cadastral Nr. topografic	Suprafaţa* (mp)	Observaţii / Referinţe
A1		4.500	Sector cadastral:97 Teren neimprejmuit;

B. Partea II. Proprietari şi acte

Inscrieri privitoare la dreptul de proprietate şi alte drepturi reale		Referinţe
/		
Act Administrativ nr. 40/355, din 26/01/1996 emis de CJSDPT Neamț (titlu de proprietate);		
B1	Intabulare, drept de PROPRIETATE, dobandit prin Reconstituire, cota actuala 1/1	A1
	1) **STAN VASILE**	

C. Partea III. SARCINI .

Inscrieri privind dezmembramintele dreptului de proprietate, drepturi reale de garanţie şi sarcini	Referinţe
NU SUNT	

Document care conține date cu caracter personal, protejat de prevederile Regulamentului (UE) nr. 679/2016 și Legii 190/2018

Anexa Nr. 1 La Partea I

Teren

Nr cadastral	Suprafaţa (mp)*	Observaţii / Referinţe
	4.500	

* Suprafaţa este determinată in planul de proiecţie Stereo 70.

DETALII LINIARE IMOBIL

Date referitoare la teren

Crt	Categorie folosință	Intra vilan	Suprafaţa (mp)	Tarla	Parcelă	Nr. topo	Observaţii / Referinţe
1	arabil	NU	4.500	40	362/21	-	

Lungime Segmente
1) Valorile lungimilor segmentelor sunt obţinute din proiecţie în plan.

Punct început	X / Y	Punct sfârşit	X / Y	Lungime segment (** (m)
1	625.165,745 599.226,335	2	625.184,176 599.238,69	22.189
2	625.184,176 599.238,69	3	625.193,524 599.244,956	11.254
3	625.193,524 599.244,956	4	625.144,549 599.327,786	96.225
4	625.144,549 599.327,786	5	625.115,953 599.312,124	32.605
5	625.115,953 599.312,124	6	625.103,886 599.306,664	13.245

Document care conține date cu caracter personal, protejat de prevederile Regulamentului (UE) nr. 679/2016 și Legii 190/2018

Punct început	X / Y	Punct sfârşit	X / Y	Lungime segment (** (m)
6	625.103,886 599.306,664	7	625.154,991 599.220,23	100.411
7	625.154,991 599.220,23	8	625.160,924 599.223,103	6.592
8	625.160,924 599.223,103	1	625.165,745 599.226,335	5.804

** Lungimile segmentelor sunt determinate în planul de proiecţie Stereo 70 şi sunt rotunjite la 1 milimetru.
*** Distanţa dintre puncte este formată din segmente cumulate ce sunt mai mici decât valoarea 1 milimetru.

Document care conține date cu caracter personal, protejat de prevederile Regulamentului (UE) nr. 679/2016 și Legii 190/2018

DATE DESPRE IMOBILUL NR. 4114

Oficiul de Cadastru şi Publicitate Imobiliară NEAMT
Biroul de Cadastru şi Publicitate Imobiliară Piatra-Neamt

A. Partea I. Descrierea imobilului

TEREN Extravilan

Adresa: Jud. Neamt, Tarla "Slatina"

Nr. Crt	Nr cadastral Nr. topografic	Suprafaţa* (mp)	Observaţii / Referinţe
A1		2.200	Sector cadastral:97 Teren neimprejmuit;

B. Partea II. Proprietari şi acte

Inscrieri privitoare la dreptul de proprietate şi alte drepturi reale		Referinţe
/		
Act Administrativ nr. 40/1687, din 28/09/2000 emis de CJSDPT Neamț (titlu de proprietate);		
B1	Intabulare, drept de PROPRIETATE, dobandit prin Reconstituire, cota actuala 1/1	A1
	1) **SANDULACHE PROFIRA** 2) **NOHAI ELENA** 3) **TURA MARIA** 4) **TURA ANICA** 5) **DRĂGAN ELENA** 6) **SCUTARU ELISABETA** 7) **SCUTARU GHEORGHE**	

C. Partea III. SARCINI .

Inscrieri privind dezmembramintele dreptului de proprietate, drepturi reale de garanţie şi sarcini	Referinţe
NU SUNT	

Anexa Nr. 1 La Partea I

Teren

Nr cadastral	Suprafaţa (mp)*	Observaţii / Referinţe
	2.200	

* Suprafaţa este determinată in planul de proiecţie Stereo 70.

DETALII LINIARE IMOBIL

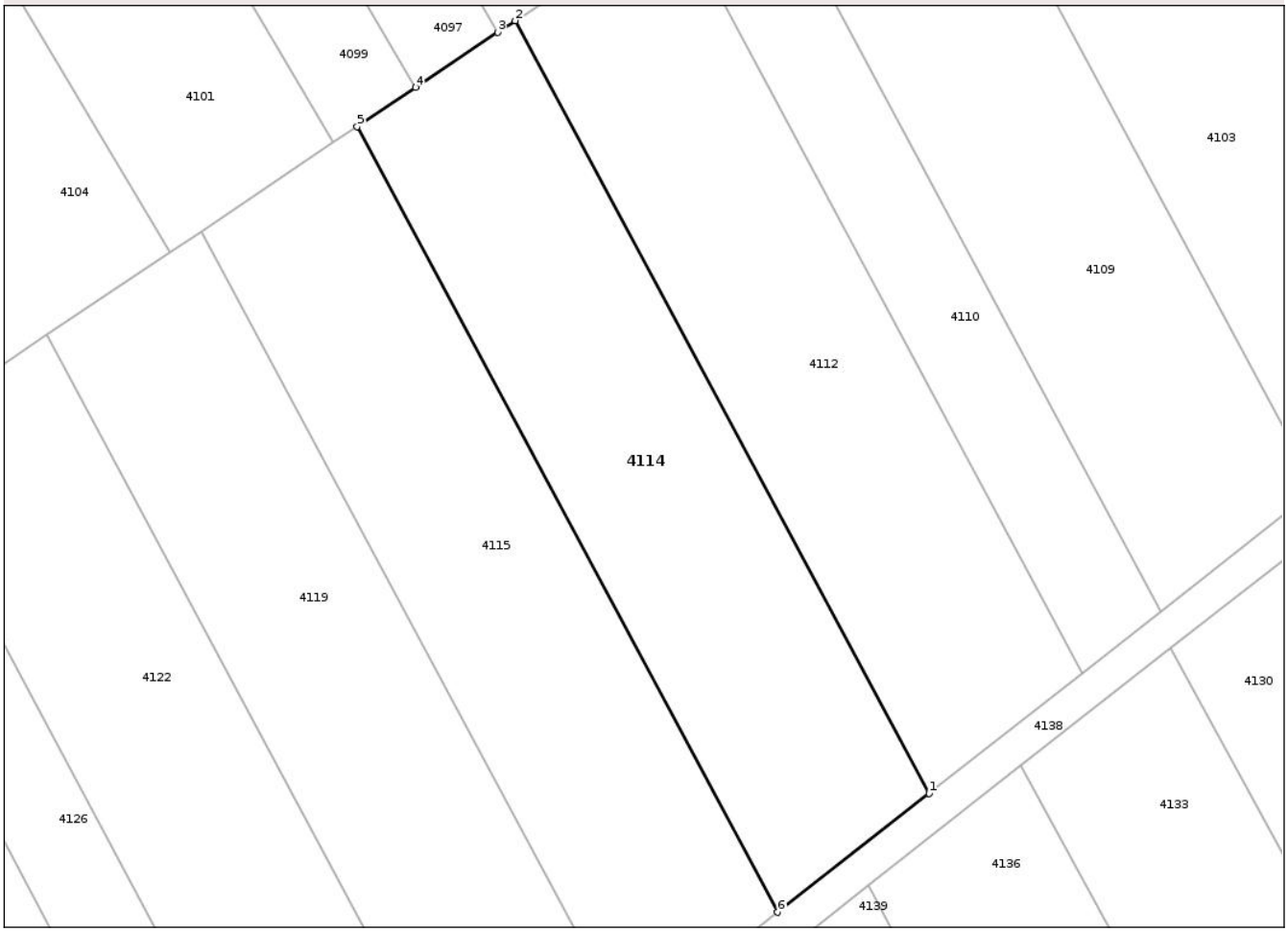

Date referitoare la teren

Crt	Categorie folosință	Intra vilan	Suprafaţa (mp)	Tarla	Parcelă	Nr. topo	Observaţii / Referinţe
1	arabil	NU	2.200	40	362/59	-	

Lungime Segmente
1) Valorile lungimilor segmentelor sunt obţinute din proiecţie în plan.

Punct început	X / Y	Punct sfârşit	X / Y	Lungime segment (** (m)
1	625.356,819 599.234,058	2	625.309,356 599.322,603	100.464
2	625.309,356 599.322,603	3	625.307,359 599.321,265	2.404
3	625.307,359 599.321,265	4	625.297,949 599.314,956	11.329
4	625.297,949 599.314,956	5	625.291,226 599.310,45	8.094
5	625.291,226 599.310,45	6	625.339,465 599.220,457	102.106

Document care conține date cu caracter personal, protejat de prevederile Regulamentului (UE) nr. 679/2016 și Legii 190/2018

Punct început	X / Y	Punct sfârşit	X / Y	Lungime segment (** (m)
6	625.339,465 599.220,457	1	625.356,819 599.234,058	22.049

** Lungimile segmentelor sunt determinate în planul de proiecţie Stereo 70 şi sunt rotunjite la 1 milimetru.
*** Distanţa dintre puncte este formată din segmente cumulate ce sunt mai mici decât valoarea 1 milimetru.

Document care conține date cu caracter personal, protejat de prevederile Regulamentului (UE) nr. 679/2016 și Legii 190/2018

DATE DESPRE IMOBILUL NR. 4115

Oficiul de Cadastru şi Publicitate Imobiliară NEAMT
Biroul de Cadastru şi Publicitate Imobiliară Piatra-Neamt

A. Partea I. Descrierea imobilului

TEREN Extravilan

Adresa: Jud. Neamt, Tarla "Slatina"

Nr. Crt	Nr cadastral Nr. topografic	Suprafaţa* (mp)	Observaţii / Referinţe
A1		2.200	Sector cadastral:97 Teren neimprejmuit;

B. Partea II. Proprietari şi acte

Inscrieri privitoare la dreptul de proprietate şi alte drepturi reale		Referinţe
/		
Act Administrativ nr. 362/58, din 06/07/1998 emis de CJSDPT Neamț (titlu de proprietate);		
B1	Intabulare, drept de PROPRIETATE, dobandit prin Reconstituire, cota actuala 1/1	A1
	1) **NISTOR ANICA** 2) **BUZĂ ILEANA** 3) **CRĂCIUN ELEONORA** 4) **COBZARU ELEONORA**	

C. Partea III. SARCINI .

Inscrieri privind dezmembramintele dreptului de proprietate, drepturi reale de garanţie şi sarcini	Referinţe
NU SUNT	

Anexa Nr. 1 La Partea I

Teren

Nr cadastral	Suprafaţa (mp)*	Observaţii / Referinţe
	2.200	

* Suprafaţa este determinată in planul de proiecţie Stereo 70.

DETALII LINIARE IMOBIL

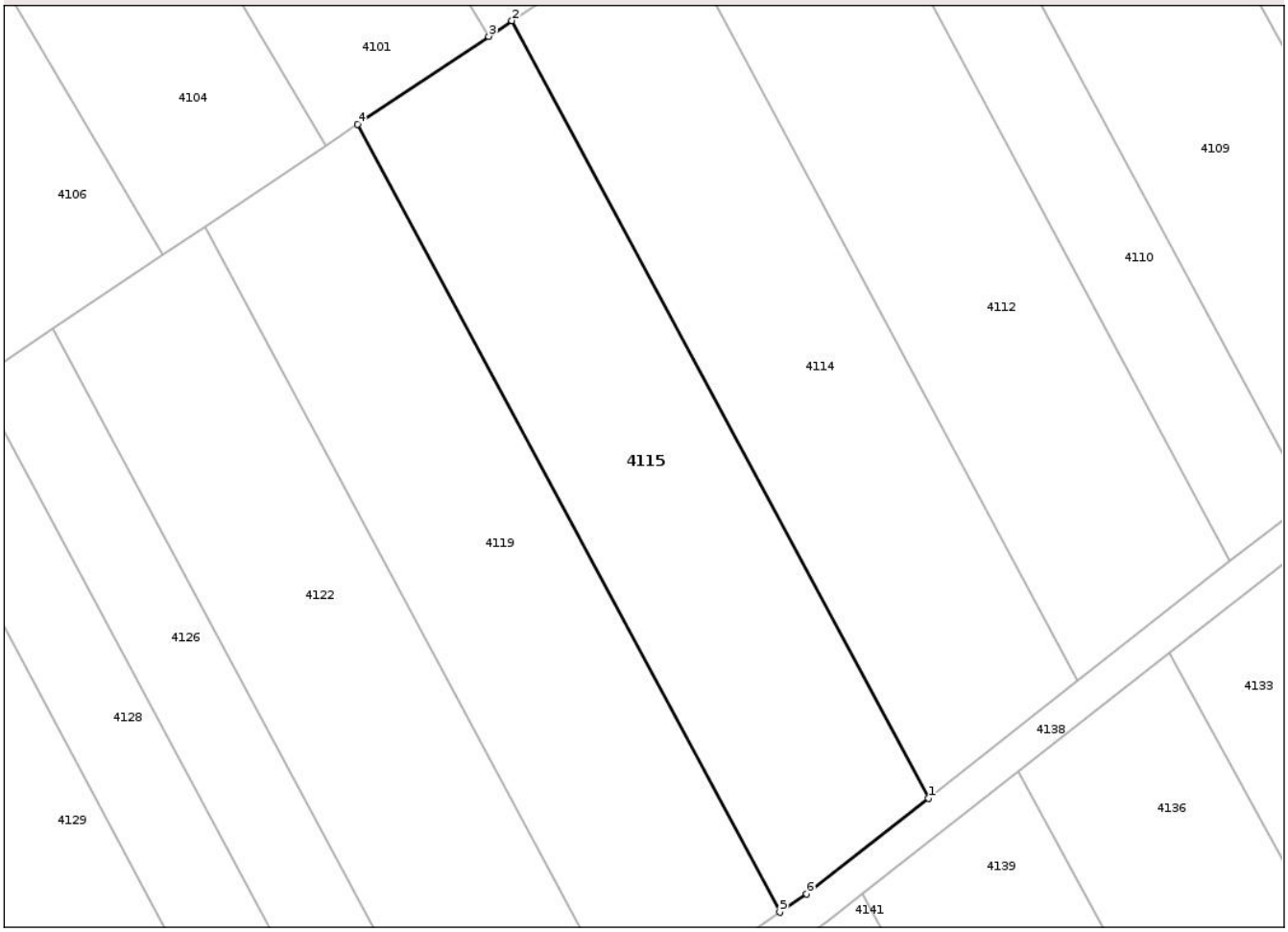

Date referitoare la teren

Crt	Categorie folosință	Intra vilan	Suprafaţa (mp)	Tarla	Parcelă	Nr. topo	Observaţii / Referinţe
1	arabil	NU	2.200	40	362/58	-	

Lungime Segmente
1) Valorile lungimilor segmentelor sunt obţinute din proiecţie în plan.

Punct început	X / Y	Punct sfârşit	X / Y	Lungime segment (** (m)
1	625.339,465 599.220,457	2	625.291,226 599.310,45	102.106
2	625.291,226 599.310,45	3	625.288,536 599.308,646	3.239
3	625.288,536 599.308,646	4	625.273,379 599.298,486	18.246
4	625.273,379 599.298,486	5	625.322,275 599.207,269	103.496
5	625.322,275 599.207,269	6	625.325,361 599.209,404	3.752

Document care conține date cu caracter personal, protejat de prevederile Regulamentului (UE) nr. 679/2016 și Legii 190/2018

Punct început	X / Y	Punct sfârşit	X / Y	Lungime segment (** (m)
6	625.325,361 599.209,404	1	625.339,465 599.220,457	17.92

** Lungimile segmentelor sunt determinate în planul de proiecţie Stereo 70 şi sunt rotunjite la 1 milimetru.
*** Distanţa dintre puncte este formată din segmente cumulate ce sunt mai mici decât valoarea 1 milimetru.

DATE DESPRE IMOBILUL NR. 4116

Oficiul de Cadastru şi Publicitate Imobiliară NEAMT
Biroul de Cadastru şi Publicitate Imobiliară Piatra-Neamt

A. Partea I. Descrierea imobilului

TEREN Extravilan

Adresa: Jud. Neamt, Tarla "Slatina"

Nr. Crt	Nr cadastral Nr. topografic	Suprafaţa* (mp)	Observaţii / Referinţe
A1		2.400	Sector cadastral:97 Teren neimprejmuit;

B. Partea II. Proprietari şi acte

Inscrieri privitoare la dreptul de proprietate şi alte drepturi reale		Referinţe
/		
Act Administrativ nr. 1, din 01/01/2024 emis de -;		
B1	Inscrierea posesiei, drept de PROPRIETATE, dobandit prin Lege, cota actuala 1/1	A1
	1) **NEIDENTIFICAT NEIDENTIFICAT**	
Act Normativ nr. 7, din 13/03/1996 emis de Parlamentul Romaniei (art.13);		
B2	se notează mențiunea de proprietar neidentificat	A1

C. Partea III. SARCINI .

Inscrieri privind dezmembramintele dreptului de proprietate, drepturi reale de garanţie şi sarcini	Referinţe
NU SUNT	

Document care conține date cu caracter personal, protejat de prevederile Regulamentului (UE) nr. 679/2016 și Legii 190/2018

Anexa Nr. 1 La Partea I

Teren

Nr cadastral	Suprafaţa (mp)*	Observaţii / Referinţe
	2.400	

* Suprafaţa este determinată in planul de proiecţie Stereo 70.

DETALII LINIARE IMOBIL

Date referitoare la teren

Crt	Categorie folosință	Intra vilan	Suprafaţa (mp)	Tarla	Parcelă	Nr. topo	Observaţii / Referinţe
1	arabil	NU	2.400	40	362	-	

Lungime Segmente
1) Valorile lungimilor segmentelor sunt obţinute din proiecţie în plan.

Punct început	X / Y	Punct sfârşit	X / Y	Lungime segment (** (m)
1	625.145,884 599.215,821	2	625.154,991 599.220,23	10.118
2	625.154,991 599.220,23	3	625.103,886 599.306,664	100.411
3	625.103,886 599.306,664	4	625.082,047 599.296,782	23.97
4	625.082,047 599.296,782	5	625.133,471 599.209,81	101.037
5	625.133,471 599.209,81	1	625.145,884 599.215,821	13.792

Document care conține date cu caracter personal, protejat de prevederile Regulamentului (UE) nr. 679/2016 și Legii 190/2018

** Lungimile segmentelor sunt determinate în planul de proiecţie Stereo 70 şi sunt rotunjite la 1 milimetru.
*** Distanţa dintre puncte este formată din segmente cumulate ce sunt mai mici decât valoarea 1 milimetru.

Document care conține date cu caracter personal, protejat de prevederile Regulamentului (UE) nr. 679/2016 și Legii 190/2018

DATE DESPRE IMOBILUL NR. 4117

Oficiul de Cadastru şi Publicitate Imobiliară NEAMT
Biroul de Cadastru şi Publicitate Imobiliară Piatra-Neamt

A. Partea I. Descrierea imobilului

TEREN Extravilan

Adresa: Jud. Neamt, Tarla "Slatina"

Nr. Crt	Nr cadastral Nr. topografic	Suprafaţa* (mp)	Observaţii / Referinţe
A1	52988	2.200	Sector cadastral:97 Teren neimprejmuit;

B. Partea II. Proprietari şi acte

Inscrieri privitoare la dreptul de proprietate şi alte drepturi reale		Referinţe
72577 / 09/12/2022		
Act Administrativ nr. Titlu de Proprietate nr. 40/1797, din 08/10/1999 emis de CJSDPT Neamt (act notarial nr certificat de mostenitor suplimentar nr. 23 din 15.03.2013, emis de BNP BALAN DORINA;act notarial nr Certificat de Mostenitor Suplimentar nr. 24 din 15.03.2013, emis de BNP Balan Dorina;act administrativ nr Certificat de Atestare Fiscala nr. 6101 din 14.11.2022, emis de Primaria Margineni);		
B1	Intabulare, drept de PROPRIETATE, dobandit prin Reconstituire, cota actuala 3/4	A1
	1) **COSTACHE VASILE**	
B2	Intabulare, drept de PROPRIETATE, cu titlu de drept de mostenire dupa defuncta Costache Elisaveta, dobandit prin Succesiune, cota actuala 1/4	A1
	1) **COSTACHE VASILE**	

C. Partea III. SARCINI .

Inscrieri privind dezmembramintele dreptului de proprietate, drepturi reale de garanţie şi sarcini	Referinţe
NU SUNT	

Document care conține date cu caracter personal, protejat de prevederile Regulamentului (UE) nr. 679/2016 și Legii 190/2018

Anexa Nr. 1 La Partea I

Teren

Nr cadastral	Suprafaţa (mp)*	Observaţii / Referinţe
52988	2.200	

* Suprafaţa este determinată in planul de proiecţie Stereo 70.

DETALII LINIARE IMOBIL

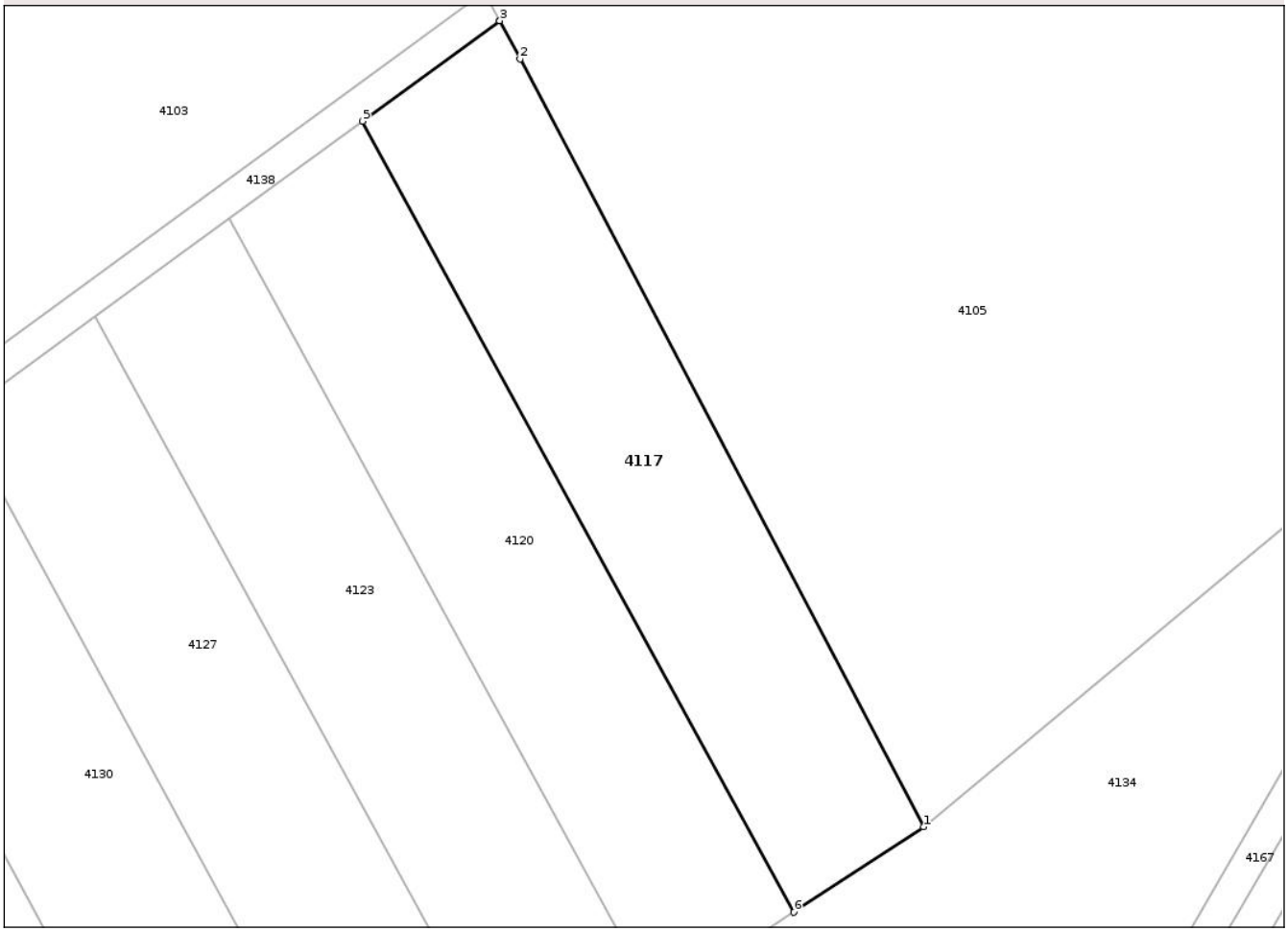

Date referitoare la teren

Crt	Categorie folosință	Intra vilan	Suprafaţa (mp)	Tarla	Parcelă	Nr. topo	Observaţii / Referinţe
1	arabil	NU	2.200	40	362/88	-	

Lungime Segmente
1) Valorile lungimilor segmentelor sunt obţinute din proiecţie în plan.

Punct început	X / Y	Punct sfârşit	X / Y	Lungime segment (** (m)
1	625.519,527 599.213,416	2	625.470,013 599.307,497	106.315
2	625.470,013 599.307,497	3	625.467,54 599.312,195	5.309
3	625.467,54 599.312,195	4	625.467,475 599.312,147	0.081
4	625.467,475 599.312,147	5	625.450,701 599.299,897	20.771
5	625.450,701 599.299,897	6	625.503,602 599.202,948	110.442

Document care conține date cu caracter personal, protejat de prevederile Regulamentului (UE) nr. 679/2016 și Legii 190/2018

Punct început	X / Y	Punct sfârşit	X / Y	Lungime segment (** (m)
6	625.503,602 599.202,948	1	625.519,527 599.213,416	19.058

** Lungimile segmentelor sunt determinate în planul de proiecţie Stereo 70 şi sunt rotunjite la 1 milimetru.
*** Distanţa dintre puncte este formată din segmente cumulate ce sunt mai mici decât valoarea 1 milimetru.

Document care conține date cu caracter personal, protejat de prevederile Regulamentului (UE) nr. 679/2016 și Legii 190/2018

DATE DESPRE IMOBILUL NR. 4118

Oficiul de Cadastru şi Publicitate Imobiliară NEAMT
Biroul de Cadastru şi Publicitate Imobiliară Piatra-Neamt

A. Partea I. Descrierea imobilului

TEREN Extravilan

Adresa: Jud. Neamt, Tarla "Slatina"

Nr. Crt	Nr cadastral Nr. topografic	Suprafaţa* (mp)	Observaţii / Referinţe
A1		2.200	Sector cadastral:97 Teren neimprejmuit;

B. Partea II. Proprietari şi acte

Inscrieri privitoare la dreptul de proprietate şi alte drepturi reale		Referinţe
/		
Act Administrativ nr. 40/1643, din 05/03/1998 emis de CJSDPT Neamț (titlu de proprietate);		
B1	Intabulare, drept de PROPRIETATE, dobandit prin Reconstituire, cota actuala 1/1	A1
	1) **IORDACHE VASILE**	

C. Partea III. SARCINI .

Inscrieri privind dezmembramintele dreptului de proprietate, drepturi reale de garanţie şi sarcini	Referinţe
NU SUNT	

Document care conține date cu caracter personal, protejat de prevederile Regulamentului (UE) nr. 679/2016 și Legii 190/2018

Anexa Nr. 1 La Partea I

Teren

Nr cadastral	Suprafaţa (mp)*	Observaţii / Referinţe
	2.200	

* Suprafaţa este determinată in planul de proiecţie Stereo 70.

DETALII LINIARE IMOBIL

Date referitoare la teren

Crt	Categorie folosință	Intra vilan	Suprafaţa (mp)	Tarla	Parcelă	Nr. topo	Observaţii / Referinţe
1	arabil	NU	2.200	40	362/23	-	

Lungime Segmente
1) Valorile lungimilor segmentelor sunt obţinute din proiecţie în plan.

Punct început	X / Y	Punct sfârşit	X / Y	Lungime segment (** (m)
1	625.115,562 599.201,139	2	625.125,699 599.206,047	11.263
2	625.125,699 599.206,047	3	625.133,471 599.209,81	8.635
3	625.133,471 599.209,81	4	625.082,047 599.296,782	101.037
4	625.082,047 599.296,782	5	625.062,147 599.287,778	21.843
5	625.062,147 599.287,778	6	625.113,861 599.200,315	101.608

Document care conține date cu caracter personal, protejat de prevederile Regulamentului (UE) nr. 679/2016 și Legii 190/2018

Punct început	X / Y	Punct sfârşit	X / Y	Lungime segment (** (m)
6	625.113,861 599.200,315	1	625.115,562 599.201,139	1.889

** Lungimile segmentelor sunt determinate în planul de proiecţie Stereo 70 şi sunt rotunjite la 1 milimetru.
*** Distanţa dintre puncte este formată din segmente cumulate ce sunt mai mici decât valoarea 1 milimetru.

Document care conține date cu caracter personal, protejat de prevederile Regulamentului (UE) nr. 679/2016 și Legii 190/2018

DATE DESPRE IMOBILUL NR. 4119

Oficiul de Cadastru şi Publicitate Imobiliară NEAMT
Biroul de Cadastru şi Publicitate Imobiliară Piatra-Neamt

A. Partea I. Descrierea imobilului

TEREN Extravilan

Adresa: Jud. Neamt, Tarla "Slatina"

Nr. Crt	Nr cadastral Nr. topografic	Suprafaţa* (mp)	Observaţii / Referinţe
A1		2.200	Sector cadastral:97 Teren neimprejmuit;

B. Partea II. Proprietari şi acte

Inscrieri privitoare la dreptul de proprietate şi alte drepturi reale		Referinţe
/		
Act Administrativ nr. 40/1466, din 18/09/1997 emis de CJSDPT Neamț (titlu de proprietate);		
B1	Intabulare, drept de PROPRIETATE, dobandit prin Reconstituire, cota actuala 1/1	A1
	1) **AGAFITEI CONSTANTIN** 2) **AGAFITEI ION** 3) **AGAFITEI TOADER** 4) **NOHAI ANICA** 5) **NASTASA MARIA** 6) **AGAFITEI GHEORGHE** 7) **CUCOARA ELENA**	

C. Partea III. SARCINI .

Inscrieri privind dezmembramintele dreptului de proprietate, drepturi reale de garanţie şi sarcini	Referinţe
NU SUNT	

Document care conține date cu caracter personal, protejat de prevederile Regulamentului (UE) nr. 679/2016 și Legii 190/2018

Anexa Nr. 1 La Partea I

Teren

Nr cadastral	Suprafaţa (mp)*	Observaţii / Referinţe
	2.200	

* Suprafaţa este determinată in planul de proiecţie Stereo 70.

DETALII LINIARE IMOBIL

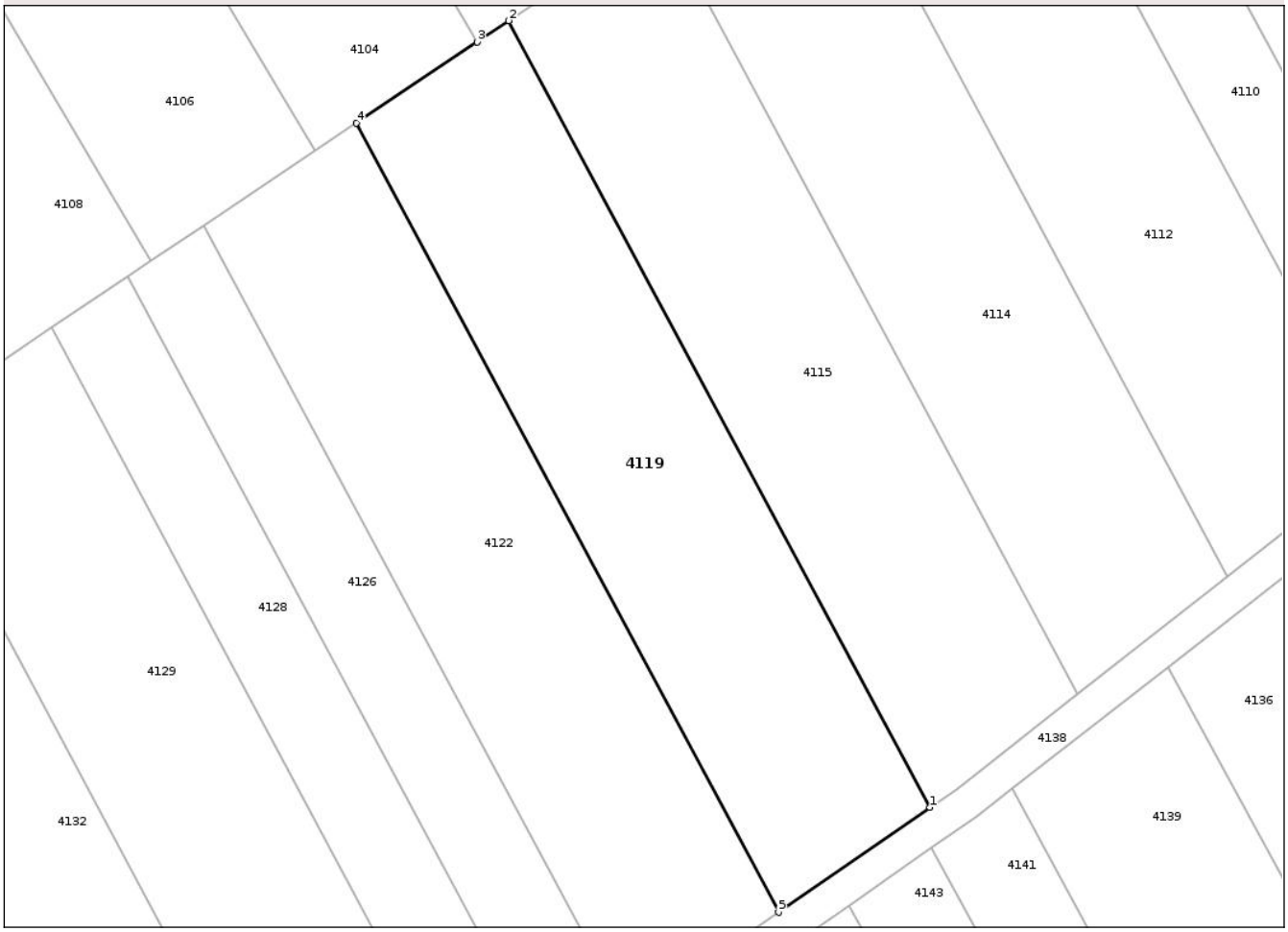

Date referitoare la teren

Crt	Categorie folosință	Intra vilan	Suprafaţa (mp)	Tarla	Parcelă	Nr. topo	Observaţii / Referinţe
1	arabil	NU	2.200	40	362/57	-	

Lungime Segmente
1) Valorile lungimilor segmentelor sunt obţinute din proiecţie în plan.

Punct început	X / Y	Punct sfârşit	X / Y	Lungime segment (** (m)
1	625.322,275 599.207,269	2	625.273,379 599.298,486	103.496
2	625.273,379 599.298,486	3	625.269,696 599.296,018	4.434
3	625.269,696 599.296,018	4	625.255,664 599.286,611	16.894
4	625.255,664 599.286,611	5	625.304,71 599.195,114	103.813
5	625.304,71 599.195,114	1	625.322,275 599.207,269	21.361

Document care conține date cu caracter personal, protejat de prevederile Regulamentului (UE) nr. 679/2016 și Legii 190/2018

** Lungimile segmentelor sunt determinate în planul de proiecţie Stereo 70 şi sunt rotunjite la 1 milimetru.
*** Distanţa dintre puncte este formată din segmente cumulate ce sunt mai mici decât valoarea 1 milimetru.

Document care conține date cu caracter personal, protejat de prevederile Regulamentului (UE) nr. 679/2016 și Legii 190/2018

DATE DESPRE IMOBILUL NR. 4120

Oficiul de Cadastru şi Publicitate Imobiliară NEAMT
Biroul de Cadastru şi Publicitate Imobiliară Piatra-Neamt

A. Partea I. Descrierea imobilului

TEREN Extravilan

Adresa: Jud. Neamt, Tarla "Slatina"

Nr. Crt	Nr cadastral Nr. topografic	Suprafaţa* (mp)	Observaţii / Referinţe
A1		2.200	Sector cadastral:97 Teren neimprejmuit;

B. Partea II. Proprietari şi acte

Inscrieri privitoare la dreptul de proprietate şi alte drepturi reale		Referinţe
/		
Act Administrativ nr. 40/1278, din 19/09/1997 emis de CJSDPT Neamț (titlu de proprietate);		
B1	Intabulare, drept de PROPRIETATE, dobandit prin Reconstituire, cota actuala 1/1	A1
	1) **PUIU ION**	

C. Partea III. SARCINI .

Inscrieri privind dezmembramintele dreptului de proprietate, drepturi reale de garanţie şi sarcini	Referinţe
NU SUNT	

Document care conține date cu caracter personal, protejat de prevederile Regulamentului (UE) nr. 679/2016 și Legii 190/2018

Anexa Nr. 1 La Partea I

Teren

Nr cadastral	Suprafaţa (mp)*	Observaţii / Referinţe
	2.200	

* Suprafaţa este determinată in planul de proiecţie Stereo 70.

DETALII LINIARE IMOBIL

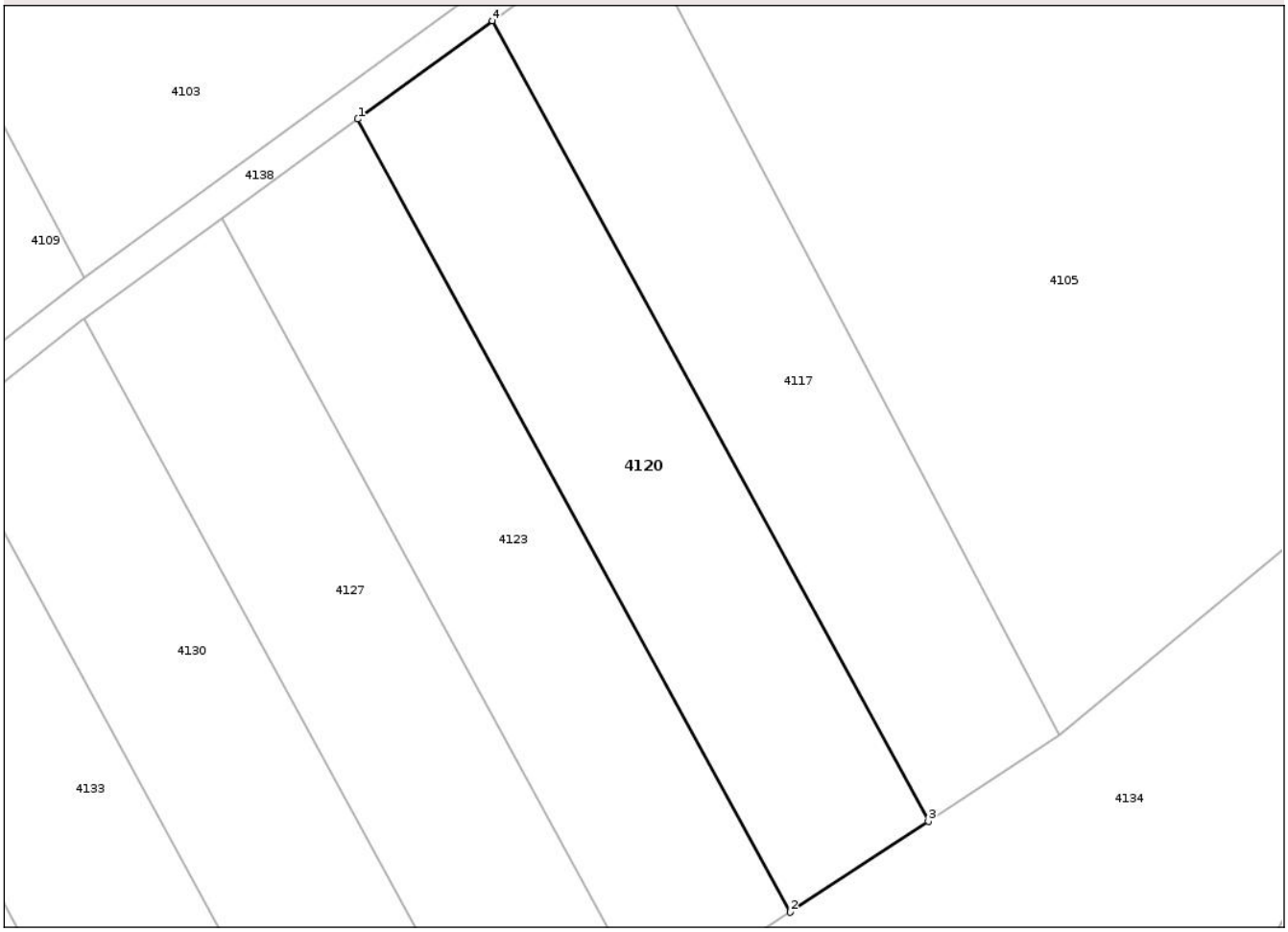

Date referitoare la teren

Crt	Categorie folosință	Intra vilan	Suprafaţa (mp)	Tarla	Parcelă	Nr. topo	Observaţii / Referinţe
1	arabil	NU	2.200	40	362/87	-	

Lungime Segmente
1) Valorile lungimilor segmentelor sunt obţinute din proiecţie în plan.

Punct început	X / Y	Punct sfârşit	X / Y	Lungime segment (** (m)
1	625.434,401 599.287,993	2	625.486,824 599.191,919	109.445
2	625.486,824 599.191,919	3	625.503,602 599.202,948	20.078
3	625.503,602 599.202,948	4	625.450,701 599.299,897	110.442
4	625.450,701 599.299,897	1	625.434,401 599.287,993	20.184

**** Lungimile segmentelor sunt determinate în planul de proiecţie Stereo 70 şi sunt rotunjite la 1 milimetru.**

Document care conține date cu caracter personal, protejat de prevederile Regulamentului (UE) nr. 679/2016 și Legii 190/2018

***** Distanţa dintre puncte este formată din segmente cumulate ce sunt mai mici decât valoarea 1 milimetru.**

DATE DESPRE IMOBILUL NR. 4121

Oficiul de Cadastru şi Publicitate Imobiliară NEAMT
Biroul de Cadastru şi Publicitate Imobiliară Piatra-Neamt

A. Partea I. Descrierea imobilului

TEREN Extravilan

Adresa: Jud. Neamt, Tarla "Slatina"

Nr. Crt	Nr cadastral Nr. topografic	Suprafaţa* (mp)	Observaţii / Referinţe
A1		2.200	Sector cadastral:97 Teren neimprejmuit;

B. Partea II. Proprietari şi acte

Inscrieri privitoare la dreptul de proprietate şi alte drepturi reale		Referinţe
/		
Act Administrativ nr. 40/1176, din 08/10/1999 emis de CJSDPT Neamț (titlu de proprietate);		
B1	Intabulare, drept de PROPRIETATE, dobandit prin Reconstituire, cota actuala 1/1	A1
	1) **IORDACHE TOADER**	

C. Partea III. SARCINI .

Inscrieri privind dezmembramintele dreptului de proprietate, drepturi reale de garanţie şi sarcini	Referinţe
NU SUNT	

Document care conține date cu caracter personal, protejat de prevederile Regulamentului (UE) nr. 679/2016 și Legii 190/2018

Anexa Nr. 1 La Partea I

Teren

Nr cadastral	Suprafaţa (mp)*	Observaţii / Referinţe
	2.200	

* Suprafaţa este determinată in planul de proiecţie Stereo 70.

DETALII LINIARE IMOBIL

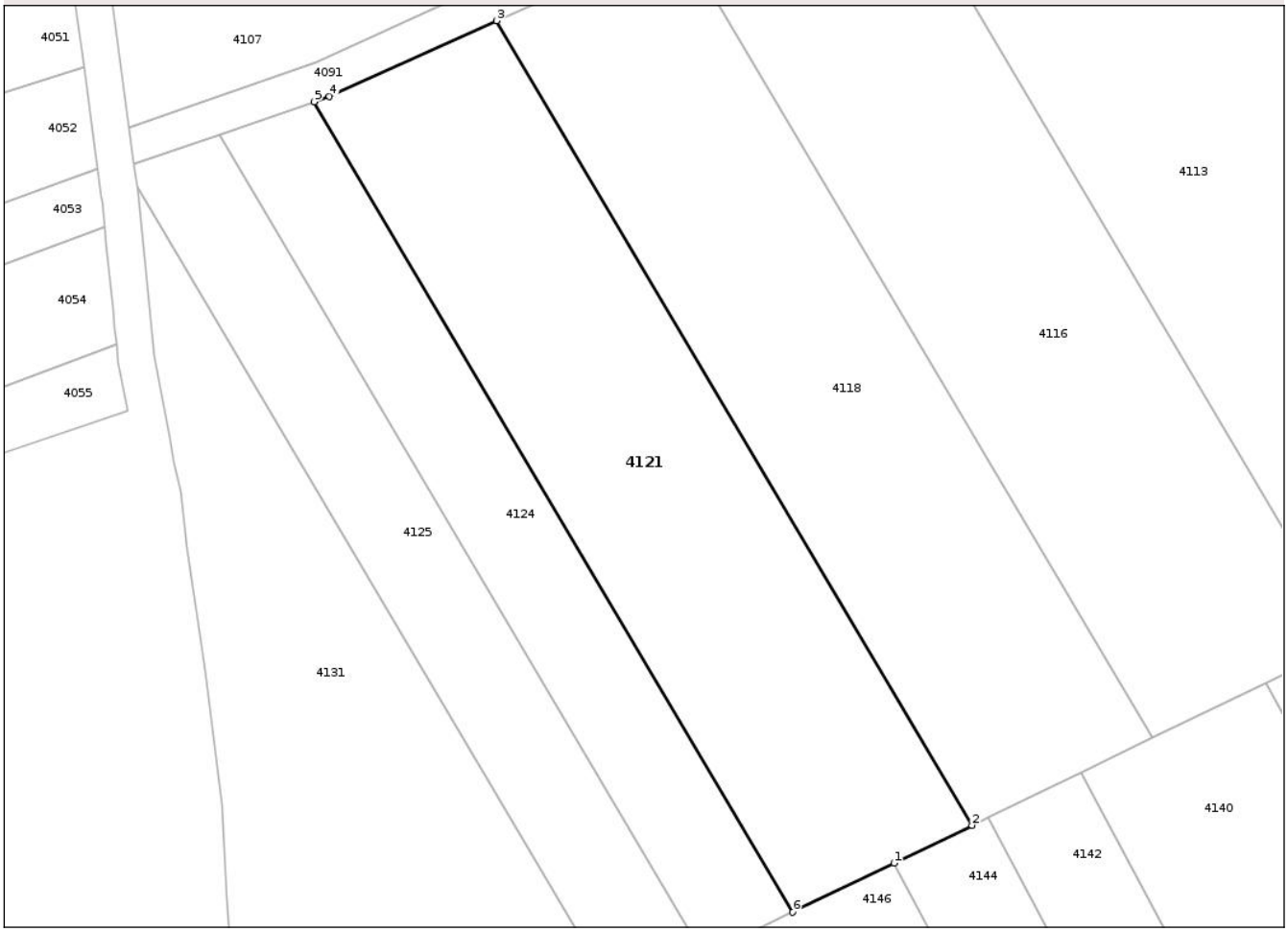

Date referitoare la teren

Crt	Categorie folosință	Intra vilan	Suprafaţa (mp)	Tarla	Parcelă	Nr. topo	Observaţii / Referinţe
1	arabil	NU	2.200	40	362/22	-	

Lungime Segmente
1) Valorile lungimilor segmentelor sunt obţinute din proiecţie în plan.

Punct început	X / Y	Punct sfârşit	X / Y	Lungime segment (** (m)
1	625.105,365 599.196,201	2	625.113,861 599.200,315	9.44
2	625.113,861 599.200,315	3	625.062,147 599.287,778	101.608
3	625.062,147 599.287,778	4	625.043,939 599.279,54	19.985
4	625.043,939 599.279,54	5	625.042,277 599.278,964	1.759
5	625.042,277 599.278,964	6	625.094,362 599.190,874	102.336

Document care conține date cu caracter personal, protejat de prevederile Regulamentului (UE) nr. 679/2016 și Legii 190/2018

Punct început	X / Y	Punct sfârşit	X / Y	Lungime segment (** (m)
6	625.094,362 599.190,874	1	625.105,365 599.196,201	12.225

** Lungimile segmentelor sunt determinate în planul de proiecţie Stereo 70 şi sunt rotunjite la 1 milimetru.
*** Distanţa dintre puncte este formată din segmente cumulate ce sunt mai mici decât valoarea 1 milimetru.

Document care conține date cu caracter personal, protejat de prevederile Regulamentului (UE) nr. 679/2016 și Legii 190/2018

DATE DESPRE IMOBILUL NR. 4122

Oficiul de Cadastru şi Publicitate Imobiliară NEAMT
Biroul de Cadastru şi Publicitate Imobiliară Piatra-Neamt

A. Partea I. Descrierea imobilului

TEREN Extravilan

Adresa: Jud. Neamt, Tarla "Slatina"

Nr. Crt	Nr cadastral Nr. topografic	Suprafaţa* (mp)	Observaţii / Referinţe
A1		2.200	Sector cadastral:97 Teren neimprejmuit;

B. Partea II. Proprietari şi acte

Inscrieri privitoare la dreptul de proprietate şi alte drepturi reale		Referinţe
/		
Act Administrativ nr. 40/1060, din 04/07/2002 emis de CJSDPT Neamț (titlu de proprietate);		
B1	Intabulare, drept de PROPRIETATE, dobandit prin Reconstituire, cota actuala 1/1	A1
	1) **COZMA TOADER**	

C. Partea III. SARCINI .

Inscrieri privind dezmembramintele dreptului de proprietate, drepturi reale de garanţie şi sarcini	Referinţe
NU SUNT	

Document care conține date cu caracter personal, protejat de prevederile Regulamentului (UE) nr. 679/2016 și Legii 190/2018

Anexa Nr. 1 La Partea I

Teren

Nr cadastral	Suprafaţa (mp)*	Observaţii / Referinţe
	2.200	

* Suprafaţa este determinată in planul de proiecţie Stereo 70.

DETALII LINIARE IMOBIL

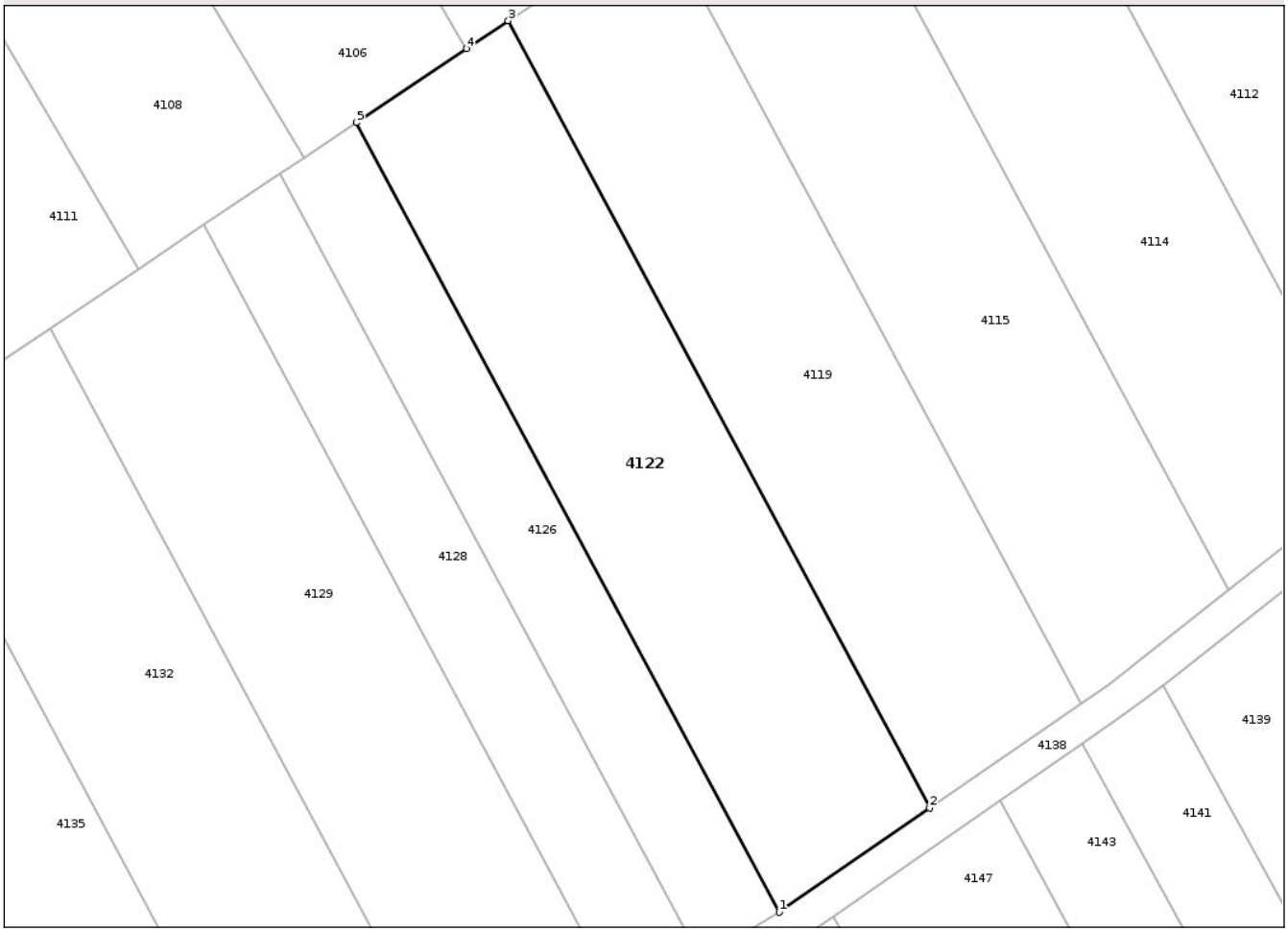

Date referitoare la teren

Crt	Categorie folosință	Intra vilan	Suprafaţa (mp)	Tarla	Parcelă	Nr. topo	Observaţii / Referinţe
1	arabil	NU	2.200	40	362/55	-	

Lungime Segmente
1) Valorile lungimilor segmentelor sunt obţinute din proiecţie în plan.

Punct început	X / Y	Punct sfârşit	X / Y	Lungime segment (** (m)
1	625.287,197 599.182,996	2	625.304,71 599.195,114	21.296
2	625.304,71 599.195,114	3	625.255,664 599.286,611	103.813
3	625.255,664 599.286,611	4	625.250,825 599.283,367	5.825
4	625.250,825 599.283,367	5	625.238,002 599.274,772	15.437
5	625.238,002 599.274,772	1	625.287,197 599.182,996	104.129

Document care conține date cu caracter personal, protejat de prevederile Regulamentului (UE) nr. 679/2016 și Legii 190/2018

** Lungimile segmentelor sunt determinate în planul de proiecţie Stereo 70 şi sunt rotunjite la 1 milimetru.
*** Distanţa dintre puncte este formată din segmente cumulate ce sunt mai mici decât valoarea 1 milimetru.

Document care conține date cu caracter personal, protejat de prevederile Regulamentului (UE) nr. 679/2016 și Legii 190/2018

DATE DESPRE IMOBILUL NR. 4123

Oficiul de Cadastru şi Publicitate Imobiliară NEAMT
Biroul de Cadastru şi Publicitate Imobiliară Piatra-Neamt

A. Partea I. Descrierea imobilului

TEREN Extravilan

Adresa: Jud. Neamt, Tarla "Slatina"

Nr. Crt	Nr cadastral Nr. topografic	Suprafaţa* (mp)	Observaţii / Referinţe
A1		2.200	Sector cadastral:97 Teren neimprejmuit;

B. Partea II. Proprietari şi acte

Inscrieri privitoare la dreptul de proprietate şi alte drepturi reale		Referinţe
/		
Act Administrativ nr. 40/1741, din 20/08/1998 emis de CJSDPT Neamț (titlu de proprietate);		
B1	Intabulare, drept de PROPRIETATE, dobandit prin Reconstituire, cota actuala 1/1	A1
	1) **RAICA ELEONORA**	

C. Partea III. SARCINI .

Inscrieri privind dezmembramintele dreptului de proprietate, drepturi reale de garanţie şi sarcini	Referinţe
NU SUNT	

Document care conține date cu caracter personal, protejat de prevederile Regulamentului (UE) nr. 679/2016 și Legii 190/2018

Anexa Nr. 1 La Partea I

Teren

Nr cadastral	Suprafaţa (mp)*	Observaţii / Referinţe
	2.200	

* Suprafaţa este determinată in planul de proiecţie Stereo 70.

DETALII LINIARE IMOBIL

Date referitoare la teren

Crt	Categorie folosință	Intra vilan	Suprafaţa (mp)	Tarla	Parcelă	Nr. topo	Observaţii / Referinţe
1	arabil	NU	2.200	40	362/86	-	

Lungime Segmente
1) Valorile lungimilor segmentelor sunt obţinute din proiecţie în plan.

Punct început	X / Y	Punct sfârşit	X / Y	Lungime segment (** (m)
1	625.486,824 599.191,919	2	625.434,401 599.287,993	109.445
2	625.434,401 599.287,993	3	625.417,927 599.275,961	20.4
3	625.417,927 599.275,961	4	625.469,647 599.181,176	107.978
4	625.469,647 599.181,176	5	625.474,139 599.183,93	5.27
5	625.474,139 599.183,93	6	625.482,008 599.188,753	9.23

Document care conține date cu caracter personal, protejat de prevederile Regulamentului (UE) nr. 679/2016 și Legii 190/2018

Punct început	X / Y	Punct sfârşit	X / Y	Lungime segment (** (m)
6	625.482,008 599.188,753	1	625.486,824 599.191,919	5.763

** Lungimile segmentelor sunt determinate în planul de proiecţie Stereo 70 şi sunt rotunjite la 1 milimetru.
*** Distanţa dintre puncte este formată din segmente cumulate ce sunt mai mici decât valoarea 1 milimetru.

Document care conține date cu caracter personal, protejat de prevederile Regulamentului (UE) nr. 679/2016 și Legii 190/2018

DATE DESPRE IMOBILUL NR. 4124

Oficiul de Cadastru şi Publicitate Imobiliară NEAMT
Biroul de Cadastru şi Publicitate Imobiliară Piatra-Neamt

A. Partea I. Descrierea imobilului

TEREN Extravilan

Adresa: Jud. Neamt, Tarla "Slatina"

Nr. Crt	Nr cadastral Nr. topografic	Suprafaţa* (mp)	Observaţii / Referinţe
A1		1.100	Sector cadastral:97 Teren neimprejmuit;

B. Partea II. Proprietari şi acte

Inscrieri privitoare la dreptul de proprietate şi alte drepturi reale		Referinţe
/		
Act Administrativ nr. 40/1384, din 08/09/2000 emis de CJSDPT Neamț (titlu de proprietate);		
B1	Intabulare, drept de PROPRIETATE, dobandit prin Reconstituire, cota actuala 1/1	A1
	1) **TOFAN ALEXANDRU**	

C. Partea III. SARCINI .

Inscrieri privind dezmembramintele dreptului de proprietate, drepturi reale de garanţie şi sarcini	Referinţe
NU SUNT	

Document care conține date cu caracter personal, protejat de prevederile Regulamentului (UE) nr. 679/2016 și Legii 190/2018

Anexa Nr. 1 La Partea I

Teren

Nr cadastral	Suprafaţa (mp)*	Observaţii / Referinţe
	1.100	

* Suprafaţa este determinată in planul de proiecţie Stereo 70.

DETALII LINIARE IMOBIL

Date referitoare la teren

Crt	Categorie folosință	Intra vilan	Suprafaţa (mp)	Tarla	Parcelă	Nr. topo	Observaţii / Referinţe
1	arabil	NU	1.100	40	362/21A	-	

Lungime Segmente
1) Valorile lungimilor segmentelor sunt obţinute din proiecţie în plan.

Punct început	X / Y	Punct sfârşit	X / Y	Lungime segment (** (m)
1	625.084,714 599.186,202	2	625.084,798 599.186,242	0.093
2	625.084,798 599.186,242	3	625.094,362 599.190,874	10.626
3	625.094,362 599.190,874	4	625.042,277 599.278,964	102.336
4	625.042,277 599.278,964	5	625.031,978 599.275,393	10.9
5	625.031,978 599.275,393	1	625.084,714 599.186,202	103.616

Document care conține date cu caracter personal, protejat de prevederile Regulamentului (UE) nr. 679/2016 și Legii 190/2018

** Lungimile segmentelor sunt determinate în planul de proiecţie Stereo 70 şi sunt rotunjite la 1 milimetru.
*** Distanţa dintre puncte este formată din segmente cumulate ce sunt mai mici decât valoarea 1 milimetru.

Document care conține date cu caracter personal, protejat de prevederile Regulamentului (UE) nr. 679/2016 și Legii 190/2018

DATE DESPRE IMOBILUL NR. 4125

Oficiul de Cadastru şi Publicitate Imobiliară NEAMT
Biroul de Cadastru şi Publicitate Imobiliară Piatra-Neamt

A. Partea I. Descrierea imobilului

TEREN Extravilan

Adresa: Jud. Neamt, Tarla "Slatina"

Nr. Crt	Nr cadastral Nr. topografic	Suprafaţa* (mp)	Observaţii / Referinţe
A1		1.100	Sector cadastral:97 Teren neimprejmuit;

B. Partea II. Proprietari şi acte

Inscrieri privitoare la dreptul de proprietate şi alte drepturi reale		Referinţe
/		
Act Administrativ nr. 40/1271, din 05/03/1998 emis de CJSDPT Neamț (titlu de proprietate);		
B1	Intabulare, drept de PROPRIETATE, dobandit prin Reconstituire, cota actuala 1/1	A1
	1) **PĂUN ION**	

C. Partea III. SARCINI .

Inscrieri privind dezmembramintele dreptului de proprietate, drepturi reale de garanţie şi sarcini	Referinţe
NU SUNT	

Document care conține date cu caracter personal, protejat de prevederile Regulamentului (UE) nr. 679/2016 și Legii 190/2018

Anexa Nr. 1 La Partea I

Teren

Nr cadastral	Suprafaţa (mp)*	Observaţii / Referinţe
	1.100	

* Suprafaţa este determinată in planul de proiecţie Stereo 70.

DETALII LINIARE IMOBIL

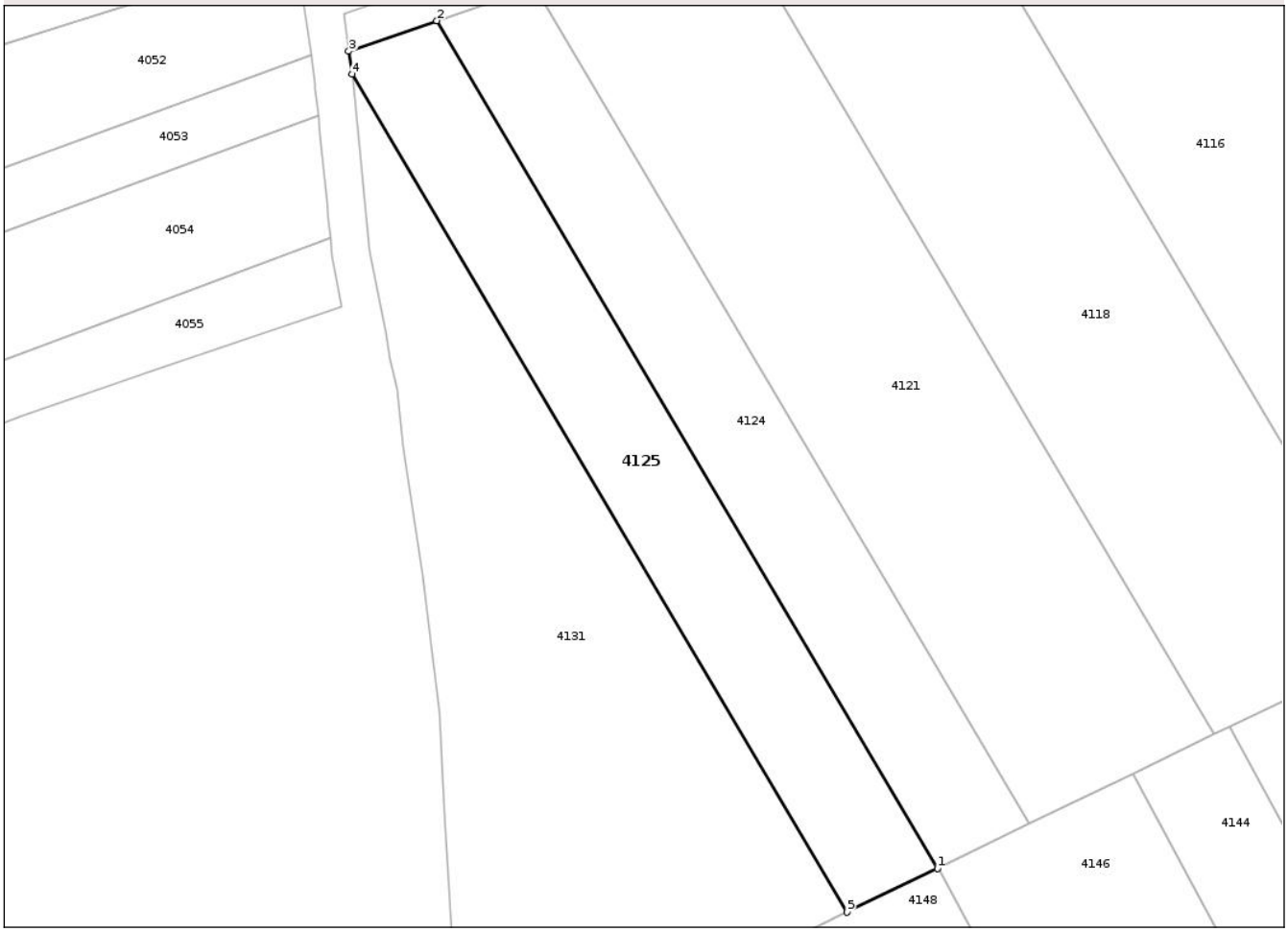

Date referitoare la teren

Crt	Categorie folosință	Intra vilan	Suprafaţa (mp)	Tarla	Parcelă	Nr. topo	Observaţii / Referinţe
1	arabil	NU	1.100	40	362/21	-	

Lungime Segmente
1) Valorile lungimilor segmentelor sunt obţinute din proiecţie în plan.

Punct început	X / Y	Punct sfârşit	X / Y	Lungime segment (** (m)
1	625.084,714 599.186,202	2	625.031,978 599.275,393	103.616
2	625.031,978 599.275,393	3	625.022,707 599.272,179	9.812
3	625.022,707 599.272,179	4	625.023,033 599.269,768	2.433
4	625.023,033 599.269,768	5	625.075,174 599.181,583	102.447
5	625.075,174 599.181,583	1	625.084,714 599.186,202	10.599

Document care conține date cu caracter personal, protejat de prevederile Regulamentului (UE) nr. 679/2016 și Legii 190/2018

** Lungimile segmentelor sunt determinate în planul de proiecţie Stereo 70 şi sunt rotunjite la 1 milimetru.
*** Distanţa dintre puncte este formată din segmente cumulate ce sunt mai mici decât valoarea 1 milimetru.

Document care conține date cu caracter personal, protejat de prevederile Regulamentului (UE) nr. 679/2016 și Legii 190/2018

DATE DESPRE IMOBILUL NR. 4126

Oficiul de Cadastru şi Publicitate Imobiliară NEAMT
Biroul de Cadastru şi Publicitate Imobiliară Piatra-Neamt

A. Partea I. Descrierea imobilului

TEREN Extravilan

Adresa: Jud. Neamt, Tarla "Slatina"

Nr. Crt	Nr cadastral Nr. topografic	Suprafaţa* (mp)	Observaţii / Referinţe
A1		1.100	Sector cadastral:97 Teren neimprejmuit;

B. Partea II. Proprietari şi acte

Inscrieri privitoare la dreptul de proprietate şi alte drepturi reale		Referinţe
/		
Act Administrativ nr. 40/964, din 14/09/1998 emis de CJSDPT Neamț (titlu de proprietate);		
B1	Intabulare, drept de PROPRIETATE, dobandit prin Reconstituire, cota actuala 1/1	A1
	1) **BULIGA ELISABETA**	

C. Partea III. SARCINI .

Inscrieri privind dezmembramintele dreptului de proprietate, drepturi reale de garanţie şi sarcini	Referinţe
NU SUNT	

Document care conține date cu caracter personal, protejat de prevederile Regulamentului (UE) nr. 679/2016 și Legii 190/2018

Anexa Nr. 1 La Partea I

Teren

Nr cadastral	Suprafaţa (mp)*	Observaţii / Referinţe
	1.100	

* Suprafaţa este determinată in planul de proiecţie Stereo 70.

DETALII LINIARE IMOBIL

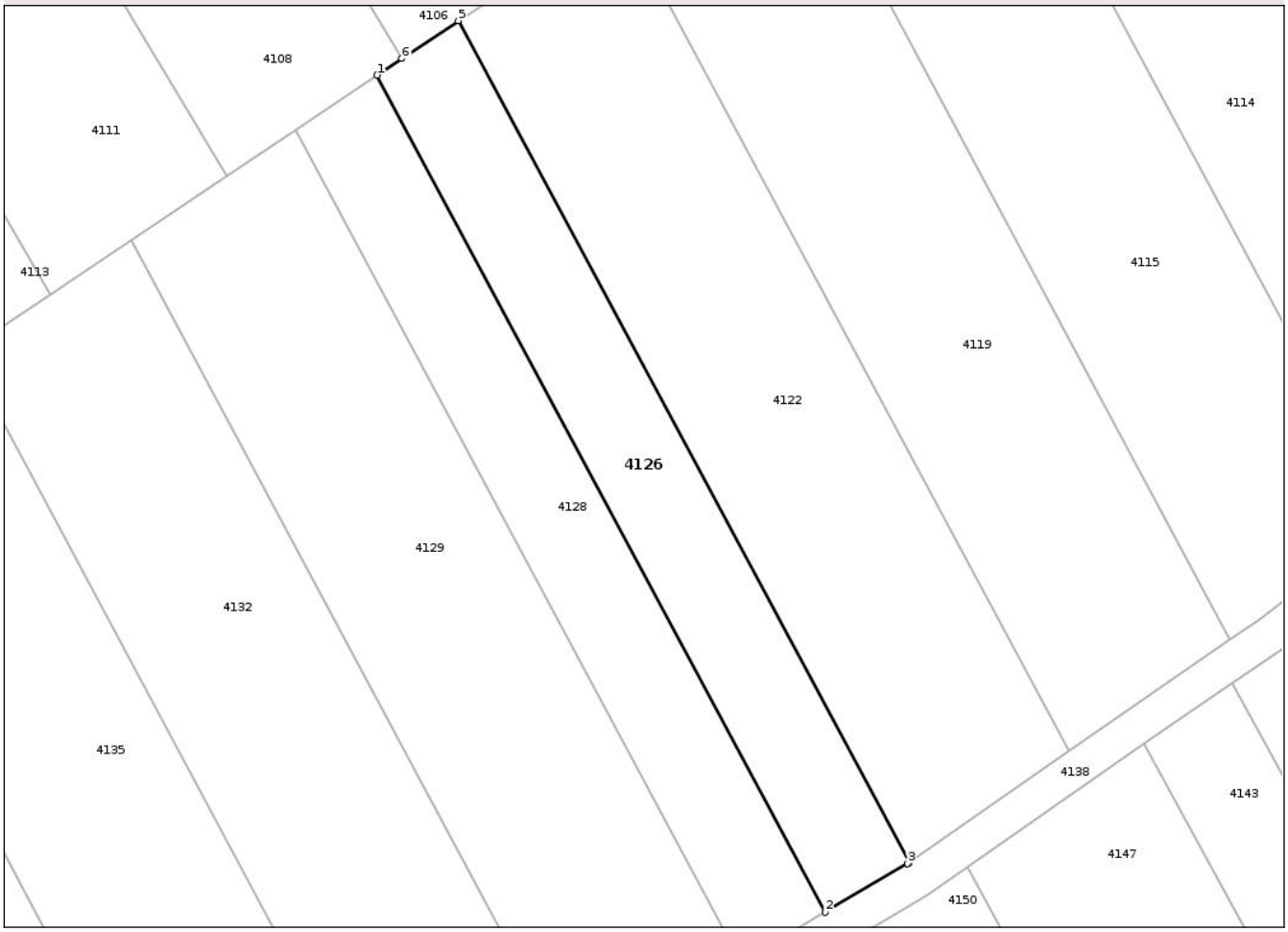

Date referitoare la teren

Crt	Categorie folosință	Intra vilan	Suprafaţa (mp)	Tarla	Parcelă	Nr. topo	Observaţii / Referinţe
1	arabil	NU	1.100	40	362/54	-	

Lungime Segmente
1) Valorile lungimilor segmentelor sunt obţinute din proiecţie în plan.

Punct început	X / Y	Punct sfârşit	X / Y	Lungime segment (** (m)
1	625.229,161 599.268,845	2	625.278,084 599.177,577	103.553
2	625.278,084 599.177,577	3	625.287,026 599.182,878	10.395
3	625.287,026 599.182,878	4	625.287,197 599.182,996	0.208
4	625.287,197 599.182,996	5	625.238,002 599.274,772	104.129
5	625.238,002 599.274,772	6	625.231,851 599.270,648	7.405

Document care conține date cu caracter personal, protejat de prevederile Regulamentului (UE) nr. 679/2016 și Legii 190/2018

Punct început	X / Y	Punct sfârşit	X / Y	Lungime segment (** (m)
6	625.231,851 599.270,648	1	625.229,161 599.268,845	3.239

** Lungimile segmentelor sunt determinate în planul de proiecţie Stereo 70 şi sunt rotunjite la 1 milimetru.
*** Distanţa dintre puncte este formată din segmente cumulate ce sunt mai mici decât valoarea 1 milimetru.

Document care conține date cu caracter personal, protejat de prevederile Regulamentului (UE) nr. 679/2016 și Legii 190/2018

DATE DESPRE IMOBILUL NR. 4127

Oficiul de Cadastru şi Publicitate Imobiliară NEAMT
Biroul de Cadastru şi Publicitate Imobiliară Piatra-Neamt

A. Partea I. Descrierea imobilului

TEREN Extravilan

Adresa: Jud. Neamt, Tarla "Slatina"

Nr. Crt	Nr cadastral Nr. topografic	Suprafaţa* (mp)	Observaţii / Referinţe
A1		2.200	Sector cadastral:97 Teren neimprejmuit;

B. Partea II. Proprietari şi acte

Inscrieri privitoare la dreptul de proprietate şi alte drepturi reale		Referinţe
/		
Act Administrativ nr. 40/1366, din 22/08/1997 emis de CJSDPT Neamț (titlu de proprietate);		
B1	Intabulare, drept de PROPRIETATE, dobandit prin Reconstituire, cota actuala 1/1	A1
	1) **TURTICA MARIA**	

C. Partea III. SARCINI .

Inscrieri privind dezmembramintele dreptului de proprietate, drepturi reale de garanţie şi sarcini	Referinţe
NU SUNT	

Document care conține date cu caracter personal, protejat de prevederile Regulamentului (UE) nr. 679/2016 și Legii 190/2018

Anexa Nr. 1 La Partea I

Teren

Nr cadastral	Suprafaţa (mp)*	Observaţii / Referinţe
	2.200	

* Suprafaţa este determinată in planul de proiecţie Stereo 70.

DETALII LINIARE IMOBIL

Date referitoare la teren

Crt	Categorie folosință	Intra vilan	Suprafaţa (mp)	Tarla	Parcelă	Nr. topo	Observaţii / Referinţe
1	arabil	NU	2.200	40	362/85	-	

Lungime Segmente
1) Valorile lungimilor segmentelor sunt obţinute din proiecţie în plan.

Punct început	X / Y	Punct sfârşit	X / Y	Lungime segment (** (m)
1	625.401,2 599.263,746	2	625.452,118 599.170,43	106.303
2	625.452,118 599.170,43	3	625.460,54 599.175,593	9.878
3	625.460,54 599.175,593	4	625.469,647 599.181,176	10.682
4	625.469,647 599.181,176	5	625.417,927 599.275,961	107.978
5	625.417,927 599.275,961	1	625.401,2 599.263,746	20.712

Document care conține date cu caracter personal, protejat de prevederile Regulamentului (UE) nr. 679/2016 și Legii 190/2018

** Lungimile segmentelor sunt determinate în planul de proiecţie Stereo 70 şi sunt rotunjite la 1 milimetru.
*** Distanţa dintre puncte este formată din segmente cumulate ce sunt mai mici decât valoarea 1 milimetru.

Document care conține date cu caracter personal, protejat de prevederile Regulamentului (UE) nr. 679/2016 și Legii 190/2018

DATE DESPRE IMOBILUL NR. 4128

Oficiul de Cadastru şi Publicitate Imobiliară NEAMT
Biroul de Cadastru şi Publicitate Imobiliară Piatra-Neamt

A. Partea I. Descrierea imobilului

TEREN Extravilan

Adresa: Jud. Neamt, Tarla "Slatina"

Nr. Crt	Nr cadastral Nr. topografic	Suprafaţa* (mp)	Observaţii / Referinţe
A1		1.100	Sector cadastral:97 Teren neimprejmuit;

B. Partea II. Proprietari şi acte

Inscrieri privitoare la dreptul de proprietate şi alte drepturi reale		Referinţe
/		
Act Administrativ nr. 40/959, din 02/12/1997 emis de CJSDPT Neamț (titlu de proprietate);		
B1	Intabulare, drept de PROPRIETATE, dobandit prin Reconstituire, cota actuala 1/1	A1
	1) **BACIU CATINCA**	

C. Partea III. SARCINI .

Inscrieri privind dezmembramintele dreptului de proprietate, drepturi reale de garanţie şi sarcini	Referinţe
NU SUNT	

Document care conține date cu caracter personal, protejat de prevederile Regulamentului (UE) nr. 679/2016 și Legii 190/2018

Anexa Nr. 1 La Partea I

Teren

Nr cadastral	Suprafaţa (mp)*	Observaţii / Referinţe
	1.100	

* Suprafaţa este determinată in planul de proiecţie Stereo 70.

DETALII LINIARE IMOBIL

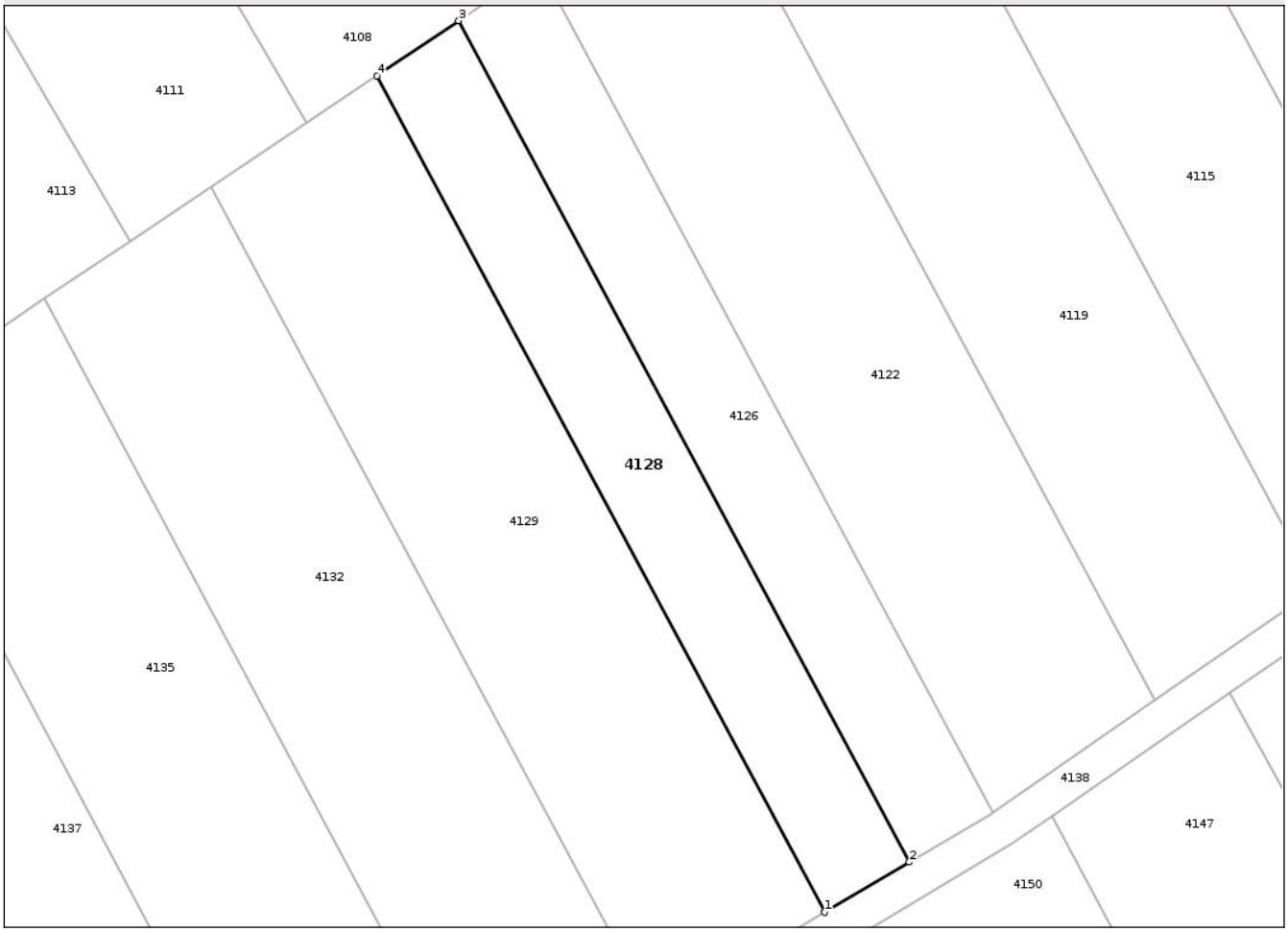

Date referitoare la teren

Crt	Categorie folosință	Intra vilan	Suprafaţa (mp)	Tarla	Parcelă	Nr. topo	Observaţii / Referinţe
1	arabil	NU	1.100	40	362/53	-	

Lungime Segmente
1) Valorile lungimilor segmentelor sunt obţinute din proiecţie în plan.

Punct început	X / Y	Punct sfârşit	X / Y	Lungime segment (** (m)
1	625.268,911 599.172,14	2	625.278,084 599.177,577	10.663
2	625.278,084 599.177,577	3	625.229,161 599.268,845	103.553
3	625.229,161 599.268,845	4	625.220,269 599.262,884	10.705
4	625.220,269 599.262,884	1	625.268,911 599.172,14	102.959

**** Lungimile segmentelor sunt determinate în planul de proiecţie Stereo 70 şi sunt rotunjite la 1 milimetru.**

Document care conține date cu caracter personal, protejat de prevederile Regulamentului (UE) nr. 679/2016 și Legii 190/2018

***** Distanţa dintre puncte este formată din segmente cumulate ce sunt mai mici decât valoarea 1 milimetru.**

Document care conține date cu caracter personal, protejat de prevederile Regulamentului (UE) nr. 679/2016 și Legii 190/2018

DATE DESPRE IMOBILUL NR. 4129

Oficiul de Cadastru şi Publicitate Imobiliară NEAMT
Biroul de Cadastru şi Publicitate Imobiliară Piatra-Neamt

A. Partea I. Descrierea imobilului

TEREN Extravilan

Adresa: Jud. Neamt, Tarla "Slatina"

Nr. Crt	Nr cadastral Nr. topografic	Suprafaţa* (mp)	Observaţii / Referinţe
A1		2.200	Sector cadastral:97 Teren neimprejmuit;

B. Partea II. Proprietari şi acte

Inscrieri privitoare la dreptul de proprietate şi alte drepturi reale		Referinţe
/		
Act Administrativ nr. 40/1251, din 25/08/1997 emis de CJSDPT Neamț (titlu de proprietate);		
B1	Intabulare, drept de PROPRIETATE, dobandit prin Reconstituire, cota actuala 1/1	A1
	1) **NOHAI CONSTANTIN**	

C. Partea III. SARCINI .

Inscrieri privind dezmembramintele dreptului de proprietate, drepturi reale de garanţie şi sarcini	Referinţe
NU SUNT	

Document care conține date cu caracter personal, protejat de prevederile Regulamentului (UE) nr. 679/2016 și Legii 190/2018

Anexa Nr. 1 La Partea I

Teren

Nr cadastral	Suprafaţa (mp)*	Observaţii / Referinţe
	2.200	

* Suprafaţa este determinată in planul de proiecţie Stereo 70.

DETALII LINIARE IMOBIL

Date referitoare la teren

Crt	Categorie folosință	Intra vilan	Suprafaţa (mp)	Tarla	Parcelă	Nr. topo	Observaţii / Referinţe
1	arabil	NU	2.200	40	362/51	-	

Lungime Segmente
1) Valorile lungimilor segmentelor sunt obţinute din proiecţie în plan.

Punct început	X / Y	Punct sfârşit	X / Y	Lungime segment (** (m)
1	625.268,911 599.172,14	2	625.220,269 599.262,884	102.959
2	625.220,269 599.262,884	3	625.212,682 599.257,799	9.133
3	625.212,682 599.257,799	4	625.202,329 599.250,859	12.464
4	625.202,329 599.250,859	5	625.250,406 599.161,17	101.761
5	625.250,406 599.161,17	1	625.268,911 599.172,14	21.513

Document care conține date cu caracter personal, protejat de prevederile Regulamentului (UE) nr. 679/2016 și Legii 190/2018

** Lungimile segmentelor sunt determinate în planul de proiecţie Stereo 70 şi sunt rotunjite la 1 milimetru.
*** Distanţa dintre puncte este formată din segmente cumulate ce sunt mai mici decât valoarea 1 milimetru.

Document care conține date cu caracter personal, protejat de prevederile Regulamentului (UE) nr. 679/2016 și Legii 190/2018

DATE DESPRE IMOBILUL NR. 4130

Oficiul de Cadastru şi Publicitate Imobiliară NEAMT
Biroul de Cadastru şi Publicitate Imobiliară Piatra-Neamt

A. Partea I. Descrierea imobilului

TEREN Extravilan

Adresa: Jud. Neamt, Tarla "Slatina"

Nr. Crt	Nr cadastral Nr. topografic	Suprafaţa* (mp)	Observaţii / Referinţe
A1		2.200	Sector cadastral:97 Teren neimprejmuit;

B. Partea II. Proprietari şi acte

Inscrieri privitoare la dreptul de proprietate şi alte drepturi reale		Referinţe
/		
Act Administrativ nr. 40/986, din 02/04/2001 emis de CJSDPT Neamț (titlu de proprietate);		
B1	Intabulare, drept de PROPRIETATE, dobandit prin Reconstituire, cota actuala 1/1	A1
	1) **CRISTEA NECULAI**	

C. Partea III. SARCINI .

Inscrieri privind dezmembramintele dreptului de proprietate, drepturi reale de garanţie şi sarcini	Referinţe
NU SUNT	

Document care conține date cu caracter personal, protejat de prevederile Regulamentului (UE) nr. 679/2016 și Legii 190/2018

Anexa Nr. 1 La Partea I

Teren

Nr cadastral	Suprafaţa (mp)*	Observaţii / Referinţe
	2.200	

* Suprafaţa este determinată in planul de proiecţie Stereo 70.

DETALII LINIARE IMOBIL

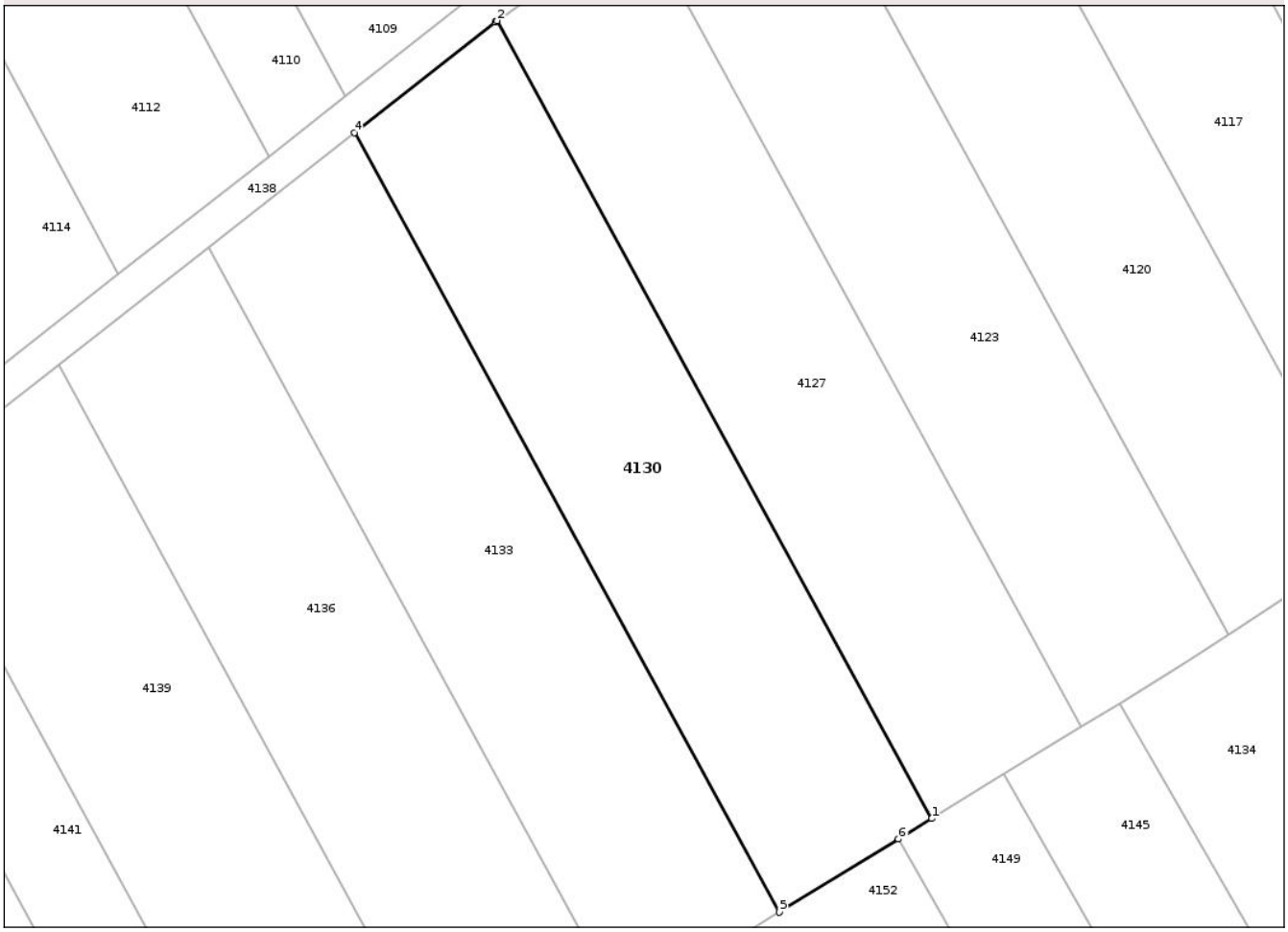

Date referitoare la teren

Crt	Categorie folosință	Intra vilan	Suprafaţa (mp)	Tarla	Parcelă	Nr. topo	Observaţii / Referinţe
1	arabil	NU	2.200	40	362/84	-	

Lungime Segmente
1) Valorile lungimilor segmentelor sunt obţinute din proiecţie în plan.

Punct început	X / Y	Punct sfârşit	X / Y	Lungime segment (** (m)
1	625.452,118 599.170,43	2	625.401,2 599.263,746	106.303
2	625.401,2 599.263,746	3	625.400,988 599.263,591	0.263
3	625.400,988 599.263,591	4	625.384,492 599.250,663	20.958
4	625.384,492 599.250,663	5	625.434,249 599.159,476	103.879
5	625.434,249 599.159,476	6	625.448,22 599.168,041	16.388

Document care conține date cu caracter personal, protejat de prevederile Regulamentului (UE) nr. 679/2016 și Legii 190/2018

Punct început	X / Y	Punct sfârşit	X / Y	Lungime segment (** (m)
6	625.448,22 599.168,041	1	625.452,118 599.170,43	4.572

** Lungimile segmentelor sunt determinate în planul de proiecţie Stereo 70 şi sunt rotunjite la 1 milimetru.
*** Distanţa dintre puncte este formată din segmente cumulate ce sunt mai mici decât valoarea 1 milimetru.

Document care conține date cu caracter personal, protejat de prevederile Regulamentului (UE) nr. 679/2016 și Legii 190/2018

DATE DESPRE IMOBILUL NR. 4131

Oficiul de Cadastru şi Publicitate Imobiliară NEAMT
Biroul de Cadastru şi Publicitate Imobiliară Piatra-Neamt

A. Partea I. Descrierea imobilului

TEREN Extravilan

Adresa: Jud. Neamt, Tarla "Slatina"

Nr. Crt	Nr cadastral Nr. topografic	Suprafaţa* (mp)	Observaţii / Referinţe
A1		2.200	Sector cadastral:97 Teren neimprejmuit;

B. Partea II. Proprietari şi acte

Inscrieri privitoare la dreptul de proprietate şi alte drepturi reale		Referinţe
/		
Act Administrativ nr. 40/1072, din 29/06/1999 emis de CJSDPT Neamț (titlu de proprietate);		
B1	Intabulare, drept de PROPRIETATE, dobandit prin Reconstituire, cota actuala 1/1	A1
	1) **DUMITRU NECULAI**	

C. Partea III. SARCINI .

Inscrieri privind dezmembramintele dreptului de proprietate, drepturi reale de garanţie şi sarcini	Referinţe
NU SUNT	

Document care conține date cu caracter personal, protejat de prevederile Regulamentului (UE) nr. 679/2016 și Legii 190/2018

Anexa Nr. 1 La Partea I

Teren

Nr cadastral	Suprafaţa (mp)*	Observaţii / Referinţe
	2.200	

* Suprafaţa este determinată in planul de proiecţie Stereo 70.

DETALII LINIARE IMOBIL

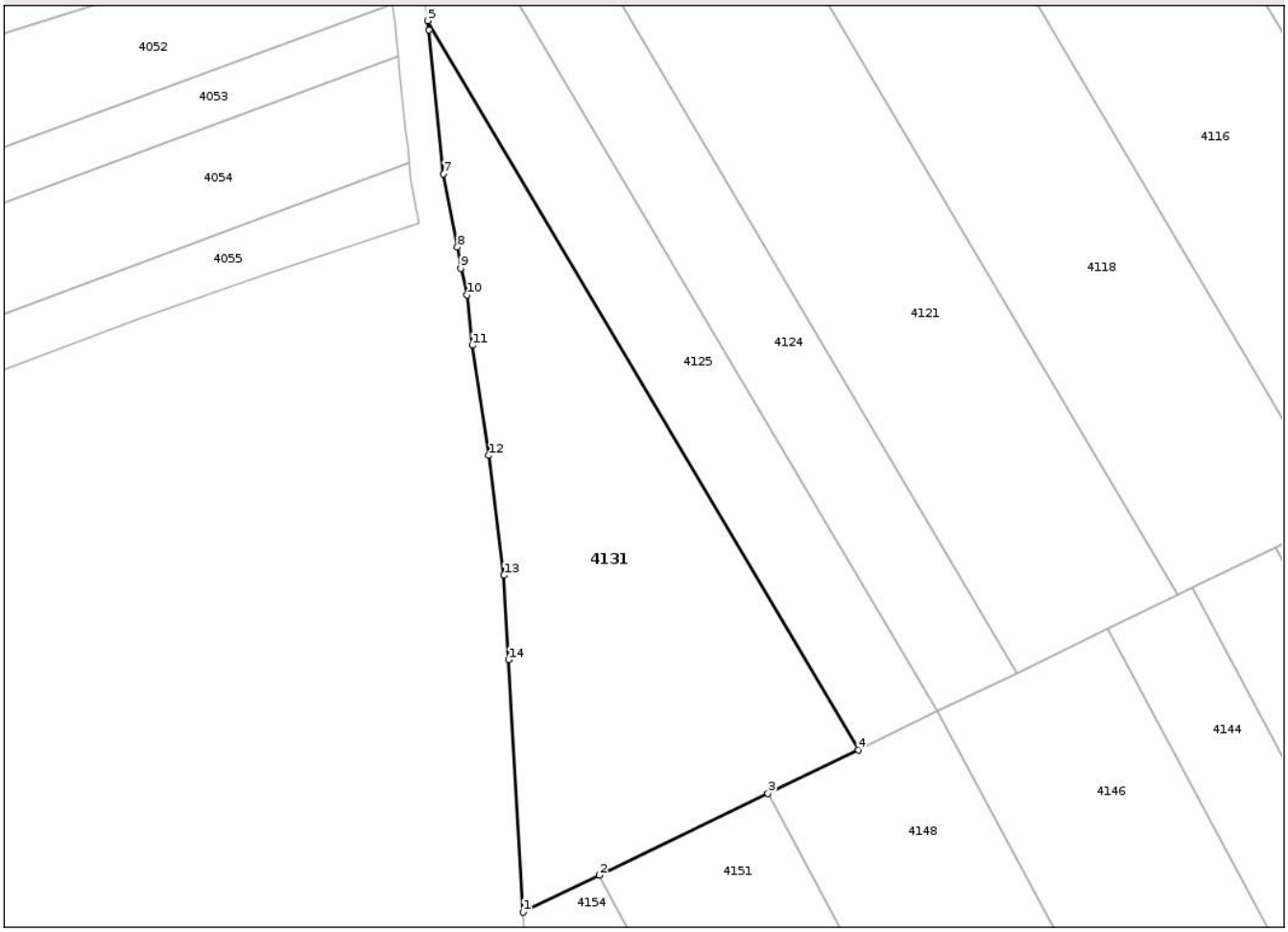

Date referitoare la teren

Crt	Categorie folosință	Intra vilan	Suprafaţa (mp)	Tarla	Parcelă	Nr. topo	Observaţii / Referinţe
1	arabil	NU	2.200	40	362/20	-	

Lungime Segmente
1) Valorile lungimilor segmentelor sunt obţinute din proiecţie în plan.

Punct început	X / Y	Punct sfârşit	X / Y	Lungime segment (** (m)
1	625.034,565 599.161,92	2	625.043,786 599.166,384	10.245
2	625.043,786 599.166,384	3	625.064,227 599.176,282	22.711
3	625.064,227 599.176,282	4	625.075,174 599.181,583	12.163
4	625.075,174 599.181,583	5	625.023,033 599.269,768	102.447
5	625.023,033 599.269,768	6	625.023,186 599.268,637	1.142

Document care conține date cu caracter personal, protejat de prevederile Regulamentului (UE) nr. 679/2016 și Legii 190/2018

Punct început	X / Y	Punct sfârşit	X / Y	Lungime segment (** (m)
6	625.023,186 599.268,637	7	625.024,937 599.251,239	17.486
7	625.024,937 599.251,239	8	625.026,635 599.242,379	9.021
8	625.026,635 599.242,379	9	625.027,02 599.239,812	2.595
9	625.027,02 599.239,812	10	625.027,81 599.236,596	3.312
10	625.027,81 599.236,596	11	625.028,421 599.230,493	6.133
11	625.028,421 599.230,493	12	625.030,421 599.217,18	13.463
12	625.030,421 599.217,18	13	625.032,241 599.202,681	14.613
13	625.032,241 599.202,681	14	625.032,814 599.192,449	10.248
14	625.032,814 599.192,449	1	625.034,565 599.161,92	30.58

** Lungimile segmentelor sunt determinate în planul de proiecţie Stereo 70 şi sunt rotunjite la 1 milimetru.
*** Distanţa dintre puncte este formată din segmente cumulate ce sunt mai mici decât valoarea 1 milimetru.

Document care conține date cu caracter personal, protejat de prevederile Regulamentului (UE) nr. 679/2016 și Legii 190/2018

DATE DESPRE IMOBILUL NR. 4132

Oficiul de Cadastru şi Publicitate Imobiliară NEAMT
Biroul de Cadastru şi Publicitate Imobiliară Piatra-Neamt

A. Partea I. Descrierea imobilului

TEREN Extravilan

Adresa: Jud. Neamt, Tarla "Slatina"

Nr. Crt	Nr cadastral Nr. topografic	Suprafaţa* (mp)	Observaţii / Referinţe
A1		2.200	Sector cadastral:97 Teren neimprejmuit;

B. Partea II. Proprietari şi acte

Inscrieri privitoare la dreptul de proprietate şi alte drepturi reale		Referinţe
/		
Act Administrativ nr. 40/1038, din 15/08/2001 emis de CJSDPT Neamț (titlu de proprietate);		
B1	Intabulare, drept de PROPRIETATE, dobandit prin Reconstituire, cota actuala 1/1	A1
	1) **CRETU ION**	

C. Partea III. SARCINI .

Inscrieri privind dezmembramintele dreptului de proprietate, drepturi reale de garanţie şi sarcini	Referinţe
NU SUNT	

Document care conține date cu caracter personal, protejat de prevederile Regulamentului (UE) nr. 679/2016 și Legii 190/2018

Anexa Nr. 1 La Partea I

Teren

Nr cadastral	Suprafaţa (mp)*	Observaţii / Referinţe
	2.200	

* Suprafaţa este determinată in planul de proiecţie Stereo 70.

DETALII LINIARE IMOBIL

Date referitoare la teren

Crt	Categorie folosință	Intra vilan	Suprafaţa (mp)	Tarla	Parcelă	Nr. topo	Observaţii / Referinţe
1	arabil	NU	2.200	40	362/50	-	

Lungime Segmente
1) Valorile lungimilor segmentelor sunt obţinute din proiecţie în plan.

Punct început	X / Y	Punct sfârşit	X / Y	Lungime segment (** (m)
1	625.202,329 599.250,859	2	625.193,524 599.244,956	10.6
2	625.193,524 599.244,956	3	625.184,176 599.238,69	11.254
3	625.184,176 599.238,69	4	625.231,679 599.150,07	100.549
4	625.231,679 599.150,07	5	625.250,406 599.161,17	21.769
5	625.250,406 599.161,17	1	625.202,329 599.250,859	101.761

Document care conține date cu caracter personal, protejat de prevederile Regulamentului (UE) nr. 679/2016 și Legii 190/2018

** Lungimile segmentelor sunt determinate în planul de proiecţie Stereo 70 şi sunt rotunjite la 1 milimetru.
*** Distanţa dintre puncte este formată din segmente cumulate ce sunt mai mici decât valoarea 1 milimetru.

Document care conține date cu caracter personal, protejat de prevederile Regulamentului (UE) nr. 679/2016 și Legii 190/2018

DATE DESPRE IMOBILUL NR. 4133

Oficiul de Cadastru şi Publicitate Imobiliară NEAMT
Biroul de Cadastru şi Publicitate Imobiliară Piatra-Neamt

A. Partea I. Descrierea imobilului

TEREN Extravilan

Adresa: Jud. Neamt, Tarla "Slatina"

Nr. Crt	Nr cadastral Nr. topografic	Suprafaţa* (mp)	Observaţii / Referinţe
A1		2.200	Sector cadastral:97 Teren neimprejmuit;

B. Partea II. Proprietari şi acte

Inscrieri privitoare la dreptul de proprietate şi alte drepturi reale		Referinţe
/		
Act Administrativ nr. 40/1246, din 27/03/1998 emis de CJSDPT Neamț (titlu de proprietate);		
B1	Intabulare, drept de PROPRIETATE, dobandit prin Reconstituire, cota actuala 1/1	A1
	1) **NĂSTASA MARIA**	

C. Partea III. SARCINI .

Inscrieri privind dezmembramintele dreptului de proprietate, drepturi reale de garanţie şi sarcini	Referinţe
NU SUNT	

Document care conține date cu caracter personal, protejat de prevederile Regulamentului (UE) nr. 679/2016 și Legii 190/2018

Anexa Nr. 1 La Partea I

Teren

Nr cadastral	Suprafaţa (mp)*	Observaţii / Referinţe
	2.200	

* Suprafaţa este determinată in planul de proiecţie Stereo 70.

DETALII LINIARE IMOBIL

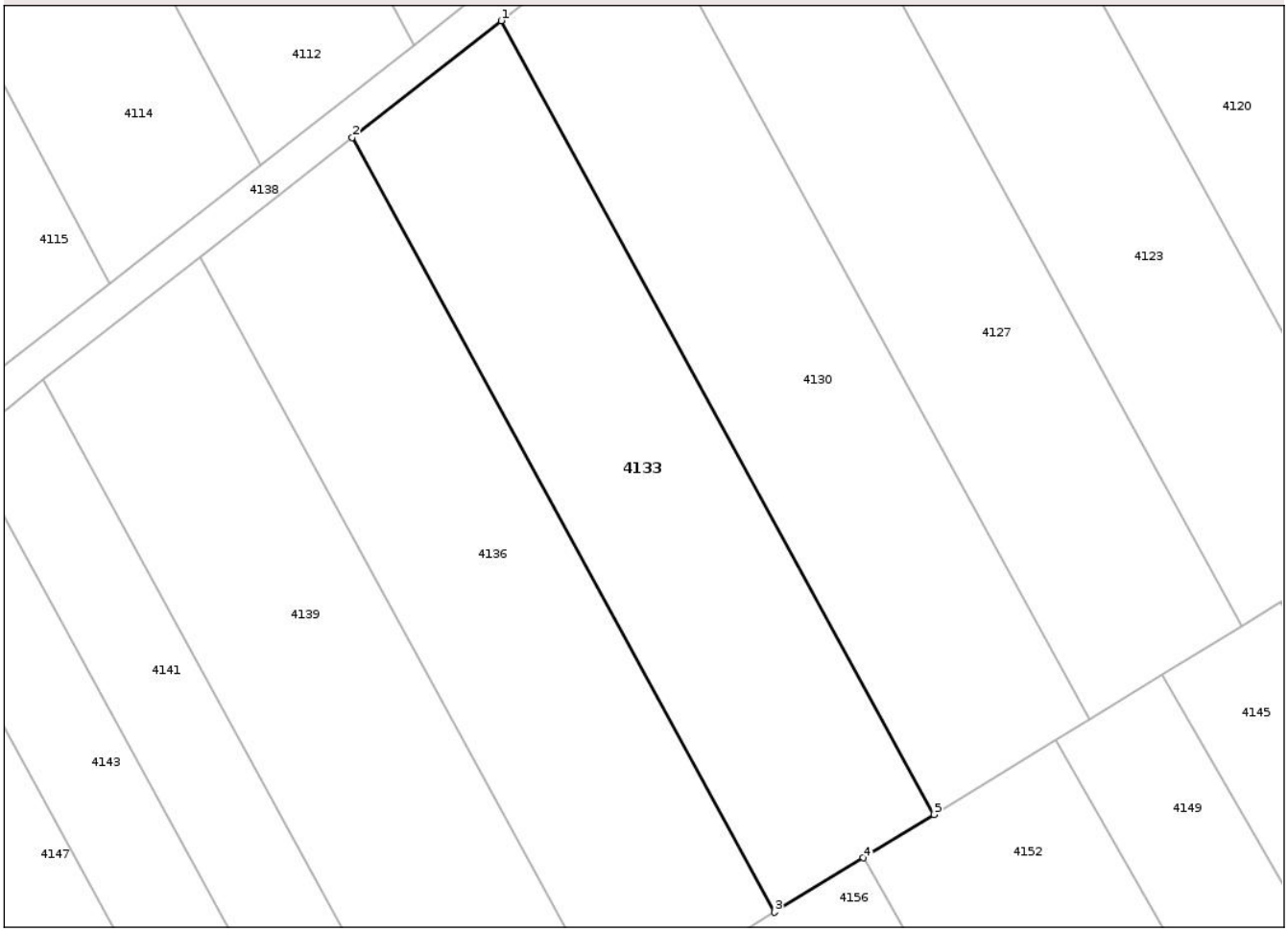

Date referitoare la teren

Crt	Categorie folosință	Intra vilan	Suprafaţa (mp)	Tarla	Parcelă	Nr. topo	Observaţii / Referinţe
1	arabil	NU	2.200	40	362/83	-	

Lungime Segmente
1) Valorile lungimilor segmentelor sunt obţinute din proiecţie în plan.

Punct început	X / Y	Punct sfârşit	X / Y	Lungime segment (** (m)
1	625.384,492 599.250,663	2	625.367,388 599.237,258	21.732
2	625.367,388 599.237,258	3	625.415,95 599.148,258	101.387
3	625.415,95 599.148,258	4	625.426,138 599.154,504	11.95
4	625.426,138 599.154,504	5	625.434,249 599.159,476	9.513
5	625.434,249 599.159,476	1	625.384,492 599.250,663	103.879

Document care conține date cu caracter personal, protejat de prevederile Regulamentului (UE) nr. 679/2016 și Legii 190/2018

** Lungimile segmentelor sunt determinate în planul de proiecţie Stereo 70 şi sunt rotunjite la 1 milimetru.
*** Distanţa dintre puncte este formată din segmente cumulate ce sunt mai mici decât valoarea 1 milimetru.

DATE DESPRE IMOBILUL NR. 4134

Oficiul de Cadastru şi Publicitate Imobiliară NEAMT
Biroul de Cadastru şi Publicitate Imobiliară Piatra-Neamt

A. Partea I. Descrierea imobilului

TEREN Extravilan

Adresa: Jud. Neamt, Tarla "Slatina"

Nr. Crt	Nr cadastral Nr. topografic	Suprafaţa* (mp)	Observaţii / Referinţe
A1		4.832	Sector cadastral:97 Teren neimprejmuit;

B. Partea II. Proprietari şi acte

Inscrieri privitoare la dreptul de proprietate şi alte drepturi reale		Referinţe
/		
Act Administrativ nr. 1, din 01/01/2024 emis de -;		
B1	Inscrierea posesiei, drept de PROPRIETATE, dobandit prin Lege, cota actuala 1/1	A1
	1) **NEIDENTIFICAT NEIDENTIFICAT**	
Act Normativ nr. 7, din 13/03/1996 emis de Parlamentul Romaniei (art.13);		
B2	se notează mențiunea de proprietar neidentificat	A1

C. Partea III. SARCINI .

Inscrieri privind dezmembramintele dreptului de proprietate, drepturi reale de garanţie şi sarcini	Referinţe
NU SUNT	

Document care conține date cu caracter personal, protejat de prevederile Regulamentului (UE) nr. 679/2016 și Legii 190/2018

Anexa Nr. 1 La Partea I

Teren

Nr cadastral	Suprafaţa (mp)*	Observaţii / Referinţe
	4.832	

* Suprafaţa este determinată in planul de proiecţie Stereo 70.

DETALII LINIARE IMOBIL

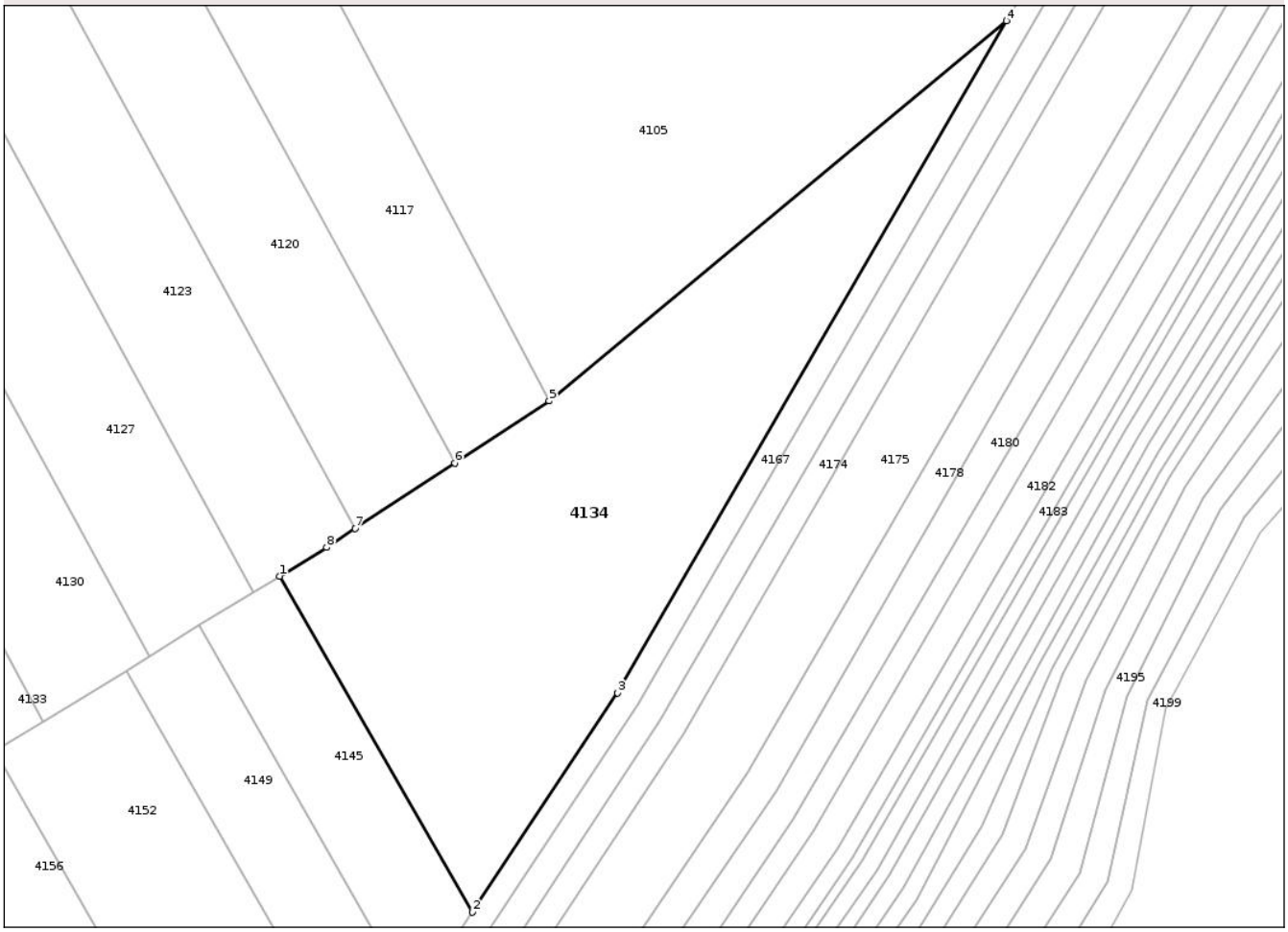

Date referitoare la teren

Crt	Categorie folosință	Intra vilan	Suprafaţa (mp)	Tarla	Parcelă	Nr. topo	Observaţii / Referinţe
1	arabil	NU	4.832	40	362	-	

Lungime Segmente
1) Valorile lungimilor segmentelor sunt obţinute din proiecţie în plan.

Punct început	X / Y	Punct sfârşit	X / Y	Lungime segment (** (m)
1	625.474,139 599.183,93	2	625.506,572 599.127,342	65.223
2	625.506,572 599.127,342	3	625.531,06 599.164,28	44.317
3	625.531,06 599.164,28	4	625.596,557 599.277,399	130.713
4	625.596,557 599.277,399	5	625.519,527 599.213,416	100.137
5	625.519,527 599.213,416	6	625.503,602 599.202,948	19.058

Document care conține date cu caracter personal, protejat de prevederile Regulamentului (UE) nr. 679/2016 și Legii 190/2018

Punct început	X / Y	Punct sfârşit	X / Y	Lungime segment (** (m)
6	625.503,602 599.202,948	7	625.486,824 599.191,919	20.078
7	625.486,824 599.191,919	8	625.482,008 599.188,753	5.763
8	625.482,008 599.188,753	1	625.474,139 599.183,93	9.23

** Lungimile segmentelor sunt determinate în planul de proiecţie Stereo 70 şi sunt rotunjite la 1 milimetru.
*** Distanţa dintre puncte este formată din segmente cumulate ce sunt mai mici decât valoarea 1 milimetru.

DATE DESPRE IMOBILUL NR. 4135

Oficiul de Cadastru şi Publicitate Imobiliară NEAMT
Biroul de Cadastru şi Publicitate Imobiliară Piatra-Neamt

A. Partea I. Descrierea imobilului

TEREN Extravilan

Adresa: Jud. Neamt, Tarla "Slatina"

Nr. Crt	Nr cadastral Nr. topografic	Suprafaţa* (mp)	Observaţii / Referinţe
A1		2.200	Sector cadastral:97 Teren neimprejmuit;

B. Partea II. Proprietari şi acte

Inscrieri privitoare la dreptul de proprietate şi alte drepturi reale		Referinţe
/		
Act Administrativ nr. 40/1347, din 04/07/2000 emis de CJSDPT Neamț (titlu de proprietate);		
B1	Intabulare, drept de PROPRIETATE, dobandit prin Reconstituire, cota actuala 1/1	A1
	1) **SCUTARU COSTICA**	

C. Partea III. SARCINI .

Inscrieri privind dezmembramintele dreptului de proprietate, drepturi reale de garanţie şi sarcini	Referinţe
NU SUNT	

Document care conține date cu caracter personal, protejat de prevederile Regulamentului (UE) nr. 679/2016 și Legii 190/2018

Anexa Nr. 1 La Partea I

Teren

Nr cadastral	Suprafaţa (mp)*	Observaţii / Referinţe
	2.200	

* Suprafaţa este determinată in planul de proiecţie Stereo 70.

DETALII LINIARE IMOBIL

Date referitoare la teren

Crt	Categorie folosință	Intra vilan	Suprafaţa (mp)	Tarla	Parcelă	Nr. topo	Observaţii / Referinţe
1	arabil	NU	2.200	40	362/49	-	

Lungime Segmente
1) Valorile lungimilor segmentelor sunt obţinute din proiecţie în plan.

Punct început	X / Y	Punct sfârşit	X / Y	Lungime segment (** (m)
1	625.212,228 599.139,619	2	625.225,006 599.146,114	14.334
2	625.225,006 599.146,114	3	625.231,679 599.150,07	7.758
3	625.231,679 599.150,07	4	625.184,176 599.238,69	100.549
4	625.184,176 599.238,69	5	625.165,745 599.226,335	22.189
5	625.165,745 599.226,335	1	625.212,228 599.139,619	98.388

Document care conține date cu caracter personal, protejat de prevederile Regulamentului (UE) nr. 679/2016 și Legii 190/2018

** Lungimile segmentelor sunt determinate în planul de proiecţie Stereo 70 şi sunt rotunjite la 1 milimetru.
*** Distanţa dintre puncte este formată din segmente cumulate ce sunt mai mici decât valoarea 1 milimetru.

Document care conține date cu caracter personal, protejat de prevederile Regulamentului (UE) nr. 679/2016 și Legii 190/2018

DATE DESPRE IMOBILUL NR. 4136

Oficiul de Cadastru şi Publicitate Imobiliară NEAMT
Biroul de Cadastru şi Publicitate Imobiliară Piatra-Neamt

A. Partea I. Descrierea imobilului

TEREN Extravilan

Adresa: Jud. Neamt, Tarla "Slatina"

Nr. Crt	Nr cadastral Nr. topografic	Suprafaţa* (mp)	Observaţii / Referinţe
A1		2.200	Sector cadastral:97 Teren neimprejmuit;

B. Partea II. Proprietari şi acte

Inscrieri privitoare la dreptul de proprietate şi alte drepturi reale		Referinţe
/		
Act Administrativ nr. 40/1312, din 29/06/1999 emis de CJSDPT Neamț (titlu de proprietate);		
B1	Intabulare, drept de PROPRIETATE, dobandit prin Reconstituire, cota actuala 1/1	A1
	1) **SĂNDULACHE GHEORGHE**	

C. Partea III. SARCINI .

Inscrieri privind dezmembramintele dreptului de proprietate, drepturi reale de garanţie şi sarcini	Referinţe
NU SUNT	

Document care conține date cu caracter personal, protejat de prevederile Regulamentului (UE) nr. 679/2016 și Legii 190/2018

Anexa Nr. 1 La Partea I

Teren

Nr cadastral	Suprafaţa (mp)*	Observaţii / Referinţe
	2.200	

* Suprafaţa este determinată in planul de proiecţie Stereo 70.

DETALII LINIARE IMOBIL

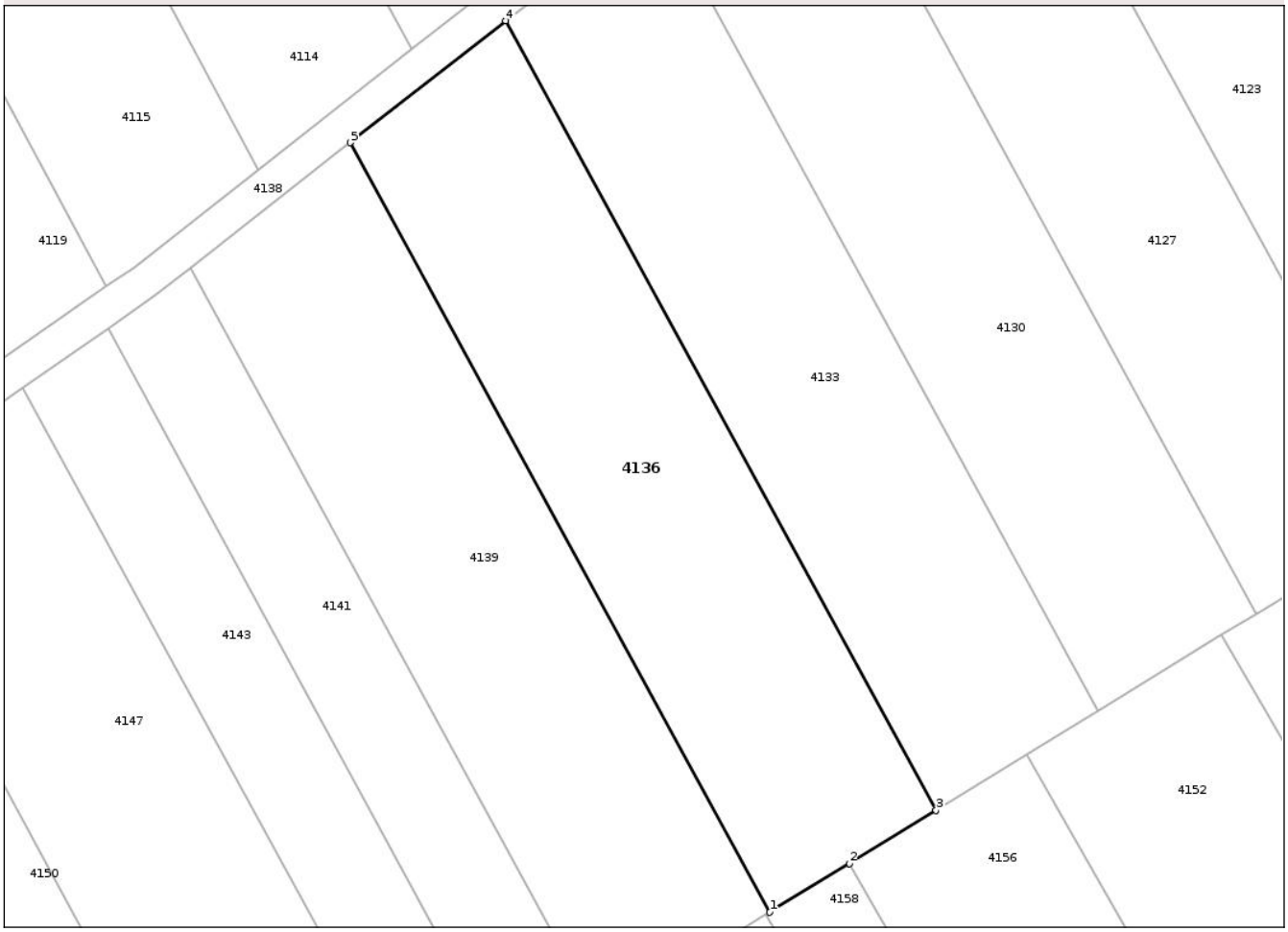

Date referitoare la teren

Crt	Categorie folosință	Intra vilan	Suprafaţa (mp)	Tarla	Parcelă	Nr. topo	Observaţii / Referinţe
1	arabil	NU	2.200	40	362/82	-	

Lungime Segmente
1) Valorile lungimilor segmentelor sunt obţinute din proiecţie în plan.

Punct început	X / Y	Punct sfârşit	X / Y	Lungime segment (** (m)
1	625.397,191 599.136,758	2	625.406,169 599.142,262	10.531
2	625.406,169 599.142,262	3	625.415,95 599.148,258	11.473
3	625.415,95 599.148,258	4	625.367,388 599.237,258	101.387
4	625.367,388 599.237,258	5	625.349,852 599.223,515	22.279
5	625.349,852 599.223,515	1	625.397,191 599.136,758	98.832

Document care conține date cu caracter personal, protejat de prevederile Regulamentului (UE) nr. 679/2016 și Legii 190/2018

** Lungimile segmentelor sunt determinate în planul de proiecţie Stereo 70 şi sunt rotunjite la 1 milimetru.
*** Distanţa dintre puncte este formată din segmente cumulate ce sunt mai mici decât valoarea 1 milimetru.

DATE DESPRE IMOBILUL NR. 4137

Oficiul de Cadastru şi Publicitate Imobiliară NEAMT
Biroul de Cadastru şi Publicitate Imobiliară Piatra-Neamt

A. Partea I. Descrierea imobilului

TEREN Extravilan

Adresa: Jud. Neamt, Tarla "Slatina"

Nr. Crt	Nr cadastral Nr. topografic	Suprafaţa* (mp)	Observaţii / Referinţe
A1		2.200	Sector cadastral:97 Teren neimprejmuit;

B. Partea II. Proprietari şi acte

Inscrieri privitoare la dreptul de proprietate şi alte drepturi reale		Referinţe
/		
Act Administrativ nr. 18868, din 07/08/2017 emis de CJSDPT Neamț (titlu de proprietate);		
B1	Intabulare, drept de PROPRIETATE, dobandit prin Reconstituire, cota actuala 1/1	A1
	1) **TURTICĂ CATINCA**	

C. Partea III. SARCINI .

Inscrieri privind dezmembramintele dreptului de proprietate, drepturi reale de garanţie şi sarcini	Referinţe
NU SUNT	

Document care conține date cu caracter personal, protejat de prevederile Regulamentului (UE) nr. 679/2016 și Legii 190/2018

Anexa Nr. 1 La Partea I

Teren

Nr cadastral	Suprafaţa (mp)*	Observaţii / Referinţe
	2.200	

* Suprafaţa este determinată in planul de proiecţie Stereo 70.

DETALII LINIARE IMOBIL

Date referitoare la teren

Crt	Categorie folosință	Intra vilan	Suprafaţa (mp)	Tarla	Parcelă	Nr. topo	Observaţii / Referinţe
1	arabil	NU	2.200	40	362/48	-	

Lungime Segmente
1) Valorile lungimilor segmentelor sunt obţinute din proiecţie în plan.

Punct început	X / Y	Punct sfârşit	X / Y	Lungime segment (** (m)
1	625.212,228 599.139,619	2	625.165,745 599.226,335	98.388
2	625.165,745 599.226,335	3	625.160,924 599.223,103	5.804
3	625.160,924 599.223,103	4	625.154,991 599.220,23	6.592
4	625.154,991 599.220,23	5	625.145,884 599.215,821	10.118
5	625.145,884 599.215,821	6	625.192,191 599.129,434	98.015

Document care conține date cu caracter personal, protejat de prevederile Regulamentului (UE) nr. 679/2016 și Legii 190/2018

Punct început	X / Y	Punct sfârşit	X / Y	Lungime segment (** (m)
6	625.192,191 599.129,434	1	625.212,228 599.139,619	22.477

** Lungimile segmentelor sunt determinate în planul de proiecţie Stereo 70 şi sunt rotunjite la 1 milimetru.
*** Distanţa dintre puncte este formată din segmente cumulate ce sunt mai mici decât valoarea 1 milimetru.

Document care conține date cu caracter personal, protejat de prevederile Regulamentului (UE) nr. 679/2016 și Legii 190/2018

DATE DESPRE IMOBILUL NR. 4138

Oficiul de Cadastru şi Publicitate Imobiliară NEAMT
Biroul de Cadastru şi Publicitate Imobiliară Piatra-Neamt

A. Partea I. Descrierea imobilului

TEREN Extravilan

Adresa: Jud. Neamt, Tarla "Slatina"

Nr. Crt	Nr cadastral Nr. topografic	Suprafaţa* (mp)	Observaţii / Referinţe
A1		1.886	Sector cadastral:97 Teren neimprejmuit;

B. Partea II. Proprietari şi acte

Inscrieri privitoare la dreptul de proprietate şi alte drepturi reale		Referinţe
/		
Act Administrativ nr. 1, din 01/01/2024 emis de -;		
B1	Inscrierea posesiei, drept de PROPRIETATE, dobandit prin Lege, cota actuala 1/1	A1
	1) **NEIDENTIFICAT NEIDENTIFICAT**	
Act Normativ nr. 7, din 13/03/1996 emis de Parlamentul Romaniei (art.13);		
B2	se notează mențiunea de proprietar neidentificat	A1

C. Partea III. SARCINI .

Inscrieri privind dezmembramintele dreptului de proprietate, drepturi reale de garanţie şi sarcini	Referinţe
NU SUNT	

Document care conține date cu caracter personal, protejat de prevederile Regulamentului (UE) nr. 679/2016 și Legii 190/2018

Anexa Nr. 1 La Partea I

Teren

Nr cadastral	Suprafaţa (mp)*	Observaţii / Referinţe
	1.886	

* Suprafaţa este determinată in planul de proiecţie Stereo 70.

DETALII LINIARE IMOBIL

Date referitoare la teren

Crt	Categorie folosință	Intra vilan	Suprafaţa (mp)	Tarla	Parcelă	Nr. topo	Observaţii / Referinţe
1	arabil	NU	1.886	40	362/3	-	

Lungime Segmente

1) Valorile lungimilor segmentelor sunt obţinute din proiecţie în plan.

Punct început	X / Y	Punct sfârşit	X / Y	Lungime segment
1	625.068,666 599.064,262	2	625.089,37 599.075,628	23.618
4	625.108,792 599.086,159	5	625.118,663 599.091,173	11.071
7	625.136,905 599.100,44	8	625.148,933 599.105,531	13.061
10	625.179,175 599.118,331	11	625.191,147 599.124,417	13.43
13	625.226,934 599.142,607	14	625.232,906 599.146,148	6.943
16	625.273,393 599.170,147	17	625.289,186 599.179,508	18.359

Punct început	X / Y	Punct sfârşit	X / Y	Lungime segment
2	625.089,37 599.075,628	3	625.105,573 599.084,523	18.484
5	625.118,663 599.091,173	6	625.128,562 599.096,202	11.103
8	625.148,933 599.105,531	9	625.170,05 599.114,469	22.931
11	625.191,147 599.124,417	12	625.212,076 599.135,055	23.477
14	625.232,906 599.146,148	15	625.253,131 599.158,136	23.511
17	625.289,186 599.179,508	18	625.293,544 599.182,524	5.3

Punct început	X / Y	Punct sfârşit	X / Y	Lungime segment
3	625.105,573 599.084,523	4	625.108,792 599.086,159	3.611
6	625.128,562 599.096,202	7	625.136,905 599.100,44	9.358
9	625.170,05 599.114,469	10	625.179,175 599.118,331	9.909
12	625.212,076 599.135,055	13	625.226,934 599.142,607	16.668
15	625.253,131 599.158,136	16	625.273,393 599.170,147	23.554
18	625.293,544 599.182,524	19	625.312,907 599.195,922	23.546

Document care conține date cu caracter personal, protejat de prevederile Regulamentului (UE) nr. 679/2016 și Legii 190/2018

Punct început	X / Y	Punct sfârşit	X / Y	Lungime segment
19	625.312,907 599.195,922	20	625.322,489 599.202,553	11.652
22	625.331,85 599.209,408	23	625.349,852 599.223,515	22.871
25	625.384,492 599.250,663	26	625.400,988 599.263,591	20.958
28	625.417,927 599.275,961	29	625.434,401 599.287,993	20.4
31	625.467,475 599.312,147	32	625.467,54 599.312,195	0.081
34	625.401,302 599.268,773	35	625.398,574 599.266,781	3.378
37	625.374,462 599.247,884	38	625.356,819 599.234,058	22.415
40	625.325,361 599.209,404	41	625.322,275 599.207,269	3.752
43	625.287,197 599.182,996	44	625.287,026 599.182,878	0.208
46	625.268,911 599.172,14	47	625.250,406 599.161,17	21.513
49	625.225,006 599.146,114	50	625.212,228 599.139,619	14.334
52	625.177,488 599.121,96	53	625.172,014 599.119,644	5.943
55	625.151,139 599.110,808	56	625.135,217 599.104,069	17.289
58	625.109,845 599.091,18	59	625.103,704 599.088,06	6.888
61	625.066,741 599.067,768	1	625.068,666 599.064,262	4.0

Punct început	X / Y	Punct sfârşit	X / Y	Lungime segment
20	625.322,489 599.202,553	21	625.327,735 599.206,182	6.379
23	625.349,852 599.223,515	24	625.367,388 599.237,258	22.279
26	625.400,988 599.263,591	27	625.401,2 599.263,746	0.263
29	625.434,401 599.287,993	30	625.450,701 599.299,897	20.184
32	625.467,54 599.312,195	33	625.465,657 599.315,772	4.043
35	625.398,574 599.266,781	36	625.383,378 599.254,872	19.306
38	625.356,819 599.234,058	39	625.339,465 599.220,457	22.049
41	625.322,275 599.207,269	42	625.304,71 599.195,114	21.361
44	625.287,026 599.182,878	45	625.278,084 599.177,577	10.395
47	625.250,406 599.161,17	48	625.231,679 599.150,07	21.769
50	625.212,228 599.139,619	51	625.192,191 599.129,434	22.477
53	625.172,014 599.119,644	54	625.161,607 599.115,239	11.301
56	625.135,217 599.104,069	57	625.130,209 599.101,525	5.617
59	625.103,704 599.088,06	60	625.089,848 599.080,454	15.806

Punct început	X / Y	Punct sfârşit	X / Y	Lungime segment
21	625.327,735 599.206,182	22	625.331,85 599.209,408	5.229
24	625.367,388 599.237,258	25	625.384,492 599.250,663	21.732
27	625.401,2 599.263,746	28	625.417,927 599.275,961	20.712
30	625.450,701 599.299,897	31	625.467,475 599.312,147	20.771
33	625.465,657 599.315,772	34	625.401,302 599.268,773	79.69
36	625.383,378 599.254,872	37	625.374,462 599.247,884	11.328
39	625.339,465 599.220,457	40	625.325,361 599.209,404	17.92
42	625.304,71 599.195,114	43	625.287,197 599.182,996	21.296
45	625.278,084 599.177,577	46	625.268,911 599.172,14	10.663
48	625.231,679 599.150,07	49	625.225,006 599.146,114	7.758
51	625.192,191 599.129,434	52	625.177,488 599.121,96	16.494
54	625.161,607 599.115,239	55	625.151,139 599.110,808	11.367
57	625.130,209 599.101,525	58	625.109,845 599.091,18	22.842
60	625.089,848 599.080,454	61	625.066,741 599.067,768	26.36

** Lungimile segmentelor sunt determinate în planul de proiecţie Stereo 70 şi sunt rotunjite la 1 milimetru.
*** Distanţa dintre puncte este formată din segmente cumulate ce sunt mai mici decât valoarea 1 milimetru.

Document care conține date cu caracter personal, protejat de prevederile Regulamentului (UE) nr. 679/2016 și Legii 190/2018

DATE DESPRE IMOBILUL NR. 4139

Oficiul de Cadastru şi Publicitate Imobiliară NEAMT
Biroul de Cadastru şi Publicitate Imobiliară Piatra-Neamt

A. Partea I. Descrierea imobilului

TEREN Extravilan

Adresa: Jud. Neamt, Tarla "Slatina"

Nr. Crt	Nr cadastral Nr. topografic	Suprafaţa* (mp)	Observaţii / Referinţe
A1		2.200	Sector cadastral:97 Teren neimprejmuit;

B. Partea II. Proprietari şi acte

Inscrieri privitoare la dreptul de proprietate şi alte drepturi reale		Referinţe
/		
Act Administrativ nr. 40/1632, din 05/03/1998 emis de CJSDPT Neamț (titlu de proprietate);		
B1	Intabulare, drept de PROPRIETATE, dobandit prin Reconstituire, cota actuala 1/1	A1
	1) **TODIRICA AGLAIA**	

C. Partea III. SARCINI .

Inscrieri privind dezmembramintele dreptului de proprietate, drepturi reale de garanţie şi sarcini	Referinţe
NU SUNT	

Document care conține date cu caracter personal, protejat de prevederile Regulamentului (UE) nr. 679/2016 și Legii 190/2018

Anexa Nr. 1 La Partea I

Teren

Nr cadastral	Suprafaţa (mp)*	Observaţii / Referinţe
	2.200	

* Suprafaţa este determinată in planul de proiecţie Stereo 70.

DETALII LINIARE IMOBIL

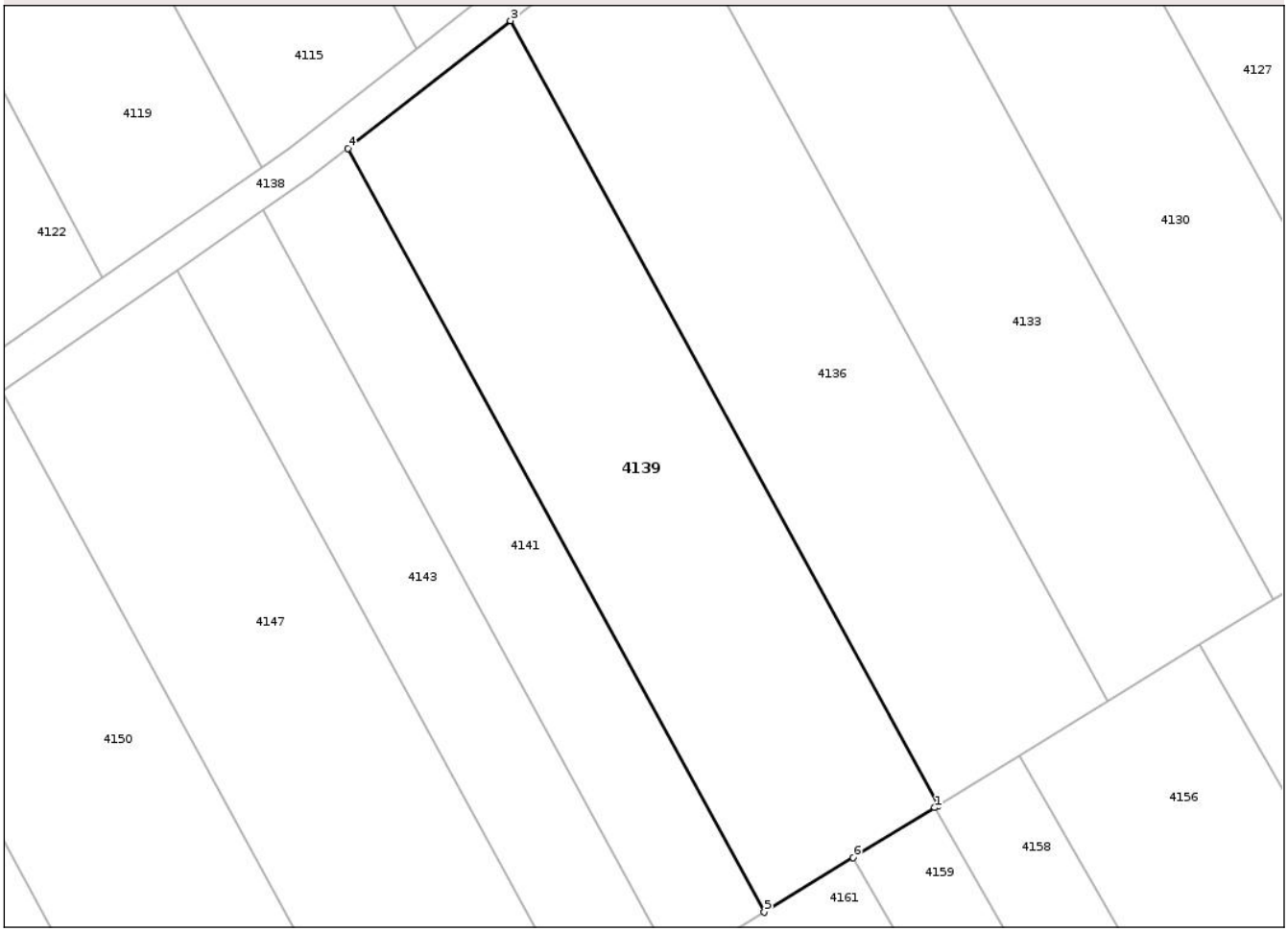

Date referitoare la teren

Crt	Categorie folosință	Intra vilan	Suprafaţa (mp)	Tarla	Parcelă	Nr. topo	Observaţii / Referinţe
1	arabil	NU	2.200	40	362/81	-	

Lungime Segmente
1) Valorile lungimilor segmentelor sunt obţinute din proiecţie în plan.

Punct început	X / Y	Punct sfârşit	X / Y	Lungime segment (** (m)
1	625.396,8 599.136,519	2	625.397,191 599.136,758	0.458
2	625.397,191 599.136,758	3	625.349,852 599.223,515	98.832
3	625.349,852 599.223,515	4	625.331,85 599.209,408	22.871
4	625.331,85 599.209,408	5	625.377,933 599.124,953	96.209
5	625.377,933 599.124,953	6	625.387,78 599.130,99	11.55

Document care conține date cu caracter personal, protejat de prevederile Regulamentului (UE) nr. 679/2016 și Legii 190/2018

Punct început	X / Y	Punct sfârşit	X / Y	Lungime segment (** (m)
6	625.387,78 599.130,99	1	625.396,8 599.136,519	10.58

** Lungimile segmentelor sunt determinate în planul de proiecţie Stereo 70 şi sunt rotunjite la 1 milimetru.
*** Distanţa dintre puncte este formată din segmente cumulate ce sunt mai mici decât valoarea 1 milimetru.

Document care conține date cu caracter personal, protejat de prevederile Regulamentului (UE) nr. 679/2016 și Legii 190/2018

DATE DESPRE IMOBILUL NR. 4140

Oficiul de Cadastru şi Publicitate Imobiliară NEAMT
Biroul de Cadastru şi Publicitate Imobiliară Piatra-Neamt

A. Partea I. Descrierea imobilului

TEREN Extravilan

Adresa: Jud. Neamt, Tarla "Slatina"

Nr. Crt	Nr cadastral Nr. topografic	Suprafaţa* (mp)	Observaţii / Referinţe
A1		2.200	Sector cadastral:97 Teren neimprejmuit;

B. Partea II. Proprietari şi acte

Inscrieri privitoare la dreptul de proprietate şi alte drepturi reale		Referinţe
/		
Act Administrativ nr. 40/1511, din 16/11/1998 emis de CJSDPT Neamț (titlu de proprietate);		
B1	Intabulare, drept de PROPRIETATE, dobandit prin Reconstituire, cota actuala 1/1	A1
	1) **ANDRIEŞ VALERIA** 2) **OANCEA ANICA** 3) **COZMA EUGEN** 4) **COZMA GHEORGHE** 5) **BURCEA ELEONORA** 6) **COZMA MARIA** 7) **COZMA VASILE**	

C. Partea III. SARCINI .

Inscrieri privind dezmembramintele dreptului de proprietate, drepturi reale de garanţie şi sarcini	Referinţe
NU SUNT	

Document care conține date cu caracter personal, protejat de prevederile Regulamentului (UE) nr. 679/2016 și Legii 190/2018

Anexa Nr. 1 La Partea I

Teren

Nr cadastral	Suprafaţa (mp)*	Observaţii / Referinţe
	2.200	

* Suprafaţa este determinată in planul de proiecţie Stereo 70.

DETALII LINIARE IMOBIL

Date referitoare la teren

Crt	Categorie folosință	Intra vilan	Suprafaţa (mp)	Tarla	Parcelă	Nr. topo	Observaţii / Referinţe
1	arabil	NU	2.200	40	362/47	-	

Lungime Segmente
1) Valorile lungimilor segmentelor sunt obţinute din proiecţie în plan.

Punct început	X / Y	Punct sfârşit	X / Y	Lungime segment (** (m)
1	625.192,191 599.129,434	2	625.145,884 599.215,821	98.015
2	625.145,884 599.215,821	3	625.133,471 599.209,81	13.792
3	625.133,471 599.209,81	4	625.125,699 599.206,047	8.635
4	625.125,699 599.206,047	5	625.172,014 599.119,644	98.034
5	625.172,014 599.119,644	6	625.177,488 599.121,96	5.943

Document care conține date cu caracter personal, protejat de prevederile Regulamentului (UE) nr. 679/2016 și Legii 190/2018

Punct început	X / Y	Punct sfârşit	X / Y	Lungime segment (** (m)
6	625.177,488 599.121,96	1	625.192,191 599.129,434	16.494

** Lungimile segmentelor sunt determinate în planul de proiecţie Stereo 70 şi sunt rotunjite la 1 milimetru.
*** Distanţa dintre puncte este formată din segmente cumulate ce sunt mai mici decât valoarea 1 milimetru.

Document care conține date cu caracter personal, protejat de prevederile Regulamentului (UE) nr. 679/2016 și Legii 190/2018

DATE DESPRE IMOBILUL NR. 4141

Oficiul de Cadastru şi Publicitate Imobiliară NEAMT
Biroul de Cadastru şi Publicitate Imobiliară Piatra-Neamt

A. Partea I. Descrierea imobilului

TEREN Extravilan

Adresa: Jud. Neamt, Tarla "Slatina"

Nr. Crt	Nr cadastral Nr. topografic	Suprafaţa* (mp)	Observaţii / Referinţe
A1		1.100	Sector cadastral:97 Teren neimprejmuit;

B. Partea II. Proprietari şi acte

Inscrieri privitoare la dreptul de proprietate şi alte drepturi reale		Referinţe
/		
Act Administrativ nr. 40/1377, din 19/12/2002 emis de CJSDPT Neamț (titlu de proprietate);		
B1	Intabulare, drept de PROPRIETATE, dobandit prin Reconstituire, cota actuala 1/1	A1
	1) **TURTICA VASILE**	

C. Partea III. SARCINI .

Inscrieri privind dezmembramintele dreptului de proprietate, drepturi reale de garanţie şi sarcini	Referinţe
NU SUNT	

Document care conține date cu caracter personal, protejat de prevederile Regulamentului (UE) nr. 679/2016 și Legii 190/2018

Anexa Nr. 1 La Partea I

Teren

Nr cadastral	Suprafaţa (mp)*	Observaţii / Referinţe
	1.100	

* Suprafaţa este determinată in planul de proiecţie Stereo 70.

DETALII LINIARE IMOBIL

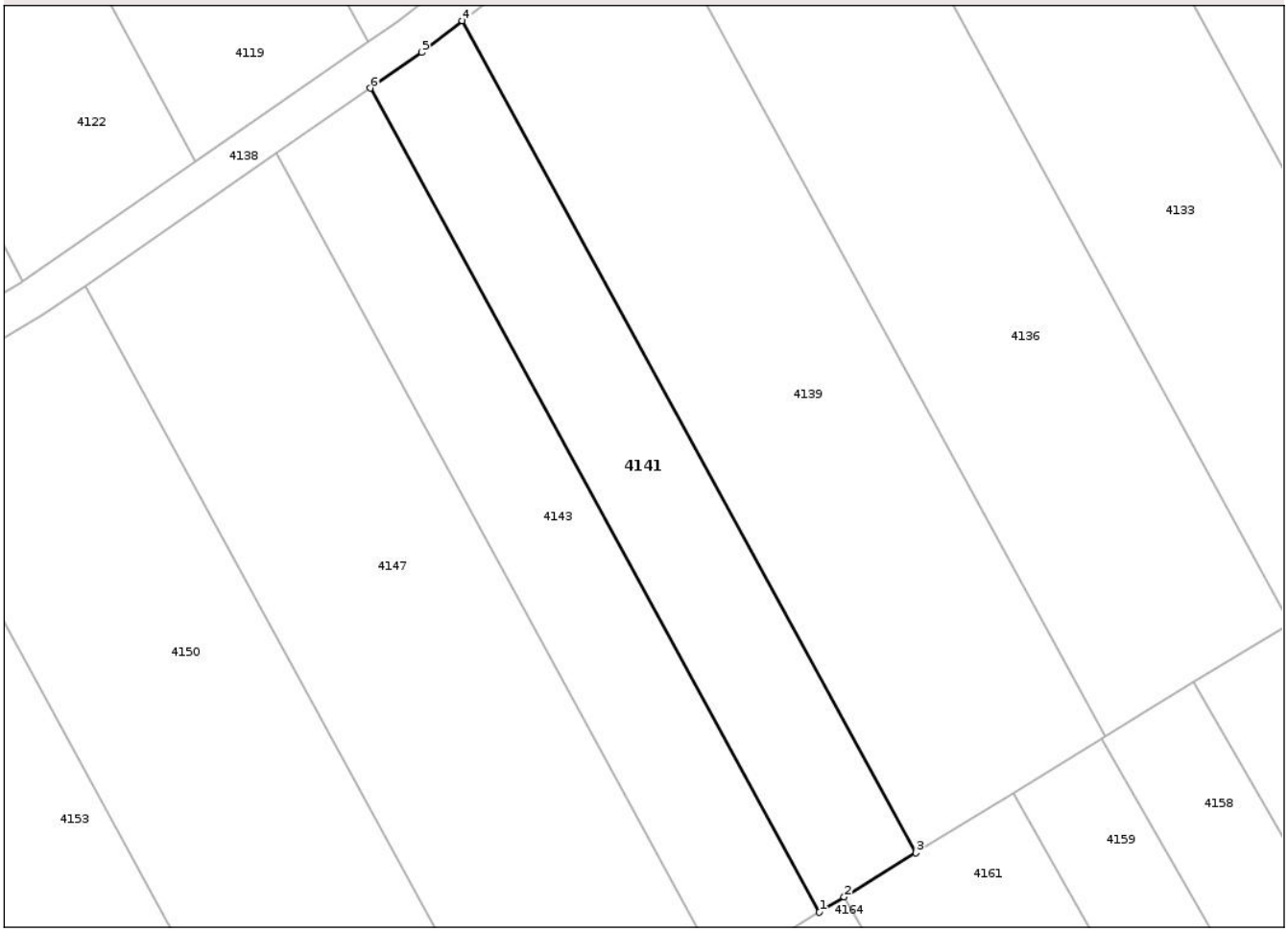

Date referitoare la teren

Crt	Categorie folosință	Intra vilan	Suprafaţa (mp)	Tarla	Parcelă	Nr. topo	Observaţii / Referinţe
1	arabil	NU	1.100	40	362/80	-	

Lungime Segmente
1) Valorile lungimilor segmentelor sunt obţinute din proiecţie în plan.

Punct început	X / Y	Punct sfârşit	X / Y	Lungime segment (** (m)
1	625.368,116 599.118,935	2	625.370,648 599.120,487	2.97
2	625.370,648 599.120,487	3	625.377,933 599.124,953	8.545
3	625.377,933 599.124,953	4	625.331,85 599.209,408	96.209
4	625.331,85 599.209,408	5	625.327,735 599.206,182	5.229
5	625.327,735 599.206,182	6	625.322,489 599.202,553	6.379

Document care conține date cu caracter personal, protejat de prevederile Regulamentului (UE) nr. 679/2016 și Legii 190/2018

Punct început	X / Y	Punct sfârşit	X / Y	Lungime segment (** (m)
6	625.322,489 599.202,553	1	625.368,116 599.118,935	95.256

** Lungimile segmentelor sunt determinate în planul de proiecţie Stereo 70 şi sunt rotunjite la 1 milimetru.
*** Distanţa dintre puncte este formată din segmente cumulate ce sunt mai mici decât valoarea 1 milimetru.

Document care conține date cu caracter personal, protejat de prevederile Regulamentului (UE) nr. 679/2016 și Legii 190/2018

DATE DESPRE IMOBILUL NR. 4142

Oficiul de Cadastru şi Publicitate Imobiliară NEAMT
Biroul de Cadastru şi Publicitate Imobiliară Piatra-Neamt

A. Partea I. Descrierea imobilului

TEREN Extravilan

Adresa: Jud. Neamt, 40/981

Nr. Crt	Nr cadastral Nr. topografic	Suprafaţa* (mp)	Observaţii / Referinţe
A1		1.100	Sector cadastral:97 Teren neimprejmuit;

B. Partea II. Proprietari şi acte

Inscrieri privitoare la dreptul de proprietate şi alte drepturi reale		Referinţe
/		
Act Administrativ nr. 40/981, din 03/11/1998 emis de CJSDPT Neamț (titlu de proprietate);		
B1	Intabulare, drept de PROPRIETATE, dobandit prin Reconstituire, cota actuala 1/1	A1
	1) **CATARAMĂ NECULAI**	

C. Partea III. SARCINI .

Inscrieri privind dezmembramintele dreptului de proprietate, drepturi reale de garanţie şi sarcini	Referinţe
NU SUNT	

Document care conține date cu caracter personal, protejat de prevederile Regulamentului (UE) nr. 679/2016 și Legii 190/2018

Anexa Nr. 1 La Partea I

Teren

Nr cadastral	Suprafaţa (mp)*	Observaţii / Referinţe
	1.100	

* Suprafaţa este determinată in planul de proiecţie Stereo 70.

DETALII LINIARE IMOBIL

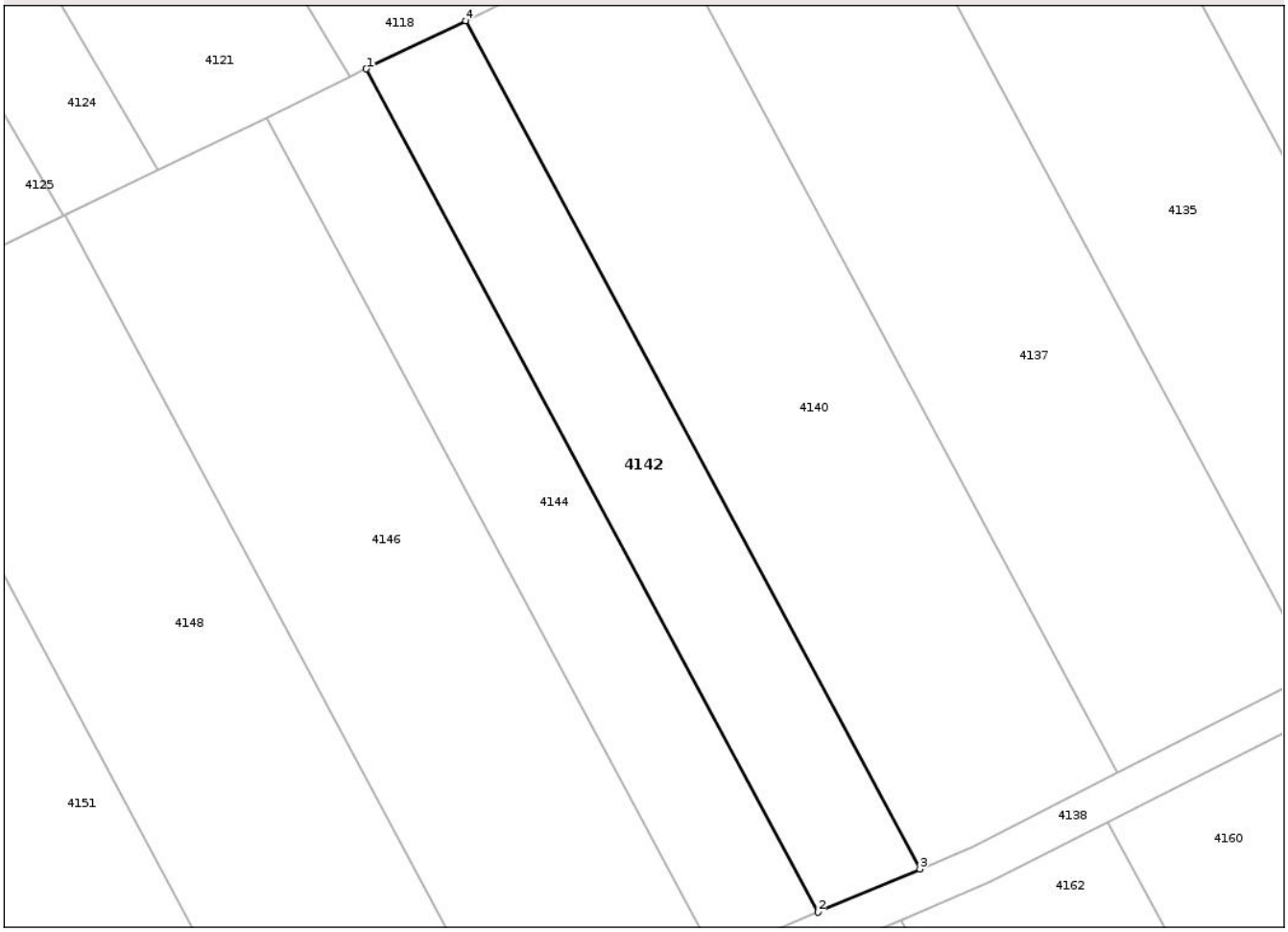

Date referitoare la teren

Crt	Categorie folosință	Intra vilan	Suprafaţa (mp)	Tarla	Parcelă	Nr. topo	Observaţii / Referinţe
1	arabil	NU	1.100	40	362/46	-	

Lungime Segmente
1) Valorile lungimilor segmentelor sunt obţinute din proiecţie în plan.

Punct început	X / Y	Punct sfârşit	X / Y	Lungime segment (** (m)
1	625.115,562 599.201,139	2	625.161,607 599.115,239	97.462
2	625.161,607 599.115,239	3	625.172,014 599.119,644	11.301
3	625.172,014 599.119,644	4	625.125,699 599.206,047	98.034
4	625.125,699 599.206,047	1	625.115,562 599.201,139	11.263

**** Lungimile segmentelor sunt determinate în planul de proiecţie Stereo 70 şi sunt rotunjite la 1 milimetru.**

Document care conține date cu caracter personal, protejat de prevederile Regulamentului (UE) nr. 679/2016 și Legii 190/2018

***** Distanţa dintre puncte este formată din segmente cumulate ce sunt mai mici decât valoarea 1 milimetru.**

DATE DESPRE IMOBILUL NR. 4143

Oficiul de Cadastru şi Publicitate Imobiliară NEAMT
Biroul de Cadastru şi Publicitate Imobiliară Piatra-Neamt

A. Partea I. Descrierea imobilului

TEREN Extravilan

Adresa: Jud. Neamt, Tarla "Slatina"

Nr. Crt	Nr cadastral Nr. topografic	Suprafaţa* (mp)	Observaţii / Referinţe
A1		1.100	Sector cadastral:97 Teren neimprejmuit;

B. Partea II. Proprietari şi acte

Inscrieri privitoare la dreptul de proprietate şi alte drepturi reale		Referinţe
/		
Act Administrativ nr. 40/1399, din 02/12/2002 emis de CJSDPT Neamț (titlu de proprietate);		
B1	Intabulare, drept de PROPRIETATE, dobandit prin Reconstituire, cota actuala 1/1	A1
	1) **TURTICĂ ION**	

C. Partea III. SARCINI .

Inscrieri privind dezmembramintele dreptului de proprietate, drepturi reale de garanţie şi sarcini	Referinţe
NU SUNT	

Document care conține date cu caracter personal, protejat de prevederile Regulamentului (UE) nr. 679/2016 și Legii 190/2018

Anexa Nr. 1 La Partea I

Teren

Nr cadastral	Suprafaţa (mp)*	Observaţii / Referinţe
	1.100	

* Suprafaţa este determinată in planul de proiecţie Stereo 70.

DETALII LINIARE IMOBIL

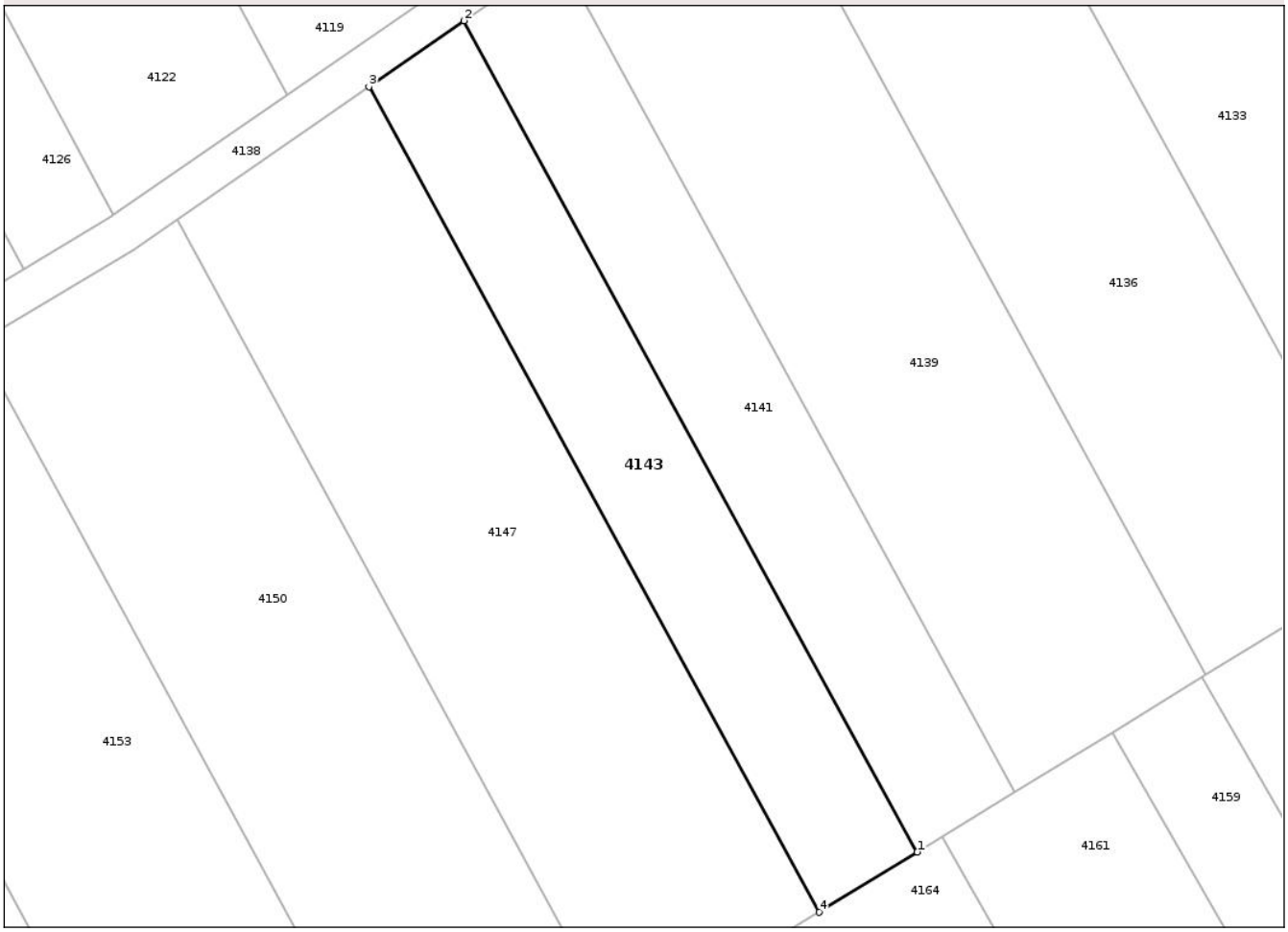

Date referitoare la teren

Crt	Categorie folosință	Intra vilan	Suprafaţa (mp)	Tarla	Parcelă	Nr. topo	Observaţii / Referinţe
1	arabil	NU	1.100	40	362/74	-	

Lungime Segmente
1) Valorile lungimilor segmentelor sunt obţinute din proiecţie în plan.

Punct început	X / Y	Punct sfârşit	X / Y	Lungime segment (** (m)
1	625.368,116 599.118,935	2	625.322,489 599.202,553	95.256
2	625.322,489 599.202,553	3	625.312,907 599.195,922	11.652
3	625.312,907 599.195,922	4	625.358,224 599.112,871	94.61
4	625.358,224 599.112,871	1	625.368,116 599.118,935	11.602

**** Lungimile segmentelor sunt determinate în planul de proiecţie Stereo 70 şi sunt rotunjite la 1 milimetru.**

Document care conține date cu caracter personal, protejat de prevederile Regulamentului (UE) nr. 679/2016 și Legii 190/2018

***** Distanţa dintre puncte este formată din segmente cumulate ce sunt mai mici decât valoarea 1 milimetru.**

Document care conține date cu caracter personal, protejat de prevederile Regulamentului (UE) nr. 679/2016 și Legii 190/2018

DATE DESPRE IMOBILUL NR. 4144

Oficiul de Cadastru şi Publicitate Imobiliară NEAMT
Biroul de Cadastru şi Publicitate Imobiliară Piatra-Neamt

A. Partea I. Descrierea imobilului

TEREN Extravilan

Adresa: Jud. Neamt, Tarla "Slatina"

Nr. Crt	Nr cadastral Nr. topografic	Suprafaţa* (mp)	Observaţii / Referinţe
A1		1.100	Sector cadastral:97 Teren neimprejmuit;

B. Partea II. Proprietari şi acte

Inscrieri privitoare la dreptul de proprietate şi alte drepturi reale		Referinţe
/		
Act Administrativ nr. 40/1007, din 05/03/1998 emis de CJSDPT Neamț (titlu de proprietate);		
B1	Intabulare, drept de PROPRIETATE, dobandit prin Reconstituire, cota actuala 1/1	A1
	1) **CATARAMĂ ION**	

C. Partea III. SARCINI .

Inscrieri privind dezmembramintele dreptului de proprietate, drepturi reale de garanţie şi sarcini	Referinţe
NU SUNT	

Document care conține date cu caracter personal, protejat de prevederile Regulamentului (UE) nr. 679/2016 și Legii 190/2018

Anexa Nr. 1 La Partea I

Teren

Nr cadastral	Suprafaţa (mp)*	Observaţii / Referinţe
	1.100	

* Suprafaţa este determinată in planul de proiecţie Stereo 70.

DETALII LINIARE IMOBIL

Date referitoare la teren

Crt	Categorie folosință	Intra vilan	Suprafaţa (mp)	Tarla	Parcelă	Nr. topo	Observaţii / Referinţe
1	arabil	NU	1.100	40	362/45	-	

Lungime Segmente
1) Valorile lungimilor segmentelor sunt obţinute din proiecţie în plan.

Punct început	X / Y	Punct sfârşit	X / Y	Lungime segment (** (m)
1	625.161,607 599.115,239	2	625.115,562 599.201,139	97.462
2	625.115,562 599.201,139	3	625.113,861 599.200,315	1.889
3	625.113,861 599.200,315	4	625.105,365 599.196,201	9.44
4	625.105,365 599.196,201	5	625.151,139 599.110,808	96.888
5	625.151,139 599.110,808	1	625.161,607 599.115,239	11.367

Document care conține date cu caracter personal, protejat de prevederile Regulamentului (UE) nr. 679/2016 și Legii 190/2018

** Lungimile segmentelor sunt determinate în planul de proiecţie Stereo 70 şi sunt rotunjite la 1 milimetru.
*** Distanţa dintre puncte este formată din segmente cumulate ce sunt mai mici decât valoarea 1 milimetru.

Document care conține date cu caracter personal, protejat de prevederile Regulamentului (UE) nr. 679/2016 și Legii 190/2018

DATE DESPRE IMOBILUL NR. 4145

Oficiul de Cadastru şi Publicitate Imobiliară NEAMT
Biroul de Cadastru şi Publicitate Imobiliară Piatra-Neamt

A. Partea I. Descrierea imobilului

TEREN Extravilan

Adresa: Jud. Neamt, Tarla "Slatina"

Nr. Crt	Nr cadastral Nr. topografic	Suprafaţa* (mp)	Observaţii / Referinţe
A1		1.100	Sector cadastral:97 Teren neimprejmuit;

B. Partea II. Proprietari şi acte

Inscrieri privitoare la dreptul de proprietate şi alte drepturi reale		Referinţe
/		
Act Administrativ nr. 40/1359, din 05/03/1998 emis de CJSDPT Neamț (titlu de proprietate);		
B1	Intabulare, drept de PROPRIETATE, dobandit prin Reconstituire, cota actuala 1/1	A1
	1) **SOFRONIA MARIA**	

C. Partea III. SARCINI .

Inscrieri privind dezmembramintele dreptului de proprietate, drepturi reale de garanţie şi sarcini	Referinţe
NU SUNT	

Document care conține date cu caracter personal, protejat de prevederile Regulamentului (UE) nr. 679/2016 și Legii 190/2018

Anexa Nr. 1 La Partea I

Teren

Nr cadastral	Suprafaţa (mp)*	Observaţii / Referinţe
	1.100	

* Suprafaţa este determinată in planul de proiecţie Stereo 70.

DETALII LINIARE IMOBIL

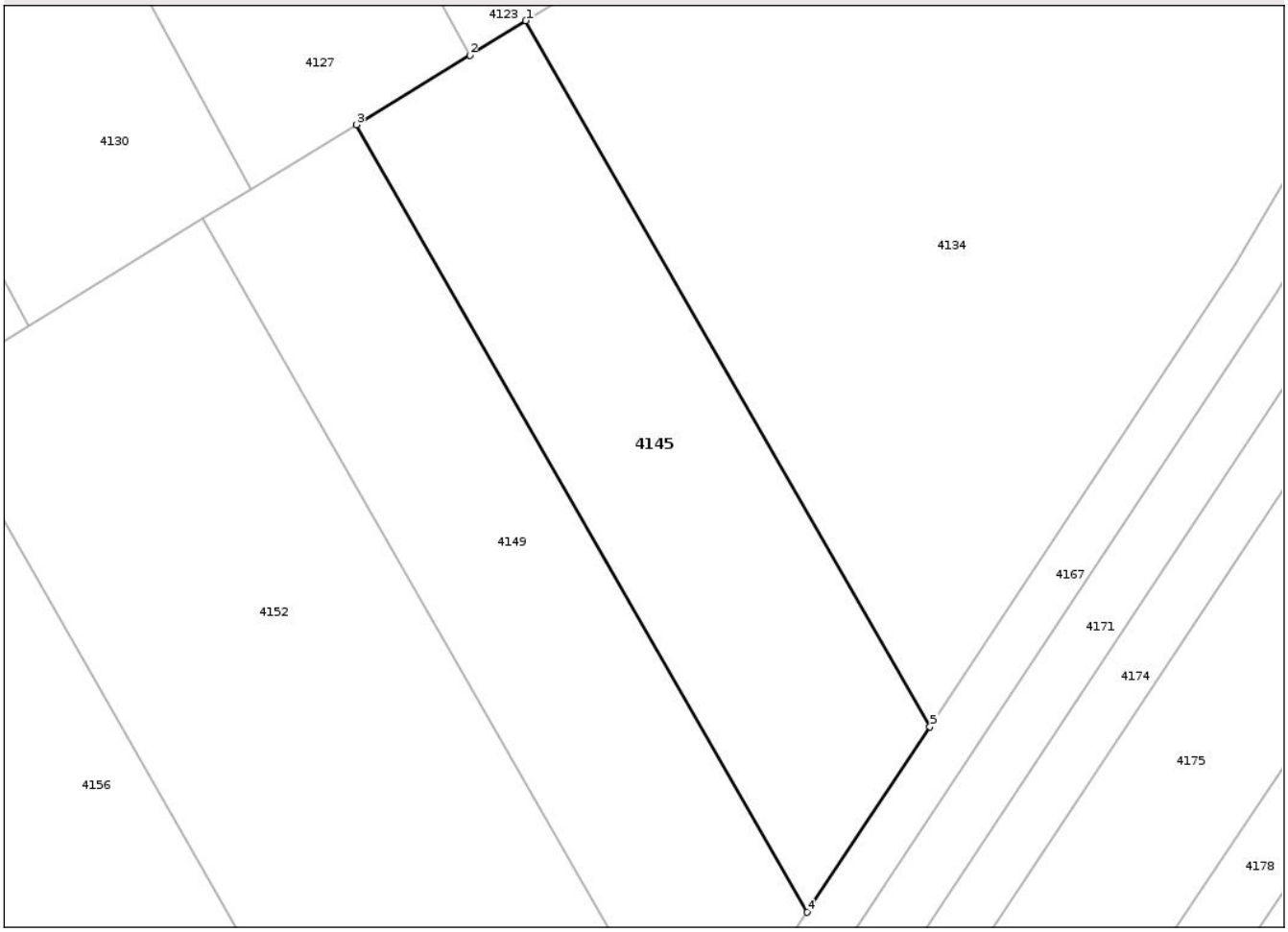

Date referitoare la teren

Crt	Categorie folosință	Intra vilan	Suprafaţa (mp)	Tarla	Parcelă	Nr. topo	Observaţii / Referinţe
1	arabil	NU	1.100	40	362/113	-	

Lungime Segmente
1) Valorile lungimilor segmentelor sunt obţinute din proiecţie în plan.

Punct început	X / Y	Punct sfârşit	X / Y	Lungime segment (** (m)
1	625.474,139 599.183,93	2	625.469,647 599.181,176	5.27
2	625.469,647 599.181,176	3	625.460,54 599.175,593	10.682
3	625.460,54 599.175,593	4	625.496,716 599.112,474	72.751
4	625.496,716 599.112,474	5	625.506,572 599.127,342	17.839
5	625.506,572 599.127,342	1	625.474,139 599.183,93	65.223

Document care conține date cu caracter personal, protejat de prevederile Regulamentului (UE) nr. 679/2016 și Legii 190/2018

** Lungimile segmentelor sunt determinate în planul de proiecţie Stereo 70 şi sunt rotunjite la 1 milimetru.
*** Distanţa dintre puncte este formată din segmente cumulate ce sunt mai mici decât valoarea 1 milimetru.

Document care conține date cu caracter personal, protejat de prevederile Regulamentului (UE) nr. 679/2016 și Legii 190/2018

DATE DESPRE IMOBILUL NR. 4146

Oficiul de Cadastru şi Publicitate Imobiliară NEAMT
Biroul de Cadastru şi Publicitate Imobiliară Piatra-Neamt

A. Partea I. Descrierea imobilului

TEREN Extravilan

Adresa: Jud. Neamt, Tarla "Slatina"

Nr. Crt	Nr cadastral Nr. topografic	Suprafaţa* (mp)	Observaţii / Referinţe
A1		2.200	Sector cadastral:97 Teren neimprejmuit;

B. Partea II. Proprietari şi acte

Inscrieri privitoare la dreptul de proprietate şi alte drepturi reale		Referinţe
/		
Act Administrativ nr. 40/1432, din 20/08/2001 emis de CJSDPT Neamț (titlu de proprietate);		
B1	Intabulare, drept de PROPRIETATE, dobandit prin Reconstituire, cota actuala 1/1	A1
	1) **URSU GHEORGHE**	

C. Partea III. SARCINI .

Inscrieri privind dezmembramintele dreptului de proprietate, drepturi reale de garanţie şi sarcini	Referinţe
NU SUNT	

Document care conține date cu caracter personal, protejat de prevederile Regulamentului (UE) nr. 679/2016 și Legii 190/2018

Anexa Nr. 1 La Partea I

Teren

Nr cadastral	Suprafaţa (mp)*	Observaţii / Referinţe
	2.200	

* Suprafaţa este determinată in planul de proiecţie Stereo 70.

DETALII LINIARE IMOBIL

Date referitoare la teren

Crt	Categorie folosință	Intra vilan	Suprafaţa (mp)	Tarla	Parcelă	Nr. topo	Observaţii / Referinţe
1	arabil	NU	2.200	40	362/44	-	

Lungime Segmente
1) Valorile lungimilor segmentelor sunt obţinute din proiecţie în plan.

Punct început	X / Y	Punct sfârşit	X / Y	Lungime segment (** (m)
1	625.105,365 599.196,201	2	625.094,362 599.190,874	12.225
2	625.094,362 599.190,874	3	625.084,798 599.186,242	10.626
3	625.084,798 599.186,242	4	625.130,209 599.101,525	96.121
4	625.130,209 599.101,525	5	625.135,217 599.104,069	5.617
5	625.135,217 599.104,069	6	625.151,139 599.110,808	17.289

Document care conține date cu caracter personal, protejat de prevederile Regulamentului (UE) nr. 679/2016 și Legii 190/2018

Punct început	X / Y	Punct sfârşit	X / Y	Lungime segment (** (m)
6	625.151,139 599.110,808	1	625.105,365 599.196,201	96.888

** Lungimile segmentelor sunt determinate în planul de proiecţie Stereo 70 şi sunt rotunjite la 1 milimetru.
*** Distanţa dintre puncte este formată din segmente cumulate ce sunt mai mici decât valoarea 1 milimetru.

Document care conține date cu caracter personal, protejat de prevederile Regulamentului (UE) nr. 679/2016 și Legii 190/2018

DATE DESPRE IMOBILUL NR. 4147

Oficiul de Cadastru şi Publicitate Imobiliară NEAMT
Biroul de Cadastru şi Publicitate Imobiliară Piatra-Neamt

A. Partea I. Descrierea imobilului

TEREN Extravilan

Adresa: Jud. Neamt, Tarla "Slatina"

Nr. Crt	Nr cadastral Nr. topografic	Suprafaţa* (mp)	Observaţii / Referinţe
A1		2.200	Sector cadastral:97 Teren neimprejmuit;

B. Partea II. Proprietari şi acte

Inscrieri privitoare la dreptul de proprietate şi alte drepturi reale		Referinţe
/		
Act Administrativ nr. 40/1466, din 18/09/1997 emis de CJSDPT Neamț (titlu de proprietate);		
B1	Intabulare, drept de PROPRIETATE, dobandit prin Reconstituire, cota actuala 1/1	A1
	1) **AGAFITEI CONSTANTIN** 2) **AGAFITEI ION** 3) **AGAFITEI TOADER** 4) **NOHAI ANICA** 5) **NASTASA MARIA** 6) **AGAFITEI GHEORGHE** 7) **CUCOARA ELENA**	

C. Partea III. SARCINI .

Inscrieri privind dezmembramintele dreptului de proprietate, drepturi reale de garanţie şi sarcini	Referinţe
NU SUNT	

Document care conține date cu caracter personal, protejat de prevederile Regulamentului (UE) nr. 679/2016 și Legii 190/2018

Anexa Nr. 1 La Partea I

Teren

Nr cadastral	Suprafaţa (mp)*	Observaţii / Referinţe
	2.200	

* Suprafaţa este determinată in planul de proiecţie Stereo 70.

DETALII LINIARE IMOBIL

Date referitoare la teren

Crt	Categorie folosință	Intra vilan	Suprafaţa (mp)	Tarla	Parcelă	Nr. topo	Observaţii / Referinţe
1	arabil	NU	2.200	40	362/78	-	

Lungime Segmente
1) Valorile lungimilor segmentelor sunt obţinute din proiecţie în plan.

Punct început	X / Y	Punct sfârşit	X / Y	Lungime segment (** (m)
1	625.293,544 599.182,524	2	625.338,236 599.100,618	93.306
2	625.338,236 599.100,618	3	625.354,14 599.110,367	18.653
3	625.354,14 599.110,367	4	625.358,224 599.112,871	4.791
4	625.358,224 599.112,871	5	625.312,907 599.195,922	94.61
5	625.312,907 599.195,922	1	625.293,544 599.182,524	23.546

Document care conține date cu caracter personal, protejat de prevederile Regulamentului (UE) nr. 679/2016 și Legii 190/2018

** Lungimile segmentelor sunt determinate în planul de proiecţie Stereo 70 şi sunt rotunjite la 1 milimetru.
*** Distanţa dintre puncte este formată din segmente cumulate ce sunt mai mici decât valoarea 1 milimetru.

Document care conține date cu caracter personal, protejat de prevederile Regulamentului (UE) nr. 679/2016 și Legii 190/2018

DATE DESPRE IMOBILUL NR. 4148

Oficiul de Cadastru şi Publicitate Imobiliară NEAMT
Biroul de Cadastru şi Publicitate Imobiliară Piatra-Neamt

A. Partea I. Descrierea imobilului

TEREN Extravilan

Adresa: Jud. Neamt, Tarla "Slatina"

Nr. Crt	Nr cadastral Nr. topografic	Suprafaţa* (mp)	Observaţii / Referinţe
A1	51318	2.200	Sector cadastral:97 Teren neimprejmuit;

B. Partea II. Proprietari şi acte

Inscrieri privitoare la dreptul de proprietate şi alte drepturi reale		Referinţe
51605 / 21/10/2014		
Act Notarial nr. CONTRACT DE VANZARE AUT. NR. 1220, din 20/10/2014 emis de NP Nita Elena Laura;		
B3	Intabulare, drept de PROPRIETATEcu titlu de cumparare, dobandit prin Conventie, cota actuala 1/1	A1
	1) **MANOLE VASILE** 2) **MANOLE ANA-MARIA**, (soti)	

C. Partea III. SARCINI .

Inscrieri privind dezmembramintele dreptului de proprietate, drepturi reale de garanţie şi sarcini	Referinţe
NU SUNT	

Document care conține date cu caracter personal, protejat de prevederile Regulamentului (UE) nr. 679/2016 și Legii 190/2018

Anexa Nr. 1 La Partea I

Teren

Nr cadastral	Suprafaţa (mp)*	Observaţii / Referinţe
51318	2.200	

* Suprafaţa este determinată in planul de proiecţie Stereo 70.

DETALII LINIARE IMOBIL

Date referitoare la teren

Crt	Categorie folosință	Intra vilan	Suprafaţa (mp)	Tarla	Parcelă	Nr. topo	Observaţii / Referinţe
1	arabil	NU	2.200	40	362/43	-	

Lungime Segmente
1) Valorile lungimilor segmentelor sunt obţinute din proiecţie în plan.

Punct început	X / Y	Punct sfârşit	X / Y	Lungime segment (** (m)
1	625.130,209 599.101,525	2	625.084,798 599.186,242	96.121
2	625.084,798 599.186,242	3	625.084,714 599.186,202	0.093
3	625.084,714 599.186,202	4	625.075,174 599.181,583	10.599
4	625.075,174 599.181,583	5	625.064,227 599.176,282	12.163
5	625.064,227 599.176,282	6	625.109,845 599.091,18	96.558

Document care conține date cu caracter personal, protejat de prevederile Regulamentului (UE) nr. 679/2016 și Legii 190/2018

Punct început	X / Y	Punct sfârşit	X / Y	Lungime segment (** (m)
6	625.109,845 599.091,18	1	625.130,209 599.101,525	22.842

** Lungimile segmentelor sunt determinate în planul de proiecţie Stereo 70 şi sunt rotunjite la 1 milimetru.
*** Distanţa dintre puncte este formată din segmente cumulate ce sunt mai mici decât valoarea 1 milimetru.

Document care conține date cu caracter personal, protejat de prevederile Regulamentului (UE) nr. 679/2016 și Legii 190/2018

DATE DESPRE IMOBILUL NR. 4149

Oficiul de Cadastru şi Publicitate Imobiliară NEAMT
Biroul de Cadastru şi Publicitate Imobiliară Piatra-Neamt

A. Partea I. Descrierea imobilului

TEREN Extravilan

Adresa: Jud. Neamt, Tarla "Slatina"

Nr. Crt	Nr cadastral Nr. topografic	Suprafaţa* (mp)	Observaţii / Referinţe
A1		1.100	Sector cadastral:97 Teren neimprejmuit;

B. Partea II. Proprietari şi acte

Inscrieri privitoare la dreptul de proprietate şi alte drepturi reale		Referinţe
/		
Act Administrativ nr. 40/988, din 03/11/1999 emis de CJSDPT Neamț (titlu de proprietate);		
B1	Intabulare, drept de PROPRIETATE, dobandit prin Reconstituire, cota actuala 1/1	A1
	1) **COBZARU ELEONORA**	

C. Partea III. SARCINI .

Inscrieri privind dezmembramintele dreptului de proprietate, drepturi reale de garanţie şi sarcini	Referinţe
NU SUNT	

Document care conține date cu caracter personal, protejat de prevederile Regulamentului (UE) nr. 679/2016 și Legii 190/2018

Anexa Nr. 1 La Partea I

Teren

Nr cadastral	Suprafaţa (mp)*	Observaţii / Referinţe
	1.100	

* Suprafaţa este determinată in planul de proiecţie Stereo 70.

DETALII LINIARE IMOBIL

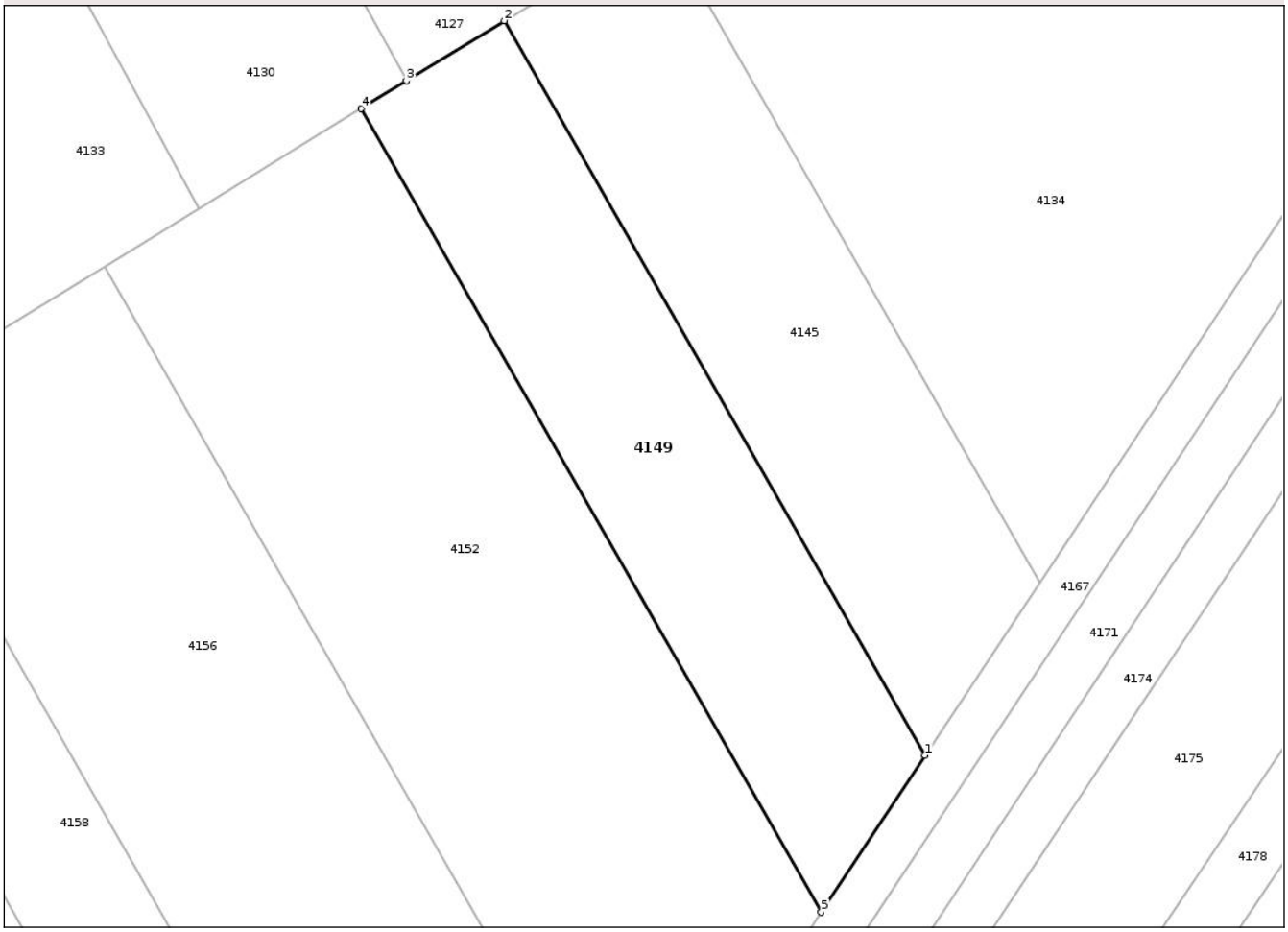

Date referitoare la teren

Crt	Categorie folosință	Intra vilan	Suprafaţa (mp)	Tarla	Parcelă	Nr. topo	Observaţii / Referinţe
1	arabil	NU	1.100	40	362/112	-	

Lungime Segmente
1) Valorile lungimilor segmentelor sunt obţinute din proiecţie în plan.

Punct început	X / Y	Punct sfârşit	X / Y	Lungime segment (** (m)
1	625.496,716 599.112,474	2	625.460,54 599.175,593	72.751
2	625.460,54 599.175,593	3	625.452,118 599.170,43	9.878
3	625.452,118 599.170,43	4	625.448,22 599.168,041	4.572
4	625.448,22 599.168,041	5	625.487,787 599.099,006	79.57
5	625.487,787 599.099,006	1	625.496,716 599.112,474	16.158

Document care conține date cu caracter personal, protejat de prevederile Regulamentului (UE) nr. 679/2016 și Legii 190/2018

** Lungimile segmentelor sunt determinate în planul de proiecţie Stereo 70 şi sunt rotunjite la 1 milimetru.
*** Distanţa dintre puncte este formată din segmente cumulate ce sunt mai mici decât valoarea 1 milimetru.

Document care conține date cu caracter personal, protejat de prevederile Regulamentului (UE) nr. 679/2016 și Legii 190/2018

DATE DESPRE IMOBILUL NR. 4150

Oficiul de Cadastru şi Publicitate Imobiliară NEAMT
Biroul de Cadastru şi Publicitate Imobiliară Piatra-Neamt

A. Partea I. Descrierea imobilului

TEREN Extravilan

Adresa: Jud. Neamt, Tarla "Slatina"

Nr. Crt	Nr cadastral Nr. topografic	Suprafaţa* (mp)	Observaţii / Referinţe
A1		2.200	Sector cadastral:97 Teren neimprejmuit;

B. Partea II. Proprietari şi acte

Inscrieri privitoare la dreptul de proprietate şi alte drepturi reale		Referinţe
/		
Act Administrativ nr. 40/1517, din 14/09/1998 emis de CJSDPT Neamț (titlu de proprietate);		
B1	Intabulare, drept de PROPRIETATE, dobandit prin Reconstituire, cota actuala 1/1	A1
	1) **ACHITĂRIȚEI ANICA**	

C. Partea III. SARCINI .

Inscrieri privind dezmembramintele dreptului de proprietate, drepturi reale de garanţie şi sarcini	Referinţe
NU SUNT	

Document care conține date cu caracter personal, protejat de prevederile Regulamentului (UE) nr. 679/2016 și Legii 190/2018

Anexa Nr. 1 La Partea I

Teren

Nr cadastral	Suprafaţa (mp)*	Observaţii / Referinţe
	2.200	

* Suprafaţa este determinată in planul de proiecţie Stereo 70.

DETALII LINIARE IMOBIL

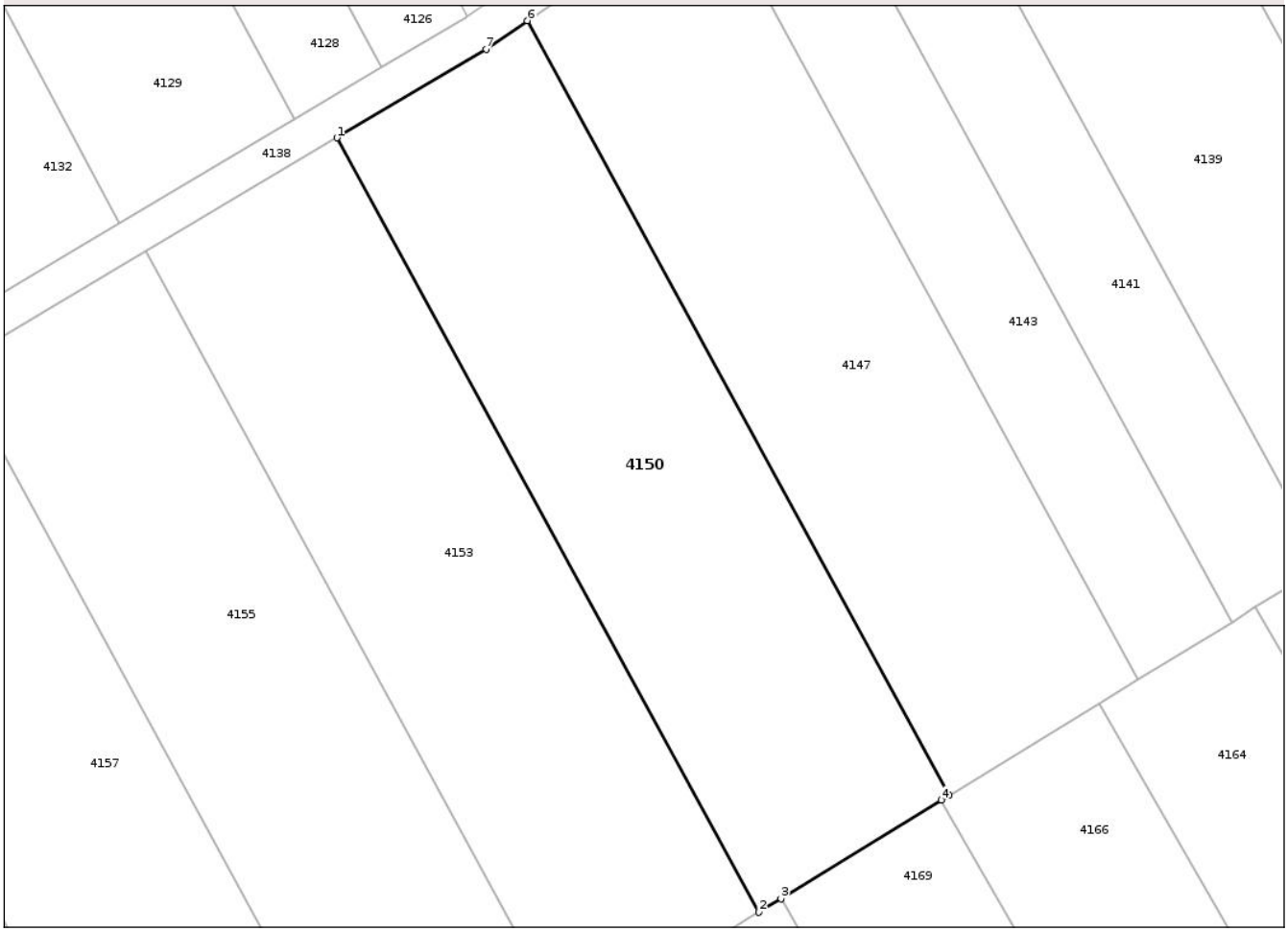

Date referitoare la teren

Crt	Categorie folosință	Intra vilan	Suprafaţa (mp)	Tarla	Parcelă	Nr. topo	Observaţii / Referinţe
1	arabil	NU	2.200	40	362/77	-	

Lungime Segmente
1) Valorile lungimilor segmentelor sunt obţinute din proiecţie în plan.

Punct început	X / Y	Punct sfârşit	X / Y	Lungime segment (** (m)
1	625.273,393 599.170,147	2	625.318,076 599.088,259	93.285
2	625.318,076 599.088,259	3	625.320,419 599.089,696	2.749
3	625.320,419 599.089,696	4	625.337,406 599.100,109	19.925
4	625.337,406 599.100,109	5	625.338,236 599.100,618	0.974
5	625.338,236 599.100,618	6	625.293,544 599.182,524	93.306

Document care conține date cu caracter personal, protejat de prevederile Regulamentului (UE) nr. 679/2016 și Legii 190/2018

Punct început	X / Y	Punct sfârşit	X / Y	Lungime segment (** (m)
6	625.293,544 599.182,524	7	625.289,186 599.179,508	5.3
7	625.289,186 599.179,508	1	625.273,393 599.170,147	18.359

** Lungimile segmentelor sunt determinate în planul de proiecţie Stereo 70 şi sunt rotunjite la 1 milimetru.
*** Distanţa dintre puncte este formată din segmente cumulate ce sunt mai mici decât valoarea 1 milimetru.

Document care conține date cu caracter personal, protejat de prevederile Regulamentului (UE) nr. 679/2016 și Legii 190/2018

DATE DESPRE IMOBILUL NR. 4151

Oficiul de Cadastru şi Publicitate Imobiliară NEAMT
Biroul de Cadastru şi Publicitate Imobiliară Piatra-Neamt

A. Partea I. Descrierea imobilului

TEREN Extravilan

Adresa: Jud. Neamt, Tarla "Slatina"

Nr. Crt	Nr cadastral Nr. topografic	Suprafaţa* (mp)	Observaţii / Referinţe
A1		2.200	Sector cadastral:97 Teren neimprejmuit;

B. Partea II. Proprietari şi acte

Inscrieri privitoare la dreptul de proprietate şi alte drepturi reale		Referinţe
/		
Act Administrativ nr. 40/1239, din 19/12/2002 emis de CJSDPT Neamț (titlu de proprietate);		
B1	Intabulare, drept de PROPRIETATE, dobandit prin Reconstituire, cota actuala 1/1	A1
	1) **NASTASA ION**	

C. Partea III. SARCINI .

Inscrieri privind dezmembramintele dreptului de proprietate, drepturi reale de garanţie şi sarcini	Referinţe
NU SUNT	

Document care conține date cu caracter personal, protejat de prevederile Regulamentului (UE) nr. 679/2016 și Legii 190/2018

Anexa Nr. 1 La Partea I

Teren

Nr cadastral	Suprafaţa (mp)*	Observaţii / Referinţe
	2.200	

* Suprafaţa este determinată in planul de proiecţie Stereo 70.

DETALII LINIARE IMOBIL

Date referitoare la teren

Crt	Categorie folosință	Intra vilan	Suprafaţa (mp)	Tarla	Parcelă	Nr. topo	Observaţii / Referinţe
1	arabil	NU	2.200	40	362/42	-	

Lungime Segmente
1) Valorile lungimilor segmentelor sunt obţinute din proiecţie în plan.

Punct început	X / Y	Punct sfârşit	X / Y	Lungime segment (** (m)
1	625.089,848 599.080,454	2	625.103,704 599.088,06	15.806
2	625.103,704 599.088,06	3	625.109,845 599.091,18	6.888
3	625.109,845 599.091,18	4	625.064,227 599.176,282	96.558
4	625.064,227 599.176,282	5	625.043,786 599.166,384	22.711
5	625.043,786 599.166,384	1	625.089,848 599.080,454	97.498

Document care conține date cu caracter personal, protejat de prevederile Regulamentului (UE) nr. 679/2016 și Legii 190/2018

** Lungimile segmentelor sunt determinate în planul de proiecţie Stereo 70 şi sunt rotunjite la 1 milimetru.
*** Distanţa dintre puncte este formată din segmente cumulate ce sunt mai mici decât valoarea 1 milimetru.

Document care conține date cu caracter personal, protejat de prevederile Regulamentului (UE) nr. 679/2016 și Legii 190/2018

DATE DESPRE IMOBILUL NR. 4152

Oficiul de Cadastru şi Publicitate Imobiliară NEAMT
Biroul de Cadastru şi Publicitate Imobiliară Piatra-Neamt

A. Partea I. Descrierea imobilului

TEREN Extravilan

Adresa: Jud. Neamt, Tarla "Slatina"

Nr. Crt	Nr cadastral Nr. topografic	Suprafaţa* (mp)	Observaţii / Referinţe
A1		2.200	Sector cadastral:97 Teren neimprejmuit;

B. Partea II. Proprietari şi acte

Inscrieri privitoare la dreptul de proprietate şi alte drepturi reale		Referinţe
/		
Act Administrativ nr. 40/1485, din 02/08/1999 emis de CJSDPT Neamț (titlu de proprietate);		
B1	Intabulare, drept de PROPRIETATE, dobandit prin Reconstituire, cota actuala 1/1	A1
	1) **POPA MARIA** 2) **CONDURACHE AGLAIA**	

C. Partea III. SARCINI .

Inscrieri privind dezmembramintele dreptului de proprietate, drepturi reale de garanţie şi sarcini	Referinţe
NU SUNT	

Document care conține date cu caracter personal, protejat de prevederile Regulamentului (UE) nr. 679/2016 și Legii 190/2018

Anexa Nr. 1 La Partea I

Teren

Nr cadastral	Suprafaţa (mp)*	Observaţii / Referinţe
	2.200	

* Suprafaţa este determinată in planul de proiecţie Stereo 70.

DETALII LINIARE IMOBIL

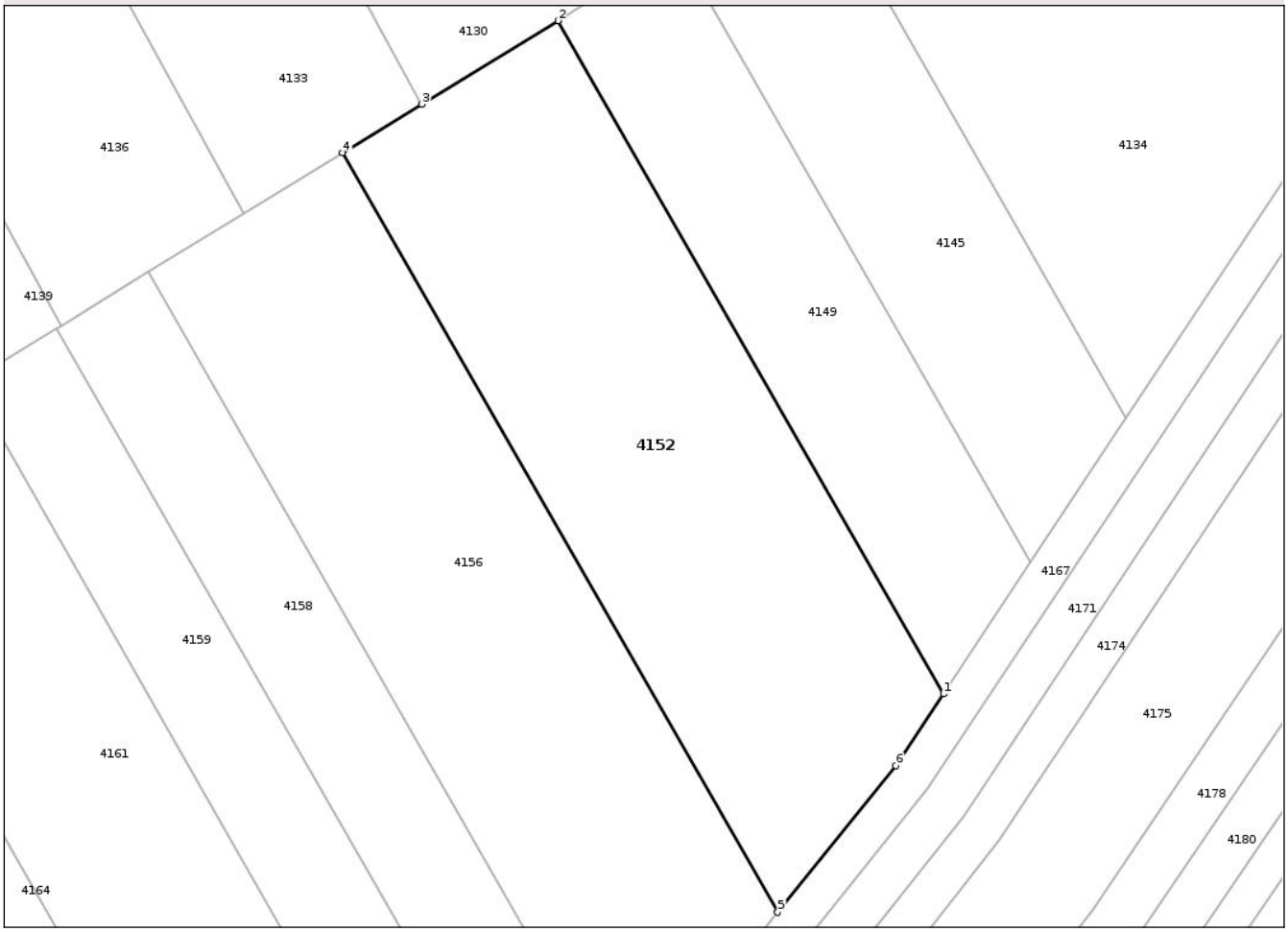

Date referitoare la teren

Crt	Categorie folosință	Intra vilan	Suprafaţa (mp)	Tarla	Parcelă	Nr. topo	Observaţii / Referinţe
1	arabil	NU	2.200	40	362/111	-	

Lungime Segmente
1) Valorile lungimilor segmentelor sunt obţinute din proiecţie în plan.

Punct început	X / Y	Punct sfârşit	X / Y	Lungime segment (** (m)
1	625.487,787 599.099,006	2	625.448,22 599.168,041	79.57
2	625.448,22 599.168,041	3	625.434,249 599.159,476	16.388
3	625.434,249 599.159,476	4	625.426,138 599.154,504	9.513
4	625.426,138 599.154,504	5	625.470,772 599.076,627	89.761
5	625.470,772 599.076,627	6	625.482,912 599.091,653	19.317

Document care conține date cu caracter personal, protejat de prevederile Regulamentului (UE) nr. 679/2016 și Legii 190/2018

Punct început	X / Y	Punct sfârşit	X / Y	Lungime segment (** (m)
6	625.482,912 599.091,653	1	625.487,787 599.099,006	8.822

** Lungimile segmentelor sunt determinate în planul de proiecţie Stereo 70 şi sunt rotunjite la 1 milimetru.
*** Distanţa dintre puncte este formată din segmente cumulate ce sunt mai mici decât valoarea 1 milimetru.

Document care conține date cu caracter personal, protejat de prevederile Regulamentului (UE) nr. 679/2016 și Legii 190/2018

DATE DESPRE IMOBILUL NR. 4153

Oficiul de Cadastru şi Publicitate Imobiliară NEAMT
Biroul de Cadastru şi Publicitate Imobiliară Piatra-Neamt

A. Partea I. Descrierea imobilului

TEREN Extravilan

Adresa: Jud. Neamt, Tarla "Slatina"

Nr. Crt	Nr cadastral Nr. topografic	Suprafaţa* (mp)	Observaţii / Referinţe
A1		2.200	Sector cadastral:97 Teren neimprejmuit;

B. Partea II. Proprietari şi acte

Inscrieri privitoare la dreptul de proprietate şi alte drepturi reale		Referinţe
/		
Act Administrativ nr. 40/921, din 13/01/2000 emis de CJSDPT Neamț (titlu de proprietate);		
B1	Intabulare, drept de PROPRIETATE, dobandit prin Reconstituire, cota actuala 1/1	A1
	1) **AGAFIȚEI VASILE**	

C. Partea III. SARCINI .

Inscrieri privind dezmembramintele dreptului de proprietate, drepturi reale de garanţie şi sarcini	Referinţe
NU SUNT	

Document care conține date cu caracter personal, protejat de prevederile Regulamentului (UE) nr. 679/2016 și Legii 190/2018

Anexa Nr. 1 La Partea I

Teren

Nr cadastral	Suprafaţa (mp)*	Observaţii / Referinţe
	2.200	

* Suprafaţa este determinată in planul de proiecţie Stereo 70.

DETALII LINIARE IMOBIL

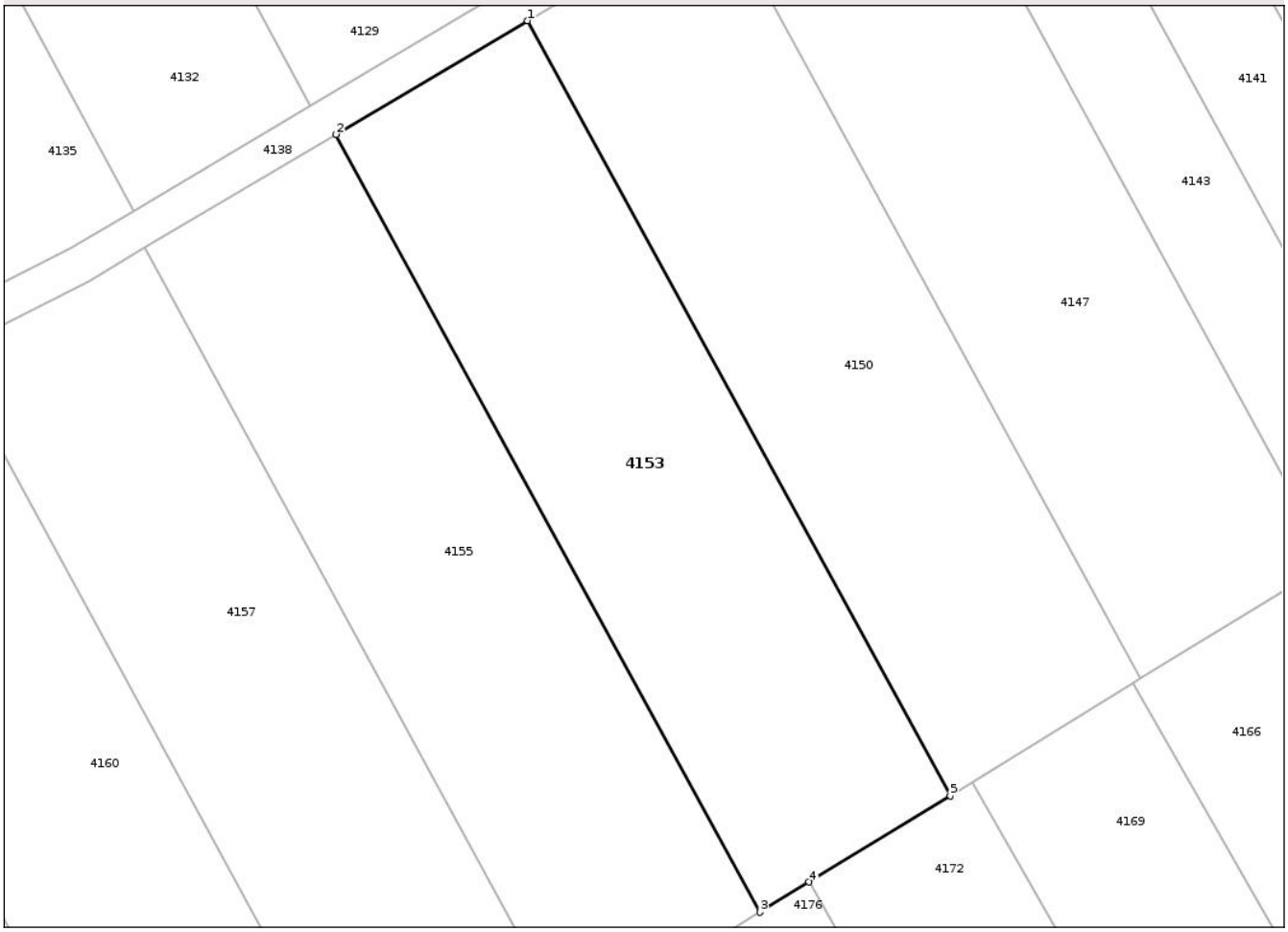

Date referitoare la teren

Crt	Categorie folosință	Intra vilan	Suprafaţa (mp)	Tarla	Parcelă	Nr. topo	Observaţii / Referinţe
1	arabil	NU	2.200	40	362/75	-	

Lungime Segmente
1) Valorile lungimilor segmentelor sunt obţinute din proiecţie în plan.

Punct început	X / Y	Punct sfârşit	X / Y	Lungime segment (** (m)
1	625.273,393 599.170,147	2	625.253,131 599.158,136	23.554
2	625.253,131 599.158,136	3	625.297,981 599.075,941	93.635
3	625.297,981 599.075,941	4	625.303,165 599.079,119	6.08
4	625.303,165 599.079,119	5	625.318,076 599.088,259	17.489
5	625.318,076 599.088,259	1	625.273,393 599.170,147	93.285

Document care conține date cu caracter personal, protejat de prevederile Regulamentului (UE) nr. 679/2016 și Legii 190/2018

** Lungimile segmentelor sunt determinate în planul de proiecţie Stereo 70 şi sunt rotunjite la 1 milimetru.
*** Distanţa dintre puncte este formată din segmente cumulate ce sunt mai mici decât valoarea 1 milimetru.

Document care conține date cu caracter personal, protejat de prevederile Regulamentului (UE) nr. 679/2016 și Legii 190/2018

DATE DESPRE IMOBILUL NR. 4154

Oficiul de Cadastru şi Publicitate Imobiliară NEAMT
Biroul de Cadastru şi Publicitate Imobiliară Piatra-Neamt

A. Partea I. Descrierea imobilului

TEREN Extravilan

Adresa: Jud. Neamt, Tarla "Slatina"

Nr. Crt	Nr cadastral Nr. topografic	Suprafaţa* (mp)	Observaţii / Referinţe
A1		2.200	Sector cadastral:97 Teren neimprejmuit;

B. Partea II. Proprietari şi acte

Inscrieri privitoare la dreptul de proprietate şi alte drepturi reale		Referinţe
/		
Act Administrativ nr. 40/1500, din 09/04/2002 emis de CJSDPT Neamț (titlu de proprietate);		
B1	Intabulare, drept de PROPRIETATE, dobandit prin Reconstituire, cota actuala 1/1	A1
	1) **SCUTARU ANGELA** 2) **TOFAN ELEONORA** 3) **GRAMA VASILE**	

C. Partea III. SARCINI .

Inscrieri privind dezmembramintele dreptului de proprietate, drepturi reale de garanţie şi sarcini	Referinţe
NU SUNT	

Document care conține date cu caracter personal, protejat de prevederile Regulamentului (UE) nr. 679/2016 și Legii 190/2018

Anexa Nr. 1 La Partea I

Teren

Nr cadastral	Suprafaţa (mp)*	Observaţii / Referinţe
	2.200	

* Suprafaţa este determinată in planul de proiecţie Stereo 70.

DETALII LINIARE IMOBIL

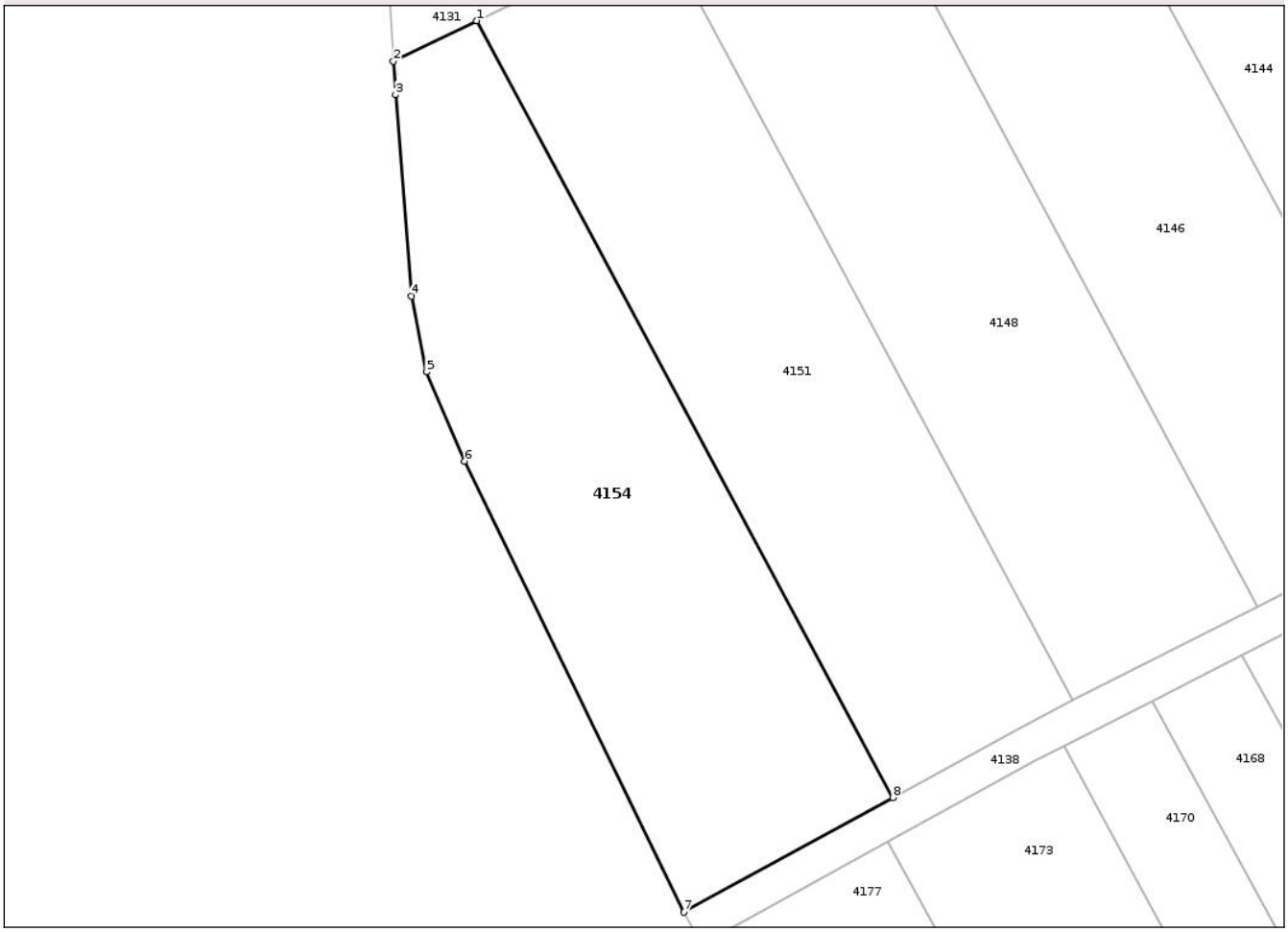

Date referitoare la teren

Crt	Categorie folosință	Intra vilan	Suprafaţa (mp)	Tarla	Parcelă	Nr. topo	Observaţii / Referinţe
1	arabil	NU	2.200	40	362/41	-	

Lungime Segmente
1) Valorile lungimilor segmentelor sunt obţinute din proiecţie în plan.

Punct început	X / Y	Punct sfârşit	X / Y	Lungime segment (** (m)
1	625.043,786 599.166,384	2	625.034,565 599.161,92	10.245
2	625.034,565 599.161,92	3	625.034,778 599.158,195	3.731
3	625.034,778 599.158,195	4	625.036,577 599.135,946	22.322
4	625.036,577 599.135,946	5	625.038,21 599.127,535	8.568
5	625.038,21 599.127,535	6	625.042,454 599.117,678	10.731

Document care conține date cu caracter personal, protejat de prevederile Regulamentului (UE) nr. 679/2016 și Legii 190/2018

Punct început	X / Y	Punct sfârşit	X / Y	Lungime segment (** (m)
6	625.042,454 599.117,678	7	625.066,741 599.067,768	55.506
7	625.066,741 599.067,768	8	625.089,848 599.080,454	26.36
8	625.089,848 599.080,454	1	625.043,786 599.166,384	97.498

** Lungimile segmentelor sunt determinate în planul de proiecţie Stereo 70 şi sunt rotunjite la 1 milimetru.
*** Distanţa dintre puncte este formată din segmente cumulate ce sunt mai mici decât valoarea 1 milimetru.

Document care conține date cu caracter personal, protejat de prevederile Regulamentului (UE) nr. 679/2016 și Legii 190/2018

DATE DESPRE IMOBILUL NR. 4155

Oficiul de Cadastru şi Publicitate Imobiliară NEAMT
Biroul de Cadastru şi Publicitate Imobiliară Piatra-Neamt

A. Partea I. Descrierea imobilului

TEREN Extravilan

Adresa: Jud. Neamt, Tarla "Slatina"

Nr. Crt	Nr cadastral Nr. topografic	Suprafaţa* (mp)	Observaţii / Referinţe
A1		2.200	Sector cadastral:97 Teren neimprejmuit;

B. Partea II. Proprietari şi acte

Inscrieri privitoare la dreptul de proprietate şi alte drepturi reale		Referinţe
/		
Act Administrativ nr. 40/1461, din 11/09/1998 emis de CJSDPT Neamț (titlu de proprietate);		
B1	Intabulare, drept de PROPRIETATE, dobandit prin Reconstituire, cota actuala 1/1	A1
	1) **ACATRINEI ION** 2) **HUTANU GABRIELA** 3) **DOMINTE LUCIA** 4) **SCURTU VALERIA** 5) **ACATRINEI MIHAI** 6) **ACATRINEI NECULAI** 7) **ACATRINEI CONSTANTIN**	

C. Partea III. SARCINI .

Inscrieri privind dezmembramintele dreptului de proprietate, drepturi reale de garanţie şi sarcini	Referinţe
NU SUNT	

Document care conține date cu caracter personal, protejat de prevederile Regulamentului (UE) nr. 679/2016 și Legii 190/2018

Anexa Nr. 1 La Partea I

Teren

Nr cadastral	Suprafaţa (mp)*	Observaţii / Referinţe
	2.200	

* Suprafaţa este determinată in planul de proiecţie Stereo 70.

DETALII LINIARE IMOBIL

Date referitoare la teren

Crt	Categorie folosință	Intra vilan	Suprafaţa (mp)	Tarla	Parcelă	Nr. topo	Observaţii / Referinţe
1	arabil	NU	2.200	40	362/74	-	

Lungime Segmente
1) Valorile lungimilor segmentelor sunt obţinute din proiecţie în plan.

Punct început	X / Y	Punct sfârşit	X / Y	Lungime segment (** (m)
1	625.297,981 599.075,941	2	625.253,131 599.158,136	93.635
2	625.253,131 599.158,136	3	625.232,906 599.146,148	23.511
3	625.232,906 599.146,148	4	625.277,601 599.064,238	93.31
4	625.277,601 599.064,238	5	625.285,543 599.068,53	9.028
5	625.285,543 599.068,53	6	625.288,483 599.070,118	3.341

Document care conține date cu caracter personal, protejat de prevederile Regulamentului (UE) nr. 679/2016 și Legii 190/2018

Punct început	X / Y	Punct sfârşit	X / Y	Lungime segment (** (m)
6	625.288,483 599.070,118	1	625.297,981 599.075,941	11.141

** Lungimile segmentelor sunt determinate în planul de proiecţie Stereo 70 şi sunt rotunjite la 1 milimetru.
*** Distanţa dintre puncte este formată din segmente cumulate ce sunt mai mici decât valoarea 1 milimetru.

Document care conține date cu caracter personal, protejat de prevederile Regulamentului (UE) nr. 679/2016 și Legii 190/2018

DATE DESPRE IMOBILUL NR. 4156

Oficiul de Cadastru şi Publicitate Imobiliară NEAMT
Biroul de Cadastru şi Publicitate Imobiliară Piatra-Neamt

A. Partea I. Descrierea imobilului

TEREN Extravilan

Adresa: Jud. Neamt, Tarla "Slatina"

Nr. Crt	Nr cadastral Nr. topografic	Suprafaţa* (mp)	Observaţii / Referinţe
A1		2.200	Sector cadastral:97 Teren neimprejmuit;

B. Partea II. Proprietari şi acte

Inscrieri privitoare la dreptul de proprietate şi alte drepturi reale		Referinţe
/		
Act Administrativ nr. 40/1310, din 25/08/1997 emis de CJSDPT Neamț (titlu de proprietate);		
B1	Intabulare, drept de PROPRIETATE, dobandit prin Reconstituire, cota actuala 1/1	A1
	1) **SCUTARU NECULAI**	

C. Partea III. SARCINI .

Inscrieri privind dezmembramintele dreptului de proprietate, drepturi reale de garanţie şi sarcini	Referinţe
NU SUNT	

Document care conține date cu caracter personal, protejat de prevederile Regulamentului (UE) nr. 679/2016 și Legii 190/2018

Anexa Nr. 1 La Partea I

Teren

Nr cadastral	Suprafaţa (mp)*	Observaţii / Referinţe
	2.200	

* Suprafaţa este determinată in planul de proiecţie Stereo 70.

DETALII LINIARE IMOBIL

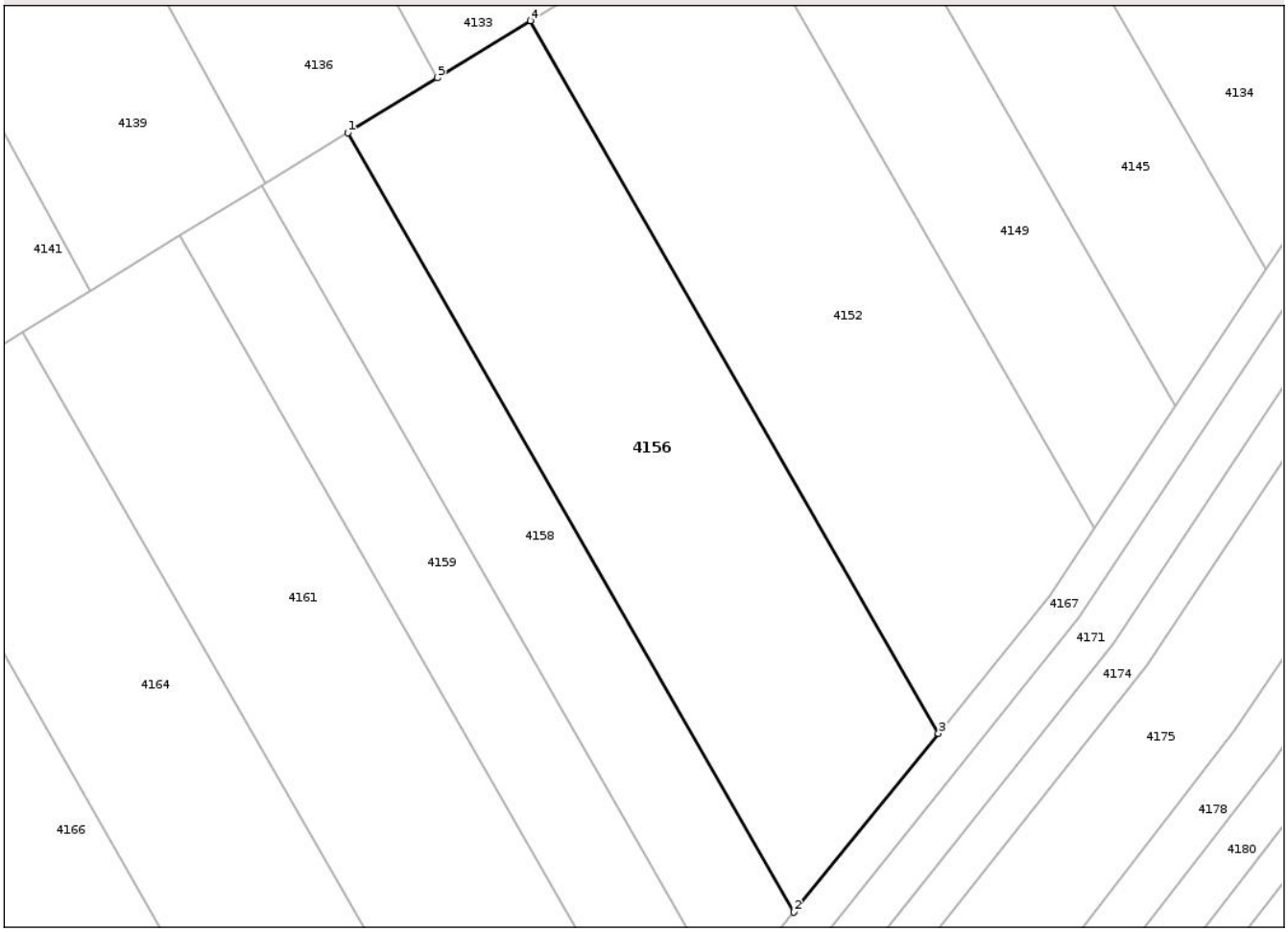

Date referitoare la teren

Crt	Categorie folosință	Intra vilan	Suprafaţa (mp)	Tarla	Parcelă	Nr. topo	Observaţii / Referinţe
1	arabil	NU	2.200	40	362/110	-	

Lungime Segmente
1) Valorile lungimilor segmentelor sunt obţinute din proiecţie în plan.

Punct început	X / Y	Punct sfârşit	X / Y	Lungime segment (** (m)
1	625.406,169 599.142,262	2	625.454,986 599.057,088	98.172
2	625.454,986 599.057,088	3	625.470,772 599.076,627	25.12
3	625.470,772 599.076,627	4	625.426,138 599.154,504	89.761
4	625.426,138 599.154,504	5	625.415,95 599.148,258	11.95
5	625.415,95 599.148,258	1	625.406,169 599.142,262	11.473

Document care conține date cu caracter personal, protejat de prevederile Regulamentului (UE) nr. 679/2016 și Legii 190/2018

** Lungimile segmentelor sunt determinate în planul de proiecţie Stereo 70 şi sunt rotunjite la 1 milimetru.
*** Distanţa dintre puncte este formată din segmente cumulate ce sunt mai mici decât valoarea 1 milimetru.

Document care conține date cu caracter personal, protejat de prevederile Regulamentului (UE) nr. 679/2016 și Legii 190/2018

DATE DESPRE IMOBILUL NR. 4157

Oficiul de Cadastru şi Publicitate Imobiliară NEAMT
Biroul de Cadastru şi Publicitate Imobiliară Piatra-Neamt

A. Partea I. Descrierea imobilului

TEREN Extravilan

Adresa: Jud. Neamt, Tarla "Slatina"

Nr. Crt	Nr cadastral Nr. topografic	Suprafaţa* (mp)	Observaţii / Referinţe
A1		2.200	Sector cadastral:97 Teren neimprejmuit;

B. Partea II. Proprietari şi acte

Inscrieri privitoare la dreptul de proprietate şi alte drepturi reale		Referinţe
/		
Act Administrativ nr. 40/963, din 09/07/1998 emis de CJSDPT Neamț (titlu de proprietate);		
B1	Intabulare, drept de PROPRIETATE, dobandit prin Reconstituire, cota actuala 1/1	A1
	1) **BORCEA ION**	

C. Partea III. SARCINI .

Inscrieri privind dezmembramintele dreptului de proprietate, drepturi reale de garanţie şi sarcini	Referinţe
NU SUNT	

Document care conține date cu caracter personal, protejat de prevederile Regulamentului (UE) nr. 679/2016 și Legii 190/2018

Anexa Nr. 1 La Partea I

Teren

Nr cadastral	Suprafaţa (mp)*	Observaţii / Referinţe
	2.200	

* Suprafaţa este determinată in planul de proiecţie Stereo 70.

DETALII LINIARE IMOBIL

Date referitoare la teren

Crt	Categorie folosință	Intra vilan	Suprafaţa (mp)	Tarla	Parcelă	Nr. topo	Observaţii / Referinţe
1	arabil	NU	2.200	40	362/73	-	

Lungime Segmente
1) Valorile lungimilor segmentelor sunt obţinute din proiecţie în plan.

Punct început	X / Y	Punct sfârşit	X / Y	Lungime segment (** (m)
1	625.277,601 599.064,238	2	625.232,906 599.146,148	93.31
2	625.232,906 599.146,148	3	625.226,934 599.142,607	6.943
3	625.226,934 599.142,607	4	625.212,076 599.135,055	16.668
4	625.212,076 599.135,055	5	625.256,839 599.053,018	93.455
5	625.256,839 599.053,018	6	625.268,113 599.059,11	12.815

Document care conține date cu caracter personal, protejat de prevederile Regulamentului (UE) nr. 679/2016 și Legii 190/2018

Punct început	X / Y	Punct sfârşit	X / Y	Lungime segment (** (m)
6	625.268,113 599.059,11	1	625.277,601 599.064,238	10.784

** Lungimile segmentelor sunt determinate în planul de proiecţie Stereo 70 şi sunt rotunjite la 1 milimetru.
*** Distanţa dintre puncte este formată din segmente cumulate ce sunt mai mici decât valoarea 1 milimetru.

DATE DESPRE IMOBILUL NR. 4158

Oficiul de Cadastru şi Publicitate Imobiliară NEAMT
Biroul de Cadastru şi Publicitate Imobiliară Piatra-Neamt

A. Partea I. Descrierea imobilului

TEREN Extravilan

Adresa: Jud. Neamt, Tarla "Slatina"

Nr. Crt	Nr cadastral Nr. topografic	Suprafaţa* (mp)	Observaţii / Referinţe
A1		1.100	Sector cadastral:97 Teren neimprejmuit;

B. Partea II. Proprietari şi acte

Inscrieri privitoare la dreptul de proprietate şi alte drepturi reale		Referinţe
/		
Act Administrativ nr. 40/720, din 06/06/2000 emis de CJSDPT Neamț (titlu de proprietate);		
B1	Intabulare, drept de PROPRIETATE, dobandit prin Reconstituire, cota actuala 1/1	A1
	1) **VLAD ION**	

C. Partea III. SARCINI .

Inscrieri privind dezmembramintele dreptului de proprietate, drepturi reale de garanţie şi sarcini	Referinţe
NU SUNT	

Document care conține date cu caracter personal, protejat de prevederile Regulamentului (UE) nr. 679/2016 și Legii 190/2018

Anexa Nr. 1 La Partea I

Teren

Nr cadastral	Suprafaţa (mp)*	Observaţii / Referinţe
	1.100	

* Suprafaţa este determinată in planul de proiecţie Stereo 70.

DETALII LINIARE IMOBIL

Date referitoare la teren

Crt	Categorie folosință	Intra vilan	Suprafaţa (mp)	Tarla	Parcelă	Nr. topo	Observaţii / Referinţe
1	arabil	NU	1.100	40	362/109	-	

Lungime Segmente
1) Valorile lungimilor segmentelor sunt obţinute din proiecţie în plan.

Punct început	X / Y	Punct sfârşit	X / Y	Lungime segment (** (m)
1	625.406,169 599.142,262	2	625.397,191 599.136,758	10.531
2	625.397,191 599.136,758	3	625.396,8 599.136,519	0.458
3	625.396,8 599.136,519	4	625.447,579 599.047,922	102.118
4	625.447,579 599.047,922	5	625.454,986 599.057,088	11.785
5	625.454,986 599.057,088	1	625.406,169 599.142,262	98.172

Document care conține date cu caracter personal, protejat de prevederile Regulamentului (UE) nr. 679/2016 și Legii 190/2018

** Lungimile segmentelor sunt determinate în planul de proiecţie Stereo 70 şi sunt rotunjite la 1 milimetru.
*** Distanţa dintre puncte este formată din segmente cumulate ce sunt mai mici decât valoarea 1 milimetru.

DATE DESPRE IMOBILUL NR. 4159

Oficiul de Cadastru şi Publicitate Imobiliară NEAMT
Biroul de Cadastru şi Publicitate Imobiliară Piatra-Neamt

A. Partea I. Descrierea imobilului

TEREN Extravilan

Adresa: Jud. Neamt, Tarla "Slatina"

Nr. Crt	Nr cadastral Nr. topografic	Suprafaţa* (mp)	Observaţii / Referinţe
A1		1.100	Sector cadastral:97 Teren neimprejmuit;

B. Partea II. Proprietari şi acte

Inscrieri privitoare la dreptul de proprietate şi alte drepturi reale		Referinţe
/		
Act Administrativ nr. 40/1426, din 02/12/2002 emis de CJSDPT Neamț (titlu de proprietate);		
B1	Intabulare, drept de PROPRIETATE, dobandit prin Reconstituire, cota actuala 1/1	A1
	1) **VLAD MARIA**	

C. Partea III. SARCINI .

Inscrieri privind dezmembramintele dreptului de proprietate, drepturi reale de garanţie şi sarcini	Referinţe
NU SUNT	

Document care conține date cu caracter personal, protejat de prevederile Regulamentului (UE) nr. 679/2016 și Legii 190/2018

Anexa Nr. 1 La Partea I

Teren

Nr cadastral	Suprafaţa (mp)*	Observaţii / Referinţe
	1.100	

* Suprafaţa este determinată in planul de proiecţie Stereo 70.

DETALII LINIARE IMOBIL

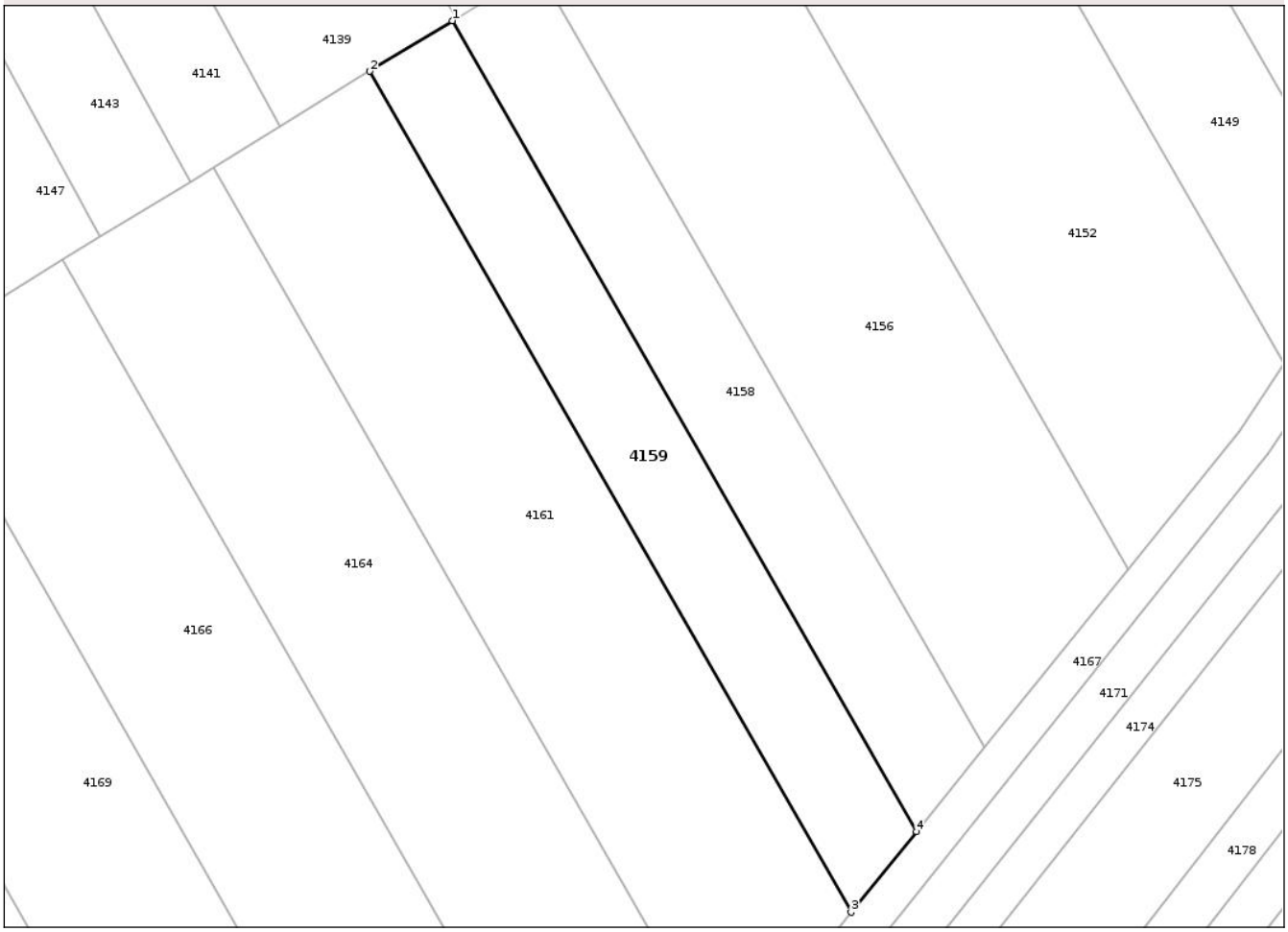

Date referitoare la teren

Crt	Categorie folosință	Intra vilan	Suprafaţa (mp)	Tarla	Parcelă	Nr. topo	Observaţii / Referinţe
1	arabil	NU	1.100	40	362/108	-	

Lungime Segmente
1) Valorile lungimilor segmentelor sunt obţinute din proiecţie în plan.

Punct început	X / Y	Punct sfârşit	X / Y	Lungime segment (** (m)
1	625.396,8 599.136,519	2	625.387,78 599.130,99	10.58
2	625.387,78 599.130,99	3	625.440,448 599.039,096	105.917
3	625.440,448 599.039,096	4	625.447,579 599.047,922	11.346
4	625.447,579 599.047,922	1	625.396,8 599.136,519	102.118

**** Lungimile segmentelor sunt determinate în planul de proiecţie Stereo 70 şi sunt rotunjite la 1 milimetru.**

Document care conține date cu caracter personal, protejat de prevederile Regulamentului (UE) nr. 679/2016 și Legii 190/2018

***** Distanţa dintre puncte este formată din segmente cumulate ce sunt mai mici decât valoarea 1 milimetru.**

DATE DESPRE IMOBILUL NR. 4160

Oficiul de Cadastru şi Publicitate Imobiliară NEAMT
Biroul de Cadastru şi Publicitate Imobiliară Piatra-Neamt

A. Partea I. Descrierea imobilului

TEREN Extravilan

Adresa: Jud. Neamt, Tarla "Slatina"

Nr. Crt	Nr cadastral Nr. topografic	Suprafaţa* (mp)	Observaţii / Referinţe
A1		2.200	Sector cadastral:97 Teren neimprejmuit;

B. Partea II. Proprietari şi acte

Inscrieri privitoare la dreptul de proprietate şi alte drepturi reale		Referinţe
/		
Act Administrativ nr. 40/1372, din 20/08/1998 emis de CJSDPT Neamț (titlu de proprietate);		
B1	Intabulare, drept de PROPRIETATE, dobandit prin Reconstituire, cota actuala 1/1	A1
	1) **TODIRICĂ ALEC**	

C. Partea III. SARCINI .

Inscrieri privind dezmembramintele dreptului de proprietate, drepturi reale de garanţie şi sarcini	Referinţe
NU SUNT	

Document care conține date cu caracter personal, protejat de prevederile Regulamentului (UE) nr. 679/2016 și Legii 190/2018

Anexa Nr. 1 La Partea I

Teren

Nr cadastral	Suprafaţa (mp)*	Observaţii / Referinţe
	2.200	

* Suprafaţa este determinată in planul de proiecţie Stereo 70.

DETALII LINIARE IMOBIL

Date referitoare la teren

Crt	Categorie folosință	Intra vilan	Suprafaţa (mp)	Tarla	Parcelă	Nr. topo	Observaţii / Referinţe
1	arabil	NU	2.200	40	362/72	-	

Lungime Segmente
1) Valorile lungimilor segmentelor sunt obţinute din proiecţie în plan.

Punct început	X / Y	Punct sfârşit	X / Y	Lungime segment (** (m)
1	625.256,839 599.053,018	2	625.212,076 599.135,055	93.455
2	625.212,076 599.135,055	3	625.191,147 599.124,417	23.477
3	625.191,147 599.124,417	4	625.236,194 599.041,861	94.046
4	625.236,194 599.041,861	1	625.256,839 599.053,018	23.467

**** Lungimile segmentelor sunt determinate în planul de proiecţie Stereo 70 şi sunt rotunjite la 1 milimetru.**

Document care conține date cu caracter personal, protejat de prevederile Regulamentului (UE) nr. 679/2016 și Legii 190/2018

***** Distanţa dintre puncte este formată din segmente cumulate ce sunt mai mici decât valoarea 1 milimetru.**

DATE DESPRE IMOBILUL NR. 4161

Oficiul de Cadastru şi Publicitate Imobiliară NEAMT
Biroul de Cadastru şi Publicitate Imobiliară Piatra-Neamt

A. Partea I. Descrierea imobilului

TEREN Extravilan

Adresa: Jud. Neamt, Tarla "Slatina"

Nr. Crt	Nr cadastral Nr. topografic	Suprafaţa* (mp)	Observaţii / Referinţe
A1		2.200	Sector cadastral:97 Teren neimprejmuit;

B. Partea II. Proprietari şi acte

Inscrieri privitoare la dreptul de proprietate şi alte drepturi reale		Referinţe
/		
Act Administrativ nr. 40/1690, din 13/08/2001 emis de CJSDPT Neamț (titlu de proprietate);		
B1	Intabulare, drept de PROPRIETATE, dobandit prin Reconstituire, cota actuala 1/1	A1
	1) **NISTOR VALERIA**	

C. Partea III. SARCINI .

Inscrieri privind dezmembramintele dreptului de proprietate, drepturi reale de garanţie şi sarcini	Referinţe
NU SUNT	

Document care conține date cu caracter personal, protejat de prevederile Regulamentului (UE) nr. 679/2016 și Legii 190/2018

Anexa Nr. 1 La Partea I

Teren

Nr cadastral	Suprafaţa (mp)*	Observaţii / Referinţe
	2.200	

* Suprafaţa este determinată in planul de proiecţie Stereo 70.

DETALII LINIARE IMOBIL

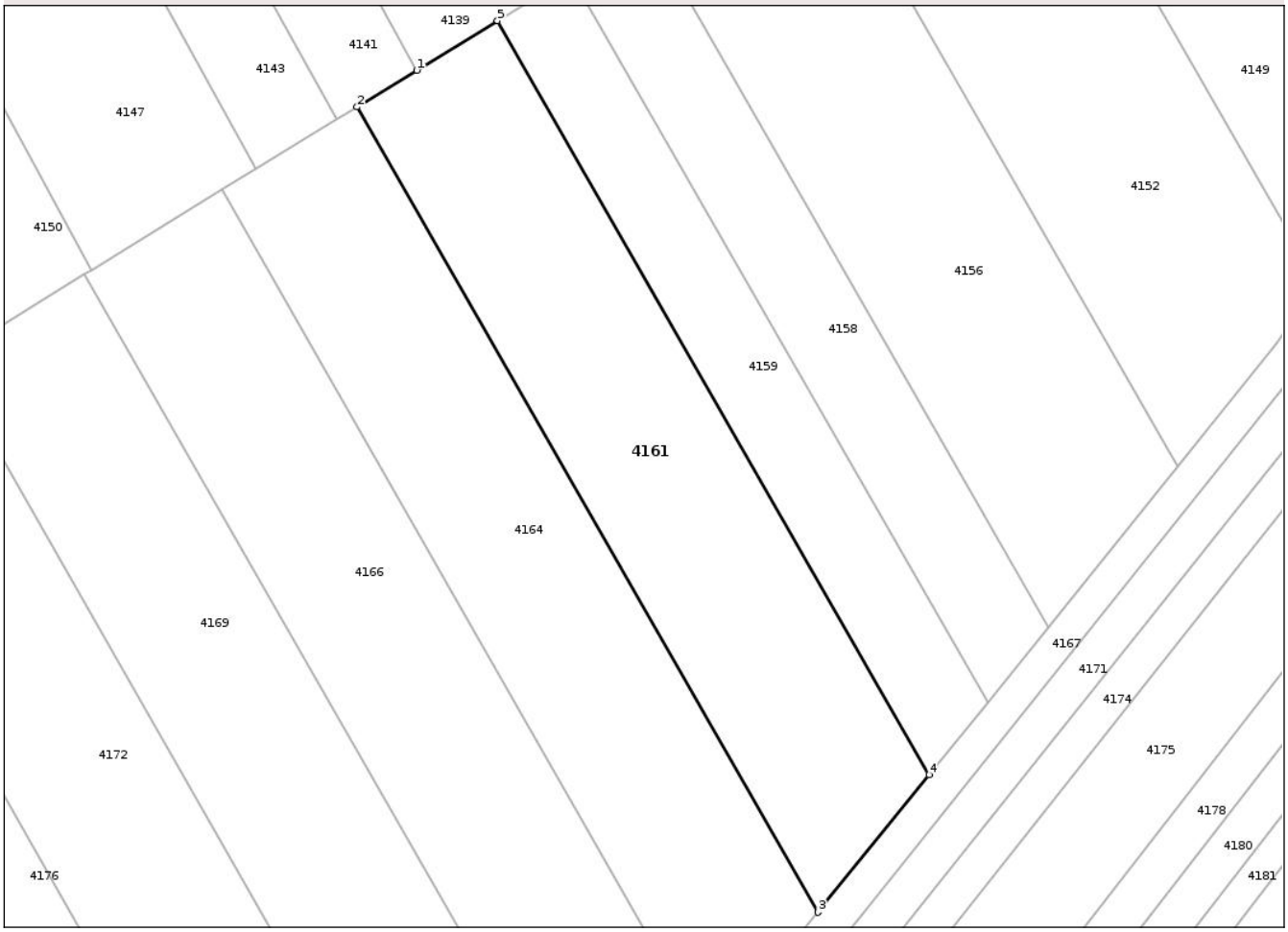

Date referitoare la teren

Crt	Categorie folosință	Intra vilan	Suprafaţa (mp)	Tarla	Parcelă	Nr. topo	Observaţii / Referinţe
1	arabil	NU	2.200	40	362/107	-	

Lungime Segmente
1) Valorile lungimilor segmentelor sunt obţinute din proiecţie în plan.

Punct început	X / Y	Punct sfârşit	X / Y	Lungime segment (** (m)
1	625.377,933 599.124,953	2	625.370,648 599.120,487	8.545
2	625.370,648 599.120,487	3	625.426,904 599.022,333	113.133
3	625.426,904 599.022,333	4	625.440,448 599.039,096	21.551
4	625.440,448 599.039,096	5	625.387,78 599.130,99	105.917
5	625.387,78 599.130,99	1	625.377,933 599.124,953	11.55

Document care conține date cu caracter personal, protejat de prevederile Regulamentului (UE) nr. 679/2016 și Legii 190/2018

** Lungimile segmentelor sunt determinate în planul de proiecţie Stereo 70 şi sunt rotunjite la 1 milimetru.
*** Distanţa dintre puncte este formată din segmente cumulate ce sunt mai mici decât valoarea 1 milimetru.

Document care conține date cu caracter personal, protejat de prevederile Regulamentului (UE) nr. 679/2016 și Legii 190/2018

DATE DESPRE IMOBILUL NR. 4162

Oficiul de Cadastru şi Publicitate Imobiliară NEAMT
Biroul de Cadastru şi Publicitate Imobiliară Piatra-Neamt

A. Partea I. Descrierea imobilului

TEREN Extravilan

Adresa: Jud. Neamt, Tarla "Slatina"

Nr. Crt	Nr cadastral Nr. topografic	Suprafaţa* (mp)	Observaţii / Referinţe
A1		2.200	Sector cadastral:97 Teren neimprejmuit;

B. Partea II. Proprietari şi acte

Inscrieri privitoare la dreptul de proprietate şi alte drepturi reale		Referinţe
/		
Act Administrativ nr. 40/1354, din 05/11/1998 emis de CJSDPT Neamț (titlu de proprietate);		
B1	Intabulare, drept de PROPRIETATE, dobandit prin Reconstituire, cota actuala 1/1	A1
	1) **SOFIAN GHEORGHE**	

C. Partea III. SARCINI .

Inscrieri privind dezmembramintele dreptului de proprietate, drepturi reale de garanţie şi sarcini	Referinţe
NU SUNT	

Document care conține date cu caracter personal, protejat de prevederile Regulamentului (UE) nr. 679/2016 și Legii 190/2018

Anexa Nr. 1 La Partea I

Teren

Nr cadastral	Suprafaţa (mp)*	Observaţii / Referinţe
	2.200	

* Suprafaţa este determinată in planul de proiecţie Stereo 70.

DETALII LINIARE IMOBIL

Date referitoare la teren

Crt	Categorie folosință	Intra vilan	Suprafaţa (mp)	Tarla	Parcelă	Nr. topo	Observaţii / Referinţe
1	arabil	NU	2.200	40	362/71	-	

Lungime Segmente
1) Valorile lungimilor segmentelor sunt obţinute din proiecţie în plan.

Punct început	X / Y	Punct sfârşit	X / Y	Lungime segment (** (m)
1	625.236,194 599.041,861	2	625.191,147 599.124,417	94.046
2	625.191,147 599.124,417	3	625.179,175 599.118,331	13.43
3	625.179,175 599.118,331	4	625.170,05 599.114,469	9.909
4	625.170,05 599.114,469	5	625.215,709 599.030,792	95.324
5	625.215,709 599.030,792	6	625.231,259 599.039,194	17.675

Document care conține date cu caracter personal, protejat de prevederile Regulamentului (UE) nr. 679/2016 și Legii 190/2018

Punct început	X / Y	Punct sfârşit	X / Y	Lungime segment (** (m)
6	625.231,259 599.039,194	1	625.236,194 599.041,861	5.61

** Lungimile segmentelor sunt determinate în planul de proiecţie Stereo 70 şi sunt rotunjite la 1 milimetru.
*** Distanţa dintre puncte este formată din segmente cumulate ce sunt mai mici decât valoarea 1 milimetru.

Document care conține date cu caracter personal, protejat de prevederile Regulamentului (UE) nr. 679/2016 și Legii 190/2018

DATE DESPRE IMOBILUL NR. 4163

Oficiul de Cadastru şi Publicitate Imobiliară NEAMT
Biroul de Cadastru şi Publicitate Imobiliară Piatra-Neamt

A. Partea I. Descrierea imobilului

TEREN Extravilan

Adresa: Jud. Neamt, Tarla "Slatina"

Nr. Crt	Nr cadastral Nr. topografic	Suprafaţa* (mp)	Observaţii / Referinţe
A1		2.200	Sector cadastral:97 Teren neimprejmuit;

B. Partea II. Proprietari şi acte

Inscrieri privitoare la dreptul de proprietate şi alte drepturi reale		Referinţe
/		
Act Administrativ nr. 40/1637, din 29/06/1999 emis de CJSDPT Neamț (titlu de proprietate);		
B1	Intabulare, drept de PROPRIETATE, dobandit prin Reconstituire, cota actuala 1/1	A1
	1) **SĂNDULACHE ELENA** 2) **SĂNDULACHE VASILE**	

C. Partea III. SARCINI .

Inscrieri privind dezmembramintele dreptului de proprietate, drepturi reale de garanţie şi sarcini	Referinţe
NU SUNT	

Document care conține date cu caracter personal, protejat de prevederile Regulamentului (UE) nr. 679/2016 și Legii 190/2018

Anexa Nr. 1 La Partea I

Teren

Nr cadastral	Suprafaţa (mp)*	Observaţii / Referinţe
	2.200	

* Suprafaţa este determinată in planul de proiecţie Stereo 70.

DETALII LINIARE IMOBIL

Date referitoare la teren

Crt	Categorie folosință	Intra vilan	Suprafaţa (mp)	Tarla	Parcelă	Nr. topo	Observaţii / Referinţe
1	arabil	NU	2.200	40	362/70	-	

Lungime Segmente
1) Valorile lungimilor segmentelor sunt obţinute din proiecţie în plan.

Punct început	X / Y	Punct sfârşit	X / Y	Lungime segment (** (m)
1	625.215,709 599.030,792	2	625.170,05 599.114,469	95.324
2	625.170,05 599.114,469	3	625.148,933 599.105,531	22.931
3	625.148,933 599.105,531	4	625.195,634 599.019,943	97.5
4	625.195,634 599.019,943	5	625.212,623 599.029,124	19.311
5	625.212,623 599.029,124	1	625.215,709 599.030,792	3.508

Document care conține date cu caracter personal, protejat de prevederile Regulamentului (UE) nr. 679/2016 și Legii 190/2018

** Lungimile segmentelor sunt determinate în planul de proiecţie Stereo 70 şi sunt rotunjite la 1 milimetru.
*** Distanţa dintre puncte este formată din segmente cumulate ce sunt mai mici decât valoarea 1 milimetru.

Document care conține date cu caracter personal, protejat de prevederile Regulamentului (UE) nr. 679/2016 și Legii 190/2018

DATE DESPRE IMOBILUL NR. 4164

Oficiul de Cadastru şi Publicitate Imobiliară NEAMT
Biroul de Cadastru şi Publicitate Imobiliară Piatra-Neamt

A. Partea I. Descrierea imobilului

TEREN Extravilan

Adresa: Jud. Neamt, Tarla "Slatina"

Nr. Crt	Nr cadastral Nr. topografic	Suprafaţa* (mp)	Observaţii / Referinţe
A1		2.200	Sector cadastral:97 Teren neimprejmuit;

B. Partea II. Proprietari şi acte

Inscrieri privitoare la dreptul de proprietate şi alte drepturi reale		Referinţe
/		
Act Administrativ nr. 40/1659, din 19/12/2002 emis de CJSDPT Neamț (titlu de proprietate);		
B1	Intabulare, drept de PROPRIETATE, dobandit prin Reconstituire, cota actuala 1/1	A1
	1) **POPA NICU**	

C. Partea III. SARCINI .

Inscrieri privind dezmembramintele dreptului de proprietate, drepturi reale de garanţie şi sarcini	Referinţe
NU SUNT	

Document care conține date cu caracter personal, protejat de prevederile Regulamentului (UE) nr. 679/2016 și Legii 190/2018

Anexa Nr. 1 La Partea I

Teren

Nr cadastral	Suprafaţa (mp)*	Observaţii / Referinţe
	2.200	

* Suprafaţa este determinată in planul de proiecţie Stereo 70.

DETALII LINIARE IMOBIL

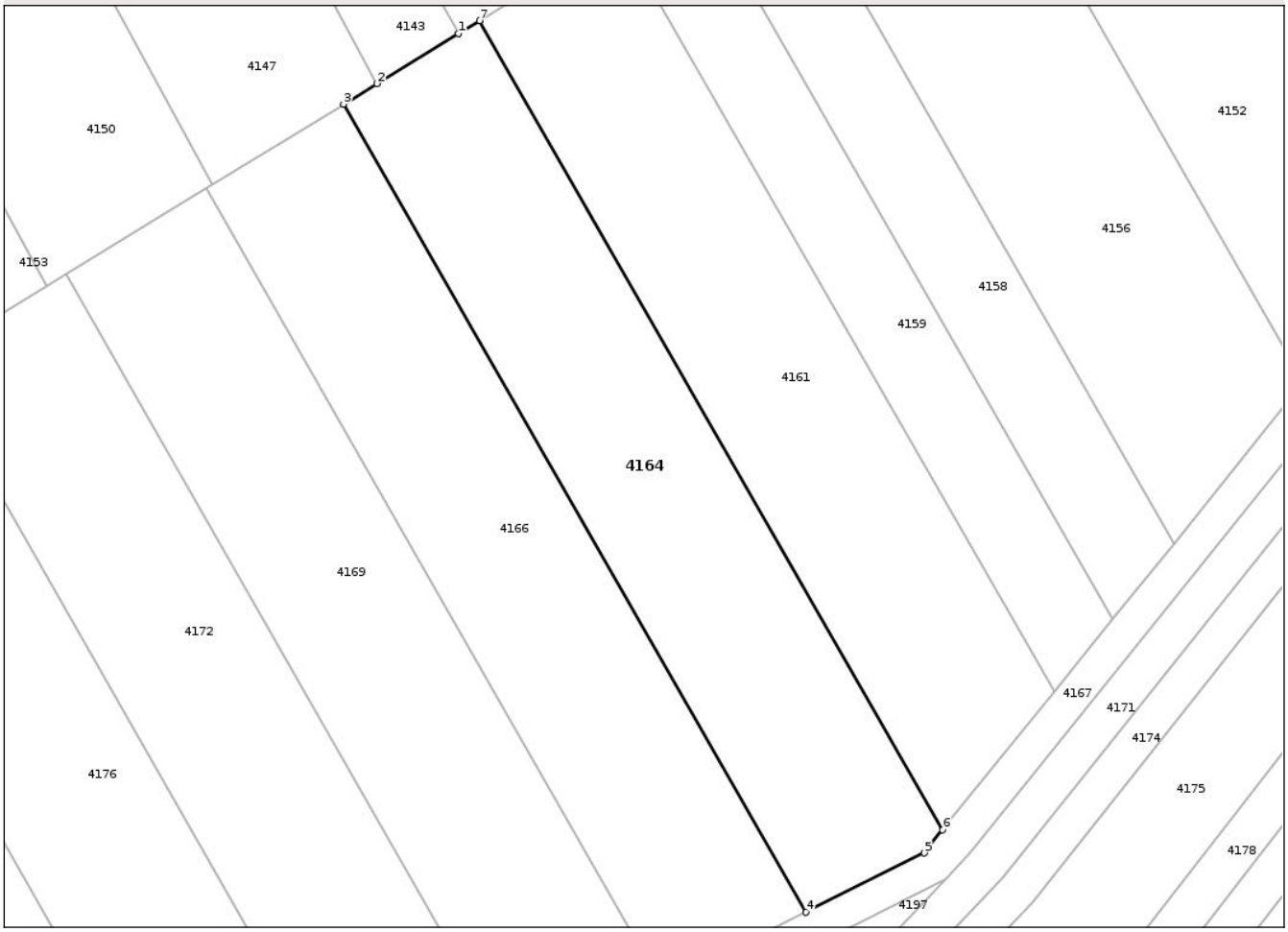

Date referitoare la teren

Crt	Categorie folosință	Intra vilan	Suprafaţa (mp)	Tarla	Parcelă	Nr. topo	Observaţii / Referinţe
1	arabil	NU	2.200	40	362/105	-	

Lungime Segmente
1) Valorile lungimilor segmentelor sunt obţinute din proiecţie în plan.

Punct început	X / Y	Punct sfârşit	X / Y	Lungime segment (** (m)
1	625.368,116 599.118,935	2	625.358,224 599.112,871	11.602
2	625.358,224 599.112,871	3	625.354,14 599.110,367	4.791
3	625.354,14 599.110,367	4	625.410,317 599.012,351	112.974
4	625.410,317 599.012,351	5	625.424,649 599.019,541	16.034
5	625.424,649 599.019,541	6	625.426,904 599.022,333	3.589

Document care conține date cu caracter personal, protejat de prevederile Regulamentului (UE) nr. 679/2016 și Legii 190/2018

Punct început	X / Y	Punct sfârşit	X / Y	Lungime segment (** (m)
6	625.426,904 599.022,333	7	625.370,648 599.120,487	113.133
7	625.370,648 599.120,487	1	625.368,116 599.118,935	2.97

** Lungimile segmentelor sunt determinate în planul de proiecţie Stereo 70 şi sunt rotunjite la 1 milimetru.
*** Distanţa dintre puncte este formată din segmente cumulate ce sunt mai mici decât valoarea 1 milimetru.

Document care conține date cu caracter personal, protejat de prevederile Regulamentului (UE) nr. 679/2016 și Legii 190/2018

DATE DESPRE IMOBILUL NR. 4165

Oficiul de Cadastru şi Publicitate Imobiliară NEAMT
Biroul de Cadastru şi Publicitate Imobiliară Piatra-Neamt

A. Partea I. Descrierea imobilului

TEREN Extravilan

Adresa: Jud. Neamt, Tarla "Slatina"

Nr. Crt	Nr cadastral Nr. topografic	Suprafaţa* (mp)	Observaţii / Referinţe
A1		2.200	Sector cadastral:97 Teren neimprejmuit;

B. Partea II. Proprietari şi acte

Inscrieri privitoare la dreptul de proprietate şi alte drepturi reale		Referinţe
/		
Act Administrativ nr. 40/1273, din 11/01/2000 emis de CJSDPT Neamț (titlu de proprietate);		
B1	Intabulare, drept de PROPRIETATE, dobandit prin Reconstituire, cota actuala 1/1	A1
	1) **PUIU GHEORGHE**	

C. Partea III. SARCINI .

Inscrieri privind dezmembramintele dreptului de proprietate, drepturi reale de garanţie şi sarcini	Referinţe
NU SUNT	

Document care conține date cu caracter personal, protejat de prevederile Regulamentului (UE) nr. 679/2016 și Legii 190/2018

Anexa Nr. 1 La Partea I

Teren

Nr cadastral	Suprafaţa (mp)*	Observaţii / Referinţe
	2.200	

* Suprafaţa este determinată in planul de proiecţie Stereo 70.

DETALII LINIARE IMOBIL

Date referitoare la teren

Crt	Categorie folosință	Intra vilan	Suprafaţa (mp)	Tarla	Parcelă	Nr. topo	Observaţii / Referinţe
1	arabil	NU	2.200	40	362/69	-	

Lungime Segmente
1) Valorile lungimilor segmentelor sunt obţinute din proiecţie în plan.

Punct început	X / Y	Punct sfârşit	X / Y	Lungime segment (** (m)
1	625.193,832 599.018,969	2	625.195,634 599.019,943	2.048
2	625.195,634 599.019,943	3	625.148,933 599.105,531	97.5
3	625.148,933 599.105,531	4	625.136,905 599.100,44	13.061
4	625.136,905 599.100,44	5	625.128,562 599.096,202	9.358
5	625.128,562 599.096,202	6	625.175,97 599.009,317	98.978

Document care conține date cu caracter personal, protejat de prevederile Regulamentului (UE) nr. 679/2016 și Legii 190/2018

Punct început	X / Y	Punct sfârşit	X / Y	Lungime segment (** (m)
6	625.175,97 599.009,317	1	625.193,832 599.018,969	20.303

** Lungimile segmentelor sunt determinate în planul de proiecţie Stereo 70 şi sunt rotunjite la 1 milimetru.
*** Distanţa dintre puncte este formată din segmente cumulate ce sunt mai mici decât valoarea 1 milimetru.

DATE DESPRE IMOBILUL NR. 4166

Oficiul de Cadastru şi Publicitate Imobiliară NEAMT
Biroul de Cadastru şi Publicitate Imobiliară Piatra-Neamt

A. Partea I. Descrierea imobilului

TEREN Extravilan

Adresa: Jud. Neamt, Tarla "Slatina"

Nr. Crt	Nr cadastral Nr. topografic	Suprafaţa* (mp)	Observaţii / Referinţe
A1		2.200	Sector cadastral:97 Teren neimprejmuit;

B. Partea II. Proprietari şi acte

Inscrieri privitoare la dreptul de proprietate şi alte drepturi reale		Referinţe
/		
Act Administrativ nr. 40/1125, din 19/09/1997 emis de CJSDPT Neamț (titlu de proprietate);		
B1	Intabulare, drept de PROPRIETATE, dobandit prin Reconstituire, cota actuala 1/1	A1
	1) **GAVRIL CONSTANTIN**	

C. Partea III. SARCINI .

Inscrieri privind dezmembramintele dreptului de proprietate, drepturi reale de garanţie şi sarcini	Referinţe
NU SUNT	

Document care conține date cu caracter personal, protejat de prevederile Regulamentului (UE) nr. 679/2016 și Legii 190/2018

Anexa Nr. 1 La Partea I

Teren

Nr cadastral	Suprafaţa (mp)*	Observaţii / Referinţe
	2.200	

* Suprafaţa este determinată in planul de proiecţie Stereo 70.

DETALII LINIARE IMOBIL

Date referitoare la teren

Crt	Categorie folosință	Intra vilan	Suprafaţa (mp)	Tarla	Parcelă	Nr. topo	Observaţii / Referinţe
1	arabil	NU	2.200	40	362/104	-	

Lungime Segmente
1) Valorile lungimilor segmentelor sunt obţinute din proiecţie în plan.

Punct început	X / Y	Punct sfârşit	X / Y	Lungime segment (** (m)
1	625.410,317 599.012,351	2	625.354,14 599.110,367	112.974
2	625.354,14 599.110,367	3	625.338,236 599.100,618	18.653
3	625.338,236 599.100,618	4	625.337,406 599.100,109	0.974
4	625.337,406 599.100,109	5	625.392,755 599.003,54	111.306
5	625.392,755 599.003,54	1	625.410,317 599.012,351	19.648

Document care conține date cu caracter personal, protejat de prevederile Regulamentului (UE) nr. 679/2016 și Legii 190/2018

** Lungimile segmentelor sunt determinate în planul de proiecţie Stereo 70 şi sunt rotunjite la 1 milimetru.
*** Distanţa dintre puncte este formată din segmente cumulate ce sunt mai mici decât valoarea 1 milimetru.

Document care conține date cu caracter personal, protejat de prevederile Regulamentului (UE) nr. 679/2016 și Legii 190/2018

DATE DESPRE IMOBILUL NR. 4167

Oficiul de Cadastru şi Publicitate Imobiliară NEAMT
Biroul de Cadastru şi Publicitate Imobiliară Piatra-Neamt

A. Partea I. Descrierea imobilului

TEREN Extravilan

Adresa: Jud. Neamt, Tarla "Slatina"

Nr. Crt	Nr cadastral Nr. topografic	Suprafaţa* (mp)	Observaţii / Referinţe
A1		2.612	Sector cadastral:97 Teren neimprejmuit;

B. Partea II. Proprietari şi acte

Inscrieri privitoare la dreptul de proprietate şi alte drepturi reale		Referinţe
/		
Act Administrativ nr. 1, din 01/01/2024 emis de -;		
B1	Inscrierea posesiei, drept de PROPRIETATE, dobandit prin Lege, cota actuala 1/1	A1
	1) **NEIDENTIFICAT NEIDENTIFICAT**	
Act Normativ nr. 7, din 13/03/1996 emis de Parlamentul Romaniei (art.13);		
B2	se notează mențiunea de proprietar neidentificat	A1

C. Partea III. SARCINI .

Inscrieri privind dezmembramintele dreptului de proprietate, drepturi reale de garanţie şi sarcini	Referinţe
NU SUNT	

Document care conține date cu caracter personal, protejat de prevederile Regulamentului (UE) nr. 679/2016 și Legii 190/2018

Anexa Nr. 1 La Partea I

Teren

Nr cadastral	Suprafaţa (mp)*	Observaţii / Referinţe
	2.612	

* Suprafaţa este determinată in planul de proiecţie Stereo 70.

DETALII LINIARE IMOBIL

Date referitoare la teren

Crt	Categorie folosință	Intra vilan	Suprafaţa (mp)	Tarla	Parcelă	Nr. topo	Observaţii / Referinţe
1	drum	NU	2.612	40	362/1/1	-	

Lungime Segmente

1) Valorile lungimilor segmentelor sunt obţinute din proiecţie în plan.

Punct început	X / Y	Punct sfârşit	X / Y	Lungime segment (** (m)
1	625.619,745 599.316,954	2	625.596,557 599.277,399	45.85
3	625.531,06 599.164,28	4	625.506,572 599.127,342	44.317
5	625.496,716 599.112,474	6	625.487,787 599.099,006	16.158
7	625.482,912 599.091,653	8	625.470,772 599.076,627	19.317
9	625.454,986 599.057,088	10	625.447,579 599.047,922	11.785

Punct început	X / Y	Punct sfârşit	X / Y	Lungime segment (** (m)
2	625.596,557 599.277,399	3	625.531,06 599.164,28	130.713
4	625.506,572 599.127,342	5	625.496,716 599.112,474	17.839
6	625.487,787 599.099,006	7	625.482,912 599.091,653	8.822
8	625.470,772 599.076,627	9	625.454,986 599.057,088	25.12
10	625.447,579 599.047,922	11	625.440,448 599.039,096	11.346

Document care conține date cu caracter personal, protejat de prevederile Regulamentului (UE) nr. 679/2016 și Legii 190/2018

Punct început	X / Y	Punct sfârşit	X / Y	Lungime segment (** (m)
11	625.440,448 599.039,096	12	625.426,904 599.022,333	21.551
13	625.424,649 599.019,541	14	625.410,317 599.012,351	16.034
15	625.392,755 599.003,54	16	625.374,925 598.994,595	19.947
17	625.356,816 598.985,51	18	625.338,416 598.976,279	20.586
19	625.320,686 598.967,383	20	625.294,913 598.954,453	28.835
21	625.283,132 598.948,687	22	625.264,072 598.939,359	21.221
23	625.244,852 598.929,952	24	625.225,47 598.920,466	21.579
25	625.205,92 598.910,898	26	625.186,199 598.901,246	21.956
27	625.166,208 598.891,462	28	625.167,867 598.887,821	4.002
29	625.189,476 598.898,396	30	625.211,333 598.909,094	24.334
31	625.235,706 598.921,022	32	625.263,734 598.934,74	31.206
33	625.296,689 598.950,869	34	625.297,821 598.951,436	1.266
35	625.347,616 598.976,419	36	625.427,209 599.016,346	89.046
37	625.430,511 599.019,817	38	625.486,142 599.089,286	88.999
39	625.534,46 599.162,169	40	625.622,739 599.314,263	175.858

Punct început	X / Y	Punct sfârşit	X / Y	Lungime segment (** (m)
12	625.426,904 599.022,333	13	625.424,649 599.019,541	3.589
14	625.410,317 599.012,351	15	625.392,755 599.003,54	19.648
16	625.374,925 598.994,595	17	625.356,816 598.985,51	20.26
18	625.338,416 598.976,279	19	625.320,686 598.967,383	19.837
20	625.294,913 598.954,453	21	625.283,132 598.948,687	13.115
22	625.264,072 598.939,359	23	625.244,852 598.929,952	21.398
24	625.225,47 598.920,466	25	625.205,92 598.910,898	21.765
26	625.186,199 598.901,246	27	625.166,208 598.891,462	22.256
28	625.167,867 598.887,821	29	625.189,476 598.898,396	24.058
30	625.211,333 598.909,094	31	625.235,706 598.921,022	27.135
32	625.263,734 598.934,74	33	625.296,689 598.950,869	36.689
34	625.297,821 598.951,436	35	625.347,616 598.976,419	55.711
36	625.427,209 599.016,346	37	625.430,511 599.019,817	4.79
38	625.486,142 599.089,286	39	625.534,46 599.162,169	87.444
40	625.622,739 599.314,263	1	625.619,745 599.316,954	4.026

**** Lungimile segmentelor sunt determinate în planul de proiecţie Stereo 70 şi sunt rotunjite la 1 milimetru.**
***** Distanţa dintre puncte este formată din segmente cumulate ce sunt mai mici decât valoarea 1 milimetru.**

Document care conține date cu caracter personal, protejat de prevederile Regulamentului (UE) nr. 679/2016 și Legii 190/2018

DATE DESPRE IMOBILUL NR. 4168

Oficiul de Cadastru şi Publicitate Imobiliară NEAMT
Biroul de Cadastru şi Publicitate Imobiliară Piatra-Neamt

A. Partea I. Descrierea imobilului

TEREN Extravilan

Adresa: Jud. Neamt, Tarla "Slatina"

Nr. Crt	Nr cadastral Nr. topografic	Suprafaţa* (mp)	Observaţii / Referinţe
A1		1.100	Sector cadastral:97 Teren neimprejmuit;

B. Partea II. Proprietari şi acte

Inscrieri privitoare la dreptul de proprietate şi alte drepturi reale		Referinţe
/		
Act Administrativ nr. 40/984, din 05/11/1998 emis de CJSDPT Neamț (titlu de proprietate);		
B1	Intabulare, drept de PROPRIETATE, dobandit prin Reconstituire, cota actuala 1/1	A1
	1) **CUMPĂT MARIA**	

C. Partea III. SARCINI .

Inscrieri privind dezmembramintele dreptului de proprietate, drepturi reale de garanţie şi sarcini	Referinţe
NU SUNT	

Document care conține date cu caracter personal, protejat de prevederile Regulamentului (UE) nr. 679/2016 și Legii 190/2018

Anexa Nr. 1 La Partea I

Teren

Nr cadastral	Suprafaţa (mp)*	Observaţii / Referinţe
	1.100	

* Suprafaţa este determinată in planul de proiecţie Stereo 70.

DETALII LINIARE IMOBIL

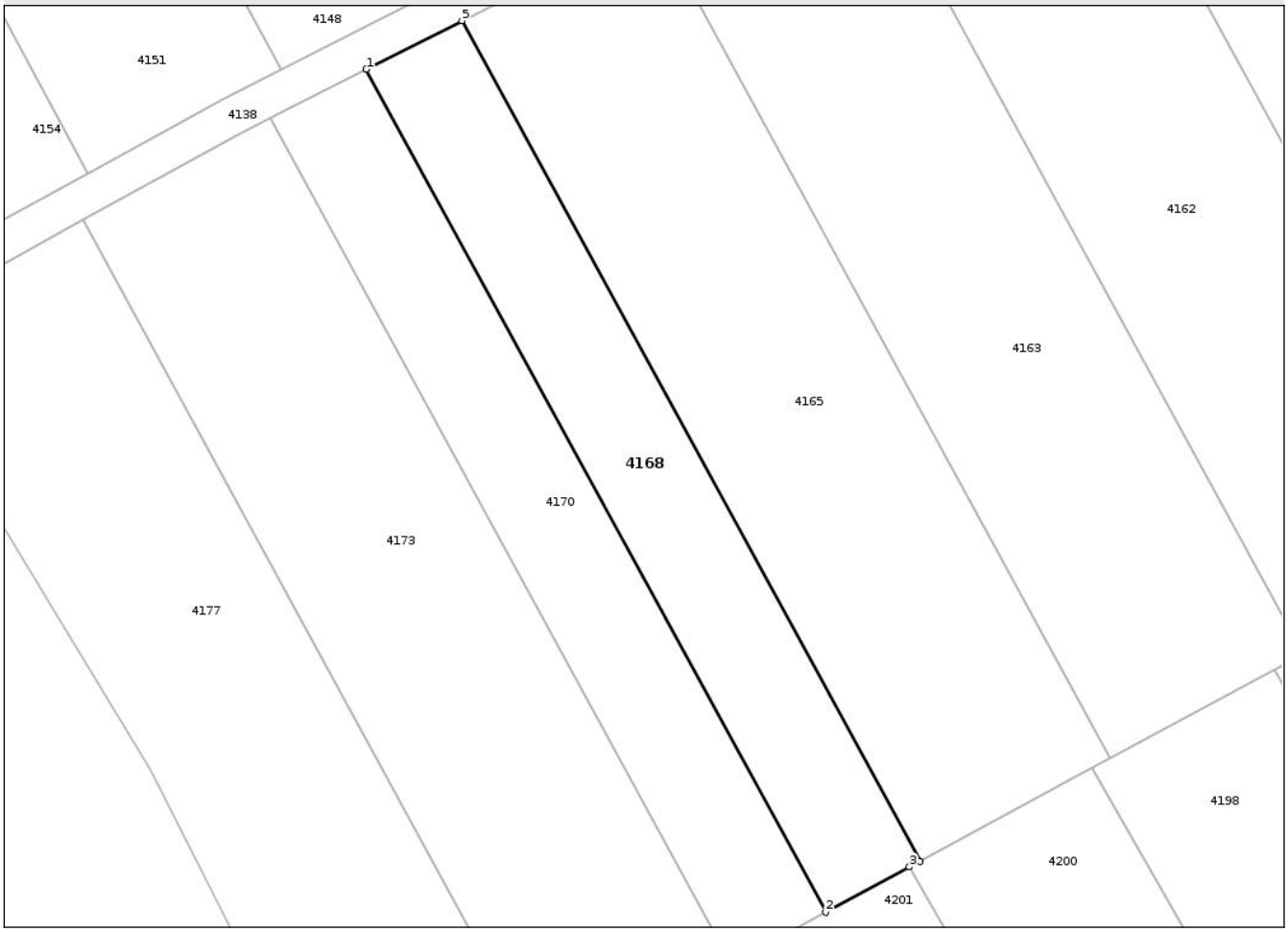

Date referitoare la teren

Crt	Categorie folosință	Intra vilan	Suprafaţa (mp)	Tarla	Parcelă	Nr. topo	Observaţii / Referinţe
1	arabil	NU	1.100	40	362/68	-	

Lungime Segmente
1) Valorile lungimilor segmentelor sunt obţinute din proiecţie în plan.

Punct început	X / Y	Punct sfârşit	X / Y	Lungime segment (** (m)
1	625.118,663 599.091,173	2	625.166,207 599.004,041	99.26
2	625.166,207 599.004,041	3	625.174,882 599.008,729	9.861
3	625.174,882 599.008,729	4	625.175,97 599.009,317	1.237
4	625.175,97 599.009,317	5	625.128,562 599.096,202	98.978
5	625.128,562 599.096,202	1	625.118,663 599.091,173	11.103

Document care conține date cu caracter personal, protejat de prevederile Regulamentului (UE) nr. 679/2016 și Legii 190/2018

** Lungimile segmentelor sunt determinate în planul de proiecţie Stereo 70 şi sunt rotunjite la 1 milimetru.
*** Distanţa dintre puncte este formată din segmente cumulate ce sunt mai mici decât valoarea 1 milimetru.

Document care conține date cu caracter personal, protejat de prevederile Regulamentului (UE) nr. 679/2016 și Legii 190/2018

DATE DESPRE IMOBILUL NR. 4169

Oficiul de Cadastru şi Publicitate Imobiliară NEAMT
Biroul de Cadastru şi Publicitate Imobiliară Piatra-Neamt

A. Partea I. Descrierea imobilului

TEREN Extravilan

Adresa: Jud. Neamt, Tarla "Slatina"

Nr. Crt	Nr cadastral Nr. topografic	Suprafaţa* (mp)	Observaţii / Referinţe
A1		2.200	Sector cadastral:97 Teren neimprejmuit;

B. Partea II. Proprietari şi acte

Inscrieri privitoare la dreptul de proprietate şi alte drepturi reale		Referinţe
/		
Act Administrativ nr. 40/1561, din 05/12/1998 emis de CJSDPT Neamț (titlu de proprietate);		
B1	Intabulare, drept de PROPRIETATE, dobandit prin Reconstituire, cota actuala 1/1	A1
	1) **DUMITRU GHEORGHE**	

C. Partea III. SARCINI .

Inscrieri privind dezmembramintele dreptului de proprietate, drepturi reale de garanţie şi sarcini	Referinţe
NU SUNT	

Document care conține date cu caracter personal, protejat de prevederile Regulamentului (UE) nr. 679/2016 și Legii 190/2018

Anexa Nr. 1 La Partea I

Teren

Nr cadastral	Suprafaţa (mp)*	Observaţii / Referinţe
	2.200	

* Suprafaţa este determinată in planul de proiecţie Stereo 70.

DETALII LINIARE IMOBIL

Date referitoare la teren

Crt	Categorie folosință	Intra vilan	Suprafaţa (mp)	Tarla	Parcelă	Nr. topo	Observaţii / Referinţe
1	arabil	NU	2.200	40	362/103	-	

Lungime Segmente
1) Valorile lungimilor segmentelor sunt obţinute din proiecţie în plan.

Punct început	X / Y	Punct sfârşit	X / Y	Lungime segment (** (m)
1	625.320,419 599.089,696	2	625.374,925 598.994,595	109.613
2	625.374,925 598.994,595	3	625.392,755 599.003,54	19.947
3	625.392,755 599.003,54	4	625.337,406 599.100,109	111.306
4	625.337,406 599.100,109	1	625.320,419 599.089,696	19.925

**** Lungimile segmentelor sunt determinate în planul de proiecţie Stereo 70 şi sunt rotunjite la 1 milimetru.**

Document care conține date cu caracter personal, protejat de prevederile Regulamentului (UE) nr. 679/2016 și Legii 190/2018

***** Distanţa dintre puncte este formată din segmente cumulate ce sunt mai mici decât valoarea 1 milimetru.**

DATE DESPRE IMOBILUL NR. 4170

Oficiul de Cadastru şi Publicitate Imobiliară NEAMT
Biroul de Cadastru şi Publicitate Imobiliară Piatra-Neamt

A. Partea I. Descrierea imobilului

TEREN Extravilan

Adresa: Jud. Neamt, Tarla "Slatina"

Nr. Crt	Nr cadastral Nr. topografic	Suprafaţa* (mp)	Observaţii / Referinţe
A1		1.100	Sector cadastral:97 Teren neimprejmuit;

B. Partea II. Proprietari şi acte

Inscrieri privitoare la dreptul de proprietate şi alte drepturi reale		Referinţe
/		
Act Administrativ nr. 40/1258, din 25/01/2000 emis de CJSDPT Neamț (titlu de proprietate);		
B1	Intabulare, drept de PROPRIETATE, dobandit prin Reconstituire, cota actuala 1/1	A1
	1) **POPA GHEORGHE**	

C. Partea III. SARCINI .

Inscrieri privind dezmembramintele dreptului de proprietate, drepturi reale de garanţie şi sarcini	Referinţe
NU SUNT	

Document care conține date cu caracter personal, protejat de prevederile Regulamentului (UE) nr. 679/2016 și Legii 190/2018

Anexa Nr. 1 La Partea I

Teren

Nr cadastral	Suprafaţa (mp)*	Observaţii / Referinţe
	1.100	

* Suprafaţa este determinată in planul de proiecţie Stereo 70.

DETALII LINIARE IMOBIL

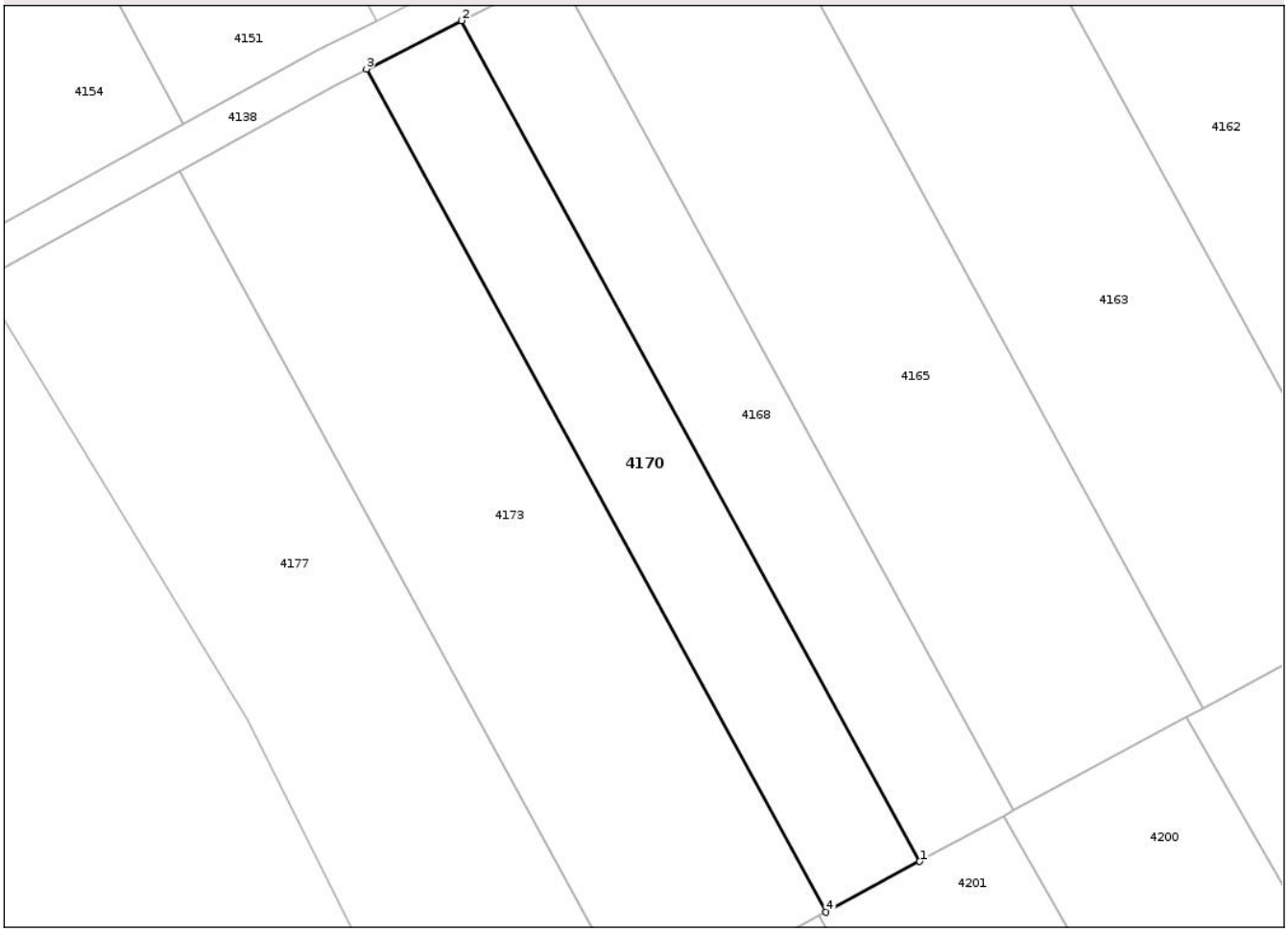

Date referitoare la teren

Crt	Categorie folosință	Intra vilan	Suprafaţa (mp)	Tarla	Parcelă	Nr. topo	Observaţii / Referinţe
1	arabil	NU	1.100	40	362/67	-	

Lungime Segmente
1) Valorile lungimilor segmentelor sunt obţinute din proiecţie în plan.

Punct început	X / Y	Punct sfârşit	X / Y	Lungime segment (** (m)
1	625.166,207 599.004,041	2	625.118,663 599.091,173	99.26
2	625.118,663 599.091,173	3	625.108,792 599.086,159	11.071
3	625.108,792 599.086,159	4	625.156,471 598.998,779	99.541
4	625.156,471 598.998,779	1	625.166,207 599.004,041	11.067

**** Lungimile segmentelor sunt determinate în planul de proiecţie Stereo 70 şi sunt rotunjite la 1 milimetru.**

Document care conține date cu caracter personal, protejat de prevederile Regulamentului (UE) nr. 679/2016 și Legii 190/2018

***** Distanţa dintre puncte este formată din segmente cumulate ce sunt mai mici decât valoarea 1 milimetru.**

DATE DESPRE IMOBILUL NR. 4171

Oficiul de Cadastru şi Publicitate Imobiliară NEAMT
Biroul de Cadastru şi Publicitate Imobiliară Piatra-Neamt

A. Partea I. Descrierea imobilului

TEREN Extravilan

Adresa: Jud. Neamt, Tarla "Slatina"

Nr. Crt	Nr cadastral Nr. topografic	Suprafaţa* (mp)	Observaţii / Referinţe
A1		3.100	Sector cadastral:97 Teren neimprejmuit;

B. Partea II. Proprietari şi acte

Inscrieri privitoare la dreptul de proprietate şi alte drepturi reale		Referinţe
/		
Act Administrativ nr. 40/1738, din 06/03/1998 emis de CJSDPT Neamt (titlu de proprietate);		
B1	Intabulare, drept de PROPRIETATE, dobandit prin Reconstituire, cota actuala 1/1	A1
	1) **SCUTARU VASILE**	

C. Partea III. SARCINI .

Inscrieri privind dezmembramintele dreptului de proprietate, drepturi reale de garanţie şi sarcini	Referinţe
NU SUNT	

Document care conține date cu caracter personal, protejat de prevederile Regulamentului (UE) nr. 679/2016 și Legii 190/2018

Anexa Nr. 1 La Partea I

Teren

Nr cadastral	Suprafaţa (mp)*	Observaţii / Referinţe
	3.100	

* Suprafaţa este determinată in planul de proiecţie Stereo 70.

DETALII LINIARE IMOBIL

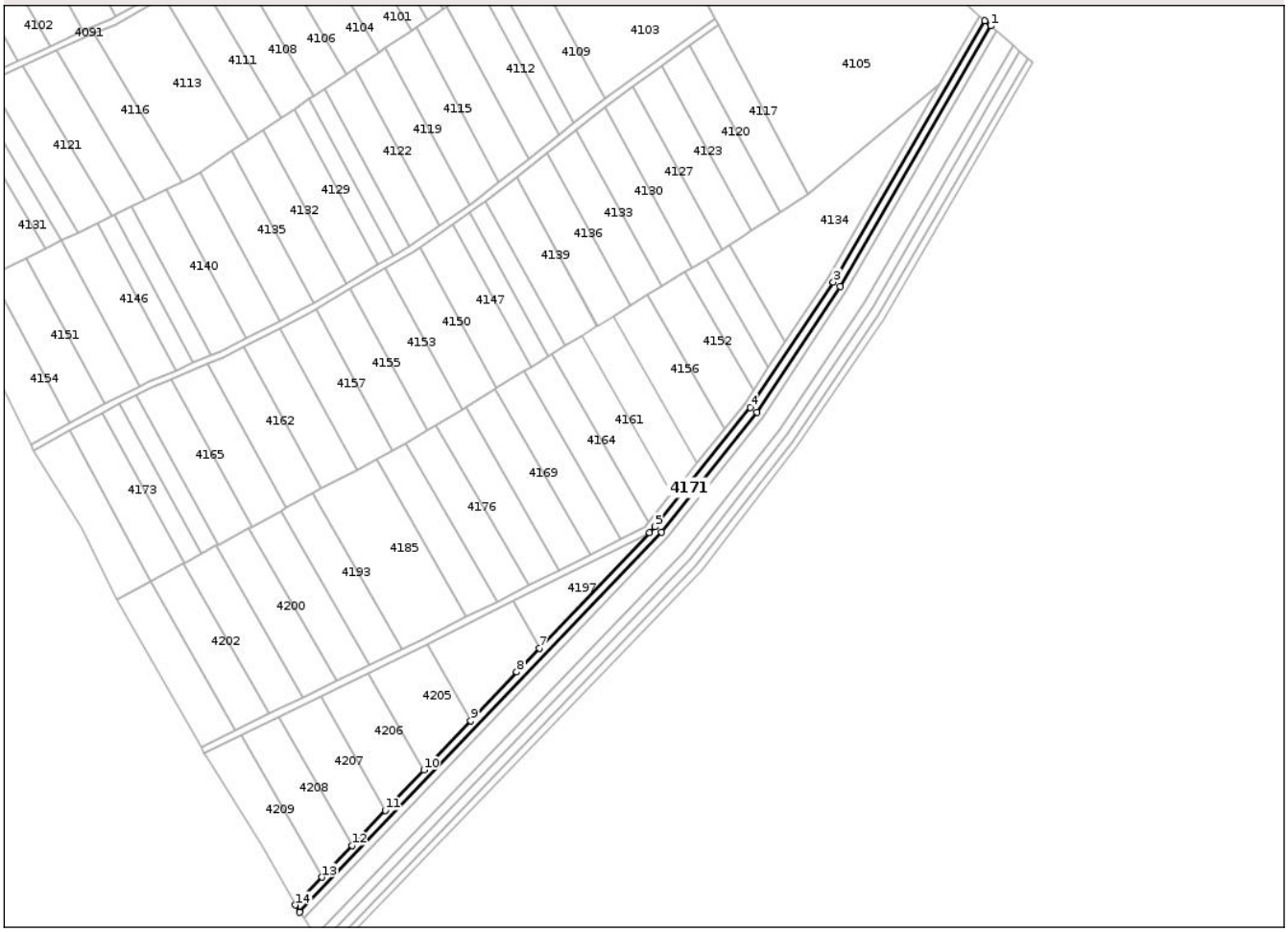

Date referitoare la teren

Crt	Categorie folosință	Intra vilan	Suprafaţa (mp)	Tarla	Parcelă	Nr. topo	Observaţii / Referinţe
1	arabil	NU	3.100	40	362/135	-	

Lungime Segmente
1) Valorile lungimilor segmentelor sunt obţinute din proiecţie în plan.

Punct început	X / Y	Punct sfârşit	X / Y	Lungime segment (** (m)
1	625.626,128 599.311,279	2	625.622,739 599.314,263	4.516
2	625.622,739 599.314,263	3	625.534,46 599.162,169	175.858
3	625.534,46 599.162,169	4	625.486,142 599.089,286	87.444
4	625.486,142 599.089,286	5	625.430,511 599.019,817	88.999
5	625.430,511 599.019,817	6	625.427,209 599.016,346	4.79

Document care conține date cu caracter personal, protejat de prevederile Regulamentului (UE) nr. 679/2016 și Legii 190/2018

Punct început	X / Y	Punct sfârşit	X / Y	Lungime segment (** (m)
6	625.427,209 599.016,346	7	625.363,186 598.949,046	92.889
7	625.363,186 598.949,046	8	625.349,997 598.935,183	19.134
8	625.349,997 598.935,183	9	625.323,13 598.906,94	38.98
9	625.323,13 598.906,94	10	625.295,856 598.878,269	39.572
10	625.295,856 598.878,269	11	625.273,432 598.854,698	32.534
11	625.273,432 598.854,698	12	625.253,933 598.834,201	28.29
12	625.253,933 598.834,201	13	625.236,447 598.815,819	25.37
13	625.236,447 598.815,819	14	625.221,034 598.799,618	22.361
14	625.221,034 598.799,618	15	625.223,588 598.795,425	4.909
15	625.223,588 598.795,425	16	625.434,216 599.016,576	305.405
16	625.434,216 599.016,576	17	625.489,957 599.086,508	89.429
17	625.489,957 599.086,508	18	625.538,347 599.159,718	87.758
18	625.538,347 599.159,718	1	625.626,128 599.311,279	175.146

** Lungimile segmentelor sunt determinate în planul de proiecţie Stereo 70 şi sunt rotunjite la 1 milimetru.
*** Distanţa dintre puncte este formată din segmente cumulate ce sunt mai mici decât valoarea 1 milimetru.

Document care conține date cu caracter personal, protejat de prevederile Regulamentului (UE) nr. 679/2016 și Legii 190/2018

DATE DESPRE IMOBILUL NR. 4172

Oficiul de Cadastru şi Publicitate Imobiliară NEAMT
Biroul de Cadastru şi Publicitate Imobiliară Piatra-Neamt

A. Partea I. Descrierea imobilului

TEREN Extravilan

Adresa: Jud. Neamt, Tarla "Slatina"

Nr. Crt	Nr cadastral Nr. topografic	Suprafaţa* (mp)	Observaţii / Referinţe
A1		2.200	Sector cadastral:97 Teren neimprejmuit;

B. Partea II. Proprietari şi acte

Inscrieri privitoare la dreptul de proprietate şi alte drepturi reale		Referinţe
/		
Act Administrativ nr. 40/1520, din 11/09/1998 emis de CJSDPT Neamț (titlu de proprietate);		
B1	Intabulare, drept de PROPRIETATE, dobandit prin Reconstituire, cota actuala 1/1	A1
	1) **NISTOR ELENA** 2) **TODIRICĂ MARIA** 3) **SCUTARU ANICA** 4) **LUPESCU FEVRONIA** 5) **DIMITRIU CORINA** 6) **ZAHARIA OLGA** 7) **CONSTANTIN GHEORGHE**	

C. Partea III. SARCINI .

Inscrieri privind dezmembramintele dreptului de proprietate, drepturi reale de garanţie şi sarcini	Referinţe
NU SUNT	

Document care conține date cu caracter personal, protejat de prevederile Regulamentului (UE) nr. 679/2016 și Legii 190/2018

Anexa Nr. 1 La Partea I

Teren

Nr cadastral	Suprafaţa (mp)*	Observaţii / Referinţe
	2.200	

* Suprafaţa este determinată in planul de proiecţie Stereo 70.

DETALII LINIARE IMOBIL

Date referitoare la teren

Crt	Categorie folosință	Intra vilan	Suprafaţa (mp)	Tarla	Parcelă	Nr. topo	Observaţii / Referinţe
1	arabil	NU	2.200	40	362/102	-	

Lungime Segmente
1) Valorile lungimilor segmentelor sunt obţinute din proiecţie în plan.

Punct început	X / Y	Punct sfârşit	X / Y	Lungime segment (** (m)
1	625.320,419 599.089,696	2	625.318,076 599.088,259	2.749
2	625.318,076 599.088,259	3	625.303,165 599.079,119	17.489
3	625.303,165 599.079,119	4	625.356,816 598.985,51	107.894
4	625.356,816 598.985,51	5	625.374,925 598.994,595	20.26
5	625.374,925 598.994,595	1	625.320,419 599.089,696	109.613

Document care conține date cu caracter personal, protejat de prevederile Regulamentului (UE) nr. 679/2016 și Legii 190/2018

** Lungimile segmentelor sunt determinate în planul de proiecţie Stereo 70 şi sunt rotunjite la 1 milimetru.
*** Distanţa dintre puncte este formată din segmente cumulate ce sunt mai mici decât valoarea 1 milimetru.

Document care conține date cu caracter personal, protejat de prevederile Regulamentului (UE) nr. 679/2016 și Legii 190/2018

DATE DESPRE IMOBILUL NR. 4173

Oficiul de Cadastru şi Publicitate Imobiliară NEAMT
Biroul de Cadastru şi Publicitate Imobiliară Piatra-Neamt

A. Partea I. Descrierea imobilului

TEREN Extravilan

Adresa: Jud. Neamt, Tarla "Slatina"

Nr. Crt	Nr cadastral Nr. topografic	Suprafaţa* (mp)	Observaţii / Referinţe
A1		2.200	Sector cadastral:97 Teren neimprejmuit;

B. Partea II. Proprietari şi acte

Inscrieri privitoare la dreptul de proprietate şi alte drepturi reale		Referinţe
/		
Act Administrativ nr. 1, din 01/01/2024 emis de -;		
B1	Inscrierea posesiei, drept de PROPRIETATE, dobandit prin Lege, cota actuala 1/1	A1
	1) **NEIDENTIFICAT NEIDENTIFICAT**	
Act Normativ nr. 7, din 13/03/1996 emis de Parlamentul Romaniei (art.13);		
B2	se notează mențiunea de proprietar neidentificat	A1

C. Partea III. SARCINI .

Inscrieri privind dezmembramintele dreptului de proprietate, drepturi reale de garanţie şi sarcini	Referinţe
NU SUNT	

Document care conține date cu caracter personal, protejat de prevederile Regulamentului (UE) nr. 679/2016 și Legii 190/2018

Anexa Nr. 1 La Partea I

Teren

Nr cadastral	Suprafaţa (mp)*	Observaţii / Referinţe
	2.200	

* Suprafaţa este determinată in planul de proiecţie Stereo 70.

DETALII LINIARE IMOBIL

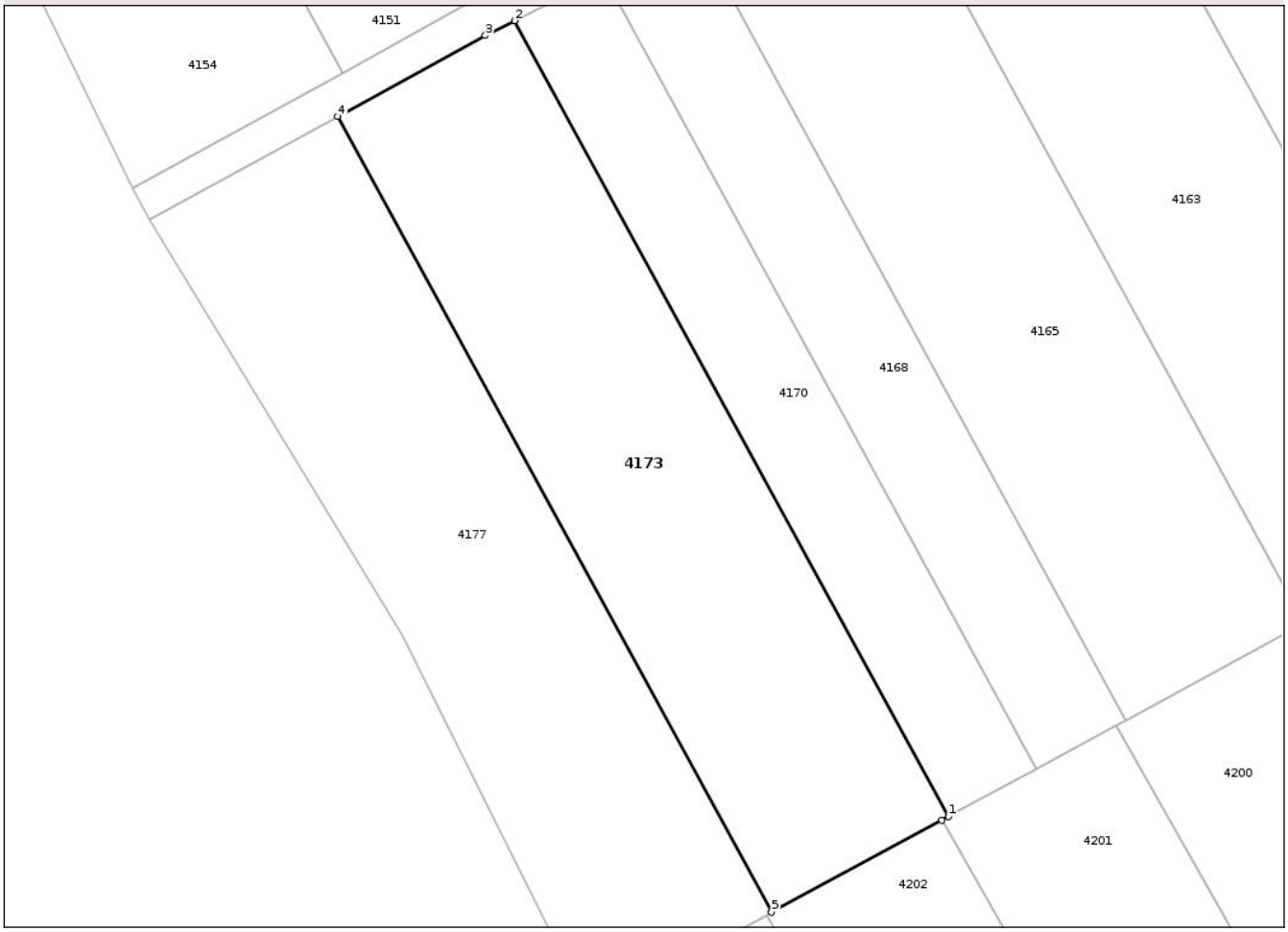

Date referitoare la teren

Crt	Categorie folosință	Intra vilan	Suprafaţa (mp)	Tarla	Parcelă	Nr. topo	Observaţii / Referinţe
1	arabil	NU	2.200	40	362	-	

Lungime Segmente
1) Valorile lungimilor segmentelor sunt obţinute din proiecţie în plan.

Punct început	X / Y	Punct sfârşit	X / Y	Lungime segment (** (m)
1	625.156,471 598.998,779	2	625.108,792 599.086,159	99.541
2	625.108,792 599.086,159	3	625.105,573 599.084,523	3.611
3	625.105,573 599.084,523	4	625.089,37 599.075,628	18.484
4	625.089,37 599.075,628	5	625.137,034 598.988,275	99.51
5	625.137,034 598.988,275	6	625.155,769 598.998,4	21.296

Document care conține date cu caracter personal, protejat de prevederile Regulamentului (UE) nr. 679/2016 și Legii 190/2018

Punct început	X / Y	Punct sfârşit	X / Y	Lungime segment (** (m)
6	625.155,769 598.998,4	1	625.156,471 598.998,779	0.799

** Lungimile segmentelor sunt determinate în planul de proiecţie Stereo 70 şi sunt rotunjite la 1 milimetru.
*** Distanţa dintre puncte este formată din segmente cumulate ce sunt mai mici decât valoarea 1 milimetru.

DATE DESPRE IMOBILUL NR. 4174

Oficiul de Cadastru şi Publicitate Imobiliară NEAMT
Biroul de Cadastru şi Publicitate Imobiliară Piatra-Neamt

A. Partea I. Descrierea imobilului

TEREN Extravilan

Adresa: Jud. Neamt, Tarla "Slatina"

Nr. Crt	Nr cadastral Nr. topografic	Suprafaţa* (mp)	Observaţii / Referinţe
A1		2.900	Sector cadastral:97 Teren neimprejmuit;

B. Partea II. Proprietari şi acte

Inscrieri privitoare la dreptul de proprietate şi alte drepturi reale		Referinţe
/		
Act Administrativ nr. 40/1363, din 20/08/1998 emis de CJSDPT Neamt (titlu de proprietate);		
B1	Intabulare, drept de PROPRIETATE, dobandit prin Reconstituire, cota actuala 1/1	A1
	1) **SCUTARU VASILE**	

C. Partea III. SARCINI .

Inscrieri privind dezmembramintele dreptului de proprietate, drepturi reale de garanţie şi sarcini	Referinţe
NU SUNT	

Document care conține date cu caracter personal, protejat de prevederile Regulamentului (UE) nr. 679/2016 și Legii 190/2018

Anexa Nr. 1 La Partea I

Teren

Nr cadastral	Suprafaţa (mp)*	Observaţii / Referinţe
	2.900	

* Suprafaţa este determinată in planul de proiecţie Stereo 70.

DETALII LINIARE IMOBIL

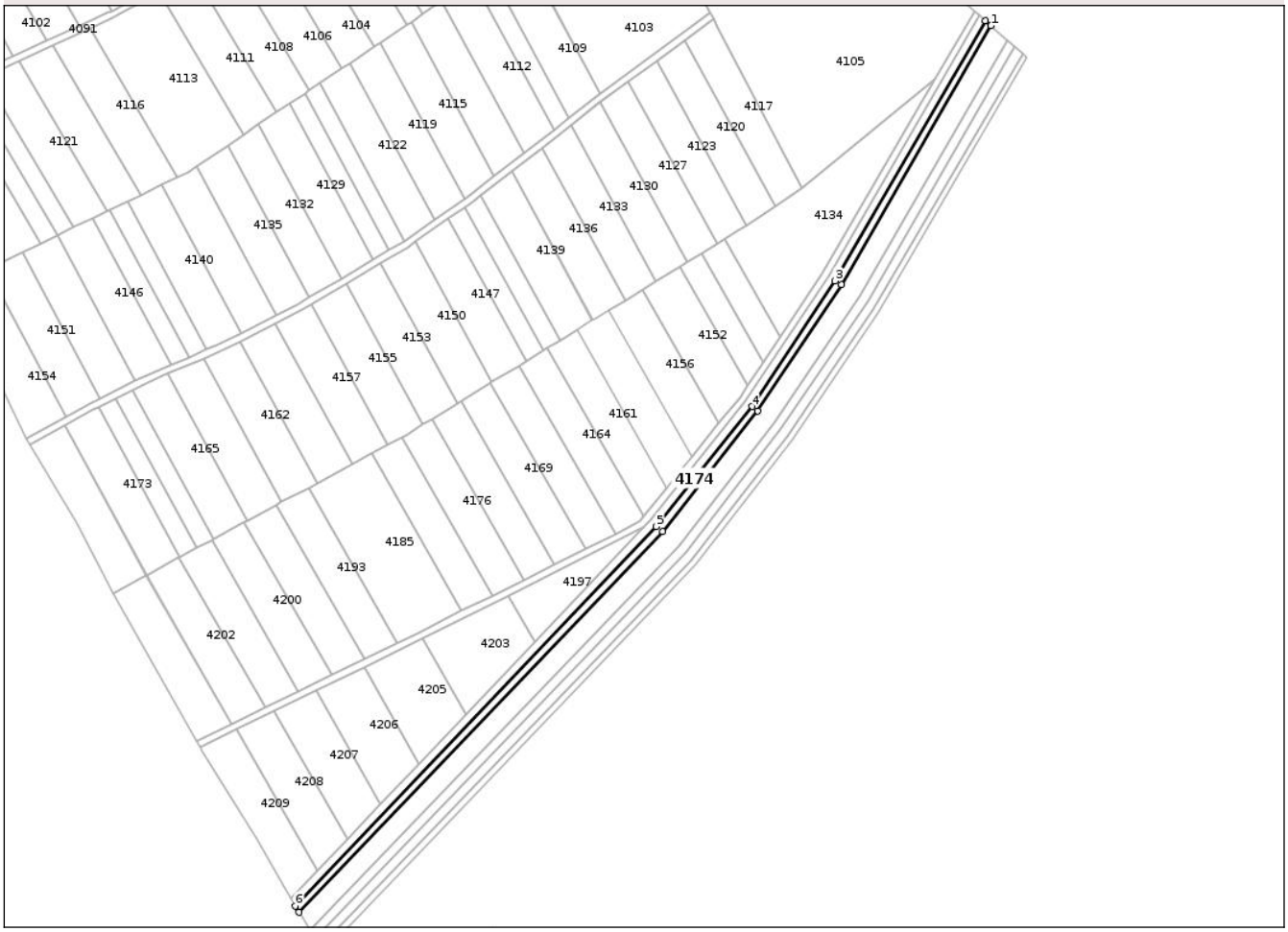

Date referitoare la teren

Crt	Categorie folosință	Intra vilan	Suprafaţa (mp)	Tarla	Parcelă	Nr. topo	Observaţii / Referinţe
1	arabil	NU	2.900	40	362/134	-	

Lungime Segmente
1) Valorile lungimilor segmentelor sunt obţinute din proiecţie în plan.

Punct început	X / Y	Punct sfârşit	X / Y	Lungime segment (** (m)
1	625.629,428 599.308,373	2	625.626,128 599.311,279	4.397
2	625.626,128 599.311,279	3	625.538,347 599.159,718	175.146
3	625.538,347 599.159,718	4	625.489,957 599.086,508	87.758
4	625.489,957 599.086,508	5	625.434,216 599.016,576	89.429
5	625.434,216 599.016,576	6	625.223,588 598.795,425	305.405

Document care conține date cu caracter personal, protejat de prevederile Regulamentului (UE) nr. 679/2016 și Legii 190/2018

Punct început	X / Y	Punct sfârşit	X / Y	Lungime segment (** (m)
6	625.223,588 598.795,425	7	625.225,784 598.791,819	4.222
7	625.225,784 598.791,819	8	625.437,836 599.013,648	306.878
8	625.437,836 599.013,648	9	625.493,461 599.083,953	89.649
9	625.493,461 599.083,953	10	625.542,237 599.157,377	88.149
10	625.542,237 599.157,377	1	625.629,428 599.308,373	174.362

** Lungimile segmentelor sunt determinate în planul de proiecţie Stereo 70 şi sunt rotunjite la 1 milimetru.
*** Distanţa dintre puncte este formată din segmente cumulate ce sunt mai mici decât valoarea 1 milimetru.

Document care conține date cu caracter personal, protejat de prevederile Regulamentului (UE) nr. 679/2016 și Legii 190/2018

DATE DESPRE IMOBILUL NR. 4175

Oficiul de Cadastru şi Publicitate Imobiliară NEAMT
Biroul de Cadastru şi Publicitate Imobiliară Piatra-Neamt

A. Partea I. Descrierea imobilului

TEREN Extravilan

Adresa: Jud. Neamt, Tarla "Slatina"

Nr. Crt	Nr cadastral Nr. topografic	Suprafaţa* (mp)	Observaţii / Referinţe
A1		8.200	Sector cadastral:97 Teren neimprejmuit;

B. Partea II. Proprietari şi acte

Inscrieri privitoare la dreptul de proprietate şi alte drepturi reale		Referinţe
/		
Act Administrativ nr. 40/1700, din 04/04/2001 emis de CJSDPT Neamt (titlu de proprietate);		
B1	Intabulare, drept de PROPRIETATE, dobandit prin Reconstituire, cota actuala 1/1	A1
	1) **ANTIMIA JENITA** 2) **AGAFIŢEI MARIA** 3) **AGAFIŢEI ELEONORA** 4) **SCUTARU VASILE** 5) **BALASA ELISABETA** 6) **NOHAI GHEORGHE**	

C. Partea III. SARCINI .

Inscrieri privind dezmembramintele dreptului de proprietate, drepturi reale de garanţie şi sarcini	Referinţe
NU SUNT	

Document care conține date cu caracter personal, protejat de prevederile Regulamentului (UE) nr. 679/2016 și Legii 190/2018

Anexa Nr. 1 La Partea I

Teren

Nr cadastral	Suprafaţa (mp)*	Observaţii / Referinţe
	8.200	

* Suprafaţa este determinată in planul de proiecţie Stereo 70.

DETALII LINIARE IMOBIL

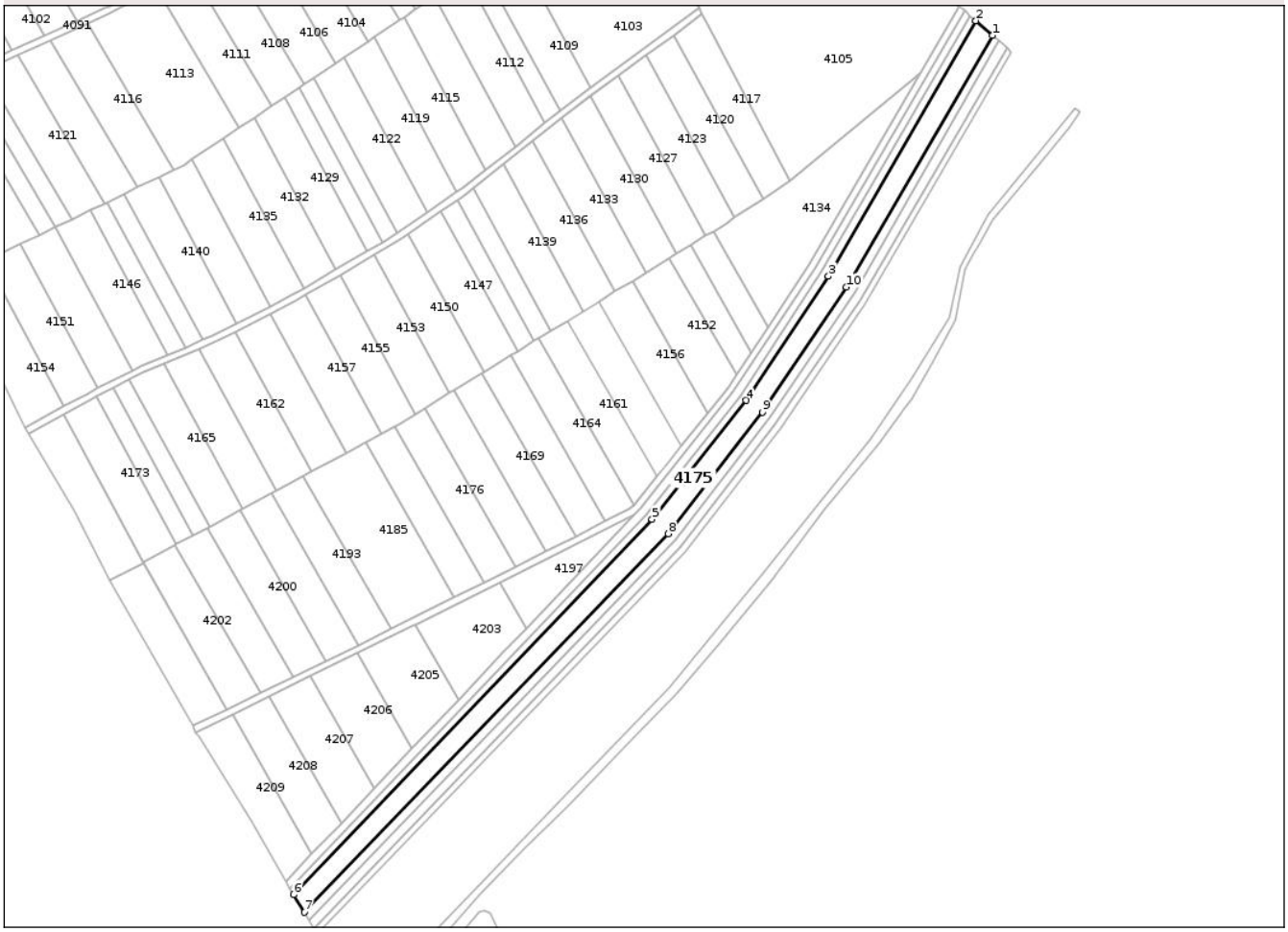

Date referitoare la teren

Crt	Categorie folosință	Intra vilan	Suprafaţa (mp)	Tarla	Parcelă	Nr. topo	Observaţii / Referinţe
1	arabil	NU	8.200	40	362/133	-	

Lungime Segmente
1) Valorile lungimilor segmentelor sunt obţinute din proiecţie în plan.

Punct început	X / Y	Punct sfârşit	X / Y	Lungime segment (** (m)
1	625.639,247 599.299,727	2	625.629,428 599.308,373	13.083
2	625.629,428 599.308,373	3	625.542,237 599.157,377	174.362
3	625.542,237 599.157,377	4	625.493,461 599.083,953	88.149
4	625.493,461 599.083,953	5	625.437,836 599.013,648	89.649
5	625.437,836 599.013,648	6	625.225,784 598.791,819	306.878

Document care conține date cu caracter personal, protejat de prevederile Regulamentului (UE) nr. 679/2016 și Legii 190/2018

Punct început	X / Y	Punct sfârşit	X / Y	Lungime segment (** (m)
6	625.225,784 598.791,819	7	625.232,134 598.781,392	12.209
7	625.232,134 598.781,392	8	625.447,5 599.005,153	310.567
8	625.447,5 599.005,153	9	625.503,196 599.076,958	90.873
9	625.503,196 599.076,958	10	625.552,895 599.150,902	89.094
10	625.552,895 599.150,902	1	625.639,247 599.299,727	172.063

** Lungimile segmentelor sunt determinate în planul de proiecţie Stereo 70 şi sunt rotunjite la 1 milimetru.
*** Distanţa dintre puncte este formată din segmente cumulate ce sunt mai mici decât valoarea 1 milimetru.

DATE DESPRE IMOBILUL NR. 4176

Oficiul de Cadastru şi Publicitate Imobiliară NEAMT
Biroul de Cadastru şi Publicitate Imobiliară Piatra-Neamt

A. Partea I. Descrierea imobilului

TEREN Extravilan

Adresa: Jud. Neamt, Tarla "Slatina"

Nr. Crt	Nr cadastral Nr. topografic	Suprafaţa* (mp)	Observaţii / Referinţe
A1		2.200	Sector cadastral:97 Teren neimprejmuit;

B. Partea II. Proprietari şi acte

Inscrieri privitoare la dreptul de proprietate şi alte drepturi reale		Referinţe
/		
Act Administrativ nr. 40/1603, din 02/12/2002 emis de CJSDPT Neamț (titlu de proprietate);		
B1	Intabulare, drept de PROPRIETATE, dobandit prin Reconstituire, cota actuala 1/1	A1
	1) **DARIE MARIA** 2) **BOGHIAN ELENA**	

C. Partea III. SARCINI .

Inscrieri privind dezmembramintele dreptului de proprietate, drepturi reale de garanţie şi sarcini	Referinţe
NU SUNT	

Anexa Nr. 1 La Partea I

Teren

Nr cadastral	Suprafaţa (mp)*	Observaţii / Referinţe
	2.200	

* Suprafaţa este determinată in planul de proiecţie Stereo 70.

DETALII LINIARE IMOBIL

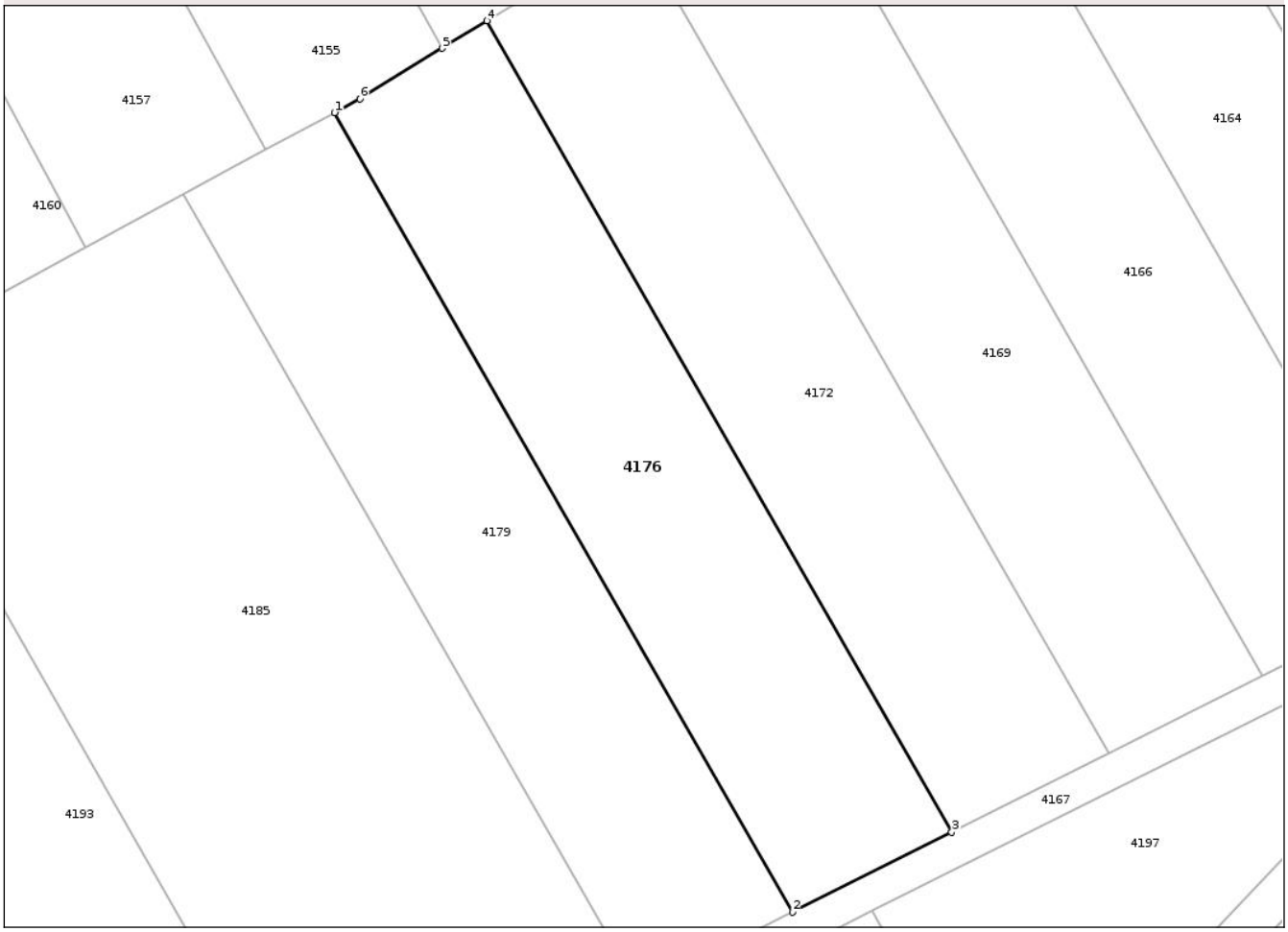

Date referitoare la teren

Crt	Categorie folosință	Intra vilan	Suprafaţa (mp)	Tarla	Parcelă	Nr. topo	Observaţii / Referinţe
1	arabil	NU	2.200	40	362/101	-	

Lungime Segmente
1) Valorile lungimilor segmentelor sunt obţinute din proiecţie în plan.

Punct început	X / Y	Punct sfârşit	X / Y	Lungime segment (** (m)
1	625.285,543 599.068,53	2	625.338,416 598.976,279	106.329
2	625.338,416 598.976,279	3	625.356,816 598.985,51	20.586
3	625.356,816 598.985,51	4	625.303,165 599.079,119	107.894
4	625.303,165 599.079,119	5	625.297,981 599.075,941	6.08
5	625.297,981 599.075,941	6	625.288,483 599.070,118	11.141

Document care conține date cu caracter personal, protejat de prevederile Regulamentului (UE) nr. 679/2016 și Legii 190/2018

Punct început	X / Y	Punct sfârşit	X / Y	Lungime segment (** (m)
6	625.288,483 599.070,118	1	625.285,543 599.068,53	3.341

** Lungimile segmentelor sunt determinate în planul de proiecţie Stereo 70 şi sunt rotunjite la 1 milimetru.
*** Distanţa dintre puncte este formată din segmente cumulate ce sunt mai mici decât valoarea 1 milimetru.

Document care conține date cu caracter personal, protejat de prevederile Regulamentului (UE) nr. 679/2016 și Legii 190/2018

DATE DESPRE IMOBILUL NR. 4177

Oficiul de Cadastru şi Publicitate Imobiliară NEAMT
Biroul de Cadastru şi Publicitate Imobiliară Piatra-Neamt

A. Partea I. Descrierea imobilului

TEREN Extravilan

Adresa: Jud. Neamt, Tarla "Slatina"

Nr. Crt	Nr cadastral Nr. topografic	Suprafaţa* (mp)	Observaţii / Referinţe
A1		2.200	Sector cadastral:97 Teren neimprejmuit;

B. Partea II. Proprietari şi acte

Inscrieri privitoare la dreptul de proprietate şi alte drepturi reale		Referinţe
/		
Act Administrativ nr. 40/1509, din 30/01/2002 emis de CJSDPT Neamț (titlu de proprietate);		
B1	Intabulare, drept de PROPRIETATE, dobandit prin Reconstituire, cota actuala 1/1	A1
	1) **CONSTANTINESCU PETRU** 2) **CONSTANTINESCU ELEON** 3) **CONSTANTIN MARIA** 4) **CONSTANTIN COSTICĂ** 5) **CONSTANTIN GHEORGHE**	

C. Partea III. SARCINI .

Inscrieri privind dezmembramintele dreptului de proprietate, drepturi reale de garanţie şi sarcini	Referinţe
NU SUNT	

Document care conține date cu caracter personal, protejat de prevederile Regulamentului (UE) nr. 679/2016 și Legii 190/2018

Anexa Nr. 1 La Partea I

Teren

Nr cadastral	Suprafaţa (mp)*	Observaţii / Referinţe
	2.200	

* Suprafaţa este determinată in planul de proiecţie Stereo 70.

DETALII LINIARE IMOBIL

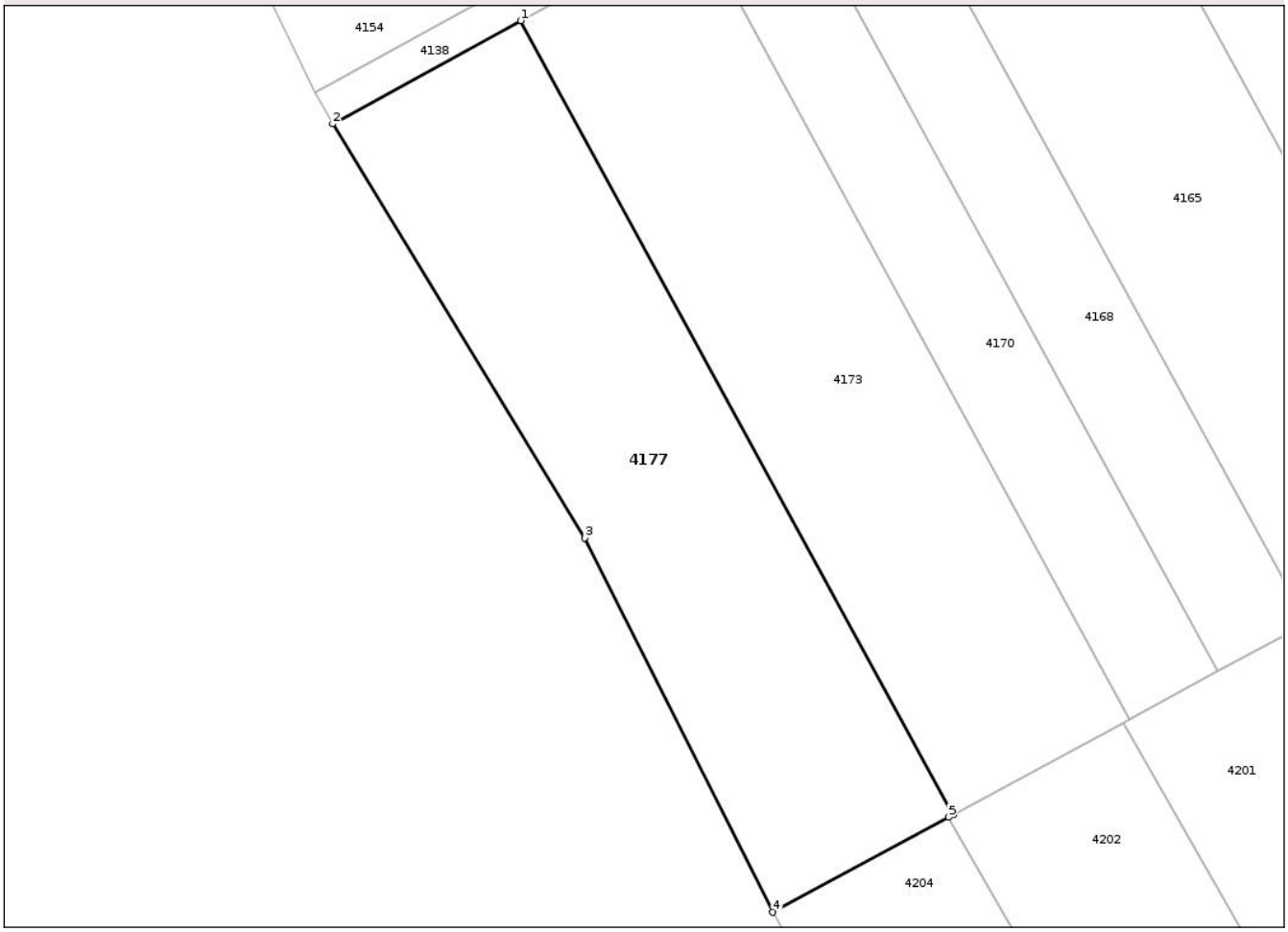

Date referitoare la teren

Crt	Categorie folosință	Intra vilan	Suprafaţa (mp)	Tarla	Parcelă	Nr. topo	Observaţii / Referinţe
1	arabil	NU	2.200	40	362/65	-	

Lungime Segmente
1) Valorile lungimilor segmentelor sunt obţinute din proiecţie în plan.

Punct început	X / Y	Punct sfârşit	X / Y	Lungime segment (** (m)
1	625.089,37 599.075,628	2	625.068,666 599.064,262	23.618
2	625.068,666 599.064,262	3	625.096,406 599.018,703	53.34
3	625.096,406 599.018,703	4	625.117,125 598.977,517	46.104
4	625.117,125 598.977,517	5	625.136,487 598.987,98	22.009
5	625.136,487 598.987,98	6	625.137,034 598.988,275	0.621

Document care conține date cu caracter personal, protejat de prevederile Regulamentului (UE) nr. 679/2016 și Legii 190/2018

Punct început	X / Y	Punct sfârşit	X / Y	Lungime segment (** (m)
6	625.137,034 598.988,275	1	625.089,37 599.075,628	99.51

** Lungimile segmentelor sunt determinate în planul de proiecţie Stereo 70 şi sunt rotunjite la 1 milimetru.
*** Distanţa dintre puncte este formată din segmente cumulate ce sunt mai mici decât valoarea 1 milimetru.

Document care conține date cu caracter personal, protejat de prevederile Regulamentului (UE) nr. 679/2016 și Legii 190/2018

DATE DESPRE IMOBILUL NR. 4178

Oficiul de Cadastru şi Publicitate Imobiliară NEAMT
Biroul de Cadastru şi Publicitate Imobiliară Piatra-Neamt

A. Partea I. Descrierea imobilului

TEREN Extravilan

Adresa: Jud. Neamt, Tarla "Slatina"

Nr. Crt	Nr cadastral Nr. topografic	Suprafaţa* (mp)	Observaţii / Referinţe
A1		3.600	Sector cadastral:97 Teren neimprejmuit;

B. Partea II. Proprietari şi acte

Inscrieri privitoare la dreptul de proprietate şi alte drepturi reale		Referinţe
/		
Act Administrativ nr. 40/1631, din 20/08/1998 emis de CJSDPT Neamt (titlu de proprietate);		
B1	Intabulare, drept de PROPRIETATE, dobandit prin Reconstituire, cota actuala 1/1	A1
	1) **NISTOR DUMITRU** 2) **NISTOR PETRU** 3) **NISTOR GHEORGHE** 4) **SCURTU GHEORGHE** 5) **IONIȚĂ GHEORGHE** 6) **COZMA ION** 7) **NISTOR ION**	

C. Partea III. SARCINI .

Inscrieri privind dezmembramintele dreptului de proprietate, drepturi reale de garanţie şi sarcini	Referinţe
NU SUNT	

Document care conține date cu caracter personal, protejat de prevederile Regulamentului (UE) nr. 679/2016 și Legii 190/2018

Anexa Nr. 1 La Partea I

Teren

Nr cadastral	Suprafaţa (mp)*	Observaţii / Referinţe
	3.600	

* Suprafaţa este determinată in planul de proiecţie Stereo 70.

DETALII LINIARE IMOBIL



Date referitoare la teren

Crt	Categorie folosință	Intra vilan	Suprafaţa (mp)	Tarla	Parcelă	Nr. topo	Observaţii / Referinţe
1	arabil	NU	3.600	40	362/132	-	

Lungime Segmente
1) Valorile lungimilor segmentelor sunt obţinute din proiecţie în plan.

Punct început	X / Y	Punct sfârşit	X / Y	Lungime segment (** (m)
1	625.643,016 599.296,409	2	625.639,247 599.299,727	5.022
2	625.639,247 599.299,727	3	625.552,895 599.150,902	172.063
3	625.552,895 599.150,902	4	625.503,196 599.076,958	89.094
4	625.503,196 599.076,958	5	625.447,5 599.005,153	90.873
5	625.447,5 599.005,153	6	625.232,134 598.781,392	310.567

Document care conține date cu caracter personal, protejat de prevederile Regulamentului (UE) nr. 679/2016 și Legii 190/2018

Punct început	X / Y	Punct sfârşit	X / Y	Lungime segment (** (m)
6	625.232,134 598.781,392	7	625.235,048 598.776,608	5.601
7	625.235,048 598.776,608	8	625.451,643 599.001,577	312.29
8	625.451,643 599.001,577	9	625.507,538 599.073,833	91.352
9	625.507,538 599.073,833	10	625.557,79 599.147,855	89.469
10	625.557,79 599.147,855	1	625.643,016 599.296,409	171.265

** Lungimile segmentelor sunt determinate în planul de proiecţie Stereo 70 şi sunt rotunjite la 1 milimetru.
*** Distanţa dintre puncte este formată din segmente cumulate ce sunt mai mici decât valoarea 1 milimetru.

Document care conține date cu caracter personal, protejat de prevederile Regulamentului (UE) nr. 679/2016 și Legii 190/2018

DATE DESPRE IMOBILUL NR. 4179

Oficiul de Cadastru şi Publicitate Imobiliară NEAMT
Biroul de Cadastru şi Publicitate Imobiliară Piatra-Neamt

A. Partea I. Descrierea imobilului

TEREN Extravilan

Adresa: Jud. Neamt, Tarla "Slatina"

Nr. Crt	Nr cadastral Nr. topografic	Suprafaţa* (mp)	Observaţii / Referinţe
A1		2.100	Sector cadastral:97 Teren neimprejmuit;

B. Partea II. Proprietari şi acte

Inscrieri privitoare la dreptul de proprietate şi alte drepturi reale		Referinţe
/		
Act Administrativ nr. 40/355, din 26/01/1996 emis de CJSDPT Neamț (titlu de proprietate);		
B1	Intabulare, drept de PROPRIETATE, dobandit prin Reconstituire, cota actuala 1/1	A1
	1) **STAN VASILE**	

C. Partea III. SARCINI .

Inscrieri privind dezmembramintele dreptului de proprietate, drepturi reale de garanţie şi sarcini	Referinţe
NU SUNT	

Document care conține date cu caracter personal, protejat de prevederile Regulamentului (UE) nr. 679/2016 și Legii 190/2018

Anexa Nr. 1 La Partea I

Teren

Nr cadastral	Suprafaţa (mp)*	Observaţii / Referinţe
	2.100	

* Suprafaţa este determinată in planul de proiecţie Stereo 70.

DETALII LINIARE IMOBIL

Date referitoare la teren

Crt	Categorie folosință	Intra vilan	Suprafaţa (mp)	Tarla	Parcelă	Nr. topo	Observaţii / Referinţe
1	arabil	NU	2.100	40	362/1	-	

Lungime Segmente
1) Valorile lungimilor segmentelor sunt obţinute din proiecţie în plan.

Punct început	X / Y	Punct sfârşit	X / Y	Lungime segment (** (m)
1	625.338,416 598.976,279	2	625.285,543 599.068,53	106.329
2	625.285,543 599.068,53	3	625.277,601 599.064,238	9.028
3	625.277,601 599.064,238	4	625.268,113 599.059,11	10.784
4	625.268,113 599.059,11	5	625.320,686 598.967,383	105.725
5	625.320,686 598.967,383	1	625.338,416 598.976,279	19.837

Document care conține date cu caracter personal, protejat de prevederile Regulamentului (UE) nr. 679/2016 și Legii 190/2018

** Lungimile segmentelor sunt determinate în planul de proiecţie Stereo 70 şi sunt rotunjite la 1 milimetru.
*** Distanţa dintre puncte este formată din segmente cumulate ce sunt mai mici decât valoarea 1 milimetru.

Document care conține date cu caracter personal, protejat de prevederile Regulamentului (UE) nr. 679/2016 și Legii 190/2018

DATE DESPRE IMOBILUL NR. 4180

Oficiul de Cadastru şi Publicitate Imobiliară NEAMT
Biroul de Cadastru şi Publicitate Imobiliară Piatra-Neamt

A. Partea I. Descrierea imobilului

TEREN Extravilan

Adresa: Jud. Neamt, Tarla "Slatina"

Nr. Crt	Nr cadastral Nr. topografic	Suprafaţa* (mp)	Observaţii / Referinţe
A1		3.600	Sector cadastral:97 Teren neimprejmuit;

B. Partea II. Proprietari şi acte

Inscrieri privitoare la dreptul de proprietate şi alte drepturi reale		Referinţe
/		
Act Administrativ nr. 40/1154, din 08/10/1997 emis de CJSDPT Neamt (titlu de proprietate);		
B1	Intabulare, drept de PROPRIETATE, dobandit prin Reconstituire, cota actuala 1/1	A1
	1) **GAVRIL COSTICĂ**	

C. Partea III. SARCINI .

Inscrieri privind dezmembramintele dreptului de proprietate, drepturi reale de garanţie şi sarcini	Referinţe
NU SUNT	

Document care conține date cu caracter personal, protejat de prevederile Regulamentului (UE) nr. 679/2016 și Legii 190/2018

Anexa Nr. 1 La Partea I

Teren

Nr cadastral	Suprafaţa (mp)*	Observaţii / Referinţe
	3.600	

* Suprafaţa este determinată in planul de proiecţie Stereo 70.

DETALII LINIARE IMOBIL

Date referitoare la teren

Crt	Categorie folosință	Intra vilan	Suprafaţa (mp)	Tarla	Parcelă	Nr. topo	Observaţii / Referinţe
1	arabil	NU	3.600	40	362/131	-	

Lungime Segmente
1) Valorile lungimilor segmentelor sunt obţinute din proiecţie în plan.

Punct început	X / Y	Punct sfârşit	X / Y	Lungime segment (** (m)
1	625.647,926 599.292,086	2	625.643,016 599.296,409	6.542
2	625.643,016 599.296,409	3	625.557,79 599.147,855	171.265
3	625.557,79 599.147,855	4	625.507,538 599.073,833	89.469
4	625.507,538 599.073,833	5	625.451,643 599.001,577	91.352
5	625.451,643 599.001,577	6	625.235,048 598.776,608	312.29

Document care conține date cu caracter personal, protejat de prevederile Regulamentului (UE) nr. 679/2016 și Legii 190/2018

Punct început	X / Y	Punct sfârşit	X / Y	Lungime segment (** (m)
6	625.235,048 598.776,608	7	625.237,961 598.771,824	5.601
7	625.237,961 598.771,824	8	625.454,556 598.996,794	312.29
8	625.454,556 598.996,794	9	625.510,451 599.069,049	91.352
9	625.510,451 599.069,049	10	625.560,704 599.143,071	89.469
10	625.560,704 599.143,071	1	625.647,926 599.292,086	172.664

** Lungimile segmentelor sunt determinate în planul de proiecţie Stereo 70 şi sunt rotunjite la 1 milimetru.
*** Distanţa dintre puncte este formată din segmente cumulate ce sunt mai mici decât valoarea 1 milimetru.

Document care conține date cu caracter personal, protejat de prevederile Regulamentului (UE) nr. 679/2016 și Legii 190/2018

DATE DESPRE IMOBILUL NR. 4181

Oficiul de Cadastru şi Publicitate Imobiliară NEAMT
Biroul de Cadastru şi Publicitate Imobiliară Piatra-Neamt

A. Partea I. Descrierea imobilului

TEREN Extravilan

Adresa: Jud. Neamt, Tarla "Slatina"

Nr. Crt	Nr cadastral Nr. topografic	Suprafaţa* (mp)	Observaţii / Referinţe
A1		2.500	Sector cadastral:97 Teren neimprejmuit;

B. Partea II. Proprietari şi acte

Inscrieri privitoare la dreptul de proprietate şi alte drepturi reale		Referinţe
/		
Act Administrativ nr. 40/1746, din 20/08/1998 emis de CJSDPT Neamt (titlu de proprietate);		
B1	Intabulare, drept de PROPRIETATE, dobandit prin Reconstituire, cota actuala 1/1	A1
	1) **TOFAN ION**	

C. Partea III. SARCINI .

Inscrieri privind dezmembramintele dreptului de proprietate, drepturi reale de garanţie şi sarcini	Referinţe
NU SUNT	

Document care conține date cu caracter personal, protejat de prevederile Regulamentului (UE) nr. 679/2016 și Legii 190/2018

Anexa Nr. 1 La Partea I

Teren

Nr cadastral	Suprafaţa (mp)*	Observaţii / Referinţe
	2.500	

* Suprafaţa este determinată in planul de proiecţie Stereo 70.

DETALII LINIARE IMOBIL

Date referitoare la teren

Crt	Categorie folosință	Intra vilan	Suprafaţa (mp)	Tarla	Parcelă	Nr. topo	Observaţii / Referinţe
1	arabil	NU	2.500	40	362/130	-	

Lungime Segmente
1) Valorile lungimilor segmentelor sunt obţinute din proiecţie în plan.

Punct început	X / Y	Punct sfârşit	X / Y	Lungime segment (** (m)
1	625.647,926 599.292,086	2	625.560,704 599.143,071	172.664
2	625.560,704 599.143,071	3	625.510,451 599.069,049	89.469
3	625.510,451 599.069,049	4	625.454,556 598.996,794	91.352
4	625.454,556 598.996,794	5	625.237,961 598.771,824	312.29
5	625.237,961 598.771,824	6	625.238,885 598.770,307	1.777

Document care conține date cu caracter personal, protejat de prevederile Regulamentului (UE) nr. 679/2016 și Legii 190/2018

Punct început	X / Y	Punct sfârşit	X / Y	Lungime segment (** (m)
6	625.238,885 598.770,307	7	625.239,92 598.768,606	1.991
7	625.239,92 598.768,606	8	625.457,509 598.994,225	313.447
8	625.457,509 598.994,225	9	625.513,575 599.066,945	91.824
9	625.513,575 599.066,945	10	625.563,949 599.140,886	89.47
10	625.563,949 599.140,886	11	625.650,477 599.289,839	172.261
11	625.650,477 599.289,839	1	625.647,926 599.292,086	3.4

** Lungimile segmentelor sunt determinate în planul de proiecţie Stereo 70 şi sunt rotunjite la 1 milimetru.
*** Distanţa dintre puncte este formată din segmente cumulate ce sunt mai mici decât valoarea 1 milimetru.

Document care conține date cu caracter personal, protejat de prevederile Regulamentului (UE) nr. 679/2016 și Legii 190/2018

DATE DESPRE IMOBILUL NR. 4182

Oficiul de Cadastru şi Publicitate Imobiliară NEAMT
Biroul de Cadastru şi Publicitate Imobiliară Piatra-Neamt

A. Partea I. Descrierea imobilului

TEREN Extravilan

Adresa: Jud. Neamt, Tarla "Slatina"

Nr. Crt	Nr cadastral Nr. topografic	Suprafaţa* (mp)	Observaţii / Referinţe
A1		3.200	Sector cadastral:97 Teren neimprejmuit;

B. Partea II. Proprietari şi acte

Inscrieri privitoare la dreptul de proprietate şi alte drepturi reale		Referinţe
/		
Act Administrativ nr. 40/955, din 02/12/1997 emis de CJSDPT Neamt (titlu de proprietate);		
B1	Intabulare, drept de PROPRIETATE, dobandit prin Reconstituire, cota actuala 1/1	A1
	1) **BORCEA ION**	

C. Partea III. SARCINI .

Inscrieri privind dezmembramintele dreptului de proprietate, drepturi reale de garanţie şi sarcini	Referinţe
NU SUNT	

Document care conține date cu caracter personal, protejat de prevederile Regulamentului (UE) nr. 679/2016 și Legii 190/2018

Anexa Nr. 1 La Partea I

Teren

Nr cadastral	Suprafaţa (mp)*	Observaţii / Referinţe
	3.200	

* Suprafaţa este determinată in planul de proiecţie Stereo 70.

DETALII LINIARE IMOBIL

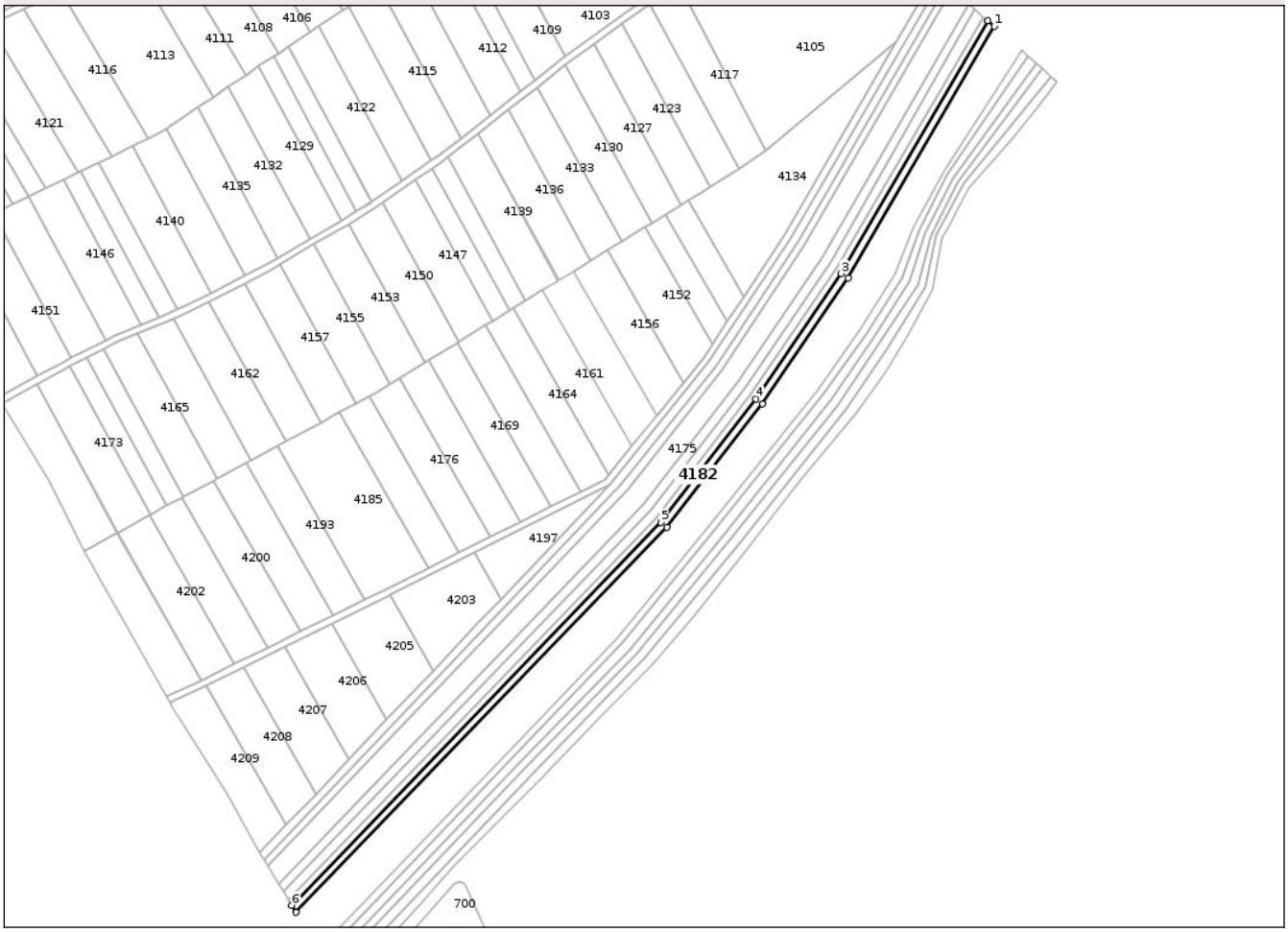

Date referitoare la teren

Crt	Categorie folosință	Intra vilan	Suprafaţa (mp)	Tarla	Parcelă	Nr. topo	Observaţii / Referinţe
1	arabil	NU	3.200	40	362/129	-	

Lungime Segmente
1) Valorile lungimilor segmentelor sunt obţinute din proiecţie în plan.

Punct început	X / Y	Punct sfârşit	X / Y	Lungime segment (** (m)
1	625.654,237 599.286,528	2	625.650,477 599.289,839	5.01
2	625.650,477 599.289,839	3	625.563,949 599.140,886	172.261
3	625.563,949 599.140,886	4	625.513,575 599.066,945	89.47
4	625.513,575 599.066,945	5	625.457,509 598.994,225	91.824
5	625.457,509 598.994,225	6	625.239,92 598.768,606	313.447

Document care conține date cu caracter personal, protejat de prevederile Regulamentului (UE) nr. 679/2016 și Legii 190/2018

Punct început	X / Y	Punct sfârşit	X / Y	Lungime segment (** (m)
6	625.239,92 598.768,606	7	625.242,401 598.764,534	4.769
7	625.242,401 598.764,534	8	625.461,131 598.991,281	315.051
8	625.461,131 598.991,281	9	625.517,625 599.064,008	92.092
9	625.517,625 599.064,008	10	625.568,194 599.138,237	89.817
10	625.568,194 599.138,237	1	625.654,237 599.286,528	171.446

** Lungimile segmentelor sunt determinate în planul de proiecţie Stereo 70 şi sunt rotunjite la 1 milimetru.
*** Distanţa dintre puncte este formată din segmente cumulate ce sunt mai mici decât valoarea 1 milimetru.

Document care conține date cu caracter personal, protejat de prevederile Regulamentului (UE) nr. 679/2016 și Legii 190/2018

DATE DESPRE IMOBILUL NR. 4183

Oficiul de Cadastru şi Publicitate Imobiliară NEAMT
Biroul de Cadastru şi Publicitate Imobiliară Piatra-Neamt

A. Partea I. Descrierea imobilului

TEREN Extravilan

Adresa: Jud. Neamt, Tarla "Slatina"

Nr. Crt	Nr cadastral Nr. topografic	Suprafaţa* (mp)	Observaţii / Referinţe
A1		1.800	Sector cadastral:97 Teren neimprejmuit;

B. Partea II. Proprietari şi acte

Inscrieri privitoare la dreptul de proprietate şi alte drepturi reale		Referinţe
/		
Act Administrativ nr. 40/1829, din 04/04/2001 emis de CJSDPT Neamt (titlu de proprietate);		
B1	Intabulare, drept de PROPRIETATE, dobandit prin Reconstituire, cota actuala 1/1	A1
	1) **LUNGU JĂNICA**	

C. Partea III. SARCINI .

Inscrieri privind dezmembramintele dreptului de proprietate, drepturi reale de garanţie şi sarcini	Referinţe
NU SUNT	

Document care conține date cu caracter personal, protejat de prevederile Regulamentului (UE) nr. 679/2016 și Legii 190/2018

Anexa Nr. 1 La Partea I

Teren

Nr cadastral	Suprafaţa (mp)*	Observaţii / Referinţe
	1.800	

* Suprafaţa este determinată in planul de proiecţie Stereo 70.

DETALII LINIARE IMOBIL

Date referitoare la teren

Crt	Categorie folosință	Intra vilan	Suprafaţa (mp)	Tarla	Parcelă	Nr. topo	Observaţii / Referinţe
1	arabil	NU	1.800	40	362/128	-	

Lungime Segmente
1) Valorile lungimilor segmentelor sunt obţinute din proiecţie în plan.

Punct început	X / Y	Punct sfârşit	X / Y	Lungime segment (** (m)
1	625.656,374 599.284,647	2	625.654,237 599.286,528	2.847
2	625.654,237 599.286,528	3	625.568,194 599.138,237	171.446
3	625.568,194 599.138,237	4	625.517,625 599.064,008	89.817
4	625.517,625 599.064,008	5	625.461,131 598.991,281	92.092
5	625.461,131 598.991,281	6	625.242,401 598.764,534	315.051

Document care conține date cu caracter personal, protejat de prevederile Regulamentului (UE) nr. 679/2016 și Legii 190/2018

Punct început	X / Y	Punct sfârşit	X / Y	Lungime segment (** (m)
6	625.242,401 598.764,534	7	625.243,534 598.762,674	2.178
7	625.243,534 598.762,674	8	625.243,755 598.762,35	0.392
8	625.243,755 598.762,35	9	625.463,193 598.989,511	315.841
9	625.463,193 598.989,511	10	625.519,603 599.062,551	92.287
10	625.519,603 599.062,551	11	625.570,741 599.136,648	90.03
11	625.570,741 599.136,648	1	625.656,374 599.284,647	170.988

** Lungimile segmentelor sunt determinate în planul de proiecţie Stereo 70 şi sunt rotunjite la 1 milimetru.
*** Distanţa dintre puncte este formată din segmente cumulate ce sunt mai mici decât valoarea 1 milimetru.

Document care conține date cu caracter personal, protejat de prevederile Regulamentului (UE) nr. 679/2016 și Legii 190/2018

DATE DESPRE IMOBILUL NR. 4184

Oficiul de Cadastru şi Publicitate Imobiliară NEAMT
Biroul de Cadastru şi Publicitate Imobiliară Piatra-Neamt

A. Partea I. Descrierea imobilului

TEREN Extravilan

Adresa: Jud. Neamt, Tarla "Slatina"

Nr. Crt	Nr cadastral Nr. topografic	Suprafaţa* (mp)	Observaţii / Referinţe
A1		1.100	Sector cadastral:97 Teren neimprejmuit;

B. Partea II. Proprietari şi acte

Inscrieri privitoare la dreptul de proprietate şi alte drepturi reale		Referinţe
/		
Act Administrativ nr. 40/1454, din 19/08/1998 emis de CJSDPT Neamt (titlu de proprietate);		
B1	Intabulare, drept de PROPRIETATE, dobandit prin Reconstituire, cota actuala 1/1	A1
	1) **APOSTOL NICU** 2) **APOSTOL VASILE** 3) **APOSTOL MIHAI** 4) **TODIRICĂ ANICA** 5) **PANTELIOMON MARIA** 6) **FOTEA MARIA**	

C. Partea III. SARCINI .

Inscrieri privind dezmembramintele dreptului de proprietate, drepturi reale de garanţie şi sarcini	Referinţe
NU SUNT	

Document care conține date cu caracter personal, protejat de prevederile Regulamentului (UE) nr. 679/2016 și Legii 190/2018

Anexa Nr. 1 La Partea I

Teren

Nr cadastral	Suprafaţa (mp)*	Observaţii / Referinţe
	1.100	

* Suprafaţa este determinată in planul de proiecţie Stereo 70.

DETALII LINIARE IMOBIL

Date referitoare la teren

Crt	Categorie folosință	Intra vilan	Suprafaţa (mp)	Tarla	Parcelă	Nr. topo	Observaţii / Referinţe
1	arabil	NU	1.100	40	362/A27	-	

Lungime Segmente
1) Valorile lungimilor segmentelor sunt obţinute din proiecţie în plan.

Punct început	X / Y	Punct sfârşit	X / Y	Lungime segment (** (m)
1	625.657,692 599.283,486	2	625.656,374 599.284,647	1.756
2	625.656,374 599.284,647	3	625.570,741 599.136,648	170.988
3	625.570,741 599.136,648	4	625.519,603 599.062,551	90.03
4	625.519,603 599.062,551	5	625.463,193 598.989,511	92.287
5	625.463,193 598.989,511	6	625.243,755 598.762,35	315.841

Document care conține date cu caracter personal, protejat de prevederile Regulamentului (UE) nr. 679/2016 și Legii 190/2018

Punct început	X / Y	Punct sfârşit	X / Y	Lungime segment (** (m)
6	625.243,755 598.762,35	7	625.244,821 598.760,79	1.889
7	625.244,821 598.760,79	8	625.464,337 598.988,519	316.303
8	625.464,337 598.988,519	9	625.520,888 599.061,622	92.423
9	625.520,888 599.061,622	10	625.572,09 599.135,813	90.145
10	625.572,09 599.135,813	1	625.657,692 599.283,486	170.69

** Lungimile segmentelor sunt determinate în planul de proiecţie Stereo 70 şi sunt rotunjite la 1 milimetru.
*** Distanţa dintre puncte este formată din segmente cumulate ce sunt mai mici decât valoarea 1 milimetru.

Document care conține date cu caracter personal, protejat de prevederile Regulamentului (UE) nr. 679/2016 și Legii 190/2018

DATE DESPRE IMOBILUL NR. 4185

Oficiul de Cadastru şi Publicitate Imobiliară NEAMT
Biroul de Cadastru şi Publicitate Imobiliară Piatra-Neamt

A. Partea I. Descrierea imobilului

TEREN Extravilan

Adresa: Jud. Neamt, Tarla "Slatina"

Nr. Crt	Nr cadastral Nr. topografic	Suprafaţa* (mp)	Observaţii / Referinţe
A1		4.400	Sector cadastral:97 Teren neimprejmuit;

B. Partea II. Proprietari şi acte

Inscrieri privitoare la dreptul de proprietate şi alte drepturi reale		Referinţe
/		
Act Administrativ nr. 40/1312, din 29/06/1999 emis de CJSDPT Neamț (titlu de proprietate);		
B1	Intabulare, drept de PROPRIETATE, dobandit prin Reconstituire, cota actuala 1/1	A1
	1) **SĂNDULACHE GHEORGHE**	

C. Partea III. SARCINI .

Inscrieri privind dezmembramintele dreptului de proprietate, drepturi reale de garanţie şi sarcini	Referinţe
NU SUNT	

Document care conține date cu caracter personal, protejat de prevederile Regulamentului (UE) nr. 679/2016 și Legii 190/2018

Anexa Nr. 1 La Partea I

Teren

Nr cadastral	Suprafaţa (mp)*	Observaţii / Referinţe
	4.400	

* Suprafaţa este determinată in planul de proiecţie Stereo 70.

DETALII LINIARE IMOBIL

Date referitoare la teren

Crt	Categorie folosință	Intra vilan	Suprafaţa (mp)	Tarla	Parcelă	Nr. topo	Observaţii / Referinţe
1	arabil	NU	4.400	40	362/150	-	

Lungime Segmente
1) Valorile lungimilor segmentelor sunt obţinute din proiecţie în plan.

Punct început	X / Y	Punct sfârşit	X / Y	Lungime segment (** (m)
1	625.236,194 599.041,861	2	625.231,259 599.039,194	5.61
2	625.231,259 599.039,194	3	625.283,132 598.948,687	104.319
3	625.283,132 598.948,687	4	625.294,913 598.954,453	13.115
4	625.294,913 598.954,453	5	625.320,686 598.967,383	28.835
5	625.320,686 598.967,383	6	625.268,113 599.059,11	105.725

Document care conține date cu caracter personal, protejat de prevederile Regulamentului (UE) nr. 679/2016 și Legii 190/2018

Punct început	X / Y	Punct sfârşit	X / Y	Lungime segment (** (m)
6	625.268,113 599.059,11	7	625.256,839 599.053,018	12.815
7	625.256,839 599.053,018	1	625.236,194 599.041,861	23.467

** Lungimile segmentelor sunt determinate în planul de proiecţie Stereo 70 şi sunt rotunjite la 1 milimetru.
*** Distanţa dintre puncte este formată din segmente cumulate ce sunt mai mici decât valoarea 1 milimetru.

Document care conține date cu caracter personal, protejat de prevederile Regulamentului (UE) nr. 679/2016 și Legii 190/2018

DATE DESPRE IMOBILUL NR. 4186

Oficiul de Cadastru şi Publicitate Imobiliară NEAMT
Biroul de Cadastru şi Publicitate Imobiliară Piatra-Neamt

A. Partea I. Descrierea imobilului

TEREN Extravilan

Adresa: Jud. Neamt, Tarla "Slatina"

Nr. Crt	Nr cadastral Nr. topografic	Suprafaţa* (mp)	Observaţii / Referinţe
A1		1.800	Sector cadastral:97 Teren neimprejmuit;

B. Partea II. Proprietari şi acte

Inscrieri privitoare la dreptul de proprietate şi alte drepturi reale		Referinţe
/		
Act Administrativ nr. 1, din 01/01/2024 emis de -;		
B1	Inscrierea posesiei, drept de PROPRIETATE, dobandit prin Lege, cota actuala 1/1	A1
	1) **NEIDENTIFICAT NEIDENTIFICAT**	
Act Normativ nr. 7, din 13/03/1996 emis de Parlamentul Romaniei (art.13);		
B2	se notează mențiunea de proprietar neidentificat	A1

C. Partea III. SARCINI .

Inscrieri privind dezmembramintele dreptului de proprietate, drepturi reale de garanţie şi sarcini	Referinţe
NU SUNT	

Document care conține date cu caracter personal, protejat de prevederile Regulamentului (UE) nr. 679/2016 și Legii 190/2018

Anexa Nr. 1 La Partea I

Teren

Nr cadastral	Suprafaţa (mp)*	Observaţii / Referinţe
	1.800	

* Suprafaţa este determinată in planul de proiecţie Stereo 70.

DETALII LINIARE IMOBIL

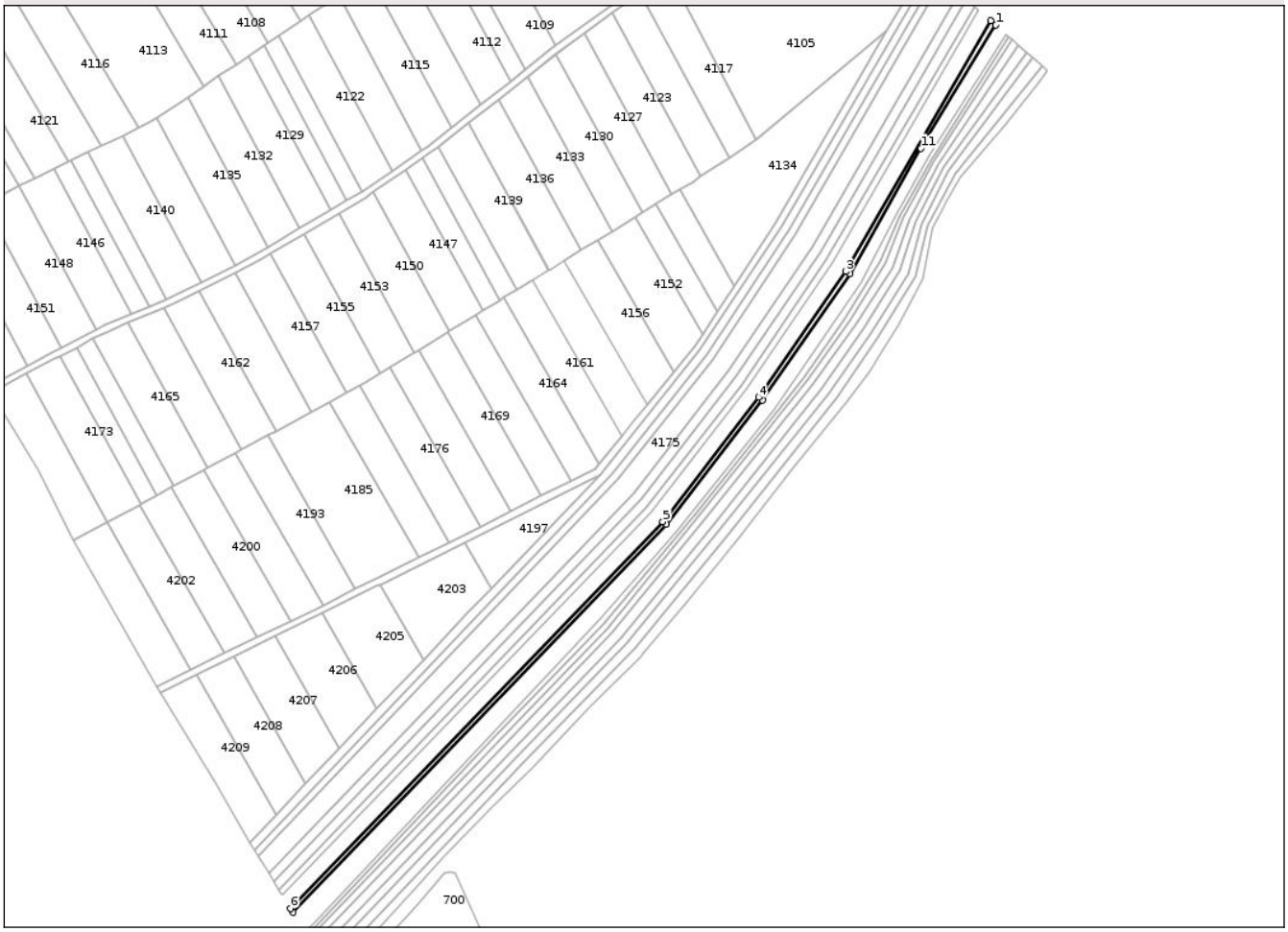

Date referitoare la teren

Crt	Categorie folosință	Intra vilan	Suprafaţa (mp)	Tarla	Parcelă	Nr. topo	Observaţii / Referinţe
1	arabil	NU	1.800	40	362	-	

Lungime Segmente
1) Valorile lungimilor segmentelor sunt obţinute din proiecţie în plan.

Punct început	X / Y	Punct sfârşit	X / Y	Lungime segment (** (m)
1	625.660,636 599.280,894	2	625.657,692 599.283,486	3.923
2	625.657,692 599.283,486	3	625.572,09 599.135,813	170.69
3	625.572,09 599.135,813	4	625.520,888 599.061,622	90.145
4	625.520,888 599.061,622	5	625.464,337 598.988,519	92.423
5	625.464,337 598.988,519	6	625.244,821 598.760,79	316.303

Document care conține date cu caracter personal, protejat de prevederile Regulamentului (UE) nr. 679/2016 și Legii 190/2018

Punct început	X / Y	Punct sfârşit	X / Y	Lungime segment (** (m)
6	625.244,821 598.760,79	7	625.246,393 598.758,491	2.785
7	625.246,393 598.758,491	8	625.466,31 598.986,929	317.093
8	625.466,31 598.986,929	9	625.523,166 599.060,072	92.642
9	625.523,166 599.060,072	10	625.574,7 599.134,403	90.448
10	625.574,7 599.134,403	11	625.616,534 599.208,369	84.977
11	625.616,534 599.208,369	1	625.660,636 599.280,894	84.882

** Lungimile segmentelor sunt determinate în planul de proiecţie Stereo 70 şi sunt rotunjite la 1 milimetru.
*** Distanţa dintre puncte este formată din segmente cumulate ce sunt mai mici decât valoarea 1 milimetru.

Document care conține date cu caracter personal, protejat de prevederile Regulamentului (UE) nr. 679/2016 și Legii 190/2018

DATE DESPRE IMOBILUL NR. 4187

Oficiul de Cadastru şi Publicitate Imobiliară NEAMT
Biroul de Cadastru şi Publicitate Imobiliară Piatra-Neamt

A. Partea I. Descrierea imobilului

TEREN Extravilan

Adresa: Jud. Neamt, Tarla "Slatina"

Nr. Crt	Nr cadastral Nr. topografic	Suprafaţa* (mp)	Observaţii / Referinţe
A1		2.100	Sector cadastral:97 Teren neimprejmuit;

B. Partea II. Proprietari şi acte

Inscrieri privitoare la dreptul de proprietate şi alte drepturi reale		Referinţe
/		
Act Administrativ nr. 40/1205, din 09/03/1998 emis de CJSDPT Neamt (titlu de proprietate);		
B1	Intabulare, drept de PROPRIETATE, dobandit prin Reconstituire, cota actuala 1/1	A1
	1) **MIRCEA ANETA**	

C. Partea III. SARCINI .

Inscrieri privind dezmembramintele dreptului de proprietate, drepturi reale de garanţie şi sarcini	Referinţe
NU SUNT	

Document care conține date cu caracter personal, protejat de prevederile Regulamentului (UE) nr. 679/2016 și Legii 190/2018

Anexa Nr. 1 La Partea I

Teren

Nr cadastral	Suprafaţa (mp)*	Observaţii / Referinţe
	2.100	

* Suprafaţa este determinată in planul de proiecţie Stereo 70.

DETALII LINIARE IMOBIL



Date referitoare la teren

Crt	Categorie folosință	Intra vilan	Suprafaţa (mp)	Tarla	Parcelă	Nr. topo	Observaţii / Referinţe
1	arabil	NU	2.100	40	362/105	-	

Lungime Segmente
1) Valorile lungimilor segmentelor sunt obţinute din proiecţie în plan.

Punct început	X / Y	Punct sfârşit	X / Y	Lungime segment (** (m)
1	625.662,492 599.279,26	2	625.661,858 599.279,818	0.845
2	625.661,858 599.279,818	3	625.660,636 599.280,894	1.629
3	625.660,636 599.280,894	4	625.616,534 599.208,369	84.882
4	625.616,534 599.208,369	5	625.574,7 599.134,403	84.977
5	625.574,7 599.134,403	6	625.523,166 599.060,072	90.448

Document care conține date cu caracter personal, protejat de prevederile Regulamentului (UE) nr. 679/2016 și Legii 190/2018

Punct început	X / Y	Punct sfârşit	X / Y	Lungime segment (** (m)
6	625.523,166 599.060,072	7	625.466,31 598.986,929	92.642
7	625.466,31 598.986,929	8	625.246,393 598.758,491	317.093
8	625.246,393 598.758,491	9	625.249,157 598.754,447	4.899
9	625.249,157 598.754,447	10	625.468,256 598.985,362	318.318
10	625.468,256 598.985,362	11	625.525,876 599.058,078	92.778
11	625.525,876 599.058,078	12	625.576,867 599.133,478	91.023
12	625.576,867 599.133,478	13	625.618,724 599.207,164	84.744
13	625.618,724 599.207,164	1	625.662,492 599.279,26	84.341

** Lungimile segmentelor sunt determinate în planul de proiecţie Stereo 70 şi sunt rotunjite la 1 milimetru.
*** Distanţa dintre puncte este formată din segmente cumulate ce sunt mai mici decât valoarea 1 milimetru.

Document care conține date cu caracter personal, protejat de prevederile Regulamentului (UE) nr. 679/2016 și Legii 190/2018

DATE DESPRE IMOBILUL NR. 4188

Oficiul de Cadastru şi Publicitate Imobiliară NEAMT
Biroul de Cadastru şi Publicitate Imobiliară Piatra-Neamt

A. Partea I. Descrierea imobilului

TEREN Extravilan

Adresa: Jud. Neamt, Tarla "Slatina"

Nr. Crt	Nr cadastral Nr. topografic	Suprafaţa* (mp)	Observaţii / Referinţe
A1		1.800	Sector cadastral:97 Teren neimprejmuit;

B. Partea II. Proprietari şi acte

Inscrieri privitoare la dreptul de proprietate şi alte drepturi reale		Referinţe
/		
Act Administrativ nr. 40/1091, din 27/03/1998 emis de CJSDPT Neamt (titlu de proprietate);		
B1	Intabulare, drept de PROPRIETATE, dobandit prin Reconstituire, cota actuala 1/1	A1
	1) **DOBREA VASILE**	

C. Partea III. SARCINI .

Inscrieri privind dezmembramintele dreptului de proprietate, drepturi reale de garanţie şi sarcini	Referinţe
NU SUNT	

Document care conține date cu caracter personal, protejat de prevederile Regulamentului (UE) nr. 679/2016 și Legii 190/2018

Anexa Nr. 1 La Partea I

Teren

Nr cadastral	Suprafaţa (mp)*	Observaţii / Referinţe
	1.800	

* Suprafaţa este determinată in planul de proiecţie Stereo 70.

DETALII LINIARE IMOBIL

Date referitoare la teren

Crt	Categorie folosință	Intra vilan	Suprafaţa (mp)	Tarla	Parcelă	Nr. topo	Observaţii / Referinţe
1	arabil	NU	1.800	40	362/124	-	

Lungime Segmente
1) Valorile lungimilor segmentelor sunt obţinute din proiecţie în plan.

Punct început	X / Y	Punct sfârşit	X / Y	Lungime segment (** (m)
1	625.664,71 599.277,307	2	625.662,492 599.279,26	2.955
2	625.662,492 599.279,26	3	625.618,724 599.207,164	84.341
3	625.618,724 599.207,164	4	625.576,867 599.133,478	84.744
4	625.576,867 599.133,478	5	625.525,876 599.058,078	91.023
5	625.525,876 599.058,078	6	625.468,256 598.985,362	92.778

Document care conține date cu caracter personal, protejat de prevederile Regulamentului (UE) nr. 679/2016 și Legii 190/2018

Punct început	X / Y	Punct sfârşit	X / Y	Lungime segment (** (m)
6	625.468,256 598.985,362	7	625.249,157 598.754,447	318.318
7	625.249,157 598.754,447	8	625.251,346 598.751,245	3.878
8	625.251,346 598.751,245	9	625.469,787 598.984,312	319.433
9	625.469,787 598.984,312	10	625.528,119 599.056,464	92.781
10	625.528,119 599.056,464	11	625.579,154 599.131,48	90.73
11	625.579,154 599.131,48	12	625.620,58 599.206,164	85.404
12	625.620,58 599.206,164	1	625.664,71 599.277,307	83.719

** Lungimile segmentelor sunt determinate în planul de proiecţie Stereo 70 şi sunt rotunjite la 1 milimetru.
*** Distanţa dintre puncte este formată din segmente cumulate ce sunt mai mici decât valoarea 1 milimetru.

Document care conține date cu caracter personal, protejat de prevederile Regulamentului (UE) nr. 679/2016 și Legii 190/2018

DATE DESPRE IMOBILUL NR. 4189

Oficiul de Cadastru şi Publicitate Imobiliară NEAMT
Biroul de Cadastru şi Publicitate Imobiliară Piatra-Neamt

A. Partea I. Descrierea imobilului

TEREN Extravilan

Adresa: Jud. Neamt, Tarla "Slatina"

Nr. Crt	Nr cadastral Nr. topografic	Suprafaţa* (mp)	Observaţii / Referinţe
A1		2.500	Sector cadastral:97 Teren neimprejmuit;

B. Partea II. Proprietari şi acte

Inscrieri privitoare la dreptul de proprietate şi alte drepturi reale		Referinţe
/		
Act Administrativ nr. 40/1042, din 02/12/1997 emis de CJSDPT Neamt (titlu de proprietate);		
B1	Intabulare, drept de PROPRIETATE, dobandit prin Reconstituire, cota actuala 1/1	A1
	1) **CONSTANTIN ZAMFIRA**	

C. Partea III. SARCINI .

Inscrieri privind dezmembramintele dreptului de proprietate, drepturi reale de garanţie şi sarcini	Referinţe
NU SUNT	

Document care conține date cu caracter personal, protejat de prevederile Regulamentului (UE) nr. 679/2016 și Legii 190/2018

Anexa Nr. 1 La Partea I

Teren

Nr cadastral	Suprafaţa (mp)*	Observaţii / Referinţe
	2.500	

* Suprafaţa este determinată in planul de proiecţie Stereo 70.

DETALII LINIARE IMOBIL

Date referitoare la teren

Crt	Categorie folosință	Intra vilan	Suprafaţa (mp)	Tarla	Parcelă	Nr. topo	Observaţii / Referinţe
1	arabil	NU	2.500	40	362/163	-	

Lungime Segmente
1) Valorile lungimilor segmentelor sunt obţinute din proiecţie în plan.

Punct început	X / Y	Punct sfârşit	X / Y	Lungime segment (** (m)
1	625.666,527 599.275,707	2	625.664,71 599.277,307	2.421
2	625.664,71 599.277,307	3	625.620,58 599.206,164	83.719
3	625.620,58 599.206,164	4	625.579,154 599.131,48	85.404
4	625.579,154 599.131,48	5	625.528,119 599.056,464	90.73
5	625.528,119 599.056,464	6	625.469,787 598.984,312	92.781

Document care conține date cu caracter personal, protejat de prevederile Regulamentului (UE) nr. 679/2016 și Legii 190/2018

Punct început	X / Y	Punct sfârşit	X / Y	Lungime segment (** (m)
6	625.469,787 598.984,312	7	625.251,346 598.751,245	319.433
7	625.251,346 598.751,245	8	625.254,09 598.747,144	4.934
8	625.254,09 598.747,144	9	625.254,124 598.747,18	0.049
9	625.254,124 598.747,18	10	625.427,511 598.931,419	252.996
10	625.427,511 598.931,419	11	625.472,572 598.982,64	68.22
11	625.472,572 598.982,64	12	625.530,337 599.054,511	92.208
12	625.530,337 599.054,511	13	625.581,371 599.129,527	90.73
13	625.581,371 599.129,527	14	625.602,11 599.168,888	44.49
14	625.602,11 599.168,888	15	625.622,266 599.204,792	41.175
15	625.622,266 599.204,792	1	625.666,527 599.275,707	83.594

** Lungimile segmentelor sunt determinate în planul de proiecţie Stereo 70 şi sunt rotunjite la 1 milimetru.
*** Distanţa dintre puncte este formată din segmente cumulate ce sunt mai mici decât valoarea 1 milimetru.

Document care conține date cu caracter personal, protejat de prevederile Regulamentului (UE) nr. 679/2016 și Legii 190/2018

DATE DESPRE IMOBILUL NR. 4190

Oficiul de Cadastru şi Publicitate Imobiliară NEAMT
Biroul de Cadastru şi Publicitate Imobiliară Piatra-Neamt

A. Partea I. Descrierea imobilului

TEREN Extravilan

Adresa: Jud. Neamt, Tarla "Slatina"

Nr. Crt	Nr cadastral Nr. topografic	Suprafaţa* (mp)	Observaţii / Referinţe
A1		1.800	Sector cadastral:97 Teren neimprejmuit;

B. Partea II. Proprietari şi acte

Inscrieri privitoare la dreptul de proprietate şi alte drepturi reale		Referinţe
/		
Act Administrativ nr. 40/1557, din 19/08/1998 emis de CJSDPT Neamt (titlu de proprietate);		
B1	Intabulare, drept de PROPRIETATE, dobandit prin Reconstituire, cota actuala 1/1	A1
	1) **MIRON ANETA** 2) **DUMITRU NECULAI**	

C. Partea III. SARCINI .

Inscrieri privind dezmembramintele dreptului de proprietate, drepturi reale de garanţie şi sarcini	Referinţe
NU SUNT	

Document care conține date cu caracter personal, protejat de prevederile Regulamentului (UE) nr. 679/2016 și Legii 190/2018

Anexa Nr. 1 La Partea I

Teren

Nr cadastral	Suprafaţa (mp)*	Observaţii / Referinţe
	1.800	

* Suprafaţa este determinată in planul de proiecţie Stereo 70.

DETALII LINIARE IMOBIL

Date referitoare la teren

Crt	Categorie folosință	Intra vilan	Suprafaţa (mp)	Tarla	Parcelă	Nr. topo	Observaţii / Referinţe
1	arabil	NU	1.800	40	362/122	-	

Lungime Segmente
1) Valorile lungimilor segmentelor sunt obţinute din proiecţie în plan.

Punct început	X / Y	Punct sfârşit	X / Y	Lungime segment (** (m)
1	625.668,545 599.273,93	2	625.666,527 599.275,707	2.689
2	625.666,527 599.275,707	3	625.622,266 599.204,792	83.594
3	625.622,266 599.204,792	4	625.602,11 599.168,888	41.175
4	625.602,11 599.168,888	5	625.581,371 599.129,527	44.49
5	625.581,371 599.129,527	6	625.530,337 599.054,511	90.73

Document care conține date cu caracter personal, protejat de prevederile Regulamentului (UE) nr. 679/2016 și Legii 190/2018

Punct început	X / Y	Punct sfârşit	X / Y	Lungime segment (** (m)
6	625.530,337 599.054,511	7	625.472,572 598.982,64	92.208
7	625.472,572 598.982,64	8	625.427,511 598.931,419	68.22
8	625.427,511 598.931,419	9	625.254,124 598.747,18	252.996
9	625.254,124 598.747,18	10	625.254,09 598.747,144	0.049
10	625.254,09 598.747,144	11	625.255,34 598.745,358	2.18
11	625.255,34 598.745,358	12	625.365,069 598.861,078	159.473
12	625.365,069 598.861,078	13	625.429,536 598.928,538	93.31
13	625.429,536 598.928,538	14	625.484,71 598.994,145	85.724
14	625.484,71 598.994,145	15	625.532,302 599.053,481	76.064
15	625.532,302 599.053,481	16	625.547,953 599.073,532	25.436
16	625.547,953 599.073,532	17	625.571,95 599.108,729	42.599
17	625.571,95 599.108,729	18	625.592,491 599.141,945	39.053
18	625.592,491 599.141,945	19	625.604,328 599.168,369	28.954
19	625.604,328 599.168,369	20	625.622,423 599.201,439	37.697
20	625.622,423 599.201,439	1	625.668,545 599.273,93	85.92

** Lungimile segmentelor sunt determinate în planul de proiecţie Stereo 70 şi sunt rotunjite la 1 milimetru.
*** Distanţa dintre puncte este formată din segmente cumulate ce sunt mai mici decât valoarea 1 milimetru.

Document care conține date cu caracter personal, protejat de prevederile Regulamentului (UE) nr. 679/2016 și Legii 190/2018

DATE DESPRE IMOBILUL NR. 4191

Oficiul de Cadastru şi Publicitate Imobiliară NEAMT
Biroul de Cadastru şi Publicitate Imobiliară Piatra-Neamt

A. Partea I. Descrierea imobilului

TEREN Extravilan

Adresa: Jud. Neamt, Tarla "Slatina"

Nr. Crt	Nr cadastral Nr. topografic	Suprafaţa* (mp)	Observaţii / Referinţe
A1		1.800	Sector cadastral:97 Teren neimprejmuit;

B. Partea II. Proprietari şi acte

Inscrieri privitoare la dreptul de proprietate şi alte drepturi reale		Referinţe
/		
Act Administrativ nr. 40/1561, din 05/12/1998 emis de CJSDPT Neamt (titlu de proprietate);		
B1	Intabulare, drept de PROPRIETATE, dobandit prin Reconstituire, cota actuala 1/1	A1
	1) **DUMITRU GHEORGHE**	

C. Partea III. SARCINI .

Inscrieri privind dezmembramintele dreptului de proprietate, drepturi reale de garanţie şi sarcini	Referinţe
NU SUNT	

Document care conține date cu caracter personal, protejat de prevederile Regulamentului (UE) nr. 679/2016 și Legii 190/2018

Anexa Nr. 1 La Partea I

Teren

Nr cadastral	Suprafaţa (mp)*	Observaţii / Referinţe
	1.800	

* Suprafaţa este determinată in planul de proiecţie Stereo 70.

DETALII LINIARE IMOBIL

Date referitoare la teren

Crt	Categorie folosință	Intra vilan	Suprafaţa (mp)	Tarla	Parcelă	Nr. topo	Observaţii / Referinţe
1	arabil	NU	1.800	40	362/121	-	

Lungime Segmente
1) Valorile lungimilor segmentelor sunt obţinute din proiecţie în plan.

Punct început	X / Y	Punct sfârşit	X / Y	Lungime segment (** (m)
1	625.668,545 599.273,93	2	625.622,423 599.201,439	85.92
3	625.604,328 599.168,369	4	625.592,491 599.141,945	28.954
5	625.571,95 599.108,729	6	625.547,953 599.073,532	42.599
7	625.532,302 599.053,481	8	625.484,71 598.994,145	76.064
9	625.429,536 598.928,538	10	625.365,069 598.861,078	93.31

Punct început	X / Y	Punct sfârşit	X / Y	Lungime segment (** (m)
2	625.622,423 599.201,439	3	625.604,328 599.168,369	37.697
4	625.592,491 599.141,945	5	625.571,95 599.108,729	39.053
6	625.547,953 599.073,532	7	625.532,302 599.053,481	25.436
8	625.484,71 598.994,145	9	625.429,536 598.928,538	85.724
10	625.365,069 598.861,078	11	625.255,34 598.745,358	159.473

Document care conține date cu caracter personal, protejat de prevederile Regulamentului (UE) nr. 679/2016 și Legii 190/2018

Punct început	X / Y	Punct sfârşit	X / Y	Lungime segment (** (m)
11	625.255,34 598.745,358	12	625.256,639 598.743,502	2.265
13	625.367,415 598.858,982	14	625.431,918 598.925,791	92.866
15	625.486,304 598.992,89	16	625.549,974 599.071,961	101.52
17	625.575,12 599.107,522	18	625.595,884 599.140,429	38.909
19	625.606,178 599.167,543	20	625.624,039 599.200,473	37.462
21	625.670,232 599.272,445	1	625.668,545 599.273,93	2.248

Punct început	X / Y	Punct sfârşit	X / Y	Lungime segment (** (m)
12	625.256,639 598.743,502	13	625.367,415 598.858,982	160.022
14	625.431,918 598.925,791	15	625.486,304 598.992,89	86.372
16	625.549,974 599.071,961	17	625.575,12 599.107,522	43.554
18	625.595,884 599.140,429	19	625.606,178 599.167,543	29.002
20	625.624,039 599.200,473	21	625.670,232 599.272,445	85.52

** Lungimile segmentelor sunt determinate în planul de proiecţie Stereo 70 şi sunt rotunjite la 1 milimetru.
*** Distanţa dintre puncte este formată din segmente cumulate ce sunt mai mici decât valoarea 1 milimetru.

Document care conține date cu caracter personal, protejat de prevederile Regulamentului (UE) nr. 679/2016 și Legii 190/2018

DATE DESPRE IMOBILUL NR. 4192

Oficiul de Cadastru şi Publicitate Imobiliară NEAMT
Biroul de Cadastru şi Publicitate Imobiliară Piatra-Neamt

A. Partea I. Descrierea imobilului

TEREN Extravilan

Adresa: Jud. Neamt, Tarla "Slatina"

Nr. Crt	Nr cadastral Nr. topografic	Suprafaţa* (mp)	Observaţii / Referinţe
A1		2.700	Sector cadastral:97 Teren neimprejmuit;

B. Partea II. Proprietari şi acte

Inscrieri privitoare la dreptul de proprietate şi alte drepturi reale		Referinţe
/		
Act Administrativ nr. 40/1778, din 26/02/1998 emis de CJSDPT Neamt (titlu de proprietate);		
B1	Intabulare, drept de PROPRIETATE, dobandit prin Reconstituire, cota actuala 1/1	A1
	1) **ŢURA ION**	

C. Partea III. SARCINI .

Inscrieri privind dezmembramintele dreptului de proprietate, drepturi reale de garanţie şi sarcini	Referinţe
NU SUNT	

Document care conține date cu caracter personal, protejat de prevederile Regulamentului (UE) nr. 679/2016 și Legii 190/2018

Anexa Nr. 1 La Partea I

Teren

Nr cadastral	Suprafaţa (mp)*	Observaţii / Referinţe
	2.700	

* Suprafaţa este determinată in planul de proiecţie Stereo 70.

DETALII LINIARE IMOBIL

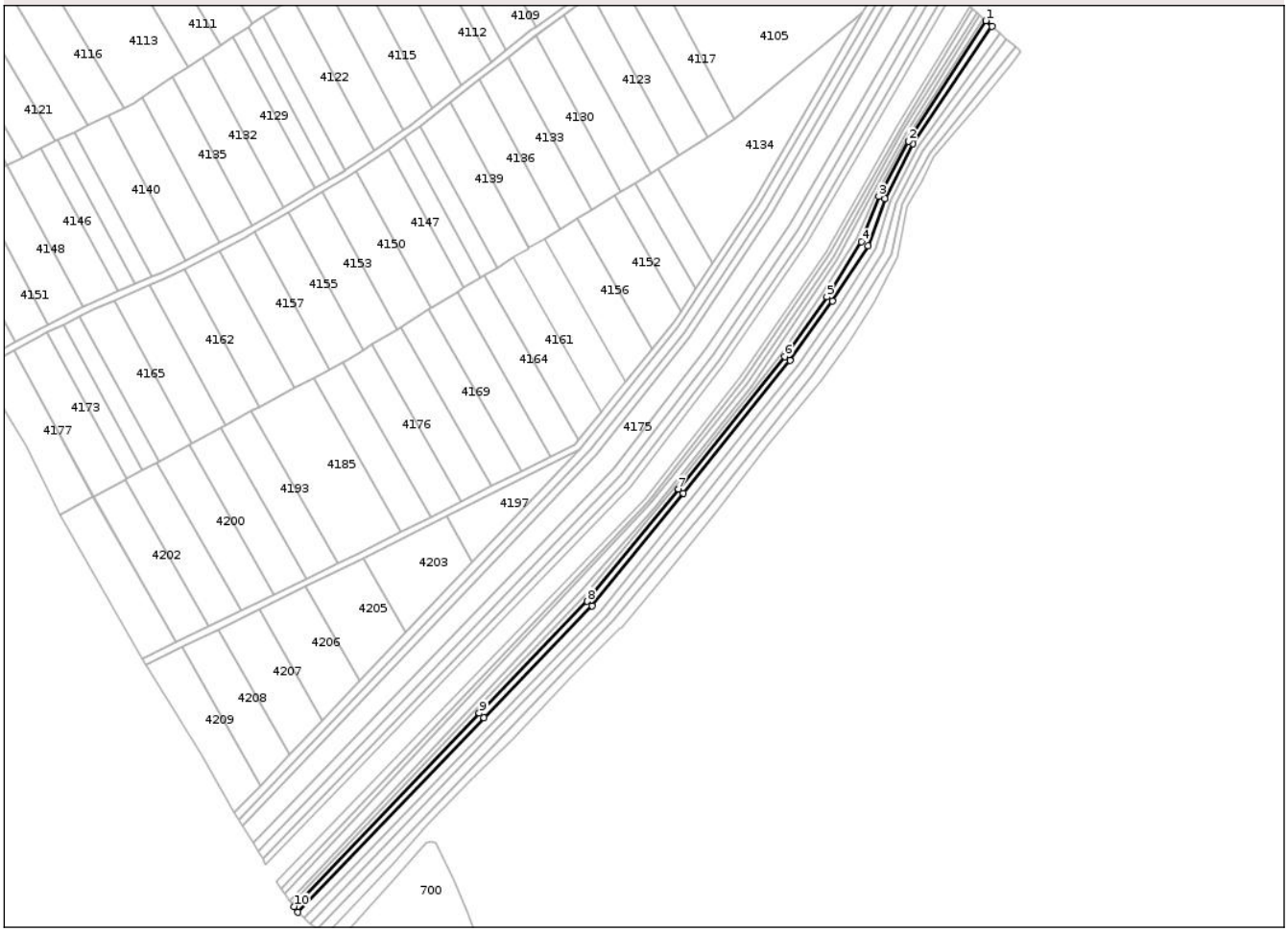

Date referitoare la teren

Crt	Categorie folosință	Intra vilan	Suprafaţa (mp)	Tarla	Parcelă	Nr. topo	Observaţii / Referinţe
1	arabil	NU	2.700	40	362/120	-	

Lungime Segmente
1) Valorile lungimilor segmentelor sunt obţinute din proiecţie în plan.

Punct început	X / Y	Punct sfârşit	X / Y	Lungime segment (** (m)
1	625.670,232 599.272,445	2	625.624,039 599.200,473	85.52
2	625.624,039 599.200,473	3	625.606,178 599.167,543	37.462
3	625.606,178 599.167,543	4	625.595,884 599.140,429	29.002
4	625.595,884 599.140,429	5	625.575,12 599.107,522	38.909
5	625.575,12 599.107,522	6	625.549,974 599.071,961	43.554

Document care conține date cu caracter personal, protejat de prevederile Regulamentului (UE) nr. 679/2016 și Legii 190/2018

Punct început	X / Y	Punct sfârşit	X / Y	Lungime segment (** (m)
6	625.549,974 599.071,961	7	625.486,304 598.992,89	101.52
7	625.486,304 598.992,89	8	625.431,918 598.925,791	86.372
8	625.431,918 598.925,791	9	625.367,415 598.858,982	92.866
9	625.367,415 598.858,982	10	625.256,639 598.743,502	160.022
10	625.256,639 598.743,502	11	625.258,945 598.740,128	4.087
11	625.258,945 598.740,128	12	625.370,297 598.856,208	160.854
12	625.370,297 598.856,208	13	625.434,916 598.923,137	93.033
13	625.434,916 598.923,137	14	625.489,415 598.990,376	86.552
14	625.489,415 598.990,376	15	625.553,168 599.069,55	101.651
15	625.553,168 599.069,55	16	625.578,384 599.105,209	43.674
16	625.578,384 599.105,209	17	625.599,807 599.138,077	39.233
17	625.599,807 599.138,077	18	625.609,896 599.166,332	30.002
18	625.609,896 599.166,332	19	625.626,7 599.198,914	36.66
19	625.626,7 599.198,914	20	625.673,961 599.269,161	84.666
20	625.673,961 599.269,161	1	625.670,232 599.272,445	4.969

** Lungimile segmentelor sunt determinate în planul de proiecţie Stereo 70 şi sunt rotunjite la 1 milimetru.
*** Distanţa dintre puncte este formată din segmente cumulate ce sunt mai mici decât valoarea 1 milimetru.

Document care conține date cu caracter personal, protejat de prevederile Regulamentului (UE) nr. 679/2016 și Legii 190/2018

DATE DESPRE IMOBILUL NR. 4193

Oficiul de Cadastru şi Publicitate Imobiliară NEAMT
Biroul de Cadastru şi Publicitate Imobiliară Piatra-Neamt

A. Partea I. Descrierea imobilului

TEREN Extravilan

Adresa: Jud. Neamt, Tarla "Slatina"

Nr. Crt	Nr cadastral Nr. topografic	Suprafaţa* (mp)	Observaţii / Referinţe
A1		2.200	Sector cadastral:97 Teren neimprejmuit;

B. Partea II. Proprietari şi acte

Inscrieri privitoare la dreptul de proprietate şi alte drepturi reale		Referinţe
/		
Act Administrativ nr. 40/1678, din 02/11/1999 emis de CJSDPT Neamț (titlu de proprietate);		
B1	Intabulare, drept de PROPRIETATE, dobandit prin Reconstituire, cota actuala 1/1	A1
	1) **ROTARU VASILE** 2) **TURTICA EUGENIA** 3) **BALAŞA ELEONORA**	

C. Partea III. SARCINI .

Inscrieri privind dezmembramintele dreptului de proprietate, drepturi reale de garanţie şi sarcini	Referinţe
NU SUNT	

Document care conține date cu caracter personal, protejat de prevederile Regulamentului (UE) nr. 679/2016 și Legii 190/2018

Anexa Nr. 1 La Partea I

Teren

Nr cadastral	Suprafaţa (mp)*	Observaţii / Referinţe
	2.200	

* Suprafaţa este determinată in planul de proiecţie Stereo 70.

DETALII LINIARE IMOBIL

Date referitoare la teren

Crt	Categorie folosință	Intra vilan	Suprafaţa (mp)	Tarla	Parcelă	Nr. topo	Observaţii / Referinţe
1	arabil	NU	2.200	40	362/95	-	

Lungime Segmente
1) Valorile lungimilor segmentelor sunt obţinute din proiecţie în plan.

Punct început	X / Y	Punct sfârşit	X / Y	Lungime segment (** (m)
1	625.215,709 599.030,792	2	625.212,623 599.029,124	3.508
2	625.212,623 599.029,124	3	625.264,072 598.939,359	103.464
3	625.264,072 598.939,359	4	625.283,132 598.948,687	21.221
4	625.283,132 598.948,687	5	625.231,259 599.039,194	104.319
5	625.231,259 599.039,194	1	625.215,709 599.030,792	17.675

Document care conține date cu caracter personal, protejat de prevederile Regulamentului (UE) nr. 679/2016 și Legii 190/2018

** Lungimile segmentelor sunt determinate în planul de proiecţie Stereo 70 şi sunt rotunjite la 1 milimetru.
*** Distanţa dintre puncte este formată din segmente cumulate ce sunt mai mici decât valoarea 1 milimetru.

Document care conține date cu caracter personal, protejat de prevederile Regulamentului (UE) nr. 679/2016 și Legii 190/2018

DATE DESPRE IMOBILUL NR. 4194

Oficiul de Cadastru şi Publicitate Imobiliară NEAMT
Biroul de Cadastru şi Publicitate Imobiliară Piatra-Neamt

A. Partea I. Descrierea imobilului

TEREN Extravilan

Adresa: Jud. Neamt, Tarla "Slatina"

Nr. Crt	Nr cadastral Nr. topografic	Suprafaţa* (mp)	Observaţii / Referinţe
A1		3.600	Sector cadastral:97 Teren neimprejmuit;

B. Partea II. Proprietari şi acte

Inscrieri privitoare la dreptul de proprietate şi alte drepturi reale		Referinţe
/		
Act Administrativ nr. 40/1053, din 27/03/1998 emis de CJSDPT Neamt (titlu de proprietate);		
B1	Intabulare, drept de PROPRIETATE, dobandit prin Reconstituire, cota actuala 1/1	A1
	1) **COZMA SAFTA**	

C. Partea III. SARCINI .

Inscrieri privind dezmembramintele dreptului de proprietate, drepturi reale de garanţie şi sarcini	Referinţe
NU SUNT	

Document care conține date cu caracter personal, protejat de prevederile Regulamentului (UE) nr. 679/2016 și Legii 190/2018

Anexa Nr. 1 La Partea I

Teren

Nr cadastral	Suprafaţa (mp)*	Observaţii / Referinţe
	3.600	

* Suprafaţa este determinată in planul de proiecţie Stereo 70.

DETALII LINIARE IMOBIL

Date referitoare la teren

Crt	Categorie folosință	Intra vilan	Suprafaţa (mp)	Tarla	Parcelă	Nr. topo	Observaţii / Referinţe
1	arabil	NU	3.600	40	362/119	-	

Lungime Segmente
1) Valorile lungimilor segmentelor sunt obţinute din proiecţie în plan.

Punct început	X / Y	Punct sfârşit	X / Y	Lungime segment (** (m)
1	625.673,961 599.269,161	2	625.626,7 599.198,914	84.666
2	625.626,7 599.198,914	3	625.609,896 599.166,332	36.66
3	625.609,896 599.166,332	4	625.599,807 599.138,077	30.002
4	625.599,807 599.138,077	5	625.578,384 599.105,209	39.233
5	625.578,384 599.105,209	6	625.553,168 599.069,55	43.674

Document care conține date cu caracter personal, protejat de prevederile Regulamentului (UE) nr. 679/2016 și Legii 190/2018

Punct început	X / Y	Punct sfârşit	X / Y	Lungime segment (** (m)
6	625.553,168 599.069,55	7	625.489,415 598.990,376	101.651
7	625.489,415 598.990,376	8	625.434,916 598.923,137	86.552
8	625.434,916 598.923,137	9	625.370,297 598.856,208	93.033
9	625.370,297 598.856,208	10	625.258,945 598.740,128	160.854
10	625.258,945 598.740,128	11	625.262,889 598.736,405	5.424
11	625.262,889 598.736,405	12	625.374,369 598.852,545	160.985
12	625.374,369 598.852,545	13	625.439,8 598.919,52	93.632
13	625.439,8 598.919,52	14	625.494,17 598.986,687	86.414
14	625.494,17 598.986,687	15	625.557,83 599.066,718	102.263
15	625.557,83 599.066,718	16	625.582,538 599.102,425	43.422
16	625.582,538 599.102,425	17	625.604,043 599.136,358	40.174
17	625.604,043 599.136,358	18	625.613,174 599.164,78	29.852
18	625.613,174 599.164,78	19	625.629,638 599.197,019	36.2
19	625.629,638 599.197,019	20	625.678,743 599.264,95	83.821
20	625.678,743 599.264,95	1	625.673,961 599.269,161	6.371

**** Lungimile segmentelor sunt determinate în planul de proiecţie Stereo 70 şi sunt rotunjite la 1 milimetru.**
***** Distanţa dintre puncte este formată din segmente cumulate ce sunt mai mici decât valoarea 1 milimetru.**

Document care conține date cu caracter personal, protejat de prevederile Regulamentului (UE) nr. 679/2016 și Legii 190/2018

DATE DESPRE IMOBILUL NR. 4195

Oficiul de Cadastru şi Publicitate Imobiliară NEAMT
Biroul de Cadastru şi Publicitate Imobiliară Piatra-Neamt

A. Partea I. Descrierea imobilului

TEREN Extravilan

Adresa: Jud. Neamt, Tarla "Slatina"

Nr. Crt	Nr cadastral Nr. topografic	Suprafaţa* (mp)	Observaţii / Referinţe
A1		3.100	Sector cadastral:97 Teren neimprejmuit;

B. Partea II. Proprietari şi acte

Inscrieri privitoare la dreptul de proprietate şi alte drepturi reale		Referinţe
/		
Act Administrativ nr. 40/891, din 08/10/1997 emis de CJSDPT Neamt (titlu de proprietate);		
B1	Intabulare, drept de PROPRIETATE, dobandit prin Reconstituire, cota actuala 1/1	A1
	1) **ALISTAR GHEORGHE**	

C. Partea III. SARCINI .

Inscrieri privind dezmembramintele dreptului de proprietate, drepturi reale de garanţie şi sarcini	Referinţe
NU SUNT	

Document care conține date cu caracter personal, protejat de prevederile Regulamentului (UE) nr. 679/2016 și Legii 190/2018

Anexa Nr. 1 La Partea I

Teren

Nr cadastral	Suprafaţa (mp)*	Observaţii / Referinţe
	3.100	

* Suprafaţa este determinată in planul de proiecţie Stereo 70.

DETALII LINIARE IMOBIL

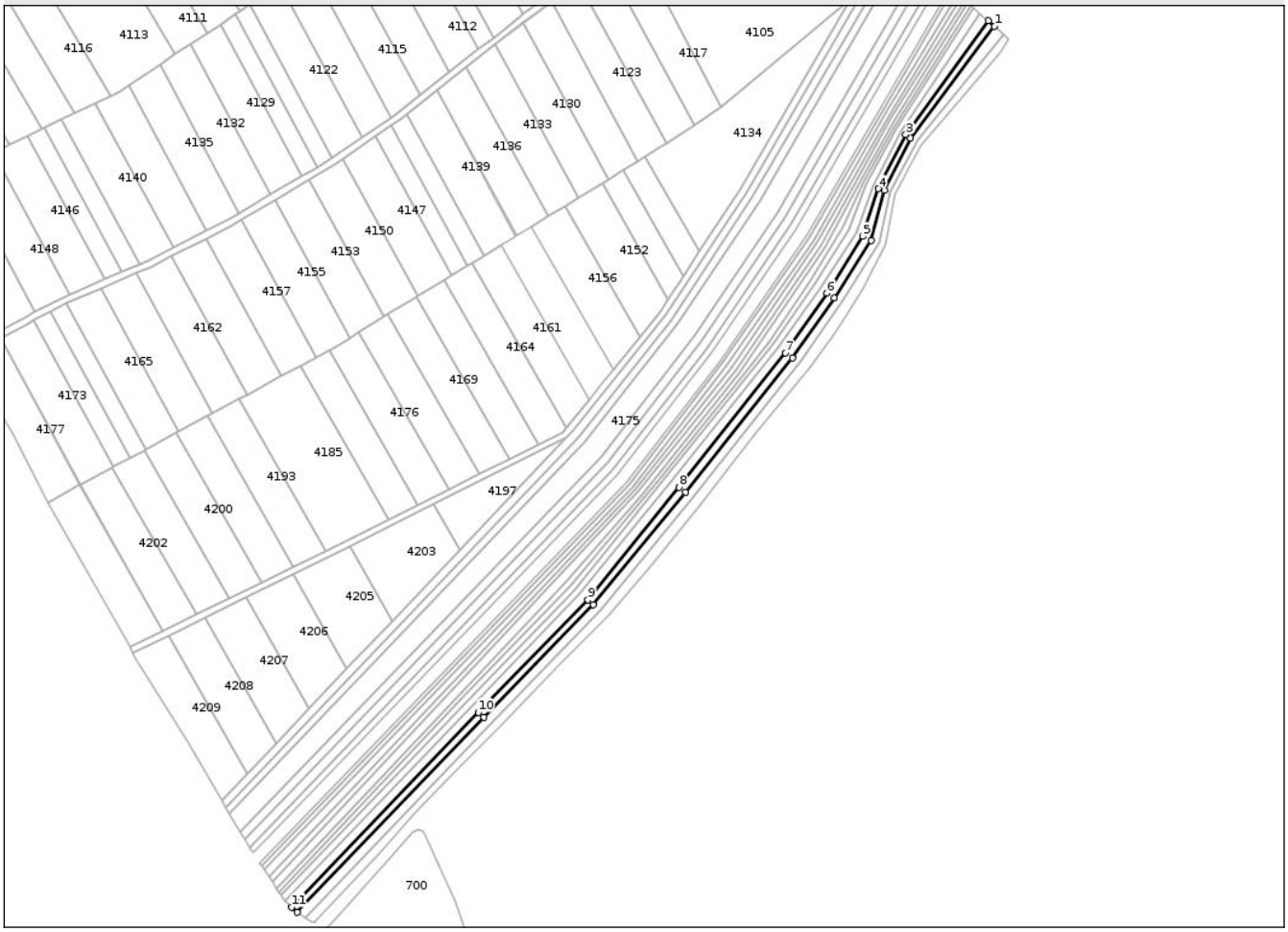

Date referitoare la teren

Crt	Categorie folosință	Intra vilan	Suprafaţa (mp)	Tarla	Parcelă	Nr. topo	Observaţii / Referinţe
1	arabil	NU	3.100	40	362/118	-	

Lungime Segmente
1) Valorile lungimilor segmentelor sunt obţinute din proiecţie în plan.

Punct început	X / Y	Punct sfârşit	X / Y	Lungime segment (** (m)
1	625.682,594 599.261,56	2	625.678,743 599.264,95	5.13
2	625.678,743 599.264,95	3	625.629,638 599.197,019	83.821
3	625.629,638 599.197,019	4	625.613,174 599.164,78	36.2
4	625.613,174 599.164,78	5	625.604,043 599.136,358	29.852
5	625.604,043 599.136,358	6	625.582,538 599.102,425	40.174

Document care conține date cu caracter personal, protejat de prevederile Regulamentului (UE) nr. 679/2016 și Legii 190/2018

Punct început	X / Y	Punct sfârşit	X / Y	Lungime segment (** (m)
6	625.582,538 599.102,425	7	625.557,83 599.066,718	43.422
7	625.557,83 599.066,718	8	625.494,17 598.986,687	102.263
8	625.494,17 598.986,687	9	625.439,8 598.919,52	86.414
9	625.439,8 598.919,52	10	625.374,369 598.852,545	93.632
10	625.374,369 598.852,545	11	625.262,889 598.736,405	160.985
11	625.262,889 598.736,405	12	625.266,204 598.733,276	4.559
12	625.266,204 598.733,276	13	625.377,659 598.849,567	161.077
13	625.377,659 598.849,567	14	625.443,068 598.916,613	93.667
14	625.443,068 598.916,613	15	625.498,011 598.983,598	86.635
15	625.498,011 598.983,598	16	625.561,846 599.063,735	102.454
16	625.561,846 599.063,735	17	625.586,74 599.099,711	43.75
17	625.586,74 599.099,711	18	625.608,892 599.133,994	40.817
18	625.608,892 599.133,994	19	625.616,802 599.163,717	30.757
19	625.616,802 599.163,717	20	625.632,505 599.195,007	35.01
20	625.632,505 599.195,007	1	625.682,594 599.261,56	83.296

** Lungimile segmentelor sunt determinate în planul de proiecţie Stereo 70 şi sunt rotunjite la 1 milimetru.
*** Distanţa dintre puncte este formată din segmente cumulate ce sunt mai mici decât valoarea 1 milimetru.

Document care conține date cu caracter personal, protejat de prevederile Regulamentului (UE) nr. 679/2016 și Legii 190/2018

DATE DESPRE IMOBILUL NR. 4196

Oficiul de Cadastru şi Publicitate Imobiliară NEAMT
Biroul de Cadastru şi Publicitate Imobiliară Piatra-Neamt

A. Partea I. Descrierea imobilului

TEREN Extravilan

Adresa: Jud. Neamt, Tarla "Slatina"

Nr. Crt	Nr cadastral Nr. topografic	Suprafaţa* (mp)	Observaţii / Referinţe
A1		3.600	Sector cadastral:97 Teren neimprejmuit;

B. Partea II. Proprietari şi acte

Inscrieri privitoare la dreptul de proprietate şi alte drepturi reale		Referinţe
/		
Act Administrativ nr. 40/1731, din 19/12/2002 emis de CJSDPT Neamt (titlu de proprietate);		
B1	Intabulare, drept de PROPRIETATE, dobandit prin Reconstituire, cota actuala 1/1	A1
	1) **OPRICA ANICA** 2) **TODIRICA AGLAIA** 3) **TODIRICĂ ION** 4) **TODIRICĂ V-LE**	

C. Partea III. SARCINI .

Inscrieri privind dezmembramintele dreptului de proprietate, drepturi reale de garanţie şi sarcini	Referinţe
NU SUNT	

Document care conține date cu caracter personal, protejat de prevederile Regulamentului (UE) nr. 679/2016 și Legii 190/2018

Anexa Nr. 1 La Partea I

Teren

Nr cadastral	Suprafaţa (mp)*	Observaţii / Referinţe
	3.600	

* Suprafaţa este determinată in planul de proiecţie Stereo 70.

DETALII LINIARE IMOBIL



Date referitoare la teren

Crt	Categorie folosință	Intra vilan	Suprafaţa (mp)	Tarla	Parcelă	Nr. topo	Observaţii / Referinţe
1	arabil	NU	3.600	40	362/117	-	

Lungime Segmente

1) Valorile lungimilor segmentelor sunt obţinute din proiecţie în plan.

Punct început	X / Y	Punct sfârşit	X / Y	Lungime segment (** (m)
1	625.682,594 599.261,56	2	625.632,505 599.195,007	83.296
3	625.616,802 599.163,717	4	625.608,892 599.133,994	30.757
5	625.586,74 599.099,711	6	625.561,846 599.063,735	43.75
7	625.498,011 598.983,598	8	625.443,068 598.916,613	86.635
9	625.377,659 598.849,567	10	625.266,204 598.733,276	161.077

Punct început	X / Y	Punct sfârşit	X / Y	Lungime segment (** (m)
2	625.632,505 599.195,007	3	625.616,802 599.163,717	35.01
4	625.608,892 599.133,994	5	625.586,74 599.099,711	40.817
6	625.561,846 599.063,735	7	625.498,011 598.983,598	102.454
8	625.443,068 598.916,613	9	625.377,659 598.849,567	93.667
10	625.266,204 598.733,276	11	625.266,611 598.732,892	0.559

Document care conține date cu caracter personal, protejat de prevederile Regulamentului (UE) nr. 679/2016 și Legii 190/2018

Punct început	X / Y	Punct sfârşit	X / Y	Lungime segment (** (m)
11	625.266,611 598.732,892	12	625.270,86 598.730,088	5.091
13	625.383,384 598.847,568	14	625.447,944 598.914,278	92.834
15	625.503,606 598.981,683	16	625.567,125 599.061,545	102.042
17	625.591,545 599.096,928	18	625.613,589 599.132,533	41.877
19	625.620,286 599.163,087	20	625.636,653 599.193,765	34.771
21	625.687,859 599.256,924	1	625.682,594 599.261,56	7.015

Punct început	X / Y	Punct sfârşit	X / Y	Lungime segment (** (m)
12	625.270,86 598.730,088	13	625.383,384 598.847,568	162.676
14	625.447,944 598.914,278	15	625.503,606 598.981,683	87.417
16	625.567,125 599.061,545	17	625.591,545 599.096,928	42.992
18	625.613,589 599.132,533	19	625.620,286 599.163,087	31.279
20	625.636,653 599.193,765	21	625.687,859 599.256,924	81.309

** Lungimile segmentelor sunt determinate în planul de proiecţie Stereo 70 şi sunt rotunjite la 1 milimetru.
*** Distanţa dintre puncte este formată din segmente cumulate ce sunt mai mici decât valoarea 1 milimetru.

Document care conține date cu caracter personal, protejat de prevederile Regulamentului (UE) nr. 679/2016 și Legii 190/2018

DATE DESPRE IMOBILUL NR. 4197

Oficiul de Cadastru şi Publicitate Imobiliară NEAMT
Biroul de Cadastru şi Publicitate Imobiliară Piatra-Neamt

A. Partea I. Descrierea imobilului

TEREN Extravilan

Adresa: Jud. Neamt, Tarla "Slatina"

Nr. Crt	Nr cadastral Nr. topografic	Suprafaţa* (mp)	Observaţii / Referinţe
A1		1.400	Sector cadastral:97 Teren neimprejmuit;

B. Partea II. Proprietari şi acte

Inscrieri privitoare la dreptul de proprietate şi alte drepturi reale		Referinţe
/		
Act Administrativ nr. 1, din 01/01/2024 emis de -;		
B1	Inscrierea posesiei, drept de PROPRIETATE, dobandit prin Lege, cota actuala 1/1	A1
	1) **NEIDENTIFICAT NEIDENTIFICAT**	
Act Normativ nr. 7, din 13/03/1996 emis de Parlamentul Romaniei (art.13);		
B2	se notează mențiunea de proprietar neidentificat	A1

C. Partea III. SARCINI .

Inscrieri privind dezmembramintele dreptului de proprietate, drepturi reale de garanţie şi sarcini	Referinţe
NU SUNT	

Document care conține date cu caracter personal, protejat de prevederile Regulamentului (UE) nr. 679/2016 și Legii 190/2018

Anexa Nr. 1 La Partea I

Teren

Nr cadastral	Suprafaţa (mp)*	Observaţii / Referinţe
	1.400	

* Suprafaţa este determinată in planul de proiecţie Stereo 70.

DETALII LINIARE IMOBIL

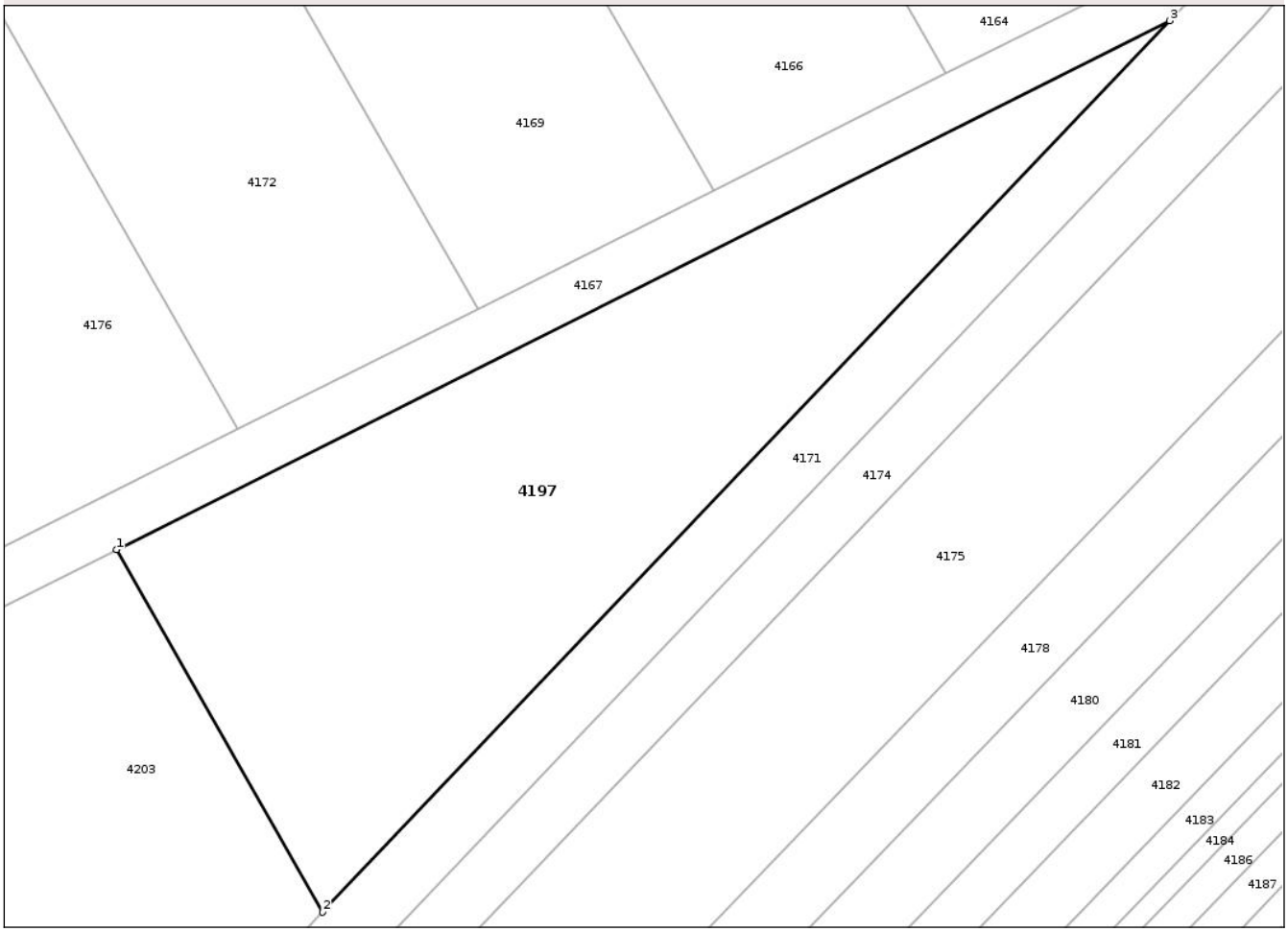

Date referitoare la teren

Crt	Categorie folosință	Intra vilan	Suprafaţa (mp)	Tarla	Parcelă	Nr. topo	Observaţii / Referinţe
1	arabil	NU	1.400	40	362	-	

Lungime Segmente
1) Valorile lungimilor segmentelor sunt obţinute din proiecţie în plan.

Punct început	X / Y	Punct sfârşit	X / Y	Lungime segment (** (m)
1	625.347,616 598.976,419	2	625.363,186 598.949,046	31.491
2	625.363,186 598.949,046	3	625.427,209 599.016,346	92.889
3	625.427,209 599.016,346	1	625.347,616 598.976,419	89.046

**** Lungimile segmentelor sunt determinate în planul de proiecţie Stereo 70 şi sunt rotunjite la 1 milimetru.**
***** Distanţa dintre puncte este formată din segmente cumulate ce sunt mai mici decât valoarea 1 milimetru.**

Document care conține date cu caracter personal, protejat de prevederile Regulamentului (UE) nr. 679/2016 și Legii 190/2018

DATE DESPRE IMOBILUL NR. 4198

Oficiul de Cadastru şi Publicitate Imobiliară NEAMT
Biroul de Cadastru şi Publicitate Imobiliară Piatra-Neamt

A. Partea I. Descrierea imobilului

TEREN Extravilan

Adresa: Jud. Neamt, Tarla "Slatina"

Nr. Crt	Nr cadastral Nr. topografic	Suprafaţa* (mp)	Observaţii / Referinţe
A1		2.200	Sector cadastral:97 Teren neimprejmuit;

B. Partea II. Proprietari şi acte

Inscrieri privitoare la dreptul de proprietate şi alte drepturi reale		Referinţe
/		
Act Administrativ nr. 40/1592, din 06/11/1998 emis de CJSDPT Neamț (titlu de proprietate);		
B1	Intabulare, drept de PROPRIETATE, dobandit prin Reconstituire, cota actuala 1/1	A1
	1) **GRIGORAŞ VASILE**	

C. Partea III. SARCINI .

Inscrieri privind dezmembramintele dreptului de proprietate, drepturi reale de garanţie şi sarcini	Referinţe
NU SUNT	

Document care conține date cu caracter personal, protejat de prevederile Regulamentului (UE) nr. 679/2016 și Legii 190/2018

Anexa Nr. 1 La Partea I

Teren

Nr cadastral	Suprafaţa (mp)*	Observaţii / Referinţe
	2.200	

* Suprafaţa este determinată in planul de proiecţie Stereo 70.

DETALII LINIARE IMOBIL

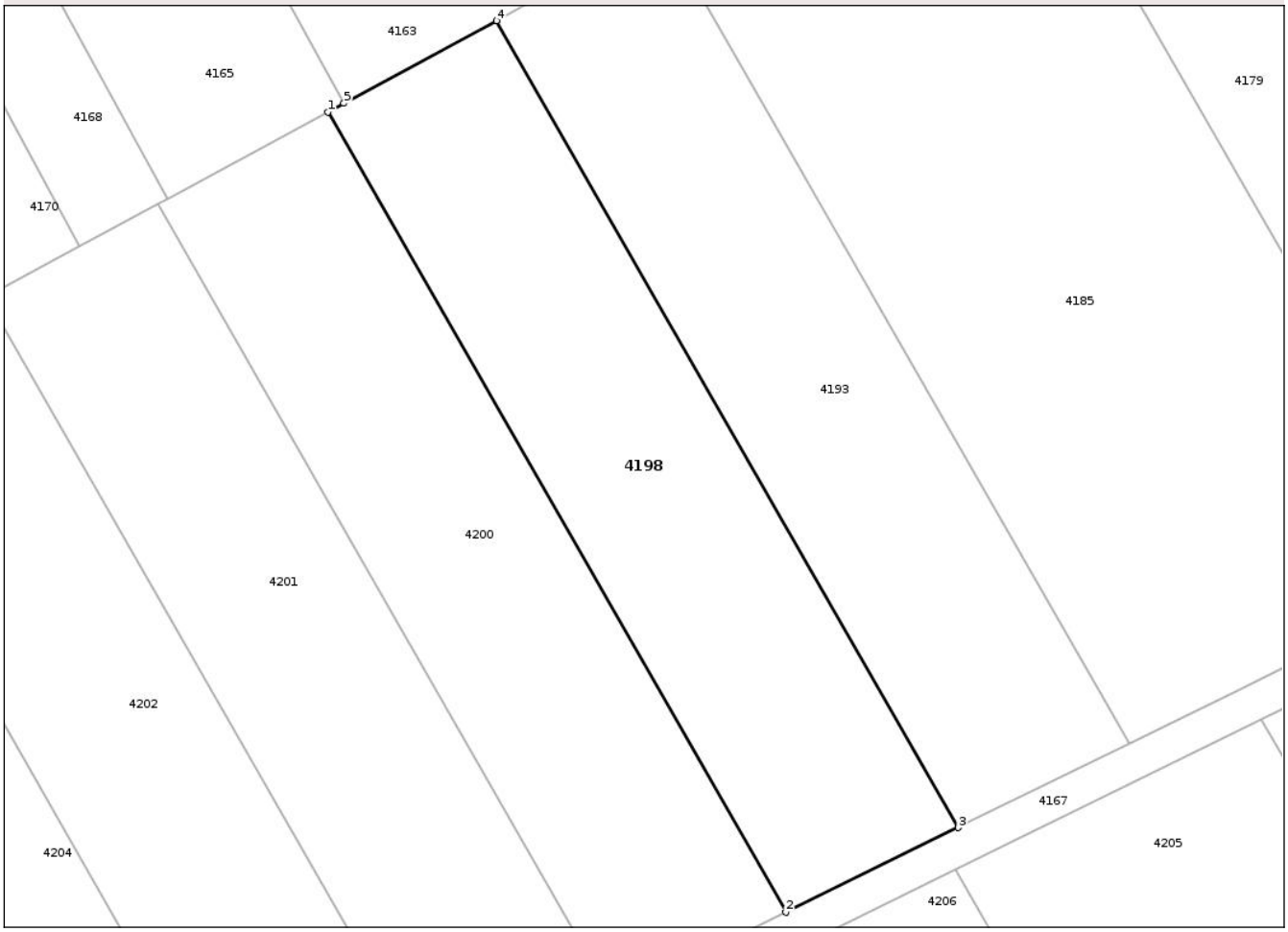

Date referitoare la teren

Crt	Categorie folosință	Intra vilan	Suprafaţa (mp)	Tarla	Parcelă	Nr. topo	Observaţii / Referinţe
1	arabil	NU	2.200	40	362/94	-	

Lungime Segmente
1) Valorile lungimilor segmentelor sunt obţinute din proiecţie în plan.

Punct început	X / Y	Punct sfârşit	X / Y	Lungime segment (** (m)
1	625.193,832 599.018,969	2	625.244,852 598.929,952	102.602
2	625.244,852 598.929,952	3	625.264,072 598.939,359	21.398
3	625.264,072 598.939,359	4	625.212,623 599.029,124	103.464
4	625.212,623 599.029,124	5	625.195,634 599.019,943	19.311
5	625.195,634 599.019,943	1	625.193,832 599.018,969	2.048

Document care conține date cu caracter personal, protejat de prevederile Regulamentului (UE) nr. 679/2016 și Legii 190/2018

** Lungimile segmentelor sunt determinate în planul de proiecţie Stereo 70 şi sunt rotunjite la 1 milimetru.
*** Distanţa dintre puncte este formată din segmente cumulate ce sunt mai mici decât valoarea 1 milimetru.

Document care conține date cu caracter personal, protejat de prevederile Regulamentului (UE) nr. 679/2016 și Legii 190/2018

DATE DESPRE IMOBILUL NR. 4199

Oficiul de Cadastru şi Publicitate Imobiliară NEAMT
Biroul de Cadastru şi Publicitate Imobiliară Piatra-Neamt

A. Partea I. Descrierea imobilului

TEREN Extravilan

Adresa: Jud. Neamt, Tarla "Slatina"

Nr. Crt	Nr cadastral Nr. topografic	Suprafaţa* (mp)	Observaţii / Referinţe
A1		3.600	Sector cadastral:97 Teren neimprejmuit;

B. Partea II. Proprietari şi acte

Inscrieri privitoare la dreptul de proprietate şi alte drepturi reale		Referinţe
/		
Act Administrativ nr. 40/1631, din 28/08/1998 emis de CJSDPT Neamt (titlu de proprietate);		
B1	Intabulare, drept de PROPRIETATE, dobandit prin Reconstituire, cota actuala 1/1	A1
	1) **NISTOR DUMITRU** 2) **NISTOR PETRU** 3) **NISTOR GHEORGHE** 4) **SCURTU GHEORGHE** 5) **COZMA ION** 6) **NISTOR ION** 7) **IONIŢĂ GHEORGHE**	

C. Partea III. SARCINI .

Inscrieri privind dezmembramintele dreptului de proprietate, drepturi reale de garanţie şi sarcini	Referinţe
NU SUNT	

Document care conține date cu caracter personal, protejat de prevederile Regulamentului (UE) nr. 679/2016 și Legii 190/2018

Anexa Nr. 1 La Partea I

Teren

Nr cadastral	Suprafaţa (mp)*	Observaţii / Referinţe
	3.600	

* Suprafaţa este determinată in planul de proiecţie Stereo 70.

DETALII LINIARE IMOBIL

Date referitoare la teren

Crt	Categorie folosință	Intra vilan	Suprafaţa (mp)	Tarla	Parcelă	Nr. topo	Observaţii / Referinţe
1	arabil	NU	3.600	40	362/132	-	

Lungime Segmente

1) Valorile lungimilor segmentelor sunt obţinute din proiecţie în plan.

Punct început	X / Y	Punct sfârşit	X / Y	Lungime segment (** (m)
1	625.687,859 599.256,924	2	625.636,653 599.193,765	81.309
3	625.620,286 599.163,087	4	625.613,589 599.132,533	31.279
5	625.591,545 599.096,928	6	625.567,125 599.061,545	42.992
7	625.503,606 598.981,683	8	625.447,944 598.914,278	87.417
9	625.383,384 598.847,568	10	625.270,86 598.730,088	162.676

Punct început	X / Y	Punct sfârşit	X / Y	Lungime segment (** (m)
2	625.636,653 599.193,765	3	625.620,286 599.163,087	34.771
4	625.613,589 599.132,533	5	625.591,545 599.096,928	41.877
6	625.567,125 599.061,545	7	625.503,606 598.981,683	102.042
8	625.447,944 598.914,278	9	625.383,384 598.847,568	92.834
10	625.270,86 598.730,088	11	625.274,588 598.727,627	4.467

Document care conține date cu caracter personal, protejat de prevederile Regulamentului (UE) nr. 679/2016 și Legii 190/2018

Punct început	X / Y	Punct sfârşit	X / Y	Lungime segment (** (m)
11	625.274,588 598.727,627	12	625.276,551 598.727,245	2.0
13	625.277,099 598.727,828	14	625.315,791 598.769,089	56.564
15	625.335,703 598.791,651	16	625.362,989 598.819,673	39.112
17	625.387,571 598.843,766	18	625.421,796 598.879,766	49.672
19	625.451,519 598.909,371	20	625.452,343 598.910,191	1.162
21	625.478,277 598.940,374	22	625.508,324 598.977,977	48.133
23	625.540,4 599.019,532	24	625.571,862 599.057,86	49.587
25	625.585,365 599.076,187	26	625.586,8 599.078,257	2.518
27	625.591,399 599.085,082	28	625.603,396 599.104,671	22.971
29	625.617,655 599.131,117	30	625.623,333 599.161,606	31.014
31	625.628,369 599.170,623	32	625.631,453 599.176,369	6.521
33	625.639,376 599.191,128	34	625.666,049 599.222,146	40.908
35	625.685,573 599.246,166	36	625.690,982 599.254,174	9.663

Punct început	X / Y	Punct sfârşit	X / Y	Lungime segment (** (m)
12	625.276,551 598.727,245	13	625.277,099 598.727,828	0.801
14	625.315,791 598.769,089	15	625.335,703 598.791,651	30.092
16	625.362,989 598.819,673	17	625.387,571 598.843,766	34.42
18	625.421,796 598.879,766	19	625.451,519 598.909,371	41.952
20	625.452,343 598.910,191	21	625.478,277 598.940,374	39.794
22	625.508,324 598.977,977	23	625.540,4 599.019,532	52.495
24	625.571,862 599.057,86	25	625.585,365 599.076,187	22.765
26	625.586,8 599.078,257	27	625.591,399 599.085,082	8.23
28	625.603,396 599.104,671	29	625.617,655 599.131,117	30.045
30	625.623,333 599.161,606	31	625.628,369 599.170,623	10.328
32	625.631,453 599.176,369	33	625.639,376 599.191,128	16.752
34	625.666,049 599.222,146	35	625.685,573 599.246,166	30.955
36	625.690,982 599.254,174	1	625.687,859 599.256,924	4.161

** Lungimile segmentelor sunt determinate în planul de proiecţie Stereo 70 şi sunt rotunjite la 1 milimetru.
*** Distanţa dintre puncte este formată din segmente cumulate ce sunt mai mici decât valoarea 1 milimetru.

Document care conține date cu caracter personal, protejat de prevederile Regulamentului (UE) nr. 679/2016 și Legii 190/2018

DATE DESPRE IMOBILUL NR. 4200

Oficiul de Cadastru şi Publicitate Imobiliară NEAMT
Biroul de Cadastru şi Publicitate Imobiliară Piatra-Neamt

A. Partea I. Descrierea imobilului

TEREN Extravilan

Adresa: Jud. Neamt, Tarla "Slatina"

Nr. Crt	Nr cadastral Nr. topografic	Suprafaţa* (mp)	Observaţii / Referinţe
A1		2.200	Sector cadastral:97 Teren neimprejmuit;

B. Partea II. Proprietari şi acte

Inscrieri privitoare la dreptul de proprietate şi alte drepturi reale		Referinţe
/		
Act Administrativ nr. 40/1590, din 18/09/1997 emis de CJSDPT Neamț (titlu de proprietate);		
B1	Intabulare, drept de PROPRIETATE, dobandit prin Reconstituire, cota actuala 1/1	A1
	1) **GÎNGĂ ION**	

C. Partea III. SARCINI .

Inscrieri privind dezmembramintele dreptului de proprietate, drepturi reale de garanţie şi sarcini	Referinţe
NU SUNT	

Document care conține date cu caracter personal, protejat de prevederile Regulamentului (UE) nr. 679/2016 și Legii 190/2018

Anexa Nr. 1 La Partea I

Teren

Nr cadastral	Suprafaţa (mp)*	Observaţii / Referinţe
	2.200	

* Suprafaţa este determinată in planul de proiecţie Stereo 70.

DETALII LINIARE IMOBIL

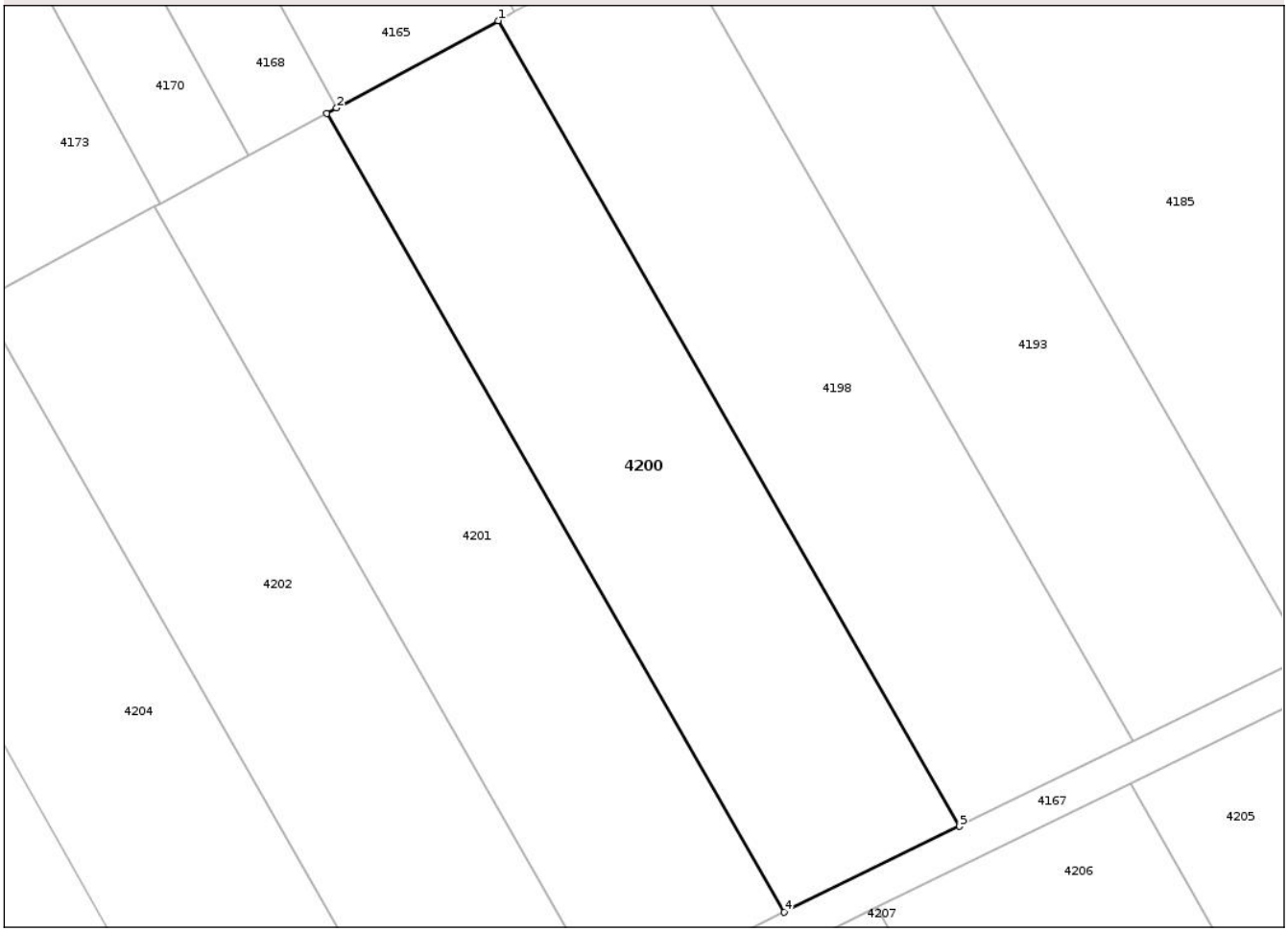

Date referitoare la teren

Crt	Categorie folosință	Intra vilan	Suprafaţa (mp)	Tarla	Parcelă	Nr. topo	Observaţii / Referinţe
1	arabil	NU	2.200	40	362/93	-	

Lungime Segmente
1) Valorile lungimilor segmentelor sunt obţinute din proiecţie în plan.

Punct început	X / Y	Punct sfârşit	X / Y	Lungime segment (** (m)
1	625.193,832 599.018,969	2	625.175,97 599.009,317	20.303
2	625.175,97 599.009,317	3	625.174,882 599.008,729	1.237
3	625.174,882 599.008,729	4	625.225,47 598.920,466	101.732
4	625.225,47 598.920,466	5	625.244,852 598.929,952	21.579
5	625.244,852 598.929,952	1	625.193,832 599.018,969	102.602

Document care conține date cu caracter personal, protejat de prevederile Regulamentului (UE) nr. 679/2016 și Legii 190/2018

** Lungimile segmentelor sunt determinate în planul de proiecţie Stereo 70 şi sunt rotunjite la 1 milimetru.
*** Distanţa dintre puncte este formată din segmente cumulate ce sunt mai mici decât valoarea 1 milimetru.

Document care conține date cu caracter personal, protejat de prevederile Regulamentului (UE) nr. 679/2016 și Legii 190/2018

DATE DESPRE IMOBILUL NR. 4201

Oficiul de Cadastru şi Publicitate Imobiliară NEAMT
Biroul de Cadastru şi Publicitate Imobiliară Piatra-Neamt

A. Partea I. Descrierea imobilului

TEREN Extravilan

Adresa: Jud. Neamt, Tarla "Slatina"

Nr. Crt	Nr cadastral Nr. topografic	Suprafaţa* (mp)	Observaţii / Referinţe
A1		2.200	Sector cadastral:97 Teren neimprejmuit;

B. Partea II. Proprietari şi acte

Inscrieri privitoare la dreptul de proprietate şi alte drepturi reale		Referinţe
/		
Act Administrativ nr. 40/1309, din 05/03/1998 emis de CJSDPT Neamț (titlu de proprietate);		
B1	Intabulare, drept de PROPRIETATE, dobandit prin Reconstituire, cota actuala 1/1	A1
	1) **SOFRONIA GHEORGHE**	

C. Partea III. SARCINI .

Inscrieri privind dezmembramintele dreptului de proprietate, drepturi reale de garanţie şi sarcini	Referinţe
NU SUNT	

Document care conține date cu caracter personal, protejat de prevederile Regulamentului (UE) nr. 679/2016 și Legii 190/2018

Anexa Nr. 1 La Partea I

Teren

Nr cadastral	Suprafaţa (mp)*	Observaţii / Referinţe
	2.200	

* Suprafaţa este determinată in planul de proiecţie Stereo 70.

DETALII LINIARE IMOBIL

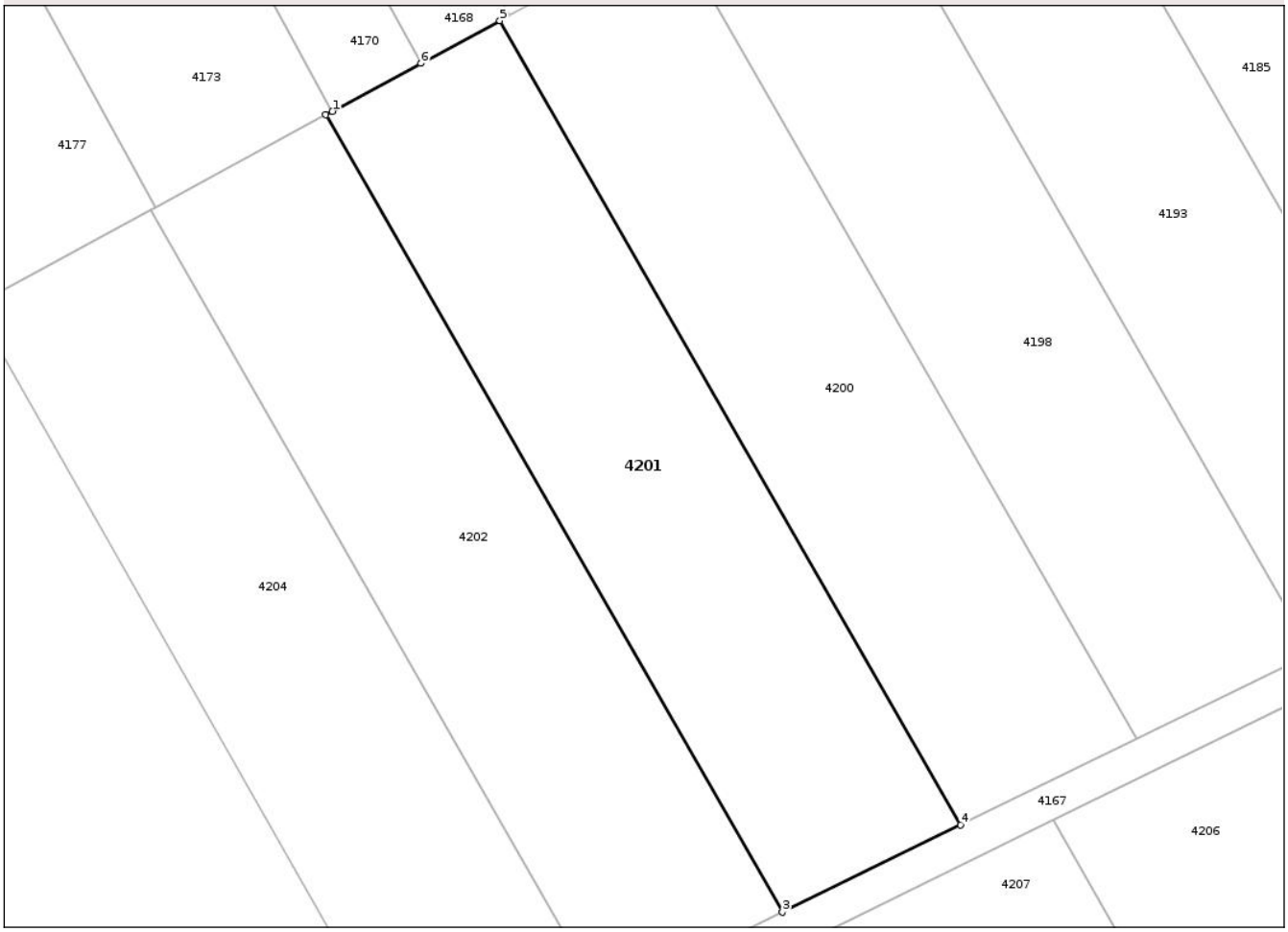

Date referitoare la teren

Crt	Categorie folosință	Intra vilan	Suprafaţa (mp)	Tarla	Parcelă	Nr. topo	Observaţii / Referinţe
1	arabil	NU	2.200	40	362/92	-	

Lungime Segmente
1) Valorile lungimilor segmentelor sunt obţinute din proiecţie în plan.

Punct început	X / Y	Punct sfârşit	X / Y	Lungime segment (** (m)
1	625.156,471 598.998,779	2	625.155,769 598.998,4	0.799
2	625.155,769 598.998,4	3	625.205,92 598.910,898	100.855
3	625.205,92 598.910,898	4	625.225,47 598.920,466	21.765
4	625.225,47 598.920,466	5	625.174,882 599.008,729	101.732
5	625.174,882 599.008,729	6	625.166,207 599.004,041	9.861

Document care conține date cu caracter personal, protejat de prevederile Regulamentului (UE) nr. 679/2016 și Legii 190/2018

Punct început	X / Y	Punct sfârşit	X / Y	Lungime segment (** (m)
6	625.166,207 599.004,041	1	625.156,471 598.998,779	11.067

** Lungimile segmentelor sunt determinate în planul de proiecţie Stereo 70 şi sunt rotunjite la 1 milimetru.
*** Distanţa dintre puncte este formată din segmente cumulate ce sunt mai mici decât valoarea 1 milimetru.

Document care conține date cu caracter personal, protejat de prevederile Regulamentului (UE) nr. 679/2016 și Legii 190/2018

DATE DESPRE IMOBILUL NR. 4202

Oficiul de Cadastru şi Publicitate Imobiliară NEAMT
Biroul de Cadastru şi Publicitate Imobiliară Piatra-Neamt

A. Partea I. Descrierea imobilului

TEREN Extravilan

Adresa: Jud. Neamt, Tarla "Slatina"

Nr. Crt	Nr cadastral Nr. topografic	Suprafaţa* (mp)	Observaţii / Referinţe
A1		2.200	Sector cadastral:97 Teren neimprejmuit;

B. Partea II. Proprietari şi acte

Inscrieri privitoare la dreptul de proprietate şi alte drepturi reale		Referinţe
/		
Act Administrativ nr. 40/1094, din 19/12/2002 emis de CJSDPT Neamț (titlu de proprietate);		
B1	Intabulare, drept de PROPRIETATE, dobandit prin Reconstituire, cota actuala 1/1	A1
	1) **DINU GHEORGHE**	

C. Partea III. SARCINI .

Inscrieri privind dezmembramintele dreptului de proprietate, drepturi reale de garanţie şi sarcini	Referinţe
NU SUNT	

Document care conține date cu caracter personal, protejat de prevederile Regulamentului (UE) nr. 679/2016 și Legii 190/2018

Anexa Nr. 1 La Partea I

Teren

Nr cadastral	Suprafaţa (mp)*	Observaţii / Referinţe
	2.200	

* Suprafaţa este determinată in planul de proiecţie Stereo 70.

DETALII LINIARE IMOBIL

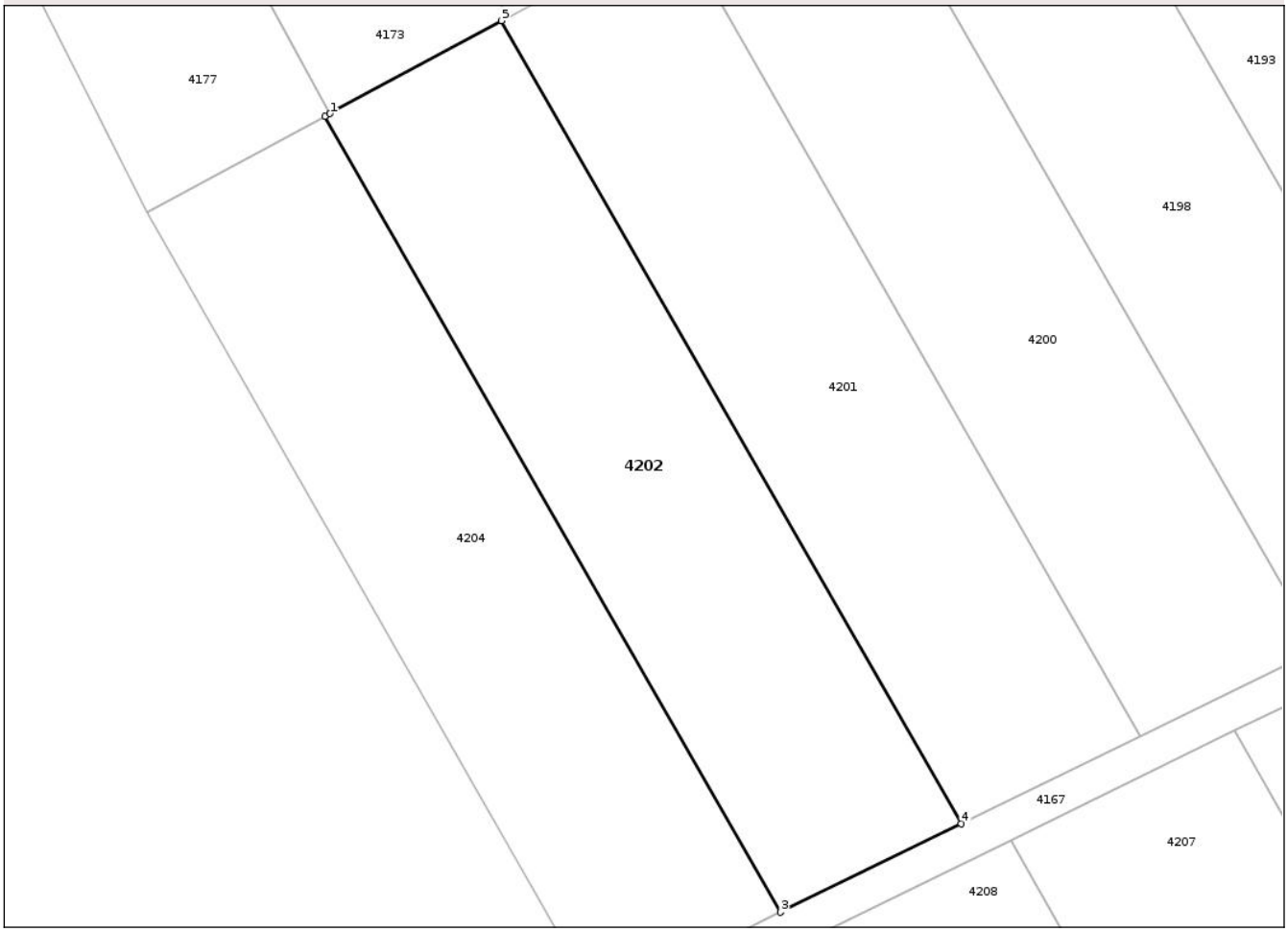

Date referitoare la teren

Crt	Categorie folosință	Intra vilan	Suprafaţa (mp)	Tarla	Parcelă	Nr. topo	Observaţii / Referinţe
1	arabil	NU	2.200	40	362/91	-	

Lungime Segmente
1) Valorile lungimilor segmentelor sunt obţinute din proiecţie în plan.

Punct început	X / Y	Punct sfârşit	X / Y	Lungime segment (** (m)
1	625.137,034 598.988,275	2	625.136,487 598.987,98	0.621
2	625.136,487 598.987,98	3	625.186,199 598.901,246	99.97
3	625.186,199 598.901,246	4	625.205,92 598.910,898	21.956
4	625.205,92 598.910,898	5	625.155,769 598.998,4	100.855
5	625.155,769 598.998,4	1	625.137,034 598.988,275	21.296

Document care conține date cu caracter personal, protejat de prevederile Regulamentului (UE) nr. 679/2016 și Legii 190/2018

** Lungimile segmentelor sunt determinate în planul de proiecţie Stereo 70 şi sunt rotunjite la 1 milimetru.
*** Distanţa dintre puncte este formată din segmente cumulate ce sunt mai mici decât valoarea 1 milimetru.

DATE DESPRE IMOBILUL NR. 4203

Oficiul de Cadastru şi Publicitate Imobiliară NEAMT
Biroul de Cadastru şi Publicitate Imobiliară Piatra-Neamt

A. Partea I. Descrierea imobilului

TEREN Extravilan

Adresa: Jud. Neamt, Tarla "Slatina"

Nr. Crt	Nr cadastral Nr. topografic	Suprafaţa* (mp)	Observaţii / Referinţe
A1		2.300	Sector cadastral:97 Teren neimprejmuit;

B. Partea II. Proprietari şi acte

Inscrieri privitoare la dreptul de proprietate şi alte drepturi reale		Referinţe
/		
Act Administrativ nr. 40/1520, din 11/09/1998 emis de CJSDPT Neamț (titlu de proprietate);		
B1	Intabulare, drept de PROPRIETATE, dobandit prin Reconstituire, cota actuala 1/1	A1
	1) **NISTOR ELENA** 2) **TODIRICĂ MARIA** 3) **SCUTARU ANICA** 4) **LUPESCU FEVRONIA** 5) **DIMITRIU CORINA** 6) **ZAHARIA OLGA** 7) **CONSTANTIN GHEORGHE**	

C. Partea III. SARCINI .

Inscrieri privind dezmembramintele dreptului de proprietate, drepturi reale de garanţie şi sarcini	Referinţe
NU SUNT	

Document care conține date cu caracter personal, protejat de prevederile Regulamentului (UE) nr. 679/2016 și Legii 190/2018

Anexa Nr. 1 La Partea I

Teren

Nr cadastral	Suprafaţa (mp)*	Observaţii / Referinţe
	2.300	

* Suprafaţa este determinată in planul de proiecţie Stereo 70.

DETALII LINIARE IMOBIL

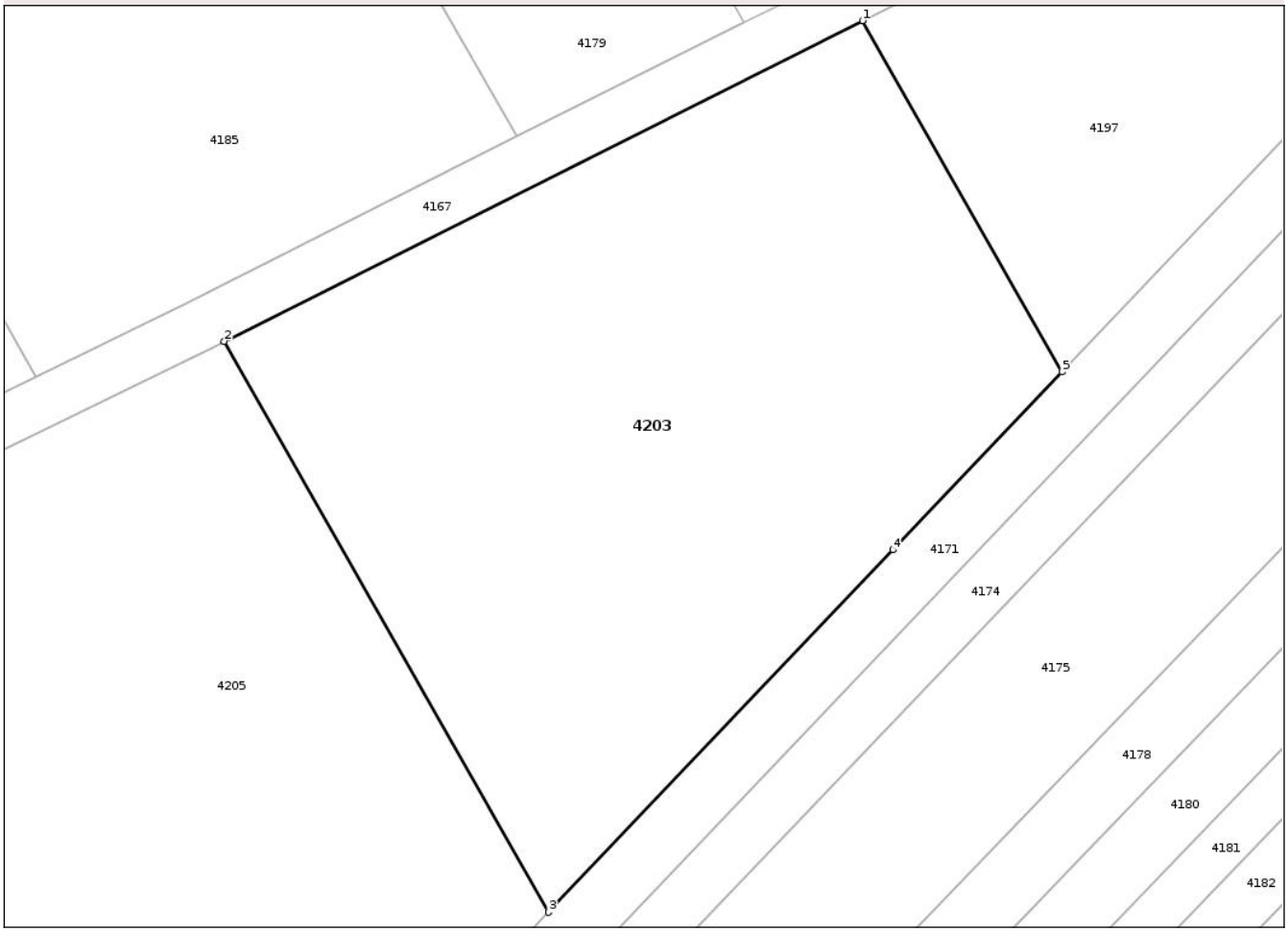

Date referitoare la teren

Crt	Categorie folosință	Intra vilan	Suprafaţa (mp)	Tarla	Parcelă	Nr. topo	Observaţii / Referinţe
1	arabil	NU	2.300	40	362/141	-	

Lungime Segmente
1) Valorile lungimilor segmentelor sunt obţinute din proiecţie în plan.

Punct început	X / Y	Punct sfârşit	X / Y	Lungime segment (** (m)
1	625.347,616 598.976,419	2	625.297,821 598.951,436	55.711
2	625.297,821 598.951,436	3	625.323,13 598.906,94	51.191
3	625.323,13 598.906,94	4	625.349,997 598.935,183	38.98
4	625.349,997 598.935,183	5	625.363,186 598.949,046	19.134
5	625.363,186 598.949,046	1	625.347,616 598.976,419	31.491

Document care conține date cu caracter personal, protejat de prevederile Regulamentului (UE) nr. 679/2016 și Legii 190/2018

** Lungimile segmentelor sunt determinate în planul de proiecţie Stereo 70 şi sunt rotunjite la 1 milimetru.
*** Distanţa dintre puncte este formată din segmente cumulate ce sunt mai mici decât valoarea 1 milimetru.

Document care conține date cu caracter personal, protejat de prevederile Regulamentului (UE) nr. 679/2016 și Legii 190/2018

DATE DESPRE IMOBILUL NR. 4204

Oficiul de Cadastru şi Publicitate Imobiliară NEAMT
Biroul de Cadastru şi Publicitate Imobiliară Piatra-Neamt

A. Partea I. Descrierea imobilului

TEREN Extravilan

Adresa: Jud. Neamt, Tarla "Slatina"

Nr. Crt	Nr cadastral Nr. topografic	Suprafaţa* (mp)	Observaţii / Referinţe
A1		2.200	Sector cadastral:97 Teren neimprejmuit;

B. Partea II. Proprietari şi acte

Inscrieri privitoare la dreptul de proprietate şi alte drepturi reale		Referinţe
/		
Act Administrativ nr. 40/1729, din 21/06/2002 emis de CJSDPT Neamț (titlu de proprietate);		
B1	Intabulare, drept de PROPRIETATE, dobandit prin Reconstituire, cota actuala 1/1	A1
	1) **NOHAI MARIA**	

C. Partea III. SARCINI .

Inscrieri privind dezmembramintele dreptului de proprietate, drepturi reale de garanţie şi sarcini	Referinţe
NU SUNT	

Document care conține date cu caracter personal, protejat de prevederile Regulamentului (UE) nr. 679/2016 și Legii 190/2018

Anexa Nr. 1 La Partea I

Teren

Nr cadastral	Suprafaţa (mp)*	Observaţii / Referinţe
	2.200	

* Suprafaţa este determinată in planul de proiecţie Stereo 70.

DETALII LINIARE IMOBIL

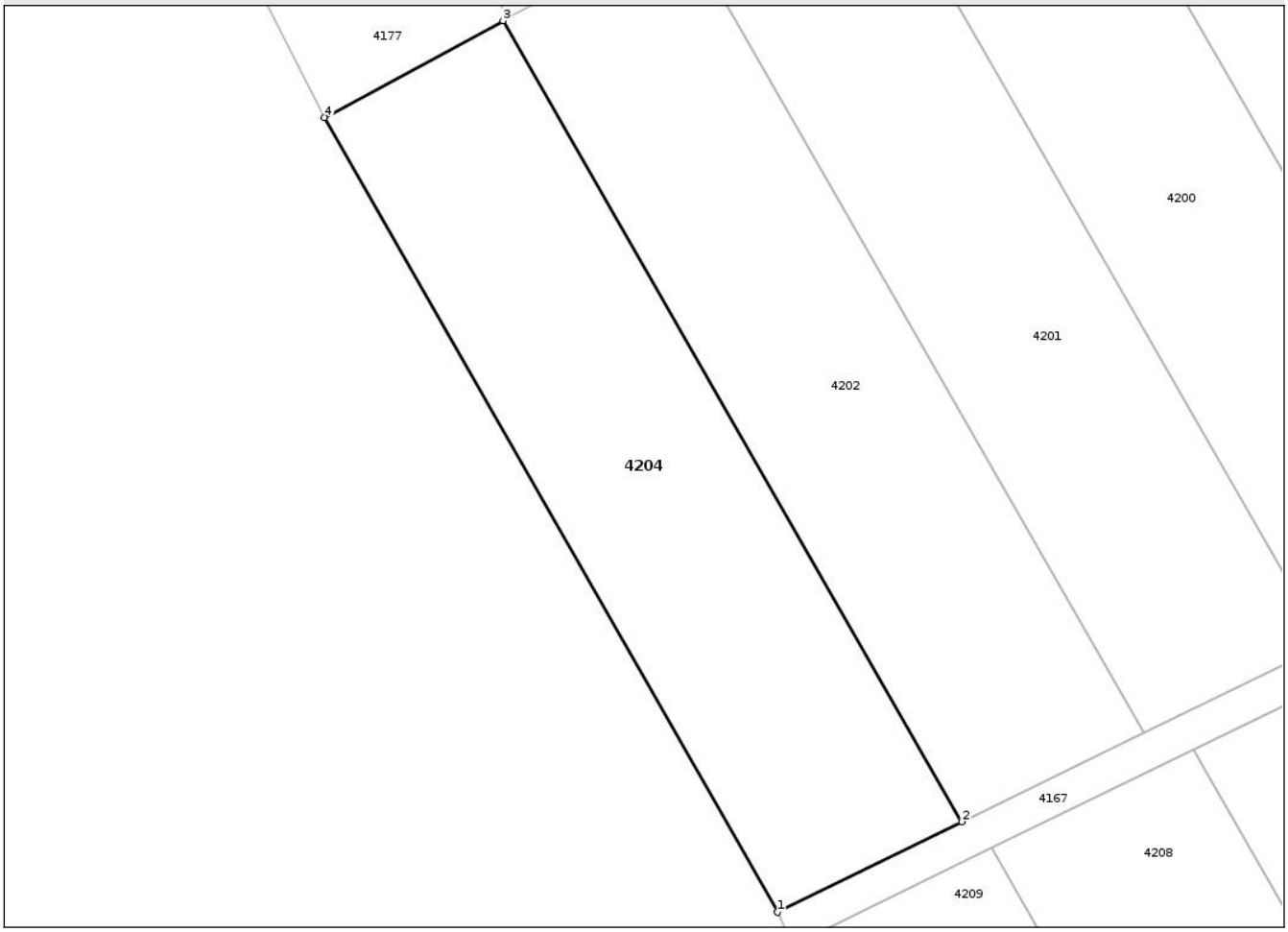

Date referitoare la teren

Crt	Categorie folosință	Intra vilan	Suprafaţa (mp)	Tarla	Parcelă	Nr. topo	Observaţii / Referinţe
1	arabil	NU	2.200	40	362/90	-	

Lungime Segmente
1) Valorile lungimilor segmentelor sunt obţinute din proiecţie în plan.

Punct început	X / Y	Punct sfârşit	X / Y	Lungime segment (** (m)
1	625.166,208 598.891,462	2	625.186,199 598.901,246	22.256
2	625.186,199 598.901,246	3	625.136,487 598.987,98	99.97
3	625.136,487 598.987,98	4	625.117,125 598.977,517	22.009
4	625.117,125 598.977,517	1	625.166,208 598.891,462	99.068

**** Lungimile segmentelor sunt determinate în planul de proiecţie Stereo 70 şi sunt rotunjite la 1 milimetru.**

Document care conține date cu caracter personal, protejat de prevederile Regulamentului (UE) nr. 679/2016 și Legii 190/2018

***** Distanţa dintre puncte este formată din segmente cumulate ce sunt mai mici decât valoarea 1 milimetru.**

DATE DESPRE IMOBILUL NR. 4205

Oficiul de Cadastru şi Publicitate Imobiliară NEAMT
Biroul de Cadastru şi Publicitate Imobiliară Piatra-Neamt

A. Partea I. Descrierea imobilului

TEREN Extravilan

Adresa: Jud. Neamt, Tarla "Slatina"

Nr. Crt	Nr cadastral Nr. topografic	Suprafaţa* (mp)	Observaţii / Referinţe
A1		2.200	Sector cadastral:97 Teren neimprejmuit;

B. Partea II. Proprietari şi acte

Inscrieri privitoare la dreptul de proprietate şi alte drepturi reale		Referinţe
/		
Act Administrativ nr. 40/948, din 10/07/1998 emis de CJSDPT Neamț (titlu de proprietate);		
B1	Intabulare, drept de PROPRIETATE, dobandit prin Reconstituire, cota actuala 1/1	A1
	1) **BORCEA GHEORGHE**	

C. Partea III. SARCINI .

Inscrieri privind dezmembramintele dreptului de proprietate, drepturi reale de garanţie şi sarcini	Referinţe
NU SUNT	

Document care conține date cu caracter personal, protejat de prevederile Regulamentului (UE) nr. 679/2016 și Legii 190/2018

Anexa Nr. 1 La Partea I

Teren

Nr cadastral	Suprafaţa (mp)*	Observaţii / Referinţe
	2.200	

* Suprafaţa este determinată in planul de proiecţie Stereo 70.

DETALII LINIARE IMOBIL

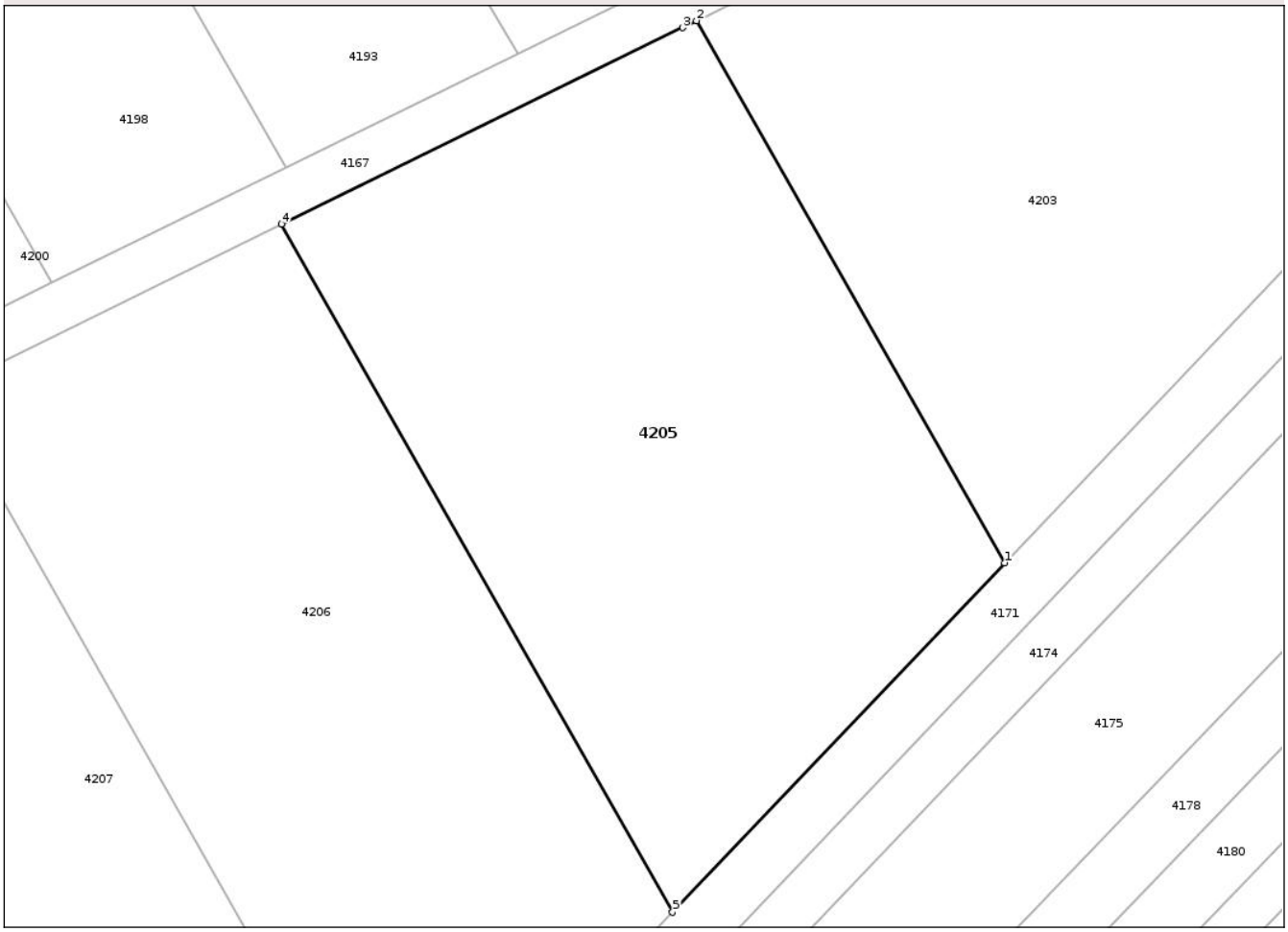

Date referitoare la teren

Crt	Categorie folosință	Intra vilan	Suprafaţa (mp)	Tarla	Parcelă	Nr. topo	Observaţii / Referinţe
1	arabil	NU	2.200	40	362/140	-	

Lungime Segmente
1) Valorile lungimilor segmentelor sunt obţinute din proiecţie în plan.

Punct început	X / Y	Punct sfârşit	X / Y	Lungime segment (** (m)
1	625.323,13 598.906,94	2	625.297,821 598.951,436	51.191
2	625.297,821 598.951,436	3	625.296,689 598.950,869	1.266
3	625.296,689 598.950,869	4	625.263,734 598.934,74	36.689
4	625.263,734 598.934,74	5	625.295,856 598.878,269	64.967
5	625.295,856 598.878,269	1	625.323,13 598.906,94	39.572

Document care conține date cu caracter personal, protejat de prevederile Regulamentului (UE) nr. 679/2016 și Legii 190/2018

** Lungimile segmentelor sunt determinate în planul de proiecţie Stereo 70 şi sunt rotunjite la 1 milimetru.
*** Distanţa dintre puncte este formată din segmente cumulate ce sunt mai mici decât valoarea 1 milimetru.

Document care conține date cu caracter personal, protejat de prevederile Regulamentului (UE) nr. 679/2016 și Legii 190/2018

DATE DESPRE IMOBILUL NR. 4206

Oficiul de Cadastru şi Publicitate Imobiliară NEAMT
Biroul de Cadastru şi Publicitate Imobiliară Piatra-Neamt

A. Partea I. Descrierea imobilului

TEREN Extravilan

Adresa: Jud. Neamt, Tarla "Slatina"

Nr. Crt	Nr cadastral Nr. topografic	Suprafaţa* (mp)	Observaţii / Referinţe
A1		2.200	Sector cadastral:97 Teren neimprejmuit;

B. Partea II. Proprietari şi acte

Inscrieri privitoare la dreptul de proprietate şi alte drepturi reale		Referinţe
/		
Act Administrativ nr. 40/1503, din 05/11/1998 emis de CJSDPT Neamț (titlu de proprietate);		
B1	Intabulare, drept de PROPRIETATE, dobandit prin Reconstituire, cota actuala 1/1	A1
	1) **CUCOARĂ VASILE** 2) **TOFAN ANA** 3) **FOTEA MARIA** 4) **SULĂ GEORGETA** 5) **ANDREI VALERIA**	

C. Partea III. SARCINI .

Inscrieri privind dezmembramintele dreptului de proprietate, drepturi reale de garanţie şi sarcini	Referinţe
NU SUNT	

Document care conține date cu caracter personal, protejat de prevederile Regulamentului (UE) nr. 679/2016 și Legii 190/2018

Anexa Nr. 1 La Partea I

Teren

Nr cadastral	Suprafaţa (mp)*	Observaţii / Referinţe
	2.200	

* Suprafaţa este determinată in planul de proiecţie Stereo 70.

DETALII LINIARE IMOBIL

Date referitoare la teren

Crt	Categorie folosință	Intra vilan	Suprafaţa (mp)	Tarla	Parcelă	Nr. topo	Observaţii / Referinţe
1	arabil	NU	2.200	40	362/139	-	

Lungime Segmente
1) Valorile lungimilor segmentelor sunt obţinute din proiecţie în plan.

Punct început	X / Y	Punct sfârşit	X / Y	Lungime segment (** (m)
1	625.273,432 598.854,698	2	625.295,856 598.878,269	32.534
2	625.295,856 598.878,269	3	625.263,734 598.934,74	64.967
3	625.263,734 598.934,74	4	625.235,706 598.921,022	31.206
4	625.235,706 598.921,022	1	625.273,432 598.854,698	76.304

**** Lungimile segmentelor sunt determinate în planul de proiecţie Stereo 70 şi sunt rotunjite la 1 milimetru.**

Document care conține date cu caracter personal, protejat de prevederile Regulamentului (UE) nr. 679/2016 și Legii 190/2018

***** Distanţa dintre puncte este formată din segmente cumulate ce sunt mai mici decât valoarea 1 milimetru.**

DATE DESPRE IMOBILUL NR. 4207

Oficiul de Cadastru şi Publicitate Imobiliară NEAMT
Biroul de Cadastru şi Publicitate Imobiliară Piatra-Neamt

A. Partea I. Descrierea imobilului

TEREN Extravilan

Adresa: Jud. Neamt, Tarla "Slatina"

Nr. Crt	Nr cadastral Nr. topografic	Suprafaţa* (mp)	Observaţii / Referinţe
A1		2.200	Sector cadastral:97 Teren neimprejmuit;

B. Partea II. Proprietari şi acte

Inscrieri privitoare la dreptul de proprietate şi alte drepturi reale		Referinţe
/		
Act Administrativ nr. 40/1526, din 03/09/2002 emis de CJSDPT Neamț (titlu de proprietate);		
B1	Intabulare, drept de PROPRIETATE, dobandit prin Reconstituire, cota actuala 1/1	A1
	1) **TOFAN ANA** 2) **SULA GEORGETA** 3) **ANDREI VALERIA** 4) **CUCOARA VASILE** 5) **FOTEA MARIA**	

C. Partea III. SARCINI .

Inscrieri privind dezmembramintele dreptului de proprietate, drepturi reale de garanţie şi sarcini	Referinţe
NU SUNT	

Document care conține date cu caracter personal, protejat de prevederile Regulamentului (UE) nr. 679/2016 și Legii 190/2018

Anexa Nr. 1 La Partea I

Teren

Nr cadastral	Suprafaţa (mp)*	Observaţii / Referinţe
	2.200	

* Suprafaţa este determinată in planul de proiecţie Stereo 70.

DETALII LINIARE IMOBIL

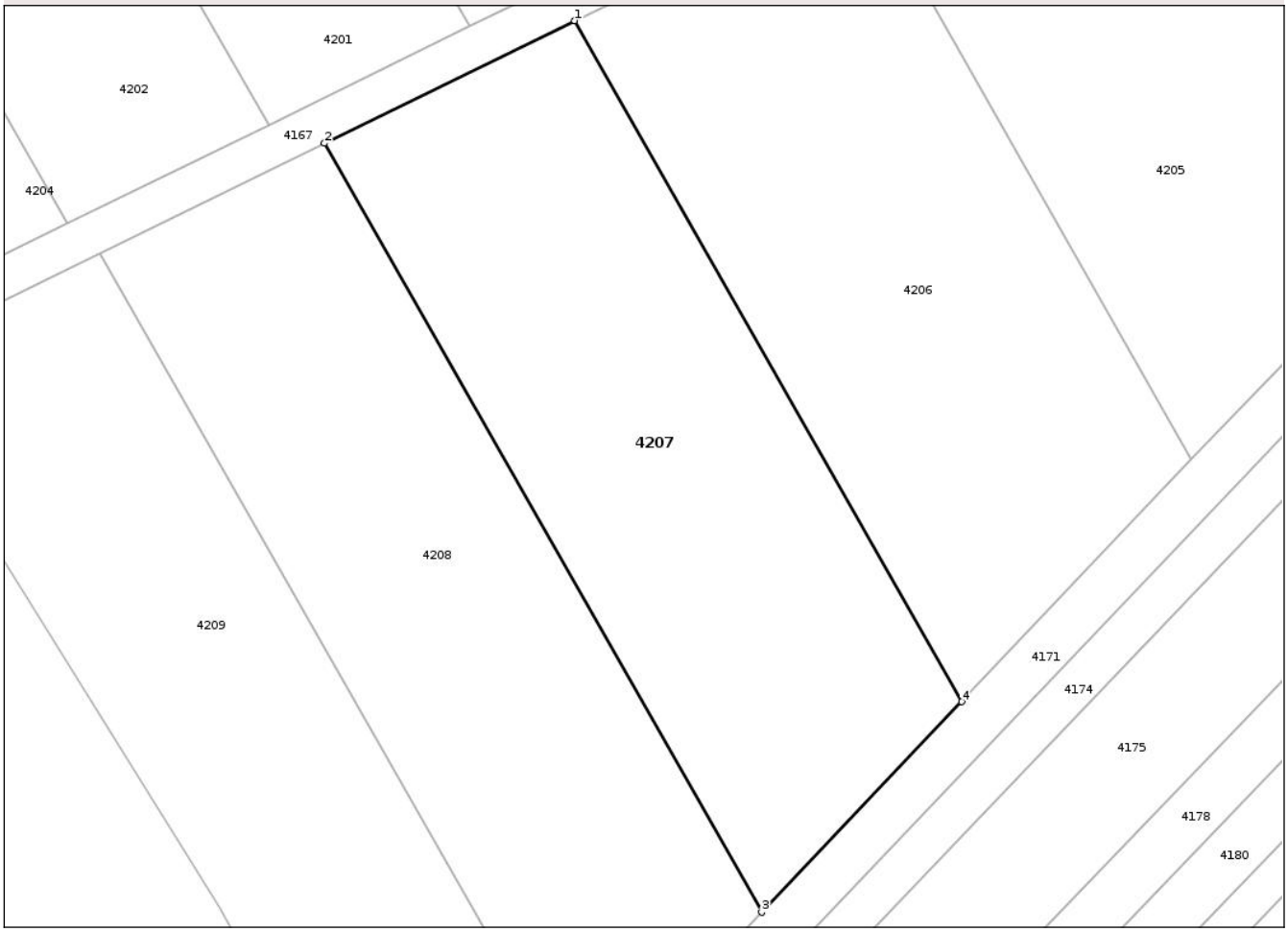

Date referitoare la teren

Crt	Categorie folosință	Intra vilan	Suprafaţa (mp)	Tarla	Parcelă	Nr. topo	Observaţii / Referinţe
1	arabil	NU	2.200	40	362/138	-	

Lungime Segmente
1) Valorile lungimilor segmentelor sunt obţinute din proiecţie în plan.

Punct început	X / Y	Punct sfârşit	X / Y	Lungime segment (** (m)
1	625.235,706 598.921,022	2	625.211,333 598.909,094	27.135
2	625.211,333 598.909,094	3	625.253,933 598.834,201	86.161
3	625.253,933 598.834,201	4	625.273,432 598.854,698	28.29
4	625.273,432 598.854,698	1	625.235,706 598.921,022	76.304

**** Lungimile segmentelor sunt determinate în planul de proiecţie Stereo 70 şi sunt rotunjite la 1 milimetru.**

Document care conține date cu caracter personal, protejat de prevederile Regulamentului (UE) nr. 679/2016 și Legii 190/2018

***** Distanţa dintre puncte este formată din segmente cumulate ce sunt mai mici decât valoarea 1 milimetru.**

DATE DESPRE IMOBILUL NR. 4208

Oficiul de Cadastru şi Publicitate Imobiliară NEAMT
Biroul de Cadastru şi Publicitate Imobiliară Piatra-Neamt

A. Partea I. Descrierea imobilului

TEREN Extravilan

Adresa: Jud. Neamt

Nr. Crt	Nr cadastral Nr. topografic	Suprafaţa* (mp)	Observaţii / Referinţe
A1		2.200	Sector cadastral:97 Teren neimprejmuit;

B. Partea II. Proprietari şi acte

Inscrieri privitoare la dreptul de proprietate şi alte drepturi reale		Referinţe
/		
Act Administrativ nr. 1, din 01/01/2024 emis de -;		
B1	Inscrierea posesiei, drept de PROPRIETATE, dobandit prin Lege, cota actuala 1/1	A1
	1) **NEIDENTIFICAT NEIDENTIFICAT**	
Act Normativ nr. 7, din 13/03/1996 emis de Parlamentul Romaniei (art.13);		
B2	se notează mențiunea de proprietar neidentificat	A1

C. Partea III. SARCINI .

Inscrieri privind dezmembramintele dreptului de proprietate, drepturi reale de garanţie şi sarcini	Referinţe
NU SUNT	

Document care conține date cu caracter personal, protejat de prevederile Regulamentului (UE) nr. 679/2016 și Legii 190/2018

Anexa Nr. 1 La Partea I

Teren

Nr cadastral	Suprafaţa (mp)*	Observaţii / Referinţe
	2.200	

* Suprafaţa este determinată in planul de proiecţie Stereo 70.

DETALII LINIARE IMOBIL

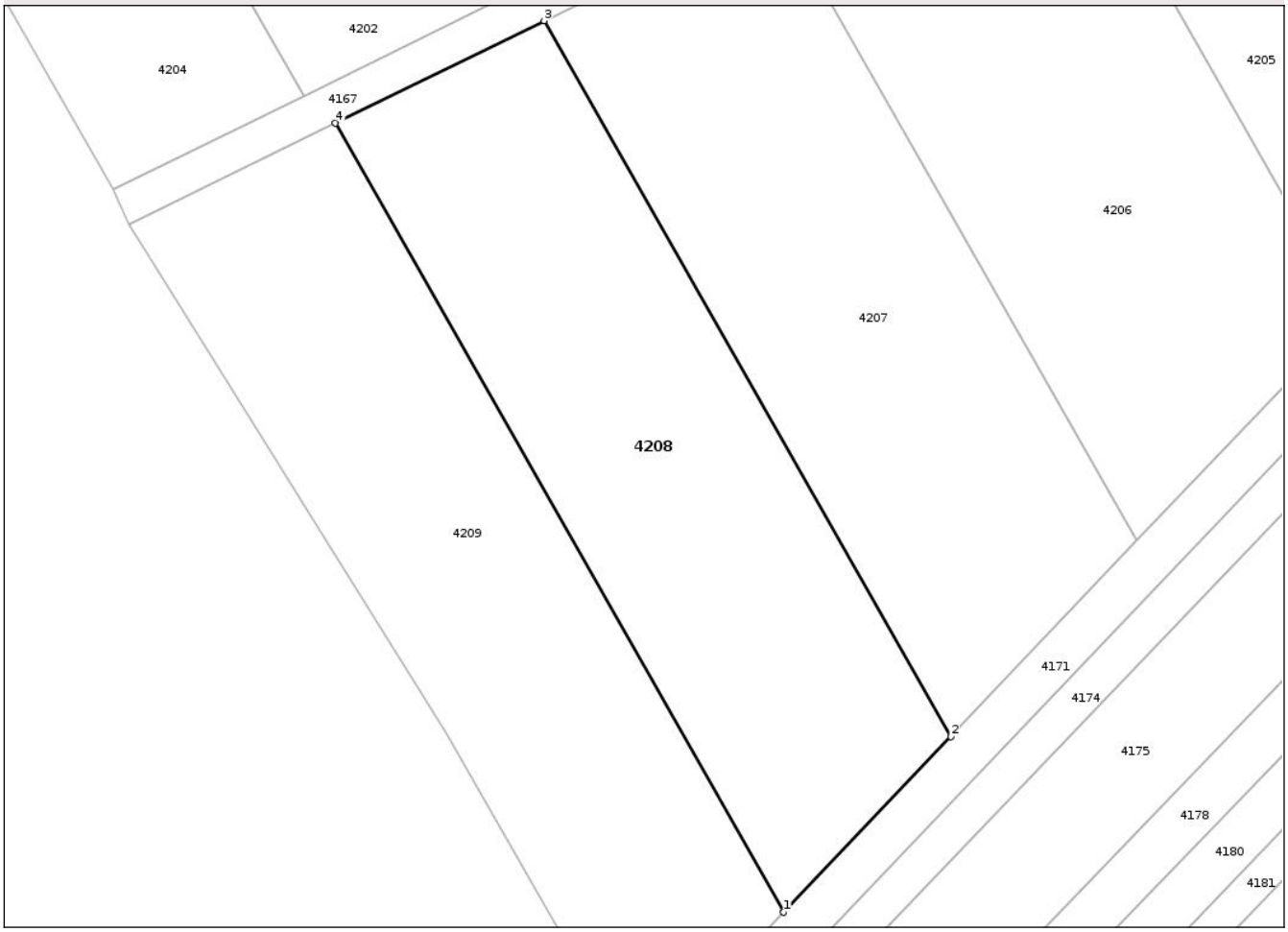

Date referitoare la teren

Crt	Categorie folosință	Intra vilan	Suprafaţa (mp)	Tarla	Parcelă	Nr. topo	Observaţii / Referinţe
1	arabil	NU	2.200	40	362	-	

Lungime Segmente
1) Valorile lungimilor segmentelor sunt obţinute din proiecţie în plan.

Punct început	X / Y	Punct sfârşit	X / Y	Lungime segment (** (m)
1	625.236,447 598.815,819	2	625.253,933 598.834,201	25.37
2	625.253,933 598.834,201	3	625.211,333 598.909,094	86.161
3	625.211,333 598.909,094	4	625.189,476 598.898,396	24.334
4	625.189,476 598.898,396	1	625.236,447 598.815,819	95.001

**** Lungimile segmentelor sunt determinate în planul de proiecţie Stereo 70 şi sunt rotunjite la 1 milimetru.**

Document care conține date cu caracter personal, protejat de prevederile Regulamentului (UE) nr. 679/2016 și Legii 190/2018

***** Distanţa dintre puncte este formată din segmente cumulate ce sunt mai mici decât valoarea 1 milimetru.**

Document care conține date cu caracter personal, protejat de prevederile Regulamentului (UE) nr. 679/2016 și Legii 190/2018

DATE DESPRE IMOBILUL NR. 4209

Oficiul de Cadastru şi Publicitate Imobiliară NEAMT
Biroul de Cadastru şi Publicitate Imobiliară Piatra-Neamt

A. Partea I. Descrierea imobilului

TEREN Extravilan

Adresa: Jud. Neamt, Tarla "Slatina"

Nr. Crt	Nr cadastral Nr. topografic	Suprafaţa* (mp)	Observaţii / Referinţe
A1		2.200	Sector cadastral:97 Teren neimprejmuit;

B. Partea II. Proprietari şi acte

Inscrieri privitoare la dreptul de proprietate şi alte drepturi reale		Referinţe
/		
Act Administrativ nr. 40/1713, din 18/09/1997 emis de CJSDPT Neamț (titlu de proprietate);		
B1	Intabulare, drept de PROPRIETATE, dobandit prin Reconstituire, cota actuala 1/1	A1
	1) **BALAŞA ELENA**	

C. Partea III. SARCINI .

Inscrieri privind dezmembramintele dreptului de proprietate, drepturi reale de garanţie şi sarcini	Referinţe
NU SUNT	

Document care conține date cu caracter personal, protejat de prevederile Regulamentului (UE) nr. 679/2016 și Legii 190/2018

Anexa Nr. 1 La Partea I

Teren

Nr cadastral	Suprafaţa (mp)*	Observaţii / Referinţe
	2.200	

* Suprafaţa este determinată in planul de proiecţie Stereo 70.

DETALII LINIARE IMOBIL

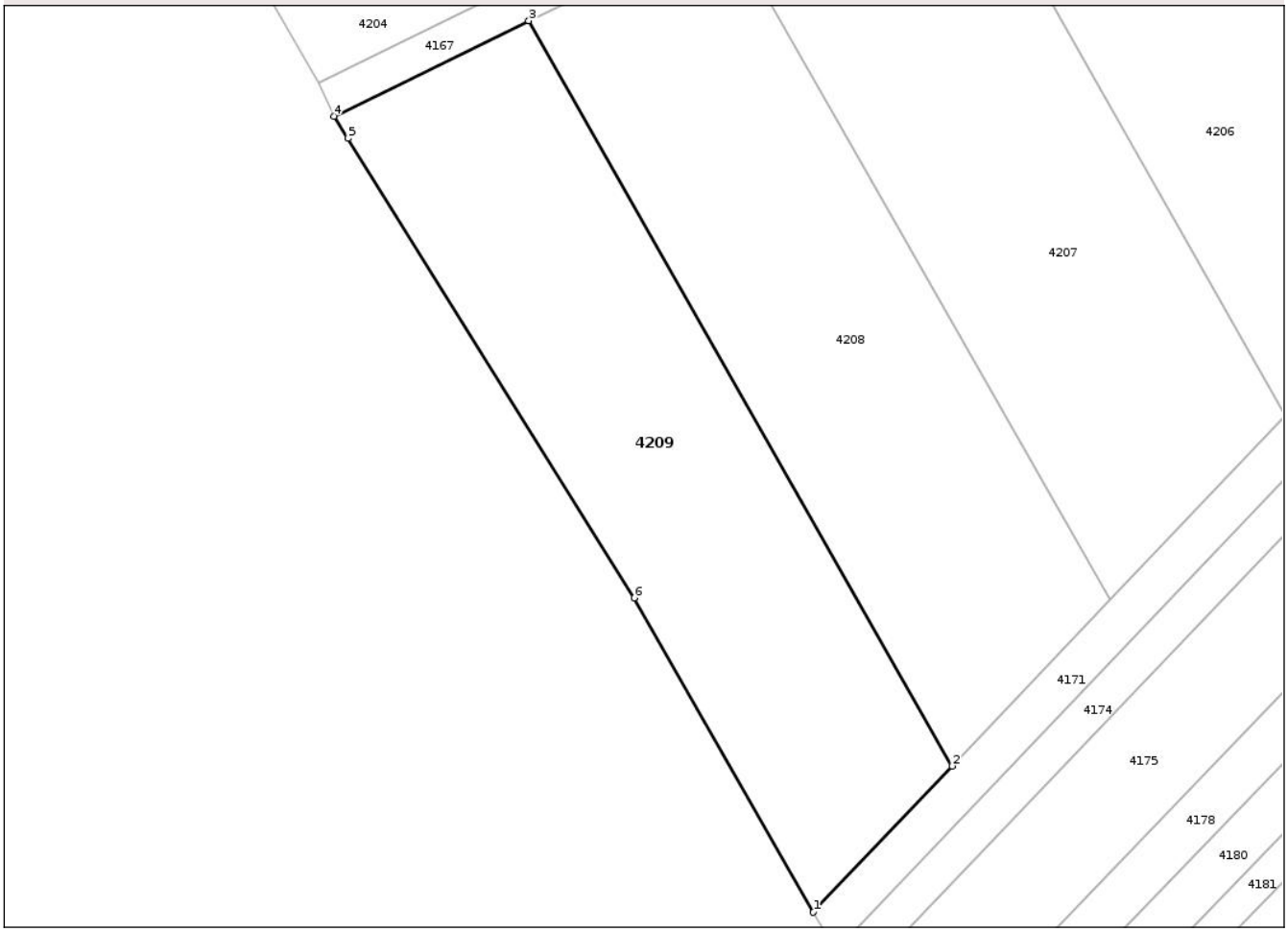

Date referitoare la teren

Crt	Categorie folosință	Intra vilan	Suprafaţa (mp)	Tarla	Parcelă	Nr. topo	Observaţii / Referinţe
1	arabil	NU	2.200	40	362/136	-	

Lungime Segmente
1) Valorile lungimilor segmentelor sunt obţinute din proiecţie în plan.

Punct început	X / Y	Punct sfârşit	X / Y	Lungime segment (** (m)
1	625.221,034 598.799,618	2	625.236,447 598.815,819	22.361
2	625.236,447 598.815,819	3	625.189,476 598.898,396	95.001
3	625.189,476 598.898,396	4	625.167,867 598.887,821	24.058
4	625.167,867 598.887,821	5	625.169,432 598.885,358	2.917
5	625.169,432 598.885,358	6	625.201,176 598.834,452	59.993

Document care conține date cu caracter personal, protejat de prevederile Regulamentului (UE) nr. 679/2016 și Legii 190/2018

Punct început	X / Y	Punct sfârşit	X / Y	Lungime segment (** (m)
6	625.201,176 598.834,452	1	625.221,034 598.799,618	40.097

** Lungimile segmentelor sunt determinate în planul de proiecţie Stereo 70 şi sunt rotunjite la 1 milimetru.
*** Distanţa dintre puncte este formată din segmente cumulate ce sunt mai mici decât valoarea 1 milimetru.

Document care conține date cu caracter personal, protejat de prevederile Regulamentului (UE) nr. 679/2016 și Legii 190/2018

DATE DESPRE IMOBILUL NR. 4845

Oficiul de Cadastru şi Publicitate Imobiliară NEAMT
Biroul de Cadastru şi Publicitate Imobiliară Piatra-Neamt

A. Partea I. Descrierea imobilului

Nr. CF vechi:278/N
Nr. cadastral vechi:321

TEREN Extravilan

Adresa: Jud. Neamt, Tarla "Slatina"

Nr. Crt	Nr cadastral Nr. topografic	Suprafaţa* (mp)	Observaţii / Referinţe
A1	50781	12	Sector cadastral:97 Teren neimprejmuit;

B. Partea II. Proprietari şi acte

Inscrieri privitoare la dreptul de proprietate şi alte drepturi reale		Referinţe
18662 / 17/10/2006		
Act Administrativ nr. M03/ 10346/2006, din 21/09/2006 emis de MINISTERUL ECONOMIEI SI COMERTULUI (Certificat Atestare A Dreptului De Proprietate);		
B1	Intabulare, drept de PROPRIETATE, dobandit prin Lege, cota actuala 1/1	A1
	1) **SNGN ROMGAZ S.A. - MEDIAŞ**, CIF:14056826	
	OBSERVATII: (provenita din conversia CF 278/N)	

C. Partea III. SARCINI .

Inscrieri privind dezmembramintele dreptului de proprietate, drepturi reale de garanţie şi sarcini	Referinţe
NU SUNT	

Document care conține date cu caracter personal, protejat de prevederile Regulamentului (UE) nr. 679/2016 și Legii 190/2018

Anexa Nr. 1 La Partea I

Teren

Nr cadastral	Suprafaţa (mp)*	Observaţii / Referinţe
50781	12	

* Suprafaţa este determinată in planul de proiecţie Stereo 70.

DETALII LINIARE IMOBIL

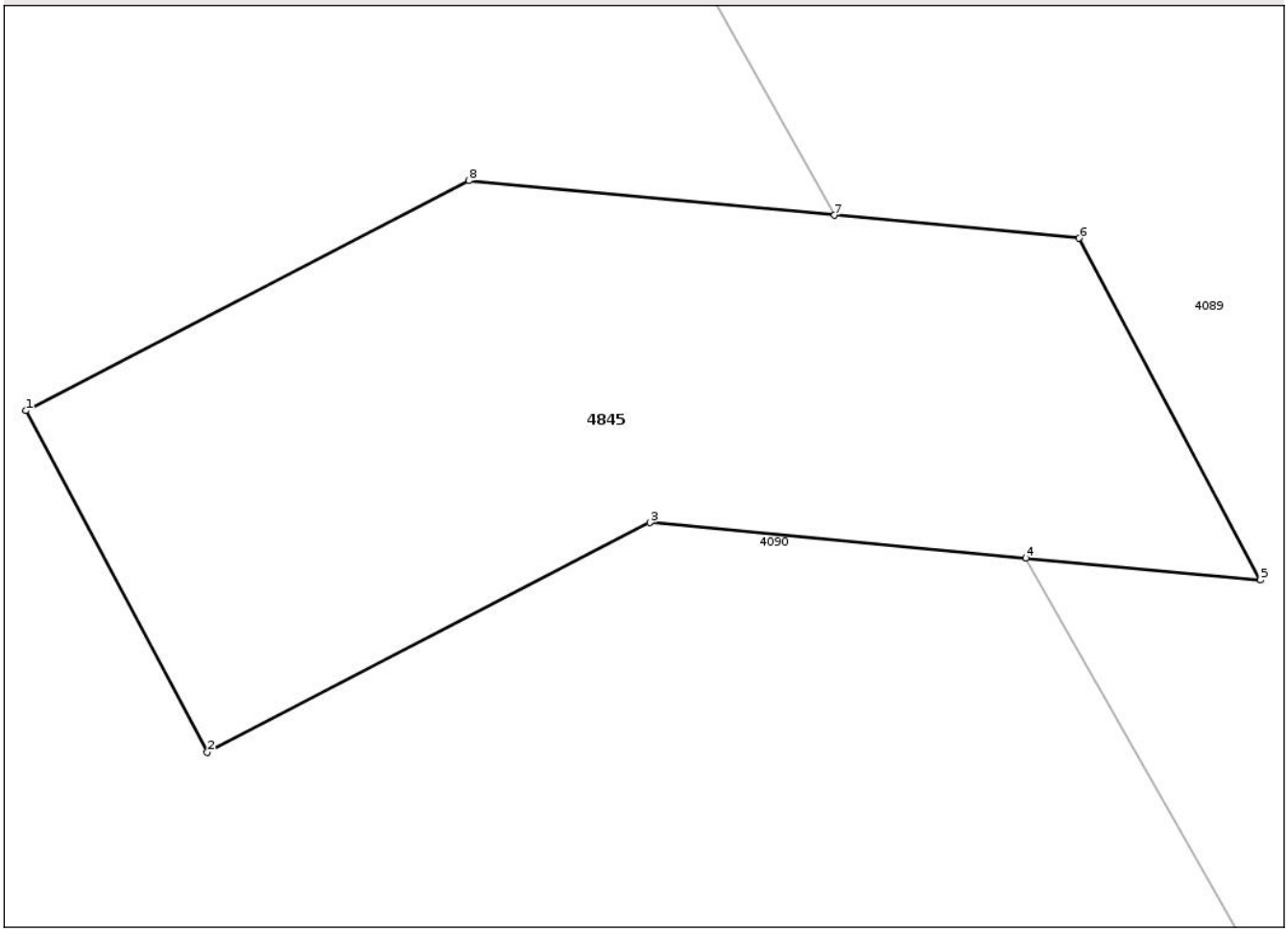

Date referitoare la teren

Crt	Categorie folosință	Intra vilan	Suprafaţa (mp)	Tarla	Parcelă	Nr. topo	Observaţii / Referinţe
1	curti constructii	NU	12	-	-	-	

Lungime Segmente
1) Valorile lungimilor segmentelor sunt obţinute din proiecţie în plan.

Punct început	X / Y	Punct sfârşit	X / Y	Lungime segment (** (m)
1	625.141,113 599.393,805	2	625.142,117 599.391,917	2.138
2	625.142,117 599.391,917	3	625.144,568 599.393,186	2.76
3	625.144,568 599.393,186	4	625.146,649 599.392,99	2.091
4	625.146,649 599.392,99	5	625.147,949 599.392,868	1.305
5	625.147,949 599.392,868	6	625.146,946 599.394,759	2.141

Document care conține date cu caracter personal, protejat de prevederile Regulamentului (UE) nr. 679/2016 și Legii 190/2018

Punct început	X / Y	Punct sfârşit	X / Y	Lungime segment (** (m)
6	625.146,946 599.394,759	7	625.145,592 599.394,886	1.36
7	625.145,592 599.394,886	8	625.143,566 599.395,077	2.034
8	625.143,566 599.395,077	1	625.141,113 599.393,805	2.763

** Lungimile segmentelor sunt determinate în planul de proiecţie Stereo 70 şi sunt rotunjite la 1 milimetru.
*** Distanţa dintre puncte este formată din segmente cumulate ce sunt mai mici decât valoarea 1 milimetru.