

**DATE DESPRE IMOBILUL NR. 1370**

Oficiul de Cadastru și Publicitate Imobiliară NEAMT  
Biroul de Cadastru și Publicitate Imobiliară Roman

**A. Partea I. Descrierea imobilului**

TEREN Extravilan

Adresa: Jud. Neamt, TARLA GROP

Nr. Crt	Nr cadastral Nr. topografic	Suprafața* (mp)	Observații / Referințe
A1		1.735	Sector cadastral:26 Teren neimprejmuit;

**B. Partea II. Proprietari și acte**

Inscrieri privitoare la dreptul de proprietate și alte drepturi reale	Referințe
<b>1 / 18/08/2025</b>	
Act Administrativ nr. 49/887, din 29/04/1996 emis de CJSDPAT NEAMT (titlu de proprietate);	
B1	A1
Intabulare, drept de PROPRIETATE, dobandit prin Reconstituire, cota actuala 1/1, cota initiala 1/1	
1) FOCIC I MARIA	

**C. Partea III. SARCINI .**

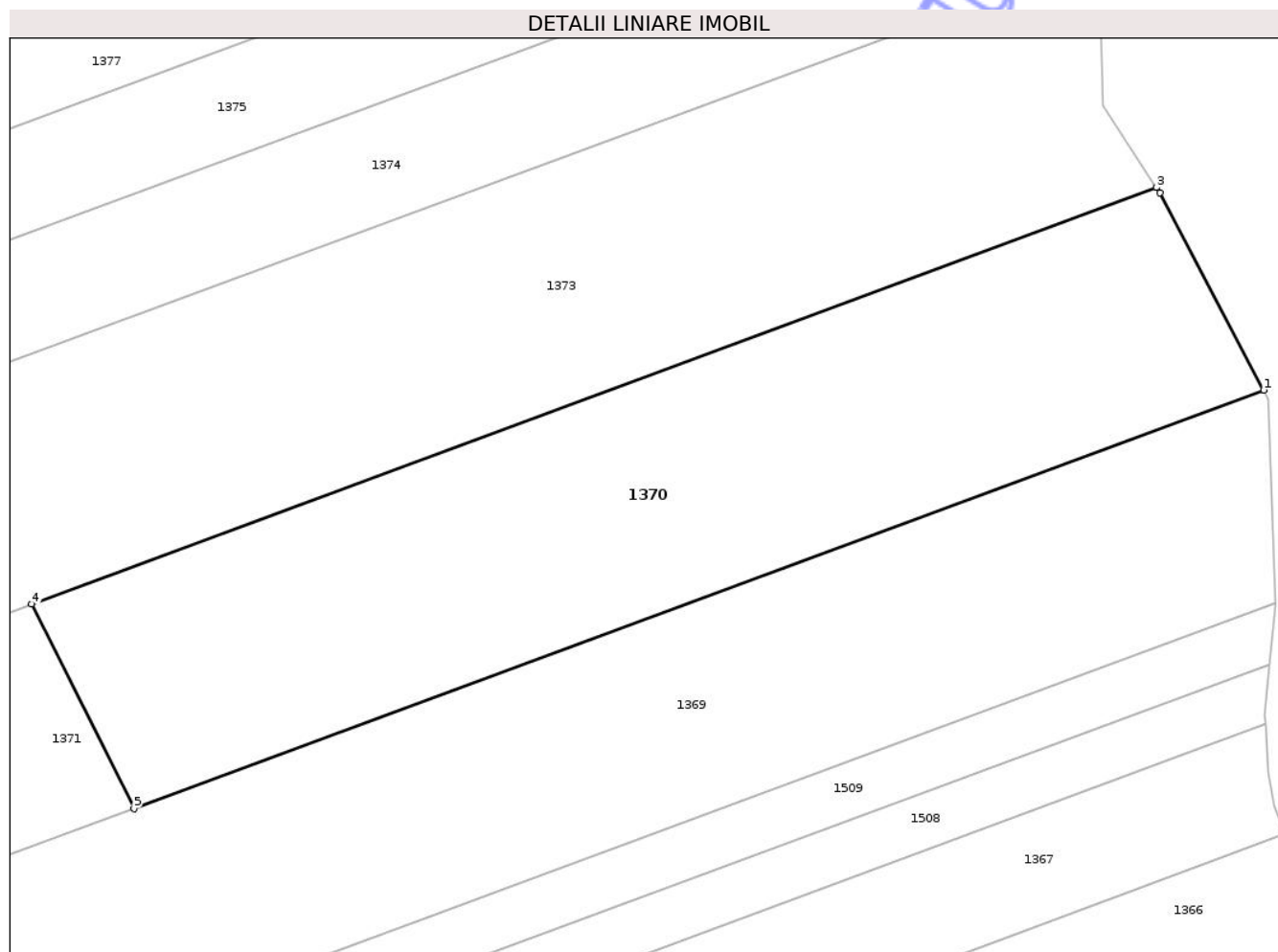
Inscrieri privind dezmembramintele dreptului de proprietate, drepturi reale de garanție și sarcini	Referințe
NU SUNT	

## Anexa Nr. 1 La Partea I

## Teren

Nr cadastral	Suprafața (mp)*	Observații / Referințe
	1.735	

\* Suprafața este determinată în planul de proiecție Stereo 70.



## Date referitoare la teren

Crt	Categorie folosință	Intra vilan	Suprafața (mp)	Tarla	Parcelă	Nr. topo	Observații / Referințe
1	arabil	NU	726	7	165/24	-	
2	pasune	NU	1.009	7	163/10, 162/10	-	

## Lungime Segmente

1) Valorile lungimilor segmentelor sunt obținute din proiecție în plan.

Punct început	X / Y	Punct sfârșit	X / Y	Lungime segment (** (m)
1	664.525,439 604.396,114	2	664.517,15 604.411,832	17.77
2	664.517,15 604.411,832	3	664.516,881 604.412,24	0.489
3	664.516,881 604.412,24	4	664.427,173 604.379,044	95.653
4	664.427,173 604.379,044	5	664.435,337 604.362,772	18.205

Punct început	X / Y	Punct sfârșit	X / Y	Lungime segment (** (m)
5	664.435,337 604.362,772	1	664.525,439 604.396,114	96.074

\*\* Lungimile segmentelor sunt determinate în planul de proiecție Stereo 70 și sunt rotunjite la 1 milimetru.

\*\*\* Distanța dintre puncte este formată din segmente cumulate ce sunt mai mici decât valoarea 1 milimetru.

Neutilizabil în Circuitul Civil



**DATE DESPRE IMOBILUL NR. 1371**

Oficiul de Cadastru și Publicitate Imobiliară NEAMT  
Biroul de Cadastru și Publicitate Imobiliară Roman

**A. Partea I. Descrierea imobilului**

TEREN Extravilan

Adresa: Jud. Neamt, TARLA GROP

Nr. Crt	Nr cadastral Nr. topografic	Suprafața* (mp)	Observații / Referințe
A1		3.400	Sector cadastral:26 Teren neimprejmuit;

**B. Partea II. Proprietari și acte**

Inscrieri privitoare la dreptul de proprietate și alte drepturi reale	Referințe
<b>1 / 18/08/2025</b>	
Act Administrativ nr. 49/453, din 24/02/1995 emis de CJSDPAT NEAMT (titlu de proprietate);	
B1	A1
Intabulare, drept de PROPRIETATE, dobandit prin Reconstituire, cota actuala 1/1, cota initiala 1/1	
1) OANCEA ST MARIA	

**C. Partea III. SARCINI .**

Inscrieri privind dezmembramintele dreptului de proprietate, drepturi reale de garanție și sarcini	Referințe
NU SUNT	

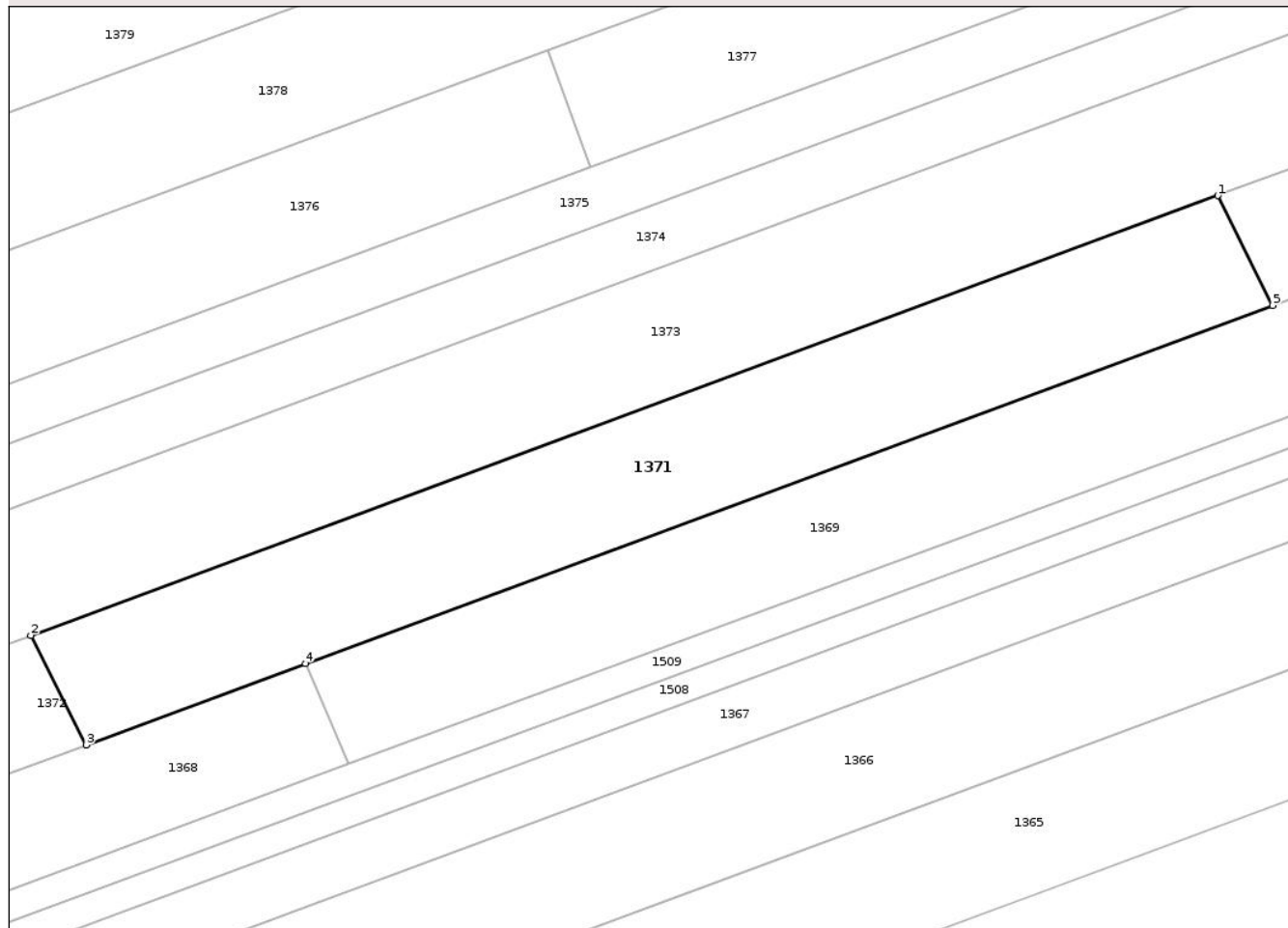
## Anexa Nr. 1 La Partea I

## Teren

Nr cadastral	Suprafața (mp)*	Observații / Referințe
	3.400	

\* Suprafața este determinată în planul de proiecție Stereo 70.

## DETALII LINIARE IMOBIL



## Date referitoare la teren

Crt	Categorie folosință	Intra vilan	Suprafața (mp)	Tarla	Parcelă	Nr. topo	Observații / Referințe
1	arabil	NU	3.400	7	165/24A	-	

## Lungime Segmente

1) Valorile lungimilor segmentelor sunt obținute din proiecție în plan.

Punct început	X / Y	Punct sfârșit	X / Y	Lungime segment (** (m)
1	664.427,173 604.379,044	2	664.250,937 604.313,828	187.916
2	664.250,937 604.313,828	3	664.259,12 604.297,562	18.208
3	664.259,12 604.297,562	4	664.291,708 604.309,622	34.747
4	664.291,708 604.309,622	5	664.435,337 604.362,772	153.148
5	664.435,337 604.362,772	1	664.427,173 604.379,044	18.205

\*\* Lungimile segmentelor sunt determinate în planul de proiecție Stereo 70 și sunt rotunjite la 1 milimetru.

\*\*\* Distanța dintre puncte este formată din segmente cumulate ce sunt mai mici decât valoarea 1 milimetru.

Neutilizabil în Circuitul  
Civil



**DATE DESPRE IMOBILUL NR. 1372**

Oficiul de Cadastru și Publicitate Imobiliară NEAMT  
Biroul de Cadastru și Publicitate Imobiliară Roman

**A. Partea I. Descrierea imobilului**

TEREN Extravilan

Adresa: Jud. Neamt, TARLA GROP

Nr. Crt	Nr cadastral Nr. topografic	Suprafața* (mp)	Observații / Referințe
A1		4.846	Sector cadastral:26 Teren neimprejmuit; Proprietar neidentificat

**B. Partea II. Proprietari și acte**

Inscrieri privitoare la dreptul de proprietate și alte drepturi reale		Referințe
<b>1 / 18/08/2025</b>		
Act Normativ nr. 7, din 13/03/1996 emis de Parlamentul României (art. 13);		
B1	Inscrierea posesiei, drept de PROPRIETATE, dobândit prin Constituire, cota actuala 1/1, cota initiala 1/1 1) <b>NEIDENTIFICAT NEIDENTIFICAT</b> , Proprietar neidentificat	A1
B2	Se noteaza mentiunea de proprietar neidentificat.	A1

**C. Partea III. SARCINI .**

Inscrieri privind dezmembramintele dreptului de proprietate, drepturi reale de garanție și sarcini	Referințe
NU SUNT	


## Anexa Nr. 1 La Partea I

## Teren

Nr cadastral	Suprafața (mp)*	Observații / Referințe
	4.846	Proprietar neidentificat

\* Suprafața este determinată în planul de proiecție Stereo 70.

## DETALII LINIARE IMOBIL



## Date referitoare la teren

Crt	Categorie folosință	Intra vilan	Suprafața (mp)	Tarla	Parcelă	Nr. topo	Observații / Referințe
1	arabil	NU	4.846	7	165	-	

## Lungime Segmente

1) Valorile lungimilor segmentelor sunt obținute din proiecție în plan.

Punct început	X / Y	Punct sfârșit	X / Y	Lungime segment (** (m)
1	664.250,937 604.313,828	2	664.002,711 604.221,971	264.677
2	664.002,711 604.221,971	3	664.003,421 604.216,24	5.775
3	664.003,421 604.216,24	4	664.004,997 604.203,524	12.813
4	664.004,997 604.203,524	5	664.259,12 604.297,562	270.965
5	664.259,12 604.297,562	1	664.250,937 604.313,828	18.208

\*\* Lungimile segmentelor sunt determinate în planul de proiecție Stereo 70 și sunt rotunjite la 1 milimetru.

\*\*\* Distanța dintre puncte este formată din segmente cumulate ce sunt mai mici decât valoarea 1 milimetru.

Neutilizabil în Circuitul  
Civil



**DATE DESPRE IMOBILUL NR. 1373**

Oficiul de Cadastru și Publicitate Imobiliară NEAMT  
Biroul de Cadastru și Publicitate Imobiliară Roman

**A. Partea I. Descrierea imobilului**

TEREN Extravilan

Adresa: Jud. Neamt, TARLA GROP

Nr. Crt	Nr cadastral Nr. topografic	Suprafața* (mp)	Observații / Referințe
A1		10.210	Sector cadastral:26 Teren neimprejmuit; 7/165/9 IN TP

**B. Partea II. Proprietari și acte**

Inscrieri privitoare la dreptul de proprietate și alte drepturi reale		Referințe
<b>1 / 18/08/2025</b>		
Act Administrativ nr. 49/793, din 08/12/1995 emis de CJSDPAT NEAMT (titlu de proprietate);		
B1	Intabulare, drept de PROPRIETATE, dobandit prin Reconstituire, cota actuala 1/1, cota initiala 1/1 1) NĂPÎRLICĂ T IOAN	A1

**C. Partea III. SARCINI .**

Inscrieri privind dezmembramintele dreptului de proprietate, drepturi reale de garanție și sarcini	Referințe
NU SUNT	

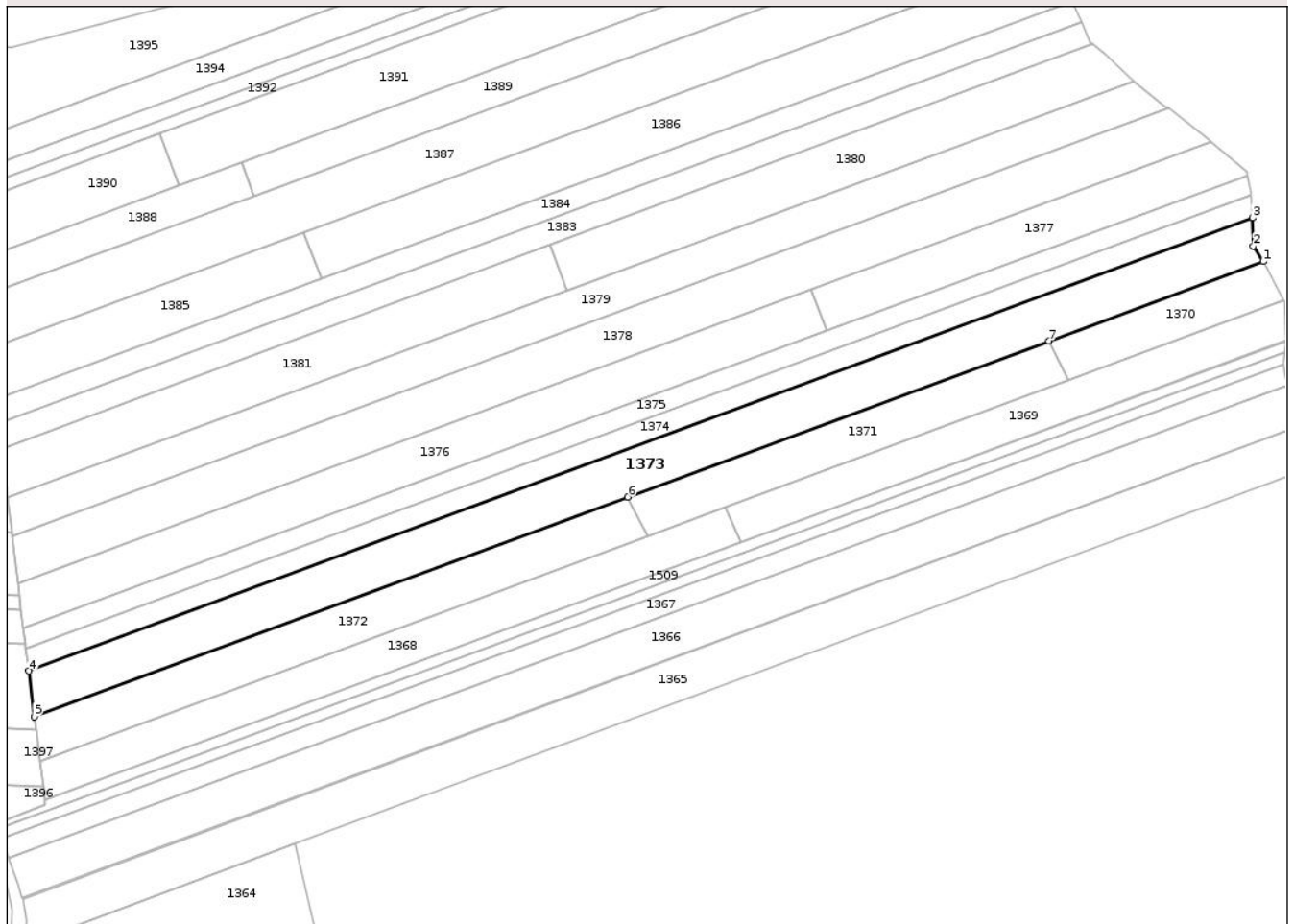
## Anexa Nr. 1 La Partea I

## Teren

Nr cadastral	Suprafața (mp)*	Observații / Referințe
	10.210	7/165/9 IN TP

\* Suprafața este determinată în planul de proiecție Stereo 70.

## DETALII LINIARE IMOBIL



## Date referitoare la teren

Crt	Categorie folosință	Intra vilan	Suprafața (mp)	Tarla	Parcelă	Nr. topo	Observații / Referințe
1	arabil	NU	9.324	7	165/23	-	
2	pasune	NU	886	7	163/9, 162/9	-	7/165/9 IN TP

## Lungime Segmente

1) Valorile lungimilor segmentelor sunt obținute din proiecție în plan.

Punct început	X / Y	Punct sfârșit	X / Y	Lungime segment (** (m))
1	664.516,881 604.412,24	2	664.512,594 604.418,743	7.789
2	664.512,594 604.418,743	3	664.512,376 604.430,52	11.779
3	664.512,376 604.430,52	4	664.000,347 604.241,043	545.963
4	664.000,347 604.241,043	5	664.002,711 604.221,971	19.218

Punct început	X / Y	Punct sfârșit	X / Y	Lungime segment (** (m)
5	664.002,711 604.221,971	6	664.250,937 604.313,828	264.677
6	664.250,937 604.313,828	7	664.427,173 604.379,044	187.916
7	664.427,173 604.379,044	1	664.516,881 604.412,24	95.653

\*\* Lungimile segmentelor sunt determinate în planul de proiecție Stereo 70 și sunt rotunjite la 1 milimetru.

\*\*\* Distanța dintre puncte este formată din segmente cumulate ce sunt mai mici decât valoarea 1 milimetru.

Neutilizabil în Circuitul Civil



**DATE DESPRE IMOBILUL NR. 1374**

Oficiul de Cadastru și Publicitate Imobiliară NEAMT  
Biroul de Cadastru și Publicitate Imobiliară Roman

**A. Partea I. Descrierea imobilului**

TEREN Extravilan

Adresa: Jud. Neamt, TARLA GROP

Nr. Crt	Nr cadastral Nr. topografic	Suprafața* (mp)	Observații / Referințe
A1		5.000	Sector cadastral:26 Teren neimprejmuit;

**B. Partea II. Proprietari și acte**

Inscrieri privitoare la dreptul de proprietate și alte drepturi reale	Referințe
<b>1 / 18/08/2025</b>	
Act Administrativ nr. 49/759, din 26/09/1995 emis de CJSDPAT NEAMT (titlu de proprietate);	
B1	A1
Intabulare, drept de PROPRIETATE, dobandit prin Reconstituire, cota actuala 1/1, cota initiala 1/1	
1) MOCANU C GHEORGHE	

**C. Partea III. SARCINI .**

Inscrieri privind dezmembramintele dreptului de proprietate, drepturi reale de garanție și sarcini	Referințe
NU SUNT	

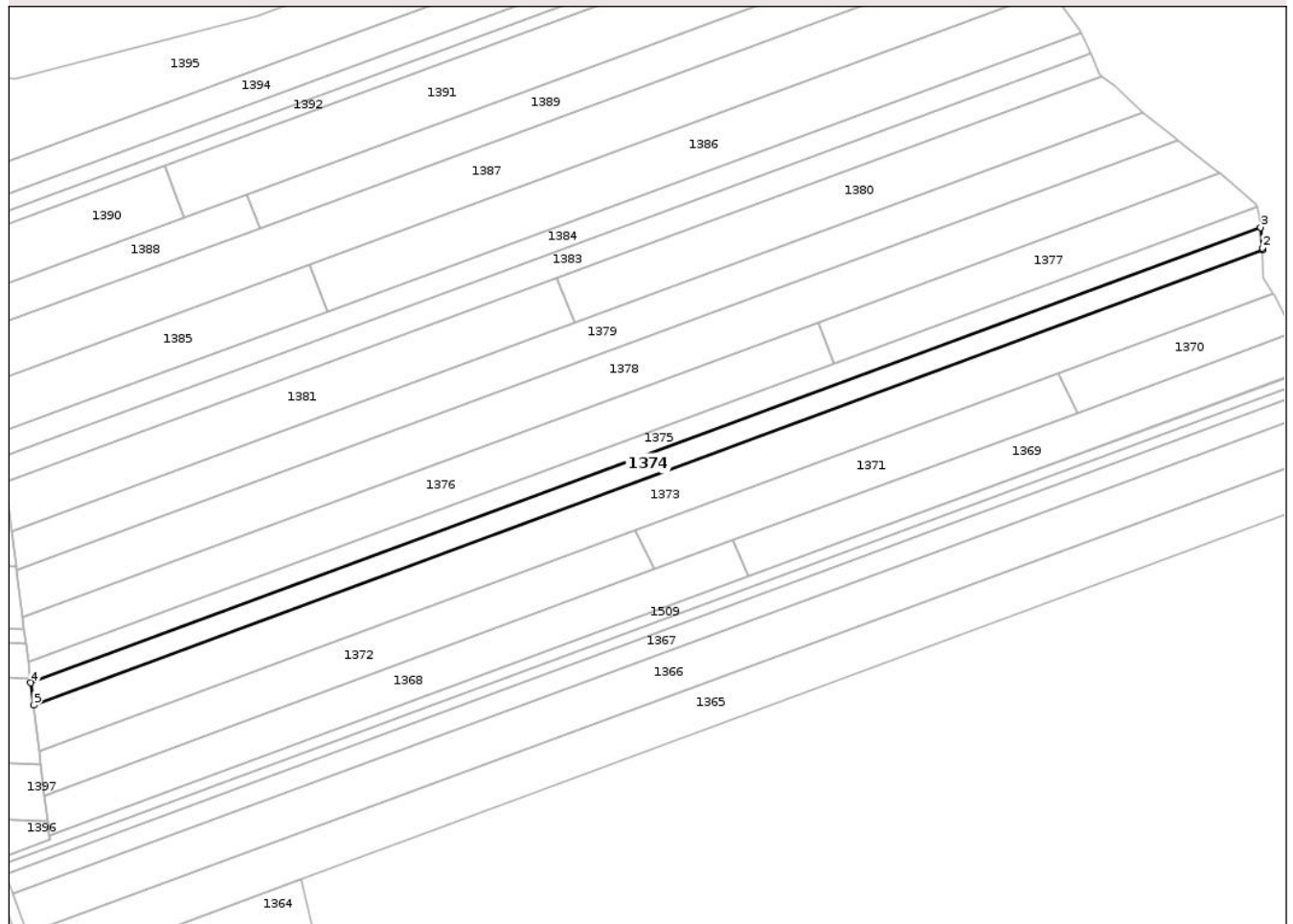
## Anexa Nr. 1 La Partea I

## Teren

Nr cadastral	Suprafața (mp)*	Observații / Referințe
	5.000	

\* Suprafața este determinată în planul de proiecție Stereo 70.

## DETALII LINIARE IMOBIL



## Date referitoare la teren

Crt	Categorie folosință	Intra vilan	Suprafața (mp)	Tarla	Parcelă	Nr. topo	Observații / Referințe
1	arabil	NU	4.561	7	165/22	-	
2	pasune	NU	439	7	163/8, 162/8	-	

## Lungime Segmente

1) Valorile lungimilor segmentelor sunt obținute din proiecție în plan.

Punct început	X / Y	Punct sfârșit	X / Y	Lungime segment (** (m)
1	664.512,376 604.430,52	2	664.512,359 604.431,44	0.921
2	664.512,359 604.431,44	3	664.511,62 604.440,001	8.592
3	664.511,62 604.440,001	4	663.999,191 604.250,376	546.389
4	663.999,191 604.250,376	5	664.000,347 604.241,043	9.404

Punct început	X / Y	Punct sfârșit	X / Y	Lungime segment (** (m)
5	664.000,347 604.241,043	1	664.512,376 604.430,52	545.963

\*\* Lungimile segmentelor sunt determinate în planul de proiecție Stereo 70 și sunt rotunjite la 1 milimetru.

\*\*\* Distanța dintre puncte este formată din segmente cumulate ce sunt mai mici decât valoarea 1 milimetru.

Neutilizabil în Circuitul Civil



**DATE DESPRE IMOBILUL NR. 1375**

Oficiul de Cadastru și Publicitate Imobiliară NEAMT  
Biroul de Cadastru și Publicitate Imobiliară Roman

**A. Partea I. Descrierea imobilului**

TEREN Extravilan

Adresa: Jud. Neamt, TARLA GROP

Nr. Crt	Nr cadastral Nr. topografic	Suprafața* (mp)	Observații / Referințe
A1		4.550	Sector cadastral:26 Teren neimprejmuit; 7/165/21 IN TP

**B. Partea II. Proprietari și acte**

Inscrieri privitoare la dreptul de proprietate și alte drepturi reale		Referințe
<b>1 / 18/08/2025</b>		
Act Administrativ nr. 49/522, din 26/04/1995 emis de CJSDPAT NEAMT (titlu de proprietate);		
B1	Intabulare, drept de PROPRIETATE, dobandit prin Reconstituire, cota actuala 1/1, cota initiala 1/1 1) <b>ANDREI I STEFAN</b>	A1

**C. Partea III. SARCINI .**

Inscrieri privind dezmembramintele dreptului de proprietate, drepturi reale de garanție și sarcini	Referințe
NU SUNT	

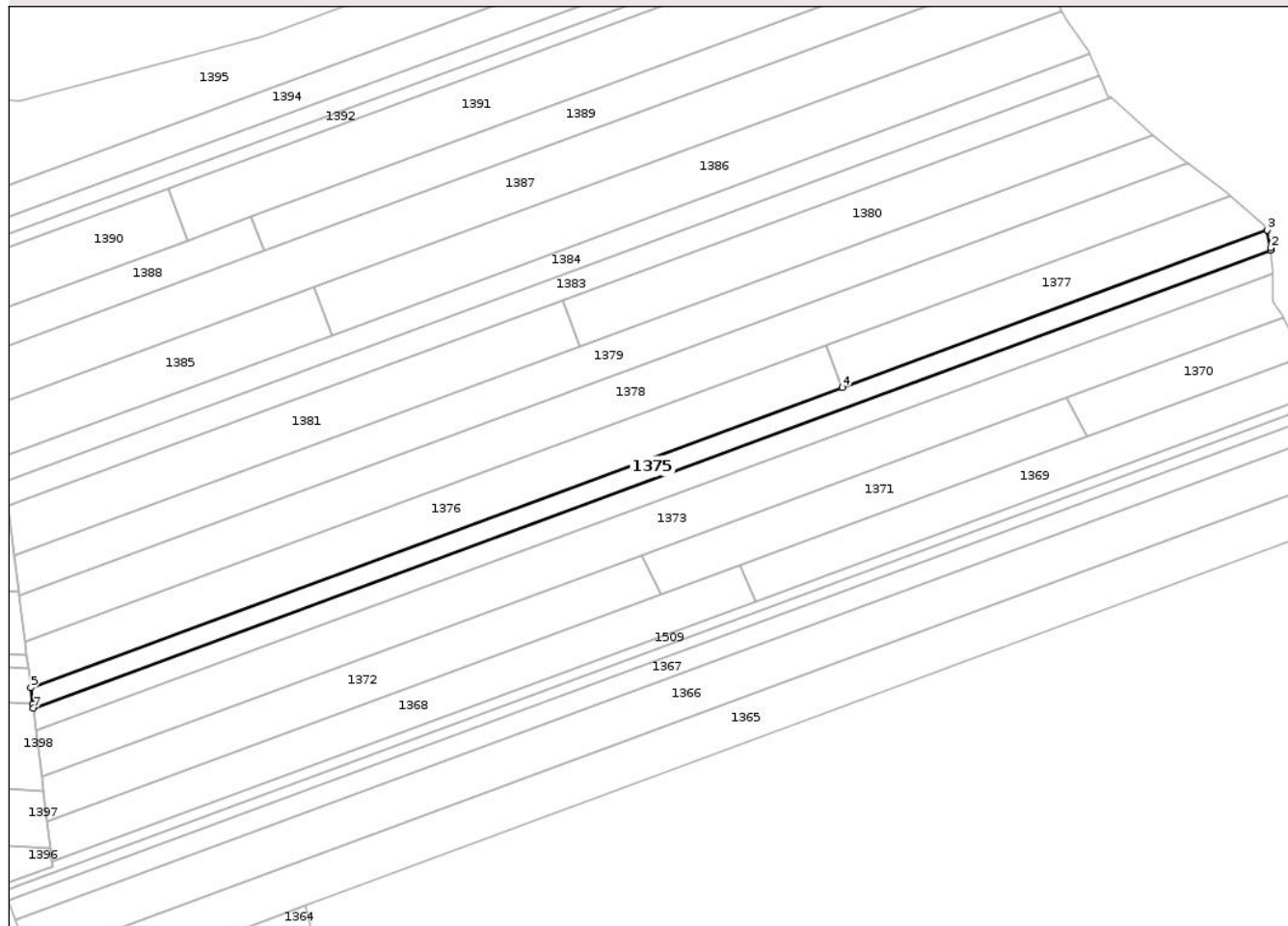
## Anexa Nr. 1 La Partea I

## Teren

Nr cadastral	Suprafața (mp)*	Observații / Referințe
	4.550	7/165/21 IN TP

\* Suprafața este determinată în planul de proiecție Stereo 70.

## DETALII LINIARE IMOBIL



## Date referitoare la teren

Crt	Categorie folosință	Intravilan	Suprafața (mp)	Tarla	Parcelă	Nr. topo	Observații / Referințe
1	arabil	NU	4.128	7	165/21	-	
2	pasune	NU	422	7	163/21	-	7/165/21 IN TP

## Lungime Segmente

1) Valorile lungimilor segmentelor sunt obținute din proiecție în plan.

Punct început	X / Y	Punct sfârșit	X / Y	Lungime segment (** (m)
1	664.511,62 604.440,001	2	664.511,533 604.441,011	1.014
2	664.511,533 604.441,011	3	664.510,172 604.448,347	7.461
3	664.510,172 604.448,347	4	664.334,093 604.383,189	187.748
4	664.334,093 604.383,189	5	663.998,138 604.258,869	358.219

Punct început	X / Y	Punct sfârșit	X / Y	Lungime segment (** (m)
5	663.998,138 604.258,869	6	663.998,966 604.252,189	6.731
6	663.998,966 604.252,189	7	663.999,191 604.250,376	1.827
7	663.999,191 604.250,376	1	664.511,62 604.440,001	546.389

\*\* Lungimile segmentelor sunt determinate în planul de proiecție Stereo 70 și sunt rotunjite la 1 milimetru.

\*\*\* Distanța dintre puncte este formată din segmente cumulate ce sunt mai mici decât valoarea 1 milimetru.

Neutilizabil în Circuitul Civil



**DATE DESPRE IMOBILUL NR. 1376**

Oficiul de Cadastru și Publicitate Imobiliară NEAMT  
Biroul de Cadastru și Publicitate Imobiliară Roman

**A. Partea I. Descrierea imobilului**

TEREN Extravilan

Adresa: Jud. Neamt, TARLA GROP

Nr. Crt	Nr cadastral Nr. topografic	Suprafața* (mp)	Observații / Referințe
A1		6.600	Sector cadastral:26 Teren neimprejmuit;

**B. Partea II. Proprietari și acte**

Inscrieri privitoare la dreptul de proprietate și alte drepturi reale	Referințe
<b>1 / 18/08/2025</b>	
Act Administrativ nr. 49/431, din 24/01/1995 emis de CJSDPAT NEAMT (titlu de proprietate);	
B1	A1
Intabulare, drept de PROPRIETATE, dobandit prin Reconstituire, cota actuala 1/1, cota initiala 1/1	
1) NANEA GR IOAN	

**C. Partea III. SARCINI .**

Inscrieri privind dezmembramintele dreptului de proprietate, drepturi reale de garanție și sarcini	Referințe
NU SUNT	

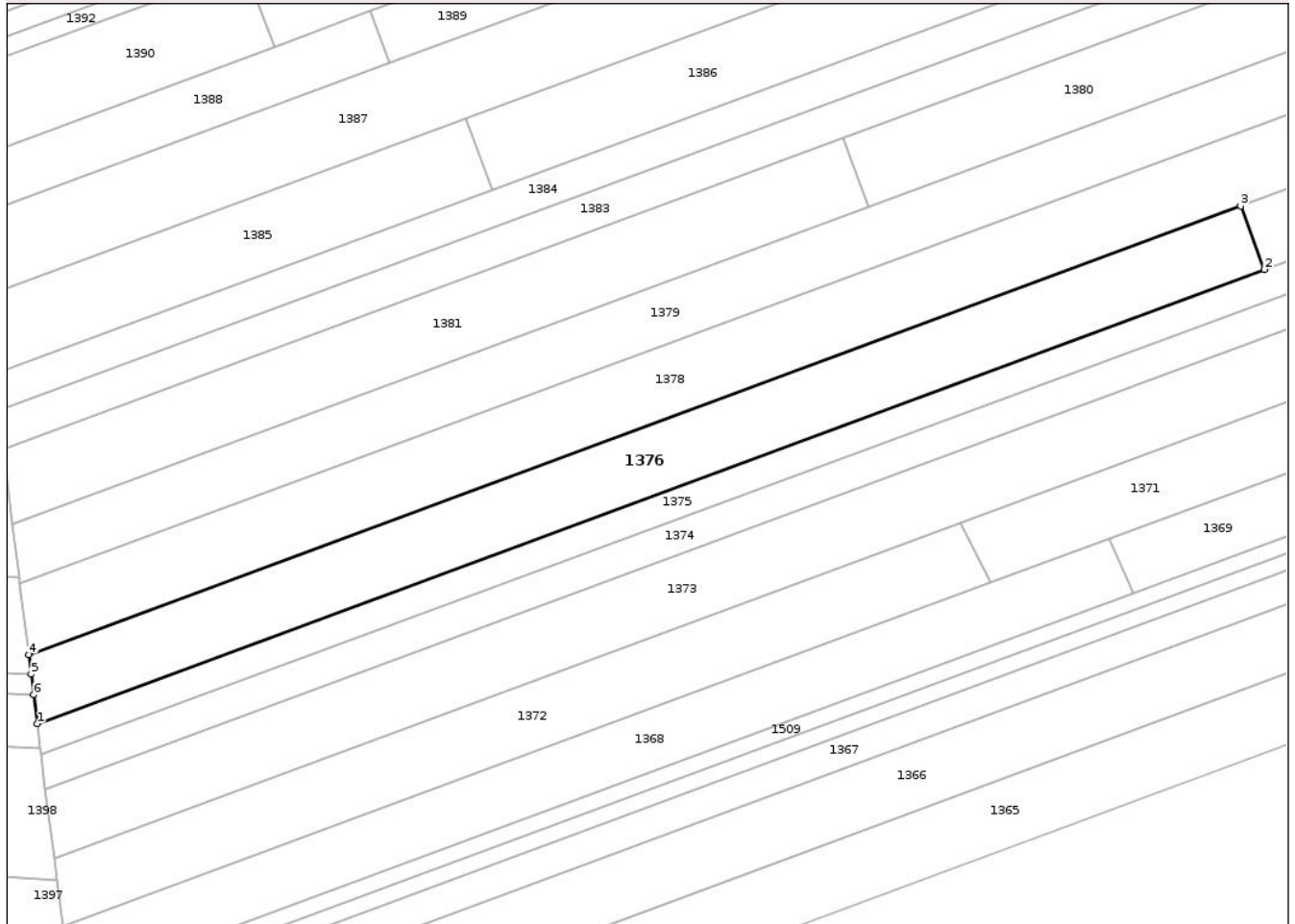
## Anexa Nr. 1 La Partea I

## Teren

Nr cadastral	Suprafața (mp)*	Observații / Referințe
	6.600	

\* Suprafața este determinată în planul de proiecție Stereo 70.

## DETALII LINIARE IMOBIL



## Date referitoare la teren

Crt	Categorie folosință	Intra vilan	Suprafața (mp)	Tarla	Parcelă	Nr. topo	Observații / Referințe
1	arabil	NU	6.600	7	165/20	-	

## Lungime Segmente

1) Valorile lungimilor segmentelor sunt obținute din proiecție în plan.

Punct început	X / Y	Punct sfârșit	X / Y	Lungime segment (** (m)
1	663.998,138 604.258,869	2	664.334,093 604.383,189	358.219
2	664.334,093 604.383,189	3	664.327,614 604.400,559	18.539
3	664.327,614 604.400,559	4	663.995,796 604.277,769	353.809
4	663.995,796 604.277,769	5	663.996,452 604.272,48	5.33
5	663.996,452 604.272,48	6	663.997,158 604.266,775	5.748

Punct început	X / Y	Punct sfârșit	X / Y	Lungime segment (** (m)
6	663.997,158 604.266,775	1	663.998,138 604.258,869	7.967

\*\* Lungimile segmentelor sunt determinate în planul de proiecție Stereo 70 și sunt rotunjite la 1 milimetru.

\*\*\* Distanța dintre puncte este formată din segmente cumulate ce sunt mai mici decât valoarea 1 milimetru.

Neutilizabil în Circuitul Civil



**DATE DESPRE IMOBILUL NR. 1377**

Oficiul de Cadastru și Publicitate Imobiliară NEAMT  
Biroul de Cadastru și Publicitate Imobiliară Roman

**A. Partea I. Descrierea imobilului**

TEREN Extravilan

Adresa: Jud. Neamt, TARLA GROP

Nr. Crt	Nr cadastral Nr. topografic	Suprafața* (mp)	Observații / Referințe
A1		3.400	Sector cadastral:26 Teren neimprejmuit; 7/165/19 IN TP

**B. Partea II. Proprietari și acte**

Inscrieri privitoare la dreptul de proprietate și alte drepturi reale		Referințe
<b>1 / 15/08/2025</b>		
Act Administrativ nr. 49/423, din 23/01/1995 emis de CJSDPAT NEAMT (titlu de proprietate);		
B1	Intabulare, drept de PROPRIETATE, dobandit prin Reconstituire, cota actuala 1/1, cota initiala 1/1 1) NANEA I MARIA	A1

**C. Partea III. SARCINI .**

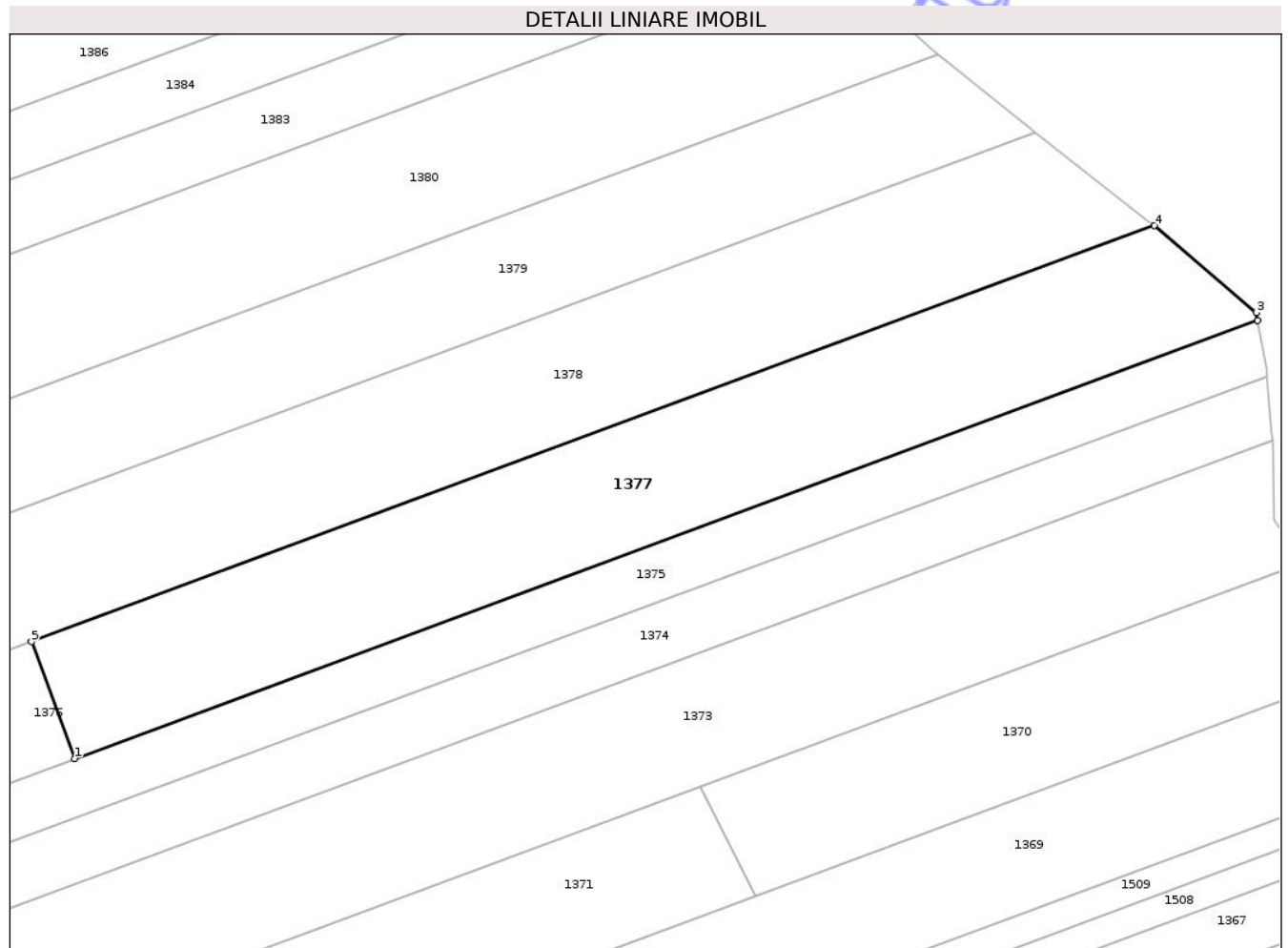
Inscrieri privind dezmembramintele dreptului de proprietate, drepturi reale de garanție și sarcini	Referințe
NU SUNT	

## Anexa Nr. 1 La Partea I

## Teren

Nr cadastral	Suprafața (mp)*	Observații / Referințe
	3.400	7/165/19 IN TP

\* Suprafața este determinată în planul de proiecție Stereo 70.



## Date referitoare la teren

Crt	Categorie folosință	Intra vilan	Suprafața (mp)	Tarla	Parcelă	Nr. topo	Observații / Referințe
1	arabil	NU	2.508	7	165/19	-	
2	pasune	NU	892	7	163/19	-	7/165/19 IN TP

## Lungime Segmente

1) Valorile lungimilor segmentelor sunt obținute din proiecție în plan.

Punct început	X / Y	Punct sfârșit	X / Y	Lungime segment (** (m))
1	664.334,093 604.383,189	2	664.510,172 604.448,347	187.748
2	664.510,172 604.448,347	3	664.509,956 604.449,511	1.183
3	664.509,956 604.449,511	4	664.494,788 604.462,421	19.919
4	664.494,788 604.462,421	5	664.327,614 604.400,559	178.252

Punct început	X / Y	Punct sfârșit	X / Y	Lungime segment (** (m)
5	664.327,614 604.400,559	1	664.334,093 604.383,189	18.539

\*\* Lungimile segmentelor sunt determinate în planul de proiecție Stereo 70 și sunt rotunjite la 1 milimetru.

\*\*\* Distanța dintre puncte este formată din segmente cumulate ce sunt mai mici decât valoarea 1 milimetru.

Neutilizabil în Circuitul Civil



**DATE DESPRE IMOBILUL NR. 1378**

Oficiul de Cadastru și Publicitate Imobiliară NEAMT  
Biroul de Cadastru și Publicitate Imobiliară Roman

**A. Partea I. Descrierea imobilului**

TEREN Extravilan

Adresa: Jud. Neamt, TARLA GROP

Nr. Crt	Nr cadastral Nr. topografic	Suprafața* (mp)	Observații / Referințe
A1		10.007	Sector cadastral:26 Teren neimprejmuit; 7/165/18 IN TP

**B. Partea II. Proprietari și acte**

Inscrieri privitoare la dreptul de proprietate și alte drepturi reale		Referințe
<b>1 / 18/08/2025</b>		
Act Administrativ nr. 49/199, din 27/09/1994 emis de CJSDPAT NEAMT (titlu de proprietate);		
B1	Intabulare, drept de PROPRIETATE, dobandit prin Reconstituire, cota actuala 1/1, cota initiala 1/1 1) TUDOSE ST MARIA	A1

**C. Partea III. SARCINI .**

Inscrieri privind dezmembramintele dreptului de proprietate, drepturi reale de garanție și sarcini	Referințe
NU SUNT	

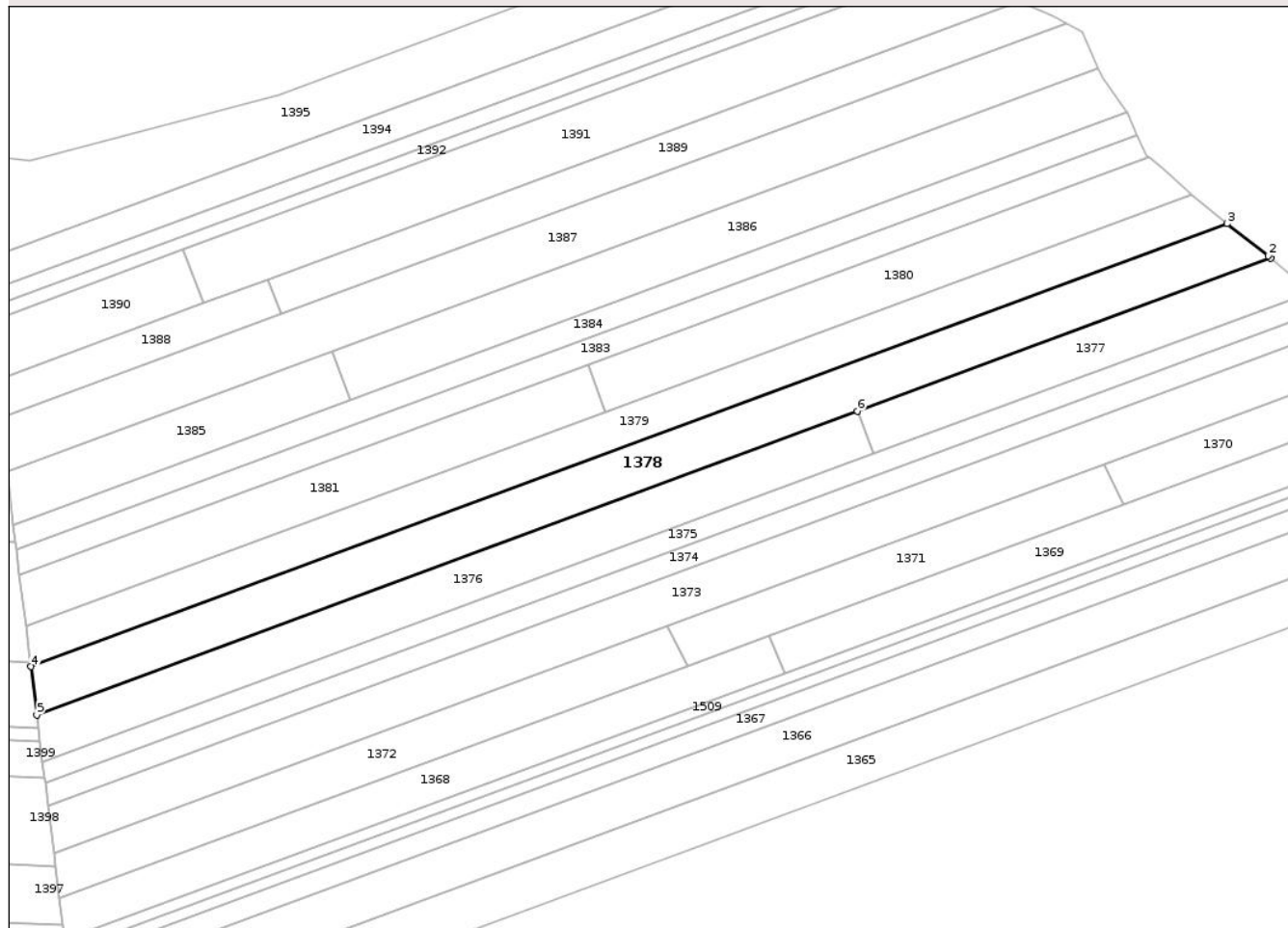
## Anexa Nr. 1 La Partea I

## Teren

Nr cadastral	Suprafața (mp)*	Observații / Referințe
	10.007	7/165/18 IN TP

\* Suprafața este determinată în planul de proiecție Stereo 70.

## DETALII LINIARE IMOBIL



## Date referitoare la teren

Crt	Categorie folosință	Intravilan	Suprafața (mp)	Tarla	Parcelă	Nr. topo	Observații / Referințe
1	arabil	NU	9.215	7	165/18	-	
2	pasune	NU	792	7	163/18	-	7/165/18 IN TP

## Lungime Segmente

1) Valorile lungimilor segmentelor sunt obținute din proiecție în plan.

Punct început	X / Y	Punct sfârșit	X / Y	Lungime segment (** (m)
1	664.494,788 604.462,421	2	664.493,769 604.463,288	1.338
2	664.493,769 604.463,288	3	664.477,084 604.476,235	21.119
3	664.477,084 604.476,235	4	663.993,383 604.297,241	515.757
4	663.993,383 604.297,241	5	663.995,796 604.277,769	19.621

Punct început	X / Y	Punct sfârșit	X / Y	Lungime segment (** (m)
5	663.995,796 604.277,769	6	664.327,614 604.400,559	353.809
6	664.327,614 604.400,559	1	664.494,788 604.462,421	178.252

\*\* Lungimile segmentelor sunt determinate în planul de proiecție Stereo 70 și sunt rotunjite la 1 milimetru.

\*\*\* Distanța dintre puncte este formată din segmente cumulate ce sunt mai mici decât valoarea 1 milimetru.

Neutilizabil în Circuitul Civil



**DATE DESPRE IMOBILUL NR. 1379**

Oficiul de Cadastru și Publicitate Imobiliară NEAMT  
Biroul de Cadastru și Publicitate Imobiliară Roman

**A. Partea I. Descrierea imobilului**

TEREN Extravilan

Adresa: Jud. Neamt, TARLA GROP

Nr. Crt	Nr cadastral Nr. topografic	Suprafața* (mp)	Observații / Referințe
A1		8.100	Sector cadastral:26 Teren neimprejmuit; 7/165/17 IN TP

**B. Partea II. Proprietari și acte**

Inscrieri privitoare la dreptul de proprietate și alte drepturi reale		Referințe
<b>1 / 18/08/2024</b>		
Act Administrativ nr. 49/469, din 21/03/1995 emis de CJSDPAT NEAMT (titlu de proprietate);		
B1	Intabulare, drept de PROPRIETATE, dobandit prin Reconstituire, cota actuala 1/1, cota initiala 1/1 1) HAUTĂ TH MARIA	A1

**C. Partea III. SARCINI .**

Inscrieri privind dezmembramintele dreptului de proprietate, drepturi reale de garanție și sarcini	Referințe
NU SUNT	

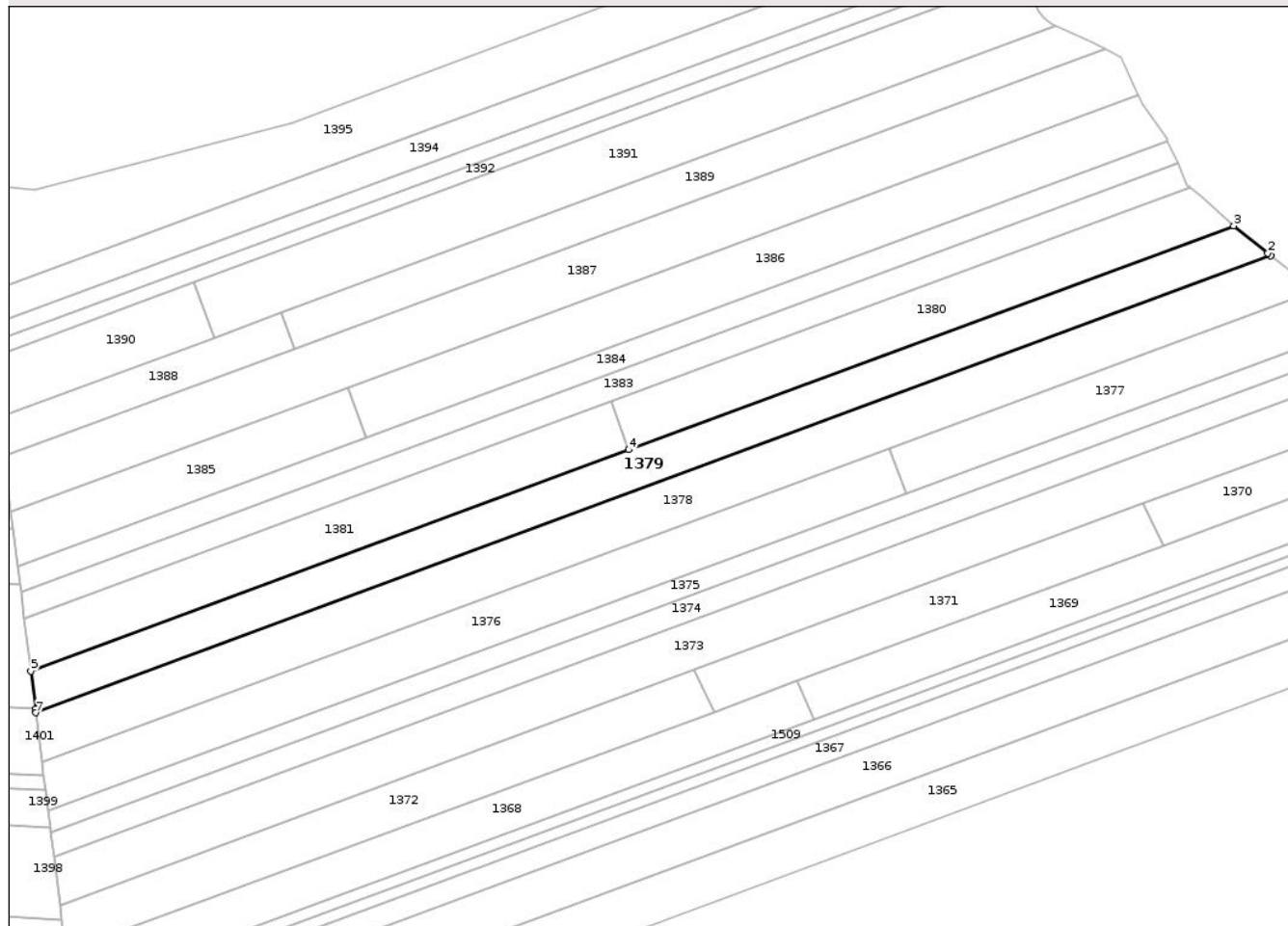
## Anexa Nr. 1 La Partea I

## Teren

Nr cadastral	Suprafața (mp)*	Observații / Referințe
	8.100	7/165/17 IN TP

\* Suprafața este determinată în planul de proiecție Stereo 70.

## DETALII LINIARE IMOBIL



## Date referitoare la teren

Crt	Categorie folosință	Intravilan	Suprafața (mp)	Tarla	Parcelă	Nr. topo	Observații / Referințe
1	arabil	NU	7.535	7	165/17	-	
2	pasune	NU	565	7	163/17	-	7/165/17 IN TP

## Lungime Segmente

1) Valorile lungimilor segmentelor sunt obținute din proiecție în plan.

Punct început	X / Y	Punct sfârșit	X / Y	Lungime segment (** (m))
1	664.477,084 604.476,235	2	664.475,991 604.477,084	1.384
2	664.475,991 604.477,084	3	664.462,614 604.487,845	17.169
3	664.462,614 604.487,845	4	664.225,659 604.400,16	252.659
4	664.225,659 604.400,16	5	663.991,373 604.313,462	249.813

Punct început	X / Y	Punct sfârșit	X / Y	Lungime segment (** (m)
5	663.991,373 604.313,462	6	663.993,188 604.298,813	14.761
6	663.993,188 604.298,813	7	663.993,383 604.297,241	1.584
7	663.993,383 604.297,241	1	664.477,084 604.476,235	515.757

\*\* Lungimile segmentelor sunt determinate în planul de proiecție Stereo 70 și sunt rotunjite la 1 milimetru.

\*\*\* Distanța dintre puncte este formată din segmente cumulate ce sunt mai mici decât valoarea 1 milimetru.

Neutilizabil în Circuitul Civil



**DATE DESPRE IMOBILUL NR. 1380**

Oficiul de Cadastru și Publicitate Imobiliară NEAMT  
Biroul de Cadastru și Publicitate Imobiliară Roman

**A. Partea I. Descrierea imobilului**

TEREN Extravilan

Adresa: Jud. Neamt, TARLA GROP

Nr. Crt	Nr cadastral Nr. topografic	Suprafața* (mp)	Observații / Referințe
A1		5.000	Sector cadastral:26 Teren neimprejmuit;

**B. Partea II. Proprietari și acte**

Inscrieri privitoare la dreptul de proprietate și alte drepturi reale	Referințe
<b>1 / 18/08/2025</b>	
Act Administrativ nr. 49/766, din 17/10/1995 emis de CJSDPAT NEAMT (titlu de proprietate);	
B1	A1
Intabulare, drept de PROPRIETATE, dobandit prin Reconstituire, cota actuala 1/1, cota initiala 1/1	
1) OLARU I MĂRIOARA	

**C. Partea III. SARCINI .**

Inscrieri privind dezmembramintele dreptului de proprietate, drepturi reale de garanție și sarcini	Referințe
NU SUNT	

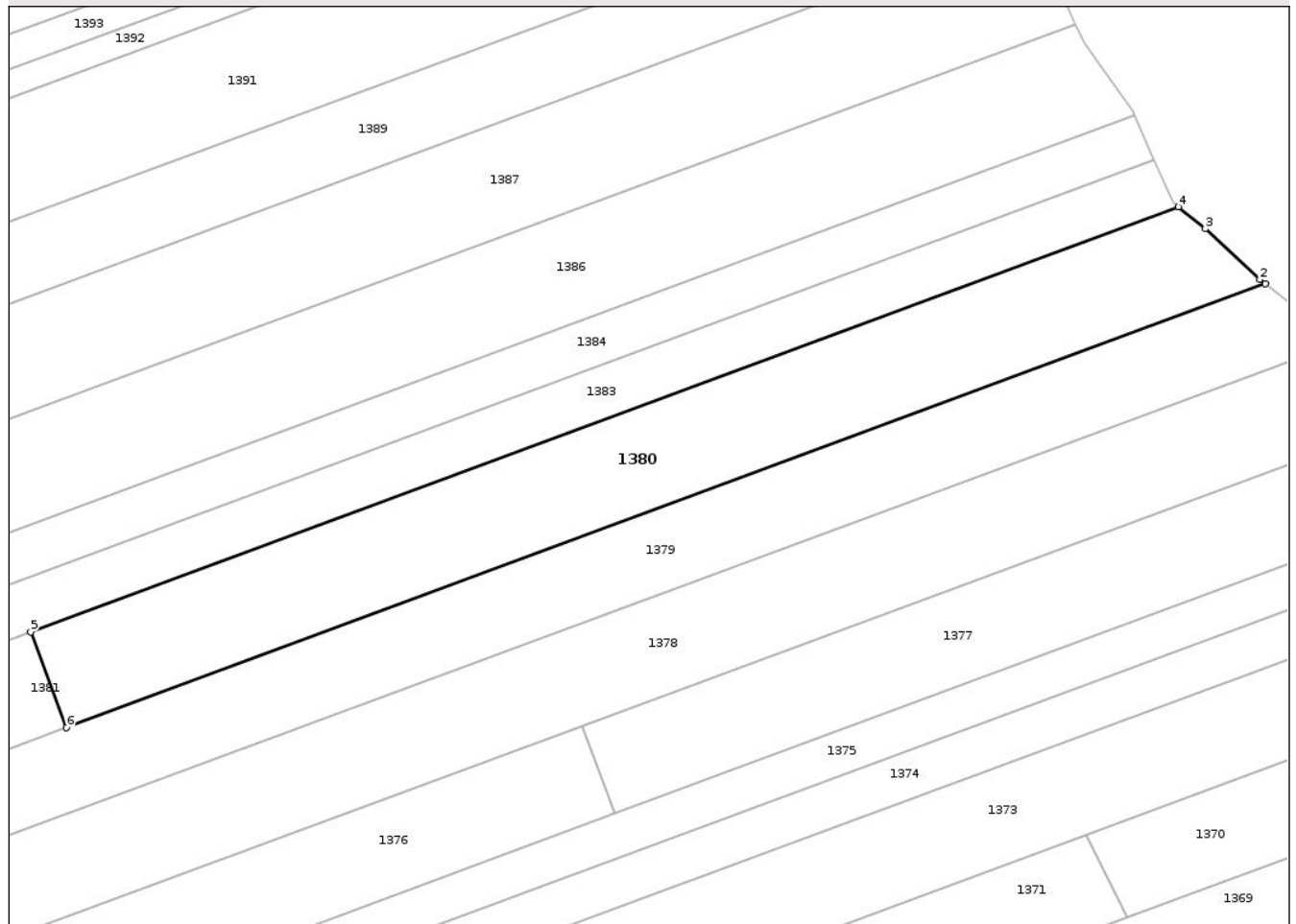
## Anexa Nr. 1 La Partea I

## Teren

Nr cadastral	Suprafața (mp)*	Observații / Referințe
	5.000	

\* Suprafața este determinată în planul de proiecție Stereo 70.

## DETALII LINIARE IMOBIL



## Date referitoare la teren

Crt	Categorie folosință	Intravilan	Suprafața (mp)	Tarla	Parcelă	Nr. topo	Observații / Referințe
1	arabil	NU	4.389	7	165/16A	-	
2	pasune	NU	611	7	163/5	-	

## Lungime Segmente

1) Valorile lungimilor segmentelor sunt obținute din proiecție în plan.

Punct început	X / Y	Punct sfârșit	X / Y	Lungime segment (** (m))
1	664.462,614 604.487,845	2	664.461,536 604.488,713	1.385
2	664.461,536 604.488,713	3	664.450,772 604.498,737	14.708
3	664.450,772 604.498,737	4	664.445,445 604.503,041	6.849
4	664.445,445 604.503,041	5	664.218,596 604.419,095	241.883

Punct început	X / Y	Punct sfârșit	X / Y	Lungime segment (** (m)
5	664.218,596 604.419,095	6	664.225,659 604.400,16	20.21
6	664.225,659 604.400,16	1	664.462,614 604.487,845	252.659

\*\* Lungimile segmentelor sunt determinate în planul de proiecție Stereo 70 și sunt rotunjite la 1 milimetru.

\*\*\* Distanța dintre puncte este formată din segmente cumulate ce sunt mai mici decât valoarea 1 milimetru.

Neutilizabil în Circuitul Civil



**DATE DESPRE IMOBILUL NR. 1381**

Oficiul de Cadastru și Publicitate Imobiliară NEAMT  
Biroul de Cadastru și Publicitate Imobiliară Roman

**A. Partea I. Descrierea imobilului**

TEREN Extravilan

Adresa: Jud. Neamt, TARLA GROP

Nr. Crt	Nr cadastral Nr. topografic	Suprafața* (mp)	Observații / Referințe
A1		5.000	Sector cadastral:26 Teren neimprejmuit;

**B. Partea II. Proprietari și acte**

Inscrieri privitoare la dreptul de proprietate și alte drepturi reale	Referințe
<b>1 / 18/08/2025</b>	
Act Administrativ nr. 49/472, din 21/03/1995 emis de CJSDPAT NEAMT (titlu de proprietate);	
B1	A1
Intabulare, drept de PROPRIETATE, dobandit prin Reconstituire, cota actuala 1/1, cota initiala 1/1	
1) <b>MOVILEANU ELISABETA</b>	

**C. Partea III. SARCINI .**

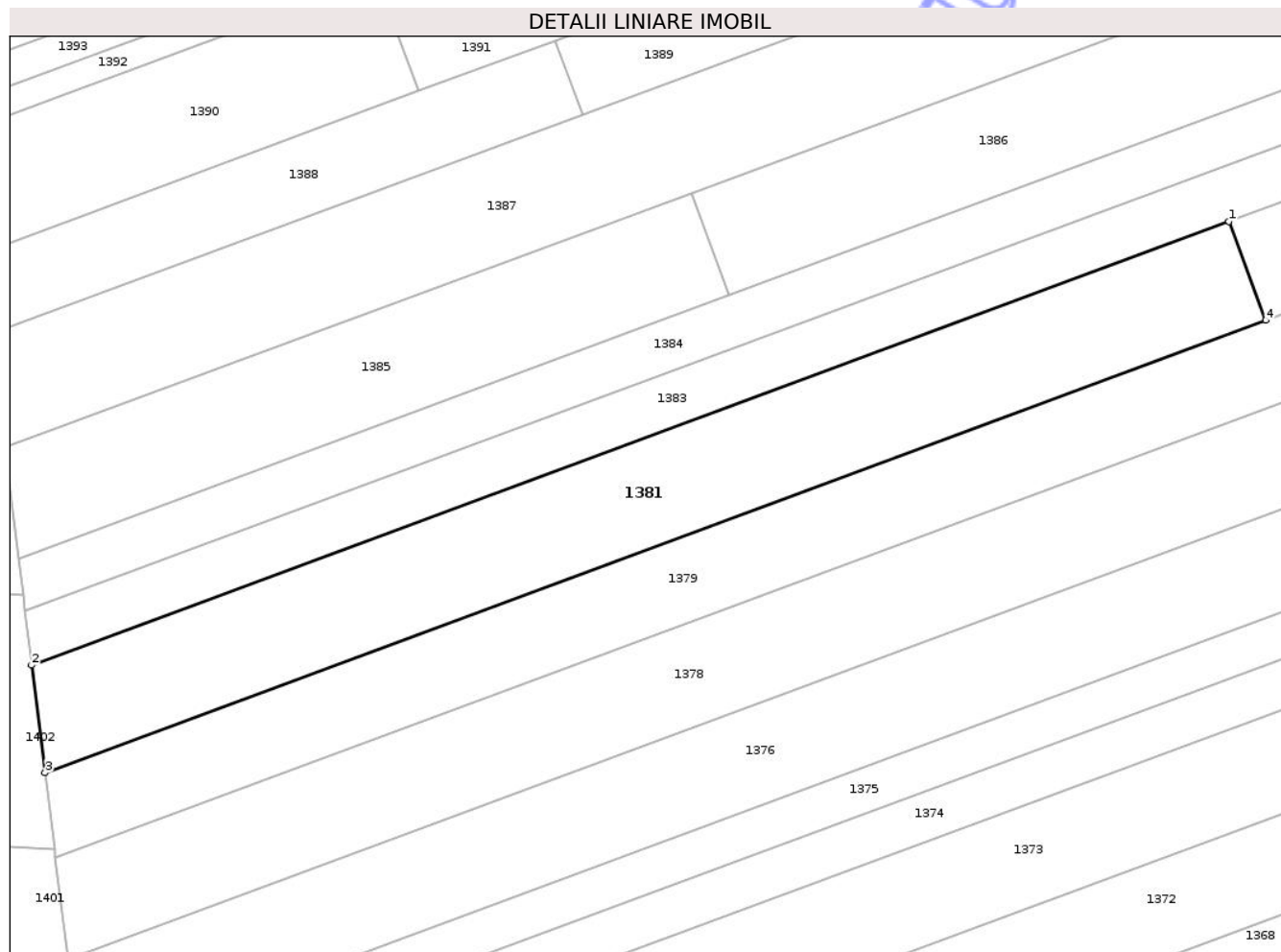
Inscrieri privind dezmembramintele dreptului de proprietate, drepturi reale de garanție și sarcini	Referințe
NU SUNT	

## Anexa Nr. 1 La Partea I

## Teren

Nr cadastral	Suprafața (mp)*	Observații / Referințe
	5.000	

\* Suprafața este determinată în planul de proiecție Stereo 70.



## Date referitoare la teren

Crt	Categorie folosință	Intra vilan	Suprafața (mp)	Tarla	Parcelă	Nr. topo	Observații / Referințe
1	arabil	NU	5.000	7	165/16	-	

## Lungime Segmente

1) Valorile lungimilor segmentelor sunt obținute din proiecție în plan.

Punct început	X / Y	Punct sfârșit	X / Y	Lungime segment (** (m)
1	664.218,596 604.419,095	2	663.988,82 604.334,066	245.005
2	663.988,82 604.334,066	3	663.991,373 604.313,462	20.762
3	663.991,373 604.313,462	4	664.225,659 604.400,16	249.813
4	664.225,659 604.400,16	1	664.218,596 604.419,095	20.21

\*\* Lungimile segmentelor sunt determinate în planul de proiecție Stereo 70 și sunt rotunjite la 1 milimetru.

\*\*\* Distanţa dintre puncte este formată din segmente cumulate ce sunt mai mici decât valoarea 1 milimetru.

Neutilizabil în Circuitul  
Civil



**DATE DESPRE IMOBILUL NR. 1383**

Oficiul de Cadastru și Publicitate Imobiliară NEAMT  
Biroul de Cadastru și Publicitate Imobiliară Roman

**A. Partea I. Descrierea imobilului**

TEREN Extravilan

Adresa: Jud. Neamt, TARLA GROP

Nr. Crt	Nr cadastral Nr. topografic	Suprafața* (mp)	Observații / Referințe
A1		5.000	Sector cadastral:26 Teren neimprejmuit;

**B. Partea II. Proprietari și acte**

Inscrieri privitoare la dreptul de proprietate și alte drepturi reale	Referințe
<b>1 / 18/08/2025</b>	
Act Administrativ nr. 49/415, din 21/03/1995 emis de CJSDPAT NEAMT (titlu de proprietate);	
B1	A1
Intabulare, drept de PROPRIETATE, dobandit prin Reconstituire, cota actuala 1/1, cota initiala 1/1	
1) MANCAS STEFAN 2) MANCAS PETRU 3) POPA MARIA 4) PATRICHE CATINCA 5) MANCAS VASILE	

**C. Partea III. SARCINI .**

Inscrieri privind dezmembramintele dreptului de proprietate, drepturi reale de garanție și sarcini	Referințe
NU SUNT	

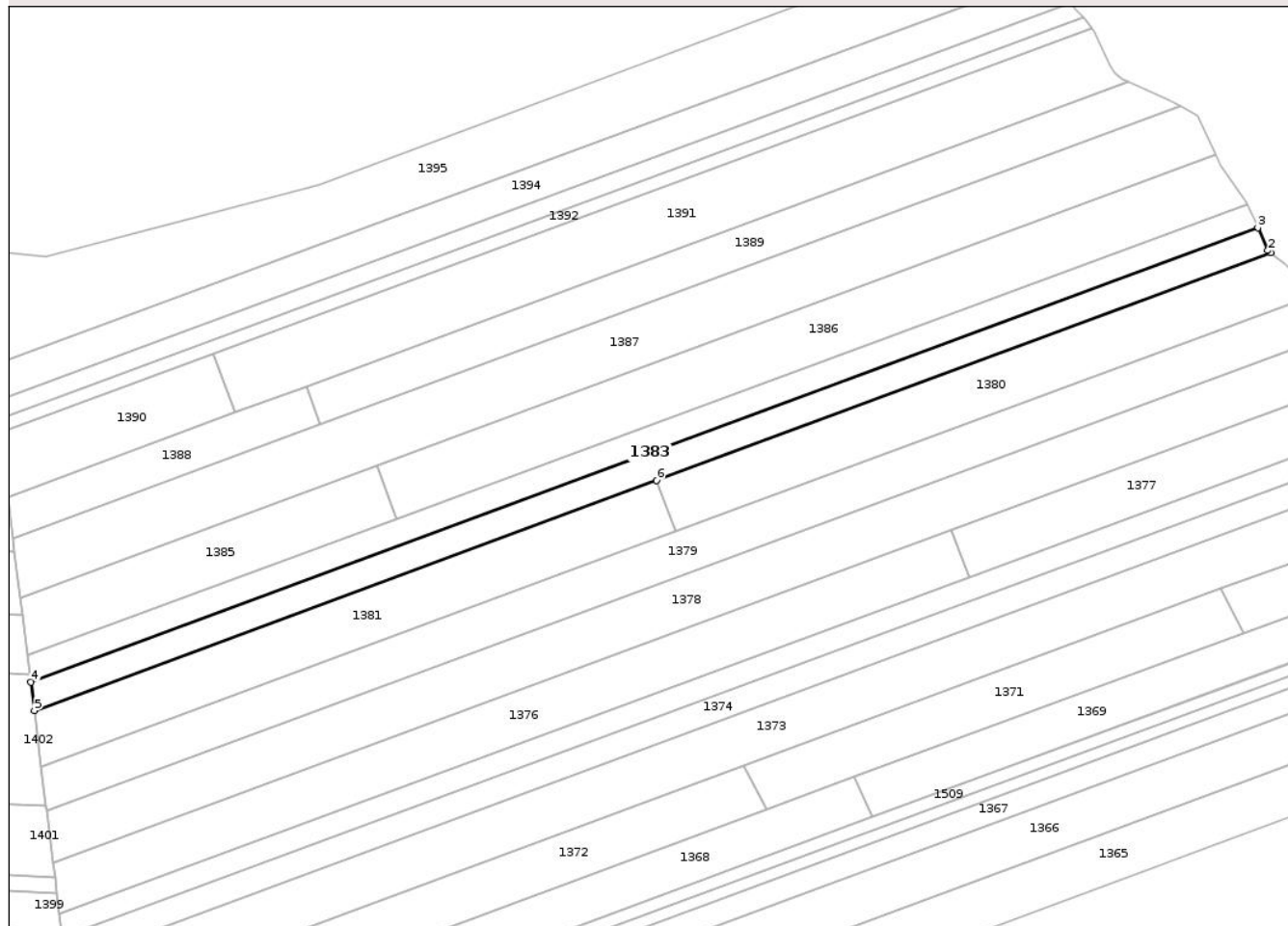
## Anexa Nr. 1 La Partea I

## Teren

Nr cadastral	Suprafața (mp)*	Observații / Referințe
	5.000	

\* Suprafața este determinată în planul de proiecție Stereo 70.

## DETALII LINIARE IMOBIL



## Date referitoare la teren

Crt	Categorie folosință	Intravilan	Suprafața (mp)	Tarla	Parcelă	Nr. topo	Observații / Referințe
1	arabil	NU	4.713	7	165/15	-	
2	pasune	NU	287	7	163/4	-	

## Lungime Segmente

1) Valorile lungimilor segmentelor sunt obținute din proiecție în plan.

Punct început	X / Y	Punct sfârșit	X / Y	Lungime segment (** (m)
1	664.445,445 604.503,041	2	664.444,368 604.503,911	1.385
2	664.444,368 604.503,911	3	664.440,67 604.512,272	9.142
3	664.440,67 604.512,272	4	663.987,517 604.344,582	483.185
4	663.987,517 604.344,582	5	663.988,82 604.334,066	10.596

Punct început	X / Y	Punct sfârșit	X / Y	Lungime segment (** (m)
5	663.988,82 604.334,066	6	664.218,596 604.419,095	245.005
6	664.218,596 604.419,095	1	664.445,445 604.503,041	241.883

\*\* Lungimile segmentelor sunt determinate în planul de proiecție Stereo 70 și sunt rotunjite la 1 milimetru.

\*\*\* Distanța dintre puncte este formată din segmente cumulate ce sunt mai mici decât valoarea 1 milimetru.

Neutilizabil în Circuitul Civil





## DATE DESPRE IMOBILUL NR. 1384

Oficiul de Cadastru și Publicitate Imobiliară NEAMT  
Biroul de Cadastru și Publicitate Imobiliară Roman

## A. Partea I. Descrierea imobilului

TEREN Extravilan

Adresa: Jud. Neamt, TARLA GROP

Nr. Crt	Nr cadastral Nr. topografic	Suprafața* (mp)	Observații / Referințe
A1		4.650	Sector cadastral:26 Teren neimprejmuit; 7/165/14 IN TP

## B. Partea II. Proprietari și acte

Inscrieri privitoare la dreptul de proprietate și alte drepturi reale		Referințe
<b>1 / 18/08/2025</b>		
Act Administrativ nr. 49/486, din 04/04/1995 emis de CJSDPAT NEAMT (titlu de proprietate);		
B1	Intabulare, drept de PROPRIETATE, dobandit prin Reconstituire, cota actuala 1/1, cota initiala 1/1 1) LARION P DUMITRU	A1

## C. Partea III. SARCINI .

Inscrieri privind dezmembramintele dreptului de proprietate, drepturi reale de garanție și sarcini	Referințe
NU SUNT	

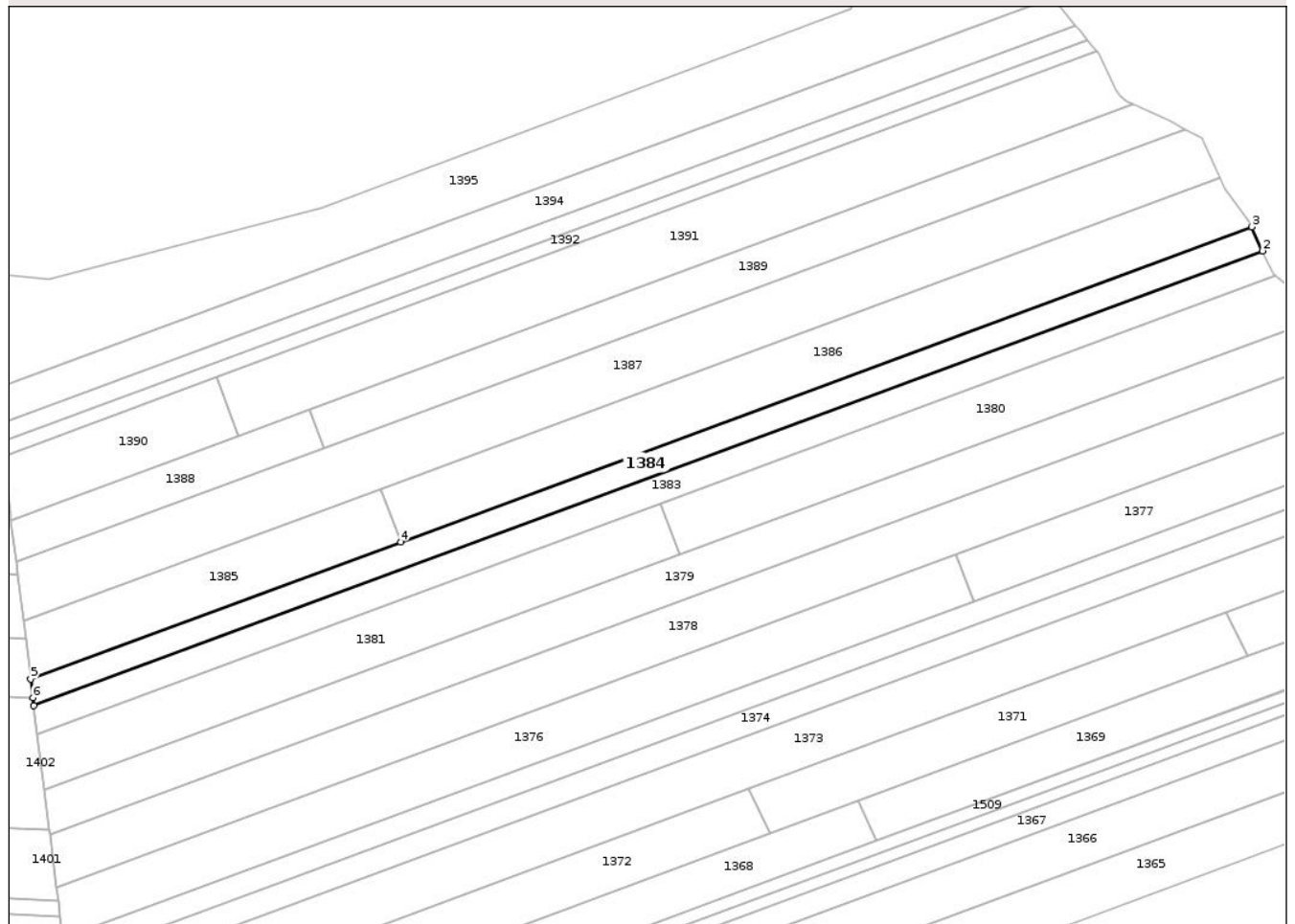
## Anexa Nr. 1 La Partea I

## Teren

Nr cadastral	Suprafața (mp)*	Observații / Referințe
	4.650	7/165/14 IN TP

\* Suprafața este determinată în planul de proiecție Stereo 70.

## DETALII LINIARE IMOBIL



## Date referitoare la teren

Crt	Categorie folosință	Intra vilan	Suprafața (mp)	Tarla	Parcelă	Nr. topo	Observații / Referințe
1	arabil	NU	4.363	7	165/14	-	
2	pasune	NU	287	7	163/14	-	7/165/14 IN TP

## Lungime Segmente

1) Valorile lungimilor segmentelor sunt obținute din proiecție în plan.

Punct început	X / Y	Punct sfârșit	X / Y	Lungime segment (** (m))
1	663.987,517 604.344,582	2	664.440,67 604.512,272	483.185
2	664.440,67 604.512,272	3	664.436,759 604.521,116	9.671
3	664.436,759 604.521,116	4	664.122,756 604.404,92	334.813
4	664.122,756 604.404,92	5	663.986,297 604.354,423	145.502

Punct început	X / Y	Punct sfârșit	X / Y	Lungime segment (** (m)
5	663.986,297 604.354,423	6	663.987,149 604.347,546	6.93
6	663.987,149 604.347,546	1	663.987,517 604.344,582	2.986

\*\* Lungimile segmentelor sunt determinate în planul de proiecție Stereo 70 și sunt rotunjite la 1 milimetru.

\*\*\* Distanța dintre puncte este formată din segmente cumulate ce sunt mai mici decât valoarea 1 milimetru.

Neutilizabil în Circuitul Civil



**DATE DESPRE IMOBILUL NR. 1385**

Oficiul de Cadastru și Publicitate Imobiliară NEAMT  
Biroul de Cadastru și Publicitate Imobiliară Roman

**A. Partea I. Descrierea imobilului**

TEREN Extravilan

Adresa: Jud. Neamt, TARLA GROP

Nr. Crt	Nr cadastral Nr. topografic	Suprafața* (mp)	Observații / Referințe
A1		3.000	Sector cadastral:26 Teren neimprejmuit;

**B. Partea II. Proprietari și acte**

Inscrieri privitoare la dreptul de proprietate și alte drepturi reale	Referințe
<b>1 / 18/08/2025</b>	
Act Administrativ nr. 49/456, din 24/02/1995 emis de CJSDPAT NEAMT (titlu de proprietate);	
B1	A1
Intabulare, drept de PROPRIETATE, dobandit prin Reconstituire, cota actuala 1/1, cota initiala 1/1	
1) OANCEA V VASILE	

**C. Partea III. SARCINI .**

Inscrieri privind dezmembramintele dreptului de proprietate, drepturi reale de garanție și sarcini	Referințe
NU SUNT	

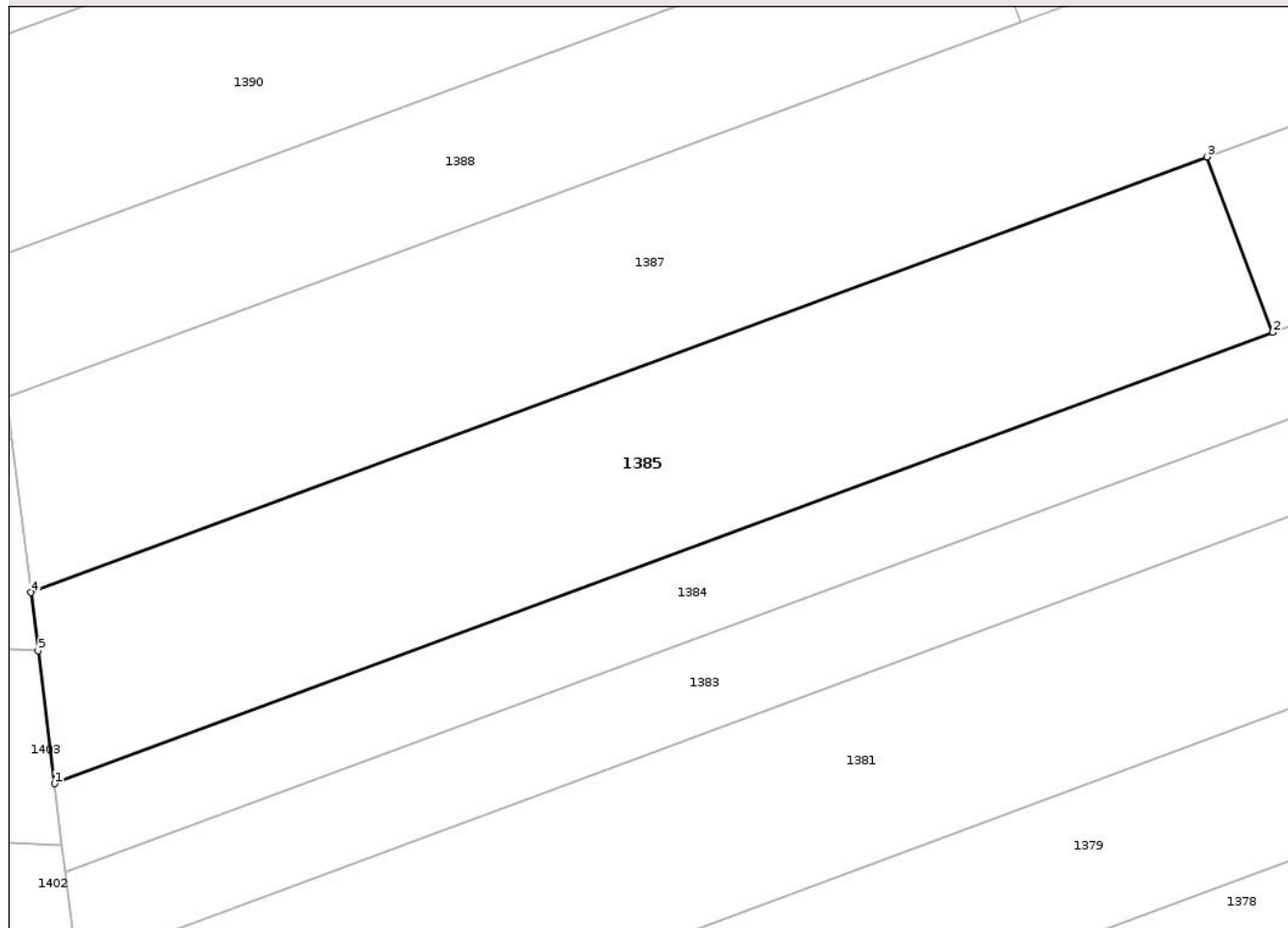
## Anexa Nr. 1 La Partea I

## Teren

Nr cadastral	Suprafața (mp)*	Observații / Referințe
	3.000	

\* Suprafața este determinată în planul de proiecție Stereo 70.

## DETALII LINIARE IMOBIL



## Date referitoare la teren

Crt	Categorie folosință	Intra vilan	Suprafața (mp)	Tarla	Parcelă	Nr. topo	Observații / Referințe
1	arabil	NU	3.000	7	165/13	-	

## Lungime Segmente

1) Valorile lungimilor segmentelor sunt obținute din proiecție în plan.

Punct început	X / Y	Punct sfârșit	X / Y	Lungime segment (** (m)
1	663.986,297 604.354,423	2	664.122,756 604.404,92	145.502
2	664.122,756 604.404,92	3	664.115,425 604.424,575	20.978
3	664.115,425 604.424,575	4	663.983,647 604.375,81	140.511
4	663.983,647 604.375,81	5	663.984,452 604.369,314	6.546
5	663.984,452 604.369,314	1	663.986,297 604.354,423	15.005

\*\* Lungimile segmentelor sunt determinate în planul de proiecție Stereo 70 și sunt rotunjite la 1 milimetru.

\*\*\* Distanța dintre puncte este formată din segmente cumulate ce sunt mai mici decât valoarea 1 milimetru.

Neutilizabil în Circuitul  
Civil



**DATE DESPRE IMOBILUL NR. 1386**

Oficiul de Cadastru și Publicitate Imobiliară NEAMT  
Biroul de Cadastru și Publicitate Imobiliară Roman

**A. Partea I. Descrierea imobilului**

TEREN Extravilan

Adresa: Jud. Neamt, TARLA GROP

Nr. Crt	Nr cadastral Nr. topografic	Suprafața* (mp)	Observații / Referințe
A1		6.970	Sector cadastral:26 Teren neimprejmuit; 46/163/2 IN TP

**B. Partea II. Proprietari și acte**

Inscrieri privitoare la dreptul de proprietate și alte drepturi reale		Referințe
<b>1 / 18/08/2025</b>		
Act Administrativ nr. 49/1453, din 08/12/1998 emis de CJSDPAT NEAMT (titlu de proprietate);		
B1	Intabulare, drept de PROPRIETATE, dobandit prin Reconstituire, cota actuala 1/1, cota initiala 1/1 1) NANEA C COSTACHE	A1

**C. Partea III. SARCINI .**

Inscrieri privind dezmembramintele dreptului de proprietate, drepturi reale de garanție și sarcini	Referințe
NU SUNT	

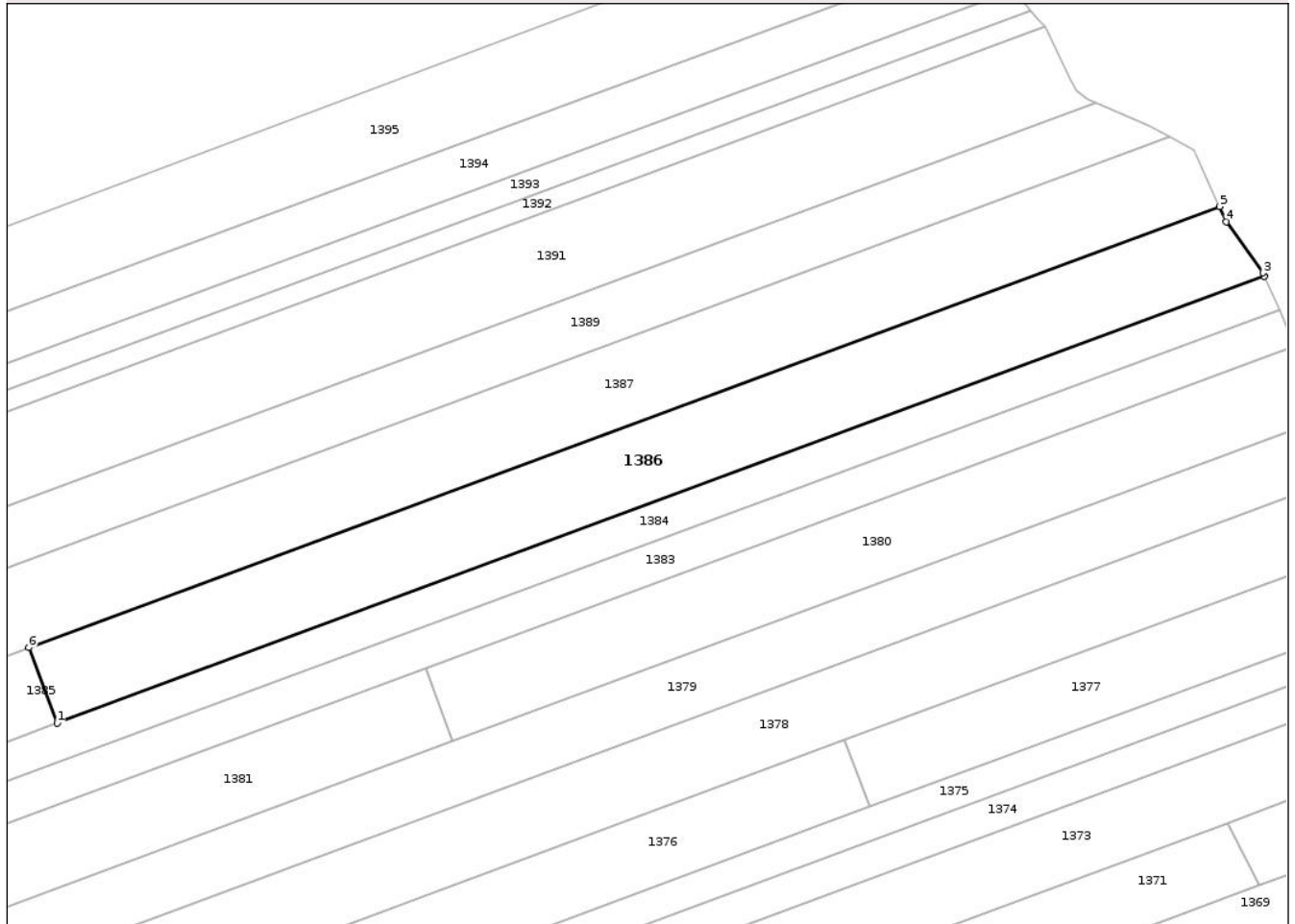
## Anexa Nr. 1 La Partea I

## Teren

Nr cadastral	Suprafața (mp)*	Observații / Referințe
	6.970	46/163/2 IN TP

\* Suprafața este determinată în planul de proiecție Stereo 70.

## DETALII LINIARE IMOBIL



## Date referitoare la teren

Crt	Categorie folosință	Intravilan	Suprafața (mp)	Tarla	Parcelă	Nr. topo	Observații / Referințe
1	arabil	NU	6.329	7	165/12	-	
2	pasune	NU	641	7	163/2	-	46/163/2 IN TP

## Lungime Segmente

1) Valorile lungimilor segmentelor sunt obținute din proiecție în plan.

Punct început	X / Y	Punct sfârșit	X / Y	Lungime segment (** (m))
1	664.122,756 604.404,92	2	664.436,759 604.521,116	334.813
2	664.436,759 604.521,116	3	664.436,397 604.521,935	0.895
3	664.436,397 604.521,935	4	664.426,914 604.535,196	16.302
4	664.426,914 604.535,196	5	664.425,099 604.539,17	4.369

Punct început	X / Y	Punct sfârșit	X / Y	Lungime segment (** (m)
5	664.425,099 604.539,17	6	664.115,425 604.424,575	330.197
6	664.115,425 604.424,575	1	664.122,756 604.404,92	20.978

\*\* Lungimile segmentelor sunt determinate în planul de proiecție Stereo 70 și sunt rotunjite la 1 milimetru.

\*\*\* Distanța dintre puncte este formată din segmente cumulate ce sunt mai mici decât valoarea 1 milimetru.

Neutilizabil în Circuitul Civil



**DATE DESPRE IMOBILUL NR. 1387**

Oficiul de Cadastru și Publicitate Imobiliară NEAMT  
Biroul de Cadastru și Publicitate Imobiliară Roman

**A. Partea I. Descrierea imobilului**

TEREN Extravilan

Adresa: Jud. Neamt, TARLA GROP

Nr. Crt	Nr cadastral Nr. topografic	Suprafața* (mp)	Observații / Referințe
A1		10.000	Sector cadastral:26 Teren neimprejmuit;

**B. Partea II. Proprietari și acte**

Inscrieri privitoare la dreptul de proprietate și alte drepturi reale	Referințe
<b>1 / 18/08/2025</b>	
Act Administrativ nr. 49/546, din 08/05/1995 emis de CJSDPAT NEAMT (titlu de proprietate);	
B1	A1
Intabulare, drept de PROPRIETATE, dobandit prin Reconstituire, cota actuala 1/1, cota initiala 1/1	
1) HELCIUG GHE IOAN	

**C. Partea III. SARCINI .**

Inscrieri privind dezmembramintele dreptului de proprietate, drepturi reale de garanție și sarcini	Referințe
NU SUNT	

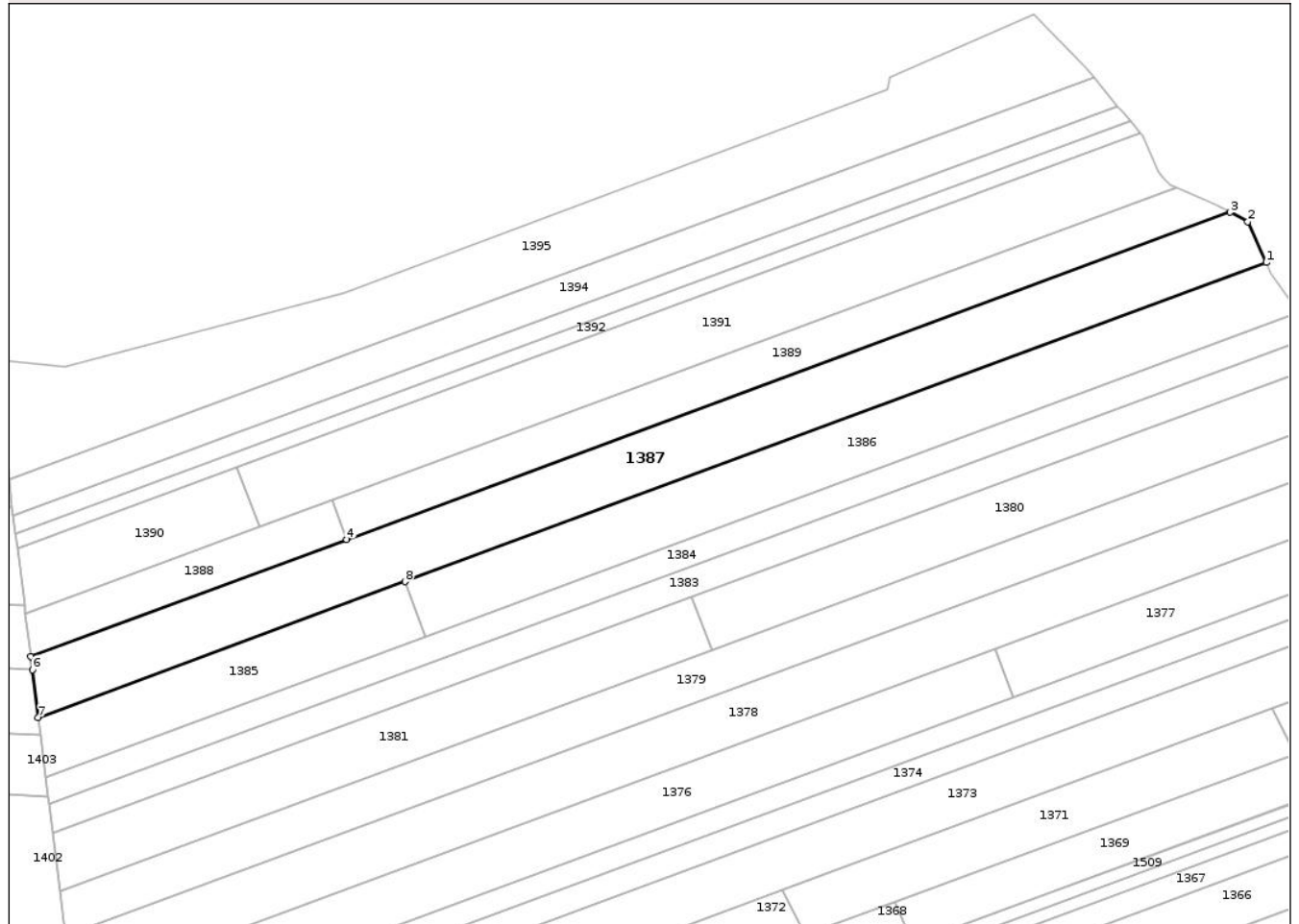
## Anexa Nr. 1 La Partea I

## Teren

Nr cadastral	Suprafața (mp)*	Observații / Referințe
	10.000	

\* Suprafața este determinată în planul de proiecție Stereo 70.

## DETALII LINIARE IMOBIL



## Date referitoare la teren

Crt	Categorie folosință	Intra vilan	Suprafața (mp)	Tarla	Parcelă	Nr. topo	Observații / Referințe
1	arabil	NU	9.165	7	165/11	-	
2	pasune	NU	835	7	163/1	-	

## Lungime Segmente

1) Valorile lungimilor segmentelor sunt obținute din proiecție în plan.

Punct început	X / Y	Punct sfârșit	X / Y	Lungime segment (** (m))
1	664.425,099 604.539,17	2	664.418,392 604.553,855	16.144
2	664.418,392 604.553,855	3	664.412,129 604.557,21	7.105
3	664.412,129 604.557,21	4	664.094,532 604.439,683	338.645
4	664.094,532 604.439,683	5	663.980,941 604.397,648	121.119

Punct început	X / Y	Punct sfârşit	X / Y	Lungime segment (** (m)
5	663.980,941 604.397,648	6	663.981,53 604.392,892	4.793
6	663.981,53 604.392,892	7	663.983,647 604.375,81	17.212
7	663.983,647 604.375,81	8	664.115,425 604.424,575	140.511
8	664.115,425 604.424,575	1	664.425,099 604.539,17	330.197

\*\* Lungimile segmentelor sunt determinate în planul de proiecție Stereo 70 și sunt rotunjite la 1 milimetru.

\*\*\* Distanța dintre puncte este formată din segmente cumulate ce sunt mai mici decât valoarea 1 milimetru.

Neutilizabil în Circuitul Civil



**DATE DESPRE IMOBILUL NR. 1388**

Oficiul de Cadastru și Publicitate Imobiliară NEAMT  
Biroul de Cadastru și Publicitate Imobiliară Roman

**A. Partea I. Descrierea imobilului**

TEREN Extravilan

Adresa: Jud. Neamt, TARLA GROP

Nr. Crt	Nr cadastral Nr. topografic	Suprafața* (mp)	Observații / Referințe
A1		1.800	Sector cadastral:26 Teren neimprejmuit;

**B. Partea II. Proprietari și acte**

Inscrieri privitoare la dreptul de proprietate și alte drepturi reale	Referințe
<b>1 / 18/08/2025</b>	
Act Administrativ nr. 49/453, din 24/02/1995 emis de CJSDPAT NEAMT (titlu de proprietate);	
B1	A1
Intabulare, drept de PROPRIETATE, dobandit prin Reconstituire, cota actuala 1/1, cota initiala 1/1	
1) OANCEA ST MARIA	

**C. Partea III. SARCINI .**

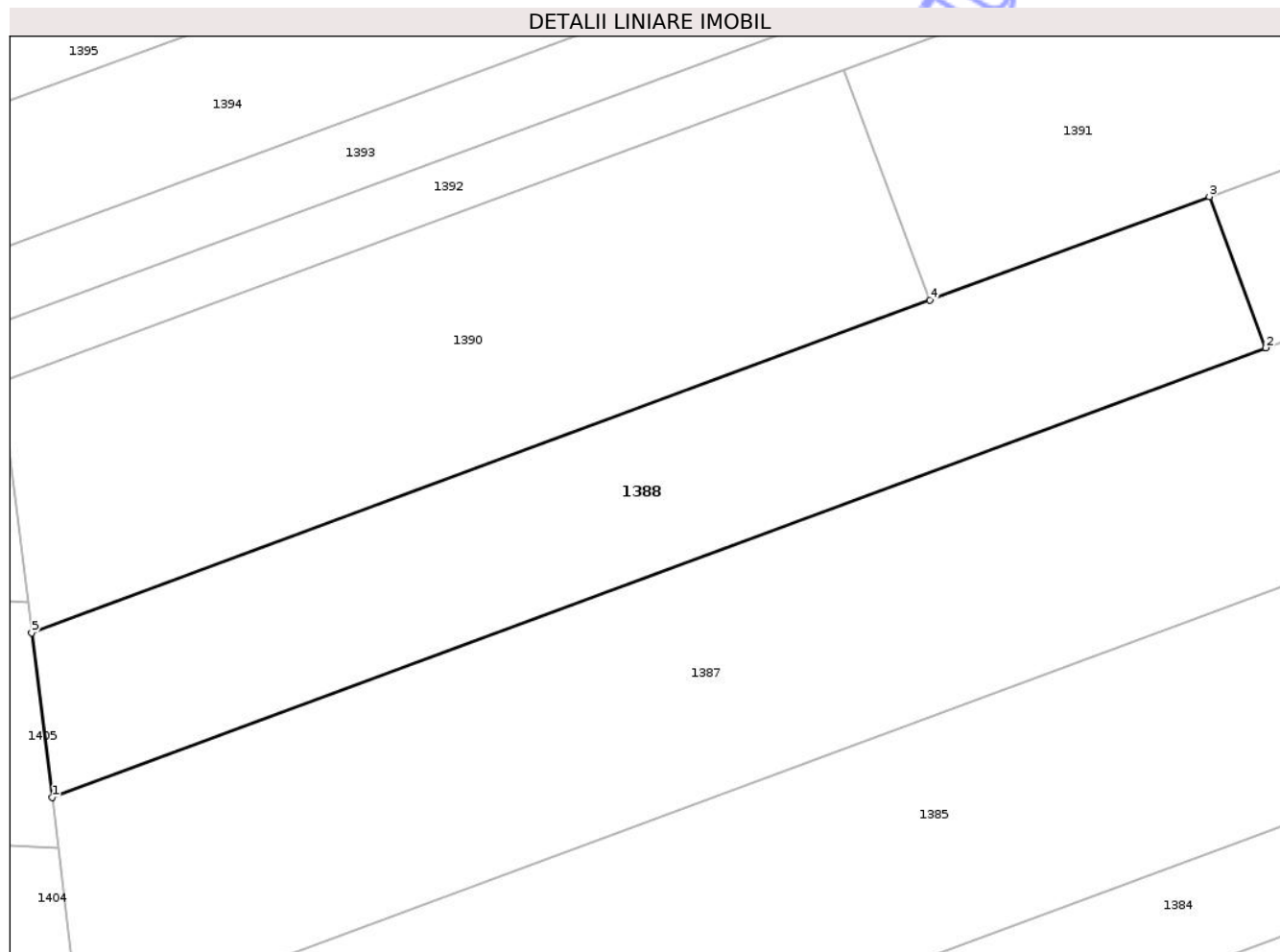
Inscrieri privind dezmembramintele dreptului de proprietate, drepturi reale de garanție și sarcini	Referințe
NU SUNT	

## Anexa Nr. 1 La Partea I

## Teren

Nr cadastral	Suprafața (mp)*	Observații / Referințe
	1.800	

\* Suprafața este determinată în planul de proiecție Stereo 70.



## Date referitoare la teren

Crt	Categorie folosință	Intra vilan	Suprafața (mp)	Tarla	Parcelă	Nr. topo	Observații / Referințe
1	arabil	NU	1.800	7	165/9	-	

## Lungime Segmente

1) Valorile lungimilor segmentelor sunt obținute din proiecție în plan.

Punct început	X / Y	Punct sfârșit	X / Y	Lungime segment (** (m)
1	663.980,941 604.397,648	2	664.094,532 604.439,683	121.119
2	664.094,532 604.439,683	3	664.089,26 604.453,817	15.085
3	664.089,26 604.453,817	4	664.063,105 604.444,138	27.888
4	664.063,105 604.444,138	5	663.979,035 604.413,028	89.642
5	663.979,035 604.413,028	1	663.980,941 604.397,648	15.497

\*\* Lungimile segmentelor sunt determinate în planul de proiecție Stereo 70 și sunt rotunjite la 1 milimetru.

\*\*\* Distanța dintre puncte este formată din segmente cumulate ce sunt mai mici decât valoarea 1 milimetru.

Neutilizabil în Circuitul  
Civil



**DATE DESPRE IMOBILUL NR. 1389**

Oficiul de Cadastru și Publicitate Imobiliară NEAMT  
Biroul de Cadastru și Publicitate Imobiliară Roman

**A. Partea I. Descrierea imobilului**

TEREN Extravilan

Adresa: Jud. Neamt, TARLA GROP

Nr. Crt	Nr cadastral Nr. topografic	Suprafața* (mp)	Observații / Referințe
A1		5.000	Sector cadastral:26 Teren neimprejmuit; 7/165/10 IN TP

**B. Partea II. Proprietari și acte**

Inscrieri privitoare la dreptul de proprietate și alte drepturi reale		Referințe
<b>1 / 18/08/2025</b>		
Act Administrativ nr. 49/446, din 15/02/1995 emis de CJSDPAT NEAMT (titlu de proprietate);		
B1	Intabulare, drept de PROPRIETATE, dobandit prin Reconstituire, cota actuala 1/1, cota initiala 1/1 1) AILINCĂI GHE GHEORGHE	A1

**C. Partea III. SARCINI .**

Inscrieri privind dezmembramintele dreptului de proprietate, drepturi reale de garanție și sarcini	Referințe
NU SUNT	

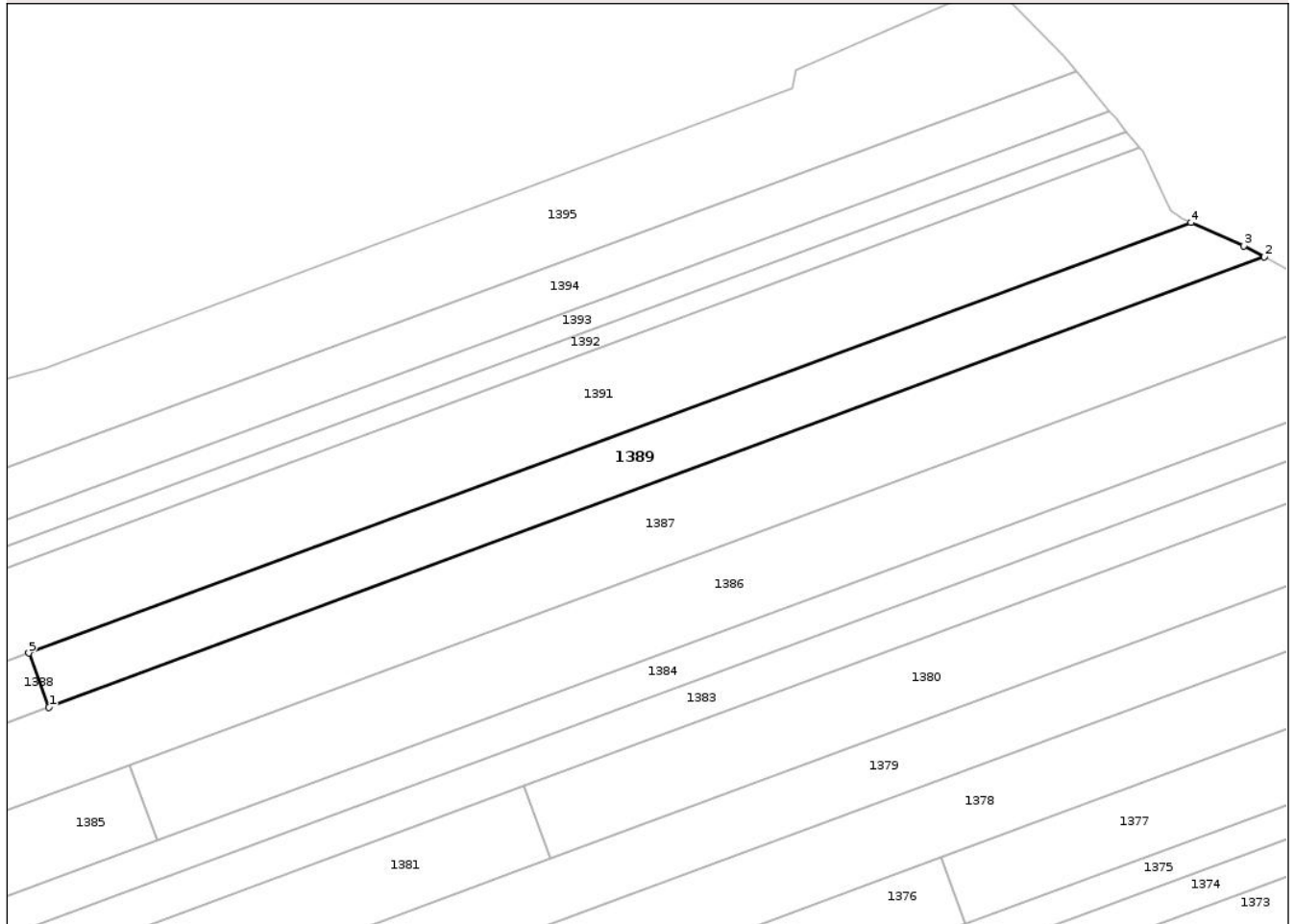
## Anexa Nr. 1 La Partea I

## Teren

Nr cadastral	Suprafața (mp)*	Observații / Referințe
	5.000	7/165/10 IN TP

\* Suprafața este determinată în planul de proiecție Stereo 70.

## DETALII LINIARE IMOBIL



## Date referitoare la teren

Crt	Categorie folosință	Intravilan	Suprafața (mp)	Tarla	Parcelă	Nr. topo	Observații / Referințe
1	arabil	NU	4.364	7	165/10	-	
2	pasune	NU	636	7	163/10	-	7/165/10 IN TP

## Lungime Segmente

1) Valorile lungimilor segmentelor sunt obținute din proiecție în plan.

Punct început	X / Y	Punct sfârșit	X / Y	Lungime segment (** (m)
1	664.094,532 604.439,683	2	664.412,129 604.557,21	338.645
2	664.412,129 604.557,21	3	664.406,764 604.560,084	6.086
3	664.406,764 604.560,084	4	664.392,944 604.566,195	15.111
4	664.392,944 604.566,195	5	664.089,26 604.453,817	323.81

Punct început	X / Y	Punct sfârșit	X / Y	Lungime segment (** (m)
5	664.089,26 604.453,817	1	664.094,532 604.439,683	15.085

\*\* Lungimile segmentelor sunt determinate în planul de proiecție Stereo 70 și sunt rotunjite la 1 milimetru.

\*\*\* Distanța dintre puncte este formată din segmente cumulate ce sunt mai mici decât valoarea 1 milimetru.

Neutilizabil în Circuitul Civil



**DATE DESPRE IMOBILUL NR. 1390**

Oficiul de Cadastru și Publicitate Imobiliară NEAMT  
Biroul de Cadastru și Publicitate Imobiliară Roman

**A. Partea I. Descrierea imobilului**

TEREN Extravilan

Adresa: Jud. Neamt, TARLA GROP

Nr. Crt	Nr cadastral Nr. topografic	Suprafața* (mp)	Observații / Referințe
A1		2.000	Sector cadastral:26 Teren neimprejmuit;

**B. Partea II. Proprietari și acte**

Inscrieri privitoare la dreptul de proprietate și alte drepturi reale	Referințe
<b>1 / 18/08/2025</b>	
Act Administrativ nr. 49/522, din 26/04/1995 emis de CJSDPAT NEAMT (titlu de proprietate);	
B1	A1
Intabulare, drept de PROPRIETATE, dobandit prin Reconstituire, cota actuala 1/1, cota initiala 1/1	
1) <b>ANDREI I STEFAN</b>	

**C. Partea III. SARCINI .**

Inscrieri privind dezmembramintele dreptului de proprietate, drepturi reale de garanție și sarcini	Referințe
NU SUNT	

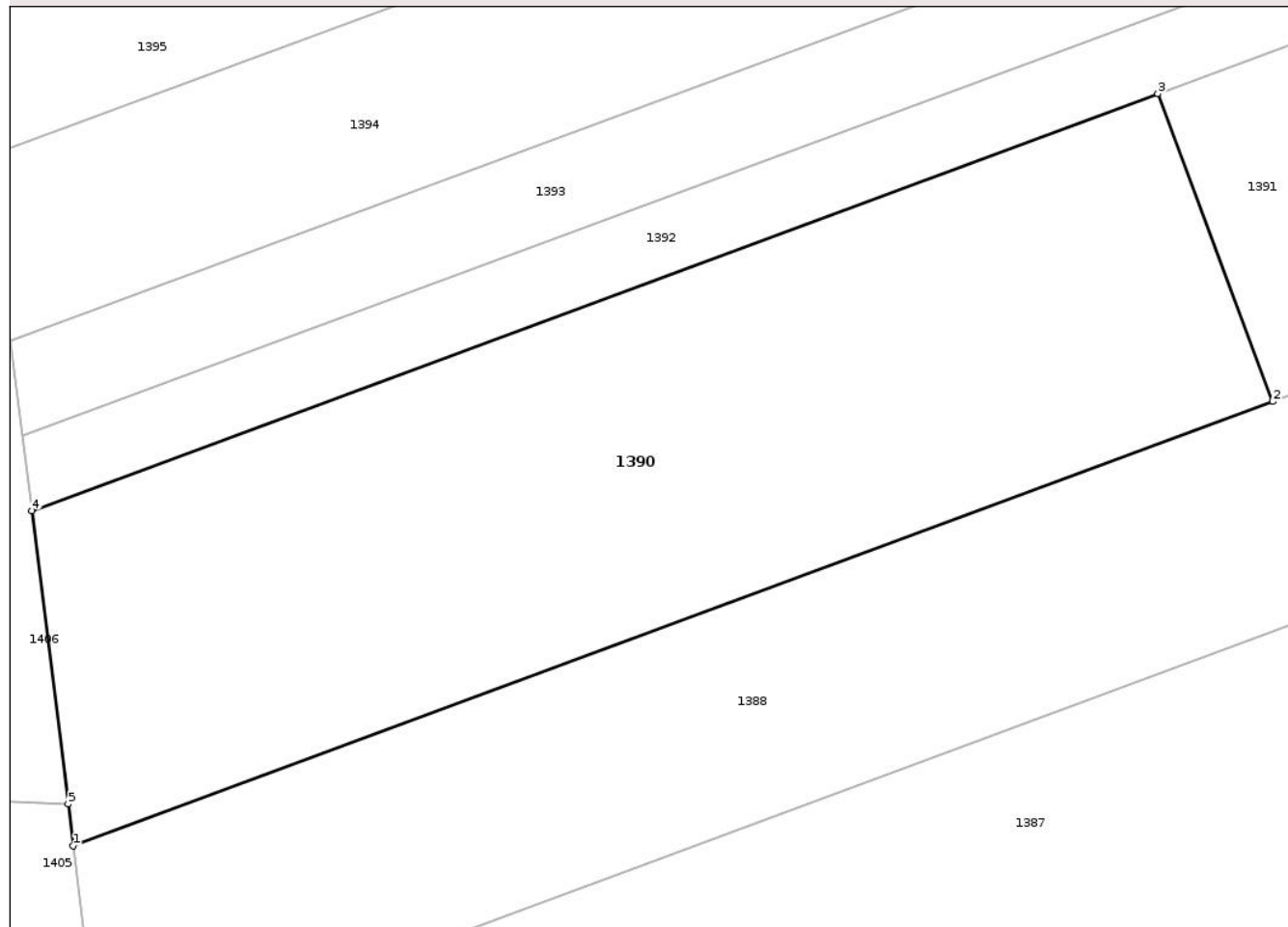
## Anexa Nr. 1 La Partea I

## Teren

Nr cadastral	Suprafața (mp)*	Observații / Referințe
	2.000	

\* Suprafața este determinată în planul de proiecție Stereo 70.

## DETALII LINIARE IMOBIL



## Date referitoare la teren

Crt	Categorie folosință	Intra vilan	Suprafața (mp)	Tarla	Parcelă	Nr. topo	Observații / Referințe
1	arabil	NU	2.000	7	165/5	-	

## Lungime Segmente

1) Valorile lungimilor segmentelor sunt obținute din proiecție în plan.

Punct început	X / Y	Punct sfârșit	X / Y	Lungime segment (** (m)
1	663.979,035 604.413,028	2	664.063,105 604.444,138	89.642
2	664.063,105 604.444,138	3	664.055,063 604.465,701	23.014
3	664.055,063 604.465,701	4	663.976,127 604.436,491	84.167
4	663.976,127 604.436,491	5	663.978,674 604.415,944	20.704
5	663.978,674 604.415,944	1	663.979,035 604.413,028	2.939

\*\* Lungimile segmentelor sunt determinate în planul de proiecție Stereo 70 și sunt rotunjite la 1 milimetru.

\*\*\* Distanța dintre puncte este formată din segmente cumulate ce sunt mai mici decât valoarea 1 milimetru.

Neutilizabil în Circuitul  
Civil



**DATE DESPRE IMOBILUL NR. 1391**

Oficiul de Cadastru și Publicitate Imobiliară NEAMT  
Biroul de Cadastru și Publicitate Imobiliară Roman

**A. Partea I. Descrierea imobilului**

TEREN Extravilan

Adresa: Jud. Neamt, TARLA GROP

Nr. Crt	Nr cadastral Nr. topografic	Suprafața* (mp)	Observații / Referințe
A1	50376	8.000	Sector cadastral:26 Teren neimprejmuit;

**B. Partea II. Proprietari și acte**

Inscrieri privitoare la dreptul de proprietate și alte drepturi reale	Referințe
<b>42467 / 25/10/2019</b>	
Act Notarial nr. 103, din 12/09/2019 emis de N.P. Garbea Florin (certificat de mostenitor);	
B1	A1
Intabulare, drept de PROPRIETATE, dobandit prin Succesiune, cota actuala 1/1, cota initiala 1/1	
1) VASILIU ANISOARA	

**C. Partea III. SARCINI .**

Inscrieri privind dezmembramintele dreptului de proprietate, drepturi reale de garanție și sarcini	Referințe
NU SUNT	

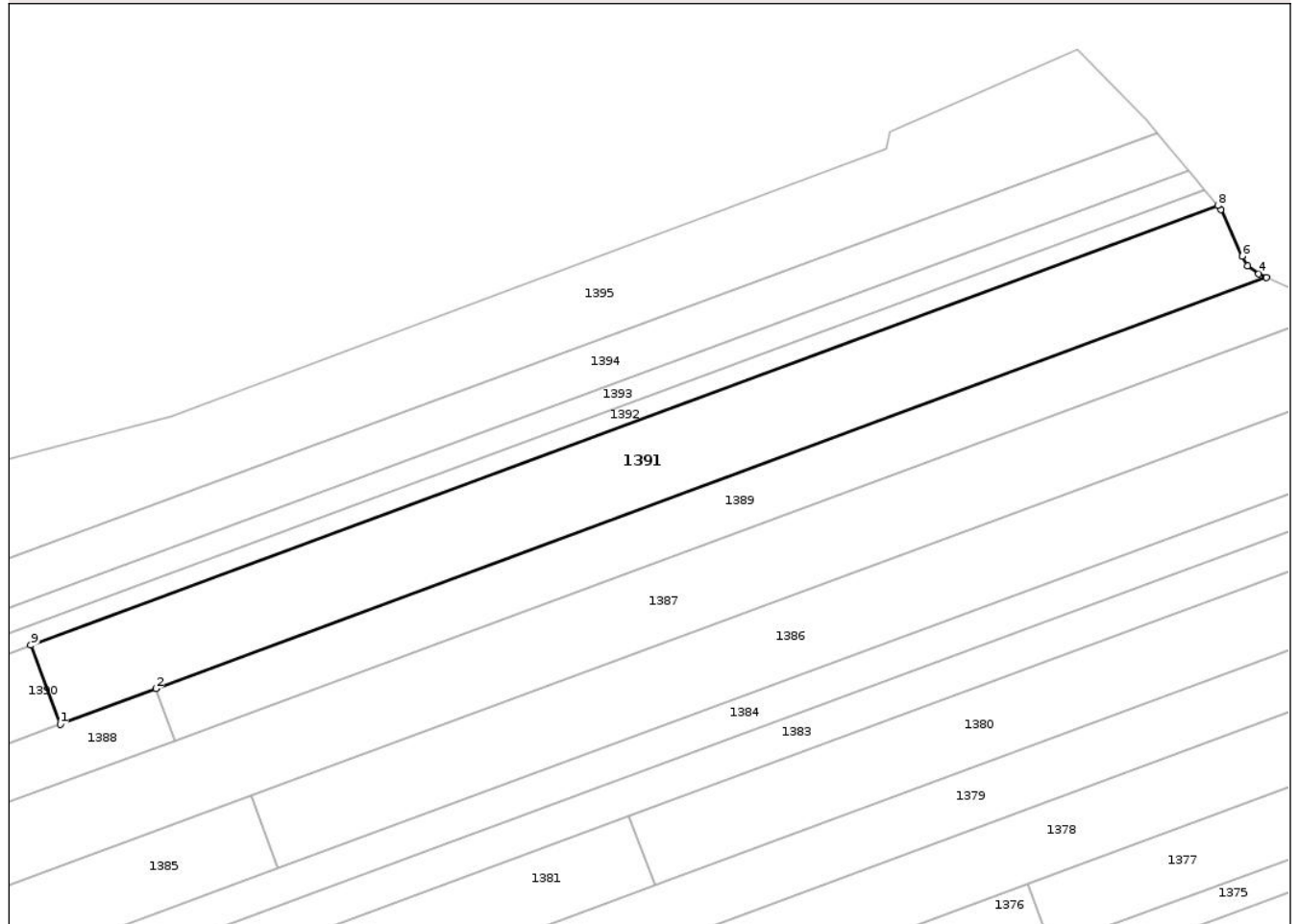
## Anexa Nr. 1 La Partea I

## Teren

Nr cadastral	Suprafața (mp)*	Observații / Referințe
50376	8.000	

\* Suprafața este determinată în planul de proiecție Stereo 70.

## DETALII LINIARE IMOBIL



## Date referitoare la teren

Crt	Categorie folosință	Intravilan	Suprafața (mp)	Tarla	Parcelă	Nr. topo	Observații / Referințe
1	arabil	NU	7.073	7	165/5A	-	
2	pasune	NU	927	7	163/5A	-	7/165/5A IN TP

## Lungime Segmente

1) Valorile lungimilor segmentelor sunt obținute din proiecție în plan.

Punct început	X / Y	Punct sfârșit	X / Y	Lungime segment (** (m))
1	664.063,105 604.444,138	2	664.089,26 604.453,817	27.888
2	664.089,26 604.453,817	3	664.392,944 604.566,195	323.81
3	664.392,944 604.566,195	4	664.390,795 604.567,145	2.35
4	664.390,795 604.567,145	5	664.387,854 604.569,398	3.705

Punct început	X / Y	Punct sfârșit	X / Y	Lungime segment (** (m)
5	664.387,854 604.569,398	6	664.386,29 604.571,983	3.022
6	664.386,29 604.571,983	7	664.380,494 604.584,782	14.05
7	664.380,494 604.584,782	8	664.379,638 604.585,81	1.338
8	664.379,638 604.585,81	9	664.055,063 604.465,701	346.086
9	664.055,063 604.465,701	1	664.063,105 604.444,138	23.014

\*\* Lungimile segmentelor sunt determinate în planul de proiecție Stereo 70 și sunt rotunjite la 1 milimetru.

\*\*\* Distanța dintre puncte este formată din segmente cumulate ce sunt mai mici decât valoarea 1 milimetru.

Neutilizabil în Circuitul Civil



**DATE DESPRE IMOBILUL NR. 1392**

Oficiul de Cadastru și Publicitate Imobiliară NEAMT  
Biroul de Cadastru și Publicitate Imobiliară Roman

**A. Partea I. Descrierea imobilului**

TEREN Extravilan

Adresa: Jud. Neamt, TARLA GROP

Nr. Crt	Nr cadastral Nr. topografic	Suprafața* (mp)	Observații / Referințe
A1		2.222	Sector cadastral:26 Teren neimprejmuit; 7/165/4A IN TP

**B. Partea II. Proprietari și acte**

Inscrieri privitoare la dreptul de proprietate și alte drepturi reale		Referințe
<b>1 / 18/08/2025</b>		
Act Administrativ nr. 49/457, din 24/02/1995 emis de CJSDPAT NEAMT (titlu de proprietate);		
B1	Intabulare, drept de PROPRIETATE, dobandit prin Reconstituire, cota actuala 1/1, cota initiala 1/1 1) AVĂDĂNEI DORINA 2) POPA VALERIA 3) NĂPÎRLICĂ TOADER	A1

**C. Partea III. SARCINI .**

Inscrieri privind dezmembramintele dreptului de proprietate, drepturi reale de garanție și sarcini	Referințe
NU SUNT	

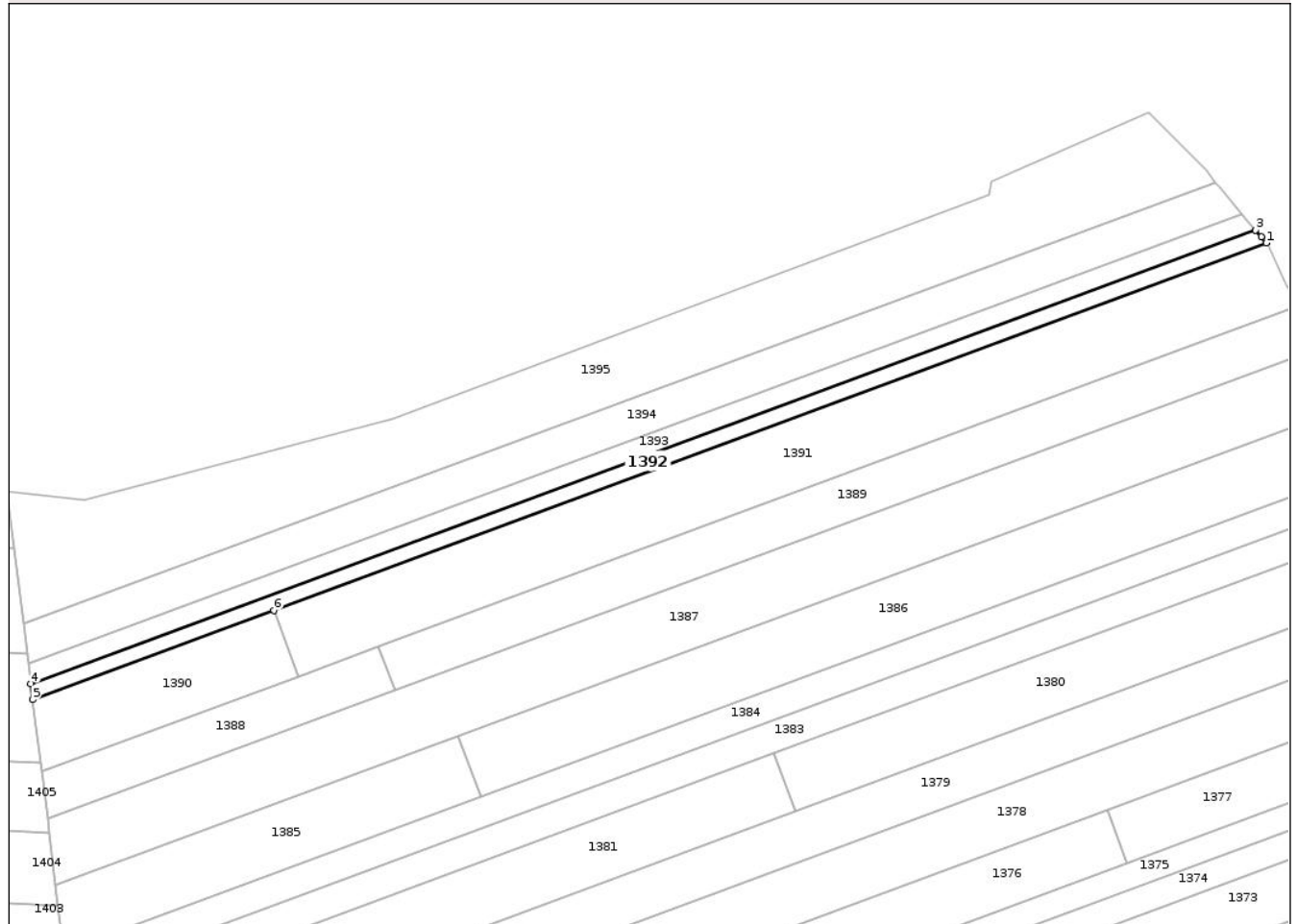
## Anexa Nr. 1 La Partea I

## Teren

Nr cadastral	Suprafața (mp)*	Observații / Referințe
	2.222	7/165/4A IN TP

\* Suprafața este determinată în planul de proiecție Stereo 70.

## DETALII LINIARE IMOBIL



## Date referitoare la teren

Crt	Categorie folosință	Intravilan	Suprafața (mp)	Tarla	Parcelă	Nr. topo	Observații / Referințe
1	arabil	NU	1.999	7	165/4A	-	
2	pasune	NU	223	7	163/4A	-	7/165/4A IN TP

## Lungime Segmente

1) Valorile lungimilor segmentelor sunt obținute din proiecție în plan.

Punct început	X / Y	Punct sfârșit	X / Y	Lungime segment (** (m)
1	664.379,638 604.585,81	2	664.377,961 604.587,825	2.621
2	664.377,961 604.587,825	3	664.376,121 604.590,035	2.876
3	664.376,121 604.590,035	4	663.975,473 604.441,775	427.201
4	663.975,473 604.441,775	5	663.976,127 604.436,491	5.324

Punct început	X / Y	Punct sfârșit	X / Y	Lungime segment (** (m)
5	663.976,127 604.436,491	6	664.055,063 604.465,701	84.167
6	664.055,063 604.465,701	1	664.379,638 604.585,81	346.086

\*\* Lungimile segmentelor sunt determinate în planul de proiecție Stereo 70 și sunt rotunjite la 1 milimetru.

\*\*\* Distanța dintre puncte este formată din segmente cumulate ce sunt mai mici decât valoarea 1 milimetru.

Neutilizabil în Circuitul Civil



**DATE DESPRE IMOBILUL NR. 1393**

Oficiul de Cadastru și Publicitate Imobiliară NEAMT  
Biroul de Cadastru și Publicitate Imobiliară Roman

**A. Partea I. Descrierea imobilului**

TEREN Extravilan

Adresa: Jud. Neamt, TARLA GROP

Nr. Crt	Nr cadastral Nr. topografic	Suprafața* (mp)	Observații / Referințe
A1		2.778	Sector cadastral:26 Teren neimprejmuit; 7/165/4 IN TP

**B. Partea II. Proprietari și acte**

Inscrieri privitoare la dreptul de proprietate și alte drepturi reale		Referințe
<b>1 / 18/08/2025</b>		
Act Administrativ nr. 49/194, din 26/09/1994 emis de CJSDPAT NEAMT (titlu de proprietate);		
B1	Intabulare, drept de PROPRIETATE, dobandit prin Reconstituire, cota actuala 1/1, cota initiala 1/1 1) AVĂDĂNII C DORINA	A1

**C. Partea III. SARCINI .**

Inscrieri privind dezmembramintele dreptului de proprietate, drepturi reale de garanție și sarcini	Referințe
NU SUNT	

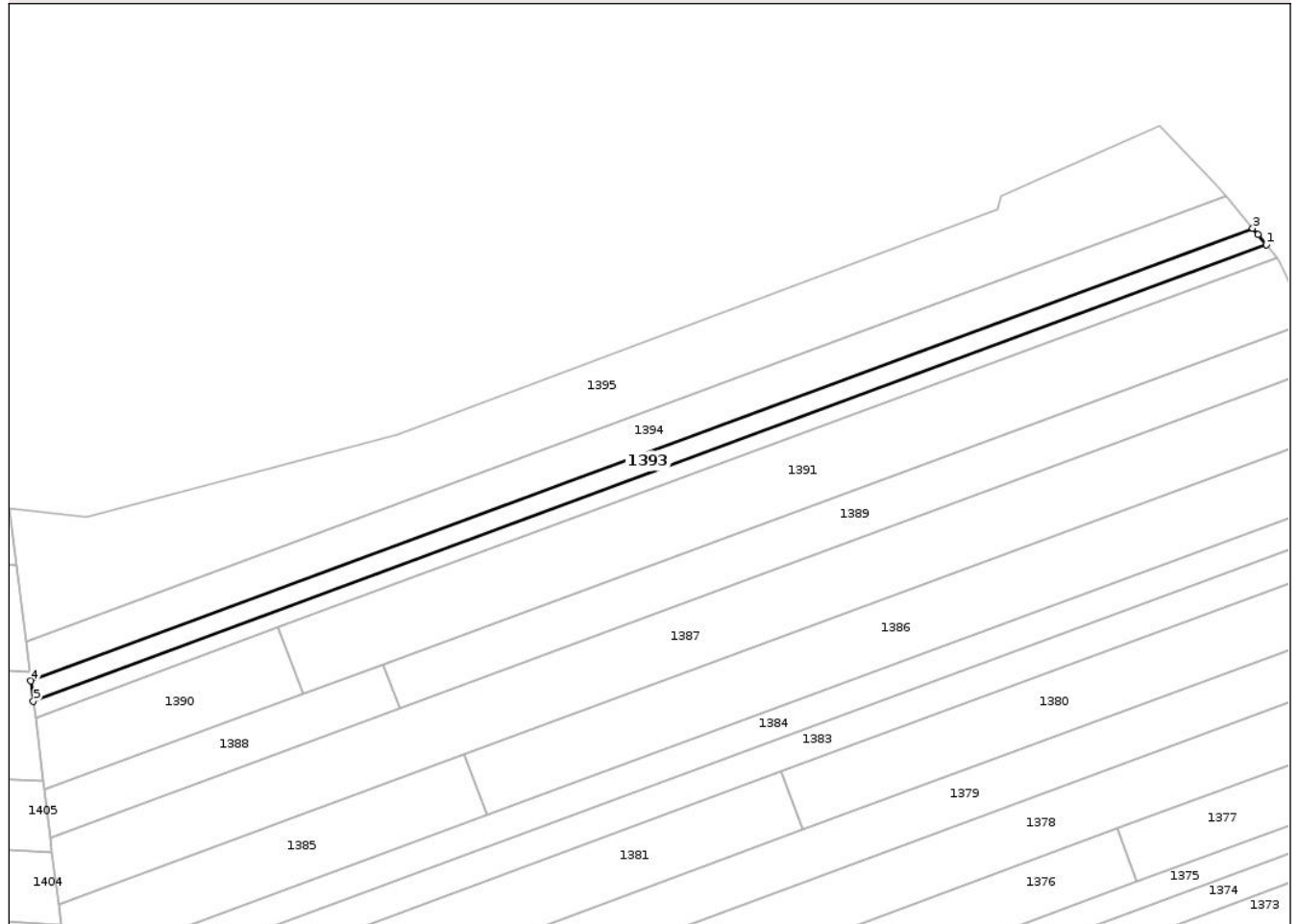
## Anexa Nr. 1 La Partea I

## Teren

Nr cadastral	Suprafața (mp)*	Observații / Referințe
	2.778	7/165/4 IN TP

\* Suprafața este determinată în planul de proiecție Stereo 70.

## DETALII LINIARE IMOBIL



## Date referitoare la teren

Crt	Categorie folosință	Intra vilan	Suprafața (mp)	Tarla	Parcelă	Nr. topo	Observații / Referințe
1	arabil	NU	2.498	7	165/4	-	
2	pasune	NU	280	7	163/4	-	7/165/4 IN TP

## Lungime Segmente

1) Valorile lungimilor segmentelor sunt obținute din proiecție în plan.

Punct început	X / Y	Punct sfârșit	X / Y	Lungime segment (** (m)
1	664.376,121 604.590,035	2	664.373,378 604.593,33	4.287
2	664.373,378 604.593,33	3	664.371,689 604.595,36	2.641
3	664.371,689 604.595,36	4	663.974,647 604.448,434	423.354
4	663.974,647 604.448,434	5	663.975,473 604.441,775	6.711

Punct început	X / Y	Punct sfârșit	X / Y	Lungime segment (** (m)
5	663.975,473 604.441,775	1	664.376,121 604.590,035	427.201

\*\* Lungimile segmentelor sunt determinate în planul de proiecție Stereo 70 și sunt rotunjite la 1 milimetru.

\*\*\* Distanța dintre puncte este formată din segmente cumulate ce sunt mai mici decât valoarea 1 milimetru.

Neutilizabil în Circuitul Civil



**DATE DESPRE IMOBILUL NR. 1394**

Oficiul de Cadastru și Publicitate Imobiliară NEAMT  
Biroul de Cadastru și Publicitate Imobiliară Roman

**A. Partea I. Descrierea imobilului**

TEREN Extravilan

Adresa: Jud. Neamt, TARLA GROP

Nr. Crt	Nr cadastral Nr. topografic	Suprafața* (mp)	Observații / Referințe
A1		5.310	Sector cadastral:26 Teren neimprejmuit; 7/165//3 IN TP

**B. Partea II. Proprietari și acte**

Inscrieri privitoare la dreptul de proprietate și alte drepturi reale		Referințe
<b>1 / 18/08/2025</b>		
Act Administrativ nr. 49/469, din 21/03/1995 emis de CJSDPAT NEAMT (titlu de proprietate);		
B1	Intabulare, drept de PROPRIETATE, dobandit prin Reconstituire, cota actuala 1/1, cota initiala 1/1 1) HAUTĂ TH MARIA	A1

**C. Partea III. SARCINI .**

Inscrieri privind dezmembramintele dreptului de proprietate, drepturi reale de garanție și sarcini	Referințe
NU SUNT	

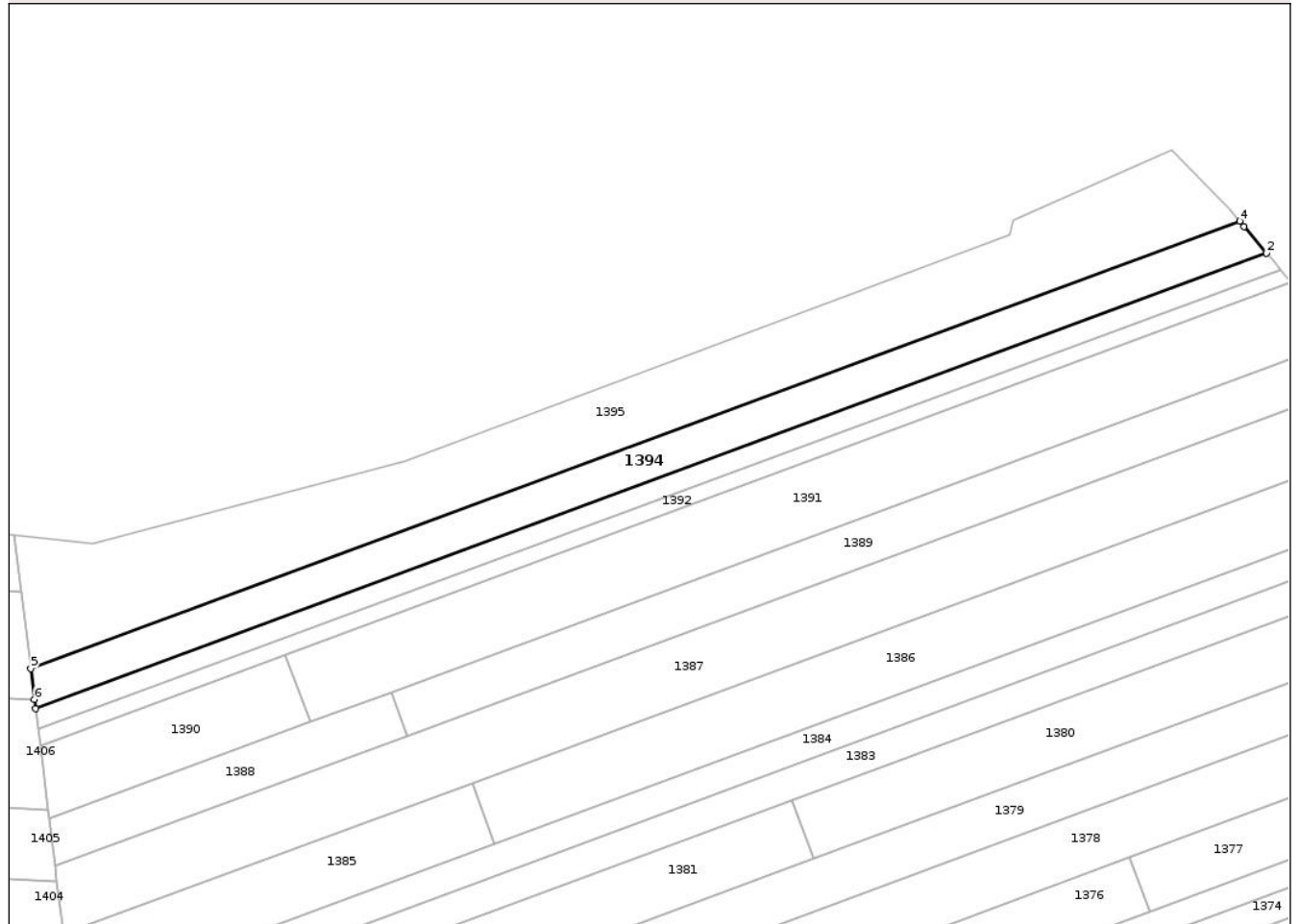
## Anexa Nr. 1 La Partea I

## Teren

Nr cadastral	Suprafața (mp)*	Observații / Referințe
	5.310	7/165//3 IN TP

\* Suprafața este determinată în planul de proiecție Stereo 70.

## DETALII LINIARE IMOBIL



## Date referitoare la teren

Crt	Categorie folosință	Intra vilan	Suprafața (mp)	Tarla	Parcelă	Nr. topo	Observații / Referințe
1	arabil	NU	4.770	7	165/3	-	
2	pasune	NU	540	7	163/3	-	7/165//3 IN TP

## Lungime Segmente

1) Valorile lungimilor segmentelor sunt obținute din proiecție în plan.

Punct început	X / Y	Punct sfârșit	X / Y	Lungime segment (** (m)
1	663.974,647 604.448,434	2	664.371,689 604.595,36	423.354
2	664.371,689 604.595,36	3	664.364,546 604.603,94	11.164
3	664.364,546 604.603,94	4	664.363,101 604.605,675	2.258
4	664.363,101 604.605,675	5	663.973,049 604.461,336	415.903

Punct început	X / Y	Punct sfârșit	X / Y	Lungime segment (** (m)
5	663.973,049 604.461,336	6	663.974,275 604.451,44	9.971
6	663.974,275 604.451,44	1	663.974,647 604.448,434	3.028

\*\* Lungimile segmentelor sunt determinate în planul de proiecție Stereo 70 și sunt rotunjite la 1 milimetru.

\*\*\* Distanța dintre puncte este formată din segmente cumulate ce sunt mai mici decât valoarea 1 milimetru.

Neutilizabil în Circuitul Civil



**DATE DESPRE IMOBILUL NR. 1395**

Oficiul de Cadastru și Publicitate Imobiliară NEAMT  
Biroul de Cadastru și Publicitate Imobiliară Roman

**A. Partea I. Descrierea imobilului**

TEREN Extravilan

Adresa: Jud. Neamt, TARLA GROP

Nr. Crt	Nr cadastral Nr. topografic	Suprafața* (mp)	Observații / Referințe
A1		9.950	Sector cadastral:26 Teren neimprejmuit; 7/165/2 IN TP

**B. Partea II. Proprietari și acte**

Inscrieri privitoare la dreptul de proprietate și alte drepturi reale		Referințe
<b>1 / 18/08/2025</b>		
Act Administrativ nr. 49/192, din 26/09/1994 emis de CJSDPAT NEAMT (titlu de proprietate);		
B1	Intabulare, drept de PROPRIETATE, dobandit prin Reconstituire, cota actuala 1/1, cota initiala 1/1 1) POPA GH VASILE	A1

**C. Partea III. SARCINI .**

Inscrieri privind dezmembramintele dreptului de proprietate, drepturi reale de garanție și sarcini	Referințe
NU SUNT	

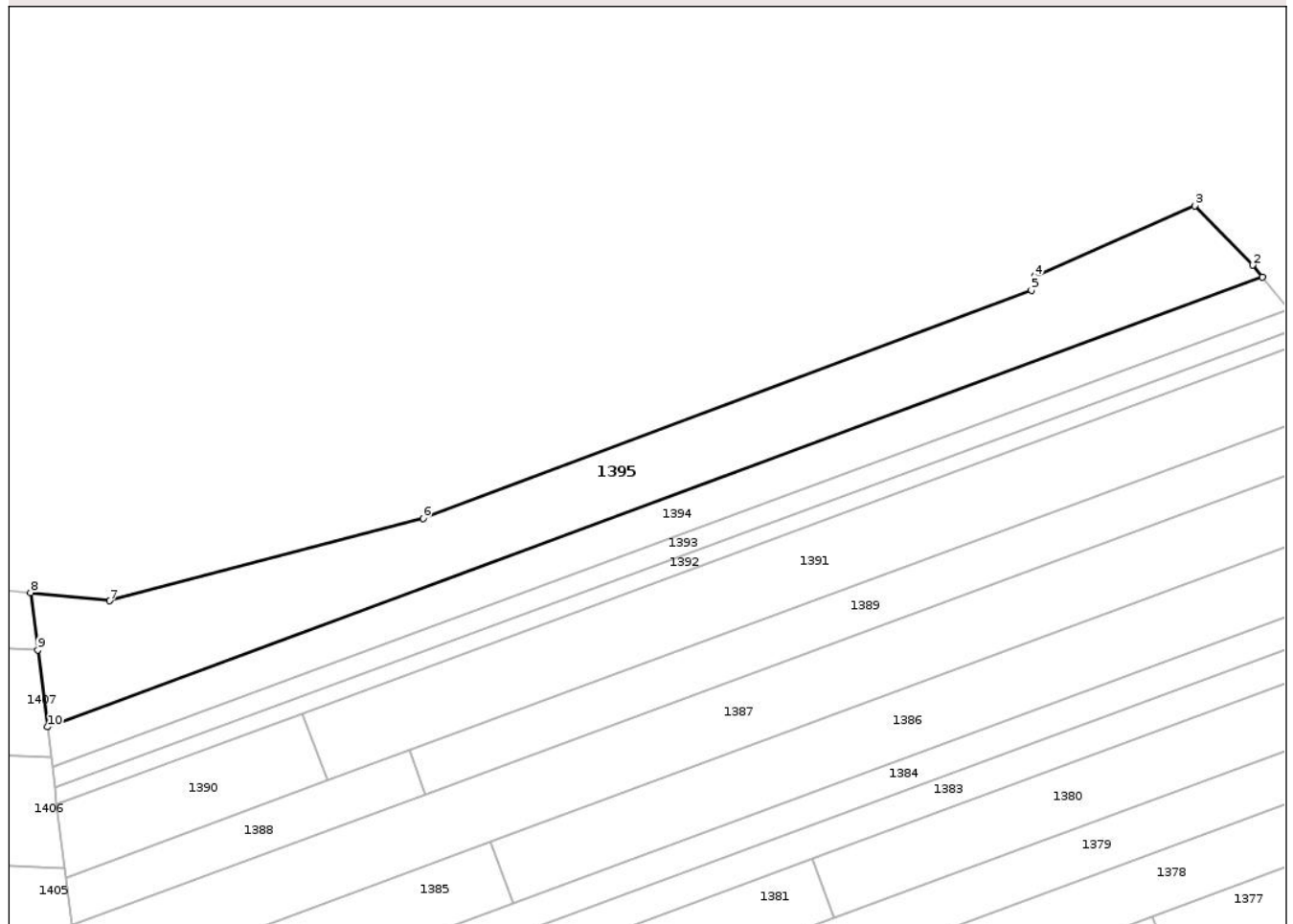
## Anexa Nr. 1 La Partea I

## Teren

Nr cadastral	Suprafața (mp)*	Observații / Referințe
	9.950	7/165/2 IN TP

\* Suprafața este determinată în planul de proiecție Stereo 70.

## DETALII LINIARE IMOBIL



## Date referitoare la teren

Crt	Categorie folosință	Intra vilan	Suprafața (mp)	Tarla	Parcelă	Nr. topo	Observații / Referințe
1	arabil	NU	8.877	7	165/2	-	
2	pasune	NU	1.073	7	163/2	-	7/165/2 IN TP

## Lungime Segmente

1) Valorile lungimilor segmentelor sunt obținute din proiecție în plan.

Punct început	X / Y	Punct sfârșit	X / Y	Lungime segment (** (m)
1	664.363,101 604.605,675	2	664.359,972 604.609,434	4.892
2	664.359,972 604.609,434	3	664.341,329 604.628,53	26.686
3	664.341,329 604.628,53	4	664.289,864 604.605,859	56.238
4	664.289,864 604.605,859	5	664.288,919 604.601,413	4.545

Punct început	X / Y	Punct sfârșit	X / Y	Lungime segment (** (m)
5	664.288,919 604.601,413	6	664.093,681 604.528,209	208.51
6	664.093,681 604.528,209	7	663.993,011 604.501,812	104.073
7	663.993,011 604.501,812	8	663.967,711 604.504,406	25.432
8	663.967,711 604.504,406	9	663.969,983 604.486,073	18.473
9	663.969,983 604.486,073	10	663.973,049 604.461,336	24.927
10	663.973,049 604.461,336	1	664.363,101 604.605,675	415.903

\*\* Lungimile segmentelor sunt determinate în planul de proiecție Stereo 70 și sunt rotunjite la 1 milimetru.

\*\*\* Distanța dintre puncte este formată din segmente cumulate ce sunt mai mici decât valoarea 1 milimetru.

Neutilizabil în Circuitul Civil



**DATE DESPRE IMOBILUL NR. 1396**

Oficiul de Cadastru și Publicitate Imobiliară NEAMT  
Biroul de Cadastru și Publicitate Imobiliară Roman

**A. Partea I. Descrierea imobilului**

TEREN Extravilan

Adresa: Jud. Neamt, TARLA GROP

Nr. Crt	Nr cadastral Nr. topografic	Suprafața* (mp)	Observații / Referințe
A1		300	Sector cadastral:26 Teren neimprejmuit;

**B. Partea II. Proprietari și acte**

Inscrieri privitoare la dreptul de proprietate și alte drepturi reale	Referințe
<b>1 / 18/08/2025</b>	
Act Administrativ nr. 49/456, din 24/02/1995 emis de CJSDPAT NEAMT (titlu de proprietate);	
B1	A1
Intabulare, drept de PROPRIETATE, dobandit prin Reconstituire, cota actuala 1/1, cota initiala 1/1	
1) OANCEA V VASLE	

**C. Partea III. SARCINI .**

Inscrieri privind dezmembramintele dreptului de proprietate, drepturi reale de garanție și sarcini	Referințe
NU SUNT	

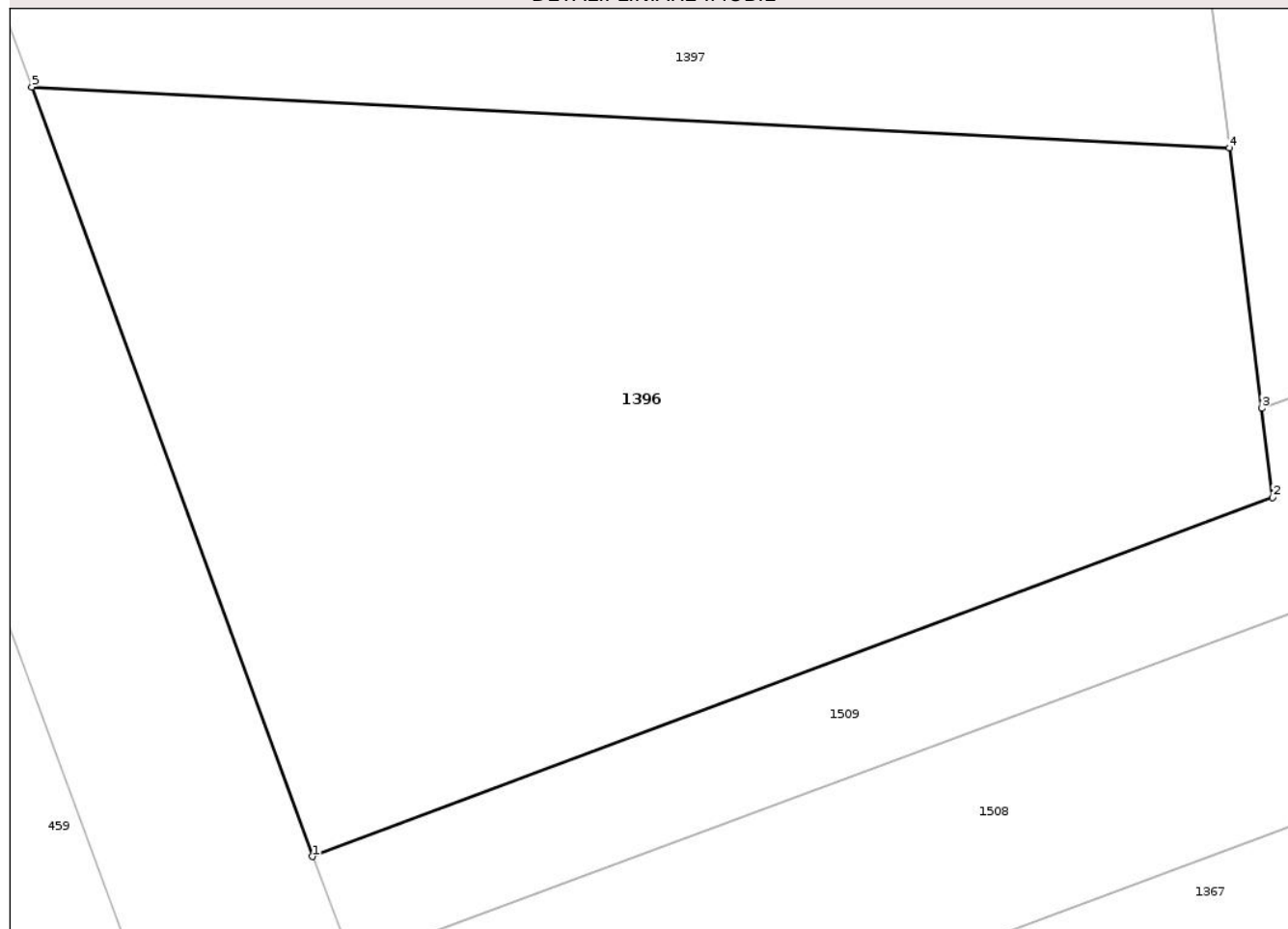
## Anexa Nr. 1 La Partea I

## Teren

Nr cadastral	Suprafața (mp)*	Observații / Referințe
	300	

\* Suprafața este determinată în planul de proiecție Stereo 70.

## DETALII LINIARE IMOBIL



## Date referitoare la teren

Crt	Categorie folosință	Intra vilan	Suprafața (mp)	Tarla	Parcelă	Nr. topo	Observații / Referințe
1	arabil	NU	300	7	165/50	-	

## Lungime Segmente

1) Valorile lungimilor segmentelor sunt obținute din proiecție în plan.

Punct început	X / Y	Punct sfârșit	X / Y	Lungime segment (** (m)
1	663.986,295 604.177,184	2	664.007,289 604.185,026	22.411
2	664.007,289 604.185,026	3	664.007,047 604.186,976	1.965
3	664.007,047 604.186,976	4	664.006,342 604.192,666	5.733
4	664.006,342 604.192,666	5	663.980,152 604.193,999	26.224
5	663.980,152 604.193,999	1	663.986,295 604.177,184	17.902

\*\* Lungimile segmentelor sunt determinate în planul de proiecție Stereo 70 și sunt rotunjite la 1 milimetru.

\*\*\* Distanța dintre puncte este formată din segmente cumulate ce sunt mai mici decât valoarea 1 milimetru.

Neutilizabil în Circuitul  
Civil



**DATE DESPRE IMOBILUL NR. 1397**

Oficiul de Cadastru și Publicitate Imobiliară NEAMT  
Biroul de Cadastru și Publicitate Imobiliară Roman

**A. Partea I. Descrierea imobilului**

TEREN Extravilan

Adresa: Jud. Neamt, TARLA GROP

Nr. Crt	Nr cadastral Nr. topografic	Suprafața* (mp)	Observații / Referințe
A1		720	Sector cadastral:26 Teren neimprejmuit;

**B. Partea II. Proprietari și acte**

Inscrieri privitoare la dreptul de proprietate și alte drepturi reale	Referințe
<b>1 / 18/08/2025</b>	
Act Administrativ nr. 49/513, din 13/04/1995 emis de CJSDPAT NEAMT (titlu de proprietate);	
B1	A1
Intabulare, drept de PROPRIETATE, dobandit prin Reconstituire, cota actuala 1/1, cota initiala 1/1	
1) PANAINTE C VICTORIA	

**C. Partea III. SARCINI .**

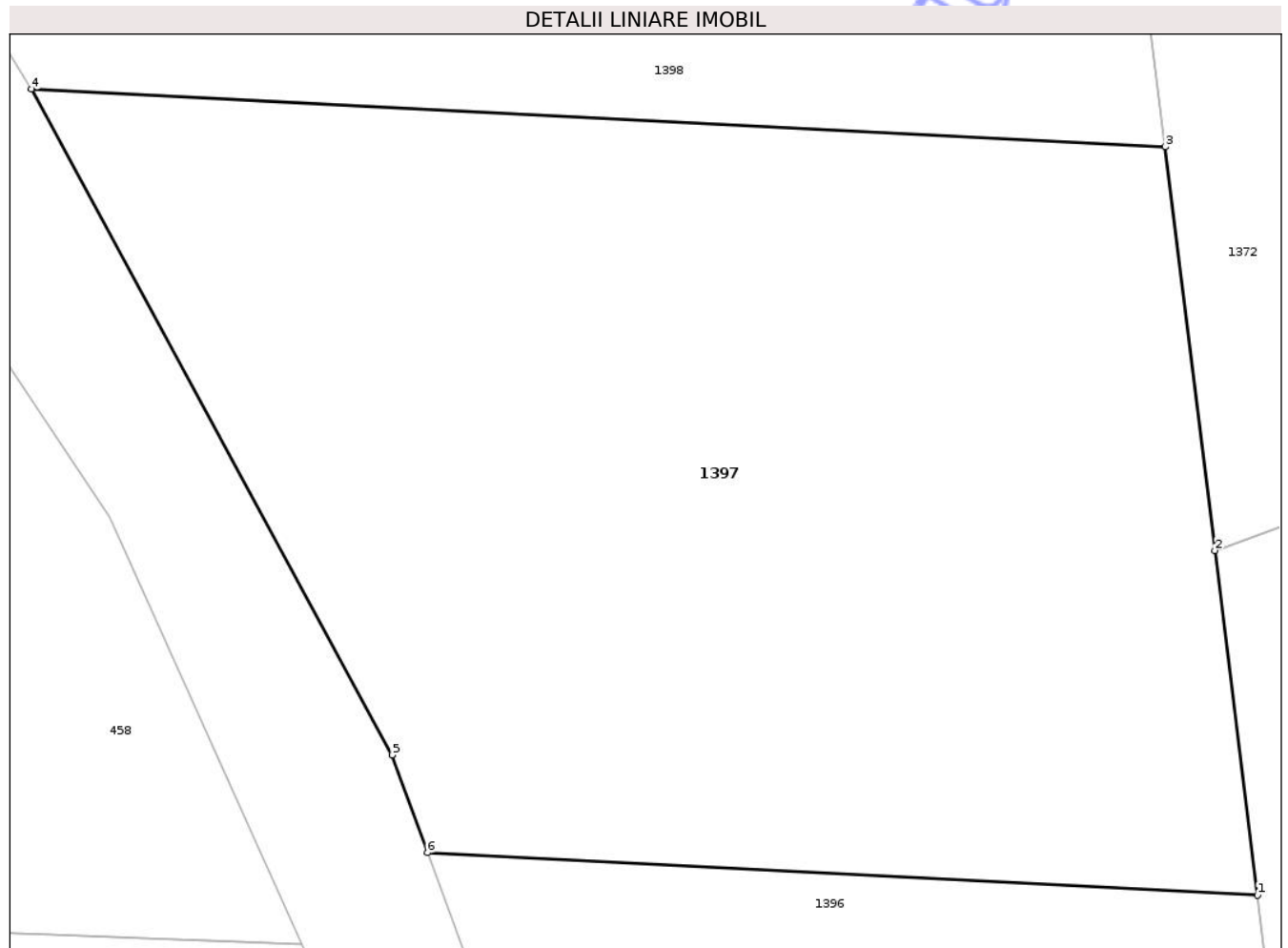
Inscrieri privind dezmembramintele dreptului de proprietate, drepturi reale de garanție și sarcini	Referințe
NU SUNT	

## Anexa Nr. 1 La Partea I

## Teren

Nr cadastral	Suprafața (mp)*	Observații / Referințe
	720	

\* Suprafața este determinată în planul de proiecție Stereo 70.



## Date referitoare la teren

Crt	Categorie folosință	Intra vilan	Suprafața (mp)	Tarla	Parcelă	Nr. topo	Observații / Referințe
1	arabil	NU	720	7	165/49	-	

## Lungime Segmente

1) Valorile lungimilor segmentelor sunt obținute din proiecție în plan.

Punct început	X / Y	Punct sfârșit	X / Y	Lungime segment (** (m)
1	664.006,342 604.192,666	2	664.004,997 604.203,524	10.941
2	664.004,997 604.203,524	3	664.003,421 604.216,24	12.813
3	664.003,421 604.216,24	4	663.967,651 604.218,062	35.816
4	663.967,651 604.218,062	5	663.979,027 604.197,08	23.867
5	663.979,027 604.197,08	6	663.980,152 604.193,999	3.28

Punct început	X / Y	Punct sfârșit	X / Y	Lungime segment (** (m)
6	663.980,152 604.193,999	1	664.006,342 604.192,666	26.224

\*\* Lungimile segmentelor sunt determinate în planul de proiecție Stereo 70 și sunt rotunjite la 1 milimetru.

\*\*\* Distanța dintre puncte este formată din segmente cumulate ce sunt mai mici decât valoarea 1 milimetru.

Neutilizabil în Circuitul Civil



**DATE DESPRE IMOBILUL NR. 1398**

Oficiul de Cadastru și Publicitate Imobiliară NEAMT  
Biroul de Cadastru și Publicitate Imobiliară Roman

**A. Partea I. Descrierea imobilului**

TEREN Extravilan

Adresa: Jud. Neamt, TARLA GROP

Nr. Crt	Nr cadastral Nr. topografic	Suprafața* (mp)	Observații / Referințe
A1		1.608	Sector cadastral:26 Teren neimprejmuit; Proprietar neidentificat

**B. Partea II. Proprietari și acte**

Inscrieri privitoare la dreptul de proprietate și alte drepturi reale		Referințe
<b>1 / 18/08/2025</b>		
Act Normativ nr. 7, din 13/03/1996 emis de Parlamentul Romaniei (art. 13);		
B1	Inscrierea posesiei, drept de PROPRIETATE, dobandit prin Constituire, cota actuala 1/1, cota initiala 1/1 1) <b>NEIDENTIFICAT NEIDENTIFICAT</b> , Proprietar neidentificat	A1
B2	Se noteaza mentiunea de proprietar neidentificat.	A1

**C. Partea III. SARCINI .**

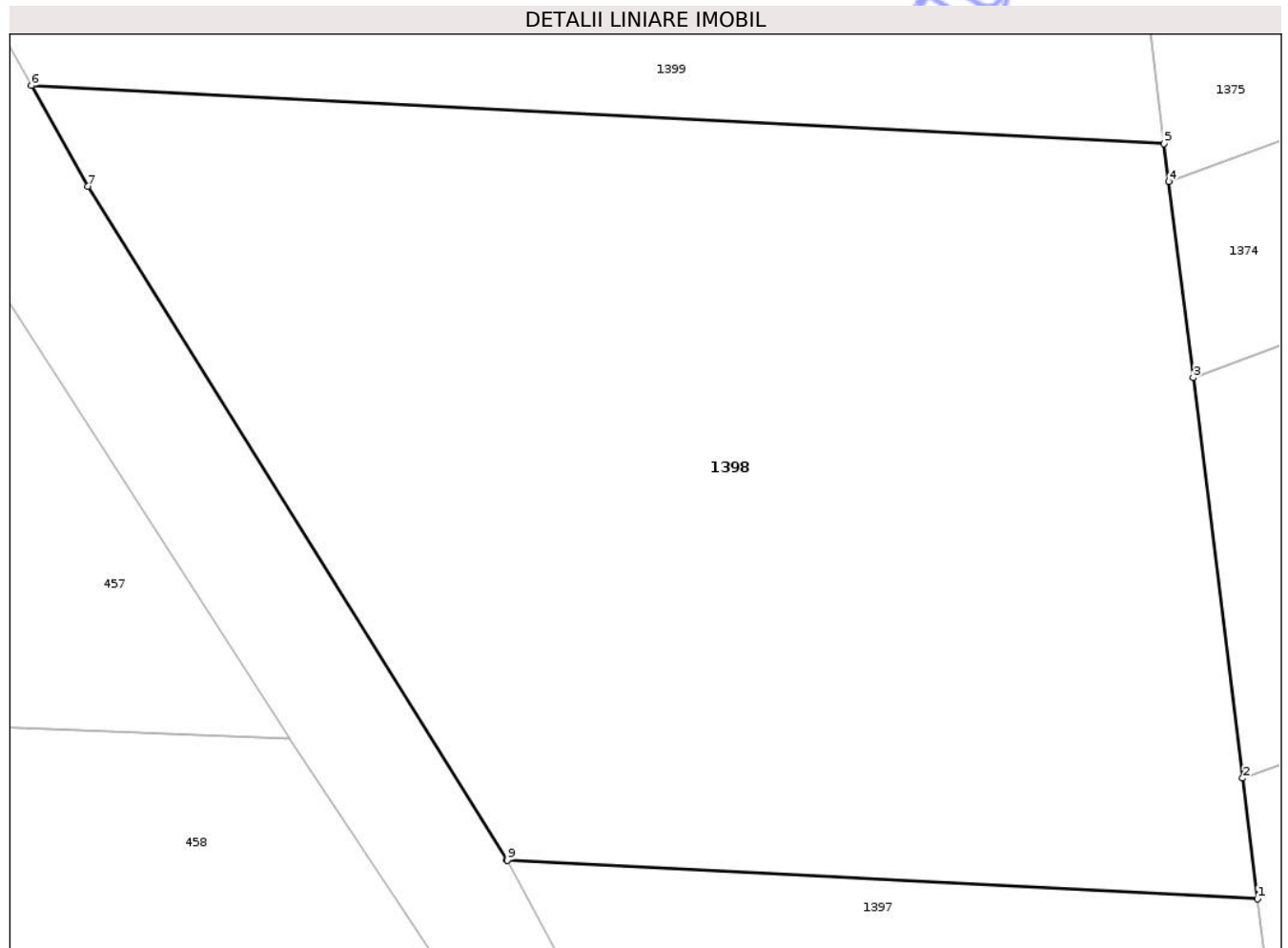
Inscrieri privind dezmembramintele dreptului de proprietate, drepturi reale de garanție și sarcini	Referințe
NU SUNT	

## Anexa Nr. 1 La Partea I

## Teren

Nr cadastral	Suprafața (mp)*	Observații / Referințe
	1.608	Proprietar neidentificat

\* Suprafața este determinată în planul de proiecție Stereo 70.



## Date referitoare la teren

Crt	Categorie folosință	Intravilan	Suprafața (mp)	Tarla	Parcelă	Nr. topo	Observații / Referințe
1	arabil	NU	1.608	7	165	-	

## Lungime Segmente

1) Valorile lungimilor segmentelor sunt obținute din proiecție în plan.

Punct început	X / Y	Punct sfârșit	X / Y	Lungime segment (** (m)
1	664.003,421 604.216,24	2	664.002,711 604.221,971	5.775
2	664.002,711 604.221,971	3	664.000,347 604.241,043	19.218
3	664.000,347 604.241,043	4	663.999,191 604.250,376	9.404
4	663.999,191 604.250,376	5	663.998,966 604.252,189	1.827
5	663.998,966 604.252,189	6	663.944,969 604.254,939	54.067

Punct început	X / Y	Punct sfârșit	X / Y	Lungime segment (** (m)
6	663.944,969 604.254,939	7	663.947,664 604.250,143	5.501
7	663.947,664 604.250,143	8	663.967,638 604.218,086	37.771
8	663.967,638 604.218,086	9	663.967,651 604.218,062	0.027
9	663.967,651 604.218,062	1	664.003,421 604.216,24	35.816

\*\* Lungimile segmentelor sunt determinate în planul de proiecție Stereo 70 și sunt rotunjite la 1 milimetru.

\*\*\* Distanța dintre puncte este formată din segmente cumulate ce sunt mai mici decât valoarea 1 milimetru.

Neutilizabil în Circuitul Civil



**DATE DESPRE IMOBILUL NR. 1399**

Oficiul de Cadastru și Publicitate Imobiliară NEAMT  
Biroul de Cadastru și Publicitate Imobiliară Roman

**A. Partea I. Descrierea imobilului**

TEREN Extravilan

Adresa: Jud. Neamt, TARLA GROP

Nr. Crt	Nr cadastral Nr. topografic	Suprafața* (mp)	Observații / Referințe
A1		830	Sector cadastral:26 Teren neimprejmuit;

**B. Partea II. Proprietari și acte**

Inscrieri privitoare la dreptul de proprietate și alte drepturi reale	Referințe
<b>1 / 18/08/2025</b>	
Act Administrativ nr. 49/1374, din 18/06/1998 emis de CJSDPAT NEAMT (titlu de proprietate);	
B1	A1
Intabulare, drept de PROPRIETATE, dobandit prin Reconstituire, cota actuala 1/1, cota initiala 1/1	
1) PATRICHI L ANDREI	

**C. Partea III. SARCINI .**

Inscrieri privind dezmembramintele dreptului de proprietate, drepturi reale de garanție și sarcini	Referințe
NU SUNT	

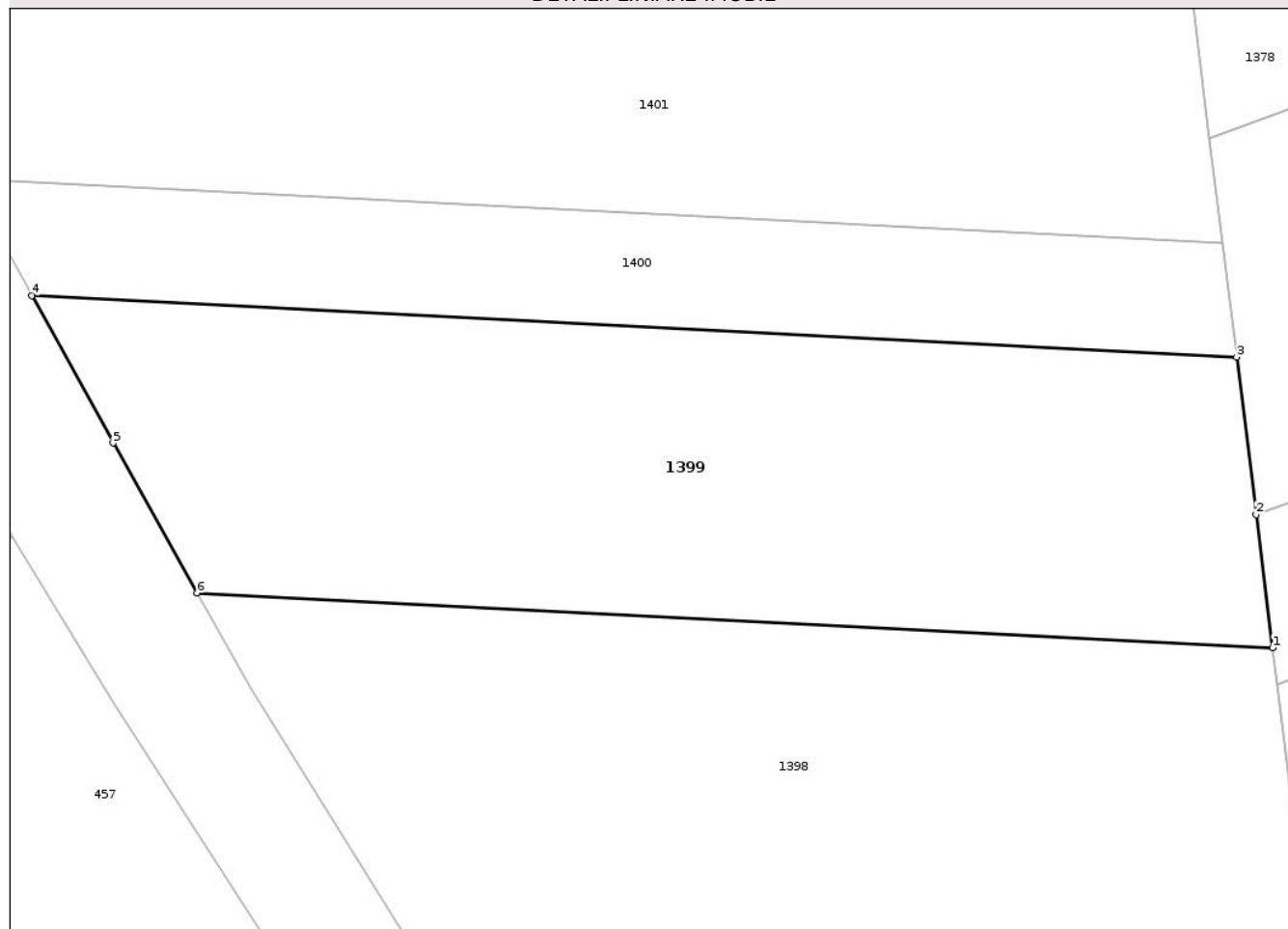
## Anexa Nr. 1 La Partea I

## Teren

Nr cadastral	Suprafața (mp)*	Observații / Referințe
	830	

\* Suprafața este determinată în planul de proiecție Stereo 70.

## DETALII LINIARE IMOBIL



## Date referitoare la teren

Crt	Categorie folosință	Intra vilan	Suprafața (mp)	Tarla	Parcelă	Nr. topo	Observații / Referințe
1	arabil	NU	830	7	165/48A	-	

## Lungime Segmente

1) Valorile lungimilor segmentelor sunt obținute din proiecție în plan.

Punct început	X / Y	Punct sfârșit	X / Y	Lungime segment (** (m)
1	663.998,966 604.252,189	2	663.998,138 604.258,869	6.731
2	663.998,138 604.258,869	3	663.997,158 604.266,775	7.967
3	663.997,158 604.266,775	4	663.936,666 604.269,856	60.571
4	663.936,666 604.269,856	5	663.940,742 604.262,461	8.444
5	663.940,742 604.262,461	6	663.944,969 604.254,939	8.628

Punct început	X / Y	Punct sfârșit	X / Y	Lungime segment (** (m)
6	663.944,969 604.254,939	1	663.998,966 604.252,189	54.067

\*\* Lungimile segmentelor sunt determinate în planul de proiecție Stereo 70 și sunt rotunjite la 1 milimetru.

\*\*\* Distanța dintre puncte este formată din segmente cumulate ce sunt mai mici decât valoarea 1 milimetru.

Neutilizabil în Circuitul Civil



**DATE DESPRE IMOBILUL NR. 1400**

Oficiul de Cadastru și Publicitate Imobiliară NEAMT  
Biroul de Cadastru și Publicitate Imobiliară Roman

**A. Partea I. Descrierea imobilului**

TEREN Extravilan

Adresa: Jud. Neamt, TARLA GROP

Nr. Crt	Nr cadastral Nr. topografic	Suprafața* (mp)	Observații / Referințe
A1		350	Sector cadastral:26 Teren neimprejmuit;

**B. Partea II. Proprietari și acte**

Inscrieri privitoare la dreptul de proprietate și alte drepturi reale	Referințe
<b>1 / 18/08/2025</b>	
Act Administrativ nr. 49/1413, din 16/09/1998 emis de CJSDPAT NEAMT (titlu de proprietate);	
B1	A1
Intabulare, drept de PROPRIETATE, dobandit prin Reconstituire, cota actuala 1/1, cota initiala 1/1	
1) PATRICHI L ANDREI	

**C. Partea III. SARCINI .**

Inscrieri privind dezmembramintele dreptului de proprietate, drepturi reale de garanție și sarcini	Referințe
NU SUNT	

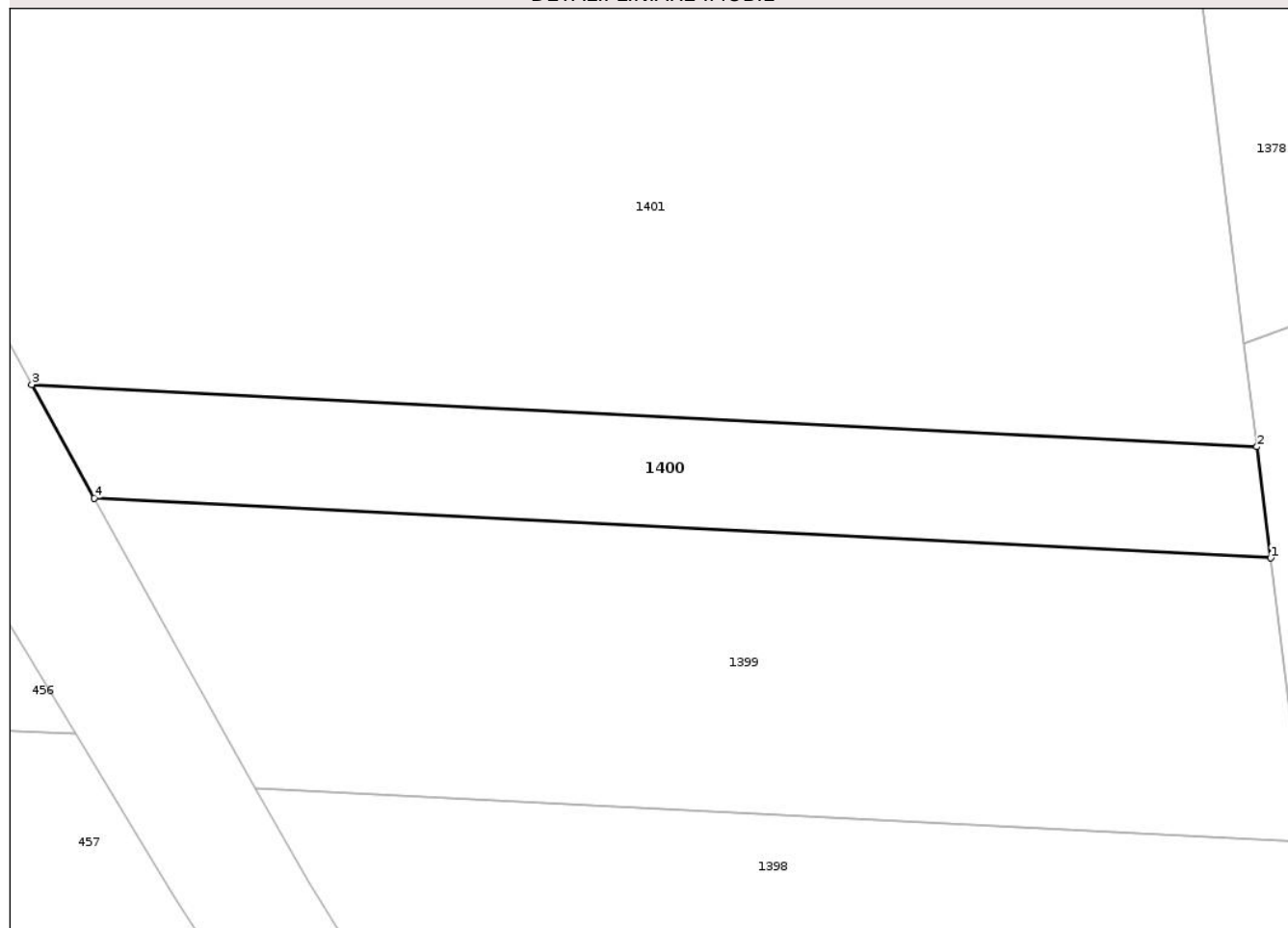
## Anexa Nr. 1 La Partea I

## Teren

Nr cadastral	Suprafața (mp)*	Observații / Referințe
	350	

\* Suprafața este determinată în planul de proiecție Stereo 70.

## DETALII LINIARE IMOBIL



## Date referitoare la teren

Crt	Categorie folosință	Intra vilan	Suprafața (mp)	Tarla	Parcelă	Nr. topo	Observații / Referințe
1	arabil	NU	350	7	165/48	-	

## Lungime Segmente

1) Valorile lungimilor segmentelor sunt obținute din proiecție în plan.

Punct început	X / Y	Punct sfârșit	X / Y	Lungime segment (** (m)
1	663.997,158 604.266,775	2	663.996,452 604.272,48	5.748
2	663.996,452 604.272,48	3	663.933,452 604.275,688	63.081
3	663.933,452 604.275,688	4	663.936,666 604.269,856	6.659
4	663.936,666 604.269,856	1	663.997,158 604.266,775	60.571

\*\* Lungimile segmentelor sunt determinate în planul de proiecție Stereo 70 și sunt rotunjite la 1 milimetru.

\*\*\* Distanţa dintre puncte este formată din segmente cumulate ce sunt mai mici decât valoarea 1 milimetru.

Neutilizabil în Circuitul  
Civil





## DATE DESPRE IMOBILUL NR. 1401

Oficiul de Cadastru și Publicitate Imobiliară NEAMT  
Biroul de Cadastru și Publicitate Imobiliară Roman

## A. Partea I. Descrierea imobilului

TEREN Extravilan

Adresa: Jud. Neamt, TARLA GROP

Nr. Crt	Nr cadastral Nr. topografic	Suprafața* (mp)	Observații / Referințe
A1		1.800	Sector cadastral:26 Teren neimprejmuit; 9/165/47 IN TP

## B. Partea II. Proprietari și acte

Inscrieri privitoare la dreptul de proprietate și alte drepturi reale		Referințe
<b>1 / 18/08/2025</b>		
Act Administrativ nr. 49/477, din 24/03/1995 emis de CJSDPAT NEAMT (titlu de proprietate);		
B1	Intabulare, drept de PROPRIETATE, dobandit prin Reconstituire, cota actuala 1/1, cota initiala 1/1 1) CRASNUTA N GHEORGHE	A1

## C. Partea III. SARCINI .

Inscrieri privind dezmembramintele dreptului de proprietate, drepturi reale de garanție și sarcini	Referințe
NU SUNT	

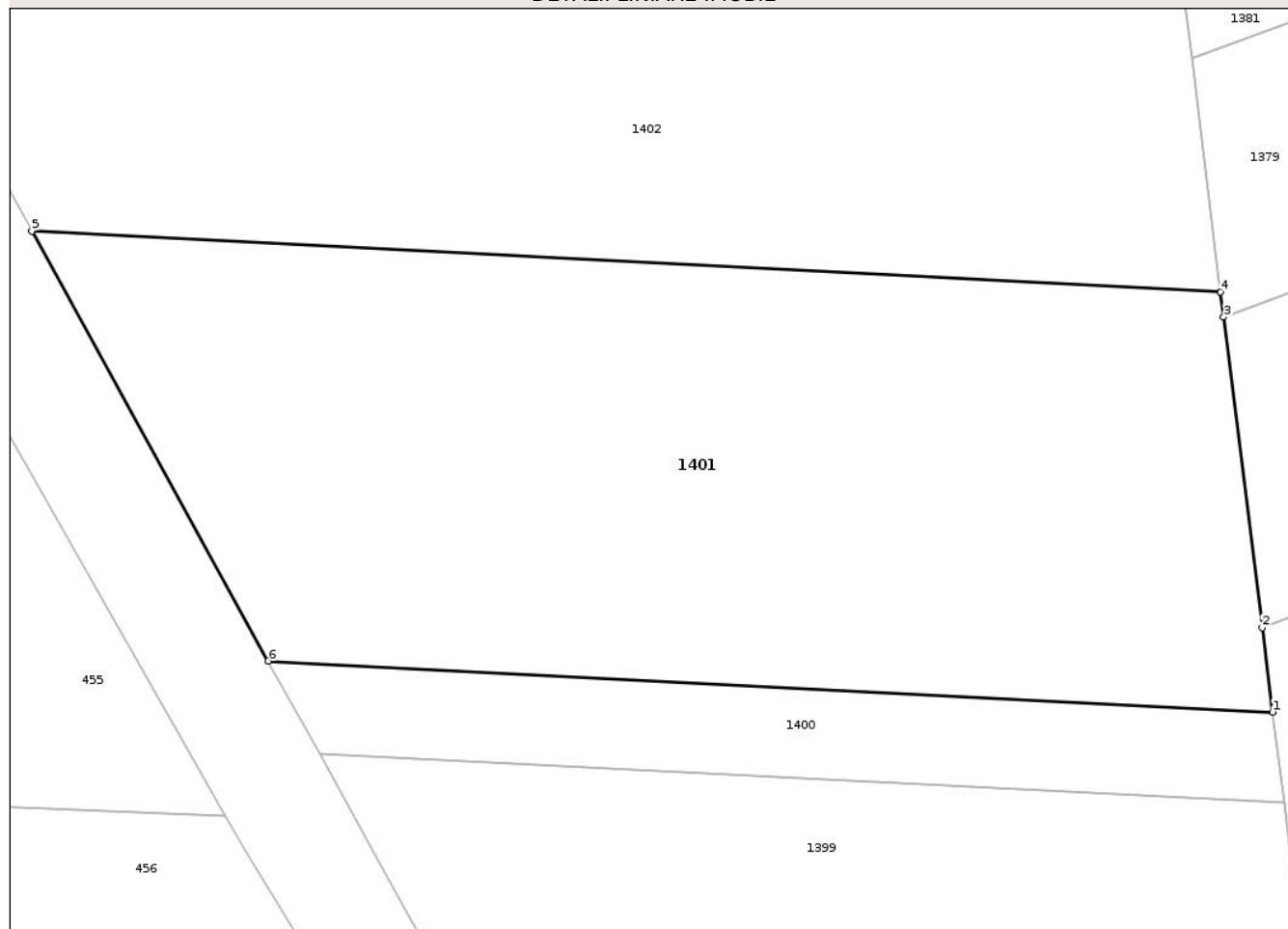
## Anexa Nr. 1 La Partea I

## Teren

Nr cadastral	Suprafaţa (mp)*	Observații / Referințe
	1.800	9/165/47 IN TP

\* Suprafața este determinată în planul de proiecție Stereo 70.

## DETALII LINIARE IMOBIL



## Date referitoare la teren

Crt	Categorie folosință	Intra vilan	Suprafața (mp)	Tarla	Parcelă	Nr. topo	Observații / Referințe
1	arabil	NU	1.800	7	165/47	-	9/165/47 IN TP

## Lungime Segmente

1) Valorile lungimilor segmentelor sunt obținute din proiecție în plan.

Punct început	X / Y	Punct sfârșit	X / Y	Lungime segment (** (m)
1	663.996,452 604.272,48	2	663.995,796 604.277,769	5.33
2	663.995,796 604.277,769	3	663.993,383 604.297,241	19.621
3	663.993,383 604.297,241	4	663.993,188 604.298,813	1.584
4	663.993,188 604.298,813	5	663.918,613 604.302,611	74.672
5	663.918,613 604.302,611	6	663.933,452 604.275,688	30.742

Punct început	X / Y	Punct sfârșit	X / Y	Lungime segment (** (m)
6	663.933,452 604.275,688	1	663.996,452 604.272,48	63.081

\*\* Lungimile segmentelor sunt determinate în planul de proiecție Stereo 70 și sunt rotunjite la 1 milimetru.

\*\*\* Distanța dintre puncte este formată din segmente cumulate ce sunt mai mici decât valoarea 1 milimetru.

Neutilizabil în Circuitul Civil



**DATE DESPRE IMOBILUL NR. 1402**

Oficiul de Cadastru și Publicitate Imobiliară NEAMT  
Biroul de Cadastru și Publicitate Imobiliară Roman

**A. Partea I. Descrierea imobilului**

TEREN Extravilan

Adresa: Jud. Neamt, TARLA GROP

Nr. Crt	Nr cadastral Nr. topografic	Suprafața* (mp)	Observații / Referințe
A1		4.130	Sector cadastral:26 Teren neimprejmuit;

**B. Partea II. Proprietari și acte**

Inscrieri privitoare la dreptul de proprietate și alte drepturi reale		Referințe
<b>1 / 18/08/2025</b>		
Act Administrativ nr. 49/751, din 26/09/1995 emis de CJSDPAT NEAMT (titlu de proprietate);		
B1	Intabulare, drept de PROPRIETATE, dobandit prin Reconstituire, cota actuala 1/1, cota initiala 1/1	A1
	1) HAUTĂ STEFAN 2) HAUTĂ ION 3) ROSU ANA	

**C. Partea III. SARCINI .**

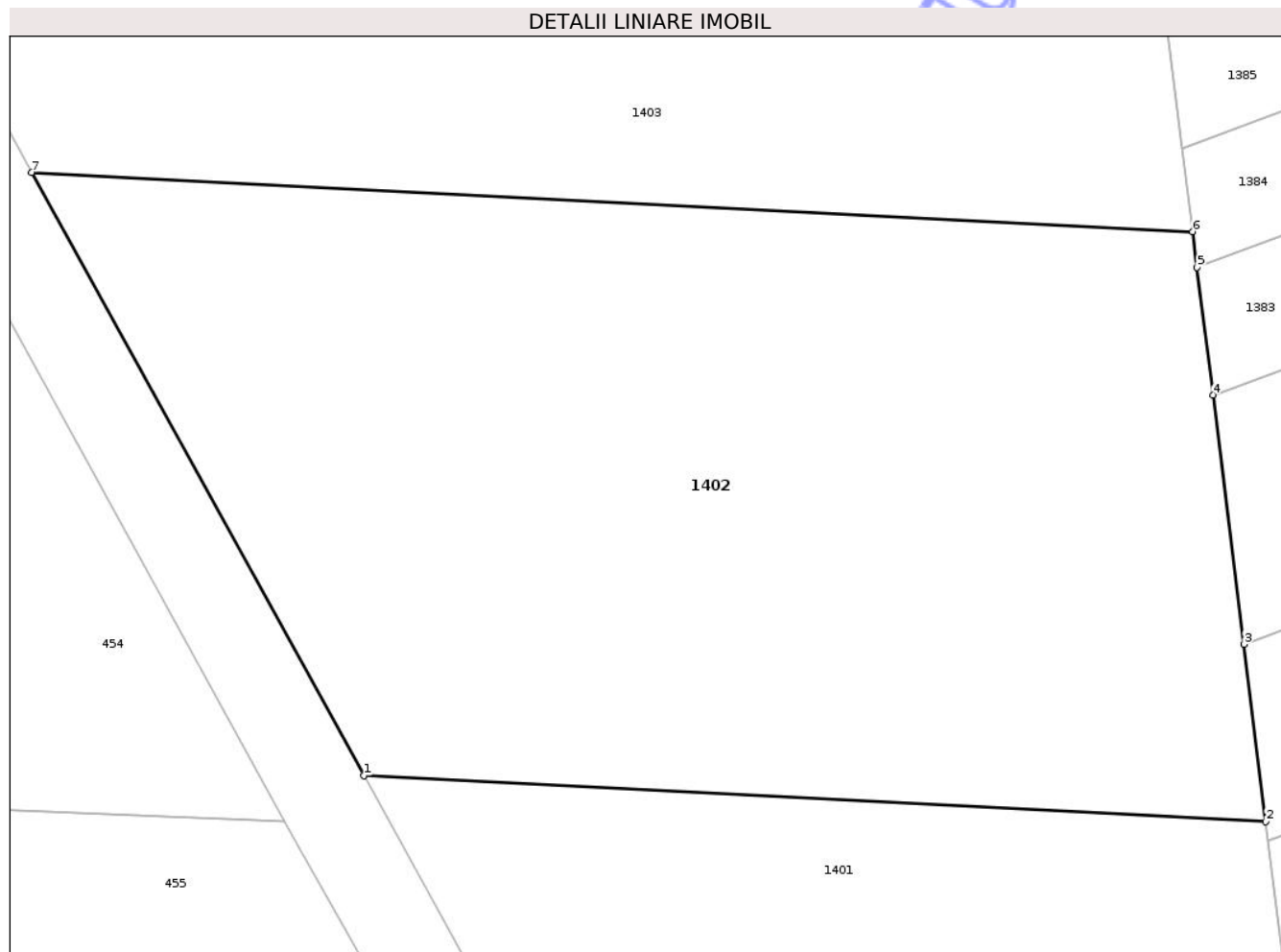
Inscrieri privind dezmembramintele dreptului de proprietate, drepturi reale de garanție și sarcini	Referințe
NU SUNT	

## Anexa Nr. 1 La Partea I

## Teren

Nr cadastral	Suprafața (mp)*	Observații / Referințe
	4.130	

\* Suprafața este determinată în planul de proiecție Stereo 70.



## Date referitoare la teren

Crt	Categorie folosință	Intra vilan	Suprafața (mp)	Tarla	Parcelă	Nr. topo	Observații / Referințe
1	arabil	NU	4.130	7	165/46	-	

## Lungime Segmente

1) Valorile lungimilor segmentelor sunt obținute din proiecție în plan.

Punct început	X / Y	Punct sfârșit	X / Y	Lungime segment (** (m)
1	663.918,613 604.302,611	2	663.993,188 604.298,813	74.672
2	663.993,188 604.298,813	3	663.991,373 604.313,462	14.761
3	663.991,373 604.313,462	4	663.988,82 604.334,066	20.762
4	663.988,82 604.334,066	5	663.987,517 604.344,582	10.596
5	663.987,517 604.344,582	6	663.987,149 604.347,546	2.986

Punct început	X / Y	Punct sfârșit	X / Y	Lungime segment (** (m)
6	663.987,149 604.347,546	7	663.891,152 604.352,435	96.122
7	663.891,152 604.352,435	1	663.918,613 604.302,611	56.89

\*\* Lungimile segmentelor sunt determinate în planul de proiecție Stereo 70 și sunt rotunjite la 1 milimetru.

\*\*\* Distanța dintre puncte este formată din segmente cumulate ce sunt mai mici decât valoarea 1 milimetru.

Neutilizabil în Circuitul Civil



**DATE DESPRE IMOBILUL NR. 1403**

Oficiul de Cadastru și Publicitate Imobiliară NEAMT  
Biroul de Cadastru și Publicitate Imobiliară Roman

**A. Partea I. Descrierea imobilului**

TEREN Extravilan

Adresa: Jud. Neamt, TARLA GROP

Nr. Crt	Nr cadastral Nr. topografic	Suprafața* (mp)	Observații / Referințe
A1		2.180	Sector cadastral:26 Teren neimprejmuit;

**B. Partea II. Proprietari și acte**

Inscrieri privitoare la dreptul de proprietate și alte drepturi reale	Referințe
<b>1 / 18/08/2025</b>	
Act Administrativ nr. 49/459, din 24/02/1995 emis de CJSDPAT NEAMT (titlu de proprietate);	
B1	A1
Intabulare, drept de PROPRIETATE, dobandit prin Reconstituire, cota actuala 1/1, cota initiala 1/1	
1) CRĂSNUTĂ ST RUXANDA	
2) OANCEA ST GHEORGHE	

**C. Partea III. SARCINI .**

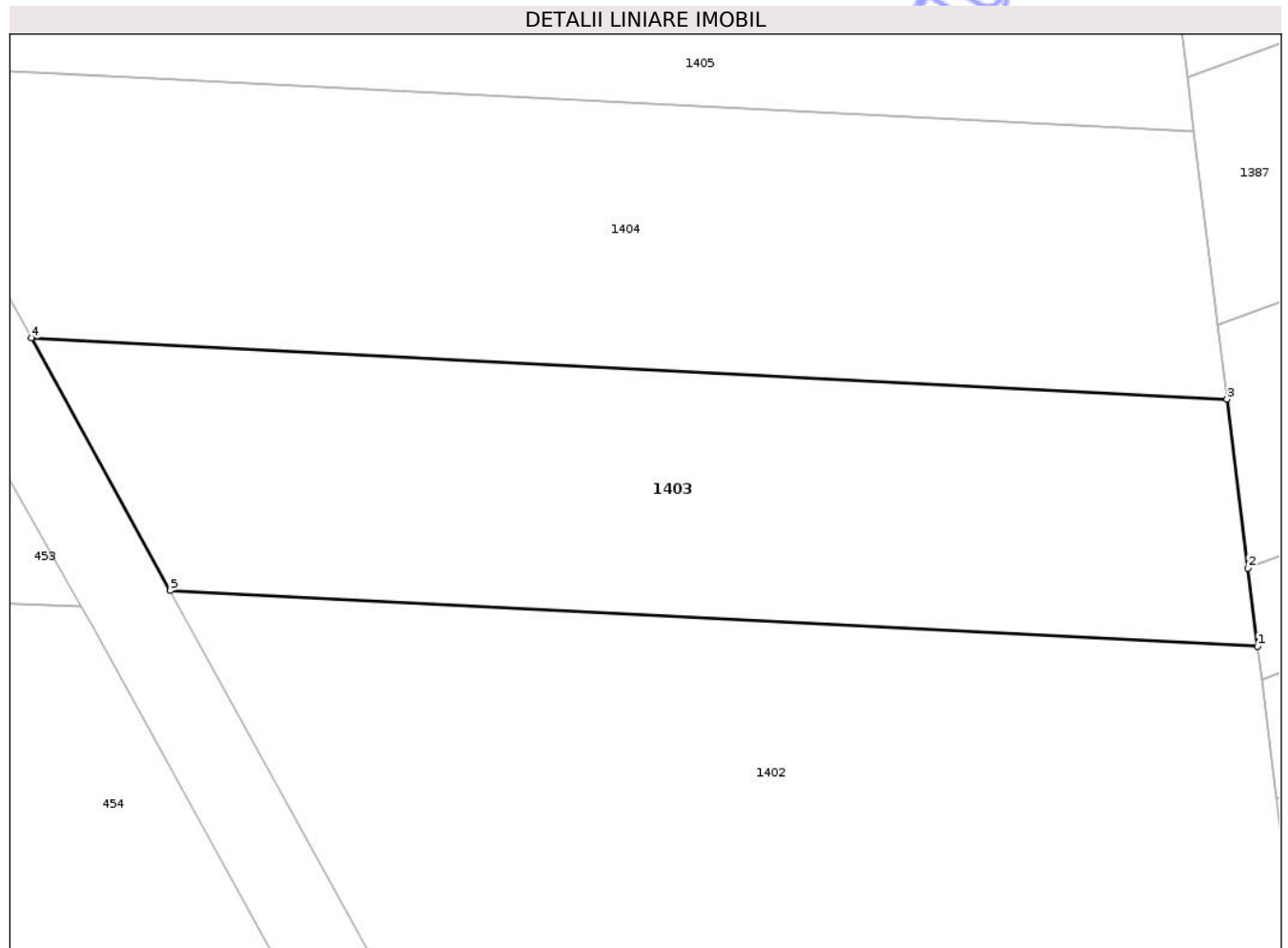
Inscrieri privind dezmembramintele dreptului de proprietate, drepturi reale de garanție și sarcini	Referințe
NU SUNT	

## Anexa Nr. 1 La Partea I

## Teren

Nr cadastral	Suprafața (mp)*	Observații / Referințe
	2.180	

\* Suprafața este determinată în planul de proiecție Stereo 70.



## Date referitoare la teren

Crt	Categorie folosință	Intra vilan	Suprafața (mp)	Tarla	Parcelă	Nr. topo	Observații / Referințe
1	arabil	NU	2.180	7	165/45	-	

## Lungime Segmente

1) Valorile lungimilor segmentelor sunt obținute din proiecție în plan.

Punct început	X / Y	Punct sfârșit	X / Y	Lungime segment (** (m)
1	663.987,149 604.347,546	2	663.986,297 604.354,423	6.93
2	663.986,297 604.354,423	3	663.984,452 604.369,314	15.005
3	663.984,452 604.369,314	4	663.878,885 604.374,69	105.704
4	663.878,885 604.374,69	5	663.891,152 604.352,435	25.412
5	663.891,152 604.352,435	1	663.987,149 604.347,546	96.122

\*\* Lungimile segmentelor sunt determinate în planul de proiecție Stereo 70 și sunt rotunjite la 1 milimetru.

\*\*\* Distanța dintre puncte este formată din segmente cumulate ce sunt mai mici decât valoarea 1 milimetru.

Neutilizabil în Circuitul  
Civil



**DATE DESPRE IMOBILUL NR. 1404**

Oficiul de Cadastru și Publicitate Imobiliară NEAMT  
Biroul de Cadastru și Publicitate Imobiliară Roman

**A. Partea I. Descrierea imobilului**

TEREN Extravilan

Adresa: Jud. Neamt, TARLA GROP

Nr. Crt	Nr cadastral Nr. topografic	Suprafața* (mp)	Observații / Referințe
A1		2.590	Sector cadastral:26 Teren neimprejmuit;

**B. Partea II. Proprietari și acte**

Inscrieri privitoare la dreptul de proprietate și alte drepturi reale	Referințe
<b>1 / 18/08/2025</b>	
Act Administrativ nr. 49/452, din 24/02/1995 emis de CJSDPAT NEAMT (titlu de proprietate);	
B1	A1
Intabulare, drept de PROPRIETATE, dobandit prin Reconstituire, cota actuala 1/1, cota initiala 1/1	
1) OANCEA ST GHEORGHE	

**C. Partea III. SARCINI .**

Inscrieri privind dezmembramintele dreptului de proprietate, drepturi reale de garanție și sarcini	Referințe
NU SUNT	

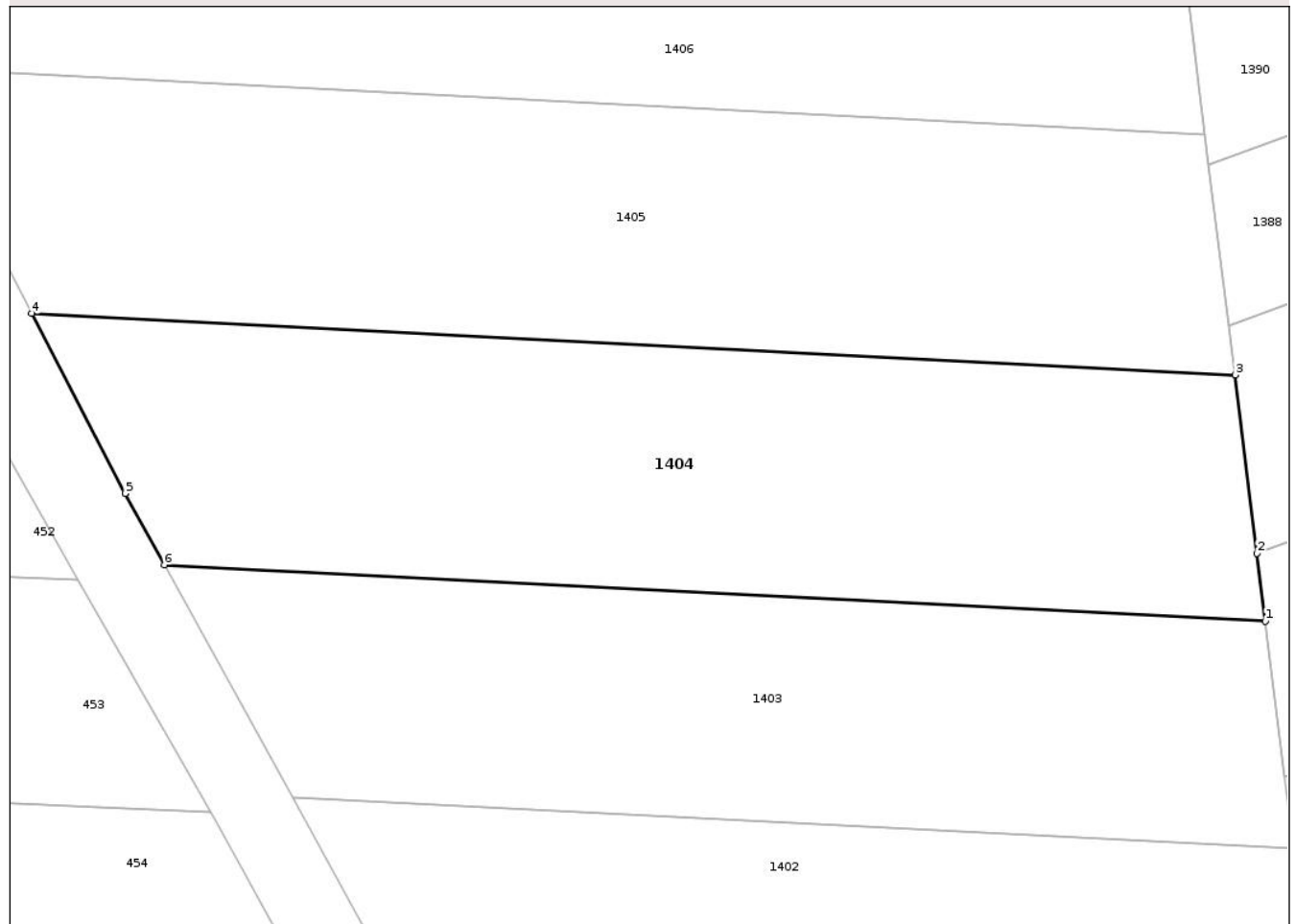
## Anexa Nr. 1 La Partea I

## Teren

Nr cadastral	Suprafața (mp)*	Observații / Referințe
	2.590	

\* Suprafața este determinată în planul de proiecție Stereo 70.

## DETALII LINIARE IMOBIL



## Date referitoare la teren

Crt	Categorie folosință	Intra vilan	Suprafața (mp)	Tarla	Parcelă	Nr. topo	Observații / Referințe
1	arabil	NU	2.590	7	165/44	-	

## Lungime Segmente

1) Valorile lungimilor segmentelor sunt obținute din proiecție în plan.

Punct început	X / Y	Punct sfârșit	X / Y	Lungime segment (** (m)
1	663.984,452 604.369,314	2	663.983,647 604.375,81	6.546
2	663.983,647 604.375,81	3	663.981,53 604.392,892	17.212
3	663.981,53 604.392,892	4	663.866,163 604.398,767	115.517
4	663.866,163 604.398,767	5	663.875,113 604.381,533	19.419
5	663.875,113 604.381,533	6	663.878,885 604.374,69	7.814

Punct început	X / Y	Punct sfârșit	X / Y	Lungime segment (** (m)
6	663.878,885 604.374,69	1	663.984,452 604.369,314	105.704

\*\* Lungimile segmentelor sunt determinate în planul de proiecție Stereo 70 și sunt rotunjite la 1 milimetru.

\*\*\* Distanța dintre puncte este formată din segmente cumulate ce sunt mai mici decât valoarea 1 milimetru.

Neutilizabil în Circuitul Civil



**DATE DESPRE IMOBILUL NR. 1405**

Oficiul de Cadastru și Publicitate Imobiliară NEAMT  
Biroul de Cadastru și Publicitate Imobiliară Roman

**A. Partea I. Descrierea imobilului**

TEREN Extravilan

Adresa: Jud. Neamt, TARLA GROP

Nr. Crt	Nr cadastral Nr. topografic	Suprafața* (mp)	Observații / Referințe
A1		2.750	Sector cadastral:26 Teren neimprejmuit;

**B. Partea II. Proprietari și acte**

Inscrieri privitoare la dreptul de proprietate și alte drepturi reale	Referințe
<b>1 / 18/08/2025</b>	
Act Administrativ nr. 49/453, din 24/02/1995 emis de CJSDPAT NEAMT (titlu de proprietate);	
B1	A1
Intabulare, drept de PROPRIETATE, dobandit prin Reconstituire, cota actuala 1/1, cota initiala 1/1	
1) OANCEA ST MARIA	

**C. Partea III. SARCINI .**

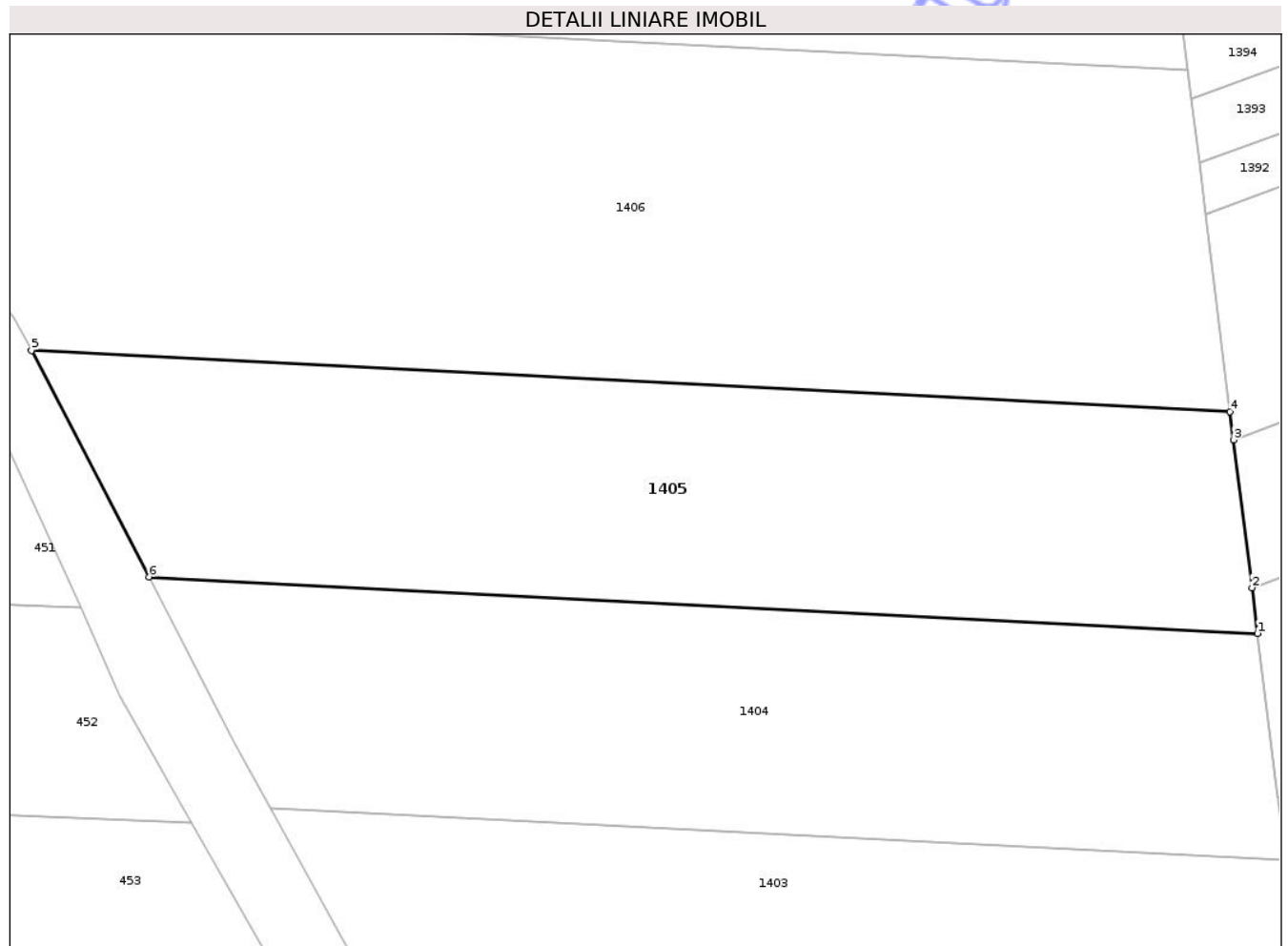
Inscrieri privind dezmembramintele dreptului de proprietate, drepturi reale de garanție și sarcini	Referințe
NU SUNT	

## Anexa Nr. 1 La Partea I

## Teren

Nr cadastral	Suprafața (mp)*	Observații / Referințe
	2.750	

\* Suprafața este determinată în planul de proiecție Stereo 70.



## Date referitoare la teren

Crt	Categorie folosință	Intravilan	Suprafața (mp)	Tarla	Parcelă	Nr. topo	Observații / Referințe
1	arabil	NU	2.750	7	165/43	-	

## Lungime Segmente

1) Valorile lungimilor segmentelor sunt obținute din proiecție în plan.

Punct început	X / Y	Punct sfârșit	X / Y	Lungime segment (** (m)
1	663.981,53 604.392,892	2	663.980,941 604.397,648	4.793
2	663.980,941 604.397,648	3	663.979,035 604.413,028	15.497
3	663.979,035 604.413,028	4	663.978,674 604.415,944	2.939
4	663.978,674 604.415,944	5	663.853,943 604.422,297	124.892
5	663.853,943 604.422,297	6	663.866,163 604.398,767	26.514

Punct început	X / Y	Punct sfârșit	X / Y	Lungime segment (** (m)
6	663.866,163 604.398,767	1	663.981,53 604.392,892	115.517

\*\* Lungimile segmentelor sunt determinate în planul de proiecție Stereo 70 și sunt rotunjite la 1 milimetru.

\*\*\* Distanța dintre puncte este formată din segmente cumulate ce sunt mai mici decât valoarea 1 milimetru.

Neutilizabil în Circuitul Civil



**DATE DESPRE IMOBILUL NR. 1406**

Oficiul de Cadastru și Publicitate Imobiliară NEAMT  
Biroul de Cadastru și Publicitate Imobiliară Roman

**A. Partea I. Descrierea imobilului**

TEREN Extravilan

Adresa: Jud. Neamt, TARLA GROP

Nr. Crt	Nr cadastral Nr. topografic	Suprafața* (mp)	Observații / Referințe
A1		4.800	Sector cadastral:26 Teren neimprejmuit;

**B. Partea II. Proprietari și acte**

Inscrieri privitoare la dreptul de proprietate și alte drepturi reale	Referințe
<b>1 / 18/08/2025</b>	
Act Administrativ nr. 49/755, din 25/09/1995 emis de CJSDPAT NEAMT (titlu de proprietate);	
B1	A1
Intabulare, drept de PROPRIETATE, dobandit prin Reconstituire, cota actuala 1/1, cota initiala 1/1	
1) MIRON GH ELENA	
2) CRACANĂ ELENA	

**C. Partea III. SARCINI .**

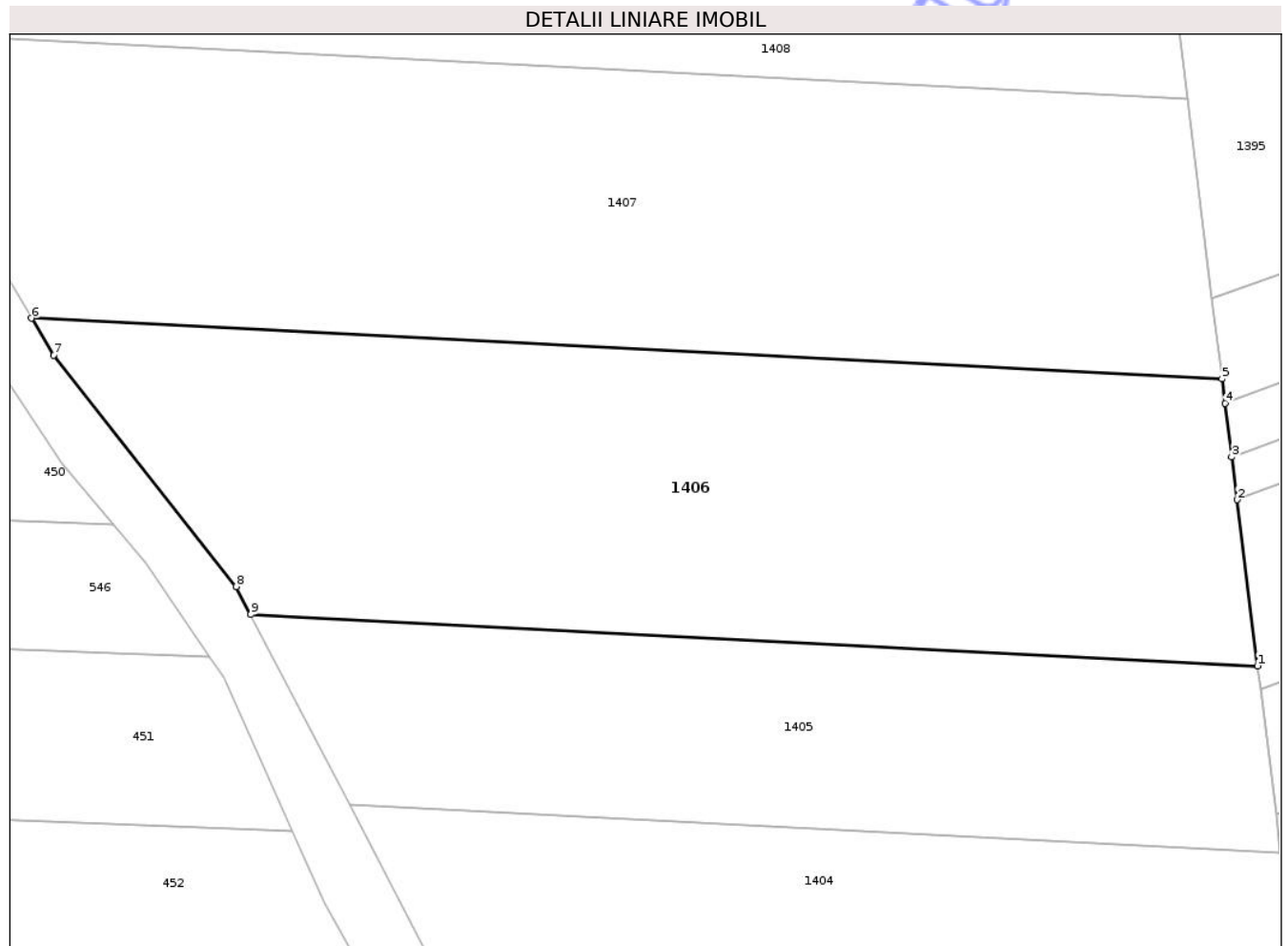
Inscrieri privind dezmembramintele dreptului de proprietate, drepturi reale de garanție și sarcini	Referințe
NU SUNT	

## Anexa Nr. 1 La Partea I

## Teren

Nr cadastral	Suprafața (mp)*	Observații / Referințe
	4.800	

\* Suprafața este determinată în planul de proiecție Stereo 70.



## Date referitoare la teren

Crt	Categorie folosință	Intra vilan	Suprafața (mp)	Tarla	Parcelă	Nr. topo	Observații / Referințe
1	arabil	NU	4.800	7	165/42	-	

## Lungime Segmente

1) Valorile lungimilor segmentelor sunt obținute din proiecție în plan.

Punct început	X / Y	Punct sfârșit	X / Y	Lungime segment (** (m)
1	663.978,674 604.415,944	2	663.976,127 604.436,491	20.704
2	663.976,127 604.436,491	3	663.975,473 604.441,775	5.324
3	663.975,473 604.441,775	4	663.974,647 604.448,434	6.711
4	663.974,647 604.448,434	5	663.974,275 604.451,44	3.028
5	663.974,275 604.451,44	6	663.826,768 604.458,952	147.699

Punct început	X / Y	Punct sfârșit	X / Y	Lungime segment (** (m)
6	663.826,768 604.458,952	7	663.829,485 604.454,377	5.321
7	663.829,485 604.454,377	8	663.852,145 604.425,759	36.503
8	663.852,145 604.425,759	9	663.853,943 604.422,297	3.901
9	663.853,943 604.422,297	1	663.978,674 604.415,944	124.892

\*\* Lungimile segmentelor sunt determinate în planul de proiecție Stereo 70 și sunt rotunjite la 1 milimetru.

\*\*\* Distanța dintre puncte este formată din segmente cumulate ce sunt mai mici decât valoarea 1 milimetru.

Neutilizabil în Circuitul Civil



**DATE DESPRE IMOBILUL NR. 1407**

Oficiul de Cadastru și Publicitate Imobiliară NEAMT  
Biroul de Cadastru și Publicitate Imobiliară Roman

**A. Partea I. Descrierea imobilului**

TEREN Extravilan

Adresa: Jud. Neamt, TARLA GROP

Nr. Crt	Nr cadastral Nr. topografic	Suprafața* (mp)	Observații / Referințe
A1	51638	5.360	Sector cadastral:26 Teren neimprejmuit;

**B. Partea II. Proprietari și acte**

Inscrieri privitoare la dreptul de proprietate și alte drepturi reale	Referințe
<b>36954 / 15/07/2024</b>	
Act Notarial nr. 754, din 15/07/2024 emis de N.P. GARBEA Florin (contract de vanzare-cumparare);	
B3	Intabulare, drept de PROPRIETATEcu titlu de cumpărare, dobandit prin Conventie, cota actuala 1/1, cota initiala 1/1
	1) <b>MIRON ZINA</b> , bun propriu

**C. Partea III. SARCINI .**

Inscrieri privind dezmembramintele dreptului de proprietate, drepturi reale de garanție și sarcini	Referințe
NU SUNT	

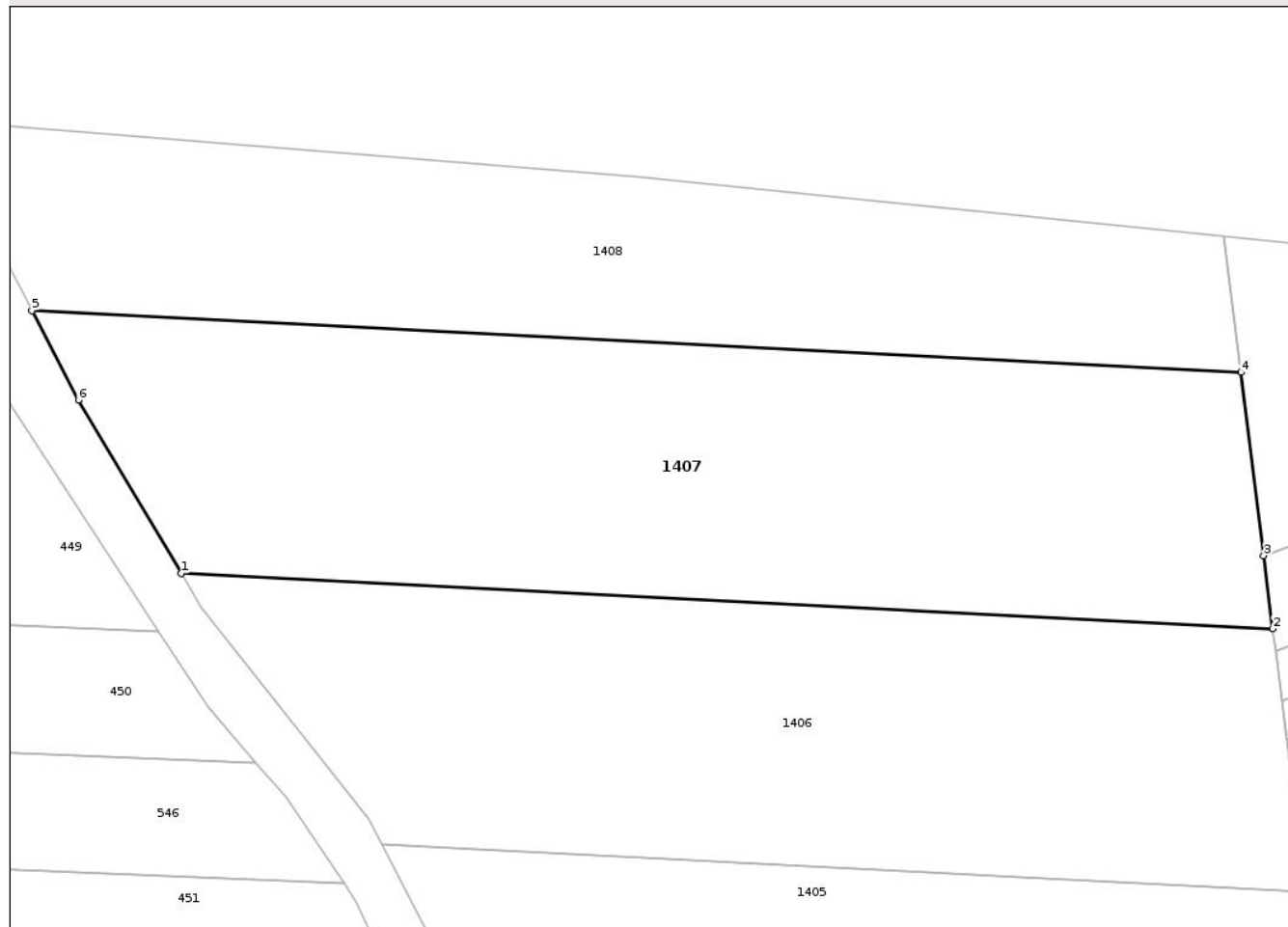
## Anexa Nr. 1 La Partea I

## Teren

Nr cadastral	Suprafața (mp)*	Observații / Referințe
51638	5.360	

\* Suprafața este determinată în planul de proiecție Stereo 70.

## DETALII LINIARE IMOBIL



## Date referitoare la teren

Crt	Categorie folosință	Intra vilan	Suprafața (mp)	Tarla	Parcelă	Nr. topo	Observații / Referințe
1	arabil	NU	5.360	7	165/41	-	

## Lungime Segmente

1) Valorile lungimilor segmentelor sunt obținute din proiecție în plan.

Punct început	X / Y	Punct sfârșit	X / Y	Lungime segment (** (m)
1	663.826,768 604.458,952	2	663.974,275 604.451,44	147.699
2	663.974,275 604.451,44	3	663.973,049 604.461,336	9.971
3	663.973,049 604.461,336	4	663.969,983 604.486,073	24.927
4	663.969,983 604.486,073	5	663.806,585 604.494,395	163.61
5	663.806,585 604.494,395	6	663.812,884 604.482,329	13.611

Punct început	X / Y	Punct sfârșit	X / Y	Lungime segment (** (m)
6	663.812,884 604.482,329	1	663.826,768 604.458,952	27.189

\*\* Lungimile segmentelor sunt determinate în planul de proiecție Stereo 70 și sunt rotunjite la 1 milimetru.

\*\*\* Distanța dintre puncte este formată din segmente cumulate ce sunt mai mici decât valoarea 1 milimetru.

Neutilizabil în Circuitul Civil





## DATE DESPRE IMOBILUL NR. 1408

Oficiul de Cadastru și Publicitate Imobiliară NEAMT  
Biroul de Cadastru și Publicitate Imobiliară Roman

## A. Partea I. Descrierea imobilului

TEREN Extravilan

Adresa: Jud. Neamt, TARLA GROP

Nr. Crt	Nr cadastral Nr. topografic	Suprafața* (mp)	Observații / Referințe
A1		3.712	Sector cadastral:26 Teren neimprejmuit; Proprietar neidentificat

## B. Partea II. Proprietari și acte

Inscrieri privitoare la dreptul de proprietate și alte drepturi reale		Referințe
<b>1 / 18/08/2025</b>		
Act Normativ nr. 7, din 13/03/1996 emis de Parlamentul Romaniei (art. 13);		
B1	Inscrierea posesiei, drept de PROPRIETATE, dobandit prin Constituire, cota actuala 1/1, cota initiala 1/1 1) <b>NEIDENTIFICAT NEIDENTIFICAT</b> , Proprietar neidentificat	A1
B2	Se noteaza mentiunea de proprietar neidentificat.	A1

## C. Partea III. SARCINI .

Inscrieri privind dezmembramintele dreptului de proprietate, drepturi reale de garanție și sarcini	Referințe
NU SUNT	

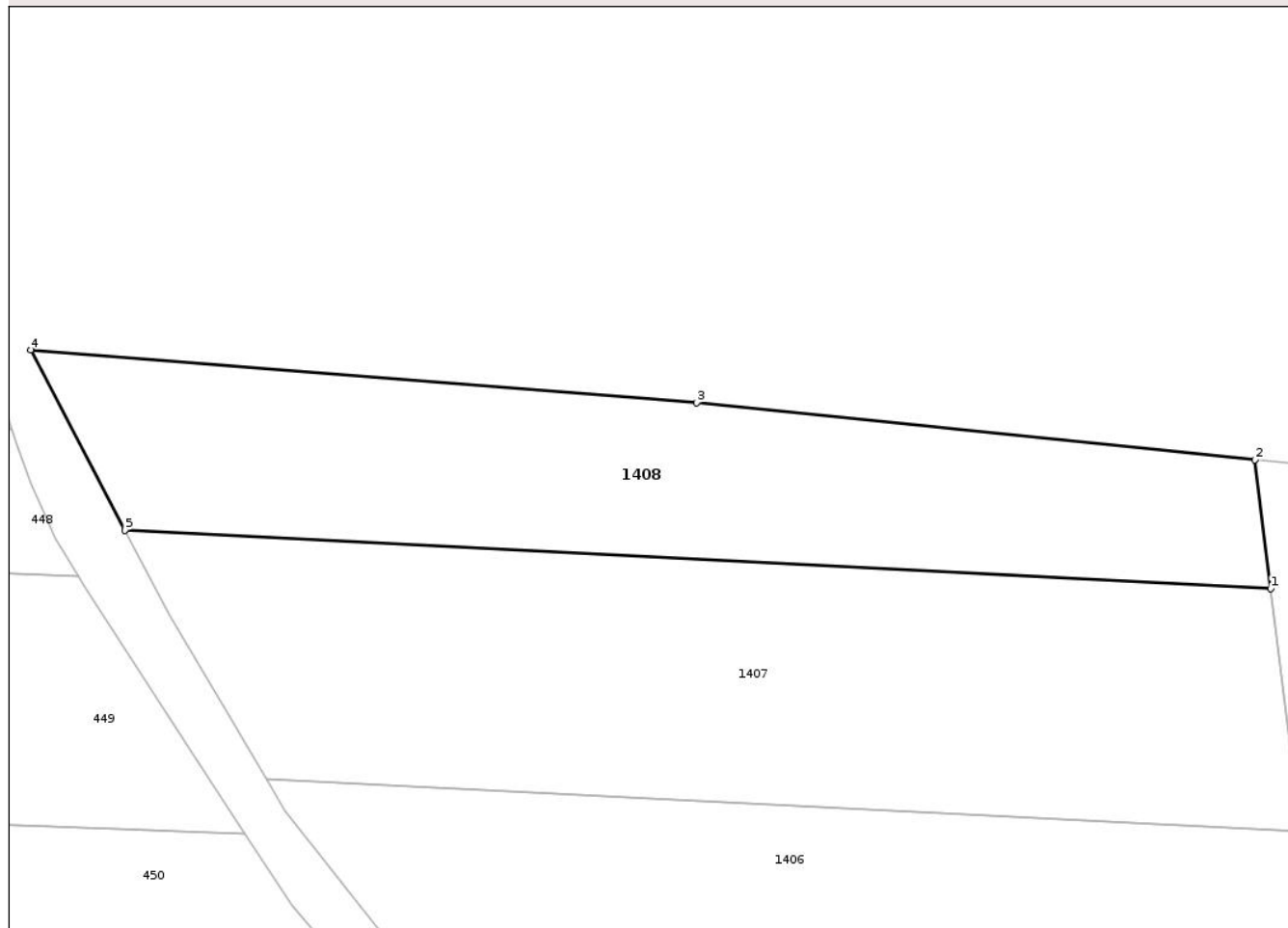
## Anexa Nr. 1 La Partea I

## Teren

Nr cadastral	Suprafața (mp)*	Observații / Referințe
	3.712	Proprietar neidentificat

\* Suprafața este determinată în planul de proiecție Stereo 70.

## DETALII LINIARE IMOBIL



## Date referitoare la teren

Crt	Categorie folosință	Intra vilan	Suprafața (mp)	Tarla	Parcelă	Nr. topo	Observații / Referințe
1	arabil	NU	3.712	7	165	-	

## Lungime Segmente

1) Valorile lungimilor segmentelor sunt obținute din proiecție în plan.

Punct început	X / Y	Punct sfârșit	X / Y	Lungime segment (** (m)
1	663.969,983 604.486,073	2	663.967,711 604.504,406	18.473
2	663.967,711 604.504,406	3	663.888,16 604.512,562	79.968
3	663.888,16 604.512,562	4	663.793,188 604.520,057	95.267
4	663.793,188 604.520,057	5	663.806,585 604.494,395	28.949
5	663.806,585 604.494,395	1	663.969,983 604.486,073	163.61

\*\* Lungimile segmentelor sunt determinate în planul de proiecție Stereo 70 și sunt rotunjite la 1 milimetru.

\*\*\* Distanța dintre puncte este formată din segmente cumulate ce sunt mai mici decât valoarea 1 milimetru.

Neutilizabil în Circuitul  
Civil



**DATE DESPRE IMOBILUL NR. 1362**

Oficiul de Cadastru și Publicitate Imobiliară NEAMT  
Biroul de Cadastru și Publicitate Imobiliară Roman

**A. Partea I. Descrierea imobilului**

TEREN Extravilan

Adresa: Jud. Neamt, TARLA GROP

Nr. Crt	Nr cadastral Nr. topografic	Suprafața* (mp)	Observații / Referințe
A1		15.645	Sector cadastral:26 Teren neimprejmuit; Proprietar neidentificat

**B. Partea II. Proprietari și acte**

Inscrieri privitoare la dreptul de proprietate și alte drepturi reale		Referințe
<b>1 / 18/08/2025</b>		
Act Normativ nr. 7, din 13/03/1996 emis de Parlamentul Romaniei (art. 13);		
B1	Inscrierea posesiei, drept de PROPRIETATE, dobandit prin Constituire, cota actuala 1/1, cota initiala 1/1 1) <b>NEIDENTIFICAT NEIDENTIFICAT</b> , Proprietar neidentificat	A1
B2	Se noteaza mentiunea de proprietar neidentificat.	A1

**C. Partea III. SARCINI .**

Inscrieri privind dezmembramintele dreptului de proprietate, drepturi reale de garanție și sarcini	Referințe
NU SUNT	

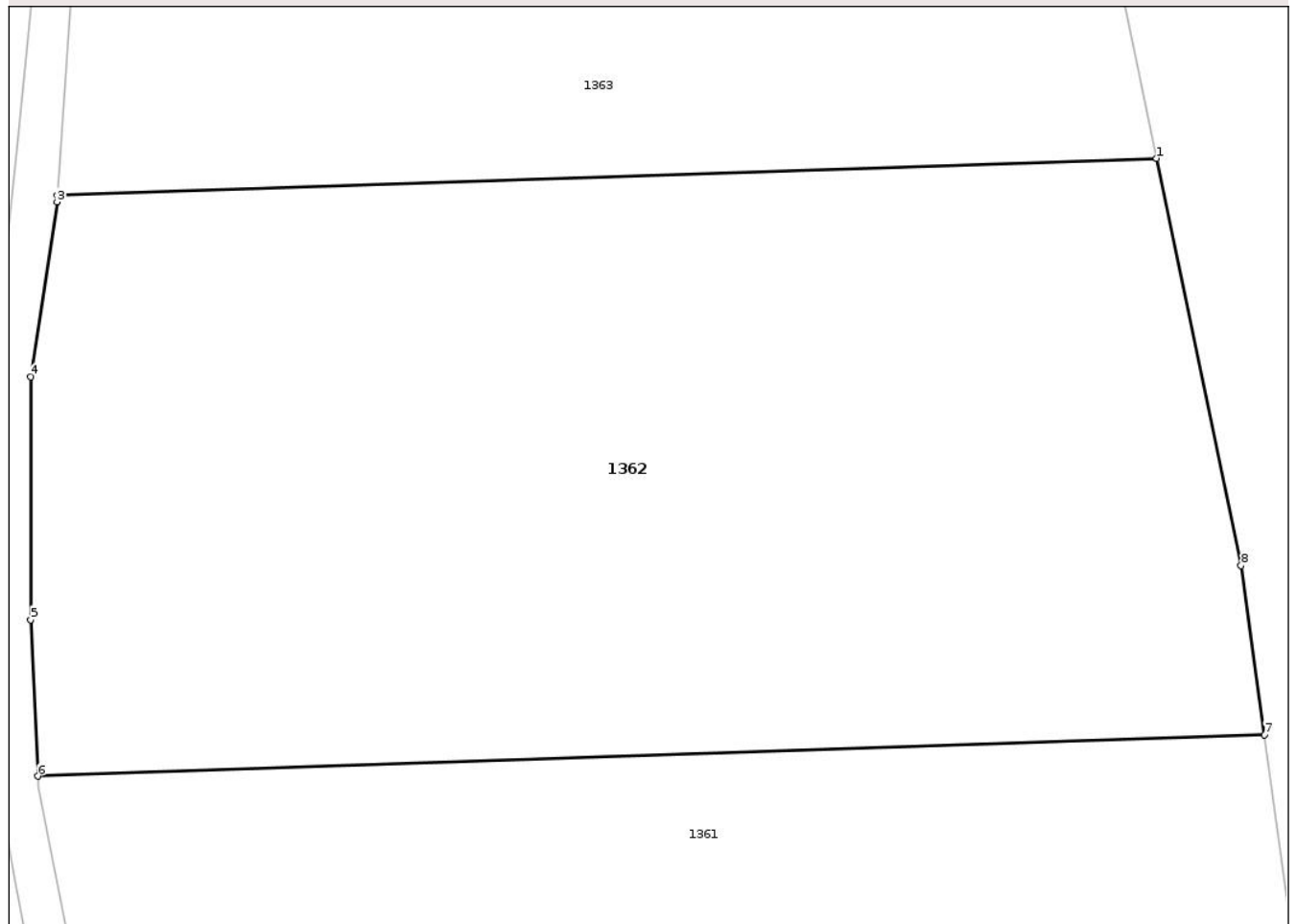
## Anexa Nr. 1 La Partea I

## Teren

Nr cadastral	Suprafața (mp)*	Observații / Referințe
	15.645	Proprietar neidentificat

\* Suprafața este determinată în planul de proiecție Stereo 70.

## DETALII LINIARE IMOBIL



## Date referitoare la teren

Crt	Categorie folosință	Intra vilan	Suprafața (mp)	Tarla	Parcelă	Nr. topo	Observații / Referințe
1	arabil	NU	15.645	7	165	-	

## Lungime Segmente

1) Valorile lungimilor segmentelor sunt obținute din proiecție în plan.

Punct început	X / Y	Punct sfârșit	X / Y	Lungime segment (** (m)
1	664.150,426 603.989,859	2	663.984,062 603.984,24	166.459
2	663.984,062 603.984,24	3	663.983,997 603.983,266	0.977
3	663.983,997 603.983,266	4	663.980,017 603.956,833	26.73
4	663.980,017 603.956,833	5	663.980,017 603.920,108	36.725
5	663.980,017 603.920,108	6	663.981,144 603.896,451	23.684

Punct început	X / Y	Punct sfârșit	X / Y	Lungime segment (** (m)
6	663.981,144 603.896,451	7	664.166,758 603.902,72	185.72
7	664.166,758 603.902,72	8	664.163,235 603.928,284	25.805
8	664.163,235 603.928,284	1	664.150,426 603.989,859	62.894

\*\* Lungimile segmentelor sunt determinate în planul de proiecție Stereo 70 și sunt rotunjite la 1 milimetru.

\*\*\* Distanța dintre puncte este formată din segmente cumulate ce sunt mai mici decât valoarea 1 milimetru.

Neutilizabil în Circuitul Civil



**DATE DESPRE IMOBILUL NR. 1364**

Oficiul de Cadastru și Publicitate Imobiliară NEAMT  
Biroul de Cadastru și Publicitate Imobiliară Roman

**A. Partea I. Descrierea imobilului**

TEREN Extravilan

Adresa: Jud. Neamt, TARLA GROP

Nr. Crt	Nr cadastral Nr. topografic	Suprafața* (mp)	Observații / Referințe
A1		6.660	Sector cadastral:26 Teren neimprejmuit; 8/179/8A, 8/180/8A, 8/181/8A IN TP

**B. Partea II. Proprietari și acte**

Inscrieri privitoare la dreptul de proprietate și alte drepturi reale		Referințe
<b>1 / 18/08/2025</b>		
Act Administrativ nr. 49/1374, din 18/06/1998 emis de CJSDPAT NEAMT (titlu de proprietate);		
B1	Intabulare, drept de PROPRIETATE, dobandit prin Reconstituire, cota actuala 1/1, cota initiala 1/1 1) PATRICHI L ANDREI	A1

**C. Partea III. SARCINI .**

Inscrieri privind dezmembramintele dreptului de proprietate, drepturi reale de garanție și sarcini	Referințe
NU SUNT	

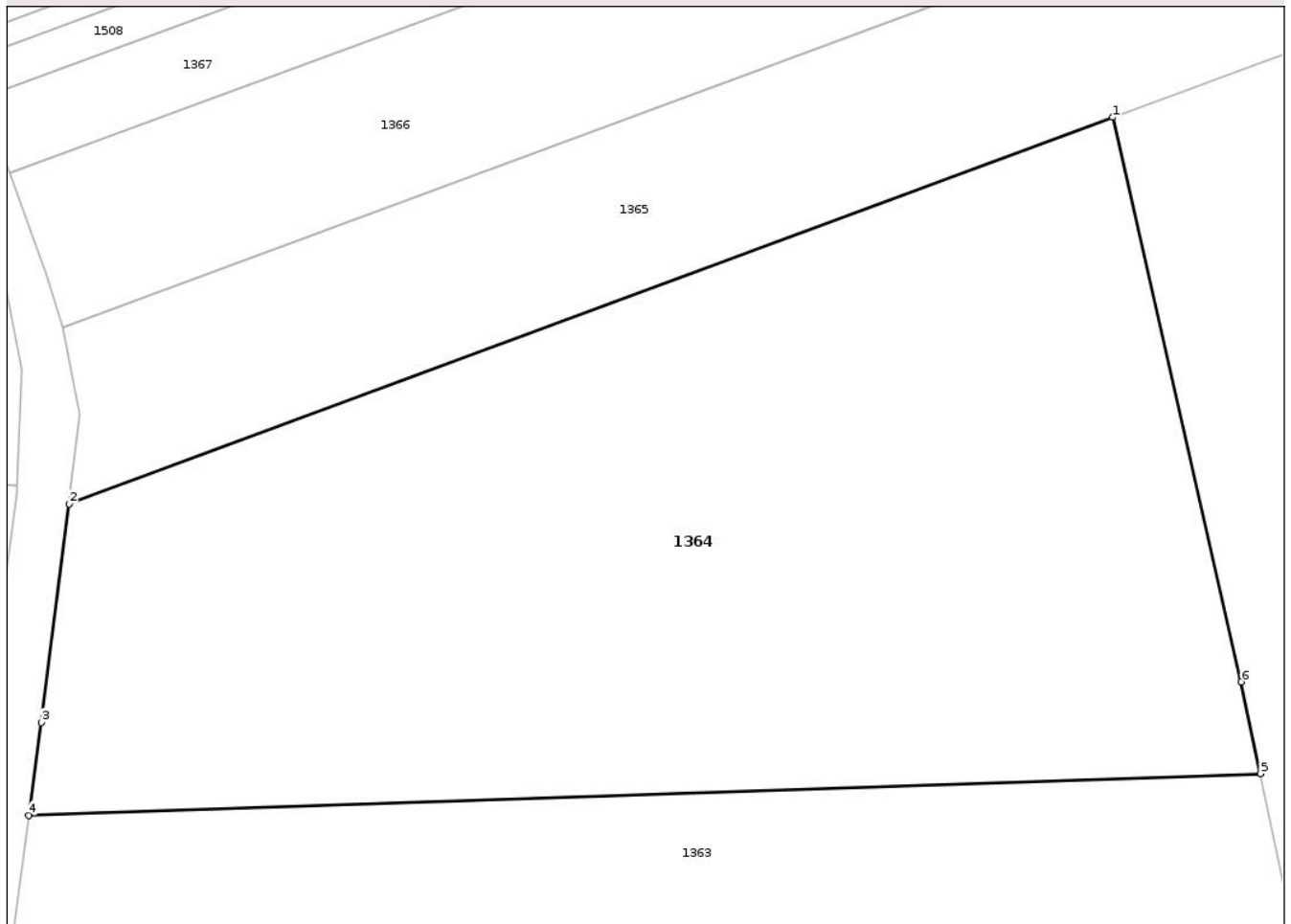
## Anexa Nr. 1 La Partea I

## Teren

Nr cadastral	Suprafața (mp)*	Observații / Referințe
	6.660	8/179/8A, 8/180/8A, 8/181/8A IN TP

\* Suprafața este determinată în planul de proiecție Stereo 70.

## DETALII LINIARE IMOBIL



## Date referitoare la teren

Crt	Categorie folosință	Intra vilan	Suprafața (mp)	Tarla	Parcelă	Nr. topo	Observații / Referințe
1	arabil	NU	6.660	7	165/8A	-	8/179/8A, 8/180/8A, 8/181/8A IN TP

## Lungime Segmente

1) Valorile lungimilor segmentelor sunt obținute din proiecție în plan.

Punct început	X / Y	Punct sfârșit	X / Y	Lungime segment (** (m)
1	664.111,97 604.168,764	2	663.998,363 604.126,691	121.147
2	663.998,363 604.126,691	3	663.995,322 604.102,926	23.959
3	663.995,322 604.102,926	4	663.993,963 604.092,833	10.184
4	663.993,963 604.092,833	5	664.128,063 604.097,362	134.176
5	664.128,063 604.097,362	6	664.125,988 604.107,339	10.19

Punct început	X / Y	Punct sfârșit	X / Y	Lungime segment (** (m)
6	664.125,988 604.107,339	1	664.111,97 604.168,764	63.004

\*\* Lungimile segmentelor sunt determinate în planul de proiecție Stereo 70 și sunt rotunjite la 1 milimetru.

\*\*\* Distanța dintre puncte este formată din segmente cumulate ce sunt mai mici decât valoarea 1 milimetru.

Neutilizabil în Circuitul Civil





## DATE DESPRE IMOBILUL NR. 1365

Oficiul de Cadastru și Publicitate Imobiliară NEAMT  
Biroul de Cadastru și Publicitate Imobiliară Roman

## A. Partea I. Descrierea imobilului

TEREN Extravilan

Adresa: Jud. Neamt, TARLA GROP

Nr. Crt	Nr cadastral Nr. topografic	Suprafața* (mp)	Observații / Referințe
A1		10.539	Sector cadastral:26 Teren neimprejmuit;

## B. Partea II. Proprietari și acte

Inscrieri privitoare la dreptul de proprietate și alte drepturi reale	Referințe
<b>1 / 18/08/2025</b>	
Act Administrativ nr. 49/514, din 13/04/1995 emis de CJSDPAT NEAMT (titlu de proprietate);	
B1	A1
Intabulare, drept de PROPRIETATE, dobandit prin Reconstituire, cota actuala 1/1, cota initiala 1/1	
1) HAUTĂ ST EMIL	

## C. Partea III. SARCINI .

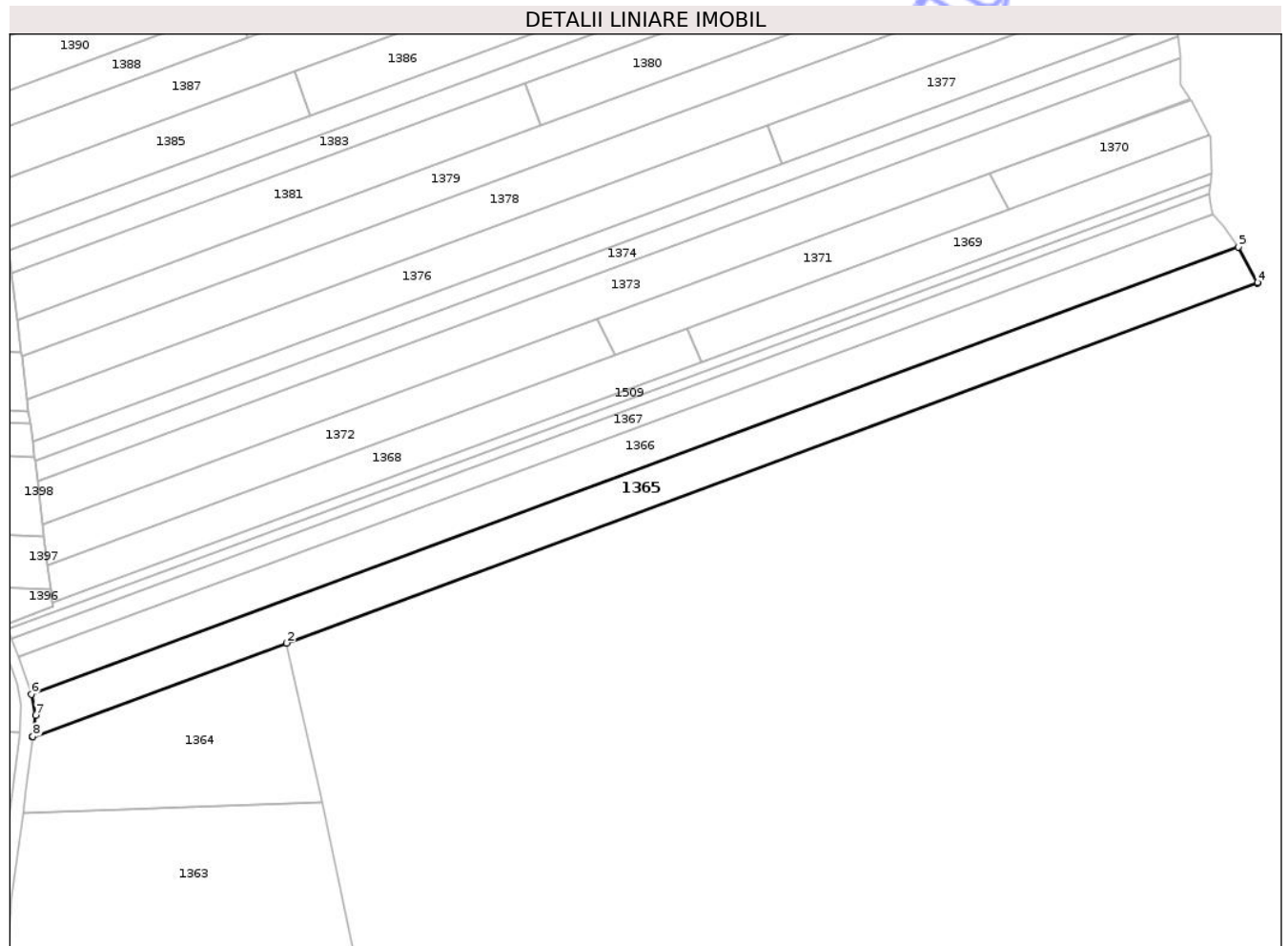
Inscrieri privind dezmembramintele dreptului de proprietate, drepturi reale de garanție și sarcini	Referințe
NU SUNT	

## Anexa Nr. 1 La Partea I

## Teren

Nr cadastral	Suprafața (mp)*	Observații / Referințe
	10.539	

\* Suprafața este determinată în planul de proiecție Stereo 70.



## Date referitoare la teren

Crt	Categorie folosință	Intravilan	Suprafața (mp)	Tarla	Parcelă	Nr. topo	Observații / Referințe
1	arabil	NU	9.216	7	165/30	-	
2	pasune	NU	1.323	7	163/14, 162/14	-	

## Lungime Segmente

1) Valorile lungimilor segmentelor sunt obținute din proiecție în plan.

Punct început	X / Y	Punct sfârșit	X / Y	Lungime segment (** (m)
1	663.998,363 604.126,691	2	664.111,97 604.168,764	121.147
2	664.111,97 604.168,764	3	664.547,006 604.329,874	463.911
3	664.547,006 604.329,874	4	664.546,931 604.330,112	0.25
4	664.546,931 604.330,112	5	664.538,387 604.345,979	18.021

Punct început	X / Y	Punct sfârşit	X / Y	Lungime segment (** (m)
5	664.538,387 604.345,979	6	663.997,706 604.145,9	576.513
6	663.997,706 604.145,9	7	663.999,467 604.136,477	9.586
7	663.999,467 604.136,477	8	663.998,36 604.126,956	9.585
8	663.998,36 604.126,956	1	663.998,363 604.126,691	0.265

\*\* Lungimile segmentelor sunt determinate în planul de proiecție Stereo 70 și sunt rotunjite la 1 milimetru.

\*\*\* Distanța dintre puncte este formată din segmente cumulate ce sunt mai mici decât valoarea 1 milimetru.

Neutilizabil în Circuitul Civil



**DATE DESPRE IMOBILUL NR. 1366**

Oficiul de Cadastru și Publicitate Imobiliară NEAMT  
Biroul de Cadastru și Publicitate Imobiliară Roman

**A. Partea I. Descrierea imobilului**

TEREN Extravilan

Adresa: Jud. Neamt, TARLA GROP

Nr. Crt	Nr cadastral Nr. topografic	Suprafața* (mp)	Observații / Referințe
A1		10.170	Sector cadastral:26 Teren neimprejmuit;

**B. Partea II. Proprietari și acte**

Inscrieri privitoare la dreptul de proprietate și alte drepturi reale	Referințe
<b>1 / 18/08/2025</b>	
Act Administrativ nr. 49/804, din 31/01/1996 emis de CJSDPAT NEAMT (titlu de proprietate);	
B1	A1
Intabulare, drept de PROPRIETATE, dobandit prin Reconstituire, cota actuala 1/1, cota initiala 1/1	
1) HANGHIUC GHEORGHE	

**C. Partea III. SARCINI .**

Inscrieri privind dezmembramintele dreptului de proprietate, drepturi reale de garanție și sarcini	Referințe
NU SUNT	

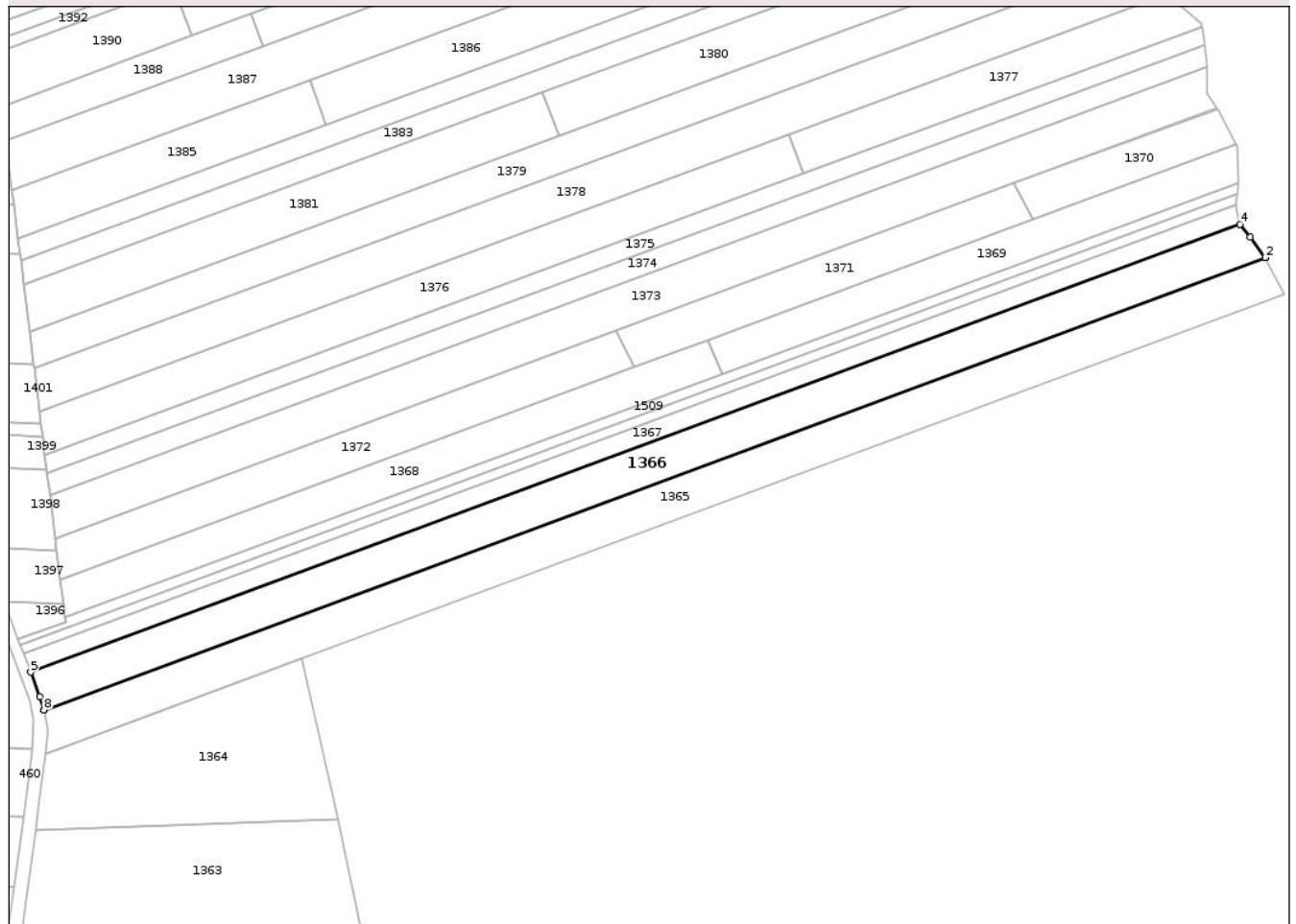
## Anexa Nr. 1 La Partea I

## Teren

Nr cadastral	Suprafața (mp)*	Observații / Referințe
	10.170	

\* Suprafața este determinată în planul de proiecție Stereo 70.

## DETALII LINIARE IMOBIL



## Date referitoare la teren

Crt	Categorie folosință	Intravilan	Suprafața (mp)	Tarla	Parcelă	Nr. topo	Observații / Referințe
1	arabil	NU	8.991	7	165/29	-	
2	pasune	NU	1.179	7	163/13A, 162/13A	-	

## Lungime Segmente

1) Valorile lungimilor segmentelor sunt obținute din proiecție în plan.

Punct început	X / Y	Punct sfârșit	X / Y	Lungime segment (** (m)
1	664.538,387 604.345,979	2	664.538,357 604.346,035	0.064
2	664.538,357 604.346,035	3	664.531,608 604.355,044	11.256
3	664.531,608 604.355,044	4	664.527,147 604.360,726	7.224
4	664.527,147 604.360,726	5	663.991,897 604.162,656	570.722

Punct început	X / Y	Punct sfârșit	X / Y	Lungime segment (** (m)
5	663.991,897 604.162,656	6	663.995,894 604.151,766	11.601
6	663.995,894 604.151,766	7	663.997,695 604.145,963	6.076
7	663.997,695 604.145,963	8	663.997,706 604.145,9	0.064
8	663.997,706 604.145,9	1	664.538,387 604.345,979	576.513

\*\* Lungimile segmentelor sunt determinate în planul de proiecție Stereo 70 și sunt rotunjite la 1 milimetru.

\*\*\* Distanța dintre puncte este formată din segmente cumulate ce sunt mai mici decât valoarea 1 milimetru.

Neutilizabil în Circuitul Civil



**DATE DESPRE IMOBILUL NR. 1368**

Oficiul de Cadastru și Publicitate Imobiliară NEAMT  
Biroul de Cadastru și Publicitate Imobiliară Roman

**A. Partea I. Descrierea imobilului**

TEREN Extravilan

Adresa: Jud. Neamt, TARLA GROP

Nr. Crt	Nr cadastral Nr. topografic	Suprafața* (mp)	Observații / Referințe
A1		5.000	Sector cadastral:26 Teren neimprejmuit;

**B. Partea II. Proprietari și acte**

Inscrieri privitoare la dreptul de proprietate și alte drepturi reale	Referințe
<b>1 / 18/08/2025</b>	
Act Administrativ nr. 49/514, din 13/04/1995 emis de CJSDPAT NEAMT (titlu de proprietate);	
B1	A1
Intabulare, drept de PROPRIETATE, dobandit prin Reconstituire, cota actuala 1/1, cota initiala 1/1	
1) HAUTĂ ST EMIL	

**C. Partea III. SARCINI .**

Inscrieri privind dezmembramintele dreptului de proprietate, drepturi reale de garanție și sarcini	Referințe
NU SUNT	

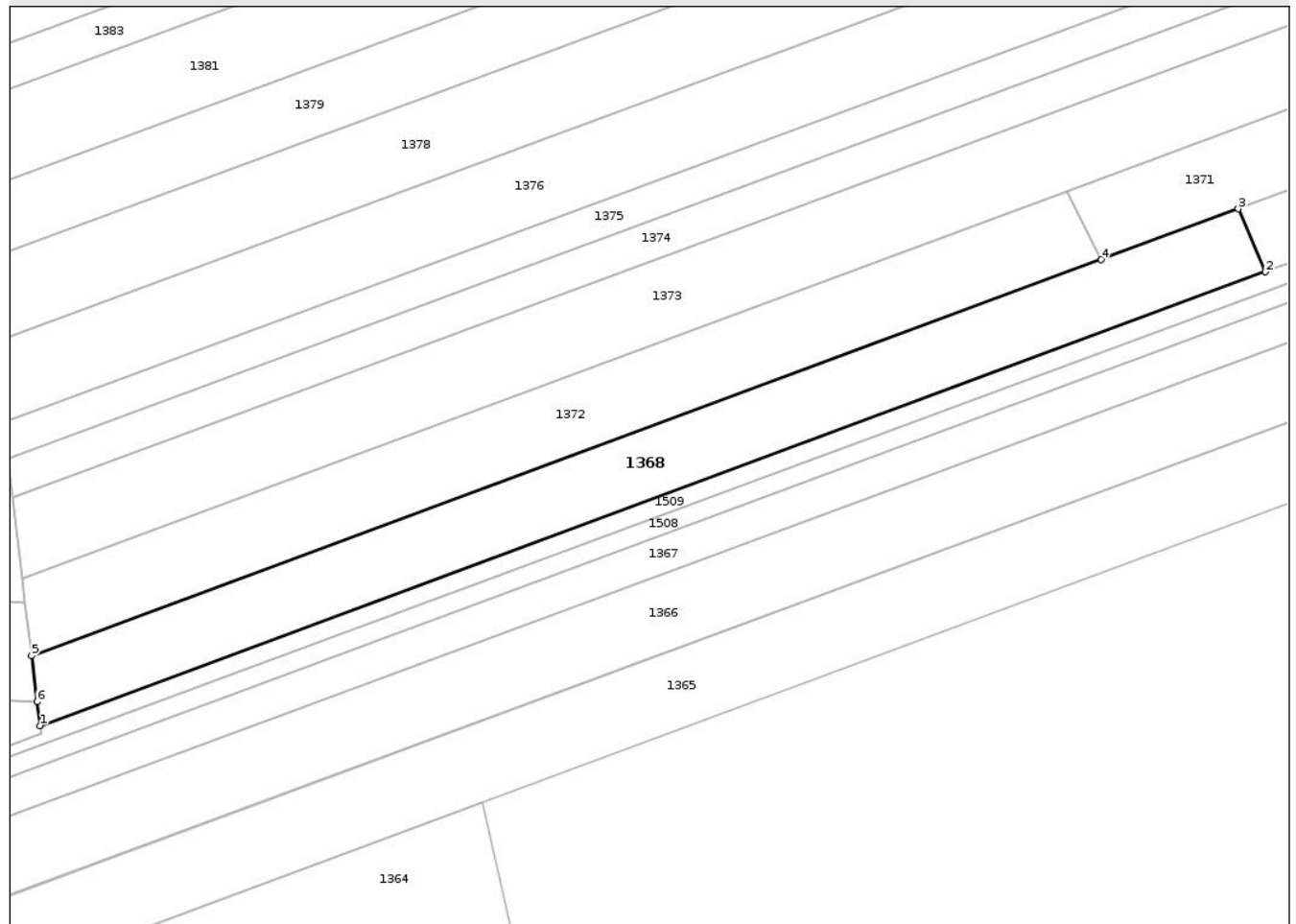
## Anexa Nr. 1 La Partea I

## Teren

Nr cadastral	Suprafața (mp)*	Observații / Referințe
	5.000	

\* Suprafața este determinată în planul de proiecție Stereo 70.

## DETALII LINIARE IMOBIL



## Date referitoare la teren

Crt	Categorie folosință	Intra vilan	Suprafața (mp)	Tarla	Parcelă	Nr. topo	Observații / Referințe
1	arabil	NU	5.000	7	165/26	-	

## Lungime Segmente

1) Valorile lungimilor segmentelor sunt obținute din proiecție în plan.

Punct început	X / Y	Punct sfârșit	X / Y	Lungime segment (** (m)
1	664.007,047 604.186,976	2	664.298,146 604.294,697	310.391
2	664.298,146 604.294,697	3	664.291,708 604.309,622	16.254
3	664.291,708 604.309,622	4	664.259,12 604.297,562	34.747
4	664.259,12 604.297,562	5	664.004,997 604.203,524	270.965
5	664.004,997 604.203,524	6	664.006,342 604.192,666	10.941

Punct început	X / Y	Punct sfârșit	X / Y	Lungime segment (** (m)
6	664.006,342 604.192,666	1	664.007,047 604.186,976	5.733

\*\* Lungimile segmentelor sunt determinate în planul de proiecție Stereo 70 și sunt rotunjite la 1 milimetru.

\*\*\* Distanța dintre puncte este formată din segmente cumulate ce sunt mai mici decât valoarea 1 milimetru.

Neutilizabil în Circuitul Civil



**DATE DESPRE IMOBILUL NR. 1369**

Oficiul de Cadastru și Publicitate Imobiliară NEAMT  
Biroul de Cadastru și Publicitate Imobiliară Roman

**A. Partea I. Descrierea imobilului**

TEREN Extravilan

Adresa: Jud. Neamt, TARLA GROP

Nr. Crt	Nr cadastral Nr. topografic	Suprafața* (mp)	Observații / Referințe
A1		4.000	Sector cadastral:26 Teren neimprejmuit; 7/165/27 IN TP

**B. Partea II. Proprietari și acte**

Inscrieri privitoare la dreptul de proprietate și alte drepturi reale		Referințe
<b>1 / 18/08/2025</b>		
Act Administrativ nr. 49/197, din 27/09/1994 emis de CJSDPAT NEAMT (titlu de proprietate);		
B1	Intabulare, drept de PROPRIETATE, dobandit prin Reconstituire, cota actuala 1/1, cota initiala 1/1 1) POPA I ANICA	A1

**C. Partea III. SARCINI .**

Inscrieri privind dezmembramintele dreptului de proprietate, drepturi reale de garanție și sarcini	Referințe
NU SUNT	

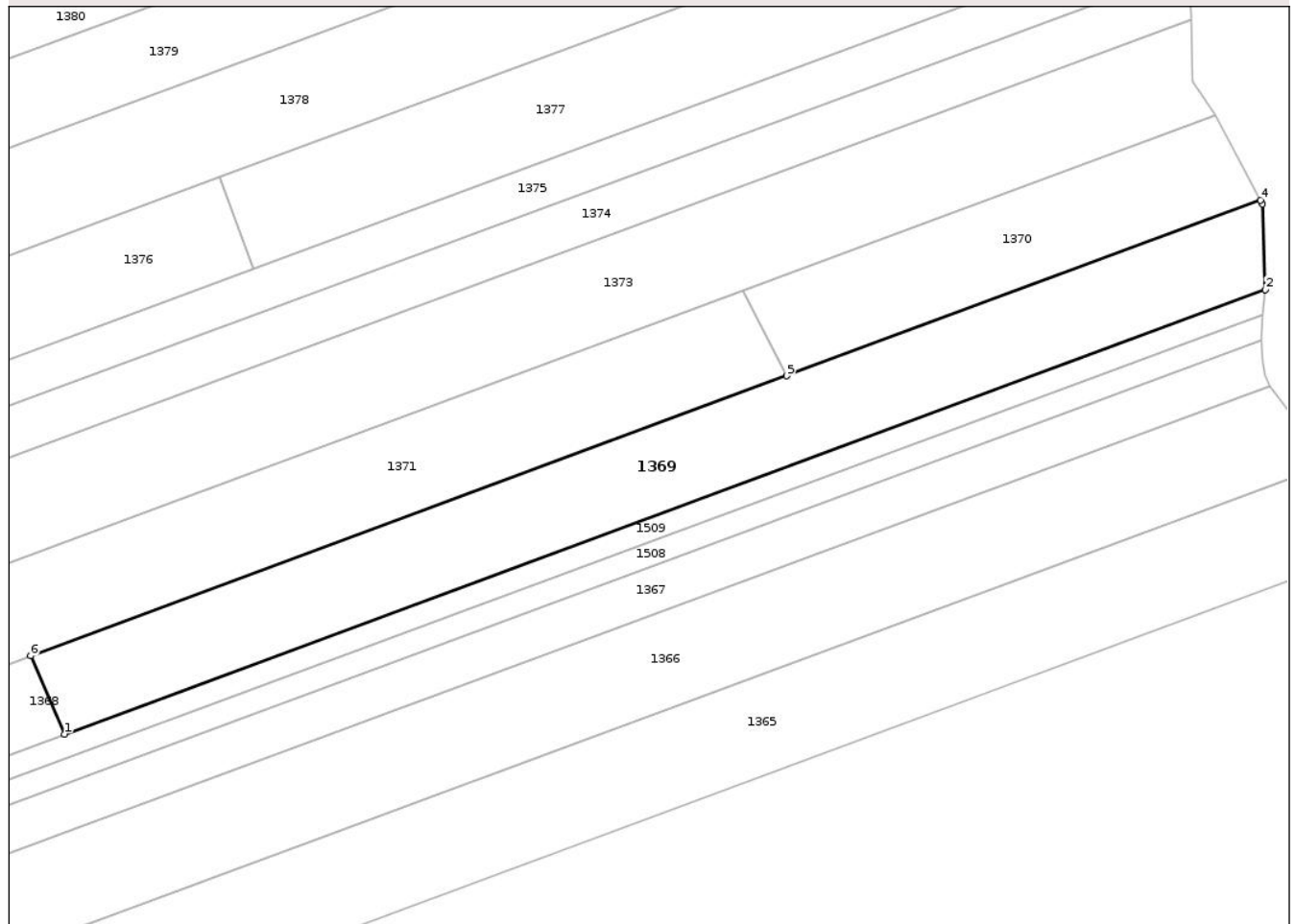
## Anexa Nr. 1 La Partea I

## Teren

Nr cadastral	Suprafața (mp)*	Observații / Referințe
	4.000	7/165/27 IN TP

\* Suprafața este determinată în planul de proiecție Stereo 70.

## DETALII LINIARE IMOBIL



## Date referitoare la teren

Crt	Categorie folosință	Intra vilan	Suprafața (mp)	Tarla	Parcelă	Nr. topo	Observații / Referințe
1	arabil	NU	3.005	7	165/27	-	
2	pasune	NU	995	7	163/27, 162/27	-	7/165/27 IN TP

## Lungime Segmente

1) Valorile lungimilor segmentelor sunt obținute din proiecție în plan.

Punct început	X / Y	Punct sfârșit	X / Y	Lungime segment (** (m)
1	664.298,146 604.294,697	2	664.526,348 604.379,144	243.326
2	664.526,348 604.379,144	3	664.525,796 604.395,438	16.304
3	664.525,796 604.395,438	4	664.525,439 604.396,114	0.764
4	664.525,439 604.396,114	5	664.435,337 604.362,772	96.074

Punct început	X / Y	Punct sfârșit	X / Y	Lungime segment (** (m)
5	664.435,337 604.362,772	6	664.291,708 604.309,622	153.148
6	664.291,708 604.309,622	1	664.298,146 604.294,697	16.254

\*\* Lungimile segmentelor sunt determinate în planul de proiecție Stereo 70 și sunt rotunjite la 1 milimetru.

\*\*\* Distanța dintre puncte este formată din segmente cumulate ce sunt mai mici decât valoarea 1 milimetru.

Neutilizabil în Circuitul Civil



**DATE DESPRE IMOBILUL NR. 1367**

Oficiul de Cadastru și Publicitate Imobiliară NEAMT  
Biroul de Cadastru și Publicitate Imobiliară Roman

**A. Partea I. Descrierea imobilului**

TEREN Extravilan

Adresa: Jud. Neamt, TARLA GROP

Nr. Crt	Nr cadastral Nr. topografic	Suprafața* (mp)	Observații / Referințe
A1		5.005	Sector cadastral:26 Teren neimprejmuit;

**B. Partea II. Proprietari și acte**

Inscrieri privitoare la dreptul de proprietate și alte drepturi reale		Referințe
<b>1 / 18/08/2025</b>		
Hotarare Judecatoreasca nr. 2640, din 14/10/2015 emis de Judecătoria Roman (hotărâre judecătorească);		
B1	Intabulare, drept de PROPRIETATE, dobandit prin Hotarare Judecatoreasca, cota actuala 1/1, cota initiala 1/1	A1
	1) MIHĂILĂ ELENA 2) MIHĂILĂ CRISTINA 3) MIHĂILĂ VIOREL 4) NETU VALERICA 5) BLAGA I ELENA	

**C. Partea III. SARCINI**

Inscrieri privind dezmembramintele dreptului de proprietate, drepturi reale de garanție și sarcini		Referințe
<b>1 / 18/08/2025</b>		
Hotarare Judecatoreasca nr. 2640, din 14/10/2015 emis de Judecătoria Roman (hotărâre judecătorească);		
C1	Intabulare, drept de IPOTECA LEGALA, Valoare:2561 LEIsultă egalizatoare, dobandit prin Hotarare Judecatoreasca, cota actuala 1/1, cota initiala 1/1	A1
	1) FOCIUC MARIA	
C2	Intabulare, drept de IPOTECA LEGALA, Valoare:573 LEIsultă egalizatoare, dobandit prin Hotarare Judecatoreasca, cota actuala 1/1, cota initiala 1/1	A1
	1) MIHĂILĂ EMILIAN 2) MIHĂILĂ MARIA 3) MIHĂILĂ MARCELA 4) MIHĂILĂ LAVINIA 5) MIHĂILĂ ALEXANDRU	
C3	Intabulare, drept de IPOTECA LEGALA, Valoare:191 LEIsultă egalizatoare, dobandit prin Hotarare Judecatoreasca, cota actuala 1/1, cota initiala 1/1	A1
	1) MIHĂILĂ I VASILE	

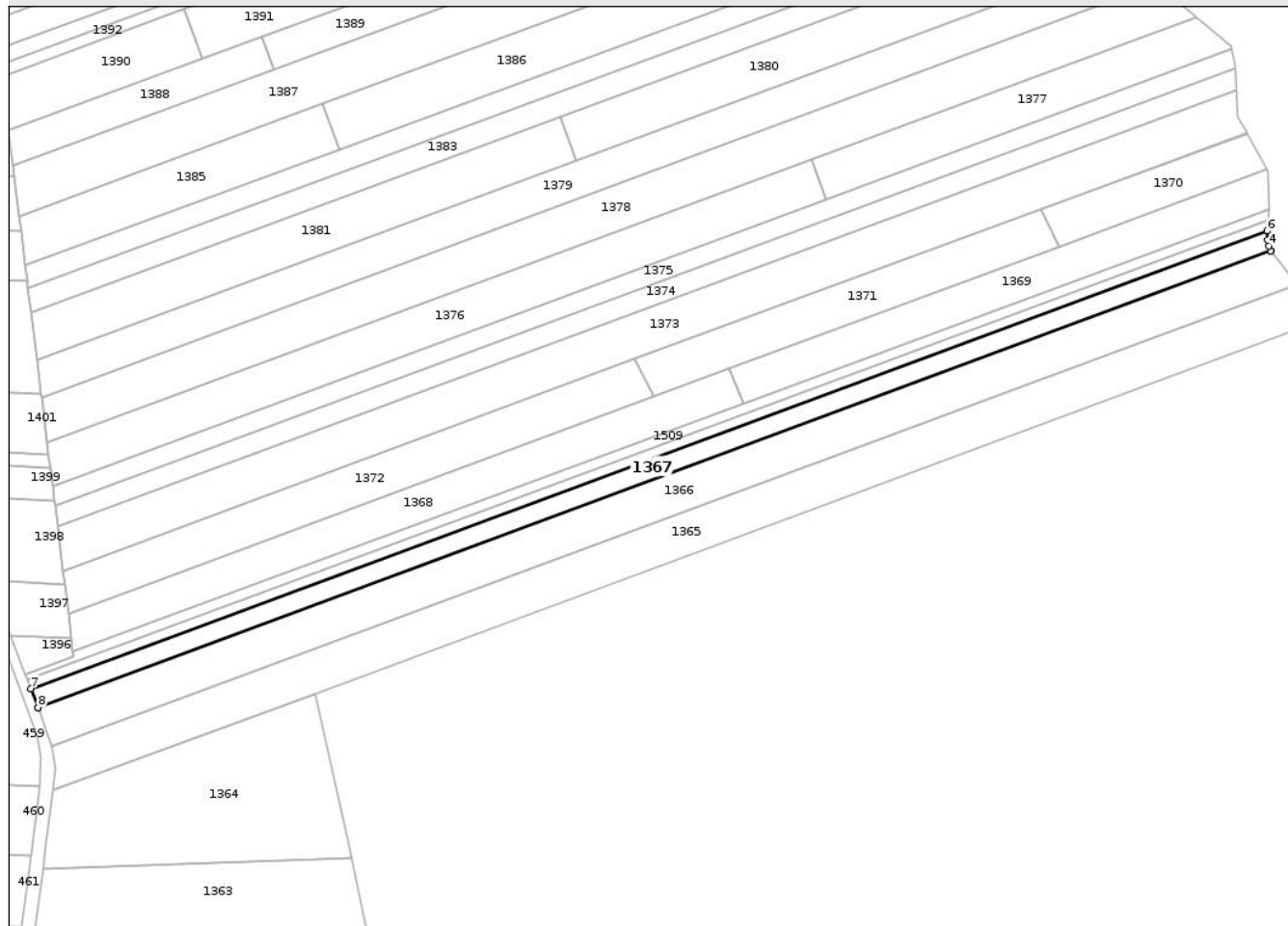
## Anexa Nr. 1 La Partea I

## Teren

Nr cadastral	Suprafața (mp)*	Observații / Referințe
	5.005	

\* Suprafața este determinată în planul de proiecție Stereo 70.

## DETALII LINIARE IMOBIL



## Date referitoare la teren

Crt	Categorie folosință	Intra vilan	Suprafața (mp)	Tarla	Parcelă	Nr. topo	Observații / Referințe
1	arabil	NU	4.468	7	165/28	-	
2	pasune	NU	537	7	163/12, 162/12	-	

## Lungime Segmente

1) Valorile lungimilor segmentelor sunt obținute din proiecție în plan.

Punct început	X / Y	Punct sfârșit	X / Y	Lungime segment (** (m)
1	663.991,897 604.162,656	2	664.527,147 604.360,726	570.722
2	664.527,147 604.360,726	3	664.527,094 604.360,792	0.085
3	664.527,094 604.360,792	4	664.526,244 604.362,924	2.295
4	664.526,244 604.362,924	5	664.525,826 604.365,692	2.8

Punct început	X / Y	Punct sfârșit	X / Y	Lungime segment (** (m)
5	664.525,826 604.365,692	6	664.525,598 604.369,494	3.809
6	664.525,598 604.369,494	7	663.988,745 604.170,832	572.431
7	663.988,745 604.170,832	8	663.991,87 604.162,732	8.682
8	663.991,87 604.162,732	1	663.991,897 604.162,656	0.08

\*\* Lungimile segmentelor sunt determinate în planul de proiecție Stereo 70 și sunt rotunjite la 1 milimetru.

\*\*\* Distanța dintre puncte este formată din segmente cumulate ce sunt mai mici decât valoarea 1 milimetru.

Neutilizabil în Circuitul Civil



**DATE DESPRE IMOBILUL NR. 1508**

Oficiul de Cadastru și Publicitate Imobiliară NEAMT  
Biroul de Cadastru și Publicitate Imobiliară Roman

**A. Partea I. Descrierea imobilului**

TEREN Extravilan

Adresa: Jud. Neamt, TARLA GROP

Nr. Crt	Nr cadastral Nr. topografic	Suprafața* (mp)	Observații / Referințe
A1		2.503	Sector cadastral:26 Teren neimprejmuit;

**B. Partea II. Proprietari și acte**

Inscrieri privitoare la dreptul de proprietate și alte drepturi reale	Referințe
<b>1 / 18/08/2025</b>	
Hotarare Judecatoreasca nr. 2640, din 14/10/2015 emis de Judecătoria Roman (hotărâre judecătorească);	
B1	A1
Intabulare, drept de PROPRIETATE, dobandit prin Hotarare Judecatoreasca, cota actuala 1/1, cota initiala 1/1	
1) MIHĂILĂ EMILIAN 2) MIHĂILĂ MARIA 3) MIHĂILĂ MARCELA 4) MIHĂILĂ ALEXANDRU 5) MIHĂILĂ LAVINIA	

**C. Partea III. SARCINI .**

Inscrieri privind dezmembramintele dreptului de proprietate, drepturi reale de garanție și sarcini	Referințe
NU SUNT	

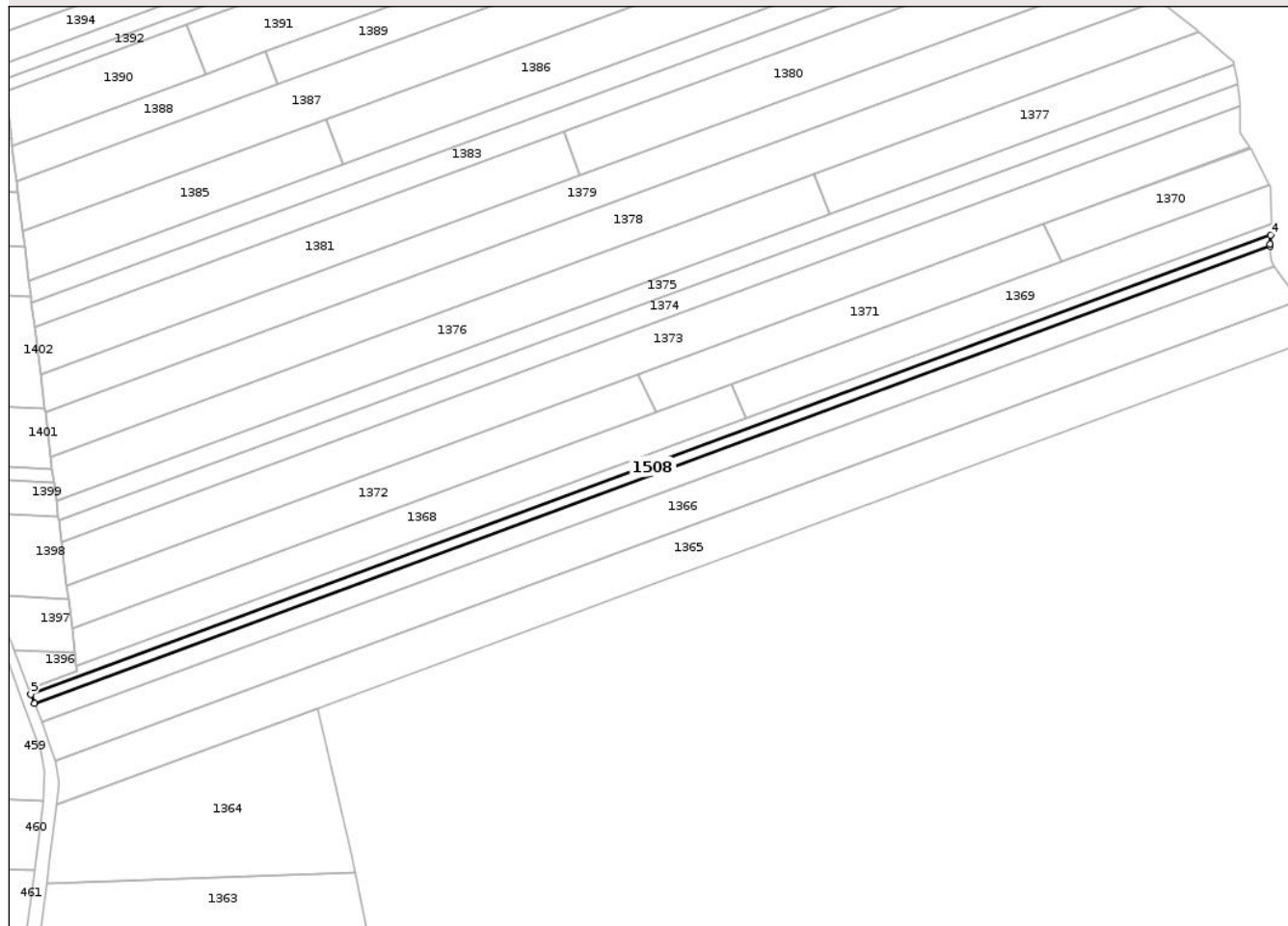
## Anexa Nr. 1 La Partea I

## Teren

Nr cadastral	Suprafața (mp)*	Observații / Referințe
	2.503	

\* Suprafața este determinată în planul de proiecție Stereo 70.

## DETALII LINIARE IMOBIL



## Date referitoare la teren

Crt	Categorie folosință	Intra vilan	Suprafața (mp)	Tarla	Parcelă	Nr. topo	Observații / Referințe
1	arabil	NU	2.237	7	165/28	-	
2	pasune	NU	266	7	163/12, 162/12	-	

## Lungime Segmente

1) Valorile lungimilor segmentelor sunt obținute din proiecție în plan.

Punct început	X / Y	Punct sfârșit	X / Y	Lungime segment (** (m)
1	663.988,745 604.170,832	2	664.525,598 604.369,494	572.431
2	664.525,598 604.369,494	3	664.525,554 604.370,216	0.723
3	664.525,554 604.370,216	4	664.525,928 604.374,271	4.072
4	664.525,928 604.374,271	5	663.987,174 604.174,905	574.459

Punct început	X / Y	Punct sfârșit	X / Y	Lungime segment (** (m)
5	663.987,174 604.174,905	1	663.988,745 604.170,832	4.366

\*\* Lungimile segmentelor sunt determinate în planul de proiecție Stereo 70 și sunt rotunjite la 1 milimetru.

\*\*\* Distanța dintre puncte este formată din segmente cumulate ce sunt mai mici decât valoarea 1 milimetru.

Neutilizabil în Circuitul Civil



**DATE DESPRE IMOBILUL NR. 1509**

Oficiul de Cadastru și Publicitate Imobiliară NEAMT  
Biroul de Cadastru și Publicitate Imobiliară Roman

**A. Partea I. Descrierea imobilului**

TEREN Extravilan

Adresa: Jud. Neamt, TARLA GROP

Nr. Crt	Nr cadastral Nr. topografic	Suprafața* (mp)	Observații / Referințe
A1	51666	2.502	Sector cadastral:26 Teren neimprejmuit;

**B. Partea II. Proprietari și acte**

Inscrieri privitoare la dreptul de proprietate și alte drepturi reale	Referințe
<b>42027 / 03/09/2025</b>	
Hotarare Judecatoreasca nr. 2640, din 14/10/2015 emis de Judecatoria Roman (act administrativ nr CERTIFICAT FISCAL nr 2211 din 01.09.2025, emis de Comuna Pancesti);	
B1	Intabulare, drept de PROPRIETATE, dobandit prin Hotarare Judecatoreasca, cota actuala 1/1, cota initiala 1/1
	1) MIHĂILĂ VASILE

**C. Partea III. SARCINI .**

Inscrieri privind dezmembramintele dreptului de proprietate, drepturi reale de garanție și sarcini	Referințe
NU SUNT	

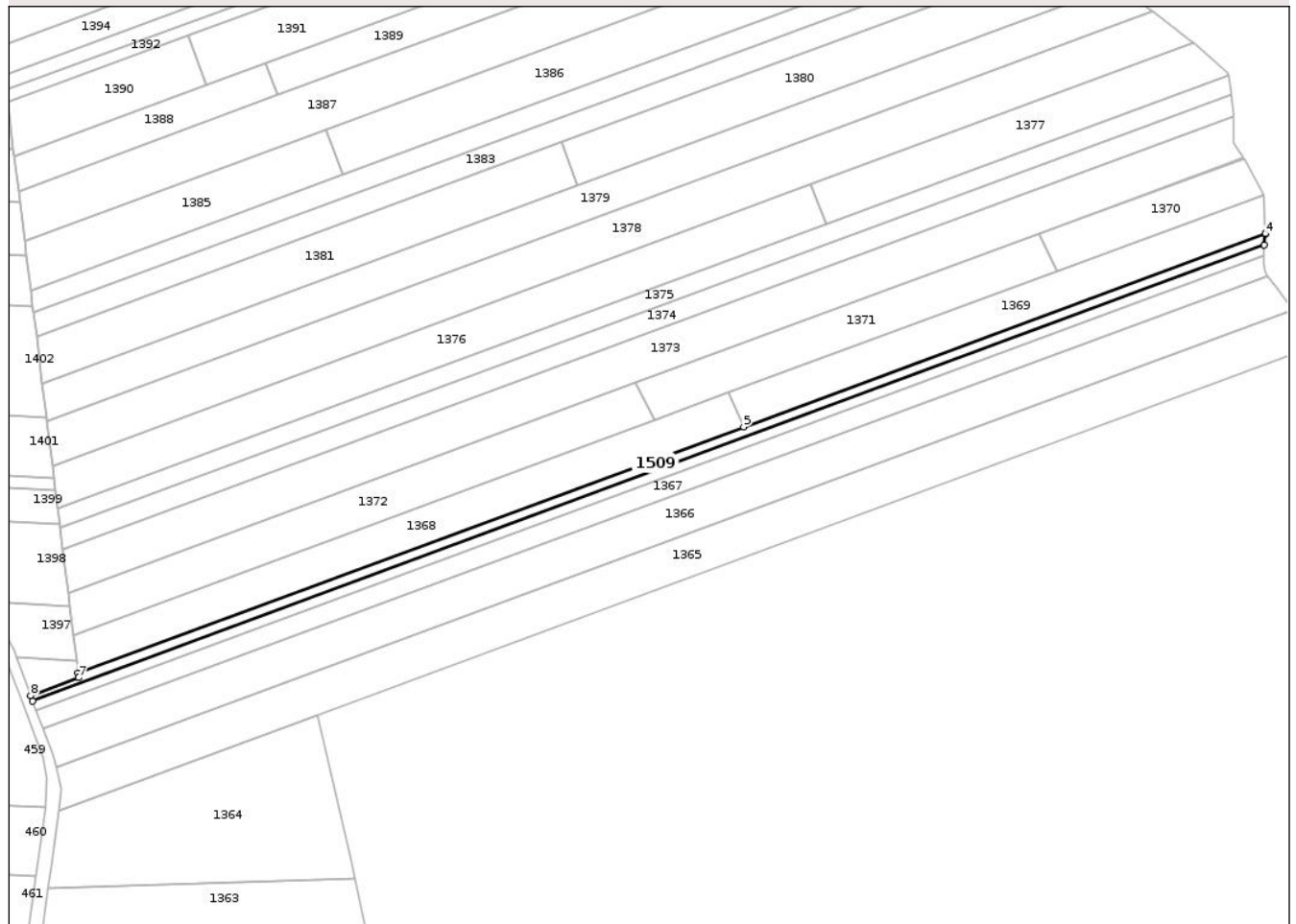
## Anexa Nr. 1 La Partea I

## Teren

Nr cadastral	Suprafața (mp)*	Observații / Referințe
51666	2.502	

\* Suprafața este determinată în planul de proiecție Stereo 70.

## DETALII LINIARE IMOBIL



## Date referitoare la teren

Crt	Categorie folosință	Intravilan	Suprafața (mp)	Tarla	Parcelă	Nr. topo	Observații / Referințe
1	arabil	NU	2.230	7	165/28	-	
2	pasune	NU	272	7	163/12, 162/12	-	

## Lungime Segmente

1) Valorile lungimilor segmentelor sunt obținute din proiecție în plan.

Punct început	X / Y	Punct sfârșit	X / Y	Lungime segment (** (m)
1	663.987,174 604.174,905	2	664.525,928 604.374,271	574.459
2	664.525,928 604.374,271	3	664.526,356 604.378,911	4.659
3	664.526,356 604.378,911	4	664.526,348 604.379,144	0.233
4	664.526,348 604.379,144	5	664.298,146 604.294,697	243.326

Punct început	X / Y	Punct sfârşit	X / Y	Lungime segment (** (m)
5	664.298,146 604.294,697	6	664.007,047 604.186,976	310.391
6	664.007,047 604.186,976	7	664.007,289 604.185,026	1.965
7	664.007,289 604.185,026	8	663.986,295 604.177,184	22.411
8	663.986,295 604.177,184	1	663.987,174 604.174,905	2.443

\*\* Lungimile segmentelor sunt determinate în planul de proiecție Stereo 70 și sunt rotunjite la 1 milimetru.

\*\*\* Distanța dintre puncte este formată din segmente cumulate ce sunt mai mici decât valoarea 1 milimetru.

Neutilizabil în Circuitul Civil



**DATE DESPRE IMOBILUL NR. 1510**

Oficiul de Cadastru și Publicitate Imobiliară NEAMT  
Biroul de Cadastru și Publicitate Imobiliară Roman

**A. Partea I. Descrierea imobilului**

TEREN Extravilan

Adresa: Jud. Neamt, TARLA GROP

Nr. Crt	Nr cadastral Nr. topografic	Suprafața* (mp)	Observații / Referințe
A1	51677	8.800	Sector cadastral:26 Teren neimprejmuit;

**B. Partea II. Proprietari și acte**

Inscrieri privitoare la dreptul de proprietate și alte drepturi reale	Referințe
<b>48861 / 21/10/2025</b>	
Act Administrativ nr. 59, din 31/10/2023 emis de CONSILIUL LOCAL PANCESTI (HCL, act administrativ nr Adeverință nr. 2769 din 15.10.2025, emis de PRIMARIA COMUNEI PANCESTI;act administrativ nr Adresa nr. 2771 din 15.10.2025, emis de PRIMARIA COMUNEI PANCESTI;act administrativ nr Certificat fiscal nr. 2764 din 15.10.2025, emis de PRIMARIA COMUNEI PANCESTI);	
B1	A1
Intabulare, drept de PROPRIETATE, dobandit prin Lege, cota actuala 1/1, cota initiala 1/1 1) <b>COMUNA PÂNCESTI</b> , CIF:16404200, DOMENIUL PRIVAT	

**C. Partea III. SARCINI .**

Inscrieri privind dezmembramintele dreptului de proprietate, drepturi reale de garanție și sarcini	Referințe
NU SUNT	

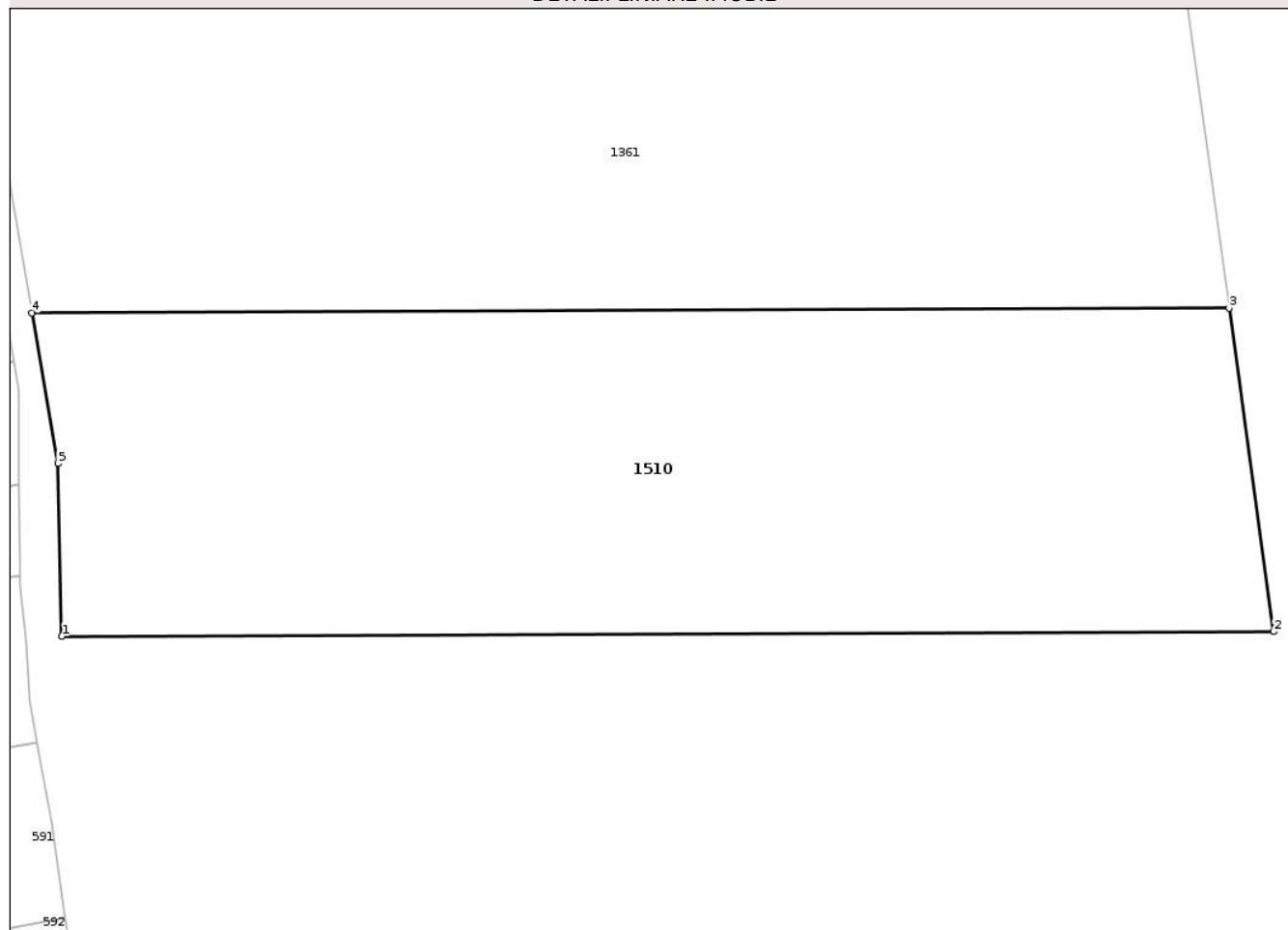
## Anexa Nr. 1 La Partea I

## Teren

Nr cadastral	Suprafața (mp)*	Observații / Referințe
51677	8.800	

\* Suprafața este determinată în planul de proiecție Stereo 70.

## DETALII LINIARE IMOBIL



## Date referitoare la teren

Crt	Categorie folosință	Intra vilan	Suprafața (mp)	Tarla	Parcelă	Nr. topo	Observații / Referințe
1	arabil	NU	8.800	7	165/3	-	

## Lungime Segmente

1) Valorile lungimilor segmentelor sunt obținute din proiecție în plan.

Punct început	X / Y	Punct sfârșit	X / Y	Lungime segment (** (m)
1	664.005,215 603.749,078	2	664.187,838 603.749,781	182.624
2	664.187,838 603.749,781	3	664.181,127 603.798,472	49.151
3	664.181,127 603.798,472	4	664.000,679 603.797,778	180.449
4	664.000,679 603.797,778	5	664.004,589 603.775,103	23.01
5	664.004,589 603.775,103	1	664.005,215 603.749,078	26.032

\*\* Lungimile segmentelor sunt determinate în planul de proiecție Stereo 70 și sunt rotunjite la 1 milimetru.

\*\*\* Distanța dintre puncte este formată din segmente cumulate ce sunt mai mici decât valoarea 1 milimetru.

Neutilizabil în Circuitul  
Civil



**DATE DESPRE IMOBILUL NR. 1361**

Oficiul de Cadastru și Publicitate Imobiliară NEAMT  
Biroul de Cadastru și Publicitate Imobiliară Roman

**A. Partea I. Descrierea imobilului**

TEREN Extravilan

Adresa: Jud. Neamt, TARLA GROP

Nr. Crt	Nr cadastral Nr. topografic	Suprafața* (mp)	Observații / Referințe
A1		18.623	Sector cadastral:26 Teren neimprejmuit; Proprietar neidentificat

**B. Partea II. Proprietari și acte**

Inscrieri privitoare la dreptul de proprietate și alte drepturi reale		Referințe
<b>1 / 18/08/2025</b>		
Act Normativ nr. 7, din 13/03/1996 emis de Parlamentul Romaniei (art. 13);		
B1	Inscrierea posesiei, drept de PROPRIETATE, dobandit prin Constituire, cota actuala 1/1, cota initiala 1/1 1) <b>NEIDENTIFICAT NEIDENTIFICAT</b> , Proprietar neidentificat	A1
B2	Se noteaza mentiunea de proprietar neidentificat.	A1

**C. Partea III. SARCINI .**

Inscrieri privind dezmembramintele dreptului de proprietate, drepturi reale de garanție și sarcini	Referințe
NU SUNT	

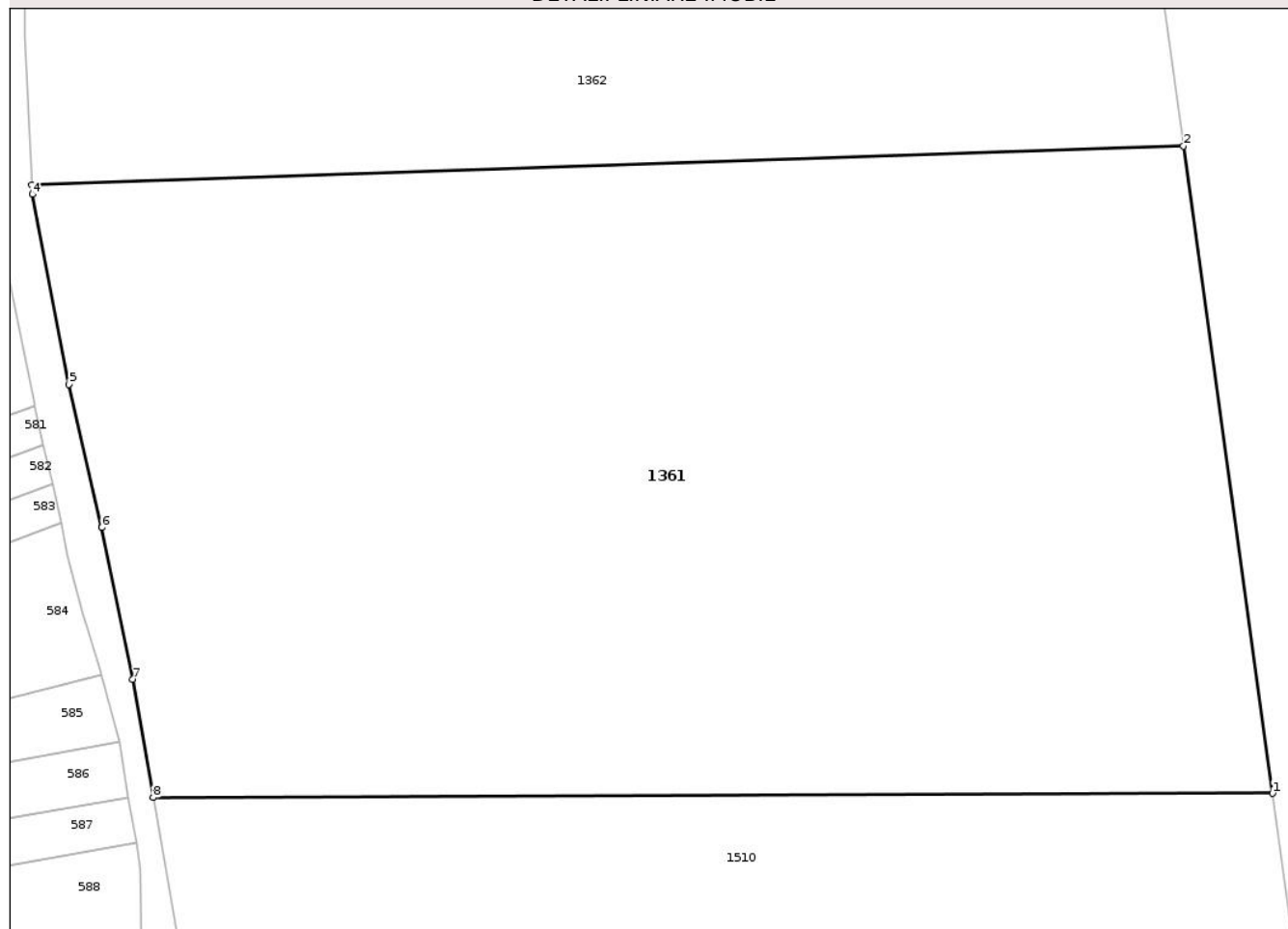
## Anexa Nr. 1 La Partea I

## Teren

Nr cadastral	Suprafața (mp)*	Observații / Referințe
	18.623	Proprietar neidentificat

\* Suprafața este determinată în planul de proiecție Stereo 70.

## DETALII LINIARE IMOBIL



## Date referitoare la teren

Crt	Categorie folosință	Intra vilan	Suprafața (mp)	Tarla	Parcelă	Nr. topo	Observații / Referințe
1	arabil	NU	18.623	7	165	-	

## Lungime Segmente

1) Valorile lungimilor segmentelor sunt obținute din proiecție în plan.

Punct început	X / Y	Punct sfârșit	X / Y	Lungime segment (** (m)
1	664.181,127 603.798,472	2	664.166,758 603.902,72	105.234
2	664.166,758 603.902,72	3	663.981,144 603.896,451	185.72
3	663.981,144 603.896,451	4	663.981,216 603.894,926	1.527
4	663.981,216 603.894,926	5	663.987,152 603.864,323	31.173
5	663.987,152 603.864,323	6	663.992,451 603.841,265	23.659

Punct început	X / Y	Punct sfârșit	X / Y	Lungime segment (** (m)
6	663.992,451 603.841,265	7	663.997,397 603.816,812	24.949
7	663.997,397 603.816,812	8	664.000,679 603.797,778	19.315
8	664.000,679 603.797,778	1	664.181,127 603.798,472	180.449

\*\* Lungimile segmentelor sunt determinate în planul de proiecție Stereo 70 și sunt rotunjite la 1 milimetru.

\*\*\* Distanța dintre puncte este formată din segmente cumulate ce sunt mai mici decât valoarea 1 milimetru.

Neutilizabil în Circuitul Civil



**DATE DESPRE IMOBILUL NR. 1363**

Oficiul de Cadastru și Publicitate Imobiliară NEAMT  
Biroul de Cadastru și Publicitate Imobiliară Roman

**A. Partea I. Descrierea imobilului**

TEREN Extravilan

Nr. CF vechi:62/N  
Nr. cadastral vechi:79

Adresa: Jud. Neamt, TARLA GROP

Nr. Crt	Nr cadastral Nr. topografic	Suprafața* (mp)	Observații / Referințe
A1	50014	Din acte: 90.000 Masurata: 16.355	Sector cadastral:26 Teren neimprejmuit; 54/1097/15 IN TP, DIFERENTA DE 73645 MP SE REGASESTE LA SECTOR 61, ID 1350

**B. Partea II. Proprietari și acte**

Inscrieri privitoare la dreptul de proprietate și alte drepturi reale	Referințe
<b>11685 / 10/05/2012</b>	
Act Notarial nr. 2352, din 09/05/2012 emis de N.P. PETCU MARIUS (contract de vanzare-cumparare);	
B3	A1
Intabulare, drept de PROPRIETATE cu titlul de cumpărare, dobandit prin Conventie, cota actuala 1/1, cota initiala 1/1	
1) MIRON ZINA	

**C. Partea III. SARCINI**

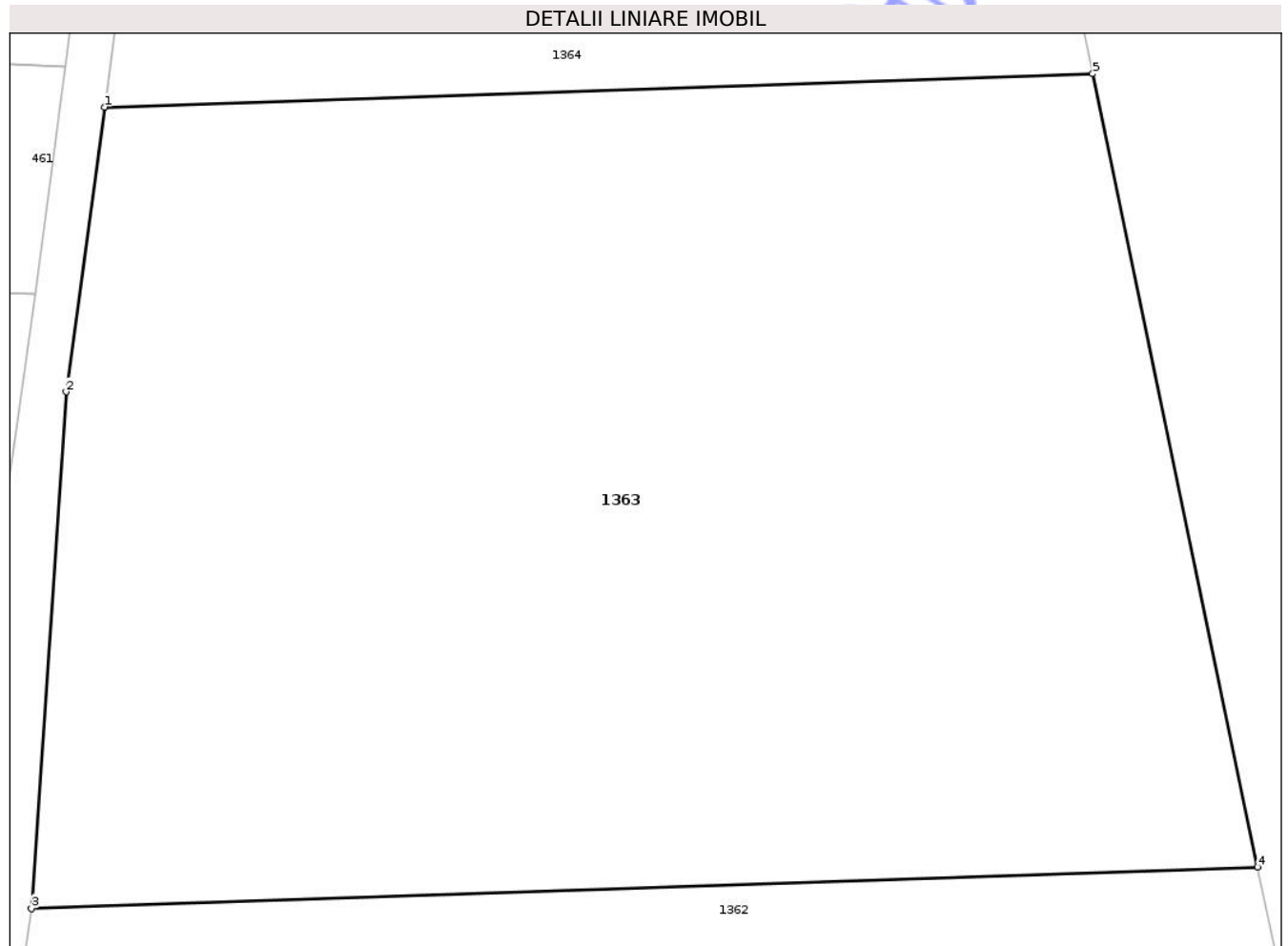
Inscrieri privind dezmembramintele dreptului de proprietate, drepturi reale de garanție și sarcini	Referințe
<b>11685 / 10/05/2012</b>	
Act Notarial nr. 3358, din 10/09/2010 emis de BNP OANA DASCĂLU;	
C2	A1
se notează radierea pactului comisoriu înscris prin încheierea nr. 3192 din 15.03.2010	
1) SULEA ALEXANDRA-NICOLETA	

## Anexa Nr. 1 La Partea I

## Teren

Nr cadastral	Suprafața (mp)*	Observații / Referințe
50014	Din acte: 90.000 Masurata: 16.355	54/1097/15 IN TP, DIFERENTA DE 73645 MP SE REGASESTE LA SECTOR 61, ID 1350

\* Suprafața este determinată în planul de proiecție Stereo 70.



## Date referitoare la teren

Crt	Categorie folosință	Intra vilan	Suprafața (mp)	Tarla	Parcelă	Nr. topo	Observații / Referințe
1	arabil	NU	16.355	7	165	-	54/1097/15 IN TP

## Lungime Segmente

1) Valorile lungimilor segmentelor sunt obținute din proiecție în plan.

Punct început	X / Y	Punct sfârșit	X / Y	Lungime segment (** (m)
1	663.993,963 604.092,833	2	663.988,768 604.054,254	38.927
2	663.988,768 604.054,254	3	663.984,062 603.984,24	70.172
3	663.984,062 603.984,24	4	664.150,426 603.989,859	166.459
4	664.150,426 603.989,859	5	664.128,063 604.097,362	109.805

Punct început	X / Y	Punct sfârșit	X / Y	Lungime segment (** (m)
5	664.128,063 604.097,362	1	663.993,963 604.092,833	134.176

\*\* Lungimile segmentelor sunt determinate în planul de proiecție Stereo 70 și sunt rotunjite la 1 milimetru.

\*\*\* Distanța dintre puncte este formată din segmente cumulate ce sunt mai mici decât valoarea 1 milimetru.

Neutilizabil în Circuitul Civil

