DATE DESPRE IMOBILUL NR. 1175

Oficiul de Cadastru şi Publicitate Imobiliară NEAMT
Biroul de Cadastru şi Publicitate Imobiliară Roman

A. Partea I. Descrierea imobilului

TEREN Extravilan

Adresa: Jud. Neamt, TARLA PIETRĂRIE

Nr. Crt	Nr cadastral Nr. topografic	Suprafaţa* (mp)	Observaţii / Referinţe
A1		2.800	Sector cadastral:99 Teren neimprejmuit; Proprietar neidentificat

B. Partea II. Proprietari şi acte

Inscrieri privitoare la dreptul de proprietate şi alte drepturi reale		Referinţe
1 / 16/06/2025		
Act Normativ nr. 7, din 13/03/1996 emis de Parlamentul României (art. 13);		
B1	Inscrierea posesiei, drept de PROPRIETATE, dobandit prin Constituire, cota actuala 1/1, cota initiala 1/1	A1
	1) **NEIDENTIFICAT NEIDENTIFICAT**, Proprietar neidentificat	
B2	Se notează mentiunea de proprietar neidentificat.	A1

C. Partea III. SARCINI .

Inscrieri privind dezmembramintele dreptului de proprietate, drepturi reale de garanţie şi sarcini	Referinţe
NU SUNT	

Document care conține date cu caracter personal, protejat de prevederile Regulamentului (UE) nr. 679/2016 și Legii 190/2018

Anexa Nr. 1 La Partea I

Teren

Nr cadastral	Suprafaţa (mp)*	Observaţii / Referinţe
	2.800	Proprietar neidentificat

* Suprafaţa este determinată in planul de proiecţie Stereo 70.

DETALII LINIARE IMOBIL

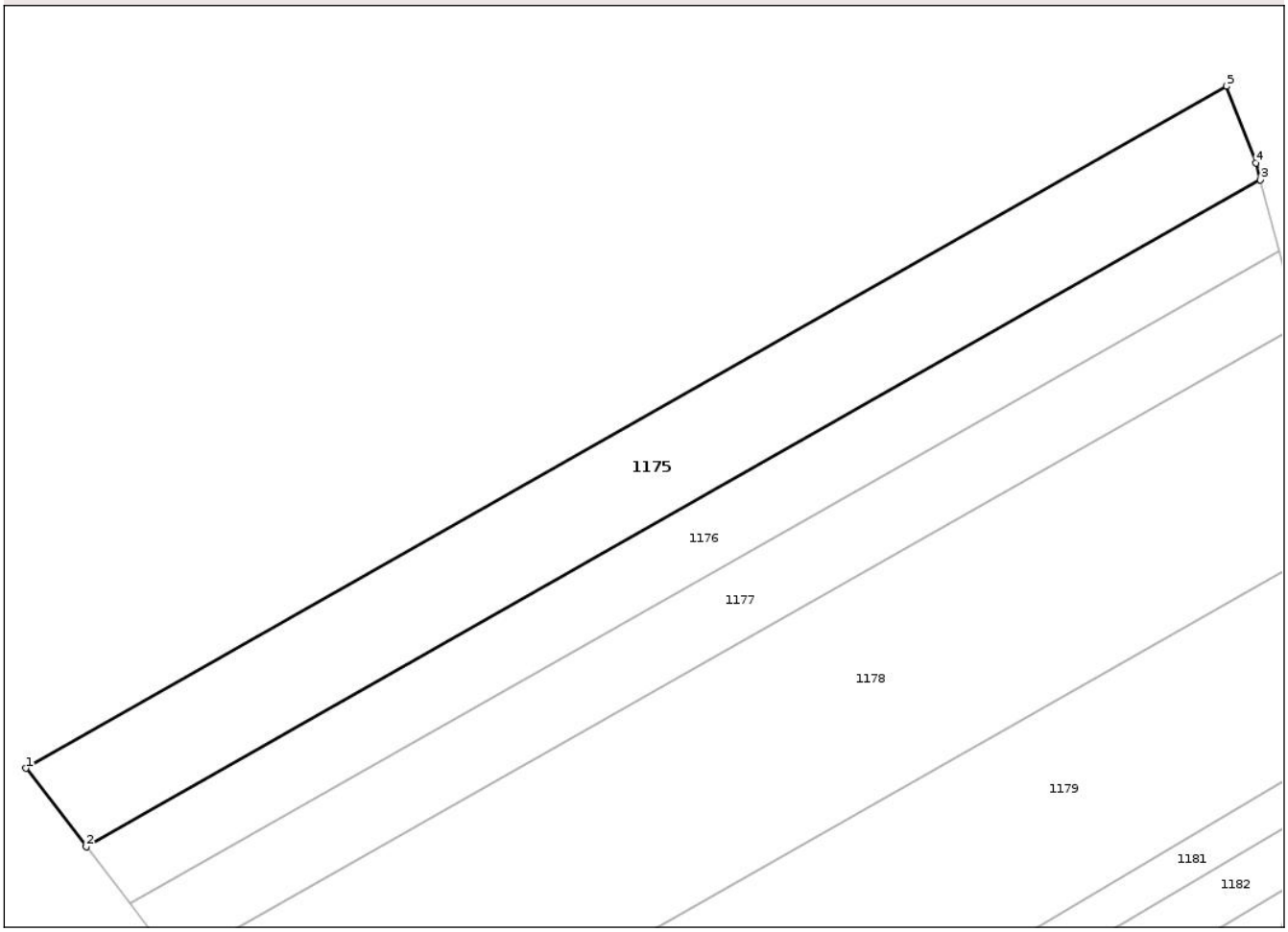

Date referitoare la teren

Crt	Categorie folosință	Intra vilan	Suprafaţa (mp)	Tarla	Parcelă	Nr. topo	Observaţii / Referinţe
1	pasune	NU	2.800	68	1299	-	

Lungime Segmente
1) Valorile lungimilor segmentelor sunt obţinute din proiecţie în plan.

Punct început	X / Y	Punct sfârşit	X / Y	Lungime segment (** (m)
1	666.056,35 600.368,855	2	666.065,069 600.357,523	14.298
2	666.065,069 600.357,523	3	666.235,044 600.453,958	195.426
3	666.235,044 600.453,958	4	666.234,416 600.456,361	2.484
4	666.234,416 600.456,361	5	666.230,176 600.467,474	11.895
5	666.230,176 600.467,474	1	666.056,35 600.368,855	199.852

Document care conține date cu caracter personal, protejat de prevederile Regulamentului (UE) nr. 679/2016 și Legii 190/2018

** Lungimile segmentelor sunt determinate în planul de proiecţie Stereo 70 şi sunt rotunjite la 1 milimetru.
*** Distanţa dintre puncte este formată din segmente cumulate ce sunt mai mici decât valoarea 1 milimetru.

Document care conține date cu caracter personal, protejat de prevederile Regulamentului (UE) nr. 679/2016 și Legii 190/2018

DATE DESPRE IMOBILUL NR. 1176

Oficiul de Cadastru şi Publicitate Imobiliară NEAMT
Biroul de Cadastru şi Publicitate Imobiliară Roman

A. Partea I. Descrierea imobilului

TEREN Extravilan

Adresa: Jud. Neamt, TARLA PIETRĂRIE

Nr. Crt	Nr cadastral Nr. topografic	Suprafaţa* (mp)	Observaţii / Referinţe
A1		2.000	Sector cadastral:99 Teren neimprejmuit; 68/1268/24 IN TP

B. Partea II. Proprietari şi acte

Inscrieri privitoare la dreptul de proprietate şi alte drepturi reale		Referinţe
1 / 16/06/2025		
Act Administrativ nr. 49/660, din 06/07/1995 emis de CJSDPAT NEAMT (titlu de proprietate);		
B1	Intabulare, drept de PROPRIETATE, dobandit prin Reconstituire, cota actuala 1/1, cota initiala 1/1	A1
	1) **COJOCARU D FLOAREA**	

C. Partea III. SARCINI .

Inscrieri privind dezmembramintele dreptului de proprietate, drepturi reale de garanţie şi sarcini	Referinţe
NU SUNT	

Document care conține date cu caracter personal, protejat de prevederile Regulamentului (UE) nr. 679/2016 și Legii 190/2018

Anexa Nr. 1 La Partea I

Teren

Nr cadastral	Suprafaţa (mp)*	Observaţii / Referinţe
	2.000	68/1268/24 IN TP

* Suprafaţa este determinată in planul de proiecţie Stereo 70.

DETALII LINIARE IMOBIL

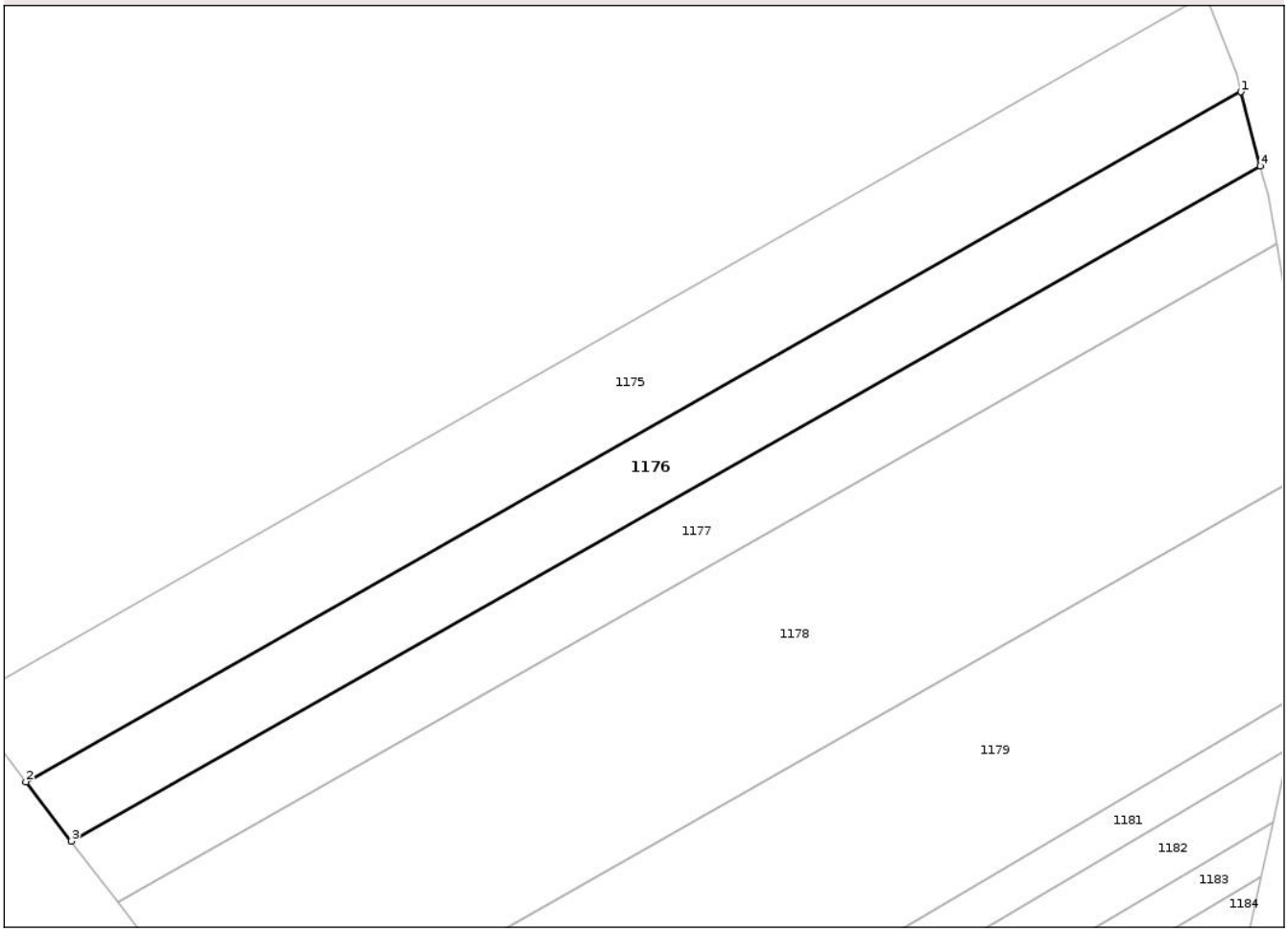

Date referitoare la teren

Crt	Categorie folosință	Intra vilan	Suprafaţa (mp)	Tarla	Parcelă	Nr. topo	Observaţii / Referinţe
1	pasune	NU	2.000	68	1299/24	-	68/1268/24 IN TP

Lungime Segmente
1) Valorile lungimilor segmentelor sunt obţinute din proiecţie în plan.

Punct început	X / Y	Punct sfârşit	X / Y	Lungime segment (** (m)
1	666.235,044 600.453,958	2	666.065,069 600.357,523	195.426
2	666.065,069 600.357,523	3	666.071,44 600.349,243	10.447
3	666.071,44 600.349,243	4	666.237,751 600.443,599	191.213
4	666.237,751 600.443,599	1	666.235,044 600.453,958	10.707

**** Lungimile segmentelor sunt determinate în planul de proiecţie Stereo 70 şi sunt rotunjite la 1 milimetru.**

Document care conține date cu caracter personal, protejat de prevederile Regulamentului (UE) nr. 679/2016 și Legii 190/2018

***** Distanţa dintre puncte este formată din segmente cumulate ce sunt mai mici decât valoarea 1 milimetru.**

Document care conține date cu caracter personal, protejat de prevederile Regulamentului (UE) nr. 679/2016 și Legii 190/2018

DATE DESPRE IMOBILUL NR. 1177

Oficiul de Cadastru şi Publicitate Imobiliară NEAMT
Biroul de Cadastru şi Publicitate Imobiliară Roman

A. Partea I. Descrierea imobilului

TEREN Extravilan

Adresa: Jud. Neamt, TARLA PIETRĂRIE

Nr. Crt	Nr cadastral Nr. topografic	Suprafaţa* (mp)	Observaţii / Referinţe
A1		2.000	Sector cadastral:99 Teren neimprejmuit; 68/1268/239 IN TP

B. Partea II. Proprietari şi acte

Inscrieri privitoare la dreptul de proprietate şi alte drepturi reale		Referinţe
1 / 16/06/2025		
Act Administrativ nr. 49/1593, din 21/09/2017 emis de CJSDPAT NEAMT (titlu de proprietate);		
B1	Intabulare, drept de PROPRIETATE, dobandit prin Reconstituire, cota actuala 1/1, cota initiala 1/1	A1
	1) **ARUSTEI GH VASILE**	

C. Partea III. SARCINI .

Inscrieri privind dezmembramintele dreptului de proprietate, drepturi reale de garanţie şi sarcini	Referinţe
NU SUNT	

Document care conține date cu caracter personal, protejat de prevederile Regulamentului (UE) nr. 679/2016 și Legii 190/2018

Anexa Nr. 1 La Partea I

Teren

Nr cadastral	Suprafaţa (mp)*	Observaţii / Referinţe
	2.000	68/1268/239 IN TP

* Suprafaţa este determinată in planul de proiecţie Stereo 70.

DETALII LINIARE IMOBIL

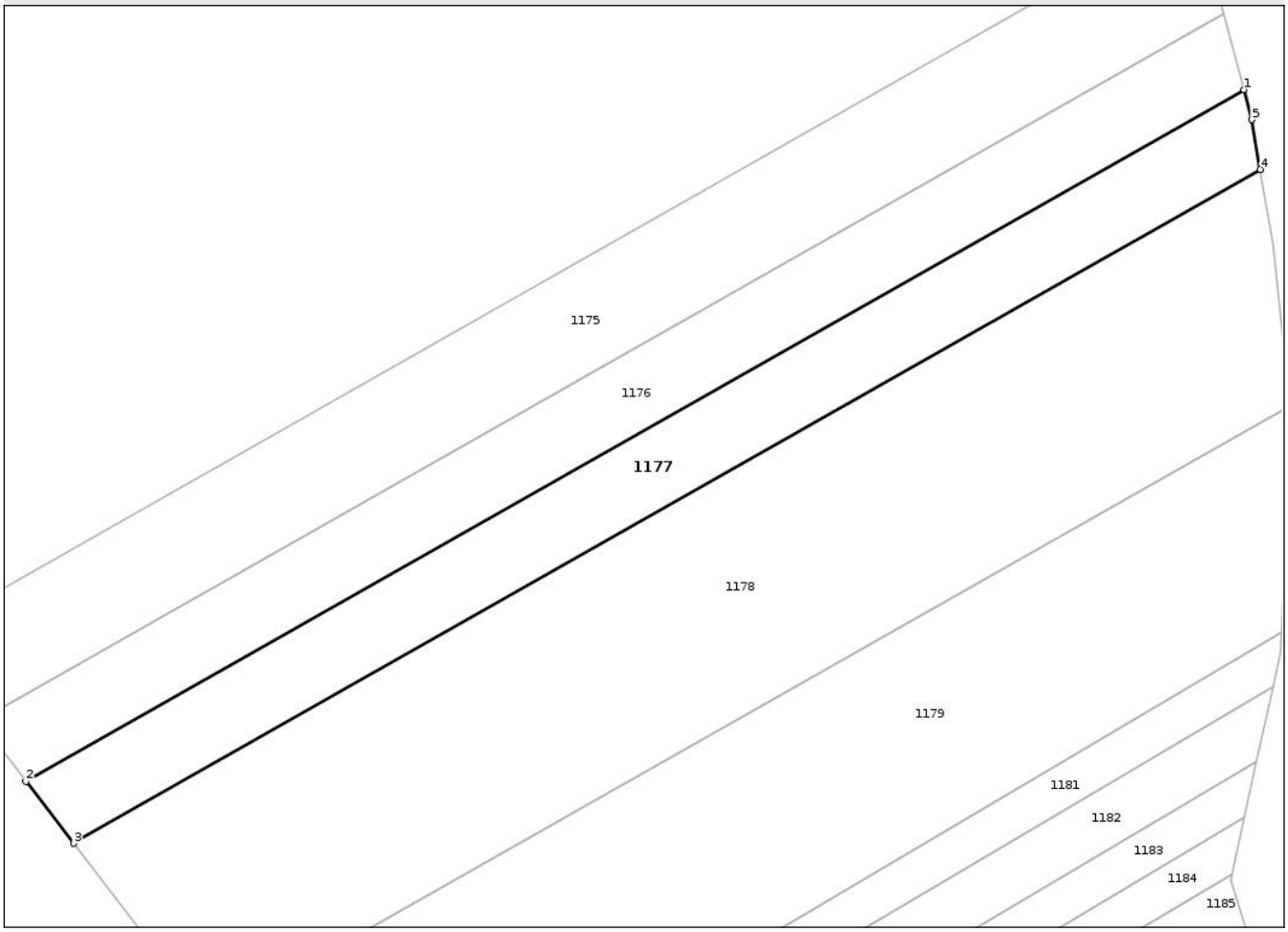

Date referitoare la teren

Crt	Categorie folosință	Intra vilan	Suprafaţa (mp)	Tarla	Parcelă	Nr. topo	Observaţii / Referinţe
1	pasune	NU	2.000	68	1299/239	-	68/1268/239 IN TP

Lungime Segmente
1) Valorile lungimilor segmentelor sunt obţinute din proiecţie în plan.

Punct început	X / Y	Punct sfârşit	X / Y	Lungime segment (** (m)
1	666.237,751 600.443,599	2	666.071,44 600.349,243	191.213
2	666.071,44 600.349,243	3	666.077,961 600.340,768	10.693
3	666.077,961 600.340,768	4	666.239,998 600.432,699	186.299
4	666.239,998 600.432,699	5	666.238,828 600.439,477	6.878
5	666.238,828 600.439,477	1	666.237,751 600.443,599	4.261

Document care conține date cu caracter personal, protejat de prevederile Regulamentului (UE) nr. 679/2016 și Legii 190/2018

** Lungimile segmentelor sunt determinate în planul de proiecţie Stereo 70 şi sunt rotunjite la 1 milimetru.
*** Distanţa dintre puncte este formată din segmente cumulate ce sunt mai mici decât valoarea 1 milimetru.

Document care conține date cu caracter personal, protejat de prevederile Regulamentului (UE) nr. 679/2016 și Legii 190/2018

DATE DESPRE IMOBILUL NR. 1178

Oficiul de Cadastru şi Publicitate Imobiliară NEAMT
Biroul de Cadastru şi Publicitate Imobiliară Roman

A. Partea I. Descrierea imobilului

TEREN Extravilan

Adresa: Jud. Neamt, TARLA PIETRĂRIE

Nr. Crt	Nr cadastral Nr. topografic	Suprafaţa* (mp)	Observaţii / Referinţe
A1		5.342	Sector cadastral:99 Teren neimprejmuit; Proprietar neidentificat

B. Partea II. Proprietari şi acte

Inscrieri privitoare la dreptul de proprietate şi alte drepturi reale		Referinţe
1 / 16/06/2025		
Act Normativ nr. 7, din 13/03/1996 emis de Parlamentul României (art. 13);		
B1	Inscrierea posesiei, drept de PROPRIETATE, dobandit prin Constituire, cota actuala 1/1, cota initiala 1/1	A1
	1) **NEIDENTIFICAT NEIDENTIFICAT**, Proprietar neidentificat	
B2	Se notează mentiunea de proprietar neidentificat.	A1

C. Partea III. SARCINI .

Inscrieri privind dezmembramintele dreptului de proprietate, drepturi reale de garanţie şi sarcini	Referinţe
NU SUNT	

Document care conține date cu caracter personal, protejat de prevederile Regulamentului (UE) nr. 679/2016 și Legii 190/2018

Anexa Nr. 1 La Partea I

Teren

Nr cadastral	Suprafaţa (mp)*	Observaţii / Referinţe
	5.342	Proprietar neidentificat

* Suprafaţa este determinată in planul de proiecţie Stereo 70.

DETALII LINIARE IMOBIL

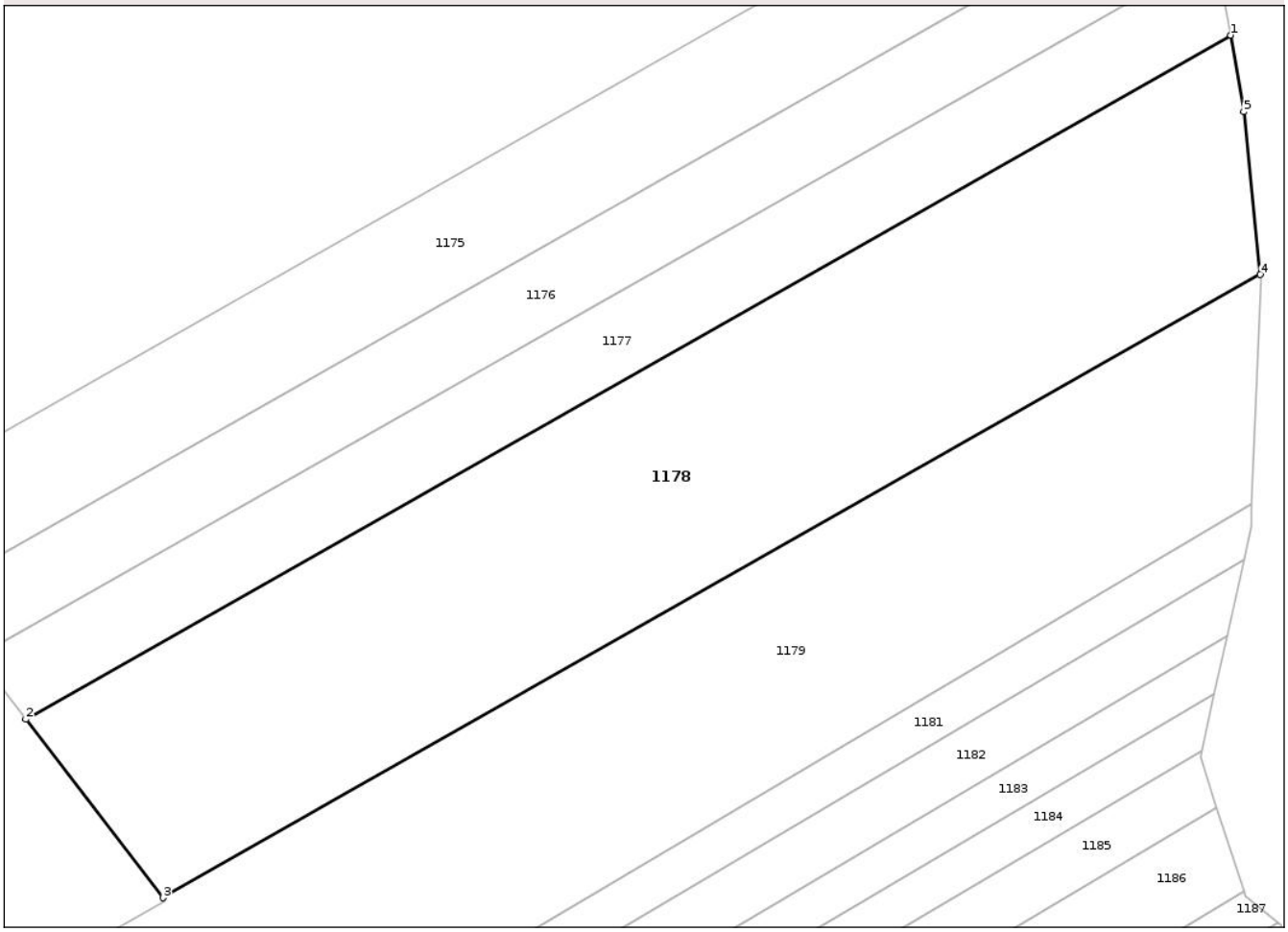

Date referitoare la teren

Crt	Categorie folosință	Intra vilan	Suprafaţa (mp)	Tarla	Parcelă	Nr. topo	Observaţii / Referinţe
1	pasune	NU	5.342	68	1299	-	

Lungime Segmente
1) Valorile lungimilor segmentelor sunt obţinute din proiecţie în plan.

Punct început	X / Y	Punct sfârşit	X / Y	Lungime segment (** (m)
1	666.239,998 600.432,699	2	666.077,961 600.340,768	186.299
2	666.077,961 600.340,768	3	666.096,415 600.316,782	30.263
3	666.096,415 600.316,782	4	666.243,999 600.400,514	169.682
4	666.243,999 600.400,514	5	666.241,771 600.422,425	22.024
5	666.241,771 600.422,425	1	666.239,998 600.432,699	10.426

Document care conține date cu caracter personal, protejat de prevederile Regulamentului (UE) nr. 679/2016 și Legii 190/2018

** Lungimile segmentelor sunt determinate în planul de proiecţie Stereo 70 şi sunt rotunjite la 1 milimetru.
*** Distanţa dintre puncte este formată din segmente cumulate ce sunt mai mici decât valoarea 1 milimetru.

Document care conține date cu caracter personal, protejat de prevederile Regulamentului (UE) nr. 679/2016 și Legii 190/2018

DATE DESPRE IMOBILUL NR. 1179

Oficiul de Cadastru şi Publicitate Imobiliară NEAMT
Biroul de Cadastru şi Publicitate Imobiliară Roman

A. Partea I. Descrierea imobilului

TEREN Extravilan

Adresa: Jud. Neamt, TARLA PIETRĂRIE

Nr. Crt	Nr cadastral Nr. topografic	Suprafaţa* (mp)	Observaţii / Referinţe
A1		5.100	Sector cadastral:99 Teren neimprejmuit; 68/1268/21 IN TP

B. Partea II. Proprietari şi acte

Inscrieri privitoare la dreptul de proprietate şi alte drepturi reale		Referinţe
1 / 16/06/2025		
Act Administrativ nr. 49/1442, din 15/09/1998 emis de CJSDPAT NEAMT (titlu de proprietate);		
B1	Intabulare, drept de PROPRIETATE, dobandit prin Reconstituire, cota actuala 1/1, cota initiala 1/1	A1
	1) **PATRICHI V IOAN**	

C. Partea III. SARCINI .

Inscrieri privind dezmembramintele dreptului de proprietate, drepturi reale de garanţie şi sarcini	Referinţe
NU SUNT	

Document care conține date cu caracter personal, protejat de prevederile Regulamentului (UE) nr. 679/2016 și Legii 190/2018

Anexa Nr. 1 La Partea I

Teren

Nr cadastral	Suprafaţa (mp)*	Observaţii / Referinţe
	5.100	68/1268/21 IN TP

* Suprafaţa este determinată in planul de proiecţie Stereo 70.

DETALII LINIARE IMOBIL

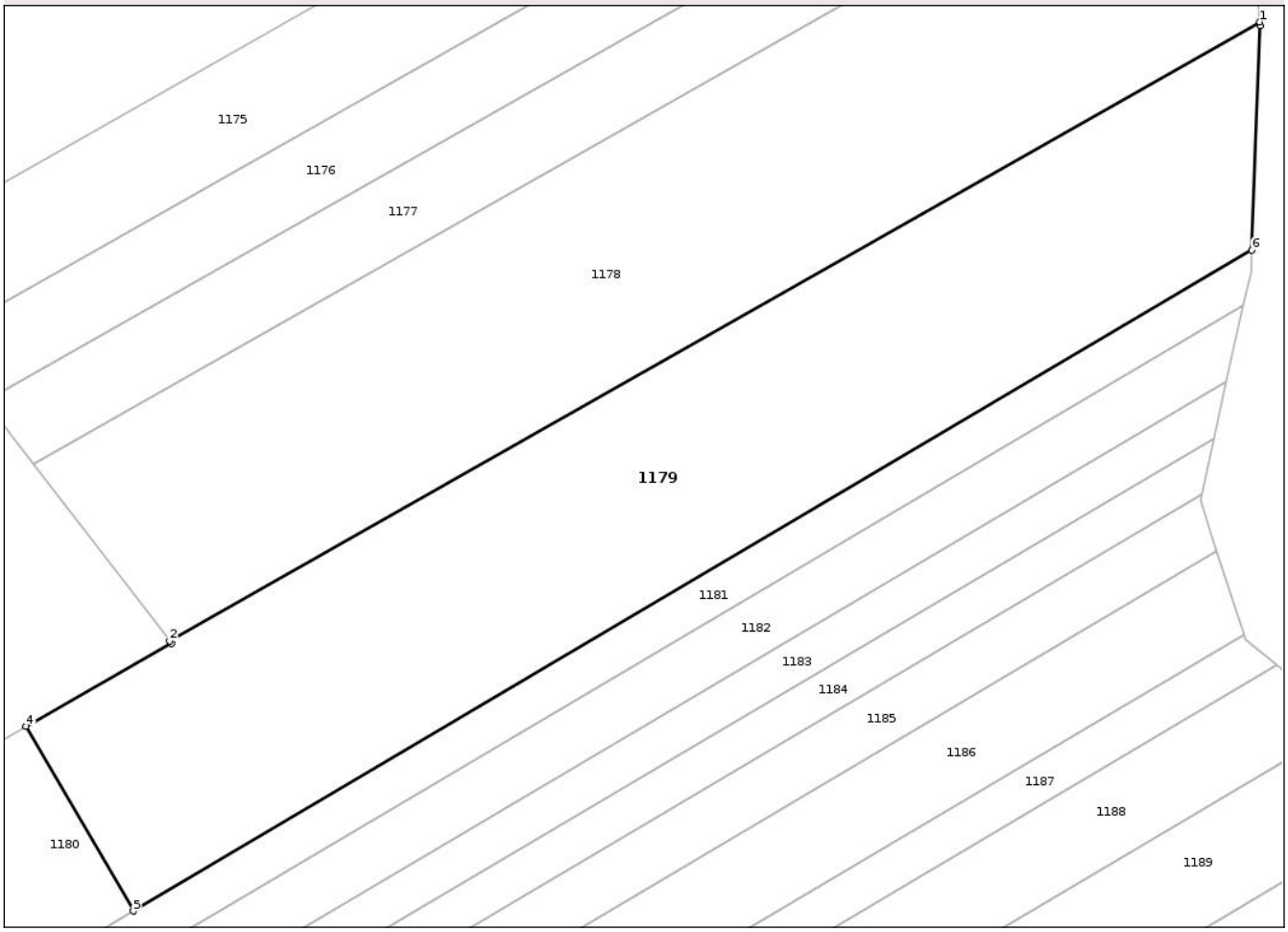

Date referitoare la teren

Crt	Categorie folosință	Intra vilan	Suprafaţa (mp)	Tarla	Parcelă	Nr. topo	Observaţii / Referinţe
1	pasune	NU	5.100	68	1291/21	-	68/1268/21 IN TP

Lungime Segmente
1) Valorile lungimilor segmentelor sunt obţinute din proiecţie în plan.

Punct început	X / Y	Punct sfârşit	X / Y	Lungime segment (** (m)
1	666.243,999 600.400,514	2	666.096,415 600.316,782	169.682
2	666.096,415 600.316,782	3	666.096,677 600.316,442	0.43
3	666.096,677 600.316,442	4	666.076,967 600.305,261	22.66
4	666.076,967 600.305,261	5	666.091,51 600.280,271	28.914
5	666.091,51 600.280,271	6	666.242,895 600.369,634	175.793

Document care conține date cu caracter personal, protejat de prevederile Regulamentului (UE) nr. 679/2016 și Legii 190/2018

Punct început	X / Y	Punct sfârşit	X / Y	Lungime segment (** (m)
6	666.242,895 600.369,634	7	666.244,052 600.399,993	30.381
7	666.244,052 600.399,993	1	666.243,999 600.400,514	0.523

** Lungimile segmentelor sunt determinate în planul de proiecţie Stereo 70 şi sunt rotunjite la 1 milimetru.
*** Distanţa dintre puncte este formată din segmente cumulate ce sunt mai mici decât valoarea 1 milimetru.

Document care conține date cu caracter personal, protejat de prevederile Regulamentului (UE) nr. 679/2016 și Legii 190/2018

DATE DESPRE IMOBILUL NR. 1180

Oficiul de Cadastru şi Publicitate Imobiliară NEAMT
Biroul de Cadastru şi Publicitate Imobiliară Roman

A. Partea I. Descrierea imobilului

TEREN Extravilan

Adresa: Jud. Neamt, TARLA PIETRĂRIE

Nr. Crt	Nr cadastral Nr. topografic	Suprafaţa* (mp)	Observaţii / Referinţe
A1		4.732	Sector cadastral:99 Teren neimprejmuit; 68/1268/21A IN TP

B. Partea II. Proprietari şi acte

Inscrieri privitoare la dreptul de proprietate şi alte drepturi reale		Referinţe
1 / 16/06/2025		
Act Administrativ nr. 49/568, din 23/05/1995 emis de CJSDPAT NEAMT (titlu de proprietate);		
B1	Intabulare, drept de PROPRIETATE, dobandit prin Reconstituire, cota actuala 1/1, cota initiala 1/1	A1
	1) **PATRICHI I GHEORGHE**	

C. Partea III. SARCINI .

Inscrieri privind dezmembramintele dreptului de proprietate, drepturi reale de garanţie şi sarcini	Referinţe
NU SUNT	

Anexa Nr. 1 La Partea I

Teren

Nr cadastral	Suprafaţa (mp)*	Observaţii / Referinţe
	4.732	68/1268/21A IN TP

* Suprafaţa este determinată in planul de proiecţie Stereo 70.

DETALII LINIARE IMOBIL

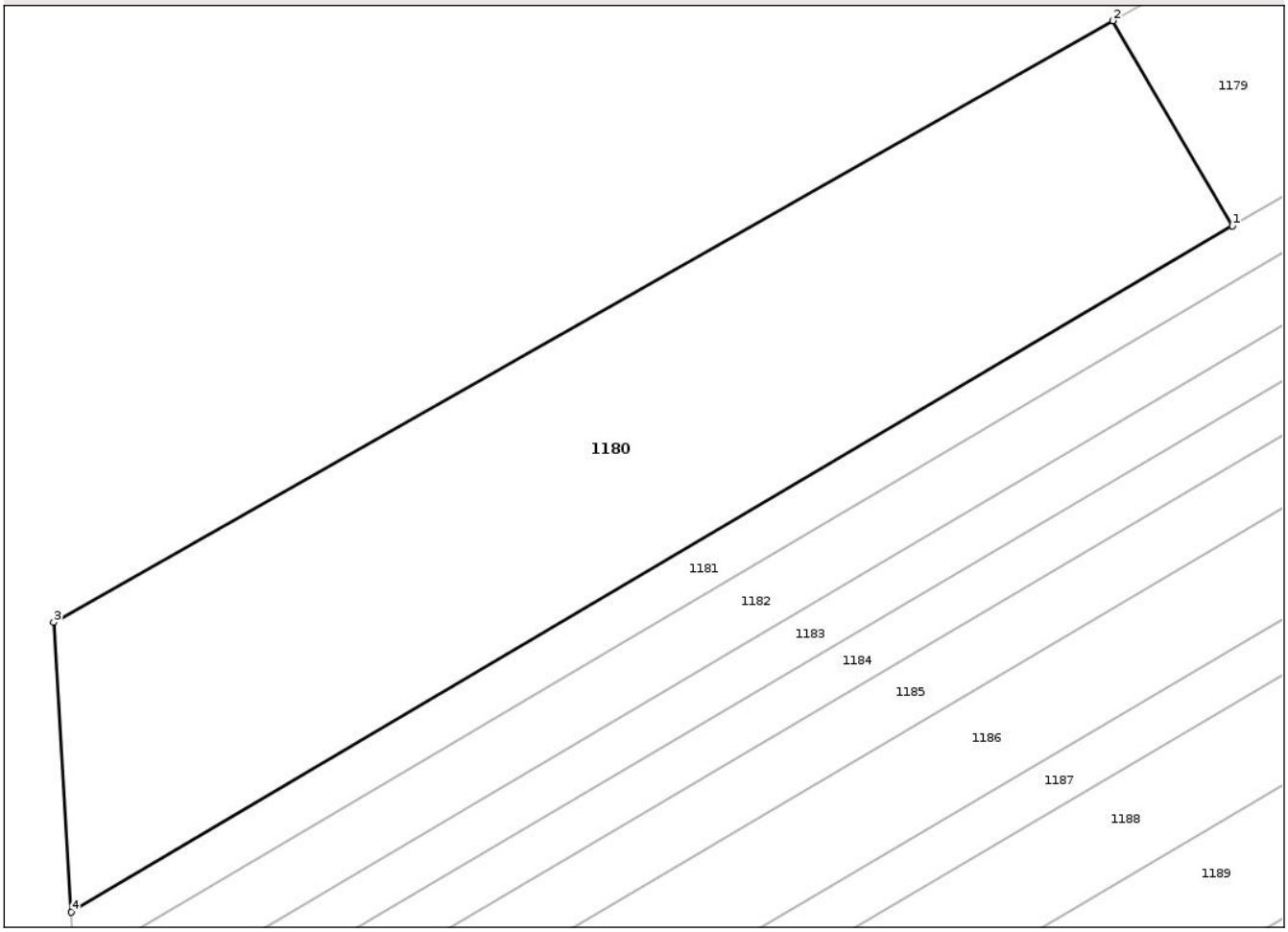

Date referitoare la teren

Crt	Categorie folosință	Intra vilan	Suprafaţa (mp)	Tarla	Parcelă	Nr. topo	Observaţii / Referinţe
1	pasune	NU	4.732	68	1299/21A	-	68/1268/21A IN TP

Lungime Segmente
1) Valorile lungimilor segmentelor sunt obţinute din proiecţie în plan.

Punct început	X / Y	Punct sfârşit	X / Y	Lungime segment (** (m)
1	666.091,51 600.280,271	2	666.076,967 600.305,261	28.914
2	666.076,967 600.305,261	3	665.947,868 600.232,03	148.422
3	665.947,868 600.232,03	4	665.949,988 600.196,73	35.364
4	665.949,988 600.196,73	1	666.091,51 600.280,271	164.34

**** Lungimile segmentelor sunt determinate în planul de proiecţie Stereo 70 şi sunt rotunjite la 1 milimetru.**

Document care conține date cu caracter personal, protejat de prevederile Regulamentului (UE) nr. 679/2016 și Legii 190/2018

***** Distanţa dintre puncte este formată din segmente cumulate ce sunt mai mici decât valoarea 1 milimetru.**

DATE DESPRE IMOBILUL NR. 1181

Oficiul de Cadastru şi Publicitate Imobiliară NEAMT
Biroul de Cadastru şi Publicitate Imobiliară Roman

A. Partea I. Descrierea imobilului

TEREN Extravilan

Adresa: Jud. Neamt, TARLA PIETRĂRIE

Nr. Crt	Nr cadastral Nr. topografic	Suprafaţa* (mp)	Observaţii / Referinţe
A1		1.980	Sector cadastral:99 Teren neimprejmuit; Proprietar neidentificat

B. Partea II. Proprietari şi acte

Inscrieri privitoare la dreptul de proprietate şi alte drepturi reale		Referinţe
1 / 16/06/2025		
Act Normativ nr. 7, din 13/03/1996 emis de Parlamentul României (art. 13);		
B1	Inscrierea posesiei, drept de PROPRIETATE, dobandit prin Constituire, cota actuala 1/1, cota initiala 1/1	A1
	1) **NEIDENTIFICAT NEIDENTIFICAT**, Proprietar neidentificat	
B2	Se notează mentiunea de proprietar neidentificat.	A1

C. Partea III. SARCINI .

Inscrieri privind dezmembramintele dreptului de proprietate, drepturi reale de garanţie şi sarcini	Referinţe
NU SUNT	

Document care conține date cu caracter personal, protejat de prevederile Regulamentului (UE) nr. 679/2016 și Legii 190/2018

Anexa Nr. 1 La Partea I

Teren

Nr cadastral	Suprafaţa (mp)*	Observaţii / Referinţe
	1.980	Proprietar neidentificat

* Suprafaţa este determinată in planul de proiecţie Stereo 70.

DETALII LINIARE IMOBIL

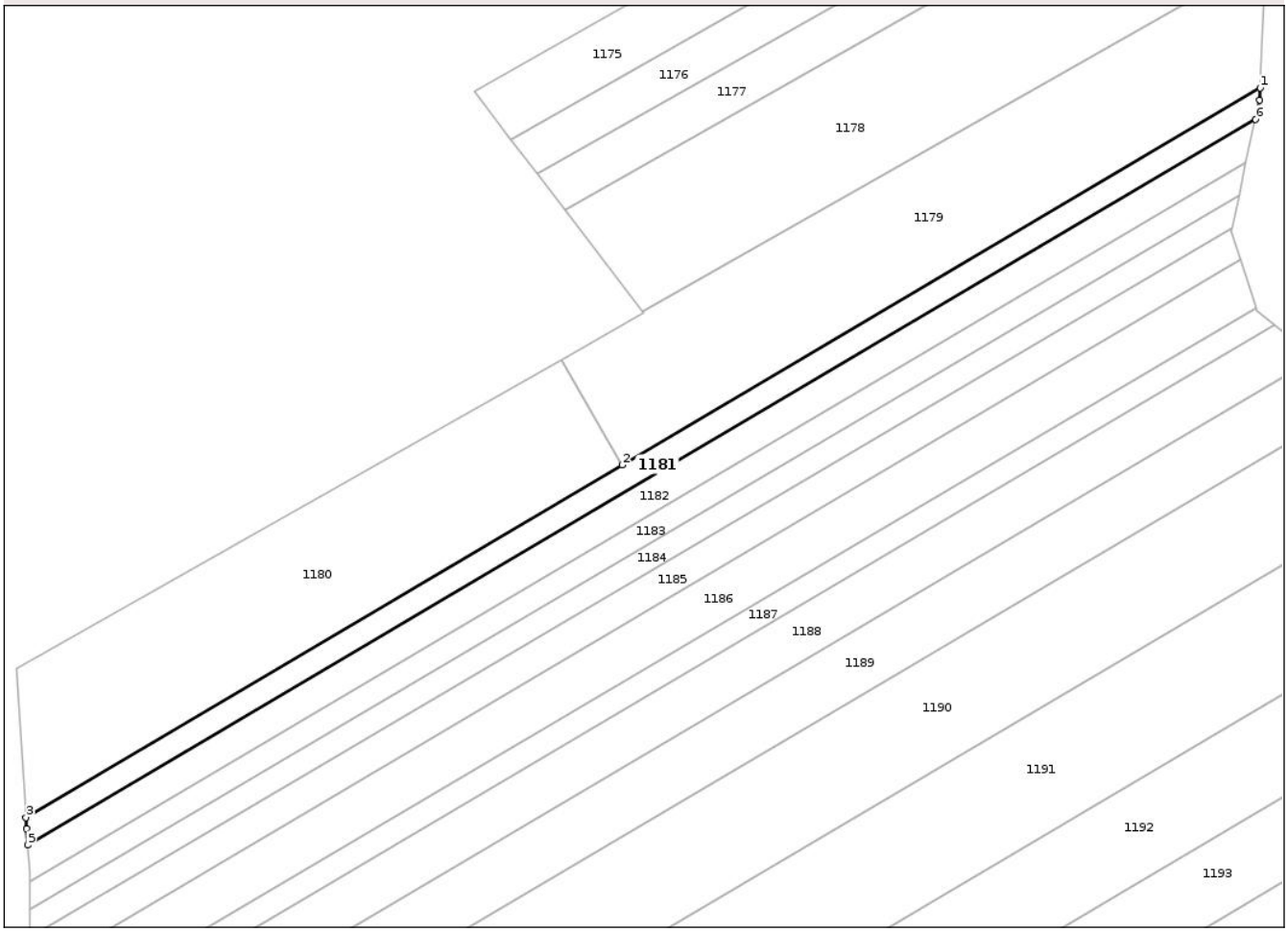

Date referitoare la teren

Crt	Categorie folosință	Intra vilan	Suprafaţa (mp)	Tarla	Parcelă	Nr. topo	Observaţii / Referinţe
1	arabil	NU	1.015	68	1286	-	
2	pasune	NU	965	68	1268, 1289	-	

Lungime Segmente
1) Valorile lungimilor segmentelor sunt obţinute din proiecţie în plan.

Punct început	X / Y	Punct sfârşit	X / Y	Lungime segment (** (m)
1	666.242,895 600.369,634	2	666.091,51 600.280,271	175.793
2	666.091,51 600.280,271	3	665.949,988 600.196,73	164.34
3	665.949,988 600.196,73	4	665.950,15 600.194,03	2.705
4	665.950,15 600.194,03	5	665.950,458 600.190,234	3.809

Document care conține date cu caracter personal, protejat de prevederile Regulamentului (UE) nr. 679/2016 și Legii 190/2018

Punct început	X / Y	Punct sfârşit	X / Y	Lungime segment (** (m)
5	665.950,458 600.190,234	6	666.241,776 600.362,2	338.288
6	666.241,776 600.362,2	7	666.242,786 600.366,774	4.684
7	666.242,786 600.366,774	1	666.242,895 600.369,634	2.862

** Lungimile segmentelor sunt determinate în planul de proiecţie Stereo 70 şi sunt rotunjite la 1 milimetru.
*** Distanţa dintre puncte este formată din segmente cumulate ce sunt mai mici decât valoarea 1 milimetru.

Document care conține date cu caracter personal, protejat de prevederile Regulamentului (UE) nr. 679/2016 și Legii 190/2018

DATE DESPRE IMOBILUL NR. 1182

Oficiul de Cadastru şi Publicitate Imobiliară NEAMT
Biroul de Cadastru şi Publicitate Imobiliară Roman

A. Partea I. Descrierea imobilului

TEREN Extravilan

Adresa: Jud. Neamt, TARLA PIETRĂRIE

Nr. Crt	Nr cadastral Nr. topografic	Suprafaţa* (mp)	Observaţii / Referinţe
A1		2.595	Sector cadastral:99 Teren neimprejmuit; 68/1268/19 IN TP

B. Partea II. Proprietari şi acte

Inscrieri privitoare la dreptul de proprietate şi alte drepturi reale		Referinţe
1 / 16/06/2025		
Act Administrativ nr. 49/506, din 02/04/1995 emis de CJSDPAT NEAMT (titlu de proprietate);		
B1	Intabulare, drept de PROPRIETATE, dobandit prin Reconstituire, cota actuala 1/1, cota initiala 1/1	A1
	1) **DULGHERUS VASILCA**	

C. Partea III. SARCINI .

Inscrieri privind dezmembramintele dreptului de proprietate, drepturi reale de garanţie şi sarcini	Referinţe
NU SUNT	

Document care conține date cu caracter personal, protejat de prevederile Regulamentului (UE) nr. 679/2016 și Legii 190/2018

Anexa Nr. 1 La Partea I

Teren

Nr cadastral	Suprafaţa (mp)*	Observaţii / Referinţe
	2.595	68/1268/19 IN TP

* Suprafaţa este determinată in planul de proiecţie Stereo 70.

DETALII LINIARE IMOBIL

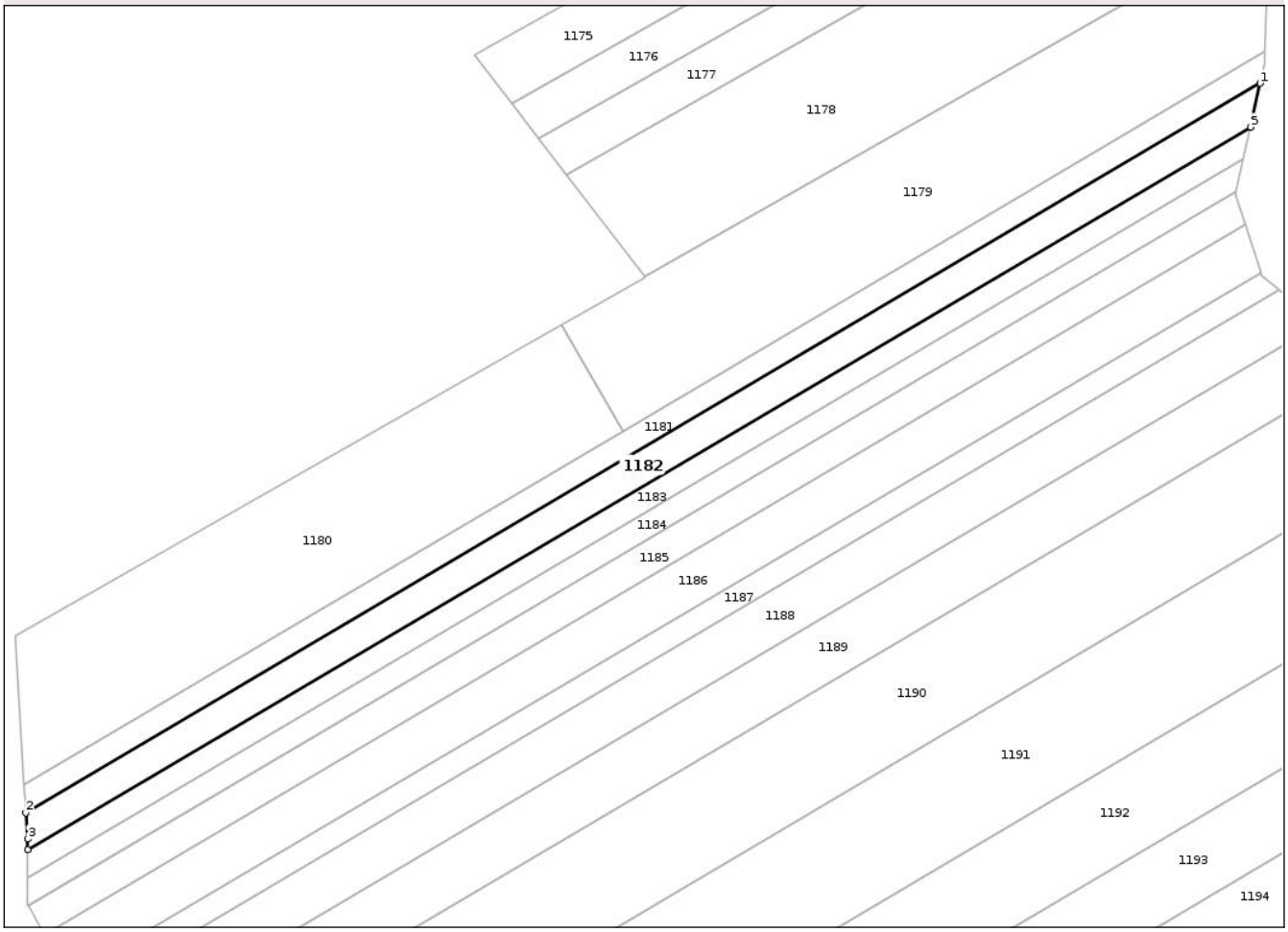

Date referitoare la teren

Crt	Categorie folosință	Intra vilan	Suprafaţa (mp)	Tarla	Parcelă	Nr. topo	Observaţii / Referinţe
1	arabil	NU	1.301	68	1286/19	-	68/1268/19 IN TP
2	pasune	NU	1.294	68	1286/19, 1289/19	-	68/1268/19 IN TP

Lungime Segmente
1) Valorile lungimilor segmentelor sunt obţinute din proiecţie în plan.

Punct început	X / Y	Punct sfârşit	X / Y	Lungime segment (** (m)
1	666.241,776 600.362,2	2	665.950,458 600.190,234	338.288
2	665.950,458 600.190,234	3	665.950,958 600.184,069	6.185
3	665.950,958 600.184,069	4	665.950,958 600.181,576	2.492
4	665.950,958 600.181,576	5	666.239,504 600.351,906	335.069

Document care conține date cu caracter personal, protejat de prevederile Regulamentului (UE) nr. 679/2016 și Legii 190/2018

Punct început	X / Y	Punct sfârşit	X / Y	Lungime segment (** (m)
5	666.239,504 600.351,906	1	666.241,776 600.362,2	10.542

** Lungimile segmentelor sunt determinate în planul de proiecţie Stereo 70 şi sunt rotunjite la 1 milimetru.
*** Distanţa dintre puncte este formată din segmente cumulate ce sunt mai mici decât valoarea 1 milimetru.

Document care conține date cu caracter personal, protejat de prevederile Regulamentului (UE) nr. 679/2016 și Legii 190/2018

DATE DESPRE IMOBILUL NR. 1183

Oficiul de Cadastru şi Publicitate Imobiliară NEAMT
Biroul de Cadastru şi Publicitate Imobiliară Roman

A. Partea I. Descrierea imobilului

TEREN Extravilan

Adresa: Jud. Neamt, TARLA PIETRĂRIE

Nr. Crt	Nr cadastral Nr. topografic	Suprafaţa* (mp)	Observaţii / Referinţe
A1		1.920	Sector cadastral:99 Teren neimprejmuit; 68/1268/8 IN TP

B. Partea II. Proprietari şi acte

Inscrieri privitoare la dreptul de proprietate şi alte drepturi reale		Referinţe
1 / 16/06/2025		
Act Administrativ nr. 49/538, din 27/04/1995 emis de CJSDPAT NEAMT (titlu de proprietate);		
B1	Intabulare, drept de PROPRIETATE, dobandit prin Reconstituire, cota actuala 1/1, cota initiala 1/1	A1
	1) **MARMALIUC GH ANICA**	

C. Partea III. SARCINI .

Inscrieri privind dezmembramintele dreptului de proprietate, drepturi reale de garanţie şi sarcini	Referinţe
NU SUNT	

Document care conține date cu caracter personal, protejat de prevederile Regulamentului (UE) nr. 679/2016 și Legii 190/2018

Anexa Nr. 1 La Partea I

Teren

Nr cadastral	Suprafaţa (mp)*	Observaţii / Referinţe
	1.920	68/1268/8 IN TP

* Suprafaţa este determinată in planul de proiecţie Stereo 70.

DETALII LINIARE IMOBIL

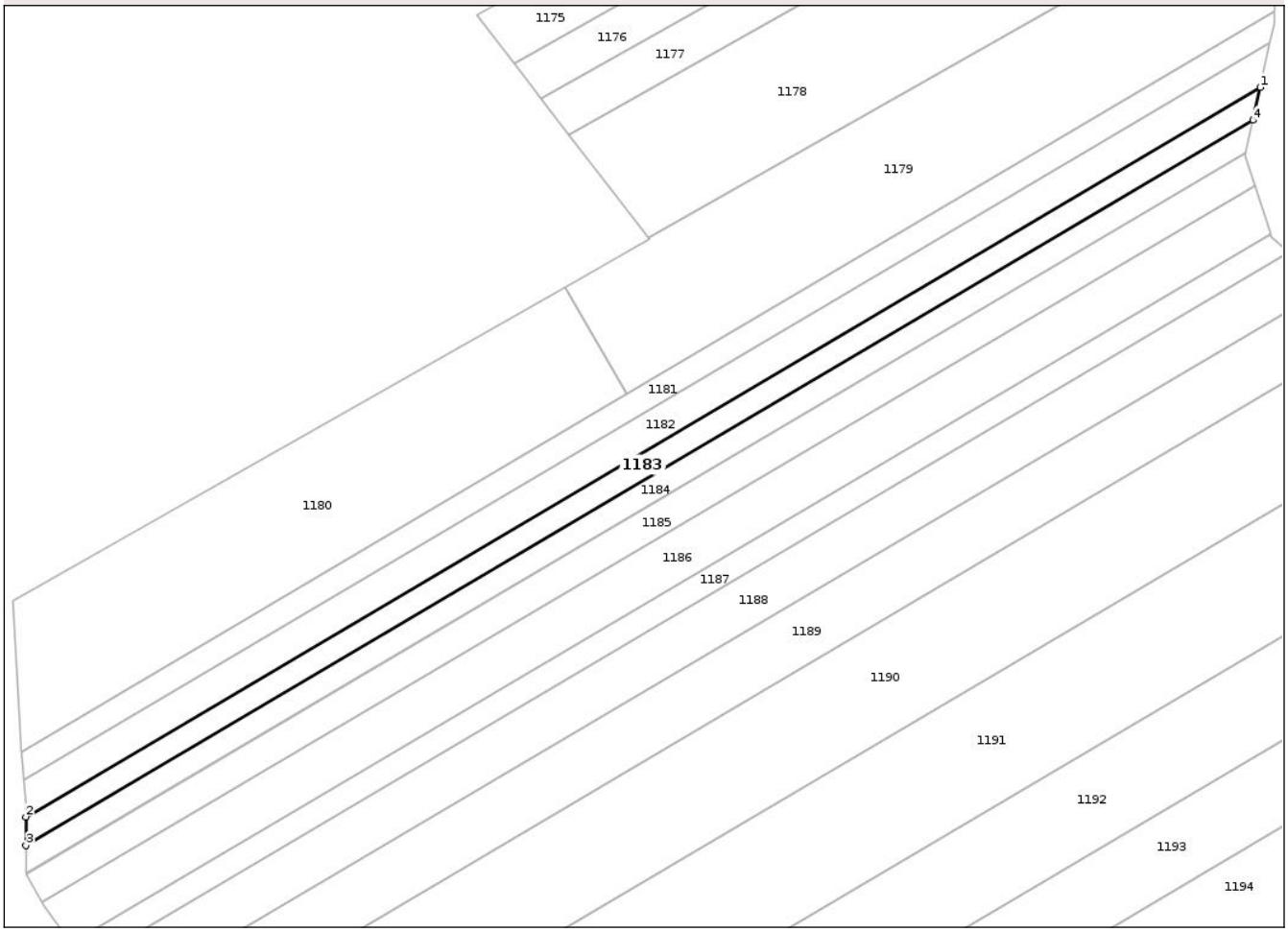

Date referitoare la teren

Crt	Categorie folosință	Intra vilan	Suprafaţa (mp)	Tarla	Parcelă	Nr. topo	Observaţii / Referinţe
1	arabil	NU	939	68	1286/8	-	68/1268/8 IN TP
2	pasune	NU	981	68	1286/8, 1289/8	-	68/1268/8 IN TP

Lungime Segmente
1) Valorile lungimilor segmentelor sunt obţinute din proiecţie în plan.

Punct început	X / Y	Punct sfârşit	X / Y	Lungime segment (** (m)
1	666.239,504 600.351,906	2	665.950,958 600.181,576	335.069
2	665.950,958 600.181,576	3	665.950,958 600.174,903	6.674
3	665.950,958 600.174,903	4	666.237,809 600.344,232	333.101
4	666.237,809 600.344,232	1	666.239,504 600.351,906	7.859

Document care conține date cu caracter personal, protejat de prevederile Regulamentului (UE) nr. 679/2016 și Legii 190/2018

** Lungimile segmentelor sunt determinate în planul de proiecţie Stereo 70 şi sunt rotunjite la 1 milimetru.
*** Distanţa dintre puncte este formată din segmente cumulate ce sunt mai mici decât valoarea 1 milimetru.

Document care conține date cu caracter personal, protejat de prevederile Regulamentului (UE) nr. 679/2016 și Legii 190/2018

DATE DESPRE IMOBILUL NR. 1184

Oficiul de Cadastru şi Publicitate Imobiliară NEAMT
Biroul de Cadastru şi Publicitate Imobiliară Roman

A. Partea I. Descrierea imobilului

TEREN Extravilan

Adresa: Jud. Neamt, TARLA PIETRĂRIE

Nr. Crt	Nr cadastral Nr. topografic	Suprafaţa* (mp)	Observaţii / Referinţe
A1		1.908	Sector cadastral:99 Teren neimprejmuit; 68/1268/17 IN TP

B. Partea II. Proprietari şi acte

Inscrieri privitoare la dreptul de proprietate şi alte drepturi reale		Referinţe
1 / 16/06/2025		
Act Administrativ nr. 49/563, din 15/05/1995 emis de CJSDPAT NEAMT (titlu de proprietate);		
B1	Intabulare, drept de PROPRIETATE, dobandit prin Reconstituire, cota actuala 1/1, cota initiala 1/1	A1
	1) **TĂLPĂU GHE ANICA**	

C. Partea III. SARCINI .

Inscrieri privind dezmembramintele dreptului de proprietate, drepturi reale de garanţie şi sarcini	Referinţe
NU SUNT	

Document care conține date cu caracter personal, protejat de prevederile Regulamentului (UE) nr. 679/2016 și Legii 190/2018

Anexa Nr. 1 La Partea I

Teren

Nr cadastral	Suprafaţa (mp)*	Observaţii / Referinţe
	1.908	68/1268/17 IN TP

* Suprafaţa este determinată in planul de proiecţie Stereo 70.

DETALII LINIARE IMOBIL

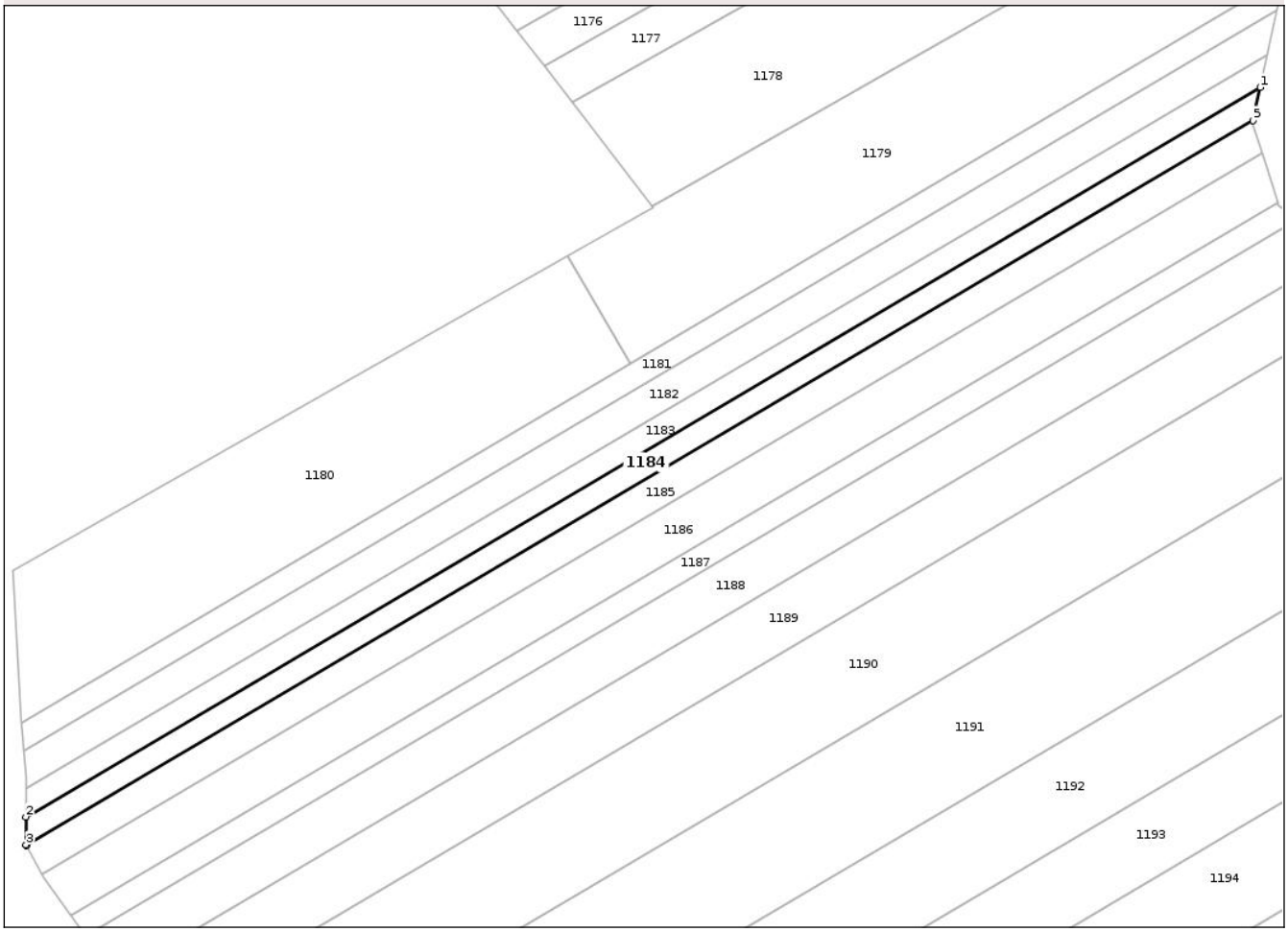

Date referitoare la teren

Crt	Categorie folosință	Intra vilan	Suprafaţa (mp)	Tarla	Parcelă	Nr. topo	Observaţii / Referinţe
1	arabil	NU	913	68	1286/17	-	68/1268/17 IN TP
2	pasune	NU	995	68	1286/17, 1289/17	-	68/1268/17 IN TP

Lungime Segmente
1) Valorile lungimilor segmentelor sunt obţinute din proiecţie în plan.

Punct început	X / Y	Punct sfârşit	X / Y	Lungime segment (** (m)
1	666.237,809 600.344,232	2	665.950,958 600.174,903	333.101
2	665.950,958 600.174,903	3	665.950,958 600.168,441	6.461
3	665.950,958 600.168,441	4	665.951,045 600.168,283	0.181
4	665.951,045 600.168,283	5	666.236,116 600.336,562	331.033

Document care conține date cu caracter personal, protejat de prevederile Regulamentului (UE) nr. 679/2016 și Legii 190/2018

Punct început	X / Y	Punct sfârşit	X / Y	Lungime segment (** (m)
5	666.236,116 600.336,562	1	666.237,809 600.344,232	7.856

** Lungimile segmentelor sunt determinate în planul de proiecţie Stereo 70 şi sunt rotunjite la 1 milimetru.
*** Distanţa dintre puncte este formată din segmente cumulate ce sunt mai mici decât valoarea 1 milimetru.

Document care conține date cu caracter personal, protejat de prevederile Regulamentului (UE) nr. 679/2016 și Legii 190/2018

DATE DESPRE IMOBILUL NR. 1185

Oficiul de Cadastru şi Publicitate Imobiliară NEAMT
Biroul de Cadastru şi Publicitate Imobiliară Roman

A. Partea I. Descrierea imobilului

TEREN Extravilan

Adresa: Jud. Neamt, TARLA PIETRĂRIE

Nr. Crt	Nr cadastral Nr. topografic	Suprafaţa* (mp)	Observaţii / Referinţe
A1		2.528	Sector cadastral:99 Teren neimprejmuit; Proprietar neidentificat

B. Partea II. Proprietari şi acte

Inscrieri privitoare la dreptul de proprietate şi alte drepturi reale		Referinţe
1 / 16/06/2025		
Act Normativ nr. 7, din 13/03/1996 emis de Parlamentul României (art. 13);		
B1	Inscrierea posesiei, drept de PROPRIETATE, dobandit prin Constituire, cota actuala 1/1, cota initiala 1/1	A1
	1) **NEIDENTIFICAT NEIDENTIFICAT**, Proprietar neidentificat	
B2	Se notează mentiunea de proprietar neidentificat.	A1

C. Partea III. SARCINI .

Inscrieri privind dezmembramintele dreptului de proprietate, drepturi reale de garanţie şi sarcini	Referinţe
NU SUNT	

Document care conține date cu caracter personal, protejat de prevederile Regulamentului (UE) nr. 679/2016 și Legii 190/2018

Anexa Nr. 1 La Partea I

Teren

Nr cadastral	Suprafaţa (mp)*	Observaţii / Referinţe
	2.528	Proprietar neidentificat

* Suprafaţa este determinată in planul de proiecţie Stereo 70.

DETALII LINIARE IMOBIL

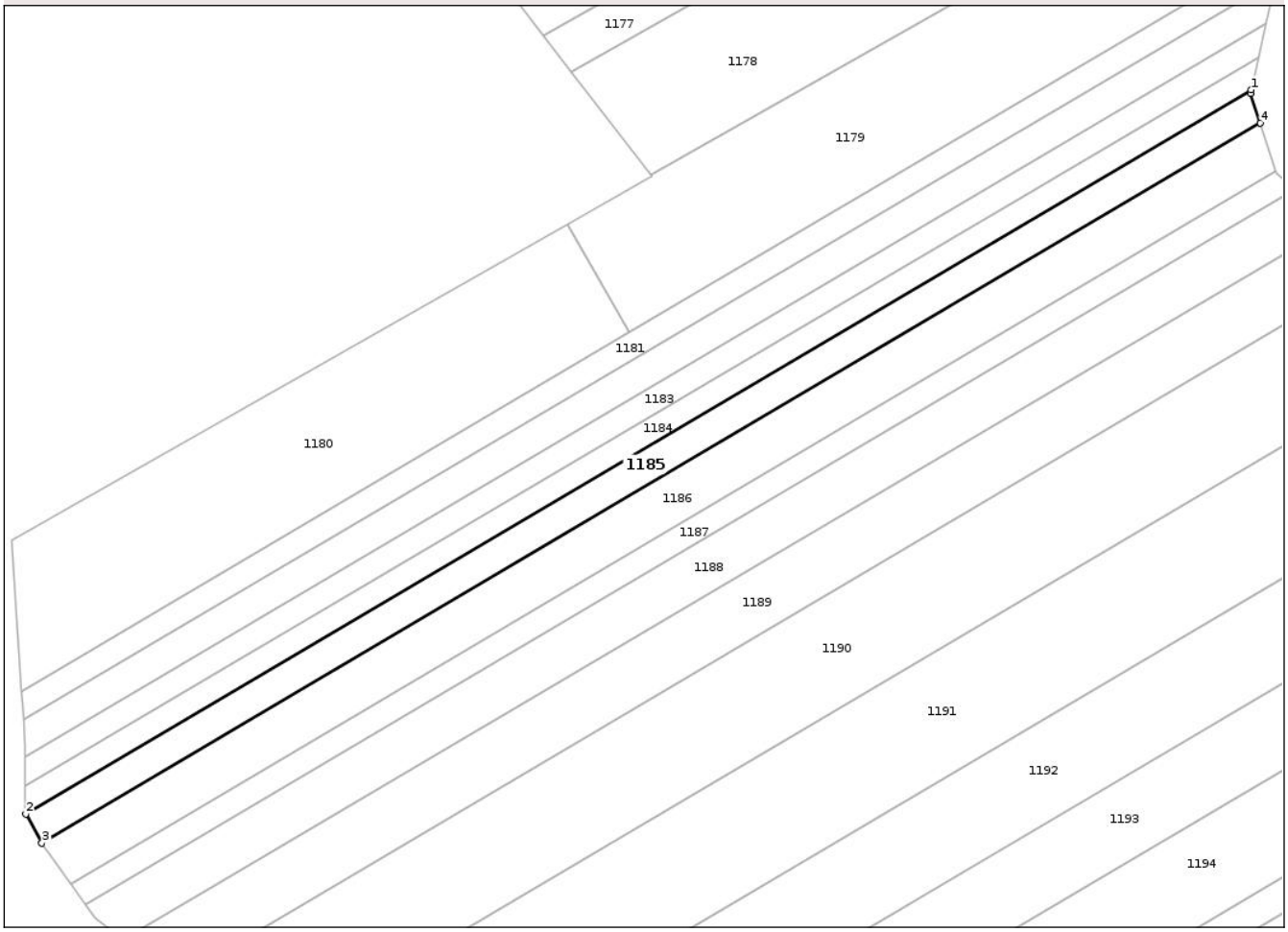

Date referitoare la teren

Crt	Categorie folosință	Intra vilan	Suprafaţa (mp)	Tarla	Parcelă	Nr. topo	Observaţii / Referinţe
1	arabil	NU	1.195	68	1286	-	
2	pasune	NU	1.333	68	1286, 1289	-	

Lungime Segmente
1) Valorile lungimilor segmentelor sunt obţinute din proiecţie în plan.

Punct început	X / Y	Punct sfârşit	X / Y	Lungime segment (** (m)
1	666.236,116 600.336,562	2	665.951,045 600.168,283	331.033
2	665.951,045 600.168,283	3	665.954,762 600.161,578	7.666
3	665.954,762 600.161,578	4	666.238,177 600.328,879	329.11
4	666.238,177 600.328,879	5	666.235,932 600.335,729	7.209

Document care conține date cu caracter personal, protejat de prevederile Regulamentului (UE) nr. 679/2016 și Legii 190/2018

Punct început	X / Y	Punct sfârşit	X / Y	Lungime segment (** (m)
5	666.235,932 600.335,729	1	666.236,116 600.336,562	0.852

** Lungimile segmentelor sunt determinate în planul de proiecţie Stereo 70 şi sunt rotunjite la 1 milimetru.
*** Distanţa dintre puncte este formată din segmente cumulate ce sunt mai mici decât valoarea 1 milimetru.

Document care conține date cu caracter personal, protejat de prevederile Regulamentului (UE) nr. 679/2016 și Legii 190/2018

DATE DESPRE IMOBILUL NR. 1186

Oficiul de Cadastru şi Publicitate Imobiliară NEAMT
Biroul de Cadastru şi Publicitate Imobiliară Roman

A. Partea I. Descrierea imobilului

TEREN Extravilan

Adresa: Jud. Neamt, TARLA PIETRĂRIE

Nr. Crt	Nr cadastral Nr. topografic	Suprafaţa* (mp)	Observaţii / Referinţe
A1		3.792	Sector cadastral:99 Teren neimprejmuit; 68/1286/15 IN TP

B. Partea II. Proprietari şi acte

Inscrieri privitoare la dreptul de proprietate şi alte drepturi reale		Referinţe
1 / 15/06/2025		
Act Administrativ nr. 49/577, din 23/05/1995 emis de CJSDPAT NEAMT (titlu de proprietate);		
B1	Intabulare, drept de PROPRIETATE, dobandit prin Reconstituire, cota actuala 1/1, cota initiala 1/1	A1
	1) **ARTENIE P STAN** 2) **ARTENIE P ELENA** 3) **ARTENIE P ZÎNA** 4) **ARTENIE P OLIMPIA** 5) **ARTENIE P ARTEMIZA**	

C. Partea III. SARCINI .

Inscrieri privind dezmembramintele dreptului de proprietate, drepturi reale de garanţie şi sarcini	Referinţe
NU SUNT	

Document care conține date cu caracter personal, protejat de prevederile Regulamentului (UE) nr. 679/2016 și Legii 190/2018

Anexa Nr. 1 La Partea I

Teren

Nr cadastral	Suprafaţa (mp)*	Observaţii / Referinţe
	3.792	68/1286/15 IN TP

* Suprafaţa este determinată in planul de proiecţie Stereo 70.

DETALII LINIARE IMOBIL

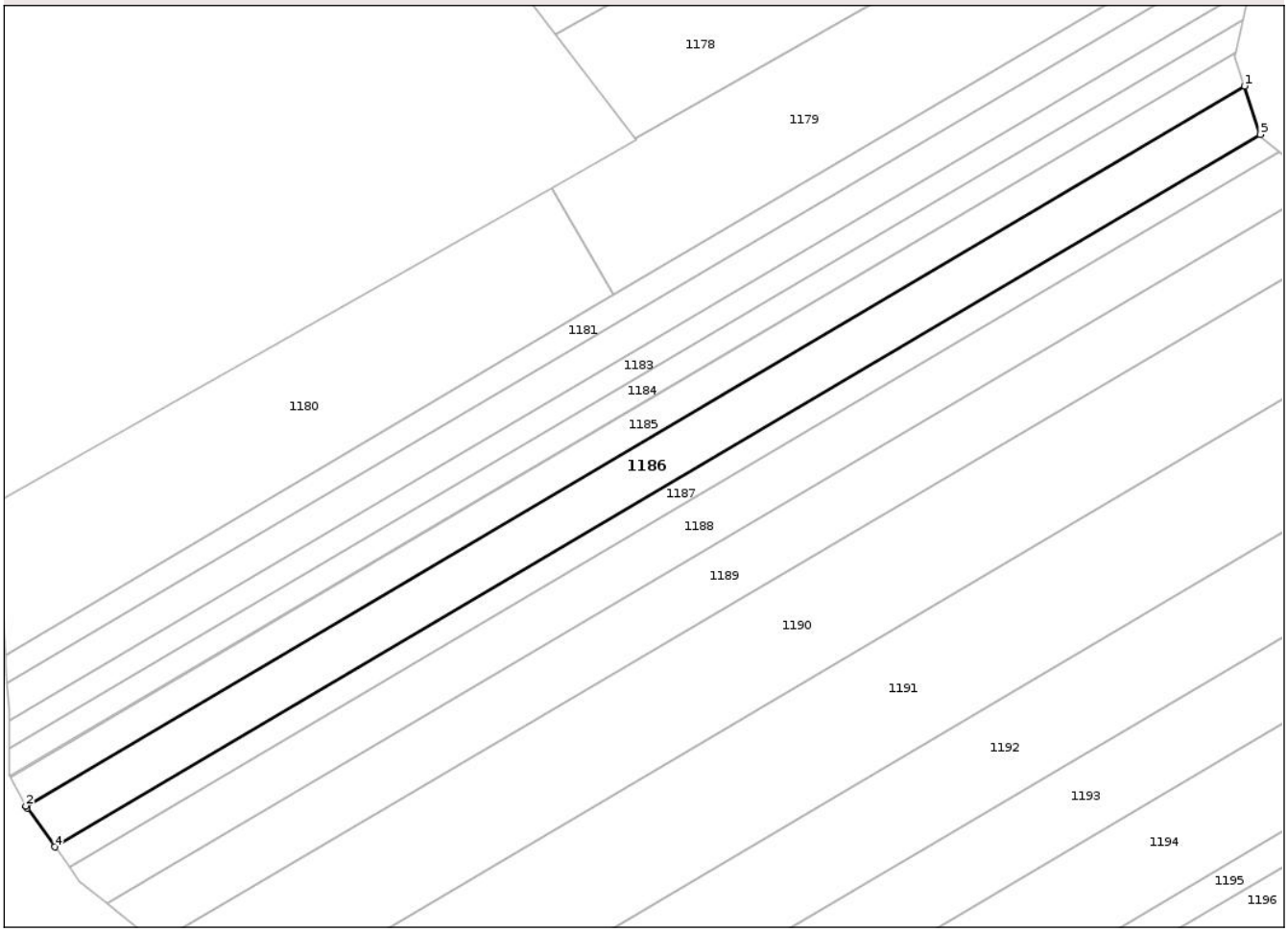

Date referitoare la teren

Crt	Categorie folosință	Intra vilan	Suprafaţa (mp)	Tarla	Parcelă	Nr. topo	Observaţii / Referinţe
1	arabil	NU	1.796	68	1286/15	-	
2	pasune	NU	1.996	68	1286/15, 1289/15	-	68/1286/15 IN TP

Lungime Segmente
1) Valorile lungimilor segmentelor sunt obţinute din proiecţie în plan.

Punct început	X / Y	Punct sfârşit	X / Y	Lungime segment (** (m)
1	666.238,177 600.328,879	2	665.954,762 600.161,578	329.11
2	665.954,762 600.161,578	3	665.955,027 600.161,101	0.546
3	665.955,027 600.161,101	4	665.961,469 600.152,087	11.079
4	665.961,469 600.152,087	5	666.241,871 600.317,61	325.612

Document care conține date cu caracter personal, protejat de prevederile Regulamentului (UE) nr. 679/2016 și Legii 190/2018

Punct început	X / Y	Punct sfârşit	X / Y	Lungime segment (** (m)
5	666.241,871 600.317,61	1	666.238,177 600.328,879	11.859

** Lungimile segmentelor sunt determinate în planul de proiecţie Stereo 70 şi sunt rotunjite la 1 milimetru.
*** Distanţa dintre puncte este formată din segmente cumulate ce sunt mai mici decât valoarea 1 milimetru.

Document care conține date cu caracter personal, protejat de prevederile Regulamentului (UE) nr. 679/2016 și Legii 190/2018

DATE DESPRE IMOBILUL NR. 1187

Oficiul de Cadastru şi Publicitate Imobiliară NEAMT
Biroul de Cadastru şi Publicitate Imobiliară Roman

A. Partea I. Descrierea imobilului

TEREN Extravilan

Adresa: Jud. Neamt, TARLA PIETRĂRIE

Nr. Crt	Nr cadastral Nr. topografic	Suprafaţa* (mp)	Observaţii / Referinţe
A1		1.896	Sector cadastral:99 Teren neimprejmuit; Proprietar neidentificat

B. Partea II. Proprietari şi acte

Inscrieri privitoare la dreptul de proprietate şi alte drepturi reale		Referinţe
1 / 16/06/2025		
Act Normativ nr. 7, din 13/03/1996 emis de Parlamentul României (art. 13);		
B1	Inscrierea posesiei, drept de PROPRIETATE, dobandit prin Constituire, cota actuala 1/1, cota initiala 1/1	A1
	1) **NEIDENTIFICAT NEIDENTIFICAT**, Proprietar neidentificat	
B2	Se notează mentiunea de proprietar neidentificat.	A1

C. Partea III. SARCINI .

Inscrieri privind dezmembramintele dreptului de proprietate, drepturi reale de garanţie şi sarcini	Referinţe
NU SUNT	

Document care conține date cu caracter personal, protejat de prevederile Regulamentului (UE) nr. 679/2016 și Legii 190/2018

Anexa Nr. 1 La Partea I

Teren

Nr cadastral	Suprafaţa (mp)*	Observaţii / Referinţe
	1.896	Proprietar neidentificat

* Suprafaţa este determinată in planul de proiecţie Stereo 70.

DETALII LINIARE IMOBIL

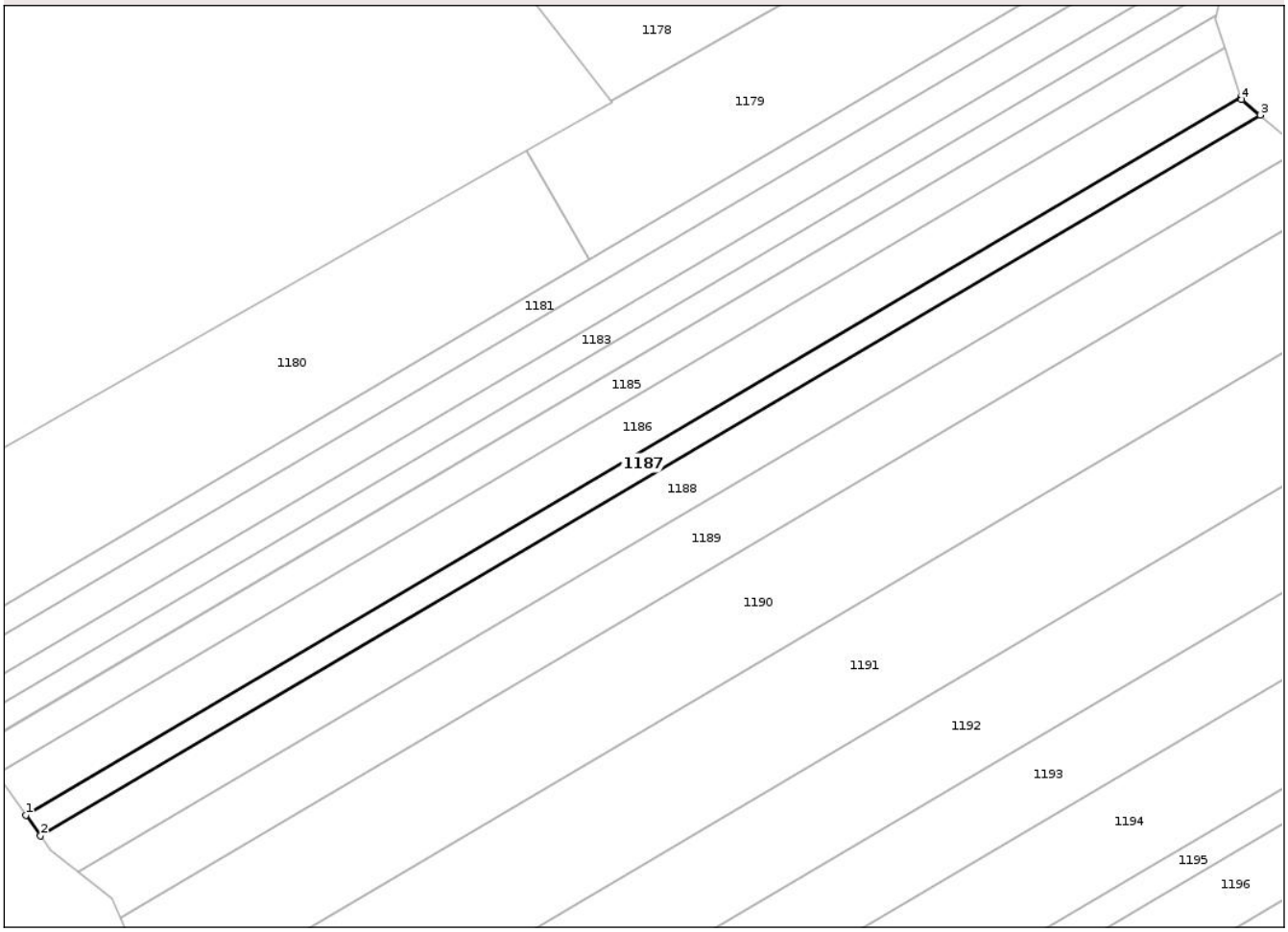

Date referitoare la teren

Crt	Categorie folosință	Intra vilan	Suprafaţa (mp)	Tarla	Parcelă	Nr. topo	Observaţii / Referinţe
1	arabil	NU	905	68	1286	-	
2	pasune	NU	991	68	1289	-	

Lungime Segmente
1) Valorile lungimilor segmentelor sunt obţinute din proiecţie în plan.

Punct început	X / Y	Punct sfârşit	X / Y	Lungime segment (** (m)
1	665.961,469 600.152,087	2	665.964,862 600.147,338	5.837
2	665.964,862 600.147,338	3	666.246,322 600.313,485	326.84
3	666.246,322 600.313,485	4	666.242,057 600.317,042	5.554
4	666.242,057 600.317,042	5	666.241,871 600.317,61	0.597

Document care conține date cu caracter personal, protejat de prevederile Regulamentului (UE) nr. 679/2016 și Legii 190/2018

Punct început	X / Y	Punct sfârşit	X / Y	Lungime segment (** (m)
5	666.241,871 600.317,61	1	665.961,469 600.152,087	325.612

** Lungimile segmentelor sunt determinate în planul de proiecţie Stereo 70 şi sunt rotunjite la 1 milimetru.
*** Distanţa dintre puncte este formată din segmente cumulate ce sunt mai mici decât valoarea 1 milimetru.

Document care conține date cu caracter personal, protejat de prevederile Regulamentului (UE) nr. 679/2016 și Legii 190/2018

DATE DESPRE IMOBILUL NR. 1188

Oficiul de Cadastru şi Publicitate Imobiliară NEAMT
Biroul de Cadastru şi Publicitate Imobiliară Roman

A. Partea I. Descrierea imobilului

TEREN Extravilan

Adresa: Jud. Neamt, TARLA PIETRĂRIE

Nr. Crt	Nr cadastral Nr. topografic	Suprafaţa* (mp)	Observaţii / Referinţe
A1		3.816	Sector cadastral:99 Teren neimprejmuit; 68/1268/13 IN TP

B. Partea II. Proprietari şi acte

Inscrieri privitoare la dreptul de proprietate şi alte drepturi reale		Referinţe
1 / 16/06/2025		
Act Administrativ nr. 49/776, din 20/10/1995 emis de CJSDPAT NEAMT (titlu de proprietate);		
B1	Intabulare, drept de PROPRIETATE, dobandit prin Reconstituire, cota actuala 1/1, cota initiala 1/1	A1
	1) **UNCIULEAC NECULAI**	

C. Partea III. SARCINI .

Inscrieri privind dezmembramintele dreptului de proprietate, drepturi reale de garanţie şi sarcini	Referinţe
NU SUNT	

Document care conține date cu caracter personal, protejat de prevederile Regulamentului (UE) nr. 679/2016 și Legii 190/2018

Anexa Nr. 1 La Partea I

Teren

Nr cadastral	Suprafaţa (mp)*	Observaţii / Referinţe
	3.816	68/1268/13 IN TP

* Suprafaţa este determinată in planul de proiecţie Stereo 70.

DETALII LINIARE IMOBIL

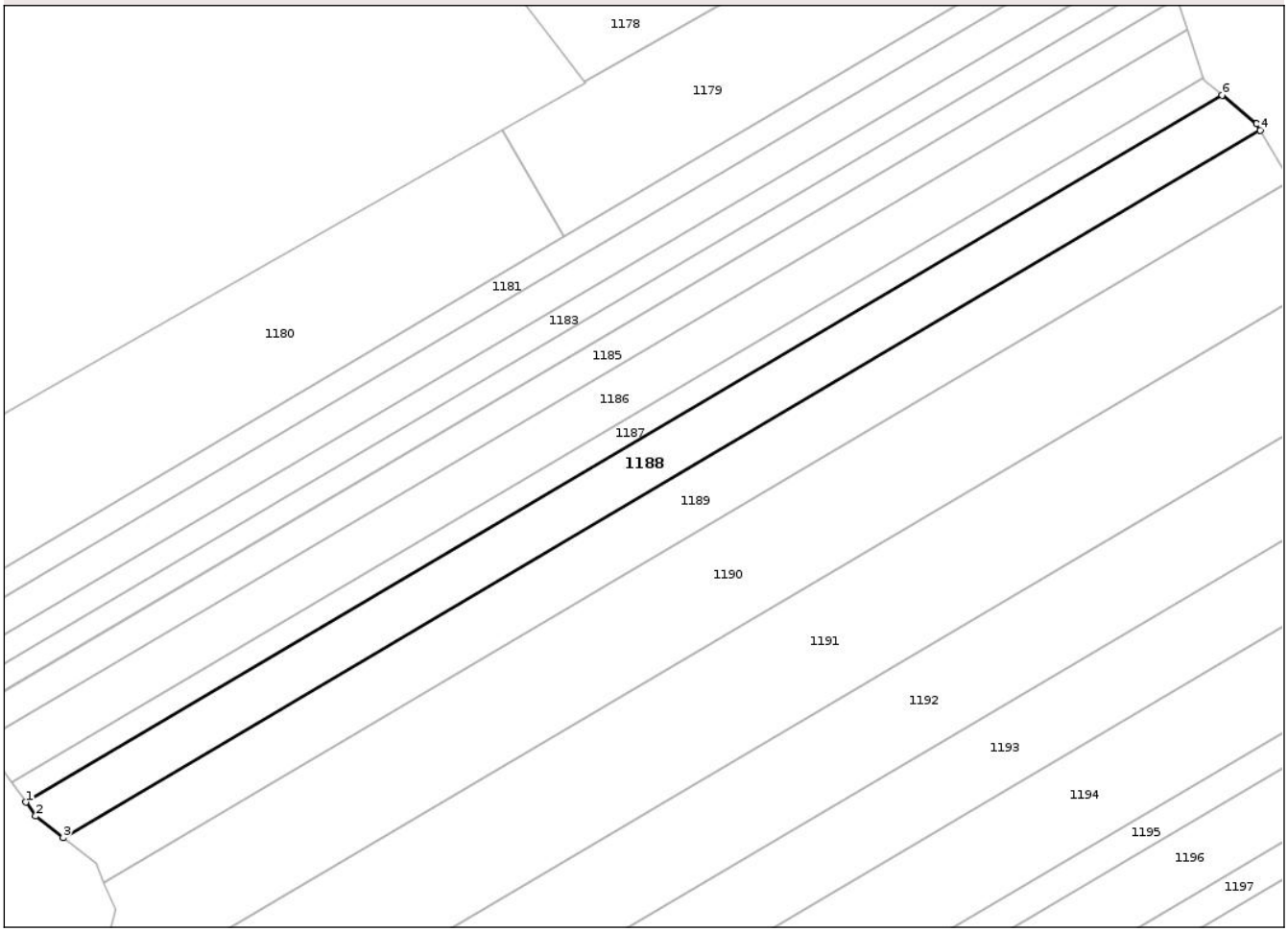

Date referitoare la teren

Crt	Categorie folosință	Intra vilan	Suprafaţa (mp)	Tarla	Parcelă	Nr. topo	Observaţii / Referinţe
1	arabil	NU	1.863	68	1286/13	-	68/1268/13 IN TP
2	pasune	NU	1.953	68	1286/13, 1289/13	-	68/1268/13 IN TP

Lungime Segmente
1) Valorile lungimilor segmentelor sunt obţinute din proiecţie în plan.

Punct început	X / Y	Punct sfârşit	X / Y	Lungime segment (** (m)
1	665.964,862 600.147,338	2	665.967,188 600.144,084	4.0
2	665.967,188 600.144,084	3	665.973,646 600.138,997	8.221
3	665.973,646 600.138,997	4	666.255,294 600.305,255	327.059
4	666.255,294 600.305,255	5	666.254,401 600.306,749	1.741

Document care conține date cu caracter personal, protejat de prevederile Regulamentului (UE) nr. 679/2016 și Legii 190/2018

Punct început	X / Y	Punct sfârşit	X / Y	Lungime segment (** (m)
5	666.254,401 600.306,749	6	666.246,322 600.313,485	10.519
6	666.246,322 600.313,485	1	665.964,862 600.147,338	326.84

** Lungimile segmentelor sunt determinate în planul de proiecţie Stereo 70 şi sunt rotunjite la 1 milimetru.
*** Distanţa dintre puncte este formată din segmente cumulate ce sunt mai mici decât valoarea 1 milimetru.

Document care conține date cu caracter personal, protejat de prevederile Regulamentului (UE) nr. 679/2016 și Legii 190/2018

DATE DESPRE IMOBILUL NR. 1189

Oficiul de Cadastru şi Publicitate Imobiliară NEAMT
Biroul de Cadastru şi Publicitate Imobiliară Roman

A. Partea I. Descrierea imobilului

TEREN Extravilan

Adresa: Jud. Neamt, TARLA PIETRĂRIE

Nr. Crt	Nr cadastral Nr. topografic	Suprafaţa* (mp)	Observaţii / Referinţe
A1		4.536	Sector cadastral:99 Teren neimprejmuit; Proprietar neidentificat

B. Partea II. Proprietari şi acte

Inscrieri privitoare la dreptul de proprietate şi alte drepturi reale		Referinţe
1 / 16/06/2025		
Act Normativ nr. 7, din 13/03/1996 emis de Parlamentul României (art. 13);		
B1	Inscrierea posesiei, drept de PROPRIETATE, dobandit prin Constituire, cota actuala 1/1, cota initiala 1/1	A1
	1) **NEIDENTIFICAT NEIDENTIFICAT**, Proprietar neidentificat	
B2	Se notează mentiunea de proprietar neidentificat.	A1

C. Partea III. SARCINI .

Inscrieri privind dezmembramintele dreptului de proprietate, drepturi reale de garanţie şi sarcini	Referinţe
NU SUNT	

Document care conține date cu caracter personal, protejat de prevederile Regulamentului (UE) nr. 679/2016 și Legii 190/2018

Anexa Nr. 1 La Partea I

Teren

Nr cadastral	Suprafaţa (mp)*	Observaţii / Referinţe
	4.536	Proprietar neidentificat

* Suprafaţa este determinată in planul de proiecţie Stereo 70.

DETALII LINIARE IMOBIL

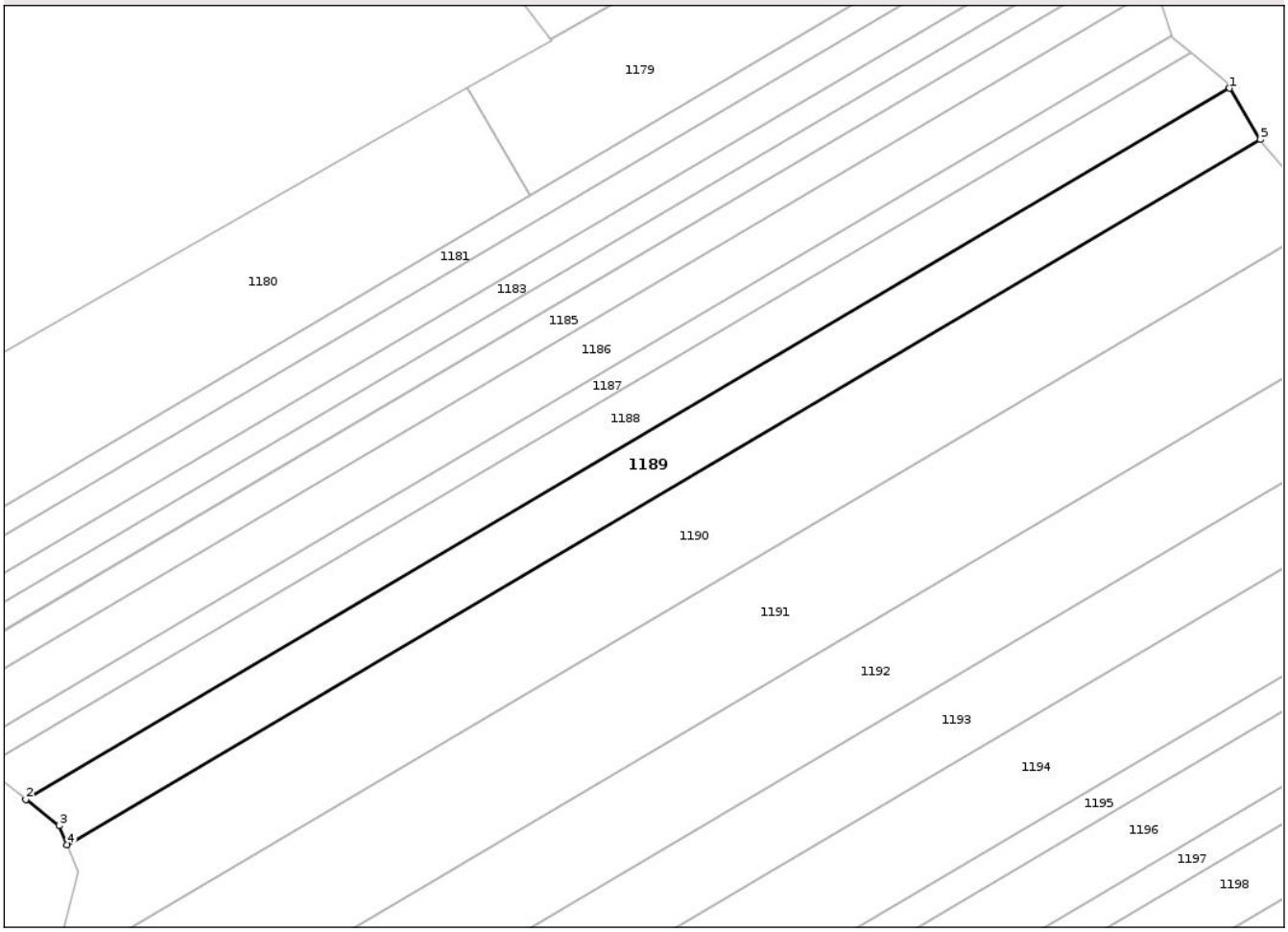

Date referitoare la teren

Crt	Categorie folosință	Intra vilan	Suprafaţa (mp)	Tarla	Parcelă	Nr. topo	Observaţii / Referinţe
1	arabil	NU	2.280	68	1286	-	
2	pasune	NU	2.256	68	1289	-	

Lungime Segmente
1) Valorile lungimilor segmentelor sunt obţinute din proiecţie în plan.

Punct început	X / Y	Punct sfârşit	X / Y	Lungime segment (** (m)
1	666.255,294 600.305,255	2	665.973,646 600.138,997	327.059
2	665.973,646 600.138,997	3	665.981,381 600.132,903	9.847
3	665.981,381 600.132,903	4	665.983,269 600.128,461	4.827
4	665.983,269 600.128,461	5	666.262,46 600.293,268	324.205

Document care conține date cu caracter personal, protejat de prevederile Regulamentului (UE) nr. 679/2016 și Legii 190/2018

Punct început	X / Y	Punct sfârşit	X / Y	Lungime segment (** (m)
5	666.262,46 600.293,268	1	666.255,294 600.305,255	13.965

** Lungimile segmentelor sunt determinate în planul de proiecţie Stereo 70 şi sunt rotunjite la 1 milimetru.
*** Distanţa dintre puncte este formată din segmente cumulate ce sunt mai mici decât valoarea 1 milimetru.

Document care conține date cu caracter personal, protejat de prevederile Regulamentului (UE) nr. 679/2016 și Legii 190/2018

DATE DESPRE IMOBILUL NR. 1190

Oficiul de Cadastru şi Publicitate Imobiliară NEAMT
Biroul de Cadastru şi Publicitate Imobiliară Roman

A. Partea I. Descrierea imobilului

TEREN Extravilan

Adresa: Jud. Neamt, TARLA PIETRĂRIE

Nr. Crt	Nr cadastral Nr. topografic	Suprafaţa* (mp)	Observaţii / Referinţe
A1		8.050	Sector cadastral:99 Teren neimprejmuit; 68/1268/11 IN TP

B. Partea II. Proprietari şi acte

Inscrieri privitoare la dreptul de proprietate şi alte drepturi reale		Referinţe
1 / 16/06/2025		
Act Administrativ nr. 49/532, din 27/04/1995 emis de CJSDPAT NEAMT (titlu de proprietate);		
B1	Intabulare, drept de PROPRIETATE, dobandit prin Reconstituire, cota actuala 1/1, cota initiala 1/1	A1
	1) **SÎRCU ST GHEORGHE**	

C. Partea III. SARCINI .

Inscrieri privind dezmembramintele dreptului de proprietate, drepturi reale de garanţie şi sarcini	Referinţe
NU SUNT	

Anexa Nr. 1 La Partea I

Teren

Nr cadastral	Suprafaţa (mp)*	Observaţii / Referinţe
	8.050	68/1268/11 IN TP

* Suprafaţa este determinată in planul de proiecţie Stereo 70.

DETALII LINIARE IMOBIL

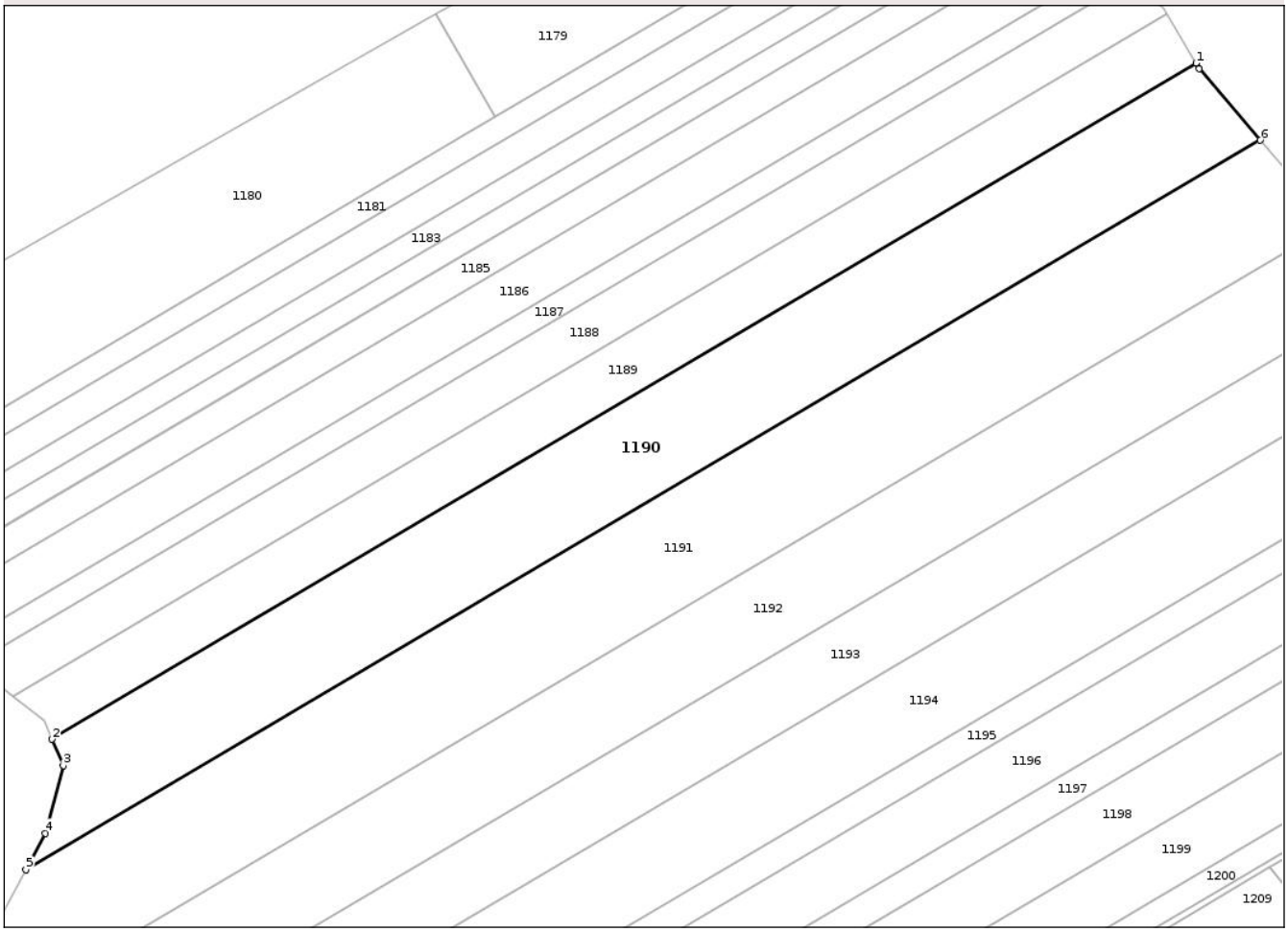

Date referitoare la teren

Crt	Categorie folosință	Intra vilan	Suprafaţa (mp)	Tarla	Parcelă	Nr. topo	Observaţii / Referinţe
1	arabil	NU	4.052	68	1286/11	-	68/1268/11 IN TP
2	pasune	NU	3.998	68	1286/11, 1289/11	-	68/1268/11 IN TP

Lungime Segmente
1) Valorile lungimilor segmentelor sunt obţinute din proiecţie în plan.

Punct început	X / Y	Punct sfârşit	X / Y	Lungime segment (** (m)
1	666.262,46 600.293,268	2	665.983,269 600.128,461	324.205
2	665.983,269 600.128,461	3	665.985,997 600.122,041	6.976
3	665.985,997 600.122,041	4	665.981,682 600.105,542	17.054
4	665.981,682 600.105,542	5	665.976,901 600.096,664	10.084

Document care conține date cu caracter personal, protejat de prevederile Regulamentului (UE) nr. 679/2016 și Legii 190/2018

Punct început	X / Y	Punct sfârşit	X / Y	Lungime segment (** (m)
5	665.976,901 600.096,664	6	666.278,145 600.274,489	349.814
6	666.278,145 600.274,489	7	666.263,238 600.291,966	22.971
7	666.263,238 600.291,966	1	666.262,46 600.293,268	1.517

** Lungimile segmentelor sunt determinate în planul de proiecţie Stereo 70 şi sunt rotunjite la 1 milimetru.
*** Distanţa dintre puncte este formată din segmente cumulate ce sunt mai mici decât valoarea 1 milimetru.

DATE DESPRE IMOBILUL NR. 1191

Oficiul de Cadastru şi Publicitate Imobiliară NEAMT
Biroul de Cadastru şi Publicitate Imobiliară Roman

A. Partea I. Descrierea imobilului

TEREN Extravilan

Adresa: Jud. Neamt, TARLA PIETRĂRIE

Nr. Crt	Nr cadastral Nr. topografic	Suprafaţa* (mp)	Observaţii / Referinţe
A1		9.964	Sector cadastral:99 Teren neimprejmuit; 68/1268/10 IN TP

B. Partea II. Proprietari şi acte

Inscrieri privitoare la dreptul de proprietate şi alte drepturi reale		Referinţe
1 / 16/06/2025		
Act Administrativ nr. 49/504, din 02/04/1995 emis de CJSDPAT NEAMT (titlu de proprietate);		
B1	Intabulare, drept de PROPRIETATE, dobandit prin Reconstituire, cota actuala 1/1, cota initiala 1/1	A1
	1) **IOVU V MARIA**	

C. Partea III. SARCINI .

Inscrieri privind dezmembramintele dreptului de proprietate, drepturi reale de garanţie şi sarcini	Referinţe
NU SUNT	

Document care conține date cu caracter personal, protejat de prevederile Regulamentului (UE) nr. 679/2016 și Legii 190/2018

Anexa Nr. 1 La Partea I

Teren

Nr cadastral	Suprafaţa (mp)*	Observaţii / Referinţe
	9.964	68/1268/10 IN TP

* Suprafaţa este determinată in planul de proiecţie Stereo 70.

DETALII LINIARE IMOBIL

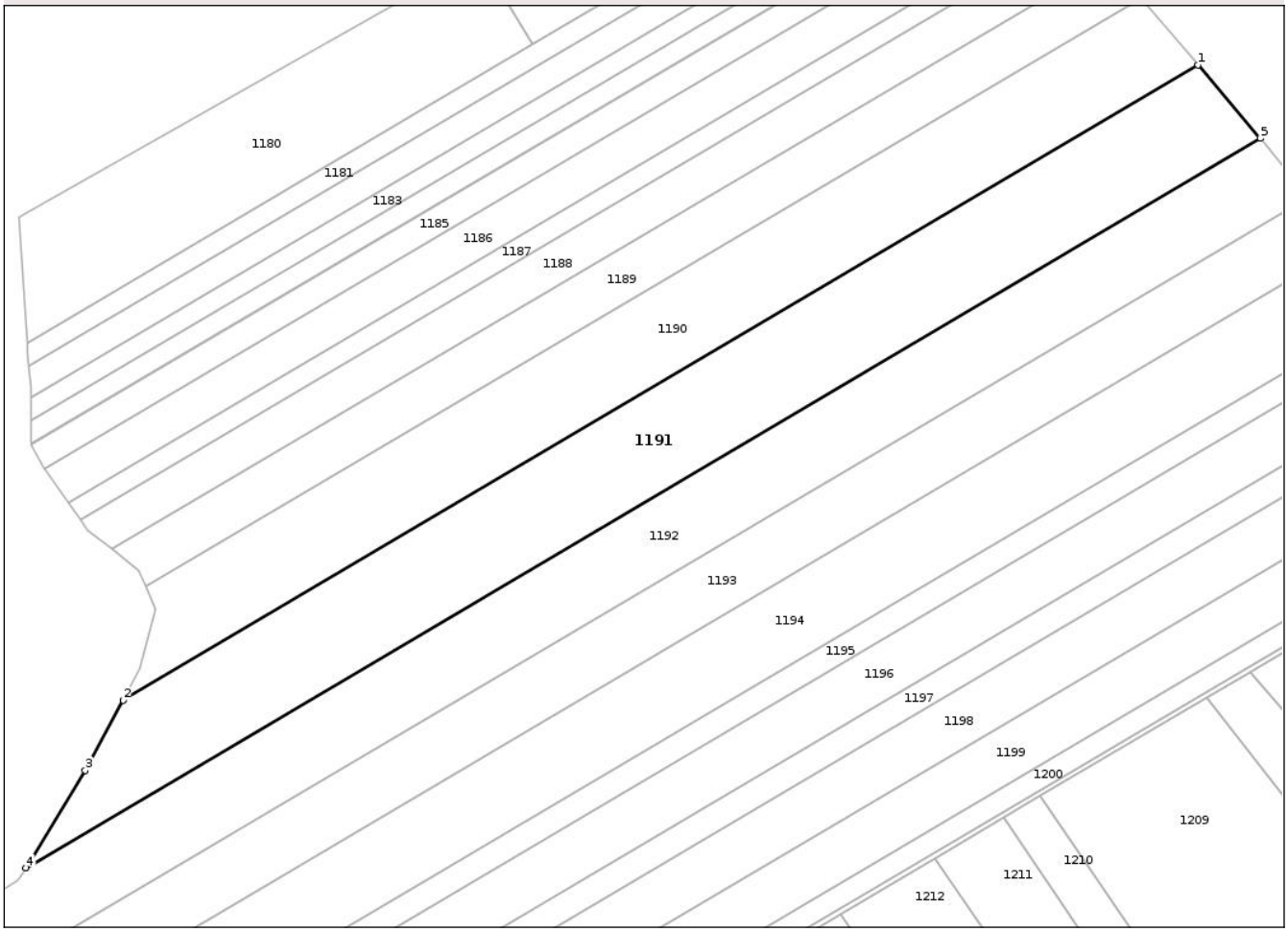

Date referitoare la teren

Crt	Categorie folosință	Intra vilan	Suprafaţa (mp)	Tarla	Parcelă	Nr. topo	Observaţii / Referinţe
1	arabil	NU	4.674	68	1286/10	-	68/1268/10 IN TP
2	pasune	NU	2.498	68	1289/10	-	68/1268/10 IN TP
3	arabil	NU	2.792	68	1286/10	-	68/1268/10 IN TP

Lungime Segmente
1) Valorile lungimilor segmentelor sunt obţinute din proiecţie în plan.

Punct început	X / Y	Punct sfârşit	X / Y	Lungime segment (** (m)
1	666.278,145 600.274,489	2	665.976,901 600.096,664	349.814
2	665.976,901 600.096,664	3	665.966,332 600.077,042	22.287
3	665.966,332 600.077,042	4	665.949,671 600.049,741	31.983
4	665.949,671 600.049,741	5	666.295,646 600.253,971	401.757

Document care conține date cu caracter personal, protejat de prevederile Regulamentului (UE) nr. 679/2016 și Legii 190/2018

Punct început	X / Y	Punct sfârşit	X / Y	Lungime segment (** (m)
5	666.295,646 600.253,971	1	666.278,145 600.274,489	26.969

** Lungimile segmentelor sunt determinate în planul de proiecţie Stereo 70 şi sunt rotunjite la 1 milimetru.
*** Distanţa dintre puncte este formată din segmente cumulate ce sunt mai mici decât valoarea 1 milimetru.

Document care conține date cu caracter personal, protejat de prevederile Regulamentului (UE) nr. 679/2016 și Legii 190/2018

DATE DESPRE IMOBILUL NR. 1192

Oficiul de Cadastru şi Publicitate Imobiliară NEAMT
Biroul de Cadastru şi Publicitate Imobiliară Roman

A. Partea I. Descrierea imobilului

TEREN Extravilan

Adresa: Jud. Neamt, TARLA PIETRĂRIE

Nr. Crt	Nr cadastral Nr. topografic	Suprafaţa* (mp)	Observaţii / Referinţe
A1		9.600	Sector cadastral:99 Teren neimprejmuit; Proprietar neidentificat

B. Partea II. Proprietari şi acte

Inscrieri privitoare la dreptul de proprietate şi alte drepturi reale		Referinţe
1 / 16/06/2025		
Act Normativ nr. 7, din 13/03/1996 emis de Parlamentul României (art. 13);		
B1	Inscrierea posesiei, drept de PROPRIETATE, dobandit prin Constituire, cota actuala 1/1, cota initiala 1/1	A1
	1) **NEIDENTIFICAT NEIDENTIFICAT**, Proprietar neidentificat	
B2	Se notează mentiunea de proprietar neidentificat.	A1

C. Partea III. SARCINI .

Inscrieri privind dezmembramintele dreptului de proprietate, drepturi reale de garanţie şi sarcini	Referinţe
NU SUNT	

Document care conține date cu caracter personal, protejat de prevederile Regulamentului (UE) nr. 679/2016 și Legii 190/2018

Anexa Nr. 1 La Partea I

Teren

Nr cadastral	Suprafaţa (mp)*	Observaţii / Referinţe
	9.600	Proprietar neidentificat

* Suprafaţa este determinată in planul de proiecţie Stereo 70.

DETALII LINIARE IMOBIL

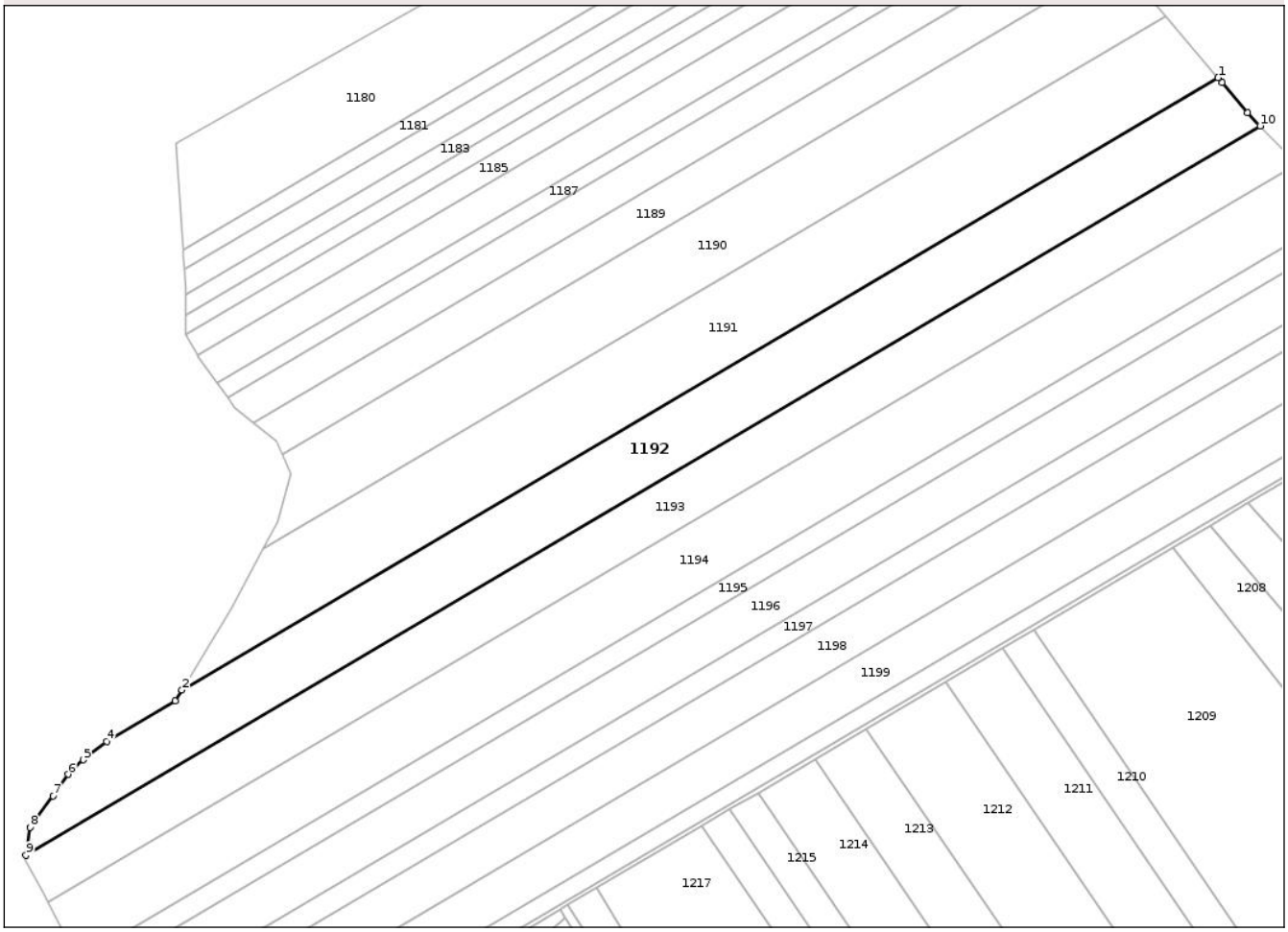

Date referitoare la teren

Crt	Categorie folosință	Intra vilan	Suprafaţa (mp)	Tarla	Parcelă	Nr. topo	Observaţii / Referinţe
1	arabil	NU	3.856	68	1286	-	
2	pasune	NU	1.948	68	1289	-	
3	arabil	NU	3.796	68	1286	-	

Lungime Segmente
1) Valorile lungimilor segmentelor sunt obţinute din proiecţie în plan.

Punct început	X / Y	Punct sfârşit	X / Y	Lungime segment (** (m)
1	666.295,646 600.253,971	2	665.949,671 600.049,741	401.757
2	665.949,671 600.049,741	3	665.947,434 600.046,075	4.294
3	665.947,434 600.046,075	4	665.924,507 600.032,541	26.624
4	665.924,507 600.032,541	5	665.916,788 600.026,436	9.842

Document care conține date cu caracter personal, protejat de prevederile Regulamentului (UE) nr. 679/2016 și Legii 190/2018

Punct început	X / Y	Punct sfârşit	X / Y	Lungime segment (** (m)
5	665.916,788 600.026,436	6	665.911,686 600.021,607	7.025
6	665.911,686 600.021,607	7	665.906,586 600.014,416	8.816
7	665.906,586 600.014,416	8	665.898,877 600.003,94	13.007
8	665.898,877 600.003,94	9	665.897,556 599.994,604	9.429
9	665.897,556 599.994,604	10	666.309,718 600.237,905	478.616
10	666.309,718 600.237,905	11	666.305,462 600.242,226	6.065
11	666.305,462 600.242,226	12	666.296,976 600.252,411	13.257
12	666.296,976 600.252,411	1	666.295,646 600.253,971	2.05

** Lungimile segmentelor sunt determinate în planul de proiecţie Stereo 70 şi sunt rotunjite la 1 milimetru.
*** Distanţa dintre puncte este formată din segmente cumulate ce sunt mai mici decât valoarea 1 milimetru.

Document care conține date cu caracter personal, protejat de prevederile Regulamentului (UE) nr. 679/2016 și Legii 190/2018

DATE DESPRE IMOBILUL NR. 1193

Oficiul de Cadastru şi Publicitate Imobiliară NEAMT
Biroul de Cadastru şi Publicitate Imobiliară Roman

A. Partea I. Descrierea imobilului

TEREN Extravilan

Adresa: Jud. Neamt, TARLA PIETRĂRIE

Nr. Crt	Nr cadastral Nr. topografic	Suprafaţa* (mp)	Observaţii / Referinţe
A1		8.364	Sector cadastral:99 Teren neimprejmuit; 68/1268/8 IN TP

B. Partea II. Proprietari şi acte

Inscrieri privitoare la dreptul de proprietate şi alte drepturi reale		Referinţe
1 / 16/06/2025		
Act Administrativ nr. 49/599, din 08/06/1995 emis de CJSDPAT NEAMT (titlu de proprietate);		
B1	Intabulare, drept de PROPRIETATE, dobandit prin Reconstituire, cota actuala 1/1, cota initiala 1/1	A1
	1) **ZOTA GH STEFAN**	

C. Partea III. SARCINI .

Inscrieri privind dezmembramintele dreptului de proprietate, drepturi reale de garanţie şi sarcini	Referinţe
NU SUNT	

Document care conține date cu caracter personal, protejat de prevederile Regulamentului (UE) nr. 679/2016 și Legii 190/2018

Anexa Nr. 1 La Partea I

Teren

Nr cadastral	Suprafaţa (mp)*	Observaţii / Referinţe
	8.364	68/1268/8 IN TP

* Suprafaţa este determinată in planul de proiecţie Stereo 70.

DETALII LINIARE IMOBIL

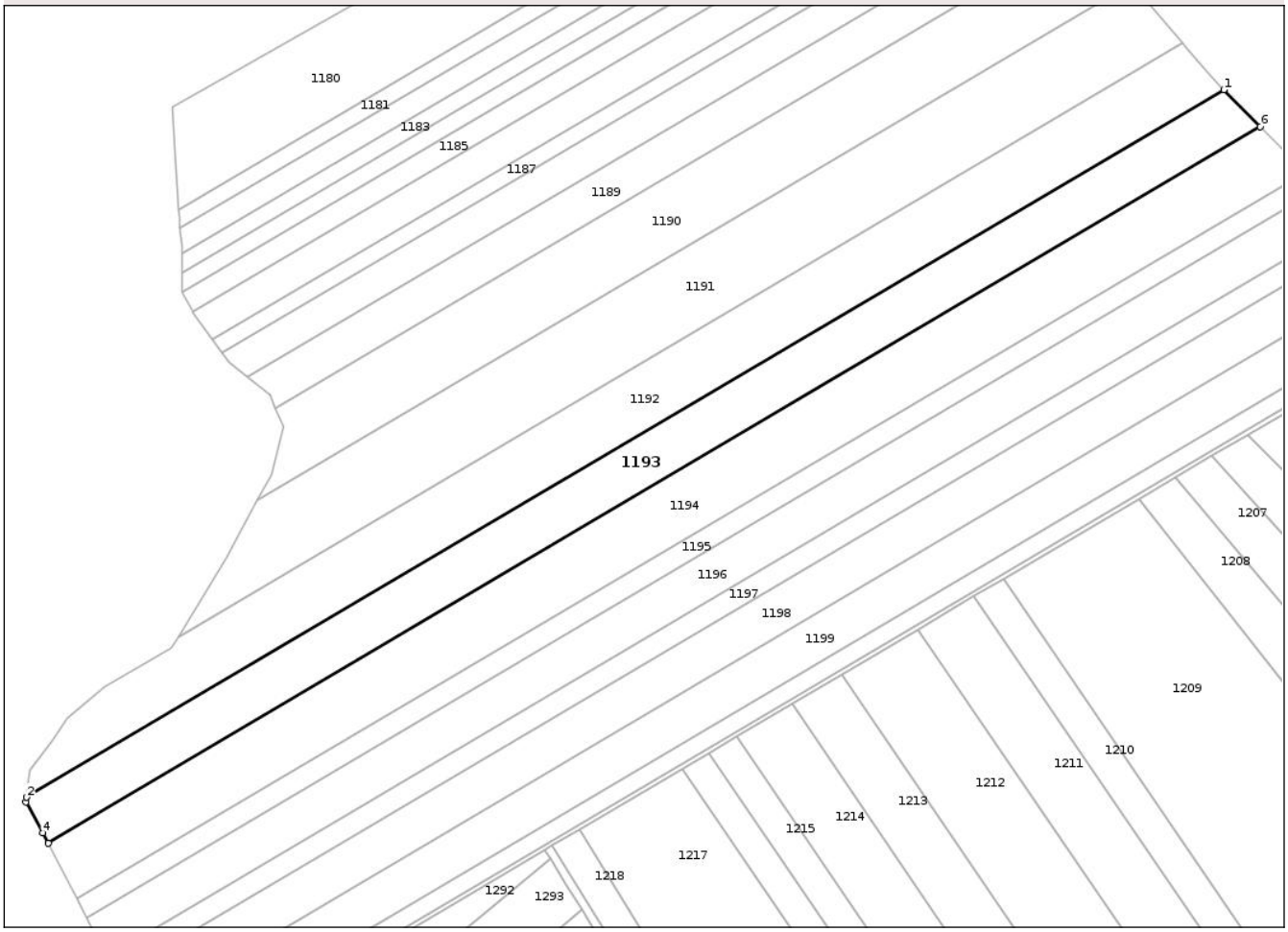

Date referitoare la teren

Crt	Categorie folosință	Intra vilan	Suprafaţa (mp)	Tarla	Parcelă	Nr. topo	Observaţii / Referinţe
1	arabil	NU	3.315	68	1286/8	-	68/1268/8 IN TP
2	pasune	NU	1.580	68	1289/8	-	68/1268/8 IN TP
3	arabil	NU	3.469	68	1286/8	-	68/1268/8 IN TP

Lungime Segmente
1) Valorile lungimilor segmentelor sunt obţinute din proiecţie în plan.

Punct început	X / Y	Punct sfârşit	X / Y	Lungime segment (** (m)
1	666.309,718 600.237,905	2	665.897,556 599.994,604	478.616
2	665.897,556 599.994,604	3	665.897,328 599.992,992	1.628
3	665.897,328 599.992,992	4	665.903,186 599.982,324	12.171
4	665.903,186 599.982,324	5	665.904,978 599.978,835	3.923

Document care conține date cu caracter personal, protejat de prevederile Regulamentului (UE) nr. 679/2016 și Legii 190/2018

Punct început	X / Y	Punct sfârşit	X / Y	Lungime segment (** (m)
5	665.904,978 599.978,835	6	666.322,27 600.225,164	484.572
6	666.322,27 600.225,164	1	666.309,718 600.237,905	17.885

** Lungimile segmentelor sunt determinate în planul de proiecţie Stereo 70 şi sunt rotunjite la 1 milimetru.
*** Distanţa dintre puncte este formată din segmente cumulate ce sunt mai mici decât valoarea 1 milimetru.

Document care conține date cu caracter personal, protejat de prevederile Regulamentului (UE) nr. 679/2016 și Legii 190/2018

DATE DESPRE IMOBILUL NR. 1194

Oficiul de Cadastru şi Publicitate Imobiliară NEAMT
Biroul de Cadastru şi Publicitate Imobiliară Roman

A. Partea I. Descrierea imobilului

TEREN Extravilan

Adresa: Jud. Neamt, TARLA PIETRĂRIE

Nr. Crt	Nr cadastral Nr. topografic	Suprafaţa* (mp)	Observaţii / Referinţe
A1		10.500	Sector cadastral:99 Teren neimprejmuit; Proprietar neidentificat

B. Partea II. Proprietari şi acte

Inscrieri privitoare la dreptul de proprietate şi alte drepturi reale		Referinţe
1 / 16/06/2025		
Act Normativ nr. 7, din 13/03/1996 emis de Parlamentul României (art. 13);		
B1	Inscrierea posesiei, drept de PROPRIETATE, dobandit prin Constituire, cota actuala 1/1, cota initiala 1/1	A1
	1) **NEIDENTIFICAT NEIDENTIFICAT**, Proprietar neidentificat	
B2	Se notează mentiunea de proprietar neidentificat.	A1

C. Partea III. SARCINI .

Inscrieri privind dezmembramintele dreptului de proprietate, drepturi reale de garanţie şi sarcini	Referinţe
NU SUNT	

Document care conține date cu caracter personal, protejat de prevederile Regulamentului (UE) nr. 679/2016 și Legii 190/2018

Anexa Nr. 1 La Partea I

Teren

Nr cadastral	Suprafaţa (mp)*	Observaţii / Referinţe
	10.500	Proprietar neidentificat

* Suprafaţa este determinată in planul de proiecţie Stereo 70.

DETALII LINIARE IMOBIL

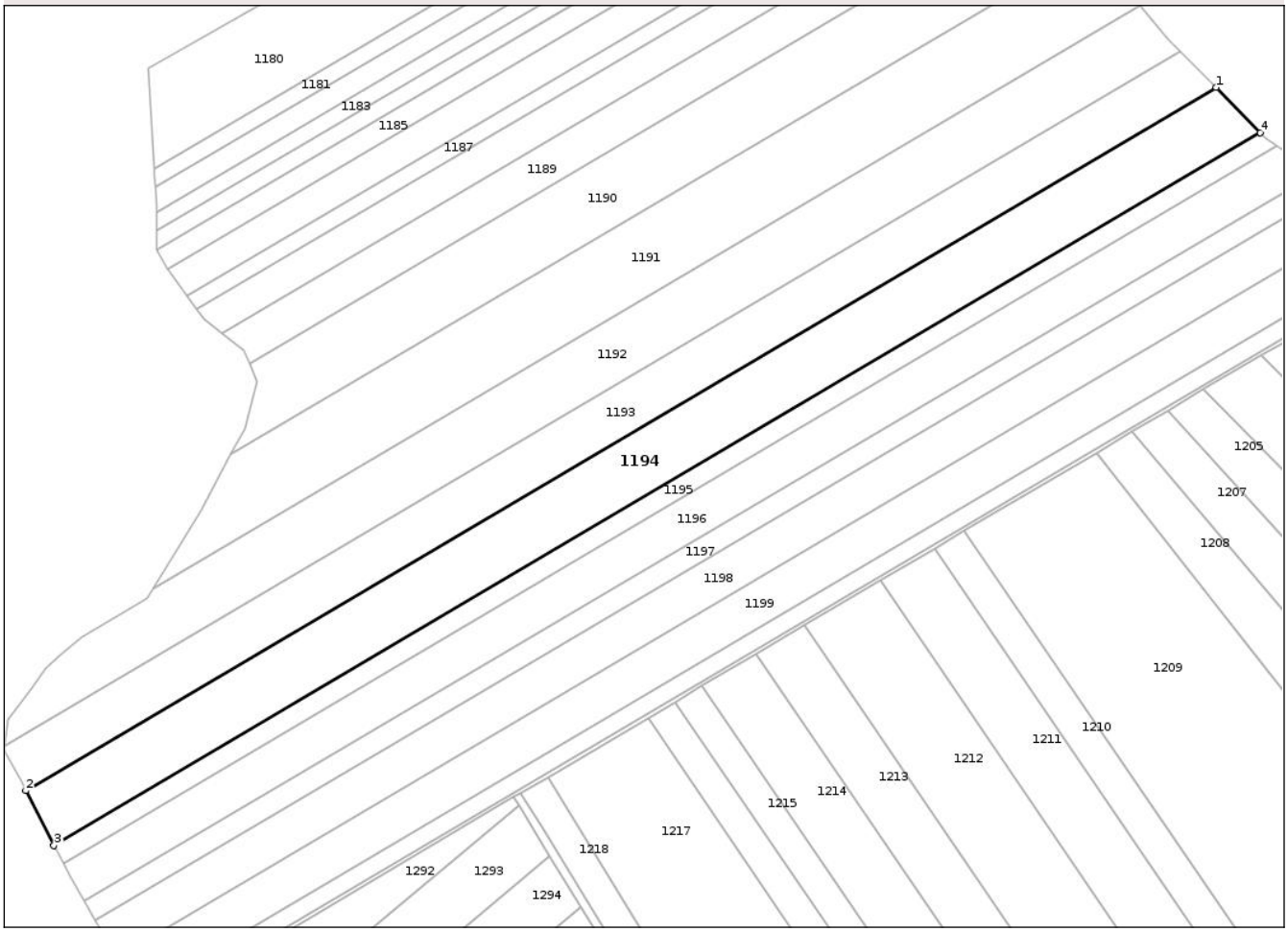

Date referitoare la teren

Crt	Categorie folosință	Intra vilan	Suprafaţa (mp)	Tarla	Parcelă	Nr. topo	Observaţii / Referinţe
1	arabil	NU	4.279	68	1286	-	
2	pasune	NU	1.919	68	1289	-	
3	arabil	NU	4.302	68	1286	-	

Lungime Segmente
1) Valorile lungimilor segmentelor sunt obţinute din proiecţie în plan.

Punct început	X / Y	Punct sfârşit	X / Y	Lungime segment (** (m)
1	666.322,27 600.225,164	2	665.904,978 599.978,835	484.572
2	665.904,978 599.978,835	3	665.914,827 599.959,658	21.558
3	665.914,827 599.959,658	4	666.337,836 600.209,362	491.211
4	666.337,836 600.209,362	1	666.322,27 600.225,164	22.182

Document care conține date cu caracter personal, protejat de prevederile Regulamentului (UE) nr. 679/2016 și Legii 190/2018

** Lungimile segmentelor sunt determinate în planul de proiecţie Stereo 70 şi sunt rotunjite la 1 milimetru.
*** Distanţa dintre puncte este formată din segmente cumulate ce sunt mai mici decât valoarea 1 milimetru.

Document care conține date cu caracter personal, protejat de prevederile Regulamentului (UE) nr. 679/2016 și Legii 190/2018

DATE DESPRE IMOBILUL NR. 1195

Oficiul de Cadastru şi Publicitate Imobiliară NEAMT
Biroul de Cadastru şi Publicitate Imobiliară Roman

A. Partea I. Descrierea imobilului

TEREN Extravilan

Adresa: Jud. Neamt, TARLA PIETRĂRIE

Nr. Crt	Nr cadastral Nr. topografic	Suprafaţa* (mp)	Observaţii / Referinţe
A1		3.500	Sector cadastral:99 Teren neimprejmuit; 68/1268/6 IN TP

B. Partea II. Proprietari şi acte

Inscrieri privitoare la dreptul de proprietate şi alte drepturi reale		Referinţe
1 / 16/06/2025		
Act Administrativ nr. 49/1218, din 10/10/1997 emis de CJSDPAT NEAMT (titlu de proprietate);		
B1	Intabulare, drept de PROPRIETATE, dobandit prin Reconstituire, cota actuala 1/1, cota initiala 1/1	A1
	1) **MORARU GH MARIA**	

C. Partea III. SARCINI .

Inscrieri privind dezmembramintele dreptului de proprietate, drepturi reale de garanţie şi sarcini	Referinţe
NU SUNT	

Document care conține date cu caracter personal, protejat de prevederile Regulamentului (UE) nr. 679/2016 și Legii 190/2018

Anexa Nr. 1 La Partea I

Teren

Nr cadastral	Suprafaţa (mp)*	Observaţii / Referinţe
	3.500	68/1268/6 IN TP

* Suprafaţa este determinată in planul de proiecţie Stereo 70.

DETALII LINIARE IMOBIL

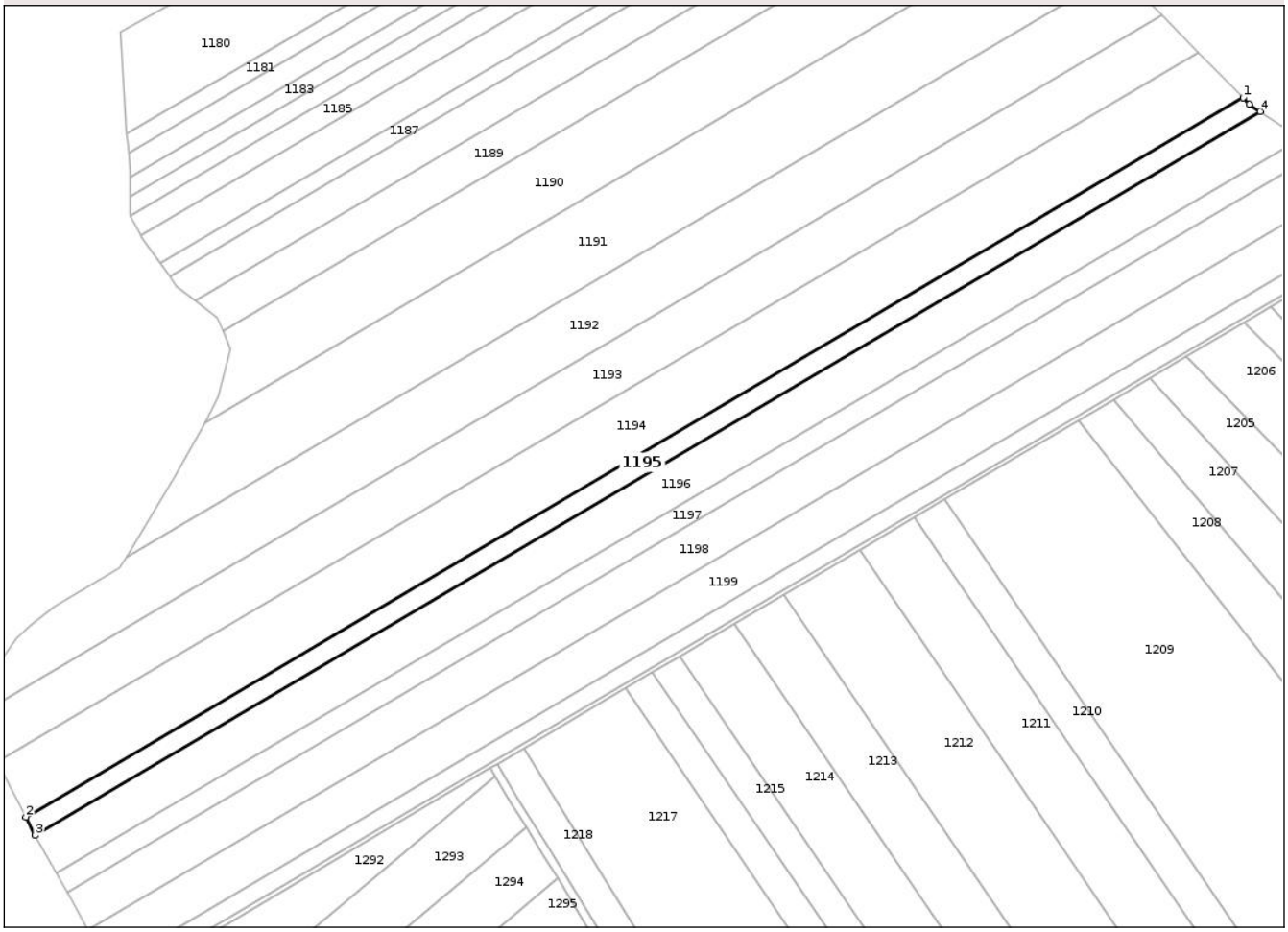

Date referitoare la teren

Crt	Categorie folosință	Intra vilan	Suprafaţa (mp)	Tarla	Parcelă	Nr. topo	Observaţii / Referinţe
1	arabil	NU	1.458	68	1286/6	-	68/1268/6 IN TP
2	pasune	NU	621	68	1289/6	-	68/1268/6 IN TP
3	arabil	NU	1.421	68	1286/6	-	68/1268/6 IN TP

Lungime Segmente
1) Valorile lungimilor segmentelor sunt obţinute din proiecţie în plan.

Punct început	X / Y	Punct sfârşit	X / Y	Lungime segment (** (m)
1	666.337,836 600.209,362	2	665.914,827 599.959,658	491.211
2	665.914,827 599.959,658	3	665.918,079 599.953,326	7.118
3	665.918,079 599.953,326	4	666.343,812 600.204,638	494.374
4	666.343,812 600.204,638	5	666.340,034 600.207,131	4.526

Document care conține date cu caracter personal, protejat de prevederile Regulamentului (UE) nr. 679/2016 și Legii 190/2018

Punct început	X / Y	Punct sfârşit	X / Y	Lungime segment (** (m)
5	666.340,034 600.207,131	1	666.337,836 600.209,362	3.132

** Lungimile segmentelor sunt determinate în planul de proiecţie Stereo 70 şi sunt rotunjite la 1 milimetru.
*** Distanţa dintre puncte este formată din segmente cumulate ce sunt mai mici decât valoarea 1 milimetru.

Document care conține date cu caracter personal, protejat de prevederile Regulamentului (UE) nr. 679/2016 și Legii 190/2018

DATE DESPRE IMOBILUL NR. 1196

Oficiul de Cadastru şi Publicitate Imobiliară NEAMT
Biroul de Cadastru şi Publicitate Imobiliară Roman

A. Partea I. Descrierea imobilului

TEREN Extravilan

Adresa: Jud. Neamt, TARLA PIETRĂRIE

Nr. Crt	Nr cadastral Nr. topografic	Suprafaţa* (mp)	Observaţii / Referinţe
A1		7.530	Sector cadastral:99 Teren neimprejmuit; Proprietar neidentificat

B. Partea II. Proprietari şi acte

Inscrieri privitoare la dreptul de proprietate şi alte drepturi reale		Referinţe
1 / 16/06/2025		
Act Normativ nr. 7, din 13/03/1996 emis de Parlamentul României (art. 13);		
B1	Inscrierea posesiei, drept de PROPRIETATE, dobandit prin Constituire, cota actuala 1/1, cota initiala 1/1	A1
	1) **NEIDENTIFICAT NEIDENTIFICAT**, Proprietar neidentificat	
B2	Se notează mentiunea de proprietar neidentificat.	A1

C. Partea III. SARCINI .

Inscrieri privind dezmembramintele dreptului de proprietate, drepturi reale de garanţie şi sarcini	Referinţe
NU SUNT	

Document care conține date cu caracter personal, protejat de prevederile Regulamentului (UE) nr. 679/2016 și Legii 190/2018

Anexa Nr. 1 La Partea I

Teren

Nr cadastral	Suprafaţa (mp)*	Observaţii / Referinţe
	7.530	Proprietar neidentificat

* Suprafaţa este determinată in planul de proiecţie Stereo 70.

DETALII LINIARE IMOBIL

Date referitoare la teren

Crt	Categorie folosință	Intra vilan	Suprafaţa (mp)	Tarla	Parcelă	Nr. topo	Observaţii / Referinţe
1	arabil	NU	3.225	68	1286	-	
2	pasune	NU	1.286	68	1289	-	
3	arabil	NU	3.019	68	1286	-	

Lungime Segmente
1) Valorile lungimilor segmentelor sunt obţinute din proiecţie în plan.

Punct început	X / Y	Punct sfârşit	X / Y	Lungime segment (** (m)
1	666.343,812 600.204,638	2	665.918,079 599.953,326	494.374
2	665.918,079 599.953,326	3	665.920,333 599.948,938	4.934
3	665.920,333 599.948,938	4	665.925,459 599.940,136	10.185
4	665.925,459 599.940,136	5	666.357,848 600.195,377	502.103

Document care conține date cu caracter personal, protejat de prevederile Regulamentului (UE) nr. 679/2016 și Legii 190/2018

Punct început	X / Y	Punct sfârşit	X / Y	Lungime segment (** (m)
5	666.357,848 600.195,377	1	666.343,812 600.204,638	16.816

** Lungimile segmentelor sunt determinate în planul de proiecţie Stereo 70 şi sunt rotunjite la 1 milimetru.
*** Distanţa dintre puncte este formată din segmente cumulate ce sunt mai mici decât valoarea 1 milimetru.

Document care conține date cu caracter personal, protejat de prevederile Regulamentului (UE) nr. 679/2016 și Legii 190/2018

DATE DESPRE IMOBILUL NR. 1197

Oficiul de Cadastru şi Publicitate Imobiliară NEAMT
Biroul de Cadastru şi Publicitate Imobiliară Roman

A. Partea I. Descrierea imobilului

TEREN Extravilan

Adresa: Jud. Neamt, TARLA PIETRĂRIE

Nr. Crt	Nr cadastral Nr. topografic	Suprafaţa* (mp)	Observaţii / Referinţe
A1		3.795	Sector cadastral:99 Teren neimprejmuit; Proprietar neidentificat

B. Partea II. Proprietari şi acte

Inscrieri privitoare la dreptul de proprietate şi alte drepturi reale		Referinţe
1 / 16/06/2025		
Act Normativ nr. 7, din 13/03/1996 emis de Parlamentul României (art. 13);		
B1	Inscrierea posesiei, drept de PROPRIETATE, dobandit prin Constituire, cota actuala 1/1, cota initiala 1/1	A1
	1) **NEIDENTIFICAT NEIDENTIFICAT**, Proprietar neidentificat	
B2	Se notează mentiunea de proprietar neidentificat.	A1

C. Partea III. SARCINI .

Inscrieri privind dezmembramintele dreptului de proprietate, drepturi reale de garanţie şi sarcini	Referinţe
NU SUNT	

Document care conține date cu caracter personal, protejat de prevederile Regulamentului (UE) nr. 679/2016 și Legii 190/2018

Anexa Nr. 1 La Partea I

Teren

Nr cadastral	Suprafaţa (mp)*	Observaţii / Referinţe
	3.795	Proprietar neidentificat

* Suprafaţa este determinată in planul de proiecţie Stereo 70.

DETALII LINIARE IMOBIL

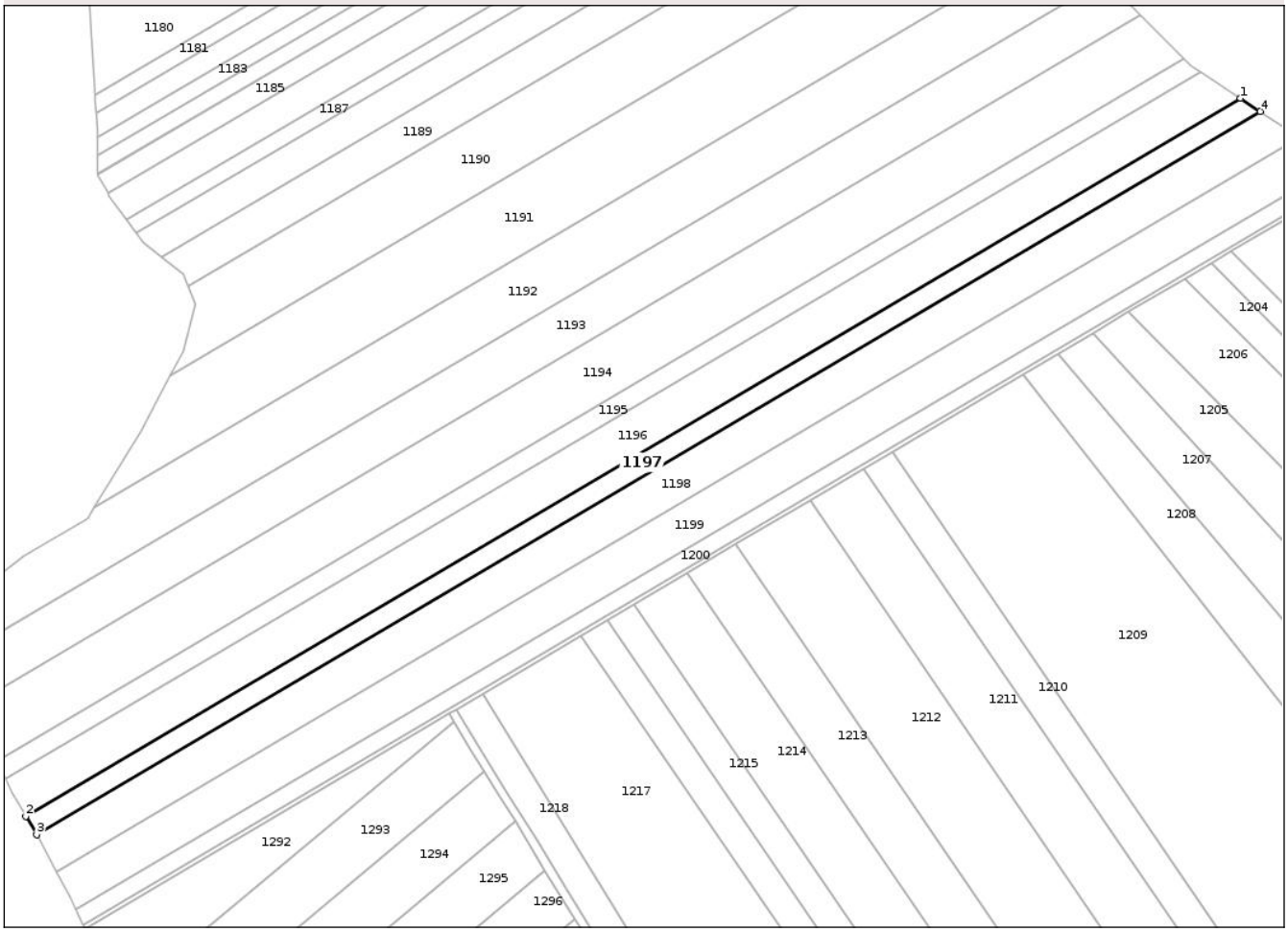

Date referitoare la teren

Crt	Categorie folosință	Intra vilan	Suprafaţa (mp)	Tarla	Parcelă	Nr. topo	Observaţii / Referinţe
1	arabil	NU	1.671	68	1286	-	
2	pasune	NU	623	68	1289	-	
3	arabil	NU	1.501	68	1286	-	

Lungime Segmente
1) Valorile lungimilor segmentelor sunt obţinute din proiecţie în plan.

Punct început	X / Y	Punct sfârşit	X / Y	Lungime segment (** (m)
1	666.357,848 600.195,377	2	665.925,459 599.940,136	502.103
2	665.925,459 599.940,136	3	665.929,249 599.933,629	7.53
3	665.929,249 599.933,629	4	666.364,842 600.190,762	505.825
4	666.364,842 600.190,762	1	666.357,848 600.195,377	8.38

Document care conține date cu caracter personal, protejat de prevederile Regulamentului (UE) nr. 679/2016 și Legii 190/2018

** Lungimile segmentelor sunt determinate în planul de proiecţie Stereo 70 şi sunt rotunjite la 1 milimetru.
*** Distanţa dintre puncte este formată din segmente cumulate ce sunt mai mici decât valoarea 1 milimetru.

Document care conține date cu caracter personal, protejat de prevederile Regulamentului (UE) nr. 679/2016 și Legii 190/2018

DATE DESPRE IMOBILUL NR. 1198

Oficiul de Cadastru şi Publicitate Imobiliară NEAMT
Biroul de Cadastru şi Publicitate Imobiliară Roman

A. Partea I. Descrierea imobilului

TEREN Extravilan

Adresa: Jud. Neamt, TARLA PIETRĂRIE

Nr. Crt	Nr cadastral Nr. topografic	Suprafaţa* (mp)	Observaţii / Referinţe
A1		7.680	Sector cadastral:99 Teren neimprejmuit; 68/1268/3 IN TP

B. Partea II. Proprietari şi acte

Inscrieri privitoare la dreptul de proprietate şi alte drepturi reale		Referinţe
1 / 16/06/2025		
Act Administrativ nr. 49/583, din 29/05/1995 emis de CJSDPAT NEAMT (titlu de proprietate);		
B1	Intabulare, drept de PROPRIETATE, dobandit prin Reconstituire, cota actuala 1/1, cota initiala 1/1	A1
	1) **OLARU MIRCEA** 2) **OLARU STEFAN** 3) **MORARU VASILCA** 4) **JUDESCU VASILE**	

C. Partea III. SARCINI .

Inscrieri privind dezmembramintele dreptului de proprietate, drepturi reale de garanţie şi sarcini	Referinţe
NU SUNT	

Document care conține date cu caracter personal, protejat de prevederile Regulamentului (UE) nr. 679/2016 și Legii 190/2018

Anexa Nr. 1 La Partea I

Teren

Nr cadastral	Suprafaţa (mp)*	Observaţii / Referinţe
	7.680	68/1268/3 IN TP

* Suprafaţa este determinată in planul de proiecţie Stereo 70.

DETALII LINIARE IMOBIL

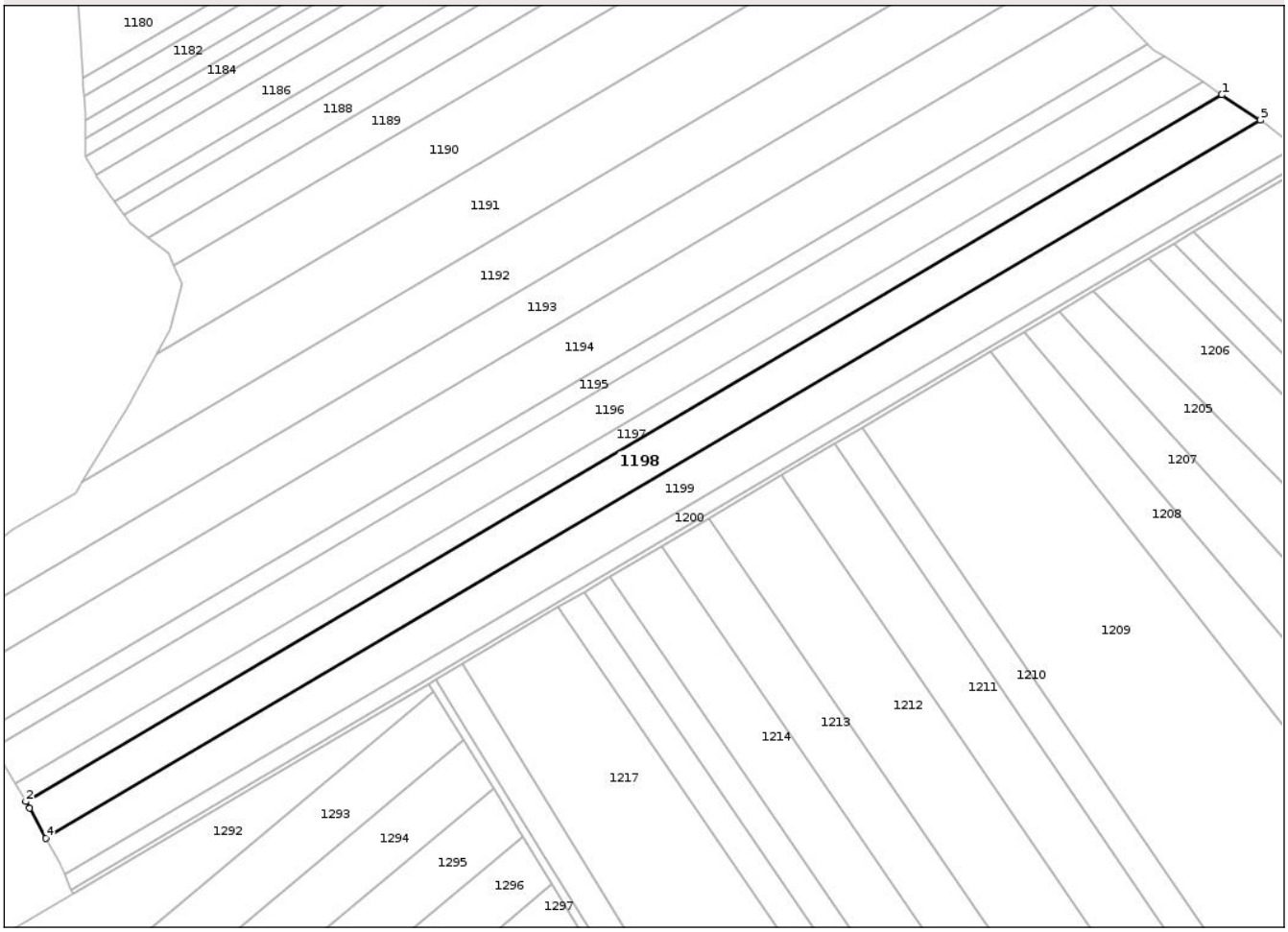

Date referitoare la teren

Crt	Categorie folosință	Intra vilan	Suprafaţa (mp)	Tarla	Parcelă	Nr. topo	Observaţii / Referinţe
1	arabil	NU	3.472	68	1286/3	-	68/1268/3 IN TP
2	pasune	NU	1.211	68	1289/3	-	68/1268/3 IN TP
3	arabil	NU	2.997	68	1286/3	-	68/1268/3 IN TP

Lungime Segmente
1) Valorile lungimilor segmentelor sunt obţinute din proiecţie în plan.

Punct început	X / Y	Punct sfârşit	X / Y	Lungime segment (** (m)
1	666.364,842 600.190,762	2	665.929,249 599.933,629	505.825
2	665.929,249 599.933,629	3	665.930,63 599.931,258	2.744
3	665.930,63 599.931,258	4	665.936,488 599.920,405	12.332
4	665.936,488 599.920,405	5	666.378,838 600.181,527	513.671

Document care conține date cu caracter personal, protejat de prevederile Regulamentului (UE) nr. 679/2016 și Legii 190/2018

Punct început	X / Y	Punct sfârşit	X / Y	Lungime segment (** (m)
5	666.378,838 600.181,527	1	666.364,842 600.190,762	16.768

** Lungimile segmentelor sunt determinate în planul de proiecţie Stereo 70 şi sunt rotunjite la 1 milimetru.
*** Distanţa dintre puncte este formată din segmente cumulate ce sunt mai mici decât valoarea 1 milimetru.

Document care conține date cu caracter personal, protejat de prevederile Regulamentului (UE) nr. 679/2016 și Legii 190/2018

DATE DESPRE IMOBILUL NR. 1199

Oficiul de Cadastru şi Publicitate Imobiliară NEAMT
Biroul de Cadastru şi Publicitate Imobiliară Roman

A. Partea I. Descrierea imobilului

TEREN Extravilan

Adresa: Jud. Neamt, TARLA PIETRĂRIE

Nr. Crt	Nr cadastral Nr. topografic	Suprafaţa* (mp)	Observaţii / Referinţe
A1	50407	7.770	Sector cadastral:99 Teren neimprejmuit; 68/1268/2 IN TP

B. Partea II. Proprietari şi acte

Inscrieri privitoare la dreptul de proprietate şi alte drepturi reale		Referinţe
11936 / 19/03/2020		
Hotarare Judecatoreasca nr. 2806, din 28/10/2015 emis de JUDECATORIA ROMAN (hotarare judecatoreasca);		
B1	Intabulare, drept de PROPRIETATE, dobandit prin Iesire Din Indiviziune, cota actuala 1/1, cota initiala 1/1	A1
	1) **BOTEZATU ELENA**	

C. Partea III. SARCINI .

Inscrieri privind dezmembramintele dreptului de proprietate, drepturi reale de garanţie şi sarcini	Referinţe
NU SUNT	

Document care conține date cu caracter personal, protejat de prevederile Regulamentului (UE) nr. 679/2016 și Legii 190/2018

Anexa Nr. 1 La Partea I

Teren

Nr cadastral	Suprafaţa (mp)*	Observaţii / Referinţe
50407	7.770	68/1268/2 IN TP

* Suprafaţa este determinată in planul de proiecţie Stereo 70.

DETALII LINIARE IMOBIL

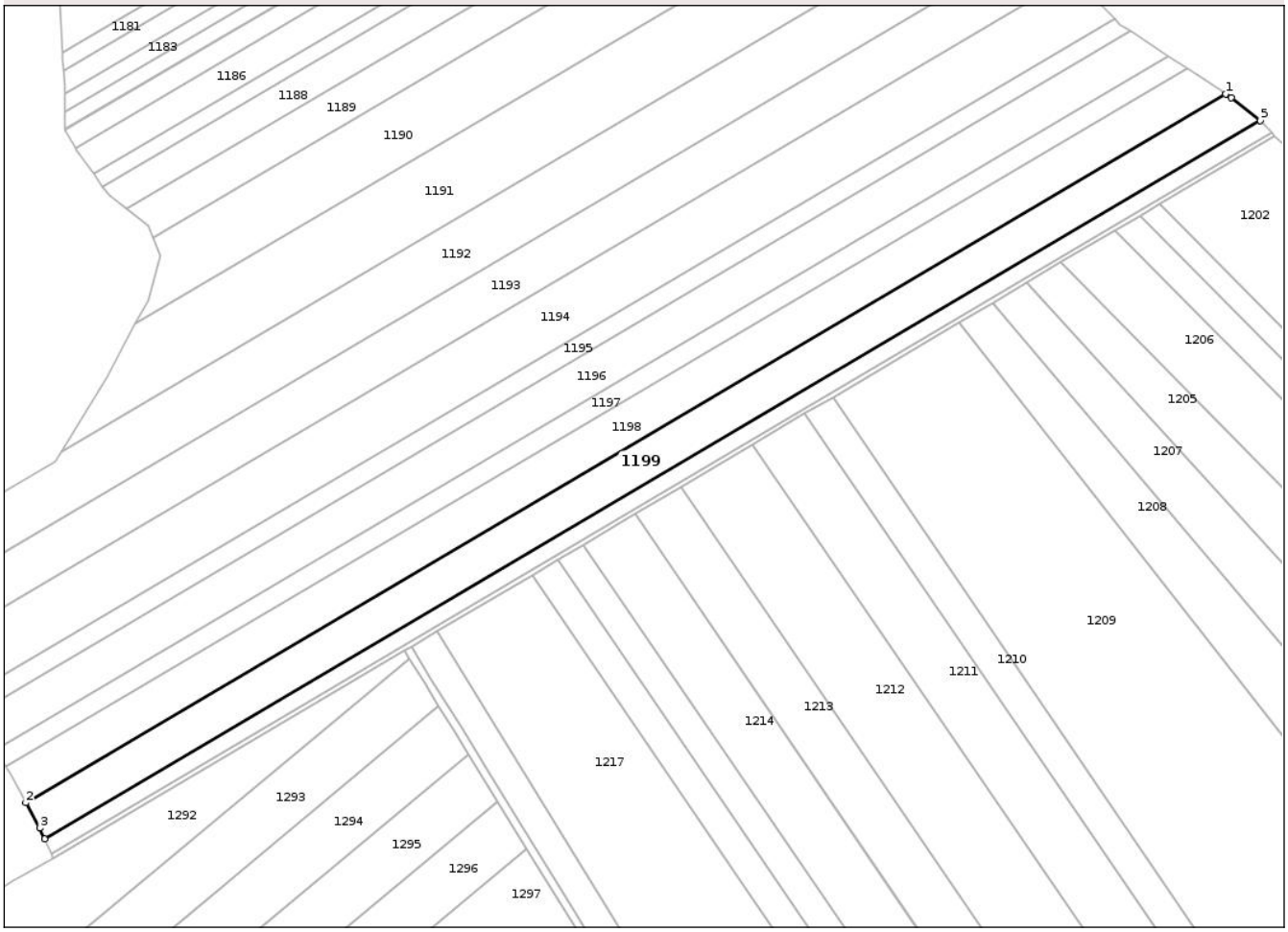

Date referitoare la teren

Crt	Categorie folosință	Intra vilan	Suprafaţa (mp)	Tarla	Parcelă	Nr. topo	Observaţii / Referinţe
1	arabil	NU	3.633	68	1286/2	-	68/1268/2 IN TP
2	pasune	NU	1.123	68	1289/2	-	68/1268/2 IN TP
3	arabil	NU	3.014	68	1286/2	-	68/1268/2 IN TP

Lungime Segmente
1) Valorile lungimilor segmentelor sunt obţinute din proiecţie în plan.

Punct început	X / Y	Punct sfârşit	X / Y	Lungime segment (** (m)
1	666.378,838 600.181,527	2	665.936,488 599.920,405	513.671
2	665.936,488 599.920,405	3	665.941,52 599.911,083	10.594
3	665.941,52 599.911,083	4	665.943,356 599.907,011	4.467
4	665.943,356 599.907,011	5	666.391,612 600.171,618	520.529

Document care conține date cu caracter personal, protejat de prevederile Regulamentului (UE) nr. 679/2016 și Legii 190/2018

Punct început	X / Y	Punct sfârşit	X / Y	Lungime segment (** (m)
5	666.391,612 600.171,618	6	666.381,001 600.180,099	13.584
6	666.381,001 600.180,099	1	666.378,838 600.181,527	2.591

** Lungimile segmentelor sunt determinate în planul de proiecţie Stereo 70 şi sunt rotunjite la 1 milimetru.
*** Distanţa dintre puncte este formată din segmente cumulate ce sunt mai mici decât valoarea 1 milimetru.

Document care conține date cu caracter personal, protejat de prevederile Regulamentului (UE) nr. 679/2016 și Legii 190/2018

DATE DESPRE IMOBILUL NR. 1200

Oficiul de Cadastru şi Publicitate Imobiliară NEAMT
Biroul de Cadastru şi Publicitate Imobiliară Roman

A. Partea I. Descrierea imobilului

TEREN Extravilan

Adresa: Jud. Neamt, TARLA PIETRĂRIE

Nr. Crt	Nr cadastral Nr. topografic	Suprafaţa* (mp)	Observaţii / Referinţe
A1		3.132	Sector cadastral:99 Teren neimprejmuit; 68/1268 IN TP

B. Partea II. Proprietari şi acte

Inscrieri privitoare la dreptul de proprietate şi alte drepturi reale		Referinţe
1 / 16/06/2025		
Act Administrativ nr. 49/687, din 27/07/1995 emis de CJSDPAT NEAMT (titlu de proprietate);		
B1	Intabulare, drept de PROPRIETATE, dobandit prin Reconstituire, cota actuala 1/1, cota initiala 1/1	A1
	1) **GĂLĂTEANU MARIA** 2) **BORDEA TINCA** 3) **BORDEA GHEORGHE** 4) **BĂLUSEL IOANA** 5) **BORDEA N COSTACHE** 6) **HOIDREAG ELENA**	

C. Partea III. SARCINI .

Inscrieri privind dezmembramintele dreptului de proprietate, drepturi reale de garanţie şi sarcini	Referinţe
NU SUNT	

Document care conține date cu caracter personal, protejat de prevederile Regulamentului (UE) nr. 679/2016 și Legii 190/2018

Anexa Nr. 1 La Partea I

Teren

Nr cadastral	Suprafaţa (mp)*	Observaţii / Referinţe
	3.132	68/1268 IN TP

* Suprafaţa este determinată in planul de proiecţie Stereo 70.

DETALII LINIARE IMOBIL

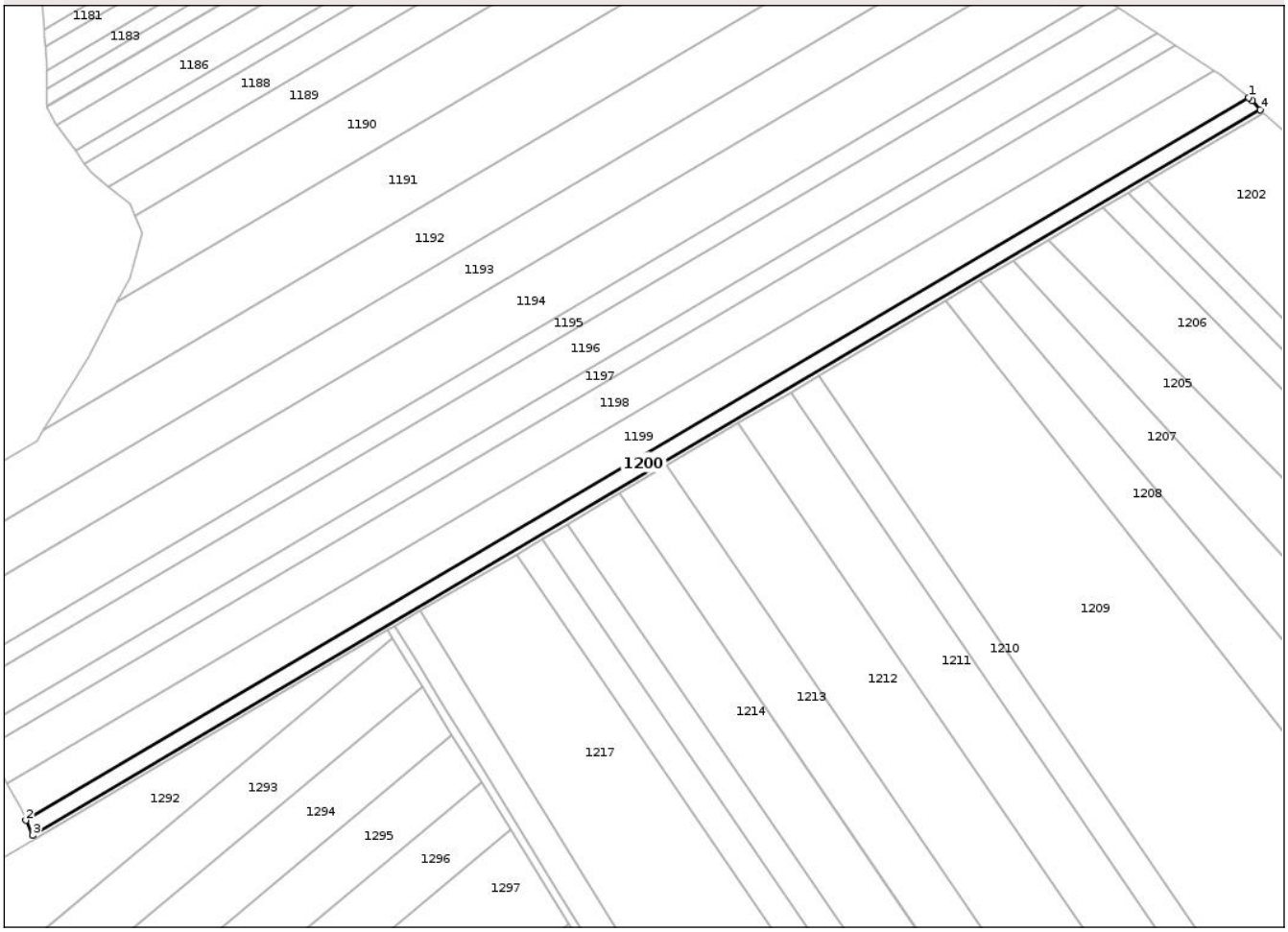

Date referitoare la teren

Crt	Categorie folosință	Intra vilan	Suprafaţa (mp)	Tarla	Parcelă	Nr. topo	Observaţii / Referinţe
1	arabil	NU	1.504	68	1286	-	68/1268 IN TP
2	pasune	NU	405	68	1289	-	68/1268 IN TP
3	arabil	NU	1.223	68	1286	-	68/1268 IN TP

Lungime Segmente

1) Valorile lungimilor segmentelor sunt obţinute din proiecţie în plan.

Punct început	X / Y	Punct sfârşit	X / Y	Lungime segment (** (m)
1	666.391,612 600.171,618	2	665.943,356 599.907,011	520.529
2	665.943,356 599.907,011	3	665.945,839 599.901,504	6.04
3	665.945,839 599.901,504	4	666.395,807 600.167,122	522.517
4	666.395,807 600.167,122	5	666.392,921 600.170,573	4.498

Document care conține date cu caracter personal, protejat de prevederile Regulamentului (UE) nr. 679/2016 și Legii 190/2018

Punct început	X / Y	Punct sfârşit	X / Y	Lungime segment (** (m)
5	666.392,921 600.170,573	1	666.391,612 600.171,618	1.675

** Lungimile segmentelor sunt determinate în planul de proiecţie Stereo 70 şi sunt rotunjite la 1 milimetru.
*** Distanţa dintre puncte este formată din segmente cumulate ce sunt mai mici decât valoarea 1 milimetru.

Document care conține date cu caracter personal, protejat de prevederile Regulamentului (UE) nr. 679/2016 și Legii 190/2018

DATE DESPRE IMOBILUL NR. 1201

Oficiul de Cadastru şi Publicitate Imobiliară NEAMT
Biroul de Cadastru şi Publicitate Imobiliară Roman

A. Partea I. Descrierea imobilului

TEREN Extravilan

Adresa: Jud. Neamt, TARLA PIETRĂRIE

Nr. Crt	Nr cadastral Nr. topografic	Suprafaţa* (mp)	Observaţii / Referinţe
A1		816	Sector cadastral:99 Teren neimprejmuit; Proprietar neidentificat

B. Partea II. Proprietari şi acte

Inscrieri privitoare la dreptul de proprietate şi alte drepturi reale		Referinţe
1 / 16/06/2025		
Act Normativ nr. 7, din 13/03/1996 emis de Parlamentul României (art. 13);		
B1	Inscrierea posesiei, drept de PROPRIETATE, dobandit prin Constituire, cota actuala 1/1, cota initiala 1/1	A1
	1) **NEIDENTIFICAT NEIDENTIFICAT**, Proprietar neidentificat	
B2	Se notează mentiunea de proprietar neidentificat.	A1

C. Partea III. SARCINI .

Inscrieri privind dezmembramintele dreptului de proprietate, drepturi reale de garanţie şi sarcini	Referinţe
NU SUNT	

Document care conține date cu caracter personal, protejat de prevederile Regulamentului (UE) nr. 679/2016 și Legii 190/2018

Anexa Nr. 1 La Partea I

Teren

Nr cadastral	Suprafaţa (mp)*	Observaţii / Referinţe
	816	Proprietar neidentificat

* Suprafaţa este determinată in planul de proiecţie Stereo 70.

DETALII LINIARE IMOBIL

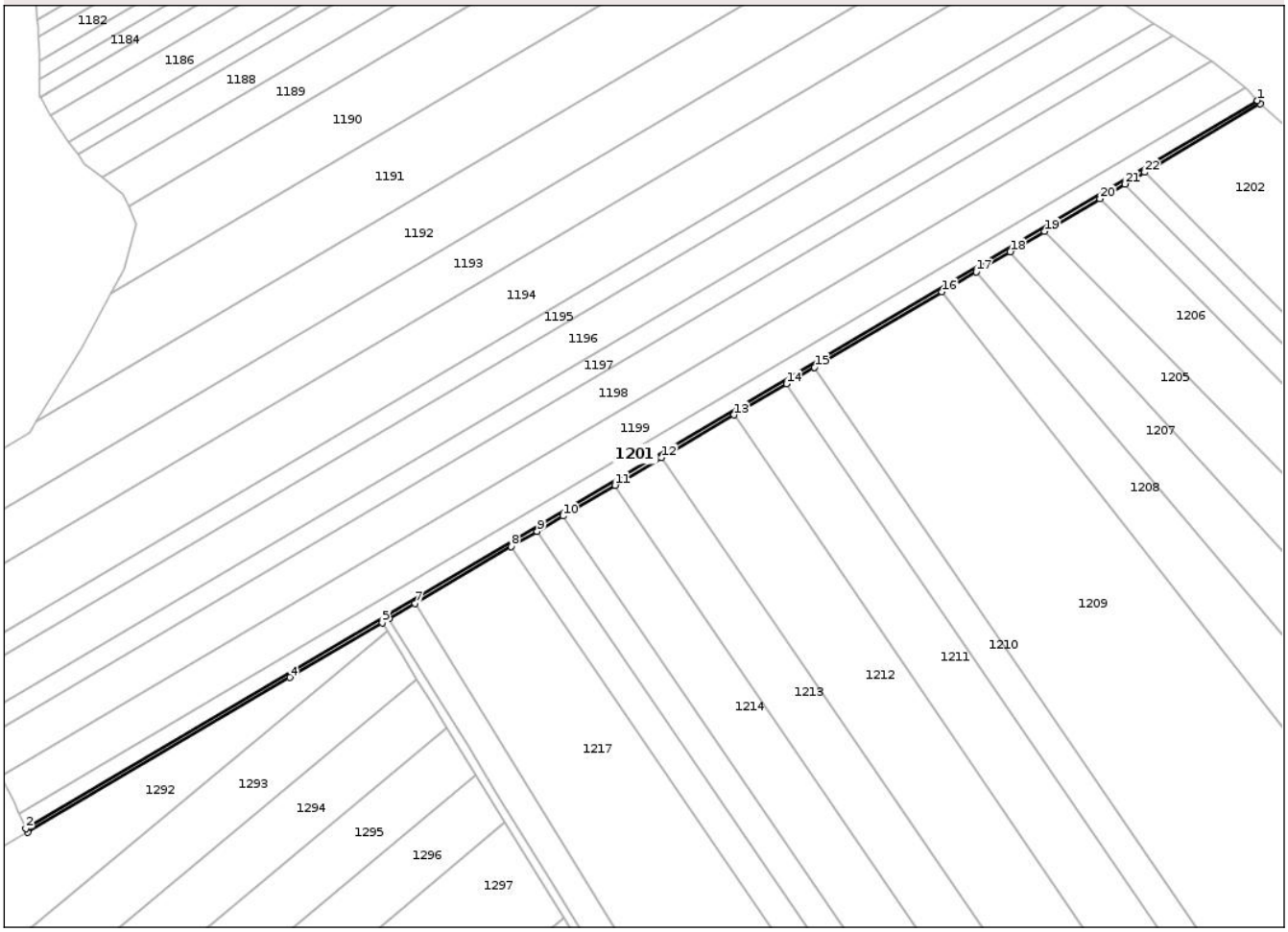

Date referitoare la teren

Crt	Categorie folosință	Intra vilan	Suprafaţa (mp)	Tarla	Parcelă	Nr. topo	Observaţii / Referinţe
1	arabil	NU	395	68	1286	-	
2	pasune	NU	101	68	1289	-	
3	arabil	NU	320	68	1286	-	

Lungime Segmente

1) Valorile lungimilor segmentelor sunt obţinute din proiecţie în plan.

Punct început	X / Y	Punct sfârşit	X / Y	Lungime segment (** (m)
1	666.395,807 600.167,122	2	665.945,839 599.901,504	522.517
3	665.946,485 599.900,072	4	666.042,223 599.956,586	111.174
5	666.076,011 599.976,532	6	666.078,593 599.978,056	2.998
7	666.088,054 599.983,641	8	666.123,162 600.004,365	40.768

Punct început	X / Y	Punct sfârşit	X / Y	Lungime segment (** (m)
2	665.945,839 599.901,504	3	665.946,485 599.900,072	1.571
4	666.042,223 599.956,586	5	666.076,011 599.976,532	39.236
6	666.078,593 599.978,056	7	666.088,054 599.983,641	10.986
8	666.123,162 600.004,365	9	666.132,58 600.009,925	10.937

Document care conține date cu caracter personal, protejat de prevederile Regulamentului (UE) nr. 679/2016 și Legii 190/2018

Punct început	X / Y	Punct sfârşit	X / Y	Lungime segment (** (m)
9	666.132,58 600.009,925	10	666.142,034 600.015,505	10.978
11	666.161,047 600.026,729	12	666.178,146 600.036,823	19.856
13	666.204,53 600.052,397	14	666.223,735 600.063,734	22.301
15	666.234,02 600.069,806	16	666.280,546 600.097,27	54.027
17	666.293,004 600.104,624	18	666.305,468 600.111,982	14.474
19	666.318,009 600.119,385	20	666.338,239 600.131,326	23.492
21	666.347,325 600.136,689	22	666.354,575 600.140,97	8.42
23	666.396,822 600.165,908	1	666.395,807 600.167,122	1.583

Punct început	X / Y	Punct sfârşit	X / Y	Lungime segment (** (m)
10	666.142,034 600.015,505	11	666.161,047 600.026,729	22.078
12	666.178,146 600.036,823	13	666.204,53 600.052,397	30.638
14	666.223,735 600.063,734	15	666.234,02 600.069,806	11.944
16	666.280,546 600.097,27	17	666.293,004 600.104,624	14.466
18	666.305,468 600.111,982	19	666.318,009 600.119,385	14.563
20	666.338,239 600.131,326	21	666.347,325 600.136,689	10.55
22	666.354,575 600.140,97	23	666.396,822 600.165,908	49.058

** Lungimile segmentelor sunt determinate în planul de proiecţie Stereo 70 şi sunt rotunjite la 1 milimetru.
*** Distanţa dintre puncte este formată din segmente cumulate ce sunt mai mici decât valoarea 1 milimetru.

Document care conține date cu caracter personal, protejat de prevederile Regulamentului (UE) nr. 679/2016 și Legii 190/2018

DATE DESPRE IMOBILUL NR. 1202

Oficiul de Cadastru şi Publicitate Imobiliară NEAMT
Biroul de Cadastru şi Publicitate Imobiliară Roman

A. Partea I. Descrierea imobilului

TEREN Extravilan

Adresa: Jud. Neamt, TARLA DEAL CRĂIESTI

Nr. Crt	Nr cadastral Nr. topografic	Suprafaţa* (mp)	Observaţii / Referinţe
A1		30.800	Sector cadastral:99 Teren neimprejmuit; 68/1268/37 IN TP

B. Partea II. Proprietari şi acte

Inscrieri privitoare la dreptul de proprietate şi alte drepturi reale		Referinţe
1 / 16/06/2025		
Act Administrativ nr. 49/646, din 28/06/1995 emis de CJSDPAT NEAMT (titlu de proprietate);		
B1	Intabulare, drept de PROPRIETATE, dobandit prin Reconstituire, cota actuala 1/1, cota initiala 1/1	A1
	1) **BORDEA N GHEORGHE** 2) **BORDEA N COSTACHE** 3) **HOIDREAG ELENA** 4) **BALUSEL IOANA** 5) **FLORESCU GHEORGHE** 6) **BORDEA N TINCA** 7) **CRETU I VASILE** 8) **CRETU JENICA** 9) **IACOB MARIA** 10) **GĂLĂTEANU MARIA** 11) **CHIRIAC V MARIA**	

C. Partea III. SARCINI .

Inscrieri privind dezmembramintele dreptului de proprietate, drepturi reale de garanţie şi sarcini	Referinţe
NU SUNT	

Document care conține date cu caracter personal, protejat de prevederile Regulamentului (UE) nr. 679/2016 și Legii 190/2018

Anexa Nr. 1 La Partea I

Teren

Nr cadastral	Suprafaţa (mp)*	Observaţii / Referinţe
	30.800	68/1268/37 IN TP

* Suprafaţa este determinată in planul de proiecţie Stereo 70.

DETALII LINIARE IMOBIL

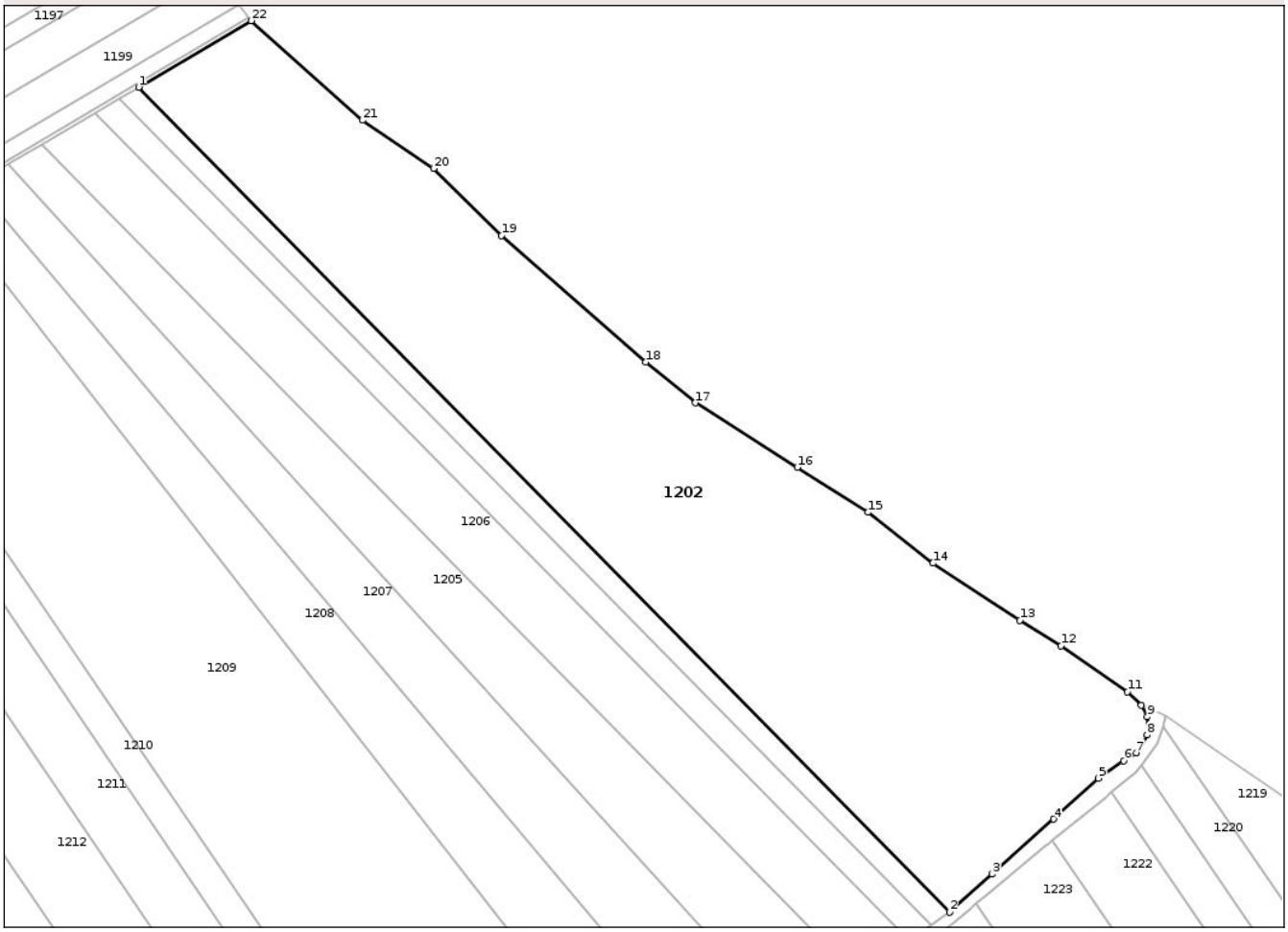

Date referitoare la teren

Crt	Categorie folosință	Intra vilan	Suprafaţa (mp)	Tarla	Parcelă	Nr. topo	Observaţii / Referinţe
1	arabil	NU	30.800	68	1286/37	-	68/1268/37 IN TP

Lungime Segmente
1) Valorile lungimilor segmentelor sunt obţinute din proiecţie în plan.

Punct început	X / Y	Punct sfârşit	X / Y	Lungime segment (** (m)
1	666.354,575 600.140,97	2	666.659,217 599.831,369	434.349
3	666.675,191 599.845,719	4	666.698,325 599.866,323	30.979
5	666.715,16 599.881,661	6	666.724,665 599.888,186	11.529
7	666.729,301 599.891,202	8	666.733,453 599.897,84	7.829
9	666.733,571 599.904,714	10	666.731,199 599.908,982	4.882

Punct început	X / Y	Punct sfârşit	X / Y	Lungime segment (** (m)
2	666.659,217 599.831,369	3	666.675,191 599.845,719	21.473
4	666.698,325 599.866,323	5	666.715,16 599.881,661	22.774
6	666.724,665 599.888,186	7	666.729,301 599.891,202	5.531
8	666.733,453 599.897,84	9	666.733,571 599.904,714	6.875
10	666.731,199 599.908,982	11	666.726,099 599.914,078	7.21

Document care conține date cu caracter personal, protejat de prevederile Regulamentului (UE) nr. 679/2016 și Legii 190/2018

Punct început	X / Y	Punct sfârşit	X / Y	Lungime segment (** (m)
11	666.726,099 599.914,078	12	666.701,072 599.931,383	30.427
13	666.685,627 599.940,94	14	666.653,005 599.962,336	39.013
15	666.628,535 599.981,426	16	666.602,008 599.998,28	31.428
17	666.563,761 600.022,532	18	666.545,013 600.037,809	24.185
19	666.490,931 600.085,287	20	666.465,383 600.110,458	35.865
21	666.438,65 600.128,545	22	666.396,822 600.165,908	56.085

Punct început	X / Y	Punct sfârşit	X / Y	Lungime segment (** (m)
12	666.701,072 599.931,383	13	666.685,627 599.940,94	18.163
14	666.653,005 599.962,336	15	666.628,535 599.981,426	31.036
16	666.602,008 599.998,28	17	666.563,761 600.022,532	45.288
18	666.545,013 600.037,809	19	666.490,931 600.085,287	71.965
20	666.465,383 600.110,458	21	666.438,65 600.128,545	32.276
22	666.396,822 600.165,908	1	666.354,575 600.140,97	49.058

** Lungimile segmentelor sunt determinate în planul de proiecţie Stereo 70 şi sunt rotunjite la 1 milimetru.
*** Distanţa dintre puncte este formată din segmente cumulate ce sunt mai mici decât valoarea 1 milimetru.

Document care conține date cu caracter personal, protejat de prevederile Regulamentului (UE) nr. 679/2016 și Legii 190/2018

DATE DESPRE IMOBILUL NR. 1203

Oficiul de Cadastru şi Publicitate Imobiliară NEAMT
Biroul de Cadastru şi Publicitate Imobiliară Roman

A. Partea I. Descrierea imobilului

TEREN Extravilan

Adresa: Jud. Neamt, TARLA DEAL CRĂIESTI

Nr. Crt	Nr cadastral Nr. topografic	Suprafaţa* (mp)	Observaţii / Referinţe
A1		3.552	Sector cadastral:99 Teren neimprejmuit; 68/1268/36 IN TP

B. Partea II. Proprietari şi acte

Inscrieri privitoare la dreptul de proprietate şi alte drepturi reale		Referinţe
1 / 16/06/2025		
Act Administrativ nr. 49/576, din 22/05/1995 emis de CJSDPAT NEAMT (titlu de proprietate);		
B1	Intabulare, drept de PROPRIETATE, dobandit prin Reconstituire, cota actuala 1/1, cota initiala 1/1	A1
	1) **IOVU M GHEORGHE**	

C. Partea III. SARCINI .

Inscrieri privind dezmembramintele dreptului de proprietate, drepturi reale de garanţie şi sarcini	Referinţe
NU SUNT	

Document care conține date cu caracter personal, protejat de prevederile Regulamentului (UE) nr. 679/2016 și Legii 190/2018

Anexa Nr. 1 La Partea I

Teren

Nr cadastral	Suprafaţa (mp)*	Observaţii / Referinţe
	3.552	68/1268/36 IN TP

* Suprafaţa este determinată in planul de proiecţie Stereo 70.

DETALII LINIARE IMOBIL

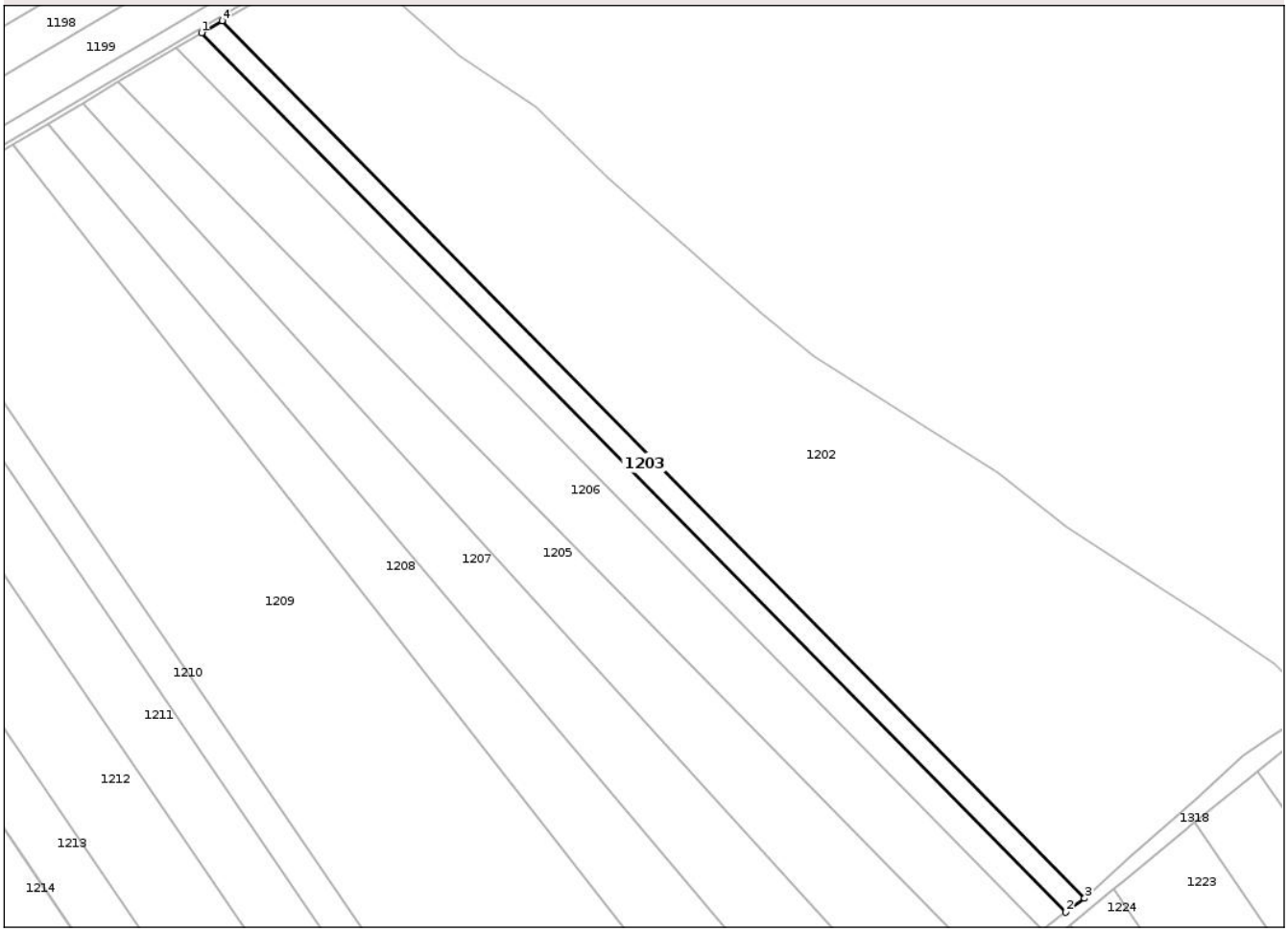

Date referitoare la teren

Crt	Categorie folosință	Intra vilan	Suprafaţa (mp)	Tarla	Parcelă	Nr. topo	Observaţii / Referinţe
1	arabil	NU	3.552	68	1286/36	-	68/1268/36 IN TP

Lungime Segmente
1) Valorile lungimilor segmentelor sunt obţinute din proiecţie în plan.

Punct început	X / Y	Punct sfârşit	X / Y	Lungime segment (** (m)
1	666.347,325 600.136,689	2	666.652,532 599.826,515	435.154
2	666.652,532 599.826,515	3	666.659,217 599.831,369	8.262
3	666.659,217 599.831,369	4	666.354,575 600.140,97	434.349
4	666.354,575 600.140,97	1	666.347,325 600.136,689	8.42

**** Lungimile segmentelor sunt determinate în planul de proiecţie Stereo 70 şi sunt rotunjite la 1 milimetru.**

Document care conține date cu caracter personal, protejat de prevederile Regulamentului (UE) nr. 679/2016 și Legii 190/2018

***** Distanţa dintre puncte este formată din segmente cumulate ce sunt mai mici decât valoarea 1 milimetru.**

Document care conține date cu caracter personal, protejat de prevederile Regulamentului (UE) nr. 679/2016 și Legii 190/2018

DATE DESPRE IMOBILUL NR. 1204

Oficiul de Cadastru şi Publicitate Imobiliară NEAMT
Biroul de Cadastru şi Publicitate Imobiliară Roman

A. Partea I. Descrierea imobilului

TEREN Extravilan

Adresa: Jud. Neamt, TARLA DEAL CRĂIESTI

Nr. Crt	Nr cadastral Nr. topografic	Suprafaţa* (mp)	Observaţii / Referinţe
A1		4.460	Sector cadastral:99 Teren neimprejmuit; 68/1268/35 IN TP

B. Partea II. Proprietari şi acte

Inscrieri privitoare la dreptul de proprietate şi alte drepturi reale		Referinţe
1 / 16/06/2025		
Act Administrativ nr. 49/529, din 24/11/1995 emis de CJSDPAT NEAMT (titlu de proprietate);		
B1	Intabulare, drept de PROPRIETATE, dobandit prin Reconstituire, cota actuala 1/1, cota initiala 1/1	A1
	1) **MARDARE GH IOAN**	

C. Partea III. SARCINI .

Inscrieri privind dezmembramintele dreptului de proprietate, drepturi reale de garanţie şi sarcini	Referinţe
NU SUNT	

Document care conține date cu caracter personal, protejat de prevederile Regulamentului (UE) nr. 679/2016 și Legii 190/2018

Anexa Nr. 1 La Partea I

Teren

Nr cadastral	Suprafaţa (mp)*	Observaţii / Referinţe
	4.460	68/1268/35 IN TP

* Suprafaţa este determinată in planul de proiecţie Stereo 70.

DETALII LINIARE IMOBIL

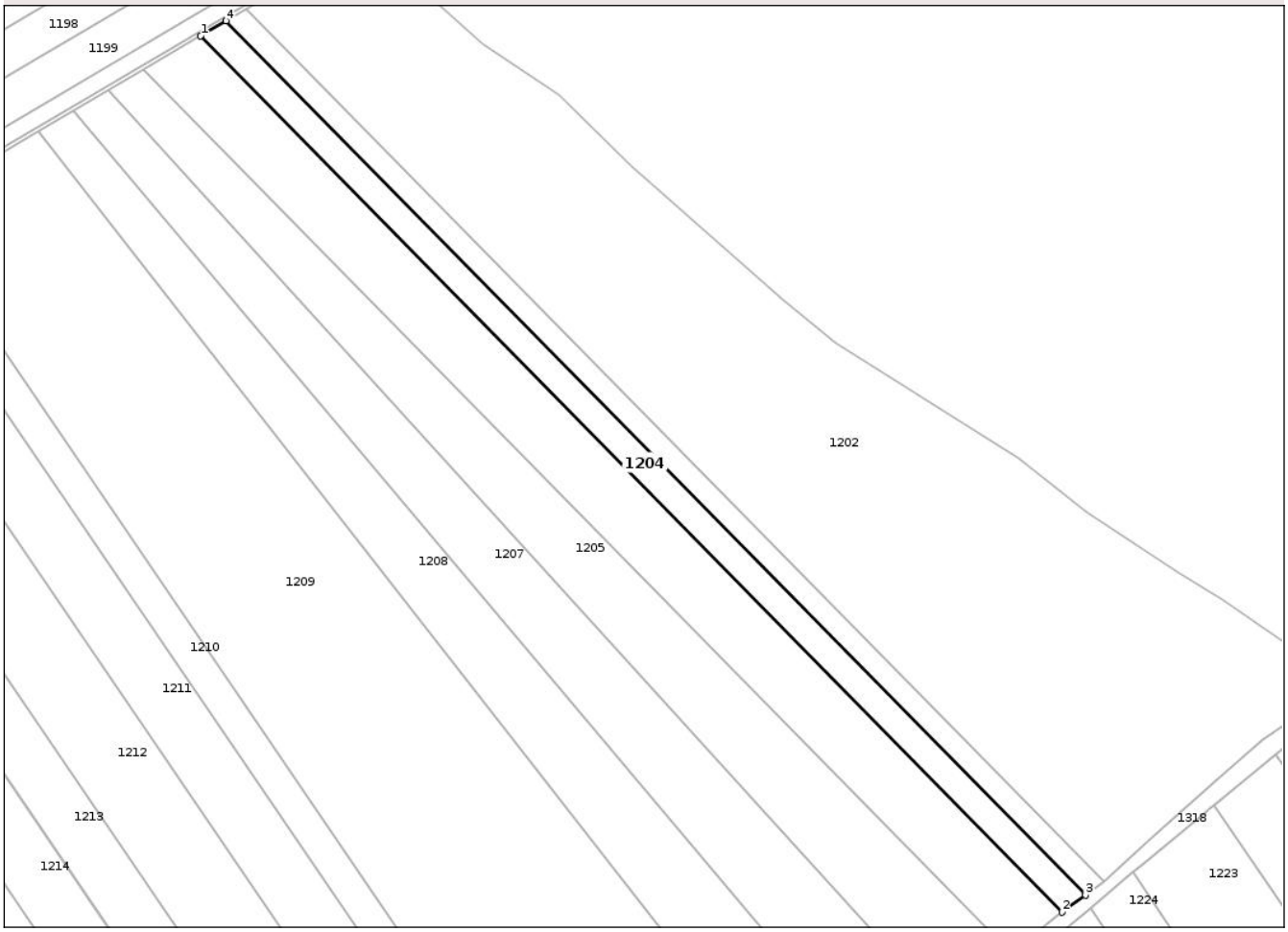

Date referitoare la teren

Crt	Categorie folosință	Intra vilan	Suprafaţa (mp)	Tarla	Parcelă	Nr. topo	Observaţii / Referinţe
1	arabil	NU	4.460	68	1286/35	-	68/1268/35 IN TP

Lungime Segmente
1) Valorile lungimilor segmentelor sunt obţinute din proiecţie în plan.

Punct început	X / Y	Punct sfârşit	X / Y	Lungime segment (** (m)
1	666.338,239 600.131,326	2	666.644,154 599.820,433	436.164
2	666.644,154 599.820,433	3	666.652,532 599.826,515	10.353
3	666.652,532 599.826,515	4	666.347,325 600.136,689	435.154
4	666.347,325 600.136,689	1	666.338,239 600.131,326	10.55

**** Lungimile segmentelor sunt determinate în planul de proiecţie Stereo 70 şi sunt rotunjite la 1 milimetru.**

Document care conține date cu caracter personal, protejat de prevederile Regulamentului (UE) nr. 679/2016 și Legii 190/2018

***** Distanţa dintre puncte este formată din segmente cumulate ce sunt mai mici decât valoarea 1 milimetru.**

DATE DESPRE IMOBILUL NR. 1205

Oficiul de Cadastru şi Publicitate Imobiliară NEAMT
Biroul de Cadastru şi Publicitate Imobiliară Roman

A. Partea I. Descrierea imobilului

TEREN Extravilan

Adresa: Jud. Neamt, TARLA DEAL CRĂIESTI

Nr. Crt	Nr cadastral Nr. topografic	Suprafaţa* (mp)	Observaţii / Referinţe
A1		10.000	Sector cadastral:99 Teren neimprejmuit;

B. Partea II. Proprietari şi acte

Inscrieri privitoare la dreptul de proprietate şi alte drepturi reale		Referinţe
1 / 16/06/2025		
Act Administrativ nr. 16432, din 15/06/2015 emis de CJSDPAT NEAMT (titlu de proprietate);		
B1	Intabulare, drept de PROPRIETATE, dobandit prin Reconstituire, cota actuala 1/1, cota initiala 1/1	A1
	1) **SÎRCU V MARIA**	

C. Partea III. SARCINI .

Inscrieri privind dezmembramintele dreptului de proprietate, drepturi reale de garanţie şi sarcini	Referinţe
NU SUNT	

Anexa Nr. 1 La Partea I

Teren

Nr cadastral	Suprafaţa (mp)*	Observaţii / Referinţe
	10.000	

* Suprafaţa este determinată in planul de proiecţie Stereo 70.

DETALII LINIARE IMOBIL

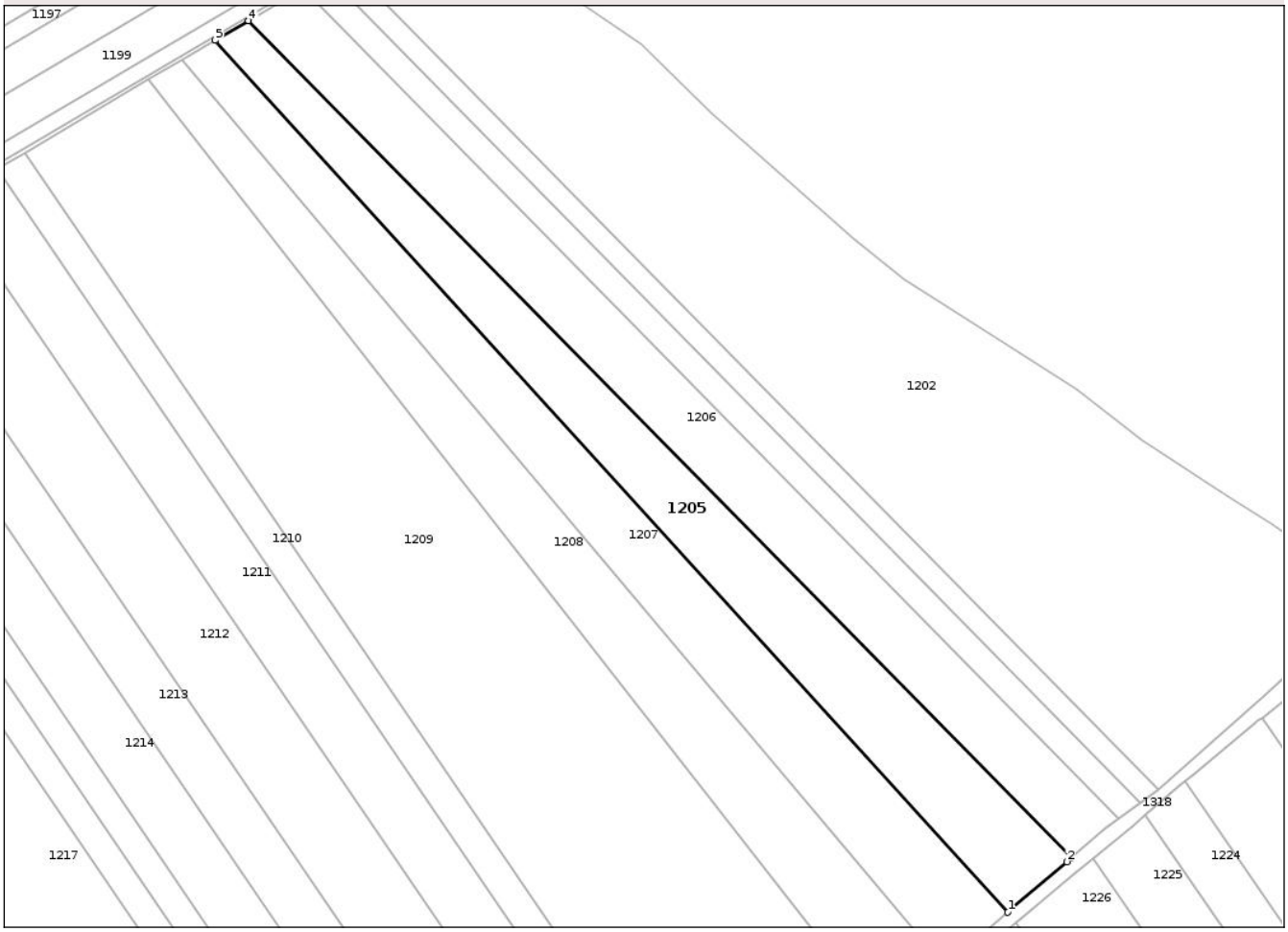

Date referitoare la teren

Crt	Categorie folosință	Intra vilan	Suprafaţa (mp)	Tarla	Parcelă	Nr. topo	Observaţii / Referinţe
1	arabil	NU	10.000	68	1286/33	-	

Lungime Segmente
1) Valorile lungimilor segmentelor sunt obţinute din proiecţie în plan.

Punct început	X / Y	Punct sfârşit	X / Y	Lungime segment (** (m)
1	666.602,652 599.785,539	2	666.624,726 599.804,452	29.068
2	666.624,726 599.804,452	3	666.626,378 599.805,865	2.173
3	666.626,378 599.805,865	4	666.318,009 600.119,385	439.757
4	666.318,009 600.119,385	5	666.305,468 600.111,982	14.563
5	666.305,468 600.111,982	1	666.602,652 599.785,539	441.456

Document care conține date cu caracter personal, protejat de prevederile Regulamentului (UE) nr. 679/2016 și Legii 190/2018

** Lungimile segmentelor sunt determinate în planul de proiecţie Stereo 70 şi sunt rotunjite la 1 milimetru.
*** Distanţa dintre puncte este formată din segmente cumulate ce sunt mai mici decât valoarea 1 milimetru.

Document care conține date cu caracter personal, protejat de prevederile Regulamentului (UE) nr. 679/2016 și Legii 190/2018

DATE DESPRE IMOBILUL NR. 1206

Oficiul de Cadastru şi Publicitate Imobiliară NEAMT
Biroul de Cadastru şi Publicitate Imobiliară Roman

A. Partea I. Descrierea imobilului

TEREN Extravilan

Adresa: Jud. Neamt, TARLA DEAL CRĂIESTI

Nr. Crt	Nr cadastral Nr. topografic	Suprafaţa* (mp)	Observaţii / Referinţe
A1		10.000	Sector cadastral:99 Teren neimprejmuit; Proprietar neidentificat

B. Partea II. Proprietari şi acte

Inscrieri privitoare la dreptul de proprietate şi alte drepturi reale		Referinţe
1 / 16/06/2025		
Act Normativ nr. 7, din 13/03/1996 emis de Parlamentul României (art. 13);		
B1	Inscrierea posesiei, drept de PROPRIETATE, dobandit prin Constituire, cota actuala 1/1, cota initiala 1/1	A1
	1) **NEIDENTIFICAT NEIDENTIFICAT**, Proprietar neidentificat	
B2	Se notează mentiunea de proprietar neidentificat.	A1

C. Partea III. SARCINI .

Inscrieri privind dezmembramintele dreptului de proprietate, drepturi reale de garanţie şi sarcini	Referinţe
NU SUNT	

Anexa Nr. 1 La Partea I

Teren

Nr cadastral	Suprafaţa (mp)*	Observaţii / Referinţe
	10.000	Proprietar neidentificat

* Suprafaţa este determinată in planul de proiecţie Stereo 70.

DETALII LINIARE IMOBIL

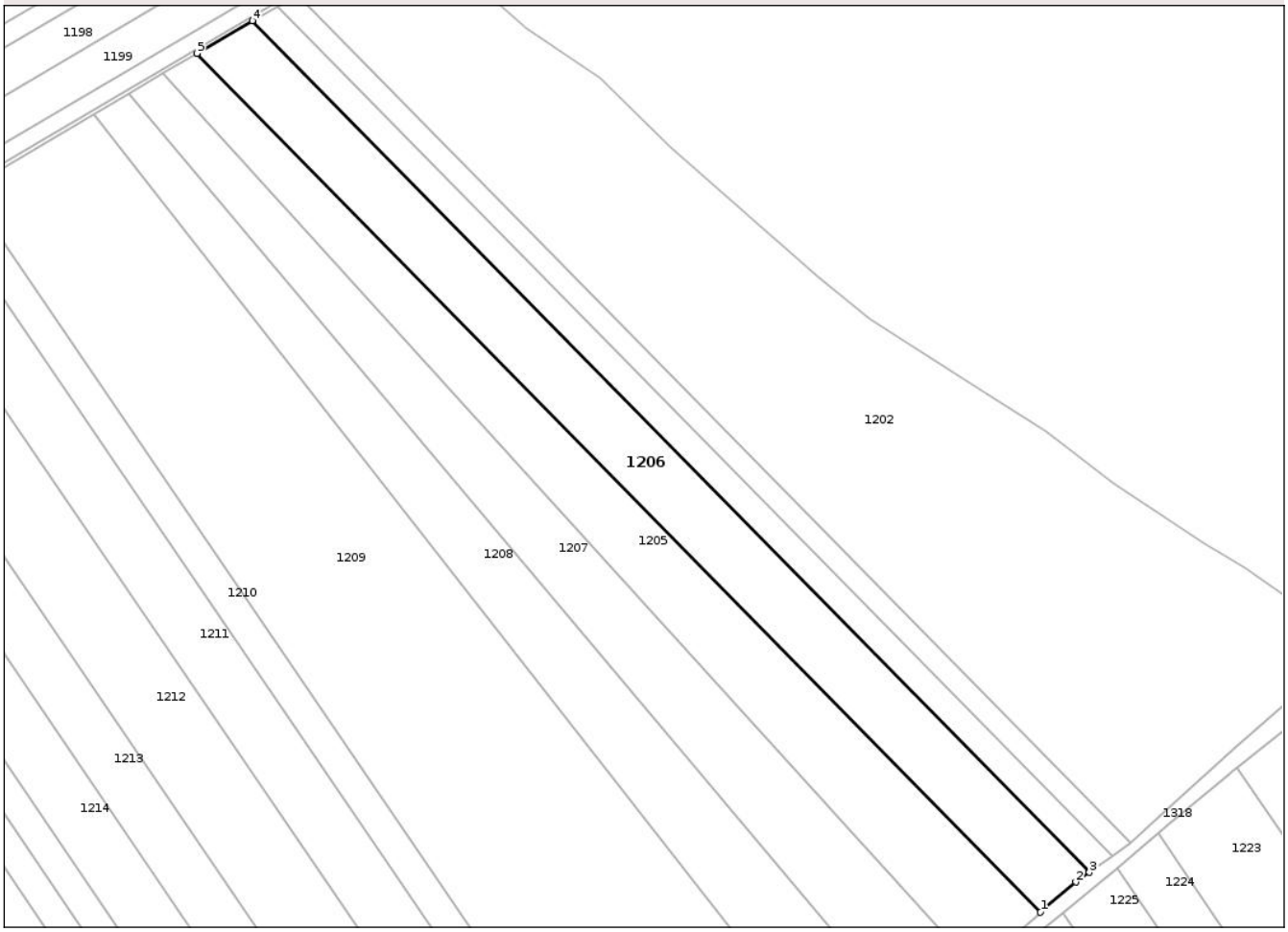

Date referitoare la teren

Crt	Categorie folosință	Intra vilan	Suprafaţa (mp)	Tarla	Parcelă	Nr. topo	Observaţii / Referinţe
1	arabil	NU	10.000	68	1286	-	

Lungime Segmente
1) Valorile lungimilor segmentelor sunt obţinute din proiecţie în plan.

Punct început	X / Y	Punct sfârşit	X / Y	Lungime segment (** (m)
1	666.626,378 599.805,865	2	666.639,237 599.816,862	16.92
2	666.639,237 599.816,862	3	666.644,154 599.820,433	6.077
3	666.644,154 599.820,433	4	666.338,239 600.131,326	436.164
4	666.338,239 600.131,326	5	666.318,009 600.119,385	23.492
5	666.318,009 600.119,385	1	666.626,378 599.805,865	439.757

Document care conține date cu caracter personal, protejat de prevederile Regulamentului (UE) nr. 679/2016 și Legii 190/2018

** Lungimile segmentelor sunt determinate în planul de proiecţie Stereo 70 şi sunt rotunjite la 1 milimetru.
*** Distanţa dintre puncte este formată din segmente cumulate ce sunt mai mici decât valoarea 1 milimetru.

Document care conține date cu caracter personal, protejat de prevederile Regulamentului (UE) nr. 679/2016 și Legii 190/2018

DATE DESPRE IMOBILUL NR. 1207

Oficiul de Cadastru şi Publicitate Imobiliară NEAMT
Biroul de Cadastru şi Publicitate Imobiliară Roman

A. Partea I. Descrierea imobilului

TEREN Extravilan

Adresa: Jud. Neamt, TARLA DEAL CRĂIESTI

Nr. Crt	Nr cadastral Nr. topografic	Suprafaţa* (mp)	Observaţii / Referinţe
A1		10.000	Sector cadastral:99 Teren neimprejmuit;

B. Partea II. Proprietari şi acte

Inscrieri privitoare la dreptul de proprietate şi alte drepturi reale		Referinţe
1 / 16/06/2025		
Act Administrativ nr. 19148, din 16/10/2017 emis de CJSDPAT NEAMT (titlu de proprietate);		
B1	Intabulare, drept de PROPRIETATE, dobandit prin Reconstituire, cota actuala 1/1, cota initiala 1/1	A1
	1) **OPREA VASILE**	

C. Partea III. SARCINI .

Inscrieri privind dezmembramintele dreptului de proprietate, drepturi reale de garanţie şi sarcini	Referinţe
NU SUNT	

Document care conține date cu caracter personal, protejat de prevederile Regulamentului (UE) nr. 679/2016 și Legii 190/2018

Anexa Nr. 1 La Partea I

Teren

Nr cadastral	Suprafaţa (mp)*	Observaţii / Referinţe
	10.000	

* Suprafaţa este determinată in planul de proiecţie Stereo 70.

DETALII LINIARE IMOBIL

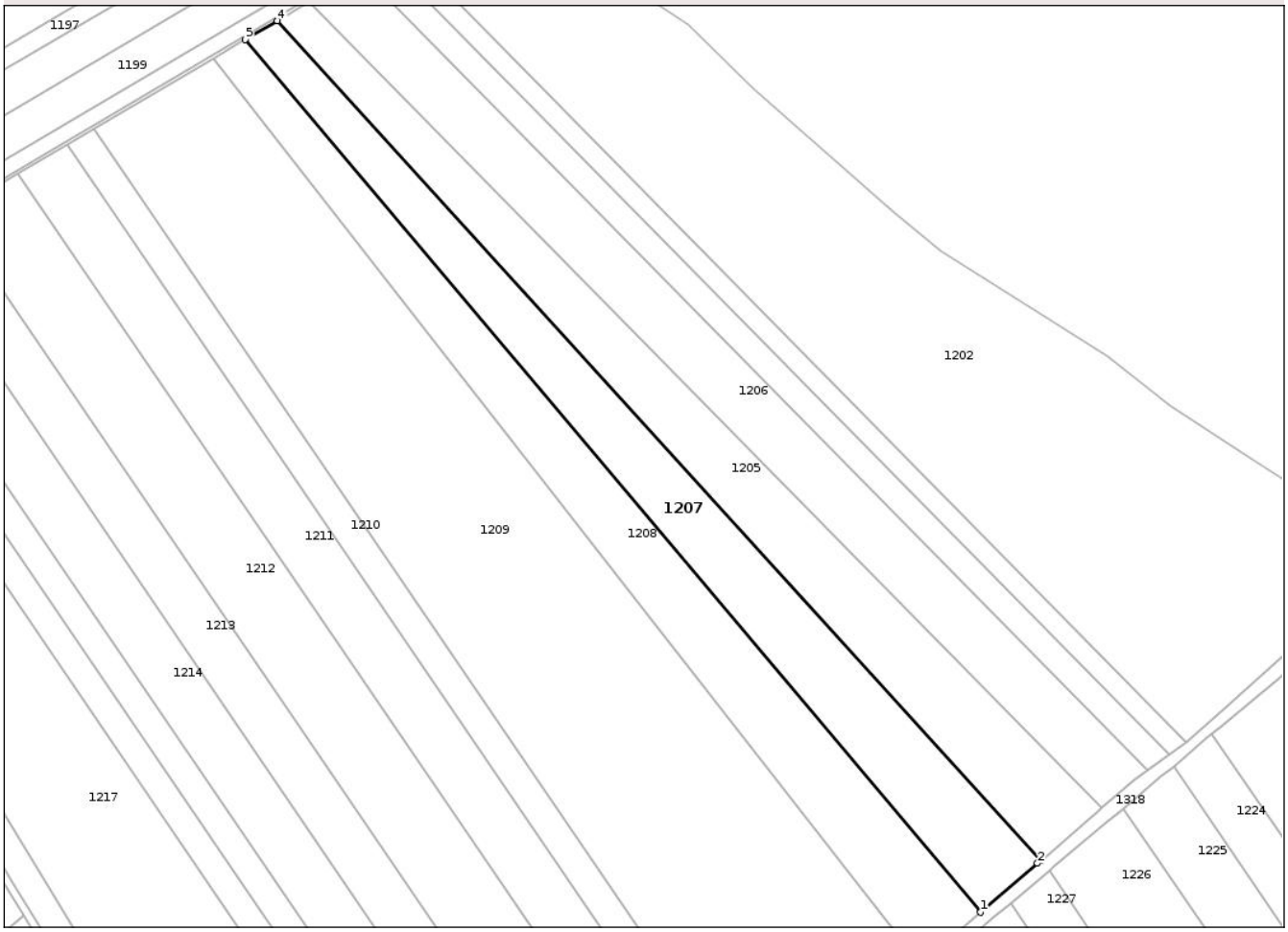

Date referitoare la teren

Crt	Categorie folosință	Intra vilan	Suprafaţa (mp)	Tarla	Parcelă	Nr. topo	Observaţii / Referinţe
1	arabil	NU	10.000	68	1286/92	-	

Lungime Segmente
1) Valorile lungimilor segmentelor sunt obţinute din proiecţie în plan.

Punct început	X / Y	Punct sfârşit	X / Y	Lungime segment (** (m)
1	666.579,134 599.765,388	2	666.601,338 599.784,413	29.24
2	666.601,338 599.784,413	3	666.602,652 599.785,539	1.731
3	666.602,652 599.785,539	4	666.305,468 600.111,982	441.456
4	666.305,468 600.111,982	5	666.293,004 600.104,624	14.474
5	666.293,004 600.104,624	1	666.579,134 599.765,388	443.792

Document care conține date cu caracter personal, protejat de prevederile Regulamentului (UE) nr. 679/2016 și Legii 190/2018

** Lungimile segmentelor sunt determinate în planul de proiecţie Stereo 70 şi sunt rotunjite la 1 milimetru.
*** Distanţa dintre puncte este formată din segmente cumulate ce sunt mai mici decât valoarea 1 milimetru.

Document care conține date cu caracter personal, protejat de prevederile Regulamentului (UE) nr. 679/2016 și Legii 190/2018

DATE DESPRE IMOBILUL NR. 1208

Oficiul de Cadastru şi Publicitate Imobiliară NEAMT
Biroul de Cadastru şi Publicitate Imobiliară Roman

A. Partea I. Descrierea imobilului

TEREN Extravilan

Adresa: Jud. Neamt, TARLA DEAL CRĂIESTI

Nr. Crt	Nr cadastral Nr. topografic	Suprafaţa* (mp)	Observaţii / Referinţe
A1		10.035	Sector cadastral:99 Teren neimprejmuit; 68/1268/31 IN TP

B. Partea II. Proprietari şi acte

Inscrieri privitoare la dreptul de proprietate şi alte drepturi reale		Referinţe
1 / 16/06/2025		
Act Administrativ nr. 49/795, din 08/12/1995 emis de CJSDPAT NEAMT (titlu de proprietate);		
B1	Intabulare, drept de PROPRIETATE, dobandit prin Reconstituire, cota actuala 1/1, cota initiala 1/1	A1
	1) **SÎRCU ST RADU**	

C. Partea III. SARCINI .

Inscrieri privind dezmembramintele dreptului de proprietate, drepturi reale de garanţie şi sarcini	Referinţe
NU SUNT	

Document care conține date cu caracter personal, protejat de prevederile Regulamentului (UE) nr. 679/2016 și Legii 190/2018

Anexa Nr. 1 La Partea I

Teren

Nr cadastral	Suprafaţa (mp)*	Observaţii / Referinţe
	10.035	68/1268/31 IN TP

* Suprafaţa este determinată in planul de proiecţie Stereo 70.

DETALII LINIARE IMOBIL

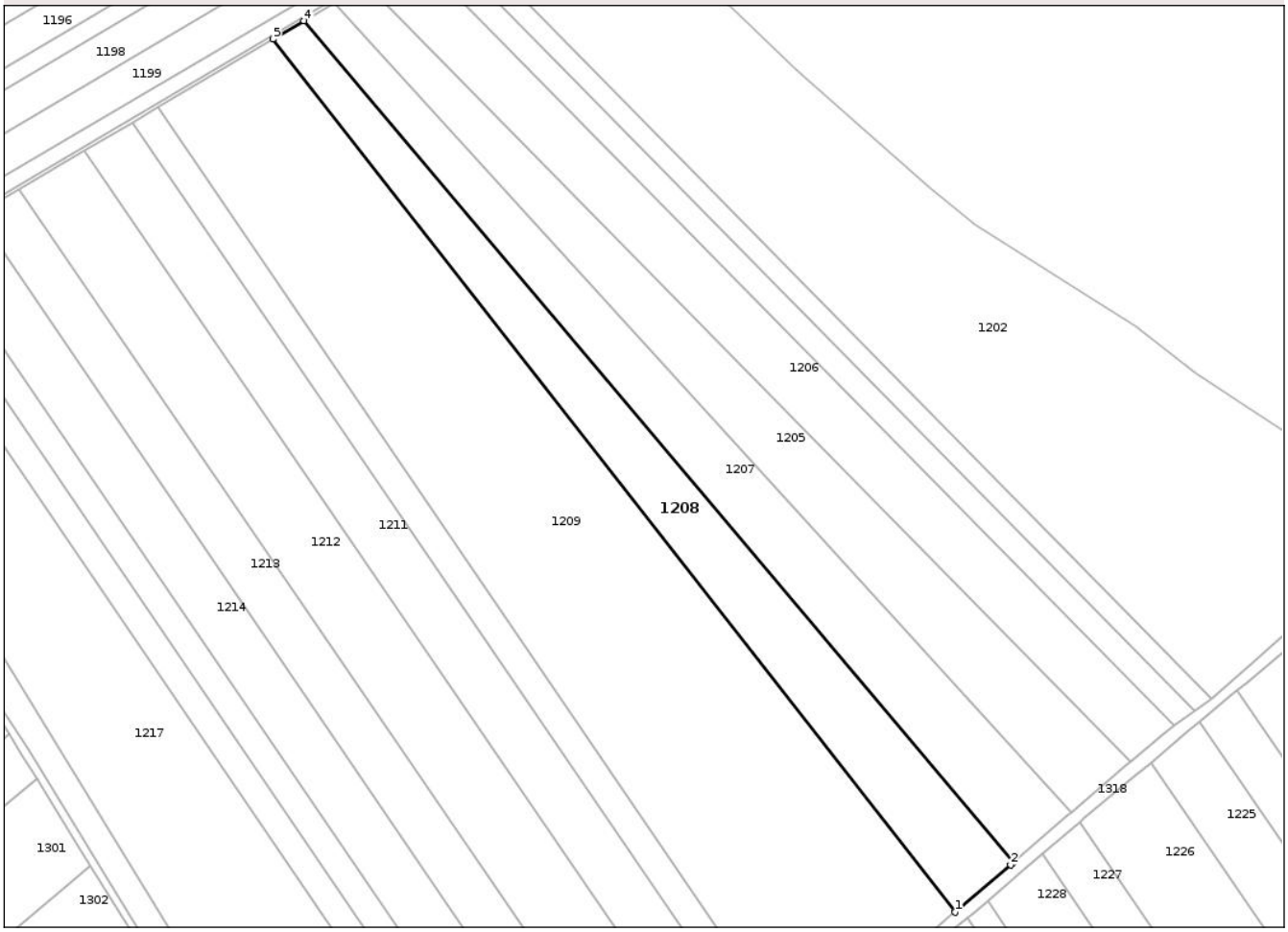

Date referitoare la teren

Crt	Categorie folosință	Intra vilan	Suprafaţa (mp)	Tarla	Parcelă	Nr. topo	Observaţii / Referinţe
1	arabil	NU	10.035	68	1286/31	-	68/1268/31 IN TP

Lungime Segmente
1) Valorile lungimilor segmentelor sunt obţinute din proiecţie în plan.

Punct început	X / Y	Punct sfârşit	X / Y	Lungime segment (** (m)
1	666.555,728 599.745,388	2	666.578,14 599.764,536	29.478
2	666.578,14 599.764,536	3	666.579,134 599.765,388	1.309
3	666.579,134 599.765,388	4	666.293,004 600.104,624	443.792
4	666.293,004 600.104,624	5	666.280,546 600.097,27	14.466
5	666.280,546 600.097,27	1	666.555,728 599.745,388	446.705

Document care conține date cu caracter personal, protejat de prevederile Regulamentului (UE) nr. 679/2016 și Legii 190/2018

** Lungimile segmentelor sunt determinate în planul de proiecţie Stereo 70 şi sunt rotunjite la 1 milimetru.
*** Distanţa dintre puncte este formată din segmente cumulate ce sunt mai mici decât valoarea 1 milimetru.

Document care conține date cu caracter personal, protejat de prevederile Regulamentului (UE) nr. 679/2016 și Legii 190/2018

DATE DESPRE IMOBILUL NR. 1209

Oficiul de Cadastru şi Publicitate Imobiliară NEAMT
Biroul de Cadastru şi Publicitate Imobiliară Roman

A. Partea I. Descrierea imobilului

TEREN Extravilan

Adresa: Jud. Neamt, TARLA DEAL CRĂIESTI

Nr. Crt	Nr cadastral Nr. topografic	Suprafaţa* (mp)	Observaţii / Referinţe
A1		30.872	Sector cadastral:99 Teren neimprejmuit;

B. Partea II. Proprietari şi acte

Inscrieri privitoare la dreptul de proprietate şi alte drepturi reale		Referinţe
1 / 16/06/2025		
Act Administrativ nr. 49/591, din 07/06/1995 emis de CJSDPAT NEAMT (titlu de proprietate);		
B1	Intabulare, drept de PROPRIETATE, dobandit prin Reconstituire, cota actuala 1/1, cota initiala 1/1	A1
	1) **SÎRCU T IOANA**	

C. Partea III. SARCINI .

Inscrieri privind dezmembramintele dreptului de proprietate, drepturi reale de garanţie şi sarcini	Referinţe
NU SUNT	

Anexa Nr. 1 La Partea I

Teren

Nr cadastral	Suprafaţa (mp)*	Observaţii / Referinţe
	30.872	

* Suprafaţa este determinată in planul de proiecţie Stereo 70.

DETALII LINIARE IMOBIL

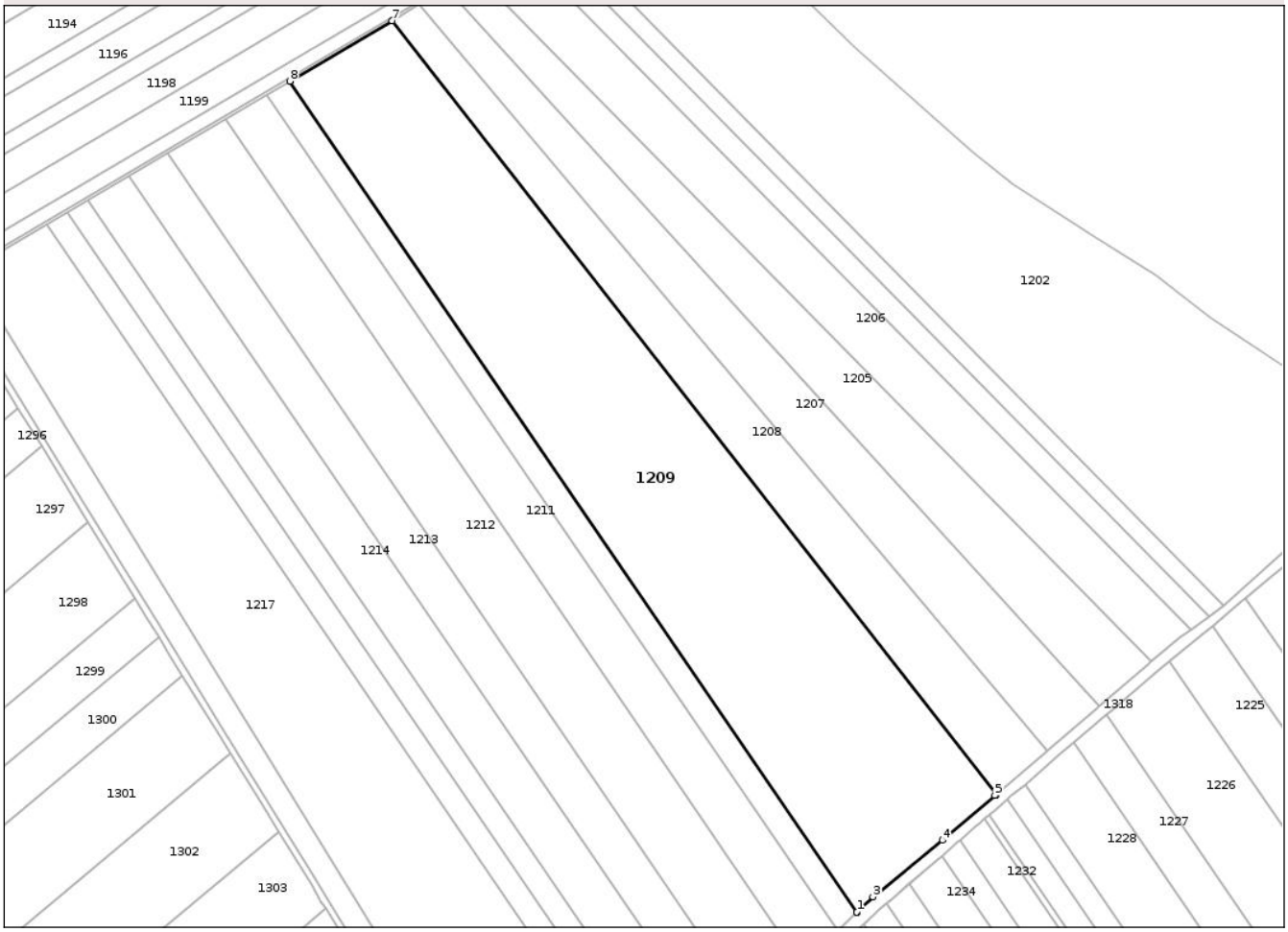

Date referitoare la teren

Crt	Categorie folosință	Intra vilan	Suprafaţa (mp)	Tarla	Parcelă	Nr. topo	Observaţii / Referinţe
1	arabil	NU	30.872	68	1286/30	-	

Lungime Segmente
1) Valorile lungimilor segmentelor sunt obţinute din proiecţie în plan.

Punct început	X / Y	Punct sfârşit	X / Y	Lungime segment (** (m)
1	666.492,232 599.691,818	2	666.492,416 599.691,994	0.255
2	666.492,416 599.691,994	3	666.499,524 599.698,789	9.833
3	666.499,524 599.698,789	4	666.531,241 599.724,487	40.821
4	666.531,241 599.724,487	5	666.555,103 599.744,855	31.373
5	666.555,103 599.744,855	6	666.555,728 599.745,388	0.821

Document care conține date cu caracter personal, protejat de prevederile Regulamentului (UE) nr. 679/2016 și Legii 190/2018

Punct început	X / Y	Punct sfârşit	X / Y	Lungime segment (** (m)
6	666.555,728 599.745,388	7	666.280,546 600.097,27	446.705
7	666.280,546 600.097,27	8	666.234,02 600.069,806	54.027
8	666.234,02 600.069,806	1	666.492,232 599.691,818	457.764

** Lungimile segmentelor sunt determinate în planul de proiecţie Stereo 70 şi sunt rotunjite la 1 milimetru.
*** Distanţa dintre puncte este formată din segmente cumulate ce sunt mai mici decât valoarea 1 milimetru.

Document care conține date cu caracter personal, protejat de prevederile Regulamentului (UE) nr. 679/2016 și Legii 190/2018

DATE DESPRE IMOBILUL NR. 1210

Oficiul de Cadastru şi Publicitate Imobiliară NEAMT
Biroul de Cadastru şi Publicitate Imobiliară Roman

A. Partea I. Descrierea imobilului

TEREN Extravilan

Adresa: Jud. Neamt, TARLA DEAL CRĂIESTI

Nr. Crt	Nr cadastral Nr. topografic	Suprafaţa* (mp)	Observaţii / Referinţe
A1		5.472	Sector cadastral:99 Teren neimprejmuit; 68/1268/29 IN TP

B. Partea II. Proprietari şi acte

Inscrieri privitoare la dreptul de proprietate şi alte drepturi reale		Referinţe
1 / 16/06/2025		
Act Administrativ nr. 49/660, din 06/07/1995 emis de CJSDPAT NEAMT (titlu de proprietate);		
B1	Intabulare, drept de PROPRIETATE, dobandit prin Reconstituire, cota actuala 1/1, cota initiala 1/1	A1
	1) **COJOCARU D FLOAREA**	

C. Partea III. SARCINI .

Inscrieri privind dezmembramintele dreptului de proprietate, drepturi reale de garanţie şi sarcini	Referinţe
NU SUNT	

Document care conține date cu caracter personal, protejat de prevederile Regulamentului (UE) nr. 679/2016 și Legii 190/2018

Anexa Nr. 1 La Partea I

Teren

Nr cadastral	Suprafaţa (mp)*	Observaţii / Referinţe
	5.472	68/1268/29 IN TP

* Suprafaţa este determinată in planul de proiecţie Stereo 70.

DETALII LINIARE IMOBIL

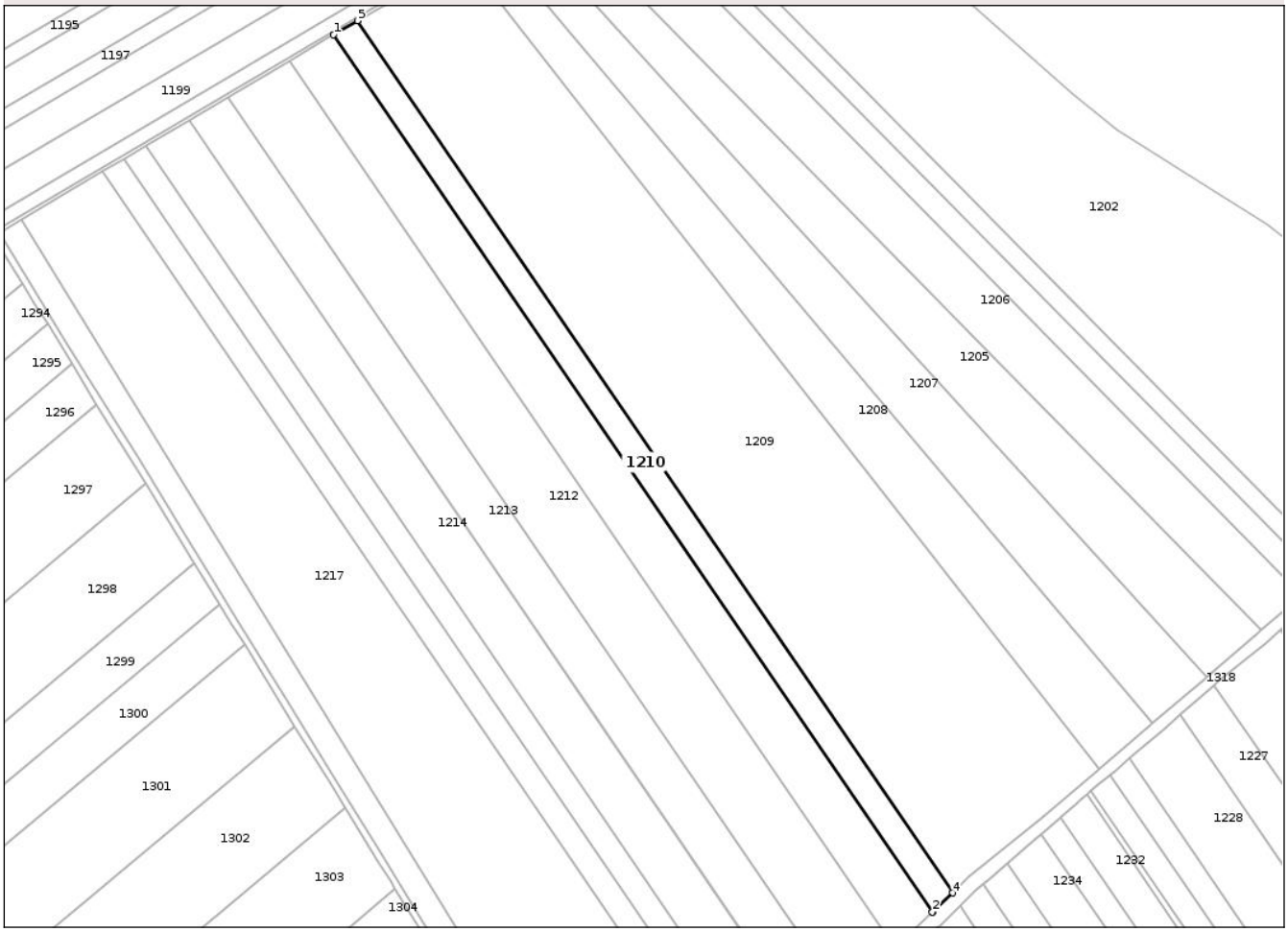

Date referitoare la teren

Crt	Categorie folosință	Intra vilan	Suprafaţa (mp)	Tarla	Parcelă	Nr. topo	Observaţii / Referinţe
1	arabil	NU	5.472	68	1286/29	-	68/1268/29 IN TP

Lungime Segmente
1) Valorile lungimilor segmentelor sunt obţinute din proiecţie în plan.

Punct început	X / Y	Punct sfârşit	X / Y	Lungime segment (** (m)
1	666.223,735 600.063,734	2	666.483,5 599.683,471	460.519
2	666.483,5 599.683,471	3	666.483,683 599.683,646	0.253
3	666.483,683 599.683,646	4	666.492,232 599.691,818	11.826
4	666.492,232 599.691,818	5	666.234,02 600.069,806	457.764
5	666.234,02 600.069,806	1	666.223,735 600.063,734	11.944

Document care conține date cu caracter personal, protejat de prevederile Regulamentului (UE) nr. 679/2016 și Legii 190/2018

** Lungimile segmentelor sunt determinate în planul de proiecţie Stereo 70 şi sunt rotunjite la 1 milimetru.
*** Distanţa dintre puncte este formată din segmente cumulate ce sunt mai mici decât valoarea 1 milimetru.

Document care conține date cu caracter personal, protejat de prevederile Regulamentului (UE) nr. 679/2016 și Legii 190/2018

DATE DESPRE IMOBILUL NR. 1211

Oficiul de Cadastru şi Publicitate Imobiliară NEAMT
Biroul de Cadastru şi Publicitate Imobiliară Roman

A. Partea I. Descrierea imobilului

TEREN Extravilan

Adresa: Jud. Neamt, TARLA DEAL CRĂIESTI

Nr. Crt	Nr cadastral Nr. topografic	Suprafaţa* (mp)	Observaţii / Referinţe
A1		10.305	Sector cadastral:99 Teren neimprejmuit; 68/1268/28 IN TP

B. Partea II. Proprietari şi acte

Inscrieri privitoare la dreptul de proprietate şi alte drepturi reale		Referinţe
1 / 16/06/2025		
Act Administrativ nr. 49/565, din 15/05/1995 emis de CJSDPAT NEAMT (titlu de proprietate);		
B1	Intabulare, drept de PROPRIETATE, dobandit prin Reconstituire, cota actuala 1/1, cota initiala 1/1	A1
	1) **HANGHICEL CONSTANTIN**	

C. Partea III. SARCINI .

Inscrieri privind dezmembramintele dreptului de proprietate, drepturi reale de garanţie şi sarcini	Referinţe
NU SUNT	

Document care conține date cu caracter personal, protejat de prevederile Regulamentului (UE) nr. 679/2016 și Legii 190/2018

Anexa Nr. 1 La Partea I

Teren

Nr cadastral	Suprafaţa (mp)*	Observaţii / Referinţe
	10.305	68/1268/28 IN TP

* Suprafaţa este determinată in planul de proiecţie Stereo 70.

DETALII LINIARE IMOBIL

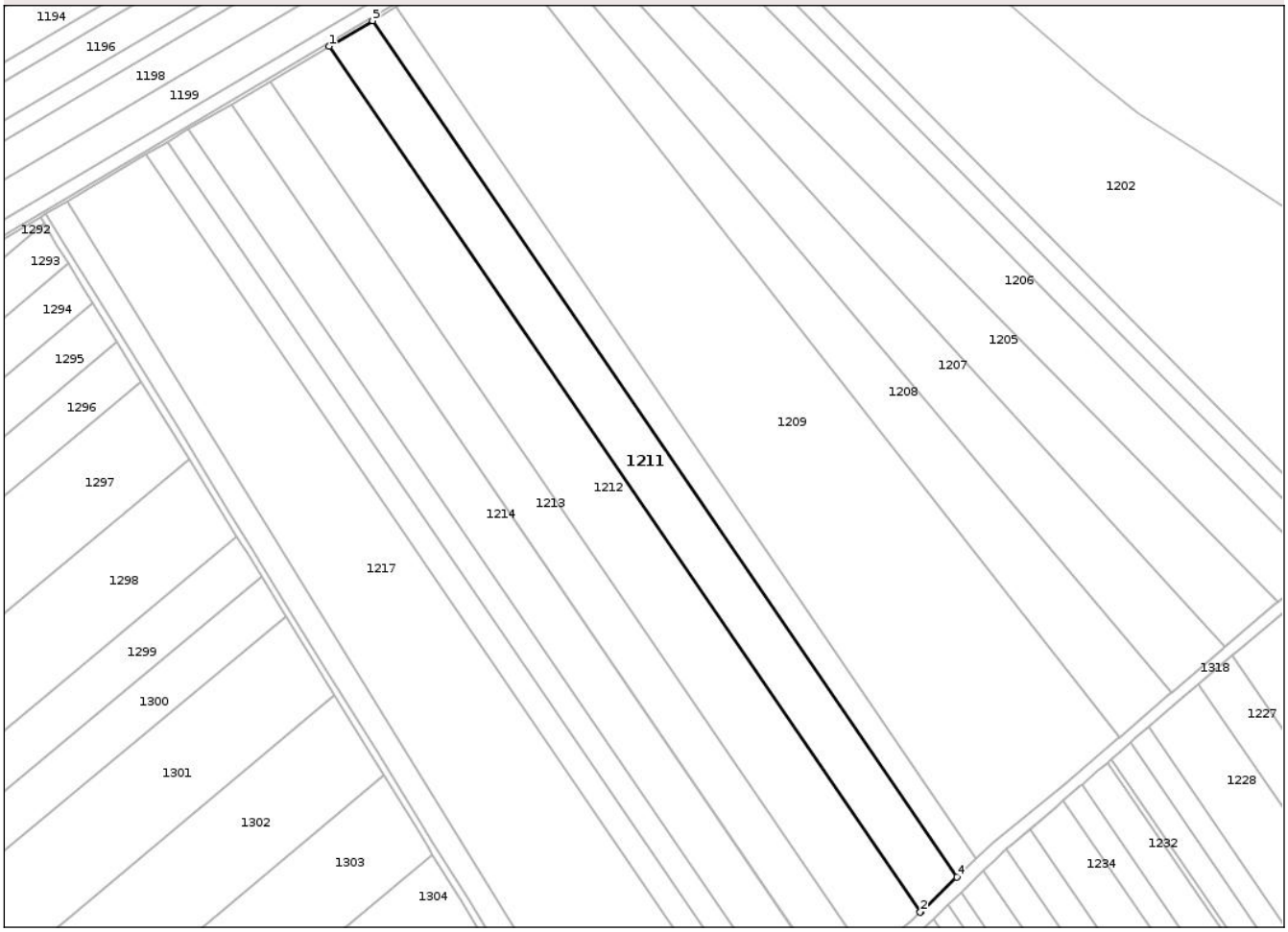

Date referitoare la teren

Crt	Categorie folosință	Intra vilan	Suprafaţa (mp)	Tarla	Parcelă	Nr. topo	Observaţii / Referinţe
1	arabil	NU	10.305	68	1286/28	-	68/1268/28 IN TP

Lungime Segmente
1) Valorile lungimilor segmentelor sunt obţinute din proiecţie în plan.

Punct început	X / Y	Punct sfârşit	X / Y	Lungime segment (** (m)
1	666.204,53 600.052,397	2	666.467,198 599.667,886	465.664
2	666.467,198 599.667,886	3	666.467,64 599.668,309	0.612
3	666.467,64 599.668,309	4	666.483,5 599.683,471	21.942
4	666.483,5 599.683,471	5	666.223,735 600.063,734	460.519
5	666.223,735 600.063,734	1	666.204,53 600.052,397	22.301

Document care conține date cu caracter personal, protejat de prevederile Regulamentului (UE) nr. 679/2016 și Legii 190/2018

** Lungimile segmentelor sunt determinate în planul de proiecţie Stereo 70 şi sunt rotunjite la 1 milimetru.
*** Distanţa dintre puncte este formată din segmente cumulate ce sunt mai mici decât valoarea 1 milimetru.

Document care conține date cu caracter personal, protejat de prevederile Regulamentului (UE) nr. 679/2016 și Legii 190/2018

DATE DESPRE IMOBILUL NR. 1212

Oficiul de Cadastru şi Publicitate Imobiliară NEAMT
Biroul de Cadastru şi Publicitate Imobiliară Roman

A. Partea I. Descrierea imobilului

TEREN Extravilan

Adresa: Jud. Neamt, TARLA DEAL CRĂIESTI

Nr. Crt	Nr cadastral Nr. topografic	Suprafaţa* (mp)	Observaţii / Referinţe
A1		14.322	Sector cadastral:99 Teren neimprejmuit; 68/1248/27 IN TP

B. Partea II. Proprietari şi acte

Inscrieri privitoare la dreptul de proprietate şi alte drepturi reale		Referinţe
1 / 16/06/2025		
Act Administrativ nr. 5751, din 04/07/2008 emis de CJSDPAT NEAMT (titlu de proprietate);		
B1	Intabulare, drept de PROPRIETATE, dobandit prin Reconstituire, cota actuala 1/1, cota initiala 1/1	A1
	1) **HANGHICEL CONSTANTIN** 2) **HANGHICEL DUMITRU**	

C. Partea III. SARCINI .

Inscrieri privind dezmembramintele dreptului de proprietate, drepturi reale de garanţie şi sarcini	Referinţe
NU SUNT	

Document care conține date cu caracter personal, protejat de prevederile Regulamentului (UE) nr. 679/2016 și Legii 190/2018

Anexa Nr. 1 La Partea I

Teren

Nr cadastral	Suprafaţa (mp)*	Observaţii / Referinţe
	14.322	68/1248/27 IN TP

* Suprafaţa este determinată in planul de proiecţie Stereo 70.

DETALII LINIARE IMOBIL

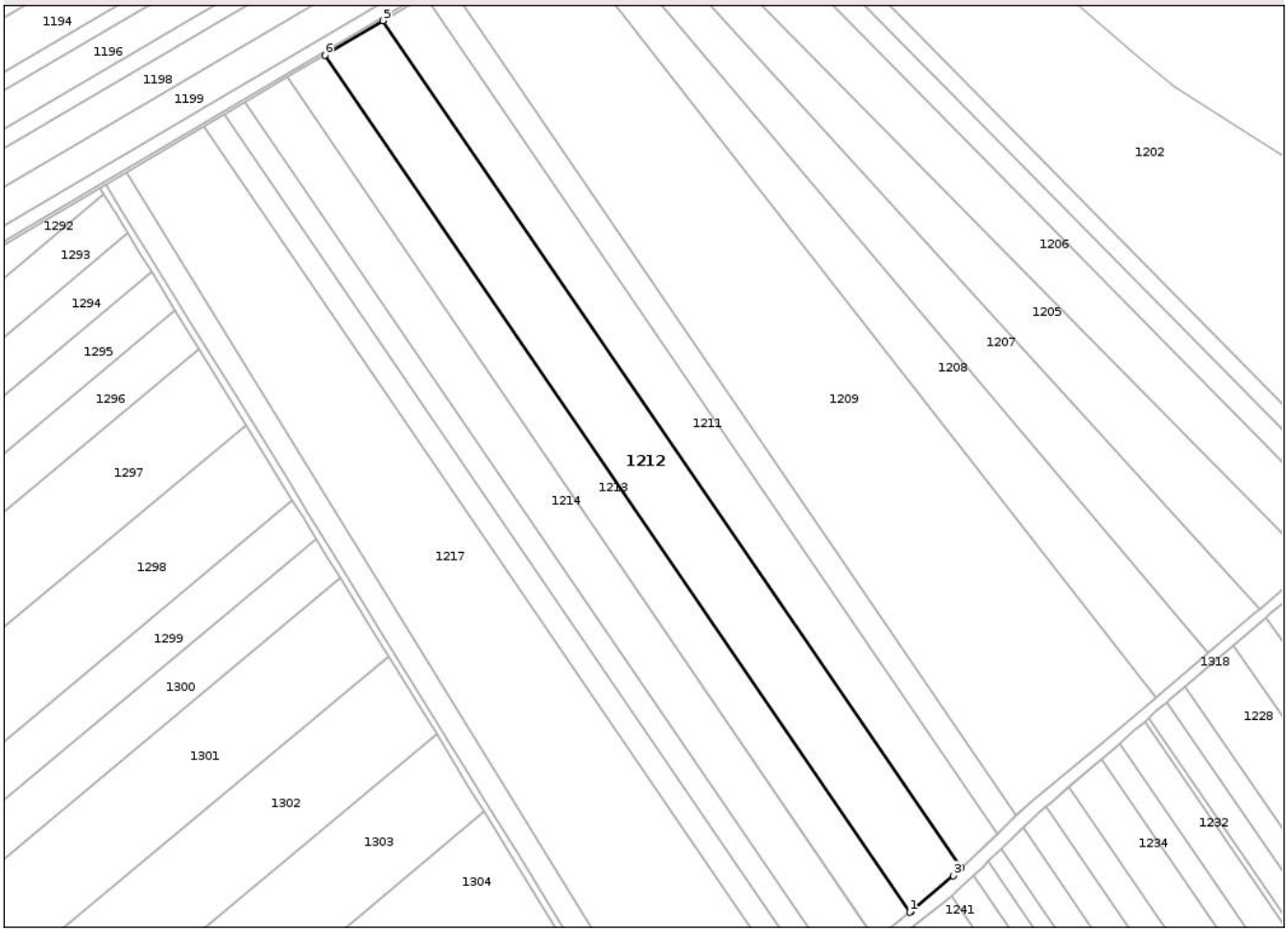

Date referitoare la teren

Crt	Categorie folosință	Intra vilan	Suprafaţa (mp)	Tarla	Parcelă	Nr. topo	Observaţii / Referinţe
1	arabil	NU	14.322	68	1286/27	-	68/1248/27 IN TP

Lungime Segmente
1) Valorile lungimilor segmentelor sunt obţinute din proiecţie în plan.

Punct început	X / Y	Punct sfârşit	X / Y	Lungime segment (** (m)
1	666.443,835 599.647,888	2	666.444,673 599.648,59	1.093
2	666.444,673 599.648,59	3	666.463,597 599.664,445	24.688
3	666.463,597 599.664,445	4	666.467,198 599.667,886	4.981
4	666.467,198 599.667,886	5	666.204,53 600.052,397	465.664
5	666.204,53 600.052,397	6	666.178,146 600.036,823	30.638

Document care conține date cu caracter personal, protejat de prevederile Regulamentului (UE) nr. 679/2016 și Legii 190/2018

Punct început	X / Y	Punct sfârşit	X / Y	Lungime segment (** (m)
6	666.178,146 600.036,823	1	666.443,835 599.647,888	471.021

** Lungimile segmentelor sunt determinate în planul de proiecţie Stereo 70 şi sunt rotunjite la 1 milimetru.
*** Distanţa dintre puncte este formată din segmente cumulate ce sunt mai mici decât valoarea 1 milimetru.

Document care conține date cu caracter personal, protejat de prevederile Regulamentului (UE) nr. 679/2016 și Legii 190/2018

DATE DESPRE IMOBILUL NR. 1213

Oficiul de Cadastru şi Publicitate Imobiliară NEAMT
Biroul de Cadastru şi Publicitate Imobiliară Roman

A. Partea I. Descrierea imobilului

TEREN Extravilan

Adresa: Jud. Neamt, TARLA DEAL CRĂIESTI

Nr. Crt	Nr cadastral Nr. topografic	Suprafaţa* (mp)	Observaţii / Referinţe
A1		9.364	Sector cadastral:99 Teren neimprejmuit; Proprietar neidentificat

B. Partea II. Proprietari şi acte

Inscrieri privitoare la dreptul de proprietate şi alte drepturi reale		Referinţe
1 / 16/06/2025		
Act Normativ nr. 7, din 13/03/1996 emis de Parlamentul României (art. 13);		
B1	Inscrierea posesiei, drept de PROPRIETATE, dobandit prin Constituire, cota actuala 1/1, cota initiala 1/1	A1
	1) **NEIDENTIFICAT NEIDENTIFICAT**, Proprietar neidentificat	
B2	Se notează mentiunea de proprietar neidentificat.	A1

C. Partea III. SARCINI .

Inscrieri privind dezmembramintele dreptului de proprietate, drepturi reale de garanţie şi sarcini	Referinţe
NU SUNT	

Document care conține date cu caracter personal, protejat de prevederile Regulamentului (UE) nr. 679/2016 și Legii 190/2018

Anexa Nr. 1 La Partea I

Teren

Nr cadastral	Suprafaţa (mp)*	Observaţii / Referinţe
	9.364	Proprietar neidentificat

* Suprafaţa este determinată in planul de proiecţie Stereo 70.

DETALII LINIARE IMOBIL

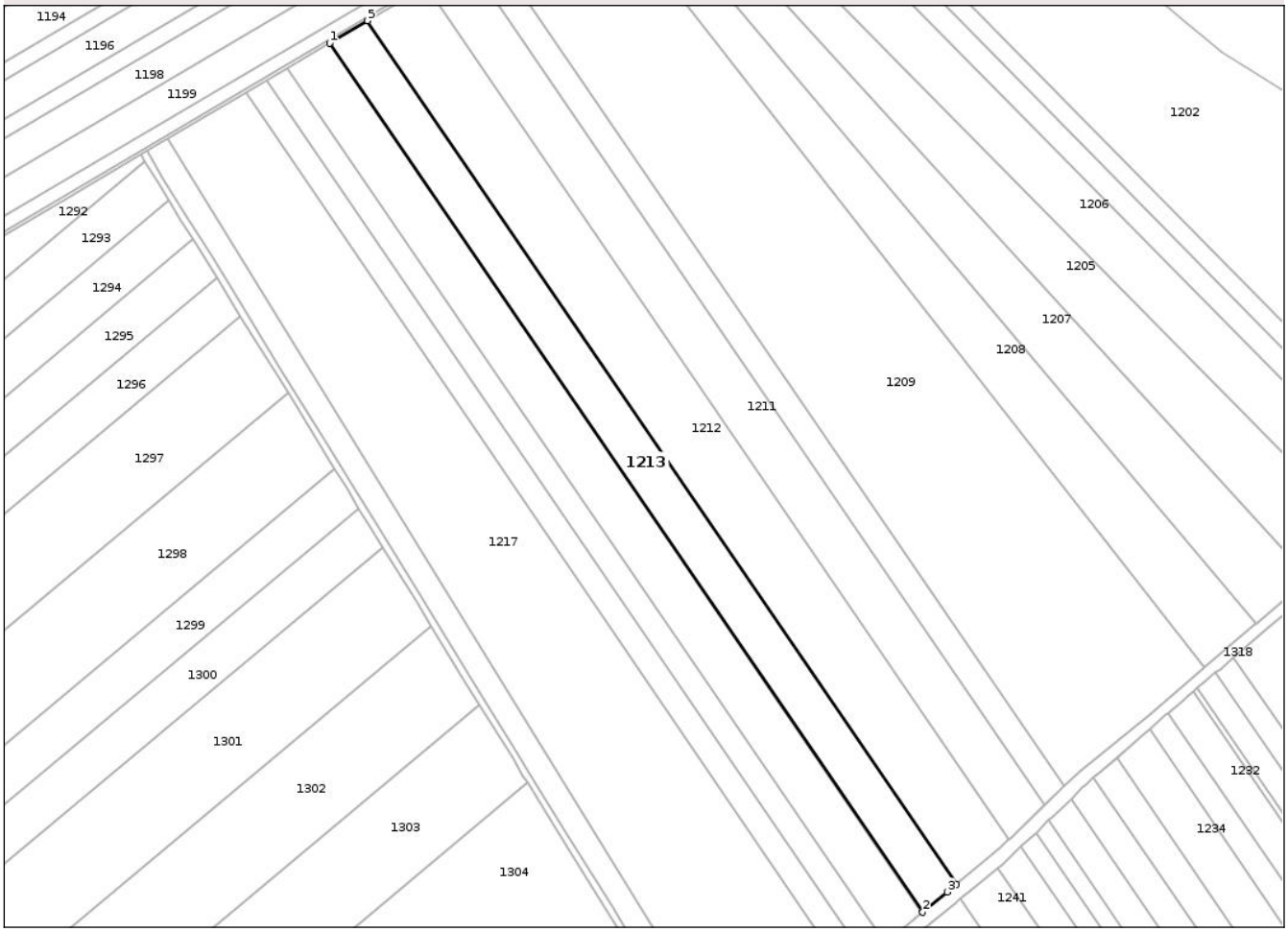

Date referitoare la teren

Crt	Categorie folosință	Intra vilan	Suprafaţa (mp)	Tarla	Parcelă	Nr. topo	Observaţii / Referinţe
1	arabil	NU	9.364	68	1286	-	

Lungime Segmente
1) Valorile lungimilor segmentelor sunt obţinute din proiecţie în plan.

Punct început	X / Y	Punct sfârşit	X / Y	Lungime segment (** (m)
1	666.161,047 600.026,729	2	666.428,525 599.635,175	474.193
2	666.428,525 599.635,175	3	666.439,534 599.644,285	14.289
3	666.439,534 599.644,285	4	666.443,835 599.647,888	5.611
4	666.443,835 599.647,888	5	666.178,146 600.036,823	471.021
5	666.178,146 600.036,823	1	666.161,047 600.026,729	19.856

Document care conține date cu caracter personal, protejat de prevederile Regulamentului (UE) nr. 679/2016 și Legii 190/2018

** Lungimile segmentelor sunt determinate în planul de proiecţie Stereo 70 şi sunt rotunjite la 1 milimetru.
*** Distanţa dintre puncte este formată din segmente cumulate ce sunt mai mici decât valoarea 1 milimetru.

Document care conține date cu caracter personal, protejat de prevederile Regulamentului (UE) nr. 679/2016 și Legii 190/2018

DATE DESPRE IMOBILUL NR. 1214

Oficiul de Cadastru şi Publicitate Imobiliară NEAMT
Biroul de Cadastru şi Publicitate Imobiliară Roman

A. Partea I. Descrierea imobilului

Nr. CF vechi:21/N
Nr. cadastral vechi:54

TEREN Extravilan

Adresa: Jud. Neamt, TARLA DEAL CRĂIESTI

Nr. Crt	Nr cadastral Nr. topografic	Suprafaţa* (mp)	Observaţii / Referinţe
A1	50231	10.485	Sector cadastral:99 Teren neimprejmuit;

B. Partea II. Proprietari şi acte

Inscrieri privitoare la dreptul de proprietate şi alte drepturi reale		Referinţe
8399 / 03/08/2006		
Act Notarial nr. 1833, din 02/08/2006 emis de BNP Luminita Tănase (contract de vanzare-cumparare);		
B1	Intabulare, drept de PROPRIETATEcu titlul de cumpărare, dobandit prin Conventie, cota actuala 1/1, cota initiala 1/1	A1
	1) **IOVU FLORIN**, necăsătorit	
	OBSERVATII: (provenita din conversia CF 21/N)	

C. Partea III. SARCINI .

Inscrieri privind dezmembramintele dreptului de proprietate, drepturi reale de garanţie şi sarcini	Referinţe
NU SUNT	

Document care conține date cu caracter personal, protejat de prevederile Regulamentului (UE) nr. 679/2016 și Legii 190/2018

Anexa Nr. 1 La Partea I

Teren

Nr cadastral	Suprafaţa (mp)*	Observaţii / Referinţe
50231	10.485	

* Suprafaţa este determinată in planul de proiecţie Stereo 70.

DETALII LINIARE IMOBIL

Date referitoare la teren

Crt	Categorie folosință	Intra vilan	Suprafaţa (mp)	Tarla	Parcelă	Nr. topo	Observaţii / Referinţe
1	arabil	NU	10.485	68	1286/25	-	

Lungime Segmente
1) Valorile lungimilor segmentelor sunt obţinute din proiecţie în plan.

Punct început	X / Y	Punct sfârşit	X / Y	Lungime segment (** (m)
1	666.142,034 600.015,505	2	666.411,48 599.621,071	477.681
2	666.411,48 599.621,071	3	666.411,482 599.621,073	0.002
3	666.411,482 599.621,073	4	666.428,251 599.634,948	21.765
4	666.428,251 599.634,948	5	666.428,525 599.635,175	0.356
5	666.428,525 599.635,175	6	666.161,047 600.026,729	474.193

Document care conține date cu caracter personal, protejat de prevederile Regulamentului (UE) nr. 679/2016 și Legii 190/2018

Punct început	X / Y	Punct sfârşit	X / Y	Lungime segment (** (m)
6	666.161,047 600.026,729	1	666.142,034 600.015,505	22.078

** Lungimile segmentelor sunt determinate în planul de proiecţie Stereo 70 şi sunt rotunjite la 1 milimetru.
*** Distanţa dintre puncte este formată din segmente cumulate ce sunt mai mici decât valoarea 1 milimetru.

Document care conține date cu caracter personal, protejat de prevederile Regulamentului (UE) nr. 679/2016 și Legii 190/2018

DATE DESPRE IMOBILUL NR. 1215

Oficiul de Cadastru şi Publicitate Imobiliară NEAMT
Biroul de Cadastru şi Publicitate Imobiliară Roman

A. Partea I. Descrierea imobilului

Nr. CF vechi:33/N
Nr. cadastral vechi:15

TEREN Extravilan

Adresa: Jud. Neamt, TARLA DEAL CRĂIESTI

Nr. Crt	Nr cadastral Nr. topografic	Suprafaţa* (mp)	Observaţii / Referinţe
A1	50241	5.242	Sector cadastral:99 Teren neimprejmuit;

B. Partea II. Proprietari şi acte

Inscrieri privitoare la dreptul de proprietate şi alte drepturi reale		Referinţe
7037 / 04/05/2007		
Act Notarial nr. 1130, din 03/05/2007 emis de BNP Luminita Tănase (contract de vanzare-cumparare);		
B1	Intabulare, drept de PROPRIETATEcu titlul de cumpărare, dobandit prin Conventie, cota actuala 1/1, cota initiala 1/1	A1
	1) **IOVU FLORIN**, necăsătorit	
	OBSERVATII: (provenita din conversia CF 33/N)	

C. Partea III. SARCINI .

Inscrieri privind dezmembramintele dreptului de proprietate, drepturi reale de garanţie şi sarcini	Referinţe
NU SUNT	

Document care conține date cu caracter personal, protejat de prevederile Regulamentului (UE) nr. 679/2016 și Legii 190/2018

Anexa Nr. 1 La Partea I

Teren

Nr cadastral	Suprafaţa (mp)*	Observaţii / Referinţe
50241	5.242	

* Suprafaţa este determinată in planul de proiecţie Stereo 70.

DETALII LINIARE IMOBIL

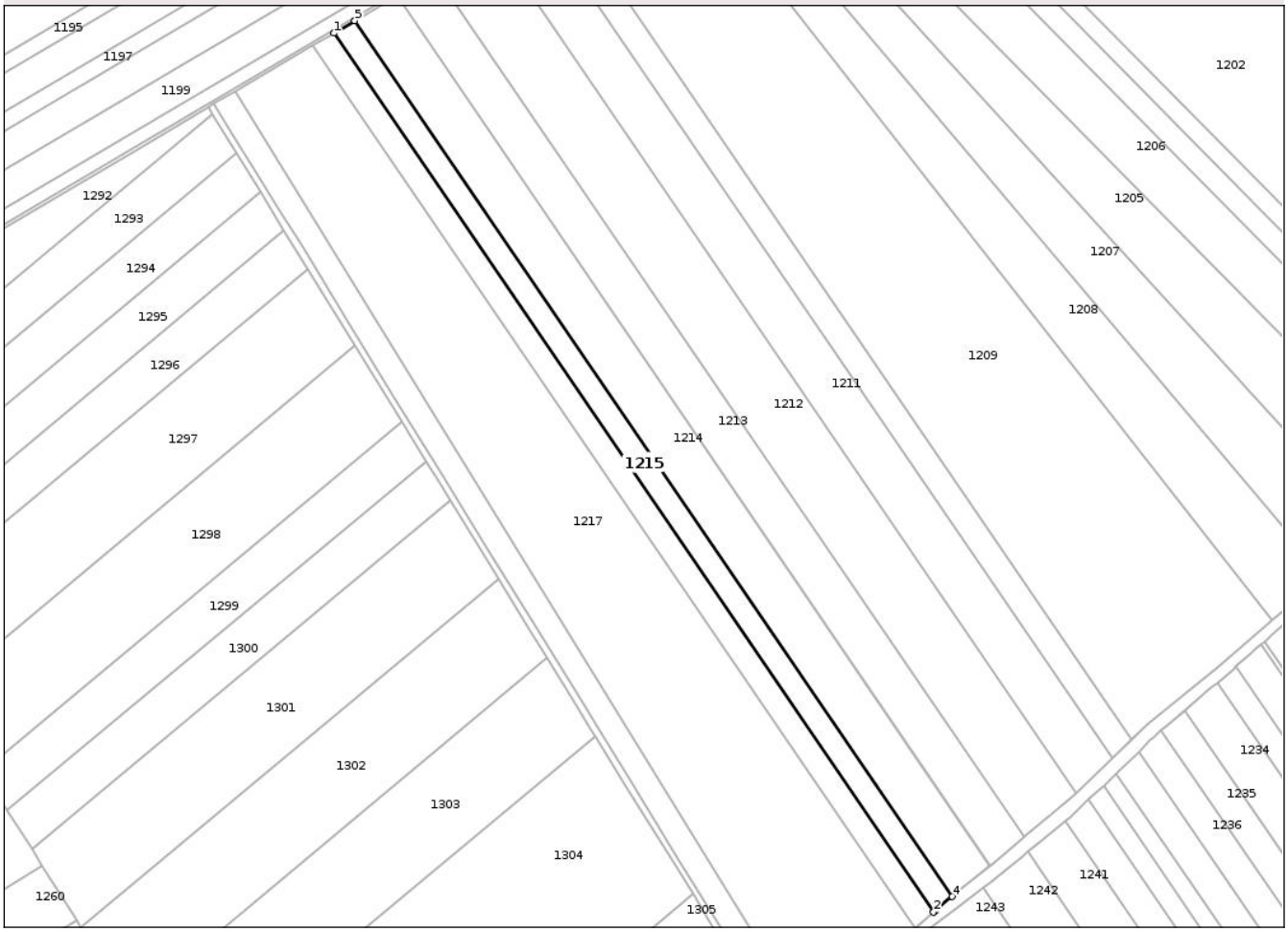

Date referitoare la teren

Crt	Categorie folosință	Intra vilan	Suprafaţa (mp)	Tarla	Parcelă	Nr. topo	Observaţii / Referinţe
1	arabil	NU	5.242	68	1268/24	-	

Lungime Segmente
1) Valorile lungimilor segmentelor sunt obţinute din proiecţie în plan.

Punct început	X / Y	Punct sfârşit	X / Y	Lungime segment (** (m)
1	666.132,58 600.009,925	2	666.403,016 599.614,043	479.435
2	666.403,016 599.614,043	3	666.403,6 599.614,551	0.775
3	666.403,6 599.614,551	4	666.411,48 599.621,071	10.228
4	666.411,48 599.621,071	5	666.142,034 600.015,505	477.681
5	666.142,034 600.015,505	1	666.132,58 600.009,925	10.978

Document care conține date cu caracter personal, protejat de prevederile Regulamentului (UE) nr. 679/2016 și Legii 190/2018

** Lungimile segmentelor sunt determinate în planul de proiecţie Stereo 70 şi sunt rotunjite la 1 milimetru.
*** Distanţa dintre puncte este formată din segmente cumulate ce sunt mai mici decât valoarea 1 milimetru.

Document care conține date cu caracter personal, protejat de prevederile Regulamentului (UE) nr. 679/2016 și Legii 190/2018

DATE DESPRE IMOBILUL NR. 1216

Oficiul de Cadastru şi Publicitate Imobiliară NEAMT
Biroul de Cadastru şi Publicitate Imobiliară Roman

A. Partea I. Descrierea imobilului

Nr. CF vechi:32/N
Nr. cadastral vechi:57

TEREN Extravilan

Adresa: Jud. Neamt, TARLA DEAL CRĂIESTI

Nr. Crt	Nr cadastral Nr. topografic	Suprafaţa* (mp)	Observaţii / Referinţe
A1	50240	5.243	Sector cadastral:99 Teren neimprejmuit;

B. Partea II. Proprietari şi acte

Inscrieri privitoare la dreptul de proprietate şi alte drepturi reale		Referinţe
7036 / 04/05/2007		
Act Notarial nr. 1129, din 03/05/2007 emis de BNP Luminita Tănase (contract de vanzare-cumparare);		
B1	Intabulare, drept de PROPRIETATEcu titlul de cumpărare, dobandit prin Conventie, cota actuala 1/1, cota initiala 1/1	A1
	1) **IOVU FLORIN**, necăsătorit	
	OBSERVATII: (provenita din conversia CF 32/N)	

C. Partea III. SARCINI .

Inscrieri privind dezmembramintele dreptului de proprietate, drepturi reale de garanţie şi sarcini	Referinţe
NU SUNT	

Document care conține date cu caracter personal, protejat de prevederile Regulamentului (UE) nr. 679/2016 și Legii 190/2018

Anexa Nr. 1 La Partea I

Teren

Nr cadastral	Suprafaţa (mp)*	Observaţii / Referinţe
50240	5.243	

* Suprafaţa este determinată in planul de proiecţie Stereo 70.

DETALII LINIARE IMOBIL

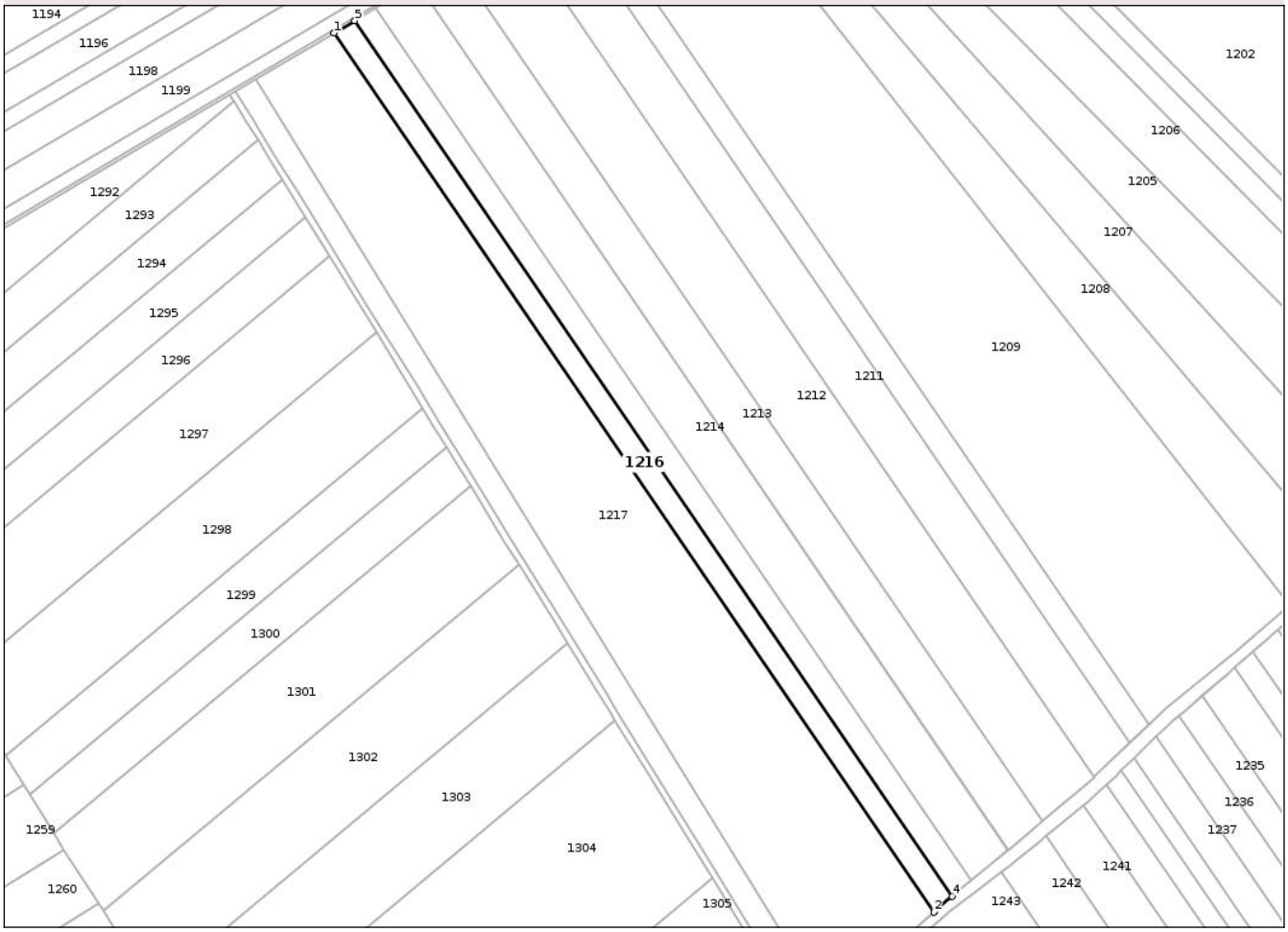

Date referitoare la teren

Crt	Categorie folosință	Intra vilan	Suprafaţa (mp)	Tarla	Parcelă	Nr. topo	Observaţii / Referinţe
1	arabil	NU	5.243	68	1268/24	-	

Lungime Segmente
1) Valorile lungimilor segmentelor sunt obţinute din proiecţie în plan.

Punct început	X / Y	Punct sfârşit	X / Y	Lungime segment (** (m)
1	666.123,162 600.004,365	2	666.394,727 599.606,83	481.438
2	666.394,727 599.606,83	3	666.394,995 599.607,063	0.356
3	666.394,995 599.607,063	4	666.403,016 599.614,043	10.632
4	666.403,016 599.614,043	5	666.132,58 600.009,925	479.435
5	666.132,58 600.009,925	1	666.123,162 600.004,365	10.937

Document care conține date cu caracter personal, protejat de prevederile Regulamentului (UE) nr. 679/2016 și Legii 190/2018

** Lungimile segmentelor sunt determinate în planul de proiecţie Stereo 70 şi sunt rotunjite la 1 milimetru.
*** Distanţa dintre puncte este formată din segmente cumulate ce sunt mai mici decât valoarea 1 milimetru.

DATE DESPRE IMOBILUL NR. 1217

Oficiul de Cadastru şi Publicitate Imobiliară NEAMT
Biroul de Cadastru şi Publicitate Imobiliară Roman

A. Partea I. Descrierea imobilului

TEREN Extravilan

Adresa: Jud. Neamt, TARLA DEAL CRĂIESTI

Nr. Crt	Nr cadastral Nr. topografic	Suprafaţa* (mp)	Observaţii / Referinţe
A1		25.400	Sector cadastral:99 Teren neimprejmuit; Proprietar neidentificat

B. Partea II. Proprietari şi acte

Inscrieri privitoare la dreptul de proprietate şi alte drepturi reale		Referinţe
1 / 16/06/2025		
Act Normativ nr. 7, din 13/03/1996 emis de Parlamentul României (art. 13);		
B1	Inscrierea posesiei, drept de PROPRIETATE, dobandit prin Constituire, cota actuala 1/1, cota initiala 1/1	A1
	1) **NEIDENTIFICAT NEIDENTIFICAT**, Proprietar neidentificat	
B2	Se notează mentiunea de proprietar neidentificat.	A1

C. Partea III. SARCINI .

Inscrieri privind dezmembramintele dreptului de proprietate, drepturi reale de garanţie şi sarcini	Referinţe
NU SUNT	

Anexa Nr. 1 La Partea I

Teren

Nr cadastral	Suprafaţa (mp)*	Observaţii / Referinţe
	25.400	Proprietar neidentificat

* Suprafaţa este determinată in planul de proiecţie Stereo 70.

DETALII LINIARE IMOBIL

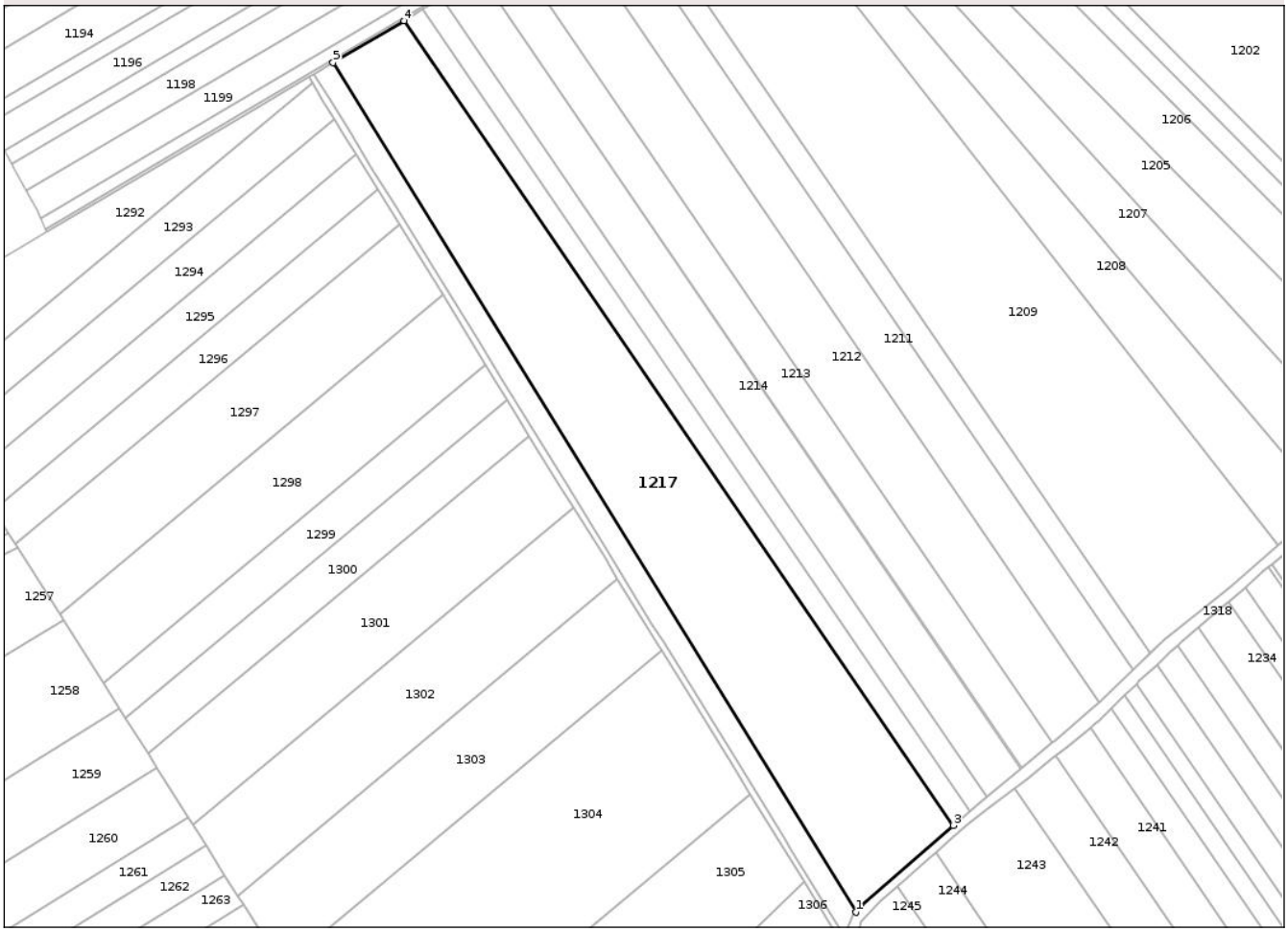

Date referitoare la teren

Crt	Categorie folosință	Intra vilan	Suprafaţa (mp)	Tarla	Parcelă	Nr. topo	Observaţii / Referinţe
1	arabil	NU	25.400	68	1286	-	

Lungime Segmente
1) Valorile lungimilor segmentelor sunt obţinute din proiecţie în plan.

Punct început	X / Y	Punct sfârşit	X / Y	Lungime segment (** (m)
1	666.346,65 599.563,961	2	666.349,105 599.567,131	4.01
2	666.349,105 599.567,131	3	666.394,727 599.606,83	60.475
3	666.394,727 599.606,83	4	666.123,162 600.004,365	481.438
4	666.123,162 600.004,365	5	666.088,054 599.983,641	40.768
5	666.088,054 599.983,641	1	666.346,65 599.563,961	492.953

Document care conține date cu caracter personal, protejat de prevederile Regulamentului (UE) nr. 679/2016 și Legii 190/2018

** Lungimile segmentelor sunt determinate în planul de proiecţie Stereo 70 şi sunt rotunjite la 1 milimetru.
*** Distanţa dintre puncte este formată din segmente cumulate ce sunt mai mici decât valoarea 1 milimetru.

DATE DESPRE IMOBILUL NR. 1218

Oficiul de Cadastru şi Publicitate Imobiliară NEAMT
Biroul de Cadastru şi Publicitate Imobiliară Roman

A. Partea I. Descrierea imobilului

TEREN Extravilan

Adresa: Jud. Neamt, TARLA DEAL CRĂIESTI

Nr. Crt	Nr cadastral Nr. topografic	Suprafaţa* (mp)	Observaţii / Referinţe
A1		5.451	Sector cadastral:99 Teren neimprejmuit;

B. Partea II. Proprietari şi acte

Inscrieri privitoare la dreptul de proprietate şi alte drepturi reale		Referinţe
1 / 16/06/2025		
Act Administrativ nr. 46/564, din 15/05/1995 emis de CJSDPAT NEAMT (titlu de proprietate);		
B1	Intabulare, drept de PROPRIETATE, dobandit prin Reconstituire, cota actuala 1/1, cota initiala 1/1	A1
	1) **JUDESCU VASILE** 2) **JUDESCU IOAN** 3) **JUDESCU CONSTANTIN** 4) **LUCIU ELENA**	

C. Partea III. SARCINI .

Inscrieri privind dezmembramintele dreptului de proprietate, drepturi reale de garanţie şi sarcini	Referinţe
NU SUNT	

Document care conține date cu caracter personal, protejat de prevederile Regulamentului (UE) nr. 679/2016 și Legii 190/2018

Anexa Nr. 1 La Partea I

Teren

Nr cadastral	Suprafaţa (mp)*	Observaţii / Referinţe
	5.451	

* Suprafaţa este determinată in planul de proiecţie Stereo 70.

DETALII LINIARE IMOBIL

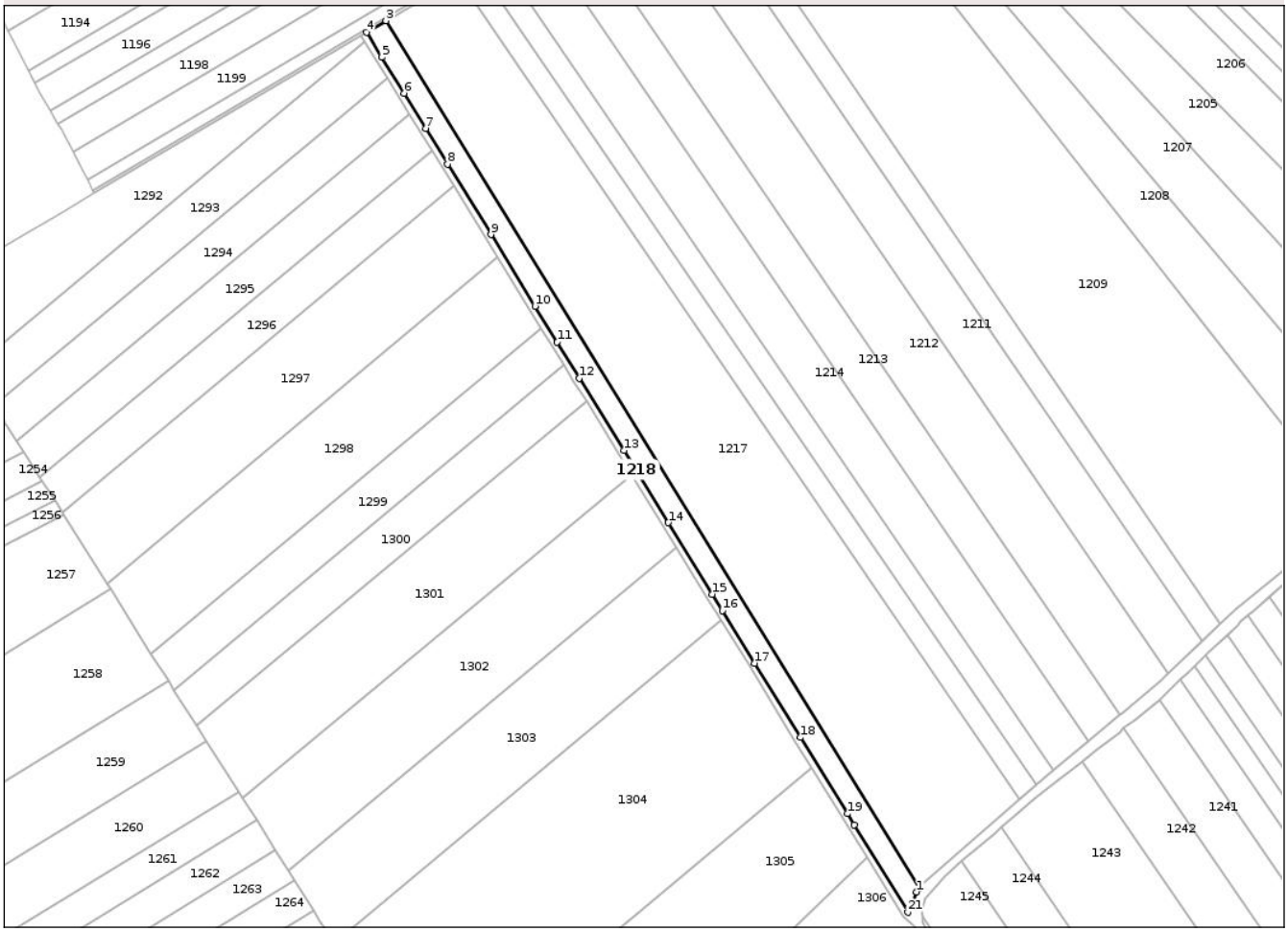

Date referitoare la teren

Crt	Categorie folosință	Intra vilan	Suprafaţa (mp)	Tarla	Parcelă	Nr. topo	Observaţii / Referinţe
1	arabil	NU	5.451	68	1286/22	-	

Lungime Segmente

1) Valorile lungimilor segmentelor sunt obţinute din proiecţie în plan.

Punct început	X / Y	Punct sfârşit	X / Y	Lungime segment (** (m)
1	666.345,203 599.562,093	2	666.346,65 599.563,961	2.363
3	666.088,054 599.983,641	4	666.078,593 599.978,056	10.986
5	666.086,052 599.965,951	6	666.096,798 599.948,511	20.485
7	666.107,335 599.931,41	8	666.117,882 599.914,293	20.106
9	666.138,923 599.880,146	10	666.160,26 599.845,518	40.674

Punct început	X / Y	Punct sfârşit	X / Y	Lungime segment (** (m)
2	666.346,65 599.563,961	3	666.088,054 599.983,641	492.953
4	666.078,593 599.978,056	5	666.086,052 599.965,951	14.218
6	666.096,798 599.948,511	7	666.107,335 599.931,41	20.086
8	666.117,882 599.914,293	9	666.138,923 599.880,146	40.109
10	666.160,26 599.845,518	11	666.170,993 599.828,099	20.461

Document care conține date cu caracter personal, protejat de prevederile Regulamentului (UE) nr. 679/2016 și Legii 190/2018

Punct început	X / Y	Punct sfârşit	X / Y	Lungime segment (** (m)
11	666.170,993 599.828,099	12	666.181,737 599.810,662	20.481
13	666.203,258 599.775,736	14	666.224,822 599.740,739	41.107
15	666.246,166 599.706,1	16	666.251,0 599.698,253	9.216
17	666.266,756 599.672,684	18	666.288,861 599.636,809	42.139
19	666.311,609 599.599,891	20	666.314,879 599.594,583	6.234
21	666.340,962 599.552,253	1	666.345,203 599.562,093	10.715

Punct început	X / Y	Punct sfârşit	X / Y	Lungime segment (** (m)
12	666.181,737 599.810,662	13	666.203,258 599.775,736	41.024
14	666.224,822 599.740,739	15	666.246,166 599.706,1	40.687
16	666.251,0 599.698,253	17	666.266,756 599.672,684	30.034
18	666.288,861 599.636,809	19	666.311,609 599.599,891	43.364
20	666.314,879 599.594,583	21	666.340,962 599.552,253	49.721

** Lungimile segmentelor sunt determinate în planul de proiecţie Stereo 70 şi sunt rotunjite la 1 milimetru.
*** Distanţa dintre puncte este formată din segmente cumulate ce sunt mai mici decât valoarea 1 milimetru.

Document care conține date cu caracter personal, protejat de prevederile Regulamentului (UE) nr. 679/2016 și Legii 190/2018

DATE DESPRE IMOBILUL NR. 1219

Oficiul de Cadastru şi Publicitate Imobiliară NEAMT
Biroul de Cadastru şi Publicitate Imobiliară Roman

A. Partea I. Descrierea imobilului

TEREN Extravilan

Adresa: Jud. Neamt, TARLA DEAL CRĂIESTI

Nr. Crt	Nr cadastral Nr. topografic	Suprafaţa* (mp)	Observaţii / Referinţe
A1		13.403	Sector cadastral:99 Teren neimprejmuit; 68/1268/38 IN TP

B. Partea II. Proprietari şi acte

Inscrieri privitoare la dreptul de proprietate şi alte drepturi reale		Referinţe
1 / 16/06/2025		
Act Administrativ nr. 49/773, din 20/10/1995 emis de CJSDPAT NEAMT (titlu de proprietate);		
B1	Intabulare, drept de PROPRIETATE, dobandit prin Reconstituire, cota actuala 1/1, cota initiala 1/1	A1
	1) **BĂLUSEL V TOADER**	

C. Partea III. SARCINI .

Inscrieri privind dezmembramintele dreptului de proprietate, drepturi reale de garanţie şi sarcini	Referinţe
NU SUNT	

Document care conține date cu caracter personal, protejat de prevederile Regulamentului (UE) nr. 679/2016 și Legii 190/2018

Anexa Nr. 1 La Partea I

Teren

Nr cadastral	Suprafaţa (mp)*	Observaţii / Referinţe
	13.403	68/1268/38 IN TP

* Suprafaţa este determinată in planul de proiecţie Stereo 70.

DETALII LINIARE IMOBIL

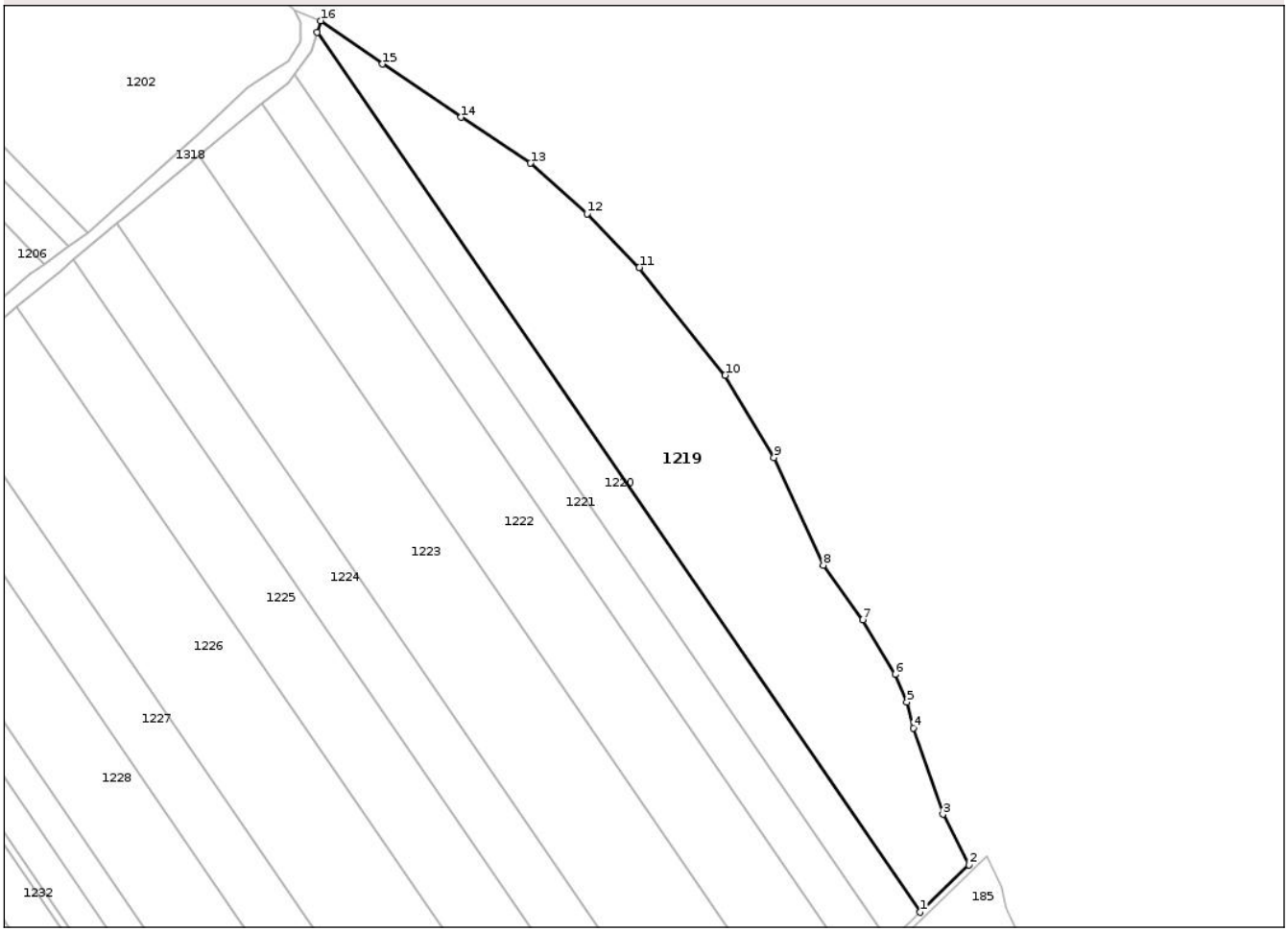

Date referitoare la teren

Crt	Categorie folosință	Intra vilan	Suprafaţa (mp)	Tarla	Parcelă	Nr. topo	Observaţii / Referinţe
1	arabil	NU	13.403	68	1286/38	-	68/1268/38 IN TP

Lungime Segmente
1) Valorile lungimilor segmentelor sunt obţinute din proiecţie în plan.

Punct început	X / Y	Punct sfârşit	X / Y	Lungime segment (** (m)
1	666.949,543 599.594,709	2	666.966,526 599.611,207	23.677
2	666.966,526 599.611,207	3	666.957,443 599.628,806	19.805
3	666.957,443 599.628,806	4	666.947,163 599.658,842	31.746
4	666.947,163 599.658,842	5	666.944,903 599.667,799	9.238
5	666.944,903 599.667,799	6	666.940,841 599.677,521	10.536

Document care conține date cu caracter personal, protejat de prevederile Regulamentului (UE) nr. 679/2016 și Legii 190/2018

Punct început	X / Y	Punct sfârşit	X / Y	Lungime segment (** (m)
6	666.940,841 599.677,521	7	666.929,606 599.696,607	22.147
7	666.929,606 599.696,607	8	666.915,774 599.715,594	23.491
8	666.915,774 599.715,594	9	666.898,54 599.753,067	41.246
9	666.898,54 599.753,067	10	666.881,564 599.781,727	33.31
10	666.881,564 599.781,727	11	666.851,625 599.819,281	48.028
11	666.851,625 599.819,281	12	666.833,459 599.837,906	26.017
12	666.833,459 599.837,906	13	666.813,678 599.855,533	26.495
13	666.813,678 599.855,533	14	666.789,53 599.871,547	28.975
14	666.789,53 599.871,547	15	666.762,117 599.890,094	33.098
15	666.762,117 599.890,094	16	666.740,536 599.905,194	26.339
16	666.740,536 599.905,194	17	666.739,353 599.901,214	4.152
17	666.739,353 599.901,214	1	666.949,543 599.594,709	371.652

** Lungimile segmentelor sunt determinate în planul de proiecţie Stereo 70 şi sunt rotunjite la 1 milimetru.
*** Distanţa dintre puncte este formată din segmente cumulate ce sunt mai mici decât valoarea 1 milimetru.

Document care conține date cu caracter personal, protejat de prevederile Regulamentului (UE) nr. 679/2016 și Legii 190/2018

DATE DESPRE IMOBILUL NR. 1220

Oficiul de Cadastru şi Publicitate Imobiliară NEAMT
Biroul de Cadastru şi Publicitate Imobiliară Roman

A. Partea I. Descrierea imobilului

TEREN Extravilan

Adresa: Jud. Neamt, TARLA DEAL CRĂIESTI

Nr. Crt	Nr cadastral Nr. topografic	Suprafaţa* (mp)	Observaţii / Referinţe
A1		5.487	Sector cadastral:99 Teren neimprejmuit;

B. Partea II. Proprietari şi acte

Inscrieri privitoare la dreptul de proprietate şi alte drepturi reale		Referinţe
1 / 16/06/2025		
Act Administrativ nr. 49/600, din 08/06/1995 emis de CJSDPAT NEAMT (titlu de proprietate);		
B1	Intabulare, drept de PROPRIETATE, dobandit prin Reconstituire, cota actuala 1/1, cota initiala 1/1	A1
	1) **SĂVESCU GH AGLAIA**	

C. Partea III. SARCINI .

Inscrieri privind dezmembramintele dreptului de proprietate, drepturi reale de garanţie şi sarcini	Referinţe
NU SUNT	

Anexa Nr. 1 La Partea I

Teren

Nr cadastral	Suprafaţa (mp)*	Observaţii / Referinţe
	5.487	

* Suprafaţa este determinată in planul de proiecţie Stereo 70.

DETALII LINIARE IMOBIL

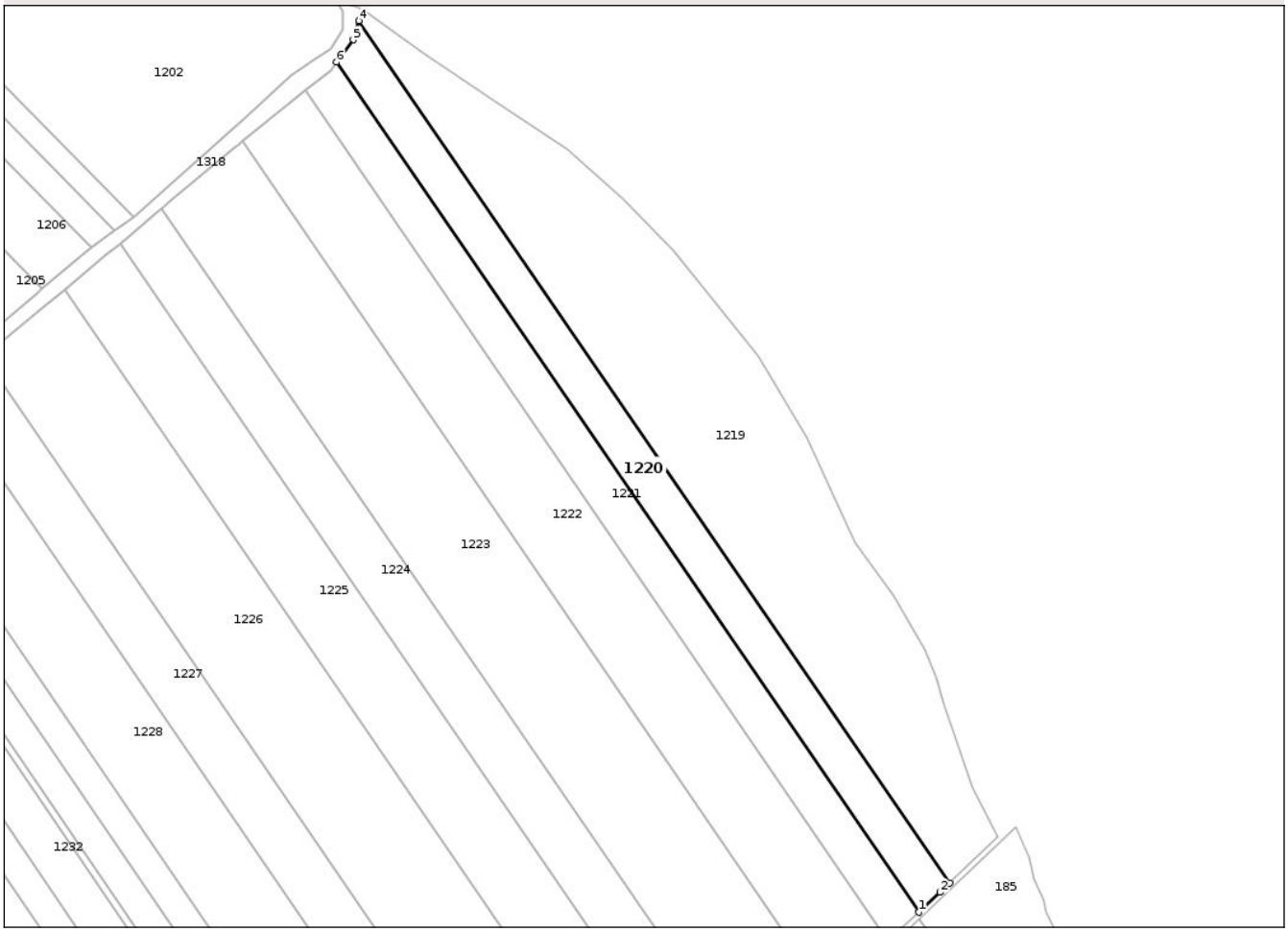

Date referitoare la teren

Crt	Categorie folosință	Intra vilan	Suprafaţa (mp)	Tarla	Parcelă	Nr. topo	Observaţii / Referinţe
1	arabil	NU	5.487	68	1286/39	-	

Lungime Segmente
1) Valorile lungimilor segmentelor sunt obţinute din proiecţie în plan.

Punct început	X / Y	Punct sfârşit	X / Y	Lungime segment (** (m)
1	666.938,591 599.584,332	2	666.946,13 599.591,394	10.331
2	666.946,13 599.591,394	3	666.949,543 599.594,709	4.757
3	666.949,543 599.594,709	4	666.739,353 599.901,214	371.652
4	666.739,353 599.901,214	5	666.737,336 599.894,429	7.078
5	666.737,336 599.894,429	6	666.731,375 599.886,5	9.92

Document care conține date cu caracter personal, protejat de prevederile Regulamentului (UE) nr. 679/2016 și Legii 190/2018

Punct început	X / Y	Punct sfârşit	X / Y	Lungime segment (** (m)
6	666.731,375 599.886,5	1	666.938,591 599.584,332	366.393

** Lungimile segmentelor sunt determinate în planul de proiecţie Stereo 70 şi sunt rotunjite la 1 milimetru.
*** Distanţa dintre puncte este formată din segmente cumulate ce sunt mai mici decât valoarea 1 milimetru.

Document care conține date cu caracter personal, protejat de prevederile Regulamentului (UE) nr. 679/2016 și Legii 190/2018

DATE DESPRE IMOBILUL NR. 1221

Oficiul de Cadastru şi Publicitate Imobiliară NEAMT
Biroul de Cadastru şi Publicitate Imobiliară Roman

A. Partea I. Descrierea imobilului

TEREN Extravilan

Adresa: Jud. Neamt, TARLA DEAL CRĂIESTI

Nr. Crt	Nr cadastral Nr. topografic	Suprafaţa* (mp)	Observaţii / Referinţe
A1		5.487	Sector cadastral:99 Teren neimprejmuit; 68/1268/40 IN TP

B. Partea II. Proprietari şi acte

Inscrieri privitoare la dreptul de proprietate şi alte drepturi reale		Referinţe
1 / 16/06/2025		
Act Administrativ nr. 49/535, din 27/04/1995 emis de CJSDPAT NEAMT (titlu de proprietate);		
B1	Intabulare, drept de PROPRIETATE, dobandit prin Reconstituire, cota actuala 1/1, cota initiala 1/1	A1
	1) **STAFIE GHE VASILE**	

C. Partea III. SARCINI .

Inscrieri privind dezmembramintele dreptului de proprietate, drepturi reale de garanţie şi sarcini	Referinţe
NU SUNT	

Document care conține date cu caracter personal, protejat de prevederile Regulamentului (UE) nr. 679/2016 și Legii 190/2018

Anexa Nr. 1 La Partea I

Teren

Nr cadastral	Suprafaţa (mp)*	Observaţii / Referinţe
	5.487	68/1268/40 IN TP

* Suprafaţa este determinată in planul de proiecţie Stereo 70.

DETALII LINIARE IMOBIL

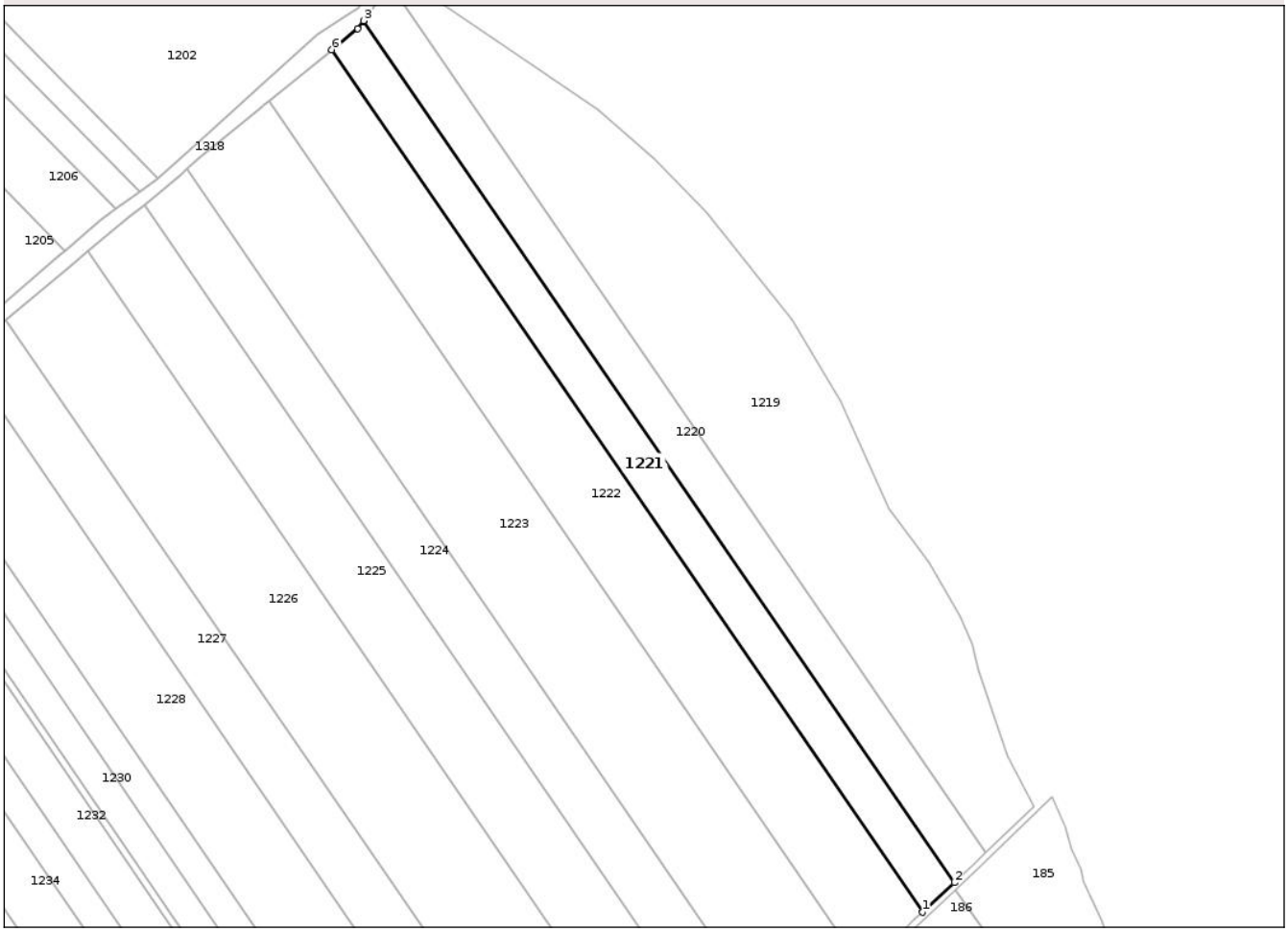

Date referitoare la teren

Crt	Categorie folosință	Intra vilan	Suprafaţa (mp)	Tarla	Parcelă	Nr. topo	Observaţii / Referinţe
1	arabil	NU	5.487	68	1286/40	-	68/1268/40 IN TP

Lungime Segmente
1) Valorile lungimilor segmentelor sunt obţinute din proiecţie în plan.

Punct început	X / Y	Punct sfârşit	X / Y	Lungime segment (** (m)
1	666.927,528 599.573,969	2	666.938,591 599.584,332	15.158
2	666.938,591 599.584,332	3	666.731,375 599.886,5	366.393
3	666.731,375 599.886,5	4	666.731,246 599.886,328	0.215
4	666.731,246 599.886,328	5	666.729,215 599.883,627	3.379
5	666.729,215 599.883,627	6	666.720,16 599.876,36	11.611

Document care conține date cu caracter personal, protejat de prevederile Regulamentului (UE) nr. 679/2016 și Legii 190/2018

Punct început	X / Y	Punct sfârşit	X / Y	Lungime segment (** (m)
6	666.720,16 599.876,36	1	666.927,528 599.573,969	366.663

** Lungimile segmentelor sunt determinate în planul de proiecţie Stereo 70 şi sunt rotunjite la 1 milimetru.
*** Distanţa dintre puncte este formată din segmente cumulate ce sunt mai mici decât valoarea 1 milimetru.

Document care conține date cu caracter personal, protejat de prevederile Regulamentului (UE) nr. 679/2016 și Legii 190/2018

DATE DESPRE IMOBILUL NR. 1222

Oficiul de Cadastru şi Publicitate Imobiliară NEAMT
Biroul de Cadastru şi Publicitate Imobiliară Roman

A. Partea I. Descrierea imobilului

TEREN Extravilan

Adresa: Jud. Neamt, TARLA DEAL CRĂIESTI

Nr. Crt	Nr cadastral Nr. topografic	Suprafaţa* (mp)	Observaţii / Referinţe
A1		10.489	Sector cadastral:99 Teren neimprejmuit; 68/1268/41 IN TP

B. Partea II. Proprietari şi acte

Inscrieri privitoare la dreptul de proprietate şi alte drepturi reale		Referinţe
1 / 16/06/2025		
Act Administrativ nr. 49/1371, din 18/06/1998 emis de CJSDPAT NEAMT (titlu de proprietate);		
B1	Intabulare, drept de PROPRIETATE, dobandit prin Reconstituire, cota actuala 1/1, cota initiala 1/1	A1
	1) **SÎRGHIE VICTORIA**	

C. Partea III. SARCINI .

Inscrieri privind dezmembramintele dreptului de proprietate, drepturi reale de garanţie şi sarcini	Referinţe
NU SUNT	

Anexa Nr. 1 La Partea I

Teren

Nr cadastral	Suprafaţa (mp)*	Observaţii / Referinţe
	10.489	68/1268/41 IN TP

* Suprafaţa este determinată in planul de proiecţie Stereo 70.

DETALII LINIARE IMOBIL

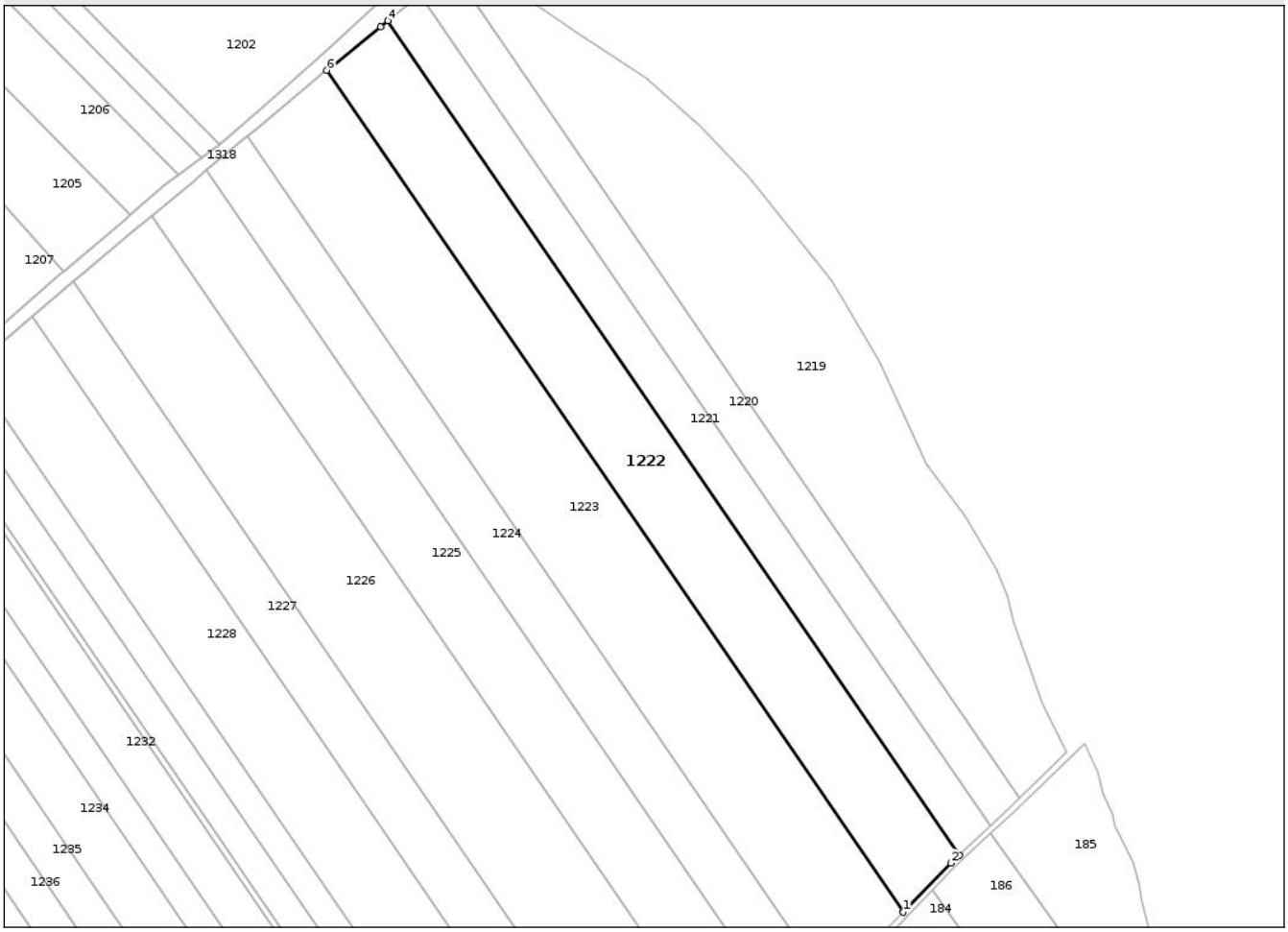

Date referitoare la teren

Crt	Categorie folosință	Intra vilan	Suprafaţa (mp)	Tarla	Parcelă	Nr. topo	Observaţii / Referinţe
1	arabil	NU	10.489	68	1286/41	-	68/1268/41 IN TP

Lungime Segmente
1) Valorile lungimilor segmentelor sunt obţinute din proiecţie în plan.

Punct început	X / Y	Punct sfârşit	X / Y	Lungime segment (** (m)
1	666.907,227 599.553,212	2	666.924,37 599.571,011	24.713
2	666.924,37 599.571,011	3	666.927,528 599.573,969	4.327
3	666.927,528 599.573,969	4	666.720,16 599.876,36	366.663
4	666.720,16 599.876,36	5	666.717,491 599.874,218	3.422
5	666.717,491 599.874,218	6	666.697,946 599.858,391	25.15

Document care conține date cu caracter personal, protejat de prevederile Regulamentului (UE) nr. 679/2016 și Legii 190/2018

Punct început	X / Y	Punct sfârşit	X / Y	Lungime segment (** (m)
6	666.697,946 599.858,391	1	666.907,227 599.553,212	370.044

** Lungimile segmentelor sunt determinate în planul de proiecţie Stereo 70 şi sunt rotunjite la 1 milimetru.
*** Distanţa dintre puncte este formată din segmente cumulate ce sunt mai mici decât valoarea 1 milimetru.

Document care conține date cu caracter personal, protejat de prevederile Regulamentului (UE) nr. 679/2016 și Legii 190/2018

DATE DESPRE IMOBILUL NR. 1223

Oficiul de Cadastru şi Publicitate Imobiliară NEAMT
Biroul de Cadastru şi Publicitate Imobiliară Roman

A. Partea I. Descrierea imobilului

TEREN Extravilan

Adresa: Jud. Neamt, TARLA DEAL CRĂIESTI

Nr. Crt	Nr cadastral Nr. topografic	Suprafaţa* (mp)	Observaţii / Referinţe
A1		13.809	Sector cadastral:99 Teren neimprejmuit; 68/1268/42 IN TP

B. Partea II. Proprietari şi acte

Inscrieri privitoare la dreptul de proprietate şi alte drepturi reale		Referinţe
1 / 16/06/2025		
Act Administrativ nr. 49/650, din 28/06/1995 emis de CJSDPAT NEAMT (titlu de proprietate);		
B1	Intabulare, drept de PROPRIETATE, dobandit prin Reconstituire, cota actuala 1/1, cota initiala 1/1	A1
	1) **STAFIE N ELISABETA**	

C. Partea III. SARCINI .

Inscrieri privind dezmembramintele dreptului de proprietate, drepturi reale de garanţie şi sarcini	Referinţe
NU SUNT	

Document care conține date cu caracter personal, protejat de prevederile Regulamentului (UE) nr. 679/2016 și Legii 190/2018

Anexa Nr. 1 La Partea I

Teren

Nr cadastral	Suprafaţa (mp)*	Observaţii / Referinţe
	13.809	68/1268/42 IN TP

* Suprafaţa este determinată in planul de proiecţie Stereo 70.

DETALII LINIARE IMOBIL

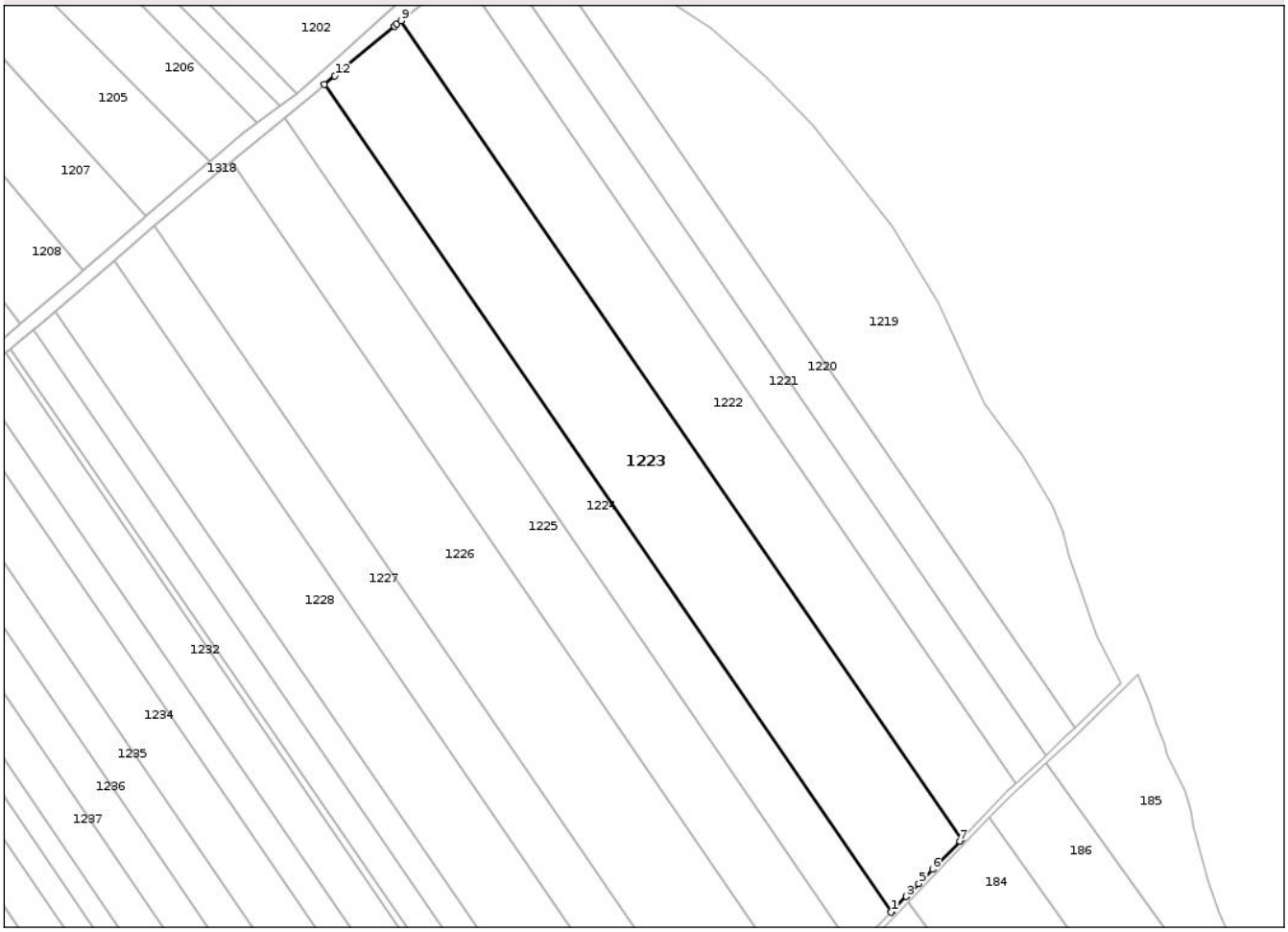

Date referitoare la teren

Crt	Categorie folosință	Intra vilan	Suprafaţa (mp)	Tarla	Parcelă	Nr. topo	Observaţii / Referinţe
1	arabil	NU	13.809	68	1286/42	-	68/1268/42 IN TP

Lungime Segmente
1) Valorile lungimilor segmentelor sunt obţinute din proiecţie în plan.

Punct început	X / Y	Punct sfârşit	X / Y	Lungime segment (** (m)
1	666.880,929 599.525,948	2	666.881,088 599.526,113	0.229
2	666.881,088 599.526,113	3	666.886,572 599.531,802	7.902
3	666.886,572 599.531,802	4	666.886,763 599.532,0	0.275
4	666.886,763 599.532,0	5	666.891,216 599.536,62	6.417
5	666.891,216 599.536,62	6	666.896,311 599.541,905	7.341

Document care conține date cu caracter personal, protejat de prevederile Regulamentului (UE) nr. 679/2016 și Legii 190/2018

Punct început	X / Y	Punct sfârşit	X / Y	Lungime segment (** (m)
6	666.896,311 599.541,905	7	666.906,512 599.552,487	14.698
7	666.906,512 599.552,487	8	666.907,227 599.553,212	1.018
8	666.907,227 599.553,212	9	666.697,946 599.858,391	370.044
9	666.697,946 599.858,391	10	666.696,419 599.857,154	1.965
10	666.696,419 599.857,154	11	666.695,397 599.856,304	1.329
11	666.695,397 599.856,304	12	666.673,169 599.837,807	28.917
12	666.673,169 599.837,807	13	666.669,284 599.834,574	5.054
13	666.669,284 599.834,574	1	666.880,929 599.525,948	374.224

** Lungimile segmentelor sunt determinate în planul de proiecţie Stereo 70 şi sunt rotunjite la 1 milimetru.
*** Distanţa dintre puncte este formată din segmente cumulate ce sunt mai mici decât valoarea 1 milimetru.

Document care conține date cu caracter personal, protejat de prevederile Regulamentului (UE) nr. 679/2016 și Legii 190/2018

DATE DESPRE IMOBILUL NR. 1224

Oficiul de Cadastru şi Publicitate Imobiliară NEAMT
Biroul de Cadastru şi Publicitate Imobiliară Roman

A. Partea I. Descrierea imobilului

TEREN Extravilan

Adresa: Jud. Neamt, TARLA DEAL CRĂIESTI

Nr. Crt	Nr cadastral Nr. topografic	Suprafaţa* (mp)	Observaţii / Referinţe
A1		7.296	Sector cadastral:99 Teren neimprejmuit;

B. Partea II. Proprietari şi acte

Inscrieri privitoare la dreptul de proprietate şi alte drepturi reale		Referinţe
1 / 16/06/2025		
Act Administrativ nr. 49/686, din 27/07/1995 emis de CJSDPAT NEAMT (titlu de proprietate);		
B1	Intabulare, drept de PROPRIETATE, dobandit prin Reconstituire, cota actuala 1/1, cota initiala 1/1	A1
	1) **STAFIE N NECULAI**	

C. Partea III. SARCINI .

Inscrieri privind dezmembramintele dreptului de proprietate, drepturi reale de garanţie şi sarcini	Referinţe
NU SUNT	

Document care conține date cu caracter personal, protejat de prevederile Regulamentului (UE) nr. 679/2016 și Legii 190/2018

Anexa Nr. 1 La Partea I

Teren

Nr cadastral	Suprafaţa (mp)*	Observaţii / Referinţe
	7.296	

* Suprafaţa este determinată in planul de proiecţie Stereo 70.

DETALII LINIARE IMOBIL

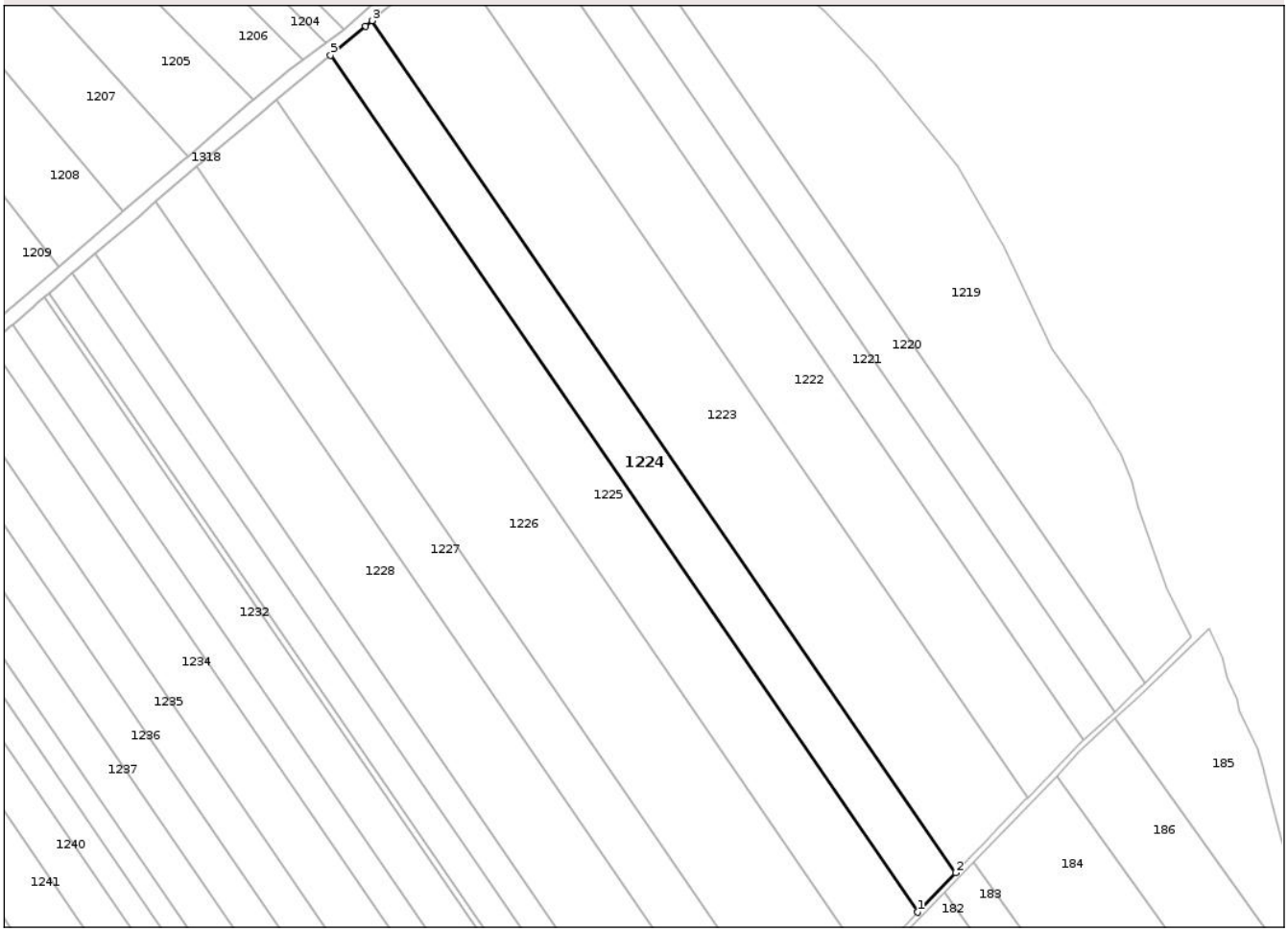

Date referitoare la teren

Crt	Categorie folosință	Intra vilan	Suprafaţa (mp)	Tarla	Parcelă	Nr. topo	Observaţii / Referinţe
1	arabil	NU	7.296	68	1286/42A	-	

Lungime Segmente
1) Valorile lungimilor segmentelor sunt obţinute din proiecţie în plan.

Punct început	X / Y	Punct sfârşit	X / Y	Lungime segment (** (m)
1	666.867,154 599.511,659	2	666.880,929 599.525,948	19.847
2	666.880,929 599.525,948	3	666.669,284 599.834,574	374.224
3	666.669,284 599.834,574	4	666.666,984 599.832,66	2.992
4	666.666,984 599.832,66	5	666.654,308 599.822,038	16.539
5	666.654,308 599.822,038	1	666.867,154 599.511,659	376.349

Document care conține date cu caracter personal, protejat de prevederile Regulamentului (UE) nr. 679/2016 și Legii 190/2018

** Lungimile segmentelor sunt determinate în planul de proiecţie Stereo 70 şi sunt rotunjite la 1 milimetru.
*** Distanţa dintre puncte este formată din segmente cumulate ce sunt mai mici decât valoarea 1 milimetru.

Document care conține date cu caracter personal, protejat de prevederile Regulamentului (UE) nr. 679/2016 și Legii 190/2018

DATE DESPRE IMOBILUL NR. 1225

Oficiul de Cadastru şi Publicitate Imobiliară NEAMT
Biroul de Cadastru şi Publicitate Imobiliară Roman

A. Partea I. Descrierea imobilului

TEREN Extravilan

Adresa: Jud. Neamt, TARLA DEAL CRĂIESTI

Nr. Crt	Nr cadastral Nr. topografic	Suprafaţa* (mp)	Observaţii / Referinţe
A1		9.600	Sector cadastral:99 Teren neimprejmuit;

B. Partea II. Proprietari şi acte

Inscrieri privitoare la dreptul de proprietate şi alte drepturi reale		Referinţe
1 / 16/06/2025		
Act Administrativ nr. 49/1673, din 15/04/2002 emis de CJSDPAT NEAMT (titlu de proprietate);		
B1	Intabulare, drept de PROPRIETATE, dobandit prin Reconstituire, cota actuala 1/1, cota initiala 1/1	A1
	1) **SÎRGHIE N ELENA**	

C. Partea III. SARCINI .

Inscrieri privind dezmembramintele dreptului de proprietate, drepturi reale de garanţie şi sarcini	Referinţe
NU SUNT	

Anexa Nr. 1 La Partea I

Teren

Nr cadastral	Suprafaţa (mp)*	Observaţii / Referinţe
	9.600	

* Suprafaţa este determinată in planul de proiecţie Stereo 70.

DETALII LINIARE IMOBIL

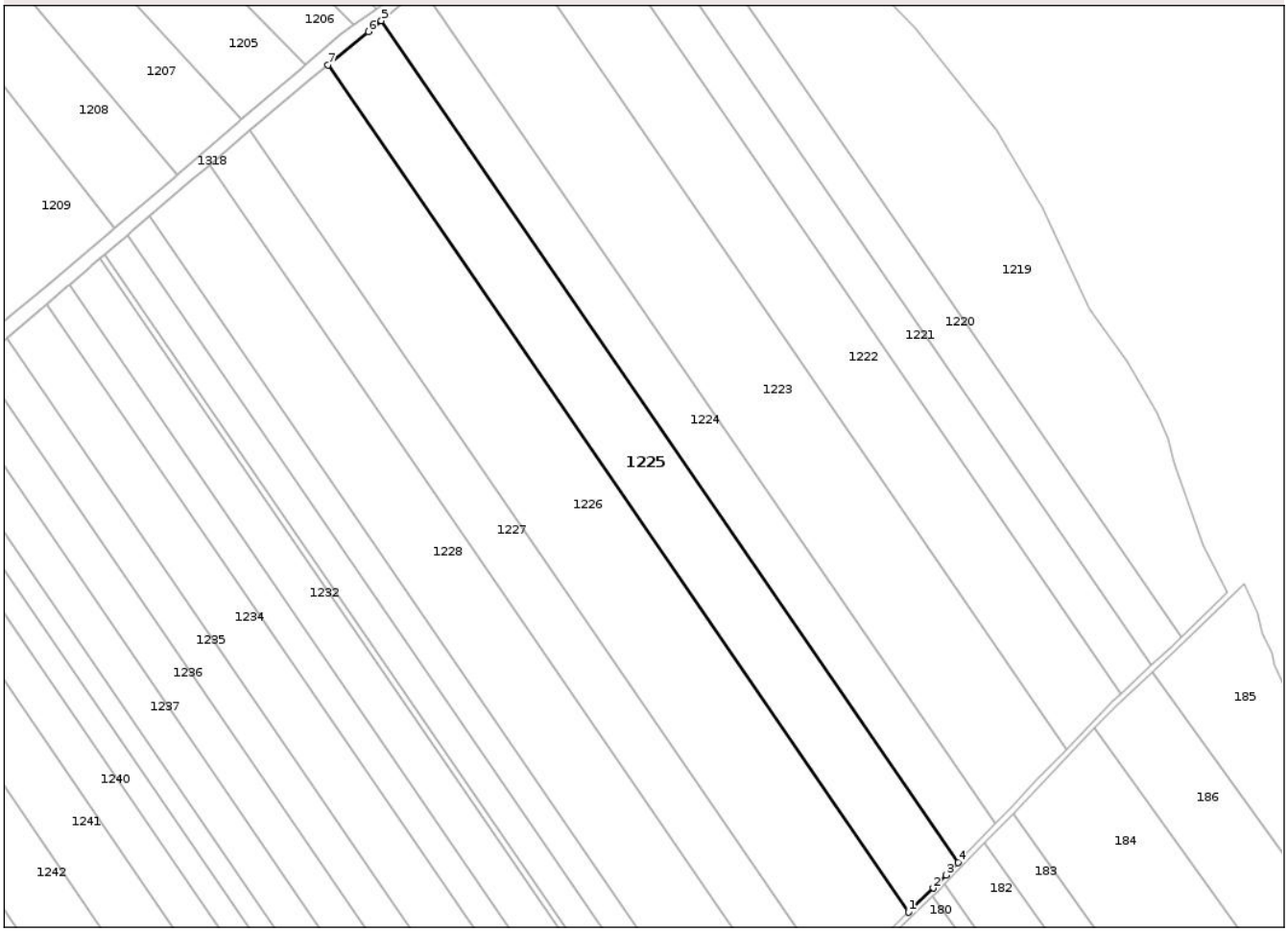

Date referitoare la teren

Crt	Categorie folosință	Intra vilan	Suprafaţa (mp)	Tarla	Parcelă	Nr. topo	Observaţii / Referinţe
1	arabil	NU	9.600	68	1286/43	-	

Lungime Segmente
1) Valorile lungimilor segmentelor sunt obţinute din proiecţie în plan.

Punct început	X / Y	Punct sfârşit	X / Y	Lungime segment (** (m)
1	666.848,896 599.493,337	2	666.858,048 599.502,213	12.749
2	666.858,048 599.502,213	3	666.862,736 599.507,076	6.754
3	666.862,736 599.507,076	4	666.867,154 599.511,659	6.367
4	666.867,154 599.511,659	5	666.654,308 599.822,038	376.349
5	666.654,308 599.822,038	6	666.649,506 599.818,015	6.264

Document care conține date cu caracter personal, protejat de prevederile Regulamentului (UE) nr. 679/2016 și Legii 190/2018

Punct început	X / Y	Punct sfârşit	X / Y	Lungime segment (** (m)
6	666.649,506 599.818,015	7	666.634,676 599.805,72	19.264
7	666.634,676 599.805,72	1	666.848,896 599.493,337	378.779

** Lungimile segmentelor sunt determinate în planul de proiecţie Stereo 70 şi sunt rotunjite la 1 milimetru.
*** Distanţa dintre puncte este formată din segmente cumulate ce sunt mai mici decât valoarea 1 milimetru.

Document care conține date cu caracter personal, protejat de prevederile Regulamentului (UE) nr. 679/2016 și Legii 190/2018

DATE DESPRE IMOBILUL NR. 1226

Oficiul de Cadastru şi Publicitate Imobiliară NEAMT
Biroul de Cadastru şi Publicitate Imobiliară Roman

A. Partea I. Descrierea imobilului

TEREN Extravilan

Adresa: Jud. Neamt, TARLA DEAL CRĂIESTI

Nr. Crt	Nr cadastral Nr. topografic	Suprafaţa* (mp)	Observaţii / Referinţe
A1		14.184	Sector cadastral:99 Teren neimprejmuit;

B. Partea II. Proprietari şi acte

Inscrieri privitoare la dreptul de proprietate şi alte drepturi reale		Referinţe
1 / 16/06/2025		
Act Administrativ nr. 49/502, din 04/04/1995 emis de CJSDPAT NEAMT (titlu de proprietate);		
B1	Intabulare, drept de PROPRIETATE, dobandit prin Reconstituire, cota actuala 1/1, cota initiala 1/1	A1
	1) **LEFTER I IOAN**	

C. Partea III. SARCINI .

Inscrieri privind dezmembramintele dreptului de proprietate, drepturi reale de garanţie şi sarcini	Referinţe
NU SUNT	

Document care conține date cu caracter personal, protejat de prevederile Regulamentului (UE) nr. 679/2016 și Legii 190/2018

Anexa Nr. 1 La Partea I

Teren

Nr cadastral	Suprafaţa (mp)*	Observaţii / Referinţe
	14.184	

* Suprafaţa este determinată in planul de proiecţie Stereo 70.

DETALII LINIARE IMOBIL

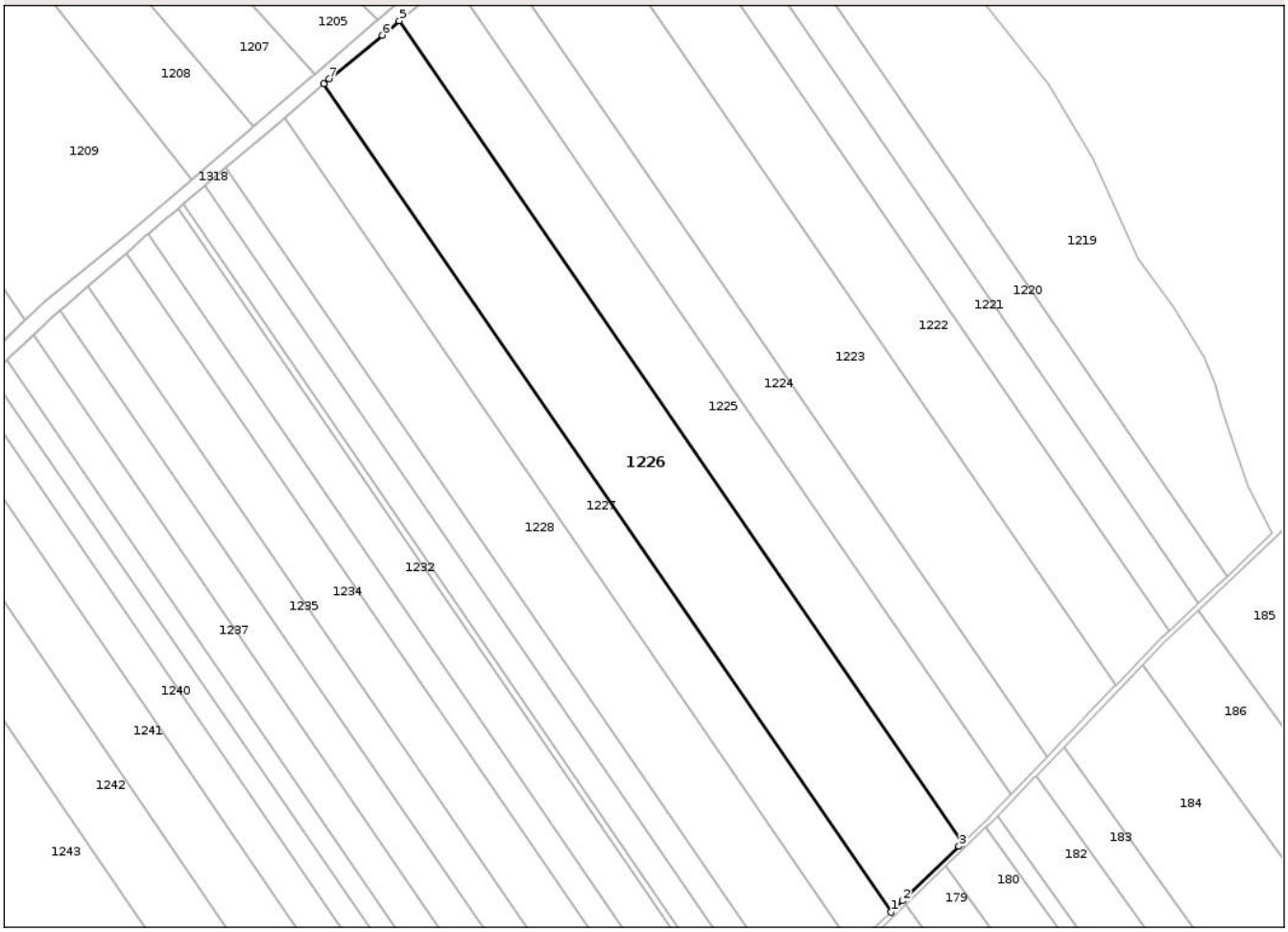

Date referitoare la teren

Crt	Categorie folosință	Intra vilan	Suprafaţa (mp)	Tarla	Parcelă	Nr. topo	Observaţii / Referinţe
1	arabil	NU	14.184	68	1286/44	-	

Lungime Segmente
1) Valorile lungimilor segmentelor sunt obţinute din proiecţie în plan.

Punct început	X / Y	Punct sfârşit	X / Y	Lungime segment (** (m)
1	666.821,736 599.466,989	2	666.826,193 599.471,317	6.213
2	666.826,193 599.471,317	3	666.847,503 599.491,986	29.687
3	666.847,503 599.491,986	4	666.848,896 599.493,337	1.941
4	666.848,896 599.493,337	5	666.634,676 599.805,72	378.779
5	666.634,676 599.805,72	6	666.628,1 599.800,268	8.542

Document care conține date cu caracter personal, protejat de prevederile Regulamentului (UE) nr. 679/2016 și Legii 190/2018

Punct început	X / Y	Punct sfârşit	X / Y	Lungime segment (** (m)
6	666.628,1 599.800,268	7	666.608,029 599.783,628	26.072
7	666.608,029 599.783,628	8	666.605,865 599.781,778	2.847
8	666.605,865 599.781,778	1	666.821,736 599.466,989	381.697

** Lungimile segmentelor sunt determinate în planul de proiecţie Stereo 70 şi sunt rotunjite la 1 milimetru.
*** Distanţa dintre puncte este formată din segmente cumulate ce sunt mai mici decât valoarea 1 milimetru.

Document care conține date cu caracter personal, protejat de prevederile Regulamentului (UE) nr. 679/2016 și Legii 190/2018

DATE DESPRE IMOBILUL NR. 1227

Oficiul de Cadastru şi Publicitate Imobiliară NEAMT
Biroul de Cadastru şi Publicitate Imobiliară Roman

A. Partea I. Descrierea imobilului

TEREN Extravilan

Adresa: Jud. Neamt, TARLA DEAL CRĂIESTI

Nr. Crt	Nr cadastral Nr. topografic	Suprafaţa* (mp)	Observaţii / Referinţe
A1		7.500	Sector cadastral:99 Teren neimprejmuit; 68/1268/45 IN TP

B. Partea II. Proprietari şi acte

Inscrieri privitoare la dreptul de proprietate şi alte drepturi reale		Referinţe
1 / 16/06/2025		
Act Administrativ nr. 49/659, din 07/07/1995 emis de CJSDPAT NEAMT (titlu de proprietate);		
B1	Intabulare, drept de PROPRIETATE, dobandit prin Reconstituire, cota actuala 1/1, cota initiala 1/1	A1
	1) **COMAN GH MARIA**	

C. Partea III. SARCINI .

Inscrieri privind dezmembramintele dreptului de proprietate, drepturi reale de garanţie şi sarcini	Referinţe
NU SUNT	

Document care conține date cu caracter personal, protejat de prevederile Regulamentului (UE) nr. 679/2016 și Legii 190/2018

Anexa Nr. 1 La Partea I

Teren

Nr cadastral	Suprafaţa (mp)*	Observaţii / Referinţe
	7.500	68/1268/45 IN TP

* Suprafaţa este determinată in planul de proiecţie Stereo 70.

DETALII LINIARE IMOBIL

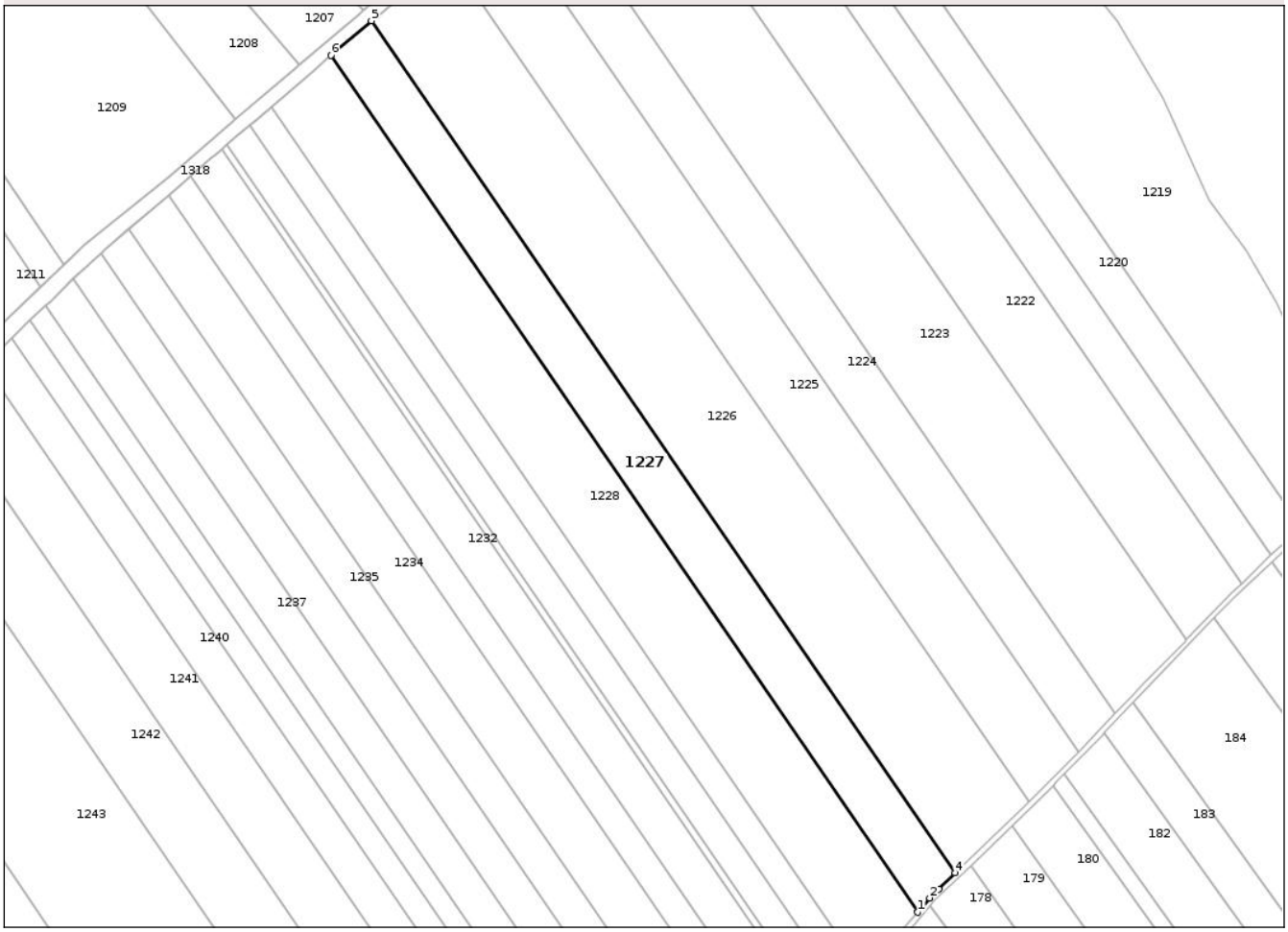

Date referitoare la teren

Crt	Categorie folosință	Intra vilan	Suprafaţa (mp)	Tarla	Parcelă	Nr. topo	Observaţii / Referinţe
1	arabil	NU	7.500	68	1286/45	-	68/1268/45 IN TP

Lungime Segmente
1) Valorile lungimilor segmentelor sunt obţinute din proiecţie în plan.

Punct început	X / Y	Punct sfârşit	X / Y	Lungime segment (** (m)
1	666.807,887 599.452,51	2	666.812,251 599.457,779	6.842
2	666.812,251 599.457,779	3	666.815,59 599.461,021	4.654
3	666.815,59 599.461,021	4	666.821,736 599.466,989	8.567
4	666.821,736 599.466,989	5	666.605,865 599.781,778	381.697
5	666.605,865 599.781,778	6	666.590,876 599.768,961	19.721

Document care conține date cu caracter personal, protejat de prevederile Regulamentului (UE) nr. 679/2016 și Legii 190/2018

Punct început	X / Y	Punct sfârşit	X / Y	Lungime segment (** (m)
6	666.590,876 599.768,961	1	666.807,887 599.452,51	383.712

** Lungimile segmentelor sunt determinate în planul de proiecţie Stereo 70 şi sunt rotunjite la 1 milimetru.
*** Distanţa dintre puncte este formată din segmente cumulate ce sunt mai mici decât valoarea 1 milimetru.

Document care conține date cu caracter personal, protejat de prevederile Regulamentului (UE) nr. 679/2016 și Legii 190/2018

DATE DESPRE IMOBILUL NR. 1228

Oficiul de Cadastru şi Publicitate Imobiliară NEAMT
Biroul de Cadastru şi Publicitate Imobiliară Roman

A. Partea I. Descrierea imobilului

TEREN Extravilan

Adresa: Jud. Neamt, TARLA DEAL CRĂIESTI

Nr. Crt	Nr cadastral Nr. topografic	Suprafaţa* (mp)	Observaţii / Referinţe
A1	50094	11.165	Sector cadastral:99 Teren neimprejmuit; 68/1268/46 IN TP

B. Partea II. Proprietari şi acte

Inscrieri privitoare la dreptul de proprietate şi alte drepturi reale		Referinţe
4541 / 25/02/2013		
Act Notarial nr. 261, din 22/02/2013 emis de BNP TANASE LUMINITA (contract de vanzare-cumparare);		
B3	Intabulare, drept de PROPRIETATEcu titlul de cumpărare, dobandit prin Conventie, cota actuala 1/1, cota initiala 1/1	A1
	1) **TAMAS FRENT**, căsătorit cu 2) **TAMAS SILVIA**, bun comun în devălmăsie	
8286 / 24/02/2025		
Act Notarial nr. 169, din 21/02/2025 emis de N.P. GÂRBEA Florin (Contract De Ipotecă Imobiliară);		
B4	Se notează interdictiile de grevare si instrainare	A1
	1) **AGRICOVER CREDIT IFN SA**, CIF:22940237	

C. Partea III. SARCINI

Inscrieri privind dezmembramintele dreptului de proprietate, drepturi reale de garanţie şi sarcini		Referinţe
8286 / 24/02/2025		
Act Notarial nr. 169, din 21/02/2025 emis de N.P. GÂRBEA Florin (Contract De Ipotecă Imobiliară);		
C1	Intabulare, drept de IPOTECA, Valoare:353850 RONsi celelalte obligatii de plată aferente creditului	A1
	1) **AGRICOVER CREDIT IFN SA**, CIF:22940237	

Document care conține date cu caracter personal, protejat de prevederile Regulamentului (UE) nr. 679/2016 și Legii 190/2018

Anexa Nr. 1 La Partea I

Teren

Nr cadastral	Suprafaţa (mp)*	Observaţii / Referinţe
50094	11.165	68/1268/46 IN TP

* Suprafaţa este determinată in planul de proiecţie Stereo 70.

DETALII LINIARE IMOBIL

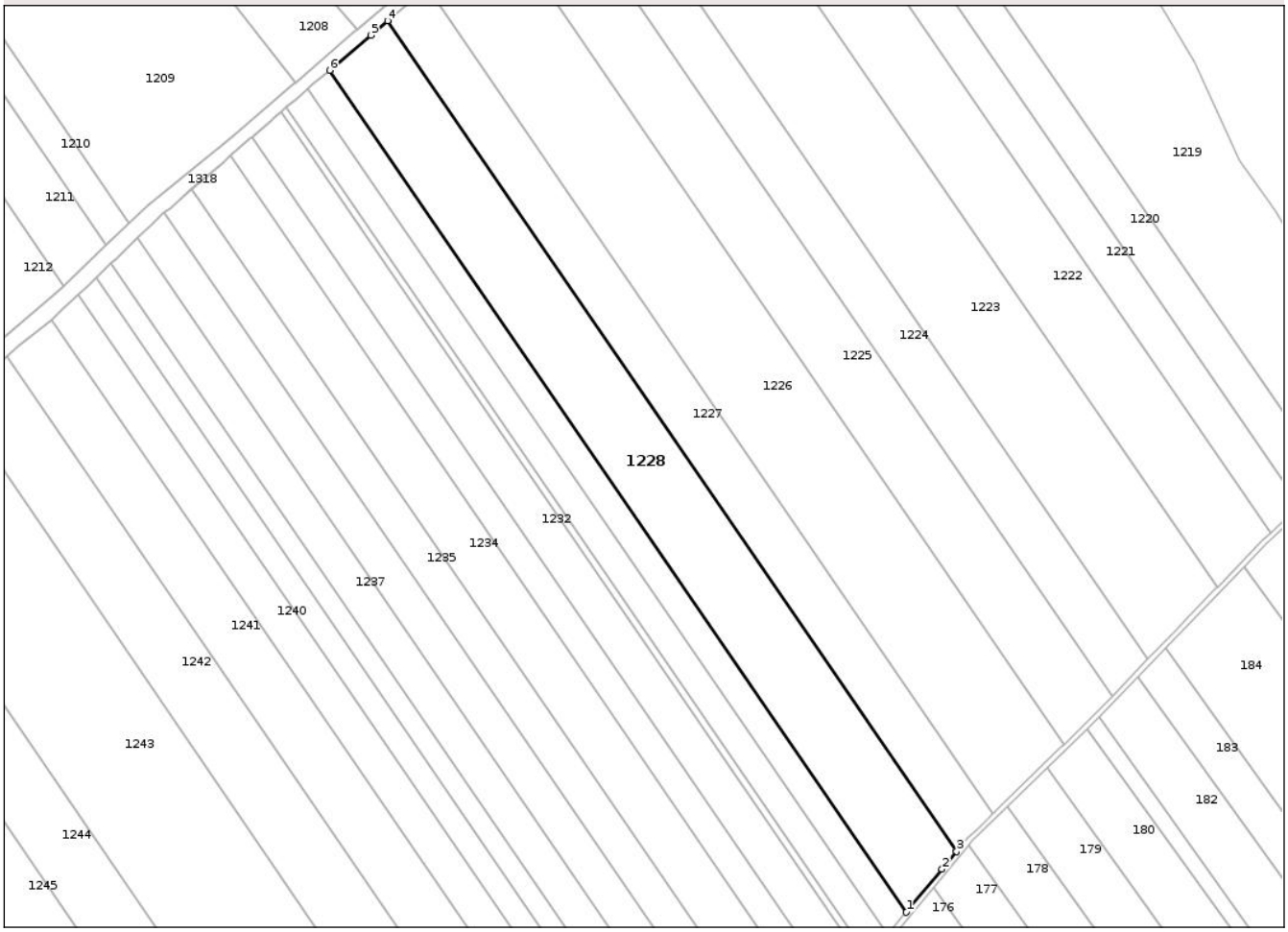

Date referitoare la teren

Crt	Categorie folosință	Intra vilan	Suprafaţa (mp)	Tarla	Parcelă	Nr. topo	Observaţii / Referinţe
1	arabil	NU	11.165	68	1286/46	-	68/1268/46 IN TP

Lungime Segmente
1) Valorile lungimilor segmentelor sunt obţinute din proiecţie în plan.

Punct început	X / Y	Punct sfârşit	X / Y	Lungime segment (** (m)
1	666.788,716 599.429,361	2	666.802,323 599.445,791	21.333
2	666.802,323 599.445,791	3	666.807,887 599.452,51	8.724
3	666.807,887 599.452,51	4	666.590,876 599.768,961	383.712
4	666.590,876 599.768,961	5	666.584,465 599.763,479	8.435
5	666.584,465 599.763,479	6	666.568,784 599.750,071	20.631

Document care conține date cu caracter personal, protejat de prevederile Regulamentului (UE) nr. 679/2016 și Legii 190/2018

Punct început	X / Y	Punct sfârşit	X / Y	Lungime segment (** (m)
6	666.568,784 599.750,071	1	666.788,716 599.429,361	388.876

** Lungimile segmentelor sunt determinate în planul de proiecţie Stereo 70 şi sunt rotunjite la 1 milimetru.
*** Distanţa dintre puncte este formată din segmente cumulate ce sunt mai mici decât valoarea 1 milimetru.

Document care conține date cu caracter personal, protejat de prevederile Regulamentului (UE) nr. 679/2016 și Legii 190/2018

DATE DESPRE IMOBILUL NR. 1229

Oficiul de Cadastru şi Publicitate Imobiliară NEAMT
Biroul de Cadastru şi Publicitate Imobiliară Roman

A. Partea I. Descrierea imobilului

TEREN Extravilan

Adresa: Jud. Neamt, TARLA DEAL CRĂIESTI

Nr. Crt	Nr cadastral Nr. topografic	Suprafaţa* (mp)	Observaţii / Referinţe
A1		4.140	Sector cadastral:99 Teren neimprejmuit; 68/1268/48 IN TP

B. Partea II. Proprietari şi acte

Inscrieri privitoare la dreptul de proprietate şi alte drepturi reale		Referinţe
1 / 16/06/2025		
Act Administrativ nr. 49/598, din 07/06/1995 emis de CJSDPAT NEAMT (titlu de proprietate);		
B1	Intabulare, drept de PROPRIETATE, dobandit prin Reconstituire, cota actuala 1/1, cota initiala 1/1	A1
	1) **ALBESCU V VASILE**	

C. Partea III. SARCINI .

Inscrieri privind dezmembramintele dreptului de proprietate, drepturi reale de garanţie şi sarcini	Referinţe
NU SUNT	

Document care conține date cu caracter personal, protejat de prevederile Regulamentului (UE) nr. 679/2016 și Legii 190/2018

Anexa Nr. 1 La Partea I

Teren

Nr cadastral	Suprafaţa (mp)*	Observaţii / Referinţe
	4.140	68/1268/48 IN TP

* Suprafaţa este determinată in planul de proiecţie Stereo 70.

DETALII LINIARE IMOBIL

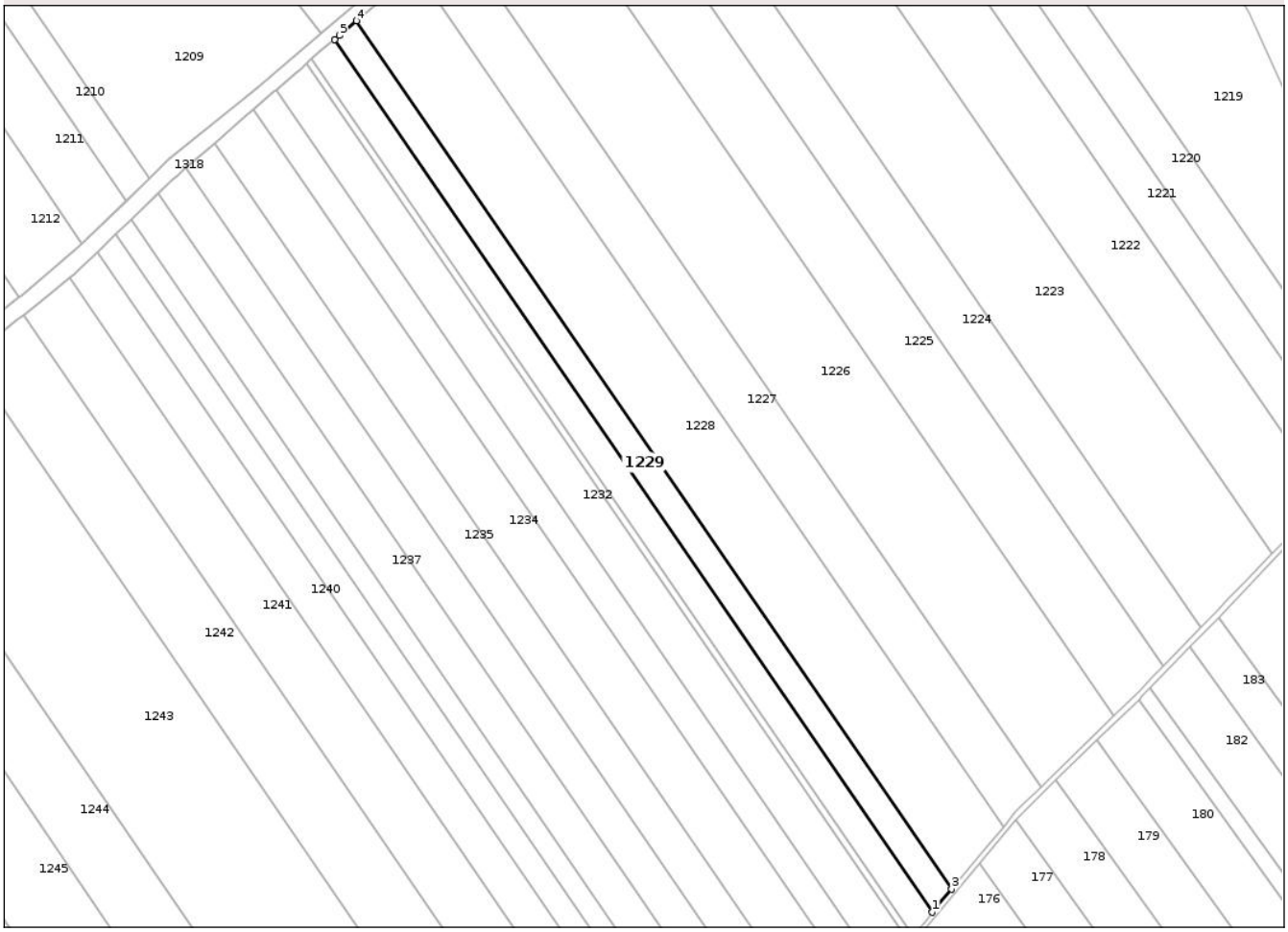

Date referitoare la teren

Crt	Categorie folosință	Intra vilan	Suprafaţa (mp)	Tarla	Parcelă	Nr. topo	Observaţii / Referinţe
1	arabil	NU	4.140	68	1286/48	-	68/1268/48 IN TP

Lungime Segmente
1) Valorile lungimilor segmentelor sunt obţinute din proiecţie în plan.

Punct început	X / Y	Punct sfârşit	X / Y	Lungime segment (** (m)
1	666.781,671 599.420,855	2	666.783,225 599.422,731	2.436
2	666.783,225 599.422,731	3	666.788,716 599.429,361	8.608
3	666.788,716 599.429,361	4	666.568,784 599.750,071	388.876
4	666.568,784 599.750,071	5	666.562,458 599.744,661	8.324
5	666.562,458 599.744,661	6	666.560,667 599.743,13	2.357

Document care conține date cu caracter personal, protejat de prevederile Regulamentului (UE) nr. 679/2016 și Legii 190/2018

Punct început	X / Y	Punct sfârşit	X / Y	Lungime segment (** (m)
6	666.560,667 599.743,13	1	666.781,671 599.420,855	390.773

** Lungimile segmentelor sunt determinate în planul de proiecţie Stereo 70 şi sunt rotunjite la 1 milimetru.
*** Distanţa dintre puncte este formată din segmente cumulate ce sunt mai mici decât valoarea 1 milimetru.

Document care conține date cu caracter personal, protejat de prevederile Regulamentului (UE) nr. 679/2016 și Legii 190/2018

DATE DESPRE IMOBILUL NR. 1230

Oficiul de Cadastru şi Publicitate Imobiliară NEAMT
Biroul de Cadastru şi Publicitate Imobiliară Roman

A. Partea I. Descrierea imobilului

TEREN Extravilan

Adresa: Jud. Neamt, TARLA DEAL CRĂIESTI

Nr. Crt	Nr cadastral Nr. topografic	Suprafaţa* (mp)	Observaţii / Referinţe
A1		4.300	Sector cadastral:99 Teren neimprejmuit;

B. Partea II. Proprietari şi acte

Inscrieri privitoare la dreptul de proprietate şi alte drepturi reale		Referinţe
1 / 16/06/2025		
Act Administrativ nr. 49/1902, din 14/05/2003 emis de CJSDPAT NEAMT (titlu de proprietate);		
B1	Intabulare, drept de PROPRIETATE, dobandit prin Reconstituire, cota actuala 1/1, cota initiala 1/1	A1
	1) **COMAN TALPAU V IOANA**	

C. Partea III. SARCINI .

Inscrieri privind dezmembramintele dreptului de proprietate, drepturi reale de garanţie şi sarcini	Referinţe
NU SUNT	

Anexa Nr. 1 La Partea I

Teren

Nr cadastral	Suprafaţa (mp)*	Observaţii / Referinţe
	4.300	

* Suprafaţa este determinată in planul de proiecţie Stereo 70.

DETALII LINIARE IMOBIL

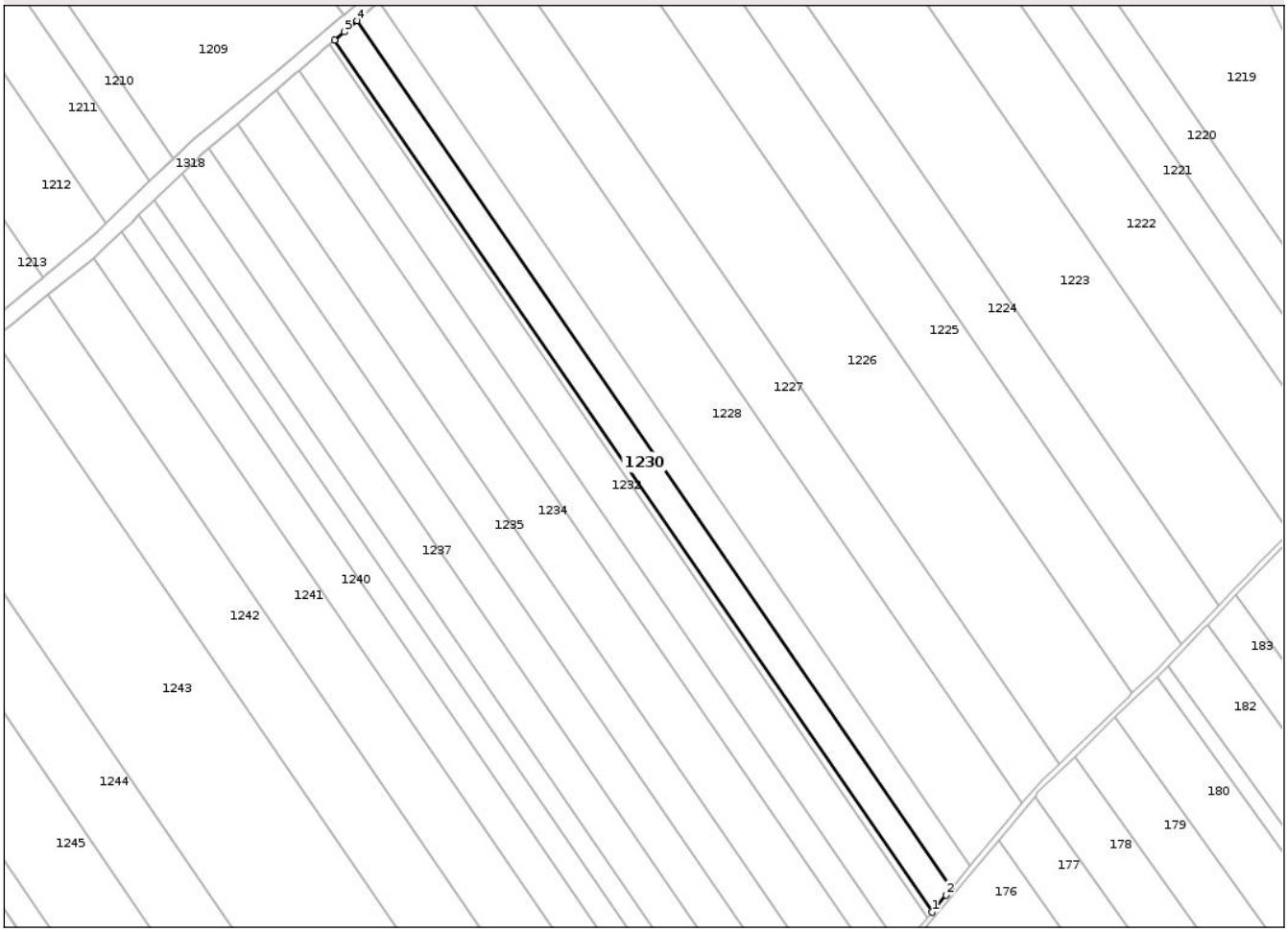

Date referitoare la teren

Crt	Categorie folosință	Intra vilan	Suprafaţa (mp)	Tarla	Parcelă	Nr. topo	Observaţii / Referinţe
1	arabil	NU	4.300	68	1286/49	-	

Lungime Segmente
1) Valorile lungimilor segmentelor sunt obţinute din proiecţie în plan.

Punct început	X / Y	Punct sfârşit	X / Y	Lungime segment (** (m)
1	666.774,391 599.412,064	2	666.779,703 599.418,478	8.328
2	666.779,703 599.418,478	3	666.781,671 599.420,855	3.086
3	666.781,671 599.420,855	4	666.560,667 599.743,13	390.773
4	666.560,667 599.743,13	5	666.555,834 599.738,997	6.359
5	666.555,834 599.738,997	6	666.552,277 599.735,956	4.68

Document care conține date cu caracter personal, protejat de prevederile Regulamentului (UE) nr. 679/2016 și Legii 190/2018

Punct început	X / Y	Punct sfârşit	X / Y	Lungime segment (** (m)
6	666.552,277 599.735,956	1	666.774,391 599.412,064	392.735

** Lungimile segmentelor sunt determinate în planul de proiecţie Stereo 70 şi sunt rotunjite la 1 milimetru.
*** Distanţa dintre puncte este formată din segmente cumulate ce sunt mai mici decât valoarea 1 milimetru.

Document care conține date cu caracter personal, protejat de prevederile Regulamentului (UE) nr. 679/2016 și Legii 190/2018

DATE DESPRE IMOBILUL NR. 1231

Oficiul de Cadastru şi Publicitate Imobiliară NEAMT
Biroul de Cadastru şi Publicitate Imobiliară Roman

A. Partea I. Descrierea imobilului

TEREN Extravilan

Adresa: Jud. Neamt, TARLA DEAL CRĂIESTI

Nr. Crt	Nr cadastral Nr. topografic	Suprafaţa* (mp)	Observaţii / Referinţe
A1		932	Sector cadastral:99 Teren neimprejmuit; Proprietar neidentificat

B. Partea II. Proprietari şi acte

Inscrieri privitoare la dreptul de proprietate şi alte drepturi reale		Referinţe
1 / 16/06/2025		
Act Normativ nr. 7, din 13/03/1996 emis de Parlamentul României (art. 13);		
B1	Inscrierea posesiei, drept de PROPRIETATE, dobandit prin Constituire, cota actuala 1/1, cota initiala 1/1	A1
	1) **NEIDENTIFICAT NEIDENTIFICAT**, Proprietar neidentificat	
B2	Se notează mentiunea de proprietar neidentificat.	A1

C. Partea III. SARCINI .

Inscrieri privind dezmembramintele dreptului de proprietate, drepturi reale de garanţie şi sarcini	Referinţe
NU SUNT	

Anexa Nr. 1 La Partea I

Teren

Nr cadastral	Suprafaţa (mp)*	Observaţii / Referinţe
	932	Proprietar neidentificat

* Suprafaţa este determinată in planul de proiecţie Stereo 70.

DETALII LINIARE IMOBIL

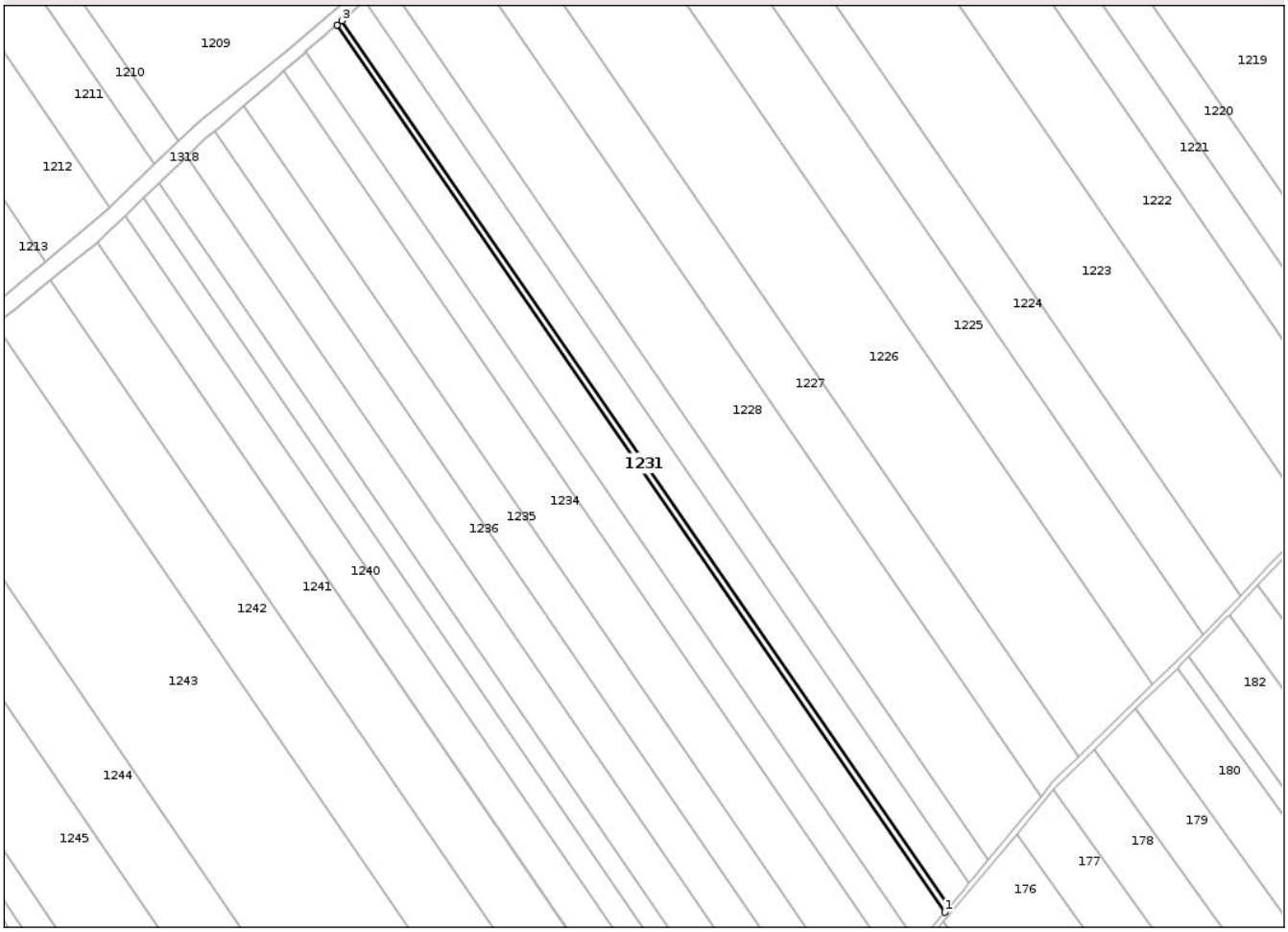

Date referitoare la teren

Crt	Categorie folosință	Intra vilan	Suprafaţa (mp)	Tarla	Parcelă	Nr. topo	Observaţii / Referinţe
1	arabil	NU	932	68	1286	-	

Lungime Segmente
1) Valorile lungimilor segmentelor sunt obţinute din proiecţie în plan.

Punct început	X / Y	Punct sfârşit	X / Y	Lungime segment (** (m)
1	666.772,817 599.410,164	2	666.774,391 599.412,064	2.467
2	666.774,391 599.412,064	3	666.552,277 599.735,956	392.735
3	666.552,277 599.735,956	4	666.550,464 599.734,406	2.385
4	666.550,464 599.734,406	1	666.772,817 599.410,164	393.158

**** Lungimile segmentelor sunt determinate în planul de proiecţie Stereo 70 şi sunt rotunjite la 1 milimetru.**

Document care conține date cu caracter personal, protejat de prevederile Regulamentului (UE) nr. 679/2016 și Legii 190/2018

***** Distanţa dintre puncte este formată din segmente cumulate ce sunt mai mici decât valoarea 1 milimetru.**

Document care conține date cu caracter personal, protejat de prevederile Regulamentului (UE) nr. 679/2016 și Legii 190/2018

DATE DESPRE IMOBILUL NR. 1232

Oficiul de Cadastru şi Publicitate Imobiliară NEAMT
Biroul de Cadastru şi Publicitate Imobiliară Roman

A. Partea I. Descrierea imobilului

TEREN Extravilan

Adresa: Jud. Neamt, TARLA DEAL CRĂIESTI

Nr. Crt	Nr cadastral Nr. topografic	Suprafaţa* (mp)	Observaţii / Referinţe
A1		5.900	Sector cadastral:99 Teren neimprejmuit;

B. Partea II. Proprietari şi acte

Inscrieri privitoare la dreptul de proprietate şi alte drepturi reale		Referinţe
1 / 16/06/2025		
Act Administrativ nr. 49/1957, din 28/05/2003 emis de CJSDPAT NEAMT (titlu de proprietate);		
B1	Intabulare, drept de PROPRIETATE, dobandit prin Reconstituire, cota actuala 1/1, cota initiala 1/1	A1
	1) **COJOCARU I VASILE**	

C. Partea III. SARCINI .

Inscrieri privind dezmembramintele dreptului de proprietate, drepturi reale de garanţie şi sarcini	Referinţe
NU SUNT	

Document care conține date cu caracter personal, protejat de prevederile Regulamentului (UE) nr. 679/2016 și Legii 190/2018

Anexa Nr. 1 La Partea I

Teren

Nr cadastral	Suprafaţa (mp)*	Observaţii / Referinţe
	5.900	

* Suprafaţa este determinată in planul de proiecţie Stereo 70.

DETALII LINIARE IMOBIL

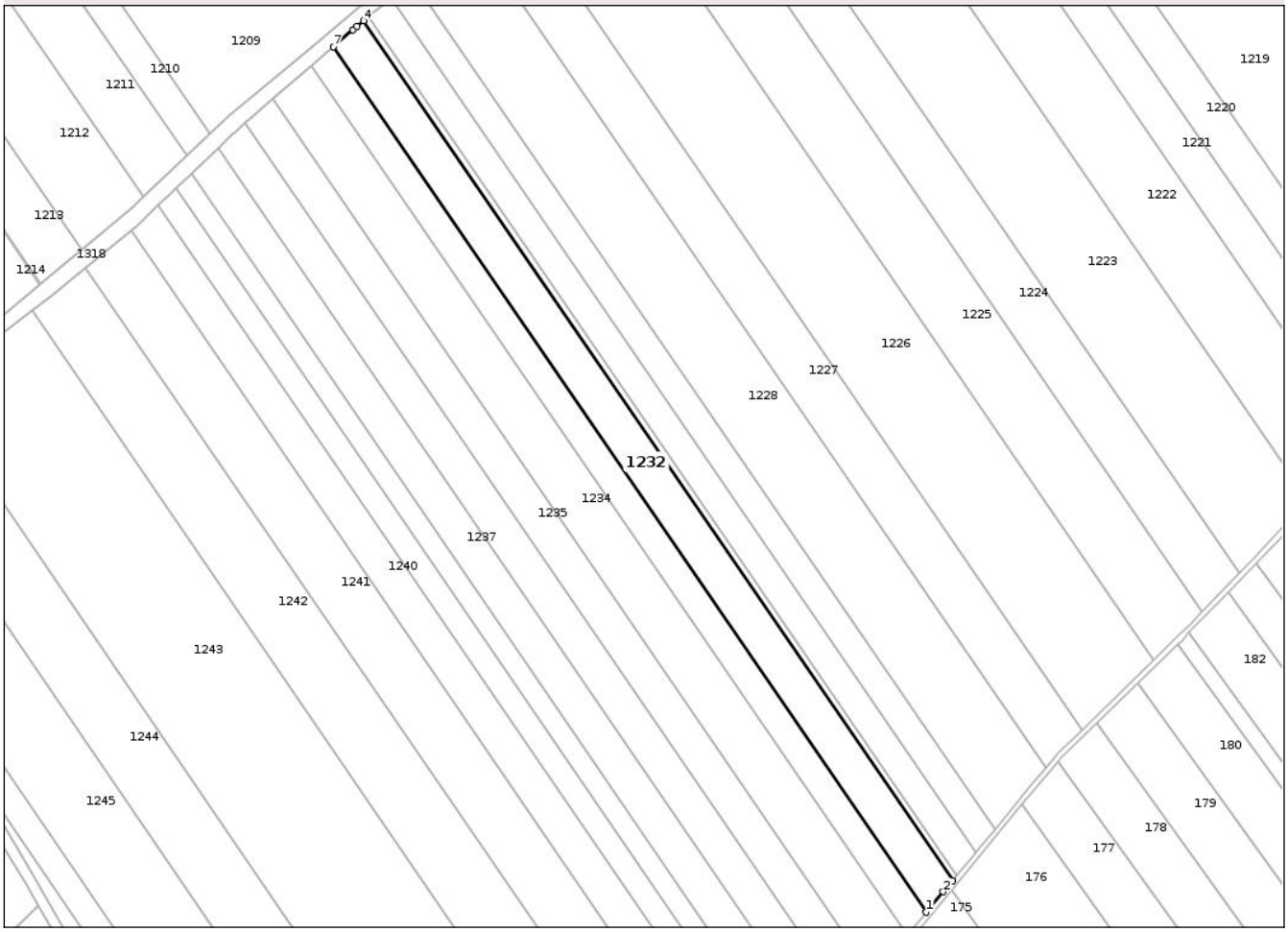

Date referitoare la teren

Crt	Categorie folosință	Intra vilan	Suprafaţa (mp)	Tarla	Parcelă	Nr. topo	Observaţii / Referinţe
1	arabil	NU	5.900	68	1286/50A	-	

Lungime Segmente
1) Valorile lungimilor segmentelor sunt obţinute din proiecţie în plan.

Punct început	X / Y	Punct sfârşit	X / Y	Lungime segment (** (m)
1	666.762,897 599.398,185	2	666.769,29 599.405,905	10.024
2	666.769,29 599.405,905	3	666.772,817 599.410,164	5.53
3	666.772,817 599.410,164	4	666.550,464 599.734,406	393.158
4	666.550,464 599.734,406	5	666.547,903 599.732,216	3.37
5	666.547,903 599.732,216	6	666.546,406 599.730,923	1.978

Document care conține date cu caracter personal, protejat de prevederile Regulamentului (UE) nr. 679/2016 și Legii 190/2018

Punct început	X / Y	Punct sfârşit	X / Y	Lungime segment (** (m)
6	666.546,406 599.730,923	7	666.539,064 599.724,584	9.7
7	666.539,064 599.724,584	1	666.762,897 599.398,185	395.775

** Lungimile segmentelor sunt determinate în planul de proiecţie Stereo 70 şi sunt rotunjite la 1 milimetru.
*** Distanţa dintre puncte este formată din segmente cumulate ce sunt mai mici decât valoarea 1 milimetru.

Document care conține date cu caracter personal, protejat de prevederile Regulamentului (UE) nr. 679/2016 și Legii 190/2018

DATE DESPRE IMOBILUL NR. 1233

Oficiul de Cadastru şi Publicitate Imobiliară NEAMT
Biroul de Cadastru şi Publicitate Imobiliară Roman

A. Partea I. Descrierea imobilului

TEREN Extravilan

Adresa: Jud. Neamt, TARLA DEAL CRĂIESTI

Nr. Crt	Nr cadastral Nr. topografic	Suprafaţa* (mp)	Observaţii / Referinţe
A1		4.300	Sector cadastral:99 Teren neimprejmuit; 68/1268/50 IN TP

B. Partea II. Proprietari şi acte

Inscrieri privitoare la dreptul de proprietate şi alte drepturi reale		Referinţe
1 / 16/06/2025		
Act Administrativ nr. 49/1218, din 10/10/1997 emis de CJSDPAT NEAMT (titlu de proprietate);		
B1	Intabulare, drept de PROPRIETATE, dobandit prin Reconstituire, cota actuala 1/1, cota initiala 1/1	A1
	1) **MORARU GH MARIA**	

C. Partea III. SARCINI .

Inscrieri privind dezmembramintele dreptului de proprietate, drepturi reale de garanţie şi sarcini	Referinţe
NU SUNT	

Document care conține date cu caracter personal, protejat de prevederile Regulamentului (UE) nr. 679/2016 și Legii 190/2018

Anexa Nr. 1 La Partea I

Teren

Nr cadastral	Suprafaţa (mp)*	Observaţii / Referinţe
	4.300	68/1268/50 IN TP

* Suprafaţa este determinată in planul de proiecţie Stereo 70.

DETALII LINIARE IMOBIL

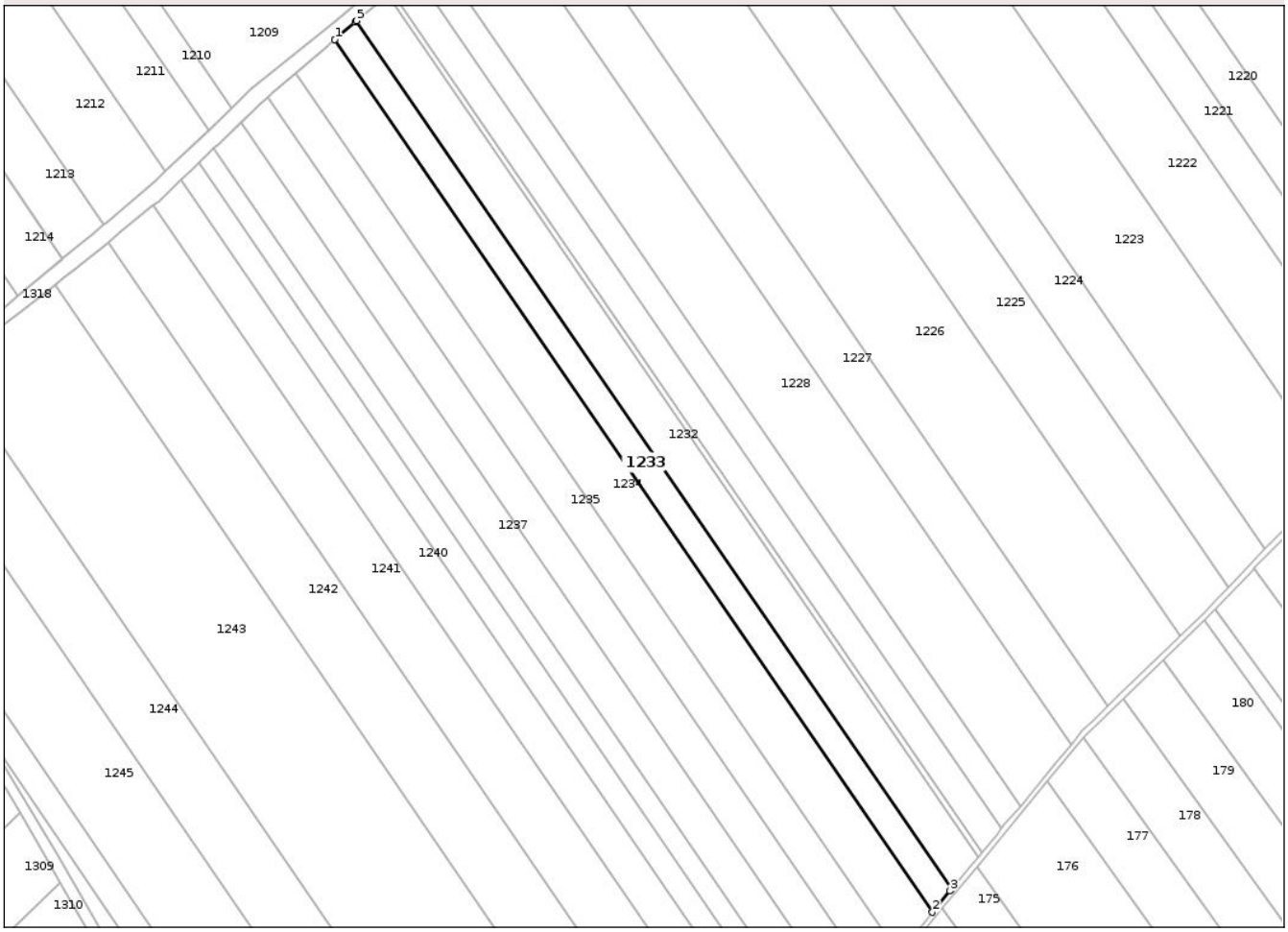

Date referitoare la teren

Crt	Categorie folosință	Intra vilan	Suprafaţa (mp)	Tarla	Parcelă	Nr. topo	Observaţii / Referinţe
1	arabil	NU	4.300	68	1286/50	-	68/1268/50 IN TP

Lungime Segmente
1) Valorile lungimilor segmentelor sunt obţinute din proiecţie în plan.

Punct început	X / Y	Punct sfârşit	X / Y	Lungime segment (** (m)
1	666.530,809 599.717,457	2	666.755,707 599.389,504	397.659
2	666.755,707 599.389,504	3	666.762,338 599.397,511	10.396
3	666.762,338 599.397,511	4	666.762,897 599.398,185	0.875
4	666.762,897 599.398,185	5	666.539,064 599.724,584	395.775
5	666.539,064 599.724,584	6	666.538,423 599.724,031	0.847

Document care conține date cu caracter personal, protejat de prevederile Regulamentului (UE) nr. 679/2016 și Legii 190/2018

Punct început	X / Y	Punct sfârşit	X / Y	Lungime segment (** (m)
6	666.538,423 599.724,031	1	666.530,809 599.717,457	10.059

** Lungimile segmentelor sunt determinate în planul de proiecţie Stereo 70 şi sunt rotunjite la 1 milimetru.
*** Distanţa dintre puncte este formată din segmente cumulate ce sunt mai mici decât valoarea 1 milimetru.

Document care conține date cu caracter personal, protejat de prevederile Regulamentului (UE) nr. 679/2016 și Legii 190/2018

DATE DESPRE IMOBILUL NR. 1234

Oficiul de Cadastru şi Publicitate Imobiliară NEAMT
Biroul de Cadastru şi Publicitate Imobiliară Roman

A. Partea I. Descrierea imobilului

TEREN Extravilan

Adresa: Jud. Neamt, TARLA DEAL CRĂIESTI

Nr. Crt	Nr cadastral Nr. topografic	Suprafaţa* (mp)	Observaţii / Referinţe
A1		7.668	Sector cadastral:99 Teren neimprejmuit; 68/1268/52 IN TP

B. Partea II. Proprietari şi acte

Inscrieri privitoare la dreptul de proprietate şi alte drepturi reale		Referinţe
1 / 16/06/2025		
Act Administrativ nr. 49/555, din 09/05/1995 emis de CJSDPAT NEAMT (titlu de proprietate);		
B1	Intabulare, drept de PROPRIETATE, dobandit prin Reconstituire, cota actuala 1/1, cota initiala 1/1	A1
	1) **GÎDINCEANU CEZAR** 2) **GÎDINCEANU CONSTANTIN**	

C. Partea III. SARCINI .

Inscrieri privind dezmembramintele dreptului de proprietate, drepturi reale de garanţie şi sarcini	Referinţe
NU SUNT	

Document care conține date cu caracter personal, protejat de prevederile Regulamentului (UE) nr. 679/2016 și Legii 190/2018

Anexa Nr. 1 La Partea I

Teren

Nr cadastral	Suprafaţa (mp)*	Observaţii / Referinţe
	7.668	68/1268/52 IN TP

* Suprafaţa este determinată in planul de proiecţie Stereo 70.

DETALII LINIARE IMOBIL

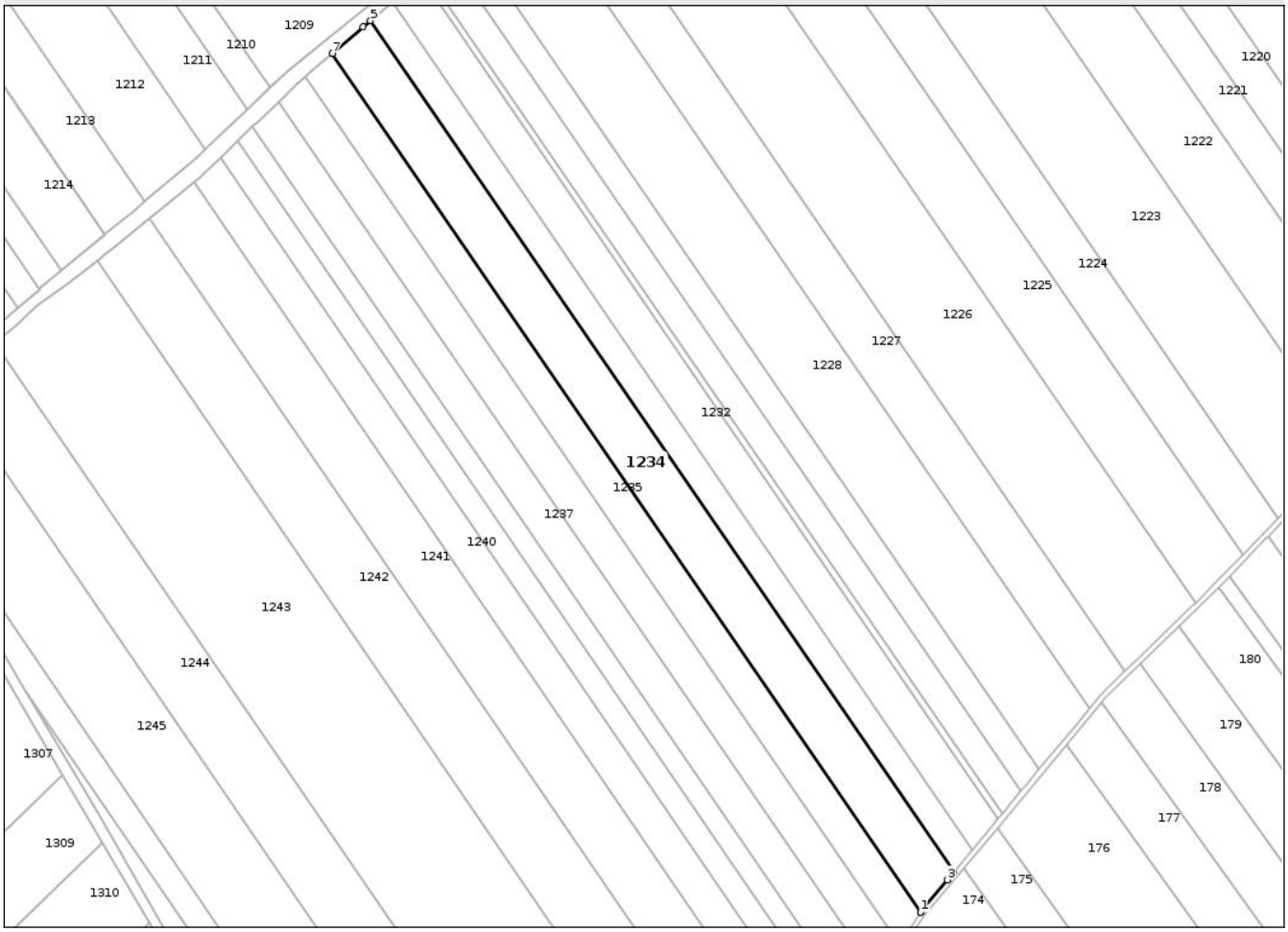

Date referitoare la teren

Crt	Categorie folosință	Intra vilan	Suprafaţa (mp)	Tarla	Parcelă	Nr. topo	Observaţii / Referinţe
1	arabil	NU	7.668	68	1286/52	-	68/1268/52 IN TP

Lungime Segmente
1) Valorile lungimilor segmentelor sunt obţinute din proiecţie în plan.

Punct început	X / Y	Punct sfârşit	X / Y	Lungime segment (** (m)
1	666.742,98 599.374,111	2	666.743,061 599.374,234	0.147
2	666.743,061 599.374,234	3	666.753,305 599.386,603	16.06
3	666.753,305 599.386,603	4	666.755,707 599.389,504	3.767
4	666.755,707 599.389,504	5	666.530,809 599.717,457	397.659
5	666.530,809 599.717,457	6	666.528,051 599.715,076	3.644

Document care conține date cu caracter personal, protejat de prevederile Regulamentului (UE) nr. 679/2016 și Legii 190/2018

Punct început	X / Y	Punct sfârşit	X / Y	Lungime segment (** (m)
6	666.528,051 599.715,076	7	666.516,184 599.704,83	15.678
7	666.516,184 599.704,83	1	666.742,98 599.374,111	401.013

** Lungimile segmentelor sunt determinate în planul de proiecţie Stereo 70 şi sunt rotunjite la 1 milimetru.
*** Distanţa dintre puncte este formată din segmente cumulate ce sunt mai mici decât valoarea 1 milimetru.

Document care conține date cu caracter personal, protejat de prevederile Regulamentului (UE) nr. 679/2016 și Legii 190/2018

DATE DESPRE IMOBILUL NR. 1235

Oficiul de Cadastru şi Publicitate Imobiliară NEAMT
Biroul de Cadastru şi Publicitate Imobiliară Roman

A. Partea I. Descrierea imobilului

TEREN Extravilan

Adresa: Jud. Neamt, TARLA DEAL CRĂIESTI

Nr. Crt	Nr cadastral Nr. topografic	Suprafaţa* (mp)	Observaţii / Referinţe
A1		5.551	Sector cadastral:99 Teren neimprejmuit; 68/1268/53 IN TP

B. Partea II. Proprietari şi acte

Inscrieri privitoare la dreptul de proprietate şi alte drepturi reale		Referinţe
1 / 16/06/2025		
Act Administrativ nr. 49/583, din 29/05/1995 emis de CJSDPAT NEAMT (titlu de proprietate);		
B1	Intabulare, drept de PROPRIETATE, dobandit prin Reconstituire, cota actuala 1/1, cota initiala 1/1	A1
	1) **OLARU MIRCEA** 2) **OLARU STEFAN** 3) **MORARU VASILCA** 4) **JUDESCU VASILE**	

C. Partea III. SARCINI .

Inscrieri privind dezmembramintele dreptului de proprietate, drepturi reale de garanţie şi sarcini	Referinţe
NU SUNT	

Document care conține date cu caracter personal, protejat de prevederile Regulamentului (UE) nr. 679/2016 și Legii 190/2018

Anexa Nr. 1 La Partea I

Teren

Nr cadastral	Suprafaţa (mp)*	Observaţii / Referinţe
	5.551	68/1268/53 IN TP

* Suprafaţa este determinată in planul de proiecţie Stereo 70.

DETALII LINIARE IMOBIL

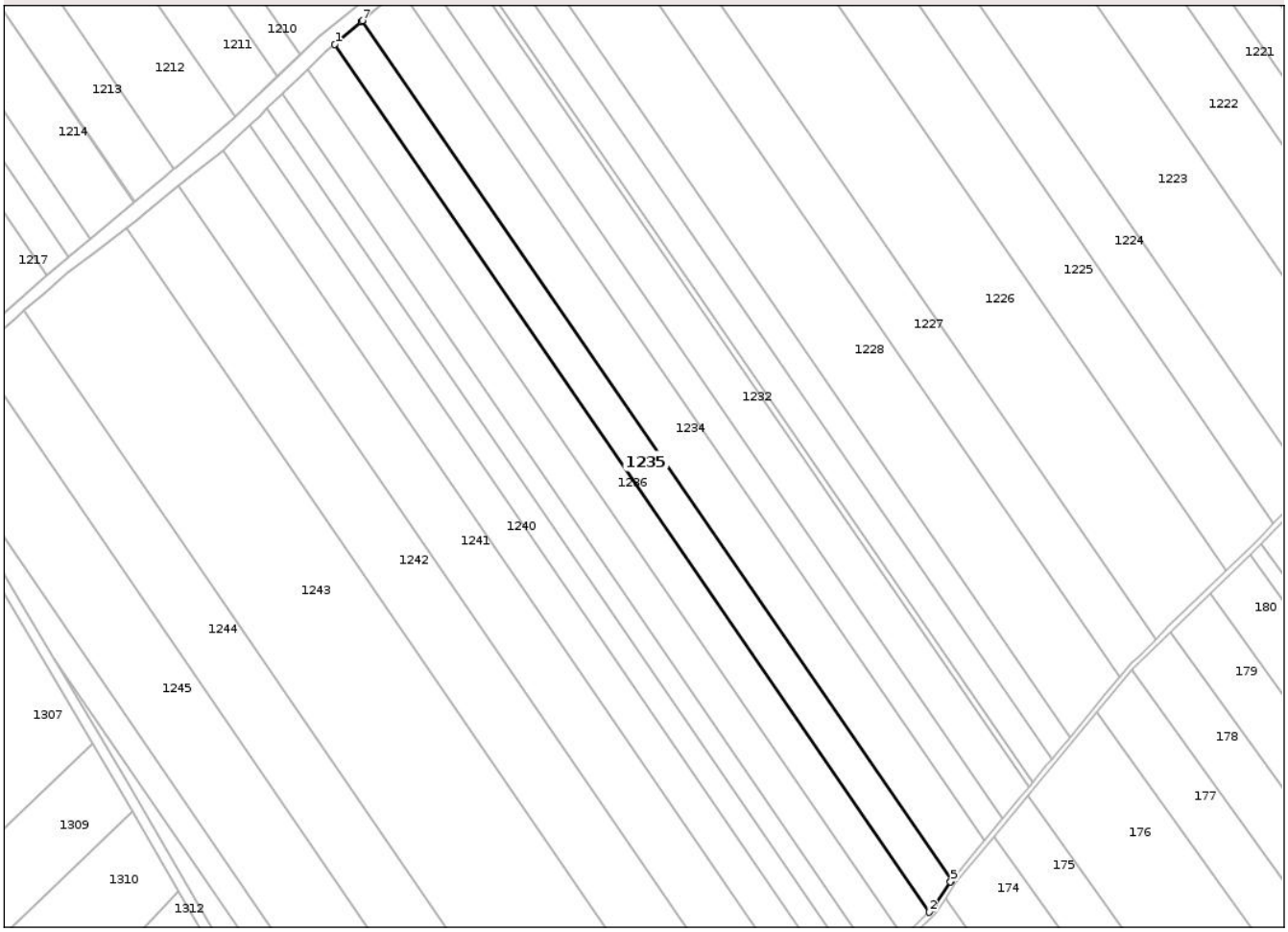

Date referitoare la teren

Crt	Categorie folosință	Intra vilan	Suprafaţa (mp)	Tarla	Parcelă	Nr. topo	Observaţii / Referinţe
1	arabil	NU	5.551	68	1286/53	-	68/1268/53 IN TP

Lungime Segmente
1) Valorile lungimilor segmentelor sunt obţinute din proiecţie în plan.

Punct început	X / Y	Punct sfârşit	X / Y	Lungime segment (** (m)
1	666.505,695 599.695,773	2	666.734,58 599.362,006	404.709
2	666.734,58 599.362,006	3	666.735,753 599.363,139	1.631
3	666.735,753 599.363,139	4	666.736,366 599.364,069	1.113
4	666.736,366 599.364,069	5	666.742,708 599.373,699	11.531
5	666.742,708 599.373,699	6	666.742,98 599.374,111	0.493

Document care conține date cu caracter personal, protejat de prevederile Regulamentului (UE) nr. 679/2016 și Legii 190/2018

Punct început	X / Y	Punct sfârşit	X / Y	Lungime segment (** (m)
6	666.742,98 599.374,111	7	666.516,184 599.704,83	401.013
7	666.516,184 599.704,83	8	666.515,837 599.704,53	0.459
8	666.515,837 599.704,53	9	666.507,705 599.697,509	10.744
9	666.507,705 599.697,509	1	666.505,695 599.695,773	2.656

** Lungimile segmentelor sunt determinate în planul de proiecţie Stereo 70 şi sunt rotunjite la 1 milimetru.
*** Distanţa dintre puncte este formată din segmente cumulate ce sunt mai mici decât valoarea 1 milimetru.

Document care conține date cu caracter personal, protejat de prevederile Regulamentului (UE) nr. 679/2016 și Legii 190/2018

DATE DESPRE IMOBILUL NR. 1236

Oficiul de Cadastru şi Publicitate Imobiliară NEAMT
Biroul de Cadastru şi Publicitate Imobiliară Roman

A. Partea I. Descrierea imobilului

TEREN Extravilan

Adresa: Jud. Neamt, TARLA DEAL CRĂIESTI

Nr. Crt	Nr cadastral Nr. topografic	Suprafaţa* (mp)	Observaţii / Referinţe
A1		5.590	Sector cadastral:99 Teren neimprejmuit; 68/1268/54 IN TP

B. Partea II. Proprietari şi acte

Inscrieri privitoare la dreptul de proprietate şi alte drepturi reale		Referinţe
1 / 16/06/2025		
Act Administrativ nr. 49/795, din 08/12/1995 emis de CJSDPAT NEAMT (titlu de proprietate);		
B1	Intabulare, drept de PROPRIETATE, dobandit prin Reconstituire, cota actuala 1/1, cota initiala 1/1	A1
	1) **SÎRCU ST RADU**	

C. Partea III. SARCINI .

Inscrieri privind dezmembramintele dreptului de proprietate, drepturi reale de garanţie şi sarcini	Referinţe
NU SUNT	

Document care conține date cu caracter personal, protejat de prevederile Regulamentului (UE) nr. 679/2016 și Legii 190/2018

Anexa Nr. 1 La Partea I

Teren

Nr cadastral	Suprafaţa (mp)*	Observaţii / Referinţe
	5.590	68/1268/54 IN TP

* Suprafaţa este determinată in planul de proiecţie Stereo 70.

DETALII LINIARE IMOBIL

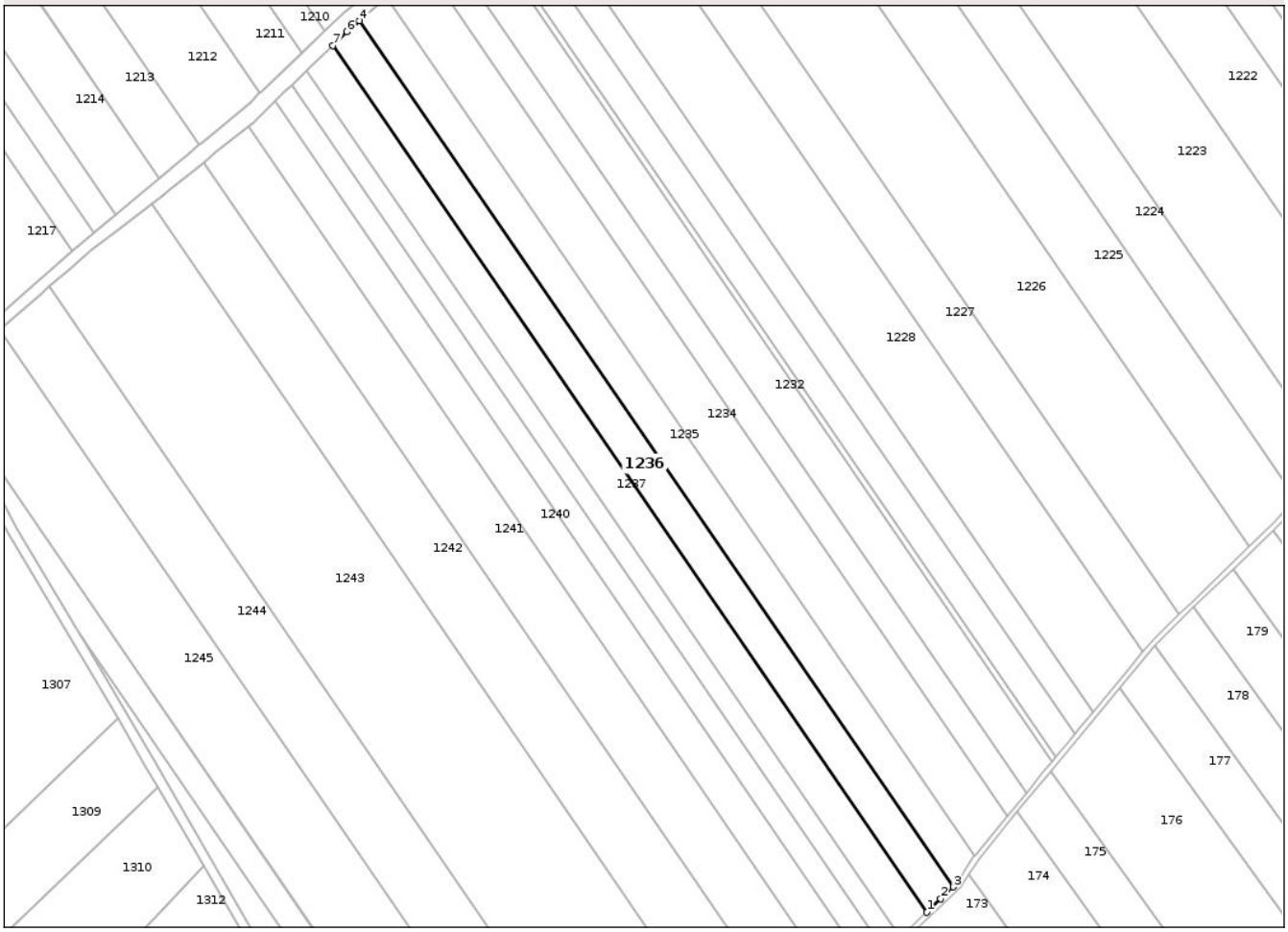

Date referitoare la teren

Crt	Categorie folosință	Intra vilan	Suprafaţa (mp)	Tarla	Parcelă	Nr. topo	Observaţii / Referinţe
1	arabil	NU	5.590	68	1286/54	-	68/1268/54 IN TP

Lungime Segmente
1) Valorile lungimilor segmentelor sunt obţinute din proiecţie în plan.

Punct început	X / Y	Punct sfârşit	X / Y	Lungime segment (** (m)
1	666.724,513 599.352,278	2	666.729,853 599.357,438	7.426
2	666.729,853 599.357,438	3	666.734,58 599.362,006	6.574
3	666.734,58 599.362,006	4	666.505,695 599.695,773	404.709
4	666.505,695 599.695,773	5	666.502,333 599.692,871	4.441
5	666.502,333 599.692,871	6	666.500,822 599.691,42	2.095

Document care conține date cu caracter personal, protejat de prevederile Regulamentului (UE) nr. 679/2016 și Legii 190/2018

Punct început	X / Y	Punct sfârşit	X / Y	Lungime segment (** (m)
6	666.500,822 599.691,42	7	666.495,467 599.686,279	7.423
7	666.495,467 599.686,279	1	666.724,513 599.352,278	404.992

** Lungimile segmentelor sunt determinate în planul de proiecţie Stereo 70 şi sunt rotunjite la 1 milimetru.
*** Distanţa dintre puncte este formată din segmente cumulate ce sunt mai mici decât valoarea 1 milimetru.

Document care conține date cu caracter personal, protejat de prevederile Regulamentului (UE) nr. 679/2016 și Legii 190/2018

DATE DESPRE IMOBILUL NR. 1237

Oficiul de Cadastru şi Publicitate Imobiliară NEAMT
Biroul de Cadastru şi Publicitate Imobiliară Roman

A. Partea I. Descrierea imobilului

TEREN Extravilan

Adresa: Jud. Neamt, TARLA DEAL CRĂIESTI

Nr. Crt	Nr cadastral Nr. topografic	Suprafaţa* (mp)	Observaţii / Referinţe
A1		5.590	Sector cadastral:99 Teren neimprejmuit; Proprietar neidentificat

B. Partea II. Proprietari şi acte

Inscrieri privitoare la dreptul de proprietate şi alte drepturi reale		Referinţe
1 / 16/06/2025		
Act Normativ nr. 7, din 13/03/1996 emis de Parlamentul României (art. 13);		
B1	Inscrierea posesiei, drept de PROPRIETATE, dobandit prin Constituire, cota actuala 1/1, cota initiala 1/1	A1
	1) **NEIDENTIFICAT NEIDENTIFICAT**, Proprietar neidentificat	
B2	Se notează mentiunea de proprietar neidentificat.	A1

C. Partea III. SARCINI .

Inscrieri privind dezmembramintele dreptului de proprietate, drepturi reale de garanţie şi sarcini	Referinţe
NU SUNT	

Anexa Nr. 1 La Partea I

Teren

Nr cadastral	Suprafaţa (mp)*	Observaţii / Referinţe
	5.590	Proprietar neidentificat

* Suprafaţa este determinată in planul de proiecţie Stereo 70.

DETALII LINIARE IMOBIL

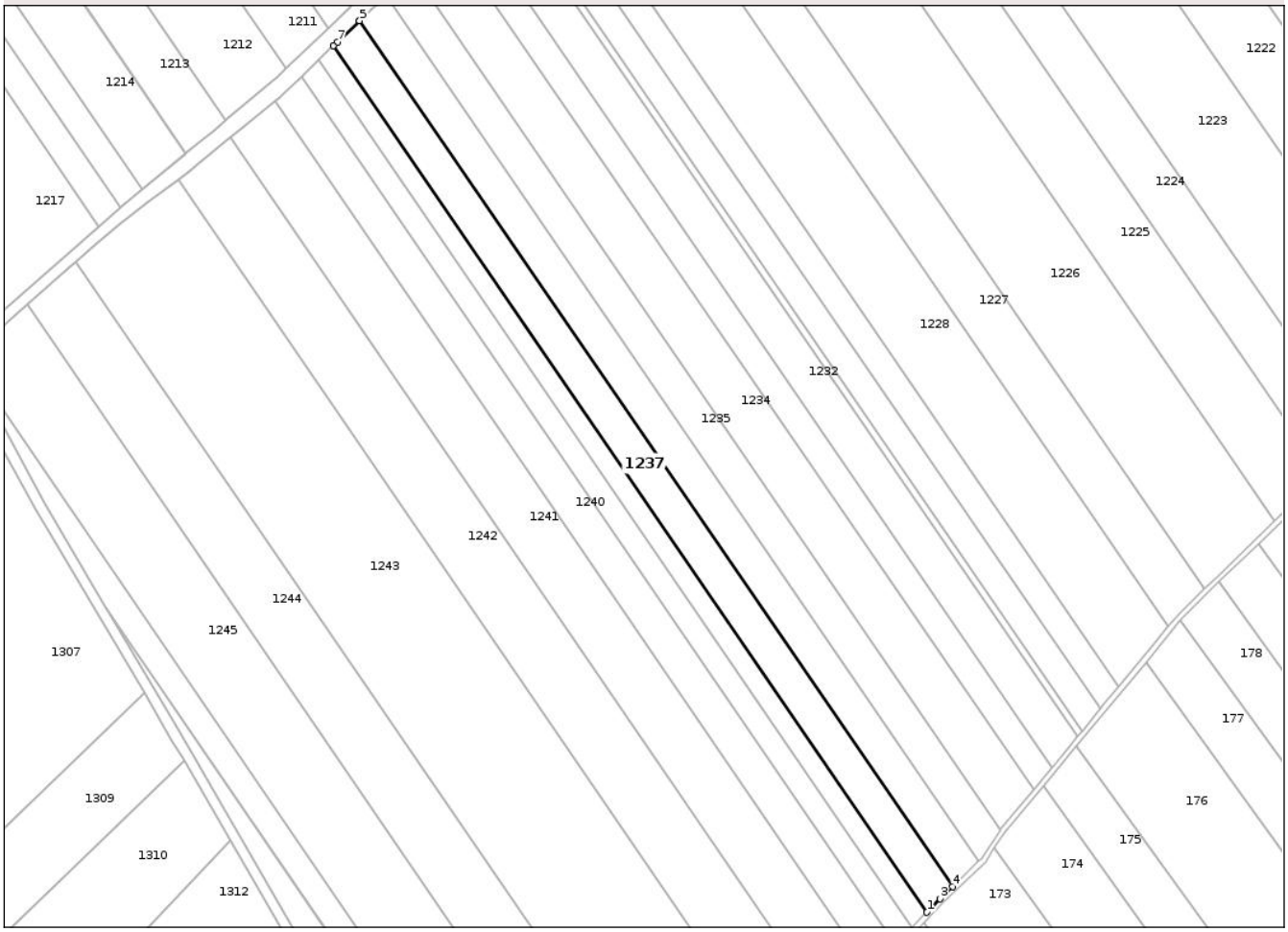

Date referitoare la teren

Crt	Categorie folosință	Intra vilan	Suprafaţa (mp)	Tarla	Parcelă	Nr. topo	Observaţii / Referinţe
1	arabil	NU	5.590	68	1286	-	

Lungime Segmente
1) Valorile lungimilor segmentelor sunt obţinute din proiecţie în plan.

Punct început	X / Y	Punct sfârşit	X / Y	Lungime segment (** (m)
1	666.714,596 599.342,338	2	666.716,148 599.343,948	2.236
2	666.716,148 599.343,948	3	666.719,629 599.347,559	5.016
3	666.719,629 599.347,559	4	666.724,513 599.352,278	6.791
4	666.724,513 599.352,278	5	666.495,467 599.686,279	404.992
5	666.495,467 599.686,279	6	666.495,394 599.686,209	0.1

Document care conține date cu caracter personal, protejat de prevederile Regulamentului (UE) nr. 679/2016 și Legii 190/2018

Punct început	X / Y	Punct sfârşit	X / Y	Lungime segment (** (m)
6	666.495,394 599.686,209	7	666.486,979 599.678,13	11.666
7	666.486,979 599.678,13	8	666.485,377 599.676,592	2.221
8	666.485,377 599.676,592	1	666.714,596 599.342,338	405.298

** Lungimile segmentelor sunt determinate în planul de proiecţie Stereo 70 şi sunt rotunjite la 1 milimetru.
*** Distanţa dintre puncte este formată din segmente cumulate ce sunt mai mici decât valoarea 1 milimetru.

Document care conține date cu caracter personal, protejat de prevederile Regulamentului (UE) nr. 679/2016 și Legii 190/2018

DATE DESPRE IMOBILUL NR. 1238

Oficiul de Cadastru şi Publicitate Imobiliară NEAMT
Biroul de Cadastru şi Publicitate Imobiliară Roman

A. Partea I. Descrierea imobilului

TEREN Extravilan

Adresa: Jud. Neamt, TARLA DEAL CRĂIESTI

Nr. Crt	Nr cadastral Nr. topografic	Suprafaţa* (mp)	Observaţii / Referinţe
A1		3.200	Sector cadastral:99 Teren neimprejmuit;

B. Partea II. Proprietari şi acte

Inscrieri privitoare la dreptul de proprietate şi alte drepturi reale		Referinţe
1 / 16/06/2025		
Act Administrativ nr. 49/566, din 07/06/1995 emis de CJSDPAT NEAMT (titlu de proprietate);		
B1	Intabulare, drept de PROPRIETATE, dobandit prin Reconstituire, cota actuala 1/1, cota initiala 1/1	A1
	1) **HOIDREAG GHE VASILE**	

C. Partea III. SARCINI .

Inscrieri privind dezmembramintele dreptului de proprietate, drepturi reale de garanţie şi sarcini	Referinţe
NU SUNT	

Anexa Nr. 1 La Partea I

Teren

Nr cadastral	Suprafaţa (mp)*	Observaţii / Referinţe
	3.200	

* Suprafaţa este determinată in planul de proiecţie Stereo 70.

DETALII LINIARE IMOBIL

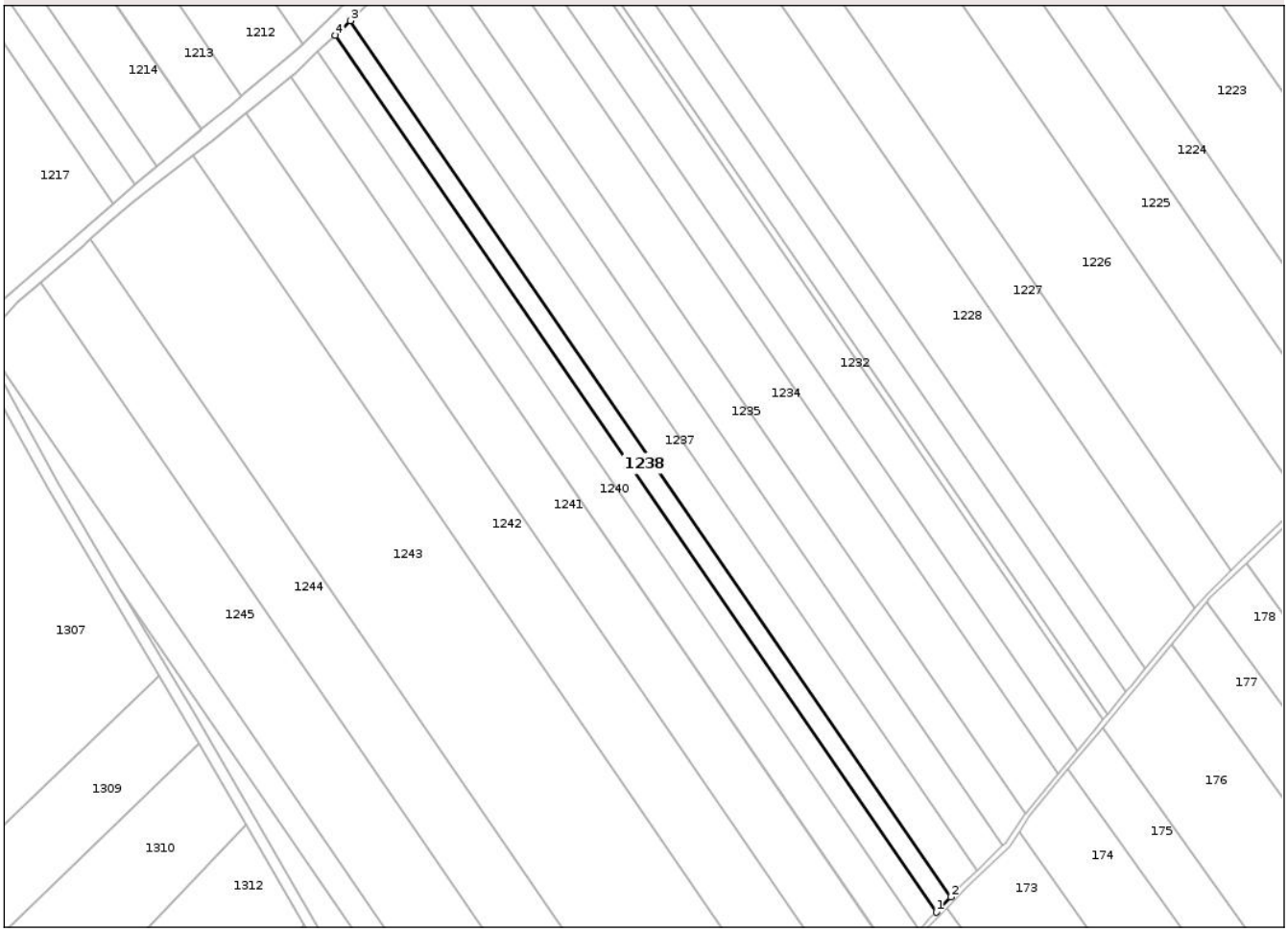

Date referitoare la teren

Crt	Categorie folosință	Intra vilan	Suprafaţa (mp)	Tarla	Parcelă	Nr. topo	Observaţii / Referinţe
1	arabil	NU	3.200	68	1286/56	-	

Lungime Segmente
1) Valorile lungimilor segmentelor sunt obţinute din proiecţie în plan.

Punct început	X / Y	Punct sfârşit	X / Y	Lungime segment (** (m)
1	666.709,004 599.336,537	2	666.714,596 599.342,338	8.057
2	666.714,596 599.342,338	3	666.485,377 599.676,592	405.298
3	666.485,377 599.676,592	4	666.479,607 599.671,051	8.0
4	666.479,607 599.671,051	1	666.709,004 599.336,537	405.614

**** Lungimile segmentelor sunt determinate în planul de proiecţie Stereo 70 şi sunt rotunjite la 1 milimetru.**

Document care conține date cu caracter personal, protejat de prevederile Regulamentului (UE) nr. 679/2016 și Legii 190/2018

***** Distanţa dintre puncte este formată din segmente cumulate ce sunt mai mici decât valoarea 1 milimetru.**

DATE DESPRE IMOBILUL NR. 1239

Oficiul de Cadastru şi Publicitate Imobiliară NEAMT
Biroul de Cadastru şi Publicitate Imobiliară Roman

A. Partea I. Descrierea imobilului

TEREN Extravilan

Adresa: Jud. Neamt, TARLA DEAL CRĂIESTI

Nr. Crt	Nr cadastral Nr. topografic	Suprafaţa* (mp)	Observaţii / Referinţe
A1		3.689	Sector cadastral:99 Teren neimprejmuit;

B. Partea II. Proprietari şi acte

Inscrieri privitoare la dreptul de proprietate şi alte drepturi reale		Referinţe
1 / 16/06/2025		
Act Administrativ nr. 49/1315, din 10/10/1997 emis de CJSDPAT NEAMT (titlu de proprietate);		
B1	Intabulare, drept de PROPRIETATE, dobandit prin Reconstituire, cota actuala 1/1, cota initiala 1/1	A1
	1) **GÎDINCEANU PROFIRA**	

C. Partea III. SARCINI .

Inscrieri privind dezmembramintele dreptului de proprietate, drepturi reale de garanţie şi sarcini	Referinţe
NU SUNT	

Document care conține date cu caracter personal, protejat de prevederile Regulamentului (UE) nr. 679/2016 și Legii 190/2018

Anexa Nr. 1 La Partea I

Teren

Nr cadastral	Suprafaţa (mp)*	Observaţii / Referinţe
	3.689	

* Suprafaţa este determinată in planul de proiecţie Stereo 70.

DETALII LINIARE IMOBIL

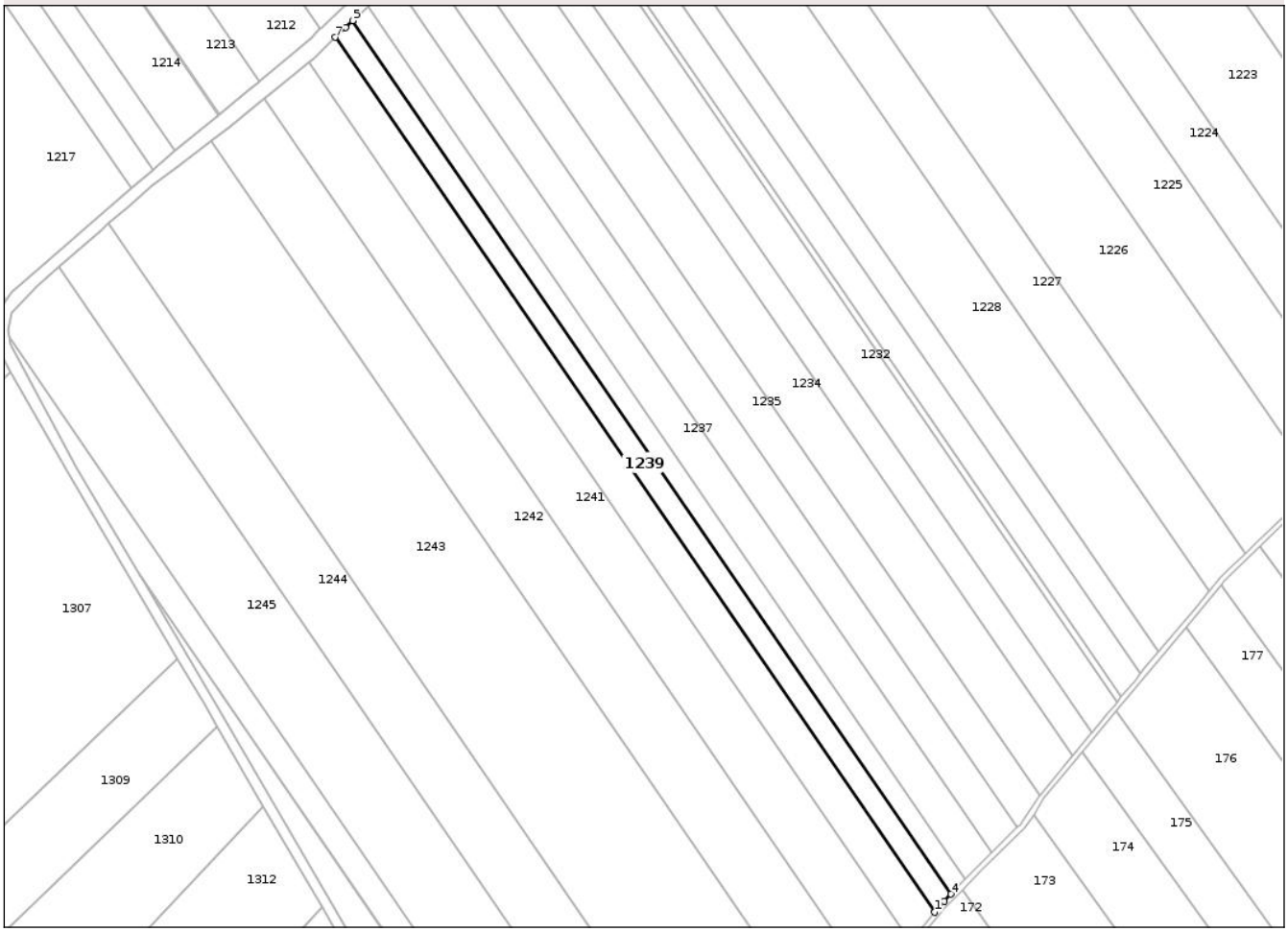

Date referitoare la teren

Crt	Categorie folosință	Intra vilan	Suprafaţa (mp)	Tarla	Parcelă	Nr. topo	Observaţii / Referinţe
1	arabil	NU	3.689	68	1286/57	-	

Lungime Segmente
1) Valorile lungimilor segmentelor sunt obţinute din proiecţie în plan.

Punct început	X / Y	Punct sfârşit	X / Y	Lungime segment (** (m)
1	666.702,724 599.329,623	2	666.704,358 599.331,717	2.656
2	666.704,358 599.331,717	3	666.706,449 599.333,886	3.012
3	666.706,449 599.333,886	4	666.709,004 599.336,537	3.683
4	666.709,004 599.336,537	5	666.479,607 599.671,051	405.614
5	666.479,607 599.671,051	6	666.476,97 599.668,52	3.655

Document care conține date cu caracter personal, protejat de prevederile Regulamentului (UE) nr. 679/2016 și Legii 190/2018

Punct început	X / Y	Punct sfârşit	X / Y	Lungime segment (** (m)
6	666.476,97 599.668,52	7	666.472,961 599.664,67	5.558
7	666.472,961 599.664,67	1	666.702,724 599.329,623	406.262

**** Lungimile segmentelor sunt determinate în planul de proiecţie Stereo 70 şi sunt rotunjite la 1 milimetru.**
***** Distanţa dintre puncte este formată din segmente cumulate ce sunt mai mici decât valoarea 1 milimetru.**

Document care conține date cu caracter personal, protejat de prevederile Regulamentului (UE) nr. 679/2016 și Legii 190/2018

DATE DESPRE IMOBILUL NR. 1240

Oficiul de Cadastru şi Publicitate Imobiliară NEAMT
Biroul de Cadastru şi Publicitate Imobiliară Roman

A. Partea I. Descrierea imobilului

TEREN Extravilan

Adresa: Jud. Neamt, TARLA DEAL CRĂIESTI

Nr. Crt	Nr cadastral Nr. topografic	Suprafaţa* (mp)	Observaţii / Referinţe
A1		5.668	Sector cadastral:99 Teren neimprejmuit;

B. Partea II. Proprietari şi acte

Inscrieri privitoare la dreptul de proprietate şi alte drepturi reale		Referinţe
1 / 16/06/2025		
Act Administrativ nr. 49/600, din 08/06/1995 emis de CJSDPAT NEAMT (titlu de proprietate);		
B1	Intabulare, drept de PROPRIETATE, dobandit prin Reconstituire, cota actuala 1/1, cota initiala 1/1	A1
	1) **SĂVESCU GH AGLAIA**	

C. Partea III. SARCINI .

Inscrieri privind dezmembramintele dreptului de proprietate, drepturi reale de garanţie şi sarcini	Referinţe
NU SUNT	

Anexa Nr. 1 La Partea I

Teren

Nr cadastral	Suprafaţa (mp)*	Observaţii / Referinţe
	5.668	

* Suprafaţa este determinată in planul de proiecţie Stereo 70.

DETALII LINIARE IMOBIL

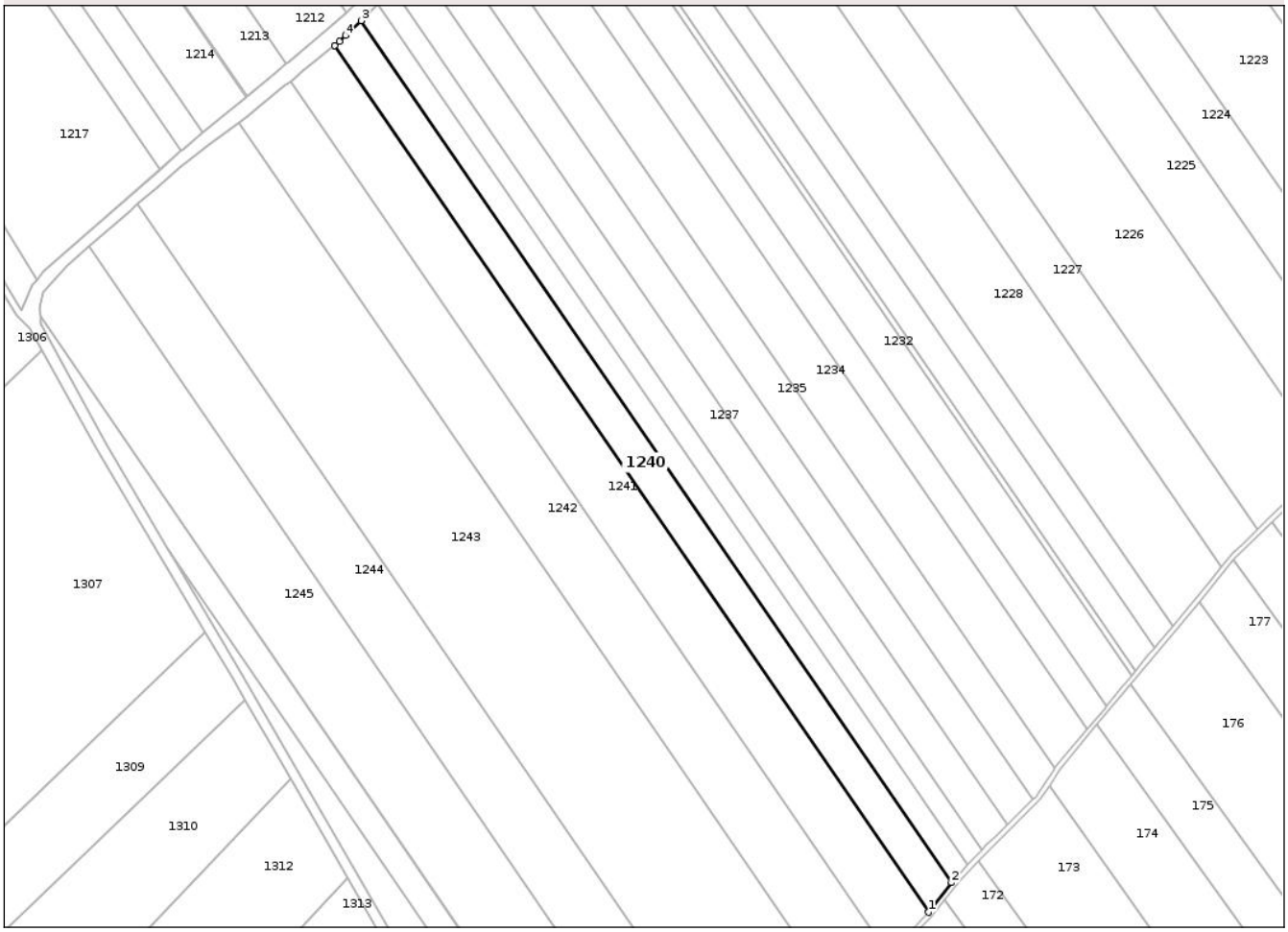

Date referitoare la teren

Crt	Categorie folosință	Intra vilan	Suprafaţa (mp)	Tarla	Parcelă	Nr. topo	Observaţii / Referinţe
1	arabil	NU	5.668	68	1286/58	-	

Lungime Segmente
1) Valorile lungimilor segmentelor sunt obţinute din proiecţie în plan.

Punct început	X / Y	Punct sfârşit	X / Y	Lungime segment (** (m)
1	666.693,746 599.318,112	2	666.702,724 599.329,623	14.598
2	666.702,724 599.329,623	3	666.472,961 599.664,67	406.262
3	666.472,961 599.664,67	4	666.466,962 599.658,911	8.316
4	666.466,962 599.658,911	5	666.464,602 599.656,645	3.272
5	666.464,602 599.656,645	6	666.462,666 599.655,078	2.49

Document care conține date cu caracter personal, protejat de prevederile Regulamentului (UE) nr. 679/2016 și Legii 190/2018

Punct început	X / Y	Punct sfârşit	X / Y	Lungime segment (** (m)
6	666.462,666 599.655,078	1	666.693,746 599.318,112	408.588

** Lungimile segmentelor sunt determinate în planul de proiecţie Stereo 70 şi sunt rotunjite la 1 milimetru.
*** Distanţa dintre puncte este formată din segmente cumulate ce sunt mai mici decât valoarea 1 milimetru.

Document care conține date cu caracter personal, protejat de prevederile Regulamentului (UE) nr. 679/2016 și Legii 190/2018

DATE DESPRE IMOBILUL NR. 1241

Oficiul de Cadastru şi Publicitate Imobiliară NEAMT
Biroul de Cadastru şi Publicitate Imobiliară Roman

A. Partea I. Descrierea imobilului

TEREN Extravilan

Adresa: Jud. Neamt, TARLA DEAL CRĂIESTI

Nr. Crt	Nr cadastral Nr. topografic	Suprafaţa* (mp)	Observaţii / Referinţe
A1		9.000	Sector cadastral:99 Teren neimprejmuit;

B. Partea II. Proprietari şi acte

Inscrieri privitoare la dreptul de proprietate şi alte drepturi reale		Referinţe
1 / 16/06/2025		
Act Administrativ nr. 49/1672, din 15/04/2002 emis de CJSDPAT NEAMT (titlu de proprietate);		
B1	Intabulare, drept de PROPRIETATE, dobandit prin Reconstituire, cota actuala 1/1, cota initiala 1/1	A1
	1) **STAFIE GH DUMITRU**	

C. Partea III. SARCINI .

Inscrieri privind dezmembramintele dreptului de proprietate, drepturi reale de garanţie şi sarcini	Referinţe
NU SUNT	

Document care conține date cu caracter personal, protejat de prevederile Regulamentului (UE) nr. 679/2016 și Legii 190/2018

Anexa Nr. 1 La Partea I

Teren

Nr cadastral	Suprafaţa (mp)*	Observaţii / Referinţe
	9.000	

* Suprafaţa este determinată in planul de proiecţie Stereo 70.

DETALII LINIARE IMOBIL

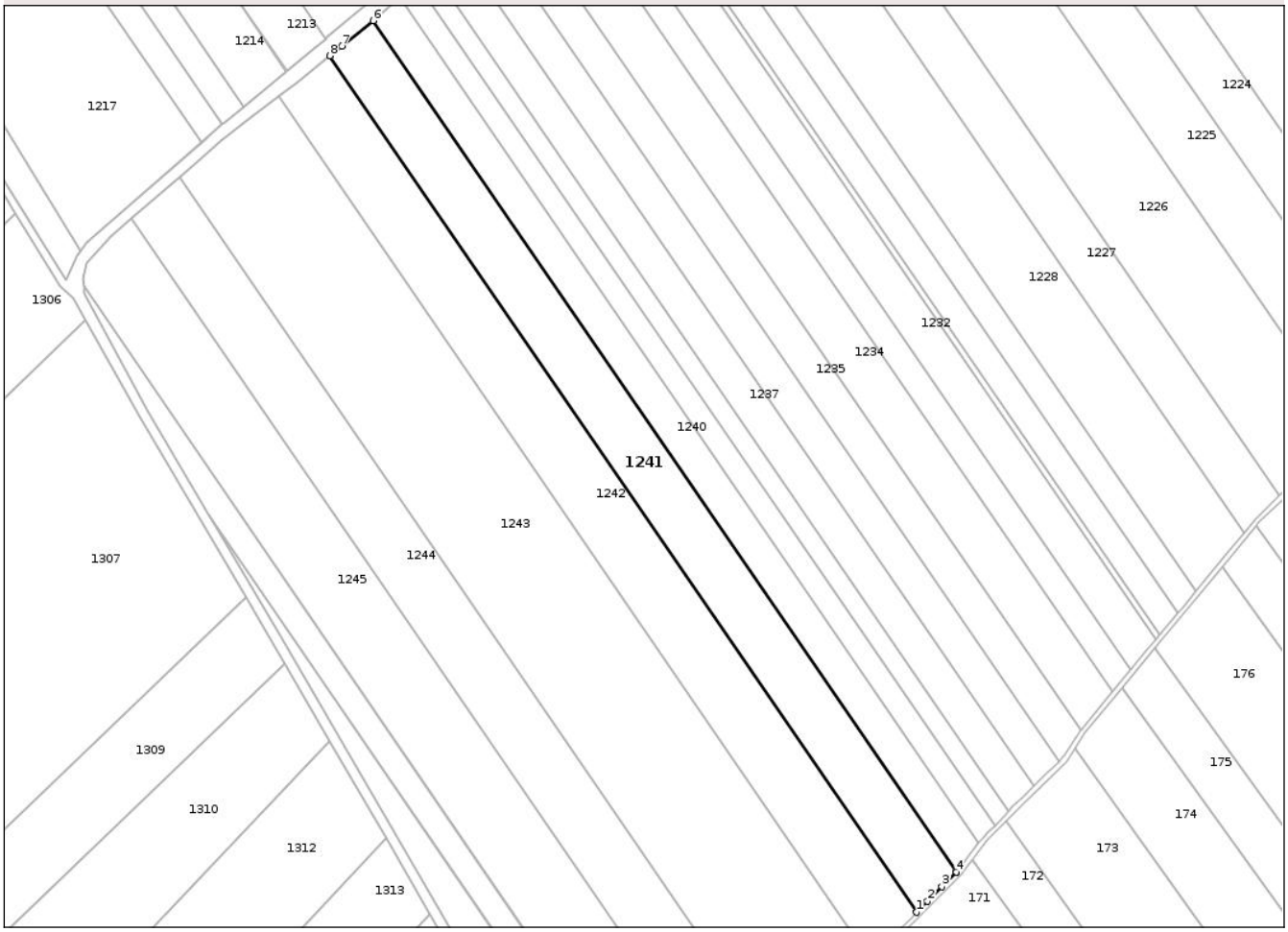

Date referitoare la teren

Crt	Categorie folosință	Intra vilan	Suprafaţa (mp)	Tarla	Parcelă	Nr. topo	Observaţii / Referinţe
1	arabil	NU	9.000	68	1286/59	-	

Lungime Segmente
1) Valorile lungimilor segmentelor sunt obţinute din proiecţie în plan.

Punct început	X / Y	Punct sfârşit	X / Y	Lungime segment (** (m)
1	666.678,012 599.302,225	2	666.682,374 599.306,625	6.196
2	666.682,374 599.306,625	3	666.688,038 599.312,34	8.047
3	666.688,038 599.312,34	4	666.693,701 599.318,054	8.044
4	666.693,701 599.318,054	5	666.693,746 599.318,112	0.073
5	666.693,746 599.318,112	6	666.462,666 599.655,078	408.588

Document care conține date cu caracter personal, protejat de prevederile Regulamentului (UE) nr. 679/2016 și Legii 190/2018

Punct început	X / Y	Punct sfârşit	X / Y	Lungime segment (** (m)
6	666.462,666 599.655,078	7	666.450,288 599.645,06	15.924
7	666.450,288 599.645,06	8	666.445,542 599.641,219	6.106
8	666.445,542 599.641,219	1	666.678,012 599.302,225	411.047

** Lungimile segmentelor sunt determinate în planul de proiecţie Stereo 70 şi sunt rotunjite la 1 milimetru.
*** Distanţa dintre puncte este formată din segmente cumulate ce sunt mai mici decât valoarea 1 milimetru.

Document care conține date cu caracter personal, protejat de prevederile Regulamentului (UE) nr. 679/2016 și Legii 190/2018

DATE DESPRE IMOBILUL NR. 1242

Oficiul de Cadastru şi Publicitate Imobiliară NEAMT
Biroul de Cadastru şi Publicitate Imobiliară Roman

A. Partea I. Descrierea imobilului

TEREN Extravilan

Adresa: Jud. Neamt, TARLA DEAL CRĂIESTI

Nr. Crt	Nr cadastral Nr. topografic	Suprafaţa* (mp)	Observaţii / Referinţe
A1		10.592	Sector cadastral:99 Teren neimprejmuit; 68/1268/60 IN TP

B. Partea II. Proprietari şi acte

Inscrieri privitoare la dreptul de proprietate şi alte drepturi reale		Referinţe
1 / 16/06/2025		
Act Normativ nr. 49/536, din 27/04/1995 emis de CJSDPAT NEAMT (titlu de proprietate);		
B1	Intabulare, drept de PROPRIETATE, dobandit prin Reconstituire, cota actuala 1/1, cota initiala 1/1	A1
	1) **SAVA DUMITRU**	

C. Partea III. SARCINI .

Inscrieri privind dezmembramintele dreptului de proprietate, drepturi reale de garanţie şi sarcini	Referinţe
NU SUNT	

Document care conține date cu caracter personal, protejat de prevederile Regulamentului (UE) nr. 679/2016 și Legii 190/2018

Anexa Nr. 1 La Partea I

Teren

Nr cadastral	Suprafaţa (mp)*	Observaţii / Referinţe
	10.592	68/1268/60 IN TP

* Suprafaţa este determinată in planul de proiecţie Stereo 70.

DETALII LINIARE IMOBIL

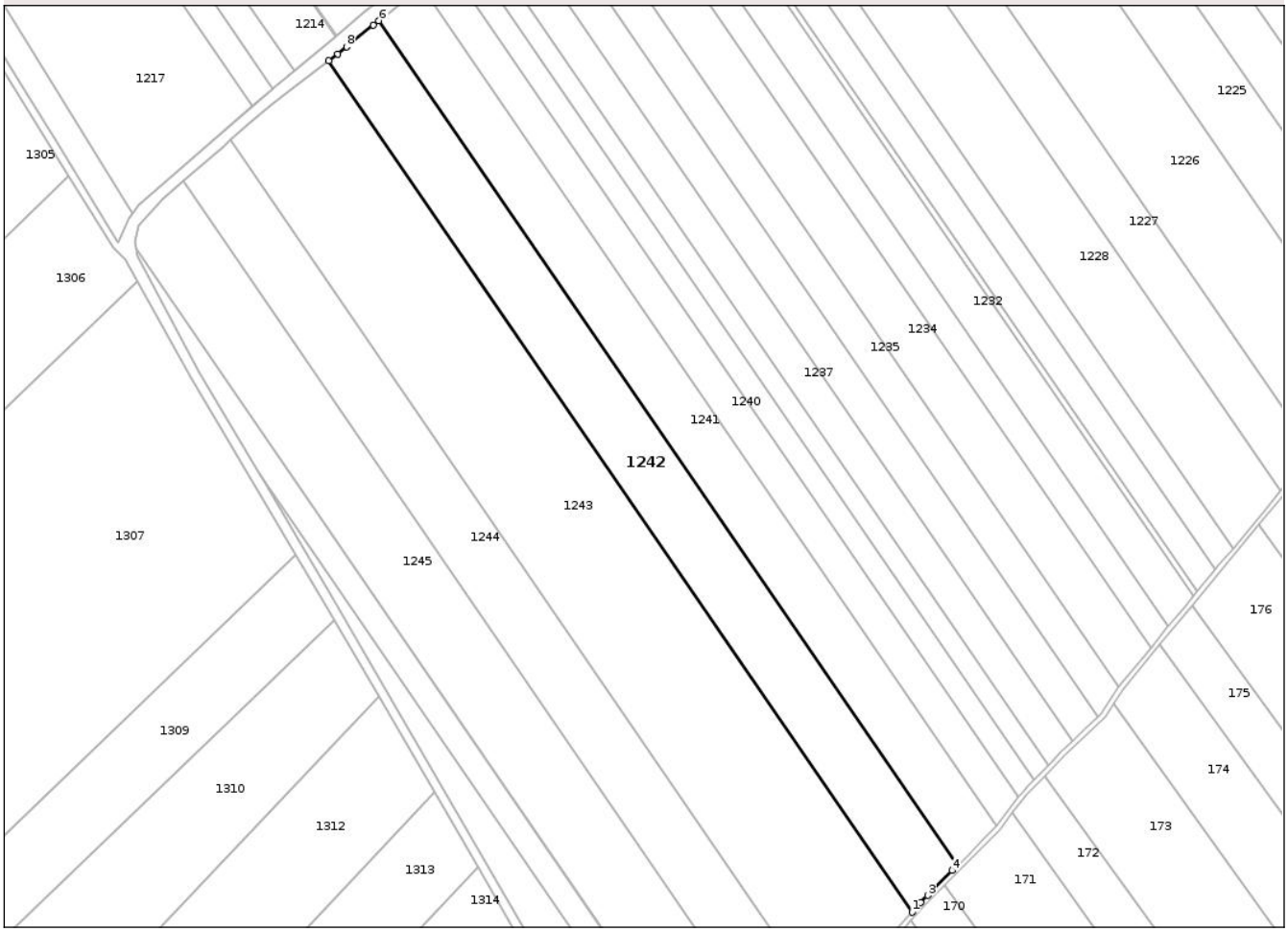

Date referitoare la teren

Crt	Categorie folosință	Intra vilan	Suprafaţa (mp)	Tarla	Parcelă	Nr. topo	Observaţii / Referinţe
1	arabil	NU	10.592	68	1286/60	-	68/1268/60 IN TP

Lungime Segmente
1) Valorile lungimilor segmentelor sunt obţinute din proiecţie în plan.

Punct început	X / Y	Punct sfârşit	X / Y	Lungime segment (** (m)
1	666.659,784 599.283,406	2	666.663,243 599.287,322	5.225
2	666.663,243 599.287,322	3	666.666,083 599.290,188	4.035
3	666.666,083 599.290,188	4	666.675,939 599.300,133	14.002
4	666.675,939 599.300,133	5	666.678,012 599.302,225	2.945
5	666.678,012 599.302,225	6	666.445,542 599.641,219	411.047

Document care conține date cu caracter personal, protejat de prevederile Regulamentului (UE) nr. 679/2016 și Legii 190/2018

Punct început	X / Y	Punct sfârşit	X / Y	Lungime segment (** (m)
6	666.445,542 599.641,219	7	666.443,287 599.639,394	2.901
7	666.443,287 599.639,394	8	666.432,564 599.630,715	13.796
8	666.432,564 599.630,715	9	666.429,056 599.627,876	4.512
9	666.429,056 599.627,876	10	666.425,443 599.625,129	4.539
10	666.425,443 599.625,129	1	666.659,784 599.283,406	414.355

** Lungimile segmentelor sunt determinate în planul de proiecţie Stereo 70 şi sunt rotunjite la 1 milimetru.
*** Distanţa dintre puncte este formată din segmente cumulate ce sunt mai mici decât valoarea 1 milimetru.

Document care conține date cu caracter personal, protejat de prevederile Regulamentului (UE) nr. 679/2016 și Legii 190/2018

DATE DESPRE IMOBILUL NR. 1243

Oficiul de Cadastru şi Publicitate Imobiliară NEAMT
Biroul de Cadastru şi Publicitate Imobiliară Roman

A. Partea I. Descrierea imobilului

TEREN Extravilan

Adresa: Jud. Neamt, TARLA DEAL CRĂIESTI

Nr. Crt	Nr cadastral Nr. topografic	Suprafaţa* (mp)	Observaţii / Referinţe
A1		21.244	Sector cadastral:99 Teren neimprejmuit; 68/1268/61 IN TP

B. Partea II. Proprietari şi acte

Inscrieri privitoare la dreptul de proprietate şi alte drepturi reale		Referinţe
1 / 16/06/2025		
Act Administrativ nr. 49/572, din 23/05/1995 emis de CJSDPAT NEAMT (titlu de proprietate);		
B1	Intabulare, drept de PROPRIETATE, dobandit prin Reconstituire, cota actuala 1/1, cota initiala 1/1	A1
	1) **HOIDREAG T CONSTANTIN** 2) **HOIDREAG T IOAN**	

C. Partea III. SARCINI .

Inscrieri privind dezmembramintele dreptului de proprietate, drepturi reale de garanţie şi sarcini	Referinţe
NU SUNT	

Document care conține date cu caracter personal, protejat de prevederile Regulamentului (UE) nr. 679/2016 și Legii 190/2018

Anexa Nr. 1 La Partea I

Teren

Nr cadastral	Suprafaţa (mp)*	Observaţii / Referinţe
	21.244	68/1268/61 IN TP

* Suprafaţa este determinată in planul de proiecţie Stereo 70.

DETALII LINIARE IMOBIL

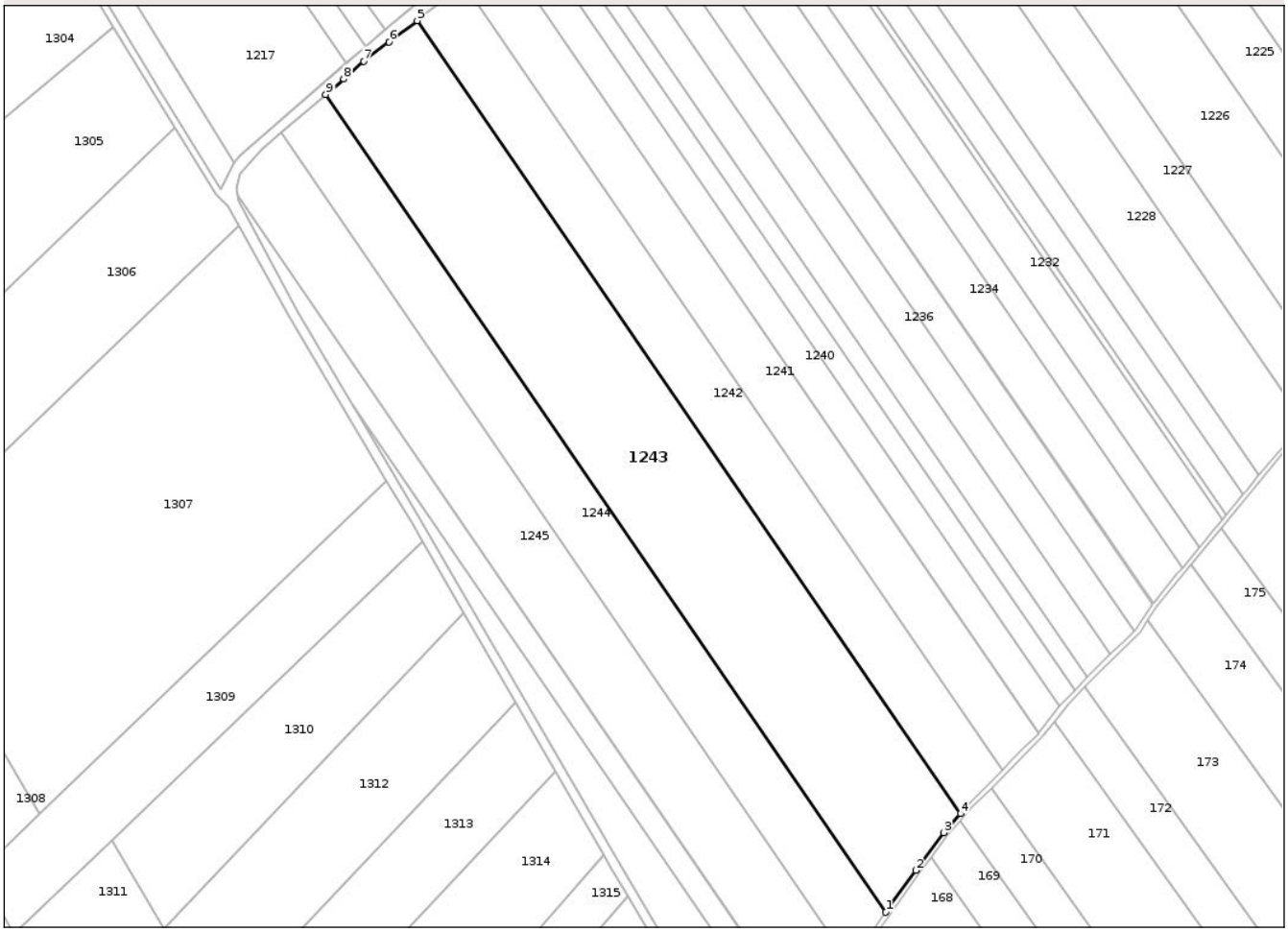

Date referitoare la teren

Crt	Categorie folosință	Intra vilan	Suprafaţa (mp)	Tarla	Parcelă	Nr. topo	Observaţii / Referinţe
1	arabil	NU	21.244	68	1286/61	-	68/1268/61 IN TP

Lungime Segmente
1) Valorile lungimilor segmentelor sunt obţinute din proiecţie în plan.

Punct început	X / Y	Punct sfârşit	X / Y	Lungime segment (** (m)
1	666.627,646 599.240,979	2	666.640,472 599.259,008	22.126
2	666.640,472 599.259,008	3	666.652,605 599.275,279	20.297
3	666.652,605 599.275,279	4	666.659,784 599.283,406	10.844
4	666.659,784 599.283,406	5	666.425,443 599.625,129	414.355
5	666.425,443 599.625,129	6	666.413,333 599.615,922	15.212

Document care conține date cu caracter personal, protejat de prevederile Regulamentului (UE) nr. 679/2016 și Legii 190/2018

Punct început	X / Y	Punct sfârşit	X / Y	Lungime segment (** (m)
6	666.413,333 599.615,922	7	666.402,466 599.607,661	13.65
7	666.402,466 599.607,661	8	666.393,743 599.600,045	11.58
8	666.393,743 599.600,045	9	666.386,03 599.593,311	10.239
9	666.386,03 599.593,311	1	666.627,646 599.240,979	427.22

** Lungimile segmentelor sunt determinate în planul de proiecţie Stereo 70 şi sunt rotunjite la 1 milimetru.
*** Distanţa dintre puncte este formată din segmente cumulate ce sunt mai mici decât valoarea 1 milimetru.

Document care conține date cu caracter personal, protejat de prevederile Regulamentului (UE) nr. 679/2016 și Legii 190/2018

DATE DESPRE IMOBILUL NR. 1244

Oficiul de Cadastru şi Publicitate Imobiliară NEAMT
Biroul de Cadastru şi Publicitate Imobiliară Roman

A. Partea I. Descrierea imobilului

TEREN Extravilan

Adresa: Jud. Neamt, TARLA DEAL CRĂIESTI

Nr. Crt	Nr cadastral Nr. topografic	Suprafaţa* (mp)	Observaţii / Referinţe
A1		10.741	Sector cadastral:99 Teren neimprejmuit;

B. Partea II. Proprietari şi acte

Inscrieri privitoare la dreptul de proprietate şi alte drepturi reale		Referinţe
1 / 16/06/2025		
Act Administrativ nr. 49/496, din 03/04/1995 emis de CJSDPAT NEAMT (titlu de proprietate);		
B1	Intabulare, drept de PROPRIETATE, dobandit prin Reconstituire, cota actuala 1/1, cota initiala 1/1	A1
	1) **DASCĂLU V IOAN**	

C. Partea III. SARCINI .

Inscrieri privind dezmembramintele dreptului de proprietate, drepturi reale de garanţie şi sarcini	Referinţe
NU SUNT	

Document care conține date cu caracter personal, protejat de prevederile Regulamentului (UE) nr. 679/2016 și Legii 190/2018

Anexa Nr. 1 La Partea I

Teren

Nr cadastral	Suprafaţa (mp)*	Observaţii / Referinţe
	10.741	

* Suprafaţa este determinată in planul de proiecţie Stereo 70.

DETALII LINIARE IMOBIL

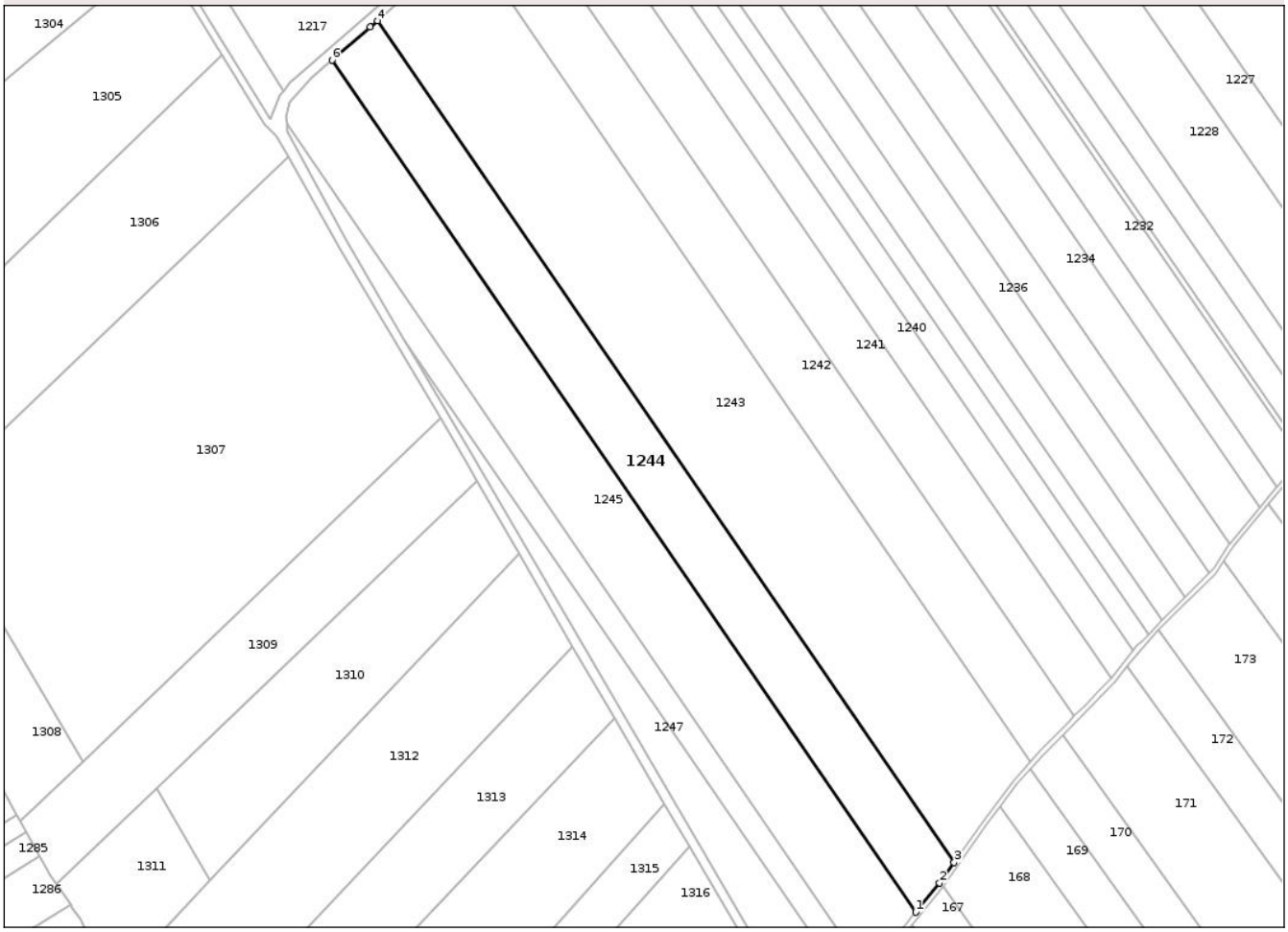

Date referitoare la teren

Crt	Categorie folosință	Intra vilan	Suprafaţa (mp)	Tarla	Parcelă	Nr. topo	Observaţii / Referinţe
1	arabil	NU	10.741	68	1286/62	-	

Lungime Segmente
1) Valorile lungimilor segmentelor sunt obţinute din proiecţie în plan.

Punct început	X / Y	Punct sfârşit	X / Y	Lungime segment (** (m)
1	666.611,596 599.220,22	2	666.621,526 599.232,375	15.695
2	666.621,526 599.232,375	3	666.627,646 599.240,979	10.559
3	666.627,646 599.240,979	4	666.386,03 599.593,311	427.22
4	666.386,03 599.593,311	5	666.383,005 599.590,671	4.015
5	666.383,005 599.590,671	6	666.367,04 599.576,839	21.124

Document care conține date cu caracter personal, protejat de prevederile Regulamentului (UE) nr. 679/2016 și Legii 190/2018

Punct început	X / Y	Punct sfârşit	X / Y	Lungime segment (** (m)
6	666.367,04 599.576,839	1	666.611,596 599.220,22	432.418

** Lungimile segmentelor sunt determinate în planul de proiecţie Stereo 70 şi sunt rotunjite la 1 milimetru.
*** Distanţa dintre puncte este formată din segmente cumulate ce sunt mai mici decât valoarea 1 milimetru.

Document care conține date cu caracter personal, protejat de prevederile Regulamentului (UE) nr. 679/2016 și Legii 190/2018

DATE DESPRE IMOBILUL NR. 1245

Oficiul de Cadastru şi Publicitate Imobiliară NEAMT
Biroul de Cadastru şi Publicitate Imobiliară Roman

A. Partea I. Descrierea imobilului

TEREN Extravilan

Adresa: Jud. Neamt, TARLA DEAL CRĂIESTI

Nr. Crt	Nr cadastral Nr. topografic	Suprafaţa* (mp)	Observaţii / Referinţe
A1		13.397	Sector cadastral:99 Teren neimprejmuit; 68/1268/63 IN TP

B. Partea II. Proprietari şi acte

Inscrieri privitoare la dreptul de proprietate şi alte drepturi reale		Referinţe
1 / 16/06/2025		
Act Administrativ nr. 49/603, din 08/06/1995 emis de CJSDPAT NEAMT (titlu de proprietate);		
B1	Intabulare, drept de PROPRIETATE, dobandit prin Reconstituire, cota actuala 1/1, cota initiala 1/1	A1
	1) **POPA GHE ELENA**	

C. Partea III. SARCINI .

Inscrieri privind dezmembramintele dreptului de proprietate, drepturi reale de garanţie şi sarcini	Referinţe
NU SUNT	

Document care conține date cu caracter personal, protejat de prevederile Regulamentului (UE) nr. 679/2016 și Legii 190/2018

Anexa Nr. 1 La Partea I

Teren

Nr cadastral	Suprafaţa (mp)*	Observaţii / Referinţe
	13.397	68/1268/63 IN TP

* Suprafaţa este determinată in planul de proiecţie Stereo 70.

DETALII LINIARE IMOBIL

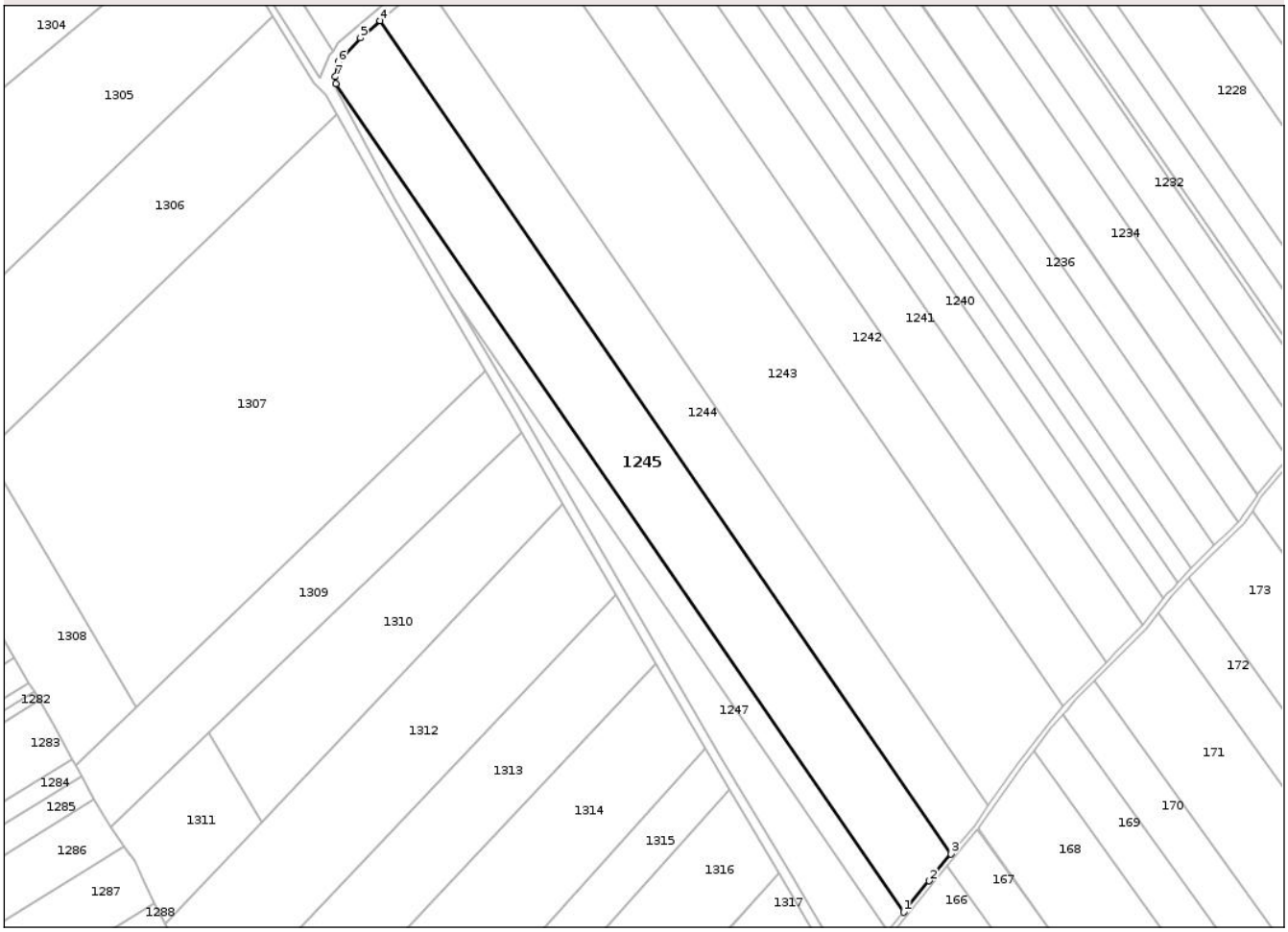

Date referitoare la teren

Crt	Categorie folosință	Intra vilan	Suprafaţa (mp)	Tarla	Parcelă	Nr. topo	Observaţii / Referinţe
1	arabil	NU	13.397	68	1286/63	-	68/1268/63 IN TP

Lungime Segmente
1) Valorile lungimilor segmentelor sunt obţinute din proiecţie în plan.

Punct început	X / Y	Punct sfârşit	X / Y	Lungime segment (** (m)
1	666.591,247 599.195,309	2	666.602,215 599.208,736	17.337
2	666.602,215 599.208,736	3	666.611,596 599.220,22	14.829
3	666.611,596 599.220,22	4	666.367,04 599.576,839	432.418
4	666.367,04 599.576,839	5	666.358,539 599.569,475	11.247
5	666.358,539 599.569,475	6	666.349,073 599.559,09	14.052

Document care conține date cu caracter personal, protejat de prevederile Regulamentului (UE) nr. 679/2016 și Legii 190/2018

Punct început	X / Y	Punct sfârşit	X / Y	Lungime segment (** (m)
6	666.349,073 599.559,09	7	666.347,748 599.552,886	6.344
7	666.347,748 599.552,886	8	666.348,071 599.549,915	2.988
8	666.348,071 599.549,915	1	666.591,247 599.195,309	429.976

** Lungimile segmentelor sunt determinate în planul de proiecţie Stereo 70 şi sunt rotunjite la 1 milimetru.
*** Distanţa dintre puncte este formată din segmente cumulate ce sunt mai mici decât valoarea 1 milimetru.

DATE DESPRE IMOBILUL NR. 1246

Oficiul de Cadastru şi Publicitate Imobiliară NEAMT
Biroul de Cadastru şi Publicitate Imobiliară Roman

A. Partea I. Descrierea imobilului

TEREN Extravilan

Adresa: Jud. Neamt, TARLA DEAL CRĂIESTI

Nr. Crt	Nr cadastral Nr. topografic	Suprafaţa* (mp)	Observaţii / Referinţe
A1		3.995	Sector cadastral:99 Teren neimprejmuit; 68/1268/64 IN TP

B. Partea II. Proprietari şi acte

Inscrieri privitoare la dreptul de proprietate şi alte drepturi reale		Referinţe
1 / 16/06/2024		
Act Administrativ nr. 49/651, din 28/06/1995 emis de CJSDPAT NEAMT (titlu de proprietate);		
B1	Intabulare, drept de PROPRIETATE, dobandit prin Reconstituire, cota actuala 1/1, cota initiala 1/1	A1
	1) **LUCHIAN I GHEORGHE**	

C. Partea III. SARCINI .

Inscrieri privind dezmembramintele dreptului de proprietate, drepturi reale de garanţie şi sarcini	Referinţe
NU SUNT	

Anexa Nr. 1 La Partea I

Teren

Nr cadastral	Suprafaţa (mp)*	Observaţii / Referinţe
	3.995	68/1268/64 IN TP

* Suprafaţa este determinată in planul de proiecţie Stereo 70.

DETALII LINIARE IMOBIL

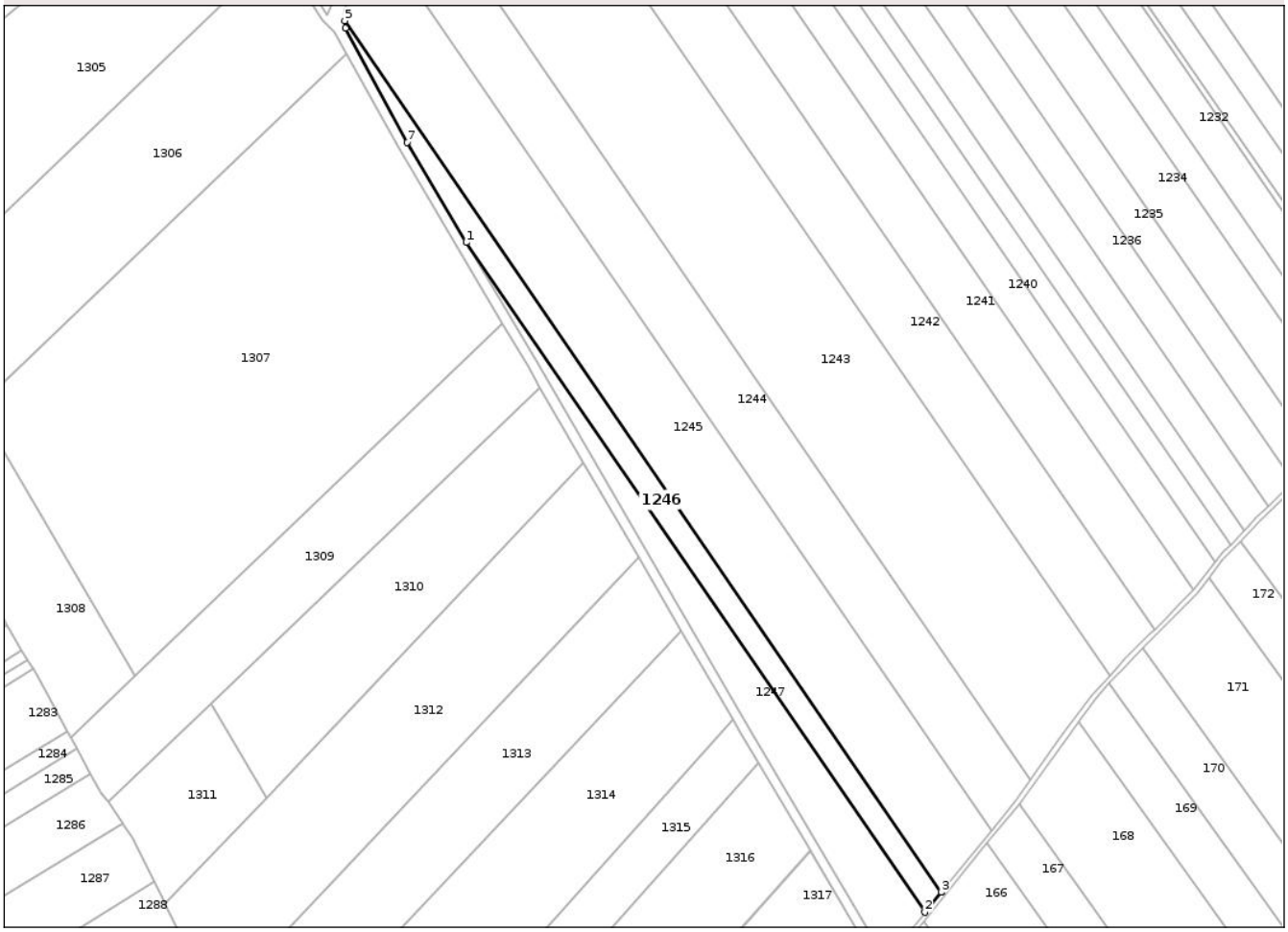

Date referitoare la teren

Crt	Categorie folosință	Intra vilan	Suprafaţa (mp)	Tarla	Parcelă	Nr. topo	Observaţii / Referinţe
1	arabil	NU	3.995	68	1286/64	-	68/1268/64 IN TP

Lungime Segmente
1) Valorile lungimilor segmentelor sunt obţinute din proiecţie în plan.

Punct început	X / Y	Punct sfârşit	X / Y	Lungime segment (** (m)
1	666.397,598 599.459,614	2	666.584,507 599.187,058	330.488
2	666.584,507 599.187,058	3	666.591,185 599.195,234	10.557
3	666.591,185 599.195,234	4	666.591,247 599.195,309	0.098
4	666.591,247 599.195,309	5	666.348,071 599.549,915	429.976
5	666.348,071 599.549,915	6	666.348,388 599.547,007	2.925

Document care conține date cu caracter personal, protejat de prevederile Regulamentului (UE) nr. 679/2016 și Legii 190/2018

Punct început	X / Y	Punct sfârşit	X / Y	Lungime segment (** (m)
6	666.348,388 599.547,007	7	666.373,484 599.500,438	52.901
7	666.373,484 599.500,438	1	666.397,598 599.459,614	47.413

** Lungimile segmentelor sunt determinate în planul de proiecţie Stereo 70 şi sunt rotunjite la 1 milimetru.
*** Distanţa dintre puncte este formată din segmente cumulate ce sunt mai mici decât valoarea 1 milimetru.

Document care conține date cu caracter personal, protejat de prevederile Regulamentului (UE) nr. 679/2016 și Legii 190/2018

DATE DESPRE IMOBILUL NR. 1247

Oficiul de Cadastru şi Publicitate Imobiliară NEAMT
Biroul de Cadastru şi Publicitate Imobiliară Roman

A. Partea I. Descrierea imobilului

TEREN Extravilan

Adresa: Jud. Neamt, TARLA DEAL CRĂIESTI

Nr. Crt	Nr cadastral Nr. topografic	Suprafaţa* (mp)	Observaţii / Referinţe
A1		4.012	Sector cadastral:99 Teren neimprejmuit; 68/1268/65 IN TP

B. Partea II. Proprietari şi acte

Inscrieri privitoare la dreptul de proprietate şi alte drepturi reale		Referinţe
1 / 16/06/2025		
Act Administrativ nr. 49/775, din 20/10/1995 emis de CJSDPAT NEAMT (titlu de proprietate);		
B1	Intabulare, drept de PROPRIETATE, dobandit prin Reconstituire, cota actuala 1/1, cota initiala 1/1	A1
	1) **CARP COSTEL** 2) **CARP DOINA**	

C. Partea III. SARCINI .

Inscrieri privind dezmembramintele dreptului de proprietate, drepturi reale de garanţie şi sarcini	Referinţe
NU SUNT	

Document care conține date cu caracter personal, protejat de prevederile Regulamentului (UE) nr. 679/2016 și Legii 190/2018

Anexa Nr. 1 La Partea I

Teren

Nr cadastral	Suprafaţa (mp)*	Observaţii / Referinţe
	4.012	68/1268/65 IN TP

* Suprafaţa este determinată in planul de proiecţie Stereo 70.

DETALII LINIARE IMOBIL

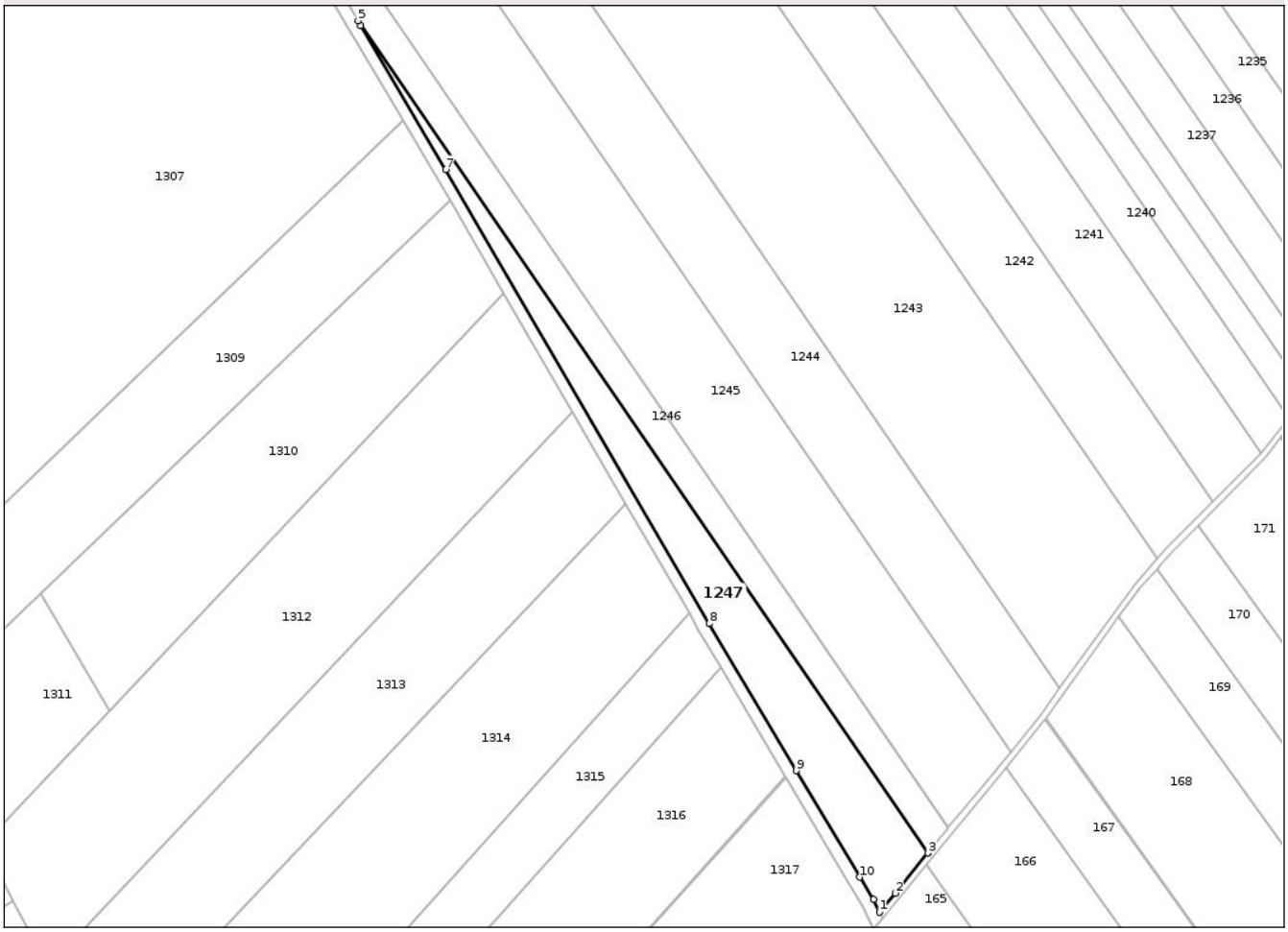

Date referitoare la teren

Crt	Categorie folosință	Intra vilan	Suprafaţa (mp)	Tarla	Parcelă	Nr. topo	Observaţii / Referinţe
1	arabil	NU	4.012	68	1286/65	-	68/1268/65 IN TP

Lungime Segmente
1) Valorile lungimilor segmentelor sunt obţinute din proiecţie în plan.

Punct început	X / Y	Punct sfârşit	X / Y	Lungime segment (** (m)
1	666.568,574 599.167,592	2	666.573,697 599.173,825	8.069
2	666.573,697 599.173,825	3	666.584,426 599.186,959	16.959
3	666.584,426 599.186,959	4	666.584,507 599.187,058	0.128
4	666.584,507 599.187,058	5	666.397,598 599.459,614	330.488
5	666.397,598 599.459,614	6	666.398,52 599.458,052	1.815

Document care conține date cu caracter personal, protejat de prevederile Regulamentului (UE) nr. 679/2016 și Legii 190/2018

Punct început	X / Y	Punct sfârşit	X / Y	Lungime segment (** (m)
6	666.398,52 599.458,052	7	666.426,375 599.410,896	54.768
7	666.426,375 599.410,896	8	666.512,724 599.262,177	171.969
8	666.512,724 599.262,177	9	666.541,287 599.213,937	56.062
9	666.541,287 599.213,937	10	666.562,055 599.179,039	40.61
10	666.562,055 599.179,039	11	666.566,566 599.171,807	8.523
11	666.566,566 599.171,807	1	666.568,574 599.167,592	4.669

** Lungimile segmentelor sunt determinate în planul de proiecţie Stereo 70 şi sunt rotunjite la 1 milimetru.
*** Distanţa dintre puncte este formată din segmente cumulate ce sunt mai mici decât valoarea 1 milimetru.

Document care conține date cu caracter personal, protejat de prevederile Regulamentului (UE) nr. 679/2016 și Legii 190/2018

DATE DESPRE IMOBILUL NR. 1248

Oficiul de Cadastru şi Publicitate Imobiliară NEAMT
Biroul de Cadastru şi Publicitate Imobiliară Roman

A. Partea I. Descrierea imobilului

TEREN Extravilan

Adresa: Jud. Neamt, TARLA SUHAT

Nr. Crt	Nr cadastral Nr. topografic	Suprafaţa* (mp)	Observaţii / Referinţe
A1		879	Sector cadastral:99 Teren neimprejmuit; Proprietar neidentificat

B. Partea II. Proprietari şi acte

Inscrieri privitoare la dreptul de proprietate şi alte drepturi reale		Referinţe
1 / 16/06/2025		
Act Normativ nr. 7, din 13/03/1996 emis de Parlamentul României (art. 13);		
B1	Inscrierea posesiei, drept de PROPRIETATE, dobandit prin Constituire, cota actuala 1/1, cota initiala 1/1	A1
	1) **NEIDENTIFICAT NEIDENTIFICAT**, Proprietar neidentificat	
B2	Se notează mentiunea de proprietar neidentificat.	A1

C. Partea III. SARCINI .

Inscrieri privind dezmembramintele dreptului de proprietate, drepturi reale de garanţie şi sarcini	Referinţe
NU SUNT	

Document care conține date cu caracter personal, protejat de prevederile Regulamentului (UE) nr. 679/2016 și Legii 190/2018

Anexa Nr. 1 La Partea I

Teren

Nr cadastral	Suprafaţa (mp)*	Observaţii / Referinţe
	879	Proprietar neidentificat

* Suprafaţa este determinată in planul de proiecţie Stereo 70.

DETALII LINIARE IMOBIL

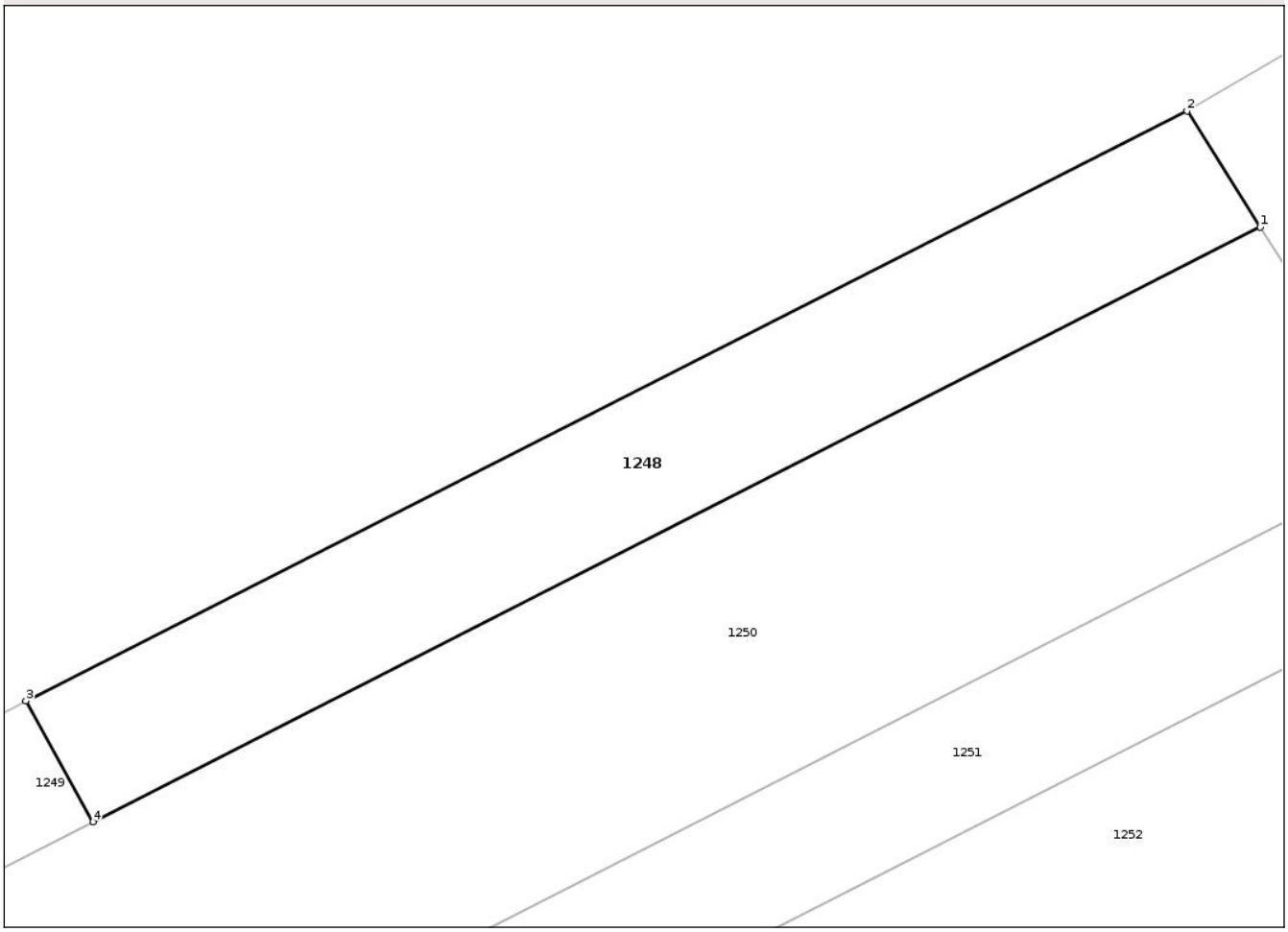

Date referitoare la teren

Crt	Categorie folosință	Intra vilan	Suprafaţa (mp)	Tarla	Parcelă	Nr. topo	Observaţii / Referinţe
1	neproductiv	NU	879	68	1292	-	

Lungime Segmente
1) Valorile lungimilor segmentelor sunt obţinute din proiecţie în plan.

Punct început	X / Y	Punct sfârşit	X / Y	Lungime segment (** (m)
1	665.869,303 599.843,362	2	665.864,165 599.851,479	9.606
2	665.864,165 599.851,479	3	665.782,863 599.810,206	91.179
3	665.782,863 599.810,206	4	665.787,573 599.801,762	9.668
4	665.787,573 599.801,762	1	665.869,303 599.843,362	91.708

**** Lungimile segmentelor sunt determinate în planul de proiecţie Stereo 70 şi sunt rotunjite la 1 milimetru.**

Document care conține date cu caracter personal, protejat de prevederile Regulamentului (UE) nr. 679/2016 și Legii 190/2018

***** Distanţa dintre puncte este formată din segmente cumulate ce sunt mai mici decât valoarea 1 milimetru.**

DATE DESPRE IMOBILUL NR. 1249

Oficiul de Cadastru şi Publicitate Imobiliară NEAMT
Biroul de Cadastru şi Publicitate Imobiliară Roman

A. Partea I. Descrierea imobilului

TEREN Extravilan

Adresa: Jud. Neamt, TARLA SUHAT

Nr. Crt	Nr cadastral Nr. topografic	Suprafaţa* (mp)	Observaţii / Referinţe
A1	50333	4.500	Sector cadastral:99 Teren neimprejmuit; 68/1275/43 IN TP

B. Partea II. Proprietari şi acte

Inscrieri privitoare la dreptul de proprietate şi alte drepturi reale		Referinţe
14636 / 12/04/2018		
Act Notarial nr. 385, din 12/04/2018 emis de N.P. Gârbea Florin (contract de vanzare-cumparare);		
B3	Intabulare, drept de PROPRIETATEcu titlu de cumpărare, dobandit prin Conventie, cota actuala 1/1, cota initiala 1/1	A1
	1) **BRADU IONEL-FLORIN**, necăsătorit	

C. Partea III. SARCINI .

Inscrieri privind dezmembramintele dreptului de proprietate, drepturi reale de garanţie şi sarcini	Referinţe
NU SUNT	

Document care conține date cu caracter personal, protejat de prevederile Regulamentului (UE) nr. 679/2016 și Legii 190/2018

Anexa Nr. 1 La Partea I

Teren

Nr cadastral	Suprafaţa (mp)*	Observaţii / Referinţe
50333	4.500	68/1275/43 IN TP

* Suprafaţa este determinată in planul de proiecţie Stereo 70.

DETALII LINIARE IMOBIL

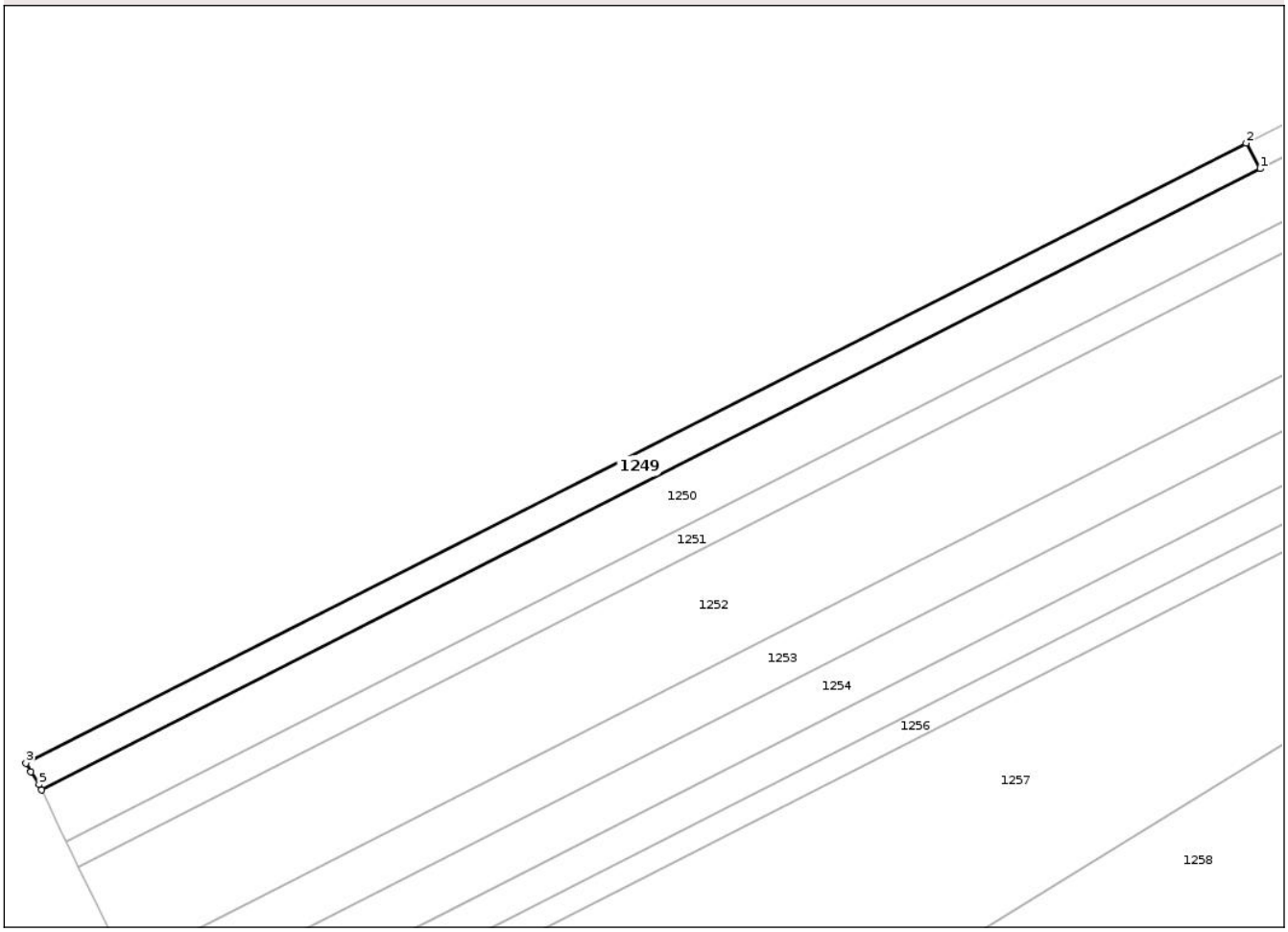

Date referitoare la teren

Crt	Categorie folosință	Intra vilan	Suprafaţa (mp)	Tarla	Parcelă	Nr. topo	Observaţii / Referinţe
1	arabil	NU	1.960	68	1271/7A	-	
2	pasune	NU	2.540	68	1295/43	-	68/1275/43 IN TP

Lungime Segmente
1) Valorile lungimilor segmentelor sunt obţinute din proiecţie în plan.

Punct început	X / Y	Punct sfârşit	X / Y	Lungime segment (** (m)
1	665.787,573 599.801,762	2	665.782,863 599.810,206	9.668
2	665.782,863 599.810,206	3	665.377,559 599.604,454	454.539
3	665.377,559 599.604,454	4	665.379,2 599.601,563	3.324
4	665.379,2 599.601,563	5	665.381,879 599.597,349	4.993

Document care conține date cu caracter personal, protejat de prevederile Regulamentului (UE) nr. 679/2016 și Legii 190/2018

Punct început	X / Y	Punct sfârşit	X / Y	Lungime segment (** (m)
5	665.381,879 599.597,349	6	665.382,68 599.595,676	1.855
6	665.382,68 599.595,676	1	665.787,573 599.801,762	454.324

** Lungimile segmentelor sunt determinate în planul de proiecţie Stereo 70 şi sunt rotunjite la 1 milimetru.
*** Distanţa dintre puncte este formată din segmente cumulate ce sunt mai mici decât valoarea 1 milimetru.

Document care conține date cu caracter personal, protejat de prevederile Regulamentului (UE) nr. 679/2016 și Legii 190/2018

DATE DESPRE IMOBILUL NR. 1250

Oficiul de Cadastru şi Publicitate Imobiliară NEAMT
Biroul de Cadastru şi Publicitate Imobiliară Roman

A. Partea I. Descrierea imobilului

TEREN Extravilan

Adresa: Jud. Neamt, TARLA SUHAT

Nr. Crt	Nr cadastral Nr. topografic	Suprafaţa* (mp)	Observaţii / Referinţe
A1		10.485	Sector cadastral:99 Teren neimprejmuit; Proprietar neidentificat

B. Partea II. Proprietari şi acte

Inscrieri privitoare la dreptul de proprietate şi alte drepturi reale		Referinţe
1 / 16/06/2025		
Act Normativ nr. 7, din 13/03/1996 emis de Parlamentul României (art. 13);		
B1	Inscrierea posesiei, drept de PROPRIETATE, dobandit prin Constituire, cota actuala 1/1, cota initiala 1/1	A1
	1) **NEIDENTIFICAT NEIDENTIFICAT**, Proprietar neidentificat	
B2	Se notează mentiunea de proprietar neidentificat.	A1

C. Partea III. SARCINI .

Inscrieri privind dezmembramintele dreptului de proprietate, drepturi reale de garanţie şi sarcini	Referinţe
NU SUNT	

Anexa Nr. 1 La Partea I

Teren

Nr cadastral	Suprafaţa (mp)*	Observaţii / Referinţe
	10.485	Proprietar neidentificat

* Suprafaţa este determinată in planul de proiecţie Stereo 70.

DETALII LINIARE IMOBIL

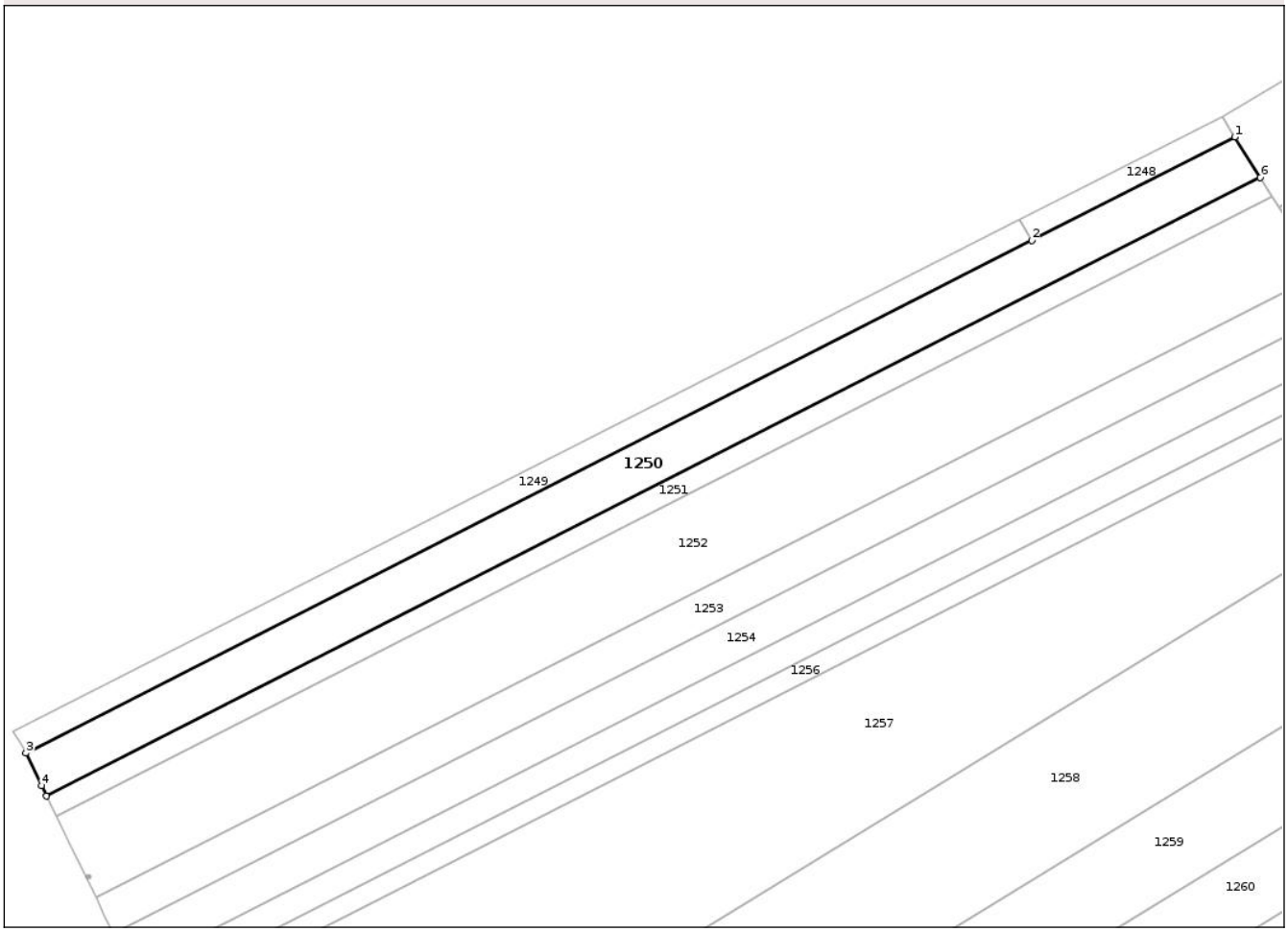

Date referitoare la teren

Crt	Categorie folosință	Intra vilan	Suprafaţa (mp)	Tarla	Parcelă	Nr. topo	Observaţii / Referinţe
1	arabil	NU	3.624	68	1271	-	
2	pasune	NU	6.861	68	1292, 1295	-	

Lungime Segmente
1) Valorile lungimilor segmentelor sunt obţinute din proiecţie în plan.

Punct început	X / Y	Punct sfârşit	X / Y	Lungime segment (** (m)
1	665.869,303 599.843,362	2	665.787,573 599.801,762	91.708
2	665.787,573 599.801,762	3	665.382,68 599.595,676	454.324
3	665.382,68 599.595,676	4	665.388,963 599.582,552	14.55
4	665.388,963 599.582,552	5	665.390,992 599.578,404	4.618

Document care conține date cu caracter personal, protejat de prevederile Regulamentului (UE) nr. 679/2016 și Legii 190/2018

Punct început	X / Y	Punct sfârşit	X / Y	Lungime segment (** (m)
5	665.390,992 599.578,404	6	665.879,596 599.827,099	548.254
6	665.879,596 599.827,099	1	665.869,303 599.843,362	19.247

** Lungimile segmentelor sunt determinate în planul de proiecţie Stereo 70 şi sunt rotunjite la 1 milimetru.
*** Distanţa dintre puncte este formată din segmente cumulate ce sunt mai mici decât valoarea 1 milimetru.

Document care conține date cu caracter personal, protejat de prevederile Regulamentului (UE) nr. 679/2016 și Legii 190/2018

DATE DESPRE IMOBILUL NR. 1251

Oficiul de Cadastru şi Publicitate Imobiliară NEAMT
Biroul de Cadastru şi Publicitate Imobiliară Roman

A. Partea I. Descrierea imobilului

TEREN Extravilan

Adresa: Jud. Neamt, TARLA SUHAT

Nr. Crt	Nr cadastral Nr. topografic	Suprafaţa* (mp)	Observaţii / Referinţe
A1		5.000	Sector cadastral:99 Teren neimprejmuit; 68/1295/45 IN TP

B. Partea II. Proprietari şi acte

Inscrieri privitoare la dreptul de proprietate şi alte drepturi reale		Referinţe
1 / 16/06/2025		
Act Administrativ nr. 49/1891, din 14/05/2003 emis de CJSDPAT NEAMT (titlu de proprietate);		
B1	Intabulare, drept de PROPRIETATE, dobandit prin Reconstituire, cota actuala 1/1, cota initiala 1/1	A1
	1) **SECRIERU T MARIA** 2) **PATRICHE T EENA** 3) **ANDREI C CONSTANTIN** 4) **MOCANU PROFIRA** 5) **JDERU I ELENA** 6) **TUDORACHE MARIA** 7) **BRADU FILOTIA**	

C. Partea III. SARCINI .

Inscrieri privind dezmembramintele dreptului de proprietate, drepturi reale de garanţie şi sarcini	Referinţe
NU SUNT	

Anexa Nr. 1 La Partea I

Teren

Nr cadastral	Suprafaţa (mp)*	Observaţii / Referinţe
	5.000	68/1295/45 IN TP

* Suprafaţa este determinată in planul de proiecţie Stereo 70.

DETALII LINIARE IMOBIL

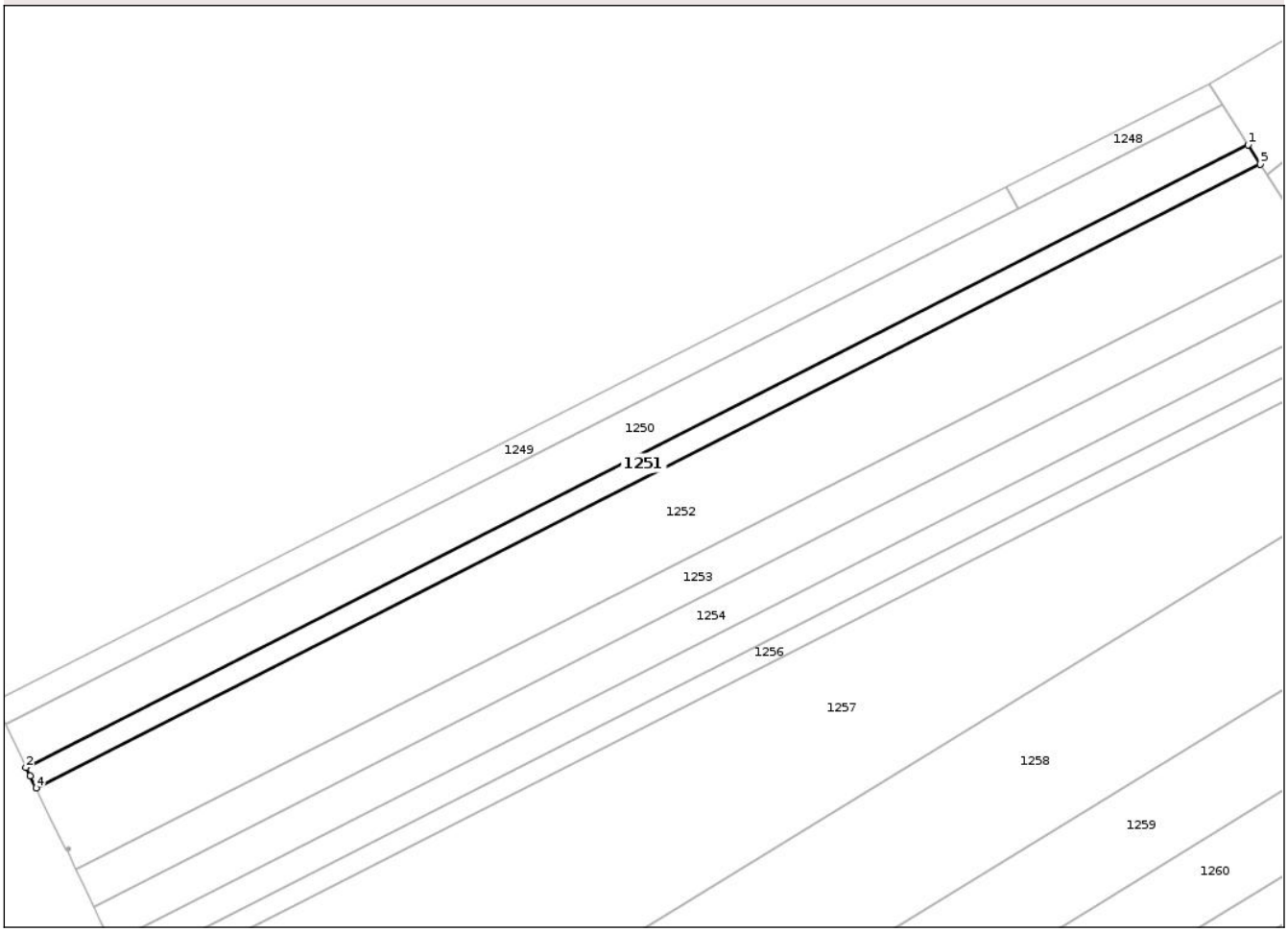

Date referitoare la teren

Crt	Categorie folosință	Intra vilan	Suprafaţa (mp)	Tarla	Parcelă	Nr. topo	Observaţii / Referinţe
1	arabil	NU	1.672	68	1271/45	-	68/1295/45 IN TP
2	pasune	NU	3.328	68	1295/45	-	

Lungime Segmente
1) Valorile lungimilor segmentelor sunt obţinute din proiecţie în plan.

Punct început	X / Y	Punct sfârşit	X / Y	Lungime segment (** (m)
1	665.879,596 599.827,099	2	665.390,992 599.578,404	548.254
2	665.390,992 599.578,404	3	665.392,6 599.575,119	3.657
3	665.392,6 599.575,119	4	665.394,998 599.570,219	5.455
4	665.394,998 599.570,219	5	665.884,491 599.819,367	549.252

Document care conține date cu caracter personal, protejat de prevederile Regulamentului (UE) nr. 679/2016 și Legii 190/2018

Punct început	X / Y	Punct sfârşit	X / Y	Lungime segment (** (m)
5	665.884,491 599.819,367	1	665.879,596 599.827,099	9.151

** Lungimile segmentelor sunt determinate în planul de proiecţie Stereo 70 şi sunt rotunjite la 1 milimetru.
*** Distanţa dintre puncte este formată din segmente cumulate ce sunt mai mici decât valoarea 1 milimetru.

Document care conține date cu caracter personal, protejat de prevederile Regulamentului (UE) nr. 679/2016 și Legii 190/2018

DATE DESPRE IMOBILUL NR. 1252

Oficiul de Cadastru şi Publicitate Imobiliară NEAMT
Biroul de Cadastru şi Publicitate Imobiliară Roman

A. Partea I. Descrierea imobilului

TEREN Extravilan

Adresa: Jud. Neamt, TARLA SUHAT

Nr. Crt	Nr cadastral Nr. topografic	Suprafaţa* (mp)	Observaţii / Referinţe
A1		20.000	Sector cadastral:99 Teren neimprejmuit; 68/1295/46 IN TP

B. Partea II. Proprietari şi acte

Inscrieri privitoare la dreptul de proprietate şi alte drepturi reale		Referinţe
1 / 16/06/2025		
Act Administrativ nr. 16706, din 04/09/2015 emis de CJSDPAT NEAMT (titlu de proprietate);		
B1	Intabulare, drept de PROPRIETATE, dobandit prin Reconstituire, cota actuala 1/1, cota initiala 1/1	A1
	1) **BEJENARIU N DUMITRU**	

C. Partea III. SARCINI .

Inscrieri privind dezmembramintele dreptului de proprietate, drepturi reale de garanţie şi sarcini	Referinţe
NU SUNT	

Document care conține date cu caracter personal, protejat de prevederile Regulamentului (UE) nr. 679/2016 și Legii 190/2018

Anexa Nr. 1 La Partea I

Teren

Nr cadastral	Suprafaţa (mp)*	Observaţii / Referinţe
	20.000	68/1295/46 IN TP

* Suprafaţa este determinată in planul de proiecţie Stereo 70.

DETALII LINIARE IMOBIL

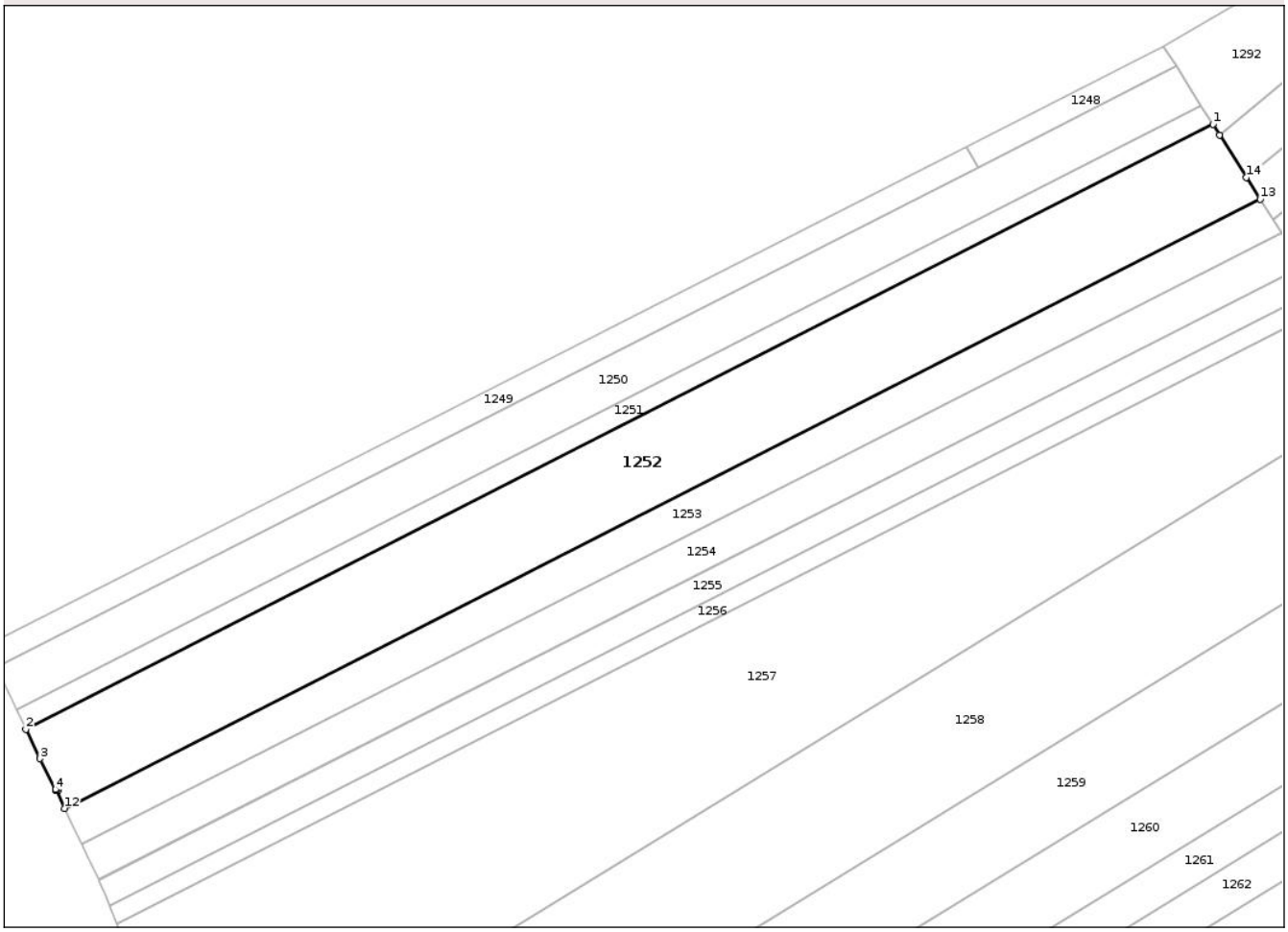

Date referitoare la teren

Crt	Categorie folosință	Intra vilan	Suprafaţa (mp)	Tarla	Parcelă	Nr. topo	Observaţii / Referinţe
1	arabil	NU	6.425	68	1271/46	-	68/1295/46 IN TP
2	pasune	NU	13.575	68	1292/46, 1295/46	-	

Lungime Segmente
1) Valorile lungimilor segmentelor sunt obţinute din proiecţie în plan.

Punct început	X / Y	Punct sfârşit	X / Y	Lungime segment (** (m)
1	665.884,491 599.819,367	2	665.394,998 599.570,219	549.252
2	665.394,998 599.570,219	3	665.400,834 599.558,116	13.437
3	665.400,834 599.558,116	4	665.407,141 599.545,403	14.191
4	665.407,141 599.545,403	5	665.407,193 599.545,295	0.119

Document care conține date cu caracter personal, protejat de prevederile Regulamentului (UE) nr. 679/2016 și Legii 190/2018

Punct început	X / Y	Punct sfârşit	X / Y	Lungime segment (** (m)
5	665.407,193 599.545,295	6	665.407,346 599.545,369	0.17
6	665.407,346 599.545,369	7	665.407,346 599.546,336	0.967
7	665.407,346 599.546,336	8	665.408,346 599.546,336	1.0
8	665.408,346 599.546,336	9	665.408,346 599.545,336	1.0
9	665.408,346 599.545,336	10	665.407,346 599.545,336	1.0
10	665.407,346 599.545,336	11	665.407,206 599.545,268	0.156
11	665.407,206 599.545,268	12	665.410,899 599.537,602	8.51
12	665.410,899 599.537,602	13	665.903,98 599.788,576	553.278
13	665.903,98 599.788,576	14	665.898,296 599.797,556	10.628
14	665.898,296 599.797,556	15	665.887,23 599.815,039	20.691
15	665.887,23 599.815,039	1	665.884,491 599.819,367	5.122

** Lungimile segmentelor sunt determinate în planul de proiecţie Stereo 70 şi sunt rotunjite la 1 milimetru.
*** Distanţa dintre puncte este formată din segmente cumulate ce sunt mai mici decât valoarea 1 milimetru.

Document care conține date cu caracter personal, protejat de prevederile Regulamentului (UE) nr. 679/2016 și Legii 190/2018

DATE DESPRE IMOBILUL NR. 1253

Oficiul de Cadastru şi Publicitate Imobiliară NEAMT
Biroul de Cadastru şi Publicitate Imobiliară Roman

A. Partea I. Descrierea imobilului

TEREN Extravilan

Adresa: Jud. Neamt, TARLA SUHAT

Nr. Crt	Nr cadastral Nr. topografic	Suprafaţa* (mp)	Observaţii / Referinţe
A1		9.000	Sector cadastral:99 Teren neimprejmuit;

B. Partea II. Proprietari şi acte

Inscrieri privitoare la dreptul de proprietate şi alte drepturi reale		Referinţe
1 / 16/06/2025		
Act Administrativ nr. 49/1526, din 24/09/1999 emis de CJSDPAT NEAMT (titlu de proprietate);		
B1	Intabulare, drept de PROPRIETATE, dobandit prin Reconstituire, cota actuala 1/1, cota initiala 1/1	A1
	1) **ANDREI MARIA**	

C. Partea III. SARCINI .

Inscrieri privind dezmembramintele dreptului de proprietate, drepturi reale de garanţie şi sarcini	Referinţe
NU SUNT	

Document care conține date cu caracter personal, protejat de prevederile Regulamentului (UE) nr. 679/2016 și Legii 190/2018

Anexa Nr. 1 La Partea I

Teren

Nr cadastral	Suprafaţa (mp)*	Observaţii / Referinţe
	9.000	

* Suprafaţa este determinată in planul de proiecţie Stereo 70.

DETALII LINIARE IMOBIL

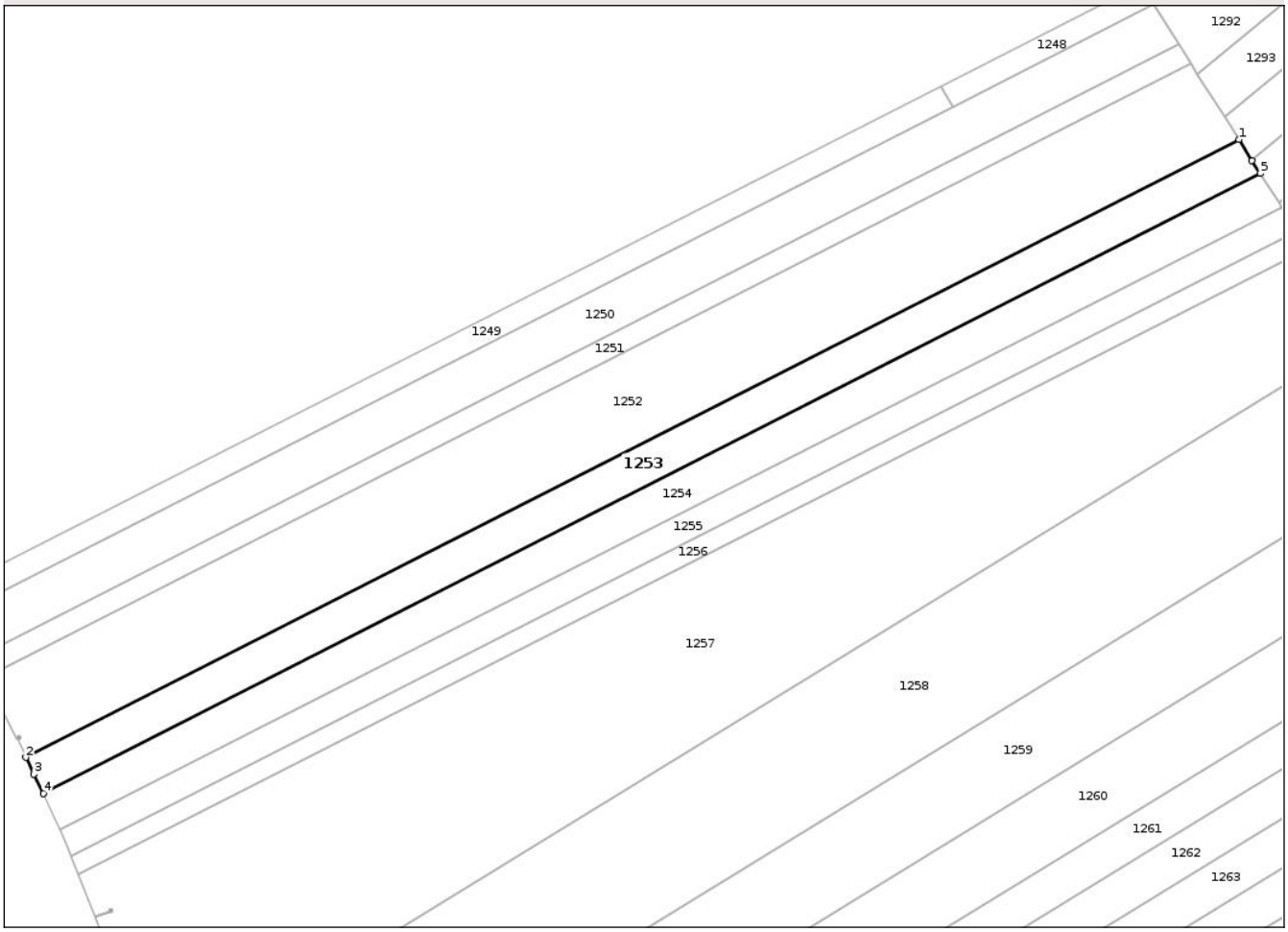

Date referitoare la teren

Crt	Categorie folosință	Intra vilan	Suprafaţa (mp)	Tarla	Parcelă	Nr. topo	Observaţii / Referinţe
1	pasune	NU	9.000	68	1295/47	-	

Lungime Segmente
1) Valorile lungimilor segmentelor sunt obţinute din proiecţie în plan.

Punct început	X / Y	Punct sfârşit	X / Y	Lungime segment (** (m)
1	665.903,98 599.788,576	2	665.410,899 599.537,602	553.278
2	665.410,899 599.537,602	3	665.414,179 599.530,792	7.559
3	665.414,179 599.530,792	4	665.417,948 599.522,968	8.684
4	665.417,948 599.522,968	5	665.912,703 599.774,794	555.156
5	665.912,703 599.774,794	6	665.909,373 599.780,055	6.227

Document care conține date cu caracter personal, protejat de prevederile Regulamentului (UE) nr. 679/2016 și Legii 190/2018

Punct început	X / Y	Punct sfârşit	X / Y	Lungime segment (** (m)
6	665.909,373 599.780,055	1	665.903,98 599.788,576	10.084

** Lungimile segmentelor sunt determinate în planul de proiecţie Stereo 70 şi sunt rotunjite la 1 milimetru.
*** Distanţa dintre puncte este formată din segmente cumulate ce sunt mai mici decât valoarea 1 milimetru.

Document care conține date cu caracter personal, protejat de prevederile Regulamentului (UE) nr. 679/2016 și Legii 190/2018

DATE DESPRE IMOBILUL NR. 1254

Oficiul de Cadastru şi Publicitate Imobiliară NEAMT
Biroul de Cadastru şi Publicitate Imobiliară Roman

A. Partea I. Descrierea imobilului

TEREN Extravilan

Adresa: Jud. Neamt, TARLA SUHAT

Nr. Crt	Nr cadastral Nr. topografic	Suprafaţa* (mp)	Observaţii / Referinţe
A1		9.100	Sector cadastral:99 Teren neimprejmuit; 49/673/1 IN TP

B. Partea II. Proprietari şi acte

Inscrieri privitoare la dreptul de proprietate şi alte drepturi reale		Referinţe
1 / 16/06/2025		
Act Administrativ nr. 16/585, din 19/04/1999 emis de CJSDPAT NEAMT (titlu de proprietate);		
B1	Intabulare, drept de PROPRIETATE, dobandit prin Reconstituire, cota actuala 1/1, cota initiala 1/1	A1
	1) **DAMIAN SOFICA** 2) **VELEA MARIA** 3) **BEJENARIU I ELENA** 4) **ANDONE VALERIA** 5) **BEJENARU CATINCA** 6) **BOZIANU I GHEORGHE** 7) **BOZIANU CONSTANTIN** 8) **BOZIANU I MARIA**	

C. Partea III. SARCINI .

Inscrieri privind dezmembramintele dreptului de proprietate, drepturi reale de garanţie şi sarcini	Referinţe
NU SUNT	

Document care conține date cu caracter personal, protejat de prevederile Regulamentului (UE) nr. 679/2016 și Legii 190/2018

Anexa Nr. 1 La Partea I

Teren

Nr cadastral	Suprafaţa (mp)*	Observaţii / Referinţe
	9.100	49/673/1 IN TP

* Suprafaţa este determinată in planul de proiecţie Stereo 70.

DETALII LINIARE IMOBIL

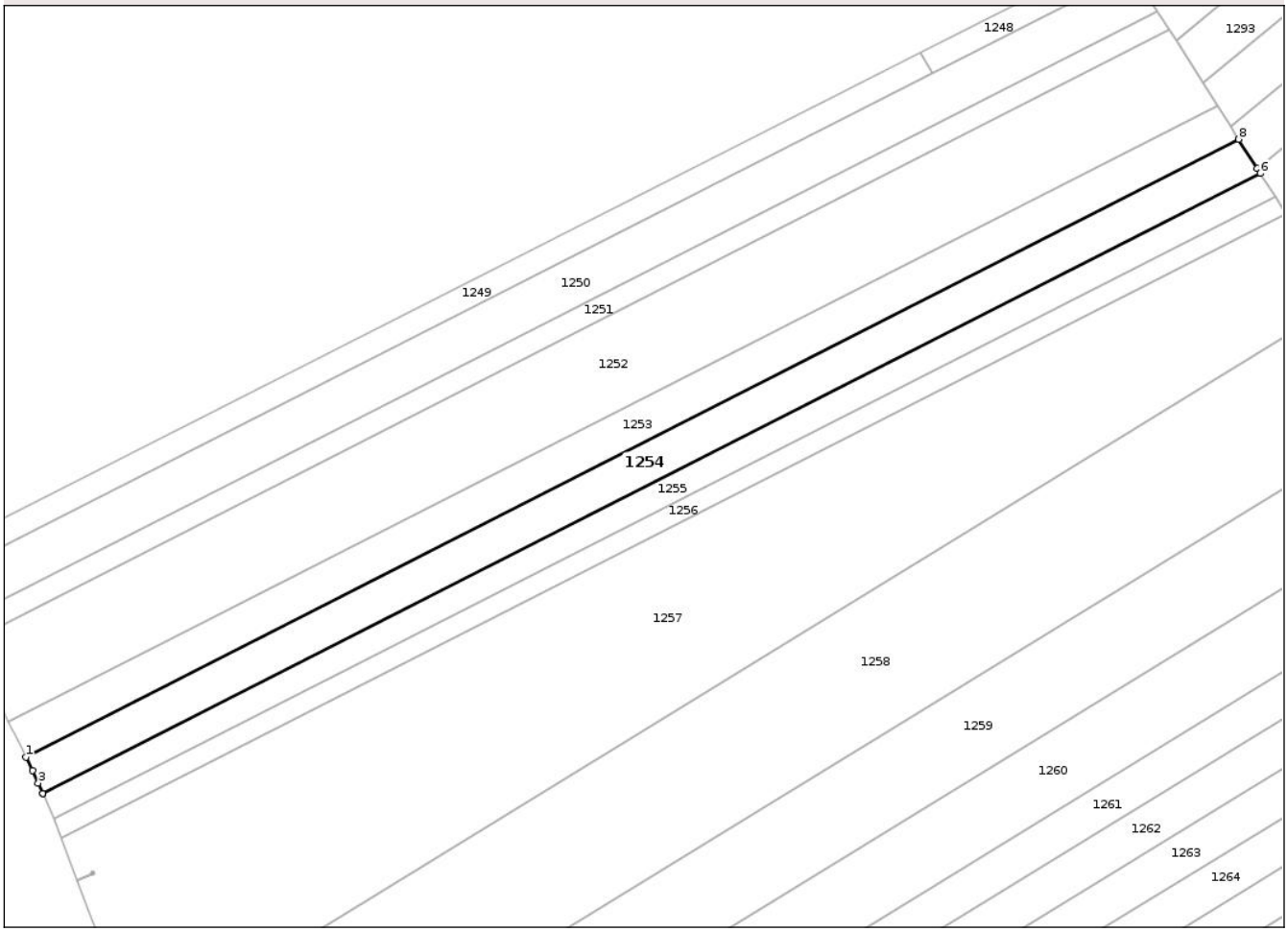

Date referitoare la teren

Crt	Categorie folosință	Intra vilan	Suprafaţa (mp)	Tarla	Parcelă	Nr. topo	Observaţii / Referinţe
1	pasune	NU	9.100	68	1295/1	-	49/673/1 IN TP

Lungime Segmente
1) Valorile lungimilor segmentelor sunt obţinute din proiecţie în plan.

Punct început	X / Y	Punct sfârşit	X / Y	Lungime segment (** (m)
1	665.417,948 599.522,968	2	665.420,567 599.517,533	6.033
2	665.420,567 599.517,533	3	665.422,995 599.512,494	5.593
3	665.422,995 599.512,494	4	665.424,866 599.508,305	4.588
4	665.424,866 599.508,305	5	665.424,93 599.508,161	0.158
5	665.424,93 599.508,161	6	665.921,493 599.760,907	557.184

Document care conține date cu caracter personal, protejat de prevederile Regulamentului (UE) nr. 679/2016 și Legii 190/2018

Punct început	X / Y	Punct sfârşit	X / Y	Lungime segment (** (m)
6	665.921,493 599.760,907	7	665.920,234 599.762,895	2.353
7	665.920,234 599.762,895	8	665.912,703 599.774,794	14.082
8	665.912,703 599.774,794	1	665.417,948 599.522,968	555.156

** Lungimile segmentelor sunt determinate în planul de proiecţie Stereo 70 şi sunt rotunjite la 1 milimetru.
*** Distanţa dintre puncte este formată din segmente cumulate ce sunt mai mici decât valoarea 1 milimetru.

Document care conține date cu caracter personal, protejat de prevederile Regulamentului (UE) nr. 679/2016 și Legii 190/2018

DATE DESPRE IMOBILUL NR. 1255

Oficiul de Cadastru şi Publicitate Imobiliară NEAMT
Biroul de Cadastru şi Publicitate Imobiliară Roman

A. Partea I. Descrierea imobilului

TEREN Extravilan

Adresa: Jud. Neamt, TARLA SUHAT

Nr. Crt	Nr cadastral Nr. topografic	Suprafaţa* (mp)	Observaţii / Referinţe
A1		6.300	Sector cadastral:99 Teren neimprejmuit; 49/673/1 IN TP

B. Partea II. Proprietari şi acte

Inscrieri privitoare la dreptul de proprietate şi alte drepturi reale		Referinţe
1 / 16/06/2025		
Act Administrativ nr. 16/481, din 24/01/1997 emis de CJSDPAT NEAMT (titlu de proprietate);		
B1	Intabulare, drept de PROPRIETATE, dobandit prin Reconstituire, cota actuala 1/1, cota initiala 1/1	A1
	1) **BOZIANU I GHEORGHE**	

C. Partea III. SARCINI .

Inscrieri privind dezmembramintele dreptului de proprietate, drepturi reale de garanţie şi sarcini	Referinţe
NU SUNT	

Document care conține date cu caracter personal, protejat de prevederile Regulamentului (UE) nr. 679/2016 și Legii 190/2018

Anexa Nr. 1 La Partea I

Teren

Nr cadastral	Suprafaţa (mp)*	Observaţii / Referinţe
	6.300	49/673/1 IN TP

* Suprafaţa este determinată in planul de proiecţie Stereo 70.

DETALII LINIARE IMOBIL

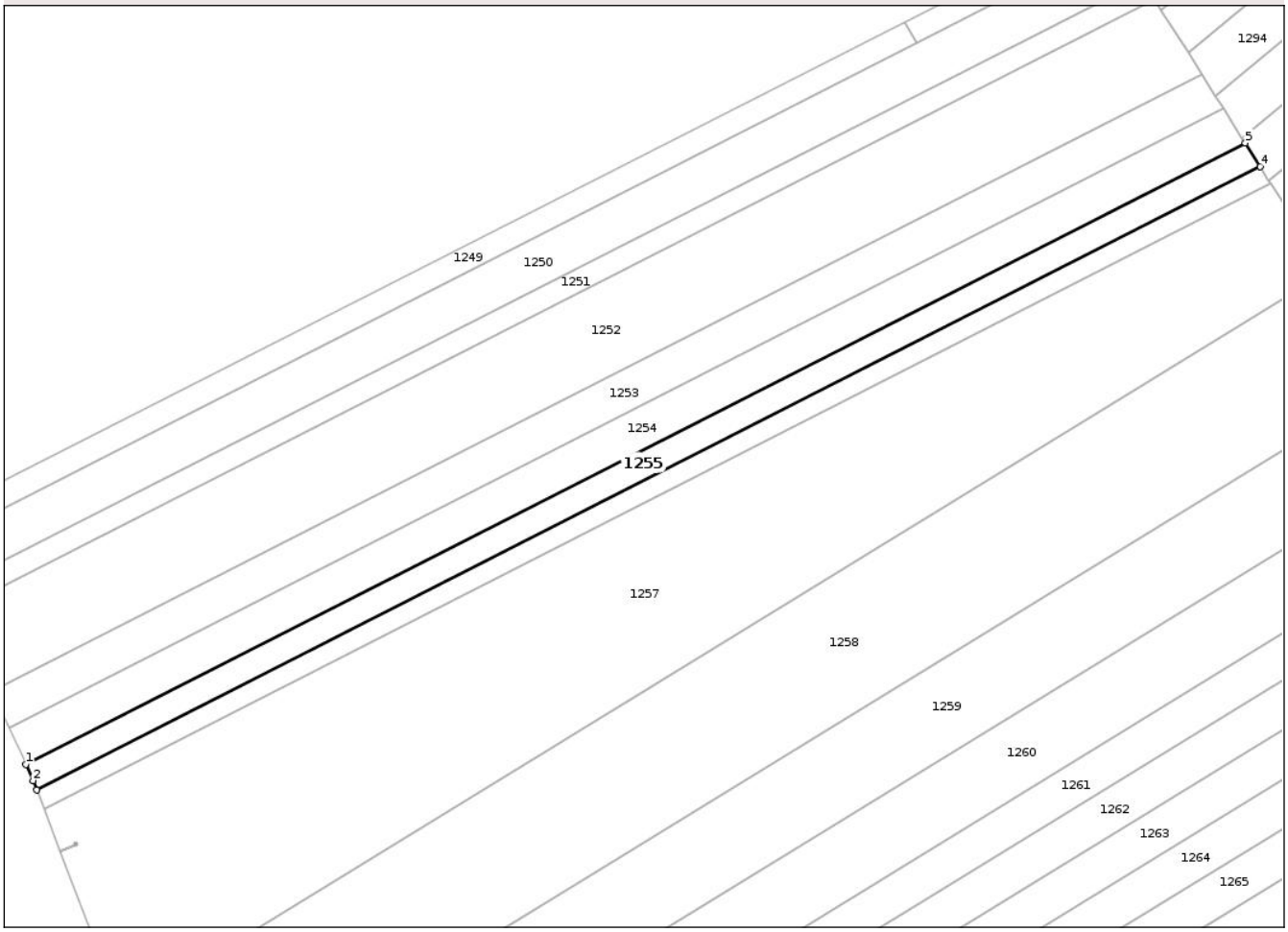

Date referitoare la teren

Crt	Categorie folosință	Intra vilan	Suprafaţa (mp)	Tarla	Parcelă	Nr. topo	Observaţii / Referinţe
1	pasune	NU	6.300	68	1295/1	-	49/673/1 IN TP

Lungime Segmente
1) Valorile lungimilor segmentelor sunt obţinute din proiecţie în plan.

Punct început	X / Y	Punct sfârşit	X / Y	Lungime segment (** (m)
1	665.424,93 599.508,161	2	665.427,89 599.501,534	7.258
2	665.427,89 599.501,534	3	665.429,353 599.497,744	4.062
3	665.429,353 599.497,744	4	665.927,557 599.751,326	559.026
4	665.927,557 599.751,326	5	665.921,493 599.760,907	11.339
5	665.921,493 599.760,907	1	665.424,93 599.508,161	557.184

Document care conține date cu caracter personal, protejat de prevederile Regulamentului (UE) nr. 679/2016 și Legii 190/2018

** Lungimile segmentelor sunt determinate în planul de proiecţie Stereo 70 şi sunt rotunjite la 1 milimetru.
*** Distanţa dintre puncte este formată din segmente cumulate ce sunt mai mici decât valoarea 1 milimetru.

Document care conține date cu caracter personal, protejat de prevederile Regulamentului (UE) nr. 679/2016 și Legii 190/2018

DATE DESPRE IMOBILUL NR. 1256

Oficiul de Cadastru şi Publicitate Imobiliară NEAMT
Biroul de Cadastru şi Publicitate Imobiliară Roman

A. Partea I. Descrierea imobilului

TEREN Extravilan

Adresa: Jud. Neamt, TARLA SUHAT

Nr. Crt	Nr cadastral Nr. topografic	Suprafaţa* (mp)	Observaţii / Referinţe
A1		4.600	Sector cadastral:99 Teren neimprejmuit; 49/673/1 IN TP

B. Partea II. Proprietari şi acte

Inscrieri privitoare la dreptul de proprietate şi alte drepturi reale		Referinţe
1 / 16/06/2025		
Act Administrativ nr. 16/646, din 23/02/1998 emis de CJSDPAT NEAMT (titlu de proprietate);		
B1	Intabulare, drept de PROPRIETATE, dobandit prin Reconstituire, cota actuala 1/1, cota initiala 1/1	A1
	1) **DAMIAN SOFICA** 2) **DAMIAN IOAN** 3) **DAMIAN MIHAI** 4) **DAMIAN VASILE**	

C. Partea III. SARCINI .

Inscrieri privind dezmembramintele dreptului de proprietate, drepturi reale de garanţie şi sarcini	Referinţe
NU SUNT	

Document care conține date cu caracter personal, protejat de prevederile Regulamentului (UE) nr. 679/2016 și Legii 190/2018

Anexa Nr. 1 La Partea I

Teren

Nr cadastral	Suprafaţa (mp)*	Observaţii / Referinţe
	4.600	49/673/1 IN TP

* Suprafaţa este determinată in planul de proiecţie Stereo 70.

DETALII LINIARE IMOBIL

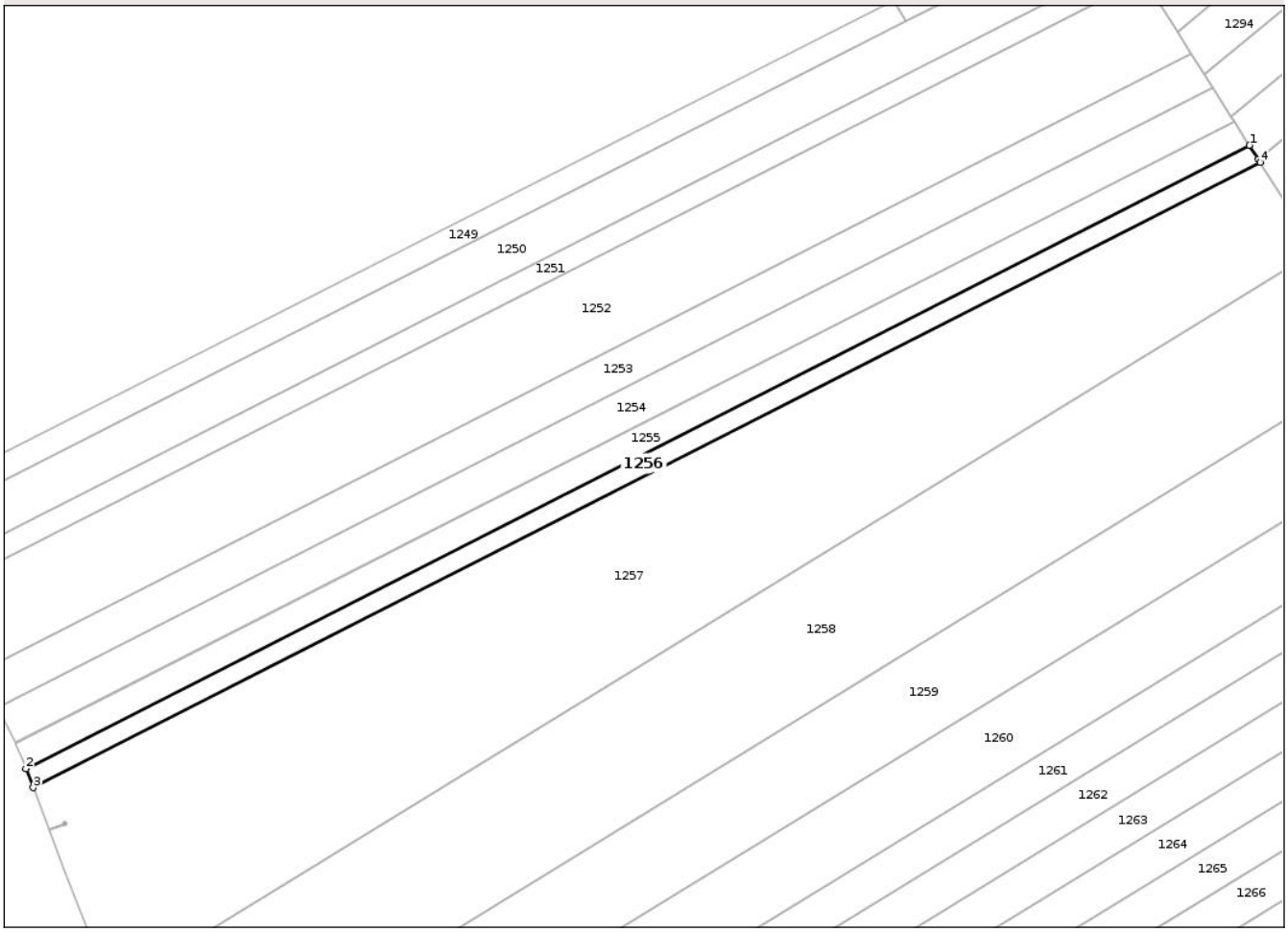

Date referitoare la teren

Crt	Categorie folosință	Intra vilan	Suprafaţa (mp)	Tarla	Parcelă	Nr. topo	Observaţii / Referinţe
1	pasune	NU	4.600	68	1295/1	-	49/673/1 IN TP

Lungime Segmente
1) Valorile lungimilor segmentelor sunt obţinute din proiecţie în plan.

Punct început	X / Y	Punct sfârşit	X / Y	Lungime segment (** (m)
1	665.927,557 599.751,326	2	665.429,353 599.497,744	559.026
2	665.429,353 599.497,744	3	665.432,329 599.490,039	8.26
3	665.432,329 599.490,039	4	665.931,971 599.744,352	560.64
4	665.931,971 599.744,352	5	665.931,117 599.745,701	1.596
5	665.931,117 599.745,701	1	665.927,557 599.751,326	6.657

Document care conține date cu caracter personal, protejat de prevederile Regulamentului (UE) nr. 679/2016 și Legii 190/2018

** Lungimile segmentelor sunt determinate în planul de proiecţie Stereo 70 şi sunt rotunjite la 1 milimetru.
*** Distanţa dintre puncte este formată din segmente cumulate ce sunt mai mici decât valoarea 1 milimetru.

Document care conține date cu caracter personal, protejat de prevederile Regulamentului (UE) nr. 679/2016 și Legii 190/2018

DATE DESPRE IMOBILUL NR. 1257

Oficiul de Cadastru şi Publicitate Imobiliară NEAMT
Biroul de Cadastru şi Publicitate Imobiliară Roman

A. Partea I. Descrierea imobilului

TEREN Extravilan

Adresa: Jud. Neamt, TARLA SUHAT

Nr. Crt	Nr cadastral Nr. topografic	Suprafaţa* (mp)	Observaţii / Referinţe
A1		36.789	Sector cadastral:99 Teren neimprejmuit; Proprietar neidentificat

B. Partea II. Proprietari şi acte

Inscrieri privitoare la dreptul de proprietate şi alte drepturi reale		Referinţe
1 / 16/06/2025		
Act Normativ nr. 7, din 13/03/1996 emis de Parlamentul României (art. 13);		
B1	Inscrierea posesiei, drept de PROPRIETATE, dobandit prin Constituire, cota actuala 1/1, cota initiala 1/1	A1
	1) **NEIDENTIFICAT NEIDENTIFICAT**, Proprietar neidentificat	
B2	Se notează mentiunea de proprietar neidentificat.	A1

C. Partea III. SARCINI .

Inscrieri privind dezmembramintele dreptului de proprietate, drepturi reale de garanţie şi sarcini	Referinţe
NU SUNT	

Document care conține date cu caracter personal, protejat de prevederile Regulamentului (UE) nr. 679/2016 și Legii 190/2018

Anexa Nr. 1 La Partea I

Teren

Nr cadastral	Suprafaţa (mp)*	Observaţii / Referinţe
	36.789	Proprietar neidentificat

* Suprafaţa este determinată in planul de proiecţie Stereo 70.

DETALII LINIARE IMOBIL

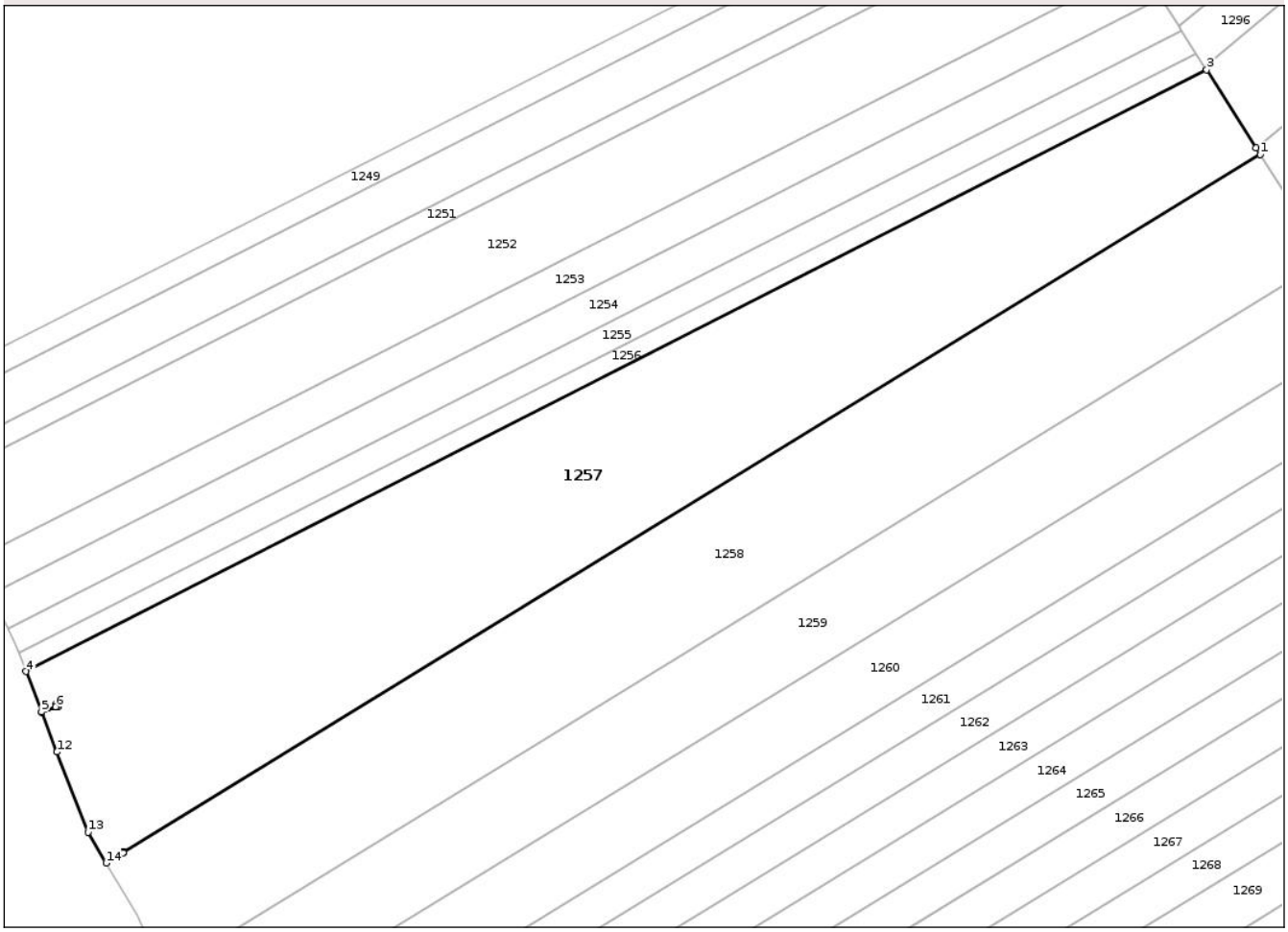

Date referitoare la teren

Crt	Categorie folosință	Intra vilan	Suprafaţa (mp)	Tarla	Parcelă	Nr. topo	Observaţii / Referinţe
1	pasune	NU	36.789	67	1295	-	

Lungime Segmente
1) Valorile lungimilor segmentelor sunt obţinute din proiecţie în plan.

Punct început	X / Y	Punct sfârşit	X / Y	Lungime segment (** (m)
1	665.954,654 599.708,515	2	665.952,807 599.711,432	3.453
2	665.952,807 599.711,432	3	665.931,971 599.744,352	38.96
3	665.931,971 599.744,352	4	665.432,329 599.490,039	560.64
4	665.432,329 599.490,039	5	665.438,939 599.472,871	18.397
5	665.438,939 599.472,871	6	665.444,863 599.475,152	6.348

Document care conține date cu caracter personal, protejat de prevederile Regulamentului (UE) nr. 679/2016 și Legii 190/2018

Punct început	X / Y	Punct sfârşit	X / Y	Lungime segment (** (m)
6	665.444,863 599.475,152	7	665.444,863 599.476,12	0.968
7	665.444,863 599.476,12	8	665.445,863 599.476,12	1.0
8	665.445,863 599.476,12	9	665.445,863 599.475,12	1.0
9	665.445,863 599.475,12	10	665.444,863 599.475,12	1.0
10	665.444,863 599.475,12	11	665.438,95 599.472,843	6.336
11	665.438,95 599.472,843	12	665.445,421 599.456,036	18.01
12	665.445,421 599.456,036	13	665.458,583 599.422,052	36.443
13	665.458,583 599.422,052	14	665.466,291 599.409,054	15.111
14	665.466,291 599.409,054	15	665.473,484 599.413,465	8.437
15	665.473,484 599.413,465	16	665.473,484 599.413,61	0.145
16	665.473,484 599.413,61	17	665.473,72 599.413,61	0.236
17	665.473,72 599.413,61	1	665.954,654 599.708,515	564.151

** Lungimile segmentelor sunt determinate în planul de proiecţie Stereo 70 şi sunt rotunjite la 1 milimetru.
*** Distanţa dintre puncte este formată din segmente cumulate ce sunt mai mici decât valoarea 1 milimetru.

Document care conține date cu caracter personal, protejat de prevederile Regulamentului (UE) nr. 679/2016 și Legii 190/2018

DATE DESPRE IMOBILUL NR. 1258

Oficiul de Cadastru şi Publicitate Imobiliară NEAMT
Biroul de Cadastru şi Publicitate Imobiliară Roman

A. Partea I. Descrierea imobilului

TEREN Extravilan

Adresa: Jud. Neamt, TARLA SUHAT

Nr. Crt	Nr cadastral Nr. topografic	Suprafaţa* (mp)	Observaţii / Referinţe
A1		30.000	Sector cadastral:99 Teren neimprejmuit; Proprietar neidentificat

B. Partea II. Proprietari şi acte

Inscrieri privitoare la dreptul de proprietate şi alte drepturi reale		Referinţe
1 / 16/06/2025		
Act Normativ nr. 7, din 13/03/1996 emis de Parlamentul României (art. 13);		
B1	Inscrierea posesiei, drept de PROPRIETATE, dobandit prin Constituire, cota actuala 1/1, cota initiala 1/1	A1
	1) **NEIDENTIFICAT NEIDENTIFICAT**, Proprietar neidentificat	
B2	Se notează mentiunea de proprietar neidentificat.	A1

C. Partea III. SARCINI .

Inscrieri privind dezmembramintele dreptului de proprietate, drepturi reale de garanţie şi sarcini	Referinţe
NU SUNT	

Document care conține date cu caracter personal, protejat de prevederile Regulamentului (UE) nr. 679/2016 și Legii 190/2018

Anexa Nr. 1 La Partea I

Teren

Nr cadastral	Suprafaţa (mp)*	Observaţii / Referinţe
	30.000	Proprietar neidentificat

* Suprafaţa este determinată in planul de proiecţie Stereo 70.

DETALII LINIARE IMOBIL

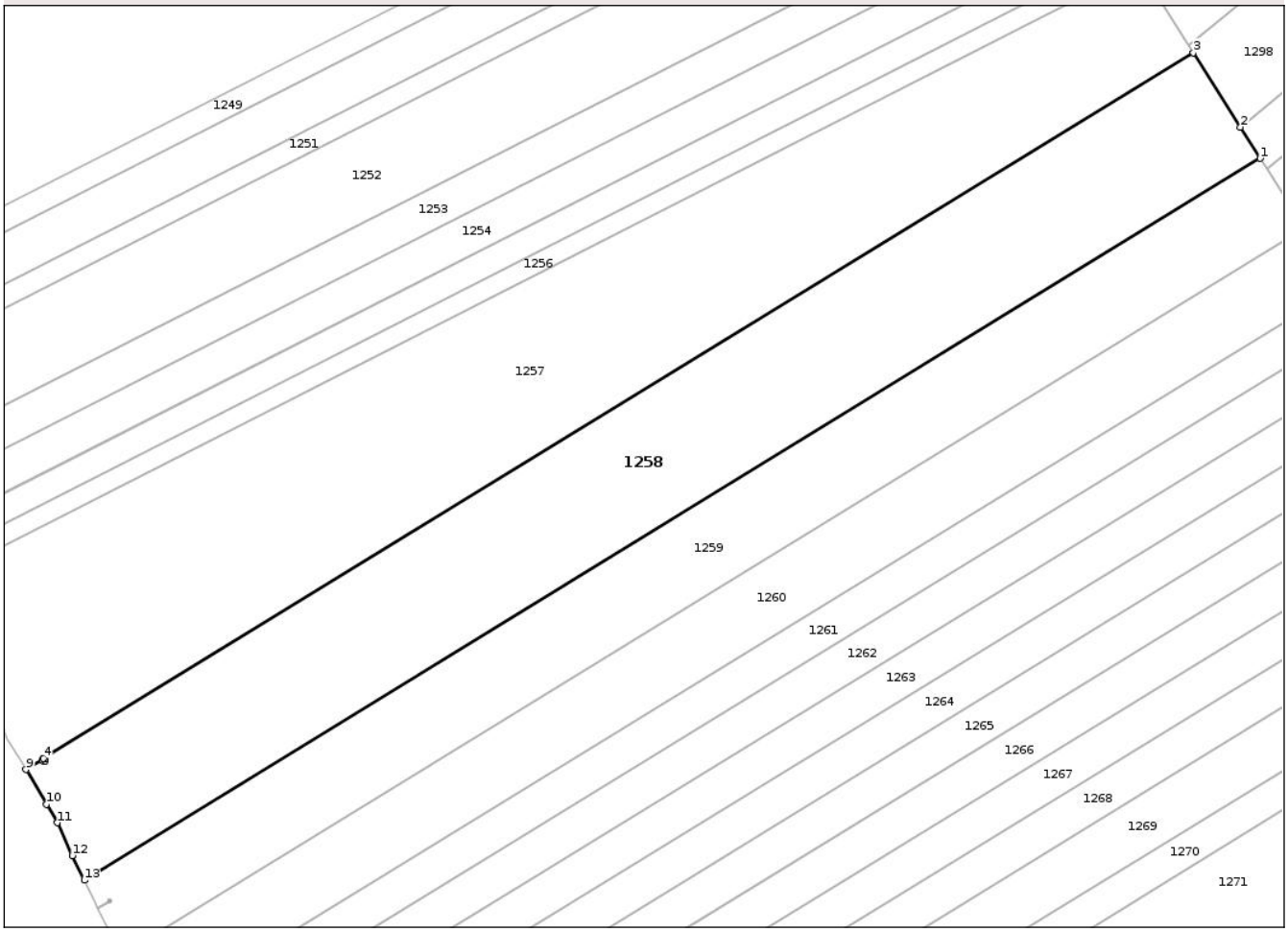

Date referitoare la teren

Crt	Categorie folosință	Intra vilan	Suprafaţa (mp)	Tarla	Parcelă	Nr. topo	Observaţii / Referinţe
1	pasune	NU	30.000	67	1295	-	

Lungime Segmente
1) Valorile lungimilor segmentelor sunt obţinute din proiecţie în plan.

Punct început	X / Y	Punct sfârşit	X / Y	Lungime segment (** (m)
1	665.982,593 599.664,374	2	665.974,365 599.677,373	15.384
2	665.974,365 599.677,373	3	665.954,654 599.708,515	36.856
3	665.954,654 599.708,515	4	665.473,72 599.413,61	564.151
4	665.473,72 599.413,61	5	665.474,484 599.413,61	0.764
5	665.474,484 599.413,61	6	665.474,484 599.412,61	1.0

Document care conține date cu caracter personal, protejat de prevederile Regulamentului (UE) nr. 679/2016 și Legii 190/2018

Punct început	X / Y	Punct sfârşit	X / Y	Lungime segment (** (m)
6	665.474,484 599.412,61	7	665.473,484 599.412,61	1.0
7	665.473,484 599.412,61	8	665.473,484 599.413,465	0.855
8	665.473,484 599.413,465	9	665.466,291 599.409,054	8.437
9	665.466,291 599.409,054	10	665.474,919 599.394,504	16.916
10	665.474,919 599.394,504	11	665.479,413 599.386,757	8.957
11	665.479,413 599.386,757	12	665.485,704 599.373,079	15.055
12	665.485,704 599.373,079	13	665.490,726 599.362,764	11.473
13	665.490,726 599.362,764	1	665.982,593 599.664,374	576.976

** Lungimile segmentelor sunt determinate în planul de proiecţie Stereo 70 şi sunt rotunjite la 1 milimetru.
*** Distanţa dintre puncte este formată din segmente cumulate ce sunt mai mici decât valoarea 1 milimetru.

Document care conține date cu caracter personal, protejat de prevederile Regulamentului (UE) nr. 679/2016 și Legii 190/2018

DATE DESPRE IMOBILUL NR. 1259

Oficiul de Cadastru şi Publicitate Imobiliară NEAMT
Biroul de Cadastru şi Publicitate Imobiliară Roman

A. Partea I. Descrierea imobilului

TEREN Extravilan

Adresa: Jud. Neamt, TARLA SUHAT

Nr. Crt	Nr cadastral Nr. topografic	Suprafaţa* (mp)	Observaţii / Referinţe
A1		20.000	Sector cadastral:99 Teren neimprejmuit; 49/673/3 IN TP

B. Partea II. Proprietari şi acte

Inscrieri privitoare la dreptul de proprietate şi alte drepturi reale		Referinţe
1 / 16/06/2025		
Act Administrativ nr. 16/520, din 27/01/1998 emis de CJSDPAT NEAMT (titlu de proprietate);		
B1	Intabulare, drept de PROPRIETATE, dobandit prin Reconstituire, cota actuala 1/1, cota initiala 1/1	A1
	1) **GRAPĂ T CONSTANTIN**	

C. Partea III. SARCINI .

Inscrieri privind dezmembramintele dreptului de proprietate, drepturi reale de garanţie şi sarcini	Referinţe
NU SUNT	

Anexa Nr. 1 La Partea I

Teren

Nr cadastral	Suprafaţa (mp)*	Observaţii / Referinţe
	20.000	49/673/3 IN TP

* Suprafaţa este determinată in planul de proiecţie Stereo 70.

DETALII LINIARE IMOBIL



Date referitoare la teren

Crt	Categorie folosință	Intra vilan	Suprafaţa (mp)	Tarla	Parcelă	Nr. topo	Observaţii / Referinţe
1	pasune	NU	20.000	68	1295/3	-	49/673/3 IN TP

Lungime Segmente
1) Valorile lungimilor segmentelor sunt obţinute din proiecţie în plan.

Punct început	X / Y	Punct sfârşit	X / Y	Lungime segment (** (m)
1	666.001,082 599.635,162	2	665.996,507 599.642,391	8.555
2	665.996,507 599.642,391	3	665.985,43 599.659,891	20.711
3	665.985,43 599.659,891	4	665.982,593 599.664,374	5.305
4	665.982,593 599.664,374	5	665.490,726 599.362,764	576.976
5	665.490,726 599.362,764	6	665.495,254 599.353,465	10.343

Document care conține date cu caracter personal, protejat de prevederile Regulamentului (UE) nr. 679/2016 și Legii 190/2018

Punct început	X / Y	Punct sfârşit	X / Y	Lungime segment (** (m)
6	665.495,254 599.353,465	7	665.496,273 599.351,326	2.369
7	665.496,273 599.351,326	8	665.500,912 599.353,536	5.139
8	665.500,912 599.353,536	9	665.500,912 599.354,503	0.967
9	665.500,912 599.354,503	10	665.501,912 599.354,503	1.0
10	665.501,912 599.354,503	11	665.501,912 599.353,503	1.0
11	665.501,912 599.353,503	12	665.500,912 599.353,503	1.0
12	665.500,912 599.353,503	13	665.496,286 599.351,299	5.124
13	665.496,286 599.351,299	14	665.499,698 599.344,136	7.933
14	665.499,698 599.344,136	15	665.507,271 599.332,361	14.001
15	665.507,271 599.332,361	1	666.001,082 599.635,162	579.257

** Lungimile segmentelor sunt determinate în planul de proiecţie Stereo 70 şi sunt rotunjite la 1 milimetru.
*** Distanţa dintre puncte este formată din segmente cumulate ce sunt mai mici decât valoarea 1 milimetru.

Document care conține date cu caracter personal, protejat de prevederile Regulamentului (UE) nr. 679/2016 și Legii 190/2018

DATE DESPRE IMOBILUL NR. 1260

Oficiul de Cadastru şi Publicitate Imobiliară NEAMT
Biroul de Cadastru şi Publicitate Imobiliară Roman

A. Partea I. Descrierea imobilului

TEREN Extravilan

Adresa: Jud. Neamt, TARLA SUHAT

Nr. Crt	Nr cadastral Nr. topografic	Suprafaţa* (mp)	Observaţii / Referinţe
A1		16.800	Sector cadastral:99 Teren neimprejmuit;

B. Partea II. Proprietari şi acte

Inscrieri privitoare la dreptul de proprietate şi alte drepturi reale		Referinţe
1 / 16/06/2025		
Act Administrativ nr. 49/1741, din 25/11/2002 emis de CJSDPAT NEAMT (titlu de proprietate);		
B1	Intabulare, drept de PROPRIETATE, dobandit prin Reconstituire, cota actuala 1/1, cota initiala 1/1	A1
	1) **HOLMANU T STEFAN**	

C. Partea III. SARCINI .

Inscrieri privind dezmembramintele dreptului de proprietate, drepturi reale de garanţie şi sarcini	Referinţe
NU SUNT	

Document care conține date cu caracter personal, protejat de prevederile Regulamentului (UE) nr. 679/2016 și Legii 190/2018

Anexa Nr. 1 La Partea I

Teren

Nr cadastral	Suprafaţa (mp)*	Observaţii / Referinţe
	16.800	

* Suprafaţa este determinată in planul de proiecţie Stereo 70.

DETALII LINIARE IMOBIL



Date referitoare la teren

Crt	Categorie folosință	Intra vilan	Suprafaţa (mp)	Tarla	Parcelă	Nr. topo	Observaţii / Referinţe
1	pasune	NU	16.800	68	1295/7	-	

Lungime Segmente
1) Valorile lungimilor segmentelor sunt obţinute din proiecţie în plan.

Punct început	X / Y	Punct sfârşit	X / Y	Lungime segment (** (m)
1	665.522,369 599.307,6	2	666.016,594 599.610,655	579.742
2	666.016,594 599.610,655	3	666.001,082 599.635,162	29.004
3	666.001,082 599.635,162	4	665.507,271 599.332,361	579.257
4	665.507,271 599.332,361	5	665.510,416 599.327,401	5.873
5	665.510,416 599.327,401	6	665.520,448 599.311,577	18.736

Document care conține date cu caracter personal, protejat de prevederile Regulamentului (UE) nr. 679/2016 și Legii 190/2018

Punct început	X / Y	Punct sfârşit	X / Y	Lungime segment (** (m)
6	665.520,448 599.311,577	1	665.522,369 599.307,6	4.417

** Lungimile segmentelor sunt determinate în planul de proiecţie Stereo 70 şi sunt rotunjite la 1 milimetru.
*** Distanţa dintre puncte este formată din segmente cumulate ce sunt mai mici decât valoarea 1 milimetru.

Document care conține date cu caracter personal, protejat de prevederile Regulamentului (UE) nr. 679/2016 și Legii 190/2018

DATE DESPRE IMOBILUL NR. 1261

Oficiul de Cadastru şi Publicitate Imobiliară NEAMT
Biroul de Cadastru şi Publicitate Imobiliară Roman

A. Partea I. Descrierea imobilului

TEREN Extravilan

Adresa: Jud. Neamt, TARLA SUHAT

Nr. Crt	Nr cadastral Nr. topografic	Suprafaţa* (mp)	Observaţii / Referinţe
A1	50714	9.500	Sector cadastral:99 Teren neimprejmuit; 49/673/4, 49/673/4A IN TP

B. Partea II. Proprietari şi acte

Inscrieri privitoare la dreptul de proprietate şi alte drepturi reale		Referinţe
37536 / 20/10/2020		
Act Notarial nr. 2775, din 19/10/2020 emis de N.P. Dascălu Oana (Contract De Donatie);		
B3	Intabulare, drept de PROPRIETATEcu titlu de donatie, dobandit prin Conventie, cota actuala 1/1, cota initiala 1/1	A1
	1) **POSTOLACHE IOAN**	

C. Partea III. SARCINI .

Inscrieri privind dezmembramintele dreptului de proprietate, drepturi reale de garanţie şi sarcini	Referinţe
NU SUNT	

Document care conține date cu caracter personal, protejat de prevederile Regulamentului (UE) nr. 679/2016 și Legii 190/2018

Anexa Nr. 1 La Partea I

Teren

Nr cadastral	Suprafaţa (mp)*	Observaţii / Referinţe
50714	9.500	49/673/4, 49/673/4A IN TP

* Suprafaţa este determinată in planul de proiecţie Stereo 70.

DETALII LINIARE IMOBIL



Date referitoare la teren

Crt	Categorie folosință	Intra vilan	Suprafaţa (mp)	Tarla	Parcelă	Nr. topo	Observaţii / Referinţe
1	neproductiv	NU	5.500	68	1292/4A, 1293/4A	-	49/673/4A IN TP
2	arabil	NU	4.000	68	1295/4	-	49/673/4 IN TP

Lungime Segmente
1) Valorile lungimilor segmentelor sunt obţinute din proiecţie în plan.

Punct început	X / Y	Punct sfârşit	X / Y	Lungime segment (** (m)
1	666.025,347 599.596,825	2	666.018,694 599.607,337	12.44
2	666.018,694 599.607,337	3	666.016,594 599.610,655	3.927
3	666.016,594 599.610,655	4	665.522,369 599.307,6	579.742
4	665.522,369 599.307,6	5	665.522,401 599.307,535	0.072

Document care conține date cu caracter personal, protejat de prevederile Regulamentului (UE) nr. 679/2016 și Legii 190/2018

Punct început	X / Y	Punct sfârşit	X / Y	Lungime segment (** (m)
5	665.522,401 599.307,535	6	665.523,43 599.305,521	2.261
6	665.523,43 599.305,521	7	665.529,837 599.292,982	14.082
7	665.529,837 599.292,982	1	666.025,347 599.596,825	581.25

** Lungimile segmentelor sunt determinate în planul de proiecţie Stereo 70 şi sunt rotunjite la 1 milimetru.
*** Distanţa dintre puncte este formată din segmente cumulate ce sunt mai mici decât valoarea 1 milimetru.

Document care conține date cu caracter personal, protejat de prevederile Regulamentului (UE) nr. 679/2016 și Legii 190/2018

DATE DESPRE IMOBILUL NR. 1262

Oficiul de Cadastru şi Publicitate Imobiliară NEAMT
Biroul de Cadastru şi Publicitate Imobiliară Roman

A. Partea I. Descrierea imobilului

TEREN Extravilan

Adresa: Jud. Neamt, TARLA SUHAT

Nr. Crt	Nr cadastral Nr. topografic	Suprafaţa* (mp)	Observaţii / Referinţe
A1		10.000	Sector cadastral:99 Teren neimprejmuit; 49/673/5 IN TP

B. Partea II. Proprietari şi acte

Inscrieri privitoare la dreptul de proprietate şi alte drepturi reale		Referinţe
1 / 16/06/2025		
Act Administrativ nr. 16/638, din 27/01/1998 emis de CJSDPAT NEAMT (titlu de proprietate);		
B1	Intabulare, drept de PROPRIETATE, dobandit prin Reconstituire, cota actuala 1/1, cota initiala 1/1	A1
	1) **NASTASE ANICA** 2) **GRAPĂ MĂRIOARA** 3) **BOGZA ELENA** 4) **BRADU ION** 5) **OLĂERU TINCUTA** 6) **BEJENARU SOFICA** 7) **AGHEORGHITOAIE ANA** 8) **BRADU GH CONSTANTIN** 9) **BRADU GH GHEORGHE**	

C. Partea III. SARCINI .

Inscrieri privind dezmembramintele dreptului de proprietate, drepturi reale de garanţie şi sarcini	Referinţe
NU SUNT	

Document care conține date cu caracter personal, protejat de prevederile Regulamentului (UE) nr. 679/2016 și Legii 190/2018

Anexa Nr. 1 La Partea I

Teren

Nr cadastral	Suprafaţa (mp)*	Observaţii / Referinţe
	10.000	49/673/5 IN TP

* Suprafaţa este determinată in planul de proiecţie Stereo 70.

DETALII LINIARE IMOBIL



Date referitoare la teren

Crt	Categorie folosință	Intra vilan	Suprafaţa (mp)	Tarla	Parcelă	Nr. topo	Observaţii / Referinţe
1	pasune	NU	10.000	68	1295/5	-	49/673/5 IN TP

Lungime Segmente
1) Valorile lungimilor segmentelor sunt obţinute din proiecţie în plan.

Punct început	X / Y	Punct sfârşit	X / Y	Lungime segment (** (m)
1	666.034,537 599.582,307	2	666.025,347 599.596,825	17.183
2	666.025,347 599.596,825	3	665.529,837 599.292,982	581.25
3	665.529,837 599.292,982	4	665.532,26 599.288,239	5.326
4	665.532,26 599.288,239	5	665.537,678 599.277,636	11.907
5	665.537,678 599.277,636	1	666.034,537 599.582,307	582.832

Document care conține date cu caracter personal, protejat de prevederile Regulamentului (UE) nr. 679/2016 și Legii 190/2018

** Lungimile segmentelor sunt determinate în planul de proiecţie Stereo 70 şi sunt rotunjite la 1 milimetru.
*** Distanţa dintre puncte este formată din segmente cumulate ce sunt mai mici decât valoarea 1 milimetru.

Document care conține date cu caracter personal, protejat de prevederile Regulamentului (UE) nr. 679/2016 și Legii 190/2018

DATE DESPRE IMOBILUL NR. 1263

Oficiul de Cadastru şi Publicitate Imobiliară NEAMT
Biroul de Cadastru şi Publicitate Imobiliară Roman

A. Partea I. Descrierea imobilului

TEREN Extravilan

Adresa: Jud. Neamt, TARLA SUHAT

Nr. Crt	Nr cadastral Nr. topografic	Suprafaţa* (mp)	Observaţii / Referinţe
A1		10.000	Sector cadastral:99 Teren neimprejmuit; 49/673/5 IN TP

B. Partea II. Proprietari şi acte

Inscrieri privitoare la dreptul de proprietate şi alte drepturi reale		Referinţe
1 / 16/06/2025		
Act Administrativ nr. 16/520, din 27/01/1998 emis de CJSDPAT NEAMT (titlu de proprietate);		
B1	Intabulare, drept de PROPRIETATE, dobandit prin Reconstituire, cota actuala 1/1, cota initiala 1/1	A1
	1) **GRAPĂ T CONSTANTIN**	

C. Partea III. SARCINI .

Inscrieri privind dezmembramintele dreptului de proprietate, drepturi reale de garanţie şi sarcini	Referinţe
NU SUNT	

Document care conține date cu caracter personal, protejat de prevederile Regulamentului (UE) nr. 679/2016 și Legii 190/2018

Anexa Nr. 1 La Partea I

Teren

Nr cadastral	Suprafaţa (mp)*	Observaţii / Referinţe
	10.000	49/673/5 IN TP

* Suprafaţa este determinată in planul de proiecţie Stereo 70.

DETALII LINIARE IMOBIL



Date referitoare la teren

Crt	Categorie folosință	Intra vilan	Suprafaţa (mp)	Tarla	Parcelă	Nr. topo	Observaţii / Referinţe
1	pasune	NU	10.000	68	1295/5	-	49/673/5 IN TP

Lungime Segmente
1) Valorile lungimilor segmentelor sunt obţinute din proiecţie în plan.

Punct început	X / Y	Punct sfârşit	X / Y	Lungime segment (** (m)
1	666.043,703 599.567,826	2	666.040,927 599.572,21	5.189
2	666.040,927 599.572,21	3	666.034,537 599.582,307	11.949
3	666.034,537 599.582,307	4	665.537,678 599.277,636	582.832
4	665.537,678 599.277,636	5	665.539,239 599.274,581	3.431
5	665.539,239 599.274,581	6	665.544,015 599.265,233	10.497

Document care conține date cu caracter personal, protejat de prevederile Regulamentului (UE) nr. 679/2016 și Legii 190/2018

Punct început	X / Y	Punct sfârşit	X / Y	Lungime segment (** (m)
6	665.544,015 599.265,233	7	665.546,074 599.262,683	3.277
7	665.546,074 599.262,683	1	666.043,703 599.567,826	583.735

** Lungimile segmentelor sunt determinate în planul de proiecţie Stereo 70 şi sunt rotunjite la 1 milimetru.
*** Distanţa dintre puncte este formată din segmente cumulate ce sunt mai mici decât valoarea 1 milimetru.

Document care conține date cu caracter personal, protejat de prevederile Regulamentului (UE) nr. 679/2016 și Legii 190/2018

DATE DESPRE IMOBILUL NR. 1264

Oficiul de Cadastru şi Publicitate Imobiliară NEAMT
Biroul de Cadastru şi Publicitate Imobiliară Roman

A. Partea I. Descrierea imobilului

TEREN Extravilan

Adresa: Jud. Neamt, TARLA SUHAT

Nr. Crt	Nr cadastral Nr. topografic	Suprafaţa* (mp)	Observaţii / Referinţe
A1		10.000	Sector cadastral:99 Teren neimprejmuit; 49/673/13 IN TP

B. Partea II. Proprietari şi acte

Inscrieri privitoare la dreptul de proprietate şi alte drepturi reale		Referinţe
1 / 16/06/2025		
Act Administrativ nr. 42/593, din 04/02/2004 emis de CJSDPAT NEAMT (titlu de proprietate);		
B1	Intabulare, drept de PROPRIETATE, dobandit prin Reconstituire, cota actuala 1/1, cota initiala 1/1	A1
	1) **CIOATĂ CHIRIAC**	

C. Partea III. SARCINI .

Inscrieri privind dezmembramintele dreptului de proprietate, drepturi reale de garanţie şi sarcini	Referinţe
NU SUNT	

Document care conține date cu caracter personal, protejat de prevederile Regulamentului (UE) nr. 679/2016 și Legii 190/2018

Anexa Nr. 1 La Partea I

Teren

Nr cadastral	Suprafaţa (mp)*	Observaţii / Referinţe
	10.000	49/673/13 IN TP

* Suprafaţa este determinată in planul de proiecţie Stereo 70.

DETALII LINIARE IMOBIL



Date referitoare la teren

Crt	Categorie folosință	Intra vilan	Suprafaţa (mp)	Tarla	Parcelă	Nr. topo	Observaţii / Referinţe
1	pasune	NU	10.000	68	1295/13	-	49/673/13 IN TP

Lungime Segmente
1) Valorile lungimilor segmentelor sunt obţinute din proiecţie în plan.

Punct început	X / Y	Punct sfârşit	X / Y	Lungime segment (** (m)
1	666.052,881 599.553,324	2	666.043,703 599.567,826	17.162
2	666.043,703 599.567,826	3	665.546,074 599.262,683	583.735
3	665.546,074 599.262,683	4	665.547,105 599.261,405	1.642
4	665.547,105 599.261,405	5	665.556,943 599.249,218	15.662
5	665.556,943 599.249,218	1	666.052,881 599.553,324	581.752

Document care conține date cu caracter personal, protejat de prevederile Regulamentului (UE) nr. 679/2016 și Legii 190/2018

** Lungimile segmentelor sunt determinate în planul de proiecţie Stereo 70 şi sunt rotunjite la 1 milimetru.
*** Distanţa dintre puncte este formată din segmente cumulate ce sunt mai mici decât valoarea 1 milimetru.

Document care conține date cu caracter personal, protejat de prevederile Regulamentului (UE) nr. 679/2016 și Legii 190/2018

DATE DESPRE IMOBILUL NR. 1265

Oficiul de Cadastru şi Publicitate Imobiliară NEAMT
Biroul de Cadastru şi Publicitate Imobiliară Roman

A. Partea I. Descrierea imobilului

TEREN Extravilan

Adresa: Jud. Neamt, TARLA SUHAT

Nr. Crt	Nr cadastral Nr. topografic	Suprafaţa* (mp)	Observaţii / Referinţe
A1		10.000	Sector cadastral:99 Teren neimprejmuit; Proprietar neidentificat

B. Partea II. Proprietari şi acte

Inscrieri privitoare la dreptul de proprietate şi alte drepturi reale		Referinţe
1 / 16/06/2025		
Act Normativ nr. 7, din 13/03/1996 emis de Parlamentul României (art. 13);		
B1	Inscrierea posesiei, drept de PROPRIETATE, dobandit prin Constituire, cota actuala 1/1, cota initiala 1/1	A1
	1) **NEIDENTIFICAT NEIDENTIFICAT**, Proprietar neidentificat	
B2	Se notează mentiunea de proprietar neidentificat.	A1

C. Partea III. SARCINI .

Inscrieri privind dezmembramintele dreptului de proprietate, drepturi reale de garanţie şi sarcini	Referinţe
NU SUNT	

Document care conține date cu caracter personal, protejat de prevederile Regulamentului (UE) nr. 679/2016 și Legii 190/2018

Anexa Nr. 1 La Partea I

Teren

Nr cadastral	Suprafaţa (mp)*	Observaţii / Referinţe
	10.000	Proprietar neidentificat

* Suprafaţa este determinată in planul de proiecţie Stereo 70.

DETALII LINIARE IMOBIL



Date referitoare la teren

Crt	Categorie folosință	Intra vilan	Suprafaţa (mp)	Tarla	Parcelă	Nr. topo	Observaţii / Referinţe
1	pasune	NU	10.000	68	1295	-	

Lungime Segmente
1) Valorile lungimilor segmentelor sunt obţinute din proiecţie în plan.

Punct început	X / Y	Punct sfârşit	X / Y	Lungime segment (** (m)
1	666.062,585 599.539,043	2	666.056,217 599.548,054	11.034
2	666.056,217 599.548,054	3	666.052,881 599.553,324	6.238
3	666.052,881 599.553,324	4	665.556,943 599.249,218	581.752
4	665.556,943 599.249,218	5	665.557,063 599.249,069	0.192
5	665.557,063 599.249,069	6	665.569,613 599.237,117	17.331

Document care conține date cu caracter personal, protejat de prevederile Regulamentului (UE) nr. 679/2016 și Legii 190/2018

Punct început	X / Y	Punct sfârşit	X / Y	Lungime segment (** (m)
6	665.569,613 599.237,117	7	665.569,844 599.236,897	0.319
7	665.569,844 599.236,897	1	666.062,585 599.539,043	578.002

** Lungimile segmentelor sunt determinate în planul de proiecţie Stereo 70 şi sunt rotunjite la 1 milimetru.
*** Distanţa dintre puncte este formată din segmente cumulate ce sunt mai mici decât valoarea 1 milimetru.

Document care conține date cu caracter personal, protejat de prevederile Regulamentului (UE) nr. 679/2016 și Legii 190/2018

DATE DESPRE IMOBILUL NR. 1266

Oficiul de Cadastru şi Publicitate Imobiliară NEAMT
Biroul de Cadastru şi Publicitate Imobiliară Roman

A. Partea I. Descrierea imobilului

TEREN Extravilan

Adresa: Jud. Neamt, TARLA SUHAT

Nr. Crt	Nr cadastral Nr. topografic	Suprafaţa* (mp)	Observaţii / Referinţe
A1		10.000	Sector cadastral:99 Teren neimprejmuit; 49/673/8 IN TP

B. Partea II. Proprietari şi acte

Inscrieri privitoare la dreptul de proprietate şi alte drepturi reale		Referinţe
1 / 16/06/2025		
Act Administrativ nr. 16/508, din 28/01/1998 emis de CJSDPAT NEAMT (titlu de proprietate);		
B1	Intabulare, drept de PROPRIETATE, dobandit prin Reconstituire, cota actuala 1/1, cota initiala 1/1	A1
	1) **BĂISAN ST DUMITRU**	

C. Partea III. SARCINI .

Inscrieri privind dezmembramintele dreptului de proprietate, drepturi reale de garanţie şi sarcini	Referinţe
NU SUNT	

Document care conține date cu caracter personal, protejat de prevederile Regulamentului (UE) nr. 679/2016 și Legii 190/2018

Anexa Nr. 1 La Partea I

Teren

Nr cadastral	Suprafaţa (mp)*	Observaţii / Referinţe
	10.000	49/673/8 IN TP

* Suprafaţa este determinată in planul de proiecţie Stereo 70.

DETALII LINIARE IMOBIL



Date referitoare la teren

Crt	Categorie folosință	Intra vilan	Suprafaţa (mp)	Tarla	Parcelă	Nr. topo	Observaţii / Referinţe
1	pasune	NU	10.000	68	1295/8	-	49/673/8 IN TP

Lungime Segmente
1) Valorile lungimilor segmentelor sunt obţinute din proiecţie în plan.

Punct început	X / Y	Punct sfârşit	X / Y	Lungime segment (** (m)
1	666.071,685 599.524,296	2	666.068,079 599.531,269	7.85
2	666.068,079 599.531,269	3	666.063,437 599.537,837	8.043
3	666.063,437 599.537,837	4	666.062,585 599.539,043	1.476
4	666.062,585 599.539,043	5	665.569,844 599.236,897	578.002
5	665.569,844 599.236,897	6	665.575,797 599.231,228	8.22

Document care conține date cu caracter personal, protejat de prevederile Regulamentului (UE) nr. 679/2016 și Legii 190/2018

Punct început	X / Y	Punct sfârşit	X / Y	Lungime segment (** (m)
6	665.575,797 599.231,228	7	665.579,125 599.223,231	8.662
7	665.579,125 599.223,231	8	665.579,446 599.222,459	0.837
8	665.579,446 599.222,459	1	666.071,685 599.524,296	577.412

** Lungimile segmentelor sunt determinate în planul de proiecţie Stereo 70 şi sunt rotunjite la 1 milimetru.
*** Distanţa dintre puncte este formată din segmente cumulate ce sunt mai mici decât valoarea 1 milimetru.

Document care conține date cu caracter personal, protejat de prevederile Regulamentului (UE) nr. 679/2016 și Legii 190/2018

DATE DESPRE IMOBILUL NR. 1267

Oficiul de Cadastru şi Publicitate Imobiliară NEAMT
Biroul de Cadastru şi Publicitate Imobiliară Roman

A. Partea I. Descrierea imobilului

TEREN Extravilan

Adresa: Jud. Neamt, TARLA SUHAT

Nr. Crt	Nr cadastral Nr. topografic	Suprafaţa* (mp)	Observaţii / Referinţe
A1		10.000	Sector cadastral:99 Teren neimprejmuit;

B. Partea II. Proprietari şi acte

Inscrieri privitoare la dreptul de proprietate şi alte drepturi reale		Referinţe
1 / 16/06/2025		
Act Administrativ nr. 16/608, din 01/04/1996 emis de CJSDPAT NEAMT (titlu de proprietate);		
B1	Intabulare, drept de PROPRIETATE, dobandit prin Reconstituire, cota actuala 1/1, cota initiala 1/1	A1
	1) **ROSU VERGINIA**	

C. Partea III. SARCINI .

Inscrieri privind dezmembramintele dreptului de proprietate, drepturi reale de garanţie şi sarcini	Referinţe
NU SUNT	

Document care conține date cu caracter personal, protejat de prevederile Regulamentului (UE) nr. 679/2016 și Legii 190/2018

Anexa Nr. 1 La Partea I

Teren

Nr cadastral	Suprafaţa (mp)*	Observaţii / Referinţe
	10.000	

* Suprafaţa este determinată in planul de proiecţie Stereo 70.

DETALII LINIARE IMOBIL



Date referitoare la teren

Crt	Categorie folosință	Intra vilan	Suprafaţa (mp)	Tarla	Parcelă	Nr. topo	Observaţii / Referinţe
1	pasune	NU	10.000	68	1295/25B	-	49/673/25B IN TP

Lungime Segmente
1) Valorile lungimilor segmentelor sunt obţinute din proiecţie în plan.

Punct început	X / Y	Punct sfârşit	X / Y	Lungime segment (** (m)
1	666.079,639 599.508,916	2	666.071,685 599.524,296	17.315
2	666.071,685 599.524,296	3	665.579,446 599.222,459	577.412
3	665.579,446 599.222,459	4	665.581,971 599.216,391	6.572
4	665.581,971 599.216,391	5	665.583,399 599.206,27	10.221
5	665.583,399 599.206,27	6	665.583,613 599.204,756	1.529

Document care conține date cu caracter personal, protejat de prevederile Regulamentului (UE) nr. 679/2016 și Legii 190/2018

Punct început	X / Y	Punct sfârşit	X / Y	Lungime segment (** (m)
6	665.583,613 599.204,756	1	666.079,639 599.508,916	581.855

** Lungimile segmentelor sunt determinate în planul de proiecţie Stereo 70 şi sunt rotunjite la 1 milimetru.
*** Distanţa dintre puncte este formată din segmente cumulate ce sunt mai mici decât valoarea 1 milimetru.

Document care conține date cu caracter personal, protejat de prevederile Regulamentului (UE) nr. 679/2016 și Legii 190/2018

DATE DESPRE IMOBILUL NR. 1268

Oficiul de Cadastru şi Publicitate Imobiliară NEAMT
Biroul de Cadastru şi Publicitate Imobiliară Roman

A. Partea I. Descrierea imobilului

TEREN Extravilan

Adresa: Jud. Neamt, TARLA SUHAT

Nr. Crt	Nr cadastral Nr. topografic	Suprafaţa* (mp)	Observaţii / Referinţe
A1		10.000	Sector cadastral:99 Teren neimprejmuit; 68/1235/31 IN TP

B. Partea II. Proprietari şi acte

Inscrieri privitoare la dreptul de proprietate şi alte drepturi reale		Referinţe
1 / 16/06/2025		
Act Administrativ nr. 16/623, din 20/08/1996 emis de CJSDPAT NEAMT (titlu de proprietate);		
B1	Intabulare, drept de PROPRIETATE, dobandit prin Reconstituire, cota actuala 1/1, cota initiala 1/1	A1
	1) **BĂISAN MARIA** 2) **BULGĂRASU AGRIPINA** 3) **MIHALCEA MARIA**	

C. Partea III. SARCINI .

Inscrieri privind dezmembramintele dreptului de proprietate, drepturi reale de garanţie şi sarcini	Referinţe
NU SUNT	

Document care conține date cu caracter personal, protejat de prevederile Regulamentului (UE) nr. 679/2016 și Legii 190/2018

Anexa Nr. 1 La Partea I

Teren

Nr cadastral	Suprafaţa (mp)*	Observaţii / Referinţe
	10.000	68/1235/31 IN TP

* Suprafaţa este determinată in planul de proiecţie Stereo 70.

DETALII LINIARE IMOBIL



Date referitoare la teren

Crt	Categorie folosință	Intra vilan	Suprafaţa (mp)	Tarla	Parcelă	Nr. topo	Observaţii / Referinţe
1	pasune	NU	5.666	68	1295/31	-	68/1235/31 IN TP
2	arabil	NU	1.000	68	1294/31	-	68/1235/31 IN TP
3	pasune	NU	3.334	68	1293/31	-	68/1235/31 IN TP

Lungime Segmente
1) Valorile lungimilor segmentelor sunt obţinute din proiecţie în plan.

Punct început	X / Y	Punct sfârşit	X / Y	Lungime segment (** (m)
1	666.090,528 599.495,55	2	666.084,025 599.500,436	8.134
2	666.084,025 599.500,436	3	666.079,639 599.508,916	9.547
3	666.079,639 599.508,916	4	665.583,613 599.204,756	581.855
4	665.583,613 599.204,756	5	665.585,098 599.194,229	10.631

Document care conține date cu caracter personal, protejat de prevederile Regulamentului (UE) nr. 679/2016 și Legii 190/2018

Punct început	X / Y	Punct sfârşit	X / Y	Lungime segment (** (m)
5	665.585,098 599.194,229	6	665.587,27 599.189,322	5.366
6	665.587,27 599.189,322	7	665.588,094 599.187,461	2.035
7	665.588,094 599.187,461	1	666.090,528 599.495,55	589.372

** Lungimile segmentelor sunt determinate în planul de proiecţie Stereo 70 şi sunt rotunjite la 1 milimetru.
*** Distanţa dintre puncte este formată din segmente cumulate ce sunt mai mici decât valoarea 1 milimetru.

Document care conține date cu caracter personal, protejat de prevederile Regulamentului (UE) nr. 679/2016 și Legii 190/2018

DATE DESPRE IMOBILUL NR. 1269

Oficiul de Cadastru şi Publicitate Imobiliară NEAMT
Biroul de Cadastru şi Publicitate Imobiliară Roman

A. Partea I. Descrierea imobilului

TEREN Extravilan

Adresa: Jud. Neamt, TARLA SUHAT

Nr. Crt	Nr cadastral Nr. topografic	Suprafaţa* (mp)	Observaţii / Referinţe
A1		13.400	Sector cadastral:99 Teren neimprejmuit; 49/673/11 IN TP

B. Partea II. Proprietari şi acte

Inscrieri privitoare la dreptul de proprietate şi alte drepturi reale		Referinţe
1 / 16/06/2025		
Act Administrativ nr. 16/579, din 03/07/1997 emis de CJSDPAT NEAMT (titlu de proprietate);		
B1	Intabulare, drept de PROPRIETATE, dobandit prin Reconstituire, cota actuala 1/1, cota initiala 1/1	A1
	1) **OATU C CONSTANTIN** 2) **BRADU MARIA** 3) **OATU STEFAN** 4) **SOLOMON CATINCA**	

C. Partea III. SARCINI .

Inscrieri privind dezmembramintele dreptului de proprietate, drepturi reale de garanţie şi sarcini	Referinţe
NU SUNT	

Anexa Nr. 1 La Partea I

Teren

Nr cadastral	Suprafaţa (mp)*	Observaţii / Referinţe
	13.400	49/673/11 IN TP

* Suprafaţa este determinată in planul de proiecţie Stereo 70.

DETALII LINIARE IMOBIL

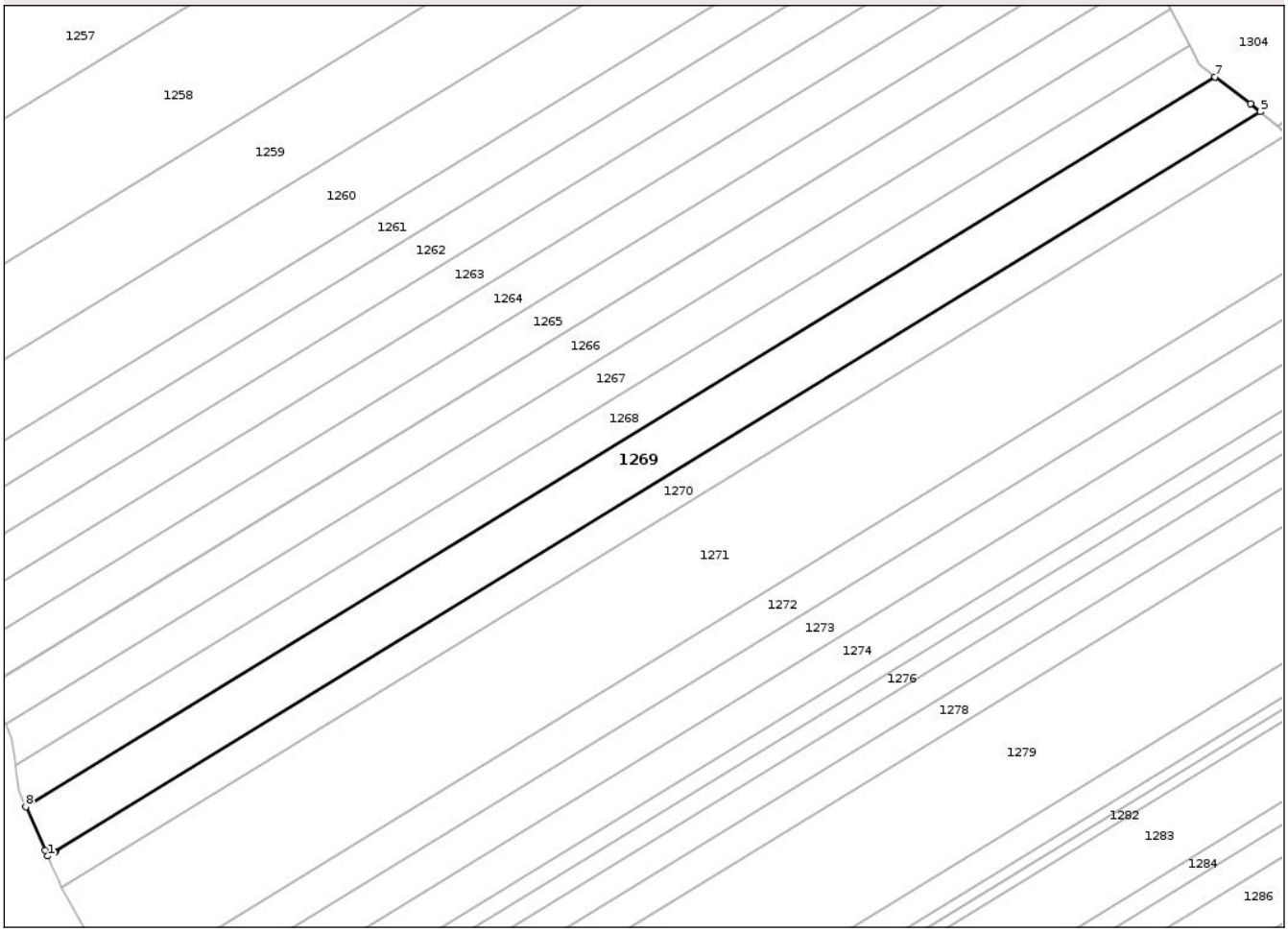

Date referitoare la teren

Crt	Categorie folosință	Intra vilan	Suprafaţa (mp)	Tarla	Parcelă	Nr. topo	Observaţii / Referinţe
1	pasune	NU	7.223	68	1295/11	-	49/673/11 IN TP
2	arabil	NU	1.686	68	1294/11	-	49/673/11 IN TP
3	pasune	NU	4.491	68	1293/11	-	49/673/11 IN TP

Lungime Segmente
1) Valorile lungimilor segmentelor sunt obţinute din proiecţie în plan.

Punct început	X / Y	Punct sfârşit	X / Y	Lungime segment (** (m)
1	665.597,285 599.166,692	2	665.600,07 599.168,4	3.267
2	665.600,07 599.168,4	3	665.600,07 599.168,678	0.278
3	665.600,07 599.168,678	4	665.600,523 599.168,678	0.453
4	665.600,523 599.168,678	5	666.109,581 599.480,829	597.141

Document care conține date cu caracter personal, protejat de prevederile Regulamentului (UE) nr. 679/2016 și Legii 190/2018

Punct început	X / Y	Punct sfârşit	X / Y	Lungime segment (** (m)
5	666.109,581 599.480,829	6	666.105,54 599.484,273	5.31
6	666.105,54 599.484,273	7	666.090,528 599.495,55	18.775
7	666.090,528 599.495,55	8	665.588,094 599.187,461	589.372
8	665.588,094 599.187,461	9	665.596,2 599.169,143	20.031
9	665.596,2 599.169,143	1	665.597,285 599.166,692	2.68

** Lungimile segmentelor sunt determinate în planul de proiecţie Stereo 70 şi sunt rotunjite la 1 milimetru.
*** Distanţa dintre puncte este formată din segmente cumulate ce sunt mai mici decât valoarea 1 milimetru.

Document care conține date cu caracter personal, protejat de prevederile Regulamentului (UE) nr. 679/2016 și Legii 190/2018

DATE DESPRE IMOBILUL NR. 1270

Oficiul de Cadastru şi Publicitate Imobiliară NEAMT
Biroul de Cadastru şi Publicitate Imobiliară Roman

A. Partea I. Descrierea imobilului

TEREN Extravilan

Adresa: Jud. Neamt, TARLA SUHAT

Nr. Crt	Nr cadastral Nr. topografic	Suprafaţa* (mp)	Observaţii / Referinţe
A1		8.553	Sector cadastral:99 Teren neimprejmuit; 48/671/5 IN TP

B. Partea II. Proprietari şi acte

Inscrieri privitoare la dreptul de proprietate şi alte drepturi reale		Referinţe
1 / 16/06/2025		
Act Administrativ nr. 16/467, din 25/05/1998 emis de CJSDPAT NEAMT (titlu de proprietate);		
B1	Intabulare, drept de PROPRIETATE, dobandit prin Reconstituire, cota actuala 1/1, cota initiala 1/1	A1
	1) **BRADU GH GHEORGHE**	

C. Partea III. SARCINI .

Inscrieri privind dezmembramintele dreptului de proprietate, drepturi reale de garanţie şi sarcini	Referinţe
NU SUNT	

Document care conține date cu caracter personal, protejat de prevederile Regulamentului (UE) nr. 679/2016 și Legii 190/2018

Anexa Nr. 1 La Partea I

Teren

Nr cadastral	Suprafaţa (mp)*	Observaţii / Referinţe
	8.553	48/671/5 IN TP

* Suprafaţa este determinată in planul de proiecţie Stereo 70.

DETALII LINIARE IMOBIL

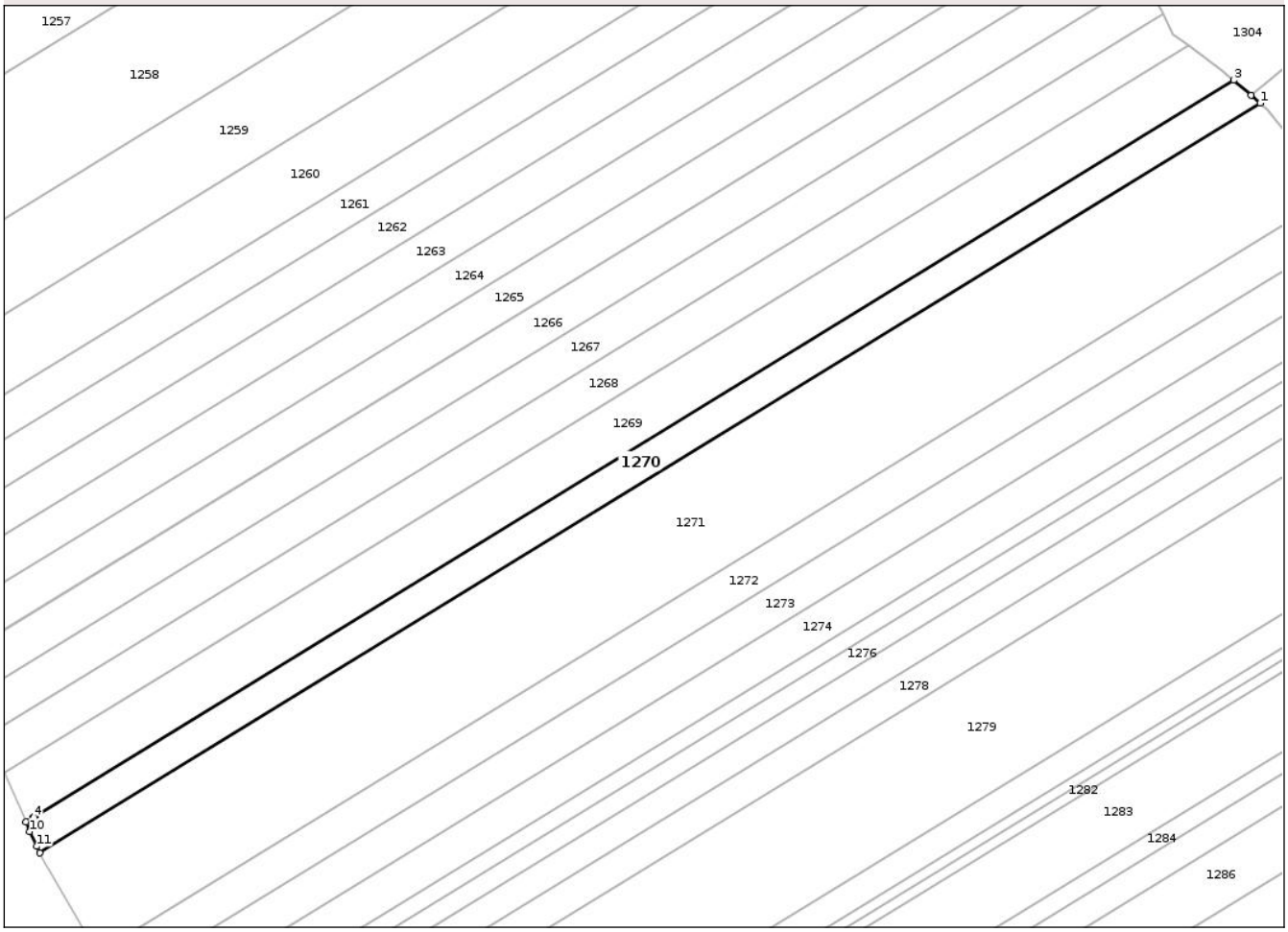

Date referitoare la teren

Crt	Categorie folosință	Intra vilan	Suprafaţa (mp)	Tarla	Parcelă	Nr. topo	Observaţii / Referinţe
1	pasune	NU	4.402	68	1295/5	-	48/671/5 IN TP
2	arabil	NU	4.151	68	1294/5, 1293/5	-	48/671/5 IN TP

Lungime Segmente
1) Valorile lungimilor segmentelor sunt obţinute din proiecţie în plan.

Punct început	X / Y	Punct sfârşit	X / Y	Lungime segment (** (m)
1	666.120,911 599.471,171	2	666.116,958 599.474,541	5.195
2	666.116,958 599.474,541	3	666.109,581 599.480,829	9.693
3	666.109,581 599.480,829	4	665.600,523 599.168,678	597.141
4	665.600,523 599.168,678	5	665.601,07 599.168,678	0.547

Document care conține date cu caracter personal, protejat de prevederile Regulamentului (UE) nr. 679/2016 și Legii 190/2018

Punct început	X / Y	Punct sfârşit	X / Y	Lungime segment (** (m)
5	665.601,07 599.168,678	6	665.601,07 599.167,678	1.0
6	665.601,07 599.167,678	7	665.600,07 599.167,678	1.0
7	665.600,07 599.167,678	8	665.600,07 599.168,4	0.722
8	665.600,07 599.168,4	9	665.597,285 599.166,692	3.267
9	665.597,285 599.166,692	10	665.598,944 599.162,504	4.505
10	665.598,944 599.162,504	11	665.601,893 599.156,279	6.888
11	665.601,893 599.156,279	12	665.603,065 599.153,631	2.896
12	665.603,065 599.153,631	1	666.120,911 599.471,171	607.451

** Lungimile segmentelor sunt determinate în planul de proiecţie Stereo 70 şi sunt rotunjite la 1 milimetru.
*** Distanţa dintre puncte este formată din segmente cumulate ce sunt mai mici decât valoarea 1 milimetru.

Document care conține date cu caracter personal, protejat de prevederile Regulamentului (UE) nr. 679/2016 și Legii 190/2018

DATE DESPRE IMOBILUL NR. 1271

Oficiul de Cadastru şi Publicitate Imobiliară NEAMT
Biroul de Cadastru şi Publicitate Imobiliară Roman

A. Partea I. Descrierea imobilului

TEREN Extravilan

Adresa: Jud. Neamt, TARLA SUHAT

Nr. Crt	Nr cadastral Nr. topografic	Suprafaţa* (mp)	Observaţii / Referinţe
A1		30.000	Sector cadastral:99 Teren neimprejmuit; 68/1283/18, 68/1289/19 IN TP

B. Partea II. Proprietari şi acte

Inscrieri privitoare la dreptul de proprietate şi alte drepturi reale		Referinţe
1 / 16/06/2025		
Act Administrativ nr. 16/509, din 20/12/1995 emis de CJSDPAT NEAMT (titlu de proprietate);		
B1	Intabulare, drept de PROPRIETATE, dobandit prin Reconstituire, cota actuala 1/1, cota initiala 1/1	A1
	1) **OPREA V IOAN**	

C. Partea III. SARCINI .

Inscrieri privind dezmembramintele dreptului de proprietate, drepturi reale de garanţie şi sarcini	Referinţe
NU SUNT	

Document care conține date cu caracter personal, protejat de prevederile Regulamentului (UE) nr. 679/2016 și Legii 190/2018

Anexa Nr. 1 La Partea I

Teren

Nr cadastral	Suprafaţa (mp)*	Observaţii / Referinţe
	30.000	68/1283/18, 68/1289/19 IN TP

* Suprafaţa este determinată in planul de proiecţie Stereo 70.

DETALII LINIARE IMOBIL

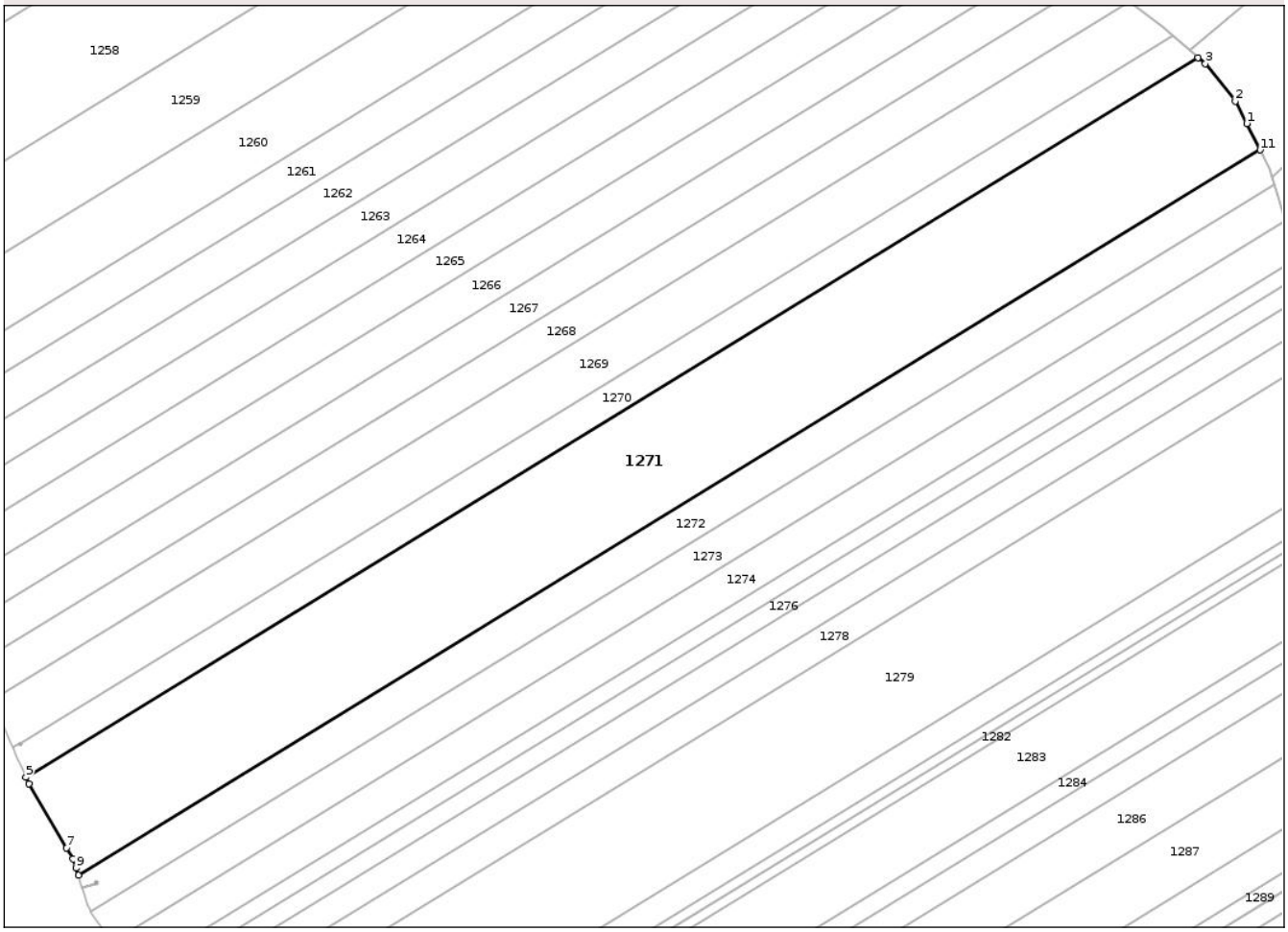

Date referitoare la teren

Crt	Categorie folosință	Intra vilan	Suprafaţa (mp)	Tarla	Parcelă	Nr. topo	Observaţii / Referinţe
1	pasune	NU	14.632	68	1295/18	-	68/1283/18 IN TP
2	arabil	NU	15.368	68	1294/19, 1293/19	-	68/1289/19 IN TP

Lungime Segmente

1) Valorile lungimilor segmentelor sunt obţinute din proiecţie în plan.

Punct început	X / Y	Punct sfârşit	X / Y	Lungime segment (** (m)
1	666.142,32 599.442,047	2	666.137,256 599.451,909	11.086
2	666.137,256 599.451,909	3	666.124,066 599.468,482	21.181
3	666.124,066 599.468,482	4	666.120,911 599.471,171	4.146
4	666.120,911 599.471,171	5	665.603,065 599.153,631	607.451

Document care conține date cu caracter personal, protejat de prevederile Regulamentului (UE) nr. 679/2016 și Legii 190/2018

Punct început	X / Y	Punct sfârşit	X / Y	Lungime segment (** (m)
5	665.603,065 599.153,631	6	665.604,356 599.150,714	3.19
6	665.604,356 599.150,714	7	665.620,966 599.122,356	32.864
7	665.620,966 599.122,356	8	665.623,838 599.117,454	5.682
8	665.623,838 599.117,454	9	665.625,163 599.113,46	4.208
9	665.625,163 599.113,46	10	665.626,231 599.110,242	3.391
10	665.626,231 599.110,242	11	666.148,311 599.430,378	612.418
11	666.148,311 599.430,378	1	666.142,32 599.442,047	13.117

** Lungimile segmentelor sunt determinate în planul de proiecţie Stereo 70 şi sunt rotunjite la 1 milimetru.
*** Distanţa dintre puncte este formată din segmente cumulate ce sunt mai mici decât valoarea 1 milimetru.

Document care conține date cu caracter personal, protejat de prevederile Regulamentului (UE) nr. 679/2016 și Legii 190/2018

DATE DESPRE IMOBILUL NR. 1272

Oficiul de Cadastru şi Publicitate Imobiliară NEAMT
Biroul de Cadastru şi Publicitate Imobiliară Roman

A. Partea I. Descrierea imobilului

TEREN Extravilan

Adresa: Jud. Neamt, TARLA SUHAT

Nr. Crt	Nr cadastral Nr. topografic	Suprafaţa* (mp)	Observaţii / Referinţe
A1		10.000	Sector cadastral:99 Teren neimprejmuit; 49/673/21 IN TP

B. Partea II. Proprietari şi acte

Inscrieri privitoare la dreptul de proprietate şi alte drepturi reale		Referinţe
1 / 16/06/2025		
Act Notarial nr. 2370, din 23/11/2020 emis de BIN Butureanu Carpusor Andreea Luminita (act de partaj);		
B1	Intabulare, drept de PROPRIETATE, dobandit prin Conventie, cota actuala 1/1, cota initiala 1/1	A1
	1) **MONAC ANDREEA-RAMONA**	

C. Partea III. SARCINI .

Inscrieri privind dezmembramintele dreptului de proprietate, drepturi reale de garanţie şi sarcini	Referinţe
NU SUNT	

Document care conține date cu caracter personal, protejat de prevederile Regulamentului (UE) nr. 679/2016 și Legii 190/2018

Anexa Nr. 1 La Partea I

Teren

Nr cadastral	Suprafaţa (mp)*	Observaţii / Referinţe
	10.000	49/673/21 IN TP

* Suprafaţa este determinată in planul de proiecţie Stereo 70.

DETALII LINIARE IMOBIL



Date referitoare la teren

Crt	Categorie folosință	Intra vilan	Suprafaţa (mp)	Tarla	Parcelă	Nr. topo	Observaţii / Referinţe
1	pasune	NU	4.742	68	1295/21	-	49/673/21 IN TP
2	arabil	NU	5.258	68	1294/21, 1293/21	-	49/673/21 IN TP

Lungime Segmente
1) Valorile lungimilor segmentelor sunt obţinute din proiecţie în plan.

Punct început	X / Y	Punct sfârşit	X / Y	Lungime segment (** (m)
1	666.154,657 599.415,146	2	666.153,673 599.418,398	3.398
2	666.153,673 599.418,398	3	666.152,542 599.422,137	3.906
3	666.152,542 599.422,137	4	666.148,311 599.430,378	9.264
4	666.148,311 599.430,378	5	665.626,231 599.110,242	612.418

Document care conține date cu caracter personal, protejat de prevederile Regulamentului (UE) nr. 679/2016 și Legii 190/2018

Punct început	X / Y	Punct sfârşit	X / Y	Lungime segment (** (m)
5	665.626,231 599.110,242	6	665.627,948 599.104,658	5.842
6	665.627,948 599.104,658	7	665.633,755 599.106,443	6.075
7	665.633,755 599.106,443	8	665.633,755 599.107,412	0.969
8	665.633,755 599.107,412	9	665.634,755 599.107,412	1.0
9	665.634,755 599.107,412	10	665.634,755 599.106,412	1.0
10	665.634,755 599.106,412	11	665.633,755 599.106,412	1.0
11	665.633,755 599.106,412	12	665.627,956 599.104,629	6.066
12	665.627,956 599.104,629	13	665.628,262 599.103,633	1.042
13	665.628,262 599.103,633	14	665.630,577 599.097,142	6.892
14	665.630,577 599.097,142	15	665.631,274 599.095,039	2.215
15	665.631,274 599.095,039	16	665.631,678 599.094,459	0.707
16	665.631,678 599.094,459	1	666.154,657 599.415,146	613.471

** Lungimile segmentelor sunt determinate în planul de proiecţie Stereo 70 şi sunt rotunjite la 1 milimetru.
*** Distanţa dintre puncte este formată din segmente cumulate ce sunt mai mici decât valoarea 1 milimetru.

Document care conține date cu caracter personal, protejat de prevederile Regulamentului (UE) nr. 679/2016 și Legii 190/2018

DATE DESPRE IMOBILUL NR. 1273

Oficiul de Cadastru şi Publicitate Imobiliară NEAMT
Biroul de Cadastru şi Publicitate Imobiliară Roman

A. Partea I. Descrierea imobilului

TEREN Extravilan

Adresa: Jud. Neamt, TARLA SUHAT

Nr. Crt	Nr cadastral Nr. topografic	Suprafaţa* (mp)	Observaţii / Referinţe
A1		10.000	Sector cadastral:99 Teren neimprejmuit; 49/673/22 IN TP

B. Partea II. Proprietari şi acte

Inscrieri privitoare la dreptul de proprietate şi alte drepturi reale		Referinţe
1 / 16/06/2025		
Act Administrativ nr. 16/1532, din 11/10/2006 emis de CJSDPAT NEAMT (titlu de proprietate);		
B1	Intabulare, drept de PROPRIETATE, dobandit prin Reconstituire, cota actuala 1/1, cota initiala 1/1	A1
	1) **VATRĂ GH VASILE**	

C. Partea III. SARCINI .

Inscrieri privind dezmembramintele dreptului de proprietate, drepturi reale de garanţie şi sarcini	Referinţe
NU SUNT	

Document care conține date cu caracter personal, protejat de prevederile Regulamentului (UE) nr. 679/2016 și Legii 190/2018

Anexa Nr. 1 La Partea I

Teren

Nr cadastral	Suprafaţa (mp)*	Observaţii / Referinţe
	10.000	49/673/22 IN TP

* Suprafaţa este determinată in planul de proiecţie Stereo 70.

DETALII LINIARE IMOBIL



Date referitoare la teren

Crt	Categorie folosință	Intra vilan	Suprafaţa (mp)	Tarla	Parcelă	Nr. topo	Observaţii / Referinţe
1	pasune	NU	4.708	68	1295/22	-	49/673/22 IN TP
2	pasune	NU	5.292	68	1294/22, 1293/22	-	49/673/22 IN TP

Lungime Segmente
1) Valorile lungimilor segmentelor sunt obţinute din proiecţie în plan.

Punct început	X / Y	Punct sfârşit	X / Y	Lungime segment (** (m)
1	666.159,558 599.398,948	2	666.154,657 599.415,146	16.923
2	666.154,657 599.415,146	3	665.631,678 599.094,459	613.471
3	665.631,678 599.094,459	4	665.639,7 599.082,961	14.02
4	665.639,7 599.082,961	5	665.641,061 599.081,009	2.38

Document care conține date cu caracter personal, protejat de prevederile Regulamentului (UE) nr. 679/2016 și Legii 190/2018

Punct început	X / Y	Punct sfârşit	X / Y	Lungime segment (** (m)
5	665.641,061 599.081,009	1	666.159,558 599.398,948	608.214

** Lungimile segmentelor sunt determinate în planul de proiecţie Stereo 70 şi sunt rotunjite la 1 milimetru.
*** Distanţa dintre puncte este formată din segmente cumulate ce sunt mai mici decât valoarea 1 milimetru.

Document care conține date cu caracter personal, protejat de prevederile Regulamentului (UE) nr. 679/2016 și Legii 190/2018

DATE DESPRE IMOBILUL NR. 1274

Oficiul de Cadastru şi Publicitate Imobiliară NEAMT
Biroul de Cadastru şi Publicitate Imobiliară Roman

A. Partea I. Descrierea imobilului

TEREN Extravilan

Adresa: Jud. Neamt, TARLA SUHAT

Nr. Crt	Nr cadastral Nr. topografic	Suprafaţa* (mp)	Observaţii / Referinţe
A1		10.000	Sector cadastral:99 Teren neimprejmuit; 49/673/13A IN TP

B. Partea II. Proprietari şi acte

Inscrieri privitoare la dreptul de proprietate şi alte drepturi reale		Referinţe
1 / 16/06/2025		
Act Administrativ nr. 7553, din 26/01/2009 emis de CJSDPAT NEAMT (titlu de proprietate);		
B1	Intabulare, drept de PROPRIETATE, dobandit prin Reconstituire, cota actuala 1/1, cota initiala 1/1	A1
	1) **VATRĂ GH COSTICĂ**	

C. Partea III. SARCINI .

Inscrieri privind dezmembramintele dreptului de proprietate, drepturi reale de garanţie şi sarcini	Referinţe
NU SUNT	

Anexa Nr. 1 La Partea I

Teren

Nr cadastral	Suprafaţa (mp)*	Observaţii / Referinţe
	10.000	49/673/13A IN TP

* Suprafaţa este determinată in planul de proiecţie Stereo 70.

DETALII LINIARE IMOBIL



Date referitoare la teren

Crt	Categorie folosință	Intra vilan	Suprafaţa (mp)	Tarla	Parcelă	Nr. topo	Observaţii / Referinţe
1	pasune	NU	4.675	68	1295/13A	-	49/673/13A IN TP
2	arabil	NU	5.325	68	1294/13A, 1293/13A	-	49/673/13A IN TP

Lungime Segmente
1) Valorile lungimilor segmentelor sunt obţinute din proiecţie în plan.

Punct început	X / Y	Punct sfârşit	X / Y	Lungime segment (** (m)
1	666.164,498 599.382,622	2	666.159,558 599.398,948	17.057
2	666.159,558 599.398,948	3	665.641,061 599.081,009	608.214
3	665.641,061 599.081,009	4	665.643,245 599.077,879	3.817
4	665.643,245 599.077,879	5	665.648,395 599.068,594	10.618

Document care conține date cu caracter personal, protejat de prevederile Regulamentului (UE) nr. 679/2016 și Legii 190/2018

Punct început	X / Y	Punct sfârşit	X / Y	Lungime segment (** (m)
5	665.648,395 599.068,594	6	665.649,406 599.066,771	2.084
6	665.649,406 599.066,771	1	666.164,498 599.382,622	604.22

** Lungimile segmentelor sunt determinate în planul de proiecţie Stereo 70 şi sunt rotunjite la 1 milimetru.
*** Distanţa dintre puncte este formată din segmente cumulate ce sunt mai mici decât valoarea 1 milimetru.

Document care conține date cu caracter personal, protejat de prevederile Regulamentului (UE) nr. 679/2016 și Legii 190/2018

DATE DESPRE IMOBILUL NR. 1275

Oficiul de Cadastru şi Publicitate Imobiliară NEAMT
Biroul de Cadastru şi Publicitate Imobiliară Roman

A. Partea I. Descrierea imobilului

TEREN Extravilan

Adresa: Jud. Neamt, TARLA SUHAT

Nr. Crt	Nr cadastral Nr. topografic	Suprafaţa* (mp)	Observaţii / Referinţe
A1		4.405	Sector cadastral:99 Teren neimprejmuit; Proprietar neidentificat

B. Partea II. Proprietari şi acte

Inscrieri privitoare la dreptul de proprietate şi alte drepturi reale		Referinţe
1 / 16/06/2025		
Act Normativ nr. 7, din 13/03/1996 emis de Parlamentul României (art. 13);		
B1	Inscrierea posesiei, drept de PROPRIETATE, dobandit prin Constituire, cota actuala 1/1, cota initiala 1/1	A1
	1) **NEIDENTIFICAT NEIDENTIFICAT**, Proprietar neidentificat	
B2	Se notează mentiunea de proprietar neidentificat.	A1

C. Partea III. SARCINI .

Inscrieri privind dezmembramintele dreptului de proprietate, drepturi reale de garanţie şi sarcini	Referinţe
NU SUNT	

Document care conține date cu caracter personal, protejat de prevederile Regulamentului (UE) nr. 679/2016 și Legii 190/2018

Anexa Nr. 1 La Partea I

Teren

Nr cadastral	Suprafaţa (mp)*	Observaţii / Referinţe
	4.405	Proprietar neidentificat

* Suprafaţa este determinată in planul de proiecţie Stereo 70.

DETALII LINIARE IMOBIL

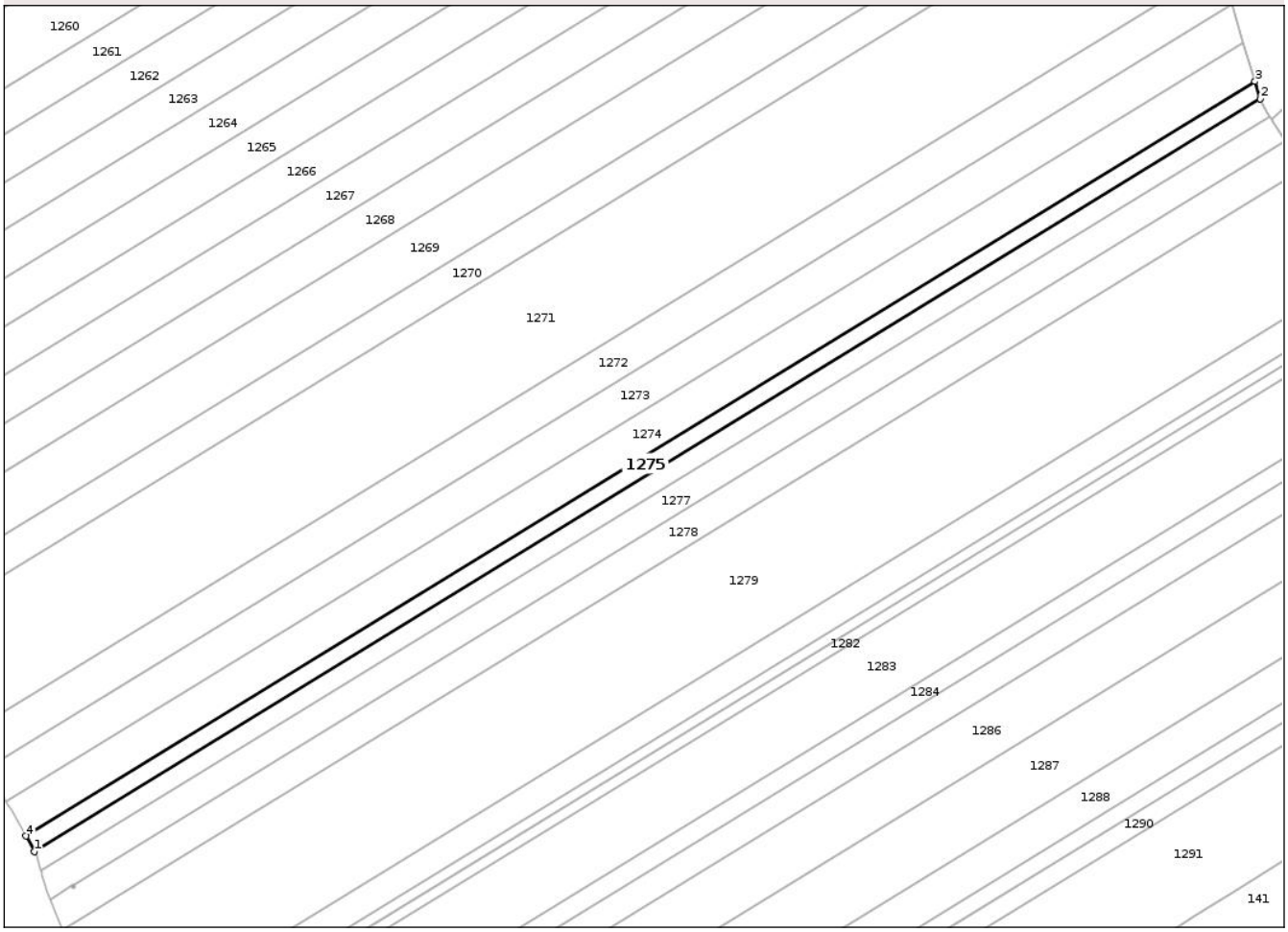

Date referitoare la teren

Crt	Categorie folosință	Intra vilan	Suprafaţa (mp)	Tarla	Parcelă	Nr. topo	Observaţii / Referinţe
1	pasune	NU	2.056	68	1295	-	
2	arabil	NU	2.349	68	1294, 1293	-	

Lungime Segmente
1) Valorile lungimilor segmentelor sunt obţinute din proiecţie în plan.

Punct început	X / Y	Punct sfârşit	X / Y	Lungime segment (** (m)
1	665.652,951 599.060,382	2	666.166,683 599.375,399	602.625
2	666.166,683 599.375,399	3	666.164,498 599.382,622	7.546
3	666.164,498 599.382,622	4	665.649,406 599.066,771	604.22
4	665.649,406 599.066,771	1	665.652,951 599.060,382	7.307

Document care conține date cu caracter personal, protejat de prevederile Regulamentului (UE) nr. 679/2016 și Legii 190/2018

** Lungimile segmentelor sunt determinate în planul de proiecţie Stereo 70 şi sunt rotunjite la 1 milimetru.
*** Distanţa dintre puncte este formată din segmente cumulate ce sunt mai mici decât valoarea 1 milimetru.

Document care conține date cu caracter personal, protejat de prevederile Regulamentului (UE) nr. 679/2016 și Legii 190/2018

DATE DESPRE IMOBILUL NR. 1276

Oficiul de Cadastru şi Publicitate Imobiliară NEAMT
Biroul de Cadastru şi Publicitate Imobiliară Roman

A. Partea I. Descrierea imobilului

TEREN Extravilan

Adresa: Jud. Neamt, TARLA SUHAT

Nr. Crt	Nr cadastral Nr. topografic	Suprafaţa* (mp)	Observaţii / Referinţe
A1		5.000	Sector cadastral:99 Teren neimprejmuit; 49/673/6 IN TP

B. Partea II. Proprietari şi acte

Inscrieri privitoare la dreptul de proprietate şi alte drepturi reale		Referinţe
1 / 16/06/2025		
Act Administrativ nr. 16/517, din 27/07/1995 emis de CJSDPAT NEAMT (titlu de proprietate);		
B1	Intabulare, drept de PROPRIETATE, dobandit prin Reconstituire, cota actuala 1/1, cota initiala 1/1	A1
	1) **ZAMFIR N JENICĂ**	

C. Partea III. SARCINI .

Inscrieri privind dezmembramintele dreptului de proprietate, drepturi reale de garanţie şi sarcini	Referinţe
NU SUNT	

Document care conține date cu caracter personal, protejat de prevederile Regulamentului (UE) nr. 679/2016 și Legii 190/2018

Anexa Nr. 1 La Partea I

Teren

Nr cadastral	Suprafaţa (mp)*	Observaţii / Referinţe
	5.000	49/673/6 IN TP

* Suprafaţa este determinată in planul de proiecţie Stereo 70.

DETALII LINIARE IMOBIL



Date referitoare la teren

Crt	Categorie folosință	Intra vilan	Suprafaţa (mp)	Tarla	Parcelă	Nr. topo	Observaţii / Referinţe
1	pasune	NU	2.330	68	1295/6	-	49/673/6 IN TP
2	arabil	NU	2.670	68	1294/6, 1293/6	-	49/673/6 IN TP

Lungime Segmente
1) Valorile lungimilor segmentelor sunt obţinute din proiecţie în plan.

Punct început	X / Y	Punct sfârşit	X / Y	Lungime segment (** (m)
1	665.655,774 599.052,383	2	666.170,616 599.368,08	603.927
2	666.170,616 599.368,08	3	666.167,449 599.372,868	5.74
3	666.167,449 599.372,868	4	666.167,334 599.373,247	0.396
4	666.167,334 599.373,247	5	666.166,837 599.374,89	1.716

Document care conține date cu caracter personal, protejat de prevederile Regulamentului (UE) nr. 679/2016 și Legii 190/2018

Punct început	X / Y	Punct sfârşit	X / Y	Lungime segment (** (m)
5	666.166,837 599.374,89	6	666.166,683 599.375,399	0.532
6	666.166,683 599.375,399	7	665.652,951 599.060,382	602.625
7	665.652,951 599.060,382	8	665.653,201 599.059,932	0.515
8	665.653,201 599.059,932	9	665.654,007 599.058,478	1.662
9	665.654,007 599.058,478	10	665.654,239 599.058,059	0.479
10	665.654,239 599.058,059	11	665.654,338 599.057,882	0.203
11	665.654,338 599.057,882	1	665.655,774 599.052,383	5.684

** Lungimile segmentelor sunt determinate în planul de proiecţie Stereo 70 şi sunt rotunjite la 1 milimetru.
*** Distanţa dintre puncte este formată din segmente cumulate ce sunt mai mici decât valoarea 1 milimetru.

Document care conține date cu caracter personal, protejat de prevederile Regulamentului (UE) nr. 679/2016 și Legii 190/2018

DATE DESPRE IMOBILUL NR. 1277

Oficiul de Cadastru şi Publicitate Imobiliară NEAMT
Biroul de Cadastru şi Publicitate Imobiliară Roman

A. Partea I. Descrierea imobilului

TEREN Extravilan

Adresa: Jud. Neamt, TARLA SUHAT

Nr. Crt	Nr cadastral Nr. topografic	Suprafaţa* (mp)	Observaţii / Referinţe
A1		7.410	Sector cadastral:99 Teren neimprejmuit;

B. Partea II. Proprietari şi acte

Inscrieri privitoare la dreptul de proprietate şi alte drepturi reale		Referinţe
1 / 16/06/2025		
Act Administrativ nr. 49/1491, din 05/05/1999 emis de CJSDPAT NEAMT (titlu de proprietate);		
B1	Intabulare, drept de PROPRIETATE, dobandit prin Reconstituire, cota actuala 1/1, cota initiala 1/1	A1
	1) **SECRIERU T CONSTANTIN**	

C. Partea III. SARCINI .

Inscrieri privind dezmembramintele dreptului de proprietate, drepturi reale de garanţie şi sarcini	Referinţe
NU SUNT	

Document care conține date cu caracter personal, protejat de prevederile Regulamentului (UE) nr. 679/2016 și Legii 190/2018

Anexa Nr. 1 La Partea I

Teren

Nr cadastral	Suprafaţa (mp)*	Observaţii / Referinţe
	7.410	

* Suprafaţa este determinată in planul de proiecţie Stereo 70.

DETALII LINIARE IMOBIL



Date referitoare la teren

Crt	Categorie folosință	Intra vilan	Suprafaţa (mp)	Tarla	Parcelă	Nr. topo	Observaţii / Referinţe
1	pasune	NU	3.450	68	1295/6	-	
2	arabil	NU	3.960	68	1294/6, 1293/6	-	

Lungime Segmente
1) Valorile lungimilor segmentelor sunt obţinute din proiecţie în plan.

Punct început	X / Y	Punct sfârşit	X / Y	Lungime segment (** (m)
1	666.177,367 599.357,874	2	666.171,813 599.366,271	10.067
2	666.171,813 599.366,271	3	666.171,467 599.366,794	0.626
3	666.171,467 599.366,794	4	666.170,616 599.368,08	1.543
4	666.170,616 599.368,08	5	665.655,774 599.052,383	603.927

Document care conține date cu caracter personal, protejat de prevederile Regulamentului (UE) nr. 679/2016 și Legii 190/2018

Punct început	X / Y	Punct sfârşit	X / Y	Lungime segment (** (m)
5	665.655,774 599.052,383	6	665.655,909 599.051,864	0.536
6	665.655,909 599.051,864	7	665.656,346 599.050,19	1.729
7	665.656,346 599.050,19	8	665.657,459 599.045,927	4.406
8	665.657,459 599.045,927	9	665.658,087 599.043,522	2.486
9	665.658,087 599.043,522	10	665.659,438 599.040,284	3.509
10	665.659,438 599.040,284	11	665.668,905 599.046,089	11.105
11	665.668,905 599.046,089	12	665.668,905 599.046,385	0.296
12	665.668,905 599.046,385	13	665.669,388 599.046,385	0.482
13	665.669,388 599.046,385	1	666.177,367 599.357,874	595.876

** Lungimile segmentelor sunt determinate în planul de proiecţie Stereo 70 şi sunt rotunjite la 1 milimetru.
*** Distanţa dintre puncte este formată din segmente cumulate ce sunt mai mici decât valoarea 1 milimetru.

Document care conține date cu caracter personal, protejat de prevederile Regulamentului (UE) nr. 679/2016 și Legii 190/2018

DATE DESPRE IMOBILUL NR. 1278

Oficiul de Cadastru şi Publicitate Imobiliară NEAMT
Biroul de Cadastru şi Publicitate Imobiliară Roman

A. Partea I. Descrierea imobilului

TEREN Extravilan

Adresa: Jud. Neamt, TARLA SUHAT

Nr. Crt	Nr cadastral Nr. topografic	Suprafaţa* (mp)	Observaţii / Referinţe
A1		8.400	Sector cadastral:99 Teren neimprejmuit; 49/673/13 IN TP

B. Partea II. Proprietari şi acte

Inscrieri privitoare la dreptul de proprietate şi alte drepturi reale		Referinţe
1 / 16/06/2025		
Act Administrativ nr. 16/616, din 07/04/1998 emis de CJSDPAT NEAMT (titlu de proprietate);		
B1	Intabulare, drept de PROPRIETATE, dobandit prin Reconstituire, cota actuala 1/1, cota initiala 1/1	A1
	1) **OLARU ELENA** 2) **BARBĂ NOUĂ ION** 3) **BARBĂ NOUĂ GHEORGHE** 4) **DRAGUSANU MARIA** 5) **VASILE MAGDALENA**	

C. Partea III. SARCINI .

Inscrieri privind dezmembramintele dreptului de proprietate, drepturi reale de garanţie şi sarcini	Referinţe
NU SUNT	

Document care conține date cu caracter personal, protejat de prevederile Regulamentului (UE) nr. 679/2016 și Legii 190/2018

Anexa Nr. 1 La Partea I

Teren

Nr cadastral	Suprafaţa (mp)*	Observaţii / Referinţe
	8.400	49/673/13 IN TP

* Suprafaţa este determinată in planul de proiecţie Stereo 70.

DETALII LINIARE IMOBIL

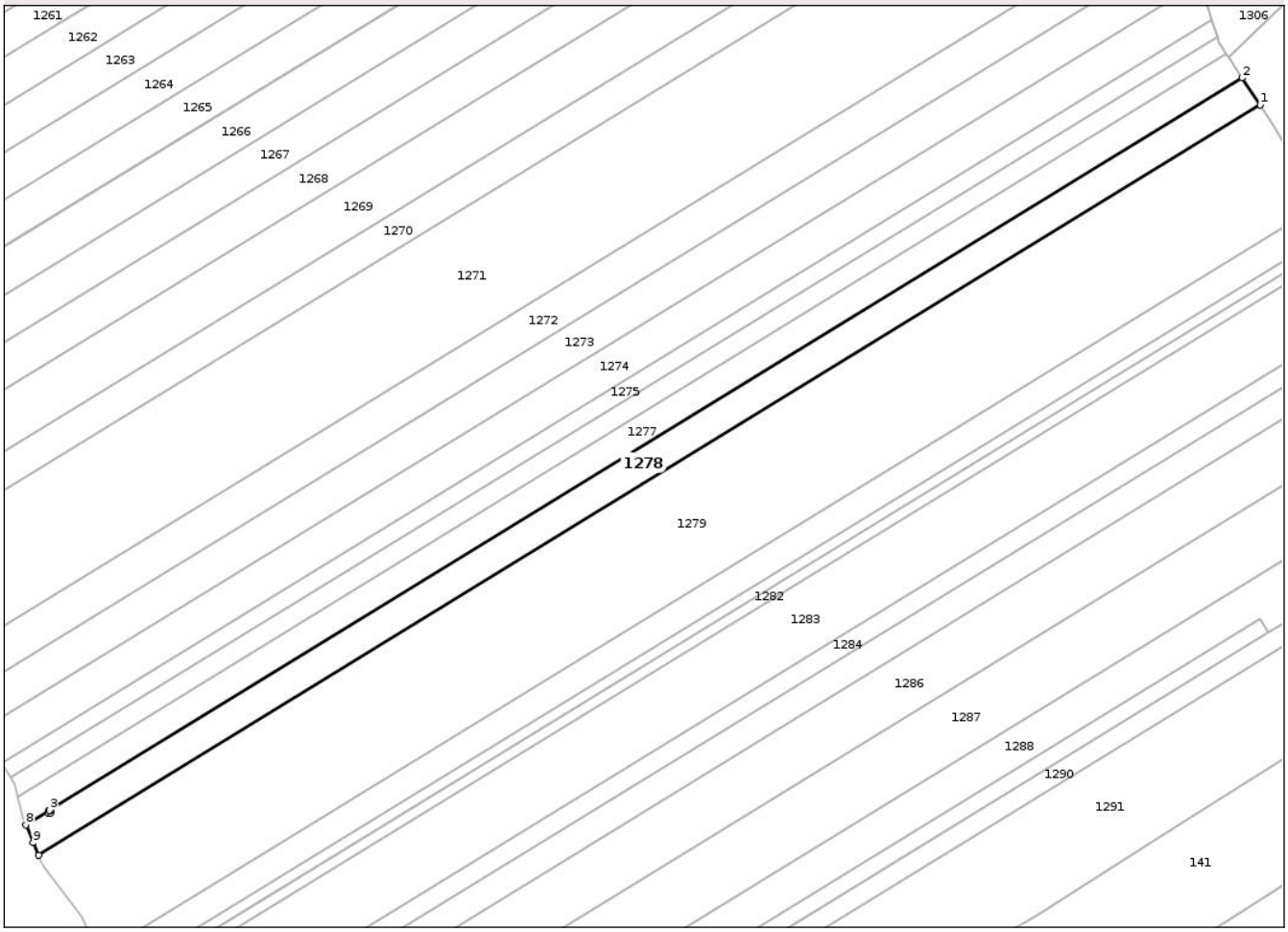

Date referitoare la teren

Crt	Categorie folosință	Intra vilan	Suprafaţa (mp)	Tarla	Parcelă	Nr. topo	Observaţii / Referinţe
1	pasune	NU	3.894	68	1295/13	-	49/673/13 IN TP
2	arabil	NU	4.506	68	1294/13, 1293/13	-	49/673/13 IN TP

Lungime Segmente
1) Valorile lungimilor segmentelor sunt obţinute din proiecţie în plan.

Punct început	X / Y	Punct sfârşit	X / Y	Lungime segment (** (m)
1	666.184,982 599.346,361	2	666.177,367 599.357,874	13.804
2	666.177,367 599.357,874	3	665.669,388 599.046,385	595.876
3	665.669,388 599.046,385	4	665.669,905 599.046,385	0.518
4	665.669,905 599.046,385	5	665.669,905 599.045,385	1.0

Document care conține date cu caracter personal, protejat de prevederile Regulamentului (UE) nr. 679/2016 și Legii 190/2018

Punct început	X / Y	Punct sfârşit	X / Y	Lungime segment (** (m)
5	665.669,905 599.045,385	6	665.668,905 599.045,385	1.0
6	665.668,905 599.045,385	7	665.668,905 599.046,089	0.704
7	665.668,905 599.046,089	8	665.659,438 599.040,284	11.105
8	665.659,438 599.040,284	9	665.662,468 599.032,599	8.261
9	665.662,468 599.032,599	10	665.664,817 599.027,399	5.706
10	665.664,817 599.027,399	1	666.184,982 599.346,361	610.171

** Lungimile segmentelor sunt determinate în planul de proiecţie Stereo 70 şi sunt rotunjite la 1 milimetru.
*** Distanţa dintre puncte este formată din segmente cumulate ce sunt mai mici decât valoarea 1 milimetru.

Document care conține date cu caracter personal, protejat de prevederile Regulamentului (UE) nr. 679/2016 și Legii 190/2018

DATE DESPRE IMOBILUL NR. 1279

Oficiul de Cadastru şi Publicitate Imobiliară NEAMT
Biroul de Cadastru şi Publicitate Imobiliară Roman

A. Partea I. Descrierea imobilului

TEREN Extravilan

Adresa: Jud. Neamt, TARLA SUHAT

Nr. Crt	Nr cadastral Nr. topografic	Suprafaţa* (mp)	Observaţii / Referinţe
A1		30.000	Sector cadastral:99 Teren neimprejmuit; Proprietar neidentificat

B. Partea II. Proprietari şi acte

Inscrieri privitoare la dreptul de proprietate şi alte drepturi reale		Referinţe
1 / 16/06/2025		
Act Normativ nr. 7, din 13/03/1996 emis de Parlamentul României (art. 13);		
B1	Inscrierea posesiei, drept de PROPRIETATE, dobandit prin Constituire, cota actuala 1/1, cota initiala 1/1	A1
	1) **NEIDENTIFICAT NEIDENTIFICAT**, Proprietar neidentificat	
B2	Se notează mentiunea de proprietar neidentificat.	A1

C. Partea III. SARCINI .

Inscrieri privind dezmembramintele dreptului de proprietate, drepturi reale de garanţie şi sarcini	Referinţe
NU SUNT	

Document care conține date cu caracter personal, protejat de prevederile Regulamentului (UE) nr. 679/2016 și Legii 190/2018

Anexa Nr. 1 La Partea I

Teren

Nr cadastral	Suprafaţa (mp)*	Observaţii / Referinţe
	30.000	Proprietar neidentificat

* Suprafaţa este determinată in planul de proiecţie Stereo 70.

DETALII LINIARE IMOBIL



Date referitoare la teren

Crt	Categorie folosință	Intra vilan	Suprafaţa (mp)	Tarla	Parcelă	Nr. topo	Observaţii / Referinţe
1	pasune	NU	12.034	68	1295	-	
2	arabil	NU	17.966	68	1294, 1293	-	

Lungime Segmente
1) Valorile lungimilor segmentelor sunt obţinute din proiecţie în plan.

Punct început	X / Y	Punct sfârşit	X / Y	Lungime segment (** (m)
1	665.690,113 598.985,176	2	666.210,363 599.304,19	610.271
2	666.210,363 599.304,19	3	666.190,501 599.338,018	39.227
3	666.190,501 599.338,018	4	666.184,982 599.346,361	10.003
4	666.184,982 599.346,361	5	665.664,817 599.027,399	610.171

Document care conține date cu caracter personal, protejat de prevederile Regulamentului (UE) nr. 679/2016 și Legii 190/2018

Punct început	X / Y	Punct sfârşit	X / Y	Lungime segment (** (m)
5	665.664,817 599.027,399	6	665.666,773 599.022,713	5.078
6	665.666,773 599.022,713	7	665.683,414 599.001,269	27.143
7	665.683,414 599.001,269	8	665.688,41 598.989,266	13.001
8	665.688,41 598.989,266	1	665.690,113 598.985,176	4.43

** Lungimile segmentelor sunt determinate în planul de proiecţie Stereo 70 şi sunt rotunjite la 1 milimetru.
*** Distanţa dintre puncte este formată din segmente cumulate ce sunt mai mici decât valoarea 1 milimetru.

Document care conține date cu caracter personal, protejat de prevederile Regulamentului (UE) nr. 679/2016 și Legii 190/2018

DATE DESPRE IMOBILUL NR. 1280

Oficiul de Cadastru şi Publicitate Imobiliară NEAMT
Biroul de Cadastru şi Publicitate Imobiliară Roman

A. Partea I. Descrierea imobilului

TEREN Extravilan

Adresa: Jud. Neamt, TARLA SUHAT

Nr. Crt	Nr cadastral Nr. topografic	Suprafaţa* (mp)	Observaţii / Referinţe
A1		7.500	Sector cadastral:99 Teren neimprejmuit; 49/673/21D IN TP

B. Partea II. Proprietari şi acte

Inscrieri privitoare la dreptul de proprietate şi alte drepturi reale		Referinţe
1 / 16/06/2025		
Act Administrativ nr. 49/885, din 29/04/1996 emis de CJSDPAT NEAMT (titlu de proprietate);		
B1	Intabulare, drept de PROPRIETATE, dobandit prin Reconstituire, cota actuala 1/1, cota initiala 1/1	A1
	1) **OLARU N GHEORGHE**	

C. Partea III. SARCINI .

Inscrieri privind dezmembramintele dreptului de proprietate, drepturi reale de garanţie şi sarcini	Referinţe
NU SUNT	

Document care conține date cu caracter personal, protejat de prevederile Regulamentului (UE) nr. 679/2016 și Legii 190/2018

Anexa Nr. 1 La Partea I

Teren

Nr cadastral	Suprafaţa (mp)*	Observaţii / Referinţe
	7.500	49/673/21D IN TP

* Suprafaţa este determinată in planul de proiecţie Stereo 70.

DETALII LINIARE IMOBIL

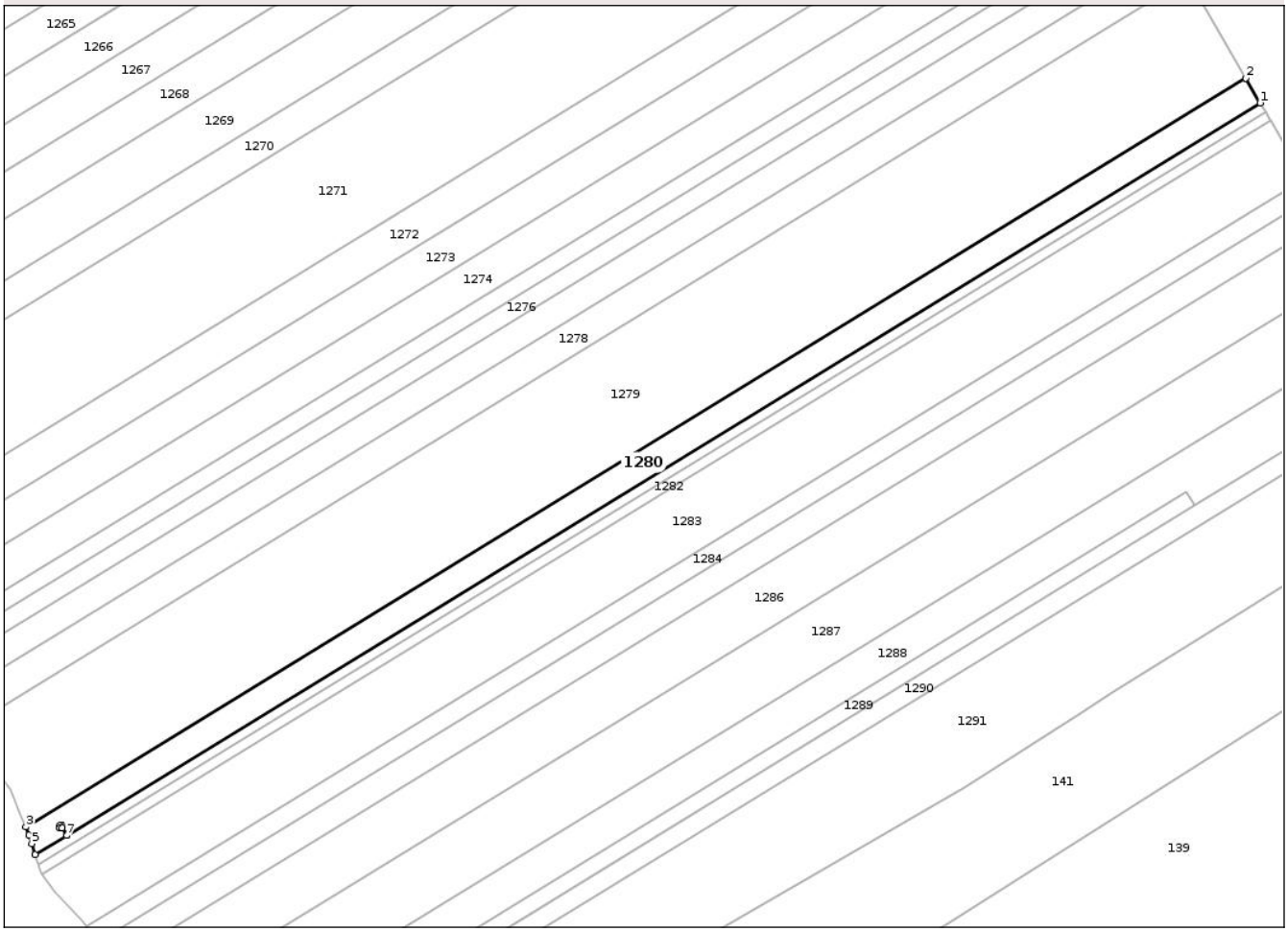

Date referitoare la teren

Crt	Categorie folosință	Intra vilan	Suprafaţa (mp)	Tarla	Parcelă	Nr. topo	Observaţii / Referinţe
1	pasune	NU	2.429	68	1295/21D	-	49/673/21D IN TP
2	arabil	NU	5.071	68	1294/21D, 1293/21D	-	49/673/21D IN TP

Lungime Segmente
1) Valorile lungimilor segmentelor sunt obţinute din proiecţie în plan.

Punct început	X / Y	Punct sfârşit	X / Y	Lungime segment (** (m)
1	666.216,574 599.293,611	2	666.210,363 599.304,19	12.268
2	666.210,363 599.304,19	3	665.690,113 598.985,176	610.271
3	665.690,113 598.985,176	4	665.691,292 598.981,622	3.745
4	665.691,292 598.981,622	5	665.692,641 598.978,059	3.81

Document care conține date cu caracter personal, protejat de prevederile Regulamentului (UE) nr. 679/2016 și Legii 190/2018

Punct început	X / Y	Punct sfârşit	X / Y	Lungime segment (** (m)
5	665.692,641 598.978,059	6	665.694,078 598.973,219	5.049
6	665.694,078 598.973,219	7	665.707,52 598.981,462	15.768
7	665.707,52 598.981,462	8	665.705,475 598.984,796	3.912
8	665.705,475 598.984,796	9	665.704,51 598.984,796	0.965
9	665.704,51 598.984,796	10	665.704,51 598.985,796	1.0
10	665.704,51 598.985,796	11	665.705,51 598.985,796	1.0
11	665.705,51 598.985,796	12	665.705,51 598.984,796	1.0
12	665.705,51 598.984,796	13	665.707,546 598.981,477	3.893
13	665.707,546 598.981,477	1	666.216,574 599.293,611	597.108

** Lungimile segmentelor sunt determinate în planul de proiecţie Stereo 70 şi sunt rotunjite la 1 milimetru.
*** Distanţa dintre puncte este formată din segmente cumulate ce sunt mai mici decât valoarea 1 milimetru.

Document care conține date cu caracter personal, protejat de prevederile Regulamentului (UE) nr. 679/2016 și Legii 190/2018

DATE DESPRE IMOBILUL NR. 1281

Oficiul de Cadastru şi Publicitate Imobiliară NEAMT
Biroul de Cadastru şi Publicitate Imobiliară Roman

A. Partea I. Descrierea imobilului

TEREN Extravilan

Adresa: Jud. Neamt, TARLA SUHAT

Nr. Crt	Nr cadastral Nr. topografic	Suprafaţa* (mp)	Observaţii / Referinţe
A1	50715	2.700	Sector cadastral:99 Teren neimprejmuit; 49/673/19 IN TP

B. Partea II. Proprietari şi acte

Inscrieri privitoare la dreptul de proprietate şi alte drepturi reale		Referinţe
28678 / 26/08/2020		
Hotarare Judecatoreasca nr. 2382, din 01/09/2008 emis de JUDECATORIA ROMAN (hotarare judecatoreasca);		
B1	Intabulare, drept de PROPRIETATE, dobandit prin Hotarare Judecatoreasca, cota actuala 1/1, cota initiala 1/1	A1
	1) **HANGANU MARIA** 2) **GROSARIU DANA-MARLENA**	

C. Partea III. SARCINI .

Inscrieri privind dezmembramintele dreptului de proprietate, drepturi reale de garanţie şi sarcini	Referinţe
NU SUNT	

Document care conține date cu caracter personal, protejat de prevederile Regulamentului (UE) nr. 679/2016 și Legii 190/2018

Anexa Nr. 1 La Partea I

Teren

Nr cadastral	Suprafaţa (mp)*	Observaţii / Referinţe
50715	2.700	49/673/19 IN TP

* Suprafaţa este determinată in planul de proiecţie Stereo 70.

DETALII LINIARE IMOBIL

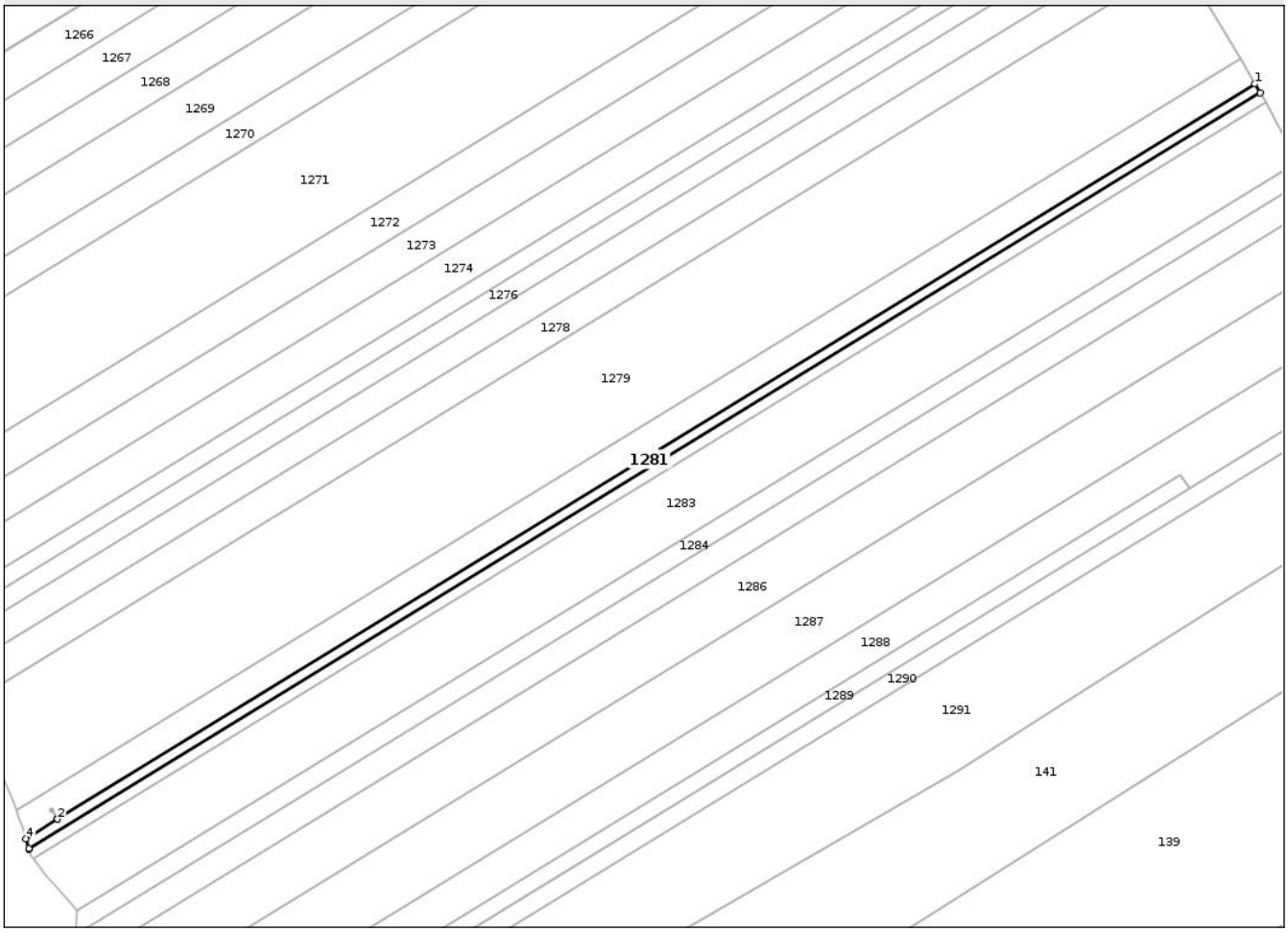

Date referitoare la teren

Crt	Categorie folosință	Intra vilan	Suprafaţa (mp)	Tarla	Parcelă	Nr. topo	Observaţii / Referinţe
1	pasune	NU	809	68	1295/19	-	49/673/19 IN TP
2	arabil	NU	1.891	68	1283/19	-	49/673/19 IN TP

Lungime Segmente
1) Valorile lungimilor segmentelor sunt obţinute din proiecţie în plan.

Punct început	X / Y	Punct sfârşit	X / Y	Lungime segment (** (m)
1	666.216,574 599.293,611	2	665.707,546 598.981,477	597.108
2	665.707,546 598.981,477	3	665.707,52 598.981,462	0.03
3	665.707,52 598.981,462	4	665.694,078 598.973,219	15.768
4	665.694,078 598.973,219	5	665.695,302 598.969,098	4.299

Document care conține date cu caracter personal, protejat de prevederile Regulamentului (UE) nr. 679/2016 și Legii 190/2018

Punct început	X / Y	Punct sfârşit	X / Y	Lungime segment (** (m)
5	665.695,302 598.969,098	6	665.695,375 598.968,852	0.257
6	665.695,375 598.968,852	7	666.218,803 599.289,814	613.999
7	666.218,803 599.289,814	1	666.216,574 599.293,611	4.402

** Lungimile segmentelor sunt determinate în planul de proiecţie Stereo 70 şi sunt rotunjite la 1 milimetru.
*** Distanţa dintre puncte este formată din segmente cumulate ce sunt mai mici decât valoarea 1 milimetru.

Document care conține date cu caracter personal, protejat de prevederile Regulamentului (UE) nr. 679/2016 și Legii 190/2018

DATE DESPRE IMOBILUL NR. 1282

Oficiul de Cadastru şi Publicitate Imobiliară NEAMT
Biroul de Cadastru şi Publicitate Imobiliară Roman

A. Partea I. Descrierea imobilului

TEREN Extravilan

Adresa: Jud. Neamt, TARLA SUHAT

Nr. Crt	Nr cadastral Nr. topografic	Suprafaţa* (mp)	Observaţii / Referinţe
A1		2.700	Sector cadastral:99 Teren neimprejmuit; 49/673/19 IN TP

B. Partea II. Proprietari şi acte

Inscrieri privitoare la dreptul de proprietate şi alte drepturi reale		Referinţe
1 / 16/06/2025		
Hotarare Judecatoreasca nr. 2382, din 01/09/2008 emis de JUDECATORIA ROMAN (hotarare judecatoreasca);		
B1	Intabulare, drept de PROPRIETATE, dobandit prin Hotarare Judecatoreasca, cota actuala 1/1, cota initiala 1/1	A1
	1) **VATRĂ MARIA**	

C. Partea III. SARCINI .

Inscrieri privind dezmembramintele dreptului de proprietate, drepturi reale de garanţie şi sarcini	Referinţe
NU SUNT	

Document care conține date cu caracter personal, protejat de prevederile Regulamentului (UE) nr. 679/2016 și Legii 190/2018

Anexa Nr. 1 La Partea I

Teren

Nr cadastral	Suprafaţa (mp)*	Observaţii / Referinţe
	2.700	49/673/19 IN TP

* Suprafaţa este determinată in planul de proiecţie Stereo 70.

DETALII LINIARE IMOBIL

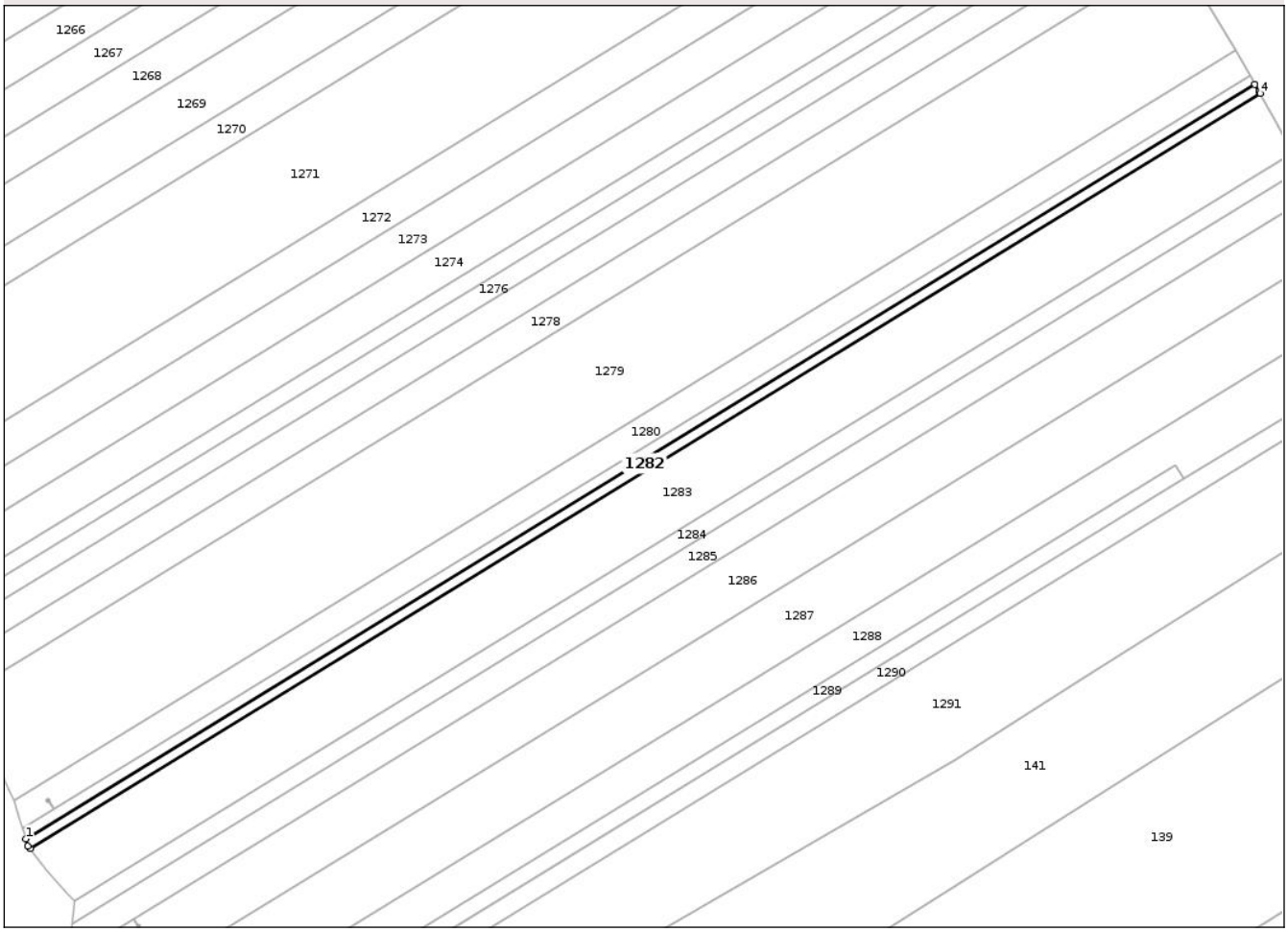

Date referitoare la teren

Crt	Categorie folosință	Intra vilan	Suprafaţa (mp)	Tarla	Parcelă	Nr. topo	Observaţii / Referinţe
1	pasune	NU	775	68	1295/19	-	49/673/19 IN TP
2	arabil	NU	1.925	68	1283/19	-	49/673/19 IN TP

Lungime Segmente
1) Valorile lungimilor segmentelor sunt obţinute din proiecţie în plan.

Punct început	X / Y	Punct sfârşit	X / Y	Lungime segment (** (m)
1	665.695,375 598.968,852	2	665.696,266 598.965,852	3.129
2	665.696,266 598.965,852	3	665.697,093 598.964,751	1.377
3	665.697,093 598.964,751	4	666.221,011 599.286,014	614.573
4	666.221,011 599.286,014	5	666.220,588 599.286,774	0.87

Document care conține date cu caracter personal, protejat de prevederile Regulamentului (UE) nr. 679/2016 și Legii 190/2018

Punct început	X / Y	Punct sfârşit	X / Y	Lungime segment (** (m)
5	666.220,588 599.286,774	6	666.218,803 599.289,814	3.526
6	666.218,803 599.289,814	1	665.695,375 598.968,852	613.999

** Lungimile segmentelor sunt determinate în planul de proiecţie Stereo 70 şi sunt rotunjite la 1 milimetru.
*** Distanţa dintre puncte este formată din segmente cumulate ce sunt mai mici decât valoarea 1 milimetru.

Document care conține date cu caracter personal, protejat de prevederile Regulamentului (UE) nr. 679/2016 și Legii 190/2018

DATE DESPRE IMOBILUL NR. 1283

Oficiul de Cadastru şi Publicitate Imobiliară NEAMT
Biroul de Cadastru şi Publicitate Imobiliară Roman

A. Partea I. Descrierea imobilului

TEREN Extravilan

Adresa: Jud. Neamt, TARLA SUHAT

Nr. Crt	Nr cadastral Nr. topografic	Suprafaţa* (mp)	Observaţii / Referinţe
A1		17.600	Sector cadastral:99 Teren neimprejmuit; 49/673/17, 49/673/16 IN TP

B. Partea II. Proprietari şi acte

Inscrieri privitoare la dreptul de proprietate şi alte drepturi reale		Referinţe
1 / 16/06/2025		
Act Administrativ nr. 16/661, din 19/06/1998 emis de CJSDPAT NEAMT (titlu de proprietate);		
B1	Intabulare, drept de PROPRIETATE, dobandit prin Reconstituire, cota actuala 1/1, cota initiala 1/1	A1
	1) **BACIU MARIA** 2) **DASCĂLU ION** 3) **ANDREI IOAN** 4) **DASCĂLU VASILE**	

C. Partea III. SARCINI .

Inscrieri privind dezmembramintele dreptului de proprietate, drepturi reale de garanţie şi sarcini	Referinţe
NU SUNT	

Anexa Nr. 1 La Partea I

Teren

Nr cadastral	Suprafaţa (mp)*	Observaţii / Referinţe
	17.600	49/673/17, 49/673/16 IN TP

* Suprafaţa este determinată in planul de proiecţie Stereo 70.

DETALII LINIARE IMOBIL



Date referitoare la teren

Crt	Categorie folosință	Intra vilan	Suprafaţa (mp)	Tarla	Parcelă	Nr. topo	Observaţii / Referinţe
1	pasune	NU	3.759	68	1295/17	-	49/673/17 IN TP
2	arabil	NU	13.841	68	1283/16	-	49/673/16 IN TP

Lungime Segmente

1) Valorile lungimilor segmentelor sunt obţinute din proiecţie în plan.

Punct început	X / Y	Punct sfârşit	X / Y	Lungime segment (** (m)
1	665.704,809 598.954,955	2	665.713,229 598.945,679	12.528
2	665.713,229 598.945,679	3	665.716,01 598.942,615	4.138
3	665.716,01 598.942,615	4	666.234,99 599.260,85	608.78
4	666.234,99 599.260,85	5	666.227,03 599.275,178	16.39

Document care conține date cu caracter personal, protejat de prevederile Regulamentului (UE) nr. 679/2016 și Legii 190/2018

Punct început	X / Y	Punct sfârşit	X / Y	Lungime segment (** (m)
5	666.227,03 599.275,178	6	666.221,011 599.286,014	12.396
6	666.221,011 599.286,014	7	665.697,093 598.964,751	614.573
7	665.697,093 598.964,751	8	665.702,713 598.957,264	9.361
8	665.702,713 598.957,264	1	665.704,809 598.954,955	3.118

** Lungimile segmentelor sunt determinate în planul de proiecţie Stereo 70 şi sunt rotunjite la 1 milimetru.
*** Distanţa dintre puncte este formată din segmente cumulate ce sunt mai mici decât valoarea 1 milimetru.

Document care conține date cu caracter personal, protejat de prevederile Regulamentului (UE) nr. 679/2016 și Legii 190/2018

DATE DESPRE IMOBILUL NR. 1284

Oficiul de Cadastru şi Publicitate Imobiliară NEAMT
Biroul de Cadastru şi Publicitate Imobiliară Roman

A. Partea I. Descrierea imobilului

TEREN Extravilan

Adresa: Jud. Neamt, TARLA SUHAT

Nr. Crt	Nr cadastral Nr. topografic	Suprafaţa* (mp)	Observaţii / Referinţe
A1		5.000	Sector cadastral:99 Teren neimprejmuit; 49/673/3 IN TP

B. Partea II. Proprietari şi acte

Inscrieri privitoare la dreptul de proprietate şi alte drepturi reale		Referinţe
1 / 16/06/2024		
Act Administrativ nr. 49/567, din 23/05/1995 emis de CJSDPAT NEAMT (titlu de proprietate);		
B1	Intabulare, drept de PROPRIETATE, dobandit prin Reconstituire, cota actuala 1/1, cota initiala 1/1	A1
	1) **CONDURACHE NAT IOAN**	

C. Partea III. SARCINI .

Inscrieri privind dezmembramintele dreptului de proprietate, drepturi reale de garanţie şi sarcini	Referinţe
NU SUNT	

Document care conține date cu caracter personal, protejat de prevederile Regulamentului (UE) nr. 679/2016 și Legii 190/2018

Anexa Nr. 1 La Partea I

Teren

Nr cadastral	Suprafaţa (mp)*	Observaţii / Referinţe
	5.000	49/673/3 IN TP

* Suprafaţa este determinată in planul de proiecţie Stereo 70.

DETALII LINIARE IMOBIL

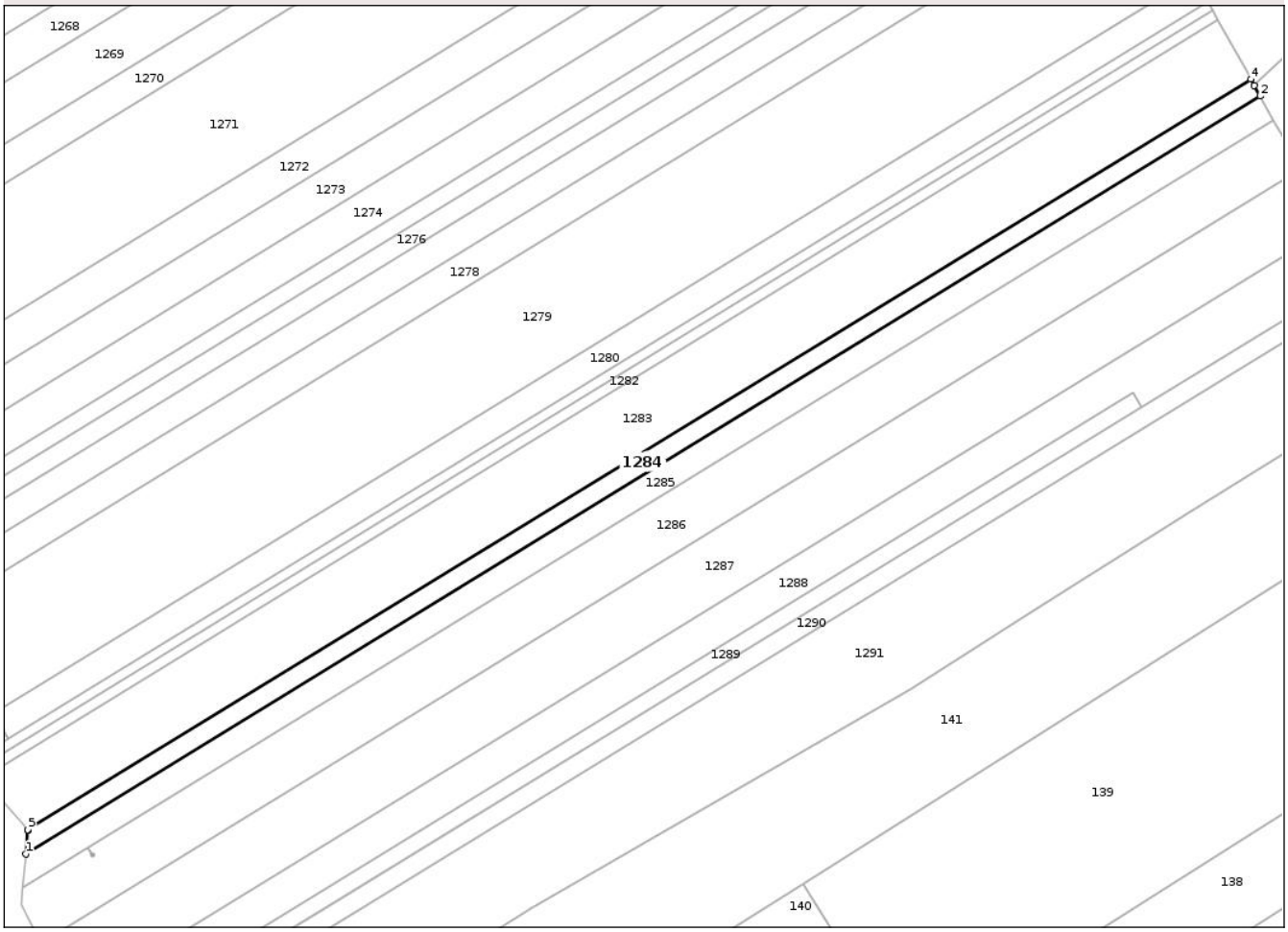

Date referitoare la teren

Crt	Categorie folosință	Intra vilan	Suprafaţa (mp)	Tarla	Parcelă	Nr. topo	Observaţii / Referinţe
1	arabil	NU	5.000	68	1283/3	-	49/673/3 IN TP

Lungime Segmente
1) Valorile lungimilor segmentelor sunt obţinute din proiecţie în plan.

Punct început	X / Y	Punct sfârşit	X / Y	Lungime segment (** (m)
1	665.715,14 598.932,49	2	666.238,964 599.253,696	614.463
2	666.238,964 599.253,696	3	666.236,454 599.258,213	5.167
3	666.236,454 599.258,213	4	666.234,99 599.260,85	3.016
4	666.234,99 599.260,85	5	665.716,01 598.942,615	608.78
5	665.716,01 598.942,615	6	665.716,138 598.942,474	0.19

Document care conține date cu caracter personal, protejat de prevederile Regulamentului (UE) nr. 679/2016 și Legii 190/2018

Punct început	X / Y	Punct sfârşit	X / Y	Lungime segment (** (m)
6	665.716,138 598.942,474	1	665.715,14 598.932,49	10.034

** Lungimile segmentelor sunt determinate în planul de proiecţie Stereo 70 şi sunt rotunjite la 1 milimetru.
*** Distanţa dintre puncte este formată din segmente cumulate ce sunt mai mici decât valoarea 1 milimetru.

Document care conține date cu caracter personal, protejat de prevederile Regulamentului (UE) nr. 679/2016 și Legii 190/2018

DATE DESPRE IMOBILUL NR. 1285

Oficiul de Cadastru şi Publicitate Imobiliară NEAMT
Biroul de Cadastru şi Publicitate Imobiliară Roman

A. Partea I. Descrierea imobilului

TEREN Extravilan

Adresa: Jud. Neamt, TARLA SUHAT

Nr. Crt	Nr cadastral Nr. topografic	Suprafaţa* (mp)	Observaţii / Referinţe
A1		7.200	Sector cadastral:99 Teren neimprejmuit; Proprietar neidentificat

B. Partea II. Proprietari şi acte

Inscrieri privitoare la dreptul de proprietate şi alte drepturi reale		Referinţe
1 / 16/06/2025		
Act Normativ nr. 7, din 13/03/1996 emis de Parlamentul României (art. 13);		
B1	Inscrierea posesiei, drept de PROPRIETATE, dobandit prin Constituire, cota actuala 1/1, cota initiala 1/1	A1
	1) **NEIDENTIFICAT NEIDENTIFICAT**, Proprietar neidentificat	
B2	Se notează mentiunea de proprietar neidentificat.	A1

C. Partea III. SARCINI .

Inscrieri privind dezmembramintele dreptului de proprietate, drepturi reale de garanţie şi sarcini	Referinţe
NU SUNT	

Document care conține date cu caracter personal, protejat de prevederile Regulamentului (UE) nr. 679/2016 și Legii 190/2018

Anexa Nr. 1 La Partea I

Teren

Nr cadastral	Suprafaţa (mp)*	Observaţii / Referinţe
	7.200	Proprietar neidentificat

* Suprafaţa este determinată in planul de proiecţie Stereo 70.

DETALII LINIARE IMOBIL

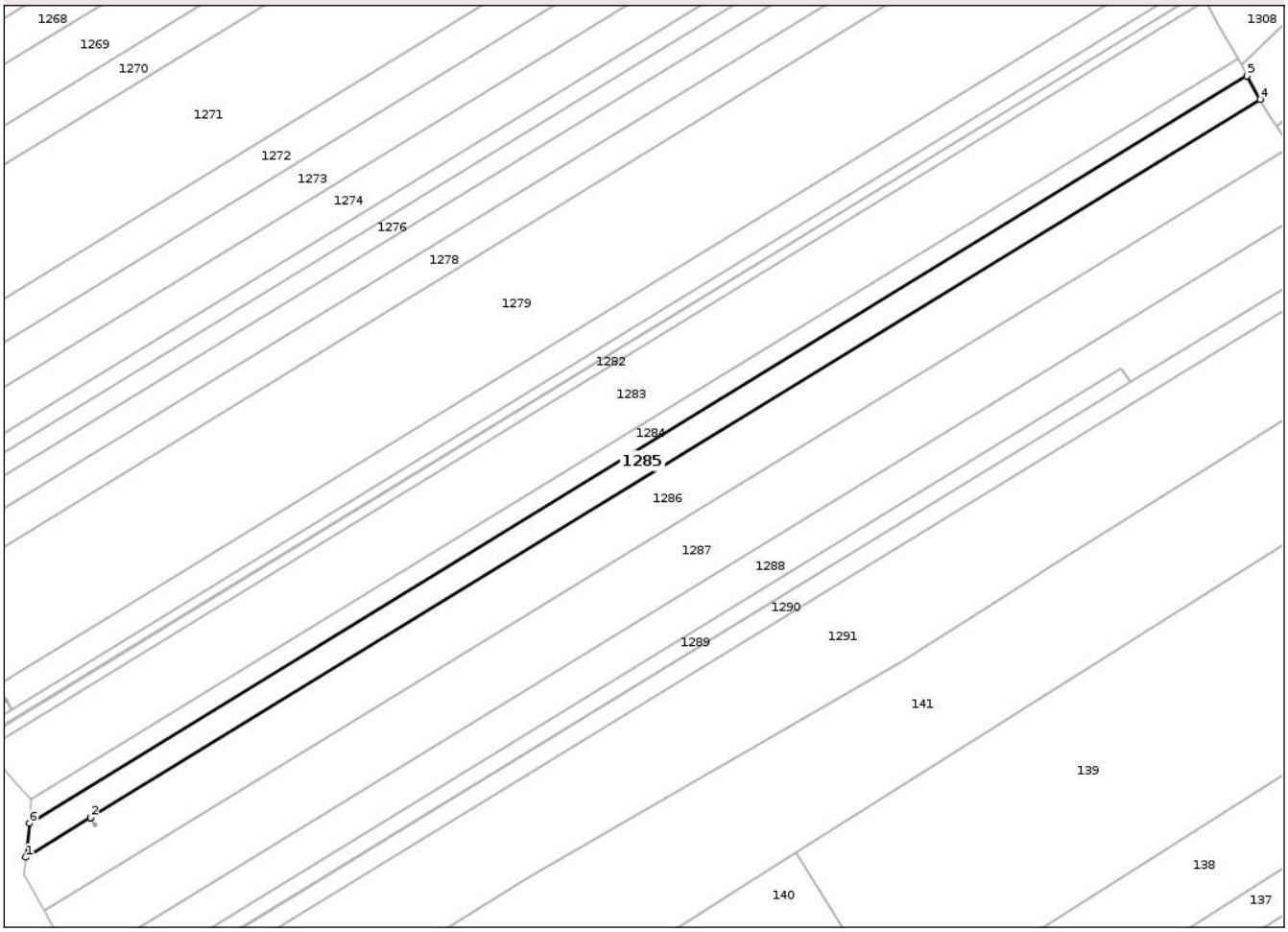

Date referitoare la teren

Crt	Categorie folosință	Intra vilan	Suprafaţa (mp)	Tarla	Parcelă	Nr. topo	Observaţii / Referinţe
1	arabil	NU	7.200	68	1283	-	

Lungime Segmente
1) Valorile lungimilor segmentelor sunt obţinute din proiecţie în plan.

Punct început	X / Y	Punct sfârşit	X / Y	Lungime segment (** (m)
1	665.713,685 598.917,946	2	665.741,476 598.934,987	32.6
2	665.741,476 598.934,987	3	665.741,502 598.935,003	0.03
3	665.741,502 598.935,003	4	666.244,621 599.243,512	590.175
4	666.244,621 599.243,512	5	666.238,964 599.253,696	11.649
5	666.238,964 599.253,696	6	665.715,14 598.932,49	614.463

Document care conține date cu caracter personal, protejat de prevederile Regulamentului (UE) nr. 679/2016 și Legii 190/2018

Punct început	X / Y	Punct sfârşit	X / Y	Lungime segment (** (m)
6	665.715,14 598.932,49	1	665.713,685 598.917,946	14.617

** Lungimile segmentelor sunt determinate în planul de proiecţie Stereo 70 şi sunt rotunjite la 1 milimetru.
*** Distanţa dintre puncte este formată din segmente cumulate ce sunt mai mici decât valoarea 1 milimetru.

Document care conține date cu caracter personal, protejat de prevederile Regulamentului (UE) nr. 679/2016 și Legii 190/2018

DATE DESPRE IMOBILUL NR. 1286

Oficiul de Cadastru şi Publicitate Imobiliară NEAMT
Biroul de Cadastru şi Publicitate Imobiliară Roman

A. Partea I. Descrierea imobilului

TEREN Extravilan

Adresa: Jud. Neamt, TARLA SUHAT

Nr. Crt	Nr cadastral Nr. topografic	Suprafaţa* (mp)	Observaţii / Referinţe
A1		15.000	Sector cadastral:99 Teren neimprejmuit; 49/673/20 IN TP

B. Partea II. Proprietari şi acte

Inscrieri privitoare la dreptul de proprietate şi alte drepturi reale		Referinţe
1 / 16/06/2025		
Act Administrativ nr. 16/596, din 28/01/1998 emis de CJSDPAT NEAMT (titlu de proprietate);		
B1	Intabulare, drept de PROPRIETATE, dobandit prin Reconstituire, cota actuala 1/1, cota initiala 1/1	A1
	1) **TARCĂ COSTICĂ** 2) **POPOVICI MARIA** 3) **TARCĂ NICOLAIE**	

C. Partea III. SARCINI .

Inscrieri privind dezmembramintele dreptului de proprietate, drepturi reale de garanţie şi sarcini	Referinţe
NU SUNT	

Document care conține date cu caracter personal, protejat de prevederile Regulamentului (UE) nr. 679/2016 și Legii 190/2018

Anexa Nr. 1 La Partea I

Teren

Nr cadastral	Suprafaţa (mp)*	Observaţii / Referinţe
	15.000	49/673/20 IN TP

* Suprafaţa este determinată in planul de proiecţie Stereo 70.

DETALII LINIARE IMOBIL



Date referitoare la teren

Crt	Categorie folosință	Intra vilan	Suprafaţa (mp)	Tarla	Parcelă	Nr. topo	Observaţii / Referinţe
1	arabil	NU	15.000	68	1283/20	-	49/673/20 IN TP

Lungime Segmente
1) Valorile lungimilor segmentelor sunt obţinute din proiecţie în plan.

Punct început	X / Y	Punct sfârşit	X / Y	Lungime segment (** (m)
1	665.721,65 598.894,764	2	666.257,485 599.223,335	628.553
2	666.257,485 599.223,335	3	666.251,652 599.231,901	10.363
3	666.251,652 599.231,901	4	666.249,041 599.235,734	4.638
4	666.249,041 599.235,734	5	666.244,621 599.243,512	8.947
5	666.244,621 599.243,512	6	665.741,502 598.935,003	590.175

Document care conține date cu caracter personal, protejat de prevederile Regulamentului (UE) nr. 679/2016 și Legii 190/2018

Punct început	X / Y	Punct sfârşit	X / Y	Lungime segment (** (m)
6	665.741,502 598.935,003	7	665.743,072 598.932,443	3.003
7	665.743,072 598.932,443	8	665.744,036 598.932,443	0.965
8	665.744,036 598.932,443	9	665.744,036 598.931,443	1.0
9	665.744,036 598.931,443	10	665.743,036 598.931,443	1.0
10	665.743,036 598.931,443	11	665.743,036 598.932,443	1.0
11	665.743,036 598.932,443	12	665.741,476 598.934,987	2.985
12	665.741,476 598.934,987	13	665.713,685 598.917,946	32.6
13	665.713,685 598.917,946	14	665.712,972 598.910,818	7.163
14	665.712,972 598.910,818	1	665.721,65 598.894,764	18.249

** Lungimile segmentelor sunt determinate în planul de proiecţie Stereo 70 şi sunt rotunjite la 1 milimetru.
*** Distanţa dintre puncte este formată din segmente cumulate ce sunt mai mici decât valoarea 1 milimetru.

Document care conține date cu caracter personal, protejat de prevederile Regulamentului (UE) nr. 679/2016 și Legii 190/2018

DATE DESPRE IMOBILUL NR. 1287

Oficiul de Cadastru şi Publicitate Imobiliară NEAMT
Biroul de Cadastru şi Publicitate Imobiliară Roman

A. Partea I. Descrierea imobilului

TEREN Extravilan

Adresa: Jud. Neamt, TARLA SUHAT

Nr. Crt	Nr cadastral Nr. topografic	Suprafaţa* (mp)	Observaţii / Referinţe
A1		17.100	Sector cadastral:99 Teren neimprejmuit; 49/673/22 IN TP

B. Partea II. Proprietari şi acte

Inscrieri privitoare la dreptul de proprietate şi alte drepturi reale		Referinţe
1 / 16/06/2025		
Act Administrativ nr. 16/630, din 11/05/1998 emis de CJSDPAT NEAMT (titlu de proprietate);		
B1	Intabulare, drept de PROPRIETATE, dobandit prin Reconstituire, cota actuala 1/1, cota initiala 1/1	A1
	1) **MOCANU MARIA** 2) **TUDOR SEVASTIA**	

C. Partea III. SARCINI .

Inscrieri privind dezmembramintele dreptului de proprietate, drepturi reale de garanţie şi sarcini	Referinţe
NU SUNT	

Document care conține date cu caracter personal, protejat de prevederile Regulamentului (UE) nr. 679/2016 și Legii 190/2018

Anexa Nr. 1 La Partea I

Teren

Nr cadastral	Suprafaţa (mp)*	Observaţii / Referinţe
	17.100	49/673/22 IN TP

* Suprafaţa este determinată in planul de proiecţie Stereo 70.

DETALII LINIARE IMOBIL



Date referitoare la teren

Crt	Categorie folosință	Intra vilan	Suprafaţa (mp)	Tarla	Parcelă	Nr. topo	Observaţii / Referinţe
1	arabil	NU	17.100	68	1283/22	-	49/673/22 IN TP

Lungime Segmente
1) Valorile lungimilor segmentelor sunt obţinute din proiecţie în plan.

Punct început	X / Y	Punct sfârşit	X / Y	Lungime segment (** (m)
1	665.734,599 598.870,808	2	666.270,406 599.199,362	628.519
2	666.270,406 599.199,362	3	666.265,356 599.209,162	11.025
3	666.265,356 599.209,162	4	666.261,804 599.217,236	8.821
4	666.261,804 599.217,236	5	666.258,381 599.222,036	5.895
5	666.258,381 599.222,036	6	666.257,485 599.223,335	1.579

Document care conține date cu caracter personal, protejat de prevederile Regulamentului (UE) nr. 679/2016 și Legii 190/2018

Punct început	X / Y	Punct sfârşit	X / Y	Lungime segment (** (m)
6	666.257,485 599.223,335	7	665.721,65 598.894,764	628.553
7	665.721,65 598.894,764	1	665.734,599 598.870,808	27.232

** Lungimile segmentelor sunt determinate în planul de proiecţie Stereo 70 şi sunt rotunjite la 1 milimetru.
*** Distanţa dintre puncte este formată din segmente cumulate ce sunt mai mici decât valoarea 1 milimetru.

Document care conține date cu caracter personal, protejat de prevederile Regulamentului (UE) nr. 679/2016 și Legii 190/2018

DATE DESPRE IMOBILUL NR. 1288

Oficiul de Cadastru şi Publicitate Imobiliară NEAMT
Biroul de Cadastru şi Publicitate Imobiliară Roman

A. Partea I. Descrierea imobilului

TEREN Extravilan

Adresa: Jud. Neamt, TARLA SUHAT

Nr. Crt	Nr cadastral Nr. topografic	Suprafaţa* (mp)	Observaţii / Referinţe
A1		11.007	Sector cadastral:99 Teren neimprejmuit; 49/673/22 IN TP

B. Partea II. Proprietari şi acte

Inscrieri privitoare la dreptul de proprietate şi alte drepturi reale		Referinţe
1 / 16/06/2025		
Act Administrativ nr. 16/525, din 06/07/1998 emis de CJSDPAT NEAMT (titlu de proprietate);		
B1	Intabulare, drept de PROPRIETATE, dobandit prin Reconstituire, cota actuala 1/1, cota initiala 1/1	A1
	1) **TUDOR M CONSTANTIN**	

C. Partea III. SARCINI .

Inscrieri privind dezmembramintele dreptului de proprietate, drepturi reale de garanţie şi sarcini	Referinţe
NU SUNT	

Document care conține date cu caracter personal, protejat de prevederile Regulamentului (UE) nr. 679/2016 și Legii 190/2018

Anexa Nr. 1 La Partea I

Teren

Nr cadastral	Suprafaţa (mp)*	Observaţii / Referinţe
	11.007	49/673/22 IN TP

* Suprafaţa este determinată in planul de proiecţie Stereo 70.

DETALII LINIARE IMOBIL

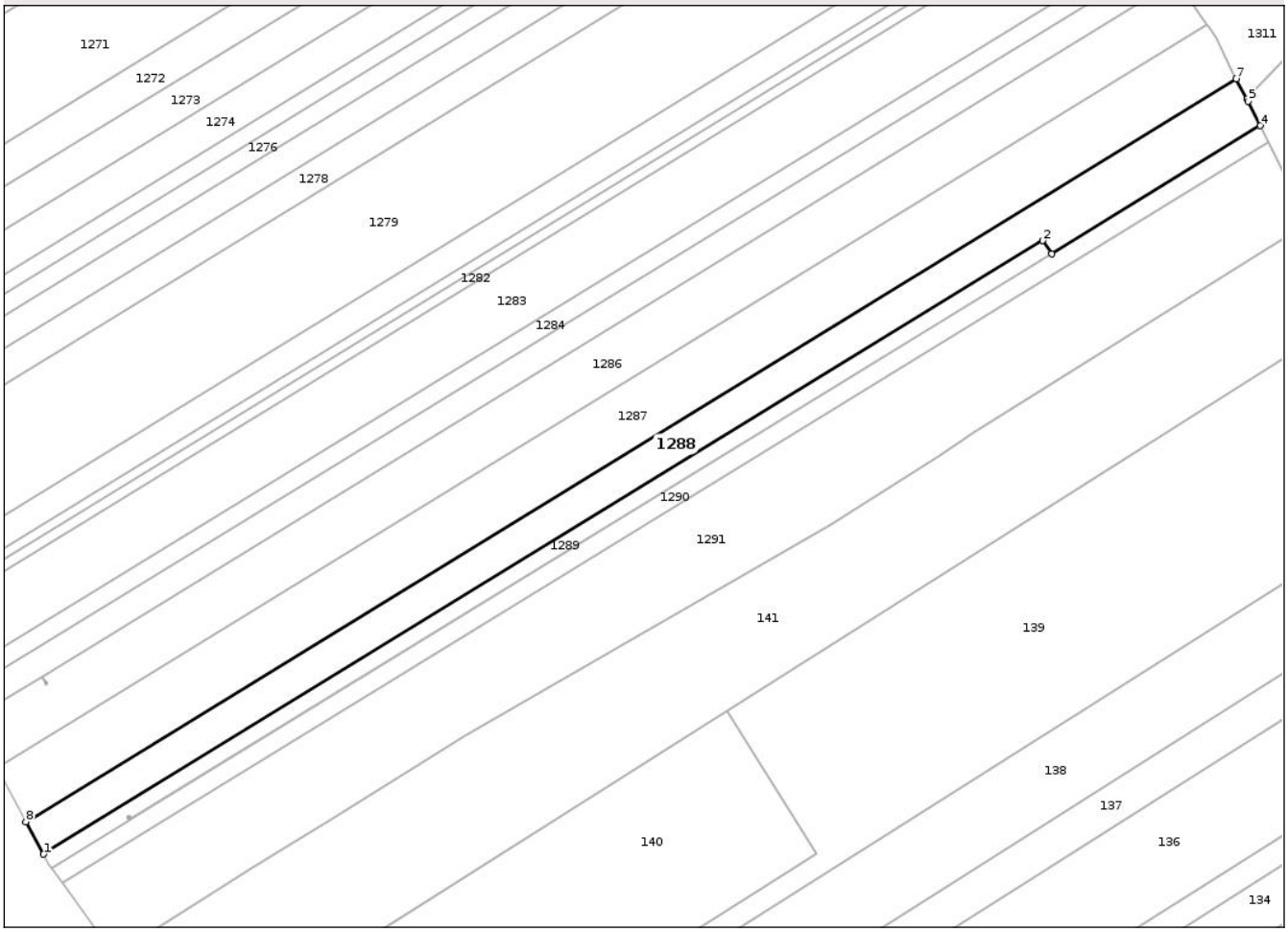

Date referitoare la teren

Crt	Categorie folosință	Intra vilan	Suprafaţa (mp)	Tarla	Parcelă	Nr. topo	Observaţii / Referinţe
1	arabil	NU	11.007	68	1283/22	-	49/673/22 IN TP

Lungime Segmente
1) Valorile lungimilor segmentelor sunt obţinute din proiecţie în plan.

Punct început	X / Y	Punct sfârşit	X / Y	Lungime segment (** (m)
1	665.742,37 598.856,434	2	666.184,814 599.127,738	519.002
2	666.184,814 599.127,738	3	666.188,688 599.121,979	6.941
3	666.188,688 599.121,979	4	666.280,988 599.178,577	108.271
4	666.280,988 599.178,577	5	666.275,635 599.189,402	12.076
5	666.275,635 599.189,402	6	666.275,094 599.190,432	1.164

Document care conține date cu caracter personal, protejat de prevederile Regulamentului (UE) nr. 679/2016 și Legii 190/2018

Punct început	X / Y	Punct sfârşit	X / Y	Lungime segment (** (m)
6	666.275,094 599.190,432	7	666.270,406 599.199,362	10.085
7	666.270,406 599.199,362	8	665.734,599 598.870,808	628.519
8	665.734,599 598.870,808	1	665.742,37 598.856,434	16.34

** Lungimile segmentelor sunt determinate în planul de proiecţie Stereo 70 şi sunt rotunjite la 1 milimetru.
*** Distanţa dintre puncte este formată din segmente cumulate ce sunt mai mici decât valoarea 1 milimetru.

Document care conține date cu caracter personal, protejat de prevederile Regulamentului (UE) nr. 679/2016 și Legii 190/2018

DATE DESPRE IMOBILUL NR. 1289

Oficiul de Cadastru şi Publicitate Imobiliară NEAMT
Biroul de Cadastru şi Publicitate Imobiliară Roman

A. Partea I. Descrierea imobilului

TEREN Extravilan

Adresa: Jud. Neamt, TARLA SUHAT

Nr. Crt	Nr cadastral Nr. topografic	Suprafaţa* (mp)	Observaţii / Referinţe
A1		3.600	Sector cadastral:99 Teren neimprejmuit; 49/673/6 IN TP

B. Partea II. Proprietari şi acte

Inscrieri privitoare la dreptul de proprietate şi alte drepturi reale		Referinţe
1 / 16/06/2025		
Act Administrativ nr. 16/491, din 01/04/1996 emis de CJSDPAT NEAMT (titlu de proprietate);		
B1	Intabulare, drept de PROPRIETATE, dobandit prin Reconstituire, cota actuala 1/1, cota initiala 1/1	A1
	1) **BACIU V VASILE**	

C. Partea III. SARCINI .

Inscrieri privind dezmembramintele dreptului de proprietate, drepturi reale de garanţie şi sarcini	Referinţe
NU SUNT	

Document care conține date cu caracter personal, protejat de prevederile Regulamentului (UE) nr. 679/2016 și Legii 190/2018

Anexa Nr. 1 La Partea I

Teren

Nr cadastral	Suprafaţa (mp)*	Observaţii / Referinţe
	3.600	49/673/6 IN TP

* Suprafaţa este determinată in planul de proiecţie Stereo 70.

DETALII LINIARE IMOBIL

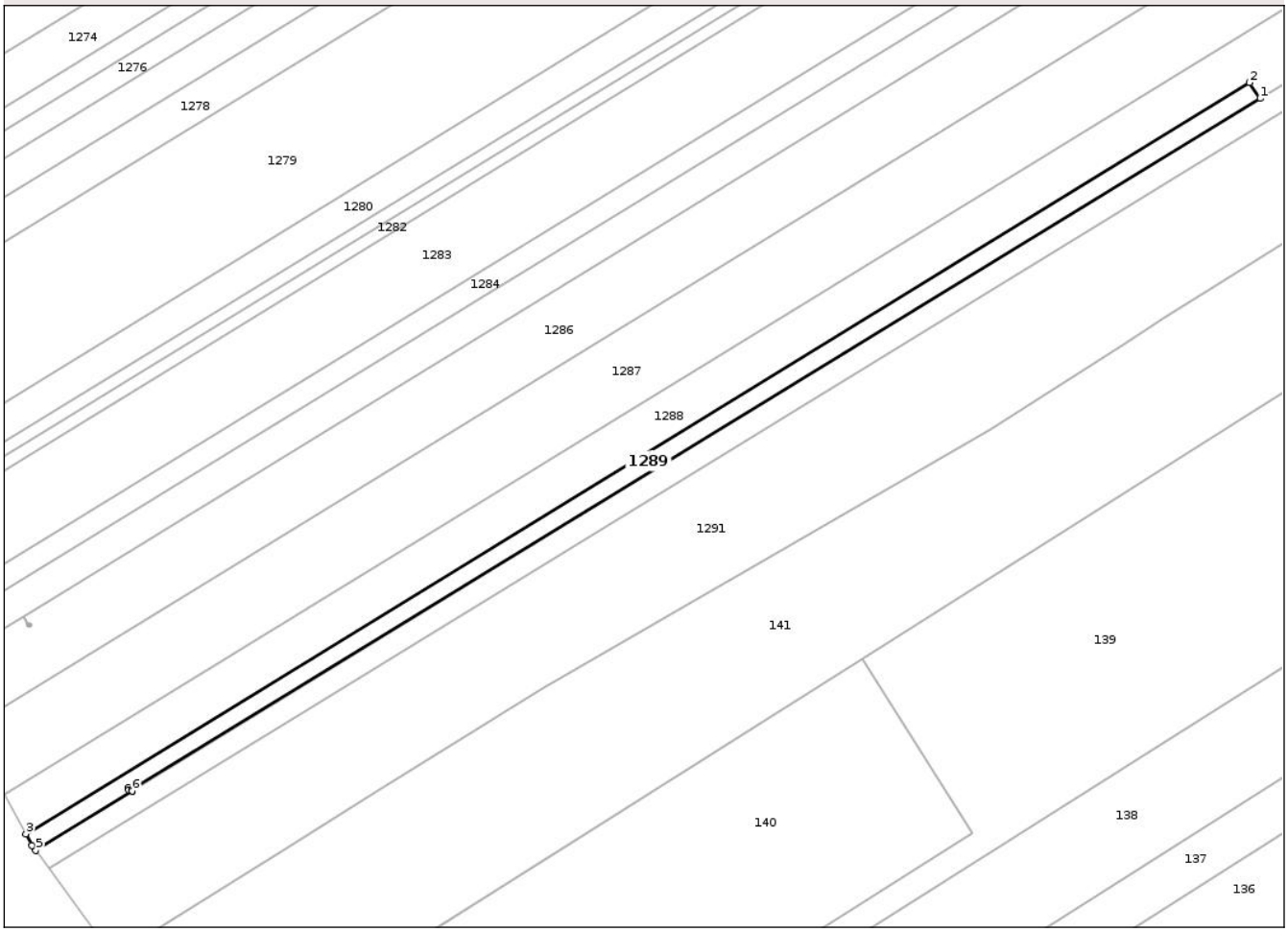

Date referitoare la teren

Crt	Categorie folosință	Intra vilan	Suprafaţa (mp)	Tarla	Parcelă	Nr. topo	Observaţii / Referinţe
1	arabil	NU	3.600	68	1283/6	-	49/673/6 IN TP

Lungime Segmente
1) Valorile lungimilor segmentelor sunt obţinute din proiecţie în plan.

Punct început	X / Y	Punct sfârşit	X / Y	Lungime segment (** (m)
1	666.188,688 599.121,979	2	666.184,814 599.127,738	6.941
2	666.184,814 599.127,738	3	665.742,37 598.856,434	519.002
3	665.742,37 598.856,434	4	665.744,629 598.852,254	4.752
4	665.744,629 598.852,254	5	665.745,922 598.850,478	2.197
5	665.745,922 598.850,478	6	665.780,79 598.871,859	40.902

Document care conține date cu caracter personal, protejat de prevederile Regulamentului (UE) nr. 679/2016 și Legii 190/2018

Punct început	X / Y	Punct sfârşit	X / Y	Lungime segment (** (m)
6	665.780,79 598.871,859	7	665.780,579 598.872,203	0.403
7	665.780,579 598.872,203	8	665.779,614 598.872,203	0.965
8	665.779,614 598.872,203	9	665.779,614 598.873,203	1.0
9	665.779,614 598.873,203	10	665.780,614 598.873,203	1.0
10	665.780,614 598.873,203	11	665.780,614 598.872,203	1.0
11	665.780,614 598.872,203	12	665.780,816 598.871,874	0.385
12	665.780,816 598.871,874	1	666.188,688 599.121,979	478.447

** Lungimile segmentelor sunt determinate în planul de proiecţie Stereo 70 şi sunt rotunjite la 1 milimetru.
*** Distanţa dintre puncte este formată din segmente cumulate ce sunt mai mici decât valoarea 1 milimetru.

Document care conține date cu caracter personal, protejat de prevederile Regulamentului (UE) nr. 679/2016 și Legii 190/2018

DATE DESPRE IMOBILUL NR. 1290

Oficiul de Cadastru şi Publicitate Imobiliară NEAMT
Biroul de Cadastru şi Publicitate Imobiliară Roman

A. Partea I. Descrierea imobilului

TEREN Extravilan

Adresa: Jud. Neamt, TARLA SUHAT

Nr. Crt	Nr cadastral Nr. topografic	Suprafaţa* (mp)	Observaţii / Referinţe
A1		5.000	Sector cadastral:99 Teren neimprejmuit; 49/673/24 IN TP

B. Partea II. Proprietari şi acte

Inscrieri privitoare la dreptul de proprietate şi alte drepturi reale		Referinţe
1 / 16/06/2025		
Act Administrativ nr. 16/525, din 06/07/1998 emis de CJSDPAT NEAMT (titlu de proprietate);		
B1	Intabulare, drept de PROPRIETATE, dobandit prin Reconstituire, cota actuala 1/1, cota initiala 1/1	A1
	1) **TUDOR M CONSTANTIN**	

C. Partea III. SARCINI .

Inscrieri privind dezmembramintele dreptului de proprietate, drepturi reale de garanţie şi sarcini	Referinţe
NU SUNT	

Document care conține date cu caracter personal, protejat de prevederile Regulamentului (UE) nr. 679/2016 și Legii 190/2018

Anexa Nr. 1 La Partea I

Teren

Nr cadastral	Suprafaţa (mp)*	Observaţii / Referinţe
	5.000	49/673/24 IN TP

* Suprafaţa este determinată in planul de proiecţie Stereo 70.

DETALII LINIARE IMOBIL

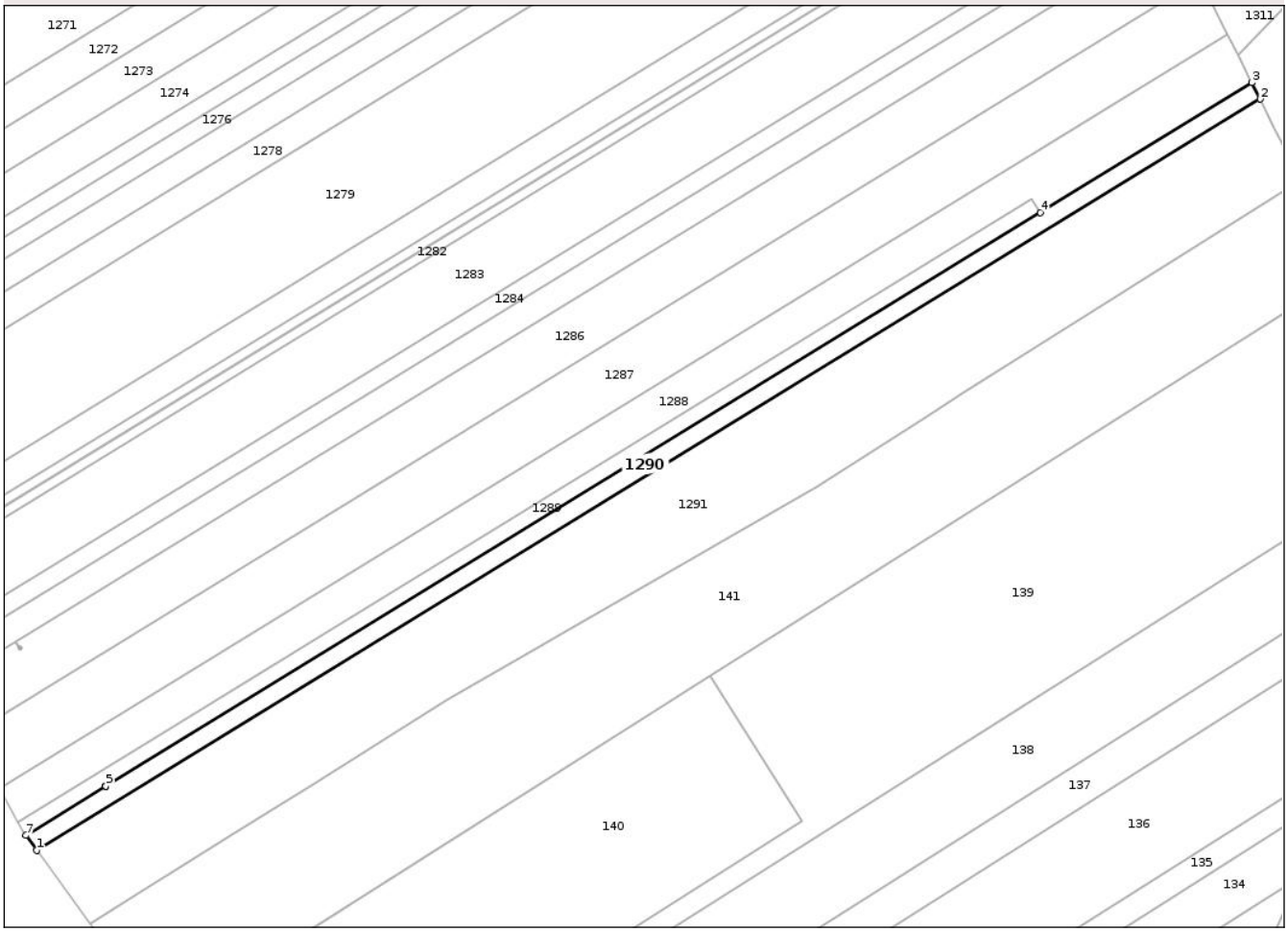

Date referitoare la teren

Crt	Categorie folosință	Intra vilan	Suprafaţa (mp)	Tarla	Parcelă	Nr. topo	Observaţii / Referinţe
1	arabil	NU	5.000	68	1283/24	-	49/673/24 IN TP

Lungime Segmente
1) Valorile lungimilor segmentelor sunt obţinute din proiecţie în plan.

Punct început	X / Y	Punct sfârşit	X / Y	Lungime segment (** (m)
1	665.750,629 598.844,01	2	666.284,587 599.171,429	626.349
2	666.284,587 599.171,429	3	666.280,988 599.178,577	8.002
3	666.280,988 599.178,577	4	666.188,688 599.121,979	108.271
4	666.188,688 599.121,979	5	665.780,816 598.871,874	478.447
5	665.780,816 598.871,874	6	665.780,79 598.871,859	0.03

Document care conține date cu caracter personal, protejat de prevederile Regulamentului (UE) nr. 679/2016 și Legii 190/2018

Punct început	X / Y	Punct sfârşit	X / Y	Lungime segment (** (m)
6	665.780,79 598.871,859	7	665.745,922 598.850,478	40.902
7	665.745,922 598.850,478	1	665.750,629 598.844,01	7.999

** Lungimile segmentelor sunt determinate în planul de proiecţie Stereo 70 şi sunt rotunjite la 1 milimetru.
*** Distanţa dintre puncte este formată din segmente cumulate ce sunt mai mici decât valoarea 1 milimetru.

Document care conține date cu caracter personal, protejat de prevederile Regulamentului (UE) nr. 679/2016 și Legii 190/2018

DATE DESPRE IMOBILUL NR. 1291

Oficiul de Cadastru şi Publicitate Imobiliară NEAMT
Biroul de Cadastru şi Publicitate Imobiliară Roman

A. Partea I. Descrierea imobilului

TEREN Extravilan

Adresa: Jud. Neamt, TARLA SUHAT

Nr. Crt	Nr cadastral Nr. topografic	Suprafaţa* (mp)	Observaţii / Referinţe
A1		25.000	Sector cadastral:99 Teren neimprejmuit; 49/673/24 IN TP

B. Partea II. Proprietari şi acte

Inscrieri privitoare la dreptul de proprietate şi alte drepturi reale		Referinţe
1 / 16/06/2025		
Act Administrativ nr. 16/622, din 06/07/1998 emis de CJSDPAT NEAMT (titlu de proprietate);		
B1	Intabulare, drept de PROPRIETATE, dobandit prin Reconstituire, cota actuala 1/1, cota initiala 1/1	A1
	1) **TUDOR M MIHAI** 2) **ZAMFIR ELENA** 3) **TUDOR VASILE** 4) **TUDOR SOFICA** 5) **TUDOR GHEORGHE** 6) **TUDOR CONSTANTIN**	

C. Partea III. SARCINI .

Inscrieri privind dezmembramintele dreptului de proprietate, drepturi reale de garanţie şi sarcini	Referinţe
NU SUNT	

Anexa Nr. 1 La Partea I

Teren

Nr cadastral	Suprafaţa (mp)*	Observaţii / Referinţe
	25.000	49/673/24 IN TP

* Suprafaţa este determinată in planul de proiecţie Stereo 70.

DETALII LINIARE IMOBIL

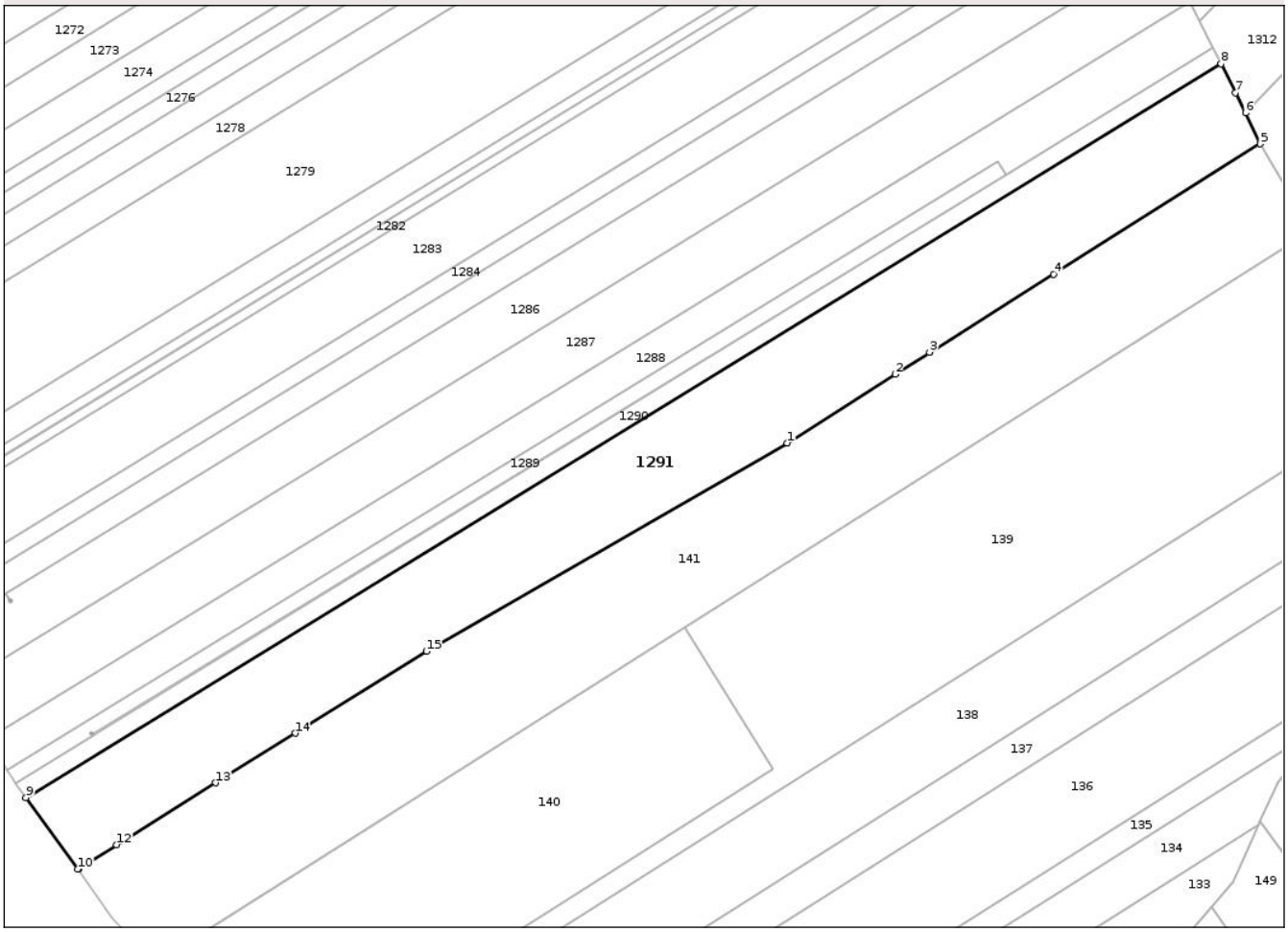

Date referitoare la teren

Crt	Categorie folosință	Intra vilan	Suprafaţa (mp)	Tarla	Parcelă	Nr. topo	Observaţii / Referinţe
1	arabil	NU	25.000	68	1283/24	-	49/673/24 IN TP

Lungime Segmente
1) Valorile lungimilor segmentelor sunt obţinute din proiecţie în plan.

Punct început	X / Y	Punct sfârşit	X / Y	Lungime segment (** (m)
1	666.090,715 599.002,242	2	666.138,885 599.032,895	57.096
2	666.138,885 599.032,895	3	666.154,273 599.042,687	18.239
3	666.154,273 599.042,687	4	666.209,698 599.077,573	65.49
4	666.209,698 599.077,573	5	666.302,025 599.135,686	109.093
5	666.302,025 599.135,686	6	666.295,432 599.149,446	15.258

Document care conține date cu caracter personal, protejat de prevederile Regulamentului (UE) nr. 679/2016 și Legii 190/2018

Punct început	X / Y	Punct sfârşit	X / Y	Lungime segment (** (m)
6	666.295,432 599.149,446	7	666.291,04 599.158,612	10.164
7	666.291,04 599.158,612	8	666.284,587 599.171,429	14.35
8	666.284,587 599.171,429	9	665.750,629 598.844,01	626.349
9	665.750,629 598.844,01	10	665.773,849 598.812,11	39.456
10	665.773,849 598.812,11	11	665.774,301 598.812,393	0.533
11	665.774,301 598.812,393	12	665.791,216 598.822,984	19.958
12	665.791,216 598.822,984	13	665.835,382 598.850,637	52.109
13	665.835,382 598.850,637	14	665.870,876 598.872,743	41.814
14	665.870,876 598.872,743	15	665.929,481 598.909,243	69.043
15	665.929,481 598.909,243	1	666.090,715 599.002,242	186.132

** Lungimile segmentelor sunt determinate în planul de proiecţie Stereo 70 şi sunt rotunjite la 1 milimetru.
*** Distanţa dintre puncte este formată din segmente cumulate ce sunt mai mici decât valoarea 1 milimetru.

Document care conține date cu caracter personal, protejat de prevederile Regulamentului (UE) nr. 679/2016 și Legii 190/2018

DATE DESPRE IMOBILUL NR. 1292

Oficiul de Cadastru şi Publicitate Imobiliară NEAMT
Biroul de Cadastru şi Publicitate Imobiliară Roman

A. Partea I. Descrierea imobilului

TEREN Extravilan

Adresa: Jud. Neamt, TARLA DEAL CRAIESTI

Nr. Crt	Nr cadastral Nr. topografic	Suprafaţa* (mp)	Observaţii / Referinţe
A1		5.723	Sector cadastral:99 Teren neimprejmuit; Proprietar neidentificat

B. Partea II. Proprietari şi acte

Inscrieri privitoare la dreptul de proprietate şi alte drepturi reale		Referinţe
1 / 16/06/2025		
Act Normativ nr. 7, din 13/03/1996 emis de Parlamentul României (art. 13);		
B1	Inscrierea posesiei, drept de PROPRIETATE, dobandit prin Constituire, cota actuala 1/1, cota initiala 1/1	A1
	1) **NEIDENTIFICAT NEIDENTIFICAT**, Proprietar neidentificat	
B2	Se notează mentiunea de proprietar neidentificat.	A1

C. Partea III. SARCINI .

Inscrieri privind dezmembramintele dreptului de proprietate, drepturi reale de garanţie şi sarcini	Referinţe
NU SUNT	

Document care conține date cu caracter personal, protejat de prevederile Regulamentului (UE) nr. 679/2016 și Legii 190/2018

Anexa Nr. 1 La Partea I

Teren

Nr cadastral	Suprafaţa (mp)*	Observaţii / Referinţe
	5.723	Proprietar neidentificat

* Suprafaţa este determinată in planul de proiecţie Stereo 70.

DETALII LINIARE IMOBIL

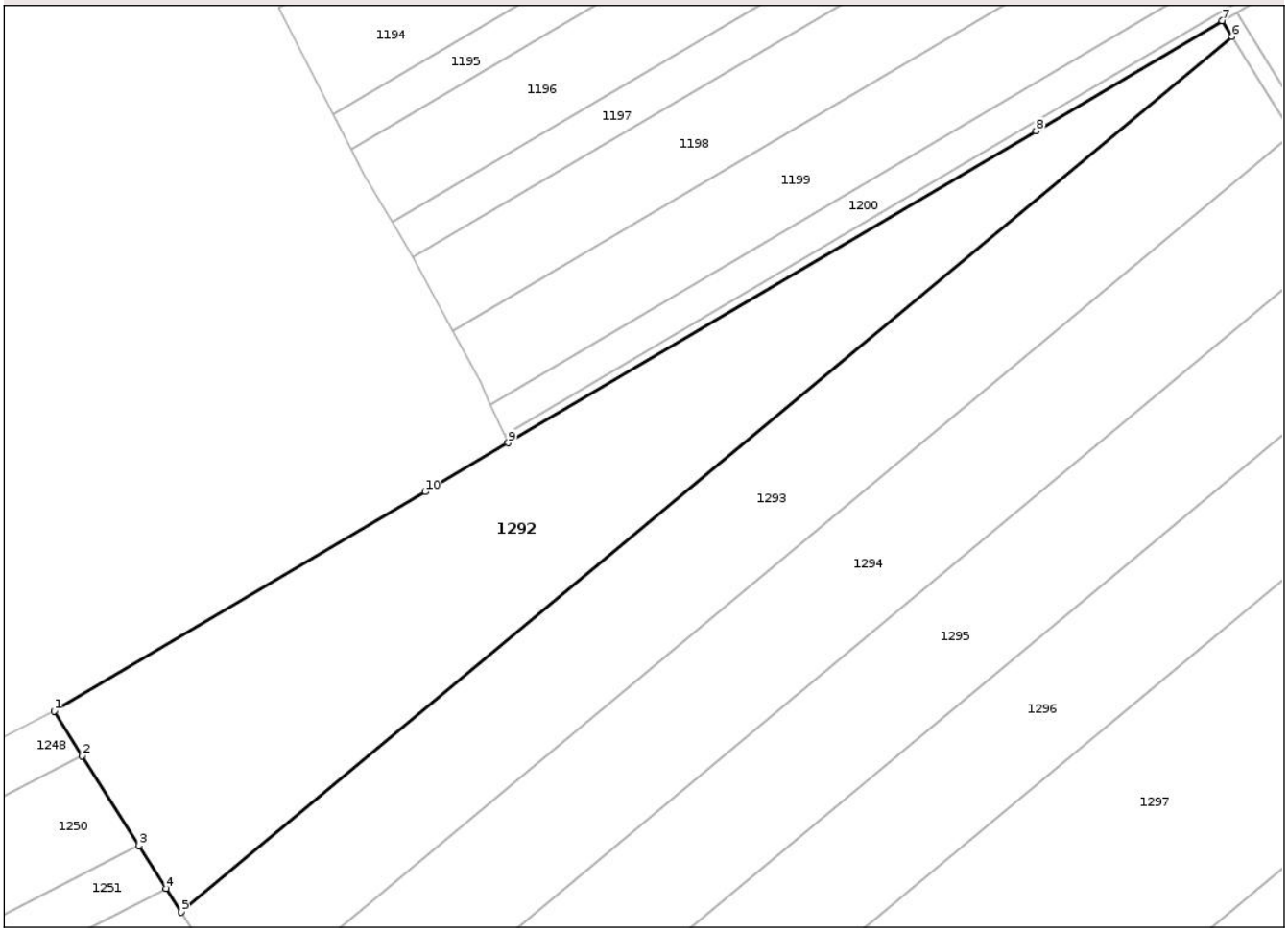

Date referitoare la teren

Crt	Categorie folosință	Intra vilan	Suprafaţa (mp)	Tarla	Parcelă	Nr. topo	Observaţii / Referinţe
1	arabil	NU	2.192	68	1286	-	
2	neproductiv	NU	3.531	68	1292	-	

Lungime Segmente
1) Valorile lungimilor segmentelor sunt obţinute din proiecţie în plan.

Punct început	X / Y	Punct sfârşit	X / Y	Lungime segment (** (m)
1	665.864,165 599.851,479	2	665.869,303 599.843,362	9.606
2	665.869,303 599.843,362	3	665.879,596 599.827,099	19.247
3	665.879,596 599.827,099	4	665.884,491 599.819,367	9.151
4	665.884,491 599.819,367	5	665.887,23 599.815,039	5.122

Document care conține date cu caracter personal, protejat de prevederile Regulamentului (UE) nr. 679/2016 și Legii 190/2018

Punct început	X / Y	Punct sfârşit	X / Y	Lungime segment (** (m)
5	665.887,23 599.815,039	6	666.077,81 599.973,61	247.923
6	666.077,81 599.973,61	7	666.076,011 599.976,532	3.431
7	666.076,011 599.976,532	8	666.042,223 599.956,586	39.236
8	666.042,223 599.956,586	9	665.946,485 599.900,072	111.174
9	665.946,485 599.900,072	10	665.931,461 599.891,203	17.446
10	665.931,461 599.891,203	1	665.864,165 599.851,479	78.145

** Lungimile segmentelor sunt determinate în planul de proiecţie Stereo 70 şi sunt rotunjite la 1 milimetru.
*** Distanţa dintre puncte este formată din segmente cumulate ce sunt mai mici decât valoarea 1 milimetru.

Document care conține date cu caracter personal, protejat de prevederile Regulamentului (UE) nr. 679/2016 și Legii 190/2018

DATE DESPRE IMOBILUL NR. 1293

Oficiul de Cadastru şi Publicitate Imobiliară NEAMT
Biroul de Cadastru şi Publicitate Imobiliară Roman

A. Partea I. Descrierea imobilului

TEREN Extravilan

Adresa: Jud. Neamt, TARLA DEAL CRAIESTI

Nr. Crt	Nr cadastral Nr. topografic	Suprafaţa* (mp)	Observaţii / Referinţe
A1		5.084	Sector cadastral:99 Teren neimprejmuit; Proprietar neidentificat

B. Partea II. Proprietari şi acte

Inscrieri privitoare la dreptul de proprietate şi alte drepturi reale		Referinţe
1 / 16/06/2025		
Act Normativ nr. 7, din 13/03/1996 emis de Parlamentul României (art. 13);		
B1	Inscrierea posesiei, drept de PROPRIETATE, dobandit prin Constituire, cota actuala 1/1, cota initiala 1/1	A1
	1) **NEIDENTIFICAT NEIDENTIFICAT**, Proprietar neidentificat	
B2	Se notează mentiunea de proprietar neidentificat.	A1

C. Partea III. SARCINI .

Inscrieri privind dezmembramintele dreptului de proprietate, drepturi reale de garanţie şi sarcini	Referinţe
NU SUNT	

Document care conține date cu caracter personal, protejat de prevederile Regulamentului (UE) nr. 679/2016 și Legii 190/2018

Anexa Nr. 1 La Partea I

Teren

Nr cadastral	Suprafaţa (mp)*	Observaţii / Referinţe
	5.084	Proprietar neidentificat

* Suprafaţa este determinată in planul de proiecţie Stereo 70.

DETALII LINIARE IMOBIL

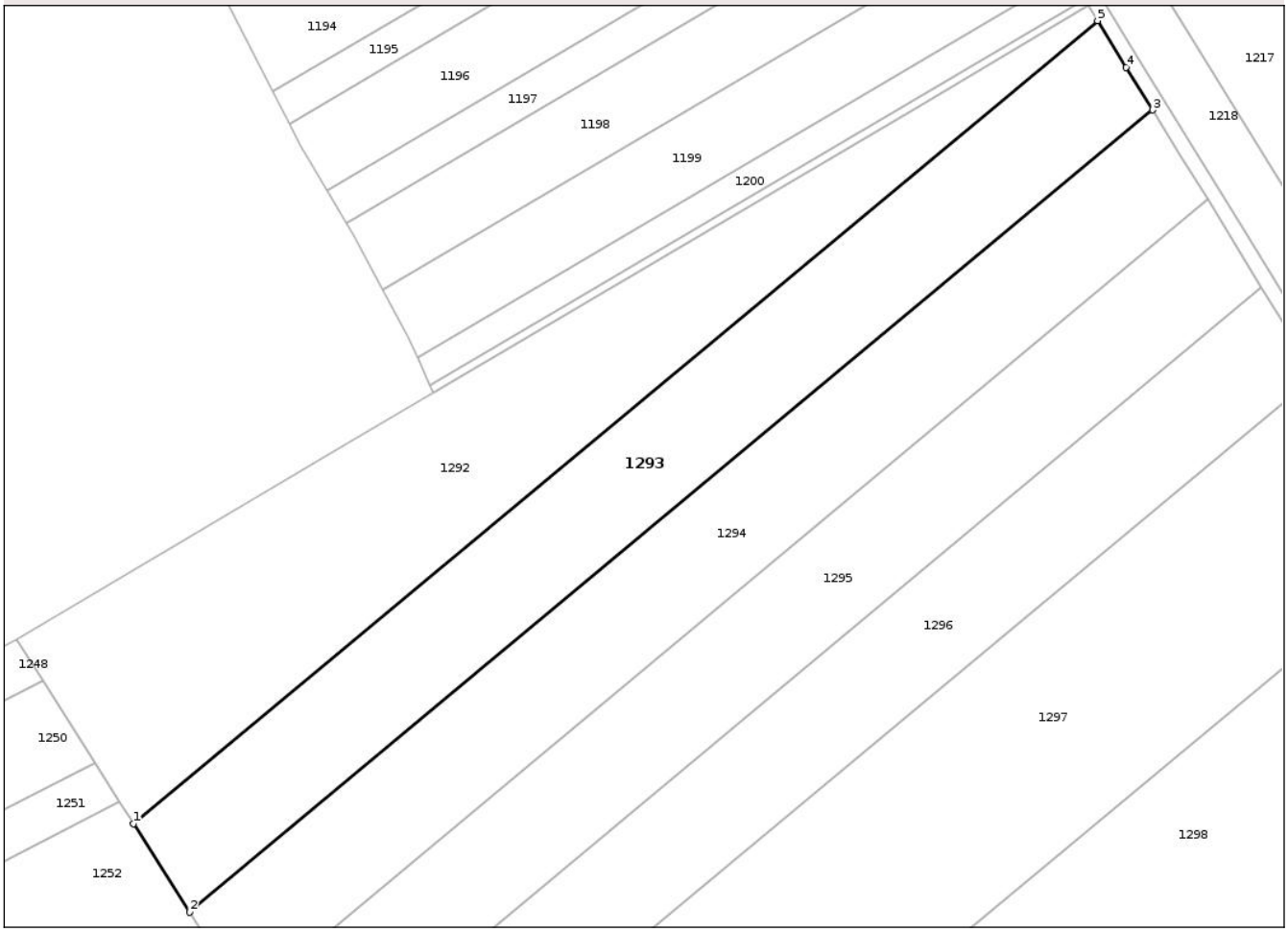

Date referitoare la teren

Crt	Categorie folosință	Intra vilan	Suprafaţa (mp)	Tarla	Parcelă	Nr. topo	Observaţii / Referinţe
1	arabil	NU	3.118	68	1286	-	
2	neproductiv	NU	1.966	68	1292	-	

Lungime Segmente
1) Valorile lungimilor segmentelor sunt obţinute din proiecţie în plan.

Punct început	X / Y	Punct sfârşit	X / Y	Lungime segment (** (m)
1	665.887,23 599.815,039	2	665.898,296 599.797,556	20.691
2	665.898,296 599.797,556	3	666.088,681 599.955,965	247.669
3	666.088,681 599.955,965	4	666.083,497 599.964,378	9.881
4	666.083,497 599.964,378	5	666.077,81 599.973,61	10.844

Document care conține date cu caracter personal, protejat de prevederile Regulamentului (UE) nr. 679/2016 și Legii 190/2018

Punct început	X / Y	Punct sfârşit	X / Y	Lungime segment (** (m)
5	666.077,81 599.973,61	1	665.887,23 599.815,039	247.923

** Lungimile segmentelor sunt determinate în planul de proiecţie Stereo 70 şi sunt rotunjite la 1 milimetru.
*** Distanţa dintre puncte este formată din segmente cumulate ce sunt mai mici decât valoarea 1 milimetru.

Document care conține date cu caracter personal, protejat de prevederile Regulamentului (UE) nr. 679/2016 și Legii 190/2018

DATE DESPRE IMOBILUL NR. 1294

Oficiul de Cadastru şi Publicitate Imobiliară NEAMT
Biroul de Cadastru şi Publicitate Imobiliară Roman

A. Partea I. Descrierea imobilului

TEREN Extravilan

Adresa: Jud. Neamt, TARLA DEAL CRAIESTI

Nr. Crt	Nr cadastral Nr. topografic	Suprafaţa* (mp)	Observaţii / Referinţe
A1		5.084	Sector cadastral:99 Teren neimprejmuit; 68/1268/20 IN TP

B. Partea II. Proprietari şi acte

Inscrieri privitoare la dreptul de proprietate şi alte drepturi reale		Referinţe
1 / 16/06/2025		
Act Administrativ nr. 49/561, din 15/05/1995 emis de CJSDPAT NEAMT (titlu de proprietate);		
B1	Intabulare, drept de PROPRIETATE, dobandit prin Reconstituire, cota actuala 1/1, cota initiala 1/1	A1
	1) **RUSU VASILE** 2) **TUDORACHE MARIA** 3) **BUTUC I ANICA** 4) **RUSU ROMICĂ**	

C. Partea III. SARCINI .

Inscrieri privind dezmembramintele dreptului de proprietate, drepturi reale de garanţie şi sarcini	Referinţe
NU SUNT	

Document care conține date cu caracter personal, protejat de prevederile Regulamentului (UE) nr. 679/2016 și Legii 190/2018

Anexa Nr. 1 La Partea I

Teren

Nr cadastral	Suprafaţa (mp)*	Observaţii / Referinţe
	5.084	68/1268/20 IN TP

* Suprafaţa este determinată in planul de proiecţie Stereo 70.

DETALII LINIARE IMOBIL

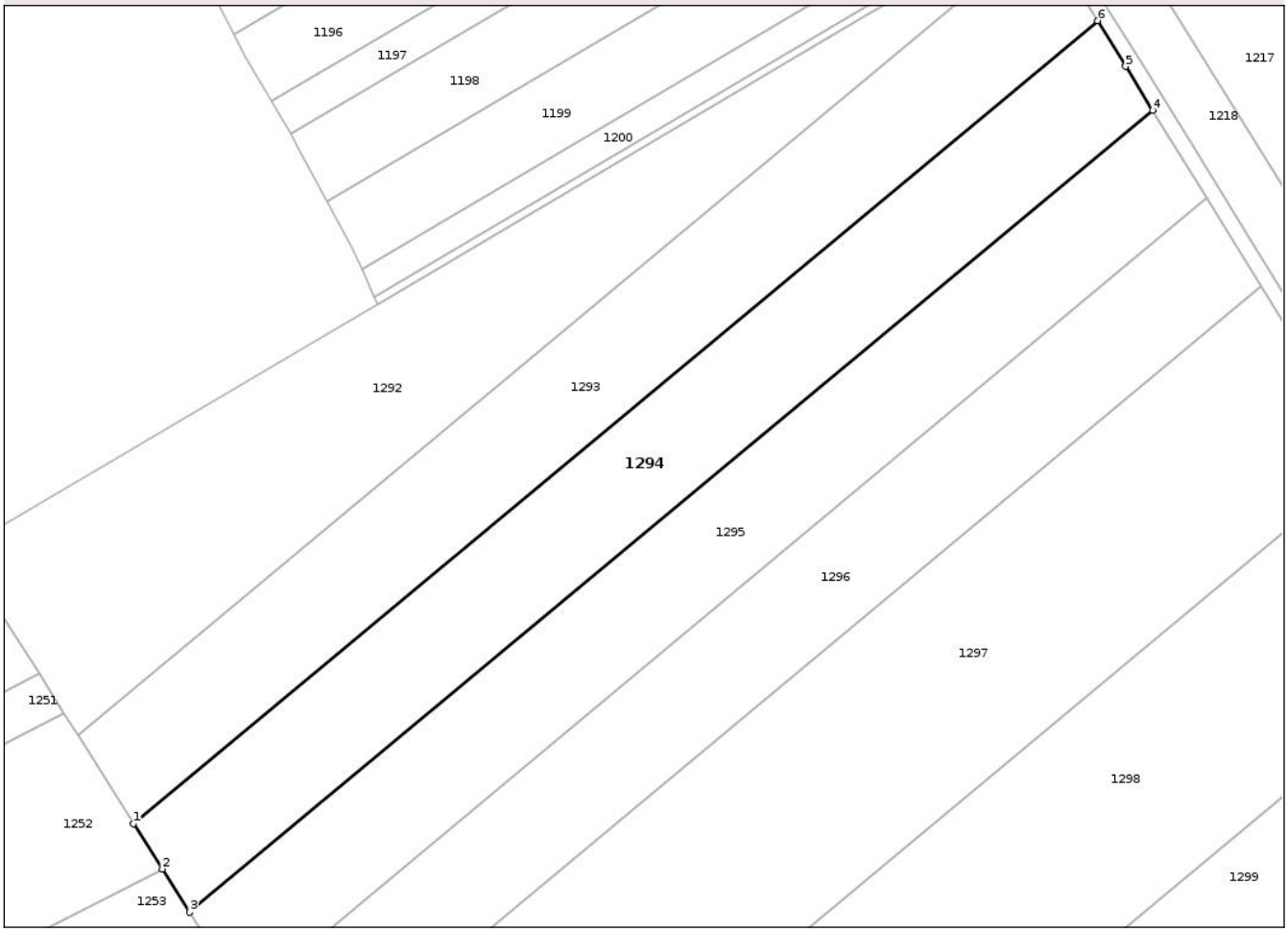

Date referitoare la teren

Crt	Categorie folosință	Intra vilan	Suprafaţa (mp)	Tarla	Parcelă	Nr. topo	Observaţii / Referinţe
1	arabil	NU	3.333	68	1286/20	-	68/1268/20 IN TP
2	neproductiv	NU	1.751	68	1292/14	-	

Lungime Segmente
1) Valorile lungimilor segmentelor sunt obţinute din proiecţie în plan.

Punct început	X / Y	Punct sfârşit	X / Y	Lungime segment (** (m)
1	665.898,296 599.797,556	2	665.903,98 599.788,576	10.628
2	665.903,98 599.788,576	3	665.909,373 599.780,055	10.084
3	665.909,373 599.780,055	4	666.099,564 599.938,303	247.417
4	666.099,564 599.938,303	5	666.094,244 599.946,937	10.142

Document care conține date cu caracter personal, protejat de prevederile Regulamentului (UE) nr. 679/2016 și Legii 190/2018

Punct început	X / Y	Punct sfârşit	X / Y	Lungime segment (** (m)
5	666.094,244 599.946,937	6	666.088,681 599.955,965	10.604
6	666.088,681 599.955,965	1	665.898,296 599.797,556	247.669

** Lungimile segmentelor sunt determinate în planul de proiecţie Stereo 70 şi sunt rotunjite la 1 milimetru.
*** Distanţa dintre puncte este formată din segmente cumulate ce sunt mai mici decât valoarea 1 milimetru.

Document care conține date cu caracter personal, protejat de prevederile Regulamentului (UE) nr. 679/2016 și Legii 190/2018

DATE DESPRE IMOBILUL NR. 1295

Oficiul de Cadastru şi Publicitate Imobiliară NEAMT
Biroul de Cadastru şi Publicitate Imobiliară Roman

A. Partea I. Descrierea imobilului

TEREN Extravilan

Adresa: Jud. Neamt, TARLA DEAL CRAIESTI

Nr. Crt	Nr cadastral Nr. topografic	Suprafaţa* (mp)	Observaţii / Referinţe
A1		4.980	Sector cadastral:99 Teren neimprejmuit; Proprietar neidentificat

B. Partea II. Proprietari şi acte

Inscrieri privitoare la dreptul de proprietate şi alte drepturi reale		Referinţe
1 / 16/06/2025		
Act Normativ nr. 7, din 13/03/1996 emis de Parlamentul României (art. 13);		
B1	Inscrierea posesiei, drept de PROPRIETATE, dobandit prin Constituire, cota actuala 1/1, cota initiala 1/1	A1
	1) **NEIDENTIFICAT NEIDENTIFICAT**, Proprietar neidentificat	
B2	Se notează mentiunea de proprietar neidentificat.	A1

C. Partea III. SARCINI .

Inscrieri privind dezmembramintele dreptului de proprietate, drepturi reale de garanţie şi sarcini	Referinţe
NU SUNT	

Document care conține date cu caracter personal, protejat de prevederile Regulamentului (UE) nr. 679/2016 și Legii 190/2018

Anexa Nr. 1 La Partea I

Teren

Nr cadastral	Suprafaţa (mp)*	Observaţii / Referinţe
	4.980	Proprietar neidentificat

* Suprafaţa este determinată in planul de proiecţie Stereo 70.

DETALII LINIARE IMOBIL

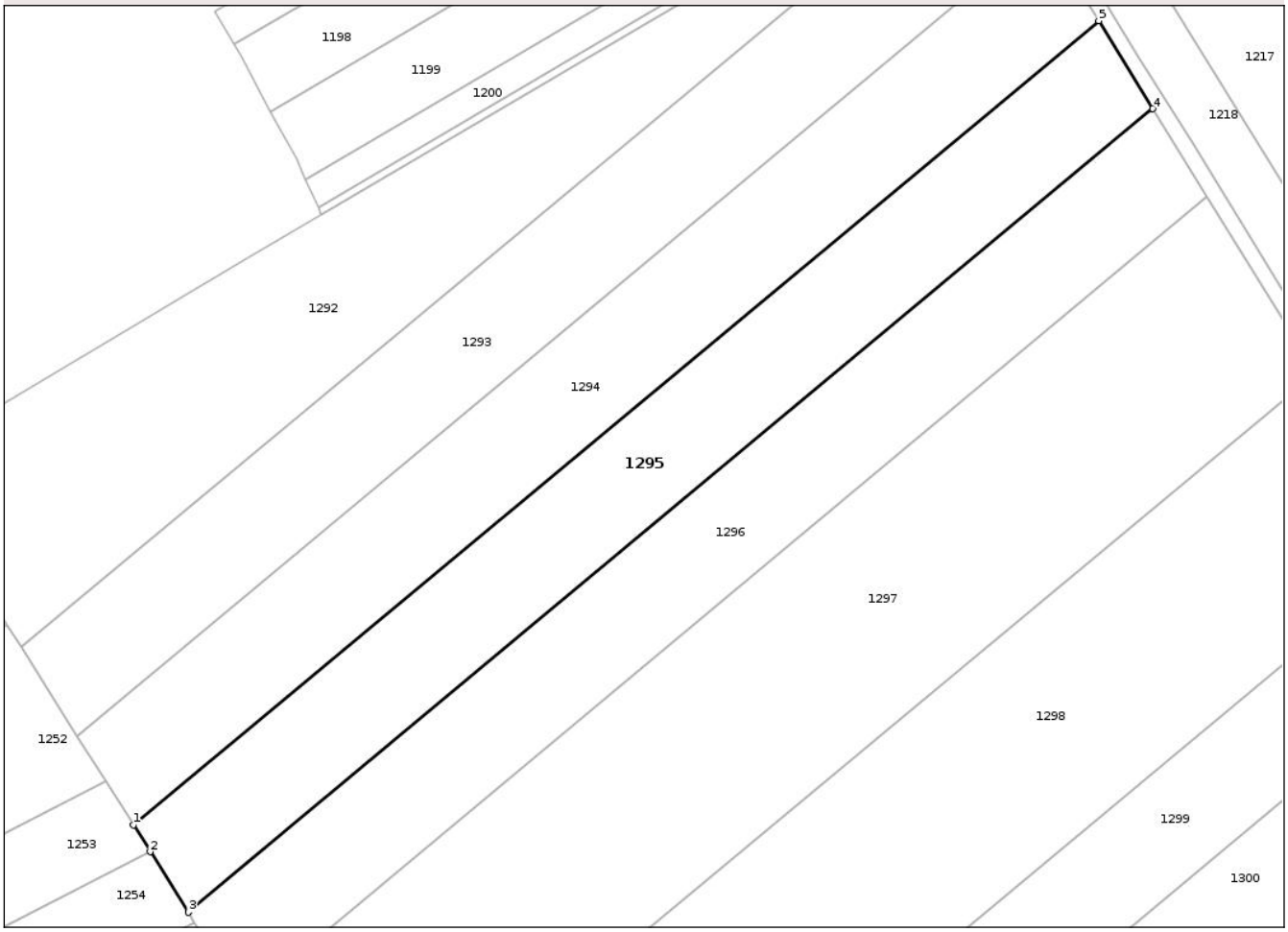

Date referitoare la teren

Crt	Categorie folosință	Intra vilan	Suprafaţa (mp)	Tarla	Parcelă	Nr. topo	Observaţii / Referinţe
1	arabil	NU	3.432	68	1286	-	
2	neproductiv	NU	1.548	68	1292	-	

Lungime Segmente
1) Valorile lungimilor segmentelor sunt obţinute din proiecţie în plan.

Punct început	X / Y	Punct sfârşit	X / Y	Lungime segment (** (m)
1	665.909,373 599.780,055	2	665.912,703 599.774,794	6.227
2	665.912,703 599.774,794	3	665.920,234 599.762,895	14.082
3	665.920,234 599.762,895	4	666.110,235 599.920,984	247.169
4	666.110,235 599.920,984	5	666.099,564 599.938,303	20.342

Document care conține date cu caracter personal, protejat de prevederile Regulamentului (UE) nr. 679/2016 și Legii 190/2018

Punct început	X / Y	Punct sfârşit	X / Y	Lungime segment (** (m)
5	666.099,564 599.938,303	1	665.909,373 599.780,055	247.417

** Lungimile segmentelor sunt determinate în planul de proiecţie Stereo 70 şi sunt rotunjite la 1 milimetru.
*** Distanţa dintre puncte este formată din segmente cumulate ce sunt mai mici decât valoarea 1 milimetru.

Document care conține date cu caracter personal, protejat de prevederile Regulamentului (UE) nr. 679/2016 și Legii 190/2018

DATE DESPRE IMOBILUL NR. 1296

Oficiul de Cadastru şi Publicitate Imobiliară NEAMT
Biroul de Cadastru şi Publicitate Imobiliară Roman

A. Partea I. Descrierea imobilului

TEREN Extravilan

Adresa: Jud. Neamt, TARLA DEAL CRAIESTI

Nr. Crt	Nr cadastral Nr. topografic	Suprafaţa* (mp)	Observaţii / Referinţe
A1		4.985	Sector cadastral:99 Teren neimprejmuit; 68/1268/19 IN TP

B. Partea II. Proprietari şi acte

Inscrieri privitoare la dreptul de proprietate şi alte drepturi reale		Referinţe
1 / 16/06/2025		
Act Administrativ nr. 49/573, din 29/05/1995 emis de CJSDPAT NEAMT (titlu de proprietate);		
B1	Intabulare, drept de PROPRIETATE, dobandit prin Reconstituire, cota actuala 1/1, cota initiala 1/1	A1
	1) **MIHAILĂ I IOAN** 2) **MIHAILĂ DUMITRU** 3) **CHIRILA I AURORA** 4) **COJOCARU I TINCA** 5) **MARMALIUC I ELENA** 6) **URSU I VALERIA**	

C. Partea III. SARCINI .

Inscrieri privind dezmembramintele dreptului de proprietate, drepturi reale de garanţie şi sarcini	Referinţe
NU SUNT	

Document care conține date cu caracter personal, protejat de prevederile Regulamentului (UE) nr. 679/2016 și Legii 190/2018

Anexa Nr. 1 La Partea I

Teren

Nr cadastral	Suprafaţa (mp)*	Observaţii / Referinţe
	4.985	68/1268/19 IN TP

* Suprafaţa este determinată in planul de proiecţie Stereo 70.

DETALII LINIARE IMOBIL

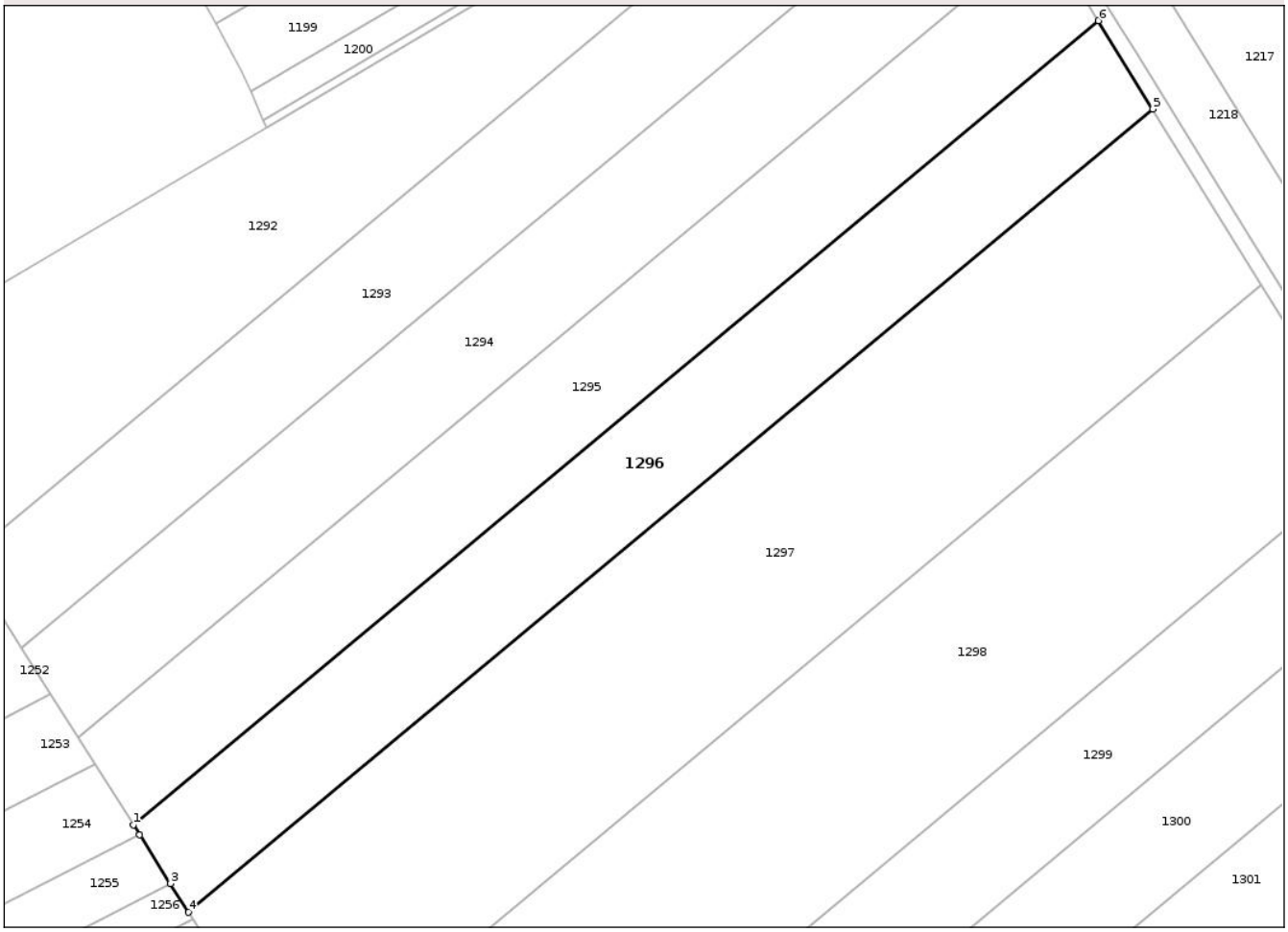

Date referitoare la teren

Crt	Categorie folosință	Intra vilan	Suprafaţa (mp)	Tarla	Parcelă	Nr. topo	Observaţii / Referinţe
1	arabil	NU	3.445	68	1286/19	-	68/1268/19 IN TP
2	neproductiv	NU	1.540	68	1292/9	-	

Lungime Segmente
1) Valorile lungimilor segmentelor sunt obţinute din proiecţie în plan.

Punct început	X / Y	Punct sfârşit	X / Y	Lungime segment (** (m)
1	665.920,234 599.762,895	2	665.921,493 599.760,907	2.353
2	665.921,493 599.760,907	3	665.927,557 599.751,326	11.339
3	665.927,557 599.751,326	4	665.931,117 599.745,701	6.657
4	665.931,117 599.745,701	5	666.120,928 599.903,631	246.921

Document care conține date cu caracter personal, protejat de prevederile Regulamentului (UE) nr. 679/2016 și Legii 190/2018

Punct început	X / Y	Punct sfârşit	X / Y	Lungime segment (** (m)
5	666.120,928 599.903,631	6	666.110,235 599.920,984	20.383
6	666.110,235 599.920,984	1	665.920,234 599.762,895	247.169

** Lungimile segmentelor sunt determinate în planul de proiecţie Stereo 70 şi sunt rotunjite la 1 milimetru.
*** Distanţa dintre puncte este formată din segmente cumulate ce sunt mai mici decât valoarea 1 milimetru.

Document care conține date cu caracter personal, protejat de prevederile Regulamentului (UE) nr. 679/2016 și Legii 190/2018

DATE DESPRE IMOBILUL NR. 1297

Oficiul de Cadastru şi Publicitate Imobiliară NEAMT
Biroul de Cadastru şi Publicitate Imobiliară Roman

A. Partea I. Descrierea imobilului

TEREN Extravilan

Adresa: Jud. Neamt, TARLA DEAL CRAIESTI

Nr. Crt	Nr cadastral Nr. topografic	Suprafaţa* (mp)	Observaţii / Referinţe
A1		9.920	Sector cadastral:99 Teren neimprejmuit; 68/1268/18 IN TP

B. Partea II. Proprietari şi acte

Inscrieri privitoare la dreptul de proprietate şi alte drepturi reale		Referinţe
1 / 16/06/2025		
Act Administrativ nr. 49/565, din 15/05/1995 emis de CJSDPAT NEAMT (titlu de proprietate);		
B1	Intabulare, drept de PROPRIETATE, dobandit prin Reconstituire, cota actuala 1/1, cota initiala 1/1	A1
	1) **HANGHICEL CONSTANTIN**	

C. Partea III. SARCINI .

Inscrieri privind dezmembramintele dreptului de proprietate, drepturi reale de garanţie şi sarcini	Referinţe
NU SUNT	

Document care conține date cu caracter personal, protejat de prevederile Regulamentului (UE) nr. 679/2016 și Legii 190/2018

Anexa Nr. 1 La Partea I

Teren

Nr cadastral	Suprafaţa (mp)*	Observaţii / Referinţe
	9.920	68/1268/18 IN TP

* Suprafaţa este determinată in planul de proiecţie Stereo 70.

DETALII LINIARE IMOBIL

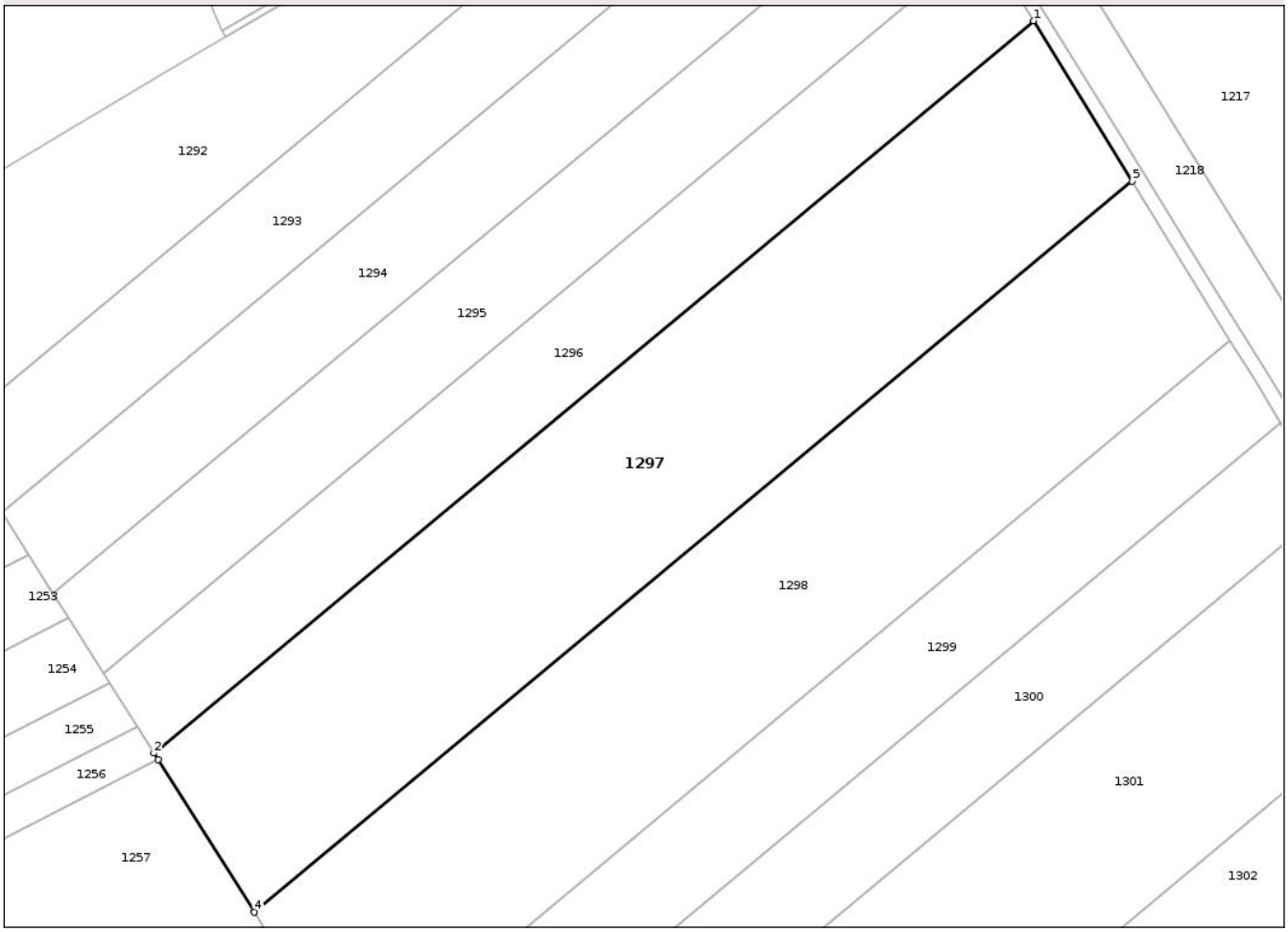

Date referitoare la teren

Crt	Categorie folosință	Intra vilan	Suprafaţa (mp)	Tarla	Parcelă	Nr. topo	Observaţii / Referinţe
1	arabil	NU	6.892	68	1286/18	-	68/1268/18 IN TP
2	neproductiv	NU	3.028	68	1292/18	-	

Lungime Segmente
1) Valorile lungimilor segmentelor sunt obţinute din proiecţie în plan.

Punct început	X / Y	Punct sfârşit	X / Y	Lungime segment (** (m)
1	666.120,928 599.903,631	2	665.931,117 599.745,701	246.921
2	665.931,117 599.745,701	3	665.931,971 599.744,352	1.596
3	665.931,971 599.744,352	4	665.952,807 599.711,432	38.96
4	665.952,807 599.711,432	5	666.142,238 599.869,047	246.427

Document care conține date cu caracter personal, protejat de prevederile Regulamentului (UE) nr. 679/2016 și Legii 190/2018

Punct început	X / Y	Punct sfârşit	X / Y	Lungime segment (** (m)
5	666.142,238 599.869,047	1	666.120,928 599.903,631	40.623

** Lungimile segmentelor sunt determinate în planul de proiecţie Stereo 70 şi sunt rotunjite la 1 milimetru.
*** Distanţa dintre puncte este formată din segmente cumulate ce sunt mai mici decât valoarea 1 milimetru.

Document care conține date cu caracter personal, protejat de prevederile Regulamentului (UE) nr. 679/2016 și Legii 190/2018

DATE DESPRE IMOBILUL NR. 1298

Oficiul de Cadastru şi Publicitate Imobiliară NEAMT
Biroul de Cadastru şi Publicitate Imobiliară Roman

A. Partea I. Descrierea imobilului

TEREN Extravilan

Adresa: Jud. Neamt, TARLA DEAL CRAIESTI

Nr. Crt	Nr cadastral Nr. topografic	Suprafaţa* (mp)	Observaţii / Referinţe
A1		9.840	Sector cadastral:99 Teren neimprejmuit; 68/1268/17 IN TP, 68/1292/11 IN TP

B. Partea II. Proprietari şi acte

Inscrieri privitoare la dreptul de proprietate şi alte drepturi reale		Referinţe
1 / 16/06/2025		
Act Administrativ nr. 49/598, din 07/06/1995 emis de CJSDPAT NEAMT (titlu de proprietate);		
B1	Intabulare, drept de PROPRIETATE, dobandit prin Reconstituire, cota actuala 1/1, cota initiala 1/1	A1
	1) **ALBESCU V VASILE**	

C. Partea III. SARCINI .

Inscrieri privind dezmembramintele dreptului de proprietate, drepturi reale de garanţie şi sarcini	Referinţe
NU SUNT	

Document care conține date cu caracter personal, protejat de prevederile Regulamentului (UE) nr. 679/2016 și Legii 190/2018

Anexa Nr. 1 La Partea I

Teren

Nr cadastral	Suprafaţa (mp)*	Observaţii / Referinţe
	9.840	68/1268/17 IN TP, 68/1292/11 IN TP

* Suprafaţa este determinată in planul de proiecţie Stereo 70.

DETALII LINIARE IMOBIL

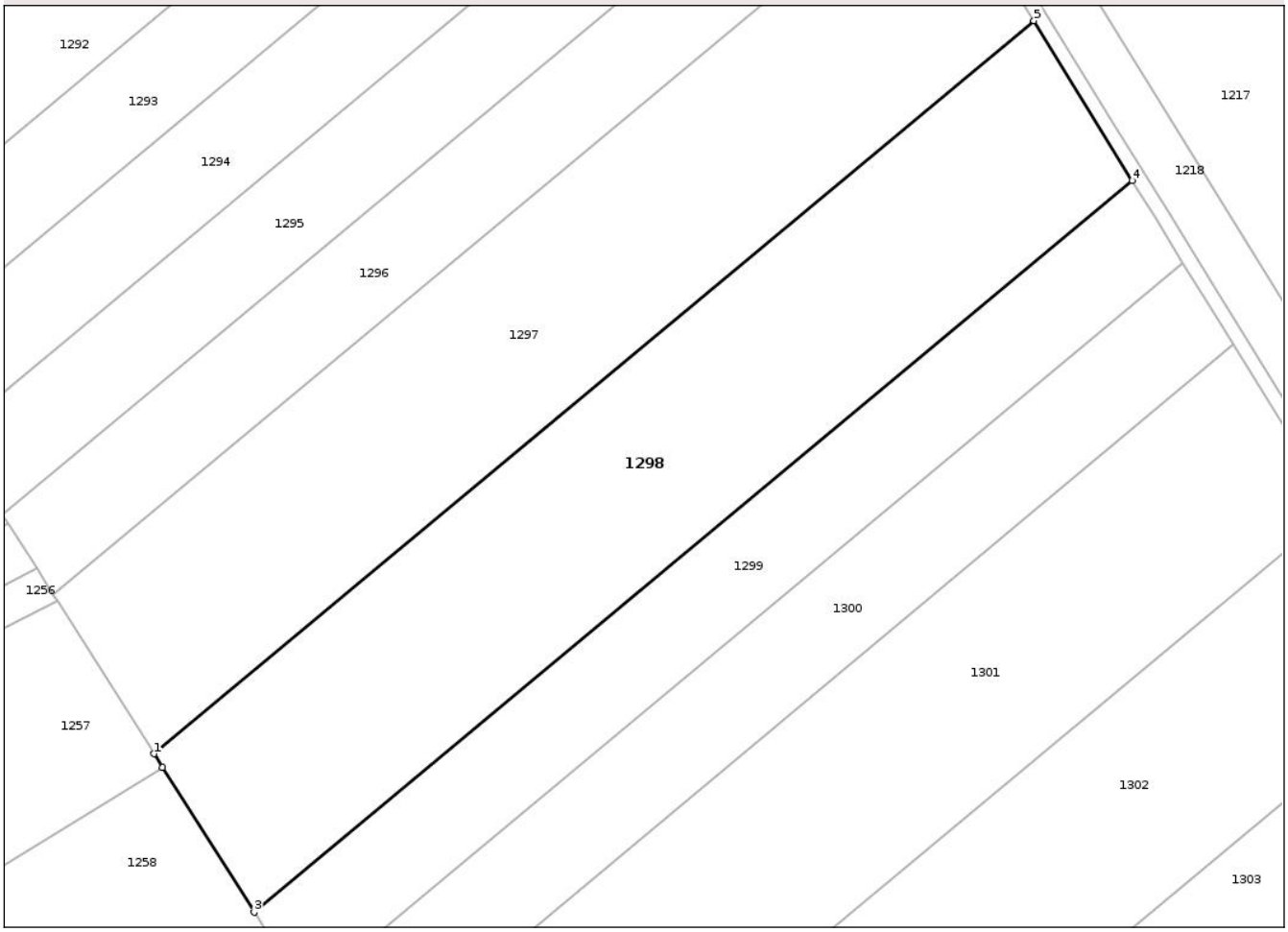

Date referitoare la teren

Crt	Categorie folosință	Intra vilan	Suprafaţa (mp)	Tarla	Parcelă	Nr. topo	Observaţii / Referinţe
1	arabil	NU	6.445	68	1286/17	-	68/1268/17 IN TP
2	faneata	NU	3.395	68	1293/11	-	68/1292/11 IN TP

Lungime Segmente
1) Valorile lungimilor segmentelor sunt obţinute din proiecţie în plan.

Punct început	X / Y	Punct sfârşit	X / Y	Lungime segment (** (m)
1	665.952,807 599.711,432	2	665.954,654 599.708,515	3.453
2	665.954,654 599.708,515	3	665.974,365 599.677,373	36.856
3	665.974,365 599.677,373	4	666.163,418 599.834,673	245.936
4	666.163,418 599.834,673	5	666.142,238 599.869,047	40.376

Document care conține date cu caracter personal, protejat de prevederile Regulamentului (UE) nr. 679/2016 și Legii 190/2018

Punct început	X / Y	Punct sfârşit	X / Y	Lungime segment (** (m)
5	666.142,238 599.869,047	1	665.952,807 599.711,432	246.427

** Lungimile segmentelor sunt determinate în planul de proiecţie Stereo 70 şi sunt rotunjite la 1 milimetru.
*** Distanţa dintre puncte este formată din segmente cumulate ce sunt mai mici decât valoarea 1 milimetru.

DATE DESPRE IMOBILUL NR. 1299

Oficiul de Cadastru şi Publicitate Imobiliară NEAMT
Biroul de Cadastru şi Publicitate Imobiliară Roman

A. Partea I. Descrierea imobilului

TEREN Extravilan

Adresa: Jud. Neamt, TARLA DEAL CRAIESTI

Nr. Crt	Nr cadastral Nr. topografic	Suprafaţa* (mp)	Observaţii / Referinţe
A1		5.043	Sector cadastral:99 Teren neimprejmuit; Proprietar neidentificat

B. Partea II. Proprietari şi acte

Inscrieri privitoare la dreptul de proprietate şi alte drepturi reale		Referinţe
1 / 16/06/2025		
Act Normativ nr. 7, din 13/03/1996 emis de Parlamentul României (art. 13);		
B1	Inscrierea posesiei, drept de PROPRIETATE, dobandit prin Constituire, cota actuala 1/1, cota initiala 1/1	A1
	1) **NEIDENTIFICAT NEIDENTIFICAT**, Proprietar neidentificat	
B2	Se notează mentiunea de proprietar neidentificat.	A1

C. Partea III. SARCINI .

Inscrieri privind dezmembramintele dreptului de proprietate, drepturi reale de garanţie şi sarcini	Referinţe
NU SUNT	

Anexa Nr. 1 La Partea I

Teren

Nr cadastral	Suprafaţa (mp)*	Observaţii / Referinţe
	5.043	Proprietar neidentificat

* Suprafaţa este determinată in planul de proiecţie Stereo 70.

DETALII LINIARE IMOBIL

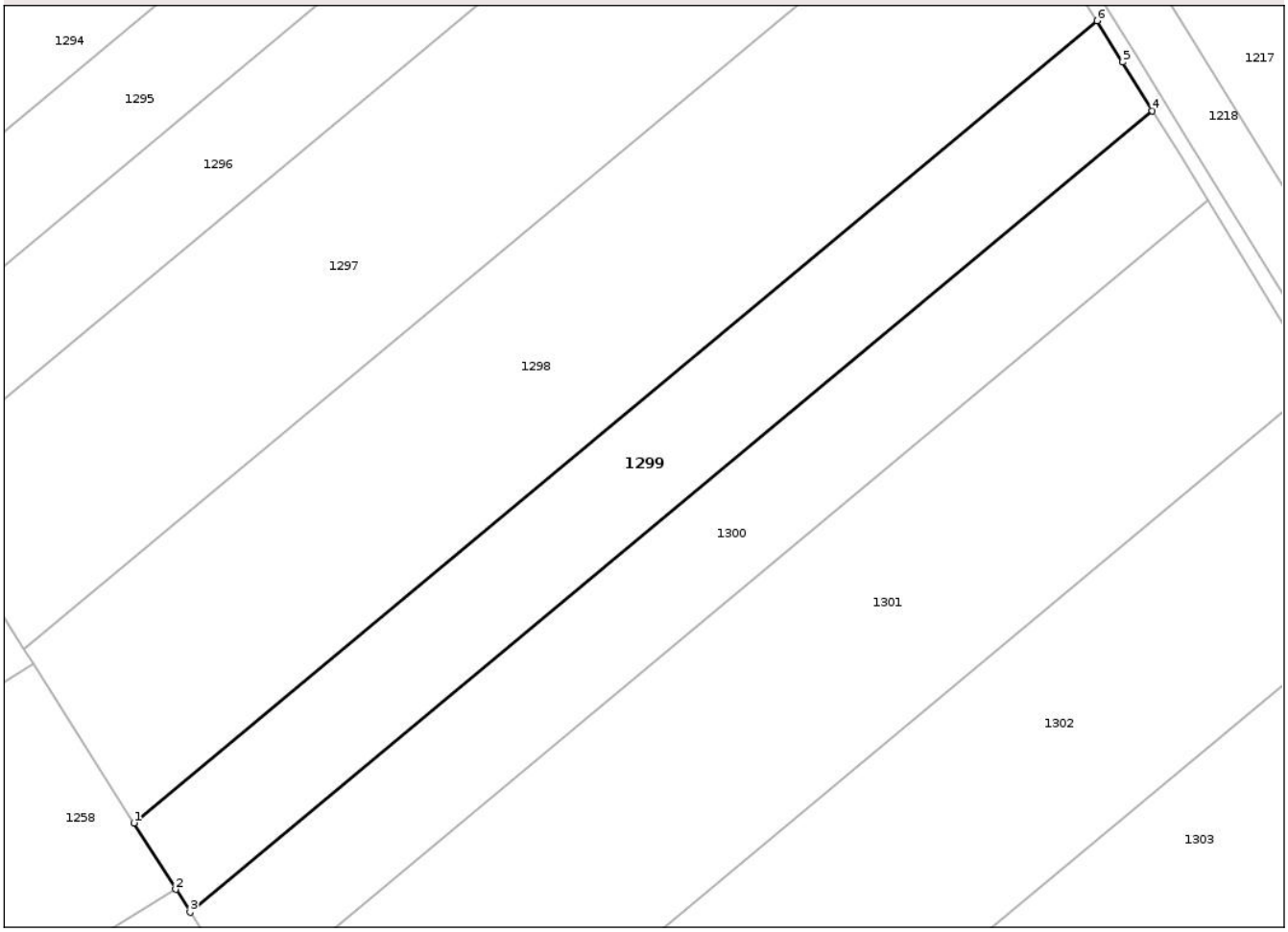

Date referitoare la teren

Crt	Categorie folosință	Intra vilan	Suprafaţa (mp)	Tarla	Parcelă	Nr. topo	Observaţii / Referinţe
1	arabil	NU	3.070	68	1286	-	
2	pasune	NU	1.973	68	1293	-	

Lungime Segmente
1) Valorile lungimilor segmentelor sunt obţinute din proiecţie în plan.

Punct început	X / Y	Punct sfârşit	X / Y	Lungime segment (** (m)
1	665.974,365 599.677,373	2	665.982,593 599.664,374	15.384
2	665.982,593 599.664,374	3	665.985,43 599.659,891	5.305
3	665.985,43 599.659,891	4	666.174,29 599.817,03	245.684
4	666.174,29 599.817,03	5	666.168,439 599.826,525	11.153

Document care conține date cu caracter personal, protejat de prevederile Regulamentului (UE) nr. 679/2016 și Legii 190/2018

Punct început	X / Y	Punct sfârşit	X / Y	Lungime segment (** (m)
5	666.168,439 599.826,525	6	666.163,418 599.834,673	9.571
6	666.163,418 599.834,673	1	665.974,365 599.677,373	245.936

** Lungimile segmentelor sunt determinate în planul de proiecţie Stereo 70 şi sunt rotunjite la 1 milimetru.
*** Distanţa dintre puncte este formată din segmente cumulate ce sunt mai mici decât valoarea 1 milimetru.

Document care conține date cu caracter personal, protejat de prevederile Regulamentului (UE) nr. 679/2016 și Legii 190/2018

DATE DESPRE IMOBILUL NR. 1300

Oficiul de Cadastru şi Publicitate Imobiliară NEAMT
Biroul de Cadastru şi Publicitate Imobiliară Roman

A. Partea I. Descrierea imobilului

TEREN Extravilan

Adresa: Jud. Neamt, TARLA DEAL CRAIESTI

Nr. Crt	Nr cadastral Nr. topografic	Suprafaţa* (mp)	Observaţii / Referinţe
A1		5.043	Sector cadastral:99 Teren neimprejmuit; 68/1202/15 IN TP

B. Partea II. Proprietari şi acte

Inscrieri privitoare la dreptul de proprietate şi alte drepturi reale		Referinţe
1 / 16/06/2025		
Act Administrativ nr. 49/1732, din 26/11/2002 emis de CJSDPAT NEAMT (titlu de proprietate);		
B1	Intabulare, drept de PROPRIETATE, dobandit prin Reconstituire, cota actuala 1/1, cota initiala 1/1	A1
	1) **STAFIE I ELENA**	

C. Partea III. SARCINI .

Inscrieri privind dezmembramintele dreptului de proprietate, drepturi reale de garanţie şi sarcini	Referinţe
NU SUNT	

Document care conține date cu caracter personal, protejat de prevederile Regulamentului (UE) nr. 679/2016 și Legii 190/2018

Anexa Nr. 1 La Partea I

Teren

Nr cadastral	Suprafaţa (mp)*	Observaţii / Referinţe
	5.043	68/1202/15 IN TP

* Suprafaţa este determinată in planul de proiecţie Stereo 70.

DETALII LINIARE IMOBIL

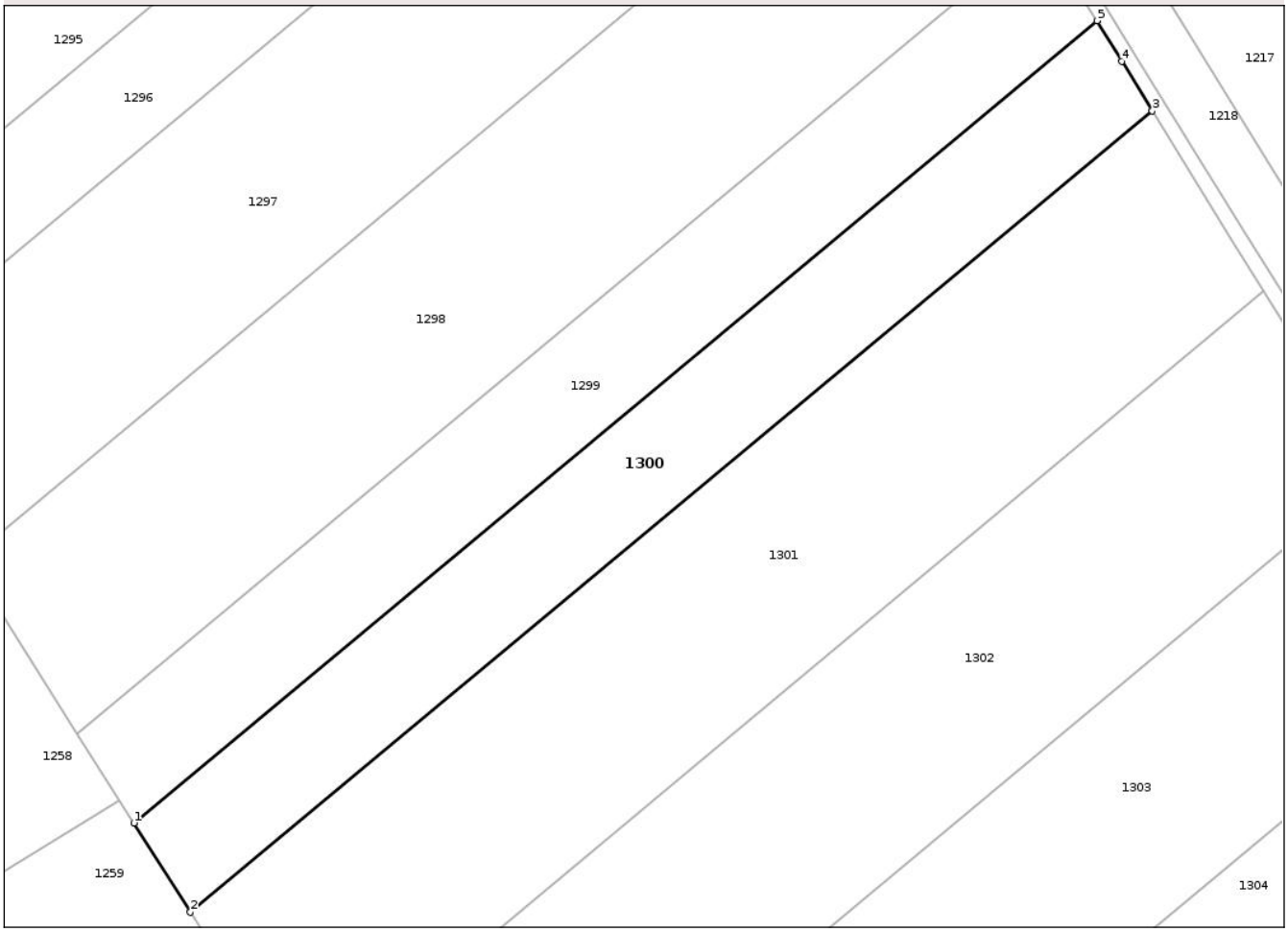

Date referitoare la teren

Crt	Categorie folosință	Intra vilan	Suprafaţa (mp)	Tarla	Parcelă	Nr. topo	Observaţii / Referinţe
1	arabil	NU	3.083	68	1286/15	-	
2	pasune	NU	1.960	68	1293/15	-	68/1202/15 IN TP

Lungime Segmente
1) Valorile lungimilor segmentelor sunt obţinute din proiecţie în plan.

Punct început	X / Y	Punct sfârşit	X / Y	Lungime segment (** (m)
1	665.985,43 599.659,891	2	665.996,507 599.642,391	20.711
2	665.996,507 599.642,391	3	666.185,172 599.799,369	245.431
3	666.185,172 599.799,369	4	666.179,183 599.809,088	11.416
4	666.179,183 599.809,088	5	666.174,29 599.817,03	9.329

Document care conține date cu caracter personal, protejat de prevederile Regulamentului (UE) nr. 679/2016 și Legii 190/2018

Punct început	X / Y	Punct sfârşit	X / Y	Lungime segment (** (m)
5	666.174,29 599.817,03	1	665.985,43 599.659,891	245.684

** Lungimile segmentelor sunt determinate în planul de proiecţie Stereo 70 şi sunt rotunjite la 1 milimetru.
*** Distanţa dintre puncte este formată din segmente cumulate ce sunt mai mici decât valoarea 1 milimetru.

Document care conține date cu caracter personal, protejat de prevederile Regulamentului (UE) nr. 679/2016 și Legii 190/2018

DATE DESPRE IMOBILUL NR. 1301

Oficiul de Cadastru şi Publicitate Imobiliară NEAMT
Biroul de Cadastru şi Publicitate Imobiliară Roman

A. Partea I. Descrierea imobilului

TEREN Extravilan

Adresa: Jud. Neamt, TARLA DEAL CRAIESTI

Nr. Crt	Nr cadastral Nr. topografic	Suprafaţa* (mp)	Observaţii / Referinţe
A1		10.086	Sector cadastral:99 Teren neimprejmuit; 68/1268/13 IN TP

B. Partea II. Proprietari şi acte

Inscrieri privitoare la dreptul de proprietate şi alte drepturi reale		Referinţe
1 / 16/06/2025		
Act Administrativ nr. 49/571, din 22/05/1995 emis de CJSDPAT NEAMT (titlu de proprietate);		
B1	Intabulare, drept de PROPRIETATE, dobandit prin Reconstituire, cota actuala 1/1, cota initiala 1/1	A1
	1) **VELNICIUC V ANICA**	

C. Partea III. SARCINI .

Inscrieri privind dezmembramintele dreptului de proprietate, drepturi reale de garanţie şi sarcini	Referinţe
NU SUNT	

Document care conține date cu caracter personal, protejat de prevederile Regulamentului (UE) nr. 679/2016 și Legii 190/2018

Anexa Nr. 1 La Partea I

Teren

Nr cadastral	Suprafaţa (mp)*	Observaţii / Referinţe
	10.086	68/1268/13 IN TP

* Suprafaţa este determinată in planul de proiecţie Stereo 70.

DETALII LINIARE IMOBIL

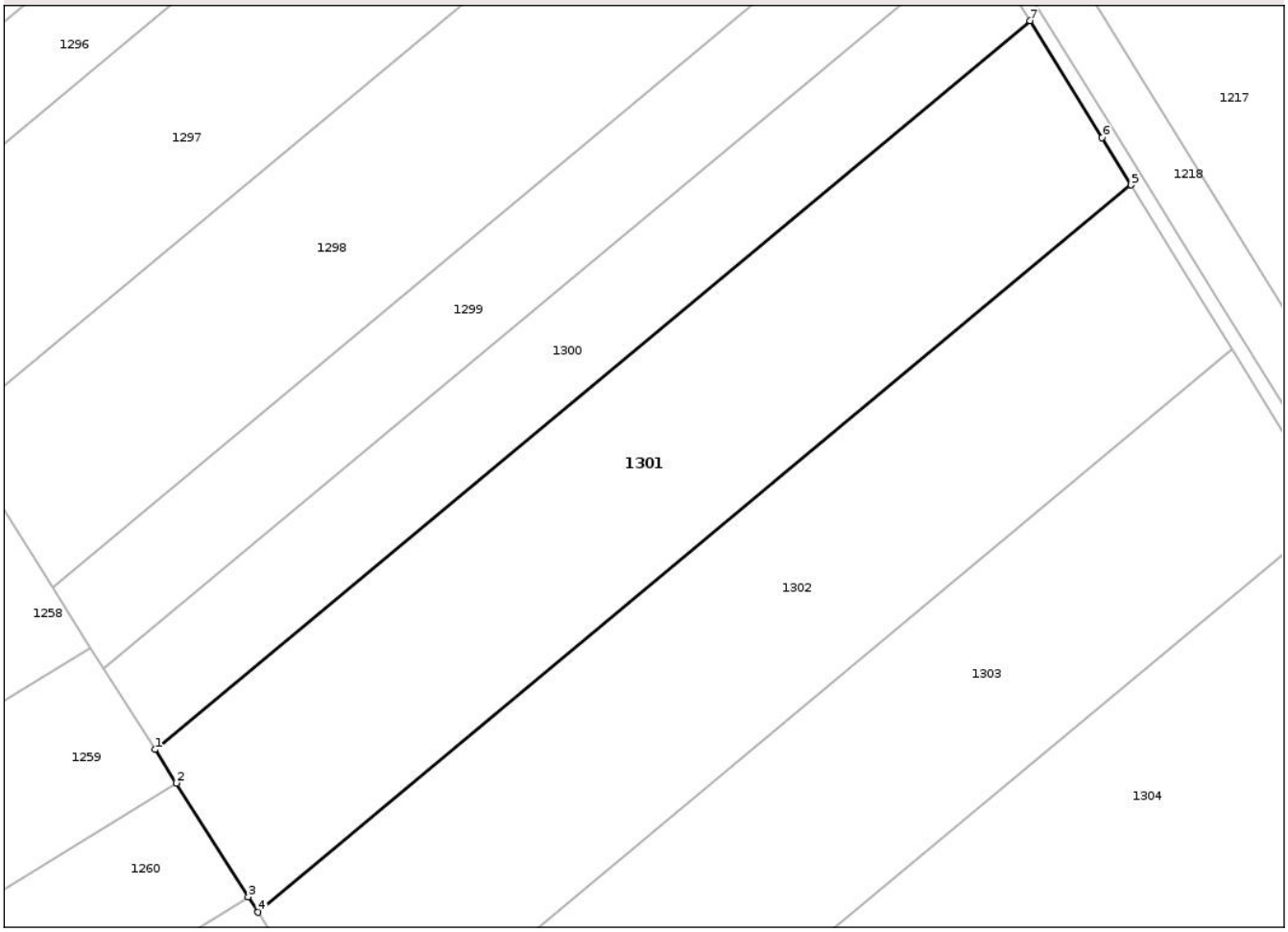

Date referitoare la teren

Crt	Categorie folosință	Intra vilan	Suprafaţa (mp)	Tarla	Parcelă	Nr. topo	Observaţii / Referinţe
1	arabil	NU	6.401	68	1286/13	-	68/1268/13 IN TP
2	pasune	NU	3.685	68	1293/7	-	68/1297/7 IN TP

Lungime Segmente
1) Valorile lungimilor segmentelor sunt obţinute din proiecţie în plan.

Punct început	X / Y	Punct sfârşit	X / Y	Lungime segment (** (m)
1	665.996,507 599.642,391	2	666.001,082 599.635,162	8.555
2	666.001,082 599.635,162	3	666.016,594 599.610,655	29.004
3	666.016,594 599.610,655	4	666.018,694 599.607,337	3.927
4	666.018,694 599.607,337	5	666.206,971 599.763,991	244.926

Document care conține date cu caracter personal, protejat de prevederile Regulamentului (UE) nr. 679/2016 și Legii 190/2018

Punct început	X / Y	Punct sfârşit	X / Y	Lungime segment (** (m)
5	666.206,971 599.763,991	6	666.200,704 599.774,162	11.946
6	666.200,704 599.774,162	7	666.185,172 599.799,369	29.608
7	666.185,172 599.799,369	1	665.996,507 599.642,391	245.431

** Lungimile segmentelor sunt determinate în planul de proiecţie Stereo 70 şi sunt rotunjite la 1 milimetru.
*** Distanţa dintre puncte este formată din segmente cumulate ce sunt mai mici decât valoarea 1 milimetru.

Document care conține date cu caracter personal, protejat de prevederile Regulamentului (UE) nr. 679/2016 și Legii 190/2018

DATE DESPRE IMOBILUL NR. 1302

Oficiul de Cadastru şi Publicitate Imobiliară NEAMT
Biroul de Cadastru şi Publicitate Imobiliară Roman

A. Partea I. Descrierea imobilului

TEREN Extravilan

Adresa: Jud. Neamt, TARLA DEAL CRAIESTI

Nr. Crt	Nr cadastral Nr. topografic	Suprafaţa* (mp)	Observaţii / Referinţe
A1		10.086	Sector cadastral:99 Teren neimprejmuit;

B. Partea II. Proprietari şi acte

Inscrieri privitoare la dreptul de proprietate şi alte drepturi reale		Referinţe
1 / 16/06/2025		
Act Administrativ nr. 49/661, din 09/08/1995 emis de CJSDPAT NEAMT (titlu de proprietate);		
B1	Intabulare, drept de PROPRIETATE, dobandit prin Reconstituire, cota actuala 1/1, cota initiala 1/1	A1
	1) **RUSU MARIA** 2) **ZOTA CATINCA**	

C. Partea III. SARCINI .

Inscrieri privind dezmembramintele dreptului de proprietate, drepturi reale de garanţie şi sarcini	Referinţe
NU SUNT	

Anexa Nr. 1 La Partea I

Teren

Nr cadastral	Suprafaţa (mp)*	Observaţii / Referinţe
	10.086	

* Suprafaţa este determinată in planul de proiecţie Stereo 70.

DETALII LINIARE IMOBIL

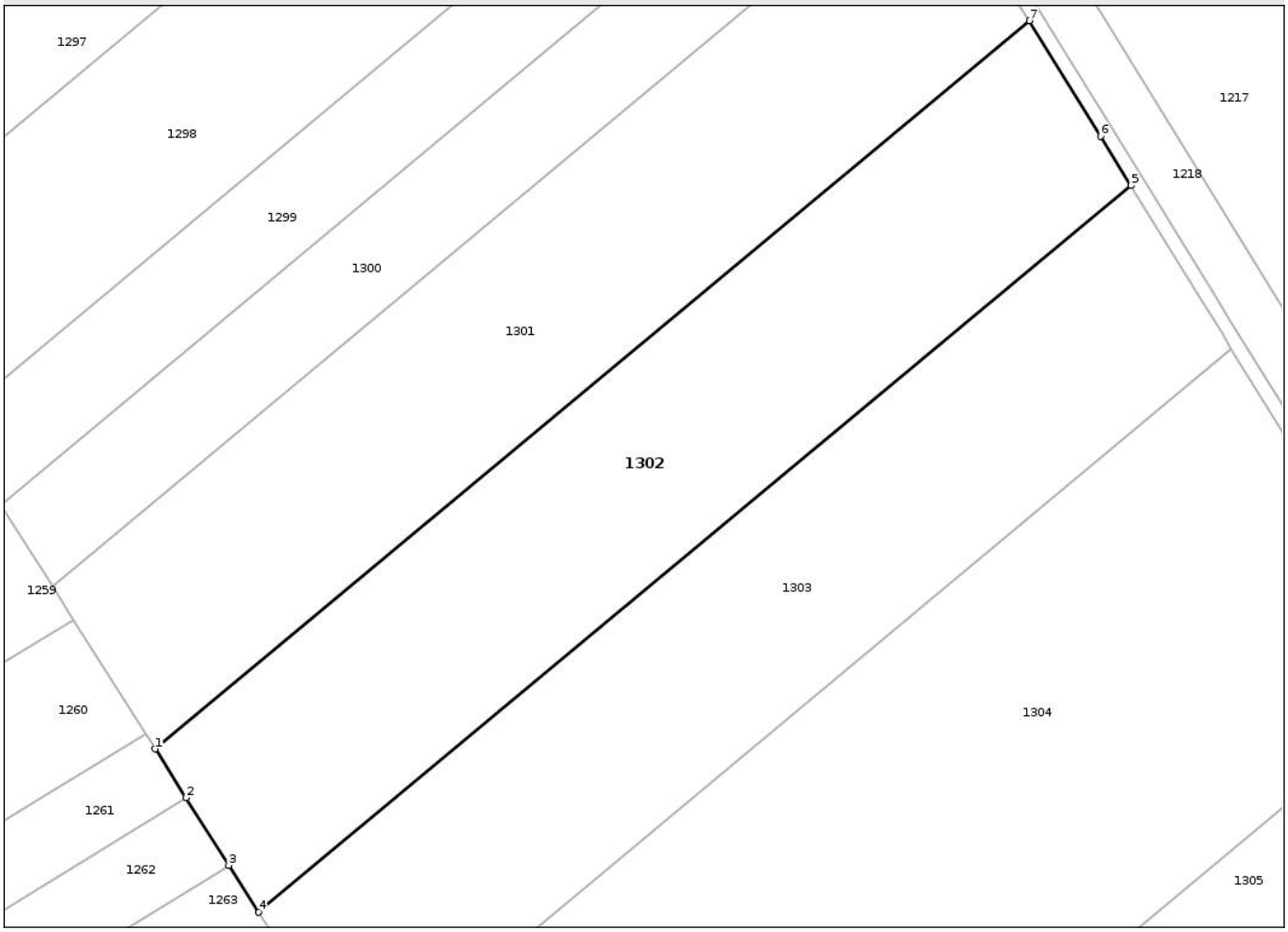

Date referitoare la teren

Crt	Categorie folosință	Intra vilan	Suprafaţa (mp)	Tarla	Parcelă	Nr. topo	Observaţii / Referinţe
1	arabil	NU	6.721	68	1286/10	-	
2	pasune	NU	3.365	68	1293/10	-	68/1292/10 IN TP

Lungime Segmente
1) Valorile lungimilor segmentelor sunt obţinute din proiecţie în plan.

Punct început	X / Y	Punct sfârşit	X / Y	Lungime segment (** (m)
1	666.018,694 599.607,337	2	666.025,347 599.596,825	12.44
2	666.025,347 599.596,825	3	666.034,537 599.582,307	17.183
3	666.034,537 599.582,307	4	666.040,927 599.572,21	11.949
4	666.040,927 599.572,21	5	666.228,814 599.728,541	244.419

Document care conține date cu caracter personal, protejat de prevederile Regulamentului (UE) nr. 679/2016 și Legii 190/2018

Punct început	X / Y	Punct sfârşit	X / Y	Lungime segment (** (m)
5	666.228,814 599.728,541	6	666.222,268 599.739,165	12.479
6	666.222,268 599.739,165	7	666.206,971 599.763,991	29.161
7	666.206,971 599.763,991	1	666.018,694 599.607,337	244.926

** Lungimile segmentelor sunt determinate în planul de proiecţie Stereo 70 şi sunt rotunjite la 1 milimetru.
*** Distanţa dintre puncte este formată din segmente cumulate ce sunt mai mici decât valoarea 1 milimetru.

DATE DESPRE IMOBILUL NR. 1303

Oficiul de Cadastru şi Publicitate Imobiliară NEAMT
Biroul de Cadastru şi Publicitate Imobiliară Roman

A. Partea I. Descrierea imobilului

TEREN Extravilan

Adresa: Jud. Neamt, TARLA DEAL CRAIESTI

Nr. Crt	Nr cadastral Nr. topografic	Suprafaţa* (mp)	Observaţii / Referinţe
A1		9.963	Sector cadastral:99 Teren neimprejmuit; 68/1284/5 IN TP

B. Partea II. Proprietari şi acte

Inscrieri privitoare la dreptul de proprietate şi alte drepturi reale		Referinţe
1 / 16/06/2025		
Act Administrativ nr. 49/564, din 15/05/1995 emis de CJSDPAT NEAMT (titlu de proprietate);		
B1	Intabulare, drept de PROPRIETATE, dobandit prin Reconstituire, cota actuala 1/1, cota initiala 1/1	A1
	1) **JUDESCU VASILE** 2) **JUDESCU IOAN** 3) **JUDESCU CONSTANTIN** 4) **LUCIU ELENA**	

C. Partea III. SARCINI .

Inscrieri privind dezmembramintele dreptului de proprietate, drepturi reale de garanţie şi sarcini	Referinţe
NU SUNT	

Document care conține date cu caracter personal, protejat de prevederile Regulamentului (UE) nr. 679/2016 și Legii 190/2018

Anexa Nr. 1 La Partea I

Teren

Nr cadastral	Suprafaţa (mp)*	Observaţii / Referinţe
	9.963	68/1284/5 IN TP

* Suprafaţa este determinată in planul de proiecţie Stereo 70.

DETALII LINIARE IMOBIL

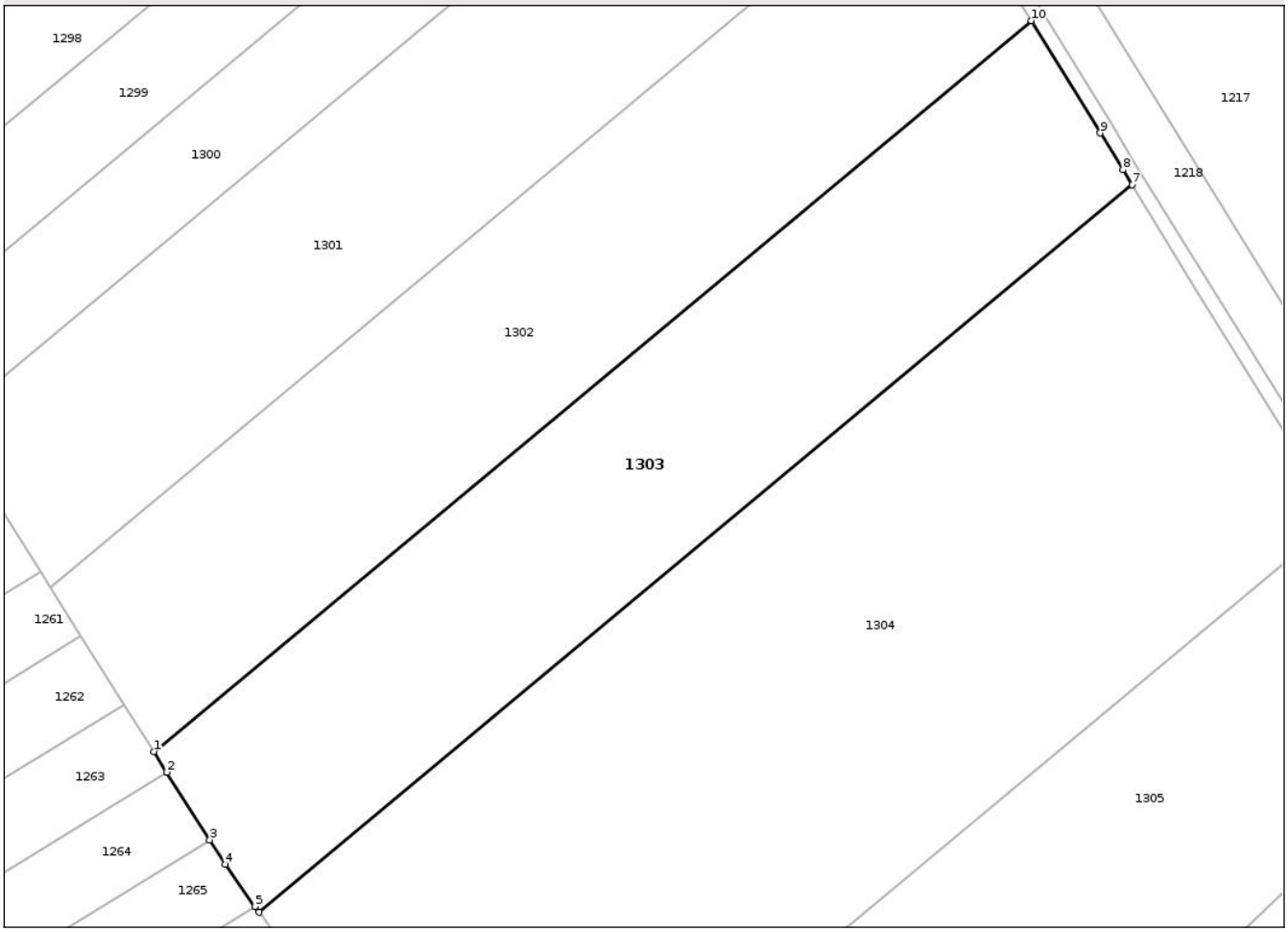

Date referitoare la teren

Crt	Categorie folosință	Intra vilan	Suprafaţa (mp)	Tarla	Parcelă	Nr. topo	Observaţii / Referinţe
1	arabil	NU	7.792	68	1286/11	-	
2	pasune	NU	2.171	68	1293/5	-	68/1284/5 IN TP

Lungime Segmente
1) Valorile lungimilor segmentelor sunt obţinute din proiecţie în plan.

Punct început	X / Y	Punct sfârşit	X / Y	Lungime segment (** (m)
1	666.040,927 599.572,21	2	666.043,703 599.567,826	5.189
2	666.043,703 599.567,826	3	666.052,881 599.553,324	17.162
3	666.052,881 599.553,324	4	666.056,217 599.548,054	6.238
4	666.056,217 599.548,054	5	666.062,585 599.539,043	11.034

Document care conține date cu caracter personal, protejat de prevederile Regulamentului (UE) nr. 679/2016 și Legii 190/2018

Punct început	X / Y	Punct sfârşit	X / Y	Lungime segment (** (m)
5	666.062,585 599.539,043	6	666.063,437 599.537,837	1.476
6	666.063,437 599.537,837	7	666.250,445 599.693,436	243.275
7	666.250,445 599.693,436	8	666.248,446 599.696,68	3.81
8	666.248,446 599.696,68	9	666.243,612 599.704,526	9.216
9	666.243,612 599.704,526	10	666.228,814 599.728,541	28.208
10	666.228,814 599.728,541	1	666.040,927 599.572,21	244.419

** Lungimile segmentelor sunt determinate în planul de proiecţie Stereo 70 şi sunt rotunjite la 1 milimetru.
*** Distanţa dintre puncte este formată din segmente cumulate ce sunt mai mici decât valoarea 1 milimetru.

Document care conține date cu caracter personal, protejat de prevederile Regulamentului (UE) nr. 679/2016 și Legii 190/2018

DATE DESPRE IMOBILUL NR. 1304

Oficiul de Cadastru şi Publicitate Imobiliară NEAMT
Biroul de Cadastru şi Publicitate Imobiliară Roman

A. Partea I. Descrierea imobilului

TEREN Extravilan

Adresa: Jud. Neamt, TARLA DEAL CRAIESTI

Nr. Crt	Nr cadastral Nr. topografic	Suprafaţa* (mp)	Observaţii / Referinţe
A1		19.965	Sector cadastral:99 Teren neimprejmuit; 68/1268/10 IN TP

B. Partea II. Proprietari şi acte

Inscrieri privitoare la dreptul de proprietate şi alte drepturi reale		Referinţe
1 / 16/06/2025		
Act Administrativ nr. 49/583, din 29/05/1995 emis de CJSDPAT NEAMT (titlu de proprietate);		
B1	Intabulare, drept de PROPRIETATE, dobandit prin Reconstituire, cota actuala 1/1, cota initiala 1/1	A1
	1) **OLARU MIRCEA** 2) **OLARU STEFAN** 3) **MORARU VASILCA** 4) **JUDESCU VASILE**	

C. Partea III. SARCINI .

Inscrieri privind dezmembramintele dreptului de proprietate, drepturi reale de garanţie şi sarcini	Referinţe
NU SUNT	

Document care conține date cu caracter personal, protejat de prevederile Regulamentului (UE) nr. 679/2016 și Legii 190/2018

Anexa Nr. 1 La Partea I

Teren

Nr cadastral	Suprafaţa (mp)*	Observaţii / Referinţe
	19.965	68/1268/10 IN TP

* Suprafaţa este determinată in planul de proiecţie Stereo 70.

DETALII LINIARE IMOBIL

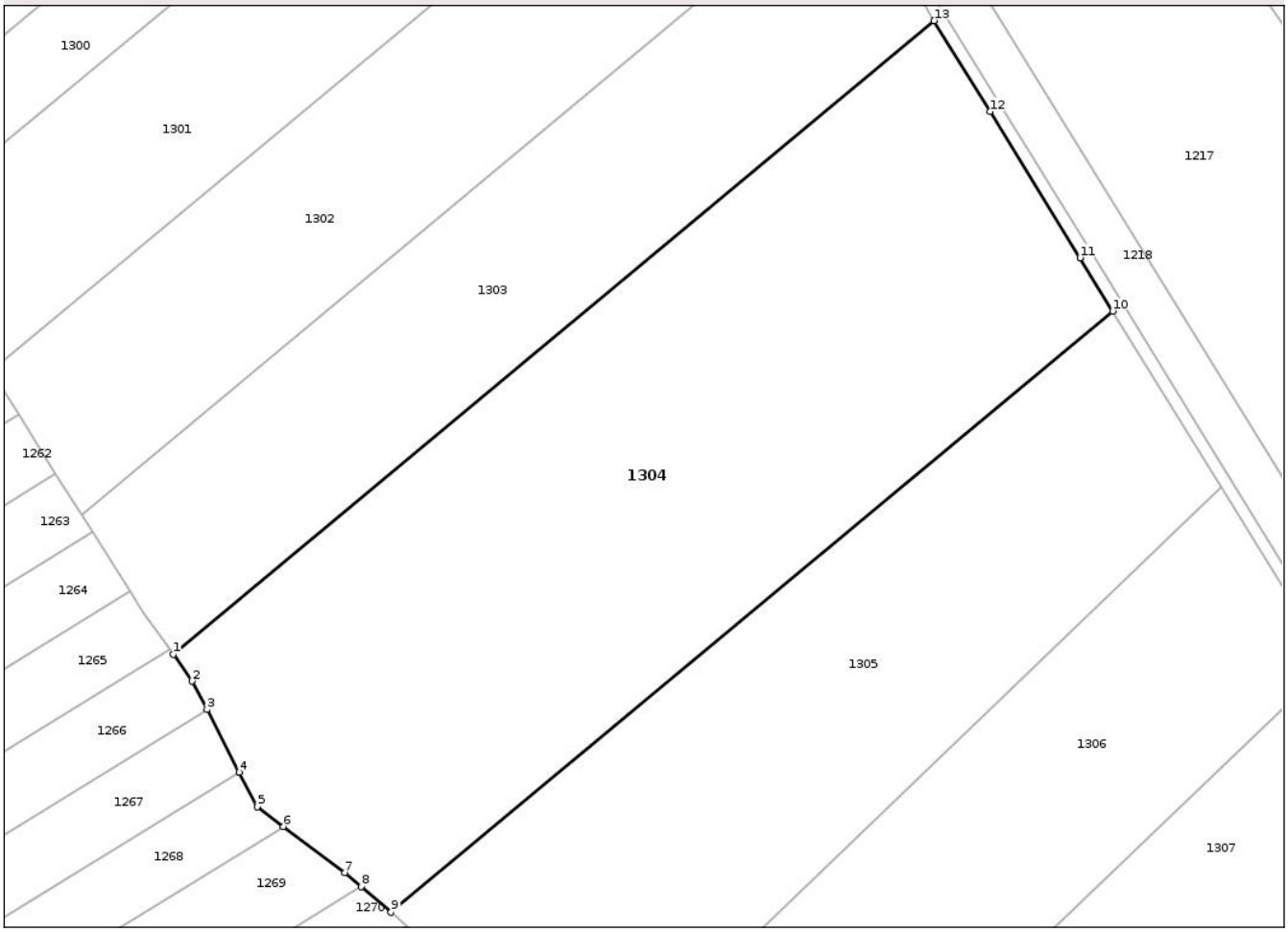

Date referitoare la teren

Crt	Categorie folosință	Intra vilan	Suprafaţa (mp)	Tarla	Parcelă	Nr. topo	Observaţii / Referinţe
1	arabil	NU	18.209	68	1286/10	-	68/1268/10 IN TP
2	faneata	NU	1.756	68	1293/4	-	68/1284/4 IN TP

Lungime Segmente
1) Valorile lungimilor segmentelor sunt obţinute din proiecţie în plan.

Punct început	X / Y	Punct sfârşit	X / Y	Lungime segment (** (m)
1	666.063,437 599.537,837	2	666.068,079 599.531,269	8.043
2	666.068,079 599.531,269	3	666.071,685 599.524,296	7.85
3	666.071,685 599.524,296	4	666.079,639 599.508,916	17.315
4	666.079,639 599.508,916	5	666.084,025 599.500,436	9.547

Document care conține date cu caracter personal, protejat de prevederile Regulamentului (UE) nr. 679/2016 și Legii 190/2018

Punct început	X / Y	Punct sfârşit	X / Y	Lungime segment (** (m)
5	666.084,025 599.500,436	6	666.090,528 599.495,55	8.134
6	666.090,528 599.495,55	7	666.105,54 599.484,273	18.775
7	666.105,54 599.484,273	8	666.109,581 599.480,829	5.31
8	666.109,581 599.480,829	9	666.116,958 599.474,541	9.693
9	666.116,958 599.474,541	10	666.294,368 599.622,153	230.789
10	666.294,368 599.622,153	11	666.286,307 599.635,235	15.366
11	666.286,307 599.635,235	12	666.264,202 599.671,11	42.139
12	666.264,202 599.671,11	13	666.250,445 599.693,436	26.224
13	666.250,445 599.693,436	1	666.063,437 599.537,837	243.275

** Lungimile segmentelor sunt determinate în planul de proiecţie Stereo 70 şi sunt rotunjite la 1 milimetru.
*** Distanţa dintre puncte este formată din segmente cumulate ce sunt mai mici decât valoarea 1 milimetru.

Document care conține date cu caracter personal, protejat de prevederile Regulamentului (UE) nr. 679/2016 și Legii 190/2018

DATE DESPRE IMOBILUL NR. 1305

Oficiul de Cadastru şi Publicitate Imobiliară NEAMT
Biroul de Cadastru şi Publicitate Imobiliară Roman

A. Partea I. Descrierea imobilului

TEREN Extravilan

Adresa: Jud. Neamt, TARLA DEAL CRAIESTI

Nr. Crt	Nr cadastral Nr. topografic	Suprafaţa* (mp)	Observaţii / Referinţe
A1		13.266	Sector cadastral:99 Teren neimprejmuit; Proprietar neidentificat

B. Partea II. Proprietari şi acte

Inscrieri privitoare la dreptul de proprietate şi alte drepturi reale		Referinţe
1 / 16/06/2025		
Act Normativ nr. 7, din 13/03/1996 emis de Parlamentul României (art. 13);		
B1	Inscrierea posesiei, drept de PROPRIETATE, dobandit prin Constituire, cota actuala 1/1, cota initiala 1/1	A1
	1) **NEIDENTIFICAT NEIDENTIFICAT**, Proprietar neidentificat	
B2	Se notează mentiunea de proprietar neidentificat.	A1

C. Partea III. SARCINI .

Inscrieri privind dezmembramintele dreptului de proprietate, drepturi reale de garanţie şi sarcini	Referinţe
NU SUNT	

Document care conține date cu caracter personal, protejat de prevederile Regulamentului (UE) nr. 679/2016 și Legii 190/2018

Anexa Nr. 1 La Partea I

Teren

Nr cadastral	Suprafaţa (mp)*	Observaţii / Referinţe
	13.266	Proprietar neidentificat

* Suprafaţa este determinată in planul de proiecţie Stereo 70.

DETALII LINIARE IMOBIL

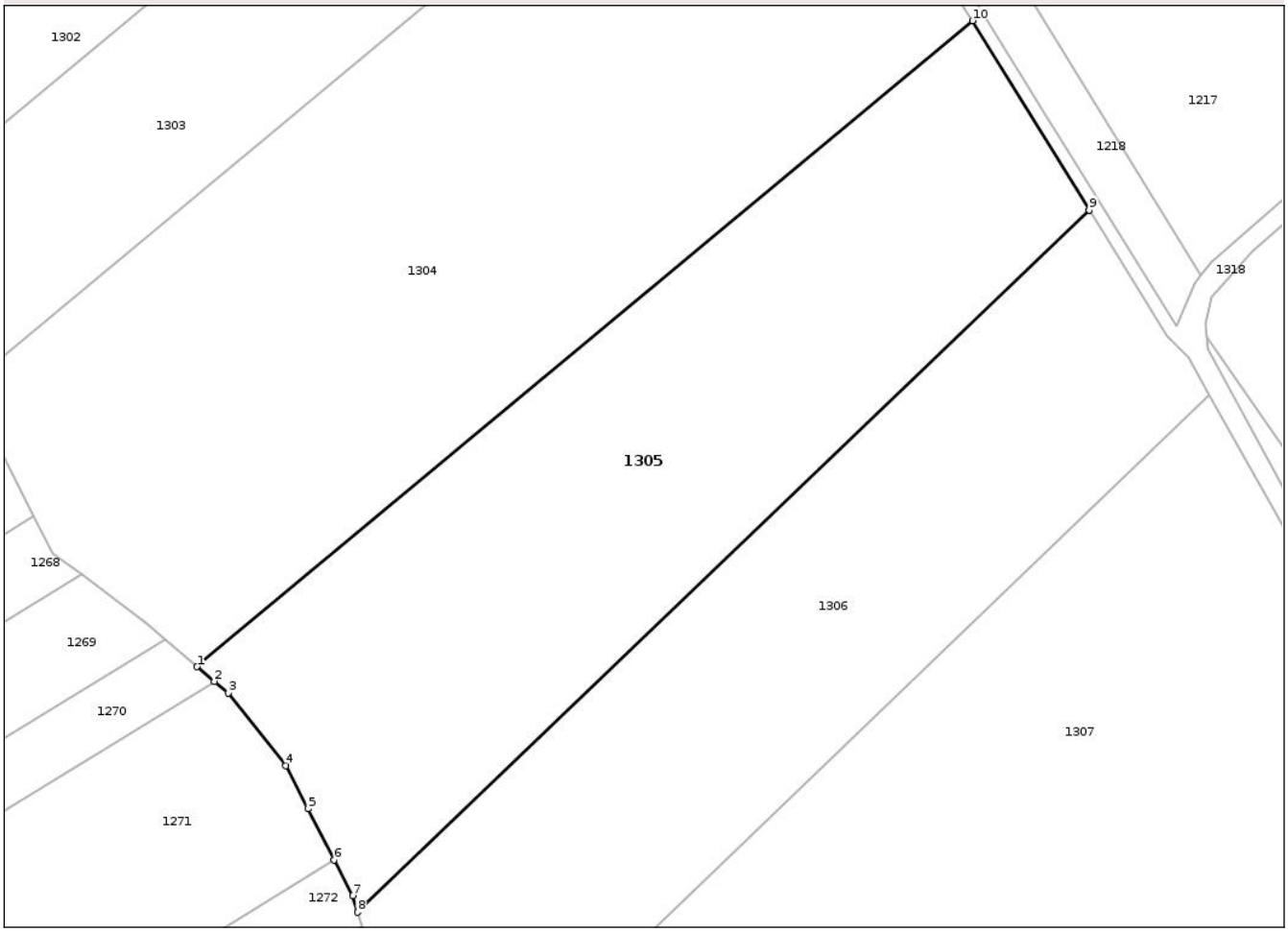

Date referitoare la teren

Crt	Categorie folosință	Intra vilan	Suprafaţa (mp)	Tarla	Parcelă	Nr. topo	Observaţii / Referinţe
1	arabil	NU	12.117	68	1286	-	
2	pasune	NU	1.149	68	1293	-	

Lungime Segmente
1) Valorile lungimilor segmentelor sunt obţinute din proiecţie în plan.

Punct început	X / Y	Punct sfârşit	X / Y	Lungime segment (** (m)
1	666.116,958 599.474,541	2	666.120,911 599.471,171	5.195
2	666.120,911 599.471,171	3	666.124,066 599.468,482	4.146
3	666.124,066 599.468,482	4	666.137,256 599.451,909	21.181
4	666.137,256 599.451,909	5	666.142,32 599.442,047	11.086

Document care conține date cu caracter personal, protejat de prevederile Regulamentului (UE) nr. 679/2016 și Legii 190/2018

Punct început	X / Y	Punct sfârşit	X / Y	Lungime segment (** (m)
5	666.142,32 599.442,047	6	666.148,311 599.430,378	13.117
6	666.148,311 599.430,378	7	666.152,542 599.422,137	9.264
7	666.152,542 599.422,137	8	666.153,673 599.418,398	3.906
8	666.153,673 599.418,398	9	666.321,034 599.578,876	231.868
9	666.321,034 599.578,876	10	666.294,368 599.622,153	50.833
10	666.294,368 599.622,153	1	666.116,958 599.474,541	230.789

** Lungimile segmentelor sunt determinate în planul de proiecţie Stereo 70 şi sunt rotunjite la 1 milimetru.
*** Distanţa dintre puncte este formată din segmente cumulate ce sunt mai mici decât valoarea 1 milimetru.

Document care conține date cu caracter personal, protejat de prevederile Regulamentului (UE) nr. 679/2016 și Legii 190/2018

DATE DESPRE IMOBILUL NR. 1306

Oficiul de Cadastru şi Publicitate Imobiliară NEAMT
Biroul de Cadastru şi Publicitate Imobiliară Roman

A. Partea I. Descrierea imobilului

TEREN Extravilan

Adresa: Jud. Neamt, TARLA DEAL CRAIESTI

Nr. Crt	Nr cadastral Nr. topografic	Suprafaţa* (mp)	Observaţii / Referinţe
A1		11.865	Sector cadastral:99 Teren neimprejmuit; 68/1286/8 IN TP

B. Partea II. Proprietari şi acte

Inscrieri privitoare la dreptul de proprietate şi alte drepturi reale		Referinţe
1 / 16/06/2025		
Act Administrativ nr. 49/697, din 25/08/1995 emis de CJSDPAT NEAMT (titlu de proprietate);		
B1	Intabulare, drept de PROPRIETATE, dobandit prin Reconstituire, cota actuala 1/1, cota initiala 1/1	A1
	1) **GÎDINCEANU V IOAN**	

C. Partea III. SARCINI .

Inscrieri privind dezmembramintele dreptului de proprietate, drepturi reale de garanţie şi sarcini	Referinţe
NU SUNT	

Document care conține date cu caracter personal, protejat de prevederile Regulamentului (UE) nr. 679/2016 și Legii 190/2018

Anexa Nr. 1 La Partea I

Teren

Nr cadastral	Suprafaţa (mp)*	Observaţii / Referinţe
	11.865	68/1286/8 IN TP

* Suprafaţa este determinată in planul de proiecţie Stereo 70.

DETALII LINIARE IMOBIL

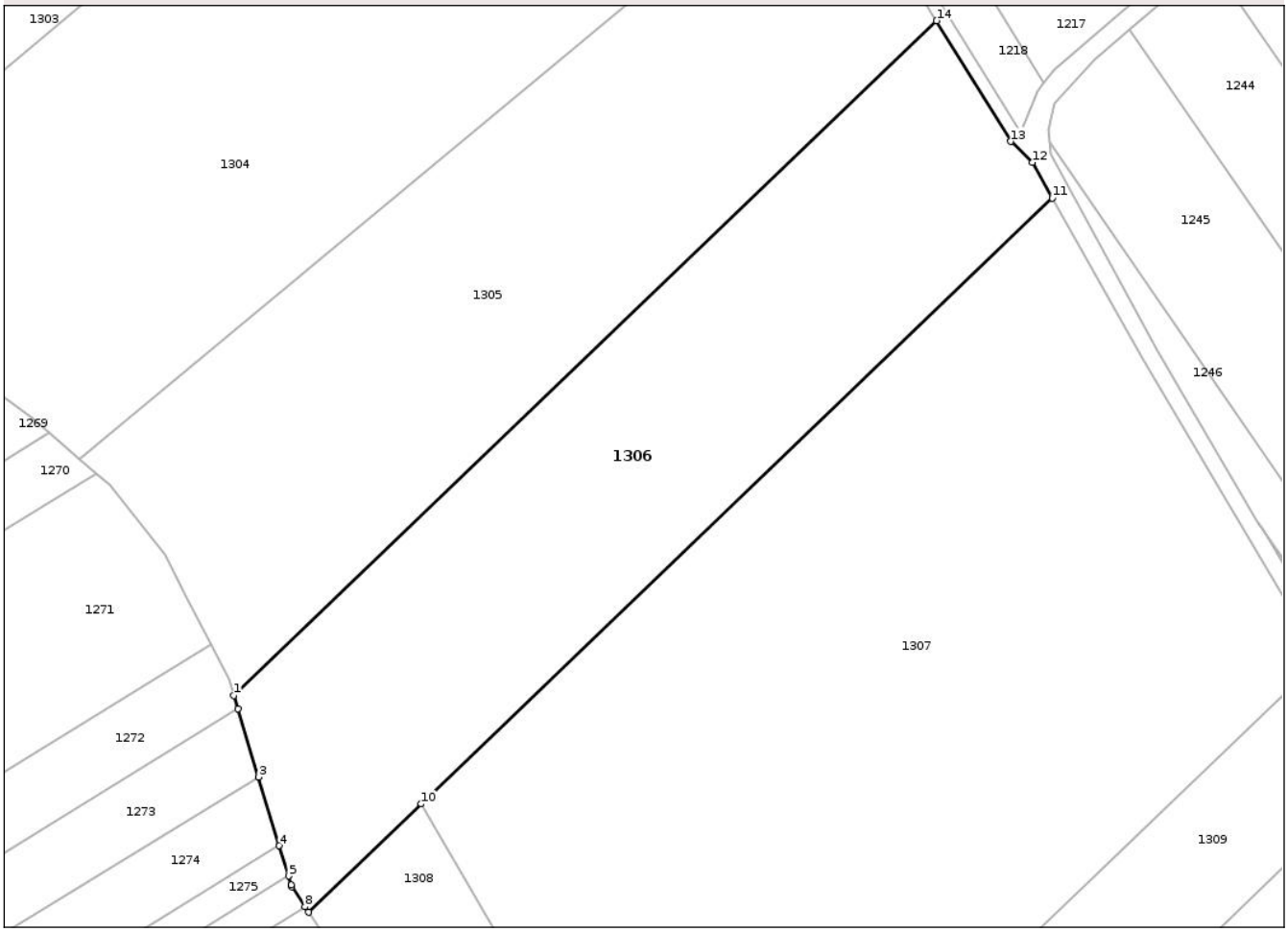

Date referitoare la teren

Crt	Categorie folosință	Intra vilan	Suprafaţa (mp)	Tarla	Parcelă	Nr. topo	Observaţii / Referinţe
1	arabil	NU	10.722	68	1286/8	-	
2	pasune	NU	1.143	68	1293/8	-	68/1286/8 IN TP

Lungime Segmente
1) Valorile lungimilor segmentelor sunt obţinute din proiecţie în plan.

Punct început	X / Y	Punct sfârşit	X / Y	Lungime segment (** (m)
1	666.153,673 599.418,398	2	666.154,657 599.415,146	3.398
2	666.154,657 599.415,146	3	666.159,558 599.398,948	16.923
3	666.159,558 599.398,948	4	666.164,498 599.382,622	17.057
4	666.164,498 599.382,622	5	666.166,683 599.375,399	7.546

Document care conține date cu caracter personal, protejat de prevederile Regulamentului (UE) nr. 679/2016 și Legii 190/2018

Punct început	X / Y	Punct sfârşit	X / Y	Lungime segment (** (m)
5	666.166,683 599.375,399	6	666.167,334 599.373,247	2.248
6	666.167,334 599.373,247	7	666.167,449 599.372,868	0.396
7	666.167,449 599.372,868	8	666.170,616 599.368,08	5.74
8	666.170,616 599.368,08	9	666.171,467 599.366,794	1.543
9	666.171,467 599.366,794	10	666.198,319 599.392,541	37.202
10	666.198,319 599.392,541	11	666.348,609 599.536,651	208.218
11	666.348,609 599.536,651	12	666.343,855 599.545,136	9.726
12	666.343,855 599.545,136	13	666.338,727 599.550,162	7.18
13	666.338,727 599.550,162	14	666.321,034 599.578,876	33.728
14	666.321,034 599.578,876	1	666.153,673 599.418,398	231.868

** Lungimile segmentelor sunt determinate în planul de proiecţie Stereo 70 şi sunt rotunjite la 1 milimetru.
*** Distanţa dintre puncte este formată din segmente cumulate ce sunt mai mici decât valoarea 1 milimetru.

Document care conține date cu caracter personal, protejat de prevederile Regulamentului (UE) nr. 679/2016 și Legii 190/2018

DATE DESPRE IMOBILUL NR. 1307

Oficiul de Cadastru şi Publicitate Imobiliară NEAMT
Biroul de Cadastru şi Publicitate Imobiliară Roman

A. Partea I. Descrierea imobilului

TEREN Extravilan

Adresa: Jud. Neamt, TARLA DEAL CRAIESTI

Nr. Crt	Nr cadastral Nr. topografic	Suprafaţa* (mp)	Observaţii / Referinţe
A1		25.600	Sector cadastral:99 Teren neimprejmuit;

B. Partea II. Proprietari şi acte

Inscrieri privitoare la dreptul de proprietate şi alte drepturi reale		Referinţe
1 / 16/06/2025		
Act Administrativ nr. 16/612, din 20/04/2005 emis de CJSDPAT NEAMT (titlu de proprietate);		
B1	Intabulare, drept de PROPRIETATE, dobandit prin Reconstituire, cota actuala 1/1, cota initiala 1/1	A1
	1) **JUDESCU MARIA** 2) **JUDESCU ROMEL** 3) **HAOTĂ ELENA** 4) **CIORCANA SOFIA** 5) **JUDESCU ION** 6) **JUDESCU VASILE**	

C. Partea III. SARCINI .

Inscrieri privind dezmembramintele dreptului de proprietate, drepturi reale de garanţie şi sarcini	Referinţe
NU SUNT	

Anexa Nr. 1 La Partea I

Teren

Nr cadastral	Suprafaţa (mp)*	Observaţii / Referinţe
	25.600	

* Suprafaţa este determinată in planul de proiecţie Stereo 70.

DETALII LINIARE IMOBIL

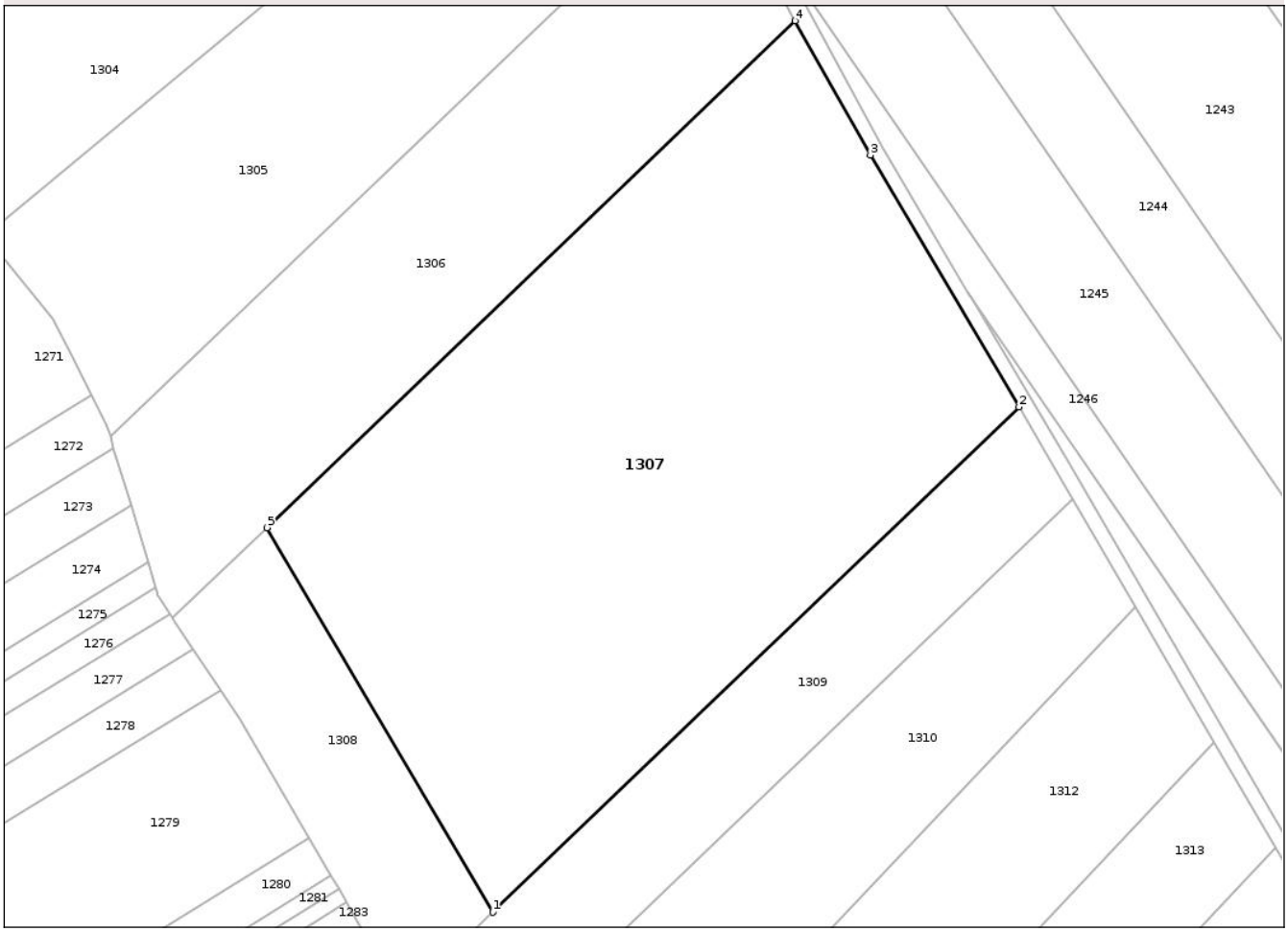

Date referitoare la teren

Crt	Categorie folosință	Intra vilan	Suprafaţa (mp)	Tarla	Parcelă	Nr. topo	Observaţii / Referinţe
1	arabil	NU	25.600	68	1286/7, 1284/1	-	

Lungime Segmente
1) Valorile lungimilor segmentelor sunt obţinute din proiecţie în plan.

Punct început	X / Y	Punct sfârşit	X / Y	Lungime segment (** (m)
1	666.262,517 599.283,204	2	666.412,312 599.426,838	207.532
2	666.412,312 599.426,838	3	666.370,0 599.498,471	83.196
3	666.370,0 599.498,471	4	666.348,609 599.536,651	43.763
4	666.348,609 599.536,651	5	666.198,319 599.392,541	208.218
5	666.198,319 599.392,541	1	666.262,517 599.283,204	126.791

Document care conține date cu caracter personal, protejat de prevederile Regulamentului (UE) nr. 679/2016 și Legii 190/2018

** Lungimile segmentelor sunt determinate în planul de proiecţie Stereo 70 şi sunt rotunjite la 1 milimetru.
*** Distanţa dintre puncte este formată din segmente cumulate ce sunt mai mici decât valoarea 1 milimetru.

Document care conține date cu caracter personal, protejat de prevederile Regulamentului (UE) nr. 679/2016 și Legii 190/2018

DATE DESPRE IMOBILUL NR. 1308

Oficiul de Cadastru şi Publicitate Imobiliară NEAMT
Biroul de Cadastru şi Publicitate Imobiliară Roman

A. Partea I. Descrierea imobilului

TEREN Extravilan

Adresa: Jud. Neamt, TARLA DEAL CRAIESTI

Nr. Crt	Nr cadastral Nr. topografic	Suprafaţa* (mp)	Observaţii / Referinţe
A1		4.400	Sector cadastral:99 Teren neimprejmuit; Proprietar neidentificat

B. Partea II. Proprietari şi acte

Inscrieri privitoare la dreptul de proprietate şi alte drepturi reale		Referinţe
1 / 16/06/2025		
Act Normativ nr. 7, din 13/03/1996 emis de Parlamentul României (art. 13);		
B1	Inscrierea posesiei, drept de PROPRIETATE, dobandit prin Constituire, cota actuala 1/1, cota initiala 1/1	A1
	1) **NEIDENTIFICAT NEIDENTIFICAT**, Proprietar neidentificat	
B2	Se notează mentiunea de proprietar neidentificat.	A1

C. Partea III. SARCINI .

Inscrieri privind dezmembramintele dreptului de proprietate, drepturi reale de garanţie şi sarcini	Referinţe
NU SUNT	

Document care conține date cu caracter personal, protejat de prevederile Regulamentului (UE) nr. 679/2016 și Legii 190/2018

Anexa Nr. 1 La Partea I

Teren

Nr cadastral	Suprafaţa (mp)*	Observaţii / Referinţe
	4.400	Proprietar neidentificat

* Suprafaţa este determinată in planul de proiecţie Stereo 70.

DETALII LINIARE IMOBIL

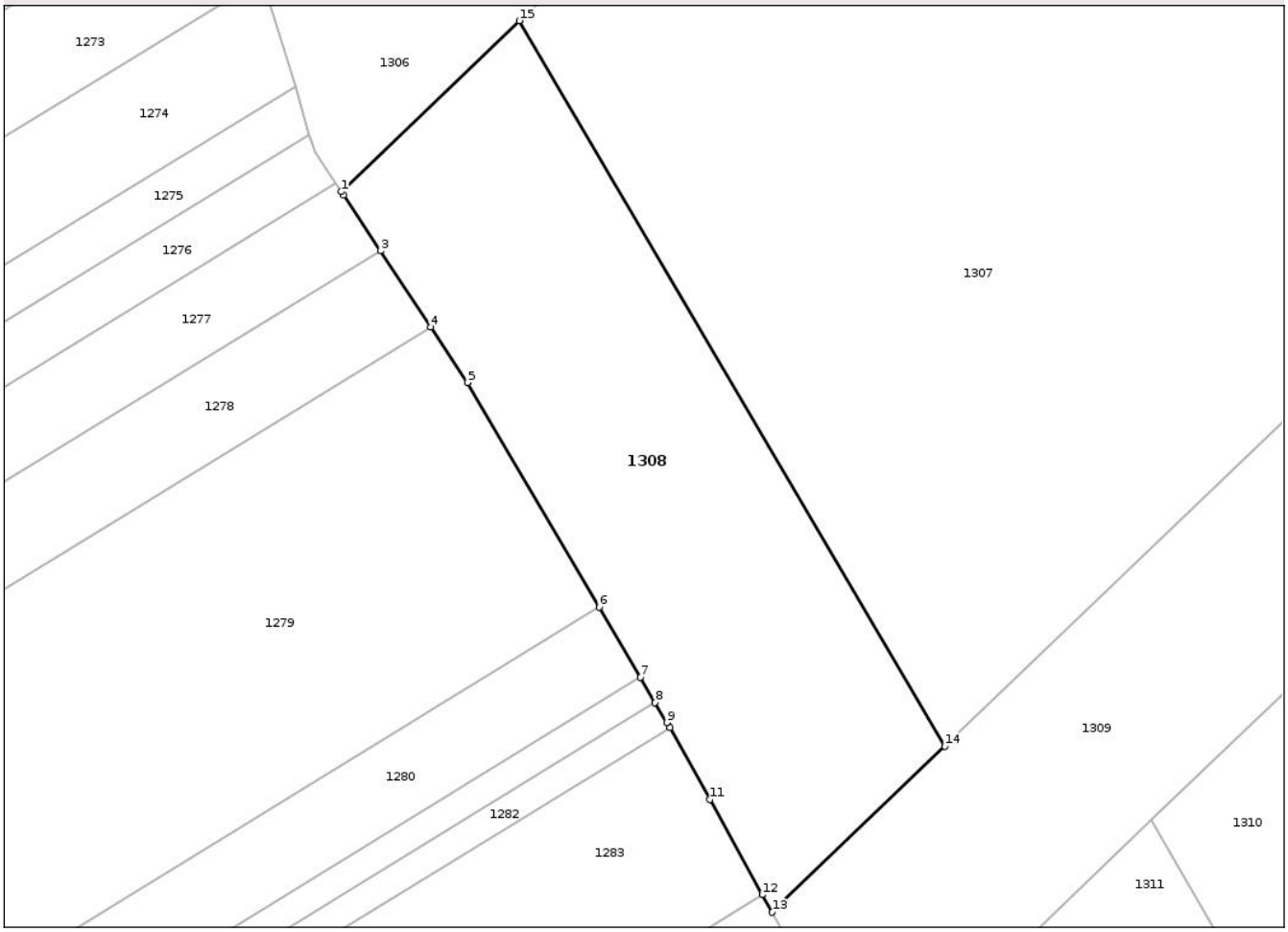

Date referitoare la teren

Crt	Categorie folosință	Intra vilan	Suprafaţa (mp)	Tarla	Parcelă	Nr. topo	Observaţii / Referinţe
1	arabil	NU	4.400	68	1293	-	

Lungime Segmente
1) Valorile lungimilor segmentelor sunt obţinute din proiecţie în plan.

Punct început	X / Y	Punct sfârşit	X / Y	Lungime segment (** (m)
1	666.171,467 599.366,794	2	666.171,813 599.366,271	0.626
2	666.171,813 599.366,271	3	666.177,367 599.357,874	10.067
3	666.177,367 599.357,874	4	666.184,982 599.346,361	13.804
4	666.184,982 599.346,361	5	666.190,501 599.338,018	10.003
5	666.190,501 599.338,018	6	666.210,363 599.304,19	39.227

Document care conține date cu caracter personal, protejat de prevederile Regulamentului (UE) nr. 679/2016 și Legii 190/2018

Punct început	X / Y	Punct sfârşit	X / Y	Lungime segment (** (m)
6	666.210,363 599.304,19	7	666.216,574 599.293,611	12.268
7	666.216,574 599.293,611	8	666.218,803 599.289,814	4.402
8	666.218,803 599.289,814	9	666.220,588 599.286,774	3.526
9	666.220,588 599.286,774	10	666.221,011 599.286,014	0.87
10	666.221,011 599.286,014	11	666.227,03 599.275,178	12.396
11	666.227,03 599.275,178	12	666.234,99 599.260,85	16.39
12	666.234,99 599.260,85	13	666.236,454 599.258,213	3.016
13	666.236,454 599.258,213	14	666.262,517 599.283,204	36.109
14	666.262,517 599.283,204	15	666.198,319 599.392,541	126.791
15	666.198,319 599.392,541	1	666.171,467 599.366,794	37.202

** Lungimile segmentelor sunt determinate în planul de proiecţie Stereo 70 şi sunt rotunjite la 1 milimetru.
*** Distanţa dintre puncte este formată din segmente cumulate ce sunt mai mici decât valoarea 1 milimetru.

Document care conține date cu caracter personal, protejat de prevederile Regulamentului (UE) nr. 679/2016 și Legii 190/2018

DATE DESPRE IMOBILUL NR. 1309

Oficiul de Cadastru şi Publicitate Imobiliară NEAMT
Biroul de Cadastru şi Publicitate Imobiliară Roman

A. Partea I. Descrierea imobilului

TEREN Extravilan

Adresa: Jud. Neamt, TARLA DEAL CRAIESTI

Nr. Crt	Nr cadastral Nr. topografic	Suprafaţa* (mp)	Observaţii / Referinţe
A1		7.200	Sector cadastral:99 Teren neimprejmuit;

B. Partea II. Proprietari şi acte

Inscrieri privitoare la dreptul de proprietate şi alte drepturi reale		Referinţe
1 / 16/06/2025		
Act Administrativ nr. 49/647, din 28/06/1995 emis de CJSDPAT NEAMT (titlu de proprietate);		
B1	Intabulare, drept de PROPRIETATE, dobandit prin Reconstituire, cota actuala 1/1, cota initiala 1/1	A1
	1) **ROTARU ELENA** 2) **LUCHIAN I GHEORGHE**	

C. Partea III. SARCINI .

Inscrieri privind dezmembramintele dreptului de proprietate, drepturi reale de garanţie şi sarcini	Referinţe
NU SUNT	

Document care conține date cu caracter personal, protejat de prevederile Regulamentului (UE) nr. 679/2016 și Legii 190/2018

Anexa Nr. 1 La Partea I

Teren

Nr cadastral	Suprafaţa (mp)*	Observaţii / Referinţe
	7.200	

* Suprafaţa este determinată in planul de proiecţie Stereo 70.

DETALII LINIARE IMOBIL

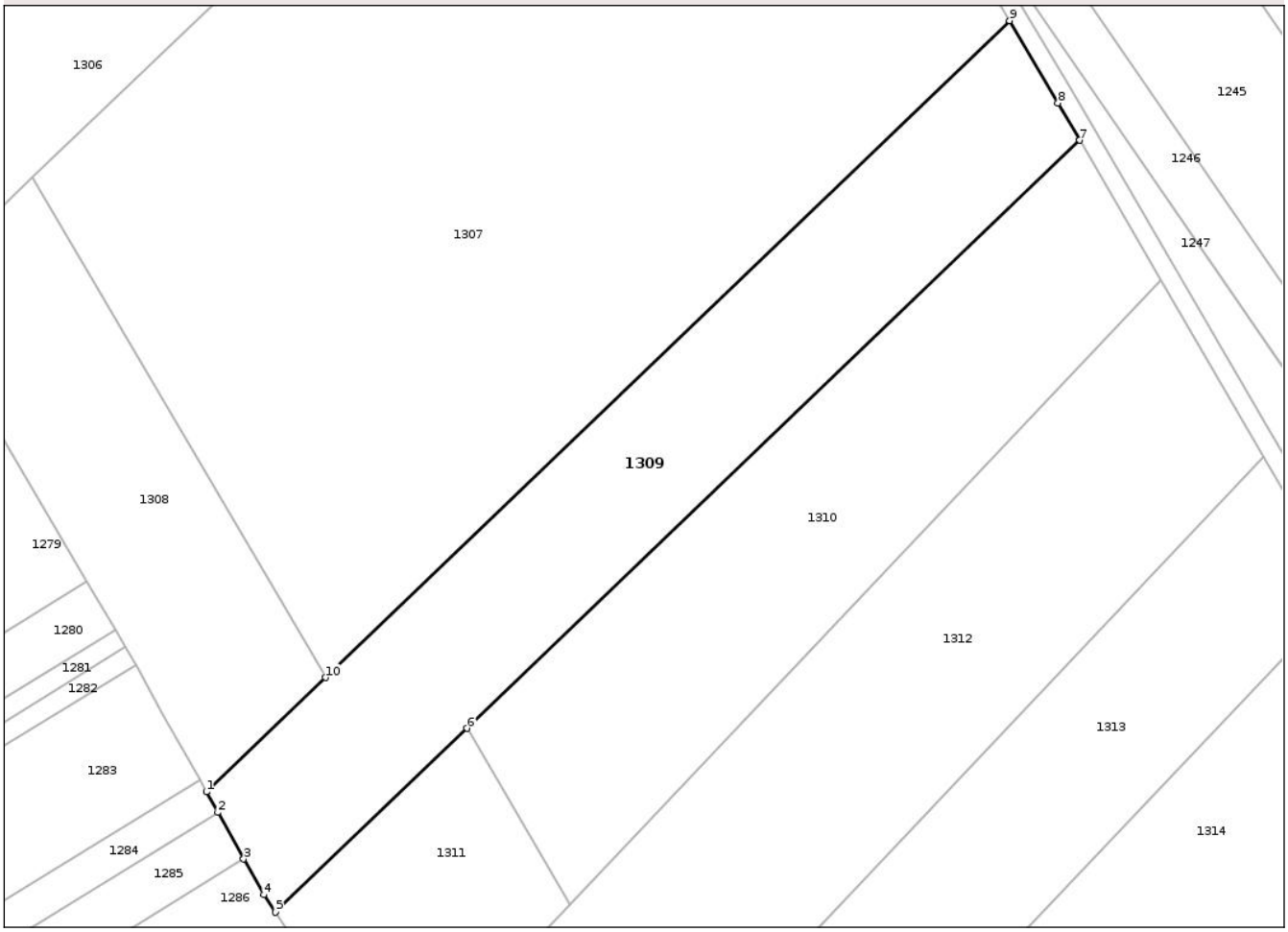

Date referitoare la teren

Crt	Categorie folosință	Intra vilan	Suprafaţa (mp)	Tarla	Parcelă	Nr. topo	Observaţii / Referinţe
1	arabil	NU	7.200	68	1286/6	-	68/1268/6 IN TP

Lungime Segmente
1) Valorile lungimilor segmentelor sunt obţinute din proiecţie în plan.

Punct început	X / Y	Punct sfârşit	X / Y	Lungime segment (** (m)
1	666.236,454 599.258,213	2	666.238,964 599.253,696	5.167
2	666.238,964 599.253,696	3	666.244,621 599.243,512	11.649
3	666.244,621 599.243,512	4	666.249,041 599.235,734	8.947
4	666.249,041 599.235,734	5	666.251,652 599.231,901	4.638
5	666.251,652 599.231,901	6	666.293,559 599.272,084	58.059

Document care conține date cu caracter personal, protejat de prevederile Regulamentului (UE) nr. 679/2016 și Legii 190/2018

Punct început	X / Y	Punct sfârşit	X / Y	Lungime segment (** (m)
6	666.293,559 599.272,084	7	666.427,677 599.400,687	185.813
7	666.427,677 599.400,687	8	666.422,923 599.408,875	9.468
8	666.422,923 599.408,875	9	666.412,312 599.426,838	20.864
9	666.412,312 599.426,838	10	666.262,517 599.283,204	207.532
10	666.262,517 599.283,204	1	666.236,454 599.258,213	36.109

** Lungimile segmentelor sunt determinate în planul de proiecţie Stereo 70 şi sunt rotunjite la 1 milimetru.
*** Distanţa dintre puncte este formată din segmente cumulate ce sunt mai mici decât valoarea 1 milimetru.

Document care conține date cu caracter personal, protejat de prevederile Regulamentului (UE) nr. 679/2016 și Legii 190/2018

DATE DESPRE IMOBILUL NR. 1310

Oficiul de Cadastru şi Publicitate Imobiliară NEAMT
Biroul de Cadastru şi Publicitate Imobiliară Roman

A. Partea I. Descrierea imobilului

TEREN Extravilan

Adresa: Jud. Neamt, TARLA DEAL CRAIESTI

Nr. Crt	Nr cadastral Nr. topografic	Suprafaţa* (mp)	Observaţii / Referinţe
A1		7.207	Sector cadastral:99 Teren neimprejmuit;

B. Partea II. Proprietari şi acte

Inscrieri privitoare la dreptul de proprietate şi alte drepturi reale		Referinţe
1 / 16/06/2025		
Act Administrativ nr. 49/663, din 05/07/1995 emis de CJSDPAT NEAMT (titlu de proprietate);		
B1	Intabulare, drept de PROPRIETATE, dobandit prin Reconstituire, cota actuala 1/1, cota initiala 1/1	A1
	1) **BOTEANU C ELENA**	

C. Partea III. SARCINI .

Inscrieri privind dezmembramintele dreptului de proprietate, drepturi reale de garanţie şi sarcini	Referinţe
NU SUNT	

Document care conține date cu caracter personal, protejat de prevederile Regulamentului (UE) nr. 679/2016 și Legii 190/2018

Anexa Nr. 1 La Partea I

Teren

Nr cadastral	Suprafaţa (mp)*	Observaţii / Referinţe
	7.207	

* Suprafaţa este determinată in planul de proiecţie Stereo 70.

DETALII LINIARE IMOBIL

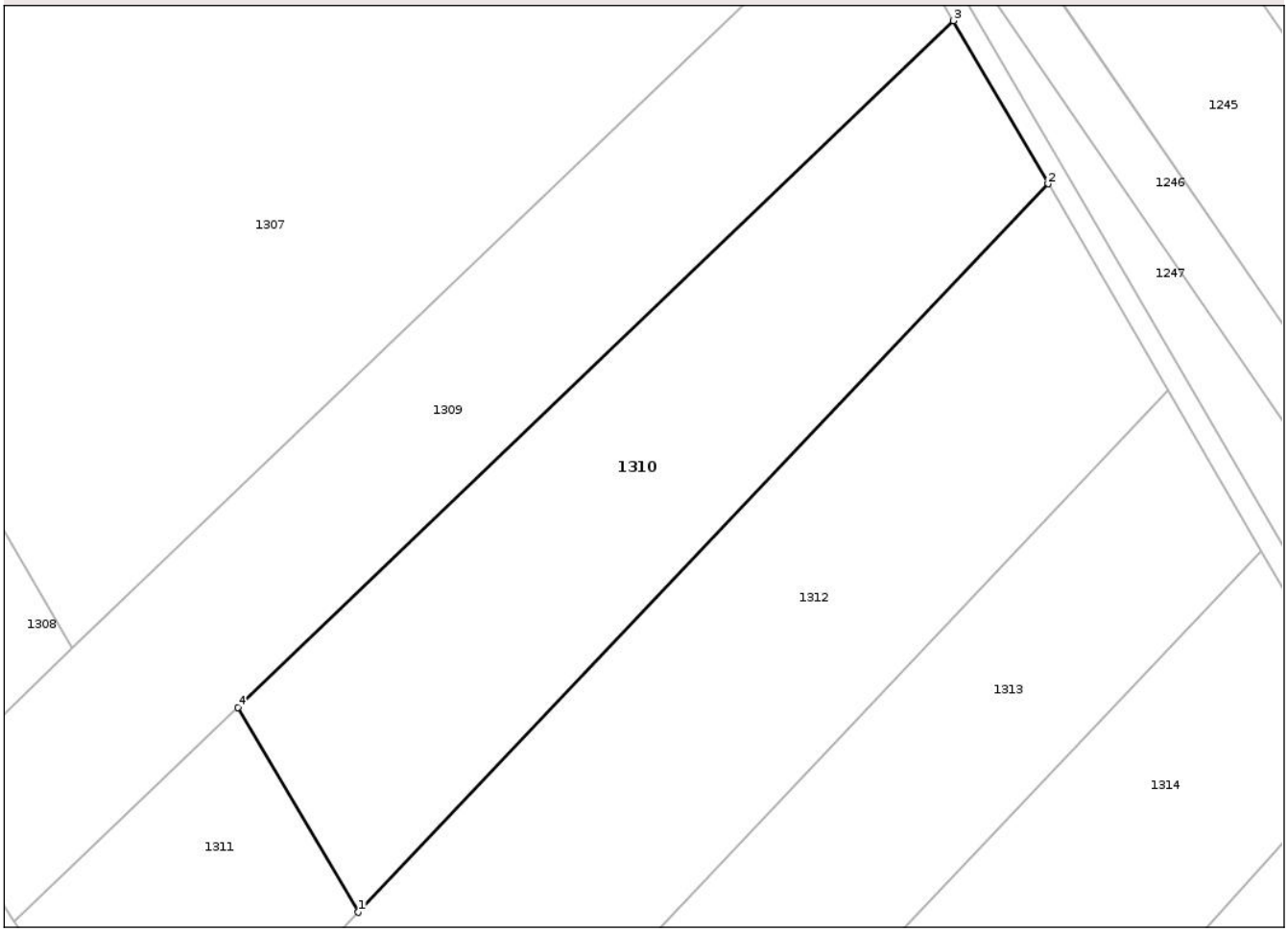

Date referitoare la teren

Crt	Categorie folosință	Intra vilan	Suprafaţa (mp)	Tarla	Parcelă	Nr. topo	Observaţii / Referinţe
1	arabil	NU	7.207	68	1286/5	-	

Lungime Segmente
1) Valorile lungimilor segmentelor sunt obţinute din proiecţie în plan.

Punct început	X / Y	Punct sfârşit	X / Y	Lungime segment (** (m)
1	666.316,096 599.233,7	2	666.445,406 599.370,153	187.99
2	666.445,406 599.370,153	3	666.427,677 599.400,687	35.308
3	666.427,677 599.400,687	4	666.293,559 599.272,084	185.813
4	666.293,559 599.272,084	1	666.316,096 599.233,7	44.512

**** Lungimile segmentelor sunt determinate în planul de proiecţie Stereo 70 şi sunt rotunjite la 1 milimetru.**

Document care conține date cu caracter personal, protejat de prevederile Regulamentului (UE) nr. 679/2016 și Legii 190/2018

***** Distanţa dintre puncte este formată din segmente cumulate ce sunt mai mici decât valoarea 1 milimetru.**

Document care conține date cu caracter personal, protejat de prevederile Regulamentului (UE) nr. 679/2016 și Legii 190/2018

DATE DESPRE IMOBILUL NR. 1311

Oficiul de Cadastru şi Publicitate Imobiliară NEAMT
Biroul de Cadastru şi Publicitate Imobiliară Roman

A. Partea I. Descrierea imobilului

TEREN Extravilan

Adresa: Jud. Neamt, TARLA DEAL CRAIESTI

Nr. Crt	Nr cadastral Nr. topografic	Suprafaţa* (mp)	Observaţii / Referinţe
A1		2.583	Sector cadastral:99 Teren neimprejmuit; Proprietar neidentificat

B. Partea II. Proprietari şi acte

Inscrieri privitoare la dreptul de proprietate şi alte drepturi reale		Referinţe
1 / 16/06/2025		
Act Normativ nr. 7, din 13/03/1996 emis de Parlamentul României (art. 13);		
B1	Inscrierea posesiei, drept de PROPRIETATE, dobandit prin Constituire, cota actuala 1/1, cota initiala 1/1	A1
	1) **NEIDENTIFICAT NEIDENTIFICAT**, Proprietar neidentificat	
B2	Se notează mentiunea de proprietar neidentificat.	A1

C. Partea III. SARCINI .

Inscrieri privind dezmembramintele dreptului de proprietate, drepturi reale de garanţie şi sarcini	Referinţe
NU SUNT	

Document care conține date cu caracter personal, protejat de prevederile Regulamentului (UE) nr. 679/2016 și Legii 190/2018

Anexa Nr. 1 La Partea I

Teren

Nr cadastral	Suprafaţa (mp)*	Observaţii / Referinţe
	2.583	Proprietar neidentificat

* Suprafaţa este determinată in planul de proiecţie Stereo 70.

DETALII LINIARE IMOBIL

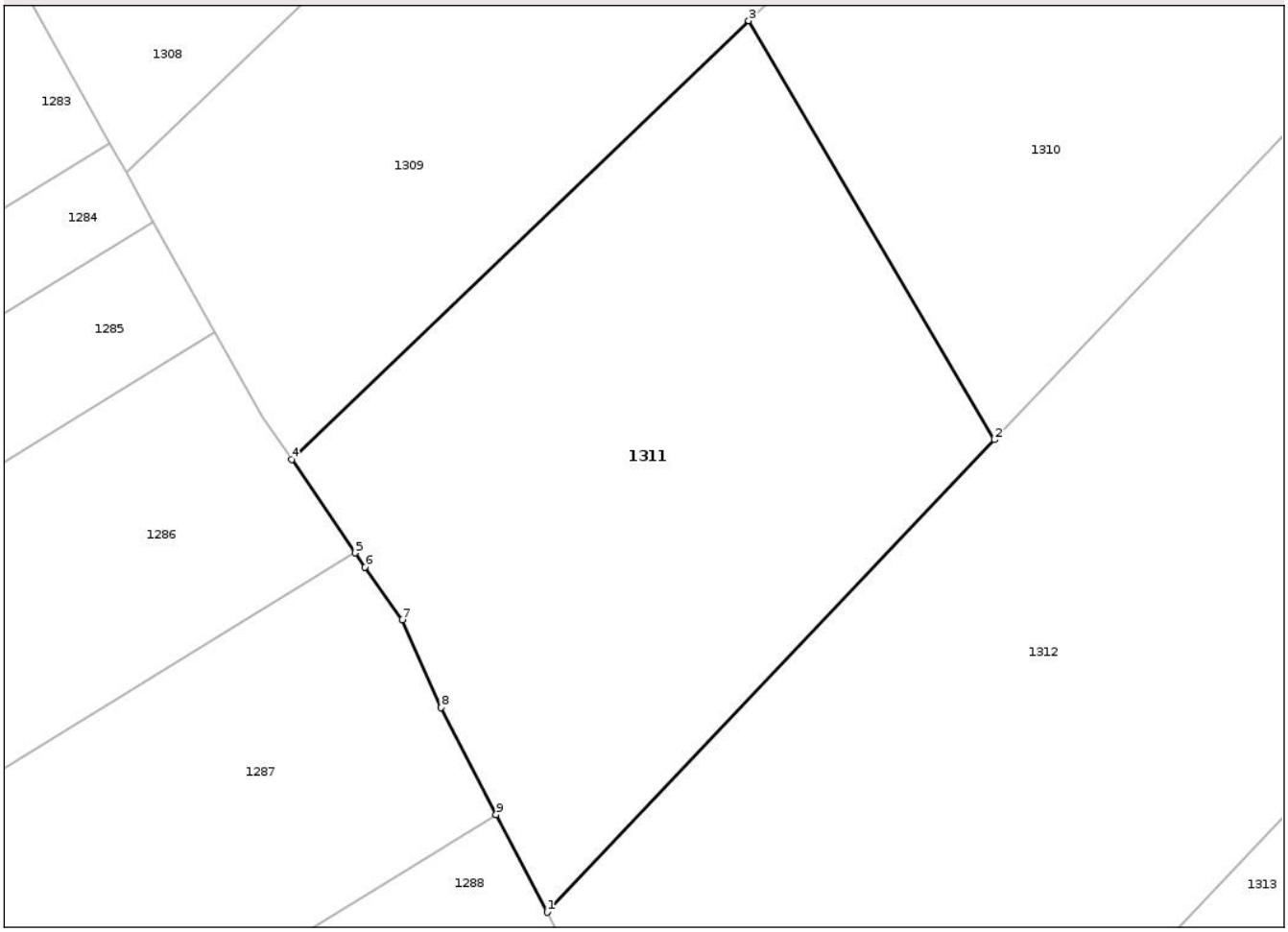

Date referitoare la teren

Crt	Categorie folosință	Intra vilan	Suprafaţa (mp)	Tarla	Parcelă	Nr. topo	Observaţii / Referinţe
1	arabil	NU	2.583	68	1286	-	

Lungime Segmente
1) Valorile lungimilor segmentelor sunt obţinute din proiecţie în plan.

Punct început	X / Y	Punct sfârşit	X / Y	Lungime segment (** (m)
1	666.275,094 599.190,432	2	666.316,096 599.233,7	59.61
2	666.316,096 599.233,7	3	666.293,559 599.272,084	44.512
3	666.293,559 599.272,084	4	666.251,652 599.231,901	58.059
4	666.251,652 599.231,901	5	666.257,485 599.223,335	10.363
5	666.257,485 599.223,335	6	666.258,381 599.222,036	1.579

Document care conține date cu caracter personal, protejat de prevederile Regulamentului (UE) nr. 679/2016 și Legii 190/2018

Punct început	X / Y	Punct sfârşit	X / Y	Lungime segment (** (m)
6	666.258,381 599.222,036	7	666.261,804 599.217,236	5.895
7	666.261,804 599.217,236	8	666.265,356 599.209,162	8.821
8	666.265,356 599.209,162	9	666.270,406 599.199,362	11.025
9	666.270,406 599.199,362	1	666.275,094 599.190,432	10.085

** Lungimile segmentelor sunt determinate în planul de proiecţie Stereo 70 şi sunt rotunjite la 1 milimetru.
*** Distanţa dintre puncte este formată din segmente cumulate ce sunt mai mici decât valoarea 1 milimetru.

Document care conține date cu caracter personal, protejat de prevederile Regulamentului (UE) nr. 679/2016 și Legii 190/2018

DATE DESPRE IMOBILUL NR. 1312

Oficiul de Cadastru şi Publicitate Imobiliară NEAMT
Biroul de Cadastru şi Publicitate Imobiliară Roman

A. Partea I. Descrierea imobilului

TEREN Extravilan

Adresa: Jud. Neamt, TARLA DEAL CRAIESTI

Nr. Crt	Nr cadastral Nr. topografic	Suprafaţa* (mp)	Observaţii / Referinţe
A1		10.700	Sector cadastral:99 Teren neimprejmuit; 68/128/4 IN TP

B. Partea II. Proprietari şi acte

Inscrieri privitoare la dreptul de proprietate şi alte drepturi reale		Referinţe
1 / 16/06/2025		
Act Administrativ nr. 49/557, din 15/05/1995 emis de CJSDPAT NEAMT (titlu de proprietate);		
B1	Intabulare, drept de PROPRIETATE, dobandit prin Reconstituire, cota actuala 1/1, cota initiala 1/1	A1
	1) **HOIDREAG GHE VASILE**	

C. Partea III. SARCINI .

Inscrieri privind dezmembramintele dreptului de proprietate, drepturi reale de garanţie şi sarcini	Referinţe
NU SUNT	

Document care conține date cu caracter personal, protejat de prevederile Regulamentului (UE) nr. 679/2016 și Legii 190/2018

Anexa Nr. 1 La Partea I

Teren

Nr cadastral	Suprafaţa (mp)*	Observaţii / Referinţe
	10.700	68/128/4 IN TP

* Suprafaţa este determinată in planul de proiecţie Stereo 70.

DETALII LINIARE IMOBIL

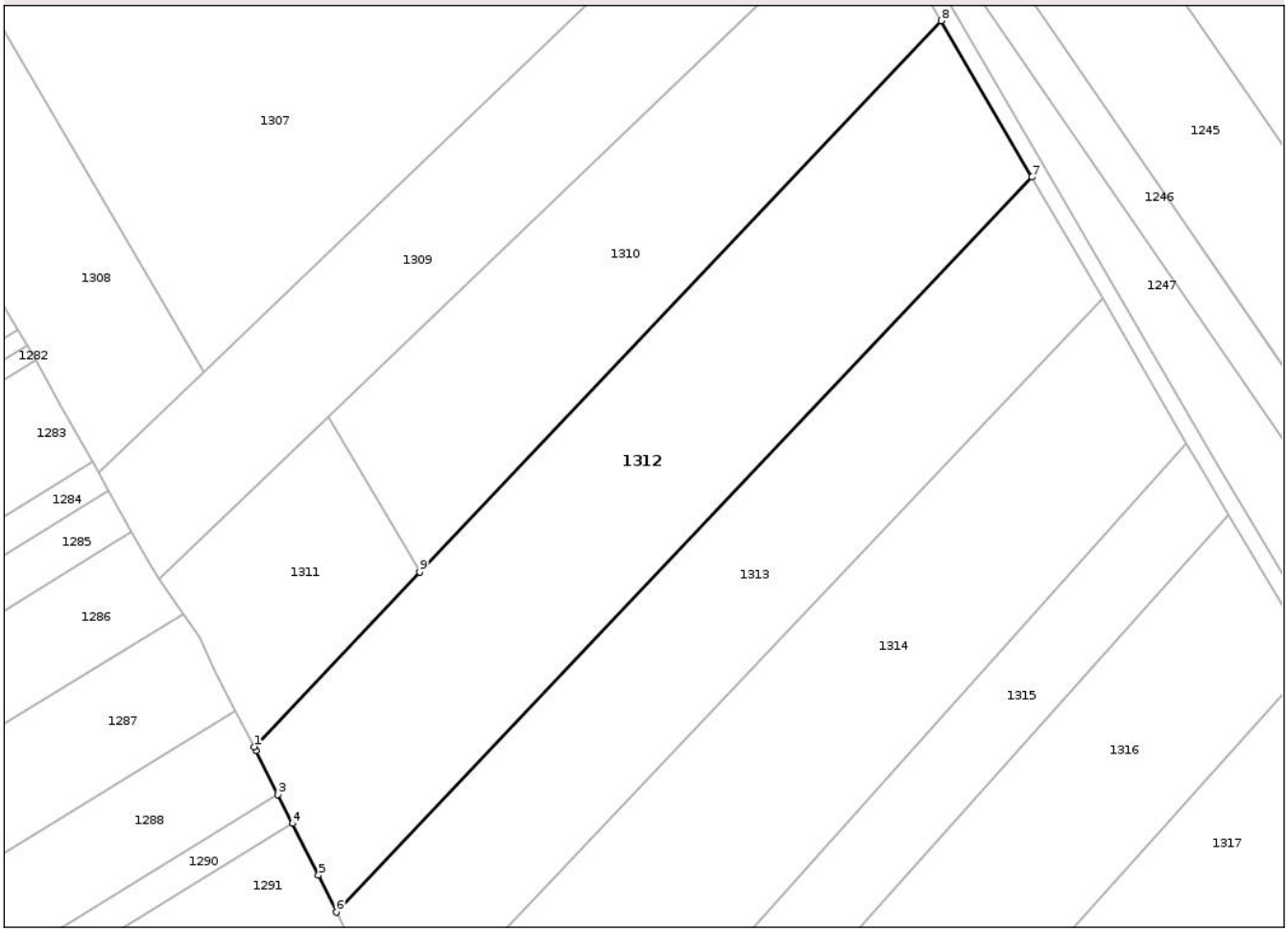

Date referitoare la teren

Crt	Categorie folosință	Intra vilan	Suprafaţa (mp)	Tarla	Parcelă	Nr. topo	Observaţii / Referinţe
1	arabil	NU	10.700	68	1286/4	-	68/128/4 IN TP

Lungime Segmente
1) Valorile lungimilor segmentelor sunt obţinute din proiecţie în plan.

Punct început	X / Y	Punct sfârşit	X / Y	Lungime segment (** (m)
1	666.275,094 599.190,432	2	666.275,635 599.189,402	1.164
2	666.275,635 599.189,402	3	666.280,988 599.178,577	12.076
3	666.280,988 599.178,577	4	666.284,587 599.171,429	8.002
4	666.284,587 599.171,429	5	666.291,04 599.158,612	14.35
5	666.291,04 599.158,612	6	666.295,432 599.149,446	10.164

Document care conține date cu caracter personal, protejat de prevederile Regulamentului (UE) nr. 679/2016 și Legii 190/2018

Punct început	X / Y	Punct sfârşit	X / Y	Lungime segment (** (m)
6	666.295,432 599.149,446	7	666.467,889 599.331,43	250.718
7	666.467,889 599.331,43	8	666.445,406 599.370,153	44.777
8	666.445,406 599.370,153	9	666.316,096 599.233,7	187.99
9	666.316,096 599.233,7	1	666.275,094 599.190,432	59.61

** Lungimile segmentelor sunt determinate în planul de proiecţie Stereo 70 şi sunt rotunjite la 1 milimetru.
*** Distanţa dintre puncte este formată din segmente cumulate ce sunt mai mici decât valoarea 1 milimetru.

Document care conține date cu caracter personal, protejat de prevederile Regulamentului (UE) nr. 679/2016 și Legii 190/2018

DATE DESPRE IMOBILUL NR. 1313

Oficiul de Cadastru şi Publicitate Imobiliară NEAMT
Biroul de Cadastru şi Publicitate Imobiliară Roman

A. Partea I. Descrierea imobilului

TEREN Extravilan

Adresa: Jud. Neamt, TARLA DEAL CRAIESTI

Nr. Crt	Nr cadastral Nr. topografic	Suprafaţa* (mp)	Observaţii / Referinţe
A1		8.380	Sector cadastral:99 Teren neimprejmuit;

B. Partea II. Proprietari şi acte

Inscrieri privitoare la dreptul de proprietate şi alte drepturi reale		Referinţe
1 / 16/06/2025		
Act Administrativ nr. 49/539, din 27/04/1995 emis de CJSDPAT NEAMT (titlu de proprietate);		
B1	Intabulare, drept de PROPRIETATE, dobandit prin Reconstituire, cota actuala 1/1, cota initiala 1/1	A1
	1) **BĂLUSEL GHEORGHE**	

C. Partea III. SARCINI .

Inscrieri privind dezmembramintele dreptului de proprietate, drepturi reale de garanţie şi sarcini	Referinţe
NU SUNT	

Document care conține date cu caracter personal, protejat de prevederile Regulamentului (UE) nr. 679/2016 și Legii 190/2018

Anexa Nr. 1 La Partea I

Teren

Nr cadastral	Suprafaţa (mp)*	Observaţii / Referinţe
	8.380	

* Suprafaţa este determinată in planul de proiecţie Stereo 70.

DETALII LINIARE IMOBIL

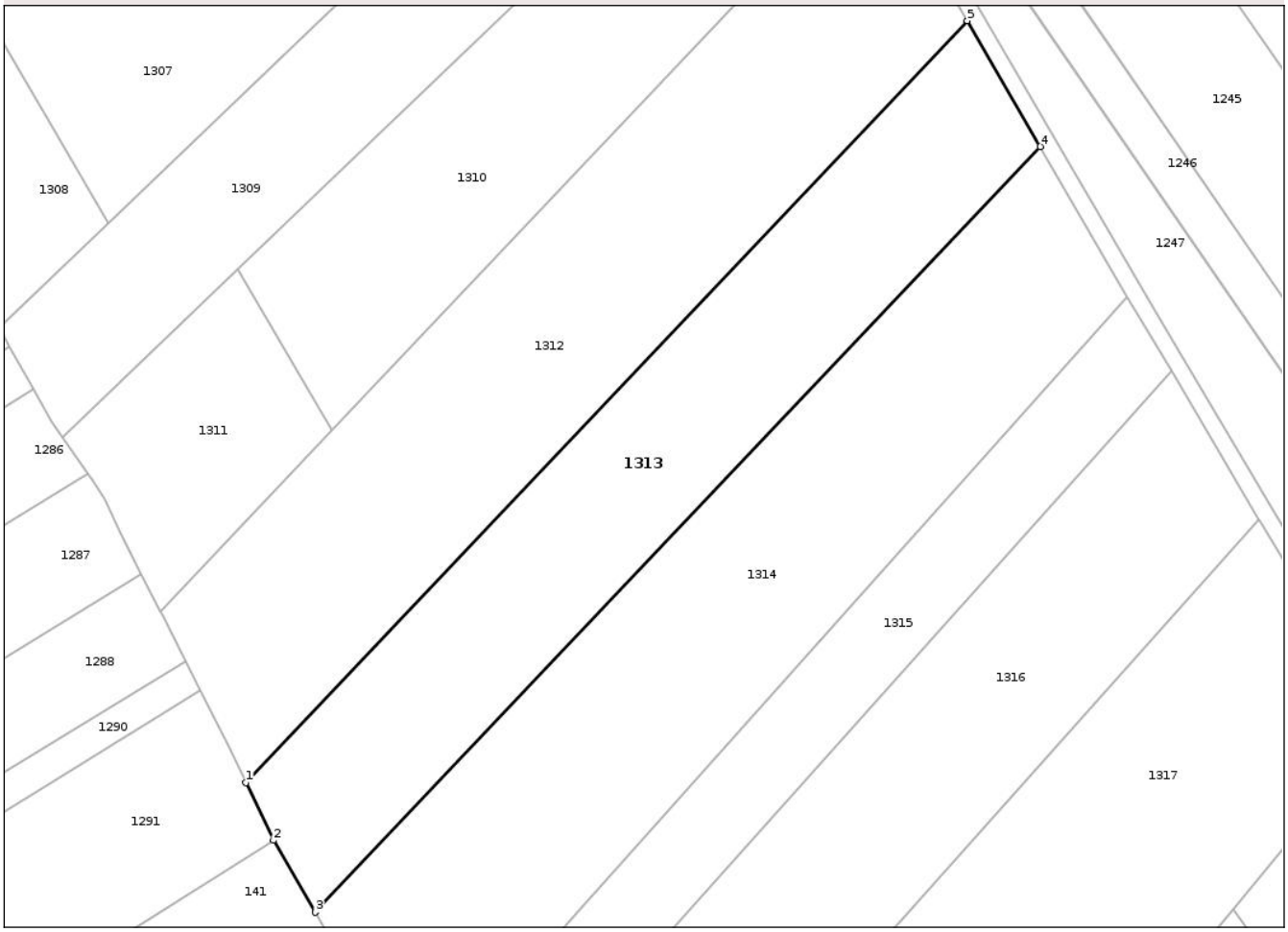

Date referitoare la teren

Crt	Categorie folosință	Intra vilan	Suprafaţa (mp)	Tarla	Parcelă	Nr. topo	Observaţii / Referinţe
1	arabil	NU	8.380	68	1286/4	-	

Lungime Segmente
1) Valorile lungimilor segmentelor sunt obţinute din proiecţie în plan.

Punct început	X / Y	Punct sfârşit	X / Y	Lungime segment (** (m)
1	666.295,432 599.149,446	2	666.302,025 599.135,686	15.258
2	666.302,025 599.135,686	3	666.311,995 599.118,523	19.848
3	666.311,995 599.118,523	4	666.485,315 599.301,417	251.973
4	666.485,315 599.301,417	5	666.467,889 599.331,43	34.705
5	666.467,889 599.331,43	1	666.295,432 599.149,446	250.718

Document care conține date cu caracter personal, protejat de prevederile Regulamentului (UE) nr. 679/2016 și Legii 190/2018

** Lungimile segmentelor sunt determinate în planul de proiecţie Stereo 70 şi sunt rotunjite la 1 milimetru.
*** Distanţa dintre puncte este formată din segmente cumulate ce sunt mai mici decât valoarea 1 milimetru.

Document care conține date cu caracter personal, protejat de prevederile Regulamentului (UE) nr. 679/2016 și Legii 190/2018

DATE DESPRE IMOBILUL NR. 1314

Oficiul de Cadastru şi Publicitate Imobiliară NEAMT
Biroul de Cadastru şi Publicitate Imobiliară Roman

A. Partea I. Descrierea imobilului

TEREN Extravilan

Adresa: Jud. Neamt, TARLA DEAL CRAIESTI

Nr. Crt	Nr cadastral Nr. topografic	Suprafaţa* (mp)	Observaţii / Referinţe
A1		10.945	Sector cadastral:99 Teren neimprejmuit; Proprietar neidentificat

B. Partea II. Proprietari şi acte

Inscrieri privitoare la dreptul de proprietate şi alte drepturi reale		Referinţe
1 / 16/06/2025		
Act Normativ nr. 7, din 13/03/1996 emis de Parlamentul României (art. 13);		
B1	Inscrierea posesiei, drept de PROPRIETATE, dobandit prin Constituire, cota actuala 1/1, cota initiala 1/1	A1
	1) **NEIDENTIFICAT NEIDENTIFICAT**, Proprietar neidentificat	
B2	Se notează mentiunea de proprietar neidentificat.	A1

C. Partea III. SARCINI .

Inscrieri privind dezmembramintele dreptului de proprietate, drepturi reale de garanţie şi sarcini	Referinţe
NU SUNT	

Anexa Nr. 1 La Partea I

Teren

Nr cadastral	Suprafaţa (mp)*	Observaţii / Referinţe
	10.945	Proprietar neidentificat

* Suprafaţa este determinată in planul de proiecţie Stereo 70.

DETALII LINIARE IMOBIL

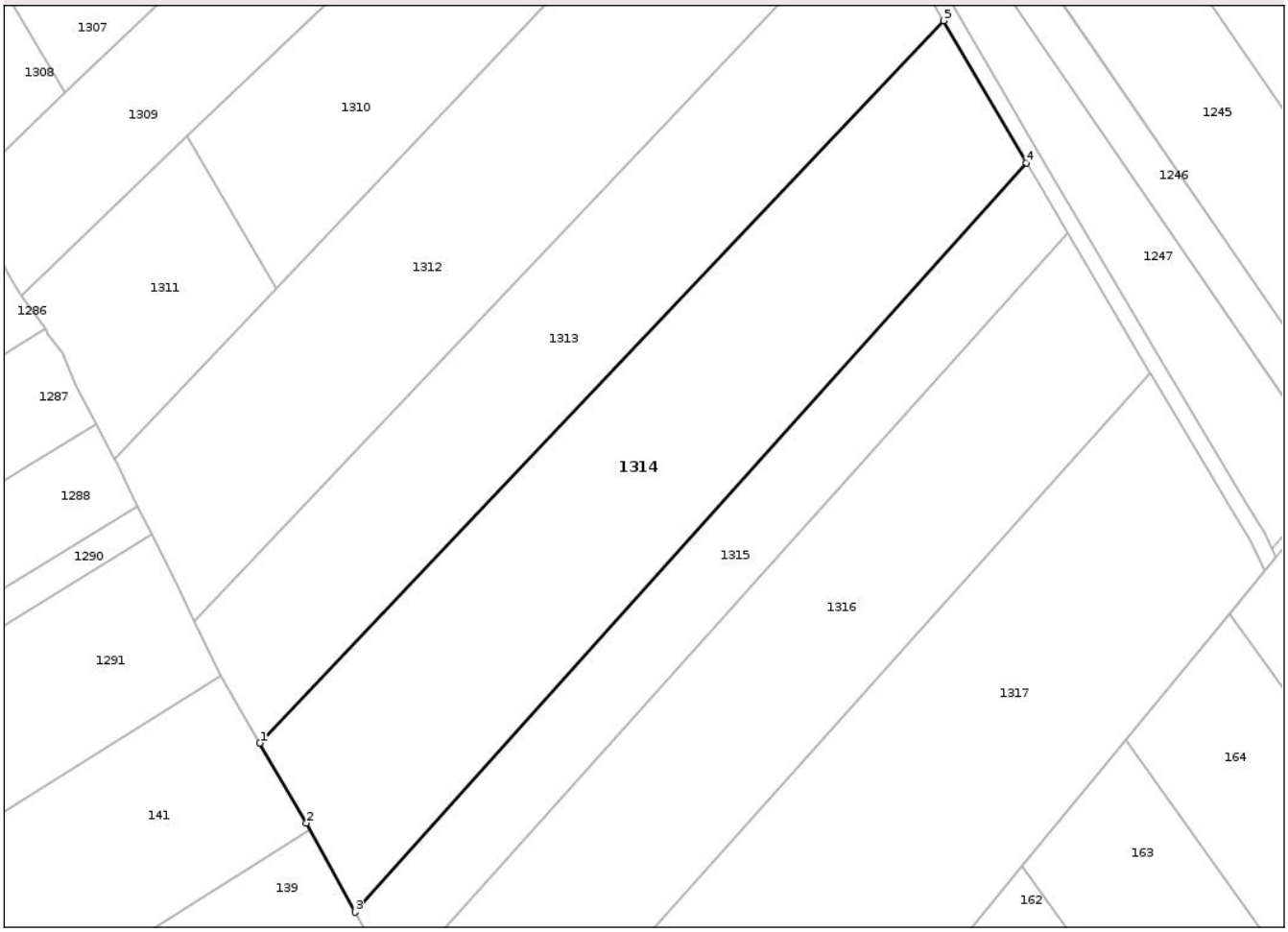

Date referitoare la teren

Crt	Categorie folosință	Intra vilan	Suprafaţa (mp)	Tarla	Parcelă	Nr. topo	Observaţii / Referinţe
1	arabil	NU	10.945	68	1286	-	

Lungime Segmente
1) Valorile lungimilor segmentelor sunt obţinute din proiecţie în plan.

Punct început	X / Y	Punct sfârşit	X / Y	Lungime segment (** (m)
1	666.311,995 599.118,523	2	666.323,761 599.098,267	23.426
2	666.323,761 599.098,267	3	666.336,064 599.075,689	25.712
3	666.336,064 599.075,689	4	666.506,194 599.265,457	254.865
4	666.506,194 599.265,457	5	666.485,315 599.301,417	41.583
5	666.485,315 599.301,417	1	666.311,995 599.118,523	251.973

Document care conține date cu caracter personal, protejat de prevederile Regulamentului (UE) nr. 679/2016 și Legii 190/2018

** Lungimile segmentelor sunt determinate în planul de proiecţie Stereo 70 şi sunt rotunjite la 1 milimetru.
*** Distanţa dintre puncte este formată din segmente cumulate ce sunt mai mici decât valoarea 1 milimetru.

Document care conține date cu caracter personal, protejat de prevederile Regulamentului (UE) nr. 679/2016 și Legii 190/2018

DATE DESPRE IMOBILUL NR. 1315

Oficiul de Cadastru şi Publicitate Imobiliară NEAMT
Biroul de Cadastru şi Publicitate Imobiliară Roman

A. Partea I. Descrierea imobilului

TEREN Extravilan

Adresa: Jud. Neamt, TARLA DEAL CRAIESTI

Nr. Crt	Nr cadastral Nr. topografic	Suprafaţa* (mp)	Observaţii / Referinţe
A1	50721	5.000	Sector cadastral:99 Teren neimprejmuit;

B. Partea II. Proprietari şi acte

Inscrieri privitoare la dreptul de proprietate şi alte drepturi reale		Referinţe
20200 / 11/05/2021		
Act Notarial nr. 1052, din 10/05/2021 emis de N.P. BUTUREANU CARPUSOR Andreea Luminita (ACT de dezmembrare);		
B1	Se infiinteaza cartea funciara 50721 a imobilului cu numarul cadastral 50721 / UAT Pâncesti, rezultat din dezmembrarea imobilului cu numarul cadastral 50717 inscris in cartea funciara 50717;	A1
20206 / 11/05/2021		
Act Notarial nr. 1053, din 10/05/2021 emis de N.P. BUTUREANU CARPUSOR Andreea Luminita (Act de partaj voluntar);		
B7	Intabulare, drept de PROPRIETATE, dobandit prin Iesire Din Indiviziune, cota actuala 1/1, cota initiala 1/1	A1
	1) **HOIDREAG TUDOREL**, bun propriu	

C. Partea III. SARCINI .

Inscrieri privind dezmembramintele dreptului de proprietate, drepturi reale de garanţie şi sarcini	Referinţe
NU SUNT	

Document care conține date cu caracter personal, protejat de prevederile Regulamentului (UE) nr. 679/2016 și Legii 190/2018

Anexa Nr. 1 La Partea I

Teren

Nr cadastral	Suprafaţa (mp)*	Observaţii / Referinţe
50721	5.000	

* Suprafaţa este determinată in planul de proiecţie Stereo 70.

DETALII LINIARE IMOBIL

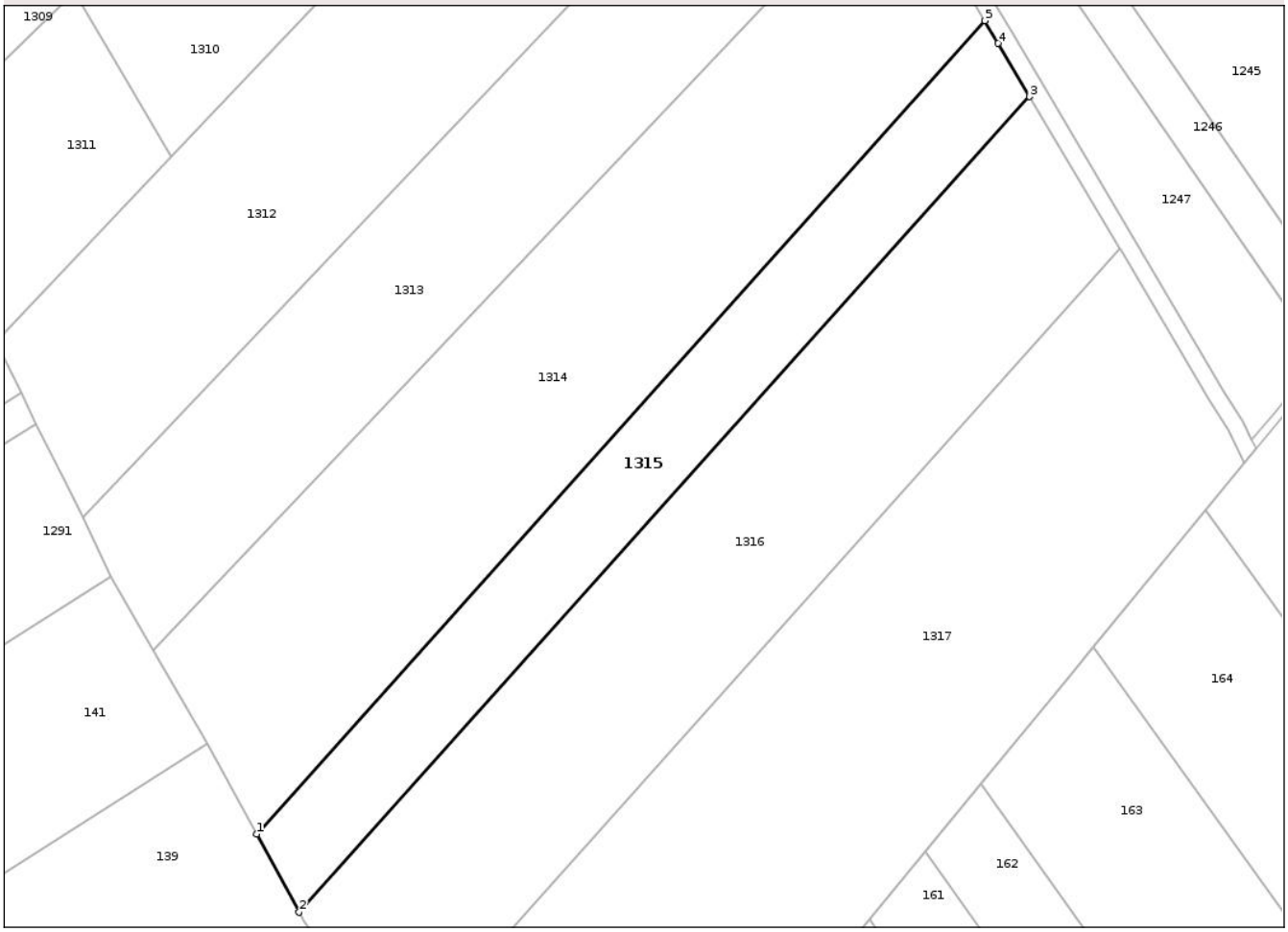

Date referitoare la teren

Crt	Categorie folosință	Intra vilan	Suprafaţa (mp)	Tarla	Parcelă	Nr. topo	Observaţii / Referinţe
1	arabil	NU	5.000	68	1286/2	-	

Lungime Segmente
1) Valorile lungimilor segmentelor sunt obţinute din proiecţie în plan.

Punct început	X / Y	Punct sfârşit	X / Y	Lungime segment (** (m)
1	666.336,064 599.075,689	2	666.346,01 599.057,434	20.789
2	666.346,01 599.057,434	3	666.516,624 599.247,74	255.588
3	666.516,624 599.247,74	4	666.509,273 599.260,154	14.427
4	666.509,273 599.260,154	5	666.506,194 599.265,457	6.132
5	666.506,194 599.265,457	1	666.336,064 599.075,689	254.865

Document care conține date cu caracter personal, protejat de prevederile Regulamentului (UE) nr. 679/2016 și Legii 190/2018

** Lungimile segmentelor sunt determinate în planul de proiecţie Stereo 70 şi sunt rotunjite la 1 milimetru.
*** Distanţa dintre puncte este formată din segmente cumulate ce sunt mai mici decât valoarea 1 milimetru.

Document care conține date cu caracter personal, protejat de prevederile Regulamentului (UE) nr. 679/2016 și Legii 190/2018

DATE DESPRE IMOBILUL NR. 1316

Oficiul de Cadastru şi Publicitate Imobiliară NEAMT
Biroul de Cadastru şi Publicitate Imobiliară Roman

A. Partea I. Descrierea imobilului

TEREN Extravilan

Adresa: Jud. Neamt, TARLA DEAL CRAIESTI

Nr. Crt	Nr cadastral Nr. topografic	Suprafaţa* (mp)	Observaţii / Referinţe
A1	50722	10.000	Sector cadastral:99 Teren neimprejmuit;

B. Partea II. Proprietari şi acte

Inscrieri privitoare la dreptul de proprietate şi alte drepturi reale		Referinţe
20204 / 11/05/2021		
Act Notarial nr. 1053, din 10/05/2021 emis de N.P. BUTUREANU CARPUSOR Andreea Luminita (Act de partaj voluntar);		
B7	Intabulare, drept de PROPRIETATEcu titlu de drept de partaj, dobandit prin Conventie, cota actuala 1/1, cota initiala 1/1	A1
	1) **HOIDREAG VALERICĂ**, bun propriu	

C. Partea III. SARCINI .

Inscrieri privind dezmembramintele dreptului de proprietate, drepturi reale de garanţie şi sarcini	Referinţe
NU SUNT	

Document care conține date cu caracter personal, protejat de prevederile Regulamentului (UE) nr. 679/2016 și Legii 190/2018

Anexa Nr. 1 La Partea I

Teren

Nr cadastral	Suprafaţa (mp)*	Observaţii / Referinţe
50722	10.000	

* Suprafaţa este determinată in planul de proiecţie Stereo 70.

DETALII LINIARE IMOBIL

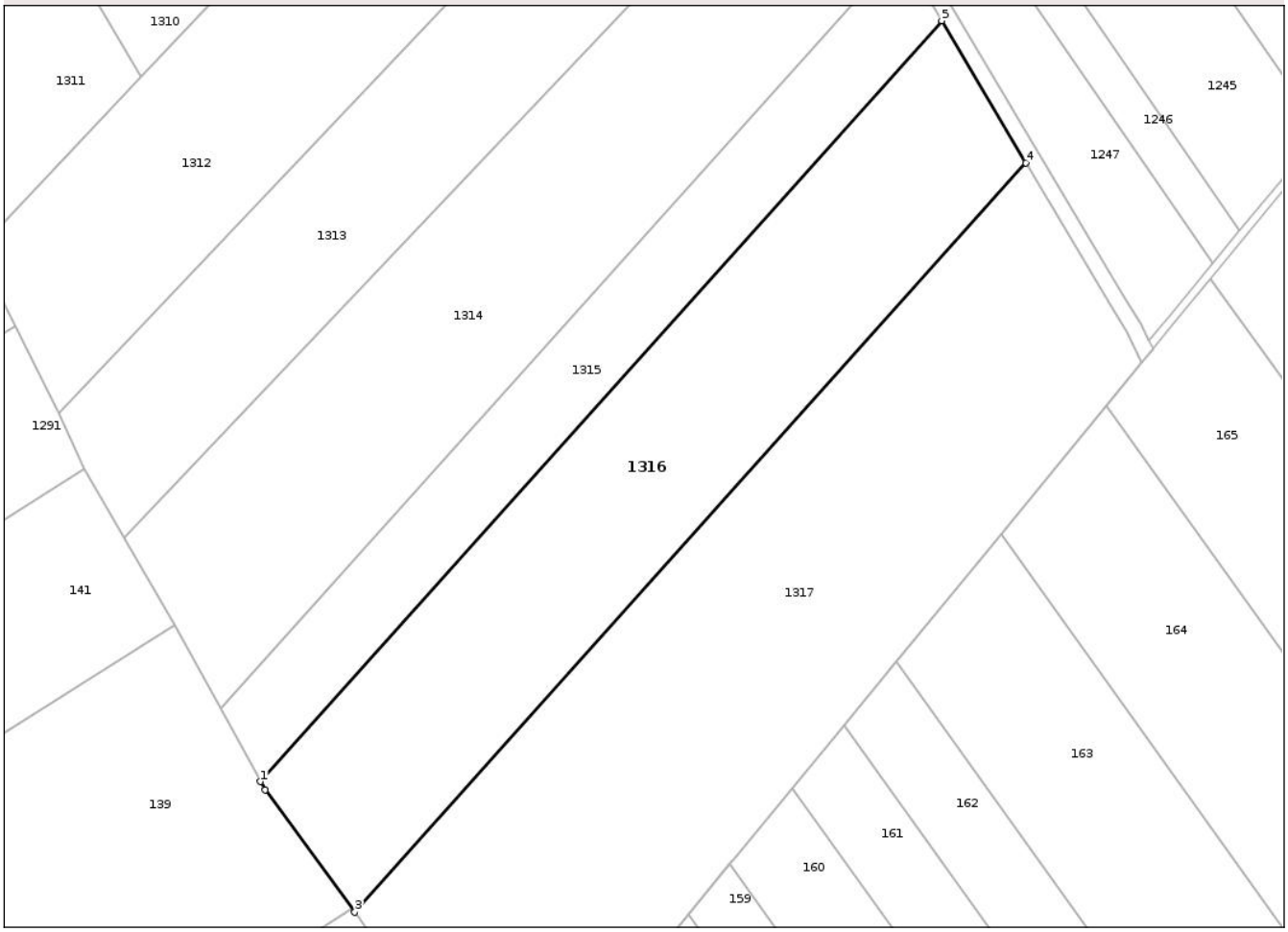

Date referitoare la teren

Crt	Categorie folosință	Intra vilan	Suprafaţa (mp)	Tarla	Parcelă	Nr. topo	Observaţii / Referinţe
1	arabil	NU	10.000	68	1286/2	-	

Lungime Segmente
1) Valorile lungimilor segmentelor sunt obţinute din proiecţie în plan.

Punct început	X / Y	Punct sfârşit	X / Y	Lungime segment (** (m)
1	666.346,01 599.057,434	2	666.347,149 599.055,344	2.38
2	666.347,149 599.055,344	3	666.369,648 599.024,775	37.956
3	666.369,648 599.024,775	4	666.537,671 599.212,193	251.709
4	666.537,671 599.212,193	5	666.516,624 599.247,74	41.311
5	666.516,624 599.247,74	1	666.346,01 599.057,434	255.588

Document care conține date cu caracter personal, protejat de prevederile Regulamentului (UE) nr. 679/2016 și Legii 190/2018

** Lungimile segmentelor sunt determinate în planul de proiecţie Stereo 70 şi sunt rotunjite la 1 milimetru.
*** Distanţa dintre puncte este formată din segmente cumulate ce sunt mai mici decât valoarea 1 milimetru.

Document care conține date cu caracter personal, protejat de prevederile Regulamentului (UE) nr. 679/2016 și Legii 190/2018

DATE DESPRE IMOBILUL NR. 1317

Oficiul de Cadastru şi Publicitate Imobiliară NEAMT
Biroul de Cadastru şi Publicitate Imobiliară Roman

A. Partea I. Descrierea imobilului

TEREN Extravilan

Adresa: Jud. Neamt, TARLA DEAL CRAIESTI

Nr. Crt	Nr cadastral Nr. topografic	Suprafaţa* (mp)	Observaţii / Referinţe
A1		15.246	Sector cadastral:99 Teren neimprejmuit;

B. Partea II. Proprietari şi acte

Inscrieri privitoare la dreptul de proprietate şi alte drepturi reale		Referinţe
1 / 16/06/2025		
Act Administrativ nr. 49/559, din 15/05/1995 emis de CJSDPAT NEAMT (titlu de proprietate);		
B1	Intabulare, drept de PROPRIETATE, dobandit prin Reconstituire, cota actuala 1/1, cota initiala 1/1	A1
	1) **HOIDREAG T ION**	

C. Partea III. SARCINI .

Inscrieri privind dezmembramintele dreptului de proprietate, drepturi reale de garanţie şi sarcini	Referinţe
NU SUNT	

Document care conține date cu caracter personal, protejat de prevederile Regulamentului (UE) nr. 679/2016 și Legii 190/2018

Anexa Nr. 1 La Partea I

Teren

Nr cadastral	Suprafaţa (mp)*	Observaţii / Referinţe
	15.246	

* Suprafaţa este determinată in planul de proiecţie Stereo 70.

DETALII LINIARE IMOBIL

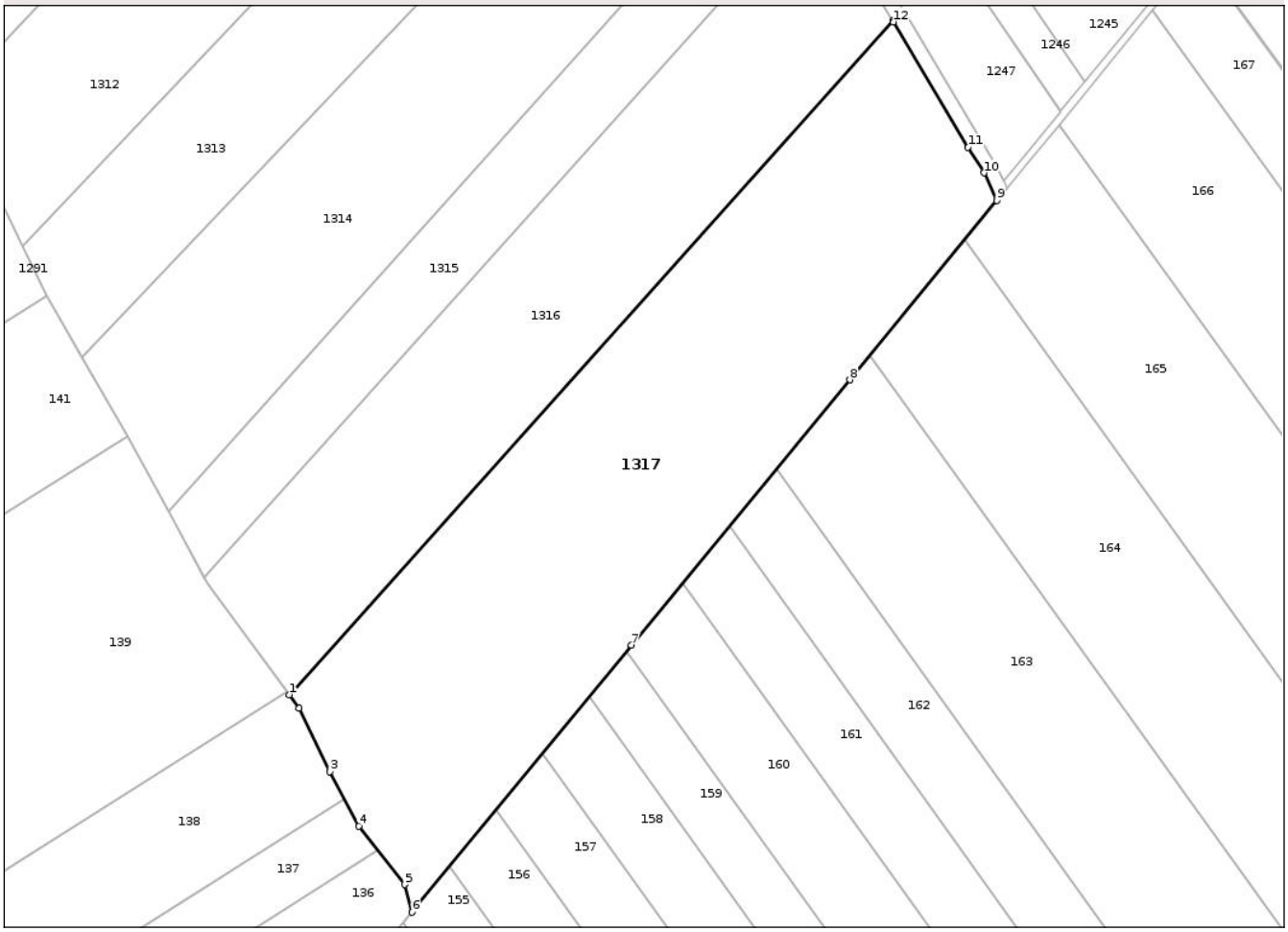

Date referitoare la teren

Crt	Categorie folosință	Intra vilan	Suprafaţa (mp)	Tarla	Parcelă	Nr. topo	Observaţii / Referinţe
1	arabil	NU	15.246	68	1286/1	-	

Lungime Segmente
1) Valorile lungimilor segmentelor sunt obţinute din proiecţie în plan.

Punct început	X / Y	Punct sfârşit	X / Y	Lungime segment (** (m)
1	666.369,648 599.024,775	2	666.372,462 599.020,951	4.748
2	666.372,462 599.020,951	3	666.380,991 599.003,342	19.566
3	666.380,991 599.003,342	4	666.388,97 598.988,209	17.108
4	666.388,97 598.988,209	5	666.401,902 598.971,976	20.754
5	666.401,902 598.971,976	6	666.403,828 598.964,272	7.941

Document care conține date cu caracter personal, protejat de prevederile Regulamentului (UE) nr. 679/2016 și Legii 190/2018

Punct început	X / Y	Punct sfârşit	X / Y	Lungime segment (** (m)
6	666.403,828 598.964,272	7	666.464,91 599.038,56	96.175
7	666.464,91 599.038,56	8	666.525,717 599.112,299	95.577
8	666.525,717 599.112,299	9	666.566,719 599.162,185	64.574
9	666.566,719 599.162,185	10	666.563,052 599.169,882	8.526
10	666.563,052 599.169,882	11	666.558,639 599.176,958	8.339
11	666.558,639 599.176,958	12	666.537,847 599.211,895	40.656
12	666.537,847 599.211,895	13	666.537,671 599.212,193	0.346
13	666.537,671 599.212,193	1	666.369,648 599.024,775	251.709

** Lungimile segmentelor sunt determinate în planul de proiecţie Stereo 70 şi sunt rotunjite la 1 milimetru.
*** Distanţa dintre puncte este formată din segmente cumulate ce sunt mai mici decât valoarea 1 milimetru.

Document care conține date cu caracter personal, protejat de prevederile Regulamentului (UE) nr. 679/2016 și Legii 190/2018

DATE DESPRE IMOBILUL NR. 1318

Oficiul de Cadastru şi Publicitate Imobiliară NEAMT
Biroul de Cadastru şi Publicitate Imobiliară Roman

A. Partea I. Descrierea imobilului

TEREN Extravilan

Adresa: Jud. Neamt, TARLA DEAL CRAIESTI

Nr. Crt	Nr cadastral Nr. topografic	Suprafaţa* (mp)	Observaţii / Referinţe
A1		6.215	Sector cadastral:99 Teren neimprejmuit; Proprietar neidentificat

B. Partea II. Proprietari şi acte

Inscrieri privitoare la dreptul de proprietate şi alte drepturi reale		Referinţe
1 / 16/06/2025		
Act Normativ nr. 7, din 13/03/1996 emis de Parlamentul României (art. 13);		
B1	Inscrierea posesiei, drept de PROPRIETATE, dobandit prin Constituire, cota actuala 1/1, cota initiala 1/1	A1
	1) **NEIDENTIFICAT NEIDENTIFICAT**, Proprietar neidentificat	
B2	Se notează mentiunea de proprietar neidentificat.	A1

C. Partea III. SARCINI .

Inscrieri privind dezmembramintele dreptului de proprietate, drepturi reale de garanţie şi sarcini	Referinţe
NU SUNT	

Document care conține date cu caracter personal, protejat de prevederile Regulamentului (UE) nr. 679/2016 și Legii 190/2018

Anexa Nr. 1 La Partea I

Teren

Nr cadastral	Suprafaţa (mp)*	Observaţii / Referinţe
	6.215	Proprietar neidentificat

* Suprafaţa este determinată in planul de proiecţie Stereo 70.

DETALII LINIARE IMOBIL

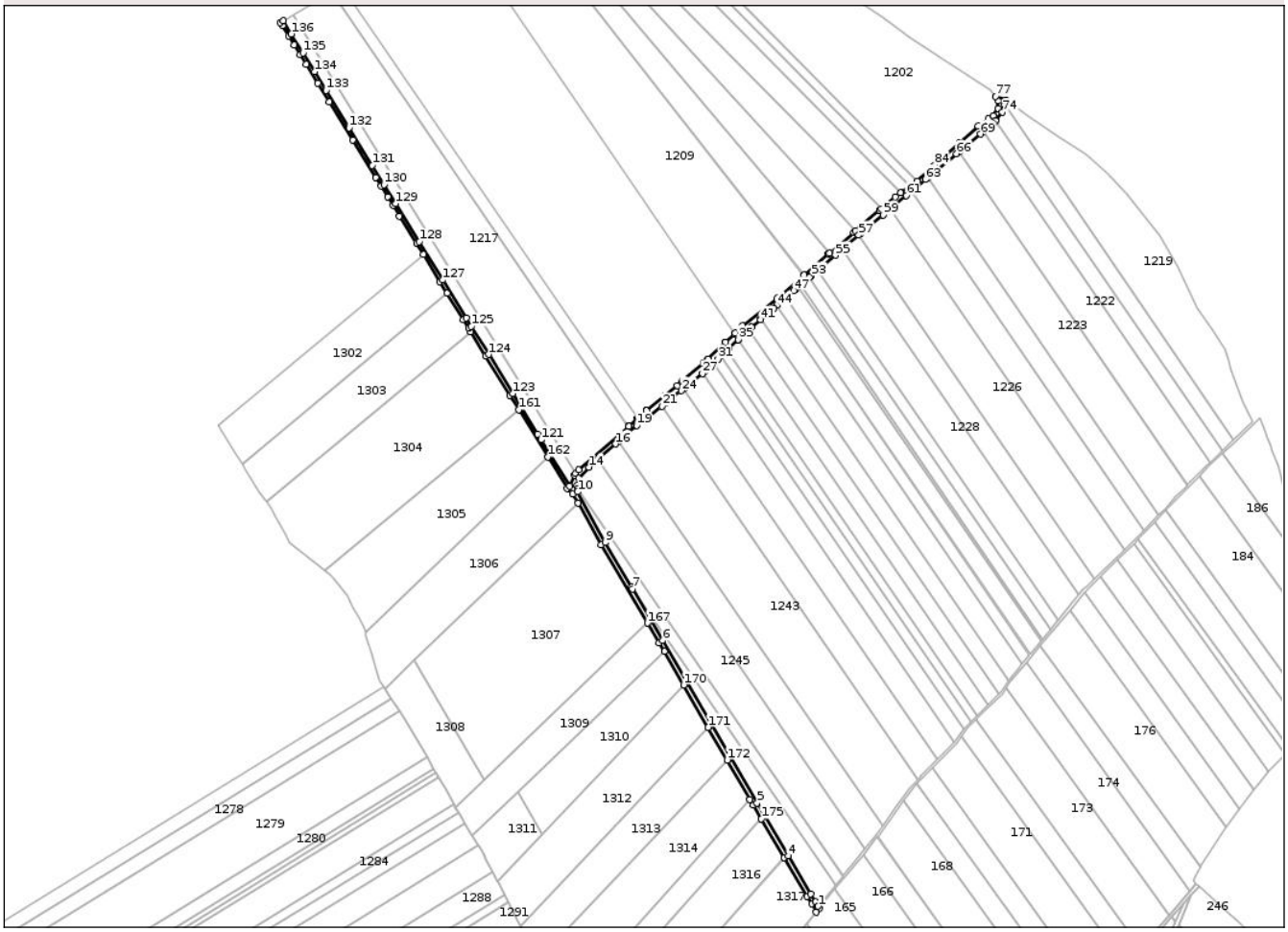

Date referitoare la teren

Crt	Categorie folosință	Intra vilan	Suprafaţa (mp)	Tarla	Parcelă	Nr. topo	Observaţii / Referinţe
1	drum	NU	6.215	68	1286	-	

Lungime Segmente

1) Valorile lungimilor segmentelor sunt obţinute din proiecţie în plan.

Punct început	X / Y	Punct sfârşit	X / Y	Lungime segment
1	666.568,574 599.167,592	2	666.566,566 599.171,807	4.669
4	666.541,287 599.213,937	5	666.512,724 599.262,177	56.062
7	666.398,52 599.458,052	8	666.397,598 599.459,614	1.815
10	666.348,388 599.547,007	11	666.348,071 599.549,915	2.925
13	666.349,073 599.559,09	14	666.358,539 599.569,475	14.052
16	666.383,005 599.590,671	17	666.386,03 599.593,311	4.015

Punct început	X / Y	Punct sfârşit	X / Y	Lungime segment
2	666.566,566 599.171,807	3	666.562,055 599.179,039	8.523
5	666.512,724 599.262,177	6	666.426,375 599.410,896	171.969
8	666.397,598 599.459,614	9	666.373,484 599.500,438	47.413
11	666.348,071 599.549,915	12	666.347,748 599.552,886	2.988
14	666.358,539 599.569,475	15	666.367,04 599.576,839	11.247
17	666.386,03 599.593,311	18	666.393,743 599.600,045	10.239

Punct început	X / Y	Punct sfârşit	X / Y	Lungime segment
3	666.562,055 599.179,039	4	666.541,287 599.213,937	40.61
6	666.426,375 599.410,896	7	666.398,52 599.458,052	54.768
9	666.373,484 599.500,438	10	666.348,388 599.547,007	52.901
12	666.347,748 599.552,886	13	666.349,073 599.559,09	6.344
15	666.367,04 599.576,839	16	666.383,005 599.590,671	21.124
18	666.393,743 599.600,045	19	666.402,466 599.607,661	11.58

Document care conține date cu caracter personal, protejat de prevederile Regulamentului (UE) nr. 679/2016 și Legii 190/2018

Punct început	X / Y	Punct sfârşit	X / Y	Lungime segment
19	666.402,466 599.607,661	20	666.413,333 599.615,922	13.65
22	666.429,056 599.627,876	23	666.432,564 599.630,715	4.512
25	666.445,542 599.641,219	26	666.450,288 599.645,06	6.106
28	666.464,602 599.656,645	29	666.466,962 599.658,911	3.272
31	666.476,97 599.668,52	32	666.479,607 599.671,051	3.655
34	666.486,979 599.678,13	35	666.495,394 599.686,209	11.666
37	666.500,822 599.691,42	38	666.502,333 599.692,871	2.095
40	666.507,705 599.697,509	41	666.515,837 599.704,53	10.744
43	666.528,051 599.715,076	44	666.530,809 599.717,457	3.644
46	666.539,064 599.724,584	47	666.546,406 599.730,923	9.7
49	666.550,464 599.734,406	50	666.552,277 599.735,956	2.385
52	666.560,667 599.743,13	53	666.562,458 599.744,661	2.357
55	666.584,465 599.763,479	56	666.590,876 599.768,961	8.435
58	666.608,029 599.783,628	59	666.628,1 599.800,268	26.072
61	666.649,506 599.818,015	62	666.654,308 599.822,038	6.264
64	666.669,284 599.834,574	65	666.673,169 599.837,807	5.054
67	666.696,419 599.857,154	68	666.697,946 599.858,391	1.965
70	666.720,16 599.876,36	71	666.729,215 599.883,627	11.611
73	666.731,375 599.886,5	74	666.737,336 599.894,429	9.92
76	666.740,536 599.905,194	77	666.731,199 599.908,982	10.076
79	666.733,453 599.897,84	80	666.729,301 599.891,202	7.829
82	666.715,16 599.881,661	83	666.698,325 599.866,323	22.774
85	666.659,217 599.831,369	86	666.652,532 599.826,515	8.262
88	666.639,237 599.816,862	89	666.626,378 599.805,865	16.92
91	666.602,652 599.785,539	92	666.601,338 599.784,413	1.731
94	666.578,14 599.764,536	95	666.555,728 599.745,388	29.478
97	666.531,241 599.724,487	98	666.499,524 599.698,789	40.821
100	666.492,232 599.691,818	101	666.483,683 599.683,646	11.826
103	666.467,64 599.668,309	104	666.467,198 599.667,886	0.612
106	666.444,673 599.648,59	107	666.443,835 599.647,888	1.093
109	666.428,525 599.635,175	110	666.428,251 599.634,948	0.356
112	666.411,48 599.621,071	113	666.403,6 599.614,551	10.228
115	666.394,995 599.607,063	116	666.394,727 599.606,83	0.356

Punct început	X / Y	Punct sfârşit	X / Y	Lungime segment
20	666.413,333 599.615,922	21	666.425,443 599.625,129	15.212
23	666.432,564 599.630,715	24	666.443,287 599.639,394	13.796
26	666.450,288 599.645,06	27	666.462,666 599.655,078	15.924
29	666.466,962 599.658,911	30	666.472,961 599.664,67	8.316
32	666.479,607 599.671,051	33	666.485,377 599.676,592	8.0
35	666.495,394 599.686,209	36	666.495,467 599.686,279	0.1
38	666.502,333 599.692,871	39	666.505,695 599.695,773	4.441
41	666.515,837 599.704,53	42	666.516,184 599.704,83	0.459
44	666.530,809 599.717,457	45	666.538,423 599.724,031	10.059
47	666.546,406 599.730,923	48	666.547,903 599.732,216	1.978
50	666.552,277 599.735,956	51	666.555,834 599.738,997	4.68
53	666.562,458 599.744,661	54	666.568,784 599.750,071	8.324
56	666.590,876 599.768,961	57	666.605,865 599.781,778	19.721
59	666.628,1 599.800,268	60	666.634,676 599.805,72	8.542
62	666.654,308 599.822,038	63	666.666,984 599.832,66	16.539
65	666.673,169 599.837,807	66	666.695,397 599.856,304	28.917
68	666.697,946 599.858,391	69	666.717,491 599.874,218	25.15
71	666.729,215 599.883,627	72	666.731,246 599.886,328	3.379
74	666.737,336 599.894,429	75	666.739,353 599.901,214	7.078
77	666.731,199 599.908,982	78	666.733,571 599.904,714	4.882
80	666.729,301 599.891,202	81	666.724,665 599.888,186	5.531
83	666.698,325 599.866,323	84	666.675,191 599.845,719	30.979
86	666.652,532 599.826,515	87	666.644,154 599.820,433	10.353
89	666.626,378 599.805,865	90	666.624,726 599.804,452	2.173
92	666.601,338 599.784,413	93	666.579,134 599.765,388	29.24
95	666.555,728 599.745,388	96	666.555,103 599.744,855	0.821
98	666.499,524 599.698,789	99	666.492,416 599.691,994	9.833
101	666.483,683 599.683,646	102	666.483,5 599.683,471	0.253
104	666.467,198 599.667,886	105	666.463,597 599.664,445	4.981
107	666.443,835 599.647,888	108	666.439,534 599.644,285	5.611
110	666.428,251 599.634,948	111	666.411,482 599.621,073	21.765
113	666.403,6 599.614,551	114	666.403,016 599.614,043	0.775
116	666.394,727 599.606,83	117	666.349,105 599.567,131	60.475

Punct început	X / Y	Punct sfârşit	X / Y	Lungime segment
21	666.425,443 599.625,129	22	666.429,056 599.627,876	4.539
24	666.443,287 599.639,394	25	666.445,542 599.641,219	2.901
27	666.462,666 599.655,078	28	666.464,602 599.656,645	2.49
30	666.472,961 599.664,67	31	666.476,97 599.668,52	5.558
33	666.485,377 599.676,592	34	666.486,979 599.678,13	2.221
36	666.495,467 599.686,279	37	666.500,822 599.691,42	7.423
39	666.505,695 599.695,773	40	666.507,705 599.697,509	2.656
42	666.516,184 599.704,83	43	666.528,051 599.715,076	15.678
45	666.538,423 599.724,031	46	666.539,064 599.724,584	0.847
48	666.547,903 599.732,216	49	666.550,464 599.734,406	3.37
51	666.555,834 599.738,997	52	666.560,667 599.743,13	6.359
54	666.568,784 599.750,071	55	666.584,465 599.763,479	20.631
57	666.605,865 599.781,778	58	666.608,029 599.783,628	2.847
60	666.634,676 599.805,72	61	666.649,506 599.818,015	19.264
63	666.666,984 599.832,66	64	666.669,284 599.834,574	2.992
66	666.695,397 599.856,304	67	666.696,419 599.857,154	1.329
69	666.717,491 599.874,218	70	666.720,16 599.876,36	3.422
72	666.731,246 599.886,328	73	666.731,375 599.886,5	0.215
75	666.739,353 599.901,214	76	666.740,536 599.905,194	4.152
78	666.733,571 599.904,714	79	666.733,453 599.897,84	6.875
81	666.724,665 599.888,186	82	666.715,16 599.881,661	11.529
84	666.675,191 599.845,719	85	666.659,217 599.831,369	21.473
87	666.644,154 599.820,433	88	666.639,237 599.816,862	6.077
90	666.624,726 599.804,452	91	666.602,652 599.785,539	29.068
93	666.579,134 599.765,388	94	666.578,14 599.764,536	1.309
96	666.555,103 599.744,855	97	666.531,241 599.724,487	31.373
99	666.492,416 599.691,994	100	666.492,232 599.691,818	0.255
102	666.483,5 599.683,471	103	666.467,64 599.668,309	21.942
105	666.463,597 599.664,445	106	666.444,673 599.648,59	24.688
108	666.439,534 599.644,285	109	666.428,525 599.635,175	14.289
111	666.411,482 599.621,073	112	666.411,48 599.621,071	0.002
114	666.403,016 599.614,043	115	666.394,995 599.607,063	10.632
117	666.349,105 599.567,131	118	666.346,65 599.563,961	4.01

Document care conține date cu caracter personal, protejat de prevederile Regulamentului (UE) nr. 679/2016 și Legii 190/2018

Punct început	X / Y	Punct sfârşit	X / Y	Lungime segment
118	666.346,65 599.563,961	119	666.345,203 599.562,093	2.363
121	666.314,879 599.594,583	122	666.311,609 599.599,891	6.234
124	666.266,756 599.672,684	125	666.251,0 599.698,253	30.034
127	666.224,822 599.740,739	128	666.203,258 599.775,736	41.107
130	666.170,993 599.828,099	131	666.160,26 599.845,518	20.461
133	666.117,882 599.914,293	134	666.107,335 599.931,41	20.106
136	666.086,052 599.965,951	137	666.078,593 599.978,056	14.218
139	666.077,81 599.973,61	140	666.083,497 599.964,378	10.844
142	666.094,244 599.946,937	143	666.099,564 599.938,303	10.142
145	666.120,928 599.903,631	146	666.142,238 599.869,047	40.623
148	666.168,439 599.826,525	149	666.174,29 599.817,03	11.153
151	666.185,172 599.799,369	152	666.200,704 599.774,162	29.608
154	666.222,268 599.739,165	155	666.228,814 599.728,541	12.479
157	666.248,446 599.696,68	158	666.250,445 599.693,436	3.81
160	666.286,307 599.635,235	161	666.294,368 599.622,153	15.366
163	666.338,727 599.550,162	164	666.343,855 599.545,136	7.18
166	666.370,0 599.498,471	167	666.412,312 599.426,838	83.196
169	666.427,677 599.400,687	170	666.445,406 599.370,153	35.308
172	666.485,315 599.301,417	173	666.506,194 599.265,457	41.583
175	666.516,624 599.247,74	176	666.537,671 599.212,193	41.311
178	666.558,639 599.176,958	179	666.563,052 599.169,882	8.339
181	666.569,524 599.165,598	1	666.568,574 599.167,592	2.209

Punct început	X / Y	Punct sfârşit	X / Y	Lungime segment
119	666.345,203 599.562,093	120	666.340,962 599.552,253	10.715
122	666.311,609 599.599,891	123	666.288,861 599.636,809	43.364
125	666.251,0 599.698,253	126	666.246,166 599.706,1	9.216
128	666.203,258 599.775,736	129	666.181,737 599.810,662	41.024
131	666.160,26 599.845,518	132	666.138,923 599.880,146	40.674
134	666.107,335 599.931,41	135	666.096,798 599.948,511	20.086
137	666.078,593 599.978,056	138	666.076,011 599.976,532	2.998
140	666.083,497 599.964,378	141	666.088,681 599.955,965	9.881
143	666.099,564 599.938,303	144	666.110,235 599.920,984	20.342
146	666.142,238 599.869,047	147	666.163,418 599.834,673	40.376
149	666.174,29 599.817,03	150	666.179,183 599.809,088	9.329
152	666.200,704 599.774,162	153	666.206,971 599.763,991	11.946
155	666.228,814 599.728,541	156	666.243,612 599.704,526	28.208
158	666.250,445 599.693,436	159	666.264,202 599.671,11	26.224
161	666.294,368 599.622,153	162	666.321,034 599.578,876	50.833
164	666.343,855 599.545,136	165	666.348,609 599.536,651	9.726
167	666.412,312 599.426,838	168	666.422,923 599.408,875	20.864
170	666.445,406 599.370,153	171	666.467,889 599.331,43	44.777
173	666.506,194 599.265,457	174	666.509,273 599.260,154	6.132
176	666.537,671 599.212,193	177	666.537,847 599.211,895	0.346
179	666.563,052 599.169,882	180	666.566,719 599.162,185	8.526

Punct început	X / Y	Punct sfârşit	X / Y	Lungime segment
120	666.340,962 599.552,253	121	666.314,879 599.594,583	49.721
123	666.288,861 599.636,809	124	666.266,756 599.672,684	42.139
126	666.246,166 599.706,1	127	666.224,822 599.740,739	40.687
129	666.181,737 599.810,662	130	666.170,993 599.828,099	20.481
132	666.138,923 599.880,146	133	666.117,882 599.914,293	40.109
135	666.096,798 599.948,511	136	666.086,052 599.965,951	20.485
138	666.076,011 599.976,532	139	666.077,81 599.973,61	3.431
141	666.088,681 599.955,965	142	666.094,244 599.946,937	10.604
144	666.110,235 599.920,984	145	666.120,928 599.903,631	20.383
147	666.163,418 599.834,673	148	666.168,439 599.826,525	9.571
150	666.179,183 599.809,088	151	666.185,172 599.799,369	11.416
153	666.206,971 599.763,991	154	666.222,268 599.739,165	29.161
156	666.243,612 599.704,526	157	666.248,446 599.696,68	9.216
159	666.264,202 599.671,11	160	666.286,307 599.635,235	42.139
162	666.321,034 599.578,876	163	666.338,727 599.550,162	33.728
165	666.348,609 599.536,651	166	666.370,0 599.498,471	43.763
168	666.422,923 599.408,875	169	666.427,677 599.400,687	9.468
171	666.467,889 599.331,43	172	666.485,315 599.301,417	34.705
174	666.509,273 599.260,154	175	666.516,624 599.247,74	14.427
177	666.537,847 599.211,895	178	666.558,639 599.176,958	40.656
180	666.566,719 599.162,185	181	666.569,524 599.165,598	4.418

**** Lungimile segmentelor sunt determinate în planul de proiecţie Stereo 70 şi sunt rotunjite la 1 milimetru.**
***** Distanţa dintre puncte este formată din segmente cumulate ce sunt mai mici decât valoarea 1 milimetru.**

Document care conține date cu caracter personal, protejat de prevederile Regulamentului (UE) nr. 679/2016 și Legii 190/2018

DATE DESPRE IMOBILUL NR. 1319

Oficiul de Cadastru şi Publicitate Imobiliară NEAMT
Biroul de Cadastru şi Publicitate Imobiliară Roman

A. Partea I. Descrierea imobilului

TEREN Extravilan

Adresa: Jud. Neamt

Nr. Crt	Nr cadastral Nr. topografic	Suprafaţa* (mp)	Observaţii / Referinţe
A1		1	Sector cadastral:99 Teren neimprejmuit;

Construcţii

Crt	Nr cadastral Nr. topografic	Adresa	Observaţii / Referinţe
A1.1	50722-C1	Jud. Neamt	Nr. niveluri:1; S. construita la sol:1 mp; S. construita desfasurata:1 mp; STALP

B. Partea II. Proprietari şi acte

Inscrieri privitoare la dreptul de proprietate şi alte drepturi reale		Referinţe
1 / 16/06/2025		
Act Administrativ nr. 123, din 10/07/2012 emis de Parlamentul României (lege);		
B1	Inscrierea provizorie, drept de PROPRIETATE, dobandit prin Lege, cota actuala 1/1, cota initiala 1/1	A1, A1.1
	1) **STATUL ROMAN**, CIF:9999999999999, DOMENIUL PUBLIC	
	OBSERVATII: DOMENIUL PUBLIC	

C. Partea III. SARCINI .

Inscrieri privind dezmembramintele dreptului de proprietate, drepturi reale de garanţie şi sarcini	Referinţe
NU SUNT	

Document care conține date cu caracter personal, protejat de prevederile Regulamentului (UE) nr. 679/2016 și Legii 190/2018

Anexa Nr. 1 La Partea I

Teren

Nr cadastral	Suprafaţa (mp)*	Observaţii / Referinţe
	1	

* Suprafaţa este determinată in planul de proiecţie Stereo 70.

DETALII LINIARE IMOBIL

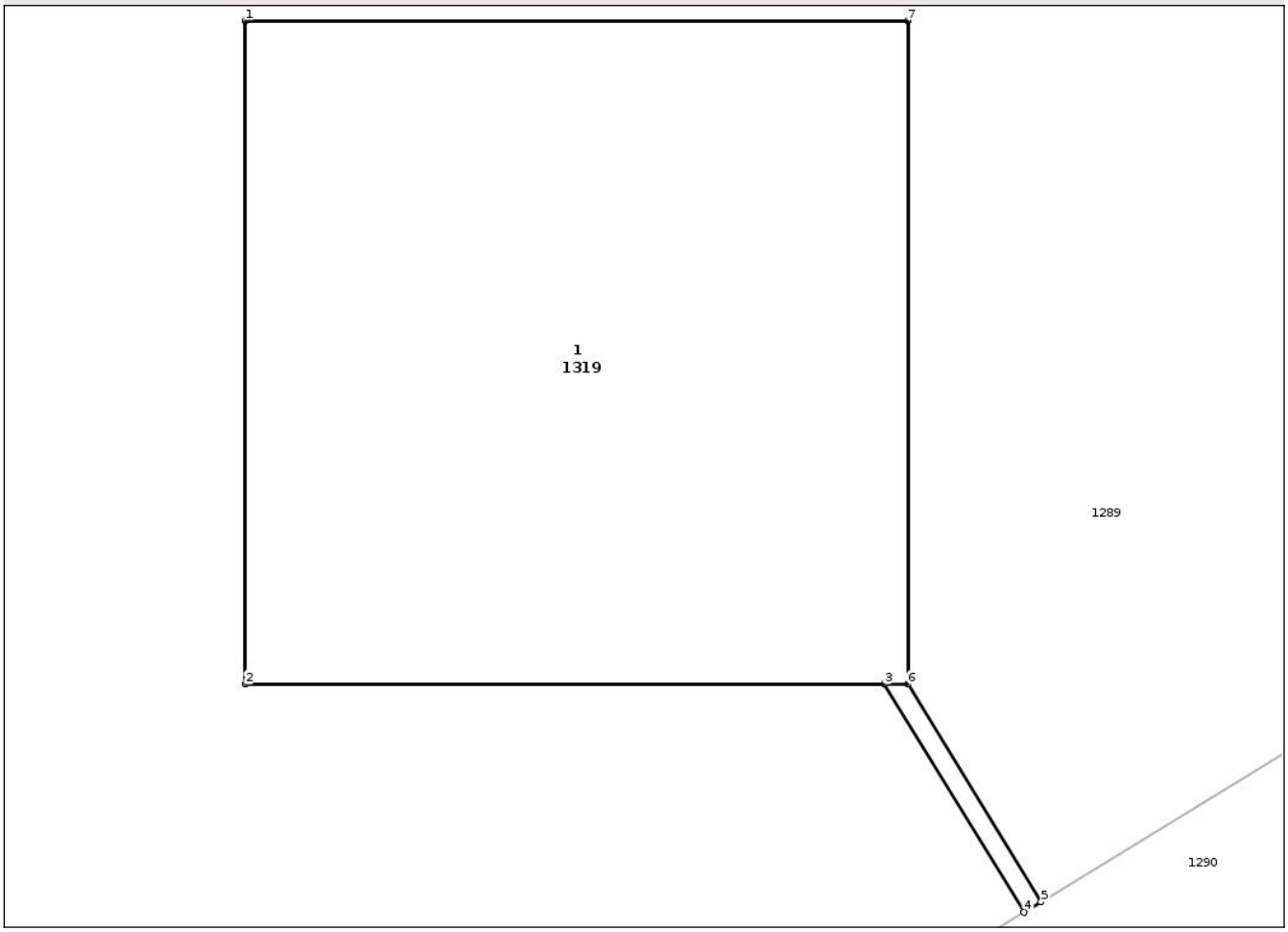

Date referitoare la teren

Crt	Categorie folosință	Intra vilan	Suprafaţa (mp)	Tarla	Parcelă	Nr. topo	Observaţii / Referinţe
1	curti constructii	NU	1	68	1283	-	

Date referitoare la construcţii

Crt	Număr	Destinaţie construcţie	Supraf. (mp)	Situaţie juridică	Observaţii / Referinţe
A1.1	50722-C1	constructii industriale si edilitare	1	Cu acte	Nr. niveluri:1; S. construita la sol:1 mp; S. construita desfasurata:1 mp; STALP

Lungime Segmente
1) Valorile lungimilor segmentelor sunt obţinute din proiecţie în plan.

Punct început	X / Y	Punct sfârşit	X / Y	Lungime segment (** (m)
1	665.779,614 598.873,203	2	665.779,614 598.872,203	1.0
2	665.779,614 598.872,203	3	665.780,579 598.872,203	0.965
3	665.780,579 598.872,203	4	665.780,79 598.871,859	0.403

Document care conține date cu caracter personal, protejat de prevederile Regulamentului (UE) nr. 679/2016 și Legii 190/2018

Punct început	X / Y	Punct sfârşit	X / Y	Lungime segment (** (m)
4	665.780,79 598.871,859	5	665.780,816 598.871,874	0.03
5	665.780,816 598.871,874	6	665.780,614 598.872,203	0.385
6	665.780,614 598.872,203	7	665.780,614 598.873,203	1.0
7	665.780,614 598.873,203	1	665.779,614 598.873,203	1.0

** Lungimile segmentelor sunt determinate în planul de proiecţie Stereo 70 şi sunt rotunjite la 1 milimetru.
*** Distanţa dintre puncte este formată din segmente cumulate ce sunt mai mici decât valoarea 1 milimetru.

Document care conține date cu caracter personal, protejat de prevederile Regulamentului (UE) nr. 679/2016 și Legii 190/2018

DATE DESPRE IMOBILUL NR. 1320

Oficiul de Cadastru şi Publicitate Imobiliară NEAMT
Biroul de Cadastru şi Publicitate Imobiliară Roman

A. Partea I. Descrierea imobilului

TEREN Extravilan

Adresa: Jud. Neamt

Nr. Crt	Nr cadastral Nr. topografic	Suprafaţa* (mp)	Observaţii / Referinţe
A1		1	Sector cadastral:99 Teren neimprejmuit;

Construcţii

Crt	Nr cadastral Nr. topografic	Adresa	Observaţii / Referinţe
A1.1	50722-C1	Jud. Neamt	Nr. niveluri:1; S. construita la sol:1 mp; S. construita desfasurata:1 mp; STALP

B. Partea II. Proprietari şi acte

Inscrieri privitoare la dreptul de proprietate şi alte drepturi reale		Referinţe
1 / 16/06/2025		
Act Administrativ nr. 123, din 10/07/2012 emis de Parlamentul României (lege);		
B1	Inscrierea provizorie, drept de PROPRIETATE, dobandit prin Lege, cota actuala 1/1, cota initiala 1/1	A1, A1.1
	1) **STATUL ROMAN**, CIF:9999999999999, DOMENIUL PUBLIC	
	OBSERVATII: DOMENIUL PUBLIC	

C. Partea III. SARCINI .

Inscrieri privind dezmembramintele dreptului de proprietate, drepturi reale de garanţie şi sarcini	Referinţe
NU SUNT	

Document care conține date cu caracter personal, protejat de prevederile Regulamentului (UE) nr. 679/2016 și Legii 190/2018

Anexa Nr. 1 La Partea I

Teren

Nr cadastral	Suprafaţa (mp)*	Observaţii / Referinţe
	1	

* Suprafaţa este determinată in planul de proiecţie Stereo 70.

DETALII LINIARE IMOBIL

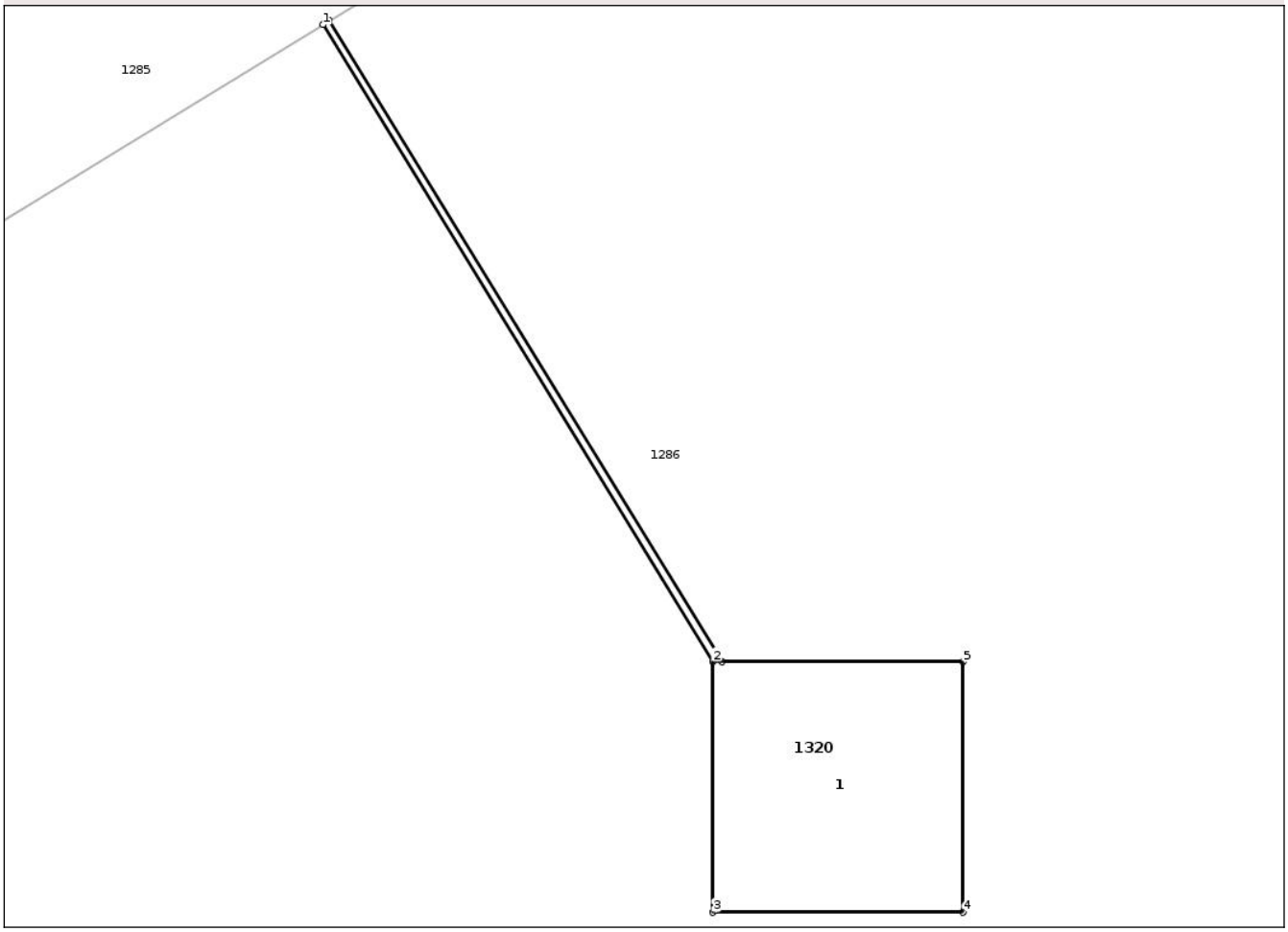

Date referitoare la teren

Crt	Categorie folosință	Intra vilan	Suprafaţa (mp)	Tarla	Parcelă	Nr. topo	Observaţii / Referinţe
1	curti constructii	NU	1	68	1283	-	

Date referitoare la construcţii

Crt	Număr	Destinaţie construcţie	Supraf. (mp)	Situaţie juridică	Observaţii / Referinţe
A1.1	50722-C1	constructii industriale si edilitare	1	Cu acte	Nr. niveluri:1; S. construita la sol:1 mp; S. construita desfasurata:1 mp; STALP

Lungime Segmente
1) Valorile lungimilor segmentelor sunt obţinute din proiecţie în plan.

Punct început	X / Y	Punct sfârşit	X / Y	Lungime segment (** (m)
1	665.741,476 598.934,987	2	665.743,036 598.932,443	2.985
2	665.743,036 598.932,443	3	665.743,036 598.931,443	1.0
3	665.743,036 598.931,443	4	665.744,036 598.931,443	1.0

Document care conține date cu caracter personal, protejat de prevederile Regulamentului (UE) nr. 679/2016 și Legii 190/2018

Punct început	X / Y	Punct sfârşit	X / Y	Lungime segment (** (m)
4	665.744,036 598.931,443	5	665.744,036 598.932,443	1.0
5	665.744,036 598.932,443	6	665.743,072 598.932,443	0.965
6	665.743,072 598.932,443	7	665.741,502 598.935,003	3.003
7	665.741,502 598.935,003	1	665.741,476 598.934,987	0.03

** Lungimile segmentelor sunt determinate în planul de proiecţie Stereo 70 şi sunt rotunjite la 1 milimetru.
*** Distanţa dintre puncte este formată din segmente cumulate ce sunt mai mici decât valoarea 1 milimetru.

Document care conține date cu caracter personal, protejat de prevederile Regulamentului (UE) nr. 679/2016 și Legii 190/2018

DATE DESPRE IMOBILUL NR. 1321

Oficiul de Cadastru şi Publicitate Imobiliară NEAMT
Biroul de Cadastru şi Publicitate Imobiliară Roman

A. Partea I. Descrierea imobilului

TEREN Extravilan

Adresa: Jud. Neamt

Nr. Crt	Nr cadastral Nr. topografic	Suprafaţa* (mp)	Observaţii / Referinţe
A1		1	Sector cadastral:99 Teren neimprejmuit;

Construcţii

Crt	Nr cadastral Nr. topografic	Adresa	Observaţii / Referinţe
A1.1	50722-C1	Jud. Neamt	Nr. niveluri:1; S. construita la sol:1 mp; S. construita desfasurata:1 mp; STALP

B. Partea II. Proprietari şi acte

Inscrieri privitoare la dreptul de proprietate şi alte drepturi reale		Referinţe
1 / 16/06/2025		
Act Administrativ nr. 123, din 10/07/2012 emis de Parlamentul României (lege);		
B1	Inscrierea provizorie, drept de PROPRIETATE, dobandit prin Lege, cota actuala 1/1, cota initiala 1/1	A1, A1.1
	1) **STATUL ROMAN**, CIF:9999999999999, DOMENIUL PUBLIC	
	OBSERVATII: DOMENIUL PUBLIC	

C. Partea III. SARCINI .

Inscrieri privind dezmembramintele dreptului de proprietate, drepturi reale de garanţie şi sarcini	Referinţe
NU SUNT	

Document care conține date cu caracter personal, protejat de prevederile Regulamentului (UE) nr. 679/2016 și Legii 190/2018

Anexa Nr. 1 La Partea I

Teren

Nr cadastral	Suprafaţa (mp)*	Observaţii / Referinţe
	1	

* Suprafaţa este determinată in planul de proiecţie Stereo 70.

DETALII LINIARE IMOBIL

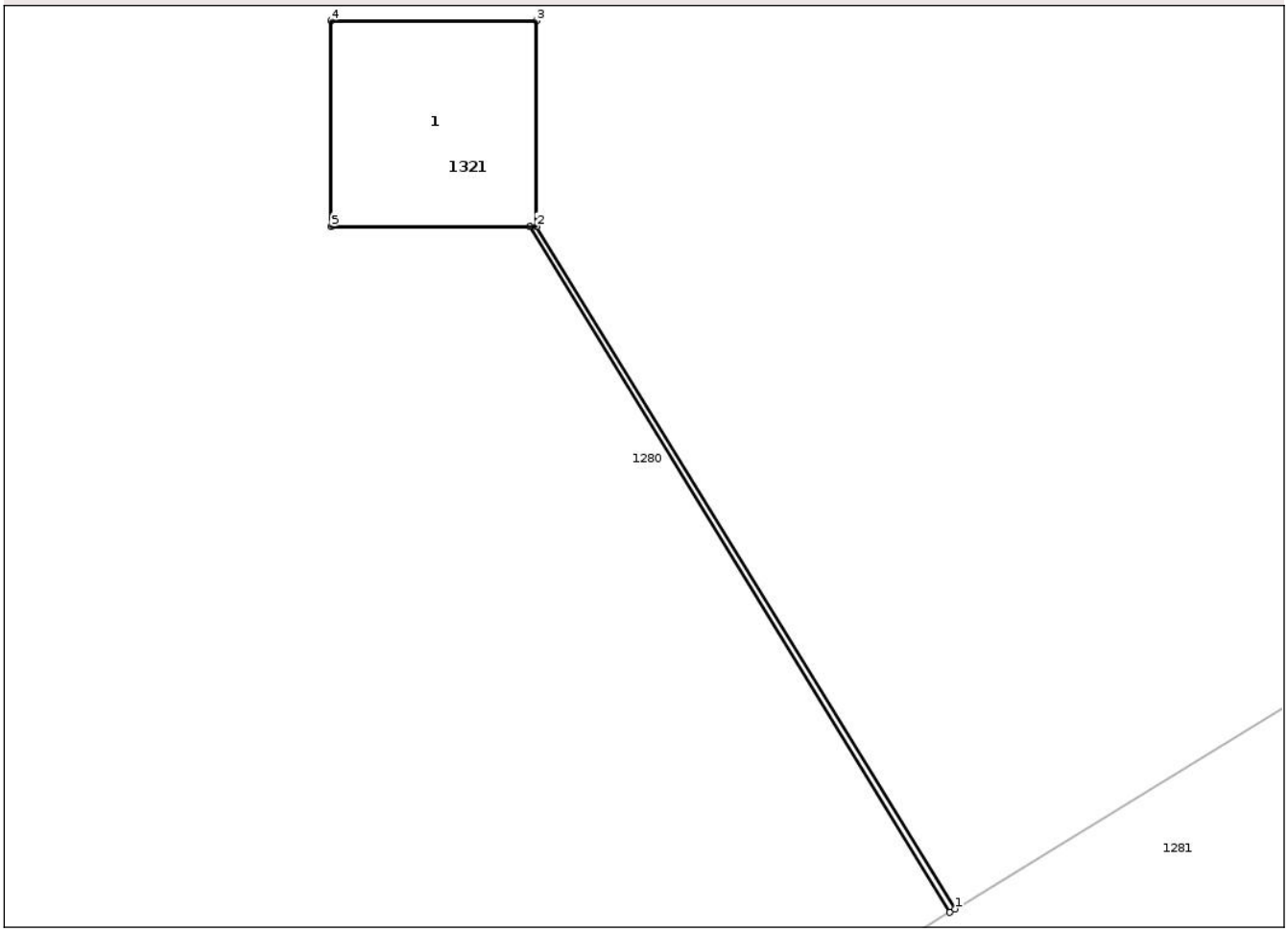

Date referitoare la teren

Crt	Categorie folosință	Intra vilan	Suprafaţa (mp)	Tarla	Parcelă	Nr. topo	Observaţii / Referinţe
1	curti constructii	NU	1	68	1295	-	

Date referitoare la construcţii

Crt	Număr	Destinaţie construcţie	Supraf. (mp)	Situaţie juridică	Observaţii / Referinţe
A1.1	50722-C1	constructii industriale si edilitare	1	Cu acte	Nr. niveluri:1; S. construita la sol:1 mp; S. construita desfasurata:1 mp; STALP

Lungime Segmente
1) Valorile lungimilor segmentelor sunt obţinute din proiecţie în plan.

Punct început	X / Y	Punct sfârşit	X / Y	Lungime segment (** (m)
1	665.707,546 598.981,477	2	665.705,51 598.984,796	3.893
2	665.705,51 598.984,796	3	665.705,51 598.985,796	1.0
3	665.705,51 598.985,796	4	665.704,51 598.985,796	1.0

Document care conține date cu caracter personal, protejat de prevederile Regulamentului (UE) nr. 679/2016 și Legii 190/2018

Punct început	X / Y	Punct sfârşit	X / Y	Lungime segment (** (m)
4	665.704,51 598.985,796	5	665.704,51 598.984,796	1.0
5	665.704,51 598.984,796	6	665.705,475 598.984,796	0.965
6	665.705,475 598.984,796	7	665.707,52 598.981,462	3.912
7	665.707,52 598.981,462	1	665.707,546 598.981,477	0.03

** Lungimile segmentelor sunt determinate în planul de proiecţie Stereo 70 şi sunt rotunjite la 1 milimetru.
*** Distanţa dintre puncte este formată din segmente cumulate ce sunt mai mici decât valoarea 1 milimetru.

Document care conține date cu caracter personal, protejat de prevederile Regulamentului (UE) nr. 679/2016 și Legii 190/2018

DATE DESPRE IMOBILUL NR. 1322

Oficiul de Cadastru şi Publicitate Imobiliară NEAMT
Biroul de Cadastru şi Publicitate Imobiliară Roman

A. Partea I. Descrierea imobilului

TEREN Extravilan

Adresa: Jud. Neamt

Nr. Crt	Nr cadastral Nr. topografic	Suprafaţa* (mp)	Observaţii / Referinţe
A1		1	Sector cadastral:99 Teren neimprejmuit;

Construcţii

Crt	Nr cadastral Nr. topografic	Adresa	Observaţii / Referinţe
A1.1	50722-C1	Jud. Neamt	Nr. niveluri:1; S. construita la sol:1 mp; S. construita desfasurata:1 mp; STALP

B. Partea II. Proprietari şi acte

Inscrieri privitoare la dreptul de proprietate şi alte drepturi reale		Referinţe
1 / 16/06/2025		
Act Administrativ nr. 123, din 10/07/2012 emis de Parlamentul României (lege);		
B1	Inscrierea provizorie, drept de PROPRIETATE, dobandit prin Lege, cota actuala 1/1, cota initiala 1/1	A1, A1.1
	1) **STATUL ROMAN**, CIF:9999999999999, DOMENIUL PUBLIC	
	OBSERVATII: DOMENIUL PUBLIC	

C. Partea III. SARCINI .

Inscrieri privind dezmembramintele dreptului de proprietate, drepturi reale de garanţie şi sarcini	Referinţe
NU SUNT	

Document care conține date cu caracter personal, protejat de prevederile Regulamentului (UE) nr. 679/2016 și Legii 190/2018

Anexa Nr. 1 La Partea I

Teren

Nr cadastral	Suprafaţa (mp)*	Observaţii / Referinţe
	1	

* Suprafaţa este determinată in planul de proiecţie Stereo 70.

DETALII LINIARE IMOBIL



Date referitoare la teren

Crt	Categorie folosință	Intra vilan	Suprafaţa (mp)	Tarla	Parcelă	Nr. topo	Observaţii / Referinţe
1	curti constructii	NU	1	68	1295	-	

Date referitoare la construcţii

Crt	Număr	Destinaţie construcţie	Supraf. (mp)	Situaţie juridică	Observaţii / Referinţe
A1.1	50722-C1	constructii industriale si edilitare	1	Cu acte	Nr. niveluri:1; S. construita la sol:1 mp; S. construita desfasurata:1 mp; STALP

Lungime Segmente
1) Valorile lungimilor segmentelor sunt obţinute din proiecţie în plan.

Punct început	X / Y	Punct sfârşit	X / Y	Lungime segment (** (m)
1	665.668,905 599.046,385	2	665.668,905 599.046,089	0.296
2	665.668,905 599.046,089	3	665.668,905 599.045,385	0.704
3	665.668,905 599.045,385	4	665.669,905 599.045,385	1.0

Document care conține date cu caracter personal, protejat de prevederile Regulamentului (UE) nr. 679/2016 și Legii 190/2018

Punct început	X / Y	Punct sfârşit	X / Y	Lungime segment (** (m)
4	665.669,905 599.045,385	5	665.669,905 599.046,385	1.0
5	665.669,905 599.046,385	6	665.669,388 599.046,385	0.518
6	665.669,388 599.046,385	1	665.668,905 599.046,385	0.482

** Lungimile segmentelor sunt determinate în planul de proiecţie Stereo 70 şi sunt rotunjite la 1 milimetru.
*** Distanţa dintre puncte este formată din segmente cumulate ce sunt mai mici decât valoarea 1 milimetru.

Document care conține date cu caracter personal, protejat de prevederile Regulamentului (UE) nr. 679/2016 și Legii 190/2018

DATE DESPRE IMOBILUL NR. 1323

Oficiul de Cadastru şi Publicitate Imobiliară NEAMT
Biroul de Cadastru şi Publicitate Imobiliară Roman

A. Partea I. Descrierea imobilului

TEREN Extravilan

Adresa: Jud. Neamt

Nr. Crt	Nr cadastral Nr. topografic	Suprafaţa* (mp)	Observaţii / Referinţe
A1		1	Sector cadastral:99 Teren neimprejmuit;

Construcţii

Crt	Nr cadastral Nr. topografic	Adresa	Observaţii / Referinţe
A1.1	50722-C1	Jud. Neamt	Nr. niveluri:1; S. construita la sol:1 mp; S. construita desfasurata:1 mp; STALP

B. Partea II. Proprietari şi acte

Inscrieri privitoare la dreptul de proprietate şi alte drepturi reale		Referinţe
1 / 16/06/2025		
Act Administrativ nr. 123, din 10/07/2012 emis de Parlamentul României (lege);		
B1	Inscrierea provizorie, drept de PROPRIETATE, dobandit prin Lege, cota actuala 1/1, cota initiala 1/1	A1, A1.1
	1) **STATUL ROMAN**, CIF:9999999999999, DOMENIUL PUBLIC	
	OBSERVATII: DOMENIUL PUBLIC	

C. Partea III. SARCINI .

Inscrieri privind dezmembramintele dreptului de proprietate, drepturi reale de garanţie şi sarcini	Referinţe
NU SUNT	

Document care conține date cu caracter personal, protejat de prevederile Regulamentului (UE) nr. 679/2016 și Legii 190/2018

Anexa Nr. 1 La Partea I

Teren

Nr cadastral	Suprafaţa (mp)*	Observaţii / Referinţe
	1	

* Suprafaţa este determinată in planul de proiecţie Stereo 70.

DETALII LINIARE IMOBIL

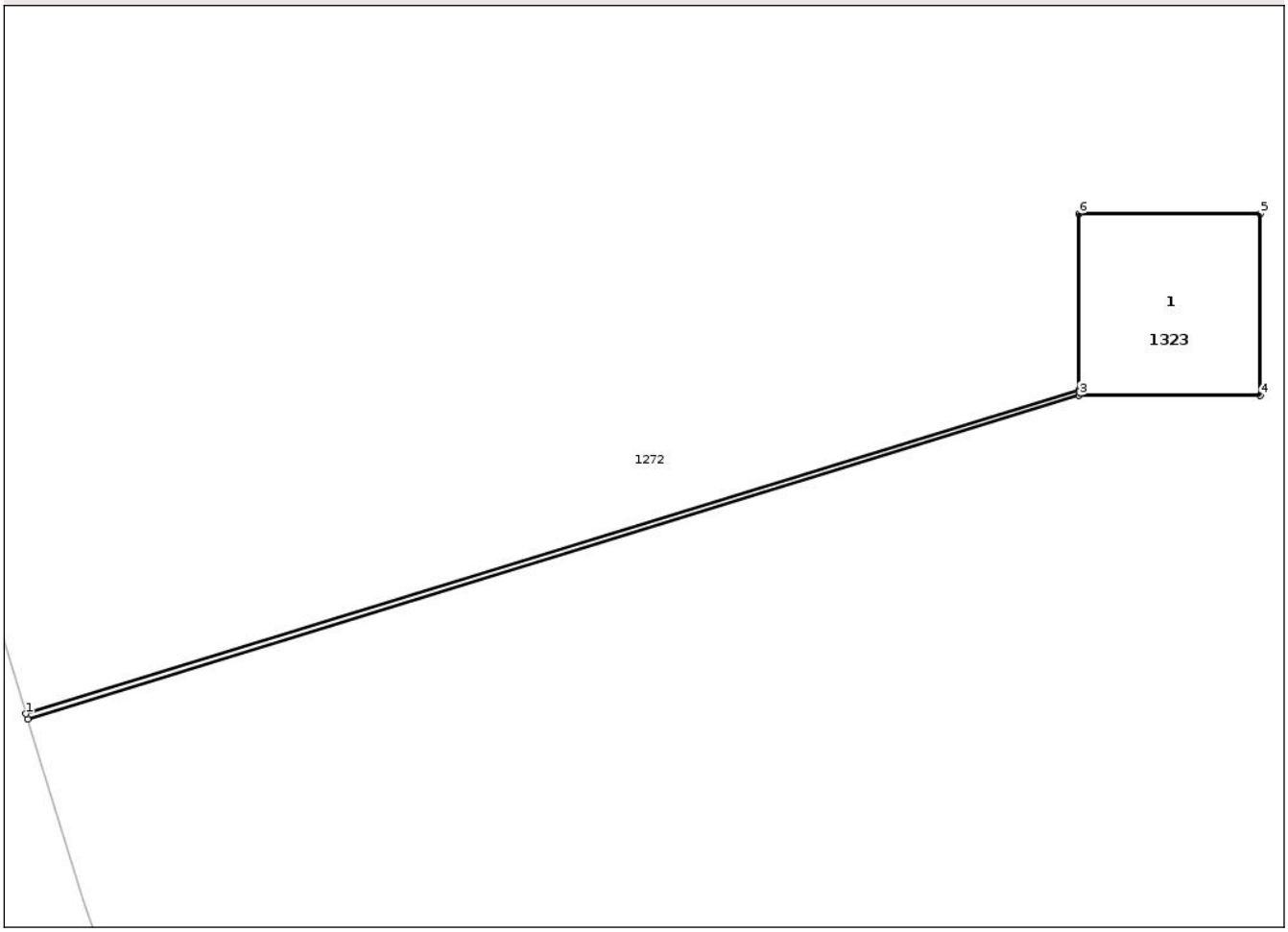

Date referitoare la teren

Crt	Categorie folosinţă	Intra vilan	Suprafaţa (mp)	Tarla	Parcelă	Nr. topo	Observaţii / Referinţe
1	curti constructii	NU	1	68	1295	-	

Date referitoare la construcţii

Crt	Număr	Destinaţie construcţie	Supraf. (mp)	Situaţie juridică	Observaţii / Referinţe
A1.1	50722-C1	constructii industriale si edilitare	1	Cu acte	Nr. niveluri:1; S. construita la sol:1 mp; S. construita desfasurata:1 mp; STALP

Lungime Segmente
1) Valorile lungimilor segmentelor sunt obţinute din proiecţie în plan.

Punct început	X / Y	Punct sfârşit	X / Y	Lungime segment (** (m)
1	665.627,948 599.104,658	2	665.627,956 599.104,629	0.03
2	665.627,956 599.104,629	3	665.633,755 599.106,412	6.066
3	665.633,755 599.106,412	4	665.634,755 599.106,412	1.0

Document care conține date cu caracter personal, protejat de prevederile Regulamentului (UE) nr. 679/2016 și Legii 190/2018

Punct început	X / Y	Punct sfârşit	X / Y	Lungime segment (** (m)
4	665.634,755 599.106,412	5	665.634,755 599.107,412	1.0
5	665.634,755 599.107,412	6	665.633,755 599.107,412	1.0
6	665.633,755 599.107,412	7	665.633,755 599.106,443	0.969
7	665.633,755 599.106,443	1	665.627,948 599.104,658	6.075

** Lungimile segmentelor sunt determinate în planul de proiecţie Stereo 70 şi sunt rotunjite la 1 milimetru.
*** Distanţa dintre puncte este formată din segmente cumulate ce sunt mai mici decât valoarea 1 milimetru.

Document care conține date cu caracter personal, protejat de prevederile Regulamentului (UE) nr. 679/2016 și Legii 190/2018

DATE DESPRE IMOBILUL NR. 1324

Oficiul de Cadastru şi Publicitate Imobiliară NEAMT
Biroul de Cadastru şi Publicitate Imobiliară Roman

A. Partea I. Descrierea imobilului

TEREN Extravilan

Adresa: Jud. Neamt

Nr. Crt	Nr cadastral Nr. topografic	Suprafaţa* (mp)	Observaţii / Referinţe
A1		1	Sector cadastral:99 Teren neimprejmuit;

Construcţii

Crt	Nr cadastral Nr. topografic	Adresa	Observaţii / Referinţe
A1.1	50722-C1	Jud. Neamt	Nr. niveluri:1; S. construita la sol:1 mp; S. construita desfasurata:1 mp; STALP

B. Partea II. Proprietari şi acte

Inscrieri privitoare la dreptul de proprietate şi alte drepturi reale		Referinţe
1 / 16/06/2025		
Act Administrativ nr. 123, din 10/07/2012 emis de Parlamentul României (lege);		
B1	Inscrierea provizorie, drept de PROPRIETATE, dobandit prin Lege, cota actuala 1/1, cota initiala 1/1	A1, A1.1
	1) **STATUL ROMAN**, CIF:9999999999999, DOMENIUL PUBLIC	
	OBSERVATII: DOMENIUL PUBLIC	

C. Partea III. SARCINI .

Inscrieri privind dezmembramintele dreptului de proprietate, drepturi reale de garanţie şi sarcini	Referinţe
NU SUNT	

Document care conține date cu caracter personal, protejat de prevederile Regulamentului (UE) nr. 679/2016 și Legii 190/2018

Anexa Nr. 1 La Partea I

Teren

Nr cadastral	Suprafaţa (mp)*	Observaţii / Referinţe
	1	

* Suprafaţa este determinată in planul de proiecţie Stereo 70.

DETALII LINIARE IMOBIL



Date referitoare la teren

Crt	Categorie folosință	Intra vilan	Suprafaţa (mp)	Tarla	Parcelă	Nr. topo	Observaţii / Referinţe
1	curti constructii	NU	1	68	1295	-	

Date referitoare la construcţii

Crt	Număr	Destinaţie construcţie	Supraf. (mp)	Situaţie juridică	Observaţii / Referinţe
A1.1	50722-C1	constructii industriale si edilitare	1	Cu acte	Nr. niveluri:1; S. construita la sol:1 mp; S. construita desfasurata:1 mp; STALP

Lungime Segmente
1) Valorile lungimilor segmentelor sunt obţinute din proiecţie în plan.

Punct început	X / Y	Punct sfârşit	X / Y	Lungime segment (** (m)
1	665.600,07 599.168,678	2	665.600,07 599.168,4	0.278
2	665.600,07 599.168,4	3	665.600,07 599.167,678	0.722
3	665.600,07 599.167,678	4	665.601,07 599.167,678	1.0

Document care conține date cu caracter personal, protejat de prevederile Regulamentului (UE) nr. 679/2016 și Legii 190/2018

Punct început	X / Y	Punct sfârşit	X / Y	Lungime segment (** (m)
4	665.601,07 599.167,678	5	665.601,07 599.168,678	1.0
5	665.601,07 599.168,678	6	665.600,523 599.168,678	0.547
6	665.600,523 599.168,678	1	665.600,07 599.168,678	0.453

** Lungimile segmentelor sunt determinate în planul de proiecţie Stereo 70 şi sunt rotunjite la 1 milimetru.
*** Distanţa dintre puncte este formată din segmente cumulate ce sunt mai mici decât valoarea 1 milimetru.

Document care conține date cu caracter personal, protejat de prevederile Regulamentului (UE) nr. 679/2016 și Legii 190/2018

DATE DESPRE IMOBILUL NR. 1325

Oficiul de Cadastru şi Publicitate Imobiliară NEAMT
Biroul de Cadastru şi Publicitate Imobiliară Roman

A. Partea I. Descrierea imobilului

TEREN Extravilan

Adresa: Jud. Neamt

Nr. Crt	Nr cadastral Nr. topografic	Suprafaţa* (mp)	Observaţii / Referinţe
A1		1	Sector cadastral:99 Teren neimprejmuit;

Construcţii

Crt	Nr cadastral Nr. topografic	Adresa	Observaţii / Referinţe
A1.1	50722-C1	Jud. Neamt	Nr. niveluri:1; S. construita la sol:1 mp; S. construita desfasurata:1 mp; STALP

B. Partea II. Proprietari şi acte

Inscrieri privitoare la dreptul de proprietate şi alte drepturi reale		Referinţe
1 / 16/06/2025		
Act Administrativ nr. 123, din 10/07/2012 emis de Parlamentul României (lege);		
B1	Inscrierea provizorie, drept de PROPRIETATE, dobandit prin Lege, cota actuala 1/1, cota initiala 1/1	A1, A1.1
	1) **STATUL ROMAN**, CIF:9999999999999, DOMENIUL PUBLIC	
	OBSERVATII: DOMENIUL PUBLIC	

C. Partea III. SARCINI .

Inscrieri privind dezmembramintele dreptului de proprietate, drepturi reale de garanţie şi sarcini	Referinţe
NU SUNT	

Document care conține date cu caracter personal, protejat de prevederile Regulamentului (UE) nr. 679/2016 și Legii 190/2018

Anexa Nr. 1 La Partea I

Teren

Nr cadastral	Suprafaţa (mp)*	Observaţii / Referinţe
	1	

* Suprafaţa este determinată in planul de proiecţie Stereo 70.

DETALII LINIARE IMOBIL

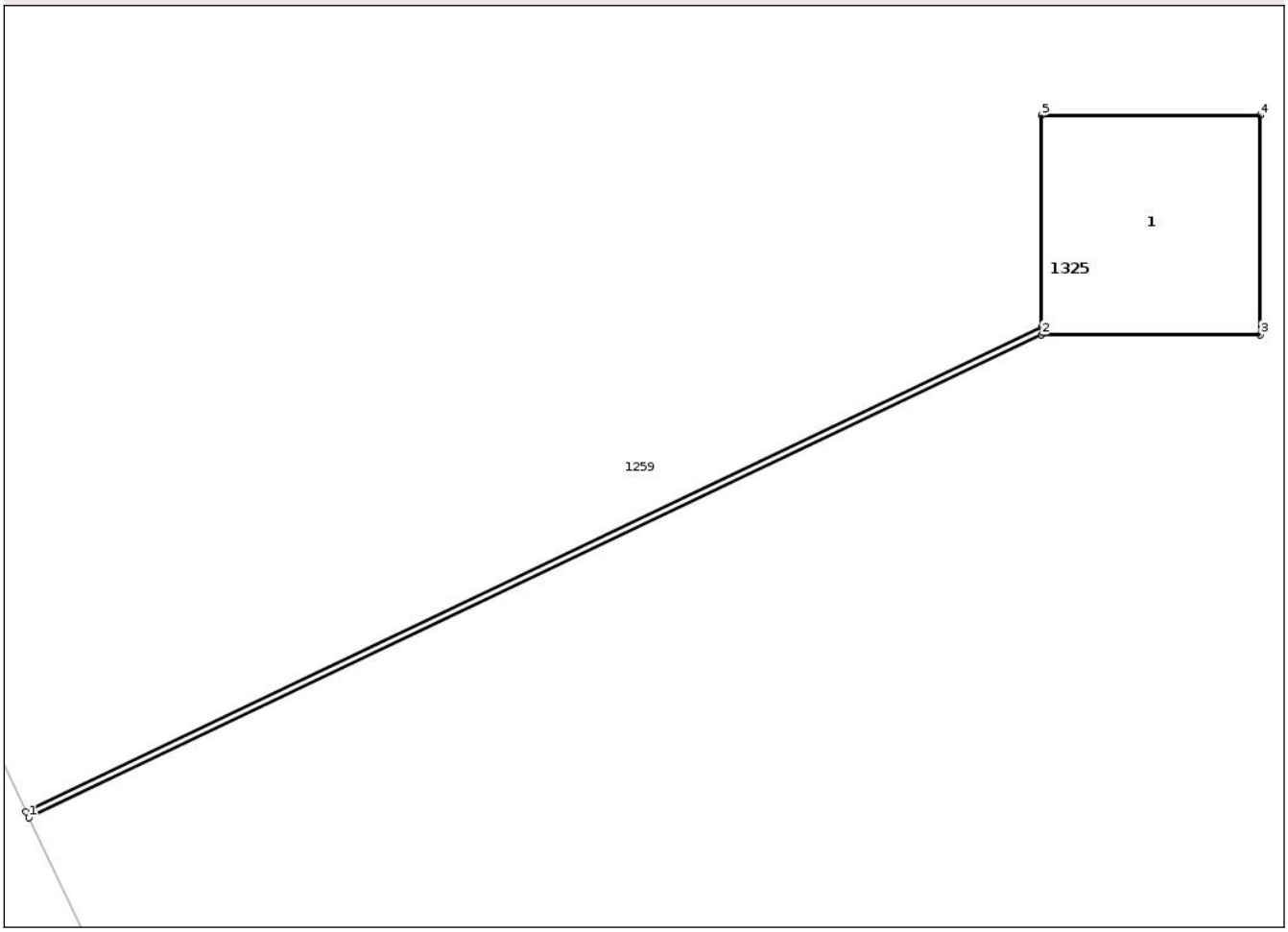

Date referitoare la teren

Crt	Categorie folosință	Intra vilan	Suprafaţa (mp)	Tarla	Parcelă	Nr. topo	Observaţii / Referinţe
1	curti constructii	NU	1	68	1295	-	

Date referitoare la construcţii

Crt	Număr	Destinaţie construcţie	Supraf. (mp)	Situaţie juridică	Observaţii / Referinţe
A1.1	50722-C1	constructii industriale si edilitare	1	Cu acte	Nr. niveluri:1; S. construita la sol:1 mp; S. construita desfasurata:1 mp; STALP

Lungime Segmente
1) Valorile lungimilor segmentelor sunt obţinute din proiecţie în plan.

Punct început	X / Y	Punct sfârşit	X / Y	Lungime segment (** (m)
1	665.496,286 599.351,299	2	665.500,912 599.353,503	5.124
2	665.500,912 599.353,503	3	665.501,912 599.353,503	1.0
3	665.501,912 599.353,503	4	665.501,912 599.354,503	1.0

Document care conține date cu caracter personal, protejat de prevederile Regulamentului (UE) nr. 679/2016 și Legii 190/2018

Punct început	X / Y	Punct sfârşit	X / Y	Lungime segment (** (m)
4	665.501,912 599.354,503	5	665.500,912 599.354,503	1.0
5	665.500,912 599.354,503	6	665.500,912 599.353,536	0.967
6	665.500,912 599.353,536	7	665.496,273 599.351,326	5.139
7	665.496,273 599.351,326	1	665.496,286 599.351,299	0.03

** Lungimile segmentelor sunt determinate în planul de proiecţie Stereo 70 şi sunt rotunjite la 1 milimetru.
*** Distanţa dintre puncte este formată din segmente cumulate ce sunt mai mici decât valoarea 1 milimetru.

Document care conține date cu caracter personal, protejat de prevederile Regulamentului (UE) nr. 679/2016 și Legii 190/2018

DATE DESPRE IMOBILUL NR. 1326

Oficiul de Cadastru şi Publicitate Imobiliară NEAMT
Biroul de Cadastru şi Publicitate Imobiliară Roman

A. Partea I. Descrierea imobilului

TEREN Extravilan

Adresa: Jud. Neamt

Nr. Crt	Nr cadastral Nr. topografic	Suprafaţa* (mp)	Observaţii / Referinţe
A1		1	Sector cadastral:99 Teren neimprejmuit;

Construcţii

Crt	Nr cadastral Nr. topografic	Adresa	Observaţii / Referinţe
A1.1	50722-C1	Jud. Neamt	Nr. niveluri:1; S. construita la sol:1 mp; S. construita desfasurata:1 mp; STALP

B. Partea II. Proprietari şi acte

Inscrieri privitoare la dreptul de proprietate şi alte drepturi reale		Referinţe
1 / 16/06/2025		
Act Administrativ nr. 123, din 10/07/2012 emis de Parlamentul României (lege);		
B1	Inscrierea provizorie, drept de PROPRIETATE, dobandit prin Lege, cota actuala 1/1, cota initiala 1/1	A1, A1.1
	1) **STATUL ROMAN**, CIF:9999999999999, DOMENIUL PUBLIC	
	OBSERVATII: DOMENIUL PUBLIC	

C. Partea III. SARCINI .

Inscrieri privind dezmembramintele dreptului de proprietate, drepturi reale de garanţie şi sarcini	Referinţe
NU SUNT	

Document care conține date cu caracter personal, protejat de prevederile Regulamentului (UE) nr. 679/2016 și Legii 190/2018

Anexa Nr. 1 La Partea I

Teren

Nr cadastral	Suprafaţa (mp)*	Observaţii / Referinţe
	1	

* Suprafaţa este determinată in planul de proiecţie Stereo 70.

DETALII LINIARE IMOBIL



Date referitoare la teren

Crt	Categorie folosință	Intra vilan	Suprafaţa (mp)	Tarla	Parcelă	Nr. topo	Observaţii / Referinţe
1	curti constructii	NU	1	68	1295	-	

Date referitoare la construcţii

Crt	Număr	Destinaţie construcţie	Supraf. (mp)	Situaţie juridică	Observaţii / Referinţe
A1.1	50722-C1	constructii industriale si edilitare	1	Cu acte	Nr. niveluri:1; S. construita la sol:1 mp; S. construita desfasurata:1 mp; STALP

Lungime Segmente
1) Valorile lungimilor segmentelor sunt obţinute din proiecţie în plan.

Punct început	X / Y	Punct sfârşit	X / Y	Lungime segment (** (m)
1	665.473,484 599.413,61	2	665.473,484 599.413,465	0.145
2	665.473,484 599.413,465	3	665.473,484 599.412,61	0.855
3	665.473,484 599.412,61	4	665.474,484 599.412,61	1.0

Document care conține date cu caracter personal, protejat de prevederile Regulamentului (UE) nr. 679/2016 și Legii 190/2018

Punct început	X / Y	Punct sfârşit	X / Y	Lungime segment (** (m)
4	665.474,484 599.412,61	5	665.474,484 599.413,61	1.0
5	665.474,484 599.413,61	6	665.473,72 599.413,61	0.764
6	665.473,72 599.413,61	1	665.473,484 599.413,61	0.236

** Lungimile segmentelor sunt determinate în planul de proiecţie Stereo 70 şi sunt rotunjite la 1 milimetru.
*** Distanţa dintre puncte este formată din segmente cumulate ce sunt mai mici decât valoarea 1 milimetru.

Document care conține date cu caracter personal, protejat de prevederile Regulamentului (UE) nr. 679/2016 și Legii 190/2018

DATE DESPRE IMOBILUL NR. 1327

Oficiul de Cadastru şi Publicitate Imobiliară NEAMT
Biroul de Cadastru şi Publicitate Imobiliară Roman

A. Partea I. Descrierea imobilului

TEREN Extravilan

Adresa: Jud. Neamt

Nr. Crt	Nr cadastral Nr. topografic	Suprafaţa* (mp)	Observaţii / Referinţe
A1		1	Sector cadastral:99 Teren neimprejmuit;

Construcţii

Crt	Nr cadastral Nr. topografic	Adresa	Observaţii / Referinţe
A1.1	50722-C1	Jud. Neamt	Nr. niveluri:1; S. construita la sol:1 mp; S. construita desfasurata:1 mp; STALP

B. Partea II. Proprietari şi acte

Inscrieri privitoare la dreptul de proprietate şi alte drepturi reale		Referinţe
1 / 16/06/2025		
Act Administrativ nr. 123, din 10/07/2012 emis de Parlamentul României (lege);		
B1	Inscrierea provizorie, drept de PROPRIETATE, dobandit prin Lege, cota actuala 1/1, cota initiala 1/1	A1, A1.1
	1) **STATUL ROMAN**, CIF:9999999999999, DOMENIUL PUBLIC	
	OBSERVATII: DOMENIUL PUBLIC	

C. Partea III. SARCINI .

Inscrieri privind dezmembramintele dreptului de proprietate, drepturi reale de garanţie şi sarcini	Referinţe
NU SUNT	

Document care conține date cu caracter personal, protejat de prevederile Regulamentului (UE) nr. 679/2016 și Legii 190/2018

Anexa Nr. 1 La Partea I

Teren

Nr cadastral	Suprafaţa (mp)*	Observaţii / Referinţe
	1	

* Suprafaţa este determinată in planul de proiecţie Stereo 70.

DETALII LINIARE IMOBIL

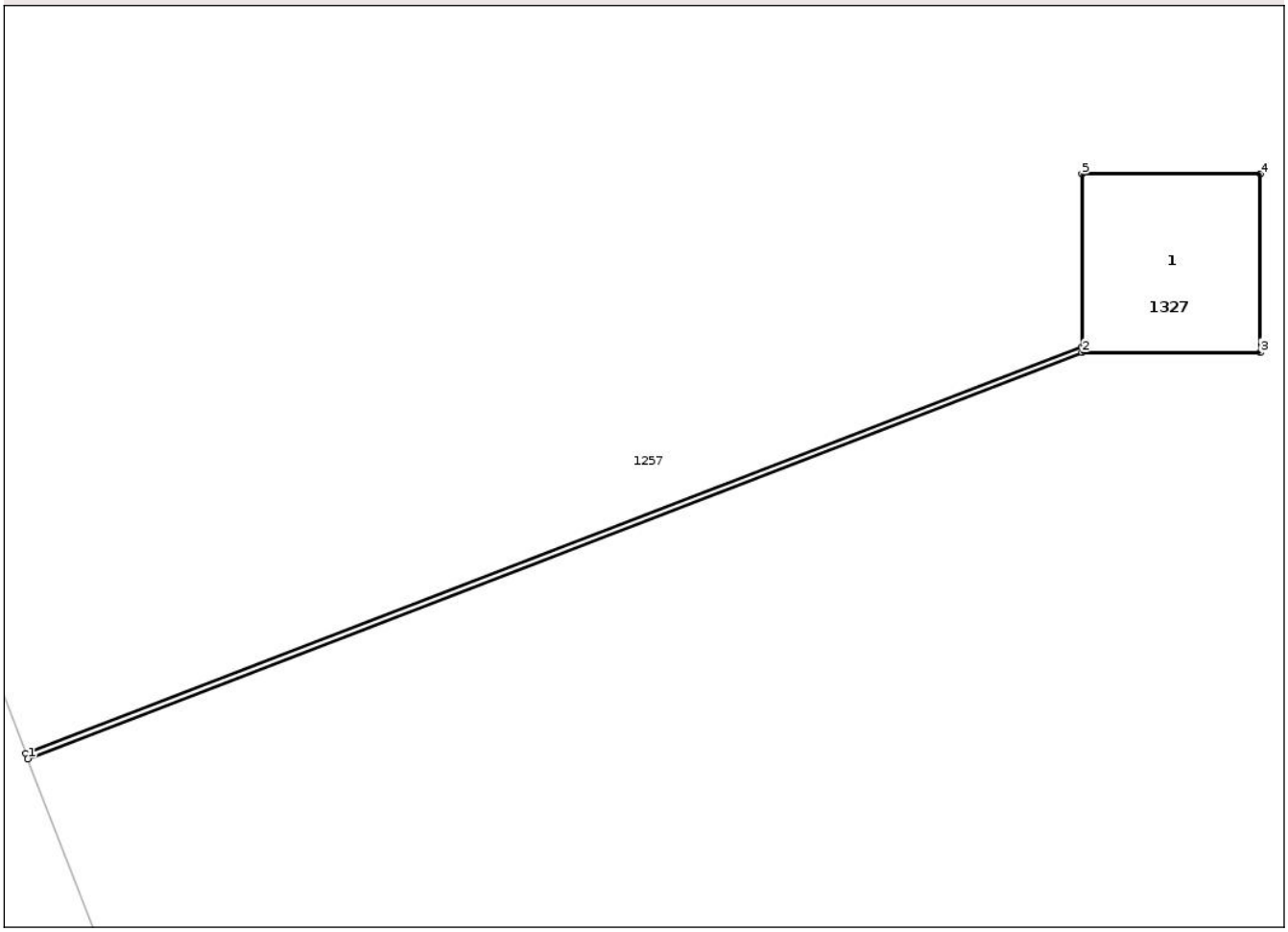

Date referitoare la teren

Crt	Categorie folosință	Intra vilan	Suprafaţa (mp)	Tarla	Parcelă	Nr. topo	Observaţii / Referinţe
1	curti constructii	NU	1	68	1295	-	

Date referitoare la construcţii

Crt	Număr	Destinaţie construcţie	Supraf. (mp)	Situaţie juridică	Observaţii / Referinţe
A1.1	50722-C1	constructii industriale si edilitare	1	Cu acte	Nr. niveluri:1; S. construita la sol:1 mp; S. construita desfasurata:1 mp; STALP

Lungime Segmente
1) Valorile lungimilor segmentelor sunt obţinute din proiecţie în plan.

Punct început	X / Y	Punct sfârşit	X / Y	Lungime segment (** (m)
1	665.438,95 599.472,843	2	665.444,863 599.475,12	6.336
2	665.444,863 599.475,12	3	665.445,863 599.475,12	1.0
3	665.445,863 599.475,12	4	665.445,863 599.476,12	1.0

Document care conține date cu caracter personal, protejat de prevederile Regulamentului (UE) nr. 679/2016 și Legii 190/2018

Punct început	X / Y	Punct sfârşit	X / Y	Lungime segment (** (m)
4	665.445,863 599.476,12	5	665.444,863 599.476,12	1.0
5	665.444,863 599.476,12	6	665.444,863 599.475,152	0.968
6	665.444,863 599.475,152	7	665.438,939 599.472,871	6.348
7	665.438,939 599.472,871	1	665.438,95 599.472,843	0.03

** Lungimile segmentelor sunt determinate în planul de proiecţie Stereo 70 şi sunt rotunjite la 1 milimetru.
*** Distanţa dintre puncte este formată din segmente cumulate ce sunt mai mici decât valoarea 1 milimetru.

Document care conține date cu caracter personal, protejat de prevederile Regulamentului (UE) nr. 679/2016 și Legii 190/2018

DATE DESPRE IMOBILUL NR. 1328

Oficiul de Cadastru şi Publicitate Imobiliară NEAMT
Biroul de Cadastru şi Publicitate Imobiliară Roman

A. Partea I. Descrierea imobilului

TEREN Extravilan

Adresa: Jud. Neamt

Nr. Crt	Nr cadastral Nr. topografic	Suprafaţa* (mp)	Observaţii / Referinţe
A1		1	Sector cadastral:99 Teren neimprejmuit;

Construcţii

Crt	Nr cadastral Nr. topografic	Adresa	Observaţii / Referinţe
A1.1	50722-C1	Jud. Neamt	Nr. niveluri:1; S. construita la sol:1 mp; S. construita desfasurata:1 mp; STALP

B. Partea II. Proprietari şi acte

Inscrieri privitoare la dreptul de proprietate şi alte drepturi reale		Referinţe
1 / 16/06/2025		
Act Administrativ nr. 123, din 10/07/2012 emis de Parlamentul României (lege);		
B1	Inscrierea provizorie, drept de PROPRIETATE, dobandit prin Lege, cota actuala 1/1, cota initiala 1/1	A1, A1.1
	1) **STATUL ROMAN**, CIF:9999999999999, DOMENIUL PUBLIC	
	OBSERVATII: DOMENIUL PUBLIC	

C. Partea III. SARCINI .

Inscrieri privind dezmembramintele dreptului de proprietate, drepturi reale de garanţie şi sarcini	Referinţe
NU SUNT	

Document care conține date cu caracter personal, protejat de prevederile Regulamentului (UE) nr. 679/2016 și Legii 190/2018

Anexa Nr. 1 La Partea I

Teren

Nr cadastral	Suprafaţa (mp)*	Observaţii / Referinţe
	1	

* Suprafaţa este determinată in planul de proiecţie Stereo 70.

DETALII LINIARE IMOBIL

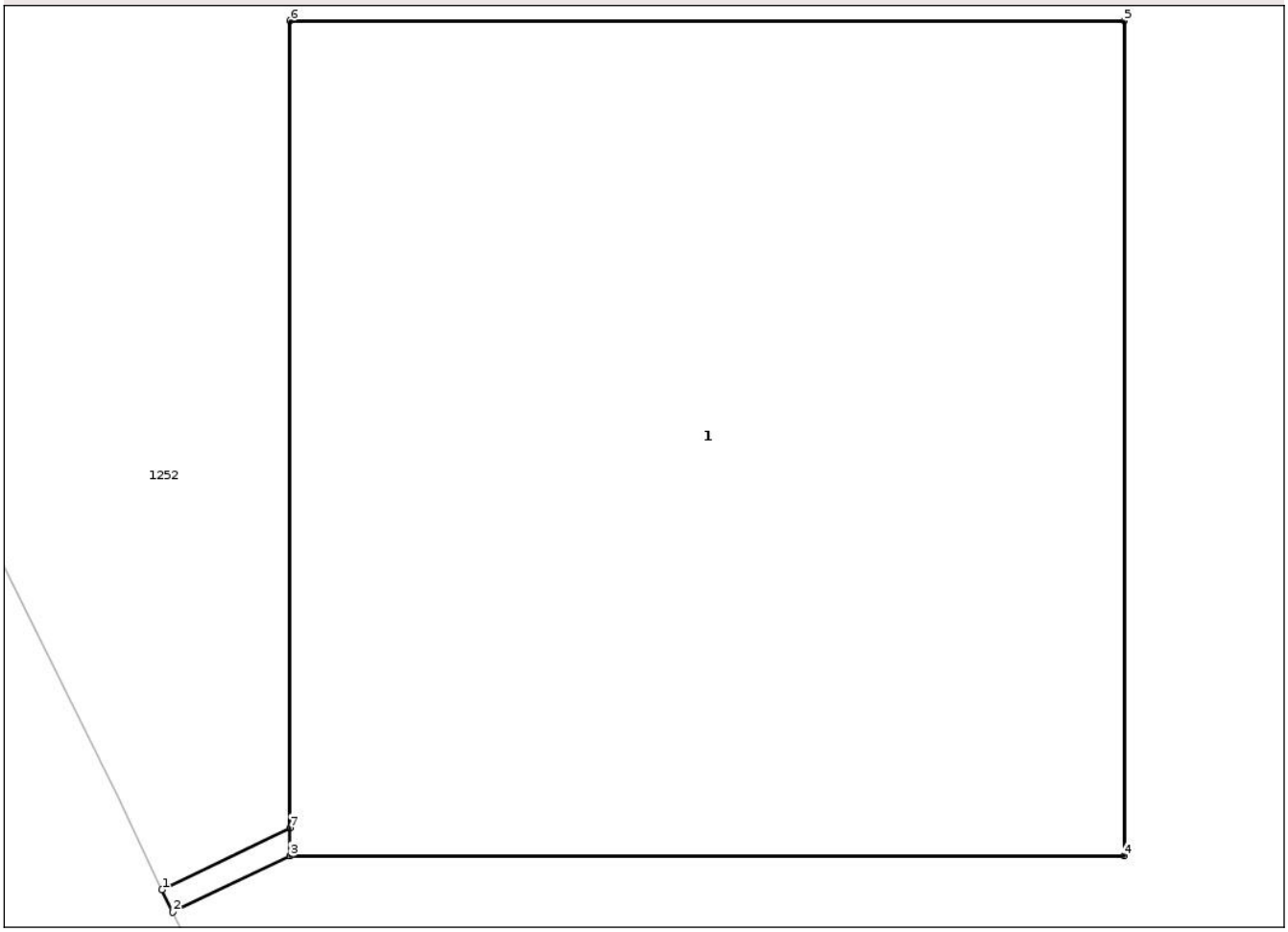

Date referitoare la teren

Crt	Categorie folosinţă	Intra vilan	Suprafaţa (mp)	Tarla	Parcelă	Nr. topo	Observaţii / Referinţe
1	curti constructii	NU	1	68	1271	-	

Date referitoare la construcţii

Crt	Număr	Destinaţie construcţie	Supraf. (mp)	Situaţie juridică	Observaţii / Referinţe
A1.1	50722-C1	constructii industriale si edilitare	1	Cu acte	Nr. niveluri:1; S. construita la sol:1 mp; S. construita desfasurata:1 mp; STALP

Lungime Segmente
1) Valorile lungimilor segmentelor sunt obţinute din proiecţie în plan.

Punct început	X / Y	Punct sfârşit	X / Y	Lungime segment (** (m)
1	665.407,193 599.545,295	2	665.407,206 599.545,268	0.03
2	665.407,206 599.545,268	3	665.407,346 599.545,336	0.156
3	665.407,346 599.545,336	4	665.408,346 599.545,336	1.0

Document care conține date cu caracter personal, protejat de prevederile Regulamentului (UE) nr. 679/2016 și Legii 190/2018

Punct început	X / Y	Punct sfârşit	X / Y	Lungime segment (** (m)
4	665.408,346 599.545,336	5	665.408,346 599.546,336	1.0
5	665.408,346 599.546,336	6	665.407,346 599.546,336	1.0
6	665.407,346 599.546,336	7	665.407,346 599.545,369	0.967
7	665.407,346 599.545,369	1	665.407,193 599.545,295	0.17

** Lungimile segmentelor sunt determinate în planul de proiecţie Stereo 70 şi sunt rotunjite la 1 milimetru.
*** Distanţa dintre puncte este formată din segmente cumulate ce sunt mai mici decât valoarea 1 milimetru.

Document care conține date cu caracter personal, protejat de prevederile Regulamentului (UE) nr. 679/2016 și Legii 190/2018