



## DATE DESPRE IMOBILUL NR. 3250

Oficiul de Cadastru și Publicitate Imobiliară NEAMȚ  
Biroul de Cadastru și Publicitate Imobiliară Targu-Neamt

## A. Partea I. Descrierea imobilului

TEREN Extravilan

Adresa: Jud. Neamt

Nr. Crt	Nr cadastral Nr. topografic	Suprafața* (mp)	Observații / Referințe
A1		1.800	Sector cadastral:12 Teren neimprejmuit;

## B. Partea II. Proprietari și acte

Inscrieri privitoare la dreptul de proprietate și alte drepturi reale	Referințe
/	
Act Administrativ nr. 70/237, din 15/02/1996 emis de CJPSDPAT NEAMȚ;	
B1	A1
Intabulare, drept de PROPRIETATE, dobandit prin Reconstituire, cota actuala 1/1	
1) HORGHIDAN I IOAN, LIPSĂ CNP	

## C. Partea III. SARCINI .

Inscrieri privind dezmembramintele dreptului de proprietate, drepturi reale de garanție și sarcini	Referințe
NU SUNT	

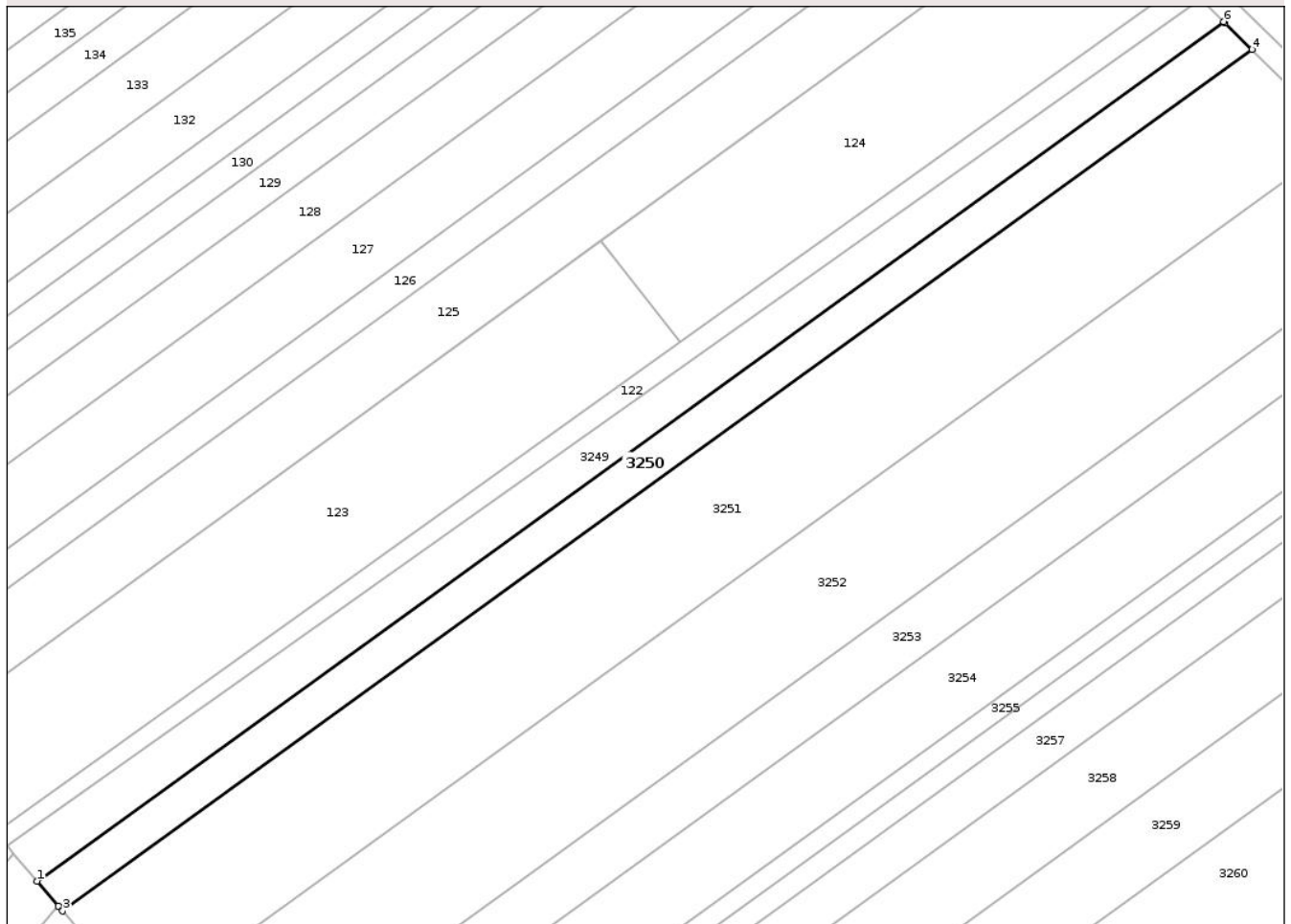
## Anexa Nr. 1 La Partea I

## Teren

Nr cadastral	Suprafața (mp)*	Observații / Referințe
	1.800	

\* Suprafața este determinată în planul de proiecție Stereo 70.

## DETALII LINIARE IMOBIL



## Date referitoare la teren

Crt	Categorie folosință	Intravilan	Suprafața (mp)	Tarla	Parcelă	Nr. topo	Observații / Referințe
1	arabil	NU	1.800	10	45D/40A	-	NR TOPO CORECT PARCELA 45/40A

## Lungime Segmente

1) Valorile lungimilor segmentelor sunt obținute din proiecție în plan.

Punct început	X / Y	Punct sfârșit	X / Y	Lungime segment (** (m)
1	615.749,09 628.792,318	2	615.752,868 628.787,902	5.811
2	615.752,868 628.787,902	3	615.753,612 628.787,032	1.145
3	615.753,612 628.787,032	4	615.964,174 628.939,414	259.917
4	615.964,174 628.939,414	5	615.959,378 628.944,161	6.748
5	615.959,378 628.944,161	6	615.959,179 628.944,357	0.279

Punct început	X / Y	Punct sfârșit	X / Y	Lungime segment (** (m)
6	615.959,179 628.944,357	1	615.749,09 628.792,318	259.333

\*\* Lungimile segmentelor sunt determinate în planul de proiecție Stereo 70 și sunt rotunjite la 1 milimetru.

\*\*\* Distanța dintre puncte este formată din segmente cumulate ce sunt mai mici decât valoarea 1 milimetru.

Neutilizabil în Circuitul Civil





## DATE DESPRE IMOBILUL NR. 3251

Oficiul de Cadastru și Publicitate Imobiliară NEAMT  
Biroul de Cadastru și Publicitate Imobiliară Targu-Neamt

## A. Partea I. Descrierea imobilului

TEREN Extravilan

Adresa: Jud. Neamt

Nr. Crt	Nr cadastral Nr. topografic	Suprafața* (mp)	Observații / Referințe
A1		5.800	Sector cadastral:12 Teren neimprejmuit;

## B. Partea II. Proprietari și acte

Inscrieri privitoare la dreptul de proprietate și alte drepturi reale	Referințe
/	
Act Administrativ nr. 1899, din 14/03/2024 emis de COMUNA PĂSTRĂVENI;	
B1	Inscrierea posesiei, drept de PROPRIETATE, dobandit prin Lege, cota actuala 1/1
	1) NEIDENTIFICAT NEIDENTIFICAT
Act Normativ nr. 7, din 13/03/1996 emis de PARLAMENTUL ROMÂNIEI (Art. 13);	
B2	Se notează mențiunea de proprietar neidentificat

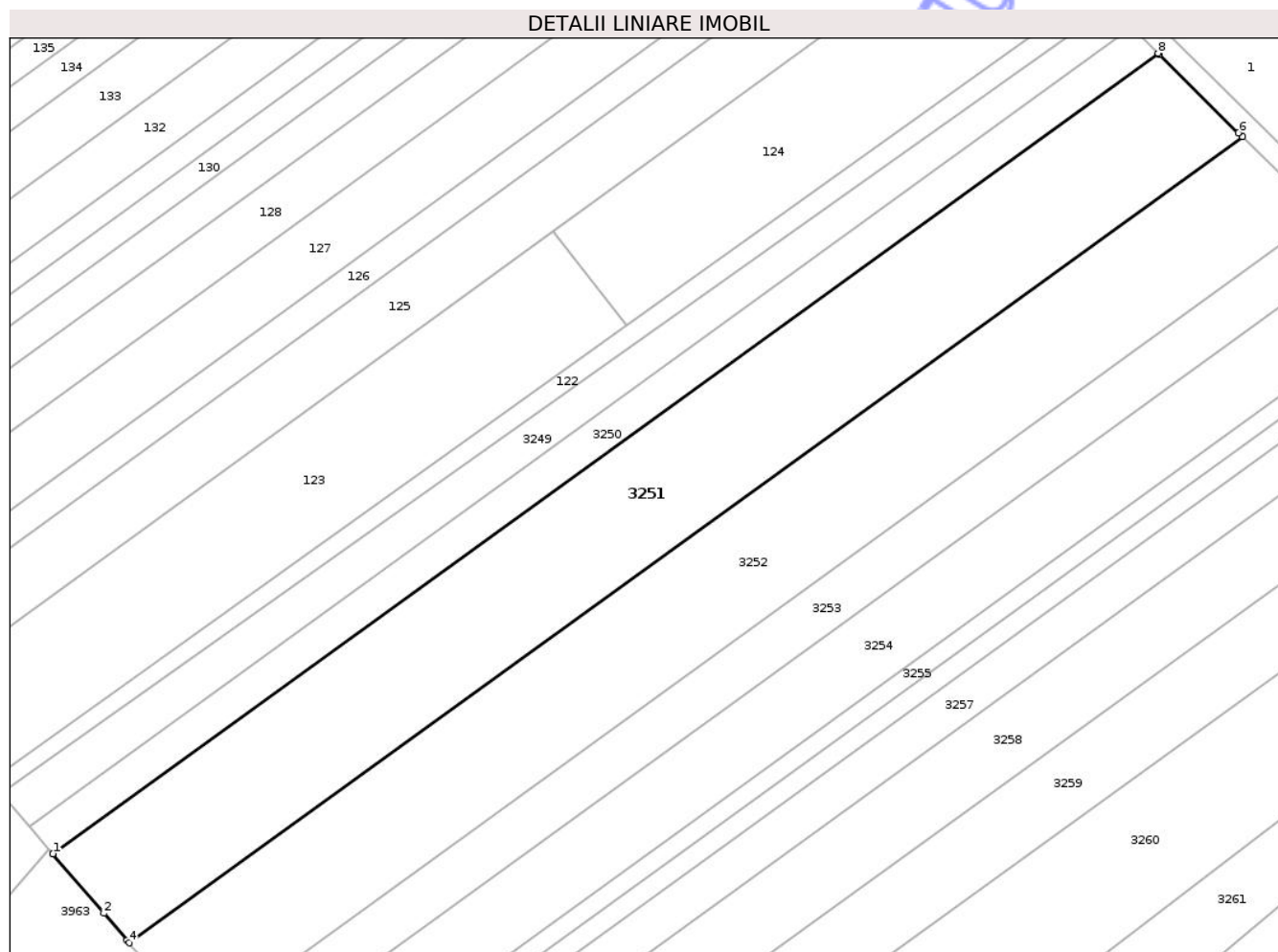
## C. Partea III. SARCINI .

Inscrieri privind dezmembramintele dreptului de proprietate, drepturi reale de garanție și sarcini	Referințe
NU SUNT	

**Teren**

Nr cadastral	Suprafața (mp)*	Observații / Referințe
	5.800	

\* Suprafața este determinată în planul de proiecție Stereo 70.



**Date referitoare la teren**

Crt	Categorie folosință	Intra vilan	Suprafața (mp)	Tarla	Parcelă	Nr. topo	Observații / Referințe
1	arabil	NU	5.800	10	45	-	

**Lungime Segmente**

1) Valorile lungimilor segmentelor sunt obținute din proiecție în plan.

Punct început	X / Y	Punct sfârșit	X / Y	Lungime segment (** (m)
1	615.753,612 628.787,032	2	615.763,321 628.775,683	14.936
2	615.763,321 628.775,683	3	615.767,711 628.770,552	6.753
3	615.767,711 628.770,552	4	615.768,108 628.770,077	0.619
4	615.768,108 628.770,077	5	615.980,194 628.923,561	261.797
5	615.980,194 628.923,561	6	615.979,471 628.924,276	1.017

Punct început	X / Y	Punct sfârșit	X / Y	Lungime segment (** (m)
6	615.979,471 628.924,276	7	615.964,373 628.939,217	21.241
7	615.964,373 628.939,217	8	615.964,174 628.939,414	0.28
8	615.964,174 628.939,414	1	615.753,612 628.787,032	259.917

\*\* Lungimile segmentelor sunt determinate în planul de proiecție Stereo 70 și sunt rotunjite la 1 milimetru.

\*\*\* Distanța dintre puncte este formată din segmente cumulate ce sunt mai mici decât valoarea 1 milimetru.

Neutilizabil în Circuitul Civil



**DATE DESPRE IMOBILUL NR. 3252**

Oficiul de Cadastru și Publicitate Imobiliară NEAMT  
Biroul de Cadastru și Publicitate Imobiliară Targu-Neamt

**A. Partea I. Descrierea imobilului**

TEREN Extravilan

Adresa: Jud. Neamt

Nr. Crt	Nr cadastral Nr. topografic	Suprafața* (mp)	Observații / Referințe
A1		5.500	Sector cadastral:12 Teren neimprejmuit;

**B. Partea II. Proprietari și acte**

Inscrieri privitoare la dreptul de proprietate și alte drepturi reale	Referințe
/	
Act Administrativ nr. 70/1291, din 03/03/1998 emis de CJPSDPAT NEAMȚ;	
B1	A1
Intabulare, drept de PROPRIETATE, dobandit prin Reconstituire, cota actuala 1/1 1) POPA D IOAN, LIPSĂ CNP	

**C. Partea III. SARCINI .**

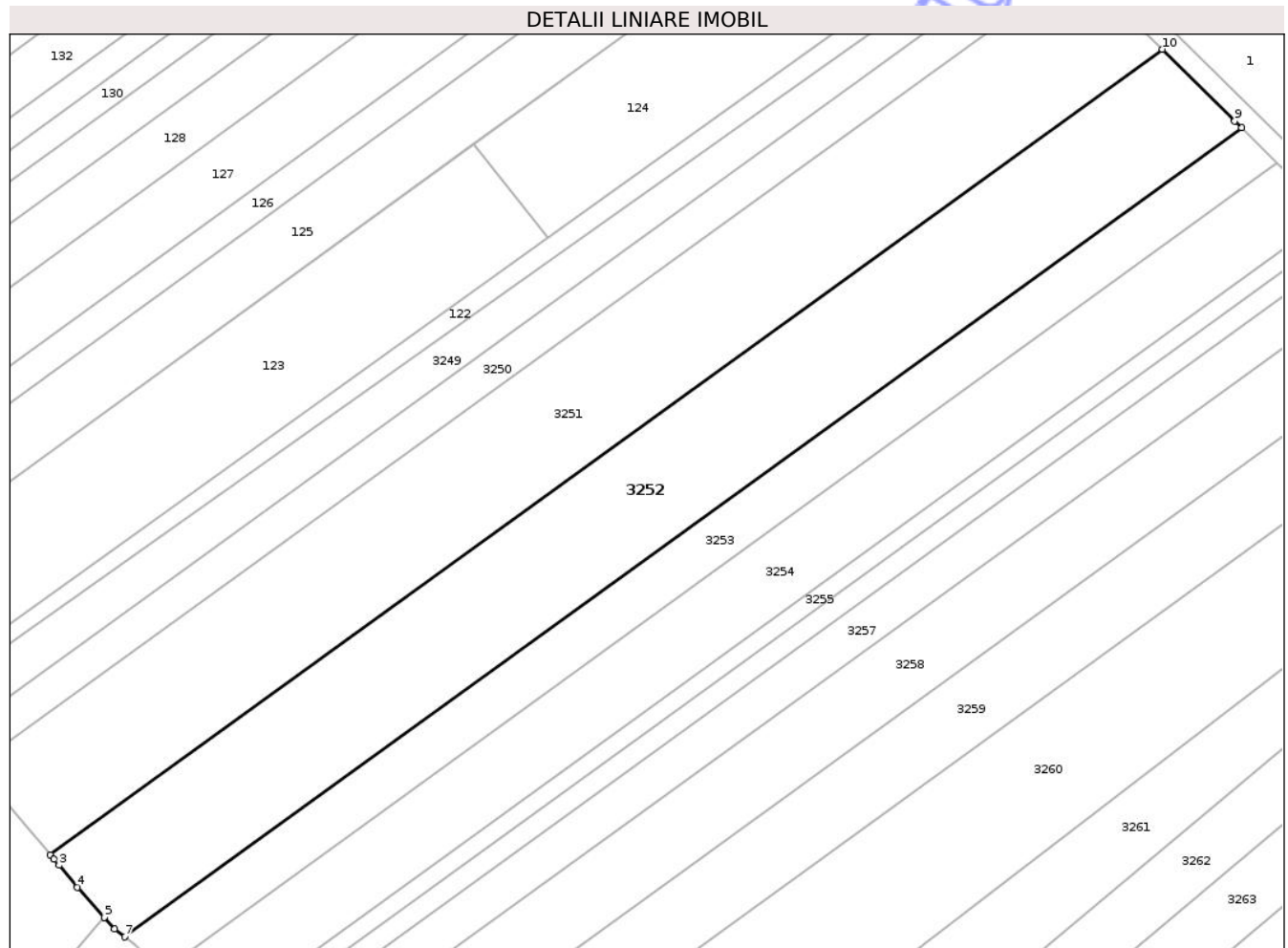
Inscrieri privind dezmembramintele dreptului de proprietate, drepturi reale de garanție și sarcini	Referințe
NU SUNT	

## Anexa Nr. 1 La Partea I

## Teren

Nr cadastral	Suprafața (mp)*	Observații / Referințe
	5.500	

\* Suprafața este determinată în planul de proiecție Stereo 70.



## Date referitoare la teren

Crt	Categorie folosință	Intra vilan	Suprafața (mp)	Tarla	Parcelă	Nr. topo	Observații / Referințe
1	arabil	NU	5.500	9	42/41	-	NR TOPO CORECT TARLA 10, PARCELA 45/41

## Lungime Segmente

1) Valorile lungimilor segmentelor sunt obținute din proiecție în plan.

Punct început	X / Y	Punct sfârșit	X / Y	Lungime segment (** (m)
1	615.768,108 628.770,077	2	615.768,786 628.769,267	1.056
2	615.768,786 628.769,267	3	615.769,763 628.768,099	1.523
3	615.769,763 628.768,099	4	615.773,268 628.763,908	5.463
4	615.773,268 628.763,908	5	615.778,39 628.758,176	7.688
5	615.778,39 628.758,176	6	615.780,34 628.755,993	2.927

Punct început	X / Y	Punct sfârșit	X / Y	Lungime segment (** (m)
6	615.780,34 628.755,993	7	615.782,265 628.754,473	2.453
7	615.782,265 628.754,473	8	615.995,282 628.908,63	262.945
8	615.995,282 628.908,63	9	615.993,999 628.909,899	1.804
9	615.993,999 628.909,899	10	615.980,194 628.923,561	19.422
10	615.980,194 628.923,561	1	615.768,108 628.770,077	261.797

\*\* Lungimile segmentelor sunt determinate în planul de proiecție Stereo 70 și sunt rotunjite la 1 milimetru.

\*\*\* Distanța dintre puncte este formată din segmente cumulate ce sunt mai mici decât valoarea 1 milimetru.

Neutilizabil în Circuitul Civil



**DATE DESPRE IMOBILUL NR. 3253**

Oficiul de Cadastru și Publicitate Imobiliară NEAMT  
Biroul de Cadastru și Publicitate Imobiliară Targu-Neamt

**A. Partea I. Descrierea imobilului**

TEREN Extravilan

Adresa: Jud. Neamt

Nr. Crt	Nr cadastral Nr. topografic	Suprafața* (mp)	Observații / Referințe
A1	52238	2.500	Sector cadastral:12 Teren neimprejmuit;

**B. Partea II. Proprietari și acte**

Inscrieri privitoare la dreptul de proprietate și alte drepturi reale	Referințe
<b>10691 / 15/05/2024</b>	
Act Administrativ nr. TITLU DE PROPRIETATE nr. 70/219, din 10/06/1997 emis de CJSDPAT NEAMT (act administrativ nr CERTIFICAT FISCAL nr. 1501 din 08.05.2024, emis de COMUNA PASTRAVENI);	
B1	A1
Intabulare, drept de PROPRIETATE, dobandit prin Reconstituire, cota actuala 1/1	
1) HÂNGĂNESCU MARIA	

**C. Partea III. SARCINI .**

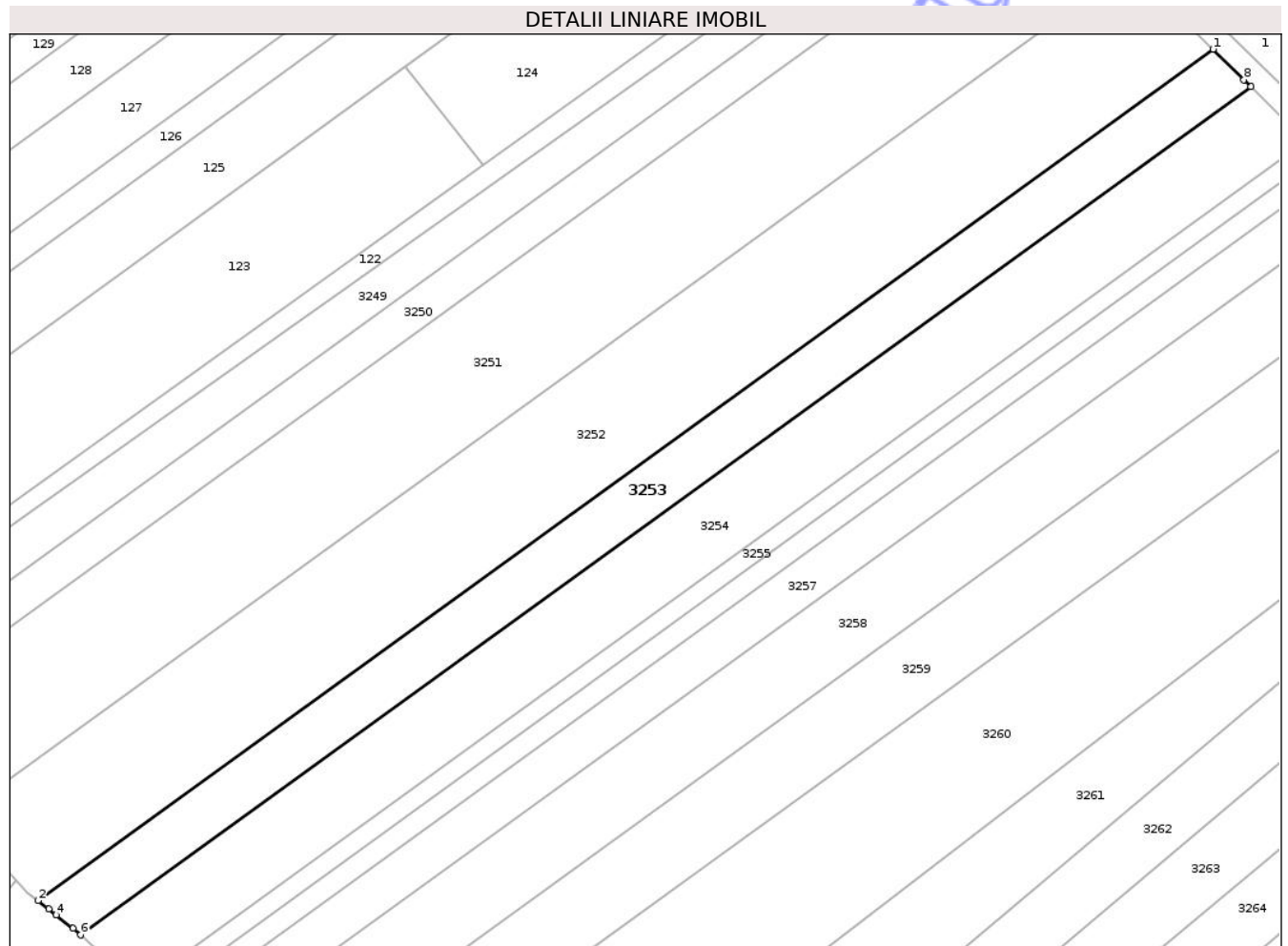
Inscrieri privind dezmembramintele dreptului de proprietate, drepturi reale de garanție și sarcini	Referințe
NU SUNT	

## Anexa Nr. 1 La Partea I

## Teren

Nr cadastral	Suprafața (mp)*	Observații / Referințe
52238	2.500	

\* Suprafața este determinată în planul de proiecție Stereo 70.



## Date referitoare la teren

Crt	Categorie folosință	Intra vilan	Suprafața (mp)	Tarla	Parcelă	Nr. topo	Observații / Referințe
1	arabil	NU	2.500	9	42/42	-	NR TOPO CORECT TARLA 10, PARCELA 45/42

## Lungime Segmente

1) Valorile lungimilor segmentelor sunt obținute din proiecție în plan.

Punct început	X / Y	Punct sfârșit	X / Y	Lungime segment (** (m)
1	615.995,282 628.908,63	2	615.782,265 628.754,473	262.945
2	615.782,265 628.754,473	3	615.784,204 628.752,942	2.47
3	615.784,204 628.752,942	4	615.785,538 628.751,888	1.7
4	615.785,538 628.751,888	5	615.788,627 628.749,449	3.936
5	615.788,627 628.749,449	6	615.789,946 628.748,27	1.769

Punct început	X / Y	Punct sfârșit	X / Y	Lungime segment (** (m)
6	615.789,946 628.748,27	7	616.002,146 628.901,837	261.938
7	616.002,146 628.901,837	8	616.000,868 628.903,101	1.798
8	616.000,868 628.903,101	1	615.995,282 628.908,63	7.86

\*\* Lungimile segmentelor sunt determinate în planul de proiecție Stereo 70 și sunt rotunjite la 1 milimetru.

\*\*\* Distanța dintre puncte este formată din segmente cumulate ce sunt mai mici decât valoarea 1 milimetru.

Neutilizabil în Circuitul Civil



**DATE DESPRE IMOBILUL NR. 3254**

Oficiul de Cadastru și Publicitate Imobiliară NEAMȚ  
 Biroul de Cadastru și Publicitate Imobiliară Targu-Neamt

**A. Partea I. Descrierea imobilului**

TEREN Extravilan

Adresa: Jud. Neamt

Nr. Crt	Nr cadastral Nr. topografic	Suprafața* (mp)	Observații / Referințe
A1		3.600	Sector cadastral:12 Teren neimprejmuit;

**B. Partea II. Proprietari și acte**

Inscrieri privitoare la dreptul de proprietate și alte drepturi reale	Referințe
/	
Act Administrativ nr. 70/372, din 07/03/2000 emis de CJPSDPAT NEAMȚ;	
B1	A1
Intabulare, drept de PROPRIETATE, dobandit prin Reconstituire, cota actuala 1/1 1) NASTASĂ C VASILE, LIPSĂ CNP	

**C. Partea III. SARCINI .**

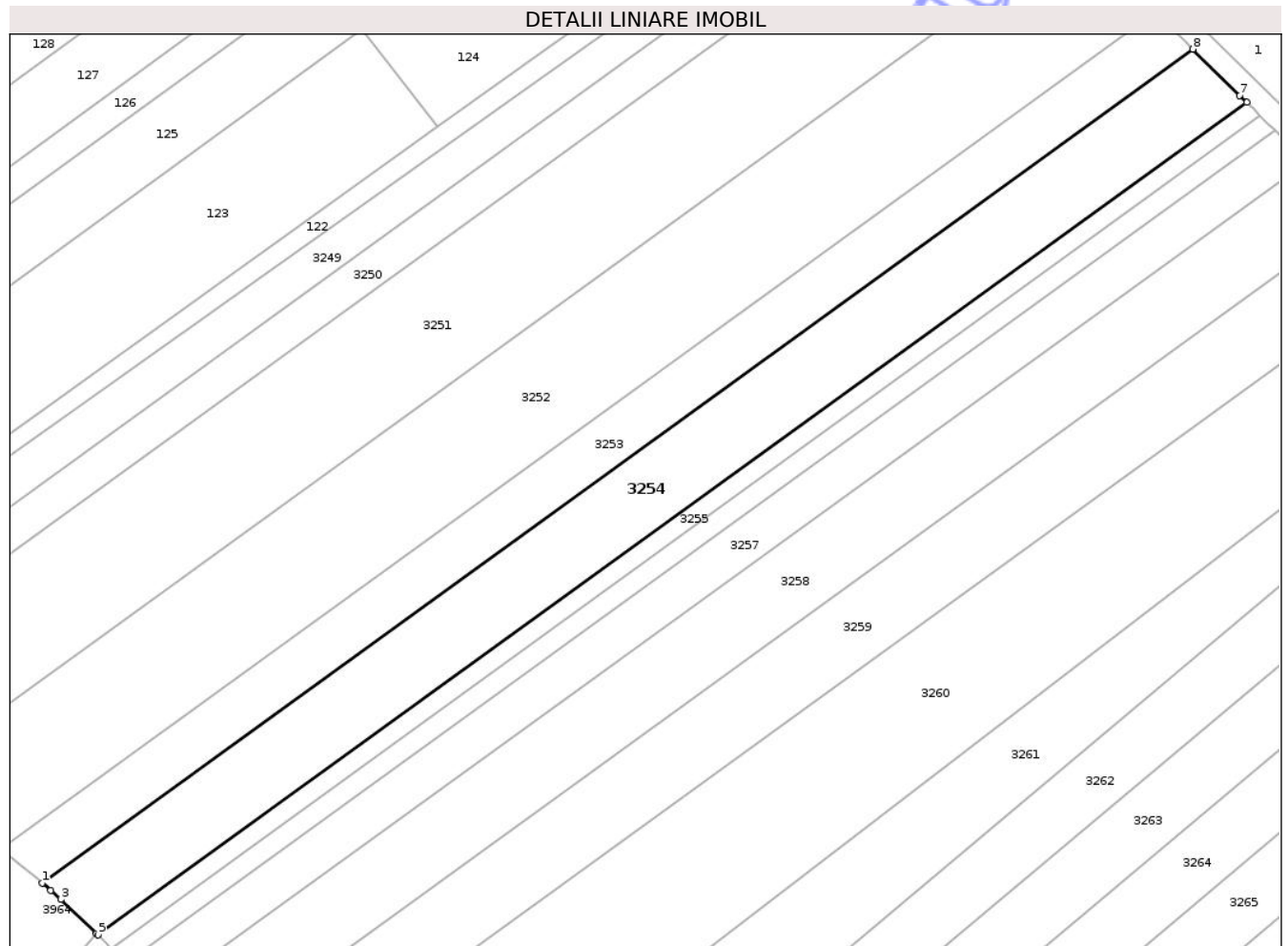
Inscrieri privind dezmembramintele dreptului de proprietate, drepturi reale de garanție și sarcini	Referințe
NU SUNT	

## Anexa Nr. 1 La Partea I

## Teren

Nr cadastral	Suprafața (mp)*	Observații / Referințe
	3.600	

\* Suprafața este determinată în planul de proiecție Stereo 70.



## Date referitoare la teren

Crt	Categorie folosință	Intra vilan	Suprafața (mp)	Tarla	Parcelă	Nr. topo	Observații / Referințe
1	arabil	NU	3.600	9	142/43	-	NR TOPO CORECT TARLA 10, PARCELA 45/43

## Lungime Segmente

1) Valorile lungimilor segmentelor sunt obținute din proiecție în plan.

Punct început	X / Y	Punct sfârșit	X / Y	Lungime segment (** (m)
1	615.789,946 628.748,27	2	615.791,481 628.746,898	2.059
2	615.791,481 628.746,898	3	615.793,347 628.745,231	2.502
3	615.793,347 628.745,231	4	615.799,915 628.739,004	9.051
4	615.799,915 628.739,004	5	615.800,215 628.738,72	0.414
5	615.800,215 628.738,72	6	616.012,058 628.892,028	261.497

Punct început	X / Y	Punct sfârșit	X / Y	Lungime segment (** (m)
6	616.012,058 628.892,028	7	616.010,782 628.893,29	1.795
7	616.010,782 628.893,29	8	616.002,146 628.901,837	12.151
8	616.002,146 628.901,837	1	615.789,946 628.748,27	261.938

\*\* Lungimile segmentelor sunt determinate în planul de proiecție Stereo 70 și sunt rotunjite la 1 milimetru.

\*\*\* Distanța dintre puncte este formată din segmente cumulate ce sunt mai mici decât valoarea 1 milimetru.

Neutilizabil în Circuitul Civil



**DATE DESPRE IMOBILUL NR. 3255**

Oficiul de Cadastru și Publicitate Imobiliară NEAMT  
 Biroul de Cadastru și Publicitate Imobiliară Targu-Neamt

**A. Partea I. Descrierea imobilului**

TEREN Extravilan

Adresa: Jud. Neamt

Nr. Crt	Nr cadastral Nr. topografic	Suprafața* (mp)	Observații / Referințe
A1		900	Sector cadastral:12 Teren neimprejmuit;

**B. Partea II. Proprietari și acte**

Inscrieri privitoare la dreptul de proprietate și alte drepturi reale	Referințe
/	
Act Notarial nr. CM NR. 61, din 16/05/2017 emis de NP DAVID DANIELA;	
B1	A1
Intabulare, drept de PROPRIETATE, dobandit prin Succesiune, cota actuala 1/1 1) GHERASIM L CONSTANTIN	

**C. Partea III. SARCINI .**

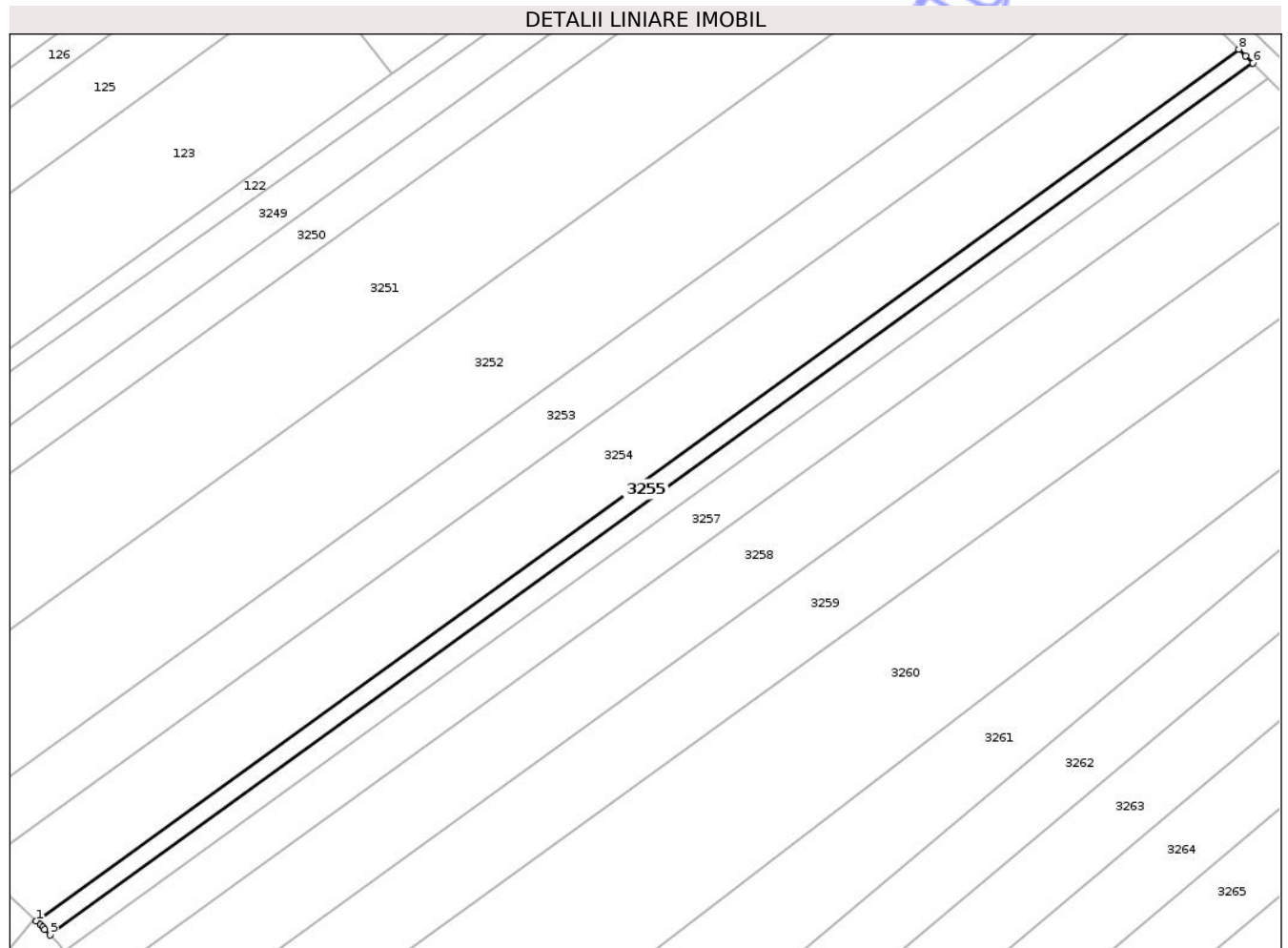
Inscrieri privind dezmembramintele dreptului de proprietate, drepturi reale de garanție și sarcini	Referințe
NU SUNT	

## Anexa Nr. 1 La Partea I

## Teren

Nr cadastral	Suprafața (mp)*	Observații / Referințe
	900	

\* Suprafața este determinată în planul de proiecție Stereo 70.



## Date referitoare la teren

Crt	Categorie folosință	Intra vilan	Suprafața (mp)	Tarla	Parcelă	Nr. topo	Observații / Referințe
1	arabil	NU	900	9	42/22	-	NR TOPO CORECT TARLA 10, PARCELA 45/22

## Lungime Segmente

1) Valorile lungimilor segmentelor sunt obținute din proiecție în plan.

Punct început	X / Y	Punct sfârșit	X / Y	Lungime segment (** (m)
1	615.800,215 628.738,72	2	615.800,969 628.738,005	1.038
2	615.800,969 628.738,005	3	615.801,35 628.737,596	0.559
3	615.801,35 628.737,596	4	615.801,721 628.737,198	0.545
4	615.801,721 628.737,198	5	615.802,632 628.736,22	1.336
5	615.802,632 628.736,22	6	616.014,538 628.889,574	261.574

Punct început	X / Y	Punct sfârșit	X / Y	Lungime segment (** (m)
6	616.014,538 628.889,574	7	616.013,261 628.890,837	1.796
7	616.013,261 628.890,837	8	616.012,058 628.892,028	1.693
8	616.012,058 628.892,028	1	615.800,215 628.738,72	261.497

\*\* Lungimile segmentelor sunt determinate în planul de proiecție Stereo 70 și sunt rotunjite la 1 milimetru.

\*\*\* Distanța dintre puncte este formată din segmente cumulate ce sunt mai mici decât valoarea 1 milimetru.

Neutilizabil în Circuitul Civil



**DATE DESPRE IMOBILUL NR. 3256**

Oficiul de Cadastru și Publicitate Imobiliară NEAMT  
Biroul de Cadastru și Publicitate Imobiliară Targu-Neamt

**A. Partea I. Descrierea imobilului**

TEREN Extravilan

Adresa: Jud. Neamt

Nr. Crt	Nr cadastral Nr. topografic	Suprafața* (mp)	Observații / Referințe
A1		1.000	Sector cadastral:12 Teren neimprejmuit;

**B. Partea II. Proprietari și acte**

Inscrieri privitoare la dreptul de proprietate și alte drepturi reale	Referințe
/	
Act Notarial nr. CM NR. 13, din 06/02/2009 emis de NP DAVID RADU-CONSTANTIN;	
B1	A1
Intabulare, drept de PROPRIETATE, dobandit prin Succesiune, cota actuala 1/1 1) TĂNĂSELEA GHEORGHE	

**C. Partea III. SARCINI .**

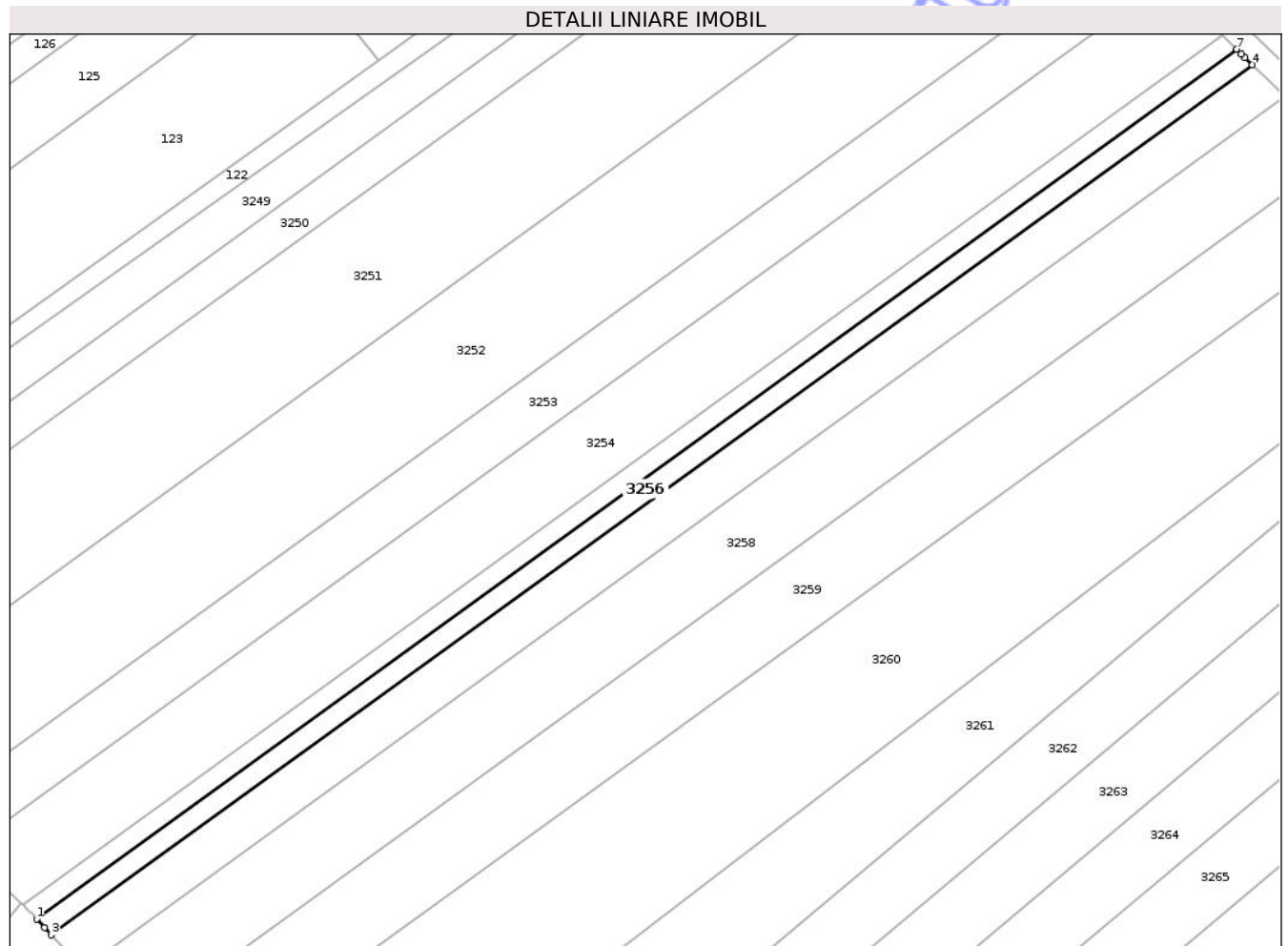
Inscrieri privind dezmembramintele dreptului de proprietate, drepturi reale de garanție și sarcini	Referințe
NU SUNT	

## Anexa Nr. 1 La Partea I

## Teren

Nr cadastral	Suprafața (mp)*	Observații / Referințe
	1.000	

\* Suprafața este determinată în planul de proiecție Stereo 70.



## Date referitoare la teren

Crt	Categorie folosință	Intra vilan	Suprafața (mp)	Tarla	Parcelă	Nr. topo	Observații / Referințe
1	arabil	NU	1.000	9	42/21	-	NR TOPO CORECT TARLA 10, PARCELA 45/21

## Lungime Segmente

1) Valorile lungimilor segmentelor sunt obținute din proiecție în plan.

Punct început	X / Y	Punct sfârșit	X / Y	Lungime segment (** (m)
1	615.802,632 628.736,22	2	615.804,021 628.734,73	2.037
2	615.804,021 628.734,73	3	615.805,246 628.733,394	1.812
3	615.805,246 628.733,394	4	616.017,291 628.886,849	261.747
4	616.017,291 628.886,849	5	616.016,014 628.888,113	1.797
5	616.016,014 628.888,113	6	616.015,367 628.888,753	0.91

Punct început	X / Y	Punct sfârșit	X / Y	Lungime segment (** (m)
6	616.015,367 628.888,753	7	616.014,538 628.889,574	1.167
7	616.014,538 628.889,574	1	615.802,632 628.736,22	261.574

\*\* Lungimile segmentelor sunt determinate în planul de proiecție Stereo 70 și sunt rotunjite la 1 milimetru.

\*\*\* Distanța dintre puncte este formată din segmente cumulate ce sunt mai mici decât valoarea 1 milimetru.

Neutilizabil în Circuitul Civil



**DATE DESPRE IMOBILUL NR. 3257**

Oficiul de Cadastru și Publicitate Imobiliară NEAMȚ  
 Biroul de Cadastru și Publicitate Imobiliară Targu-Neamt

**A. Partea I. Descrierea imobilului**

TEREN Extravilan

Adresa: Jud. Neamt

Nr. Crt	Nr cadastral Nr. topografic	Suprafața* (mp)	Observații / Referințe
A1		2.100	Sector cadastral:12 Teren neimprejmuit;

**B. Partea II. Proprietari și acte**

Inscrieri privitoare la dreptul de proprietate și alte drepturi reale	Referințe
/	
Act Administrativ nr. 43/931, din 21/02/1995 emis de CJPSDPAT NEAMȚ;	
B1	A1
Intabulare, drept de PROPRIETATE, dobandit prin Reconstituire, cota actuala 1/1	
1) ASIMINI I ION, LIPSĂ CNP	

**C. Partea III. SARCINI .**

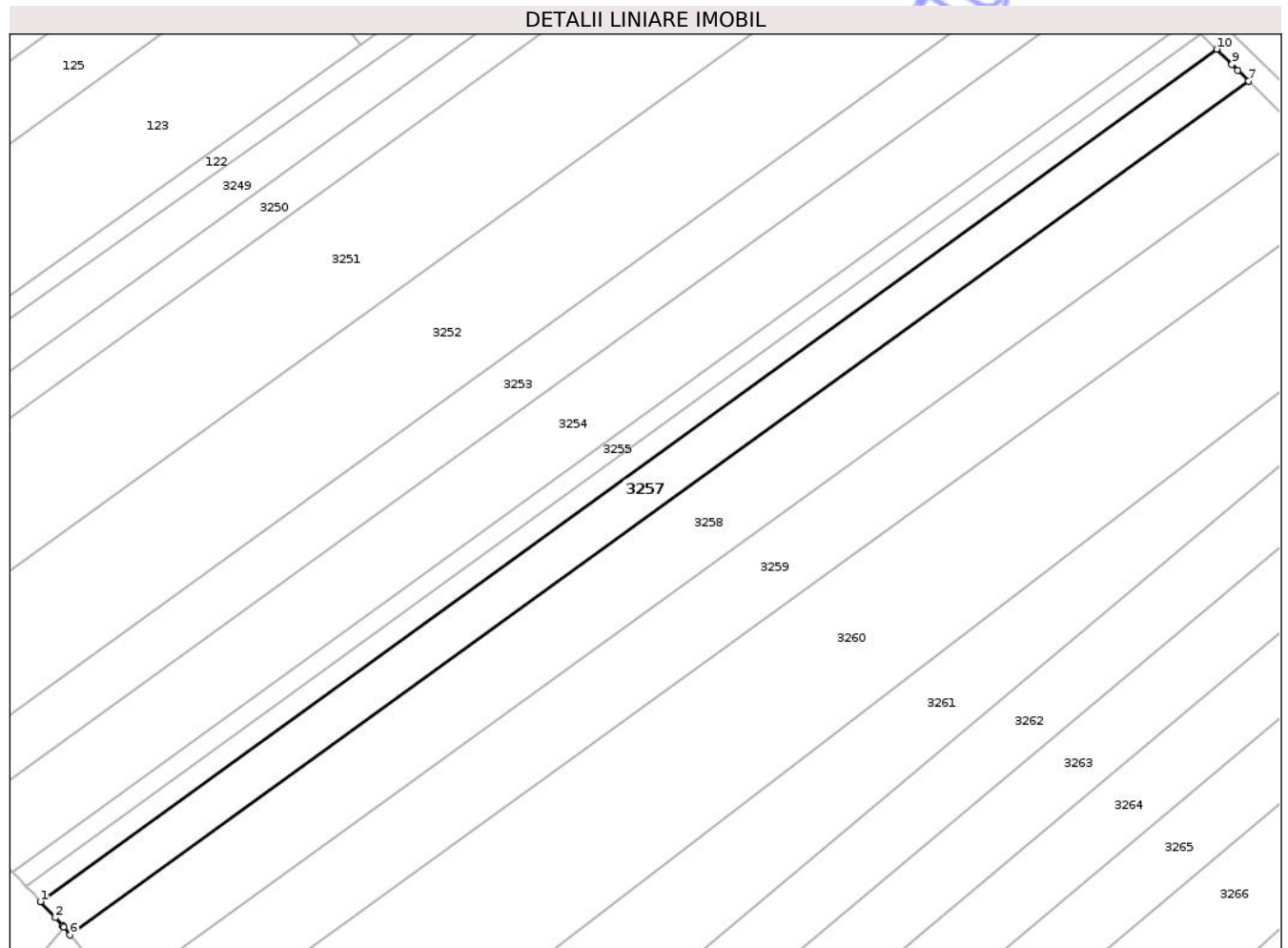
Inscrieri privind dezmembramintele dreptului de proprietate, drepturi reale de garanție și sarcini	Referințe
NU SUNT	

## Anexa Nr. 1 La Partea I

## Teren

Nr cadastral	Suprafața (mp)*	Observații / Referințe
	2.100	

\* Suprafața este determinată în planul de proiecție Stereo 70.



## Date referitoare la teren

Crt	Categorie folosință	Intravilan	Suprafața (mp)	Tarla	Parcelă	Nr. topo	Observații / Referințe
1	arabil	NU	2.100	9	42/16	-	NR TOPO CORECT TARLA 10, PARCELA 45/16

## Lungime Segmente

1) Valorile lungimilor segmentelor sunt obținute din proiecție în plan.

Punct început	X / Y	Punct sfârșit	X / Y	Lungime segment (** (m)
1	615.805,246 628.733,394	2	615.807,911 628.730,486	3.945
2	615.807,911 628.730,486	3	615.809,24 628.729,036	1.967
3	615.809,24 628.729,036	4	615.809,442 628.728,815	0.3
4	615.809,442 628.728,815	5	615.809,454 628.728,803	0.017
5	615.809,454 628.728,803	6	615.810,61 628.727,381	1.833

Punct început	X / Y	Punct sfârșit	X / Y	Lungime segment (** (m)
6	615.810,61 628.727,381	7	616.023,067 628.881,133	262.255
7	616.023,067 628.881,133	8	616.021,138 628.883,041	2.713
8	616.021,138 628.883,041	9	616.020,044 628.884,124	1.539
9	616.020,044 628.884,124	10	616.017,291 628.886,849	3.873
10	616.017,291 628.886,849	1	615.805,246 628.733,394	261.747

\*\* Lungimile segmentelor sunt determinate în planul de proiecție Stereo 70 și sunt rotunjite la 1 milimetru.

\*\*\* Distanța dintre puncte este formată din segmente cumulate ce sunt mai mici decât valoarea 1 milimetru.

Neutilizabil în Circuitul Civil





## DATE DESPRE IMOBILUL NR. 3260

Oficiul de Cadastru și Publicitate Imobiliară NEAMȚ  
Biroul de Cadastru și Publicitate Imobiliară Targu-Neamt

## A. Partea I. Descrierea imobilului

TEREN Extravilan

Adresa: Jud. Neamt

Nr. Crt	Nr cadastral Nr. topografic	Suprafața* (mp)	Observații / Referințe
A1		6.500	Sector cadastral:12 Teren neimprejmuit;

## B. Partea II. Proprietari și acte

Inscrieri privitoare la dreptul de proprietate și alte drepturi reale	Referințe
/	
Act Administrativ nr. 43/687, din 22/02/1995 emis de CJPSDPAT NEAMȚ;	
B1	A1
Intabulare, drept de PROPRIETATE, dobandit prin Reconstituire, cota actuala 1/1	
1) BACIU D VICTOR, LIPSĂ CNP	


## C. Partea III. SARCINI .

Inscrieri privind dezmembramintele dreptului de proprietate, drepturi reale de garanție și sarcini	Referințe
NU SUNT	

**Teren**

Nr cadastral	Suprafața (mp)*	Observații / Referințe
	6.500	

\* Suprafața este determinată în planul de proiecție Stereo 70.



**Date referitoare la teren**

Crt	Categorie folosință	Intra vilan	Suprafața (mp)	Tarla	Parcelă	Nr. topo	Observații / Referințe
1	arabil	NU	6.500	9	42/46	-	NR TOPO CORECT TARLA 10, PARCELA 45/46

**Lungime Segmente**

1) Valorile lungimilor segmentelor sunt obținute din proiecție în plan.

Punct început	X / Y	Punct sfârșit	X / Y	Lungime segment (** (m)
1	615.829,522 628.702,341	2	615.829,558 628.702,278	0.072
2	615.829,558 628.702,278	3	615.833,461 628.695,549	7.779
3	615.833,461 628.695,549	4	615.834,08 628.694,483	1.233
4	615.834,08 628.694,483	5	615.834,518 628.693,736	0.866
5	615.834,518 628.693,736	6	615.837,482 628.688,684	5.857

Punct început	X / Y	Punct sfârșit	X / Y	Lungime segment (** (m)
6	615.837,482 628.688,684	7	615.840,472 628.683,589	5.908
7	615.840,472 628.683,589	8	615.840,604 628.683,364	0.261
8	615.840,604 628.683,364	9	615.841,638 628.681,843	1.839
9	615.841,638 628.681,843	10	616.059,038 628.848,502	273.931
10	616.059,038 628.848,502	11	616.053,781 628.853,083	6.973
11	616.053,781 628.853,083	12	616.043,363 628.862,163	13.819
12	616.043,363 628.862,163	13	615.827,277 628.705,784	266.735
13	615.827,277 628.705,784	1	615.829,522 628.702,341	4.11

\*\* Lungimile segmentelor sunt determinate în planul de proiecție Stereo 70 și sunt rotunjite la 1 milimetru.

\*\*\* Distanța dintre puncte este formată din segmente cumulate ce sunt mai mici decât valoarea 1 milimetru.



**DATE DESPRE IMOBILUL NR. 3261**

Oficiul de Cadastru și Publicitate Imobiliară NEAMȚ  
Biroul de Cadastru și Publicitate Imobiliară Targu-Neamt

**A. Partea I. Descrierea imobilului**

TEREN Extravilan

Adresa: Jud. Neamt

Nr. Crt	Nr cadastral Nr. topografic	Suprafața* (mp)	Observații / Referințe
A1		4.000	Sector cadastral:12 Teren neimprejmuit;

**B. Partea II. Proprietari și acte**

Inscrieri privitoare la dreptul de proprietate și alte drepturi reale	Referințe
/	
Act Administrativ nr. 43/809, din 22/02/1996 emis de CJPSDPAT NEAMȚ;	
B1	A1
Intabulare, drept de PROPRIETATE, dobandit prin Reconstituire, cota actuala 1/1	
1) HRINCĂ C ION, LIPSĂ CNP	

**C. Partea III. SARCINI .**

Inscrieri privind dezmembramintele dreptului de proprietate, drepturi reale de garanție și sarcini	Referințe
NU SUNT	


## Anexa Nr. 1 La Partea I

## Teren

Nr cadastral	Suprafața (mp)*	Observații / Referințe
	4.000	

\* Suprafața este determinată în planul de proiecție Stereo 70.

## DETALII LINIARE IMOBIL



## Date referitoare la teren

Crt	Categorie folosință	Intra vilan	Suprafața (mp)	Tarla	Parcelă	Nr. topo	Observații / Referințe
1	arabil	NU	4.000	10	45D/47	-	NR TOPO CORECT PARCELA 45/47

## Lungime Segmente

1) Valorile lungimilor segmentelor sunt obținute din proiecție în plan.

Punct început	X / Y	Punct sfârșit	X / Y	Lungime segment (** (m)
1	615.850,592 628.668,672	2	615.853,724 628.665,225	4.658
2	615.853,724 628.665,225	3	616.065,56 628.842,818	276.43
3	616.065,56 628.842,818	4	616.062,995 628.845,053	3.402
4	616.062,995 628.845,053	5	616.059,038 628.848,502	5.249
5	616.059,038 628.848,502	6	615.841,638 628.681,843	273.931

Punct început	X / Y	Punct sfârșit	X / Y	Lungime segment (** (m)
6	615.841,638 628.681,843	1	615.850,592 628.668,672	15.926

\*\* Lungimile segmentelor sunt determinate în planul de proiecție Stereo 70 și sunt rotunjite la 1 milimetru.

\*\*\* Distanța dintre puncte este formată din segmente cumulate ce sunt mai mici decât valoarea 1 milimetru.

Neutilizabil în Circuitul Civil





## DATE DESPRE IMOBILUL NR. 3262

Oficiul de Cadastru și Publicitate Imobiliară NEAMȚ  
Biroul de Cadastru și Publicitate Imobiliară Targu-Neamt

## A. Partea I. Descrierea imobilului

TEREN Extravilan

Adresa: Jud. Neamt

Nr. Crt	Nr cadastral Nr. topografic	Suprafața* (mp)	Observații / Referințe
A1		3.100	Sector cadastral:12 Teren neimprejmuit;

## B. Partea II. Proprietari și acte

Inscrieri privitoare la dreptul de proprietate și alte drepturi reale	Referințe
/	
Act Administrativ nr. 43/849, din 12/07/2007 emis de CJPSDPAT NEAMȚ;	
B1	A1
Intabulare, drept de PROPRIETATE, dobandit prin Reconstituire, cota actuala 1/1	
1) NISTOR GV IOAN, LIPSĂ CNP	

## C. Partea III. SARCINI .

Inscrieri privind dezmembramintele dreptului de proprietate, drepturi reale de garanție și sarcini	Referințe
NU SUNT	


## Anexa Nr. 1 La Partea I

## Teren

Nr cadastral	Suprafața (mp)*	Observații / Referințe
	3.100	

\* Suprafața este determinată în planul de proiecție Stereo 70.

## DETALII LINIARE IMOBIL



## Date referitoare la teren

Crt	Categorie folosință	Intravilan	Suprafața (mp)	Tarla	Parcelă	Nr. topo	Observații / Referințe
1	arabil	NU	3.100	9	42/48	-	NR TOPO CORECT TARLA 10, PARCELA 45/48

## Lungime Segmente

1) Valorile lungimilor segmentelor sunt obținute din proiecție în plan.

Punct început	X / Y	Punct sfârșit	X / Y	Lungime segment (** (m)
1	615.853,724 628.665,225	2	615.856,079 628.662,634	3.501
2	615.856,079 628.662,634	3	615.856,085 628.662,628	0.008
3	615.856,085 628.662,628	4	615.861,254 628.656,938	7.687
4	615.861,254 628.656,938	5	616.074,098 628.835,376	277.745
5	616.074,098 628.835,376	6	616.071,521 628.837,622	3.418

Punct început	X / Y	Punct sfârșit	X / Y	Lungime segment (** (m)
6	616.071,521 628.837,622	7	616.065,56 628.842,818	7.908
7	616.065,56 628.842,818	1	615.853,724 628.665,225	276.43

\*\* Lungimile segmentelor sunt determinate în planul de proiecție Stereo 70 și sunt rotunjite la 1 milimetru.

\*\*\* Distanța dintre puncte este formată din segmente cumulate ce sunt mai mici decât valoarea 1 milimetru.

Neutilizabil în Circuitul Civil



**DATE DESPRE IMOBILUL NR. 3263**

Oficiul de Cadastru și Publicitate Imobiliară NEAMT  
Biroul de Cadastru și Publicitate Imobiliară Targu-Neamt

**A. Partea I. Descrierea imobilului**

TEREN Extravilan

Adresa: Jud. Neamt

Nr. Crt	Nr cadastral Nr. topografic	Suprafața* (mp)	Observații / Referințe
A1		3.300	Sector cadastral:12 Teren neimprejmuit;

**B. Partea II. Proprietari și acte**

Inscrieri privitoare la dreptul de proprietate și alte drepturi reale	Referințe
/	
Act Administrativ nr. 43/1159, din 31/08/1999 emis de CJPSDPAT NEAMȚ;	
B1	A1
Intabulare, drept de PROPRIETATE, dobandit prin Reconstituire, cota actuala 1/1	
1) SURUGIU P PETRU, LIPSĂ CNP	
2) SURUGIU P ELENA, LIPSĂ CNP	
3) NISTOR EUGENIA, LIPSĂ CNP	
4) BURAGA I ELVIRA, LIPSĂ CNP	

**C. Partea III. SARCINI .**

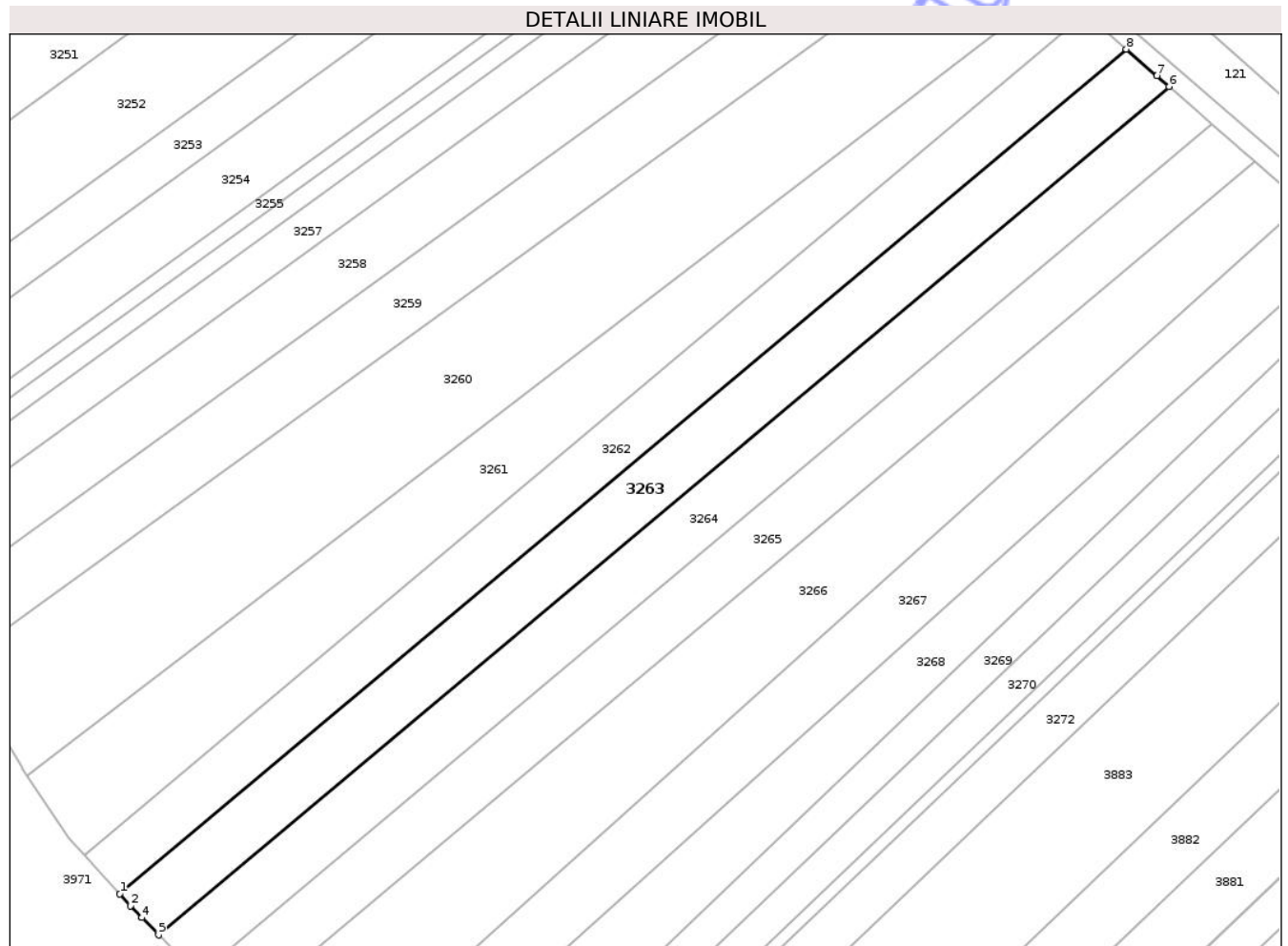
Inscrieri privind dezmembramintele dreptului de proprietate, drepturi reale de garanție și sarcini	Referințe
NU SUNT	

## Anexa Nr. 1 La Partea I

## Teren

Nr cadastral	Suprafața (mp)*	Observații / Referințe
	3.300	

\* Suprafața este determinată în planul de proiecție Stereo 70.



## Date referitoare la teren

Crt	Categorie folosință	Intra vilan	Suprafața (mp)	Tarla	Parcelă	Nr. topo	Observații / Referințe
1	arabil	NU	3.300	9	42/14	-	NR TOPO CORECT TARLA 10, PARCELA 45/14

## Lungime Segmente

1) Valorile lungimilor segmentelor sunt obținute din proiecție în plan.

Punct început	X / Y	Punct sfârșit	X / Y	Lungime segment (** (m)
1	615.861,254 628.656,938	2	615.863,536 628.654,427	3.393
2	615.863,536 628.654,427	3	615.865,877 628.651,985	3.383
3	615.865,877 628.651,985	4	615.865,883 628.651,979	0.009
4	615.865,883 628.651,979	5	615.869,406 628.648,302	5.092
5	615.869,406 628.648,302	6	616.083,145 628.827,491	278.914

Punct început	X / Y	Punct sfârșit	X / Y	Lungime segment (** (m)
6	616.083,145 628.827,491	7	616.080,558 628.829,746	3.432
7	616.080,558 628.829,746	8	616.074,098 628.835,376	8.57
8	616.074,098 628.835,376	1	615.861,254 628.656,938	277.745

\*\* Lungimile segmentelor sunt determinate în planul de proiecție Stereo 70 și sunt rotunjite la 1 milimetru.

\*\*\* Distanța dintre puncte este formată din segmente cumulate ce sunt mai mici decât valoarea 1 milimetru.

Neutilizabil în Circuitul Civil



**DATE DESPRE IMOBILUL NR. 3267**

Oficiul de Cadastru și Publicitate Imobiliară NEAMT  
Biroul de Cadastru și Publicitate Imobiliară Targu-Neamt

**A. Partea I. Descrierea imobilului**

TEREN Extravilan

Adresa: Jud. Neamt

Nr. Crt	Nr cadastral Nr. topografic	Suprafața* (mp)	Observații / Referințe
A1	50304	3.600	Sector cadastral:12 Teren neimprejmuit;

**B. Partea II. Proprietari și acte**

Inscrieri privitoare la dreptul de proprietate și alte drepturi reale		Referințe
<b>20208 / 06/09/2017</b>		
Act Notarial nr. Certificat de moștenitor nr.09, din 16/01/2012 emis de NP DAVID DANIELA (act administrativ nr Certificat de atestare fiscala nr.1681 din 14.09.2017, emis de COMUNA PASTRAVENI);		
B1	Intabulare, drept de PROPRIETATEcu titlu de moștenire după defunctul Semirea Dumitru, dobandit prin Succesiune, cota actuala 3/4 1) <b>SCRIPCARU ELENA</b>	A1
B2	Intabulare, drept de PROPRIETATEcu titlu de moștenire după defuncta Semirea Maria, dobandit prin Succesiune, cota actuala 1/4 1) <b>SCRIPCARU ELENA</b>	A1

**C. Partea III. SARCINI .**

Inscrieri privind dezmembramintele dreptului de proprietate, drepturi reale de garanție și sarcini	Referințe
NU SUNT	

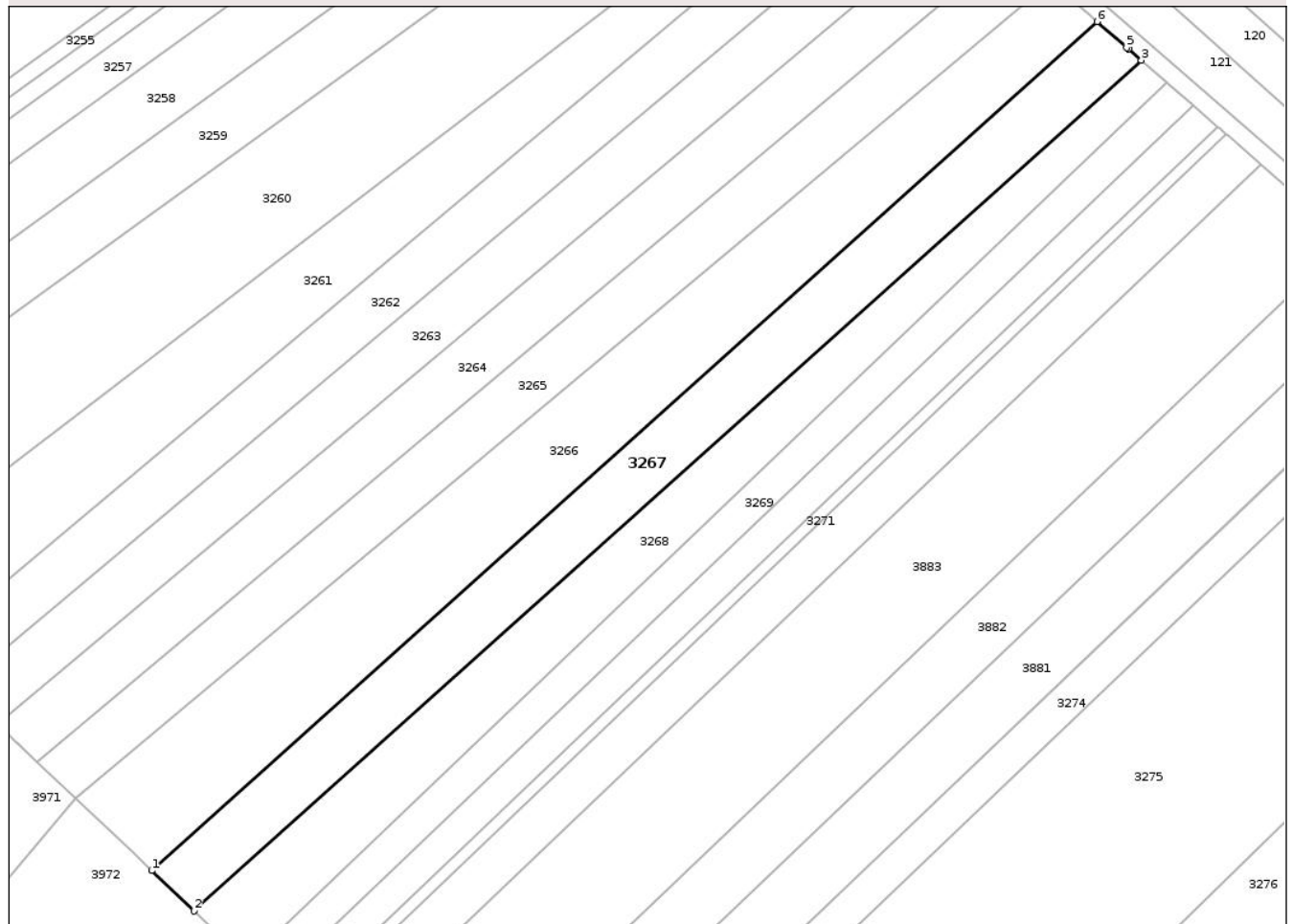
## Anexa Nr. 1 La Partea I

## Teren

Nr cadastral	Suprafața (mp)*	Observații / Referințe
50304	3.600	

\* Suprafața este determinată în planul de proiecție Stereo 70.

## DETALII LINIARE IMOBIL



## Date referitoare la teren

Crt	Categorie folosință	Intra vilan	Suprafața (mp)	Tarla	Parcelă	Nr. topo	Observații / Referințe
1	arabil	NU	3.600	7	42/52A	-	NR TOPO CORECT TARLA 10, PARCELA 45/52A

## Lungime Segmente

1) Valorile lungimilor segmentelor sunt obținute din proiecție în plan.

Punct început	X / Y	Punct sfârșit	X / Y	Lungime segment (** (m)
1	615.903,172 628.615,931	2	615.912,528 628.607,058	12.894
2	615.912,528 628.607,058	3	616.121,191 628.794,332	280.378
3	616.121,191 628.794,332	4	616.118,381 628.796,781	3.727
4	616.118,381 628.796,781	5	616.117,964 628.797,145	0.554
5	616.117,964 628.797,145	6	616.111,429 628.802,84	8.669

Punct început	X / Y	Punct sfârșit	X / Y	Lungime segment (** (m)
6	616.111,429 628.802,84	1	615.903,172 628.615,931	279.832

\*\* Lungimile segmentelor sunt determinate în planul de proiecție Stereo 70 și sunt rotunjite la 1 milimetru.

\*\*\* Distanța dintre puncte este formată din segmente cumulate ce sunt mai mici decât valoarea 1 milimetru.

Neutilizabil în Circuitul Civil



**DATE DESPRE IMOBILUL NR. 3268**

Oficiul de Cadastru și Publicitate Imobiliară NEAMT  
Biroul de Cadastru și Publicitate Imobiliară Targu-Neamt

**A. Partea I. Descrierea imobilului**

TEREN Extravilan

Adresa: Jud. Neamt

Nr. Crt	Nr cadastral Nr. topografic	Suprafața* (mp)	Observații / Referințe
A1	51346	3.300	Sector cadastral:12 Teren neimprejmuit;

**B. Partea II. Proprietari și acte**

Inscrieri privitoare la dreptul de proprietate și alte drepturi reale	Referințe
<b>22797 / 23/08/2018</b>	
Act Notarial nr. 2390, din 17/08/2018 emis de Isachi Dragos (act administrativ nr 19 - adresa din 26.07.2018, emis de Comuna Pastraveni; act administrativ nr 19 - adeverinta din 26.07.2018, emis de Comuna Pastraveni; act administrativ nr - oferta de vanzare teren din 15.06.2018, emis de -);	
B3	A1
Intabulare, drept de PROPRIETATE, dobandit prin Conventie, cota actuala 1/1	
1) POPUȚOIA GHEORGHİȚĂ	
2) POPUȚOIA MARINELA, bun comun	

**C. Partea III. SARCINI**

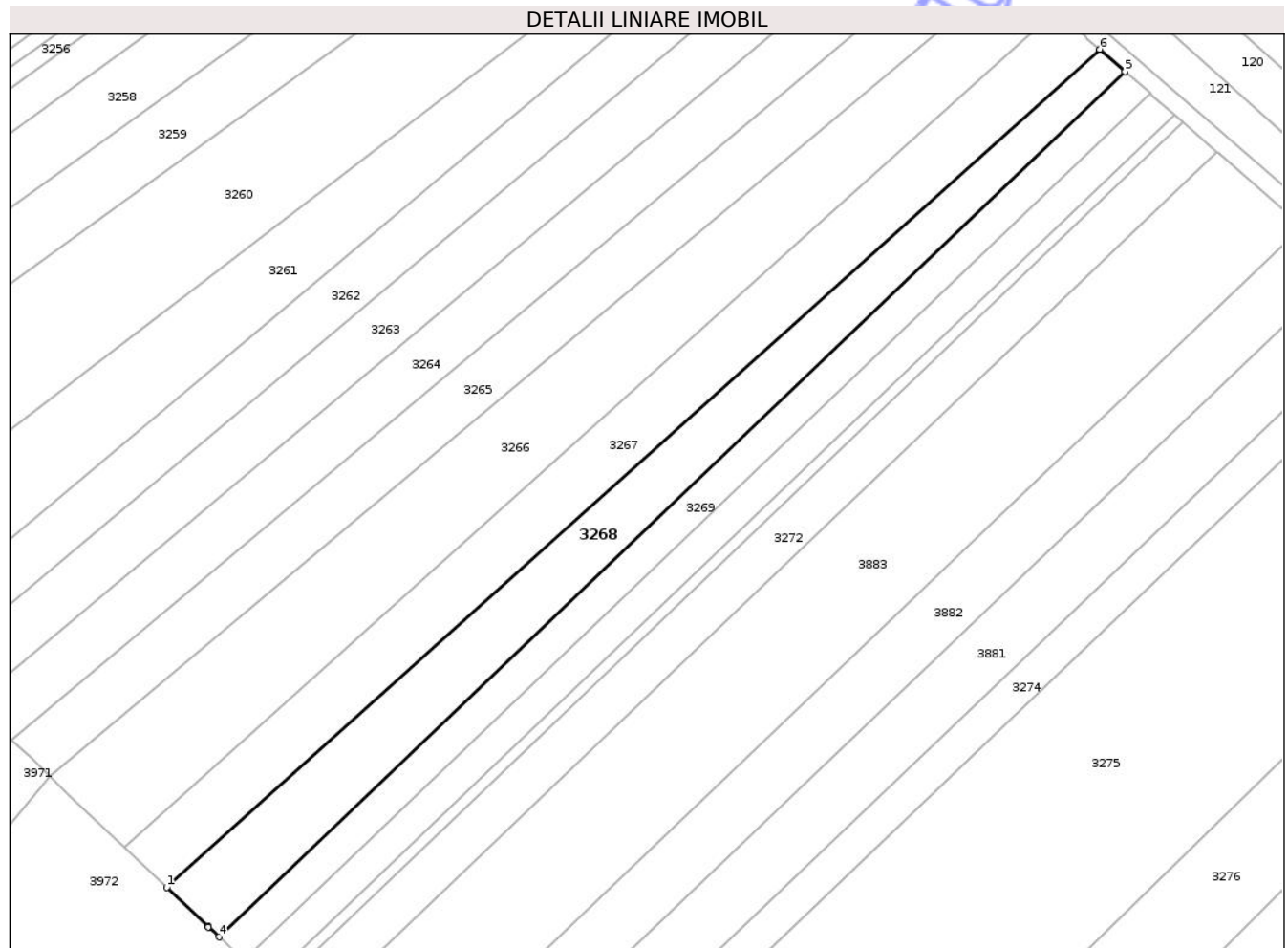
Inscrieri privind dezmembramintele dreptului de proprietate, drepturi reale de garanție și sarcini	Referințe
<b>6325 / 17/03/2021</b>	
Act Notarial nr. Contract de ipotecă imobiliară aut nr. 803, din 16/03/2021 emis de NP Isachi Dragos;	
C1	A1
Intabulare, drept de IPOTECA, Valoare:303230 RON, și celelalte obligații de plată aferente creditului, dobandit prin Conventie	
1) AGRICOVER CREDIT IFN SA, CIF:22940237	
<b>13313 / 27/06/2024</b>	
Act Notarial nr. CONTRACT DE IPOTECĂ IMOBILIARĂ aut. nr. 2006, din 26/06/2024 emis de BIN ISACHI IULIA;	
C2	A1
Intabulare, drept de IPOTECA, Valoare:1414350 RONși celelalte obligații de plată aferente creditului	
1) AGRICOVER CREDIT IFN SA, CIF:22940237	

## Anexa Nr. 1 La Partea I

## Teren

Nr cadastral	Suprafața (mp)*	Observații / Referințe
51346	3.300	

\* Suprafața este determinată în planul de proiecție Stereo 70.



## Date referitoare la teren

Crt	Categorie folosință	Intra vilan	Suprafața (mp)	Tarla	Parcelă	Nr. topo	Observații / Referințe
1	arabil	NU	3.300	9	42/50	-	NR TOPO CORECT TARLA 10, PARCELA 45/50

## Lungime Segmente

1) Valorile lungimilor segmentelor sunt obținute din proiecție în plan.

Punct început	X / Y	Punct sfârșit	X / Y	Lungime segment (** (m)
1	615.912,528 628.607,058	2	615.921,819 628.598,248	12.804
2	615.921,819 628.598,248	3	615.921,825 628.598,242	0.008
3	615.921,825 628.598,242	4	615.924,188 628.596,001	3.257
4	615.924,188 628.596,001	5	616.126,89 628.789,365	280.139
5	616.126,89 628.789,365	6	616.121,191 628.794,332	7.56

Punct început	X / Y	Punct sfârșit	X / Y	Lungime segment (** (m)
6	616.121,191 628.794,332	1	615.912,528 628.607,058	280.378

\*\* Lungimile segmentelor sunt determinate în planul de proiecție Stereo 70 și sunt rotunjite la 1 milimetru.

\*\*\* Distanța dintre puncte este formată din segmente cumulate ce sunt mai mici decât valoarea 1 milimetru.

Neutilizabil în Circuitul Civil



**DATE DESPRE IMOBILUL NR. 3270**

Oficiul de Cadastru și Publicitate Imobiliară NEAMT  
 Biroul de Cadastru și Publicitate Imobiliară Targu-Neamt

**A. Partea I. Descrierea imobilului**

TEREN Extravilan

Adresa: Jud. Neamt

Nr. Crt	Nr cadastral Nr. topografic	Suprafața* (mp)	Observații / Referințe
A1		2.000	Sector cadastral:12 Teren neimprejmuit;

**B. Partea II. Proprietari și acte**

Inscrieri privitoare la dreptul de proprietate și alte drepturi reale	Referințe
/	
Hotarare Judecatoreasca nr. SC NR. 1118, din 15/06/2016 emis de JUDECĂTORIA TÎRGU NEAMȚ;	
B1	A1
Intabulare, drept de PROPRIETATE, dobandit prin Hotarare Judecatoreasca, cota actuala 1/1	
1) BORȘ P IULIANA	

**C. Partea III. SARCINI .**

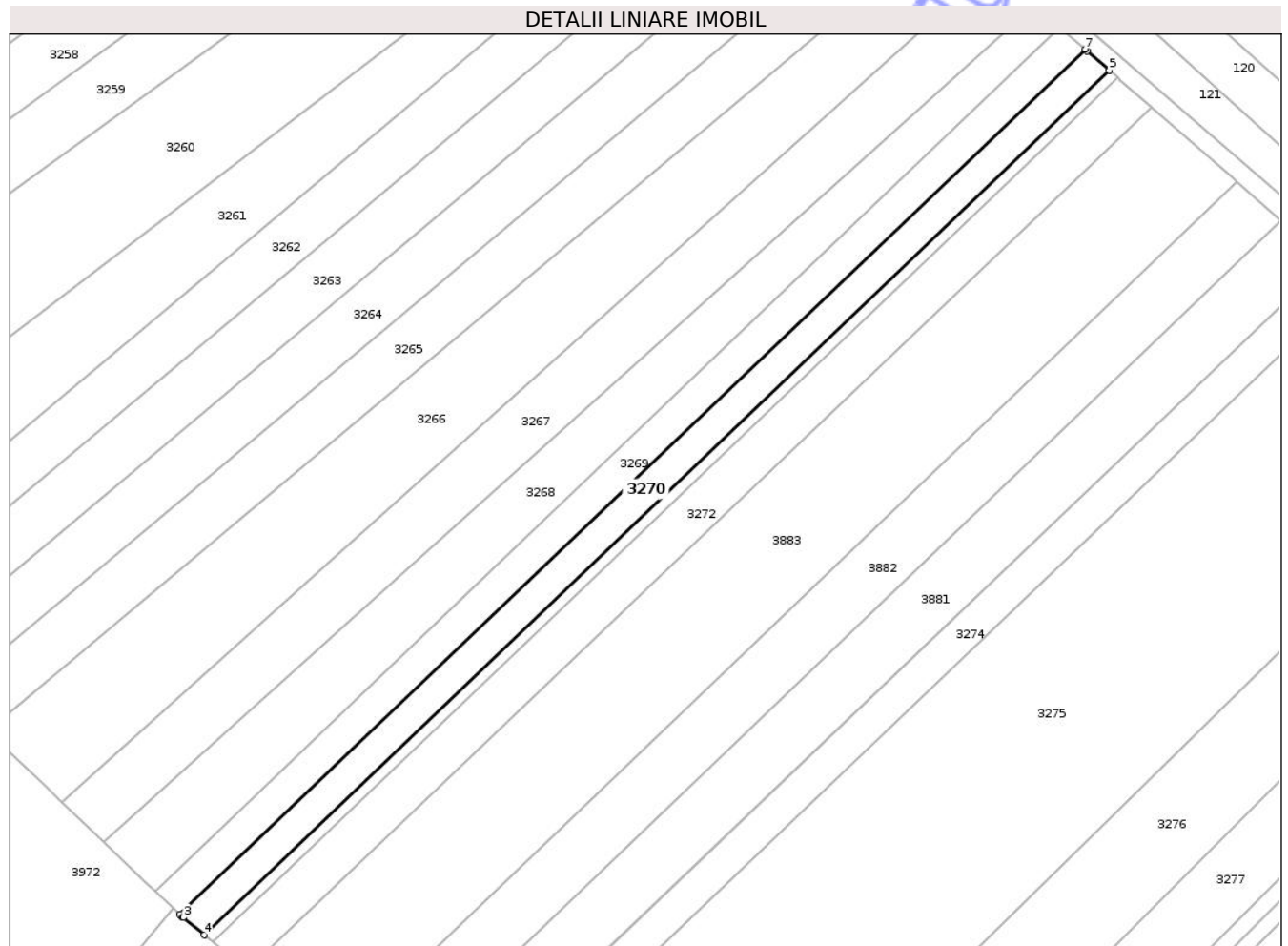
Inscrieri privind dezmembramintele dreptului de proprietate, drepturi reale de garanție și sarcini	Referințe
NU SUNT	

## Anexa Nr. 1 La Partea I

## Teren

Nr cadastral	Suprafața (mp)*	Observații / Referințe
	2.000	

\* Suprafața este determinată în planul de proiecție Stereo 70.



## Date referitoare la teren

Crt	Categorie folosință	Intra vilan	Suprafața (mp)	Tarla	Parcelă	Nr. topo	Observații / Referințe
1	arabil	NU	2.000	9	42/55	-	NR TOPO CORECT TARLA 10, PARCELA 45/55

## Lungime Segmente

1) Valorile lungimilor segmentelor sunt obținute din proiecție în plan.

Punct început	X / Y	Punct sfârșit	X / Y	Lungime segment (** (m)
1	615.929,631 628.590,839	2	615.930,334 628.590,172	0.969
2	615.930,334 628.590,172	3	615.930,444 628.590,068	0.151
3	615.930,444 628.590,068	4	615.935,086 628.586,187	6.051
4	615.935,086 628.586,187	5	616.137,961 628.779,716	280.377
5	616.137,961 628.779,716	6	616.132,981 628.784,057	6.607

Punct început	X / Y	Punct sfârșit	X / Y	Lungime segment (** (m)
6	616.132,981 628.784,057	7	616.132,562 628.784,422	0.555
7	616.132,562 628.784,422	1	615.929,631 628.590,839	280.455

\*\* Lungimile segmentelor sunt determinate în planul de proiecție Stereo 70 și sunt rotunjite la 1 milimetru.

\*\*\* Distanța dintre puncte este formată din segmente cumulate ce sunt mai mici decât valoarea 1 milimetru.

Neutilizabil în Circuitul Civil



**DATE DESPRE IMOBILUL NR. 3274**

Oficiul de Cadastru și Publicitate Imobiliară NEAMȚ  
Biroul de Cadastru și Publicitate Imobiliară Targu-Neamt

**A. Partea I. Descrierea imobilului**

TEREN Extravilan

Adresa: Jud. Neamt

Nr. Crt	Nr cadastral Nr. topografic	Suprafața* (mp)	Observații / Referințe
A1		2.200	Sector cadastral:12 Teren neimprejmuit;

**B. Partea II. Proprietari și acte**

Inscrieri privitoare la dreptul de proprietate și alte drepturi reale	Referințe
/	
Act Administrativ nr. 43/971, din 14/03/1995 emis de CJPSDPAT NEAMȚ;	
B1	A1
Intabulare, drept de PROPRIETATE, dobandit prin Reconstituire, cota actuala 1/1	
1) NISTOR GR ANA, LIPSĂ CNP	

**C. Partea III. SARCINI .**

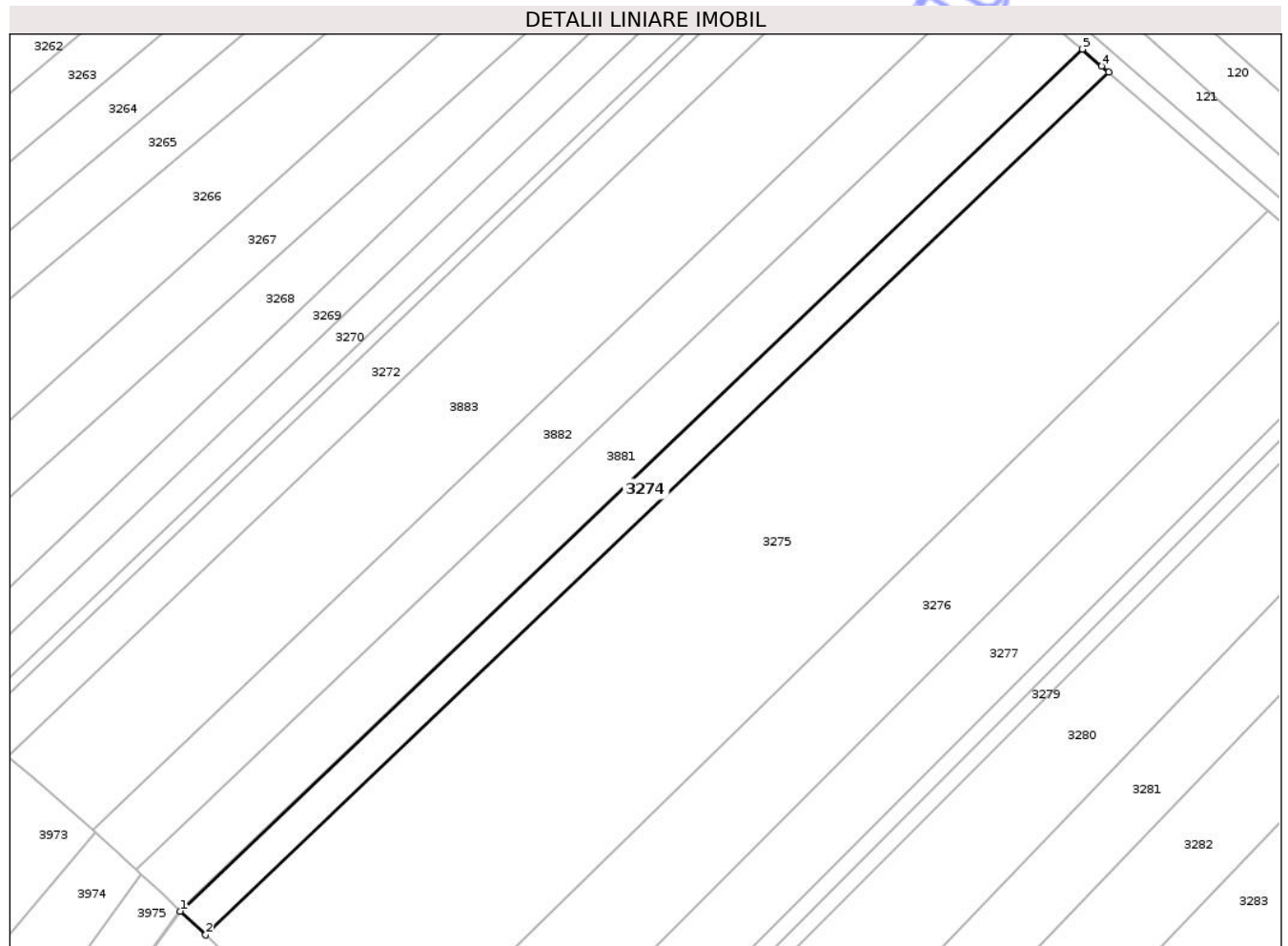
Inscrieri privind dezmembramintele dreptului de proprietate, drepturi reale de garanție și sarcini	Referințe
NU SUNT	

## Anexa Nr. 1 La Partea I

## Teren

Nr cadastral	Suprafața (mp)*	Observații / Referințe
	2.200	

\* Suprafața este determinată în planul de proiecție Stereo 70.



## Date referitoare la teren

Crt	Categorie folosință	Intra vilan	Suprafața (mp)	Tarla	Parcelă	Nr. topo	Observații / Referințe
1	arabil	NU	2.200	9	42/59	-	

## Lungime Segmente

1) Valorile lungimilor segmentelor sunt obținute din proiecție în plan.

Punct început	X / Y	Punct sfârșit	X / Y	Lungime segment (** (m)
1	615.983,677 628.543,261	2	615.989,399 628.537,897	7.843
2	615.989,399 628.537,897	3	616.192,796 628.731,924	281.1
3	616.192,796 628.731,924	4	616.191,196 628.733,319	2.123
4	616.191,196 628.733,319	5	616.186,868 628.737,091	5.741
5	616.186,868 628.737,091	1	615.983,677 628.543,261	280.814

\*\* Lungimile segmentelor sunt determinate în planul de proiecție Stereo 70 și sunt rotunjite la 1 milimetru.

\*\*\* Distanța dintre puncte este formată din segmente cumulate ce sunt mai mici decât valoarea 1 milimetru.

Neutilizabil în Circuitul  
Civil



**DATE DESPRE IMOBILUL NR. 3277**

Oficiul de Cadastru și Publicitate Imobiliară NEAMT  
Biroul de Cadastru și Publicitate Imobiliară Targu-Neamt

**A. Partea I. Descrierea imobilului**

TEREN Extravilan

Adresa: Jud. Neamt

Nr. Crt	Nr cadastral Nr. topografic	Suprafața* (mp)	Observații / Referințe
A1	50296	4.400	Sector cadastral:12 Teren neimprejmuit;

**B. Partea II. Proprietari și acte**

Inscrieri privitoare la dreptul de proprietate și alte drepturi reale	Referințe
<b>21083 / 17/09/2021</b>	
Act Notarial nr. CONTRACT DE VÂNZARE aut. nr. 4354, din 15/09/2021 emis de BIN Teodorescu Mihaela;	
B2	A1
Intabulare, drept de PROPRIETATEcu titlu de drept de CUMPĂRARE, dobandit prin Conventie, cota actuala 1/1	
1) <b>BORȘ SERGIU-REMUS</b>	
2) <b>BORȘ LAVINIA-MĂDĂLINA</b> , bun comun	

**C. Partea III. SARCINI .**

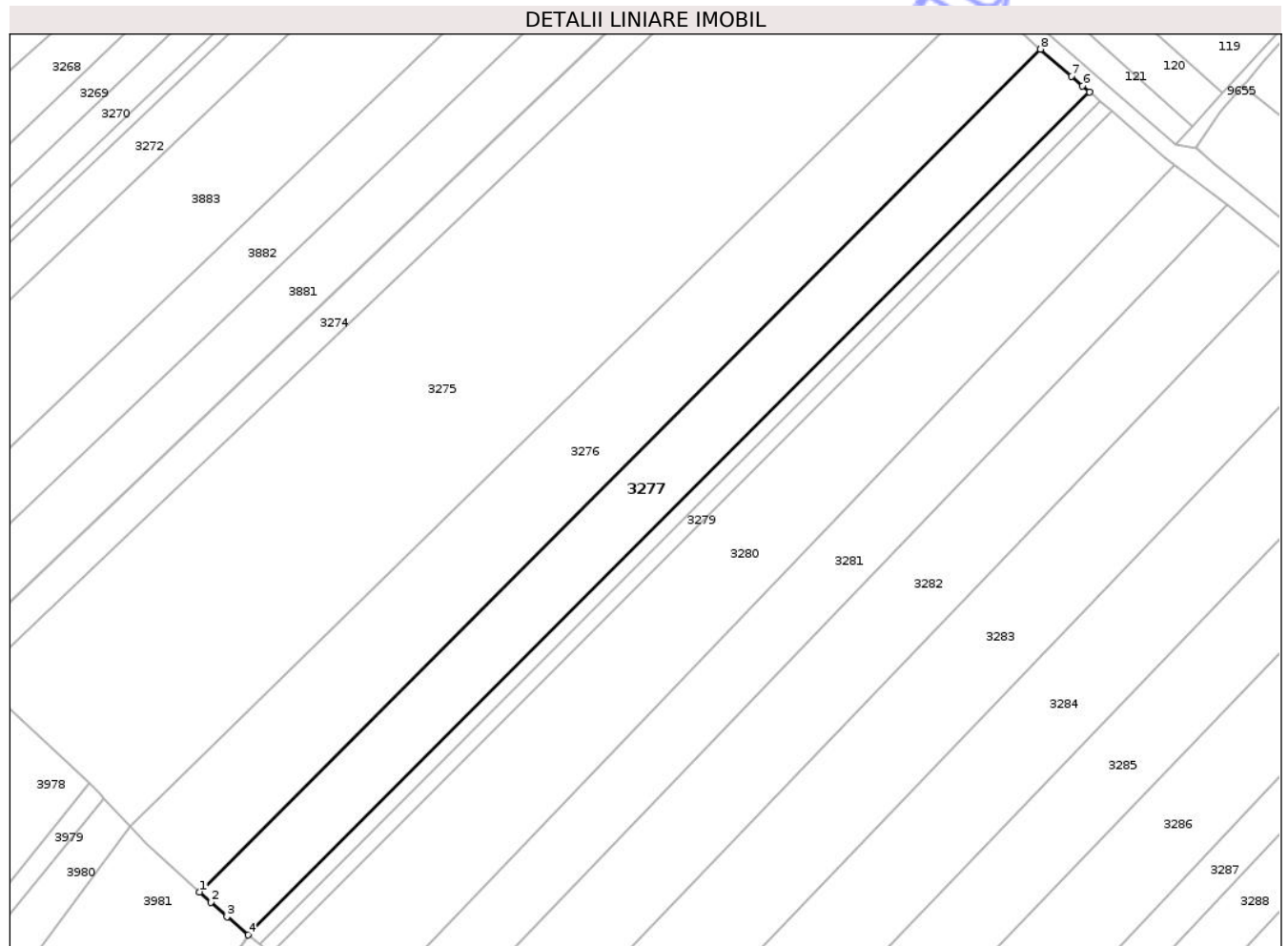
Inscrieri privind dezmembramintele dreptului de proprietate, drepturi reale de garanție și sarcini	Referințe
NU SUNT	

## Anexa Nr. 1 La Partea I

## Teren

Nr cadastral	Suprafața (mp)*	Observații / Referințe
50296	4.400	

\* Suprafața este determinată în planul de proiecție Stereo 70.



## Date referitoare la teren

Crt	Categorie folosință	Intra vilan	Suprafața (mp)	Tarla	Parcelă	Nr. topo	Observații / Referințe
1	arabil	NU	4.400	7	42/62	-	NR TOPO CORECT TARLA 9

## Lungime Segmente

1) Valorile lungimilor segmentelor sunt obținute din proiecție în plan.

Punct început	X / Y	Punct sfârșit	X / Y	Lungime segment (** (m)
1	616.042,5 628.487,041	2	616.045,217 628.484,561	3.678
2	616.045,217 628.484,561	3	616.049,036 628.481,075	5.171
3	616.049,036 628.481,075	4	616.054,132 628.476,773	6.669
4	616.054,132 628.476,773	5	616.254,953 628.677,751	284.115
5	616.254,953 628.677,751	6	616.253,278 628.679,211	2.222

Punct început	X / Y	Punct sfârșit	X / Y	Lungime segment (** (m)
6	616.253,278 628.679,211	7	616.250,616 628.681,531	3.53
7	616.250,616 628.681,531	8	616.243,252 628.687,949	9.769
8	616.243,252 628.687,949	1	616.042,5 628.487,041	284.016

\*\* Lungimile segmentelor sunt determinate în planul de proiecție Stereo 70 și sunt rotunjite la 1 milimetru.

\*\*\* Distanța dintre puncte este formată din segmente cumulate ce sunt mai mici decât valoarea 1 milimetru.

Neutilizabil în Circuitul Civil





## DATE DESPRE IMOBILUL NR. 3278

Oficiul de Cadastru și Publicitate Imobiliară NEAMT  
Biroul de Cadastru și Publicitate Imobiliară Targu-Neamt

## A. Partea I. Descrierea imobilului

TEREN Extravilan

Adresa: Jud. Neamt

Nr. Crt	Nr cadastral Nr. topografic	Suprafața* (mp)	Observații / Referințe
A1		1.000	Sector cadastral:12 Teren neimprejmuit;

## B. Partea II. Proprietari și acte

Inscrieri privitoare la dreptul de proprietate și alte drepturi reale	Referințe
/	
Act Administrativ nr. 1899, din 14/03/2024 emis de COMUNA PĂSTRĂVENI;	
B1	Inscrierea posesiei, drept de PROPRIETATE, dobandit prin Lege, cota actuala 1/1
	1) NEIDENTIFICAT NEIDENTIFICAT
Act Normativ nr. 7, din 13/03/1996 emis de PARLAMENTUL ROMÂNIEI (Art. 13);	
B2	Se notează mențiunea de proprietar neidentificat

## C. Partea III. SARCINI .

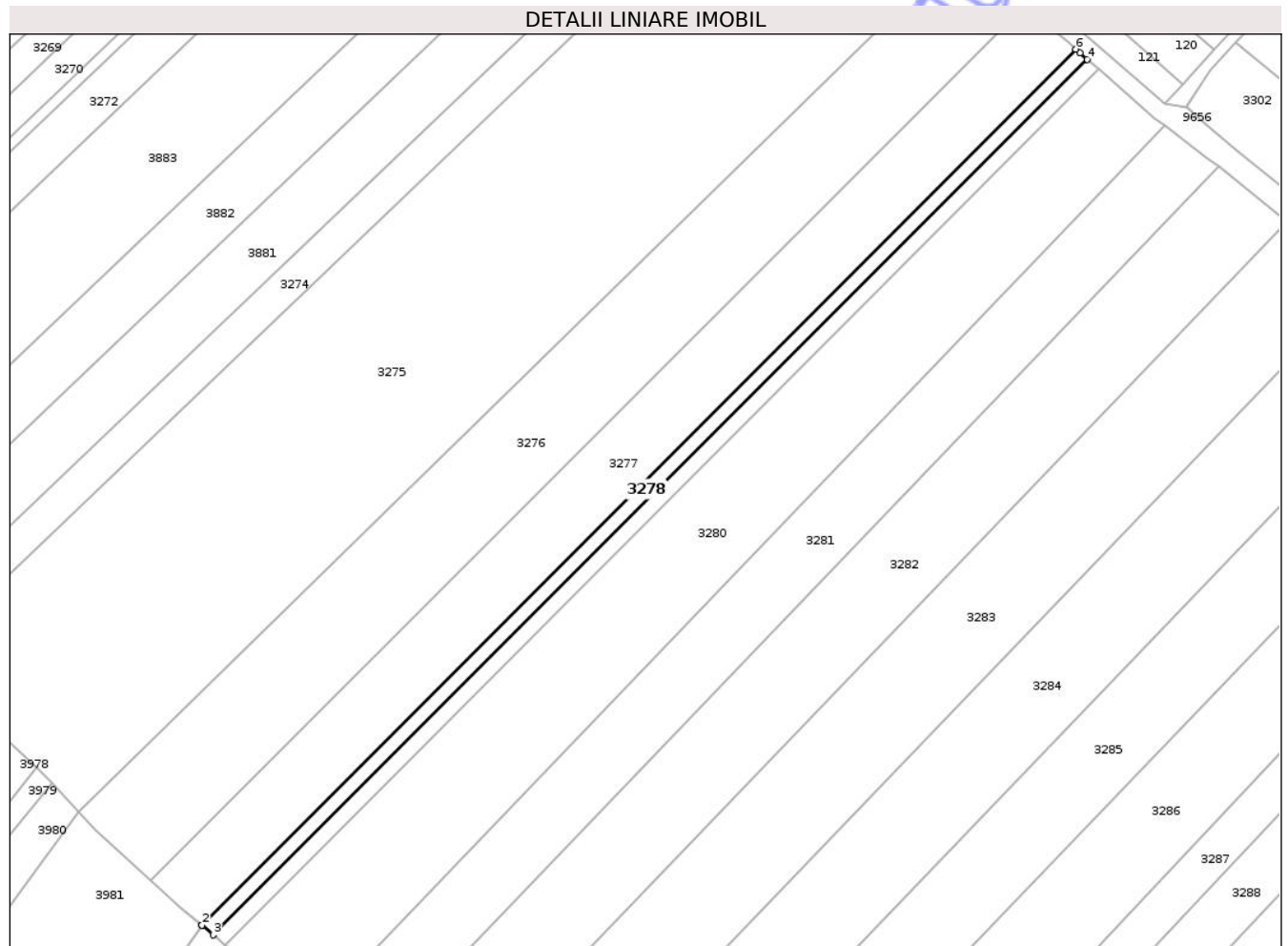
Inscrieri privind dezmembramintele dreptului de proprietate, drepturi reale de garanție și sarcini	Referințe
NU SUNT	

## Anexa Nr. 1 La Partea I

## Teren

Nr cadastral	Suprafața (mp)*	Observații / Referințe
	1.000	

\* Suprafața este determinată în planul de proiecție Stereo 70.



## Date referitoare la teren

Crt	Categorie folosință	Intra vilan	Suprafața (mp)	Tarla	Parcelă	Nr. topo	Observații / Referințe
1	arabil	NU	1.000	9	42	-	

## Lungime Segmente

1) Valorile lungimilor segmentelor sunt obținute din proiecție în plan.

Punct început	X / Y	Punct sfârșit	X / Y	Lungime segment (** (m)
1	616.054,132 628.476,773	2	616.054,192 628.476,722	0.079
2	616.054,192 628.476,722	3	616.056,855 628.474,518	3.457
3	616.056,855 628.474,518	4	616.257,613 628.675,433	284.026
4	616.257,613 628.675,433	5	616.255,94 628.676,891	2.219
5	616.255,94 628.676,891	6	616.254,953 628.677,751	1.309

Punct început	X / Y	Punct sfârșit	X / Y	Lungime segment (** (m)
6	616.254,953 628.677,751	1	616.054,132 628.476,773	284.115

\*\* Lungimile segmentelor sunt determinate în planul de proiecție Stereo 70 și sunt rotunjite la 1 milimetru.

\*\*\* Distanța dintre puncte este formată din segmente cumulate ce sunt mai mici decât valoarea 1 milimetru.

Neutilizabil în Circuitul Civil



**DATE DESPRE IMOBILUL NR. 3280**

Oficiul de Cadastru și Publicitate Imobiliară NEAMT  
Biroul de Cadastru și Publicitate Imobiliară Targu-Neamt

**A. Partea I. Descrierea imobilului**

TEREN Extravilan

Adresa: Jud. Neamt

Nr. Crt	Nr cadastral Nr. topografic	Suprafața* (mp)	Observații / Referințe
A1	50294	6.400	Sector cadastral:12 Teren neimprejmuit;

**B. Partea II. Proprietari și acte**

Inscrieri privitoare la dreptul de proprietate și alte drepturi reale		Referințe
<b>20679 / 14/09/2017</b>		
Act Notarial nr. 91 - certificat de mostenitor, din 23/08/2017 emis de BNP ANDRONACHE LAURA (act administrativ nr 44/75 - titlu de proprietate din 11.02.2000, emis de CJPADPAT Neamt;act administrativ nr 1678 - certificat de atestare fiscala din 14.09.2017, emis de Comuna Pastraveni);		
B5	Intabulare, drept de PROPRIETATE, cu titlu de mostenire dupa defunctul Gheorghiu Constantin, dobandit prin Succesiune, cota actuala 3/20 1) GHEORGHIU ȘTEFAN	A1
B10	Intabulare, drept de PROPRIETATE, cu titlu de mostenire dupa defuncta Gheorghiu Elena, dobandit prin Succesiune, cota actuala 1/20 1) GHEORGHIU ȘTEFAN	A1
<b>14537 / 06/08/2020</b>		
Act Notarial nr. Act partaj voluntar aut. nr. 623, din 06/08/2020 emis de BIN FLOAREȘ Anca;		
B11	Intabulare, drept de PROPRIETATE, cu titlu de drept de PARTAJ, dobandit prin Conventie, cota actuala 4/5 1) GHEORGHIU ȘTEFAN	A1

**C. Partea III. SARCINI**

Inscrieri privind dezmembramintele dreptului de proprietate, drepturi reale de garanție și sarcini	Referințe
NU SUNT	

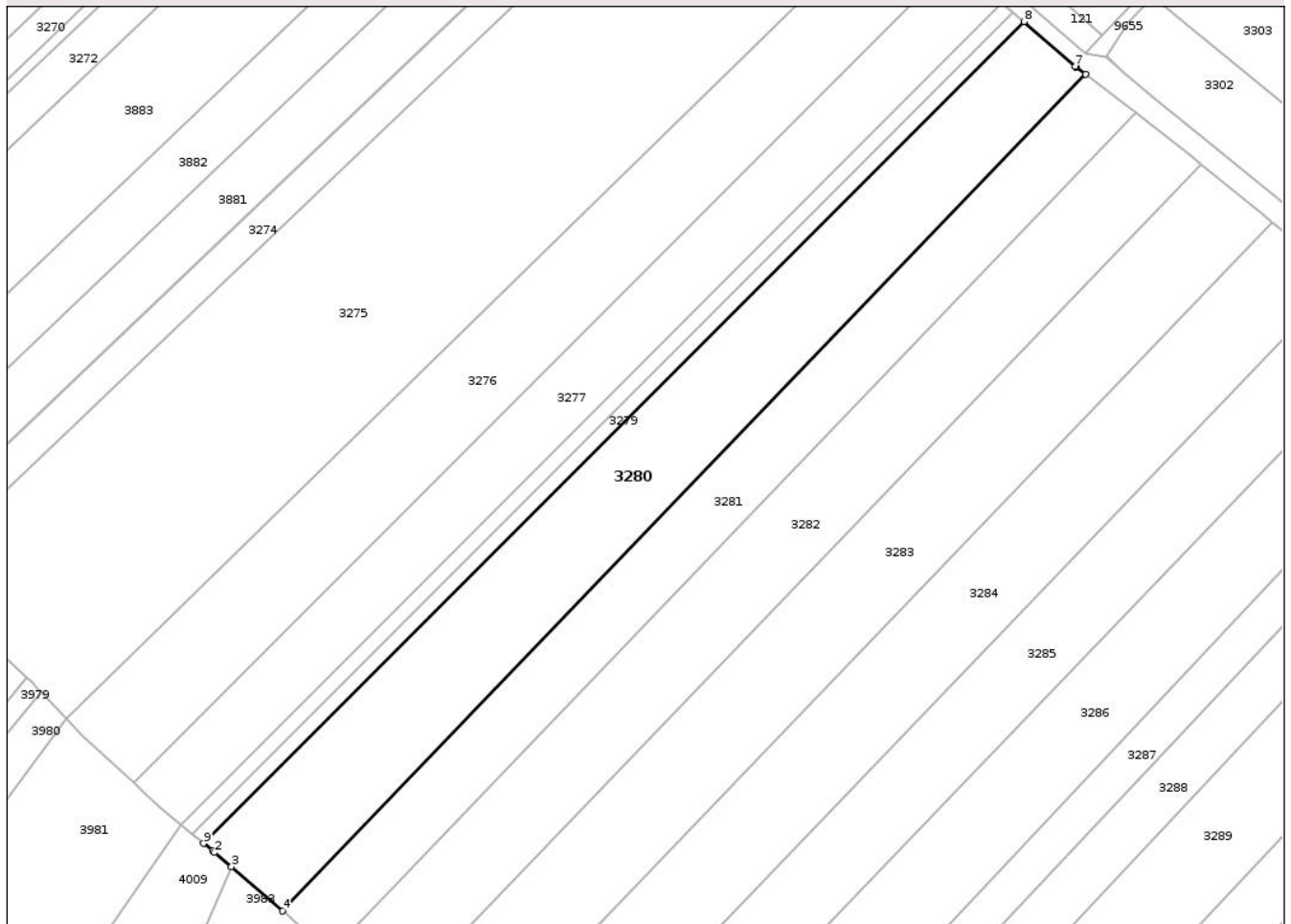
## Anexa Nr. 1 La Partea I

## Teren

Nr cadastral	Suprafața (mp)*	Observații / Referințe
50294	6.400	

\* Suprafața este determinată în planul de proiecție Stereo 70.

## DETALII LINIARE IMOBIL



## Date referitoare la teren

Crt	Categorie folosință	Intra vilan	Suprafața (mp)	Tarla	Parcelă	Nr. topo	Observații / Referințe
1	arabil	NU	6.400	7	42/25	-	NR TOPO CORECT TARLA 9

## Lungime Segmente

1) Valorile lungimilor segmentelor sunt obținute din proiecție în plan.

Punct început	X / Y	Punct sfârșit	X / Y	Lungime segment (** (m)
1	616.061,754 628.470,461	2	616.062,284 628.470,023	0.687
2	616.062,284 628.470,023	3	616.066,442 628.466,581	5.398
3	616.066,442 628.466,581	4	616.078,94 628.455,753	16.536
4	616.078,94 628.455,753	5	616.275,349 628.660,272	283.557
5	616.275,349 628.660,272	6	616.273,0 628.662,048	2.945

Punct început	X / Y	Punct sfârșit	X / Y	Lungime segment (** (m)
6	616.273,0 628.662,048	7	616.272,771 628.662,222	0.287
7	616.272,771 628.662,222	8	616.260,273 628.673,114	16.578
8	616.260,273 628.673,114	9	616.059,579 628.472,262	283.936
9	616.059,579 628.472,262	1	616.061,754 628.470,461	2.824

\*\* Lungimile segmentelor sunt determinate în planul de proiecție Stereo 70 și sunt rotunjite la 1 milimetru.

\*\*\* Distanța dintre puncte este formată din segmente cumulate ce sunt mai mici decât valoarea 1 milimetru.

Neutilizabil în Circuitul Civil





## DATE DESPRE IMOBILUL NR. 3282

Oficiul de Cadastru și Publicitate Imobiliară NEAMT  
Biroul de Cadastru și Publicitate Imobiliară Targu-Neamt

## A. Partea I. Descrierea imobilului

TEREN Extravilan

Adresa: Jud. Neamt

Nr. Crt	Nr cadastral Nr. topografic	Suprafața* (mp)	Observații / Referințe
A1		5.700	Sector cadastral:12 Teren neimprejmuit;

## B. Partea II. Proprietari și acte

Inscrieri privitoare la dreptul de proprietate și alte drepturi reale	Referințe
/	
Act Administrativ nr. 1899, din 14/03/2024 emis de COMUNA PĂSTRĂVENI;	
B1	Inscrierea posesiei, drept de PROPRIETATE, dobandit prin Lege, cota actuala 1/1
	1) NEIDENTIFICAT NEIDENTIFICAT
Act Normativ nr. 7, din 13/03/1996 emis de PARLAMENTUL ROMÂNIEI (Art. 13);	
B2	Se notează mențiunea de proprietar neidentificat

## C. Partea III. SARCINI .

Inscrieri privind dezmembramintele dreptului de proprietate, drepturi reale de garanție și sarcini	Referințe
NU SUNT	

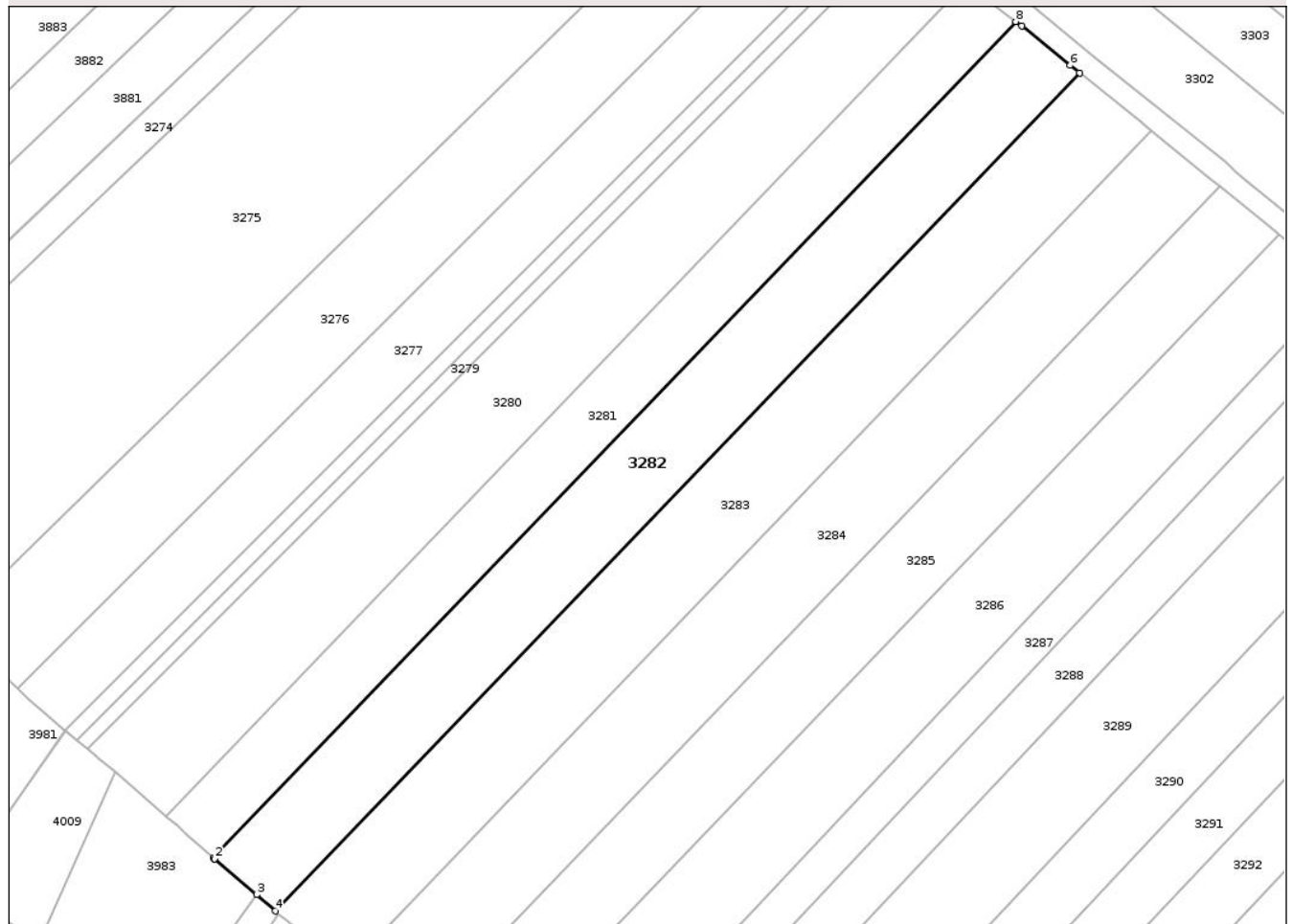
## Anexa Nr. 1 La Partea I

## Teren

Nr cadastral	Suprafața (mp)*	Observații / Referințe
	5.700	

\* Suprafața este determinată în planul de proiecție Stereo 70.

## DETALII LINIARE IMOBIL



## Date referitoare la teren

Crt	Categorie folosință	Intravilan	Suprafața (mp)	Tarla	Parcelă	Nr. topo	Observații / Referințe
1	arabil	NU	5.700	9	42	-	

## Lungime Segmente

1) Valorile lungimilor segmentelor sunt obținute din proiecție în plan.

Punct început	X / Y	Punct sfârșit	X / Y	Lungime segment (** (m)
1	616.090,606 628.445,543	2	616.090,905 628.445,281	0.397
2	616.090,905 628.445,281	3	616.101,162 628.436,448	13.536
3	616.101,162 628.436,448	4	616.105,778 628.432,472	6.093
4	616.105,778 628.432,472	5	616.303,441 628.638,297	285.368
5	616.303,441 628.638,297	6	616.301,142 628.640,154	2.956

Punct început	X / Y	Punct sfârșit	X / Y	Lungime segment (** (m)
6	616.301,142 628.640,154	7	616.289,213 628.649,789	15.334
7	616.289,213 628.649,789	8	616.287,789 628.650,867	1.786
8	616.287,789 628.650,867	1	616.090,606 628.445,543	284.673

\*\* Lungimile segmentelor sunt determinate în planul de proiecție Stereo 70 și sunt rotunjite la 1 milimetru.

\*\*\* Distanța dintre puncte este formată din segmente cumulate ce sunt mai mici decât valoarea 1 milimetru.

Neutilizabil în Circuitul Civil



**DATE DESPRE IMOBILUL NR. 3285**

Oficiul de Cadastru și Publicitate Imobiliară NEAMT  
Biroul de Cadastru și Publicitate Imobiliară Targu-Neamt

**A. Partea I. Descrierea imobilului**

TEREN Extravilan

Adresa: Jud. Neamt

Nr. Crt	Nr cadastral Nr. topografic	Suprafața* (mp)	Observații / Referințe
A1		5.400	Sector cadastral:12 Teren neimprejmuit;

**B. Partea II. Proprietari și acte**

Inscrieri privitoare la dreptul de proprietate și alte drepturi reale	Referințe
/	
Act Administrativ nr. 43/1118, din 23/12/1994 emis de CJPSDPAT NEAMȚ;	
B1	A1
Intabulare, drept de PROPRIETATE, dobandit prin Reconstituire, cota actuala 1/1	
1) LUCA GH IOAN, LIPSĂ CNP	
2) LUCA GH PETRU, LIPSĂ CNP	

**C. Partea III. SARCINI .**

Inscrieri privind dezmembramintele dreptului de proprietate, drepturi reale de garanție și sarcini	Referințe
NU SUNT	

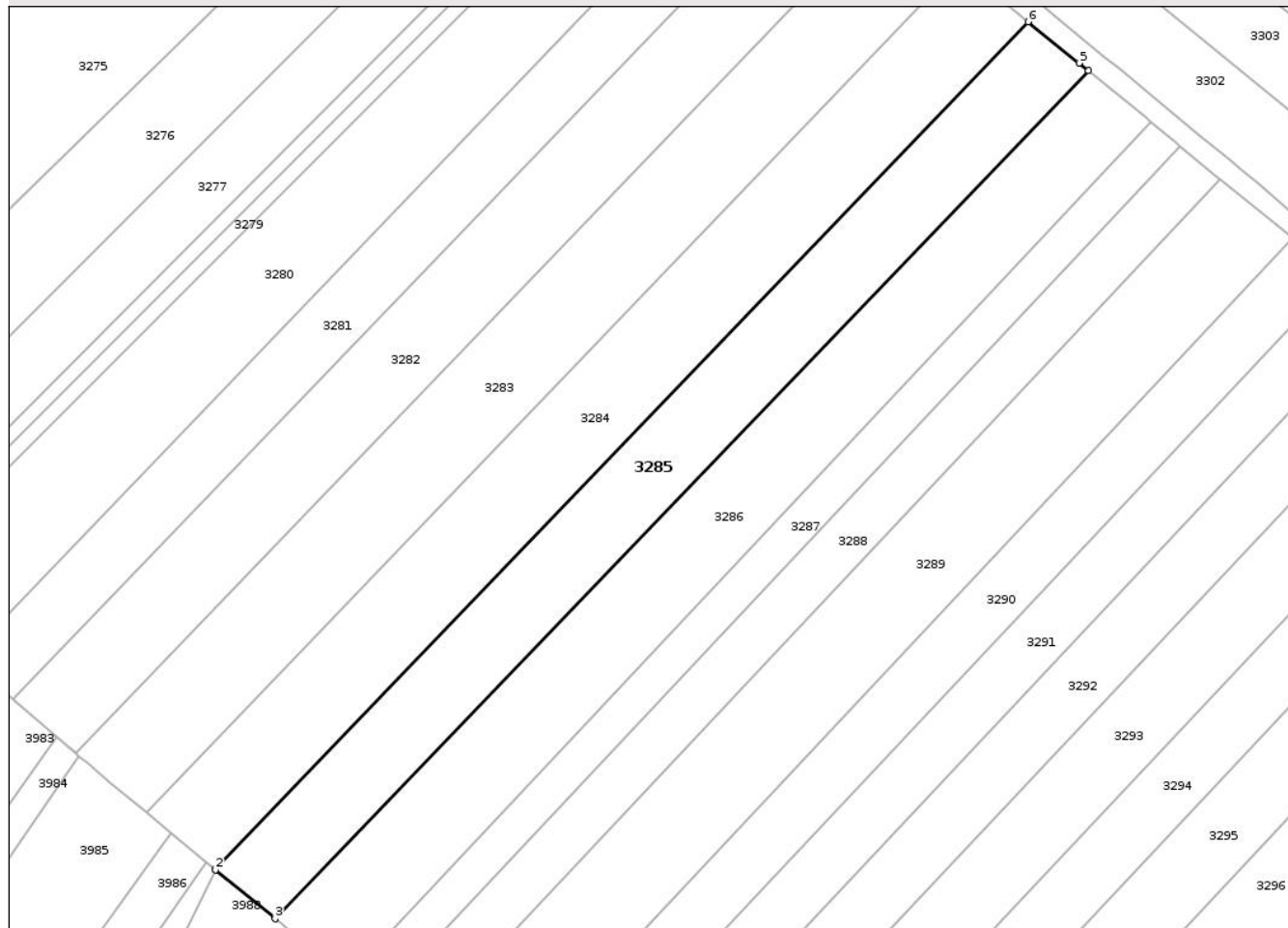
## Anexa Nr. 1 La Partea I

## Teren

Nr cadastral	Suprafața (mp)*	Observații / Referințe
	5.400	

\* Suprafața este determinată în planul de proiecție Stereo 70.

## DETALII LINIARE IMOBIL



## Date referitoare la teren

Crt	Categorie folosință	Intra vilan	Suprafața (mp)	Tarla	Parcelă	Nr. topo	Observații / Referințe
1	arabil	NU	5.400	10	45/13	-	NR TOPO CORECT TARLA 9, PARCELA 42/13

## Lungime Segmente

1) Valorile lungimilor segmentelor sunt obținute din proiecție în plan.

Punct început	X / Y	Punct sfârșit	X / Y	Lungime segment (** (m)
1	616.139,727 628.404,167	2	616.139,822 628.404,089	0.123
2	616.139,822 628.404,089	3	616.154,386 628.392,183	18.811
3	616.154,386 628.392,183	4	616.352,604 628.598,585	286.168
4	616.352,604 628.598,585	5	616.350,298 628.600,448	2.964
5	616.350,298 628.600,448	6	616.337,868 628.610,489	15.979

Punct început	X / Y	Punct sfârșit	X / Y	Lungime segment (** (m)
6	616.337,868 628.610,489	1	616.139,727 628.404,167	286.057

\*\* Lungimile segmentelor sunt determinate în planul de proiecție Stereo 70 și sunt rotunjite la 1 milimetru.

\*\*\* Distanța dintre puncte este formată din segmente cumulate ce sunt mai mici decât valoarea 1 milimetru.

Neutilizabil în Circuitul Civil



**DATE DESPRE IMOBILUL NR. 3287**

Oficiul de Cadastru și Publicitate Imobiliară NEAMT  
Biroul de Cadastru și Publicitate Imobiliară Targu-Neamt

**A. Partea I. Descrierea imobilului**

TEREN Extravilan

Adresa: Jud. Neamt

Nr. Crt	Nr cadastral Nr. topografic	Suprafața* (mp)	Observații / Referințe
A1		2.700	Sector cadastral:12 Teren neimprejmuit;

**B. Partea II. Proprietari și acte**

Inscrieri privitoare la dreptul de proprietate și alte drepturi reale		Referințe
/		
Act Notarial nr. CM NR. 102, din 27/06/2019 emis de BIN TEODORESCU MIHAELA;		
B1	Intabulare, drept de PROPRIETATE, dobandit prin Succesiune, cota actuala 1/4 1) PERȚA IOAN	A1
Act Notarial nr. CM NR.102, din 27/06/2019 emis de BIN TEODORESCU MIHAELA;		
B2	Intabulare, drept de PROPRIETATE, dobandit prin Succesiune, cota actuala 1/4 1) PERȚA MIHAI	A1
Act Notarial nr. CM NR. 102, din 27/06/2019 emis de BIN TEODORESCU MIHAELA;		
B3	Intabulare, drept de PROPRIETATE, dobandit prin Succesiune, cota actuala 1/2 1) PERȚA G PETRU	A1

**C. Partea III. SARCINI .**

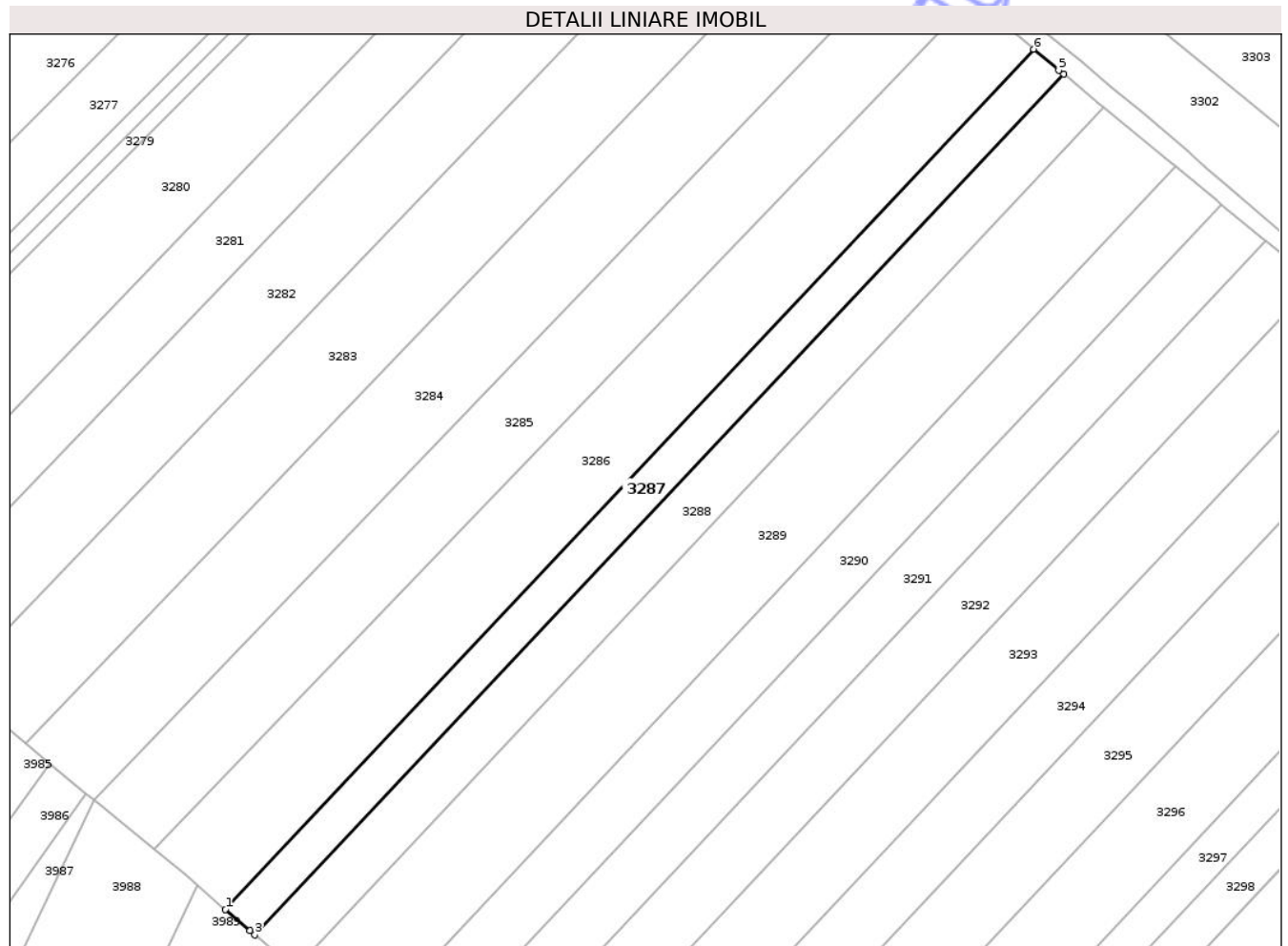
Inscrieri privind dezmembramintele dreptului de proprietate, drepturi reale de garanție și sarcini	Referințe
NU SUNT	

## Anexa Nr. 1 La Partea I

## Teren

Nr cadastral	Suprafața (mp)*	Observații / Referințe
	2.700	

\* Suprafața este determinată în planul de proiecție Stereo 70.



## Date referitoare la teren

Crt	Categorie folosință	Intra vilan	Suprafața (mp)	Tarla	Parcelă	Nr. topo	Observații / Referințe
1	arabil	NU	2.700	9	42/16	-	

## Lungime Segmente

1) Valorile lungimilor segmentelor sunt obținute din proiecție în plan.

Punct început	X / Y	Punct sfârșit	X / Y	Lungime segment (** (m)
1	616.171,576 628.377,649	2	616.177,485 628.372,529	7.819
2	616.177,485 628.372,529	3	616.178,706 628.371,471	1.616
3	616.178,706 628.371,471	4	616.374,995 628.580,215	286.537
4	616.374,995 628.580,215	5	616.373,87 628.581,141	1.457
5	616.373,87 628.581,141	6	616.367,703 628.586,222	7.99

Punct început	X / Y	Punct sfârșit	X / Y	Lungime segment (** (m)
6	616.367,703 628.586,222	1	616.171,576 628.377,649	286.301

\*\* Lungimile segmentelor sunt determinate în planul de proiecție Stereo 70 și sunt rotunjite la 1 milimetru.

\*\*\* Distanța dintre puncte este formată din segmente cumulate ce sunt mai mici decât valoarea 1 milimetru.

Neutilizabil în Circuitul Civil



**DATE DESPRE IMOBILUL NR. 3288**

Oficiul de Cadastru și Publicitate Imobiliară NEAMT  
 Biroul de Cadastru și Publicitate Imobiliară Targu-Neamt

**A. Partea I. Descrierea imobilului**

TEREN Extravilan

Adresa: Jud. Neamt

Nr. Crt	Nr cadastral Nr. topografic	Suprafața* (mp)	Observații / Referințe
A1		3.600	Sector cadastral:12 Teren neimprejmuit;

**B. Partea II. Proprietari și acte**

Inscrieri privitoare la dreptul de proprietate și alte drepturi reale	Referințe
/	
Act Notarial nr. APV NR. 996, din 11/05/2001 emis de NP DAVID DANIELA;	
B1	A1
Intabulare, drept de PROPRIETATE, dobandit prin Iesire Din Indiviziune, cota actuala 1/1 1) GRIGORAȘ ELENA, LIPSĂ CNP	

**C. Partea III. SARCINI .**

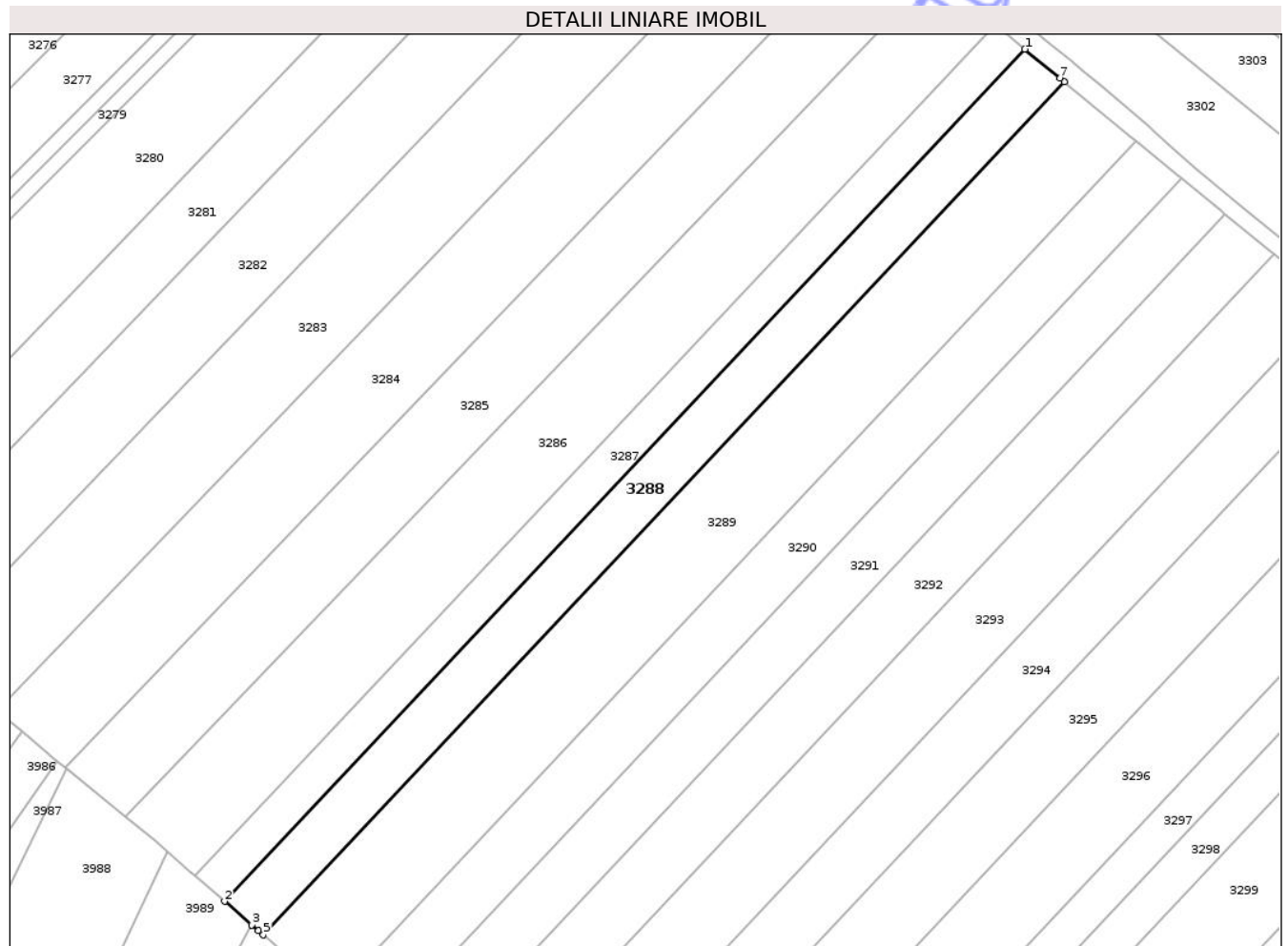
Inscrieri privind dezmembramintele dreptului de proprietate, drepturi reale de garanție și sarcini	Referințe
NU SUNT	

## Anexa Nr. 1 La Partea I

## Teren

Nr cadastral	Suprafața (mp)*	Observații / Referințe
	3.600	

\* Suprafața este determinată în planul de proiecție Stereo 70.



## Date referitoare la teren

Crt	Categorie folosință	Intra vilan	Suprafața (mp)	Tarla	Parcelă	Nr. topo	Observații / Referințe
1	arabil	NU	3.600	9	42/15	-	

## Lungime Segmente

1) Valorile lungimilor segmentelor sunt obținute din proiecție în plan.

Punct început	X / Y	Punct sfârșit	X / Y	Lungime segment (** (m)
1	616.374,995 628.580,215	2	616.178,706 628.371,471	286.537
2	616.178,706 628.371,471	3	616.185,377 628.365,688	8.828
3	616.185,377 628.365,688	4	616.186,947 628.364,328	2.077
4	616.186,947 628.364,328	5	616.188,203 628.363,24	1.662
5	616.188,203 628.363,24	6	616.384,707 628.572,213	286.852

Punct început	X / Y	Punct sfârșit	X / Y	Lungime segment (** (m)
6	616.384,707 628.572,213	7	616.383,581 628.573,141	1.459
7	616.383,581 628.573,141	1	616.374,995 628.580,215	11.125

\*\* Lungimile segmentelor sunt determinate în planul de proiecție Stereo 70 și sunt rotunjite la 1 milimetru.

\*\*\* Distanța dintre puncte este formată din segmente cumulate ce sunt mai mici decât valoarea 1 milimetru.

Neutilizabil în Circuitul Civil





## DATE DESPRE IMOBILUL NR. 3289

Oficiul de Cadastru și Publicitate Imobiliară NEAMȚ  
Biroul de Cadastru și Publicitate Imobiliară Targu-Neamt

## A. Partea I. Descrierea imobilului

TEREN Extravilan

Adresa: Jud. Neamt

Nr. Crt	Nr cadastral Nr. topografic	Suprafața* (mp)	Observații / Referințe
A1		6.500	Sector cadastral:12 Teren neimprejmuit;

## B. Partea II. Proprietari și acte

Inscrieri privitoare la dreptul de proprietate și alte drepturi reale	Referințe
/	
Act Administrativ nr. 43/756, din 10/03/1995 emis de CJPSDPAT NEAMȚ;	
B1	A1
Intabulare, drept de PROPRIETATE, dobandit prin Reconstituire, cota actuala 1/1	
1) CIOCOIU V NECULAI, LIPSĂ CNP	

## C. Partea III. SARCINI .

Inscrieri privind dezmembramintele dreptului de proprietate, drepturi reale de garanție și sarcini	Referințe
NU SUNT	

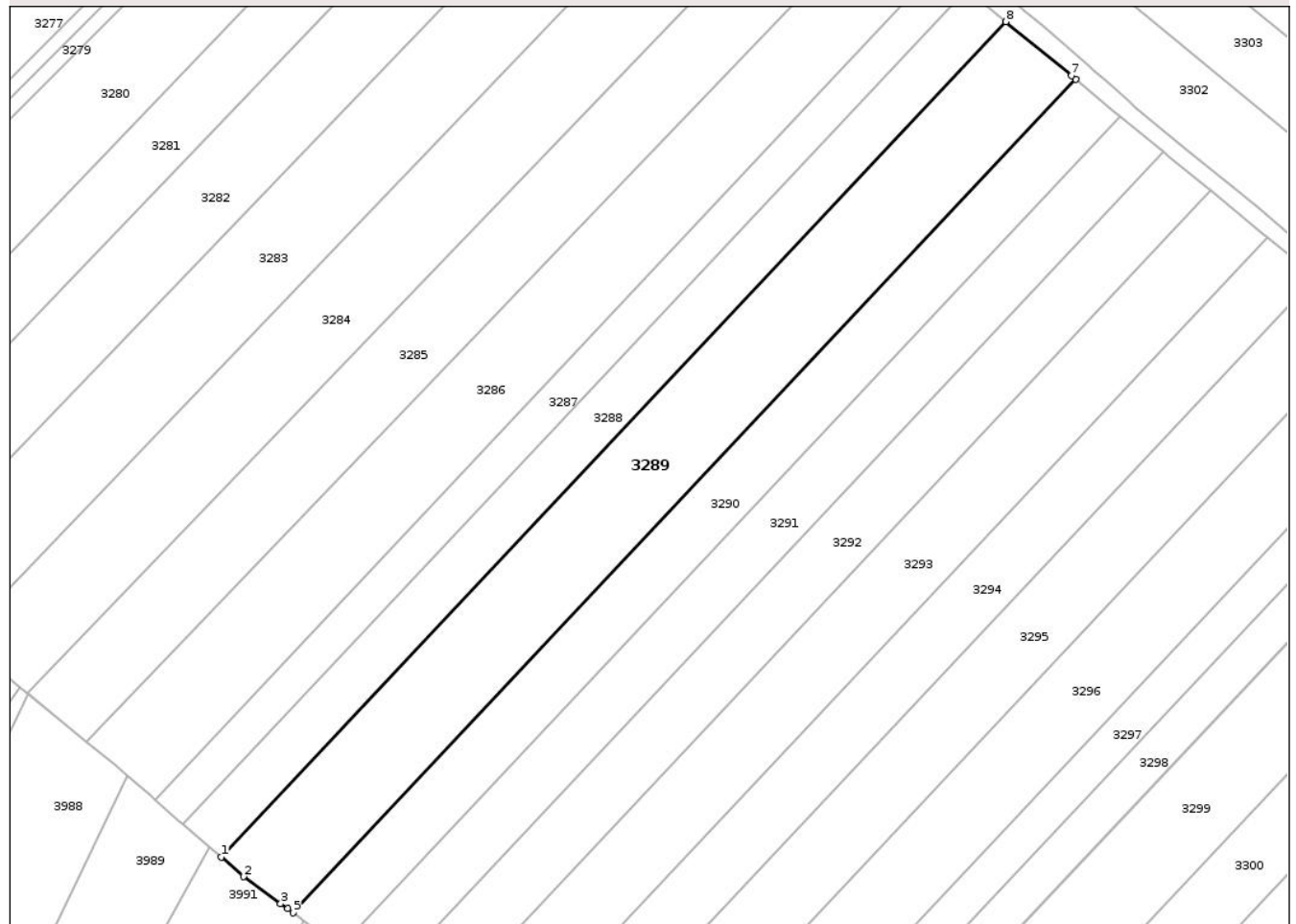
## Anexa Nr. 1 La Partea I

## Teren

Nr cadastral	Suprafața (mp)*	Observații / Referințe
	6.500	

\* Suprafața este determinată în planul de proiecție Stereo 70.

## DETALII LINIARE IMOBIL



## Date referitoare la teren

Crt	Categorie folosință	Intravilan	Suprafața (mp)	Tarla	Parcelă	Nr. topo	Observații / Referințe
1	arabil	NU	6.500	9	42/72	-	

## Lungime Segmente

1) Valorile lungimilor segmentelor sunt obținute din proiecție în plan.

Punct început	X / Y	Punct sfârșit	X / Y	Lungime segment (** (m)
1	616.188,203 628.363,24	2	616.193,851 628.358,345	7.474
2	616.193,851 628.358,345	3	616.203,085 628.351,566	11.455
3	616.203,085 628.351,566	4	616.204,794 628.350,311	2.12
4	616.204,794 628.350,311	5	616.206,196 628.349,282	1.739
5	616.206,196 628.349,282	6	616.402,242 628.557,768	286.182

Punct început	X / Y	Punct sfârșit	X / Y	Lungime segment (** (m)
6	616.402,242 628.557,768	7	616.401,119 628.558,693	1.455
7	616.401,119 628.558,693	8	616.384,707 628.572,213	21.264
8	616.384,707 628.572,213	1	616.188,203 628.363,24	286.852

\*\* Lungimile segmentelor sunt determinate în planul de proiecție Stereo 70 și sunt rotunjite la 1 milimetru.

\*\*\* Distanța dintre puncte este formată din segmente cumulate ce sunt mai mici decât valoarea 1 milimetru.

Neutilizabil în Circuitul Civil



**DATE DESPRE IMOBILUL NR. 3291**

Oficiul de Cadastru și Publicitate Imobiliară NEAMT  
Biroul de Cadastru și Publicitate Imobiliară Targu-Neamt

**A. Partea I. Descrierea imobilului**

TEREN Extravilan

Nr. CF vechi:381  
Nr. cadastral vechi:426

Adresa: Jud. Neamt, pct Tarna veche 18

Nr. Crt	Nr cadastral Nr. topografic	Suprafața* (mp)	Observații / Referințe
A1	50915	4.000	Sector cadastral:12 Teren neimprejmuit;

**B. Partea II. Proprietari și acte**

Inscrieri privitoare la dreptul de proprietate și alte drepturi reale		Referințe
<b>86 / 12/01/2009</b>		
Act Notarial nr. 63, din 09/01/2009 emis de BNP David Daniela;		
B1	Intabulare, drept de PROPRIETATE, dobandit prin Conventie, cota actuala 10/16 1) <b>NISTOR MARIA</b> <i>OBSERVATII: (provenita din conversia CF 381)</i>	A1
B2	Intabulare, drept de PROPRIETATE, dobandit prin Conventie, cota actuala 3/16 1) <b>NISTOR IONEL</b> <i>OBSERVATII: (provenita din conversia CF 381)</i>	A1
B3	Intabulare, drept de PROPRIETATE, dobandit prin Conventie, cota actuala 3/16 1) <b>BALAN ELENA</b> <i>OBSERVATII: (provenita din conversia CF 381)</i>	A1

**C. Partea III. SARCINI .**

Inscrieri privind dezmembramintele dreptului de proprietate, drepturi reale de garanție și sarcini	Referințe
NU SUNT	

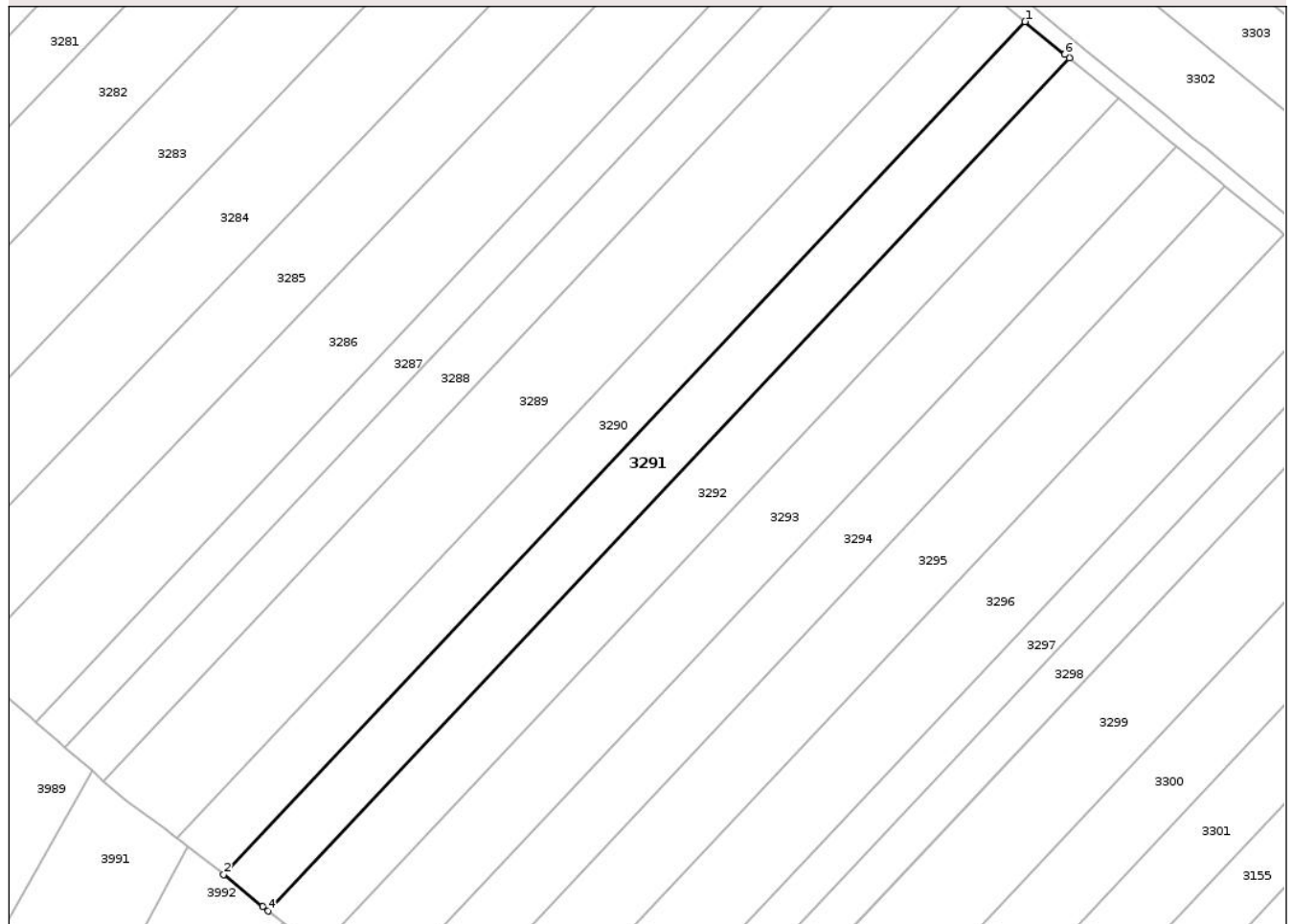
## Anexa Nr. 1 La Partea I

## Teren

Nr cadastral	Suprafața (mp)*	Observații / Referințe
50915	4.000	

\* Suprafața este determinată în planul de proiecție Stereo 70.

## DETALII LINIARE IMOBIL



## Date referitoare la teren

Crt	Categorie folosință	Intra vilan	Suprafața (mp)	Tarla	Parcelă	Nr. topo	Observații / Referințe
1	arabil	NU	4.000	9	42	-	

## Lungime Segmente

1) Valorile lungimilor segmentelor sunt obținute din proiecție în plan.

Punct început	X / Y	Punct sfârșit	X / Y	Lungime segment (** (m)
1	616.413,331 628.548,632	2	616.217,542 628.340,42	285.808
2	616.217,542 628.340,42	3	616.227,027 628.332,629	12.275
3	616.227,027 628.332,629	4	616.228,382 628.331,516	1.753
4	616.228,382 628.331,516	5	616.424,156 628.539,714	285.787
5	616.424,156 628.539,714	6	616.423,035 628.540,638	1.453

Punct început	X / Y	Punct sfârșit	X / Y	Lungime segment (** (m)
6	616.423,035 628.540,638	1	616.413,331 628.548,632	12.573

\*\* Lungimile segmentelor sunt determinate în planul de proiecție Stereo 70 și sunt rotunjite la 1 milimetru.

\*\*\* Distanța dintre puncte este formată din segmente cumulate ce sunt mai mici decât valoarea 1 milimetru.

Neutilizabil în Circuitul Civil



**DATE DESPRE IMOBILUL NR. 3292**

Oficiul de Cadastru și Publicitate Imobiliară NEAMȚ  
Biroul de Cadastru și Publicitate Imobiliară Targu-Neamt

**A. Partea I. Descrierea imobilului**

TEREN Extravilan

Adresa: Jud. Neamt

Nr. Crt	Nr cadastral Nr. topografic	Suprafața* (mp)	Observații / Referințe
A1		4.400	Sector cadastral:12 Teren neimprejmuit;

**B. Partea II. Proprietari și acte**

Inscrieri privitoare la dreptul de proprietate și alte drepturi reale	Referințe
/	
Act Administrativ nr. 43/830, din 01/04/1994 emis de CJPSDPAT NEAMȚ;	
B1	A1
Intabulare, drept de PROPRIETATE, dobandit prin Reconstituire, cota actuala 1/1	
1) NISTOR I PAVEL, LIPSĂ CNP	

**C. Partea III. SARCINI .**

Inscrieri privind dezmembramintele dreptului de proprietate, drepturi reale de garanție și sarcini	Referințe
NU SUNT	

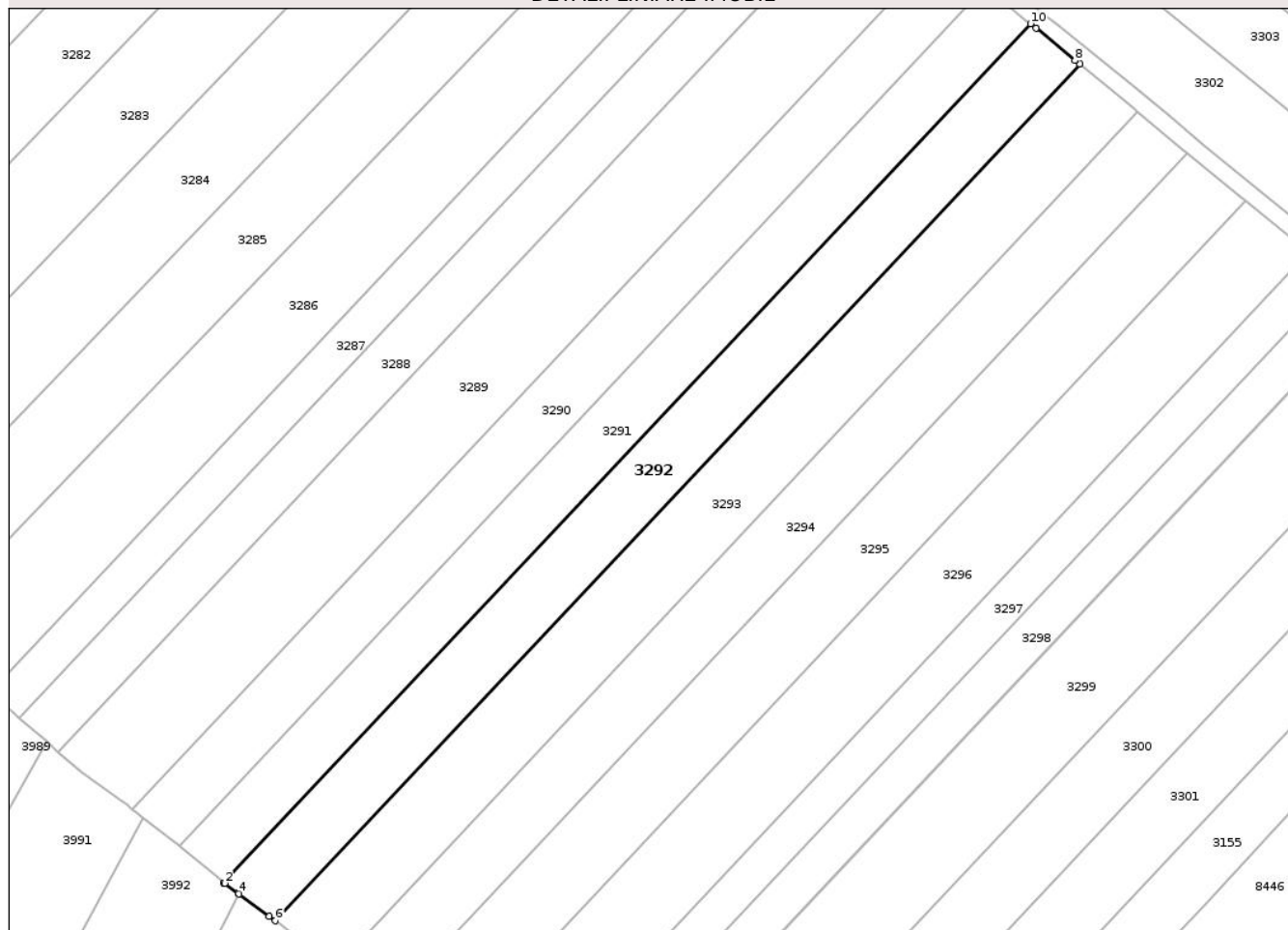
## Anexa Nr. 1 La Partea I

## Teren

Nr cadastral	Suprafața (mp)*	Observații / Referințe
	4.400	

\* Suprafața este determinată în planul de proiecție Stereo 70.

## DETALII LINIARE IMOBIL



## Date referitoare la teren

Crt	Categorie folosință	Intra vilan	Suprafața (mp)	Tarla	Parcelă	Nr. topo	Observații / Referințe
1	arabil	NU	4.400	10	45/78	-	NR TOPO CORECT TARLA 9, PARCELA 42/78

## Lungime Segmente

1) Valorile lungimilor segmentelor sunt obținute din proiecție în plan.

Punct început	X / Y	Punct sfârșit	X / Y	Lungime segment (** (m)
1	616.228,382 628.331,516	2	616.228,582 628.331,352	0.259
2	616.228,582 628.331,352	3	616.231,853 628.328,938	4.065
3	616.231,853 628.328,938	4	616.232,063 628.328,783	0.261
4	616.232,063 628.328,783	5	616.239,447 628.323,33	9.179
5	616.239,447 628.323,33	6	616.240,863 628.322,284	1.76

Punct început	X / Y	Punct sfârșit	X / Y	Lungime segment (** (m)
6	616.240,863 628.322,284	7	616.436,097 628.529,906	284.997
7	616.436,097 628.529,906	8	616.434,977 628.530,826	1.449
8	616.434,977 628.530,826	9	616.425,481 628.538,623	12.287
9	616.425,481 628.538,623	10	616.424,156 628.539,714	1.716
10	616.424,156 628.539,714	1	616.228,382 628.331,516	285.787

\*\* Lungimile segmentelor sunt determinate în planul de proiecție Stereo 70 și sunt rotunjite la 1 milimetru.

\*\*\* Distanța dintre puncte este formată din segmente cumulate ce sunt mai mici decât valoarea 1 milimetru.

Neutilizabil în Circuitul Civil



**DATE DESPRE IMOBILUL NR. 3293**

Oficiul de Cadastru și Publicitate Imobiliară NEAMT  
 Biroul de Cadastru și Publicitate Imobiliară Targu-Neamt

**A. Partea I. Descrierea imobilului**

TEREN Extravilan

Adresa: Jud. Neamt

Nr. Crt	Nr cadastral Nr. topografic	Suprafața* (mp)	Observații / Referințe
A1	50282	5.200	Sector cadastral:12 Teren neimprejmuit;

**B. Partea II. Proprietari și acte**

Inscrieri privitoare la dreptul de proprietate și alte drepturi reale	Referințe
<b>5164 / 01/03/2022</b>	
Act Notarial nr. CONTRACT DE VÂNZARE aut. nr. 879, din 28/02/2022 emis de BIN Teodorescu Mihaela;	
B2	A1
Intabulare, drept de PROPRIETATE, cu titlu de drept de CUMPĂRARE, dobandit prin Conventie, cota actuala 1/1	
1) ȚIBUCANU NICOLAE -SORIN	
2) ȚIBUCANU MARIA-ALEXANDRA, Bun Comun	

**C. Partea III. SARCINI .**

Inscrieri privind dezmembramintele dreptului de proprietate, drepturi reale de garanție și sarcini	Referințe
NU SUNT	

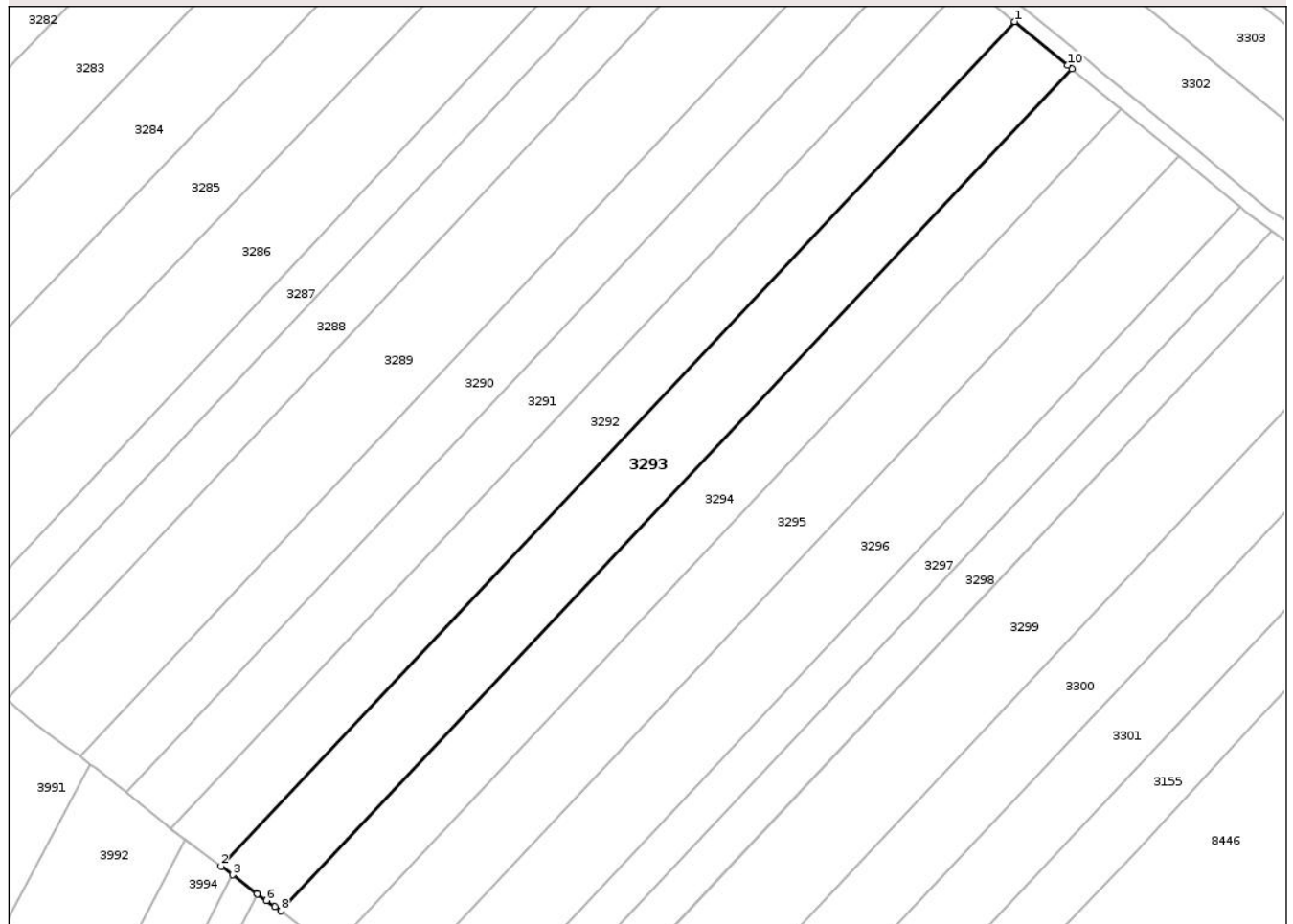
## Anexa Nr. 1 La Partea I

## Teren

Nr cadastral	Suprafața (mp)*	Observații / Referințe
50282	5.200	

\* Suprafața este determinată în planul de proiecție Stereo 70.

## DETALII LINIARE IMOBIL



## Date referitoare la teren

Crt	Categorie folosință	Intra vilan	Suprafața (mp)	Tarla	Parcelă	Nr. topo	Observații / Referințe
1	arabil	NU	5.200	7	42/79	-	NR TOPO CORECT TARLA 9

## Lungime Segmente

1) Valorile lungimilor segmentelor sunt obținute din proiecție în plan.

Punct început	X / Y	Punct sfârșit	X / Y	Lungime segment (** (m)
1	616.436,097 628.529,906	2	616.240,863 628.322,284	284.997
2	616.240,863 628.322,284	3	616.243,781 628.320,13	3.627
3	616.243,781 628.320,13	4	616.249,581 628.315,602	7.358
4	616.249,581 628.315,602	5	616.249,763 628.315,47	0.226
5	616.249,763 628.315,47	6	616.252,031 628.313,829	2.799

Punct început	X / Y	Punct sfârșit	X / Y	Lungime segment (** (m)
6	616.252,031 628.313,829	7	616.254,147 628.312,298	2.612
7	616.254,147 628.312,298	8	616.255,577 628.311,263	1.765
8	616.255,577 628.311,263	9	616.450,248 628.518,287	284.175
9	616.450,248 628.518,287	10	616.449,132 628.519,204	1.445
10	616.449,132 628.519,204	1	616.436,097 628.529,906	16.866

\*\* Lungimile segmentelor sunt determinate în planul de proiecție Stereo 70 și sunt rotunjite la 1 milimetru.

\*\*\* Distanța dintre puncte este formată din segmente cumulate ce sunt mai mici decât valoarea 1 milimetru.

Neutilizabil în Circuitul Civil



**DATE DESPRE IMOBILUL NR. 3294**

Oficiul de Cadastru și Publicitate Imobiliară NEAMT  
Biroul de Cadastru și Publicitate Imobiliară Targu-Neamt

**A. Partea I. Descrierea imobilului**

TEREN Extravilan

Adresa: Jud. Neamt

Nr. Crt	Nr cadastral Nr. topografic	Suprafața* (mp)	Observații / Referințe
A1		4.400	Sector cadastral:12 Teren neimprejmuit;

**B. Partea II. Proprietari și acte**

Inscrieri privitoare la dreptul de proprietate și alte drepturi reale	Referințe
/	
Act Administrativ nr. 43/1093, din 14/03/1995 emis de CJPSDPAT NEAMȚ;	
B1	A1
Intabulare, drept de PROPRIETATE, dobandit prin Reconstituire, cota actuala 1/1 1) CHIȚU GR IOAN, LIPSĂ CNP	

**C. Partea III. SARCINI .**

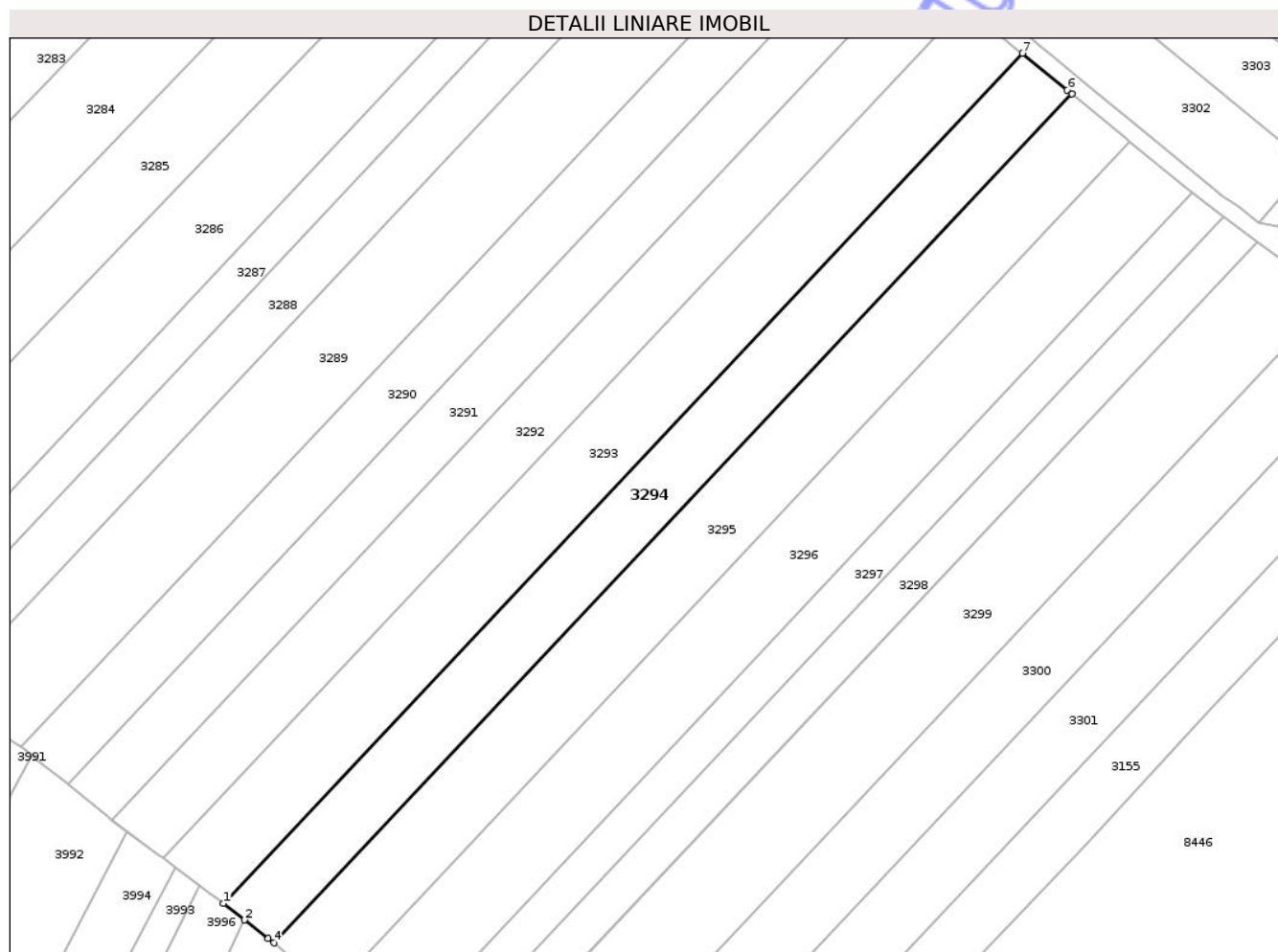
Inscrieri privind dezmembramintele dreptului de proprietate, drepturi reale de garanție și sarcini	Referințe
NU SUNT	

## Anexa Nr. 1 La Partea I

## Teren

Nr cadastral	Suprafața (mp)*	Observații / Referințe
	4.400	

\* Suprafața este determinată în planul de proiecție Stereo 70.



## Date referitoare la teren

Crt	Categorie folosință	Intravilan	Suprafața (mp)	Tarla	Parcelă	Nr. topo	Observații / Referințe
1	arabil	NU	4.400	9	42/80	-	

## Lungime Segmente

1) Valorile lungimilor segmentelor sunt obținute din proiecție în plan.

Punct început	X / Y	Punct sfârșit	X / Y	Lungime segment (** (m)
1	616.255,577 628.311,263	2	616.260,704 628.307,256	6.506
2	616.260,704 628.307,256	3	616.266,445 628.302,763	7.291
3	616.266,445 628.302,763	4	616.267,832 628.301,678	1.761
4	616.267,832 628.301,678	5	616.462,25 628.508,433	283.806
5	616.462,25 628.508,433	6	616.461,134 628.509,348	1.443

Punct început	X / Y	Punct sfârșit	X / Y	Lungime segment (** (m)
6	616.461,134 628.509,348	7	616.450,248 628.518,287	14.085
7	616.450,248 628.518,287	1	616.255,577 628.311,263	284.175

\*\* Lungimile segmentelor sunt determinate în planul de proiecție Stereo 70 și sunt rotunjite la 1 milimetru.

\*\*\* Distanța dintre puncte este formată din segmente cumulate ce sunt mai mici decât valoarea 1 milimetru.

Neutilizabil în Circuitul Civil



**DATE DESPRE IMOBILUL NR. 3296**

Oficiul de Cadastru și Publicitate Imobiliară NEAMȚ  
 Biroul de Cadastru și Publicitate Imobiliară Targu-Neamt

**A. Partea I. Descrierea imobilului**

TEREN Extravilan

Adresa: Jud. Neamt

Nr. Crt	Nr cadastral Nr. topografic	Suprafața* (mp)	Observații / Referințe
A1		5.600	Sector cadastral:12 Teren neimprejmuit;

**B. Partea II. Proprietari și acte**

Inscrieri privitoare la dreptul de proprietate și alte drepturi reale	Referințe
/	
Act Administrativ nr. 43/830, din 01/04/1994 emis de CJPSDPAT NEAMȚ;	
B1	A1
Intabulare, drept de PROPRIETATE, dobandit prin Reconstituire, cota actuala 1/1 1) NISTOR I PAVEL, LIPSĂ CNP	

**C. Partea III. SARCINI .**

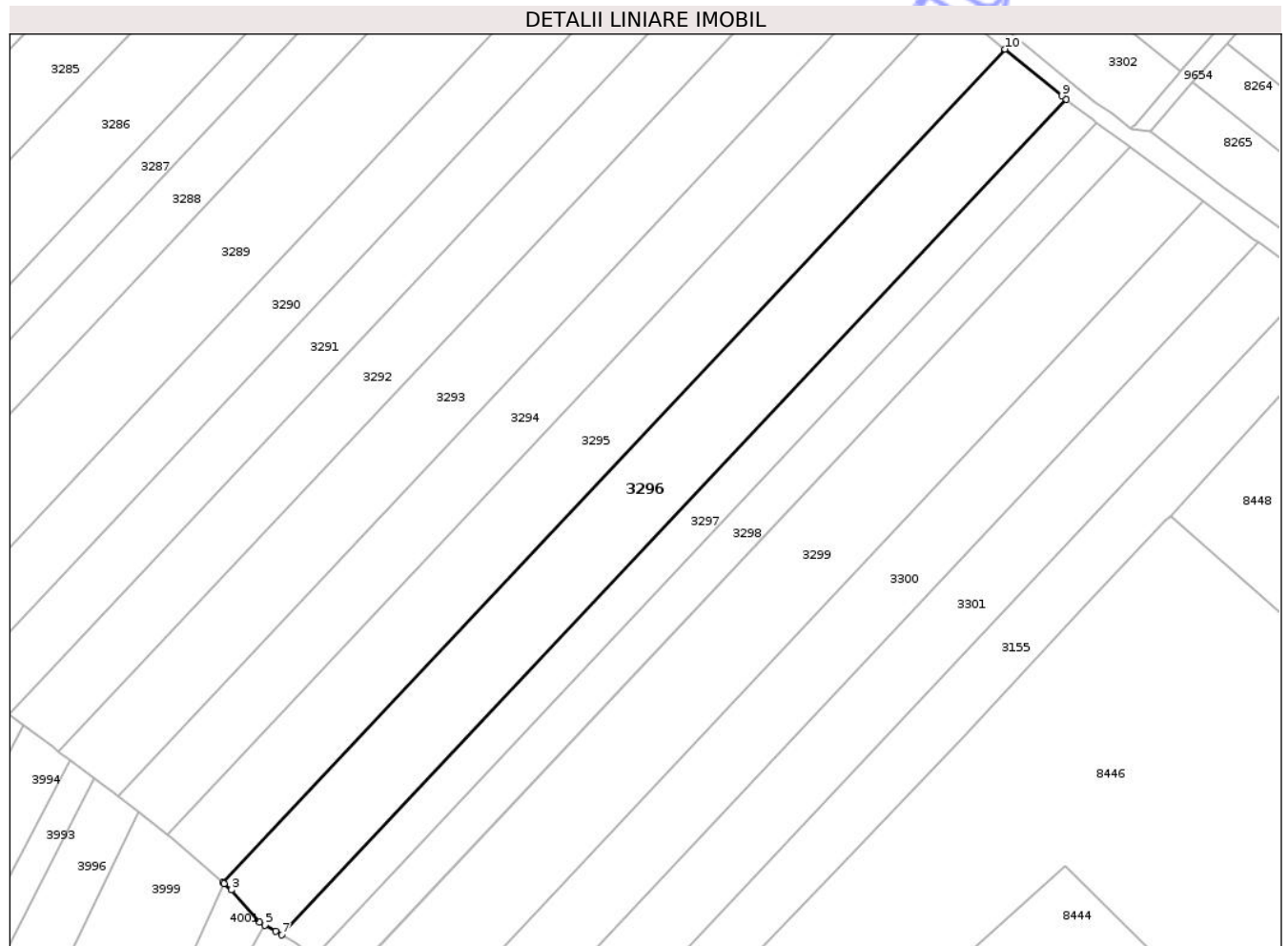
Inscrieri privind dezmembramintele dreptului de proprietate, drepturi reale de garanție și sarcini	Referințe
NU SUNT	

## Anexa Nr. 1 La Partea I

## Teren

Nr cadastral	Suprafața (mp)*	Observații / Referințe
	5.600	

\* Suprafața este determinată în planul de proiecție Stereo 70.



## Date referitoare la teren

Crt	Categorie folosință	Intra vilan	Suprafața (mp)	Tarla	Parcelă	Nr. topo	Observații / Referințe
1	arabil	NU	5.600	10	45/82	-	NR TOPO CORECT TARLA 9, PARCELA 42/82

## Lungime Segmente

1) Valorile lungimilor segmentelor sunt obținute din proiecție în plan.

Punct început	X / Y	Punct sfârșit	X / Y	Lungime segment (** (m)
1	616.281,704 628.289,702	2	616.282,033 628.289,417	0.435
2	616.282,033 628.289,417	3	616.283,847 628.287,826	2.413
3	616.283,847 628.287,826	4	616.290,863 628.279,892	10.591
4	616.290,863 628.279,892	5	616.292,238 628.279,089	1.592
5	616.292,238 628.279,089	6	616.294,829 628.277,576	3.001

Punct început	X / Y	Punct sfârșit	X / Y	Lungime segment (** (m)
6	616.294,829 628.277,576	7	616.296,397 628.276,661	1.816
7	616.296,397 628.276,661	8	616.491,644 628.484,297	285.017
8	616.491,644 628.484,297	9	616.490,524 628.485,217	1.449
9	616.490,524 628.485,217	10	616.476,433 628.496,787	18.233
10	616.476,433 628.496,787	1	616.281,704 628.289,702	284.26

\*\* Lungimile segmentelor sunt determinate în planul de proiecție Stereo 70 și sunt rotunjite la 1 milimetru.

\*\*\* Distanța dintre puncte este formată din segmente cumulate ce sunt mai mici decât valoarea 1 milimetru.

Neutilizabil în Circuitul Civil



**DATE DESPRE IMOBILUL NR. 3298**

Oficiul de Cadastru și Publicitate Imobiliară NEAMȚ  
 Biroul de Cadastru și Publicitate Imobiliară Targu-Neamt

**A. Partea I. Descrierea imobilului**

TEREN Extravilan

Adresa: Jud. Neamt

Nr. Crt	Nr cadastral Nr. topografic	Suprafața* (mp)	Observații / Referințe
A1		2.900	Sector cadastral:12 Teren neimprejmuit;

**B. Partea II. Proprietari și acte**

Inscrieri privitoare la dreptul de proprietate și alte drepturi reale	Referințe
/	
Act Administrativ nr. 43/704, din 22/05/2002 emis de CJPSDPAT NEAMȚ;	
B1	A1
Intabulare, drept de PROPRIETATE, dobandit prin Reconstituire, cota actuala 1/1	
1) BĂRBIERIU C MAFTEI, LIPSĂ CNP	

**C. Partea III. SARCINI .**

Inscrieri privind dezmembramintele dreptului de proprietate, drepturi reale de garanție și sarcini	Referințe
NU SUNT	

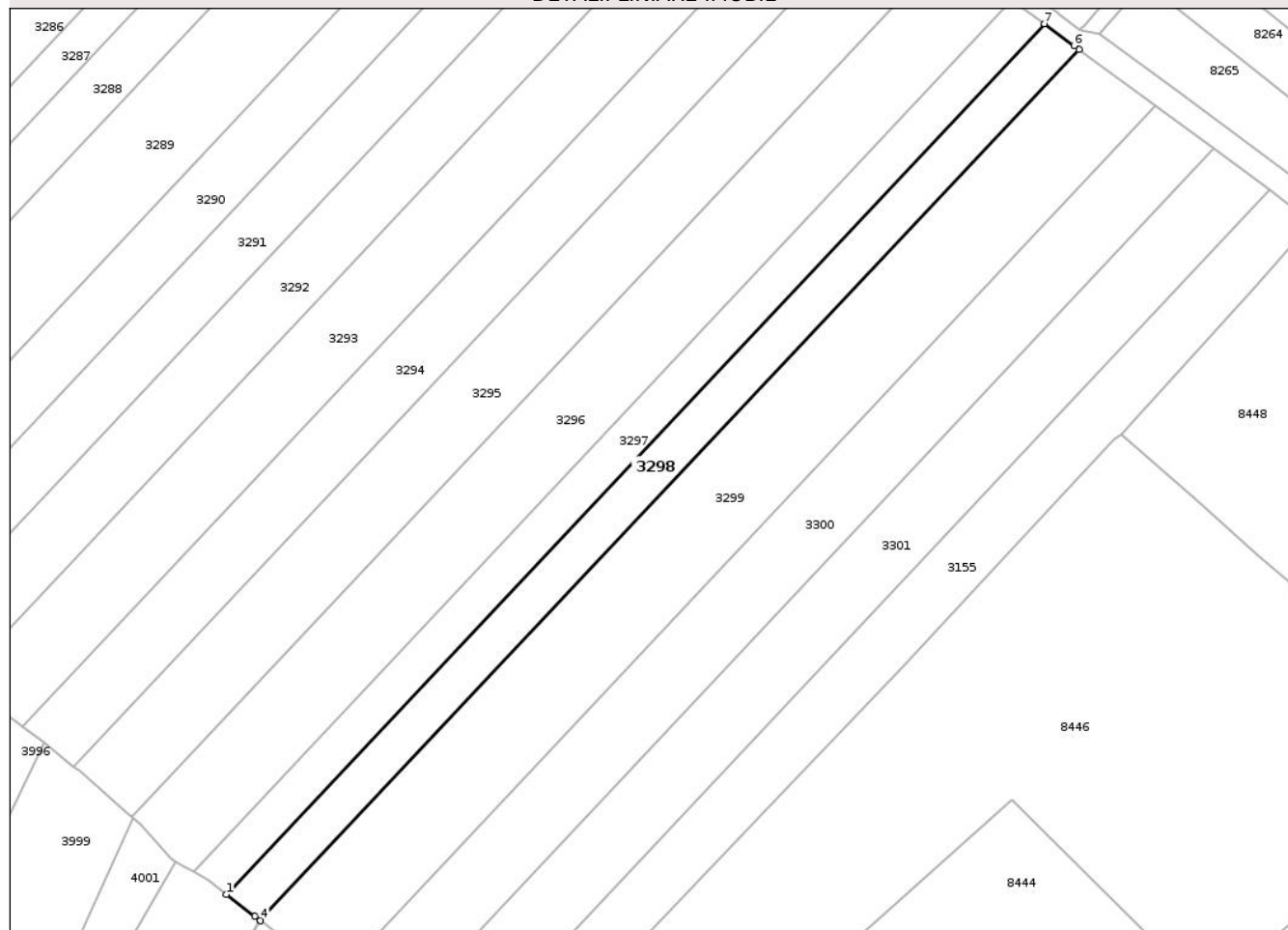
## Anexa Nr. 1 La Partea I

## Teren

Nr cadastral	Suprafața (mp)*	Observații / Referințe
	2.900	

\* Suprafața este determinată în planul de proiecție Stereo 70.

## DETALII LINIARE IMOBIL



## Date referitoare la teren

Crt	Categorie folosință	Intra vilan	Suprafața (mp)	Tarla	Parcelă	Nr. topo	Observații / Referințe
1	arabil	NU	2.900	9A/42	42/5	-	NR TOPO CORECT TARLA 9

## Lungime Segmente

1) Valorile lungimilor segmentelor sunt obținute din proiecție în plan.

Punct început	X / Y	Punct sfârșit	X / Y	Lungime segment (** (m)
1	616.304,293 628.271,21	2	616.310,977 628.266,021	8.462
2	616.310,977 628.266,021	3	616.312,179 628.265,088	1.522
3	616.312,179 628.265,088	4	616.312,374 628.264,936	0.247
4	616.312,374 628.264,936	5	616.507,514 628.472,459	284.86
5	616.507,514 628.472,459	6	616.506,344 628.473,324	1.455

Punct început	X / Y	Punct sfârșit	X / Y	Lungime segment (** (m)
6	616.506,344 628.473,324	7	616.499,267 628.478,556	8.801
7	616.499,267 628.478,556	1	616.304,293 628.271,21	284.617

\*\* Lungimile segmentelor sunt determinate în planul de proiecție Stereo 70 și sunt rotunjite la 1 milimetru.

\*\*\* Distanța dintre puncte este formată din segmente cumulate ce sunt mai mici decât valoarea 1 milimetru.

Neutilizabil în Circuitul Civil



**DATE DESPRE IMOBILUL NR. 3299**

Oficiul de Cadastru și Publicitate Imobiliară NEAMT  
 Biroul de Cadastru și Publicitate Imobiliară Targu-Neamt

**A. Partea I. Descrierea imobilului**

TEREN Extravilan

Adresa: Jud. Neamt

Nr. Crt	Nr cadastral Nr. topografic	Suprafața* (mp)	Observații / Referințe
A1	50306	6.400	Sector cadastral:12 Teren neimprejmuit;

**B. Partea II. Proprietari și acte**

Inscrieri privitoare la dreptul de proprietate și alte drepturi reale	Referințe
<b>4968 / 21/02/2023</b>	
Act Notarial nr. Contract de donație aut nr. 660, din 20/02/2023 emis de BIN Teodorescu Mihaela;	
B8	A1
Intabulare, drept de PROPRIETATE, cu titlu de drept de donație, dobandit prin Conventie, cota actuala 1/1	
1) SCRIPCARU DAN-CONSTANTIN, bun propriu	

**C. Partea III. SARCINI .**

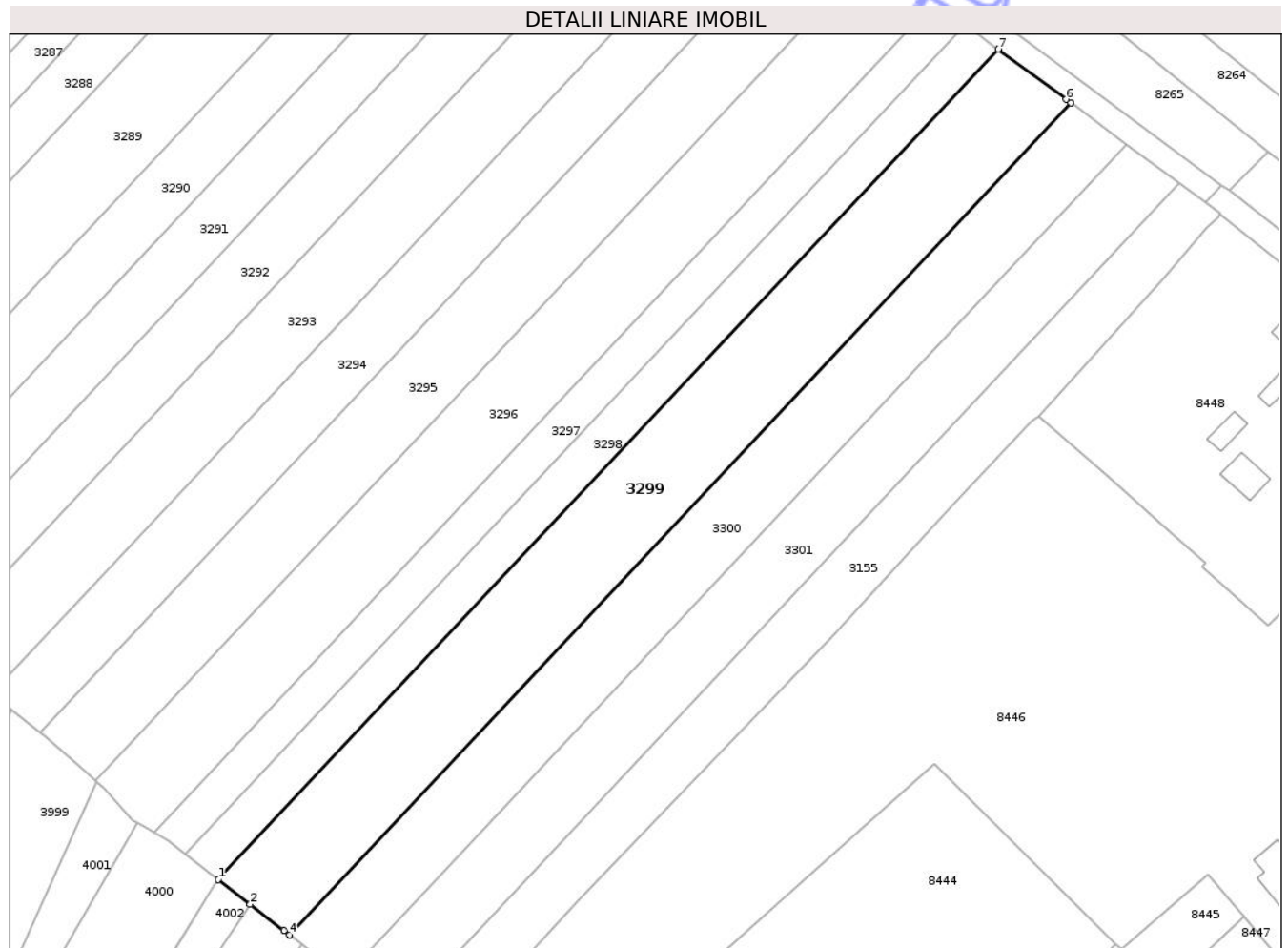
Inscrieri privind dezmembramintele dreptului de proprietate, drepturi reale de garanție și sarcini	Referințe
NU SUNT	

## Anexa Nr. 1 La Partea I

## Teren

Nr cadastral	Suprafața (mp)*	Observații / Referințe
50306	6.400	

\* Suprafața este determinată în planul de proiecție Stereo 70.



## Date referitoare la teren

Crt	Categorie folosință	Intra vilan	Suprafața (mp)	Tarla	Parcelă	Nr. topo	Observații / Referințe
1	arabil	NU	6.400	9	42/85	-	

## Lungime Segmente

1) Valorile lungimilor segmentelor sunt obținute din proiecție în plan.

Punct început	X / Y	Punct sfârșit	X / Y	Lungime segment (** (m)
1	616.312,374 628.264,936	2	616.320,317 628.258,771	10.055
2	616.320,317 628.258,771	3	616.328,79 628.252,194	10.726
3	616.328,79 628.252,194	4	616.330,185 628.251,111	1.766
4	616.330,185 628.251,111	5	616.525,691 628.459,024	285.395
5	616.525,691 628.459,024	6	616.524,519 628.459,89	1.458

Punct început	X / Y	Punct sfârșit	X / Y	Lungime segment (** (m)
6	616.524,519 628.459,89	7	616.507,514 628.472,459	21.146
7	616.507,514 628.472,459	1	616.312,374 628.264,936	284.86

\*\* Lungimile segmentelor sunt determinate în planul de proiecție Stereo 70 și sunt rotunjite la 1 milimetru.

\*\*\* Distanța dintre puncte este formată din segmente cumulate ce sunt mai mici decât valoarea 1 milimetru.

Neutilizabil în Circuitul Civil



**DATE DESPRE IMOBILUL NR. 3301**

Oficiul de Cadastru și Publicitate Imobiliară NEAMȚ  
 Biroul de Cadastru și Publicitate Imobiliară Targu-Neamt

**A. Partea I. Descrierea imobilului**

TEREN Extravilan

Adresa: Jud. Neamt

Nr. Crt	Nr cadastral Nr. topografic	Suprafața* (mp)	Observații / Referințe
A1		4.700	Sector cadastral:12 Teren neimprejmuit;

**B. Partea II. Proprietari și acte**

Inscrieri privitoare la dreptul de proprietate și alte drepturi reale	Referințe
/	
Act Administrativ nr. 43/690, din 28/06/1996 emis de CJPSDPAT NEAMȚ;	
B1	A1
Intabulare, drept de PROPRIETATE, dobandit prin Reconstituire, cota actuala 1/1	
1) <b>BORȘ V DUMITRU</b> , PROPRIETAR DECEDAT DEFUNCT:Da	

**C. Partea III. SARCINI .**

Inscrieri privind dezmembramintele dreptului de proprietate, drepturi reale de garanție și sarcini	Referințe
NU SUNT	

## Anexa Nr. 1 La Partea I

## Teren

Nr cadastral	Suprafața (mp)*	Observații / Referințe
	4.700	

\* Suprafața este determinată în planul de proiecție Stereo 70.

## DETALII LINIARE IMOBIL



## Date referitoare la teren

Crt	Categorie folosință	Intra vilan	Suprafața (mp)	Tarla	Parcelă	Nr. topo	Observații / Referințe
1	arabil	NU	4.700	9	42/87	-	

## Lungime Segmente

1) Valorile lungimilor segmentelor sunt obținute din proiecție în plan.

Punct început	X / Y	Punct sfârșit	X / Y	Lungime segment (** (m)
1	616.343,839 628.240,586	2	616.345,031 628.239,739	1.463
2	616.345,031 628.239,739	3	616.355,668 628.232,177	13.051
3	616.355,668 628.232,177	4	616.355,935 628.231,954	0.348
4	616.355,935 628.231,954	5	616.357,266 628.230,842	1.734
5	616.357,266 628.230,842	6	616.552,912 628.438,903	285.599

Punct început	X / Y	Punct sfârșit	X / Y	Lungime segment (** (m)
6	616.552,912 628.438,903	7	616.551,738 628.439,77	1.459
7	616.551,738 628.439,77	8	616.539,585 628.448,753	15.113
8	616.539,585 628.448,753	1	616.343,839 628.240,586	285.745

\*\* Lungimile segmentelor sunt determinate în planul de proiecție Stereo 70 și sunt rotunjite la 1 milimetru.

\*\*\* Distanța dintre puncte este formată din segmente cumulate ce sunt mai mici decât valoarea 1 milimetru.

Neutilizabil în Circuitul Civil



**DATE DESPRE IMOBILUL NR. 3881**

Oficiul de Cadastru și Publicitate Imobiliară NEAMȚ  
 Biroul de Cadastru și Publicitate Imobiliară Targu-Neamt

**A. Partea I. Descrierea imobilului**

TEREN Extravilan

Adresa: Jud. Neamt

Nr. Crt	Nr cadastral Nr. topografic	Suprafața* (mp)	Observații / Referințe
A1		3.800	Sector cadastral:12 Teren neimprejmuit;

**B. Partea II. Proprietari și acte**

Inscrieri privitoare la dreptul de proprietate și alte drepturi reale	Referințe
/	
Act Administrativ nr. 70/546, din 14/11/2003 emis de CJPSDPAT NEAMȚ;	
B1	A1
Intabulare, drept de PROPRIETATE, dobandit prin Reconstituire, cota actuala 1/1	
1) TĂNĂSELEA I T AGLAEA, LIPSĂ CNP	

**C. Partea III. SARCINI .**

Inscrieri privind dezmembramintele dreptului de proprietate, drepturi reale de garanție și sarcini	Referințe
NU SUNT	

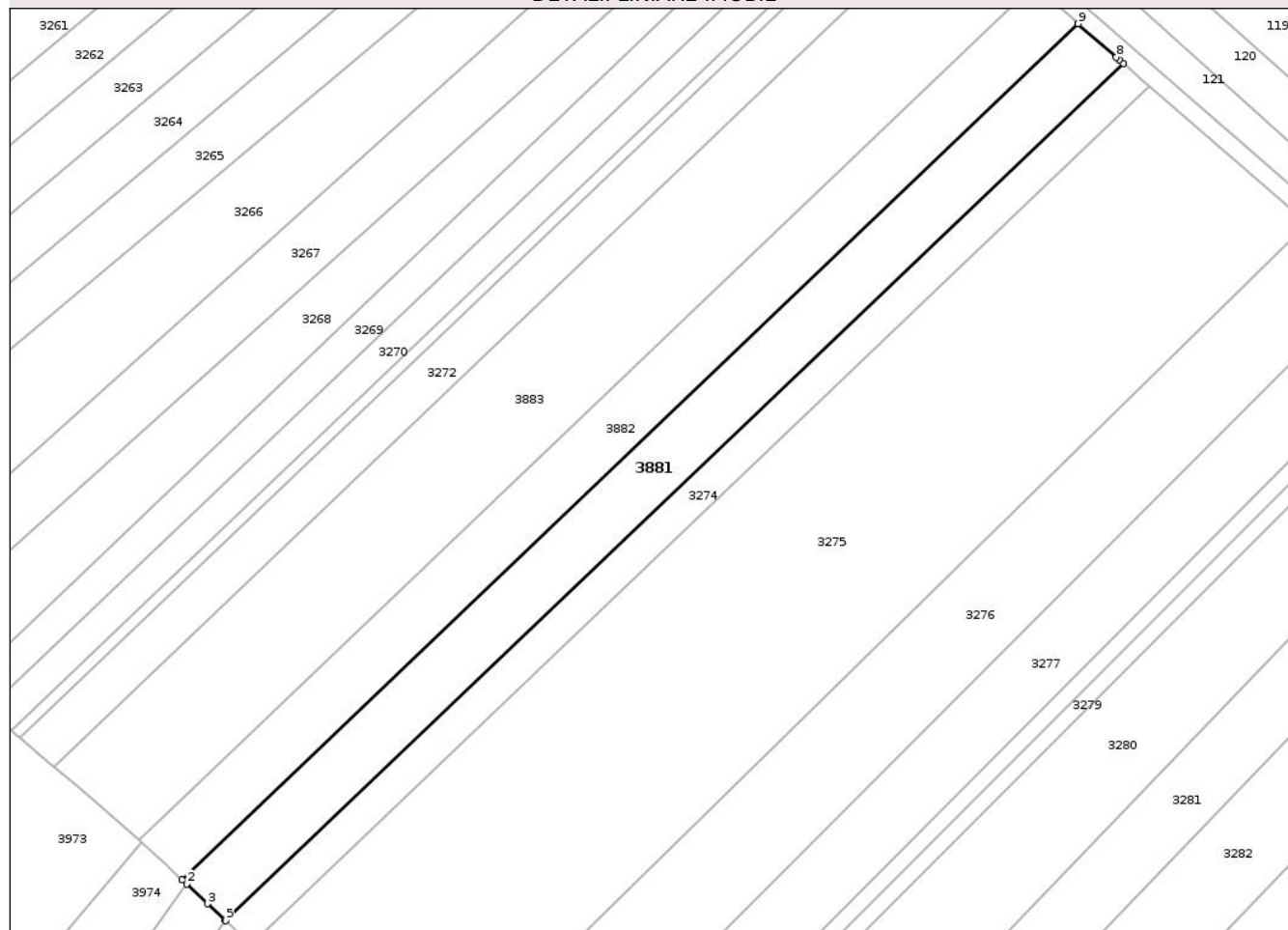
## Anexa Nr. 1 La Partea I

## Teren

Nr cadastral	Suprafața (mp)*	Observații / Referințe
	3.800	

\* Suprafața este determinată în planul de proiecție Stereo 70.

## DETALII LINIARE IMOBIL



## Date referitoare la teren

Crt	Categorie folosință	Intra vilan	Suprafața (mp)	Tarla	Parcelă	Nr. topo	Observații / Referințe
1	arabil	NU	3.800	9	42/4	-	

## Lungime Segmente

1) Valorile lungimilor segmentelor sunt obținute din proiecție în plan.

Punct început	X / Y	Punct sfârșit	X / Y	Lungime segment (** (m)
1	615.973,781 628.552,539	2	615.974,816 628.551,568	1.419
2	615.974,816 628.551,568	3	615.979,596 628.547,087	6.551
3	615.979,596 628.547,087	4	615.983,546 628.543,383	5.416
4	615.983,546 628.543,383	5	615.983,677 628.543,261	0.179
5	615.983,677 628.543,261	6	616.186,868 628.737,091	280.814

Punct început	X / Y	Punct sfârșit	X / Y	Lungime segment (** (m)
6	616.186,868 628.737,091	7	616.185,963 628.737,88	1.201
7	616.185,963 628.737,88	8	616.185,269 628.738,484	0.92
8	616.185,269 628.738,484	9	616.176,614 628.746,028	11.481
9	616.176,614 628.746,028	1	615.973,781 628.552,539	280.32

\*\* Lungimile segmentelor sunt determinate în planul de proiecție Stereo 70 și sunt rotunjite la 1 milimetru.

\*\*\* Distanța dintre puncte este formată din segmente cumulate ce sunt mai mici decât valoarea 1 milimetru.

Neutilizabil în Circuitul Civil





## DATE DESPRE IMOBILUL NR. 3882

Oficiul de Cadastru și Publicitate Imobiliară NEAMT  
Biroul de Cadastru și Publicitate Imobiliară Targu-Neamt

## A. Partea I. Descrierea imobilului

TEREN Extravilan

Adresa: Jud. Neamt

Nr. Crt	Nr cadastral Nr. topografic	Suprafața* (mp)	Observații / Referințe
A1		3.700	Sector cadastral:12 Teren neimprejmuit;

## B. Partea II. Proprietari și acte

Inscrieri privitoare la dreptul de proprietate și alte drepturi reale	Referințe
/	
Act Administrativ nr. 1899, din 14/03/2024 emis de COMUNA PĂSTRĂVENI;	
B1	Inscrierea posesiei, drept de PROPRIETATE, dobandit prin Lege, cota actuala 1/1
	1) NEIDENTIFICAT NEIDENTIFICAT
Act Normativ nr. 7, din 13/03/1996 emis de PARLAMENTUL ROMÂNIEI (Art. 13);	
B2	Se notează mențiunea de proprietar neidentificat

## C. Partea III. SARCINI .

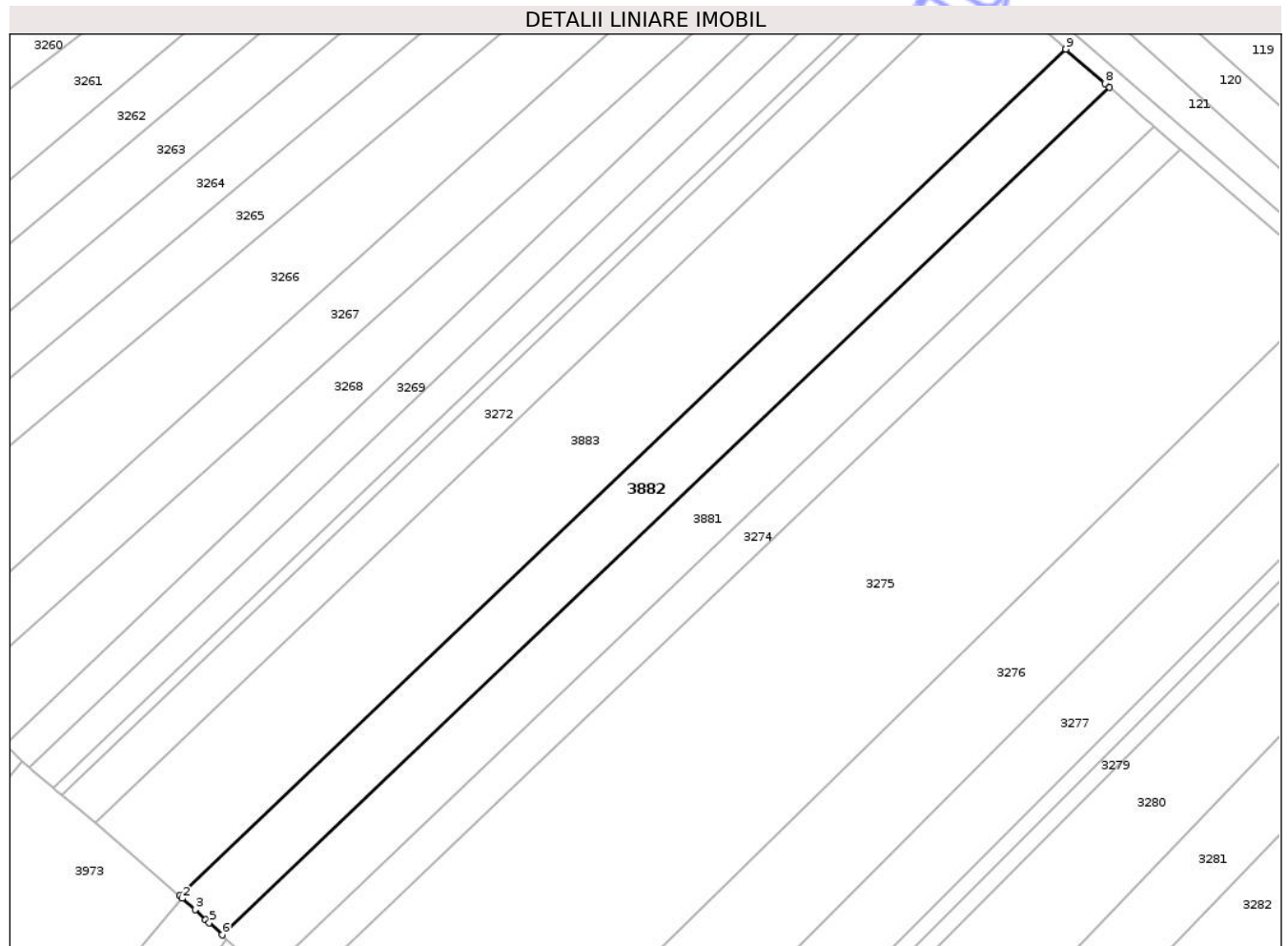
Inscrieri privind dezmembramintele dreptului de proprietate, drepturi reale de garanție și sarcini	Referințe
NU SUNT	

## Anexa Nr. 1 La Partea I

## Teren

Nr cadastral	Suprafața (mp)*	Observații / Referințe
	3.700	

\* Suprafața este determinată în planul de proiecție Stereo 70.



## Date referitoare la teren

Crt	Categorie folosință	Intra vilan	Suprafața (mp)	Tarla	Parcelă	Nr. topo	Observații / Referințe
1	arabil	NU	3.700	10	45	-	

## Lungime Segmente

1) Valorile lungimilor segmentelor sunt obținute din proiecție în plan.

Punct început	X / Y	Punct sfârșit	X / Y	Lungime segment (** (m)
1	615.964,012 628.561,474	2	615.964,667 628.560,899	0.872
2	615.964,667 628.560,899	3	615.967,625 628.558,305	3.934
3	615.967,625 628.558,305	4	615.970,025 628.556,059	3.287
4	615.970,025 628.556,059	5	615.970,83 628.555,305	1.103
5	615.970,83 628.555,305	6	615.973,781 628.552,539	4.045

Punct început	X / Y	Punct sfârșit	X / Y	Lungime segment (** (m)
6	615.973,781 628.552,539	7	616.176,614 628.746,028	280.32
7	616.176,614 628.746,028	8	616.175,544 628.746,96	1.419
8	616.175,544 628.746,96	9	616.166,614 628.754,744	11.846
9	616.166,614 628.754,744	1	615.964,012 628.561,474	280.001

\*\* Lungimile segmentelor sunt determinate în planul de proiecție Stereo 70 și sunt rotunjite la 1 milimetru.

\*\*\* Distanța dintre puncte este formată din segmente cumulate ce sunt mai mici decât valoarea 1 milimetru.

Neutilizabil în Circuitul Civil



**DATE DESPRE IMOBILUL NR. 3883**

Oficiul de Cadastru și Publicitate Imobiliară NEAMT  
Biroul de Cadastru și Publicitate Imobiliară Targu-Neamt

**A. Partea I. Descrierea imobilului**

TEREN Extravilan

Adresa: Jud. Neamt

Nr. Crt	Nr cadastral Nr. topografic	Suprafața* (mp)	Observații / Referințe
A1		7.100	Sector cadastral:12 Teren neimprejmuit;

**B. Partea II. Proprietari și acte**

Inscrieri privitoare la dreptul de proprietate și alte drepturi reale	Referințe
/	
Act Administrativ nr. 70/920, din 07/05/2002 emis de CJPSDPAT NEAMȚ;	
B1	A1
Intabulare, drept de PROPRIETATE, dobandit prin Reconstituire, cota actuala 1/1	
1) ILIE GH NECULAI, LIPSĂ CNP 2) ILIE GH GHEORGHE, LIPSĂ CNP 3) CHITIC GH MARIA, LIPSĂ CNP 4) IEPURE GH AGLAIA, LIPSĂ CNP 5) ILIE GH MAFTEI, LIPSĂ CNP 6) ANDREI GH ANICA, LIPSĂ CNP 7) ILIE GH ION, LIPSĂ CNP 8) STROI GH ELVIRA, LIPSĂ CNP	

**C. Partea III. SARCINI .**

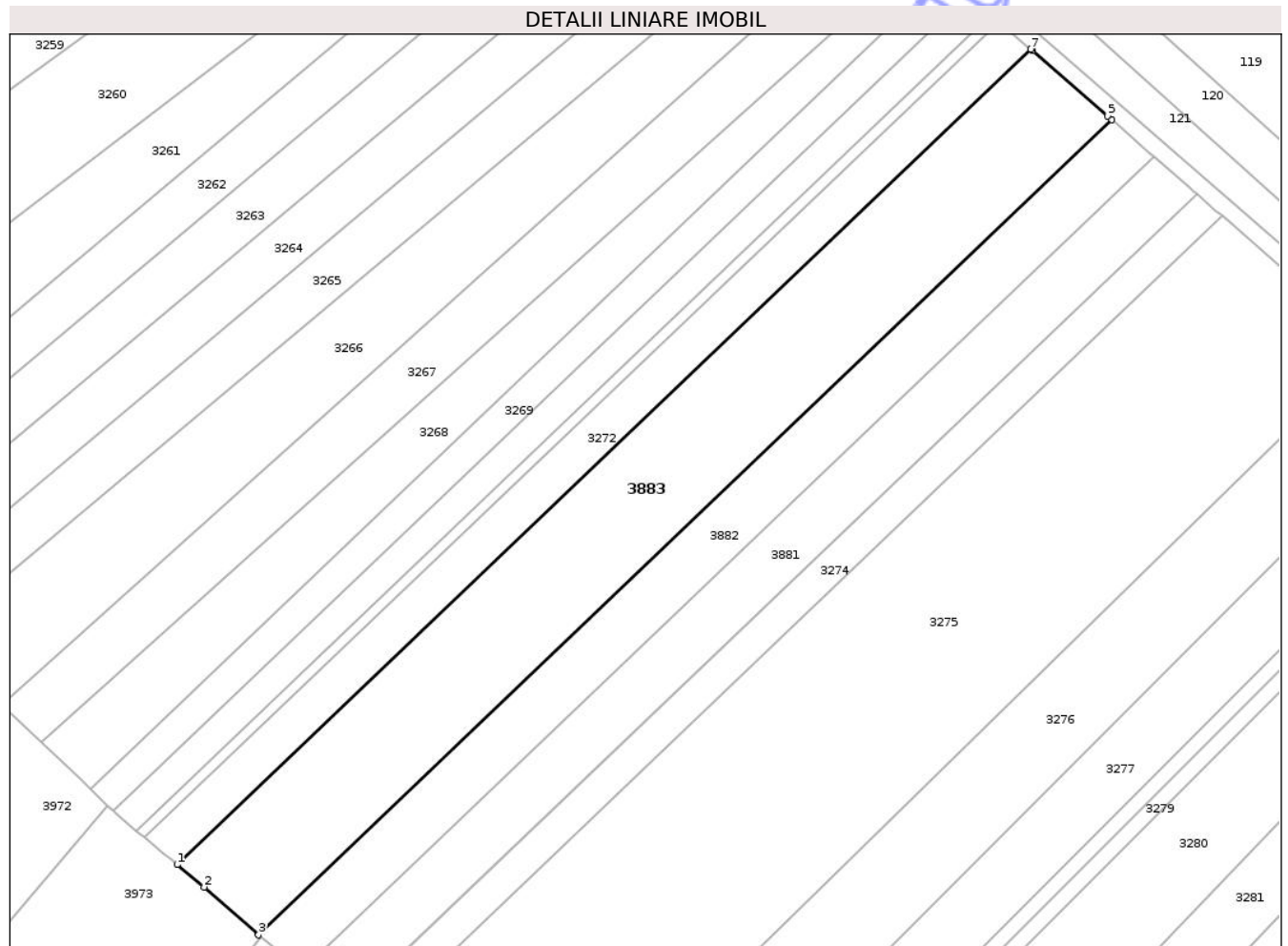
Inscrieri privind dezmembramintele dreptului de proprietate, drepturi reale de garanție și sarcini	Referințe
NU SUNT	

## Anexa Nr. 1 La Partea I

## Teren

Nr cadastral	Suprafața (mp)*	Observații / Referințe
	7.100	

\* Suprafața este determinată în planul de proiecție Stereo 70.



## Date referitoare la teren

Crt	Categorie folosință	Intra vilan	Suprafața (mp)	Tarla	Parcelă	Nr. topo	Observații / Referințe
1	arabil	NU	7.100	9	A42/32	-	NR TOPO CORECT TARLA 9, PARCELA 42/32

## Lungime Segmente

1) Valorile lungimilor segmentelor sunt obținute din proiecție în plan.

Punct început	X / Y	Punct sfârșit	X / Y	Lungime segment (** (m)
1	615.944,729 628.578,125	2	615.951,105 628.572,795	8.311
2	615.951,105 628.572,795	3	615.964,012 628.561,474	17.168
3	615.964,012 628.561,474	4	616.166,614 628.754,744	280.001
4	616.166,614 628.754,744	5	616.165,545 628.755,675	1.417
5	616.165,545 628.755,675	6	616.147,834 628.771,111	23.494

Punct început	X / Y	Punct sfârșit	X / Y	Lungime segment (** (m)
6	616.147,834 628.771,111	7	616.147,416 628.771,475	0.555
7	616.147,416 628.771,475	1	615.944,729 628.578,125	280.118

\*\* Lungimile segmentelor sunt determinate în planul de proiecție Stereo 70 și sunt rotunjite la 1 milimetru.

\*\*\* Distanța dintre puncte este formată din segmente cumulate ce sunt mai mici decât valoarea 1 milimetru.

Neutilizabil în Circuitul Civil



**DATE DESPRE IMOBILUL NR. 3155**

Oficiul de Cadastru și Publicitate Imobiliară NEAMT  
Biroul de Cadastru și Publicitate Imobiliară Targu-Neamt

**A. Partea I. Descrierea imobilului**

TEREN Necunoscut

Adresa: Loc. Radeni, Al Morii, Jud. Neamt, ȘI EXTRAVILAN COMUNA PĂSTRAVENI

Nr. Crt	Nr cadastral Nr. topografic	Suprafața* (mp)	Observații / Referințe
A1		3.900	Sector cadastral:12 Teren neimprejmuit;

**B. Partea II. Proprietari și acte**

Inscrieri privitoare la dreptul de proprietate și alte drepturi reale	Referințe
/	
Act Administrativ nr. 43/1126, din 11/06/2002 emis de CJPSDPAT NEAMȚ;	
B1	A1
Intabulare, drept de PROPRIETATE, dobandit prin Reconstituire, cota actuala 1/1	
1) NISTOR V CONSTANTIN, LIPSĂ CNP 2) NISTOR V ERMIL, LIPSĂ CNP 3) NISTOR V VASILE, LIPSĂ CNP 4) CALUGARU V MARIA, LIPSĂ CNP 5) POPA V AURICA, LIPSĂ CNP 6) AFLOAREI V JENICA, LIPSĂ CNP 7) BOSTANICA V AGLAIA, LIPSĂ CNP	

**C. Partea III. SARCINI .**

Inscrieri privind dezmembramintele dreptului de proprietate, drepturi reale de garanție și sarcini	Referințe
NU SUNT	

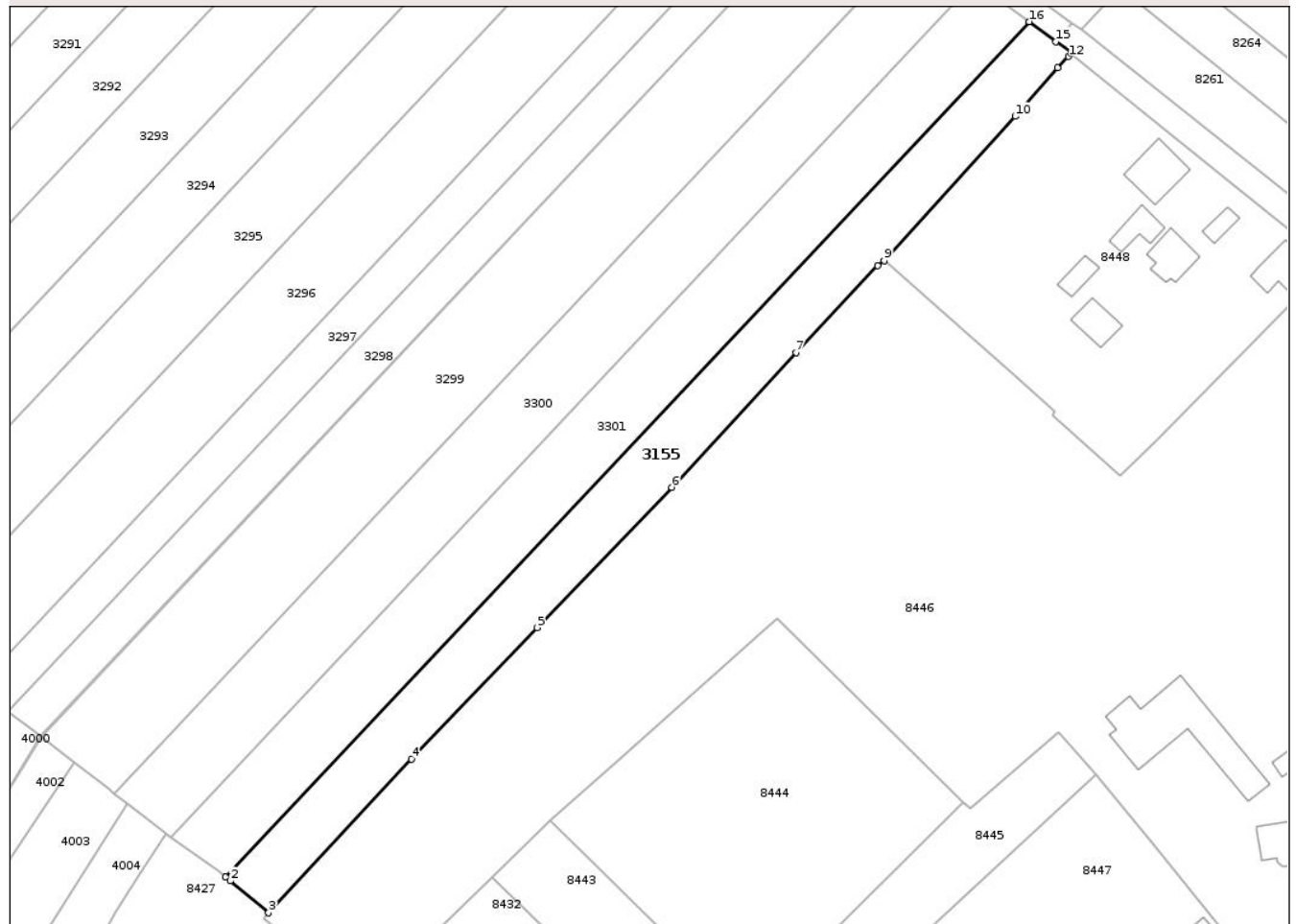
## Anexa Nr. 1 La Partea I

## Teren

Nr cadastral	Suprafața (mp)*	Observații / Referințe
	3.900	

\* Suprafața este determinată în planul de proiecție Stereo 70.

## DETALII LINIARE IMOBIL



## Date referitoare la teren

Crt	Categorie folosință	Intra vilan	Suprafața (mp)	Tarla	Parcelă	Nr. topo	Observații / Referințe
1	arabil	DA	820	9A	42/1	-	NR TOPO CORECT TARLA 9
2	arabil	NU	3.080	9A	42/1	-	NR TOPO CORECT TARLA 9

## Lungime Segmente

1) Valorile lungimilor segmentelor sunt obținute din proiecție în plan.

Punct început	X / Y	Punct sfârșit	X / Y	Lungime segment (** (m)
1	616.357,266 628.230,842	2	616.358,38 628.229,911	1.452
2	616.358,38 628.229,911	3	616.367,68 628.222,14	12.12
3	616.367,68 628.222,14	4	616.402,463 628.259,588	51.11
4	616.402,463 628.259,588	5	616.433,051 628.291,534	44.229

Punct început	X / Y	Punct sfârșit	X / Y	Lungime segment (** (m)
5	616.433,051 628.291,534	6	616.465,893 628.325,624	47.336
6	616.465,893 628.325,624	7	616.496,116 628.358,426	44.603
7	616.496,116 628.358,426	8	616.516,02 628.379,593	29.055
8	616.516,02 628.379,593	9	616.517,607 628.380,813	2.002
9	616.517,607 628.380,813	10	616.549,525 628.415,869	47.41
10	616.549,525 628.415,869	11	616.559,85 628.427,747	15.738
11	616.559,85 628.427,747	12	616.562,524 628.430,432	3.789
12	616.562,524 628.430,432	13	616.563,031 628.431,226	0.942
13	616.563,031 628.431,226	14	616.563,193 628.431,481	0.302
14	616.563,193 628.431,481	15	616.559,468 628.434,056	4.529
15	616.559,468 628.434,056	16	616.552,912 628.438,903	8.153
16	616.552,912 628.438,903	1	616.357,266 628.230,842	285.599

\*\* Lungimile segmentelor sunt determinate în planul de proiecție Stereo 70 și sunt rotunjite la 1 milimetru.

\*\*\* Distanța dintre puncte este formată din segmente cumulate ce sunt mai mici decât valoarea 1 milimetru.





## DATE DESPRE IMOBILUL NR. 3249

Oficiul de Cadastru și Publicitate Imobiliară NEAMT  
Biroul de Cadastru și Publicitate Imobiliară Targu-Neamt

## A. Partea I. Descrierea imobilului

TEREN Extravilan

Adresa: Jud. Neamt

Nr. Crt	Nr cadastral Nr. topografic	Suprafața* (mp)	Observații / Referințe
A1		1.808	Sector cadastral:12 Teren neimprejmuit;

## B. Partea II. Proprietari și acte

Inscrieri privitoare la dreptul de proprietate și alte drepturi reale	Referințe
/	
Act Administrativ nr. 1899, din 14/03/2024 emis de COMUNA PĂSTRĂVENI;	
B1	Inscrierea posesiei, drept de PROPRIETATE, dobandit prin Lege, cota actuala 1/1
	1) NEIDENTIFICAT NEIDENTIFICAT
Act Normativ nr. 7, din 13/03/1996 emis de PARLAMENTUL ROMÂNIEI (Art.13);	
B2	Se notează mențiunea de proprietar neidentificat

## C. Partea III. SARCINI .

Inscrieri privind dezmembramintele dreptului de proprietate, drepturi reale de garanție și sarcini	Referințe
NU SUNT	

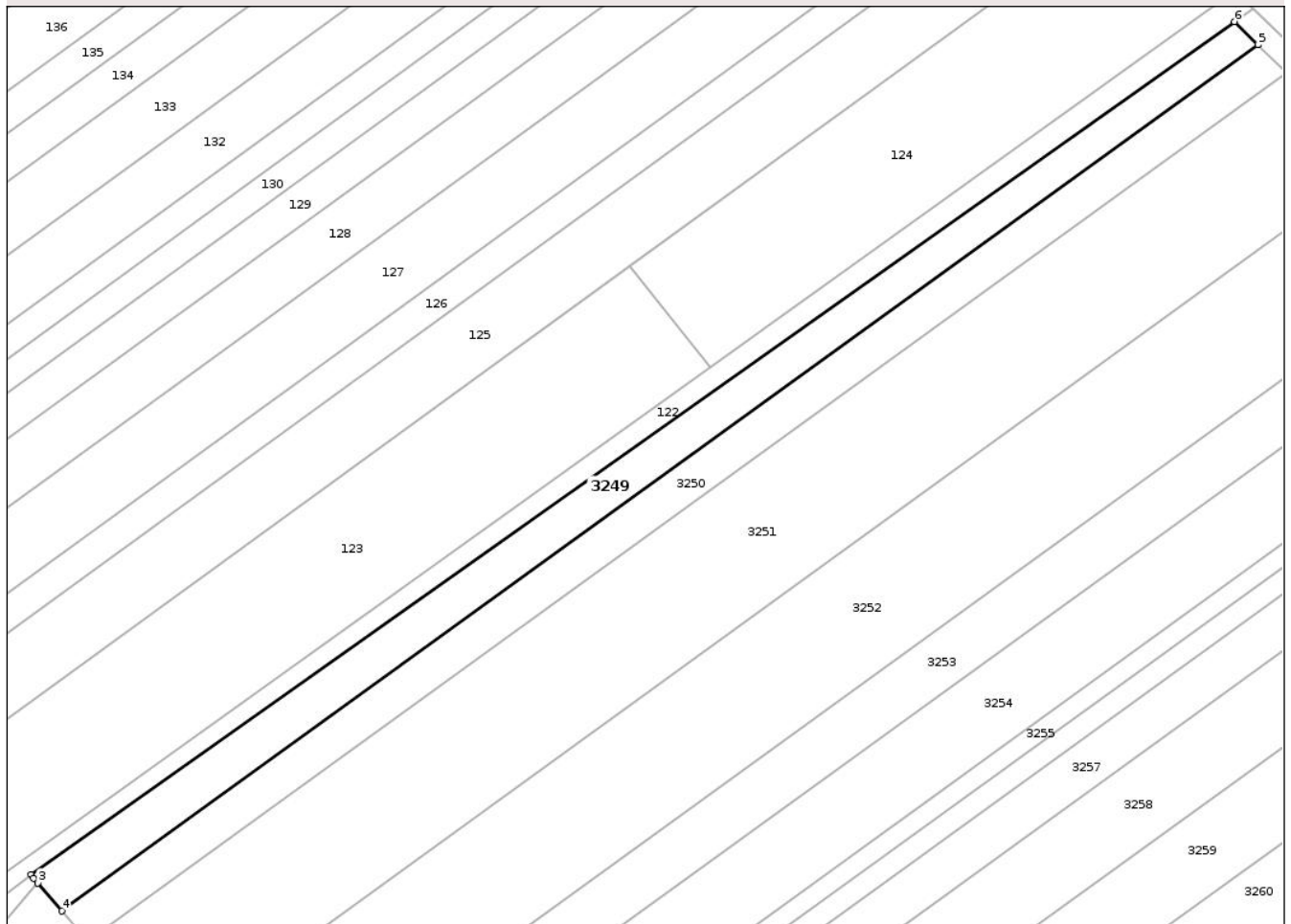
## Anexa Nr. 1 La Partea I

## Teren

Nr cadastral	Suprafața (mp)*	Observații / Referințe
	1.808	

\* Suprafața este determinată în planul de proiecție Stereo 70.

## DETALII LINIARE IMOBIL



## Date referitoare la teren

Crt	Categorie folosință	Intra vilan	Suprafața (mp)	Tarla	Parcelă	Nr. topo	Observații / Referințe
1	arabil	NU	1.808	10	45	-	

## Lungime Segmente

1) Valorile lungimilor segmentelor sunt obținute din proiecție în plan.

Punct început	X / Y	Punct sfârșit	X / Y	Lungime segment (** (m)
1	615.743,755 628.798,659	2	615.744,173 628.798,065	0.726
2	615.744,173 628.798,065	3	615.744,888 628.797,23	1.099
3	615.744,888 628.797,23	4	615.749,09 628.792,318	6.464
4	615.749,09 628.792,318	5	615.959,179 628.944,357	259.333
5	615.959,179 628.944,357	6	615.955,079 628.948,415	5.768

Punct început	X / Y	Punct sfârșit	X / Y	Lungime segment (** (m)
6	615.955,079 628.948,415	1	615.743,755 628.798,659	259.007

\*\* Lungimile segmentelor sunt determinate în planul de proiecție Stereo 70 și sunt rotunjite la 1 milimetru.

\*\*\* Distanța dintre puncte este formată din segmente cumulate ce sunt mai mici decât valoarea 1 milimetru.

Neutilizabil în Circuitul Civil



**DATE DESPRE IMOBILUL NR. 3258**

Oficiul de Cadastru și Publicitate Imobiliară NEAMT  
Biroul de Cadastru și Publicitate Imobiliară Targu-Neamt

**A. Partea I. Descrierea imobilului**

TEREN Extravilan

Adresa: Jud. Neamt

Nr. Crt	Nr cadastral Nr. topografic	Suprafața* (mp)	Observații / Referințe
A1		3.600	Sector cadastral:12 Teren neimprejmuit;

**B. Partea II. Proprietari și acte**

Inscrieri privitoare la dreptul de proprietate și alte drepturi reale	Referințe
/	
Act Notarial nr. APV NR.428, din 24/05/2023 emis de NP TUDOR V VIOREL;	
B1	A1
Intabulare, drept de PROPRIETATE, dobandit prin Iesire Din Indiviziune, cota actuala 1/1	
1) NISTOR IOAN	

**C. Partea III. SARCINI .**

Inscrieri privind dezmembramintele dreptului de proprietate, drepturi reale de garanție și sarcini	Referințe
NU SUNT	


## Anexa Nr. 1 La Partea I

## Teren

Nr cadastral	Suprafața (mp)*	Observații / Referințe
	3.600	

\* Suprafața este determinată în planul de proiecție Stereo 70.

## DETALII LINIARE IMOBIL



## Date referitoare la teren

Crt	Categorie folosință	Intra vilan	Suprafața (mp)	Tarla	Parcelă	Nr. topo	Observații / Referințe
1	arabil	NU	3.600	9	42/44	-	NR TOPO CORECT TARLA 10, PARCELA 45/44

## Lungime Segmente

1) Valorile lungimilor segmentelor sunt obținute din proiecție în plan.

Punct început	X / Y	Punct sfârșit	X / Y	Lungime segment (** (m)
1	615.810,61 628.727,381	2	615.811,611 628.726,15	1.586
2	615.811,611 628.726,15	3	615.816,804 628.719,766	8.229
3	615.816,804 628.719,766	4	615.818,047 628.718,238	1.97
4	615.818,047 628.718,238	5	615.818,059 628.718,223	0.019
5	615.818,059 628.718,223	6	615.818,806 628.717,25	1.227

Punct început	X / Y	Punct sfârșit	X / Y	Lungime segment (** (m)
6	615.818,806 628.717,25	7	615.818,965 628.717,044	0.26
7	615.818,965 628.717,044	8	615.819,219 628.716,713	0.417
8	615.819,219 628.716,713	9	616.032,857 628.871,32	263.713
9	616.032,857 628.871,32	10	616.031,994 628.872,072	1.145
10	616.031,994 628.872,072	11	616.029,887 628.874,383	3.127
11	616.029,887 628.874,383	12	616.029,232 628.875,031	0.921
12	616.029,232 628.875,031	13	616.023,067 628.881,133	8.674
13	616.023,067 628.881,133	1	615.810,61 628.727,381	262.255

\*\* Lungimile segmentelor sunt determinate în planul de proiecție Stereo 70 și sunt rotunjite la 1 milimetru.

\*\*\* Distanța dintre puncte este formată din segmente cumulate ce sunt mai mici decât valoarea 1 milimetru.



**DATE DESPRE IMOBILUL NR. 3259**

Oficiul de Cadastru și Publicitate Imobiliară NEAMT  
 Biroul de Cadastru și Publicitate Imobiliară Targu-Neamt

**A. Partea I. Descrierea imobilului**

TEREN Extravilan

Adresa: Jud. Neamt

Nr. Crt	Nr cadastral Nr. topografic	Suprafața* (mp)	Observații / Referințe
A1		3.600	Sector cadastral:12 Teren neimprejmuit;

**B. Partea II. Proprietari și acte**

Inscrieri privitoare la dreptul de proprietate și alte drepturi reale	Referințe
/	
Act Administrativ nr. 43/1124, din 17/03/1995 emis de CJPSDPAT NEAMȚ;	
B1	A1
Intabulare, drept de PROPRIETATE, dobandit prin Reconstituire, cota actuala 1/1	
1) NISTOR GAVRIL IOAN, LIPSĂ CNP	
2) NISTOR GHE ELENA, LIPSĂ CNP	

**C. Partea III. SARCINI .**

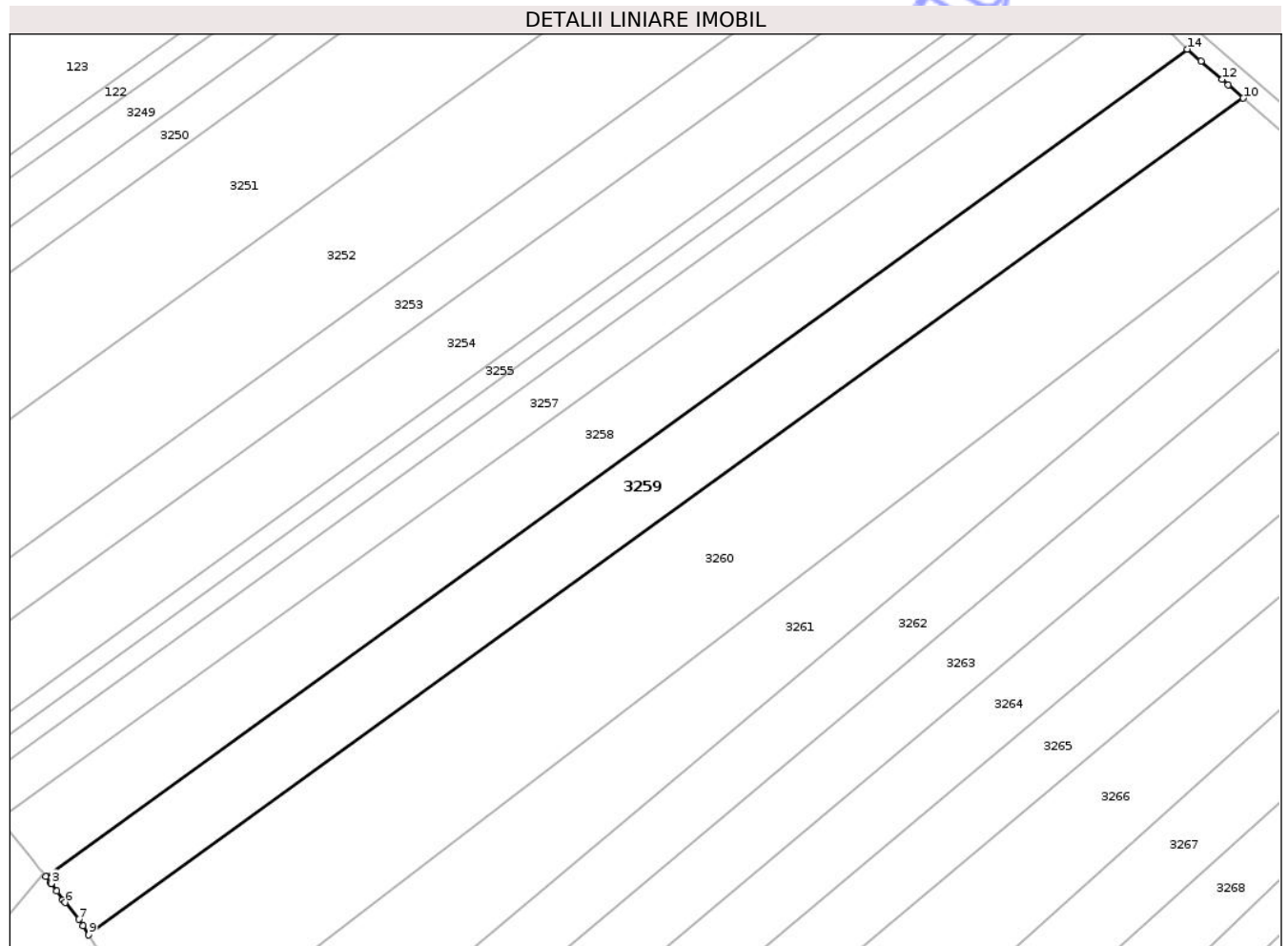
Inscrieri privind dezmembramintele dreptului de proprietate, drepturi reale de garanție și sarcini	Referințe
NU SUNT	

## Anexa Nr. 1 La Partea I

## Teren

Nr cadastral	Suprafața (mp)*	Observații / Referințe
	3.600	

\* Suprafața este determinată în planul de proiecție Stereo 70.



## Date referitoare la teren

Crt	Categorie folosință	Intra vilan	Suprafața (mp)	Tarla	Parcelă	Nr. topo	Observații / Referințe
1	arabil	NU	3.600	9	42/45	-	NR TOPO CORECT TARLA 10, PARCELA 45/45

## Lungime Segmente

1) Valorile lungimilor segmentelor sunt obținute din proiecție în plan.

Punct început	X / Y	Punct sfârșit	X / Y	Lungime segment (** (m)
1	615.819,219 628.716,713	2	615.820,183 628.715,458	1.583
2	615.820,183 628.715,458	3	615.820,25 628.715,37	0.111
3	615.820,25 628.715,37	4	615.821,287 628.713,951	1.757
4	615.821,287 628.713,951	5	615.822,459 628.712,346	1.987
5	615.822,459 628.712,346	6	615.822,884 628.711,824	0.674

Punct început	X / Y	Punct sfârșit	X / Y	Lungime segment (** (m)
6	615.822,884 628.711,824	7	615.825,426 628.708,695	4.031
7	615.825,426 628.708,695	8	615.826,177 628.707,514	1.399
8	615.826,177 628.707,514	9	615.827,277 628.705,784	2.05
9	615.827,277 628.705,784	10	616.043,363 628.862,163	266.735
10	616.043,363 628.862,163	11	616.040,529 628.864,634	3.76
11	616.040,529 628.864,634	12	616.039,354 628.865,657	1.557
12	616.039,354 628.865,657	13	616.035,417 628.869,089	5.224
13	616.035,417 628.869,089	14	616.032,857 628.871,32	3.395
14	616.032,857 628.871,32	1	615.819,219 628.716,713	263.713

\*\* Lungimile segmentelor sunt determinate în planul de proiecție Stereo 70 și sunt rotunjite la 1 milimetru.

\*\*\* Distanța dintre puncte este formată din segmente cumulate ce sunt mai mici decât valoarea 1 milimetru.



**DATE DESPRE IMOBILUL NR. 3264**

Oficiul de Cadastru și Publicitate Imobiliară NEAMT  
 Biroul de Cadastru și Publicitate Imobiliară Targu-Neamt

**A. Partea I. Descrierea imobilului**

TEREN Extravilan

Adresa: Jud. Neamt

Nr. Crt	Nr cadastral Nr. topografic	Suprafața* (mp)	Observații / Referințe
A1		3.300	Sector cadastral:12 Teren neimprejmuit;

**B. Partea II. Proprietari și acte**

Inscrieri privitoare la dreptul de proprietate și alte drepturi reale	Referințe
/	
Act Notarial nr. CM NR. 122, din 09/11/2009 emis de NP DAVID DANIELA ;	
B1	A1
Intabulare, drept de PROPRIETATE, dobandit prin Succesiune, cota actuala 1/1	
1) CRĂȘMARIU FLORENTIN	

**C. Partea III. SARCINI .**


Inscrieri privind dezmembramintele dreptului de proprietate, drepturi reale de garanție și sarcini	Referințe
NU SUNT	

## Anexa Nr. 1 La Partea I

## Teren

Nr cadastral	Suprafața (mp)*	Observații / Referințe
	3.300	

\* Suprafața este determinată în planul de proiecție Stereo 70.



## Date referitoare la teren

Crt	Categorie folosință	Intravilan	Suprafața (mp)	Tarla	Parcelă	Nr. topo	Observații / Referințe
1	arabil	NU	3.300	9	42/9	-	NR TOPO CORECT TARLA 10, PARCELA 45/9

## Lungime Segmente

1) Valorile lungimilor segmentelor sunt obținute din proiecție în plan.

Punct început	X / Y	Punct sfârșit	X / Y	Lungime segment (** (m)
1	615.869,406 628.648,302	2	615.873,082 628.644,467	5.313
2	615.873,082 628.644,467	3	615.873,618 628.643,959	0.738
3	615.873,618 628.643,959	4	615.873,624 628.643,953	0.009
4	615.873,624 628.643,953	5	615.877,838 628.639,957	5.807
5	615.877,838 628.639,957	6	616.092,16 628.819,634	279.674

Punct început	X / Y	Punct sfârșit	X / Y	Lungime segment (** (m)
6	616.092,16 628.819,634	7	616.089,377 628.822,06	3.692
7	616.089,377 628.822,06	8	616.089,022 628.822,369	0.47
8	616.089,022 628.822,369	9	616.083,145 628.827,491	7.796
9	616.083,145 628.827,491	1	615.869,406 628.648,302	278.914

\*\* Lungimile segmentelor sunt determinate în planul de proiecție Stereo 70 și sunt rotunjite la 1 milimetru.

\*\*\* Distanța dintre puncte este formată din segmente cumulate ce sunt mai mici decât valoarea 1 milimetru.

Neutilizabil în Circuitul Civil



**DATE DESPRE IMOBILUL NR. 3265**

Oficiul de Cadastru și Publicitate Imobiliară NEAMT  
Biroul de Cadastru și Publicitate Imobiliară Targu-Neamt

**A. Partea I. Descrierea imobilului**

TEREN Extravilan

Adresa: Jud. Neamt

Nr. Crt	Nr cadastral Nr. topografic	Suprafața* (mp)	Observații / Referințe
A1		3.300	Sector cadastral:12 Teren neimprejmuit;

**B. Partea II. Proprietari și acte**

Inscrieri privitoare la dreptul de proprietate și alte drepturi reale	Referințe
/	
Act Administrativ nr. 43/1159, din 31/08/1999 emis de CJPSDPAT NEAMȚ;	
B1	A1
Intabulare, drept de PROPRIETATE, dobandit prin Reconstituire, cota actuala 1/1	
1) SURUGIU P PETRU, LIPSĂ CNP	
2) SURUGIU P ELENA, LIPSĂ CNP	
3) NISTOR EUGENIA, LIPSĂ CNP	
4) BURAGA I ELVIRA, LIPSĂ CNP	

**C. Partea III. SARCINI .**


Inscrieri privind dezmembramintele dreptului de proprietate, drepturi reale de garanție și sarcini	Referințe
NU SUNT	

## Anexa Nr. 1 La Partea I

## Teren

Nr cadastral	Suprafața (mp)*	Observații / Referințe
	3.300	

\* Suprafața este determinată în planul de proiecție Stereo 70.



## Date referitoare la teren

Crt	Categorie folosință	Intra vilan	Suprafața (mp)	Tarla	Parcelă	Nr. topo	Observații / Referințe
1	arabil	NU	3.300	9	42/12	-	NR TOPO CORECT TARLA 10, PARCELA 45/12

## Lungime Segmente

1) Valorile lungimilor segmentelor sunt obținute din proiecție în plan.

Punct început	X / Y	Punct sfârșit	X / Y	Lungime segment (** (m)
1	615.877,838 628.639,957	2	615.882,204 628.635,817	6.017
2	615.882,204 628.635,817	3	615.882,21 628.635,811	0.008
3	615.882,21 628.635,811	4	615.886,448 628.631,792	5.841
4	615.886,448 628.631,792	5	616.101,156 628.811,793	280.179
5	616.101,156 628.811,793	6	616.098,013 628.814,533	4.17

Punct început	X / Y	Punct sfârșit	X / Y	Lungime segment (** (m)
6	616.098,013 628.814,533	7	616.097,566 628.814,922	0.593
7	616.097,566 628.814,922	8	616.092,16 628.819,634	7.172
8	616.092,16 628.819,634	1	615.877,838 628.639,957	279.674

\*\* Lungimile segmentelor sunt determinate în planul de proiecție Stereo 70 și sunt rotunjite la 1 milimetru.

\*\*\* Distanța dintre puncte este formată din segmente cumulate ce sunt mai mici decât valoarea 1 milimetru.

Neutilizabil în Circuitul Civil





## DATE DESPRE IMOBILUL NR. 3266

Oficiul de Cadastru și Publicitate Imobiliară NEAMT  
Biroul de Cadastru și Publicitate Imobiliară Targu-Neamt

## A. Partea I. Descrierea imobilului

TEREN Extravilan

Adresa: Jud. Neamt

Nr. Crt	Nr cadastral Nr. topografic	Suprafața* (mp)	Observații / Referințe
A1		5.100	Sector cadastral:12 Teren neimprejmuit;

## B. Partea II. Proprietari și acte

Inscrieri privitoare la dreptul de proprietate și alte drepturi reale	Referințe
/	
Act Notarial nr. CM NR.84, din 24/04/2023 emis de NP TEODORESCU MIHAELA ;	
B1	A1
Intabulare, drept de PROPRIETATE, dobandit prin Succesiune, cota actuala 1/1 1) MITITELU MATEI	

## C. Partea III. SARCINI .

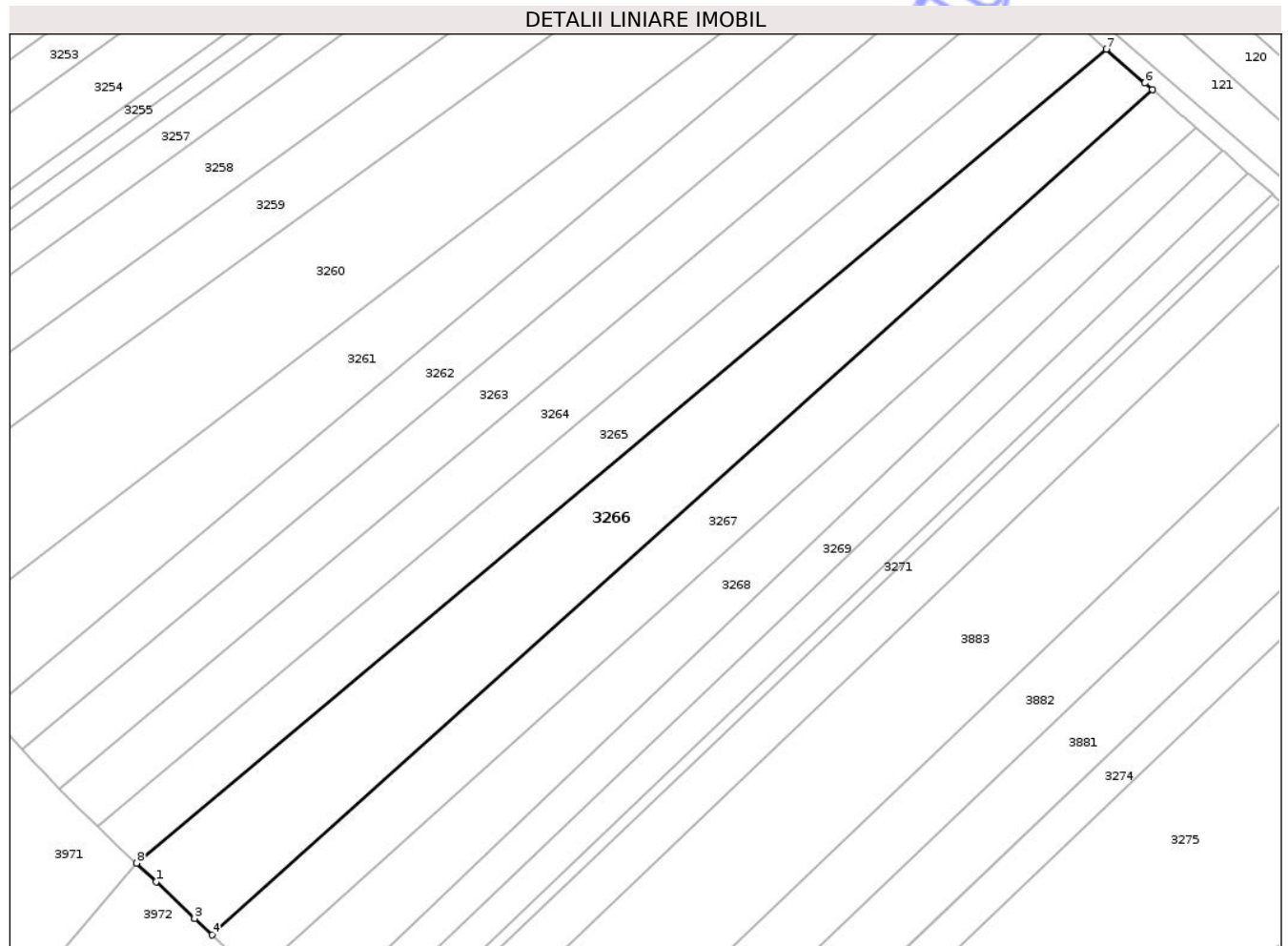
Inscrieri privind dezmembramintele dreptului de proprietate, drepturi reale de garanție și sarcini	Referințe
NU SUNT	

## Anexa Nr. 1 La Partea I

## Teren

Nr cadastral	Suprafața (mp)*	Observații / Referințe
	5.100	

\* Suprafața este determinată în planul de proiecție Stereo 70.



## Date referitoare la teren

Crt	Categorie folosință	Intravilan	Suprafața (mp)	Tarla	Parcelă	Nr. topo	Observații / Referințe
1	arabil	NU	5.100	9	42/11	-	NR TOPO CORECT TARLA 10, PARCELA 45/11

## Lungime Segmente

1) Valorile lungimilor segmentelor sunt obținute din proiecție în plan.

Punct început	X / Y	Punct sfârșit	X / Y	Lungime segment (** (m)
1	615.890,78 628.627,684	2	615.899,328 628.619,577	11.781
2	615.899,328 628.619,577	3	615.899,334 628.619,571	0.008
3	615.899,334 628.619,571	4	615.903,172 628.615,931	5.29
4	615.903,172 628.615,931	5	616.111,429 628.802,84	279.832
5	616.111,429 628.802,84	6	616.109,732 628.804,319	2.251

Punct început	X / Y	Punct sfârșit	X / Y	Lungime segment (** (m)
6	616.109,732 628.804,319	7	616.101,156 628.811,793	11.375
7	616.101,156 628.811,793	8	615.886,448 628.631,792	280.179
8	615.886,448 628.631,792	1	615.890,78 628.627,684	5.97

\*\* Lungimile segmentelor sunt determinate în planul de proiecție Stereo 70 și sunt rotunjite la 1 milimetru.

\*\*\* Distanța dintre puncte este formată din segmente cumulate ce sunt mai mici decât valoarea 1 milimetru.

Neutilizabil în Circuitul Civil



**DATE DESPRE IMOBILUL NR. 3269**

Oficiul de Cadastru și Publicitate Imobiliară NEAMȚ  
 Biroul de Cadastru și Publicitate Imobiliară Targu-Neamt

**A. Partea I. Descrierea imobilului**

TEREN Extravilan

Adresa: Jud. Neamt

Nr. Crt	Nr cadastral Nr. topografic	Suprafața* (mp)	Observații / Referințe
A1		2.100	Sector cadastral:12 Teren neimprejmuit;

**B. Partea II. Proprietari și acte**

Inscrieri privitoare la dreptul de proprietate și alte drepturi reale	Referințe
/	
Act Administrativ nr. 43/873, din 27/12/2000 emis de CJPSDPAT NEAMȚ;	
B1	A1
Intabulare, drept de PROPRIETATE, dobandit prin Reconstituire, cota actuala 1/1	
1) PĂDURARIU N GHEORGHE, LIPSĂ CNP, PROPRIETAR DECEDAT DEFUNCT:Da	

**C. Partea III. SARCINI .**


Inscrieri privind dezmembramintele dreptului de proprietate, drepturi reale de garanție și sarcini	Referințe
NU SUNT	

## Anexa Nr. 1 La Partea I

## Teren

Nr cadastral	Suprafața (mp)*	Observații / Referințe
	2.100	

\* Suprafața este determinată în planul de proiecție Stereo 70.



## Date referitoare la teren

Crt	Categorie folosință	Intra vilan	Suprafața (mp)	Tarla	Parcelă	Nr. topo	Observații / Referințe
1	arabil	NU	2.100	9	42/	-	NR TOPO CORECT TARLA 10, PARCELA 45/

## Lungime Segmente

1) Valorile lungimilor segmentelor sunt obținute din proiecție în plan.

Punct început	X / Y	Punct sfârșit	X / Y	Lungime segment (** (m)
1	615.924,188 628.596,001	2	615.928,182 628.592,213	5.504
2	615.928,182 628.592,213	3	615.929,631 628.590,839	1.997
3	615.929,631 628.590,839	4	616.132,562 628.784,422	280.455
4	616.132,562 628.784,422	5	616.127,308 628.789,001	6.969
5	616.127,308 628.789,001	6	616.126,89 628.789,365	0.555

Punct început	X / Y	Punct sfârșit	X / Y	Lungime segment (** (m)
6	616.126,89 628.789,365	1	615.924,188 628.596,001	280.139

\*\* Lungimile segmentelor sunt determinate în planul de proiecție Stereo 70 și sunt rotunjite la 1 milimetru.

\*\*\* Distanța dintre puncte este formată din segmente cumulate ce sunt mai mici decât valoarea 1 milimetru.

Neutilizabil în Circuitul Civil



**DATE DESPRE IMOBILUL NR. 3271**

Oficiul de Cadastru și Publicitate Imobiliară NEAMȚ  
 Biroul de Cadastru și Publicitate Imobiliară Targu-Neamt

**A. Partea I. Descrierea imobilului**

TEREN Extravilan

Adresa: Jud. Neamt

Nr. Crt	Nr cadastral Nr. topografic	Suprafața* (mp)	Observații / Referințe
A1		700	Sector cadastral:12 Teren neimprejmuit;

**B. Partea II. Proprietari și acte**

Inscrieri privitoare la dreptul de proprietate și alte drepturi reale	Referințe
/	
Act Administrativ nr. 43/736, din 29/01/1999 emis de CJPSDPAT NEAMȚ;	
B1	A1
Intabulare, drept de PROPRIETATE, dobandit prin Reconstituire, cota actuala 1/1	
1) CIOCOIU GH VASILE	

**C. Partea III. SARCINI .**

Inscrieri privind dezmembramintele dreptului de proprietate, drepturi reale de garanție și sarcini	Referințe
NU SUNT	

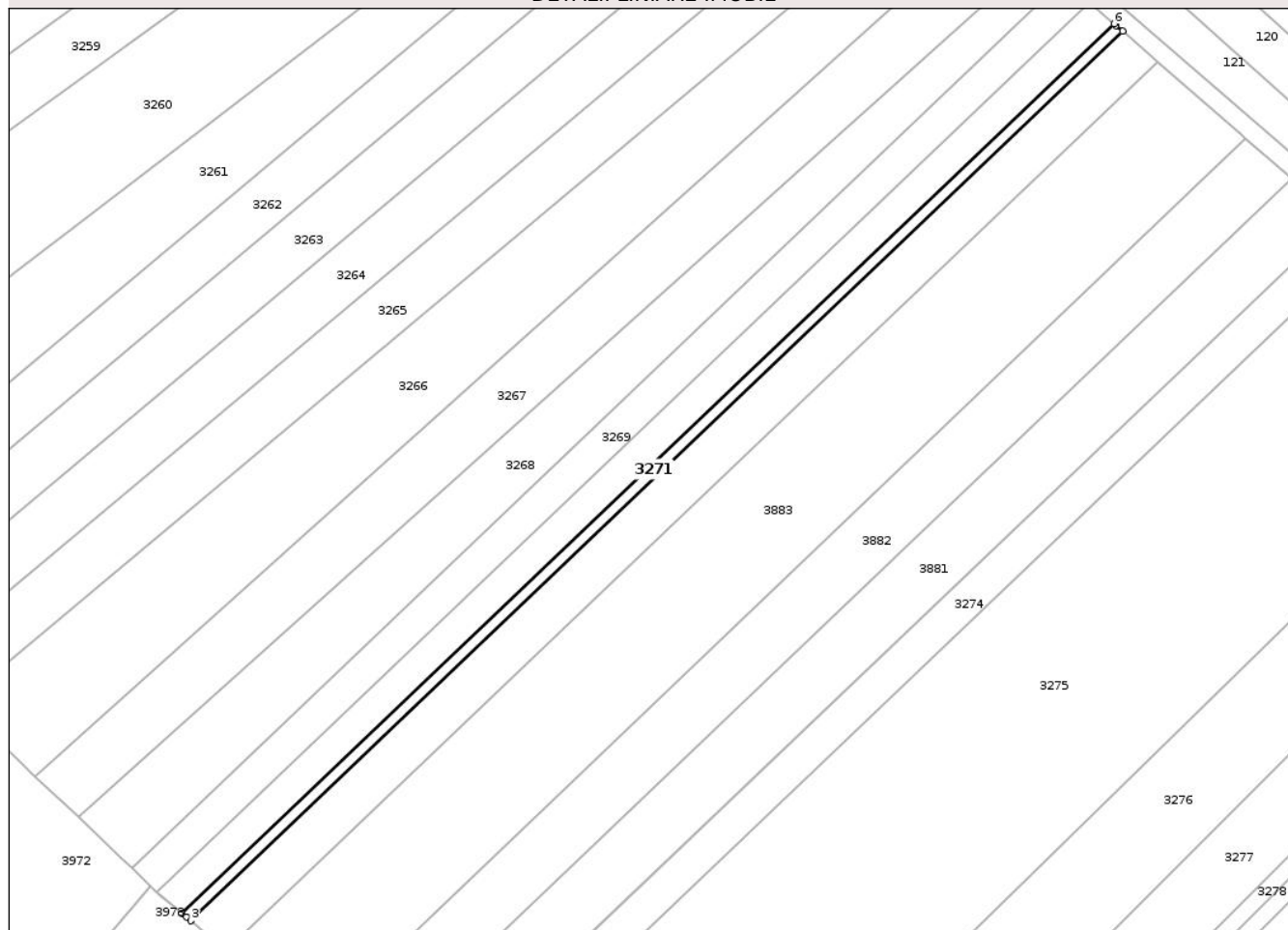
## Anexa Nr. 1 La Partea I

## Teren

Nr cadastral	Suprafața (mp)*	Observații / Referințe
	700	

\* Suprafața este determinată în planul de proiecție Stereo 70.

## DETALII LINIARE IMOBIL



## Date referitoare la teren

Crt	Categorie folosință	Intra vilan	Suprafața (mp)	Tarla	Parcelă	Nr. topo	Observații / Referințe
1	arabil	NU	700	9	45/56	-	NR TOPO CORECT TARLA 10

## Lungime Segmente

1) Valorile lungimilor segmentelor sunt obținute din proiecție în plan.

Punct început	X / Y	Punct sfârșit	X / Y	Lungime segment (** (m)
1	615.935,086 628.586,187	2	615.936,065 628.585,369	1.275
2	615.936,065 628.585,369	3	615.937,014 628.584,575	1.238
3	615.937,014 628.584,575	4	616.139,851 628.778,068	280.326
4	616.139,851 628.778,068	5	616.138,38 628.779,351	1.952
5	616.138,38 628.779,351	6	616.137,961 628.779,716	0.555

Punct început	X / Y	Punct sfârșit	X / Y	Lungime segment (** (m)
6	616.137,961 628.779,716	1	615.935,086 628.586,187	280.377

\*\* Lungimile segmentelor sunt determinate în planul de proiecție Stereo 70 și sunt rotunjite la 1 milimetru.

\*\*\* Distanța dintre puncte este formată din segmente cumulate ce sunt mai mici decât valoarea 1 milimetru.

Neutilizabil în Circuitul Civil



**DATE DESPRE IMOBILUL NR. 3272**

Oficiul de Cadastru și Publicitate Imobiliară NEAMT  
Biroul de Cadastru și Publicitate Imobiliară Targu-Neamt

**A. Partea I. Descrierea imobilului**

TEREN Extravilan

Adresa: Jud. Neamt

Nr. Crt	Nr cadastral Nr. topografic	Suprafața* (mp)	Observații / Referințe
A1		2.800	Sector cadastral:12 Teren neimprejmuit;

**B. Partea II. Proprietari și acte**

Inscrieri privitoare la dreptul de proprietate și alte drepturi reale	Referințe
/	
Act Notarial nr. CM NR 88, din 25/07/2012 emis de NP DAVID RADU-CONSTANTIN;	
B1	A1
Intabulare, drept de PROPRIETATE, dobandit prin Succesiune, cota actuala 1/1	
1) CIOCOIU GHE VASILE	

**C. Partea III. SARCINI .**

Inscrieri privind dezmembramintele dreptului de proprietate, drepturi reale de garanție și sarcini	Referințe
NU SUNT	

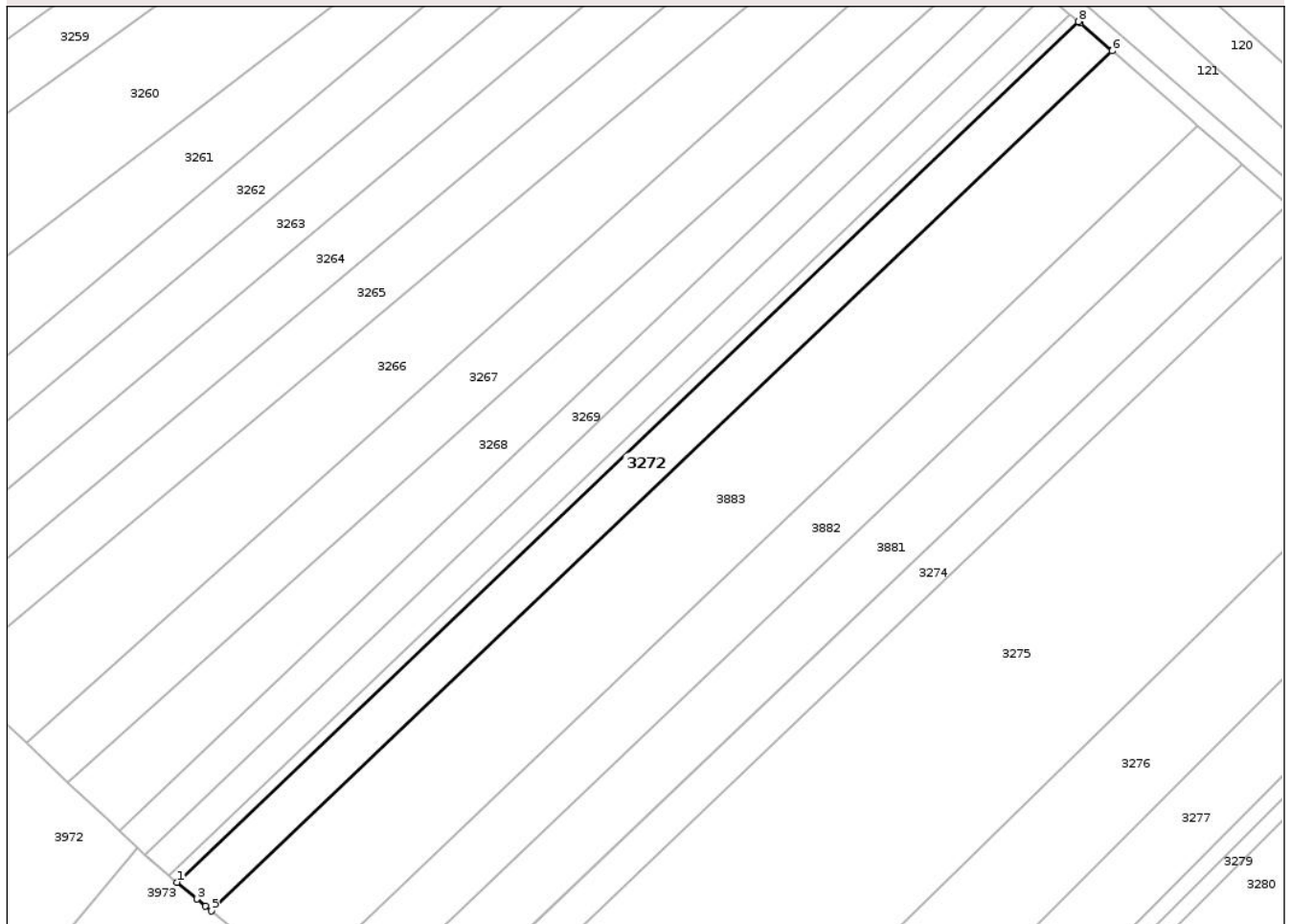
## Anexa Nr. 1 La Partea I

## Teren

Nr cadastral	Suprafața (mp)*	Observații / Referințe
	2.800	

\* Suprafața este determinată în planul de proiecție Stereo 70.

## DETALII LINIARE IMOBIL



## Date referitoare la teren

Crt	Categorie folosință	Intra vilan	Suprafața (mp)	Tarla	Parcelă	Nr. topo	Observații / Referințe
1	arabil	NU	2.800	9	42/56A	-	NR TOPO CORECT TARLA 10, PARCELA 45/56A

## Lungime Segmente

1) Valorile lungimilor segmentelor sunt obținute din proiecție în plan.

Punct început	X / Y	Punct sfârșit	X / Y	Lungime segment (** (m)
1	615.937,014 628.584,575	2	615.941,525 628.580,804	5.88
2	615.941,525 628.580,804	3	615.941,531 628.580,799	0.008
3	615.941,531 628.580,799	4	615.943,446 628.579,199	2.495
4	615.943,446 628.579,199	5	615.944,729 628.578,125	1.673
5	615.944,729 628.578,125	6	616.147,416 628.771,475	280.118

Punct început	X / Y	Punct sfârșit	X / Y	Lungime segment (** (m)
6	616.147,416 628.771,475	7	616.140,27 628.777,704	9.48
7	616.140,27 628.777,704	8	616.139,851 628.778,068	0.555
8	616.139,851 628.778,068	1	615.937,014 628.584,575	280.326

\*\* Lungimile segmentelor sunt determinate în planul de proiecție Stereo 70 și sunt rotunjite la 1 milimetru.

\*\*\* Distanța dintre puncte este formată din segmente cumulate ce sunt mai mici decât valoarea 1 milimetru.

Neutilizabil în Circuitul Civil





## DATE DESPRE IMOBILUL NR. 3275

Oficiul de Cadastru și Publicitate Imobiliară NEAMT  
Biroul de Cadastru și Publicitate Imobiliară Targu-Neamt

## A. Partea I. Descrierea imobilului

TEREN Extravilan

Adresa: Jud. Neamt

Nr. Crt	Nr cadastral Nr. topografic	Suprafața* (mp)	Observații / Referințe
A1		13.800	Sector cadastral:12 Teren neimprejmuit;

## B. Partea II. Proprietari și acte

Inscrieri privitoare la dreptul de proprietate și alte drepturi reale	Referințe
/	
Act Administrativ nr. 43/1161, din 23/07/1996 emis de CJPSDPAT NEAMȚ;	
B1	A1
Intabulare, drept de PROPRIETATE, dobandit prin Reconstituire, cota actuala 1/1	
1) SERPE MATEI, LIPSĂ CNP 2) NECHITA-COZMA C VERONA, LIPSĂ CNP 3) SERPE VASILE, LIPSĂ CNP 4) SERPE PETRU, LIPSĂ CNP 5) SERPE ZINICA, LIPSĂ CNP	

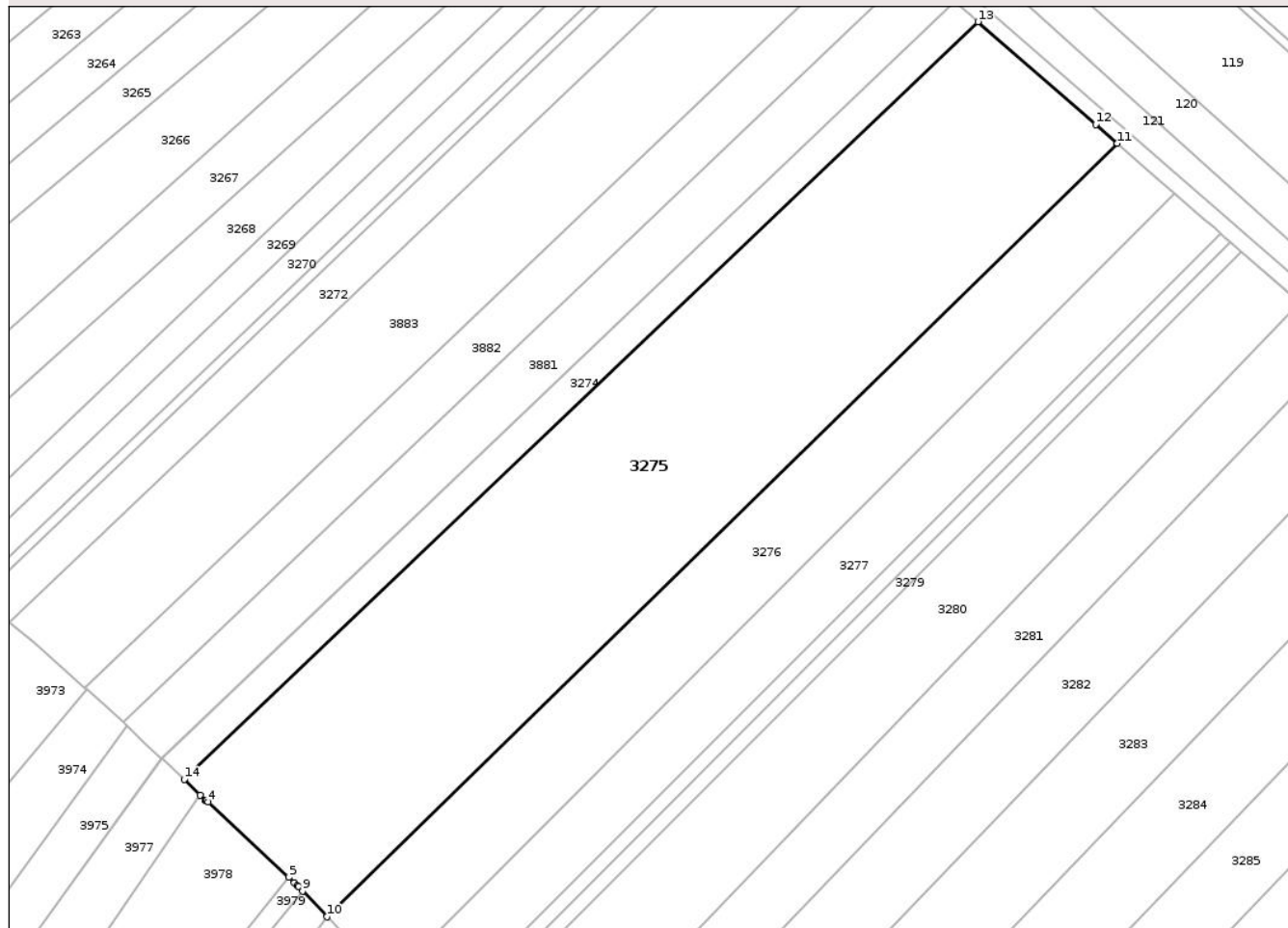
## C. Partea III. SARCINI .

Inscrieri privind dezmembramintele dreptului de proprietate, drepturi reale de garanție și sarcini	Referințe
NU SUNT	

**Anexa Nr. 1 La Partea I****Teren**

Nr cadastral	Suprafața (mp)*	Observații / Referințe
	13.800	

\* Suprafața este determinată în planul de proiecție Stereo 70.

**DETALII LINIARE IMOBIL****Date referitoare la teren**

Crt	Categorie folosință	Intra vilan	Suprafața (mp)	Tarla	Parcelă	Nr. topo	Observații / Referințe
1	arabil	NU	13.800	9	42/60	-	

**Lungime Segmente**

1) Valorile lungimilor segmentelor sunt obținute din proiecție în plan.

Punct început	X / Y	Punct sfârșit	X / Y	Lungime segment (** (m)
1	615.993,477 628.533,94	2	615.994,968 628.532,492	2.078
2	615.994,968 628.532,492	3	615.995,022 628.532,44	0.075
3	615.995,022 628.532,44	4	615.995,556 628.532,158	0.604
4	615.995,556 628.532,158	5	616.016,194 628.512,847	28.264
5	616.016,194 628.512,847	6	616.017,654 628.511,487	1.995

Punct început	X / Y	Punct sfârșit	X / Y	Lungime segment (** (m)
6	616.017,654 628.511,487	7	616.018,409 628.510,781	1.034
7	616.018,409 628.510,781	8	616.018,669 628.510,511	0.375
8	616.018,669 628.510,511	9	616.019,73 628.509,363	1.563
9	616.019,73 628.509,363	10	616.025,941 628.502,743	9.077
10	616.025,941 628.502,743	11	616.228,534 628.700,777	283.304
11	616.228,534 628.700,777	12	616.222,946 628.705,647	7.413
12	616.222,946 628.705,647	13	616.192,796 628.731,924	39.994
13	616.192,796 628.731,924	14	615.989,399 628.537,897	281.1
14	615.989,399 628.537,897	1	615.993,477 628.533,94	5.682

\*\* Lungimile segmentelor sunt determinate în planul de proiecție Stereo 70 și sunt rotunjite la 1 milimetru.

\*\*\* Distanța dintre puncte este formată din segmente cumulate ce sunt mai mici decât valoarea 1 milimetru.



**DATE DESPRE IMOBILUL NR. 3276**

Oficiul de Cadastru și Publicitate Imobiliară NEAMT  
Biroul de Cadastru și Publicitate Imobiliară Targu-Neamt

**A. Partea I. Descrierea imobilului**

TEREN Extravilan

Adresa: Jud. Neamt

Nr. Crt	Nr cadastral Nr. topografic	Suprafața* (mp)	Observații / Referințe
A1	50297	6.000	Sector cadastral:12 Teren neimprejmuit;

**B. Partea II. Proprietari și acte**

Inscrieri privitoare la dreptul de proprietate și alte drepturi reale		Referințe
<b>21130 / 26/08/2014</b>		
Act Notarial nr. Contract de vânzare nr.1291, din 25/08/2014 emis de NP Postelnicu Mihai;		
B3	Intabulare, drept de PROPRIETATE, dobandit prin Conventie, cota actuala 1/1 1) ZAMĂ MARIA 2) ZAMĂ CONSTANTIN, SOȚI	A1

**C. Partea III. SARCINI .**

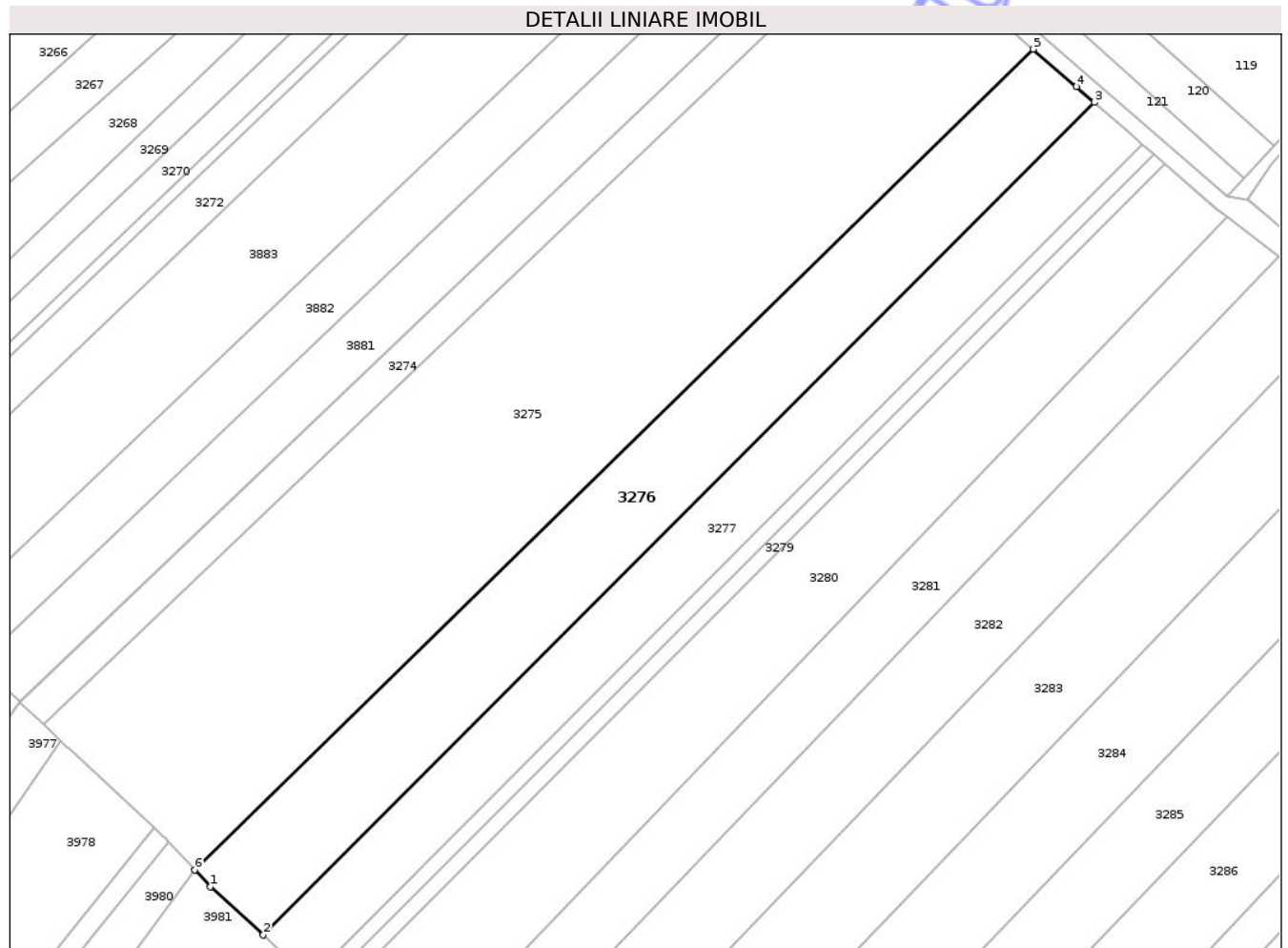
Inscrieri privind dezmembramintele dreptului de proprietate, drepturi reale de garanție și sarcini	Referințe
NU SUNT	

## Anexa Nr. 1 La Partea I

## Teren

Nr cadastral	Suprafața (mp)*	Observații / Referințe
50297	6.000	

\* Suprafața este determinată în planul de proiecție Stereo 70.



## Date referitoare la teren

Crt	Categorie folosință	Intra vilan	Suprafața (mp)	Tarla	Parcelă	Nr. topo	Observații / Referințe
1	arabil	NU	6.000	9	42/61	-	

## Lungime Segmente

1) Valorile lungimilor segmentelor sunt obținute din proiecție în plan.

Punct început	X / Y	Punct sfârșit	X / Y	Lungime segment (** (m)
1	616.029,73 628.498,698	2	616.042,5 628.487,041	17.291
2	616.042,5 628.487,041	3	616.243,252 628.687,949	284.016
3	616.243,252 628.687,949	4	616.238,915 628.691,729	5.753
4	616.238,915 628.691,729	5	616.228,534 628.700,777	13.77
5	616.228,534 628.700,777	6	616.025,941 628.502,743	283.304

Punct început	X / Y	Punct sfârșit	X / Y	Lungime segment (** (m)
6	616.025,941 628.502,743	1	616.029,73 628.498,698	5.543

\*\* Lungimile segmentelor sunt determinate în planul de proiecție Stereo 70 și sunt rotunjite la 1 milimetru.

\*\*\* Distanța dintre puncte este formată din segmente cumulate ce sunt mai mici decât valoarea 1 milimetru.

Neutilizabil în Circuitul Civil



**DATE DESPRE IMOBILUL NR. 3279**

Oficiul de Cadastru și Publicitate Imobiliară NEAMȚ  
 Biroul de Cadastru și Publicitate Imobiliară Targu-Neamt

**A. Partea I. Descrierea imobilului**

TEREN Extravilan

Adresa: Jud. Neamt

Nr. Crt	Nr cadastral Nr. topografic	Suprafața* (mp)	Observații / Referințe
A1		1.000	Sector cadastral:12 Teren neimprejmuit;

**B. Partea II. Proprietari și acte**

Inscrieri privitoare la dreptul de proprietate și alte drepturi reale	Referințe
/	
Act Administrativ nr. 43/831, din 06/02/1996 emis de CJPSDPAT NEAMȚ;	
B1	A1
Intabulare, drept de PROPRIETATE, dobandit prin Reconstituire, cota actuala 1/1	
1) NISTOR D GHEORGHE, LIPSĂ CNP	

**C. Partea III. SARCINI .**

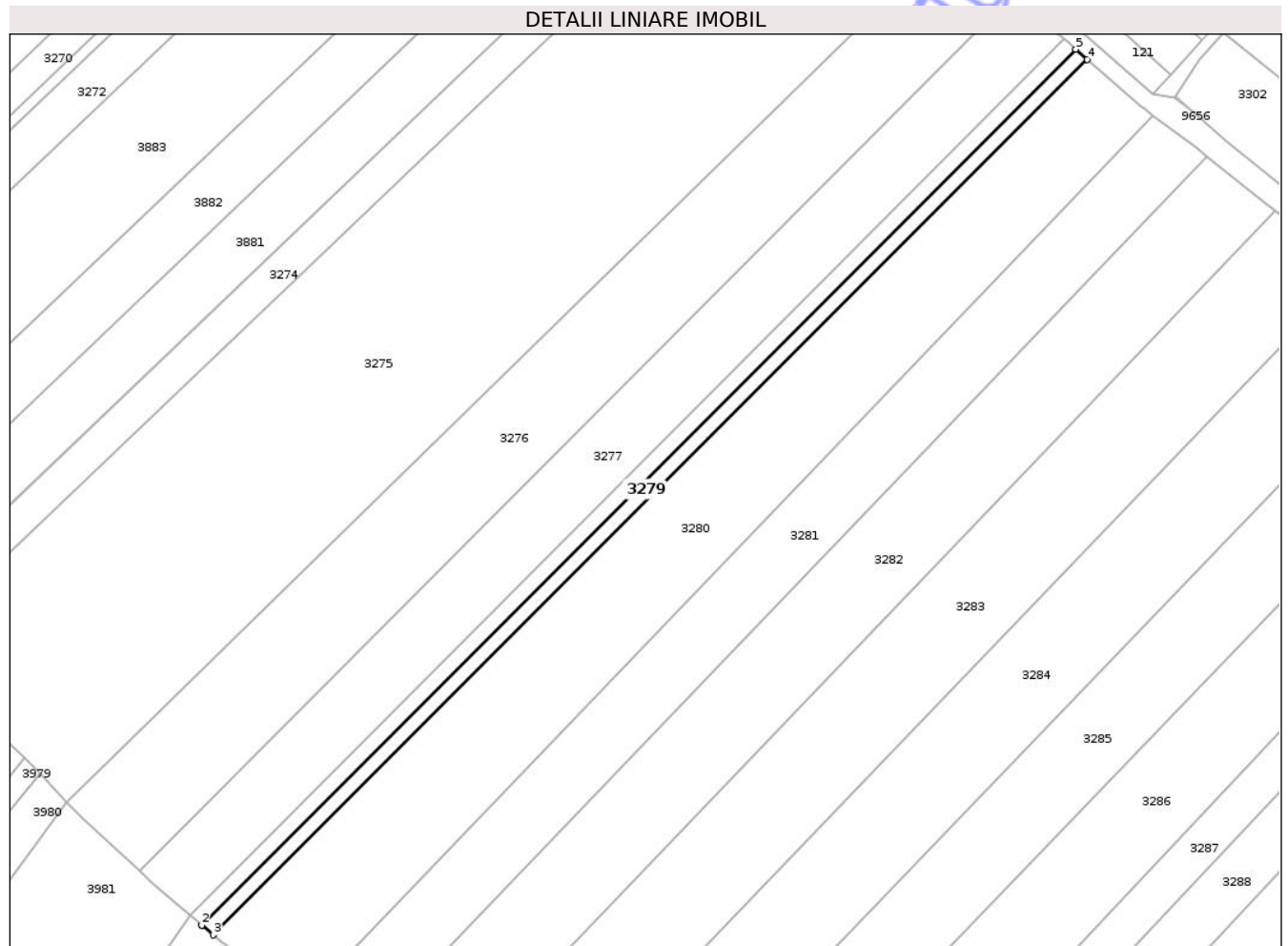
Inscrieri privind dezmembramintele dreptului de proprietate, drepturi reale de garanție și sarcini	Referințe
NU SUNT	

## Anexa Nr. 1 La Partea I

## Teren

Nr cadastral	Suprafața (mp)*	Observații / Referințe
	1.000	

\* Suprafața este determinată în planul de proiecție Stereo 70.



## Date referitoare la teren

Crt	Categorie folosință	Intra vilan	Suprafața (mp)	Tarla	Parcelă	Nr. topo	Observații / Referințe
1	arabil	NU	1.000	9	42/63	-	

## Lungime Segmente

1) Valorile lungimilor segmentelor sunt obținute din proiecție în plan.

Punct început	X / Y	Punct sfârșit	X / Y	Lungime segment (** (m)
1	616.056,855 628.474,518	2	616.056,876 628.474,5	0.028
2	616.056,876 628.474,5	3	616.059,579 628.472,262	3.509
3	616.059,579 628.472,262	4	616.260,273 628.673,114	283.936
4	616.260,273 628.673,114	5	616.257,613 628.675,433	3.53
5	616.257,613 628.675,433	1	616.056,855 628.474,518	284.026

\*\* Lungimile segmentelor sunt determinate în planul de proiecție Stereo 70 și sunt rotunjite la 1 milimetru.

\*\*\* Distanța dintre puncte este formată din segmente cumulate ce sunt mai mici decât valoarea 1 milimetru.

Neutilizabil în Circuitul  
Civil



**DATE DESPRE IMOBILUL NR. 3281**

Oficiul de Cadastru și Publicitate Imobiliară NEAMT  
Biroul de Cadastru și Publicitate Imobiliară Targu-Neamt

**A. Partea I. Descrierea imobilului**

TEREN Extravilan

Adresa: Jud. Neamt

Nr. Crt	Nr cadastral Nr. topografic	Suprafața* (mp)	Observații / Referințe
A1		4.400	Sector cadastral:12 Teren neimprejmuit;

**B. Partea II. Proprietari și acte**

Inscrieri privitoare la dreptul de proprietate și alte drepturi reale	Referințe
/	
Act Administrativ nr. 43/978, din 02/06/1995 emis de CJPSDPAT NEAMȚ;	
B1	A1
Intabulare, drept de PROPRIETATE, dobandit prin Reconstituire, cota actuala 1/1	
1) PUȘCAȘU M COSTICĂ, LIPSĂ CNP	

**C. Partea III. SARCINI .**

Inscrieri privind dezmembramintele dreptului de proprietate, drepturi reale de garanție și sarcini	Referințe
NU SUNT	

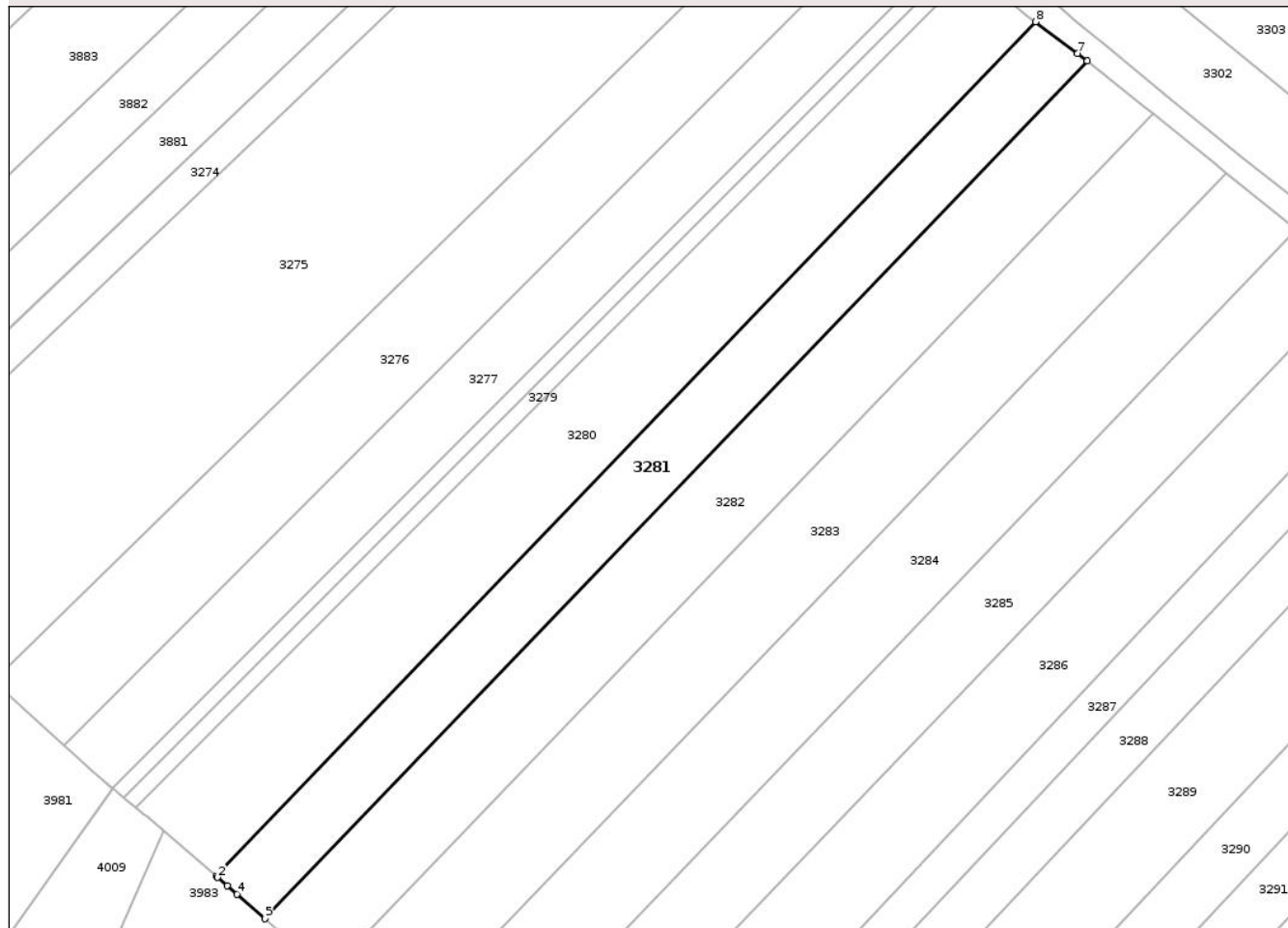
## Anexa Nr. 1 La Partea I

## Teren

Nr cadastral	Suprafața (mp)*	Observații / Referințe
	4.400	

\* Suprafața este determinată în planul de proiecție Stereo 70.

## DETALII LINIARE IMOBIL



## Date referitoare la teren

Crt	Categorie folosință	Intra vilan	Suprafața (mp)	Tarla	Parcelă	Nr. topo	Observații / Referințe
1	arabil	NU	4.400	9	42/66	-	

## Lungime Segmente

1) Valorile lungimilor segmentelor sunt obținute din proiecție în plan.

Punct început	X / Y	Punct sfârșit	X / Y	Lungime segment (** (m)
1	616.078,94 628.455,753	2	616.079,321 628.455,423	0.504
2	616.079,321 628.455,423	3	616.081,552 628.453,48	2.958
3	616.081,552 628.453,48	4	616.083,947 628.451,381	3.185
4	616.083,947 628.451,381	5	616.090,606 628.445,543	8.856
5	616.090,606 628.445,543	6	616.287,789 628.650,867	284.673

Punct început	X / Y	Punct sfârșit	X / Y	Lungime segment (** (m)
6	616.287,789 628.650,867	7	616.285,43 628.652,65	2.957
7	616.285,43 628.652,65	8	616.275,349 628.660,272	12.638
8	616.275,349 628.660,272	1	616.078,94 628.455,753	283.557

\*\* Lungimile segmentelor sunt determinate în planul de proiecție Stereo 70 și sunt rotunjite la 1 milimetru.

\*\*\* Distanța dintre puncte este formată din segmente cumulate ce sunt mai mici decât valoarea 1 milimetru.

Neutilizabil în Circuitul Civil



**DATE DESPRE IMOBILUL NR. 3283**

Oficiul de Cadastru și Publicitate Imobiliară NEAMT  
Biroul de Cadastru și Publicitate Imobiliară Targu-Neamt

**A. Partea I. Descrierea imobilului**

TEREN Extravilan

Adresa: Jud. Neamt

Nr. Crt	Nr cadastral Nr. topografic	Suprafața* (mp)	Observații / Referințe
A1		6.400	Sector cadastral:12 Teren neimprejmuit;

**B. Partea II. Proprietari și acte**

Inscrieri privitoare la dreptul de proprietate și alte drepturi reale	Referințe
/	
Act Administrativ nr. 43/1185, din 22/02/1995 emis de CJPSDPAT NEAMȚ;	
B1	A1
Intabulare, drept de PROPRIETATE, dobandit prin Reconstituire, cota actuala 1/1 1) ASMARANDEI I IOAN, LIPSĂ CNP	

**C. Partea III. SARCINI .**

Inscrieri privind dezmembramintele dreptului de proprietate, drepturi reale de garanție și sarcini	Referințe
NU SUNT	

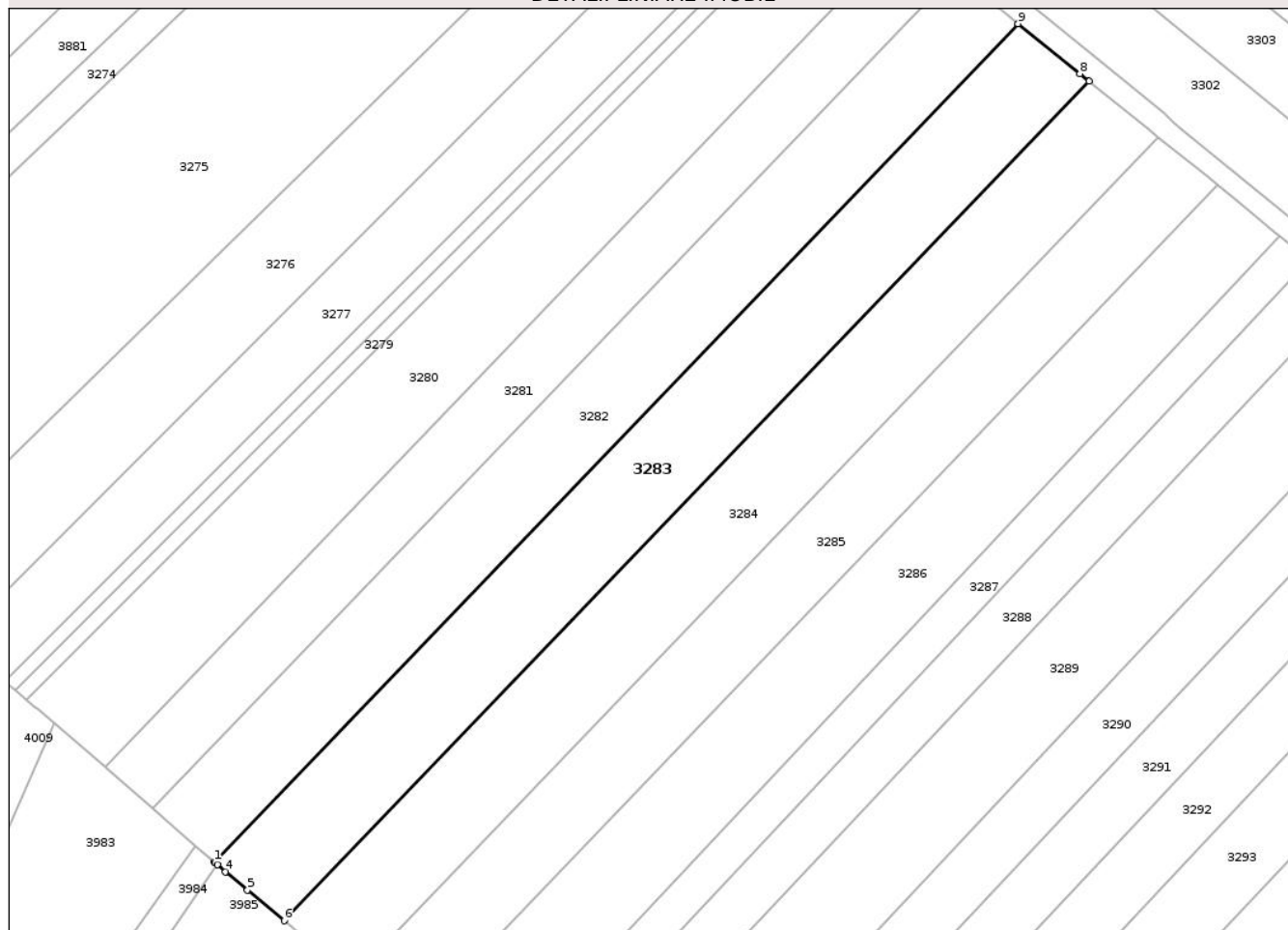
## Anexa Nr. 1 La Partea I

## Teren

Nr cadastral	Suprafața (mp)*	Observații / Referințe
	6.400	

\* Suprafața este determinată în planul de proiecție Stereo 70.

## DETALII LINIARE IMOBIL



## Date referitoare la teren

Crt	Categorie folosință	Intra vilan	Suprafața (mp)	Tarla	Parcelă	Nr. topo	Observații / Referințe
1	arabil	NU	6.400	9	42/68	-	

## Lungime Segmente

1) Valorile lungimilor segmentelor sunt obținute din proiecție în plan.

Punct început	X / Y	Punct sfârșit	X / Y	Lungime segment (** (m)
1	616.105,778 628.432,472	2	616.106,002 628.432,279	0.295
2	616.106,002 628.432,279	3	616.106,587 628.431,782	0.767
3	616.106,587 628.431,782	4	616.108,583 628.430,083	2.621
4	616.108,583 628.430,083	5	616.113,955 628.425,512	7.054
5	616.113,955 628.425,512	6	616.122,982 628.418,036	11.721

Punct început	X / Y	Punct sfârșit	X / Y	Lungime segment (** (m)
6	616.122,982 628.418,036	7	616.320,937 628.624,164	285.789
7	616.320,937 628.624,164	8	616.318,634 628.626,024	2.96
8	616.318,634 628.626,024	9	616.303,441 628.638,297	19.53
9	616.303,441 628.638,297	1	616.105,778 628.432,472	285.368

\*\* Lungimile segmentelor sunt determinate în planul de proiecție Stereo 70 și sunt rotunjite la 1 milimetru.

\*\*\* Distanța dintre puncte este formată din segmente cumulate ce sunt mai mici decât valoarea 1 milimetru.

Neutilizabil în Circuitul Civil



**DATE DESPRE IMOBILUL NR. 3284**

Oficiul de Cadastru și Publicitate Imobiliară NEAMT  
Biroul de Cadastru și Publicitate Imobiliară Targu-Neamt

**A. Partea I. Descrierea imobilului**

TEREN Extravilan

Adresa: Jud. Neamt

Nr. Crt	Nr cadastral Nr. topografic	Suprafața* (mp)	Observații / Referințe
A1		6.200	Sector cadastral:12 Teren neimprejmuit;

**B. Partea II. Proprietari și acte**

Inscrieri privitoare la dreptul de proprietate și alte drepturi reale	Referințe
/	
Act Administrativ nr. 8385, din 09/10/2009 emis de CJPSDPAT NEAMT;	
B1	A1
Intabulare, drept de PROPRIETATE, dobandit prin Reconstituire, cota actuala 1/1	
1) BĂRBIERU I NATALIA, LIPSĂ CNP	

**C. Partea III. SARCINI .**

Inscrieri privind dezmembramintele dreptului de proprietate, drepturi reale de garanție și sarcini	Referințe
NU SUNT	

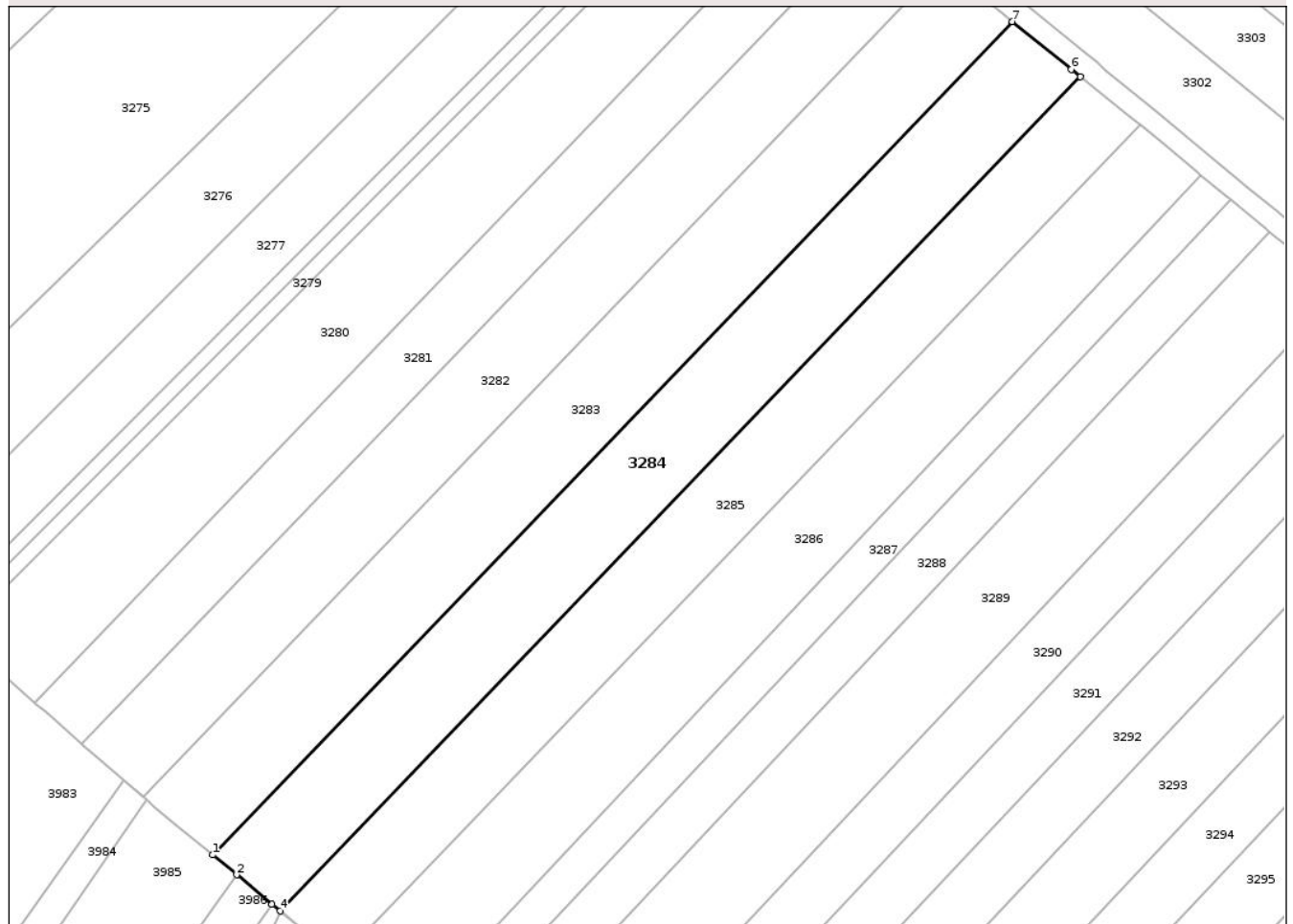
## Anexa Nr. 1 La Partea I

## Teren

Nr cadastral	Suprafața (mp)*	Observații / Referințe
	6.200	

\* Suprafața este determinată în planul de proiecție Stereo 70.

## DETALII LINIARE IMOBIL



## Date referitoare la teren

Crt	Categorie folosință	Intra vilan	Suprafața (mp)	Tarla	Parcelă	Nr. topo	Observații / Referințe
1	arabil	NU	6.200	9	42/20	-	

## Lungime Segmente

1) Valorile lungimilor segmentelor sunt obținute din proiecție în plan.

Punct început	X / Y	Punct sfârșit	X / Y	Lungime segment (** (m)
1	616.122,982 628.418,036	2	616.128,939 628.413,102	7.735
2	616.128,939 628.413,102	3	616.137,726 628.405,822	11.411
3	616.137,726 628.405,822	4	616.139,727 628.404,167	2.597
4	616.139,727 628.404,167	5	616.337,868 628.610,489	286.057
5	616.337,868 628.610,489	6	616.335,563 628.612,35	2.963

Punct început	X / Y	Punct sfârșit	X / Y	Lungime segment (** (m)
6	616.335,563 628.612,35	7	616.320,937 628.624,164	18.801
7	616.320,937 628.624,164	1	616.122,982 628.418,036	285.789

\*\* Lungimile segmentelor sunt determinate în planul de proiecție Stereo 70 și sunt rotunjite la 1 milimetru.

\*\*\* Distanța dintre puncte este formată din segmente cumulate ce sunt mai mici decât valoarea 1 milimetru.

Neutilizabil în Circuitul Civil



**DATE DESPRE IMOBILUL NR. 3286**

Oficiul de Cadastru și Publicitate Imobiliară NEAMȚ  
 Biroul de Cadastru și Publicitate Imobiliară Targu-Neamt

**A. Partea I. Descrierea imobilului**

TEREN Extravilan

Adresa: Jud. Neamt

Nr. Crt	Nr cadastral Nr. topografic	Suprafața* (mp)	Observații / Referințe
A1		6.000	Sector cadastral:12 Teren neimprejmuit;

**B. Partea II. Proprietari și acte**

Inscrieri privitoare la dreptul de proprietate și alte drepturi reale	Referințe
/	
Act Administrativ nr. 43/655, din 29/11/1996 emis de CJPSDPAT NEAMȚ;	
B1	A1
Intabulare, drept de PROPRIETATE, dobandit prin Reconstituire, cota actuala 1/1 1) AZAMFIRII TOADER, LIPSĂ CNP	

**C. Partea III. SARCINI .**

Inscrieri privind dezmembramintele dreptului de proprietate, drepturi reale de garanție și sarcini	Referințe
NU SUNT	

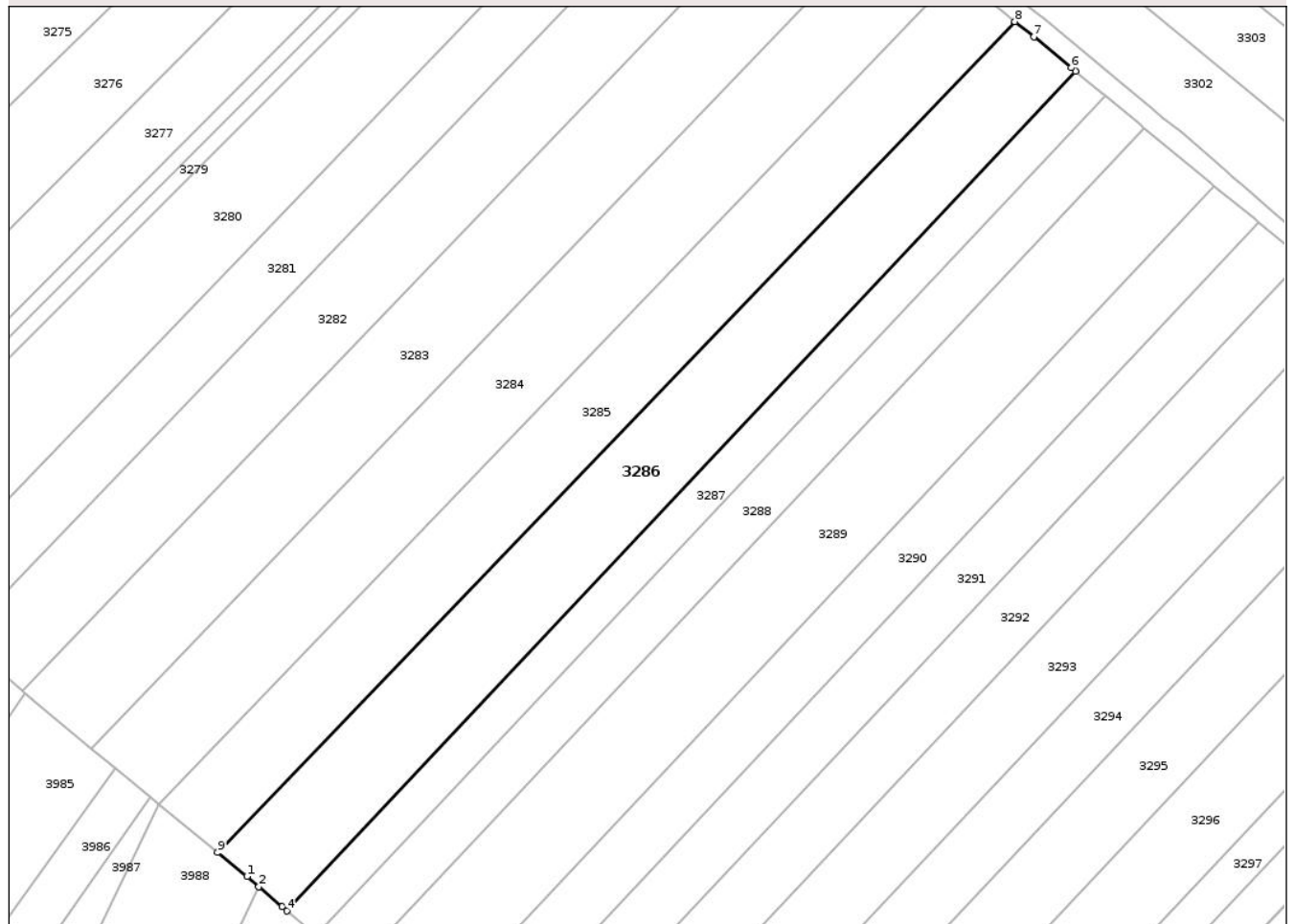
## Anexa Nr. 1 La Partea I

## Teren

Nr cadastral	Suprafața (mp)*	Observații / Referințe
	6.000	

\* Suprafața este determinată în planul de proiecție Stereo 70.

## DETALII LINIARE IMOBIL



## Date referitoare la teren

Crt	Categorie folosință	Intra vilan	Suprafața (mp)	Tarla	Parcelă	Nr. topo	Observații / Referințe
1	arabil	NU	6.000	9	42/17	-	

## Lungime Segmente

1) Valorile lungimilor segmentelor sunt obținute din proiecție în plan.

Punct început	X / Y	Punct sfârșit	X / Y	Lungime segment (** (m)
1	616.161,712 628.386,198	2	616.164,657 628.383,646	3.897
2	616.164,657 628.383,646	3	616.170,381 628.378,685	7.575
3	616.170,381 628.378,685	4	616.171,576 628.377,649	1.581
4	616.171,576 628.377,649	5	616.367,703 628.586,222	286.301
5	616.367,703 628.586,222	6	616.366,579 628.587,148	1.456

Punct început	X / Y	Punct sfârșit	X / Y	Lungime segment (** (m)
6	616.366,579 628.587,148	7	616.357,313 628.594,781	12.005
7	616.357,313 628.594,781	8	616.352,604 628.598,585	6.054
8	616.352,604 628.598,585	9	616.154,386 628.392,183	286.168
9	616.154,386 628.392,183	1	616.161,712 628.386,198	9.46

\*\* Lungimile segmentelor sunt determinate în planul de proiecție Stereo 70 și sunt rotunjite la 1 milimetru.

\*\*\* Distanța dintre puncte este formată din segmente cumulate ce sunt mai mici decât valoarea 1 milimetru.

Neutilizabil în Circuitul Civil



**DATE DESPRE IMOBILUL NR. 3290**

Oficiul de Cadastru și Publicitate Imobiliară NEAMT  
Biroul de Cadastru și Publicitate Imobiliară Targu-Neamt

**A. Partea I. Descrierea imobilului**

TEREN Extravilan

Adresa: Jud. Neamt

Nr. Crt	Nr cadastral Nr. topografic	Suprafața* (mp)	Observații / Referințe
A1		4.100	Sector cadastral:12 Teren neimprejmuit;

**B. Partea II. Proprietari și acte**

Inscrieri privitoare la dreptul de proprietate și alte drepturi reale	Referințe
/	
Act Administrativ nr. 43/1126, din 11/06/2002 emis de CJPSDPAT NEAMT;	
B1	A1
Intabulare, drept de PROPRIETATE, dobandit prin Reconstituire, cota actuala 1/1	
1) NISTOR V CONSTANTIN, LIPSĂ CNP 2) NISTOR V ERMIL, LIPSĂ CNP 3) CALUGARU V MARIA, LIPSĂ CNP 4) POPA V AURICA, LIPSĂ CNP 5) AFLOAREI V JENICA, LIPSĂ CNP 6) BOSTANICA V AGLAIA, LIPSĂ CNP 7) NISTOR V VASILE, LIPSĂ CNP	

**C. Partea III. SARCINI .**

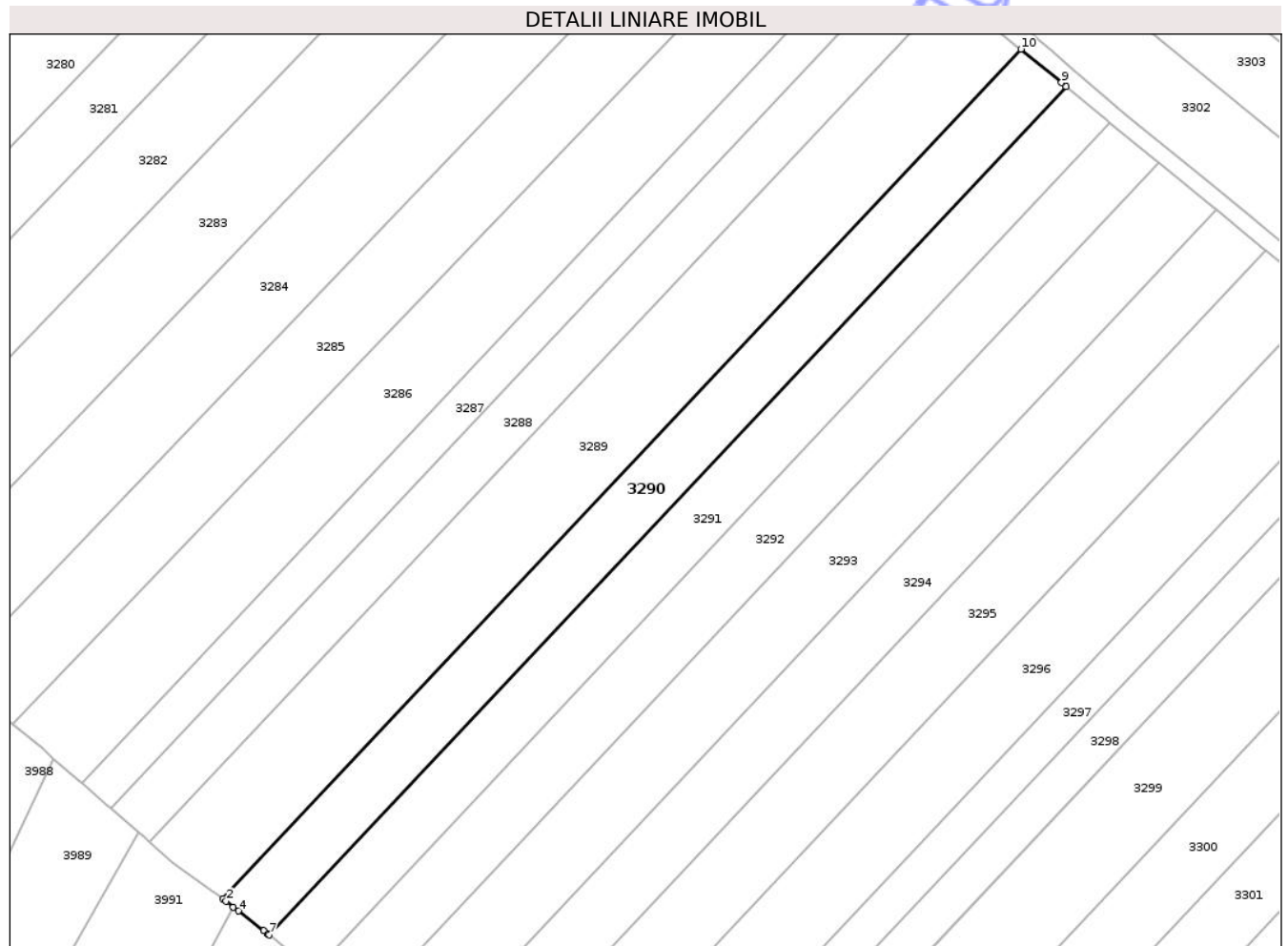
Inscrieri privind dezmembramintele dreptului de proprietate, drepturi reale de garanție și sarcini	Referințe
NU SUNT	

## Anexa Nr. 1 La Partea I

## Teren

Nr cadastral	Suprafața (mp)*	Observații / Referințe
	4.100	

\* Suprafața este determinată în planul de proiecție Stereo 70.



## Date referitoare la teren

Crt	Categorie folosință	Intra vilan	Suprafața (mp)	Tarla	Parcelă	Nr. topo	Observații / Referințe
1	arabil	NU	4.100	9A	42/13	-	NR TOPO CORECT TARLA 9

## Lungime Segmente

1) Valorile lungimilor segmentelor sunt obținute din proiecție în plan.

Punct început	X / Y	Punct sfârșit	X / Y	Lungime segment (** (m)
1	616.206,196 628.349,282	2	616.206,972 628.348,682	0.981
2	616.206,972 628.348,682	3	616.208,744 628.347,299	2.248
3	616.208,744 628.347,299	4	616.210,018 628.346,305	1.615
4	616.210,018 628.346,305	5	616.216,168 628.341,504	7.802
5	616.216,168 628.341,504	6	616.217,243 628.340,665	1.364

Punct început	X / Y	Punct sfârșit	X / Y	Lungime segment (** (m)
6	616.217,243 628.340,665	7	616.217,542 628.340,42	0.387
7	616.217,542 628.340,42	8	616.413,331 628.548,632	285.808
8	616.413,331 628.548,632	9	616.412,209 628.549,557	1.453
9	616.412,209 628.549,557	10	616.402,242 628.557,768	12.914
10	616.402,242 628.557,768	1	616.206,196 628.349,282	286.182

\*\* Lungimile segmentelor sunt determinate în planul de proiecție Stereo 70 și sunt rotunjite la 1 milimetru.

\*\*\* Distanța dintre puncte este formată din segmente cumulate ce sunt mai mici decât valoarea 1 milimetru.

Neutilizabil în Circuitul Civil



**DATE DESPRE IMOBILUL NR. 3295**

Oficiul de Cadastru și Publicitate Imobiliară NEAMT  
Biroul de Cadastru și Publicitate Imobiliară Targu-Neamt

**A. Partea I. Descrierea imobilului**

TEREN Extravilan

Adresa: Jud. Neamt

Nr. Crt	Nr cadastral Nr. topografic	Suprafața* (mp)	Observații / Referințe
A1		5.200	Sector cadastral:12 Teren neimprejmuit;

**B. Partea II. Proprietari și acte**

Inscrieri privitoare la dreptul de proprietate și alte drepturi reale	Referințe
/	
Act Notarial nr. APV NR.667, din 30/03/1999 emis de BNP DAVID DANIELA ;	
B1	A1
Intabulare, drept de PROPRIETATE, dobandit prin Iesire Din Indiviziune, cota actuala 1/1	
1) STAHIE D ELENA, LIPSĂ CNP	

**C. Partea III. SARCINI .**

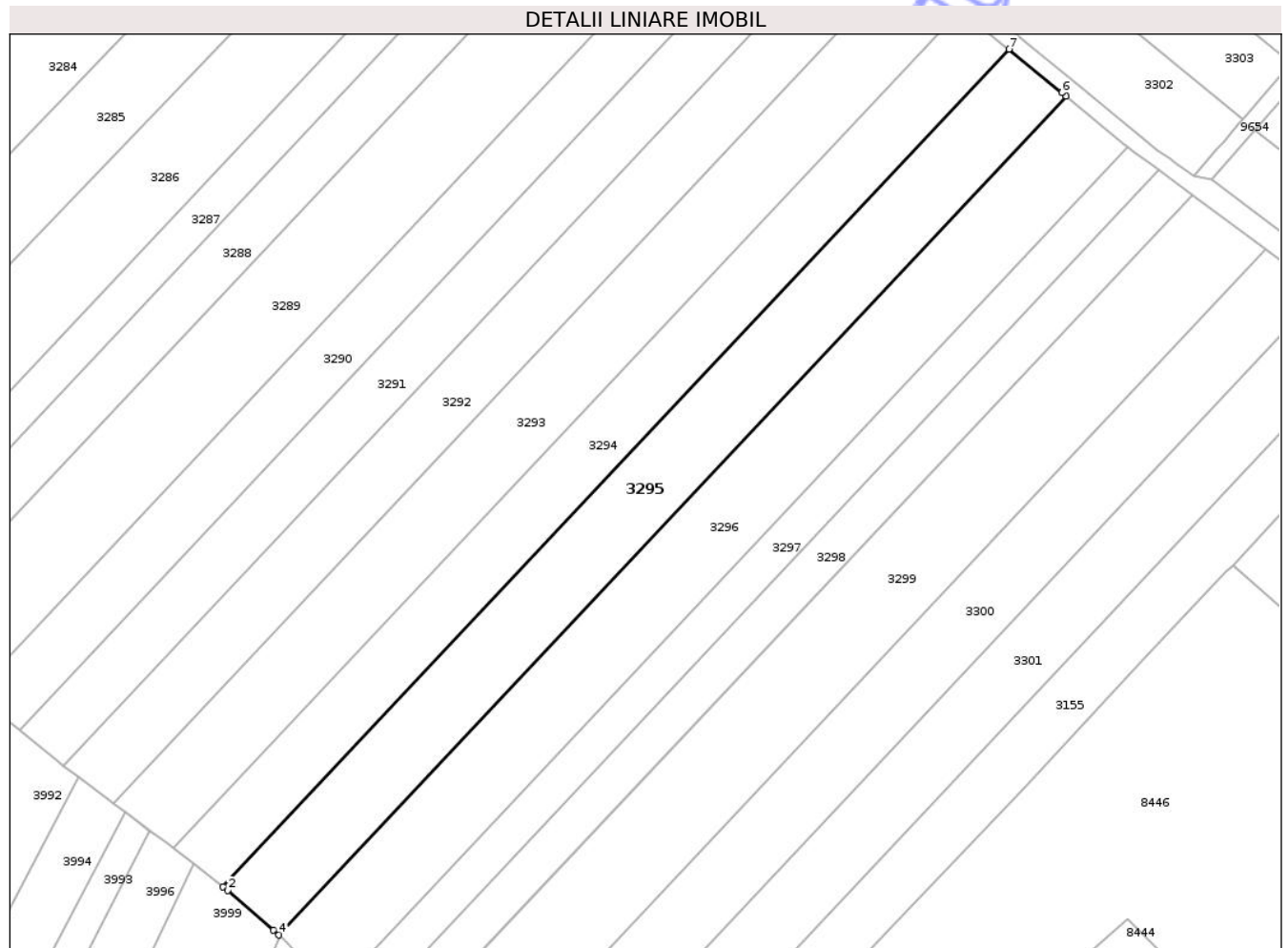
Inscrieri privind dezmembramintele dreptului de proprietate, drepturi reale de garanție și sarcini	Referințe
NU SUNT	

## Anexa Nr. 1 La Partea I

## Teren

Nr cadastral	Suprafața (mp)*	Observații / Referințe
	5.200	

\* Suprafața este determinată în planul de proiecție Stereo 70.



## Date referitoare la teren

Crt	Categorie folosință	Intra vilan	Suprafața (mp)	Tarla	Parcelă	Nr. topo	Observații / Referințe
1	arabil	NU	5.200	9	42/81	-	

## Lungime Segmente

1) Valorile lungimilor segmentelor sunt obținute din proiecție în plan.

Punct început	X / Y	Punct sfârșit	X / Y	Lungime segment (** (m)
1	616.267,832 628.301,678	2	616.269,101 628.300,685	1.611
2	616.269,101 628.300,685	3	616.280,373 628.290,855	14.956
3	616.280,373 628.290,855	4	616.281,704 628.289,702	1.761
4	616.281,704 628.289,702	5	616.476,433 628.496,787	284.26
5	616.476,433 628.496,787	6	616.475,315 628.497,704	1.446

Punct început	X / Y	Punct sfârșit	X / Y	Lungime segment (** (m)
6	616.475,315 628.497,704	7	616.462,25 628.508,433	16.906
7	616.462,25 628.508,433	1	616.267,832 628.301,678	283.806

\*\* Lungimile segmentelor sunt determinate în planul de proiecție Stereo 70 și sunt rotunjite la 1 milimetru.

\*\*\* Distanța dintre puncte este formată din segmente cumulate ce sunt mai mici decât valoarea 1 milimetru.

Neutilizabil în Circuitul Civil



**DATE DESPRE IMOBILUL NR. 3297**

Oficiul de Cadastru și Publicitate Imobiliară NEAMT  
 Biroul de Cadastru și Publicitate Imobiliară Targu-Neamt

**A. Partea I. Descrierea imobilului**

TEREN Extravilan

Adresa: Jud. Neamt

Nr. Crt	Nr cadastral Nr. topografic	Suprafața* (mp)	Observații / Referințe
A1		2.700	Sector cadastral:12 Teren neimprejmuit;

**B. Partea II. Proprietari și acte**

Inscrieri privitoare la dreptul de proprietate și alte drepturi reale	Referințe
/	
Act Notarial nr. CVC NR. 1884, din 10/12/1998 emis de TEODORESCU HARALAMBIE NP;	
B1	A1
Intabulare, drept de PROPRIETATE, dobandit prin Conventie, cota actuala 1/1	
1) ASEMINEI C IOAN, LIPSĂ CNP	
2) ASEMINEI T AGLAIA, LIPSĂ CNP	

**C. Partea III. SARCINI .**

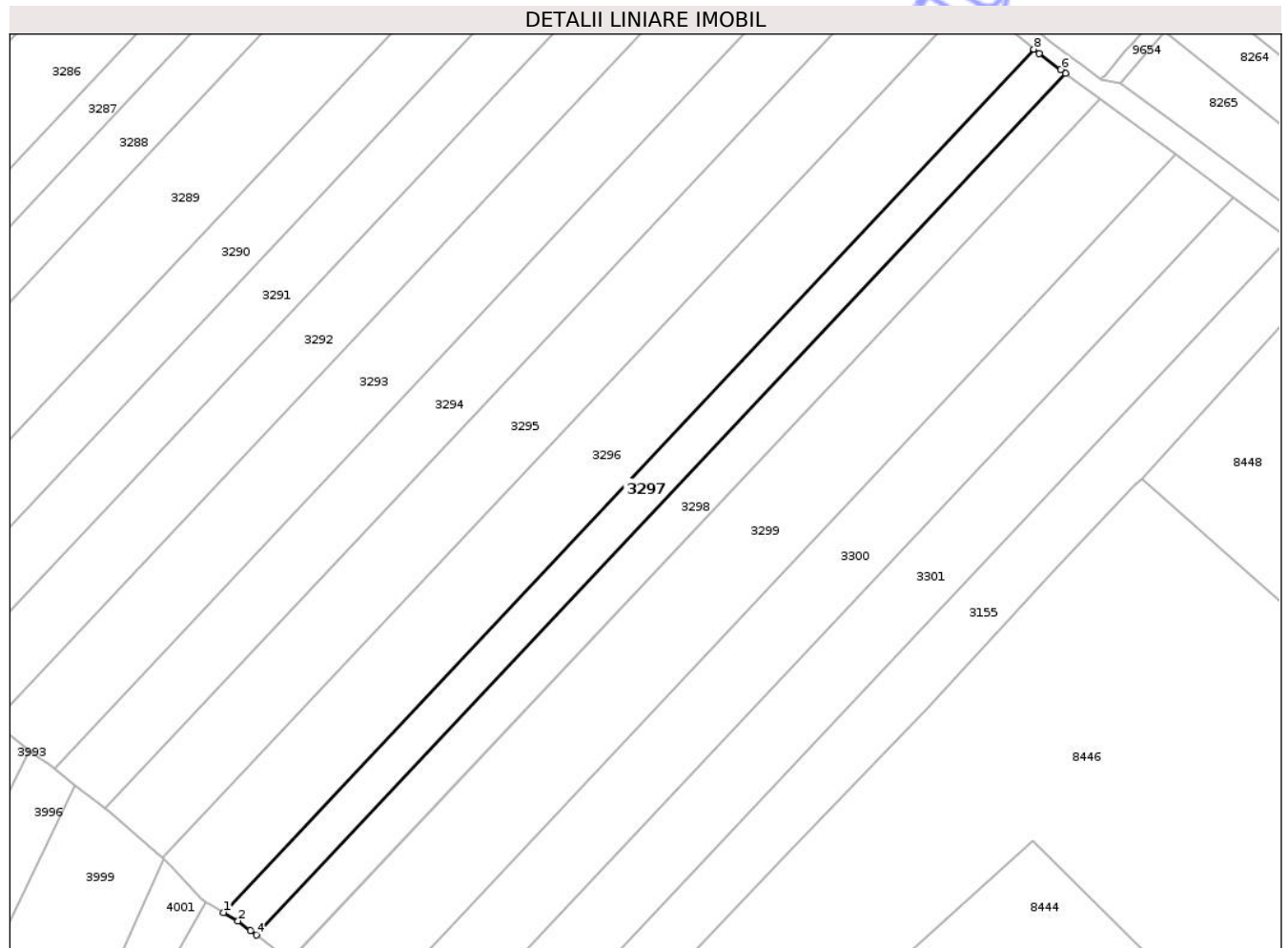
Inscrieri privind dezmembramintele dreptului de proprietate, drepturi reale de garanție și sarcini	Referințe
NU SUNT	

## Anexa Nr. 1 La Partea I

## Teren

Nr cadastral	Suprafața (mp)*	Observații / Referințe
	2.700	

\* Suprafața este determinată în planul de proiecție Stereo 70.



## Date referitoare la teren

Crt	Categorie folosință	Intra vilan	Suprafața (mp)	Tarla	Parcelă	Nr. topo	Observații / Referințe
1	arabil	NU	2.700	9	42/83	-	

## Lungime Segmente

1) Valorile lungimilor segmentelor sunt obținute din proiecție în plan.

Punct început	X / Y	Punct sfârșit	X / Y	Lungime segment (** (m)
1	616.296,397 628.276,661	2	616.299,922 628.274,603	4.082
2	616.299,922 628.274,603	3	616.302,896 628.272,295	3.765
3	616.302,896 628.272,295	4	616.304,293 628.271,21	1.769
4	616.304,293 628.271,21	5	616.499,267 628.478,556	284.617
5	616.499,267 628.478,556	6	616.498,098 628.479,42	1.454

Punct început	X / Y	Punct sfârșit	X / Y	Lungime segment (** (m)
6	616.498,098 628.479,42	7	616.492,95 628.483,225	6.401
7	616.492,95 628.483,225	8	616.491,644 628.484,297	1.69
8	616.491,644 628.484,297	1	616.296,397 628.276,661	285.017

\*\* Lungimile segmentelor sunt determinate în planul de proiecție Stereo 70 și sunt rotunjite la 1 milimetru.

\*\*\* Distanța dintre puncte este formată din segmente cumulate ce sunt mai mici decât valoarea 1 milimetru.



**DATE DESPRE IMOBILUL NR. 3300**

Oficiul de Cadastru și Publicitate Imobiliară NEAMȚ  
Biroul de Cadastru și Publicitate Imobiliară Targu-Neamt

**A. Partea I. Descrierea imobilului**

TEREN Extravilan

Adresa: Jud. Neamt

Nr. Crt	Nr cadastral Nr. topografic	Suprafața* (mp)	Observații / Referințe
A1		4.900	Sector cadastral:12 Teren neimprejmuit;

**B. Partea II. Proprietari și acte**

Inscrieri privitoare la dreptul de proprietate și alte drepturi reale	Referințe
/	
Act Administrativ nr. 43/839, din 08/02/1995 emis de CJPSDPAT NEAMȚ;	
B1	A1
Intabulare, drept de PROPRIETATE, dobandit prin Reconstituire, cota actuala 1/1	
1) NISTOR D DUMITRU, LIPSĂ CNP	

**C. Partea III. SARCINI .**

Inscrieri privind dezmembramintele dreptului de proprietate, drepturi reale de garanție și sarcini	Referințe
NU SUNT	

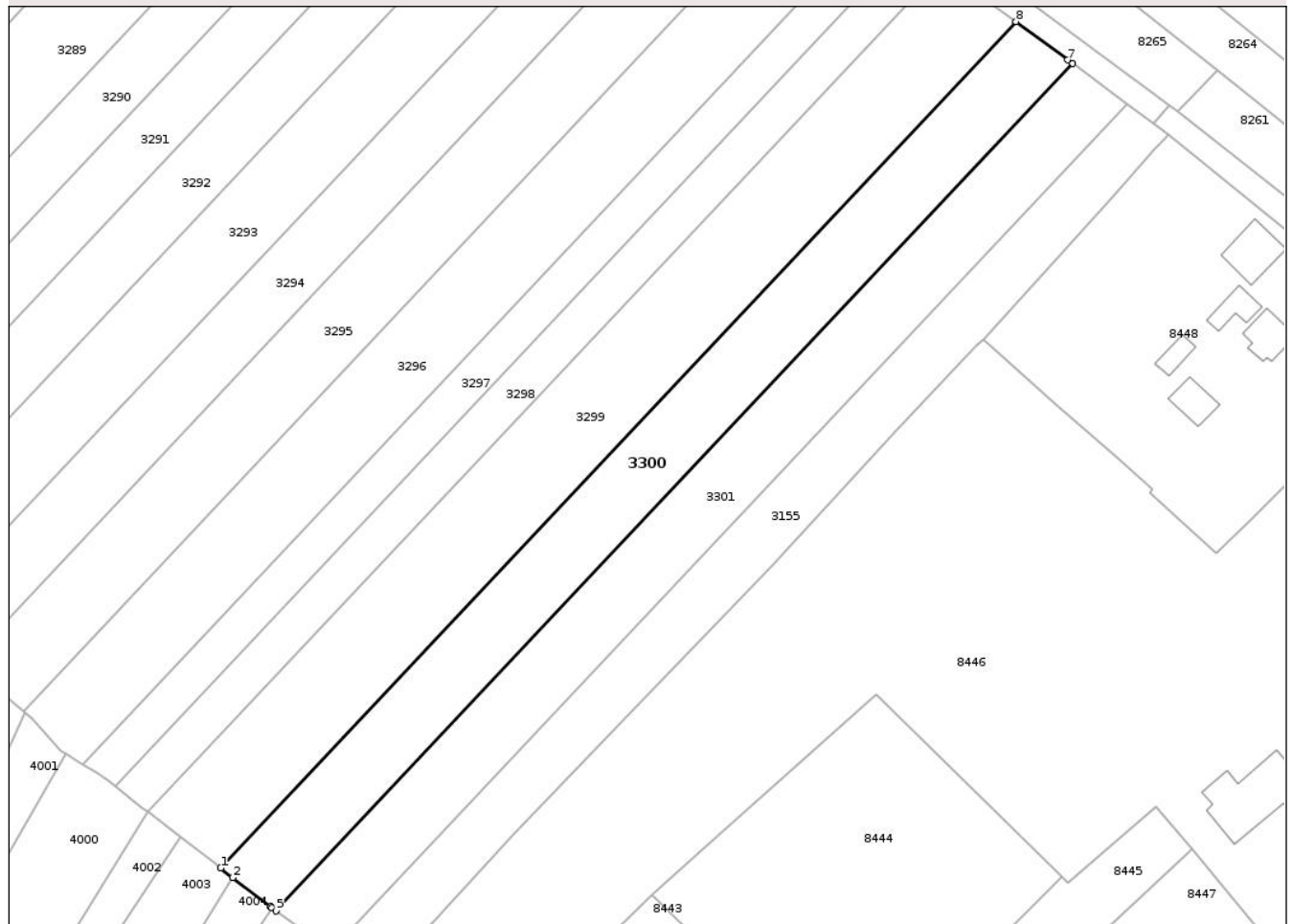
## Anexa Nr. 1 La Partea I

## Teren

Nr cadastral	Suprafața (mp)*	Observații / Referințe
	4.900	

\* Suprafața este determinată în planul de proiecție Stereo 70.

## DETALII LINIARE IMOBIL



## Date referitoare la teren

Crt	Categorie folosință	Intra vilan	Suprafața (mp)	Tarla	Parcelă	Nr. topo	Observații / Referințe
1	arabil	NU	4.900	9	42/41	-	

## Lungime Segmente

1) Valorile lungimilor segmentelor sunt obținute din proiecție în plan.

Punct început	X / Y	Punct sfârșit	X / Y	Lungime segment (** (m)
1	616.330,185 628.251,111	2	616.333,209 628.248,764	3.828
2	616.333,209 628.248,764	3	616.342,414 628.241,625	11.649
3	616.342,414 628.241,625	4	616.342,816 628.241,313	0.509
4	616.342,816 628.241,313	5	616.343,839 628.240,586	1.255
5	616.343,839 628.240,586	6	616.539,585 628.448,753	285.745

Punct început	X / Y	Punct sfârșit	X / Y	Lungime segment (** (m)
6	616.539,585 628.448,753	7	616.538,412 628.449,621	1.459
7	616.538,412 628.449,621	8	616.525,691 628.459,024	15.818
8	616.525,691 628.459,024	1	616.330,185 628.251,111	285.395

\*\* Lungimile segmentelor sunt determinate în planul de proiecție Stereo 70 și sunt rotunjite la 1 milimetru.

\*\*\* Distanța dintre puncte este formată din segmente cumulate ce sunt mai mici decât valoarea 1 milimetru.

Neutilizabil în Circuitul Civil

