

**DATE DESPRE IMOBILUL NR. 3364**

Oficiul de Cadastru și Publicitate Imobiliară NEAMT
Biroul de Cadastru și Publicitate Imobiliară Targu-Neamt

A. Partea I. Descrierea imobilului

TEREN Intravilan

Adresa: Loc. Radeni, Jud. Neamt

Nr. Crt	Nr cadastral Nr. topografic	Suprafața* (mp)	Observații / Referințe
A1		1.800	Sector cadastral:15 Teren neimprejmuit;

B. Partea II. Proprietari și acte

Inscrieri privitoare la dreptul de proprietate și alte drepturi reale	Referințe
/	
Act Administrativ nr. 69/959, din 10/04/1996 emis de CJPSDPAT NEAMȚ;	
B1	A1
Intabulare, drept de PROPRIETATE, dobandit prin Reconstituire, cota actuala 1/1 1) COZMA P CONSTANTIN, LIPSĂ CNP	

C. Partea III. SARCINI .

Inscrieri privind dezmembramintele dreptului de proprietate, drepturi reale de garanție și sarcini	Referințe
NU SUNT	

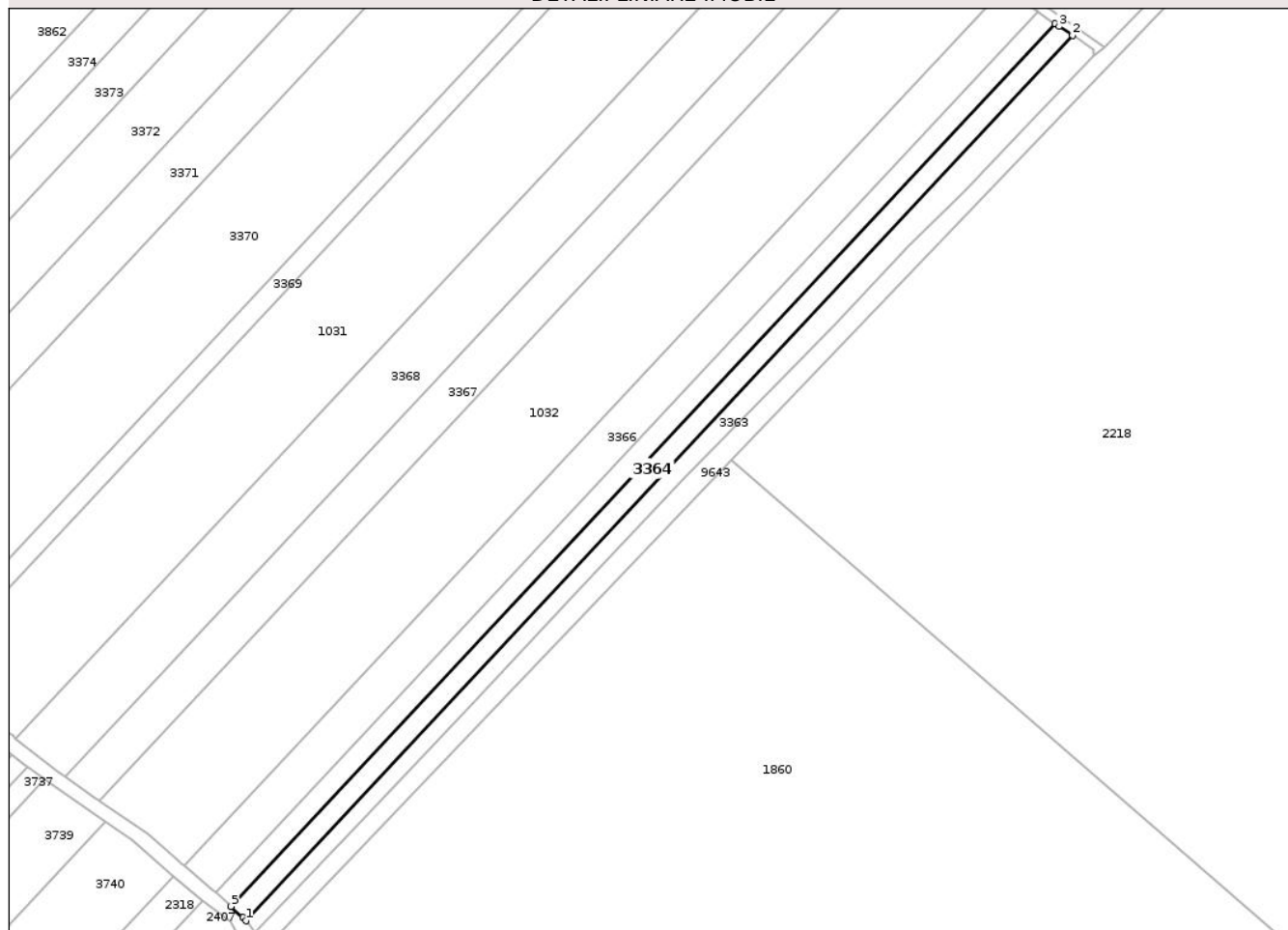
Anexa Nr. 1 La Partea I

Teren

Nr cadastral	Suprafața (mp)*	Observații / Referințe
	1.800	

* Suprafața este determinată în planul de proiecție Stereo 70.

DETALII LINIARE IMOBIL



Date referitoare la teren

Crt	Categorie folosință	Intravilan	Suprafața (mp)	Tarla	Parcelă	Nr. topo	Observații / Referințe
1	arabil	DA	1.800	13	56B/52	-	NR TOPO CORECT PARCELA 56/52

Lungime Segmente

1) Valorile lungimilor segmentelor sunt obținute din proiecție în plan.

Punct început	X / Y	Punct sfârșit	X / Y	Lungime segment (** (m)
1	617.138,633 629.436,822	2	617.360,97 629.674,644	325.565
2	617.360,97 629.674,644	3	617.357,349 629.677,125	4.389
3	617.357,349 629.677,125	4	617.356,35 629.677,81	1.211
4	617.356,35 629.677,81	5	617.134,633 629.440,65	324.659
5	617.134,633 629.440,65	6	617.137,768 629.437,653	4.337

Punct început	X / Y	Punct sfârșit	X / Y	Lungime segment (** (m)
6	617.137,768 629.437,653	1	617.138,633 629.436,822	1.2

** Lungimile segmentelor sunt determinate în planul de proiecție Stereo 70 și sunt rotunjite la 1 milimetru.

*** Distanța dintre puncte este formată din segmente cumulate ce sunt mai mici decât valoarea 1 milimetru.

Neutilizabil în Circuitul Civil

**DATE DESPRE IMOBILUL NR. 3365**

Oficiul de Cadastru și Publicitate Imobiliară NEAMT
Biroul de Cadastru și Publicitate Imobiliară Targu-Neamt

A. Partea I. Descrierea imobilului

TEREN Intravilan

Adresa: Loc. Radeni, Jud. Neamt, punct "Pastraveni"

Nr. Crt	Nr cadastral Nr. topografic	Suprafața* (mp)	Observații / Referințe
A1	52118	1.800	Sector cadastral:15 Teren neimprejmuit;

B. Partea II. Proprietari și acte

Inscrieri privitoare la dreptul de proprietate și alte drepturi reale	Referințe
30139 / 17/11/2022	
Act Notarial nr. Contract de vânzare aut nr. 621, din 17/11/2022 emis de BIN Soric Cristina;	
B3	A1
Intabulare, drept de PROPRIETATE, cu titlu de drept de cumpărare, dobandit prin Conventie, cota actuala 1/1	
1) SOFRONE ION	
2) SOFRONE FELICIA, bun comun	

C. Partea III. SARCINI .

Inscrieri privind dezmembramintele dreptului de proprietate, drepturi reale de garanție și sarcini	Referințe
NU SUNT	

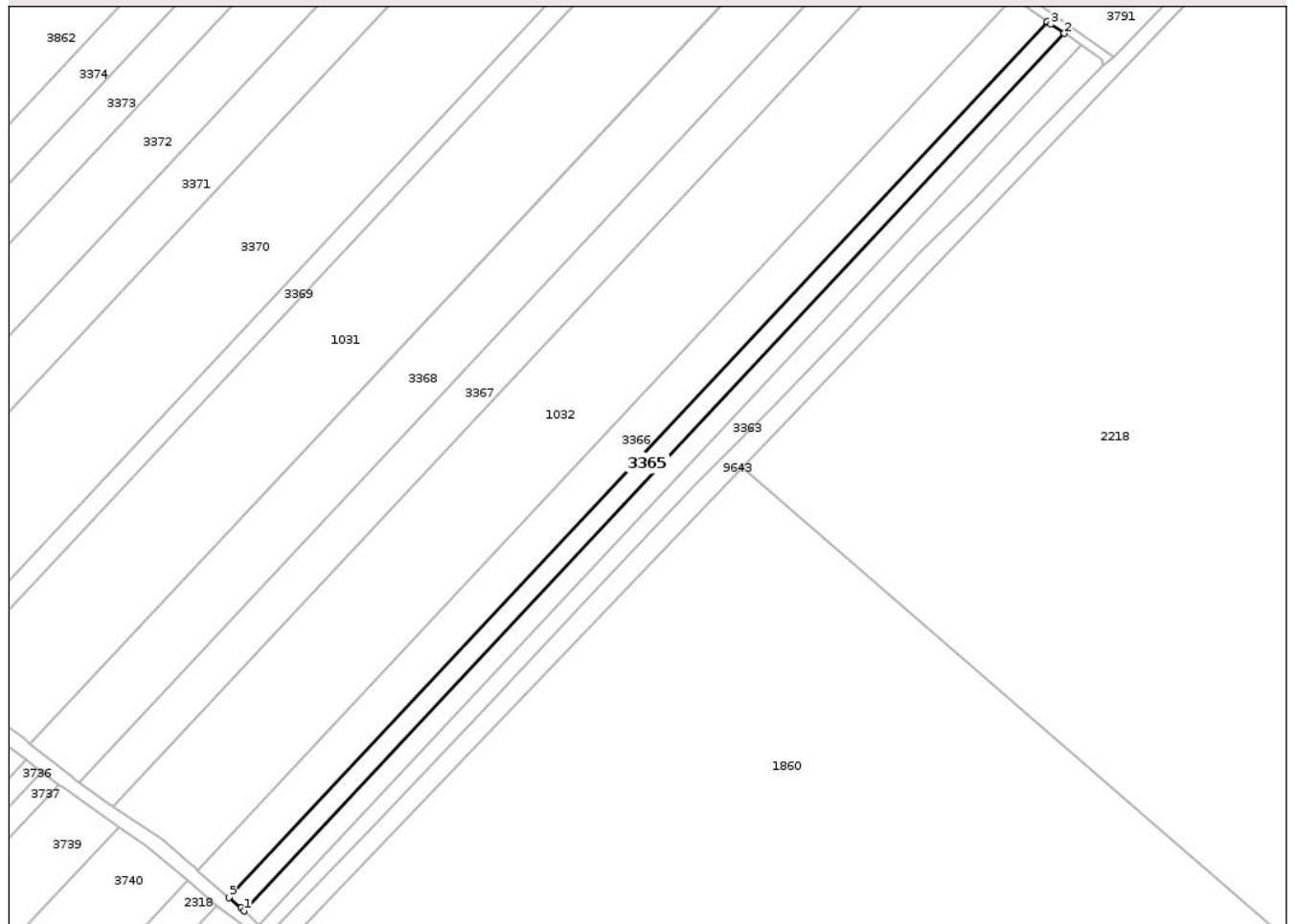
Anexa Nr. 1 La Partea I

Teren

Nr cadastral	Suprafața (mp)*	Observații / Referințe
52118	1.800	

* Suprafața este determinată în planul de proiecție Stereo 70.

DETALII LINIARE IMOBIL



Date referitoare la teren

Crt	Categorie folosință	Intra vilan	Suprafața (mp)	Tarla	Parcelă	Nr. topo	Observații / Referințe
1	arabil	DA	1.800	13	56/51	-	

Lungime Segmente

1) Valorile lungimilor segmentelor sunt obținute din proiecție în plan.

Punct început	X / Y	Punct sfârșit	X / Y	Lungime segment (** (m)
1	617.134,633 629.440,65	2	617.356,35 629.677,81	324.659
2	617.356,35 629.677,81	3	617.352,716 629.680,3	4.405
3	617.352,716 629.680,3	4	617.351,719 629.680,983	1.208
4	617.351,719 629.680,983	5	617.130,451 629.444,304	324.001
5	617.130,451 629.444,304	6	617.133,731 629.441,438	4.356

Punct început	X / Y	Punct sfârșit	X / Y	Lungime segment (** (m)
6	617.133,731 629.441,438	1	617.134,633 629.440,65	1.197

** Lungimile segmentelor sunt determinate în planul de proiecție Stereo 70 și sunt rotunjite la 1 milimetru.

*** Distanța dintre puncte este formată din segmente cumulate ce sunt mai mici decât valoarea 1 milimetru.

Neutilizabil în Circuitul Civil

**DATE DESPRE IMOBILUL NR. 3367**

Oficiul de Cadastru și Publicitate Imobiliară NEAMT
Biroul de Cadastru și Publicitate Imobiliară Targu-Neamt

A. Partea I. Descrierea imobilului

TEREN Intravilan

Adresa: Loc. Radeni, Jud. Neamt

Nr. Crt	Nr cadastral Nr. topografic	Suprafața* (mp)	Observații / Referințe
A1		3.600	Sector cadastral:15 Teren neimprejmuit;

B. Partea II. Proprietari și acte

Inscrieri privitoare la dreptul de proprietate și alte drepturi reale	Referințe
/	
Act Notarial nr. APV NR. 1164, din 18/07/1997 emis de TEODORESCU HARALAMBIE NOTAR PUBLIC;	
B1	A1
Intabulare, drept de PROPRIETATE, dobandit prin Iesire Din Indiviziune, cota actuala 1/1	
1) SOFRONE I IOAN, LIPSĂ CNP	

C. Partea III. SARCINI .

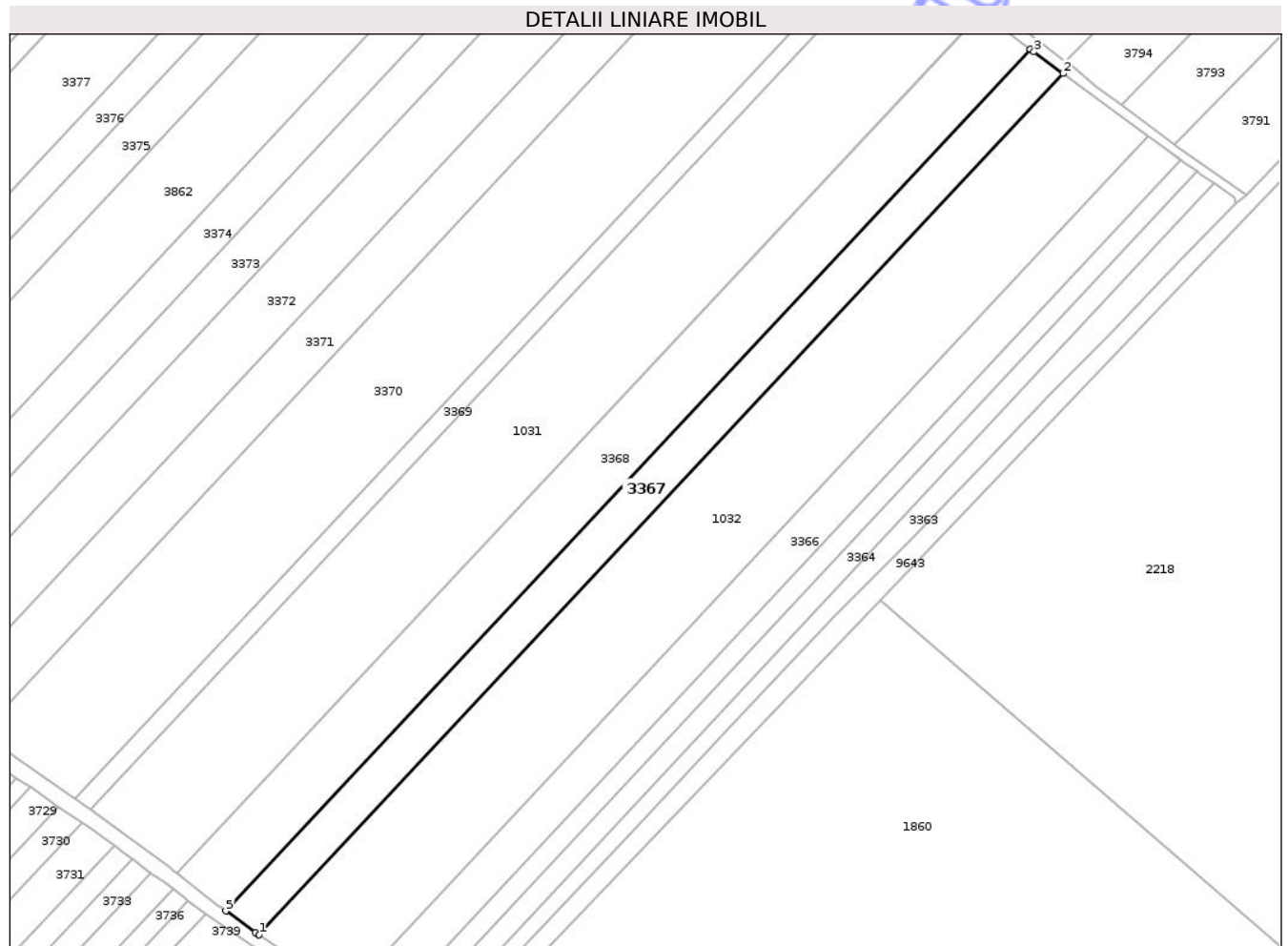
Inscrieri privind dezmembramintele dreptului de proprietate, drepturi reale de garanție și sarcini	Referințe
NU SUNT	

Anexa Nr. 1 La Partea I

Teren

Nr cadastral	Suprafața (mp)*	Observații / Referințe
	3.600	

* Suprafața este determinată în planul de proiecție Stereo 70.



Date referitoare la teren

Crt	Categorie folosință	Intra vilan	Suprafața (mp)	Tarla	Parcelă	Nr. topo	Observații / Referințe
1	arabil	DA	3.600	13	56D/6	-	NR TOPO CORECT PARCELA 56/6

Lungime Segmente

1) Valorile lungimilor segmentelor sunt obținute din proiecție în plan.

Punct început	X / Y	Punct sfârșit	X / Y	Lungime segment (** (m)
1	617.099,153 629.468,901	2	617.319,542 629.704,639	322.713
2	617.319,542 629.704,639	3	617.311,461 629.710,583	10.032
3	617.311,461 629.710,583	4	617.310,495 629.711,293	1.199
4	617.310,495 629.711,293	5	617.090,008 629.475,45	322.857
5	617.090,008 629.475,45	6	617.098,168 629.469,59	10.046

Punct început	X / Y	Punct sfârșit	X / Y	Lungime segment (** (m)
6	617.098,168 629.469,59	7	617.098,768 629.469,159	0.738
7	617.098,768 629.469,159	1	617.099,153 629.468,901	0.464

** Lungimile segmentelor sunt determinate în planul de proiecție Stereo 70 și sunt rotunjite la 1 milimetru.

*** Distanța dintre puncte este formată din segmente cumulate ce sunt mai mici decât valoarea 1 milimetru.

Neutilizabil în Circuitul Civil

**DATE DESPRE IMOBILUL NR. 3368**

Oficiul de Cadastru și Publicitate Imobiliară NEAMȚ
Biroul de Cadastru și Publicitate Imobiliară Targu-Neamt

A. Partea I. Descrierea imobilului

TEREN Intravilan

Adresa: Loc. Radeni, Jud. Neamt

Nr. Crt	Nr cadastral Nr. topografic	Suprafața* (mp)	Observații / Referințe
A1		5.400	Sector cadastral:15 Teren neimprejmuit;

B. Partea II. Proprietari și acte

Inscrieri privitoare la dreptul de proprietate și alte drepturi reale	Referințe
/	
Act Administrativ nr. 43/839, din 08/02/1995 emis de CJPSDPAT NEAMȚ;	
B1	A1
Intabulare, drept de PROPRIETATE, dobandit prin Reconstituire, cota actuala 1/1	
1) NISTOR D DUMITRU, LIPSĂ CNP	

C. Partea III. SARCINI .

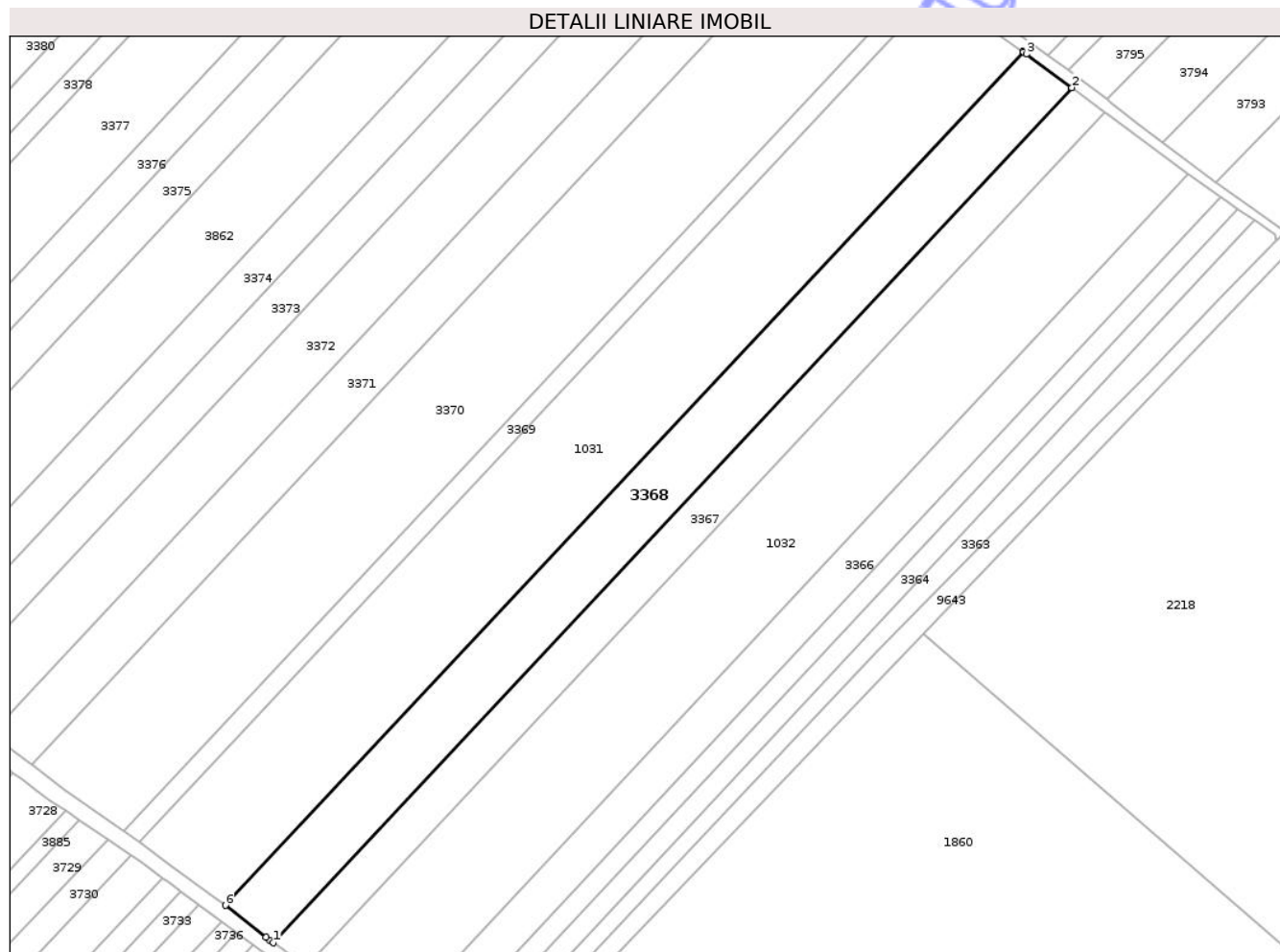
Inscrieri privind dezmembramintele dreptului de proprietate, drepturi reale de garanție și sarcini	Referințe
NU SUNT	

Anexa Nr. 1 La Partea I

Teren

Nr cadastral	Suprafața (mp)*	Observații / Referințe
	5.400	

* Suprafața este determinată în planul de proiecție Stereo 70.



Date referitoare la teren

Crt	Categorie folosință	Intra vilan	Suprafața (mp)	Tarla	Parcelă	Nr. topo	Observații / Referințe
1	arabil	DA	5.400	13	56A/47	-	NR TOPO CORECT PARCELA 56/47

Lungime Segmente

1) Valorile lungimilor segmentelor sunt obținute din proiecție în plan.

Punct început	X / Y	Punct sfârșit	X / Y	Lungime segment (** (m)
1	617.090,008 629.475,45	2	617.310,495 629.711,293	322.857
2	617.310,495 629.711,293	3	617.297,885 629.720,568	15.654
3	617.297,885 629.720,568	4	617.297,104 629.721,143	0.97
4	617.297,104 629.721,143	5	617.296,918 629.721,275	0.228
5	617.296,918 629.721,275	6	617.076,735 629.485,757	322.411

Punct început	X / Y	Punct sfârșit	X / Y	Lungime segment (** (m)
6	617.076,735 629.485,757	7	617.087,958 629.476,921	14.284
7	617.087,958 629.476,921	8	617.089,033 629.476,15	1.323
8	617.089,033 629.476,15	1	617.090,008 629.475,45	1.2

** Lungimile segmentelor sunt determinate în planul de proiecție Stereo 70 și sunt rotunjite la 1 milimetru.

*** Distanța dintre puncte este formată din segmente cumulate ce sunt mai mici decât valoarea 1 milimetru.

Neutilizabil în Circuitul Civil

**DATE DESPRE IMOBILUL NR. 3370**

Oficiul de Cadastru și Publicitate Imobiliară NEAMȚ
 Biroul de Cadastru și Publicitate Imobiliară Targu-Neamt

A. Partea I. Descrierea imobilului

TEREN Extravilan

Adresa: Jud. Neamt

Nr. Crt	Nr cadastral Nr. topografic	Suprafața* (mp)	Observații / Referințe
A1		10.000	Sector cadastral:15 Teren neimprejmuit;

B. Partea II. Proprietari și acte

Inscrieri privitoare la dreptul de proprietate și alte drepturi reale	Referințe
/	
Act Administrativ nr. 70/557, din 27/05/1996 emis de CJPSDPAT NEAMȚ;	
B1	A1
Intabulare, drept de PROPRIETATE, dobandit prin Reconstituire, cota actuala 1/1	
1) TĂNĂSELEA I ANA, LIPSĂ CNP	
2) TĂNĂSELEA C LEON, LIPSĂ CNP	

C. Partea III. SARCINI .

Inscrieri privind dezmembramintele dreptului de proprietate, drepturi reale de garanție și sarcini	Referințe
NU SUNT	

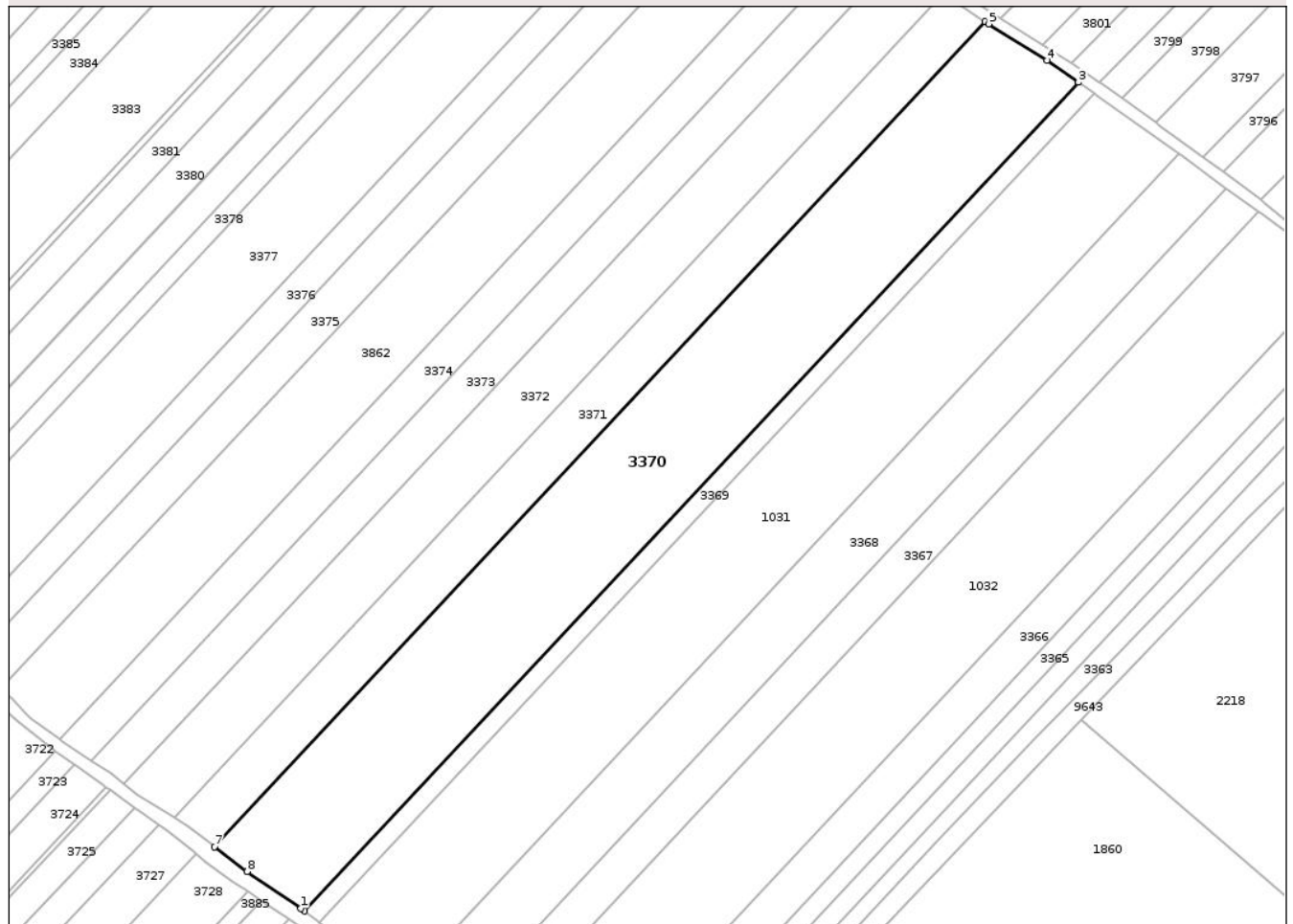
Anexa Nr. 1 La Partea I

Teren

Nr cadastral	Suprafața (mp)*	Observații / Referințe
	10.000	

* Suprafața este determinată în planul de proiecție Stereo 70.

DETALII LINIARE IMOBIL



Date referitoare la teren

Crt	Categorie folosință	Intra vilan	Suprafața (mp)	Tarla	Parcelă	Nr. topo	Observații / Referințe
1	arabil	NU	10.000	13	56B/44	-	NR TOPO CORECT PARCELA 56/44

Lungime Segmente

1) Valorile lungimilor segmentelor sunt obținute din proiecție în plan.

Punct început	X / Y	Punct sfârșit	X / Y	Lungime segment (** (m)
1	617.047,711 629.506,983	2	617.048,698 629.506,3	1.2
2	617.048,698 629.506,3	3	617.268,502 629.741,414	321.857
3	617.268,502 629.741,414	4	617.259,628 629.747,703	10.877
4	617.259,628 629.747,703	5	617.243,064 629.758,012	19.511
5	617.243,064 629.758,012	6	617.242,041 629.758,649	1.205

Punct început	X / Y	Punct sfârșit	X / Y	Lungime segment (** (m)
6	617.242,041 629.758,649	7	617.023,185 629.524,55	320.468
7	617.023,185 629.524,55	8	617.032,438 629.517,545	11.606
8	617.032,438 629.517,545	1	617.047,711 629.506,983	18.57

** Lungimile segmentelor sunt determinate în planul de proiecție Stereo 70 și sunt rotunjite la 1 milimetru.

*** Distanța dintre puncte este formată din segmente cumulate ce sunt mai mici decât valoarea 1 milimetru.

Neutilizabil în Circuitul Civil

**DATE DESPRE IMOBILUL NR. 3371**

Oficiul de Cadastru și Publicitate Imobiliară NEAMT
 Biroul de Cadastru și Publicitate Imobiliară Targu-Neamt

A. Partea I. Descrierea imobilului

TEREN Extravilan

Adresa: Jud. Neamt

Nr. Crt	Nr cadastral Nr. topografic	Suprafața* (mp)	Observații / Referințe
A1		4.500	Sector cadastral:15 Teren neimprejmuit;

B. Partea II. Proprietari și acte

Inscrieri privitoare la dreptul de proprietate și alte drepturi reale	Referințe
/	
Act Administrativ nr. 69/1426, din 07/07/1998 emis de CJPSDPAT NEAMȚ;	
B1	A1
Intabulare, drept de PROPRIETATE, dobandit prin Reconstituire, cota actuala 1/1	
1) BĂLUȚ I ION, LIPSĂ CNP	

C. Partea III. SARCINI .

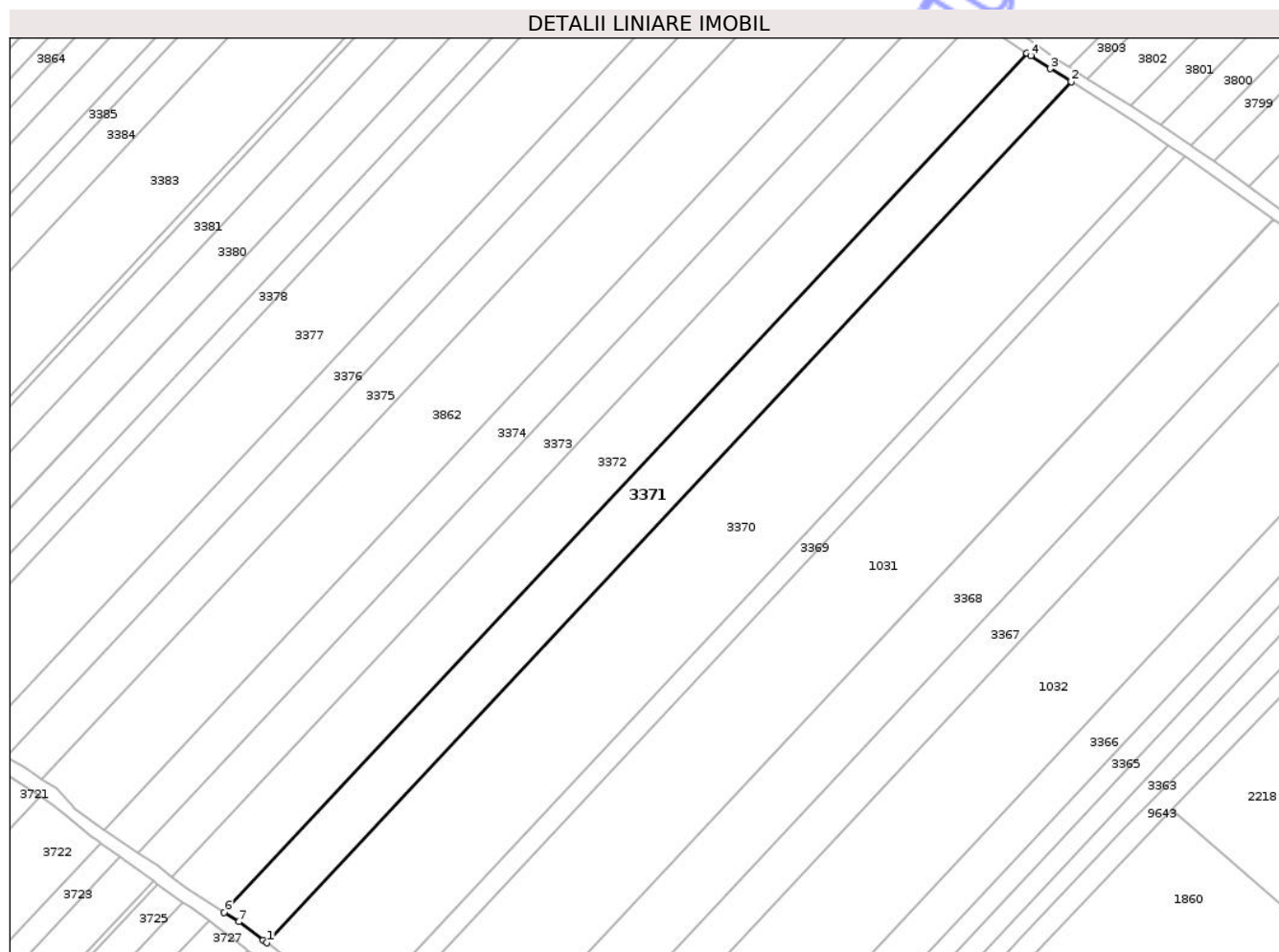
Inscrieri privind dezmembramintele dreptului de proprietate, drepturi reale de garanție și sarcini	Referințe
NU SUNT	

Anexa Nr. 1 La Partea I

Teren

Nr cadastral	Suprafața (mp)*	Observații / Referințe
	4.500	

* Suprafața este determinată în planul de proiecție Stereo 70.



Date referitoare la teren

Crt	Categorie folosință	Intra vilan	Suprafața (mp)	Tarla	Parcelă	Nr. topo	Observații / Referințe
1	arabil	NU	4.500	13	56A/43	-	NR TOPO CORECT PARCELA 56/43

Lungime Segmente

1) Valorile lungimilor segmentelor sunt obținute din proiecție în plan.

Punct început	X / Y	Punct sfârșit	X / Y	Lungime segment (** (m)
1	617.023,185 629.524,55	2	617.242,041 629.758,649	320.468
2	617.242,041 629.758,649	3	617.236,31 629.762,216	6.75
3	617.236,31 629.762,216	4	617.231,044 629.765,754	6.344
4	617.231,044 629.765,754	5	617.230,052 629.766,42	1.195
5	617.230,052 629.766,42	6	617.011,63 629.532,786	319.832

Punct început	X / Y	Punct sfârșit	X / Y	Lungime segment (** (m)
6	617.011,63 629.532,786	7	617.015,607 629.530,288	4.696
7	617.015,607 629.530,288	8	617.022,238 629.525,268	8.317
8	617.022,238 629.525,268	1	617.023,185 629.524,55	1.188

** Lungimile segmentelor sunt determinate în planul de proiecție Stereo 70 și sunt rotunjite la 1 milimetru.

*** Distanța dintre puncte este formată din segmente cumulate ce sunt mai mici decât valoarea 1 milimetru.

Neutilizabil în Circuitul Civil

**DATE DESPRE IMOBILUL NR. 3375**

Oficiul de Cadastru și Publicitate Imobiliară NEAMȚ
 Biroul de Cadastru și Publicitate Imobiliară Targu-Neamt

A. Partea I. Descrierea imobilului

TEREN Extravilan

Adresa: Jud. Neamt

Nr. Crt	Nr cadastral Nr. topografic	Suprafața* (mp)	Observații / Referințe
A1		3.600	Sector cadastral:15 Teren neimprejmuit;

B. Partea II. Proprietari și acte

Inscrieri privitoare la dreptul de proprietate și alte drepturi reale	Referințe
/	
Act Administrativ nr. 69/538, din 02/05/1995 emis de CJPSDPAT NEAMȚ;	
B1	A1
Intabulare, drept de PROPRIETATE, dobandit prin Reconstituire, cota actuala 1/1	
1) GHERASIM SIM I GHEORGHE, LIPSĂ CNP	

C. Partea III. SARCINI .

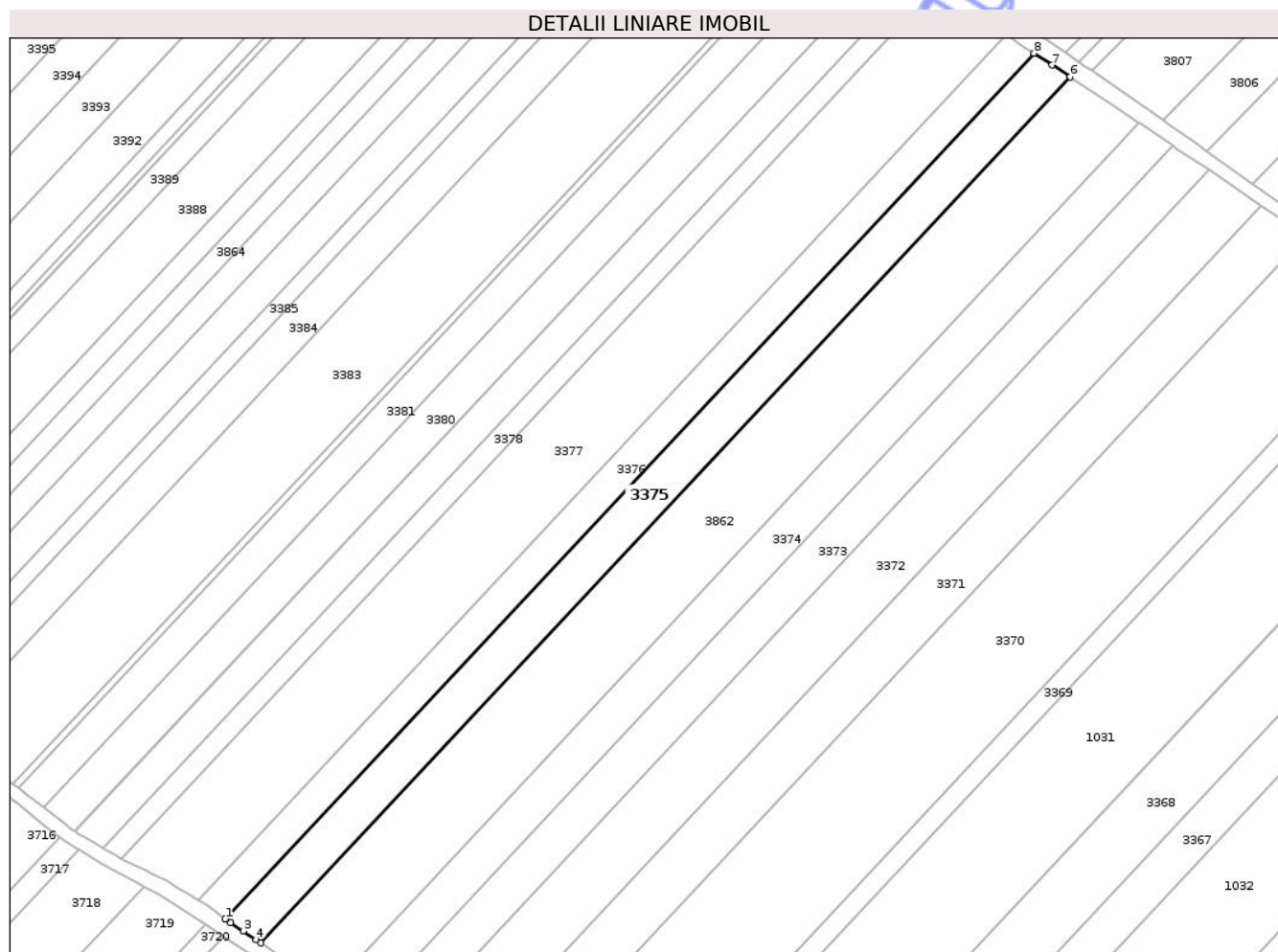
Inscrieri privind dezmembramintele dreptului de proprietate, drepturi reale de garanție și sarcini	Referințe
NU SUNT	

Anexa Nr. 1 La Partea I

Teren

Nr cadastral	Suprafața (mp)*	Observații / Referințe
	3.600	

* Suprafața este determinată în planul de proiecție Stereo 70.



Date referitoare la teren

Crt	Categorie folosință	Intra vilan	Suprafața (mp)	Tarla	Parcelă	Nr. topo	Observații / Referințe
1	arabil	NU	3.600	13	56B/36	-	NR TOPO CORECT PARCELA 56/36

Lungime Segmente

1) Valorile lungimilor segmentelor sunt obținute din proiecție în plan.

Punct început	X / Y	Punct sfârșit	X / Y	Lungime segment (** (m)
1	616.952,462 629.575,385	2	616.953,829 629.574,365	1.706
2	616.953,829 629.574,365	3	616.957,202 629.572,15	4.035
3	616.957,202 629.572,15	4	616.960,661 629.569,88	4.137
4	616.960,661 629.569,88	5	616.962,015 629.568,991	1.619
5	616.962,015 629.568,991	6	617.178,717 629.800,787	317.315

Punct început	X / Y	Punct sfârșit	X / Y	Lungime segment (** (m)
6	617.178,717 629.800,787	7	617.173,922 629.803,964	5.752
7	617.173,922 629.803,964	8	617.169,128 629.807,142	5.752
8	617.169,128 629.807,142	1	616.952,462 629.575,385	317.262

** Lungimile segmentelor sunt determinate în planul de proiecție Stereo 70 și sunt rotunjite la 1 milimetru.

*** Distanța dintre puncte este formată din segmente cumulate ce sunt mai mici decât valoarea 1 milimetru.

Neutilizabil în Circuitul Civil

**DATE DESPRE IMOBILUL NR. 3377**

Oficiul de Cadastru și Publicitate Imobiliară NEAMȚ
 Biroul de Cadastru și Publicitate Imobiliară Targu-Neamt

A. Partea I. Descrierea imobilului

TEREN Extravilan

Adresa: Jud. Neamt

Nr. Crt	Nr cadastral Nr. topografic	Suprafața* (mp)	Observații / Referințe
A1		7.200	Sector cadastral:15 Teren neimprejmuit;

B. Partea II. Proprietari și acte

Inscrieri privitoare la dreptul de proprietate și alte drepturi reale	Referințe
/	
Act Administrativ nr. 69/1393, din 10/09/1998 emis de CJPSDPAT NEAMȚ;	
B1	A1
Intabulare, drept de PROPRIETATE, dobandit prin Reconstituire, cota actuala 1/1	
1) TIRSA I CONSTANTIN, LIPSĂ CNP	
2) TIRSA I IOAN, LIPSĂ CNP	
3) MARIAN I ELENA, LIPSĂ CNP	
4) ASAVOAIE I ANA, LIPSĂ CNP	

C. Partea III. SARCINI .

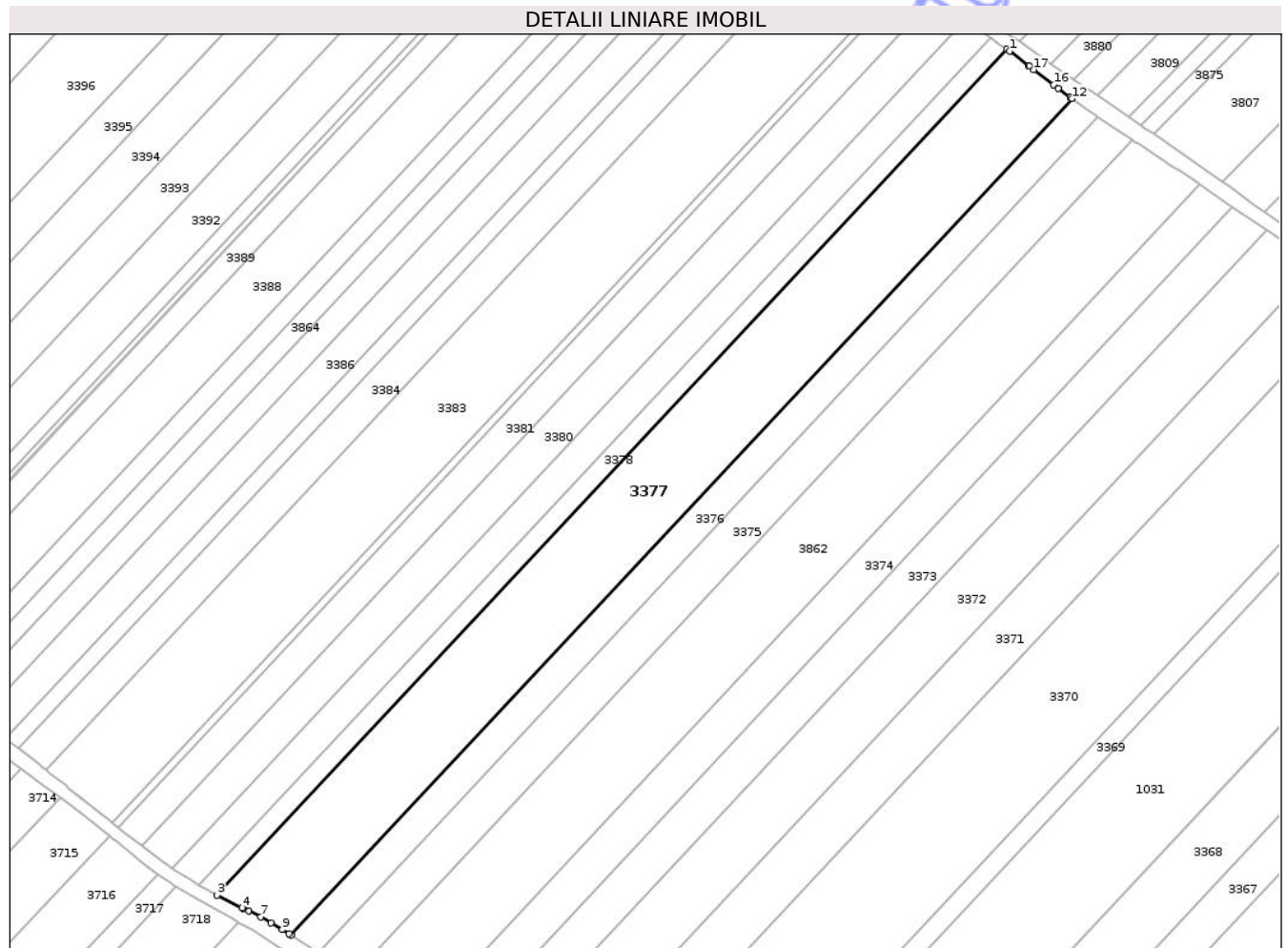
Inscrieri privind dezmembramintele dreptului de proprietate, drepturi reale de garanție și sarcini	Referințe
NU SUNT	

Anexa Nr. 1 La Partea I

Teren

Nr cadastral	Suprafața (mp)*	Observații / Referințe
	7.200	

* Suprafața este determinată în planul de proiecție Stereo 70.



Date referitoare la teren

Crt	Categorie folosință	Intra vilan	Suprafața (mp)	Tarla	Parcelă	Nr. topo	Observații / Referințe
1	arabil	NU	7.200	13	56D/11	-	NR TOPO CORECT PARCELA 56/11

Lungime Segmente

1) Valorile lungimilor segmentelor sunt obținute din proiecție în plan.

Punct început	X / Y	Punct sfârșit	X / Y	Lungime segment (** (m)
1	617.144,528 629.825,437	2	617.143,761 629.825,991	0.946
2	617.143,761 629.825,991	3	616.924,586 629.591,55	320.937
3	616.924,586 629.591,55	4	616.931,574 629.588,051	7.815
4	616.931,574 629.588,051	5	616.931,866 629.587,905	0.326
5	616.931,866 629.587,905	6	616.933,326 629.587,174	1.633

Punct început	X / Y	Punct sfârșit	X / Y	Lungime segment (** (m)
6	616.933,326 629.587,174	7	616.936,694 629.585,487	3.767
7	616.936,694 629.585,487	8	616.939,596 629.583,769	3.373
8	616.939,596 629.583,769	9	616.942,625 629.581,975	3.521
9	616.942,625 629.581,975	10	616.944,587 629.580,813	2.28
10	616.944,587 629.580,813	11	616.945,142 629.580,484	0.645
11	616.945,142 629.580,484	12	617.161,874 629.812,311	317.358
12	617.161,874 629.812,311	13	617.161,462 629.812,623	0.517
13	617.161,462 629.812,623	14	617.161,369 629.812,693	0.116
14	617.161,369 629.812,693	15	617.158,088 629.815,176	4.114
15	617.158,088 629.815,176	16	617.156,827 629.816,13	1.581
16	617.156,827 629.816,13	17	617.151,291 629.820,32	6.943
17	617.151,291 629.820,32	18	617.150,035 629.821,27	1.574
18	617.150,035 629.821,27	19	617.149,784 629.821,46	0.315
19	617.149,784 629.821,46	1	617.144,528 629.825,437	6.591

** Lungimile segmentelor sunt determinate în planul de proiecție Stereo 70 și sunt rotunjite la 1 milimetru.

*** Distanța dintre puncte este formată din segmente cumulate ce sunt mai mici decât valoarea 1 milimetru.

**DATE DESPRE IMOBILUL NR. 3379**

Oficiul de Cadastru și Publicitate Imobiliară NEAMT
Biroul de Cadastru și Publicitate Imobiliară Targu-Neamt

A. Partea I. Descrierea imobilului

TEREN Extravilan

Adresa: Jud. Neamt

Nr. Crt	Nr cadastral Nr. topografic	Suprafața* (mp)	Observații / Referințe
A1		2.700	Sector cadastral:15 Teren neimprejmuit;

B. Partea II. Proprietari și acte

Inscrieri privitoare la dreptul de proprietate și alte drepturi reale	Referințe
/	
Hotarare Judecatoreasca nr. SC NR 708, din 05/03/2009 emis de JUDECĂTORIA TÂRGU NEAMȚ;	
B1	Intabulare, drept de PROPRIETATE, dobandit prin Hotarare Judecatoreasca, cota actuala 1/1
	1) COJOCARIU T CONSTANTIN, PROPRIETAR DECEDAT DEFUNCT:Da 2) COJOCARIU I ELENA, PROPRIETAR DECEDAT DEFUNCT:Da

C. Partea III. SARCINI .

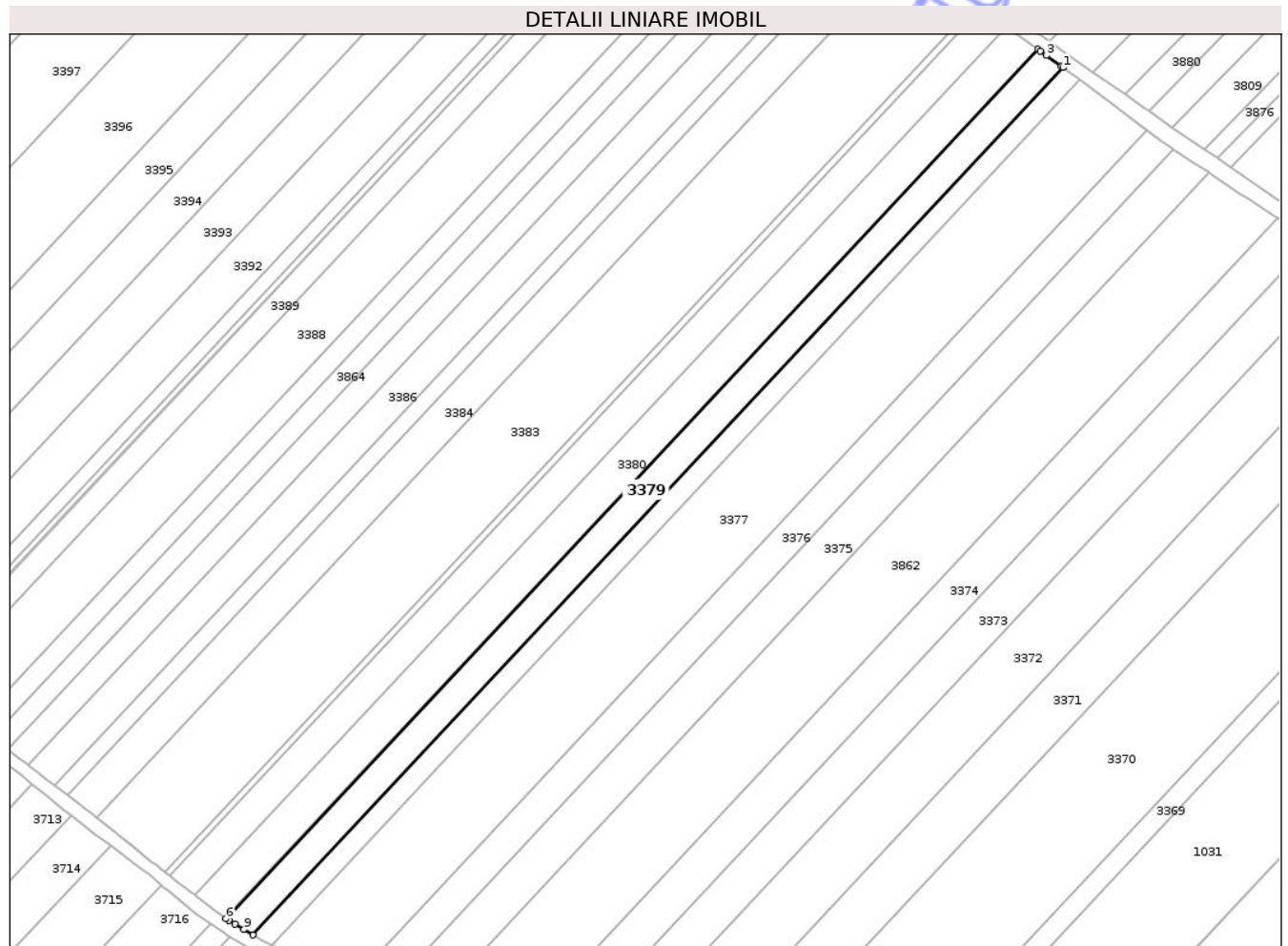
Inscrieri privind dezmembramintele dreptului de proprietate, drepturi reale de garanție și sarcini	Referințe
NU SUNT	

Anexa Nr. 1 La Partea I

Teren

Nr cadastral	Suprafața (mp)*	Observații / Referințe
	2.700	

* Suprafața este determinată în planul de proiecție Stereo 70.



Date referitoare la teren

Crt	Categorie folosință	Intra vilan	Suprafața (mp)	Tarla	Parcelă	Nr. topo	Observații / Referințe
1	arabil	NU	2.700	13	56D/13	-	NR TOPO CORECT PARCELA 56/13

Lungime Segmente

1) Valorile lungimilor segmentelor sunt obținute din proiecție în plan.

Punct început	X / Y	Punct sfârșit	X / Y	Lungime segment (** (m)
1	617.139,183 629.829,298	2	617.138,793 629.829,579	0.481
2	617.138,793 629.829,579	3	617.134,612 629.832,599	5.158
3	617.134,612 629.832,599	4	617.133,089 629.833,698	1.878
4	617.133,089 629.833,698	5	617.132,328 629.834,247	0.938
5	617.132,328 629.834,247	6	616.912,232 629.598,822	322.285

Punct început	X / Y	Punct sfârșit	X / Y	Lungime segment (** (m)
6	616.912,232 629.598,822	7	616.913,049 629.598,332	0.952
7	616.913,049 629.598,332	8	616.914,683 629.597,353	1.905
8	616.914,683 629.597,353	9	616.917,09 629.595,91	2.806
9	616.917,09 629.595,91	10	616.919,59 629.594,41	2.915
10	616.919,59 629.594,41	1	617.139,183 629.829,298	321.548

** Lungimile segmentelor sunt determinate în planul de proiecție Stereo 70 și sunt rotunjite la 1 milimetru.

*** Distanța dintre puncte este formată din segmente cumulate ce sunt mai mici decât valoarea 1 milimetru.

Neutilizabil în Circuitul Civil

**DATE DESPRE IMOBILUL NR. 3381**

Oficiul de Cadastru și Publicitate Imobiliară NEAMT
 Biroul de Cadastru și Publicitate Imobiliară Targu-Neamt

A. Partea I. Descrierea imobilului

TEREN Extravilan

Adresa: Jud. Neamt

Nr. Crt	Nr cadastral Nr. topografic	Suprafața* (mp)	Observații / Referințe
A1		2.700	Sector cadastral:15 Teren neimprejmuit;

B. Partea II. Proprietari și acte

Inscrieri privitoare la dreptul de proprietate și alte drepturi reale	Referințe
/	
Act Notarial nr. CM NR. 136, din 18/12/2015 emis de NP DANIELA DAVID;	
B1	A1
Intabulare, drept de PROPRIETATE, dobandit prin Succesiune, cota actuala 1/1 1) GHEMEȘ P ELENA	

C. Partea III. SARCINI .

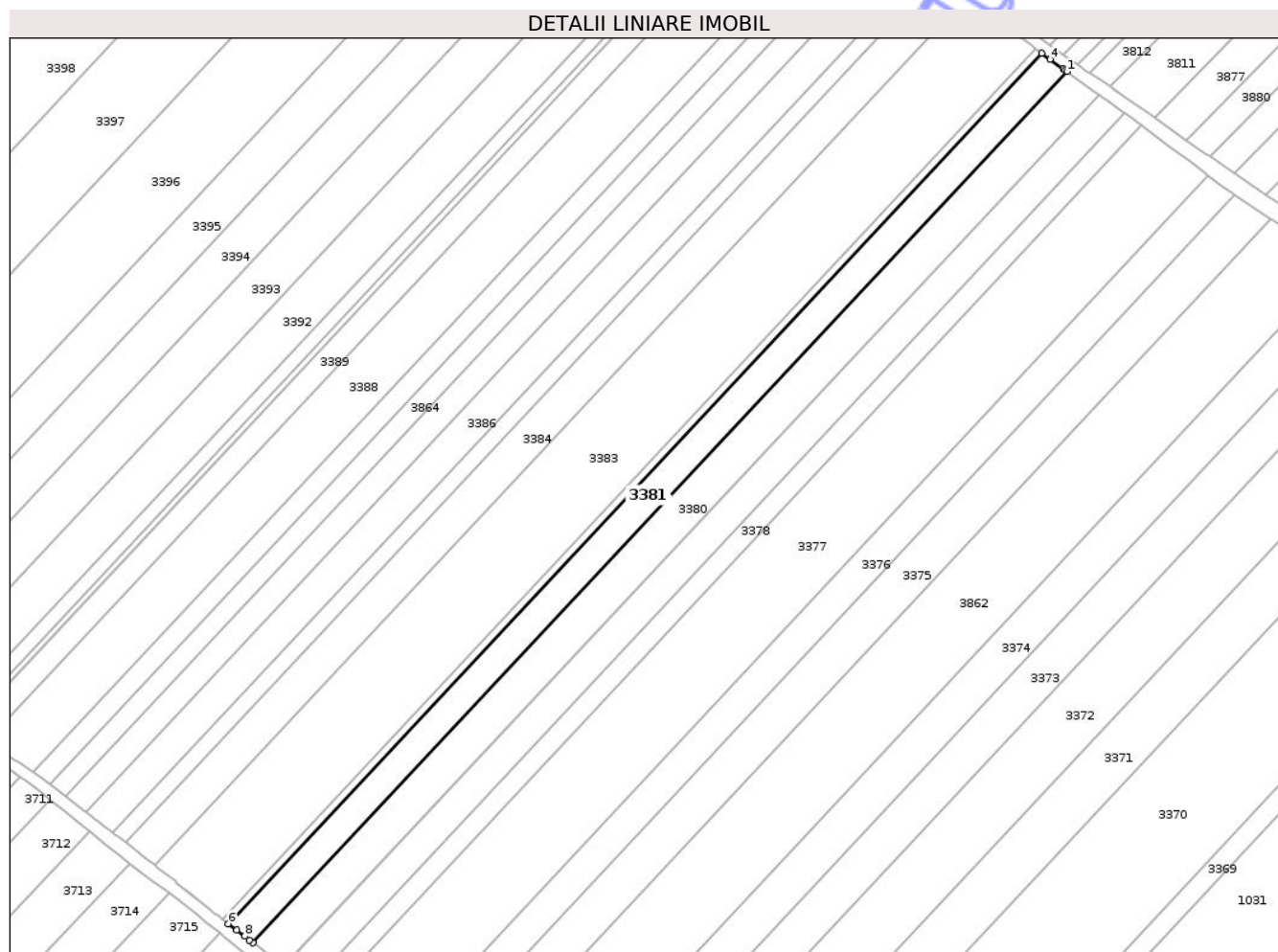
Inscrieri privind dezmembramintele dreptului de proprietate, drepturi reale de garanție și sarcini	Referințe
NU SUNT	

Anexa Nr. 1 La Partea I

Teren

Nr cadastral	Suprafața (mp)*	Observații / Referințe
	2.700	

* Suprafața este determinată în planul de proiecție Stereo 70.



Date referitoare la teren

Crt	Categorie folosință	Intravilan	Suprafața (mp)	Tarla	Parcelă	Nr. topo	Observații / Referințe
1	arabil	NU	2.700	13	56D/31	-	NR TOPO CORECT PARCELA 56/31

Lungime Segmente

1) Valorile lungimilor segmentelor sunt obținute din proiecție în plan.

Punct început	X / Y	Punct sfârșit	X / Y	Lungime segment (** (m)
1	617.123,705 629.840,475	2	617.123,318 629.840,755	0.478
2	617.123,318 629.840,755	3	617.122,69 629.841,208	0.774
3	617.122,69 629.841,208	4	617.119,136 629.843,774	4.383
4	617.119,136 629.843,774	5	617.116,851 629.845,424	2.819
5	617.116,851 629.845,424	6	616.897,072 629.610,338	321.821

Punct început	X / Y	Punct sfârșit	X / Y	Lungime segment (** (m)
6	616.897,072 629.610,338	7	616.899,297 629.608,624	2.809
7	616.899,297 629.608,624	8	616.901,48 629.606,943	2.754
8	616.901,48 629.606,943	9	616.902,758 629.605,958	1.614
9	616.902,758 629.605,958	10	616.903,747 629.605,197	1.248
10	616.903,747 629.605,197	1	617.123,705 629.840,475	322.083

** Lungimile segmentelor sunt determinate în planul de proiecție Stereo 70 și sunt rotunjite la 1 milimetru.

*** Distanța dintre puncte este formată din segmente cumulate ce sunt mai mici decât valoarea 1 milimetru.

Neutilizabil în Circuitul Civil



DATE DESPRE IMOBILUL NR. 3383

Oficiul de Cadastru și Publicitate Imobiliară NEAMT
Biroul de Cadastru și Publicitate Imobiliară Targu-Neamt

A. Partea I. Descrierea imobilului

TEREN Extravilan

Adresa: Jud. Neamt

Nr. Crt	Nr cadastral Nr. topografic	Suprafața* (mp)	Observații / Referințe
A1		7.500	Sector cadastral:15 Teren neimprejmuit;

B. Partea II. Proprietari și acte

Inscrieri privitoare la dreptul de proprietate și alte drepturi reale	Referințe
/	
Act Administrativ nr. 43/1142, din 22/03/2000 emis de CJPSDPAT NEAMT;	
B1	A1
Intabulare, drept de PROPRIETATE, dobandit prin Reconstituire, cota actuala 1/1	
1) BUDA P ASPAZIA, LIPSĂ CNP	

C. Partea III. SARCINI .

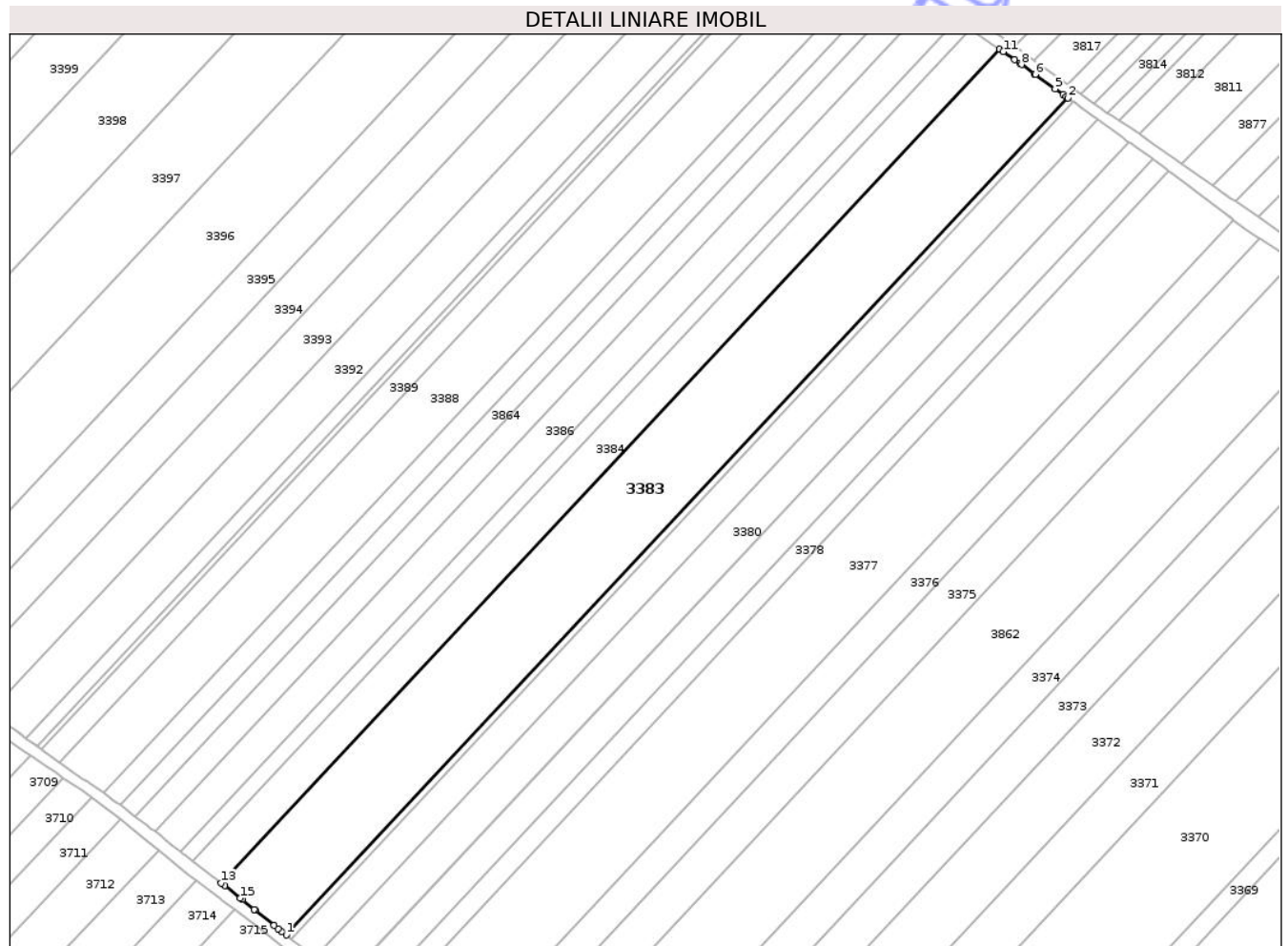
Inscrieri privind dezmembramintele dreptului de proprietate, drepturi reale de garanție și sarcini	Referințe
NU SUNT	

Anexa Nr. 1 La Partea I

Teren

Nr cadastral	Suprafața (mp)*	Observații / Referințe
	7.500	

* Suprafața este determinată în planul de proiecție Stereo 70.



Date referitoare la teren

Crt	Categorie folosință	Intra vilan	Suprafața (mp)	Tarla	Parcelă	Nr. topo	Observații / Referințe
1	arabil	NU	7.500	13	56B/32	-	NR TOPO CORECT PARCELA 56/32

Lungime Segmente

1) Valorile lungimilor segmentelor sunt obținute din proiecție în plan.

Punct început	X / Y	Punct sfârșit	X / Y	Lungime segment (** (m)
1	616.895,588 629.611,48	2	617.115,327 629.846,524	321.762
3	617.114,938 629.846,806	4	617.114,058 629.847,442	1.086
5	617.111,771 629.849,093	6	617.106,177 629.853,132	6.9
7	617.105,922 629.853,316	8	617.102,359 629.855,889	4.395
9	617.101,85 629.856,257	10	617.100,397 629.857,306	1.792

Punct început	X / Y	Punct sfârșit	X / Y	Lungime segment (** (m)
2	617.115,327 629.846,524	3	617.114,938 629.846,806	0.481
4	617.114,058 629.847,442	5	617.111,771 629.849,093	2.821
6	617.106,177 629.853,132	7	617.105,922 629.853,316	0.314
8	617.102,359 629.855,889	9	617.101,85 629.856,257	0.628
10	617.100,397 629.857,306	11	617.097,202 629.859,502	3.877

Punct început	X / Y	Punct sfârșit	X / Y	Lungime segment (** (m)
11	617.097,202 629.859,502	12	617.096,162 629.860,216	1.262
13	616.877,287 629.626,097	14	616.878,264 629.625,315	1.252
15	616.882,657 629.621,797	16	616.883,145 629.621,407	0.625
17	616.886,558 629.618,674	18	616.886,802 629.618,478	0.312
19	616.892,161 629.614,187	20	616.893,338 629.613,245	1.508
21	616.894,351 629.612,433	1	616.895,588 629.611,48	1.561

Punct început	X / Y	Punct sfârșit	X / Y	Lungime segment (** (m)
12	617.096,162 629.860,216	13	616.877,287 629.626,097	320.496
14	616.878,264 629.625,315	15	616.882,657 629.621,797	5.628
16	616.883,145 629.621,407	17	616.886,558 629.618,674	4.373
18	616.886,802 629.618,478	19	616.892,161 629.614,187	6.865
20	616.893,338 629.613,245	21	616.894,351 629.612,433	1.298

** Lungimile segmentelor sunt determinate în planul de proiecție Stereo 70 și sunt rotunjite la 1 milimetru.

*** Distanța dintre puncte este formată din segmente cumulate ce sunt mai mici decât valoarea 1 milimetru.

Neutilizabil în Civil
Civil

**DATE DESPRE IMOBILUL NR. 3384**

Oficiul de Cadastru și Publicitate Imobiliară NEAMȚ
 Biroul de Cadastru și Publicitate Imobiliară Targu-Neamt

A. Partea I. Descrierea imobilului

TEREN Extravilan

Adresa: Jud. Neamt

Nr. Crt	Nr cadastral Nr. topografic	Suprafața* (mp)	Observații / Referințe
A1		3.200	Sector cadastral:15 Teren neimprejmuit;

B. Partea II. Proprietari și acte

Inscrieri privitoare la dreptul de proprietate și alte drepturi reale	Referințe
/	
Act Administrativ nr. 43/693, din 02/10/1995 emis de CJPSDPAT NEAMȚ;	
B1	A1
Intabulare, drept de PROPRIETATE, dobandit prin Reconstituire, cota actuala 1/1	
1) BĂRBIERU P NISTOR, LIPSĂ CNP	

C. Partea III. SARCINI .

Inscrieri privind dezmembramintele dreptului de proprietate, drepturi reale de garanție și sarcini	Referințe
NU SUNT	

Punct început	X / Y	Punct sfârșit	X / Y	Lungime segment (** (m)
6	616.875,027 629.627,854	7	616.876,054 629.627,063	1.296
7	616.876,054 629.627,063	8	616.876,753 629.626,525	0.882
8	616.876,753 629.626,525	9	616.877,287 629.626,097	0.685
9	616.877,287 629.626,097	1	617.096,162 629.860,216	320.496

** Lungimile segmentelor sunt determinate în planul de proiecție Stereo 70 și sunt rotunjite la 1 milimetru.

*** Distanța dintre puncte este formată din segmente cumulate ce sunt mai mici decât valoarea 1 milimetru.

Neutilizabil în Circuitul Civil

**DATE DESPRE IMOBILUL NR. 3388**

Oficiul de Cadastru și Publicitate Imobiliară NEAMT
Biroul de Cadastru și Publicitate Imobiliară Targu-Neamt

A. Partea I. Descrierea imobilului

TEREN Extravilan

Adresa: Jud. Neamt

Nr. Crt	Nr cadastral Nr. topografic	Suprafața* (mp)	Observații / Referințe
A1		4.700	Sector cadastral:15 Teren neimprejmuit;

B. Partea II. Proprietari și acte

Inscrieri privitoare la dreptul de proprietate și alte drepturi reale	Referințe
/	
Act Notarial nr. CM NR. 64, din 20/08/2001 emis de BN DAVID DANIELA;	
B1	A1
Intabulare, drept de PROPRIETATE, dobandit prin Iesire Din Indiviziune, cota actuala 1/1	
1) BĂRBIERU G ELENA, LIPSĂ CNP	

C. Partea III. SARCINI .

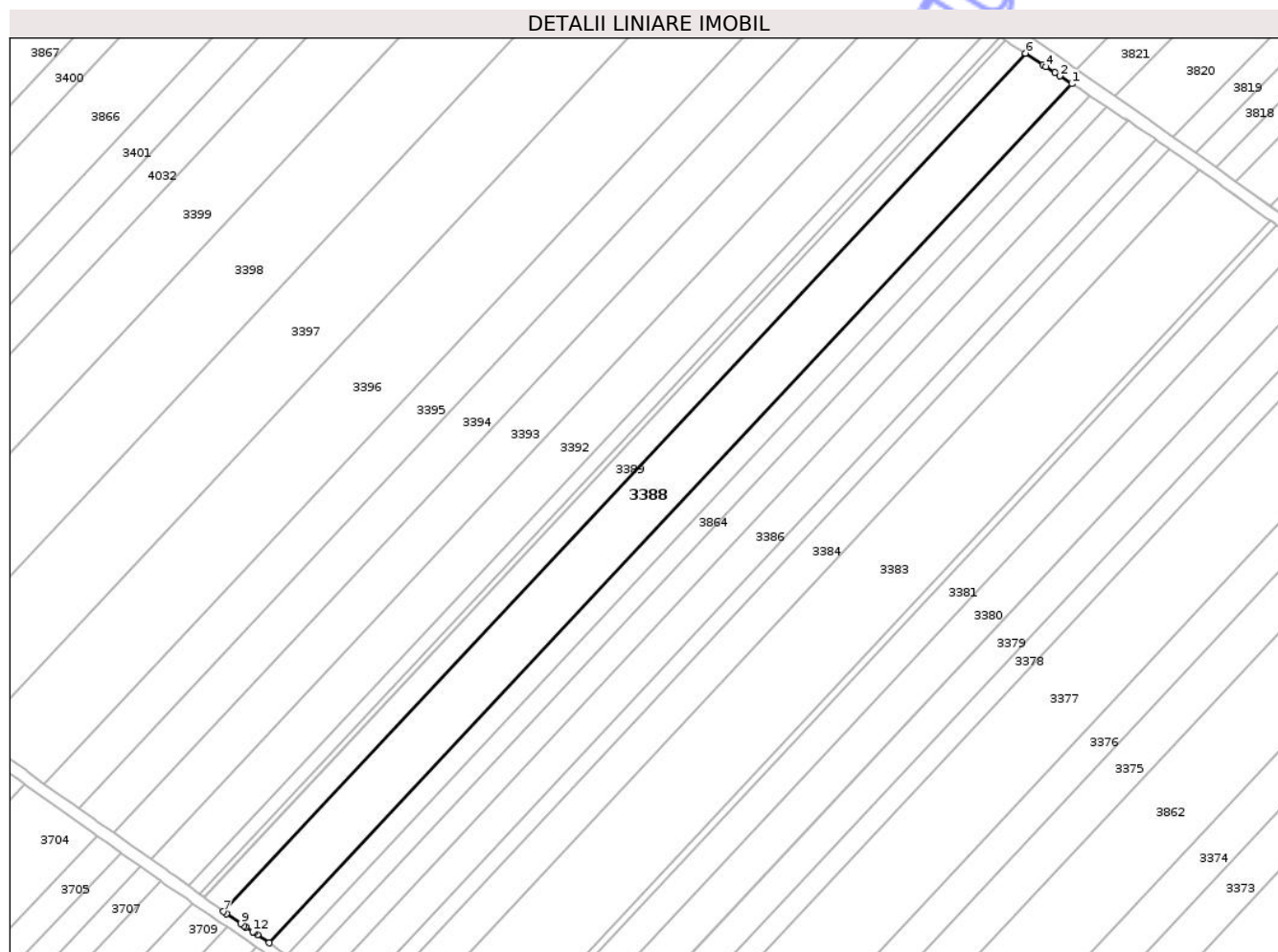
Inscrieri privind dezmembramintele dreptului de proprietate, drepturi reale de garanție și sarcini	Referințe
NU SUNT	

Anexa Nr. 1 La Partea I

Teren

Nr cadastral	Suprafața (mp)*	Observații / Referințe
	4.700	

* Suprafața este determinată în planul de proiecție Stereo 70.



Date referitoare la teren

Crt	Categorie folosință	Intra vilan	Suprafața (mp)	Tarla	Parcelă	Nr. topo	Observații / Referințe
1	arabil	NU	4.700	13	56D/23	-	NR TOPO CORECT PARCELA 56/23

Lungime Segmente

1) Valorile lungimilor segmentelor sunt obținute din proiecție în plan.

Punct început	X / Y	Punct sfârșit	X / Y	Lungime segment (** (m)
1	617.061,414 629.883,589	2	617.058,215 629.885,693	3.829
2	617.058,215 629.885,693	3	617.056,839 629.886,584	1.639
3	617.056,839 629.886,584	4	617.054,48 629.888,147	2.83
4	617.054,48 629.888,147	5	617.053,682 629.888,675	0.957
5	617.053,682 629.888,675	6	617.048,88 629.891,834	5.747

Punct început	X / Y	Punct sfârșit	X / Y	Lungime segment (** (m)
6	617.048,88 629.891,834	7	616.831,927 629.659,77	317.683
7	616.831,927 629.659,77	8	616.832,681 629.659,215	0.936
8	616.832,681 629.659,215	9	616.836,63 629.656,507	4.789
9	616.836,63 629.656,507	10	616.837,418 629.655,967	0.955
10	616.837,418 629.655,967	11	616.837,923 629.655,621	0.612
11	616.837,923 629.655,621	12	616.839,812 629.654,325	2.291
12	616.839,812 629.654,325	13	616.840,224 629.654,068	0.485
13	616.840,224 629.654,068	14	616.841,092 629.653,448	1.067
14	616.841,092 629.653,448	15	616.844,24 629.651,289	3.817
15	616.844,24 629.651,289	1	617.061,414 629.883,589	318.006

** Lungimile segmentelor sunt determinate în planul de proiecție Stereo 70 și sunt rotunjite la 1 milimetru.

*** Distanța dintre puncte este formată din segmente cumulate ce sunt mai mici decât valoarea 1 milimetru.

**DATE DESPRE IMOBILUL NR. 3390**

Oficiul de Cadastru și Publicitate Imobiliară NEAMT
Biroul de Cadastru și Publicitate Imobiliară Targu-Neamt

A. Partea I. Descrierea imobilului

TEREN Extravilan

Adresa: Jud. Neamt

Nr. Crt	Nr cadastral Nr. topografic	Suprafața* (mp)	Observații / Referințe
A1		500	Sector cadastral:15 Teren neimprejmuit;

B. Partea II. Proprietari și acte

Inscrieri privitoare la dreptul de proprietate și alte drepturi reale	Referințe
/	
Act Administrativ nr. 17647, din 22/06/2016 emis de CJPSDPAT NEAMȚ;	
B1	A1
Intabulare, drept de PROPRIETATE, dobandit prin Reconstituire, cota actuala 1/1 1) CIOCOIU N MARIEA	

C. Partea III. SARCINI .

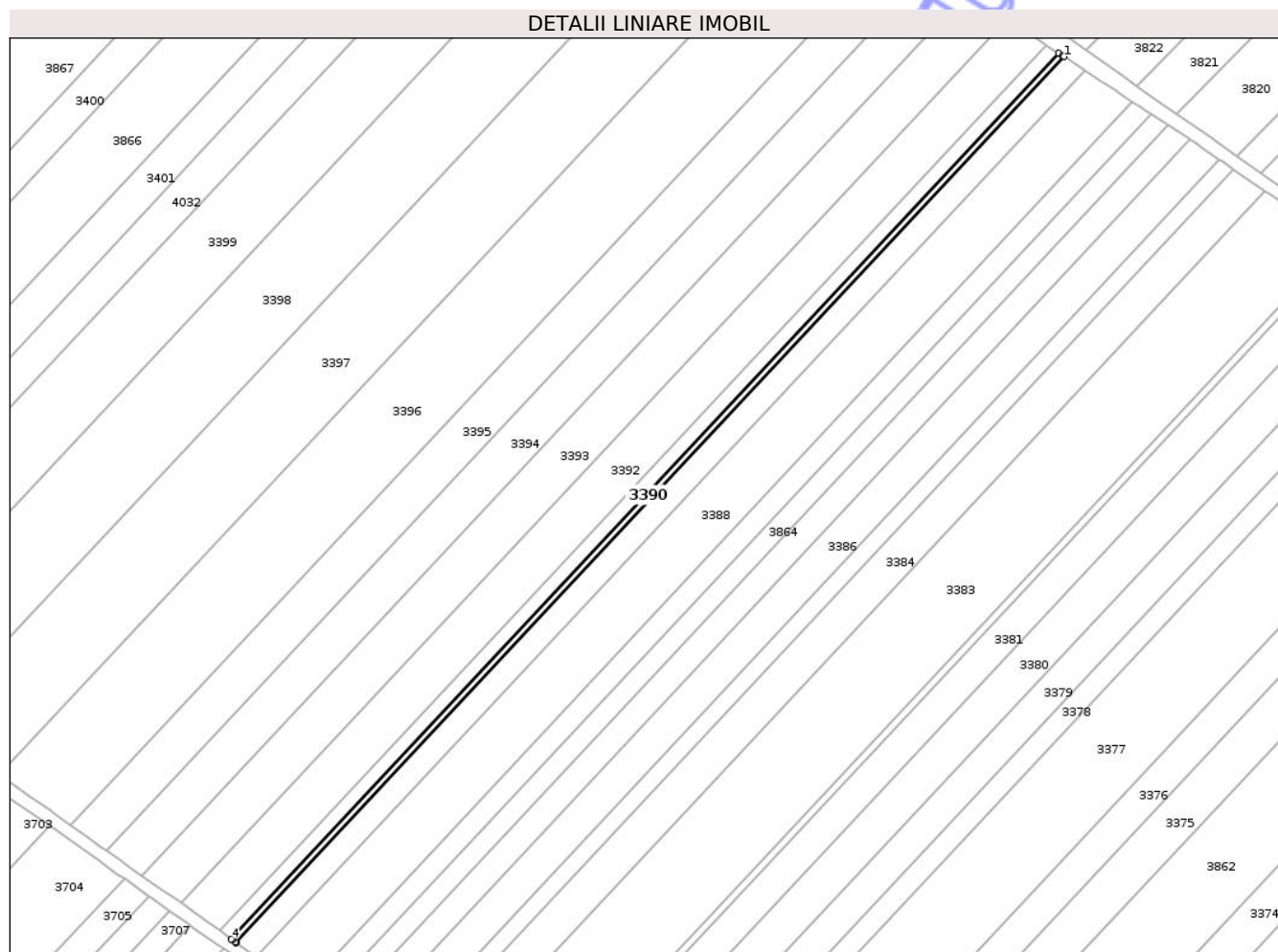
Inscrieri privind dezmembramintele dreptului de proprietate, drepturi reale de garanție și sarcini	Referințe
NU SUNT	

Anexa Nr. 1 La Partea I

Teren

Nr cadastral	Suprafața (mp)*	Observații / Referințe
	500	

* Suprafața este determinată în planul de proiecție Stereo 70.



Date referitoare la teren

Crt	Categorie folosință	Intra vilan	Suprafața (mp)	Tarla	Parcelă	Nr. topo	Observații / Referințe
1	arabil	NU	500	13	56A/22	-	NR TOPO CORECT PARCELA 56/22

Lungime Segmente

1) Valorile lungimilor segmentelor sunt obținute din proiecție în plan.

Punct început	X / Y	Punct sfârșit	X / Y	Lungime segment (** (m)
1	617.043,541 629.895,346	2	617.043,274 629.895,522	0.32
2	617.043,274 629.895,522	3	617.042,206 629.896,225	1.279
3	617.042,206 629.896,225	4	616.825,541 629.664,47	317.26
4	616.825,541 629.664,47	5	616.825,78 629.664,294	0.297
5	616.825,78 629.664,294	6	616.826,563 629.663,718	0.972

Punct început	X / Y	Punct sfârșit	X / Y	Lungime segment (** (m)
6	616.826,563 629.663,718	7	616.826,819 629.663,529	0.317
7	616.826,819 629.663,529	1	617.043,541 629.895,346	317.345

** Lungimile segmentelor sunt determinate în planul de proiecție Stereo 70 și sunt rotunjite la 1 milimetru.

*** Distanța dintre puncte este formată din segmente cumulate ce sunt mai mici decât valoarea 1 milimetru.

Neutilizabil în Circuitul Civil

**DATE DESPRE IMOBILUL NR. 3392**

Oficiul de Cadastru și Publicitate Imobiliară NEAMT
Biroul de Cadastru și Publicitate Imobiliară Targu-Neamt

A. Partea I. Descrierea imobilului

TEREN Extravilan

Adresa: Jud. Neamt

Nr. Crt	Nr cadastral Nr. topografic	Suprafața* (mp)	Observații / Referințe
A1		3.900	Sector cadastral:15 Teren neimprejmuit;

B. Partea II. Proprietari și acte

Inscrieri privitoare la dreptul de proprietate și alte drepturi reale	Referințe
/	
Act Administrativ nr. 69/1819, din 29/03/2005 emis de CJPSDPAT NEAMȚ;	
B1	A1
Intabulare, drept de PROPRIETATE, dobandit prin Reconstituire, cota actuala 1/1	
1) LATEȘ LG VASILE, LIPSĂ CNP	
2) LATEȘ I MARIA, LIPSĂ CNP	
3) LATEȘ LG DAN, LIPSĂ CNP	
4) LATEȘ GH PARASCHIVA, LIPSĂ CNP	
5) LATEȘ LG CĂTĂLIN, LIPSĂ CNP	

C. Partea III. SARCINI .

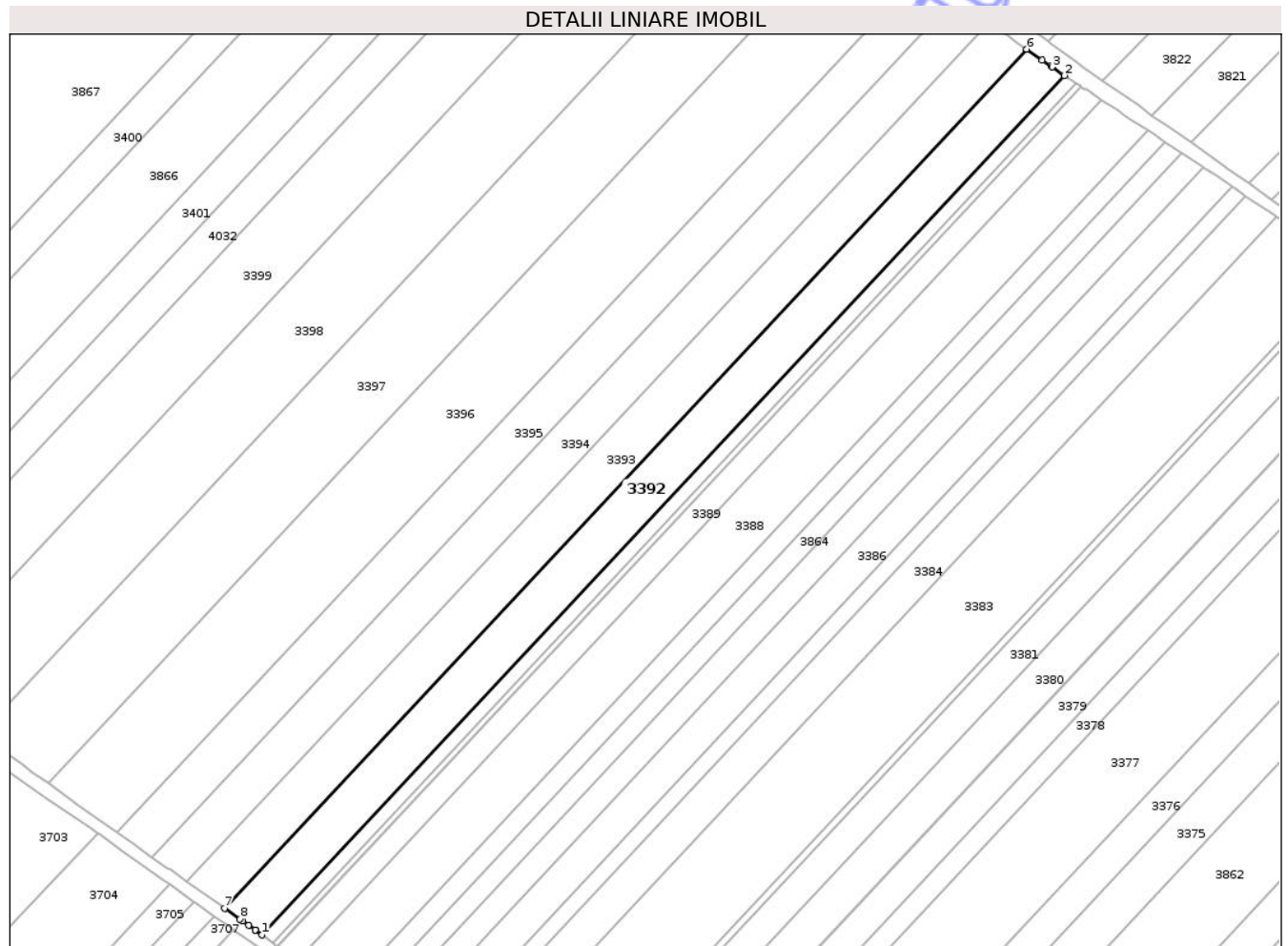
Inscrieri privind dezmembramentele dreptului de proprietate, drepturi reale de garanție și sarcini	Referințe
NU SUNT	

Anexa Nr. 1 La Partea I

Teren

Nr cadastral	Suprafața (mp)*	Observații / Referințe
	3.900	

* Suprafața este determinată în planul de proiecție Stereo 70.



Date referitoare la teren

Crt	Categorie folosință	Intra vilan	Suprafața (mp)	Tarla	Parcelă	Nr. topo	Observații / Referințe
1	arabil	NU	3.900	13	56B/17	-	NR TOPO CORECT PARCELA 56/17

Lungime Segmente

1) Valorile lungimilor segmentelor sunt obținute din proiecție în plan.

Punct început	X / Y	Punct sfârșit	X / Y	Lungime segment (** (m)
1	616.822,473 629.666,728	2	617.039,004 629.898,341	317.066
2	617.039,004 629.898,341	3	617.035,69 629.900,636	4.031
3	617.035,69 629.900,636	4	617.035,335 629.900,883	0.432
4	617.035,335 629.900,883	5	617.032,975 629.902,517	2.87
5	617.032,975 629.902,517	6	617.028,78 629.905,422	5.103

Punct început	X / Y	Punct sfârșit	X / Y	Lungime segment (** (m)
6	617.028,78 629.905,422	7	616.812,352 629.673,92	316.913
7	616.812,352 629.673,92	8	616.816,516 629.670,982	5.096
8	616.816,516 629.670,982	9	616.817,283 629.670,441	0.938
9	616.817,283 629.670,441	10	616.818,858 629.669,329	1.928
10	616.818,858 629.669,329	11	616.820,665 629.668,054	2.211
11	616.820,665 629.668,054	12	616.820,831 629.667,937	0.203
12	616.820,831 629.667,937	1	616.822,473 629.666,728	2.039

** Lungimile segmentelor sunt determinate în planul de proiecție Stereo 70 și sunt rotunjite la 1 milimetru.

*** Distanța dintre puncte este formată din segmente cumulate ce sunt mai mici decât valoarea 1 milimetru.

Neutilizabil în Circuitul Civil



DATE DESPRE IMOBILUL NR. 3394

Oficiul de Cadastru și Publicitate Imobiliară NEAMT
Biroul de Cadastru și Publicitate Imobiliară Targu-Neamt

A. Partea I. Descrierea imobilului

TEREN Extravilan

Adresa: Jud. Neamt

Nr. Crt	Nr cadastral Nr. topografic	Suprafața* (mp)	Observații / Referințe
A1		3.600	Sector cadastral:15 Teren neimprejmuit;

B. Partea II. Proprietari și acte

Inscrieri privitoare la dreptul de proprietate și alte drepturi reale	Referințe
/	
Act Administrativ nr. 1899, din 14/03/2024 emis de COMUNA PĂSTRĂVENI;	
B1	Inscrierea posesiei, drept de PROPRIETATE, dobandit prin Lege, cota actuala 1/1
	1) NEIDENTIFICAT NEIDENTIFICAT
Act Normativ nr. 7, din 13/03/1996 emis de PARLAMENTUL ROMÂNIEI (Art. 13);	
B2	Se notează mențiunea de proprietar neidentificat

C. Partea III. SARCINI .

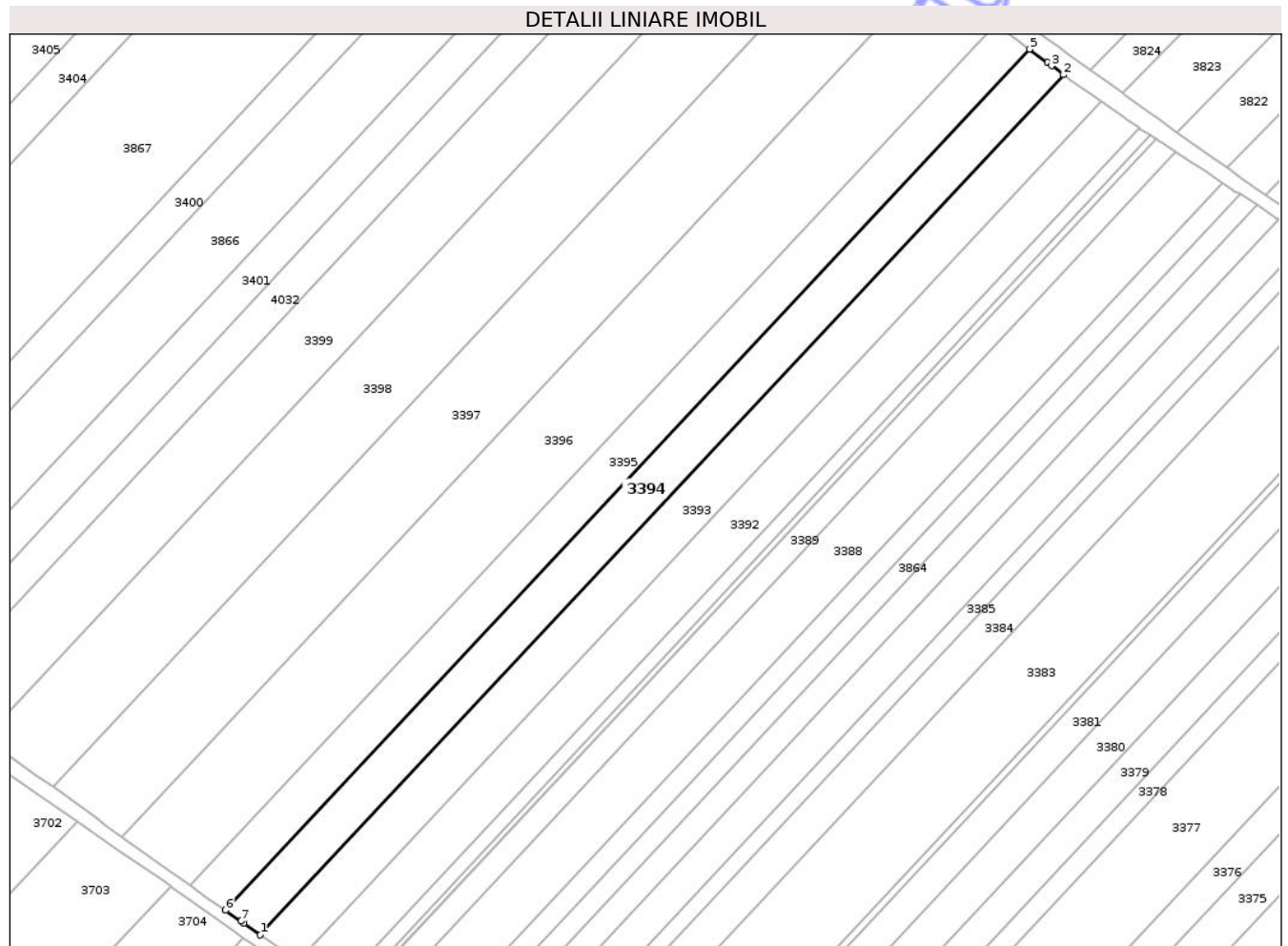
Inscrieri privind dezmembramintele dreptului de proprietate, drepturi reale de garanție și sarcini	Referințe
NU SUNT	

Anexa Nr. 1 La Partea I

Teren

Nr cadastral	Suprafața (mp)*	Observații / Referințe
	3.600	

* Suprafața este determinată în planul de proiecție Stereo 70.



Date referitoare la teren

Crt	Categorie folosință	Intra vilan	Suprafața (mp)	Tarla	Parcelă	Nr. topo	Observații / Referințe
1	arabil	NU	3.600	13	56	-	

Lungime Segmente

1) Valorile lungimilor segmentelor sunt obținute din proiecție în plan.

Punct început	X / Y	Punct sfârșit	X / Y	Lungime segment (** (m)
1	616.802,201 629.681,084	2	617.018,629 629.912,586	316.913
2	617.018,629 629.912,586	3	617.015,428 629.915,003	4.011
3	617.015,428 629.915,003	4	617.014,326 629.915,835	1.382
4	617.014,326 629.915,835	5	617.009,519 629.919,465	6.023
5	617.009,519 629.919,465	6	616.792,837 629.687,692	317.285

Punct început	X / Y	Punct sfârșit	X / Y	Lungime segment (** (m)
6	616.792,837 629.687,692	7	616.796,983 629.684,766	5.074
7	616.796,983 629.684,766	8	616.797,778 629.684,205	0.973
8	616.797,778 629.684,205	1	616.802,201 629.681,084	5.414

** Lungimile segmentelor sunt determinate în planul de proiecție Stereo 70 și sunt rotunjite la 1 milimetru.

*** Distanța dintre puncte este formată din segmente cumulate ce sunt mai mici decât valoarea 1 milimetru.

Neutilizabil în Circuitul Civil

**DATE DESPRE IMOBILUL NR. 3396**

Oficiul de Cadastru și Publicitate Imobiliară NEAMT
 Biroul de Cadastru și Publicitate Imobiliară Targu-Neamt

A. Partea I. Descrierea imobilului

TEREN Extravilan

Adresa: Jud. Neamt, tarla " Lanu Mare II "

Nr. Crt	Nr cadastral Nr. topografic	Suprafața* (mp)	Observații / Referințe
A1	51571	7.200	Sector cadastral:15 Teren neimprejmuit;

B. Partea II. Proprietari și acte

Inscrieri privitoare la dreptul de proprietate și alte drepturi reale		Referințe
12109 / 05/06/2024		
Act Administrativ nr. Act de adjudecare nr. A_EIS 2797, din 29/05/2024 emis de ANAF - SESCO REG IAȘI (act administrativ nr Proces verbal privind desfășurarea și rezultatul licitației nr. A_EIS 2796 din 29.05.2024, emis de ANAF - SERVICIUL EXECUTĂRI SILITE CAZURI SPECIALE REGIONAL IAȘI);		
B3	Intabulare, drept de PROPRIETATE, dobandit prin Adjudecare, cota actuala 1/1 1) PINTILIE SABIN	A1

C. Partea III. SARCINI .

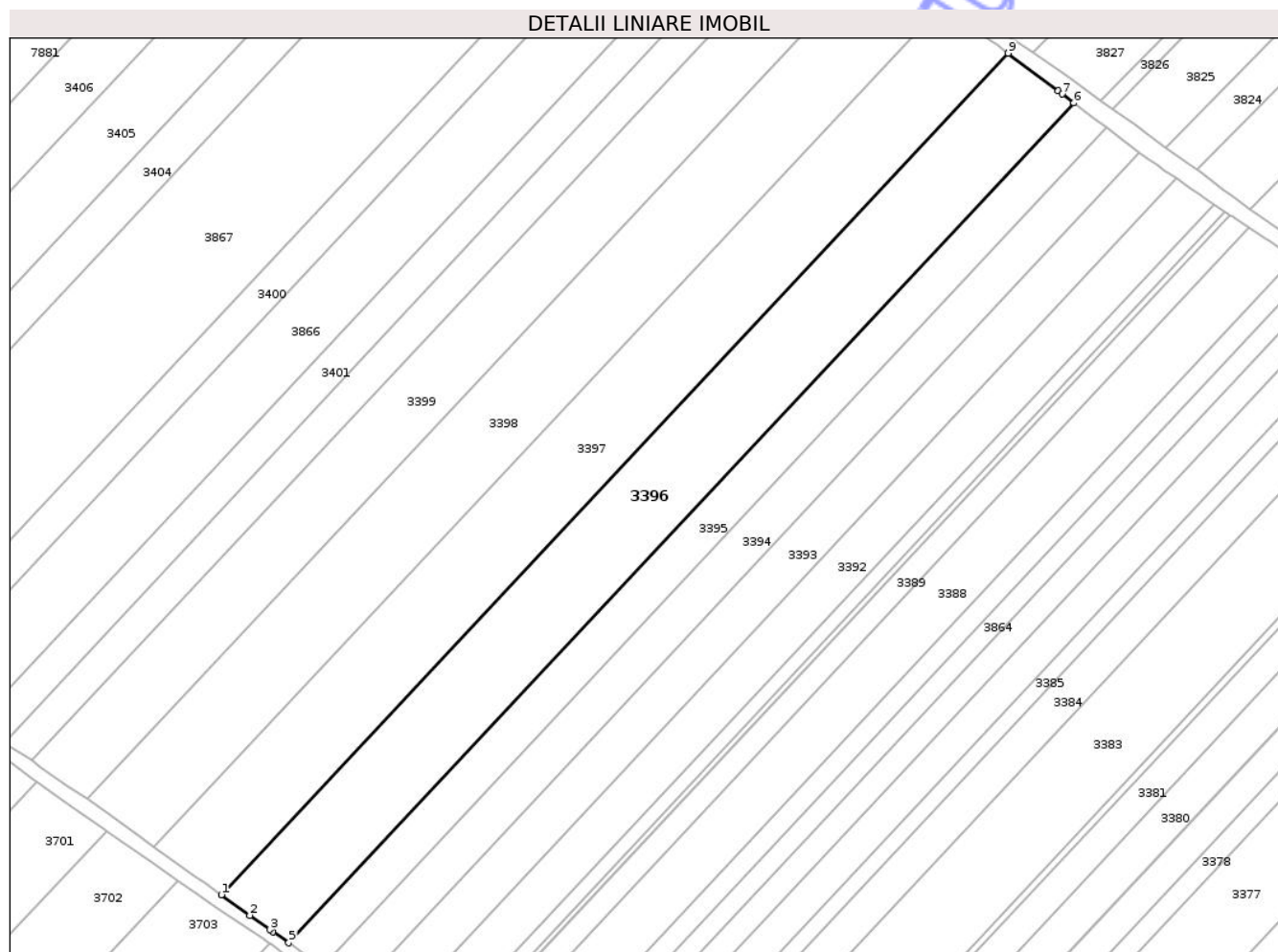
Inscrieri privind dezmembramintele dreptului de proprietate, drepturi reale de garanție și sarcini	Referințe
NU SUNT	

Anexa Nr. 1 La Partea I

Teren

Nr cadastral	Suprafața (mp)*	Observații / Referințe
51571	7.200	

* Suprafața este determinată în planul de proiecție Stereo 70.



Date referitoare la teren

Crt	Categorie folosință	Intravilan	Suprafața (mp)	Tarla	Parcelă	Nr. topo	Observații / Referințe
1	arabil	NU	7.200	13	56B/9	-	NR TOPO CORECT PARCELA 56/9

Lungime Segmente

1) Valorile lungimilor segmentelor sunt obținute din proiecție în plan.

Punct început	X / Y	Punct sfârșit	X / Y	Lungime segment (** (m)
1	616.764,805 629.707,56	2	616.772,686 629.701,899	9.704
2	616.772,686 629.701,899	3	616.778,269 629.697,964	6.83
3	616.778,269 629.697,964	4	616.779,067 629.697,401	0.977
4	616.779,067 629.697,401	5	616.783,427 629.694,327	5.334
5	616.783,427 629.694,327	6	617.000,473 629.926,298	317.678

Punct început	X / Y	Punct sfârșit	X / Y	Lungime segment (** (m)
6	617.000,473 629.926,298	7	616.997,232 629.928,745	4.062
7	616.997,232 629.928,745	8	616.996,128 629.929,579	1.384
8	616.996,128 629.929,579	9	616.982,307 629.940,017	17.32
9	616.982,307 629.940,017	1	616.764,805 629.707,56	318.345

** Lungimile segmentelor sunt determinate în planul de proiecție Stereo 70 și sunt rotunjite la 1 milimetru.

*** Distanța dintre puncte este formată din segmente cumulate ce sunt mai mici decât valoarea 1 milimetru.

Neutilizabil în Circuitul Civil

**DATE DESPRE IMOBILUL NR. 3397**

Oficiul de Cadastru și Publicitate Imobiliară NEAMT
Biroul de Cadastru și Publicitate Imobiliară Targu-Neamt

A. Partea I. Descrierea imobilului

TEREN Extravilan

Adresa: Jud. Neamt, tarla "Lanu Mare II"

Nr. Crt	Nr cadastral Nr. topografic	Suprafața* (mp)	Observații / Referințe
A1	51583	7.200	Sector cadastral:15 Teren neimprejmuit;

B. Partea II. Proprietari și acte

Inscrieri privitoare la dreptul de proprietate și alte drepturi reale		Referințe
1192 / 16/01/2019		
Hotarare Judecatoreasca nr. Sentința Civilă nr. 1732/2016, din 19/12/2016 emis de JUDECATORIA TIRGU NEAMT (act administrativ nr Certificat fiscal nr. 103 din 15.01.2019, emis de Primăria Com. Păstrăveni;act administrativ nr Titlu Proprietate nr. 69/1249 din 16.04.1997, emis de CJSPT Neamt);		
B1	Intabulare, drept de PROPRIETATE, cu titlu de drept de PARTAJ, dobandit prin Hotarare Judecatoreasca, cota actuala 1/1 1) TOMA IONEL	A1
2877 / 09/02/2022		
Act Administrativ nr. Proces verbal de adjudecare A_EIS 5734, din 31/08/2020 emis de ANAF IASI-SECS REG IASI;		
B3	Se notează respingerea cererii având ca obiect notare proces verbal de adjudecare	A1
5337 / 02/03/2022		
Act Administrativ nr. Cerere de reexaminare nr. A_EIS 1317, din 24/02/2022 emis de ANAF-DGESCS-SECS REG IASI;		
B4	Se notează respingerea cererii de reexaminare formulată împotriva încheierii nr. 2877 din 09.02.2022 de către ANAF IAȘI -SERVICIUL EXECUTĂRI SILITE CAZURI SPECIALE REGIONAL IAȘI	A1

C. Partea III. SARCINI

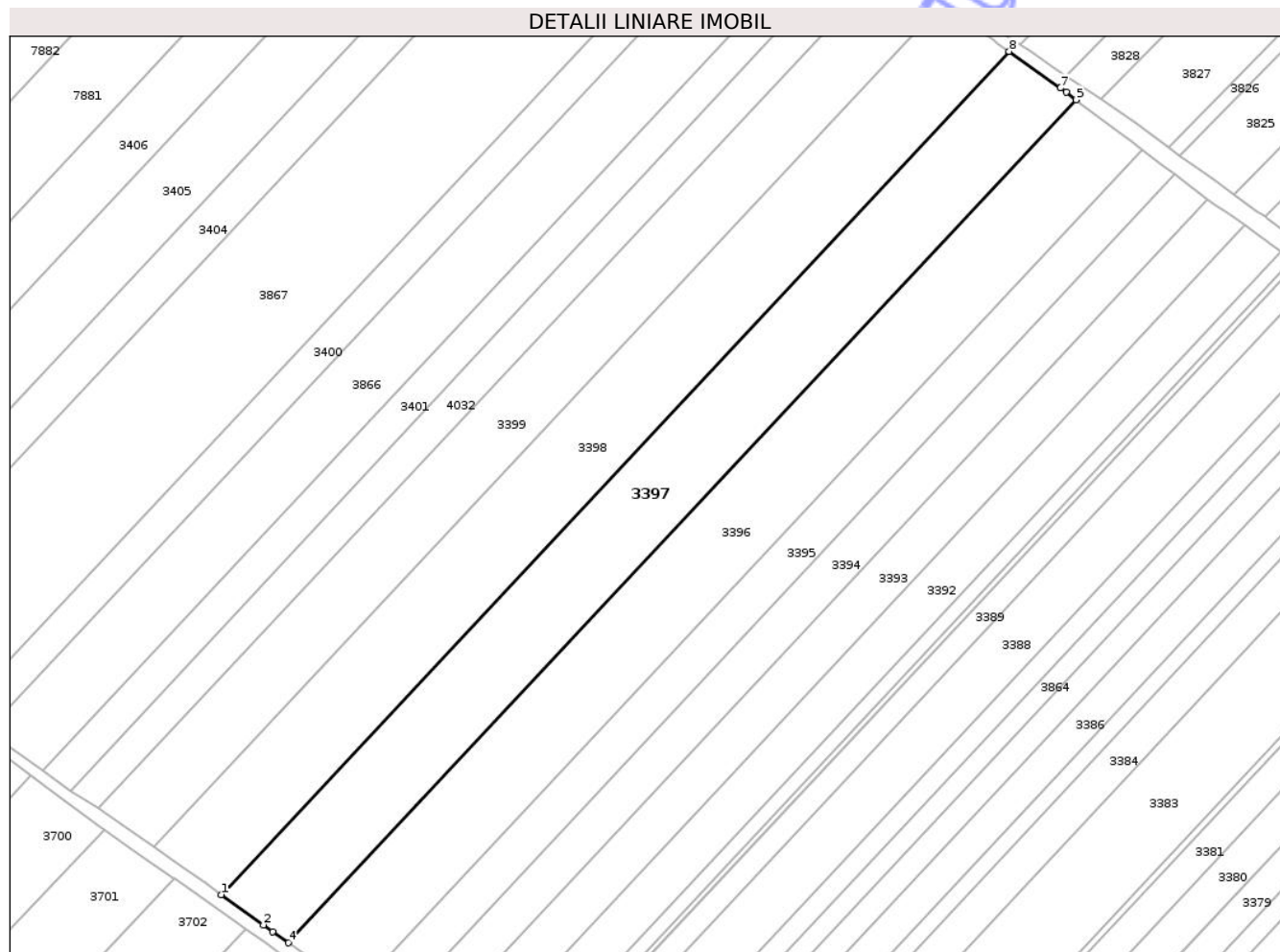
Inscrieri privind dezmembramentele dreptului de proprietate, drepturi reale de garanție și sarcini		Referințe
8414 / 05/04/2024		
Hotarare Judecatoreasca nr. Încheiere nr. 714, din 06/05/2019 emis de JUDECATORIA TG.NEAMT (act administrativ nr Somație imobiliară în Dosar nr. 703/2019 din 29.03.2024, emis de BEJ AZOÎTEI NECULAI);		
C3	Se notează urmărirea silită imobiliară în Dosar nr. 703/2019 la solicitarea BEJ AZOÎTEI NECULAI, pentru suma totală de 5.853,26 LEI, sumă reprezentând contravaloare facturi fiscale și cheltuieli de executare silită, inclusiv TVA 1) RCS & RDS S.A., CIF:5888716	A1
10020 / 29/04/2024		
Hotarare Judecatoreasca nr. Sentința civilă nr. 718, din 26/06/2017 emis de Judecătoria Târgu Neamt (somație nr Somație imobiliară în Dosar executare nr. 457/2017 din 25.04.2024, emis de EJ BALAN IOAN);		
C4	Se notează urmărirea silită imobiliară în Dosar executare nr. 457/2017 la solicitarea EXECUTOR JUDECĂTORESC BALAN IOAN, pentru suma de 19.732,39 LEI, reprezentând debit și suma de 2.625 LEI reprezentând cheltuieli de executare silită 1) SECAPITAL S.A.R.L., CIF:999999999999	A1

Anexa Nr. 1 La Partea I

Teren

Nr cadastral	Suprafața (mp)*	Observații / Referințe
51583	7.200	

* Suprafața este determinată în planul de proiecție Stereo 70.



Date referitoare la teren

Crt	Categorie folosință	Intra vilan	Suprafața (mp)	Tarla	Parcelă	Nr. topo	Observații / Referințe
1	arabil	NU	7.200	13	56B/9	-	NR TOPO CORECT PARCELA 56/9

Lungime Segmente

1) Valorile lungimilor segmentelor sunt obținute din proiecție în plan.

Punct început	X / Y	Punct sfârșit	X / Y	Lungime segment (** (m)
1	616.746,275 629.720,852	2	616.757,928 629.712,499	14.338
2	616.757,928 629.712,499	3	616.760,486 629.710,662	3.149
3	616.760,486 629.710,662	4	616.764,805 629.707,56	5.317
4	616.764,805 629.707,56	5	616.982,307 629.940,017	318.345
5	616.982,307 629.940,017	6	616.979,579 629.942,078	3.419

Punct început	X / Y	Punct sfârșit	X / Y	Lungime segment (** (m)
6	616.979,579 629.942,078	7	616.977,935 629.943,256	2.022
7	616.977,935 629.943,256	8	616.963,826 629.953,362	17.355
8	616.963,826 629.953,362	1	616.746,275 629.720,852	318.418

** Lungimile segmentelor sunt determinate în planul de proiecție Stereo 70 și sunt rotunjite la 1 milimetru.

*** Distanța dintre puncte este formată din segmente cumulate ce sunt mai mici decât valoarea 1 milimetru.

Neutilizabil în Circuitul Civil



DATE DESPRE IMOBILUL NR. 3399

Oficiul de Cadastru și Publicitate Imobiliară NEAMT
Biroul de Cadastru și Publicitate Imobiliară Targu-Neamt

A. Partea I. Descrierea imobilului

TEREN Extravilan

Adresa: Jud. Neamt

Nr. Crt	Nr cadastral Nr. topografic	Suprafața* (mp)	Observații / Referințe
A1		5.874	Sector cadastral:15 Teren neimprejmuit;

B. Partea II. Proprietari și acte

Inscrieri privitoare la dreptul de proprietate și alte drepturi reale	Referințe
/	
Act Administrativ nr. 1899, din 14/03/2024 emis de COMUNA PĂSTRĂVENI;	
B1	Inscrierea posesiei, drept de PROPRIETATE, dobandit prin Lege, cota actuala 1/1
	1) NEIDENTIFICAT NEIDENTIFICAT
Act Normativ nr. 7, din 13/03/1996 emis de PARLAMENTUL ROMÂNIEI (Art. 13);	
B2	Se notează mențiunea de proprietar neidentificat

C. Partea III. SARCINI .

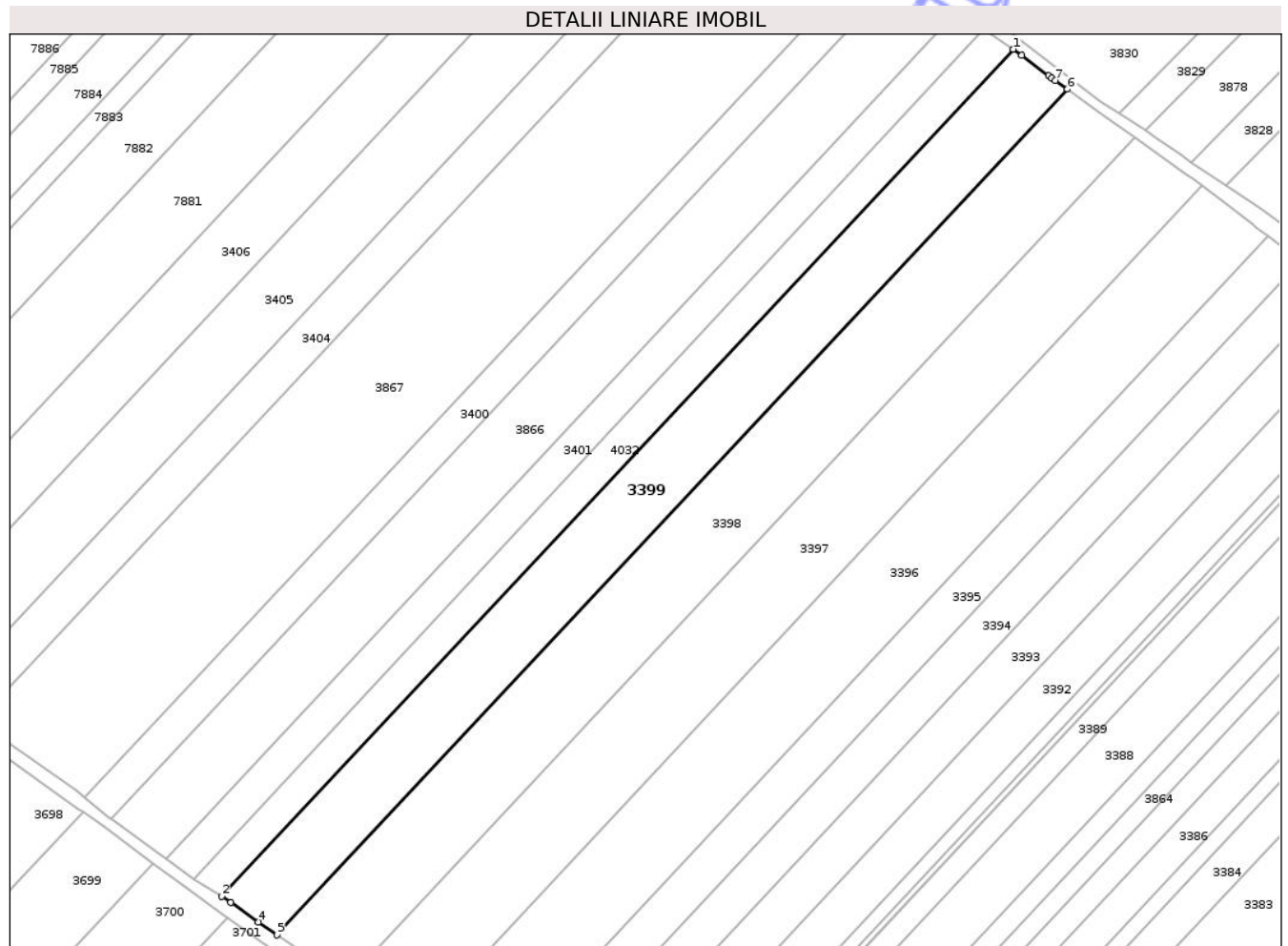
Inscrieri privind dezmembramintele dreptului de proprietate, drepturi reale de garanție și sarcini	Referințe
NU SUNT	

Anexa Nr. 1 La Partea I

Teren

Nr cadastral	Suprafața (mp)*	Observații / Referințe
	5.874	

* Suprafața este determinată în planul de proiecție Stereo 70.



Date referitoare la teren

Crt	Categorie folosință	Intra vilan	Suprafața (mp)	Tarla	Parcelă	Nr. topo	Observații / Referințe
1	arabil	NU	5.874	13	56	-	

Lungime Segmente

1) Valorile lungimilor segmentelor sunt obținute din proiecție în plan.

Punct început	X / Y	Punct sfârșit	X / Y	Lungime segment (** (m)
1	616.930,364 629.977,66	2	616.712,337 629.744,643	319.113
2	616.712,337 629.744,643	3	616.714,822 629.742,921	3.023
3	616.714,822 629.742,921	4	616.722,486 629.737,611	9.324
4	616.722,486 629.737,611	5	616.727,646 629.734,036	6.278
5	616.727,646 629.734,036	6	616.945,288 629.966,642	318.55

Punct început	X / Y	Punct sfârșit	X / Y	Lungime segment (** (m)
6	616.945,288 629.966,642	7	616.941,99 629.969,005	4.057
7	616.941,99 629.969,005	8	616.941,009 629.969,708	1.206
8	616.941,009 629.969,708	9	616.940,103 629.970,385	1.131
9	616.940,103 629.970,385	10	616.932,668 629.975,939	9.281
10	616.932,668 629.975,939	1	616.930,364 629.977,66	2.876

** Lungimile segmentelor sunt determinate în planul de proiecție Stereo 70 și sunt rotunjite la 1 milimetru.

*** Distanța dintre puncte este formată din segmente cumulate ce sunt mai mici decât valoarea 1 milimetru.

Neutilizabil în Circuitul Civil



DATE DESPRE IMOBILUL NR. 3405

Oficiul de Cadastru și Publicitate Imobiliară NEAMȚ
Biroul de Cadastru și Publicitate Imobiliară Targu-Neamt

A. Partea I. Descrierea imobilului

TEREN Extravilan

Adresa: Jud. Neamt

Nr. Crt	Nr cadastral Nr. topografic	Suprafața* (mp)	Observații / Referințe
A1		6.000	Sector cadastral:15 Teren neimprejmuit;

B. Partea II. Proprietari și acte

Inscrieri privitoare la dreptul de proprietate și alte drepturi reale	Referințe
/	
Act Administrativ nr. 43/1064, din 26/09/1995 emis de CJPSDPAT NEAMȚ;	
B1	A1
Intabulare, drept de PROPRIETATE, dobandit prin Reconstituire, cota actuala 1/1	
1) CUCU I ION, LIPSĂ CNP	
2) CUCU I GHEORGHE, LIPSĂ CNP	
3) SIMIREA I MARIA, LIPSĂ CNP	
4) ȘARPE I ELENA, LIPSĂ CNP	

C. Partea III. SARCINI .

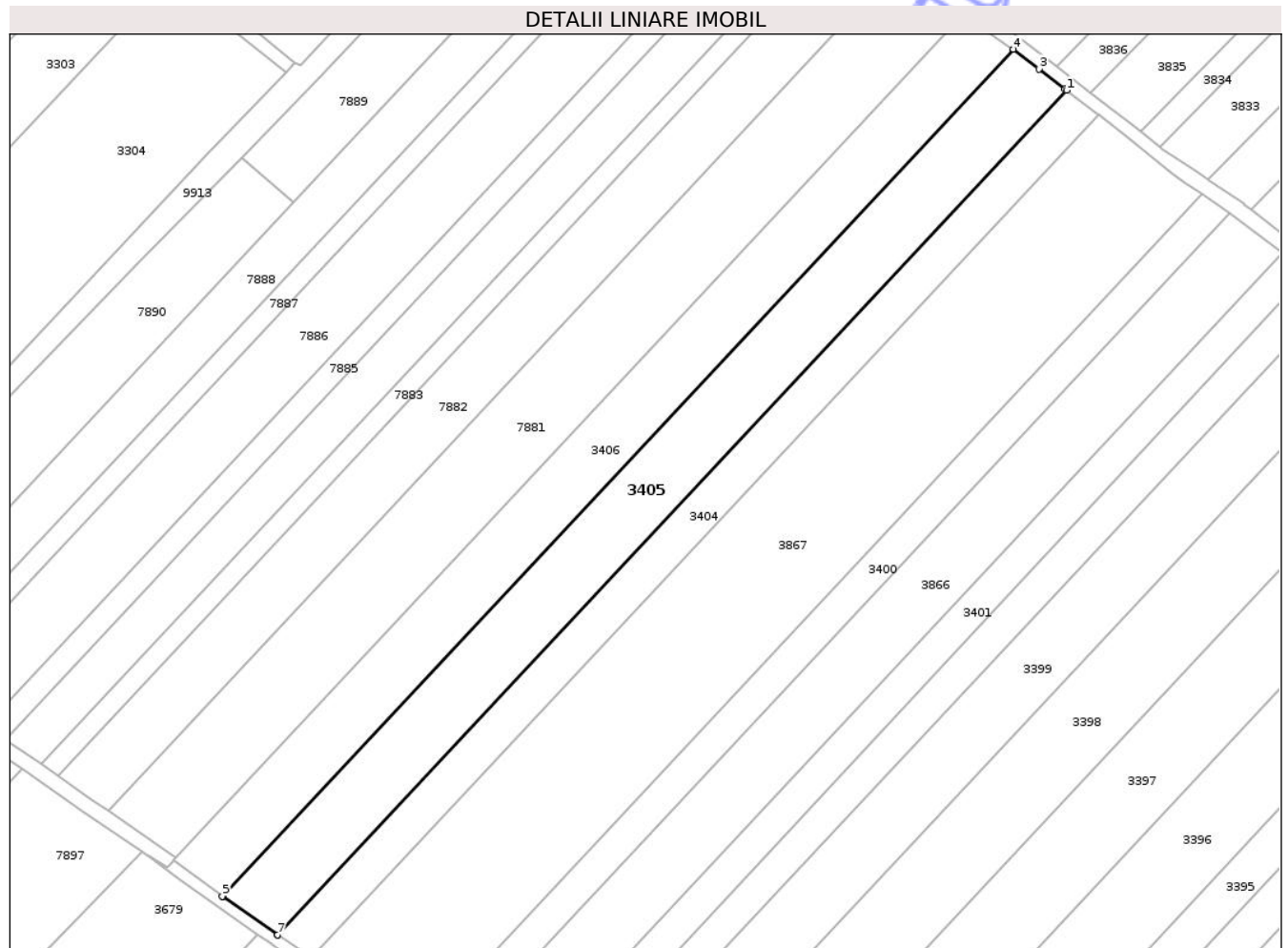
Inscrieri privind dezmembramintele dreptului de proprietate, drepturi reale de garanție și sarcini	Referințe
NU SUNT	

Anexa Nr. 1 La Partea I

Teren

Nr cadastral	Suprafața (mp)*	Observații / Referințe
	6.000	

* Suprafața este determinată în planul de proiecție Stereo 70.



Date referitoare la teren

Crt	Categorie folosință	Intra vilan	Suprafața (mp)	Tarla	Parcelă	Nr. topo	Observații / Referințe
1	arabil	NU	6.000	13	56B/2	-	NR TOPO CORECT PARCELA 56/2

Lungime Segmente

1) Valorile lungimilor segmentelor sunt obținute din proiecție în plan.

Punct început	X / Y	Punct sfârșit	X / Y	Lungime segment (** (m)
1	616.855,043 630.033,636	2	616.854,579 630.033,983	0.58
2	616.854,579 630.033,983	3	616.847,315 630.039,555	9.155
3	616.847,315 630.039,555	4	616.840,188 630.045,058	9.005
4	616.840,188 630.045,058	5	616.620,028 629.809,668	322.303
5	616.620,028 629.809,668	6	616.620,143 629.809,585	0.141

Punct început	X / Y	Punct sfârșit	X / Y	Lungime segment (** (m)
6	616.620,143 629.809,585	7	616.635,43 629.798,879	18.663
7	616.635,43 629.798,879	8	616.635,442 629.798,872	0.014
8	616.635,442 629.798,872	1	616.855,043 630.033,636	321.465

** Lungimile segmentelor sunt determinate în planul de proiecție Stereo 70 și sunt rotunjite la 1 milimetru.

*** Distanța dintre puncte este formată din segmente cumulate ce sunt mai mici decât valoarea 1 milimetru.

Neutilizabil în Circuitul Civil

**DATE DESPRE IMOBILUL NR. 3862**

Oficiul de Cadastru și Publicitate Imobiliară NEAMT
Biroul de Cadastru și Publicitate Imobiliară Targu-Neamt

A. Partea I. Descrierea imobilului

TEREN Extravilan

Adresa: Jud. Neamt

Nr. Crt	Nr cadastral Nr. topografic	Suprafața* (mp)	Observații / Referințe
A1		7.000	Sector cadastral:15 Teren neimprejmuit;

B. Partea II. Proprietari și acte

Inscrieri privitoare la dreptul de proprietate și alte drepturi reale	Referințe
/	
Act Administrativ nr. 69/1114, din 11/10/1996 emis de CJPSDPAT NEAMT;	
B1	A1
Intabulare, drept de PROPRIETATE, dobandit prin Reconstituire, cota actuala 1/1	
1) APOSTOL C MĂRIOARA, LIPSĂ CNP	
2) ARITON C PETRU, LIPSĂ CNP	

C. Partea III. SARCINI .

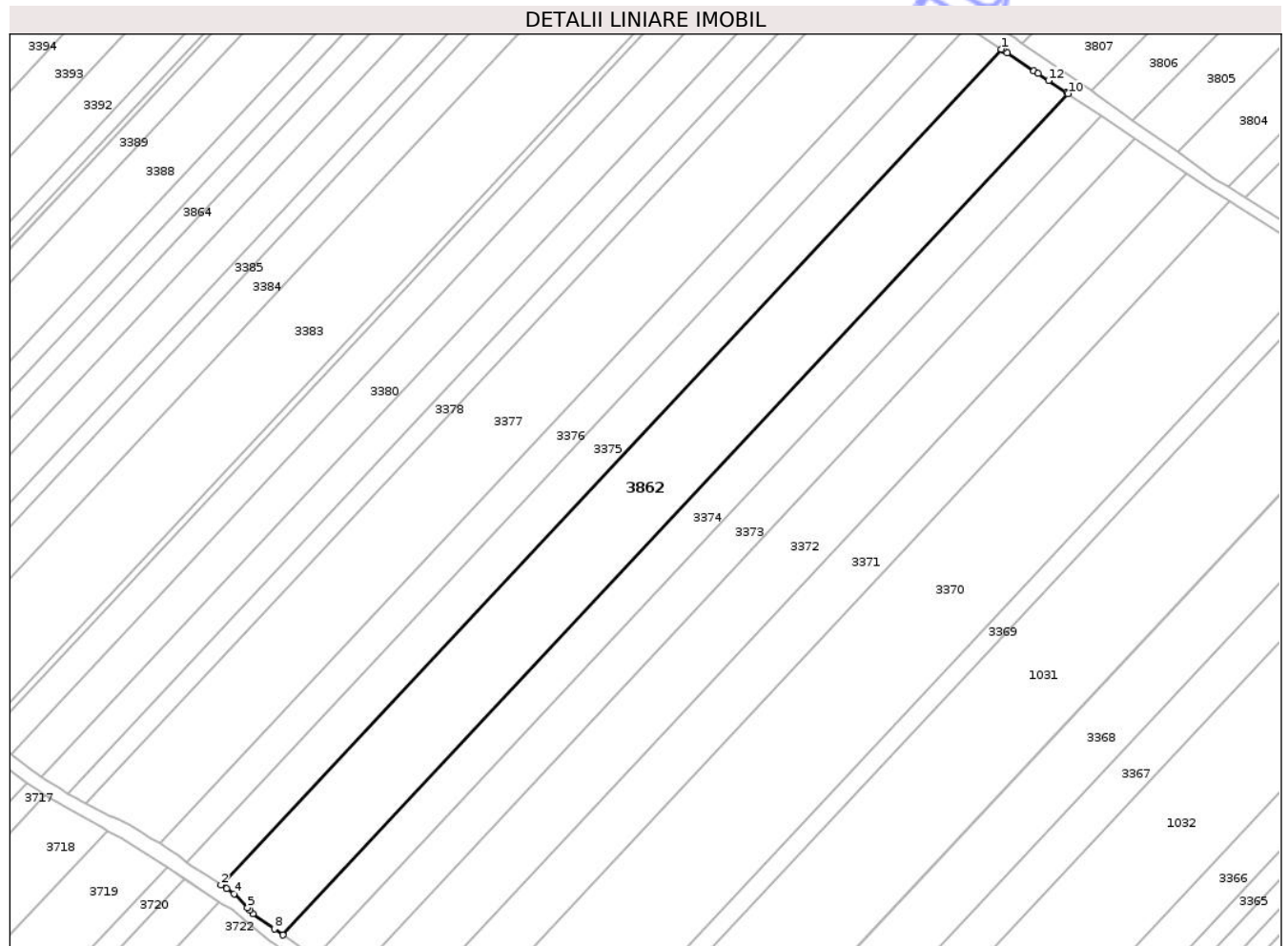
Inscrieri privind dezmembramintele dreptului de proprietate, drepturi reale de garanție și sarcini	Referințe
NU SUNT	

Anexa Nr. 1 La Partea I

Teren

Nr cadastral	Suprafața (mp)*	Observații / Referințe
	7.000	

* Suprafața este determinată în planul de proiecție Stereo 70.



Date referitoare la teren

Crt	Categorie folosință	Intra vilan	Suprafața (mp)	Tarla	Parcelă	Nr. topo	Observații / Referințe
1	arabil	NU	7.000	13	56E/35	-	NR TOPO CORECT PARCELA 56/35

Lungime Segmente

1) Valorile lungimilor segmentelor sunt obținute din proiecție în plan.

Punct început	X / Y	Punct sfârșit	X / Y	Lungime segment (** (m)
1	617.178,717 629.800,787	2	616.962,015 629.568,991	317.315
2	616.962,015 629.568,991	3	616.963,619 629.567,938	1.919
3	616.963,619 629.567,938	4	616.965,696 629.566,575	2.485
4	616.965,696 629.566,575	5	616.969,401 629.562,644	5.401
5	616.969,401 629.562,644	6	616.970,068 629.561,937	0.972

Punct început	X / Y	Punct sfârșit	X / Y	Lungime segment (** (m)
6	616.970,068 629.561,937	7	616.970,9 629.561,054	1.214
7	616.970,9 629.561,054	8	616.976,807 629.556,808	7.274
8	616.976,807 629.556,808	9	616.979,143 629.555,129	2.876
9	616.979,143 629.555,129	10	617.197,266 629.788,444	319.396
10	617.197,266 629.788,444	11	617.196,848 629.788,725	0.504
11	617.196,848 629.788,725	12	617.191,853 629.792,08	6.017
12	617.191,853 629.792,08	13	617.188,927 629.794,02	3.51
13	617.188,927 629.794,02	14	617.187,762 629.794,792	1.399
14	617.187,762 629.794,792	15	617.180,315 629.799,728	8.933
15	617.180,315 629.799,728	16	617.179,346 629.800,369	1.162
16	617.179,346 629.800,369	1	617.178,717 629.800,787	0.755

** Lungimile segmentelor sunt determinate în planul de proiecție Stereo 70 și sunt rotunjite la 1 milimetru.

*** Distanța dintre puncte este formată din segmente cumulate ce sunt mai mici decât valoarea 1 milimetru.

**DATE DESPRE IMOBILUL NR. 3864**

Oficiul de Cadastru și Publicitate Imobiliară NEAMT
Biroul de Cadastru și Publicitate Imobiliară Targu-Neamt

A. Partea I. Descrierea imobilului

TEREN Extravilan

Adresa: Jud. Neamt

Nr. Crt	Nr cadastral Nr. topografic	Suprafața* (mp)	Observații / Referințe
A1		1.700	Sector cadastral:15 Teren neimprejmuit;

B. Partea II. Proprietari și acte

Inscrieri privitoare la dreptul de proprietate și alte drepturi reale	Referințe
/	
Act Administrativ nr. 70/460, din 27/08/2001 emis de CJPSDPAT NEAMȚ;	
B1	A1
Intabulare, drept de PROPRIETATE, dobandit prin Reconstituire, cota actuala 1/1	
1) PAVĂL V NATALIA, LIPSĂ CNP	

C. Partea III. SARCINI .

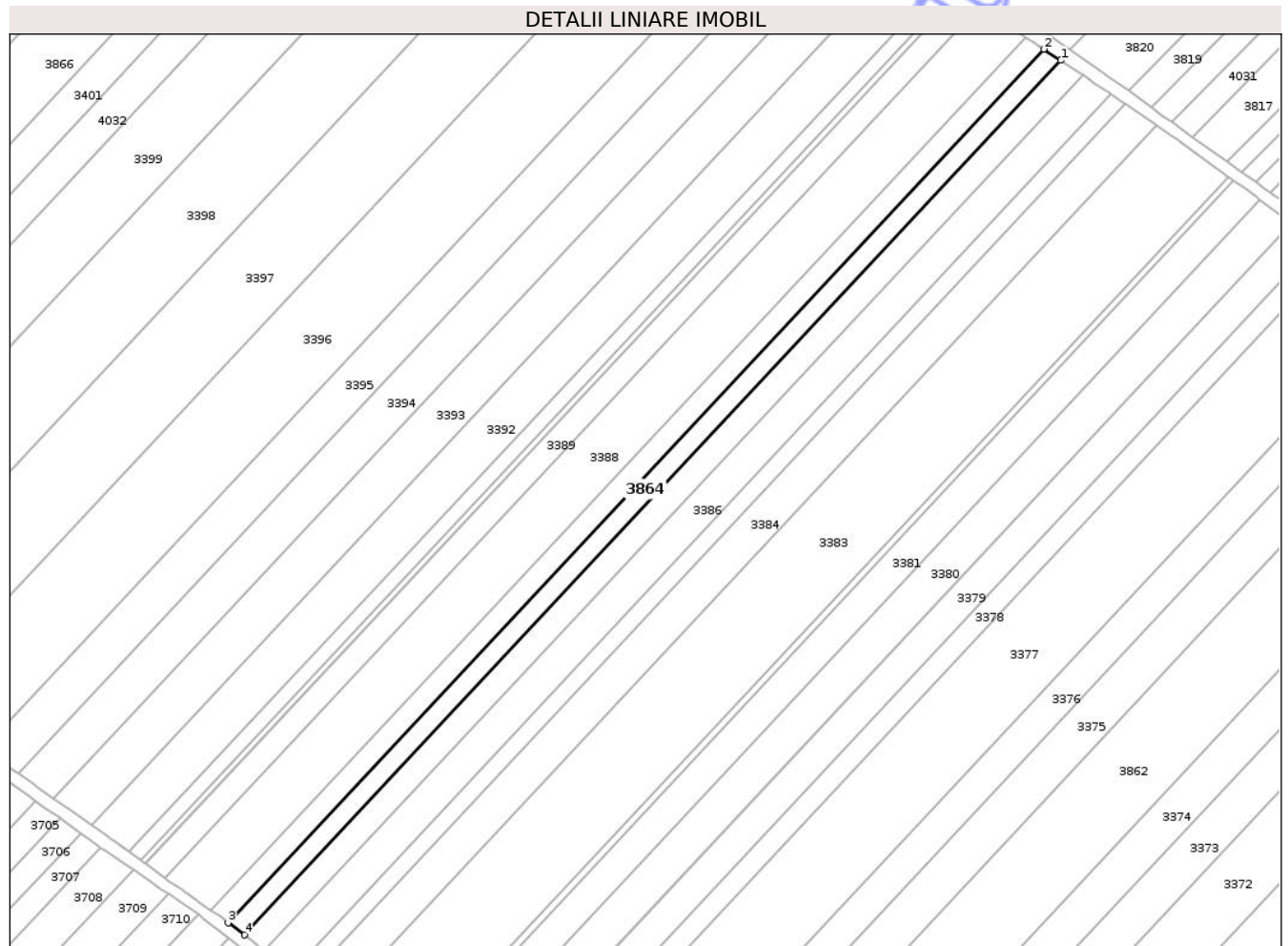
Inscrieri privind dezmembramintele dreptului de proprietate, drepturi reale de garanție și sarcini	Referințe
NU SUNT	

Anexa Nr. 1 La Partea I

Teren

Nr cadastral	Suprafața (mp)*	Observații / Referințe
	1.700	

* Suprafața este determinată în planul de proiecție Stereo 70.



Date referitoare la teren

Crt	Categorie folosință	Intra vilan	Suprafața (mp)	Tarla	Parcelă	Nr. topo	Observații / Referințe
1	arabil	NU	1.700	13	56B/25	-	NR TOPO CORECT PARCELA 56/25

Lungime Segmente

1) Valorile lungimilor segmentelor sunt obținute din proiecție în plan.

Punct început	X / Y	Punct sfârșit	X / Y	Lungime segment (** (m)
1	617.070,735 629.877,457	2	617.066,211 629.880,434	5.416
2	617.066,211 629.880,434	3	616.848,85 629.647,934	318.28
3	616.848,85 629.647,934	4	616.853,114 629.644,678	5.365
4	616.853,114 629.644,678	1	617.070,735 629.877,457	318.662

** Lungimile segmentelor sunt determinate în planul de proiecție Stereo 70 și sunt rotunjite la 1 milimetru.

*** Distanța dintre puncte este formată din segmente cumulate ce sunt mai mici decât valoarea 1 milimetru.

Neutilizabil în Circuitul
Civil

**DATE DESPRE IMOBILUL NR. 3866**

Oficiul de Cadastru și Publicitate Imobiliară NEAMT
Biroul de Cadastru și Publicitate Imobiliară Targu-Neamt

A. Partea I. Descrierea imobilului

TEREN Extravilan

Adresa: Jud. Neamt

Nr. Crt	Nr cadastral Nr. topografic	Suprafața* (mp)	Observații / Referințe
A1		5.877	Sector cadastral:15 Teren neimprejmuit;

B. Partea II. Proprietari și acte

Inscrieri privitoare la dreptul de proprietate și alte drepturi reale	Referințe
/	
Hotarare Judecatoreasca nr. SC NR 369, din 05/03/2014 emis de JUDECĂTORIA TÎRGU NEAMȚ;	
B1 Intabulare, drept de PROPRIETATE, dobandit prin Hotarare Judecatoreasca, cota actuala 1/1	A1
1) PAVĂL M SORIN-MIRCEA 2) PAVĂL M DANIELA	

C. Partea III. SARCINI .

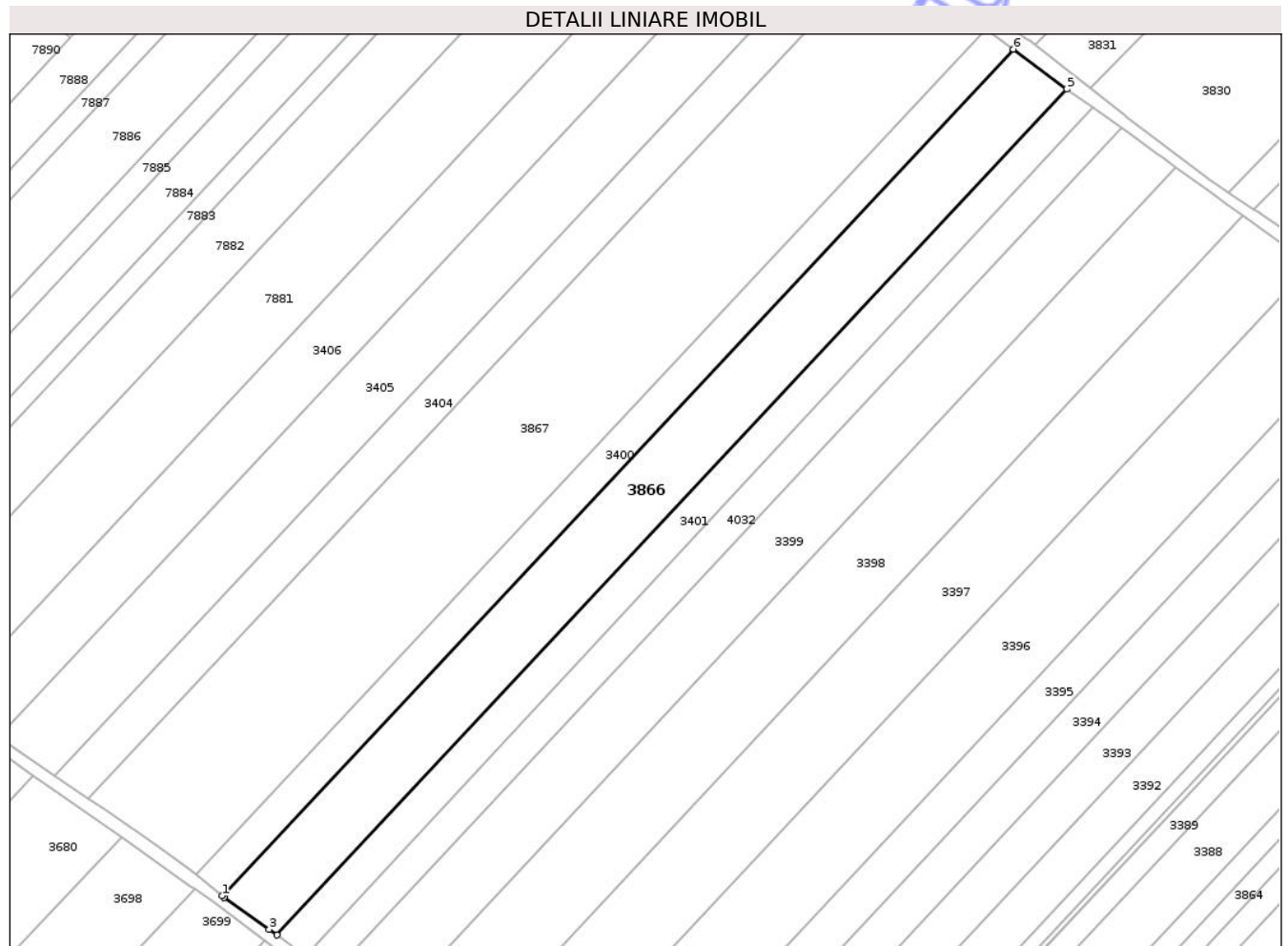
Inscrieri privind dezmembramintele dreptului de proprietate, drepturi reale de garanție și sarcini	Referințe
NU SUNT	

Anexa Nr. 1 La Partea I

Teren

Nr cadastral	Suprafața (mp)*	Observații / Referințe
	5.877	

* Suprafața este determinată în planul de proiecție Stereo 70.



Date referitoare la teren

Crt	Categorie folosință	Intra vilan	Suprafața (mp)	Tarla	Parcelă	Nr. topo	Observații / Referințe
1	arabil	NU	5.877	13	56B/5	-	NR TOPO CORECT PARCELA 56/5

Lungime Segmente

1) Valorile lungimilor segmentelor sunt obținute din proiecție în plan.

Punct început	X / Y	Punct sfârșit	X / Y	Lungime segment (** (m)
1	616.681,83 629.765,92	2	616.682,421 629.765,477	0.738
2	616.682,421 629.765,477	3	616.694,807 629.756,671	15.198
3	616.694,807 629.756,671	4	616.696,954 629.755,112	2.653
4	616.696,954 629.755,112	5	616.915,089 629.988,329	319.333
5	616.915,089 629.988,329	6	616.900,292 629.999,379	18.468

Punct început	X / Y	Punct sfârșit	X / Y	Lungime segment (** (m)
6	616.900,292 629.999,379	1	616.681,83 629.765,92	319.732

** Lungimile segmentelor sunt determinate în planul de proiecție Stereo 70 și sunt rotunjite la 1 milimetru.

*** Distanța dintre puncte este formată din segmente cumulate ce sunt mai mici decât valoarea 1 milimetru.

Neutilizabil în Circuitul Civil

**DATE DESPRE IMOBILUL NR. 4032**

Oficiul de Cadastru și Publicitate Imobiliară NEAMT
Biroul de Cadastru și Publicitate Imobiliară Targu-Neamt

A. Partea I. Descrierea imobilului

TEREN Extravilan

Adresa: Jud. Neamt

Nr. Crt	Nr cadastral Nr. topografic	Suprafața* (mp)	Observații / Referințe
A1		2.941	Sector cadastral:15 Teren neimprejmuit;

B. Partea II. Proprietari și acte

Inscrieri privitoare la dreptul de proprietate și alte drepturi reale	Referințe
/	
Act Notarial nr. CM NR.176, din 28/09/2006 emis de NP DANIELA DAVID;	
B1	A1
Intabulare, drept de PROPRIETATE, dobandit prin Iesire Din Indiviziune, cota actuala 1/1	
1) BACIU L MANOLE, LIPSĂ CNP	

C. Partea III. SARCINI .

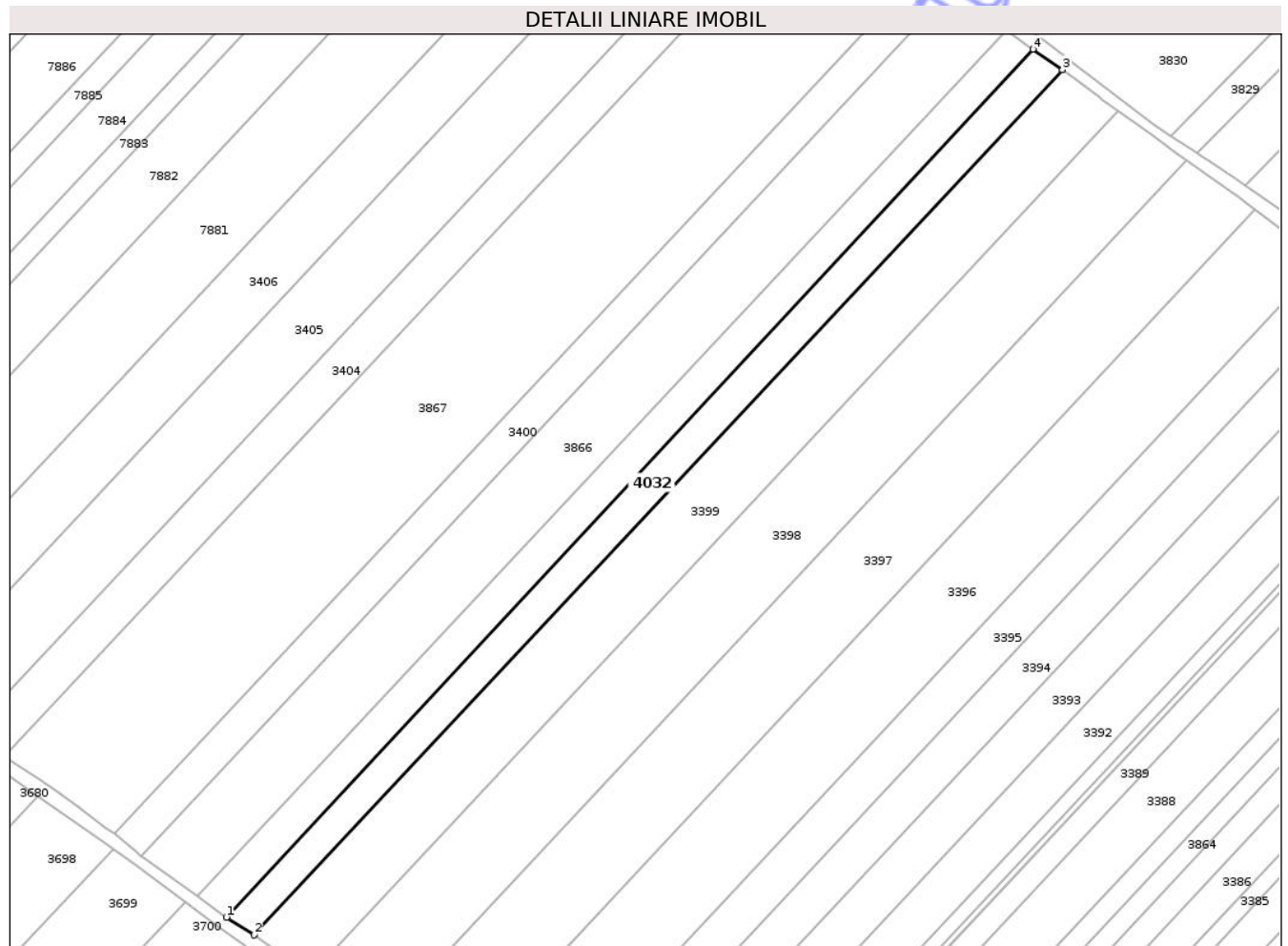
Inscrieri privind dezmembramintele dreptului de proprietate, drepturi reale de garanție și sarcini	Referințe
NU SUNT	

Anexa Nr. 1 La Partea I

Teren

Nr cadastral	Suprafața (mp)*	Observații / Referințe
	2.941	

* Suprafața este determinată în planul de proiecție Stereo 70.



Date referitoare la teren

Crt	Categorie folosință	Intra vilan	Suprafața (mp)	Tarla	Parcelă	Nr. topo	Observații / Referințe
1	arabil	NU	2.941	13	56B/5	-	NR TOPO CORECT PARCELA 56/5

Lungime Segmente

1) Valorile lungimilor segmentelor sunt obținute din proiecție în plan.

Punct început	X / Y	Punct sfârșit	X / Y	Lungime segment (** (m)
1	616.704,819 629.749,407	2	616.712,337 629.744,643	8.9
2	616.712,337 629.744,643	3	616.930,364 629.977,66	319.113
3	616.930,364 629.977,66	4	616.922,36 629.983,264	9.77
4	616.922,36 629.983,264	1	616.704,819 629.749,407	319.395

** Lungimile segmentelor sunt determinate în planul de proiecție Stereo 70 și sunt rotunjite la 1 milimetru.

*** Distanța dintre puncte este formată din segmente cumulate ce sunt mai mici decât valoarea 1 milimetru.

Neutilizabil în Circuitul
Civil

**DATE DESPRE IMOBILUL NR. 3373**

Oficiul de Cadastru și Publicitate Imobiliară NEAMT
Biroul de Cadastru și Publicitate Imobiliară Targu-Neamt

A. Partea I. Descrierea imobilului

TEREN Extravilan

Adresa: Jud. Neamt

Nr. Crt	Nr cadastral Nr. topografic	Suprafața* (mp)	Observații / Referințe
A1		3.600	Sector cadastral:15 Teren neimprejmuit;

B. Partea II. Proprietari și acte

Inscrieri privitoare la dreptul de proprietate și alte drepturi reale	Referințe
/	
Act Notarial nr. CM NR. 64, din 20/08/2001 emis de BNP DAVID DANIELA;	
B1	A1
Intabulare, drept de PROPRIETATE, dobandit prin lesire Din Indiviziune, cota actuala 1/1 1) SOFRONE DOINIȚA	

C. Partea III. SARCINI .

Inscrieri privind dezmembramintele dreptului de proprietate, drepturi reale de garanție și sarcini	Referințe
NU SUNT	

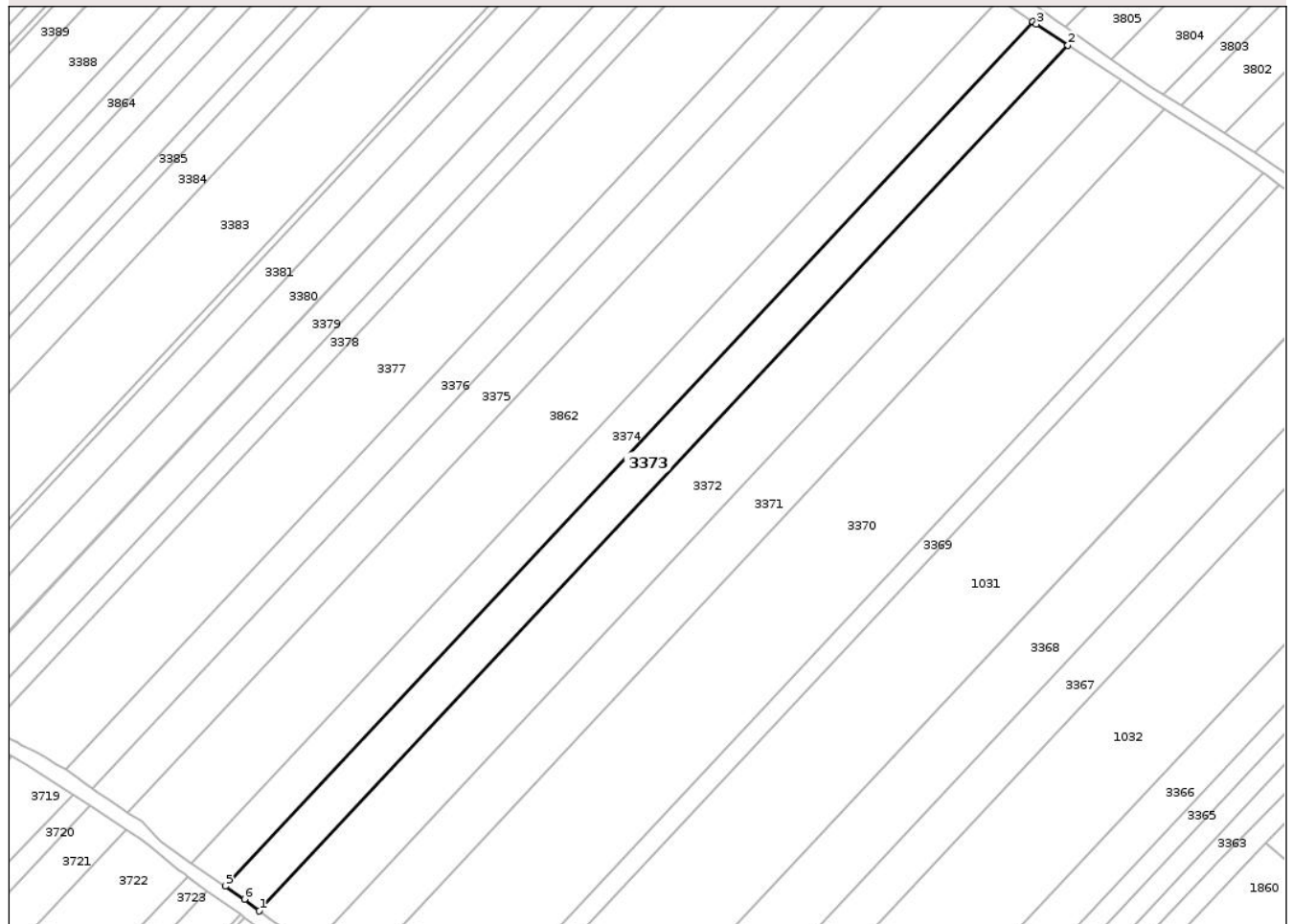
Anexa Nr. 1 La Partea I

Teren

Nr cadastral	Suprafața (mp)*	Observații / Referințe
	3.600	

* Suprafața este determinată în planul de proiecție Stereo 70.

DETALII LINIARE IMOBIL



Date referitoare la teren

Crt	Categorie folosință	Intra vilan	Suprafața (mp)	Tarla	Parcelă	Nr. topo	Observații / Referințe
1	arabil	NU	3.600	13	56D/41	-	NR TOPO CORECT PARCELA 56/41

Lungime Segmente

1) Valorile lungimilor segmentelor sunt obținute din proiecție în plan.

Punct început	X / Y	Punct sfârșit	X / Y	Lungime segment (** (m)
1	616.997,458 629.542,334	2	617.215,863 629.775,951	319.809
2	617.215,863 629.775,951	3	617.207,378 629.781,651	10.221
3	617.207,378 629.781,651	4	617.206,388 629.782,316	1.193
4	617.206,388 629.782,316	5	616.988,264 629.549,0	319.398
5	616.988,264 629.549,0	6	616.993,491 629.545,514	6.283

Punct început	X / Y	Punct sfârșit	X / Y	Lungime segment (** (m)
6	616.993,491 629.545,514	1	616.997,458 629.542,334	5.084

** Lungimile segmentelor sunt determinate în planul de proiecție Stereo 70 și sunt rotunjite la 1 milimetru.

*** Distanța dintre puncte este formată din segmente cumulate ce sunt mai mici decât valoarea 1 milimetru.

Neutilizabil în Circuitul Civil

**DATE DESPRE IMOBILUL NR. 1031**

Oficiul de Cadastru și Publicitate Imobiliară NEAMT
Biroul de Cadastru și Publicitate Imobiliară Targu-Neamt

A. Partea I. Descrierea imobilului

TEREN Necunoscut

Adresa: Loc. Radeni, Jud. Neamt, ȘI EXTRAVILAN COMUNA PĂSTRĂVENI

Nr. Crt	Nr cadastral Nr. topografic	Suprafața* (mp)	Observații / Referințe
A1		9.400	Sector cadastral:15 Teren neimprejmuit;

B. Partea II. Proprietari și acte

Inscrieri privitoare la dreptul de proprietate și alte drepturi reale	Referințe
/	
Act Administrativ nr. 43/962, din 14/07/2000 emis de CJPSDPAT NEAMȚ;	
B1	A1
Intabulare, drept de PROPRIETATE, dobandit prin Reconstituire, cota actuala 1/1	
1) MARCU GH IOAN, LIPSĂ CNP	

C. Partea III. SARCINI .

Inscrieri privind dezmembramintele dreptului de proprietate, drepturi reale de garanție și sarcini	Referințe
NU SUNT	

Punct început	X / Y	Punct sfârșit	X / Y	Lungime segment (** (m)
5	617.053,036 629.503,13	6	617.061,431 629.496,881	10.465
6	617.061,431 629.496,881	7	617.074,803 629.487,279	16.462
7	617.074,803 629.487,279	8	617.075,798 629.486,495	1.267
8	617.075,798 629.486,495	1	617.076,735 629.485,757	1.193

** Lungimile segmentelor sunt determinate în planul de proiecție Stereo 70 și sunt rotunjite la 1 milimetru.

*** Distanța dintre puncte este formată din segmente cumulate ce sunt mai mici decât valoarea 1 milimetru.

Neutilizabil în Circuitul Civil

**DATE DESPRE IMOBILUL NR. 1032**

Oficiul de Cadastru și Publicitate Imobiliară NEAMT
Biroul de Cadastru și Publicitate Imobiliară Targu-Neamt

A. Partea I. Descrierea imobilului

TEREN Intravilan

Adresa: Loc. Radeni, Jud. Neamt, punct " Lanu Mare II"

Nr. Crt	Nr cadastral Nr. topografic	Suprafața* (mp)	Observații / Referințe
A1	52030	9.200	Sector cadastral:15 Teren neimprejmuit;

B. Partea II. Proprietari și acte

Inscrieri privitoare la dreptul de proprietate și alte drepturi reale		Referințe
18958 / 21/07/2022		
Act Notarial nr. CONTRACT DE VÂNZARE - CUMPĂRARE aut. nr. 2202, din 20/07/2022 emis de NP David Daniela;		
B3	Intabulare, drept de PROPRIETATE, cu titlu de drept de CUMPĂRARE, dobandit prin Conventie, cota actuala 1/1 1) ONISEI DIMITRIE - NARCIS, bun propriu	A1

C. Partea III. SARCINI .

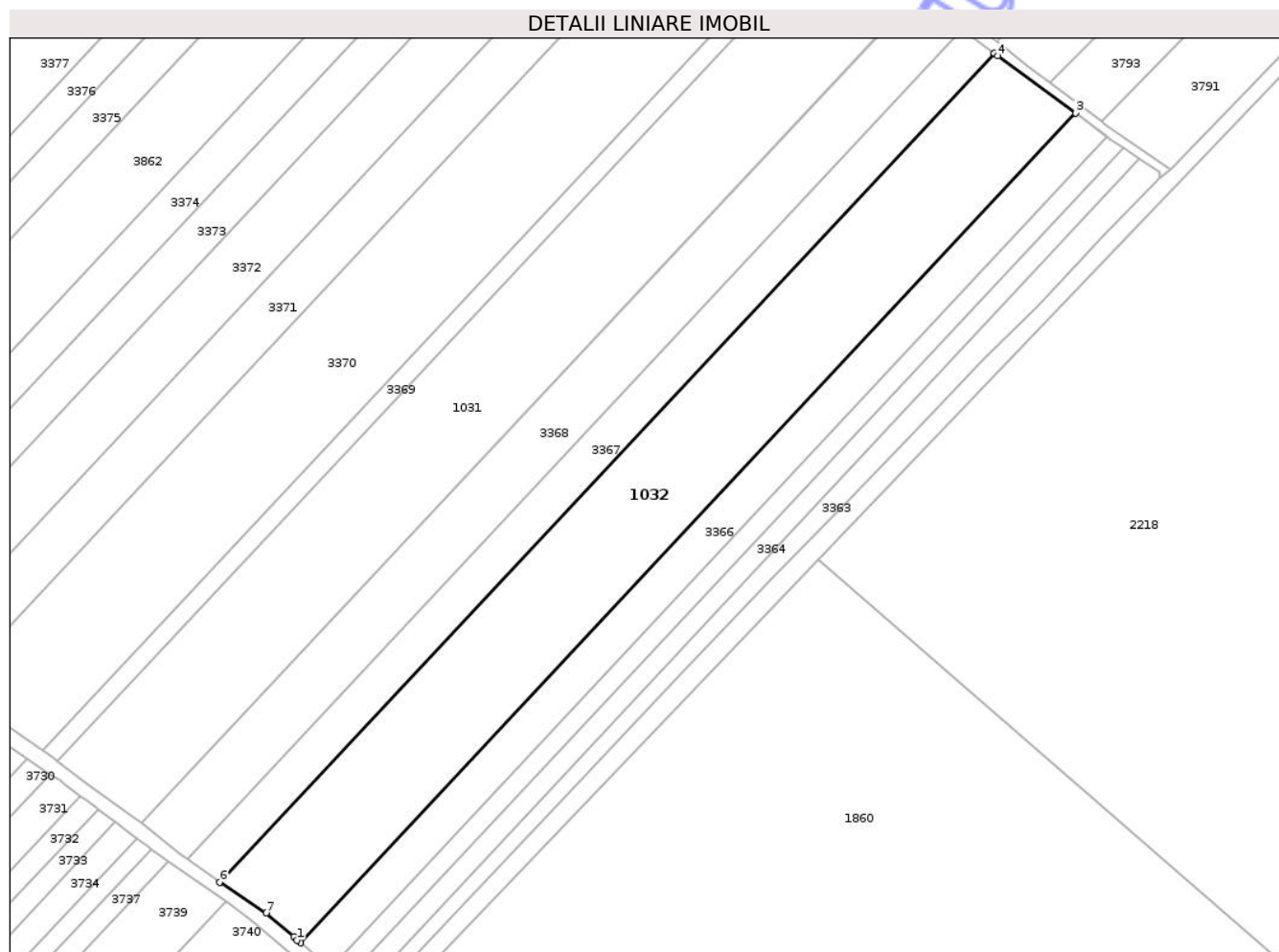
Inscrieri privind dezmembramintele dreptului de proprietate, drepturi reale de garanție și sarcini	Referințe
NU SUNT	

Anexa Nr. 1 La Partea I

Teren

Nr cadastral	Suprafața (mp)*	Observații / Referințe
52030	9.200	

* Suprafața este determinată în planul de proiecție Stereo 70.



Date referitoare la teren

Crt	Categorie folosință	Intra vilan	Suprafața (mp)	Tarla	Parcelă	Nr. topo	Observații / Referințe
1	arabil	DA	9.200	13	56B/49	-	NR TOPO CORECT PARCELA 56/49

Lungime Segmente

1) Valorile lungimilor segmentelor sunt obținute din proiecție în plan.

Punct început	X / Y	Punct sfârșit	X / Y	Lungime segment (** (m)
1	617.121,17 629.452,414	2	617.122,067 629.451,63	1.191
2	617.122,067 629.451,63	3	617.342,687 629.687,616	323.051
3	617.342,687 629.687,616	4	617.320,507 629.703,929	27.533
4	617.320,507 629.703,929	5	617.319,542 629.704,639	1.198
5	617.319,542 629.704,639	6	617.099,153 629.468,901	322.713

Punct început	X / Y	Punct sfârșit	X / Y	Lungime segment (** (m)
6	617.099,153 629.468,901	7	617.112,312 629.460,1	15.831
7	617.112,312 629.460,1	8	617.120,158 629.453,298	10.384
8	617.120,158 629.453,298	1	617.121,17 629.452,414	1.344

** Lungimile segmentelor sunt determinate în planul de proiecție Stereo 70 și sunt rotunjite la 1 milimetru.

*** Distanța dintre puncte este formată din segmente cumulate ce sunt mai mici decât valoarea 1 milimetru.

Neutilizabil în Circuitul Civil

**DATE DESPRE IMOBILUL NR. 3363**

Oficiul de Cadastru și Publicitate Imobiliară NEAMȚ
 Biroul de Cadastru și Publicitate Imobiliară Targu-Neamt

A. Partea I. Descrierea imobilului

TEREN Intravilan

Adresa: Loc. Radeni, Jud. Neamt

Nr. Crt	Nr cadastral Nr. topografic	Suprafața* (mp)	Observații / Referințe
A1		1.800	Sector cadastral:15 Teren neimprejmuit;

B. Partea II. Proprietari și acte

Inscrieri privitoare la dreptul de proprietate și alte drepturi reale	Referințe
/	
Act Administrativ nr. 69/935, din 20/03/1996 emis de CJPSDPAT NEAMȚ;	
B1	A1
Intabulare, drept de PROPRIETATE, dobandit prin Reconstituire, cota actuala 1/1 1) ASIMINEI GH JENICĂ, LIPSĂ CNP	

C. Partea III. SARCINI .

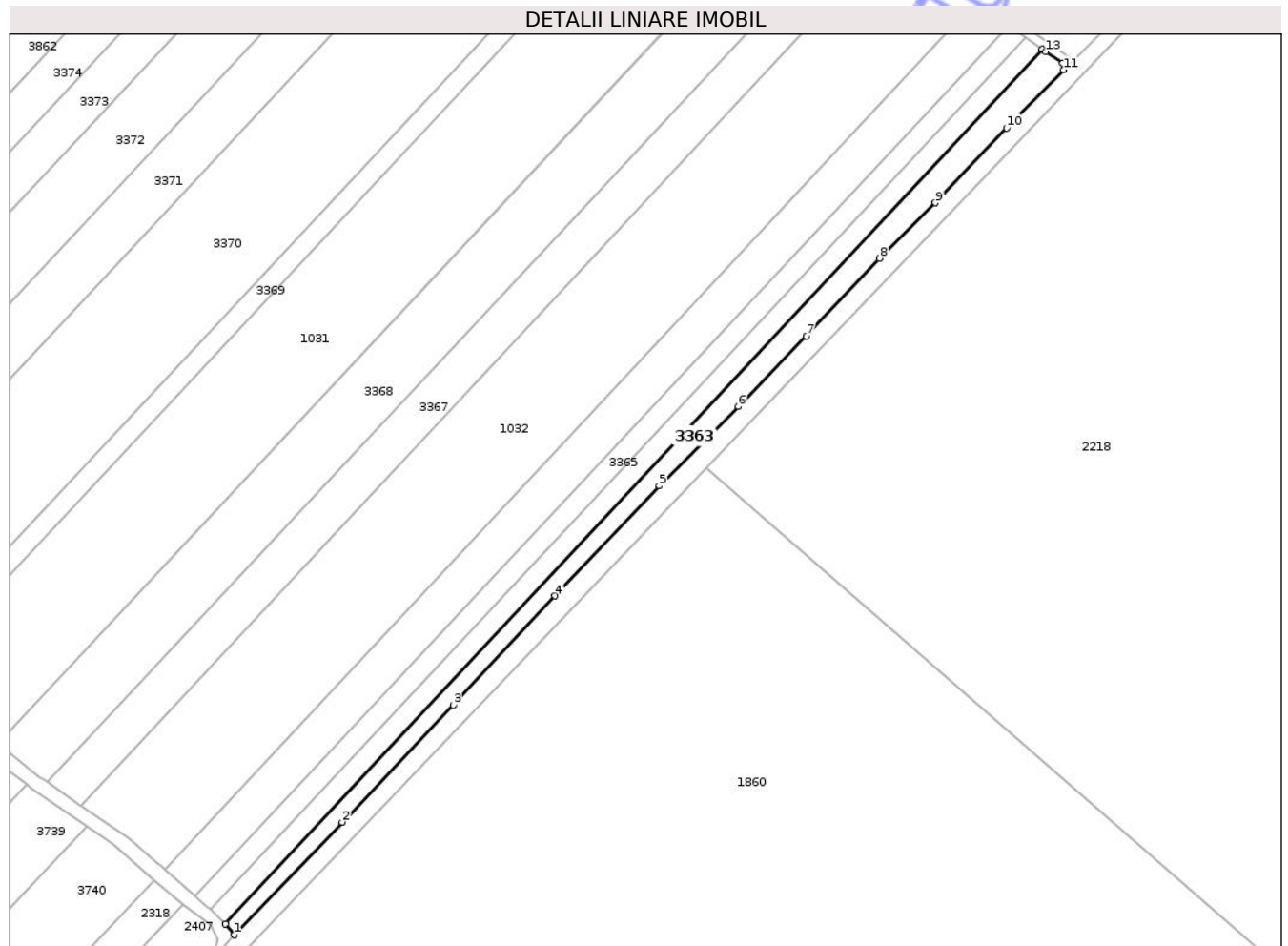
Inscrieri privind dezmembramintele dreptului de proprietate, drepturi reale de garanție și sarcini	Referințe
NU SUNT	

Anexa Nr. 1 La Partea I

Teren

Nr cadastral	Suprafața (mp)*	Observații / Referințe
	1.800	

* Suprafața este determinată în planul de proiecție Stereo 70.



Date referitoare la teren

Crt	Categorie folosință	Intra vilan	Suprafața (mp)	Tarla	Parcelă	Nr. topo	Observații / Referințe
1	arabil	DA	1.800	13	56B/53	-	NR TOPO CORECT PARCELA 56/53

Lungime Segmente

1) Valorile lungimilor segmentelor sunt obținute din proiecție în plan.

Punct început	X / Y	Punct sfârșit	X / Y	Lungime segment (** (m)
1	617.140,964 629.433,824	2	617.170,379 629.464,482	42.487
2	617.170,379 629.464,482	3	617.200,614 629.496,29	43.885
3	617.200,614 629.496,29	4	617.228,341 629.525,999	40.638
4	617.228,341 629.525,999	5	617.256,689 629.555,877	41.186
5	617.256,689 629.555,877	6	617.278,194 629.577,526	30.515

Punct început	X / Y	Punct sfârșit	X / Y	Lungime segment (** (m)
6	617.278,194 629.577,526	7	617.296,734 629.596,691	26.664
7	617.296,734 629.596,691	8	617.316,704 629.617,763	29.032
8	617.316,704 629.617,763	9	617.331,894 629.632,858	21.415
9	617.331,894 629.632,858	10	617.351,294 629.653,214	28.121
10	617.351,294 629.653,214	11	617.366,772 629.669,029	22.128
11	617.366,772 629.669,029	12	617.366,58 629.670,799	1.781
12	617.366,58 629.670,799	13	617.361,971 629.673,957	5.588
13	617.361,971 629.673,957	14	617.360,97 629.674,644	1.214
14	617.360,97 629.674,644	15	617.138,633 629.436,822	325.565
15	617.138,633 629.436,822	1	617.140,964 629.433,824	3.797

** Lungimile segmentelor sunt determinate în planul de proiecție Stereo 70 și sunt rotunjite la 1 milimetru.

*** Distanța dintre puncte este formată din segmente cumulate ce sunt mai mici decât valoarea 1 milimetru.

**DATE DESPRE IMOBILUL NR. 3366**

Oficiul de Cadastru și Publicitate Imobiliară NEAMT
Biroul de Cadastru și Publicitate Imobiliară Targu-Neamt

A. Partea I. Descrierea imobilului

TEREN Intravilan

Adresa: Loc. Radeni, Jud. Neamt

Nr. Crt	Nr cadastral Nr. topografic	Suprafața* (mp)	Observații / Referințe
A1		3.600	Sector cadastral:15 Teren neimprejmuit;

B. Partea II. Proprietari și acte

Inscrieri privitoare la dreptul de proprietate și alte drepturi reale	Referințe
/	
Act Administrativ nr. 69/1532, din 19/11/1999 emis de CJPSDPAT NEAMȚ;	
B1	A1
Intabulare, drept de PROPRIETATE, dobandit prin Reconstituire, cota actuala 1/1	
1) ONISEI V ELENA, LIPSĂ CNP	

C. Partea III. SARCINI .

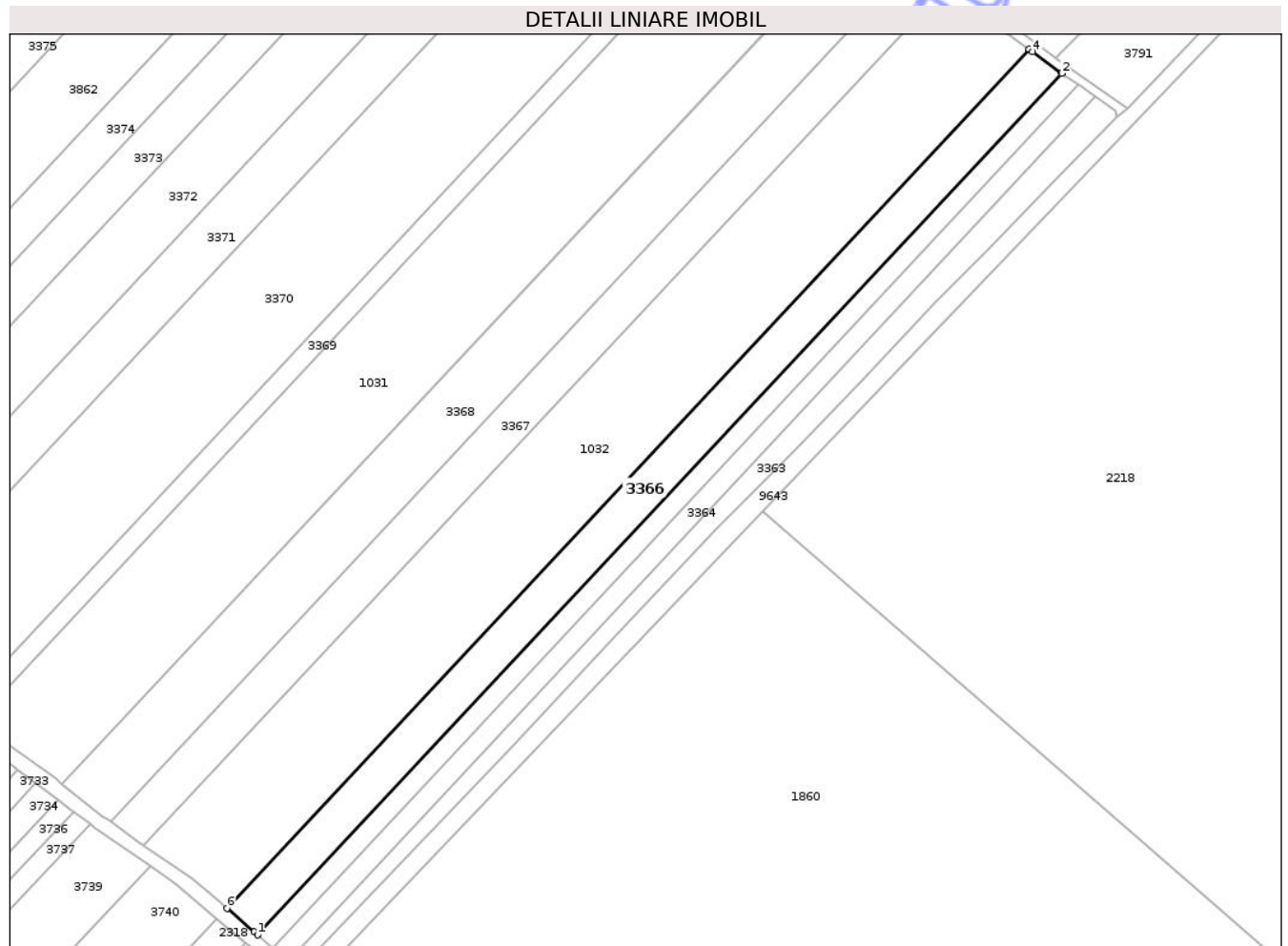
Inscrieri privind dezmembramintele dreptului de proprietate, drepturi reale de garanție și sarcini	Referințe
NU SUNT	

Anexa Nr. 1 La Partea I

Teren

Nr cadastral	Suprafața (mp)*	Observații / Referințe
	3.600	

* Suprafața este determinată în planul de proiecție Stereo 70.



Date referitoare la teren

Crt	Categorie folosință	Intra vilan	Suprafața (mp)	Tarla	Parcelă	Nr. topo	Observații / Referințe
1	arabil	DA	3.600	13	56B/75	-	NR TOPO CORECT PARCELA 56/75

Lungime Segmente

1) Valorile lungimilor segmentelor sunt obținute din proiecție în plan.

Punct început	X / Y	Punct sfârșit	X / Y	Lungime segment (** (m)
1	617.130,451 629.444,304	2	617.351,719 629.680,983	324.001
2	617.351,719 629.680,983	3	617.351,5 629.681,133	0.265
3	617.351,5 629.681,133	4	617.343,653 629.686,905	9.742
4	617.343,653 629.686,905	5	617.342,687 629.687,616	1.199
5	617.342,687 629.687,616	6	617.122,067 629.451,63	323.051

Punct început	X / Y	Punct sfârșit	X / Y	Lungime segment (** (m)
6	617.122,067 629.451,63	7	617.129,551 629.445,09	9.939
7	617.129,551 629.445,09	1	617.130,451 629.444,304	1.195

** Lungimile segmentelor sunt determinate în planul de proiecție Stereo 70 și sunt rotunjite la 1 milimetru.

*** Distanța dintre puncte este formată din segmente cumulate ce sunt mai mici decât valoarea 1 milimetru.

Neutilizabil în Circuitul Civil



DATE DESPRE IMOBILUL NR. 3369

Oficiul de Cadastru și Publicitate Imobiliară NEAMT
Biroul de Cadastru și Publicitate Imobiliară Targu-Neamt

A. Partea I. Descrierea imobilului

TEREN Extravilan

Adresa: Jud. Neamt

Nr. Crt	Nr cadastral Nr. topografic	Suprafața* (mp)	Observații / Referințe
A1		1.717	Sector cadastral:15 Teren neimprejmuit;

B. Partea II. Proprietari și acte

Inscrieri privitoare la dreptul de proprietate și alte drepturi reale	Referințe
/	
Act Administrativ nr. 1899, din 14/03/2024 emis de COMUNA PĂSTRĂVENI;	
B1	Inscrierea posesiei, drept de PROPRIETATE, dobandit prin Lege, cota actuala 1/1
	1) NEIDENTIFICAT NEIDENTIFICAT
Act Normativ nr. 7, din 13/03/1996 emis de PARLAMENTUL ROMÂNIEI (Art. 13);	
B2	Se notează mențiunea de proprietar neidentificat

C. Partea III. SARCINI .

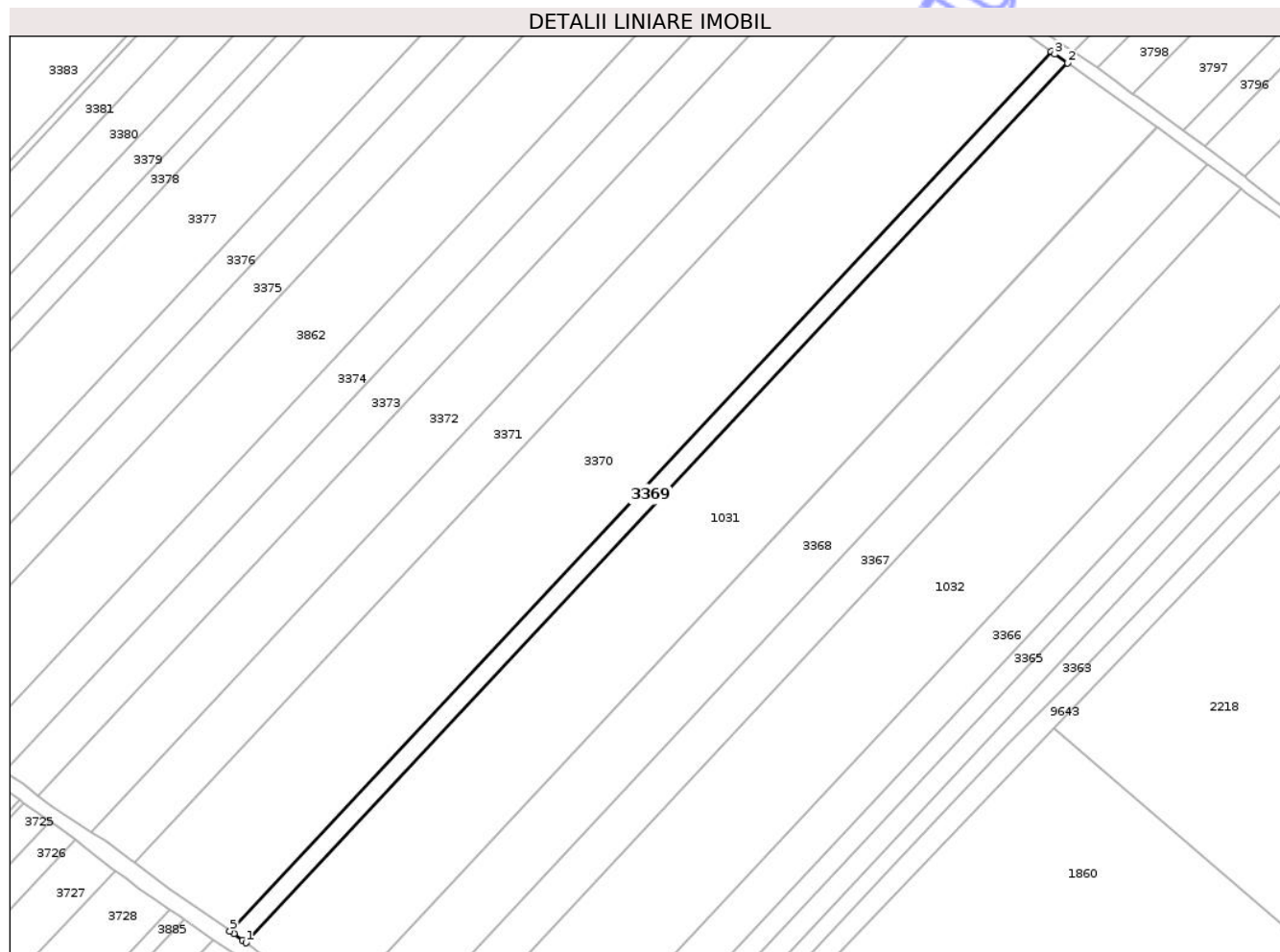
Inscrieri privind dezmembramintele dreptului de proprietate, drepturi reale de garanție și sarcini	Referințe
NU SUNT	

Anexa Nr. 1 La Partea I

Teren

Nr cadastral	Suprafața (mp)*	Observații / Referințe
	1.717	

* Suprafața este determinată în planul de proiecție Stereo 70.



Date referitoare la teren

Crt	Categorie folosință	Intra vilan	Suprafața (mp)	Tarla	Parcelă	Nr. topo	Observații / Referințe
1	arabil	NU	1.717	13	56	-	

Lungime Segmente

1) Valorile lungimilor segmentelor sunt obținute din proiecție în plan.

Punct început	X / Y	Punct sfârșit	X / Y	Lungime segment (** (m)
1	617.053,036 629.503,13	2	617.272,894 629.738,301	321.936
2	617.272,894 629.738,301	3	617.269,48 629.740,721	4.186
3	617.269,48 629.740,721	4	617.268,502 629.741,414	1.198
4	617.268,502 629.741,414	5	617.048,698 629.506,3	321.857
5	617.048,698 629.506,3	6	617.049,821 629.505,523	1.366

Punct început	X / Y	Punct sfârșit	X / Y	Lungime segment (** (m)
6	617.049,821 629.505,523	7	617.052,078 629.503,843	2.814
7	617.052,078 629.503,843	1	617.053,036 629.503,13	1.194

** Lungimile segmentelor sunt determinate în planul de proiecție Stereo 70 și sunt rotunjite la 1 milimetru.

*** Distanța dintre puncte este formată din segmente cumulate ce sunt mai mici decât valoarea 1 milimetru.

Neutilizabil în Circuitul Civil



DATE DESPRE IMOBILUL NR. 3372

Oficiul de Cadastru și Publicitate Imobiliară NEAMT
Biroul de Cadastru și Publicitate Imobiliară Targu-Neamt

A. Partea I. Descrierea imobilului

TEREN Extravilan

Adresa: Jud. Neamt

Nr. Crt	Nr cadastral Nr. topografic	Suprafața* (mp)	Observații / Referințe
A1		5.400	Sector cadastral:15 Teren neimprejmuit;

B. Partea II. Proprietari și acte

Inscrieri privitoare la dreptul de proprietate și alte drepturi reale	Referințe
/	
Act Administrativ nr. 1899, din 14/03/2024 emis de COMUNA PĂSTRĂVENI;	
B1	Inscrierea posesiei, drept de PROPRIETATE, dobandit prin Lege, cota actuala 1/1
	1) NEIDENTIFICAT NEIDENTIFICAT
Act Normativ nr. 7, din 13/03/1996 emis de PARLAMENTUL ROMÂNIEI (Art. 13);	
B2	Se notează mențiunea de proprietar neidentificat

C. Partea III. SARCINI .

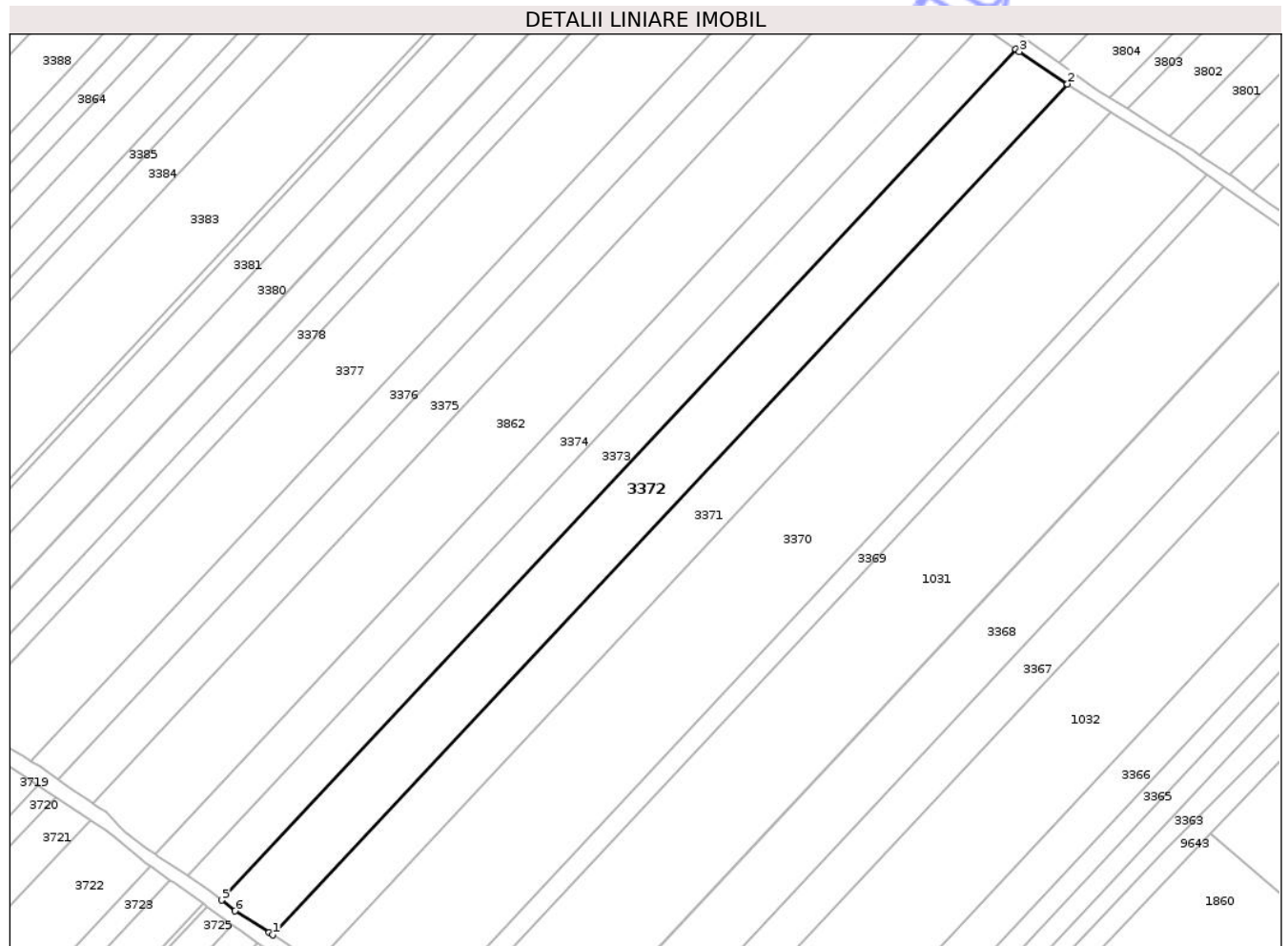
Inscrieri privind dezmembramintele dreptului de proprietate, drepturi reale de garanție și sarcini	Referințe
NU SUNT	

Anexa Nr. 1 La Partea I

Teren

Nr cadastral	Suprafața (mp)*	Observații / Referințe
	5.400	

* Suprafața este determinată în planul de proiecție Stereo 70.



Date referitoare la teren

Crt	Categorie folosință	Intra vilan	Suprafața (mp)	Tarla	Parcelă	Nr. topo	Observații / Referințe
1	arabil	NU	5.400	13	56	-	

Lungime Segmente

1) Valorile lungimilor segmentelor sunt obținute din proiecție în plan.

Punct început	X / Y	Punct sfârșit	X / Y	Lungime segment (** (m)
1	617.011,63 629.532,786	2	617.230,052 629.766,42	319.832
2	617.230,052 629.766,42	3	617.216,855 629.775,285	15.898
3	617.216,855 629.775,285	4	617.215,863 629.775,951	1.195
4	617.215,863 629.775,951	5	616.997,458 629.542,334	319.809
5	616.997,458 629.542,334	6	617.001,177 629.539,353	4.767

Punct început	X / Y	Punct sfârșit	X / Y	Lungime segment (** (m)
6	617.001,177 629.539,353	7	617.010,613 629.533,425	11.143
7	617.010,613 629.533,425	1	617.011,63 629.532,786	1.202

** Lungimile segmentelor sunt determinate în planul de proiecție Stereo 70 și sunt rotunjite la 1 milimetru.

*** Distanța dintre puncte este formată din segmente cumulate ce sunt mai mici decât valoarea 1 milimetru.

Neutilizabil în Circuitul Civil



DATE DESPRE IMOBILUL NR. 3374

Oficiul de Cadastru și Publicitate Imobiliară NEAMT
Biroul de Cadastru și Publicitate Imobiliară Targu-Neamt

A. Partea I. Descrierea imobilului

TEREN Extravilan

Adresa: Jud. Neamt

Nr. Crt	Nr cadastral Nr. topografic	Suprafața* (mp)	Observații / Referințe
A1		3.465	Sector cadastral:15 Teren neimprejmuit;

B. Partea II. Proprietari și acte

Inscrieri privitoare la dreptul de proprietate și alte drepturi reale	Referințe
/	
Act Administrativ nr. 1899, din 14/03/2024 emis de COMUNA PĂSTRĂVENI;	
B1	Inscrierea posesiei, drept de PROPRIETATE, dobandit prin Lege, cota actuala 1/1
	1) NEIDENTIFICAT NEIDENTIFICAT
Act Normativ nr. 7, din 13/03/1996 emis de PARLAMENTUL ROMÂNIEI (Art. 13);	
B2	Se notează mențiunea de proprietar neidentificat

C. Partea III. SARCINI .

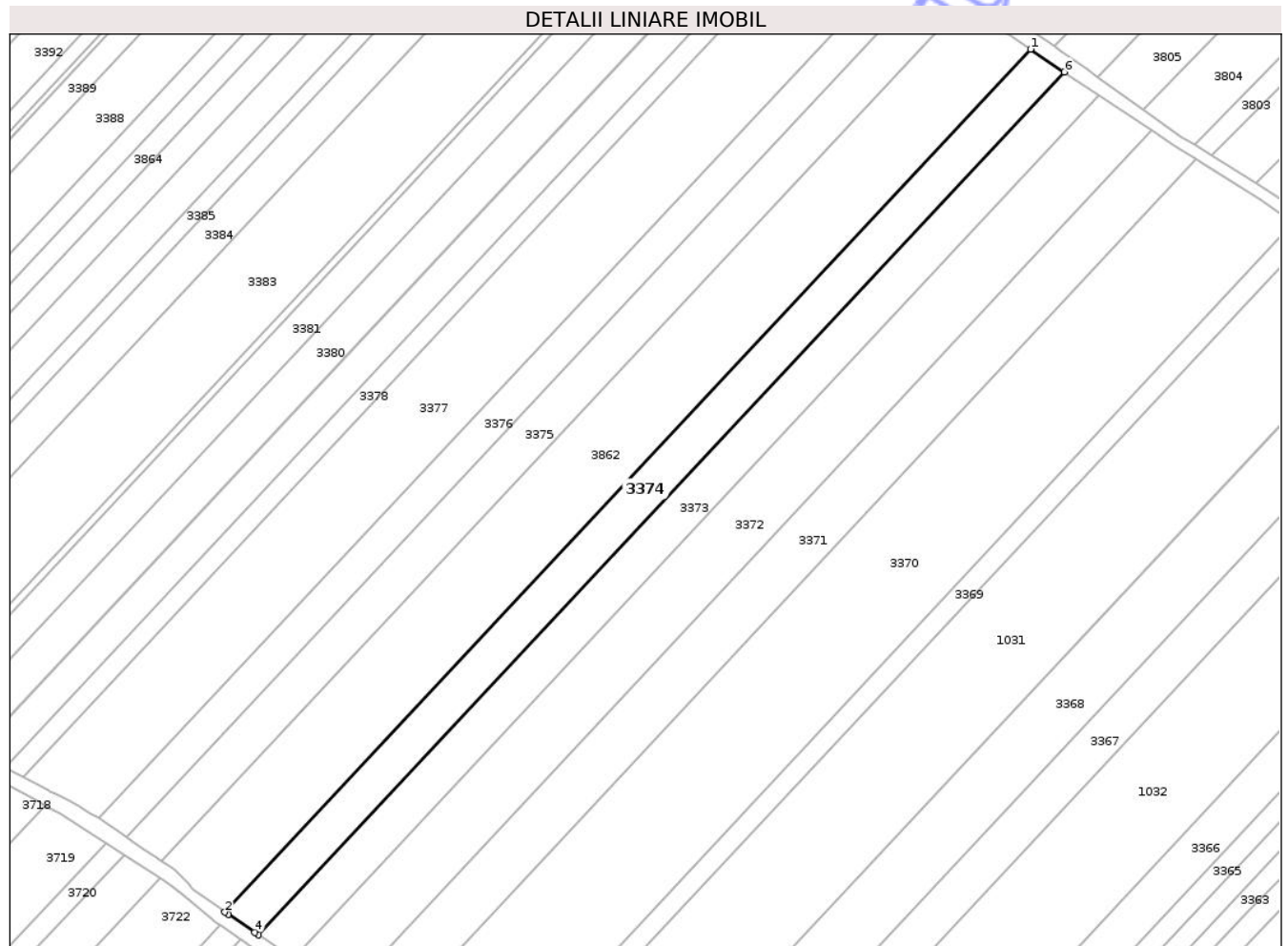
Inscrieri privind dezmembramintele dreptului de proprietate, drepturi reale de garanție și sarcini	Referințe
NU SUNT	

Anexa Nr. 1 La Partea I

Teren

Nr cadastral	Suprafața (mp)*	Observații / Referințe
	3.465	

* Suprafața este determinată în planul de proiecție Stereo 70.



Date referitoare la teren

Crt	Categorie folosință	Intra vilan	Suprafața (mp)	Tarla	Parcelă	Nr. topo	Observații / Referințe
1	arabil	NU	3.465	13	56	-	

Lungime Segmente

1) Valorile lungimilor segmentelor sunt obținute din proiecție în plan.

Punct început	X / Y	Punct sfârșit	X / Y	Lungime segment (** (m)
1	617.197,266 629.788,444	2	616.979,143 629.555,129	319.396
2	616.979,143 629.555,129	3	616.980,028 629.554,492	1.091
3	616.980,028 629.554,492	4	616.987,27 629.549,662	8.704
4	616.987,27 629.549,662	5	616.988,264 629.549,0	1.194
5	616.988,264 629.549,0	6	617.206,388 629.782,316	319.398

Punct început	X / Y	Punct sfârșit	X / Y	Lungime segment (** (m)
6	617.206,388 629.782,316	1	617.197,266 629.788,444	10.989

** Lungimile segmentelor sunt determinate în planul de proiecție Stereo 70 și sunt rotunjite la 1 milimetru.

*** Distanța dintre puncte este formată din segmente cumulate ce sunt mai mici decât valoarea 1 milimetru.

Neutilizabil în Circuitul Civil

**DATE DESPRE IMOBILUL NR. 3376**

Oficiul de Cadastru și Publicitate Imobiliară NEAMT
 Biroul de Cadastru și Publicitate Imobiliară Targu-Neamt

A. Partea I. Descrierea imobilului

TEREN Extravilan

Adresa: Jud. Neamt

Nr. Crt	Nr cadastral Nr. topografic	Suprafața* (mp)	Observații / Referințe
A1		2.800	Sector cadastral:15 Teren neimprejmuit;

B. Partea II. Proprietari și acte

Inscrieri privitoare la dreptul de proprietate și alte drepturi reale	Referințe
/	
Act Administrativ nr. 69/374, din 14/02/1995 emis de CJPSDPAT NEAMȚ;	
B1	A1
Intabulare, drept de PROPRIETATE, dobandit prin Reconstituire, cota actuala 1/1 1) TÎRȘA TH I VASILE, LIPSĂ CNP	

C. Partea III. SARCINI .

Inscrieri privind dezmembramintele dreptului de proprietate, drepturi reale de garanție și sarcini	Referințe
NU SUNT	

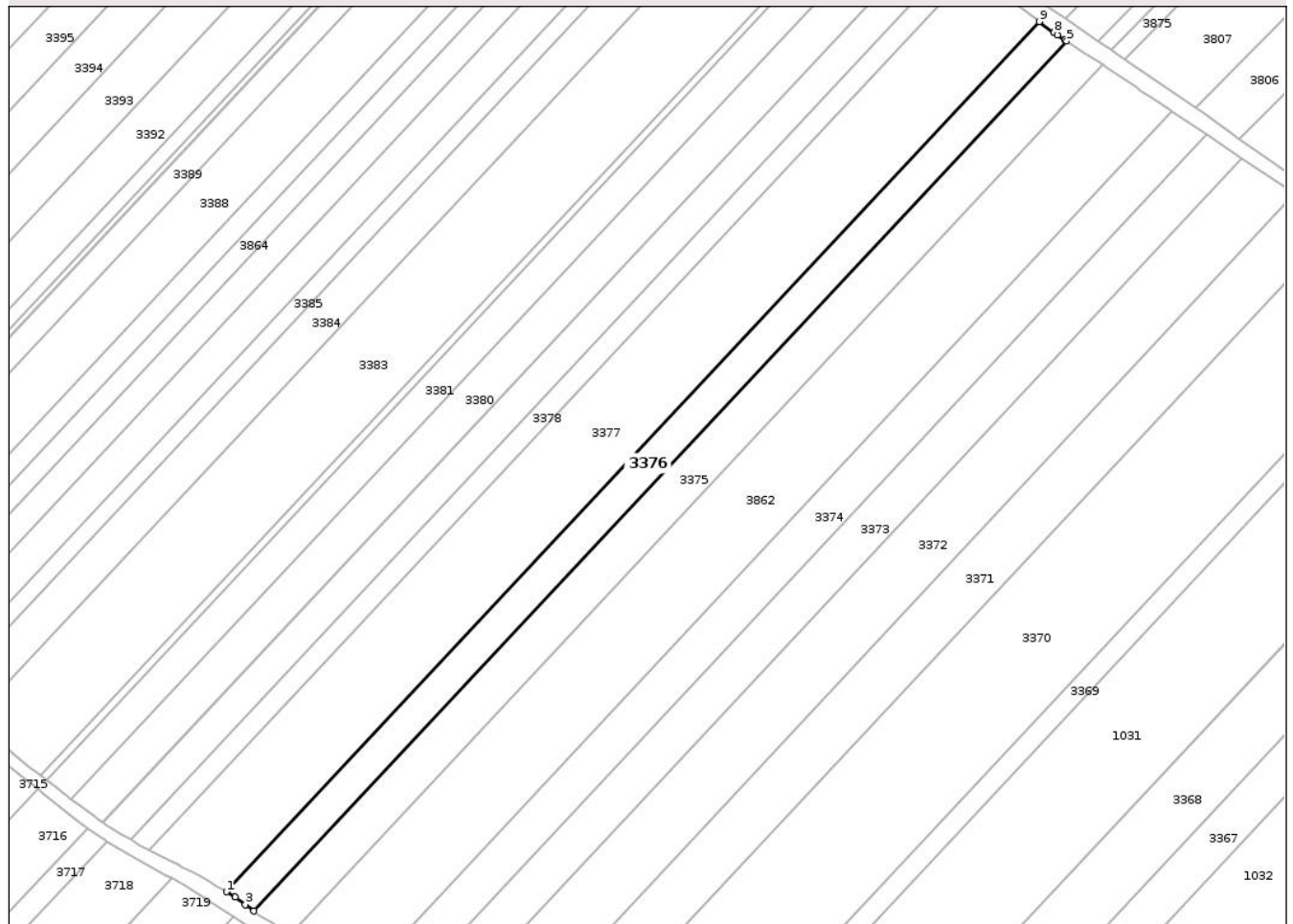
Anexa Nr. 1 La Partea I

Teren

Nr cadastral	Suprafața (mp)*	Observații / Referințe
	2.800	

* Suprafața este determinată în planul de proiecție Stereo 70.

DETALII LINIARE IMOBIL



Date referitoare la teren

Crt	Categorie folosință	Intra vilan	Suprafața (mp)	Tarla	Parcelă	Nr. topo	Observații / Referințe
1	arabil	NU	2.800	13	56B/10	-	NR TOPO CORECT PARCELA 56/10

Lungime Segmente

1) Valorile lungimilor segmentelor sunt obținute din proiecție în plan.

Punct început	X / Y	Punct sfârșit	X / Y	Lungime segment (** (m)
1	616.945,142 629.580,484	2	616.947,504 629.579,086	2.744
2	616.947,504 629.579,086	3	616.950,159 629.577,104	3.314
3	616.950,159 629.577,104	4	616.952,462 629.575,385	2.874
4	616.952,462 629.575,385	5	617.169,128 629.807,142	317.262
5	617.169,128 629.807,142	6	617.168,691 629.807,431	0.524

Punct început	X / Y	Punct sfârșit	X / Y	Lungime segment (** (m)
6	617.168,691 629.807,431	7	617.166,73 629.808,731	2.353
7	617.166,73 629.808,731	8	617.165,716 629.809,403	1.217
8	617.165,716 629.809,403	9	617.161,874 629.812,311	4.818
9	617.161,874 629.812,311	1	616.945,142 629.580,484	317.358

** Lungimile segmentelor sunt determinate în planul de proiecție Stereo 70 și sunt rotunjite la 1 milimetru.

*** Distanța dintre puncte este formată din segmente cumulate ce sunt mai mici decât valoarea 1 milimetru.

Neutilizabil în Circuitul Civil

**DATE DESPRE IMOBILUL NR. 3378**

Oficiul de Cadastru și Publicitate Imobiliară NEAMT
 Biroul de Cadastru și Publicitate Imobiliară Targu-Neamt

A. Partea I. Descrierea imobilului

TEREN Extravilan

Adresa: Jud. Neamt, Tarla "Lanul Mare II"

Nr. Crt	Nr cadastral Nr. topografic	Suprafața* (mp)	Observații / Referințe
A1	51875	1.800	Sector cadastral:15 Teren neimprejmuit;

B. Partea II. Proprietari și acte

Inscrieri privitoare la dreptul de proprietate și alte drepturi reale	Referințe
22120 / 30/09/2021	
Act Notarial nr. Contract de partaj voluntar aut nr. 1582, din 29/09/2021 emis de NP Bloju Veronica;	
B5	A1
Intabulare, drept de PROPRIETATE, cu titlu de drept de partaj, dobandit prin Conventie, cota actuala 1/1	
1) ATUDOSIEI MARCELA - CRISTINA, bun propriu	

C. Partea III. SARCINI .

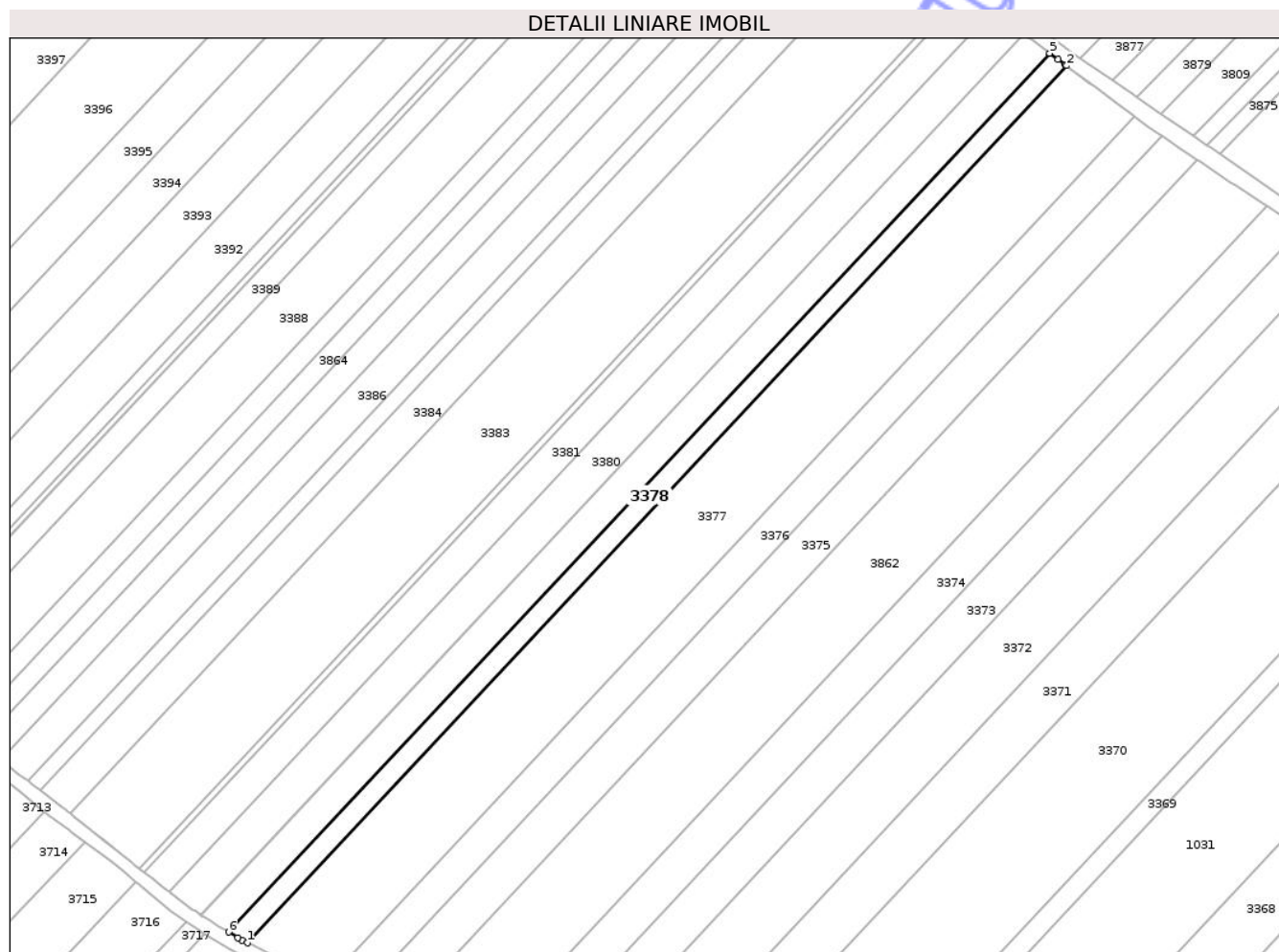
Inscrieri privind dezmembramintele dreptului de proprietate, drepturi reale de garanție și sarcini	Referințe
NU SUNT	

Anexa Nr. 1 La Partea I

Teren

Nr cadastral	Suprafața (mp)*	Observații / Referințe
51875	1.800	

* Suprafața este determinată în planul de proiecție Stereo 70.



Date referitoare la teren

Crt	Categorie folosință	Intra vilan	Suprafața (mp)	Tarla	Parcelă	Nr. topo	Observații / Referințe
1	arabil	NU	1.800	13	56D/12	-	NR TOPO CORECT PARCELA 56/12

Lungime Segmente

1) Valorile lungimilor segmentelor sunt obținute din proiecție în plan.

Punct început	X / Y	Punct sfârșit	X / Y	Lungime segment (** (m)
1	616.924,586 629.591,55	2	617.143,761 629.825,991	320.937
2	617.143,761 629.825,991	3	617.143,368 629.826,276	0.486
3	617.143,368 629.826,276	4	617.141,471 629.827,645	2.339
4	617.141,471 629.827,645	5	617.139,183 629.829,298	2.822
5	617.139,183 629.829,298	6	616.919,59 629.594,41	321.548

Punct început	X / Y	Punct sfârșit	X / Y	Lungime segment (** (m)
6	616.919,59 629.594,41	7	616.922,046 629.592,938	2.864
7	616.922,046 629.592,938	8	616.923,215 629.592,236	1.363
8	616.923,215 629.592,236	1	616.924,586 629.591,55	1.532

** Lungimile segmentelor sunt determinate în planul de proiecție Stereo 70 și sunt rotunjite la 1 milimetru.

*** Distanța dintre puncte este formată din segmente cumulate ce sunt mai mici decât valoarea 1 milimetru.

Neutilizabil în Circuitul Civil

**DATE DESPRE IMOBILUL NR. 3380**

Oficiul de Cadastru și Publicitate Imobiliară NEAMT
Biroul de Cadastru și Publicitate Imobiliară Targu-Neamt

A. Partea I. Descrierea imobilului

TEREN Extravilan

Adresa: Jud. Neamt

Nr. Crt	Nr cadastral Nr. topografic	Suprafața* (mp)	Observații / Referințe
A1		3.400	Sector cadastral:15 Teren neimprejmuit;

B. Partea II. Proprietari și acte

Inscrieri privitoare la dreptul de proprietate și alte drepturi reale	Referințe
/	
Act Administrativ nr. 69/1493, din 22/07/1999 emis de CJPSDPAT NEAMT;	
B1	A1
Intabulare, drept de PROPRIETATE, dobandit prin Reconstituire, cota actuala 1/1	
1) TÎRȘA I IOAN, LIPSĂ CNP	

C. Partea III. SARCINI .

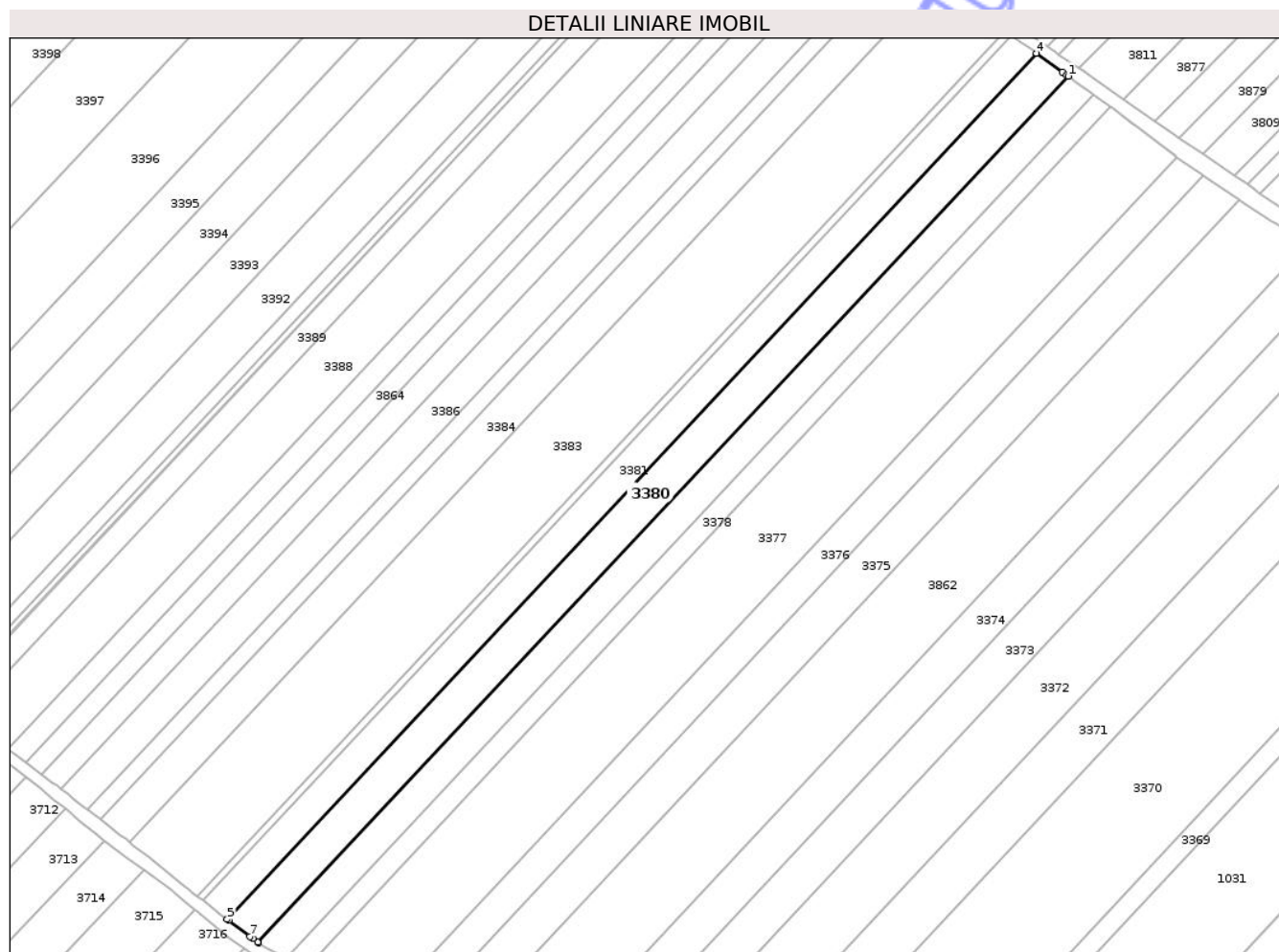
Inscrieri privind dezmembramintele dreptului de proprietate, drepturi reale de garanție și sarcini	Referințe
NU SUNT	

Anexa Nr. 1 La Partea I

Teren

Nr cadastral	Suprafața (mp)*	Observații / Referințe
	3.400	

* Suprafața este determinată în planul de proiecție Stereo 70.



Date referitoare la teren

Crt	Categorie folosință	Intra vilan	Suprafața (mp)	Tarla	Parcelă	Nr. topo	Observații / Referințe
1	arabil	NU	3.400	13	56B/32	-	NR TOPO CORECT PARCELA 56/32

Lungime Segmente

1) Valorile lungimilor segmentelor sunt obținute din proiecție în plan.

Punct început	X / Y	Punct sfârșit	X / Y	Lungime segment (** (m)
1	617.132,328 629.834,247	2	617.131,943 629.834,526	0.476
2	617.131,943 629.834,526	3	617.130,807 629.835,346	1.401
3	617.130,807 629.835,346	4	617.123,705 629.840,475	8.761
4	617.123,705 629.840,475	5	616.903,747 629.605,197	322.083
5	616.903,747 629.605,197	6	616.904,159 629.604,88	0.52

Punct început	X / Y	Punct sfârșit	X / Y	Lungime segment (** (m)
6	616.904,159 629.604,88	7	616.909,927 629.600,527	7.226
7	616.909,927 629.600,527	8	616.910,719 629.599,929	0.992
8	616.910,719 629.599,929	9	616.912,006 629.598,958	1.612
9	616.912,006 629.598,958	10	616.912,232 629.598,822	0.264
10	616.912,232 629.598,822	1	617.132,328 629.834,247	322.285

** Lungimile segmentelor sunt determinate în planul de proiecție Stereo 70 și sunt rotunjite la 1 milimetru.

*** Distanța dintre puncte este formată din segmente cumulate ce sunt mai mici decât valoarea 1 milimetru.

Neutilizabil în Circuitul Civil



DATE DESPRE IMOBILUL NR. 3382

Oficiul de Cadastru și Publicitate Imobiliară NEAMȚ
Biroul de Cadastru și Publicitate Imobiliară Targu-Neamt

A. Partea I. Descrierea imobilului

TEREN Extravilan

Adresa: Jud. Neamt

Nr. Crt	Nr cadastral Nr. topografic	Suprafața* (mp)	Observații / Referințe
A1		600	Sector cadastral:15 Teren neimprejmuit;

B. Partea II. Proprietari și acte

Inscrieri privitoare la dreptul de proprietate și alte drepturi reale	Referințe
/	
Act Administrativ nr. 69/991, din 03/04/1996 emis de CJPSDPAT NEAMȚ;	
B1	A1
Intabulare, drept de PROPRIETATE, dobandit prin Reconstituire, cota actuala 1/1	
1) TÎRȘA GH ANA, LIPSĂ CNP	

C. Partea III. SARCINI .


Inscrieri privind dezmembramintele dreptului de proprietate, drepturi reale de garanție și sarcini	Referințe
NU SUNT	

Anexa Nr. 1 La Partea I

Teren

Nr cadastral	Suprafața (mp)*	Observații / Referințe
	600	

* Suprafața este determinată în planul de proiecție Stereo 70.



Date referitoare la teren

Crt	Categorie folosință	Intra vilan	Suprafața (mp)	Tarla	Parcelă	Nr. topo	Observații / Referințe
1	arabil	NU	600	13	56B/33	-	NR TOPO CORECT PARCELA 56/33

Lungime Segmente

1) Valorile lungimilor segmentelor sunt obținute din proiecție în plan.

Punct început	X / Y	Punct sfârșit	X / Y	Lungime segment (** (m)
1	617.116,851 629.845,424	2	617.116,462 629.845,705	0.48
2	617.116,462 629.845,705	3	617.115,327 629.846,524	1.4
3	617.115,327 629.846,524	4	616.895,588 629.611,48	321.762
4	616.895,588 629.611,48	5	616.897,072 629.610,338	1.873
5	616.897,072 629.610,338	1	617.116,851 629.845,424	321.821

** Lungimile segmentelor sunt determinate în planul de proiecție Stereo 70 și sunt rotunjite la 1 milimetru.

*** Distanța dintre puncte este formată din segmente cumulate ce sunt mai mici decât valoarea 1 milimetru.

Neutilizabil în Circuitul
Civil

**DATE DESPRE IMOBILUL NR. 3385**

Oficiul de Cadastru și Publicitate Imobiliară NEAMT
Biroul de Cadastru și Publicitate Imobiliară Targu-Neamt

A. Partea I. Descrierea imobilului

TEREN Extravilan

Adresa: Jud. Neamt

Nr. Crt	Nr cadastral Nr. topografic	Suprafața* (mp)	Observații / Referințe
A1		1.400	Sector cadastral:15 Teren neimprejmuit;

B. Partea II. Proprietari și acte

Inscrieri privitoare la dreptul de proprietate și alte drepturi reale	Referințe
/	
Act Administrativ nr. 43/853, din 17/01/2000 emis de CJPSDPAT NEAMȚ;	
B1	A1
Intabulare, drept de PROPRIETATE, dobandit prin Reconstituire, cota actuala 1/1	
1) NISTOR GH ELENA, LIPSĂ CNP	

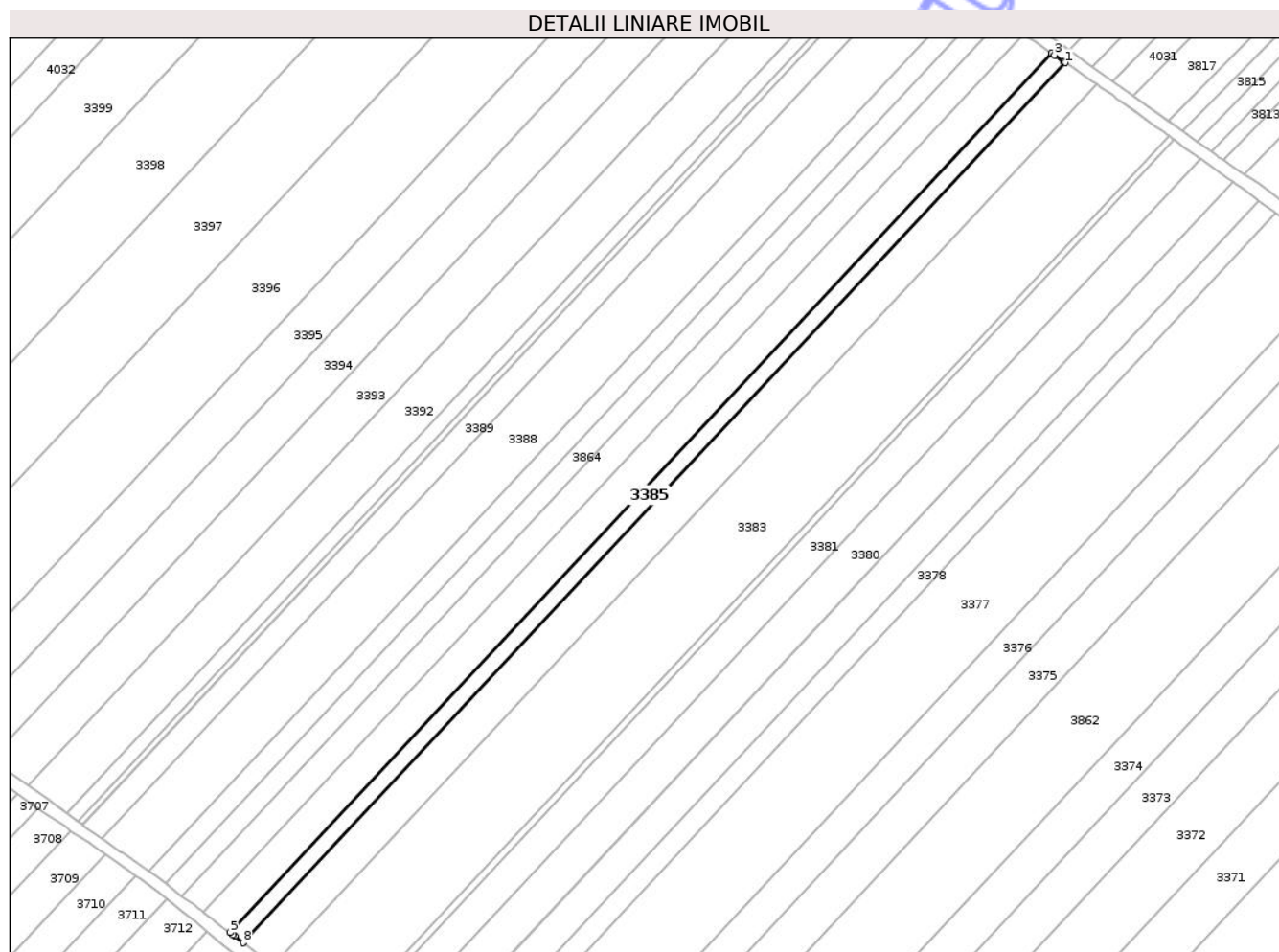
C. Partea III. SARCINI .

Inscrieri privind dezmembramintele dreptului de proprietate, drepturi reale de garanție și sarcini	Referințe
NU SUNT	

Teren

Nr cadastral	Suprafața (mp)*	Observații / Referințe
	1.400	

* Suprafața este determinată în planul de proiecție Stereo 70.



Date referitoare la teren

Crt	Categorie folosință	Intra vilan	Suprafața (mp)	Tarla	Parcelă	Nr. topo	Observații / Referințe
1	arabil	NU	1.400	13	56B/28	-	NR TOPO CORECT PARCELA 56/28

Lungime Segmente

1) Valorile lungimilor segmentelor sunt obținute din proiecție în plan.

Punct început	X / Y	Punct sfârșit	X / Y	Lungime segment (** (m)
1	617.087,832 629.865,94	2	617.087,421 629.866,222	0.499
2	617.087,421 629.866,222	3	617.084,966 629.867,909	2.98
3	617.084,966 629.867,909	4	617.084,183 629.868,447	0.949
4	617.084,183 629.868,447	5	616.865,857 629.634,914	319.693
5	616.865,857 629.634,914	6	616.866,604 629.634,339	0.943

Punct început	X / Y	Punct sfârșit	X / Y	Lungime segment (** (m)
6	616.866,604 629.634,339	7	616.867,072 629.633,979	0.59
7	616.867,072 629.633,979	8	616.869,342 629.632,231	2.865
8	616.869,342 629.632,231	1	617.087,832 629.865,94	319.934

** Lungimile segmentelor sunt determinate în planul de proiecție Stereo 70 și sunt rotunjite la 1 milimetru.

*** Distanța dintre puncte este formată din segmente cumulate ce sunt mai mici decât valoarea 1 milimetru.

Neutilizabil în Circuitul Civil

**DATE DESPRE IMOBILUL NR. 3386**

Oficiul de Cadastru și Publicitate Imobiliară NEAMT
 Biroul de Cadastru și Publicitate Imobiliară Targu-Neamt

A. Partea I. Descrierea imobilului

TEREN Extravilan

Adresa: Jud. Neamt

Nr. Crt	Nr cadastral Nr. topografic	Suprafața* (mp)	Observații / Referințe
A1		2.900	Sector cadastral:15 Teren neimprejmuit;

B. Partea II. Proprietari și acte

Inscrieri privitoare la dreptul de proprietate și alte drepturi reale	Referințe
/	
Act Notarial nr. CVC NR. 1071, din 18/05/2000 emis de NP CASAPU ALEXANDRU;	
B1	A1
Intabulare, drept de PROPRIETATE, dobandit prin Conventie, cota actuala 1/1 1) NISTOR ELENA, LIPSĂ CNP	

C. Partea III. SARCINI .

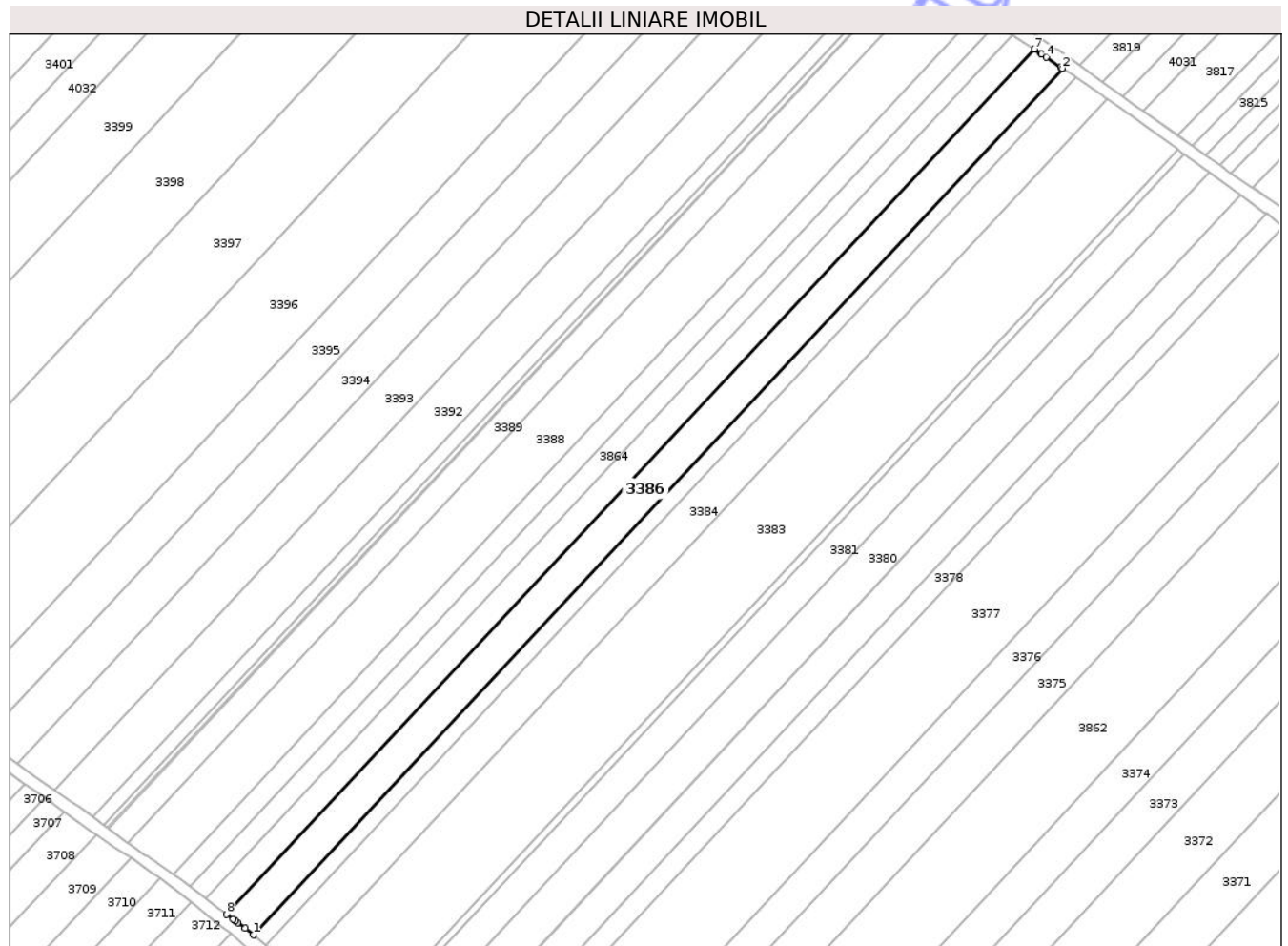
Inscrieri privind dezmembramintele dreptului de proprietate, drepturi reale de garanție și sarcini	Referințe
NU SUNT	

Anexa Nr. 1 La Partea I

Teren

Nr cadastral	Suprafața (mp)*	Observații / Referințe
	2.900	

* Suprafața este determinată în planul de proiecție Stereo 70.



Date referitoare la teren

Crt	Categorie folosință	Intra vilan	Suprafața (mp)	Tarla	Parcelă	Nr. topo	Observații / Referințe
1	arabil	NU	2.900	13	568/27	-	NR TOPO CORECT PARCELA 56/27

Lungime Segmente

1) Valorile lungimilor segmentelor sunt obținute din proiecție în plan.

Punct început	X / Y	Punct sfârșit	X / Y	Lungime segment (** (m)
1	616.865,857 629.634,914	2	617.084,183 629.868,447	319.693
2	617.084,183 629.868,447	3	617.083,771 629.868,73	0.501
3	617.083,771 629.868,73	4	617.079,749 629.871,494	4.879
4	617.079,749 629.871,494	5	617.078,59 629.872,29	1.406
5	617.078,59 629.872,29	6	617.078,442 629.872,388	0.178

Punct început	X / Y	Punct sfârșit	X / Y	Lungime segment (** (m)
6	617.078,442 629.872,388	7	617.076,583 629.873,61	2.225
7	617.076,583 629.873,61	8	616.858,623 629.640,47	319.156
8	616.858,623 629.640,47	9	616.860,374 629.639,132	2.204
9	616.860,374 629.639,132	10	616.861,059 629.638,608	0.863
10	616.861,059 629.638,608	11	616.861,622 629.638,175	0.711
11	616.861,622 629.638,175	12	616.863,587 629.636,662	2.479
12	616.863,587 629.636,662	1	616.865,857 629.634,914	2.865

** Lungimile segmentelor sunt determinate în planul de proiecție Stereo 70 și sunt rotunjite la 1 milimetru.

*** Distanța dintre puncte este formată din segmente cumulate ce sunt mai mici decât valoarea 1 milimetru.

**DATE DESPRE IMOBILUL NR. 3389**

Oficiul de Cadastru și Publicitate Imobiliară NEAMT
 Biroul de Cadastru și Publicitate Imobiliară Targu-Neamt

A. Partea I. Descrierea imobilului

TEREN Extravilan

Adresa: Jud. Neamt

Nr. Crt	Nr cadastral Nr. topografic	Suprafața* (mp)	Observații / Referințe
A1		2.000	Sector cadastral:15 Teren neimprejmuit;

B. Partea II. Proprietari și acte

Inscrieri privitoare la dreptul de proprietate și alte drepturi reale	Referințe
/	
Act Administrativ nr. 43/1060, din 01/08/1995 emis de CJPSDPAT NEAMT;	
B1	A1
Intabulare, drept de PROPRIETATE, dobandit prin Reconstituire, cota actuala 1/1	
1) PETRARU ZOIȚA, LIPSĂ CNP	
2) CIOCOIU V VIRGINIA, LIPSĂ CNP	
3) LOBODĂ D VERONA, LIPSĂ CNP	

C. Partea III. SARCINI .

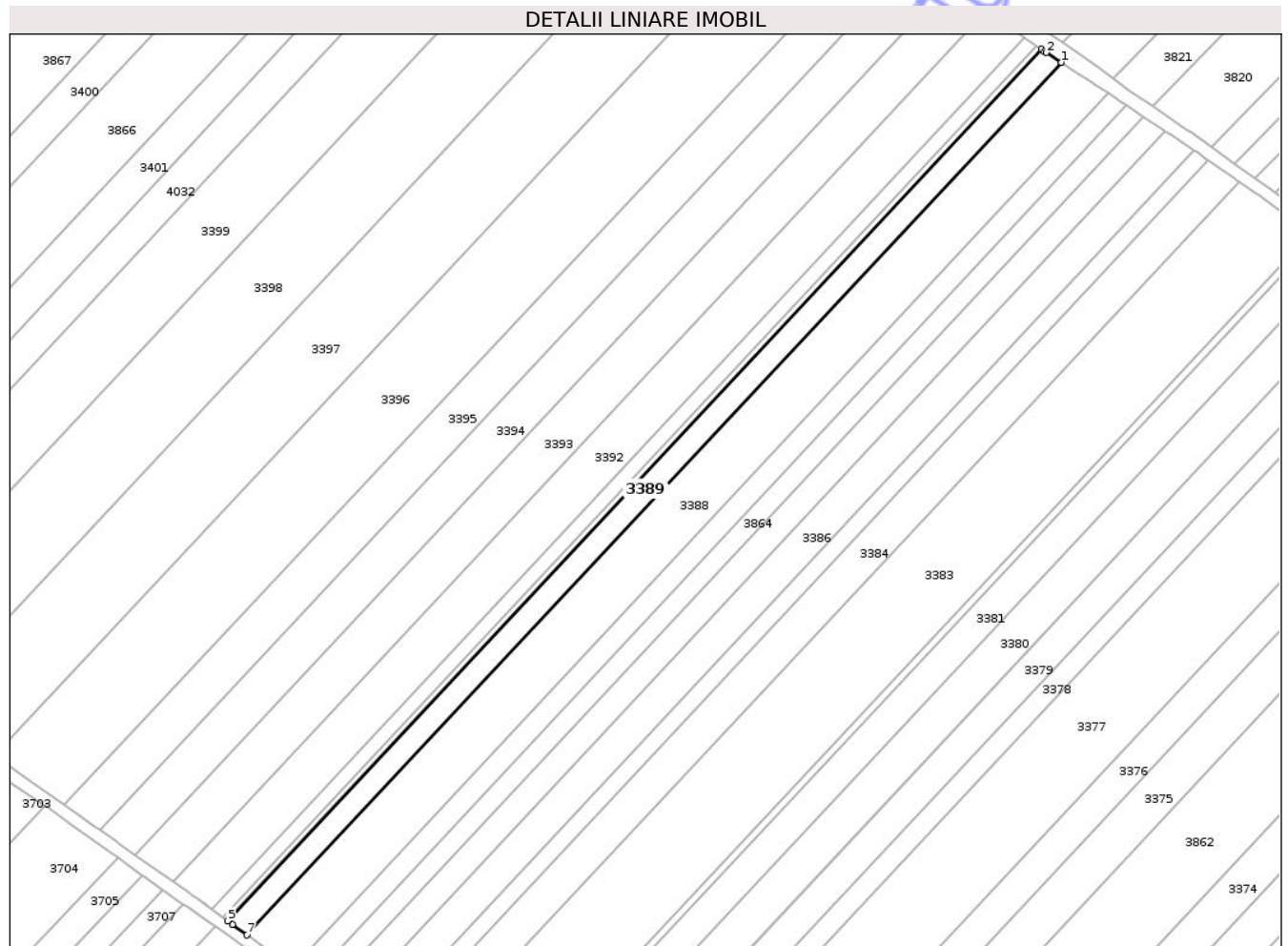
Inscrieri privind dezmembramintele dreptului de proprietate, drepturi reale de garanție și sarcini	Referințe
NU SUNT	

Anexa Nr. 1 La Partea I

Teren

Nr cadastral	Suprafața (mp)*	Observații / Referințe
	2.000	

* Suprafața este determinată în planul de proiecție Stereo 70.



Date referitoare la teren

Crt	Categorie folosință	Intravilan	Suprafața (mp)	Tarla	Parcelă	Nr. topo	Observații / Referințe
1	arabil	NU	2.000	13	56A/22	-	NR TOPO CORECT PARCELA 56/22

Lungime Segmente

1) Valorile lungimilor segmentelor sunt obținute din proiecție în plan.

Punct început	X / Y	Punct sfârșit	X / Y	Lungime segment (** (m)
1	617.048,88 629.891,834	2	617.044,876 629.894,468	4.793
2	617.044,876 629.894,468	3	617.044,44 629.894,755	0.523
3	617.044,44 629.894,755	4	617.043,541 629.895,346	1.076
4	617.043,541 629.895,346	5	616.826,819 629.663,529	317.345
5	616.826,819 629.663,529	6	616.828,096 629.662,589	1.586

Punct început	X / Y	Punct sfârșit	X / Y	Lungime segment (** (m)
6	616.828,096 629.662,589	7	616.831,927 629.659,77	4.756
7	616.831,927 629.659,77	1	617.048,88 629.891,834	317.683

** Lungimile segmentelor sunt determinate în planul de proiecție Stereo 70 și sunt rotunjite la 1 milimetru.

*** Distanța dintre puncte este formată din segmente cumulate ce sunt mai mici decât valoarea 1 milimetru.

Neutilizabil în Circuitul Civil

**DATE DESPRE IMOBILUL NR. 3391**

Oficiul de Cadastru și Publicitate Imobiliară NEAMT
Biroul de Cadastru și Publicitate Imobiliară Targu-Neamt

A. Partea I. Descrierea imobilului

TEREN Extravilan

Adresa: Jud. Neamt

Nr. Crt	Nr cadastral Nr. topografic	Suprafața* (mp)	Observații / Referințe
A1		1.200	Sector cadastral:15 Teren neimprejmuit;

B. Partea II. Proprietari și acte

Inscrieri privitoare la dreptul de proprietate și alte drepturi reale	Referințe
/	
Act Administrativ nr. 1899, din 14/03/2024 emis de COMUNA PĂSTRĂVENI;	
B1	Inscrierea posesiei, drept de PROPRIETATE, dobandit prin Lege, cota actuala 1/1
	1) NEIDENTIFICAT NEIDENTIFICAT
Act Normativ nr. 7, din 13/03/1996 emis de PARLAMENTUL ROMÂNIEI (Art. 13);	
B2	Se notează mențiunea de proprietar neidentificat

C. Partea III. SARCINI .

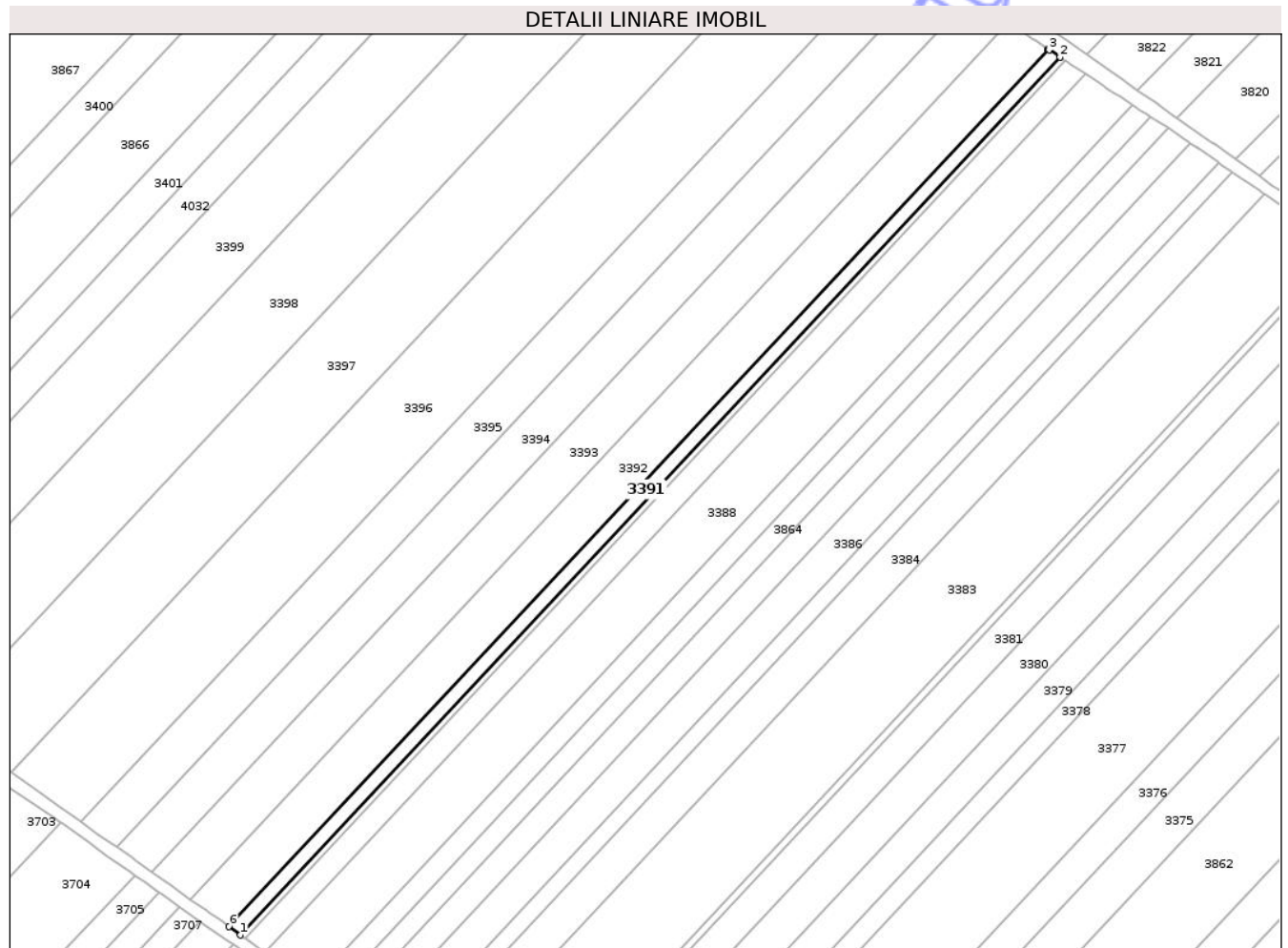
Inscrieri privind dezmembramintele dreptului de proprietate, drepturi reale de garanție și sarcini	Referințe
NU SUNT	

Anexa Nr. 1 La Partea I

Teren

Nr cadastral	Suprafața (mp)*	Observații / Referințe
	1.200	

* Suprafața este determinată în planul de proiecție Stereo 70.



Date referitoare la teren

Crt	Categorie folosință	Intra vilan	Suprafața (mp)	Tarla	Parcelă	Nr. topo	Observații / Referințe
1	arabil	NU	1.200	13	56	-	

Lungime Segmente

1) Valorile lungimilor segmentelor sunt obținute din proiecție în plan.

Punct început	X / Y	Punct sfârșit	X / Y	Lungime segment (** (m)
1	616.825,541 629.664,47	2	617.042,206 629.896,225	317.26
2	617.042,206 629.896,225	3	617.039,309 629.898,13	3.467
3	617.039,309 629.898,13	4	617.039,098 629.898,276	0.257
4	617.039,098 629.898,276	5	617.039,004 629.898,341	0.114
5	617.039,004 629.898,341	6	616.822,473 629.666,728	317.066

Punct început	X / Y	Punct sfârșit	X / Y	Lungime segment (** (m)
6	616.822,473 629.666,728	1	616.825,541 629.664,47	3.81

** Lungimile segmentelor sunt determinate în planul de proiecție Stereo 70 și sunt rotunjite la 1 milimetru.

*** Distanța dintre puncte este formată din segmente cumulate ce sunt mai mici decât valoarea 1 milimetru.

Neutilizabil în Circuitul Civil

**DATE DESPRE IMOBILUL NR. 3393**

Oficiul de Cadastru și Publicitate Imobiliară NEAMȚ
 Biroul de Cadastru și Publicitate Imobiliară Targu-Neamt

A. Partea I. Descrierea imobilului

TEREN Extravilan

Adresa: Jud. Neamt

Nr. Crt	Nr cadastral Nr. topografic	Suprafața* (mp)	Observații / Referințe
A1		3.900	Sector cadastral:15 Teren neimprejmuit;

B. Partea II. Proprietari și acte

Inscrieri privitoare la dreptul de proprietate și alte drepturi reale	Referințe
/	
Act Administrativ nr. 5805B, din 22/01/2008 emis de CJPSDPAT NEAMȚ;	
B1	A1
Intabulare, drept de PROPRIETATE, dobandit prin Reconstituire, cota actuala 1/1	
1) LATEȘ CHIRILĂ V PETRU, LIPSĂ CNP	
2) LATEȘ V AGLAIA, LIPSĂ CNP	

C. Partea III. SARCINI .


Inscrieri privind dezmembramintele dreptului de proprietate, drepturi reale de garanție și sarcini	Referințe
NU SUNT	

Anexa Nr. 1 La Partea I

Teren

Nr cadastral	Suprafața (mp)*	Observații / Referințe
	3.900	

* Suprafața este determinată în planul de proiecție Stereo 70.



Date referitoare la teren

Crt	Categorie folosință	Intra vilan	Suprafața (mp)	Tarla	Parcelă	Nr. topo	Observații / Referințe
1	arabil	NU	3.900	13	56B/16	-	NR TOPO CORECT PARCELA 56/16

Lungime Segmente

1) Valorile lungimilor segmentelor sunt obținute din proiecție în plan.

Punct început	X / Y	Punct sfârșit	X / Y	Lungime segment (** (m)
1	617.028,78 629.905,422	2	617.025,464 629.907,718	4.034
2	617.025,464 629.907,718	3	617.023,536 629.909,054	2.346
3	617.023,536 629.909,054	4	617.020,758 629.910,978	3.379
4	617.020,758 629.910,978	5	617.018,629 629.912,586	2.668
5	617.018,629 629.912,586	6	616.802,201 629.681,084	316.913

Punct început	X / Y	Punct sfârșit	X / Y	Lungime segment (** (m)
6	616.802,201 629.681,084	7	616.807,147 629.677,594	6.053
7	616.807,147 629.677,594	8	616.812,352 629.673,92	6.371
8	616.812,352 629.673,92	1	617.028,78 629.905,422	316.913

** Lungimile segmentelor sunt determinate în planul de proiecție Stereo 70 și sunt rotunjite la 1 milimetru.

*** Distanța dintre puncte este formată din segmente cumulate ce sunt mai mici decât valoarea 1 milimetru.

Neutilizabil în Circuitul Civil

**DATE DESPRE IMOBILUL NR. 3395**

Oficiul de Cadastru și Publicitate Imobiliară NEAMT
Biroul de Cadastru și Publicitate Imobiliară Targu-Neamt

A. Partea I. Descrierea imobilului

TEREN Extravilan

Adresa: Jud. Neamt

Nr. Crt	Nr cadastral Nr. topografic	Suprafața* (mp)	Observații / Referințe
A1		3.600	Sector cadastral:15 Teren neimprejmuit;

B. Partea II. Proprietari și acte

Inscrieri privitoare la dreptul de proprietate și alte drepturi reale	Referințe
/	
Act Administrativ nr. 69/1136, din 14/10/1996 emis de CJPSDPAT NEAMȚ;	
B1	A1
Intabulare, drept de PROPRIETATE, dobandit prin Reconstituire, cota actuala 1/1	
1) LATEȘ D MIHAI	

C. Partea III. SARCINI .

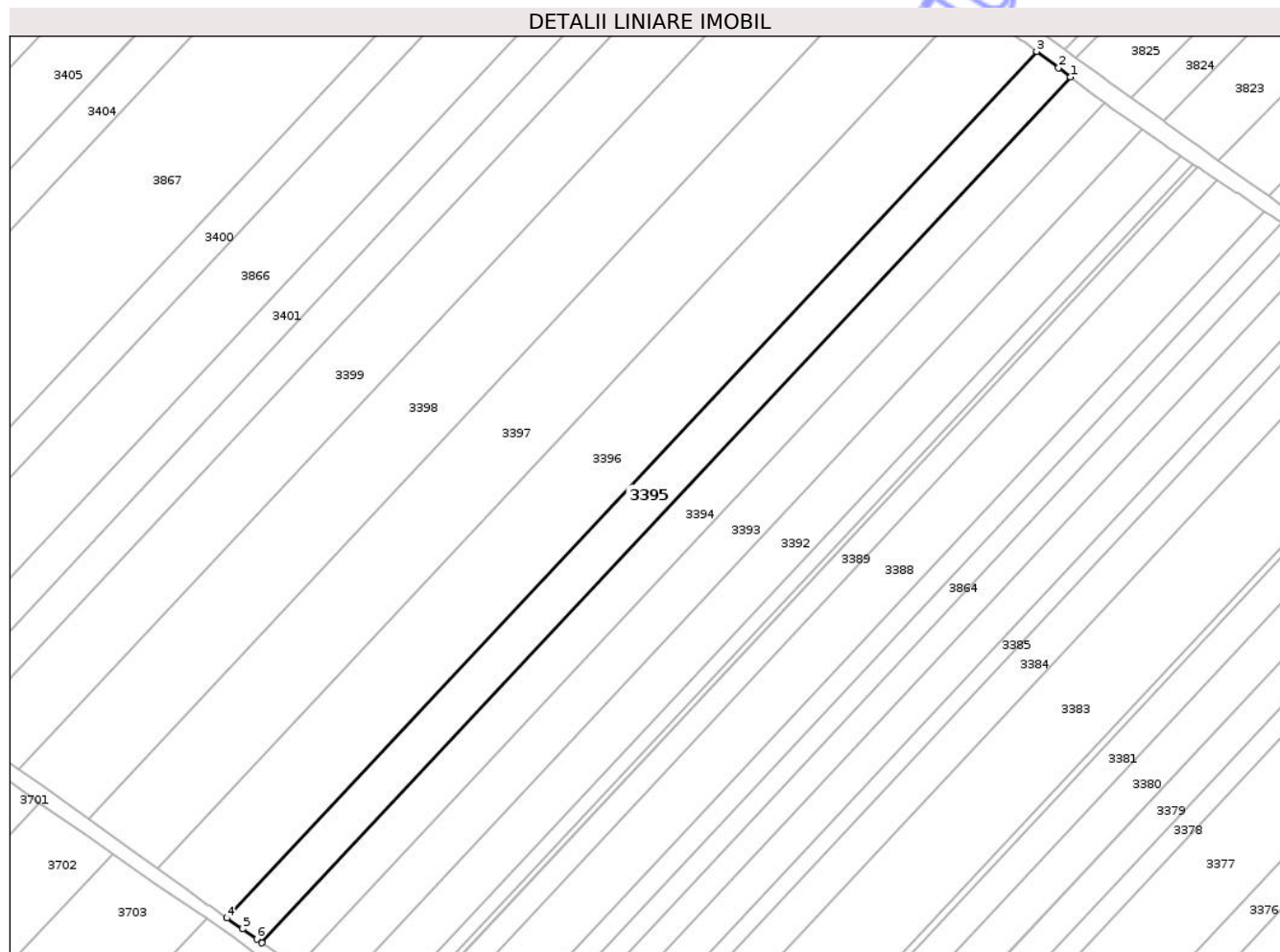
Inscrieri privind dezmembramintele dreptului de proprietate, drepturi reale de garanție și sarcini	Referințe
NU SUNT	

Anexa Nr. 1 La Partea I

Teren

Nr cadastral	Suprafața (mp)*	Observații / Referințe
	3.600	

* Suprafața este determinată în planul de proiecție Stereo 70.



Date referitoare la teren

Crt	Categorie folosință	Intra vilan	Suprafața (mp)	Tarla	Parcelă	Nr. topo	Observații / Referințe
1	arabil	NU	3.600	13	56B/14	-	NR TOPO CORECT PARCELA 56/14

Lungime Segmente

1) Valorile lungimilor segmentelor sunt obținute din proiecție în plan.

Punct început	X / Y	Punct sfârșit	X / Y	Lungime segment (** (m)
1	617.009,519 629.919,465	2	617.006,325 629.921,878	4.003
2	617.006,325 629.921,878	3	617.000,473 629.926,298	7.333
3	617.000,473 629.926,298	4	616.783,427 629.694,327	317.678
4	616.783,427 629.694,327	5	616.787,621 629.691,37	5.132
5	616.787,621 629.691,37	6	616.791,432 629.688,684	4.662

Punct început	X / Y	Punct sfârșit	X / Y	Lungime segment (** (m)
6	616.791,432 629.688,684	7	616.792,837 629.687,692	1.721
7	616.792,837 629.687,692	1	617.009,519 629.919,465	317.285

** Lungimile segmentelor sunt determinate în planul de proiecție Stereo 70 și sunt rotunjite la 1 milimetru.

*** Distanța dintre puncte este formată din segmente cumulate ce sunt mai mici decât valoarea 1 milimetru.

Neutilizabil în Circuitul Civil

**DATE DESPRE IMOBILUL NR. 3398**

Oficiul de Cadastru și Publicitate Imobiliară NEAMT
Biroul de Cadastru și Publicitate Imobiliară Targu-Neamt

A. Partea I. Descrierea imobilului

TEREN Extravilan

Adresa: Jud. Neamt

Nr. Crt	Nr cadastral Nr. topografic	Suprafața* (mp)	Observații / Referințe
A1		7.200	Sector cadastral:15 Teren neimprejmuit;

B. Partea II. Proprietari și acte

Inscrieri privitoare la dreptul de proprietate și alte drepturi reale	Referințe
/	
Act Administrativ nr. 43/1024, din 28/01/2019 emis de CJPSDPAT NEAMȚ;	
B1	A1
Intabulare, drept de PROPRIETATE, dobandit prin Reconstituire, cota actuala 1/1	
1) AZAMFIREI GH MAFTEI, LIPSĂ CNP	

C. Partea III. SARCINI .

Inscrieri privind dezmembramintele dreptului de proprietate, drepturi reale de garanție și sarcini	Referințe
NU SUNT	

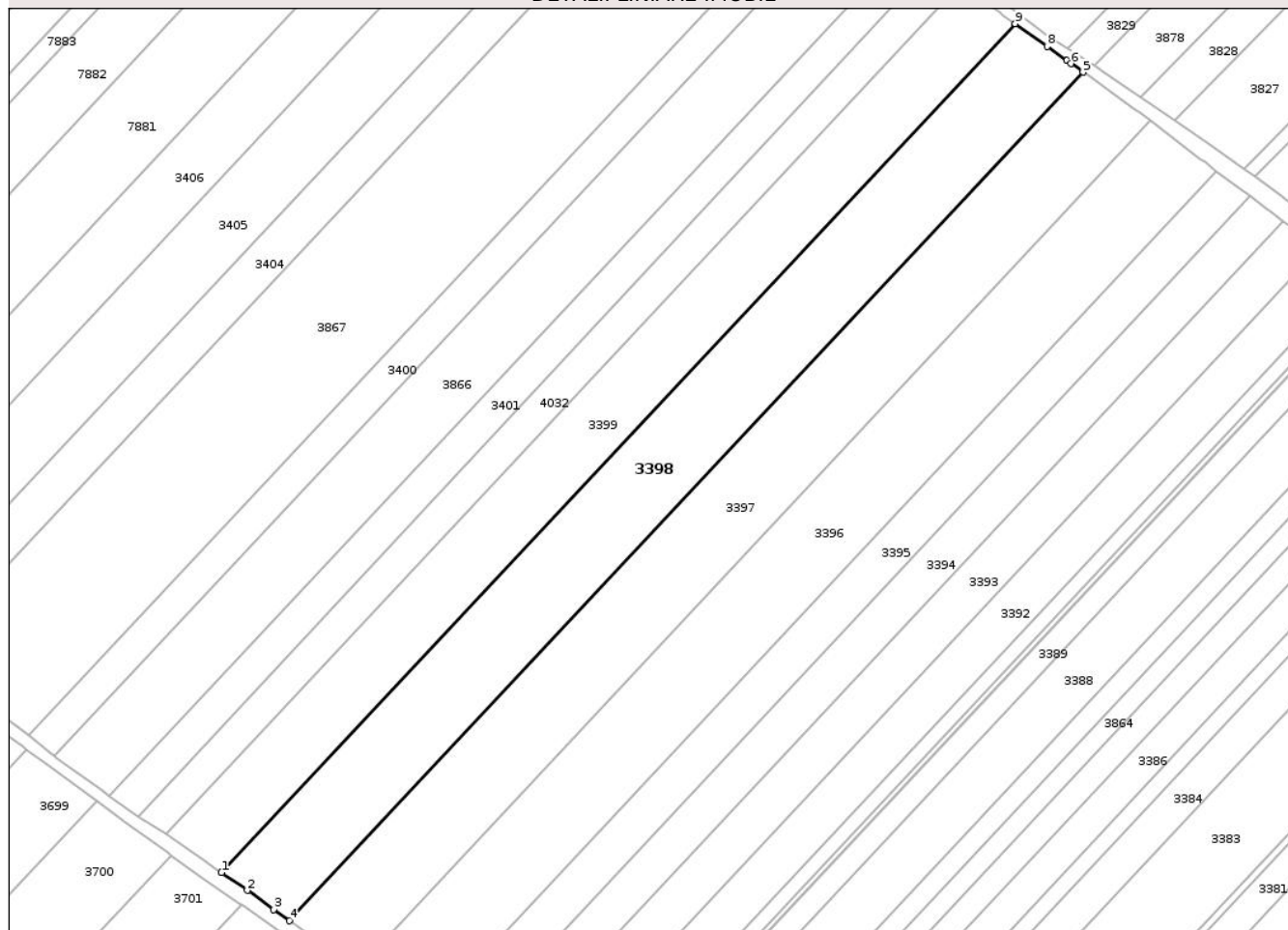
Anexa Nr. 1 La Partea I

Teren

Nr cadastral	Suprafața (mp)*	Observații / Referințe
	7.200	

* Suprafața este determinată în planul de proiecție Stereo 70.

DETALII LINIARE IMOBIL



Date referitoare la teren

Crt	Categorie folosință	Intra vilan	Suprafața (mp)	Tarla	Parcelă	Nr. topo	Observații / Referințe
1	arabil	NU	7.200	13	56B/8	-	NR TOPO CORECT PARCELA 56/8

Lungime Segmente

1) Valorile lungimilor segmentelor sunt obținute din proiecție în plan.

Punct început	X / Y	Punct sfârșit	X / Y	Lungime segment (** (m)
1	616.727,646 629.734,036	2	616.734,708 629.729,143	8.591
2	616.734,708 629.729,143	3	616.741,953 629.723,95	8.914
3	616.741,953 629.723,95	4	616.746,275 629.720,852	5.318
4	616.746,275 629.720,852	5	616.963,826 629.953,362	318.418
5	616.963,826 629.953,362	6	616.960,525 629.955,727	4.061

Punct început	X / Y	Punct sfârșit	X / Y	Lungime segment (** (m)
6	616.960,525 629.955,727	7	616.959,395 629.956,537	1.39
7	616.959,395 629.956,537	8	616.953,988 629.960,41	6.652
8	616.953,988 629.960,41	9	616.945,288 629.966,642	10.701
9	616.945,288 629.966,642	1	616.727,646 629.734,036	318.55

** Lungimile segmentelor sunt determinate în planul de proiecție Stereo 70 și sunt rotunjite la 1 milimetru.

*** Distanța dintre puncte este formată din segmente cumulate ce sunt mai mici decât valoarea 1 milimetru.

Neutilizabil în Circuitul Civil

**DATE DESPRE IMOBILUL NR. 3400**

Oficiul de Cadastru și Publicitate Imobiliară NEAMT
Biroul de Cadastru și Publicitate Imobiliară Targu-Neamt

A. Partea I. Descrierea imobilului

TEREN Extravilan

Adresa: Jud. Neamt, TARLA LANU MARE

Nr. Crt	Nr cadastral Nr. topografic	Suprafața* (mp)	Observații / Referințe
A1		2.941	Sector cadastral:15 Teren neimprejmuit;

B. Partea II. Proprietari și acte

Inscrieri privitoare la dreptul de proprietate și alte drepturi reale	Referințe
/	
Act Notarial nr. CM NR. 176, din 28/09/2006 emis de NP DANIELA DAVID;	
B1	A1
Intabulare, drept de PROPRIETATE, dobandit prin Iesire Din Indiviziune, cota actuala 1/1	
1) BACIU L CRISTINEL	

C. Partea III. SARCINI .

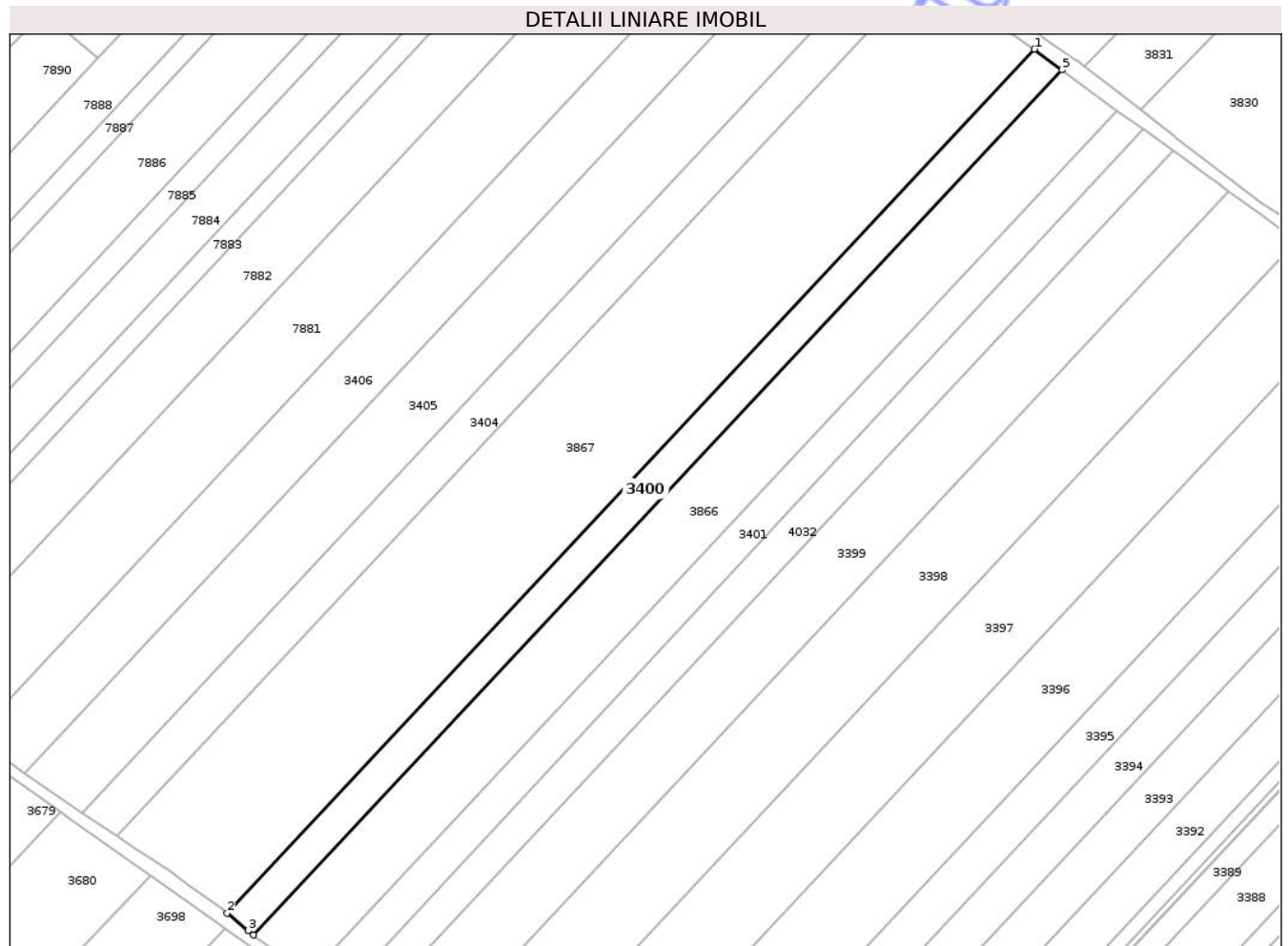
Inscrieri privind dezmembramintele dreptului de proprietate, drepturi reale de garanție și sarcini	Referințe
NU SUNT	

Anexa Nr. 1 La Partea I

Teren

Nr cadastral	Suprafața (mp)*	Observații / Referințe
	2.941	

* Suprafața este determinată în planul de proiecție Stereo 70.



Date referitoare la teren

Crt	Categorie folosință	Intra vilan	Suprafața (mp)	Tarla	Parcelă	Nr. topo	Observații / Referințe
1	arabil	NU	2.941	13	56B/5	-	NR TOPO CORECT PARCELA 56/5

Lungime Segmente

1) Valorile lungimilor segmentelor sunt obținute din proiecție în plan.

Punct început	X / Y	Punct sfârșit	X / Y	Lungime segment (** (m)
1	616.892,866 630.004,927	2	616.674,741 629.771,804	319.257
2	616.674,741 629.771,804	3	616.680,448 629.767,036	7.436
3	616.680,448 629.767,036	4	616.681,83 629.765,92	1.777
4	616.681,83 629.765,92	5	616.900,292 629.999,379	319.732
5	616.900,292 629.999,379	1	616.892,866 630.004,927	9.269

** Lungimile segmentelor sunt determinate în planul de proiecție Stereo 70 și sunt rotunjite la 1 milimetru.

*** Distanța dintre puncte este formată din segmente cumulate ce sunt mai mici decât valoarea 1 milimetru.

Neutilizabil în Circuitul
Civil

**DATE DESPRE IMOBILUL NR. 3401**

Oficiul de Cadastru și Publicitate Imobiliară NEAMT
Biroul de Cadastru și Publicitate Imobiliară Targu-Neamt

A. Partea I. Descrierea imobilului

TEREN Extravilan

Adresa: Jud. Neamt, tarla "Lanu Mare"

Nr. Crt	Nr cadastral Nr. topografic	Suprafața* (mp)	Observații / Referințe
A1	51549	2.941	Sector cadastral:15 Teren neimprejmuit;

B. Partea II. Proprietari și acte

Inscrieri privitoare la dreptul de proprietate și alte drepturi reale	Referințe
2605 / 31/01/2019	
Act Notarial nr. Contract de vânzare - cumpărare aut. nr. 700, din 30/01/2019 emis de BIN Teodorescu Mihaela;	
B3	A1
Intabulare, drept de PROPRIETATE, cu titlu de drept de CUMPĂRARE, dobandit prin Conventie, cota actuala 1/1	
1) PAVĂL SORIN - MIRCEA	
2) PAVĂL DANIELA, * Bun Comun	

C. Partea III. SARCINI .

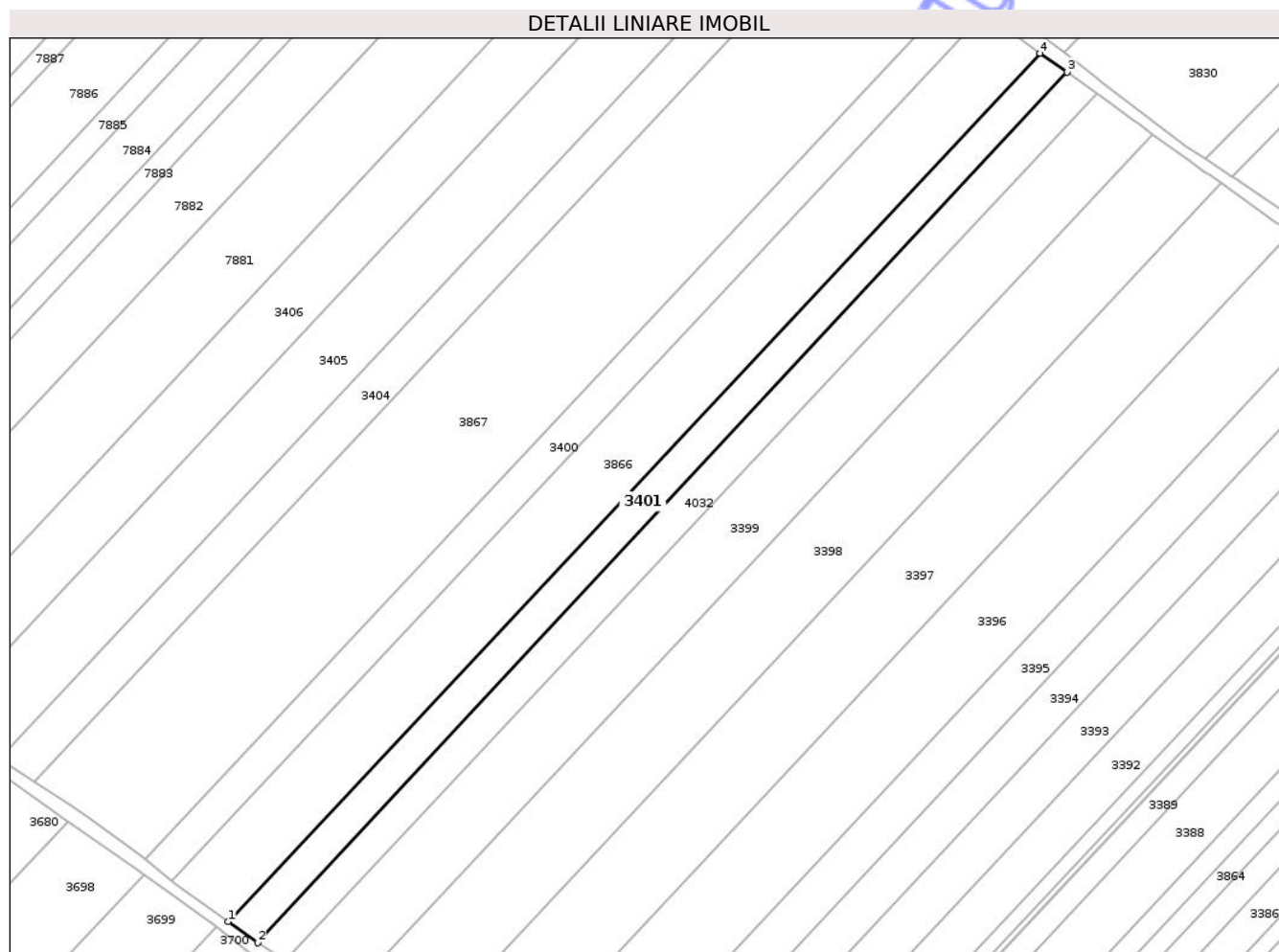
Inscrieri privind dezmembramintele dreptului de proprietate, drepturi reale de garanție și sarcini	Referințe
NU SUNT	

Anexa Nr. 1 La Partea I

Teren

Nr cadastral	Suprafața (mp)*	Observații / Referințe
51549	2.941	

* Suprafața este determinată în planul de proiecție Stereo 70.



Date referitoare la teren

Crt	Categorie folosință	Intra vilan	Suprafața (mp)	Tarla	Parcelă	Nr. topo	Observații / Referințe
1	arabil	NU	2.941	13	56B/5	-	NR TOPO CORECT 56/5

Lungime Segmente

1) Valorile lungimilor segmentelor sunt obținute din proiecție în plan.

Punct început	X / Y	Punct sfârșit	X / Y	Lungime segment (** (m)
1	616.696,954 629.755,112	2	616.704,819 629.749,407	9.717
2	616.704,819 629.749,407	3	616.922,36 629.983,264	319.395
3	616.922,36 629.983,264	4	616.915,089 629.988,329	8.862
4	616.915,089 629.988,329	1	616.696,954 629.755,112	319.333

** Lungimile segmentelor sunt determinate în planul de proiecție Stereo 70 și sunt rotunjite la 1 milimetru.

*** Distanța dintre puncte este formată din segmente cumulate ce sunt mai mici decât valoarea 1 milimetru.

Neutilizabil în Circuitul
Civil

**DATE DESPRE IMOBILUL NR. 3404**

Oficiul de Cadastru și Publicitate Imobiliară NEAMȚ
Biroul de Cadastru și Publicitate Imobiliară Targu-Neamt

A. Partea I. Descrierea imobilului

TEREN Extravilan

Adresa: Jud. Neamt

Nr. Crt	Nr cadastral Nr. topografic	Suprafața* (mp)	Observații / Referințe
A1		3.600	Sector cadastral:15 Teren neimprejmuit;

B. Partea II. Proprietari și acte

Inscrieri privitoare la dreptul de proprietate și alte drepturi reale	Referințe
/	
Act Administrativ nr. 43/747, din 26/09/1995 emis de CJPSDPAT NEAMȚ;	
B1	A1
Intabulare, drept de PROPRIETATE, dobandit prin Reconstituire, cota actuala 1/1	
1) CUCU I GHEORGHE, LIPSĂ CNP	

C. Partea III. SARCINI .

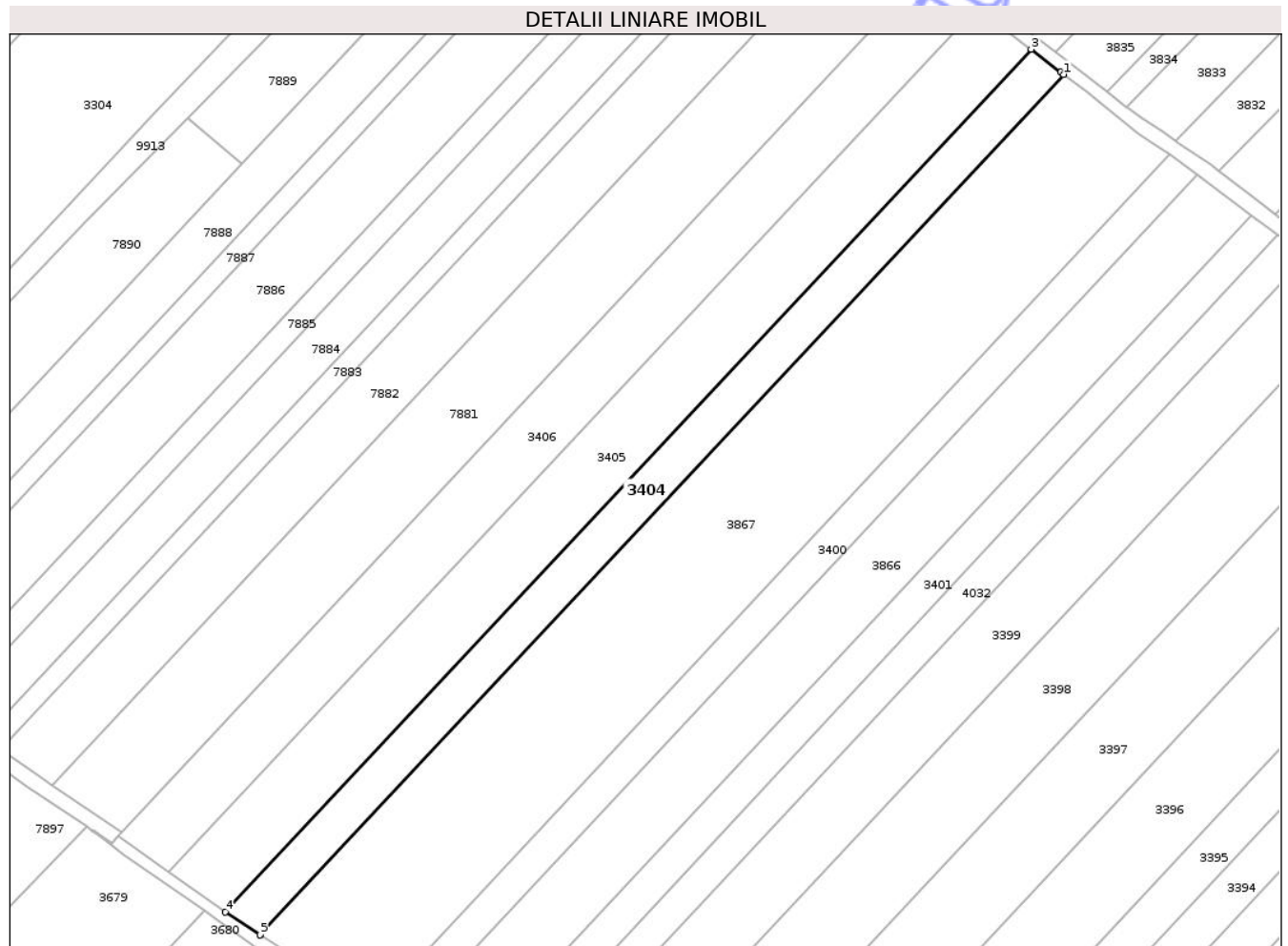
Inscrieri privind dezmembramintele dreptului de proprietate, drepturi reale de garanție și sarcini	Referințe
NU SUNT	

Anexa Nr. 1 La Partea I

Teren

Nr cadastral	Suprafața (mp)*	Observații / Referințe
	3.600	

* Suprafața este determinată în planul de proiecție Stereo 70.



Date referitoare la teren

Crt	Categorie folosință	Intra vilan	Suprafața (mp)	Tarla	Parcelă	Nr. topo	Observații / Referințe
1	arabil	NU	3.600	13	56B/2	-	NR TOPO CORECT PARCELA 56/2

Lungime Segmente

1) Valorile lungimilor segmentelor sunt obținute din proiecție în plan.

Punct început	X / Y	Punct sfârșit	X / Y	Lungime segment (** (m)
1	616.863,997 630.026,786	2	616.863,159 630.027,369	1.021
2	616.863,159 630.027,369	3	616.855,043 630.033,636	10.254
3	616.855,043 630.033,636	4	616.635,442 629.798,872	321.465
4	616.635,442 629.798,872	5	616.644,915 629.792,609	11.356
5	616.644,915 629.792,609	6	616.644,926 629.792,602	0.014

Punct început	X / Y	Punct sfârșit	X / Y	Lungime segment (** (m)
6	616.644,926 629.792,602	1	616.863,997 630.026,786	320.678

** Lungimile segmentelor sunt determinate în planul de proiecție Stereo 70 și sunt rotunjite la 1 milimetru.

*** Distanța dintre puncte este formată din segmente cumulate ce sunt mai mici decât valoarea 1 milimetru.

Neutilizabil în Circuitul Civil

**DATE DESPRE IMOBILUL NR. 3406**

Oficiul de Cadastru și Publicitate Imobiliară NEAMT
Biroul de Cadastru și Publicitate Imobiliară Targu-Neamt

A. Partea I. Descrierea imobilului

TEREN Extravilan

Adresa: Jud. Neamt, PUNCT LANUL MARE II

Nr. Crt	Nr cadastral Nr. topografic	Suprafața* (mp)	Observații / Referințe
A1	51311	5.400	Sector cadastral:15 Teren neimprejmuit;

B. Partea II. Proprietari și acte

Inscrieri privitoare la dreptul de proprietate și alte drepturi reale	Referințe
3467 / 17/02/2017	
Act Notarial nr. 599 - Contract de vanzare cumpărare, din 16/02/2017 emis de NP Teodorescu Mihaela;	
B3	Intabulare, drept de PROPRIETATEcu titlu de cumpărare, dobandit prin Conventie, cota actuala 1/1
	1) SCRIPCARU DAN-CONSTANTIN, necasatorit

C. Partea III. SARCINI .

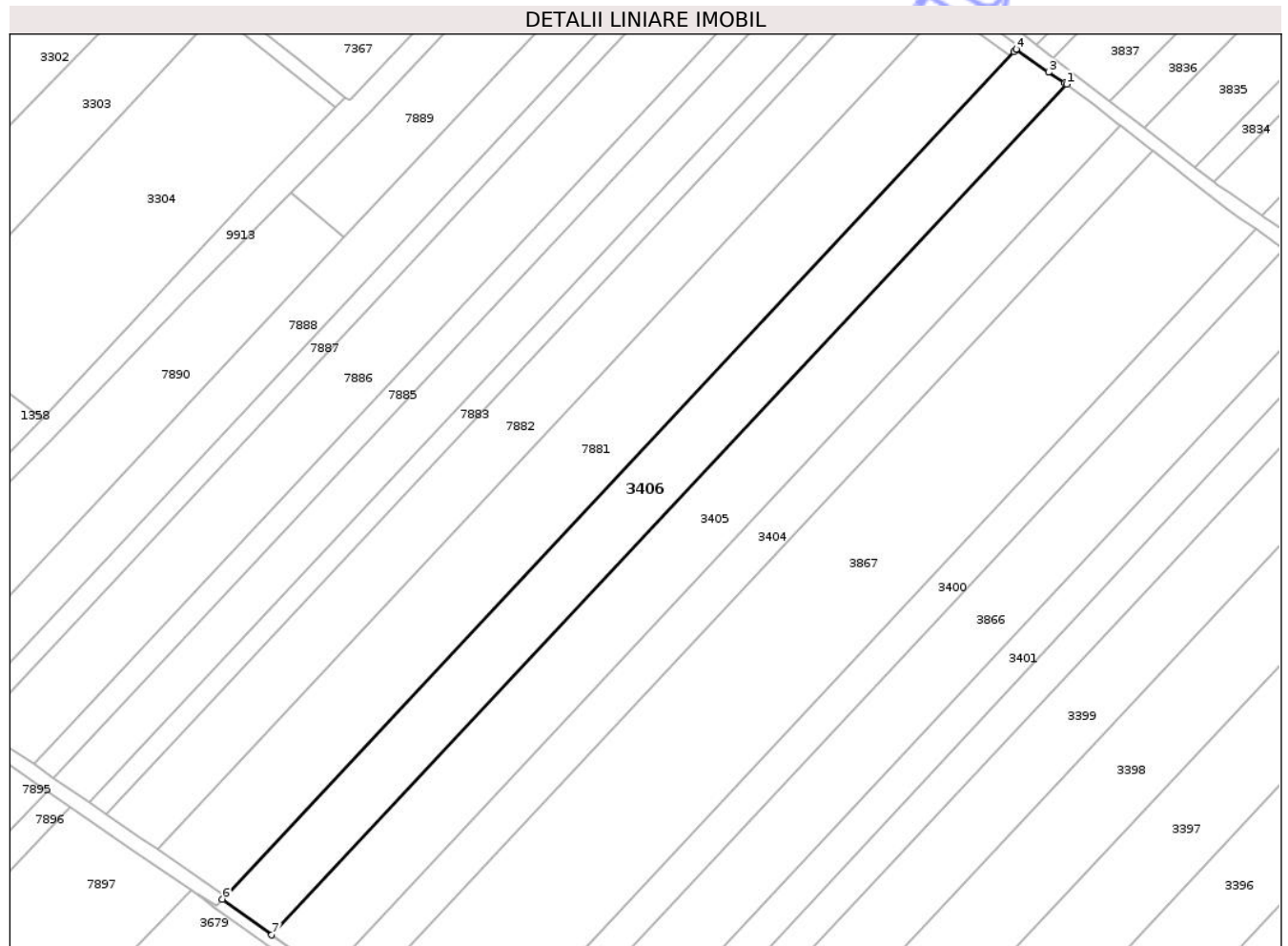
Inscrieri privind dezmembramintele dreptului de proprietate, drepturi reale de garanție și sarcini	Referințe
NU SUNT	

Anexa Nr. 1 La Partea I

Teren

Nr cadastral	Suprafața (mp)*	Observații / Referințe
51311	5.400	

* Suprafața este determinată în planul de proiecție Stereo 70.



Date referitoare la teren

Crt	Categorie folosință	Intra vilan	Suprafața (mp)	Tarla	Parcelă	Nr. topo	Observații / Referințe
1	arabil	NU	5.400	13	56B/1	-	NR TOPO CORECT PARCELA 56/1

Lungime Segmente

1) Valorile lungimilor segmentelor sunt obținute din proiecție în plan.

Punct început	X / Y	Punct sfârșit	X / Y	Lungime segment (** (m)
1	616.840,188 630.045,058	2	616.839,681 630.045,427	0.627
2	616.839,681 630.045,427	3	616.835,182 630.048,35	5.365
3	616.835,182 630.048,35	4	616.826,222 630.054,725	10.997
4	616.826,222 630.054,725	5	616.825,599 630.054,059	0.912
5	616.825,599 630.054,059	6	616.606,369 629.819,56	321.016

Punct început	X / Y	Punct sfârșit	X / Y	Lungime segment (** (m)
6	616.606,369 629.819,56	7	616.620,028 629.809,668	16.865
7	616.620,028 629.809,668	1	616.840,188 630.045,058	322.303

** Lungimile segmentelor sunt determinate în planul de proiecție Stereo 70 și sunt rotunjite la 1 milimetru.

*** Distanța dintre puncte este formată din segmente cumulate ce sunt mai mici decât valoarea 1 milimetru.

Neutilizabil în Circuitul Civil

**DATE DESPRE IMOBILUL NR. 3863**

Oficiul de Cadastru și Publicitate Imobiliară NEAMȚ
Biroul de Cadastru și Publicitate Imobiliară Targu-Neamt

A. Partea I. Descrierea imobilului

TEREN Extravilan

Adresa: Jud. Neamt

Nr. Crt	Nr cadastral Nr. topografic	Suprafața* (mp)	Observații / Referințe
A1		2.200	Sector cadastral:15 Teren neimprejmuit;

B. Partea II. Proprietari și acte

Inscrieri privitoare la dreptul de proprietate și alte drepturi reale	Referințe
/	
Act Administrativ nr. 70/577, din 24/07/1995 emis de CJPSDPAT NEAMȚ;	
B1	A1
Intabulare, drept de PROPRIETATE, dobandit prin Reconstituire, cota actuala 1/1	
1) TÂNĂSELEA GH ANICA, LIPSĂ CNP	

C. Partea III. SARCINI .

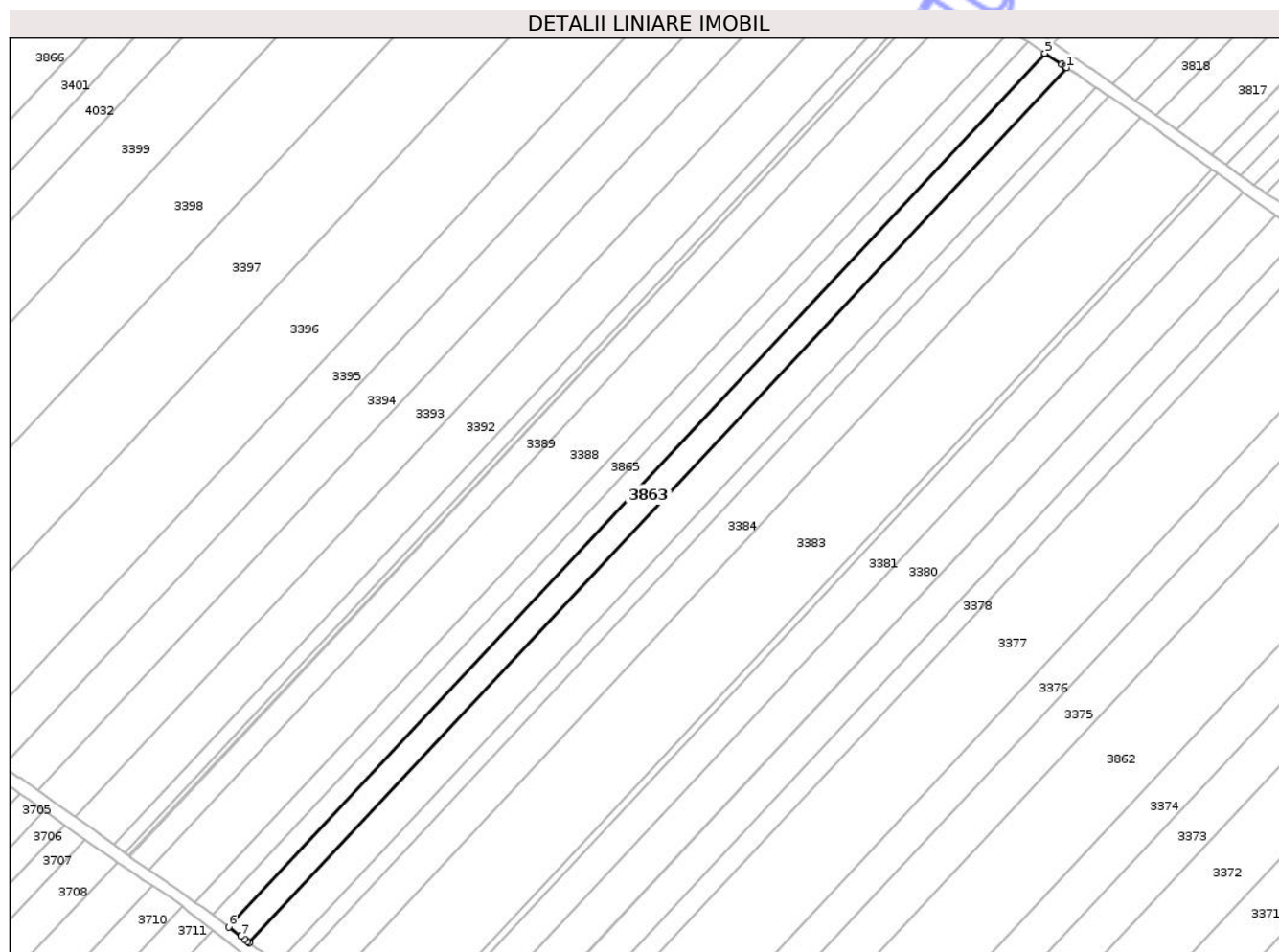
Inscrieri privind dezmembramintele dreptului de proprietate, drepturi reale de garanție și sarcini	Referințe
NU SUNT	

Anexa Nr. 1 La Partea I

Teren

Nr cadastral	Suprafața (mp)*	Observații / Referințe
	2.200	

* Suprafața este determinată în planul de proiecție Stereo 70.



Date referitoare la teren

Crt	Categorie folosință	Intra vilan	Suprafața (mp)	Tarla	Parcelă	Nr. topo	Observații / Referințe
1	arabil	NU	2.200	13	56B/37	-	NR TOPO CORECT PARCELA 56/37

Lungime Segmente

1) Valorile lungimilor segmentelor sunt obținute din proiecție în plan.

Punct început	X / Y	Punct sfârșit	X / Y	Lungime segment (** (m)
1	617.076,583 629.873,61	2	617.076,159 629.873,889	0.507
2	617.076,159 629.873,889	3	617.076,052 629.873,96	0.129
3	617.076,052 629.873,96	4	617.075,255 629.874,484	0.954
4	617.075,255 629.874,484	5	617.070,735 629.877,457	5.409
5	617.070,735 629.877,457	6	616.853,114 629.644,678	318.662

Punct început	X / Y	Punct sfârșit	X / Y	Lungime segment (** (m)
6	616.853,114 629.644,678	7	616.856,345 629.642,211	4.066
7	616.856,345 629.642,211	8	616.857,372 629.641,426	1.292
8	616.857,372 629.641,426	9	616.858,123 629.640,853	0.945
9	616.858,123 629.640,853	10	616.858,623 629.640,47	0.63
10	616.858,623 629.640,47	1	617.076,583 629.873,61	319.156

** Lungimile segmentelor sunt determinate în planul de proiecție Stereo 70 și sunt rotunjite la 1 milimetru.

*** Distanța dintre puncte este formată din segmente cumulate ce sunt mai mici decât valoarea 1 milimetru.

Neutilizabil în Circuitul Civil

**DATE DESPRE IMOBILUL NR. 3865**

Oficiul de Cadastru și Publicitate Imobiliară NEAMȚ
 Biroul de Cadastru și Publicitate Imobiliară Targu-Neamt

A. Partea I. Descrierea imobilului

TEREN Extravilan

Adresa: Jud. Neamt

Nr. Crt	Nr cadastral Nr. topografic	Suprafața* (mp)	Observații / Referințe
A1		1.800	Sector cadastral:15 Teren neimprejmuit;

B. Partea II. Proprietari și acte

Inscrieri privitoare la dreptul de proprietate și alte drepturi reale	Referințe
/	
Act Administrativ nr. 70/538, din 24/07/1995 emis de CJPSDPAT NEAMȚ;	
B1	A1
Intabulare, drept de PROPRIETATE, dobandit prin Reconstituire, cota actuala 1/1	
1) TĂNĂSELEA GH PETRU, LIPSĂ CNP	

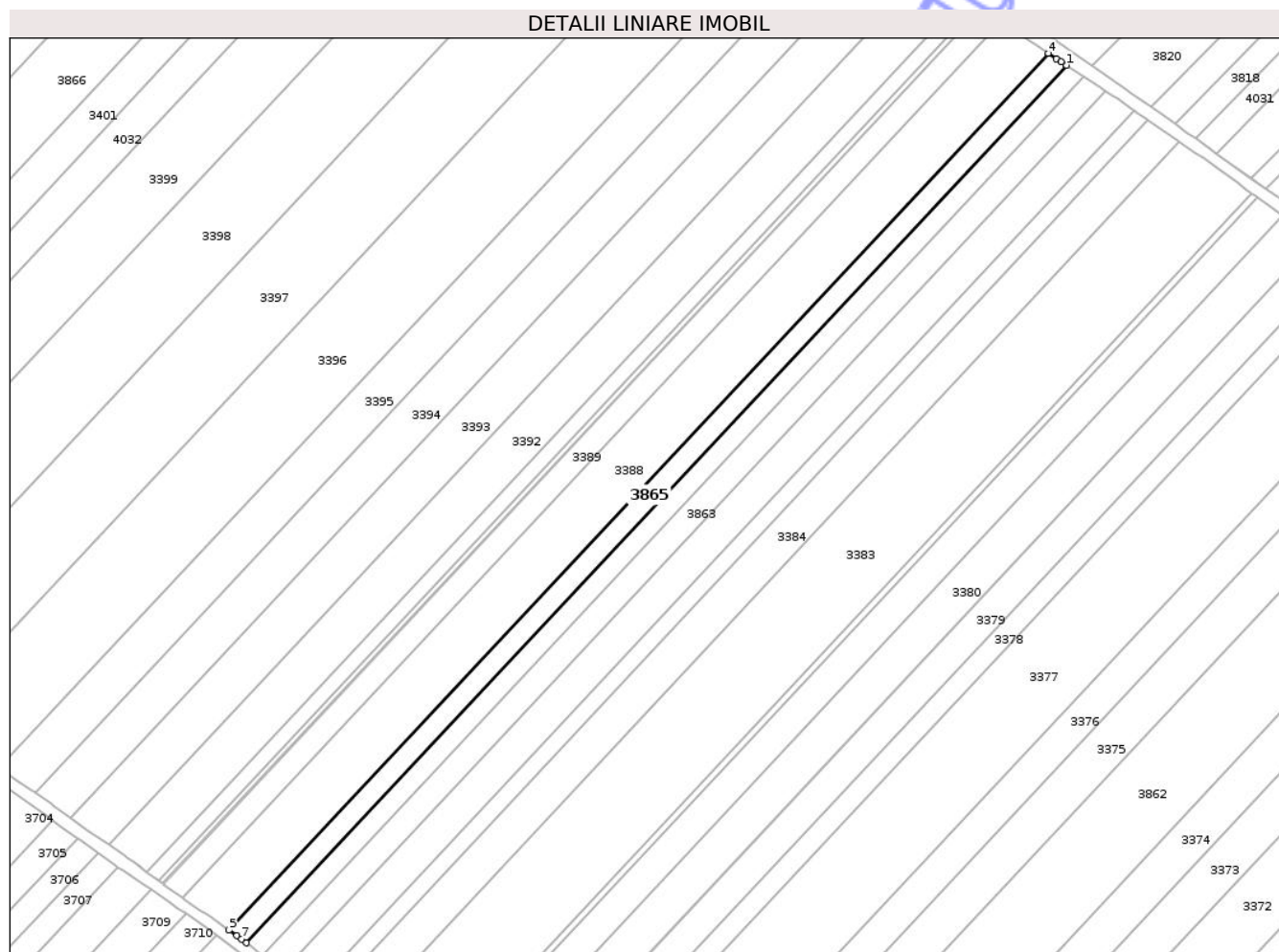
C. Partea III. SARCINI .

Inscrieri privind dezmembramintele dreptului de proprietate, drepturi reale de garanție și sarcini	Referințe
NU SUNT	

Teren

Nr cadastral	Suprafața (mp)*	Observații / Referințe
	1.800	

* Suprafața este determinată în planul de proiecție Stereo 70.



Date referitoare la teren

Crt	Categorie folosință	Intra vilan	Suprafața (mp)	Tarla	Parcelă	Nr. topo	Observații / Referințe
1	arabil	NU	1.800	13	56b/38	-	NR TOPO CORECT PARCELA 56/38

Lungime Segmente

1) Valorile lungimilor segmentelor sunt obținute din proiecție în plan.

Punct început	X / Y	Punct sfârșit	X / Y	Lungime segment (** (m)
1	617.066,211 629.880,434	2	617.064,879 629.881,31	1.594
2	617.064,879 629.881,31	3	617.063,546 629.882,186	1.595
3	617.063,546 629.882,186	4	617.061,414 629.883,589	2.552
4	617.061,414 629.883,589	5	616.844,24 629.651,289	318.006
5	616.844,24 629.651,289	6	616.846,339 629.649,85	2.544

Punct început	X / Y	Punct sfârșit	X / Y	Lungime segment (** (m)
6	616.846,339 629.649,85	7	616.847,594 629.648,892	1.58
7	616.847,594 629.648,892	8	616.848,85 629.647,934	1.579
8	616.848,85 629.647,934	1	617.066,211 629.880,434	318.28

** Lungimile segmentelor sunt determinate în planul de proiecție Stereo 70 și sunt rotunjite la 1 milimetru.

*** Distanța dintre puncte este formată din segmente cumulate ce sunt mai mici decât valoarea 1 milimetru.

Neutilizabil în Circuitul Civil

**DATE DESPRE IMOBILUL NR. 3867**

Oficiul de Cadastru și Publicitate Imobiliară NEAMT
 Biroul de Cadastru și Publicitate Imobiliară Targu-Neamt

A. Partea I. Descrierea imobilului

TEREN Extravilan

Adresa: Jud. Neamt

Nr. Crt	Nr cadastral Nr. topografic	Suprafața* (mp)	Observații / Referințe
A1		11.500	Sector cadastral:15 Teren neimprejmuit;

B. Partea II. Proprietari și acte

Inscrieri privitoare la dreptul de proprietate și alte drepturi reale	Referințe
/	
Act Administrativ nr. 69/1584, din 13/12/2000 emis de CJPSDPAT NEAMȚ;	
B1	A1
Intabulare, drept de PROPRIETATE, dobandit prin Reconstituire, cota actuala 1/1	
1) IOVU GH GHEORGHE, LIPSĂ CNP 2) IOVU GH LOGHIN, LIPSĂ CNP 3) IOVU T CONSTANTIN, LIPSĂ CNP 4) RUSU GH MARIA, LIPSĂ CNP 5) IOVU V GHEORGHE, LIPSĂ CNP	

C. Partea III. SARCINI .

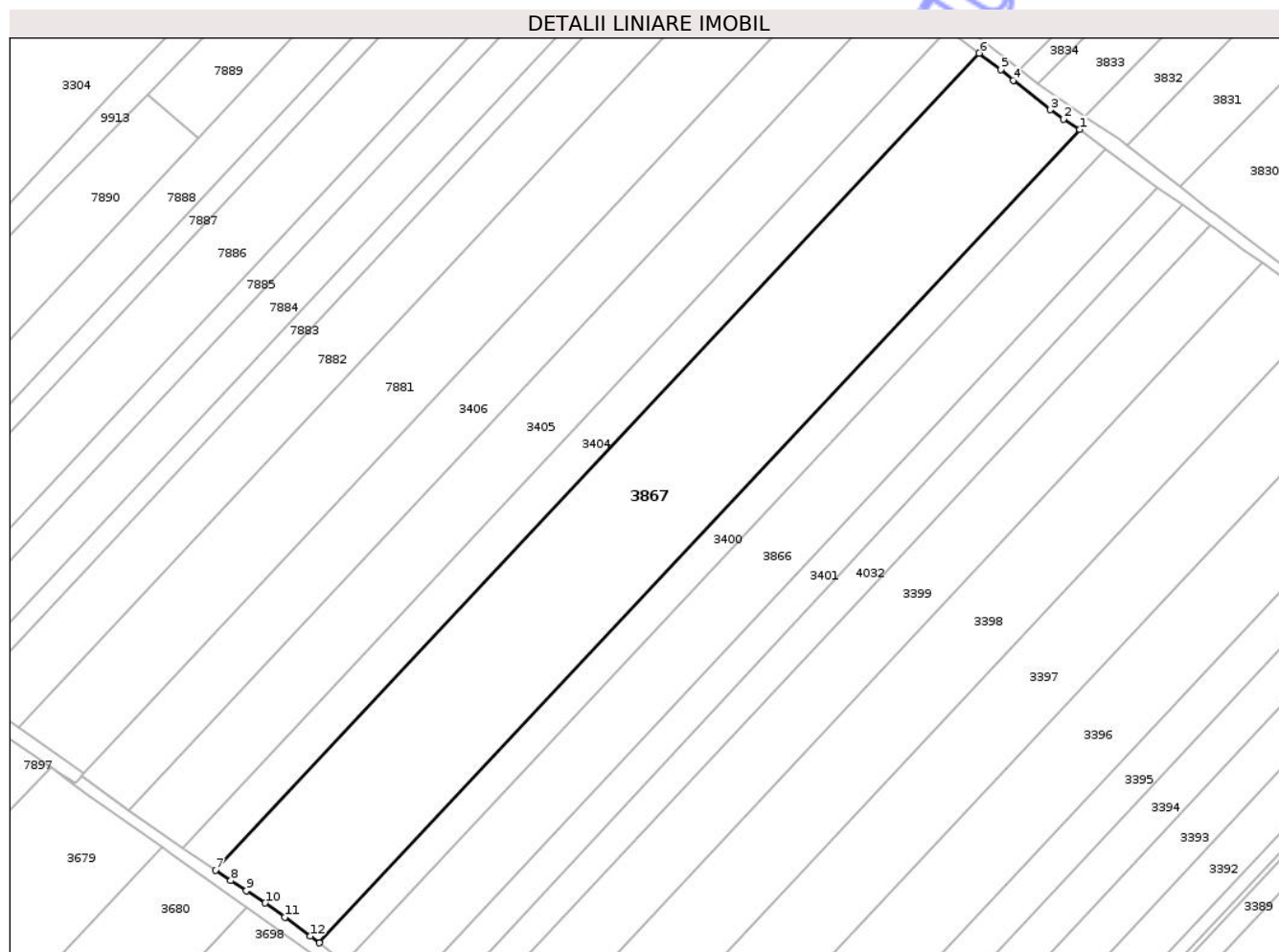
Inscrieri privind dezmembramintele dreptului de proprietate, drepturi reale de garanție și sarcini	Referințe
NU SUNT	

Anexa Nr. 1 La Partea I

Teren

Nr cadastral	Suprafața (mp)*	Observații / Referințe
	11.500	

* Suprafața este determinată în planul de proiecție Stereo 70.



Date referitoare la teren

Crt	Categorie folosință	Intra vilan	Suprafața (mp)	Tarla	Parcelă	Nr. topo	Observații / Referințe
1	arabil	NU	11.500	13	568/3	-	NR TOPO CORECT PARCELA 56/3

Lungime Segmente

1) Valorile lungimilor segmentelor sunt obținute din proiecție în plan.

Punct început	X / Y	Punct sfârșit	X / Y	Lungime segment (** (m)
1	616.892,866 630.004,927	2	616.888,152 630.007,908	5.577
2	616.888,152 630.007,908	3	616.884,456 630.010,609	4.578
3	616.884,456 630.010,609	4	616.873,782 630.019,048	13.607
4	616.873,782 630.019,048	5	616.870,187 630.022,049	4.683
5	616.870,187 630.022,049	6	616.863,997 630.026,786	7.795

Punct început	X / Y	Punct sfârșit	X / Y	Lungime segment (** (m)
6	616.863,997 630.026,786	7	616.644,926 629.792,602	320.678
7	616.644,926 629.792,602	8	616.649,347 629.789,67	5.304
8	616.649,347 629.789,67	9	616.653,78 629.786,73	5.319
9	616.653,78 629.786,73	10	616.659,153 629.783,18	6.441
10	616.659,153 629.783,18	11	616.664,812 629.779,149	6.947
11	616.664,812 629.779,149	12	616.672,143 629.773,718	9.123
12	616.672,143 629.773,718	13	616.674,741 629.771,804	3.227
13	616.674,741 629.771,804	1	616.892,866 630.004,927	319.257

** Lungimile segmentelor sunt determinate în planul de proiecție Stereo 70 și sunt rotunjite la 1 milimetru.

*** Distanța dintre puncte este formată din segmente cumulate ce sunt mai mici decât valoarea 1 milimetru.

