

**DATE DESPRE IMOBILUL NR. 7786**

Oficiul de Cadastru și Publicitate Imobiliară NEAMT
Biroul de Cadastru și Publicitate Imobiliară Targu-Neamt

A. Partea I. Descrierea imobilului

TEREN Extravilan

Adresa: Jud. Neamt

Nr. Crt	Nr cadastral Nr. topografic	Suprafața* (mp)	Observații / Referințe
A1		1.441	Sector cadastral:73 Teren neimprejmuit;

B. Partea II. Proprietari și acte

Inscrieri privitoare la dreptul de proprietate și alte drepturi reale	Referințe
/	
Act Administrativ nr. 7723, din 31/10/2025 emis de COMUNA PĂSTRĂVENI;	
B1	Inscrierea posesiei, drept de PROPRIETATE, dobandit prin Lege, cota actuala 1/1
	1) NEIDENTIFICAT NEIDENTIFICAT, PROPRIETAR NEIDENTIFICAT
Act Normativ nr. 7, din 13/03/1996 emis de PARLAMENTUL ROMÂNIEI (ART.13);	
B2	Se notează mențiunea de proprietar neidentificat.

C. Partea III. SARCINI .

Inscrieri privind dezmembramintele dreptului de proprietate, drepturi reale de garanție și sarcini	Referințe
NU SUNT	

Anexa Nr. 1 La Partea I

Teren

Nr cadastral	Suprafața (mp)*	Observații / Referințe
	1.441	

* Suprafața este determinată în planul de proiecție Stereo 70.

DETALII LINIARE IMOBIL



Date referitoare la teren

Crt	Categorie folosință	Intra vilan	Suprafața (mp)	Tarla	Parcelă	Nr. topo	Observații / Referințe
1	drum	NU	1.441	9	98	-	

Lungime Segmente

1) Valorile lungimilor segmentelor sunt obținute din proiecție în plan.

Punct început	X / Y	Punct sfârșit	X / Y	Lungime segment
1	618.447,023 629.695,36	2	618.444,8 629.693,49	2.904
4	618.473,785 629.639,193	5	618.510,379 629.580,587	69.09 2
7	618.540,645 629.532,162	8	618.562,656 629.493,092	44.84 4
10	618.603,928 629.422,105	11	618.635,294 629.367,902	62.62 4
13	618.677,391 629.296,914	14	618.687,427 629.279,247	20.31 9
16	618.684,544 629.290,382	17	618.679,951 629.298,48	9.31
2	618.444,8 629.693,49	3	618.449,847 629.682,94	11.69 5
5	618.510,379 629.580,587	6	618.532,666 629.544,543	42.37 7
8	618.562,656 629.493,092	9	618.584,668 629.457,873	41.53 1
11	618.635,294 629.367,902	12	618.653,178 629.333,784	38.52 1
14	618.687,427 629.279,247	15	618.690,125 629.280,544	2.993
17	618.679,951 629.298,48	18	618.672,197 629.310,289	14.12 7
3	618.449,847 629.682,94	4	618.473,785 629.639,193	49.86 9
6	618.532,666 629.544,543	7	618.540,645 629.532,162	14.73
9	618.584,668 629.457,873	10	618.603,928 629.422,105	40.62 5
12	618.653,178 629.333,784	13	618.677,391 629.296,914	44.10 9
15	618.690,125 629.280,544	16	618.684,544 629.290,382	11.31 1
18	618.672,197 629.310,289	19	618.659,363 629.329,832	23.38

Punct început	X / Y	Punct sfârșit	X / Y	Lungime segment	Punct început	X / Y	Punct sfârșit	X / Y	Lungime segment	Punct început	X / Y	Punct sfârșit	X / Y	Lungime segment
19	618.659,363 629.329,832	20	618.655,767 629.335,307	6.551	20	618.655,767 629.335,307	21	618.655,448 629.335,915	0.686	21	618.655,448 629.335,915	22	618.651,906 629.342,673	7.63
22	618.651,906 629.342,673	23	618.648,36 629.349,437	7.638	23	618.648,36 629.349,437	24	618.645,0 629.355,846	7.236	24	618.645,0 629.355,846	25	618.641,47 629.362,582	7.605
25	618.641,47 629.362,582	26	618.639,599 629.366,151	4.03	26	618.639,599 629.366,151	27	618.637,922 629.369,35	3.612	27	618.637,922 629.369,35	28	618.635,37 629.373,759	5.094
28	618.635,37 629.373,759	29	618.632,095 629.379,42	6.54	29	618.632,095 629.379,42	30	618.627,604 629.387,18	8.966	30	618.627,604 629.387,18	31	618.624,997 629.391,684	5.205
31	618.624,997 629.391,684	32	618.622,79 629.395,499	4.408	32	618.622,79 629.395,499	33	618.620,123 629.400,108	5.325	33	618.620,123 629.400,108	34	618.615,762 629.407,643	8.706
34	618.615,762 629.407,643	35	618.609,266 629.418,87	12.97	35	618.609,266 629.418,87	36	618.606,547 629.423,567	5.428	36	618.606,547 629.423,567	37	618.605,446 629.425,612	2.323
37	618.605,446 629.425,612	38	618.601,565 629.432,82	8.186	38	618.601,565 629.432,82	39	618.597,114 629.441,086	9.389	39	618.597,114 629.441,086	40	618.593,006 629.448,716	8.665
40	618.593,006 629.448,716	41	618.587,3 629.459,311	12.03 4	41	618.587,3 629.459,311	42	618.587,263 629.459,381	0.079	42	618.587,263 629.459,381	43	618.580,904 629.469,555	11.99 8
43	618.580,904 629.469,555	44	618.574,941 629.479,096	11.25 1	44	618.574,941 629.479,096	45	618.567,6 629.490,841	13.85	45	618.567,6 629.490,841	46	618.565,236 629.494,624	4.461
46	618.565,236 629.494,624	47	618.560,028 629.503,868	10.61	47	618.560,028 629.503,868	48	618.556,841 629.509,525	6.493	48	618.556,841 629.509,525	49	618.553,819 629.514,89	6.157
49	618.553,819 629.514,89	50	618.547,241 629.526,565	13.40 1	50	618.547,241 629.526,565	51	618.543,704 629.532,845	7.208	51	618.543,704 629.532,845	52	618.543,215 629.533,712	0.996
52	618.543,215 629.533,712	53	618.535,202 629.546,145	14.79 1	53	618.535,202 629.546,145	54	618.534,867 629.546,688	0.638	54	618.534,867 629.546,688	55	618.526,758 629.559,803	15.42
55	618.526,758 629.559,803	56	618.522,903 629.566,036	7.329	56	618.522,903 629.566,036	57	618.517,84 629.574,225	9.628	57	618.517,84 629.574,225	58	618.512,927 629.582,17	9.341
58	618.512,927 629.582,17	59	618.511,507 629.584,445	2.682	59	618.511,507 629.584,445	60	618.505,145 629.594,634	12.01 2	60	618.505,145 629.594,634	61	618.498,791 629.604,809	11.99 6
61	618.498,791 629.604,809	62	618.491,939 629.615,783	12.93 8	62	618.491,939 629.615,783	63	618.486,105 629.625,125	11.01 4	63	618.486,105 629.625,125	64	618.479,776 629.635,261	11.94 9
64	618.479,776 629.635,261	65	618.476,375 629.640,708	6.422	65	618.476,375 629.640,708	66	618.473,74 629.645,523	5.488	66	618.473,74 629.645,523	67	618.473,661 629.645,669	0.166
67	618.473,661 629.645,669	68	618.468,037 629.655,947	11.71 6	68	618.468,037 629.655,947	69	618.467,957 629.656,093	0.166	69	618.467,957 629.656,093	70	618.459,552 629.671,453	17.50 9
70	618.459,552 629.671,453	71	618.459,47 629.671,605	0.173	71	618.459,47 629.671,605	72	618.452,968 629.683,488	13.54 5	72	618.452,968 629.683,488	73	618.452,88 629.683,649	0.183
73	618.452,88 629.683,649	74	618.452,518 629.684,309	0.753	74	618.452,518 629.684,309	1	618.447,023 629.695,36	12.34 2					

** Lungimile segmentelor sunt determinate în planul de proiecție Stereo 70 și sunt rotunjite la 1 milimetru.

*** Distanța dintre puncte este formată din segmente cumulate ce sunt mai mici decât valoarea 1 milimetru.

**DATE DESPRE IMOBILUL NR. 7787**

Oficiul de Cadastru și Publicitate Imobiliară NEAMT
Biroul de Cadastru și Publicitate Imobiliară Targu-Neamt

A. Partea I. Descrierea imobilului

TEREN Extravilan

Adresa: Jud. Neamt

Nr. Crt	Nr cadastral Nr. topografic	Suprafața* (mp)	Observații / Referințe
A1		21.119	Sector cadastral:73 Teren neimprejmuit;

B. Partea II. Proprietari și acte

Inscrieri privitoare la dreptul de proprietate și alte drepturi reale	Referințe
/	
Act Administrativ nr. 7723, din 31/10/2025 emis de COMUNA PĂSTRĂVENI;	
B1	Inscrierea posesiei, drept de PROPRIETATE, dobandit prin Lege, cota actuala 1/1
	1) NEIDENTIFICAT NEIDENTIFICAT, PROPRIETAR NEIDENTIFICAT
Act Normativ nr. 7, din 13/03/1996 emis de PARLAMENTUL ROMÂNIEI (ART.13);	
B2	Se notează mențiunea de proprietar neidentificat.

C. Partea III. SARCINI .

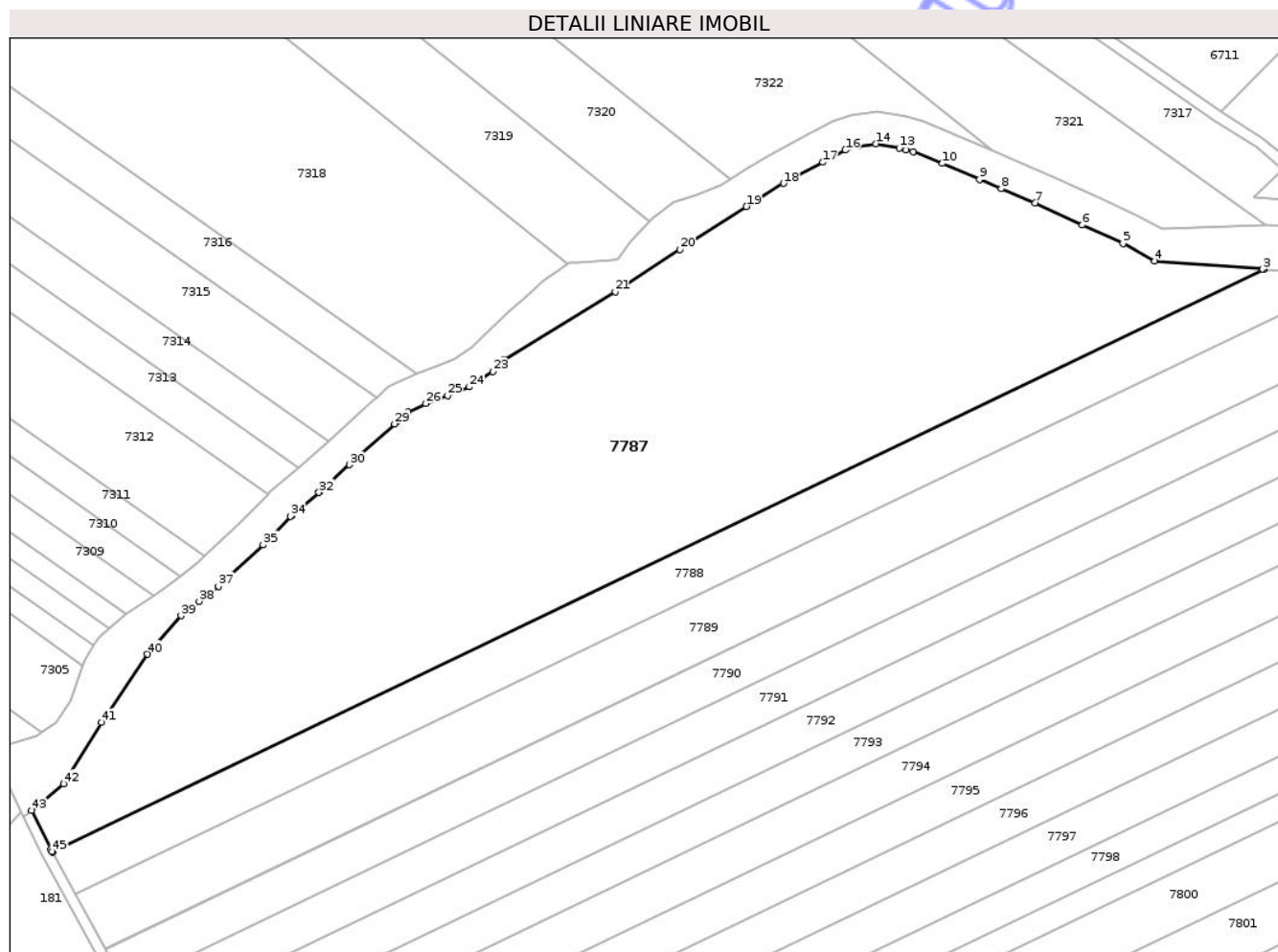
Inscrieri privind dezmembramintele dreptului de proprietate, drepturi reale de garanție și sarcini	Referințe
NU SUNT	

Anexa Nr. 1 La Partea I

Teren

Nr cadastral	Suprafața (mp)*	Observații / Referințe
	21.119	

* Suprafața este determinată în planul de proiecție Stereo 70.



Date referitoare la teren

Crt	Categorie folosință	Intravilan	Suprafața (mp)	Tarla	Parcelă	Nr. topo	Observații / Referințe
1	arabil	NU	18.549	47	390	-	
2	arabil	NU	2.570	9	98	-	

Lungime Segmente

1) Valorile lungimilor segmentelor sunt obținute din proiecție în plan.

Punct început	X / Y	Punct sfârșit	X / Y	Lungime segment	Punct început	X / Y	Punct sfârșit	X / Y	Lungime segment	Punct început	X / Y	Punct sfârșit	X / Y	Lungime segment
1	618.452,968 629.683,488	2	618.797,804 629.849,35	382.652	2	618.797,804 629.849,35	3	618.797,438 629.849,377	0.366	3	618.797,438 629.849,377	4	618.766,803 629.851,666	30.721
4	618.766,803 629.851,666	5	618.757,733 629.856,736	10.391	5	618.757,733 629.856,736	6	618.746,193 629.861,978	12.676	6	618.746,193 629.861,978	7	618.732,706 629.868,266	14.88
7	618.732,706 629.868,266	8	618.723,096 629.872,288	10.418	8	618.723,096 629.872,288	9	618.716,887 629.874,938	6.751	9	618.716,887 629.874,938	10	618.706,326 629.879,445	11.482
10	618.706,326 629.879,445	11	618.698,013 629.882,77	8.953	11	618.698,013 629.882,77	12	618.696,056 629.883,32	2.032	12	618.696,056 629.883,32	13	618.694,05 629.883,884	2.084
13	618.694,05 629.883,884	14	618.687,452 629.885,072	6.704	14	618.687,452 629.885,072	15	618.682,133 629.884,381	5.364	15	618.682,133 629.884,381	16	618.678,68 629.883,23	3.639

Punct început	X / Y	Punct sfârșit	X / Y	Lungime segment	Punct început	X / Y	Punct sfârșit	X / Y	Lungime segment	Punct început	X / Y	Punct sfârșit	X / Y	Lungime segment
16	618.678,68 629.883,23	17	618.672,264 629.879,82	7.266	17	618.672,264 629.879,82	18	618.661,08 629.873,772	12.715	18	618.661,08 629.873,772	19	618.650,556 629.867,226	12.393
19	618.650,556 629.867,226	20	618.631,648 629.855,038	22.497	20	618.631,648 629.855,038	21	618.613,175 629.843,007	22.045	21	618.613,175 629.843,007	22	618.581,456 629.823,517	37.228
22	618.581,456 629.823,517	23	618.578,302 629.820,273	4.525	23	618.578,302 629.820,273	24	618.571,67 629.815,92	7.932	24	618.571,67 629.815,92	25	618.565,485 629.813,411	6.675
25	618.565,485 629.813,411	26	618.559,291 629.811,153	6.593	26	618.559,291 629.811,153	27	618.554,102 629.808,706	5.737	27	618.554,102 629.808,706	28	618.551,137 629.806,072	3.965
28	618.551,137 629.806,072	29	618.550,34 629.805,364	1.067	29	618.550,34 629.805,364	30	618.537,523 629.793,736	17.305	30	618.537,523 629.793,736	31	618.529,032 629.786,032	11.465
31	618.529,032 629.786,032	32	618.528,825 629.785,859	0.27	32	618.528,825 629.785,859	33	618.520,942 629.779,27	10.273	33	618.520,942 629.779,27	34	618.520,755 629.779,076	0.27
34	618.520,755 629.779,076	35	618.512,934 629.770,97	11.264	35	618.512,934 629.770,97	36	618.502,309 629.761,126	14.484	36	618.502,309 629.761,126	37	618.500,199 629.759,171	2.876
37	618.500,199 629.759,171	38	618.494,742 629.754,906	6.926	38	618.494,742 629.754,906	39	618.489,53 629.750,832	6.615	39	618.489,53 629.750,832	40	618.479,995 629.739,831	14.558
40	618.479,995 629.739,831	41	618.467,003 629.720,404	23.371	41	618.467,003 629.720,404	42	618.456,07 629.702,968	20.58	42	618.456,07 629.702,968	43	618.447,023 629.695,36	11.821
43	618.447,023 629.695,36	44	618.452,518 629.684,309	12.342	44	618.452,518 629.684,309	45	618.452,88 629.683,649	0.753	45	618.452,88 629.683,649	1	618.452,968 629.683,488	0.183

** Lungimile segmentelor sunt determinate în planul de proiecție Stereo 70 și sunt rotunjite la 1 milimetru.

*** Distanța dintre puncte este formată din segmente cumulate ce sunt mai mici decât valoarea 1 milimetru.

**DATE DESPRE IMOBILUL NR. 7789**

Oficiul de Cadastru și Publicitate Imobiliară NEAMȚ
 Biroul de Cadastru și Publicitate Imobiliară Targu-Neamt

A. Partea I. Descrierea imobilului

TEREN Extravilan

Adresa: Jud. Neamt

Nr. Crt	Nr cadastral Nr. topografic	Suprafața* (mp)	Observații / Referințe
A1		7.351	Sector cadastral:73 Teren neimprejmuit;

B. Partea II. Proprietari și acte

Inscrieri privitoare la dreptul de proprietate și alte drepturi reale	Referințe
/	
Act Administrativ nr. 69/174, din 04/07/1994 emis de CJPSDPAT NEAMȚ;	
B1	A1
Intabulare, drept de PROPRIETATE, dobandit prin Reconstituire, cota actuala 1/1	
1) GRĂDINARU I VASILE, LIPSĂ CNP	

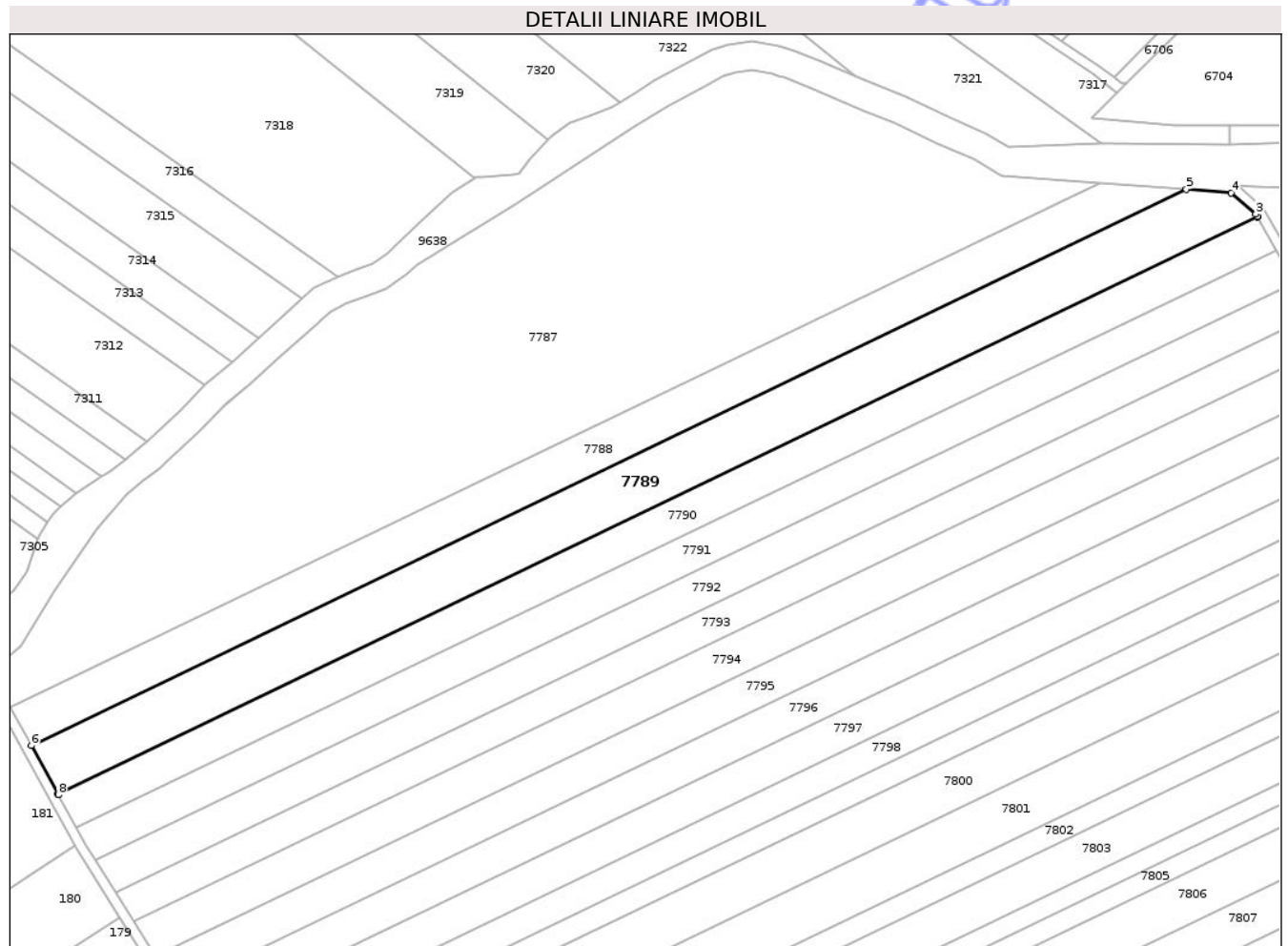
C. Partea III. SARCINI .

Inscrieri privind dezmembramintele dreptului de proprietate, drepturi reale de garanție și sarcini	Referințe
NU SUNT	

Teren

Nr cadastral	Suprafața (mp)*	Observații / Referințe
	7.351	

* Suprafața este determinată în planul de proiecție Stereo 70.



Date referitoare la teren

Crt	Categorie folosință	Intra vilan	Suprafața (mp)	Tarla	Parcelă	Nr. topo	Observații / Referințe
1	arabil	NU	6.042	47	129/39	-	NR. TOPO CORECT PARCELA 390/39
2	arabil	NU	1.309	47	129/39	-	NR. TOPO CORECT TARLA 9, PARCELA 98/39

Lungime Segmente

1) Valorile lungimilor segmentelor sunt obținute din proiecție în plan.

Punct început	X / Y	Punct sfârșit	X / Y	Lungime segment (** (m)
1	618.847,693 629.838,557	2	618.847,611 629.838,702	0.166
2	618.847,611 629.838,702	3	618.847,145 629.839,527	0.948
3	618.847,145 629.839,527	4	618.839,386 629.846,243	10.262
4	618.839,386 629.846,243	5	618.825,16 629.847,306	14.266

Punct început	X / Y	Punct sfârșit	X / Y	Lungime segment (** (m)
5	618.825,16 629.847,306	6	618.459,552 629.671,453	405.701
6	618.459,552 629.671,453	7	618.467,957 629.656,093	17.509
7	618.467,957 629.656,093	8	618.468,037 629.655,947	0.166
8	618.468,037 629.655,947	1	618.847,693 629.838,557	421.289

** Lungimile segmentelor sunt determinate în planul de proiecție Stereo 70 și sunt rotunjite la 1 milimetru.

*** Distanța dintre puncte este formată din segmente cumulate ce sunt mai mici decât valoarea 1 milimetru.

Neutilizabil în Circuitul Civil

**DATE DESPRE IMOBILUL NR. 7790**

Oficiul de Cadastru și Publicitate Imobiliară NEAMȚ
 Biroul de Cadastru și Publicitate Imobiliară Targu-Neamt

A. Partea I. Descrierea imobilului

TEREN Extravilan

Adresa: Jud. Neamt

Nr. Crt	Nr cadastral Nr. topografic	Suprafața* (mp)	Observații / Referințe
A1		5.000	Sector cadastral:73 Teren neimprejmuit;

B. Partea II. Proprietari și acte

Inscrieri privitoare la dreptul de proprietate și alte drepturi reale	Referințe
/	
Act Administrativ nr. 69/631, din 07/07/1995 emis de CJPSDPAT NEAMȚ;	
B1	A1
Intabulare, drept de PROPRIETATE, dobandit prin Reconstituire, cota actuala 1/1	
1) RÎNJA I IOAN, LIPSĂ CNP	

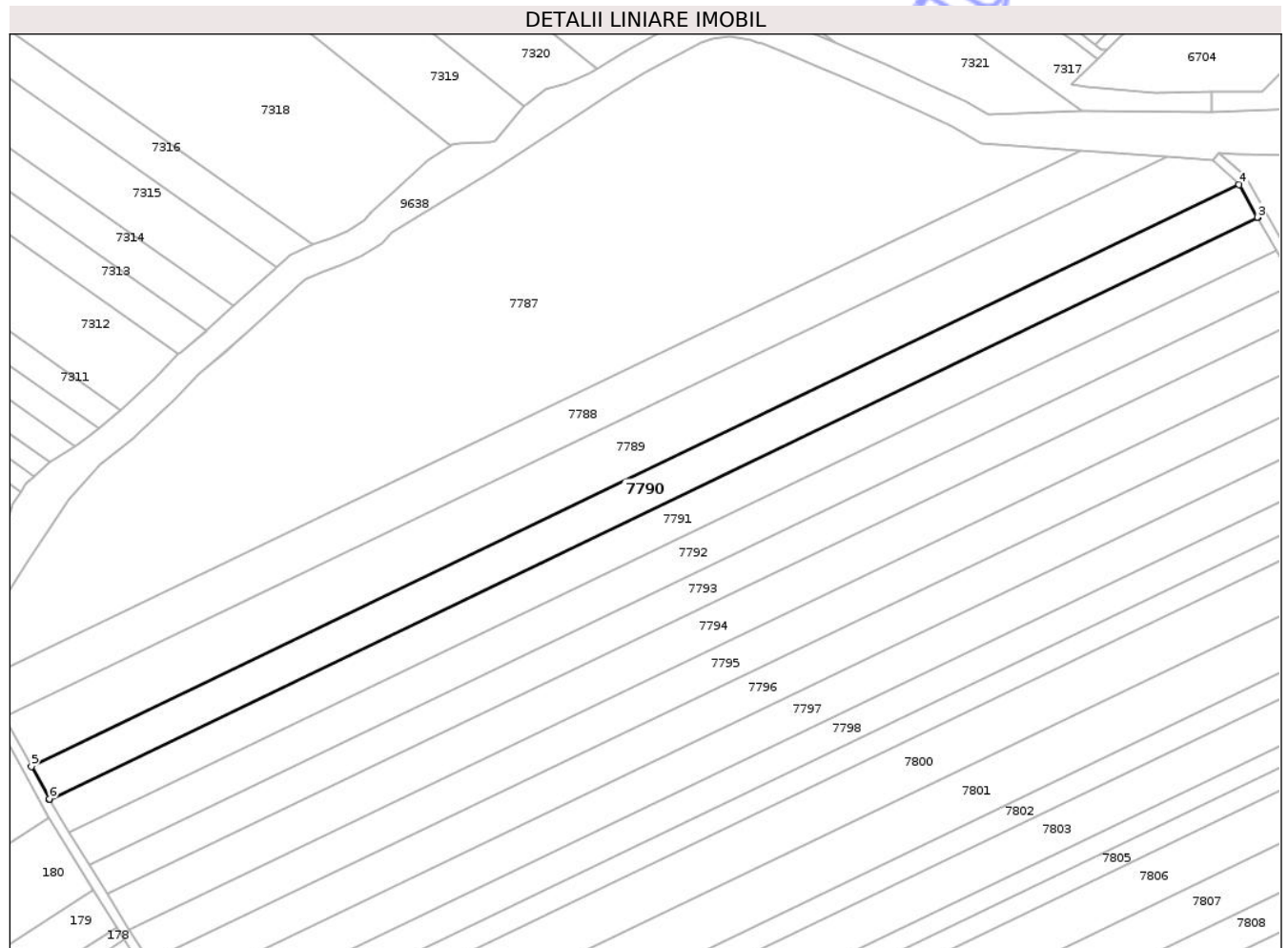
C. Partea III. SARCINI .

Inscrieri privind dezmembramintele dreptului de proprietate, drepturi reale de garanție și sarcini	Referințe
NU SUNT	

Teren

Nr cadastral	Suprafața (mp)*	Observații / Referințe
	5.000	

* Suprafața este determinată în planul de proiecție Stereo 70.



Date referitoare la teren

Crt	Categorie folosință	Intravilan	Suprafața (mp)	Tarla	Parcelă	Nr. topo	Observații / Referințe
1	arabil	NU	4.027	14	390/38	-	NR. TOPO CORECT TARLA 47
2	arabil	NU	973	9	98/1/86C	-	

Lungime Segmente

1) Valorile lungimilor segmentelor sunt obținute din proiecție în plan.

Punct început	X / Y	Punct sfârșit	X / Y	Lungime segment (** (m)
1	618.473,74 629.645,523	2	618.853,54 629.828,202	421.449
2	618.853,54 629.828,202	3	618.853,458 629.828,347	0.166
3	618.853,458 629.828,347	4	618.847,693 629.838,557	11.725
4	618.847,693 629.838,557	5	618.468,037 629.655,947	421.289

Punct început	X / Y	Punct sfârșit	X / Y	Lungime segment (** (m)
5	618.468,037 629.655,947	6	618.473,661 629.645,669	11.716
6	618.473,661 629.645,669	1	618.473,74 629.645,523	0.166

** Lungimile segmentelor sunt determinate în planul de proiecție Stereo 70 și sunt rotunjite la 1 milimetru.

*** Distanța dintre puncte este formată din segmente cumulate ce sunt mai mici decât valoarea 1 milimetru.

Neutilizabil în Circuitul Civil

**DATE DESPRE IMOBILUL NR. 7791**

Oficiul de Cadastru și Publicitate Imobiliară NEAMȚ
 Biroul de Cadastru și Publicitate Imobiliară Targu-Neamt

A. Partea I. Descrierea imobilului

TEREN Extravilan

Adresa: Jud. Neamt

Nr. Crt	Nr cadastral Nr. topografic	Suprafața* (mp)	Observații / Referințe
A1		5.000	Sector cadastral:73 Teren neimprejmuit;

B. Partea II. Proprietari și acte

Inscrieri privitoare la dreptul de proprietate și alte drepturi reale	Referințe
/	
Act Administrativ nr. 69/186, din 26/10/1994 emis de CJPSDPAT NEAMȚ;	
B1	A1
Intabulare, drept de PROPRIETATE, dobandit prin Reconstituire, cota actuala 1/1 1) AVRAM I AGLAIA, LIPSĂ CNP	

C. Partea III. SARCINI .

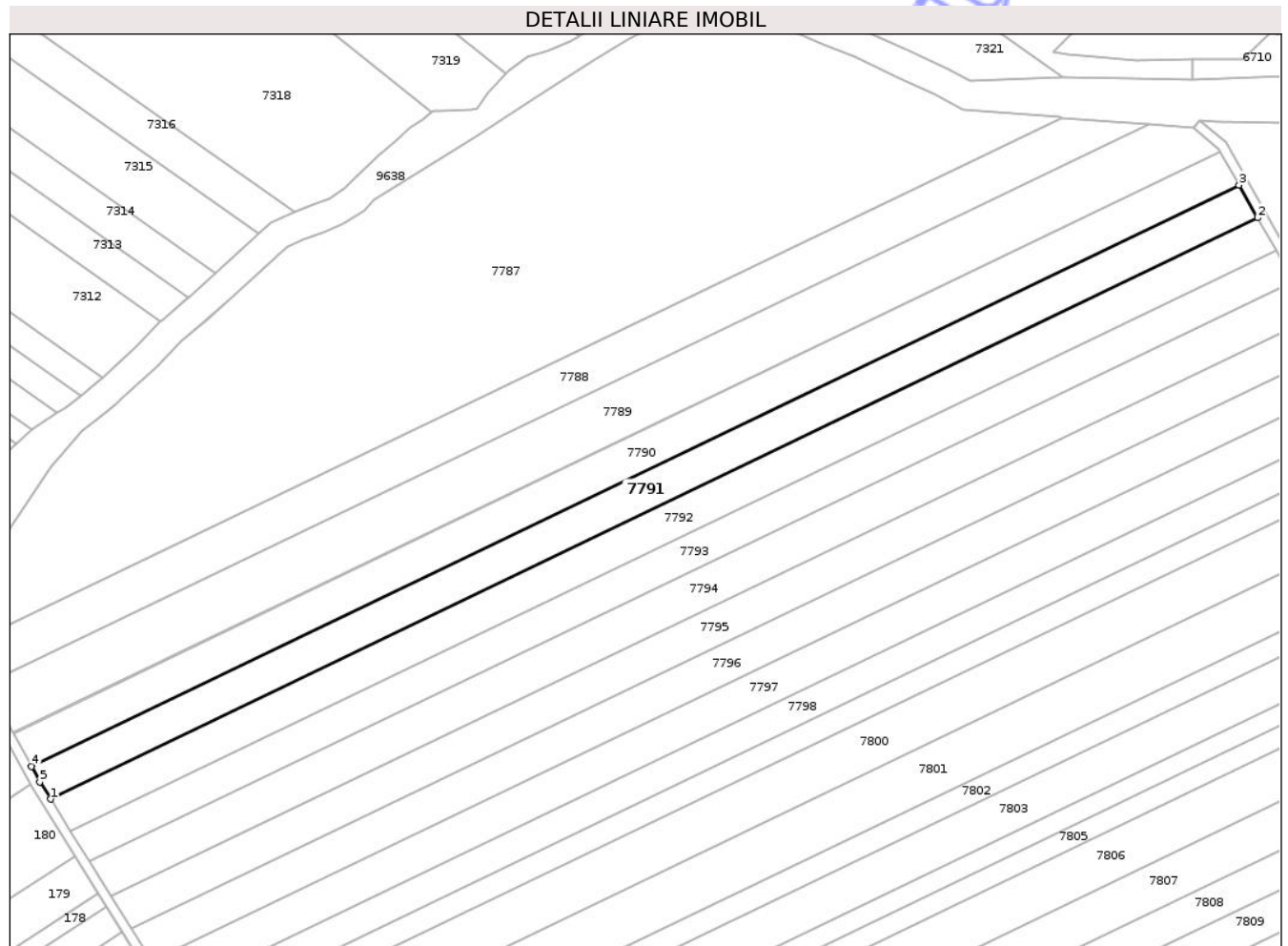
Inscrieri privind dezmembramintele dreptului de proprietate, drepturi reale de garanție și sarcini	Referințe
NU SUNT	

Anexa Nr. 1 La Partea I

Teren

Nr cadastral	Suprafața (mp)*	Observații / Referințe
	5.000	

* Suprafața este determinată în planul de proiecție Stereo 70.



Date referitoare la teren

Crt	Categorie folosință	Intra vilan	Suprafața (mp)	Tarla	Parcelă	Nr. topo	Observații / Referințe
1	arabil	NU	4.027	47	129/37	-	NR. TOPO CORECT PARCELA 390/37
2	arabil	NU	973	9	98/1/86a	-	

Lungime Segmente

1) Valorile lungimilor segmentelor sunt obținute din proiecție în plan.

Punct început	X / Y	Punct sfârșit	X / Y	Lungime segment (** (m))
1	618.479,776 629.635,261	2	618.859,387 629.817,848	421.239
2	618.859,387 629.817,848	3	618.853,54 629.828,202	11.89
3	618.853,54 629.828,202	4	618.473,74 629.645,523	421.449
4	618.473,74 629.645,523	5	618.476,375 629.640,708	5.488

Punct început	X / Y	Punct sfârșit	X / Y	Lungime segment (** (m)
5	618.476,375 629.640,708	1	618.479,776 629.635,261	6.422

** Lungimile segmentelor sunt determinate în planul de proiecție Stereo 70 și sunt rotunjite la 1 milimetru.

*** Distanța dintre puncte este formată din segmente cumulate ce sunt mai mici decât valoarea 1 milimetru.

Neutilizabil în Circuitul Civil

**DATE DESPRE IMOBILUL NR. 7794**

Oficiul de Cadastru și Publicitate Imobiliară NEAMȚ
 Biroul de Cadastru și Publicitate Imobiliară Targu-Neamt

A. Partea I. Descrierea imobilului

TEREN Extravilan

Adresa: Jud. Neamt

Nr. Crt	Nr cadastral Nr. topografic	Suprafața* (mp)	Observații / Referințe
A1		5.400	Sector cadastral:73 Teren neimprejmuit;

B. Partea II. Proprietari și acte

Inscrieri privitoare la dreptul de proprietate și alte drepturi reale	Referințe
/	
Act Administrativ nr. 43/542, din 23/08/1996 emis de CJPSDPAT NEAMȚ;	
B1	A1
Intabulare, drept de PROPRIETATE, dobandit prin Reconstituire, cota actuala 1/1	
1) STAN C VASILE, LIPSĂ CNP	
2) STAN C LOGHIN, LIPSĂ CNP	
3) STAN C BENONE, LIPSĂ CNP	
4) STAN C IOACHIM, LIPSĂ CNP	

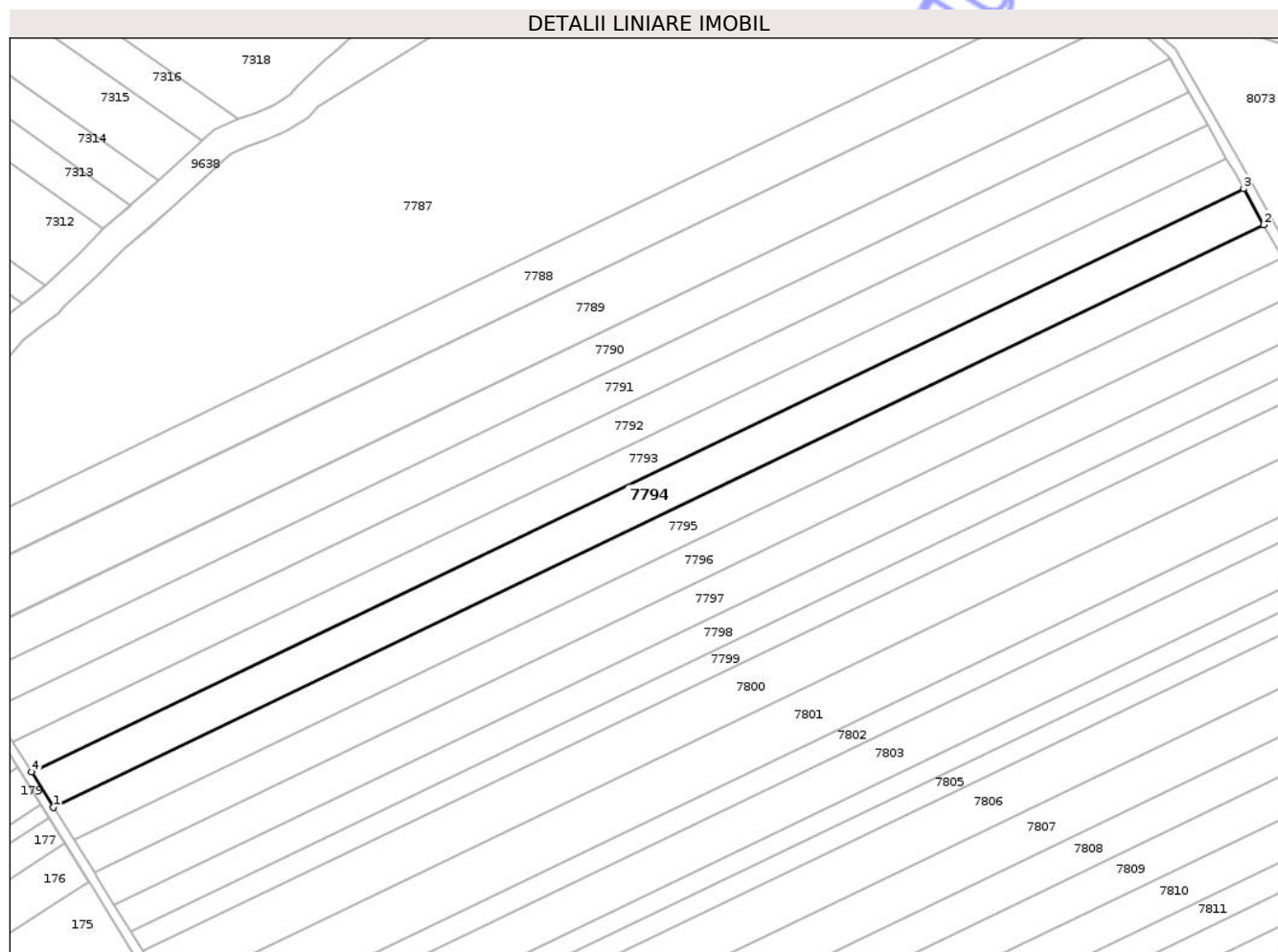
C. Partea III. SARCINI .

Inscrieri privind dezmembramintele dreptului de proprietate, drepturi reale de garanție și sarcini	Referințe
NU SUNT	

Teren

Nr cadastral	Suprafața (mp)*	Observații / Referințe
	5.400	

* Suprafața este determinată în planul de proiecție Stereo 70.



Date referitoare la teren

Crt	Categorie folosință	Intravilan	Suprafața (mp)	Tarla	Parcelă	Nr. topo	Observații / Referințe
1	arabil	NU	4.580	47	390/34	-	
2	arabil	NU	820	47	390/34	-	NR. TOPO CORECT TARLA 9, PARCELA 98/34

Lungime Segmente

1) Valorile lungimilor segmentelor sunt obținute din proiecție în plan.

Punct început	X / Y	Punct sfârșit	X / Y	Lungime segment (** (m)
1	618.498,791 629.604,809	2	618.876,936 629.786,692	419.612
2	618.876,936 629.786,692	3	618.870,622 629.797,925	12.886
3	618.870,622 629.797,925	4	618.491,939 629.615,783	420.21
4	618.491,939 629.615,783	1	618.498,791 629.604,809	12.938

** Lungimile segmentelor sunt determinate în planul de proiecție Stereo 70 și sunt rotunjite la 1 milimetru.

*** Distanța dintre puncte este formată din segmente cumulate ce sunt mai mici decât valoarea 1 milimetru.

Neutilizabil în Circuitul
Civil

**DATE DESPRE IMOBILUL NR. 7796**

Oficiul de Cadastru și Publicitate Imobiliară NEAMȚ
 Biroul de Cadastru și Publicitate Imobiliară Targu-Neamt

A. Partea I. Descrierea imobilului

TEREN Extravilan

Adresa: Jud. Neamt

Nr. Crt	Nr cadastral Nr. topografic	Suprafața* (mp)	Observații / Referințe
A1		5.000	Sector cadastral:73 Teren neimprejmuit;

B. Partea II. Proprietari și acte

Inscrieri privitoare la dreptul de proprietate și alte drepturi reale	Referințe
/	
Act Administrativ nr. 69/443, din 07/03/1995 emis de CJPSDPAT NEAMȚ;	
B1	A1
Intabulare, drept de PROPRIETATE, dobandit prin Reconstituire, cota actuala 1/1	
1) APOPEI D VICTORIA, LIPSĂ CNP	

C. Partea III. SARCINI .

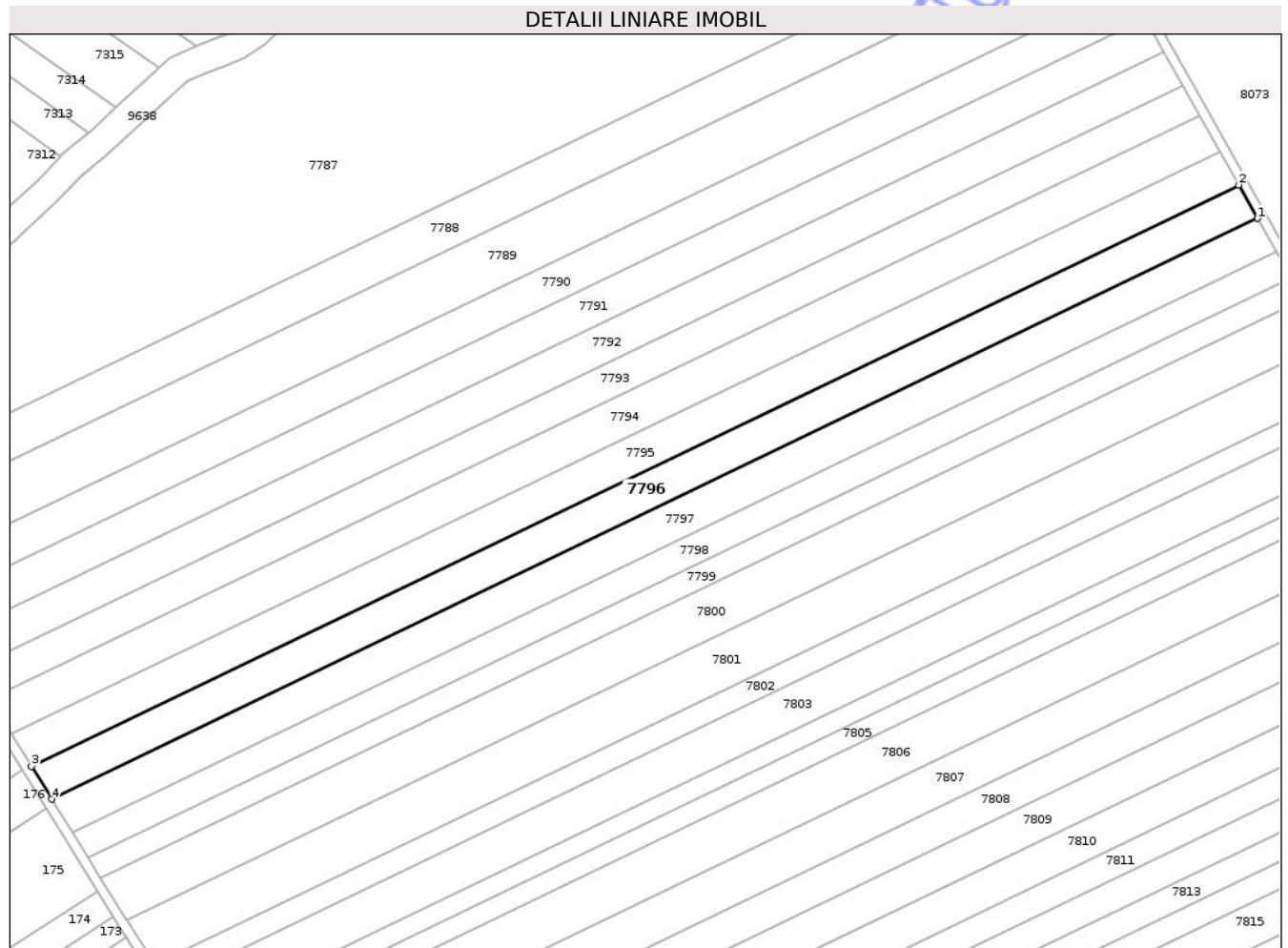
Inscrieri privind dezmembramintele dreptului de proprietate, drepturi reale de garanție și sarcini	Referințe
NU SUNT	

Anexa Nr. 1 La Partea I

Teren

Nr cadastral	Suprafața (mp)*	Observații / Referințe
	5.000	

* Suprafața este determinată în planul de proiecție Stereo 70.



Date referitoare la teren

Crt	Categorie folosință	Intravilan	Suprafața (mp)	Tarla	Parcelă	Nr. topo	Observații / Referințe
1	arabil	NU	4.110	37	390/33	-	NR. TOPO CORECT TARLA 47
2	arabil	NU	890	9	98/1/85a	-	

Lungime Segmente

1) Valorile lungimilor segmentelor sunt obținute din proiecție în plan.

Punct început	X / Y	Punct sfârșit	X / Y	Lungime segment (** (m)
1	618.888,652 629.765,847	2	618.882,79 629.776,276	11.964
2	618.882,79 629.776,276	3	618.505,145 629.594,634	419.058
3	618.505,145 629.594,634	4	618.511,507 629.584,445	12.012
4	618.511,507 629.584,445	1	618.888,652 629.765,847	418.503

** Lungimile segmentelor sunt determinate în planul de proiecție Stereo 70 și sunt rotunjite la 1 milimetru.

*** Distanța dintre puncte este formată din segmente cumulate ce sunt mai mici decât valoarea 1 milimetru.

Neutilizabil în Circuitul
Civil

**DATE DESPRE IMOBILUL NR. 7797**

Oficiul de Cadastru și Publicitate Imobiliară NEAMȚ
Biroul de Cadastru și Publicitate Imobiliară Targu-Neamt

A. Partea I. Descrierea imobilului

TEREN Extravilan

Adresa: Jud. Neamt

Nr. Crt	Nr cadastral Nr. topografic	Suprafața* (mp)	Observații / Referințe
A1		5.000	Sector cadastral:73 Teren neimprejmuit;

B. Partea II. Proprietari și acte

Inscrieri privitoare la dreptul de proprietate și alte drepturi reale	Referințe
/	
Act Administrativ nr. 69/588, din 08/06/1995 emis de CJPSDPAT NEAMȚ;	
B1	A1
Intabulare, drept de PROPRIETATE, dobandit prin Reconstituire, cota actuala 1/1	
1) MOISĂ V ELENA, LIPSĂ CNP	

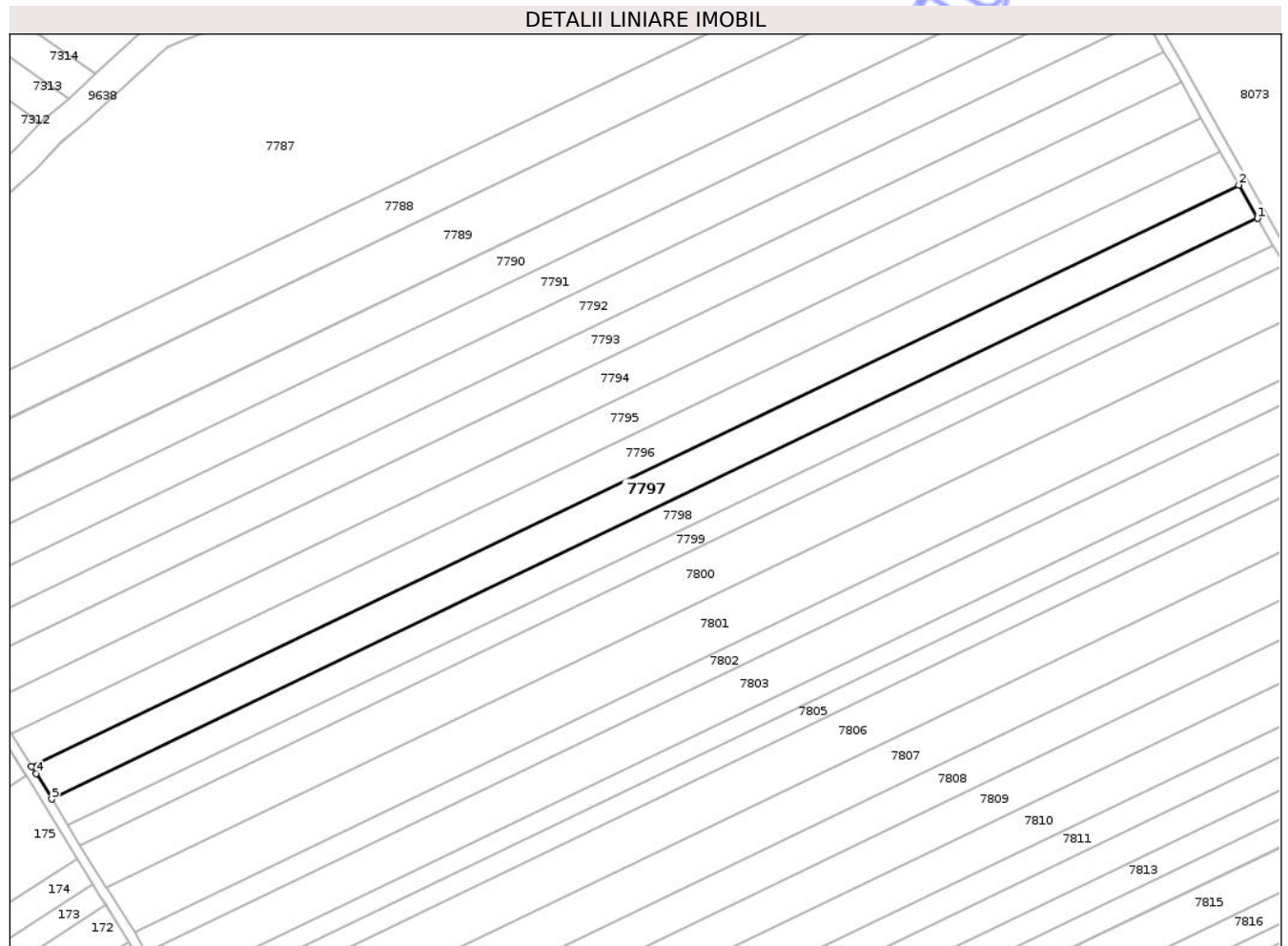
C. Partea III. SARCINI .

Inscrieri privind dezmembramintele dreptului de proprietate, drepturi reale de garanție și sarcini	Referințe
NU SUNT	

Teren

Nr cadastral	Suprafața (mp)*	Observații / Referințe
	5.000	

* Suprafața este determinată în planul de proiecție Stereo 70.



Date referitoare la teren

Crt	Categorie folosință	Intravilan	Suprafața (mp)	Tarla	Parcelă	Nr. topo	Observații / Referințe
1	arabil	NU	4.110	47	189/32	-	NR. TOPO CORECT PARCELA 390/32
2	arabil	NU	890	9	98/1/89c	-	

Lungime Segmente

1) Valorile lungimilor segmentelor sunt obținute din proiecție în plan.

Punct început	X / Y	Punct sfârșit	X / Y	Lungime segment (** (m)
1	618.894,521 629.755,404	2	618.888,652 629.765,847	11.979
2	618.888,652 629.765,847	3	618.511,507 629.584,445	418.503
3	618.511,507 629.584,445	4	618.512,927 629.582,17	2.682
4	618.512,927 629.582,17	5	618.517,84 629.574,225	9.341

Punct început	X / Y	Punct sfârșit	X / Y	Lungime segment (** (m)
5	618.517,84 629.574,225	1	618.894,521 629.755,404	417.988

** Lungimile segmentelor sunt determinate în planul de proiecție Stereo 70 și sunt rotunjite la 1 milimetru.

*** Distanța dintre puncte este formată din segmente cumulate ce sunt mai mici decât valoarea 1 milimetru.

Neutilizabil în Circuitul Civil

**DATE DESPRE IMOBILUL NR. 7799**

Oficiul de Cadastru și Publicitate Imobiliară NEAMȚ
Biroul de Cadastru și Publicitate Imobiliară Targu-Neamt

A. Partea I. Descrierea imobilului

TEREN Extravilan

Adresa: Jud. Neamt

Nr. Crt	Nr cadastral Nr. topografic	Suprafața* (mp)	Observații / Referințe
A1		3.043	Sector cadastral:73 Teren neimprejmuit;

B. Partea II. Proprietari și acte

Inscrieri privitoare la dreptul de proprietate și alte drepturi reale	Referințe
/	
Act Administrativ nr. 69/212, din 21/07/1994 emis de CJPSDPAT NEAMȚ;	
B1	A1
Intabulare, drept de PROPRIETATE, dobandit prin Reconstituire, cota actuala 1/1	
1) GRĂDINARU I NECULAI, LIPSĂ CNP	

C. Partea III. SARCINI .

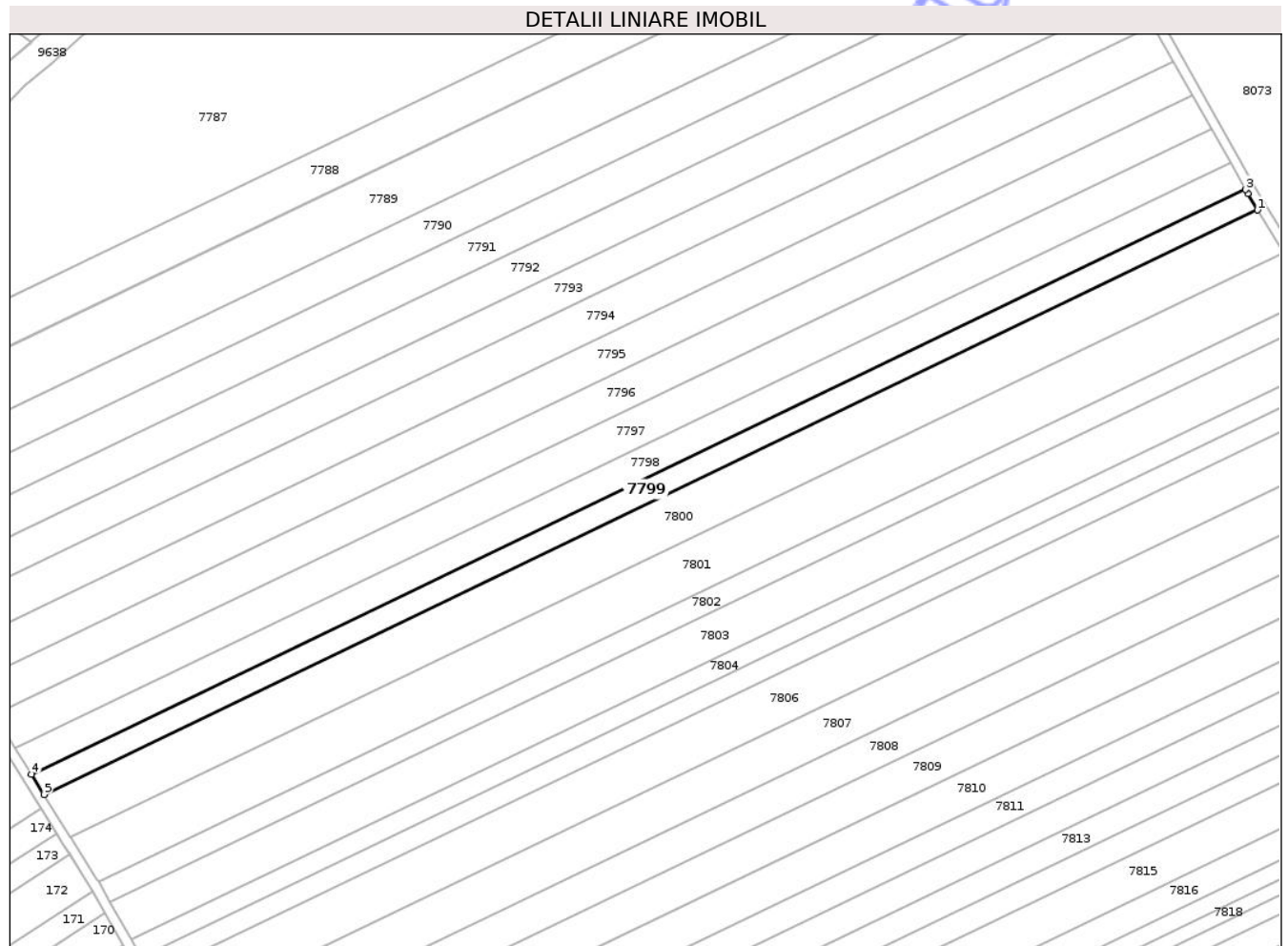
Inscrieri privind dezmembramintele dreptului de proprietate, drepturi reale de garanție și sarcini	Referințe
NU SUNT	

Anexa Nr. 1 La Partea I

Teren

Nr cadastral	Suprafața (mp)*	Observații / Referințe
	3.043	

* Suprafața este determinată în planul de proiecție Stereo 70.



Date referitoare la teren

Crt	Categorie folosință	Intravilan	Suprafața (mp)	Tarla	Parcelă	Nr. topo	Observații / Referințe
1	arabil	NU	2.349	42	129/29	-	NR. TOPO CORECT TARLA 47, PARCELA 390/29
2	arabil	NU	694	9	98/1/84a	-	

Lungime Segmente

1) Valorile lungimilor segmentelor sunt obținute din proiecție în plan.

Punct început	X / Y	Punct sfârșit	X / Y	Lungime segment (** (m)
1	618.902,962 629.740,752	2	618.899,904 629.745,826	5.925
2	618.899,904 629.745,826	3	618.899,221 629.747,041	1.393
3	618.899,221 629.747,041	4	618.522,903 629.566,036	417.586
4	618.522,903 629.566,036	5	618.526,758 629.559,803	7.329

Punct început	X / Y	Punct sfârșit	X / Y	Lungime segment (** (m)
5	618.526,758 629.559,803	1	618.902,962 629.740,752	417.459

** Lungimile segmentelor sunt determinate în planul de proiecție Stereo 70 și sunt rotunjite la 1 milimetru.

*** Distanța dintre puncte este formată din segmente cumulate ce sunt mai mici decât valoarea 1 milimetru.

Neutilizabil în Circuitul Civil

**DATE DESPRE IMOBILUL NR. 7801**

Oficiul de Cadastru și Publicitate Imobiliară NEAMT
Biroul de Cadastru și Publicitate Imobiliară Targu-Neamt

A. Partea I. Descrierea imobilului

TEREN Extravilan

Adresa: Jud. Neamt

Nr. Crt	Nr cadastral Nr. topografic	Suprafața* (mp)	Observații / Referințe
A1		6.800	Sector cadastral:73 Teren neimprejmuit;

B. Partea II. Proprietari și acte

Inscrieri privitoare la dreptul de proprietate și alte drepturi reale	Referințe
/	
Act Administrativ nr. 69/1697, din 13/12/2001 emis de CJPSDPAT NEAMT;	
B1	A1
Intabulare, drept de PROPRIETATE, dobandit prin Reconstituire, cota actuala 1/1	
1) AVRAM D VASILE, LIPSĂ CNP	

C. Partea III. SARCINI .

Inscrieri privind dezmembramintele dreptului de proprietate, drepturi reale de garanție și sarcini	Referințe
NU SUNT	

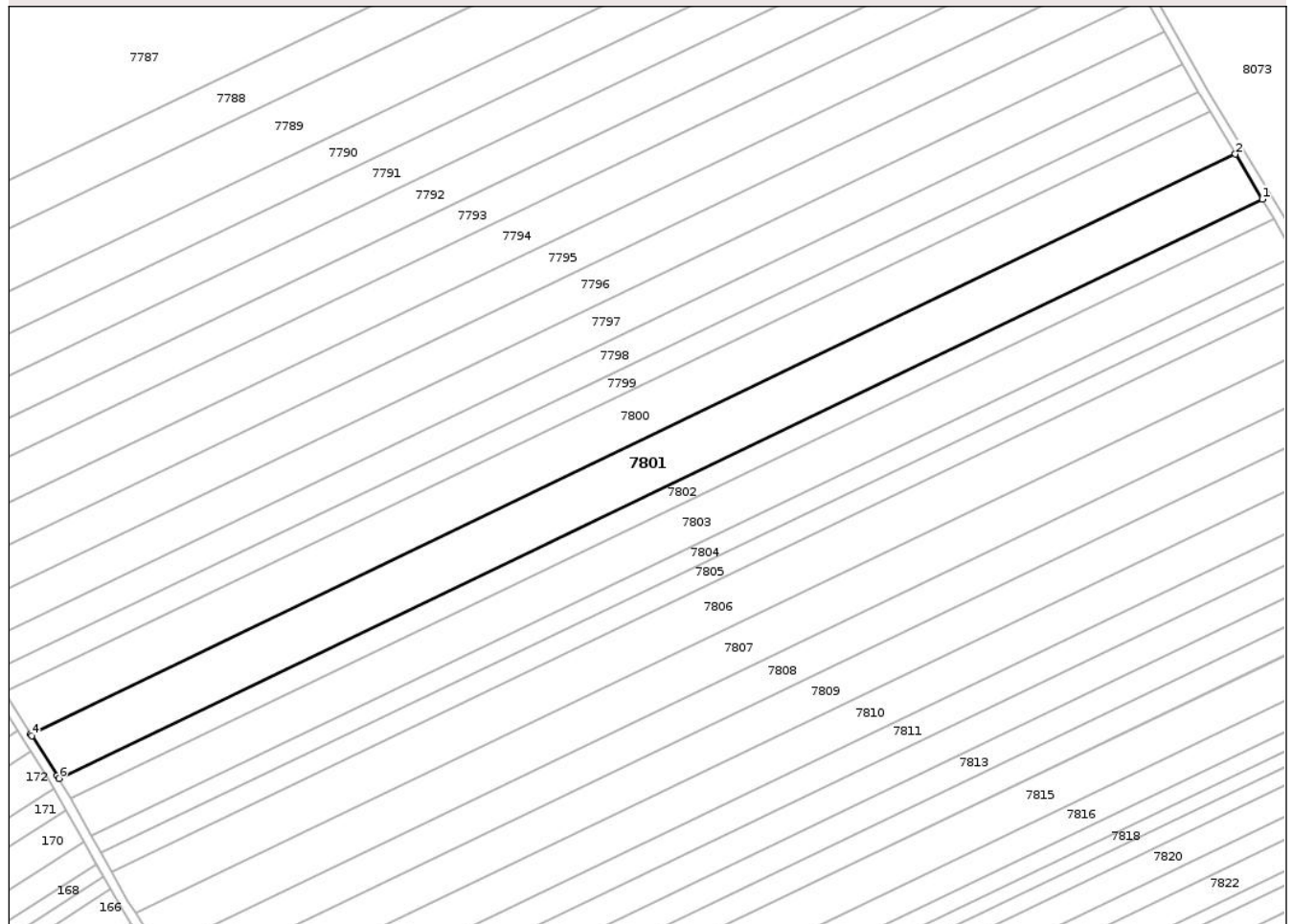
Anexa Nr. 1 La Partea I

Teren

Nr cadastral	Suprafața (mp)*	Observații / Referințe
	6.800	

* Suprafața este determinată în planul de proiecție Stereo 70.

DETALII LINIARE IMOBIL



Date referitoare la teren

Crt	Categorie folosință	Intravilan	Suprafața (mp)	Tarla	Parcelă	Nr. topo	Observații / Referințe
1	arabil	NU	6.017	9	98/84c	-	NR. TOPO CORECT TARLA 47, PARCELA 390/84c
2	arabil	NU	783	9	98/84c	-	

Lungime Segmente

1) Valorile lungimilor segmentelor sunt obținute din proiecție în plan.

Punct început	X / Y	Punct sfârșit	X / Y	Lungime segment (** (m)
1	618.919,363 629.713,532	2	618.910,911 629.727,56	16.377
2	618.910,911 629.727,56	3	618.534,867 629.546,688	417.281
3	618.534,867 629.546,688	4	618.535,202 629.546,145	0.638
4	618.535,202 629.546,145	5	618.543,215 629.533,712	14.791

Punct început	X / Y	Punct sfârșit	X / Y	Lungime segment (** (m)
5	618.543,215 629.533,712	6	618.543,704 629.532,845	0.996
6	618.543,704 629.532,845	1	618.919,363 629.713,532	416.855

** Lungimile segmentelor sunt determinate în planul de proiecție Stereo 70 și sunt rotunjite la 1 milimetru.

*** Distanța dintre puncte este formată din segmente cumulate ce sunt mai mici decât valoarea 1 milimetru.

Neutilizabil în Circuitul Civil

**DATE DESPRE IMOBILUL NR. 7792**

Oficiul de Cadastru și Publicitate Imobiliară NEAMȚ
 Biroul de Cadastru și Publicitate Imobiliară Targu-Neamt

A. Partea I. Descrierea imobilului

TEREN Extravilan

Adresa: Jud. Neamt

Nr. Crt	Nr cadastral Nr. topografic	Suprafața* (mp)	Observații / Referințe
A1		5.000	Sector cadastral:73 Teren neimprejmuit;

B. Partea II. Proprietari și acte

Inscrieri privitoare la dreptul de proprietate și alte drepturi reale	Referințe
/	
Act Administrativ nr. 69/183, din 26/10/1994 emis de CJPSDPAT NEAMȚ;	
B1	A1
Intabulare, drept de PROPRIETATE, dobandit prin Reconstituire, cota actuala 1/1 1) AVRAM I MARIA, LIPSĂ CNP	

C. Partea III. SARCINI .

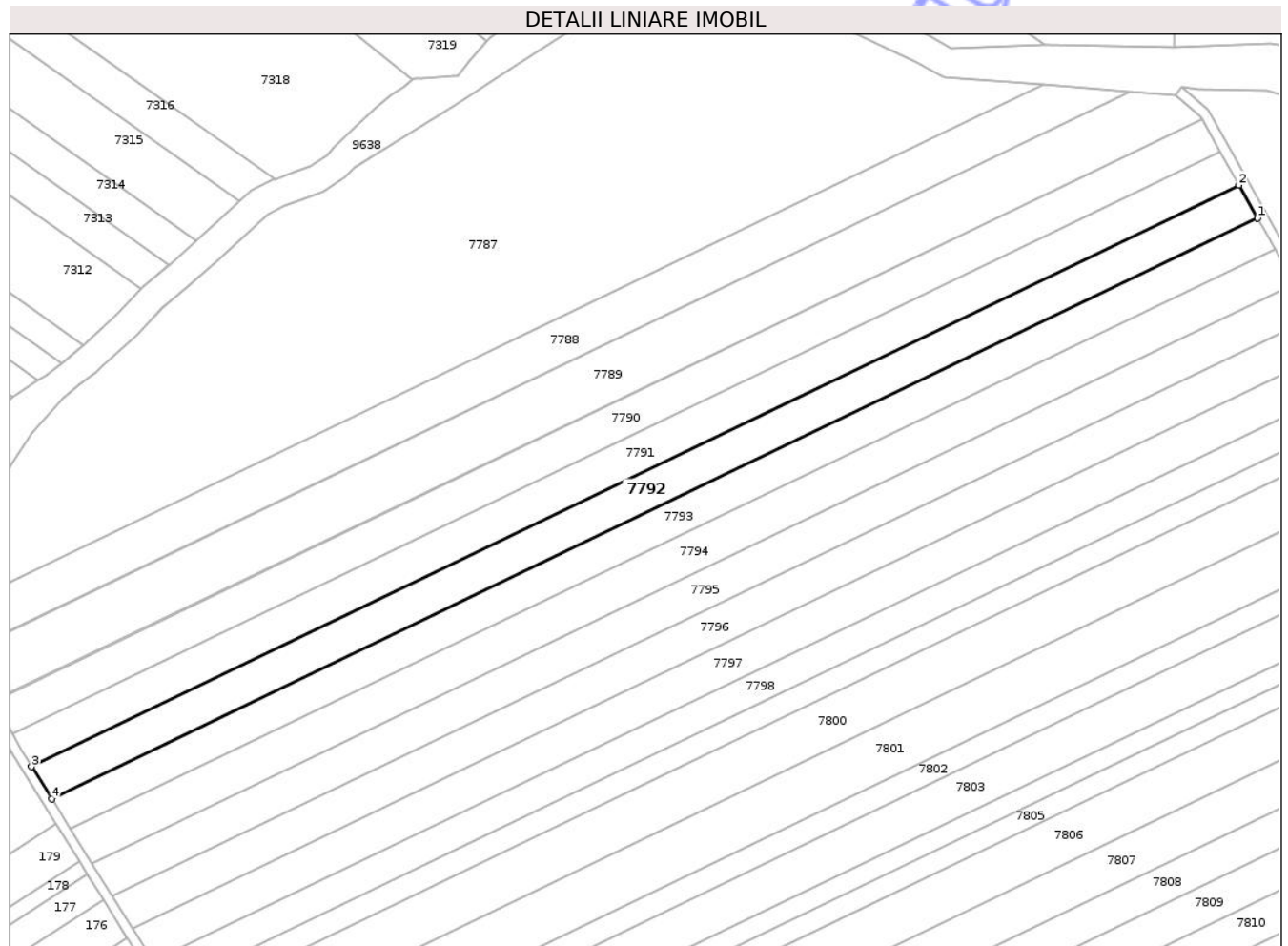
Inscrieri privind dezmembramintele dreptului de proprietate, drepturi reale de garanție și sarcini	Referințe
NU SUNT	

Anexa Nr. 1 La Partea I

Teren

Nr cadastral	Suprafața (mp)*	Observații / Referințe
	5.000	

* Suprafața este determinată în planul de proiecție Stereo 70.



Date referitoare la teren

Crt	Categorie folosință	Intravilan	Suprafața (mp)	Tarla	Parcelă	Nr. topo	Observații / Referințe
1	arabil	NU	4.027	47	129/36	-	NR. TOPO CORECT PARCELA 390/36
2	arabil	NU	973	9	98/1/36b	-	

Lungime Segmente

1) Valorile lungimilor segmentelor sunt obținute din proiecție în plan.

Punct început	X / Y	Punct sfârșit	X / Y	Lungime segment (** (m))
1	618.865,24 629.807,484	2	618.859,387 629.817,848	11.903
2	618.859,387 629.817,848	3	618.479,776 629.635,261	421.239
3	618.479,776 629.635,261	4	618.486,105 629.625,125	11.949
4	618.486,105 629.625,125	1	618.865,24 629.807,484	420.711

** Lungimile segmentelor sunt determinate în planul de proiecție Stereo 70 și sunt rotunjite la 1 milimetru.

*** Distanța dintre puncte este formată din segmente cumulate ce sunt mai mici decât valoarea 1 milimetru.

Neutilizabil în Circuitul
Civil

**DATE DESPRE IMOBILUL NR. 7788**

Oficiul de Cadastru și Publicitate Imobiliară NEAMȚ
 Biroul de Cadastru și Publicitate Imobiliară Targu-Neamt

A. Partea I. Descrierea imobilului

TEREN Extravilan

Adresa: Jud. Neamt

Nr. Crt	Nr cadastral Nr. topografic	Suprafața* (mp)	Observații / Referințe
A1		5.400	Sector cadastral:73 Teren neimprejmuit;

B. Partea II. Proprietari și acte

Inscrieri privitoare la dreptul de proprietate și alte drepturi reale	Referințe
/	
Act Administrativ nr. 69/172, din 23/06/1994 emis de CJPSDPAT NEAMȚ;	
B1	A1
Intabulare, drept de PROPRIETATE, dobandit prin Reconstituire, cota actuala 1/1	
1) PĂSCĂRUȘ ELENA, LIPSĂ CNP	

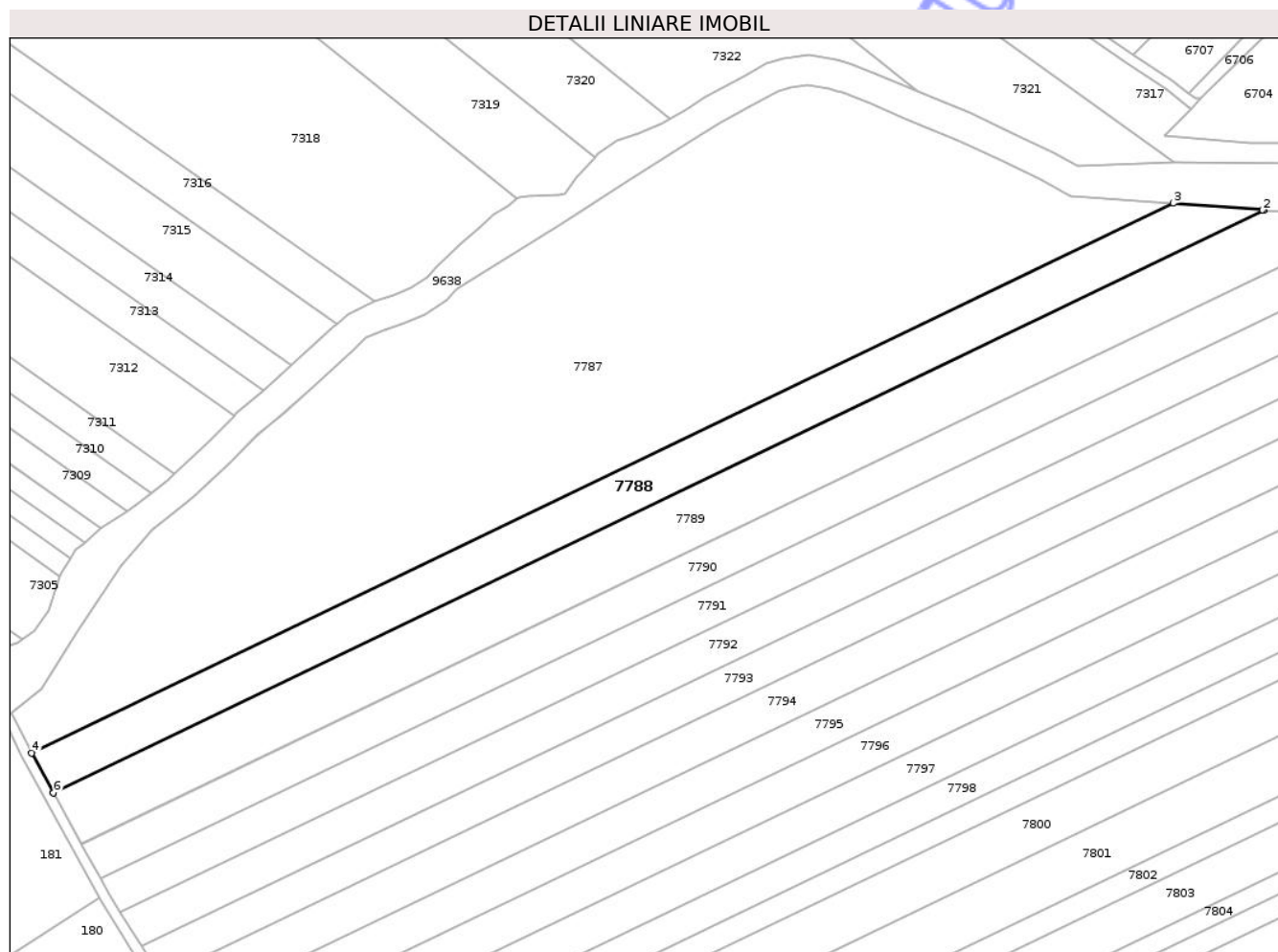
C. Partea III. SARCINI .

Inscrieri privind dezmembramintele dreptului de proprietate, drepturi reale de garanție și sarcini	Referințe
NU SUNT	

Teren

Nr cadastral	Suprafața (mp)*	Observații / Referințe
	5.400	

* Suprafața este determinată în planul de proiecție Stereo 70.



Date referitoare la teren

Crt	Categorie folosință	Intra vilan	Suprafața (mp)	Tarla	Parcelă	Nr. topo	Observații / Referințe
1	arabil	NU	4.355	47	390/40	-	
2	arabil	NU	1.045	47	390/40	-	NR. TOPO CORECT TARLA 9, PARCELA 98/40

Lungime Segmente

1) Valorile lungimilor segmentelor sunt obținute din proiecție în plan.

Punct început	X / Y	Punct sfârșit	X / Y	Lungime segment (** (m)
1	618.825,16 629.847,306	2	618.824,816 629.847,332	0.346
2	618.824,816 629.847,332	3	618.797,804 629.849,35	27.087
3	618.797,804 629.849,35	4	618.452,968 629.683,488	382.652
4	618.452,968 629.683,488	5	618.459,47 629.671,605	13.545

Punct început	X / Y	Punct sfârșit	X / Y	Lungime segment (** (m)
5	618.459,47 629.671,605	6	618.459,552 629.671,453	0.173
6	618.459,552 629.671,453	1	618.825,16 629.847,306	405.701

** Lungimile segmentelor sunt determinate în planul de proiecție Stereo 70 și sunt rotunjite la 1 milimetru.

*** Distanța dintre puncte este formată din segmente cumulate ce sunt mai mici decât valoarea 1 milimetru.

Neutilizabil în Circuitul Civil

**DATE DESPRE IMOBILUL NR. 7793**

Oficiul de Cadastru și Publicitate Imobiliară NEAMȚ
 Biroul de Cadastru și Publicitate Imobiliară Targu-Neamt

A. Partea I. Descrierea imobilului

TEREN Extravilan

Adresa: Jud. Neamt

Nr. Crt	Nr cadastral Nr. topografic	Suprafața* (mp)	Observații / Referințe
A1		4.603	Sector cadastral:73 Teren neimprejmuit;

B. Partea II. Proprietari și acte

Inscrieri privitoare la dreptul de proprietate și alte drepturi reale	Referințe
/	
Act Administrativ nr. 69/476, din 30/03/1995 emis de CJPSDPAT NEAMȚ;	
B1	A1
Intabulare, drept de PROPRIETATE, dobandit prin Reconstituire, cota actuala 1/1	
1) VRÎNCEANU N LUCREȚIA, LIPSĂ CNP	

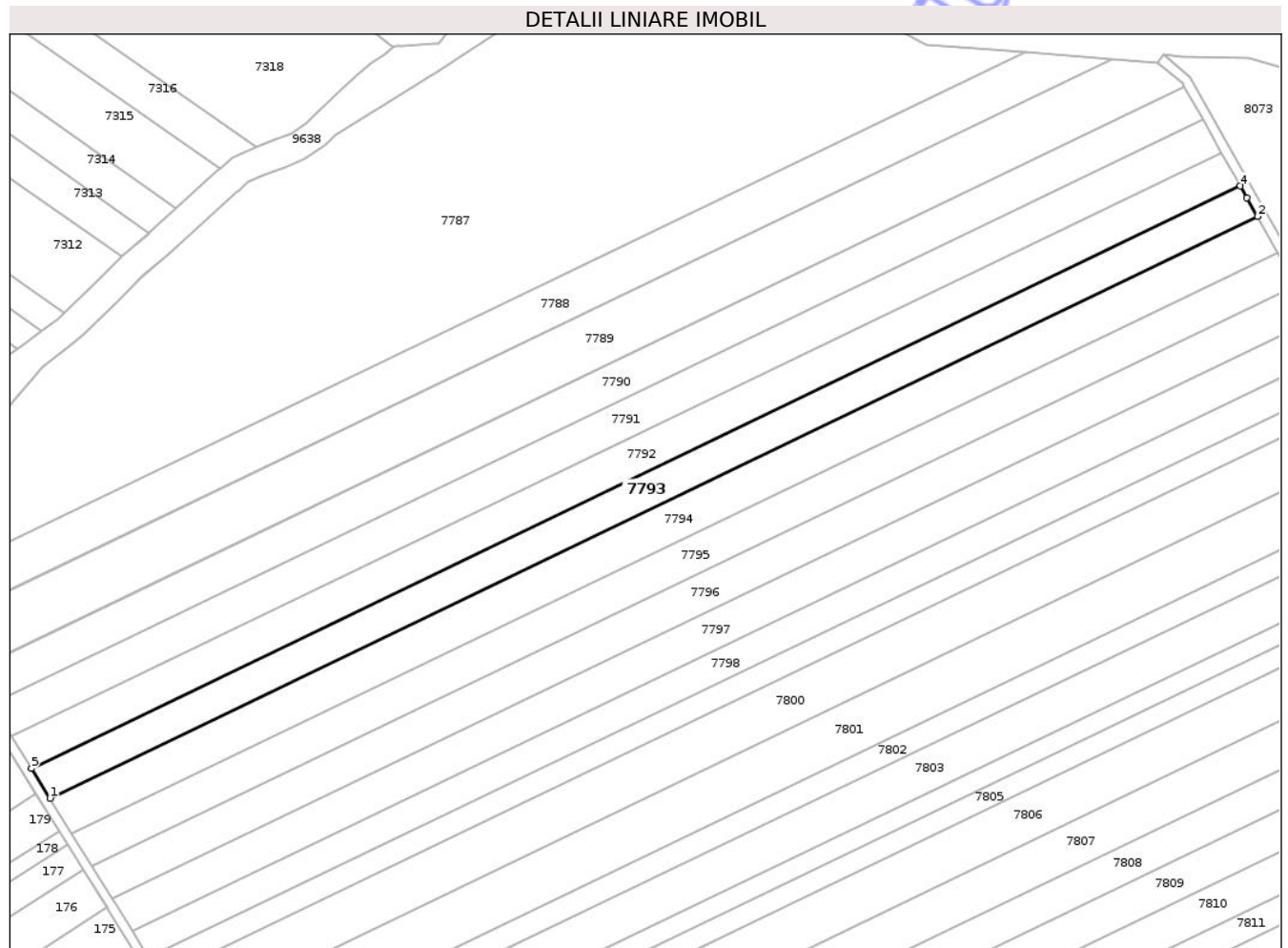
C. Partea III. SARCINI .

Inscrieri privind dezmembramintele dreptului de proprietate, drepturi reale de garanție și sarcini	Referințe
NU SUNT	

Teren

Nr cadastral	Suprafața (mp)*	Observații / Referințe
	4.603	

* Suprafața este determinată în planul de proiecție Stereo 70.



Date referitoare la teren

Crt	Categorie folosință	Intra vilan	Suprafața (mp)	Tarla	Parcelă	Nr. topo	Observații / Referințe
1	arabil	NU	3.878	47	390/1	-	
2	arabil	NU	725	47	390/1	-	NR. TOPO CORECT TARLA 9, PARCELA 98/1

Lungime Segmente

1) Valorile lungimilor segmentelor sunt obținute din proiecție în plan.

Punct început	X / Y	Punct sfârșit	X / Y	Lungime segment (** (m)
1	618.491,939 629.615,783	2	618.870,622 629.797,925	420.21
2	618.870,622 629.797,925	3	618.867,294 629.803,847	6.794
3	618.867,294 629.803,847	4	618.865,24 629.807,484	4.177
4	618.865,24 629.807,484	5	618.486,105 629.625,125	420.711

Punct început	X / Y	Punct sfârșit	X / Y	Lungime segment (** (m)
5	618.486,105 629.625,125	1	618.491,939 629.615,783	11.014

** Lungimile segmentelor sunt determinate în planul de proiecție Stereo 70 și sunt rotunjite la 1 milimetru.

*** Distanța dintre puncte este formată din segmente cumulate ce sunt mai mici decât valoarea 1 milimetru.

Neutilizabil în Circuitul Civil

**DATE DESPRE IMOBILUL NR. 7795**

Oficiul de Cadastru și Publicitate Imobiliară NEAMT
Biroul de Cadastru și Publicitate Imobiliară Targu-Neamt

A. Partea I. Descrierea imobilului

TEREN Extravilan

Adresa: Jud. Neamt, punct Rădeanca

Nr. Crt	Nr cadastral Nr. topografic	Suprafața* (mp)	Observații / Referințe
A1	51478	5.000	Sector cadastral:73 Teren neimprejmuit;

B. Partea II. Proprietari și acte

Inscrieri privitoare la dreptul de proprietate și alte drepturi reale	Referințe
14647 / 16/05/2018	
Act Administrativ nr. Titlu Proprietate nr. 19533, din 23/03/2018 emis de CJSDPAT Neamt (act administrativ nr Certificat deces nr. 67 din 06.12.2002, emis de Primăria Com. Țibucani;act administrativ nr Anexa 24 nr. 4361 din 07.05.2018, emis de Primăria Com. Țibucani;act administrativ nr Certificat fiscal nr. 986 din 27.04.2018, emis de Primăria Com. Păstrăveni;act administrativ nr Certificat fiscal nr. 4209 din 27.04.2018, emis de Primăria Com. Țibucani);	
B1	A1
Intabulare, drept de PROPRIETATE, dobandit prin Constituire, cota actuala 1/1 1) APOPEI GHEORGHE, * Decedat DEFUNCT:Da	

C. Partea III. SARCINI .

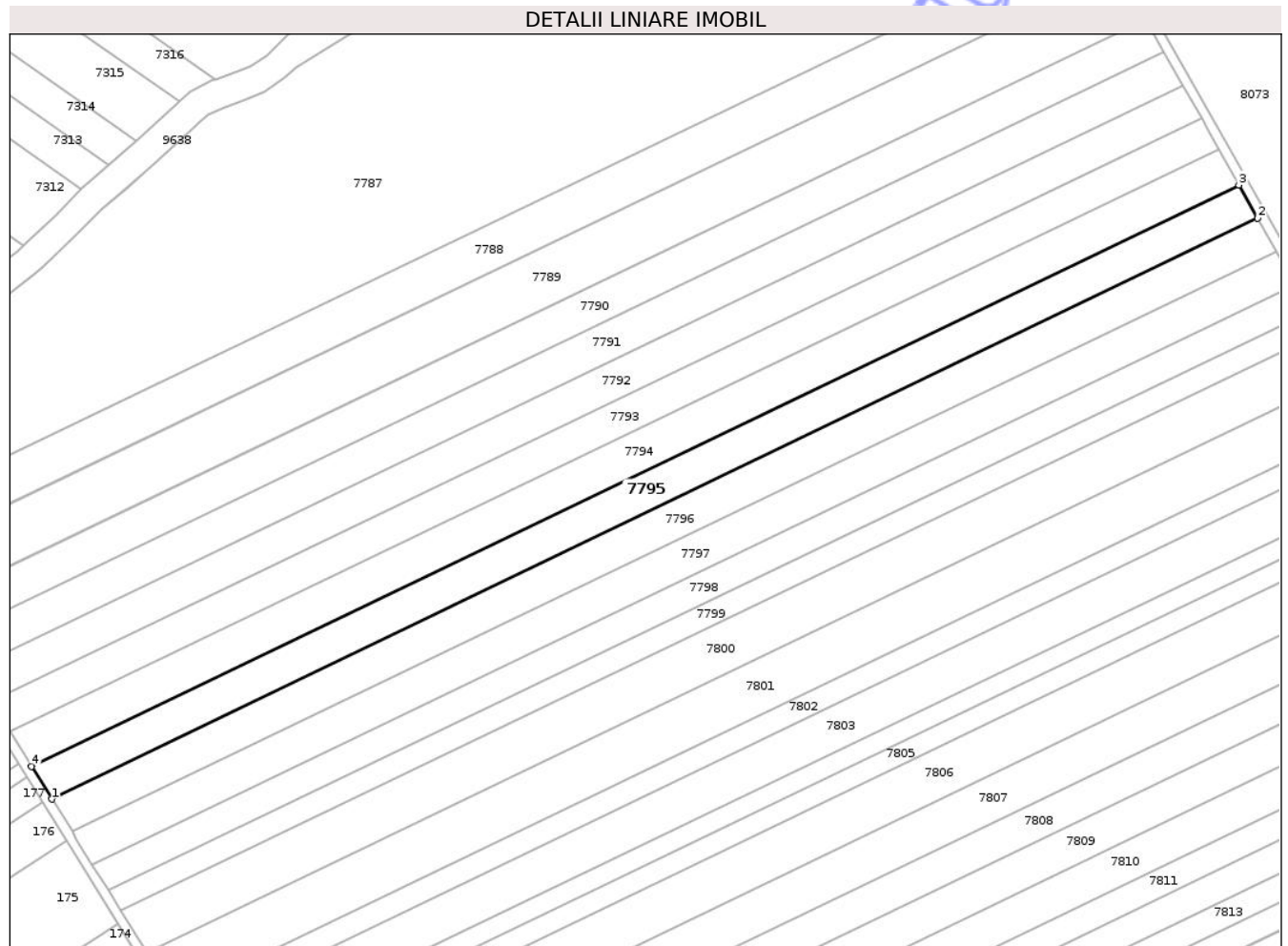
Inscrieri privind dezmembramintele dreptului de proprietate, drepturi reale de garanție și sarcini	Referințe
NU SUNT	

Anexa Nr. 1 La Partea I

Teren

Nr cadastral	Suprafața (mp)*	Observații / Referințe
51478	5.000	

* Suprafața este determinată în planul de proiecție Stereo 70.



Date referitoare la teren

Crt	Categorie folosință	Intra vilan	Suprafața (mp)	Tarla	Parcelă	Nr. topo	Observații / Referințe
1	livada	NU	4.268	47;9	390/31; 98/85b	-	NR. TOPO CORECT TARLA 47, PARCELA 390/31
2	livada	NU	732	47;9	390/31; 98/85b	-	NR. TOPO CORECT TARLA 9, PARCELA 98/85b

Lungime Segmente

1) Valorile lungimilor segmentelor sunt obținute din proiecție în plan.

Punct început	X / Y	Punct sfârșit	X / Y	Lungime segment (** (m)
1	618.505,145 629.594,634	2	618.882,79 629.776,276	419.058
2	618.882,79 629.776,276	3	618.876,936 629.786,692	11.948
3	618.876,936 629.786,692	4	618.498,791 629.604,809	419.612
4	618.498,791 629.604,809	1	618.505,145 629.594,634	11.996

** Lungimile segmentelor sunt determinate în planul de proiecție Stereo 70 și sunt rotunjite la 1 milimetru.

*** Distanța dintre puncte este formată din segmente cumulate ce sunt mai mici decât valoarea 1 milimetru.

Neutilizabil în Circuitul
Civil

**DATE DESPRE IMOBILUL NR. 7798**

Oficiul de Cadastru și Publicitate Imobiliară NEAMT
Biroul de Cadastru și Publicitate Imobiliară Targu-Neamt

A. Partea I. Descrierea imobilului

TEREN Extravilan

Adresa: Jud. Neamt

Nr. Crt	Nr cadastral Nr. topografic	Suprafața* (mp)	Observații / Referințe
A1		4.000	Sector cadastral:73 Teren neimprejmuit;

B. Partea II. Proprietari și acte

Inscrieri privitoare la dreptul de proprietate și alte drepturi reale	Referințe
/	
Act Administrativ nr. 7723, din 31/10/2025 emis de COMUNA PĂSTRĂVENI;	
B1	Inscrierea posesiei, drept de PROPRIETATE, dobandit prin Lege, cota actuala 1/1
	1) NEIDENTIFICAT NEIDENTIFICAT, PROPRIETAR NEIDENTIFICAT
Act Normativ nr. 7, din 13/03/1996 emis de PARLAMENTUL ROMÂNIEI (ART.13);	
B2	Se notează mențiunea de proprietar neidentificat.

C. Partea III. SARCINI .

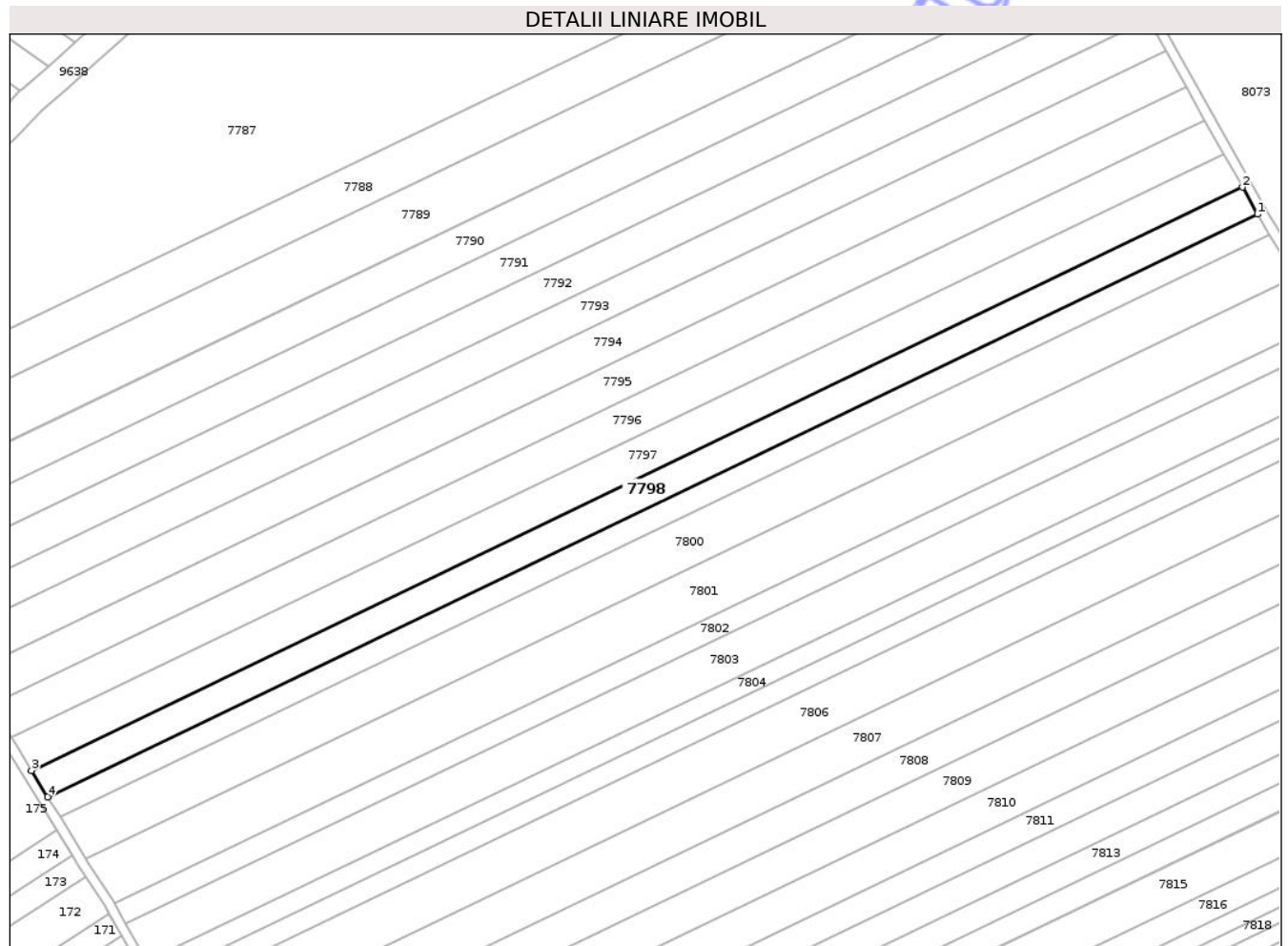
Inscrieri privind dezmembramintele dreptului de proprietate, drepturi reale de garanție și sarcini	Referințe
NU SUNT	

Anexa Nr. 1 La Partea I

Teren

Nr cadastral	Suprafața (mp)*	Observații / Referințe
	4.000	

* Suprafața este determinată în planul de proiecție Stereo 70.



Date referitoare la teren

Crt	Categorie folosință	Intra vilan	Suprafața (mp)	Tarla	Parcelă	Nr. topo	Observații / Referințe
1	arabil	NU	3.475	47	390	-	
2	arabil	NU	525	9	98	-	

Lungime Segmente

1) Valorile lungimilor segmentelor sunt obținute din proiecție în plan.

Punct început	X / Y	Punct sfârșit	X / Y	Lungime segment (** (m)
1	618.899,221 629.747,041	2	618.894,521 629.755,404	9.594
2	618.894,521 629.755,404	3	618.517,84 629.574,225	417.988
3	618.517,84 629.574,225	4	618.522,903 629.566,036	9.628
4	618.522,903 629.566,036	1	618.899,221 629.747,041	417.586

** Lungimile segmentelor sunt determinate în planul de proiecție Stereo 70 și sunt rotunjite la 1 milimetru.

*** Distanța dintre puncte este formată din segmente cumulate ce sunt mai mici decât valoarea 1 milimetru.

Neutilizabil în Circuitul
Civil

**DATE DESPRE IMOBILUL NR. 7800**

Oficiul de Cadastru și Publicitate Imobiliară NEAMȚ
Biroul de Cadastru și Publicitate Imobiliară Targu-Neamt

A. Partea I. Descrierea imobilului

TEREN Extravilan

Adresa: Jud. Neamt

Nr. Crt	Nr cadastral Nr. topografic	Suprafața* (mp)	Observații / Referințe
A1		6.400	Sector cadastral:73 Teren neimprejmuit;

B. Partea II. Proprietari și acte

Inscrieri privitoare la dreptul de proprietate și alte drepturi reale	Referințe
/	
Act Administrativ nr. 69/481, din 29/03/1993 emis de CJPSDPAT NEAMȚ;	
B1	A1
Intabulare, drept de PROPRIETATE, dobandit prin Reconstituire, cota actuala 1/1	
1) VIRVEA M ELENA, LIPSĂ CNP	

C. Partea III. SARCINI .

Inscrieri privind dezmembramintele dreptului de proprietate, drepturi reale de garanție și sarcini	Referințe
NU SUNT	

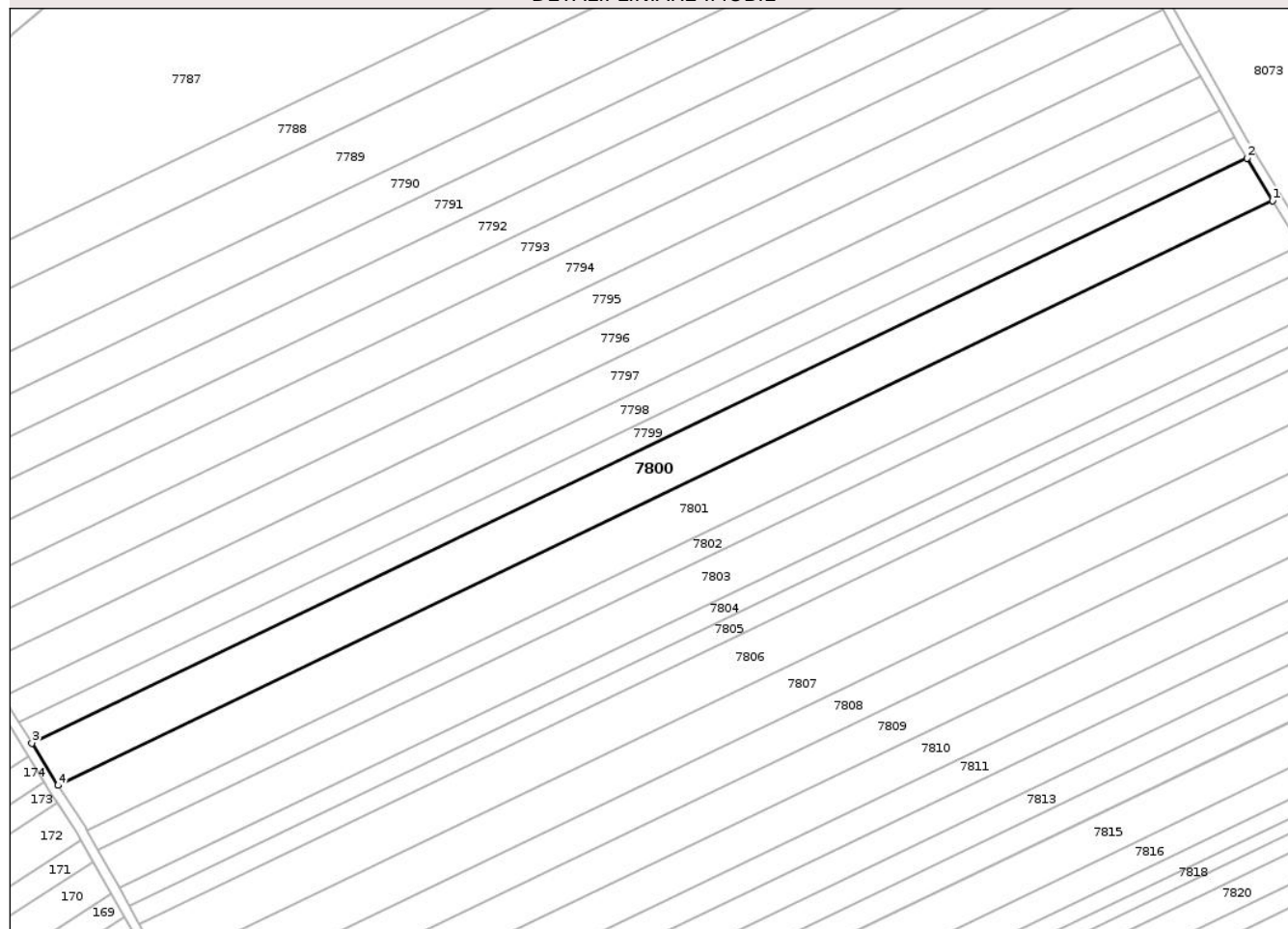
Anexa Nr. 1 La Partea I

Teren

Nr cadastral	Suprafața (mp)*	Observații / Referințe
	6.400	

* Suprafața este determinată în planul de proiecție Stereo 70.

DETALII LINIARE IMOBIL



Date referitoare la teren

Crt	Categorie folosință	Intra vilan	Suprafața (mp)	Tarla	Parcelă	Nr. topo	Observații / Referințe
1	arabil	NU	5.372	47	129/28	-	NR. TOPO CORECT PARCELA 390/28
2	arabil	NU	1.028	9	98/1/84b	-	

Lungime Segmente

1) Valorile lungimilor segmentelor sunt obținute din proiecție în plan.

Punct început	X / Y	Punct sfârșit	X / Y	Lungime segment (** (m)
1	618.910,911 629.727,56	2	618.902,962 629.740,752	15.402
2	618.902,962 629.740,752	3	618.526,758 629.559,803	417.459
3	618.526,758 629.559,803	4	618.534,867 629.546,688	15.42
4	618.534,867 629.546,688	1	618.910,911 629.727,56	417.281

** Lungimile segmentelor sunt determinate în planul de proiecție Stereo 70 și sunt rotunjite la 1 milimetru.

*** Distanța dintre puncte este formată din segmente cumulate ce sunt mai mici decât valoarea 1 milimetru.

Neutilizabil în Circuitul
Civil



DATE DESPRE IMOBILUL NR. 7802

Oficiul de Cadastru și Publicitate Imobiliară NEAMT
Biroul de Cadastru și Publicitate Imobiliară Targu-Neamt

A. Partea I. Descrierea imobilului

TEREN Extravilan

Adresa: Jud. Neamt

Nr. Crt	Nr cadastral Nr. topografic	Suprafața* (mp)	Observații / Referințe
A1		2.999	Sector cadastral:73 Teren neimprejmuit;

B. Partea II. Proprietari și acte

Inscrieri privitoare la dreptul de proprietate și alte drepturi reale	Referințe
/	
Act Administrativ nr. 69/207, din 20/07/1994 emis de CJPSDPAT NEAMȚ;	
B1	A1
Intabulare, drept de PROPRIETATE, dobandit prin Reconstituire, cota actuala 1/1	
1) AVRAM I*T GHEORGHE, LIPSĂ CNP	

C. Partea III. SARCINI .

Inscrieri privind dezmembramintele dreptului de proprietate, drepturi reale de garanție și sarcini	Referințe
NU SUNT	

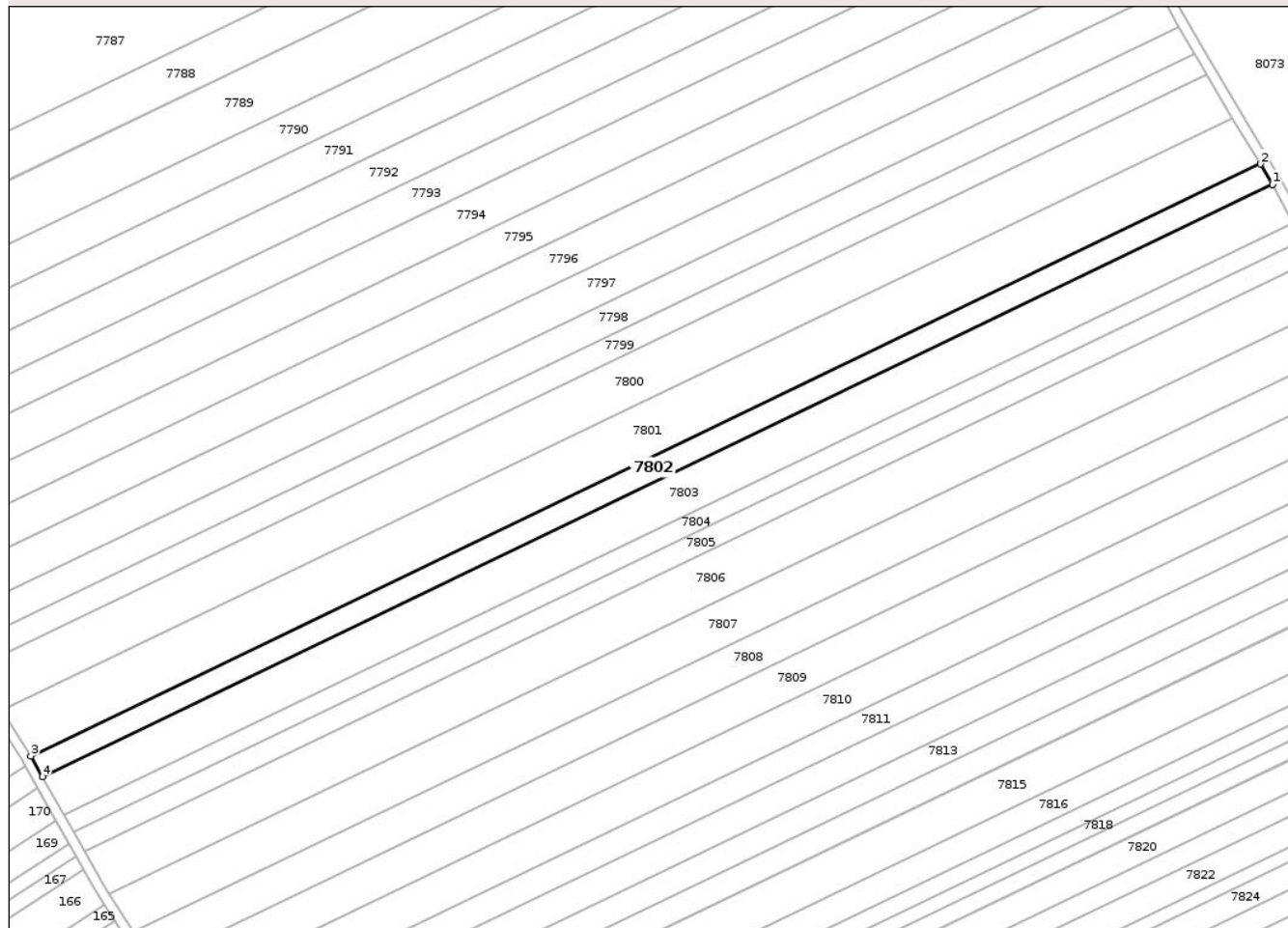
Anexa Nr. 1 La Partea I

Teren

Nr cadastral	Suprafața (mp)*	Observații / Referințe
	2.999	

* Suprafața este determinată în planul de proiecție Stereo 70.

DETALII LINIARE IMOBIL



Date referitoare la teren

Crt	Categorie folosință	Intra vilan	Suprafața (mp)	Tarla	Parcelă	Nr. topo	Observații / Referințe
1	arabil	NU	2.669	47	129/26	-	NR. TOPO CORECT PARCELA 390/26
2	arabil	NU	330	47	129/26	-	NR. TOPO CORECT TARLA 9, PARCELA 98/26

Lungime Segmente

1) Valorile lungimilor segmentelor sunt obținute din proiecție în plan.

Punct început	X / Y	Punct sfârșit	X / Y	Lungime segment (** (m)
1	618.923,092 629.707,344	2	618.919,363 629.713,532	7.224
2	618.919,363 629.713,532	3	618.543,704 629.532,845	416.855
3	618.543,704 629.532,845	4	618.547,241 629.526,565	7.208
4	618.547,241 629.526,565	1	618.923,092 629.707,344	417.067

** Lungimile segmentelor sunt determinate în planul de proiecție Stereo 70 și sunt rotunjite la 1 milimetru.

*** Distanța dintre puncte este formată din segmente cumulate ce sunt mai mici decât valoarea 1 milimetru.

Neutilizabil în Circuitul
Civil

**DATE DESPRE IMOBILUL NR. 7803**

Oficiul de Cadastru și Publicitate Imobiliară NEAMT
Biroul de Cadastru și Publicitate Imobiliară Targu-Neamt

A. Partea I. Descrierea imobilului

TEREN Extravilan

Adresa: Jud. Neamt

Nr. Crt	Nr cadastral Nr. topografic	Suprafața* (mp)	Observații / Referințe
A1		5.576	Sector cadastral:73 Teren neimprejmuit;

B. Partea II. Proprietari și acte

Inscrieri privitoare la dreptul de proprietate și alte drepturi reale	Referințe
/	
Act Administrativ nr. 69/206, din 21/07/1994 emis de CJPSDPAT NEAMȚ;	
B1	A1
Intabulare, drept de PROPRIETATE, dobandit prin Reconstituire, cota actuala 1/1 1) BĂHNEANU I MARIA, LIPSĂ CNP	

C. Partea III. SARCINI .

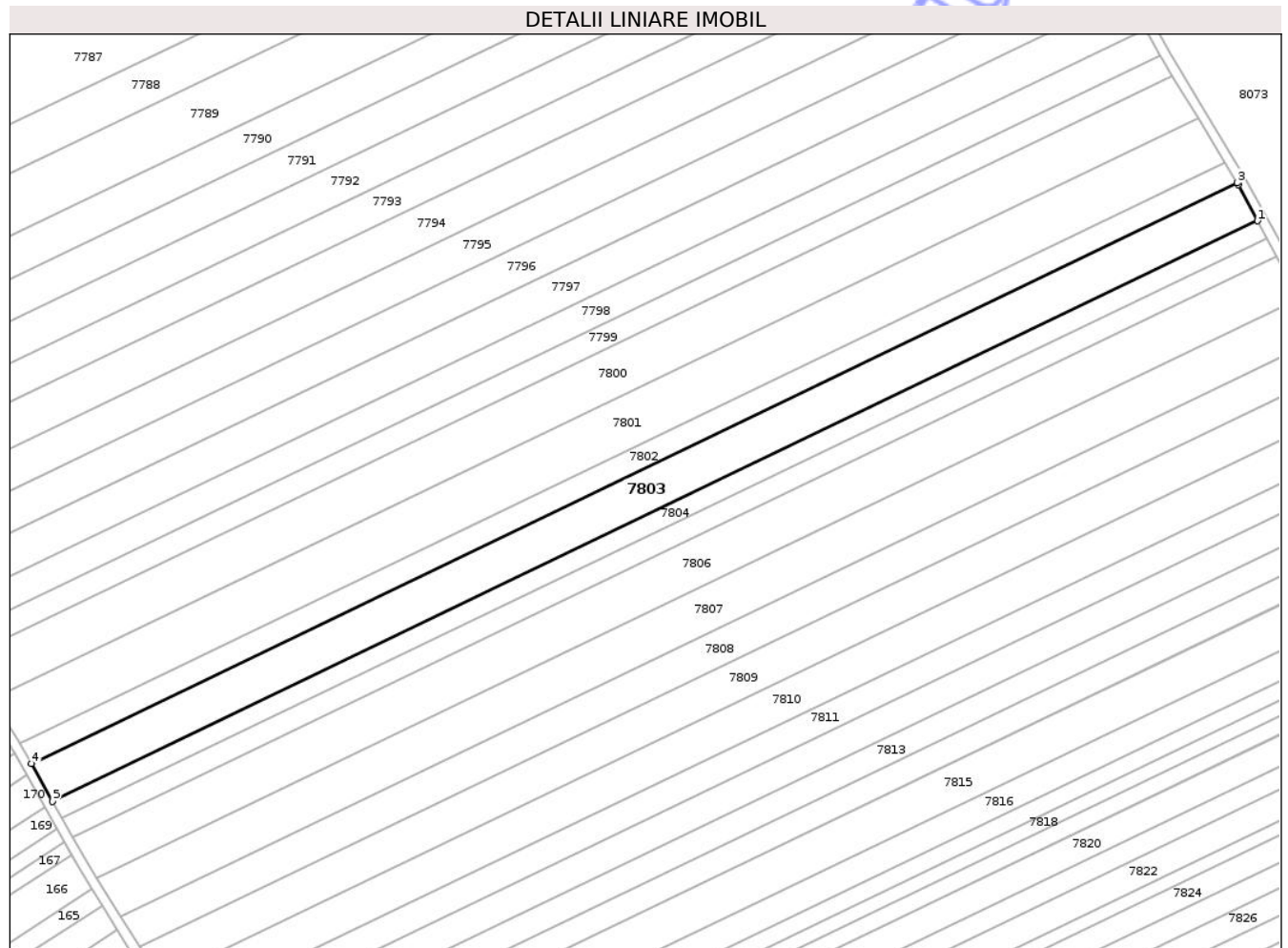
Inscrieri privind dezmembramintele dreptului de proprietate, drepturi reale de garanție și sarcini	Referințe
NU SUNT	

Anexa Nr. 1 La Partea I

Teren

Nr cadastral	Suprafața (mp)*	Observații / Referințe
	5.576	

* Suprafața este determinată în planul de proiecție Stereo 70.



Date referitoare la teren

Crt	Categorie folosință	Intravilan	Suprafața (mp)	Tarla	Parcelă	Nr. topo	Observații / Referințe
1	arabil	NU	4.983	47	129/25	-	NR. TOPO CORECT PARCELA 390/25
2	arabil	NU	593	47	129/25	-	NR. TOPO CORECT TARLA 9, PARCELA 98/25

Lungime Segmente

1) Valorile lungimilor segmentelor sunt obținute din proiecție în plan.

Punct început	X / Y	Punct sfârșit	X / Y	Lungime segment (** (m)
1	618.929,478 629.695,577	2	618.923,443 629.706,762	12.709
2	618.923,443 629.706,762	3	618.923,092 629.707,344	0.68
3	618.923,092 629.707,344	4	618.547,241 629.526,565	417.067
4	618.547,241 629.526,565	5	618.553,819 629.514,89	13.401

Punct început	X / Y	Punct sfârșit	X / Y	Lungime segment (** (m)
5	618.553,819 629.514,89	1	618.929,478 629.695,577	416.855

** Lungimile segmentelor sunt determinate în planul de proiecție Stereo 70 și sunt rotunjite la 1 milimetru.

*** Distanța dintre puncte este formată din segmente cumulate ce sunt mai mici decât valoarea 1 milimetru.

Neutilizabil în Circuitul Civil

**DATE DESPRE IMOBILUL NR. 7804**

Oficiul de Cadastru și Publicitate Imobiliară NEAMȚ
 Biroul de Cadastru și Publicitate Imobiliară Targu-Neamt

A. Partea I. Descrierea imobilului

TEREN Extravilan

Adresa: Jud. Neamt

Nr. Crt	Nr cadastral Nr. topografic	Suprafața* (mp)	Observații / Referințe
A1		2.561	Sector cadastral:73 Teren neimprejmuit;

B. Partea II. Proprietari și acte

Inscrieri privitoare la dreptul de proprietate și alte drepturi reale	Referințe
/	
Act Administrativ nr. 69/912, din 20/03/1996 emis de CJPSDPAT NEAMȚ;	
B1	A1
Intabulare, drept de PROPRIETATE, dobandit prin Reconstituire, cota actuala 1/1	
1) BĂHNEANU I IOAN, LIPSĂ CNP	

C. Partea III. SARCINI .

Inscrieri privind dezmembramintele dreptului de proprietate, drepturi reale de garanție și sarcini	Referințe
NU SUNT	

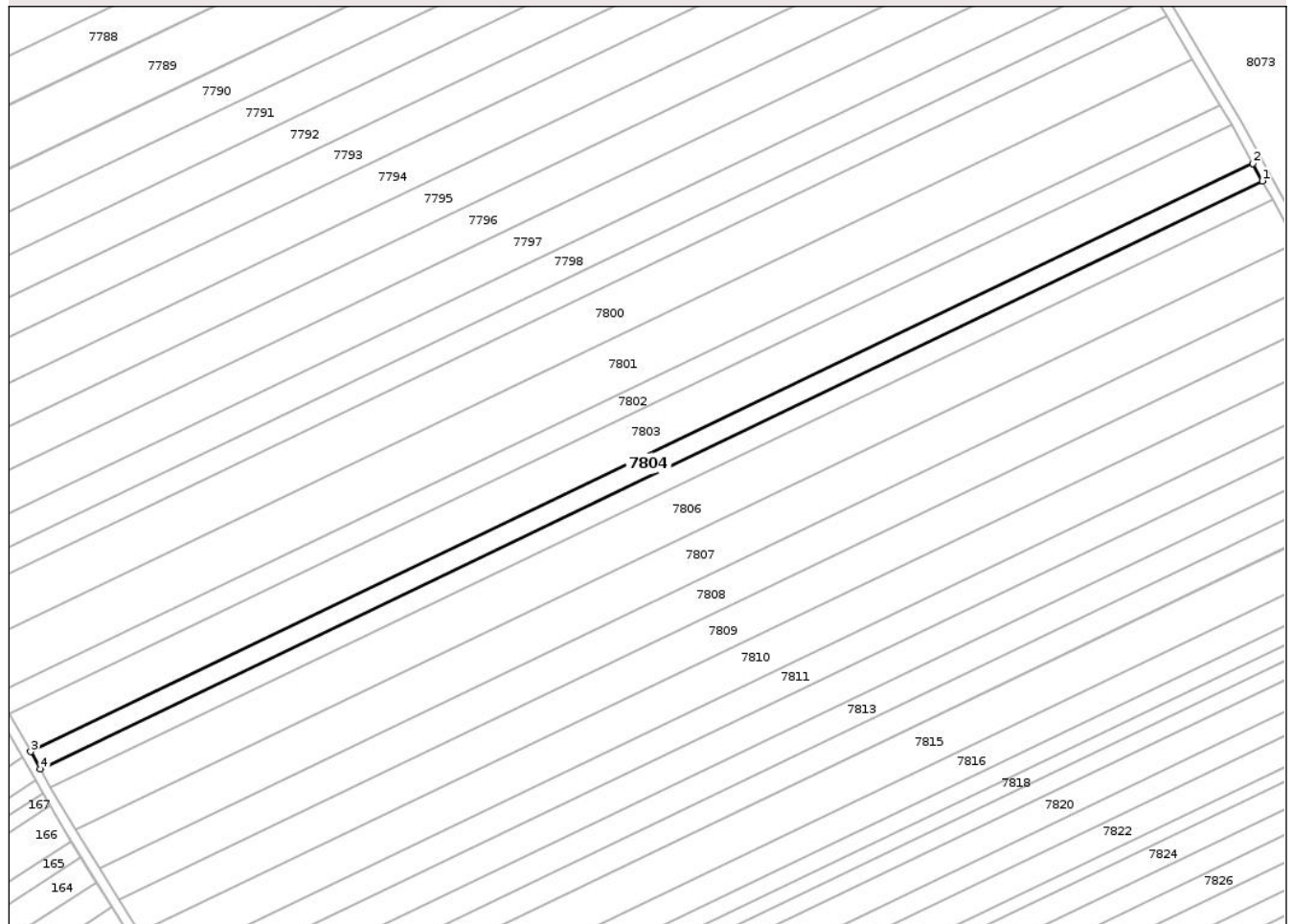
Anexa Nr. 1 La Partea I

Teren

Nr cadastral	Suprafața (mp)*	Observații / Referințe
	2.561	

* Suprafața este determinată în planul de proiecție Stereo 70.

DETALII LINIARE IMOBIL



Date referitoare la teren

Crt	Categorie folosință	Intra vilan	Suprafața (mp)	Tarla	Parcelă	Nr. topo	Observații / Referințe
1	arabil	NU	2.297	47	390/25A	-	
2	arabil	NU	264	47	390/25A	-	NR. TOPO CORECT TARLA 9, PARCELA 98/25A

Lungime Segmente

1) Valorile lungimilor segmentelor sunt obținute din proiecție în plan.

Punct început	X / Y	Punct sfârșit	X / Y	Lungime segment (** (m)
1	618.932,399 629.690,164	2	618.929,478 629.695,577	6.151
2	618.929,478 629.695,577	3	618.553,819 629.514,89	416.855
3	618.553,819 629.514,89	4	618.556,841 629.509,525	6.157
4	618.556,841 629.509,525	1	618.932,399 629.690,164	416.742

** Lungimile segmentelor sunt determinate în planul de proiecție Stereo 70 și sunt rotunjite la 1 milimetru.

*** Distanța dintre puncte este formată din segmente cumulate ce sunt mai mici decât valoarea 1 milimetru.

Neutilizabil în Circuitul
Civil

**DATE DESPRE IMOBILUL NR. 7805**

Oficiul de Cadastru și Publicitate Imobiliară NEAMȚ
 Biroul de Cadastru și Publicitate Imobiliară Targu-Neamt

A. Partea I. Descrierea imobilului

TEREN Extravilan

Adresa: Jud. Neamt

Nr. Crt	Nr cadastral Nr. topografic	Suprafața* (mp)	Observații / Referințe
A1		2.700	Sector cadastral:73 Teren neimprejmuit;

B. Partea II. Proprietari și acte

Inscrieri privitoare la dreptul de proprietate și alte drepturi reale	Referințe
/	
Act Administrativ nr. 69/496, din 12/04/1995 emis de CJPSDPAT NEAMȚ;	
B1	A1
Intabulare, drept de PROPRIETATE, dobandit prin Reconstituire, cota actuala 1/1	
1) MARIAN GR GHEORGHE, LIPSĂ CNP	

C. Partea III. SARCINI .

Inscrieri privind dezmembramintele dreptului de proprietate, drepturi reale de garanție și sarcini	Referințe
NU SUNT	

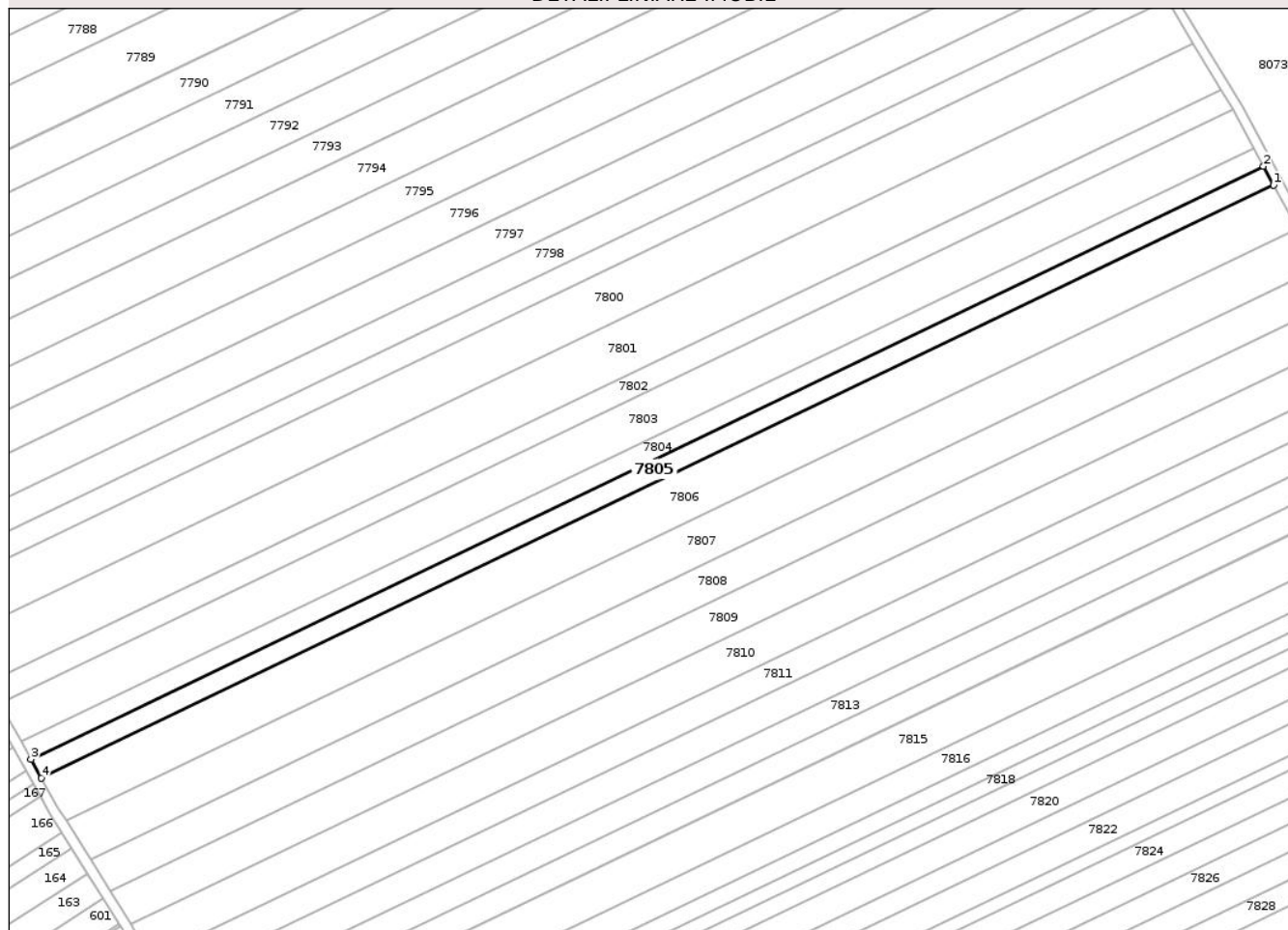
Anexa Nr. 1 La Partea I

Teren

Nr cadastral	Suprafața (mp)*	Observații / Referințe
	2.700	

* Suprafața este determinată în planul de proiecție Stereo 70.

DETALII LINIARE IMOBIL



Date referitoare la teren

Crt	Categorie folosință	Intra vilan	Suprafața (mp)	Tarla	Parcelă	Nr. topo	Observații / Referințe
1	arabil	NU	2.322	47	390/25A	-	
2	arabil	NU	378	9	98/1/83a	-	

Lungime Segmente

1) Valorile lungimilor segmentelor sunt obținute din proiecție în plan.

Punct început	X / Y	Punct sfârșit	X / Y	Lungime segment (** (m)
1	618.935,479 629.684,455	2	618.932,399 629.690,164	6.487
2	618.932,399 629.690,164	3	618.556,841 629.509,525	416.742
3	618.556,841 629.509,525	4	618.560,028 629.503,868	6.493
4	618.560,028 629.503,868	1	618.935,479 629.684,455	416.623

** Lungimile segmentelor sunt determinate în planul de proiecție Stereo 70 și sunt rotunjite la 1 milimetru.

*** Distanța dintre puncte este formată din segmente cumulate ce sunt mai mici decât valoarea 1 milimetru.

Neutilizabil în Circuitul
Civil

**DATE DESPRE IMOBILUL NR. 7806**

Oficiul de Cadastru și Publicitate Imobiliară NEAMȚ
 Biroul de Cadastru și Publicitate Imobiliară Targu-Neamt

A. Partea I. Descrierea imobilului

TEREN Extravilan

Adresa: Jud. Neamt

Nr. Crt	Nr cadastral Nr. topografic	Suprafața* (mp)	Observații / Referințe
A1		6.256	Sector cadastral:73 Teren neimprejmuit;

B. Partea II. Proprietari și acte

Inscrieri privitoare la dreptul de proprietate și alte drepturi reale	Referințe
/	
Act Administrativ nr. 69/549, din 09/05/1995 emis de CJPSDPAT NEAMȚ;	
B1	A1
Intabulare, drept de PROPRIETATE, dobandit prin Reconstituire, cota actuala 1/1	
1) AVRAM N GHEORGHE, LIPSĂ CNP	

C. Partea III. SARCINI .

Inscrieri privind dezmembramintele dreptului de proprietate, drepturi reale de garanție și sarcini	Referințe
NU SUNT	

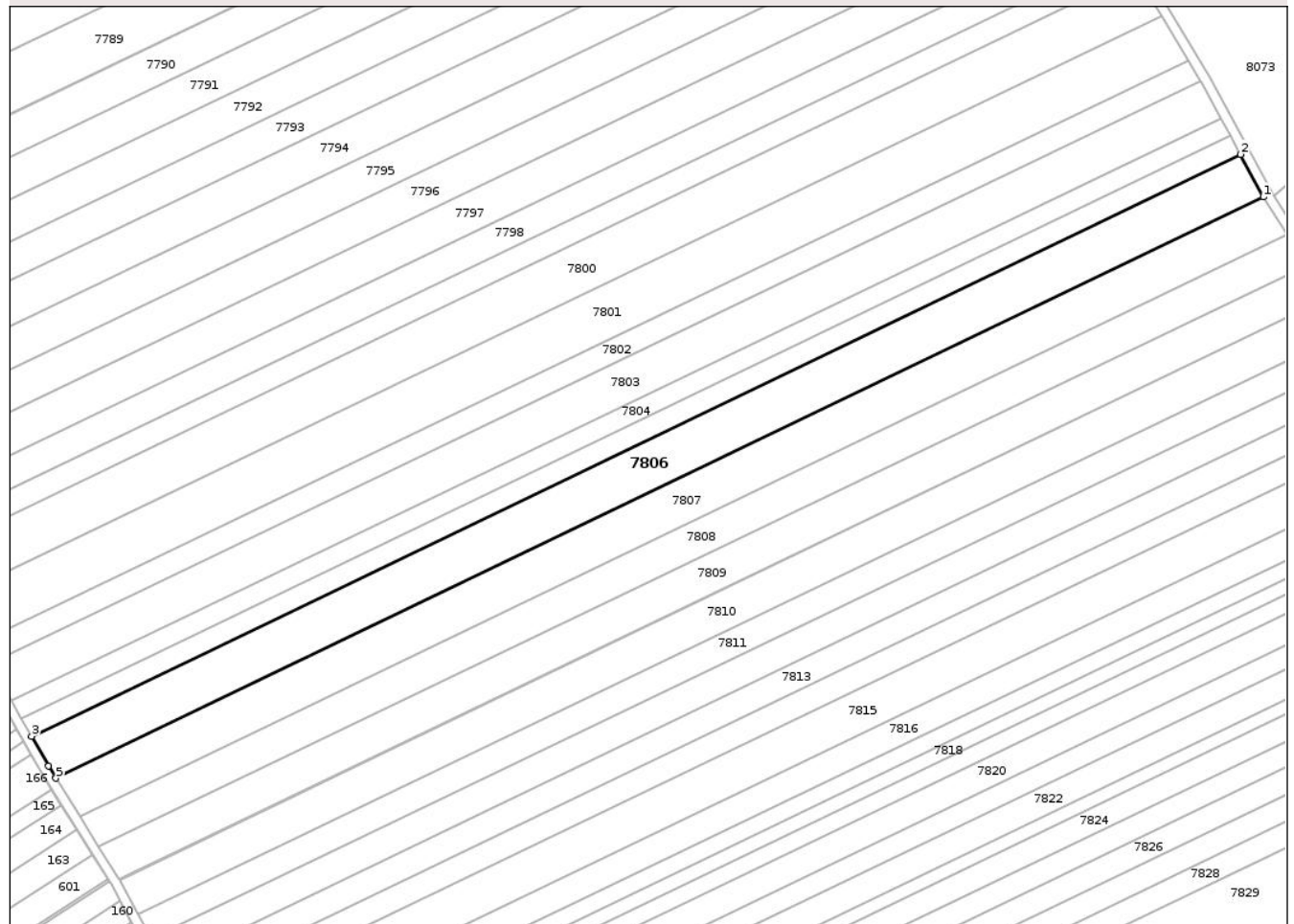
Anexa Nr. 1 La Partea I

Teren

Nr cadastral	Suprafața (mp)*	Observații / Referințe
	6.256	

* Suprafața este determinată în planul de proiecție Stereo 70.

DETALII LINIARE IMOBIL



Date referitoare la teren

Crt	Categorie folosință	Intra vilan	Suprafața (mp)	Tarla	Parcelă	Nr. topo	Observații / Referințe
1	arabil	NU	5.649	47	390/24	-	
2	arabil	NU	607	47	390/24	-	NR. TOPO CORECT TARLA 9, PARCELA 98/24

Lungime Segmente

1) Valorile lungimilor segmentelor sunt obținute din proiecție în plan.

Punct început	X / Y	Punct sfârșit	X / Y	Lungime segment (** (m)
1	618.942,62 629.671,22	2	618.935,479 629.684,455	15.038
2	618.935,479 629.684,455	3	618.560,028 629.503,868	416.623
3	618.560,028 629.503,868	4	618.565,236 629.494,624	10.61
4	618.565,236 629.494,624	5	618.567,6 629.490,841	4.461

Punct început	X / Y	Punct sfârșit	X / Y	Lungime segment (** (m)
5	618.567,6 629.490,841	1	618.942,62 629.671,22	416.145

** Lungimile segmentelor sunt determinate în planul de proiecție Stereo 70 și sunt rotunjite la 1 milimetru.

*** Distanța dintre puncte este formată din segmente cumulate ce sunt mai mici decât valoarea 1 milimetru.

Neutilizabil în Circuitul Civil

**DATE DESPRE IMOBILUL NR. 7807**

Oficiul de Cadastru și Publicitate Imobiliară NEAMT
Biroul de Cadastru și Publicitate Imobiliară Targu-Neamt

A. Partea I. Descrierea imobilului

TEREN Extravilan

Adresa: Jud. Neamt

Nr. Crt	Nr cadastral Nr. topografic	Suprafața* (mp)	Observații / Referințe
A1	52355	5.728	Sector cadastral:73 Teren neimprejmuit;

B. Partea II. Proprietari și acte

Inscrieri privitoare la dreptul de proprietate și alte drepturi reale	Referințe
4947 / 28/02/2025	
Act Administrativ nr. TITLU DE PROPRIETATE nr. 69/240, din 06/10/1994 emis de CJSDPAT NEAMT (act administrativ nr CERTIFICAT FISCAL nr. 863 din 26.02.2025, emis de COMUNA PASTRAVENI);	
B1	A1
Intabulare, drept de PROPRIETATE, dobandit prin Reconstituire, cota actuala 1/1	
1) CREȚU IOAN, decedat DEFUNCT:Da	

C. Partea III. SARCINI .

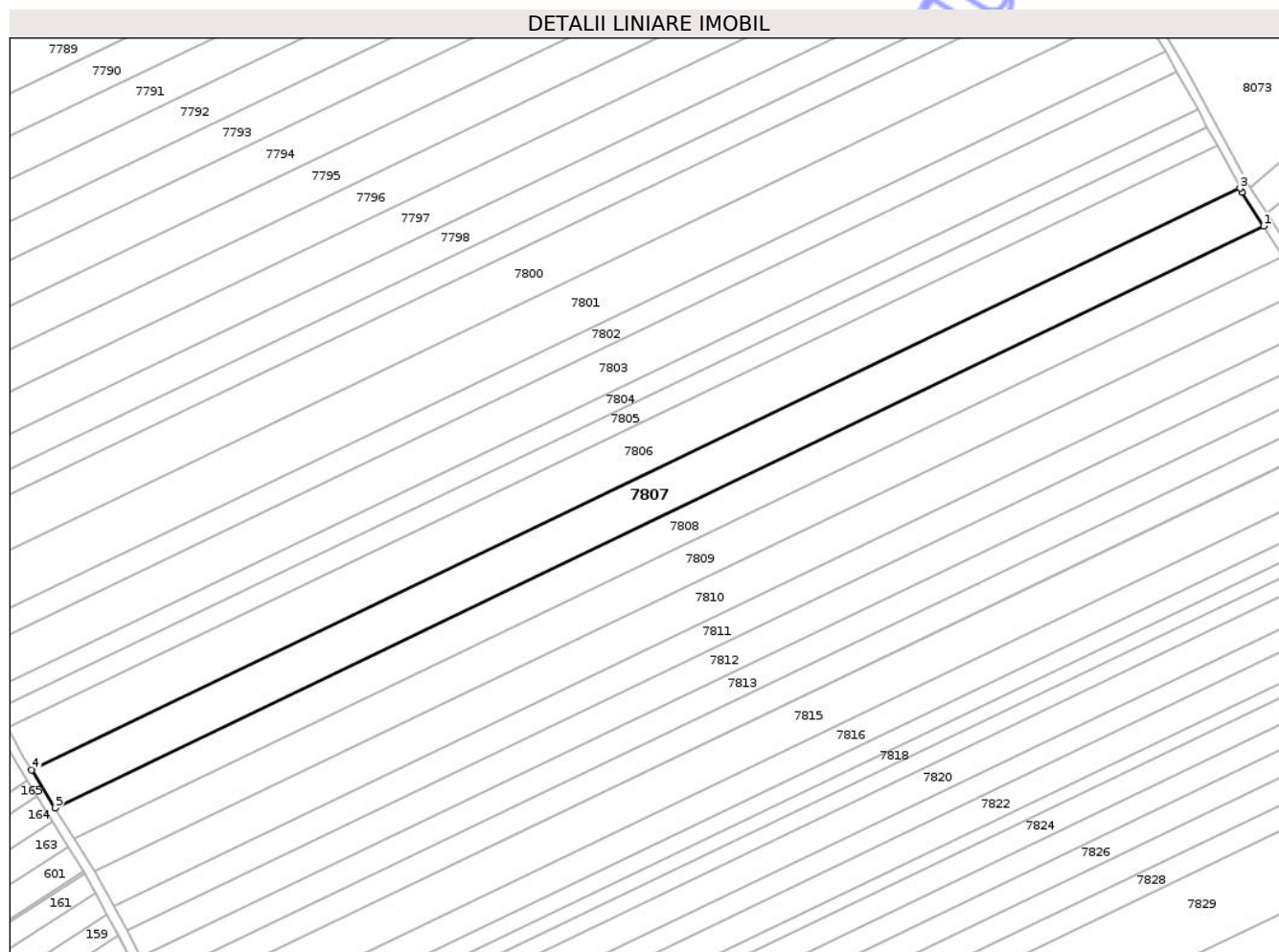
Inscrieri privind dezmembramintele dreptului de proprietate, drepturi reale de garanție și sarcini	Referințe
NU SUNT	

Anexa Nr. 1 La Partea I

Teren

Nr cadastral	Suprafața (mp)*	Observații / Referințe
52355	5.728	

* Suprafața este determinată în planul de proiecție Stereo 70.



Date referitoare la teren

Crt	Categorie folosință	Intra vilan	Suprafața (mp)	Tarla	Parcelă	Nr. topo	Observații / Referințe
1	arabil	NU	5.208	47,9	390/21, 98/1/82a	-	NR. TOPO CORECT TARLA 47, PARCELA 390/21
2	arabil	NU	520	47,9	390/21; 98/1/82a	-	NR. TOPO CORECT TARLA 9, PARCELA 98/1/82a

Lungime Segmente

1) Valorile lungimilor segmentelor sunt obținute din proiecție în plan.

Punct început	X / Y	Punct sfârșit	X / Y	Lungime segment (** (m)
1	618.949,959 629.659,474	2	618.943,298 629.669,963	12.425
2	618.943,298 629.669,963	3	618.942,62 629.671,22	1.428
3	618.942,62 629.671,22	4	618.567,6 629.490,841	416.145
4	618.567,6 629.490,841	5	618.574,941 629.479,096	13.85

Punct început	X / Y	Punct sfârșit	X / Y	Lungime segment (** (m)
5	618.574,941 629.479,096	1	618.949,959 629.659,474	416.143

** Lungimile segmentelor sunt determinate în planul de proiecție Stereo 70 și sunt rotunjite la 1 milimetru.

*** Distanța dintre puncte este formată din segmente cumulate ce sunt mai mici decât valoarea 1 milimetru.

Neutilizabil în Circuitul Civil

**DATE DESPRE IMOBILUL NR. 7808**

Oficiul de Cadastru și Publicitate Imobiliară NEAMȚ
 Biroul de Cadastru și Publicitate Imobiliară Targu-Neamt

A. Partea I. Descrierea imobilului

TEREN Extravilan

Adresa: Jud. Neamt

Nr. Crt	Nr cadastral Nr. topografic	Suprafața* (mp)	Observații / Referințe
A1		4.654	Sector cadastral:73 Teren neimprejmuit;

B. Partea II. Proprietari și acte

Inscrieri privitoare la dreptul de proprietate și alte drepturi reale	Referințe
/	
Act Administrativ nr. 69/600, din 09/06/1995 emis de CJPSDPAT NEAMȚ;	
B1	A1
Intabulare, drept de PROPRIETATE, dobandit prin Reconstituire, cota actuala 1/1	
1) MANOLE GH GHEORGHE, LIPSĂ CNP	
2) AVRAM GH ELENA, LIPSĂ CNP	
3) CRETU GH ANETA, LIPSĂ CNP	

C. Partea III. SARCINI .

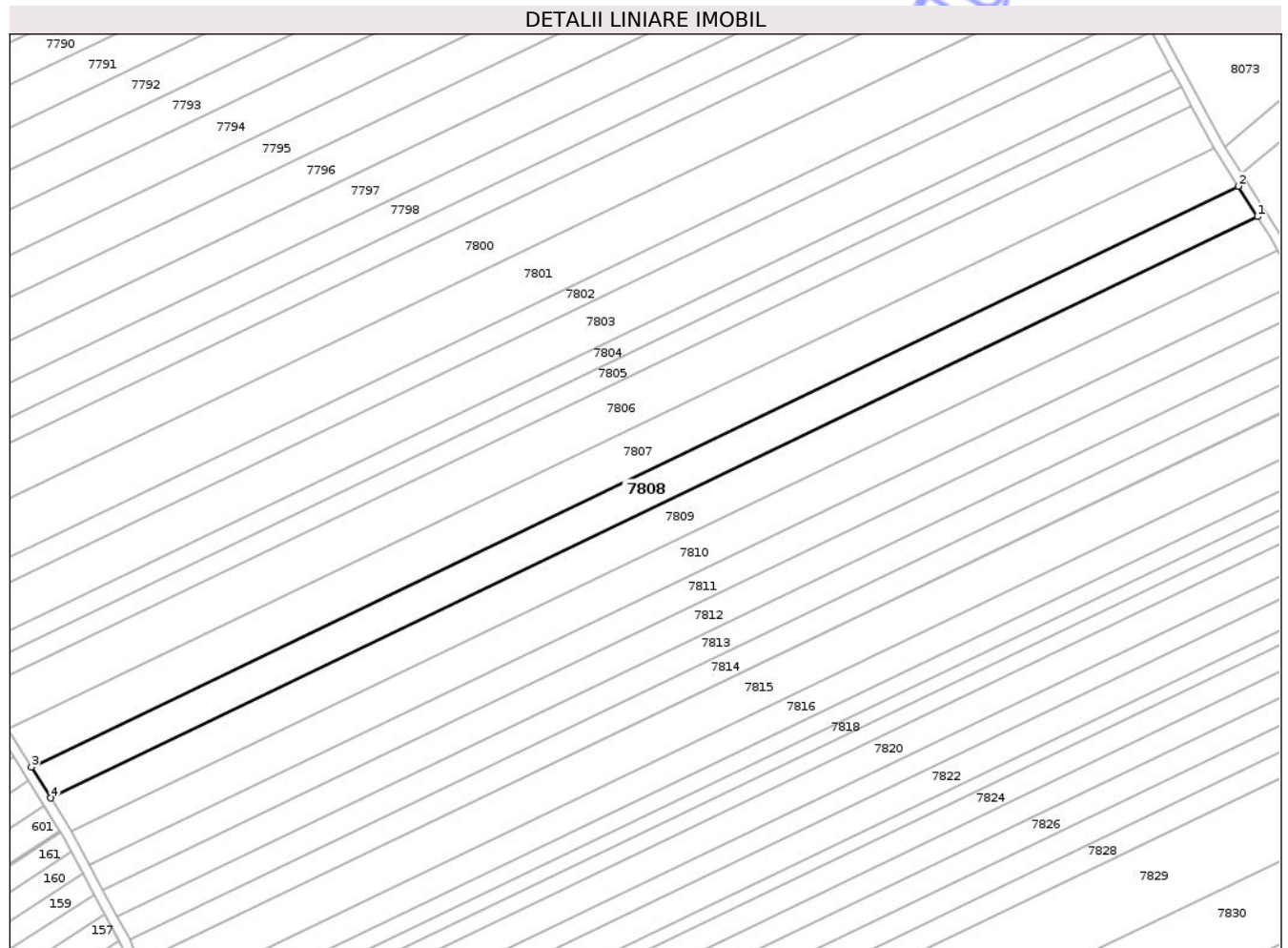
Inscrieri privind dezmembramintele dreptului de proprietate, drepturi reale de garanție și sarcini	Referințe
NU SUNT	

Anexa Nr. 1 La Partea I

Teren

Nr cadastral	Suprafața (mp)*	Observații / Referințe
	4.654	

* Suprafața este determinată în planul de proiecție Stereo 70.



Date referitoare la teren

Crt	Categorie folosință	Intra vilan	Suprafața (mp)	Tarla	Parcelă	Nr. topo	Observații / Referințe
1	arabil	NU	4.002	47	390/23	-	
2	arabil	NU	652	9	98/1/82c	-	

Lungime Segmente

1) Valorile lungimilor segmentelor sunt obținute din proiecție în plan.

Punct început	X / Y	Punct sfârșit	X / Y	Lungime segment (** (m)
1	618.955,995 629.649,969	2	618.949,959 629.659,474	11.26
2	618.949,959 629.659,474	3	618.574,941 629.479,096	416.143
3	618.574,941 629.479,096	4	618.580,904 629.469,555	11.251
4	618.580,904 629.469,555	1	618.955,995 629.649,969	416.224

** Lungimile segmentelor sunt determinate în planul de proiecție Stereo 70 și sunt rotunjite la 1 milimetru.

*** Distanța dintre puncte este formată din segmente cumulate ce sunt mai mici decât valoarea 1 milimetru.

Neutilizabil în Circuitul
Civil



DATE DESPRE IMOBILUL NR. 7809

Oficiul de Cadastru și Publicitate Imobiliară NEAMȚ
Biroul de Cadastru și Publicitate Imobiliară Targu-Neamt

A. Partea I. Descrierea imobilului

TEREN Extravilan

Adresa: Jud. Neamt

Nr. Crt	Nr cadastral Nr. topografic	Suprafața* (mp)	Observații / Referințe
A1		4.996	Sector cadastral:73 Teren neimprejmuit;

B. Partea II. Proprietari și acte

Inscrieri privitoare la dreptul de proprietate și alte drepturi reale	Referințe
/	
Act Administrativ nr. 69/868, din 05/03/1996 emis de CJPSDPAT NEAMȚ;	
B1	A1
Intabulare, drept de PROPRIETATE, dobandit prin Reconstituire, cota actuala 1/1	
1) MANOLE GH GHEORGHE, LIPSĂ CNP	

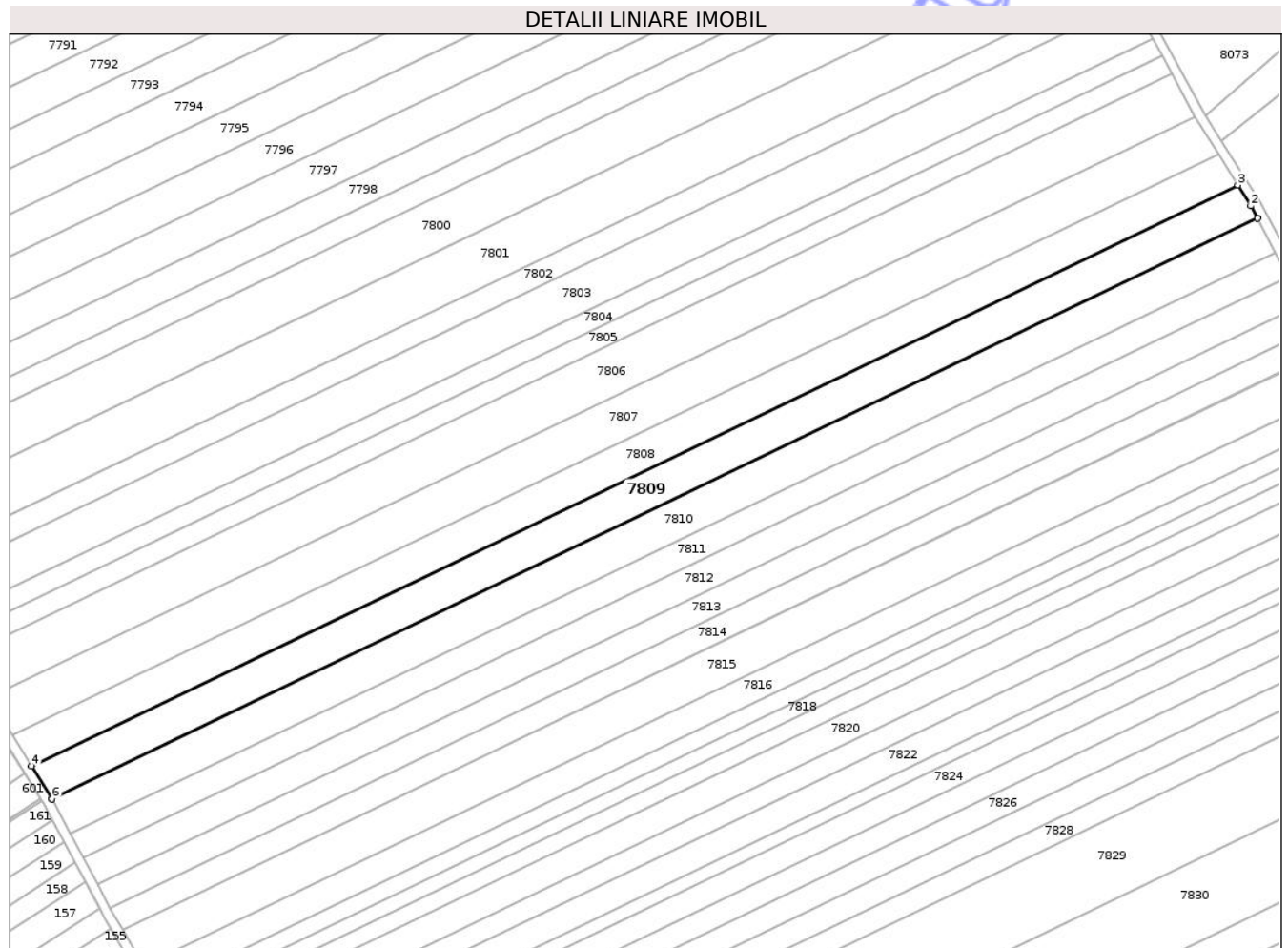
C. Partea III. SARCINI .

Inscrieri privind dezmembramintele dreptului de proprietate, drepturi reale de garanție și sarcini	Referințe
NU SUNT	

Teren

Nr cadastral	Suprafața (mp)*	Observații / Referințe
	4.996	

* Suprafața este determinată în planul de proiecție Stereo 70.



Date referitoare la teren

Crt	Categorie folosință	Intra vilan	Suprafața (mp)	Tarla	Parcelă	Nr. topo	Observații / Referințe
1	arabil	NU	4.396	47	129/22	-	NR. TOPO CORECT PARCELA 390/22
2	arabil	NU	600	9	98/1/22	-	

Lungime Segmente

1) Valorile lungimilor segmentelor sunt obținute din proiecție în plan.

Punct început	X / Y	Punct sfârșit	X / Y	Lungime segment (** (m)
1	618.962,164 629.639,616	2	618.960,096 629.643,511	4.41
2	618.960,096 629.643,511	3	618.955,995 629.649,969	7.65
3	618.955,995 629.649,969	4	618.580,904 629.469,555	416.224
4	618.580,904 629.469,555	5	618.587,263 629.459,381	11.998

Punct început	X / Y	Punct sfârșit	X / Y	Lungime segment (** (m)
5	618.587,263 629.459,381	6	618.587,3 629.459,311	0.079
6	618.587,3 629.459,311	1	618.962,164 629.639,616	415.971

** Lungimile segmentelor sunt determinate în planul de proiecție Stereo 70 și sunt rotunjite la 1 milimetru.

*** Distanța dintre puncte este formată din segmente cumulate ce sunt mai mici decât valoarea 1 milimetru.

Neutilizabil în Circuitul Civil

**DATE DESPRE IMOBILUL NR. 7810**

Oficiul de Cadastru și Publicitate Imobiliară NEAMȚ
Biroul de Cadastru și Publicitate Imobiliară Targu-Neamt

A. Partea I. Descrierea imobilului

TEREN Extravilan

Adresa: Jud. Neamt

Nr. Crt	Nr cadastral Nr. topografic	Suprafața* (mp)	Observații / Referințe
A1		5.000	Sector cadastral:73 Teren neimprejmuit;

B. Partea II. Proprietari și acte

Inscrieri privitoare la dreptul de proprietate și alte drepturi reale	Referințe
/	
Act Administrativ nr. 12997, din 05/07/2011 emis de CJPSDPAT NEAMȚ;	
B1	A1
Intabulare, drept de PROPRIETATE, dobandit prin Reconstituire, cota actuala 1/1 1) MANOLE GH DUMITRU	

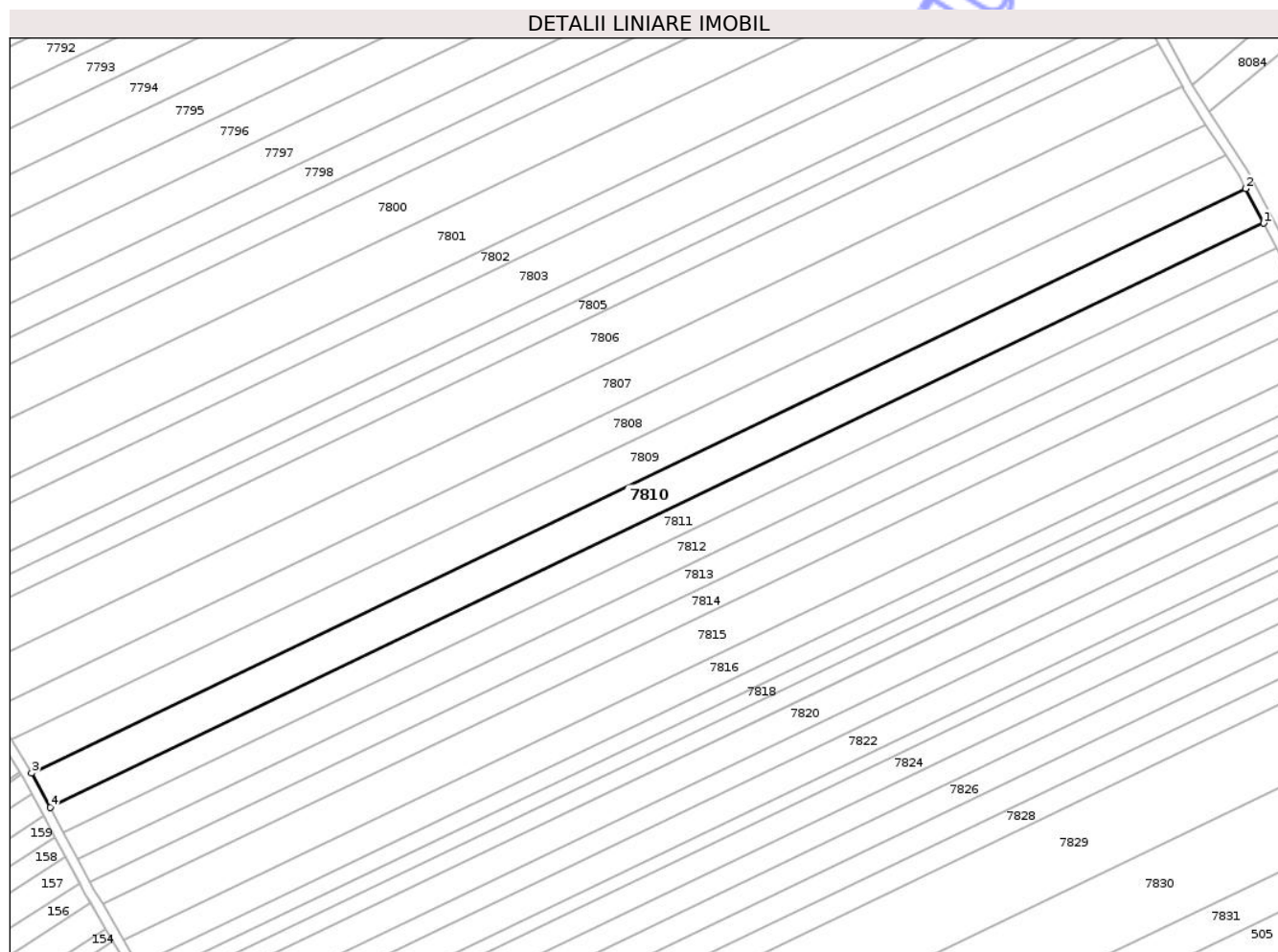
C. Partea III. SARCINI .

Inscrieri privind dezmembramintele dreptului de proprietate, drepturi reale de garanție și sarcini	Referințe
NU SUNT	

Teren

Nr cadastral	Suprafața (mp)*	Observații / Referințe
	5.000	

* Suprafața este determinată în planul de proiecție Stereo 70.



Date referitoare la teren

Crt	Categorie folosință	Intravilan	Suprafața (mp)	Tarla	Parcelă	Nr. topo	Observații / Referințe
1	arabil	NU	4.396	47	129/20	-	NR. TOPO CORECT PARCELA 390/20
2	arabil	NU	604	9	98/1/828	-	

Lungime Segmente

1) Valorile lungimilor segmentelor sunt obținute din proiecție în plan.

Punct început	X / Y	Punct sfârșit	X / Y	Lungime segment (** (m)
1	618.967,806 629.628,99	2	618.962,164 629.639,616	12.031
2	618.962,164 629.639,616	3	618.587,3 629.459,311	415.971
3	618.587,3 629.459,311	4	618.593,006 629.448,716	12.034
4	618.593,006 629.448,716	1	618.967,806 629.628,99	415.901

** Lungimile segmentelor sunt determinate în planul de proiecție Stereo 70 și sunt rotunjite la 1 milimetru.

*** Distanța dintre puncte este formată din segmente cumulate ce sunt mai mici decât valoarea 1 milimetru.

Neutilizabil în Circuitul
Civil

**DATE DESPRE IMOBILUL NR. 7811**

Oficiul de Cadastru și Publicitate Imobiliară NEAMT
Biroul de Cadastru și Publicitate Imobiliară Targu-Neamt

A. Partea I. Descrierea imobilului

TEREN Extravilan

Adresa: Jud. Neamt

Nr. Crt	Nr cadastral Nr. topografic	Suprafața* (mp)	Observații / Referințe
A1		3.600	Sector cadastral:73 Teren neimprejmuit;

B. Partea II. Proprietari și acte

Inscrieri privitoare la dreptul de proprietate și alte drepturi reale	Referințe
/	
Act Administrativ nr. 69/218, din 24/08/1994 emis de CJPSDPAT NEAMȚ;	
B1	A1
Intabulare, drept de PROPRIETATE, dobandit prin Reconstituire, cota actuala 1/1	
1) MUNTEANU GRIG CONSTANTIN, LIPSĂ CNP	

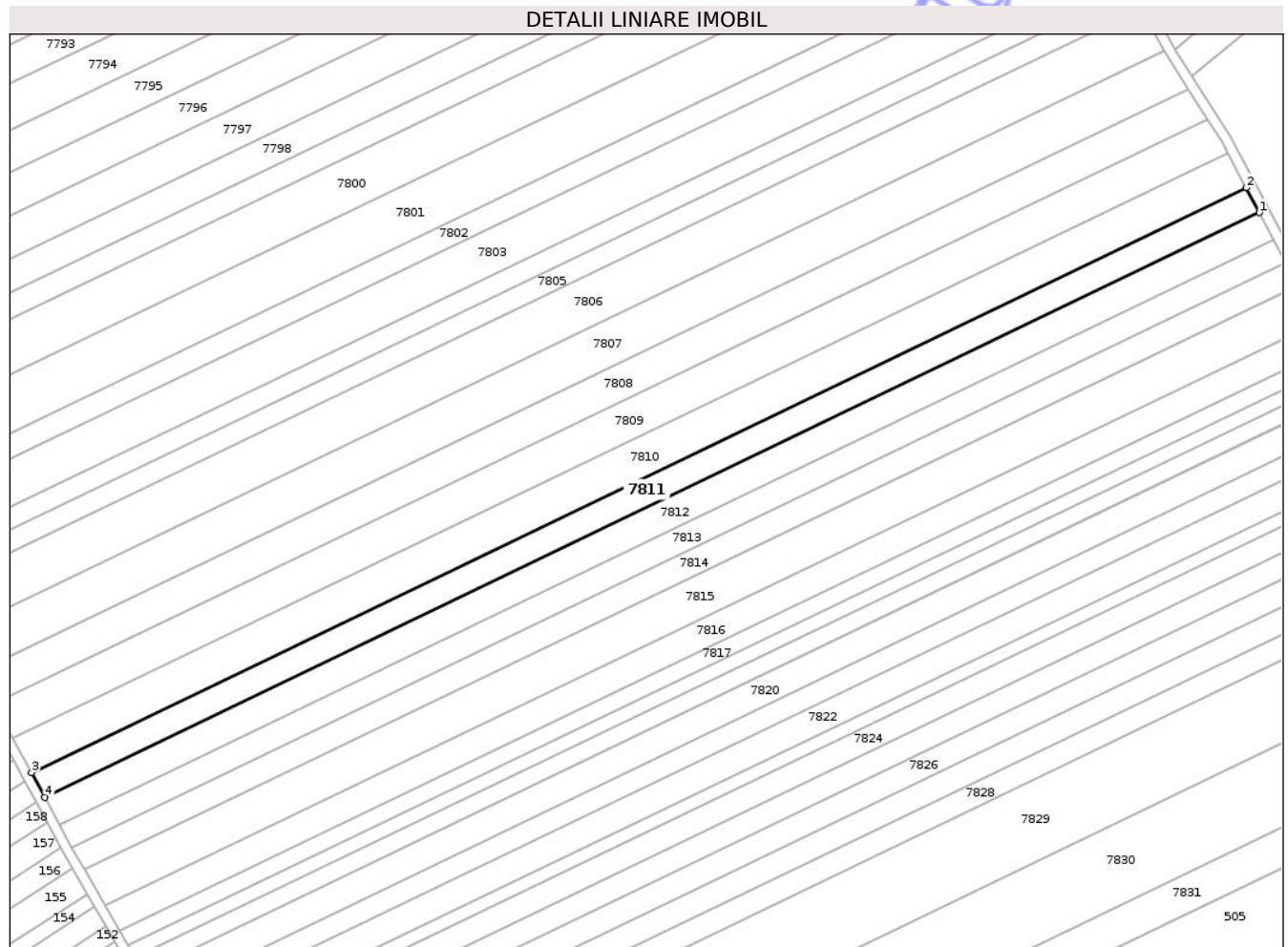
C. Partea III. SARCINI .

Inscrieri privind dezmembramintele dreptului de proprietate, drepturi reale de garanție și sarcini	Referințe
NU SUNT	

Teren

Nr cadastral	Suprafața (mp)*	Observații / Referințe
	3.600	

* Suprafața este determinată în planul de proiecție Stereo 70.



Date referitoare la teren

Crt	Categorie folosință	Intra vilan	Suprafața (mp)	Tarla	Parcelă	Nr. topo	Observații / Referințe
1	arabil	NU	3.214	47	129/19	-	NR. TOPO CORECT PARCELA 390/19
2	arabil	NU	386	9	98/1/81a	-	

Lungime Segmente

1) Valorile lungimilor segmentelor sunt obținute din proiecție în plan.

Punct început	X / Y	Punct sfârșit	X / Y	Lungime segment (** (m)
1	618.971,869 629.621,339	2	618.967,806 629.628,99	8.663
2	618.967,806 629.628,99	3	618.593,006 629.448,716	415.901
3	618.593,006 629.448,716	4	618.597,114 629.441,086	8.665
4	618.597,114 629.441,086	1	618.971,869 629.621,339	415.851

** Lungimile segmentelor sunt determinate în planul de proiecție Stereo 70 și sunt rotunjite la 1 milimetru.

*** Distanța dintre puncte este formată din segmente cumulate ce sunt mai mici decât valoarea 1 milimetru.

Neutilizabil în Circuitul
Civil



DATE DESPRE IMOBILUL NR. 7812

Oficiul de Cadastru și Publicitate Imobiliară NEAMȚ
Biroul de Cadastru și Publicitate Imobiliară Targu-Neamt

A. Partea I. Descrierea imobilului

TEREN Extravilan

Adresa: Jud. Neamt

Nr. Crt	Nr cadastral Nr. topografic	Suprafața* (mp)	Observații / Referințe
A1		3.900	Sector cadastral:73 Teren neimprejmuit;

B. Partea II. Proprietari și acte

Inscrieri privitoare la dreptul de proprietate și alte drepturi reale	Referințe
/	
Act Administrativ nr. 69/888, din 18/03/1996 emis de CJPSDPAT NEAMȚ;	
B1	A1
Intabulare, drept de PROPRIETATE, dobandit prin Reconstituire, cota actuala 1/1	
1) MANOLE C VASILE, LIPSĂ CNP	

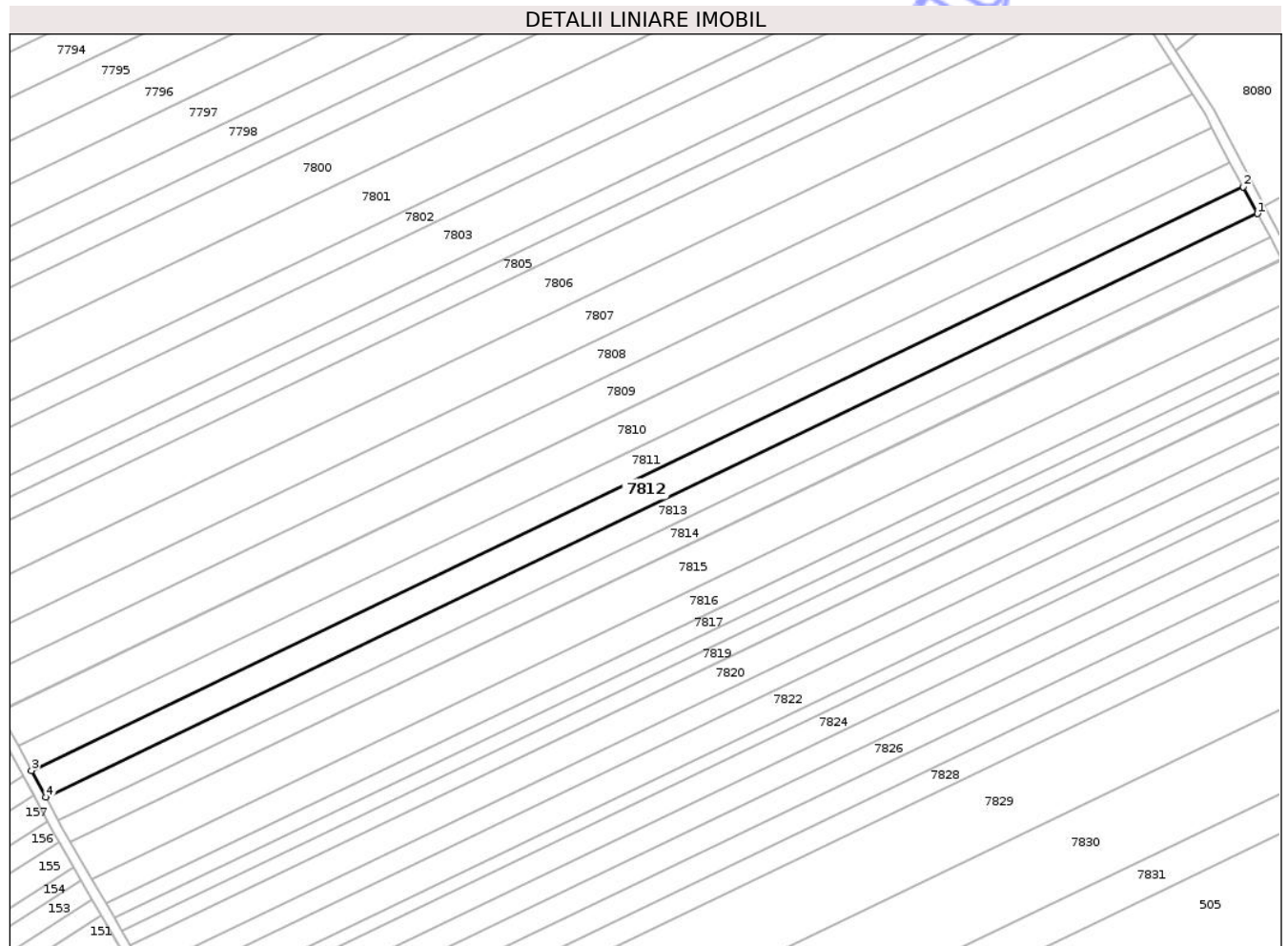
C. Partea III. SARCINI .

Inscrieri privind dezmembramintele dreptului de proprietate, drepturi reale de garanție și sarcini	Referințe
NU SUNT	

Teren

Nr cadastral	Suprafața (mp)*	Observații / Referințe
	3.900	

* Suprafața este determinată în planul de proiecție Stereo 70.



Date referitoare la teren

Crt	Categorie folosință	Intra vilan	Suprafața (mp)	Tarla	Parcelă	Nr. topo	Observații / Referințe
1	arabil	NU	3.480	47	390/18	-	
2	arabil	NU	420	47	390/18	-	NR. TOPO CORECT TARLA 9, PARCELA 98/18

Lungime Segmente

1) Valorile lungimilor segmentelor sunt obținute din proiecție în plan.

Punct început	X / Y	Punct sfârșit	X / Y	Lungime segment (** (m)
1	618.976,27 629.613,048	2	618.971,869 629.621,339	9.386
2	618.971,869 629.621,339	3	618.597,114 629.441,086	415.851
3	618.597,114 629.441,086	4	618.601,565 629.432,82	9.389
4	618.601,565 629.432,82	1	618.976,27 629.613,048	415.796

** Lungimile segmentelor sunt determinate în planul de proiecție Stereo 70 și sunt rotunjite la 1 milimetru.

*** Distanța dintre puncte este formată din segmente cumulate ce sunt mai mici decât valoarea 1 milimetru.

Neutilizabil în Circuitul
Civil

**DATE DESPRE IMOBILUL NR. 7813**

Oficiul de Cadastru și Publicitate Imobiliară NEAMT
Biroul de Cadastru și Publicitate Imobiliară Targu-Neamt

A. Partea I. Descrierea imobilului

TEREN Extravilan

Adresa: Jud. Neamt

Nr. Crt	Nr cadastral Nr. topografic	Suprafața* (mp)	Observații / Referințe
A1		3.400	Sector cadastral:73 Teren neimprejmuit;

B. Partea II. Proprietari și acte

Inscrieri privitoare la dreptul de proprietate și alte drepturi reale	Referințe
/	
Act Administrativ nr. 69/1647, din 19/01/2001 emis de CJPSDPAT NEAMȚ;	
B1	A1
Intabulare, drept de PROPRIETATE, dobandit prin Reconstituire, cota actuala 1/1	
1) FOCA LZ GHEORGHE, LIPSĂ CNP	

C. Partea III. SARCINI .

Inscrieri privind dezmembramintele dreptului de proprietate, drepturi reale de garanție și sarcini	Referințe
NU SUNT	

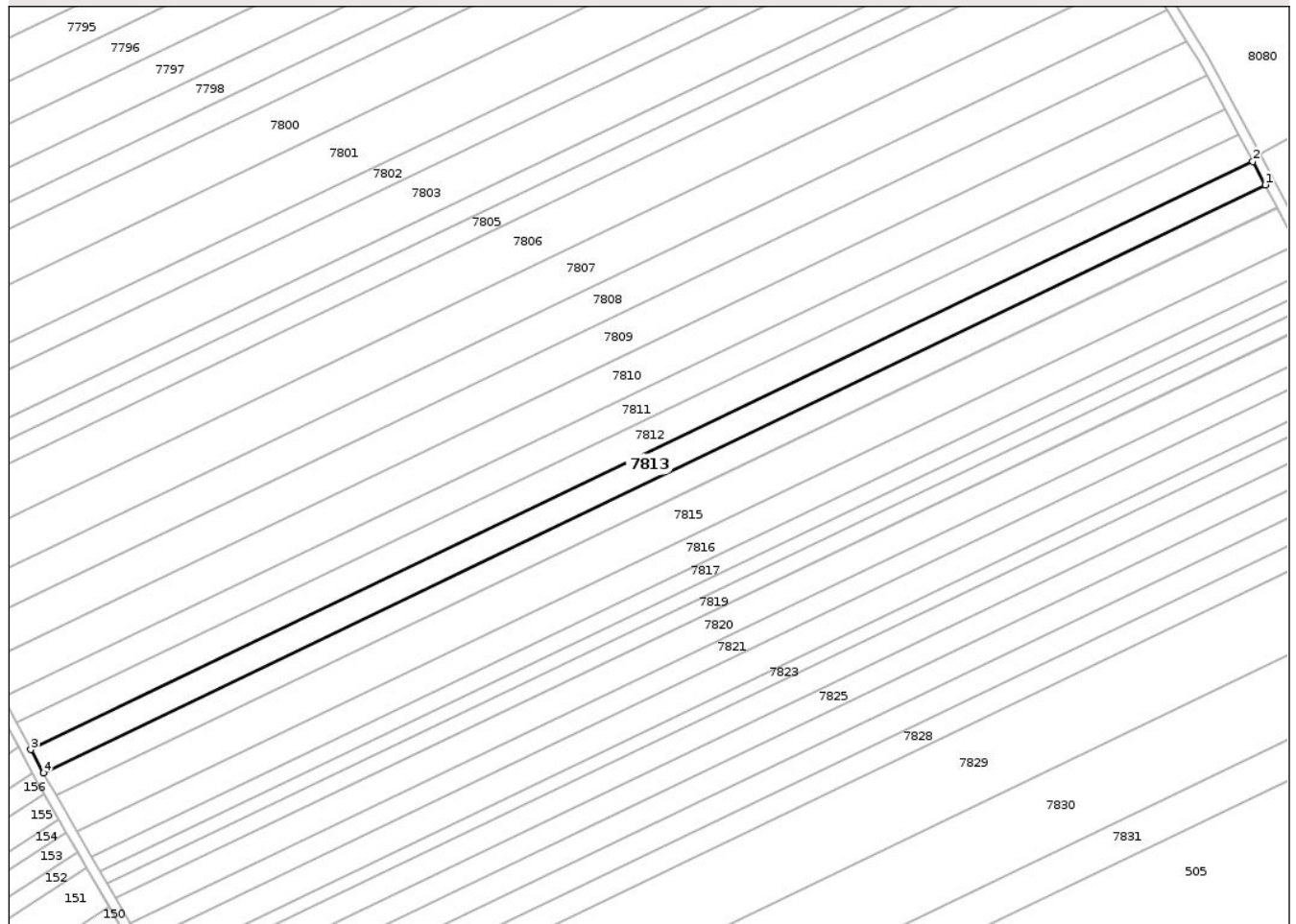
Anexa Nr. 1 La Partea I

Teren

Nr cadastral	Suprafața (mp)*	Observații / Referințe
	3.400	

* Suprafața este determinată în planul de proiecție Stereo 70.

DETALII LINIARE IMOBIL



Date referitoare la teren

Crt	Categorie folosință	Intra vilan	Suprafața (mp)	Tarla	Parcelă	Nr. topo	Observații / Referințe
1	arabil	NU	3.174	47	390/17	-	
2	arabil	NU	226	47	390/17	-	NR. TOPO CORECT TARLA 9, PARCELA 98/17

Lungime Segmente

1) Valorile lungimilor segmentelor sunt obținute din proiecție în plan.

Punct început	X / Y	Punct sfârșit	X / Y	Lungime segment (** (m)
1	618.980,108 629.605,82	2	618.976,27 629.613,048	8.184
2	618.976,27 629.613,048	3	618.601,565 629.432,82	415.796
3	618.601,565 629.432,82	4	618.605,446 629.425,612	8.186
4	618.605,446 629.425,612	1	618.980,108 629.605,82	415.748

** Lungimile segmentelor sunt determinate în planul de proiecție Stereo 70 și sunt rotunjite la 1 milimetru.

*** Distanța dintre puncte este formată din segmente cumulate ce sunt mai mici decât valoarea 1 milimetru.

Neutilizabil în Circuitul
Civil

**DATE DESPRE IMOBILUL NR. 7814**

Oficiul de Cadastru și Publicitate Imobiliară NEAMȚ
Biroul de Cadastru și Publicitate Imobiliară Targu-Neamt

A. Partea I. Descrierea imobilului

TEREN Extravilan

Adresa: Jud. Neamt

Nr. Crt	Nr cadastral Nr. topografic	Suprafața* (mp)	Observații / Referințe
A1		3.214	Sector cadastral:73 Teren neimprejmuit;

B. Partea II. Proprietari și acte

Inscrieri privitoare la dreptul de proprietate și alte drepturi reale	Referințe
/	
Act Administrativ nr. 69/420, din 03/03/1995 emis de CJPSDPAT NEAMȚ;	
B1	A1
Intabulare, drept de PROPRIETATE, dobandit prin Reconstituire, cota actuala 1/1	
1) VRÎNCEANU C AGLAIA, LIPSĂ CNP	

C. Partea III. SARCINI .

Inscrieri privind dezmembramintele dreptului de proprietate, drepturi reale de garanție și sarcini	Referințe
NU SUNT	

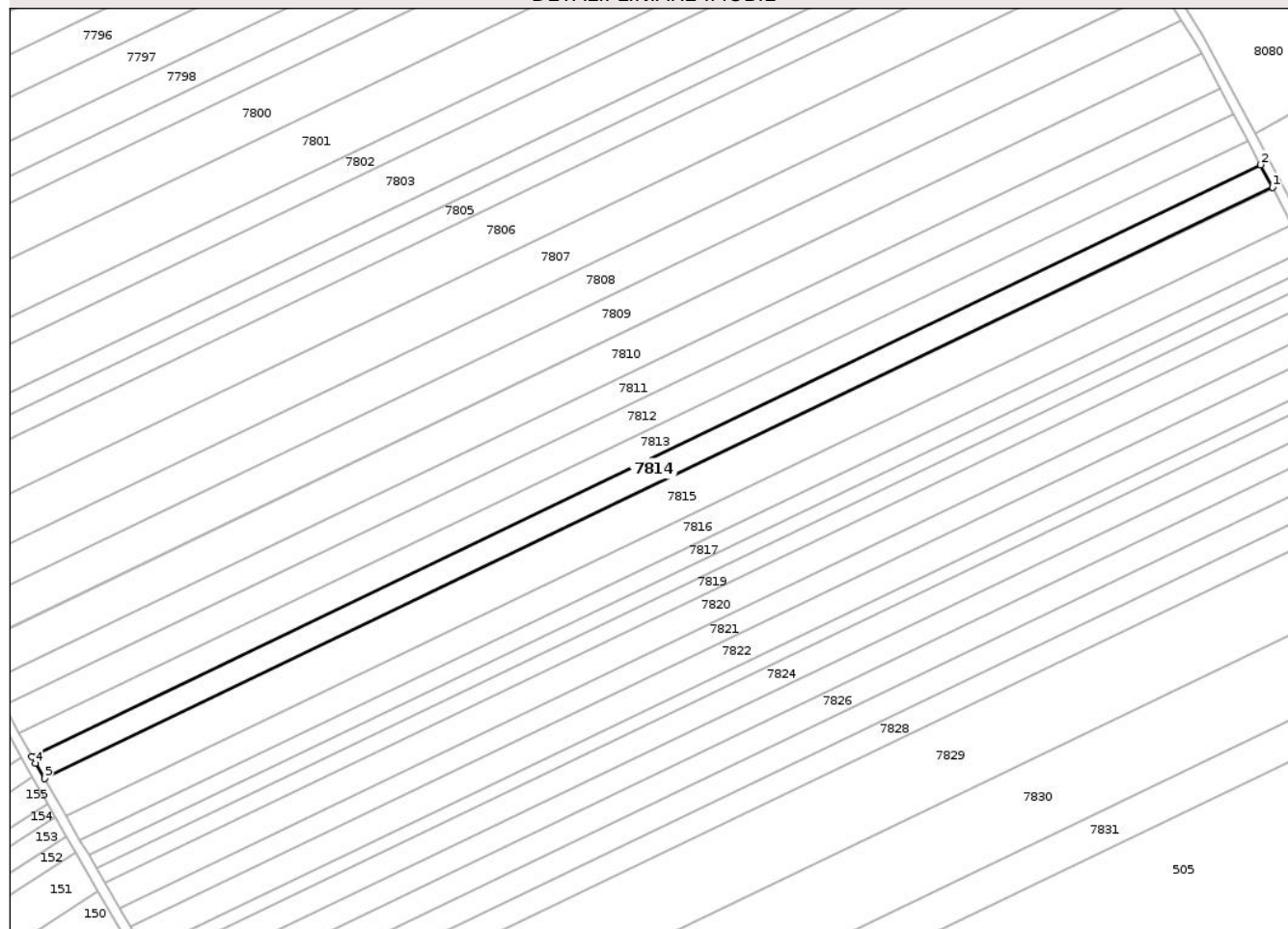
Anexa Nr. 1 La Partea I

Teren

Nr cadastral	Suprafața (mp)*	Observații / Referințe
	3.214	

* Suprafața este determinată în planul de proiecție Stereo 70.

DETALII LINIARE IMOBIL



Date referitoare la teren

Crt	Categorie folosință	Intravilan	Suprafața (mp)	Tarla	Parcelă	Nr. topo	Observații / Referințe
1	arabil	NU	3.009	47	390/16	-	
2	arabil	NU	205	47	390/16	-	NR. TOPO CORECT TARLA 9, PARCELA 98/16

Lungime Segmente

1) Valorile lungimilor segmentelor sunt obținute din proiecție în plan.

Punct început	X / Y	Punct sfârșit	X / Y	Lungime segment (** (m)
1	618.983,738 629.598,986	2	618.980,108 629.605,82	7.738
2	618.980,108 629.605,82	3	618.605,446 629.425,612	415.748
3	618.605,446 629.425,612	4	618.606,547 629.423,567	2.323
4	618.606,547 629.423,567	5	618.609,266 629.418,87	5.428

Punct început	X / Y	Punct sfârșit	X / Y	Lungime segment (** (m)
5	618.609,266 629.418,87	1	618.983,738 629.598,986	415.537

** Lungimile segmentelor sunt determinate în planul de proiecție Stereo 70 și sunt rotunjite la 1 milimetru.

*** Distanța dintre puncte este formată din segmente cumulate ce sunt mai mici decât valoarea 1 milimetru.

Neutilizabil în Circuitul Civil

**DATE DESPRE IMOBILUL NR. 7815**

Oficiul de Cadastru și Publicitate Imobiliară NEAMT
Biroul de Cadastru și Publicitate Imobiliară Targu-Neamt

A. Partea I. Descrierea imobilului

TEREN Extravilan

Adresa: Jud. Neamt

Nr. Crt	Nr cadastral Nr. topografic	Suprafața* (mp)	Observații / Referințe
A1		5.370	Sector cadastral:73 Teren neimprejmuit;

B. Partea II. Proprietari și acte

Inscrieri privitoare la dreptul de proprietate și alte drepturi reale	Referințe
/	
Act Administrativ nr. 69/551, din 10/05/1995 emis de CJPSDPAT NEAMT;	
B1	A1
Intabulare, drept de PROPRIETATE, dobandit prin Reconstituire, cota actuala 1/1	
1) MANOLE C VASILE, LIPSĂ CNP	
2) MUNTEANU C MARIA, LIPSĂ CNP	
3) AVRAM C ELENA, LIPSĂ CNP	
4) FOCA GH ELENA, LIPSĂ CNP	

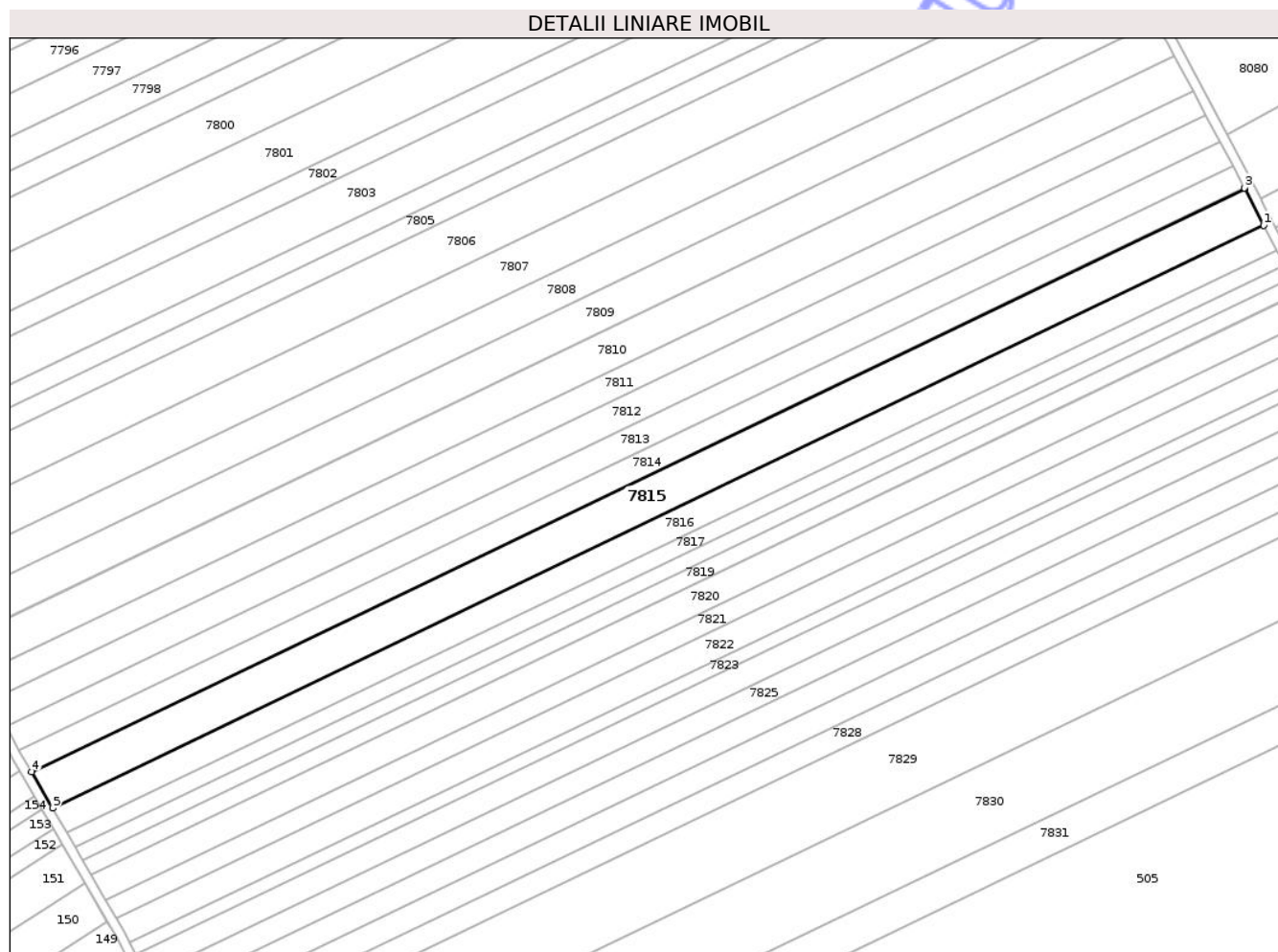
C. Partea III. SARCINI .

Inscrieri privind dezmembramintele dreptului de proprietate, drepturi reale de garanție și sarcini	Referințe
NU SUNT	

Teren

Nr cadastral	Suprafața (mp)*	Observații / Referințe
	5.370	

* Suprafața este determinată în planul de proiecție Stereo 70.



Date referitoare la teren

Crt	Categorie folosință	Intravilan	Suprafața (mp)	Tarla	Parcelă	Nr. topo	Observații / Referințe
1	arabil	NU	3.938	47	390/15	-	
2	arabil	NU	1.432	9	98/1/81b	-	

Lungime Segmente

1) Valorile lungimilor segmentelor sunt obținute din proiecție în plan.

Punct început	X / Y	Punct sfârșit	X / Y	Lungime segment (** (m)
1	618.989,676 629.587,491	2	618.983,866 629.598,743	12.663
2	618.983,866 629.598,743	3	618.983,738 629.598,986	0.275
3	618.983,738 629.598,986	4	618.609,266 629.418,87	415.537
4	618.609,266 629.418,87	5	618.615,762 629.407,643	12.97

Punct început	X / Y	Punct sfârșit	X / Y	Lungime segment (** (m)
5	618.615,762 629.407,643	1	618.989,676 629.587,491	414.918

** Lungimile segmentelor sunt determinate în planul de proiecție Stereo 70 și sunt rotunjite la 1 milimetru.

*** Distanța dintre puncte este formată din segmente cumulate ce sunt mai mici decât valoarea 1 milimetru.

Neutilizabil în Circuitul Civil

**DATE DESPRE IMOBILUL NR. 7816**

Oficiul de Cadastru și Publicitate Imobiliară NEAMT
Biroul de Cadastru și Publicitate Imobiliară Targu-Neamt

A. Partea I. Descrierea imobilului

TEREN Extravilan

Adresa: Jud. Neamt

Nr. Crt	Nr cadastral Nr. topografic	Suprafața* (mp)	Observații / Referințe
A1		3.600	Sector cadastral:73 Teren neimprejmuit;

B. Partea II. Proprietari și acte

Inscrieri privitoare la dreptul de proprietate și alte drepturi reale	Referințe
/	
Act Administrativ nr. 7723, din 31/10/2025 emis de COMUNA PĂSTRĂVENI;	
B1	Inscrierea posesiei, drept de PROPRIETATE, dobandit prin Lege, cota actuala 1/1
	1) NEIDENTIFICAT NEIDENTIFICAT, PROPRIETAR NEIDENTIFICAT
Act Normativ nr. 7, din 13/03/1996 emis de PARLAMENTUL ROMÂNIEI (ART.13);	
B2	Se notează mențiunea de proprietar neidentificat.

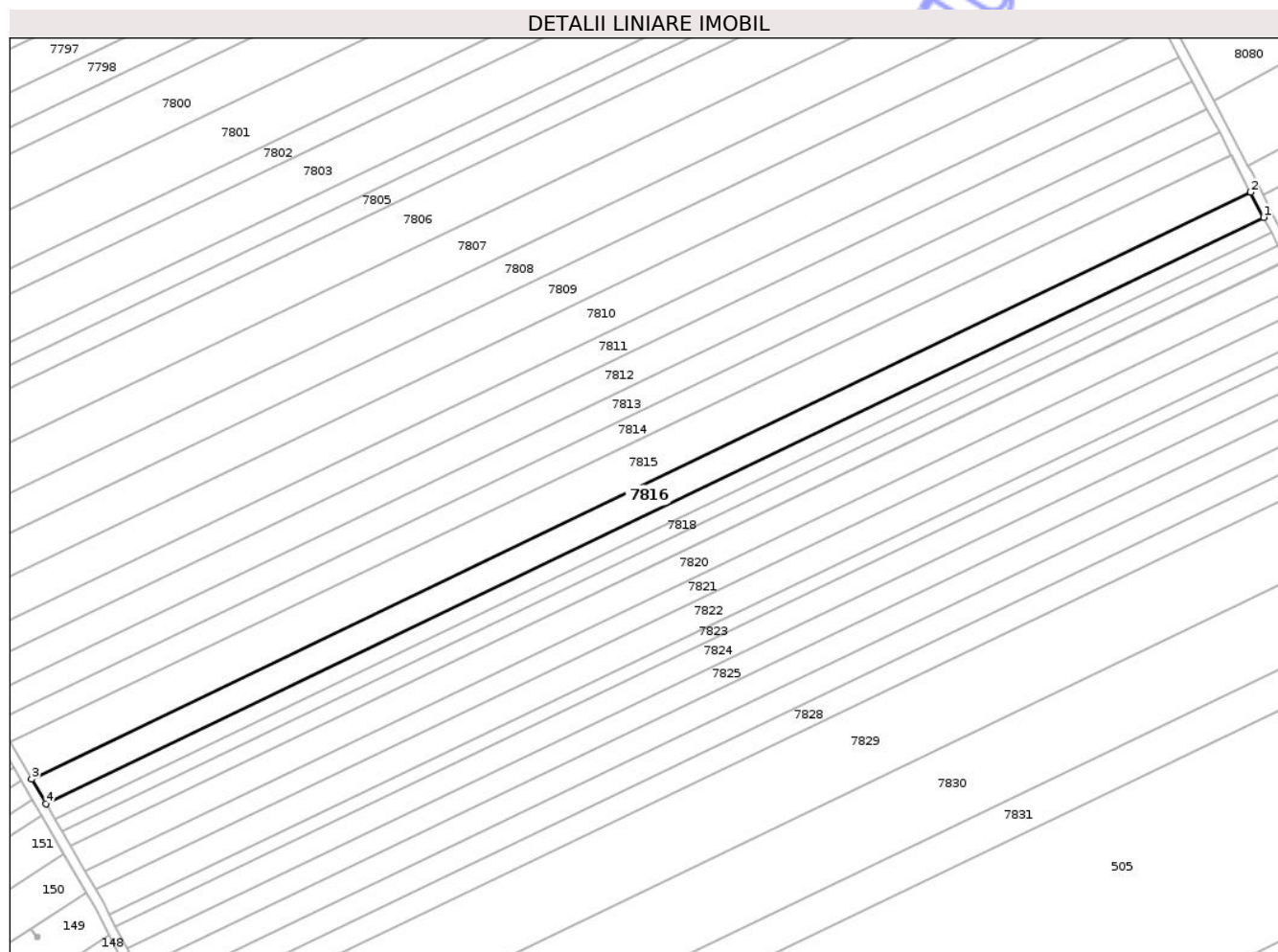
C. Partea III. SARCINI .

Inscrieri privind dezmembramintele dreptului de proprietate, drepturi reale de garanție și sarcini	Referințe
NU SUNT	

Teren

Nr cadastral	Suprafața (mp)*	Observații / Referințe
	3.600	

* Suprafața este determinată în planul de proiecție Stereo 70.



Date referitoare la teren

Crt	Categorie folosință	Intravilan	Suprafața (mp)	Tarla	Parcelă	Nr. topo	Observații / Referințe
1	arabil	NU	3.400	47	390	-	
2	arabil	NU	200	9	98	-	

Lungime Segmente

1) Valorile lungimilor segmentelor sunt obținute din proiecție în plan.

Punct început	X / Y	Punct sfârșit	X / Y	Lungime segment (** (m))
1	618.993,661 629.579,775	2	618.989,676 629.587,491	8.684
2	618.989,676 629.587,491	3	618.615,762 629.407,643	414.918
3	618.615,762 629.407,643	4	618.620,123 629.400,108	8.706
4	618.620,123 629.400,108	1	618.993,661 629.579,775	414.501

** Lungimile segmentelor sunt determinate în planul de proiecție Stereo 70 și sunt rotunjite la 1 milimetru.

*** Distanța dintre puncte este formată din segmente cumulate ce sunt mai mici decât valoarea 1 milimetru.

Neutilizabil în Circuitul
Civil



DATE DESPRE IMOBILUL NR. 7817

Oficiul de Cadastru și Publicitate Imobiliară NEAMT
Biroul de Cadastru și Publicitate Imobiliară Targu-Neamt

A. Partea I. Descrierea imobilului

TEREN Extravilan

Adresa: Jud. Neamt

Nr. Crt	Nr cadastral Nr. topografic	Suprafața* (mp)	Observații / Referințe
A1		2.200	Sector cadastral:73 Teren neimprejmuit;

B. Partea II. Proprietari și acte

Inscrieri privitoare la dreptul de proprietate și alte drepturi reale	Referințe
/	
Act Administrativ nr. 7723, din 31/10/2025 emis de COMUNA PĂSTRĂVENI;	
B1	Inscrierea posesiei, drept de PROPRIETATE, dobandit prin Lege, cota actuala 1/1
	1) NEIDENTIFICAT NEIDENTIFICAT, PROPRIETAR NEIDENTIFICAT
Act Normativ nr. 7, din 13/03/1996 emis de PARLAMENTUL ROMÂNIEI (ART.13);	
B2	Se notează mențiunea de proprietar neidentificat.

C. Partea III. SARCINI .

Inscrieri privind dezmembramintele dreptului de proprietate, drepturi reale de garanție și sarcini	Referințe
NU SUNT	

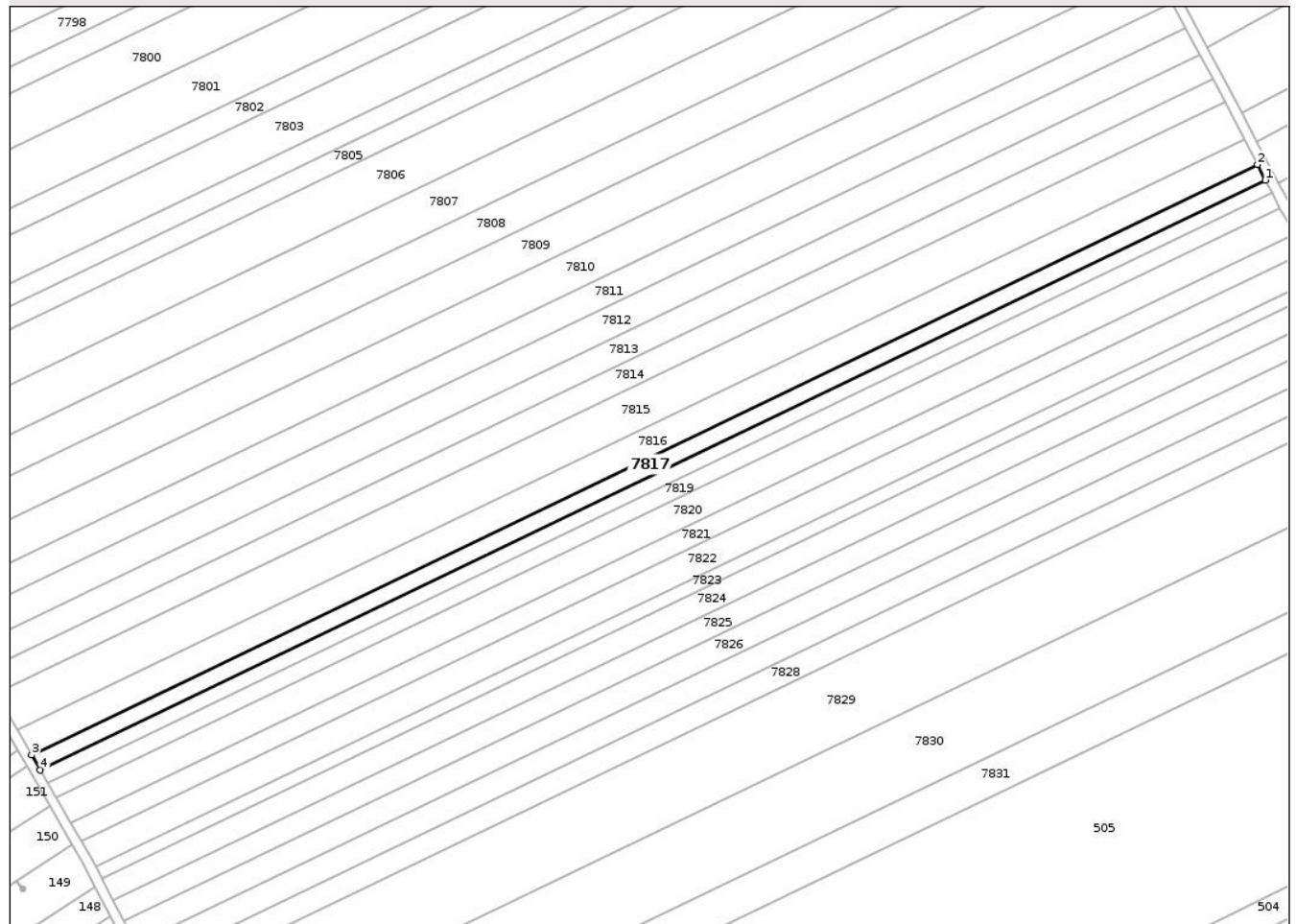
Anexa Nr. 1 La Partea I

Teren

Nr cadastral	Suprafața (mp)*	Observații / Referințe
	2.200	

* Suprafața este determinată în planul de proiecție Stereo 70.

DETALII LINIARE IMOBIL



Date referitoare la teren

Crt	Categorie folosință	Intravilan	Suprafața (mp)	Tarla	Parcelă	Nr. topo	Observații / Referințe
1	arabil	NU	2.082	47	390	-	
2	arabil	NU	118	9	98	-	

Lungime Segmente

1) Valorile lungimilor segmentelor sunt obținute din proiecție în plan.

Punct început	X / Y	Punct sfârșit	X / Y	Lungime segment (** (m)
1	618.996,098 629.575,056	2	618.993,661 629.579,775	5.311
2	618.993,661 629.579,775	3	618.620,123 629.400,108	414.501
3	618.620,123 629.400,108	4	618.622,79 629.395,499	5.325
4	618.622,79 629.395,499	1	618.996,098 629.575,056	414.246

** Lungimile segmentelor sunt determinate în planul de proiecție Stereo 70 și sunt rotunjite la 1 milimetru.

*** Distanța dintre puncte este formată din segmente cumulate ce sunt mai mici decât valoarea 1 milimetru.

Neutilizabil în Circuitul
Civil

**DATE DESPRE IMOBILUL NR. 7818**

Oficiul de Cadastru și Publicitate Imobiliară NEAMT
Biroul de Cadastru și Publicitate Imobiliară Targu-Neamt

A. Partea I. Descrierea imobilului

TEREN Extravilan

Adresa: Jud. Neamt

Nr. Crt	Nr cadastral Nr. topografic	Suprafața* (mp)	Observații / Referințe
A1		1.820	Sector cadastral:73 Teren neimprejmuit;

B. Partea II. Proprietari și acte

Inscrieri privitoare la dreptul de proprietate și alte drepturi reale	Referințe
/	
Act Administrativ nr. 69/1013, din 16/04/1996 emis de CJPSDPAT NEAMȚ;	
B1	A1
Intabulare, drept de PROPRIETATE, dobandit prin Reconstituire, cota actuala 1/1	
1) BOTESCU N ELENA, LIPSĂ CNP	

C. Partea III. SARCINI .

Inscrieri privind dezmembramintele dreptului de proprietate, drepturi reale de garanție și sarcini	Referințe
NU SUNT	

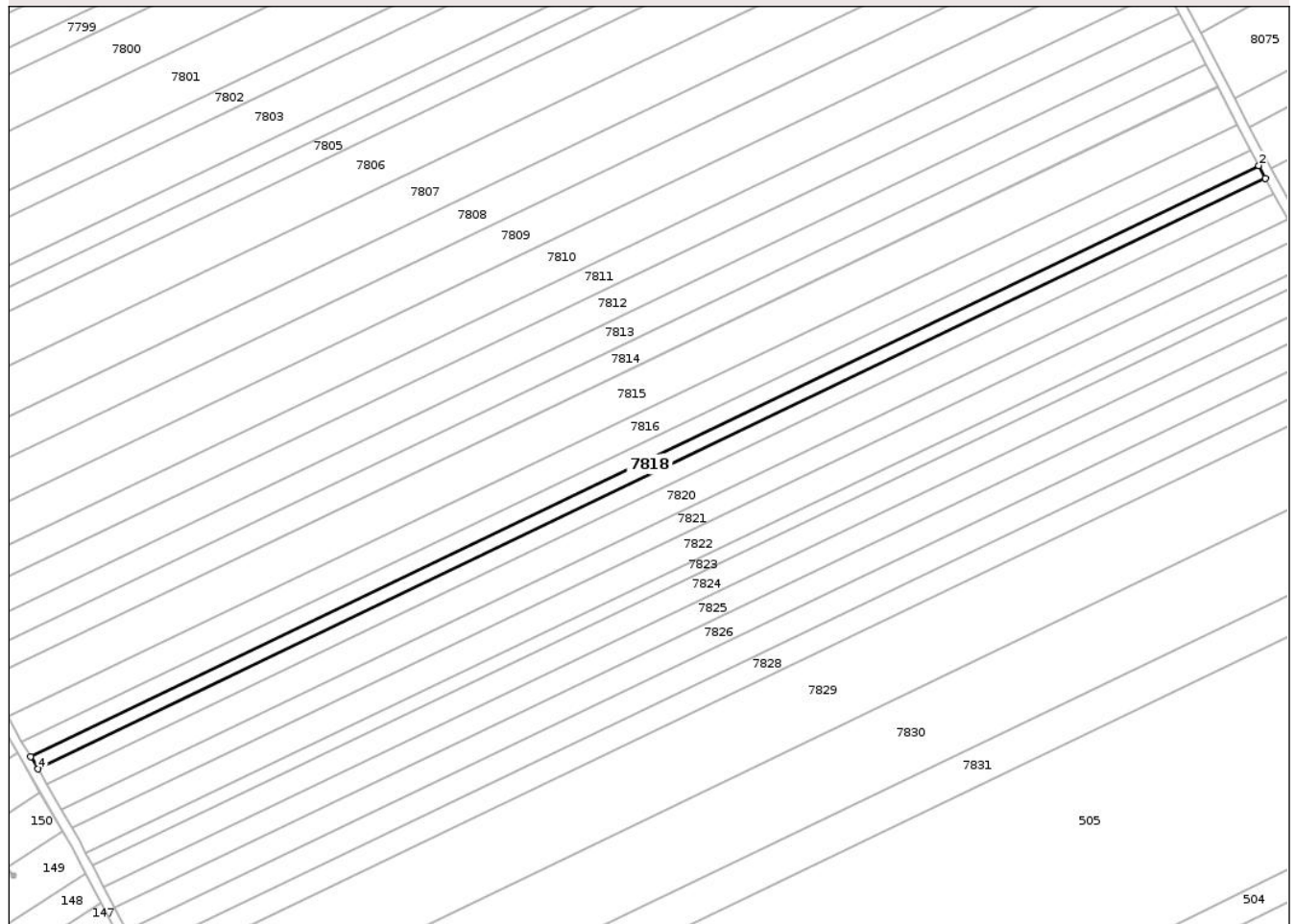
Anexa Nr. 1 La Partea I

Teren

Nr cadastral	Suprafața (mp)*	Observații / Referințe
	1.820	

* Suprafața este determinată în planul de proiecție Stereo 70.

DETALII LINIARE IMOBIL



Date referitoare la teren

Crt	Categorie folosință	Intra vilan	Suprafața (mp)	Tarla	Parcelă	Nr. topo	Observații / Referințe
1	arabil	NU	1.725	47	129/12	-	NR. TOPO CORECT PARCELA 390/12
2	arabil	NU	95	47	129/12	-	NR. TOPO CORECT TARLA 9, PARCELA 98/12

Lungime Segmente

1) Valorile lungimilor segmentelor sunt obținute din proiecție în plan.

Punct început	X / Y	Punct sfârșit	X / Y	Lungime segment (** (m)
1	618.998,115 629.571,149	2	618.996,098 629.575,056	4.396
2	618.996,098 629.575,056	3	618.622,79 629.395,499	414.246
3	618.622,79 629.395,499	4	618.624,997 629.391,684	4.408
4	618.624,997 629.391,684	1	618.998,115 629.571,149	414.035

** Lungimile segmentelor sunt determinate în planul de proiecție Stereo 70 și sunt rotunjite la 1 milimetru.

*** Distanța dintre puncte este formată din segmente cumulate ce sunt mai mici decât valoarea 1 milimetru.

Neutilizabil în Circuitul
Civil

**DATE DESPRE IMOBILUL NR. 7819**

Oficiul de Cadastru și Publicitate Imobiliară NEAMȚ
 Biroul de Cadastru și Publicitate Imobiliară Targu-Neamt

A. Partea I. Descrierea imobilului

TEREN Extravilan

Adresa: Jud. Neamt

Nr. Crt	Nr cadastral Nr. topografic	Suprafața* (mp)	Observații / Referințe
A1		2.148	Sector cadastral:73 Teren neimprejmuit;

B. Partea II. Proprietari și acte

Inscrieri privitoare la dreptul de proprietate și alte drepturi reale	Referințe
/	
Act Administrativ nr. 69/381, din 13/02/1995 emis de CJPSDPAT NEAMȚ;	
B1	A1
Intabulare, drept de PROPRIETATE, dobandit prin Reconstituire, cota actuala 1/1 1) MAFTEI GH MANOLE , LIPSĂ CNP	

C. Partea III. SARCINI .

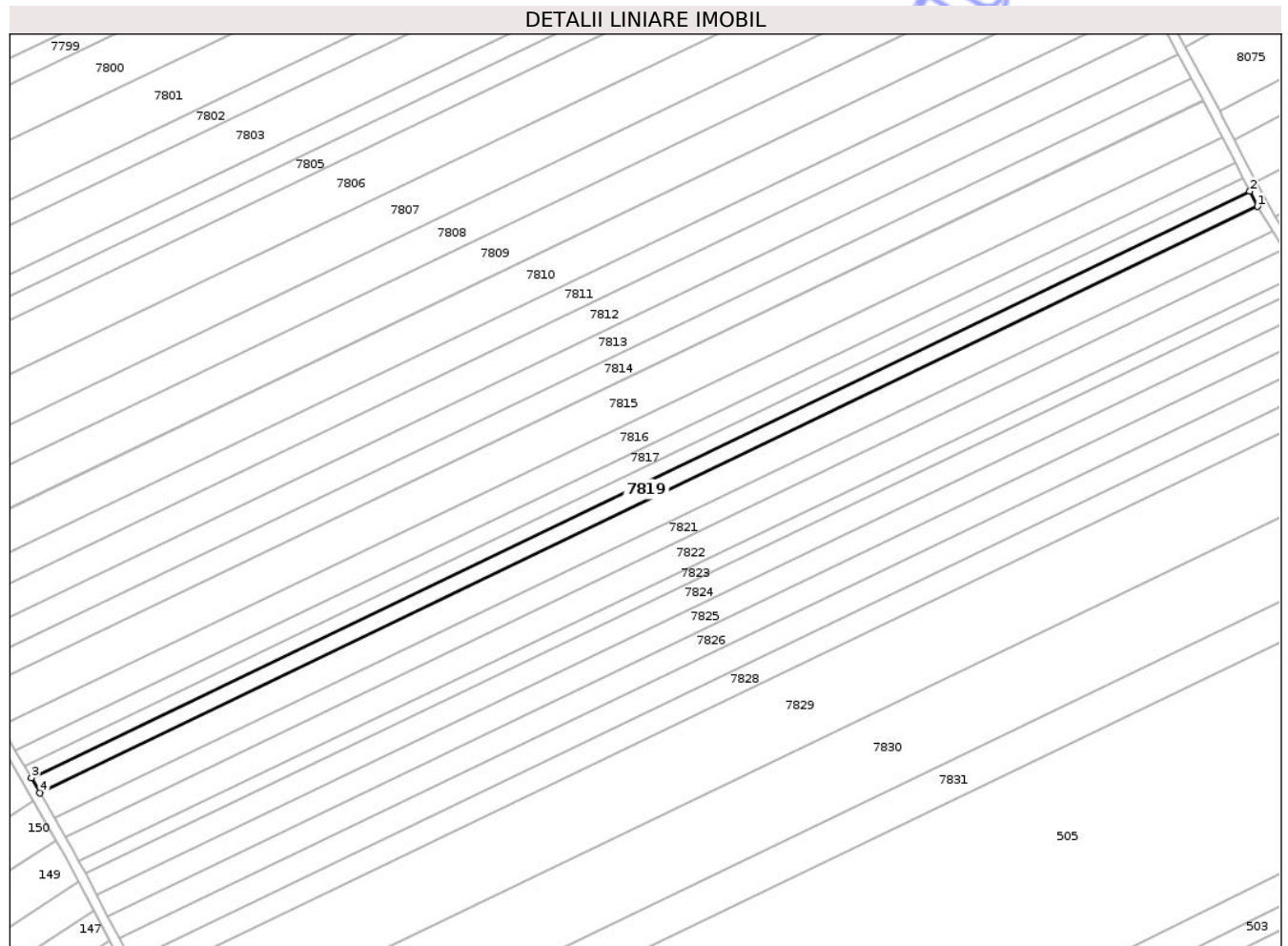
Inscrieri privind dezmembramintele dreptului de proprietate, drepturi reale de garanție și sarcini	Referințe
NU SUNT	

Anexa Nr. 1 La Partea I

Teren

Nr cadastral	Suprafața (mp)*	Observații / Referințe
	2.148	

* Suprafața este determinată în planul de proiecție Stereo 70.



Date referitoare la teren

Crt	Categorie folosință	Intravilan	Suprafața (mp)	Tarla	Parcelă	Nr. topo	Observații / Referințe
1	arabil	NU	2.007	47	390/11	-	
2	arabil	NU	141	9	98/1/80d	-	

Lungime Segmente

1) Valorile lungimilor segmentelor sunt obținute din proiecție în plan.

Punct început	X / Y	Punct sfârșit	X / Y	Lungime segment (** (m)
1	619.000,497 629.566,536	2	618.998,115 629.571,149	5.192
2	618.998,115 629.571,149	3	618.624,997 629.391,684	414.035
3	618.624,997 629.391,684	4	618.627,604 629.387,18	5.205
4	618.627,604 629.387,18	1	619.000,497 629.566,536	413.785

** Lungimile segmentelor sunt determinate în planul de proiecție Stereo 70 și sunt rotunjite la 1 milimetru.

*** Distanța dintre puncte este formată din segmente cumulate ce sunt mai mici decât valoarea 1 milimetru.

Neutilizabil în Circuitul
Civil



DATE DESPRE IMOBILUL NR. 7820

Oficiul de Cadastru și Publicitate Imobiliară NEAMT
Biroul de Cadastru și Publicitate Imobiliară Targu-Neamt

A. Partea I. Descrierea imobilului

TEREN Extravilan

Adresa: Jud. Neamt

Nr. Crt	Nr cadastral Nr. topografic	Suprafața* (mp)	Observații / Referințe
A1		3.700	Sector cadastral:73 Teren neimprejmuit;

B. Partea II. Proprietari și acte

Inscrieri privitoare la dreptul de proprietate și alte drepturi reale	Referințe
/	
Act Administrativ nr. 69/364, din 28/12/1994 emis de CJPSDPAT NEAMT;	
B1	A1
Intabulare, drept de PROPRIETATE, dobandit prin Reconstituire, cota actuala 1/1	
1) MIHĂILĂ GH NATALIȚA, LIPSĂ CNP	
2) MAFTEI GH IOAN, LIPSĂ CNP	
3) MAFTEI GH NECULAI, LIPSĂ CNP	
4) MAFTEI GH GHEORGHE, LIPSĂ CNP	

C. Partea III. SARCINI .

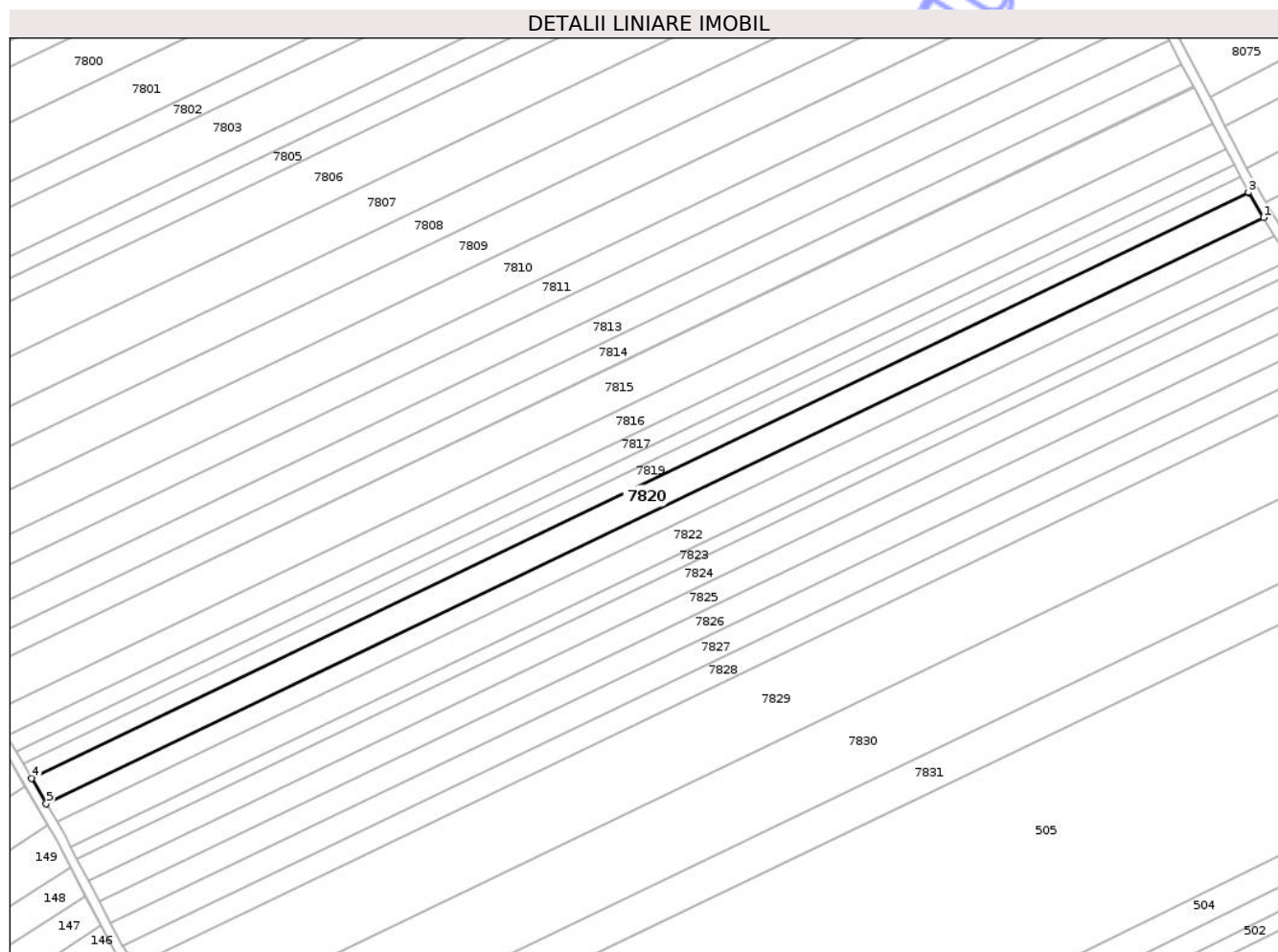
Inscrieri privind dezmembramintele dreptului de proprietate, drepturi reale de garanție și sarcini	Referințe
NU SUNT	

Anexa Nr. 1 La Partea I

Teren

Nr cadastral	Suprafața (mp)*	Observații / Referințe
	3.700	

* Suprafața este determinată în planul de proiecție Stereo 70.



Date referitoare la teren

Crt	Categorie folosință	Intra vilan	Suprafața (mp)	Tarla	Parcelă	Nr. topo	Observații / Referințe
1	arabil	NU	3.376	47	390/10A	-	
2	arabil	NU	324	9	98/1/80c	-	

Lungime Segmente

1) Valorile lungimilor segmentelor sunt obținute din proiecție în plan.

Punct început	X / Y	Punct sfârșit	X / Y	Lungime segment (** (m)
1	619.005,159 629.558,859	2	619.000,562 629.566,412	8.843
2	619.000,562 629.566,412	3	619.000,497 629.566,536	0.14
3	619.000,497 629.566,536	4	618.627,604 629.387,18	413.785
4	618.627,604 629.387,18	5	618.632,095 629.379,42	8.966

Punct început	X / Y	Punct sfârșit	X / Y	Lungime segment (** (m)
5	618.632,095 629.379,42	1	619.005,159 629.558,859	413.975

** Lungimile segmentelor sunt determinate în planul de proiecție Stereo 70 și sunt rotunjite la 1 milimetru.

*** Distanța dintre puncte este formată din segmente cumulate ce sunt mai mici decât valoarea 1 milimetru.

Neutilizabil în Circuitul Civil

**DATE DESPRE IMOBILUL NR. 7821**

Oficiul de Cadastru și Publicitate Imobiliară NEAMȚ
 Biroul de Cadastru și Publicitate Imobiliară Targu-Neamt

A. Partea I. Descrierea imobilului

TEREN Extravilan

Adresa: Jud. Neamt

Nr. Crt	Nr cadastral Nr. topografic	Suprafața* (mp)	Observații / Referințe
A1		2.700	Sector cadastral:73 Teren neimprejmuit;

B. Partea II. Proprietari și acte

Inscrieri privitoare la dreptul de proprietate și alte drepturi reale	Referințe
/	
Act Administrativ nr. 69/310, din 07/12/1994 emis de CJPSDPAT NEAMȚ;	
B1	A1
Intabulare, drept de PROPRIETATE, dobandit prin Reconstituire, cota actuala 1/1 1) MAFTEI GH NECULAI, LIPSĂ CNP	

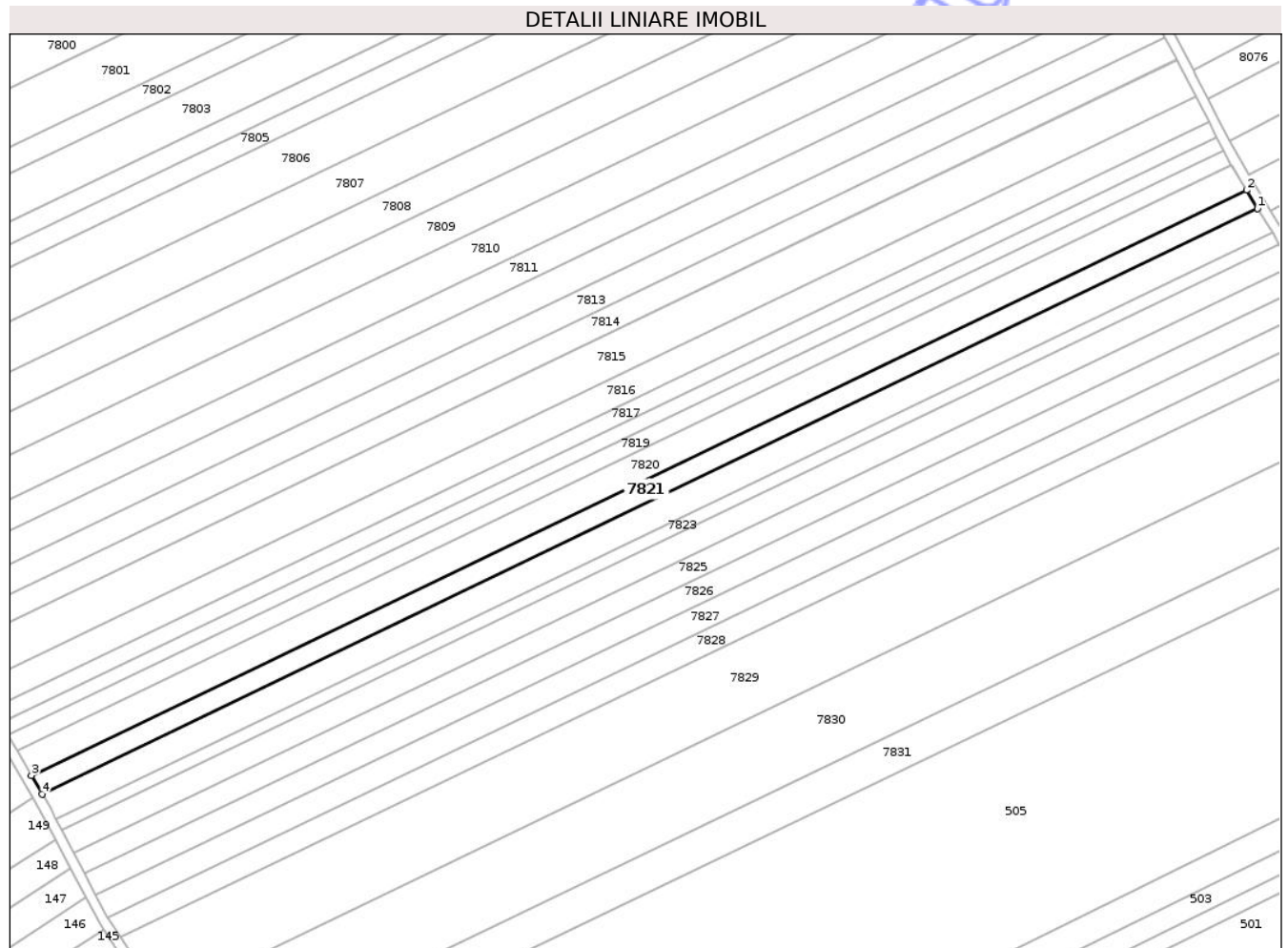
C. Partea III. SARCINI .

Inscrieri privind dezmembramintele dreptului de proprietate, drepturi reale de garanție și sarcini	Referințe
NU SUNT	

Teren

Nr cadastral	Suprafața (mp)*	Observații / Referințe
	2.700	

* Suprafața este determinată în planul de proiecție Stereo 70.



Date referitoare la teren

Crt	Categorie folosință	Intravilan	Suprafața (mp)	Tarla	Parcelă	Nr. topo	Observații / Referințe
1	arabil	NU	2.467	47	390/9A	-	
2	arabil	NU	233	9	98/1/80b	-	

Lungime Segmente

1) Valorile lungimilor segmentelor sunt obținute din proiecție în plan.

Punct început	X / Y	Punct sfârșit	X / Y	Lungime segment (** (m)
1	619.008,566 629.553,261	2	619.005,159 629.558,859	6.553
2	619.005,159 629.558,859	3	618.632,095 629.379,42	413.975
3	618.632,095 629.379,42	4	618.635,37 629.373,759	6.54
4	618.635,37 629.373,759	1	619.008,566 629.553,261	414.121

** Lungimile segmentelor sunt determinate în planul de proiecție Stereo 70 și sunt rotunjite la 1 milimetru.

*** Distanța dintre puncte este formată din segmente cumulate ce sunt mai mici decât valoarea 1 milimetru.

Neutilizabil în Circuitul
Civil



DATE DESPRE IMOBILUL NR. 7822

Oficiul de Cadastru și Publicitate Imobiliară NEAMȚ
Biroul de Cadastru și Publicitate Imobiliară Targu-Neamt

A. Partea I. Descrierea imobilului

TEREN Extravilan

Adresa: Jud. Neamt

Nr. Crt	Nr cadastral Nr. topografic	Suprafața* (mp)	Observații / Referințe
A1		3.600	Sector cadastral:73 Teren neimprejmuit;

B. Partea II. Proprietari și acte

Inscrieri privitoare la dreptul de proprietate și alte drepturi reale	Referințe
/	
Act Administrativ nr. 69/305, din 07/12/1994 emis de CJPSDPAT NEAMȚ;	
B1	A1
Intabulare, drept de PROPRIETATE, dobandit prin Reconstituire, cota actuala 1/1	
1) MAFTEI GH ION, LIPSĂ CNP	

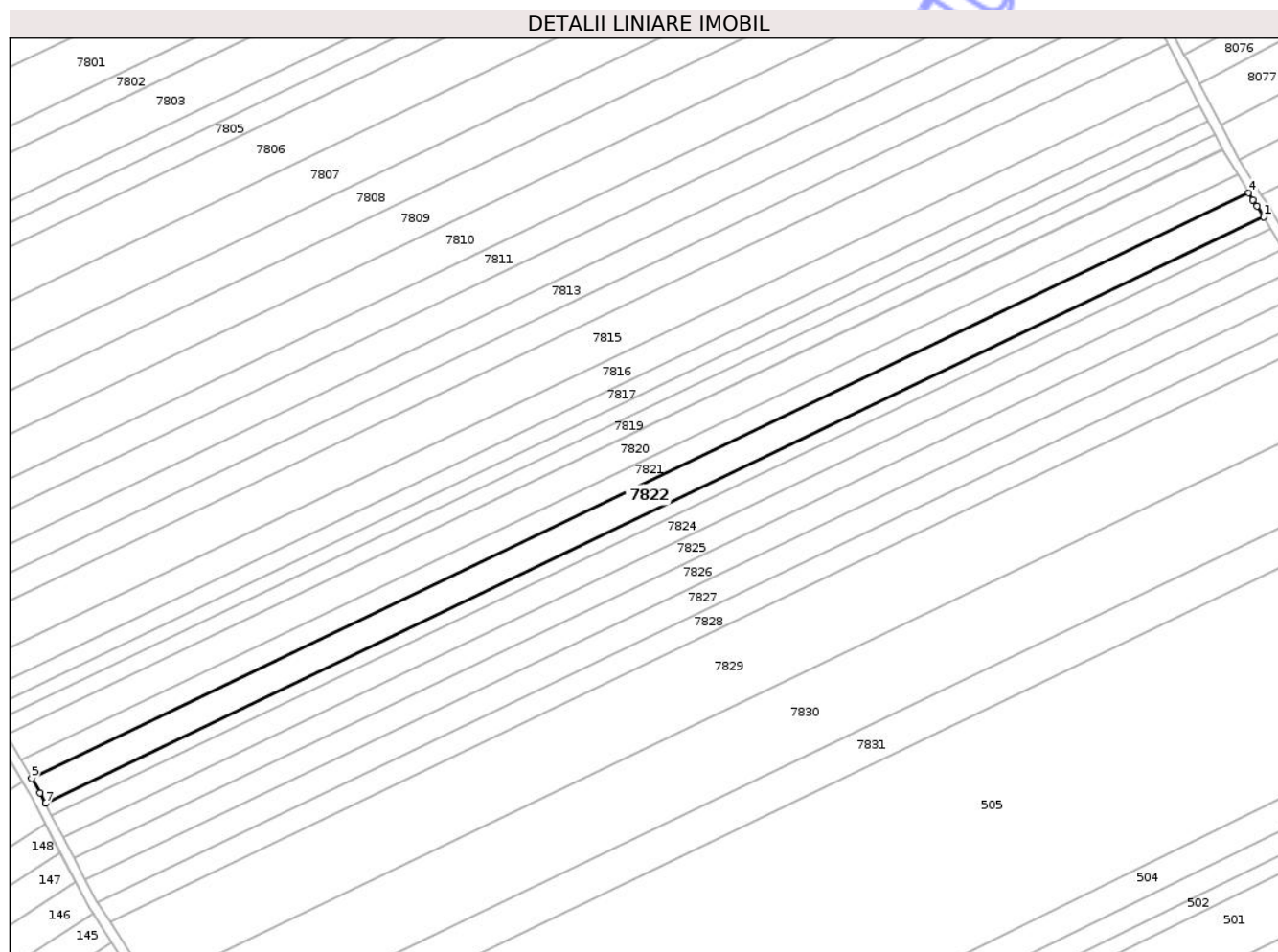
C. Partea III. SARCINI .

Inscrieri privind dezmembramintele dreptului de proprietate, drepturi reale de garanție și sarcini	Referințe
NU SUNT	

Teren

Nr cadastral	Suprafața (mp)*	Observații / Referințe
	3.600	

* Suprafața este determinată în planul de proiecție Stereo 70.



Date referitoare la teren

Crt	Categorie folosință	Intravilan	Suprafața (mp)	Tarla	Parcelă	Nr. topo	Observații / Referințe
1	arabil	NU	3.285	47	390/9A	-	
2	arabil	NU	315	9	98/1/80a	-	

Lungime Segmente

1) Valorile lungimilor segmentelor sunt obținute din proiecție în plan.

Punct început	X / Y	Punct sfârșit	X / Y	Lungime segment (** (m))
1	619.013,184 629.545,84	2	619.011,173 629.549,224	3.937
2	619.011,173 629.549,224	3	619.009,888 629.551,089	2.264
3	619.009,888 629.551,089	4	619.008,566 629.553,261	2.543
4	619.008,566 629.553,261	5	618.635,37 629.373,759	414.121

Punct început	X / Y	Punct sfârșit	X / Y	Lungime segment (** (m)
5	618.635,37 629.373,759	6	618.637,922 629.369,35	5.094
6	618.637,922 629.369,35	7	618.639,599 629.366,151	3.612
7	618.639,599 629.366,151	1	619.013,184 629.545,84	414.553

** Lungimile segmentelor sunt determinate în planul de proiecție Stereo 70 și sunt rotunjite la 1 milimetru.

*** Distanța dintre puncte este formată din segmente cumulate ce sunt mai mici decât valoarea 1 milimetru.

Neutilizabil în Circuitul Civil

**DATE DESPRE IMOBILUL NR. 7823**

Oficiul de Cadastru și Publicitate Imobiliară NEAMT
Biroul de Cadastru și Publicitate Imobiliară Targu-Neamt

A. Partea I. Descrierea imobilului

TEREN Extravilan

Adresa: Jud. Neamt

Nr. Crt	Nr cadastral Nr. topografic	Suprafața* (mp)	Observații / Referințe
A1		1.670	Sector cadastral:73 Teren neimprejmuit;

B. Partea II. Proprietari și acte

Inscrieri privitoare la dreptul de proprietate și alte drepturi reale	Referințe
/	
Act Administrativ nr. 69/1742, din 05/04/2002 emis de CJPSDPAT NEAMT;	
B1	A1
Intabulare, drept de PROPRIETATE, dobandit prin Reconstituire, cota actuala 1/1 1) FOCA LZ SPIRIDON, LIPSĂ CNP	

C. Partea III. SARCINI .

Inscrieri privind dezmembramintele dreptului de proprietate, drepturi reale de garanție și sarcini	Referințe
NU SUNT	

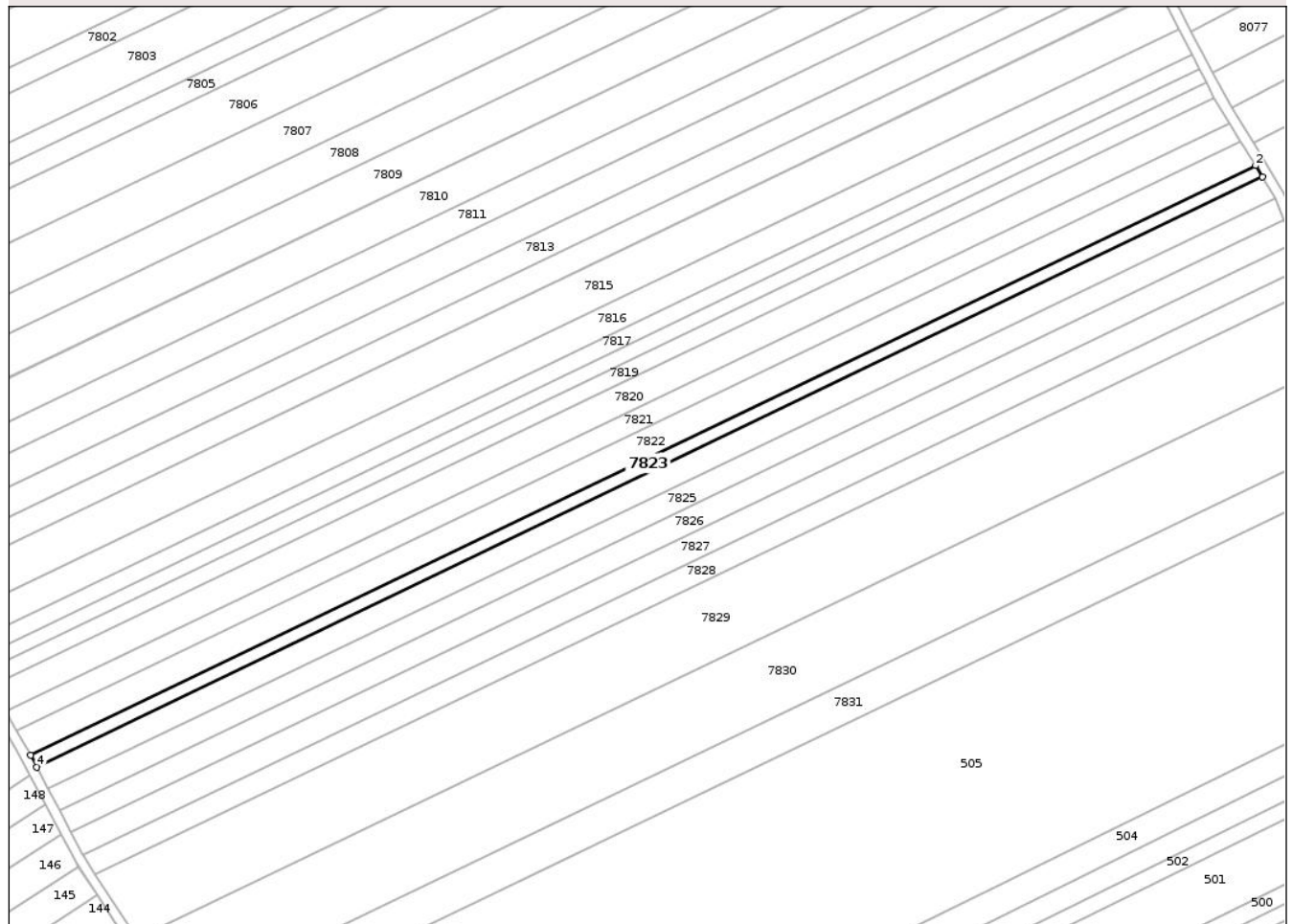
Anexa Nr. 1 La Partea I

Teren

Nr cadastral	Suprafața (mp)*	Observații / Referințe
	1.670	

* Suprafața este determinată în planul de proiecție Stereo 70.

DETALII LINIARE IMOBIL



Date referitoare la teren

Crt	Categorie folosință	Intra vilan	Suprafața (mp)	Tarla	Parcelă	Nr. topo	Observații / Referințe
1	arabil	NU	1.605	47	390/9	-	
2	arabil	NU	65	47	390/9	-	NR. TOPO CORECT TARLA 9, PARCELA 98/9

Lungime Segmente

1) Valorile lungimilor segmentelor sunt obținute din proiecție în plan.

Punct început	X / Y	Punct sfârșit	X / Y	Lungime segment (** (m)
1	619.015,249 629.542,364	2	619.013,184 629.545,84	4.043
2	619.013,184 629.545,84	3	618.639,599 629.366,151	414.553
3	618.639,599 629.366,151	4	618.641,47 629.362,582	4.03
4	618.641,47 629.362,582	1	619.015,249 629.542,364	414.768

** Lungimile segmentelor sunt determinate în planul de proiecție Stereo 70 și sunt rotunjite la 1 milimetru.

*** Distanța dintre puncte este formată din segmente cumulate ce sunt mai mici decât valoarea 1 milimetru.

Neutilizabil în Circuitul
Civil

**DATE DESPRE IMOBILUL NR. 7824**

Oficiul de Cadastru și Publicitate Imobiliară NEAMT
Biroul de Cadastru și Publicitate Imobiliară Targu-Neamt

A. Partea I. Descrierea imobilului

TEREN Extravilan

Adresa: Jud. Neamt, tarla " Radeana "

Nr. Crt	Nr cadastral Nr. topografic	Suprafața* (mp)	Observații / Referințe
A1	52165	3.154	Sector cadastral:73 Teren neimprejmuit;

B. Partea II. Proprietari și acte

Inscrieri privitoare la dreptul de proprietate și alte drepturi reale		Referințe
23494 / 25/11/2024		
Act Notarial nr. CONTRACT DE VÂNZARE - CUMPĂRARE aut. nr. 2875, din 22/11/2024 emis de NP David Daniela;		
B3	Intabulare, drept de PROPRIETATE, cu titlu de drept de CUMPĂRARE, dobandit prin Conventie, cota actuala 1/1 1) ANTAL N IUSTIN 2) ANTAL ANA , bun comun	A1

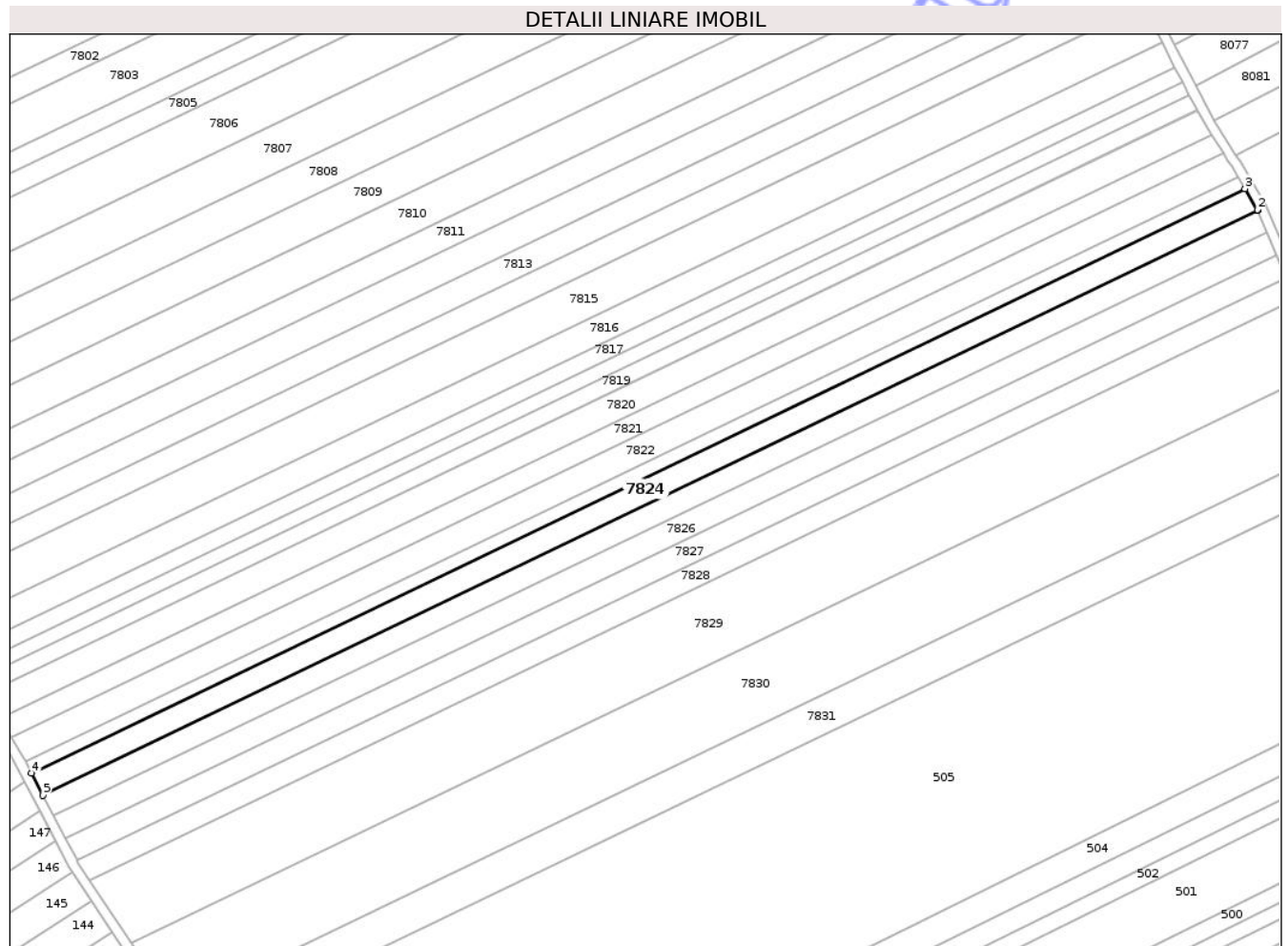
C. Partea III. SARCINI .

Inscrieri privind dezmembramintele dreptului de proprietate, drepturi reale de garanție și sarcini	Referințe
NU SUNT	

Teren

Nr cadastral	Suprafața (mp)*	Observații / Referințe
52165	3.154	

* Suprafața este determinată în planul de proiecție Stereo 70.



Date referitoare la teren

Crt	Categorie folosință	Intra vilan	Suprafața (mp)	Tarla	Parcelă	Nr. topo	Observații / Referințe
1	arabil	NU	3.154	47	129/8	-	Nr topo corect : Tarla 47, Parcela 390/8 - conform Planului 1:10000 și Adevăritei

Lungime Segmente

1) Valorile lungimilor segmentelor sunt obținute din proiecție în plan.

Punct început	X / Y	Punct sfârșit	X / Y	Lungime segment (** (m)
1	619.019,124 629.535,795	2	619.019,055 629.535,959	0.179
2	619.019,055 629.535,959	3	619.015,249 629.542,364	7.451
3	619.015,249 629.542,364	4	618.641,47 629.362,582	414.768
4	618.641,47 629.362,582	5	618.645,0 629.355,846	7.605
5	618.645,0 629.355,846	1	619.019,124 629.535,795	415.151

** Lungimile segmentelor sunt determinate în planul de proiecție Stereo 70 și sunt rotunjite la 1 milimetru.

*** Distanța dintre puncte este formată din segmente cumulate ce sunt mai mici decât valoarea 1 milimetru.

Neutilizabil în Circuitul
Civil

**DATE DESPRE IMOBILUL NR. 7825**

Oficiul de Cadastru și Publicitate Imobiliară NEAMT
 Biroul de Cadastru și Publicitate Imobiliară Targu-Neamt

A. Partea I. Descrierea imobilului

TEREN Extravilan

Adresa: Jud. Neamt

Nr. Crt	Nr cadastral Nr. topografic	Suprafața* (mp)	Observații / Referințe
A1		3.000	Sector cadastral:73 Teren neimprejmuit;

B. Partea II. Proprietari și acte

Inscrieri privitoare la dreptul de proprietate și alte drepturi reale	Referințe
/	
Act Administrativ nr. 69/1647, din 19/01/2001 emis de CJPSDPAT NEAMT;	
B1	A1
Intabulare, drept de PROPRIETATE, dobandit prin Reconstituire, cota actuala 1/1 1) FOCA LZ GHEORGHE, LIPSĂ CNP	

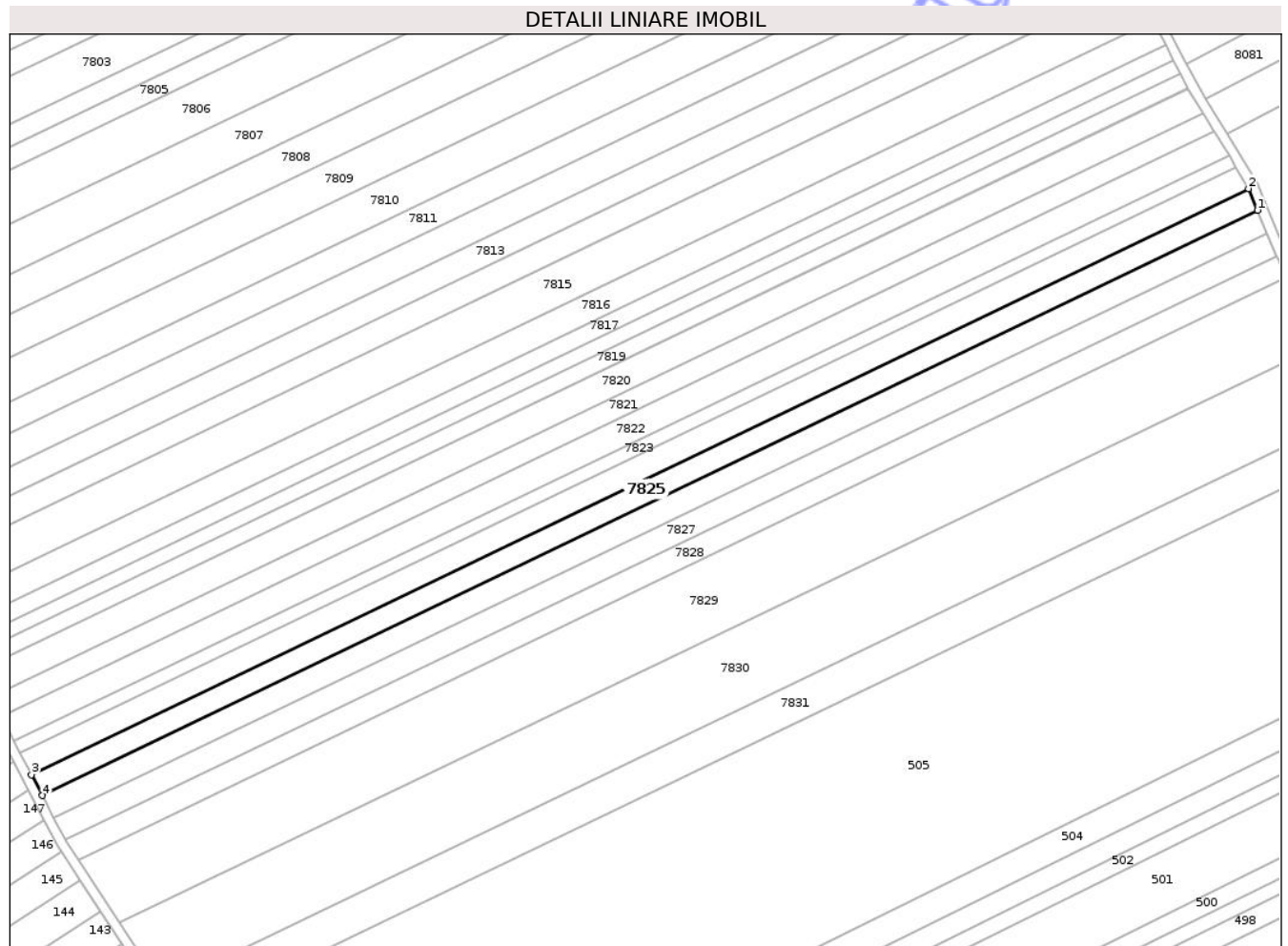
C. Partea III. SARCINI .

Inscrieri privind dezmembramintele dreptului de proprietate, drepturi reale de garanție și sarcini	Referințe
NU SUNT	

Teren

Nr cadastral	Suprafața (mp)*	Observații / Referințe
	3.000	

* Suprafața este determinată în planul de proiecție Stereo 70.



Date referitoare la teren

Crt	Categorie folosință	Intra vilan	Suprafața (mp)	Tarla	Parcelă	Nr. topo	Observații / Referințe
1	arabil	NU	3.000	47	390/7	-	

Lungime Segmente

1) Valorile lungimilor segmentelor sunt obținute din proiecție în plan.

Punct început	X / Y	Punct sfârșit	X / Y	Lungime segment (** (m)
1	619.021,949 629.529,128	2	619.019,124 629.535,795	7.24
2	619.019,124 629.535,795	3	618.645,0 629.355,846	415.151
3	618.645,0 629.355,846	4	618.648,36 629.349,437	7.236
4	618.648,36 629.349,437	1	619.021,949 629.529,128	414.557

** Lungimile segmentelor sunt determinate în planul de proiecție Stereo 70 și sunt rotunjite la 1 milimetru.

*** Distanța dintre puncte este formată din segmente cumulate ce sunt mai mici decât valoarea 1 milimetru.

Neutilizabil în Circuitul
Civil

**DATE DESPRE IMOBILUL NR. 7826**

Oficiul de Cadastru și Publicitate Imobiliară NEAMT
 Biroul de Cadastru și Publicitate Imobiliară Targu-Neamt

A. Partea I. Descrierea imobilului

TEREN Extravilan

Adresa: Jud. Neamt

Nr. Crt	Nr cadastral Nr. topografic	Suprafața* (mp)	Observații / Referințe
A1		3.162	Sector cadastral:73 Teren neimprejmuit;

B. Partea II. Proprietari și acte

Inscrieri privitoare la dreptul de proprietate și alte drepturi reale	Referințe
/	
Act Administrativ nr. 69/1036, din 08/05/1996 emis de CJPSDPAT NEAMȚ;	
B1	A1
Intabulare, drept de PROPRIETATE, dobandit prin Reconstituire, cota actuala 1/1 1) FOCA LZ NECULAI, LIPSĂ CNP	

C. Partea III. SARCINI .

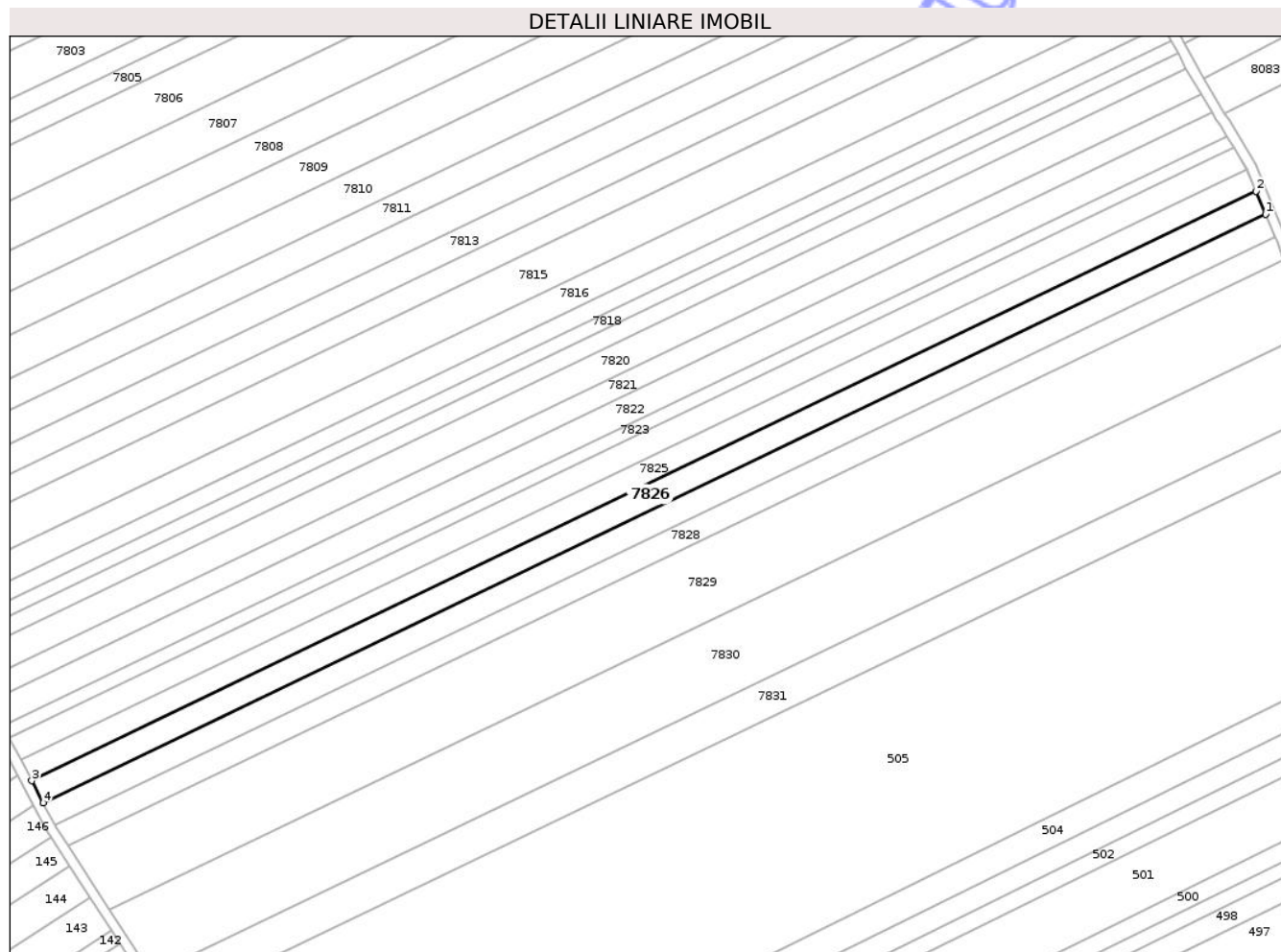
Inscrieri privind dezmembramintele dreptului de proprietate, drepturi reale de garanție și sarcini	Referințe
NU SUNT	

Anexa Nr. 1 La Partea I

Teren

Nr cadastral	Suprafața (mp)*	Observații / Referințe
	3.162	

* Suprafața este determinată în planul de proiecție Stereo 70.



Date referitoare la teren

Crt	Categorie folosință	Intra vilan	Suprafața (mp)	Tarla	Parcelă	Nr. topo	Observații / Referințe
1	arabil	NU	3.162	49	390/5	-	NR. TOPO CORECT TARLA 47

Lungime Segmente

1) Valorile lungimilor segmentelor sunt obținute din proiecție în plan.

Punct început	X / Y	Punct sfârșit	X / Y	Lungime segment (** (m)
1	619.024,93 629.522,092	2	619.021,949 629.529,128	7.642
2	619.021,949 629.529,128	3	618.648,36 629.349,437	414.557
3	618.648,36 629.349,437	4	618.651,906 629.342,673	7.638
4	618.651,906 629.342,673	1	619.024,93 629.522,092	413.93

** Lungimile segmentelor sunt determinate în planul de proiecție Stereo 70 și sunt rotunjite la 1 milimetru.

*** Distanța dintre puncte este formată din segmente cumulate ce sunt mai mici decât valoarea 1 milimetru.

Neutilizabil în Circuitul
Civil

**DATE DESPRE IMOBILUL NR. 7827**

Oficiul de Cadastru și Publicitate Imobiliară NEAMȚ
Biroul de Cadastru și Publicitate Imobiliară Targu-Neamt

A. Partea I. Descrierea imobilului

TEREN Extravilan

Adresa: Jud. Neamt

Nr. Crt	Nr cadastral Nr. topografic	Suprafața* (mp)	Observații / Referințe
A1		3.154	Sector cadastral:73 Teren neimprejmuit;

B. Partea II. Proprietari și acte

Inscrieri privitoare la dreptul de proprietate și alte drepturi reale	Referințe
/	
Act Administrativ nr. 69/243, din 07/10/1994 emis de CJPSDPAT NEAMȚ;	
B1	A1
Intabulare, drept de PROPRIETATE, dobandit prin Reconstituire, cota actuala 1/1 1) VÎRVEA N NECULAI, LIPSĂ CNP	

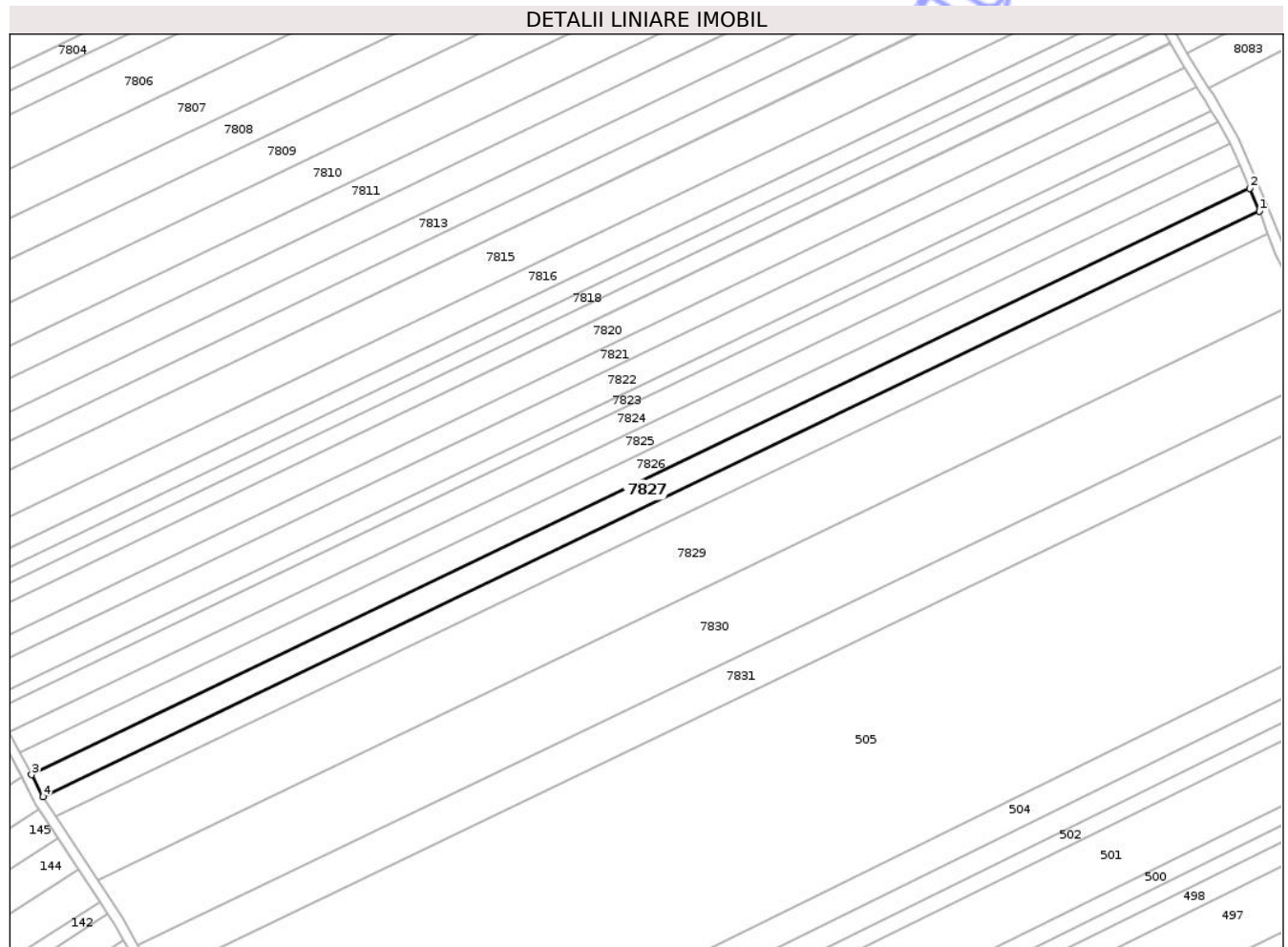
C. Partea III. SARCINI .

Inscrieri privind dezmembramintele dreptului de proprietate, drepturi reale de garanție și sarcini	Referințe
NU SUNT	

Teren

Nr cadastral	Suprafața (mp)*	Observații / Referințe
	3.154	

* Suprafața este determinată în planul de proiecție Stereo 70.



Date referitoare la teren

Crt	Categorie folosință	Intra vilan	Suprafața (mp)	Tarla	Parcelă	Nr. topo	Observații / Referințe
1	arabil	NU	3.154	47	390/5	-	

Lungime Segmente

1) Valorile lungimilor segmentelor sunt obținute din proiecție în plan.

Punct început	X / Y	Punct sfârșit	X / Y	Lungime segment (** (m)
1	619.027,908 629.515,063	2	619.024,93 629.522,092	7.634
2	619.024,93 629.522,092	3	618.651,906 629.342,673	413.93
3	618.651,906 629.342,673	4	618.655,448 629.335,915	7.63
4	618.655,448 629.335,915	1	619.027,908 629.515,063	413.304

** Lungimile segmentelor sunt determinate în planul de proiecție Stereo 70 și sunt rotunjite la 1 milimetru.

*** Distanța dintre puncte este formată din segmente cumulate ce sunt mai mici decât valoarea 1 milimetru.

Neutilizabil în Circuitul
Civil

**DATE DESPRE IMOBILUL NR. 7828**

Oficiul de Cadastru și Publicitate Imobiliară NEAMȚ
 Biroul de Cadastru și Publicitate Imobiliară Targu-Neamt

A. Partea I. Descrierea imobilului

TEREN Extravilan

Adresa: Jud. Neamt

Nr. Crt	Nr cadastral Nr. topografic	Suprafața* (mp)	Observații / Referințe
A1		2.962	Sector cadastral:73 Teren neimprejmuit;

B. Partea II. Proprietari și acte

Inscrieri privitoare la dreptul de proprietate și alte drepturi reale	Referințe
/	
Act Administrativ nr. 69/370, din 06/03/1995 emis de CJPSDPAT NEAMȚ;	
B1	A1
Intabulare, drept de PROPRIETATE, dobandit prin Reconstituire, cota actuala 1/1 1) FOCA LZ VASILE, LIPSĂ CNP	

C. Partea III. SARCINI .

Inscrieri privind dezmembramintele dreptului de proprietate, drepturi reale de garanție și sarcini	Referințe
NU SUNT	

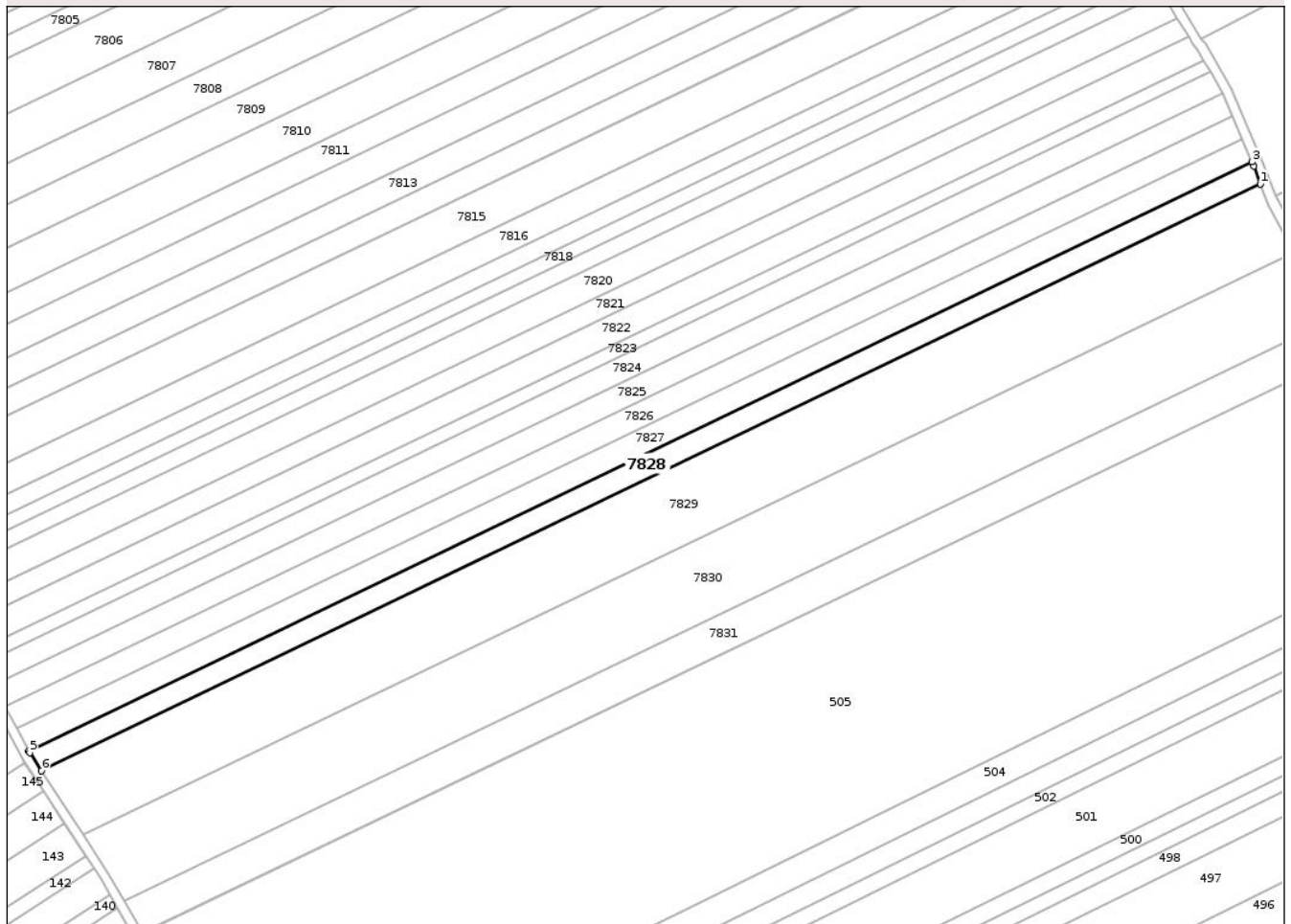
Anexa Nr. 1 La Partea I

Teren

Nr cadastral	Suprafața (mp)*	Observații / Referințe
	2.962	

* Suprafața este determinată în planul de proiecție Stereo 70.

DETALII LINIARE IMOBIL



Date referitoare la teren

Crt	Categorie folosință	Intra vilan	Suprafața (mp)	Tarla	Parcelă	Nr. topo	Observații / Referințe
1	arabil	NU	2.962	47	129/4	-	NR. TOPO CORECT PARCELA 390/4

Lungime Segmente

1) Valorile lungimilor segmentelor sunt obținute din proiecție în plan.

Punct început	X / Y	Punct sfârșit	X / Y	Lungime segment (** (m)
1	619.030,478 629.508,333	2	619.028,433 629.513,824	5.859
2	619.028,433 629.513,824	3	619.027,908 629.515,063	1.345
3	619.027,908 629.515,063	4	618.655,448 629.335,915	413.304
4	618.655,448 629.335,915	5	618.655,767 629.335,307	0.686
5	618.655,767 629.335,307	6	618.659,363 629.329,832	6.551

Punct început	X / Y	Punct sfârșit	X / Y	Lungime segment (** (m)
6	618.659,363 629.329,832	1	619.030,478 629.508,333	411.812

** Lungimile segmentelor sunt determinate în planul de proiecție Stereo 70 și sunt rotunjite la 1 milimetru.

*** Distanța dintre puncte este formată din segmente cumulate ce sunt mai mici decât valoarea 1 milimetru.

Neutilizabil în Circuitul Civil



DATE DESPRE IMOBILUL NR. 7829

Oficiul de Cadastru și Publicitate Imobiliară NEAMȚ
Biroul de Cadastru și Publicitate Imobiliară Targu-Neamt

A. Partea I. Descrierea imobilului

TEREN Extravilan

Adresa: Jud. Neamt

Nr. Crt	Nr cadastral Nr. topografic	Suprafața* (mp)	Observații / Referințe
A1		9.500	Sector cadastral:73 Teren neimprejmuit;

B. Partea II. Proprietari și acte

Inscrieri privitoare la dreptul de proprietate și alte drepturi reale	Referințe
/	
Act Administrativ nr. 69/217, din 24/08/1994 emis de CJPSDPAT NEAMȚ;	
B1	A1
Intabulare, drept de PROPRIETATE, dobandit prin Reconstituire, cota actuala 1/1	
1) BOTESCU I CONSTANTIN, LIPSĂ CNP	

C. Partea III. SARCINI .

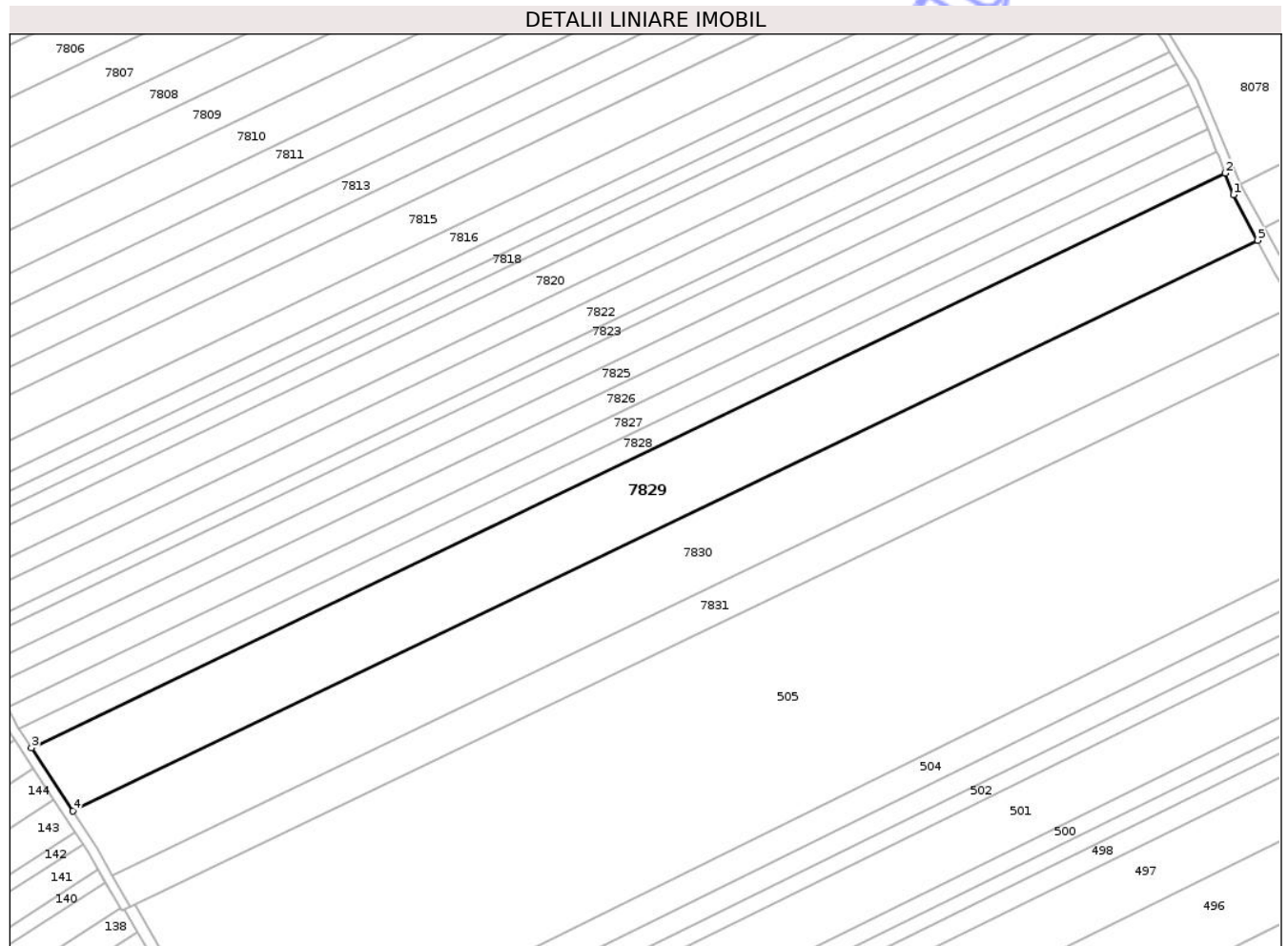
Inscrieri privind dezmembramintele dreptului de proprietate, drepturi reale de garanție și sarcini	Referințe
NU SUNT	

Anexa Nr. 1 La Partea I

Teren

Nr cadastral	Suprafața (mp)*	Observații / Referințe
	9.500	

* Suprafața este determinată în planul de proiecție Stereo 70.



Date referitoare la teren

Crt	Categorie folosință	Intra vilan	Suprafața (mp)	Tarla	Parcelă	Nr. topo	Observații / Referințe
1	arabil	NU	9.500	47	129/2	-	NR. TOPO CORECT PARCELA 390/2

Lungime Segmente

1) Valorile lungimilor segmentelor sunt obținute din proiecție în plan.

Punct început	X / Y	Punct sfârșit	X / Y	Lungime segment (** (m)
1	619.032,985 629.501,599	2	619.030,478 629.508,333	7.186
2	619.030,478 629.508,333	3	618.659,363 629.329,832	411.812
3	618.659,363 629.329,832	4	618.672,197 629.310,289	23.38
4	618.672,197 629.310,289	5	619.040,506 629.487,44	408.699
5	619.040,506 629.487,44	1	619.032,985 629.501,599	16.032

** Lungimile segmentelor sunt determinate în planul de proiecție Stereo 70 și sunt rotunjite la 1 milimetru.

*** Distanța dintre puncte este formată din segmente cumulate ce sunt mai mici decât valoarea 1 milimetru.

Neutilizabil în Circuitul
Civil

**DATE DESPRE IMOBILUL NR. 7830**

Oficiul de Cadastru și Publicitate Imobiliară NEAMT
Biroul de Cadastru și Publicitate Imobiliară Targu-Neamt

A. Partea I. Descrierea imobilului

TEREN Extravilan

Adresa: Jud. Neamt

Nr. Crt	Nr cadastral Nr. topografic	Suprafața* (mp)	Observații / Referințe
A1		9.500	Sector cadastral:73 Teren neimprejmuit;

B. Partea II. Proprietari și acte

Inscrieri privitoare la dreptul de proprietate și alte drepturi reale	Referințe
/	
Act Administrativ nr. 69/216, din 24/08/1994 emis de CJPSDPAT NEAMT;	
B1	A1
Intabulare, drept de PROPRIETATE, dobandit prin Reconstituire, cota actuala 1/1	
1) BOTESCU I CONSTANTIN, LIPSĂ CNP	

C. Partea III. SARCINI .

Inscrieri privind dezmembramintele dreptului de proprietate, drepturi reale de garanție și sarcini	Referințe
NU SUNT	

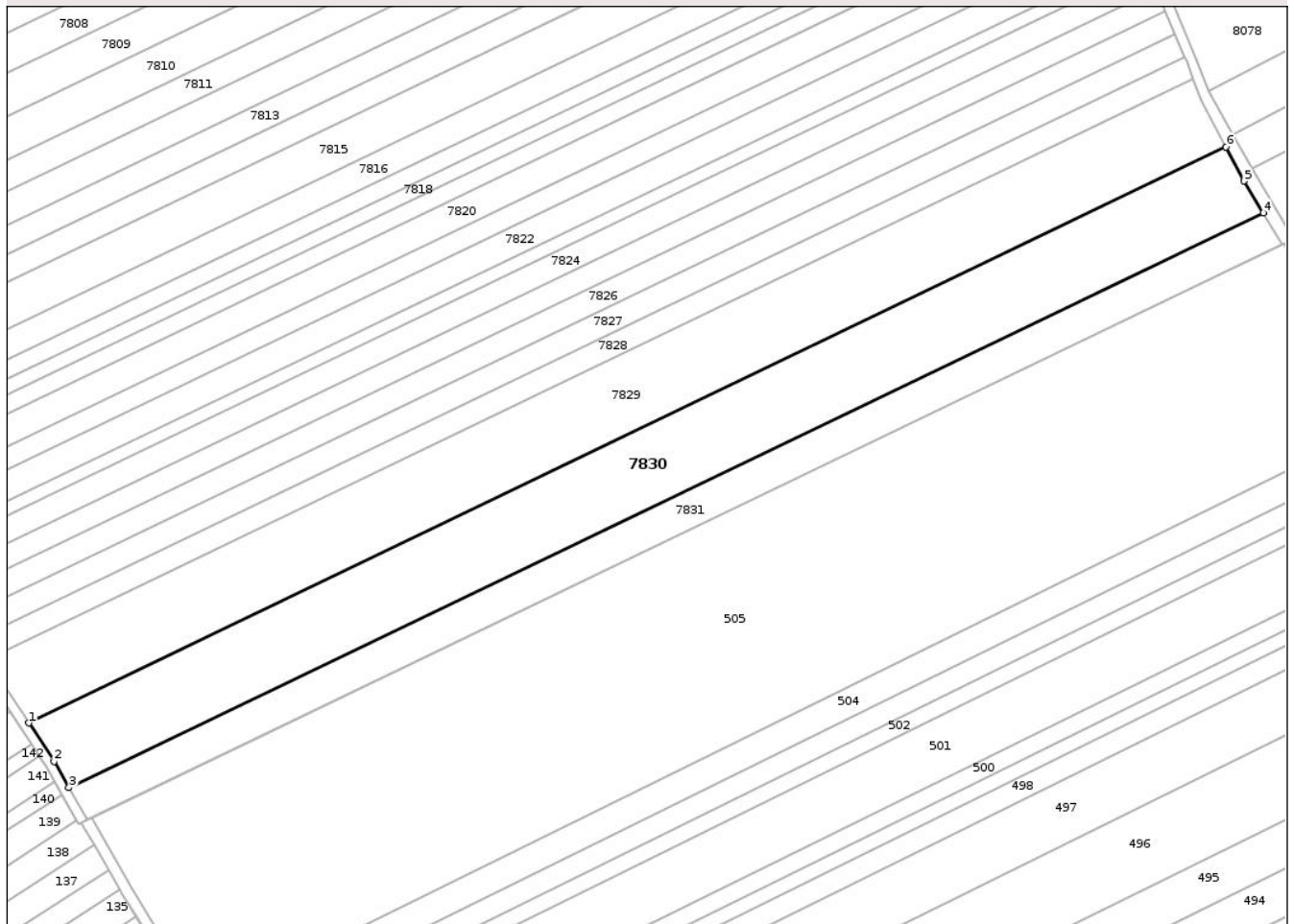
Anexa Nr. 1 La Partea I

Teren

Nr cadastral	Suprafața (mp)*	Observații / Referințe
	9.500	

* Suprafața este determinată în planul de proiecție Stereo 70.

DETALII LINIARE IMOBIL



Date referitoare la teren

Crt	Categorie folosință	Intra vilan	Suprafața (mp)	Tarla	Parcelă	Nr. topo	Observații / Referințe
1	arabil	NU	9.500	47	129/3	-	NR. TOPO CORECT PARCELA 390/3

Lungime Segmente

1) Valorile lungimilor segmentelor sunt obținute din proiecție în plan.

Punct început	X / Y	Punct sfârșit	X / Y	Lungime segment (** (m)
1	618.672,197 629.310,289	2	618.679,951 629.298,48	14.127
2	618.679,951 629.298,48	3	618.684,544 629.290,382	9.31
3	618.684,544 629.290,382	4	619.051,996 629.467,122	407.746
4	619.051,996 629.467,122	5	619.046,104 629.476,901	11.417
5	619.046,104 629.476,901	6	619.040,506 629.487,44	11.934

Punct început	X / Y	Punct sfârșit	X / Y	Lungime segment (** (m)
6	619.040,506 629.487,44	1	618.672,197 629.310,289	408.699

** Lungimile segmentelor sunt determinate în planul de proiecție Stereo 70 și sunt rotunjite la 1 milimetru.

*** Distanța dintre puncte este formată din segmente cumulate ce sunt mai mici decât valoarea 1 milimetru.

Neutilizabil în Circuitul Civil

**DATE DESPRE IMOBILUL NR. 7831**

Oficiul de Cadastru și Publicitate Imobiliară NEAMT
Biroul de Cadastru și Publicitate Imobiliară Targu-Neamt

A. Partea I. Descrierea imobilului

TEREN Extravilan

Adresa: Jud. Neamt

Nr. Crt	Nr cadastral Nr. topografic	Suprafața* (mp)	Observații / Referințe
A1		4.603	Sector cadastral:73 Teren neimprejmuit;

B. Partea II. Proprietari și acte

Inscrieri privitoare la dreptul de proprietate și alte drepturi reale	Referințe
/	
Act Administrativ nr. 7723, din 31/10/2025 emis de COMUNA PĂSTRĂVENI;	
B1	Inscrierea posesiei, drept de PROPRIETATE, dobandit prin Lege, cota actuala 1/1
	1) NEIDENTIFICAT NEIDENTIFICAT, PROPRIETAR NEIDENTIFICAT
Act Normativ nr. 7, din 13/03/1996 emis de PARLAMENTUL ROMÂNIEI (ART.13);	
B2	Se notează mențiunea de proprietar neidentificat.

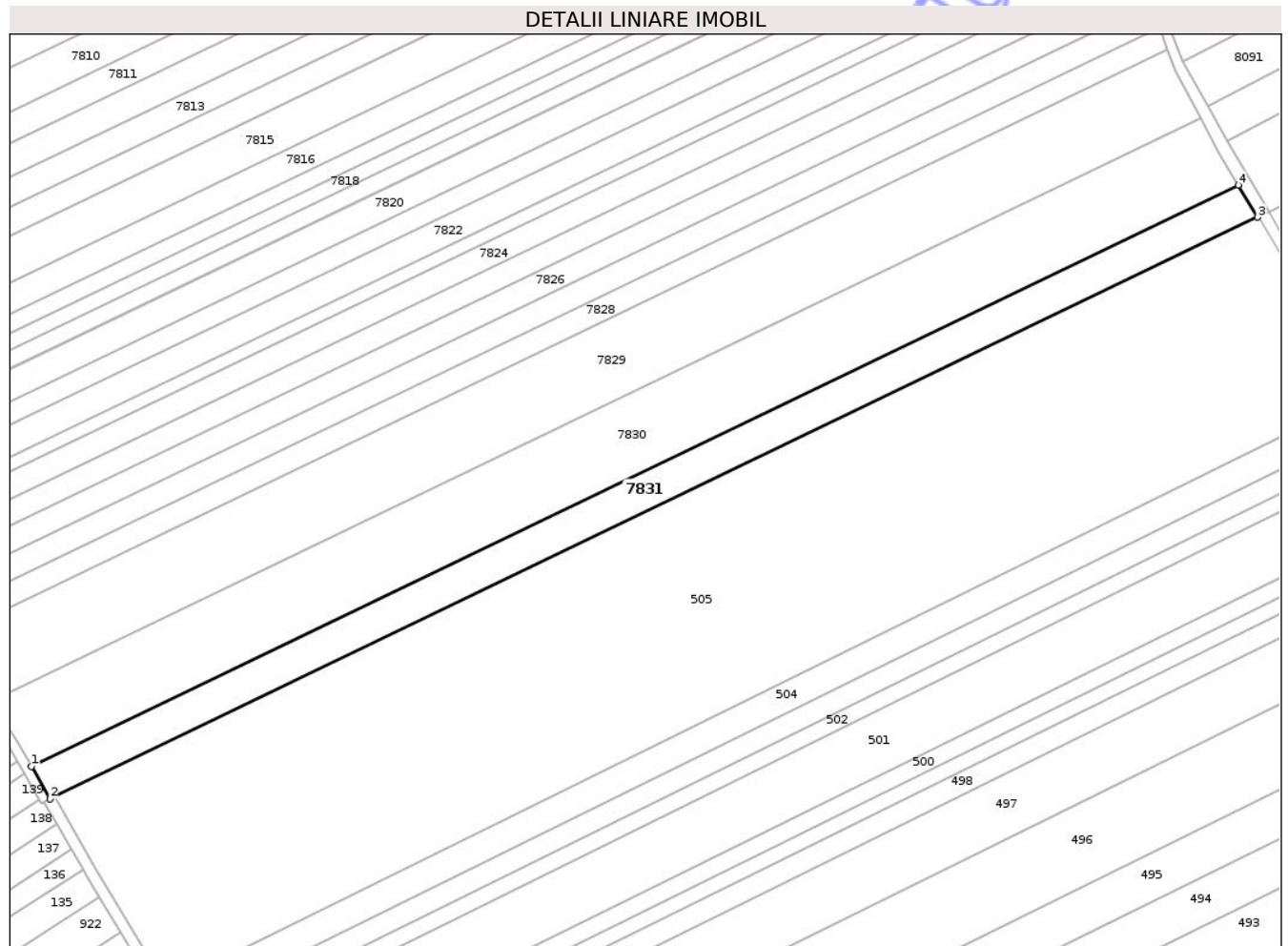
C. Partea III. SARCINI .

Inscrieri privind dezmembramintele dreptului de proprietate, drepturi reale de garanție și sarcini	Referințe
NU SUNT	

Teren

Nr cadastral	Suprafața (mp)*	Observații / Referințe
	4.603	

* Suprafața este determinată în planul de proiecție Stereo 70.



Date referitoare la teren

Crt	Categorie folosință	Intra vilan	Suprafața (mp)	Tarla	Parcelă	Nr. topo	Observații / Referințe
1	arabil	NU	4.603	47	390	-	

Lungime Segmente

1) Valorile lungimilor segmentelor sunt obținute din proiecție în plan.

Punct început	X / Y	Punct sfârșit	X / Y	Lungime segment (** (m)
1	618.684,544 629.290,382	2	618.690,125 629.280,544	11.311
2	618.690,125 629.280,544	3	619.057,844 629.457,412	408.045
3	619.057,844 629.457,412	4	619.051,996 629.467,122	11.335
4	619.051,996 629.467,122	1	618.684,544 629.290,382	407.746

** Lungimile segmentelor sunt determinate în planul de proiecție Stereo 70 și sunt rotunjite la 1 milimetru.

*** Distanța dintre puncte este formată din segmente cumulate ce sunt mai mici decât valoarea 1 milimetru.

Neutilizabil în Circuitul
Civil



DATE DESPRE IMOBILUL NR. 7832

Oficiul de Cadastru și Publicitate Imobiliară NEAMT
Biroul de Cadastru și Publicitate Imobiliară Targu-Neamt

A. Partea I. Descrierea imobilului

TEREN Extravilan

Adresa: Jud. Neamt

Nr. Crt	Nr cadastral Nr. topografic	Suprafața* (mp)	Observații / Referințe
A1		1.386	Sector cadastral:73 Teren neimprejmuit;

B. Partea II. Proprietari și acte

Inscrieri privitoare la dreptul de proprietate și alte drepturi reale	Referințe
/	
Act Administrativ nr. 7723, din 31/10/2025 emis de COMUNA PĂSTRĂVENI;	
B1	Inscrierea posesiei, drept de PROPRIETATE, dobandit prin Lege, cota actuala 1/1
	1) NEIDENTIFICAT NEIDENTIFICAT, PROPRIETAR NEIDENTIFICAT
Act Normativ nr. 7, din 13/03/1996 emis de PARLAMENTUL ROMÂNIEI (ART.13);	
B2	Se notează mențiunea de proprietar neidentificat.

C. Partea III. SARCINI .

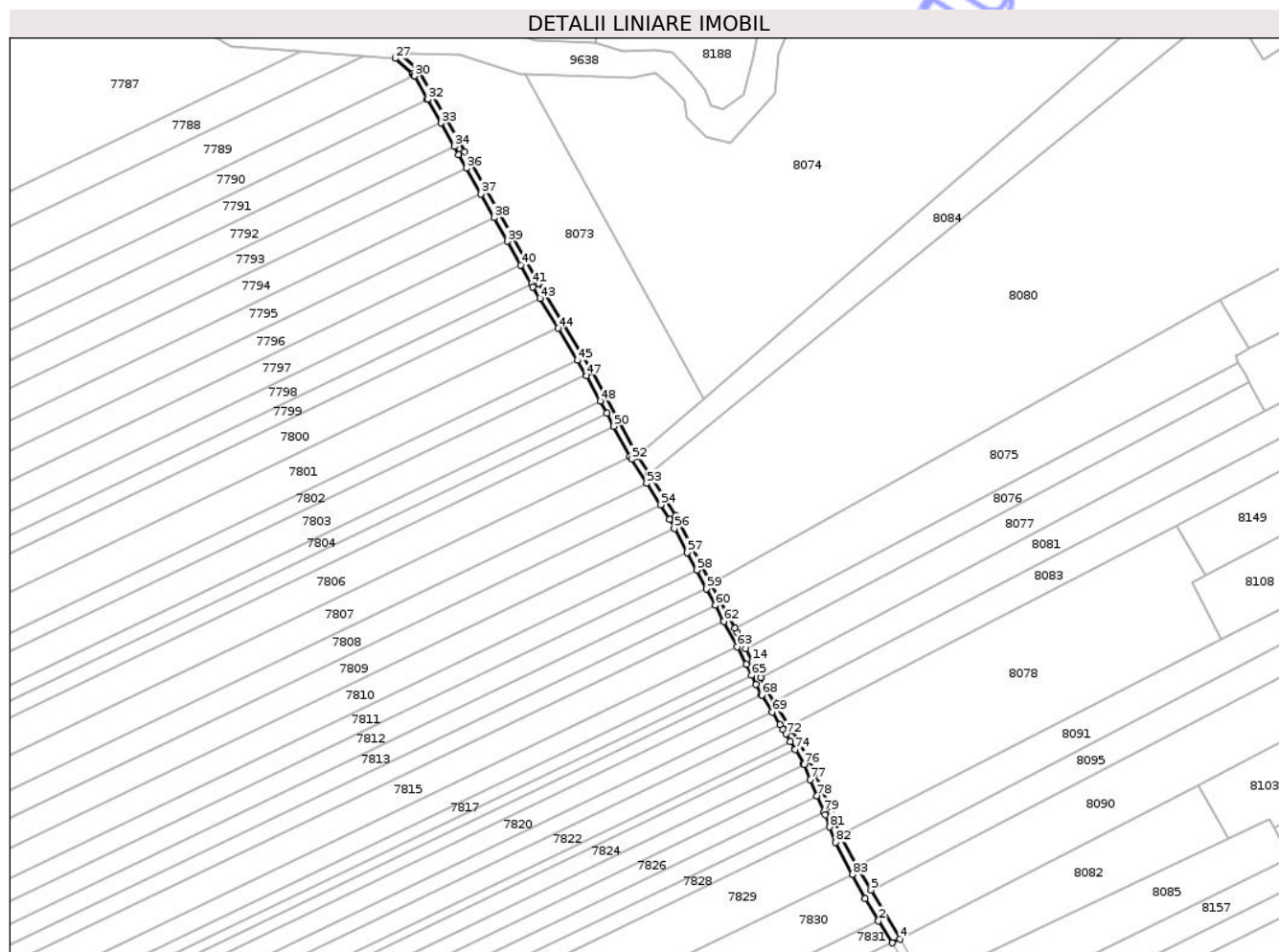
Inscrieri privind dezmembramintele dreptului de proprietate, drepturi reale de garanție și sarcini	Referințe
NU SUNT	

Anexa Nr. 1 La Partea I

Teren

Nr cadastral	Suprafața (mp)*	Observații / Referințe
	1.386	

* Suprafața este determinată în planul de proiecție Stereo 70.



Date referitoare la teren

Crt	Categorie folosință	Intra vilan	Suprafața (mp)	Tarla	Parcelă	Nr. topo	Observații / Referințe
1	drum	NU	1.386	47	390	-	

Lungime Segmente

1) Valorile lungimilor segmentelor sunt obținute din proiecție în plan.

Punct început	X / Y	Punct sfârșit	X / Y	Lungime segment	Punct început	X / Y	Punct sfârșit	X / Y	Lungime segment	Punct început	X / Y	Punct sfârșit	X / Y	Lungime segment
1	619.046,104 629.476,901	2	619.051,996 629.467,122	11.417	2	619.051,996 629.467,122	3	619.057,844 629.457,412	11.335	3	619.057,844 629.457,412	4	619.061,351 629.459,099	3.891
4	619.061,351 629.459,099	5	619.048,671 629.480,602	24.963	5	619.048,671 629.480,602	6	619.042,659 629.491,24	12.219	6	619.042,659 629.491,24	7	619.035,01 629.504,757	15.531
7	619.035,01 629.504,757	8	619.031,221 629.514,933	10.859	8	619.031,221 629.514,933	9	619.021,738 629.537,317	24.309	9	619.021,738 629.537,317	10	619.013,701 629.550,843	15.734
10	619.013,701 629.550,843	11	619.012,469 629.552,631	2.171	11	619.012,469 629.552,631	12	619.005,858 629.563,48	12.704	12	619.005,858 629.563,48	13	619.000,005 629.574,028	12.063
13	619.000,005 629.574,028	14	618.996,33 629.581,146	8.011	14	618.996,33 629.581,146	15	618.993,416 629.586,789	6.351	15	618.993,416 629.586,789	16	618.989,739 629.593,908	8.013
16	618.989,739 629.593,908	17	618.988,838 629.595,654	1.965	17	618.988,838 629.595,654	18	618.978,428 629.615,382	22.306	18	618.978,428 629.615,382	19	618.962,691 629.645,021	33.557

Punct început	X / Y	Punct sfârșit	X / Y	Lungime segment	Punct început	X / Y	Punct sfârșit	X / Y	Lungime segment	Punct început	X / Y	Punct sfârșit	X / Y	Lungime segment
19	618.962,691 629.645,021	20	618.950,96 629.663,498	21.886	20	618.950,96 629.663,498	21	618.945,872 629.671,51	9.491	21	618.945,872 629.671,51	22	618.926,049 629.708,249	41.745
22	618.926,049 629.708,249	23	618.902,497 629.747,336	45.635	23	618.902,497 629.747,336	24	618.869,907 629.805,32	66.514	24	618.869,907 629.805,32	25	618.849,502 629.841,455	41.499
25	618.849,502 629.841,455	26	618.841,35 629.848,511	10.782	26	618.841,35 629.848,511	27	618.839,386 629.846,243	3.0	27	618.839,386 629.846,243	28	618.847,145 629.839,527	10.262
28	618.847,145 629.839,527	29	618.847,611 629.838,702	0.948	29	618.847,611 629.838,702	30	618.847,693 629.838,557	0.166	30	618.847,693 629.838,557	31	618.853,458 629.828,347	11.725
31	618.853,458 629.828,347	32	618.853,54 629.828,202	0.166	32	618.853,54 629.828,202	33	618.859,387 629.817,848	11.89	33	618.859,387 629.817,848	34	618.865,24 629.807,484	11.903
34	618.865,24 629.807,484	35	618.867,294 629.803,847	4.177	35	618.867,294 629.803,847	36	618.870,622 629.797,925	6.794	36	618.870,622 629.797,925	37	618.876,936 629.786,692	12.886
37	618.876,936 629.786,692	38	618.882,79 629.776,276	11.948	38	618.882,79 629.776,276	39	618.888,652 629.765,847	11.964	39	618.888,652 629.765,847	40	618.894,521 629.755,404	11.979
40	618.894,521 629.755,404	41	618.899,221 629.747,041	9.594	41	618.899,221 629.747,041	42	618.899,904 629.745,826	1.393	42	618.899,904 629.745,826	43	618.902,962 629.740,752	5.925
43	618.902,962 629.740,752	44	618.910,911 629.727,56	15.402	44	618.910,911 629.727,56	45	618.919,363 629.713,532	16.377	45	618.919,363 629.713,532	46	618.923,092 629.707,344	7.224
46	618.923,092 629.707,344	47	618.923,443 629.706,762	0.68	47	618.923,443 629.706,762	48	618.929,478 629.695,577	12.709	48	618.929,478 629.695,577	49	618.932,399 629.690,164	6.151
49	618.932,399 629.690,164	50	618.935,479 629.684,455	6.487	50	618.935,479 629.684,455	51	618.942,62 629.671,22	15.038	51	618.942,62 629.671,22	52	618.943,298 629.669,963	1.428
52	618.943,298 629.669,963	53	618.949,959 629.659,474	12.425	53	618.949,959 629.659,474	54	618.955,995 629.649,969	11.26	54	618.955,995 629.649,969	55	618.960,096 629.643,511	7.65
55	618.960,096 629.643,511	56	618.962,164 629.639,616	4.41	56	618.962,164 629.639,616	57	618.967,806 629.628,99	12.031	57	618.967,806 629.628,99	58	618.971,869 629.621,339	8.663
58	618.971,869 629.621,339	59	618.976,27 629.613,048	9.386	59	618.976,27 629.613,048	60	618.980,108 629.605,82	8.184	60	618.980,108 629.605,82	61	618.983,738 629.598,986	7.738
61	618.983,738 629.598,986	62	618.983,866 629.598,743	0.275	62	618.983,866 629.598,743	63	618.989,676 629.587,491	12.663	63	618.989,676 629.587,491	64	618.993,661 629.579,775	8.684
64	618.993,661 629.579,775	65	618.996,098 629.575,056	5.311	65	618.996,098 629.575,056	66	618.998,115 629.571,149	4.396	66	618.998,115 629.571,149	67	619.000,497 629.566,536	5.192
67	619.000,497 629.566,536	68	619.000,562 629.566,412	0.14	68	619.000,562 629.566,412	69	619.005,159 629.558,859	8.843	69	619.005,159 629.558,859	70	619.008,566 629.553,261	6.553
70	619.008,566 629.553,261	71	619.009,888 629.551,089	2.543	71	619.009,888 629.551,089	72	619.011,173 629.549,224	2.264	72	619.011,173 629.549,224	73	619.013,184 629.545,84	3.937
73	619.013,184 629.545,84	74	619.015,249 629.542,364	4.043	74	619.015,249 629.542,364	75	619.019,055 629.535,959	7.451	75	619.019,055 629.535,959	76	619.019,124 629.535,795	0.179
76	619.019,124 629.535,795	77	619.021,949 629.529,128	7.24	77	619.021,949 629.529,128	78	619.024,93 629.522,092	7.642	78	619.024,93 629.522,092	79	619.027,908 629.515,063	7.634
79	619.027,908 629.515,063	80	619.028,433 629.513,824	1.345	80	619.028,433 629.513,824	81	619.030,478 629.508,333	5.859	81	619.030,478 629.508,333	82	619.032,985 629.501,599	7.186
82	619.032,985 629.501,599	83	619.040,506 629.487,44	16.032	83	619.040,506 629.487,44	1	619.046,104 629.476,901	11.934					

** Lungimile segmentelor sunt determinate în planul de proiecție Stereo 70 și sunt rotunjite la 1 milimetru.

*** Distanța dintre puncte este formată din segmente cumulate ce sunt mai mici decât valoarea 1 milimetru.

