

**DATE DESPRE IMOBILUL NR. 6165**

Oficiul de Cadastru și Publicitate Imobiliară NEAMT  
Biroul de Cadastru și Publicitate Imobiliară Targu-Neamt

**A. Partea I. Descrierea imobilului**

TEREN Extravilan

Adresa: Jud. Neamt, Punct "Deal Țibucani"

Nr. Crt	Nr cadastral Nr. topografic	Suprafața* (mp)	Observații / Referințe
A1	52313	Din acte: 290.300 Masurata: 220.300	Sector cadastral:93 Teren neimprejmuit;

**B. Partea II. Proprietari și acte**

Inscrieri privitoare la dreptul de proprietate și alte drepturi reale	Referințe
<b>24578 / 09/12/2024</b>	
Act Administrativ nr. HOTARARE nr. 6, din 31/01/2024 emis de COMUNA PASTRAVENI (act administrativ nr HOTARARE nr. 32 din 28.06.2018, emis de COMUNA PASTRAVENI;act administrativ nr CERTIFICAT FISCAL nr. 3923 din 04.12.2024, emis de COMUNA PASTRAVENI;act administrativ nr ADEVERINTA nr. 9075 din 05.12.2024, emis de COMUNA PASTRAVENI);	
B1 1/1 1) COMUNA PĂSTRĂVENI, CIF:2614201, domeniu privat	A1

**C. Partea III. SARCINI .**

Inscrieri privind dezmembramintele dreptului de proprietate, drepturi reale de garanție și sarcini	Referințe
NU SUNT	

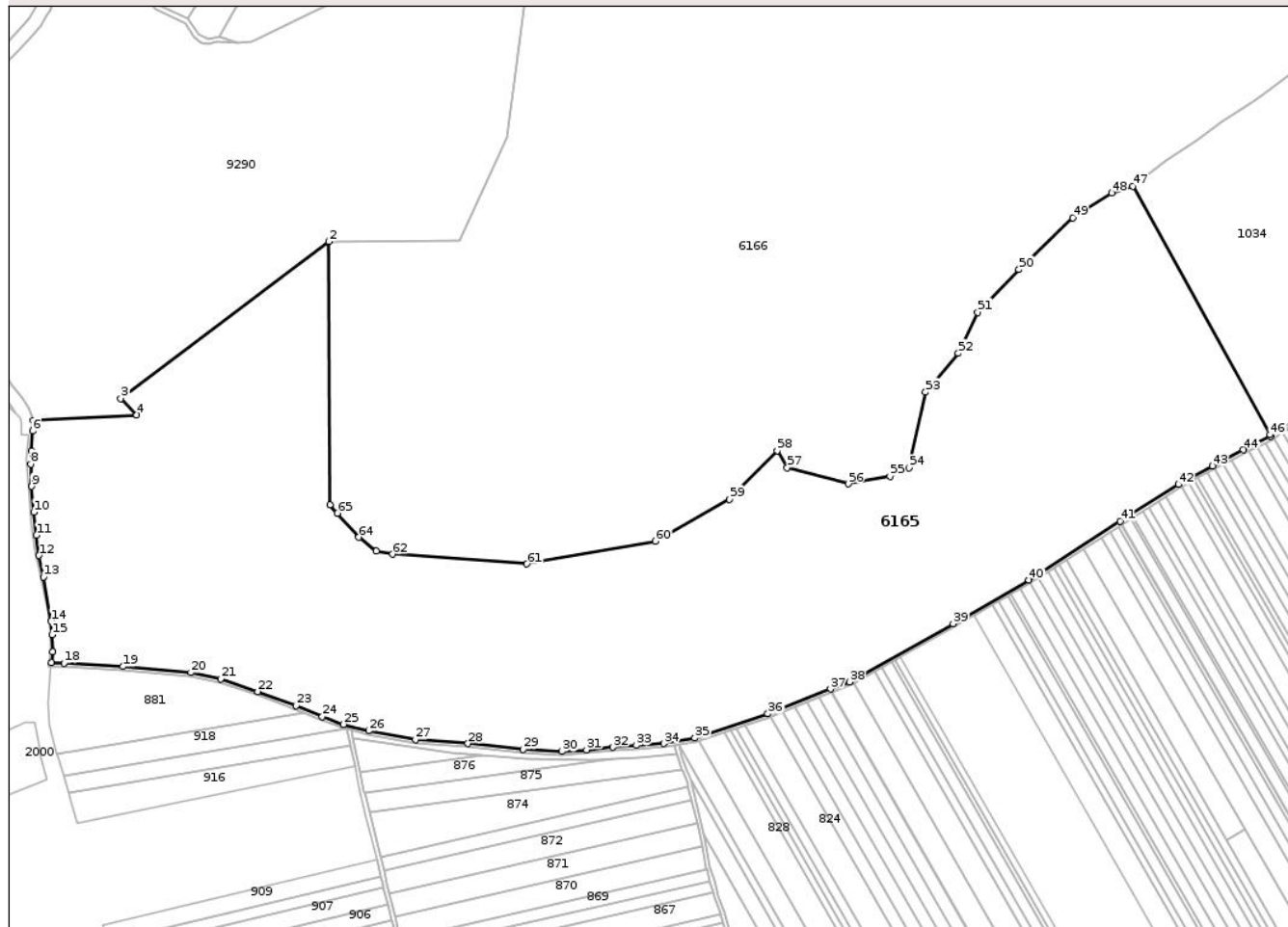
## Anexa Nr. 1 La Partea I

## Teren

Nr cadastral	Suprafața (mp)*	Observații / Referințe
52313	Din acte: 290.300 Masurata: 220.300	

\* Suprafața este determinată în planul de proiecție Stereo 70.

## DETALII LINIARE IMOBIL



## Date referitoare la teren

Crt	Categorie folosință	Intra vilan	Suprafața (mp)	Tarla	Parcelă	Nr. topo	Observații / Referințe
1	pasune	NU	220.300	53	438	-	

## Lungime Segmente

1) Valorile lungimilor segmentelor sunt obținute din proiecție în plan.

Punct început	X / Y	Punct sfârșit	X / Y	Lungime segment	Punct început	X / Y	Punct sfârșit	X / Y	Lungime segment	Punct început	X / Y	Punct sfârșit	X / Y	Lungime segment
1	616.255,727 626.419,094	2	616.254,354 626.643,55	224.46	2	616.254,354 626.643,55	3	616.077,063 626.509,688	222.151	3	616.077,063 626.509,688	4	616.090,745 626.495,761	19.524
4	616.090,745 626.495,761	5	616.002,387 626.490,615	88.508	5	616.002,387 626.490,615	6	616.001,939 626.482,025	8.602	6	616.001,939 626.482,025	7	616.001,172 626.464,954	17.088
7	616.001,172 626.464,954	8	616.000,452 626.453,68	11.297	8	616.000,452 626.453,68	9	616.001,235 626.434,696	19.001	9	616.001,235 626.434,696	10	616.003,04 626.412,74	22.03
10	616.003,04 626.412,74	11	616.005,136 626.392,941	19.91	11	616.005,136 626.392,941	12	616.007,434 626.375,787	17.307	12	616.007,434 626.375,787	13	616.011,123 626.357,476	18.679

Punct început	X / Y	Punct sfârșit	X / Y	Lungime segment	Punct început	X / Y	Punct sfârșit	X / Y	Lungime segment	Punct început	X / Y	Punct sfârșit	X / Y	Lungime segment
13	616.011,123 626.357,476	14	616.017,654 626.319,847	38.19 2	14	616.017,654 626.319,847	15	616.018,556 626.308,064	11.81 8	15	616.018,556 626.308,064	16	616.018,856 626.293,445	14.62 2
16	616.018,856 626.293,445	17	616.017,886 626.284,294	9.202	17	616.017,886 626.284,294	18	616.028,709 626.284,068	10.82 6	18	616.028,709 626.284,068	19	616.078,889 626.281,036	50.27 2
19	616.078,889 626.281,036	20	616.136,887 626.275,788	58.23 4	20	616.136,887 626.275,788	21	616.162,277 626.270,487	25.93 8	21	616.162,277 626.270,487	22	616.193,843 626.259,688	33.36 3
22	616.193,843 626.259,688	23	616.226,681 626.247,822	34.91 6	23	616.226,681 626.247,822	24	616.248,989 626.238,458	24.19 3	24	616.248,989 626.238,458	25	616.266,938 626.231,659	19.19 4
25	616.266,938 626.231,659	26	616.288,414 626.226,222	22.15 3	26	616.288,414 626.226,222	27	616.328,336 626.218,839	40.59 9	27	616.328,336 626.218,839	28	616.373,067 626.215,272	44.87 3
28	616.373,067 626.215,272	29	616.420,347 626.210,324	47.53 8	29	616.420,347 626.210,324	30	616.453,386 626.208,686	33.07 9	30	616.453,386 626.208,686	31	616.474,352 626.210,047	21.01
31	616.474,352 626.210,047	32	616.496,886 626.212,246	22.64 2	32	616.496,886 626.212,246	33	616.516,755 626.213,902	19.93 7	33	616.516,755 626.213,902	34	616.540,267 626.215,269	23.55 2
34	616.540,267 626.215,269	35	616.566,57 626.220,149	26.75 2	35	616.566,57 626.220,149	36	616.628,753 626.240,695	65.48 9	36	616.628,753 626.240,695	37	616.682,353 626.261,86	57.62 8
37	616.682,353 626.261,86	38	616.698,395 626.267,841	17.12 1	38	616.698,395 626.267,841	39	616.786,771 626.317,519	101.3 82	39	616.786,771 626.317,519	40	616.851,355 626.354,895	74.61 9
40	616.851,355 626.354,895	41	616.929,445 626.404,939	92.74 9	41	616.929,445 626.404,939	42	616.979,058 626.436,36	58.72 6	42	616.979,058 626.436,36	43	617.007,784 626.452,104	32.75 7
43	617.007,784 626.452,104	44	617.034,256 626.465,892	29.84 8	44	617.034,256 626.465,892	45	617.057,569 626.477,371	25.98 5	45	617.057,569 626.477,371	46	617.056,816 626.478,739	1.562
46	617.056,816 626.478,739	47	616.939,987 626.690,723	242.0 46	47	616.939,987 626.690,723	48	616.922,071 626.685,021	18.80 1	48	616.922,071 626.685,021	49	616.889,039 626.663,686	39.32 3
49	616.889,039 626.663,686	50	616.843,005 626.619,674	63.68 8	50	616.843,005 626.619,674	51	616.807,691 626.583,217	50.75 6	51	616.807,691 626.583,217	52	616.791,226 626.548,191	38.70 3
52	616.791,226 626.548,191	53	616.763,363 626.515,031	43.31 2	53	616.763,363 626.515,031	54	616.749,019 626.450,37	66.23 3	54	616.749,019 626.450,37	55	616.733,101 626.443,181	17.46 6
55	616.733,101 626.443,181	56	616.697,341 626.436,904	36.30 7	56	616.697,341 626.436,904	57	616.645,312 626.450,714	53.83 1	57	616.645,312 626.450,714	58	616.636,881 626.465,18	16.74 4
58	616.636,881 626.465,18	59	616.595,802 626.423,795	58.31 1	59	616.595,802 626.423,795	60	616.533,118 626.387,894	72.23 7	60	616.533,118 626.387,894	61	616.423,411 626.368,482	111.4 11
61	616.423,411 626.368,482	62	616.308,732 626.376,756	114.9 77	62	616.308,732 626.376,756	63	616.294,927 626.379,38	14.05 2	63	616.294,927 626.379,38	64	616.280,068 626.391,253	19.02
64	616.280,068 626.391,253	65	616.261,739 626.411,727	27.48	65	616.261,739 626.411,727	1	616.255,727 626.419,094	9.509					

\*\* Lungimile segmentelor sunt determinate în planul de proiecție Stereo 70 și sunt rotunjite la 1 milimetru.

\*\*\* Distanța dintre puncte este formată din segmente cumulate ce sunt mai mici decât valoarea 1 milimetru.



**DATE DESPRE IMOBILUL NR. 6166**

Oficiul de Cadastru și Publicitate Imobiliară NEAMT  
Biroul de Cadastru și Publicitate Imobiliară Targu-Neamt

**A. Partea I. Descrierea imobilului**

TEREN Extravilan

Adresa: Jud. Neamt, punct "Dealul Baciului"

Nr. Crt	Nr cadastral Nr. topografic	Suprafața* (mp)	Observații / Referințe
A1	51115	450.400	Sector cadastral:93 Teren neimprejmuit;

**B. Partea II. Proprietari și acte**

Inscrieri privitoare la dreptul de proprietate și alte drepturi reale	Referințe
<b>29861 / 08/12/2014</b>	
Act Administrativ nr. 32 - hotarare, din 06/08/2008 emis de Consiliul local al com. Pastraveni (anexa la HCL 32/06.08.2008;);	
B1	A1
Intabulare, drept de PROPRIETATE, dobandit prin Lege, cota actuala 1/1 1) COMUNA PASTRAVENI, CIF:2614201, - domeniu privat	

**C. Partea III. SARCINI .**

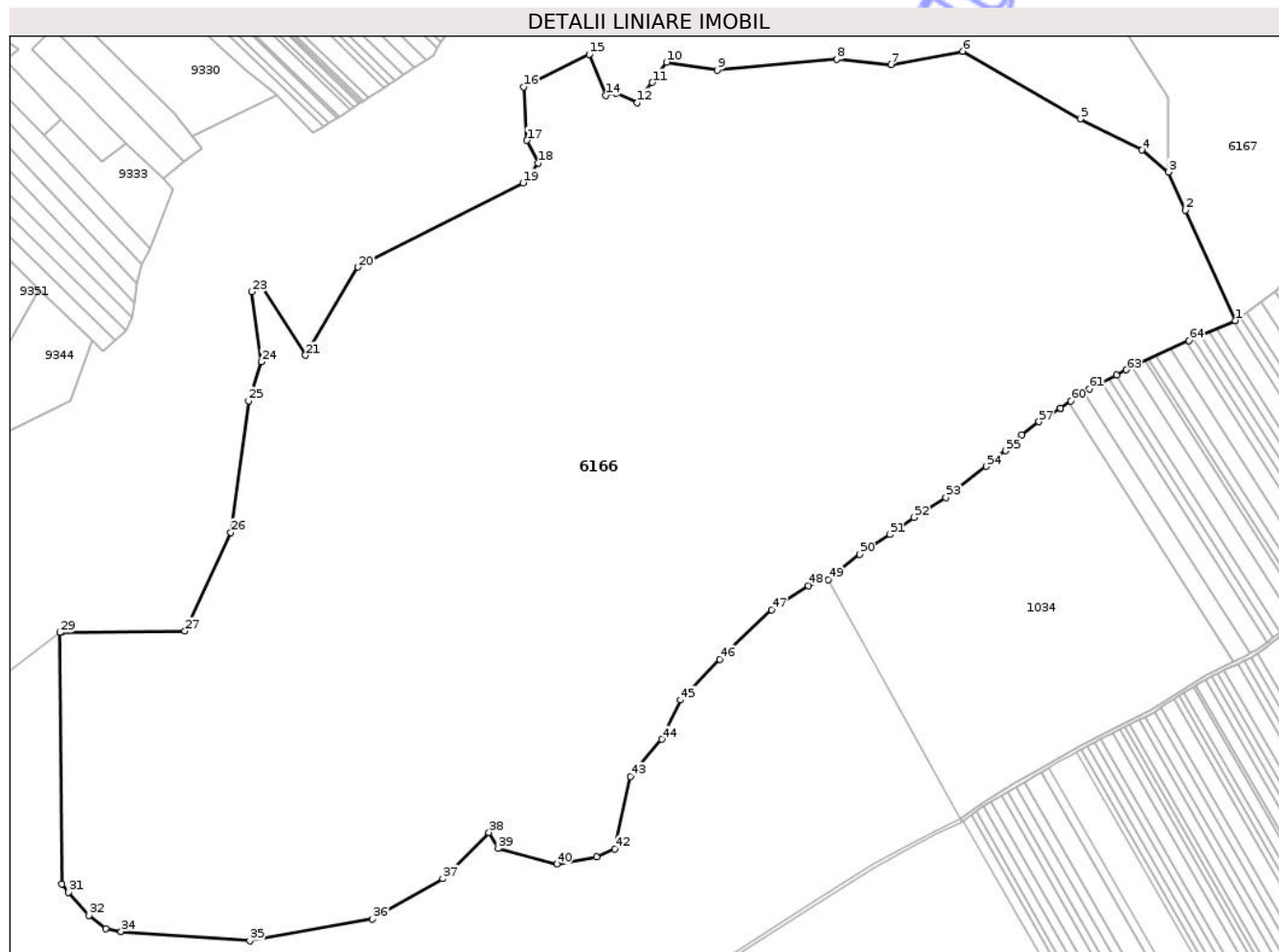
Inscrieri privind dezmembramintele dreptului de proprietate, drepturi reale de garanție și sarcini	Referințe
NU SUNT	

## Anexa Nr. 1 La Partea I

## Teren

Nr cadastral	Suprafața (mp)*	Observații / Referințe
51115	450.400	

\* Suprafața este determinată în planul de proiecție Stereo 70.



## Date referitoare la teren

Crt	Categorie folosință	Intravilan	Suprafața (mp)	Tarla	Parcelă	Nr. topo	Observații / Referințe
1	pasune	NU	450.400	53	439	-	

## Lungime Segmente

1) Valorile lungimilor segmentelor sunt obținute din proiecție în plan.

Punct început	X / Y	Punct sfârșit	X / Y	Lungime segment	Punct început	X / Y	Punct sfârșit	X / Y	Lungime segment	Punct început	X / Y	Punct sfârșit	X / Y	Lungime segment
1	617.302,775 626.921,604	2	617.258,394 627.019,897	107.848	2	617.258,394 627.019,897	3	617.243,019 627.053,936	37.352	3	617.243,019 627.053,936	4	617.219,328 627.073,589	30.782
4	617.219,328 627.073,589	5	617.164,478 627.101,322	61.463	5	617.164,478 627.101,322	6	617.059,734 627.161,643	120.872	6	617.059,734 627.161,643	7	616.995,896 627.149,743	64.938
7	616.995,896 627.149,743	8	616.947,409 627.154,487	48.719	8	616.947,409 627.154,487	9	616.840,776 627.144,758	107.076	9	616.840,776 627.144,758	10	616.795,386 627.152,021	45.967
10	616.795,386 627.152,021	11	616.782,767 627.133,819	22.148	11	616.782,767 627.133,819	12	616.769,203 627.115,833	22.527	12	616.769,203 627.115,833	13	616.750,275 627.124,602	20.861
13	616.750,275 627.124,602	14	616.741,049 627.122,226	9.527	14	616.741,049 627.122,226	15	616.726,368 627.159,095	39.684	15	616.726,368 627.159,095	16	616.667,782 627.129,969	65.427
16	616.667,782 627.129,969	17	616.670,774 627.082,212	47.851	17	616.670,774 627.082,212	18	616.680,635 627.062,191	22.318	18	616.680,635 627.062,191	19	616.667,297 627.044,38	22.252

Punct început	X / Y	Punct sfârșit	X / Y	Lungime segment	Punct început	X / Y	Punct sfârșit	X / Y	Lungime segment	Punct început	X / Y	Punct sfârșit	X / Y	Lungime segment
19	616.667,297 627.044,38	20	616.520,205 626.969,226	165.179	20	616.520,205 626.969,226	21	616.473,233 626.890,637	91.557	21	616.473,233 626.890,637	22	616.435,1 626.951,771	72.052
22	616.435,1 626.951,771	23	616.425,091 626.947,316	10.956	23	616.425,091 626.947,316	24	616.433,979 626.884,823	63.122	24	616.433,979 626.884,823	25	616.422,324 626.849,887	36.829
25	616.422,324 626.849,887	26	616.406,67 626.732,549	118.378	26	616.406,67 626.732,549	27	616.365,603 626.644,79	96.892	27	616.365,603 626.644,79	28	616.255,53 626.643,474	110.081
28	616.255,53 626.643,474	29	616.254,354 626.643,55	1.178	29	616.254,354 626.643,55	30	616.255,727 626.419,094	224.46	30	616.255,727 626.419,094	31	616.261,739 626.411,727	9.509
31	616.261,739 626.411,727	32	616.280,068 626.391,253	27.48	32	616.280,068 626.391,253	33	616.294,927 626.379,38	19.02	33	616.294,927 626.379,38	34	616.308,732 626.376,756	14.052
34	616.308,732 626.376,756	35	616.423,411 626.368,482	114.977	35	616.423,411 626.368,482	36	616.533,118 626.387,894	111.411	36	616.533,118 626.387,894	37	616.595,802 626.423,795	72.237
37	616.595,802 626.423,795	38	616.636,881 626.465,18	58.311	38	616.636,881 626.465,18	39	616.645,312 626.450,714	16.744	39	616.645,312 626.450,714	40	616.697,341 626.436,904	53.831
40	616.697,341 626.436,904	41	616.733,101 626.443,181	36.307	41	616.733,101 626.443,181	42	616.749,019 626.450,37	17.466	42	616.749,019 626.450,37	43	616.763,363 626.515,031	66.233
43	616.763,363 626.515,031	44	616.791,226 626.548,191	43.312	44	616.791,226 626.548,191	45	616.807,691 626.583,217	38.703	45	616.807,691 626.583,217	46	616.843,005 626.619,674	50.756
46	616.843,005 626.619,674	47	616.889,039 626.663,686	63.688	47	616.889,039 626.663,686	48	616.922,071 626.685,021	39.323	48	616.922,071 626.685,021	49	616.939,987 626.690,723	18.801
49	616.939,987 626.690,723	50	616.967,926 626.713,045	35.761	50	616.967,926 626.713,045	51	616.994,89 626.730,654	32.205	51	616.994,89 626.730,654	52	617.016,351 626.746,062	26.419
52	617.016,351 626.746,062	53	617.044,691 626.763,946	33.511	53	617.044,691 626.763,946	54	617.080,735 626.791,461	45.346	54	617.080,735 626.791,461	55	617.098,069 626.805,493	22.302
55	617.098,069 626.805,493	56	617.112,376 626.819,525	20.04	56	617.112,376 626.819,525	57	617.127,784 626.831,357	19.427	57	617.127,784 626.831,357	58	617.146,769 626.843,463	22.516
58	617.146,769 626.843,463	59	617.146,865 626.843,527	0.115	59	617.146,865 626.843,527	60	617.156,241 626.849,744	11.25	60	617.156,241 626.849,744	61	617.172,908 626.860,797	19.999
61	617.172,908 626.860,797	62	617.196,738 626.873,013	26.779	62	617.196,738 626.873,013	63	617.205,65 626.877,581	10.015	63	617.205,65 626.877,581	64	617.261,504 626.903,719	61.667
64	617.261,504 626.903,719	1	617.302,775 626.921,604	44.98										

\*\* Lungimile segmentelor sunt determinate în planul de proiecție Stereo 70 și sunt rotunjite la 1 milimetru.

\*\*\* Distanța dintre puncte este formată din segmente cumulate ce sunt mai mici decât valoarea 1 milimetru.



**DATE DESPRE IMOBILUL NR. 6167**

Oficiul de Cadastru și Publicitate Imobiliară NEAMT  
 Biroul de Cadastru și Publicitate Imobiliară Targu-Neamt

**A. Partea I. Descrierea imobilului**

TEREN Extravilan

Adresa: Jud. Neamt, punct "La Bordei"

Nr. Crt	Nr cadastral Nr. topografic	Suprafața* (mp)	Observații / Referințe
A1	51117	240.000	Sector cadastral:93 Teren neimprejmuit;

**B. Partea II. Proprietari și acte**

Inscrieri privitoare la dreptul de proprietate și alte drepturi reale	Referințe
<b>29849 / 08/12/2014</b>	
Act Administrativ nr. 32 - hotarare, din 06/08/2008 emis de Consiliul local al com. Pastraveni;	
B1	A1
Intabulare, drept de PROPRIETATE, dobandit prin Lege, cota actuala 1/1	
1) COMUNA PASTRAVENI, CIF:2614201, - domeniul privat	

**C. Partea III. SARCINI .**

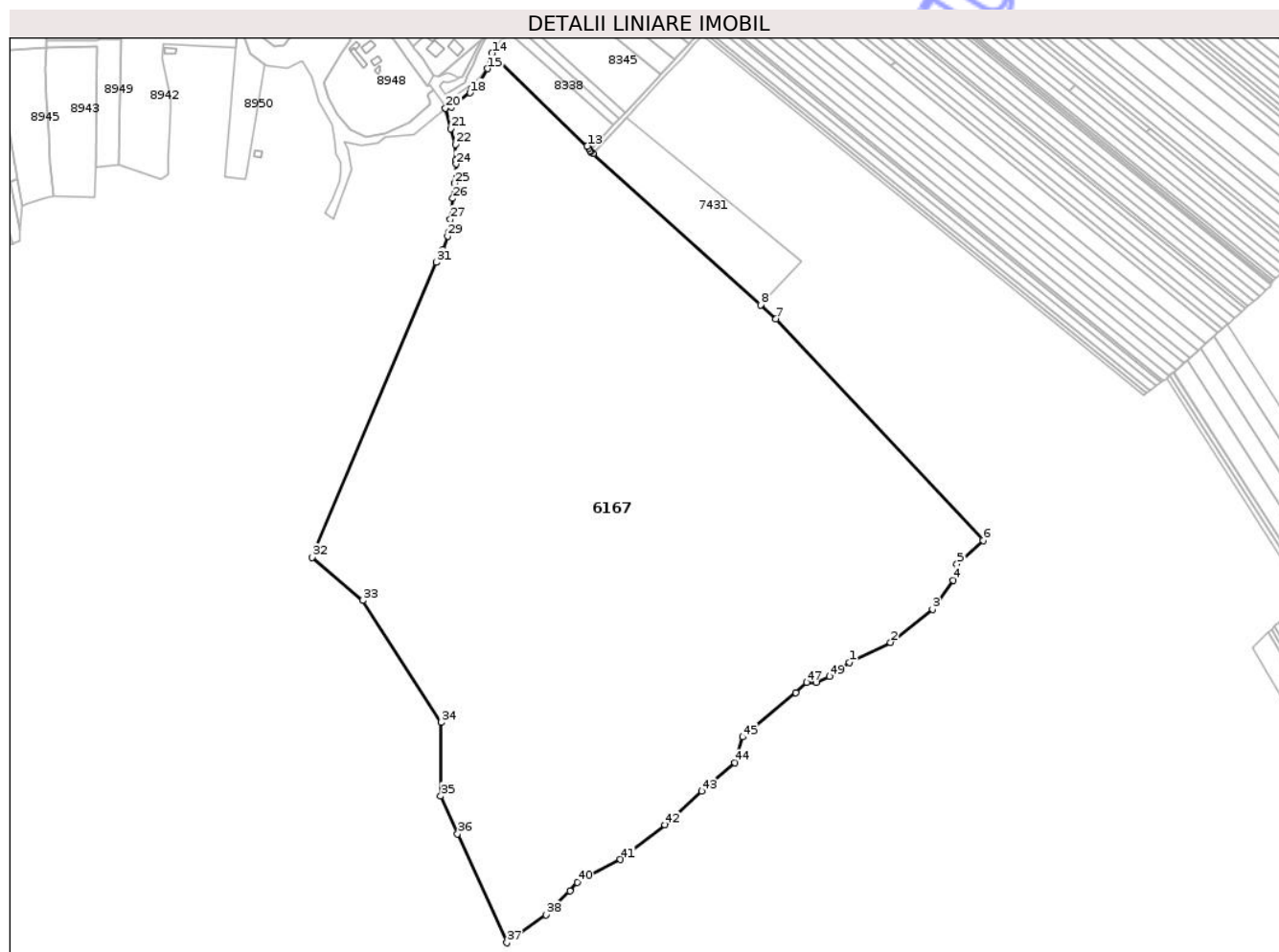
Inscrieri privind dezmembramintele dreptului de proprietate, drepturi reale de garanție și sarcini	Referințe
NU SUNT	

## Anexa Nr. 1 La Partea I

## Teren

Nr cadastral	Suprafața (mp)*	Observații / Referințe
51117	240.000	

\* Suprafața este determinată în planul de proiecție Stereo 70.



## Date referitoare la teren

Crt	Categorie folosință	Intra vilan	Suprafața (mp)	Tarla	Parcelă	Nr. topo	Observații / Referințe
1	pasune	NU	240.000	52	436	-	

## Lungime Segmente

1) Valorile lungimilor segmentelor sunt obținute din proiecție în plan.

Punct început	X / Y	Punct sfârșit	X / Y	Lungime segment
1	617.612,312 627.174,46	2	617.649,181 627.192,62	41.099
4	617.705,86 627.248,749	5	617.709,162 627.263,331	14.952
7	617.545,749 627.484,596	8	617.531,797 627.497,158	18.774
10	617.378,521 627.635,157	11	617.377,826 627.636,442	1.461
13	617.375,401 627.640,407	14	617.289,295 627.724,16	120.12
16	617.277,487 627.697,246	17	617.270,738 627.692,019	8.536
2	617.649,181 627.192,62	3	617.687,15 627.222,335	48.215
5	617.709,162 627.263,331	6	617.732,711 627.284,704	31.802
8	617.531,797 627.497,158	9	617.380,466 627.633,406	203.629
11	617.377,826 627.636,442	12	617.376,635 627.638,642	2.502
14	617.289,295 627.724,16	15	617.285,556 627.710,308	14.348
17	617.270,738 627.692,019	18	617.269,502 627.688,468	3.76
3	617.687,15 627.222,335	4	617.705,86 627.248,749	32.369
6	617.732,711 627.284,704	7	617.545,749 627.484,596	273.7
9	617.380,466 627.633,406	10	617.378,521 627.635,157	2.616
12	617.376,635 627.638,642	13	617.375,401 627.640,407	2.154
15	617.285,556 627.710,308	16	617.277,487 627.697,246	15.353
18	617.269,502 627.688,468	19	617.252,826 627.675,383	21.197

Punct început	X / Y	Punct sfârșit	X / Y	Lungime segment	Punct început	X / Y	Punct sfârșit	X / Y	Lungime segment	Punct început	X / Y	Punct sfârșit	X / Y	Lungime segment
19	617.252,826 627.675,383	20	617.247,295 627.674,598	5.586	20	617.247,295 627.674,598	21	617.251,969 627.656,124	19.056	21	617.251,969 627.656,124	22	617.256,24 627.641,866	14.884
22	617.256,24 627.641,866	23	617.256,76 627.627,759	14.117	23	617.256,76 627.627,759	24	617.256,792 627.624,109	3.65	24	617.256,792 627.624,109	25	617.255,351 627.606,73	17.439
25	617.255,351 627.606,73	26	617.253,826 627.593,171	13.644	26	617.253,826 627.593,171	27	617.251,674 627.574,357	18.937	27	617.251,674 627.574,357	28	617.250,563 627.562,601	11.808
28	617.250,563 627.562,601	29	617.249,27 627.559,099	3.733	29	617.249,27 627.559,099	30	617.245,166 627.546,77	12.994	30	617.245,166 627.546,77	31	617.239,266 627.535,486	12.733
31	617.239,266 627.535,486	32	617.127,133 627.269,262	288.875	32	617.127,133 627.269,262	33	617.172,476 627.230,47	59.672	33	617.172,476 627.230,47	34	617.243,32 627.120,422	130.879
34	617.243,32 627.120,422	35	617.243,019 627.053,936	66.487	35	617.243,019 627.053,936	36	617.258,394 627.019,897	37.35	36	617.258,394 627.019,897	37	617.302,775 626.921,604	107.848
37	617.302,775 626.921,604	38	617.337,994 626.946,917	43.372	38	617.337,994 626.946,917	39	617.359,73 626.968,378	30.546	39	617.359,73 626.968,378	40	617.366,334 626.976,082	10.147
40	617.366,334 626.976,082	41	617.405,404 626.996,718	44.185	41	617.405,404 626.996,718	42	617.445,575 627.027,809	50.797	42	617.445,575 627.027,809	43	617.478,592 627.058,35	44.977
43	617.478,592 627.058,35	44	617.508,582 627.083,938	39.423	44	617.508,582 627.083,938	45	617.515,736 627.107,325	24.457	45	617.515,736 627.107,325	46	617.563,611 627.147,221	62.319
46	617.563,611 627.147,221	47	617.573,516 627.156,576	13.624	47	617.573,516 627.156,576	48	617.582,046 627.156,576	8.529	48	617.582,046 627.156,576	49	617.594,152 627.162,079	13.298
49	617.594,152 627.162,079	1	617.612,312 627.174,46	21.979										

\*\* Lungimile segmentelor sunt determinate în planul de proiecție Stereo 70 și sunt rotunjite la 1 milimetru.

\*\*\* Distanța dintre puncte este formată din segmente cumulate ce sunt mai mici decât valoarea 1 milimetru.

Neutilizabil în  
Civil

