

**DATE DESPRE IMOBILUL NR. 7689**

Oficiul de Cadastru și Publicitate Imobiliară NEAMT
Biroul de Cadastru și Publicitate Imobiliară Targu-Neamt

A. Partea I. Descrierea imobilului

TEREN Extravilan

Adresa: Jud. Neamt

Nr. Crt	Nr cadastral Nr. topografic	Suprafața* (mp)	Observații / Referințe
A1		7.200	Sector cadastral:105 Teren neimprejmuit;

B. Partea II. Proprietari și acte

Inscrieri privitoare la dreptul de proprietate și alte drepturi reale	Referințe
/	
Act Administrativ nr. 43/393, din 16/10/1997 emis de CJPSDPAT NEAMȚ;	
B1	A1
Intabulare, drept de PROPRIETATE, dobandit prin Reconstituire, cota actuala 1/1	
1) AZAMFIREI N IOAN, LIPSĂ CNP 2) AZAMFIREI MARIA, LIPSĂ CNP 3) PODARU C AGRIPINA, LIPSĂ CNP 4) BOTESCU N FLOAREA, LIPSĂ CNP 5) CIOCOIU N ANICA, LIPSĂ CNP 6) GRUMAZESCU D VASILE, LIPSĂ CNP	

C. Partea III. SARCINI .

Inscrieri privind dezmembramintele dreptului de proprietate, drepturi reale de garanție și sarcini	Referințe
NU SUNT	

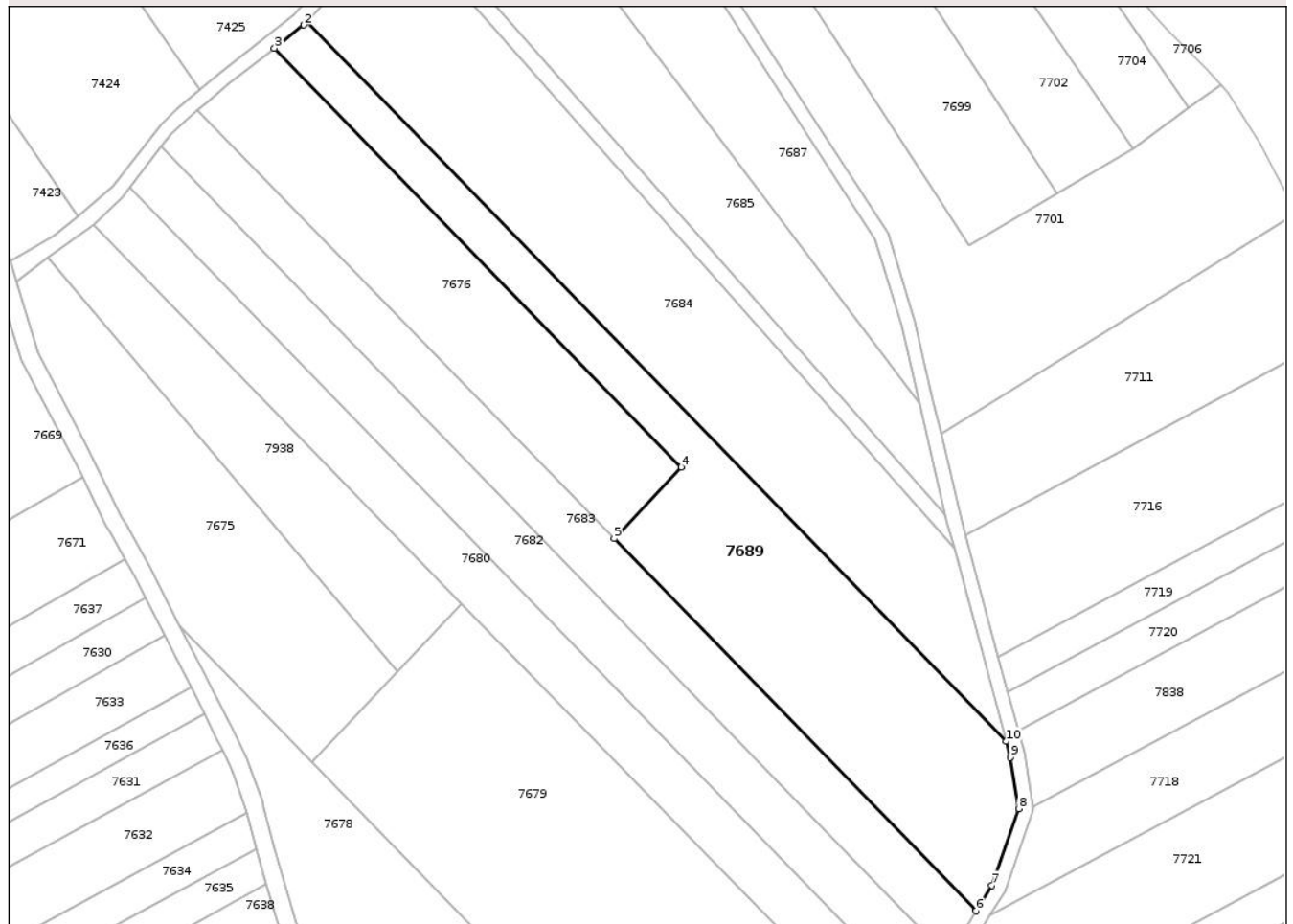
Anexa Nr. 1 La Partea I

Teren

Nr cadastral	Suprafața (mp)*	Observații / Referințe
	7.200	

* Suprafața este determinată în planul de proiecție Stereo 70.

DETALII LINIARE IMOBIL



Date referitoare la teren

Crt	Categorie folosință	Intra vilan	Suprafața (mp)	Tarla	Parcelă	Nr. topo	Observații / Referințe
1	arabil	NU	7.200	4	19	-	NR. TOPO CORECT TARLA 42, PARCELA 362

Lungime Segmente

1) Valorile lungimilor segmentelor sunt obținute din proiecție în plan.

Punct început	X / Y	Punct sfârșit	X / Y	Lungime segment (** (m)
1	621.725,101 629.060,782	2	621.724,255 629.059,842	1.264
2	621.724,255 629.059,842	3	621.716,006 629.053,399	10.467
3	621.716,006 629.053,399	4	621.829,371 628.936,79	162.632
4	621.829,371 628.936,79	5	621.810,576 628.916,919	27.352
5	621.810,576 628.916,919	6	621.911,356 628.813,277	144.562

Punct început	X / Y	Punct sfârșit	X / Y	Lungime segment (** (m)
6	621.911,356 628.813,277	7	621.915,794 628.820,446	8.431
7	621.915,794 628.820,446	8	621.923,274 628.841,774	22.603
8	621.923,274 628.841,774	9	621.921,059 628.856,056	14.452
9	621.921,059 628.856,056	10	621.919,85 628.860,502	4.608
10	621.919,85 628.860,502	1	621.725,101 629.060,782	279.355

** Lungimile segmentelor sunt determinate în planul de proiecție Stereo 70 și sunt rotunjite la 1 milimetru.

*** Distanța dintre puncte este formată din segmente cumulate ce sunt mai mici decât valoarea 1 milimetru.

Neutilizabil în Circuitul Civil

**DATE DESPRE IMOBILUL NR. 7677**

Oficiul de Cadastru și Publicitate Imobiliară NEAMT
Biroul de Cadastru și Publicitate Imobiliară Targu-Neamt

A. Partea I. Descrierea imobilului

TEREN Intravilan

Adresa: Loc. Spiesti, Jud. Neamt

Nr. Crt	Nr cadastral Nr. topografic	Suprafața* (mp)	Observații / Referințe
A1		2.743	Sector cadastral:105 Teren imprejmuit;

Construcții

Crt	Nr cadastral Nr. topografic	Adresa	Observații / Referințe
A1.1		Loc. Spiesti, Jud. Neamt	Nr. niveluri:1; S. construita la sol:50 mp; S. construita desfasurata:50 mp; CASĂ DE LOCUIT

B. Partea II. Proprietari și acte

Inscrieri privitoare la dreptul de proprietate și alte drepturi reale		Referințe
/		
Act Administrativ nr. 43/103, din 30/11/1995 emis de CJPSDPAT NEAMȚ;		
B1	Intabulare, drept de PROPRIETATE, dobandit prin Reconstituire, cota actuala 1/1 1) HOGAȘ I GHEORGHE, LIPSĂ CNP	A1
Act Administrativ nr. 7723, din 31/10/2025 emis de PRIMĂRIA COMUNEI PĂSTRĂVENI;		
B2	Intabulare, drept de PROPRIETATE, dobandit prin Lege, cota actuala 1/1 1) HOGAȘ I GHEORGHE, LIPSĂ CNP	A1.1

C. Partea III. SARCINI .

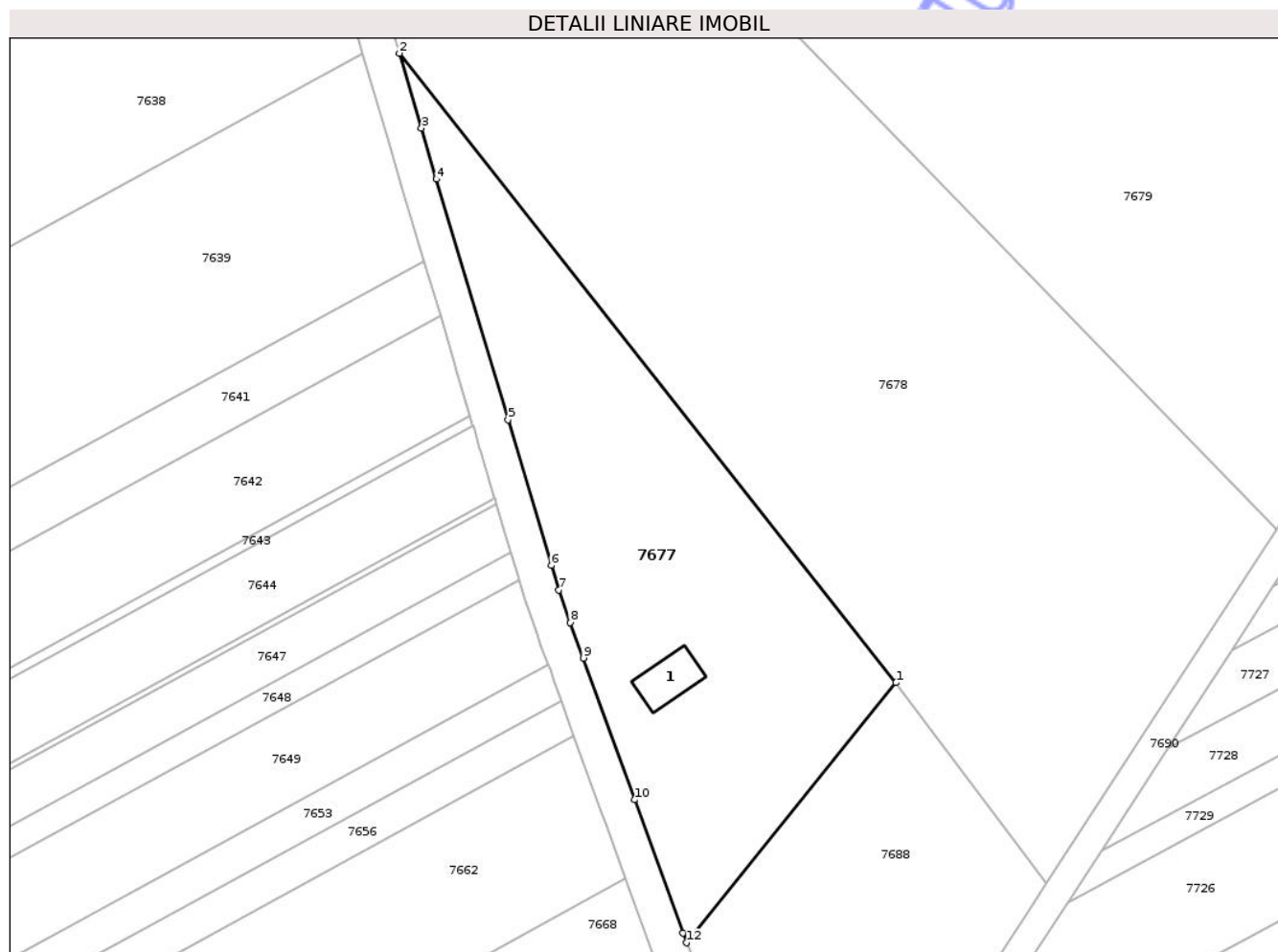
Inscrieri privind dezmembramintele dreptului de proprietate, drepturi reale de garanție și sarcini	Referințe
NU SUNT	

Anexa Nr. 1 La Partea I

Teren

Nr cadastral	Suprafața (mp)*	Observații / Referințe
	2.743	

* Suprafața este determinată în planul de proiecție Stereo 70.



Date referitoare la teren

Crt	Categorie folosință	Intra vilan	Suprafața (mp)	Tarla	Parcelă	Nr. topo	Observații / Referințe
1	curți constructii	DA	800	4	24/1	-	
2	arabil	DA	1.943	4	24/2	-	

Date referitoare la construcții

Crt	Număr	Destinație construcție	Supraf. (mp)	Situație juridică	Observații / Referințe
A1.1		construcții de locuințe	50	Cu acte	Nr. niveluri:1; S. construita la sol:50 mp; S. construita desfasurata:50 mp; CASĂ DE LOCUIT

Lungime Segmente

1) Valorile lungimilor segmentelor sunt obținute din proiecție în plan.

Punct început	X / Y	Punct sfârșit	X / Y	Lungime segment (** (m)
1	621.797,083 628.704,944	2	621.726,758 628.794,041	113.508
2	621.726,758 628.794,041	3	621.729,873 628.783,437	11.052

Punct început	X / Y	Punct sfârșit	X / Y	Lungime segment (** (m)
3	621.729,873 628.783,437	4	621.732,019 628.776,219	7.53
4	621.732,019 628.776,219	5	621.742,142 628.742,174	35.518
5	621.742,142 628.742,174	6	621.748,282 628.721,526	21.541
6	621.748,282 628.721,526	7	621.749,312 628.718,062	3.615
7	621.749,312 628.718,062	8	621.750,971 628.713,478	4.874
8	621.750,971 628.713,478	9	621.752,795 628.708,435	5.363
9	621.752,795 628.708,435	10	621.760,058 628.688,365	21.343
10	621.760,058 628.688,365	11	621.766,89 628.669,484	20.079
11	621.766,89 628.669,484	12	621.767,428 628.668,132	1.456
12	621.767,428 628.668,132	1	621.797,083 628.704,944	47.271

** Lungimile segmentelor sunt determinate în planul de proiecție Stereo 70 și sunt rotunjite la 1 milimetru.

*** Distanța dintre puncte este formată din segmente cumulate ce sunt mai mici decât valoarea 1 milimetru.

**DATE DESPRE IMOBILUL NR. 7678**

Oficiul de Cadastru și Publicitate Imobiliară NEAMT
Biroul de Cadastru și Publicitate Imobiliară Targu-Neamt

A. Partea I. Descrierea imobilului

TEREN Intravilan

Adresa: Loc. Pastraveni, Jud. Neamt

Nr. Crt	Nr cadastral Nr. topografic	Suprafața* (mp)	Observații / Referințe
A1		8.800	Sector cadastral:105 Teren neimprejmuit;

B. Partea II. Proprietari și acte

Inscrieri privitoare la dreptul de proprietate și alte drepturi reale	Referințe
/	
Act Administrativ nr. 43/38, din 11/07/1997 emis de CJPSDPAT NEAMȚ;	
B1	A1
Intabulare, drept de PROPRIETATE, dobandit prin Reconstituire, cota actuala 1/1 1) AZAMFIREI N IOAN, LIPSĂ CNP	

C. Partea III. SARCINI .

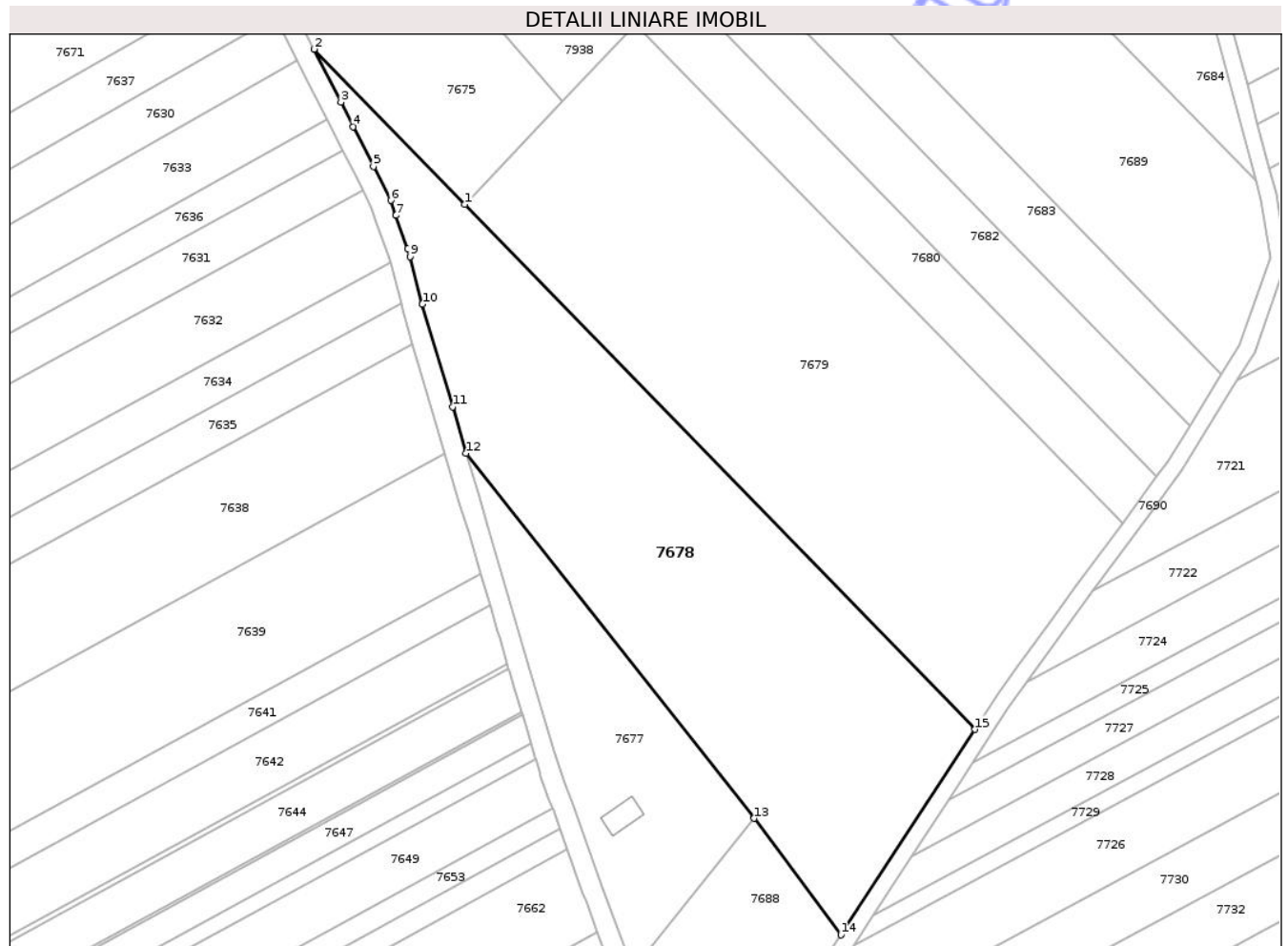
Inscrieri privind dezmembramintele dreptului de proprietate, drepturi reale de garanție și sarcini	Referințe
NU SUNT	

Anexa Nr. 1 La Partea I

Teren

Nr cadastral	Suprafața (mp)*	Observații / Referințe
	8.800	

* Suprafața este determinată în planul de proiecție Stereo 70.



Date referitoare la teren

Crt	Categorie folosință	Intra vilan	Suprafața (mp)	Tarla	Parcelă	Nr. topo	Observații / Referințe
1	arabil	DA	8.800	4	24/1	-	

Lungime Segmente

1) Valorile lungimilor segmentelor sunt obținute din proiecție în plan.

Punct început	X / Y	Punct sfârșit	X / Y	Lungime segment (** (m)
1	621.726,434 628.854,832	2	621.689,607 628.892,7	52.822
2	621.689,607 628.892,7	3	621.696,16 628.879,781	14.486
3	621.696,16 628.879,781	4	621.699,174 628.873,81	6.689
4	621.699,174 628.873,81	5	621.704,111 628.864,028	10.957
5	621.704,111 628.864,028	6	621.708,322 628.855,776	9.265

Punct început	X / Y	Punct sfârșit	X / Y	Lungime segment (** (m)
6	621.708,322 628.855,776	7	621.709,622 628.852,115	3.884
7	621.709,622 628.852,115	8	621.712,512 628.843,983	8.63
8	621.712,512 628.843,983	9	621.713,025 628.842,03	2.02
9	621.713,025 628.842,03	10	621.716,058 628.830,463	11.958
10	621.716,058 628.830,463	11	621.723,421 628.805,399	26.124
11	621.723,421 628.805,399	12	621.726,758 628.794,041	11.837
12	621.726,758 628.794,041	13	621.797,083 628.704,944	113.508
13	621.797,083 628.704,944	14	621.818,386 628.676,507	35.532
14	621.818,386 628.676,507	15	621.851,091 628.726,655	59.871
15	621.851,091 628.726,655	1	621.726,434 628.854,832	178.798

** Lungimile segmentelor sunt determinate în planul de proiecție Stereo 70 și sunt rotunjite la 1 milimetru.

*** Distanța dintre puncte este formată din segmente cumulate ce sunt mai mici decât valoarea 1 milimetru.

**DATE DESPRE IMOBILUL NR. 7683**

Oficiul de Cadastru și Publicitate Imobiliară NEAMT
Biroul de Cadastru și Publicitate Imobiliară Targu-Neamt

A. Partea I. Descrierea imobilului

TEREN Necunoscut

Adresa: Loc. Spiesti, Jud. Neamt, ȘI EXTRAVILAN COMUNA PĂSTRĂVENI

Nr. Crt	Nr cadastral Nr. topografic	Suprafața* (mp)	Observații / Referințe
A1		4.500	Sector cadastral:105 Teren neimprejmuit;

B. Partea II. Proprietari și acte

Inscrieri privitoare la dreptul de proprietate și alte drepturi reale	Referințe
/	
Act Administrativ nr. 43/32, din 30/11/1998 emis de CJPSDPAT NEAMȚ;	
B1	A1
Intabulare, drept de PROPRIETATE, dobandit prin Reconstituire, cota actuala 1/1	
1) AIRINEI V VASILE, LIPSĂ CNP	

C. Partea III. SARCINI .

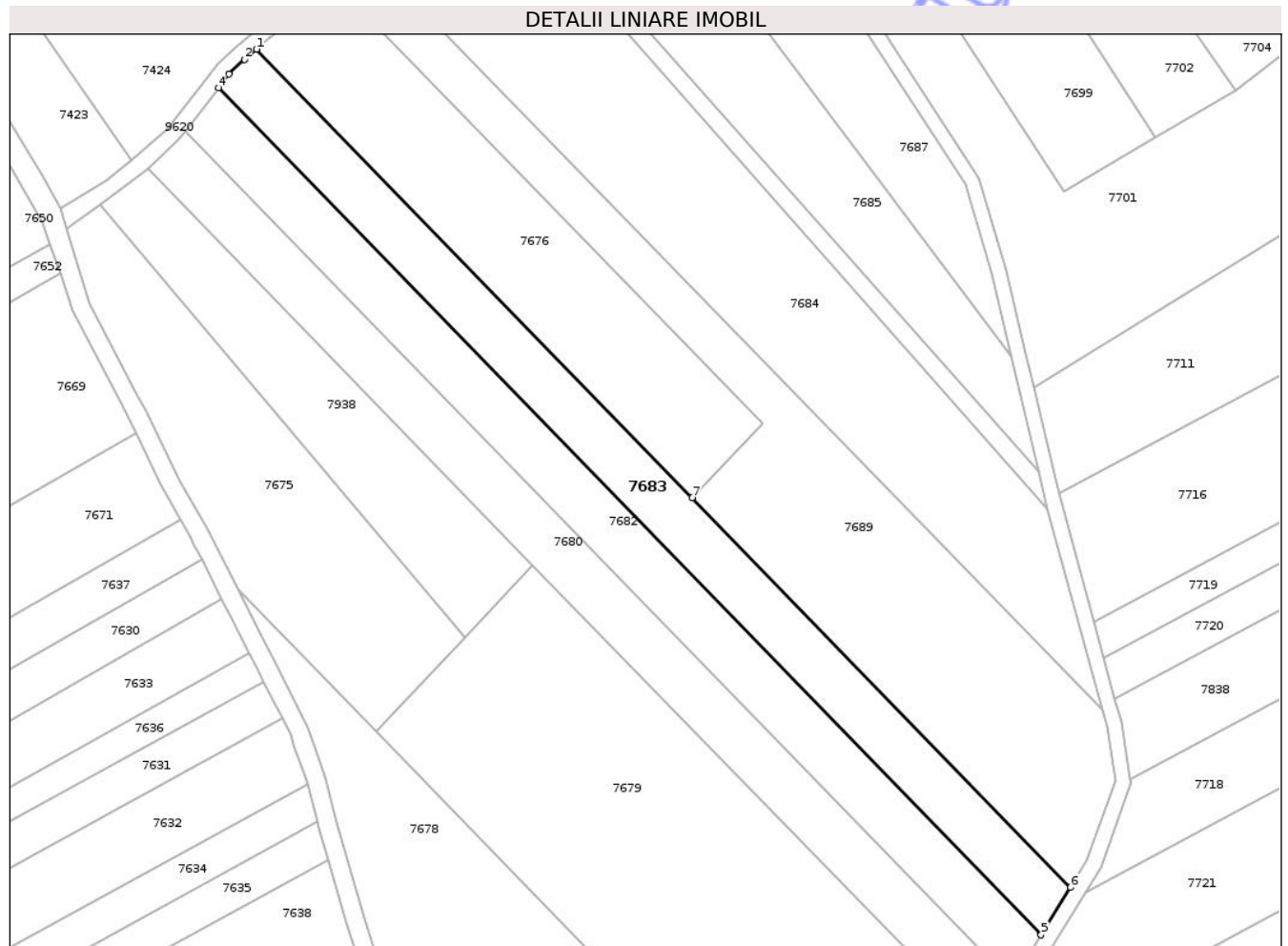
Inscrieri privind dezmembramintele dreptului de proprietate, drepturi reale de garanție și sarcini	Referințe
NU SUNT	

Anexa Nr. 1 La Partea I

Teren

Nr cadastral	Suprafața (mp)*	Observații / Referințe
	4.500	

* Suprafața este determinată în planul de proiecție Stereo 70.



Date referitoare la teren

Crt	Categorie folosință	Intra vilan	Suprafața (mp)	Tarla	Parcelă	Nr. topo	Observații / Referințe
1	arabil	DA	445	4	23/1	-	
2	arabil	NU	4.055	4	23/1	-	

Lungime Segmente

1) Valorile lungimilor segmentelor sunt obținute din proiecție în plan.

Punct început	X / Y	Punct sfârșit	X / Y	Lungime segment (** (m))
1	621.694,581 629.036,207	2	621.691,352 629.033,516	4.204
2	621.691,352 629.033,516	3	621.687,299 629.029,561	5.662
3	621.687,299 629.029,561	4	621.684,507 629.025,939	4.574
4	621.684,507 629.025,939	5	621.903,554 628.800,672	314.208

Punct început	X / Y	Punct sfârșit	X / Y	Lungime segment (** (m)
5	621.903,554 628.800,672	6	621.911,356 628.813,277	14.824
6	621.911,356 628.813,277	7	621.810,576 628.916,919	144.562
7	621.810,576 628.916,919	1	621.694,581 629.036,207	166.386

** Lungimile segmentelor sunt determinate în planul de proiecție Stereo 70 și sunt rotunjite la 1 milimetru.

*** Distanța dintre puncte este formată din segmente cumulate ce sunt mai mici decât valoarea 1 milimetru.

Neutilizabil în Circuitul Civil

**DATE DESPRE IMOBILUL NR. 7684**

Oficiul de Cadastru și Publicitate Imobiliară NEAMT
 Biroul de Cadastru și Publicitate Imobiliară Targu-Neamt

A. Partea I. Descrierea imobilului

TEREN Extravilan

Adresa: Jud. Neamt

Nr. Crt	Nr cadastral Nr. topografic	Suprafața* (mp)	Observații / Referințe
A1		8.100	Sector cadastral:105 Teren neimprejmuit;

B. Partea II. Proprietari și acte

Inscrieri privitoare la dreptul de proprietate și alte drepturi reale	Referințe
/	
Act Notarial nr. CM NR.156, din 12/09/2018 emis de NP ISACHI MIHAI;	
B1	A1
Intabulare, drept de PROPRIETATE, dobandit prin Succesiune, cota actuala 1/1 1) HOGAȘI MIHAI	

C. Partea III. SARCINI .

Inscrieri privind dezmembramintele dreptului de proprietate, drepturi reale de garanție și sarcini	Referințe
NU SUNT	

Punct început	X / Y	Punct sfârșit	X / Y	Lungime segment (** (m)
6	621.730,587 629.066,88	7	621.725,101 629.060,782	8.204
7	621.725,101 629.060,782	8	621.919,85 628.860,502	279.355
8	621.919,85 628.860,502	9	621.905,306 628.914,035	55.473
9	621.905,306 628.914,035	10	621.756,061 629.082,761	225.261
10	621.756,061 629.082,761	1	621.750,448 629.081,129	5.845

** Lungimile segmentelor sunt determinate în planul de proiecție Stereo 70 și sunt rotunjite la 1 milimetru.

*** Distanța dintre puncte este formată din segmente cumulate ce sunt mai mici decât valoarea 1 milimetru.

Neutilizabil în Circuitul Civil

**DATE DESPRE IMOBILUL NR. 7685**

Oficiul de Cadastru și Publicitate Imobiliară NEAMT
Biroul de Cadastru și Publicitate Imobiliară Targu-Neamt

A. Partea I. Descrierea imobilului

TEREN Extravilan

Adresa: Jud. Neamt

Nr. Crt	Nr cadastral Nr. topografic	Suprafața* (mp)	Observații / Referințe
A1		4.400	Sector cadastral:105 Teren neimprejmuit;

B. Partea II. Proprietari și acte

Inscrieri privitoare la dreptul de proprietate și alte drepturi reale	Referințe
/	
Hotarare Judecatoreasca nr. SC NR.1968, din 09/11/2004 emis de JUDECĂTORIA TÂRGU NEAMȚ;	
B1	A1
Intabulare, drept de PROPRIETATE, dobandit prin Hotarare Judecatoreasca, cota actuala 1/1 1) JIPA DUMITRU, LIPSĂ CNP	

C. Partea III. SARCINI .

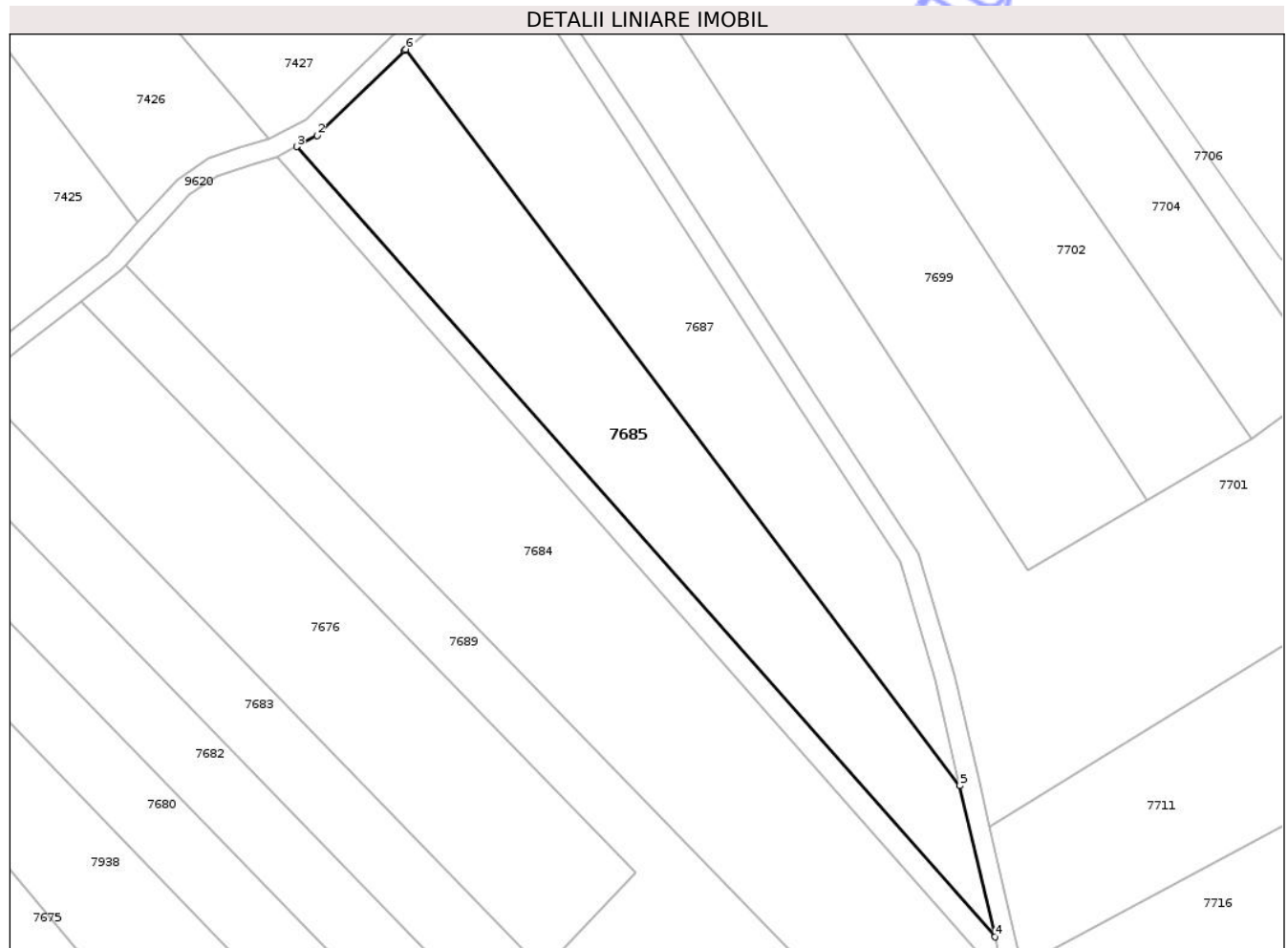
Inscrieri privind dezmembramintele dreptului de proprietate, drepturi reale de garanție și sarcini	Referințe
NU SUNT	

Anexa Nr. 1 La Partea I

Teren

Nr cadastral	Suprafața (mp)*	Observații / Referințe
	4.400	

* Suprafața este determinată în planul de proiecție Stereo 70.



Date referitoare la teren

Crt	Categorie folosință	Intra vilan	Suprafața (mp)	Tarla	Parcelă	Nr. topo	Observații / Referințe
1	arabil	NU	4.400	4	6/1	-	

Lungime Segmente

1) Valorile lungimilor segmentelor sunt obținute din proiecție în plan.

Punct început	X / Y	Punct sfârșit	X / Y	Lungime segment (** (m)
1	621.782,185 629.104,587	2	621.764,37 629.087,198	24.895
2	621.764,37 629.087,198	3	621.760,179 629.084,96	4.75
3	621.760,179 629.084,96	4	621.902,772 628.923,755	215.221
4	621.902,772 628.923,755	5	621.895,584 628.954,611	31.682
5	621.895,584 628.954,611	6	621.782,456 629.104,814	188.039

Punct început	X / Y	Punct sfârșit	X / Y	Lungime segment (** (m)
6	621.782,456 629.104,814	1	621.782,185 629.104,587	0.353

** Lungimile segmentelor sunt determinate în planul de proiecție Stereo 70 și sunt rotunjite la 1 milimetru.

*** Distanța dintre puncte este formată din segmente cumulate ce sunt mai mici decât valoarea 1 milimetru.

Neutilizabil în Circuitul Civil



DATE DESPRE IMOBILUL NR. 7687

Oficiul de Cadastru și Publicitate Imobiliară NEAMT
Biroul de Cadastru și Publicitate Imobiliară Targu-Neamt

A. Partea I. Descrierea imobilului

TEREN Extravilan

Adresa: Jud. Neamt

Nr. Crt	Nr cadastral Nr. topografic	Suprafața* (mp)	Observații / Referințe
A1		3.694	Sector cadastral:105 Teren neimprejmuit;

B. Partea II. Proprietari și acte

Inscrieri privitoare la dreptul de proprietate și alte drepturi reale	Referințe
/	
Act Administrativ nr. 7723, din 31/10/2025 emis de COMUNA PĂSTRĂVENI;	
B1	Inscrierea posesiei, drept de PROPRIETATE, dobandit prin Lege, cota actuala 1/1
	1) NEIDENTIFICAT NEIDENTIFICAT, PROPRIETAR NEIDENTIFICAT
Act Administrativ nr. 7, din 13/03/1996 emis de PARLAMENTUL ROMÂNIEI (ART.13);	
B2	Se notează mențiunea de proprietar neidentificat.

C. Partea III. SARCINI .

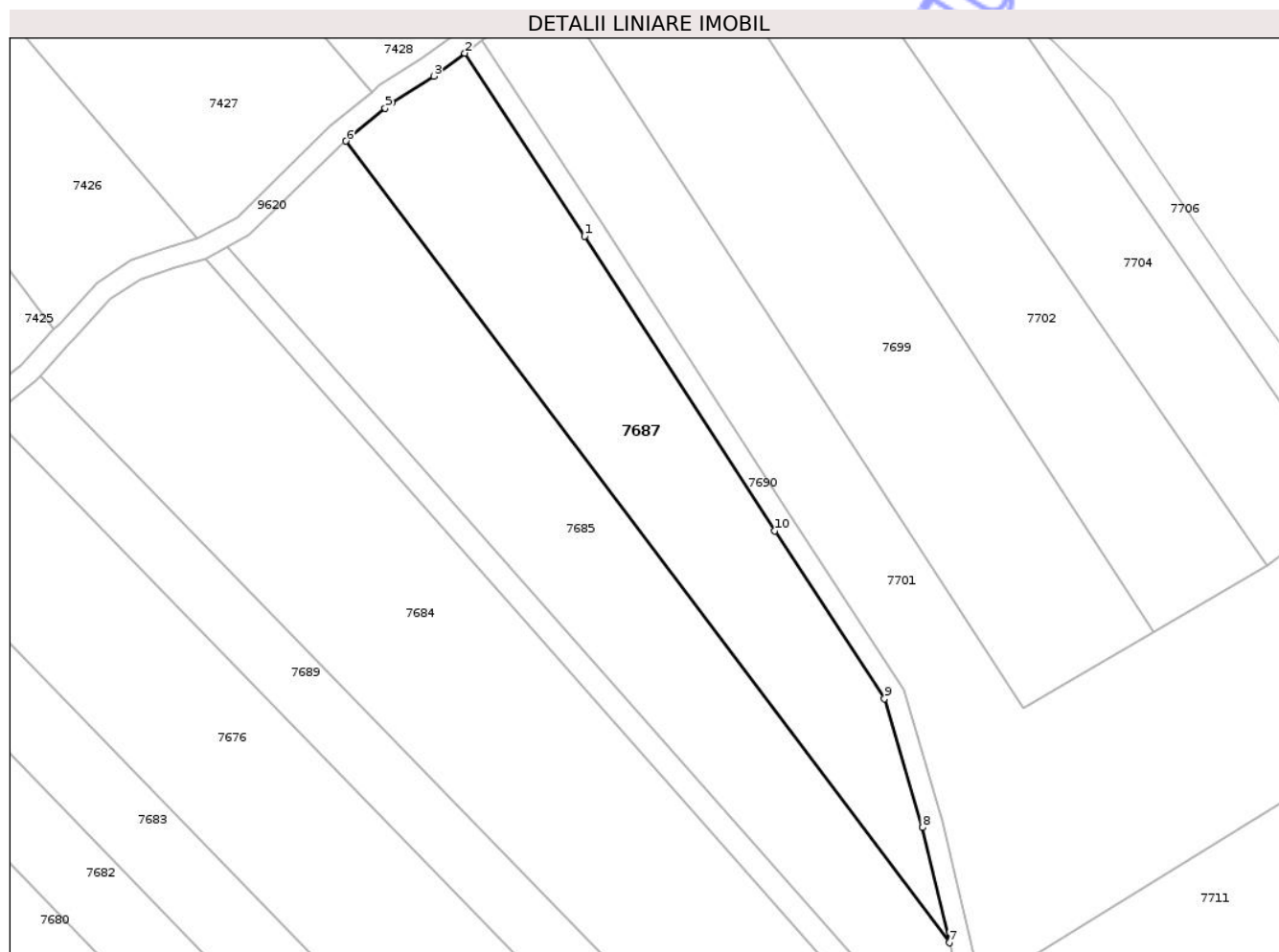
Inscrieri privind dezmembramintele dreptului de proprietate, drepturi reale de garanție și sarcini	Referințe
NU SUNT	

Anexa Nr. 1 La Partea I

Teren

Nr cadastral	Suprafața (mp)*	Observații / Referințe
	3.694	

* Suprafața este determinată în planul de proiecție Stereo 70.



Date referitoare la teren

Crt	Categorie folosință	Intra vilan	Suprafața (mp)	Tarla	Parcelă	Nr. topo	Observații / Referințe
1	arabil	NU	3.694	42	362	-	

Lungime Segmente

1) Valorile lungimilor segmentelor sunt obținute din proiecție în plan.

Punct început	X / Y	Punct sfârșit	X / Y	Lungime segment (** (m)
1	621.827,191 629.087,021	2	621.804,749 629.121,28	40.955
2	621.804,749 629.121,28	3	621.798,912 629.116,974	7.253
3	621.798,912 629.116,974	4	621.790,996 629.111,986	9.356
4	621.790,996 629.111,986	5	621.789,805 629.110,986	1.555
5	621.789,805 629.110,986	6	621.782,456 629.104,814	9.597

Punct început	X / Y	Punct sfârșit	X / Y	Lungime segment (** (m)
6	621.782,456 629.104,814	7	621.895,584 628.954,611	188.039
7	621.895,584 628.954,611	8	621.890,554 628.976,202	22.169
8	621.890,554 628.976,202	9	621.883,416 629.000,313	25.146
9	621.883,416 629.000,313	10	621.862,858 629.031,771	37.579
10	621.862,858 629.031,771	1	621.827,191 629.087,021	65.763

** Lungimile segmentelor sunt determinate în planul de proiecție Stereo 70 și sunt rotunjite la 1 milimetru.

*** Distanța dintre puncte este formată din segmente cumulate ce sunt mai mici decât valoarea 1 milimetru.

Neutilizabil în Circuitul Civil

**DATE DESPRE IMOBILUL NR. 7675**

Oficiul de Cadastru și Publicitate Imobiliară NEAMT
Biroul de Cadastru și Publicitate Imobiliară Targu-Neamt

A. Partea I. Descrierea imobilului

TEREN Intravilan

Adresa: Loc. Spiesti, Jud. Neamt

Nr. Crt	Nr cadastral Nr. topografic	Suprafața* (mp)	Observații / Referințe
A1		4.500	Sector cadastral:105 Teren neimprejmuit;

B. Partea II. Proprietari și acte

Inscrieri privitoare la dreptul de proprietate și alte drepturi reale	Referințe
/	
Act Administrativ nr. 21331, din 04/05/2020 emis de CJPSDPAT NEAMȚ;	
B1	A1
Intabulare, drept de PROPRIETATE, dobandit prin Reconstituire, cota actuala 1/1	
1) PAVELESCU GR NECULAI 2) RUSU V ELENA 3) AIRINEI V GHEORGHE 4) AIRINEI V VASILE 5) MANOLE V MARIA 6) AIRINEI V MIRCEA	

C. Partea III. SARCINI .

Inscrieri privind dezmembramintele dreptului de proprietate, drepturi reale de garanție și sarcini	Referințe
NU SUNT	

Anexa Nr. 1 La Partea I

Teren

Nr cadastral	Suprafața (mp)*	Observații / Referințe
	4.500	

* Suprafața este determinată în planul de proiecție Stereo 70.

DETALII LINIARE IMOBIL



Date referitoare la teren

Crt	Categorie folosință	Intra vilan	Suprafața (mp)	Tarla	Parcelă	Nr. topo	Observații / Referințe
1	arabil	DA	4.500	4	23A/1	-	

Lungime Segmente

1) Valorile lungimilor segmentelor sunt obținute din proiecție în plan.

Punct început	X / Y	Punct sfârșit	X / Y	Lungime segment (** (m)
1	621.726,434 628.854,832	2	621.750,136 628.879,843	34.457
2	621.750,136 628.879,843	3	621.652,885 628.995,007	150.734
3	621.652,885 628.995,007	4	621.644,094 628.988,558	10.903
4	621.644,094 628.988,558	5	621.650,222 628.968,619	20.859
5	621.650,222 628.968,619	6	621.663,045 628.944,119	27.653

Punct început	X / Y	Punct sfârșit	X / Y	Lungime segment (** (m)
6	621.663,045 628.944,119	7	621.665,124 628.940,147	4.483
7	621.665,124 628.940,147	8	621.673,416 628.922,953	19.089
8	621.673,416 628.922,953	9	621.674,562 628.920,92	2.334
9	621.674,562 628.920,92	10	621.681,315 628.908,938	13.754
10	621.681,315 628.908,938	11	621.689,607 628.892,7	18.233
11	621.689,607 628.892,7	1	621.726,434 628.854,832	52.822

** Lungimile segmentelor sunt determinate în planul de proiecție Stereo 70 și sunt rotunjite la 1 milimetru.

*** Distanța dintre puncte este formată din segmente cumulate ce sunt mai mici decât valoarea 1 milimetru.

Neutilizabil în Circuitul Civil

**DATE DESPRE IMOBILUL NR. 7676**

Oficiul de Cadastru și Publicitate Imobiliară NEAMT
Biroul de Cadastru și Publicitate Imobiliară Targu-Neamt

A. Partea I. Descrierea imobilului

TEREN Extravilan

Adresa: Jud. Neamt

Nr. Crt	Nr cadastral Nr. topografic	Suprafața* (mp)	Observații / Referințe
A1		4.500	Sector cadastral:105 Teren neimprejmuit;

B. Partea II. Proprietari și acte

Inscrieri privitoare la dreptul de proprietate și alte drepturi reale	Referințe
/	
Act Administrativ nr. 43/95, din 21/07/1997 emis de CJSPDPAT NEAMȚ;	
B1	A1
Intabulare, drept de PROPRIETATE, dobandit prin Reconstituire, cota actuala 1/1	
1) GRIGORAȘ GH CONSTANTIN, LIPSĂ CNP	

C. Partea III. SARCINI .

Inscrieri privind dezmembramintele dreptului de proprietate, drepturi reale de garanție și sarcini	Referințe
NU SUNT	

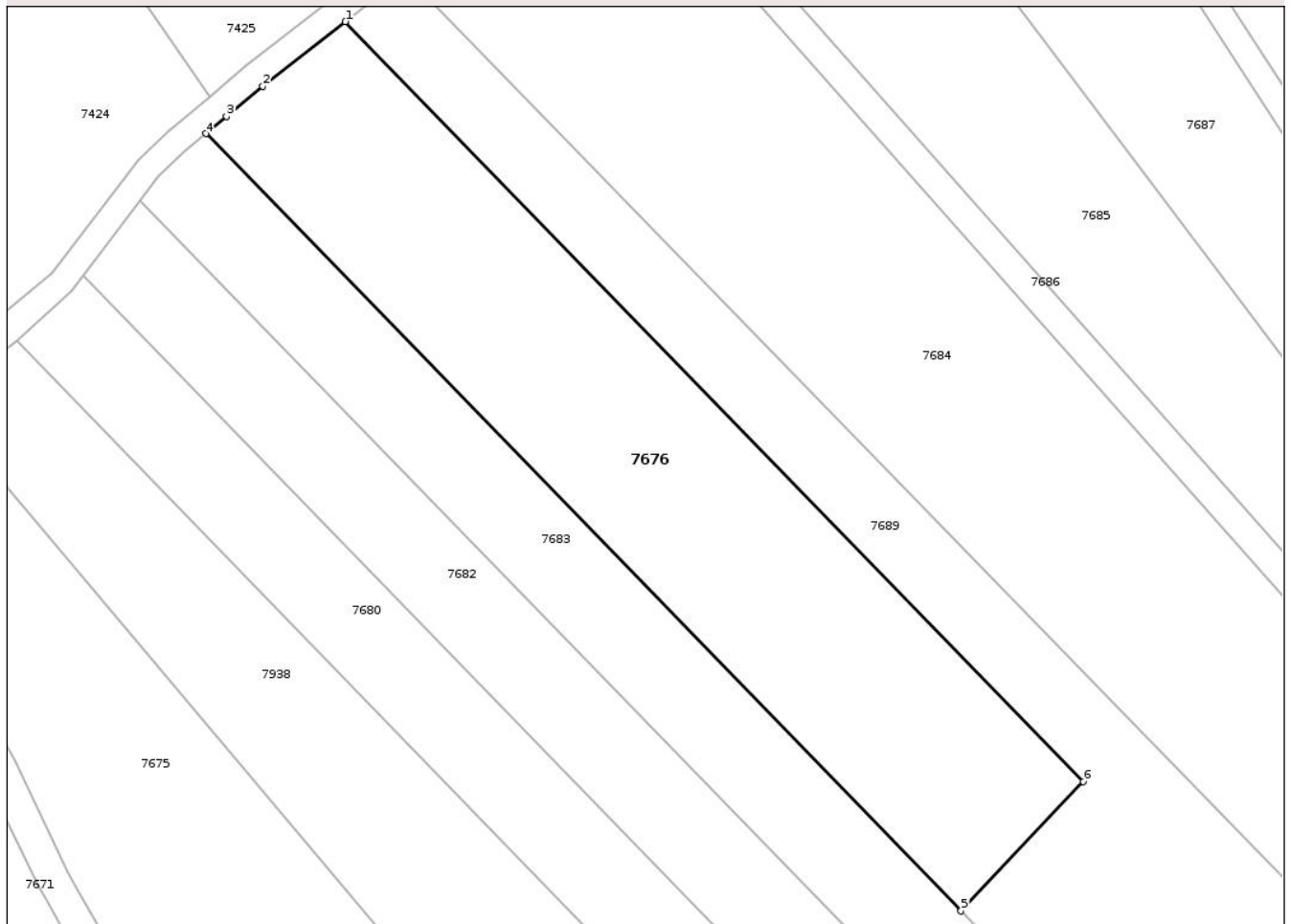
Anexa Nr. 1 La Partea I

Teren

Nr cadastral	Suprafața (mp)*	Observații / Referințe
	4.500	

* Suprafața este determinată în planul de proiecție Stereo 70.

DETALII LINIARE IMOBIL



Date referitoare la teren

Crt	Categorie folosință	Intravilan	Suprafața (mp)	Tarla	Parcelă	Nr. topo	Observații / Referințe
1	arabil	NU	4.500	4	18/1	-	NR. TOPO CORECT TARLA 42, PARCELA 362/1

Lungime Segmente

1) Valorile lungimilor segmentelor sunt obținute din proiecție în plan.

Punct început	X / Y	Punct sfârșit	X / Y	Lungime segment (** (m)
1	621.716,006 629.053,399	2	621.703,343 629.043,507	16.069
2	621.703,343 629.043,507	3	621.697,774 629.038,867	7.249
3	621.697,774 629.038,867	4	621.694,581 629.036,207	4.156
4	621.694,581 629.036,207	5	621.810,576 628.916,919	166.386
5	621.810,576 628.916,919	6	621.829,371 628.936,79	27.352

Punct început	X / Y	Punct sfârșit	X / Y	Lungime segment (** (m)
6	621.829,371 628.936,79	1	621.716,006 629.053,399	162.632

** Lungimile segmentelor sunt determinate în planul de proiecție Stereo 70 și sunt rotunjite la 1 milimetru.

*** Distanța dintre puncte este formată din segmente cumulate ce sunt mai mici decât valoarea 1 milimetru.

Neutilizabil în Circuitul Civil

**DATE DESPRE IMOBILUL NR. 7679**

Oficiul de Cadastru și Publicitate Imobiliară NEAMT
Biroul de Cadastru și Publicitate Imobiliară Targu-Neamt

A. Partea I. Descrierea imobilului

TEREN Intravilan

Adresa: Loc. Spiesti, Jud. Neamt

Nr. Crt	Nr cadastral Nr. topografic	Suprafața* (mp)	Observații / Referințe
A1	52053	10.600	Sector cadastral:105 Teren neimprejmuit;

B. Partea II. Proprietari și acte

Inscrieri privitoare la dreptul de proprietate și alte drepturi reale	Referințe
9900 / 13/04/2022	
Act Administrativ nr. TITLU DE PROPRIETATE nr 43/415, din 28/06/1996 emis de CJPSDPAT NEAMT (act administrativ nr CERTIFICAT FISCAL nr 924 din 08.04.2022, emis de Comuna Pastraveni;inscris sub semnatura privata nr CERTIFICAT DE DECES nr. 666 din 16.02.2015, emis de DIRECTIA LOCALA DE EVIDENTA A PERSOANELOR IASI);	
B1	A1
Intabulare, drept de PROPRIETATE, dobandit prin Reconstituire, cota actuala 1/1 1) IRINEI VASILE, decedat DEFUNCT:Da	

C. Partea III. SARCINI .

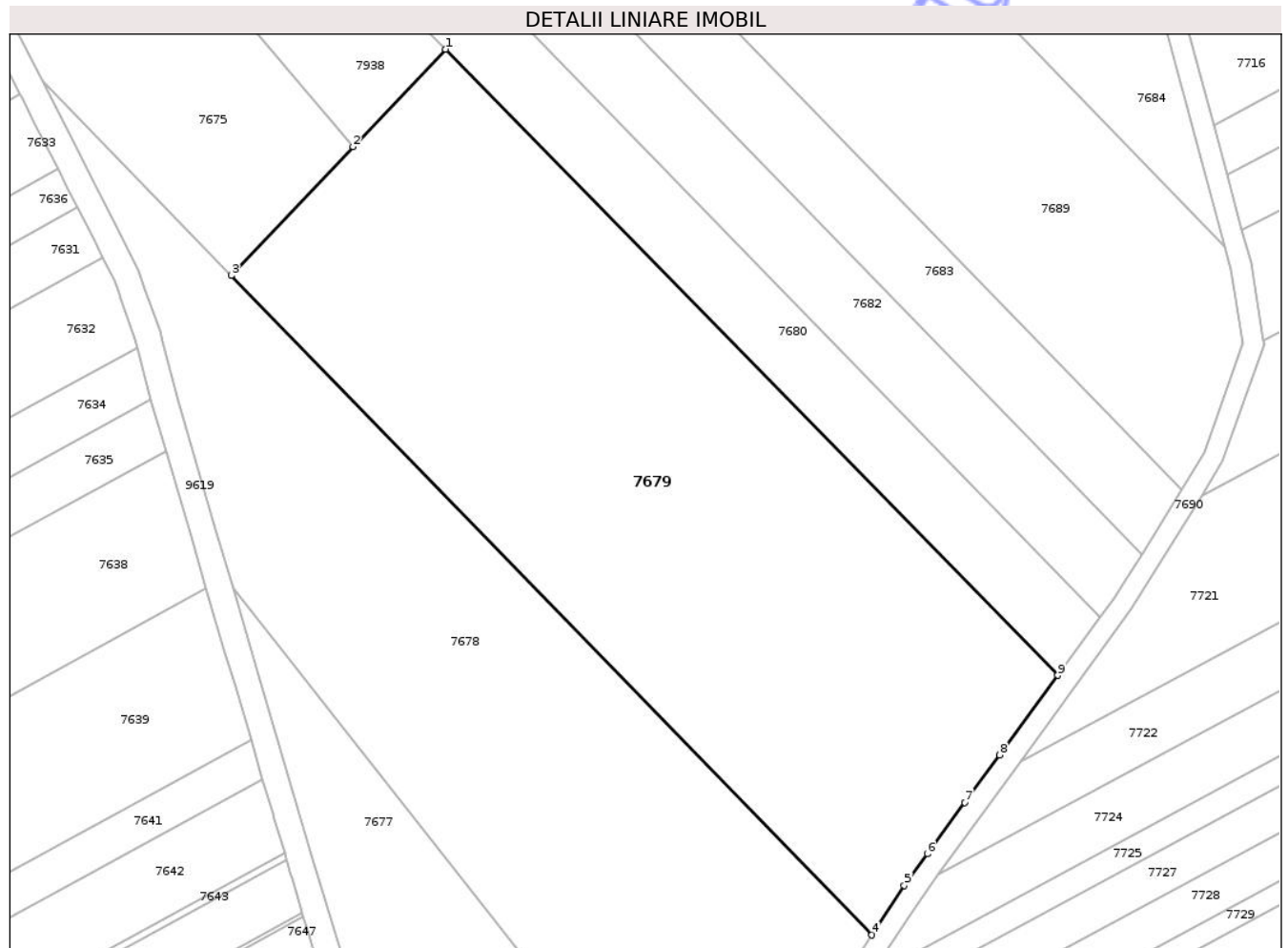
Inscrieri privind dezmembramintele dreptului de proprietate, drepturi reale de garanție și sarcini	Referințe
NU SUNT	

Anexa Nr. 1 La Partea I

Teren

Nr cadastral	Suprafața (mp)*	Observații / Referințe
52053	10.600	

* Suprafața este determinată în planul de proiecție Stereo 70.



Date referitoare la teren

Crt	Categorie folosință	Intravilan	Suprafața (mp)	Tarla	Parcelă	Nr. topo	Observații / Referințe
1	arabil	DA	10.600	4	22/1,2	-	

Lungime Segmente

1) Valorile lungimilor segmentelor sunt obținute din proiecție în plan.

Punct început	X / Y	Punct sfârșit	X / Y	Lungime segment (** (m)
1	621.768,093 628.898,79	2	621.750,136 628.879,843	26.105
2	621.750,136 628.879,843	3	621.726,434 628.854,832	34.457
3	621.726,434 628.854,832	4	621.851,091 628.726,655	178.798
4	621.851,091 628.726,655	5	621.857,386 628.736,308	11.524
5	621.857,386 628.736,308	6	621.861,862 628.742,422	7.577

Punct început	X / Y	Punct sfârșit	X / Y	Lungime segment (** (m)
6	621.861,862 628.742,422	7	621.869,184 628.752,423	12.395
7	621.869,184 628.752,423	8	621.875,923 628.761,628	11.408
8	621.875,923 628.761,628	9	621.887,255 628.777,108	19.185
9	621.887,255 628.777,108	1	621.768,093 628.898,79	170.313

** Lungimile segmentelor sunt determinate în planul de proiecție Stereo 70 și sunt rotunjite la 1 milimetru.

*** Distanța dintre puncte este formată din segmente cumulate ce sunt mai mici decât valoarea 1 milimetru.

Neutilizabil în Circuitul Civil

**DATE DESPRE IMOBILUL NR. 7680**

Oficiul de Cadastru și Publicitate Imobiliară NEAMT
Biroul de Cadastru și Publicitate Imobiliară Targu-Neamt

A. Partea I. Descrierea imobilului

TEREN Intravilan

Nr. CF vechi:254
Nr. cadastral vechi:311

Adresa: Loc. Spiesti, Jud. Neamt

Nr. Crt	Nr cadastral Nr. topografic	Suprafața* (mp)	Observații / Referințe
A1	50811	4.500	Sector cadastral:105 Teren neimprejmuit;

B. Partea II. Proprietari și acte

Inscrieri privitoare la dreptul de proprietate și alte drepturi reale	Referințe
5076 / 09/12/2005	
Act Notarial nr. 3194, din 08/12/2005 emis de BNP Teodorescu Haralambie;	
B1 Intabulare, drept de PROPRIETATE, dobandit prin Conventie, cota actuala 1/1	A1
1) LELEU DANIELA , - necasatorita	
<i>OBSERVATII: (provenita din conversia CF 254)</i>	

C. Partea III. SARCINI .

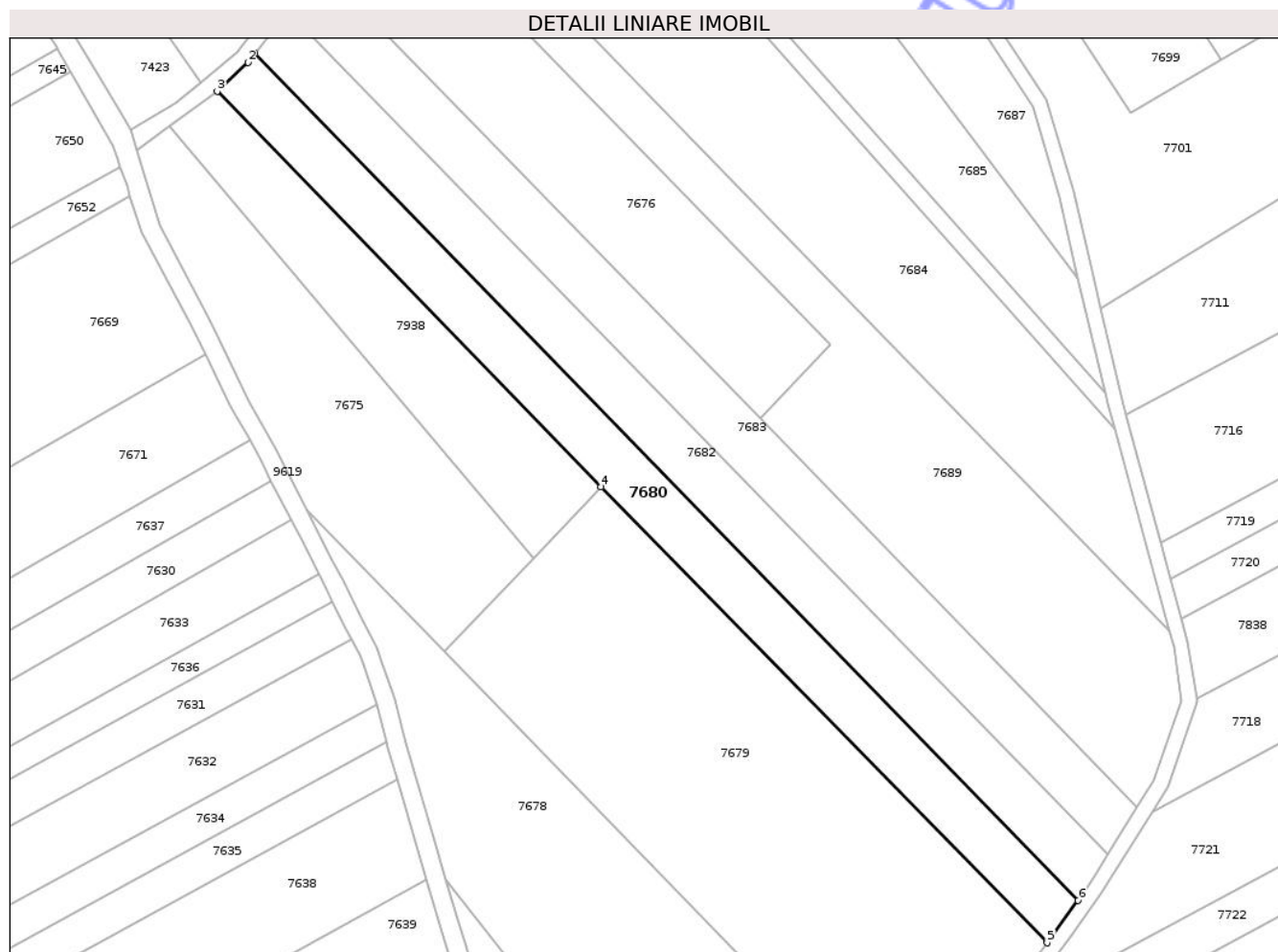
Inscrieri privind dezmembramintele dreptului de proprietate, drepturi reale de garanție și sarcini	Referințe
NU SUNT	

Anexa Nr. 1 La Partea I

Teren

Nr cadastral	Suprafața (mp)*	Observații / Referințe
50811	4.500	

* Suprafața este determinată în planul de proiecție Stereo 70.



Date referitoare la teren

Crt	Categorie folosință	Intra vilan	Suprafața (mp)	Tarla	Parcelă	Nr. topo	Observații / Referințe
1	arabil	DA	4.500	4	21/1	-	

Lungime Segmente

1) Valorile lungimilor segmentelor sunt obținute din proiecție în plan.

Punct început	X / Y	Punct sfârșit	X / Y	Lungime segment (** (m)
1	621.675,694 629.014,504	2	621.673,826 629.012,082	3.058
2	621.673,826 629.012,082	3	621.665,63 629.004,366	11.257
3	621.665,63 629.004,366	4	621.768,093 628.898,79	147.122
4	621.768,093 628.898,79	5	621.887,255 628.777,108	170.313
5	621.887,255 628.777,108	6	621.895,537 628.788,42	14.019

Punct început	X / Y	Punct sfârșit	X / Y	Lungime segment (** (m)
6	621.895,537 628.788,42	1	621.675,694 629.014,504	315.35

** Lungimile segmentelor sunt determinate în planul de proiecție Stereo 70 și sunt rotunjite la 1 milimetru.

*** Distanța dintre puncte este formată din segmente cumulate ce sunt mai mici decât valoarea 1 milimetru.

Neutilizabil în Circuitul Civil

**DATE DESPRE IMOBILUL NR. 7682**

Oficiul de Cadastru și Publicitate Imobiliară NEAMȚ
Biroul de Cadastru și Publicitate Imobiliară Targu-Neamt

A. Partea I. Descrierea imobilului

TEREN Intravilan

Adresa: Loc. Spiesti, Jud. Neamt

Nr. Crt	Nr cadastral Nr. topografic	Suprafața* (mp)	Observații / Referințe
A1		4.500	Sector cadastral:105 Teren neimprejmuit;

B. Partea II. Proprietari și acte

Inscrieri privitoare la dreptul de proprietate și alte drepturi reale	Referințe
/	
Act Administrativ nr. 43/278, din 26/02/1996 emis de CJPSDPAT NEAMȚ;	
B1	A1
Intabulare, drept de PROPRIETATE, dobandit prin Reconstituire, cota actuala 1/1	
1) BOTEZATU AL GHEORGHE, LIPSĂ CNP	

C. Partea III. SARCINI .

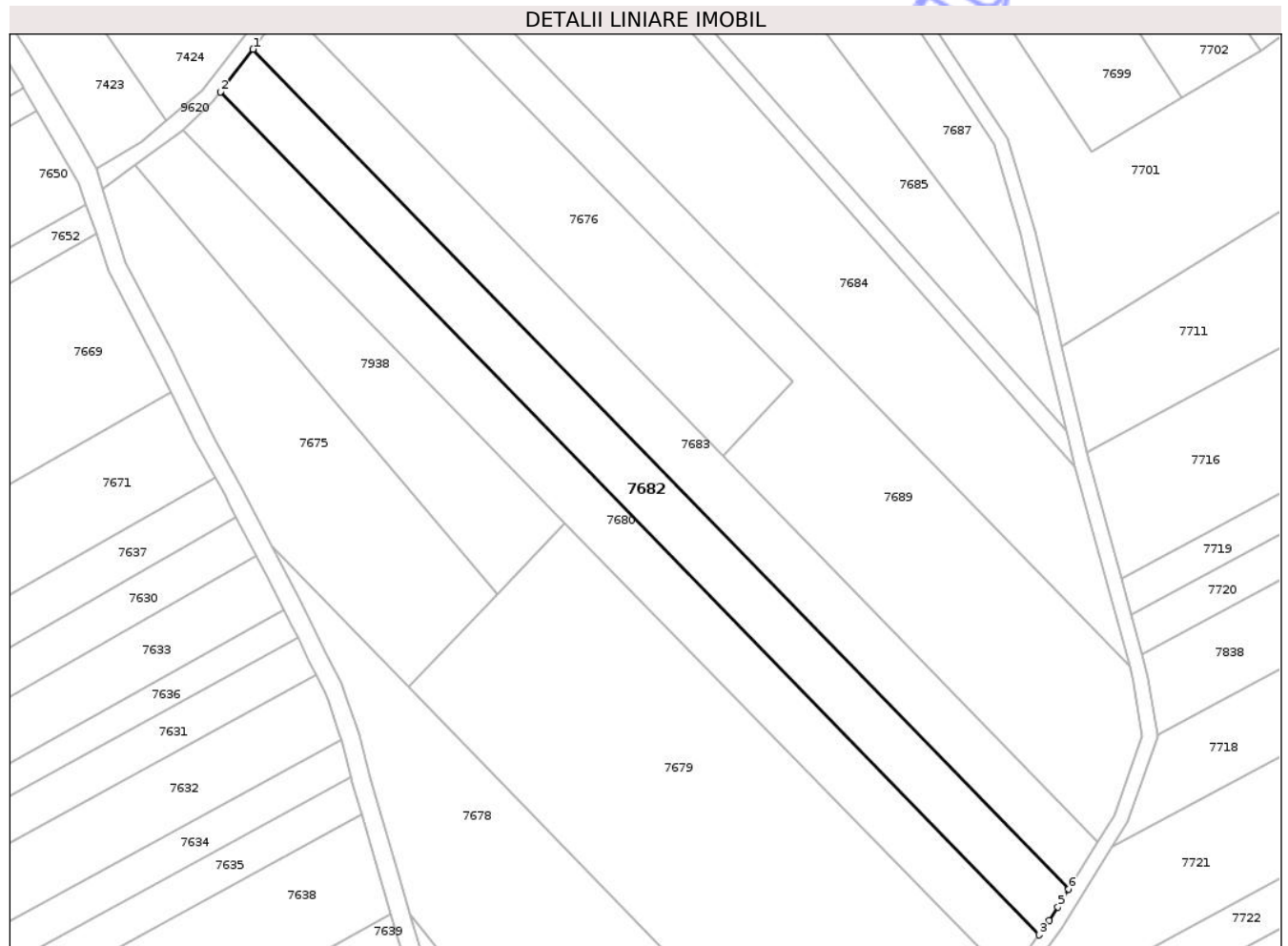
Inscrieri privind dezmembramintele dreptului de proprietate, drepturi reale de garanție și sarcini	Referințe
NU SUNT	

Anexa Nr. 1 La Partea I

Teren

Nr cadastral	Suprafața (mp)*	Observații / Referințe
	4.500	

* Suprafața este determinată în planul de proiecție Stereo 70.



Date referitoare la teren

Crt	Categorie folosință	Intravilan	Suprafața (mp)	Tarla	Parcelă	Nr. topo	Observații / Referințe
1	arabil	DA	4.500	4	20/1	-	

Lungime Segmente

1) Valorile lungimilor segmentelor sunt obținute din proiecție în plan.

Punct început	X / Y	Punct sfârșit	X / Y	Lungime segment (** (m)
1	621.684,507 629.025,939	2	621.675,694 629.014,504	14.437
2	621.675,694 629.014,504	3	621.895,537 628.788,42	315.35
3	621.895,537 628.788,42	4	621.898,341 628.792,25	4.747
4	621.898,341 628.792,25	5	621.900,622 628.795,934	4.334
5	621.900,622 628.795,934	6	621.903,554 628.800,672	5.572

Punct început	X / Y	Punct sfârșit	X / Y	Lungime segment (** (m)
6	621.903,554 628.800,672	1	621.684,507 629.025,939	314.208

** Lungimile segmentelor sunt determinate în planul de proiecție Stereo 70 și sunt rotunjite la 1 milimetru.

*** Distanța dintre puncte este formată din segmente cumulate ce sunt mai mici decât valoarea 1 milimetru.

Neutilizabil în Circuitul Civil

**DATE DESPRE IMOBILUL NR. 7686**

Oficiul de Cadastru și Publicitate Imobiliară NEAMT
 Biroul de Cadastru și Publicitate Imobiliară Targu-Neamt

A. Partea I. Descrierea imobilului

TEREN Extravilan

Adresa: Jud. Neamt

Nr. Crt	Nr cadastral Nr. topografic	Suprafața* (mp)	Observații / Referințe
A1		1.000	Sector cadastral:105 Teren neimprejmuit;

B. Partea II. Proprietari și acte

Inscrieri privitoare la dreptul de proprietate și alte drepturi reale	Referințe
/	
Hotarare Judecatoreasca nr. SC NR.1968, din 09/11/2004 emis de JUDECĂTORIA TÂRGU NEAMȚ;	
B1 Intabulare, drept de PROPRIETATE, dobandit prin Hotarare Judecatoreasca, cota actuala 1/1 1) GRUMĂZESCU ANICA	A1

C. Partea III. SARCINI .

Inscrieri privind dezmembramintele dreptului de proprietate, drepturi reale de garanție și sarcini	Referințe
NU SUNT	

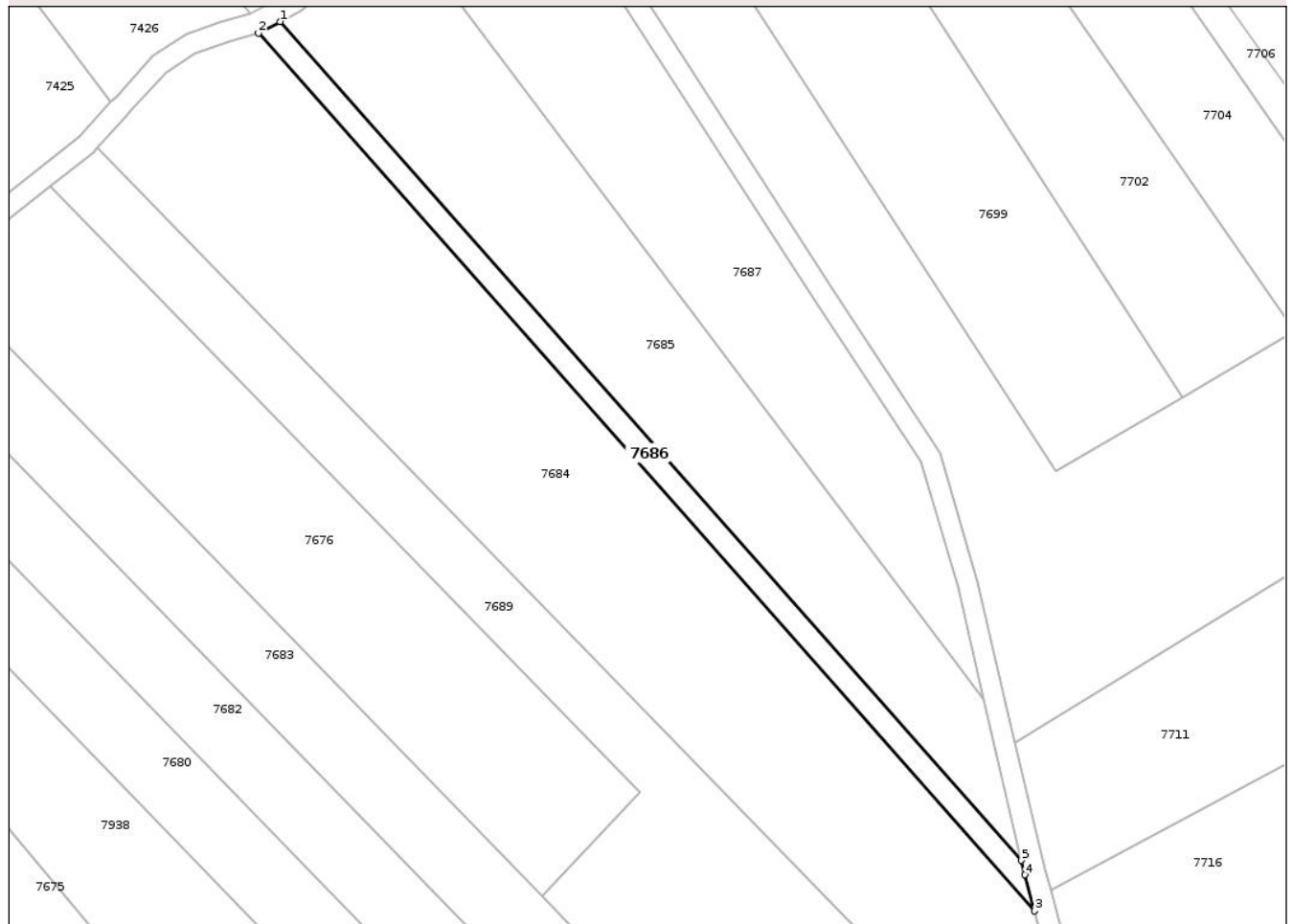
Anexa Nr. 1 La Partea I

Teren

Nr cadastral	Suprafața (mp)*	Observații / Referințe
	1.000	

* Suprafața este determinată în planul de proiecție Stereo 70.

DETALII LINIARE IMOBIL



Date referitoare la teren

Crt	Categorie folosință	Intra vilan	Suprafața (mp)	Tarla	Parcelă	Nr. topo	Observații / Referințe
1	arabil	NU	1.000	4	6/1	-	

Lungime Segmente

1) Valorile lungimilor segmentelor sunt obținute din proiecție în plan.

Punct început	X / Y	Punct sfârșit	X / Y	Lungime segment (** (m)
1	621.760,179 629.084,96	2	621.756,061 629.082,761	4.669
2	621.756,061 629.082,761	3	621.905,306 628.914,035	225.261
3	621.905,306 628.914,035	4	621.903,418 628.920,981	7.198
4	621.903,418 628.920,981	5	621.902,772 628.923,755	2.848
5	621.902,772 628.923,755	1	621.760,179 629.084,96	215.221

** Lungimile segmentelor sunt determinate în planul de proiecție Stereo 70 și sunt rotunjite la 1 milimetru.

*** Distanța dintre puncte este formată din segmente cumulate ce sunt mai mici decât valoarea 1 milimetru.

Neutilizabil în Circuitul
Civil



DATE DESPRE IMOBILUL NR. 7688

Oficiul de Cadastru și Publicitate Imobiliară NEAMT
Biroul de Cadastru și Publicitate Imobiliară Targu-Neamt

A. Partea I. Descrierea imobilului

TEREN Intravilan

Adresa: Loc. Spiesti, Jud. Neamt

Nr. Crt	Nr cadastral Nr. topografic	Suprafața* (mp)	Observații / Referințe
A1		1.850	Sector cadastral:105 Teren neimprejmuit;

B. Partea II. Proprietari și acte

Inscrieri privitoare la dreptul de proprietate și alte drepturi reale	Referințe
/	
Act Administrativ nr. 7723, din 31/10/2025 emis de COMUNA PĂSTRĂVENI;	
B1	Inscrierea posesiei, drept de PROPRIETATE, dobândit prin Lege, cota actuala 1/1
	1) NEIDENTIFICAT NEIDENTIFICAT, PROPRIETAR NEIDENTIFICAT
Act Administrativ nr. 7, din 13/03/1996 emis de PARLAMENTUL ROMÂNIEI (ART.13);	
B2	Se notează mențiunea de proprietar neidentificat.

C. Partea III. SARCINI .

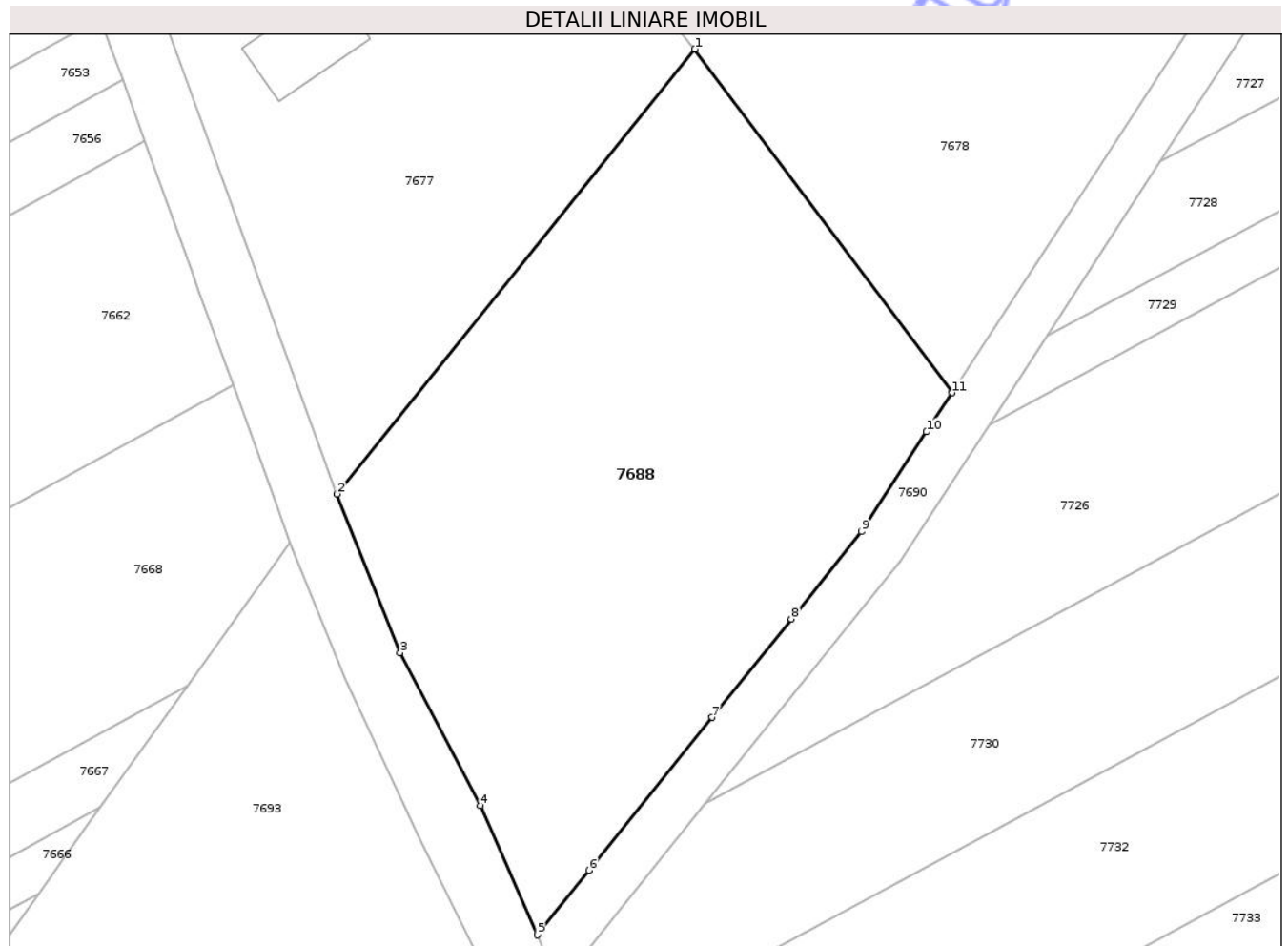
Inscrieri privind dezmembramintele dreptului de proprietate, drepturi reale de garanție și sarcini	Referințe
NU SUNT	

Anexa Nr. 1 La Partea I

Teren

Nr cadastral	Suprafața (mp)*	Observații / Referințe
	1.850	

* Suprafața este determinată în planul de proiecție Stereo 70.



Date referitoare la teren

Crt	Categorie folosință	Intra vilan	Suprafața (mp)	Tarla	Parcelă	Nr. topo	Observații / Referințe
1	faneata	DA	1.850	42	362	-	

Lungime Segmente

1) Valorile lungimilor segmentelor sunt obținute din proiecție în plan.

Punct început	X / Y	Punct sfârșit	X / Y	Lungime segment (** (m)
1	621.797,083 628.704,944	2	621.767,428 628.668,132	47.271
2	621.767,428 628.668,132	3	621.772,655 628.654,999	14.135
3	621.772,655 628.654,999	4	621.779,315 628.642,335	14.308
4	621.779,315 628.642,335	5	621.784,009 628.631,644	11.676
5	621.784,009 628.631,644	6	621.788,309 628.636,982	6.855

Punct început	X / Y	Punct sfârșit	X / Y	Lungime segment (** (m)
6	621.788,309 628.636,982	7	621.798,511 628.649,646	16.262
7	621.798,511 628.649,646	8	621.805,069 628.657,787	10.453
8	621.805,069 628.657,787	9	621.810,892 628.665,015	9.282
9	621.810,892 628.665,015	10	621.816,274 628.673,269	9.854
10	621.816,274 628.673,269	11	621.818,386 628.676,507	3.865
11	621.818,386 628.676,507	1	621.797,083 628.704,944	35.532

** Lungimile segmentelor sunt determinate în planul de proiecție Stereo 70 și sunt rotunjite la 1 milimetru.

*** Distanța dintre puncte este formată din segmente cumulate ce sunt mai mici decât valoarea 1 milimetru.

Neutilizabil în Circuitul Civil

**DATE DESPRE IMOBILUL NR. 7938**

Oficiul de Cadastru și Publicitate Imobiliară NEAMT
Biroul de Cadastru și Publicitate Imobiliară Targu-Neamt

A. Partea I. Descrierea imobilului

TEREN Intravilan

Adresa: Loc. Spiesti, Jud. Neamt

Nr. Crt	Nr cadastral Nr. topografic	Suprafața* (mp)	Observații / Referințe
A1		3.108	Sector cadastral:105 Teren neimprejmuit;

B. Partea II. Proprietari și acte

Inscrieri privitoare la dreptul de proprietate și alte drepturi reale	Referințe
/	
Act Administrativ nr. 7723, din 31/10/2025 emis de COMUNA PĂSTRĂVENI;	
B1	Inscrierea posesiei, drept de PROPRIETATE, dobandit prin Lege, cota actuala 1/1
	1) NEIDENTIFICAT NEIDENTIFICAT, PROPRIETAR NEIDENTIFICAT
Act Administrativ nr. 7, din 13/03/1996 emis de PARLAMENTUL ROMÂNIEI (ART.13);	
B2	Se notează mențiunea de proprietar neidentificat.

C. Partea III. SARCINI .

Inscrieri privind dezmembramintele dreptului de proprietate, drepturi reale de garanție și sarcini	Referințe
NU SUNT	

Anexa Nr. 1 La Partea I

Teren

Nr cadastral	Suprafața (mp)*	Observații / Referințe
	3.108	

* Suprafața este determinată în planul de proiecție Stereo 70.

DETALII LINIARE IMOBIL



Date referitoare la teren

Crt	Categorie folosință	Intra vilan	Suprafața (mp)	Tarla	Parcelă	Nr. topo	Observații / Referințe
1	arabil	DA	3.108	42	361	-	

Lungime Segmente

1) Valorile lungimilor segmentelor sunt obținute din proiecție în plan.

Punct început	X / Y	Punct sfârșit	X / Y	Lungime segment (** (m)
1	621.652,885 628.995,007	2	621.750,136 628.879,843	150.734
2	621.750,136 628.879,843	3	621.768,093 628.898,79	26.105
3	621.768,093 628.898,79	4	621.665,63 629.004,366	147.122
4	621.665,63 629.004,366	1	621.652,885 628.995,007	15.812

** Lungimile segmentelor sunt determinate în planul de proiecție Stereo 70 și sunt rotunjite la 1 milimetru.

*** Distanța dintre puncte este formată din segmente cumulate ce sunt mai mici decât valoarea 1 milimetru.

Neutilizabil în Circuitul
Civil

**DATE DESPRE IMOBILUL NR. 7690**

Oficiul de Cadastru și Publicitate Imobiliară NEAMT
Biroul de Cadastru și Publicitate Imobiliară Targu-Neamt

A. Partea I. Descrierea imobilului

TEREN Necunoscut

Adresa: Loc. Spiesti, Jud. Neamt, ȘI EXTRAVILAN COMUNA PĂSTRĂVENI

Nr. Crt	Nr cadastral Nr. topografic	Suprafața* (mp)	Observații / Referințe
A1		2.258	Sector cadastral:105 Teren neimprejmuit;

B. Partea II. Proprietari și acte

Inscrieri privitoare la dreptul de proprietate și alte drepturi reale	Referințe
/	
Act Administrativ nr. 7723, din 31/10/2025 emis de COMUNA PĂSTRĂVENI;	
B1	Inscrierea posesiei, drept de PROPRIETATE, dobandit prin Lege, cota actuala 1/1
	1) NEIDENTIFICAT NEIDENTIFICAT, PROPRIETAR NEIDENTIFICAT
Act Administrativ nr. 7, din 13/03/1996 emis de PARLAMENTUL ROMÂNIEI (ART.13);	
B2	Se notează mențiunea de proprietar neidentificat.

C. Partea III. SARCINI .

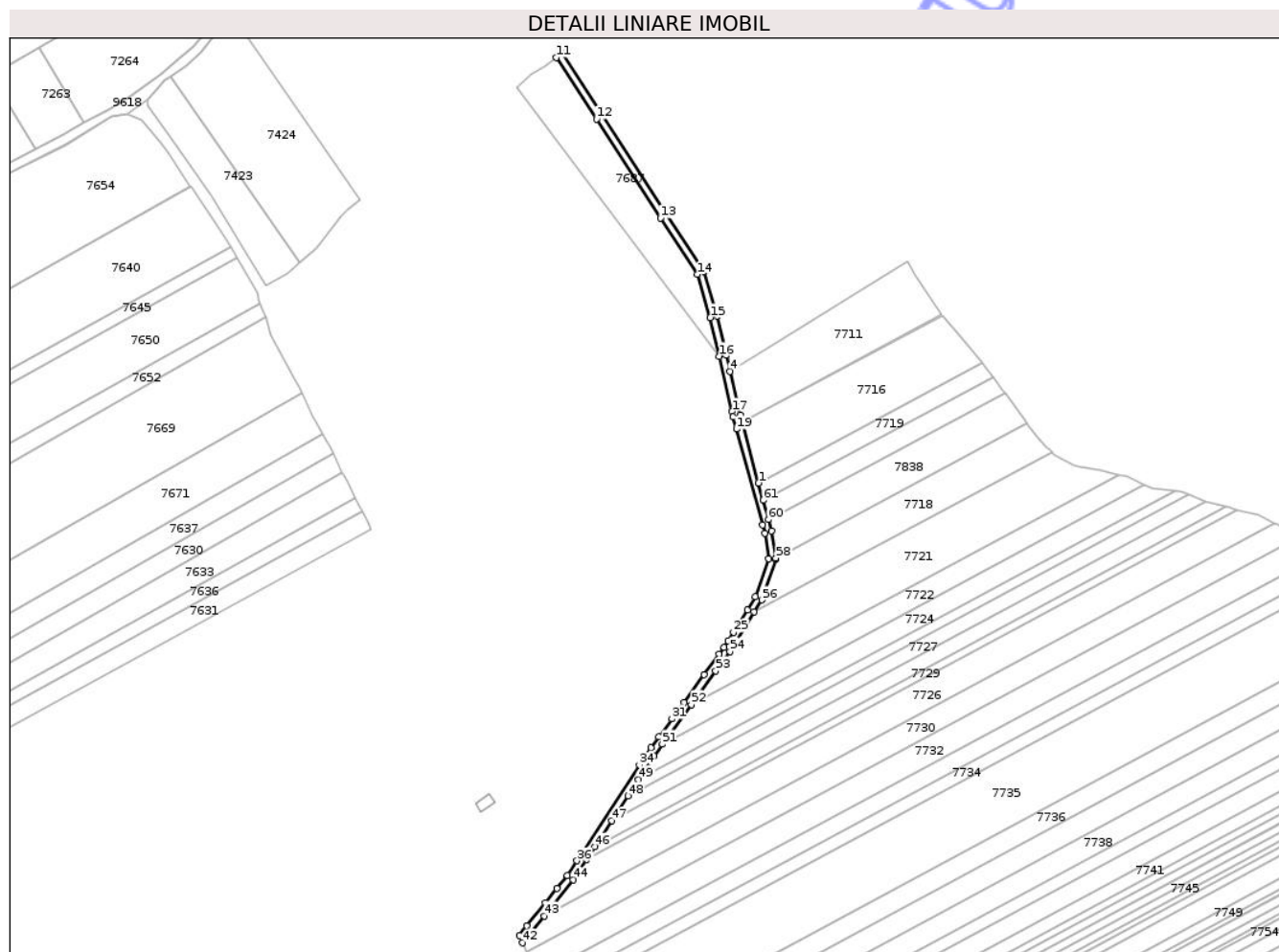
Inscrieri privind dezmembramintele dreptului de proprietate, drepturi reale de garanție și sarcini	Referințe
NU SUNT	

Anexa Nr. 1 La Partea I

Teren

Nr cadastral	Suprafața (mp)*	Observații / Referințe
	2.258	

* Suprafața este determinată în planul de proiecție Stereo 70.



Date referitoare la teren

Crt	Categorie folosință	Intravilan	Suprafața (mp)	Tarla	Parcelă	Nr. topo	Observații / Referințe
1	drum	DA	581	42	362	-	
2	drum	NU	1.677	42	362	-	

Lungime Segmente

1) Valorile lungimilor segmentelor sunt obținute din proiecție în plan.

Punct început	X / Y	Punct sfârșit	X / Y	Lungime segment	Punct început	X / Y	Punct sfârșit	X / Y	Lungime segment	Punct început	X / Y	Punct sfârșit	X / Y	Lungime segment
1	621.917,62 628.883,966	2	621.908,384 628.917,961	35.227	2	621.908,384 628.917,961	3	621.907,298 628.921,96	4.144	3	621.907,298 628.921,96	4	621.901,638 628.946,25	24.941
4	621.901,638 628.946,25	5	621.899,555 628.955,193	9.182	5	621.899,555 628.955,193	6	621.894,422 628.977,224	22.621	6	621.894,422 628.977,224	7	621.887,085 629.002,011	25.85
7	621.887,085 629.002,011	8	621.866,212 629.033,95	38.154	8	621.866,212 629.033,95	9	621.830,544 629.089,202	65.765	9	621.830,544 629.089,202	10	621.807,973 629.123,658	41.191
10	621.807,973 629.123,658	11	621.804,749 629.121,28	4.006	11	621.804,749 629.121,28	12	621.827,191 629.087,021	40.955	12	621.827,191 629.087,021	13	621.862,858 629.031,771	65.763
13	621.862,858 629.031,771	14	621.883,416 629.000,313	37.579	14	621.883,416 629.000,313	15	621.890,554 628.976,202	25.146	15	621.890,554 628.976,202	16	621.895,584 628.954,611	22.169

Punct început	X / Y	Punct sfârșit	X / Y	Lungime segment	Punct început	X / Y	Punct sfârșit	X / Y	Lungime segment	Punct început	X / Y	Punct sfârșit	X / Y	Lungime segment
16	621.895,584 628.954,611	17	621.902,772 628.923,755	31.682	17	621.902,772 628.923,755	18	621.903,418 628.920,981	2.848	18	621.903,418 628.920,981	19	621.905,306 628.914,035	7.198
19	621.905,306 628.914,035	20	621.919,85 628.860,502	55.473	20	621.919,85 628.860,502	21	621.921,059 628.856,056	4.608	21	621.921,059 628.856,056	22	621.923,274 628.841,774	14.452
22	621.923,274 628.841,774	23	621.915,794 628.820,446	22.603	23	621.915,794 628.820,446	24	621.911,356 628.813,277	8.431	24	621.911,356 628.813,277	25	621.903,554 628.800,672	14.824
25	621.903,554 628.800,672	26	621.900,622 628.795,934	5.572	26	621.900,622 628.795,934	27	621.898,341 628.792,25	4.334	27	621.898,341 628.792,25	28	621.895,537 628.788,42	4.747
28	621.895,537 628.788,42	29	621.887,255 628.777,108	14.019	29	621.887,255 628.777,108	30	621.875,923 628.761,628	19.185	30	621.875,923 628.761,628	31	621.869,184 628.752,423	11.408
31	621.869,184 628.752,423	32	621.861,862 628.742,422	12.395	32	621.861,862 628.742,422	33	621.857,386 628.736,308	7.577	33	621.857,386 628.736,308	34	621.851,091 628.726,655	11.524
34	621.851,091 628.726,655	35	621.818,386 628.676,507	59.871	35	621.818,386 628.676,507	36	621.816,274 628.673,269	3.865	36	621.816,274 628.673,269	37	621.810,892 628.665,015	9.854
37	621.810,892 628.665,015	38	621.805,069 628.657,787	9.282	38	621.805,069 628.657,787	39	621.798,511 628.649,646	10.453	39	621.798,511 628.649,646	40	621.788,309 628.636,982	16.262
40	621.788,309 628.636,982	41	621.784,009 628.631,644	6.855	41	621.784,009 628.631,644	42	621.785,82 628.627,517	4.507	42	621.785,82 628.627,517	43	621.797,936 628.642,557	19.313
43	621.797,936 628.642,557	44	621.814,132 628.662,662	25.817	44	621.814,132 628.662,662	45	621.821,46 628.673,897	13.414	45	621.821,46 628.673,897	46	621.826,232 628.681,215	8.736
46	621.826,232 628.681,215	47	621.835,636 628.695,633	17.214	47	621.835,636 628.695,633	48	621.844,682 628.709,501	16.557	48	621.844,682 628.709,501	49	621.850,577 628.718,542	10.793
49	621.850,577 628.718,542	50	621.859,17 628.731,742	15.75	50	621.859,17 628.731,742	51	621.863,85 628.738,367	8.112	51	621.863,85 628.738,367	52	621.879,99 628.760,413	27.323
52	621.879,99 628.760,413	53	621.893,711 628.779,155	23.228	53	621.893,711 628.779,155	54	621.901,66 628.790,012	13.456	54	621.901,66 628.790,012	55	621.915,246 628.811,961	25.813
55	621.915,246 628.811,961	56	621.919,424 628.818,711	7.938	56	621.919,424 628.818,711	57	621.927,382 628.841,4	24.045	57	621.927,382 628.841,4	58	621.927,261 628.842,175	0.784
58	621.927,261 628.842,175	59	621.924,857 628.857,333	15.347	59	621.924,857 628.857,333	60	621.923,164 628.863,564	6.458	60	621.923,164 628.863,564	61	621.920,246 628.874,304	11.129
61	621.920,246 628.874,304	1	621.917,62 628.883,966	10.012										

** Lungimile segmentelor sunt determinate în planul de proiecție Stereo 70 și sunt rotunjite la 1 milimetru.

*** Distanța dintre puncte este formată din segmente cumulate ce sunt mai mici decât valoarea 1 milimetru.

