

**DATE DESPRE IMOBILUL NR. 2318**

Oficiul de Cadastru și Publicitate Imobiliară NEAMT  
 Biroul de Cadastru și Publicitate Imobiliară Targu-Neamt

**A. Partea I. Descrierea imobilului**

TEREN Intravilan

Adresa: Loc. Radeni, Jud. Neamt

Nr. Crt	Nr cadastral Nr. topografic	Suprafața* (mp)	Observații / Referințe
A1		3.600	Sector cadastral:14 Teren neimprejmuit;

**B. Partea II. Proprietari și acte**

Inscrieri privitoare la dreptul de proprietate și alte drepturi reale	Referințe
/	
Act Administrativ nr. 69/1572, din 01/02/2000 emis de CJPSDPAT NEAMT;	
B1	A1
Intabulare, drept de PROPRIETATE, dobandit prin Reconstituire, cota actuala 1/1	
1) AȘTEFĂNESEI V CONSTANTIN, LIPSĂ CNP 2) AȘTEFĂNESEI V NECULAI, LIPSĂ CNP 3) AȘTEFĂNESEI V STELIAN, LIPSĂ CNP 4) AȘTEFĂNESEI V IOAN, LIPSĂ CNP 5) CUCU V ANA, LIPSĂ CNP	

**C. Partea III. SARCINI .**

Inscrieri privind dezmembramintele dreptului de proprietate, drepturi reale de garanție și sarcini	Referințe
NU SUNT	

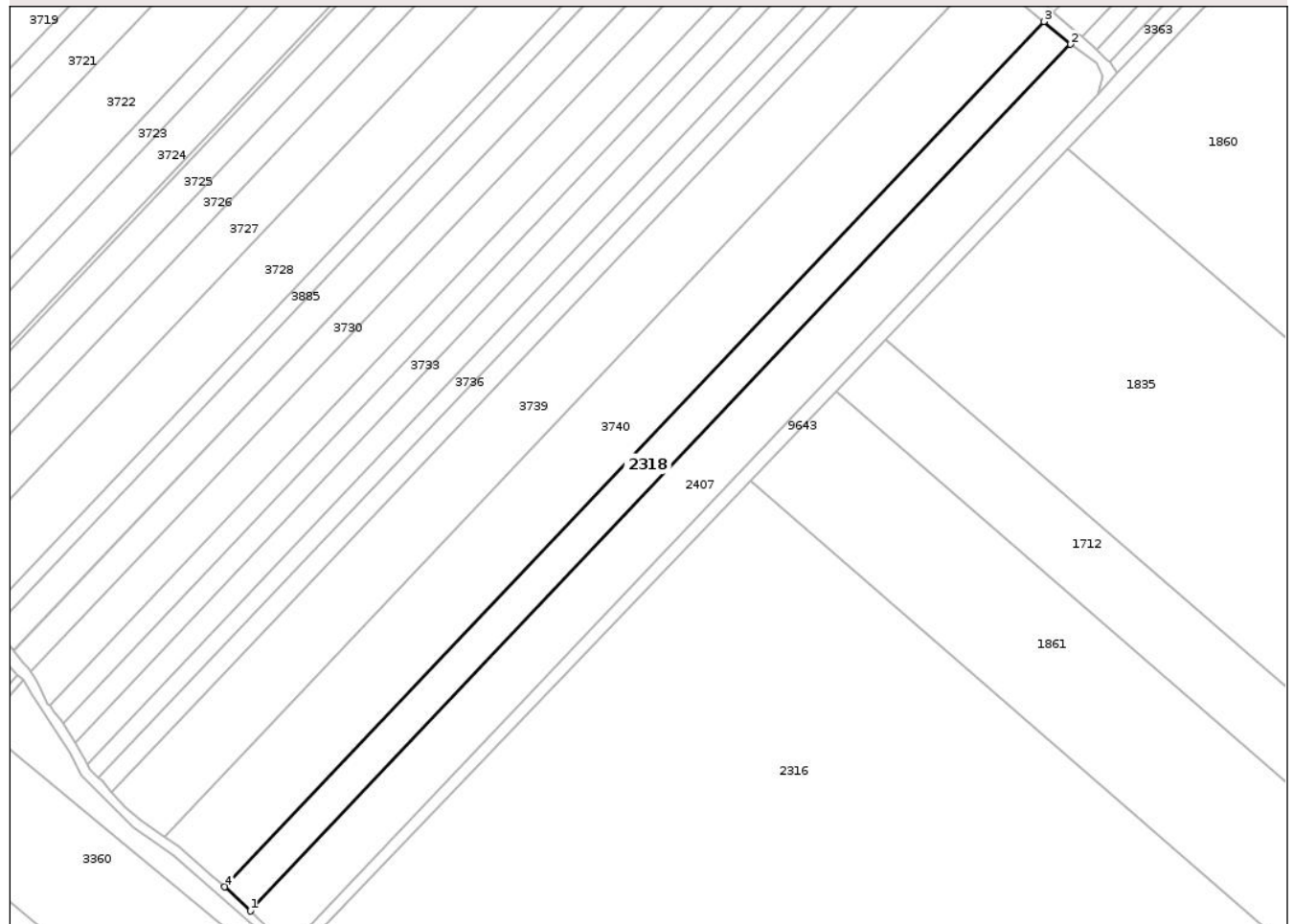
## Anexa Nr. 1 La Partea I

## Teren

Nr cadastral	Suprafața (mp)*	Observații / Referințe
	3.600	

\* Suprafața este determinată în planul de proiecție Stereo 70.

## DETALII LINIARE IMOBIL



## Date referitoare la teren

Crt	Categorie folosință	Intra vilan	Suprafața (mp)	Tarla	Parcelă	Nr. topo	Observații / Referințe
1	arabil	DA	3.600	13	56A/19	-	NR TOPO CORECT PARCELA 56/19

## Lungime Segmente

1) Valorile lungimilor segmentelor sunt obținute din proiecție în plan.

Punct început	X / Y	Punct sfârșit	X / Y	Lungime segment (** (m)
1	616.885,806 629.187,39	2	617.127,045 629.442,129	350.839
2	617.127,045 629.442,129	3	617.119,265 629.448,773	10.231
3	617.119,265 629.448,773	4	616.878,298 629.194,47	350.335
4	616.878,298 629.194,47	1	616.885,806 629.187,39	10.321

\*\* Lungimile segmentelor sunt determinate în planul de proiecție Stereo 70 și sunt rotunjite la 1 milimetru.

\*\*\* Distanța dintre puncte este formată din segmente cumulate ce sunt mai mici decât valoarea 1 milimetru.

Neutilizabil în Circuitul  
Civil



**DATE DESPRE IMOBILUL NR. 3680**

Oficiul de Cadastru și Publicitate Imobiliară NEAMȚ  
Biroul de Cadastru și Publicitate Imobiliară Targu-Neamt

**A. Partea I. Descrierea imobilului**

TEREN Extravilan

Adresa: Jud. Neamt

Nr. Crt	Nr cadastral Nr. topografic	Suprafața* (mp)	Observații / Referințe
A1		7.100	Sector cadastral:14 Teren neimprejmuit;

**B. Partea II. Proprietari și acte**

Inscrieri privitoare la dreptul de proprietate și alte drepturi reale		Referințe
/		
Act Administrativ nr. 69/1173, din 29/09/1997 emis de CJPSDPAT NEAMȚ;		
B1	Intabulare, drept de PROPRIETATE, dobandit prin Reconstituire, cota actuala 1/1 1) IOVU I DUMITRU, LIPSĂ CNP 2) IOVU I CONSTANTIN, LIPSĂ CNP 3) CLOȘCĂ I ELENA, LIPSĂ CNP 4) IOVU I VASILE, LIPSĂ CNP 5) IOVU I AUREL, LIPSĂ CNP 6) TOMA I EUGENIA, LIPSĂ CNP	A1

**C. Partea III. SARCINI .**

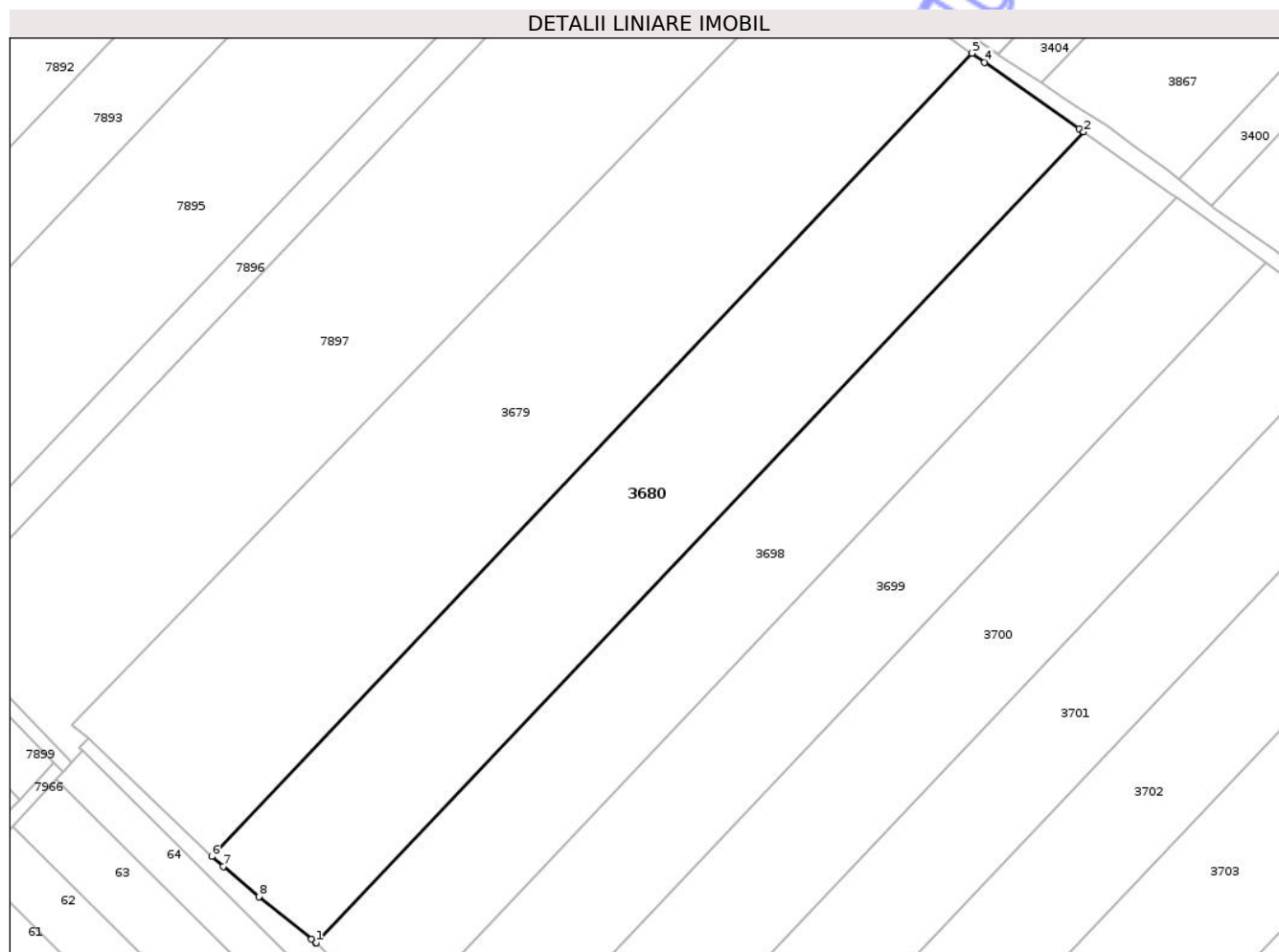
Inscrieri privind dezmembramintele dreptului de proprietate, drepturi reale de garanție și sarcini	Referințe
NU SUNT	

## Anexa Nr. 1 La Partea I

## Teren

Nr cadastral	Suprafața (mp)*	Observații / Referințe
	7.100	

\* Suprafața este determinată în planul de proiecție Stereo 70.



## Date referitoare la teren

Crt	Categorie folosință	Intra vilan	Suprafața (mp)	Tarla	Parcelă	Nr. topo	Observații / Referințe
1	arabil	NU	7.100	13	56A/38	-	NR TOPO CORECT PARCELA 56/38

## Lungime Segmente

1) Valorile lungimilor segmentelor sunt obținute din proiecție în plan.

Punct început	X / Y	Punct sfârșit	X / Y	Lungime segment (** (m)
1	616.487,065 629.605,807	2	616.653,989 629.782,01	242.716
2	616.653,989 629.782,01	3	616.652,968 629.782,729	1.249
3	616.652,968 629.782,729	4	616.632,459 629.797,166	25.08
4	616.632,459 629.797,166	5	616.629,711 629.799,1	3.361
5	616.629,711 629.799,1	6	616.464,38 629.624,579	240.4

Punct început	X / Y	Punct sfârșit	X / Y	Lungime segment (** (m)
6	616.464,38 629.624,579	7	616.466,908 629.622,412	3.33
7	616.466,908 629.622,412	8	616.474,615 629.615,808	10.15
8	616.474,615 629.615,808	9	616.486,105 629.606,591	14.73
9	616.486,105 629.606,591	10	616.487,011 629.605,864	1.162
10	616.487,011 629.605,864	1	616.487,065 629.605,807	0.079

\*\* Lungimile segmentelor sunt determinate în planul de proiecție Stereo 70 și sunt rotunjite la 1 milimetru.

\*\*\* Distanța dintre puncte este formată din segmente cumulate ce sunt mai mici decât valoarea 1 milimetru.

Neutilizabil în Circuitul Civil



**DATE DESPRE IMOBILUL NR. 3699**

Oficiul de Cadastru și Publicitate Imobiliară NEAMȚ  
Biroul de Cadastru și Publicitate Imobiliară Targu-Neamt

**A. Partea I. Descrierea imobilului**

TEREN Extravilan

Adresa: Jud. Neamt

Nr. Crt	Nr cadastral Nr. topografic	Suprafața* (mp)	Observații / Referințe
A1		5.940	Sector cadastral:14 Teren neimprejmuit;

**B. Partea II. Proprietari și acte**

Inscrieri privitoare la dreptul de proprietate și alte drepturi reale	Referințe
/	
Act Administrativ nr. 70/506, din 05/07/2002 emis de CJPSDPAT NEAMȚ;	
B1	A1
Intabulare, drept de PROPRIETATE, dobandit prin Reconstituire, cota actuala 1/1	
1) SIMIONEL I NATALIEA, LIPSĂ CNP	

**C. Partea III. SARCINI .**

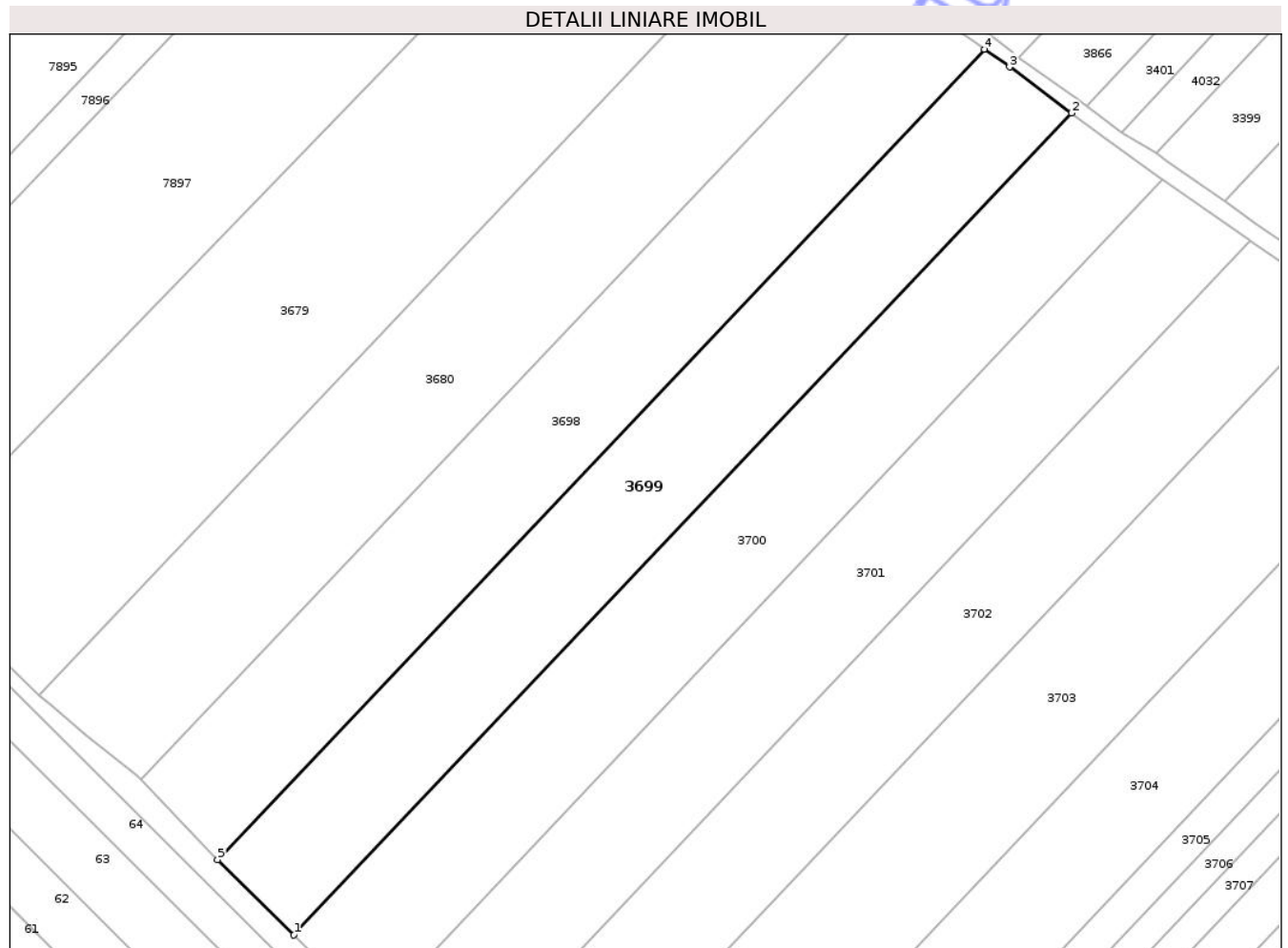
Inscrieri privind dezmembramintele dreptului de proprietate, drepturi reale de garanție și sarcini	Referințe
NU SUNT	

## Anexa Nr. 1 La Partea I

## Teren

Nr cadastral	Suprafața (mp)*	Observații / Referințe
	5.940	

\* Suprafața este determinată în planul de proiecție Stereo 70.



## Date referitoare la teren

Crt	Categorie folosință	Intra vilan	Suprafața (mp)	Tarla	Parcelă	Nr. topo	Observații / Referințe
1	arabil	NU	5.940	13	56A/36	-	NR TOPO CORECT PARCELA 56/36

## Lungime Segmente

1) Valorile lungimilor segmentelor sunt obținute din proiecție în plan.

Punct început	X / Y	Punct sfârșit	X / Y	Lungime segment (** (m)
1	616.520,938 629.571,343	2	616.693,602 629.753,605	251.063
2	616.693,602 629.753,605	3	616.679,818 629.763,828	17.161
3	616.679,818 629.763,828	4	616.674,213 629.767,773	6.855
4	616.674,213 629.767,773	5	616.503,959 629.588,055	247.558
5	616.503,959 629.588,055	1	616.520,938 629.571,343	23.824

\*\* Lungimile segmentelor sunt determinate în planul de proiecție Stereo 70 și sunt rotunjite la 1 milimetru.

\*\*\* Distanța dintre puncte este formată din segmente cumulate ce sunt mai mici decât valoarea 1 milimetru.

Neutilizabil în Circuitul  
Civil



**DATE DESPRE IMOBILUL NR. 3703**

Oficiul de Cadastru și Publicitate Imobiliară NEAMT  
 Biroul de Cadastru și Publicitate Imobiliară Targu-Neamt

**A. Partea I. Descrierea imobilului**

TEREN Extravilan

Adresa: Jud. Neamt

Nr. Crt	Nr cadastral Nr. topografic	Suprafața* (mp)	Observații / Referințe
A1	51443	8.000	Sector cadastral:14 Teren neimprejmuit; Imobil delimitat cu limita conventionala.

**B. Partea II. Proprietari și acte**

Inscrieri privitoare la dreptul de proprietate și alte drepturi reale		Referințe
<b>1572 / 23/01/2024</b>		
Act Notarial nr. CONTRACT DONAȚIE AUT. NR. 223, din 22/01/2024 emis de NP David Daniela;		
B4	Intabulare, drept de PROPRIETATE, cu titlu de drept de DONAȚIE, dobândit prin Conventie, cota actuala 1/1 1) TÂNĂSELEA GRIGORE-DORU	A1

**C. Partea III. SARCINI .**

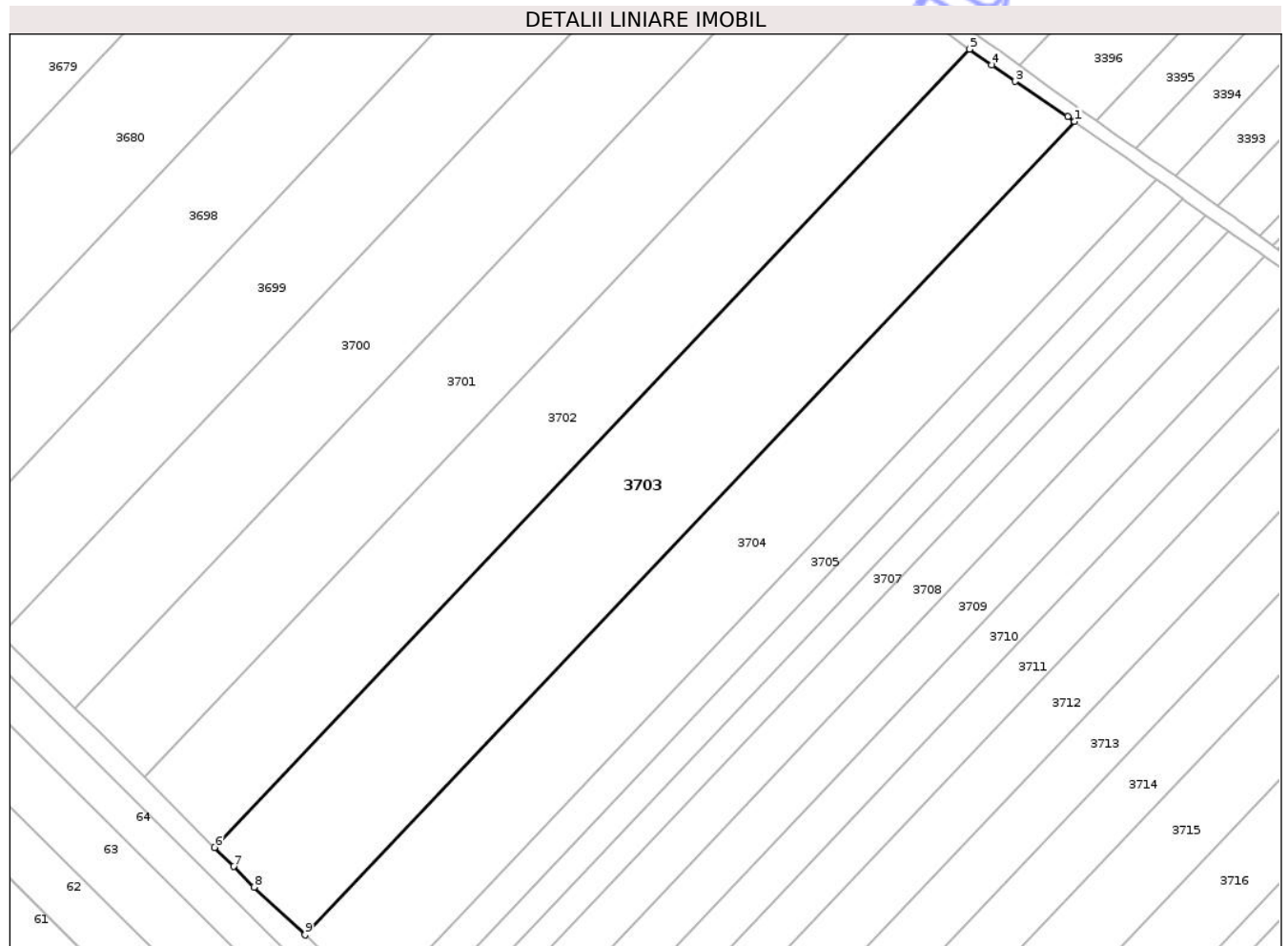
Inscrieri privind dezmembramintele dreptului de proprietate, drepturi reale de garanție și sarcini	Referințe
NU SUNT	

## Anexa Nr. 1 La Partea I

## Teren

Nr cadastral	Suprafața (mp)*	Observații / Referințe
51443	8.000	Imobil delimitat cu limita conventionala.

\* Suprafața este determinată în planul de proiecție Stereo 70.



## Date referitoare la teren

Crt	Categorie folosință	Intra vilan	Suprafața (mp)	Tarla	Parcelă	Nr. topo	Observații / Referințe
1	arabil	NU	8.000	13	56E/13	-	NR TOPO CORECT PARCELA 56/13

## Lungime Segmente

1) Valorile lungimilor segmentelor sunt obținute din proiecție în plan.

Punct început	X / Y	Punct sfârșit	X / Y	Lungime segment (** (m)
1	616.778,055 629.694,169	2	616.776,401 629.695,346	2.03
2	616.776,401 629.695,346	3	616.763,861 629.703,771	15.107
3	616.763,861 629.703,771	4	616.758,272 629.707,716	6.842
4	616.758,272 629.707,716	5	616.752,947 629.711,475	6.518
5	616.752,947 629.711,475	6	616.572,092 629.520,568	262.972

Punct început	X / Y	Punct sfârșit	X / Y	Lungime segment (** (m)
6	616.572,092 629.520,568	7	616.576,656 629.516,004	6.453
7	616.576,656 629.516,004	8	616.581,566 629.511,094	6.944
8	616.581,566 629.511,094	9	616.593,767 629.499,638	16.737
9	616.593,767 629.499,638	1	616.778,055 629.694,169	267.964

\*\* Lungimile segmentelor sunt determinate în planul de proiecție Stereo 70 și sunt rotunjite la 1 milimetru.

\*\*\* Distanța dintre puncte este formată din segmente cumulate ce sunt mai mici decât valoarea 1 milimetru.

Neutilizabil în Circuitul Civil



**DATE DESPRE IMOBILUL NR. 3704**

Oficiul de Cadastru și Publicitate Imobiliară NEAMT  
 Biroul de Cadastru și Publicitate Imobiliară Targu-Neamt

**A. Partea I. Descrierea imobilului**

TEREN Extravilan

Adresa: Jud. Neamt

Nr. Crt	Nr cadastral Nr. topografic	Suprafața* (mp)	Observații / Referințe
A1		6.400	Sector cadastral:14 Teren neimprejmuit;

**B. Partea II. Proprietari și acte**

Inscrieri privitoare la dreptul de proprietate și alte drepturi reale	Referințe
/	
Act Administrativ nr. 69/1021, din 24/09/1997 emis de CJPSDPAT NEAMȚ;	
B1	A1
Intabulare, drept de PROPRIETATE, dobandit prin Reconstituire, cota actuala 1/1	
1) BĂLUȚ GH IOAN, LIPSĂ CNP	

**C. Partea III. SARCINI .**

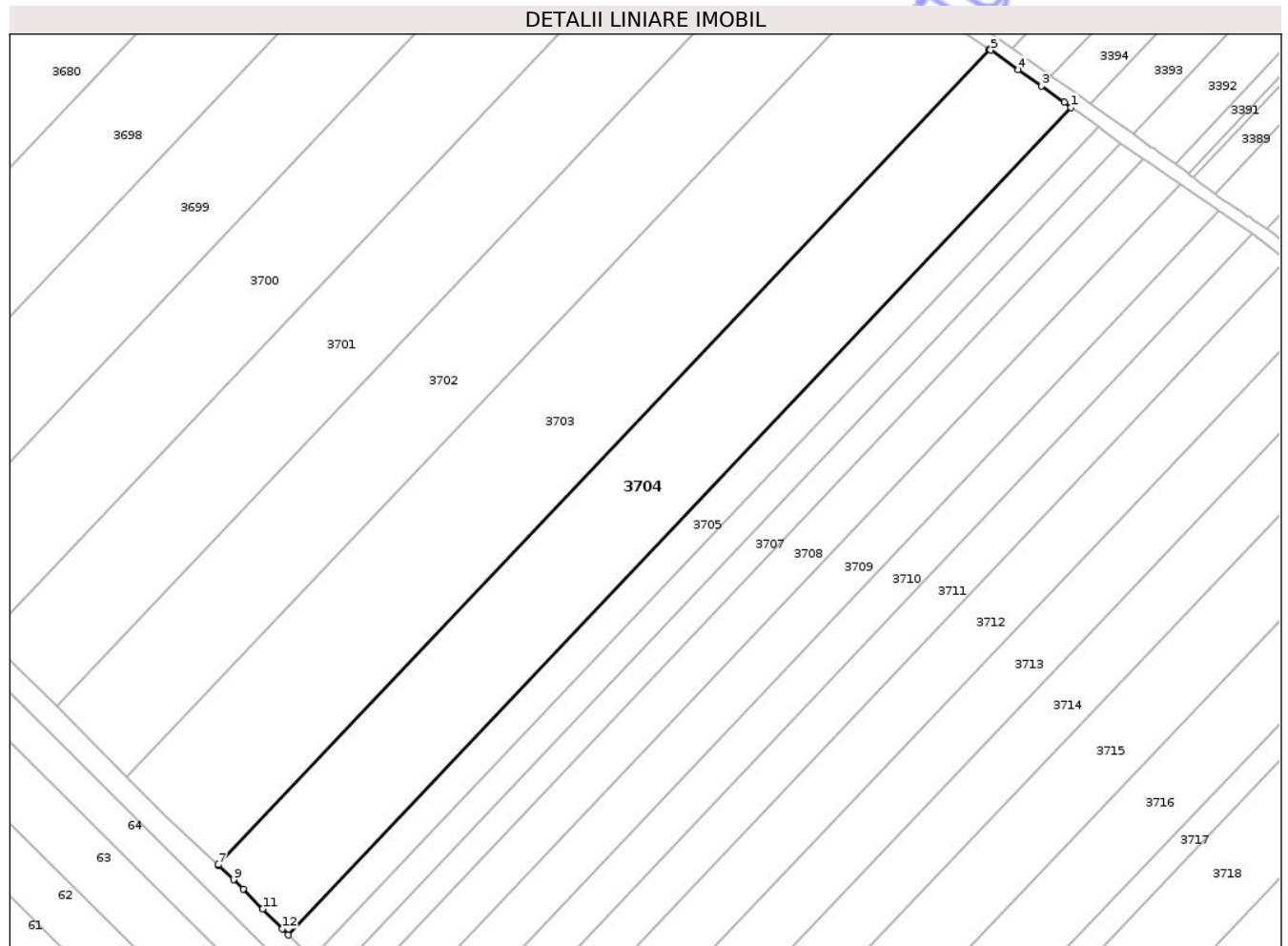
Inscrieri privind dezmembramintele dreptului de proprietate, drepturi reale de garanție și sarcini	Referințe
NU SUNT	

## Anexa Nr. 1 La Partea I

## Teren

Nr cadastral	Suprafața (mp)*	Observații / Referințe
	6.400	

\* Suprafața este determinată în planul de proiecție Stereo 70.



## Date referitoare la teren

Crt	Categorie folosință	Intra vilan	Suprafața (mp)	Tarla	Parcelă	Nr. topo	Observații / Referințe
1	arabil	NU	6.400	13	56A/31B	-	NR TOPO CORECT PARCELA 56/31B

## Lungime Segmente

1) Valorile lungimilor segmentelor sunt obținute din proiecție în plan.

Punct început	X / Y	Punct sfârșit	X / Y	Lungime segment (** (m)
1	616.797,573 629.680,287	2	616.795,901 629.681,476	2.052
2	616.795,901 629.681,476	3	616.790,434 629.685,365	6.709
3	616.790,434 629.685,365	4	616.784,944 629.689,27	6.738
4	616.784,944 629.689,27	5	616.778,362 629.693,951	8.077
5	616.778,362 629.693,951	6	616.778,055 629.694,169	0.377

Punct început	X / Y	Punct sfârșit	X / Y	Lungime segment (** (m)
6	616.778,055 629.694,169	7	616.593,767 629.499,638	267.964
7	616.593,767 629.499,638	8	616.594,039 629.499,382	0.373
8	616.594,039 629.499,382	9	616.597,559 629.496,078	4.828
9	616.597,559 629.496,078	10	616.599,789 629.493,823	3.171
10	616.599,789 629.493,823	11	616.604,482 629.489,076	6.675
11	616.604,482 629.489,076	12	616.609,156 629.484,35	6.647
12	616.609,156 629.484,35	13	616.610,585 629.482,905	2.033
13	616.610,585 629.482,905	1	616.797,573 629.680,287	271.89

\*\* Lungimile segmentelor sunt determinate în planul de proiecție Stereo 70 și sunt rotunjite la 1 milimetru.

\*\*\* Distanța dintre puncte este formată din segmente cumulate ce sunt mai mici decât valoarea 1 milimetru.



**DATE DESPRE IMOBILUL NR. 3706**

Oficiul de Cadastru și Publicitate Imobiliară NEAMT  
Biroul de Cadastru și Publicitate Imobiliară Targu-Neamt

**A. Partea I. Descrierea imobilului**

TEREN Extravilan

Adresa: Jud. Neamt

Nr. Crt	Nr cadastral Nr. topografic	Suprafața* (mp)	Observații / Referințe
A1		1.800	Sector cadastral:14 Teren neimprejmuit;

**B. Partea II. Proprietari și acte**

Inscrieri privitoare la dreptul de proprietate și alte drepturi reale	Referințe
/	
Act Administrativ nr. 69/792, din 07/12/1995 emis de CJPSDPAT NEAMȚ;	
B1	A1
Intabulare, drept de PROPRIETATE, dobandit prin Reconstituire, cota actuala 1/1	
1) VĂDUVA D MANOLE, LIPSĂ CNP	

**C. Partea III. SARCINI .**

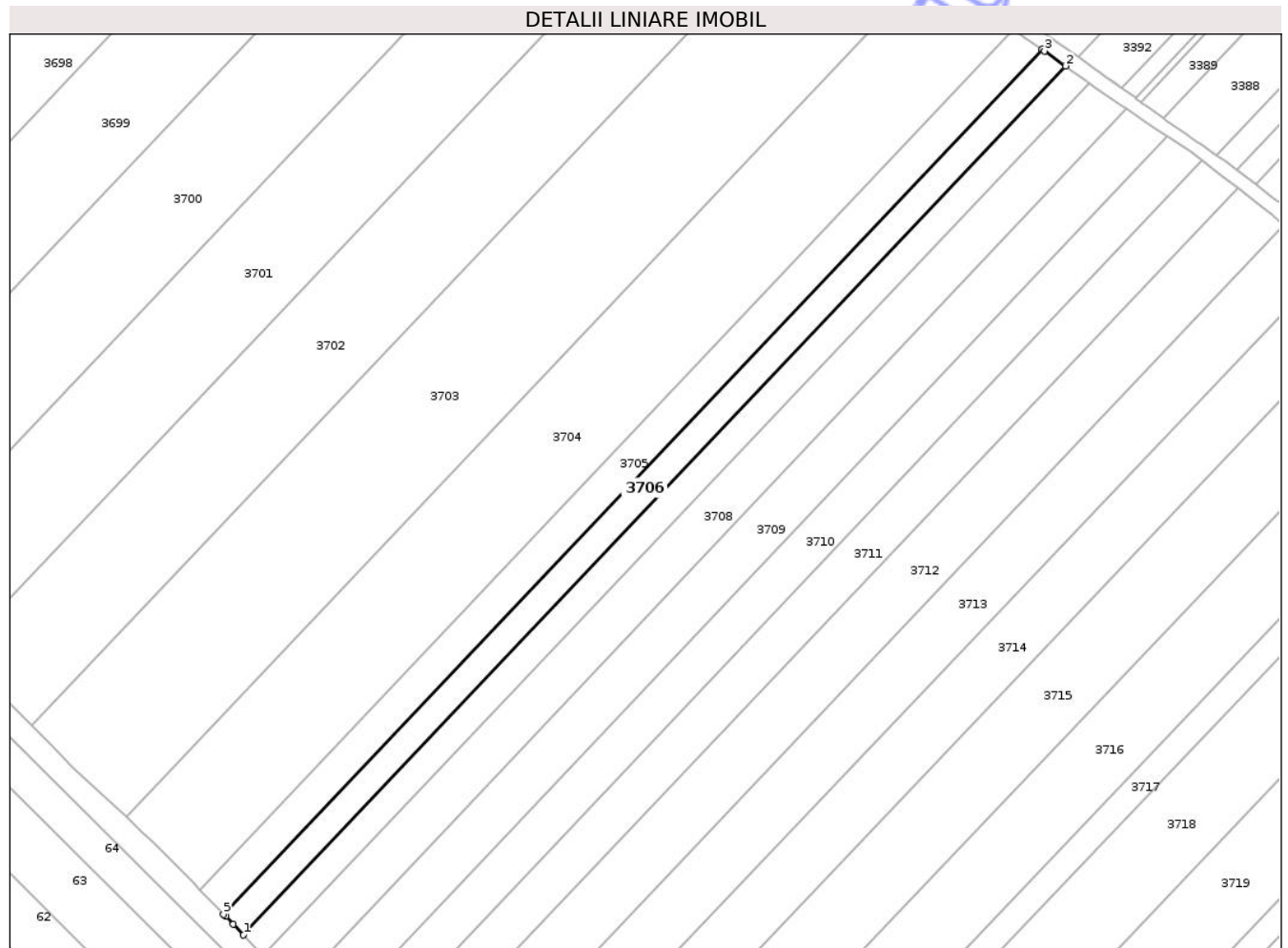
Inscrieri privind dezmembramintele dreptului de proprietate, drepturi reale de garanție și sarcini	Referințe
NU SUNT	

## Anexa Nr. 1 La Partea I

## Teren

Nr cadastral	Suprafața (mp)*	Observații / Referințe
	1.800	

\* Suprafața este determinată în planul de proiecție Stereo 70.



## Date referitoare la teren

Crt	Categorie folosință	Intra vilan	Suprafața (mp)	Tarla	Parcelă	Nr. topo	Observații / Referințe
1	arabil	NU	1.800	13	56A/31	-	NR TOPO CORECT PARCELA 56/31

## Lungime Segmente

1) Valorile lungimilor segmentelor sunt obținute din proiecție în plan.

Punct început	X / Y	Punct sfârșit	X / Y	Lungime segment (** (m)
1	616.620,67 629.472,535	2	616.809,46 629.671,819	274.511
2	616.809,46 629.671,819	3	616.804,657 629.675,242	5.898
3	616.804,657 629.675,242	4	616.804,055 629.675,671	0.739
4	616.804,055 629.675,671	5	616.616,129 629.477,299	273.255
5	616.616,129 629.477,299	6	616.616,644 629.476,778	0.732

Punct început	X / Y	Punct sfârșit	X / Y	Lungime segment (** (m)
6	616.616,644 629.476,778	7	616.618,377 629.475,025	2.465
7	616.618,377 629.475,025	1	616.620,67 629.472,535	3.385

\*\* Lungimile segmentelor sunt determinate în planul de proiecție Stereo 70 și sunt rotunjite la 1 milimetru.

\*\*\* Distanța dintre puncte este formată din segmente cumulate ce sunt mai mici decât valoarea 1 milimetru.

Neutilizabil în Circuitul Civil



**DATE DESPRE IMOBILUL NR. 3709**

Oficiul de Cadastru și Publicitate Imobiliară NEAMȚ  
Biroul de Cadastru și Publicitate Imobiliară Targu-Neamt

**A. Partea I. Descrierea imobilului**

TEREN Extravilan

Adresa: Jud. Neamt

Nr. Crt	Nr cadastral Nr. topografic	Suprafața* (mp)	Observații / Referințe
A1		3.100	Sector cadastral:14 Teren neimprejmuit;

**B. Partea II. Proprietari și acte**

Inscrieri privitoare la dreptul de proprietate și alte drepturi reale	Referințe
/	
Act Administrativ nr. 43/944, din 17/01/1995 emis de CJPSDPAT NEAMȚ;	
B1	A1
Intabulare, drept de PROPRIETATE, dobandit prin Reconstituire, cota actuala 1/1	
1) BĂRBIERU C PAVEL, LIPSĂ CNP	

**C. Partea III. SARCINI .**

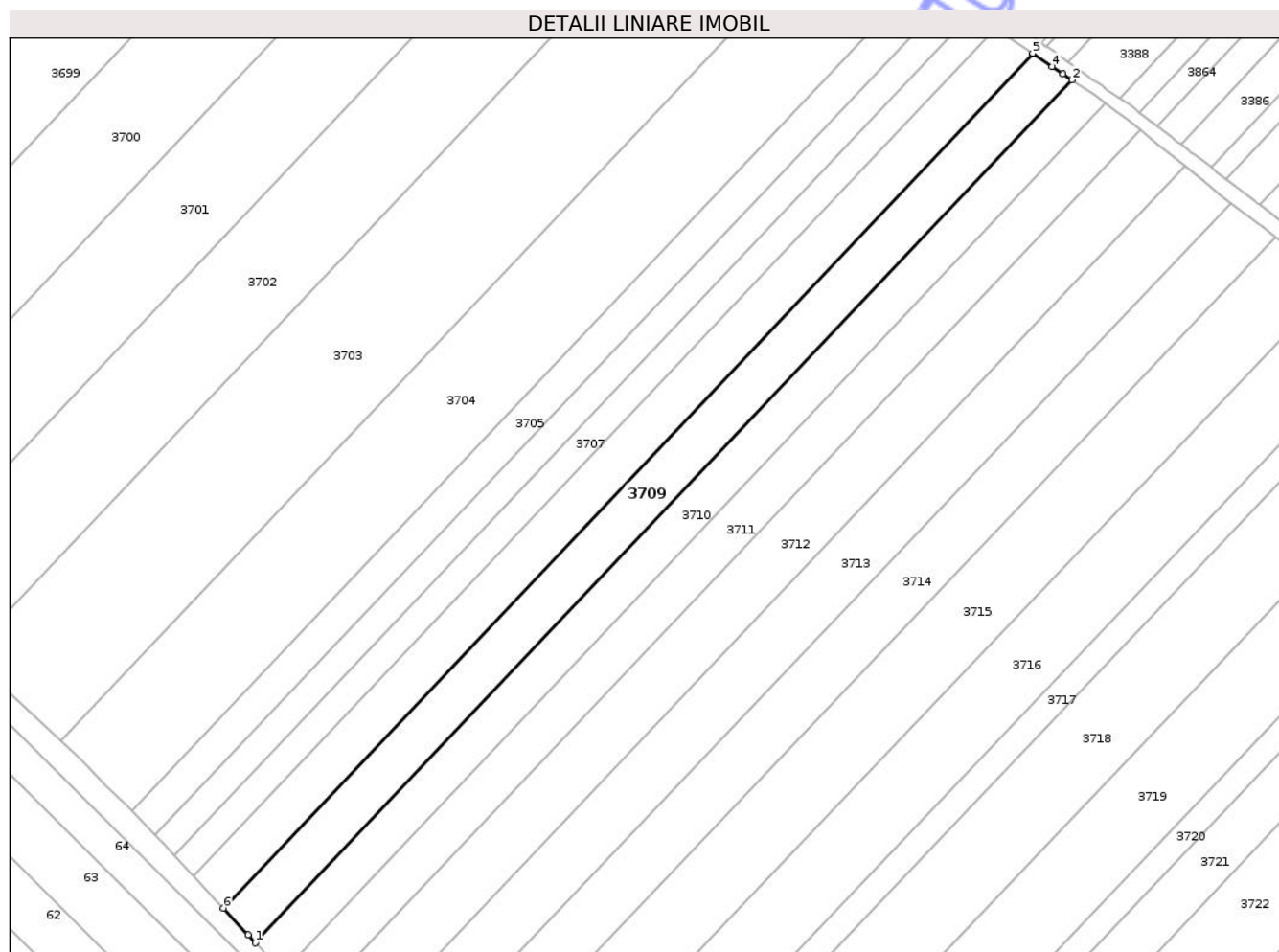
Inscrieri privind dezmembramintele dreptului de proprietate, drepturi reale de garanție și sarcini	Referințe
NU SUNT	

## Anexa Nr. 1 La Partea I

## Teren

Nr cadastral	Suprafața (mp)*	Observații / Referințe
	3.100	

\* Suprafața este determinată în planul de proiecție Stereo 70.



## Date referitoare la teren

Crt	Categorie folosință	Intra vilan	Suprafața (mp)	Tarla	Parcelă	Nr. topo	Observații / Referințe
1	arabil	NU	3.100	13	56E/24	-	NR TOPO CORECT PARCELA 56/24

## Lungime Segmente

1) Valorile lungimilor segmentelor sunt obținute din proiecție în plan.

Punct început	X / Y	Punct sfârșit	X / Y	Lungime segment (** (m)
1	616.639,747 629.451,812	2	616.832,848 629.655,648	280.779
2	616.832,848 629.655,648	3	616.830,75 629.657,061	2.53
3	616.830,75 629.657,061	4	616.828,152 629.658,81	3.132
4	616.828,152 629.658,81	5	616.823,556 629.661,967	5.575
5	616.823,556 629.661,967	6	616.632,217 629.459,992	278.217

Punct început	X / Y	Punct sfârșit	X / Y	Lungime segment (** (m)
6	616.632,217 629.459,992	7	616.638,053 629.453,653	8.616
7	616.638,053 629.453,653	1	616.639,747 629.451,812	2.501

\*\* Lungimile segmentelor sunt determinate în planul de proiecție Stereo 70 și sunt rotunjite la 1 milimetru.

\*\*\* Distanța dintre puncte este formată din segmente cumulate ce sunt mai mici decât valoarea 1 milimetru.

Neutilizabil în Circuitul Civil



**DATE DESPRE IMOBILUL NR. 3711**

Oficiul de Cadastru și Publicitate Imobiliară NEAMȚ  
Biroul de Cadastru și Publicitate Imobiliară Targu-Neamt

**A. Partea I. Descrierea imobilului**

TEREN Extravilan

Adresa: Jud. Neamt

Nr. Crt	Nr cadastral Nr. topografic	Suprafața* (mp)	Observații / Referințe
A1		2.900	Sector cadastral:14 Teren neimprejmuit;

**B. Partea II. Proprietari și acte**

Inscrieri privitoare la dreptul de proprietate și alte drepturi reale	Referințe
/	
Act Administrativ nr. 43/704, din 22/05/2002 emis de CJPSDPAT NEAMȚ;	
B1	A1
Intabulare, drept de PROPRIETATE, dobandit prin Reconstituire, cota actuala 1/1 1) BĂRBIERIU C MAFTEI, LIPSĂ CNP	

**C. Partea III. SARCINI .**

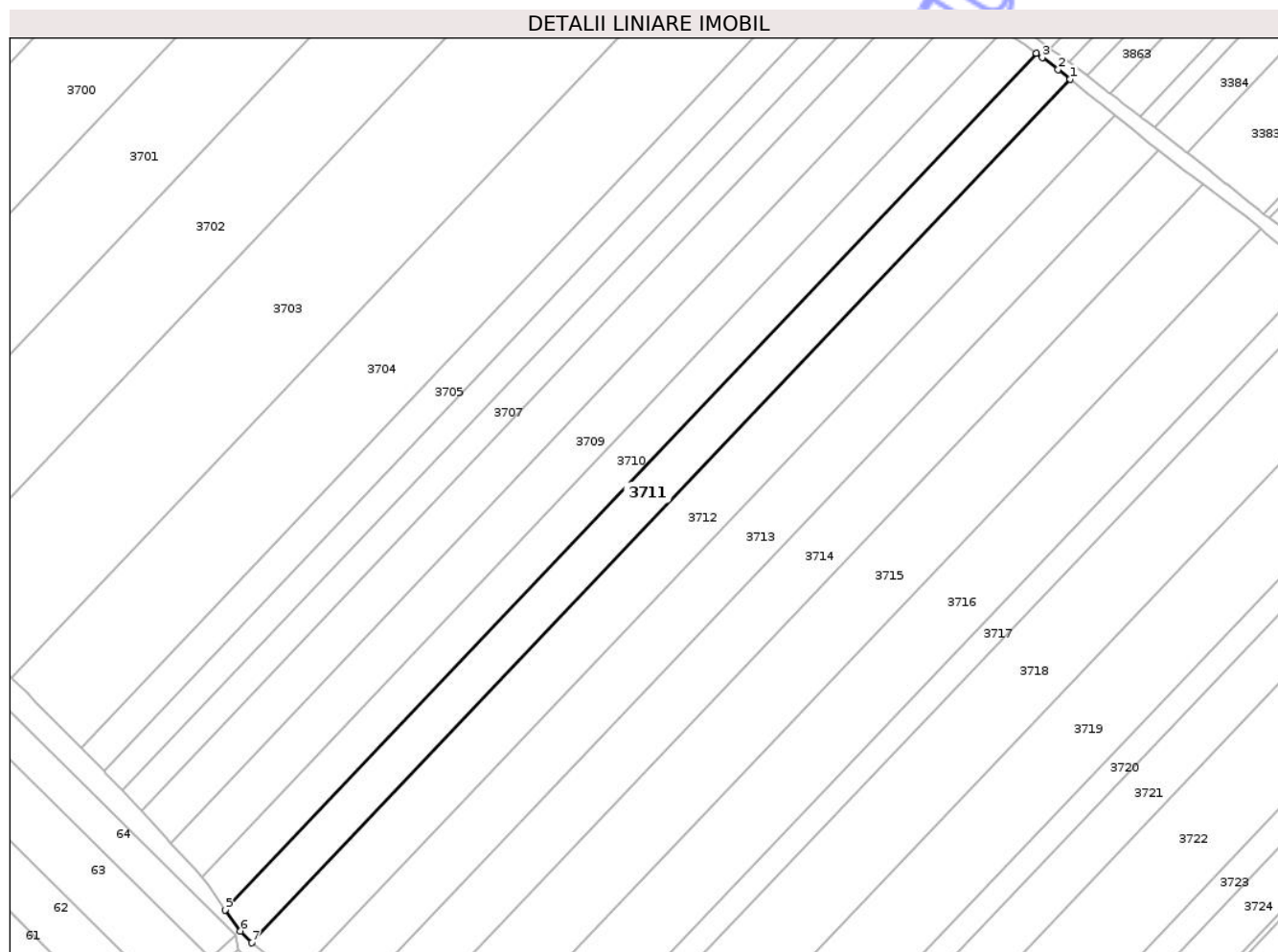
Inscrieri privind dezmembramintele dreptului de proprietate, drepturi reale de garanție și sarcini	Referințe
NU SUNT	

## Anexa Nr. 1 La Partea I

## Teren

Nr cadastral	Suprafața (mp)*	Observații / Referințe
	2.900	

\* Suprafața este determinată în planul de proiecție Stereo 70.



## Date referitoare la teren

Crt	Categorie folosință	Intra vilan	Suprafața (mp)	Tarla	Parcelă	Nr. topo	Observații / Referințe
1	arabil	NU	2.900	13	56A/26	-	NR TOPO CORECT PARCELA 56/26

## Lungime Segmente

1) Valorile lungimilor segmentelor sunt obținute din proiecție în plan.

Punct început	X / Y	Punct sfârșit	X / Y	Lungime segment (** (m)
1	616.848,99 629.643,878	2	616.846,116 629.646,193	3.691
2	616.846,116 629.646,193	3	616.842,24 629.649,059	4.82
3	616.842,24 629.649,059	4	616.840,808 629.650,117	1.781
4	616.840,808 629.650,117	5	616.645,34 629.443,84	284.179
5	616.645,34 629.443,84	6	616.649,026 629.438,756	6.28

Punct început	X / Y	Punct sfârșit	X / Y	Lungime segment (** (m)
6	616.649,026 629.438,756	7	616.651,712 629.435,912	3.912
7	616.651,712 629.435,912	1	616.848,99 629.643,878	286.651

\*\* Lungimile segmentelor sunt determinate în planul de proiecție Stereo 70 și sunt rotunjite la 1 milimetru.

\*\*\* Distanța dintre puncte este formată din segmente cumulate ce sunt mai mici decât valoarea 1 milimetru.

Neutilizabil în Circuitul Civil



**DATE DESPRE IMOBILUL NR. 3712**

Oficiul de Cadastru și Publicitate Imobiliară NEAMT  
 Biroul de Cadastru și Publicitate Imobiliară Targu-Neamt

**A. Partea I. Descrierea imobilului**

TEREN Extravilan

Adresa: Jud. Neamt

Nr. Crt	Nr cadastral Nr. topografic	Suprafața* (mp)	Observații / Referințe
A1		3.900	Sector cadastral:14 Teren neimprejmuit;

**B. Partea II. Proprietari și acte**

Inscrieri privitoare la dreptul de proprietate și alte drepturi reale	Referințe
/	
Act Administrativ nr. 69/1220, din 24/09/1997 emis de CJPSDPAT NEAMȚ;	
B1	A1
Intabulare, drept de PROPRIETATE, dobandit prin Reconstituire, cota actuala 1/1	
1) MUSTEAȚĂ GH COSTICĂ, LIPSĂ CNP 2) TATARU GH RODICA, LIPSĂ CNP 3) ASTEFĂNESEI GH ELENA, LIPSĂ CNP 4) MUSTEAȚĂ GH IOAN, LIPSĂ CNP 5) MUSTEAȚĂ GH VASILE, LIPSĂ CNP 6) STAHIE C ANICA, LIPSĂ CNP 7) SIMIREA GH MARIA, LIPSĂ CNP	

**C. Partea III. SARCINI .**

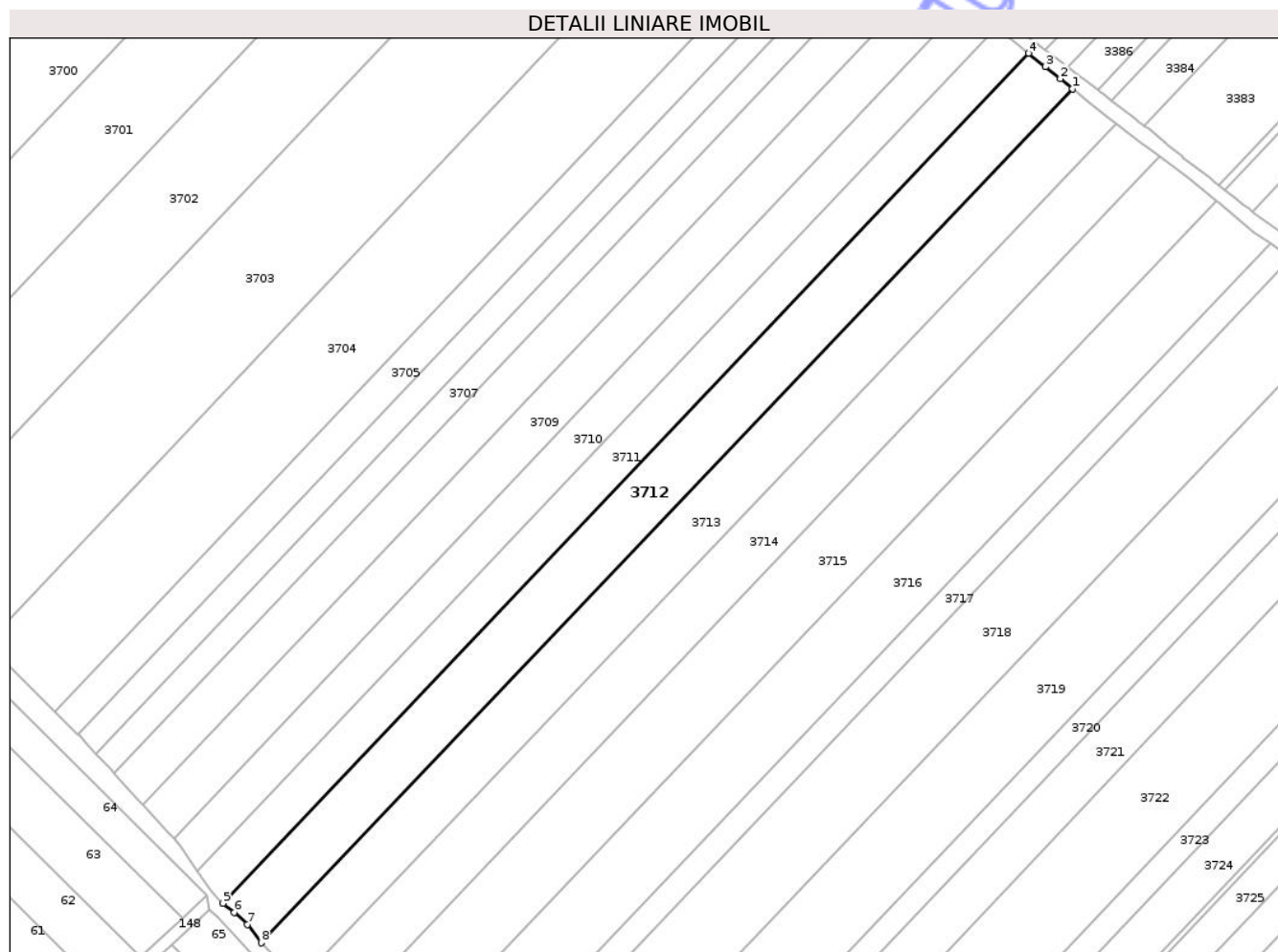
Inscrieri privind dezmembramintele dreptului de proprietate, drepturi reale de garanție și sarcini	Referințe
NU SUNT	

## Anexa Nr. 1 La Partea I

## Teren

Nr cadastral	Suprafața (mp)*	Observații / Referințe
	3.900	

\* Suprafața este determinată în planul de proiecție Stereo 70.



## Date referitoare la teren

Crt	Categorie folosință	Intra vilan	Suprafața (mp)	Tarla	Parcelă	Nr. topo	Observații / Referințe
1	arabil	NU	3.900	13	56A/26	-	NR TOPO CORECT PARCELA 56/26

## Lungime Segmente

1) Valorile lungimilor segmentelor sunt obținute din proiecție în plan.

Punct început	X / Y	Punct sfârșit	X / Y	Lungime segment (** (m)
1	616.859,69 629.635,207	2	616.856,703 629.637,664	3.868
2	616.856,703 629.637,664	3	616.853,118 629.640,552	4.604
3	616.853,118 629.640,552	4	616.848,99 629.643,878	5.301
4	616.848,99 629.643,878	5	616.651,712 629.435,912	286.651
5	616.651,712 629.435,912	6	616.654,56 629.433,746	3.578

Punct început	X / Y	Punct sfârșit	X / Y	Lungime segment (** (m)
6	616.654,56 629.433,746	7	616.657,728 629.430,779	4.34
7	616.657,728 629.430,779	8	616.661,093 629.426,268	5.628
8	616.661,093 629.426,268	1	616.859,69 629.635,207	288.264

\*\* Lungimile segmentelor sunt determinate în planul de proiecție Stereo 70 și sunt rotunjite la 1 milimetru.

\*\*\* Distanța dintre puncte este formată din segmente cumulate ce sunt mai mici decât valoarea 1 milimetru.

Neutilizabil în Circuitul Civil



**DATE DESPRE IMOBILUL NR. 3714**

Oficiul de Cadastru și Publicitate Imobiliară NEAMT  
Biroul de Cadastru și Publicitate Imobiliară Targu-Neamt

**A. Partea I. Descrierea imobilului**

TEREN Extravilan

Adresa: Jud. Neamt

Nr. Crt	Nr cadastral Nr. topografic	Suprafața* (mp)	Observații / Referințe
A1		3.900	Sector cadastral:14 Teren neimprejmuit;

**B. Partea II. Proprietari și acte**

Inscrieri privitoare la dreptul de proprietate și alte drepturi reale	Referințe
/	
Act Administrativ nr. 69/369, din 14/02/1995 emis de CJPSDPAT NEAMȚ;	
B1	A1
Intabulare, drept de PROPRIETATE, dobandit prin Reconstituire, cota actuala 1/1	
1) ASMARANDEI I VASILE, LIPSĂ CNP	

**C. Partea III. SARCINI .**

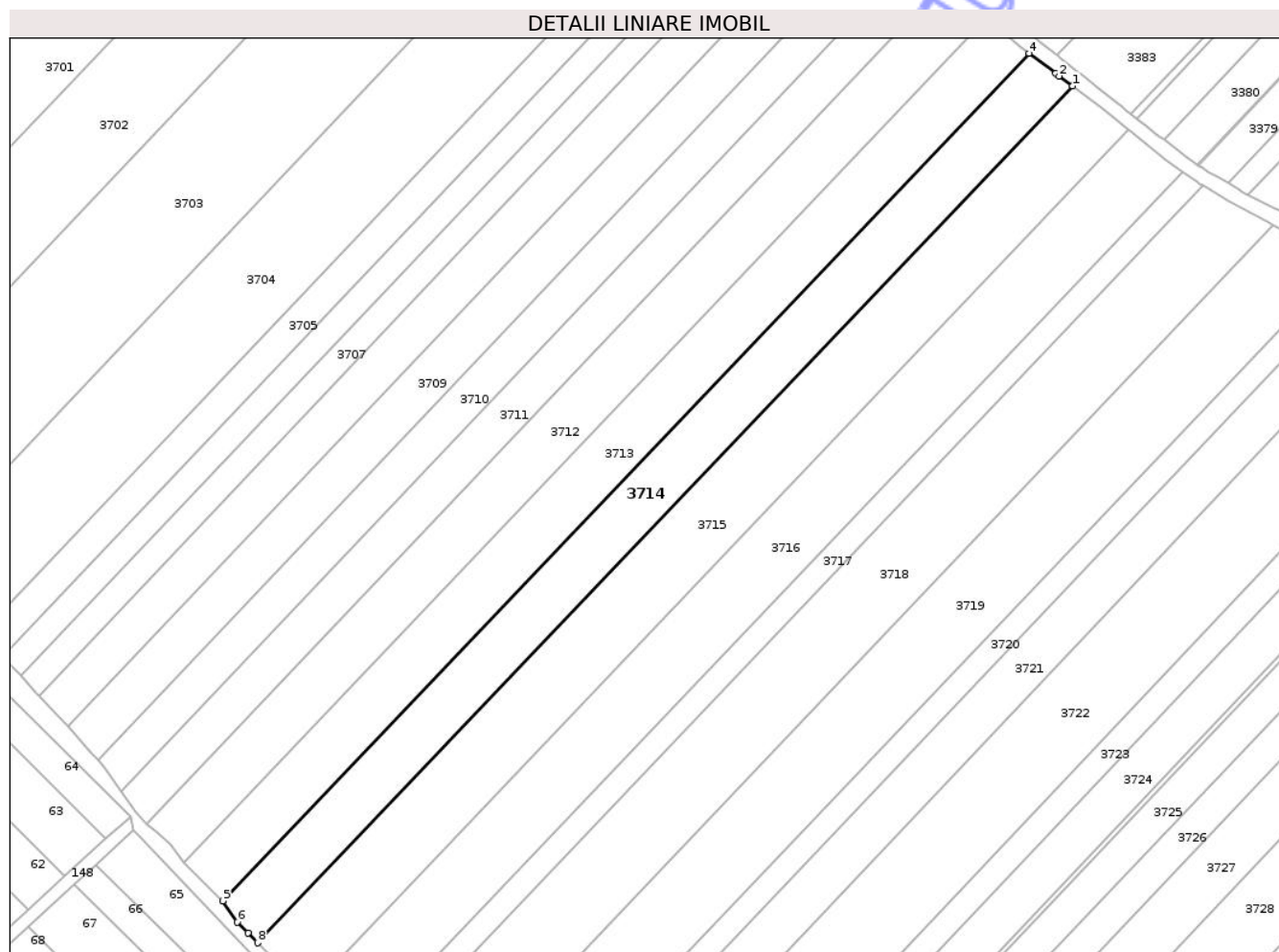
Inscrieri privind dezmembramintele dreptului de proprietate, drepturi reale de garanție și sarcini	Referințe
NU SUNT	

## Anexa Nr. 1 La Partea I

## Teren

Nr cadastral	Suprafața (mp)*	Observații / Referințe
	3.900	

\* Suprafața este determinată în planul de proiecție Stereo 70.



## Date referitoare la teren

Crt	Categorie folosință	Intra vilan	Suprafața (mp)	Tarla	Parcelă	Nr. topo	Observații / Referințe
1	arabil	NU	3.900	13	56A/23	-	NR TOPO CORECT PARCELA 56/23

## Lungime Segmente

1) Valorile lungimilor segmentelor sunt obținute din proiecție în plan.

Punct început	X / Y	Punct sfârșit	X / Y	Lungime segment (** (m)
1	616.881,059 629.618,536	2	616.877,737 629.620,996	4.134
2	616.877,737 629.620,996	3	616.876,893 629.621,621	1.05
3	616.876,893 629.621,621	4	616.870,295 629.626,631	8.284
4	616.870,295 629.626,631	5	616.670,648 629.416,868	289.585
5	616.670,648 629.416,868	6	616.674,218 629.411,687	6.292

Punct început	X / Y	Punct sfârșit	X / Y	Lungime segment (** (m)
6	616.674,218 629.411,687	7	616.676,877 629.408,972	3.8
7	616.676,877 629.408,972	8	616.679,28 629.406,518	3.434
8	616.679,28 629.406,518	1	616.881,059 629.618,536	292.689

\*\* Lungimile segmentelor sunt determinate în planul de proiecție Stereo 70 și sunt rotunjite la 1 milimetru.

\*\*\* Distanța dintre puncte este formată din segmente cumulate ce sunt mai mici decât valoarea 1 milimetru.

Neutilizabil în Circuitul Civil



**DATE DESPRE IMOBILUL NR. 3719**

Oficiul de Cadastru și Publicitate Imobiliară NEAMT  
 Biroul de Cadastru și Publicitate Imobiliară Targu-Neamt

**A. Partea I. Descrierea imobilului**

TEREN Extravilan

Adresa: Jud. Neamt

Nr. Crt	Nr cadastral Nr. topografic	Suprafața* (mp)	Observații / Referințe
A1		5.800	Sector cadastral:14 Teren neimprejmuit;

**B. Partea II. Proprietari și acte**

Inscrieri privitoare la dreptul de proprietate și alte drepturi reale	Referințe
/	
Act Administrativ nr. 69/1040, din 11/06/1996 emis de CJPSDPAT NEAMȚ;	
B1	A1
Intabulare, drept de PROPRIETATE, dobandit prin Reconstituire, cota actuala 1/1	
1) PRISECARU I PETRU, LIPSĂ CNP	

**C. Partea III. SARCINI .**

Inscrieri privind dezmembramintele dreptului de proprietate, drepturi reale de garanție și sarcini	Referințe
NU SUNT	

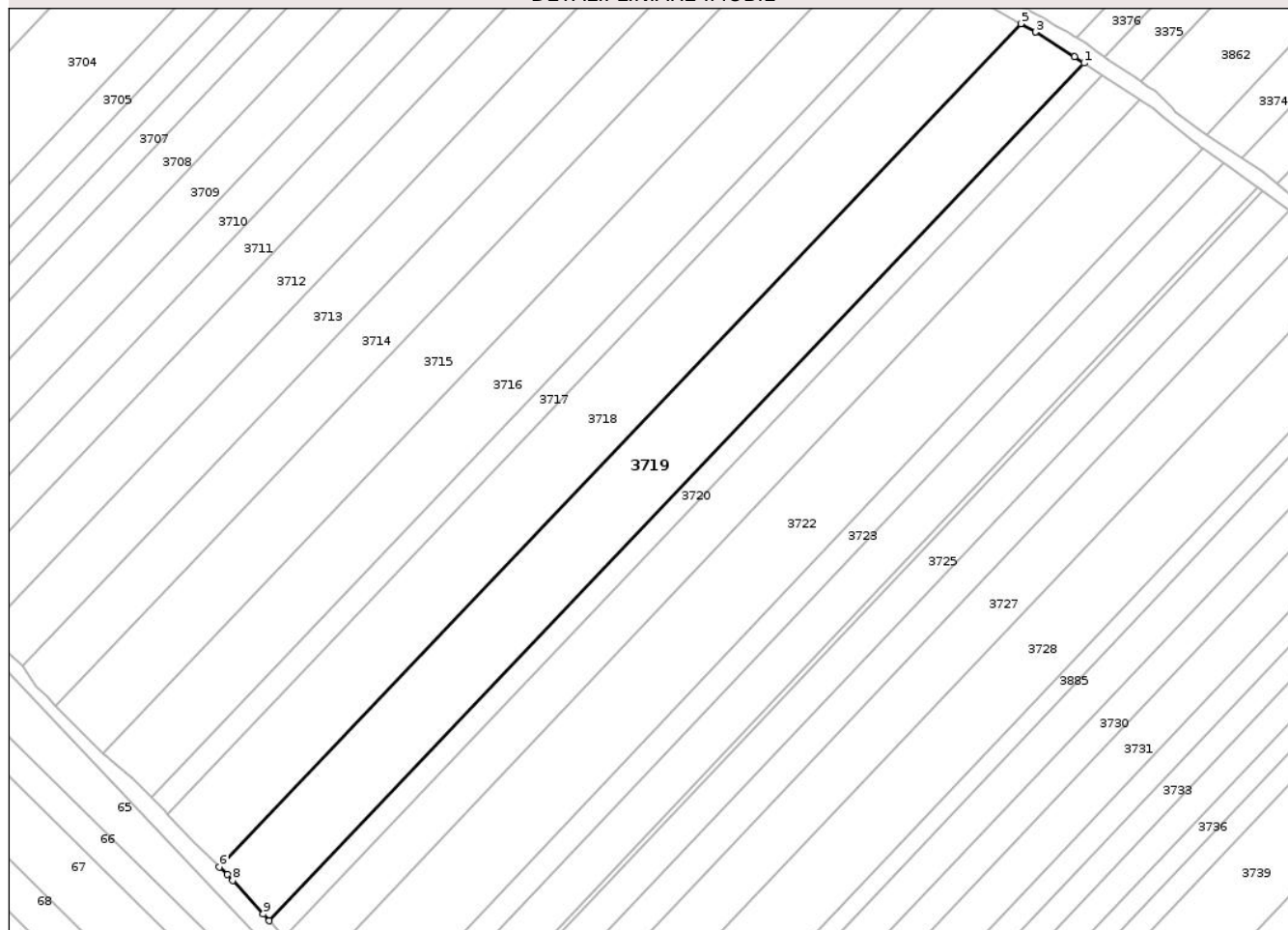
## Anexa Nr. 1 La Partea I

## Teren

Nr cadastral	Suprafața (mp)*	Observații / Referințe
	5.800	

\* Suprafața este determinată în planul de proiecție Stereo 70.

## DETALII LINIARE IMOBIL



## Date referitoare la teren

Crt	Categorie folosință	Intra vilan	Suprafața (mp)	Tarla	Parcelă	Nr. topo	Observații / Referințe
1	arabil	NU	5.800	13	56A/21	-	NR TOPO CORECT PARCELA 56/21

## Lungime Segmente

1) Valorile lungimilor segmentelor sunt obținute din proiecție în plan.

Punct început	X / Y	Punct sfârșit	X / Y	Lungime segment (** (m)
1	616.947,07 629.573,805	2	616.944,57 629.575,42	2.977
2	616.944,57 629.575,42	3	616.934,503 629.581,919	11.982
3	616.934,503 629.581,919	4	616.934,485 629.581,931	0.022
4	616.934,485 629.581,931	5	616.930,619 629.584,049	4.408
5	616.930,619 629.584,049	6	616.721,927 629.364,689	302.772

Punct început	X / Y	Punct sfârșit	X / Y	Lungime segment (** (m)
6	616.721,927 629.364,689	7	616.723,933 629.362,705	2.822
7	616.723,933 629.362,705	8	616.725,352 629.361,142	2.111
8	616.725,352 629.361,142	9	616.733,288 629.352,394	11.811
9	616.733,288 629.352,394	10	616.734,835 629.350,688	2.303
10	616.734,835 629.350,688	1	616.947,07 629.573,805	307.937

\*\* Lungimile segmentelor sunt determinate în planul de proiecție Stereo 70 și sunt rotunjite la 1 milimetru.

\*\*\* Distanța dintre puncte este formată din segmente cumulate ce sunt mai mici decât valoarea 1 milimetru.

Neutilizabil în Circuitul Civil



**DATE DESPRE IMOBILUL NR. 3720**

Oficiul de Cadastru și Publicitate Imobiliară NEAMȚ  
 Biroul de Cadastru și Publicitate Imobiliară Targu-Neamt

**A. Partea I. Descrierea imobilului**

TEREN Extravilan

Adresa: Jud. Neamt

Nr. Crt	Nr cadastral Nr. topografic	Suprafața* (mp)	Observații / Referințe
A1		1.800	Sector cadastral:14 Teren neimprejmuit;

**B. Partea II. Proprietari și acte**

Inscrieri privitoare la dreptul de proprietate și alte drepturi reale	Referințe
/	
Act Administrativ nr. 43/884, din 14/02/1997 emis de CJPSDPAT NEAMȚ;	
B1	A1
Intabulare, drept de PROPRIETATE, dobandit prin Reconstituire, cota actuala 1/1	
1) STÎNGU I DUMITRU, LIPSĂ CNP	

**C. Partea III. SARCINI .**

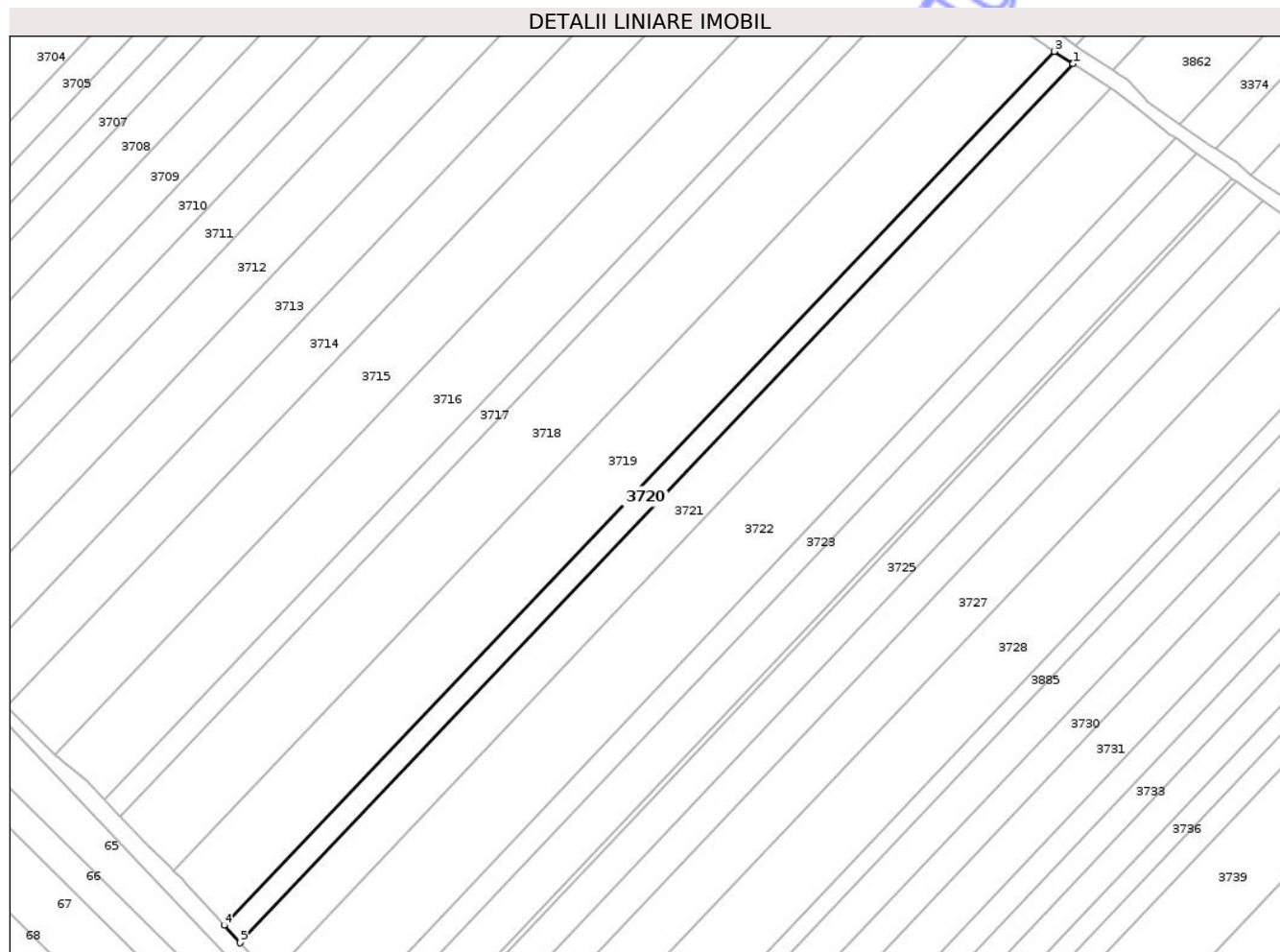
Inscrieri privind dezmembramintele dreptului de proprietate, drepturi reale de garanție și sarcini	Referințe
NU SUNT	

## Anexa Nr. 1 La Partea I

## Teren

Nr cadastral	Suprafața (mp)*	Observații / Referințe
	1.800	

\* Suprafața este determinată în planul de proiecție Stereo 70.



## Date referitoare la teren

Crt	Categorie folosință	Intravilan	Suprafața (mp)	Tarla	Parcelă	Nr. topo	Observații / Referințe
1	arabil	NU	1.800	13	56A/20	-	NR TOPO CORECT PARCELA 56/20

## Lungime Segmente

1) Valorile lungimilor segmentelor sunt obținute din proiecție în plan.

Punct început	X / Y	Punct sfârșit	X / Y	Lungime segment (** (m)
1	616.951,916 629.570,675	2	616.951,739 629.570,791	0.212
2	616.951,739 629.570,791	3	616.947,07 629.573,805	5.557
3	616.947,07 629.573,805	4	616.734,835 629.350,688	307.937
4	616.734,835 629.350,688	5	616.738,868 629.346,235	6.008
5	616.738,868 629.346,235	1	616.951,916 629.570,675	309.456

\*\* Lungimile segmentelor sunt determinate în planul de proiecție Stereo 70 și sunt rotunjite la 1 milimetru.

\*\*\* Distanța dintre puncte este formată din segmente cumulate ce sunt mai mici decât valoarea 1 milimetru.

Neutilizabil în Circuitul  
Civil



**DATE DESPRE IMOBILUL NR. 3722**

Oficiul de Cadastru și Publicitate Imobiliară NEAMT  
Biroul de Cadastru și Publicitate Imobiliară Targu-Neamt

**A. Partea I. Descrierea imobilului**

TEREN Extravilan

Adresa: Jud. Neamt, tarla "Lanul Mare"

Nr. Crt	Nr cadastral Nr. topografic	Suprafața* (mp)	Observații / Referințe
A1	51550	6.537	Sector cadastral:14 Teren neimprejmuit;

**B. Partea II. Proprietari și acte**

Inscrieri privitoare la dreptul de proprietate și alte drepturi reale	Referințe
<b>2584 / 31/01/2019</b>	
Act Notarial nr. Contract de vânzare aut. nr. 265, din 30/01/2019 emis de BIN LEHĂDUȘ ALINA-LAURA;	
B3	A1
Intabulare, drept de PROPRIETATE, cu titlu de drept de CUMPĂRARE, dobandit prin Conventie, cota actuala 1/1	
1) <b>MARIȘCA VIOREL</b>	
2) <b>MARIȘCA MIHAELA</b> , * Bun Comun	

**C. Partea III. SARCINI .**

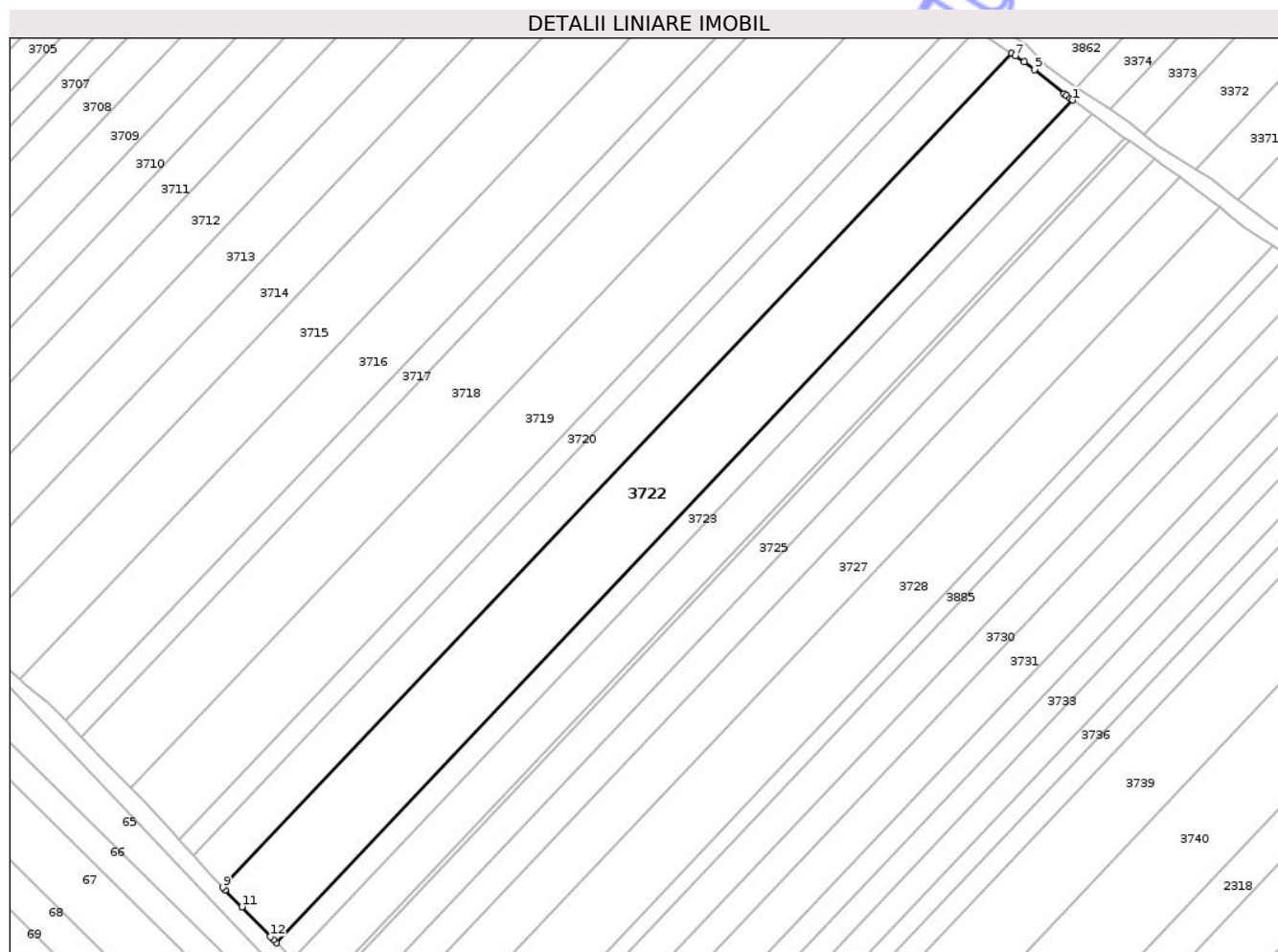
Inscrieri privind dezmembramintele dreptului de proprietate, drepturi reale de garanție și sarcini	Referințe
NU SUNT	

## Anexa Nr. 1 La Partea I

## Teren

Nr cadastral	Suprafața (mp)*	Observații / Referințe
51550	6.537	

\* Suprafața este determinată în planul de proiecție Stereo 70.



## Date referitoare la teren

Crt	Categorie folosință	Intra vilan	Suprafața (mp)	Tarla	Parcelă	Nr. topo	Observații / Referințe
1	arabil	NU	6.537	13	56A/20B	-	NR TOPO CORECT PARCELA 56/20B

## Lungime Segmente

1) Valorile lungimilor segmentelor sunt obținute din proiecție în plan.

Punct început	X / Y	Punct sfârșit	X / Y	Lungime segment (** (m)
1	616.978,047 629.551,634	2	616.977,412 629.552,088	0.781
2	616.977,412 629.552,088	3	616.976,369 629.552,834	1.282
3	616.976,369 629.552,834	4	616.975,739 629.553,286	0.775
4	616.975,739 629.553,286	5	616.967,703 629.559,884	10.398
5	616.967,703 629.559,884	6	616.965,004 629.562,099	3.491

Punct început	X / Y	Punct sfârșit	X / Y	Lungime segment (** (m)
6	616.965,004 629.562,099	7	616.962,536 629.563,717	2.952
7	616.962,536 629.563,717	8	616.961,566 629.564,352	1.159
8	616.961,566 629.564,352	9	616.746,916 629.337,567	312.26
9	616.746,916 629.337,567	10	616.747,613 629.336,848	1.002
10	616.747,613 629.336,848	11	616.752,061 629.332,255	6.393
11	616.752,061 629.332,255	12	616.759,817 629.324,245	11.15
12	616.759,817 629.324,245	13	616.760,701 629.323,331	1.271
13	616.760,701 629.323,331	14	616.761,498 629.322,508	1.146
14	616.761,498 629.322,508	1	616.978,047 629.551,634	315.264

\*\* Lungimile segmentelor sunt determinate în planul de proiecție Stereo 70 și sunt rotunjite la 1 milimetru.

\*\*\* Distanța dintre puncte este formată din segmente cumulate ce sunt mai mici decât valoarea 1 milimetru.



**DATE DESPRE IMOBILUL NR. 3724**

Oficiul de Cadastru și Publicitate Imobiliară NEAMT  
Biroul de Cadastru și Publicitate Imobiliară Targu-Neamt

**A. Partea I. Descrierea imobilului**

TEREN Extravilan

Adresa: Jud. Neamt

Nr. Crt	Nr cadastral Nr. topografic	Suprafața* (mp)	Observații / Referințe
A1		3.500	Sector cadastral:14 Teren neimprejmuit;

**B. Partea II. Proprietari și acte**

Inscrieri privitoare la dreptul de proprietate și alte drepturi reale	Referințe
/	
Act Notarial nr. CM NR 115, din 23/12/2004 emis de BNP BLOJU VERONICA;	
B1	A1
Intabulare, drept de PROPRIETATE, dobandit prin Iesire Din Indiviziune, cota actuala 1/1	
1) PĂDURARU ION	

**C. Partea III. SARCINI .**

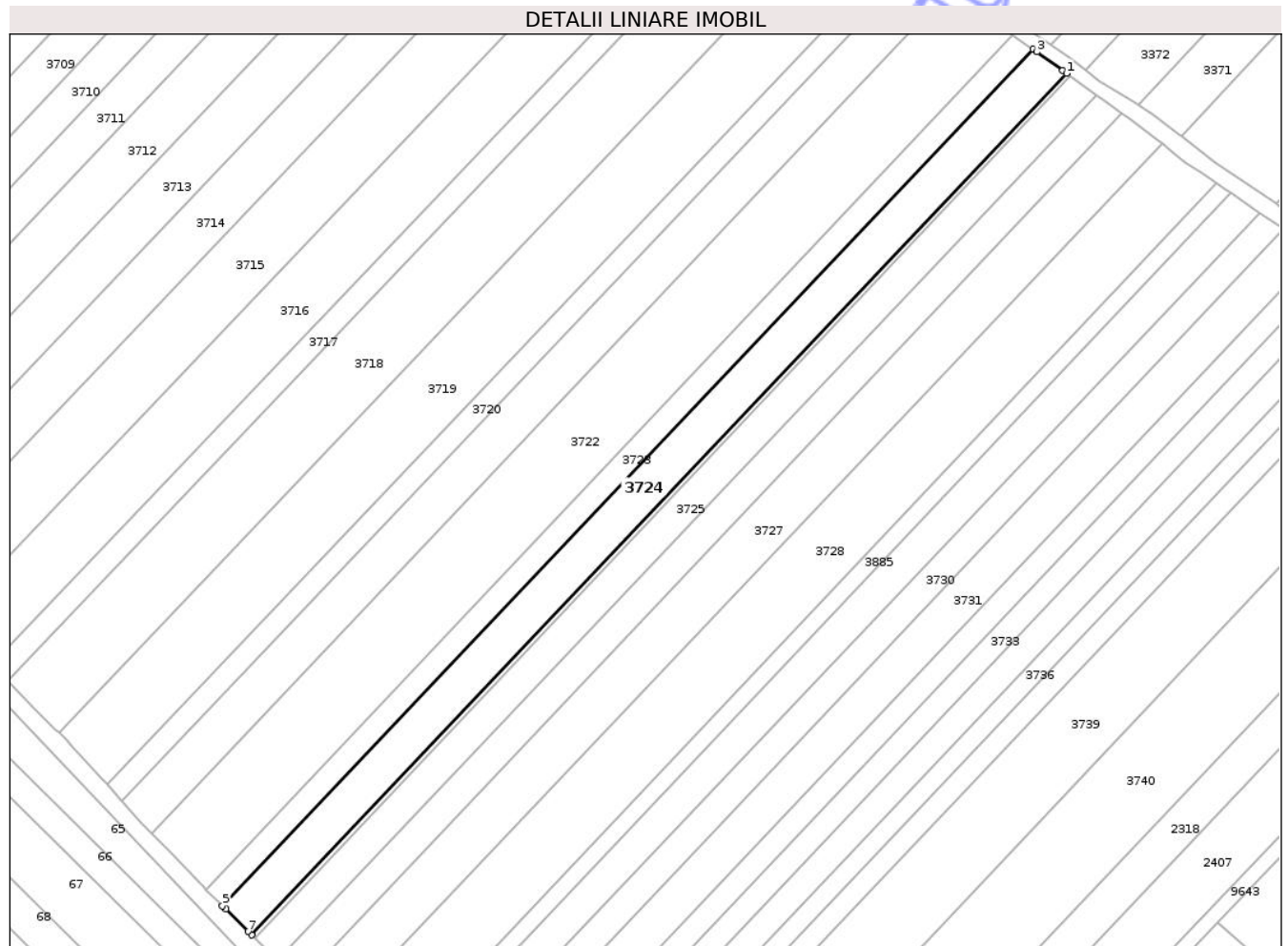
Inscrieri privind dezmembramintele dreptului de proprietate, drepturi reale de garanție și sarcini	Referințe
NU SUNT	

## Anexa Nr. 1 La Partea I

## Teren

Nr cadastral	Suprafața (mp)*	Observații / Referințe
	3.500	

\* Suprafața este determinată în planul de proiecție Stereo 70.



## Date referitoare la teren

Crt	Categorie folosință	Intra vilan	Suprafața (mp)	Tarla	Parcelă	Nr. topo	Observații / Referințe
1	arabil	NU	3.500	13	56A/19	-	NR TOPO CORECT PARCELA 56/19

## Lungime Segmente

1) Valorile lungimilor segmentelor sunt obținute din proiecție în plan.

Punct început	X / Y	Punct sfârșit	X / Y	Lungime segment (** (m)
1	616.992,424 629.541,342	2	616.991,415 629.542,064	1.241
2	616.991,415 629.542,064	3	616.984,429 629.547,065	8.592
3	616.984,429 629.547,065	4	616.983,383 629.547,813	1.286
4	616.983,383 629.547,813	5	616.765,856 629.318,142	316.334
5	616.765,856 629.318,142	6	616.766,742 629.317,277	1.238

Punct început	X / Y	Punct sfârșit	X / Y	Lungime segment (** (m)
6	616.766,742 629.317,277	7	616.772,777 629.311,272	8.514
7	616.772,777 629.311,272	8	616.773,703 629.310,351	1.306
8	616.773,703 629.310,351	1	616.992,424 629.541,342	318.113

\*\* Lungimile segmentelor sunt determinate în planul de proiecție Stereo 70 și sunt rotunjite la 1 milimetru.

\*\*\* Distanța dintre puncte este formată din segmente cumulate ce sunt mai mici decât valoarea 1 milimetru.

Neutilizabil în Circuitul Civil



**DATE DESPRE IMOBILUL NR. 3725**

Oficiul de Cadastru și Publicitate Imobiliară NEAMȚ  
 Biroul de Cadastru și Publicitate Imobiliară Targu-Neamt

**A. Partea I. Descrierea imobilului**

TEREN Extravilan

Adresa: Jud. Neamt

Nr. Crt	Nr cadastral Nr. topografic	Suprafața* (mp)	Observații / Referințe
A1		2.700	Sector cadastral:14 Teren neimprejmuit;

**B. Partea II. Proprietari și acte**

Inscrieri privitoare la dreptul de proprietate și alte drepturi reale	Referințe
/	
Act Administrativ nr. 43/992, din 28/04/1999 emis de CJPSDPAT NEAMȚ;	
B1	A1
Intabulare, drept de PROPRIETATE, dobandit prin Reconstituire, cota actuala 1/1	
1) VĂIDEANU I GHEORGHE, LIPSĂ CNP	

**C. Partea III. SARCINI .**

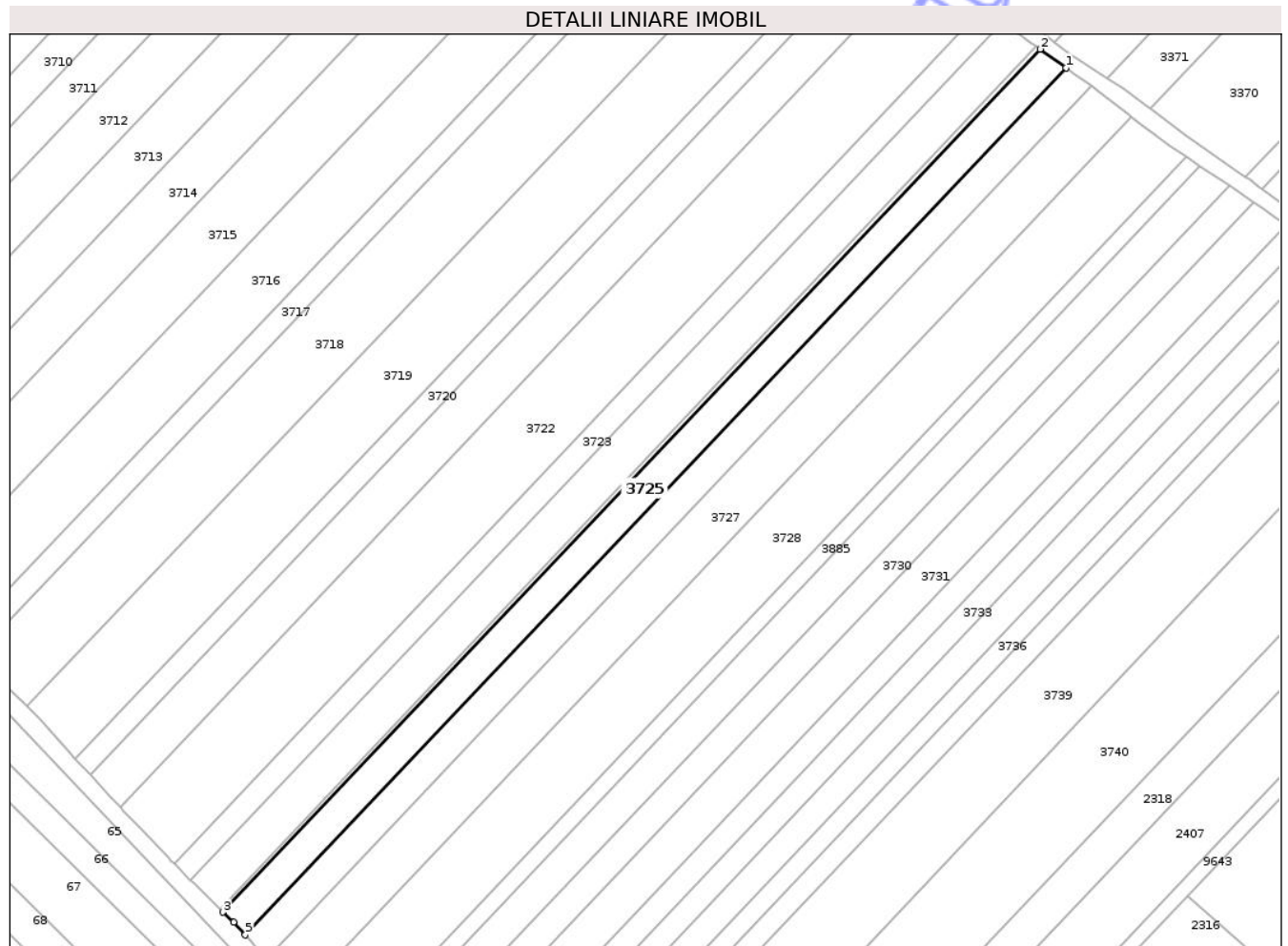
Inscrieri privind dezmembramintele dreptului de proprietate, drepturi reale de garanție și sarcini	Referințe
NU SUNT	

## Anexa Nr. 1 La Partea I

## Teren

Nr cadastral	Suprafața (mp)*	Observații / Referințe
	2.700	

\* Suprafața este determinată în planul de proiecție Stereo 70.



## Date referitoare la teren

Crt	Categorie folosință	Intra vilan	Suprafața (mp)	Tarla	Parcelă	Nr. topo	Observații / Referințe
1	arabil	NU	2.700	13	56A/9	-	NR TOPO CORECT PARCELA 56/9

## Lungime Segmente

1) Valorile lungimilor segmentelor sunt obținute din proiecție în plan.

Punct început	X / Y	Punct sfârșit	X / Y	Lungime segment (** (m)
1	617.000,45 629.535,596	2	616.993,526 629.540,555	8.517
2	616.993,526 629.540,555	3	616.774,543 629.309,529	318.318
3	616.774,543 629.309,529	4	616.777,297 629.306,775	3.894
4	616.777,297 629.306,775	5	616.780,459 629.303,434	4.601
5	616.780,459 629.303,434	1	617.000,45 629.535,596	319.837

\*\* Lungimile segmentelor sunt determinate în planul de proiecție Stereo 70 și sunt rotunjite la 1 milimetru.

\*\*\* Distanța dintre puncte este formată din segmente cumulate ce sunt mai mici decât valoarea 1 milimetru.

Neutilizabil în Circuitul  
Civil



**DATE DESPRE IMOBILUL NR. 3729**

Oficiul de Cadastru și Publicitate Imobiliară NEAMȚ  
Biroul de Cadastru și Publicitate Imobiliară Targu-Neamt

**A. Partea I. Descrierea imobilului**

TEREN Extravilan

Adresa: Jud. Neamt

Nr. Crt	Nr cadastral Nr. topografic	Suprafața* (mp)	Observații / Referințe
A1		3.000	Sector cadastral:14 Teren neimprejmuit;

**B. Partea II. Proprietari și acte**

Inscrieri privitoare la dreptul de proprietate și alte drepturi reale	Referințe
/	
Act Administrativ nr. 69/620, din 28/06/1995 emis de CJPSDPAT NEAMȚ;	
B1	A1
Intabulare, drept de PROPRIETATE, dobandit prin Reconstituire, cota actuala 1/1	
1) TEACĂ-RUSU GHEORGHE, LIPSĂ CNP 2) TEACĂ-RUSU IOAN, LIPSĂ CNP 3) SLĂBUȚU N MARIA, LIPSĂ CNP 4) CIOFU I ȘTEFAN, LIPSĂ CNP 5) RUSU V PROFIRA, LIPSĂ CNP	

**C. Partea III. SARCINI .**

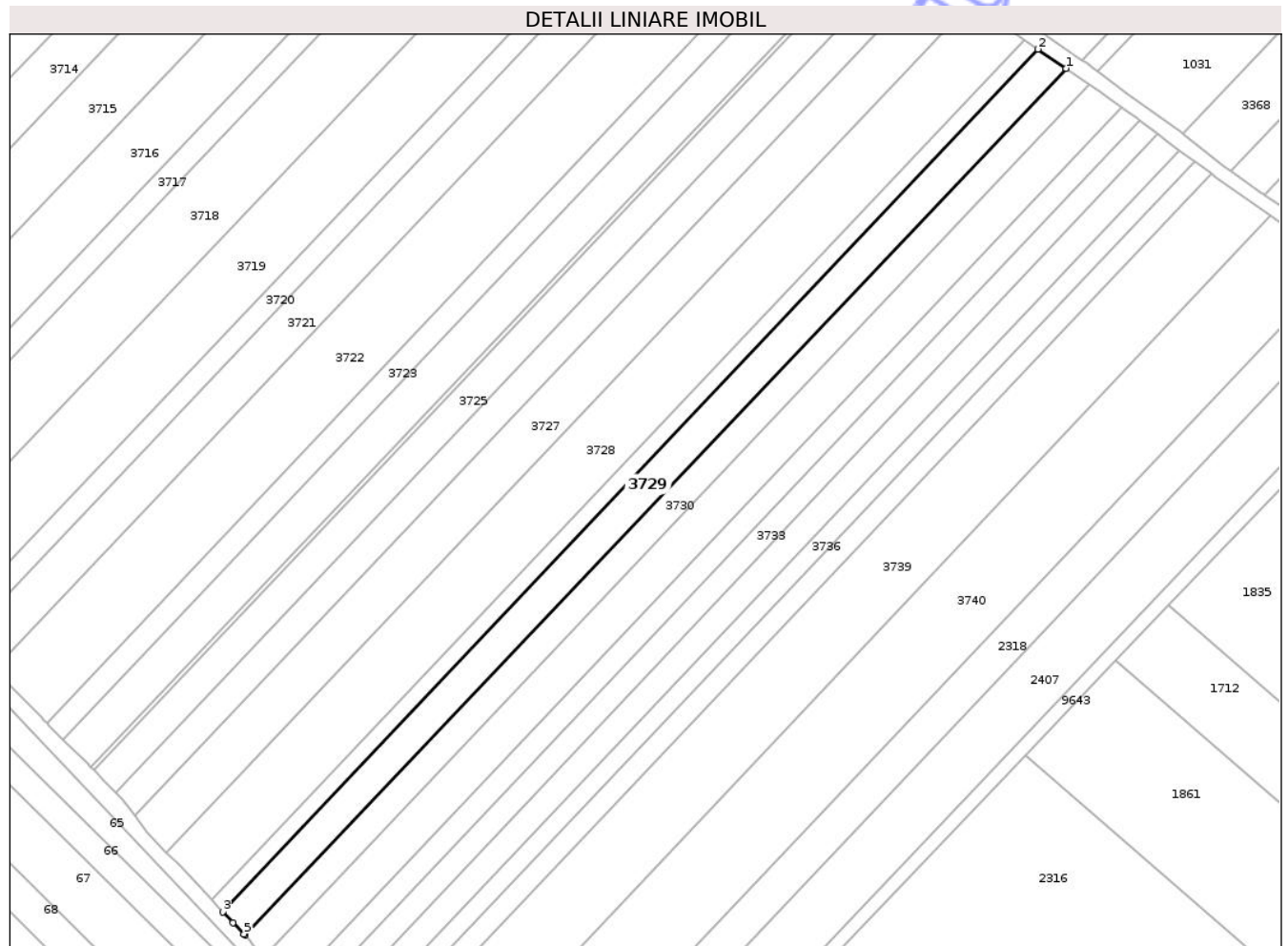
Inscrieri privind dezmembramintele dreptului de proprietate, drepturi reale de garanție și sarcini	Referințe
NU SUNT	

## Anexa Nr. 1 La Partea I

## Teren

Nr cadastral	Suprafața (mp)*	Observații / Referințe
	3.000	

\* Suprafața este determinată în planul de proiecție Stereo 70.



## Date referitoare la teren

Crt	Categorie folosință	Intra vilan	Suprafața (mp)	Tarla	Parcelă	Nr. topo	Observații / Referințe
1	arabil	NU	3.000	13	56A	-	NR TOPO CORECT PARCELA 56

## Lungime Segmente

1) Valorile lungimilor segmentelor sunt obținute din proiecție în plan.

Punct început	X / Y	Punct sfârșit	X / Y	Lungime segment (** (m)
1	617.044,266 629.504,024	2	617.036,423 629.509,324	9.465
2	617.036,423 629.509,324	3	616.810,234 629.270,313	329.071
3	616.810,234 629.270,313	4	616.813,097 629.267,346	4.123
4	616.813,097 629.267,346	5	616.816,136 629.264,21	4.366
5	616.816,136 629.264,21	6	616.816,37 629.263,932	0.364

Punct început	X / Y	Punct sfârșit	X / Y	Lungime segment (** (m)
6	616.816,37 629.263,932	1	617.044,266 629.504,024	331.029

\*\* Lungimile segmentelor sunt determinate în planul de proiecție Stereo 70 și sunt rotunjite la 1 milimetru.

\*\*\* Distanța dintre puncte este formată din segmente cumulate ce sunt mai mici decât valoarea 1 milimetru.

Neutilizabil în Circuitul Civil



**DATE DESPRE IMOBILUL NR. 3731**

Oficiul de Cadastru și Publicitate Imobiliară NEAMT  
Biroul de Cadastru și Publicitate Imobiliară Targu-Neamt

**A. Partea I. Descrierea imobilului**

TEREN Necunoscut

Nr. CF vechi:221

Nr. cadastral vechi:256

Adresa: Loc. Radeni, Jud. Neamt, tarla "Lan Mare A", ȘI EXTRAVILAN COMUNA PĂSTRĂVENI

Nr. Crt	Nr cadastral Nr. topografic	Suprafața* (mp)	Observații / Referințe
A1	50782	3.600	Sector cadastral:14 Teren neimprejmuit;

**B. Partea II. Proprietari și acte**

Inscrieri privitoare la dreptul de proprietate și alte drepturi reale		Referințe
<b>17974 / 15/09/2020</b>		
Act Notarial nr. CERTIFICAT DE MOȘTENITOR SUPLIMENTAR nr. 33, din 14/09/2020 emis de NP BĂLAN Dorina (act notarial nr CERTIFICAT DE MOȘTENITOR nr.34 din 14.09.2020, emis de NP BĂLAN Dorina);		
B4	Intabulare, drept de PROPRIETATE, dobandit prin Succesiune, cota actuala 3/16 1) <b>VÍRLAN NICOLETA</b>	A1
B5	Intabulare, drept de PROPRIETATE, dobandit prin Succesiune, cota actuala 3/16 1) <b>MATEI CLAUDIA-LOREDANA</b>	A1
Act Notarial nr. CERTIFICAT DE MOȘTENITOR nr.34, din 14/09/2020 emis de NP BĂLAN Dorina;		
B6	Intabulare, drept de PROPRIETATE, dobandit prin Succesiune, cota actuala 5/16 1) <b>VÍRLAN NICOLETA</b>	A1
B7	Intabulare, drept de PROPRIETATE, dobandit prin Succesiune, cota actuala 5/16 1) <b>MATEI CLAUDIA-LOREDANA</b>	A1

**C. Partea III. SARCINI .**

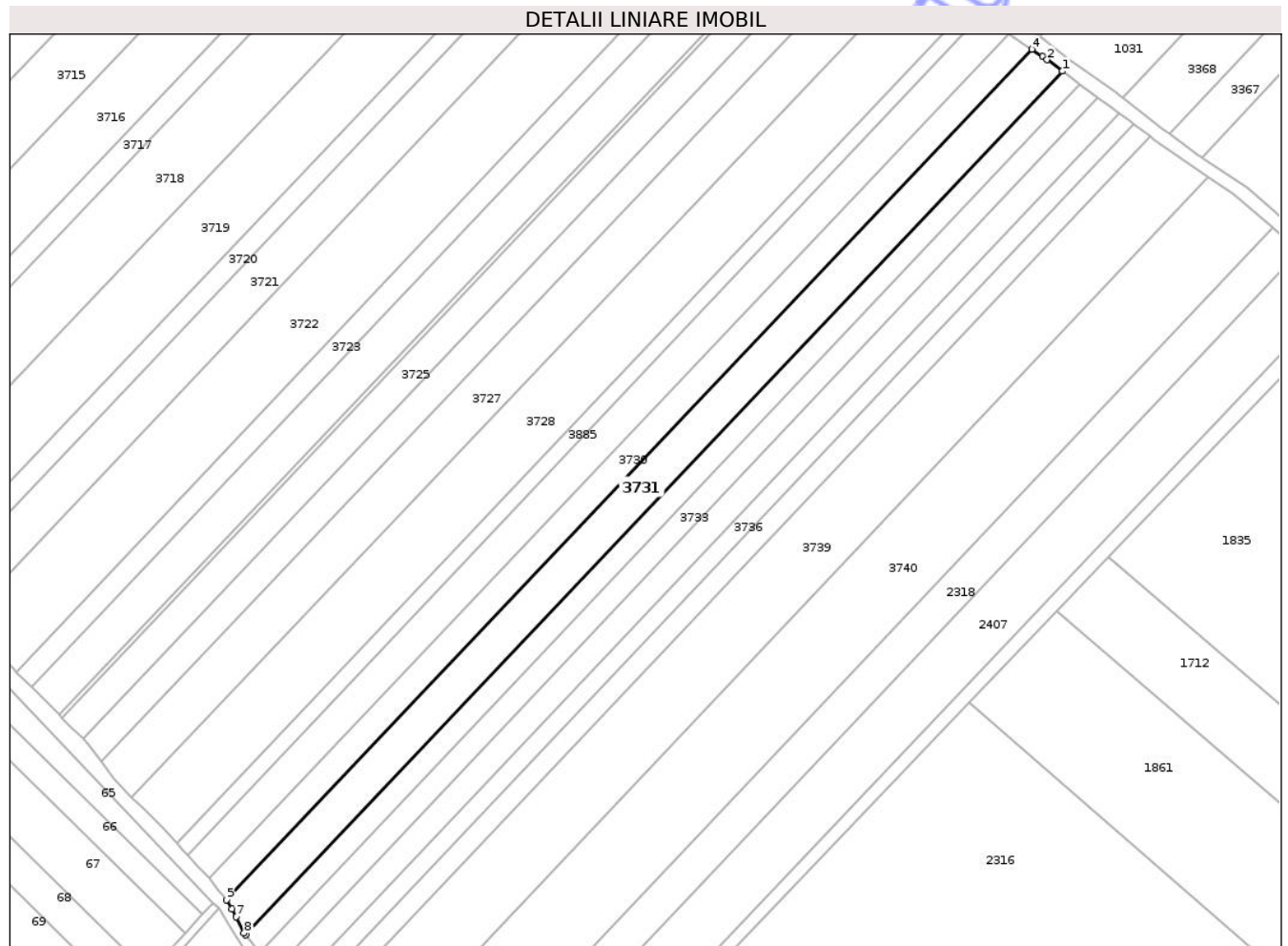
Inscrieri privind dezmembramintele dreptului de proprietate, drepturi reale de garanție și sarcini	Referințe
NU SUNT	

## Anexa Nr. 1 La Partea I

## Teren

Nr cadastral	Suprafața (mp)*	Observații / Referințe
50782	3.600	

\* Suprafața este determinată în planul de proiecție Stereo 70.



## Date referitoare la teren

Crt	Categorie folosință	Intra vilan	Suprafața (mp)	Tarla	Parcelă	Nr. topo	Observații / Referințe
1	arabil	DA	2.574	13	56	-	
2	arabil	NU	1.026	13	56	-	

## Lungime Segmente

1) Valorile lungimilor segmentelor sunt obținute din proiecție în plan.

Punct început	X / Y	Punct sfârșit	X / Y	Lungime segment (** (m)
1	617.059,45 629.493,377	2	617.055,064 629.496,639	5.466
2	617.055,064 629.496,639	3	617.053,774 629.497,599	1.608
3	617.053,774 629.497,599	4	617.050,759 629.499,636	3.638
4	617.050,759 629.499,636	5	616.821,372 629.257,702	333.392

Punct început	X / Y	Punct sfârșit	X / Y	Lungime segment (** (m)
5	616.821,372 629.257,702	6	616.822,964 629.255,067	3.079
6	616.822,964 629.255,067	7	616.824,078 629.252,813	2.515
7	616.824,078 629.252,813	8	616.826,348 629.248,221	5.122
8	616.826,348 629.248,221	9	616.826,782 629.247,678	0.696
9	616.826,782 629.247,678	1	617.059,45 629.493,377	338.382

\*\* Lungimile segmentelor sunt determinate în planul de proiecție Stereo 70 și sunt rotunjite la 1 milimetru.

\*\*\* Distanța dintre puncte este formată din segmente cumulate ce sunt mai mici decât valoarea 1 milimetru.

Neutilizabil în Circuitul Civil



**DATE DESPRE IMOBILUL NR. 3734**

Oficiul de Cadastru și Publicitate Imobiliară NEAMT  
Biroul de Cadastru și Publicitate Imobiliară Targu-Neamt

**A. Partea I. Descrierea imobilului**

TEREN Intravilan

Adresa: Loc. Radeni, Jud. Neamt

Nr. Crt	Nr cadastral Nr. topografic	Suprafața* (mp)	Observații / Referințe
A1	51978	2.500	Sector cadastral:14 Teren neimprejmuit;

**B. Partea II. Proprietari și acte**

Inscrieri privitoare la dreptul de proprietate și alte drepturi reale	Referințe
<b>10473 / 19/04/2022</b>	
Act Notarial nr. CONTRACT DE VÂNZARE - CUMPĂRARE aut. nr. 1261, din 18/04/2022 emis de NP David Radu-Constantin;	
B4	A1
Intabulare, drept de PROPRIETATEcu titlu de drept de CUMPĂRARE, dobandit prin Conventie, cota actuala 1/1	
1) <b>NECHITA DUMITRU</b>	
2) <b>NECHITA ELENA</b> , bun comun	

**C. Partea III. SARCINI .**

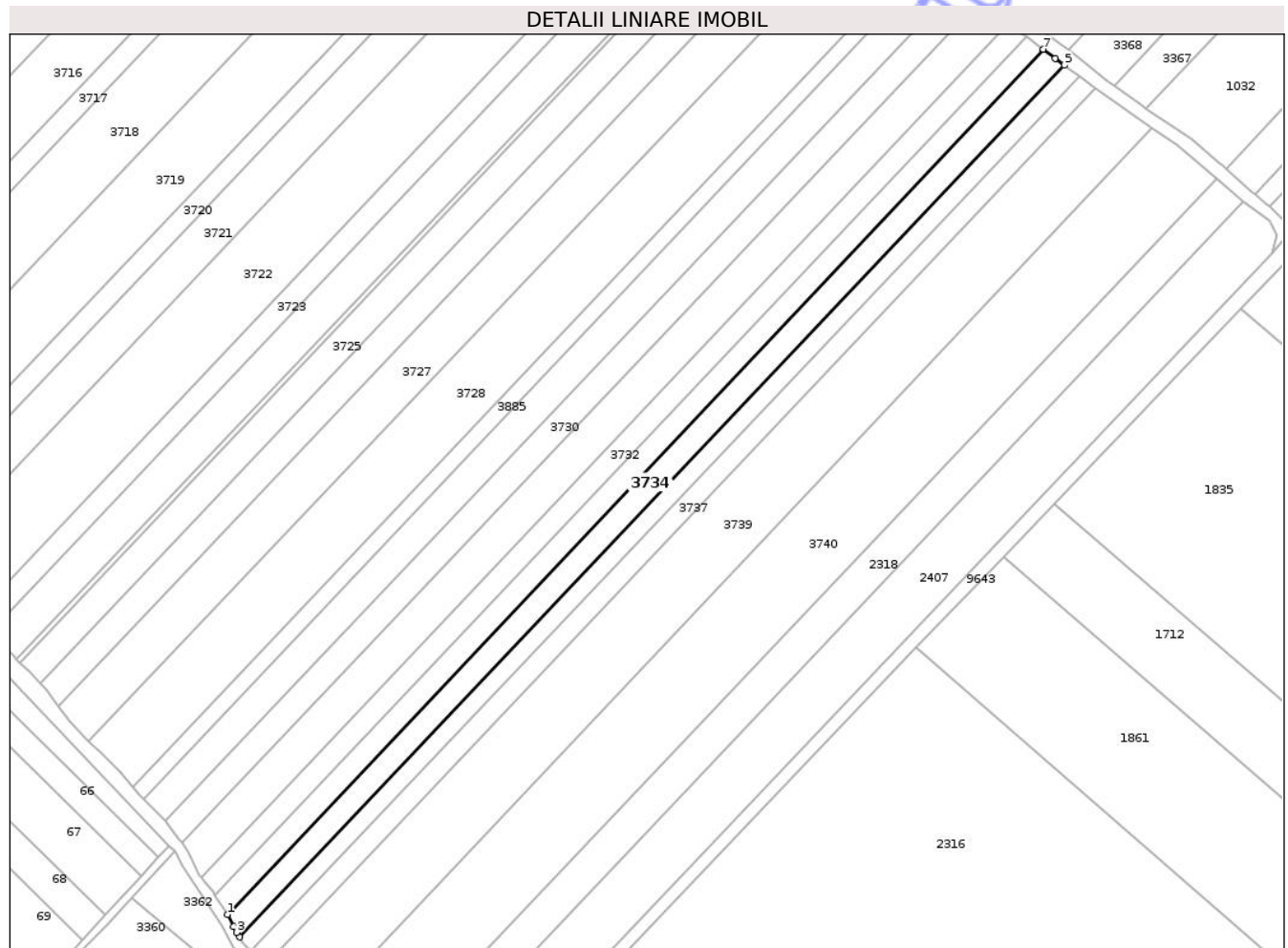
Inscrieri privind dezmembramintele dreptului de proprietate, drepturi reale de garanție și sarcini	Referințe
NU SUNT	

## Anexa Nr. 1 La Partea I

## Teren

Nr cadastral	Suprafața (mp)*	Observații / Referințe
51978	2.500	

\* Suprafața este determinată în planul de proiecție Stereo 70.



## Date referitoare la teren

Crt	Categorie folosință	Intra vilan	Suprafața (mp)	Tarla	Parcelă	Nr. topo	Observații / Referințe
1	arabil	DA	2.500	13	56A/9	-	NR TOPO CORECT PARCELA 56/9

## Lungime Segmente

1) Valorile lungimilor segmentelor sunt obținute din proiecție în plan.

Punct început	X / Y	Punct sfârșit	X / Y	Lungime segment (** (m)
1	616.834,4 629.236,974	2	616.836,242 629.233,565	3.874
2	616.836,242 629.233,565	3	616.837,077 629.231,807	1.946
3	616.837,077 629.231,807	4	616.837,907 629.230,547	1.509
4	616.837,907 629.230,547	5	617.075,581 629.481,379	345.551
5	617.075,581 629.481,379	6	617.072,897 629.483,375	3.345

Punct început	X / Y	Punct sfârșit	X / Y	Lungime segment (** (m)
6	617.072,897 629.483,375	7	617.069,477 629.485,947	4.279
7	617.069,477 629.485,947	1	616.834,4 629.236,974	342.416

\*\* Lungimile segmentelor sunt determinate în planul de proiecție Stereo 70 și sunt rotunjite la 1 milimetru.

\*\*\* Distanța dintre puncte este formată din segmente cumulate ce sunt mai mici decât valoarea 1 milimetru.

Neutilizabil în Circuitul Civil



**DATE DESPRE IMOBILUL NR. 3737**

Oficiul de Cadastru și Publicitate Imobiliară NEAMȚ  
 Biroul de Cadastru și Publicitate Imobiliară Targu-Neamt

**A. Partea I. Descrierea imobilului**

TEREN Intravilan

Adresa: Loc. Radeni, Jud. Neamt

Nr. Crt	Nr cadastral Nr. topografic	Suprafața* (mp)	Observații / Referințe
A1		2.000	Sector cadastral:14 Teren neimprejmuit;

**B. Partea II. Proprietari și acte**

Inscrieri privitoare la dreptul de proprietate și alte drepturi reale	Referințe
/	
Act Administrativ nr. 69/454, din 20/03/1995 emis de CJPSDPAT NEAMȚ;	
B1	A1
Intabulare, drept de PROPRIETATE, dobandit prin Reconstituire, cota actuala 1/1	
1) RUSU P GHEORGHE, LIPSĂ CNP	

**C. Partea III. SARCINI .**

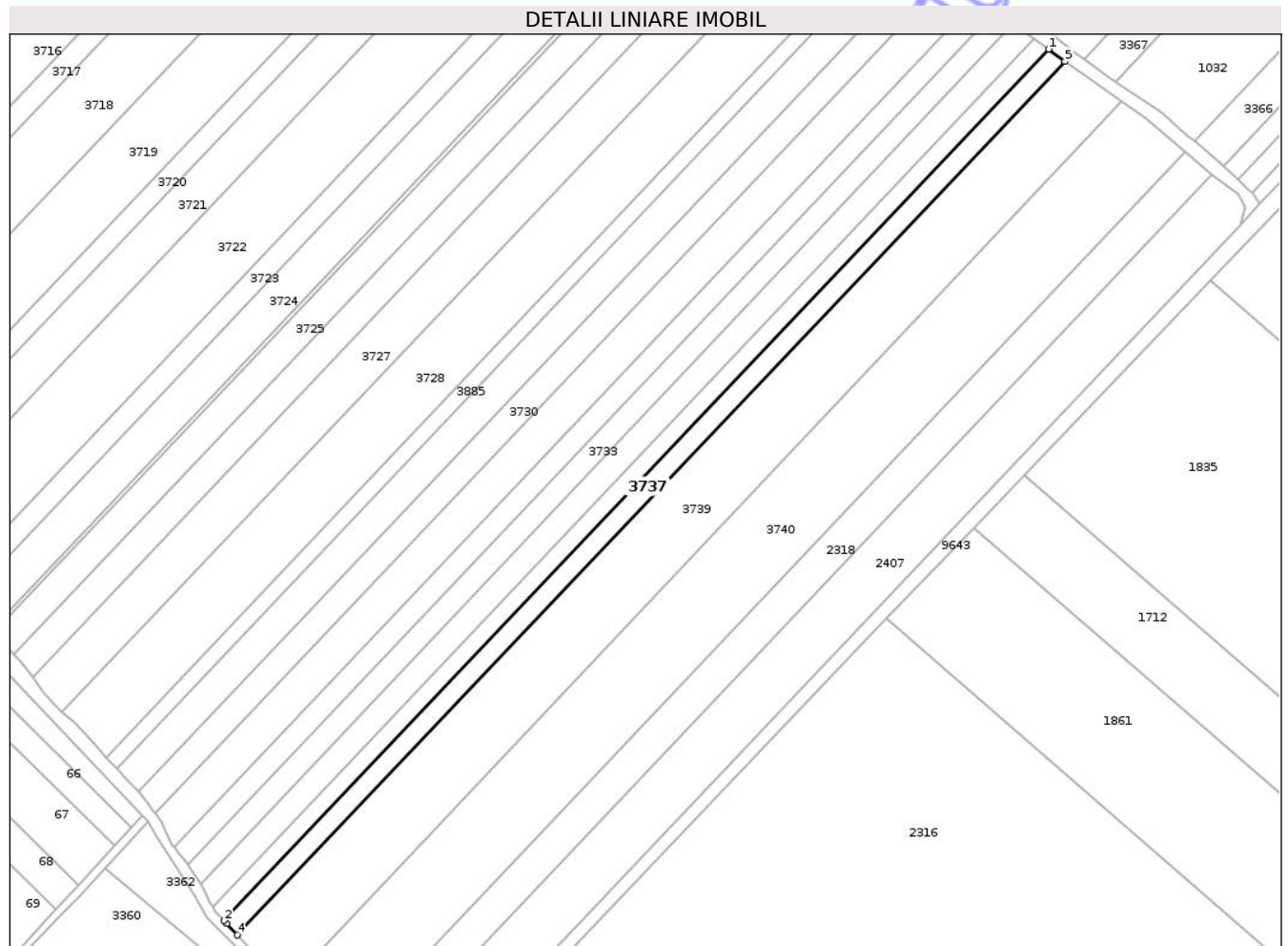
Inscrieri privind dezmembramintele dreptului de proprietate, drepturi reale de garanție și sarcini	Referințe
NU SUNT	

## Anexa Nr. 1 La Partea I

## Teren

Nr cadastral	Suprafața (mp)*	Observații / Referințe
	2.000	

\* Suprafața este determinată în planul de proiecție Stereo 70.



## Date referitoare la teren

Crt	Categorie folosință	Intra vilan	Suprafața (mp)	Tarla	Parcelă	Nr. topo	Observații / Referințe
1	arabil	DA	2.000	13	56A/6	-	NR TOPO CORECT PARCELA 56/6

## Lungime Segmente

1) Valorile lungimilor segmentelor sunt obținute din proiecție în plan.

Punct început	X / Y	Punct sfârșit	X / Y	Lungime segment (** (m)
1	617.079,771 629.478,262	2	616.841,249 629.226,504	346.807
2	616.841,249 629.226,504	3	616.842,037 629.225,712	1.117
3	616.842,037 629.225,712	4	616.845,139 629.222,37	4.56
4	616.845,139 629.222,37	5	617.084,5 629.474,744	347.831
5	617.084,5 629.474,744	1	617.079,771 629.478,262	5.893

\*\* Lungimile segmentelor sunt determinate în planul de proiecție Stereo 70 și sunt rotunjite la 1 milimetru.

\*\*\* Distanța dintre puncte este formată din segmente cumulate ce sunt mai mici decât valoarea 1 milimetru.

Neutilizabil în Circuitul  
Civil



**DATE DESPRE IMOBILUL NR. 3740**

Oficiul de Cadastru și Publicitate Imobiliară NEAMȚ  
 Biroul de Cadastru și Publicitate Imobiliară Targu-Neamt

**A. Partea I. Descrierea imobilului**

TEREN Intravilan

Adresa: Loc. Radeni, Jud. Neamt

Nr. Crt	Nr cadastral Nr. topografic	Suprafața* (mp)	Observații / Referințe
A1		8.100	Sector cadastral:14 Teren neimprejmuit;

**B. Partea II. Proprietari și acte**

Inscrieri privitoare la dreptul de proprietate și alte drepturi reale	Referințe
/	
Act Administrativ nr. 70/408, din 05/11/2003 emis de CJPSDPAT NEAMȚ;	
B1	A1
Intabulare, drept de PROPRIETATE, dobandit prin Reconstituire, cota actuala 1/1	
1) PĂSTRĂVANU CONSTANTIN, LIPSĂ CNP	

**C. Partea III. SARCINI .**

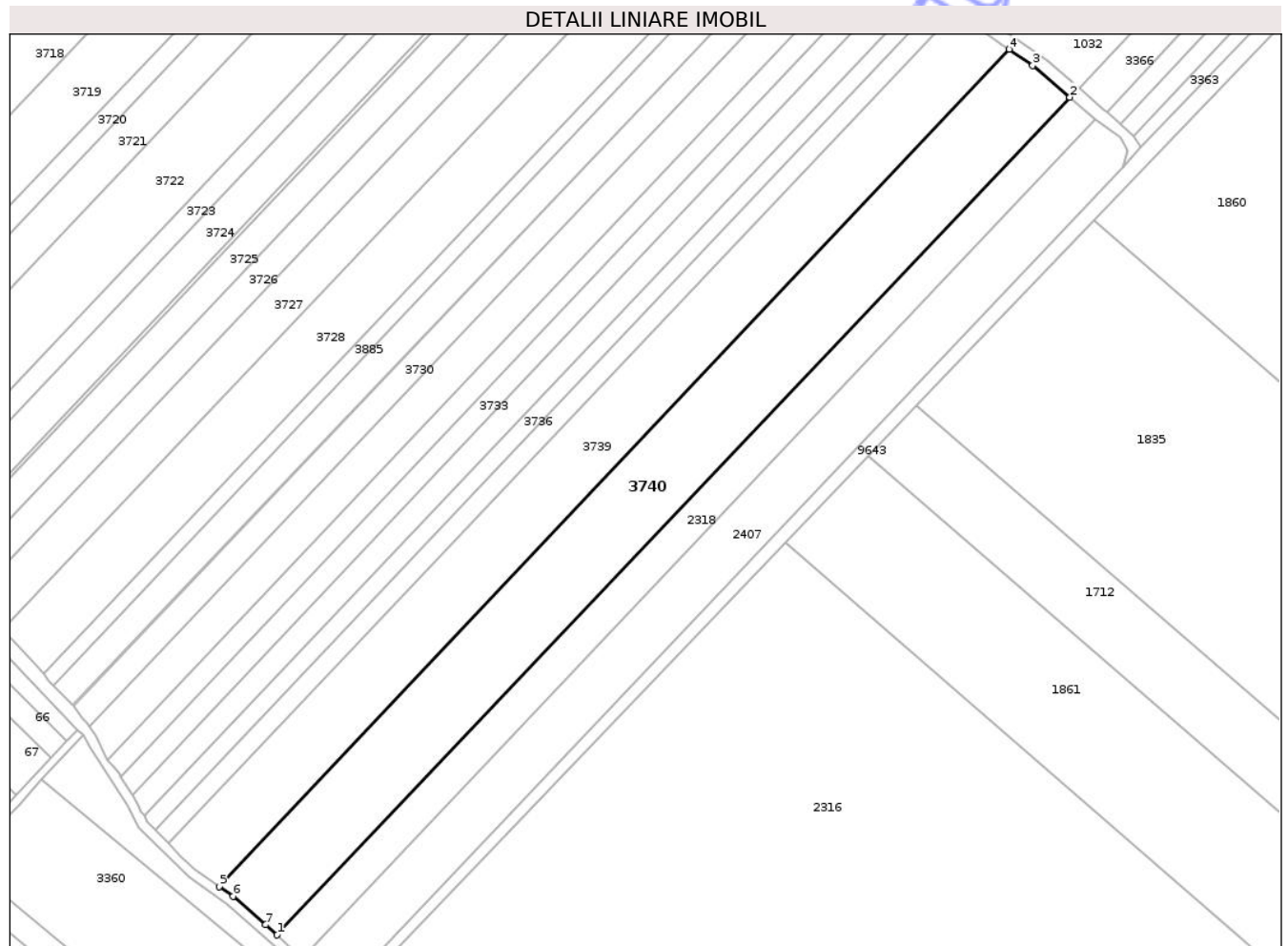
Inscrieri privind dezmembramintele dreptului de proprietate, drepturi reale de garanție și sarcini	Referințe
NU SUNT	

## Anexa Nr. 1 La Partea I

## Teren

Nr cadastral	Suprafața (mp)*	Observații / Referințe
	8.100	

\* Suprafața este determinată în planul de proiecție Stereo 70.



## Date referitoare la teren

Crt	Categorie folosință	Intra vilan	Suprafața (mp)	Tarla	Parcelă	Nr. topo	Observații / Referințe
1	arabil	DA	8.100	13	56A/3	-	NR TOPO CORECT PARCELA 56/3

## Lungime Segmente

1) Valorile lungimilor segmentelor sunt obținute din proiecție în plan.

Punct început	X / Y	Punct sfârșit	X / Y	Lungime segment (** (m)
1	616.878,298 629.194,47	2	617.119,265 629.448,773	350.335
2	617.119,265 629.448,773	3	617.107,954 629.458,362	14.829
3	617.107,954 629.458,362	4	617.100,871 629.463,346	8.66
4	617.100,871 629.463,346	5	616.860,684 629.209,179	349.7
5	616.860,684 629.209,179	6	616.864,932 629.206,198	5.189

Punct început	X / Y	Punct sfârșit	X / Y	Lungime segment (** (m)
6	616.864,932 629.206,198	7	616.874,79 629.197,548	13.115
7	616.874,79 629.197,548	1	616.878,298 629.194,47	4.666

\*\* Lungimile segmentelor sunt determinate în planul de proiecție Stereo 70 și sunt rotunjite la 1 milimetru.

\*\*\* Distanța dintre puncte este formată din segmente cumulate ce sunt mai mici decât valoarea 1 milimetru.

Neutilizabil în Circuitul Civil



**DATE DESPRE IMOBILUL NR. 3679**

Oficiul de Cadastru și Publicitate Imobiliară NEAMT  
Biroul de Cadastru și Publicitate Imobiliară Targu-Neamt

**A. Partea I. Descrierea imobilului**

TEREN Extravilan

Adresa: Jud. Neamt

Nr. Crt	Nr cadastral Nr. topografic	Suprafața* (mp)	Observații / Referințe
A1		9.600	Sector cadastral:14 Teren neimprejmuit; IMOBIL TRAVERSAT DE LIMITA UNITĂȚII ADMINISTRATIV-TERRITORIALĂ URECHENI

**B. Partea II. Proprietari și acte**

Inscrieri privitoare la dreptul de proprietate și alte drepturi reale	Referințe
/	
Hotarare Judecatoreasca nr. SC NR. 14, din 12/01/2010 emis de JUDECĂTORIA TÂRGU NEAMȚ;	
B1	A1
Intabulare, drept de PROPRIETATE, dobandit prin Hotarare Judecatoreasca, cota actuala 1/1	
1) PAVĂL M DANIELA	
2) PAVĂL M SORIN-MIRCEA	

**C. Partea III. SARCINI .**

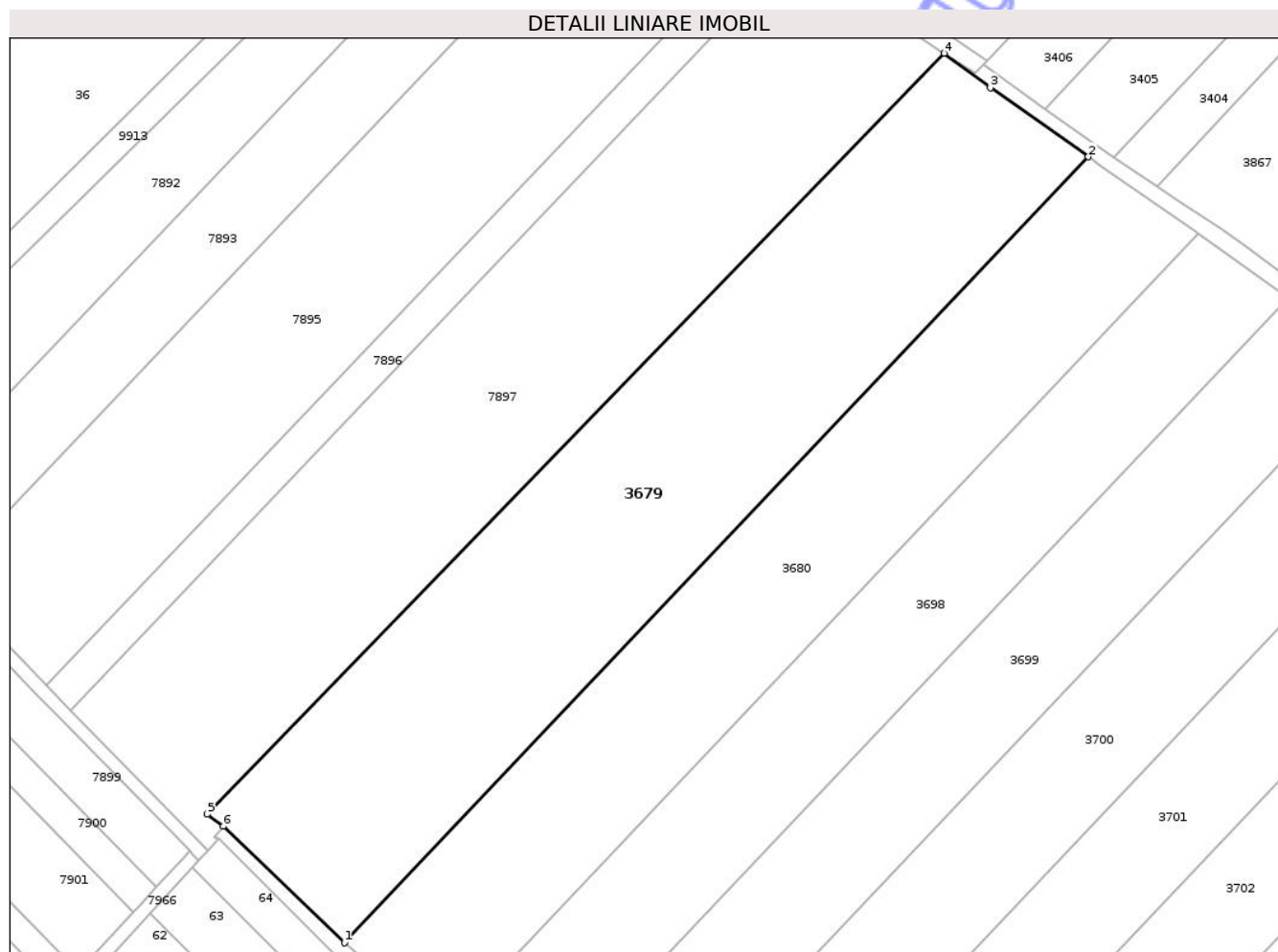
Inscrieri privind dezmembramintele dreptului de proprietate, drepturi reale de garanție și sarcini	Referințe
NU SUNT	

## Anexa Nr. 1 La Partea I

## Teren

Nr cadastral	Suprafața (mp)*	Observații / Referințe
	9.600	IMOBIL TRAVERSAT DE LIMITA UNITĂȚII ADMINISTRATIV-TERRITORIALĂ URECHENI

\* Suprafața este determinată în planul de proiecție Stereo 70.



## Date referitoare la teren

Crt	Categorie folosință	Intra vilan	Suprafața (mp)	Tarla	Parcelă	Nr. topo	Observații / Referințe
1	arabil	NU	9.600	13	56A/32	-	NR TOPO CORECT PARCELA 56/32

## Lungime Segmente

1) Valorile lungimilor segmentelor sunt obținute din proiecție în plan.

Punct început	X / Y	Punct sfârșit	X / Y	Lungime segment (** (m)
1	616.464,38 629.624,579	2	616.629,711 629.799,1	240.4
2	616.629,711 629.799,1	3	616.607,946 629.814,422	26.617
3	616.607,946 629.814,422	4	616.597,684 629.822,093	12.812
4	616.597,684 629.822,093	5	616.433,83 629.653,132	235.363
5	616.433,83 629.653,132	6	616.437,452 629.650,44	4.513

Punct început	X / Y	Punct sfârșit	X / Y	Lungime segment (** (m)
6	616.437,452 629.650,44	1	616.464,38 629.624,579	37.335

\*\* Lungimile segmentelor sunt determinate în planul de proiecție Stereo 70 și sunt rotunjite la 1 milimetru.

\*\*\* Distanța dintre puncte este formată din segmente cumulate ce sunt mai mici decât valoarea 1 milimetru.

Neutilizabil în Circuitul Civil



**DATE DESPRE IMOBILUL NR. 2407**

Oficiul de Cadastru și Publicitate Imobiliară NEAMT  
Biroul de Cadastru și Publicitate Imobiliară Targu-Neamt

**A. Partea I. Descrierea imobilului**

TEREN Intravilan

Adresa: Loc. Radeni, Jud. Neamt

Nr. Crt	Nr cadastral Nr. topografic	Suprafața* (mp)	Observații / Referințe
A1		5.600	Sector cadastral:14 Teren neimprejmuit;

**B. Partea II. Proprietari și acte**

Inscrieri privitoare la dreptul de proprietate și alte drepturi reale	Referințe
/	
Act Notarial nr. CM NR. 64, din 20/08/2001 emis de BN DAVID DANIELA;	
B1	A1
Intabulare, drept de PROPRIETATE, dobandit prin Iesire Din Indiviziune, cota actuala 1/1	
1) BĂRBIERU MIHAI	

**C. Partea III. SARCINI .**

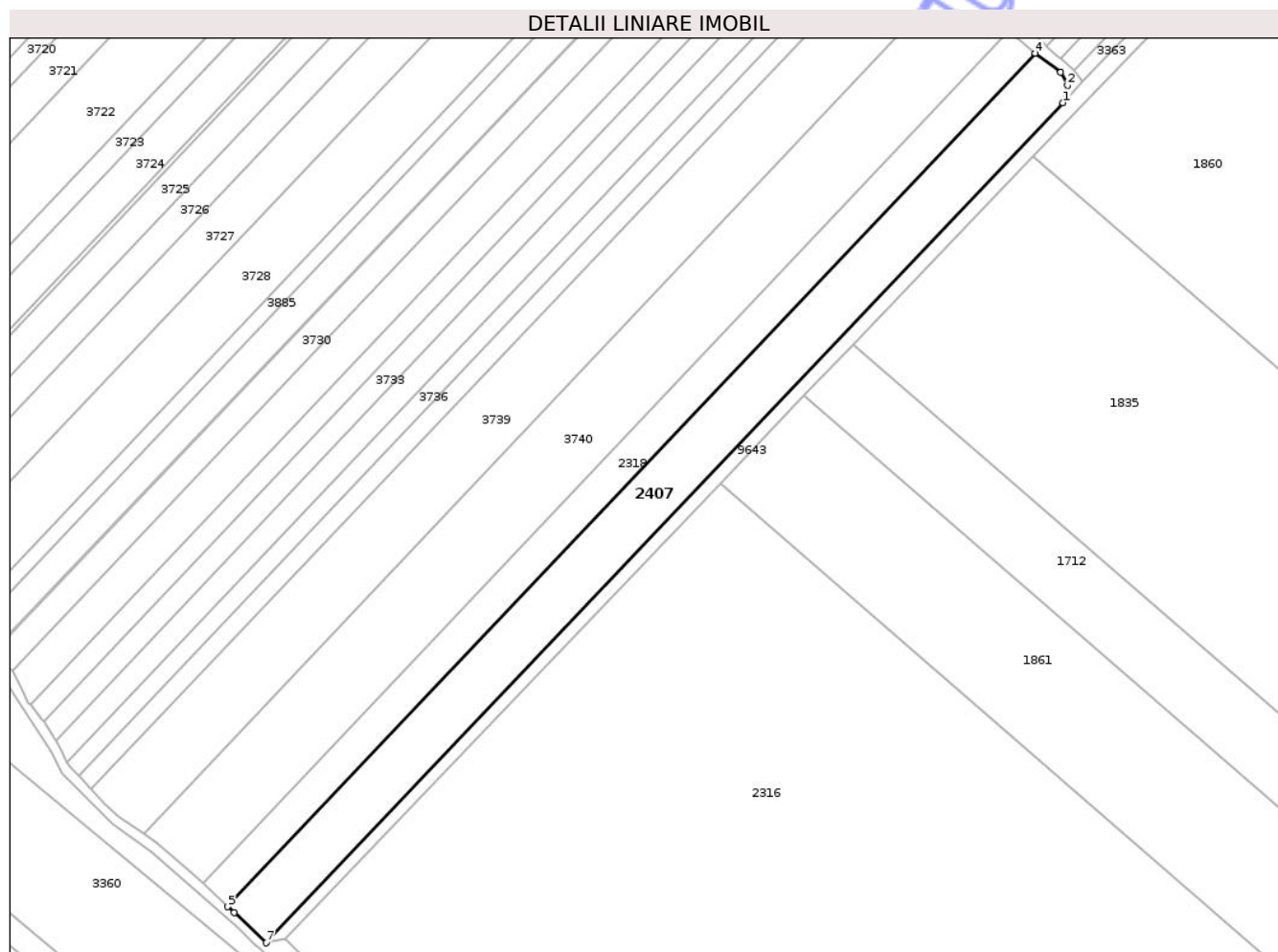
Inscrieri privind dezmembramintele dreptului de proprietate, drepturi reale de garanție și sarcini	Referințe
NU SUNT	

## Anexa Nr. 1 La Partea I

## Teren

Nr cadastral	Suprafața (mp)*	Observații / Referințe
	5.600	

\* Suprafața este determinată în planul de proiecție Stereo 70.



## Date referitoare la teren

Crt	Categorie folosință	Intra vilan	Suprafața (mp)	Tarla	Parcelă	Nr. topo	Observații / Referințe
1	arabil	DA	5.600	13	56E/1	-	NR TOPO CORECT PARCELA 56/1

## Lungime Segmente

1) Valorile lungimilor segmentelor sunt obținute din proiecție în plan.

Punct început	X / Y	Punct sfârșit	X / Y	Lungime segment (** (m)
1	617.135,318 629.427,351	2	617.136,684 629.432,509	5.336
2	617.136,684 629.432,509	3	617.134,641 629.436,473	4.459
3	617.134,641 629.436,473	4	617.127,045 629.442,129	9.471
4	617.127,045 629.442,129	5	616.885,806 629.187,39	350.839
5	616.885,806 629.187,39	6	616.887,691 629.185,572	2.619

Punct început	X / Y	Punct sfârșit	X / Y	Lungime segment (** (m)
6	616.887,691 629.185,572	7	616.897,286 629.176,605	13.132
7	616.897,286 629.176,605	1	617.135,318 629.427,351	345.735

\*\* Lungimile segmentelor sunt determinate în planul de proiecție Stereo 70 și sunt rotunjite la 1 milimetru.

\*\*\* Distanța dintre puncte este formată din segmente cumulate ce sunt mai mici decât valoarea 1 milimetru.

Neutilizabil în Circuitul Civil





## DATE DESPRE IMOBILUL NR. 3698

Oficiul de Cadastru și Publicitate Imobiliară NEAMȚ  
Biroul de Cadastru și Publicitate Imobiliară Targu-Neamt

## A. Partea I. Descrierea imobilului

TEREN Extravilan

Adresa: Jud. Neamt

Nr. Crt	Nr cadastral Nr. topografic	Suprafața* (mp)	Observații / Referințe
A1		6.000	Sector cadastral:14 Teren neimprejmuit;

## B. Partea II. Proprietari și acte

Inscrieri privitoare la dreptul de proprietate și alte drepturi reale	Referințe
/	
Act Administrativ nr. 70/863, din 24/02/1995 emis de CJPSDPAT NEAMȚ;	
B1	A1
Intabulare, drept de PROPRIETATE, dobandit prin Reconstituire, cota actuala 1/1	
1) CĂLUGĂRU N IOAN, LIPSĂ CNP	

## C. Partea III. SARCINI .

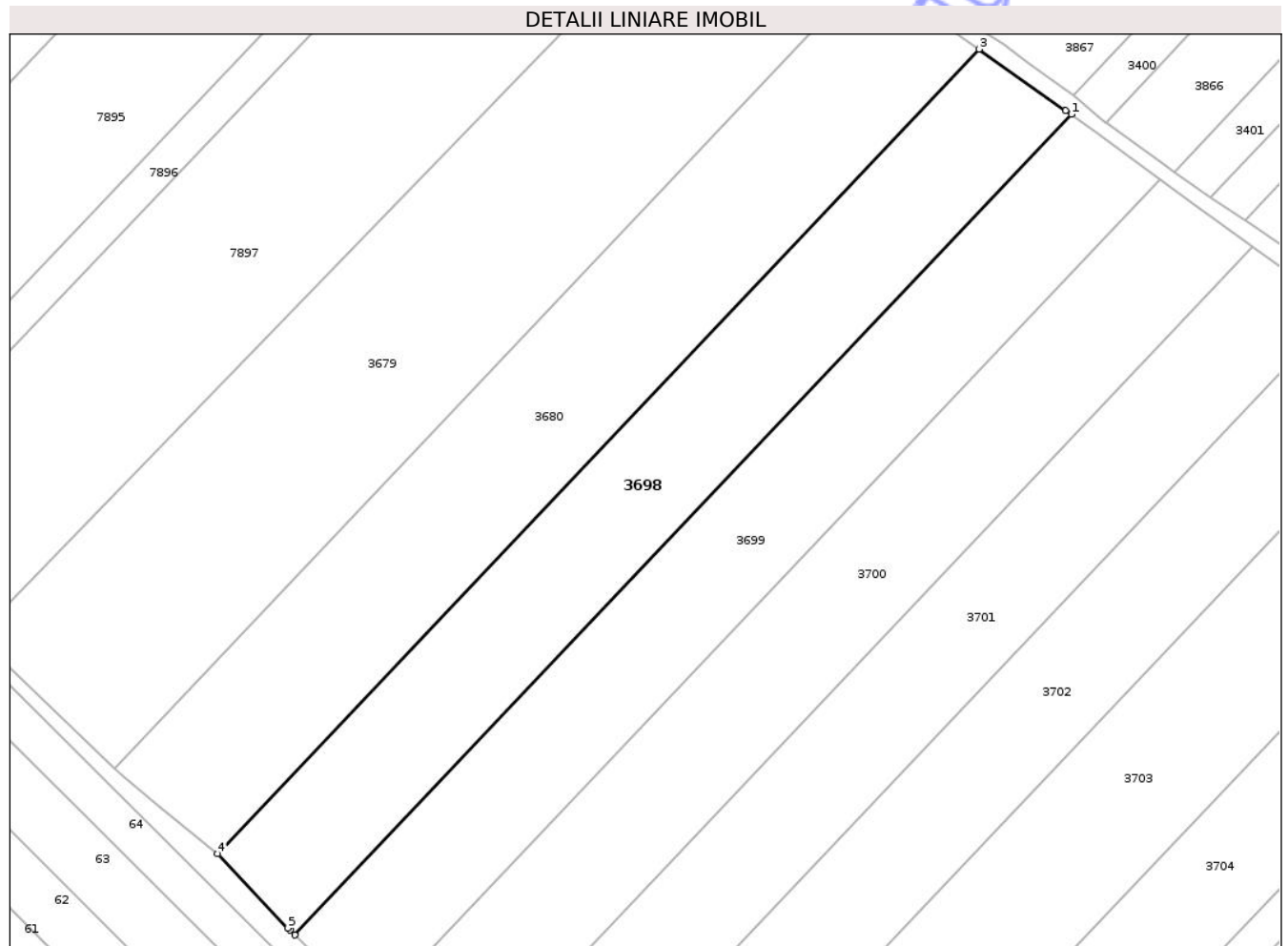
Inscrieri privind dezmembramintele dreptului de proprietate, drepturi reale de garanție și sarcini	Referințe
NU SUNT	

## Anexa Nr. 1 La Partea I

## Teren

Nr cadastral	Suprafața (mp)*	Observații / Referințe
	6.000	

\* Suprafața este determinată în planul de proiecție Stereo 70.



## Date referitoare la teren

Crt	Categorie folosință	Intra vilan	Suprafața (mp)	Tarla	Parcelă	Nr. topo	Observații / Referințe
1	arabil	NU	6.000	13	56E/	-	NR TOPO CORECT PARCELA 56

## Lungime Segmente

1) Valorile lungimilor segmentelor sunt obținute din proiecție în plan.

Punct început	X / Y	Punct sfârșit	X / Y	Lungime segment (** (m)
1	616.674,213 629.767,773	2	616.673,011 629.768,62	1.47
2	616.673,011 629.768,62	3	616.653,989 629.782,01	23.262
3	616.653,989 629.782,01	4	616.487,065 629.605,807	242.716
4	616.487,065 629.605,807	5	616.502,441 629.589,549	22.377
5	616.502,441 629.589,549	6	616.502,922 629.589,076	0.675

Punct început	X / Y	Punct sfârșit	X / Y	Lungime segment (** (m)
6	616.502,922 629.589,076	7	616.503,959 629.588,055	1.455
7	616.503,959 629.588,055	1	616.674,213 629.767,773	247.558

\*\* Lungimile segmentelor sunt determinate în planul de proiecție Stereo 70 și sunt rotunjite la 1 milimetru.

\*\*\* Distanța dintre puncte este formată din segmente cumulate ce sunt mai mici decât valoarea 1 milimetru.

Neutilizabil în Circuitul Civil



**DATE DESPRE IMOBILUL NR. 3700**

Oficiul de Cadastru și Publicitate Imobiliară NEAMT  
Biroul de Cadastru și Publicitate Imobiliară Targu-Neamt

**A. Partea I. Descrierea imobilului**

TEREN Extravilan

Adresa: Jud. Neamt

Nr. Crt	Nr cadastral Nr. topografic	Suprafața* (mp)	Observații / Referințe
A1		6.300	Sector cadastral:14 Teren neimprejmuit;

**B. Partea II. Proprietari și acte**

Inscrieri privitoare la dreptul de proprietate și alte drepturi reale		Referințe
/		
Act Notarial nr. CM NR 426, din 30/07/1997 emis de BNP ISACHI MIHAI;		
B1	Intabulare, drept de PROPRIETATE, dobandit prin Succesiune, cota actuala 2/8 1) <b>LUCA I ANA</b>	A1
B2	Intabulare, drept de PROPRIETATE, dobandit prin Succesiune, cota actuala 3/8 1) <b>LUCA STELICA, LIPSĂ CNP</b>	A1
B3	Intabulare, drept de PROPRIETATE, dobandit prin Succesiune, cota actuala 3/8 1) <b>OLARIU VIOLETA, PROPRIETAR DECEDAT DEFUNCT:Da</b>	A1

**C. Partea III. SARCINI .**

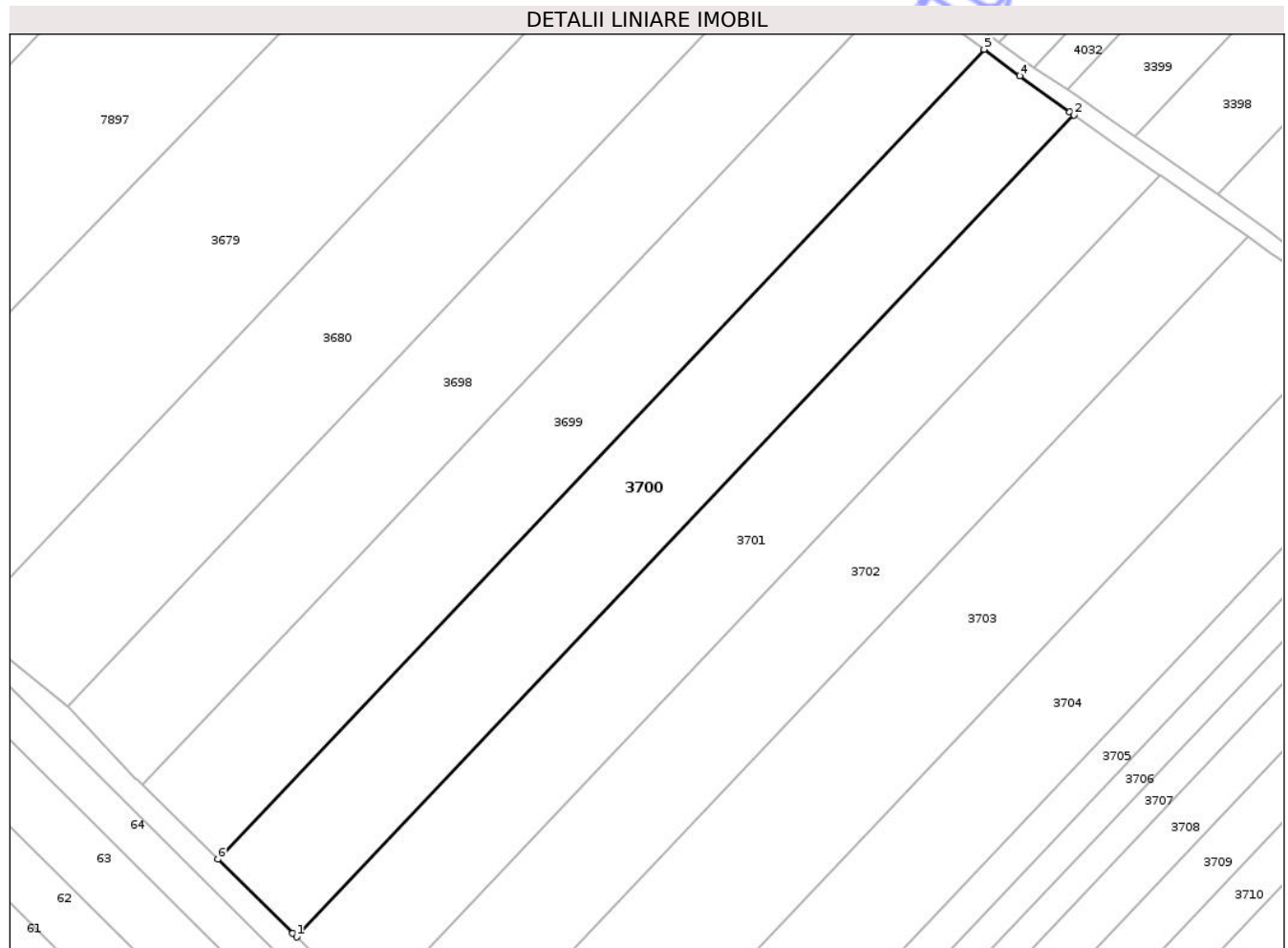
Inscrieri privind dezmembramintele dreptului de proprietate, drepturi reale de garanție și sarcini	Referințe
NU SUNT	

## Anexa Nr. 1 La Partea I

## Teren

Nr cadastral	Suprafața (mp)*	Observații / Referințe
	6.300	

\* Suprafața este determinată în planul de proiecție Stereo 70.



## Date referitoare la teren

Crt	Categorie folosință	Intra vilan	Suprafața (mp)	Tarla	Parcelă	Nr. topo	Observații / Referințe
1	arabil	NU	6.300	13	56	-	

## Lungime Segmente

1) Valorile lungimilor segmentelor sunt obținute din proiecție în plan.

Punct început	X / Y	Punct sfârșit	X / Y	Lungime segment (** (m)
1	616.538,697 629.553,863	2	616.713,909 629.738,814	254.767
2	616.713,909 629.738,814	3	616.712,944 629.739,509	1.189
3	616.712,944 629.739,509	4	616.701,643 629.747,642	13.923
4	616.701,643 629.747,642	5	616.693,602 629.753,605	10.011
5	616.693,602 629.753,605	6	616.520,938 629.571,343	251.063

Punct început	X / Y	Punct sfârșit	X / Y	Lungime segment (** (m)
6	616.520,938 629.571,343	7	616.537,857 629.554,69	23.74
7	616.537,857 629.554,69	1	616.538,697 629.553,863	1.178

\*\* Lungimile segmentelor sunt determinate în planul de proiecție Stereo 70 și sunt rotunjite la 1 milimetru.

\*\*\* Distanța dintre puncte este formată din segmente cumulate ce sunt mai mici decât valoarea 1 milimetru.

Neutilizabil în Circuitul Civil



**DATE DESPRE IMOBILUL NR. 3701**

Oficiul de Cadastru și Publicitate Imobiliară NEAMT  
Biroul de Cadastru și Publicitate Imobiliară Targu-Neamt

**A. Partea I. Descrierea imobilului**

TEREN Extravilan

Nr. CF vechi:36  
Nr. cadastral vechi:38

Adresa: Jud. Neamt

Nr. Crt	Nr cadastral Nr. topografic	Suprafața* (mp)	Observații / Referințe
A1	50608	6.000	Sector cadastral:14 Teren neimprejmuit;

**B. Partea II. Proprietari și acte**

Inscrieri privitoare la dreptul de proprietate și alte drepturi reale	Referințe
<b>146 / 19/02/2001</b>	
Act Notarial nr. 267, din 16/02/2001 emis de BNP Teodorescu Haralambie;	
B1	A1
Intabulare, drept de PROPRIETATE, dobandit prin Conventie, cota actuala 1/1	
1) GHERASIM COSTICĂ, - casatorit LIPSĂ CNP	
OBSERVATII: (provenita din conversia CF 36)	

**C. Partea III. SARCINI .**

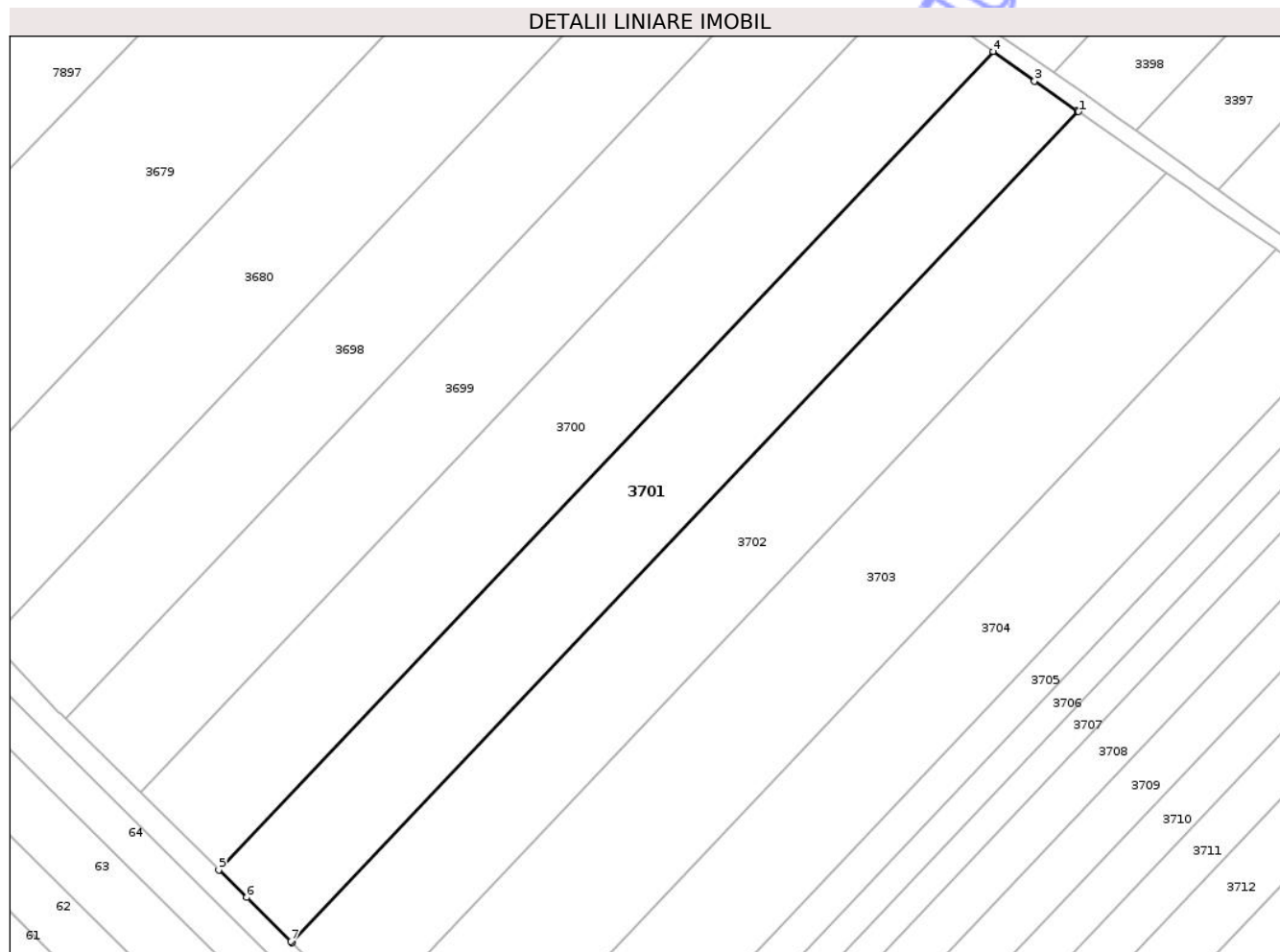
Inscrieri privind dezmembramintele dreptului de proprietate, drepturi reale de garanție și sarcini	Referințe
NU SUNT	

## Anexa Nr. 1 La Partea I

## Teren

Nr cadastral	Suprafața (mp)*	Observații / Referințe
50608	6.000	

\* Suprafața este determinată în planul de proiecție Stereo 70.



## Date referitoare la teren

Crt	Categorie folosință	Intra vilan	Suprafața (mp)	Tarla	Parcelă	Nr. topo	Observații / Referințe
1	arabil	NU	6.000	13	56	-	

## Lungime Segmente

1) Valorile lungimilor segmentelor sunt obținute din proiecție în plan.

Punct început	X / Y	Punct sfârșit	X / Y	Lungime segment (** (m)
1	616.733,219 629.725,207	2	616.732,897 629.725,429	0.391
2	616.732,897 629.725,429	3	616.723,257 629.732,086	11.715
3	616.723,257 629.732,086	4	616.713,909 629.738,814	11.518
4	616.713,909 629.738,814	5	616.538,697 629.553,863	254.767
5	616.538,697 629.553,863	6	616.545,007 629.547,652	8.855

Punct început	X / Y	Punct sfârșit	X / Y	Lungime segment (** (m)
6	616.545,007 629.547,652	7	616.555,008 629.537,652	14.142
7	616.555,008 629.537,652	8	616.555,281 629.537,378	0.387
8	616.555,281 629.537,378	1	616.733,219 629.725,207	258.731

\*\* Lungimile segmentelor sunt determinate în planul de proiecție Stereo 70 și sunt rotunjite la 1 milimetru.

\*\*\* Distanța dintre puncte este formată din segmente cumulate ce sunt mai mici decât valoarea 1 milimetru.

Neutilizabil în Circuitul Civil



**DATE DESPRE IMOBILUL NR. 3702**

Oficiul de Cadastru și Publicitate Imobiliară NEAMT  
Biroul de Cadastru și Publicitate Imobiliară Targu-Neamt

**A. Partea I. Descrierea imobilului**

TEREN Extravilan

Adresa: Jud. Neamt, tarla "L. Mare"

Nr. Crt	Nr cadastral Nr. topografic	Suprafața* (mp)	Observații / Referințe
A1	51217	6.200	Sector cadastral:14 Teren neimprejmuit;

**B. Partea II. Proprietari și acte**

Inscrieri privitoare la dreptul de proprietate și alte drepturi reale	Referințe
<b>10759 / 06/05/2016</b>	
Act Notarial nr. Contract de vanzare nr.758, din 05/05/2016 emis de NP Andronache Laura;	
B3	A1
Intabulare, drept de PROPRIETATE, dobandit prin Conventie, cota actuala 1/1	
1) OLARIU NECULAI-MARIUS	
2) OLARIU ESTERA, soți	

**C. Partea III. SARCINI .**

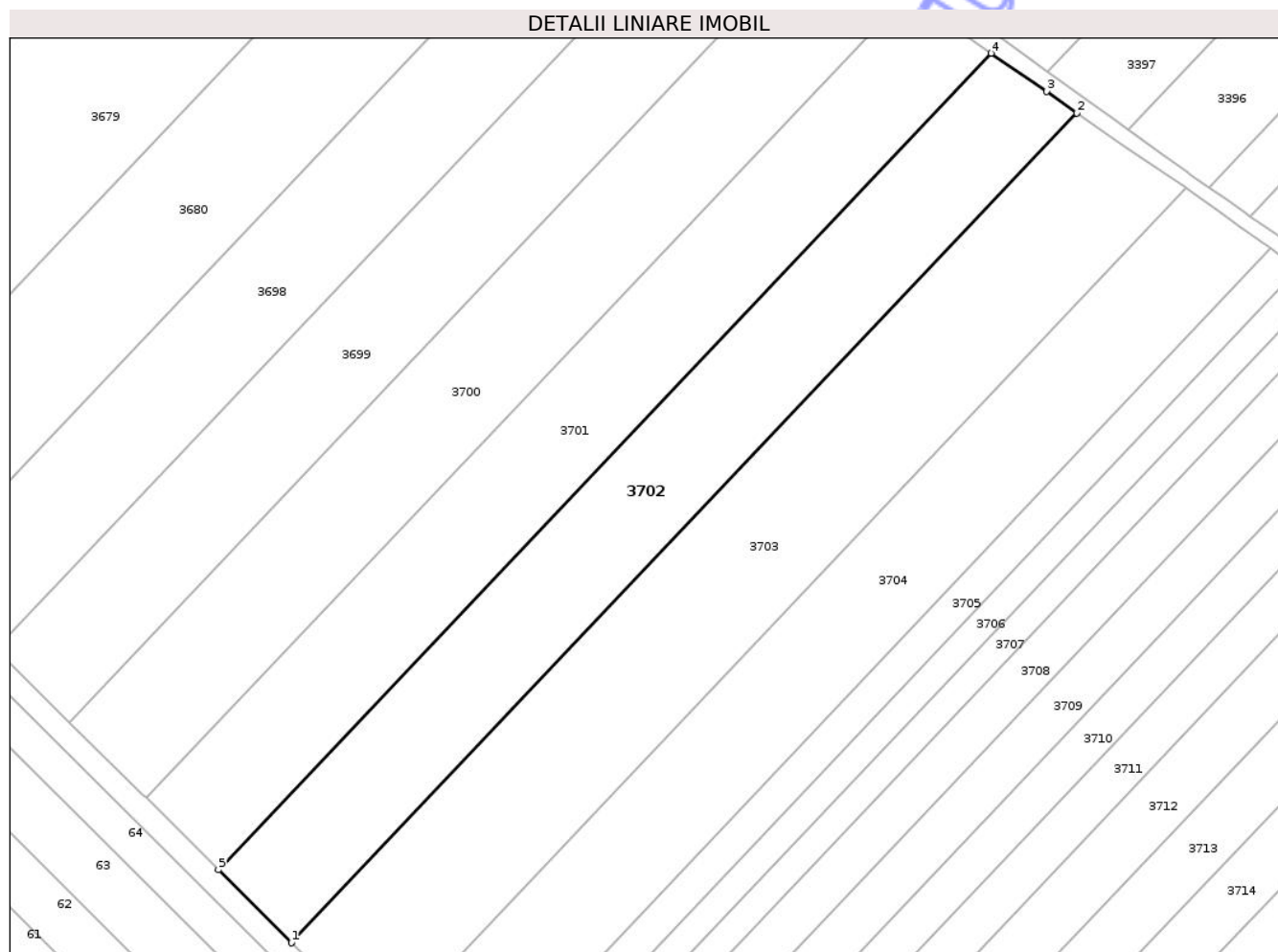
Inscrieri privind dezmembramintele dreptului de proprietate, drepturi reale de garanție și sarcini	Referințe
NU SUNT	

## Anexa Nr. 1 La Partea I

## Teren

Nr cadastral	Suprafața (mp)*	Observații / Referințe
51217	6.200	

\* Suprafața este determinată în planul de proiecție Stereo 70.



## Date referitoare la teren

Crt	Categorie folosință	Intra vilan	Suprafața (mp)	Tarla	Parcelă	Nr. topo	Observații / Referințe
1	arabil	NU	6.200	13	56A/27	-	NR TOPO CORECT PARCELA 56/27

## Lungime Segmente

1) Valorile lungimilor segmentelor sunt obținute din proiecție în plan.

Punct început	X / Y	Punct sfârșit	X / Y	Lungime segment (** (m)
1	616.572,092 629.520,568	2	616.752,947 629.711,475	262.972
2	616.752,947 629.711,475	3	616.745,927 629.716,43	8.592
3	616.745,927 629.716,43	4	616.733,219 629.725,207	15.445
4	616.733,219 629.725,207	5	616.555,281 629.537,378	258.731
5	616.555,281 629.537,378	1	616.572,092 629.520,568	23.774

\*\* Lungimile segmentelor sunt determinate în planul de proiecție Stereo 70 și sunt rotunjite la 1 milimetru.

\*\*\* Distanța dintre puncte este formată din segmente cumulate ce sunt mai mici decât valoarea 1 milimetru.

Neutilizabil în Circuitul  
Civil



**DATE DESPRE IMOBILUL NR. 3705**

Oficiul de Cadastru și Publicitate Imobiliară NEAMT  
Biroul de Cadastru și Publicitate Imobiliară Targu-Neamt

**A. Partea I. Descrierea imobilului**

TEREN Extravilan

Adresa: Jud. Neamt

Nr. Crt	Nr cadastral Nr. topografic	Suprafața* (mp)	Observații / Referințe
A1		2.148	Sector cadastral:14 Teren neimprejmuit;

**B. Partea II. Proprietari și acte**

Inscrieri privitoare la dreptul de proprietate și alte drepturi reale	Referințe
/	
Act Administrativ nr. 69/1160, din 20/08/1997 emis de CJPSDPAT NEAMȚ;	
B1	A1
Intabulare, drept de PROPRIETATE, dobandit prin Reconstituire, cota actuala 1/1	
1) ASIMINEI GH ECATERINA, LIPSĂ CNP	

**C. Partea III. SARCINI .**

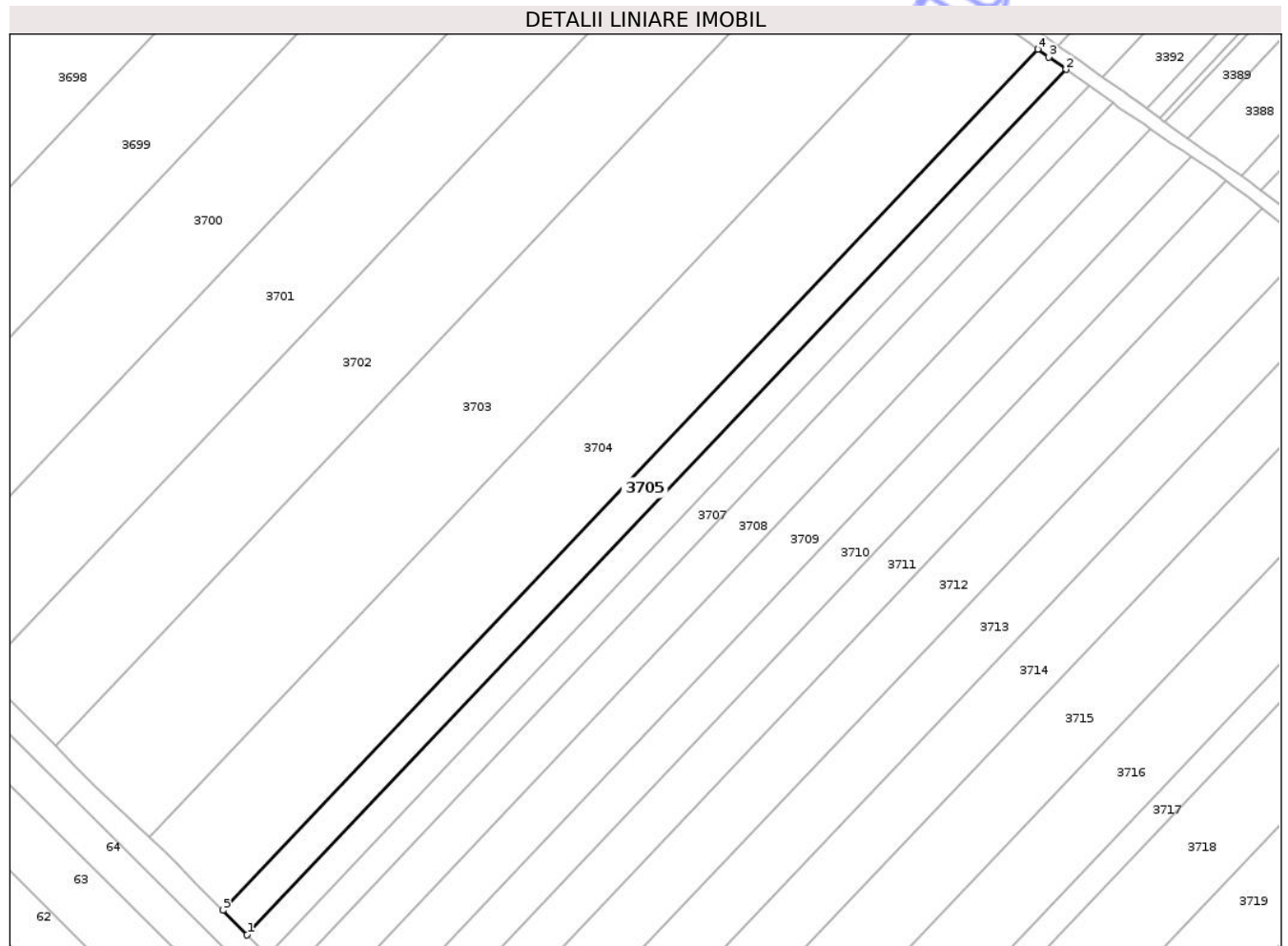
Inscrieri privind dezmembramintele dreptului de proprietate, drepturi reale de garanție și sarcini	Referințe
NU SUNT	

## Anexa Nr. 1 La Partea I

## Teren

Nr cadastral	Suprafața (mp)*	Observații / Referințe
	2.148	

\* Suprafața este determinată în planul de proiecție Stereo 70.



## Date referitoare la teren

Crt	Categorie folosință	Intra vilan	Suprafața (mp)	Tarla	Parcelă	Nr. topo	Observații / Referințe
1	arabil	NU	2.148	13	52A/31A	-	NR TOPO CORECT PARCELA 56/31A

## Lungime Segmente

1) Valorile lungimilor segmentelor sunt obținute din proiecție în plan.

Punct început	X / Y	Punct sfârșit	X / Y	Lungime segment (** (m)
1	616.616,129 629.477,299	2	616.804,055 629.675,671	273.255
2	616.804,055 629.675,671	3	616.800,128 629.678,47	4.823
3	616.800,128 629.678,47	4	616.797,573 629.680,287	3.135
4	616.797,573 629.680,287	5	616.610,585 629.482,905	271.89
5	616.610,585 629.482,905	1	616.616,129 629.477,299	7.885

\*\* Lungimile segmentelor sunt determinate în planul de proiecție Stereo 70 și sunt rotunjite la 1 milimetru.

\*\*\* Distanța dintre puncte este formată din segmente cumulate ce sunt mai mici decât valoarea 1 milimetru.

Neutilizabil în Circuitul  
Civil





## DATE DESPRE IMOBILUL NR. 3707

Oficiul de Cadastru și Publicitate Imobiliară NEAMT  
Biroul de Cadastru și Publicitate Imobiliară Targu-Neamt

## A. Partea I. Descrierea imobilului

TEREN Extravilan

Adresa: Jud. Neamt

Nr. Crt	Nr cadastral Nr. topografic	Suprafața* (mp)	Observații / Referințe
A1		1.800	Sector cadastral:14 Teren neimprejmuit;

## B. Partea II. Proprietari și acte

Inscrieri privitoare la dreptul de proprietate și alte drepturi reale	Referințe
/	
Act Administrativ nr. 69/1435, din 11/11/1999 emis de CJPSDPAT NEAMT;	
B1	A1
Intabulare, drept de PROPRIETATE, dobandit prin Reconstituire, cota actuala 1/1 1) ARCHIP C LOGHIN, LIPSĂ CNP	

## C. Partea III. SARCINI .

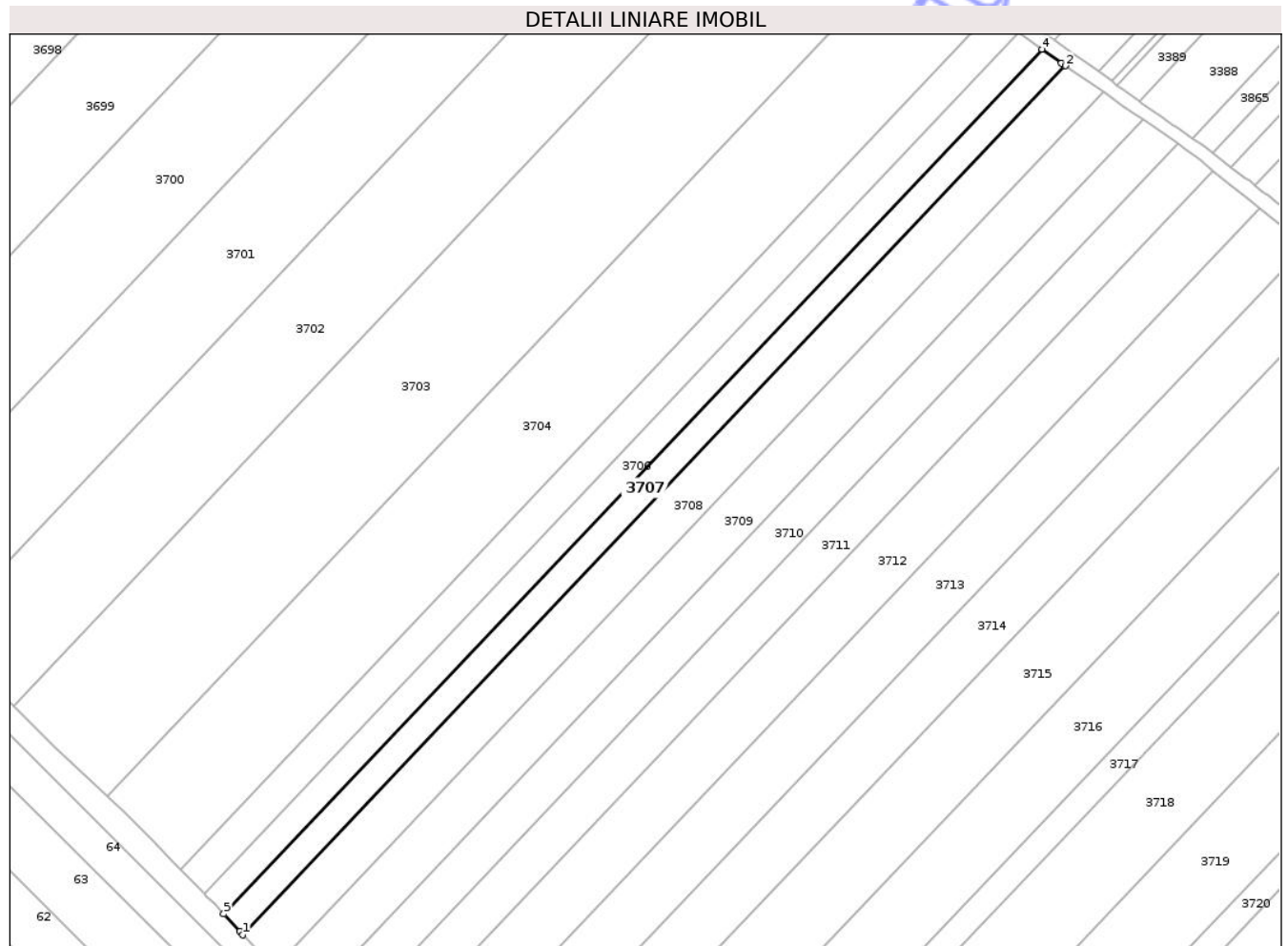
Inscrieri privind dezmembramintele dreptului de proprietate, drepturi reale de garanție și sarcini	Referințe
NU SUNT	

## Anexa Nr. 1 La Partea I

## Teren

Nr cadastral	Suprafața (mp)*	Observații / Referințe
	1.800	

\* Suprafața este determinată în planul de proiecție Stereo 70.



## Date referitoare la teren

Crt	Categorie folosință	Intra vilan	Suprafața (mp)	Tarla	Parcelă	Nr. topo	Observații / Referințe
1	arabil	NU	1.800	13	56/A30	-	

## Lungime Segmente

1) Valorile lungimilor segmentelor sunt obținute din proiecție în plan.

Punct început	X / Y	Punct sfârșit	X / Y	Lungime segment (** (m)
1	616.625,11 629.467,711	2	616.814,839 629.667,986	275.875
2	616.814,839 629.667,986	3	616.813,944 629.668,624	1.098
3	616.813,944 629.668,624	4	616.809,46 629.671,819	5.506
4	616.809,46 629.671,819	5	616.620,67 629.472,535	274.511
5	616.620,67 629.472,535	6	616.624,372 629.468,514	5.466

Punct început	X / Y	Punct sfârșit	X / Y	Lungime segment (** (m)
6	616.624,372 629.468,514	1	616.625,11 629.467,711	1.09

\*\* Lungimile segmentelor sunt determinate în planul de proiecție Stereo 70 și sunt rotunjite la 1 milimetru.

\*\*\* Distanța dintre puncte este formată din segmente cumulate ce sunt mai mici decât valoarea 1 milimetru.

Neutilizabil în Circuitul Civil



**DATE DESPRE IMOBILUL NR. 3708**

Oficiul de Cadastru și Publicitate Imobiliară NEAMȚ  
 Biroul de Cadastru și Publicitate Imobiliară Targu-Neamt

**A. Partea I. Descrierea imobilului**

TEREN Extravilan

Adresa: Jud. Neamt

Nr. Crt	Nr cadastral Nr. topografic	Suprafața* (mp)	Observații / Referințe
A1		2.900	Sector cadastral:14 Teren neimprejmuit;

**B. Partea II. Proprietari și acte**

Inscrieri privitoare la dreptul de proprietate și alte drepturi reale	Referințe
/	
Act Administrativ nr. 13771, din 15/03/2012 emis de CJPSDPAT NEAMȚ;	
B1	A1
Intabulare, drept de PROPRIETATE, dobandit prin Reconstituire, cota actuala 1/1	
1) BĂRBIERU C GHEORGHE	

**C. Partea III. SARCINI .**

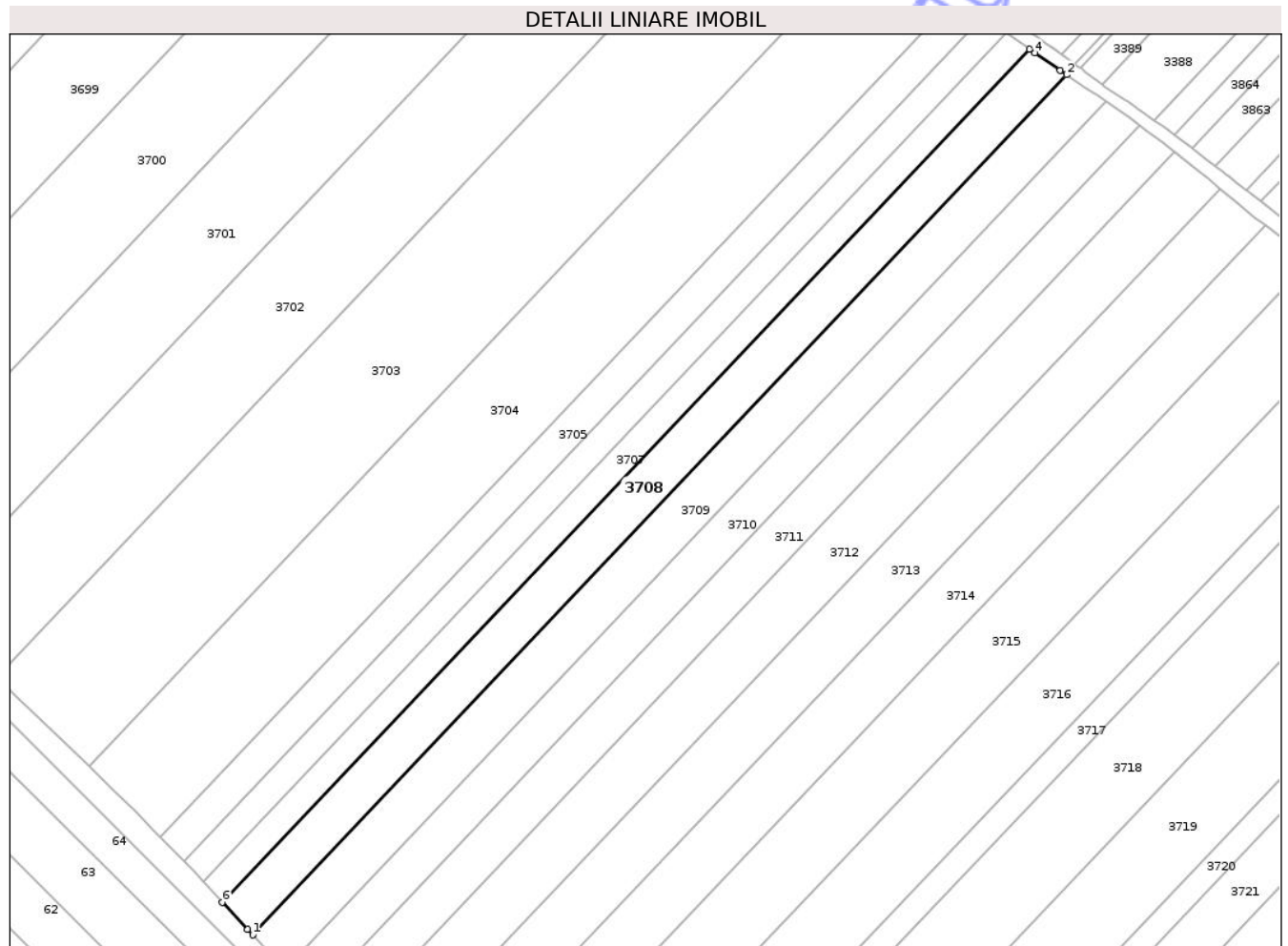
Inscrieri privind dezmembramintele dreptului de proprietate, drepturi reale de garanție și sarcini	Referințe
NU SUNT	

## Anexa Nr. 1 La Partea I

## Teren

Nr cadastral	Suprafața (mp)*	Observații / Referințe
	2.900	

\* Suprafața este determinată în planul de proiecție Stereo 70.



## Date referitoare la teren

Crt	Categorie folosință	Intra vilan	Suprafața (mp)	Tarla	Parcelă	Nr. topo	Observații / Referințe
1	arabil	NU	2.900	13	56A/31	-	NR TOPO CORECT PARCELA 56/31

## Lungime Segmente

1) Valorile lungimilor segmentelor sunt obținute din proiecție în plan.

Punct început	X / Y	Punct sfârșit	X / Y	Lungime segment (** (m)
1	616.632,217 629.459,992	2	616.823,556 629.661,967	278.217
2	616.823,556 629.661,967	3	616.822,055 629.662,998	1.821
3	616.822,055 629.662,998	4	616.816,08 629.667,101	7.248
4	616.816,08 629.667,101	5	616.814,839 629.667,986	1.525
5	616.814,839 629.667,986	6	616.625,11 629.467,711	275.875

Punct început	X / Y	Punct sfârșit	X / Y	Lungime segment (** (m)
6	616.625,11 629.467,711	7	616.630,996 629.461,318	8.69
7	616.630,996 629.461,318	1	616.632,217 629.459,992	1.803

\*\* Lungimile segmentelor sunt determinate în planul de proiecție Stereo 70 și sunt rotunjite la 1 milimetru.

\*\*\* Distanța dintre puncte este formată din segmente cumulate ce sunt mai mici decât valoarea 1 milimetru.

Neutilizabil în Circuitul Civil





## DATE DESPRE IMOBILUL NR. 3710

Oficiul de Cadastru și Publicitate Imobiliară NEAMT  
Biroul de Cadastru și Publicitate Imobiliară Targu-Neamt

## A. Partea I. Descrierea imobilului

TEREN Extravilan

Adresa: Jud. Neamt

Nr. Crt	Nr cadastral Nr. topografic	Suprafața* (mp)	Observații / Referințe
A1		2.700	Sector cadastral:14 Teren neimprejmuit;

## B. Partea II. Proprietari și acte

Inscrieri privitoare la dreptul de proprietate și alte drepturi reale	Referințe
/	
Act Administrativ nr. 43/692, din 01/08/1995 emis de CJPSDPAT NEAMȚ;	
B1	A1
Intabulare, drept de PROPRIETATE, dobandit prin Reconstituire, cota actuala 1/1	
1) BĂRBIERU C PROFIRA, LIPSĂ CNP	

## C. Partea III. SARCINI .

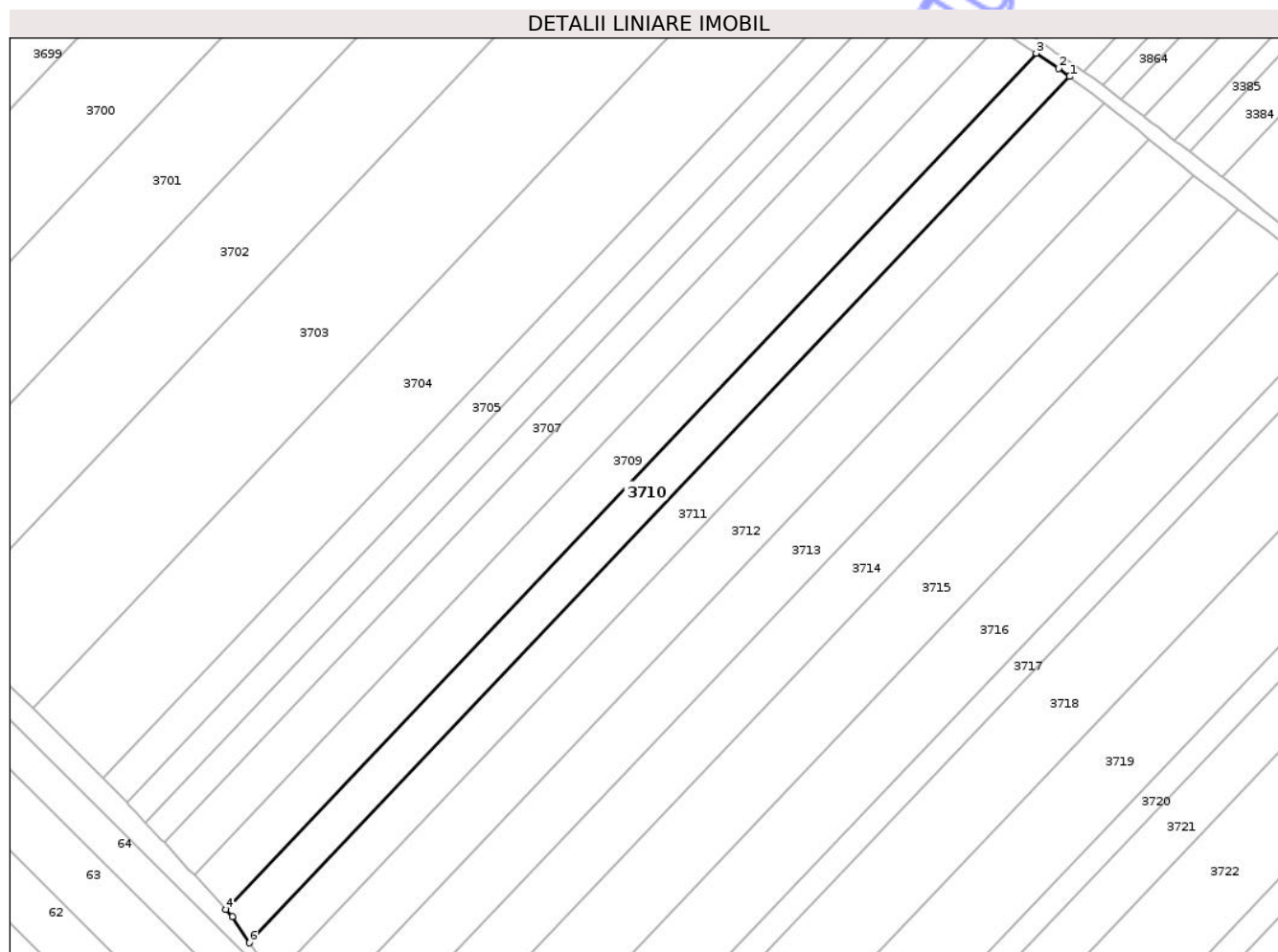
Inscrieri privind dezmembramintele dreptului de proprietate, drepturi reale de garanție și sarcini	Referințe
NU SUNT	

## Anexa Nr. 1 La Partea I

## Teren

Nr cadastral	Suprafața (mp)*	Observații / Referințe
	2.700	

\* Suprafața este determinată în planul de proiecție Stereo 70.



## Date referitoare la teren

Crt	Categorie folosință	Intra vilan	Suprafața (mp)	Tarla	Parcelă	Nr. topo	Observații / Referințe
1	arabil	NU	2.700	13	56A/28	-	NR TOPO CORECT PARCELA 56/28

## Lungime Segmente

1) Valorile lungimilor segmentelor sunt obținute din proiecție în plan.

Punct început	X / Y	Punct sfârșit	X / Y	Lungime segment (** (m)
1	616.840,808 629.650,117	2	616.838,215 629.652,034	3.224
2	616.838,215 629.652,034	3	616.832,848 629.655,648	6.47
3	616.832,848 629.655,648	4	616.639,747 629.451,812	280.779
4	616.639,747 629.451,812	5	616.641,348 629.450,073	2.364
5	616.641,348 629.450,073	6	616.645,34 629.443,84	7.401

Punct început	X / Y	Punct sfârșit	X / Y	Lungime segment (** (m)
6	616.645,34 629.443,84	1	616.840,808 629.650,117	284.179

\*\* Lungimile segmentelor sunt determinate în planul de proiecție Stereo 70 și sunt rotunjite la 1 milimetru.

\*\*\* Distanța dintre puncte este formată din segmente cumulate ce sunt mai mici decât valoarea 1 milimetru.

Neutilizabil în Circuitul Civil



**DATE DESPRE IMOBILUL NR. 3713**

Oficiul de Cadastru și Publicitate Imobiliară NEAMȚ  
 Biroul de Cadastru și Publicitate Imobiliară Targu-Neamt

**A. Partea I. Descrierea imobilului**

TEREN Extravilan

Adresa: Jud. Neamt

Nr. Crt	Nr cadastral Nr. topografic	Suprafața* (mp)	Observații / Referințe
A1		3.900	Sector cadastral:14 Teren neimprejmuit;

**B. Partea II. Proprietari și acte**

Inscrieri privitoare la dreptul de proprietate și alte drepturi reale	Referințe
/	
Act Administrativ nr. 69/831, din 16/03/2001 emis de CJPSDPAT NEAMȚ;	
B1	A1
Intabulare, drept de PROPRIETATE, dobandit prin Reconstituire, cota actuala 1/1	
1) BRINZEI GV MARIA, LIPSĂ CNP	
2) BRINZEI GV CONSTANTIN, LIPSĂ CNP	

**C. Partea III. SARCINI .**

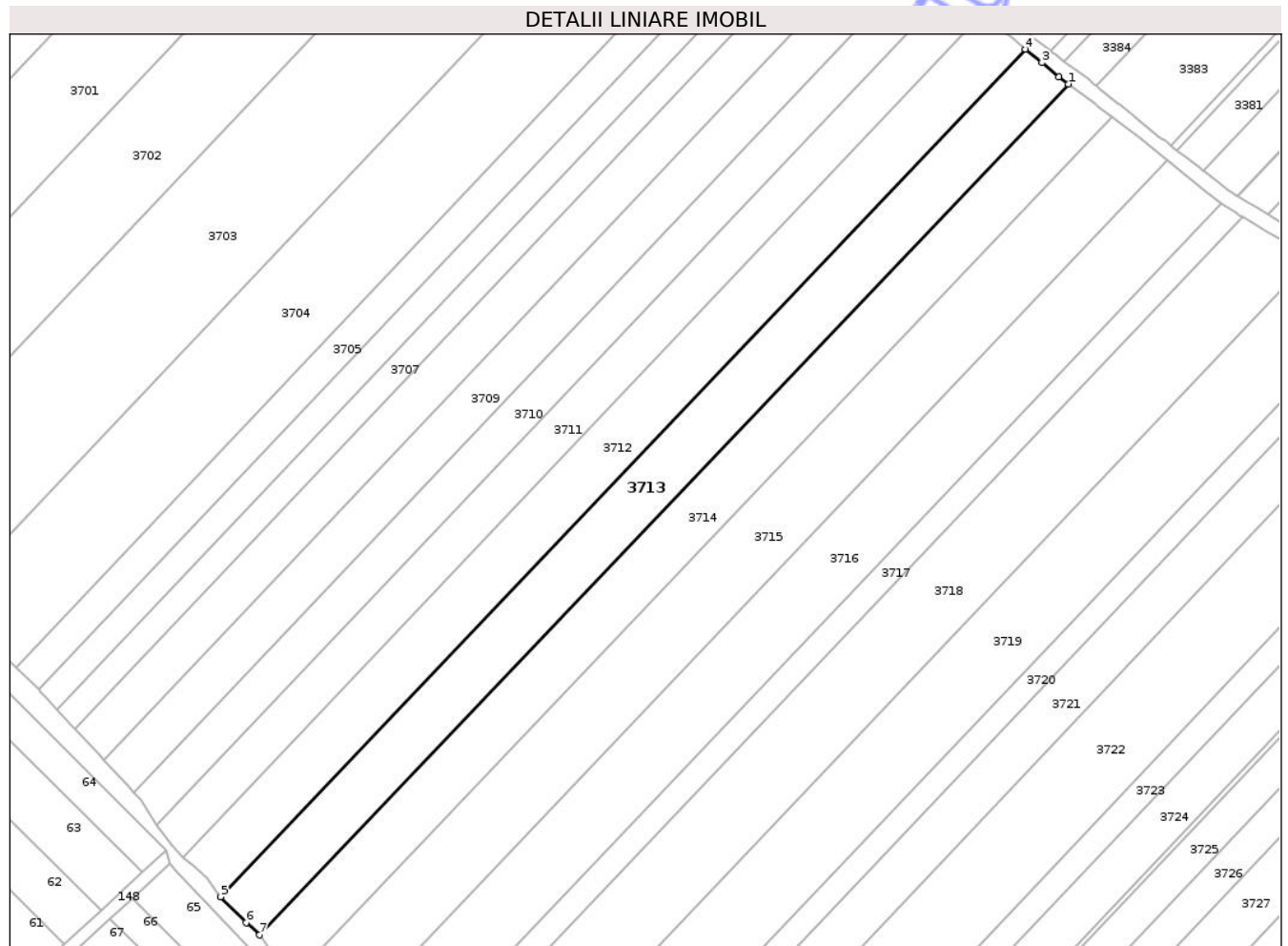
Inscrieri privind dezmembramintele dreptului de proprietate, drepturi reale de garanție și sarcini	Referințe
NU SUNT	

## Anexa Nr. 1 La Partea I

## Teren

Nr cadastral	Suprafața (mp)*	Observații / Referințe
	3.900	

\* Suprafața este determinată în planul de proiecție Stereo 70.



## Date referitoare la teren

Crt	Categorie folosință	Intra vilan	Suprafața (mp)	Tarla	Parcelă	Nr. topo	Observații / Referințe
1	arabil	NU	3.900	13	56A/24	-	NR TOPO CORECT PARCELA 56/24

## Lungime Segmente

1) Valorile lungimilor segmentelor sunt obținute din proiecție în plan.

Punct început	X / Y	Punct sfârșit	X / Y	Lungime segment (** (m)
1	616.870,295 629.626,631	2	616.867,943 629.628,418	2.954
2	616.867,943 629.628,418	3	616.863,762 629.631,857	5.413
3	616.863,762 629.631,857	4	616.859,69 629.635,207	5.273
4	616.859,69 629.635,207	5	616.661,093 629.426,268	288.264
5	616.661,093 629.426,268	6	616.667,384 629.419,922	8.935

Punct început	X / Y	Punct sfârșit	X / Y	Lungime segment (** (m)
6	616.667,384 629.419,922	7	616.670,648 629.416,868	4.47
7	616.670,648 629.416,868	1	616.870,295 629.626,631	289.585

\*\* Lungimile segmentelor sunt determinate în planul de proiecție Stereo 70 și sunt rotunjite la 1 milimetru.

\*\*\* Distanța dintre puncte este formată din segmente cumulate ce sunt mai mici decât valoarea 1 milimetru.

Neutilizabil în Circuitul Civil



**DATE DESPRE IMOBILUL NR. 3715**

Oficiul de Cadastru și Publicitate Imobiliară NEAMT  
Biroul de Cadastru și Publicitate Imobiliară Targu-Neamt

**A. Partea I. Descrierea imobilului**

TEREN Extravilan

Adresa: Jud. Neamt

Nr. Crt	Nr cadastral Nr. topografic	Suprafața* (mp)	Observații / Referințe
A1		5.100	Sector cadastral:14 Teren neimprejmuit;

**B. Partea II. Proprietari și acte**

Inscrieri privitoare la dreptul de proprietate și alte drepturi reale	Referințe
/	
Act Administrativ nr. 43/1136, din 21/11/1995 emis de CJPSDPAT NEAMȚ;	
B1	A1
Intabulare, drept de PROPRIETATE, dobandit prin Reconstituire, cota actuala 1/1	
1) OPREA GH MARIA, LIPSĂ CNP	
2) BOSTAN GH ANA, LIPSĂ CNP	
3) ZAHARIA GH GICĂ, LIPSĂ CNP	

**C. Partea III. SARCINI .**

Inscrieri privind dezmembramintele dreptului de proprietate, drepturi reale de garanție și sarcini	Referințe
NU SUNT	

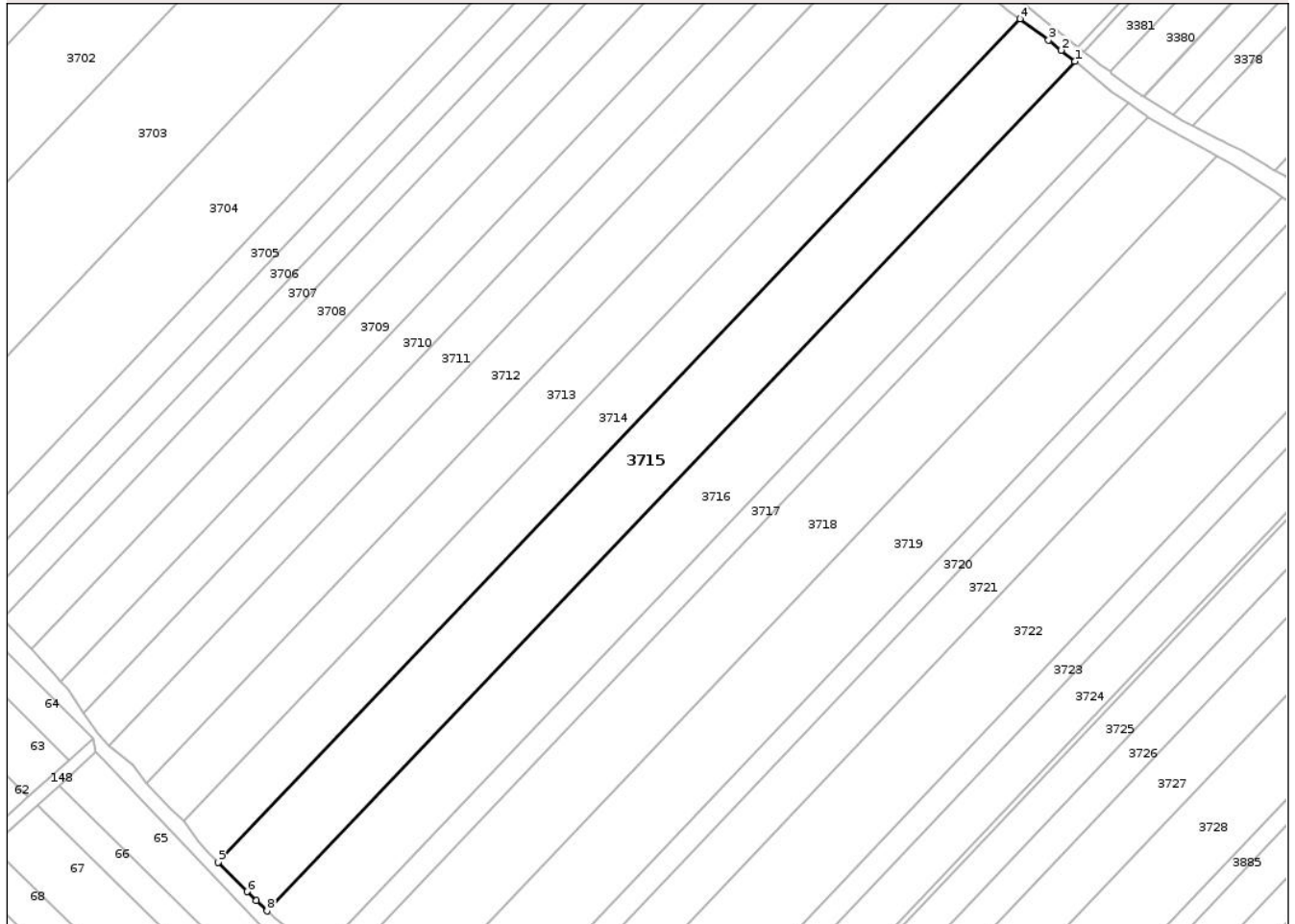
## Anexa Nr. 1 La Partea I

## Teren

Nr cadastral	Suprafața (mp)*	Observații / Referințe
	5.100	

\* Suprafața este determinată în planul de proiecție Stereo 70.

## DETALII LINIARE IMOBIL



## Date referitoare la teren

Crt	Categorie folosință	Intra vilan	Suprafața (mp)	Tarla	Parcelă	Nr. topo	Observații / Referințe
1	arabil	NU	5.100	13	56A/22	-	NR TOPO CORECT PARCELA 56/22

## Lungime Segmente

1) Valorile lungimilor segmentelor sunt obținute din proiecție în plan.

Punct început	X / Y	Punct sfârșit	X / Y	Lungime segment (** (m)
1	616.894,829 629.607,842	2	616.891,4 629.610,639	4.424
2	616.891,4 629.610,639	3	616.888,23 629.613,225	4.092
3	616.888,23 629.613,225	4	616.881,059 629.618,536	8.923
4	616.881,059 629.618,536	5	616.679,28 629.406,518	292.689
5	616.679,28 629.406,518	6	616.686,527 629.399,117	10.358

Punct început	X / Y	Punct sfârșit	X / Y	Lungime segment (** (m)
6	616.686,527 629.399,117	7	616.688,88 629.396,86	3.26
7	616.688,88 629.396,86	8	616.691,581 629.394,263	3.748
8	616.691,581 629.394,263	1	616.894,829 629.607,842	294.831

\*\* Lungimile segmentelor sunt determinate în planul de proiecție Stereo 70 și sunt rotunjite la 1 milimetru.

\*\*\* Distanța dintre puncte este formată din segmente cumulate ce sunt mai mici decât valoarea 1 milimetru.

Neutilizabil în Circuitul Civil



**DATE DESPRE IMOBILUL NR. 3716**

Oficiul de Cadastru și Publicitate Imobiliară NEAMT  
Biroul de Cadastru și Publicitate Imobiliară Targu-Neamt

**A. Partea I. Descrierea imobilului**

TEREN Extravilan

Adresa: Jud. Neamt

Nr. Crt	Nr cadastral Nr. topografic	Suprafața* (mp)	Observații / Referințe
A1		5.000	Sector cadastral:14 Teren neimprejmuit;

**B. Partea II. Proprietari și acte**

Inscrieri privitoare la dreptul de proprietate și alte drepturi reale	Referințe
/	
Act Administrativ nr. 43/1187, din 17/03/1995 emis de CJPSDPAT NEAMT;	
B1	A1
Intabulare, drept de PROPRIETATE, dobandit prin Reconstituire, cota actuala 1/1 1) CIOCOIU V IOAN, LIPSĂ CNP	

**C. Partea III. SARCINI .**

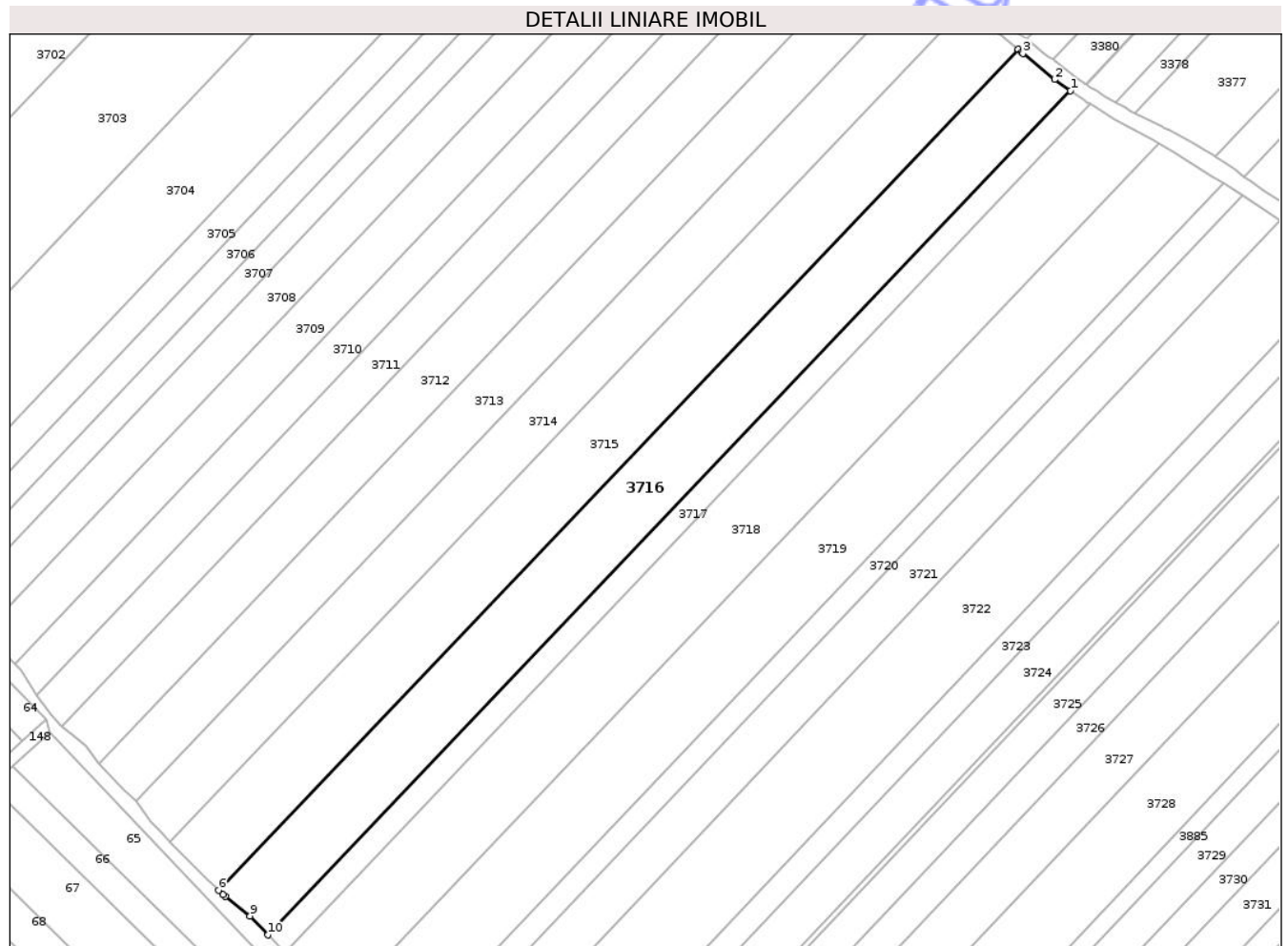
Inscrieri privind dezmembramintele dreptului de proprietate, drepturi reale de garanție și sarcini	Referințe
NU SUNT	

## Anexa Nr. 1 La Partea I

## Teren

Nr cadastral	Suprafața (mp)*	Observații / Referințe
	5.000	

\* Suprafața este determinată în planul de proiecție Stereo 70.



## Date referitoare la teren

Crt	Categorie folosință	Intravilan	Suprafața (mp)	Tarla	Parcelă	Nr. topo	Observații / Referințe
1	arabil	NU	5.000	13	56A/22A	-	NR TOPO CORECT PARCELA 56/22A

## Lungime Segmente

1) Valorile lungimilor segmentelor sunt obținute din proiecție în plan.

Punct început	X / Y	Punct sfârșit	X / Y	Lungime segment (** (m)
1	616.908,19 629.597,306	2	616.904,136 629.600,124	4.938
2	616.904,136 629.600,124	3	616.896,143 629.606,765	10.391
3	616.896,143 629.606,765	4	616.895,81 629.607,041	0.433
4	616.895,81 629.607,041	5	616.894,829 629.607,842	1.267
5	616.894,829 629.607,842	6	616.691,581 629.394,263	294.831

Punct început	X / Y	Punct sfârșit	X / Y	Lungime segment (** (m)
6	616.691,581 629.394,263	7	616.692,717 629.393,179	1.571
7	616.692,717 629.393,179	8	616.693,334 629.392,681	0.792
8	616.693,334 629.392,681	9	616.699,567 629.387,652	8.009
9	616.699,567 629.387,652	10	616.704,142 629.382,877	6.613
10	616.704,142 629.382,877	1	616.908,19 629.597,306	296.0

\*\* Lungimile segmentelor sunt determinate în planul de proiecție Stereo 70 și sunt rotunjite la 1 milimetru.

\*\*\* Distanța dintre puncte este formată din segmente cumulate ce sunt mai mici decât valoarea 1 milimetru.

Neutilizabil în Circuitul Civil





## DATE DESPRE IMOBILUL NR. 3717

Oficiul de Cadastru și Publicitate Imobiliară NEAMT  
Biroul de Cadastru și Publicitate Imobiliară Targu-Neamt

## A. Partea I. Descrierea imobilului

TEREN Extravilan

Adresa: Jud. Neamt

Nr. Crt	Nr cadastral Nr. topografic	Suprafața* (mp)	Observații / Referințe
A1		1.800	Sector cadastral:14 Teren neimprejmuit;

## B. Partea II. Proprietari și acte

Inscrieri privitoare la dreptul de proprietate și alte drepturi reale	Referințe
/	
Act Administrativ nr. 69/1492, din 23/07/1999 emis de CJPSDPAT NEAMȚ;	
B1	A1
Intabulare, drept de PROPRIETATE, dobandit prin Reconstituire, cota actuala 1/1 1) BACIU GH AGRIPINA, LIPSĂ CNP	

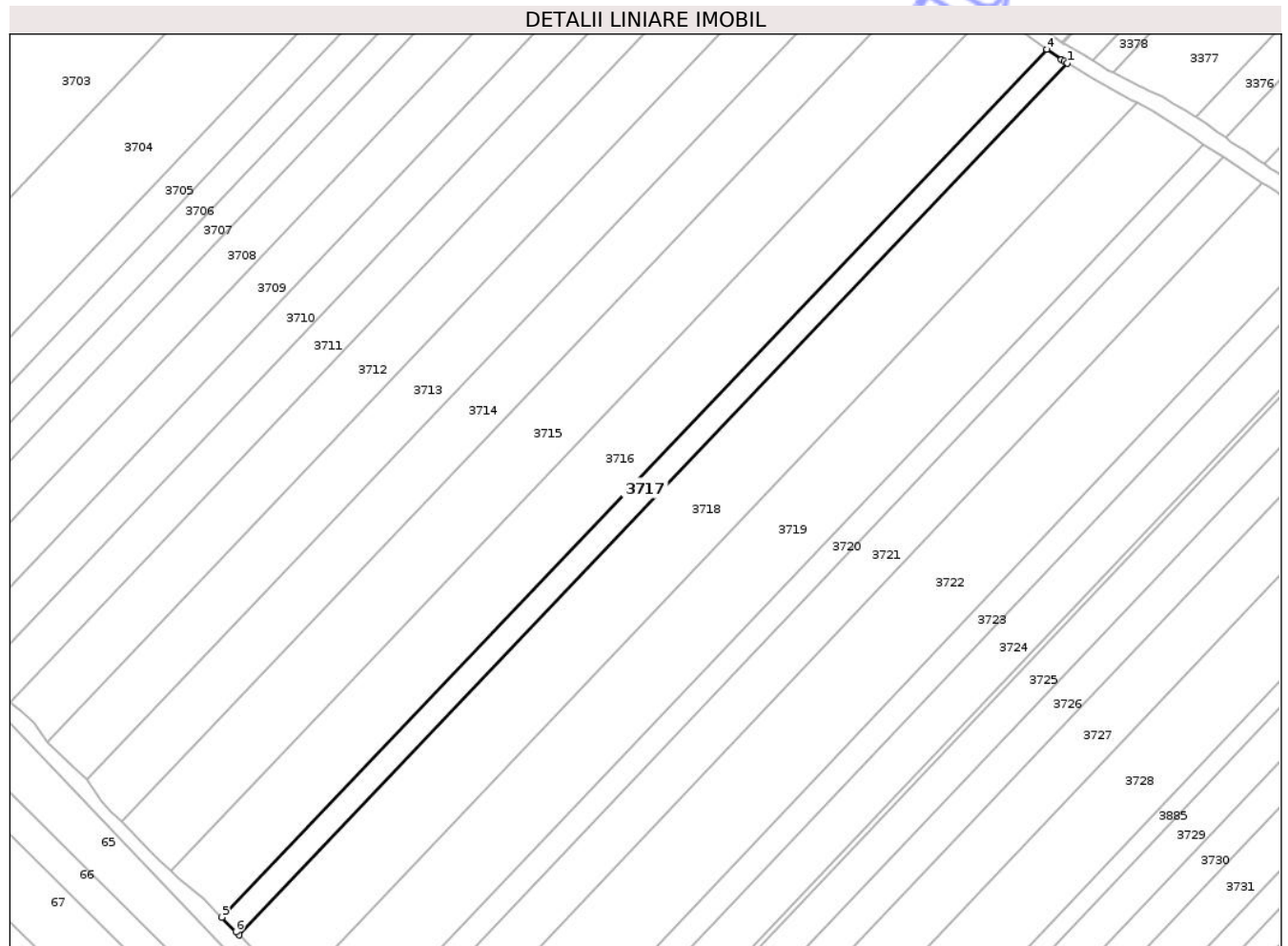
## C. Partea III. SARCINI .

Inscrieri privind dezmembramintele dreptului de proprietate, drepturi reale de garanție și sarcini	Referințe
NU SUNT	

**Teren**

Nr cadastral	Suprafața (mp)*	Observații / Referințe
	1.800	

\* Suprafața este determinată în planul de proiecție Stereo 70.



**Date referitoare la teren**

Crt	Categorie folosință	Intra vilan	Suprafața (mp)	Tarla	Parcelă	Nr. topo	Observații / Referințe
1	arabil	NU	1.800	13	56A/18A	-	NR TOPO CORECT PARCELA 56/18A

**Lungime Segmente**

1) Valorile lungimilor segmentelor sunt obținute din proiecție în plan.

Punct început	X / Y	Punct sfârșit	X / Y	Lungime segment (** (m)
1	616.913,275 629.593,851	2	616.912,493 629.594,317	0.91
2	616.912,493 629.594,317	3	616.911,833 629.594,775	0.804
3	616.911,833 629.594,775	4	616.908,19 629.597,306	4.436
4	616.908,19 629.597,306	5	616.704,142 629.382,877	296.0
5	616.704,142 629.382,877	6	616.707,643 629.379,235	5.052

Punct început	X / Y	Punct sfârșit	X / Y	Lungime segment (** (m)
6	616.707,643 629.379,235	7	616.708,355 629.378,495	1.027
7	616.708,355 629.378,495	1	616.913,275 629.593,851	297.271

\*\* Lungimile segmentelor sunt determinate în planul de proiecție Stereo 70 și sunt rotunjite la 1 milimetru.

\*\*\* Distanța dintre puncte este formată din segmente cumulate ce sunt mai mici decât valoarea 1 milimetru.

Neutilizabil în Circuitul Civil



**DATE DESPRE IMOBILUL NR. 3718**

Oficiul de Cadastru și Publicitate Imobiliară NEAMT  
Biroul de Cadastru și Publicitate Imobiliară Targu-Neamt

**A. Partea I. Descrierea imobilului**

TEREN Extravilan

Adresa: Jud. Neamt

Nr. Crt	Nr cadastral Nr. topografic	Suprafața* (mp)	Observații / Referințe
A1		5.800	Sector cadastral:14 Teren neimprejmuit;

**B. Partea II. Proprietari și acte**

Inscrieri privitoare la dreptul de proprietate și alte drepturi reale		Referințe
/		
Act Administrativ nr. 69/1460, din 11/12/1998 emis de CJPSDPAT NEAMȚ;		
B1	Intabulare, drept de PROPRIETATE, dobandit prin Reconstituire, cota actuala 1/1 1) <b>AMBROSA GH STEFAN</b> , LIPSĂ CNP 2) <b>AMBROSA GH CONSTANTIN</b> , LIPSĂ CNP 3) <b>AMBROZE GH STELIAN</b> , LIPSĂ CNP 4) <b>MOCANU GH ANA</b> , LIPSĂ CNP 5) <b>AMBROSA GH ELENA</b> , LIPSĂ CNP 6) <b>BACIU GH MARIA</b> , LIPSĂ CNP 7) <b>AMBROSA GH IOAN</b> , LIPSĂ CNP	A1

**C. Partea III. SARCINI .**

Inscrieri privind dezmembramintele dreptului de proprietate, drepturi reale de garanție și sarcini	Referințe
NU SUNT	

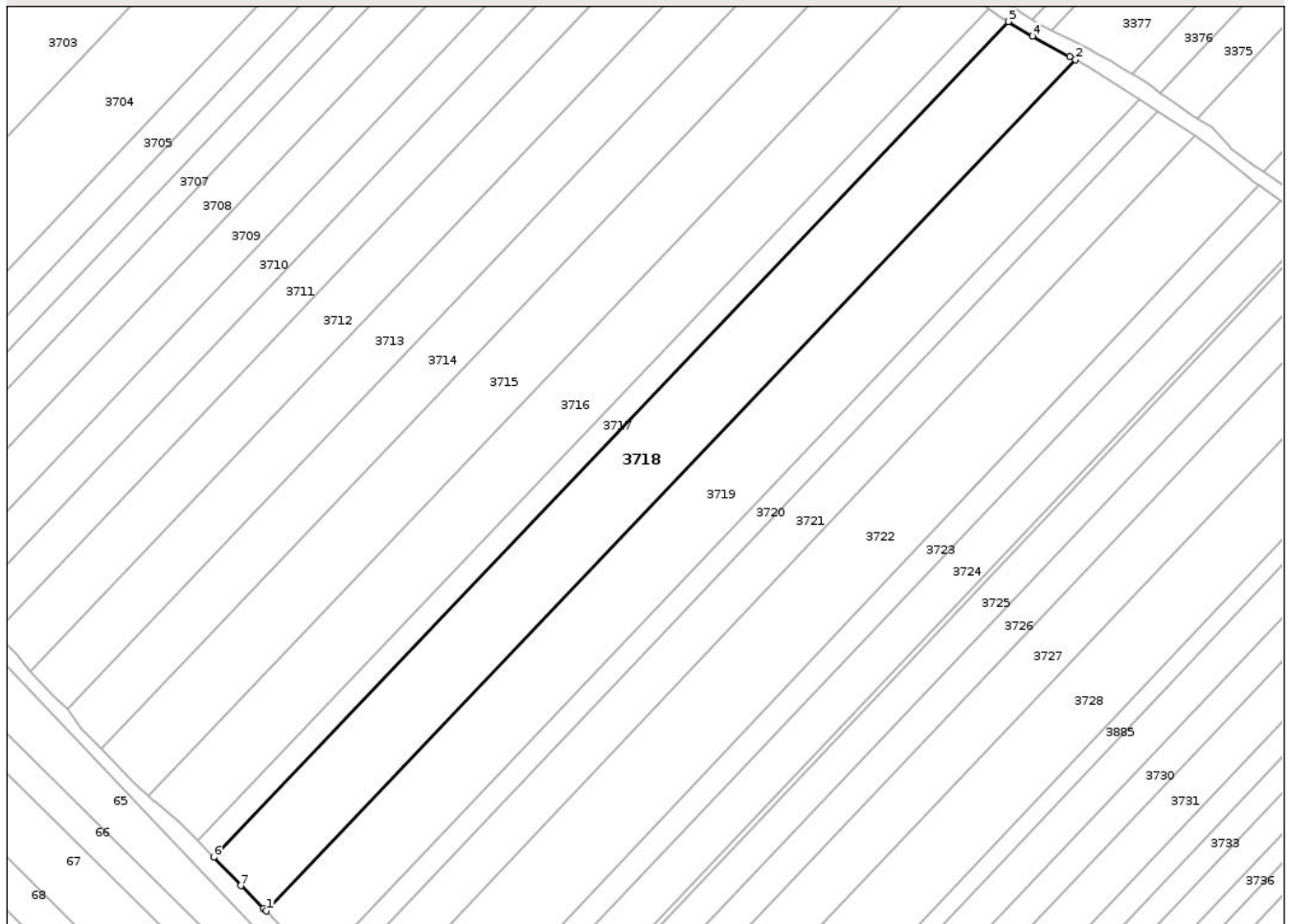
## Anexa Nr. 1 La Partea I

## Teren

Nr cadastral	Suprafața (mp)*	Observații / Referințe
	5.800	

\* Suprafața este determinată în planul de proiecție Stereo 70.

## DETALII LINIARE IMOBIL



## Date referitoare la teren

Crt	Categorie folosință	Intra vilan	Suprafața (mp)	Tarla	Parcelă	Nr. topo	Observații / Referințe
1	arabil	NU	5.800	13	56A/21A	-	NR TOPO CORECT PARCELA 56/21A

## Lungime Segmente

1) Valorile lungimilor segmentelor sunt obținute din proiecție în plan.

Punct început	X / Y	Punct sfârșit	X / Y	Lungime segment (** (m)
1	616.721,927 629.364,689	2	616.930,619 629.584,049	302.772
2	616.930,619 629.584,049	3	616.929,12 629.584,87	1.709
3	616.929,12 629.584,87	4	616.919,52 629.590,129	10.946
4	616.919,52 629.590,129	5	616.913,275 629.593,851	7.27
5	616.913,275 629.593,851	6	616.708,355 629.378,495	297.271

Punct început	X / Y	Punct sfârșit	X / Y	Lungime segment (** (m)
6	616.708,355 629.378,495	7	616.715,35 629.371,201	10.106
7	616.715,35 629.371,201	8	616.721,209 629.365,402	8.244
8	616.721,209 629.365,402	1	616.721,927 629.364,689	1.011

\*\* Lungimile segmentelor sunt determinate în planul de proiecție Stereo 70 și sunt rotunjite la 1 milimetru.

\*\*\* Distanța dintre puncte este formată din segmente cumulate ce sunt mai mici decât valoarea 1 milimetru.

Neutilizabil în Circuitul Civil



**DATE DESPRE IMOBILUL NR. 3721**

Oficiul de Cadastru și Publicitate Imobiliară NEAMȚ  
Biroul de Cadastru și Publicitate Imobiliară Targu-Neamt

**A. Partea I. Descrierea imobilului**

TEREN Extravilan

Adresa: Jud. Neamt

Nr. Crt	Nr cadastral Nr. topografic	Suprafața* (mp)	Observații / Referințe
A1		3.600	Sector cadastral:14 Teren neimprejmuit;

**B. Partea II. Proprietari și acte**

Inscrieri privitoare la dreptul de proprietate și alte drepturi reale	Referințe
/	
Act Administrativ nr. 43/666, din 22/12/1994 emis de CJPSDPAT NEAMȚ;	
B1	A1
Intabulare, drept de PROPRIETATE, dobandit prin Reconstituire, cota actuala 1/1	
1) ACOZMULESEI M TOADER, LIPSĂ CNP	

**C. Partea III. SARCINI .**

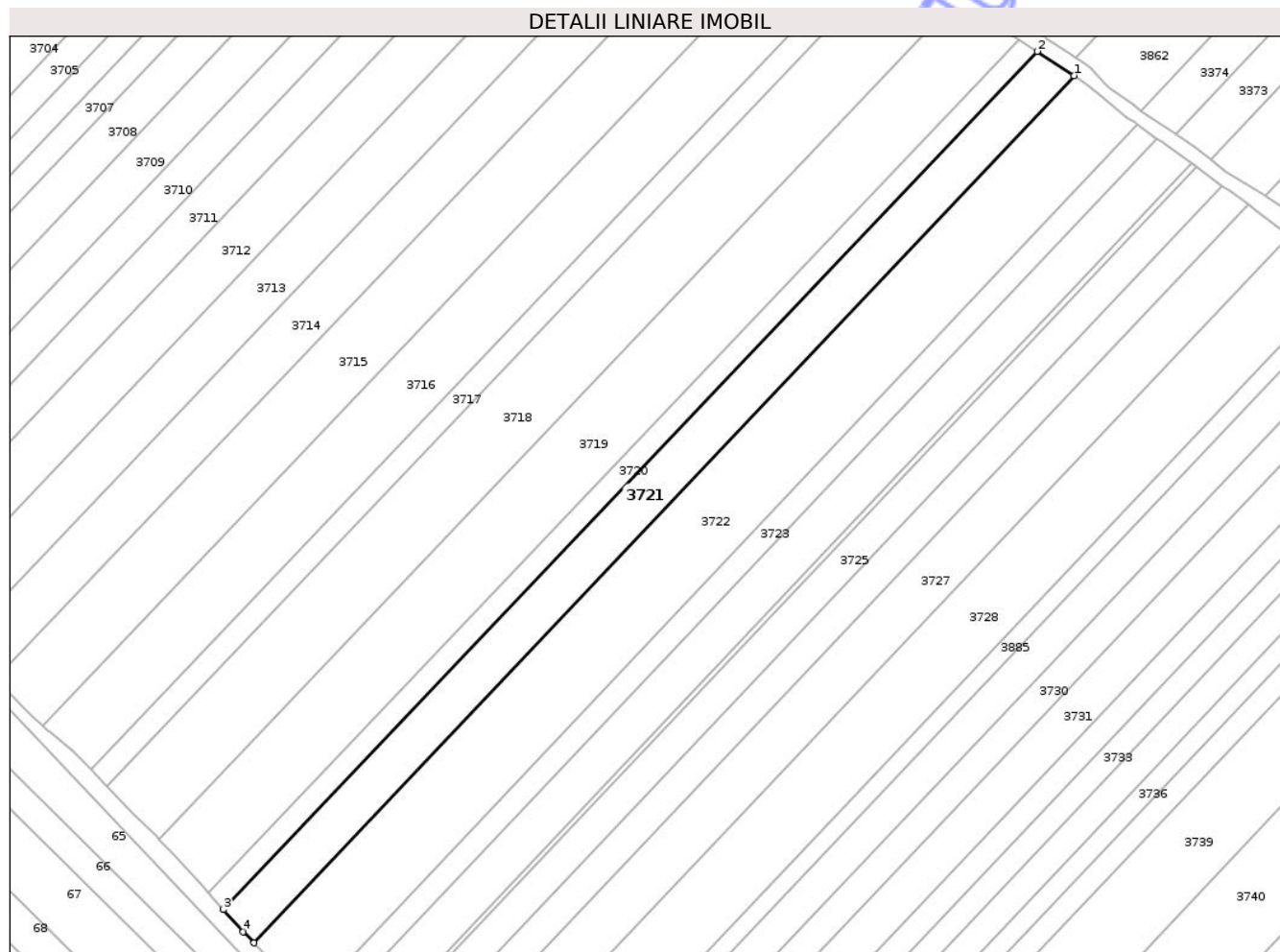
Inscrieri privind dezmembramintele dreptului de proprietate, drepturi reale de garanție și sarcini	Referințe
NU SUNT	

## Anexa Nr. 1 La Partea I

## Teren

Nr cadastral	Suprafața (mp)*	Observații / Referințe
	3.600	

\* Suprafața este determinată în planul de proiecție Stereo 70.



## Date referitoare la teren

Crt	Categorie folosință	Intra vilan	Suprafața (mp)	Tarla	Parcelă	Nr. topo	Observații / Referințe
1	arabil	NU	3.600	13	56E	-	NR TOPO CORECT PARCELA 56

## Lungime Segmente

1) Valorile lungimilor segmentelor sunt obținute din proiecție în plan.

Punct început	X / Y	Punct sfârșit	X / Y	Lungime segment (** (m)
1	616.961,566 629.564,352	2	616.951,916 629.570,675	11.537
2	616.951,916 629.570,675	3	616.738,868 629.346,235	309.456
3	616.738,868 629.346,235	4	616.744,092 629.340,485	7.769
4	616.744,092 629.340,485	5	616.746,916 629.337,567	4.061
5	616.746,916 629.337,567	1	616.961,566 629.564,352	312.26

\*\* Lungimile segmentelor sunt determinate în planul de proiecție Stereo 70 și sunt rotunjite la 1 milimetru.

\*\*\* Distanța dintre puncte este formată din segmente cumulate ce sunt mai mici decât valoarea 1 milimetru.

Neutilizabil în Circuitul  
Civil



**DATE DESPRE IMOBILUL NR. 3723**

Oficiul de Cadastru și Publicitate Imobiliară NEAMT  
 Biroul de Cadastru și Publicitate Imobiliară Targu-Neamt

**A. Partea I. Descrierea imobilului**

TEREN Extravilan

Adresa: Jud. Neamt, tarla "Lanul Mare"

Nr. Crt	Nr cadastral Nr. topografic	Suprafața* (mp)	Observații / Referințe
A1	51551	2.000	Sector cadastral:14 Teren neimprejmuit;

**B. Partea II. Proprietari și acte**

Inscrieri privitoare la dreptul de proprietate și alte drepturi reale	Referințe
<b>30906 / 08/11/2018</b>	
Act Notarial nr. Certificat moștenitor nr. 115, din 23/12/2004 emis de BNP BLOJU VERONICA (act administrativ nr Certificat fiscal nr. 1729 din 26.10.2018, emis de PRIMARIA PASTRAVENI;act administrativ nr Titlu Proprietate nr. 43/900 din 10.01.1996, emis de CJSPDPAT NEAMT);	
B1	A1
Intabulare, drept de PROPRIETATE, cu titlu de drept de PARTAJ, dobandit prin Succesiune, cota actuala 1/1	
1) SCRIPCARU PAVEL	

**C. Partea III. SARCINI .**

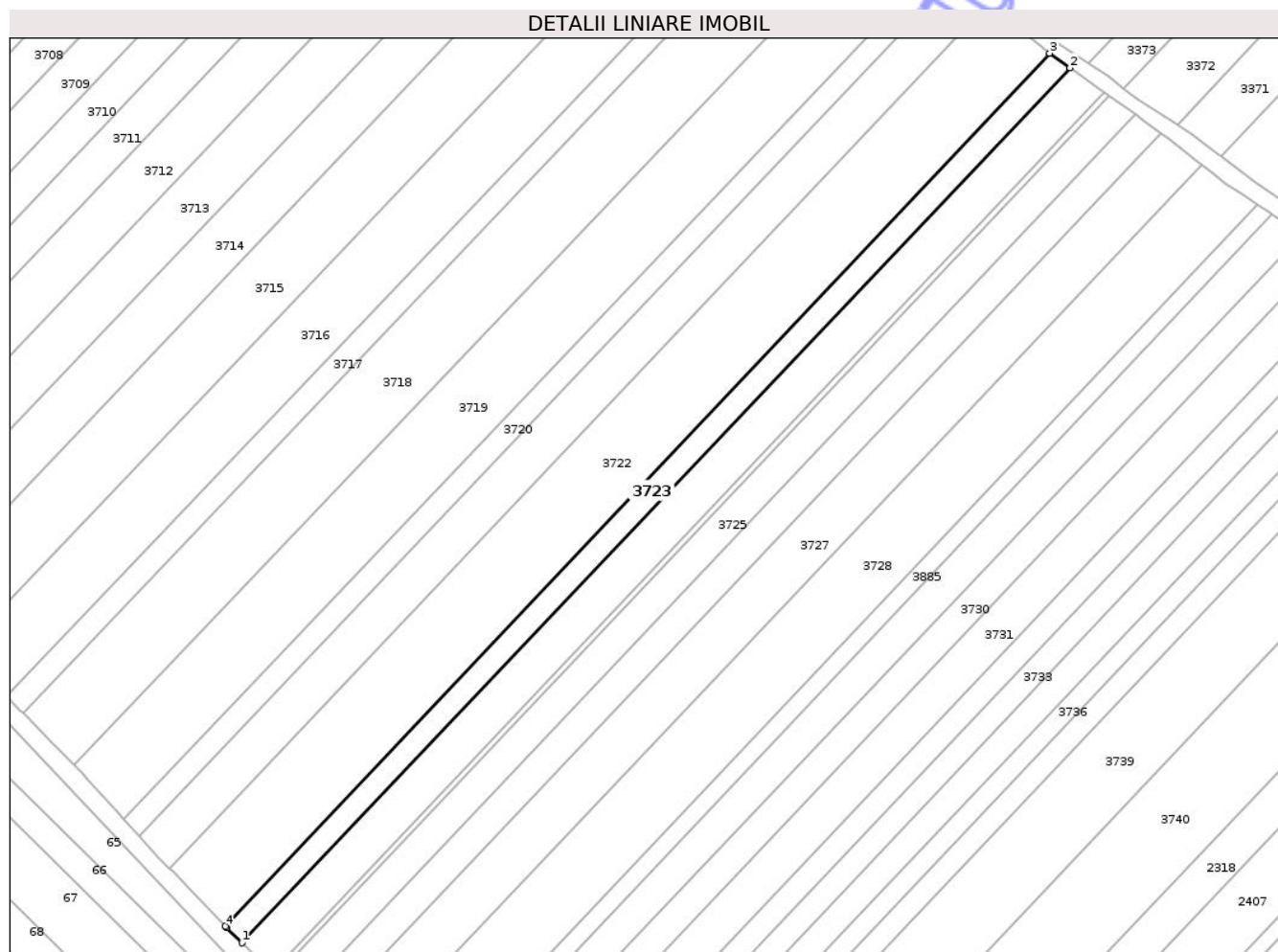
Inscrieri privind dezmembramintele dreptului de proprietate, drepturi reale de garanție și sarcini	Referințe
NU SUNT	

## Anexa Nr. 1 La Partea I

## Teren

Nr cadastral	Suprafața (mp)*	Observații / Referințe
51551	2.000	

\* Suprafața este determinată în planul de proiecție Stereo 70.



## Date referitoare la teren

Crt	Categorie folosință	Intra vilan	Suprafața (mp)	Tarla	Parcelă	Nr. topo	Observații / Referințe
1	arabil	NU	2.000	13	56A/19	-	NR TOPO CORECT PARCELA 56/19

## Lungime Segmente

1) Valorile lungimilor segmentelor sunt obținute din proiecție în plan.

Punct început	X / Y	Punct sfârșit	X / Y	Lungime segment (** (m)
1	616.765,856 629.318,142	2	616.983,383 629.547,813	316.334
2	616.983,383 629.547,813	3	616.978,047 629.551,634	6.563
3	616.978,047 629.551,634	4	616.761,498 629.322,508	315.264
4	616.761,498 629.322,508	5	616.761,85 629.322,145	0.506
5	616.761,85 629.322,145	1	616.765,856 629.318,142	5.664

\*\* Lungimile segmentelor sunt determinate în planul de proiecție Stereo 70 și sunt rotunjite la 1 milimetru.

\*\*\* Distanța dintre puncte este formată din segmente cumulate ce sunt mai mici decât valoarea 1 milimetru.

Neutilizabil în Circuitul  
Civil



**DATE DESPRE IMOBILUL NR. 3726**

Oficiul de Cadastru și Publicitate Imobiliară NEAMT  
Biroul de Cadastru și Publicitate Imobiliară Targu-Neamt

**A. Partea I. Descrierea imobilului**

TEREN Extravilan

Adresa: Jud. Neamt

Nr. Crt	Nr cadastral Nr. topografic	Suprafața* (mp)	Observații / Referințe
A1		2.700	Sector cadastral:14 Teren neimprejmuit;

**B. Partea II. Proprietari și acte**

Inscrieri privitoare la dreptul de proprietate și alte drepturi reale	Referințe
/	
Act Administrativ nr. 69/1238, din 24/09/1997 emis de CJPSDPAT NEAMȚ;	
B1	A1
Intabulare, drept de PROPRIETATE, dobandit prin Reconstituire, cota actuala 1/1	
1) ICHIM V GHEORGHE, LIPSĂ CNP	

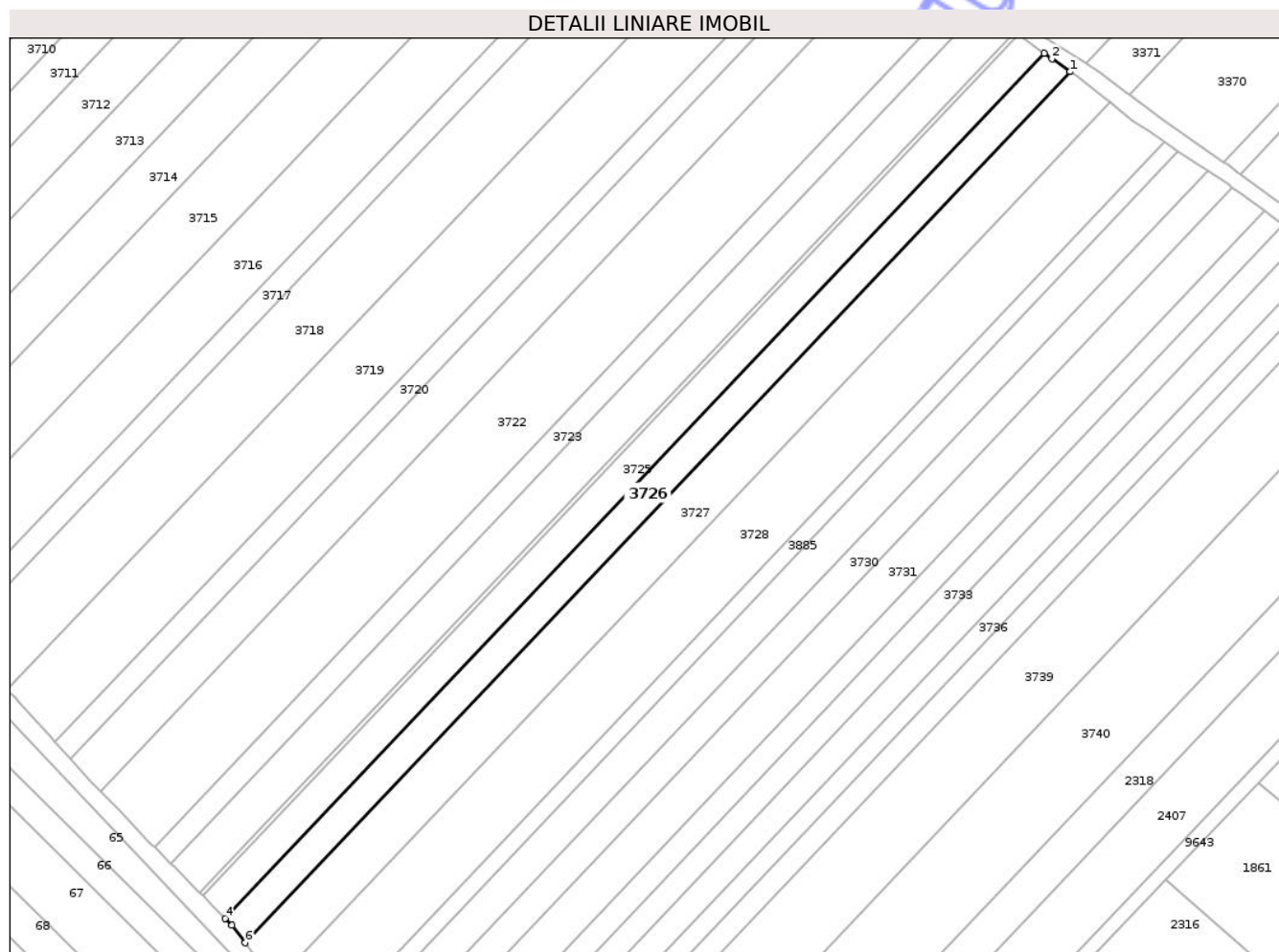
**C. Partea III. SARCINI .**

Inscrieri privind dezmembramintele dreptului de proprietate, drepturi reale de garanție și sarcini	Referințe
NU SUNT	

**Teren**

Nr cadastral	Suprafața (mp)*	Observații / Referințe
	2.700	

\* Suprafața este determinată în planul de proiecție Stereo 70.



**Date referitoare la teren**

Crt	Categorie folosință	Intra vilan	Suprafața (mp)	Tarla	Parcelă	Nr. topo	Observații / Referințe
1	arabil	NU	2.700	13	56A/18	-	NR TOPO CORECT PARCELA 56/18

**Lungime Segmente**

1) Valorile lungimilor segmentelor sunt obținute din proiecție în plan.

Punct început	X / Y	Punct sfârșit	X / Y	Lungime segment (** (m)
1	617.007,372 629.530,641	2	617.002,478 629.534,145	6.019
2	617.002,478 629.534,145	3	617.000,45 629.535,596	2.494
3	617.000,45 629.535,596	4	616.780,459 629.303,434	319.837
4	616.780,459 629.303,434	5	616.782,187 629.301,609	2.513
5	616.782,187 629.301,609	6	616.785,843 629.296,909	5.954

Punct început	X / Y	Punct sfârșit	X / Y	Lungime segment (** (m)
6	616.785,843 629.296,909	1	617.007,372 629.530,641	322.034

\*\* Lungimile segmentelor sunt determinate în planul de proiecție Stereo 70 și sunt rotunjite la 1 milimetru.

\*\*\* Distanța dintre puncte este formată din segmente cumulate ce sunt mai mici decât valoarea 1 milimetru.

Neutilizabil în Circuitul Civil



**DATE DESPRE IMOBILUL NR. 3727**

Oficiul de Cadastru și Publicitate Imobiliară NEAMȚ  
Biroul de Cadastru și Publicitate Imobiliară Targu-Neamt

**A. Partea I. Descrierea imobilului**

TEREN Extravilan

Adresa: Jud. Neamt

Nr. Crt	Nr cadastral Nr. topografic	Suprafața* (mp)	Observații / Referințe
A1		4.300	Sector cadastral:14 Teren neimprejmuit;

**B. Partea II. Proprietari și acte**

Inscrieri privitoare la dreptul de proprietate și alte drepturi reale	Referințe
/	
Act Administrativ nr. 70/367, din 05/08/1999 emis de CJPSDPAT NEAMȚ;	
B1	A1
Intabulare, drept de PROPRIETATE, dobandit prin Reconstituire, cota actuala 1/1	
1) MIHĂILĂ V IOAN, LIPSĂ CNP	

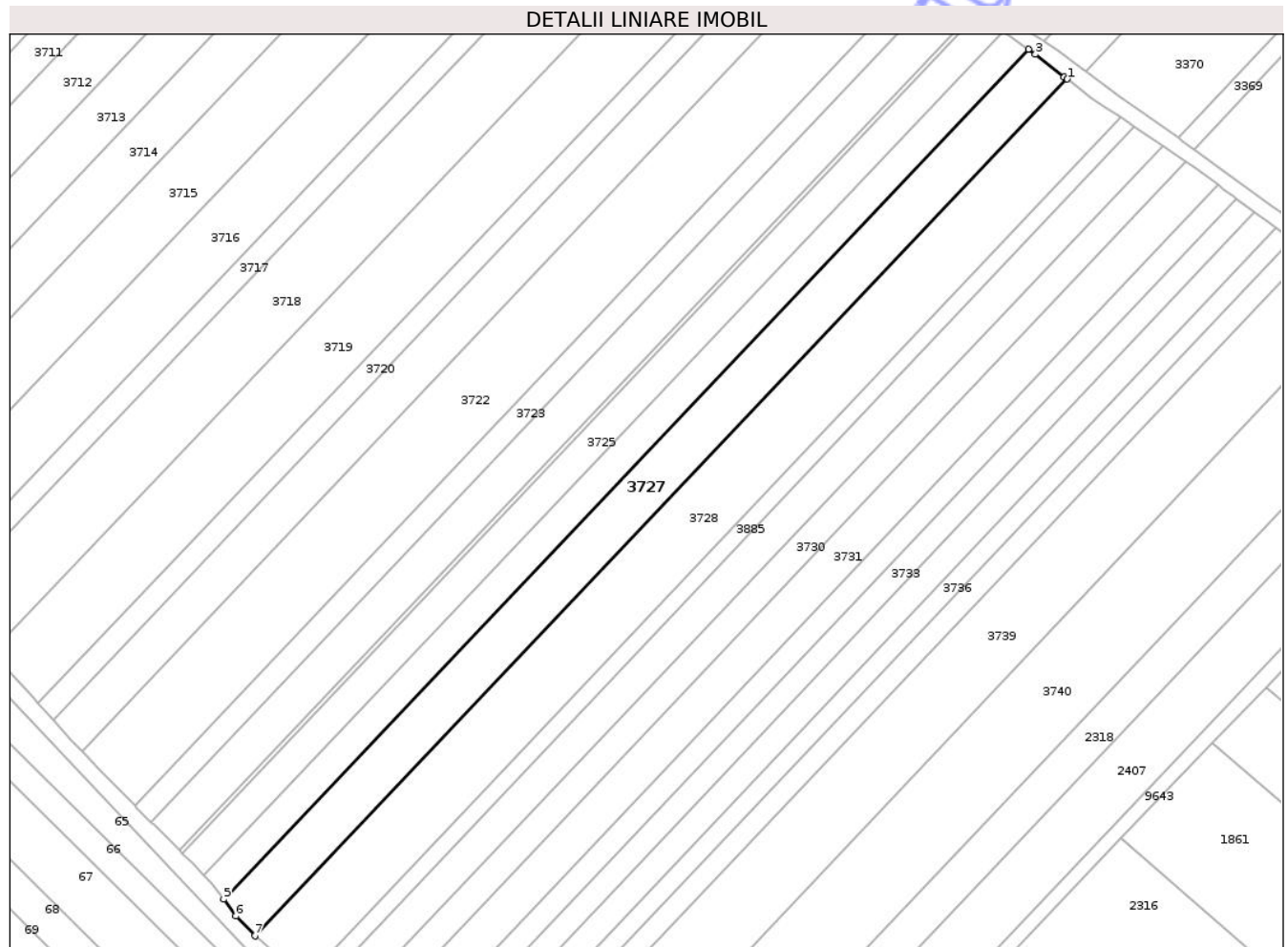
**C. Partea III. SARCINI .**

Inscrieri privind dezmembramintele dreptului de proprietate, drepturi reale de garanție și sarcini	Referințe
NU SUNT	

**Teren**

Nr cadastral	Suprafața (mp)*	Observații / Referințe
	4.300	

\* Suprafața este determinată în planul de proiecție Stereo 70.



**Date referitoare la teren**

Crt	Categorie folosință	Intra vilan	Suprafața (mp)	Tarla	Parcelă	Nr. topo	Observații / Referințe
1	arabil	NU	4.300	13	56A/10A	-	NR TOPO CORECT PARCELA 56/10A

**Lungime Segmente**

1) Valorile lungimilor segmentelor sunt obținute din proiecție în plan.

Punct început	X / Y	Punct sfârșit	X / Y	Lungime segment (** (m)
1	617.018,043 629.522,421	2	617.017,222 629.523,063	1.042
2	617.017,222 629.523,063	3	617.009,297 629.529,263	10.063
3	617.009,297 629.529,263	4	617.007,372 629.530,641	2.367
4	617.007,372 629.530,641	5	616.785,843 629.296,909	322.034
5	616.785,843 629.296,909	6	616.789,201 629.292,276	5.722

Punct început	X / Y	Punct sfârșit	X / Y	Lungime segment (** (m)
6	616.789,201 629.292,276	7	616.794,417 629.286,811	7.555
7	616.794,417 629.286,811	1	617.018,043 629.522,421	324.84

\*\* Lungimile segmentelor sunt determinate în planul de proiecție Stereo 70 și sunt rotunjite la 1 milimetru.

\*\*\* Distanța dintre puncte este formată din segmente cumulate ce sunt mai mici decât valoarea 1 milimetru.

Neutilizabil în Circuitul Civil



**DATE DESPRE IMOBILUL NR. 3728**

Oficiul de Cadastru și Publicitate Imobiliară NEAMT  
Biroul de Cadastru și Publicitate Imobiliară Targu-Neamt

**A. Partea I. Descrierea imobilului**

TEREN Extravilan

Adresa: Jud. Neamt

Nr. Crt	Nr cadastral Nr. topografic	Suprafața* (mp)	Observații / Referințe
A1		5.900	Sector cadastral:14 Teren neimprejmuit;

**B. Partea II. Proprietari și acte**

Inscrieri privitoare la dreptul de proprietate și alte drepturi reale	Referințe
/	
Act Notarial nr. APV NR 1182, din 04/09/1996 emis de BNP TEODORESCU HARALAMBIE;	
B1	A1
Intabulare, drept de PROPRIETATE, dobandit prin lesire Din Indiviziune, cota actuala 1/1	
1) TĂNĂSELEA V NISTOR, LIPSĂ CNP	

**C. Partea III. SARCINI .**

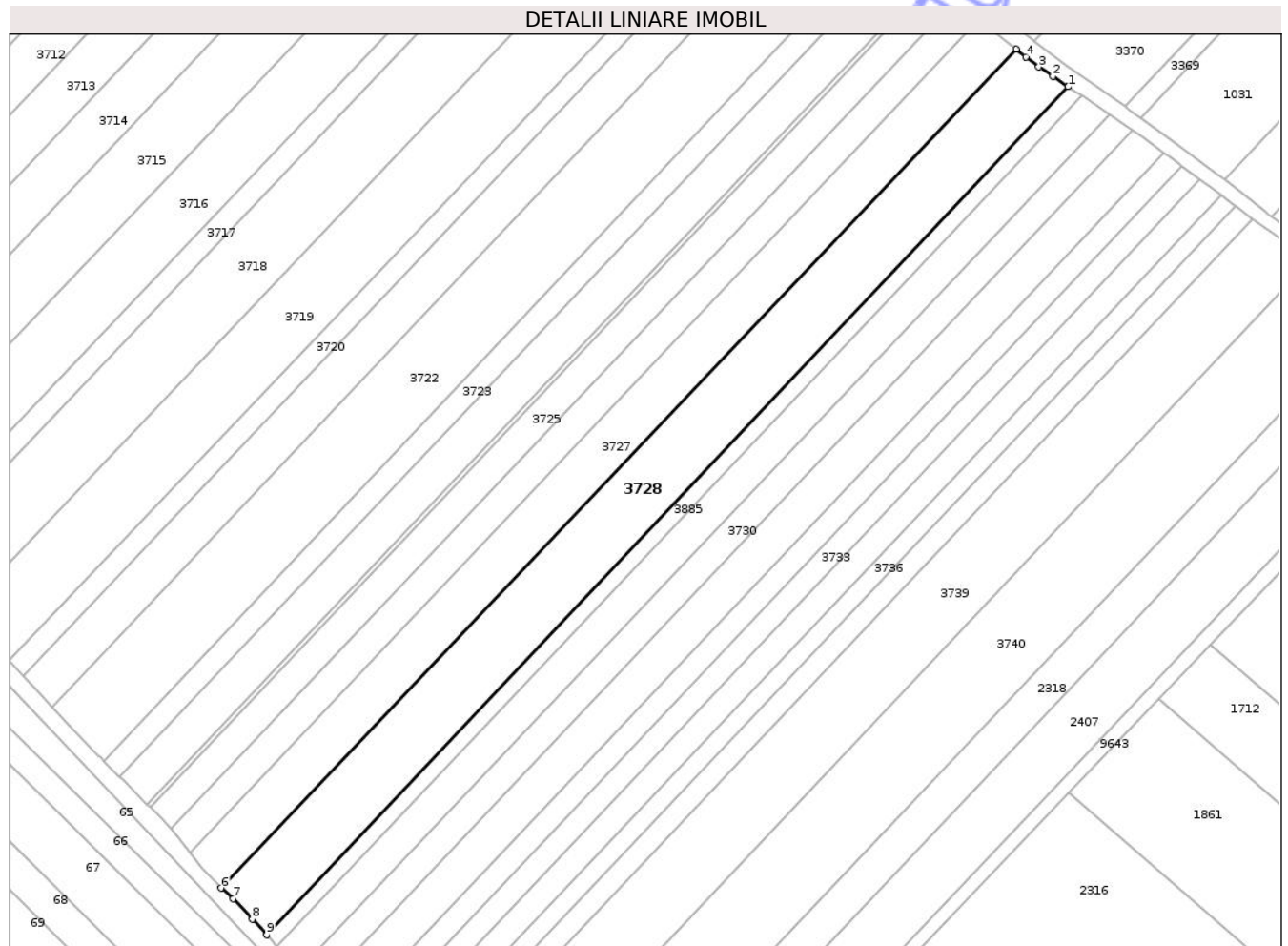
Inscrieri privind dezmembramintele dreptului de proprietate, drepturi reale de garanție și sarcini	Referințe
NU SUNT	

## Anexa Nr. 1 La Partea I

## Teren

Nr cadastral	Suprafața (mp)*	Observații / Referințe
	5.900	

\* Suprafața este determinată în planul de proiecție Stereo 70.



## Date referitoare la teren

Crt	Categorie folosință	Intra vilan	Suprafața (mp)	Tarla	Parcelă	Nr. topo	Observații / Referințe
1	arabil	NU	5.900	13	56A/16	-	NR TOPO CORECT PARCELA 56/16

## Lungime Segmente

1) Valorile lungimilor segmentelor sunt obținute din proiecție în plan.

Punct început	X / Y	Punct sfârșit	X / Y	Lungime segment (** (m)
1	617.032,648 629.511,88	2	617.028,371 629.514,766	5.159
2	617.028,371 629.514,766	3	617.024,395 629.517,452	4.798
3	617.024,395 629.517,452	4	617.020,83 629.520,241	4.526
4	617.020,83 629.520,241	5	617.018,043 629.522,421	3.538
5	617.018,043 629.522,421	6	616.794,417 629.286,811	324.84

Punct început	X / Y	Punct sfârșit	X / Y	Lungime segment (** (m)
6	616.794,417 629.286,811	7	616.797,819 629.283,834	4.52
7	616.797,819 629.283,834	8	616.803,263 629.278,068	7.93
8	616.803,263 629.278,068	9	616.807,236 629.273,671	5.926
9	616.807,236 629.273,671	1	617.032,648 629.511,88	327.954

\*\* Lungimile segmentelor sunt determinate în planul de proiecție Stereo 70 și sunt rotunjite la 1 milimetru.

\*\*\* Distanța dintre puncte este formată din segmente cumulate ce sunt mai mici decât valoarea 1 milimetru.

Neutilizabil în Circuitul Civil



**DATE DESPRE IMOBILUL NR. 3730**

Oficiul de Cadastru și Publicitate Imobiliară NEAMT  
 Biroul de Cadastru și Publicitate Imobiliară Targu-Neamt

**A. Partea I. Descrierea imobilului**

TEREN Extravilan

Adresa: Jud. Neamt

Nr. Crt	Nr cadastral Nr. topografic	Suprafața* (mp)	Observații / Referințe
A1		2.600	Sector cadastral:14 Teren neimprejmuit;

**B. Partea II. Proprietari și acte**

Inscrieri privitoare la dreptul de proprietate și alte drepturi reale	Referințe
/	
Act Administrativ nr. 69/1261, din 24/09/1997 emis de CJPSDPAT NEAMȚ;	
B1	A1
Intabulare, drept de PROPRIETATE, dobandit prin Reconstituire, cota actuala 1/1	
1) TEACĂ-RUSU V GHEORGHE, LIPSĂ CNP	

**C. Partea III. SARCINI .**

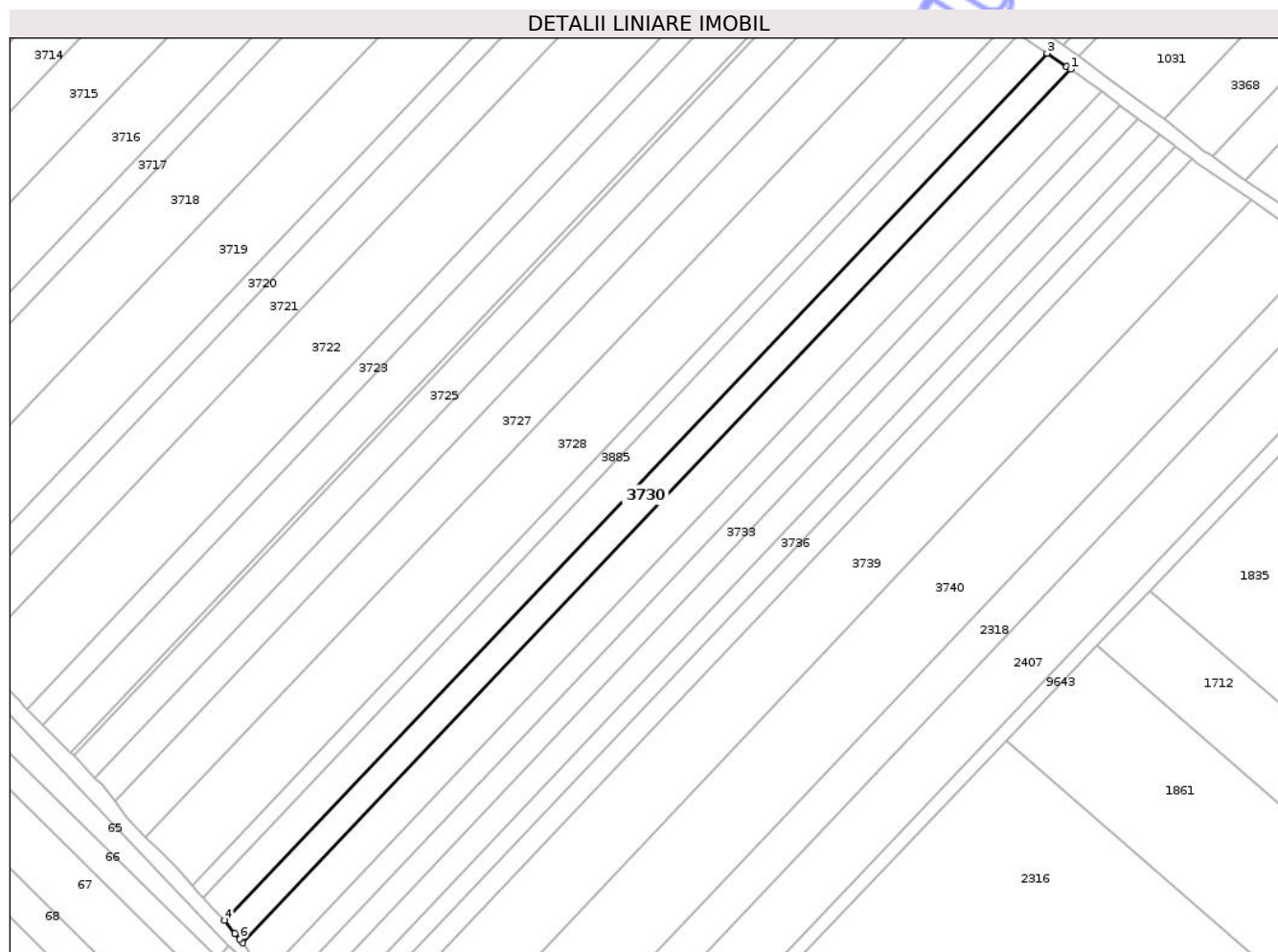
Inscrieri privind dezmembramintele dreptului de proprietate, drepturi reale de garanție și sarcini	Referințe
NU SUNT	

## Anexa Nr. 1 La Partea I

## Teren

Nr cadastral	Suprafața (mp)*	Observații / Referințe
	2.600	

\* Suprafața este determinată în planul de proiecție Stereo 70.



## Date referitoare la teren

Crt	Categorie folosință	Intra vilan	Suprafața (mp)	Tarla	Parcelă	Nr. topo	Observații / Referințe
1	arabil	NU	2.600	13	56A/4	-	NR TOPO CORECT PARCELA 56/4

## Lungime Segmente

1) Valorile lungimilor segmentelor sunt obținute din proiecție în plan.

Punct început	X / Y	Punct sfârșit	X / Y	Lungime segment (** (m)
1	617.050,759 629.499,636	2	617.049,714 629.500,343	1.262
2	617.049,714 629.500,343	3	617.044,266 629.504,024	6.575
3	617.044,266 629.504,024	4	616.816,37 629.263,932	331.029
4	616.816,37 629.263,932	5	616.819,172 629.260,268	4.613
5	616.819,172 629.260,268	6	616.820,495 629.258,705	2.048

Punct început	X / Y	Punct sfârșit	X / Y	Lungime segment (** (m)
6	616.820,495 629.258,705	7	616.821,372 629.257,702	1.332
7	616.821,372 629.257,702	1	617.050,759 629.499,636	333.392

\*\* Lungimile segmentelor sunt determinate în planul de proiecție Stereo 70 și sunt rotunjite la 1 milimetru.

\*\*\* Distanța dintre puncte este formată din segmente cumulate ce sunt mai mici decât valoarea 1 milimetru.

Neutilizabil în Circuitul Civil



**DATE DESPRE IMOBILUL NR. 3732**

Oficiul de Cadastru și Publicitate Imobiliară NEAMT  
Biroul de Cadastru și Publicitate Imobiliară Targu-Neamt

**A. Partea I. Descrierea imobilului**

TEREN Intravilan

Adresa: Loc. Radeni, Jud. Neamt, tarla "Lan Mare A"

Nr. Crt	Nr cadastral Nr. topografic	Suprafața* (mp)	Observații / Referințe
A1	51214	2.150	Sector cadastral:14 Teren neimprejmuit;

**B. Partea II. Proprietari și acte**

Inscrieri privitoare la dreptul de proprietate și alte drepturi reale	Referințe
<b>29608 / 13/12/2016</b>	
Act Notarial nr. 1308 - Contract de donatie, din 12/12/2016 emis de NP Doina Galatanu;	
B3	A1
Intabulare, drept de PROPRIETATEcu titlu de donatie, dobandit prin Conventie, cota actuala 1/1	
1) <b>MOVILĂ MARIA</b>	

**C. Partea III. SARCINI .**

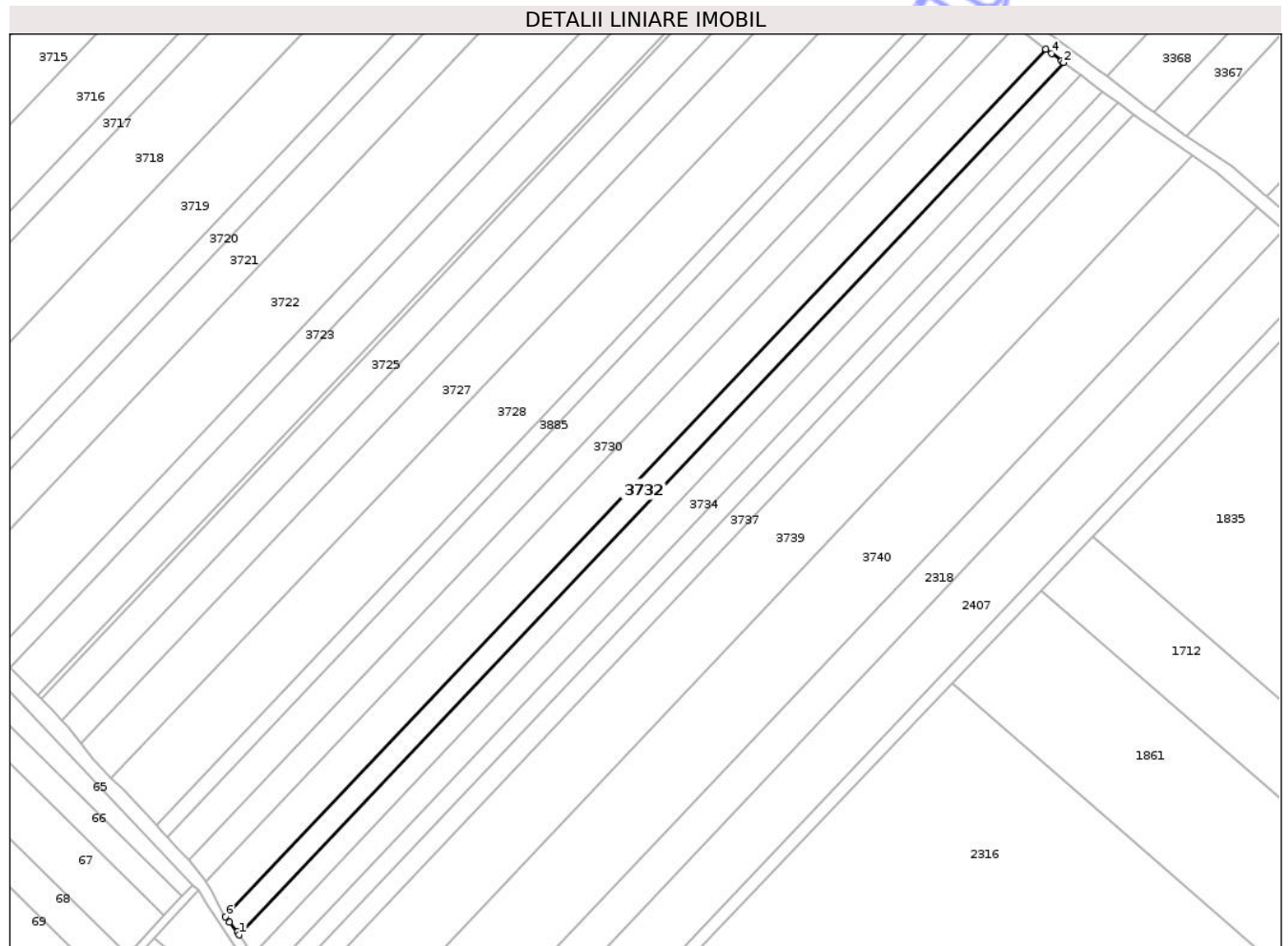
Inscrieri privind dezmembramintele dreptului de proprietate, drepturi reale de garanție și sarcini	Referințe
NU SUNT	

## Anexa Nr. 1 La Partea I

## Teren

Nr cadastral	Suprafața (mp)*	Observații / Referințe
51214	2.150	

\* Suprafața este determinată în planul de proiecție Stereo 70.



## Date referitoare la teren

Crt	Categorie folosință	Intra vilan	Suprafața (mp)	Tarla	Parcelă	Nr. topo	Observații / Referințe
1	arabil	DA	2.150	13	56A/11	-	NR TOPO CORECT PARCELA 56/11

## Lungime Segmente

1) Valorile lungimilor segmentelor sunt obținute din proiecție în plan.

Punct început	X / Y	Punct sfârșit	X / Y	Lungime segment (** (m)
1	616.830,756 629.242,551	2	617.064,514 629.489,61	340.119
2	617.064,514 629.489,61	3	617.063,907 629.490,062	0.757
3	617.063,907 629.490,062	4	617.061,049 629.492,187	3.562
4	617.061,049 629.492,187	5	617.059,45 629.493,377	1.993
5	617.059,45 629.493,377	6	616.826,782 629.247,678	338.382

Punct început	X / Y	Punct sfârșit	X / Y	Lungime segment (** (m)
6	616.826,782 629.247,678	7	616.827,994 629.246,178	1.928
7	616.827,994 629.246,178	8	616.830,234 629.243,4	3.568
8	616.830,234 629.243,4	1	616.830,756 629.242,551	0.997

\*\* Lungimile segmentelor sunt determinate în planul de proiecție Stereo 70 și sunt rotunjite la 1 milimetru.

\*\*\* Distanța dintre puncte este formată din segmente cumulate ce sunt mai mici decât valoarea 1 milimetru.

Neutilizabil în Circuitul Civil



**DATE DESPRE IMOBILUL NR. 3733**

Oficiul de Cadastru și Publicitate Imobiliară NEAMT  
Biroul de Cadastru și Publicitate Imobiliară Targu-Neamt

**A. Partea I. Descrierea imobilului**

TEREN Intravilan

Adresa: Loc. Radeni, Jud. Neamt

Nr. Crt	Nr cadastral Nr. topografic	Suprafața* (mp)	Observații / Referințe
A1		2.150	Sector cadastral:14 Teren neimprejmuit;

**B. Partea II. Proprietari și acte**

Inscrieri privitoare la dreptul de proprietate și alte drepturi reale	Referințe
/	
Act Administrativ nr. 69/384, din 13/02/1995 emis de CJPSDPAT NEAMȚ;	
B1	A1
Intabulare, drept de PROPRIETATE, dobandit prin Reconstituire, cota actuala 1/1	
1) CIOFU I ȘTEFAN, LIPSĂ CNP	

**C. Partea III. SARCINI .**

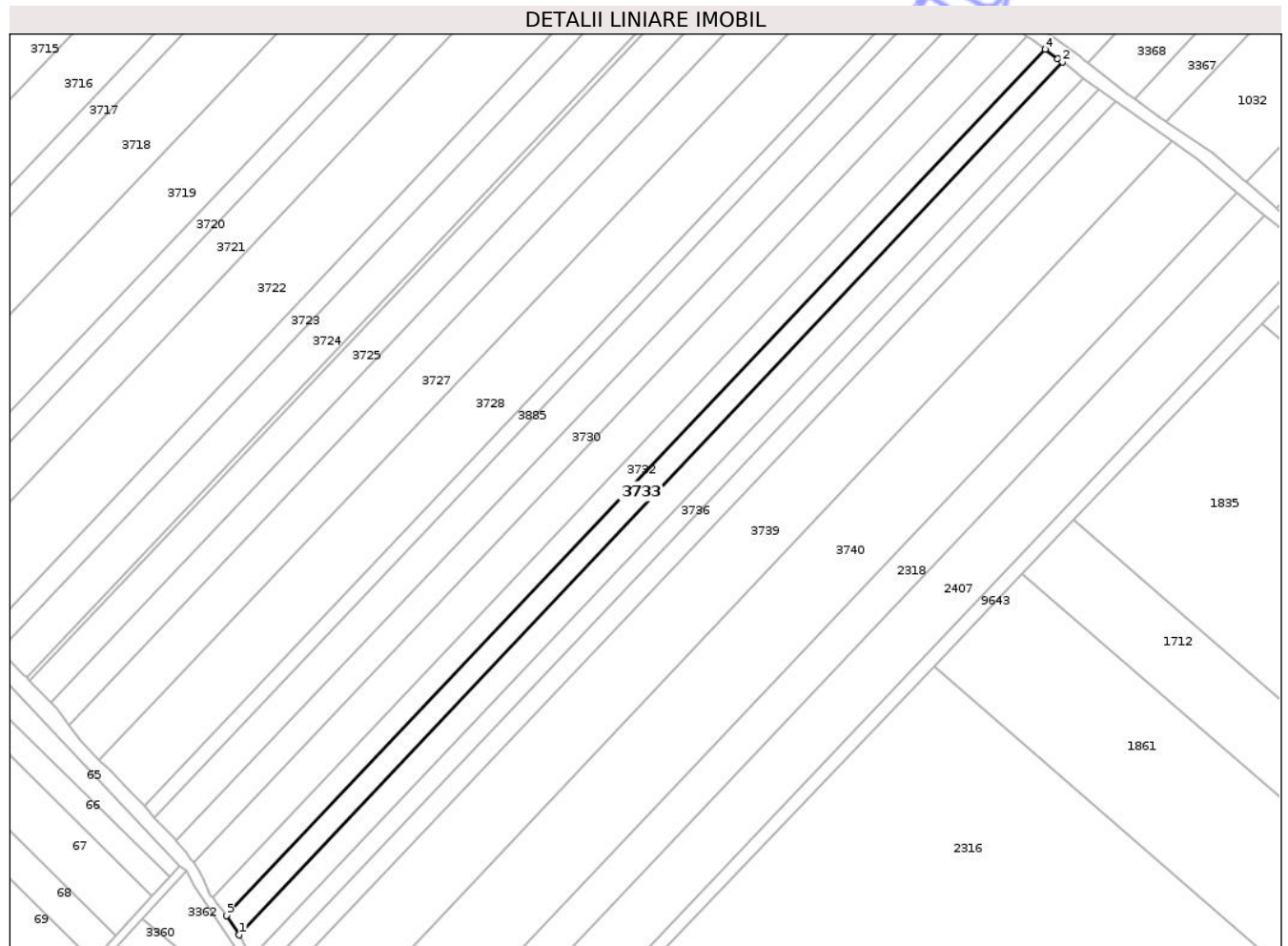
Inscrieri privind dezmembramintele dreptului de proprietate, drepturi reale de garanție și sarcini	Referințe
NU SUNT	

## Anexa Nr. 1 La Partea I

## Teren

Nr cadastral	Suprafața (mp)*	Observații / Referințe
	2.150	

\* Suprafața este determinată în planul de proiecție Stereo 70.



## Date referitoare la teren

Crt	Categorie folosință	Intra vilan	Suprafața (mp)	Tarla	Parcelă	Nr. topo	Observații / Referințe
1	arabil	DA	2.150	13	56A/11	-	NR TOPO CORECT PARCELA 56/11

## Lungime Segmente

1) Valorile lungimilor segmentelor sunt obținute din proiecție în plan.

Punct început	X / Y	Punct sfârșit	X / Y	Lungime segment (** (m)
1	616.834,4 629.236,974	2	617.069,477 629.485,947	342.416
2	617.069,477 629.485,947	3	617.068,18 629.486,883	1.6
3	617.068,18 629.486,883	4	617.064,514 629.489,61	4.568
4	617.064,514 629.489,61	5	616.830,756 629.242,551	340.119
5	616.830,756 629.242,551	1	616.834,4 629.236,974	6.662

\*\* Lungimile segmentelor sunt determinate în planul de proiecție Stereo 70 și sunt rotunjite la 1 milimetru.

\*\*\* Distanța dintre puncte este formată din segmente cumulate ce sunt mai mici decât valoarea 1 milimetru.

Neutilizabil în Circuitul  
Civil



**DATE DESPRE IMOBILUL NR. 3736**

Oficiul de Cadastru și Publicitate Imobiliară NEAMȚ  
 Biroul de Cadastru și Publicitate Imobiliară Targu-Neamt

**A. Partea I. Descrierea imobilului**

TEREN Intravilan

Adresa: Loc. Radeni, Jud. Neamt

Nr. Crt	Nr cadastral Nr. topografic	Suprafața* (mp)	Observații / Referințe
A1		1.800	Sector cadastral:14 Teren neimprejmuit;

**B. Partea II. Proprietari și acte**

Inscrieri privitoare la dreptul de proprietate și alte drepturi reale	Referințe
/	
Act Administrativ nr. 69/395, din 28/02/1995 emis de CJPSDPAT NEAMȚ;	
B1	A1
Intabulare, drept de PROPRIETATE, dobandit prin Reconstituire, cota actuala 1/1	
1) CIOFU GH MANOLE, LIPSĂ CNP	

**C. Partea III. SARCINI .**

Inscrieri privind dezmembramintele dreptului de proprietate, drepturi reale de garanție și sarcini	Referințe
NU SUNT	

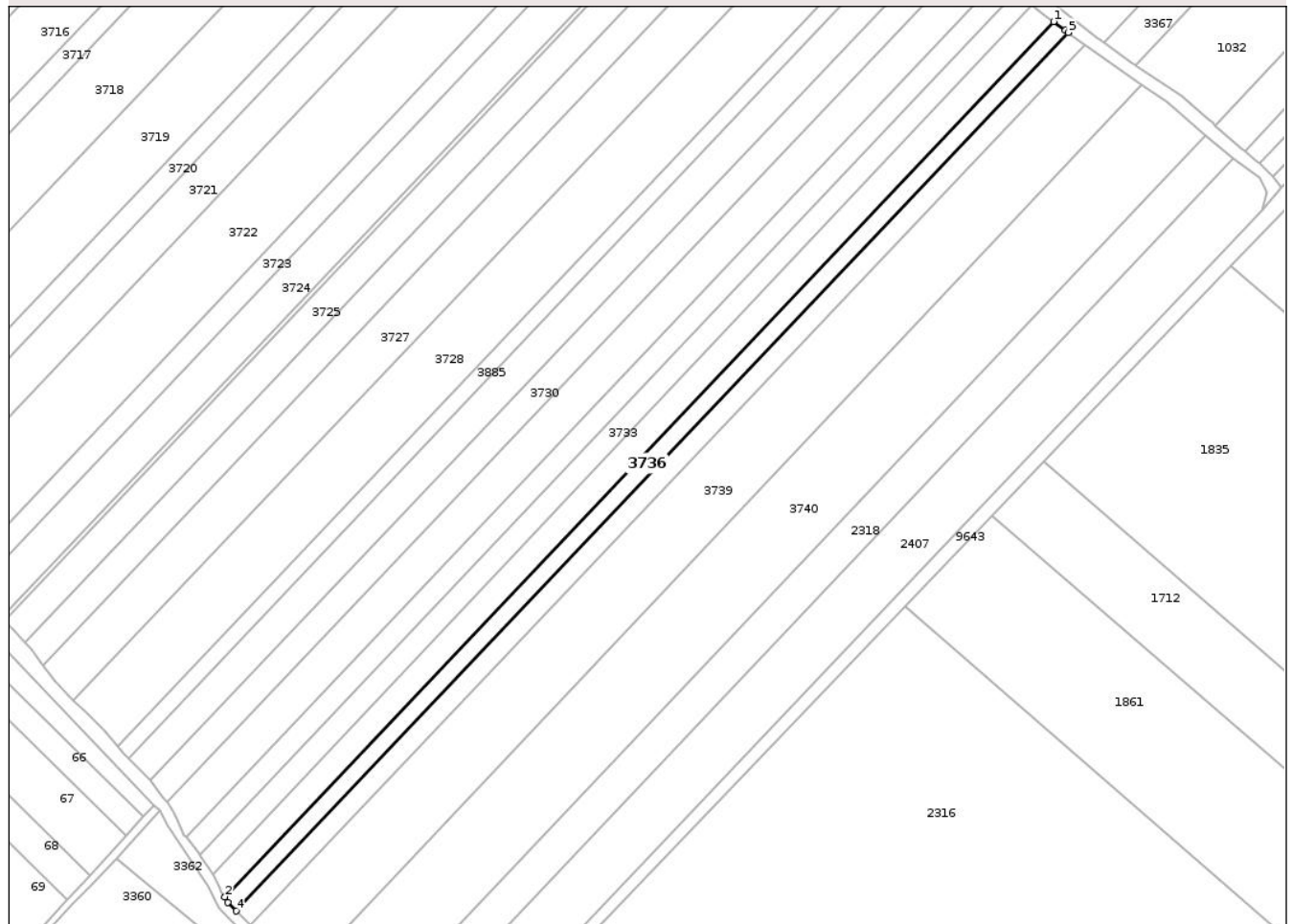
## Anexa Nr. 1 La Partea I

## Teren

Nr cadastral	Suprafața (mp)*	Observații / Referințe
	1.800	

\* Suprafața este determinată în planul de proiecție Stereo 70.

## DETALII LINIARE IMOBIL



## Date referitoare la teren

Crt	Categorie folosință	Intra vilan	Suprafața (mp)	Tarla	Parcelă	Nr. topo	Observații / Referințe
1	arabil	DA	1.800	13	56A/7	-	NR TOPO CORECT PARCELA 56/7

## Lungime Segmente

1) Valorile lungimilor segmentelor sunt obținute din proiecție în plan.

Punct început	X / Y	Punct sfârșit	X / Y	Lungime segment (** (m)
1	617.075,581 629.481,379	2	616.837,907 629.230,547	345.551
2	616.837,907 629.230,547	3	616.838,764 629.228,999	1.769
3	616.838,764 629.228,999	4	616.841,249 629.226,504	3.522
4	616.841,249 629.226,504	5	617.079,771 629.478,262	346.807
5	617.079,771 629.478,262	6	617.078,979 629.478,851	0.987

Punct început	X / Y	Punct sfârșit	X / Y	Lungime segment (** (m)
6	617.078,979 629.478,851	1	617.075,581 629.481,379	4.236

\*\* Lungimile segmentelor sunt determinate în planul de proiecție Stereo 70 și sunt rotunjite la 1 milimetru.

\*\*\* Distanța dintre puncte este formată din segmente cumulate ce sunt mai mici decât valoarea 1 milimetru.

Neutilizabil în Circuitul Civil



**DATE DESPRE IMOBILUL NR. 3739**

Oficiul de Cadastru și Publicitate Imobiliară NEAMT  
Biroul de Cadastru și Publicitate Imobiliară Targu-Neamt

**A. Partea I. Descrierea imobilului**

TEREN Intravilan

Adresa: Loc. Radeni, Jud. Neamt

Nr. Crt	Nr cadastral Nr. topografic	Suprafața* (mp)	Observații / Referințe
A1	51990	7.000	Sector cadastral:14 Teren neimprejmuit;

**B. Partea II. Proprietari și acte**

Inscrieri privitoare la dreptul de proprietate și alte drepturi reale		Referințe
<b>2279 / 02/02/2022</b>		
Act Notarial nr. Contract de vânzare aut nr. 485, din 01/02/2022 emis de BIN Teodorescu Mihaela;		
B6	Intabulare, drept de PROPRIETATEcu titlu de drept de cumpărare, dobandit prin Conventie, cota actuala 1/1	A1
	1) SOFRONE IONUȚ 2) SOFRONE VIORICA, bun comun	

**C. Partea III. SARCINI .**

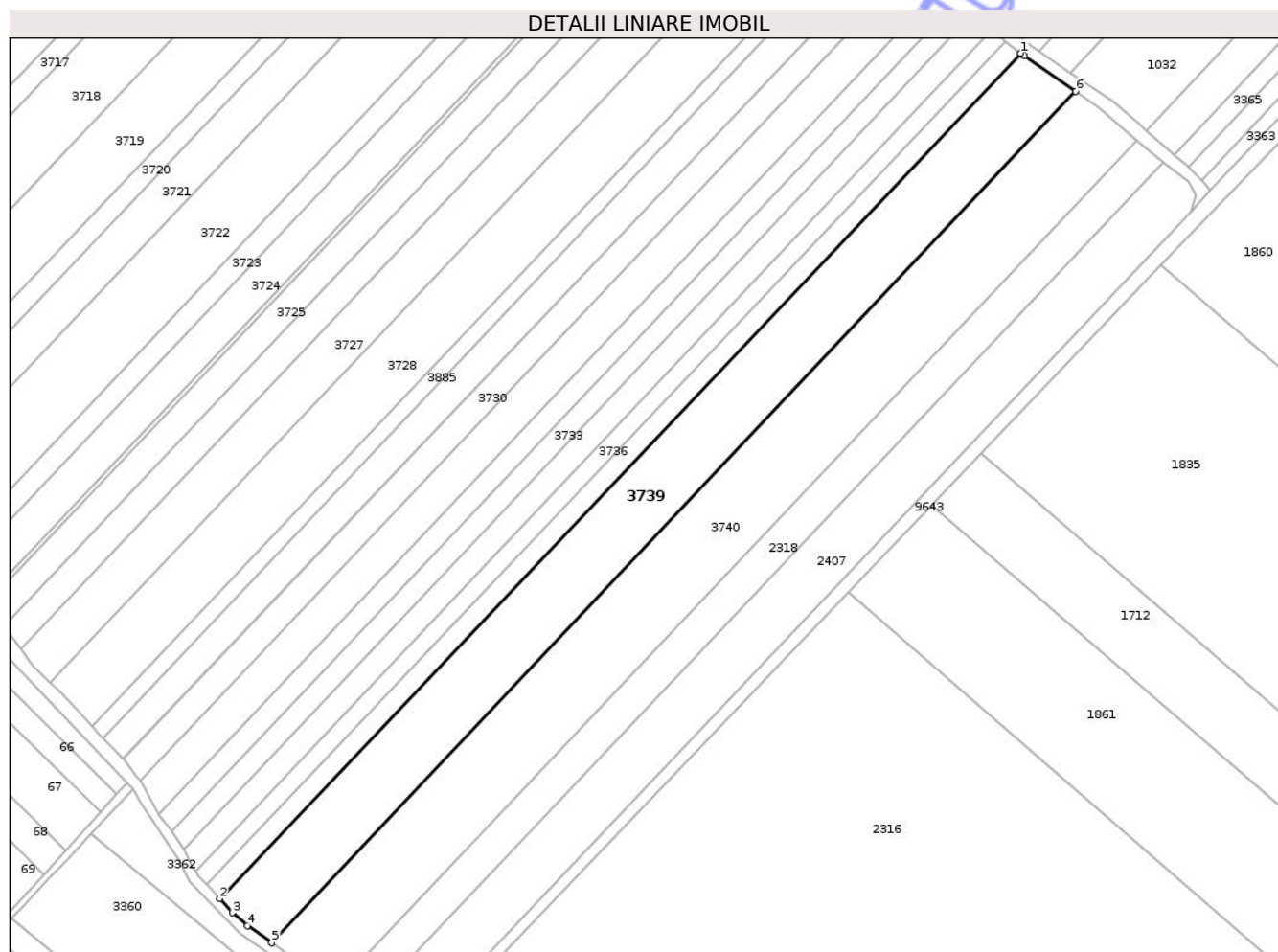
Inscrieri privind dezmembramintele dreptului de proprietate, drepturi reale de garanție și sarcini	Referințe
NU SUNT	

## Anexa Nr. 1 La Partea I

## Teren

Nr cadastral	Suprafața (mp)*	Observații / Referințe
51990	7.000	

\* Suprafața este determinată în planul de proiecție Stereo 70.



## Date referitoare la teren

Crt	Categorie folosință	Intravilan	Suprafața (mp)	Tarla	Parcelă	Nr. topo	Observații / Referințe
1	arabil	DA	7.000	13	56a/1,53/1, 54/1, 55/1	-	NR TOPO CORECT PARCELA 56/1;56/1; 56/1;56/1

## Lungime Segmente

1) Valorile lungimilor segmentelor sunt obținute din proiecție în plan.

Punct început	X / Y	Punct sfârșit	X / Y	Lungime segment (** (m)
1	617.084,5 629.474,744	2	616.845,139 629.222,37	347.831
2	616.845,139 629.222,37	3	616.848,889 629.218,177	5.625
3	616.848,889 629.218,177	4	616.853,428 629.214,272	5.988
4	616.853,428 629.214,272	5	616.860,684 629.209,179	8.865
5	616.860,684 629.209,179	6	617.100,871 629.463,346	349.7

Punct început	X / Y	Punct sfârșit	X / Y	Lungime segment (** (m)
6	617.100,871 629.463,346	7	617.085,607 629.473,921	18.569
7	617.085,607 629.473,921	1	617.084,5 629.474,744	1.38

\*\* Lungimile segmentelor sunt determinate în planul de proiecție Stereo 70 și sunt rotunjite la 1 milimetru.

\*\*\* Distanța dintre puncte este formată din segmente cumulate ce sunt mai mici decât valoarea 1 milimetru.

Neutilizabil în Circuitul Civil



**DATE DESPRE IMOBILUL NR. 3884**

Oficiul de Cadastru și Publicitate Imobiliară NEAMT  
Biroul de Cadastru și Publicitate Imobiliară Targu-Neamt

**A. Partea I. Descrierea imobilului**

TEREN Extravilan

Adresa: Jud. Neamt

Nr. Crt	Nr cadastral Nr. topografic	Suprafața* (mp)	Observații / Referințe
A1		400	Sector cadastral:14 Teren neimprejmuit;

**B. Partea II. Proprietari și acte**

Inscrieri privitoare la dreptul de proprietate și alte drepturi reale	Referințe
/	
Act Notarial nr. CM NR 115, din 23/12/2004 emis de BNP BLOJU VERONICA;	
B1	A1
Intabulare, drept de PROPRIETATE, dobandit prin Iesire Din Indiviziune, cota actuala 1/1 1) MARIȘCA MARIA	

**C. Partea III. SARCINI .**


Inscrieri privind dezmembramintele dreptului de proprietate, drepturi reale de garanție și sarcini	Referințe
NU SUNT	

## Anexa Nr. 1 La Partea I

## Teren

Nr cadastral	Suprafața (mp)*	Observații / Referințe
	400	

\* Suprafața este determinată în planul de proiecție Stereo 70.



## Date referitoare la teren

Crt	Categorie folosință	Intravilan	Suprafața (mp)	Tarla	Parcelă	Nr. topo	Observații / Referințe
1	arabil	NU	400	13	56A/19	-	NR TOPO CORECT PARCELA 56/19

## Lungime Segmente

1) Valorile lungimilor segmentelor sunt obținute din proiecție în plan.

Punct început	X / Y	Punct sfârșit	X / Y	Lungime segment (** (m)
1	616.993,526 629.540,555	2	616.992,424 629.541,342	1.354
2	616.992,424 629.541,342	3	616.773,703 629.310,351	318.113
3	616.773,703 629.310,351	4	616.774,543 629.309,529	1.176
4	616.774,543 629.309,529	1	616.993,526 629.540,555	318.318

\*\* Lungimile segmentelor sunt determinate în planul de proiecție Stereo 70 și sunt rotunjite la 1 milimetru.

\*\*\* Distanța dintre puncte este formată din segmente cumulate ce sunt mai mici decât valoarea 1 milimetru.

Neutilizabil în Circuitul  
Civil



**DATE DESPRE IMOBILUL NR. 3885**

Oficiul de Cadastru și Publicitate Imobiliară NEAMT  
Biroul de Cadastru și Publicitate Imobiliară Targu-Neamt

**A. Partea I. Descrierea imobilului**

TEREN Extravilan

Adresa: Jud. Neamt

Nr. Crt	Nr cadastral Nr. topografic	Suprafața* (mp)	Observații / Referințe
A1		1.476	Sector cadastral:14 Teren neimprejmuit;

**B. Partea II. Proprietari și acte**

Inscrieri privitoare la dreptul de proprietate și alte drepturi reale	Referințe
/	
Act Notarial nr. APV NR 1182, din 04/09/1996 emis de BNP Teodorescu Haralambie;	
B1	A1
Intabulare, drept de PROPRIETATE, dobandit prin Iesire Din Indiviziune, cota actuala 1/1	
1) MIHĂILĂ V ANICA, PROPRIETAR DECEDAT DEFUNCT:Da	

**C. Partea III. SARCINI .**

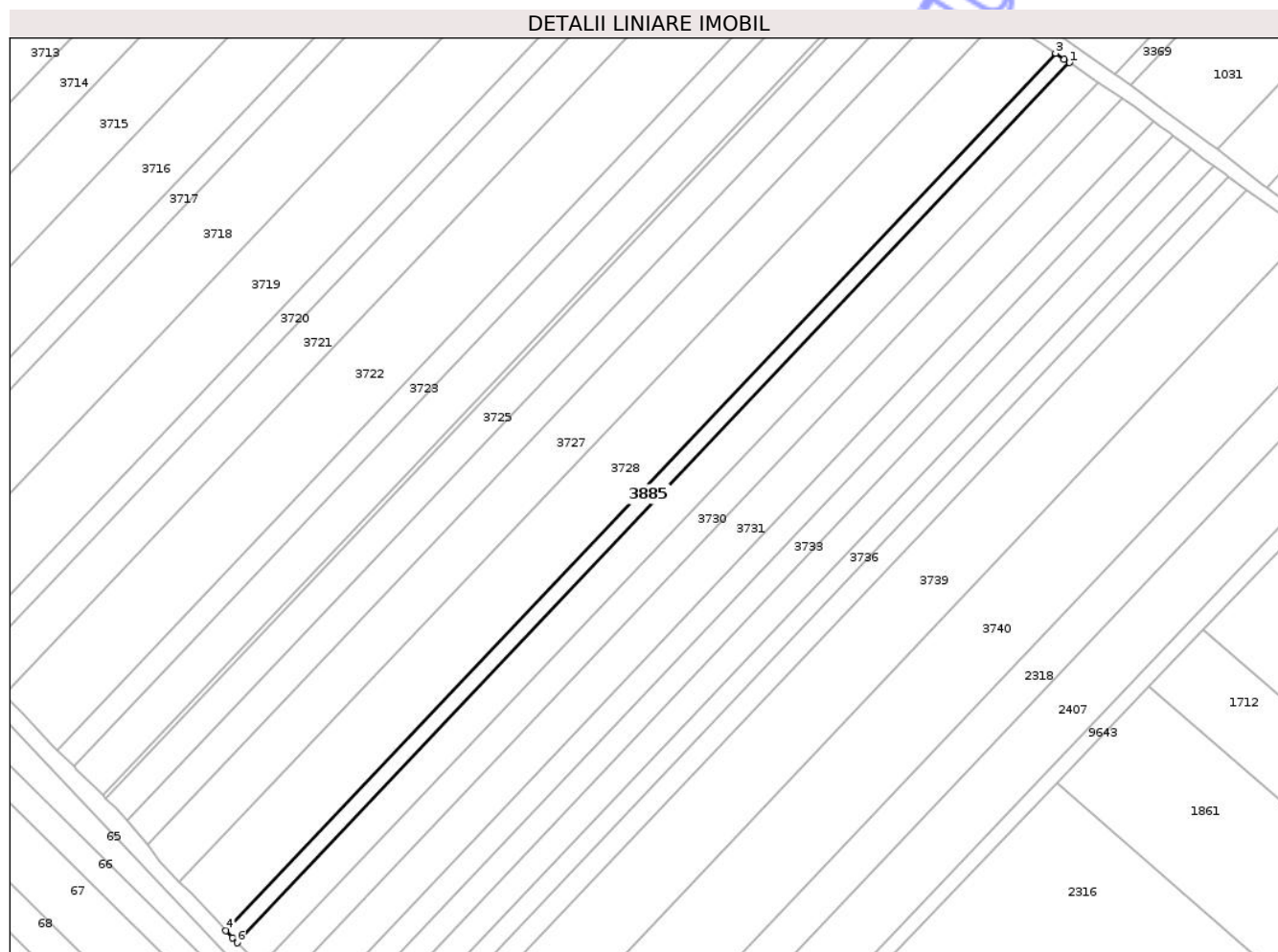
Inscrieri privind dezmembramintele dreptului de proprietate, drepturi reale de garanție și sarcini	Referințe
NU SUNT	

## Anexa Nr. 1 La Partea I

## Teren

Nr cadastral	Suprafața (mp)*	Observații / Referințe
	1.476	

\* Suprafața este determinată în planul de proiecție Stereo 70.



## Date referitoare la teren

Crt	Categorie folosință	Intra vilan	Suprafața (mp)	Tarla	Parcelă	Nr. topo	Observații / Referințe
1	arabil	NU	1.476	13	56A/16	-	NR TOPO CORECT PARCELA 56/16

## Lungime Segmente

1) Valorile lungimilor segmentelor sunt obținute din proiecție în plan.

Punct început	X / Y	Punct sfârșit	X / Y	Lungime segment (** (m)
1	617.036,423 629.509,324	2	617.035,062 629.510,244	1.643
2	617.035,062 629.510,244	3	617.032,648 629.511,88	2.916
3	617.032,648 629.511,88	4	616.807,236 629.273,671	327.954
4	616.807,236 629.273,671	5	616.808,908 629.271,652	2.621
5	616.808,908 629.271,652	6	616.810,234 629.270,313	1.885

Punct început	X / Y	Punct sfârșit	X / Y	Lungime segment (** (m)
6	616.810,234 629.270,313	1	617.036,423 629.509,324	329.071

\*\* Lungimile segmentelor sunt determinate în planul de proiecție Stereo 70 și sunt rotunjite la 1 milimetru.

\*\*\* Distanța dintre puncte este formată din segmente cumulate ce sunt mai mici decât valoarea 1 milimetru.

Neutilizabil în Circuitul Civil

