

**DATE DESPRE IMOBILUL NR. 2203**

Oficiul de Cadastru și Publicitate Imobiliară NEAMT  
Biroul de Cadastru și Publicitate Imobiliară Targu-Neamt

**A. Partea I. Descrierea imobilului**

TEREN Intravilan

Adresa: Loc. Pastraveni, Str Principală, Jud. Neamt

Nr. Crt	Nr cadastral Nr. topografic	Suprafața* (mp)	Observații / Referințe
A1	50448	25.828	Sector cadastral:75 Teren neimprejmuit;

**B. Partea II. Proprietari și acte**

Inscrieri privitoare la dreptul de proprietate și alte drepturi reale		Referințe
<b>7826 / 19/11/2010</b>		
Act Administrativ nr. 8792, din 13/01/2010 emis de CJPSDPAT NEAMT;		
B1	Se infiinteaza cartea funciara 50448 a imobilului cu numarul cadastral 50448/Pastraveni, rezultat din dezmembrarea imobilului cu numarul cadastral 50439 inscris in cartea funciara 50439;	A1
<b>8177 / 07/04/2016</b>		
Act Notarial nr. 1332 - contract de vanzare, din 06/04/2016 emis de NP DASCĂLU Oana;		
B8	Intabulare, drept de PROPRIETATEcu titlu de cumparare, dobandit prin Conventie, cota actuala 1/2 1) GHEORGHIU BOGDAN 2) GHEORGHIU SIMONA-ELENA, - soti	A1
<b>13854 / 11/05/2018</b>		
Act Notarial nr. Contract de vânzare aut. nr. 2065, din 10/05/2018 emis de BIN DASCĂLU Oana;		
B9	Intabulare, drept de PROPRIETATE, cu titlu de drept de CUMPARARE, dobandit prin Conventie, cota actuala 1/2 1) GHEORGHIU BOGDAN 2) GHEORGHIU SIMONA-ELENA, Bun Comun	A1

**C. Partea III. SARCINI .**

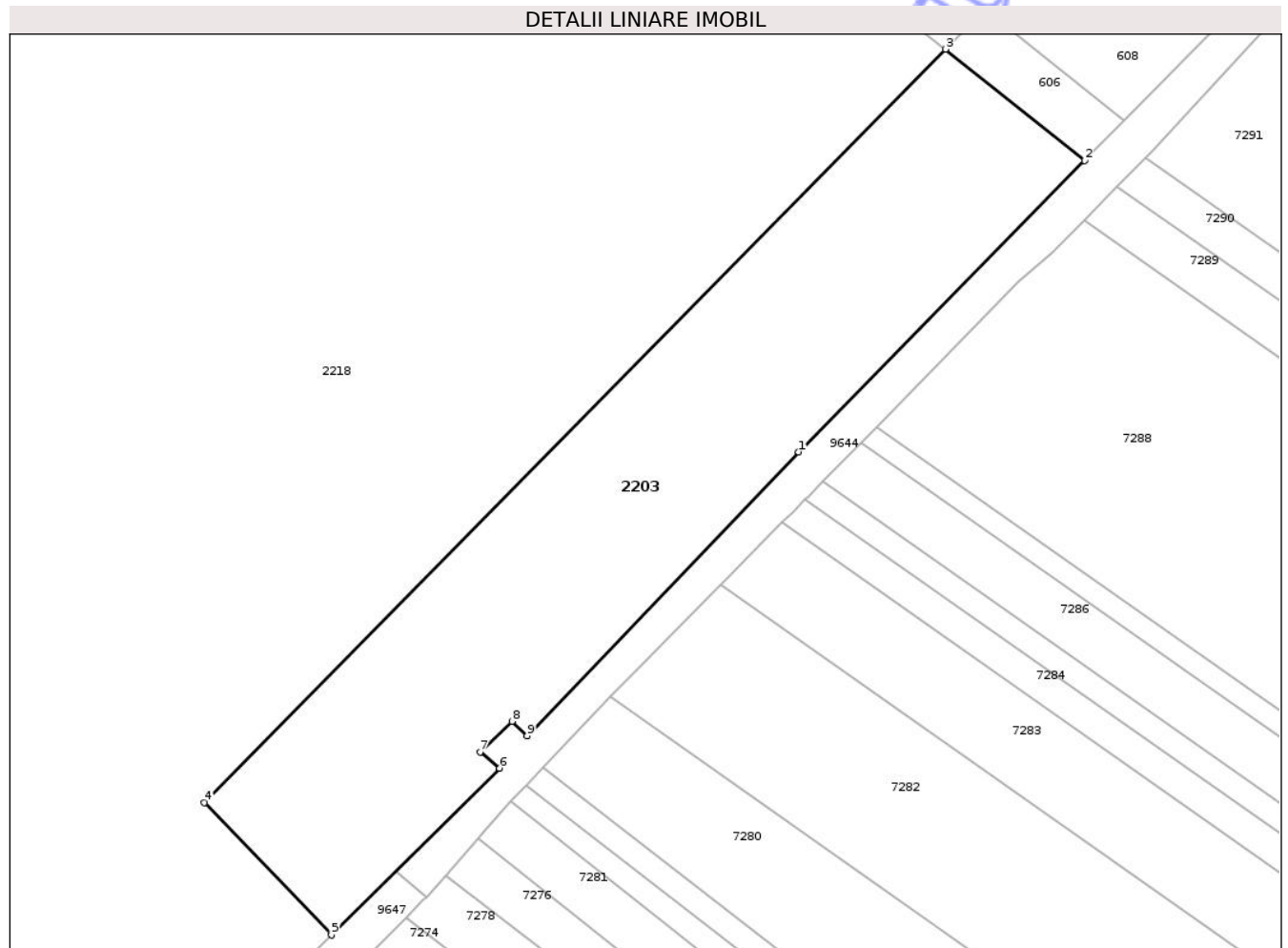
Inscrieri privind dezmembramintele dreptului de proprietate, drepturi reale de garanție și sarcini	Referințe
NU SUNT	

## Anexa Nr. 1 La Partea I

## Teren

Nr cadastral	Suprafața (mp)*	Observații / Referințe
50448	25.828	

\* Suprafața este determinată în planul de proiecție Stereo 70.



## Date referitoare la teren

Crt	Categorie folosință	Intra vilan	Suprafața (mp)	Tarla	Parcelă	Nr. topo	Observații / Referințe
1	arabil	DA	25.828	11	47	-	

## Lungime Segmente

1) Valorile lungimilor segmentelor sunt obținute din proiecție în plan.

Punct început	X / Y	Punct sfârșit	X / Y	Lungime segment (** (m)
1	617.896,481 629.516,622	2	618.001,499 629.623,482	149.826
2	618.001,499 629.623,482	3	617.950,456 629.664,305	65.36
3	617.950,456 629.664,305	4	617.678,312 629.388,102	387.751
4	617.678,312 629.388,102	5	617.724,967 629.339,488	67.38
5	617.724,967 629.339,488	6	617.786,624 629.400,641	86.841

Punct început	X / Y	Punct sfârșit	X / Y	Lungime segment (** (m)
6	617.786,624 629.400,641	7	617.779,537 629.406,631	9.279
7	617.779,537 629.406,631	8	617.791,236 629.417,84	16.202
8	617.791,236 629.417,84	9	617.796,748 629.412,553	7.638
9	617.796,748 629.412,553	1	617.896,481 629.516,622	144.142

\*\* Lungimile segmentelor sunt determinate în planul de proiecție Stereo 70 și sunt rotunjite la 1 milimetru.

\*\*\* Distanța dintre puncte este formată din segmente cumulate ce sunt mai mici decât valoarea 1 milimetru.

Neutilizabil în Circuitul Civil



**DATE DESPRE IMOBILUL NR. 2218**

Oficiul de Cadastru și Publicitate Imobiliară NEAMT  
Biroul de Cadastru și Publicitate Imobiliară Targu-Neamt

**A. Partea I. Descrierea imobilului**

TEREN Necunoscut

Adresa: Loc. Radeni, Str Potcoavei, Jud. Neamt, ȘI EXTRAVILAN COMUNA PĂSTRĂVENI

Nr. Crt	Nr cadastral Nr. topografic	Suprafața* (mp)	Observații / Referințe
A1	50468	224.172	Sector cadastral:75 Teren neimprejmut;

**B. Partea II. Proprietari și acte**

Inscrieri privitoare la dreptul de proprietate și alte drepturi reale		Referințe
<b>2687 / 24/03/2011</b>		
Act Administrativ nr. 12519, din 14/02/2011 emis de CJPSDPAT Neamt;		
B1	Se infiinteaza cartea funciara 50468 a imobilului cu numarul cadastral 50468/Pastraveni, rezultat din dezmembrarea imobilului cu numarul cadastral 50450 inscris in cartea funciara 50450;	A1
<b>8178 / 07/04/2016</b>		
Act Notarial nr. 1332 - contract de vanzare, din 06/04/2016 emis de NP DASCĂLU Oana;		
B8	Intabulare, drept de PROPRIETATEcu titlu de cumparare, dobandit prin Conventie, cota actuala 1/2 1) GHEORGHIU BOGDAN 2) GHEORGHIU SIMONA-ELENA, - soti	A1
<b>13856 / 11/05/2018</b>		
Act Notarial nr. 2065 - contract de vanzare cumparare, din 10/05/2018 emis de NP DASCĂLU Oana;		
B9	Intabulare, drept de PROPRIETATE, cu titlu de drept de cumparare, dobandit prin Conventie, cota actuala 1/2 1) GHEORGHIU BOGDAN 2) GHEORGHIU SIMONA - ELENA, - bun comun	A1

**C. Partea III. SARCINI .**

Inscrieri privind dezmembramintele dreptului de proprietate, drepturi reale de garanție și sarcini	Referințe
NU SUNT	



Punct început	X / Y	Punct sfârșit	X / Y	Lungime segment (** (m)
5	617.724,967 629.339,488	6	617.678,312 629.388,102	67.38
6	617.678,312 629.388,102	1	617.950,456 629.664,305	387.751

\*\* Lungimile segmentelor sunt determinate în planul de proiecție Stereo 70 și sunt rotunjite la 1 milimetru.

\*\*\* Distanța dintre puncte este formată din segmente cumulate ce sunt mai mici decât valoarea 1 milimetru.

Neutilizabil în Circuitul Civil



**DATE DESPRE IMOBILUL NR. 3407**

Oficiul de Cadastru și Publicitate Imobiliară NEAMT  
Biroul de Cadastru și Publicitate Imobiliară Targu-Neamt

**A. Partea I. Descrierea imobilului**

TEREN Extravilan

Adresa: Jud. Neamt, tarla Camin Spital

Nr. Crt	Nr cadastral Nr. topografic	Suprafața* (mp)	Observații / Referințe
A1	51394	Din acte: 5.000 Masurata: 4.800	Sector cadastral:75 Teren neimprejmuit;

**B. Partea II. Proprietari și acte**

Inscrieri privitoare la dreptul de proprietate și alte drepturi reale		Referințe
<b>30143 / 14/12/2017</b>		
Act Notarial nr. Contract de vânzare aut. nr. 2718, din 13/12/2017 emis de BIN Andronache Laura;		
B3	Intabulare, drept de PROPRIETATE, cu titlu de drept de CUMPĂRARE, dobandit prin Conventie, cota actuala 1/1 1) MITITELU IOAN 2) MITITELU ANGELICA, Bun Comun	A1

**C. Partea III. SARCINI .**

Inscrieri privind dezmembramintele dreptului de proprietate, drepturi reale de garanție și sarcini	Referințe
NU SUNT	

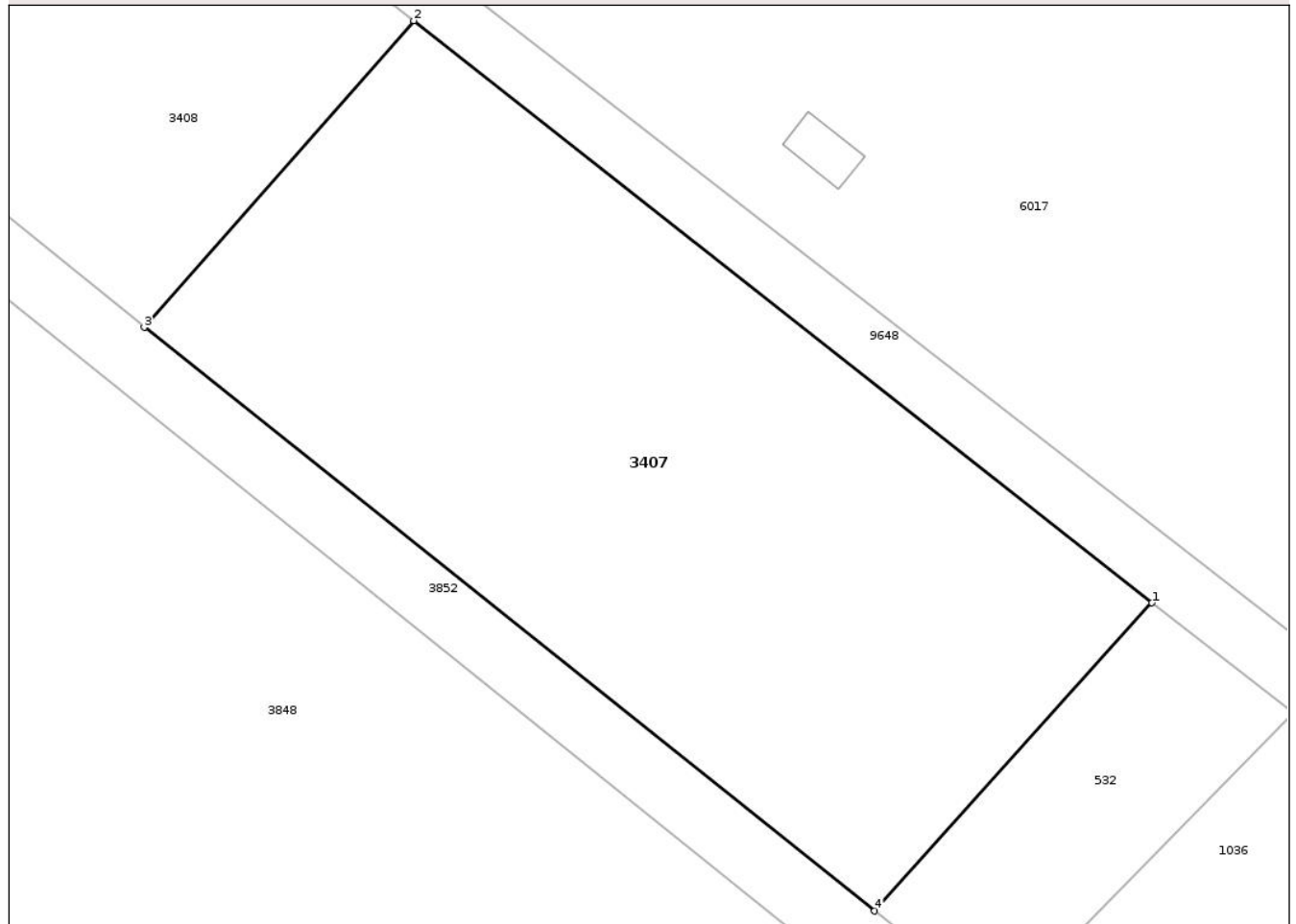
## Anexa Nr. 1 La Partea I

## Teren

Nr cadastral	Suprafața (mp)*	Observații / Referințe
51394	Din acte: 5.000 Masurata: 4.800	

\* Suprafața este determinată în planul de proiecție Stereo 70.

## DETALII LINIARE IMOBIL



## Date referitoare la teren

Crt	Categorie folosință	Intra vilan	Suprafața (mp)	Tarla	Parcelă	Nr. topo	Observații / Referințe
1	arabil	NU	4.800	12	49/2	-	NR TOPO CORECT TARLA 11, PARCELA 47/2

## Lungime Segmente

1) Valorile lungimilor segmentelor sunt obținute din proiecție în plan.

Punct început	X / Y	Punct sfârșit	X / Y	Lungime segment (** (m)
1	618.383,067 630.144,66	2	618.300,663 630.209,676	104.964
2	618.300,663 630.209,676	3	618.270,57 630.175,435	45.585
3	618.270,57 630.175,435	4	618.352,105 630.110,268	104.378
4	618.352,105 630.110,268	1	618.383,067 630.144,66	46.276

\*\* Lungimile segmentelor sunt determinate în planul de proiecție Stereo 70 și sunt rotunjite la 1 milimetru.

\*\*\* Distanța dintre puncte este formată din segmente cumulate ce sunt mai mici decât valoarea 1 milimetru.

Neutilizabil în Circuitul  
Civil



**DATE DESPRE IMOBILUL NR. 3410**

Oficiul de Cadastru și Publicitate Imobiliară NEAMT  
Biroul de Cadastru și Publicitate Imobiliară Targu-Neamt

**A. Partea I. Descrierea imobilului**

TEREN Extravilan

Adresa: Jud. Neamt

Nr. Crt	Nr cadastral Nr. topografic	Suprafața* (mp)	Observații / Referințe
A1		1.400	Sector cadastral:75 Teren neimprejmuit;

**B. Partea II. Proprietari și acte**

Inscrieri privitoare la dreptul de proprietate și alte drepturi reale	Referințe
/	
Act Administrativ nr. 14487, din 17/12/2012 emis de CJPSDPAT NEAMT;	
B1	A1
Intabulare, drept de PROPRIETATE, dobandit prin Reconstituire, cota actuala 1/1	
1) IACOB C TEODORA	
2) RÂPANU C CONSTANTIN	
3) RÎPANU C MANOIL, PROPRIETAR DECEDAT DEFUNCT:Da	
4) ANUȘCA C ELENA	

**C. Partea III. SARCINI .**

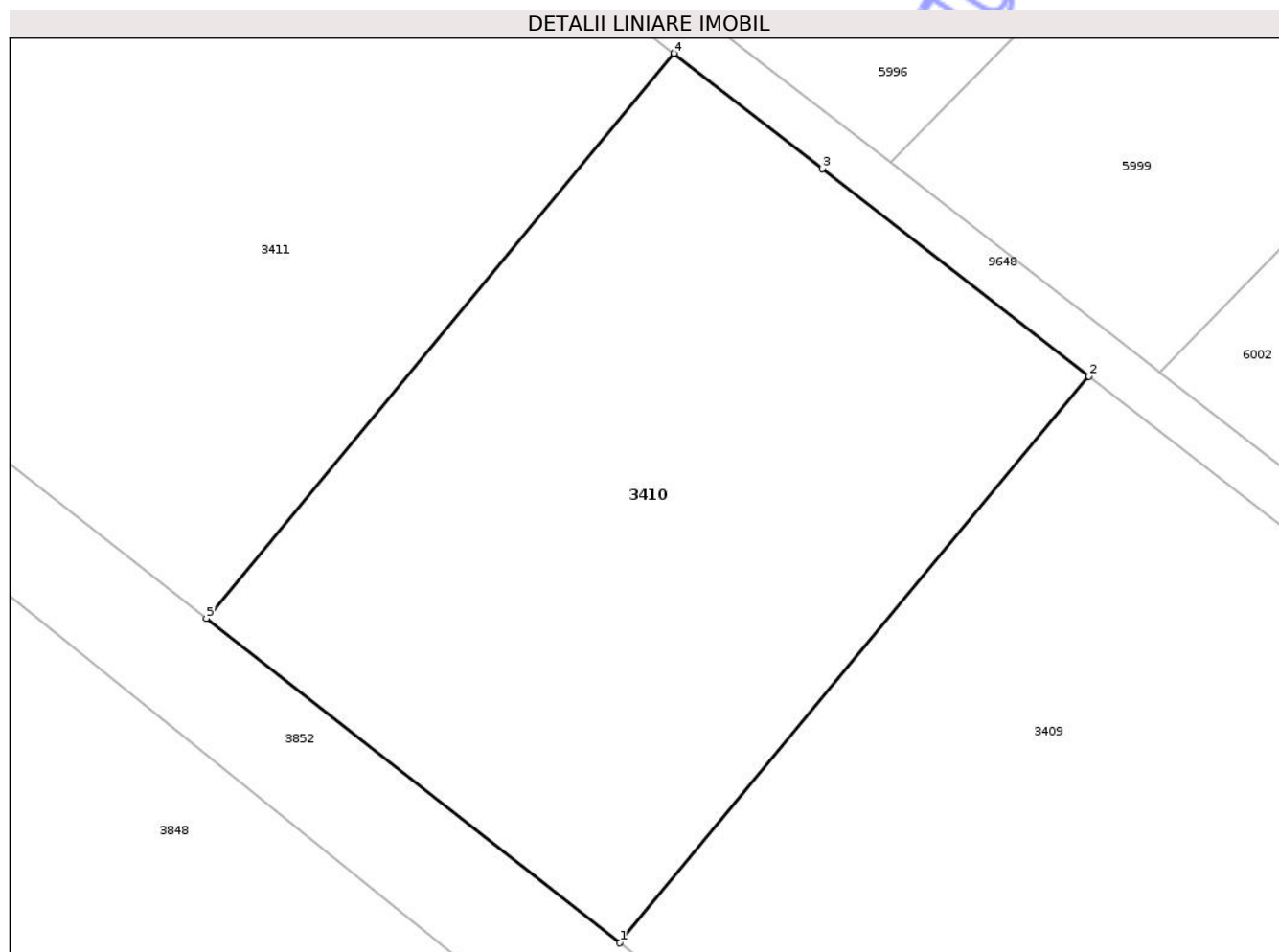
Inscrieri privind dezmembramintele dreptului de proprietate, drepturi reale de garanție și sarcini	Referințe
NU SUNT	

## Anexa Nr. 1 La Partea I

## Teren

Nr cadastral	Suprafața (mp)*	Observații / Referințe
	1.400	

\* Suprafața este determinată în planul de proiecție Stereo 70.



## Date referitoare la teren

Crt	Categorie folosință	Intra vilan	Suprafața (mp)	Tarla	Parcelă	Nr. topo	Observații / Referințe
1	arabil	NU	1.400	12	49A/5	-	NR TOPO CORECT TARLA 11, PARCELA 47/5

## Lungime Segmente

1) Valorile lungimilor segmentelor sunt obținute din proiecție în plan.

Punct început	X / Y	Punct sfârșit	X / Y	Lungime segment (** (m)
1	618.183,896 630.244,838	2	618.212,158 630.278,948	44.297
2	618.212,158 630.278,948	3	618.196,1 630.291,44	20.345
3	618.196,1 630.291,44	4	618.187,167 630.298,39	11.318
4	618.187,167 630.298,39	5	618.158,981 630.264,371	44.178
5	618.158,981 630.264,371	1	618.183,896 630.244,838	31.659

\*\* Lungimile segmentelor sunt determinate în planul de proiecție Stereo 70 și sunt rotunjite la 1 milimetru.

\*\*\* Distanța dintre puncte este formată din segmente cumulate ce sunt mai mici decât valoarea 1 milimetru.

Neutilizabil în Circuitul  
Civil



**DATE DESPRE IMOBILUL NR. 3411**

Oficiul de Cadastru și Publicitate Imobiliară NEAMT  
Biroul de Cadastru și Publicitate Imobiliară Targu-Neamt

**A. Partea I. Descrierea imobilului**

TEREN Extravilan

Adresa: Jud. Neamt

Nr. Crt	Nr cadastral Nr. topografic	Suprafața* (mp)	Observații / Referințe
A1		1.500	Sector cadastral:75 Teren neimprejmuit;

**B. Partea II. Proprietari și acte**

Inscrieri privitoare la dreptul de proprietate și alte drepturi reale	Referințe
/	
Hotarare Judecatoreasca nr. SC NR 1262, din 03/08/2004 emis de JUDECATORIA TÎRGU NEAMT;	
B1 Intabulare, drept de PROPRIETATE, dobandit prin Hotarare Judecatoreasca, cota actuala 1/1 1) GRIGORAȘ P PETRU, LIPSĂ CNP	A1

**C. Partea III. SARCINI .**

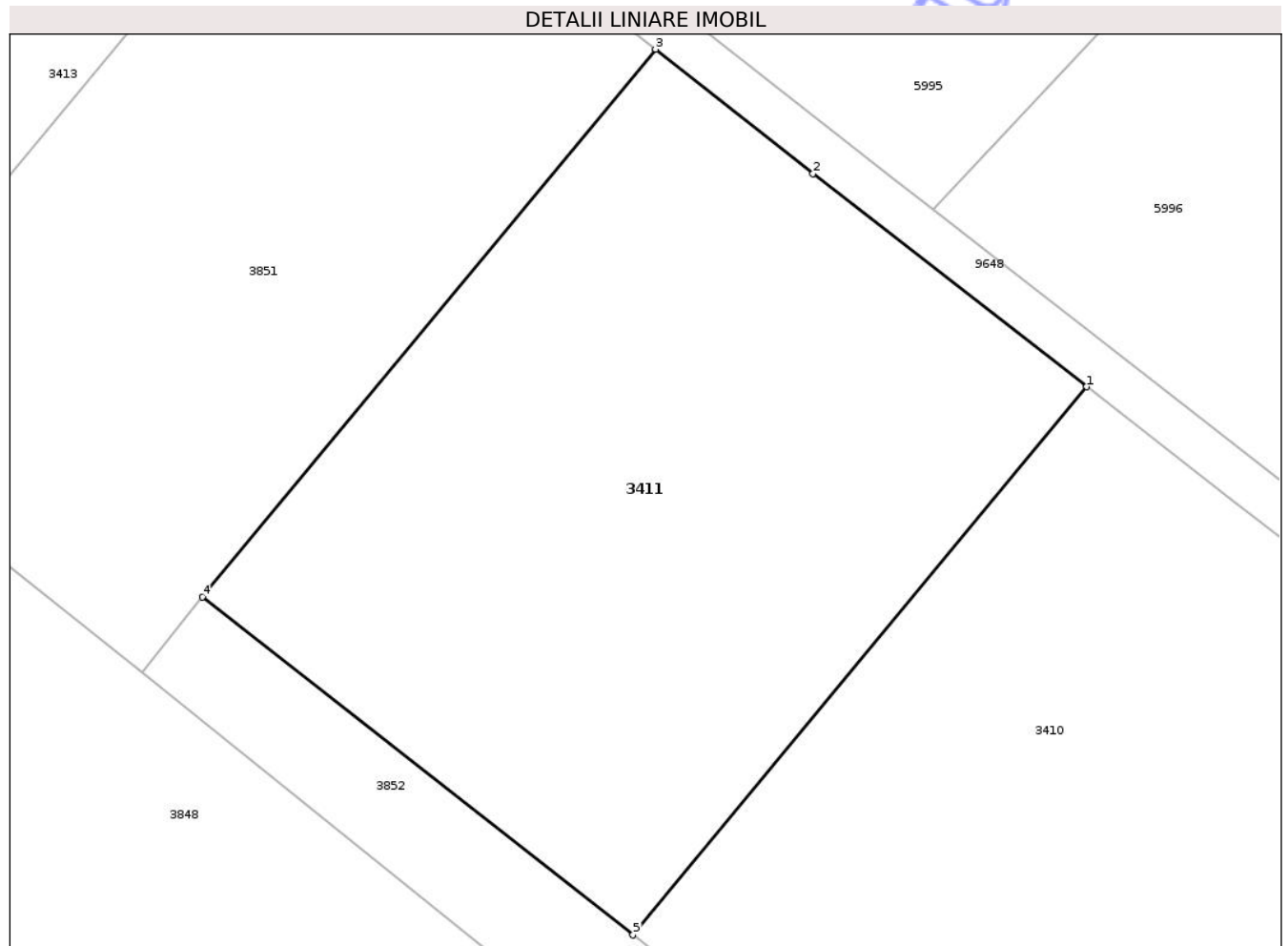
Inscrieri privind dezmembramintele dreptului de proprietate, drepturi reale de garanție și sarcini	Referințe
NU SUNT	

## Anexa Nr. 1 La Partea I

## Teren

Nr cadastral	Suprafața (mp)*	Observații / Referințe
	1.500	

\* Suprafața este determinată în planul de proiecție Stereo 70.



## Date referitoare la teren

Crt	Categorie folosință	Intra vilan	Suprafața (mp)	Tarla	Parcelă	Nr. topo	Observații / Referințe
1	arabil	NU	1.500	12	49/6	-	NR TOPO CORECT TARLA 11, PARCELA 47/6

## Lungime Segmente

1) Valorile lungimilor segmentelor sunt obținute din proiecție în plan.

Punct început	X / Y	Punct sfârșit	X / Y	Lungime segment (** (m)
1	618.187,167 630.298,39	2	618.170,164 630.311,616	21.541
2	618.170,164 630.311,616	3	618.160,38 630.319,336	12.463
3	618.160,38 630.319,336	4	618.132,221 630.285,35	44.136
4	618.132,221 630.285,35	5	618.158,981 630.264,371	34.003
5	618.158,981 630.264,371	1	618.187,167 630.298,39	44.178

\*\* Lungimile segmentelor sunt determinate în planul de proiecție Stereo 70 și sunt rotunjite la 1 milimetru.

\*\*\* Distanța dintre puncte este formată din segmente cumulate ce sunt mai mici decât valoarea 1 milimetru.

Neutilizabil în Circuitul  
Civil



**DATE DESPRE IMOBILUL NR. 3413**

Oficiul de Cadastru și Publicitate Imobiliară NEAMT  
 Biroul de Cadastru și Publicitate Imobiliară Targu-Neamt

**A. Partea I. Descrierea imobilului**

TEREN Extravilan

Adresa: Jud. Neamt

Nr. Crt	Nr cadastral Nr. topografic	Suprafața* (mp)	Observații / Referințe
A1		2.500	Sector cadastral:75 Teren neimprejmuit;

**B. Partea II. Proprietari și acte**

Inscrieri privitoare la dreptul de proprietate și alte drepturi reale	Referințe
/	
Act Administrativ nr. 43/328, din 16/06/2000 emis de CJPSDPAT NEAMT;	
B1	A1
Intabulare, drept de PROPRIETATE, dobandit prin Reconstituire, cota actuala 1/1	
1) PRUNCU T ILEANA, LIPSĂ CNP	

**C. Partea III. SARCINI .**

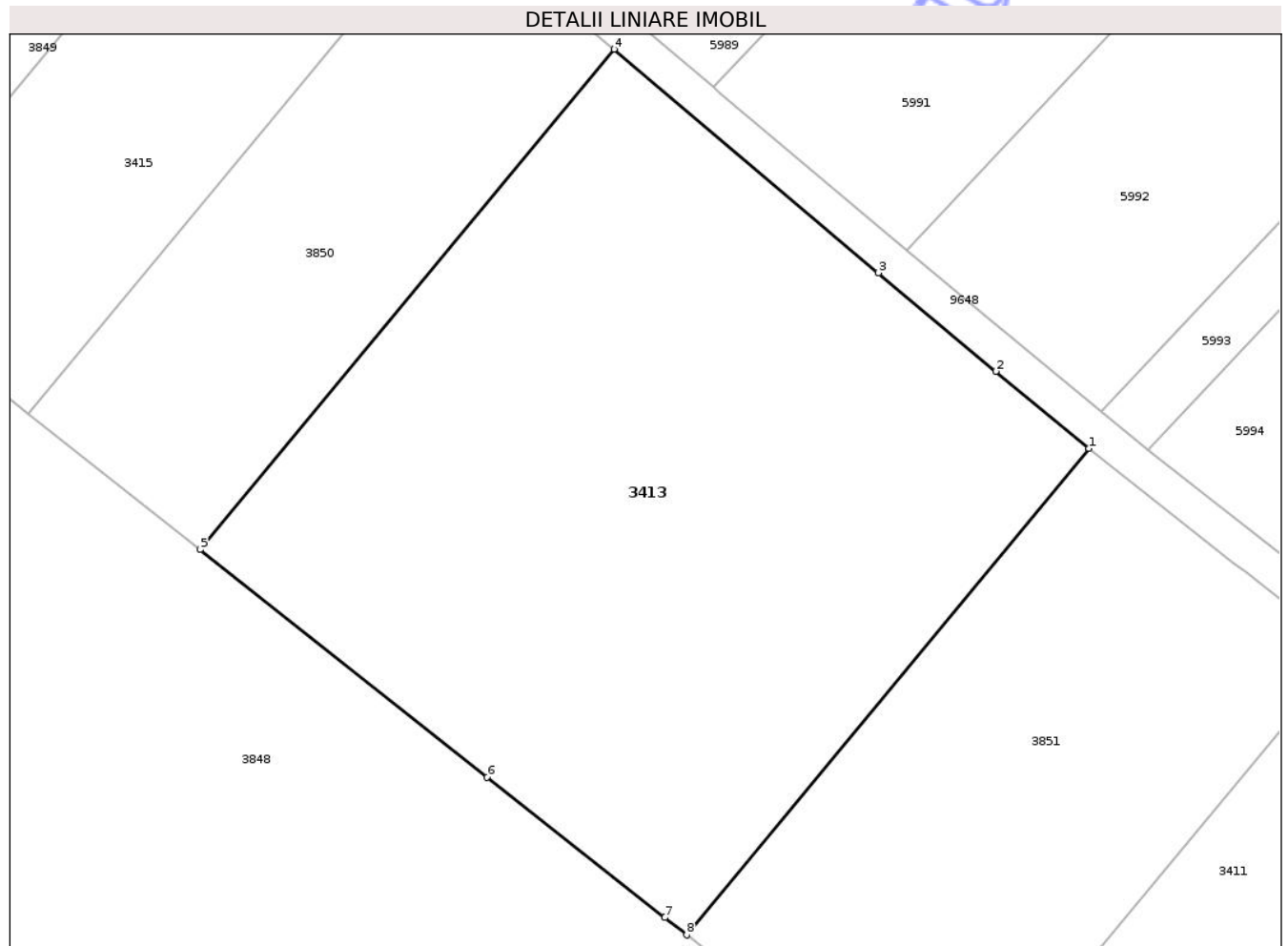
Inscrieri privind dezmembramintele dreptului de proprietate, drepturi reale de garanție și sarcini	Referințe
NU SUNT	

## Anexa Nr. 1 La Partea I

## Teren

Nr cadastral	Suprafața (mp)*	Observații / Referințe
	2.500	

\* Suprafața este determinată în planul de proiecție Stereo 70.



## Date referitoare la teren

Crt	Categorie folosință	Intra vilan	Suprafața (mp)	Tarla	Parcelă	Nr. topo	Observații / Referințe
1	arabil	NU	2.500	12	49/8	-	NR TOPO CORECT TARLA 11, PARCELA 47/8

## Lungime Segmente

1) Valorile lungimilor segmentelor sunt obținute din proiecție în plan.

Punct început	X / Y	Punct sfârșit	X / Y	Lungime segment (** (m)
1	618.140,01 630.335,407	2	618.132,597 630.341,536	9.618
2	618.132,597 630.341,536	3	618.123,283 630.349,344	12.154
3	618.123,283 630.349,344	4	618.102,285 630.367,077	27.484
4	618.102,285 630.367,077	5	618.069,407 630.327,395	51.533
5	618.069,407 630.327,395	6	618.092,218 630.309,359	29.08

Punct început	X / Y	Punct sfârșit	X / Y	Lungime segment (** (m)
6	618.092,218 630.309,359	7	618.106,319 630.298,209	17.977
7	618.106,319 630.298,209	8	618.108,053 630.296,838	2.211
8	618.108,053 630.296,838	1	618.140,01 630.335,407	50.088

\*\* Lungimile segmentelor sunt determinate în planul de proiecție Stereo 70 și sunt rotunjite la 1 milimetru.

\*\*\* Distanța dintre puncte este formată din segmente cumulate ce sunt mai mici decât valoarea 1 milimetru.

Neutilizabil în Circuitul Civil





## DATE DESPRE IMOBILUL NR. 3415

Oficiul de Cadastru și Publicitate Imobiliară NEAMT  
Biroul de Cadastru și Publicitate Imobiliară Targu-Neamt

## A. Partea I. Descrierea imobilului

TEREN Extravilan

Adresa: Jud. Neamt

Nr. Crt	Nr cadastral Nr. topografic	Suprafața* (mp)	Observații / Referințe
A1		900	Sector cadastral:75 Teren neimprejmuit;

## B. Partea II. Proprietari și acte

Inscrieri privitoare la dreptul de proprietate și alte drepturi reale	Referințe
/	
Act Administrativ nr. 43/894, din 05/10/1999 emis de CJPSDPAT NEAMT;	
B1	A1
Intabulare, drept de PROPRIETATE, dobandit prin Reconstituire, cota actuala 1/1	
1) SIMIREA I ARISTIȚA, LIPSĂ CNP	

## C. Partea III. SARCINI .

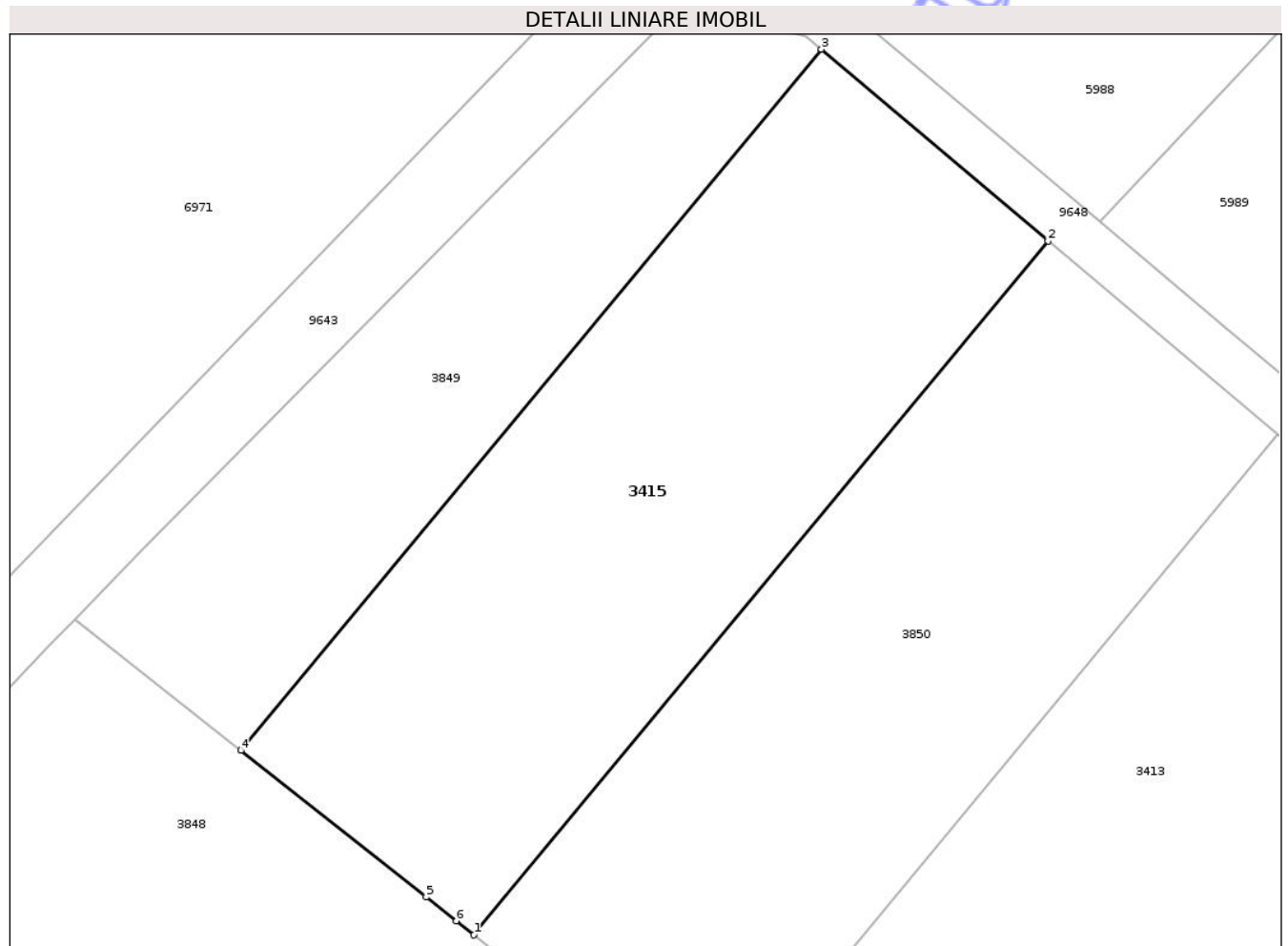
Inscrieri privind dezmembramintele dreptului de proprietate, drepturi reale de garanție și sarcini	Referințe
NU SUNT	

## Anexa Nr. 1 La Partea I

## Teren

Nr cadastral	Suprafața (mp)*	Observații / Referințe
	900	

\* Suprafața este determinată în planul de proiecție Stereo 70.



## Date referitoare la teren

Crt	Categorie folosință	Intra vilan	Suprafața (mp)	Tarla	Parcelă	Nr. topo	Observații / Referințe
1	arabil	NU	900	12	49/10	-	NR TOPO CORECT TARLA 11, PARCELA 47/10

## Lungime Segmente

1) Valorile lungimilor segmentelor sunt obținute din proiecție în plan.

Punct început	X / Y	Punct sfârșit	X / Y	Lungime segment (** (m)
1	618.055,778 630.338,172	2	618.089,014 630.378,285	52.093
2	618.089,014 630.378,285	3	618.075,884 630.389,374	17.186
3	618.075,884 630.389,374	4	618.042,294 630.348,833	52.648
4	618.042,294 630.348,833	5	618.053,018 630.340,354	13.671
5	618.053,018 630.340,354	6	618.054,754 630.338,981	2.214

Punct început	X / Y	Punct sfârșit	X / Y	Lungime segment (** (m)
6	618.054,754 630.338,981	1	618.055,778 630.338,172	1.305

\*\* Lungimile segmentelor sunt determinate în planul de proiecție Stereo 70 și sunt rotunjite la 1 milimetru.

\*\*\* Distanța dintre puncte este formată din segmente cumulate ce sunt mai mici decât valoarea 1 milimetru.

Neutilizabil în Circuitul Civil





## DATE DESPRE IMOBILUL NR. 3851

Oficiul de Cadastru și Publicitate Imobiliară NEAMT  
Biroul de Cadastru și Publicitate Imobiliară Targu-Neamt

## A. Partea I. Descrierea imobilului

TEREN Extravilan

Adresa: Jud. Neamt

Nr. Crt	Nr cadastral Nr. topografic	Suprafața* (mp)	Observații / Referințe
A1		1.300	Sector cadastral:75 Teren neimprejmuit;

## B. Partea II. Proprietari și acte

Inscrieri privitoare la dreptul de proprietate și alte drepturi reale	Referințe
/	
Act Administrativ nr. 1899, din 14/03/2024 emis de COMUNA PĂSTRĂVENI;	
B1	Inscrierea posesiei, drept de PROPRIETATE, dobandit prin Lege, cota actuala 1/1
	1) NEIDENTIFICAT NEIDENTIFICAT
Act Normativ nr. 7, din 13/03/1996 emis de PARLAMENTUL ROMÂNIEI (Art. 13);	
B2	Se notează mențiunea de proprietar neidentificat

## C. Partea III. SARCINI .

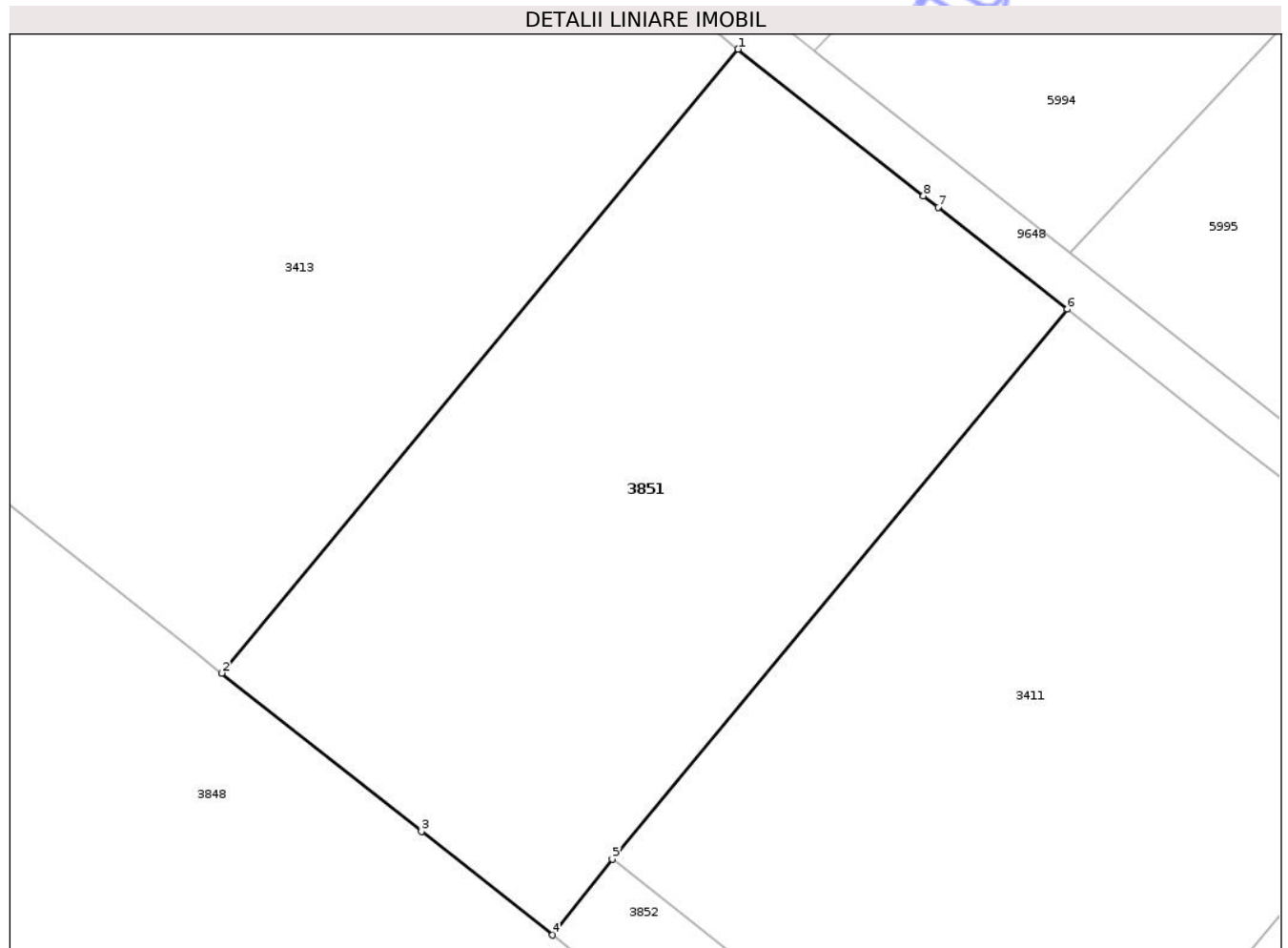
Inscrieri privind dezmembramintele dreptului de proprietate, drepturi reale de garanție și sarcini	Referințe
NU SUNT	

## Anexa Nr. 1 La Partea I

## Teren

Nr cadastral	Suprafața (mp)*	Observații / Referințe
	1.300	

\* Suprafața este determinată în planul de proiecție Stereo 70.



## Date referitoare la teren

Crt	Categorie folosință	Intra vilan	Suprafața (mp)	Tarla	Parcelă	Nr. topo	Observații / Referințe
1	arabil	NU	1.300	11	47	-	

## Lungime Segmente

1) Valorile lungimilor segmentelor sunt obținute din proiecție în plan.

Punct început	X / Y	Punct sfârșit	X / Y	Lungime segment (** (m)
1	618.140,01 630.335,407	2	618.108,053 630.296,838	50.088
2	618.108,053 630.296,838	3	618.120,416 630.287,063	15.76
3	618.120,416 630.287,063	4	618.128,513 630.280,661	10.323
4	618.128,513 630.280,661	5	618.132,221 630.285,35	5.978
5	618.132,221 630.285,35	6	618.160,38 630.319,336	44.136

Punct început	X / Y	Punct sfârșit	X / Y	Lungime segment (** (m)
6	618.160,38 630.319,336	7	618.152,383 630.325,645	10.186
7	618.152,383 630.325,645	8	618.151,487 630.326,352	1.141
8	618.151,487 630.326,352	1	618.140,01 630.335,407	14.619

\*\* Lungimile segmentelor sunt determinate în planul de proiecție Stereo 70 și sunt rotunjite la 1 milimetru.

\*\*\* Distanța dintre puncte este formată din segmente cumulate ce sunt mai mici decât valoarea 1 milimetru.

Neutilizabil în Circuitul Civil



**DATE DESPRE IMOBILUL NR. 532**

Oficiul de Cadastru și Publicitate Imobiliară NEAMT  
Biroul de Cadastru și Publicitate Imobiliară Targu-Neamt

**A. Partea I. Descrierea imobilului**

TEREN Extravilan

Adresa: Jud. Neamt, punct Troiță

Nr. Crt	Nr cadastral Nr. topografic	Suprafața* (mp)	Observații / Referințe
A1	50986	Din acte: 4.400 Masurata: 876	Sector cadastral:75 Teren neimprejmuit;

**B. Partea II. Proprietari și acte**

Inscrieri privitoare la dreptul de proprietate și alte drepturi reale		Referințe
<b>4984 / 28/03/2013</b>		
Act Administrativ nr. 43/291, din 16/09/1998 emis de CJPSDPT Neamt;		
B1	Intabulare, drept de PROPRIETATE, dobandit prin Reconstituire, cota actuala 1/1 1) FLORESCU PARASCHIVA	A1
<b>2719 / 06/02/2014</b>		
Hotarare Judecatoreasca nr. 1633, din 04/12/2013 emis de JUDECATORIA TG.NEAMT;		
B2	Se notează sentinta civila nr.1633/2013, pronunțată de Judecatoria Tg Neamt, avînd ca obiect "perfectare vânzare cumpărare"	A1
<b>1262 / 17/01/2019</b>		
Hotarare Judecatoreasca nr. Încheiere îndreptare eroare materială nr. 1437/2018, din 12/10/2018 emis de JUDECATORIA TIRGU NEAMT;		
B3	Se notează Încheierea de îndreptare eroare materială nr. 1437/2018 din 12.10.2018 pronunțată în Dosar nr. 2391/321/2013/a1 de către Judecătoria Targu Neamț având ca obiect îndreptare eroare materială strecurată în cuprinsul Sentinș+0218+021Bei Civile nr. 1633 / 04.12.2013 pronunțată în Dosar nr. 2391/321/2013/a1 de către Judecătoria Targu Neamț, la solicitarea reclamantului FLORESCU ANDREI - DUMITRU în contradictoriu cu pârâții FLORESCU DUMITRU, FLORESCU PARASCHIVA	A1

**C. Partea III. SARCINI .**

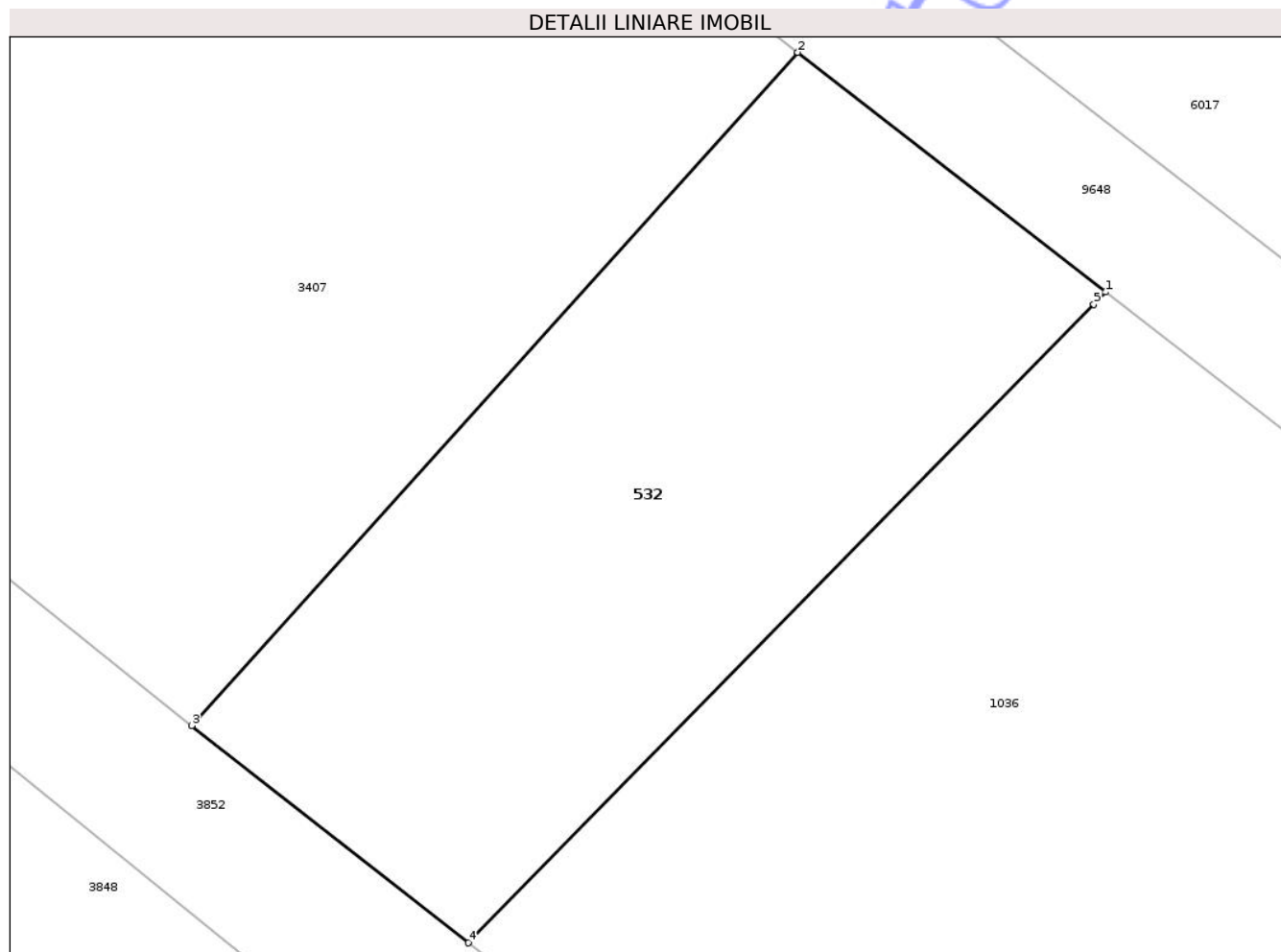
Inscrieri privind dezmembramintele dreptului de proprietate, drepturi reale de garanție și sarcini	Referințe
NU SUNT	

## Anexa Nr. 1 La Partea I

## Teren

Nr cadastral	Suprafața (mp)*	Observații / Referințe
50986	Din acte: 4.400 Masurata: 876	

\* Suprafața este determinată în planul de proiecție Stereo 70.



## Date referitoare la teren

Crt	Categorie folosință	Intra vilan	Suprafața (mp)	Tarla	Parcelă	Nr. topo	Observații / Referințe
1	arabil	NU	876	12	49/1	-	NR TOPO CORECT TARLA 11, PARCELA 47/1

## Lungime Segmente

1) Valorile lungimilor segmentelor sunt obținute din proiecție în plan.

Punct început	X / Y	Punct sfârșit	X / Y	Lungime segment (** (m)
1	618.398,806 630.132,417	2	618.383,067 630.144,66	19.94
2	618.383,067 630.144,66	3	618.352,105 630.110,268	46.276
3	618.352,105 630.110,268	4	618.366,233 630.099,177	17.961
4	618.366,233 630.099,177	5	618.398,195 630.131,794	45.667
5	618.398,195 630.131,794	1	618.398,806 630.132,417	0.873

\*\* Lungimile segmentelor sunt determinate în planul de proiecție Stereo 70 și sunt rotunjite la 1 milimetru.

\*\*\* Distanța dintre puncte este formată din segmente cumulate ce sunt mai mici decât valoarea 1 milimetru.

Neutilizabil în Circuitul  
Civil



**DATE DESPRE IMOBILUL NR. 606**

Oficiul de Cadastru și Publicitate Imobiliară NEAMT  
Biroul de Cadastru și Publicitate Imobiliară Targu-Neamt

**A. Partea I. Descrierea imobilului**

TEREN Intravilan

Adresa: Loc. Pastraveni, Str Principală, Jud. Neamt

Nr. Crt	Nr cadastral Nr. topografic	Suprafața* (mp)	Observații / Referințe
A1	50447	1.340	Sector cadastral:75 Teren neimprejmuit;

**B. Partea II. Proprietari și acte**

Inscrieri privitoare la dreptul de proprietate și alte drepturi reale		Referințe
<b>7826 / 19/11/2010</b>		
Act Administrativ nr. 8792, din 13/01/2010 emis de CJPSDPAT NEAMT;		
B1	Se infiinteaza cartea funciara 50447 a imobilului cu numarul cadastral 50447/Pastraveni, rezultat din dezmembrarea imobilului cu numarul cadastral 50439 inscris in cartea funciara 50439;	A1
<b>8033 / 29/11/2010</b>		
Act Administrativ nr. 8792, din 13/01/2010 emis de CJPSDPAT NEAMT;		
B5	Intabulare, drept de PROPRIETATE, dobandit prin Lege, cota actuala 1/1 1) ASOFRONIEI VASILE, LIPSĂ CNP	A1

**C. Partea III. SARCINI .**

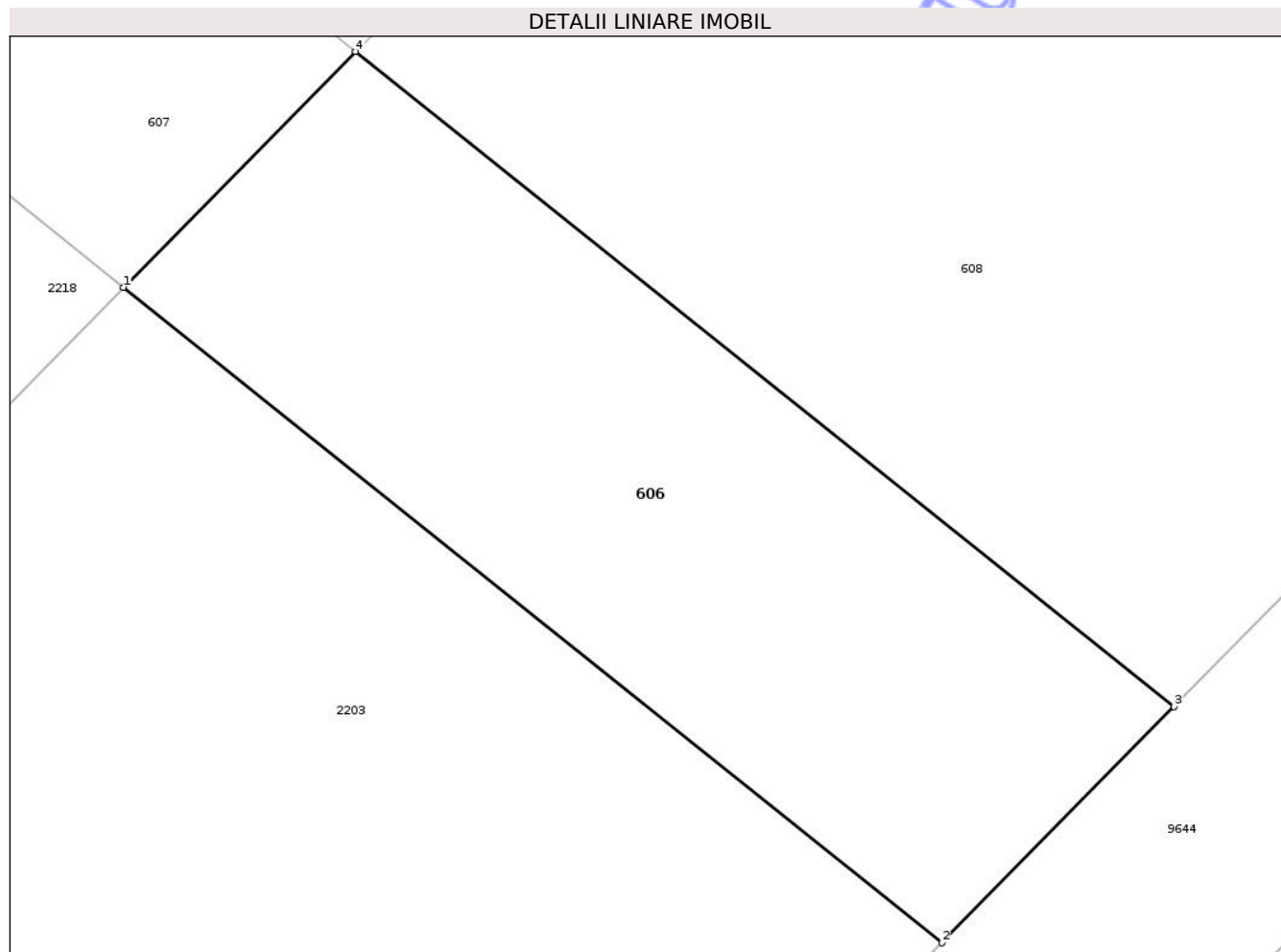
Inscrieri privind dezmembramintele dreptului de proprietate, drepturi reale de garanție și sarcini	Referințe
NU SUNT	

## Anexa Nr. 1 La Partea I

## Teren

Nr cadastral	Suprafața (mp)*	Observații / Referințe
50447	1.340	

\* Suprafața este determinată în planul de proiecție Stereo 70.



## Date referitoare la teren

Crt	Categorie folosință	Intra vilan	Suprafața (mp)	Tarla	Parcelă	Nr. topo	Observații / Referințe
1	arabil	DA	1.340	47	11/5	-	NR TOPO CORECT TARLA 11, PARCELA 47/5

## Lungime Segmente

1) Valorile lungimilor segmentelor sunt obținute din proiecție în plan.

Punct început	X / Y	Punct sfârșit	X / Y	Lungime segment (** (m)
1	617.950,456 629.664,305	2	618.001,499 629.623,482	65.36
2	618.001,499 629.623,482	3	618.015,948 629.638,185	20.614
3	618.015,948 629.638,185	4	617.964,929 629.678,993	65.332
4	617.964,929 629.678,993	1	617.950,456 629.664,305	20.621

\*\* Lungimile segmentelor sunt determinate în planul de proiecție Stereo 70 și sunt rotunjite la 1 milimetru.

\*\*\* Distanța dintre puncte este formată din segmente cumulate ce sunt mai mici decât valoarea 1 milimetru.

Neutilizabil în Circuitul  
Civil



**DATE DESPRE IMOBILUL NR. 607**

Oficiul de Cadastru și Publicitate Imobiliară NEAMT  
Biroul de Cadastru și Publicitate Imobiliară Targu-Neamt

**A. Partea I. Descrierea imobilului**

TEREN Extravilan

Adresa: Jud. Neamt

Nr. Crt	Nr cadastral Nr. topografic	Suprafața* (mp)	Observații / Referințe
A1	50449	8.660	Sector cadastral:75 Teren neimprejmuit;

**B. Partea II. Proprietari și acte**

Inscrieri privitoare la dreptul de proprietate și alte drepturi reale		Referințe
<b>7827 / 19/11/2010</b>		
Act Administrativ nr. 8792, din 13/01/2010 emis de CJPSDPAT NEAMT;		
B1	Se infiinteaza cartea funciara 50449 a imobilului cu numarul cadastral 50449/Pastraveni, rezultat din dezmembrarea imobilului cu numarul cadastral 50437 inscris in cartea funciara 50437;	A1
<b>8031 / 29/11/2010</b>		
Act Administrativ nr. 8792, din 13/01/2010 emis de CJPSDPAT NEAMT;		
B5	Intabulare, drept de PROPRIETATE, dobandit prin Lege, cota actuala 1/1 1) ASOFRONIEI VASILE, LIPSĂ CNP	A1

**C. Partea III. SARCINI .**

Inscrieri privind dezmembramintele dreptului de proprietate, drepturi reale de garanție și sarcini	Referințe
NU SUNT	

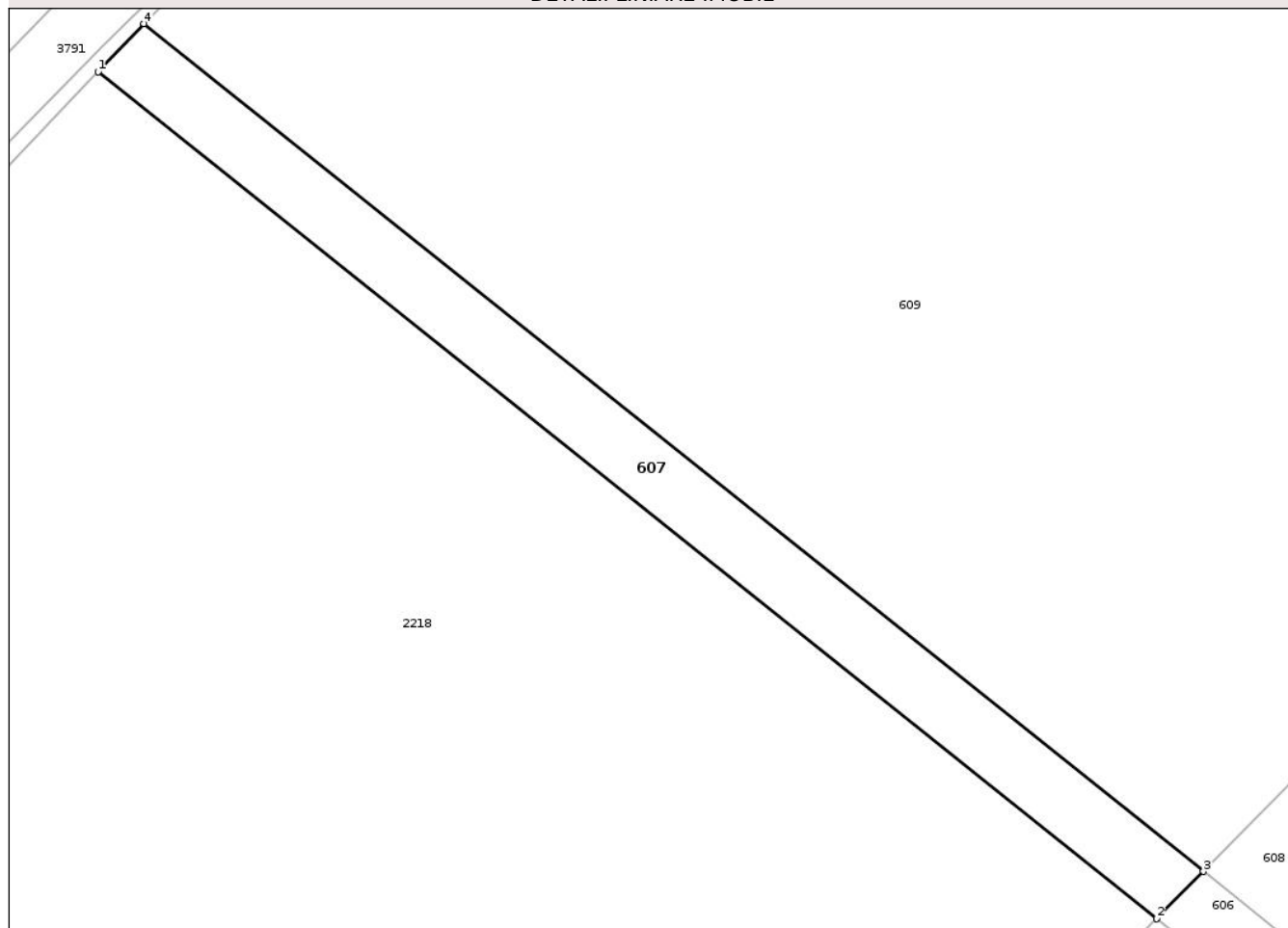
## Anexa Nr. 1 La Partea I

## Teren

Nr cadastral	Suprafața (mp)*	Observații / Referințe
50449	8.660	

\* Suprafața este determinată în planul de proiecție Stereo 70.

## DETALII LINIARE IMOBIL



## Date referitoare la teren

Crt	Categorie folosință	Intra vilan	Suprafața (mp)	Tarla	Parcelă	Nr. topo	Observații / Referințe
1	arabil	NU	8.660	47	11/5	-	NR TOPO CORECT TARLA 11, PARCELA 47/5

## Lungime Segmente

1) Valorile lungimilor segmentelor sunt obținute din proiecție în plan.

Punct început	X / Y	Punct sfârșit	X / Y	Lungime segment (** (m)
1	617.620,972 629.927,818	2	617.950,456 629.664,305	421.899
2	617.950,456 629.664,305	3	617.964,929 629.678,993	20.621
3	617.964,929 629.678,993	4	617.635,225 629.942,703	422.194
4	617.635,225 629.942,703	1	617.620,972 629.927,818	20.609

\*\* Lungimile segmentelor sunt determinate în planul de proiecție Stereo 70 și sunt rotunjite la 1 milimetru.

\*\*\* Distanța dintre puncte este formată din segmente cumulate ce sunt mai mici decât valoarea 1 milimetru.

Neutilizabil în Circuitul  
Civil





## DATE DESPRE IMOBILUL NR. 608

Oficiul de Cadastru și Publicitate Imobiliară NEAMT  
Biroul de Cadastru și Publicitate Imobiliară Targu-Neamt

## A. Partea I. Descrierea imobilului

TEREN Intravilan

Adresa: Loc. Pastraveni, Str Principală, Jud. Neamt

Nr. Crt	Nr cadastral Nr. topografic	Suprafața* (mp)	Observații / Referințe
A1	50438	23.851	Sector cadastral:75 Teren imprejmuit;

## Construcții

Crt	Nr cadastral Nr. topografic	Adresa	Observații / Referințe
A1.1	50438-C1	Loc. Pastraveni, Str Principală, Jud. Neamt	Nr. niveluri:2; S. construita la sol:520 mp; S. construita desfasurata:1040 mp; HALA DEPOZITARE SI PROCESARE, LA ETAJ BIROURI (P+1), construita in anul 2023 .
A1.2	50438-C2	Loc. Pastraveni, Str Principală, Jud. Neamt	Nr. niveluri:1; S. construita la sol:160 mp; S. construita desfasurata:160 mp; PLATFORMA DEPOZITARE UTILAJE (P), construita in anul 2023.
A1.3	50438-C3	Loc. Pastraveni, Str Principală, Jud. Neamt	Nr. niveluri:1; S. construita la sol:20 mp; S. construita desfasurata:20 mp; FOSA VIDANJABILA CU CAMIN POMPARE (S), construita in anul 2023 .
A1.4	50438-C4	Loc. Pastraveni, Str Principală, Jud. Neamt	Nr. niveluri:1; S. construita la sol:8 mp; S. construita desfasurata:8 mp; PUT FORAT (S), construit in anul 2023 .
A1.5	50438-C5	Loc. Pastraveni, Str Principală, Jud. Neamt	Nr. niveluri:1; S. construita la sol:34 mp; S. construita desfasurata:34 mp; STATIE POMPARE (P), construita in anul 2023 .

## B. Partea II. Proprietari și acte

Inscrieri privitoare la dreptul de proprietate și alte drepturi reale	Referințe
<b>7104 / 21/10/2010</b>	
Act Administrativ nr. 8791, din 13/01/2010 emis de CJPSDPAT;	
B1	Se infiinteaza cartea funciara 50438 a imobilului cu numarul cadastral 50438/Pastraveni, rezultat din dezmembrarea imobilului cu numarul cadastral 241 (identificator electronic 50076) in scris in cartea funciara 205 (identificator electronic 50076);
	A1
<b>1271 / 12/01/2018</b>	
Act Notarial nr. Contract de vânzare - cumpărare aut. nr. 15, din 11/01/2018 emis de BIN Zucec Ana - Maria;	
B5	Intabulare, drept de PROPRIETATE, cu titlu de drept de CUMPĂRARE, dobandit prin Conventie, cota actuala 1/1 1) POM NATUR LIGHT SRL, CIF:38569926
	A1
<b>31867 / 11/12/2023</b>	
Act Administrativ nr. Certificat de atestare a edificarii constructiei nr. 8767, din 06/11/2023 emis de PRIMARIA PASTRAVENI (act administrativ nr Certificat de atestare fiscala nr. 3841 din 08.12.2023, emis de PRIMARIA PASTRAVENI);	
B6	Intabulare, drept de PROPRIETATE, dobandit prin Construire, cota actuala 1/1 1) POM NATUR LIGHT SRL, CIF:38569926
	A1.1
B7	Intabulare, drept de PROPRIETATE, dobandit prin Construire, cota actuala 1/1 1) POM NATUR LIGHT SRL, CIF:38569926
	A1.2
B8	Intabulare, drept de PROPRIETATE, dobandit prin Construire, cota actuala 1/1 1) POM NATUR LIGHT SRL, CIF:38569926
	A1.3
B9	Intabulare, drept de PROPRIETATE, dobandit prin Construire, cota actuala 1/1 1) POM NATUR LIGHT SRL, CIF:38569926
	A1.4
B10	Intabulare, drept de PROPRIETATE, dobandit prin Construire, cota actuala 1/1 1) POM NATUR LIGHT SRL, CIF:38569926
	A1.5
B11	Se notează edificarea construcțiilor C1, C2, C3, C4 și C5
	A1.1, A1.2, A1.3, A1.4, A1.5

Inscrieri privind dezmembramintele dreptului de proprietate, drepturi reale de garanție și sarcini	Referințe
--	-----------

## C. Partea III. SARCINI

Inscrieri privind dezmembramintele dreptului de proprietate, drepturi reale de garanție și sarcini	Referințe	
<b>18096 / 11/07/2019</b>		
Act Notarial nr. Contract de suprafață și servitute aut. nr. 998, din 11/07/2019 emis de NP BĂLAN Oana;		
C1	Intabulare, drept de SUPERFICIE, asupra terenului aferent instalării unor instalații / rețele electrice identificate: LEA 20 Kv, pentru o perioadă de 99 ani, dobândit prin Convenție 1) <b>DELGAZ GRID SA</b> , CIF:10976687	A1
C2	Se notează servitutea legală de trecere 1) <b>DELGAZ GRID SA</b> , CIF:10976687	A1
C3	Se notează respingerea cererii formulate de către NP BĂLAN OANA pentru DELGAZ GRIG SA având ca obiect intabulare drept servitute	A1

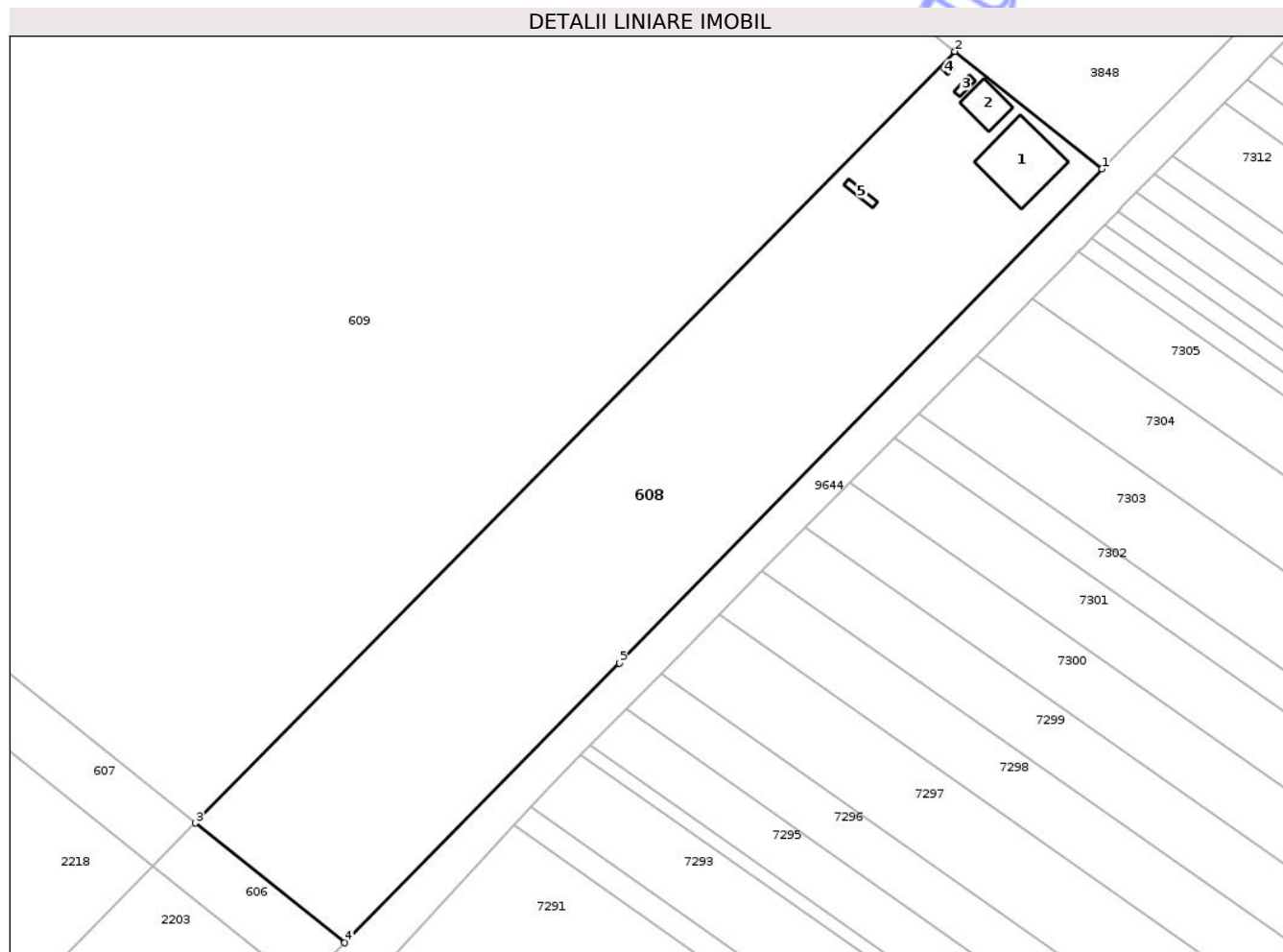
Neutilizabil în Circuitul Civil

## Anexa Nr. 1 La Partea I

## Teren

Nr cadastral	Suprafața (mp)*	Observații / Referințe
50438	23.851	

\* Suprafața este determinată în planul de proiecție Stereo 70.



## Date referitoare la teren

Crt	Categorie folosință	Intravilan	Suprafața (mp)	Tarla	Parcelă	Nr. topo	Observații / Referințe
1	curți constructii	DA	2.839	47	11/4	-	
2	arabil	DA	20.092	47	11/4	-	
3	ape statatoare	DA	920	47	11/4	-	

## Date referitoare la construcții

Crt	Număr	Destinație construcție	Supraf. (mp)	Situație juridică	Observații / Referințe
A1.1	50438-C1	construcții industriale și edilitare	520	Cu acte	Nr. niveluri:2; S. construită la sol:520 mp; S. construită desfășurată:1040 mp; HALA DEPOZITARE ȘI PROCESARE, LA ETAJ BIROURI (P+1), construită în anul 2023 .
A1.2	50438-C2	construcții industriale și edilitare	160	Cu acte	Nr. niveluri:1; S. construită la sol:160 mp; S. construită desfășurată:160 mp; PLATFORMA DEPOZITARE UTILAJE (P), construită în anul 2023.
A1.3	50438-C3	construcții industriale și edilitare	20	Cu acte	Nr. niveluri:1; S. construită la sol:20 mp; S. construită desfășurată:20 mp; FOSA VIDANJABILA CU CAMIN POMPARE (S), construită în anul 2023 .
A1.4	50438-C4	construcții industriale și edilitare	8	Cu acte	Nr. niveluri:1; S. construită la sol:8 mp; S. construită desfășurată:8 mp; PUT FORAT (S), construit în anul 2023 .

Crt	Număr	Destinație construcție	Supraf. (mp)	Situație juridică	Observații / Referințe
A1.5	50438-C5	construcții industriale și edilitare	34	Cu acte	Nr. niveluri:1; S. construită la sol:34 mp; S. construită desfășurată:34 mp; STATIE POMPARĂ (P), construită în anul 2023 .

**Lungime Segmente**

1) Valorile lungimilor segmentelor sunt obținute din proiecție în plan.

Punct început	X / Y	Punct sfârșit	X / Y	Lungime segment (** (m)
1	618.274,466 629.902,122	2	618.224,245 629.942,176	64.238
2	618.224,245 629.942,176	3	617.964,929 629.678,993	369.473
3	617.964,929 629.678,993	4	618.015,948 629.638,185	65.332
4	618.015,948 629.638,185	5	618.109,641 629.733,522	133.669
5	618.109,641 629.733,522	1	618.274,466 629.902,122	235.782

\*\* Lungimile segmentelor sunt determinate în planul de proiecție Stereo 70 și sunt rotunjite la 1 milimetru.

\*\*\* Distanța dintre puncte este formată din segmente cumulate ce sunt mai mici decât valoarea 1 milimetru.

Neutilizabil în  
Civil

**DATE DESPRE IMOBILUL NR. 609**

Oficiul de Cadastru și Publicitate Imobiliară NEAMT  
Biroul de Cadastru și Publicitate Imobiliară Targu-Neamt

**A. Partea I. Descrierea imobilului**

TEREN Extravilan

Adresa: Jud. Neamt

Nr. Crt	Nr cadastral Nr. topografic	Suprafața* (mp)	Observații / Referințe
A1	50436	156.149	Sector cadastral:75 Teren neimprejmuit;

**B. Partea II. Proprietari și acte**

Inscrieri privitoare la dreptul de proprietate și alte drepturi reale	Referințe
<b>7103 / 21/10/2010</b>	
Act Administrativ nr. 8791, din 13/01/2010 emis de CJPSDPAT;	
B1	Se infiinteaza cartea funciara 50436 a imobilului cu numarul cadastral 50436/Pastraveni, rezultat din dezmembrarea imobilului cu numarul cadastral 243 (identificator electronic 50077) inscris in cartea funciara 206 (identificator electronic 50077);
	A1
<b>1272 / 12/01/2018</b>	
Act Notarial nr. 15 - contract de vanzare cumparare, din 11/01/2018 emis de NP Zucec Ana Maria;	
B5	Intabulare, drept de PROPRIETATE, cu titlu de drept de cumparare, dobandit prin Conventie, cota actuala 1/1
	A1
1) POM NATUR LIGHT SRL, CIF:38569926	

**C. Partea III. SARCINI .**

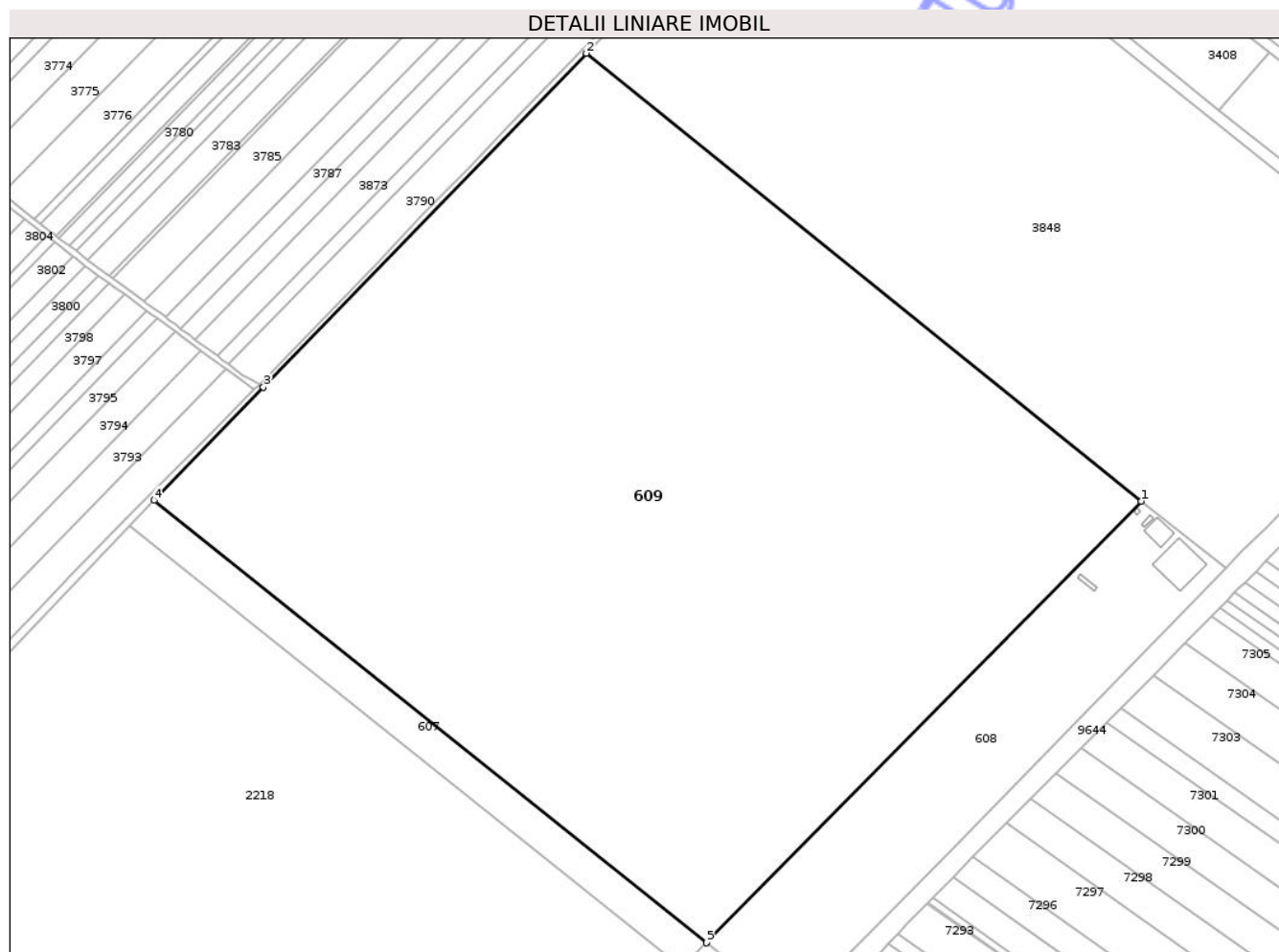
Inscrieri privind dezmembramintele dreptului de proprietate, drepturi reale de garanție și sarcini	Referințe
NU SUNT	

## Anexa Nr. 1 La Partea I

## Teren

Nr cadastral	Suprafața (mp)*	Observații / Referințe
50436	156.149	

\* Suprafața este determinată în planul de proiecție Stereo 70.



## Date referitoare la teren

Crt	Categorie folosință	Intra vilan	Suprafața (mp)	Tarla	Parcelă	Nr. topo	Observații / Referințe
1	arabil	NU	156.149	11	47	-	

## Lungime Segmente

1) Valorile lungimilor segmentelor sunt obținute din proiecție în plan.

Punct început	X / Y	Punct sfârșit	X / Y	Lungime segment (** (m)
1	618.224,245 629.942,176	2	617.893,151 630.209,226	425.369
2	617.893,151 630.209,226	3	617.700,478 630.010,199	277.01
3	617.700,478 630.010,199	4	617.635,225 629.942,703	93.881
4	617.635,225 629.942,703	5	617.964,929 629.678,993	422.194
5	617.964,929 629.678,993	1	618.224,245 629.942,176	369.473

\*\* Lungimile segmentelor sunt determinate în planul de proiecție Stereo 70 și sunt rotunjite la 1 milimetru.

\*\*\* Distanța dintre puncte este formată din segmente cumulate ce sunt mai mici decât valoarea 1 milimetru.

Neutilizabil în Circuitul  
Civil



**DATE DESPRE IMOBILUL NR. 1036**

Oficiul de Cadastru și Publicitate Imobiliară NEAMT  
Biroul de Cadastru și Publicitate Imobiliară Targu-Neamt

**A. Partea I. Descrierea imobilului**

TEREN Intravilan

Adresa: Loc. Pastraveni, Str Principală, Jud. Neamt, punct Troita

Nr. Crt	Nr cadastral Nr. topografic	Suprafața* (mp)	Observații / Referințe
A1	50985	Din acte: 4.400 Masurata: 3.424	Sector cadastral:75 Teren neimprejmuit;

**B. Partea II. Proprietari și acte**

Inscrieri privitoare la dreptul de proprietate și alte drepturi reale		Referințe
<b>4983 / 28/03/2013</b>		
Act Administrativ nr. 43/291 - titlu de proprietate, din 16/09/1998 emis de CJPSDPAT NEAMT;		
B1	Intabulare, drept de PROPRIETATE, dobandit prin Lege, cota actuala 1/1 1) FLORESCU PARASCHIVA	A1

**C. Partea III. SARCINI .**

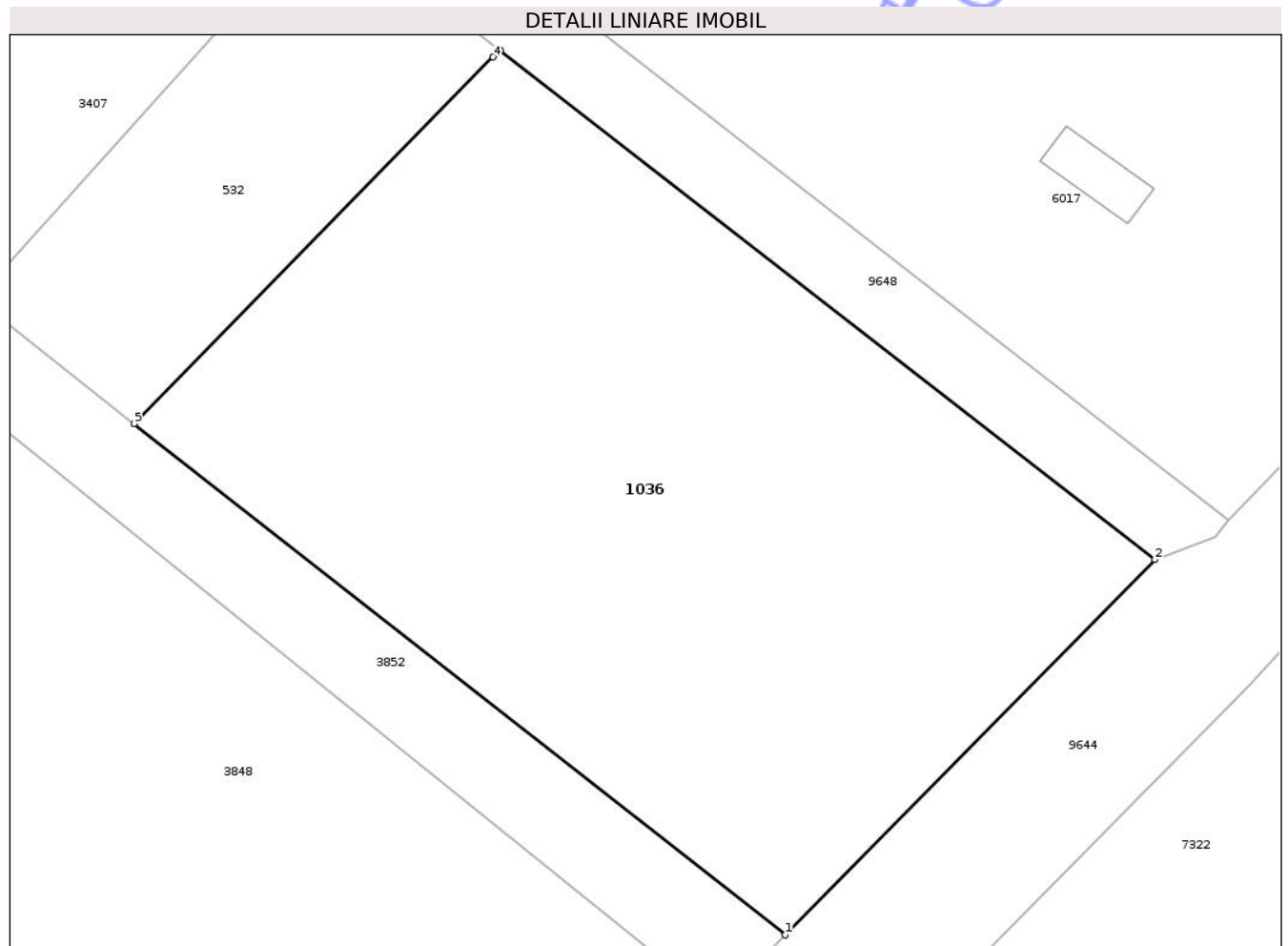
Inscrieri privind dezmembramintele dreptului de proprietate, drepturi reale de garanție și sarcini	Referințe
NU SUNT	

## Anexa Nr. 1 La Partea I

## Teren

Nr cadastral	Suprafața (mp)*	Observații / Referințe
50985	Din acte: 4.400 Masurata: 3.424	

\* Suprafața este determinată în planul de proiecție Stereo 70.



## Date referitoare la teren

Crt	Categorie folosință	Intra vilan	Suprafața (mp)	Tarla	Parcelă	Nr. topo	Observații / Referințe
1	arabil	DA	3.424	12	49/1	-	NR TOPO CORECT TARLA 11, PARCELA 47/1

## Lungime Segmente

1) Valorile lungimilor segmentelor sunt obținute din proiecție în plan.

Punct început	X / Y	Punct sfârșit	X / Y	Lungime segment (** (m))
1	618.424,217 630.053,659	2	618.457,094 630.087,073	46.876
2	618.457,094 630.087,073	3	618.398,806 630.132,417	73.849
3	618.398,806 630.132,417	4	618.398,195 630.131,794	0.873
4	618.398,195 630.131,794	5	618.366,233 630.099,177	45.667
5	618.366,233 630.099,177	1	618.424,217 630.053,659	73.716

\*\* Lungimile segmentelor sunt determinate în planul de proiecție Stereo 70 și sunt rotunjite la 1 milimetru.

\*\*\* Distanța dintre puncte este formată din segmente cumulate ce sunt mai mici decât valoarea 1 milimetru.

Neutilizabil în Circuitul  
Civil



**DATE DESPRE IMOBILUL NR. 3408**

Oficiul de Cadastru și Publicitate Imobiliară NEAMT  
Biroul de Cadastru și Publicitate Imobiliară Targu-Neamt

**A. Partea I. Descrierea imobilului**

TEREN Extravilan

Adresa: Jud. Neamt, Punct Cămin Spital

Nr. Crt	Nr cadastral Nr. topografic	Suprafața* (mp)	Observații / Referințe
A1	52173	Din acte: 3.600 Masurata: 3.200	Sector cadastral:75 Teren neimprejmuit;

**B. Partea II. Proprietari și acte**

Inscrieri privitoare la dreptul de proprietate și alte drepturi reale		Referințe
<b>23683 / 20/09/2023</b>		
Act Notarial nr. CONTRACT DE VÂNZARE aut. nr. 491, din 19/09/2023 emis de NP COSTAN CLAUDIA;		
B3	Intabulare, drept de PROPRIETATE, cu titlu de drept de CUMPĂRARE, dobandit prin Conventie, cota actuala 1/1 1) <b>BĂRBIERU ELENA</b> , bun propriu	A1

**C. Partea III. SARCINI .**

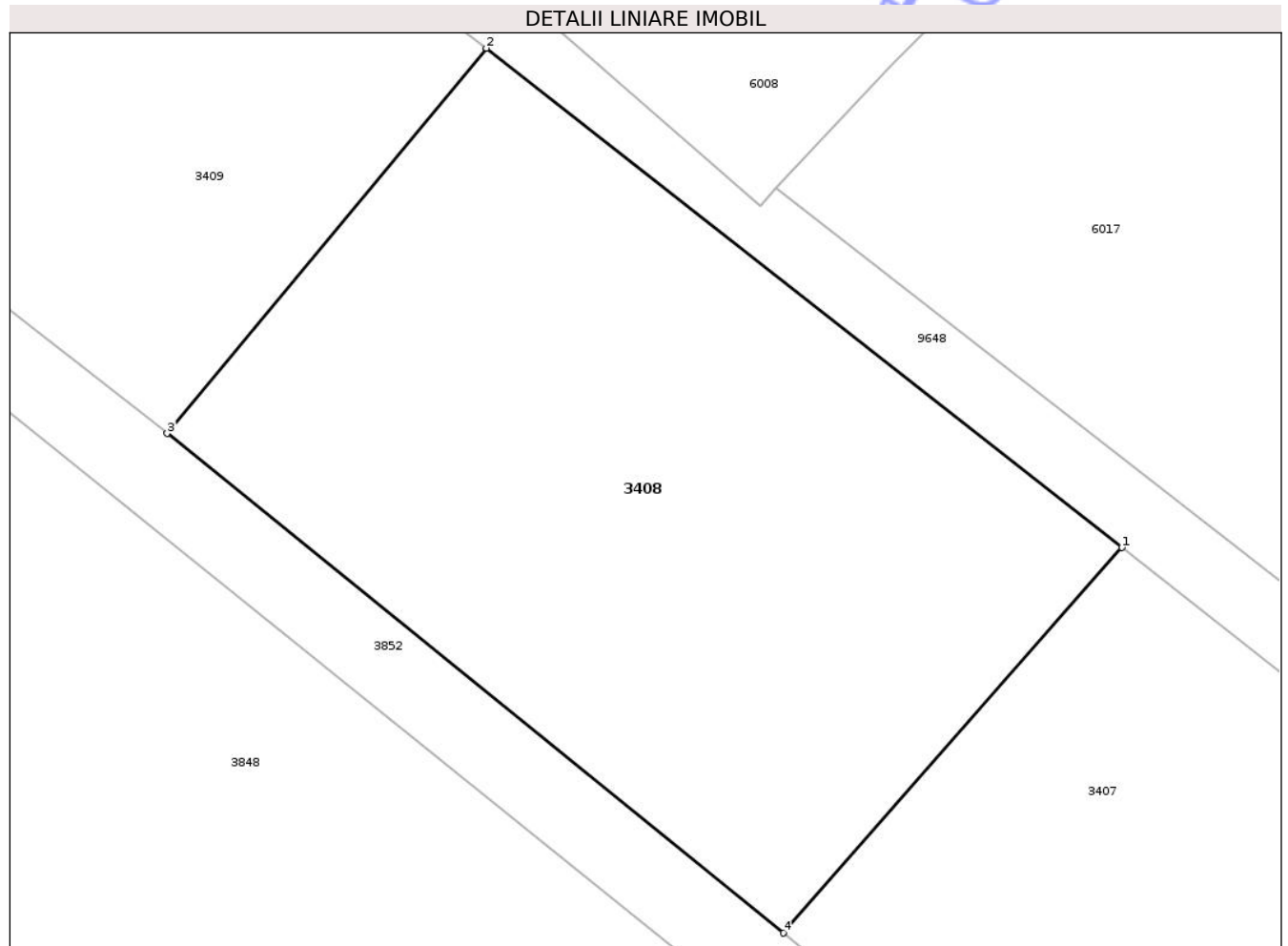
Inscrieri privind dezmembramintele dreptului de proprietate, drepturi reale de garanție și sarcini	Referințe
NU SUNT	

## Anexa Nr. 1 La Partea I

## Teren

Nr cadastral	Suprafața (mp)*	Observații / Referințe
52173	Din acte: 3.600 Masurata: 3.200	

\* Suprafața este determinată în planul de proiecție Stereo 70.



## Date referitoare la teren

Crt	Categorie folosință	Intra vilan	Suprafața (mp)	Tarla	Parcelă	Nr. topo	Observații / Referințe
1	arabil	NU	3.200	12	49/3	-	NR TOPO CORECT TARLA 11, PARCELA 47/3

## Lungime Segmente

1) Valorile lungimilor segmentelor sunt obținute din proiecție în plan.

Punct început	X / Y	Punct sfârșit	X / Y	Lungime segment (** (m)
1	618.300,663 630.209,676	2	618.244,191 630.254,029	71.807
2	618.244,191 630.254,029	3	618.215,833 630.219,802	44.449
3	618.215,833 630.219,802	4	618.270,57 630.175,435	70.46
4	618.270,57 630.175,435	1	618.300,663 630.209,676	45.585

\*\* Lungimile segmentelor sunt determinate în planul de proiecție Stereo 70 și sunt rotunjite la 1 milimetru.

\*\*\* Distanța dintre puncte este formată din segmente cumulate ce sunt mai mici decât valoarea 1 milimetru.

Neutilizabil în Circuitul  
Civil



**DATE DESPRE IMOBILUL NR. 3409**

Oficiul de Cadastru și Publicitate Imobiliară NEAMT  
Biroul de Cadastru și Publicitate Imobiliară Targu-Neamt

**A. Partea I. Descrierea imobilului**

TEREN Extravilan

Adresa: Jud. Neamt

Nr. Crt	Nr cadastral Nr. topografic	Suprafața* (mp)	Observații / Referințe
A1		1.800	Sector cadastral:75 Teren neimprejmuit;

**B. Partea II. Proprietari și acte**

Inscrieri privitoare la dreptul de proprietate și alte drepturi reale		Referințe
/		
Act Notarial nr. CM. NR 35, din 14/06/2011 emis de BNP GRIGOR CARMEN LENUȚA;		
B1	Intabulare, drept de PROPRIETATE, dobandit prin Succesiune, cota actuala 1/2 1) HOLOCIUC MARIA	A1
B2	Intabulare, drept de PROPRIETATE, dobandit prin Succesiune, cota actuala 1/2 1) STÎNGU CĂTĂLIN	A1

**C. Partea III. SARCINI .**

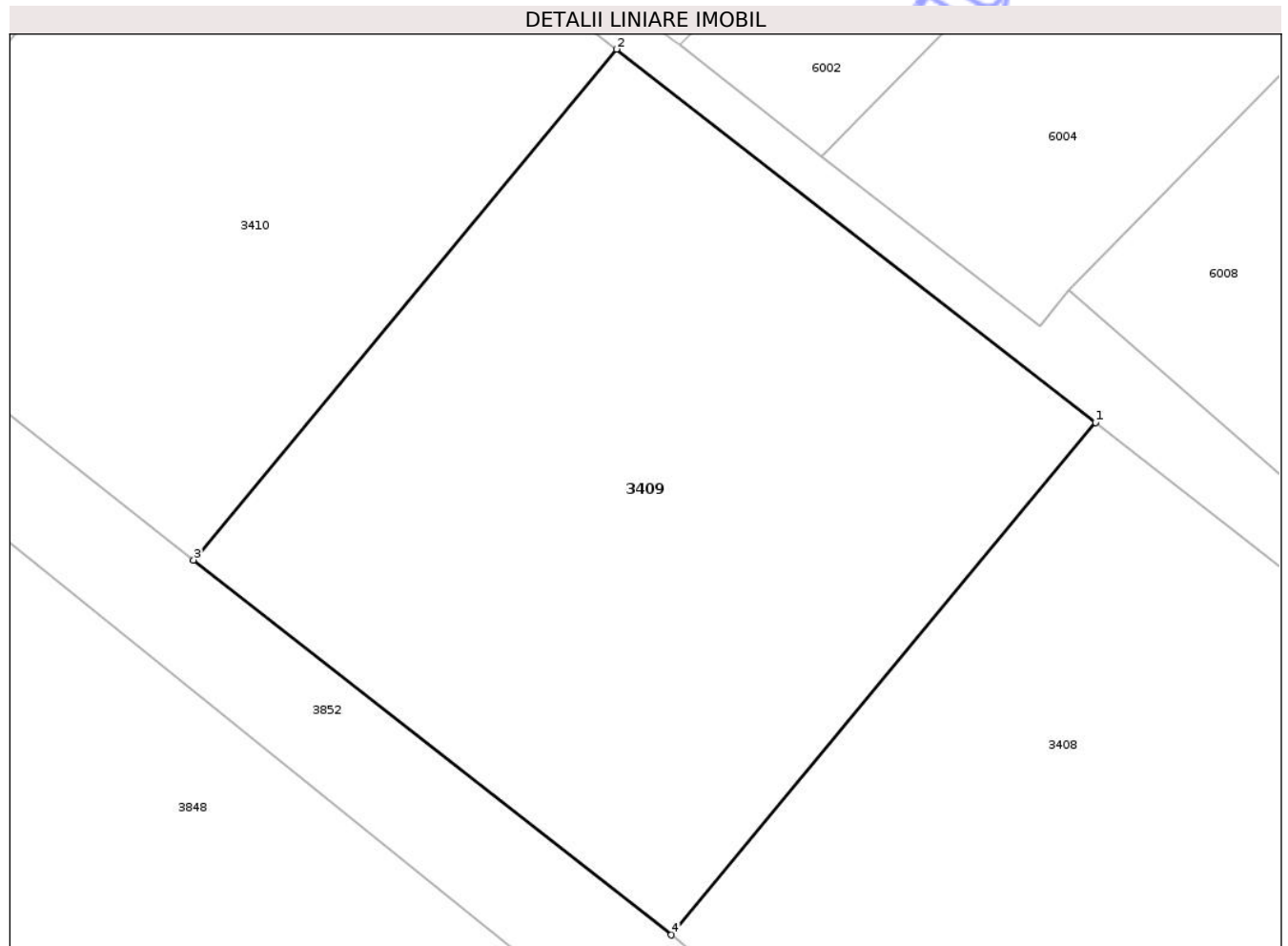
Inscrieri privind dezmembramintele dreptului de proprietate, drepturi reale de garanție și sarcini	Referințe
NU SUNT	

## Anexa Nr. 1 La Partea I

## Teren

Nr cadastral	Suprafața (mp)*	Observații / Referințe
	1.800	

\* Suprafața este determinată în planul de proiecție Stereo 70.



## Date referitoare la teren

Crt	Categorie folosință	Intra vilan	Suprafața (mp)	Tarla	Parcelă	Nr. topo	Observații / Referințe
1	arabil	NU	1.800	12	49/4	-	NR TOPO CORECT TARLA 11, PARCELA 47/4

## Lungime Segmente

1) Valorile lungimilor segmentelor sunt obținute din proiecție în plan.

Punct început	X / Y	Punct sfârșit	X / Y	Lungime segment (** (m)
1	618.244,191 630.254,029	2	618.212,158 630.278,948	40.585
2	618.212,158 630.278,948	3	618.183,896 630.244,838	44.297
3	618.183,896 630.244,838	4	618.215,833 630.219,802	40.58
4	618.215,833 630.219,802	1	618.244,191 630.254,029	44.449

\*\* Lungimile segmentelor sunt determinate în planul de proiecție Stereo 70 și sunt rotunjite la 1 milimetru.

\*\*\* Distanța dintre puncte este formată din segmente cumulate ce sunt mai mici decât valoarea 1 milimetru.

Neutilizabil în Circuitul  
Civil



**DATE DESPRE IMOBILUL NR. 3848**

Oficiul de Cadastru și Publicitate Imobiliară NEAMT  
Biroul de Cadastru și Publicitate Imobiliară Targu-Neamt

**A. Partea I. Descrierea imobilului**

TEREN Necunoscut

Adresa: Loc. Pastraveni, Str Principală, Jud. Neamt, ȘI EXTRAVILAN COMUNA PĂSTRĂVENI

Nr. Crt	Nr cadastral Nr. topografic	Suprafața* (mp)	Observații / Referințe
A1		100.000	Sector cadastral:75 Teren neimprejmuit;

**B. Partea II. Proprietari și acte**

Inscrieri privitoare la dreptul de proprietate și alte drepturi reale	Referințe
/	
Act Administrativ nr. PROCES VERBAL DE PUNERE IN POSESIE NR 139, din 19/03/2004 emis de ADS NEAMȚ;	
B1	Inscrierea provizorie, drept de PROPRIETATE, dobandit prin Constituire, cota actuala 1/1
	1) CENTRUL PILOT DE RECUPERARE A PERSOANELOR CU HANDICAP PĂSTRĂVENI, CIF:999999999999

**C. Partea III. SARCINI .**

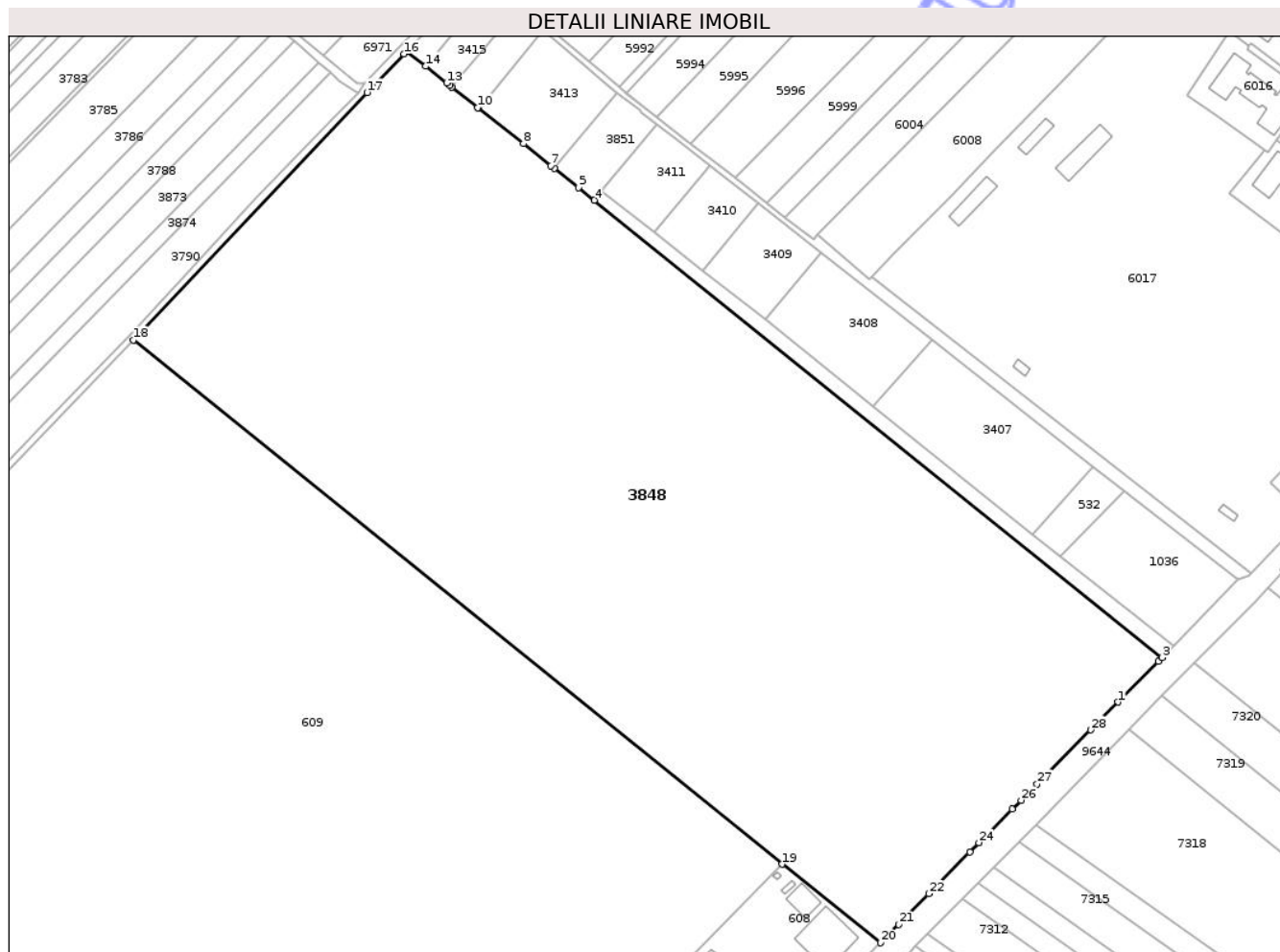
Inscrieri privind dezmembramintele dreptului de proprietate, drepturi reale de garanție și sarcini	Referințe
NU SUNT	

## Anexa Nr. 1 La Partea I

## Teren

Nr cadastral	Suprafața (mp)*	Observații / Referințe
	100.000	

\* Suprafața este determinată în planul de proiecție Stereo 70.



## Date referitoare la teren

Crt	Categorie folosință	Intra vilan	Suprafața (mp)	Tarla	Parcelă	Nr. topo	Observații / Referințe
1	arabil	DA	14.881	11	47/1	-	
2	arabil	NU	85.119	11	47/1	-	

## Lungime Segmente

1) Valorile lungimilor segmentelor sunt obținute din proiecție în plan.

Punct început	X / Y	Punct sfârșit	X / Y	Lungime segment (** (m))
1	618.395,686 630.024,788	2	618.416,18 630.045,526	29.156
3	618.418,152 630.047,522	4	618.128,513 630.280,661	371.812
5	618.120,416 630.287,063	6	618.108,053 630.296,838	15.76
7	618.106,319 630.298,209	8	618.092,218 630.309,359	17.977

Punct început	X / Y	Punct sfârșit	X / Y	Lungime segment (** (m))
2	618.416,18 630.045,526	3	618.418,152 630.047,522	2.806
4	618.128,513 630.280,661	5	618.120,416 630.287,063	10.323
6	618.108,053 630.296,838	7	618.106,319 630.298,209	2.211
8	618.092,218 630.309,359	9	618.069,407 630.327,395	29.08

Punct început	X / Y	Punct sfârșit	X / Y	Lungime segment (** (m)
9	618.069,407 630.327,395	10	618.068,87 630.327,819	0.684
11	618.055,778 630.338,172	12	618.054,754 630.338,981	1.305
13	618.053,018 630.340,354	14	618.042,294 630.348,833	13.671
15	618.032,697 630.356,421	16	618.031,392 630.355,071	1.878
17	618.012,441 630.335,463	18	617.893,151 630.209,226	173.683
19	618.224,245 629.942,176	20	618.274,466 629.902,122	64.238
21	618.283,624 629.911,389	22	618.299,155 629.927,105	22.095
23	618.320,078 629.948,278	24	618.324,589 629.953,146	6.636
25	618.341,582 629.970,391	26	618.346,201 629.974,713	6.326
27	618.354,447 629.983,057	28	618.381,662 630.010,596	38.718

Punct început	X / Y	Punct sfârșit	X / Y	Lungime segment (** (m)
10	618.068,87 630.327,819	11	618.055,778 630.338,172	16.691
12	618.054,754 630.338,981	13	618.053,018 630.340,354	2.214
14	618.042,294 630.348,833	15	618.032,697 630.356,421	12.235
16	618.031,392 630.355,071	17	618.012,441 630.335,463	27.269
18	617.893,151 630.209,226	19	618.224,245 629.942,176	425.369
20	618.274,466 629.902,122	21	618.283,624 629.911,389	13.029
22	618.299,155 629.927,105	23	618.320,078 629.948,278	29.768
24	618.324,589 629.953,146	25	618.341,582 629.970,391	24.211
26	618.346,201 629.974,713	27	618.354,447 629.983,057	11.731
28	618.381,662 630.010,596	1	618.395,686 630.024,788	19.951

\*\* Lungimile segmentelor sunt determinate în planul de proiecție Stereo 70 și sunt rotunjite la 1 milimetru.

\*\*\* Distanța dintre puncte este formată din segmente cumulate ce sunt mai mici decât valoarea 1 milimetru.



**DATE DESPRE IMOBILUL NR. 3849**

Oficiul de Cadastru și Publicitate Imobiliară NEAMT  
 Biroul de Cadastru și Publicitate Imobiliară Targu-Neamt

**A. Partea I. Descrierea imobilului**

TEREN Extravilan

Adresa: Jud. Neamt

Nr. Crt	Nr cadastral Nr. topografic	Suprafața* (mp)	Observații / Referințe
A1		511	Sector cadastral:75 Teren neimprejmuit;

**B. Partea II. Proprietari și acte**

Inscrieri privitoare la dreptul de proprietate și alte drepturi reale	Referințe
/	
Act Administrativ nr. 43/445, din 17/01/2000 emis de CJPSDPAT NEAMT;	
B1	A1
Intabulare, drept de PROPRIETATE, dobandit prin Reconstituire, cota actuala 1/1	
1) FLORESCU GH IOAN, PROPRIETAR DECEDAT DEFUNCT:Da	

**C. Partea III. SARCINI .**

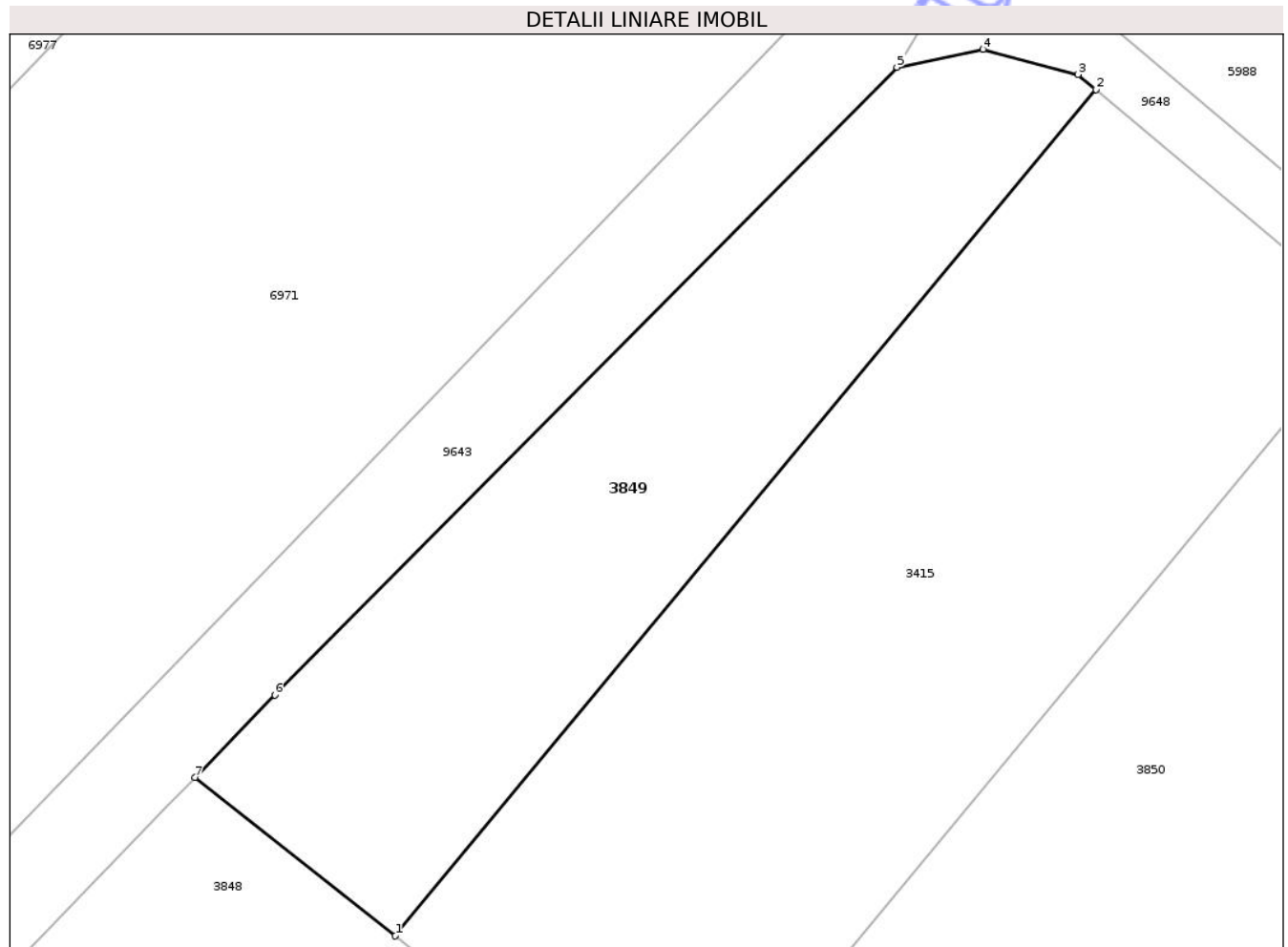
Inscrieri privind dezmembramintele dreptului de proprietate, drepturi reale de garanție și sarcini	Referințe
NU SUNT	

## Anexa Nr. 1 La Partea I

## Teren

Nr cadastral	Suprafața (mp)*	Observații / Referințe
	511	

\* Suprafața este determinată în planul de proiecție Stereo 70.



## Date referitoare la teren

Crt	Categorie folosință	Intra vilan	Suprafața (mp)	Tarla	Parcelă	Nr. topo	Observații / Referințe
1	arabil	NU	511	12	49/11	-	NR TOPO CORECT TARLA 11, PARCELA 47/11

## Lungime Segmente

1) Valorile lungimilor segmentelor sunt obținute din proiecție în plan.

Punct început	X / Y	Punct sfârșit	X / Y	Lungime segment (** (m)
1	618.042,294 630.348,833	2	618.075,884 630.389,374	52.648
2	618.075,884 630.389,374	3	618.075,026 630.390,098	1.123
3	618.075,026 630.390,098	4	618.070,472 630.391,303	4.711
4	618.070,472 630.391,303	5	618.066,346 630.390,44	4.215
5	618.066,346 630.390,44	6	618.036,519 630.360,376	42.349

Punct început	X / Y	Punct sfârșit	X / Y	Lungime segment (** (m)
6	618.036,519 630.360,376	7	618.032,697 630.356,421	5.5
7	618.032,697 630.356,421	1	618.042,294 630.348,833	12.235

\*\* Lungimile segmentelor sunt determinate în planul de proiecție Stereo 70 și sunt rotunjite la 1 milimetru.

\*\*\* Distanța dintre puncte este formată din segmente cumulate ce sunt mai mici decât valoarea 1 milimetru.

Neutilizabil în Circuitul Civil



**DATE DESPRE IMOBILUL NR. 3850**

Oficiul de Cadastru și Publicitate Imobiliară NEAMT  
Biroul de Cadastru și Publicitate Imobiliară Targu-Neamt

**A. Partea I. Descrierea imobilului**

TEREN Extravilan

Adresa: Jud. Neamt

Nr. Crt	Nr cadastral Nr. topografic	Suprafața* (mp)	Observații / Referințe
A1		900	Sector cadastral:75 Teren neimprejmuit;

**B. Partea II. Proprietari și acte**

Inscrieri privitoare la dreptul de proprietate și alte drepturi reale	Referințe
/	
Act Administrativ nr. 43/759, din 18/12/2003 emis de CJPSDPAT NEAMT;	
B1	A1
Intabulare, drept de PROPRIETATE, dobandit prin Reconstituire, cota actuala 1/1 1) CIOCOIU V ELENA, LIPSĂ CNP	

**C. Partea III. SARCINI .**

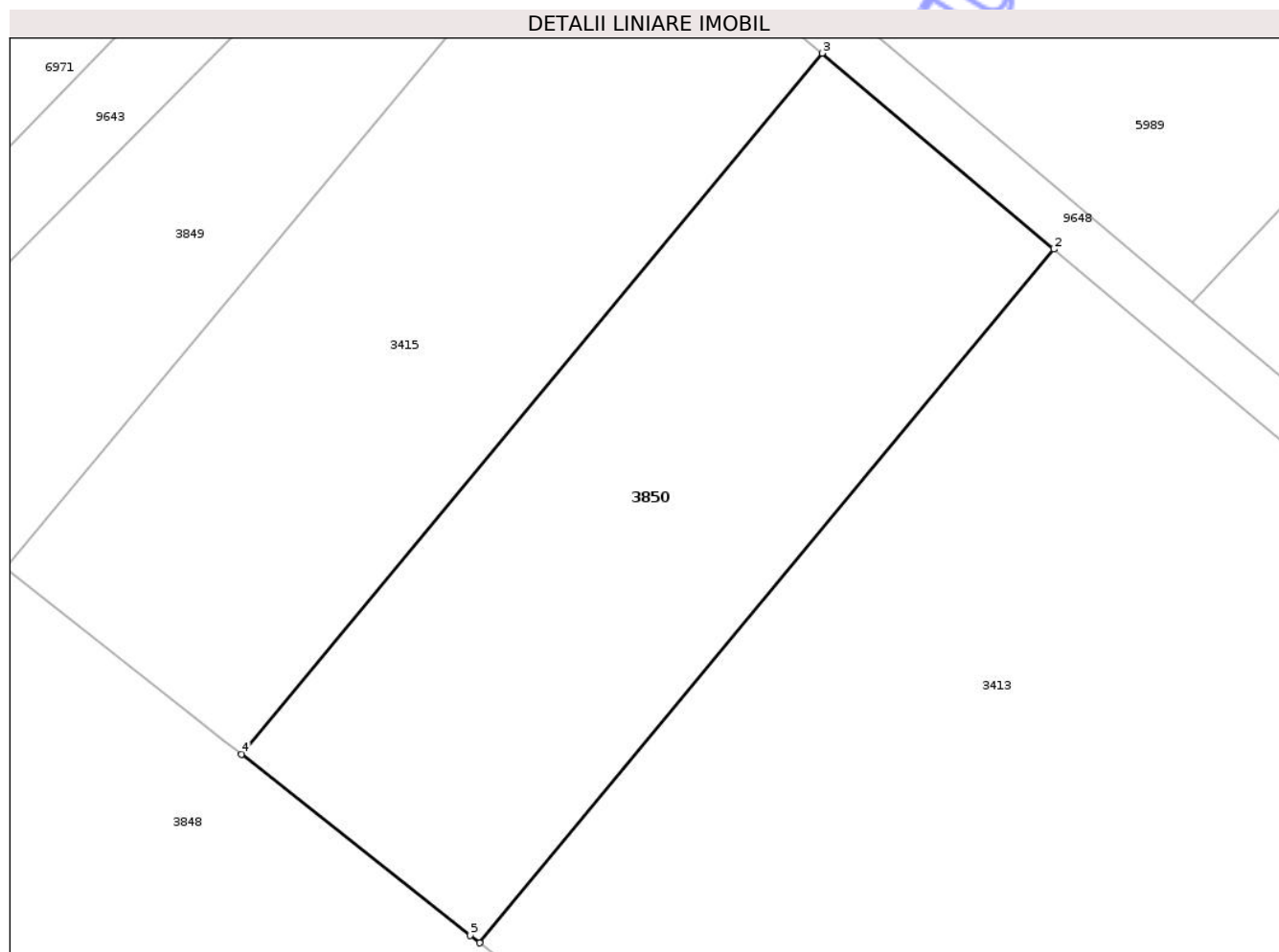
Inscrieri privind dezmembramintele dreptului de proprietate, drepturi reale de garanție și sarcini	Referințe
NU SUNT	

## Anexa Nr. 1 La Partea I

## Teren

Nr cadastral	Suprafața (mp)*	Observații / Referințe
	900	

\* Suprafața este determinată în planul de proiecție Stereo 70.



## Date referitoare la teren

Crt	Categorie folosință	Intra vilan	Suprafața (mp)	Tarla	Parcelă	Nr. topo	Observații / Referințe
1	arabil	NU	900	12	49/7	-	NR TOPO CORECT TARLA 11, PARCELA 47/7

## Lungime Segmente

1) Valorile lungimilor segmentelor sunt obținute din proiecție în plan.

Punct început	X / Y	Punct sfârșit	X / Y	Lungime segment (** (m)
1	618.069,407 630.327,395	2	618.102,285 630.367,077	51.533
2	618.102,285 630.367,077	3	618.089,014 630.378,285	17.371
3	618.089,014 630.378,285	4	618.055,778 630.338,172	52.093
4	618.055,778 630.338,172	5	618.068,87 630.327,819	16.691
5	618.068,87 630.327,819	1	618.069,407 630.327,395	0.684

\*\* Lungimile segmentelor sunt determinate în planul de proiecție Stereo 70 și sunt rotunjite la 1 milimetru.

\*\*\* Distanța dintre puncte este formată din segmente cumulate ce sunt mai mici decât valoarea 1 milimetru.

Neutilizabil în Circuitul  
Civil



**DATE DESPRE IMOBILUL NR. 3852**

Oficiul de Cadastru și Publicitate Imobiliară NEAMT  
Biroul de Cadastru și Publicitate Imobiliară Targu-Neamt

**A. Partea I. Descrierea imobilului**

TEREN Necunoscut

Adresa: Loc. Pastraveni, Str Principală, Jud. Neamt, ȘI EXTRAVILAN COMUNA PĂSTRĂVENI

Nr. Crt	Nr cadastral Nr. topografic	Suprafața* (mp)	Observații / Referințe
A1		2.709	Sector cadastral:75 Teren neimprejmuit;

**B. Partea II. Proprietari și acte**

Inscrieri privitoare la dreptul de proprietate și alte drepturi reale	Referințe
/	
Act Administrativ nr. 1899, din 14/03/2024 emis de COMUNA PĂSTRĂVENI;	
B1	Inscrierea posesiei, drept de PROPRIETATE, dobandit prin Lege, cota actuala 1/1
	1) NEIDENTIFICAT NEIDENTIFICAT
Act Normativ nr. 7, din 13/03/1996 emis de PARLAMENTUL ROMÂNIEI (Art. 13);	
B2	Se notează mențiunea de proprietar neidentificat

**C. Partea III. SARCINI .**

Inscrieri privind dezmembramintele dreptului de proprietate, drepturi reale de garanție și sarcini	Referințe
NU SUNT	

## Anexa Nr. 1 La Partea I

## Teren

Nr cadastral	Suprafața (mp)*	Observații / Referințe
	2.709	

\* Suprafața este determinată în planul de proiecție Stereo 70.



## Date referitoare la teren

Crt	Categorie folosință	Intravilan	Suprafața (mp)	Tarla	Parcelă	Nr. topo	Observații / Referințe
1	arabil	DA	599	11	47	-	
2	arabil	NU	2.110	11	47	-	

## Lungime Segmente

1) Valorile lungimilor segmentelor sunt obținute din proiecție în plan.

Punct început	X / Y	Punct sfârșit	X / Y	Lungime segment (** (m)
1	618.418,553 630.047,927	2	618.424,217 630.053,659	8.058
2	618.424,217 630.053,659	3	618.366,233 630.099,177	73.716
3	618.366,233 630.099,177	4	618.352,105 630.110,268	17.961
4	618.352,105 630.110,268	5	618.270,57 630.175,435	104.378

Punct început	X / Y	Punct sfârșit	X / Y	Lungime segment (** (m)
5	618.270,57 630.175,435	6	618.215,833 630.219,802	70.46
6	618.215,833 630.219,802	7	618.183,896 630.244,838	40.58
7	618.183,896 630.244,838	8	618.158,981 630.264,371	31.659
8	618.158,981 630.264,371	9	618.132,221 630.285,35	34.003
9	618.132,221 630.285,35	10	618.128,513 630.280,661	5.978
10	618.128,513 630.280,661	11	618.418,152 630.047,522	371.812
11	618.418,152 630.047,522	1	618.418,553 630.047,927	0.571

\*\* Lungimile segmentelor sunt determinate în planul de proiecție Stereo 70 și sunt rotunjite la 1 milimetru.

\*\*\* Distanța dintre puncte este formată din segmente cumulate ce sunt mai mici decât valoarea 1 milimetru.

